

**DATE DESPRE IMOBILUL NR. 3431**

Oficiul de Cadastru și Publicitate Imobiliară CALARASI
Biroul de Cadastru și Publicitate Imobiliară Calarasi

A. Partea I. Descrierea imobilului

TEREN Extravilan

Adresa: Jud. Calarasi

Nr. Crt	Nr cadastral Nr. topografic	Suprafața* (mp)	Observații / Referințe
A1		234	Sector cadastral:6 Teren neimprejmuit;

B. Partea II. Proprietari și acte

Inscrieri privitoare la dreptul de proprietate și alte drepturi reale		Referințe
/		
Act Notarial nr. 205, din 07/11/2023 emis de BIN MITACHE IULIANA-ADRIANA;		
B1	Intabulare, drept de PROPRIETATE, dobandit prin Succesiune, cota actuala 1/1, cota initiala 1/1 1) TUDOR MARIANA	A1
Act Normativ nr. 255, din 14/12/2010 emis de Parlamentul Romaniei;		
B2	imobil supus exproprierii pentru construirea autostrazii	A1

C. Partea III. SARCINI .

Inscrieri privind dezmembramintele dreptului de proprietate, drepturi reale de garanție și sarcini	Referințe
NU SUNT	

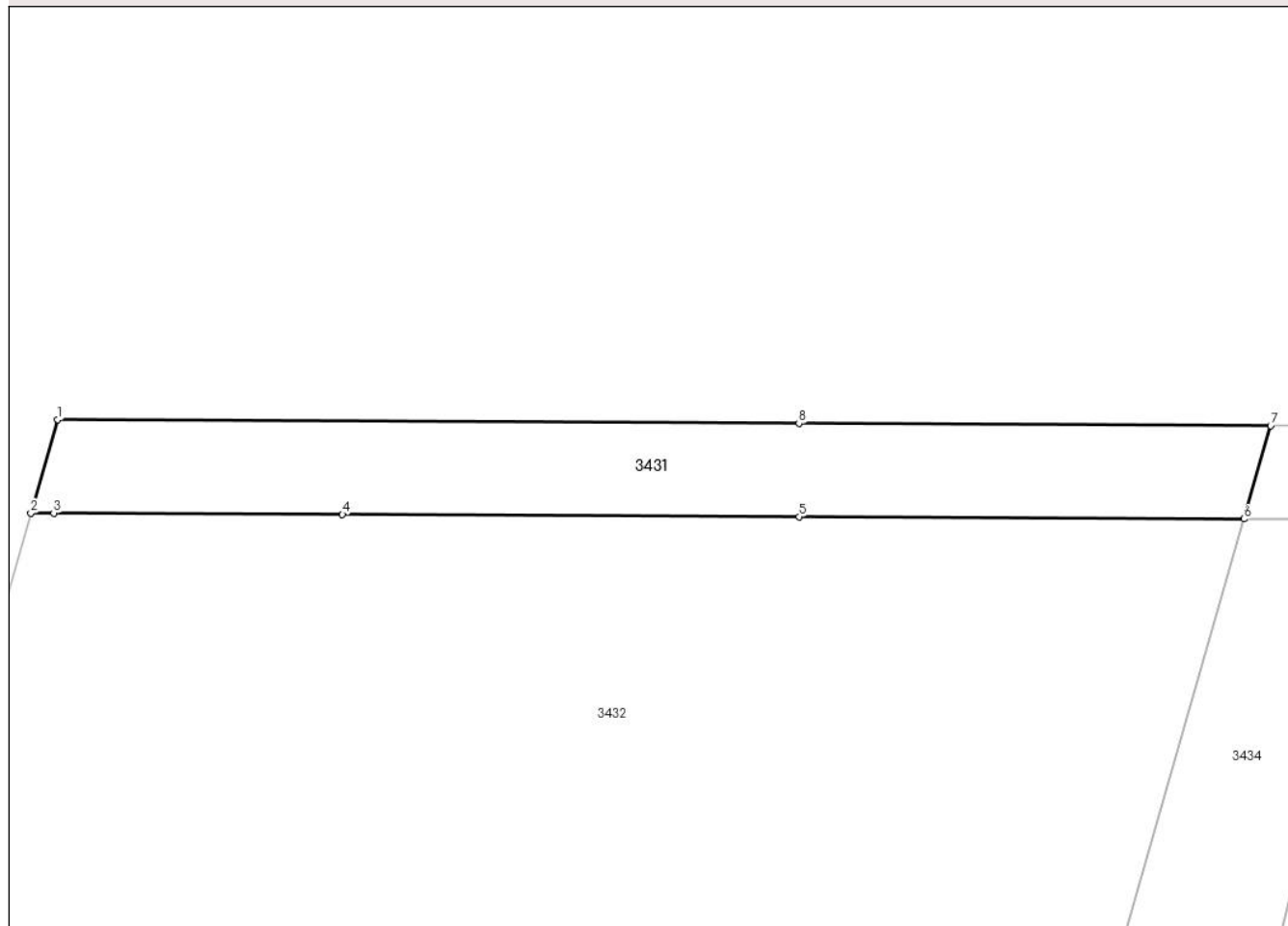
Anexa Nr. 1 La Partea I

Teren

Nr cadastral	Suprafața (mp)*	Observații / Referințe
	234	

* Suprafața este determinată în planul de proiecție Stereo 70.

DETALII LINIARE IMOBIL



Date referitoare la teren

Crt	Categorie folosință	Intravilan	Suprafața (mp)	Tarla	Parcelă	Nr. topo	Observații / Referințe
1	arabil	NU	234	20/1	1/1	-	DIFERENȚA DE SUPRAFAȚA SE REGĂSEȘTE LA ID 3432, SECTOR 6

Lungime Segmente

1) Valorile lungimilor segmentelor sunt obținute din proiecție în plan.

Punct început	X / Y	Punct sfârșit	X / Y	Lungime segment (** (m)
1	676.355,034 327.416,269	2	676.353,814 327.412,017	4.424
2	676.353,814 327.412,017	3	676.354,85 327.412,021	1.036
3	676.354,85 327.412,021	4	676.367,989 327.411,956	13.139
4	676.367,989 327.411,956	5	676.388,753 327.411,853	20.764
5	676.388,753 327.411,853	6	676.409,001 327.411,753	20.248

Punct început	X / Y	Punct sfârșit	X / Y	Lungime segment (** (m)
6	676.409,001 327.411,753	7	676.410,214 327.415,983	4.4
7	676.410,214 327.415,983	8	676.388,753 327.416,094	21.461
8	676.388,753 327.416,094	1	676.355,034 327.416,269	33.719

** Lungimile segmentelor sunt determinate în planul de proiecție Stereo 70 și sunt rotunjite la 1 milimetru.

*** Distanța dintre puncte este formată din segmente cumulate ce sunt mai mici decât valoarea 1 milimetru.

**DATE DESPRE IMOBILUL NR. 3432**

Oficiul de Cadastru și Publicitate Imobiliară CALARASI
Biroul de Cadastru și Publicitate Imobiliară Calarasi

A. Partea I. Descrierea imobilului

TEREN Extravilan

Nr. cadastral vechi:321

Adresa: Jud. Calarasi

Nr. Crt	Nr cadastral Nr. topografic	Suprafața* (mp)	Observații / Referințe
A1		4.766	Sector cadastral:6 Teren neimprejmuit;

B. Partea II. Proprietari și acte

Inscrieri privitoare la dreptul de proprietate și alte drepturi reale		Referințe
/		
Act Notarial nr. 205, din 07/11/2023 emis de BIN MITACHE IULIANA-ADRIANA;		
B1	Intabulare, drept de PROPRIETATE, dobandit prin Succesiune, cota actuala 1/1, cota initiala 1/1 1) TUDOR MARIANA	A1

C. Partea III. SARCINI .

Inscrieri privind dezmembramintele dreptului de proprietate, drepturi reale de garanție și sarcini	Referințe
NU SUNT	

Anexa Nr. 1 La Partea I

Teren

Nr cadastral	Suprafața (mp)*	Observații / Referințe
	4.766	

* Suprafața este determinată în planul de proiecție Stereo 70.



Date referitoare la teren

Crt	Categorie folosință	Intra vilan	Suprafața (mp)	Tarla	Parcelă	Nr. topo	Observații / Referințe
1	arabil	NU	4.766	20/1	1/1	-	DIFERENȚA DE SUPRAFATA SE REGASESTE LA ID 3431, SECTOR 6

Lungime Segmente

1) Valorile lungimilor segmentelor sunt obținute din proiecție în plan.

Punct început	X / Y	Punct sfârșit	X / Y	Lungime segment (** (m)
1	676.353,814 327.412,017	2	676.330,892 327.332,11	83.13
2	676.330,892 327.332,11	3	676.382,446 327.319,186	53.149
3	676.382,446 327.319,186	4	676.409,001 327.411,753	96.301
4	676.409,001 327.411,753	5	676.388,753 327.411,853	20.248
5	676.388,753 327.411,853	6	676.367,989 327.411,956	20.764

Punct început	X / Y	Punct sfârșit	X / Y	Lungime segment (** (m)
6	676.367,989 327.411,956	7	676.354,85 327.412,021	13.139
7	676.354,85 327.412,021	1	676.353,814 327.412,017	1.036

** Lungimile segmentelor sunt determinate în planul de proiecție Stereo 70 și sunt rotunjite la 1 milimetru.

*** Distanța dintre puncte este formată din segmente cumulate ce sunt mai mici decât valoarea 1 milimetru.

**DATE DESPRE IMOBILUL NR. 3433**

Oficiul de Cadastru și Publicitate Imobiliară CALARASI
Biroul de Cadastru și Publicitate Imobiliară Calarasi

A. Partea I. Descrierea imobilului

TEREN Extravilan

Adresa: Jud. Calarasi

Nr. Crt	Nr cadastral Nr. topografic	Suprafața* (mp)	Observații / Referințe
A1		26	Sector cadastral:6 Teren neimprejmuit;

B. Partea II. Proprietari și acte

Inscrieri privitoare la dreptul de proprietate și alte drepturi reale	Referințe
/	
Act Normativ nr. 7, din 13/03/1996 emis de PARLAMENTUL ROMÂNIEI;	
B1	Inscrierea provizorie, drept de PROPRIETATE, dobandit prin Lege, cota actuala 1/1, cota initiala 1/1 1) COMUNA VILCELELE , CIF:3796837
Act Normativ nr. 255, din 14/12/2010 emis de Parlamentul Romaniei;	
B2	imobil supus exproprierii pentru construirea autostrazii

C. Partea III. SARCINI .

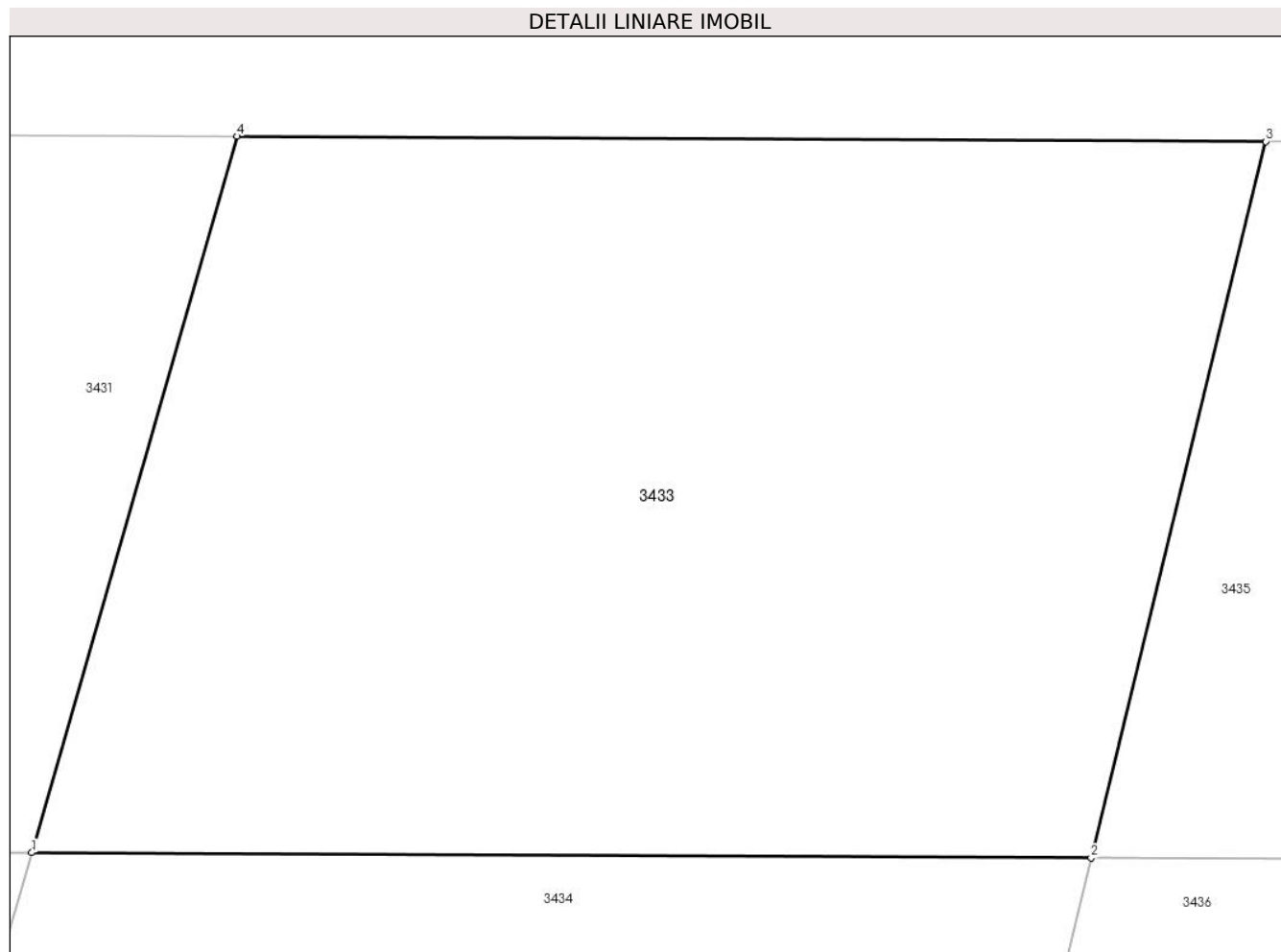
Inscrieri privind dezmembramintele dreptului de proprietate, drepturi reale de garanție și sarcini	Referințe
NU SUNT	

Anexa Nr. 1 La Partea I

Teren

Nr cadastral	Suprafața (mp)*	Observații / Referințe
	26	

* Suprafața este determinată în planul de proiecție Stereo 70.



Date referitoare la teren

Crt	Categorie folosință	Intra vilan	Suprafața (mp)	Tarla	Parcelă	Nr. topo	Observații / Referințe
1	arabil	NU	26	20/1	-	-	

Lungime Segmente

1) Valorile lungimilor segmentelor sunt obținute din proiecție în plan.

Punct început	X / Y	Punct sfârșit	X / Y	Lungime segment (** (m)
1	676.409,001 327.411,753	2	676.415,263 327.411,722	6.262
2	676.415,263 327.411,722	3	676.416,295 327.415,952	4.354
3	676.416,295 327.415,952	4	676.410,214 327.415,983	6.081
4	676.410,214 327.415,983	1	676.409,001 327.411,753	4.4

** Lungimile segmentelor sunt determinate în planul de proiecție Stereo 70 și sunt rotunjite la 1 milimetru.

***** Distanţa dintre puncte este formată din segmente cumulate ce sunt mai mici decât valoarea 1 milimetru.**

**DATE DESPRE IMOBILUL NR. 3434**

Oficiul de Cadastru și Publicitate Imobiliară CALARASI
Biroul de Cadastru și Publicitate Imobiliară Calarasi

A. Partea I. Descrierea imobilului

TEREN Extravilan

Adresa: Jud. Calarasi

Nr. Crt	Nr cadastral Nr. topografic	Suprafața* (mp)	Observații / Referințe
A1		777	Sector cadastral:6 Teren neimprejmuit;

B. Partea II. Proprietari și acte

Inscrieri privitoare la dreptul de proprietate și alte drepturi reale	Referințe
/	
Act Normativ nr. 7, din 13/03/1996 emis de PARLAMENTUL ROMÂNIEI;	
B1	Inscrierea provizorie, drept de PROPRIETATE, dobandit prin Lege, cota actuala 1/1, cota initiala 1/1
	1) COMUNA VILCELELE, CIF:3796837

C. Partea III. SARCINI .

Inscrieri privind dezmembramintele dreptului de proprietate, drepturi reale de garanție și sarcini	Referințe
NU SUNT	

Anexa Nr. 1 La Partea I

Teren

Nr cadastral	Suprafața (mp)*	Observații / Referințe
	777	

* Suprafața este determinată în planul de proiecție Stereo 70.



Date referitoare la teren

Crt	Categorie folosință	Intravilan	Suprafața (mp)	Tarla	Parcelă	Nr. topo	Observații / Referințe
1	arabil	NU	777	20/1	1/2	-	

Lungime Segmente

1) Valorile lungimilor segmentelor sunt obținute din proiecție în plan.

Punct început	X / Y	Punct sfârșit	X / Y	Lungime segment (** (m)
1	676.409,001 327.411,753	2	676.382,446 327.319,186	96.301
2	676.382,446 327.319,186	3	676.392,107 327.316,764	9.96
3	676.392,107 327.316,764	4	676.415,263 327.411,722	97.741
4	676.415,263 327.411,722	1	676.409,001 327.411,753	6.262

** Lungimile segmentelor sunt determinate în planul de proiecție Stereo 70 și sunt rotunjite la 1 milimetru.

***** Distanţa dintre puncte este formată din segmente cumulate ce sunt mai mici decât valoarea 1 milimetru.**

**DATE DESPRE IMOBILUL NR. 3435**

Oficiul de Cadastru și Publicitate Imobiliară CALARASI
Biroul de Cadastru și Publicitate Imobiliară Calarasi

A. Partea I. Descrierea imobilului

TEREN Extravilan

Adresa: Jud. Calarasi

Nr. Crt	Nr cadastral Nr. topografic	Suprafața* (mp)	Observații / Referințe
A1		725	Sector cadastral:6 Teren neimprejmuit;

B. Partea II. Proprietari și acte

Inscrieri privitoare la dreptul de proprietate și alte drepturi reale	Referințe
/	
Act Administrativ nr. 133783, din 25/11/2004 emis de CJSDPAT CALARASI;	
B1	A1
Intabulare, drept de PROPRIETATE, dobandit prin Reconstituire, cota actuala 1/1, cota initiala 1/1 1) PODGOREANU NICOLAE , LIPSA CNP	
Act Normativ nr. 255, din 14/12/2010 emis de Parlamentul Romaniei;	
B2	A1
imobil supus exproprierii pentru construirea autostrazii	

C. Partea III. SARCINI .

Inscrieri privind dezmembramintele dreptului de proprietate, drepturi reale de garanție și sarcini	Referințe
NU SUNT	

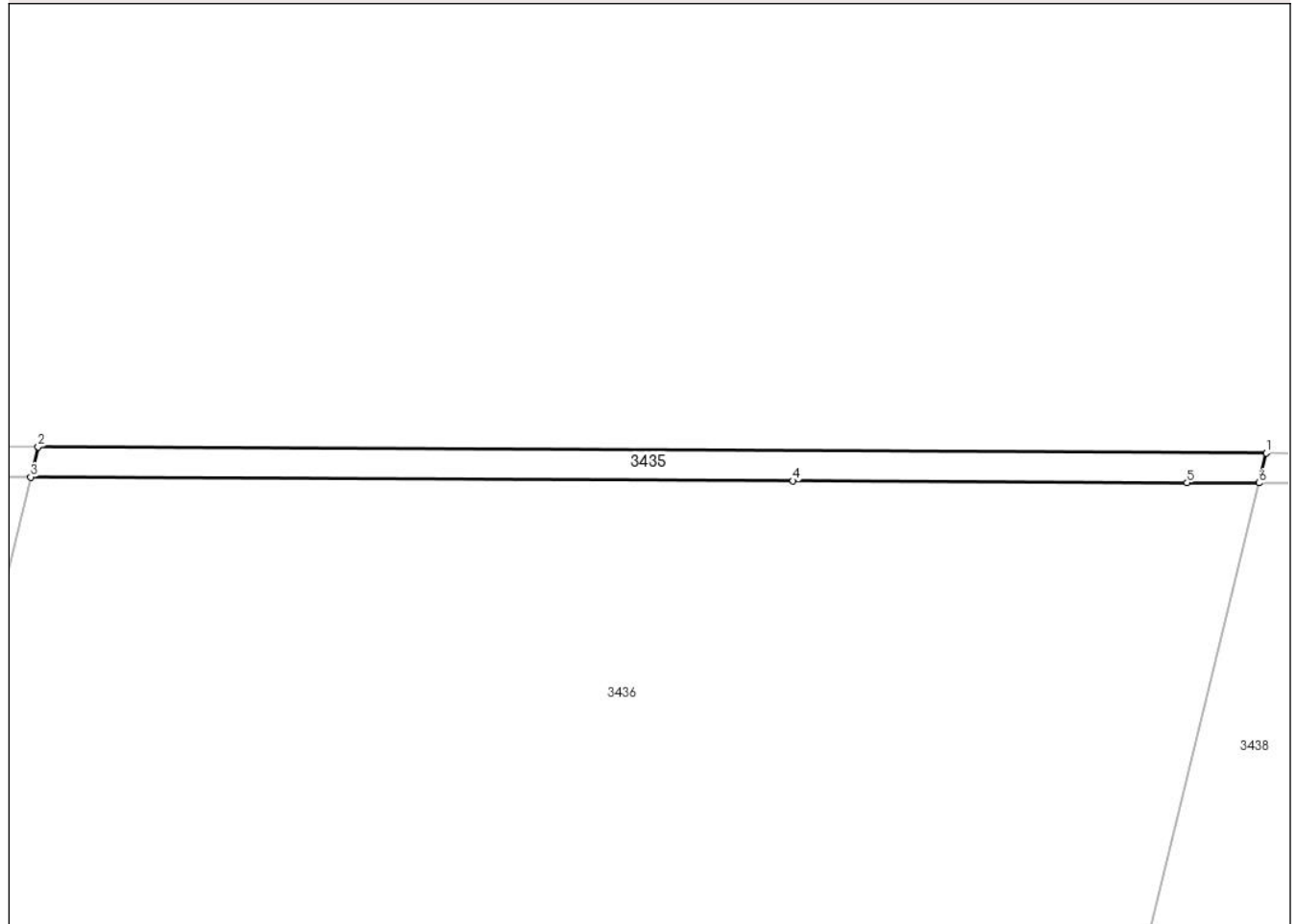
Anexa Nr. 1 La Partea I

Teren

Nr cadastral	Suprafața (mp)*	Observații / Referințe
	725	

* Suprafața este determinată în planul de proiecție Stereo 70.

DETALII LINIARE IMOBIL



Date referitoare la teren

Crt	Categorie folosință	Intra vilan	Suprafața (mp)	Tarla	Parcelă	Nr. topo	Observații / Referințe
1	arabil	NU	725	20/1	1	-	DIFERENȚA DE SUPRAFATA SE REGASESTE LA ID 3436, SECTOR 6

Lungime Segmente

1) Valorile lungimilor segmentelor sunt obținute din proiecție în plan.

Punct început	X / Y	Punct sfârșit	X / Y	Lungime segment (** (m)
1	676.588,235 327.415,062	2	676.416,295 327.415,952	171.942
2	676.416,295 327.415,952	3	676.415,263 327.411,722	4.354
3	676.415,263 327.411,722	4	676.521,977 327.411,195	106.715
4	676.521,977 327.411,195	5	676.577,141 327.410,923	55.165
5	676.577,141 327.410,923	6	676.587,218 327.410,89	10.077

Punct început	X / Y	Punct sfârşit	X / Y	Lungime segment (** (m)
6	676.587,218 327.410,89	1	676.588,235 327.415,062	4.294

** Lungimile segmentelor sunt determinate în planul de proiecţie Stereo 70 şi sunt rotunjite la 1 milimetru.

*** Distanţa dintre puncte este formată din segmente cumulate ce sunt mai mici decât valoarea 1 milimetru.

**DATE DESPRE IMOBILUL NR. 3436**

Oficiul de Cadastru și Publicitate Imobiliară CALARASI
 Biroul de Cadastru și Publicitate Imobiliară Calarasi

A. Partea I. Descrierea imobilului

TEREN Extravilan

Adresa: Jud. Calarasi, TARLA 20/1 PARCELA 1

Nr. Crt	Nr cadastral Nr. topografic	Suprafața* (mp)	Observații / Referințe
A1	23270	Din acte: 20.500 Masurata: 19.775	Sector cadastral:6 Teren neimprejmuit;

B. Partea II. Proprietari și acte

Inscrieri privitoare la dreptul de proprietate și alte drepturi reale		Referințe
46052 / 06/09/2021		
Act Notarial nr. 3819, din 20/12/2004 emis de BNP CHIRU MARIA DANA (ACT DE SCHIMB);		
B1	Intabulare, drept de PROPRIETATE, dobandit prin Conventie, cota actuala 1/1, cota initiala 1/1 1) ILDU SRL, CIF:6786765	A1

C. Partea III. SARCINI .

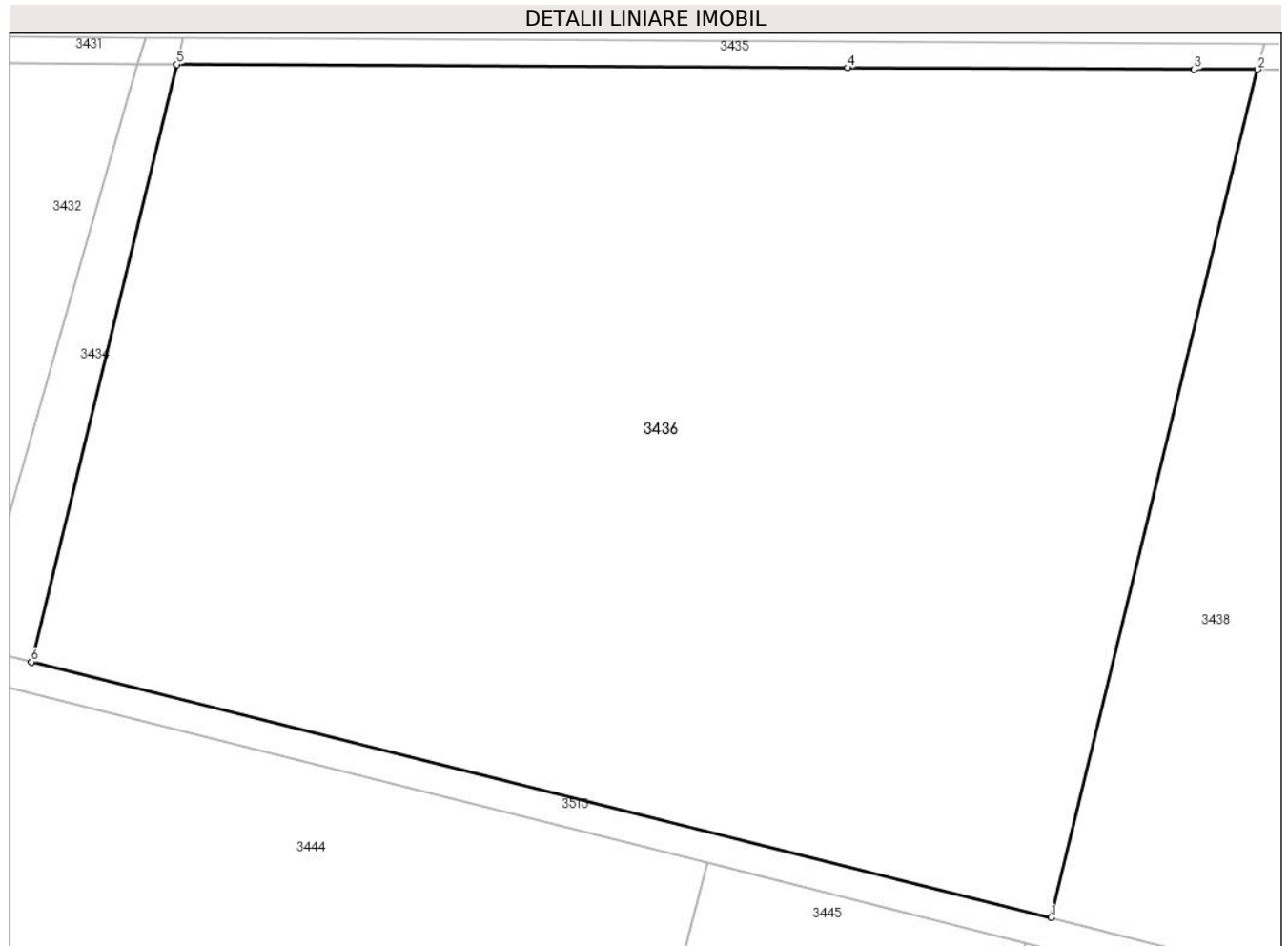
Inscrieri privind dezmembramintele dreptului de proprietate, drepturi reale de garanție și sarcini	Referințe
NU SUNT	

Anexa Nr. 1 La Partea I

Teren

Nr cadastral	Suprafața (mp)*	Observații / Referințe
23270	Din acte: 20.500 Masurata: 19.775	

* Suprafața este determinată în planul de proiecție Stereo 70.



Date referitoare la teren

Crt	Categorie folosință	Intra vilan	Suprafața (mp)	Tarla	Parcelă	Nr. topo	Observații / Referințe
1	arabil	NU	19.775	20/1	1	-	

Lungime Segmente

1) Valorile lungimilor segmentelor sunt obținute din proiecție în plan.

Punct început	X / Y	Punct sfârșit	X / Y	Lungime segment (** (m)
1	676.554,335 327.276,094	2	676.587,218 327.410,89	138.749
2	676.587,218 327.410,89	3	676.577,141 327.410,923	10.077
3	676.577,141 327.410,923	4	676.521,977 327.411,195	55.165
4	676.521,977 327.411,195	5	676.415,263 327.411,722	106.715

Punct început	X / Y	Punct sfârșit	X / Y	Lungime segment (** (m)
5	676.415,263 327.411,722	6	676.392,107 327.316,764	97.741
6	676.392,107 327.316,764	1	676.554,335 327.276,094	167.248

** Lungimile segmentelor sunt determinate în planul de proiecție Stereo 70 și sunt rotunjite la 1 milimetru.

*** Distanța dintre puncte este formată din segmente cumulate ce sunt mai mici decât valoarea 1 milimetru.

**DATE DESPRE IMOBILUL NR. 3437**

Oficiul de Cadastru și Publicitate Imobiliară CALARASI
Biroul de Cadastru și Publicitate Imobiliară Calarasi

A. Partea I. Descrierea imobilului

TEREN Extravilan

Nr. cadastral vechi:190

Adresa: Jud. Calarasi

Nr. Crt	Nr cadastral Nr. topografic	Suprafața* (mp)	Observații / Referințe
A1		788	Sector cadastral:6 Teren neimprejmuit;

B. Partea II. Proprietari și acte

Inscrieri privitoare la dreptul de proprietate și alte drepturi reale		Referințe
/		
Act Administrativ nr. 121905, din 29/05/2001 emis de CJSDPAT CALARASI;		
B1	Intabulare, drept de PROPRIETATE, dobandit prin Reconstituire, cota actuala 1/1, cota initiala 1/1 1) CONSTANTIN AURELIA, LIPSA CNP	A1
Act Normativ nr. 255, din 14/12/2010 emis de Parlamentul Romaniei;		
B2	imobil supus exproprierii pentru construirea autostrazii	A1


C. Partea III. SARCINI .

Inscrieri privind dezmembramintele dreptului de proprietate, drepturi reale de garanție și sarcini	Referințe
NU SUNT	

Anexa Nr. 1 La Partea I**Teren**

Nr cadastral	Suprafața (mp)*	Observații / Referințe
	788	

* Suprafața este determinată în planul de proiecție Stereo 70.

DETALII LINIARE IMOBIL**Date referitoare la teren**

Crt	Categorie folosință	Intra vilan	Suprafața (mp)	Tarla	Parcelă	Nr. topo	Observații / Referințe
1	arabil	NU	788	20/1	2	-	DIFERENȚA DE SUPRAFATA SE REGASESTE LA ID 3438, SECTOR 6

Lungime Segmente

1) Valorile lungimilor segmentelor sunt obținute din proiecție în plan.

Punct început	X / Y	Punct sfârșit	X / Y	Lungime segment (** (m))
1	676.784,815 327.410,244	2	676.785,741 327.414,039	3.906
2	676.785,741 327.414,039	3	676.588,235 327.415,062	197.509
3	676.588,235 327.415,062	4	676.587,218 327.410,89	4.294
4	676.587,218 327.410,89	1	676.784,815 327.410,244	197.598

**** Lungimile segmentelor sunt determinate în planul de proiecție Stereo 70 și sunt rotunjite la 1 milimetru.**

***** Distanța dintre puncte este formată din segmente cumulate ce sunt mai mici decât valoarea 1 milimetru.**

**DATE DESPRE IMOBILUL NR. 3438**

Oficiul de Cadastru și Publicitate Imobiliară CALARASI
Biroul de Cadastru și Publicitate Imobiliară Calarasi

A. Partea I. Descrierea imobilului

TEREN Extravilan

Adresa: Jud. Calarasi, TARLA 20/1, PARCELA 2

Nr. Crt	Nr cadastral Nr. topografic	Suprafața* (mp)	Observații / Referințe
A1	22696	31.212	Sector cadastral:6 Teren neimprejmuit;

B. Partea II. Proprietari și acte

Inscrieri privitoare la dreptul de proprietate și alte drepturi reale	Referințe
58113 / 19/11/2018	
Act Notarial nr. 4445, din 16/11/2018 emis de Serban Angelica Valentina;	
B2	A1
Intabulare, drept de PROPRIETATE, dobandit prin Conventie, cota actuala 1/1, cota initiala 1/1	
1) SOCIETATEA AGROTEHNICA SRL, CIF:6363102	

C. Partea III. SARCINI .

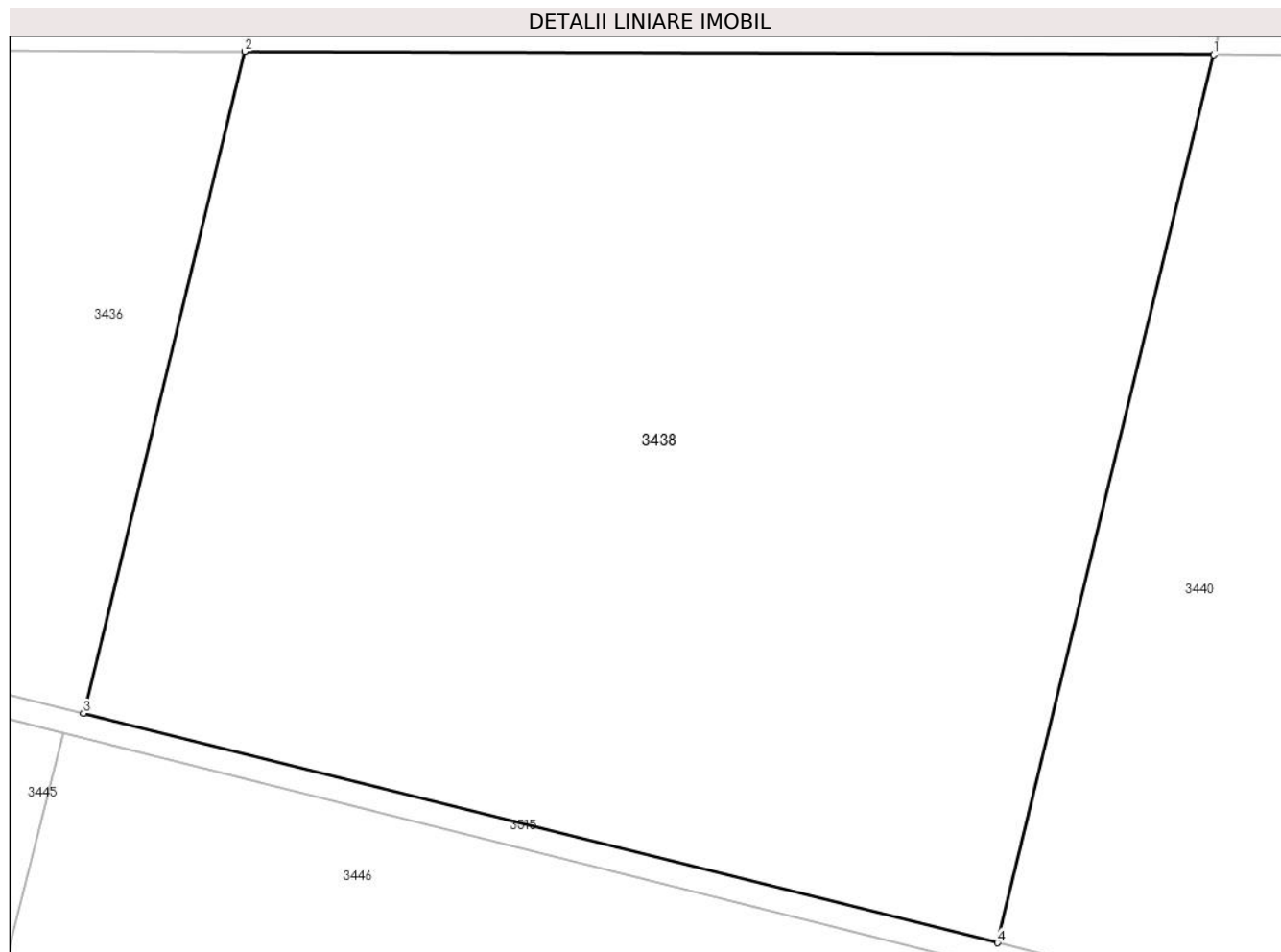
Inscrieri privind dezmembramintele dreptului de proprietate, drepturi reale de garanție și sarcini	Referințe
NU SUNT	

Anexa Nr. 1 La Partea I

Teren

Nr cadastral	Suprafața (mp)*	Observații / Referințe
22696	31.212	

* Suprafața este determinată în planul de proiecție Stereo 70.



Date referitoare la teren

Crt	Categorie folosință	Intra vilan	Suprafața (mp)	Tarla	Parcelă	Nr. topo	Observații / Referințe
1	arabil	NU	31.212	20/1	2	-	

Lungime Segmente

1) Valorile lungimilor segmentelor sunt obținute din proiecție în plan.

Punct început	X / Y	Punct sfârșit	X / Y	Lungime segment (** (m)
1	676.784,815 327.410,244	2	676.587,218 327.410,89	197.598
2	676.587,218 327.410,89	3	676.554,335 327.276,094	138.749
3	676.554,335 327.276,094	4	676.740,693 327.229,375	192.125
4	676.740,693 327.229,375	1	676.784,815 327.410,244	186.173

** Lungimile segmentelor sunt determinate în planul de proiecție Stereo 70 și sunt rotunjite la 1 milimetru.

***** Distanţa dintre puncte este formată din segmente cumulate ce sunt mai mici decât valoarea 1 milimetru.**

**DATE DESPRE IMOBILUL NR. 3439**

Oficiul de Cadastru și Publicitate Imobiliară CALARASI
Biroul de Cadastru și Publicitate Imobiliară Calarasi

A. Partea I. Descrierea imobilului

TEREN Extravilan

Nr. cadastral vechi:178

Adresa: Jud. Calarasi

Nr. Crt	Nr cadastral Nr. topografic	Suprafața* (mp)	Observații / Referințe
A1		857	Sector cadastral:6 Teren neimprejmuit;

B. Partea II. Proprietari și acte

Inscrieri privitoare la dreptul de proprietate și alte drepturi reale		Referințe
/		
Act Administrativ nr. 121906, din 29/05/2001 emis de CJSDPAT CALARASI;		
B1	Intabulare, drept de PROPRIETATE, dobandit prin Reconstituire, cota actuala 1/1, cota initiala 1/1 1) PANA GH VASILE, LIPSA CNP 2) PANA V RADU, LIPSA CNP	A1
Act Normativ nr. 255, din 14/12/2010 emis de Parlamentul Romaniei;		
B2	imobil supus exproprierii pentru construirea autostrazii	A1

C. Partea III. SARCINI .

Inscrieri privind dezmembramintele dreptului de proprietate, drepturi reale de garanție și sarcini	Referințe
NU SUNT	


Anexa Nr. 1 La Partea I

Teren

Nr cadastral	Suprafața (mp)*	Observații / Referințe
	857	

* Suprafața este determinată în planul de proiecție Stereo 70.

DETALII LINIARE IMOBIL



Date referitoare la teren

Crt	Categorie folosință	Intra vilan	Suprafața (mp)	Tarla	Parcelă	Nr. topo	Observații / Referințe
1	arabil	NU	857	20/1	3	-	DIFERENȚA DE SUPRAFATA SE REGASESTE LA ID 3440, SECTOR 6

Lungime Segmente

1) Valorile lungimilor segmentelor sunt obținute din proiecție în plan.

Punct început	X / Y	Punct sfârșit	X / Y	Lungime segment (** (m)
1	676.784,815 327.410,244	2	676.886,332 327.409,912	101.518
2	676.886,332 327.409,912	3	677.020,506 327.409,249	134.176
3	677.020,506 327.409,249	4	677.021,377 327.412,819	3.675
4	677.021,377 327.412,819	5	676.785,741 327.414,039	235.639
5	676.785,741 327.414,039	1	676.784,815 327.410,244	3.906

**** Lungimile segmentelor sunt determinate în planul de proiecție Stereo 70 și sunt rotunjite la 1 milimetru.**

***** Distanța dintre puncte este formată din segmente cumulate ce sunt mai mici decât valoarea 1 milimetru.**

**DATE DESPRE IMOBILUL NR. 3440**

Oficiul de Cadastru și Publicitate Imobiliară CALARASI
Biroul de Cadastru și Publicitate Imobiliară Calarasi

A. Partea I. Descrierea imobilului

TEREN Extravilan

Nr. cadastral vechi:177

Adresa: Jud. Calarasi

Nr. Crt	Nr cadastral Nr. topografic	Suprafața* (mp)	Observații / Referințe
A1	20921	49.143	Sector cadastral:6 Teren neimprejmuit;

B. Partea II. Proprietari și acte

Inscrieri privitoare la dreptul de proprietate și alte drepturi reale		Referințe
58979 / 19/10/2022		
Act Notarial nr. 285, din 17/10/2022 emis de Dumitru Mariana;		
B3	Intabulare, drept de PROPRIETATE, dobandit prin Succesiune, cota actuala 2/8, cota initiala 2/8 1) PANA ANGHELINA	A1
B4	Intabulare, drept de PROPRIETATE, dobandit prin Succesiune, cota actuala 3/8, cota initiala 3/8 1) PANA CRISTINA	A1
B5	Intabulare, drept de PROPRIETATE, dobandit prin Succesiune, cota actuala 3/8, cota initiala 3/8 1) PANA RUXANDRA	A1

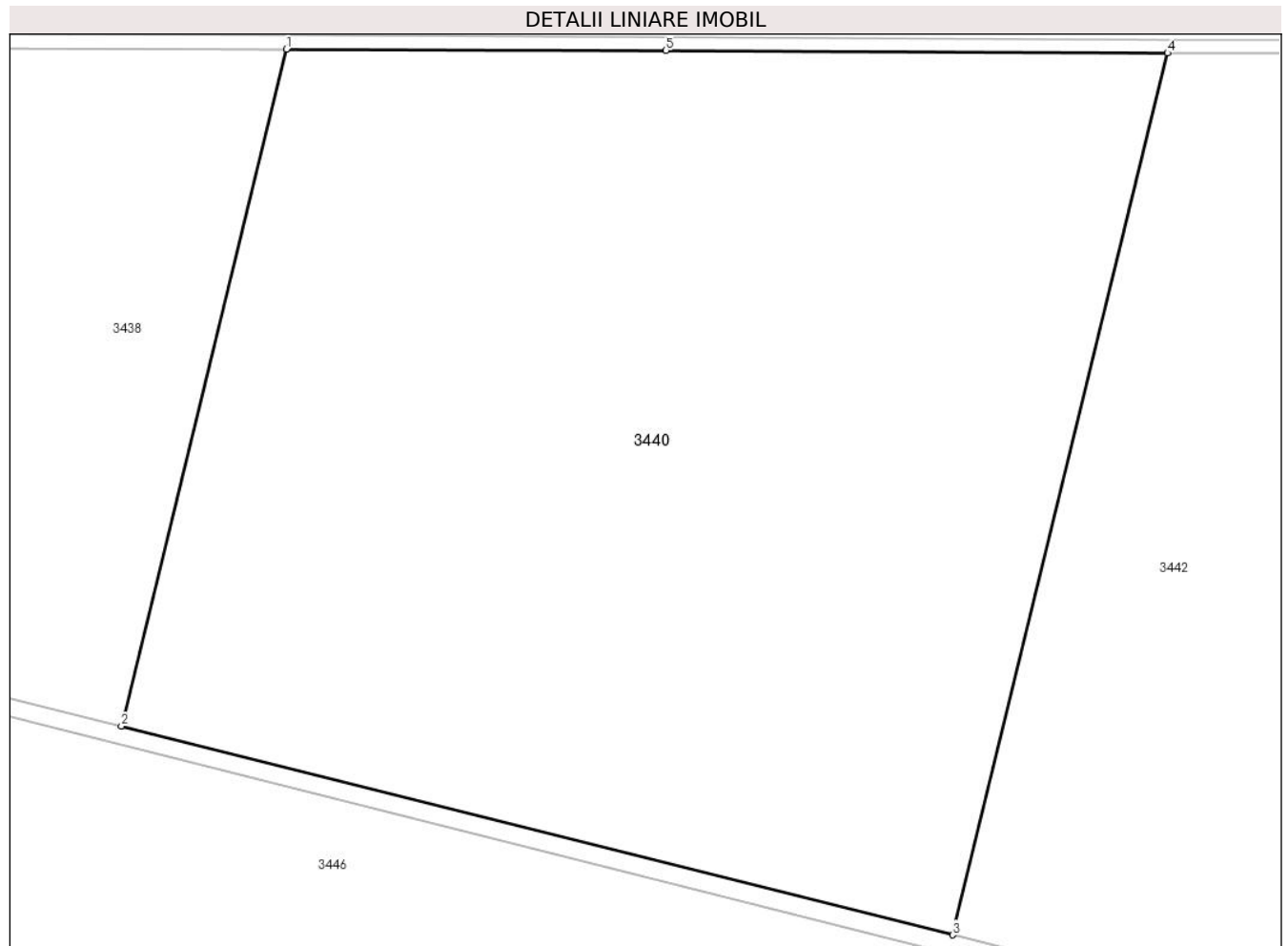
C. Partea III. SARCINI .

Inscrieri privind dezmembramintele dreptului de proprietate, drepturi reale de garanție și sarcini	Referințe
NU SUNT	

Anexa Nr. 1 La Partea I**Teren**

Nr cadastral	Suprafața (mp)*	Observații / Referințe
20921	49.143	

* Suprafața este determinată în planul de proiecție Stereo 70.

**Date referitoare la teren**

Crt	Categorie folosință	Intravilan	Suprafața (mp)	Tarla	Parcelă	Nr. topo	Observații / Referințe
1	arabil	NU	49.143	20/1	3	-	

Lungime Segmente

1) Valorile lungimilor segmentelor sunt obținute din proiecție în plan.

Punct început	X / Y	Punct sfârșit	X / Y	Lungime segment (** (m)
1	676.784,815 327.410,244	2	676.740,693 327.229,375	186.173
2	676.740,693 327.229,375	3	676.963,03 327.173,635	229.218
3	676.963,03 327.173,635	4	677.020,506 327.409,249	242.523
4	677.020,506 327.409,249	5	676.886,332 327.409,912	134.176
5	676.886,332 327.409,912	1	676.784,815 327.410,244	101.518

**** Lungimile segmentelor sunt determinate în planul de proiecție Stereo 70 și sunt rotunjite la 1 milimetru.**

***** Distanța dintre puncte este formată din segmente cumulate ce sunt mai mici decât valoarea 1 milimetru.**

**DATE DESPRE IMOBILUL NR. 3441**

Oficiul de Cadastru și Publicitate Imobiliară CALARASI
 Biroul de Cadastru și Publicitate Imobiliară Calarasi

A. Partea I. Descrierea imobilului

TEREN Extravilan

Nr. cadastral vechi:181

Adresa: Jud. Calarasi

Nr. Crt	Nr cadastral Nr. topografic	Suprafața* (mp)	Observații / Referințe
A1		977	Sector cadastral:6 Teren neimprejmuit;

B. Partea II. Proprietari și acte

Inscrieri privitoare la dreptul de proprietate și alte drepturi reale		Referințe
/		
Act Administrativ nr. 121924, din 08/06/2001 emis de CJSDPAT CALARASI;		
B1	Intabulare, drept de PROPRIETATE, dobandit prin Reconstituire, cota actuala 1/1, cota initiala 1/1 1) VASILESCU GEORGETA, LIPSA CNP	A1
Act Normativ nr. 255, din 14/12/2010 emis de Parlamentul Romaniei;		
B2	imobil supus exproprierii pentru construirea autostrazii	A1

C. Partea III. SARCINI .

Inscrieri privind dezmembramintele dreptului de proprietate, drepturi reale de garanție și sarcini	Referințe
NU SUNT	


Anexa Nr. 1 La Partea I

Teren

Nr cadastral	Suprafața (mp)*	Observații / Referințe
	977	

* Suprafața este determinată în planul de proiecție Stereo 70.

DETALII LINIARE IMOBIL



Date referitoare la teren

Crt	Categorie folosință	Intravilan	Suprafața (mp)	Tarla	Parcelă	Nr. topo	Observații / Referințe
1	arabil	NU	977	20/1	4	-	DIFERENȚA DE SUPRAFAȚĂ SE REGĂSEȘTE LA ID 3442, SECTOR 6

Lungime Segmente

1) Valorile lungimilor segmentelor sunt obținute din proiecție în plan.

Punct început	X / Y	Punct sfârșit	X / Y	Lungime segment (** (m)
1	677.020,506 327.409,249	2	677.071,162 327.408,999	50.657
2	677.071,162 327.408,999	3	677.267,548 327.408,029	196.388
3	677.267,548 327.408,029	4	677.287,464 327.405,118	20.128
4	677.287,464 327.405,118	5	677.288,977 327.411,434	6.495
5	677.288,977 327.411,434	6	677.021,377 327.412,819	267.604

Punct început	X / Y	Punct sfârșit	X / Y	Lungime segment (** (m)
6	677.021,377 327.412,819	1	677.020,506 327.409,249	3.675

** Lungimile segmentelor sunt determinate în planul de proiecție Stereo 70 și sunt rotunjite la 1 milimetru.

*** Distanța dintre puncte este formată din segmente cumulate ce sunt mai mici decât valoarea 1 milimetru.

**DATE DESPRE IMOBILUL NR. 3442**

Oficiul de Cadastru și Publicitate Imobiliară CALARASI
Biroul de Cadastru și Publicitate Imobiliară Calarasi

A. Partea I. Descrierea imobilului

TEREN Extravilan

Nr. cadastral vechi:180

Adresa: Jud. Calarasi

Nr. Crt	Nr cadastral Nr. topografic	Suprafața* (mp)	Observații / Referințe
A1	20029	71.423	Sector cadastral:6 Teren neimprejmuit;

B. Partea II. Proprietari și acte

Inscrieri privitoare la dreptul de proprietate și alte drepturi reale	Referințe
4763 / 11/02/2011	
Act Notarial nr. 375, din 10/02/2011 emis de BNPA SESTACOVSCI FLORIN ADRIAN;	
B2	A1
Intabulare, drept de PROPRIETATE, dobandit prin Conventie, cota actuala 1/1, cota initiala 1/1	
1) PERSOANA FIZICA AUTORIZATA PREDA COSTIN DARIAN, CIF:27818754	

C. Partea III. SARCINI .

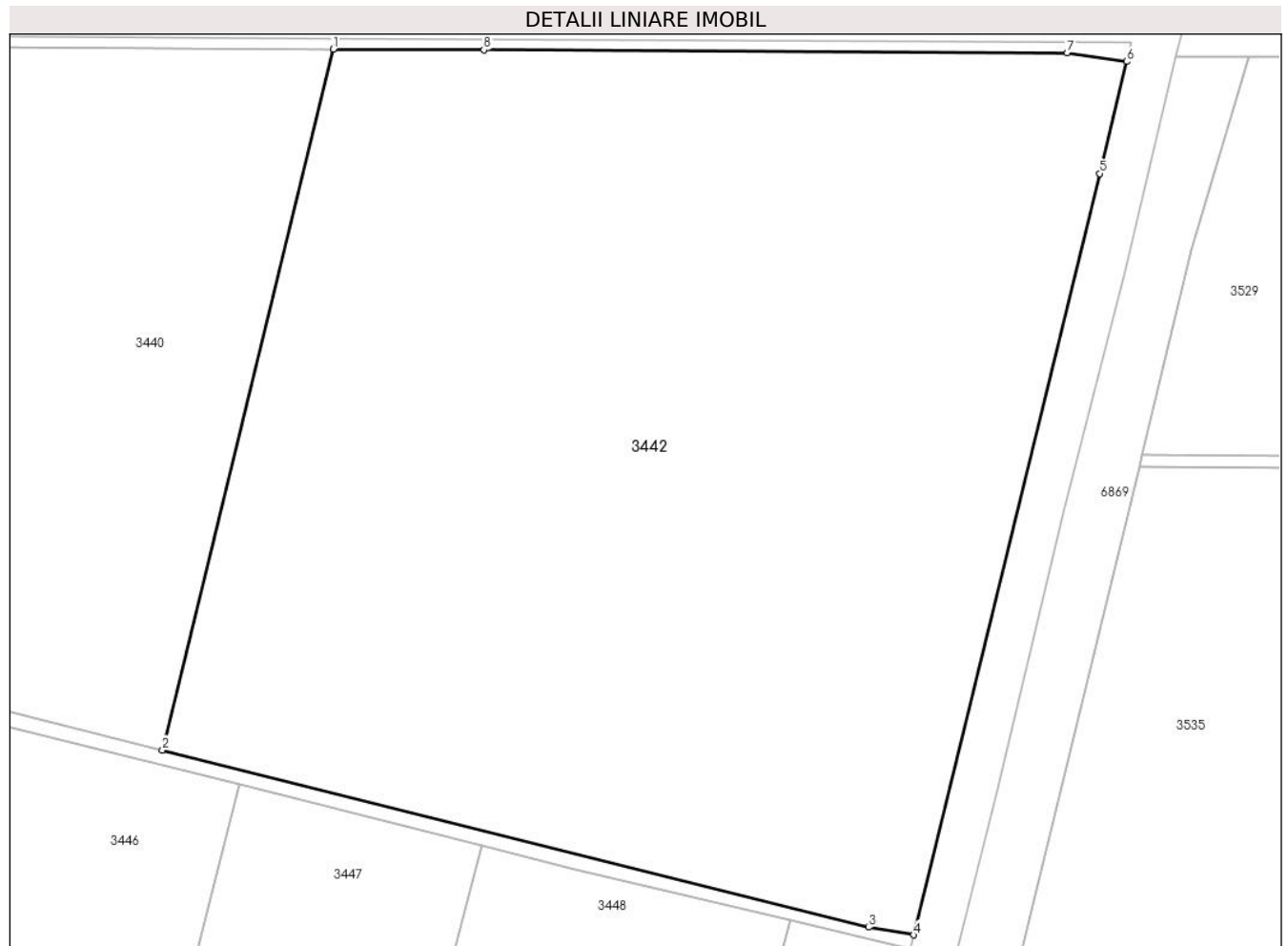
Inscrieri privind dezmembramintele dreptului de proprietate, drepturi reale de garanție și sarcini	Referințe
NU SUNT	

Anexa Nr. 1 La Partea I

Teren

Nr cadastral	Suprafața (mp)*	Observații / Referințe
20029	71.423	

* Suprafața este determinată în planul de proiecție Stereo 70.



Date referitoare la teren

Crt	Categorie folosință	Intravilan	Suprafața (mp)	Tarla	Parcelă	Nr. topo	Observații / Referințe
1	arabil	NU	71.423	20/1	4	-	

Lungime Segmente

1) Valorile lungimilor segmentelor sunt obținute din proiecție în plan.

Punct început	X / Y	Punct sfârșit	X / Y	Lungime segment (** (m)
1	677.020,506 327.409,249	2	676.963,03 327.173,635	242.523
2	676.963,03 327.173,635	3	677.200,627 327.114,071	244.949
3	677.200,627 327.114,071	4	677.215,811 327.111,505	15.399
4	677.215,811 327.111,505	5	677.278,432 327.367,435	263.48
5	677.278,432 327.367,435	6	677.287,464 327.405,118	38.75

Punct început	X / Y	Punct sfârșit	X / Y	Lungime segment (** (m)
6	677.287,464 327.405,118	7	677.267,548 327.408,029	20.128
7	677.267,548 327.408,029	8	677.071,162 327.408,999	196.388
8	677.071,162 327.408,999	1	677.020,506 327.409,249	50.657

** Lungimile segmentelor sunt determinate în planul de proiecție Stereo 70 și sunt rotunjite la 1 milimetru.

*** Distanța dintre puncte este formată din segmente cumulate ce sunt mai mici decât valoarea 1 milimetru.

**DATE DESPRE IMOBILUL NR. 3443**

Oficiul de Cadastru și Publicitate Imobiliară CALARASI
Biroul de Cadastru și Publicitate Imobiliară Calarasi

A. Partea I. Descrierea imobilului

TEREN Extravilan

Adresa: Jud. Calarasi

Nr. Crt	Nr cadastral Nr. topografic	Suprafața* (mp)	Observații / Referințe
A1	21343	Din acte: 25.000 Masurata: 24.521	Sector cadastral:6 Teren neimprejmuit;

B. Partea II. Proprietari și acte

Inscrieri privitoare la dreptul de proprietate și alte drepturi reale		Referințe
16586 / 19/03/2014		
Act Notarial nr. 3512, din 16/10/2003 emis de BNP CEPARU IOAN;		
B1	Intabulare, drept de PROPRIETATE, dobandit prin Conventie, cota actuala 1/1, cota initiala 1/1 1) MELENTE IULIAN, -sot 2) MELENTE MARIA, -sotie	A1

C. Partea III. SARCINI .

Inscrieri privind dezmembramintele dreptului de proprietate, drepturi reale de garanție și sarcini	Referințe
NU SUNT	

Anexa Nr. 1 La Partea I

Teren

Nr cadastral	Suprafața (mp)*	Observații / Referințe
21343	Din acte: 25.000 Masurata: 24.521	

* Suprafața este determinată în planul de proiecție Stereo 70.



Date referitoare la teren

Crt	Categorie folosință	Intravilan	Suprafața (mp)	Tarla	Parcelă	Nr. topo	Observații / Referințe
1	arabil	NU	24.521	25/1	1	-	

Lungime Segmente

1) Valorile lungimilor segmentelor sunt obținute din proiecție în plan.

Punct început	X / Y	Punct sfârșit	X / Y	Lungime segment (** (m)
1	676.328,296 327.327,815	2	676.264,098 327.072,145	263.607
2	676.264,098 327.072,145	3	676.215,551 326.878,869	199.28
3	676.215,551 326.878,869	4	676.213,867 326.872,083	6.992
4	676.213,867 326.872,083	5	676.263,322 326.859,836	50.949

Punct început	X / Y	Punct sfârșit	X / Y	Lungime segment (** (m)
5	676.263,322 326.859,836	6	676.380,12 327.314,81	469.727
6	676.380,12 327.314,81	1	676.328,296 327.327,815	53.431

** Lungimile segmentelor sunt determinate în planul de proiecție Stereo 70 și sunt rotunjite la 1 milimetru.

*** Distanța dintre puncte este formată din segmente cumulate ce sunt mai mici decât valoarea 1 milimetru.

**DATE DESPRE IMOBILUL NR. 3444**

Oficiul de Cadastru și Publicitate Imobiliară CALARASI
 Biroul de Cadastru și Publicitate Imobiliară Calarasi

A. Partea I. Descrierea imobilului

TEREN Extravilan

Adresa: Jud. Calarasi

Nr. Crt	Nr cadastral Nr. topografic	Suprafața* (mp)	Observații / Referințe
A1		Din acte: 59.000 Masurata: 57.869	Sector cadastral:6 Teren neimprejmuit; IMOBILUL FACE PARTE DINTR-O TARLA CU DEFICIT

B. Partea II. Proprietari și acte

Inscrieri privitoare la dreptul de proprietate și alte drepturi reale		Referințe
/		
Act Administrativ nr. 121933, din 04/07/2001 emis de CJSDPAT CALARASI;		
B1	Intabulare, drept de PROPRIETATE, dobandit prin Reconstituire, cota actuala 1/1, cota initiala 1/1 1) CHIRU VASILICA , LIPSA CNP	A1

C. Partea III. SARCINI .

Inscrieri privind dezmembramintele dreptului de proprietate, drepturi reale de garanție și sarcini	Referințe
NU SUNT	

Anexa Nr. 1 La Partea I

Teren

Nr cadastral	Suprafața (mp)*	Observații / Referințe
	Din acte: 59.000 Masurata: 57.869	IMOBILUL FACE PARTE DINTR-O TARLA CU DEFICIT

* Suprafața este determinată în planul de proiecție Stereo 70.



Date referitoare la teren

Crt	Categorie folosință	Intravilan	Suprafața (mp)	Tarla	Parcelă	Nr. topo	Observații / Referințe
1	arabil	NU	57.869	25/1	2	-	

Lungime Segmente

1) Valorile lungimilor segmentelor sunt obținute din proiecție în plan.

Punct început	X / Y	Punct sfârșit	X / Y	Lungime segment (** (m)
1	676.380,12 327.314,81	2	676.263,322 326.859,836	469.727
2	676.263,322 326.859,836	3	676.382,96 326.830,209	123.252
3	676.382,96 326.830,209	4	676.499,663 327.284,81	469.342
4	676.499,663 327.284,81	1	676.380,12 327.314,81	123.25

**** Lungimile segmentelor sunt determinate în planul de proiecție Stereo 70 și sunt rotunjite la 1 milimetru.**

***** Distanța dintre puncte este formată din segmente cumulate ce sunt mai mici decât valoarea 1 milimetru.**

**DATE DESPRE IMOBILUL NR. 3445**

Oficiul de Cadastru și Publicitate Imobiliară CALARASI
Biroul de Cadastru și Publicitate Imobiliară Calarasi

A. Partea I. Descrierea imobilului

TEREN Extravilan

Adresa: Jud. Calarasi

Nr. Crt	Nr cadastral Nr. topografic	Suprafața* (mp)	Observații / Referințe
A1		Din acte: 25.000 Masurata: 24.521	Sector cadastral:6 Teren neimprejmuit; IMOBILUL FACE PARTE DINTR-O TARLA CU DEFICIT

B. Partea II. Proprietari și acte

Inscrieri privitoare la dreptul de proprietate și alte drepturi reale		Referințe
/		
Act Administrativ nr. 121932, din 04/07/2001 emis de CJSDPAT CALARASI;		
B1	Intabulare, drept de PROPRIETATE, dobandit prin Reconstituire, cota actuala 1/1, cota initiala 1/1 1) SABADUS PATRICIU , LIPSA CNP	A1

C. Partea III. SARCINI .

Inscrieri privind dezmembramintele dreptului de proprietate, drepturi reale de garanție și sarcini	Referințe
NU SUNT	

Anexa Nr. 1 La Partea I**Teren**

Nr cadastral	Suprafața (mp)*	Observații / Referințe
	Din acte: 25.000 Masurata: 24.521	IMOBILUL FACE PARTE DINTR-O TARLA CU DEFICIT

* Suprafața este determinată în planul de proiecție Stereo 70.

**Date referitoare la teren**

Crt	Categorie folosință	Intra vilan	Suprafața (mp)	Tarla	Parcelă	Nr. topo	Observații / Referințe
1	arabil	NU	24.521	25/1	3	-	

Lungime Segmente

1) Valorile lungimilor segmentelor sunt obținute din proiecție în plan.

Punct început	X / Y	Punct sfârșit	X / Y	Lungime segment (** (m)
1	676.499,663 327.284,81	2	676.382,96 326.830,209	469.342
2	676.382,96 326.830,209	3	676.433,684 326.817,647	52.256
3	676.433,684 326.817,647	4	676.550,346 327.272,091	469.179
4	676.550,346 327.272,091	1	676.499,663 327.284,81	52.255

**** Lungimile segmentelor sunt determinate în planul de proiecție Stereo 70 și sunt rotunjite la 1 milimetru.**

***** Distanța dintre puncte este formată din segmente cumulate ce sunt mai mici decât valoarea 1 milimetru.**

**DATE DESPRE IMOBILUL NR. 3446**

Oficiul de Cadastru și Publicitate Imobiliară CALARASI
Biroul de Cadastru și Publicitate Imobiliară Calarasi

A. Partea I. Descrierea imobilului

TEREN Extravilan

Adresa: Jud. Calarasi

Nr. Crt	Nr cadastral Nr. topografic	Suprafața* (mp)	Observații / Referințe
A1	20991	Din acte: 216.000 Masurata: 211.861	Sector cadastral:6 Teren neimprejmuit;

B. Partea II. Proprietari și acte

Inscrieri privitoare la dreptul de proprietate și alte drepturi reale	Referințe
30329 / 30/08/2012	
Act Notarial nr. 2815, din 27/09/2001 emis de BNP CEPARU IOAN (act notarial nr. 3511/27-11-2001 emis de BNP CEPARU IOAN;);	
B1	A1
Intabulare, drept de PROPRIETATE, dobandit prin Conventie, cota actuala 1/1, cota initiala 1/1 1) SC AGROMAPREST SRL, CIF:13597122	

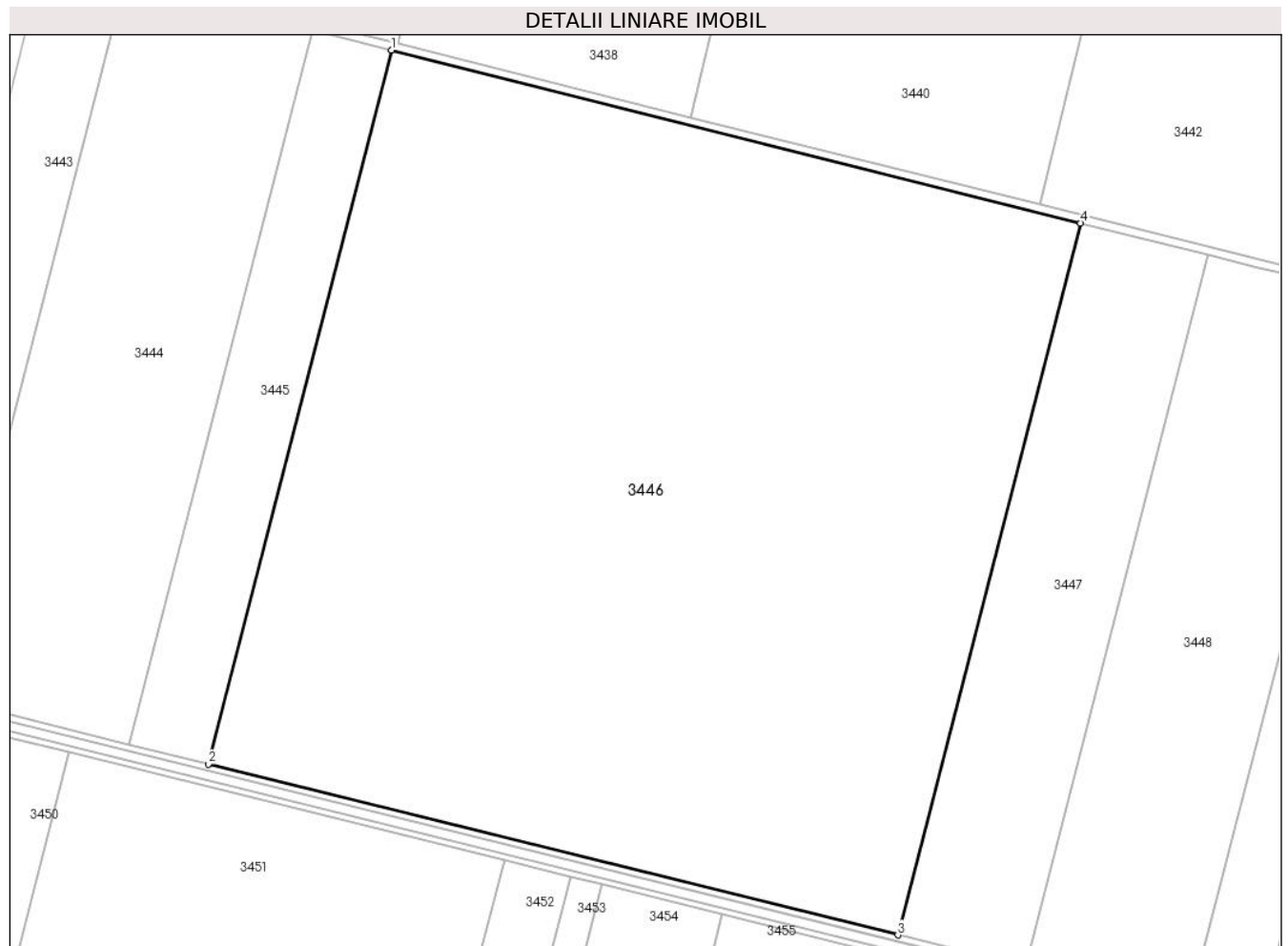
C. Partea III. SARCINI .

Inscrieri privind dezmembramintele dreptului de proprietate, drepturi reale de garanție și sarcini	Referințe
NU SUNT	

Anexa Nr. 1 La Partea I**Teren**

Nr cadastral	Suprafața (mp)*	Observații / Referințe
20991	Din acte: 216.000 Masurata: 211.861	

* Suprafața este determinată în planul de proiecție Stereo 70.

**Date referitoare la teren**

Crt	Categorie folosință	Intra vilan	Suprafața (mp)	Tarla	Parcelă	Nr. topo	Observații / Referințe
1	arabil	NU	211.861	25/1	4, 5	-	

Lungime Segmente

1) Valorile lungimilor segmentelor sunt obținute din proiecție în plan.

Punct început	X / Y	Punct sfârșit	X / Y	Lungime segment (** (m))
1	676.550,346 327.272,091	2	676.433,684 326.817,647	469.179
2	676.433,684 326.817,647	3	676.872,675 326.708,933	452.252
3	676.872,675 326.708,933	4	676.988,987 327.162,013	467.771
4	676.988,987 327.162,013	1	676.550,346 327.272,091	452.242

**** Lungimile segmentelor sunt determinate în planul de proiecție Stereo 70 și sunt rotunjite la 1 milimetru.**

***** Distanța dintre puncte este formată din segmente cumulate ce sunt mai mici decât valoarea 1 milimetru.**

**DATE DESPRE IMOBILUL NR. 3447**

Oficiul de Cadastru și Publicitate Imobiliară CALARASI
Biroul de Cadastru și Publicitate Imobiliară Calarasi

A. Partea I. Descrierea imobilului

TEREN Extravilan

Adresa: Jud. Calarasi

Nr. Crt	Nr cadastral Nr. topografic	Suprafața* (mp)	Observații / Referințe
A1	21447	Din acte: 40.000 Masurata: 39.233	Sector cadastral:6 Teren neimprejmuit;

B. Partea II. Proprietari și acte

Inscrieri privitoare la dreptul de proprietate și alte drepturi reale		Referințe
63151 / 25/09/2014		
Act Administrativ nr. 122296, din 12/07/2001 emis de CJSPT CALARASI (act notarial nr. 34/16-12-2005 emis de BN GAVRILA VASILESCU; act notarial nr. 109/31-03-2006 emis de BNP CORINA SANDA PLATON; certificat de casatorie nr. 299/11.03.2006-Primaria sec 2);		
B4	Intabulare, drept de PROPRIETATE, dobandit prin Succesiune, cota actuala 2/20, cota initiala 1/10 1) BURCIU MANOLE	A1
B5	Intabulare, drept de PROPRIETATE, dobandit prin Succesiune, cota actuala 2/20, cota initiala 1/10 1) BURCIU DUMITRU	A1
82162 / 19/12/2014		
Act Notarial nr. 3624, din 18/12/2014 emis de NP Sestacovschi Florin Adrian;		
B6	Intabulare, drept de PROPRIETATE, dobandit prin Conventie, cota actuala 8/10, cota initiala 16/20 1) MELENTE IULIAN , -sot 2) MELENTE MARIA , -sotie	A1

C. Partea III. SARCINI .

Inscrieri privind dezmembramintele dreptului de proprietate, drepturi reale de garanție și sarcini	Referințe
NU SUNT	

Anexa Nr. 1 La Partea I**Teren**

Nr cadastral	Suprafața (mp)*	Observații / Referințe
21447	Din acte: 40.000 Masurata: 39.233	

* Suprafața este determinată în planul de proiecție Stereo 70.

**Date referitoare la teren**

Crt	Categorie folosință	Intravilan	Suprafața (mp)	Tarla	Parcelă	Nr. topo	Observații / Referințe
1	arabil	NU	39.233	25/1	6	-	

Lungime Segmente

1) Valorile lungimilor segmentelor sunt obținute din proiecție în plan.

Punct început	X / Y	Punct sfârșit	X / Y	Lungime segment (** (m)
1	676.988,987 327.162,013	2	676.872,675 326.708,933	467.771
2	676.872,675 326.708,933	3	676.954,113 326.688,765	83.898
3	676.954,113 326.688,765	4	677.070,361 327.141,593	467.511
4	677.070,361 327.141,593	1	676.988,987 327.162,013	83.897

**** Lungimile segmentelor sunt determinate în planul de proiecție Stereo 70 și sunt rotunjite la 1 milimetru.**

***** Distanța dintre puncte este formată din segmente cumulate ce sunt mai mici decât valoarea 1 milimetru.**

**DATE DESPRE IMOBILUL NR. 3448**

Oficiul de Cadastru și Publicitate Imobiliară CALARASI
Biroul de Cadastru și Publicitate Imobiliară Calarasi

A. Partea I. Descrierea imobilului

TEREN Extravilan

Nr. cadastral vechi:267

Adresa: Jud. Calarasi

Nr. Crt	Nr cadastral Nr. topografic	Suprafața* (mp)	Observații / Referințe
A1	20313	50.000	Sector cadastral:6 Teren neimprejmuit;

B. Partea II. Proprietari și acte

Inscrieri privitoare la dreptul de proprietate și alte drepturi reale		Referințe
33687 / 19/11/2009		
Act Notarial nr. 3474, din 18/11/2009 emis de BNP SESTACOVSKI FLORIN ADRIAN;		
B2	Intabulare, drept de PROPRIETATE, dobandit prin Conventie, cota actuala 1/1, cota initiala 1/1 1) PREDĂ ALEXANDRU, -SOT 2) PREDĂ TUDORA, - SOTIE	A1

C. Partea III. SARCINI .

Inscrieri privind dezmembramintele dreptului de proprietate, drepturi reale de garanție și sarcini	Referințe
NU SUNT	

Anexa Nr. 1 La Partea I

Teren

Nr cadastral	Suprafața (mp)*	Observații / Referințe
20313	50.000	

* Suprafața este determinată în planul de proiecție Stereo 70.



Date referitoare la teren

Crt	Categorie folosință	Intra vilan	Suprafața (mp)	Tarla	Parcelă	Nr. topo	Observații / Referințe
1	arabil	NU	50.000	25/1	7	-	

Lungime Segmente

1) Valorile lungimilor segmentelor sunt obținute din proiecție în plan.

Punct început	X / Y	Punct sfârșit	X / Y	Lungime segment (** (m)
1	677.070,361 327.141,593	2	676.954,113 326.688,765	467.511
2	676.954,113 326.688,765	3	677.057,895 326.663,064	106.917
3	677.057,895 326.663,064	4	677.174,293 327.116,48	468.118
4	677.174,293 327.116,48	5	677.101,952 327.133,665	74.354
5	677.101,952 327.133,665	1	677.070,361 327.141,593	32.571

**** Lungimile segmentelor sunt determinate în planul de proiecție Stereo 70 și sunt rotunjite la 1 milimetru.**

***** Distanța dintre puncte este formată din segmente cumulate ce sunt mai mici decât valoarea 1 milimetru.**

**DATE DESPRE IMOBILUL NR. 3449**

Oficiul de Cadastru și Publicitate Imobiliară CALARASI
Biroul de Cadastru și Publicitate Imobiliară Calarasi

A. Partea I. Descrierea imobilului

TEREN Extravilan

Adresa: Jud. Calarasi

Nr. Crt	Nr cadastral Nr. topografic	Suprafața* (mp)	Observații / Referințe
A1		Din acte: 21.000 Masurata: 20.598	Sector cadastral:6 Teren neimprejmuit; IMOBILUL FACE PARTE DINTR-O TARLA CU DEFICIT

B. Partea II. Proprietari și acte

Inscrieri privitoare la dreptul de proprietate și alte drepturi reale		Referințe
/		
Act Administrativ nr. 122303, din 12/07/2001 emis de CJSDPAT CALARASI;		
B1	Intabulare, drept de PROPRIETATE, dobandit prin Reconstituire, cota actuala 1/1, cota initiala 1/1 1) MARIN T NICOLAE , LIPSA CNP	A1

C. Partea III. SARCINI .

Inscrieri privind dezmembramintele dreptului de proprietate, drepturi reale de garanție și sarcini	Referințe
NU SUNT	

Anexa Nr. 1 La Partea I

Teren

Nr cadastral	Suprafața (mp)*	Observații / Referințe
	Din acte: 21.000 Masurata: 20.598	IMOBILUL FACE PARTE DINTR-O TARLA CU DEFICIT

* Suprafața este determinată în planul de proiecție Stereo 70.



Date referitoare la teren

Crt	Categorie folosință	Intra vilan	Suprafața (mp)	Tarla	Parcelă	Nr. topo	Observații / Referințe
1	arabil	NU	20.598	25/1	8	-	

Lungime Segmente

1) Valorile lungimilor segmentelor sunt obținute din proiecție în plan.

Punct început	X / Y	Punct sfârșit	X / Y	Lungime segment (** (m)
1	677.174,293 327.116,48	2	677.057,895 326.663,064	468.118
2	677.057,895 326.663,064	3	677.067,531 326.660,678	9.927
3	677.067,531 326.660,678	4	677.102,199 326.651,996	35.739
4	677.102,199 326.651,996	5	677.130,862 326.766,12	117.668

Punct început	X / Y	Punct sfârșit	X / Y	Lungime segment (** (m)
5	677.130,862 326.766,12	6	677.159,024 326.878,826	116.171
6	677.159,024 326.878,826	7	677.214,757 327.106,868	234.754
7	677.214,757 327.106,868	1	677.174,293 327.116,48	41.59

** Lungimile segmentelor sunt determinate în planul de proiecție Stereo 70 și sunt rotunjite la 1 milimetru.

*** Distanța dintre puncte este formată din segmente cumulate ce sunt mai mici decât valoarea 1 milimetru.

**DATE DESPRE IMOBILUL NR. 3450**

Oficiul de Cadastru și Publicitate Imobiliară CALARASI
Biroul de Cadastru și Publicitate Imobiliară Calarasi

A. Partea I. Descrierea imobilului

TEREN Extravilan

Adresa: Jud. Calarasi, TARLA 25/2 PARCELA 1

Nr. Crt	Nr cadastral Nr. topografic	Suprafața* (mp)	Observații / Referințe
A1	25305	17.734	Sector cadastral:6 Teren neimprejmuit; LOT3

B. Partea II. Proprietari și acte

Inscrieri privitoare la dreptul de proprietate și alte drepturi reale		Referințe
24345 / 19/04/2024		
Act Notarial nr. 1432, din 17/04/2024 emis de NP Tutuianu Dana Cristina;		
B1	Se infiinteaza cartea funciara 25305 a imobilului cu numarul cadastral 25305 / UAT Vâlcelele, rezultat din dezmembrarea imobilului cu numarul cadastral 23336 inscris in cartea funciara 23336;	A1
Act Notarial nr. 14, din 08/12/2004 emis de BNP TUTUIANU DANA CRISTINA (Incheiere de Rectificare ; act notarial nr 32 din 13.07.2015, emis de BNP Tutuianu Dana Cristina;act notarial nr 20 din 20.08.2014, emis de BNP Tutuianu Dana Cristina);		
B4	Intabulare, drept de PROPRIETATE, dobandit prin Succesiune, cota actuala 2/14, cota initiala 2/14 1) VULPE ANICA <i>OBSERVATII: pozitie transcrisa din CF 23336/Vâlcelele, inscrisa prin incheierea nr. 70063 din 11/10/2021;</i>	A1
24353 / 19/04/2024		
Act Notarial nr. 1433, din 17/04/2024 emis de NP Tutuianu Dana Cristina;		
B11	Intabulare, drept de PROPRIETATE, dobandit prin PARTAJ, cota actuala 12/14, cota initiala 12/14 1) VULPE ANICA	A1

C. Partea III. SARCINI .

Inscrieri privind dezmembramintele dreptului de proprietate, drepturi reale de garanție și sarcini	Referințe
NU SUNT	

Anexa Nr. 1 La Partea I

Teren

Nr cadastral	Suprafața (mp)*	Observații / Referințe
25305	17.734	LOT3

* Suprafața este determinată în planul de proiecție Stereo 70.



Date referitoare la teren

Crt	Categorie folosință	Intravilan	Suprafața (mp)	Tarla	Parcelă	Nr. topo	Observații / Referințe
1	arabil	NU	17.734	25/2	1	-	

Lungime Segmente

1) Valorile lungimilor segmentelor sunt obținute din proiecție în plan.

Punct început	X / Y	Punct sfârșit	X / Y	Lungime segment (** (m)
1	676.193,234 326.376,554	2	676.228,339 326.367,782	36.184
2	676.228,339 326.367,782	3	676.344,701 326.825,24	472.025
3	676.344,701 326.825,24	4	676.306,879 326.834,603	38.964
4	676.306,879 326.834,603	1	676.193,234 326.376,554	471.937

** Lungimile segmentelor sunt determinate în planul de proiecție Stereo 70 și sunt rotunjite la 1 milimetru.

***** Distanţa dintre puncte este formată din segmente cumulate ce sunt mai mici decât valoarea 1 milimetru.**

**DATE DESPRE IMOBILUL NR. 3451**

Oficiul de Cadastru și Publicitate Imobiliară CALARASI
Biroul de Cadastru și Publicitate Imobiliară Calarasi

A. Partea I. Descrierea imobilului

TEREN Extravilan

Adresa: Jud. Calarasi

Nr. Crt	Nr cadastral Nr. topografic	Suprafața* (mp)	Observații / Referințe
A1	20139	135.000	Sector cadastral:6 Teren neimprejmuit;

B. Partea II. Proprietari și acte

Inscrieri privitoare la dreptul de proprietate și alte drepturi reale		Referințe
1129 / 21/01/2009		
Act Notarial nr. 178, din 20/01/2009 emis de BNP SERBAN ANGELICA VALENTINA;		
B2	Intabulare, drept de PROPRIETATE, dobandit prin Conventie, cota actuala 1/1, cota initiala 1/1 1) S.C. ILIUTA S.R.L., CIF:22631371, -cu sediul in com. Valcelele	A1
176 / 05/01/2022		
Act Administrativ nr. 176, din 05/01/2022 emis de OCPI CALARASI;		
B3	se noteaza repositionarea imobilului conform documentatiei cadastrale avizata si receptionata de inspectorul de cadastru	A1

C. Partea III. SARCINI

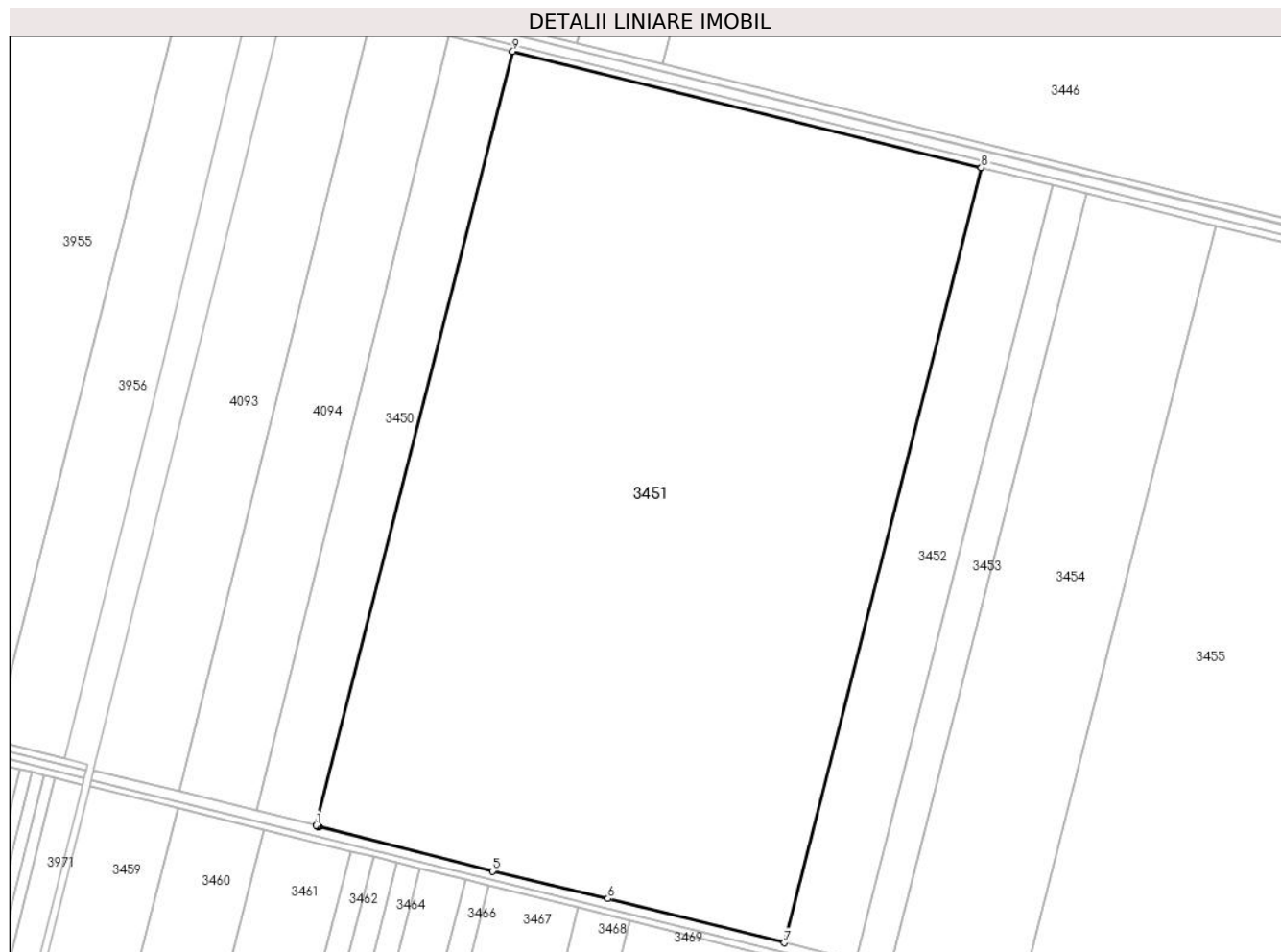
Inscrieri privind dezmembramentele dreptului de proprietate, drepturi reale de garanție și sarcini		Referințe
17627 / 02/06/2009		
Ordonanta nr. 182/P, din 02/06/2009 emis de M.P.-PARCHETUL DE PE LANGA INALTA CURTE DE (CASATIE SI JUSTITIE-DIRECTIA NATIONALA DE ANTICORUPTIE);		
C1	respingerea cererii cu privire la notarea procesului verbal de sechestrul asigurator in sensul ca din verificarile efectuate in cartea funciara nr. 20139 a loc. Valcelele, privind imobilul teren extravilan arabil cu nr. cadastral 20139, se constata ca Serban Jenel nu mai este proprietar tabular, fiind incalcate dispozitiile art.22 lit.a din legea 7/1996 republicata care prevad ca « inscrierea unui drept se poate efectua numai impotriva aceluia care, la inregistrarea cererii sale, era in scris ca titular al dreptului asupra caruia inscrierea urmeaza sa fie facuta »	A1
21435 / 06/08/2010		
Act Notarial nr. 2486, din 05/08/2010 emis de BNP SERBAN ANGELICA VALENTINA;		
C2	Intabulare, drept de IPOTECA, Valoare:1262000 RONplus dobanzile, comisiunile, penalitatile, cheltuielile si costurile, in baza Contractului de credit nr.1245/23.07.2010 1) SC AGRICOVER CREDIT IFN SA, CIF:22940237	A1
C3	se noteaza interdictia de instrainare si grevare	A1
5228 / 31/01/2014		
Act Notarial nr. 298, din 31/01/2014 emis de NP Ceparu Ioan;		
C4	Intabulare, drept de IPOTECA, Valoare:2595770 RONsi celelalte obligatii de plata aferente Contractului de credit nr. 6648/31.01.2014 1) SC AGRICOVER CREDIT IFN SA, CIF:22940237	A1

Anexa Nr. 1 La Partea I

Teren

Nr cadastral	Suprafața (mp)*	Observații / Referințe
20139	135.000	

* Suprafața este determinată în planul de proiecție Stereo 70.



Date referitoare la teren

Crt	Categorie folosință	Intravilan	Suprafața (mp)	Tarla	Parcelă	Nr. topo	Observații / Referințe
1	arabil	NU	135.000	25/2	2	-	

Lungime Segmente

1) Valorile lungimilor segmentelor sunt obținute din proiecție în plan.

Punct început	X / Y	Punct sfârșit	X / Y	Lungime segment (** (m)
1	676.228,339 326.367,782	2	676.229,468 326.367,5	1.164
2	676.229,468 326.367,5	3	676.229,972 326.367,374	0.52
3	676.229,972 326.367,374	4	676.229,882 326.367,011	0.374
4	676.229,882 326.367,011	5	676.332,716 326.340,882	106.102
5	676.332,716 326.340,882	6	676.401,001 326.324,638	70.191

Punct început	X / Y	Punct sfârșit	X / Y	Lungime segment (** (m)
6	676.401,001 326.324,638	7	676.505,442 326.298,541	107.652
7	676.505,442 326.298,541	8	676.621,96 326.756,609	472.655
8	676.621,96 326.756,609	9	676.344,701 326.825,24	285.627
9	676.344,701 326.825,24	1	676.228,339 326.367,782	472.025

** Lungimile segmentelor sunt determinate în planul de proiecție Stereo 70 și sunt rotunjite la 1 milimetru.

*** Distanța dintre puncte este formată din segmente cumulate ce sunt mai mici decât valoarea 1 milimetru.

**DATE DESPRE IMOBILUL NR. 3452**

Oficiul de Cadastru și Publicitate Imobiliară CALARASI
Biroul de Cadastru și Publicitate Imobiliară Calarasi

A. Partea I. Descrierea imobilului

TEREN Extravilan

Adresa: Jud. Calarasi

Nr. Crt	Nr cadastral Nr. topografic	Suprafața* (mp)	Observații / Referințe
A1		20.573	Sector cadastral:6 Teren neimprejmuit;

B. Partea II. Proprietari și acte

Inscrieri privitoare la dreptul de proprietate și alte drepturi reale		Referințe
/		
Act Administrativ nr. 122297, din 12/07/2001 emis de CJSDPAT CALARASI;		
B1	Intabulare, drept de PROPRIETATE, dobandit prin Reconstituire, cota actuala 1/1, cota initiala 1/1 1) ALECU CONSTANTA, LIPSA CNP 2) IVAN ANGHEL, LIPSA CNP 3) IVAN GOGU, LIPSA CNP 4) TANASE GAROFITA, LIPSA CNP 5) UCEANU EUGENIA, LIPSA CNP 6) UCEANU PETRE, LIPSA CNP 7) UCEANU STELIAN, LIPSA CNP	A1

C. Partea III. SARCINI .

Inscrieri privind dezmembramintele dreptului de proprietate, drepturi reale de garanție și sarcini	Referințe
NU SUNT	

Anexa Nr. 1 La Partea I

Teren

Nr cadastral	Suprafața (mp)*	Observații / Referințe
	20.573	

* Suprafața este determinată în planul de proiecție Stereo 70.



Date referitoare la teren

Crt	Categorie folosință	Intra vilan	Suprafața (mp)	Tarla	Parcelă	Nr. topo	Observații / Referințe
1	arabil	NU	20.573	25/2	2	-	DIFERENȚA DE SUPRAFATA SE REGASESTE LA ID 3451, SECTOR 6

Lungime Segmente

1) Valorile lungimilor segmentelor sunt obținute din proiecție în plan.

Punct început	X / Y	Punct sfârșit	X / Y	Lungime segment (** (m)
1	676.505,442 326.298,541	2	676.547,666 326.287,99	43.522
2	676.547,666 326.287,99	3	676.664,208 326.746,151	472.751
3	676.664,208 326.746,151	4	676.621,96 326.756,609	43.523
4	676.621,96 326.756,609	1	676.505,442 326.298,541	472.655

**** Lungimile segmentelor sunt determinate în planul de proiecție Stereo 70 și sunt rotunjite la 1 milimetru.**

***** Distanța dintre puncte este formată din segmente cumulate ce sunt mai mici decât valoarea 1 milimetru.**

**DATE DESPRE IMOBILUL NR. 3453**

Oficiul de Cadastru și Publicitate Imobiliară CALARASI
Biroul de Cadastru și Publicitate Imobiliară Calarasi

A. Partea I. Descrierea imobilului

TEREN Extravilan

Adresa: Jud. Calarasi, Tarla 25/2, Parcela 3.

Nr. Crt	Nr cadastral Nr. topografic	Suprafața* (mp)	Observații / Referințe
A1	23584	Din acte: 10.000 Masurata: 9.878	Sector cadastral:6 Teren neimprejmuit; Teren extravilan, arabil, neimprejmuit

B. Partea II. Proprietari și acte

Inscrieri privitoare la dreptul de proprietate și alte drepturi reale		Referințe
56854 / 18/09/2023		
Act Notarial nr. 3322, din 15/09/2023 emis de NP Tutuianu Dana Cristina;		
B3	Intabulare, drept de PROPRIETATE, dobandit prin Conventie, cota actuala 1/1, cota initiala 1/1 1) MOLDOVEANU ECO AGRI SRL, CIF:26283920	A1

C. Partea III. SARCINI .

Inscrieri privind dezmembramintele dreptului de proprietate, drepturi reale de garanție și sarcini	Referințe
NU SUNT	

Anexa Nr. 1 La Partea I

Teren

Nr cadastral	Suprafața (mp)*	Observații / Referințe
23584	Din acte: 10.000 Masurata: 9.878	Teren extravilan, arabil, neimprejmuit

* Suprafața este determinată în planul de proiecție Stereo 70.



Date referitoare la teren

Crt	Categorie folosință	Intra vilan	Suprafața (mp)	Tarla	Parcelă	Nr. topo	Observații / Referințe
1	arabil	NU	9.878	25/2	3	-	

Lungime Segmente

1) Valorile lungimilor segmentelor sunt obținute din proiecție în plan.

Punct început	X / Y	Punct sfârșit	X / Y	Lungime segment (** (m)
1	676.547,666 326.287,99	2	676.548,303 326.287,831	0.657
2	676.548,303 326.287,831	3	676.567,937 326.282,925	20.238
3	676.567,937 326.282,925	4	676.684,49 326.741,131	472.797
4	676.684,49 326.741,131	5	676.664,208 326.746,151	20.894
5	676.664,208 326.746,151	1	676.547,666 326.287,99	472.751

**** Lungimile segmentelor sunt determinate în planul de proiecție Stereo 70 și sunt rotunjite la 1 milimetru.**

***** Distanța dintre puncte este formată din segmente cumulate ce sunt mai mici decât valoarea 1 milimetru.**

**DATE DESPRE IMOBILUL NR. 3454**

Oficiul de Cadastru și Publicitate Imobiliară CALARASI
Biroul de Cadastru și Publicitate Imobiliară Calarasi

A. Partea I. Descrierea imobilului

TEREN Extravilan

Adresa: Jud. Calarasi

Nr. Crt	Nr cadastral Nr. topografic	Suprafața* (mp)	Observații / Referințe
A1	21384	Din acte: 37.700 Masurata: 37.238	Sector cadastral:6 Teren neimprejmuit;

B. Partea II. Proprietari și acte

Inscrieri privitoare la dreptul de proprietate și alte drepturi reale		Referințe
28686 / 22/05/2014		
Act Administrativ nr. 122298, din 12/07/2001 emis de CJPSDPAT CALARASI (act notarial nr. 128/15-05-2014 emis de BNP POPA DIDINA; act notarial nr. 68/15-05-2014 emis de BNP CARAULEANU CRISTINA);		
B4	Intabulare, drept de PROPRIETATE, dobandit prin Succesiune, cota actuala 1/8, cota initiala 1/8 1) TUDOR GRIGORAS	A1
67774 / 16/10/2014		
Act Notarial nr. 3017, din 15/10/2014 emis de NP POPA DIDINA;		
B5	Intabulare, drept de PROPRIETATE, dobandit prin Conventie, cota actuala 6/8, cota initiala 3/4 1) MOLDOVEANU ECO AGRI SRL, CIF:26283920	A1
67779 / 16/10/2014		
Act Notarial nr. 3018, din 15/10/2014 emis de NP POPA DIDINA;		
B6	Intabulare, drept de PROPRIETATE, dobandit prin Conventie, cota actuala 1/8, cota initiala 1/8 1) MOLDOVEANU ECO AGRI SRL, CIF:26283920	A1

C. Partea III. SARCINI .

Inscrieri privind dezmembramintele dreptului de proprietate, drepturi reale de garanție și sarcini	Referințe
NU SUNT	

Anexa Nr. 1 La Partea I

Teren

Nr cadastral	Suprafața (mp)*	Observații / Referințe
21384	Din acte: 37.700 Masurata: 37.238	

* Suprafața este determinată în planul de proiecție Stereo 70.



Date referitoare la teren

Crt	Categorie folosință	Intravilan	Suprafața (mp)	Tarla	Parcelă	Nr. topo	Observații / Referințe
1	arabil	NU	37.238	25/2	4	-	

Lungime Segmente

1) Valorile lungimilor segmentelor sunt obținute din proiecție în plan.

Punct început	X / Y	Punct sfârșit	X / Y	Lungime segment (** (m)
1	676.567,937 326.282,925	2	676.568,531 326.282,777	0.612
2	676.568,531 326.282,777	3	676.644,335 326.263,835	78.135
3	676.644,335 326.263,835	4	676.760,931 326.722,209	472.971
4	676.760,931 326.722,209	5	676.684,49 326.741,131	78.748

Punct început	X / Y	Punct sfârşit	X / Y	Lungime segment (** (m)
5	676.684,49 326.741,131	1	676.567,937 326.282,925	472.797

** Lungimile segmentelor sunt determinate în planul de proiecţie Stereo 70 şi sunt rotunjite la 1 milimetru.

*** Distanţa dintre puncte este formată din segmente cumulate ce sunt mai mici decât valoarea 1 milimetru.

**DATE DESPRE IMOBILUL NR. 3455**

Oficiul de Cadastru și Publicitate Imobiliară CALARASI
Biroul de Cadastru și Publicitate Imobiliară Calarasi

A. Partea I. Descrierea imobilului

TEREN Extravilan

Adresa: Jud. Calarasi

Nr. Crt	Nr cadastral Nr. topografic	Suprafața* (mp)	Observații / Referințe
A1		Din acte: 87.500 Masurata: 87.367	Sector cadastral:6 Teren neimprejmuit; IMOBILUL FACE PARTE DINTR-O TARLA CU DEFICIT

B. Partea II. Proprietari și acte

Inscrieri privitoare la dreptul de proprietate și alte drepturi reale		Referințe
/		
Act Administrativ nr. 121947, din 05/07/2001 emis de CJSDPAT CALARASI;		
B1	Intabulare, drept de PROPRIETATE, dobandit prin Reconstituire, cota actuala 1/1, cota initiala 1/1 1) RACOVITEANU IOANA, LIPSA CNP	A1

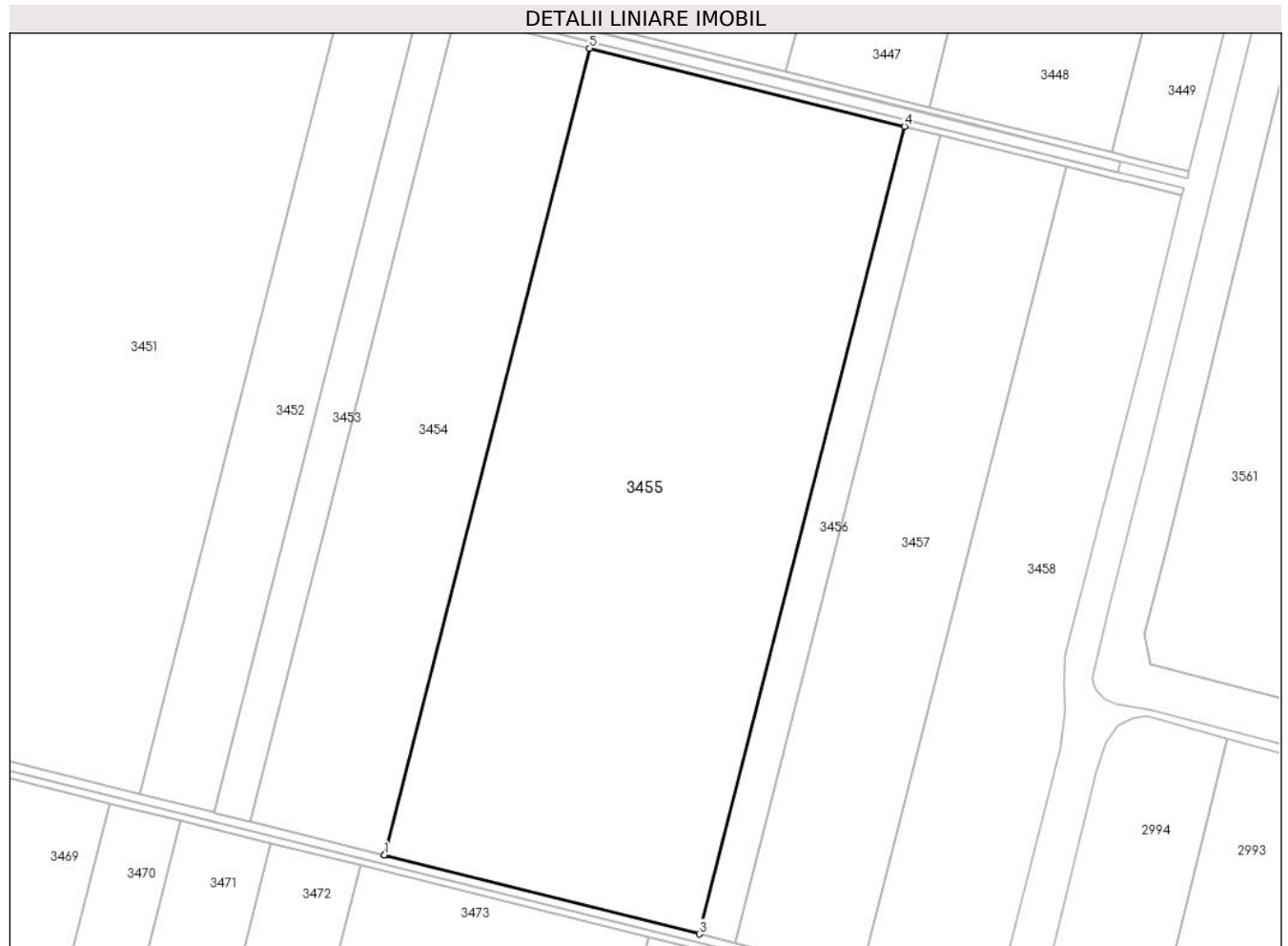
C. Partea III. SARCINI .

Inscrieri privind dezmembramintele dreptului de proprietate, drepturi reale de garanție și sarcini	Referințe
NU SUNT	

Anexa Nr. 1 La Partea I**Teren**

Nr cadastral	Suprafața (mp)*	Observații / Referințe
	Din acte: 87.500 Masurata: 87.367	IMOBILUL FACE PARTE DINTR-O TARLA CU DEFICIT

* Suprafața este determinată în planul de proiecție Stereo 70.

**Date referitoare la teren**

Crt	Categorie folosință	Intravilan	Suprafața (mp)	Tarla	Parcelă	Nr. topo	Observații / Referințe
1	arabil	NU	87.367	25/2	5	-	

Lungime Segmente

1) Valorile lungimilor segmentelor sunt obținute din proiecție în plan.

Punct început	X / Y	Punct sfârșit	X / Y	Lungime segment (** (m)
1	676.644,335 326.263,835	2	676.644,768 326.263,727	0.446
2	676.644,768 326.263,727	3	676.823,47 326.219,075	184.196
3	676.823,47 326.219,075	4	676.940,166 326.677,842	473.376
4	676.940,166 326.677,842	5	676.760,931 326.722,209	184.645

Punct început	X / Y	Punct sfârșit	X / Y	Lungime segment (** (m)
5	676.760,931 326.722,209	1	676.644,335 326.263,835	472.971

** Lungimile segmentelor sunt determinate în planul de proiecție Stereo 70 și sunt rotunjite la 1 milimetru.

*** Distanța dintre puncte este formată din segmente cumulate ce sunt mai mici decât valoarea 1 milimetru.

**DATE DESPRE IMOBILUL NR. 3456**

Oficiul de Cadastru și Publicitate Imobiliară CALARASI
Biroul de Cadastru și Publicitate Imobiliară Calarasi

A. Partea I. Descrierea imobilului

TEREN Extravilan

Adresa: Jud. Calarasi

Nr. Crt	Nr cadastral Nr. topografic	Suprafața* (mp)	Observații / Referințe
A1		Din acte: 10.000 Masurata: 9.878	Sector cadastral:6 Teren neimprejmuit; IMOBILUL FACE PARTE DINTR-O TARLA CU DEFICIT

B. Partea II. Proprietari și acte

Inscrieri privitoare la dreptul de proprietate și alte drepturi reale		Referințe
/		
Act Administrativ nr. 121946, din 05/07/2001 emis de CJSDPAT CALARASI;		
B1	Intabulare, drept de PROPRIETATE, dobandit prin Reconstituire, cota actuala 1/1, cota initiala 1/1 1) FRONEA PETRA, LIPSA CNP	A1

C. Partea III. SARCINI .

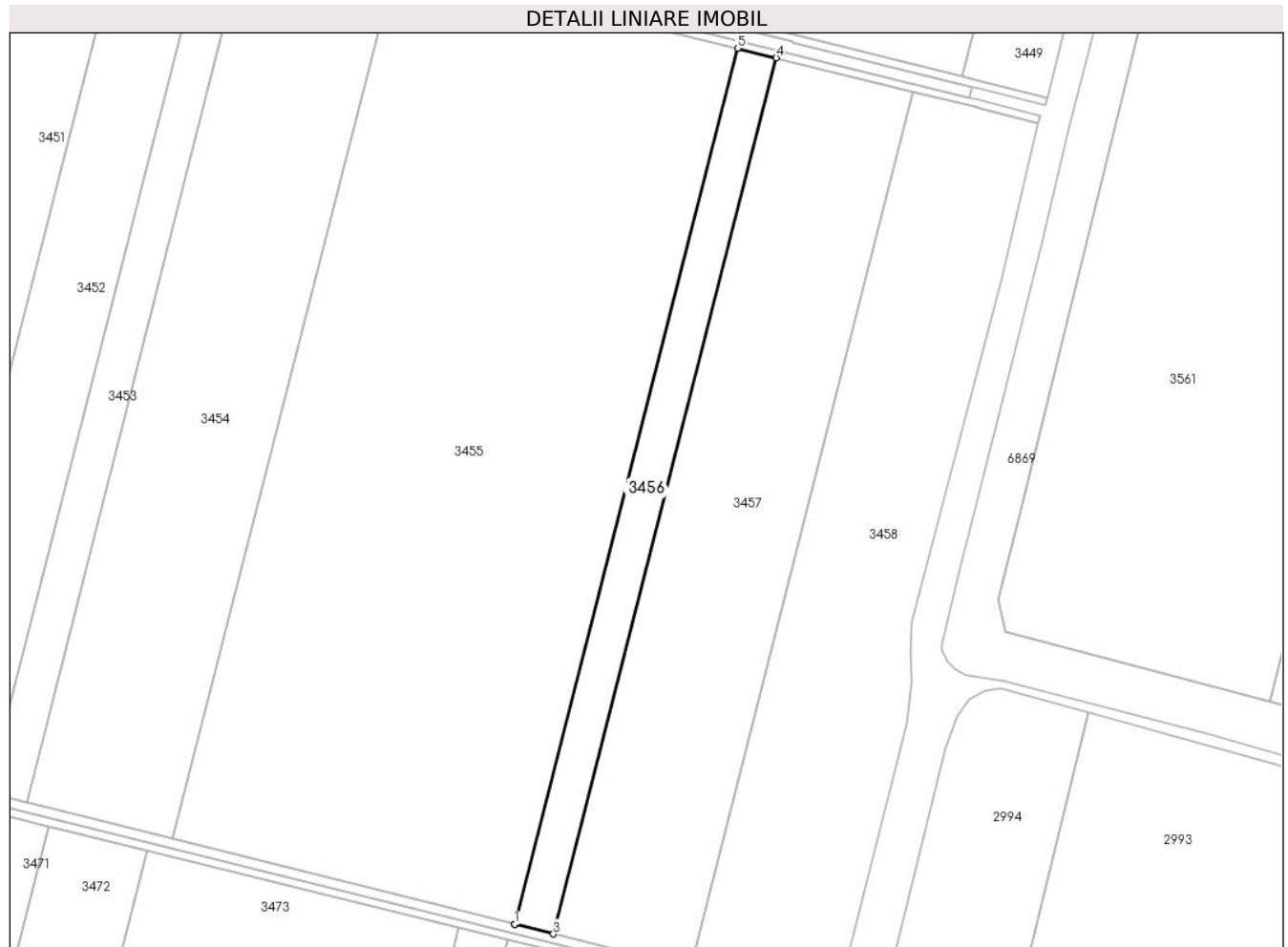
Inscrieri privind dezmembramintele dreptului de proprietate, drepturi reale de garanție și sarcini	Referințe
NU SUNT	

Anexa Nr. 1 La Partea I

Teren

Nr cadastral	Suprafața (mp)*	Observații / Referințe
	Din acte: 10.000 Masurata: 9.878	IMOBILUL FACE PARTE DINTR-O TARLA CU DEFICIT

* Suprafața este determinată în planul de proiecție Stereo 70.



Date referitoare la teren

Crt	Categorie folosință	Intra vilan	Suprafața (mp)	Tarla	Parcelă	Nr. topo	Observații / Referințe
1	arabil	NU	9.878	25/2	6	-	

Lungime Segmente

1) Valorile lungimilor segmentelor sunt obținute din proiecție în plan.

Punct început	X / Y	Punct sfârșit	X / Y	Lungime segment (** (m)
1	676.823,47 326.219,075	2	676.823,525 326.219,061	0.057
2	676.823,525 326.219,061	3	676.843,714 326.214,016	20.81
3	676.843,714 326.214,016	4	676.960,421 326.672,828	473.423
4	676.960,421 326.672,828	5	676.940,166 326.677,842	20.866
5	676.940,166 326.677,842	1	676.823,47 326.219,075	473.376

**** Lungimile segmentelor sunt determinate în planul de proiecție Stereo 70 și sunt rotunjite la 1 milimetru.**

***** Distanța dintre puncte este formată din segmente cumulate ce sunt mai mici decât valoarea 1 milimetru.**

**DATE DESPRE IMOBILUL NR. 3457**

Oficiul de Cadastru și Publicitate Imobiliară CALARASI
Biroul de Cadastru și Publicitate Imobiliară Calarasi

A. Partea I. Descrierea imobilului

TEREN Extravilan

Adresa: Jud. Calarasi

Nr. Crt	Nr cadastral Nr. topografic	Suprafața* (mp)	Observații / Referințe
A1	22233	35.000	Sector cadastral:6 Teren neimprejmuit;

B. Partea II. Proprietari și acte

Inscrieri privitoare la dreptul de proprietate și alte drepturi reale		Referințe
56539 / 07/10/2016		
Act Notarial nr. 3727, din 06/10/2016 emis de NP Serban Angelica Valentina;		
B2	Intabulare, drept de PROPRIETATE, dobandit prin Conventie, cota actuala 1/1, cota initiala 1/1 1) SOCIETATEA ILDU SRL, CIF:6786765	A1
43845 / 28/08/2017		
Act Notarial nr. 2887, din 25/08/2017 emis de Serban Angelica Valentina;		
B3	se noteaza interdictia de instrainare, grevare, inchiriere, dezmembrare, alipire, construire, demolare, restructurare si amenajare 1) ING BANK N.V. AMSTERDAM, CIF:6151100, - SUCURSALA BUCURESTI	A1

C. Partea III. SARCINI

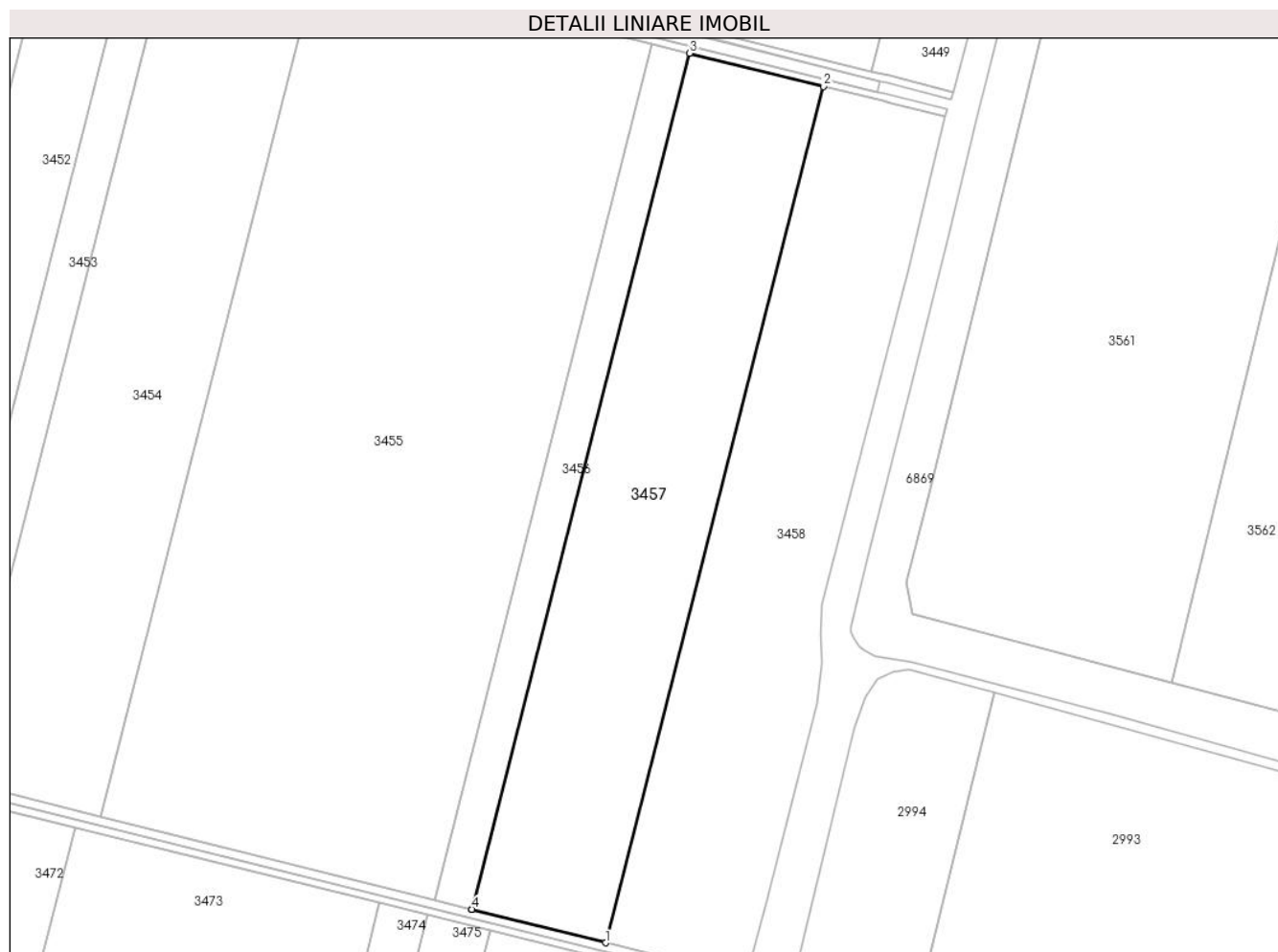
Inscrieri privind dezmembramintele dreptului de proprietate, drepturi reale de garanție și sarcini		Referințe
43845 / 28/08/2017		
Act Notarial nr. 2887, din 25/08/2017 emis de Serban Angelica Valentina;		
C1	Intabulare, drept de IPOTECA, Valoare:3025000 LEI plus celelalte obligatii de plata aferente Contractului de facilitare de credit nr. 16559/05.07.2016 1) ING BANK N.V. AMSTERDAM, CIF:6151100, - SUCURSALA BUCURESTI	A1

Anexa Nr. 1 La Partea I

Teren

Nr cadastral	Suprafața (mp)*	Observații / Referințe
22233	35.000	

* Suprafața este determinată în planul de proiecție Stereo 70.



Date referitoare la teren

Crt	Categorie folosință	Intravilan	Suprafața (mp)	Tarla	Parcelă	Nr. topo	Observații / Referințe
1	arabil	NU	35.000	25/2	7/1	-	

Lungime Segmente

1) Valorile lungimilor segmentelor sunt obținute din proiecție în plan.

Punct început	X / Y	Punct sfârșit	X / Y	Lungime segment (** (m)
1	676.915,427 326.196,097	2	677.032,174 326.655,066	473.585
2	677.032,174 326.655,066	3	676.960,421 326.672,828	73.919
3	676.960,421 326.672,828	4	676.843,714 326.214,016	473.423
4	676.843,714 326.214,016	5	676.843,726 326.214,013	0.012
5	676.843,726 326.214,013	1	676.915,427 326.196,097	73.905

**** Lungimile segmentelor sunt determinate în planul de proiecție Stereo 70 și sunt rotunjite la 1 milimetru.**

***** Distanța dintre puncte este formată din segmente cumulate ce sunt mai mici decât valoarea 1 milimetru.**

**DATE DESPRE IMOBILUL NR. 3458**

Oficiul de Cadastru și Publicitate Imobiliară CALARASI
Biroul de Cadastru și Publicitate Imobiliară Calarasi

A. Partea I. Descrierea imobilului

TEREN Extravilan

Adresa: Jud. Calarasi

Nr. Crt	Nr cadastral Nr. topografic	Suprafața* (mp)	Observații / Referințe
A1		34.143	Sector cadastral:6 Teren neimprejmuit;

B. Partea II. Proprietari și acte

Inscrieri privitoare la dreptul de proprietate și alte drepturi reale	Referințe
/	
Act Administrativ nr. 121916, din 05/06/2001 emis de CJSDPAT CALARASI;	
B1	A1
Intabulare, drept de PROPRIETATE, dobandit prin Reconstituire, cota actuala 1/1, cota initiala 1/1	
1) BUCUR PETRICA, LIPSA CNP	
2) STANESCU ANASTASIA, LIPSA CNP	

C. Partea III. SARCINI .

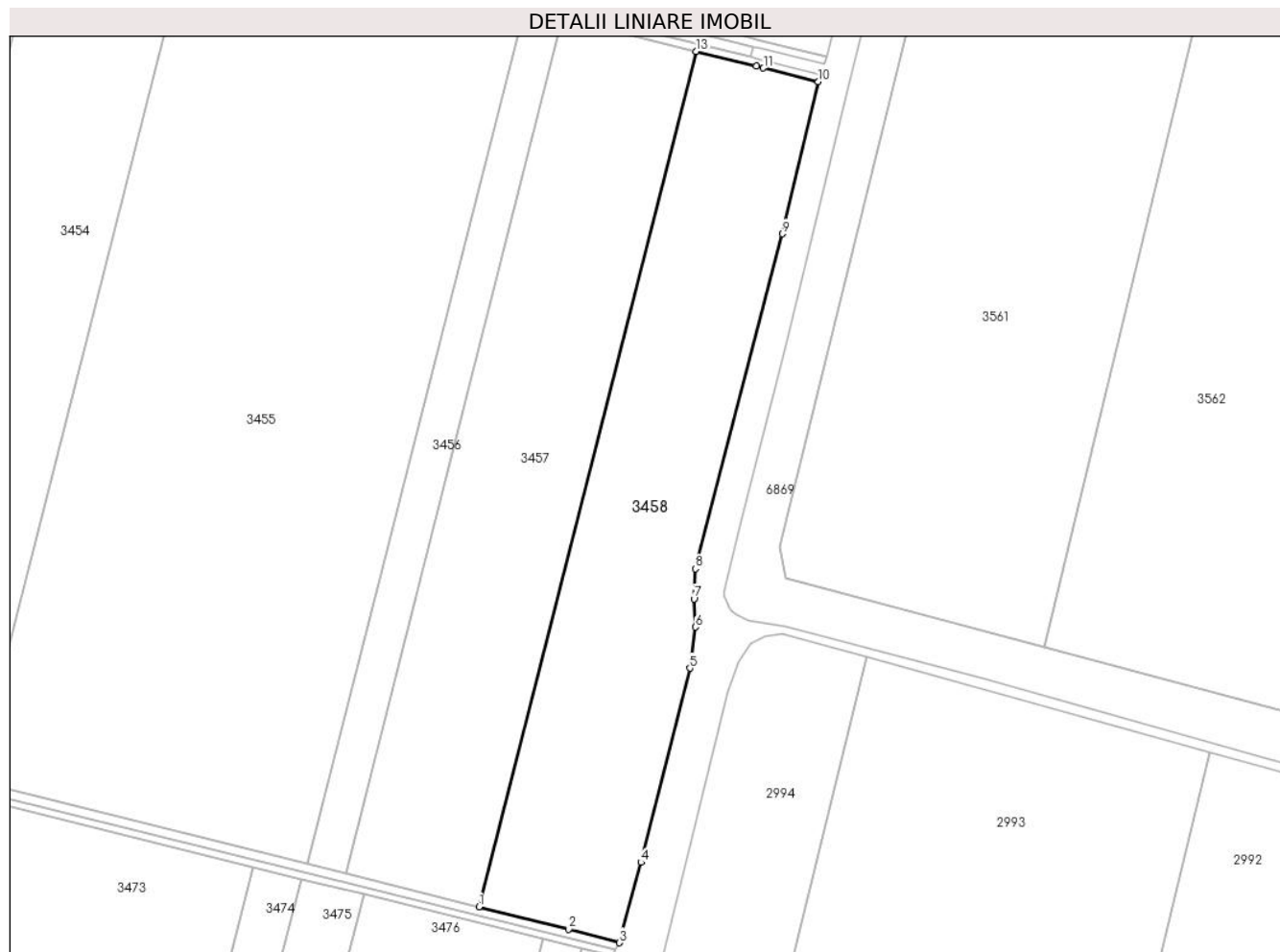
Inscrieri privind dezmembramintele dreptului de proprietate, drepturi reale de garanție și sarcini	Referințe
NU SUNT	

Anexa Nr. 1 La Partea I

Teren

Nr cadastral	Suprafața (mp)*	Observații / Referințe
	34.143	

* Suprafața este determinată în planul de proiecție Stereo 70.



Date referitoare la teren

Crt	Categorie folosință	Intra vilan	Suprafața (mp)	Tarla	Parcelă	Nr. topo	Observații / Referințe
1	arabil	NU	34.143	25/2	7	-	DIFERENȚA DE SUPRAFAȚA SE REGASEȘTE LA ID 3457, SECTOR 6

Lungime Segmente

1) Valorile lungimilor segmentelor sunt obținute din proiecție în plan.

Punct început	X / Y	Punct sfârșit	X / Y	Lungime segment (** (m)
1	676.915,427 326.196,097	2	676.963,57 326.184,067	49.623
2	676.963,57 326.184,067	3	676.990,884 326.176,902	28.238
3	676.990,884 326.176,902	4	677.002,459 326.220,03	44.654
4	677.002,459 326.220,03	5	677.028,652 326.324,221	107.433
5	677.028,652 326.324,221	6	677.031,629 326.346,295	22.274

Punct început	X / Y	Punct sfârșit	X / Y	Lungime segment (** (m)
6	677.031,629 326.346,295	7	677.030,913 326.361,456	15.178
7	677.030,913 326.361,456	8	677.031,609 326.377,589	16.148
8	677.031,609 326.377,589	9	677.078,298 326.557,235	185.614
9	677.078,298 326.557,235	10	677.097,698 326.638,761	83.802
10	677.097,698 326.638,761	11	677.068,169 326.646,156	30.441
11	677.068,169 326.646,156	12	677.064,336 326.647,105	3.949
12	677.064,336 326.647,105	13	677.032,174 326.655,066	33.133
13	677.032,174 326.655,066	1	676.915,427 326.196,097	473.585

** Lungimile segmentelor sunt determinate în planul de proiecție Stereo 70 și sunt rotunjite la 1 milimetru.

*** Distanța dintre puncte este formată din segmente cumulate ce sunt mai mici decât valoarea 1 milimetru.

**DATE DESPRE IMOBILUL NR. 3459**

Oficiul de Cadastru și Publicitate Imobiliară CALARASI
Biroul de Cadastru și Publicitate Imobiliară Calarasi

A. Partea I. Descrierea imobilului

TEREN Extravilan

Adresa: Jud. Calarasi

Nr. Crt	Nr cadastral Nr. topografic	Suprafața* (mp)	Observații / Referințe
A1	20277	Din acte: 25.000 Masurata: 24.778	Sector cadastral:6 Teren neimprejmuit;

B. Partea II. Proprietari și acte

Inscrieri privitoare la dreptul de proprietate și alte drepturi reale	Referințe
20553 / 08/07/2009	
Act Notarial nr. 1101, din 07/03/2002 emis de BNP MITACHE (act administrativ nr. 122293/11-07-2001 emis de CJPSDPAT CALARASI);	
B1	A1
Intabulare, drept de PROPRIETATE, dobandit prin Conventie, cota actuala 1/1, cota initiala 1/1 1) ALEXE GEORGETA	

C. Partea III. SARCINI .

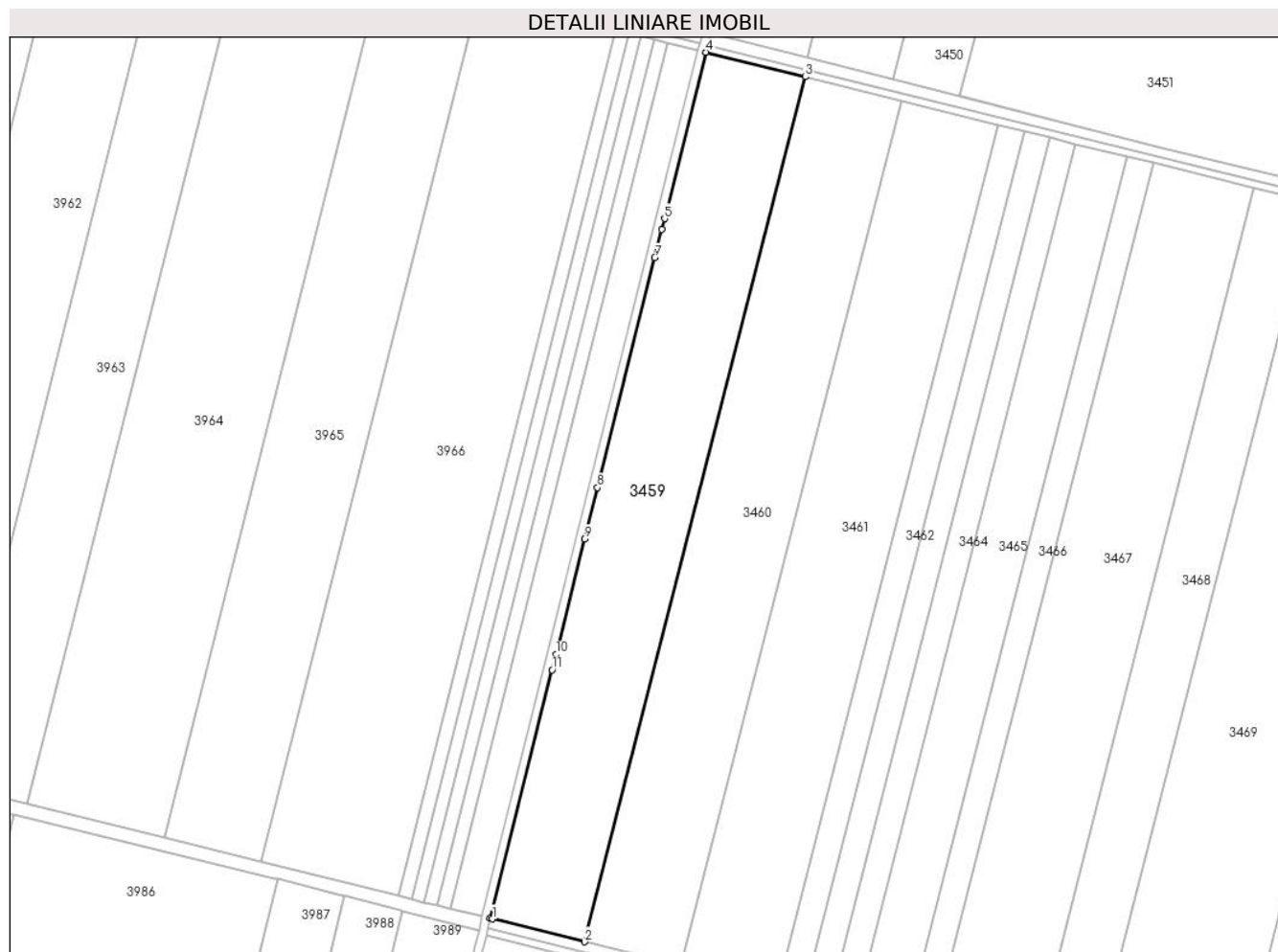
Inscrieri privind dezmembramintele dreptului de proprietate, drepturi reale de garanție și sarcini	Referințe
NU SUNT	

Anexa Nr. 1 La Partea I

Teren

Nr cadastral	Suprafața (mp)*	Observații / Referințe
20277	Din acte: 25.000 Masurata: 24.778	

* Suprafața este determinată în planul de proiecție Stereo 70.



Date referitoare la teren

Crt	Categorie folosință	Intra vilan	Suprafața (mp)	Tarla	Parcelă	Nr. topo	Observații / Referințe
1	arabil	NU	24.778	25/3	1	-	LOT 1

Lungime Segmente

1) Valorile lungimilor segmentelor sunt obținute din proiecție în plan.

Punct început	X / Y	Punct sfârșit	X / Y	Lungime segment (** (m)
1	675.981,508 325.933,595	2	676.030,098 325.921,49	50.075
2	676.030,098 325.921,49	3	676.146,56 326.377,88	471.015
3	676.146,56 326.377,88	4	676.094,266 326.390,833	53.874
4	676.094,266 326.390,833	5	676.072,364 326.303,019	90.504

Punct început	X / Y	Punct sfârșit	X / Y	Lungime segment (** (m)
5	676.072,364 326.303,019	6	676.070,835 326.297,28	5.939
6	676.070,835 326.297,28	7	676.067,234 326.282,453	15.258
7	676.067,234 326.282,453	8	676.036,981 326.161,156	125.013
8	676.036,981 326.161,156	9	676.030,065 326.134,053	27.971
9	676.030,065 326.134,053	10	676.015,029 326.073,142	62.739
10	676.015,029 326.073,142	11	676.013,0 326.064,921	8.468
11	676.013,0 326.064,921	12	675.980,302 325.933,896	135.043
12	675.980,302 325.933,896	1	675.981,508 325.933,595	1.243

** Lungimile segmentelor sunt determinate în planul de proiecție Stereo 70 și sunt rotunjite la 1 milimetru.

*** Distanța dintre puncte este formată din segmente cumulate ce sunt mai mici decât valoarea 1 milimetru.

**DATE DESPRE IMOBILUL NR. 3460**

Oficiul de Cadastru și Publicitate Imobiliară CALARASI
Biroul de Cadastru și Publicitate Imobiliară Calarasi

A. Partea I. Descrierea imobilului

TEREN Extravilan

Adresa: Jud. Calarasi

Nr. Crt	Nr cadastral Nr. topografic	Suprafața* (mp)	Observații / Referințe
A1	20286	Din acte: 25.000 Masurata: 24.778	Sector cadastral:6 Teren neimprejmuit;

B. Partea II. Proprietari și acte

Inscrieri privitoare la dreptul de proprietate și alte drepturi reale	Referințe
20556 / 08/07/2009	
Act Administrativ nr. 122293, din 11/07/2001 emis de CJPSDPAT CALARASI (act notarial nr. 1101/07-03-2002 emis de BNP MITACHE IULIANA ADRIANA;);	
B1	A1
Intabulare, drept de PROPRIETATE, dobandit prin lesire Din Indiviziune, cota actuala 1/1, cota initiala 1/1 1) CHITU IOANA NICOLETA	

C. Partea III. SARCINI .

Inscrieri privind dezmembramintele dreptului de proprietate, drepturi reale de garanție și sarcini	Referințe
NU SUNT	

Anexa Nr. 1 La Partea I

Teren

Nr cadastral	Suprafața (mp)*	Observații / Referințe
20286	Din acte: 25.000 Masurata: 24.778	

* Suprafața este determinată în planul de proiecție Stereo 70.



Date referitoare la teren

Crt	Categorie folosință	Intravilan	Suprafața (mp)	Tarla	Parcelă	Nr. topo	Observații / Referințe
1	arabil	NU	24.778	25/3	1	-	LOT 2

Lungime Segmente

1) Valorile lungimilor segmentelor sunt obținute din proiecție în plan.

Punct început	X / Y	Punct sfârșit	X / Y	Lungime segment (** (m)
1	676.030,098 325.921,49	2	676.030,452 325.921,402	0.365
2	676.030,452 325.921,402	3	676.040,231 325.918,966	10.078
3	676.040,231 325.918,966	4	676.081,05 325.908,841	42.056
4	676.081,05 325.908,841	5	676.081,152 325.908,816	0.105

Punct început	X / Y	Punct sfârșit	X / Y	Lungime segment (** (m)
5	676.081,152 325.908,816	6	676.197,622 326.365,233	471.043
6	676.197,622 326.365,233	7	676.146,56 326.377,88	52.605
7	676.146,56 326.377,88	1	676.030,098 325.921,49	471.015

** Lungimile segmentelor sunt determinate în planul de proiecție Stereo 70 și sunt rotunjite la 1 milimetru.

*** Distanța dintre puncte este formată din segmente cumulate ce sunt mai mici decât valoarea 1 milimetru.

**DATE DESPRE IMOBILUL NR. 3461**

Oficiul de Cadastru și Publicitate Imobiliară CALARASI
Biroul de Cadastru și Publicitate Imobiliară Calarasi

A. Partea I. Descrierea imobilului

TEREN Extravilan

Adresa: Jud. Calarasi, T25/3 PARCELA1

Nr. Crt	Nr cadastral Nr. topografic	Suprafața* (mp)	Observații / Referințe
A1	20469	Din acte: 25.000 Masurata: 24.778	Sector cadastral:6 Teren neimprejmuit;

B. Partea II. Proprietari și acte

Inscrieri privitoare la dreptul de proprietate și alte drepturi reale		Referințe
31510 / 02/06/2022		
Act Notarial nr. 2072, din 31/05/2022 emis de Serban Angelica Valentina;		
B5	Intabulare, drept de PROPRIETATE, dobandit prin Conventie, cota actuala 1/1, cota initiala 1/1 1) SOCIETATEA OVY COM SRL, CIF:17338082	A1

C. Partea III. SARCINI .

Inscrieri privind dezmembramintele dreptului de proprietate, drepturi reale de garanție și sarcini	Referințe
NU SUNT	

Anexa Nr. 1 La Partea I

Teren

Nr cadastral	Suprafața (mp)*	Observații / Referințe
20469	Din acte: 25.000 Masurata: 24.778	

* Suprafața este determinată în planul de proiecție Stereo 70.



Date referitoare la teren

Crt	Categorie folosință	Intravilan	Suprafața (mp)	Tarla	Parcelă	Nr. topo	Observații / Referințe
1	arabil	NU	24.778	25/3	1	-	

Lungime Segmente

1) Valorile lungimilor segmentelor sunt obținute din proiecție în plan.

Punct început	X / Y	Punct sfârșit	X / Y	Lungime segment (** (m)
1	676.081,152 325.908,816	2	676.081,507 325.908,728	0.366
2	676.081,507 325.908,728	3	676.118,693 325.899,504	38.313
3	676.118,693 325.899,504	4	676.132,212 325.896,167	13.925
4	676.132,212 325.896,167	5	676.248,682 326.352,586	471.045

Punct început	X / Y	Punct sfârșit	X / Y	Lungime segment (** (m)
5	676.248,682 326.352,586	6	676.197,622 326.365,233	52.603
6	676.197,622 326.365,233	1	676.081,152 325.908,816	471.043

** Lungimile segmentelor sunt determinate în planul de proiecție Stereo 70 și sunt rotunjite la 1 milimetru.

*** Distanța dintre puncte este formată din segmente cumulate ce sunt mai mici decât valoarea 1 milimetru.

**DATE DESPRE IMOBILUL NR. 3462**

Oficiul de Cadastru și Publicitate Imobiliară CALARASI
Biroul de Cadastru și Publicitate Imobiliară Calarasi

A. Partea I. Descrierea imobilului

TEREN Extravilan

Adresa: Jud. Calarasi, T25/3, P2

Nr. Crt	Nr cadastral Nr. topografic	Suprafața* (mp)	Observații / Referințe
A1	22734	6.600	Sector cadastral:6 Teren neimprejmuit;

B. Partea II. Proprietari și acte

Inscrieri privitoare la dreptul de proprietate și alte drepturi reale		Referințe
17275 / 03/04/2019		
Act Notarial nr. 808, din 02/04/2019 emis de Popa DIDINA;		
B6	Intabulare, drept de PROPRIETATE, dobandit prin Conventie, cota actuala 1/1, cota initiala 1/1 1) MOLDOVEANU ECO AGRI SRL, CIF:26283920	A1

C. Partea III. SARCINI .

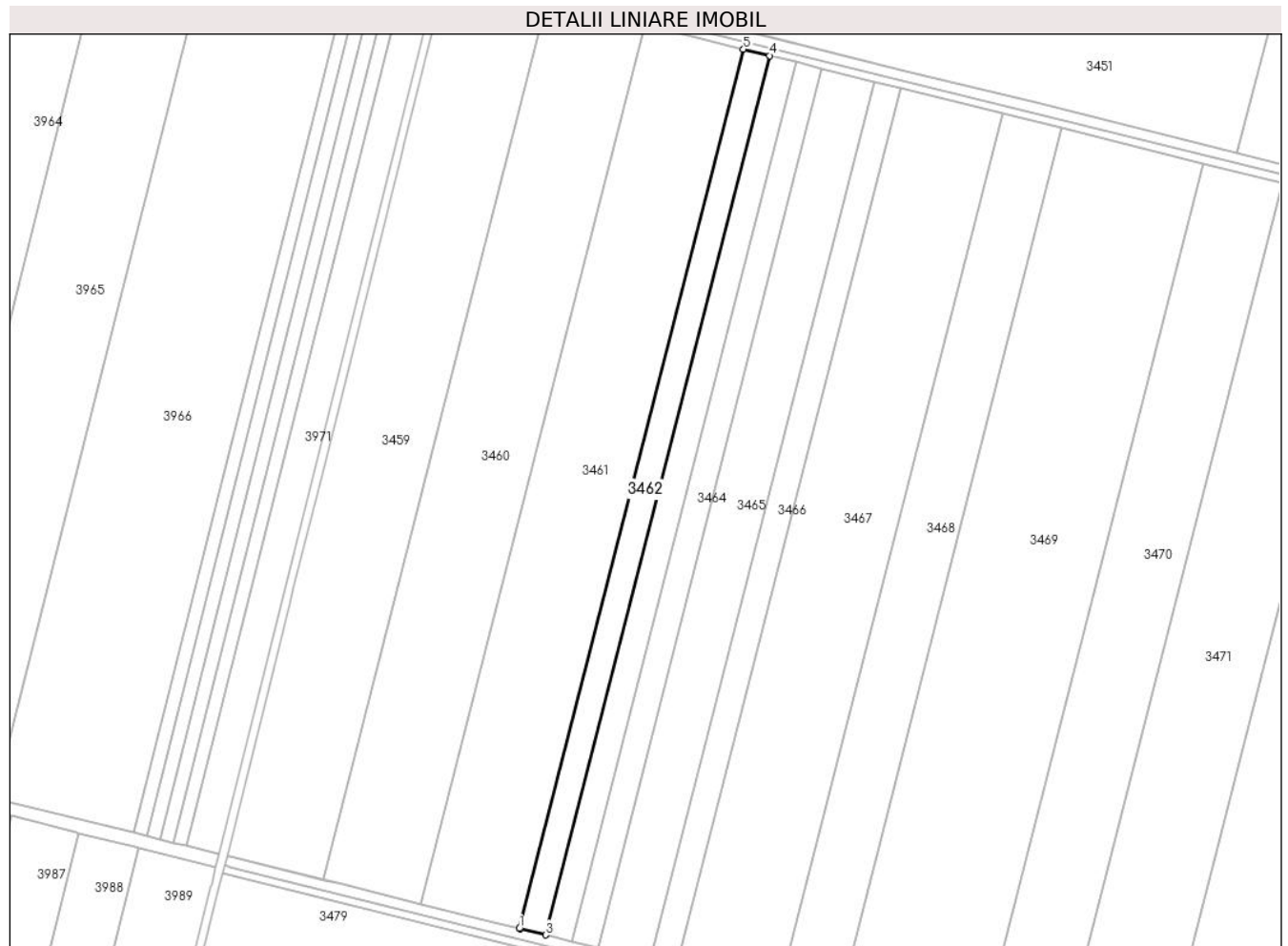
Inscrieri privind dezmembramintele dreptului de proprietate, drepturi reale de garanție și sarcini	Referințe
NU SUNT	

Anexa Nr. 1 La Partea I

Teren

Nr cadastral	Suprafața (mp)*	Observații / Referințe
22734	6.600	

* Suprafața este determinată în planul de proiecție Stereo 70.



Date referitoare la teren

Crt	Categorie folosință	Intra vilan	Suprafața (mp)	Tarla	Parcelă	Nr. topo	Observații / Referințe
1	arabil	NU	6.600	25/3	2	-	

Lungime Segmente

1) Valorile lungimilor segmentelor sunt obținute din proiecție în plan.

Punct început	X / Y	Punct sfârșit	X / Y	Lungime segment (** (m)
1	676.132,212 325.896,167	2	676.132,567 325.896,079	0.366
2	676.132,567 325.896,079	3	676.145,816 325.892,809	13.647
3	676.145,816 325.892,809	4	676.262,283 326.349,217	471.034
4	676.262,283 326.349,217	5	676.248,682 326.352,586	14.012
5	676.248,682 326.352,586	1	676.132,212 325.896,167	471.045

**** Lungimile segmentelor sunt determinate în planul de proiecție Stereo 70 și sunt rotunjite la 1 milimetru.**

***** Distanța dintre puncte este formată din segmente cumulate ce sunt mai mici decât valoarea 1 milimetru.**

**DATE DESPRE IMOBILUL NR. 3463**

Oficiul de Cadastru și Publicitate Imobiliară CALARASI
Biroul de Cadastru și Publicitate Imobiliară Calarasi

A. Partea I. Descrierea imobilului

TEREN Extravilan

Nr. CF vechi:665
Nr. cadastral vechi:857

Adresa: Jud. Calarasi

Nr. Crt	Nr cadastral Nr. topografic	Suprafața* (mp)	Observații / Referințe
A1	20121	6.600	Sector cadastral:6 Teren neimprejmuit; *

B. Partea II. Proprietari și acte

Inscrieri privitoare la dreptul de proprietate și alte drepturi reale		Referințe
62272 / 26/11/2020		
Act Notarial nr. 3316, din 25/11/2020 emis de Serban Angelica Valentina;		
B9	Intabulare, drept de PROPRIETATE, dobandit prin Conventie, cota actuala 1/1, cota initiala 1/1 1) IVAN MARIUS DANIEL 2) IVAN ALEXANDRA	A1
B10	se noteaza apartenenta imobilului la patrimoniul de afectatiune al entitatii 1) IVAN MARIUS DANIEL INTREPRINDERE INDIVIDUALA, CIF:29865825	A1

C. Partea III. SARCINI .

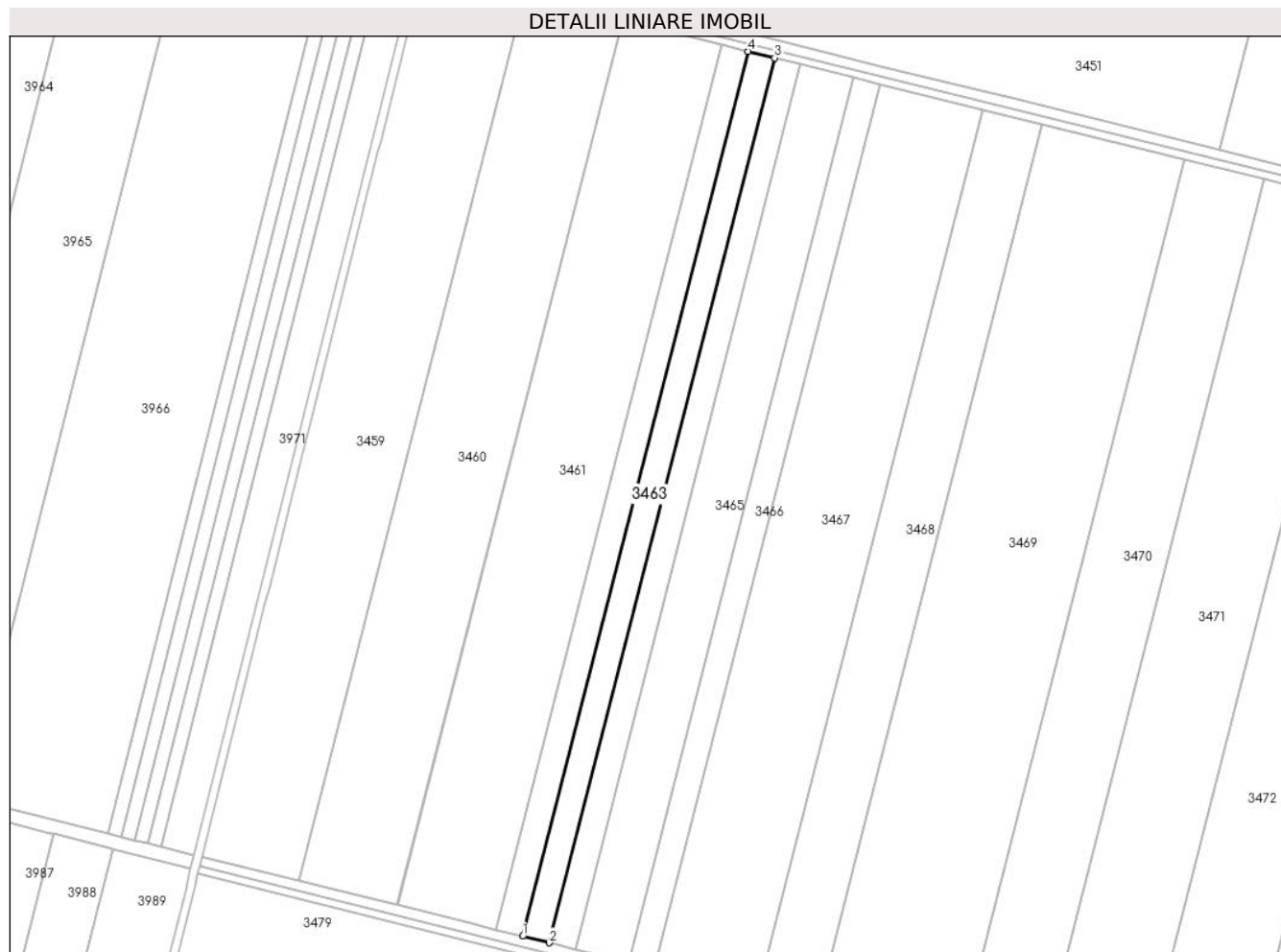
Inscrieri privind dezmembramintele dreptului de proprietate, drepturi reale de garanție și sarcini	Referințe
NU SUNT	

Anexa Nr. 1 La Partea I

Teren

Nr cadastral	Suprafața (mp)*	Observații / Referințe
20121	6.600	*

* Suprafața este determinată în planul de proiecție Stereo 70.



Date referitoare la teren

Crt	Categorie folosință	Intravilan	Suprafața (mp)	Tarla	Parcelă	Nr. topo	Observații / Referințe
1	arabil	NU	6.600	25/3	2	-	

Lungime Segmente

1) Valorile lungimilor segmentelor sunt obținute din proiecție în plan.

Punct început	X / Y	Punct sfârșit	X / Y	Lungime segment (** (m)
1	676.145,816 325.892,809	2	676.159,42 325.889,451	14.012
2	676.159,42 325.889,451	3	676.275,884 326.345,848	471.022
3	676.275,884 326.345,848	4	676.262,283 326.349,217	14.012
4	676.262,283 326.349,217	1	676.145,816 325.892,809	471.034

** Lungimile segmentelor sunt determinate în planul de proiecție Stereo 70 și sunt rotunjite la 1 milimetru.

***** Distanţa dintre puncte este formată din segmente cumulate ce sunt mai mici decât valoarea 1 milimetru.**

**DATE DESPRE IMOBILUL NR. 3464**

Oficiul de Cadastru și Publicitate Imobiliară CALARASI
Biroul de Cadastru și Publicitate Imobiliară Calarasi

A. Partea I. Descrierea imobilului

TEREN Extravilan

Adresa: Jud. Calarasi

Nr. Crt	Nr cadastral Nr. topografic	Suprafața* (mp)	Observații / Referințe
A1	20278	Din acte: 6.600 Masurata: 6.586	Sector cadastral:6 Teren neimprejmuit;

B. Partea II. Proprietari și acte

Inscrieri privitoare la dreptul de proprietate și alte drepturi reale	Referințe
20555 / 08/07/2009	
Act Notarial nr. 1103, din 07/03/2002 emis de BNP MITACHE IULIANA ADRIANA (act administrativ nr. 122294/11-07-2001 emis de CJPSDPAT CALARASI);	
B1	A1
Intabulare, drept de PROPRIETATE, dobandit prin lesire Din Indiviziune, cota actuala 1/1, cota initiala 1/1 1) CHITU IOANA NICOLETA	

C. Partea III. SARCINI .

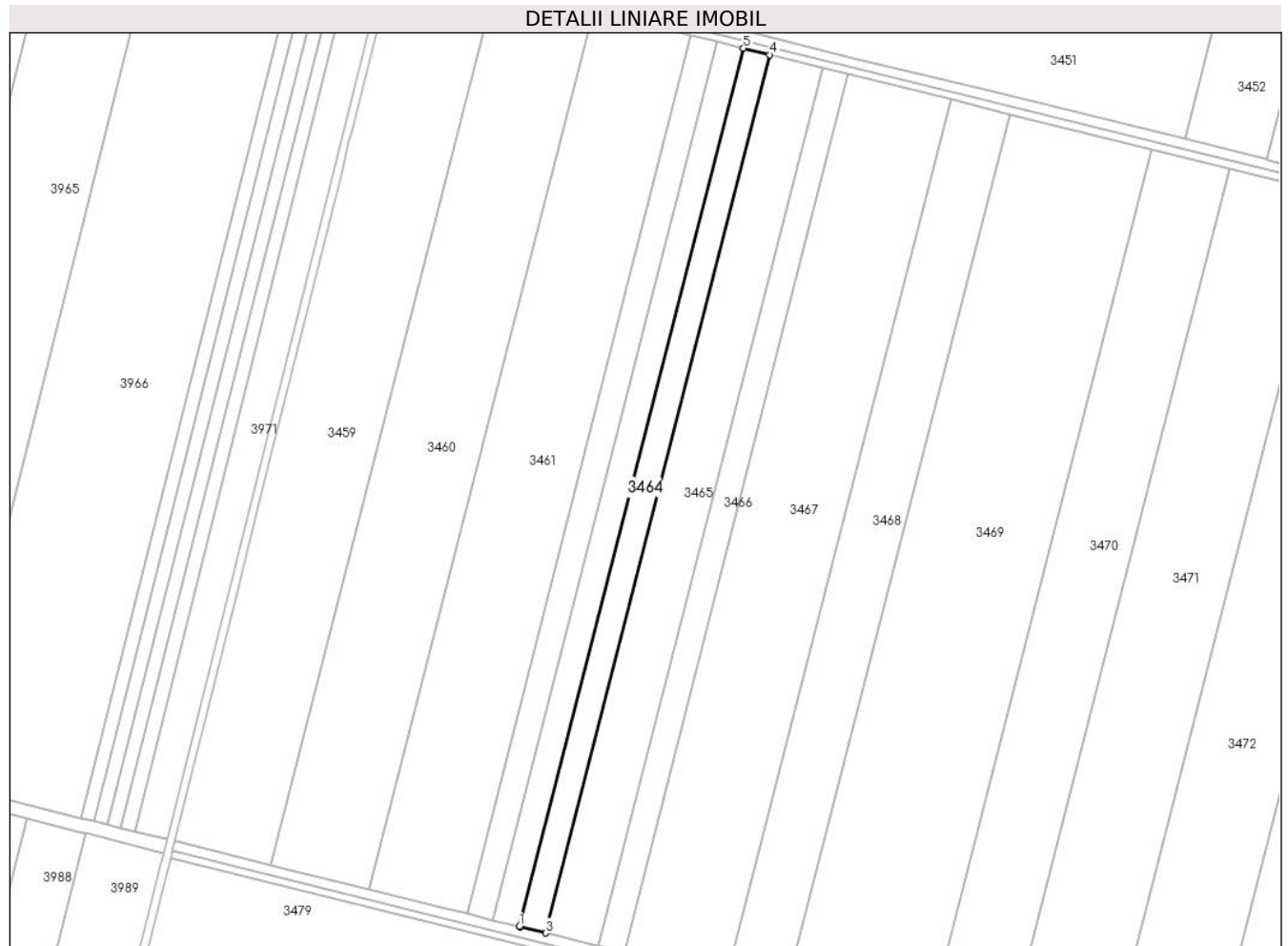
Inscrieri privind dezmembramintele dreptului de proprietate, drepturi reale de garanție și sarcini	Referințe
NU SUNT	

Anexa Nr. 1 La Partea I

Teren

Nr cadastral	Suprafața (mp)*	Observații / Referințe
20278	Din acte: 6.600 Masurata: 6.586	

* Suprafața este determinată în planul de proiecție Stereo 70.



Date referitoare la teren

Crt	Categorie folosință	Intra vilan	Suprafața (mp)	Tarla	Parcelă	Nr. topo	Observații / Referințe
1	arabil	NU	6.586	25/3	2	-	LOT 3

Lungime Segmente

1) Valorile lungimilor segmentelor sunt obținute din proiecție în plan.

Punct început	X / Y	Punct sfârșit	X / Y	Lungime segment (** (m)
1	676.159,42 325.889,451	2	676.159,718 325.889,377	0.307
2	676.159,718 325.889,377	3	676.172,995 325.886,1	13.675
3	676.172,995 325.886,1	4	676.289,457 326.342,487	471.012
4	676.289,457 326.342,487	5	676.275,884 326.345,848	13.983
5	676.275,884 326.345,848	1	676.159,42 325.889,451	471.022

**** Lungimile segmentelor sunt determinate în planul de proiecție Stereo 70 și sunt rotunjite la 1 milimetru.**

***** Distanța dintre puncte este formată din segmente cumulate ce sunt mai mici decât valoarea 1 milimetru.**

**DATE DESPRE IMOBILUL NR. 3465**

Oficiul de Cadastru și Publicitate Imobiliară CALARASI
Biroul de Cadastru și Publicitate Imobiliară Calarasi

A. Partea I. Descrierea imobilului

TEREN Extravilan

Adresa: Jud. Calarasi

Nr. Crt	Nr cadastral Nr. topografic	Suprafața* (mp)	Observații / Referințe
A1		13.273	Sector cadastral:6 Teren neimprejmuit;

B. Partea II. Proprietari și acte

Inscrieri privitoare la dreptul de proprietate și alte drepturi reale	Referințe
/	
Act Administrativ nr. 122294, din 11/07/2001 emis de CJSDPAT CALARASI;	
B1	A1
Intabulare, drept de PROPRIETATE, dobandit prin Reconstituire, cota actuala 1/1, cota initiala 1/1	
1) ALEXE GEORGETA, LIPSA CNP 2) CHITU IOANA NICOLETA, LIPSA CNP 3) GHEORGHE AUREL, LIPSA CNP 4) GHEORGHE NEOFID, LIPSA CNP 5) GHEORGHE SEBASTIAN, LIPSA CNP	

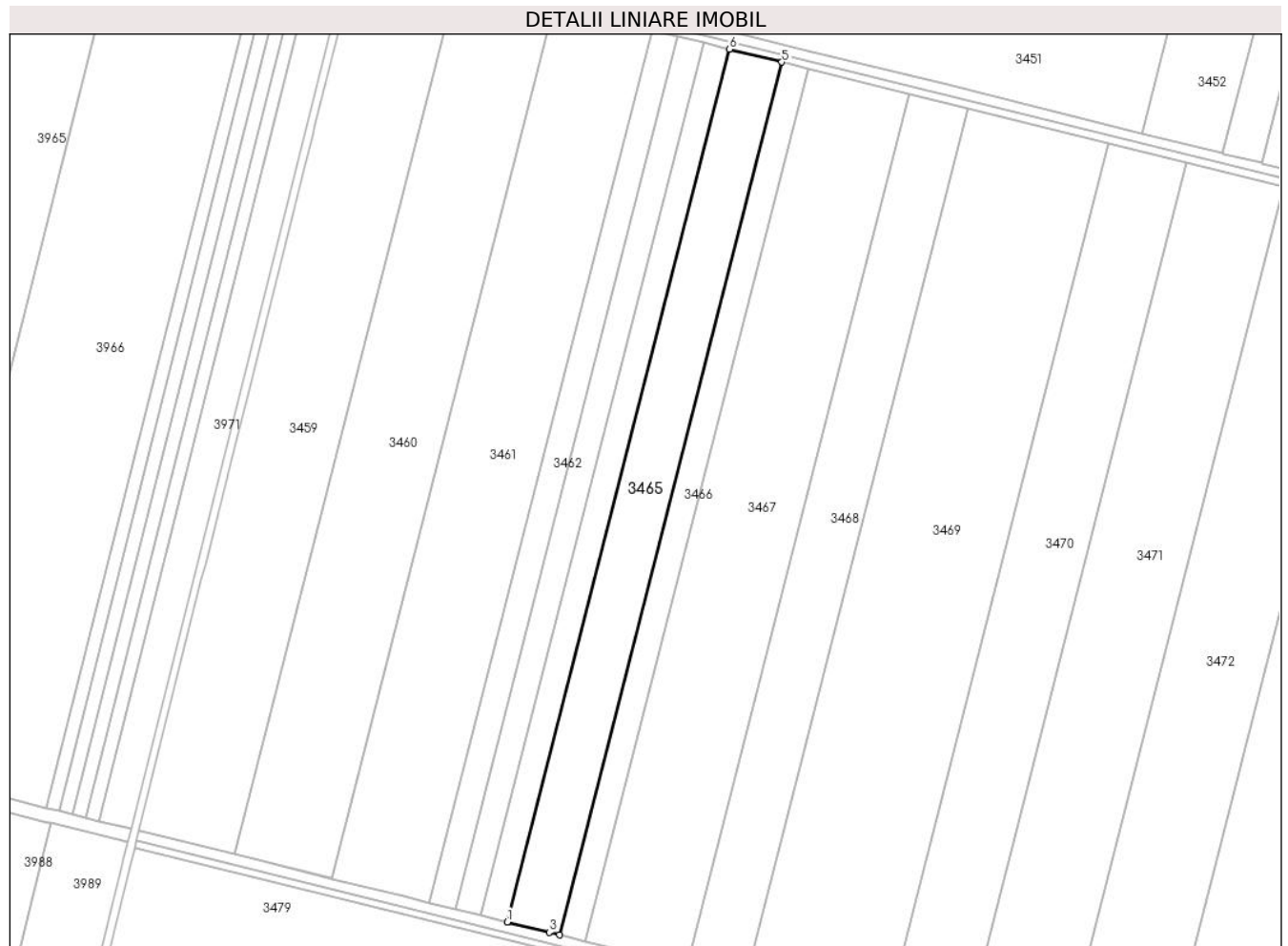
C. Partea III. SARCINI .

Inscrieri privind dezmembramintele dreptului de proprietate, drepturi reale de garanție și sarcini	Referințe
NU SUNT	

Anexa Nr. 1 La Partea I**Teren**

Nr cadastral	Suprafața (mp)*	Observații / Referințe
	13.273	

* Suprafața este determinată în planul de proiecție Stereo 70.

**Date referitoare la teren**

Crt	Categorie folosință	Intravilan	Suprafața (mp)	Tarla	Parcelă	Nr. topo	Observații / Referințe
1	arabil	NU	13.273	25/3	2	-	DIFERENȚA DE SUPRAFAȚA SE REGĂSEȘTE LA ID 3462, 3463, 3464, 3466, SECTOR 6

Lungime Segmente

1) Valorile lungimilor segmentelor sunt obținute din proiecție în plan.

Punct început	X / Y	Punct sfârșit	X / Y	Lungime segment (** (m)
1	676.172,995 325.886,1	2	676.173,294 325.886,026	0.308
2	676.173,294 325.886,026	3	676.195,042 325.880,658	22.401
3	676.195,042 325.880,658	4	676.200,361 325.879,367	5.473
4	676.200,361 325.879,367	5	676.316,811 326.335,711	470.968
5	676.316,811 326.335,711	6	676.289,457 326.342,487	28.181

Punct început	X / Y	Punct sfârșit	X / Y	Lungime segment (** (m)
6	676.289,457 326.342,487	1	676.172,995 325.886,1	471.012

** Lungimile segmentelor sunt determinate în planul de proiecție Stereo 70 și sunt rotunjite la 1 milimetru.

*** Distanța dintre puncte este formată din segmente cumulate ce sunt mai mici decât valoarea 1 milimetru.

**DATE DESPRE IMOBILUL NR. 3466**

Oficiul de Cadastru și Publicitate Imobiliară CALARASI
Biroul de Cadastru și Publicitate Imobiliară Calarasi

A. Partea I. Descrierea imobilului

TEREN Extravilan

Adresa: Jud. Calarasi

Nr. Crt	Nr cadastral Nr. topografic	Suprafața* (mp)	Observații / Referințe
A1	20292	Din acte: 6.600 Masurata: 6.586	Sector cadastral:6 Teren neimprejmuit;

B. Partea II. Proprietari și acte

Inscrieri privitoare la dreptul de proprietate și alte drepturi reale	Referințe
20554 / 08/07/2009	
Act Notarial nr. 1103, din 07/03/2002 emis de BNP MITACHE (act administrativ nr. 122294/11-07-2001 emis de CJPSDPAT CALARASI);	
B1	A1
Intabulare, drept de PROPRIETATE, dobandit prin lesire Din Indiviziune, cota actuala 1/1, cota initiala 1/1 1) ALEXE GEORGETA	

C. Partea III. SARCINI .

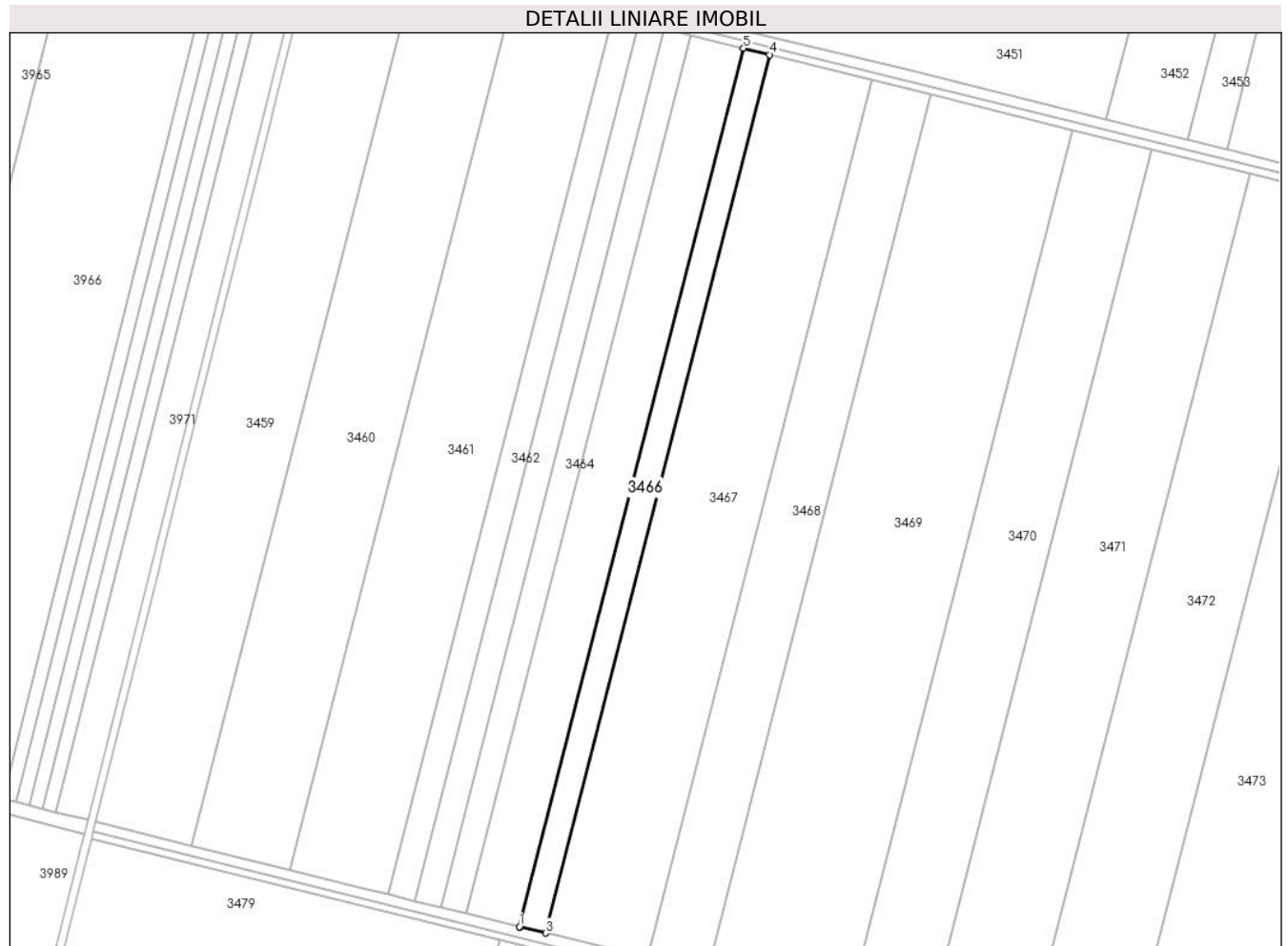
Inscrieri privind dezmembramintele dreptului de proprietate, drepturi reale de garanție și sarcini	Referințe
NU SUNT	

Anexa Nr. 1 La Partea I

Teren

Nr cadastral	Suprafața (mp)*	Observații / Referințe
20292	Din acte: 6.600 Masurata: 6.586	

* Suprafața este determinată în planul de proiecție Stereo 70.



Date referitoare la teren

Crt	Categorie folosință	Intra vilan	Suprafața (mp)	Tarla	Parcelă	Nr. topo	Observații / Referințe
1	arabil	NU	6.586	25/3	2	-	LOT 5

Lungime Segmente

1) Valorile lungimilor segmentelor sunt obținute din proiecție în plan.

Punct început	X / Y	Punct sfârșit	X / Y	Lungime segment (** (m)
1	676.200,361 325.879,367	2	676.200,716 325.879,281	0.365
2	676.200,716 325.879,281	3	676.213,952 325.876,068	13.62
3	676.213,952 325.876,068	4	676.330,386 326.332,349	470.903
4	676.330,386 326.332,349	5	676.316,811 326.335,711	13.985
5	676.316,811 326.335,711	1	676.200,361 325.879,367	470.968

**** Lungimile segmentelor sunt determinate în planul de proiecție Stereo 70 și sunt rotunjite la 1 milimetru.**

***** Distanța dintre puncte este formată din segmente cumulate ce sunt mai mici decât valoarea 1 milimetru.**

**DATE DESPRE IMOBILUL NR. 3467**

Oficiul de Cadastru și Publicitate Imobiliară CALARASI
Biroul de Cadastru și Publicitate Imobiliară Calarasi

A. Partea I. Descrierea imobilului

TEREN Extravilan

Adresa: Jud. Calarasi

Nr. Crt	Nr cadastral Nr. topografic	Suprafața* (mp)	Observații / Referințe
A1	21134	Din acte: 26.000 Masurata: 25.770	Sector cadastral:6 Teren neimprejmuit;

B. Partea II. Proprietari și acte

Inscrieri privitoare la dreptul de proprietate și alte drepturi reale		Referințe
17386 / 09/04/2013		
Act Notarial nr. 2157, din 20/08/2002 emis de BNP CHIRU MARIA DANA;		
B1	Intabulare, drept de PROPRIETATE, dobandit prin Conventie, cota actuala 1/1, cota initiala 1/1 1) SC ILYA AGRO SRL, CIF:10237242	A1

C. Partea III. SARCINI .

Inscrieri privind dezmembramintele dreptului de proprietate, drepturi reale de garanție și sarcini	Referințe
NU SUNT	

Anexa Nr. 1 La Partea I

Teren

Nr cadastral	Suprafața (mp)*	Observații / Referințe
21134	Din acte: 26.000 Masurata: 25.770	

* Suprafața este determinată în planul de proiecție Stereo 70.



Date referitoare la teren

Crt	Categorie folosință	Intra vilan	Suprafața (mp)	Tarla	Parcelă	Nr. topo	Observații / Referințe
1	arabil	NU	25.770	25/3	3	-	

Lungime Segmente

1) Valorile lungimilor segmentelor sunt obținute din proiecție în plan.

Punct început	X / Y	Punct sfârșit	X / Y	Lungime segment (** (m)
1	676.213,952 325.876,068	2	676.214,308 325.875,982	0.366
2	676.214,308 325.875,982	3	676.267,151 325.863,158	54.377
3	676.267,151 325.863,158	4	676.383,522 326.319,188	470.644
4	676.383,522 326.319,188	5	676.330,386 326.332,349	54.742

Punct început	X / Y	Punct sfârșit	X / Y	Lungime segment (** (m)
5	676.330,386 326.332,349	1	676.213,952 325.876,068	470.903

** Lungimile segmentelor sunt determinate în planul de proiecție Stereo 70 și sunt rotunjite la 1 milimetru.

*** Distanța dintre puncte este formată din segmente cumulate ce sunt mai mici decât valoarea 1 milimetru.

**DATE DESPRE IMOBILUL NR. 3468**

Oficiul de Cadastru și Publicitate Imobiliară CALARASI
Biroul de Cadastru și Publicitate Imobiliară Calarasi

A. Partea I. Descrierea imobilului

TEREN Extravilan

Adresa: Jud. Calarasi, Tarla 25/3, Parcela 4.

Nr. Crt	Nr cadastral Nr. topografic	Suprafața* (mp)	Observații / Referințe
A1	25297	Din acte: 15.000 Masurata: 14.867	Sector cadastral:6 Teren neimprejmut; Teren extravilan arabil neimprejmut.

B. Partea II. Proprietari și acte

Inscrieri privitoare la dreptul de proprietate și alte drepturi reale		Referințe
14322 / 13/03/2024		
Act Administrativ nr. 122285, din 11/07/2001 emis de CJPSDPAT CĂLĂRAȘI (Titlu de proprietate ; act notarial nr 153 din 11.07.2007, emis de BNP POPA DIDINA);		
B1	Intabulare, drept de PROPRIETATE, dobandit prin Reconstituire, cota actuala 1/2, cota initiala 1/2 1) TĂNASE GRIGORE	A1
B2	Intabulare, drept de PROPRIETATE, dobandit prin Succesiune, cota actuala 1/2, cota initiala 1/2 1) BIRIȘ GEORGETA	A1

C. Partea III. SARCINI .

Inscrieri privind dezmembramintele dreptului de proprietate, drepturi reale de garanție și sarcini	Referințe
NU SUNT	

Anexa Nr. 1 La Partea I

Teren

Nr cadastral	Suprafața (mp)*	Observații / Referințe
25297	Din acte: 15.000 Masurata: 14.867	Teren extravilan arabil neimprejmuit.

* Suprafața este determinată în planul de proiecție Stereo 70.



Date referitoare la teren

Crt	Categorie folosință	Intravilan	Suprafața (mp)	Tarla	Parcelă	Nr. topo	Observații / Referințe
1	arabil	NU	14.867	25/3	4	-	

Lungime Segmente

1) Valorile lungimilor segmentelor sunt obținute din proiecție în plan.

Punct început	X / Y	Punct sfârșit	X / Y	Lungime segment (** (m)
1	676.267,151 325.863,158	2	676.267,507 325.863,072	0.366
2	676.267,507 325.863,072	3	676.285,4 325.858,73	18.412
3	676.285,4 325.858,73	4	676.297,832 325.855,618	12.816
4	676.297,832 325.855,618	5	676.414,188 326.311,592	470.586

Punct început	X / Y	Punct sfârșit	X / Y	Lungime segment (** (m)
5	676.414,188 326.311,592	6	676.383,522 326.319,188	31.593
6	676.383,522 326.319,188	1	676.267,151 325.863,158	470.644

** Lungimile segmentelor sunt determinate în planul de proiecție Stereo 70 și sunt rotunjite la 1 milimetru.

*** Distanța dintre puncte este formată din segmente cumulate ce sunt mai mici decât valoarea 1 milimetru.

**DATE DESPRE IMOBILUL NR. 3469**

Oficiul de Cadastru și Publicitate Imobiliară CALARASI
Biroul de Cadastru și Publicitate Imobiliară Calarasi

A. Partea I. Descrierea imobilului

TEREN Extravilan

Adresa: Jud. Calarasi, TARLA 25/3 PARCELA 5

Nr. Crt	Nr cadastral Nr. topografic	Suprafața* (mp)	Observații / Referințe
A1	23440	Din acte: 36.000 Masurata: 35.681	Sector cadastral:6 Teren neimprejmuit;

B. Partea II. Proprietari și acte

Inscrieri privitoare la dreptul de proprietate și alte drepturi reale		Referințe
10714 / 21/02/2023		
Act Notarial nr. 520, din 21/02/2023 emis de NP Tutuianu Dana Cristina;		
B2	Intabulare, drept de PROPRIETATE, dobandit prin Conventie, cota actuala 1/2, cota initiala 1/2 1) SIMION LILIANA	A1
B3	Intabulare, drept de PROPRIETATE, dobandit prin Conventie, cota actuala 1/2, cota initiala 1/2 1) SIMION IOAN	A1

C. Partea III. SARCINI .

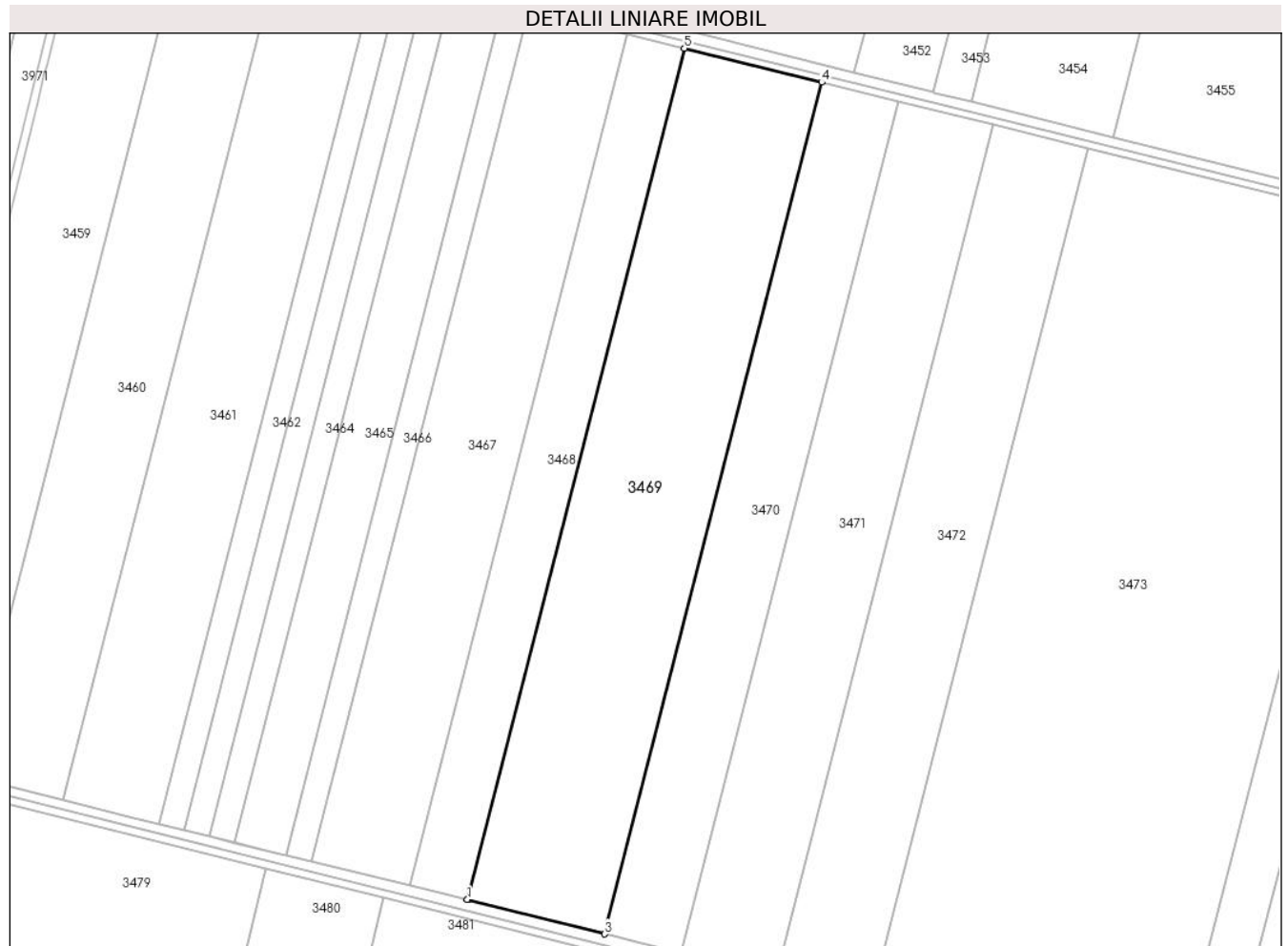
Inscrieri privind dezmembramintele dreptului de proprietate, drepturi reale de garanție și sarcini	Referințe
NU SUNT	

Anexa Nr. 1 La Partea I

Teren

Nr cadastral	Suprafața (mp)*	Observații / Referințe
23440	Din acte: 36.000 Masurata: 35.681	

* Suprafața este determinată în planul de proiecție Stereo 70.



Date referitoare la teren

Crt	Categorie folosință	Intra vilan	Suprafața (mp)	Tarla	Parcelă	Nr. topo	Observații / Referințe
1	arabil	NU	35.681	25/3	5	-	

Lungime Segmente

1) Valorile lungimilor segmentelor sunt obținute din proiecție în plan.

Punct început	X / Y	Punct sfârșit	X / Y	Lungime segment (** (m)
1	676.297,832 325.855,618	2	676.298,186 325.855,529	0.365
2	676.298,186 325.855,529	3	676.371,371 325.837,207	75.444
3	676.371,371 325.837,207	4	676.487,774 326.293,366	470.777
4	676.487,774 326.293,366	5	676.414,188 326.311,592	75.81

Punct început	X / Y	Punct sfârșit	X / Y	Lungime segment (** (m)
5	676.414,188 326.311,592	1	676.297,832 325.855,618	470.586

** Lungimile segmentelor sunt determinate în planul de proiecție Stereo 70 și sunt rotunjite la 1 milimetru.

*** Distanța dintre puncte este formată din segmente cumulate ce sunt mai mici decât valoarea 1 milimetru.

**DATE DESPRE IMOBILUL NR. 3470**

Oficiul de Cadastru și Publicitate Imobiliară CALARASI
 Biroul de Cadastru și Publicitate Imobiliară Calarasi

A. Partea I. Descrierea imobilului

TEREN Extravilan

Adresa: Jud. Calarasi

Nr. Crt	Nr cadastral Nr. topografic	Suprafața* (mp)	Observații / Referințe
A1		Din acte: 20.000 Masurata: 19.823	Sector cadastral:6 Teren neimprejmuit; IMOBILUL FACE PARTE DINTR-O TARLA CU DEFICIT

B. Partea II. Proprietari și acte

Inscrieri privitoare la dreptul de proprietate și alte drepturi reale		Referințe
/		
Act Administrativ nr. 121944, din 05/07/2001 emis de CJSDPAT CALARASI;		
B1	Intabulare, drept de PROPRIETATE, dobandit prin Reconstituire, cota actuala 1/1, cota initiala 1/1 1) DRAGAN AUREL, LIPSA CNP	A1

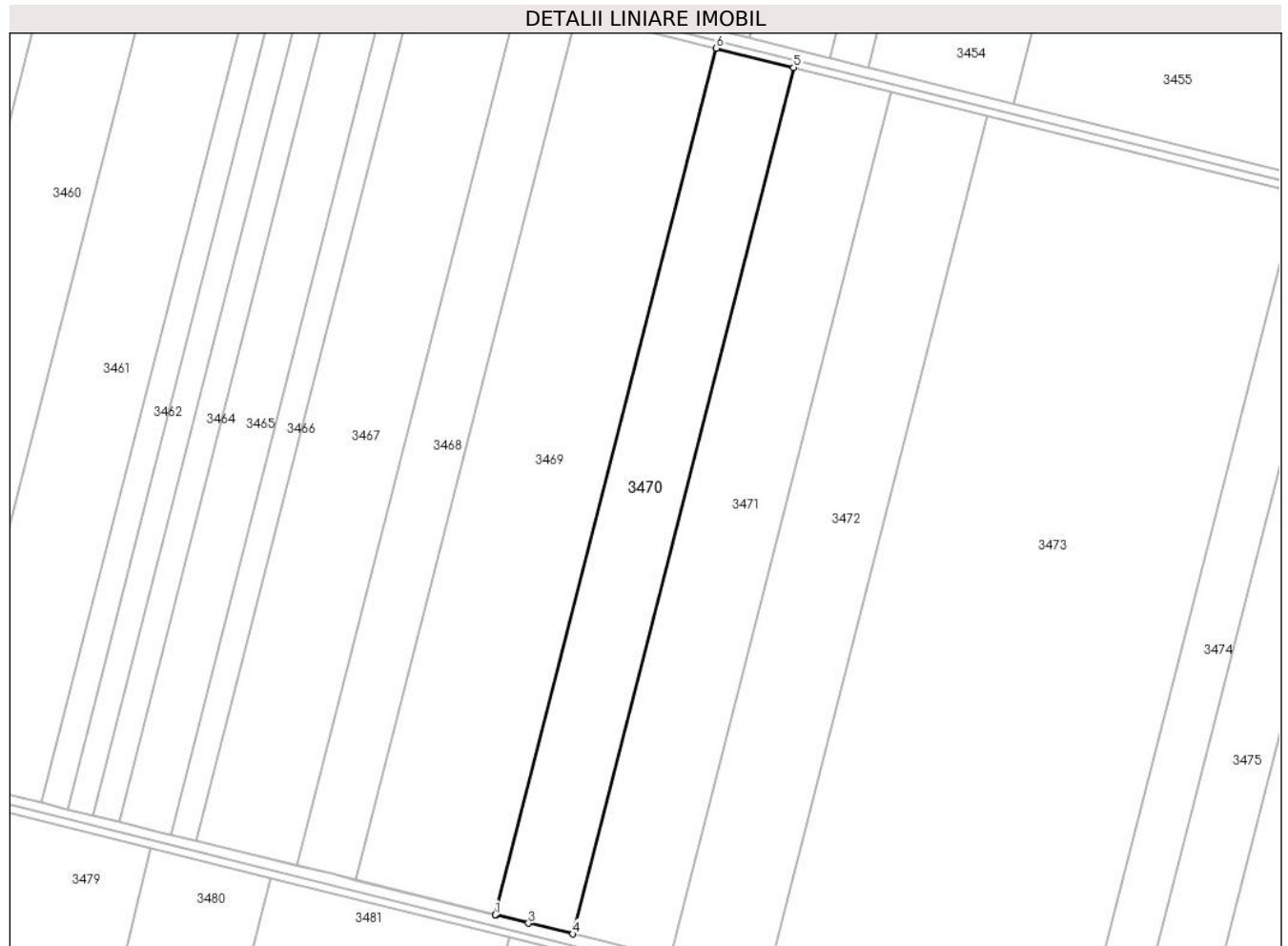
C. Partea III. SARCINI .

Inscrieri privind dezmembramintele dreptului de proprietate, drepturi reale de garanție și sarcini	Referințe
NU SUNT	

Anexa Nr. 1 La Partea I**Teren**

Nr cadastral	Suprafața (mp)*	Observații / Referințe
	Din acte: 20.000 Masurata: 19.823	IMOBILUL FACE PARTE DINTR-O TARLA CU DEFICIT

* Suprafața este determinată în planul de proiecție Stereo 70.

**Date referitoare la teren**

Crt	Categorie folosință	Intra vilan	Suprafața (mp)	Tarla	Parcelă	Nr. topo	Observații / Referințe
1	arabil	NU	19.823	25/3	6	-	

Lungime Segmente

1) Valorile lungimilor segmentelor sunt obținute din proiecție în plan.

Punct început	X / Y	Punct sfârșit	X / Y	Lungime segment (** (m)
1	676.371,371 325.837,207	2	676.371,724 325.837,119	0.364
2	676.371,724 325.837,119	3	676.388,815 325.832,84	17.619
3	676.388,815 325.832,84	4	676.412,269 325.827,179	24.128
4	676.412,269 325.827,179	5	676.528,647 326.283,242	470.677

Punct început	X / Y	Punct sfârșit	X / Y	Lungime segment (** (m)
5	676.528,647 326.283,242	6	676.487,774 326.293,366	42.108
6	676.487,774 326.293,366	1	676.371,371 325.837,207	470.777

** Lungimile segmentelor sunt determinate în planul de proiecție Stereo 70 și sunt rotunjite la 1 milimetru.

*** Distanța dintre puncte este formată din segmente cumulate ce sunt mai mici decât valoarea 1 milimetru.

**DATE DESPRE IMOBILUL NR. 3471**

Oficiul de Cadastru și Publicitate Imobiliară CALARASI
Biroul de Cadastru și Publicitate Imobiliară Calarasi

A. Partea I. Descrierea imobilului

TEREN Extravilan

Adresa: Jud. Calarasi

Nr. Crt	Nr cadastral Nr. topografic	Suprafața* (mp)	Observații / Referințe
A1	20757	24.778	Sector cadastral:6 Teren neimprejmuit;

B. Partea II. Proprietari și acte

Inscrieri privitoare la dreptul de proprietate și alte drepturi reale		Referințe
45884 / 09/12/2011		
Act Notarial nr. 5715, din 07/12/2011 emis de ANGELICA VALENTINA SERBAN;		
B1	Se infiinteaza cartea funciara 20757 a imobilului cu numarul cadastral 20757/Vâlcelele, rezultat din dezmembrarea imobilului cu numarul cadastral 20738 inscris in cartea funciara 20738;	A1
40200 / 29/07/2021		
Act Notarial nr. 26, din 28/07/2021 emis de Gherghinoiu Emanuel Theodor;		
B6	Intabulare, drept de PROPRIETATE, dobandit prin Succesiune, cota actuala 1/2, cota initiala 1/2 1) MIREA GLORIA ANCA	A1
B7	Intabulare, drept de PROPRIETATE, dobandit prin Succesiune, cota actuala 1/2, cota initiala 1/2 1) MIREA MIHAIL	A1

C. Partea III. SARCINI .

Inscrieri privind dezmembramintele dreptului de proprietate, drepturi reale de garanție și sarcini	Referințe
NU SUNT	

Anexa Nr. 1 La Partea I

Teren

Nr cadastral	Suprafața (mp)*	Observații / Referințe
20757	24.778	

* Suprafața este determinată în planul de proiecție Stereo 70.



Date referitoare la teren

Crt	Categorie folosință	Intravilan	Suprafața (mp)	Tarla	Parcelă	Nr. topo	Observații / Referințe
1	arabil	NU	24.778	25/3	7	-	

Lungime Segmente

1) Valorile lungimilor segmentelor sunt obținute din proiecție în plan.

Punct început	X / Y	Punct sfârșit	X / Y	Lungime segment (** (m)
1	676.412,269 325.827,179	2	676.412,622 325.827,094	0.363
2	676.412,622 325.827,094	3	676.457,844 325.816,18	46.52
3	676.457,844 325.816,18	4	676.463,449 325.814,767	5.78
4	676.463,449 325.814,767	5	676.579,765 326.270,581	470.421
5	676.579,765 326.270,581	6	676.528,647 326.283,242	52.663

Punct început	X / Y	Punct sfârșit	X / Y	Lungime segment (** (m)
6	676.528,647 326.283,242	1	676.412,269 325.827,179	470.677

** Lungimile segmentelor sunt determinate în planul de proiecție Stereo 70 și sunt rotunjite la 1 milimetru.

*** Distanța dintre puncte este formată din segmente cumulate ce sunt mai mici decât valoarea 1 milimetru.

**DATE DESPRE IMOBILUL NR. 3472**

Oficiul de Cadastru și Publicitate Imobiliară CALARASI
Biroul de Cadastru și Publicitate Imobiliară Calarasi

A. Partea I. Descrierea imobilului

TEREN Extravilan

Adresa: Jud. Calarasi

Nr. Crt	Nr cadastral Nr. topografic	Suprafața* (mp)	Observații / Referințe
A1	20758	24.778	Sector cadastral:6 Teren neimprejmuit;

B. Partea II. Proprietari și acte

Inscrieri privitoare la dreptul de proprietate și alte drepturi reale		Referințe
45884 / 09/12/2011		
Act Notarial nr. 5715, din 07/12/2011 emis de ANGELICA VALENTINA SERBAN;		
B1	Se infiinteaza cartea funciara 20758 a imobilului cu numarul cadastral 20758/Vâlcelele, rezultat din dezmembrarea imobilului cu numarul cadastral 20738 inscris in cartea funciara 20738;	A1
45897 / 09/12/2011		
Act Notarial nr. 5716, din 07/12/2011 emis de ANGELICA VALENTINA SERBAN;		
B6	Intabulare, drept de PROPRIETATE, dobandit prin Conventie, cota actuala 1/1, cota initiala 1/1	A1
	1) ILIUTA MIHAELA CRISTINA, -sotie 2) ILIUTA VASILE, -sot	

C. Partea III. SARCINI .

Inscrieri privind dezmembramintele dreptului de proprietate, drepturi reale de garanție și sarcini	Referințe
NU SUNT	

Anexa Nr. 1 La Partea I

Teren

Nr cadastral	Suprafața (mp)*	Observații / Referințe
20758	24.778	

* Suprafața este determinată în planul de proiecție Stereo 70.



Date referitoare la teren

Crt	Categorie folosință	Intravilan	Suprafața (mp)	Tarla	Parcelă	Nr. topo	Observații / Referințe
1	arabil	NU	24.778	25/3	7	-	

Lungime Segmente

1) Valorile lungimilor segmentelor sunt obținute din proiecție în plan.

Punct început	X / Y	Punct sfârșit	X / Y	Lungime segment (** (m)
1	676.463,449 325.814,767	2	676.463,802 325.814,678	0.364
2	676.463,802 325.814,678	3	676.514,512 325.801,894	52.297
3	676.514,512 325.801,894	4	676.630,881 326.257,92	470.639
4	676.630,881 326.257,92	5	676.579,765 326.270,581	52.661
5	676.579,765 326.270,581	1	676.463,449 325.814,767	470.421

**** Lungimile segmentelor sunt determinate în planul de proiecție Stereo 70 și sunt rotunjite la 1 milimetru.**

***** Distanța dintre puncte este formată din segmente cumulate ce sunt mai mici decât valoarea 1 milimetru.**

**DATE DESPRE IMOBILUL NR. 3473**

Oficiul de Cadastru și Publicitate Imobiliară CALARASI
Biroul de Cadastru și Publicitate Imobiliară Calarasi

A. Partea I. Descrierea imobilului

TEREN Extravilan

Adresa: Jud. Calarasi

Nr. Crt	Nr cadastral Nr. topografic	Suprafața* (mp)	Observații / Referințe
A1		Din acte: 80.000 Masurata: 79.290	Sector cadastral:6 Teren neimprejmuit; IMOBILUL FACE PARTE DINTR-O TARLA CU DEFICIT

B. Partea II. Proprietari și acte

Inscrieri privitoare la dreptul de proprietate și alte drepturi reale		Referințe
/		
Act Administrativ nr. 121942, din 04/07/2001 emis de CJSDPAT CALARASI;		
B1	Intabulare, drept de PROPRIETATE, dobandit prin Reconstituire, cota actuala 1/1, cota initiala 1/1 1) BASMA DANIELA , LIPSA CNP 2) BASMA VIOLETA , LIPSA CNP 3) STAN ELENA , LIPSA CNP	A1

C. Partea III. SARCINI .

Inscrieri privind dezmembramintele dreptului de proprietate, drepturi reale de garanție și sarcini	Referințe
NU SUNT	

Anexa Nr. 1 La Partea I

Teren

Nr cadastral	Suprafața (mp)*	Observații / Referințe
	Din acte: 80.000 Masurata: 79.290	IMOBILUL FACE PARTE DINTR-O TARLA CU DEFICIT

* Suprafața este determinată în planul de proiecție Stereo 70.



Date referitoare la teren

Crt	Categorie folosință	Intravilan	Suprafața (mp)	Tarla	Parcelă	Nr. topo	Observații / Referințe
1	arabil	NU	79.290	25/3	8	-	

Lungime Segmente

1) Valorile lungimilor segmentelor sunt obținute din proiecție în plan.

Punct început	X / Y	Punct sfârșit	X / Y	Lungime segment (** (m)
1	676.514,512 325.801,894	2	676.514,865 325.801,805	0.364
2	676.514,865 325.801,805	3	676.578,299 325.785,813	65.419
3	676.578,299 325.785,813	4	676.677,788 325.760,834	102.577
4	676.677,788 325.760,834	5	676.794,306 326.217,441	471.239

Punct început	X / Y	Punct sfârșit	X / Y	Lungime segment (** (m)
5	676.794,306 326.217,441	6	676.630,881 326.257,92	168.364
6	676.630,881 326.257,92	1	676.514,512 325.801,894	470.639

** Lungimile segmentelor sunt determinate în planul de proiecție Stereo 70 și sunt rotunjite la 1 milimetru.

*** Distanța dintre puncte este formată din segmente cumulate ce sunt mai mici decât valoarea 1 milimetru.

**DATE DESPRE IMOBILUL NR. 3474**

Oficiul de Cadastru și Publicitate Imobiliară CALARASI
 Biroul de Cadastru și Publicitate Imobiliară Calarasi

A. Partea I. Descrierea imobilului

TEREN Extravilan

Adresa: Jud. Calarasi

Nr. Crt	Nr cadastral Nr. topografic	Suprafața* (mp)	Observații / Referințe
A1	21176	Din acte: 12.500 Masurata: 12.389	Sector cadastral:6 Teren neimprejmuit;

B. Partea II. Proprietari și acte

Inscrieri privitoare la dreptul de proprietate și alte drepturi reale		Referințe
64935 / 17/12/2013		
Act Notarial nr. 2315, din 16/12/2013 emis de BNP CHIRU MARIA DANA;		
B2	Intabulare, drept de PROPRIETATE, dobandit prin Conventie, cota actuala 1/1, cota initiala 1/1 1) ILIUTA MIHAELA CRISTINA, -sotie 2) ILIUTA VASILE, -sot	A1

C. Partea III. SARCINI .

Inscrieri privind dezmembramintele dreptului de proprietate, drepturi reale de garanție și sarcini	Referințe
NU SUNT	

Anexa Nr. 1 La Partea I

Teren

Nr cadastral	Suprafața (mp)*	Observații / Referințe
21176	Din acte: 12.500 Masurata: 12.389	

* Suprafața este determinată în planul de proiecție Stereo 70.



Date referitoare la teren

Crt	Categorie folosință	Intra vilan	Suprafața (mp)	Tarla	Parcelă	Nr. topo	Observații / Referințe
1	arabil	NU	12.389	25/3	9	-	

Lungime Segmente

1) Valorile lungimilor segmentelor sunt obținute din proiecție în plan.

Punct început	X / Y	Punct sfârșit	X / Y	Lungime segment (** (m)
1	676.677,788 325.760,834	2	676.678,141 325.760,745	0.364
2	676.678,141 325.760,745	3	676.703,284 325.754,432	25.923
3	676.703,284 325.754,432	4	676.819,823 326.211,121	471.324
4	676.819,823 326.211,121	5	676.794,306 326.217,441	26.288

Punct început	X / Y	Punct sfârșit	X / Y	Lungime segment (** (m)
5	676.794,306 326.217,441	1	676.677,788 325.760,834	471.239

** Lungimile segmentelor sunt determinate în planul de proiecție Stereo 70 și sunt rotunjite la 1 milimetru.

*** Distanța dintre puncte este formată din segmente cumulate ce sunt mai mici decât valoarea 1 milimetru.

**DATE DESPRE IMOBILUL NR. 3475**

Oficiul de Cadastru și Publicitate Imobiliară CALARASI
Biroul de Cadastru și Publicitate Imobiliară Calarasi

A. Partea I. Descrierea imobilului

TEREN Extravilan

Adresa: Jud. Calarasi

Nr. Crt	Nr cadastral Nr. topografic	Suprafața* (mp)	Observații / Referințe
A1	20422	Din acte: 16.500 Masurata: 16.354	Sector cadastral:6 Teren neimprejmuit;

B. Partea II. Proprietari și acte

Inscrieri privitoare la dreptul de proprietate și alte drepturi reale		Referințe
31655 / 02/06/2022		
Act Notarial nr. 2068, din 31/05/2022 emis de Serban Angelica Valentina;		
B5	Intabulare, drept de PROPRIETATE, dobandit prin Conventie, cota actuala 1/1, cota initiala 1/1 1) SOCIETATEA ILDU SRL, CIF:6786765	A1

C. Partea III. SARCINI .

Inscrieri privind dezmembramintele dreptului de proprietate, drepturi reale de garanție și sarcini	Referințe
NU SUNT	

Teren

Nr cadastral	Suprafața (mp)*	Observații / Referințe
20422	Din acte: 16.500 Masurata: 16.354	

* Suprafața este determinată în planul de proiecție Stereo 70.



Date referitoare la teren

Crt	Categorie folosință	Intra vilan	Suprafața (mp)	Tarla	Parcelă	Nr. topo	Observații / Referințe
1	arabil	NU	16.354	25/3	10	-	

Lungime Segmente

1) Valorile lungimilor segmentelor sunt obținute din proiecție în plan.

Punct început	X / Y	Punct sfârșit	X / Y	Lungime segment (** (m)
1	676.703,284 325.754,432	2	676.703,638 325.754,343	0.365
2	676.703,638 325.754,343	3	676.727,268 325.748,41	24.363
3	676.727,268 325.748,41	4	676.736,934 325.745,983	9.966
4	676.736,934 325.745,983	5	676.853,5 326.202,779	471.434

Punct început	X / Y	Punct sfârșit	X / Y	Lungime segment (** (m)
5	676.853,5 326.202,779	6	676.819,823 326.211,121	34.695
6	676.819,823 326.211,121	1	676.703,284 325.754,432	471.324

** Lungimile segmentelor sunt determinate în planul de proiecție Stereo 70 și sunt rotunjite la 1 milimetru.

*** Distanța dintre puncte este formată din segmente cumulate ce sunt mai mici decât valoarea 1 milimetru.

**DATE DESPRE IMOBILUL NR. 3476**

Oficiul de Cadastru și Publicitate Imobiliară CALARASI
Biroul de Cadastru și Publicitate Imobiliară Calarasi

A. Partea I. Descrierea imobilului

TEREN Extravilan

Nr. CF vechi:462

Nr. cadastral vechi:746/1

Adresa: Jud. Calarasi

Nr. Crt	Nr cadastral Nr. topografic	Suprafața* (mp)	Observații / Referințe
A1	21917	Din acte: 47.500 Masurata: 46.901	Sector cadastral:6 Teren neimprejmuit; *

B. Partea II. Proprietari și acte

Inscrieri privitoare la dreptul de proprietate și alte drepturi reale	Referințe
22700 / 10/04/2024	
Act Notarial nr. 1289, din 09/04/2024 emis de NP Tutuianu Dana Cristina;	
B2	A1
Intabulare, drept de PROPRIETATE, dobandit prin Conventie, cota actuala 1/1, cota initiala 1/1 1) MOLDOVEANU ECO AGRI SRL, CIF:26283920	

C. Partea III. SARCINI .

Inscrieri privind dezmembramintele dreptului de proprietate, drepturi reale de garanție și sarcini	Referințe
NU SUNT	

Anexa Nr. 1 La Partea I

Teren

Nr cadastral	Suprafața (mp)*	Observații / Referințe
21917	Din acte: 47.500 Masurata: 46.901	*

* Suprafața este determinată în planul de proiecție Stereo 70.



Date referitoare la teren

Crt	Categorie folosință	Intra vilan	Suprafața (mp)	Tarla	Parcelă	Nr. topo	Observații / Referințe
1	arabil	NU	46.901	25/3	11	-	

Lungime Segmente

1) Valorile lungimilor segmentelor sunt obținute din proiecție în plan.

Punct început	X / Y	Punct sfârșit	X / Y	Lungime segment (** (m)
1	676.736,934 325.745,983	2	676.737,287 325.745,894	0.364
2	676.737,287 325.745,894	3	676.776,618 325.736,015	40.553
3	676.776,618 325.736,015	4	676.833,14 325.720,982	58.487
4	676.833,14 325.720,982	5	676.949,988 326.178,881	472.573

Punct început	X / Y	Punct sfârșit	X / Y	Lungime segment (** (m)
5	676.949,988 326.178,881	6	676.853,5 326.202,779	99.403
6	676.853,5 326.202,779	1	676.736,934 325.745,983	471.434

** Lungimile segmentelor sunt determinate în planul de proiecție Stereo 70 și sunt rotunjite la 1 milimetru.

*** Distanța dintre puncte este formată din segmente cumulate ce sunt mai mici decât valoarea 1 milimetru.

**DATE DESPRE IMOBILUL NR. 3477**

Oficiul de Cadastru și Publicitate Imobiliară CALARASI
Biroul de Cadastru și Publicitate Imobiliară Calarasi

A. Partea I. Descrierea imobilului

TEREN Extravilan

Nr. CF vechi:521

Nr. cadastral vechi:746/2

Adresa: Jud. Calarasi

Nr. Crt	Nr cadastral Nr. topografic	Suprafața* (mp)	Observații / Referințe
A1	22021	10.000	Sector cadastral:6 Teren neimprejmuit; *

B. Partea II. Proprietari și acte

Inscrieri privitoare la dreptul de proprietate și alte drepturi reale		Referințe
7500 / 18/03/2008		
Act De Dezmembrare Cu Partaj Voluntar nr. 899, din 11/03/2008 (incheiere de rectificare nr. 1933/12.03.2008-BNP CORINA SANDA PLATON);		
B1	Intabulare, drept de PROPRIETATE, dobandit prin lesire Din Indiviziune, cota actuala 1/1, cota initiala 1/1	A1
	1) BURCIU MANOLE	
	<i>OBSERVATII: (provenita din conversia CF 521)</i>	

C. Partea III. SARCINI .

Inscrieri privind dezmembramintele dreptului de proprietate, drepturi reale de garanție și sarcini	Referințe
NU SUNT	

Anexa Nr. 1 La Partea I

Teren

Nr cadastral	Suprafața (mp)*	Observații / Referințe
22021	10.000	*

* Suprafața este determinată în planul de proiecție Stereo 70.



Date referitoare la teren

Crt	Categorie folosință	Intravilan	Suprafața (mp)	Tarla	Parcelă	Nr. topo	Observații / Referințe
1	arabil	NU	10.000	25/3	11	-	

Lungime Segmente

1) Valorile lungimilor segmentelor sunt obținute din proiecție în plan.

Punct început	X / Y	Punct sfârșit	X / Y	Lungime segment (** (m)
1	676.833,14 325.720,982	2	676.852,717 325.715,775	20.258
2	676.852,717 325.715,775	3	676.853,564 325.715,467	0.901
3	676.853,564 325.715,467	4	676.970,52 326.173,795	473.015
4	676.970,52 326.173,795	5	676.949,988 326.178,881	21.153
5	676.949,988 326.178,881	1	676.833,14 325.720,982	472.573

**** Lungimile segmentelor sunt determinate în planul de proiecție Stereo 70 și sunt rotunjite la 1 milimetru.**

***** Distanța dintre puncte este formată din segmente cumulate ce sunt mai mici decât valoarea 1 milimetru.**

**DATE DESPRE IMOBILUL NR. 3478**

Oficiul de Cadastru și Publicitate Imobiliară CALARASI
Biroul de Cadastru și Publicitate Imobiliară Calarasi

A. Partea I. Descrierea imobilului

TEREN Extravilan

Nr. CF vechi:522

Nr. cadastral vechi:746/3

Adresa: Jud. Calarasi

Nr. Crt	Nr cadastral Nr. topografic	Suprafața* (mp)	Observații / Referințe
A1	22020	10.000	Sector cadastral:6 Teren neimprejmuit; *

B. Partea II. Proprietari și acte

Inscrieri privitoare la dreptul de proprietate și alte drepturi reale		Referințe
7502 / 18/03/2008		
Act De Dezmembrare Cu Partaj Voluntar nr. 899, din 11/03/2008 (incheiere de rectificare nr. 1933/02.03.2008- BNP CORINA SANDA PLATON);		
B1	Intabulare, drept de PROPRIETATE, dobandit prin lesire Din Indiviziune, cota actuala 1/1, cota initiala 1/1	A1
	1) BURCIU DUMITRU	
	<i>OBSERVATII: (provenita din conversia CF 522)</i>	

C. Partea III. SARCINI .

Inscrieri privind dezmembramintele dreptului de proprietate, drepturi reale de garanție și sarcini	Referințe
NU SUNT	

Anexa Nr. 1 La Partea I

Teren

Nr cadastral	Suprafața (mp)*	Observații / Referințe
22020	10.000	*

* Suprafața este determinată în planul de proiecție Stereo 70.



Date referitoare la teren

Crt	Categorie folosință	Intravilan	Suprafața (mp)	Tarla	Parcelă	Nr. topo	Observații / Referințe
1	arabil	NU	10.000	25/3	11	-	

Lungime Segmente

1) Valorile lungimilor segmentelor sunt obținute din proiecție în plan.

Punct început	X / Y	Punct sfârșit	X / Y	Lungime segment (** (m)
1	676.873,425 325.708,248	2	676.931,09 325.930,393	229.507
2	676.931,09 325.930,393	3	676.974,044 326.103,306	178.168
3	676.974,044 326.103,306	4	676.985,064 326.160,083	57.837
4	676.985,064 326.160,083	5	676.986,621 326.169,807	9.848
5	676.986,621 326.169,807	6	676.970,52 326.173,795	16.588

Punct început	X / Y	Punct sfârșit	X / Y	Lungime segment (** (m)
6	676.970,52 326.173,795	7	676.853,564 325.715,467	473.015
7	676.853,564 325.715,467	1	676.873,425 325.708,248	21.132

** Lungimile segmentelor sunt determinate în planul de proiecție Stereo 70 și sunt rotunjite la 1 milimetru.

*** Distanța dintre puncte este formată din segmente cumulate ce sunt mai mici decât valoarea 1 milimetru.

**DATE DESPRE IMOBILUL NR. 3479**

Oficiul de Cadastru și Publicitate Imobiliară CALARASI
Biroul de Cadastru și Publicitate Imobiliară Calarasi

A. Partea I. Descrierea imobilului

TEREN Extravilan

Adresa: Jud. Calarasi

Nr. Crt	Nr cadastral Nr. topografic	Suprafața* (mp)	Observații / Referințe
A1	20393	50.000	Sector cadastral:6 Teren neimprejmuit;

B. Partea II. Proprietari și acte

Inscrieri privitoare la dreptul de proprietate și alte drepturi reale	Referințe
1838 / 27/01/2010	
Act Notarial nr. 226, din 26/01/2010 emis de BNP SERBAN ANGELICA VALENTINA;	
B2	A1
Intabulare, drept de PROPRIETATE, dobandit prin Conventie, cota actuala 1/1, cota initiala 1/1	
1) ILIUTA VASILE, SOT	
2) ILIUTA MIHAELA-CRISTINA, SOTIE	

C. Partea III. SARCINI .

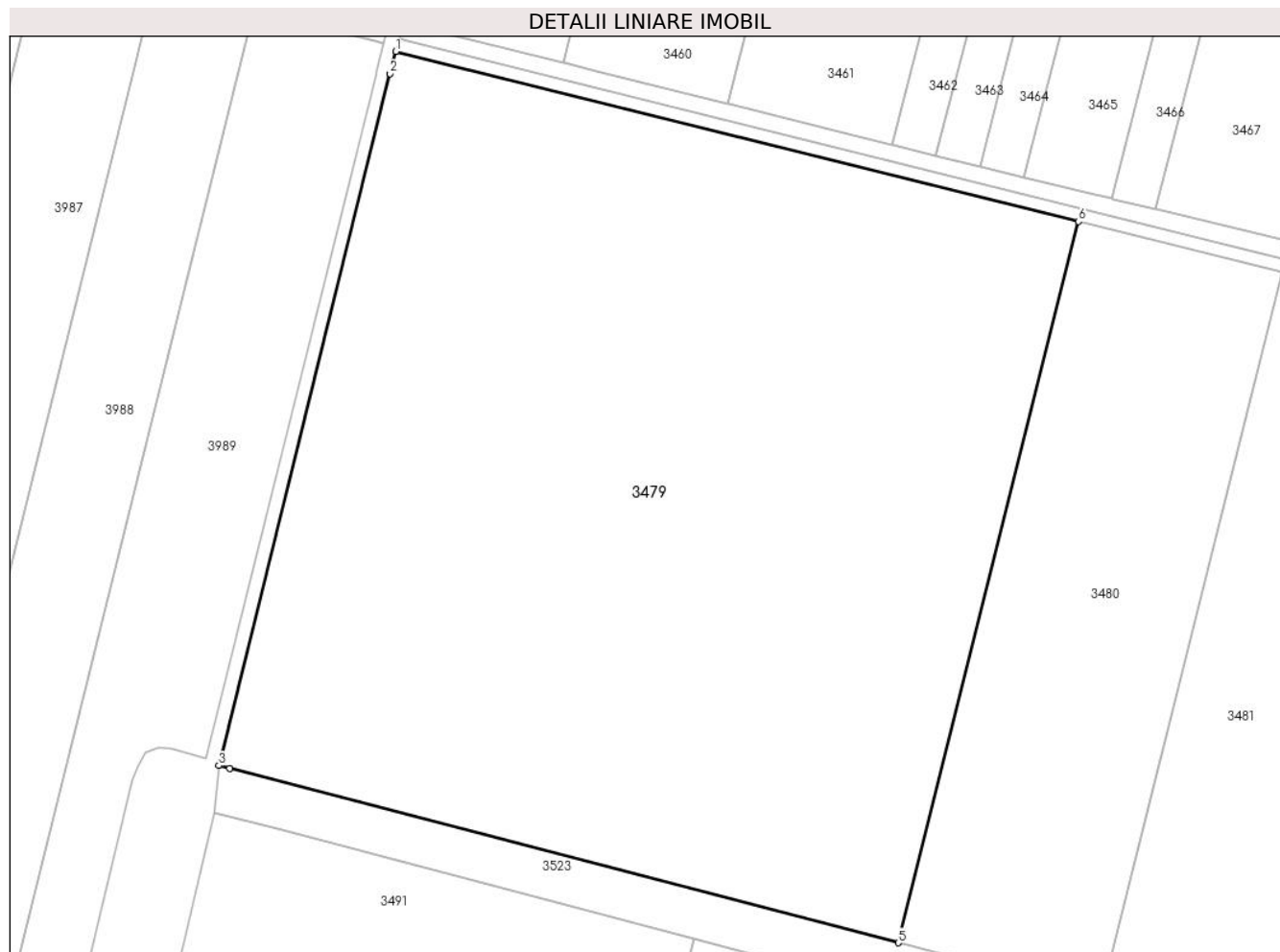
Inscrieri privind dezmembramintele dreptului de proprietate, drepturi reale de garanție și sarcini	Referințe
NU SUNT	

Anexa Nr. 1 La Partea I

Teren

Nr cadastral	Suprafața (mp)*	Observații / Referințe
20393	50.000	

* Suprafața este determinată în planul de proiecție Stereo 70.



Date referitoare la teren

Crt	Categorie folosință	Intravilan	Suprafața (mp)	Tarla	Parcelă	Nr. topo	Observații / Referințe
1	arabil	NU	50.000	28/1	1	-	

Lungime Segmente

1) Valorile lungimilor segmentelor sunt obținute din proiecție în plan.

Punct început	X / Y	Punct sfârșit	X / Y	Lungime segment (** (m)
1	675.978,094 325.925,048	2	675.976,372 325.918,149	7.111
2	675.976,372 325.918,149	3	675.923,221 325.703,726	220.912
3	675.923,221 325.703,726	4	675.926,687 325.702,867	3.571
4	675.926,687 325.702,867	5	676.134,117 325.648,793	214.362
5	676.134,117 325.648,793	6	676.189,99 325.872,358	230.441

Punct început	X / Y	Punct sfârșit	X / Y	Lungime segment (** (m)
6	676.189,99 325.872,358	1	675.978,094 325.925,048	218.349

** Lungimile segmentelor sunt determinate în planul de proiecție Stereo 70 și sunt rotunjite la 1 milimetru.

*** Distanța dintre puncte este formată din segmente cumulate ce sunt mai mici decât valoarea 1 milimetru.

**DATE DESPRE IMOBILUL NR. 3480**

Oficiul de Cadastru și Publicitate Imobiliară CALARASI
Biroul de Cadastru și Publicitate Imobiliară Calarasi

A. Partea I. Descrierea imobilului

TEREN Extravilan

Adresa: Jud. Calarasi

Nr. Crt	Nr cadastral Nr. topografic	Suprafața* (mp)	Observații / Referințe
A1	20972	15.000	Sector cadastral:6 Teren neimprejmuit;

B. Partea II. Proprietari și acte

Inscrieri privitoare la dreptul de proprietate și alte drepturi reale	Referințe
41464 / 29/08/2013	
Act Notarial nr. 1781, din 19/08/2013 emis de NP GHITA ROZALINDA;	
B2	A1
Intabulare, drept de PROPRIETATE, dobandit prin Conventie, cota actuala 1/1, cota initiala 1/1	
1) FAUR GEANINA	

C. Partea III. SARCINI .

Inscrieri privind dezmembramintele dreptului de proprietate, drepturi reale de garanție și sarcini	Referințe
NU SUNT	

Anexa Nr. 1 La Partea I

Teren

Nr cadastral	Suprafața (mp)*	Observații / Referințe
20972	15.000	

* Suprafața este determinată în planul de proiecție Stereo 70.



Date referitoare la teren

Crt	Categorie folosință	Intravilan	Suprafața (mp)	Tarla	Parcelă	Nr. topo	Observații / Referințe
1	arabil	NU	15.000	28/1	2	-	

Lungime Segmente

1) Valorile lungimilor segmentelor sunt obținute din proiecție în plan.

Punct început	X / Y	Punct sfârșit	X / Y	Lungime segment (** (m)
1	676.189,99 325.872,358	2	676.134,117 325.648,793	230.441
2	676.134,117 325.648,793	3	676.197,008 325.632,398	64.993
3	676.197,008 325.632,398	4	676.253,058 325.856,675	231.175
4	676.253,058 325.856,675	1	676.189,99 325.872,358	64.989

** Lungimile segmentelor sunt determinate în planul de proiecție Stereo 70 și sunt rotunjite la 1 milimetru.

***** Distanţa dintre puncte este formată din segmente cumulate ce sunt mai mici decât valoarea 1 milimetru.**

**DATE DESPRE IMOBILUL NR. 3481**

Oficiul de Cadastru și Publicitate Imobiliară CALARASI
Biroul de Cadastru și Publicitate Imobiliară Calarasi

A. Partea I. Descrierea imobilului

TEREN Extravilan

Adresa: Jud. Calarasi

Nr. Crt	Nr cadastral Nr. topografic	Suprafața* (mp)	Observații / Referințe
A1	20016	30.000	Sector cadastral:6 Teren neimprejmuit;

B. Partea II. Proprietari și acte

Inscrieri privitoare la dreptul de proprietate și alte drepturi reale		Referințe
61355 / 19/11/2019		
Act Notarial nr. 139, din 18/11/2019 emis de Petrescu Veronica;		
B5	Intabulare, drept de PROPRIETATE, dobandit prin Succesiune, cota actuala 3/8, cota initiala 3/8 1) COLEASA TRAIAN MIRCEA	A1
B6	Intabulare, drept de PROPRIETATE, dobandit prin Succesiune, cota actuala 1/8, cota initiala 1/8 1) COLEASA TRAIAN MIRCEA	A1
62219 / 26/11/2020		
Act Notarial nr. 3310, din 25/11/2020 emis de Serban Angelica Valentina;		
B9	Intabulare, drept de PROPRIETATE, dobandit prin Conventie, cota actuala 1/2, cota initiala 1/2 1) SOCIETATEA MIHUT SRL, CIF:10631432	A1

C. Partea III. SARCINI .

Inscrieri privind dezmembramintele dreptului de proprietate, drepturi reale de garanție și sarcini	Referințe
NU SUNT	

Anexa Nr. 1 La Partea I

Teren

Nr cadastral	Suprafața (mp)*	Observații / Referințe
20016	30.000	

* Suprafața este determinată în planul de proiecție Stereo 70.



Date referitoare la teren

Crt	Categorie folosință	Intra vilan	Suprafața (mp)	Tarla	Parcelă	Nr. topo	Observații / Referințe
1	arabil	NU	30.000	28/1	3	-	

Lungime Segmente

1) Valorile lungimilor segmentelor sunt obținute din proiecție în plan.

Punct început	X / Y	Punct sfârșit	X / Y	Lungime segment (** (m)
1	676.378,634 325.825,449	2	676.253,058 325.856,675	129.4
2	676.253,058 325.856,675	3	676.197,008 325.632,398	231.175
3	676.197,008 325.632,398	4	676.200,81 325.631,407	3.929
4	676.200,81 325.631,407	5	676.322,263 325.599,888	125.476
5	676.322,263 325.599,888	1	676.378,634 325.825,449	232.498

**** Lungimile segmentelor sunt determinate în planul de proiecție Stereo 70 și sunt rotunjite la 1 milimetru.**

***** Distanța dintre puncte este formată din segmente cumulate ce sunt mai mici decât valoarea 1 milimetru.**

**DATE DESPRE IMOBILUL NR. 3482**

Oficiul de Cadastru și Publicitate Imobiliară CALARASI
Biroul de Cadastru și Publicitate Imobiliară Calarasi

A. Partea I. Descrierea imobilului

TEREN Extravilan

Adresa: Jud. Calarasi

Nr. Crt	Nr cadastral Nr. topografic	Suprafața* (mp)	Observații / Referințe
A1	21122	15.000	Sector cadastral:6 Teren neimprejmuit;

B. Partea II. Proprietari și acte

Inscrieri privitoare la dreptul de proprietate și alte drepturi reale		Referințe
35893 / 22/07/2013		
Act Notarial nr. 2497, din 19/07/2013 emis de BNP Sestacovschi Florin Adrian;		
B2	Intabulare, drept de PROPRIETATE, dobandit prin Conventie, cota actuala 1/1, cota initiala 1/1 1) SC ILYA AGRO SRL, CIF:10237242	A1

C. Partea III. SARCINI .

Inscrieri privind dezmembramintele dreptului de proprietate, drepturi reale de garanție și sarcini	Referințe
NU SUNT	

Anexa Nr. 1 La Partea I

Teren

Nr cadastral	Suprafața (mp)*	Observații / Referințe
21122	15.000	

* Suprafața este determinată în planul de proiecție Stereo 70.



Date referitoare la teren

Crt	Categorie folosință	Intravilan	Suprafața (mp)	Tarla	Parcelă	Nr. topo	Observații / Referințe
1	arabil	NU	15.000	28/1	4	-	

Lungime Segmente

1) Valorile lungimilor segmentelor sunt obținute din proiecție în plan.

Punct început	X / Y	Punct sfârșit	X / Y	Lungime segment (** (m)
1	676.378,634 325.825,449	2	676.322,263 325.599,888	232.498
2	676.322,263 325.599,888	3	676.384,625 325.583,704	64.428
3	676.384,625 325.583,704	4	676.441,156 325.809,902	233.155
4	676.441,156 325.809,902	1	676.378,634 325.825,449	64.426

** Lungimile segmentelor sunt determinate în planul de proiecție Stereo 70 și sunt rotunjite la 1 milimetru.

***** Distanţa dintre puncte este formată din segmente cumulate ce sunt mai mici decât valoarea 1 milimetru.**

**DATE DESPRE IMOBILUL NR. 3483**

Oficiul de Cadastru și Publicitate Imobiliară CALARASI
Biroul de Cadastru și Publicitate Imobiliară Calarasi

A. Partea I. Descrierea imobilului

TEREN Extravilan

Adresa: Jud. Calarasi

Nr. Crt	Nr cadastral Nr. topografic	Suprafața* (mp)	Observații / Referințe
A1	21183	30.000	Sector cadastral:6 Teren neimprejmuit;

B. Partea II. Proprietari și acte

Inscrieri privitoare la dreptul de proprietate și alte drepturi reale		Referințe
38847 / 09/08/2013		
Act Administrativ nr. 122358, din 18/02/2002 emis de CJPSDPAT CALARASI;		
B1	Intabulare, drept de PROPRIETATE, dobandit prin Reconstituire, cota actuala 1/2, cota initiala 1/1 1) ENACHE GEORGETA	A1
60450 / 26/10/2022		
Act Notarial nr. 192, din 20/10/2022 emis de Streanga Ioana;		
B2	Intabulare, drept de PROPRIETATE, dobandit prin Succesiune, cota actuala 1/4, cota initiala 1/4 1) RADU CARMEN MIHAELA	A1
B3	Intabulare, drept de PROPRIETATE, dobandit prin Succesiune, cota actuala 1/4, cota initiala 1/4 1) IANULESCU GABRIELA	A1

C. Partea III. SARCINI .

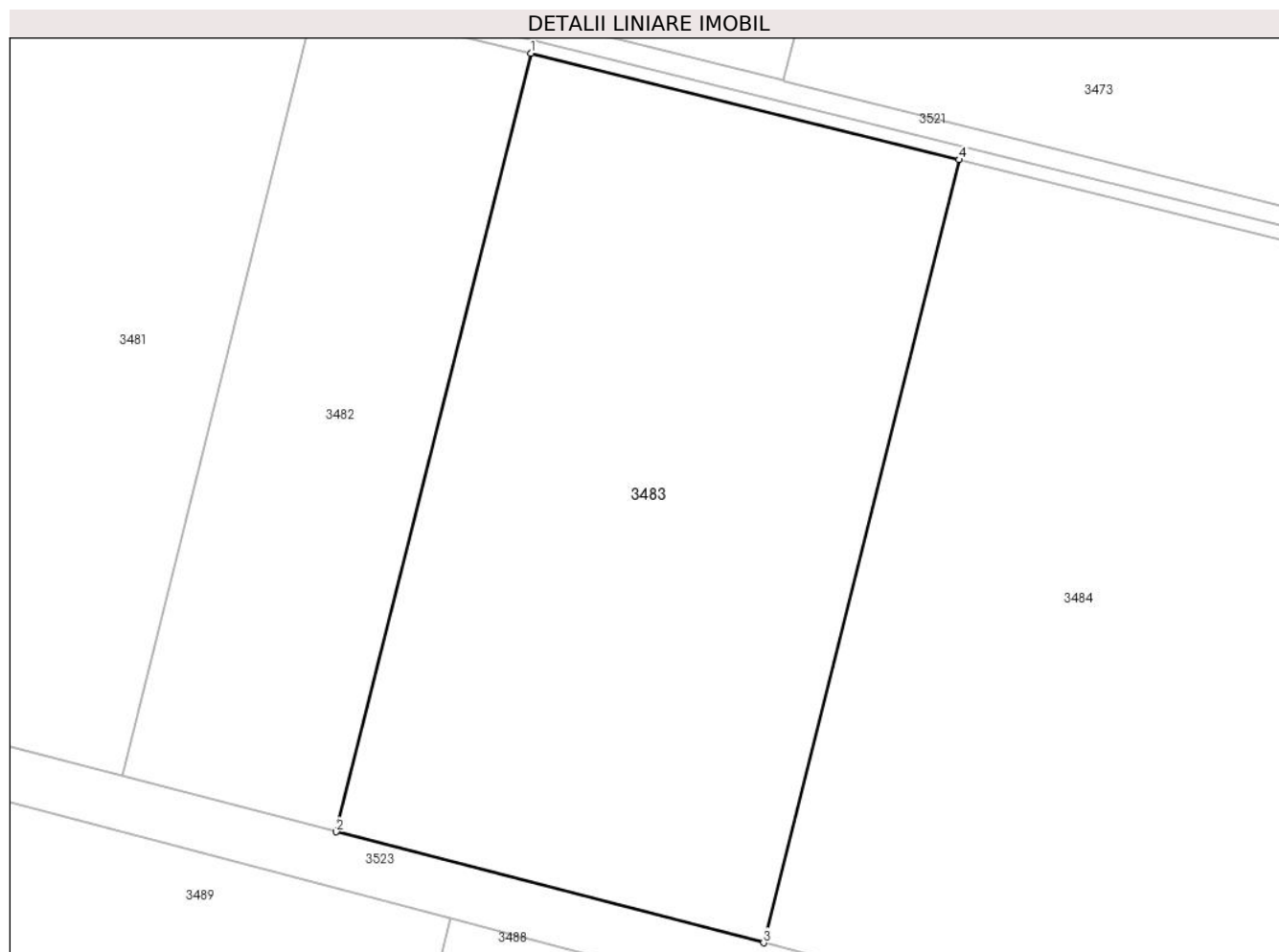
Inscrieri privind dezmembramintele dreptului de proprietate, drepturi reale de garanție și sarcini	Referințe
NU SUNT	

Anexa Nr. 1 La Partea I

Teren

Nr cadastral	Suprafața (mp)*	Observații / Referințe
21183	30.000	

* Suprafața este determinată în planul de proiecție Stereo 70.



Date referitoare la teren

Crt	Categorie folosință	Intra vilan	Suprafața (mp)	Tarla	Parcelă	Nr. topo	Observații / Referințe
1	arabil	NU	30.000	28/1	5	-	

Lungime Segmente

1) Valorile lungimilor segmentelor sunt obținute din proiecție în plan.

Punct început	X / Y	Punct sfârșit	X / Y	Lungime segment (** (m)
1	676.441,156 325.809,902	2	676.384,625 325.583,704	233.155
2	676.384,625 325.583,704	3	676.508,826 325.551,473	128.315
3	676.508,826 325.551,473	4	676.565,674 325.778,94	234.463
4	676.565,674 325.778,94	1	676.441,156 325.809,902	128.31

** Lungimile segmentelor sunt determinate în planul de proiecție Stereo 70 și sunt rotunjite la 1 milimetru.

***** Distanţa dintre puncte este formată din segmente cumulate ce sunt mai mici decât valoarea 1 milimetru.**

**DATE DESPRE IMOBILUL NR. 3484**

Oficiul de Cadastru și Publicitate Imobiliară CALARASI
Biroul de Cadastru și Publicitate Imobiliară Calarasi

A. Partea I. Descrierea imobilului

TEREN Extravilan

Adresa: Jud. Calarasi

Nr. Crt	Nr cadastral Nr. topografic	Suprafața* (mp)	Observații / Referințe
A1		50.000	Sector cadastral:6 Teren neimprejmuit;

B. Partea II. Proprietari și acte

Inscrieri privitoare la dreptul de proprietate și alte drepturi reale		Referințe
/		
Act Administrativ nr. 122356, din 18/02/2002 emis de CJSDPAT CALARASI;		
B1	Intabulare, drept de PROPRIETATE, dobandit prin Reconstituire, cota actuala 1/1, cota initiala 1/1 1) BUZEA CONSTANTINA, LIPSA CNP 2) BUZEA GHEORGHE, LIPSA CNP 3) BUZEA PETRE, LIPSA CNP 4) BUZEA VASILE, LIPSA CNP	A1

C. Partea III. SARCINI .

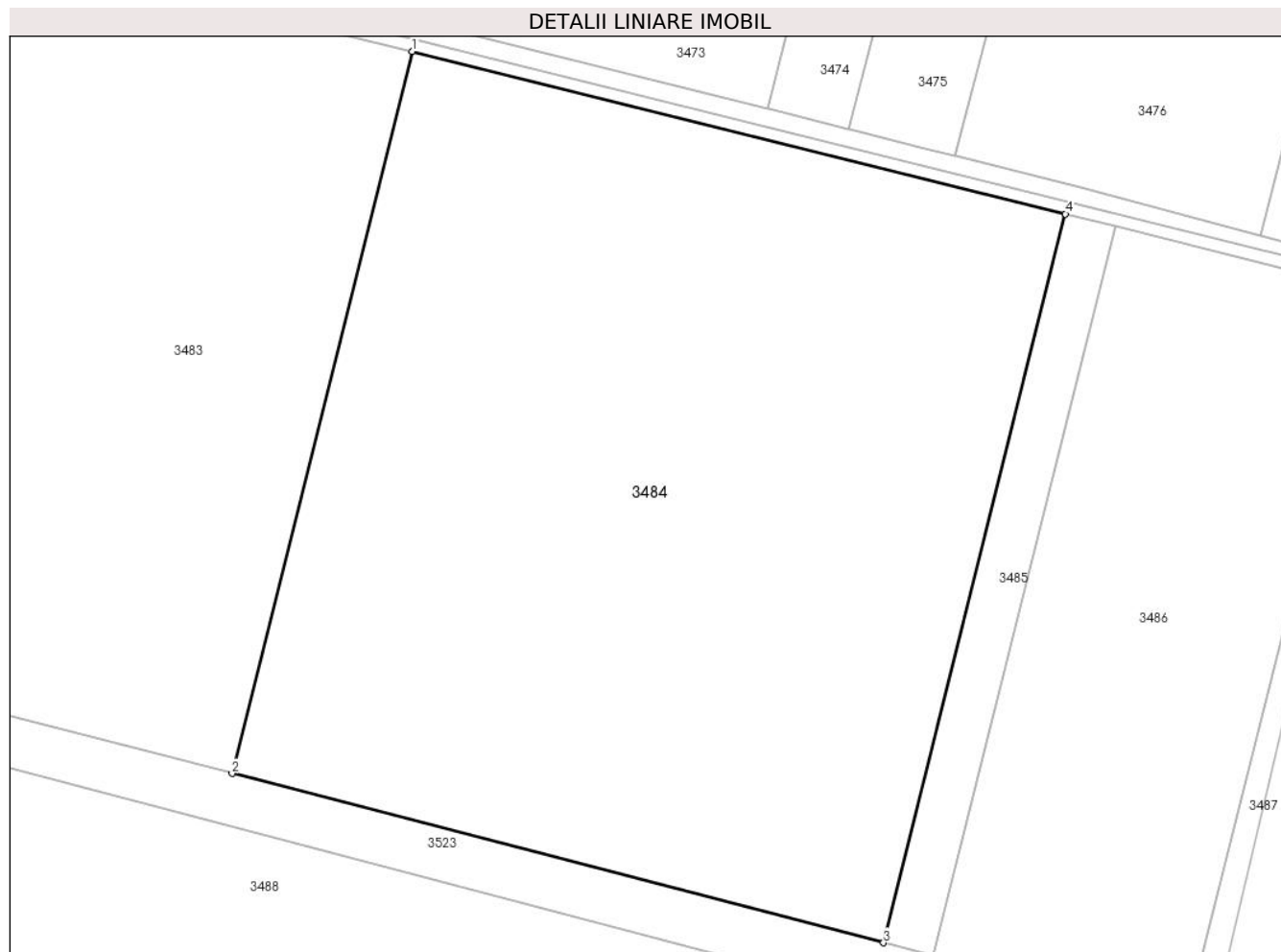
Inscrieri privind dezmembramintele dreptului de proprietate, drepturi reale de garanție și sarcini	Referințe
NU SUNT	

Anexa Nr. 1 La Partea I

Teren

Nr cadastral	Suprafața (mp)*	Observații / Referințe
	50.000	

* Suprafața este determinată în planul de proiecție Stereo 70.



Date referitoare la teren

Crt	Categorie folosință	Intravilan	Suprafața (mp)	Tarla	Parcelă	Nr. topo	Observații / Referințe
1	arabil	NU	50.000	28/1	6	-	

Lungime Segmente

1) Valorile lungimilor segmentelor sunt obținute din proiecție în plan.

Punct început	X / Y	Punct sfârșit	X / Y	Lungime segment (** (m)
1	676.565,674 325.778,94	2	676.508,826 325.551,473	234.463
2	676.508,826 325.551,473	3	676.714,302 325.498,149	212.282
3	676.714,302 325.498,149	4	676.771,675 325.727,715	236.627
4	676.771,675 325.727,715	1	676.565,674 325.778,94	212.274

** Lungimile segmentelor sunt determinate în planul de proiecție Stereo 70 și sunt rotunjite la 1 milimetru.

***** Distanţa dintre puncte este formată din segmente cumulate ce sunt mai mici decât valoarea 1 milimetru.**

**DATE DESPRE IMOBILUL NR. 3485**

Oficiul de Cadastru și Publicitate Imobiliară CALARASI
Biroul de Cadastru și Publicitate Imobiliară Calarasi

A. Partea I. Descrierea imobilului

TEREN Extravilan

Adresa: Jud. Calarasi, TARLA 28/1 PARCELA 7

Nr. Crt	Nr cadastral Nr. topografic	Suprafața* (mp)	Observații / Referințe
A1	23498	3.845	Sector cadastral:6 Teren neimprejmuit;

B. Partea II. Proprietari și acte

Inscrieri privitoare la dreptul de proprietate și alte drepturi reale		Referințe
69917 / 09/12/2022		
Act Administrativ nr. 53, din 26/10/2022 emis de CONSILIUL LOCAL VILCELELE (HCL ; act administrativ nr 3289 din 10.11.2022, emis de PRIMARIA COMUNEI VILCELELE);		
B1	Intabulare, drept de PROPRIETATE-PRIVATA, dobandit prin Lege, cota actuala 1/1, cota initiala 1/1 1) COMUNA VILCELELE, CIF:3796837, -DOMENIU PRIVAT	A1

C. Partea III. SARCINI .

Inscrieri privind dezmembramintele dreptului de proprietate, drepturi reale de garanție și sarcini	Referințe
NU SUNT	

Anexa Nr. 1 La Partea I

Teren

Nr cadastral	Suprafața (mp)*	Observații / Referințe
23498	3.845	

* Suprafața este determinată în planul de proiecție Stereo 70.



Date referitoare la teren

Crt	Categorie folosință	Intravilan	Suprafața (mp)	Tarla	Parcelă	Nr. topo	Observații / Referințe
1	arabil	NU	3.845	28/1	7	-	

Lungime Segmente

1) Valorile lungimilor segmentelor sunt obținute din proiecție în plan.

Punct început	X / Y	Punct sfârșit	X / Y	Lungime segment (** (m)
1	676.771,675 325.727,715	2	676.714,302 325.498,149	236.627
2	676.714,302 325.498,149	3	676.730,026 325.494,069	16.245
3	676.730,026 325.494,069	4	676.787,438 325.723,795	236.791
4	676.787,438 325.723,795	1	676.771,675 325.727,715	16.243

** Lungimile segmentelor sunt determinate în planul de proiecție Stereo 70 și sunt rotunjite la 1 milimetru.

***** Distanţa dintre puncte este formată din segmente cumulate ce sunt mai mici decât valoarea 1 milimetru.**

**DATE DESPRE IMOBILUL NR. 3486**

Oficiul de Cadastru și Publicitate Imobiliară CALARASI
Biroul de Cadastru și Publicitate Imobiliară Calarasi

A. Partea I. Descrierea imobilului

TEREN Extravilan

Adresa: Jud. Calarasi

Nr. Crt	Nr cadastral Nr. topografic	Suprafața* (mp)	Observații / Referințe
A1		19.500	Sector cadastral:6 Teren neimprejmuit;

B. Partea II. Proprietari și acte

Inscrieri privitoare la dreptul de proprietate și alte drepturi reale	Referințe
/	
Act Administrativ nr. 122324, din 16/07/2001 emis de CJSDPAT CALARASI;	
B1	A1
Intabulare, drept de PROPRIETATE, dobandit prin Reconstituire, cota actuala 1/1, cota initiala 1/1 1) PAUN Z DUMITRU, LIPSA CNP	

C. Partea III. SARCINI .

Inscrieri privind dezmembramintele dreptului de proprietate, drepturi reale de garanție și sarcini	Referințe
NU SUNT	

Anexa Nr. 1 La Partea I

Teren

Nr cadastral	Suprafața (mp)*	Observații / Referințe
	19.500	

* Suprafața este determinată în planul de proiecție Stereo 70.



Date referitoare la teren

Crt	Categorie folosință	Intravilan	Suprafața (mp)	Tarla	Parcelă	Nr. topo	Observații / Referințe
1	arabil	NU	19.500	28/1	8	-	

Lungime Segmente

1) Valorile lungimilor segmentelor sunt obținute din proiecție în plan.

Punct început	X / Y	Punct sfârșit	X / Y	Lungime segment (** (m)
1	676.787,438 325.723,795	2	676.730,026 325.494,069	236.791
2	676.730,026 325.494,069	3	676.809,599 325.473,419	82.209
3	676.809,599 325.473,419	4	676.867,214 325.703,958	237.629
4	676.867,214 325.703,958	5	676.854,098 325.707,22	13.516
5	676.854,098 325.707,22	1	676.787,438 325.723,795	68.69

**** Lungimile segmentelor sunt determinate în planul de proiecție Stereo 70 și sunt rotunjite la 1 milimetru.**

***** Distanța dintre puncte este formată din segmente cumulate ce sunt mai mici decât valoarea 1 milimetru.**

**DATE DESPRE IMOBILUL NR. 3487**

Oficiul de Cadastru și Publicitate Imobiliară CALARASI
Biroul de Cadastru și Publicitate Imobiliară Calarasi

A. Partea I. Descrierea imobilului

TEREN Extravilan

Adresa: Jud. Calarasi

Nr. Crt	Nr cadastral Nr. topografic	Suprafața* (mp)	Observații / Referințe
A1		1.565	Sector cadastral:6 Teren neimprejmuit;

B. Partea II. Proprietari și acte

Inscrieri privitoare la dreptul de proprietate și alte drepturi reale	Referințe
/	
Act Normativ nr. 7, din 13/03/1996 emis de PARLAMENTUL ROMÂNIEI;	
B1	A1
Inscrierea provizorie, drept de PROPRIETATE, dobandit prin Lege, cota actuala 1/1, cota initiala 1/1 1) COMUNA VILCELELE, CIF:3796837	

C. Partea III. SARCINI .

Inscrieri privind dezmembramintele dreptului de proprietate, drepturi reale de garanție și sarcini	Referințe
NU SUNT	

Anexa Nr. 1 La Partea I

Teren

Nr cadastral	Suprafața (mp)*	Observații / Referințe
	1.565	

* Suprafața este determinată în planul de proiecție Stereo 70.



Date referitoare la teren

Crt	Categorie folosință	Intra vilan	Suprafața (mp)	Tarla	Parcelă	Nr. topo	Observații / Referințe
1	arabil	NU	1.565	28/1	-	-	

Lungime Segmente

1) Valorile lungimilor segmentelor sunt obținute din proiecție în plan.

Punct început	X / Y	Punct sfârșit	X / Y	Lungime segment (** (m)
1	676.867,214 325.703,958	2	676.809,599 325.473,419	237.629
2	676.809,599 325.473,419	3	676.817,45 325.471,381	8.111
3	676.817,45 325.471,381	4	676.872,123 325.702,738	237.729
4	676.872,123 325.702,738	1	676.867,214 325.703,958	5.058

** Lungimile segmentelor sunt determinate în planul de proiecție Stereo 70 și sunt rotunjite la 1 milimetru.

***** Distanţa dintre puncte este formată din segmente cumulate ce sunt mai mici decât valoarea 1 milimetru.**

**DATE DESPRE IMOBILUL NR. 3488**

Oficiul de Cadastru și Publicitate Imobiliară CALARASI
Biroul de Cadastru și Publicitate Imobiliară Calarasi

A. Partea I. Descrierea imobilului

TEREN Extravilan

Adresa: Jud. Calarasi

Nr. Crt	Nr cadastral Nr. topografic	Suprafața* (mp)	Observații / Referințe
A1		90.000	Sector cadastral:6 Teren neimprejmuit;

B. Partea II. Proprietari și acte

Inscrieri privitoare la dreptul de proprietate și alte drepturi reale	Referințe
/	
Act Administrativ nr. 122373, din 16/04/2002 emis de CJSDPAT CALARASI;	
B1	A1
Intabulare, drept de PROPRIETATE, dobandit prin Reconstituire, cota actuala 1/1, cota initiala 1/1 1) BUCUR GRIGORE, LIPSA CNP	

C. Partea III. SARCINI .

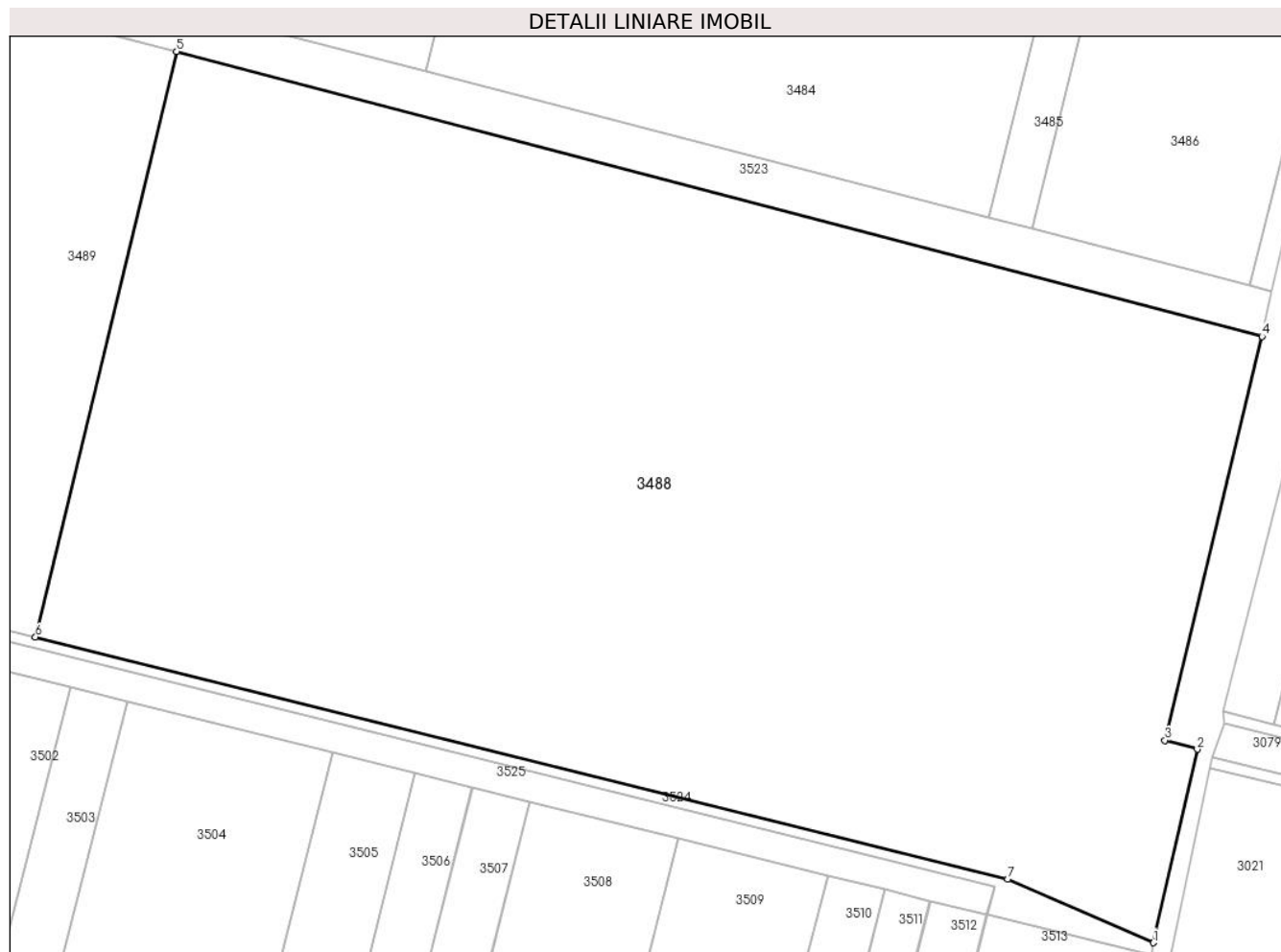
Inscrieri privind dezmembramintele dreptului de proprietate, drepturi reale de garanție și sarcini	Referințe
NU SUNT	

Anexa Nr. 1 La Partea I

Teren

Nr cadastral	Suprafața (mp)*	Observații / Referințe
	90.000	

* Suprafața este determinată în planul de proiecție Stereo 70.



Date referitoare la teren

Crt	Categorie folosință	Intravilan	Suprafața (mp)	Tarla	Parcelă	Nr. topo	Observații / Referințe
1	arabil	NU	90.000	29/2	1	-	

Lungime Segmente

1) Valorile lungimilor segmentelor sunt obținute din proiecție în plan.

Punct început	X / Y	Punct sfârșit	X / Y	Lungime segment (** (m)
1	676.774,356 325.233,676	2	676.790,423 325.304,252	72.382
2	676.790,423 325.304,252	3	676.778,621 325.307,503	12.242
3	676.778,621 325.307,503	4	676.814,0 325.454,787	151.474
4	676.814,0 325.454,787	5	676.417,841 325.558,699	409.56
5	676.417,841 325.558,699	6	676.366,281 325.345,131	219.704

Punct început	X / Y	Punct sfârșit	X / Y	Lungime segment (** (m)
6	676.366,281 325.345,131	7	676.721,165 325.256,816	365.708
7	676.721,165 325.256,816	1	676.774,356 325.233,676	58.006

** Lungimile segmentelor sunt determinate în planul de proiecție Stereo 70 și sunt rotunjite la 1 milimetru.

*** Distanța dintre puncte este formată din segmente cumulate ce sunt mai mici decât valoarea 1 milimetru.

**DATE DESPRE IMOBILUL NR. 3489**

Oficiul de Cadastru și Publicitate Imobiliară CALARASI
Biroul de Cadastru și Publicitate Imobiliară Calarasi

A. Partea I. Descrierea imobilului

TEREN Extravilan

Adresa: Jud. Calarasi, T29/2, P2

Nr. Crt	Nr cadastral Nr. topografic	Suprafața* (mp)	Observații / Referințe
A1	22358	50.000	Sector cadastral:6 Teren neimprejmuit;

B. Partea II. Proprietari și acte

Inscrieri privitoare la dreptul de proprietate și alte drepturi reale		Referințe
9042 / 24/02/2017		
Act Notarial nr. 3632, din 01/10/2002 emis de BNP POPA DIDINA;		
B1	Intabulare, drept de PROPRIETATE, dobandit prin Conventie, cota actuala 1/1, cota initiala 1/1 1) MOLDOVEANU CONSTANTIN, sot 2) MOLDOVEANU STELA, sotie	A1

C. Partea III. SARCINI .

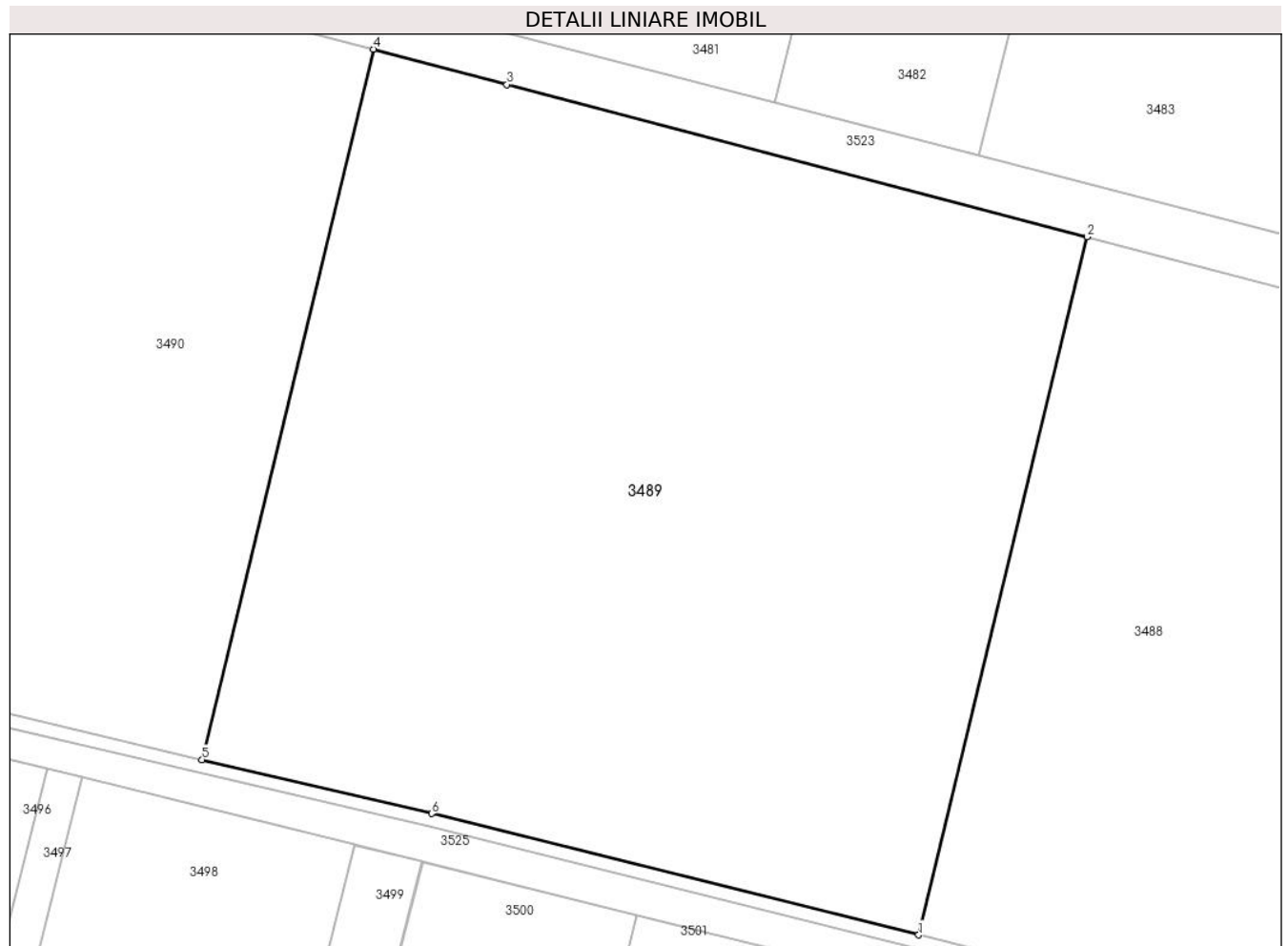
Inscrieri privind dezmembramintele dreptului de proprietate, drepturi reale de garanție și sarcini	Referințe
NU SUNT	

Anexa Nr. 1 La Partea I

Teren

Nr cadastral	Suprafața (mp)*	Observații / Referințe
22358	50.000	

* Suprafața este determinată în planul de proiecție Stereo 70.



Date referitoare la teren

Crt	Categorie folosință	Intravilan	Suprafața (mp)	Tarla	Parcelă	Nr. topo	Observații / Referințe
1	arabil	NU	50.000	29/2	2	-	

Lungime Segmente

1) Valorile lungimilor segmentelor sunt obținute din proiecție în plan.

Punct început	X / Y	Punct sfârșit	X / Y	Lungime segment (** (m)
1	676.366,281 325.345,131	2	676.417,841 325.558,699	219.704
2	676.417,841 325.558,699	3	676.240,163 325.605,304	183.689
3	676.240,163 325.605,304	4	676.199,261 325.616,102	42.303
4	676.199,261 325.616,102	5	676.146,79 325.398,759	223.587
5	676.146,79 325.398,759	6	676.217,095 325.382,256	72.216

Punct început	X / Y	Punct sfârșit	X / Y	Lungime segment (** (m)
6	676.217,095 325.382,256	1	676.366,281 325.345,131	153.736

** Lungimile segmentelor sunt determinate în planul de proiecție Stereo 70 și sunt rotunjite la 1 milimetru.

*** Distanța dintre puncte este formată din segmente cumulate ce sunt mai mici decât valoarea 1 milimetru.

**DATE DESPRE IMOBILUL NR. 3490**

Oficiul de Cadastru și Publicitate Imobiliară CALARASI
Biroul de Cadastru și Publicitate Imobiliară Calarasi

A. Partea I. Descrierea imobilului

TEREN Extravilan

Adresa: Jud. Calarasi, T 29/2 , P 3

Nr. Crt	Nr cadastral Nr. topografic	Suprafața* (mp)	Observații / Referințe
A1	22573	30.000	Sector cadastral:6 Teren neimprejmuit;

B. Partea II. Proprietari și acte

Inscrieri privitoare la dreptul de proprietate și alte drepturi reale		Referințe
11112 / 05/03/2018		
Act Notarial nr. 61, din 17/04/2006 emis de BNP CEPARU IOAN (act administrativ nr 122344 din 15.02.2002, emis de CJPSDPAT CALARASI);		
B1	Intabulare, drept de PROPRIETATE, dobandit prin Succesiune, cota actuala 1/2, cota initiala 1/2 1) CAZAN EUGEN	A1
39169 / 13/08/2018		
Act Notarial nr. 2640, din 09/08/2018 emis de Serban Angelica Valentina;		
B4	Intabulare, drept de PROPRIETATE, dobandit prin Conventie, cota actuala 1/2, cota initiala 1/2 1) SOCIETATEA ILDU SRL, CIF:6786765	A1

C. Partea III. SARCINI .

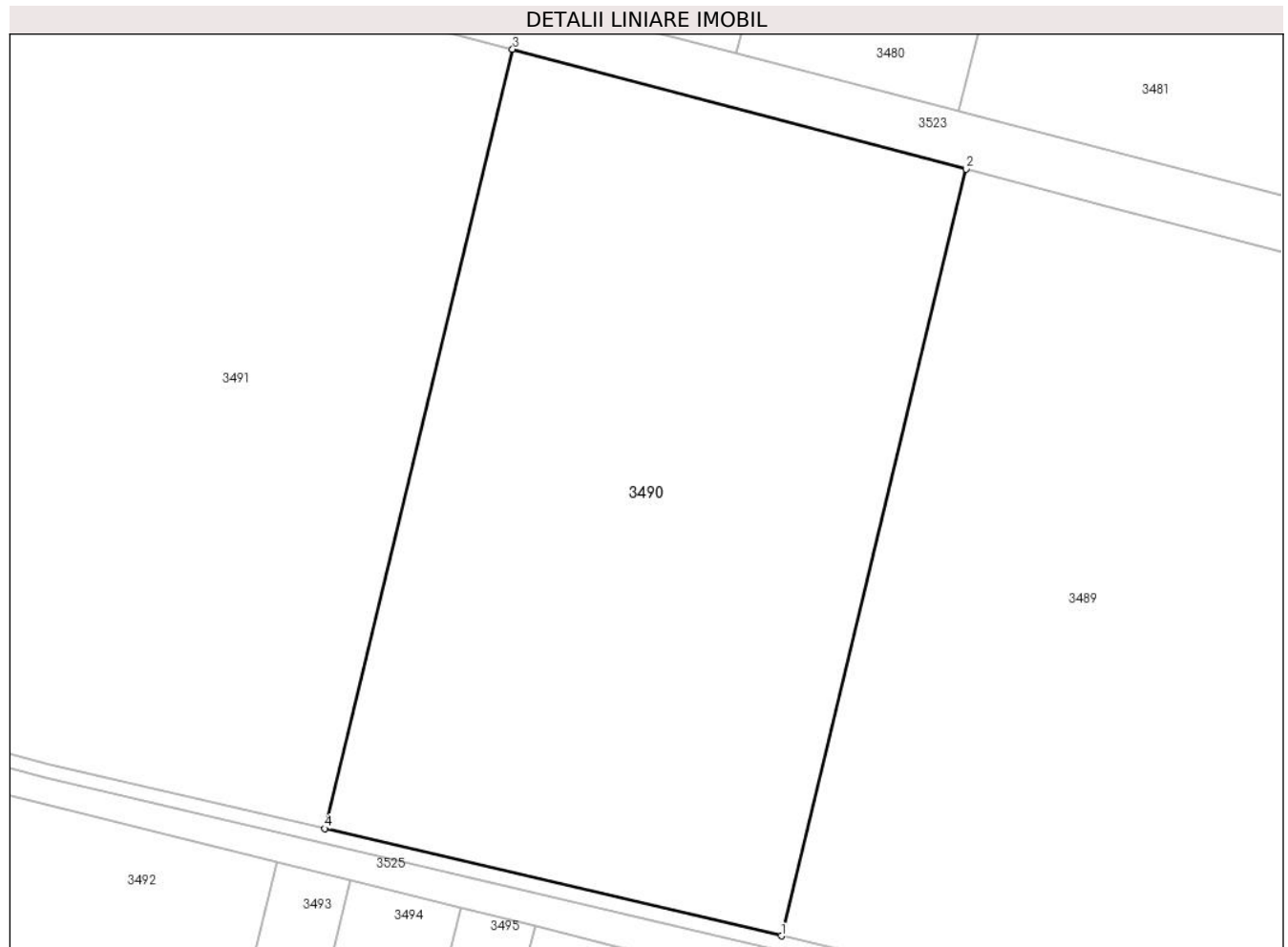
Inscrieri privind dezmembramintele dreptului de proprietate, drepturi reale de garanție și sarcini	Referințe
NU SUNT	

Anexa Nr. 1 La Partea I

Teren

Nr cadastral	Suprafața (mp)*	Observații / Referințe
22573	30.000	

* Suprafața este determinată în planul de proiecție Stereo 70.



Date referitoare la teren

Crt	Categorie folosință	Intra vilan	Suprafața (mp)	Tarla	Parcelă	Nr. topo	Observații / Referințe
1	arabil	NU	30.000	29/2	3	-	

Lungime Segmente

1) Valorile lungimilor segmentelor sunt obținute din proiecție în plan.

Punct început	X / Y	Punct sfârșit	X / Y	Lungime segment (** (m)
1	676.146,79 325.398,759	2	676.199,261 325.616,102	223.587
2	676.199,261 325.616,102	3	676.070,555 325.650,08	133.116
3	676.070,555 325.650,08	4	676.017,224 325.429,174	227.252
4	676.017,224 325.429,174	1	676.146,79 325.398,759	133.088

** Lungimile segmentelor sunt determinate în planul de proiecție Stereo 70 și sunt rotunjite la 1 milimetru.

***** Distanţa dintre puncte este formată din segmente cumulate ce sunt mai mici decât valoarea 1 milimetru.**

**DATE DESPRE IMOBILUL NR. 3491**

Oficiul de Cadastru și Publicitate Imobiliară CALARASI
Biroul de Cadastru și Publicitate Imobiliară Calarasi

A. Partea I. Descrierea imobilului

TEREN Extravilan

Adresa: Jud. Calarasi

Nr. Crt	Nr cadastral Nr. topografic	Suprafața* (mp)	Observații / Referințe
A1		35.000	Sector cadastral:6 Teren neimprejmuit;

B. Partea II. Proprietari și acte

Inscrieri privitoare la dreptul de proprietate și alte drepturi reale		Referințe
/		
Act Normativ nr. 7, din 13/03/1996 emis de PARLAMENTUL ROMÂNIEI ((art. 13));		
B1	Inscrierea posesiei, drept de PROPRIETATE, dobandit prin Lege, cota actuala 1/1, cota initiala 1/1 1) NEIDENTIFICAT NEIDENTIFICAT	A1
B2	proprietar neidentificat, rezerva comisiei locale de fond funciar, dobandit prin Lege 1) NEIDENTIFICAT NEIDENTIFICAT	A1

C. Partea III. SARCINI .

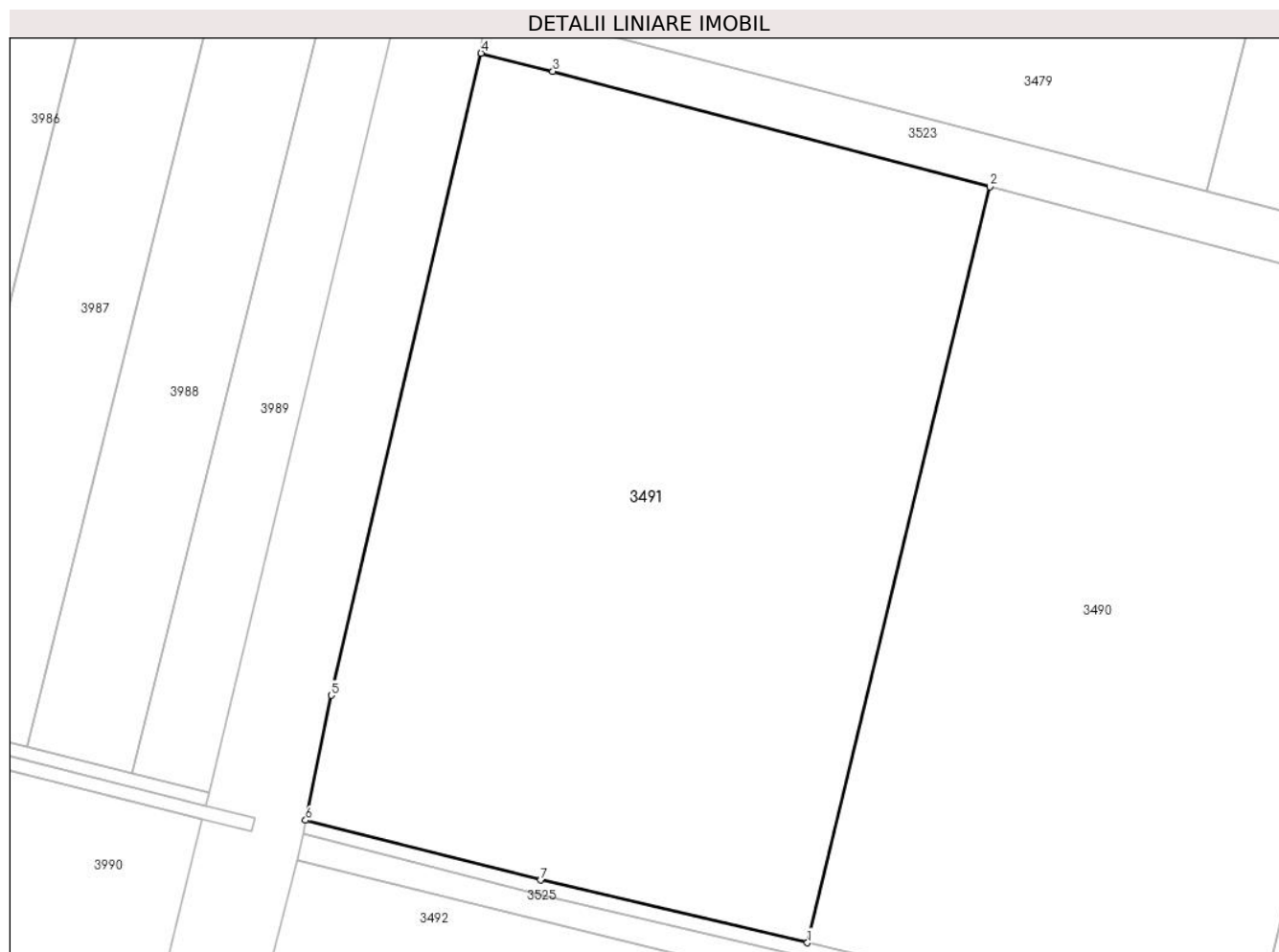
Inscrieri privind dezmembramintele dreptului de proprietate, drepturi reale de garanție și sarcini	Referințe
NU SUNT	

Anexa Nr. 1 La Partea I

Teren

Nr cadastral	Suprafața (mp)*	Observații / Referințe
	35.000	

* Suprafața este determinată în planul de proiecție Stereo 70.



Date referitoare la teren

Crt	Categorie folosință	Intra vilan	Suprafața (mp)	Tarla	Parcelă	Nr. topo	Observații / Referințe
1	arabil	NU	35.000	29/2	4	-	

Lungime Segmente

1) Valorile lungimilor segmentelor sunt obținute din proiecție în plan.

Punct început	X / Y	Punct sfârșit	X / Y	Lungime segment (** (m)
1	676.017,224 325.429,174	2	676.070,555 325.650,08	227.252
2	676.070,555 325.650,08	3	675.942,8 325.683,807	132.132
3	675.942,8 325.683,807	4	675.921,775 325.689,095	21.68
4	675.921,775 325.689,095	5	675.877,997 325.501,501	192.634
5	675.877,997 325.501,501	6	675.870,472 325.464,974	37.294

Punct început	X / Y	Punct sfârșit	X / Y	Lungime segment (** (m)
6	675.870,472 325.464,974	7	675.939,277 325.447,471	70.996
7	675.939,277 325.447,471	1	676.017,224 325.429,174	80.066

** Lungimile segmentelor sunt determinate în planul de proiecție Stereo 70 și sunt rotunjite la 1 milimetru.

*** Distanța dintre puncte este formată din segmente cumulate ce sunt mai mici decât valoarea 1 milimetru.

**DATE DESPRE IMOBILUL NR. 3492**

Oficiul de Cadastru și Publicitate Imobiliară CALARASI
Biroul de Cadastru și Publicitate Imobiliară Calarasi

A. Partea I. Descrierea imobilului

TEREN Extravilan

Adresa: Jud. Calarasi

Nr. Crt	Nr cadastral Nr. topografic	Suprafața* (mp)	Observații / Referințe
A1		65.000	Sector cadastral:6 Teren neimprejmuit;

B. Partea II. Proprietari și acte

Inscrieri privitoare la dreptul de proprietate și alte drepturi reale		Referințe
/		
Act Administrativ nr. 83817, din 02/06/1999 emis de CJSDPAT CALARASI;		
B1	Intabulare, drept de PROPRIETATE, dobandit prin Reconstituire, cota actuala 1/1, cota initiala 1/1 1) ALBU PETRE , LIPSA CNP 2) NEAGU FLOAREA , LIPSA CNP 3) TROACA VICTORIA , LIPSA CNP	A1

C. Partea III. SARCINI .

Inscrieri privind dezmembramintele dreptului de proprietate, drepturi reale de garanție și sarcini	Referințe
NU SUNT	

Anexa Nr. 1 La Partea I

Teren

Nr cadastral	Suprafața (mp)*	Observații / Referințe
	65.000	

* Suprafața este determinată în planul de proiecție Stereo 70.



Date referitoare la teren

Crt	Categorie folosință	Intravilan	Suprafața (mp)	Tarla	Parcelă	Nr. topo	Observații / Referințe
1	arabil	NU	65.000	29/1	1/1	-	

Lungime Segmente

1) Valorile lungimilor segmentelor sunt obținute din proiecție în plan.

Punct început	X / Y	Punct sfârșit	X / Y	Lungime segment (** (m)
1	676.003,778 325.419,619	2	675.867,926 325.453,259	139.955
2	675.867,926 325.453,259	3	675.754,153 325.003,316	464.105
3	675.754,153 325.003,316	4	675.889,839 324.969,022	139.953
4	675.889,839 324.969,022	1	676.003,778 325.419,619	464.779

** Lungimile segmentelor sunt determinate în planul de proiecție Stereo 70 și sunt rotunjite la 1 milimetru.

***** Distanţa dintre puncte este formată din segmente cumulate ce sunt mai mici decât valoarea 1 milimetru.**

**DATE DESPRE IMOBILUL NR. 3493**

Oficiul de Cadastru și Publicitate Imobiliară CALARASI
Biroul de Cadastru și Publicitate Imobiliară Calarasi

A. Partea I. Descrierea imobilului

TEREN Extravilan

Adresa: Jud. Calarasi, TARLA 29/1, PARCELA 1

Nr. Crt	Nr cadastral Nr. topografic	Suprafața* (mp)	Observații / Referințe
A1	22528	10.000	Sector cadastral:6 Teren neimprejmuit;

B. Partea II. Proprietari și acte

Inscrieri privitoare la dreptul de proprietate și alte drepturi reale		Referințe
69323 / 21/12/2017		
Act Notarial nr. 18, din 09/11/2017 emis de BNP BURLOI CRISTINEL (act administrativ nr 84183 din 30.01.2002, emis de CJPSDPAT CALARASI);		
B1	Intabulare, drept de PROPRIETATE, dobandit prin Succesiune, cota actuala 1/2, cota initiala 1/2 1) POPA MIHAELA LUCICA	A1
52484 / 08/10/2020		
Act Administrativ nr. 509 SPI, din 08/10/2020 emis de OCPI CALARASI;		
B6	se indreapta eroarea materiala strecutata in cartea funciara 22528 si in incheierea nr.46505 a localitati Valcelele, cu privire la cotele stabilite conform certificatului de mostenitor nr.62/15.09.2020 emis de bin Dan Cristina Mihaela, in sensul ca se va citi corect cota de 3/8 IVANA LAVINIA ELENA si cota de 1/8 CHIRIAC GABRIELA MARIANA	A1
64657 / 14/11/2022		
Act Notarial nr. 1115, din 11/11/2022 emis de Beuran Oana Roxana;		
B7	Intabulare, drept de PROPRIETATE, dobandit prin Conventie, cota actuala 1/2, cota initiala 1/2 1) LUCHIAN ALINA CORNELIA, necasatorita	A1

C. Partea III. SARCINI .

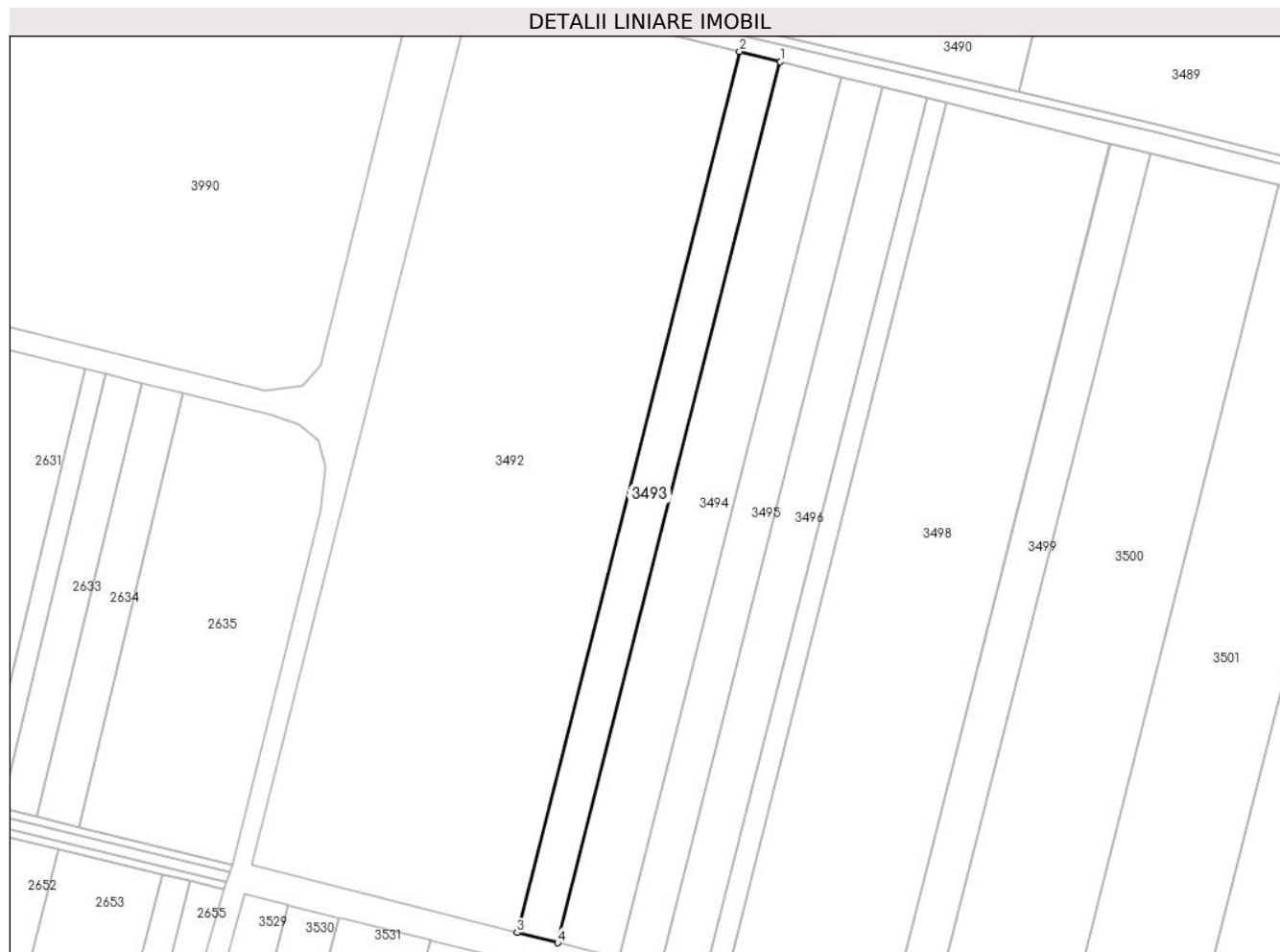
Inscrieri privind dezmembramintele dreptului de proprietate, drepturi reale de garanție și sarcini	Referințe
NU SUNT	

Anexa Nr. 1 La Partea I

Teren

Nr cadastral	Suprafața (mp)*	Observații / Referințe
22528	10.000	

* Suprafața este determinată în planul de proiecție Stereo 70.



Date referitoare la teren

Crt	Categorie folosință	Intra vilan	Suprafața (mp)	Tarla	Parcelă	Nr. topo	Observații / Referințe
1	arabil	NU	10.000	29/1	1	-	

Lungime Segmente

1) Valorile lungimilor segmentelor sunt obținute din proiecție în plan.

Punct început	X / Y	Punct sfârșit	X / Y	Lungime segment (** (m)
1	676.024,661 325.414,448	2	676.003,778 325.419,619	21.514
2	676.003,778 325.419,619	3	675.889,839 324.969,022	464.779
3	675.889,839 324.969,022	4	675.910,696 324.963,75	21.513
4	675.910,696 324.963,75	1	676.024,661 325.414,448	464.884

** Lungimile segmentelor sunt determinate în planul de proiecție Stereo 70 și sunt rotunjite la 1 milimetru.

***** Distanţa dintre puncte este formată din segmente cumulate ce sunt mai mici decât valoarea 1 milimetru.**

**DATE DESPRE IMOBILUL NR. 3494**

Oficiul de Cadastru și Publicitate Imobiliară CALARASI
Biroul de Cadastru și Publicitate Imobiliară Calarasi

A. Partea I. Descrierea imobilului

TEREN Extravilan

Adresa: Jud. Calarasi, TARLA 29/1 PARCELA 2

Nr. Crt	Nr cadastral Nr. topografic	Suprafața* (mp)	Observații / Referințe
A1	22531	15.000	Sector cadastral:6 Teren neimprejmuat;

B. Partea II. Proprietari și acte

Inscrieri privitoare la dreptul de proprietate și alte drepturi reale		Referințe
9307 / 23/02/2018		
Act Notarial nr. 546, din 21/02/2018 emis de Serban Angelica Valentina;		
B1	Se infiinteaza cartea funciara 22531 a imobilului cu numarul cadastral 22531/Vâlcelele, rezultat din dezmembrarea imobilului cu numarul cadastral 770/1 inscris in cartea funciara 21984;	A1
39172 / 13/08/2018		
Act Notarial nr. 2638, din 09/08/2018 emis de Serban Angelica Valentina;		
B5	Intabulare, drept de PROPRIETATE, dobandit prin Conventie, cota actuala 1/1, cota initiala 1/1 1) SOCIETATEA ILYA AGRO SRL, CIF:10237242	A1

C. Partea III. SARCINI .

Inscrieri privind dezmembramintele dreptului de proprietate, drepturi reale de garanție și sarcini	Referințe
NU SUNT	

Teren

Nr cadastral	Suprafața (mp)*	Observații / Referințe
22531	15.000	

* Suprafața este determinată în planul de proiecție Stereo 70.



Date referitoare la teren

Crt	Categorie folosință	Intra vilan	Suprafața (mp)	Tarla	Parcelă	Nr. topo	Observații / Referințe
1	arabil	NU	15.000	29/1	2	-	

Lungime Segmente

1) Valorile lungimilor segmentelor sunt obținute din proiecție în plan.

Punct început	X / Y	Punct sfârșit	X / Y	Lungime segment (** (m)
1	676.055,976 325.406,693	2	676.024,661 325.414,448	32.261
2	676.024,661 325.414,448	3	675.910,696 324.963,75	464.884
3	675.910,696 324.963,75	4	675.941,973 324.955,845	32.26
4	675.941,973 324.955,845	1	676.055,976 325.406,693	465.038

** Lungimile segmentelor sunt determinate în planul de proiecție Stereo 70 și sunt rotunjite la 1 milimetru.

***** Distanţa dintre puncte este formată din segmente cumulate ce sunt mai mici decât valoarea 1 milimetru.**

**DATE DESPRE IMOBILUL NR. 3495**

Oficiul de Cadastru și Publicitate Imobiliară CALARASI
Biroul de Cadastru și Publicitate Imobiliară Calarasi

A. Partea I. Descrierea imobilului

TEREN Extravilan

Adresa: Jud. Calarasi, TARLA 29/1 PARCELA 2

Nr. Crt	Nr cadastral Nr. topografic	Suprafața* (mp)	Observații / Referințe
A1	22532	10.024	Sector cadastral:6 Teren neimprejmuit;

B. Partea II. Proprietari și acte

Inscrieri privitoare la dreptul de proprietate și alte drepturi reale		Referințe
9307 / 23/02/2018		
Act Notarial nr. 546, din 21/02/2018 emis de Serban Angelica Valentina;		
B1	Se infiinteaza cartea funciara 22532 a imobilului cu numarul cadastral 22532/Vâlcelele, rezultat din dezmembrarea imobilului cu numarul cadastral 770/1 inscris in cartea funciara 21984;	A1
Act De Dezmembrare Cu Partaj Voluntar nr. 299, din 12/02/2008 emis de BNP CHIRU MARIA DANA;		
B2	Intabulare, drept de PROPRIETATE, dobandit prin lesire Din Indiviziune, cota actuala 1/1, cota initiala 1/1 1) LAZAR GHEORGHE	A1
<i>OBSERVATII: pozitie transcrisa din CF 21984/Vâlcelele, inscrisa prin incheierea nr. 4373 din 19/02/2008; (provenita din conversia CF 504)</i>		

C. Partea III. SARCINI .

Inscrieri privind dezmembramintele dreptului de proprietate, drepturi reale de garanție și sarcini	Referințe
NU SUNT	

Teren

Nr cadastral	Suprafața (mp)*	Observații / Referințe
22532	10.024	

* Suprafața este determinată în planul de proiecție Stereo 70.



Date referitoare la teren

Crt	Categorie folosință	Intravilan	Suprafața (mp)	Tarla	Parcelă	Nr. topo	Observații / Referințe
1	arabil	NU	10.024	29/1	2	-	

Lungime Segmente

1) Valorile lungimilor segmentelor sunt obținute din proiecție în plan.

Punct început	X / Y	Punct sfârșit	X / Y	Lungime segment (** (m)
1	676.076,897 325.401,513	2	676.055,976 325.406,693	21.553
2	676.055,976 325.406,693	3	675.941,973 324.955,845	465.038
3	675.941,973 324.955,845	4	675.962,869 324.950,564	21.553
4	675.962,869 324.950,564	1	676.076,897 325.401,513	465.142

** Lungimile segmentelor sunt determinate în planul de proiecție Stereo 70 și sunt rotunjite la 1 milimetru.

***** Distanţa dintre puncte este formată din segmente cumulate ce sunt mai mici decât valoarea 1 milimetru.**

**DATE DESPRE IMOBILUL NR. 3496**

Oficiul de Cadastru și Publicitate Imobiliară CALARASI
Biroul de Cadastru și Publicitate Imobiliară Calarasi

A. Partea I. Descrierea imobilului

TEREN Extravilan

Nr. CF vechi:505

Nr. cadastral vechi:770/2

Adresa: Jud. Calarasi

Nr. Crt	Nr cadastral Nr. topografic	Suprafața* (mp)	Observații / Referințe
A1	21985	10.855	Sector cadastral:6 Teren neimprejmuit;

B. Partea II. Proprietari și acte

Inscrieri privitoare la dreptul de proprietate și alte drepturi reale		Referințe
4376 / 19/02/2008		
Act De Partaj Voluntar nr. 299, din 12/02/2008 emis de BNP CHIRU;		
B1	Intabulare, drept de PROPRIETATE, dobandit prin lesire Din Indiviziune, cota actuala 1/1, cota initiala 1/1 1) COSGAREA MARIA <i>OBSERVATII: (provenita din conversia CF 505)</i>	A1

C. Partea III. SARCINI .

Inscrieri privind dezmembramintele dreptului de proprietate, drepturi reale de garanție și sarcini	Referințe
NU SUNT	

Anexa Nr. 1 La Partea I

Teren

Nr cadastral	Suprafața (mp)*	Observații / Referințe
21985	10.855	

* Suprafața este determinată în planul de proiecție Stereo 70.



Date referitoare la teren

Crt	Categorie folosință	Intra vilan	Suprafața (mp)	Tarla	Parcelă	Nr. topo	Observații / Referințe
1	arabil	NU	10.855	29/1	2	-	

Lungime Segmente

1) Valorile lungimilor segmentelor sunt obținute din proiecție în plan.

Punct început	X / Y	Punct sfârșit	X / Y	Lungime segment (** (m)
1	676.099,548 325.395,904	2	676.076,897 325.401,513	23.335
2	676.076,897 325.401,513	3	675.962,869 324.950,564	465.142
3	675.962,869 324.950,564	4	675.985,492 324.944,846	23.334
4	675.985,492 324.944,846	1	676.099,548 325.395,904	465.255

** Lungimile segmentelor sunt determinate în planul de proiecție Stereo 70 și sunt rotunjite la 1 milimetru.

***** Distanţa dintre puncte este formată din segmente cumulate ce sunt mai mici decât valoarea 1 milimetru.**

**DATE DESPRE IMOBILUL NR. 3497**

Oficiul de Cadastru și Publicitate Imobiliară CALARASI
Biroul de Cadastru și Publicitate Imobiliară Calarasi

A. Partea I. Descrierea imobilului

TEREN Extravilan

Nr. CF vechi:506

Nr. cadastral vechi:770/3

Adresa: Jud. Calarasi

Nr. Crt	Nr cadastral Nr. topografic	Suprafața* (mp)	Observații / Referințe
A1	21987	5.006	Sector cadastral:6 Teren neimprejmuit;

B. Partea II. Proprietari și acte

Inscrieri privitoare la dreptul de proprietate și alte drepturi reale		Referințe
67997 / 15/12/2017		
Act Notarial nr. 4181, din 11/12/2017 emis de NP Serban Angelica Valentina;		
B2	Intabulare, drept de PROPRIETATE, dobandit prin Conventie, cota actuala 1/1, cota initiala 1/1 1) SOCIETATEA ILYA AGRO SRL, CIF:10237242	A1

C. Partea III. SARCINI .

Inscrieri privind dezmembramintele dreptului de proprietate, drepturi reale de garanție și sarcini	Referințe
NU SUNT	

Anexa Nr. 1 La Partea I**Teren**

Nr cadastral	Suprafața (mp)*	Observații / Referințe
21987	5.006	

* Suprafața este determinată în planul de proiecție Stereo 70.

**Date referitoare la teren**

Crt	Categorie folosință	Intravilan	Suprafața (mp)	Tarla	Parcelă	Nr. topo	Observații / Referințe
1	arabil	NU	5.006	29/1	2	-	

Lungime Segmente

1) Valorile lungimilor segmentelor sunt obținute din proiecție în plan.

Punct început	X / Y	Punct sfârșit	X / Y	Lungime segment (** (m)
1	676.109,991 325.393,318	2	676.099,548 325.395,904	10.758
2	676.099,548 325.395,904	3	675.985,492 324.944,846	465.255
3	675.985,492 324.944,846	4	675.995,923 324.942,21	10.759
4	675.995,923 324.942,21	1	676.109,991 325.393,318	465.306

** Lungimile segmentelor sunt determinate în planul de proiecție Stereo 70 și sunt rotunjite la 1 milimetru.

***** Distanţa dintre puncte este formată din segmente cumulate ce sunt mai mici decât valoarea 1 milimetru.**

**DATE DESPRE IMOBILUL NR. 3498**

Oficiul de Cadastru și Publicitate Imobiliară CALARASI
Biroul de Cadastru și Publicitate Imobiliară Calarasi

A. Partea I. Descrierea imobilului

TEREN Extravilan

Adresa: Jud. Calarasi

Nr. Crt	Nr cadastral Nr. topografic	Suprafața* (mp)	Observații / Referințe
A1		40.000	Sector cadastral:6 Teren neimprejmuit;

B. Partea II. Proprietari și acte

Inscrieri privitoare la dreptul de proprietate și alte drepturi reale		Referințe
/		
Act Administrativ nr. 83854, din 28/07/1999 emis de CJSDPAT CALARASI;		
B1	Intabulare, drept de PROPRIETATE, dobandit prin Reconstituire, cota actuala 1/1, cota initiala 1/1 1) DUMITRACHE CONSTANTINA, LIPSA CNP 2) DUMITRACHE IOANA, LIPSA CNP 3) DUMITRACHE ION, LIPSA CNP 4) DUMITRACHE MARIN, LIPSA CNP 5) DUMITRACHE PARASCHIVA, LIPSA CNP 6) ION IOANA, LIPSA CNP 7) SERBAN MARIA, LIPSA CNP	A1

C. Partea III. SARCINI .

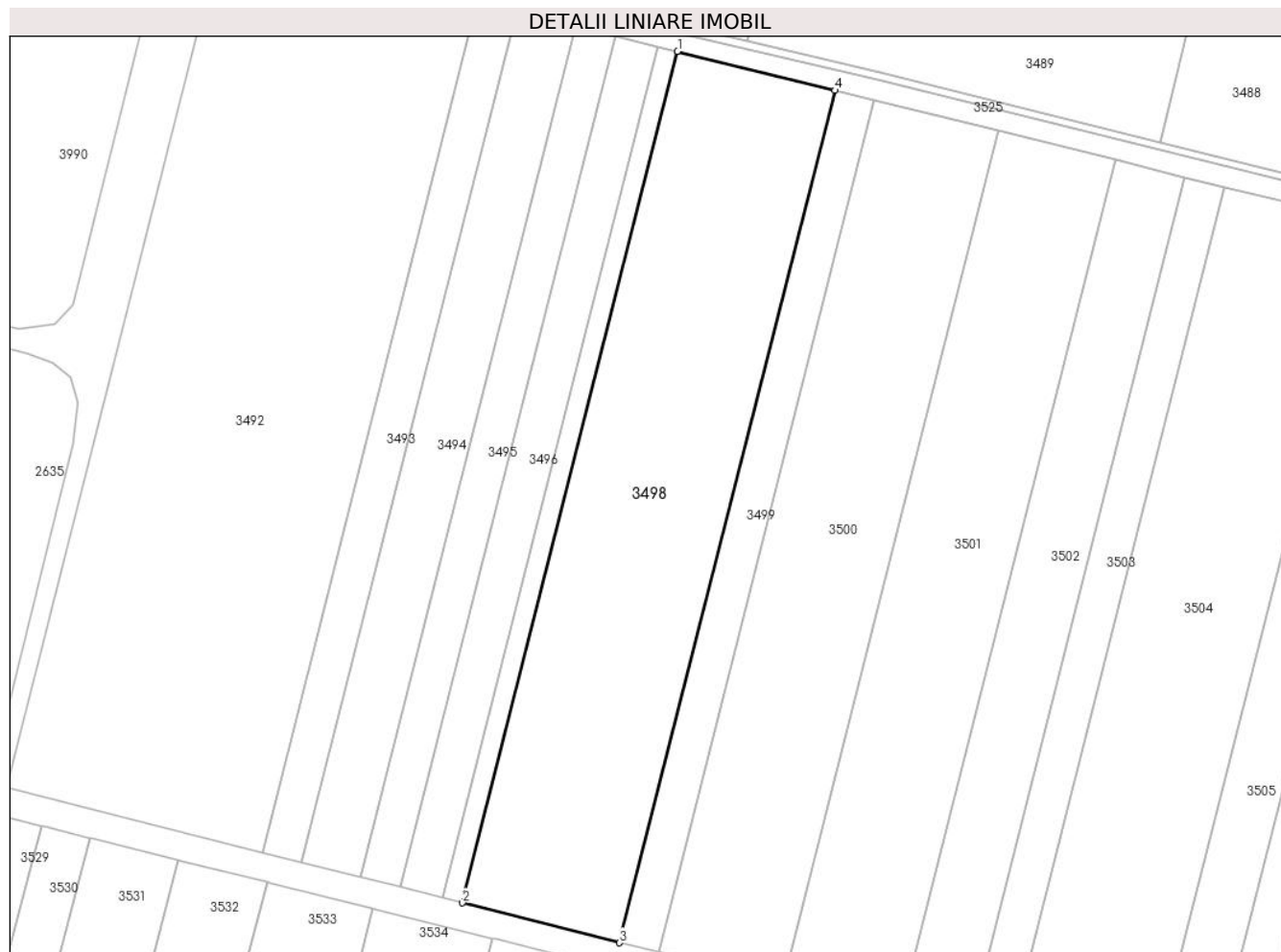
Inscrieri privind dezmembramintele dreptului de proprietate, drepturi reale de garanție și sarcini	Referințe
NU SUNT	

Anexa Nr. 1 La Partea I

Teren

Nr cadastral	Suprafața (mp)*	Observații / Referințe
	40.000	

* Suprafața este determinată în planul de proiecție Stereo 70.



Date referitoare la teren

Crt	Categorie folosință	Intravilan	Suprafața (mp)	Tarla	Parcelă	Nr. topo	Observații / Referințe
1	arabil	NU	40.000	29/1	3	-	

Lungime Segmente

1) Valorile lungimilor segmentelor sunt obținute din proiecție în plan.

Punct început	X / Y	Punct sfârșit	X / Y	Lungime segment (** (m)
1	676.109,991 325.393,318	2	675.995,923 324.942,21	465.306
2	675.995,923 324.942,21	3	676.079,23 324.921,154	85.927
3	676.079,23 324.921,154	4	676.193,4 325.372,664	465.721
4	676.193,4 325.372,664	1	676.109,991 325.393,318	85.928

** Lungimile segmentelor sunt determinate în planul de proiecție Stereo 70 și sunt rotunjite la 1 milimetru.

***** Distanţa dintre puncte este formată din segmente cumulate ce sunt mai mici decât valoarea 1 milimetru.**

**DATE DESPRE IMOBILUL NR. 3499**

Oficiul de Cadastru și Publicitate Imobiliară CALARASI
Biroul de Cadastru și Publicitate Imobiliară Calarasi

A. Partea I. Descrierea imobilului

TEREN Extravilan

Adresa: Jud. Calarasi

Nr. Crt	Nr cadastral Nr. topografic	Suprafața* (mp)	Observații / Referințe
A1	20612	Din acte: 9.900 Masurata: 9.910	Sector cadastral:6 Teren neimprejmuit;

B. Partea II. Proprietari și acte

Inscrieri privitoare la dreptul de proprietate și alte drepturi reale		Referințe
37246 / 17/12/2010		
Act Notarial nr. 3825, din 16/12/2010 emis de BNP SESTACOVSCI FLORIN ADRIAN;		
B2	Intabulare, drept de PROPRIETATE, dobandit prin Conventie, cota actuala 1/1, cota initiala 1/1 1) PREDA ALEXANDRU , sot 2) PREDA TUDORA , sotie	A1

C. Partea III. SARCINI .

Inscrieri privind dezmembramintele dreptului de proprietate, drepturi reale de garanție și sarcini	Referințe
NU SUNT	

Anexa Nr. 1 La Partea I

Teren

Nr cadastral	Suprafața (mp)*	Observații / Referințe
20612	Din acte: 9.900 Masurata: 9.910	

* Suprafața este determinată în planul de proiecție Stereo 70.



Date referitoare la teren

Crt	Categorie folosință	Intra vilan	Suprafața (mp)	Tarla	Parcelă	Nr. topo	Observații / Referințe
1	arabil	NU	9.910	29/1	4	-	

Lungime Segmente

1) Valorile lungimilor segmentelor sunt obținute din proiecție în plan.

Punct început	X / Y	Punct sfârșit	X / Y	Lungime segment (** (m)
1	676.214,053 325.367,549	2	676.193,642 325.372,604	21.028
2	676.193,642 325.372,604	3	676.193,4 325.372,664	0.249
3	676.193,4 325.372,664	4	676.079,23 324.921,154	465.721
4	676.079,23 324.921,154	5	676.099,857 324.915,941	21.276
5	676.099,857 324.915,941	1	676.214,053 325.367,549	465.822

**** Lungimile segmentelor sunt determinate în planul de proiecție Stereo 70 și sunt rotunjite la 1 milimetru.**

***** Distanța dintre puncte este formată din segmente cumulate ce sunt mai mici decât valoarea 1 milimetru.**

**DATE DESPRE IMOBILUL NR. 3500**

Oficiul de Cadastru și Publicitate Imobiliară CALARASI
Biroul de Cadastru și Publicitate Imobiliară Calarasi

A. Partea I. Descrierea imobilului

TEREN Extravilan

Adresa: Jud. Calarasi

Nr. Crt	Nr cadastral Nr. topografic	Suprafața* (mp)	Observații / Referințe
A1		31.600	Sector cadastral:6 Teren neimprejmuit;

B. Partea II. Proprietari și acte

Inscrieri privitoare la dreptul de proprietate și alte drepturi reale		Referințe
/		
Act Administrativ nr. 84131, din 17/10/2001 emis de CJSDPAT CALARASI;		
B1	Intabulare, drept de PROPRIETATE, dobandit prin Reconstituire, cota actuala 1/1, cota initiala 1/1	A1
	1) DUMITRACHE DUMITRU, LIPSA CNP 2) DUMITRACHE IORDACHE, LIPSA CNP 3) DUMITRACHE VASILE, LIPSA CNP	

C. Partea III. SARCINI .

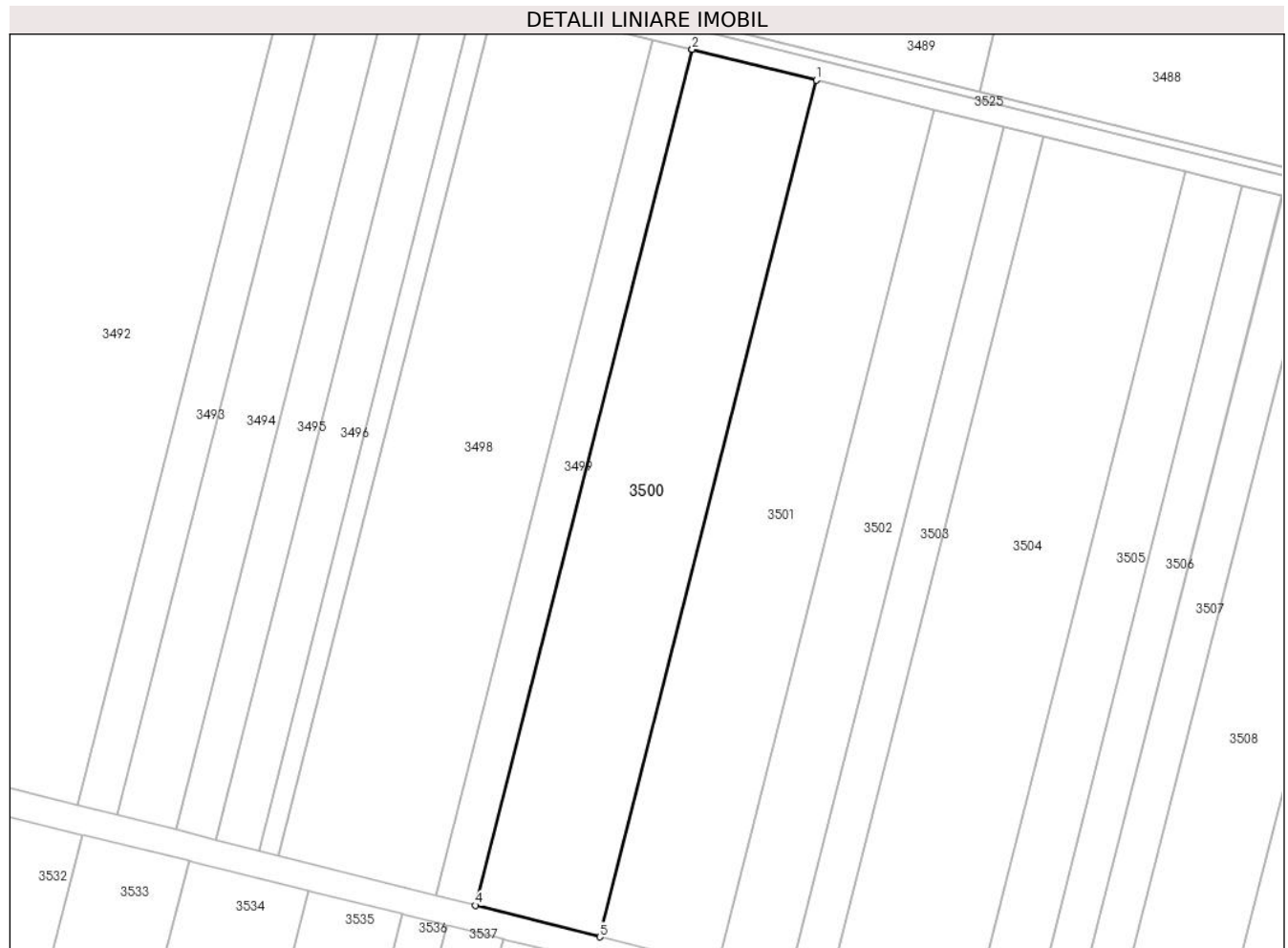
Inscrieri privind dezmembramintele dreptului de proprietate, drepturi reale de garanție și sarcini	Referințe
NU SUNT	

Anexa Nr. 1 La Partea I

Teren

Nr cadastral	Suprafața (mp)*	Observații / Referințe
	31.600	

* Suprafața este determinată în planul de proiecție Stereo 70.



Date referitoare la teren

Crt	Categorie folosință	Intravilan	Suprafața (mp)	Tarla	Parcelă	Nr. topo	Observații / Referințe
1	arabil	NU	31.600	29/1	5	-	

Lungime Segmente

1) Valorile lungimilor segmentelor sunt obținute din proiecție în plan.

Punct început	X / Y	Punct sfârșit	X / Y	Lungime segment (** (m)
1	676.279,879 325.351,249	2	676.214,295 325.367,489	67.565
2	676.214,295 325.367,489	3	676.214,053 325.367,549	0.249
3	676.214,053 325.367,549	4	676.099,857 324.915,941	465.822
4	676.099,857 324.915,941	5	676.165,603 324.899,324	67.813
5	676.165,603 324.899,324	1	676.279,879 325.351,249	466.149

**** Lungimile segmentelor sunt determinate în planul de proiecție Stereo 70 și sunt rotunjite la 1 milimetru.**

***** Distanța dintre puncte este formată din segmente cumulate ce sunt mai mici decât valoarea 1 milimetru.**

**DATE DESPRE IMOBILUL NR. 3501**

Oficiul de Cadastru și Publicitate Imobiliară CALARASI
Biroul de Cadastru și Publicitate Imobiliară Calarasi

A. Partea I. Descrierea imobilului

TEREN Extravilan

Adresa: Jud. Calarasi

Nr. Crt	Nr cadastral Nr. topografic	Suprafața* (mp)	Observații / Referințe
A1		30.000	Sector cadastral:6 Teren neimprejmuit;

B. Partea II. Proprietari și acte

Inscrieri privitoare la dreptul de proprietate și alte drepturi reale	Referințe
/	
Act Administrativ nr. 83433, din 16/06/1997 emis de CJSDPAT CALARASI;	
B1	A1
Intabulare, drept de PROPRIETATE, dobandit prin Reconstituire, cota actuala 1/1, cota initiala 1/1	
1) COLCIGEANU N ANETA, LIPSA CNP	

C. Partea III. SARCINI .

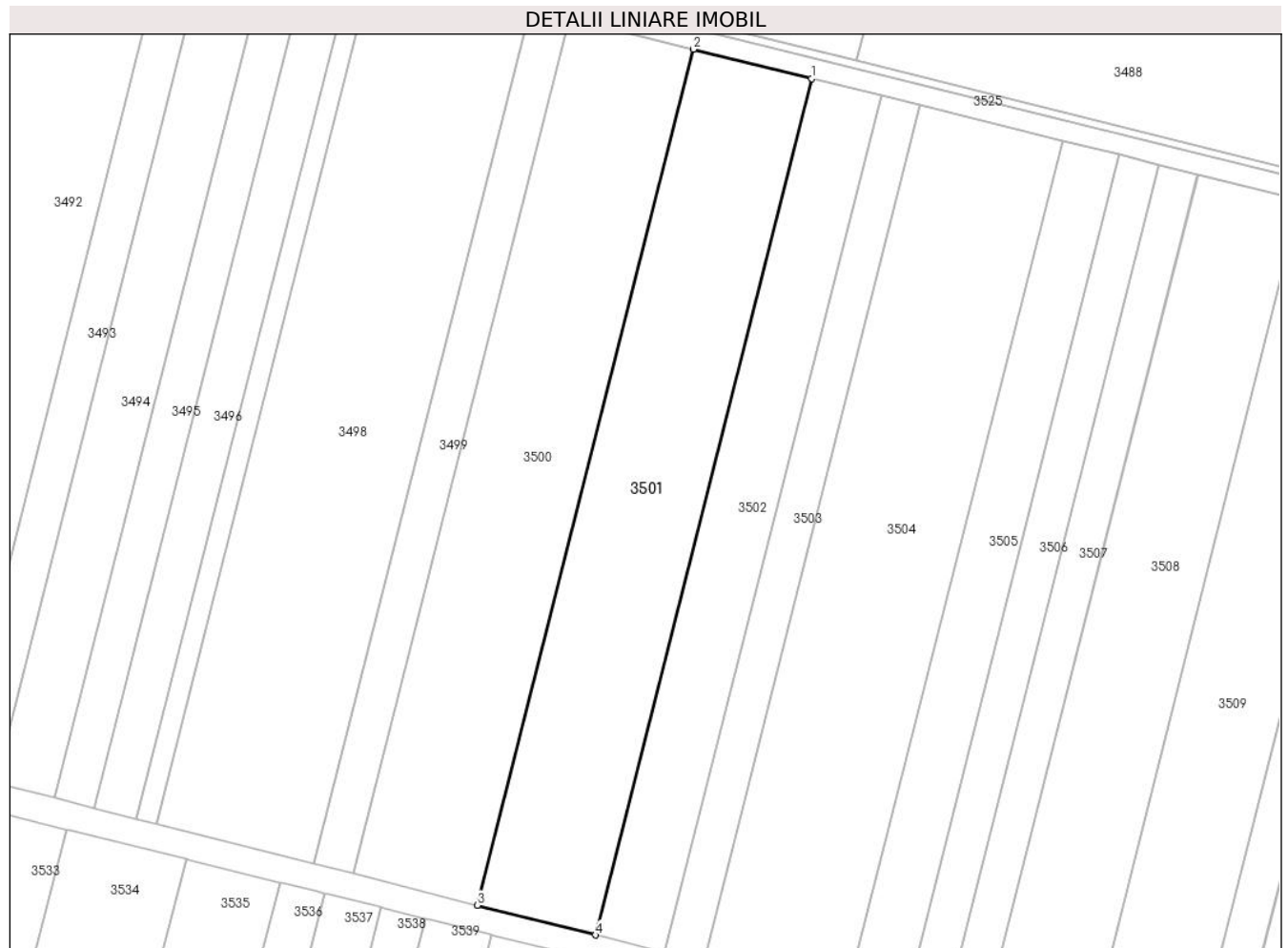
Inscrieri privind dezmembramintele dreptului de proprietate, drepturi reale de garanție și sarcini	Referințe
NU SUNT	

Anexa Nr. 1 La Partea I

Teren

Nr cadastral	Suprafața (mp)*	Observații / Referințe
	30.000	

* Suprafața este determinată în planul de proiecție Stereo 70.



Date referitoare la teren

Crt	Categorie folosință	Intravilan	Suprafața (mp)	Tarla	Parcelă	Nr. topo	Observații / Referințe
1	arabil	NU	30.000	29/1	6	-	

Lungime Segmente

1) Valorile lungimilor segmentelor sunt obținute din proiecție în plan.

Punct început	X / Y	Punct sfârșit	X / Y	Lungime segment (** (m)
1	676.342,329 325.335,785	2	676.279,879 325.351,249	64.336
2	676.279,879 325.351,249	3	676.165,603 324.899,324	466.149
3	676.165,603 324.899,324	4	676.227,977 324.883,559	64.335
4	676.227,977 324.883,559	1	676.342,329 325.335,785	466.46

** Lungimile segmentelor sunt determinate în planul de proiecție Stereo 70 și sunt rotunjite la 1 milimetru.

***** Distanţa dintre puncte este formată din segmente cumulate ce sunt mai mici decât valoarea 1 milimetru.**

**DATE DESPRE IMOBILUL NR. 3502**

Oficiul de Cadastru și Publicitate Imobiliară CALARASI
Biroul de Cadastru și Publicitate Imobiliară Calarasi

A. Partea I. Descrierea imobilului

TEREN Extravilan

Nr. CF vechi:188
Nr. cadastral vechi:577

Adresa: Jud. Calarasi

Nr. Crt	Nr cadastral Nr. topografic	Suprafața* (mp)	Observații / Referințe
A1	21741	17.630	Sector cadastral:6 Teren neimprejmuit;

B. Partea II. Proprietari și acte

Inscrieri privitoare la dreptul de proprietate și alte drepturi reale		Referințe
9203 / 19/07/2006		
Contract De Intretinere nr. 3060, din 18/07/2006 emis de BNP MITACHE IULIANA ADRIANA;		
B1	Intabulare, drept de PROPRIETATE, dobandit prin Conventie, cota actuala 1/1, cota initiala 1/1 1) MALCIU GEORGETA <i>OBSERVATII: (provenita din conversia CF 188)</i>	A1
B2	-se noteaza obligatia de intretinere vaigera in favoarea 1) GHEORGHE GHINA <i>OBSERVATII: (provenita din conversia CF 188)</i>	A1

C. Partea III. SARCINI .

Inscrieri privind dezmembramintele dreptului de proprietate, drepturi reale de garanție și sarcini	Referințe
NU SUNT	

Anexa Nr. 1 La Partea I

Teren

Nr cadastral	Suprafața (mp)*	Observații / Referințe
21741	17.630	

* Suprafața este determinată în planul de proiecție Stereo 70.



Date referitoare la teren

Crt	Categorie folosință	Intra vilan	Suprafața (mp)	Tarla	Parcelă	Nr. topo	Observații / Referințe
1	arabil	NU	17.630	29/1	7	-	

Lungime Segmente

1) Valorile lungimilor segmentelor sunt obținute din proiecție în plan.

Punct început	X / Y	Punct sfârșit	X / Y	Lungime segment (** (m)
1	676.379,009 325.326,702	2	676.342,329 325.335,785	37.788
2	676.342,329 325.335,785	3	676.227,977 324.883,559	466.46
3	676.227,977 324.883,559	4	676.264,613 324.874,299	37.788
4	676.264,613 324.874,299	1	676.379,009 325.326,702	466.642

** Lungimile segmentelor sunt determinate în planul de proiecție Stereo 70 și sunt rotunjite la 1 milimetru.

***** Distanţa dintre puncte este formată din segmente cumulate ce sunt mai mici decât valoarea 1 milimetru.**

**DATE DESPRE IMOBILUL NR. 3503**

Oficiul de Cadastru și Publicitate Imobiliară CALARASI
Biroul de Cadastru și Publicitate Imobiliară Calarasi

A. Partea I. Descrierea imobilului

TEREN Extravilan

Nr. CF vechi:154

Nr. cadastral vechi:556

Adresa: Jud. Calarasi

Nr. Crt	Nr cadastral Nr. topografic	Suprafața* (mp)	Observații / Referințe
A1	21754	10.000	Sector cadastral:6 Teren neimprejmuit;

B. Partea II. Proprietari și acte

Inscrieri privitoare la dreptul de proprietate și alte drepturi reale		Referințe
545 / 20/01/2006		
Contract De Vanzare-Cumparare nr. 187, din 19/01/2006 emis de BNP POPA DIDINA;		
B1	Intabulare, drept de PROPRIETATE, dobandit prin Conventie, cota actuala 1/1, cota initiala 1/1 1) MIHUT ION, -sot 2) MIHUT VALERICA, -sotie <i>OBSERVATII: (provenita din conversia CF 154)</i>	A1

C. Partea III. SARCINI .

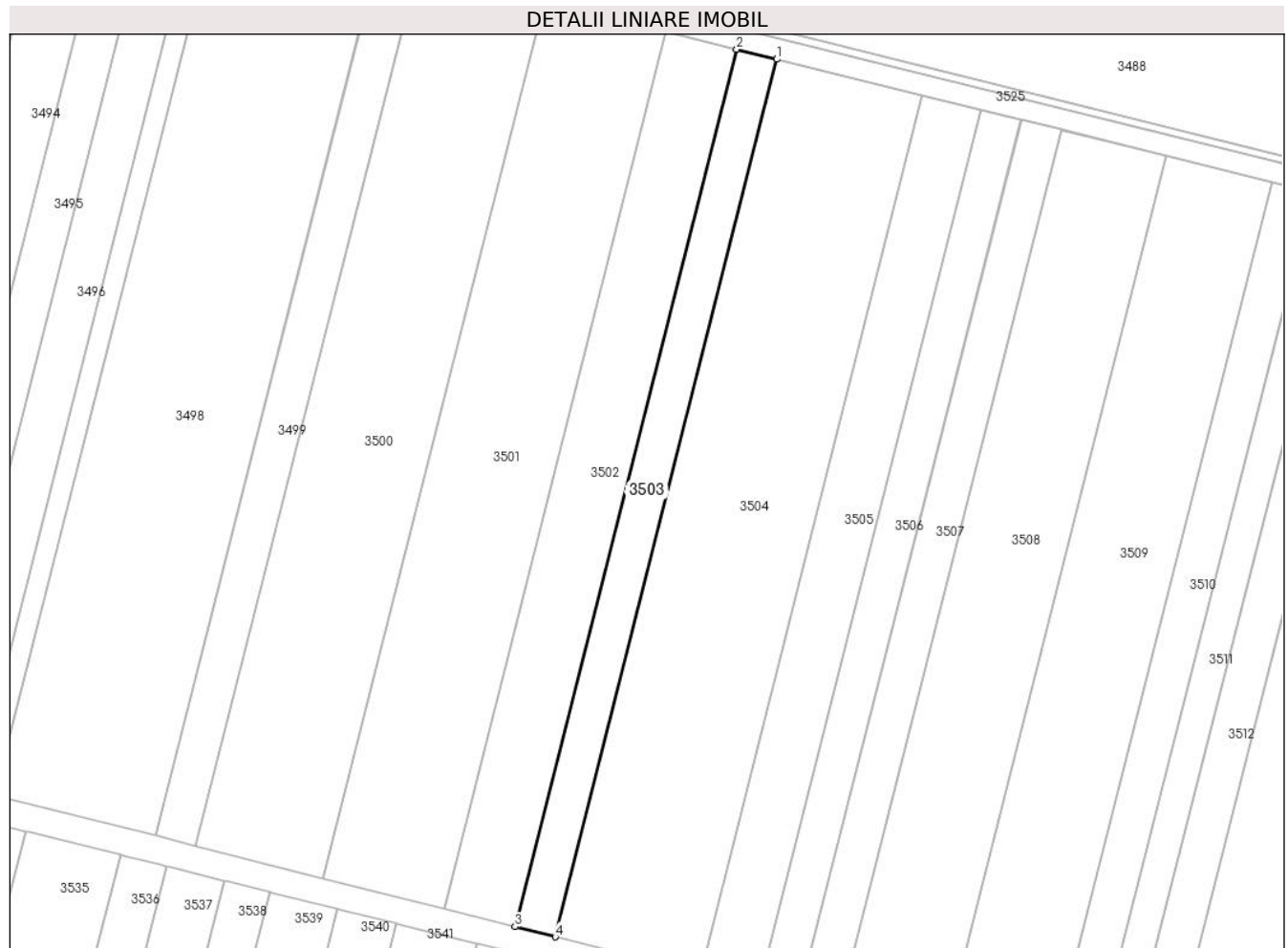
Inscrieri privind dezmembramintele dreptului de proprietate, drepturi reale de garanție și sarcini	Referințe
NU SUNT	

Anexa Nr. 1 La Partea I

Teren

Nr cadastral	Suprafața (mp)*	Observații / Referințe
21754	10.000	

* Suprafața este determinată în planul de proiecție Stereo 70.



Date referitoare la teren

Crt	Categorie folosință	Intravilan	Suprafața (mp)	Tarla	Parcelă	Nr. topo	Observații / Referințe
1	arabil	NU	10.000	29/1	8	-	

Lungime Segmente

1) Valorile lungimilor segmentelor sunt obținute din proiecție în plan.

Punct început	X / Y	Punct sfârșit	X / Y	Lungime segment (** (m)
1	676.399,809 325.321,552	2	676.379,009 325.326,702	21.428
2	676.379,009 325.326,702	3	676.264,613 324.874,299	466.642
3	676.264,613 324.874,299	4	676.285,387 324.869,049	21.427
4	676.285,387 324.869,049	1	676.399,809 325.321,552	466.745

** Lungimile segmentelor sunt determinate în planul de proiecție Stereo 70 și sunt rotunjite la 1 milimetru.

***** Distanţa dintre puncte este formată din segmente cumulate ce sunt mai mici decât valoarea 1 milimetru.**

**DATE DESPRE IMOBILUL NR. 3504**

Oficiul de Cadastru și Publicitate Imobiliară CALARASI
Biroul de Cadastru și Publicitate Imobiliară Calarasi

A. Partea I. Descrierea imobilului

TEREN Extravilan

Adresa: Jud. Calarasi

Nr. Crt	Nr cadastral Nr. topografic	Suprafața* (mp)	Observații / Referințe
A1		36.095	Sector cadastral:6 Teren neimprejmuit;

B. Partea II. Proprietari și acte

Inscrieri privitoare la dreptul de proprietate și alte drepturi reale		Referințe
/		
Act Notarial nr. 27, din 19/02/2020 emis de BIN MITACHE IULIANA-ADRIANA;		
B1	Intabulare, drept de PROPRIETATE, dobandit prin Succesiune, cota actuala 13/16, cota initiala 13/16 1) MATA AURICA	A1
B2	Intabulare, drept de PROPRIETATE, dobandit prin Succesiune, cota actuala 1/16, cota initiala 1/16 1) MUSAT DUMITRU	A1
B3	Intabulare, drept de PROPRIETATE, dobandit prin Succesiune, cota actuala 1/16, cota initiala 1/16 1) VASILE FRUSINA	A1
Act Notarial nr. 7, din 18/01/2022 emis de BIN MITACHE IULIANA-ADRIANA;		
B4	Intabulare, drept de PROPRIETATE, dobandit prin Succesiune, cota actuala 1/16, cota initiala 1/16 1) ION VALERICA	A1

C. Partea III. SARCINI .

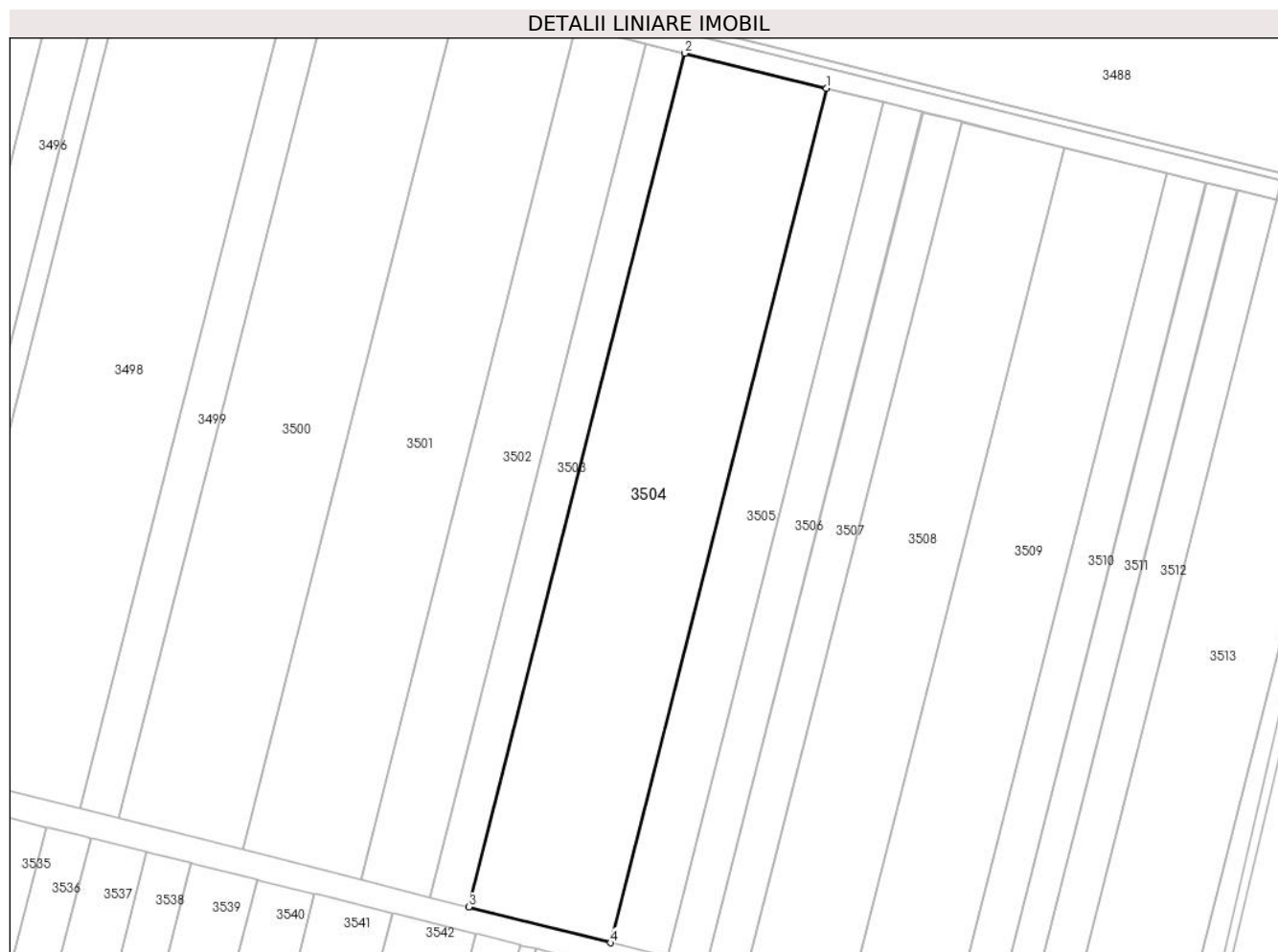
Inscrieri privind dezmembramintele dreptului de proprietate, drepturi reale de garanție și sarcini	Referințe
NU SUNT	

Anexa Nr. 1 La Partea I

Teren

Nr cadastral	Suprafața (mp)*	Observații / Referințe
	36.095	

* Suprafața este determinată în planul de proiecție Stereo 70.



Date referitoare la teren

Crt	Categorie folosință	Intravilan	Suprafața (mp)	Tarla	Parcelă	Nr. topo	Observații / Referințe
1	arabil	NU	36.095	29/1	9	-	

Lungime Segmente

1) Valorile lungimilor segmentelor sunt obținute din proiecție în plan.

Punct început	X / Y	Punct sfârșit	X / Y	Lungime segment (** (m)
1	676.474,846 325.302,971	2	676.399,809 325.321,552	77.303
2	676.399,809 325.321,552	3	676.285,387 324.869,049	466.745
3	676.285,387 324.869,049	4	676.360,333 324.850,106	77.303
4	676.360,333 324.850,106	1	676.474,846 325.302,971	467.119

** Lungimile segmentelor sunt determinate în planul de proiecție Stereo 70 și sunt rotunjite la 1 milimetru.

***** Distanţa dintre puncte este formată din segmente cumulate ce sunt mai mici decât valoarea 1 milimetru.**

**DATE DESPRE IMOBILUL NR. 3505**

Oficiul de Cadastru și Publicitate Imobiliară CALARASI
Biroul de Cadastru și Publicitate Imobiliară Calarasi

A. Partea I. Descrierea imobilului

TEREN Extravilan

Adresa: Jud. Calarasi

Nr. Crt	Nr cadastral Nr. topografic	Suprafața* (mp)	Observații / Referințe
A1	21012	14.500	Sector cadastral:6 Teren neimprejmuit;

B. Partea II. Proprietari și acte

Inscrieri privitoare la dreptul de proprietate și alte drepturi reale		Referințe
50986 / 27/12/2012		
Act Notarial nr. 4296, din 21/12/2012 emis de BNP CEPARU IOAN;		
B2	Intabulare, drept de PROPRIETATE, dobândit prin Conventie, cota actuala 1/1, cota initiala 1/1 1) PREDĂ ALEXANDRU, -sot 2) PREDĂ TUDORA, -sotie	A1

C. Partea III. SARCINI .

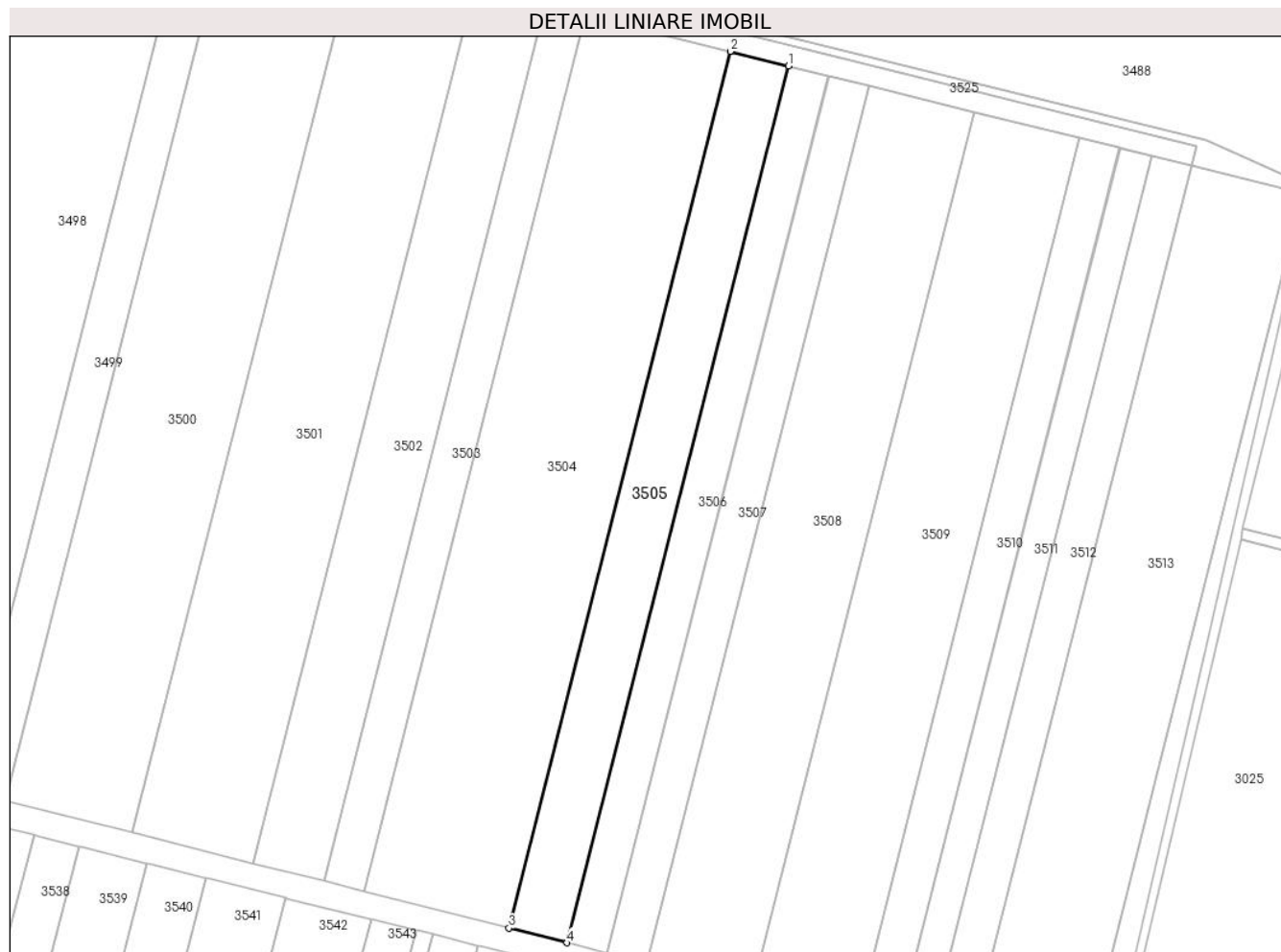
Inscrieri privind dezmembramintele dreptului de proprietate, drepturi reale de garanție și sarcini	Referințe
NU SUNT	

Anexa Nr. 1 La Partea I

Teren

Nr cadastral	Suprafața (mp)*	Observații / Referințe
21012	14.500	

* Suprafața este determinată în planul de proiecție Stereo 70.



Date referitoare la teren

Crt	Categorie folosință	Intravilan	Suprafața (mp)	Tarla	Parcelă	Nr. topo	Observații / Referințe
1	arabil	NU	14.500	29/1	10	-	

Lungime Segmente

1) Valorile lungimilor segmentelor sunt obținute din proiecție în plan.

Punct început	X / Y	Punct sfârșit	X / Y	Lungime segment (** (m)
1	676.504,973 325.295,51	2	676.474,846 325.302,971	31.037
2	676.474,846 325.302,971	3	676.360,333 324.850,106	467.119
3	676.360,333 324.850,106	4	676.390,423 324.842,501	31.036
4	676.390,423 324.842,501	1	676.504,973 325.295,51	467.267

** Lungimile segmentelor sunt determinate în planul de proiecție Stereo 70 și sunt rotunjite la 1 milimetru.

***** Distanţa dintre puncte este formată din segmente cumulate ce sunt mai mici decât valoarea 1 milimetru.**

**DATE DESPRE IMOBILUL NR. 3506**

Oficiul de Cadastru și Publicitate Imobiliară CALARASI
Biroul de Cadastru și Publicitate Imobiliară Calarasi

A. Partea I. Descrierea imobilului

TEREN Extravilan

Adresa: Jud. Calarasi

Nr. Crt	Nr cadastral Nr. topografic	Suprafața* (mp)	Observații / Referințe
A1	21020	10.000	Sector cadastral:6 Teren neimprejmuit;

B. Partea II. Proprietari și acte

Inscrieri privitoare la dreptul de proprietate și alte drepturi reale		Referințe
50984 / 27/12/2012		
Act Notarial nr. 4295, din 21/12/2012 emis de BNP CEPARU IOAN;		
B2	Intabulare, drept de PROPRIETATE, dobandit prin Conventie, cota actuala 1/1, cota initiala 1/1 1) PRED ALEXANDRU, -sot 2) PRED A TUDORA, -sotie	A1

C. Partea III. SARCINI .

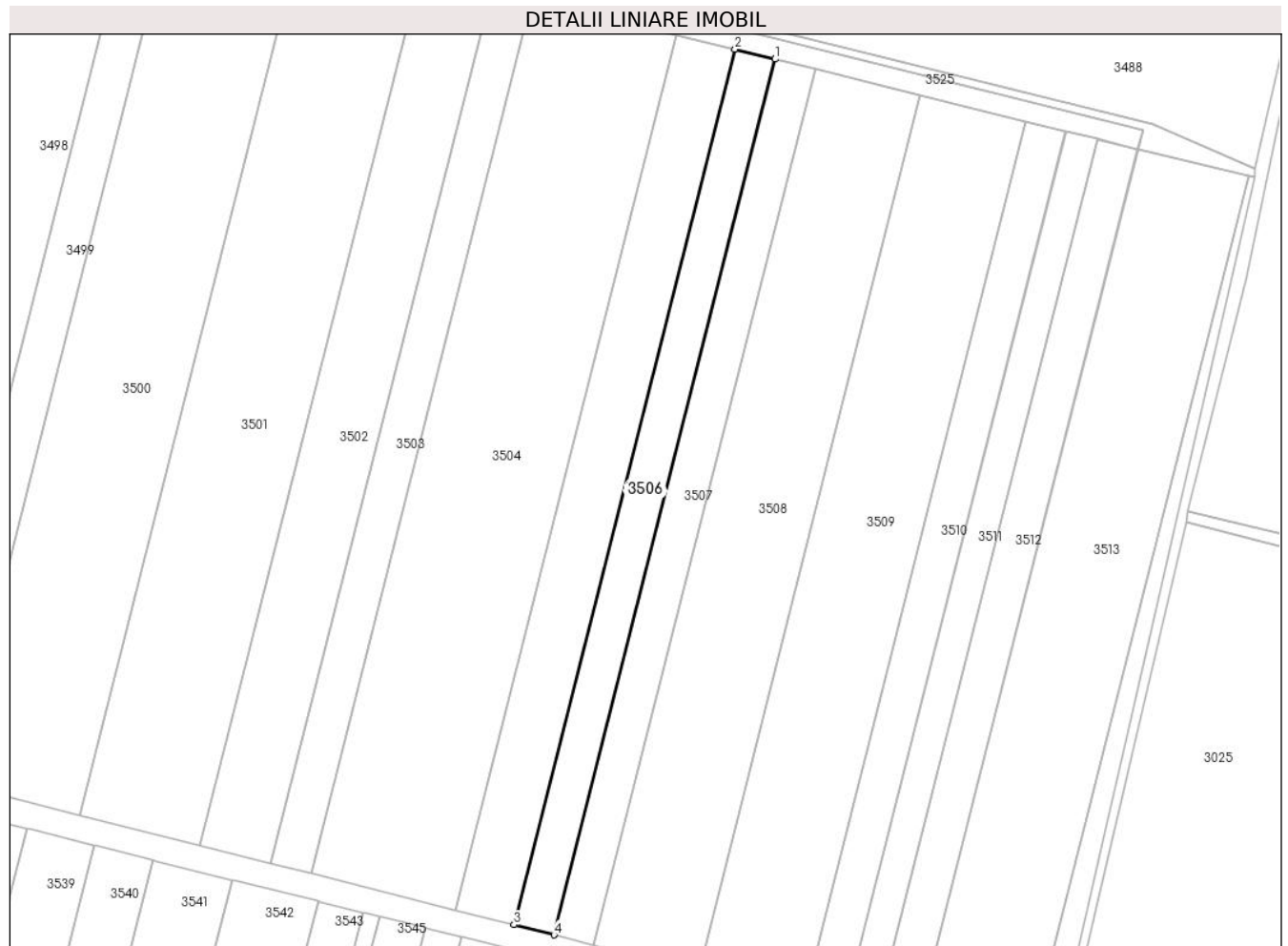
Inscrieri privind dezmembramintele dreptului de proprietate, drepturi reale de garanție și sarcini	Referințe
NU SUNT	

Anexa Nr. 1 La Partea I

Teren

Nr cadastral	Suprafața (mp)*	Observații / Referințe
21020	10.000	

* Suprafața este determinată în planul de proiecție Stereo 70.



Date referitoare la teren

Crt	Categorie folosință	Intra vilan	Suprafața (mp)	Tarla	Parcelă	Nr. topo	Observații / Referințe
1	arabil	NU	10.000	29/1	11	-	

Lungime Segmente

1) Valorile lungimilor segmentelor sunt obținute din proiecție în plan.

Punct început	X / Y	Punct sfârșit	X / Y	Lungime segment (** (m)
1	676.525,744 325.290,367	2	676.504,973 325.295,51	21.398
2	676.504,973 325.295,51	3	676.390,423 324.842,501	467.267
3	676.390,423 324.842,501	4	676.411,17 324.837,258	21.399
4	676.411,17 324.837,258	1	676.525,744 325.290,367	467.37

** Lungimile segmentelor sunt determinate în planul de proiecție Stereo 70 și sunt rotunjite la 1 milimetru.

***** Distanţa dintre puncte este formată din segmente cumulate ce sunt mai mici decât valoarea 1 milimetru.**

**DATE DESPRE IMOBILUL NR. 3507**

Oficiul de Cadastru și Publicitate Imobiliară CALARASI
Biroul de Cadastru și Publicitate Imobiliară Calarasi

A. Partea I. Descrierea imobilului

TEREN Extravilan

Adresa: Jud. Calarasi

Nr. Crt	Nr cadastral Nr. topografic	Suprafața* (mp)	Observații / Referințe
A1	20519	10.000	Sector cadastral:6 Teren neimprejmuit;

B. Partea II. Proprietari și acte

Inscrieri privitoare la dreptul de proprietate și alte drepturi reale		Referințe
24533 / 24/04/2015		
Act Notarial nr. 1278, din 23/04/2015 emis de NP SERBAN ANGELICA VALENTINA;		
B5	Intabulare, drept de PROPRIETATE, dobandit prin Conventie, cota actuala 1/1, cota initiala 1/1 1) MOLDOVEANU LILIANA ELENA	A1


C. Partea III. SARCINI .

Inscrieri privind dezmembramintele dreptului de proprietate, drepturi reale de garanție și sarcini	Referințe
NU SUNT	

Teren

Nr cadastral	Suprafața (mp)*	Observații / Referințe
20519	10.000	

* Suprafața este determinată în planul de proiecție Stereo 70.



Date referitoare la teren

Crt	Categorie folosință	Intravilan	Suprafața (mp)	Tarla	Parcelă	Nr. topo	Observații / Referințe
1	arabil	NU	10.000	29/1	11	-	

Lungime Segmente

1) Valorile lungimilor segmentelor sunt obținute din proiecție în plan.

Punct început	X / Y	Punct sfârșit	X / Y	Lungime segment (** (m)
1	676.546,511 325.285,224	2	676.526,052 325.290,291	21.077
2	676.526,052 325.290,291	3	676.525,744 325.290,367	0.317
3	676.525,744 325.290,367	4	676.411,17 324.837,258	467.37
4	676.411,17 324.837,258	5	676.431,911 324.832,015	21.393
5	676.431,911 324.832,015	1	676.546,511 325.285,224	467.474

**** Lungimile segmentelor sunt determinate în planul de proiecție Stereo 70 și sunt rotunjite la 1 milimetru.**

***** Distanța dintre puncte este formată din segmente cumulate ce sunt mai mici decât valoarea 1 milimetru.**

**DATE DESPRE IMOBILUL NR. 3508**

Oficiul de Cadastru și Publicitate Imobiliară CALARASI
Biroul de Cadastru și Publicitate Imobiliară Calarasi

A. Partea I. Descrierea imobilului

TEREN Extravilan

Adresa: Jud. Calarasi

Nr. Crt	Nr cadastral Nr. topografic	Suprafața* (mp)	Observații / Referințe
A1		26.250	Sector cadastral:6 Teren neimprejmuit;

B. Partea II. Proprietari și acte

Inscrieri privitoare la dreptul de proprietate și alte drepturi reale		Referințe
/		
Act Administrativ nr. 84365, din 27/03/2003 emis de CJSDPAT CALARASI;		
B1	Intabulare, drept de PROPRIETATE, dobandit prin Reconstituire, cota actuala 1/1, cota initiala 1/1 1) STANCU CONSTANTIN, LIPSA CNP	A1

C. Partea III. SARCINI .

Inscrieri privind dezmembramintele dreptului de proprietate, drepturi reale de garanție și sarcini	Referințe
NU SUNT	

Anexa Nr. 1 La Partea I

Teren

Nr cadastral	Suprafața (mp)*	Observații / Referințe
	26.250	

* Suprafața este determinată în planul de proiecție Stereo 70.



Date referitoare la teren

Crt	Categorie folosință	Intravilan	Suprafața (mp)	Tarla	Parcelă	Nr. topo	Observații / Referințe
1	arabil	NU	26.250	29/1	12	-	DIFERENȚA DE SUPRAFATA SE REGASESTE LA ID 3509, SECTOR 6

Lungime Segmente

1) Valorile lungimilor segmentelor sunt obținute din proiecție în plan.

Punct început	X / Y	Punct sfârșit	X / Y	Lungime segment (** (m)
1	676.601,003 325.271,731	2	676.546,819 325.285,148	55.82
2	676.546,819 325.285,148	3	676.546,511 325.285,224	0.317
3	676.546,511 325.285,224	4	676.431,911 324.832,015	467.474
4	676.431,911 324.832,015	5	676.486,336 324.818,26	56.136
5	676.486,336 324.818,26	1	676.601,003 325.271,731	467.744

**** Lungimile segmentelor sunt determinate în planul de proiecție Stereo 70 și sunt rotunjite la 1 milimetru.**

***** Distanța dintre puncte este formată din segmente cumulate ce sunt mai mici decât valoarea 1 milimetru.**

**DATE DESPRE IMOBILUL NR. 3509**

Oficiul de Cadastru și Publicitate Imobiliară CALARASI
Biroul de Cadastru și Publicitate Imobiliară Calarasi

A. Partea I. Descrierea imobilului

TEREN Extravilan

Adresa: Jud. Calarasi

Nr. Crt	Nr cadastral Nr. topografic	Suprafața* (mp)	Observații / Referințe
A1	22067	26.250	Sector cadastral:6 Teren neimprejmuit;

B. Partea II. Proprietari și acte

Inscrieri privitoare la dreptul de proprietate și alte drepturi reale		Referințe
54226 / 30/09/2015		
Act Notarial nr. 2175, din 29/09/2015 emis de NP Sestacovschi Florin Adrian;		
B3	Intabulare, drept de PROPRIETATE, dobandit prin Conventie, cota actuala 1/1, cota initiala 1/1 1) SOCIETATEA AGROTEHNICA SRL, CIF:6363102	A1

C. Partea III. SARCINI .

Inscrieri privind dezmembramintele dreptului de proprietate, drepturi reale de garanție și sarcini	Referințe
NU SUNT	

Teren

Nr cadastral	Suprafața (mp)*	Observații / Referințe
22067	26.250	

* Suprafața este determinată în planul de proiecție Stereo 70.



Date referitoare la teren

Crt	Categorie folosință	Intravilan	Suprafața (mp)	Tarla	Parcelă	Nr. topo	Observații / Referințe
1	arabil	NU	26.250	29/1	12	-	

Lungime Segmente

1) Valorile lungimilor segmentelor sunt obținute din proiecție în plan.

Punct început	X / Y	Punct sfârșit	X / Y	Lungime segment (** (m)
1	676.655,463 325.258,245	2	676.601,003 325.271,731	56.105
2	676.601,003 325.271,731	3	676.486,336 324.818,26	467.744
3	676.486,336 324.818,26	4	676.540,73 324.804,512	56.104
4	676.540,73 324.804,512	1	676.655,463 325.258,245	468.014

** Lungimile segmentelor sunt determinate în planul de proiecție Stereo 70 și sunt rotunjite la 1 milimetru.

***** Distanţa dintre puncte este formată din segmente cumulate ce sunt mai mici decât valoarea 1 milimetru.**

**DATE DESPRE IMOBILUL NR. 3510**

Oficiul de Cadastru și Publicitate Imobiliară CALARASI
Biroul de Cadastru și Publicitate Imobiliară Calarasi

A. Partea I. Descrierea imobilului

TEREN Extravilan

Adresa: Jud. Calarasi

Nr. Crt	Nr cadastral Nr. topografic	Suprafața* (mp)	Observații / Referințe
A1		10.000	Sector cadastral:6 Teren neimprejmuit;

B. Partea II. Proprietari și acte

Inscrieri privitoare la dreptul de proprietate și alte drepturi reale	Referințe
/	
Act Administrativ nr. 83447, din 26/06/1997 emis de CJSDPAT CALARASI;	
B1	A1
Intabulare, drept de PROPRIETATE, dobandit prin Reconstituire, cota actuala 1/1, cota initiala 1/1 1) VASILESCU NICOLAE, LIPSA CNP	

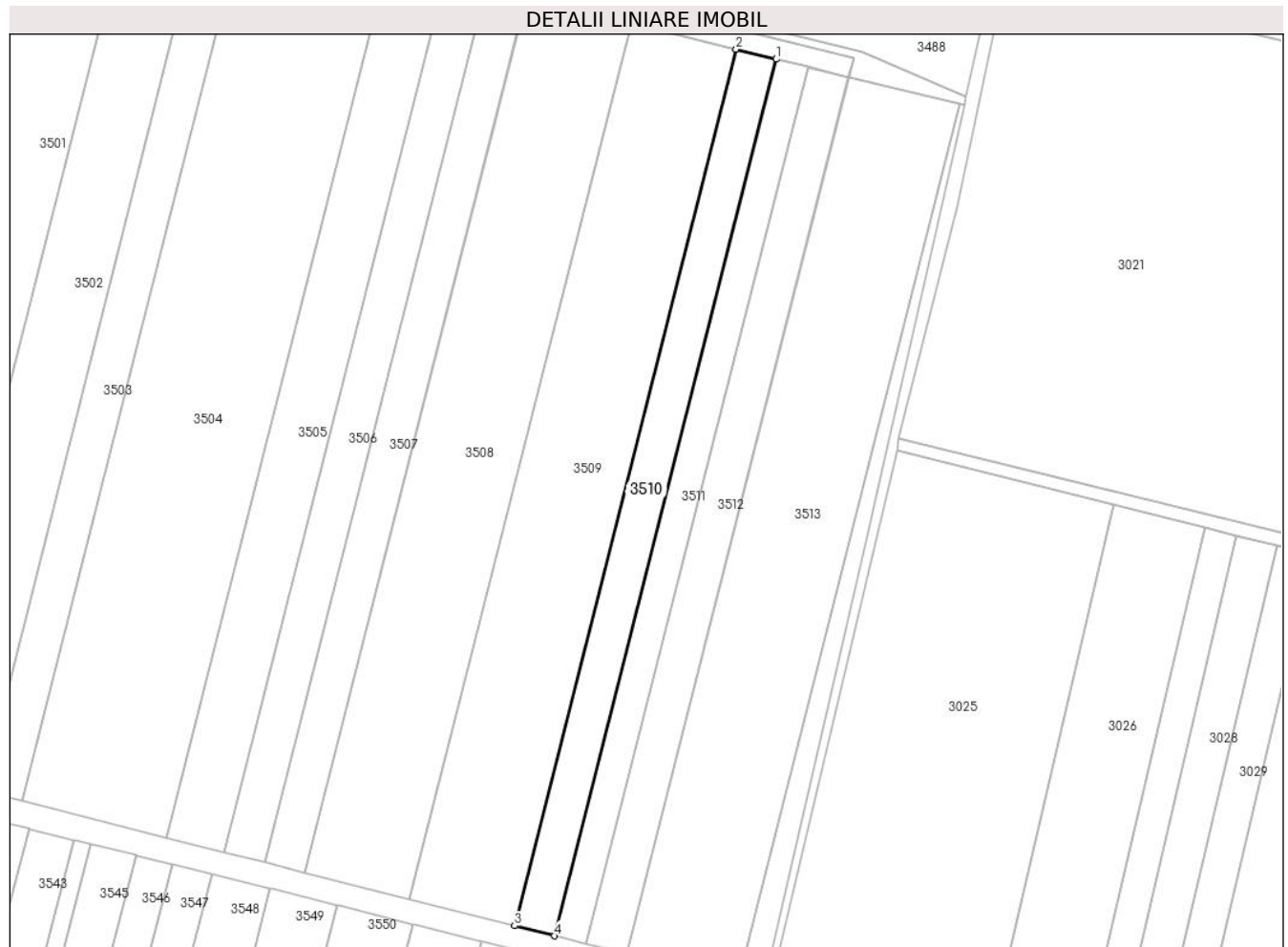
C. Partea III. SARCINI .

Inscrieri privind dezmembramintele dreptului de proprietate, drepturi reale de garanție și sarcini	Referințe
NU SUNT	

Anexa Nr. 1 La Partea I**Teren**

Nr cadastral	Suprafața (mp)*	Observații / Referințe
	10.000	

* Suprafața este determinată în planul de proiecție Stereo 70.

**Date referitoare la teren**

Crt	Categorie folosință	Intra vilan	Suprafața (mp)	Tarla	Parcelă	Nr. topo	Observații / Referințe
1	arabil	NU	10.000	29/1	13	-	DIFERENȚA DE SUPRAFAȚA SE REGASEȘTE LA ID 3511, 3512, SECTOR 6

Lungime Segmente

1) Valorile lungimilor segmentelor sunt obținute din proiecție în plan.

Punct început	X / Y	Punct sfârșit	X / Y	Lungime segment (** (m)
1	676.676,201 325.253,11	2	676.655,463 325.258,245	21.364
2	676.655,463 325.258,245	3	676.540,73 324.804,512	468.014
3	676.540,73 324.804,512	4	676.561,443 324.799,277	21.364
4	676.561,443 324.799,277	1	676.676,201 325.253,11	468.117

**** Lungimile segmentelor sunt determinate în planul de proiecție Stereo 70 și sunt rotunjite la 1 milimetru.**

***** Distanța dintre puncte este formată din segmente cumulate ce sunt mai mici decât valoarea 1 milimetru.**

**DATE DESPRE IMOBILUL NR. 3511**

Oficiul de Cadastru și Publicitate Imobiliară CALARASI
Biroul de Cadastru și Publicitate Imobiliară Calarasi

A. Partea I. Descrierea imobilului

TEREN Extravilan

Adresa: Jud. Calarasi

Nr. Crt	Nr cadastral Nr. topografic	Suprafața* (mp)	Observații / Referințe
A1	20634	7.952	Sector cadastral:6 Teren neimprejmuit;

B. Partea II. Proprietari și acte

Inscrieri privitoare la dreptul de proprietate și alte drepturi reale		Referințe
37249 / 17/12/2010		
Act Notarial nr. 3826, din 16/12/2010 emis de BNP SESTACOVSCI FLORIN ADRIAN;		
B1	Se infiinteaza cartea funciara 20634 a imobilului cu numarul cadastral 20634/Vâlcelele, rezultat din dezmembrarea imobilului cu numarul cadastral 20614 inscris in cartea funciara 20614;	A1
37251 / 17/12/2010		
Act Notarial nr. 3827, din 16/12/2010 emis de BNP SESTACOVSCI FLORIN ADRIAN;		
B4	Intabulare, drept de PROPRIETATE, dobandit prin Conventie, cota actuala 1/1, cota initiala 1/1	A1
	1) PRED ALEXANDRU, - sot 2) PRED A TUDORA, - sotie	

C. Partea III. SARCINI .

Inscrieri privind dezmembramintele dreptului de proprietate, drepturi reale de garanție și sarcini	Referințe
NU SUNT	

Anexa Nr. 1 La Partea I

Teren

Nr cadastral	Suprafața (mp)*	Observații / Referințe
20634	7.952	

* Suprafața este determinată în planul de proiecție Stereo 70.



Date referitoare la teren

Crt	Categorie folosință	Intravilan	Suprafața (mp)	Tarla	Parcelă	Nr. topo	Observații / Referințe
1	arabil	NU	7.952	29/1	13	-	

Lungime Segmente

1) Valorile lungimilor segmentelor sunt obținute din proiecție în plan.

Punct început	X / Y	Punct sfârșit	X / Y	Lungime segment (** (m)
1	676.692,689 325.249,027	2	676.676,508 325.253,034	16.67
2	676.676,508 325.253,034	3	676.676,201 325.253,11	0.316
3	676.676,201 325.253,11	4	676.561,443 324.799,277	468.117
4	676.561,443 324.799,277	5	676.577,911 324.795,114	16.986
5	676.577,911 324.795,114	1	676.692,689 325.249,027	468.2

**** Lungimile segmentelor sunt determinate în planul de proiecție Stereo 70 și sunt rotunjite la 1 milimetru.**

***** Distanța dintre puncte este formată din segmente cumulate ce sunt mai mici decât valoarea 1 milimetru.**

**DATE DESPRE IMOBILUL NR. 3512**

Oficiul de Cadastru și Publicitate Imobiliară CALARASI
Biroul de Cadastru și Publicitate Imobiliară Calarasi

A. Partea I. Descrierea imobilului

TEREN Extravilan

Adresa: Jud. Calarasi

Nr. Crt	Nr cadastral Nr. topografic	Suprafața* (mp)	Observații / Referințe
A1	20635	10.000	Sector cadastral:6 Teren neimprejmuit;

B. Partea II. Proprietari și acte

Inscrieri privitoare la dreptul de proprietate și alte drepturi reale		Referințe
37249 / 17/12/2010		
Act Notarial nr. 3826, din 16/12/2010 emis de BNP SESTACOVSCI FLORIN ADRIAN;		
B1	Se infiinteaza cartea funciara 20635 a imobilului cu numarul cadastral 20635/Vâlcelele, rezultat din dezmembrarea imobilului cu numarul cadastral 20614 inscris in cartea funciara 20614;	A1
Act Administrativ nr. 83447, din 26/06/1997 emis de C.J.S.D.P.A.T. CALARASI (act notarial nr. 90/05-05-2004 emis de BNP POPA DIDINA; act notarial nr. 91/05-05-2004 emis de BNP POPA DIDINA);		
B2	Intabulare, drept de PROPRIETATE, dobandit prin Succesiune, cota actuala 1/1, cota initiala 1/1 1) STANESCU ANA	A1

C. Partea III. SARCINI .

Inscrieri privind dezmembramintele dreptului de proprietate, drepturi reale de garanție și sarcini	Referințe
NU SUNT	

Anexa Nr. 1 La Partea I

Teren

Nr cadastral	Suprafața (mp)*	Observații / Referințe
20635	10.000	

* Suprafața este determinată în planul de proiecție Stereo 70.



Date referitoare la teren

Crt	Categorie folosință	Intravilan	Suprafața (mp)	Tarla	Parcelă	Nr. topo	Observații / Referințe
1	arabil	NU	10.000	29/1	13	-	

Lungime Segmente

1) Valorile lungimilor segmentelor sunt obținute din proiecție în plan.

Punct început	X / Y	Punct sfârșit	X / Y	Lungime segment (** (m)
1	676.713,419 325.243,894	2	676.692,996 325.248,951	21.04
2	676.692,996 325.248,951	3	676.692,689 325.249,027	0.316
3	676.692,689 325.249,027	4	676.577,911 324.795,114	468.2
4	676.577,911 324.795,114	5	676.598,616 324.789,881	21.356
5	676.598,616 324.789,881	1	676.713,419 325.243,894	468.303

**** Lungimile segmentelor sunt determinate în planul de proiecție Stereo 70 și sunt rotunjite la 1 milimetru.**

***** Distanța dintre puncte este formată din segmente cumulate ce sunt mai mici decât valoarea 1 milimetru.**

**DATE DESPRE IMOBILUL NR. 3513**

Oficiul de Cadastru și Publicitate Imobiliară CALARASI
Biroul de Cadastru și Publicitate Imobiliară Calarasi

A. Partea I. Descrierea imobilului

TEREN Extravilan

Adresa: Jud. Calarasi, TARLA 29/1 PARCELA 14

Nr. Crt	Nr cadastral Nr. topografic	Suprafața* (mp)	Observații / Referințe
A1	22337	27.916	Sector cadastral:6 Teren neimprejmuit;

B. Partea II. Proprietari și acte

Inscrieri privitoare la dreptul de proprietate și alte drepturi reale		Referințe
3192 / 27/01/2017		
Act Administrativ nr. 83569, din 30/01/1998 emis de CJPSDPAT CALARASI (act notarial nr 3237 din 06.11.2001, emis de BNP CHIRU MARIA DANA;act notarial nr 91 din 09.04.2014, emis de BNP MITACHE IULIANA ADRIANA;act notarial nr 109 din 16.01.2017, emis de BNP TUTUIANU DANA CRISTINA;act notarial nr 90 din 09.04.2014, emis de BNP MITACHE IULIANA ADRIANA);		
B1	Intabulare, drept de PROPRIETATE, dobandit prin Reconstituire, cota actuala 1/5, cota initiala 1/5 1) ALIONTEOAEI S MARIEA	A1
B2	Intabulare, drept de PROPRIETATE, dobandit prin Succesiune, cota actuala 1/5, cota initiala 4/5 1) ION VALERICA	A1
21500 / 27/04/2017		
Act Notarial nr. 1354, din 26/04/2017 emis de NP Tutuianu Dana Cristina;		
B4	Intabulare, drept de PROPRIETATE, dobandit prin Conventie, cota actuala 3/5, cota initiala 3/5 1) SC MIHUT SRL, CIF:10631432	A1

C. Partea III. SARCINI

Inscrieri privind dezmembramintele dreptului de proprietate, drepturi reale de garanție și sarcini		Referințe
49979 / 28/09/2021		
Somatie nr. 4003/2018, din 23/09/2021 emis de Ochian Doru-Cătălin (hotarare judecatoreasca nr 4003/2018 din 23.09.2021, emis de Judecatoria Calarasi);		
C1	se noteaza inceperea urmaririi silite asupra cotei indivize de 1/5 din imobilul de sub A1, proprietatea celei de sub B2, pentru suma de 4301,74 CHF si 3145,50LEI 1) PROSPEROCAPITAL SARL, CIF:9999999999999	A1

Anexa Nr. 1 La Partea I

Teren

Nr cadastral	Suprafața (mp)*	Observații / Referințe
22337	27.916	

* Suprafața este determinată în planul de proiecție Stereo 70.



Date referitoare la teren

Crt	Categorie folosință	Intravilan	Suprafața (mp)	Tarla	Parcelă	Nr. topo	Observații / Referințe
1	arabil	NU	27.916	29/1	14	-	

Lungime Segmente

1) Valorile lungimilor segmentelor sunt obținute din proiecție în plan.

Punct început	X / Y	Punct sfârșit	X / Y	Lungime segment (** (m)
1	676.713,726 325.243,818	2	676.713,419 325.243,894	0.316
2	676.713,419 325.243,894	3	676.598,616 324.789,881	468.303
3	676.598,616 324.789,881	4	676.627,122 324.782,677	29.402
4	676.627,122 324.782,677	5	676.655,967 324.773,874	30.158
5	676.655,967 324.773,874	6	676.771,28 325.229,904	470.383

Punct început	X / Y	Punct sfârșit	X / Y	Lungime segment (** (m)
6	676.771,28 325.229,904	1	676.713,726 325.243,818	59.212

** Lungimile segmentelor sunt determinate în planul de proiecție Stereo 70 și sunt rotunjite la 1 milimetru.

*** Distanța dintre puncte este formată din segmente cumulate ce sunt mai mici decât valoarea 1 milimetru.

**DATE DESPRE IMOBILUL NR. 3514**

Oficiul de Cadastru și Publicitate Imobiliară CALARASI
Biroul de Cadastru și Publicitate Imobiliară Calarasi

A. Partea I. Descrierea imobilului

TEREN Extravilan

Adresa: Jud. Calarasi, TARLA 29/1 PARCELA 15

Nr. Crt	Nr cadastral Nr. topografic	Suprafața* (mp)	Observații / Referințe
A1	23459	3.915	Sector cadastral:6 Teren neimprejmuit;

B. Partea II. Proprietari și acte

Inscrieri privitoare la dreptul de proprietate și alte drepturi reale	Referințe
69913 / 09/12/2022	
Act Administrativ nr. 53, din 26/10/2022 emis de CONSILIUL LOCAL VILCELELE, anexa (HCL ; act administrativ nr 3290 din 10.11.2022, emis de PRIMARIA COMUNEI VILCELELE);	
B1	A1
Intabulare, drept de PROPRIETATEPRIVATA, dobandit prin Lege, cota actuala 1/1, cota initiala 1/1	
1) COMUNA VILCELELE, CIF:3796837, domeniu privat	

C. Partea III. SARCINI .

Inscrieri privind dezmembramintele dreptului de proprietate, drepturi reale de garanție și sarcini	Referințe
NU SUNT	

Anexa Nr. 1 La Partea I

Teren

Nr cadastral	Suprafața (mp)*	Observații / Referințe
23459	3.915	

* Suprafața este determinată în planul de proiecție Stereo 70.



Date referitoare la teren

Crt	Categorie folosință	Intravilan	Suprafața (mp)	Tarla	Parcelă	Nr. topo	Observații / Referințe
1	arabil	NU	3.915	-	-	-	

Lungime Segmente

1) Valorile lungimilor segmentelor sunt obținute din proiecție în plan.

Punct început	X / Y	Punct sfârșit	X / Y	Lungime segment (** (m)
1	676.771,28 325.229,904	2	676.655,967 324.773,874	470.383
2	676.655,967 324.773,874	3	676.668,69 324.769,991	13.302
3	676.668,69 324.769,991	4	676.722,161 325.000,777	236.899
4	676.722,161 325.000,777	5	676.774,038 325.229,237	234.276
5	676.774,038 325.229,237	1	676.771,28 325.229,904	2.838

**** Lungimile segmentelor sunt determinate în planul de proiecție Stereo 70 și sunt rotunjite la 1 milimetru.**

***** Distanța dintre puncte este formată din segmente cumulate ce sunt mai mici decât valoarea 1 milimetru.**

**DATE DESPRE IMOBILUL NR. 3515**

Oficiul de Cadastru și Publicitate Imobiliară CALARASI
Biroul de Cadastru și Publicitate Imobiliară Calarasi

A. Partea I. Descrierea imobilului

TEREN Extravilan

Adresa: Jud. Calarasi

Nr. Crt	Nr cadastral Nr. topografic	Suprafața* (mp)	Observații / Referințe
A1		4.404	Sector cadastral:6 Teren neimprejmuit;

B. Partea II. Proprietari și acte

Inscrieri privitoare la dreptul de proprietate și alte drepturi reale	Referințe
/	
Act Normativ nr. 7, din 13/03/1996 emis de PARLAMENTUL ROMÂNIEI;	
B1	Inscrierea provizorie, drept de PROPRIETATE, dobandit prin Lege, cota actuala 1/1, cota initiala 1/1
	1) COMUNA VILCELELE, CIF:3796837

C. Partea III. SARCINI .

Inscrieri privind dezmembramintele dreptului de proprietate, drepturi reale de garanție și sarcini	Referințe
NU SUNT	

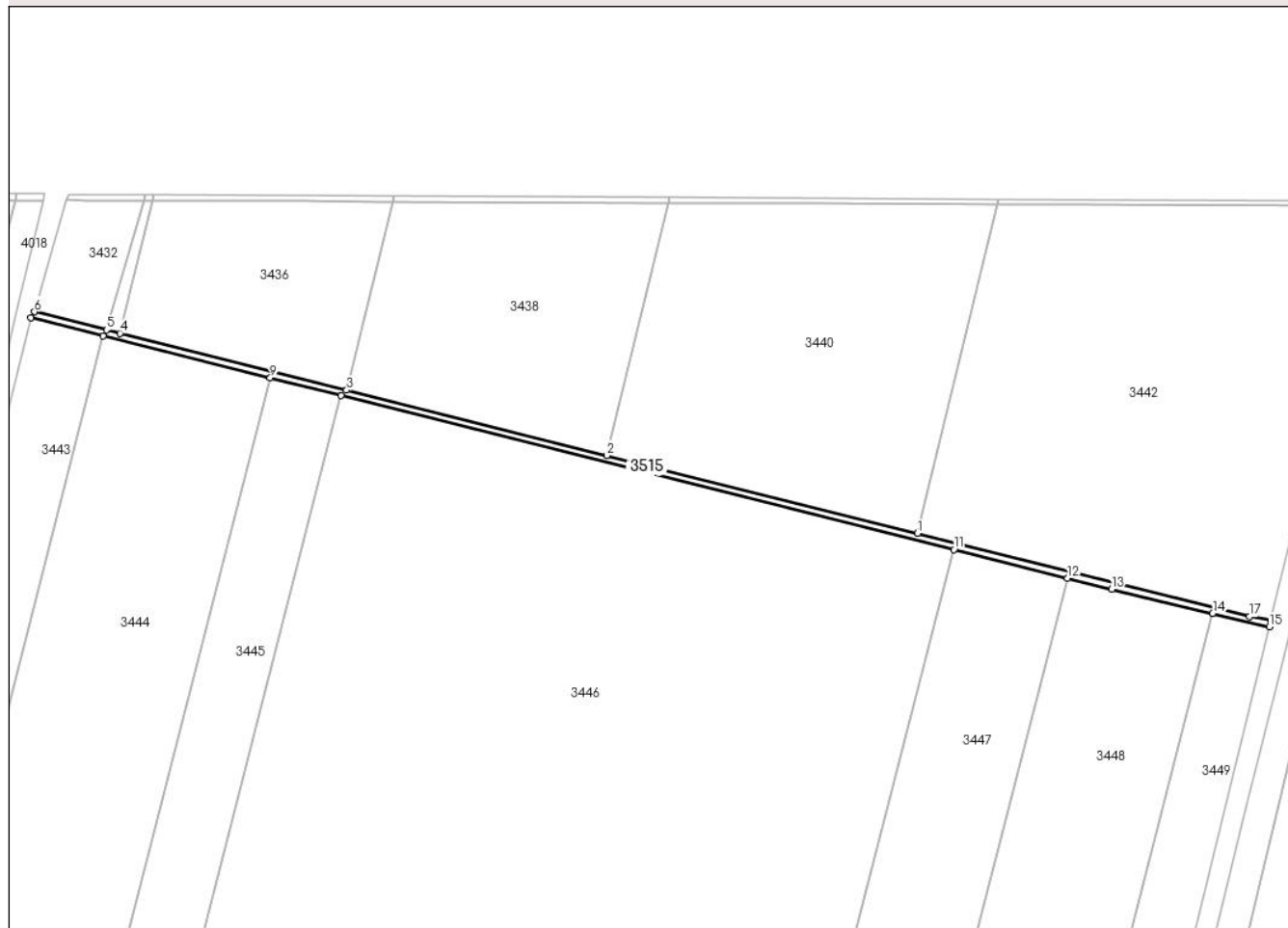
Anexa Nr. 1 La Partea I

Teren

Nr cadastral	Suprafața (mp)*	Observații / Referințe
	4.404	

* Suprafața este determinată în planul de proiecție Stereo 70.

DETALII LINIARE IMOBIL



Date referitoare la teren

Crt	Categorie folosință	Intravilan	Suprafața (mp)	Tarla	Parcelă	Nr. topo	Observații / Referințe
1	curți constructii	NU	4.404	-	-	-	CANAL

Lungime Segmente

1) Valorile lungimilor segmentelor sunt obținute din proiecție în plan.

Punct început	X / Y	Punct sfârșit	X / Y	Lungime segment (** (m)
1	676.963,03 327.173,635	2	676.740,693 327.229,375	229.218
2	676.740,693 327.229,375	3	676.554,335 327.276,094	192.125
3	676.554,335 327.276,094	4	676.392,107 327.316,764	167.248
4	676.392,107 327.316,764	5	676.382,446 327.319,186	9.96
5	676.382,446 327.319,186	6	676.330,892 327.332,11	53.149

Punct început	X / Y	Punct sfârșit	X / Y	Lungime segment (** (m)
6	676.330,892 327.332,11	7	676.328,296 327.327,815	5.019
7	676.328,296 327.327,815	8	676.380,12 327.314,81	53.431
8	676.380,12 327.314,81	9	676.499,663 327.284,81	123.25
9	676.499,663 327.284,81	10	676.550,346 327.272,091	52.255
10	676.550,346 327.272,091	11	676.988,987 327.162,013	452.242
11	676.988,987 327.162,013	12	677.070,361 327.141,593	83.897
12	677.070,361 327.141,593	13	677.101,952 327.133,665	32.571
13	677.101,952 327.133,665	14	677.174,293 327.116,48	74.354
14	677.174,293 327.116,48	15	677.214,757 327.106,868	41.59
15	677.214,757 327.106,868	16	677.215,811 327.111,505	4.755
16	677.215,811 327.111,505	17	677.200,627 327.114,071	15.399
17	677.200,627 327.114,071	1	676.963,03 327.173,635	244.949

** Lungimile segmentelor sunt determinate în planul de proiecție Stereo 70 și sunt rotunjite la 1 milimetru.

*** Distanța dintre puncte este formată din segmente cumulate ce sunt mai mici decât valoarea 1 milimetru.

**DATE DESPRE IMOBILUL NR. 3516**

Oficiul de Cadastru și Publicitate Imobiliară CALARASI
Biroul de Cadastru și Publicitate Imobiliară Calarasi

A. Partea I. Descrierea imobilului

TEREN Extravilan

Adresa: Jud. Calarasi

Nr. Crt	Nr cadastral Nr. topografic	Suprafața* (mp)	Observații / Referințe
A1		3.422	Sector cadastral:6 Teren neimprejmuit;

B. Partea II. Proprietari și acte

Inscrieri privitoare la dreptul de proprietate și alte drepturi reale		Referințe
/		
Act Normativ nr. 7, din 13/03/1996 emis de PARLAMENTUL ROMÂNIEI;		
B1	Inscrierea provizorie, drept de PROPRIETATE, dobandit prin Lege, cota actuala 1/1, cota initiala 1/1 1) COMUNA VILCELELE, CIF:3796837	A1

C. Partea III. SARCINI .

Inscrieri privind dezmembramintele dreptului de proprietate, drepturi reale de garanție și sarcini	Referințe
NU SUNT	

Anexa Nr. 1 La Partea I

Teren

Nr cadastral	Suprafața (mp)*	Observații / Referințe
	3.422	

* Suprafața este determinată în planul de proiecție Stereo 70.

DETALII LINIARE IMOBIL



Date referitoare la teren

Crt	Categorie folosință	Intra vilan	Suprafața (mp)	Tarla	Parcelă	Nr. topo	Observații / Referințe
1	drum	NU	3.422	-	-	-	DE

Lungime Segmente

1) Valorile lungimilor segmentelor sunt obținute din proiecție în plan.

Punct început	X / Y	Punct sfârșit	X / Y	Lungime segment (** (m)
1	676.213,533 326.868,046	2	676.969,123 326.681,544	778.267
2	676.969,123 326.681,544	3	676.968,997 326.681,04	0.52
3	676.968,997 326.681,04	4	677.062,732 326.657,749	96.585
4	677.062,732 326.657,749	5	677.066,564 326.656,797	3.948
5	677.066,564 326.656,797	6	677.100,907 326.648,197	35.403

Punct început	X / Y	Punct sfârşit	X / Y	Lungime segment (** (m)
6	677.100,907 326.648,197	7	677.102,199 326.651,996	4.013
7	677.102,199 326.651,996	8	677.067,531 326.660,678	35.739
8	677.067,531 326.660,678	9	677.057,895 326.663,064	9.927
9	677.057,895 326.663,064	10	676.954,113 326.688,765	106.917
10	676.954,113 326.688,765	11	676.872,675 326.708,933	83.898
11	676.872,675 326.708,933	12	676.433,684 326.817,647	452.252
12	676.433,684 326.817,647	13	676.382,96 326.830,209	52.256
13	676.382,96 326.830,209	14	676.263,322 326.859,836	123.252
14	676.263,322 326.859,836	15	676.213,867 326.872,083	50.949
15	676.213,867 326.872,083	1	676.213,533 326.868,046	4.051

** Lungimile segmentelor sunt determinate în planul de proiecție Stereo 70 și sunt rotunjite la 1 milimetru.

*** Distanța dintre puncte este formată din segmente cumulate ce sunt mai mici decât valoarea 1 milimetru.

**DATE DESPRE IMOBILUL NR. 3517**

Oficiul de Cadastru și Publicitate Imobiliară CALARASI
Biroul de Cadastru și Publicitate Imobiliară Calarasi

A. Partea I. Descrierea imobilului

TEREN Extravilan

Adresa: Jud. Calarasi

Nr. Crt	Nr cadastral Nr. topografic	Suprafața* (mp)	Observații / Referințe
A1	20655	Din acte: 4.050 Masurata: 5.471	Sector cadastral:6 Teren neimprejmuit;

B. Partea II. Proprietari și acte

Inscrieri privitoare la dreptul de proprietate și alte drepturi reale		Referințe
34566 / 30/11/2010		
Act Normativ nr. 301, din 07/05/2009 emis de MINISTERUL AGRICULTURII, PADURILOR SI DEZVOLTARII (RURALE, Proces verbal nr. 1609-33/19-05-2009 intre ANIF- R.A. Sucursala Teritoriala Arges-Ialomita-Siret si O.U.A.I. Valcelele);		
B1	Intabulare, drept de PROPRIETATE, dobandit prin Lege, cota actuala 1/1, cota initiala 1/1 1) ORGANIZATIA UTILIZATORILOR DE APA PENTRU IRIGAT VALCELELE, CIF:16536960	A1

C. Partea III. SARCINI .

Inscrieri privind dezmembramintele dreptului de proprietate, drepturi reale de garanție și sarcini	Referințe
NU SUNT	

Anexa Nr. 1 La Partea I

Teren

Nr cadastral	Suprafața (mp)*	Observații / Referințe
20655	Din acte: 4.050 Masurata: 5.471	

* Suprafața este determinată în planul de proiecție Stereo 70.

DETALII LINIARE IMOBIL



Date referitoare la teren

Crt	Categorie folosință	Intra vilan	Suprafața (mp)	Tarla	Parcelă	Nr. topo	Observații / Referințe
1	curți constructii	NU	5.471	-	-	-	CANAL 54

Lungime Segmente

1) Valorile lungimilor segmentelor sunt obținute din proiecție în plan.

Punct început	X / Y	Punct sfârșit	X / Y	Lungime segment (** (m)
1	676.213,533 326.868,046	2	676.213,489 326.861,84	6.206
2	676.213,489 326.861,84	3	677.061,37 326.651,963	873.47
3	677.061,37 326.651,963	4	677.062,732 326.657,749	5.944
4	677.062,732 326.657,749	5	676.968,997 326.681,04	96.585
5	676.968,997 326.681,04	6	676.969,123 326.681,544	0.52

Punct început	X / Y	Punct sfârșit	X / Y	Lungime segment (** (m)
6	676.969,123 326.681,544	1	676.213,533 326.868,046	778.267

** Lungimile segmentelor sunt determinate în planul de proiecție Stereo 70 și sunt rotunjite la 1 milimetru.

*** Distanța dintre puncte este formată din segmente cumulate ce sunt mai mici decât valoarea 1 milimetru.

**DATE DESPRE IMOBILUL NR. 3518**

Oficiul de Cadastru și Publicitate Imobiliară CALARASI
Biroul de Cadastru și Publicitate Imobiliară Calarasi

A. Partea I. Descrierea imobilului

TEREN Extravilan

Adresa: Jud. Calarasi

Nr. Crt	Nr cadastral Nr. topografic	Suprafața* (mp)	Observații / Referințe
A1		3.653	Sector cadastral:6 Teren neimprejmuit;

B. Partea II. Proprietari și acte

Inscrieri privitoare la dreptul de proprietate și alte drepturi reale	Referințe
/	
Act Normativ nr. 7, din 13/03/1996 emis de PARLAMENTUL ROMÂNIEI;	
B1	Inscrierea provizorie, drept de PROPRIETATE, dobandit prin Lege, cota actuala 1/1, cota initiala 1/1
	1) COMUNA VILCELELE, CIF:3796837

C. Partea III. SARCINI .

Inscrieri privind dezmembramintele dreptului de proprietate, drepturi reale de garanție și sarcini	Referințe
NU SUNT	

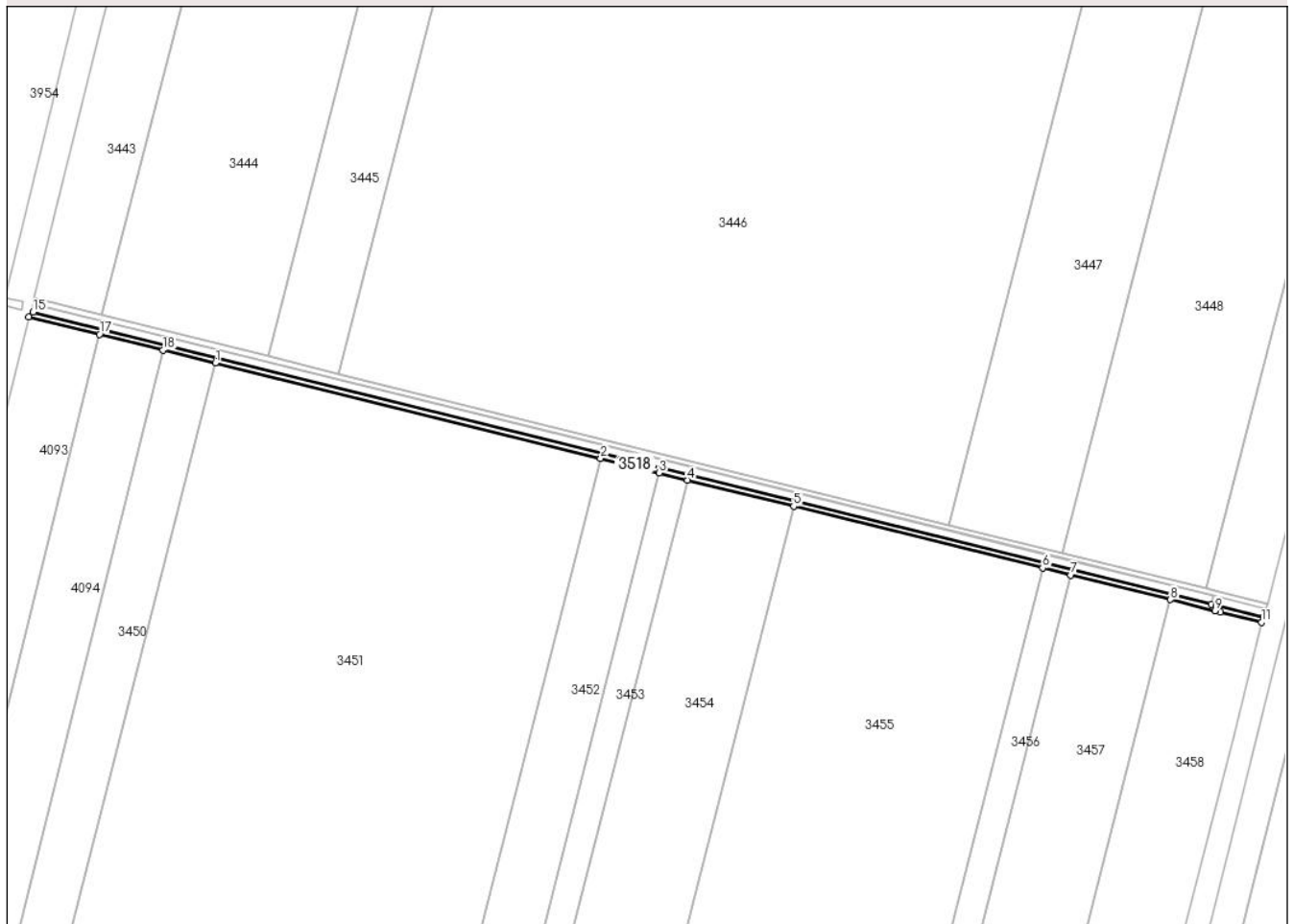
Anexa Nr. 1 La Partea I

Teren

Nr cadastral	Suprafața (mp)*	Observații / Referințe
	3.653	

* Suprafața este determinată în planul de proiecție Stereo 70.

DETALII LINIARE IMOBIL



Date referitoare la teren

Crt	Categorie folosință	Intra vilan	Suprafața (mp)	Tarla	Parcelă	Nr. topo	Observații / Referințe
1	drum	NU	3.653	-	-	-	DE

Lungime Segmente

1) Valorile lungimilor segmentelor sunt obținute din proiecție în plan.

Punct început	X / Y	Punct sfârșit	X / Y	Lungime segment (** (m)
1	676.344,701 326.825,24	2	676.621,96 326.756,609	285.627
2	676.621,96 326.756,609	3	676.664,208 326.746,151	43.523
3	676.664,208 326.746,151	4	676.684,49 326.741,131	20.894
4	676.684,49 326.741,131	5	676.760,931 326.722,209	78.748
5	676.760,931 326.722,209	6	676.940,166 326.677,842	184.645

Punct început	X / Y	Punct sfârșit	X / Y	Lungime segment (** (m)
6	676.940,166 326.677,842	7	676.960,421 326.672,828	20.866
7	676.960,421 326.672,828	8	677.032,174 326.655,066	73.919
8	677.032,174 326.655,066	9	677.064,336 326.647,105	33.133
9	677.064,336 326.647,105	10	677.068,169 326.646,156	3.949
10	677.068,169 326.646,156	11	677.097,698 326.638,761	30.441
11	677.097,698 326.638,761	12	677.098,987 326.642,55	4.002
12	677.098,987 326.642,55	13	677.065,202 326.651,011	34.828
13	677.065,202 326.651,011	14	677.061,37 326.651,963	3.948
14	677.061,37 326.651,963	15	676.213,489 326.861,84	873.47
15	676.213,489 326.861,84	16	676.210,488 326.858,463	4.518
16	676.210,488 326.858,463	17	676.261,352 326.845,872	52.399
17	676.261,352 326.845,872	18	676.306,879 326.834,603	46.901
18	676.306,879 326.834,603	1	676.344,701 326.825,24	38.964

** Lungimile segmentelor sunt determinate în planul de proiecție Stereo 70 și sunt rotunjite la 1 milimetru.

*** Distanța dintre puncte este formată din segmente cumulate ce sunt mai mici decât valoarea 1 milimetru.

**DATE DESPRE IMOBILUL NR. 3519**

Oficiul de Cadastru și Publicitate Imobiliară CALARASI
Biroul de Cadastru și Publicitate Imobiliară Calarasi

A. Partea I. Descrierea imobilului

TEREN Extravilan

Adresa: Jud. Calarasi

Nr. Crt	Nr cadastral Nr. topografic	Suprafața* (mp)	Observații / Referințe
A1	20642	Din acte: 4.050 Masurata: 4.687	Sector cadastral:6 Teren neimprejmuit;

B. Partea II. Proprietari și acte

Inscrieri privitoare la dreptul de proprietate și alte drepturi reale		Referințe
34463 / 29/11/2010		
Act Normativ nr. 301, din 07/05/2009 emis de MINISTERUL AGRICULTURII, PADURILOR SI DEZVOLTARII (RURALE, Procs verbal nr. 1609-33/19-05-2009 incheiat intre A.N.I.F. - R.A. Sucursala Teritoriala Arges-Ialomita-Siret si O.U.A.I. Valcelele);		
B1	Intabulare, drept de PROPRIETATE, dobandit prin Lege, cota actuala 1/1, cota initiala 1/1 1) ORGANIZATIA UTILIZATORILOR DE APA PENTRU IRIGAT VALCELELE, CIF:16536960	A1

C. Partea III. SARCINI .

Inscrieri privind dezmembramintele dreptului de proprietate, drepturi reale de garanție și sarcini	Referințe
NU SUNT	

Anexa Nr. 1 La Partea I

Teren

Nr cadastral	Suprafața (mp)*	Observații / Referințe
20642	Din acte: 4.050 Masurata: 4.687	

* Suprafața este determinată în planul de proiecție Stereo 70.

DETALII LINIARE IMOBIL



Date referitoare la teren

Crt	Categorie folosință	Intra vilan	Suprafața (mp)	Tarla	Parcelă	Nr. topo	Observații / Referințe
1	curți constructii	NU	4.687	-	-	-	CANAL 104

Lungime Segmente

1) Valorile lungimilor segmentelor sunt obținute din proiecție în plan.

Punct început	X / Y	Punct sfârșit	X / Y	Lungime segment (** (m)
1	676.915,427 326.196,097	2	676.843,726 326.214,013	73.905
3	676.843,714 326.214,016	4	676.823,525 326.219,061	20.81
5	676.823,47 326.219,075	6	676.644,768 326.263,727	184.196
7	676.644,335 326.263,835	8	676.568,531 326.282,777	78.135
9	676.567,937 326.282,925	10	676.548,303 326.287,831	20.238

Punct început	X / Y	Punct sfârșit	X / Y	Lungime segment (** (m)
2	676.843,726 326.214,013	3	676.843,714 326.214,016	0.012
4	676.823,525 326.219,061	5	676.823,47 326.219,075	0.057
6	676.644,768 326.263,727	7	676.644,335 326.263,835	0.446
8	676.568,531 326.282,777	9	676.567,937 326.282,925	0.612
10	676.548,303 326.287,831	11	676.547,666 326.287,99	0.657

Punct început	X / Y	Punct sfârșit	X / Y	Lungime segment (** (m)	Punct început	X / Y	Punct sfârșit	X / Y	Lungime segment (** (m)
11	676.547,666 326.287,99	12	676.505,442 326.298,541	43.522	12	676.505,442 326.298,541	13	676.401,001 326.324,638	107.652
13	676.401,001 326.324,638	14	676.332,716 326.340,882	70.191	14	676.332,716 326.340,882	15	676.229,882 326.367,011	106.102
15	676.229,882 326.367,011	16	676.229,972 326.367,374	0.374	16	676.229,972 326.367,374	17	676.229,468 326.367,5	0.52
17	676.229,468 326.367,5	18	676.228,339 326.367,782	1.164	18	676.228,339 326.367,782	19	676.193,234 326.376,554	36.184
19	676.193,234 326.376,554	20	676.147,732 326.387,923	46.901	20	676.147,732 326.387,923	21	676.096,931 326.400,617	52.363
21	676.096,931 326.400,617	22	676.096,719 326.400,67	0.219	22	676.096,719 326.400,67	23	676.095,234 326.394,714	6.138
23	676.095,234 326.394,714	24	676.988,776 326.173,394	920.543	24	676.988,776 326.173,394	25	676.990,884 326.176,902	4.093
25	676.990,884 326.176,902	26	676.963,57 326.184,067	28.238	26	676.963,57 326.184,067	1	676.915,427 326.196,097	49.623

** Lungimile segmentelor sunt determinate în planul de proiecție Stereo 70 și sunt rotunjite la 1 milimetru.

*** Distanța dintre puncte este formată din segmente cumulate ce sunt mai mici decât valoarea 1 milimetru.

**DATE DESPRE IMOBILUL NR. 3520**

Oficiul de Cadastru și Publicitate Imobiliară CALARASI
Biroul de Cadastru și Publicitate Imobiliară Calarasi

A. Partea I. Descrierea imobilului

TEREN Extravilan

Adresa: Jud. Calarasi

Nr. Crt	Nr cadastral Nr. topografic	Suprafața* (mp)	Observații / Referințe
A1		3.680	Sector cadastral:6 Teren neimprejmuit;

B. Partea II. Proprietari și acte

Inscrieri privitoare la dreptul de proprietate și alte drepturi reale		Referințe
/		
Act Normativ nr. 7, din 13/03/1996 emis de PARLAMENTUL ROMÂNIEI ((art. 13));		
B1	Inscrierea posesiei, drept de PROPRIETATE, dobandit prin Lege, cota actuala 1/1, cota initiala 1/1 1) NEIDENTIFICAT NEIDENTIFICAT	A1
B2	Se noteaza mentiunea de proprietar neidentificat, dobandit prin Lege	A1

C. Partea III. SARCINI .

Inscrieri privind dezmembramintele dreptului de proprietate, drepturi reale de garanție și sarcini	Referințe
NU SUNT	

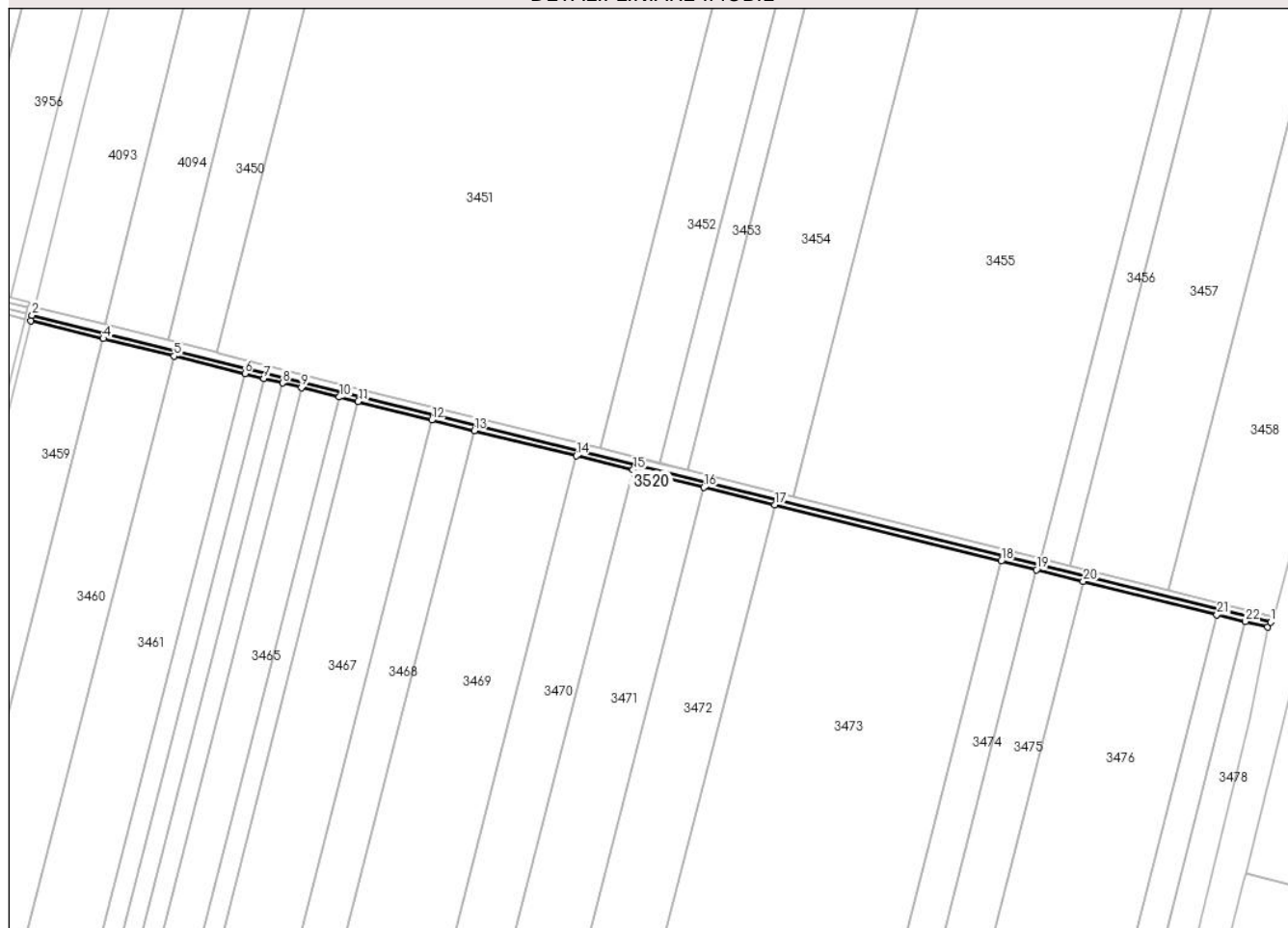
Anexa Nr. 1 La Partea I

Teren

Nr cadastral	Suprafața (mp)*	Observații / Referințe
	3.680	

* Suprafața este determinată în planul de proiecție Stereo 70.

DETALII LINIARE IMOBIL



Date referitoare la teren

Crt	Categorie folosință	Intravilan	Suprafața (mp)	Tarla	Parcelă	Nr. topo	Observații / Referințe
1	drum	NU	3.680	-	-	-	DE

Lungime Segmente

1) Valorile lungimilor segmentelor sunt obținute din proiecție în plan.

Punct început	X / Y	Punct sfârșit	X / Y	Lungime segment (** (m)
1	676.988,776 326.173,394	2	676.095,234 326.394,714	920.543
3	676.094,266 326.390,833	4	676.146,56 326.377,88	53.874
5	676.197,622 326.365,233	6	676.248,682 326.352,586	52.603
7	676.262,283 326.349,217	8	676.275,884 326.345,848	14.012
9	676.289,457 326.342,487	10	676.316,811 326.335,711	28.181

Punct început	X / Y	Punct sfârșit	X / Y	Lungime segment (** (m)
2	676.095,234 326.394,714	3	676.094,266 326.390,833	4.0
4	676.146,56 326.377,88	5	676.197,622 326.365,233	52.605
6	676.248,682 326.352,586	7	676.262,283 326.349,217	14.012
8	676.275,884 326.345,848	9	676.289,457 326.342,487	13.983
10	676.316,811 326.335,711	11	676.330,386 326.332,349	13.985

Punct început	X / Y	Punct sfârșit	X / Y	Lungime segment (** (m)
11	676.330,386 326.332,349	12	676.383,522 326.319,188	54.742
13	676.414,188 326.311,592	14	676.487,774 326.293,366	75.81
15	676.528,647 326.283,242	16	676.579,765 326.270,581	52.663
17	676.630,881 326.257,92	18	676.794,306 326.217,441	168.364
19	676.819,823 326.211,121	20	676.853,5 326.202,779	34.695
21	676.949,988 326.178,881	22	676.970,52 326.173,795	21.153
23	676.986,621 326.169,807	1	676.988,776 326.173,394	4.185

Punct început	X / Y	Punct sfârșit	X / Y	Lungime segment (** (m)
12	676.383,522 326.319,188	13	676.414,188 326.311,592	31.593
14	676.487,774 326.293,366	15	676.528,647 326.283,242	42.108
16	676.579,765 326.270,581	17	676.630,881 326.257,92	52.661
18	676.794,306 326.217,441	19	676.819,823 326.211,121	26.288
20	676.853,5 326.202,779	21	676.949,988 326.178,881	99.403
22	676.970,52 326.173,795	23	676.986,621 326.169,807	16.588

** Lungimile segmentelor sunt determinate în planul de proiecție Stereo 70 și sunt rotunjite la 1 milimetru.

*** Distanța dintre puncte este formată din segmente cumulate ce sunt mai mici decât valoarea 1 milimetru.

**DATE DESPRE IMOBILUL NR. 3521**

Oficiul de Cadastru și Publicitate Imobiliară CALARASI
Biroul de Cadastru și Publicitate Imobiliară Calarasi

A. Partea I. Descrierea imobilului

TEREN Extravilan

Adresa: Jud. Calarasi

Nr. Crt	Nr cadastral Nr. topografic	Suprafața* (mp)	Observații / Referințe
A1	20656	Din acte: 4.050 Masurata: 4.898	Sector cadastral:6 Teren neimprejmuit;

B. Partea II. Proprietari și acte

Inscrieri privitoare la dreptul de proprietate și alte drepturi reale	Referințe
34567 / 30/11/2010	
Act Administrativ nr. 1609-33, din 19/05/2009 emis de RA ANIF (Ordin nrr. 301/07-05-2009 emis de MINISTERUL AGRICULTURII, PADURILOR SI DEZVOLTARII RURALE ;;)	
B1	A1
Intabulare, drept de PROPRIETATE, dobandit prin Lege, cota actuala 1/1, cota initiala 1/1 1) ORGANIZATIA UTILIZATORILOR DE APA PENTRU IRIGAT, CIF:16536960	

C. Partea III. SARCINI .

Inscrieri privind dezmembramintele dreptului de proprietate, drepturi reale de garanție și sarcini	Referințe
NU SUNT	

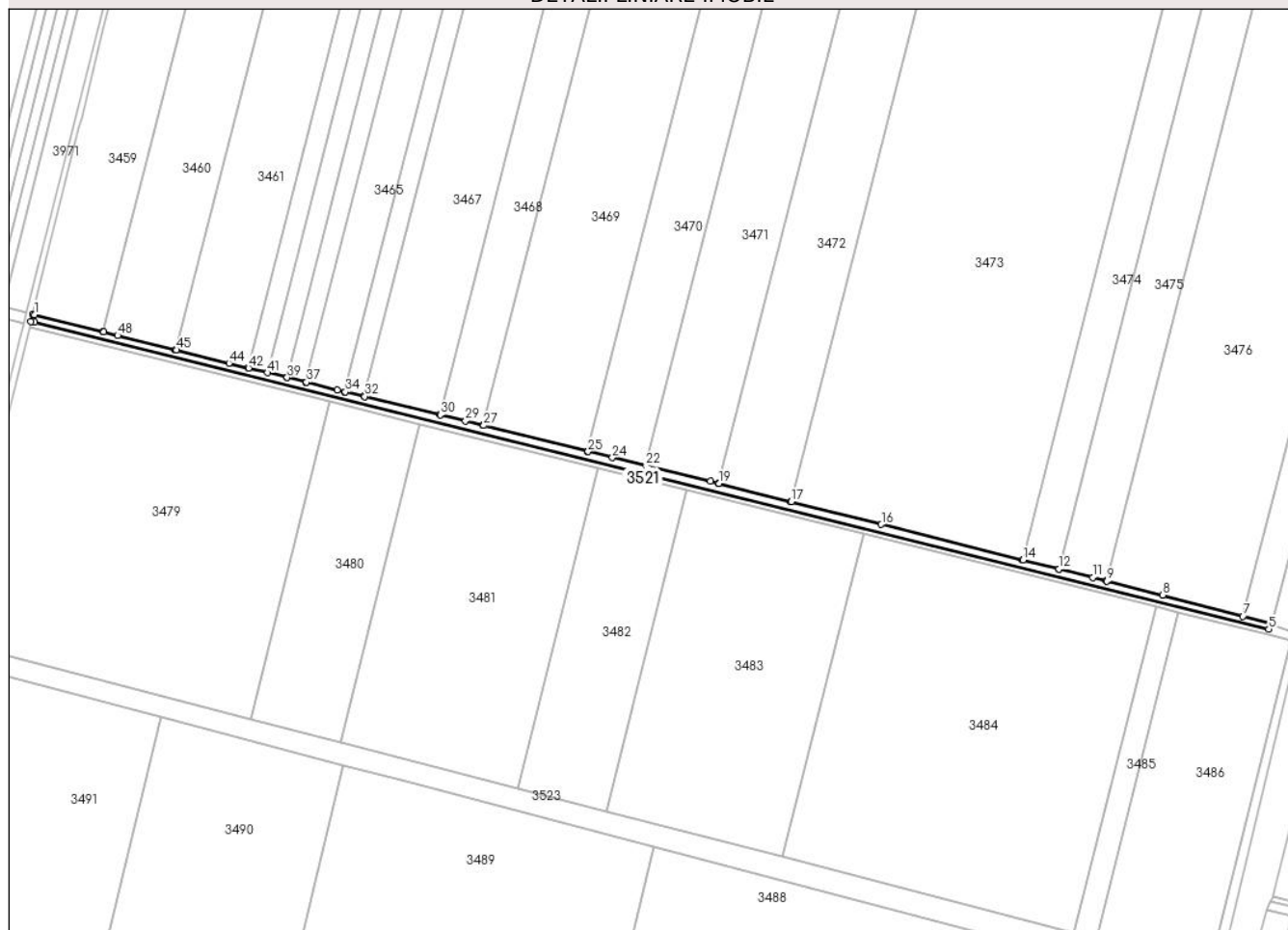
Anexa Nr. 1 La Partea I

Teren

Nr cadastral	Suprafața (mp)*	Observații / Referințe
20656	Din acte: 4.050 Masurata: 4.898	

* Suprafața este determinată în planul de proiecție Stereo 70.

DETALII LINIARE IMOBIL



Date referitoare la teren

Crt	Categorie folosință	Intra vilan	Suprafața (mp)	Tarla	Parcelă	Nr. topo	Observații / Referințe
1	curți constructii	NU	4.898	-	-	-	CANAL NR 107

Lungime Segmente

1) Valorile lungimilor segmentelor sunt obținute din proiecție în plan.

Punct început	X / Y	Punct sfârșit	X / Y	Lungime segment	Punct început	X / Y	Punct sfârșit	X / Y	Lungime segment	Punct început	X / Y	Punct sfârșit	X / Y	Lungime segment
1	675.981,508 325.933,595	2	675.980,302 325.933,896	1.243	2	675.980,302 325.933,896	3	675.979,062 325.928,929	5.119	3	675.979,062 325.928,929	4	675.981,77 325.928,256	2.79
4	675.981,77 325.928,256	5	676.851,466 325.711,996	896.1 81	5	676.851,466 325.711,996	6	676.852,717 325.715,775	3.981	6	676.852,717 325.715,775	7	676.833,14 325.720,982	20.25 8
7	676.833,14 325.720,982	8	676.776,618 325.736,015	58.48 7	8	676.776,618 325.736,015	9	676.737,287 325.745,894	40.55 3	9	676.737,287 325.745,894	10	676.736,934 325.745,983	0.364
10	676.736,934 325.745,983	11	676.727,268 325.748,41	9.966	11	676.727,268 325.748,41	12	676.703,638 325.754,343	24.36 3	12	676.703,638 325.754,343	13	676.703,284 325.754,432	0.365
13	676.703,284 325.754,432	14	676.678,141 325.760,745	25.92 3	14	676.678,141 325.760,745	15	676.677,788 325.760,834	0.364	15	676.677,788 325.760,834	16	676.578,299 325.785,813	102.5 77

Punct început	X / Y	Punct sfârșit	X / Y	Lungime segment	Punct început	X / Y	Punct sfârșit	X / Y	Lungime segment	Punct început	X / Y	Punct sfârșit	X / Y	Lungime segment
16	676.578,299 325.785,813	17	676.514,865 325.801,805	65.419	17	676.514,865 325.801,805	18	676.514,512 325.801,894	0.364	18	676.514,512 325.801,894	19	676.463,802 325.814,678	52.297
19	676.463,802 325.814,678	20	676.463,449 325.814,767	0.364	20	676.463,449 325.814,767	21	676.457,844 325.816,18	5.78	21	676.457,844 325.816,18	22	676.412,622 325.827,094	46.52
22	676.412,622 325.827,094	23	676.412,269 325.827,179	0.363	23	676.412,269 325.827,179	24	676.388,815 325.832,84	24.128	24	676.388,815 325.832,84	25	676.371,724 325.837,119	17.619
25	676.371,724 325.837,119	26	676.371,371 325.837,207	0.364	26	676.371,371 325.837,207	27	676.298,186 325.855,529	75.444	27	676.298,186 325.855,529	28	676.297,832 325.855,618	0.365
28	676.297,832 325.855,618	29	676.285,4 325.858,73	12.816	29	676.285,4 325.858,73	30	676.267,507 325.863,072	18.412	30	676.267,507 325.863,072	31	676.267,151 325.863,158	0.366
31	676.267,151 325.863,158	32	676.214,308 325.875,982	54.377	32	676.214,308 325.875,982	33	676.213,952 325.876,068	0.366	33	676.213,952 325.876,068	34	676.200,716 325.879,281	13.62
34	676.200,716 325.879,281	35	676.200,361 325.879,367	0.365	35	676.200,361 325.879,367	36	676.195,042 325.880,658	5.473	36	676.195,042 325.880,658	37	676.173,294 325.886,026	22.401
37	676.173,294 325.886,026	38	676.172,995 325.886,1	0.308	38	676.172,995 325.886,1	39	676.159,718 325.889,377	13.675	39	676.159,718 325.889,377	40	676.159,42 325.889,451	0.307
40	676.159,42 325.889,451	41	676.145,816 325.892,809	14.012	41	676.145,816 325.892,809	42	676.132,567 325.896,079	13.647	42	676.132,567 325.896,079	43	676.132,212 325.896,167	0.366
43	676.132,212 325.896,167	44	676.118,693 325.899,504	13.925	44	676.118,693 325.899,504	45	676.081,507 325.908,728	38.313	45	676.081,507 325.908,728	46	676.081,152 325.908,816	0.366
46	676.081,152 325.908,816	47	676.081,05 325.908,841	0.105	47	676.081,05 325.908,841	48	676.040,231 325.918,966	42.056	48	676.040,231 325.918,966	49	676.030,452 325.921,402	10.078
49	676.030,452 325.921,402	50	676.030,098 325.921,49	0.365	50	676.030,098 325.921,49	1	675.981,508 325.933,595	50.075					

** Lungimile segmentelor sunt determinate în planul de proiecție Stereo 70 și sunt rotunjite la 1 milimetru.

*** Distanța dintre puncte este formată din segmente cumulate ce sunt mai mici decât valoarea 1 milimetru.

**DATE DESPRE IMOBILUL NR. 3522**

Oficiul de Cadastru și Publicitate Imobiliară CALARASI
Biroul de Cadastru și Publicitate Imobiliară Calarasi

A. Partea I. Descrierea imobilului

TEREN Extravilan

Adresa: Jud. Calarasi

Nr. Crt	Nr cadastral Nr. topografic	Suprafața* (mp)	Observații / Referințe
A1		3.747	Sector cadastral:6 Teren neimprejmuit;

B. Partea II. Proprietari și acte

Inscrieri privitoare la dreptul de proprietate și alte drepturi reale		Referințe
/		
Act Normativ nr. 7, din 13/03/1996 emis de PARLAMENTUL ROMÂNIEI;		
B1	Inscrierea provizorie, drept de PROPRIETATE, dobandit prin Lege, cota actuala 1/1, cota initiala 1/1 1) COMUNA VILCELELE, CIF:3796837	A1

C. Partea III. SARCINI .

Inscrieri privind dezmembramintele dreptului de proprietate, drepturi reale de garanție și sarcini	Referințe
NU SUNT	

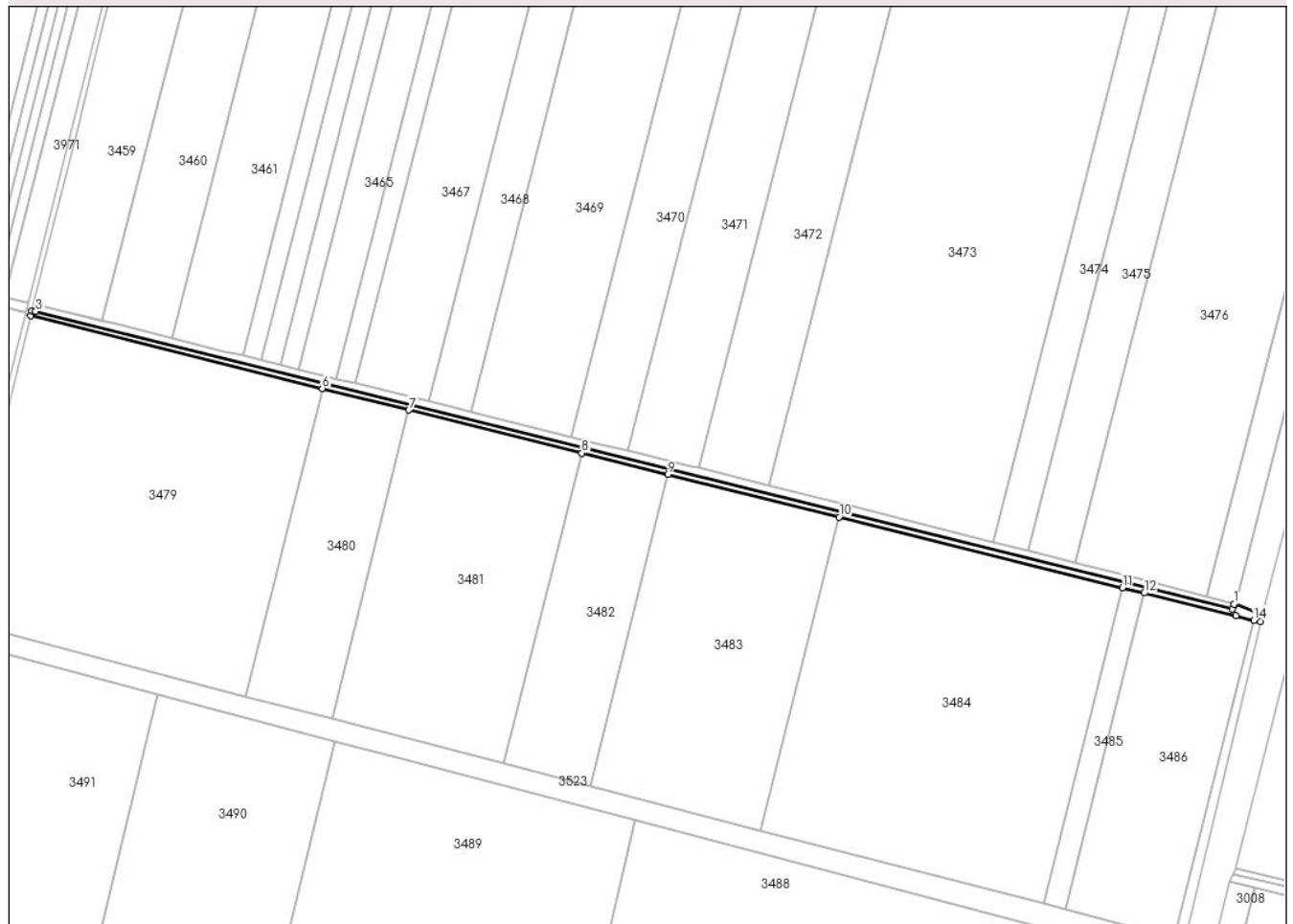
Anexa Nr. 1 La Partea I

Teren

Nr cadastral	Suprafața (mp)*	Observații / Referințe
	3.747	

* Suprafața este determinată în planul de proiecție Stereo 70.

DETALII LINIARE IMOBIL



Date referitoare la teren

Crt	Categorie folosință	Intravilan	Suprafața (mp)	Tarla	Parcelă	Nr. topo	Observații / Referințe
1	drum	NU	3.747	-	-	-	DE

Lungime Segmente

1) Valorile lungimilor segmentelor sunt obținute din proiecție în plan.

Punct început	X / Y	Punct sfârșit	X / Y	Lungime segment (** (m)
1	676.852,717 325.715,775	2	676.851,466 325.711,996	3.981
2	676.851,466 325.711,996	3	675.981,77 325.928,256	896.181
3	675.981,77 325.928,256	4	675.979,062 325.928,929	2.79
4	675.979,062 325.928,929	5	675.978,094 325.925,048	4.0
5	675.978,094 325.925,048	6	676.189,99 325.872,358	218.349

Punct început	X / Y	Punct sfârşit	X / Y	Lungime segment (** (m)
6	676.189,99 325.872,358	7	676.253,058 325.856,675	64.989
7	676.253,058 325.856,675	8	676.378,634 325.825,449	129.4
8	676.378,634 325.825,449	9	676.441,156 325.809,902	64.426
9	676.441,156 325.809,902	10	676.565,674 325.778,94	128.31
10	676.565,674 325.778,94	11	676.771,675 325.727,715	212.274
11	676.771,675 325.727,715	12	676.787,438 325.723,795	16.243
12	676.787,438 325.723,795	13	676.854,098 325.707,22	68.69
13	676.854,098 325.707,22	14	676.867,214 325.703,958	13.516
14	676.867,214 325.703,958	15	676.872,123 325.702,738	5.058
15	676.872,123 325.702,738	16	676.873,425 325.708,248	5.662
16	676.873,425 325.708,248	17	676.853,564 325.715,467	21.132
17	676.853,564 325.715,467	1	676.852,717 325.715,775	0.901

** Lungimile segmentelor sunt determinate în planul de proiecție Stereo 70 și sunt rotunjite la 1 milimetru.

*** Distanța dintre puncte este formată din segmente cumulate ce sunt mai mici decât valoarea 1 milimetru.

**DATE DESPRE IMOBILUL NR. 3523**

Oficiul de Cadastru și Publicitate Imobiliară CALARASI
Biroul de Cadastru și Publicitate Imobiliară Calarasi

A. Partea I. Descrierea imobilului

TEREN Extravilan

Adresa: Jud. Calarasi

Nr. Crt	Nr cadastral Nr. topografic	Suprafața* (mp)	Observații / Referințe
A1		14.477	Sector cadastral:6 Teren neimprejmuit;

B. Partea II. Proprietari și acte

Inscrieri privitoare la dreptul de proprietate și alte drepturi reale	Referințe
/	
Act Normativ nr. 7, din 13/03/1996 emis de PARLAMENTUL ROMÂNIEI;	
B1	Inscrierea provizorie, drept de PROPRIETATE, dobandit prin Lege, cota actuala 1/1, cota initiala 1/1
	1) COMUNA VILCELELE, CIF:3796837

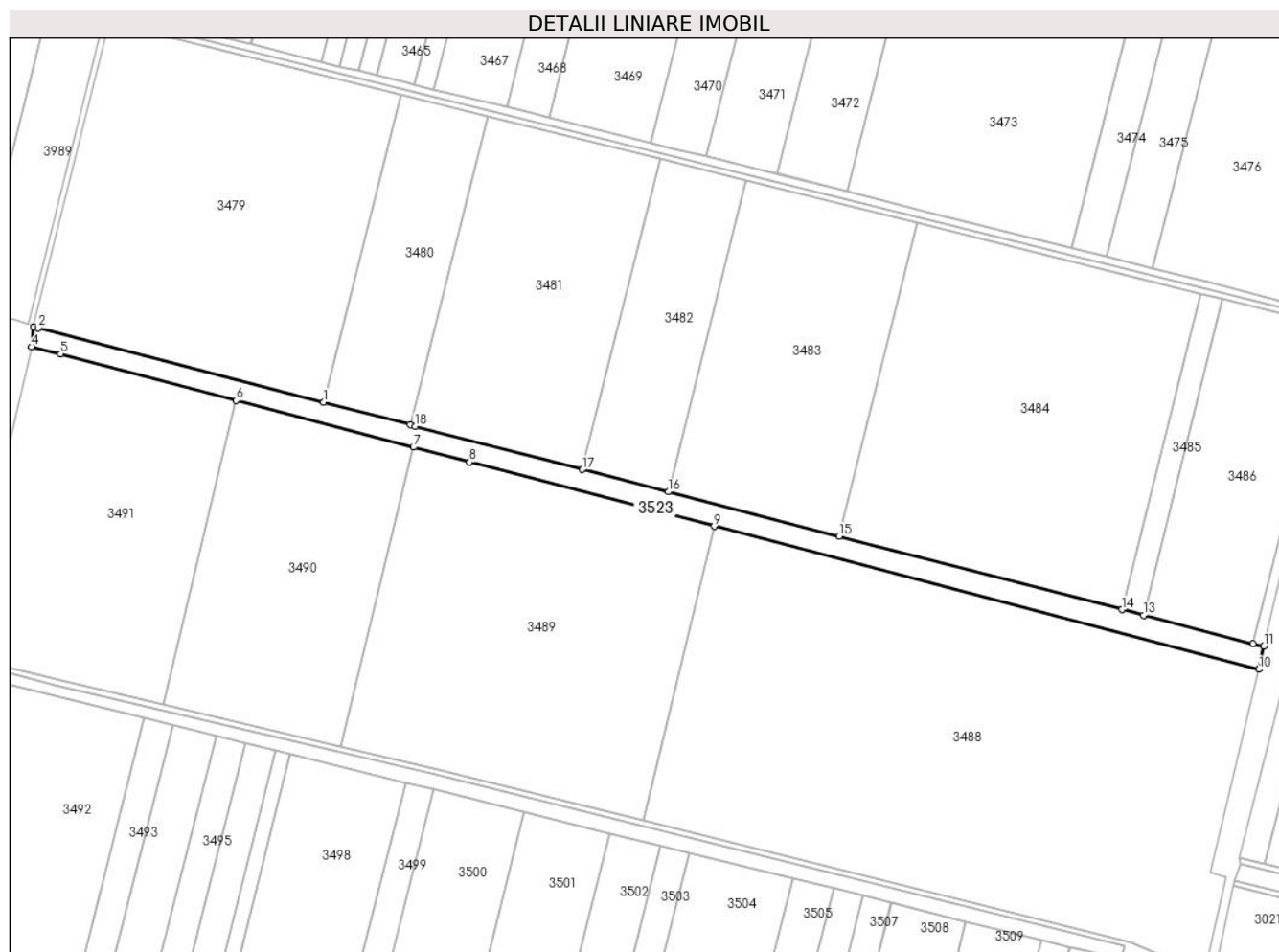
C. Partea III. SARCINI .

Inscrieri privind dezmembramintele dreptului de proprietate, drepturi reale de garanție și sarcini	Referințe
NU SUNT	

Teren

Nr cadastral	Suprafața (mp)*	Observații / Referințe
	14.477	

* Suprafața este determinată în planul de proiecție Stereo 70.



Date referitoare la teren

Crt	Categorie folosință	Intravilan	Suprafața (mp)	Tarla	Parcelă	Nr. topo	Observații / Referințe
1	curți constructii	NU	14.477	-	-	-	CANAL

Lungime Segmente

1) Valorile lungimilor segmentelor sunt obținute din proiecție în plan.

Punct început	X / Y	Punct sfârșit	X / Y	Lungime segment (** (m)
1	676.134,117 325.648,793	2	675.926,687 325.702,867	214.362
2	675.926,687 325.702,867	3	675.923,221 325.703,726	3.571
3	675.923,221 325.703,726	4	675.921,775 325.689,095	14.702
4	675.921,775 325.689,095	5	675.942,8 325.683,807	21.68
5	675.942,8 325.683,807	6	676.070,555 325.650,08	132.132

Punct început	X / Y	Punct sfârșit	X / Y	Lungime segment (** (m)
6	676.070,555 325.650,08	7	676.199,261 325.616,102	133.116
7	676.199,261 325.616,102	8	676.240,163 325.605,304	42.303
8	676.240,163 325.605,304	9	676.417,841 325.558,699	183.689
9	676.417,841 325.558,699	10	676.814,0 325.454,787	409.56
10	676.814,0 325.454,787	11	676.817,45 325.471,381	16.949
11	676.817,45 325.471,381	12	676.809,599 325.473,419	8.111
12	676.809,599 325.473,419	13	676.730,026 325.494,069	82.209
13	676.730,026 325.494,069	14	676.714,302 325.498,149	16.245
14	676.714,302 325.498,149	15	676.508,826 325.551,473	212.282
15	676.508,826 325.551,473	16	676.384,625 325.583,704	128.315
16	676.384,625 325.583,704	17	676.322,263 325.599,888	64.428
17	676.322,263 325.599,888	18	676.200,81 325.631,407	125.476
18	676.200,81 325.631,407	19	676.197,008 325.632,398	3.929
19	676.197,008 325.632,398	1	676.134,117 325.648,793	64.993

** Lungimile segmentelor sunt determinate în planul de proiecție Stereo 70 și sunt rotunjite la 1 milimetru.

*** Distanța dintre puncte este formată din segmente cumulate ce sunt mai mici decât valoarea 1 milimetru.

**DATE DESPRE IMOBILUL NR. 3524**

Oficiul de Cadastru și Publicitate Imobiliară CALARASI
Biroul de Cadastru și Publicitate Imobiliară Calarasi

A. Partea I. Descrierea imobilului

TEREN Extravilan

Adresa: Jud. Calarasi

Nr. Crt	Nr cadastral Nr. topografic	Suprafața* (mp)	Observații / Referințe
A1		4.084	Sector cadastral:6 Teren neimprejmuit;

B. Partea II. Proprietari și acte

Inscrieri privitoare la dreptul de proprietate și alte drepturi reale	Referințe
/	
Act Normativ nr. 7, din 13/03/1996 emis de PARLAMENTUL ROMÂNIEI;	
B1	Inscrierea provizorie, drept de PROPRIETATE, dobandit prin Lege, cota actuala 1/1, cota initiala 1/1
	1) COMUNA VILCELELE, CIF:3796837

C. Partea III. SARCINI .

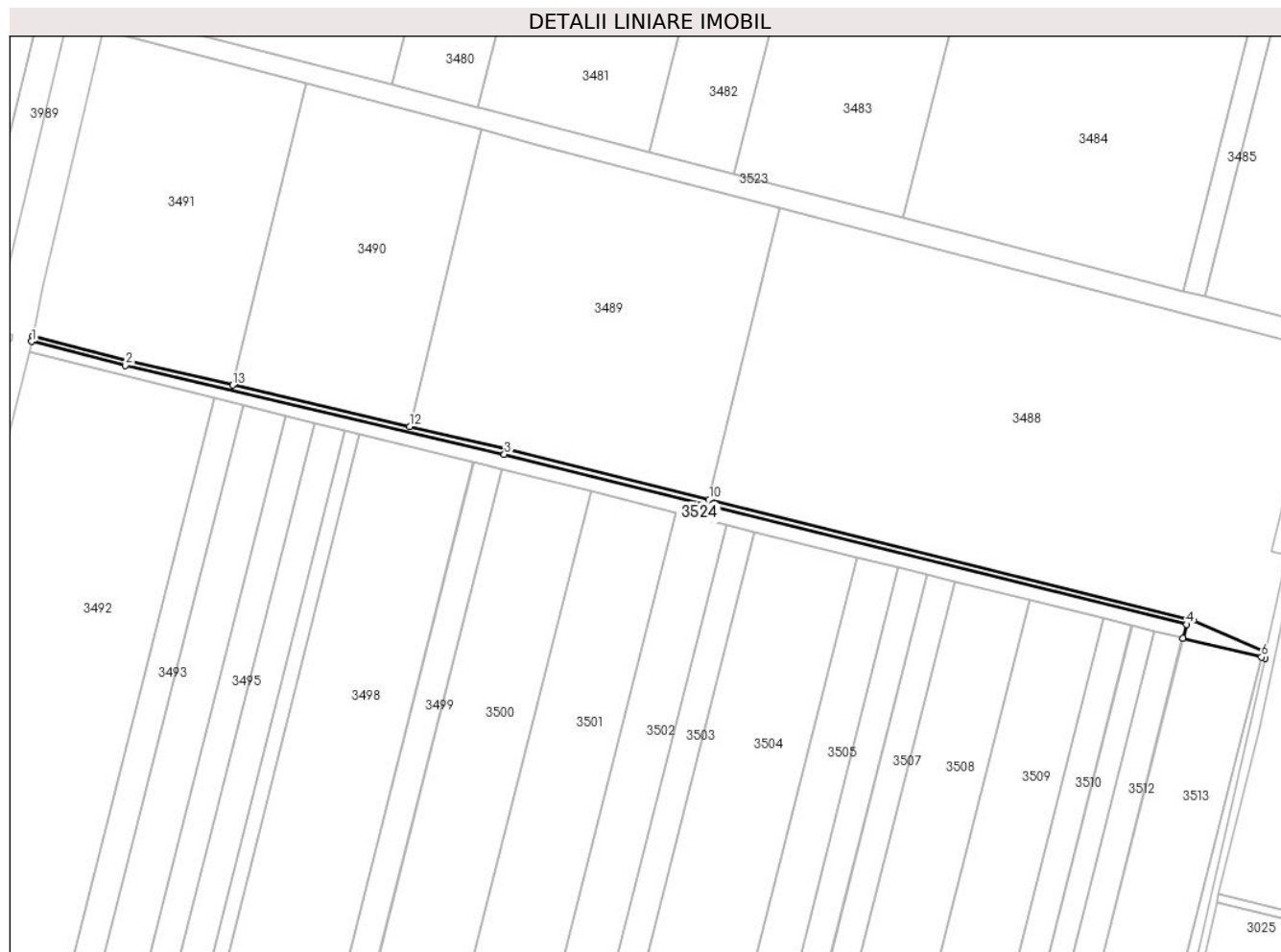
Inscrieri privind dezmembramintele dreptului de proprietate, drepturi reale de garanție și sarcini	Referințe
NU SUNT	

Anexa Nr. 1 La Partea I

Teren

Nr cadastral	Suprafața (mp)*	Observații / Referințe
	4.084	

* Suprafața este determinată în planul de proiecție Stereo 70.



Date referitoare la teren

Crt	Categorie folosință	Intra vilan	Suprafața (mp)	Tarla	Parcelă	Nr. topo	Observații / Referințe
1	drum	NU	4.084	-	-	-	DE

Lungime Segmente

1) Valorile lungimilor segmentelor sunt obținute din proiecție în plan.

Punct început	X / Y	Punct sfârșit	X / Y	Lungime segment (** (m)
1	675.869,664 325.461,052	2	675.938,327 325.443,585	70.85
2	675.938,327 325.443,585	3	676.216,155 325.378,368	285.38
3	676.216,155 325.378,368	4	676.716,296 325.253,906	515.395
4	676.716,296 325.253,906	5	676.713,726 325.243,818	10.41
5	676.713,726 325.243,818	6	676.771,28 325.229,904	59.212

Punct început	X / Y	Punct sfârșit	X / Y	Lungime segment (** (m)
6	676.771,28 325.229,904	7	676.774,038 325.229,237	2.838
7	676.774,038 325.229,237	8	676.774,356 325.233,676	4.45
8	676.774,356 325.233,676	9	676.721,165 325.256,816	58.006
9	676.721,165 325.256,816	10	676.366,281 325.345,131	365.708
10	676.366,281 325.345,131	11	676.217,095 325.382,256	153.736
11	676.217,095 325.382,256	12	676.146,79 325.398,759	72.216
12	676.146,79 325.398,759	13	676.017,224 325.429,174	133.088
13	676.017,224 325.429,174	14	675.939,277 325.447,471	80.066
14	675.939,277 325.447,471	15	675.870,472 325.464,974	70.996
15	675.870,472 325.464,974	1	675.869,664 325.461,052	4.004

** Lungimile segmentelor sunt determinate în planul de proiecție Stereo 70 și sunt rotunjite la 1 milimetru.

*** Distanța dintre puncte este formată din segmente cumulate ce sunt mai mici decât valoarea 1 milimetru.

**DATE DESPRE IMOBILUL NR. 3525**

Oficiul de Cadastru și Publicitate Imobiliară CALARASI
Biroul de Cadastru și Publicitate Imobiliară Calarasi

A. Partea I. Descrierea imobilului

TEREN Extravilan

Adresa: Jud. Calarasi

Nr. Crt	Nr cadastral Nr. topografic	Suprafața* (mp)	Observații / Referințe
A1	20653	Din acte: 4.050 Masurata: 8.712	Sector cadastral:6 Teren neimprejmuit;

B. Partea II. Proprietari și acte

Inscrieri privitoare la dreptul de proprietate și alte drepturi reale	Referințe
34458 / 29/11/2010	
Act Normativ nr. 301, din 07/05/2009 emis de MINISTERUL AGRICULTURII SI PADURILOR (Proces verbal nr. 1609-33/19-05-2009 incheiat intre ANIF-R.A. Sucursala Teritoriala Arges-Ialomita-Siret si O.U.A.I. Valcelele);	
B1	A1
Intabulare, drept de PROPRIETATE, dobandit prin Lege, cota actuala 1/1, cota initiala 1/1 1) ORGANIZATIA UTILIZATORILOR DE APA PENTRU IRIGAT VALCELELE, CIF:16536960	

C. Partea III. SARCINI .

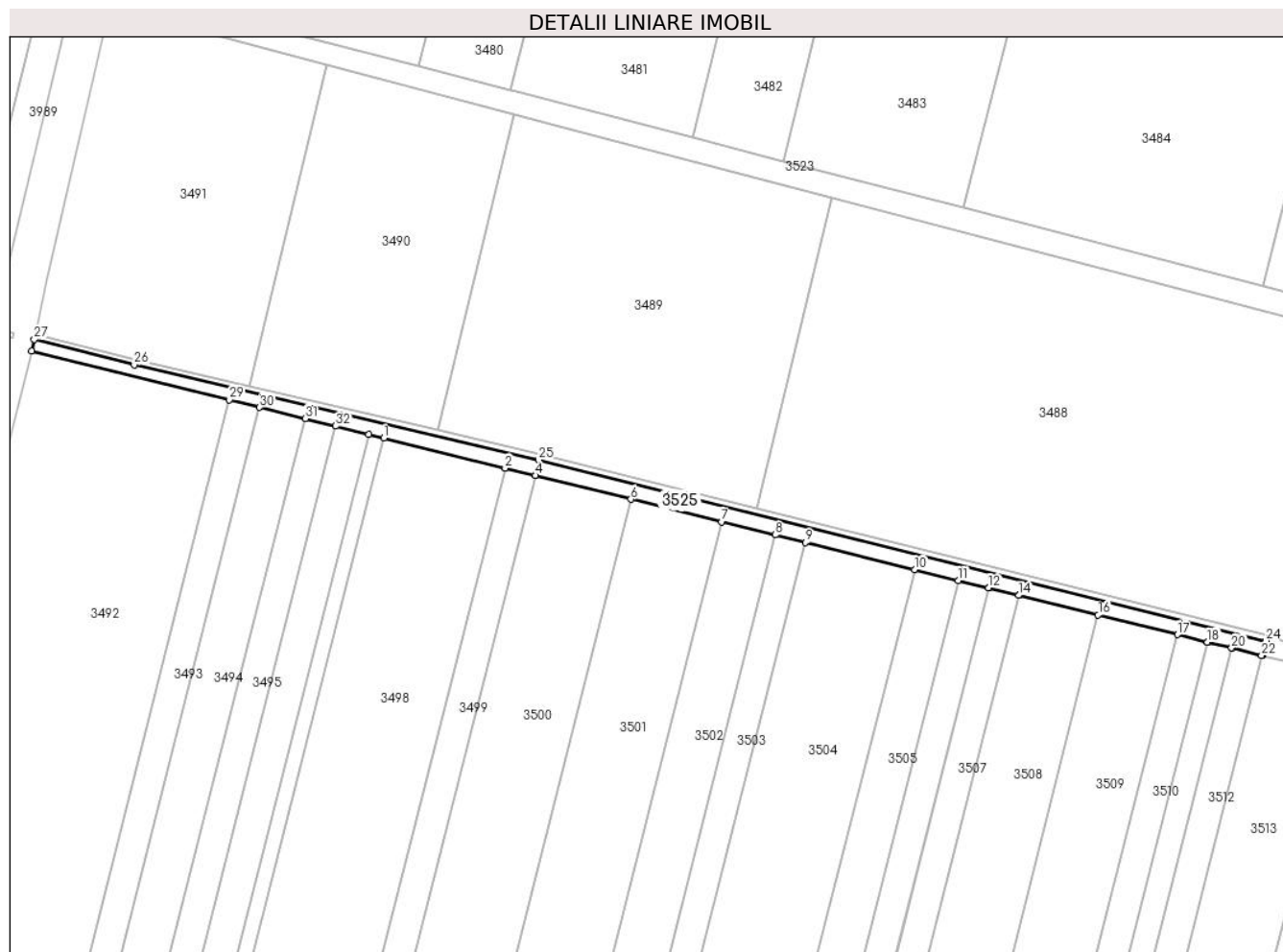
Inscrieri privind dezmembramintele dreptului de proprietate, drepturi reale de garanție și sarcini	Referințe
NU SUNT	

Anexa Nr. 1 La Partea I

Teren

Nr cadastral	Suprafața (mp)*	Observații / Referințe
20653	Din acte: 4.050 Masurata: 8.712	

* Suprafața este determinată în planul de proiecție Stereo 70.



Date referitoare la teren

Crt	Categorie folosință	Intra vilan	Suprafața (mp)	Tarla	Parcelă	Nr. topo	Observații / Referințe
1	curți constructii	NU	8.712	-	-	-	CN 117 CDS 12

Lungime Segmente

1) Valorile lungimilor segmentelor sunt obținute din proiecție în plan.

Punct început	X / Y	Punct sfârșit	X / Y	Lungime segment (** (m)	Punct început	X / Y	Punct sfârșit	X / Y	Lungime segment (** (m)
1	676.109,991 325.393,318	2	676.193,4 325.372,664	85.928	2	676.193,4 325.372,664	3	676.193,642 325.372,604	0.249
3	676.193,642 325.372,604	4	676.214,053 325.367,549	21.028	4	676.214,053 325.367,549	5	676.214,295 325.367,489	0.249
5	676.214,295 325.367,489	6	676.279,879 325.351,249	67.565	6	676.279,879 325.351,249	7	676.342,329 325.335,785	64.336
7	676.342,329 325.335,785	8	676.379,009 325.326,702	37.788	8	676.379,009 325.326,702	9	676.399,809 325.321,552	21.428
9	676.399,809 325.321,552	10	676.474,846 325.302,971	77.303	10	676.474,846 325.302,971	11	676.504,973 325.295,51	31.037

Punct început	X / Y	Punct sfârșit	X / Y	Lungime segment (** (m))
11	676.504,973 325.295,51	12	676.525,744 325.290,367	21.398
13	676.526,052 325.290,291	14	676.546,511 325.285,224	21.077
15	676.546,819 325.285,148	16	676.601,003 325.271,731	55.82
17	676.655,463 325.258,245	18	676.676,201 325.253,11	21.364
19	676.676,508 325.253,034	20	676.692,689 325.249,027	16.67
21	676.692,996 325.248,951	22	676.713,419 325.243,894	21.04
23	676.713,726 325.243,818	24	676.716,296 325.253,906	10.41
25	676.216,155 325.378,368	26	675.938,327 325.443,585	285.38
27	675.869,664 325.461,052	28	675.867,926 325.453,259	7.984
29	676.003,778 325.419,619	30	676.024,661 325.414,448	21.514
31	676.055,976 325.406,693	32	676.076,897 325.401,513	21.553
33	676.099,548 325.395,904	1	676.109,991 325.393,318	10.758

Punct început	X / Y	Punct sfârșit	X / Y	Lungime segment (** (m))
12	676.525,744 325.290,367	13	676.526,052 325.290,291	0.317
14	676.546,511 325.285,224	15	676.546,819 325.285,148	0.317
16	676.601,003 325.271,731	17	676.655,463 325.258,245	56.105
18	676.676,201 325.253,11	19	676.676,508 325.253,034	0.316
20	676.692,689 325.249,027	21	676.692,996 325.248,951	0.316
22	676.713,419 325.243,894	23	676.713,726 325.243,818	0.316
24	676.716,296 325.253,906	25	676.216,155 325.378,368	515.395
26	675.938,327 325.443,585	27	675.869,664 325.461,052	70.85
28	675.867,926 325.453,259	29	676.003,778 325.419,619	139.955
30	676.024,661 325.414,448	31	676.055,976 325.406,693	32.261
32	676.076,897 325.401,513	33	676.099,548 325.395,904	23.335

** Lungimile segmentelor sunt determinate în planul de proiecție Stereo 70 și sunt rotunjite la 1 milimetru.

*** Distanța dintre puncte este formată din segmente cumulate ce sunt mai mici decât valoarea 1 milimetru.

**DATE DESPRE IMOBILUL NR. 4093**

Oficiul de Cadastru și Publicitate Imobiliară CALARASI
Biroul de Cadastru și Publicitate Imobiliară Calarasi

A. Partea I. Descrierea imobilului

TEREN Extravilan

Adresa: Jud. Calarasi, TARLA 25/2 PARCELA 1

Nr. Crt	Nr cadastral Nr. topografic	Suprafața* (mp)	Observații / Referințe
A1	25303	24.734	Sector cadastral:6 Teren neimprejmuit; LOT1

B. Partea II. Proprietari și acte

Inscrieri privitoare la dreptul de proprietate și alte drepturi reale		Referințe
24345 / 19/04/2024		
Act Notarial nr. 1432, din 17/04/2024 emis de NP Tutuianu Dana Cristina;		
B1	Se infiinteaza cartea funciara 25303 a imobilului cu numarul cadastral 25303 / UAT Vâlcelele, rezultat din dezmembrarea imobilului cu numarul cadastral 23336 inscris in cartea funciara 23336;	A1
Act Notarial nr. 14, din 08/12/2004 emis de BNP TUTUIANU DANA CRISTINA (Incheiere de Rectificare ; act notarial nr 32 din 13.07.2015, emis de BNP Tutuianu Dana Cristina;act notarial nr 20 din 20.08.2014, emis de BNP Tutuianu Dana Cristina);		
B6	Intabulare, drept de PROPRIETATE, dobandit prin Succesiune, cota actuala 2/14, cota initiala 2/14 1) OGREANU IOSIF <i>OBSERVATII: pozitie transcrisa din CF 23336/Vâlcelele, inscrisa prin incheierea nr. 70063 din 11/10/2021;</i>	A1
24362 / 19/04/2024		
Act Notarial nr. 1433, din 17/04/2024 emis de NP Tutuianu Dana Cristina;		
B11	Intabulare, drept de PROPRIETATE, dobandit prin PARTAJ, cota actuala 12/14, cota initiala 12/14 1) OGREANU IOSIF	A1

C. Partea III. SARCINI .

Inscrieri privind dezmembramintele dreptului de proprietate, drepturi reale de garanție și sarcini	Referințe
NU SUNT	

Anexa Nr. 1 La Partea I

Teren

Nr cadastral	Suprafața (mp)*	Observații / Referințe
25303	24.734	LOT1

* Suprafața este determinată în planul de proiecție Stereo 70.



Date referitoare la teren

Crt	Categorie folosință	Intra vilan	Suprafața (mp)	Tarla	Parcelă	Nr. topo	Observații / Referințe
1	arabil	NU	24.734	25/2	1	-	

Lungime Segmente

1) Valorile lungimilor segmentelor sunt obținute din proiecție în plan.

Punct început	X / Y	Punct sfârșit	X / Y	Lungime segment (** (m)
1	676.096,931 326.400,617	2	676.147,732 326.387,923	52.363
2	676.147,732 326.387,923	3	676.261,352 326.845,872	471.833
3	676.261,352 326.845,872	4	676.210,488 326.858,463	52.399
4	676.210,488 326.858,463	5	676.132,511 326.544,174	323.818
5	676.132,511 326.544,174	6	676.096,719 326.400,67	147.9

Punct început	X / Y	Punct sfârșit	X / Y	Lungime segment (** (m)
6	676.096,719 326.400,67	1	676.096,931 326.400,617	0.219

** Lungimile segmentelor sunt determinate în planul de proiecție Stereo 70 și sunt rotunjite la 1 milimetru.

*** Distanța dintre puncte este formată din segmente cumulate ce sunt mai mici decât valoarea 1 milimetru.

**DATE DESPRE IMOBILUL NR. 4094**

Oficiul de Cadastru și Publicitate Imobiliară CALARASI
Biroul de Cadastru și Publicitate Imobiliară Calarasi

A. Partea I. Descrierea imobilului

TEREN Extravilan

Adresa: Jud. Calarasi, TARLA 25/2 PARCELA 1

Nr. Crt	Nr cadastral Nr. topografic	Suprafața* (mp)	Observații / Referințe
A1	25304	22.132	Sector cadastral:6 Teren neimprejmuit; LOT2

B. Partea II. Proprietari și acte

Inscrieri privitoare la dreptul de proprietate și alte drepturi reale		Referințe
24345 / 19/04/2024		
Act Notarial nr. 1432, din 17/04/2024 emis de NP Tutuianu Dana Cristina;		
B1	Se infiinteaza cartea funciara 25304 a imobilului cu numarul cadastral 25304 / UAT Vâlcelele, rezultat din dezmembrarea imobilului cu numarul cadastral 23336 inscris in cartea funciara 23336;	A1
Act Notarial nr. 14, din 08/12/2004 emis de BNP TUTUIANU DANA CRISTINA (Incheiere de Rectificare ; act notarial nr 32 din 13.07.2015, emis de BNP Tutuianu Dana Cristina;act notarial nr 20 din 20.08.2014, emis de BNP Tutuianu Dana Cristina);		
B3	Intabulare, drept de PROPRIETATE, dobandit prin Succesiune, cota actuala 2/14, cota initiala 2/14 1) OGREANU DUMITRU <i>OBSERVATII: pozitie transcrisa din CF 23336/Vâlcelele, inscrisa prin incheierea nr. 70063 din 11/10/2021;</i>	A1
24358 / 19/04/2024		
Act Notarial nr. 1433, din 17/04/2024 emis de NP Tutuianu Dana Cristina (act notarial nr 31 din 28.05.2024, emis de NP Tutuianu Dana Cristina);		
B11	Intabulare, drept de PROPRIETATE, dobandit prin lesire Din Indiviziune, cota actuala 12/14, cota initiala 12/14 1) OGREANU DUMITRU	A1

C. Partea III. SARCINI .

Inscrieri privind dezmembramintele dreptului de proprietate, drepturi reale de garanție și sarcini	Referințe
NU SUNT	

Anexa Nr. 1 La Partea I

Teren

Nr cadastral	Suprafața (mp)*	Observații / Referințe
25304	22.132	LOT2

* Suprafața este determinată în planul de proiecție Stereo 70.



Date referitoare la teren

Crt	Categorie folosință	Intra vilan	Suprafața (mp)	Tarla	Parcelă	Nr. topo	Observații / Referințe
1	arabil	NU	22.132	25/2	1	-	

Lungime Segmente

1) Valorile lungimilor segmentelor sunt obținute din proiecție în plan.

Punct început	X / Y	Punct sfârșit	X / Y	Lungime segment (** (m)
1	676.147,732 326.387,923	2	676.193,234 326.376,554	46.901
2	676.193,234 326.376,554	3	676.306,879 326.834,603	471.937
3	676.306,879 326.834,603	4	676.261,352 326.845,872	46.901
4	676.261,352 326.845,872	1	676.147,732 326.387,923	471.833

** Lungimile segmentelor sunt determinate în planul de proiecție Stereo 70 și sunt rotunjite la 1 milimetru.

***** Distanţa dintre puncte este formată din segmente cumulate ce sunt mai mici decât valoarea 1 milimetru.**

