

**DATE DESPRE IMOBILUL NR. 3085**

Oficiul de Cadastru și Publicitate Imobiliară CALARASI  
Biroul de Cadastru și Publicitate Imobiliară Calarasi

**A. Partea I. Descrierea imobilului**

TEREN Extravilan

Nr. cadastral vechi:465

Adresa: Jud. Calarasi

| Nr. Crt | Nr cadastral Nr. topografic | Suprafața* (mp) | Observații / Referințe                  |
|---------|-----------------------------|-----------------|---|
| A1      | 21111                       | 90.000          | Sector cadastral:57 Teren neimprejmuit; |

**B. Partea II. Proprietari și acte**

| Inscrieri privitoare la dreptul de proprietate și alte drepturi reale   |   | Referințe |
|---|---|-----------|
| <b>17455 / 09/04/2013</b>   |   |           |
| Act Notarial nr. 2063, din 16/06/2003 emis de BNP CHIRU MARIA DANA;   |   |           |
| B1  | Intabulare, drept de PROPRIETATE, dobandit prin Conventie, cota actuala 1/1, cota initiala 1/1<br>1) SC ILYA AGRO SRL, CIF:10237242 | A1        |
| <b>41833 / 09/08/2017</b>   |   |           |
| Act Notarial nr. 1823, din 03/08/2017 emis de NP PETRU-PAVEL DANJI-BAZIOTIS (act administrativ nr 57201 din 28.04.2017, emis de ORC Bucuresti;act administrativ nr hotararea AGA nr. 1 din 05.10.2016, emis de BANCA COMERCIALA CARPATICA SA;hotarare judecatoreasca nr 750A din 21.04.2017, emis de Curtea de Apel Bucuresti); |   |           |
| B3  | se schimba denumirea societatii creditoare de sub A1 din BANCA COMERCIALA CARPATICA SA in PATRIA BANK SA                            | A1        |

**C. Partea III. SARCINI**

| Inscrieri privind dezmembramintele dreptului de proprietate, drepturi reale de garanție și sarcini  |  | Referințe |
|---|--|-----------|
| <b>41833 / 09/08/2017</b>   |  |           |
| Act Notarial nr. 1823, din 03/08/2017 emis de NP PETRU-PAVEL DANJI-BAZIOTIS (act administrativ nr 57201 din 28.04.2017, emis de ORC Bucuresti;act administrativ nr hotararea AGA nr. 1 din 05.10.2016, emis de BANCA COMERCIALA CARPATICA SA;hotarare judecatoreasca nr 750A din 21.04.2017, emis de Curtea de Apel Bucuresti); |  |           |
| C2  | se schimba denumirea societatii creditoare de sub A1 din BANCA COMERCIALA CARPATICA SA in PATRIA BANK SA | A1        |

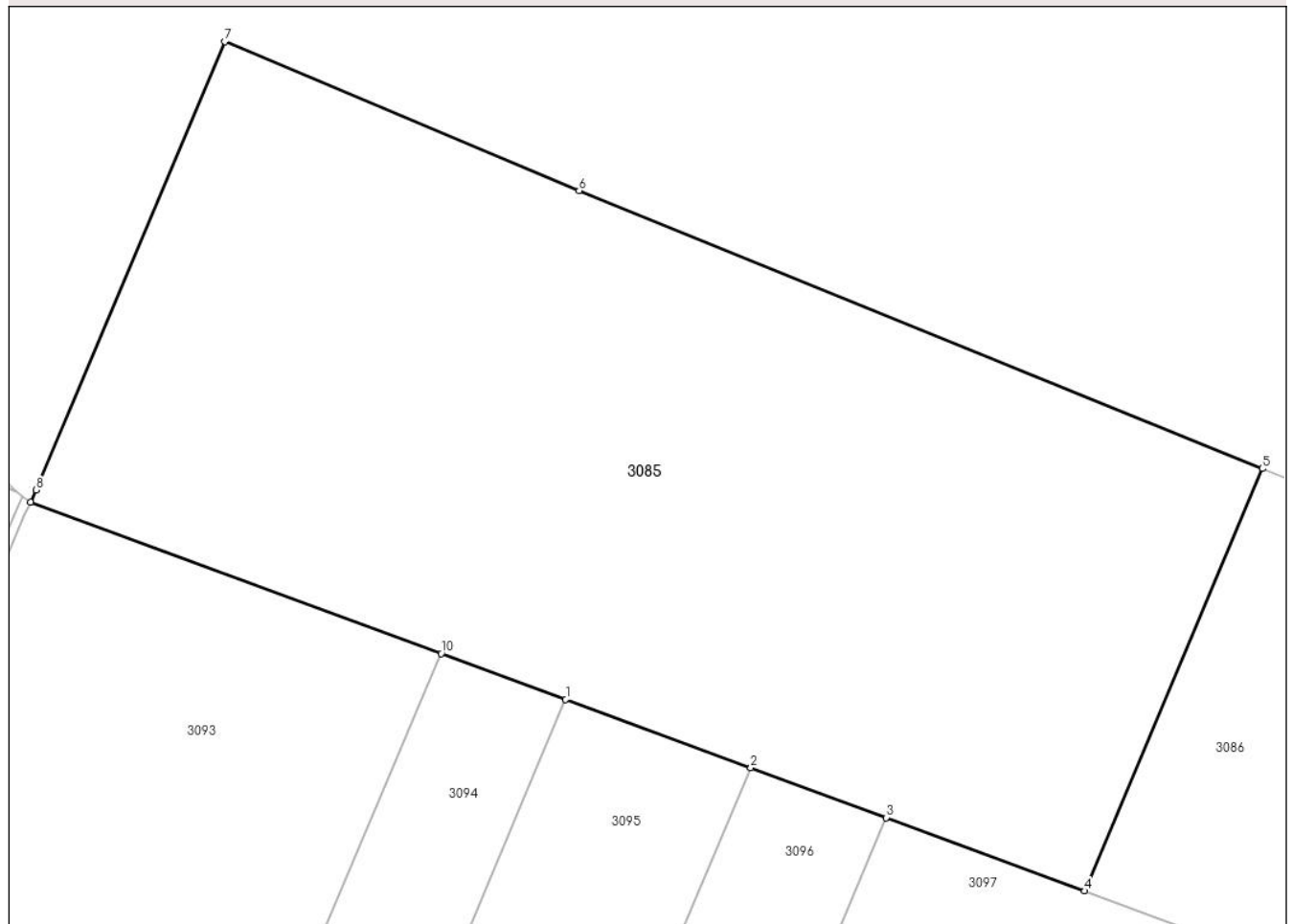
## Anexa Nr. 1 La Partea I

## Teren

| Nr cadastral | Suprafața (mp)* | Observații / Referințe |
|--------------|-----------------|------------------------|
| 21111        | 90.000          |                        |

\* Suprafața este determinată în planul de proiecție Stereo 70.

## DETALII LINIARE IMOBIL



## Date referitoare la teren

| Crt | Categorie folosință | Intra vilan | Suprafața (mp) | Tarla | Parcelă | Nr. topo | Observații / Referințe |
|-----|---------------------|-------------|----------------|-------|---------|----------|------------------------|
| 1   | arabil              | NU          | 90.000         | 97/3  | 1       | -        |                        |

## Lungime Segmente

1) Valorile lungimilor segmentelor sunt obținute din proiecție în plan.

| Punct început | X / Y                      | Punct sfârșit | X / Y                      | Lungime segment (** (m) |
|---------------|----------------------------|---------------|----------------------------|-------------------------|
| 1             | 673.481,808<br>319.322,888 | 2             | 673.557,734<br>319.294,92  | 80.913                  |
| 2             | 673.557,734<br>319.294,92  | 3             | 673.613,22<br>319.274,481  | 59.131                  |
| 3             | 673.613,22<br>319.274,481  | 4             | 673.694,635<br>319.244,491 | 86.763                  |
| 4             | 673.694,635<br>319.244,491 | 5             | 673.767,505<br>319.417,531 | 187.757                 |
| 5             | 673.767,505<br>319.417,531 | 6             | 673.487,297<br>319.531,408 | 302.464                 |

| Punct început | X / Y                      | Punct sfârșit | X / Y                      | Lungime segment (** (m) |
|---------------|----------------------------|---------------|----------------------------|-------------------------|
| 6             | 673.487,297<br>319.531,408 | 7             | 673.342,135<br>319.592,427 | 157.465                 |
| 7             | 673.342,135<br>319.592,427 | 8             | 673.264,776<br>319.408,726 | 199.325                 |
| 8             | 673.264,776<br>319.408,726 | 9             | 673.262,426<br>319.403,7   | 5.548                   |
| 9             | 673.262,426<br>319.403,7   | 10            | 673.430,747<br>319.341,697 | 179.378                 |
| 10            | 673.430,747<br>319.341,697 | 1             | 673.481,808<br>319.322,888 | 54.415                  |

\*\* Lungimile segmentelor sunt determinate în planul de proiecție Stereo 70 și sunt rotunjite la 1 milimetru.

\*\*\* Distanța dintre puncte este formată din segmente cumulate ce sunt mai mici decât valoarea 1 milimetru.



**DATE DESPRE IMOBILUL NR. 3086**

Oficiul de Cadastru și Publicitate Imobiliară CALARASI  
Biroul de Cadastru și Publicitate Imobiliară Calarasi

**A. Partea I. Descrierea imobilului**

TEREN Extravilan

Adresa: Jud. Calarasi

| Nr. Crt | Nr cadastral Nr. topografic | Suprafața* (mp) | Observații / Referințe                  |
|---------|-----------------------------|-----------------|---|
| A1      | 20419                       | 27.000          | Sector cadastral:57 Teren neimprejmuit; |

**B. Partea II. Proprietari și acte**

| Inscrieri privitoare la dreptul de proprietate și alte drepturi reale    |  | Referințe |
|--|--|-----------|
| <b>31615 / 02/06/2022</b>  |  |           |
| Act Notarial nr. 2067, din 31/05/2022 emis de Serban Angelica Valentina; |  |           |
| B6   | Intabulare, drept de PROPRIETATE, dobandit prin Conventie, cota actuala 1/1, cota initiala 1/1<br>1) SOCIETATEA AGROTEHNICA SRL, CIF:6363102 | A1        |

**C. Partea III. SARCINI .**

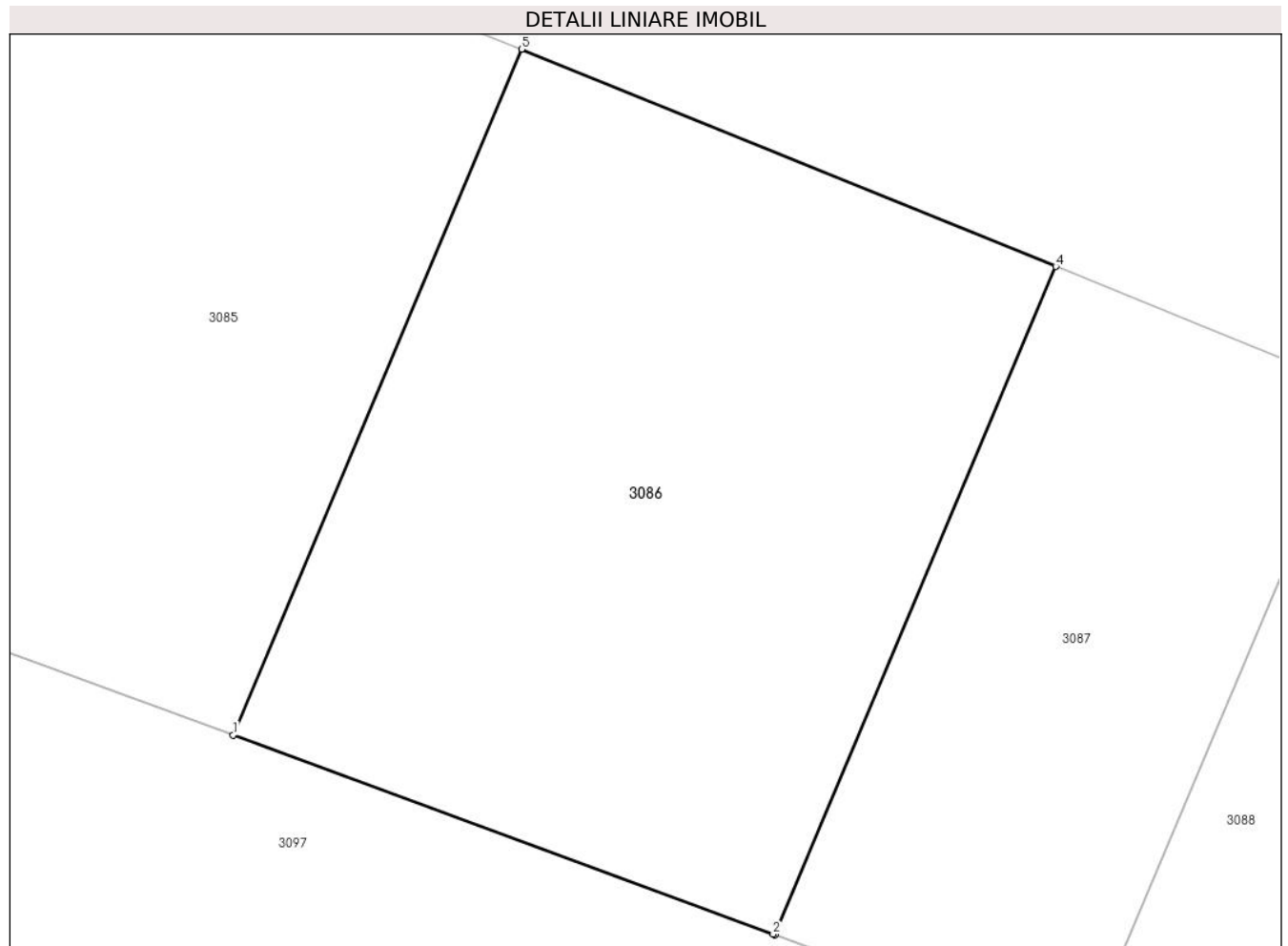
| Inscrieri privind dezmembramintele dreptului de proprietate, drepturi reale de garanție și sarcini | Referințe |
|--|-----------|
| NU SUNT  |           |

## Anexa Nr. 1 La Partea I

## Teren

| Nr cadastral | Suprafața (mp)* | Observații / Referințe |
|--------------|-----------------|------------------------|
| 20419        | 27.000          |                        |

\* Suprafața este determinată în planul de proiecție Stereo 70.



## Date referitoare la teren

| Crt | Categorie folosință | Intra vilan | Suprafața (mp) | Tarla | Parcelă | Nr. topo | Observații / Referințe |
|-----|---------------------|-------------|----------------|-------|---------|----------|------------------------|
| 1   | arabil              | NU          | 27.000         | 97/3  | 7       | -        |                        |

## Lungime Segmente

1) Valorile lungimilor segmentelor sunt obținute din proiecție în plan.

| Punct început | X / Y                      | Punct sfârșit | X / Y                      | Lungime segment (** (m) |
|---------------|----------------------------|---------------|----------------------------|-------------------------|
| 1             | 673.694,635<br>319.244,491 | 2             | 673.831,022<br>319.194,252 | 145.346                 |
| 2             | 673.831,022<br>319.194,252 | 3             | 673.831,472<br>319.194,086 | 0.48                    |
| 3             | 673.831,472<br>319.194,086 | 4             | 673.902,47<br>319.362,681  | 182.934                 |
| 4             | 673.902,47<br>319.362,681  | 5             | 673.767,505<br>319.417,531 | 145.685                 |
| 5             | 673.767,505<br>319.417,531 | 1             | 673.694,635<br>319.244,491 | 187.757                 |

**\*\* Lungimile segmentelor sunt determinate în planul de proiecție Stereo 70 și sunt rotunjite la 1 milimetru.**

**\*\*\* Distanța dintre puncte este formată din segmente cumulate ce sunt mai mici decât valoarea 1 milimetru.**





**DATE DESPRE IMOBILUL NR. 3087**

Oficiul de Cadastru și Publicitate Imobiliară CALARASI  
Biroul de Cadastru și Publicitate Imobiliară Calarasi

**A. Partea I. Descrierea imobilului**

TEREN Extravilan

Adresa: Jud. Calarasi

| Nr. Crt | Nr cadastral Nr. topografic | Suprafața* (mp) | Observații / Referințe                  |
|---------|-----------------------------|-----------------|---|
| A1      |                             | 15.000          | Sector cadastral:57 Teren neimprejmuit; |

**B. Partea II. Proprietari și acte**

| Inscrieri privitoare la dreptul de proprietate și alte drepturi reale   | Referințe |
|---|-----------|
| /   |           |
| Act Administrativ nr. 121921, din 08/06/2001 emis de CJSDPAT CALARASI;  |           |
| B1  | A1        |
| Intabulare, drept de PROPRIETATE, dobandit prin Reconstituire, cota actuala 1/1, cota initiala 1/1<br>1) BUCUR PAUNA, LIPSA CNP |           |

**C. Partea III. SARCINI .**

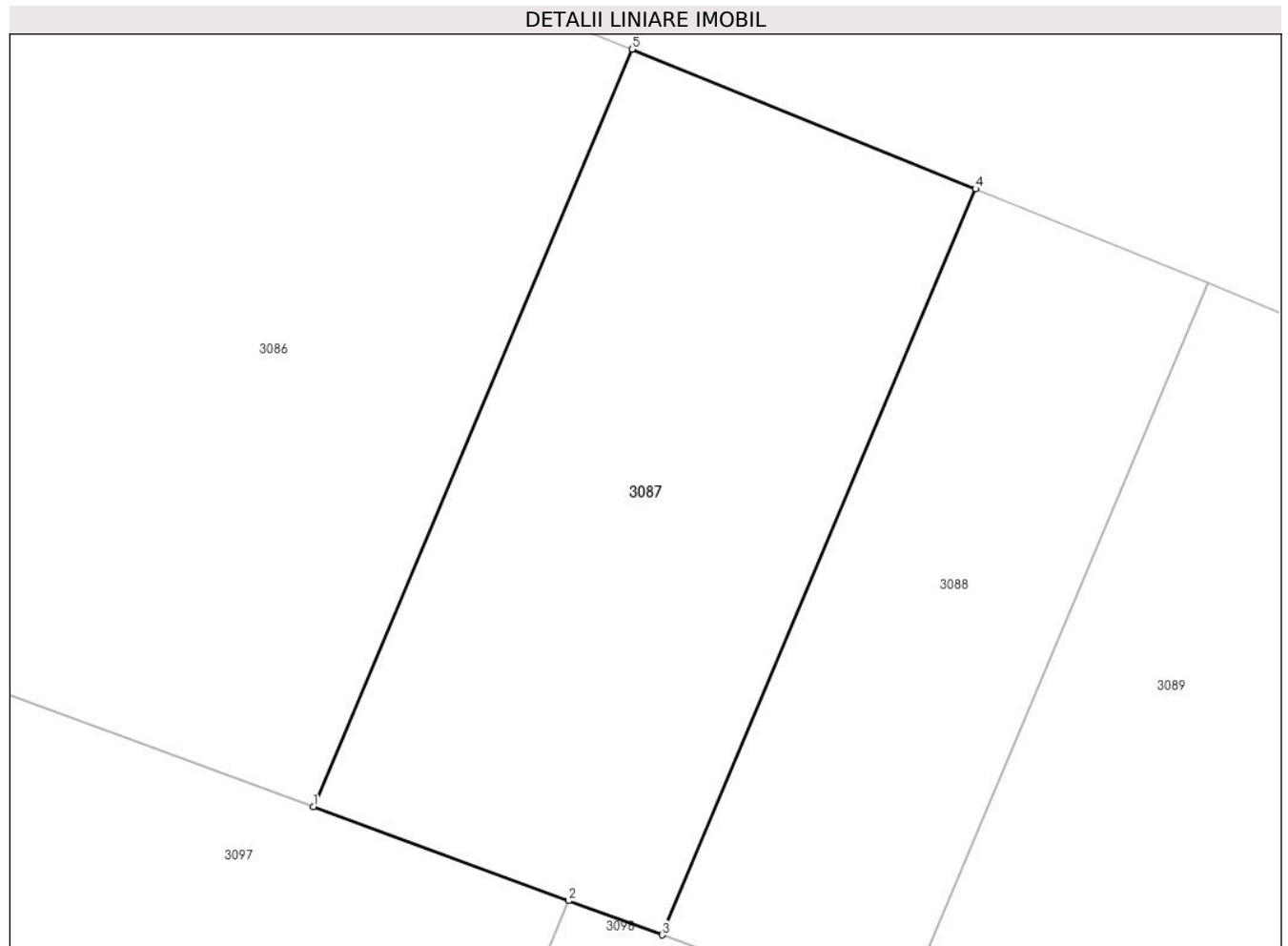
| Inscrieri privind dezmembramintele dreptului de proprietate, drepturi reale de garanție și sarcini | Referințe |
|--|-----------|
| NU SUNT  |           |

## Anexa Nr. 1 La Partea I

## Teren

| Nr cadastral | Suprafața (mp)* | Observații / Referințe |
|--------------|-----------------|------------------------|
|              | 15.000          |                        |

\* Suprafața este determinată în planul de proiecție Stereo 70.



## Date referitoare la teren

| Crt | Categorie folosință | Intravilan | Suprafața (mp) | Tarla | Parcelă | Nr. topo | Observații / Referințe |
|-----|---------------------|------------|----------------|-------|---------|----------|------------------------|
| 1   | arabil              | NU         | 15.000         | 97/3  | 8       | -        |                        |

## Lungime Segmente

1) Valorile lungimilor segmentelor sunt obținute din proiecție în plan.

| Punct început | X / Y                      | Punct sfârșit | X / Y                      | Lungime segment (** (m) |
|---------------|----------------------------|---------------|----------------------------|-------------------------|
| 1             | 673.831,472<br>319.194,086 | 2             | 673.888,367<br>319.173,199 | 60.608                  |
| 2             | 673.888,367<br>319.173,199 | 3             | 673.909,13<br>319.165,577  | 22.118                  |
| 3             | 673.909,13<br>319.165,577  | 4             | 673.979,031<br>319.331,567 | 180.108                 |
| 4             | 673.979,031<br>319.331,567 | 5             | 673.902,47<br>319.362,681  | 82.642                  |
| 5             | 673.902,47<br>319.362,681  | 1             | 673.831,472<br>319.194,086 | 182.934                 |

**\*\* Lungimile segmentelor sunt determinate în planul de proiecție Stereo 70 și sunt rotunjite la 1 milimetru.**

**\*\*\* Distanța dintre puncte este formată din segmente cumulate ce sunt mai mici decât valoarea 1 milimetru.**



**DATE DESPRE IMOBILUL NR. 3088**

Oficiul de Cadastru și Publicitate Imobiliară CALARASI  
Biroul de Cadastru și Publicitate Imobiliară Calarasi

**A. Partea I. Descrierea imobilului**

TEREN Extravilan

Adresa: Jud. Calarasi

| Nr. Crt | Nr cadastral Nr. topografic | Suprafața* (mp) | Observații / Referințe                  |
|---------|-----------------------------|-----------------|---|
| A1      |                             | 10.000          | Sector cadastral:57 Teren neimprejmuit; |

**B. Partea II. Proprietari și acte**

| Inscrieri privitoare la dreptul de proprietate și alte drepturi reale  |  | Referințe |
|--|--|-----------|
| /  |  |           |
| Act Administrativ nr. 121920, din 05/06/2001 emis de CJSDPAT CALARASI; |  |           |
| B1   | Intabulare, drept de PROPRIETATE, dobandit prin Reconstituire, cota actuala 1/1, cota initiala 1/1<br>1) BUCUR STEFAN, LIPSA CNP | A1        |

**C. Partea III. SARCINI .**

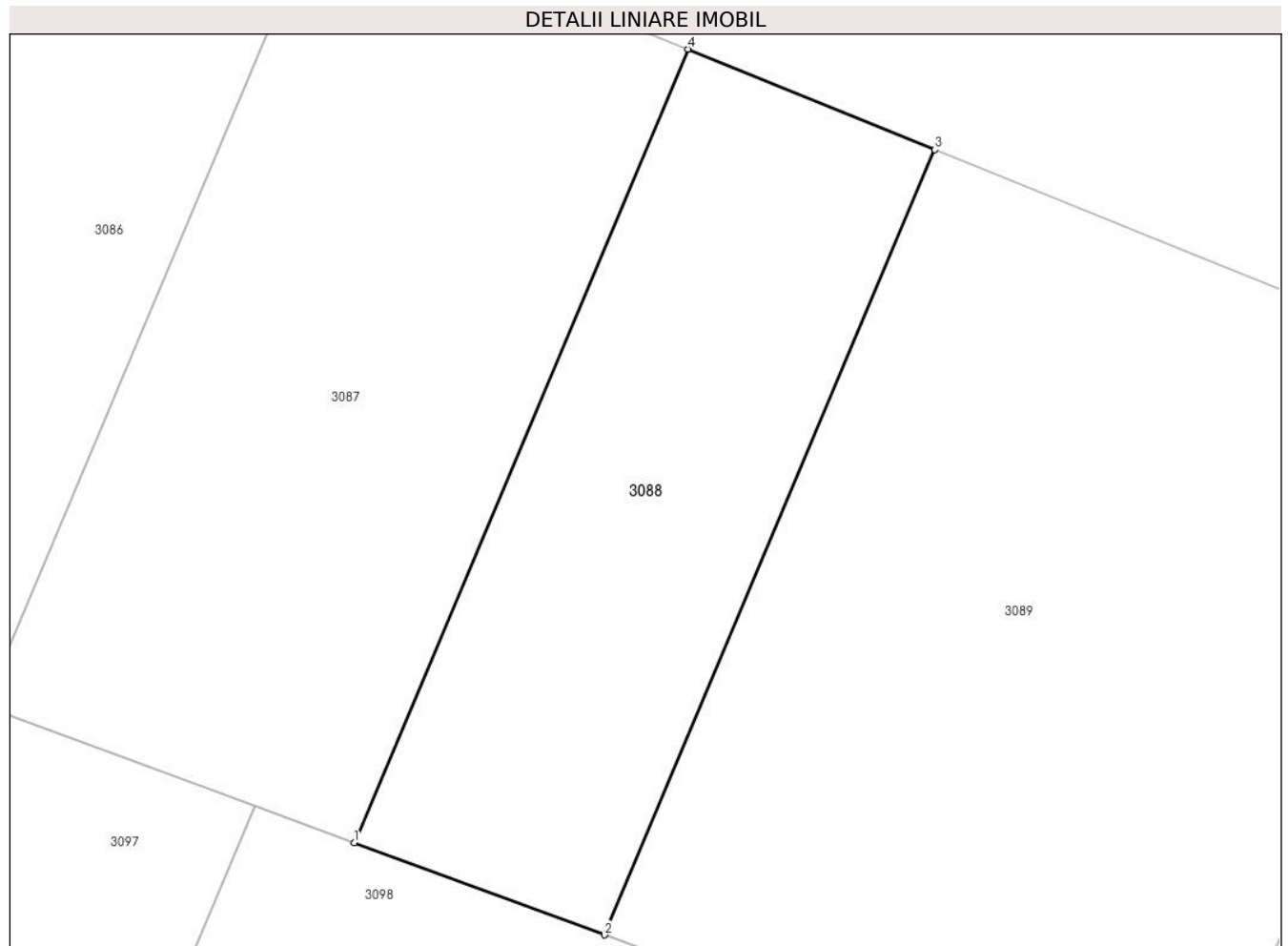
| Inscrieri privind dezmembramintele dreptului de proprietate, drepturi reale de garanție și sarcini | Referințe |
|--|-----------|
| NU SUNT  |           |

## Anexa Nr. 1 La Partea I

## Teren

|              |                 |                        |
|--------------|-----------------|------------------------|
| Nr cadastral | Suprafața (mp)* | Observații / Referințe |
|              | 10.000          |                        |

\* Suprafața este determinată în planul de proiecție Stereo 70.



## Date referitoare la teren

| Crt | Categorie folosință | Intravilan | Suprafața (mp) | Tarla | Parcelă | Nr. topo | Observații / Referințe                                    |
|-----|---------------------|------------|----------------|-------|---------|----------|---|
| 1   | arabil              | NU         | 10.000         | 97/3  | 9       | -        | DIFERENȚA DE SUPRAFATA SE REGASESTE LA ID 3089, SECTOR 57 |

## Lungime Segmente

1) Valorile lungimilor segmentelor sunt obținute din proiecție în plan.

| Punct început | X / Y                      | Punct sfârșit | X / Y                      | Lungime segment (** (m) |
|---------------|----------------------------|---------------|----------------------------|-------------------------|
| 1             | 673.909,13<br>319.165,577  | 2             | 673.961,586<br>319.146,319 | 55.879                  |
| 2             | 673.961,586<br>319.146,319 | 3             | 674.030,746<br>319.310,55  | 178.199                 |
| 3             | 674.030,746<br>319.310,55  | 4             | 673.979,031<br>319.331,567 | 55.823                  |
| 4             | 673.979,031<br>319.331,567 | 1             | 673.909,13<br>319.165,577  | 180.108                 |

**\*\* Lungimile segmentelor sunt determinate în planul de proiecție Stereo 70 și sunt rotunjite la 1 milimetru.**

**\*\*\* Distanța dintre puncte este formată din segmente cumulate ce sunt mai mici decât valoarea 1 milimetru.**





**DATE DESPRE IMOBILUL NR. 3089**

Oficiul de Cadastru și Publicitate Imobiliară CALARASI  
Biroul de Cadastru și Publicitate Imobiliară Calarasi

**A. Partea I. Descrierea imobilului**

TEREN Extravilan

Nr. CF vechi:467  
Nr. cadastral vechi:747

Adresa: Jud. Calarasi

| Nr. Crt | Nr cadastral Nr. topografic | Suprafața* (mp) | Observații / Referințe                  |
|---------|-----------------------------|-----------------|---|
| A1      | 20383                       | 23.000          | Sector cadastral:57 Teren neimprejmuit; |

**B. Partea II. Proprietari și acte**

| Inscrieri privitoare la dreptul de proprietate și alte drepturi reale                          | Referințe |
|--|-----------|
| <b>11212 / 28/02/2014</b>  |           |
| Act Notarial nr. 259, din 27/02/2014 emis de NP CHIRU MARIA DANA;                              |           |
| B3   | A1        |
| Intabulare, drept de PROPRIETATE, dobandit prin Conventie, cota actuala 1/1, cota initiala 1/1 |           |
| 1) SOCIETATEA ILYA AGRO SRL, CIF:10237242  |           |

**C. Partea III. SARCINI .**

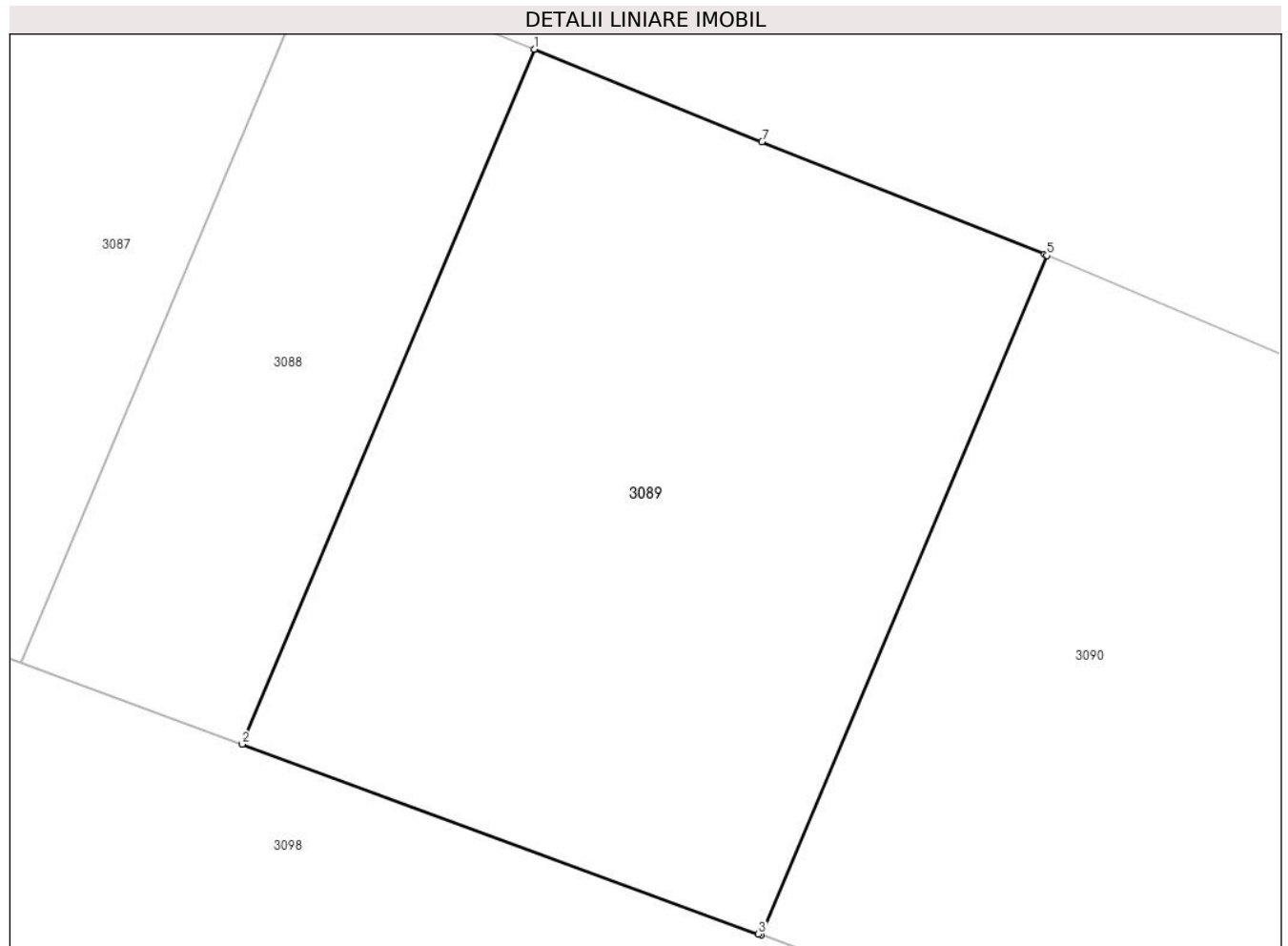
| Inscrieri privind dezmembramintele dreptului de proprietate, drepturi reale de garanție și sarcini | Referințe |
|--|-----------|
| NU SUNT  |           |

## Anexa Nr. 1 La Partea I

## Teren

| Nr cadastral | Suprafața (mp)* | Observații / Referințe |
|--------------|-----------------|------------------------|
| 20383        | 23.000          |                        |

\* Suprafața este determinată în planul de proiecție Stereo 70.



## Date referitoare la teren

| Crt | Categorie folosință | Intra vilan | Suprafața (mp) | Tarla | Parcelă | Nr. topo | Observații / Referințe |
|-----|---------------------|-------------|----------------|-------|---------|----------|------------------------|
| 1   | arabil              | NU          | 23.000         | 97/3  | 9       | -        |                        |

## Lungime Segmente

1) Valorile lungimilor segmentelor sunt obținute din proiecție în plan.

| Punct început | X / Y                      | Punct sfârșit | X / Y                      | Lungime segment (** (m) |
|---------------|----------------------------|---------------|----------------------------|-------------------------|
| 1             | 674.030,746<br>319.310,55  | 2             | 673.961,586<br>319.146,319 | 178.199                 |
| 2             | 673.961,586<br>319.146,319 | 3             | 674.083,722<br>319.101,481 | 130.106                 |
| 3             | 674.083,722<br>319.101,481 | 4             | 674.084,326<br>319.101,26  | 0.643                   |
| 4             | 674.084,326<br>319.101,26  | 5             | 674.151,938<br>319.261,815 | 174.21                  |
| 5             | 674.151,938<br>319.261,815 | 6             | 674.151,347<br>319.262,065 | 0.642                   |

| Punct început | X / Y                      | Punct sfârșit | X / Y                      | Lungime segment (** (m) |
|---------------|----------------------------|---------------|----------------------------|-------------------------|
| 6             | 674.151,347<br>319.262,065 | 7             | 674.084,571<br>319.288,675 | 71.883                  |
| 7             | 674.084,571<br>319.288,675 | 1             | 674.030,746<br>319.310,55  | 58.1                    |

\*\* Lungimile segmentelor sunt determinate în planul de proiecție Stereo 70 și sunt rotunjite la 1 milimetru.

\*\*\* Distanța dintre puncte este formată din segmente cumulate ce sunt mai mici decât valoarea 1 milimetru.



**DATE DESPRE IMOBILUL NR. 3090**

Oficiul de Cadastru și Publicitate Imobiliară CALARASI  
Biroul de Cadastru și Publicitate Imobiliară Calarasi

**A. Partea I. Descrierea imobilului**

TEREN Extravilan

Adresa: Jud. Calarasi

| Nr. Crt | Nr cadastral Nr. topografic | Suprafața* (mp) | Observații / Referințe                  |
|---------|-----------------------------|-----------------|---|
| A1      | 20629                       | 25.000          | Sector cadastral:57 Teren neimpregmuit; |

**B. Partea II. Proprietari și acte**

| Inscrieri privitoare la dreptul de proprietate și alte drepturi reale                          | Referințe |
|--|-----------|
| <b>1037 / 17/01/2011</b>   |           |
| Act Notarial nr. 35, din 14/01/2011 emis de BNP CHIRU MARIA DANA;                              |           |
| B2   | A1        |
| Intabulare, drept de PROPRIETATE, dobandit prin Conventie, cota actuala 1/1, cota initiala 1/1 |           |
| 1) IVAN TEODOR IONEL, - necasatorit  |           |

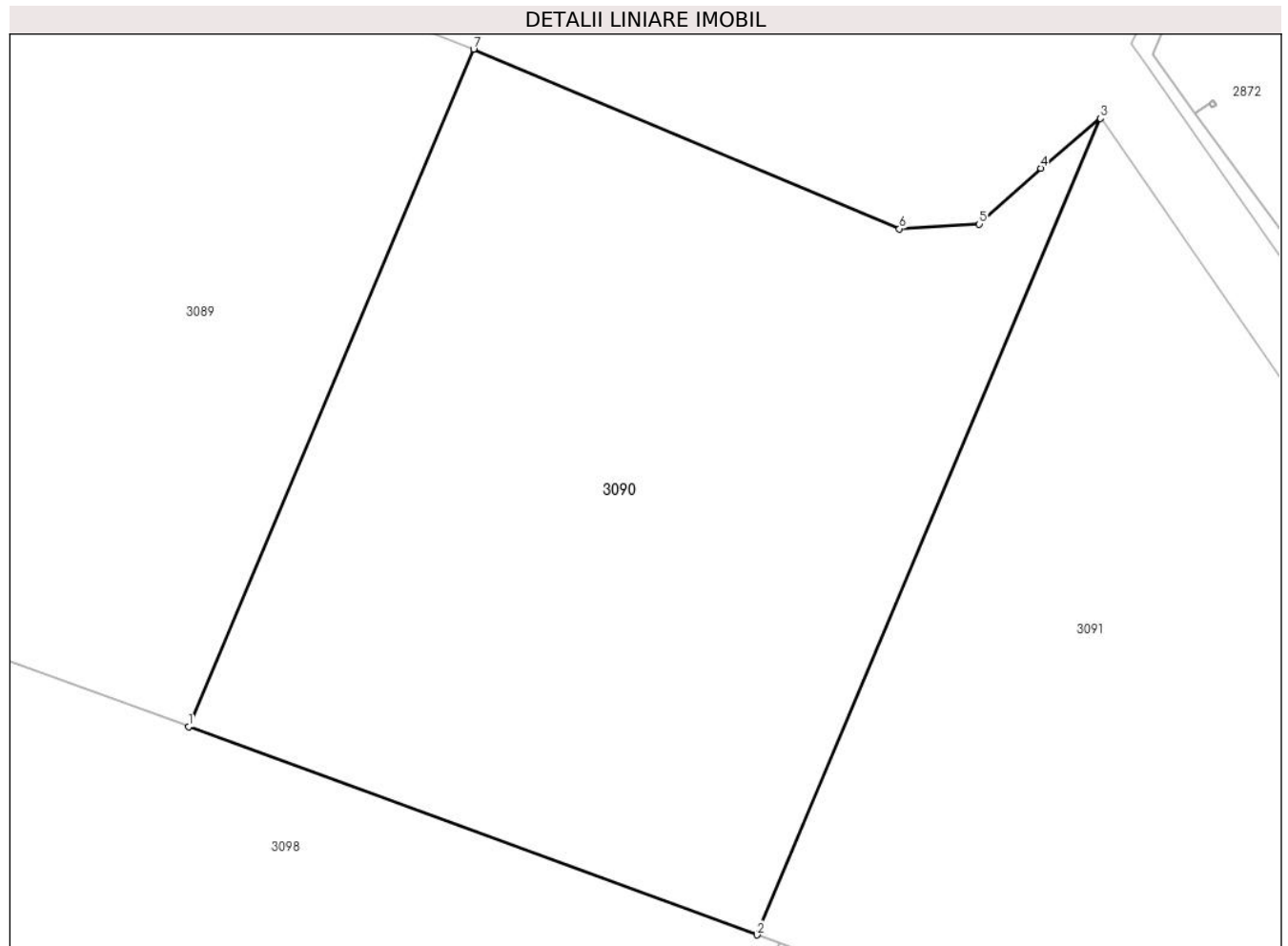
**C. Partea III. SARCINI**

| Inscrieri privind dezmembramintele dreptului de proprietate, drepturi reale de garanție și sarcini  | Referințe |
|---|-----------|
| <b>43587 / 31/08/2020</b>   |           |
| Act Notarial nr. aut994, din 31/08/2020 emis de Popa DIDINA;  |           |
| C1  | A1        |
| Intabulare, drept de IPOTECA, Valoare:353590 RON, si celelalte obligatii de plata aferente creditului acordat in baza contractului de credit nr. 56262/31.08.2020 |           |
| 1) AGRICOVER CREDIT IFN SA, CIF:22940237  |           |
| <b>54834 / 21/10/2020</b>   |           |
| Act Notarial nr. incheiere rectificare nr.21, din 20/10/2020 emis de Popa DIDINA;   |           |
| C2  | A1        |
| se noteaza incheierea de rectificare nr. 21/20.10.2020 la Contractul de ipoteca imobiliara autentificat sub nr. 994/31.08.2020 de NP Popa Didina                  |           |
| <b>96809 / 06/12/2023</b>   |           |
| Act Notarial nr. 1752, din 06/12/2023 emis de Popa DIDINA;  |           |
| C3  | A1        |
| Intabulare, drept de IPOTECA, Valoare:252850 RONși celelalte obligații de plată aferente creditului acordat în baza Contractului de credit nr. 2005689/04.12.2023 |           |
| 1) AGRICOVER CREDIT IFN SA, CIF:22940237  |           |

**Anexa Nr. 1 La Partea I****Teren**

|              |                 |                        |
|--------------|-----------------|------------------------|
| Nr cadastral | Suprafața (mp)* | Observații / Referințe |
| 20629        | 25.000          |                        |

\* Suprafața este determinată în planul de proiecție Stereo 70.

**Date referitoare la teren**

| Crt | Categorie folosință | Intravilan | Suprafața (mp) | Tarla | Parcelă | Nr. topo | Observații / Referințe |
|-----|---------------------|------------|----------------|-------|---------|----------|------------------------|
| 1   | arabil              | NU         | 25.000         | 97/3  | 10      | -        |                        |

**Lungime Segmente**

1) Valorile lungimilor segmentelor sunt obținute din proiecție în plan.

| Punct început | X / Y                      | Punct sfârșit | X / Y                      | Lungime segment (** (m) |
|---------------|----------------------------|---------------|----------------------------|-------------------------|
| 1             | 674.084,326<br>319.101,26  | 2             | 674.219,205<br>319.051,953 | 143.609                 |
| 2             | 674.219,205<br>319.051,953 | 3             | 674.300,676<br>319.245,418 | 209.92                  |
| 3             | 674.300,676<br>319.245,418 | 4             | 674.286,509<br>319.233,637 | 18.425                  |
| 4             | 674.286,509<br>319.233,637 | 5             | 674.271,918<br>319.220,382 | 19.713                  |
| 5             | 674.271,918<br>319.220,382 | 6             | 674.252,969<br>319.219,246 | 18.983                  |

| Punct început | X / Y                      | Punct sfârșit | X / Y                      | Lungime segment (** (m) |
|---------------|----------------------------|---------------|----------------------------|-------------------------|
| 6             | 674.252,969<br>319.219,246 | 7             | 674.151,938<br>319.261,815 | 109.633                 |
| 7             | 674.151,938<br>319.261,815 | 1             | 674.084,326<br>319.101,26  | 174.21                  |

\*\* Lungimile segmentelor sunt determinate în planul de proiecție Stereo 70 și sunt rotunjite la 1 milimetru.

\*\*\* Distanța dintre puncte este formată din segmente cumulate ce sunt mai mici decât valoarea 1 milimetru.





**DATE DESPRE IMOBILUL NR. 3091**

Oficiul de Cadastru și Publicitate Imobiliară CALARASI  
Biroul de Cadastru și Publicitate Imobiliară Calarasi

**A. Partea I. Descrierea imobilului**

TEREN Extravilan

Adresa: Jud. Calarasi

| Nr. Crt | Nr cadastral Nr. topografic | Suprafața* (mp) | Observații / Referințe                  |
|---------|-----------------------------|-----------------|---|
| A1      |                             | 30.000          | Sector cadastral:57 Teren neimprejmuit; |

**B. Partea II. Proprietari și acte**

| Inscrieri privitoare la dreptul de proprietate și alte drepturi reale  |   | Referințe |
|--|---|-----------|
| /  |   |           |
| Act Administrativ nr. 121913, din 04/06/2001 emis de CJSDPAT CALARASI; |   |           |
| B1   | Intabulare, drept de PROPRIETATE, dobandit prin Reconstituire, cota actuala 1/1, cota initiala 1/1<br>1) DANCULESCU ELENA | A1        |

**C. Partea III. SARCINI .**

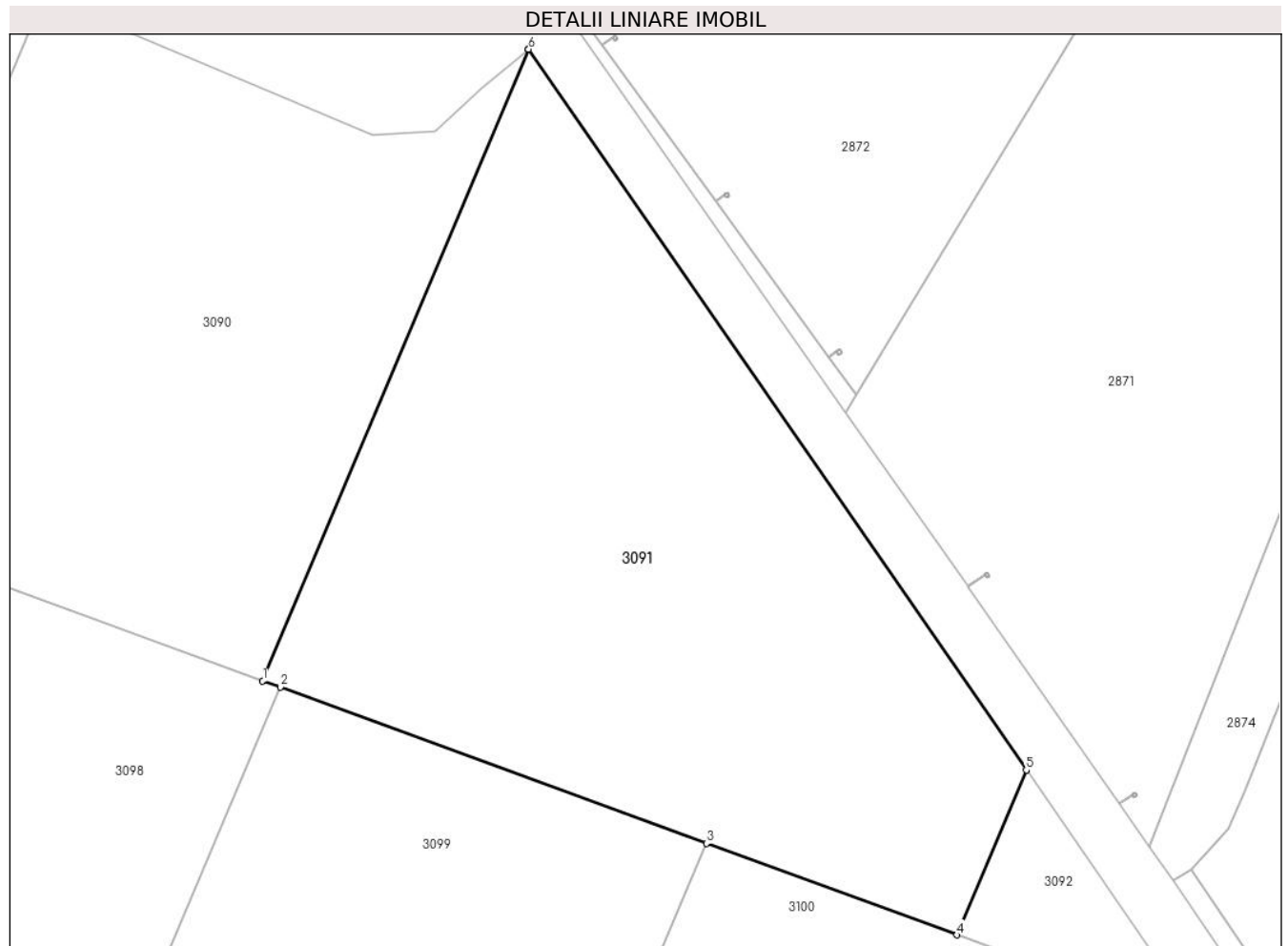
| Inscrieri privind dezmembramintele dreptului de proprietate, drepturi reale de garanție și sarcini | Referințe |
|--|-----------|
| NU SUNT  |           |

## Anexa Nr. 1 La Partea I

## Teren

|              |                 |                        |
|--------------|-----------------|------------------------|
| Nr cadastral | Suprafața (mp)* | Observații / Referințe |
|              | 30.000          |                        |

\* Suprafața este determinată în planul de proiecție Stereo 70.



## Date referitoare la teren

| Crt | Categorie folosință | Intravilan | Suprafața (mp) | Tarla | Parcelă | Nr. topo | Observații / Referințe |
|-----|---------------------|------------|----------------|-------|---------|----------|------------------------|
| 1   | arabil              | NU         | 30.000         | 97/3  | 13      | -        |                        |

## Lungime Segmente

1) Valorile lungimilor segmentelor sunt obținute din proiecție în plan.

| Punct început | X / Y                      | Punct sfârșit | X / Y                      | Lungime segment (** (m) |
|---------------|----------------------------|---------------|----------------------------|-------------------------|
| 1             | 674.219,205<br>319.051,953 | 2             | 674.224,566<br>319.049,993 | 5.708                   |
| 2             | 674.224,566<br>319.049,993 | 3             | 674.355,36<br>319.002,179  | 139.26                  |
| 3             | 674.355,36<br>319.002,179  | 4             | 674.432,18<br>318.974,096  | 81.792                  |
| 4             | 674.432,18<br>318.974,096  | 5             | 674.453,459<br>319.024,627 | 54.829                  |
| 5             | 674.453,459<br>319.024,627 | 6             | 674.300,777<br>319.245,502 | 268.51                  |

| Punct început | X / Y                      | Punct sfârșit | X / Y                      | Lungime segment (** (m) |
|---------------|----------------------------|---------------|----------------------------|-------------------------|
| 6             | 674.300,777<br>319.245,502 | 7             | 674.300,676<br>319.245,418 | 0.131                   |
| 7             | 674.300,676<br>319.245,418 | 1             | 674.219,205<br>319.051,953 | 209.92                  |

\*\* Lungimile segmentelor sunt determinate în planul de proiecție Stereo 70 și sunt rotunjite la 1 milimetru.

\*\*\* Distanța dintre puncte este formată din segmente cumulate ce sunt mai mici decât valoarea 1 milimetru.



**DATE DESPRE IMOBILUL NR. 3092**

Oficiul de Cadastru și Publicitate Imobiliară CALARASI  
 Biroul de Cadastru și Publicitate Imobiliară Calarasi

**A. Partea I. Descrierea imobilului**

TEREN Extravilan

Adresa: Jud. Calarasi

| Nr. Crt | Nr cadastral<br>Nr. topografic | Suprafața* (mp) | Observații / Referințe                  |
|---------|--------------------------------|-----------------|---|
| A1      |                                | 2.193           | Sector cadastral:57 Teren neimprejmuit; |

**B. Partea II. Proprietari și acte**

| Inscrieri privitoare la dreptul de proprietate și alte drepturi reale |  | Referințe |
|---|--|-----------|
| /   |  |           |
| Act Normativ nr. 7, din 13/03/1996 emis de PARLAMENTUL ROMÂNIEI;      |  |           |
| B1  | Inscrierea provizorie, drept de PROPRIETATE, dobandit prin Lege, cota actuala 1/1, cota initiala 1/1<br>1) <b>COMUNA VILCELELE</b> , CIF:3796837 | A1        |
| B2  | se noteaza mentiunea 'Proprietar neidentificat, teren la dispozitia comisiei locale de fond funciar', dobandit prin Lege                         | A1        |

**C. Partea III. SARCINI .**

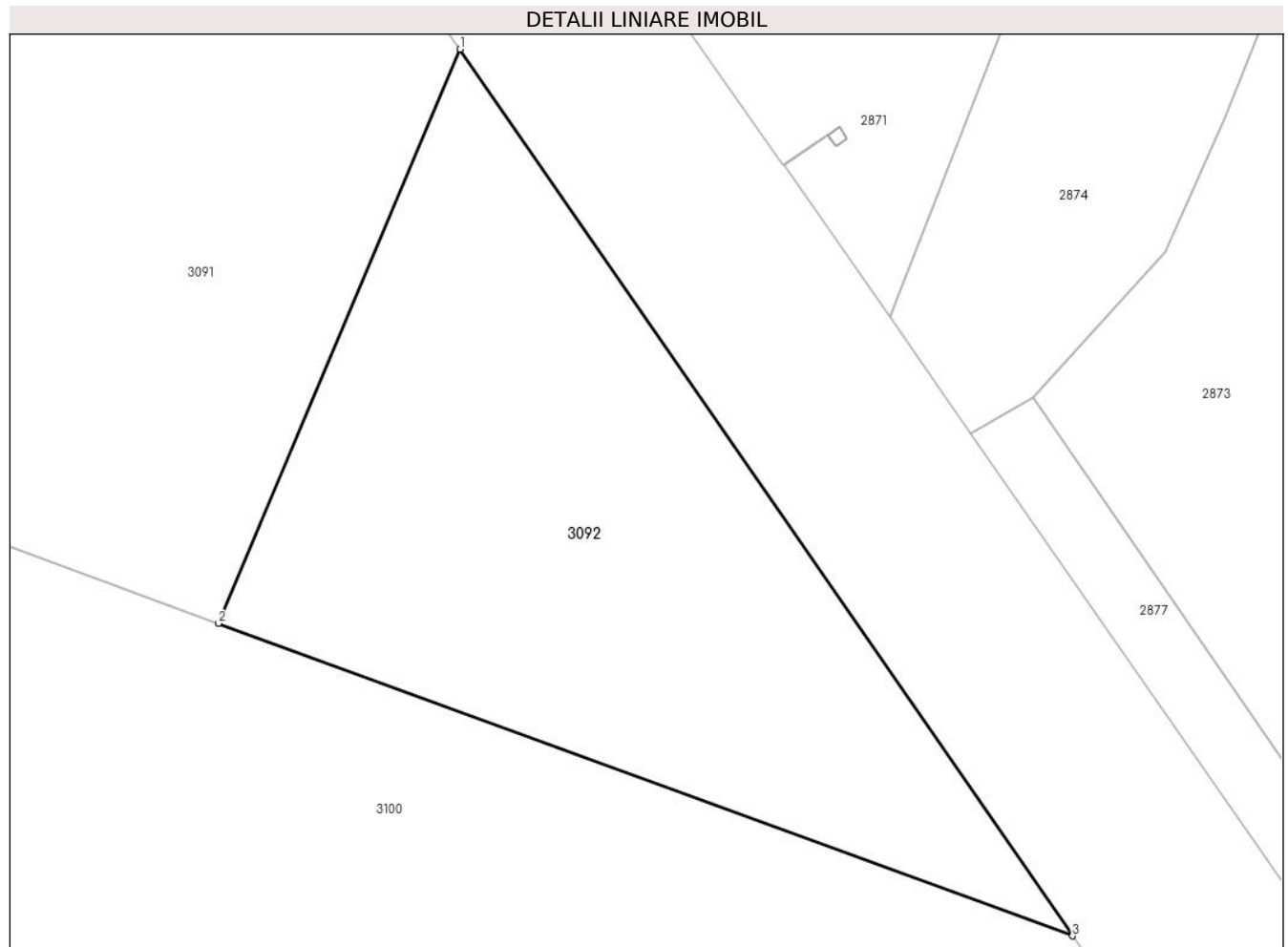
| Inscrieri privind dezmembramintele dreptului de proprietate, drepturi reale de garanție și sarcini | Referințe |
|--|-----------|
| NU SUNT  |           |

## Anexa Nr. 1 La Partea I

## Teren

| Nr cadastral | Suprafața (mp)* | Observații / Referințe |
|--------------|-----------------|------------------------|
|              | 2.193           |                        |

\* Suprafața este determinată în planul de proiecție Stereo 70.



## Date referitoare la teren

| Crt | Categorie folosință | Intravilan | Suprafața (mp) | Tarla | Parcelă | Nr. topo | Observații / Referințe |
|-----|---------------------|------------|----------------|-------|---------|----------|------------------------|
| 1   | arabil              | NU         | 2.193          | 97/3  | -       | -        |                        |

## Lungime Segmente

1) Valorile lungimilor segmentelor sunt obținute din proiecție în plan.

| Punct început | X / Y                      | Punct sfârșit | X / Y                      | Lungime segment (** (m) |
|---------------|----------------------------|---------------|----------------------------|-------------------------|
| 1             | 674.453,459<br>319.024,627 | 2             | 674.432,18<br>318.974,096  | 54.829                  |
| 2             | 674.432,18<br>318.974,096  | 3             | 674.507,398<br>318.946,598 | 80.087                  |
| 3             | 674.507,398<br>318.946,598 | 1             | 674.453,459<br>319.024,627 | 94.857                  |

\*\* Lungimile segmentelor sunt determinate în planul de proiecție Stereo 70 și sunt rotunjite la 1 milimetru.

\*\*\* Distanța dintre puncte este formată din segmente cumulate ce sunt mai mici decât valoarea 1 milimetru.

**DATE DESPRE IMOBILUL NR. 3093**

Oficiul de Cadastru și Publicitate Imobiliară CALARASI  
Biroul de Cadastru și Publicitate Imobiliară Calarasi

**A. Partea I. Descrierea imobilului**

TEREN Extravilan

Adresa: Jud. Calarasi

| Nr. Crt | Nr cadastral Nr. topografic | Suprafața* (mp) | Observații / Referințe                  |
|---------|-----------------------------|-----------------|---|
| A1      | 21019                       | 124.000         | Sector cadastral:57 Teren neimpregmuit; |

**B. Partea II. Proprietari și acte**

| Inscrieri privitoare la dreptul de proprietate și alte drepturi reale  | Referințe |
|--|-----------|
| <b>59709 / 08/11/2019</b>  |           |
| Act Notarial nr. 4183, din 07/11/2019 emis de Serban Angelica Valentina;   |           |
| B4   | A1        |
| Intabulare, drept de PROPRIETATE, dobandit prin Conventie, cota actuala 1/1, cota initiala 1/1                                     |           |
| 1) SOCIETATEA ILDU SRL, CIF:6786765  |           |
| <b>8845 / 19/02/2020</b>   |           |
| Act Notarial nr. 471, din 19/02/2020 emis de Serban Angelica Valentina;  |           |
| B5   | A1        |
| se noteaza interdictiile de instrainare, grevare, inchiriere, dezmembrare, alipire, demolare, construire, restructurare, amenajare |           |
| 1) RAIFFEISEN BANK S.A., CIF:361820  |           |
| <b>38598 / 29/07/2020</b>  |           |
| Act Notarial nr. 1815, din 29/07/2020 emis de Serban Angelica Valentina;   |           |
| B6   | A1        |
| se noteaza interdictiile de instrainare, grevare, inchiriere, dezmembrare, alipire, demolare, construire, restructurare, amenajare |           |
| 1) RAIFFEISEN BANK S.A., CIF:361820  |           |

**C. Partea III. SARCINI**

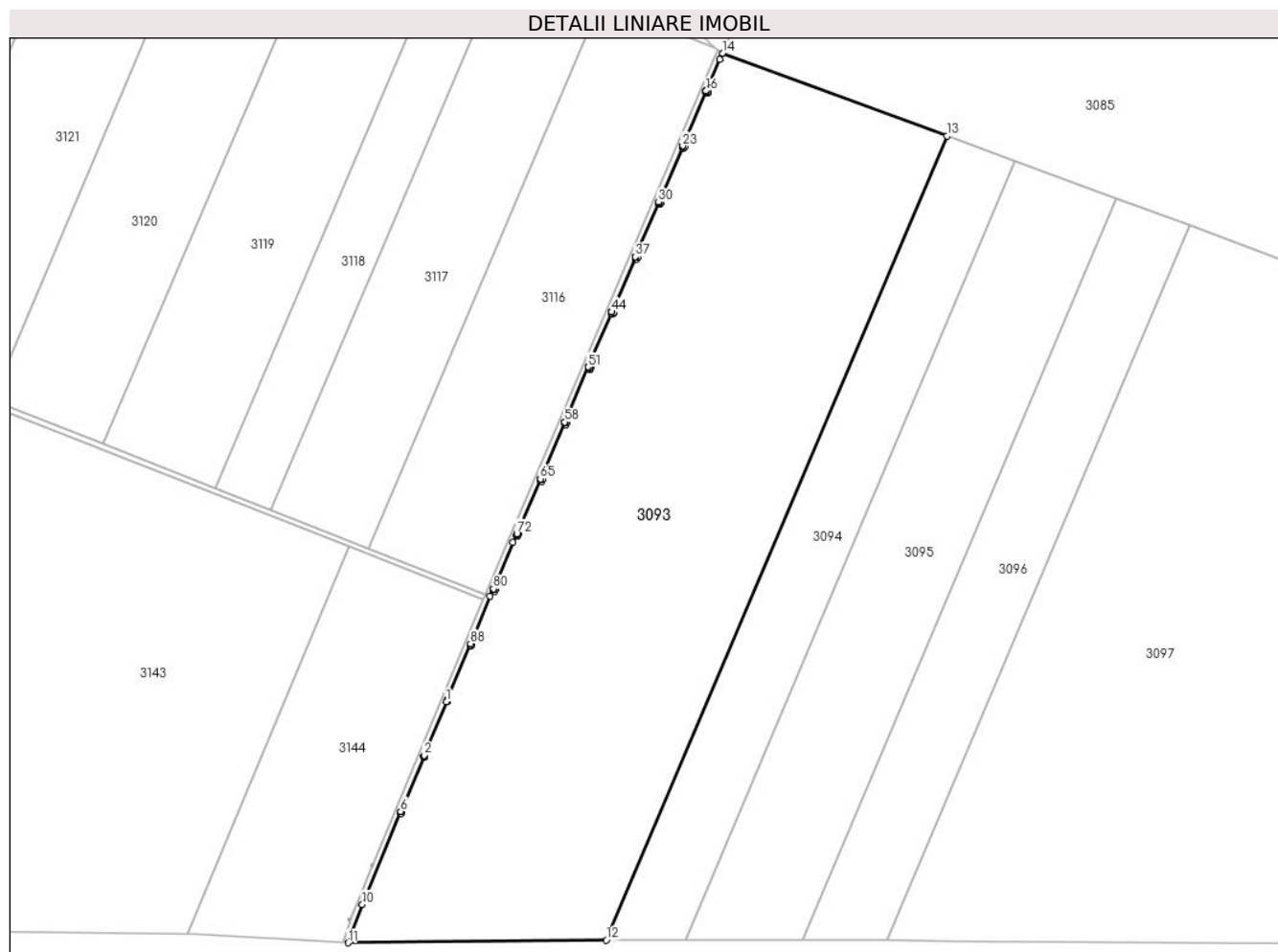
| Inscrieri privind dezmembramintele dreptului de proprietate, drepturi reale de garanție și sarcini  | Referințe |
|---|-----------|
| <b>8845 / 19/02/2020</b>  |           |
| Act Notarial nr. 471, din 19/02/2020 emis de Serban Angelica Valentina;   |           |
| C1  | A1        |
| Intabulare, drept de IPOTECA, Valoare:3000000 RON- si celelalte obligatii de plata aferente creditului acordat in baza Contractului de facilitare nr. 40003/2020                        |           |
| 1) RAIFFEISEN BANK S.A., CIF:361820   |           |
| <b>38598 / 29/07/2020</b>   |           |
| Act Notarial nr. 1815, din 29/07/2020 emis de Serban Angelica Valentina;  |           |
| C2  | A1        |
| Intabulare, drept de IPOTECA, Valoare:2000000 RON- si celelalte obligatii de plata aferente creditului acordat in baza Contractului de facilitare nr.23/2011 cu modificarile ulterioare |           |
| 1) RAIFFEISEN BANK S.A., CIF:361820   |           |

## Anexa Nr. 1 La Partea I

## Teren

| Nr cadastral | Suprafața (mp)* | Observații / Referințe |
|--------------|-----------------|------------------------|
| 21019        | 124.000         |                        |

\* Suprafața este determinată în planul de proiecție Stereo 70.



## Date referitoare la teren

| Crt | Categorie folosință | Intravilan | Suprafața (mp) | Tarla | Parcelă | Nr. topo | Observații / Referințe |
|-----|---------------------|------------|----------------|-------|---------|----------|------------------------|
| 1   | arabil              | NU         | 124.000        | 97/3  | 2       | -        |                        |

## Lungime Segmente

1) Valorile lungimilor segmentelor sunt obținute din proiecție în plan.

| Punct început | X / Y                      | Punct sfârșit | X / Y                      | Lungime segment | Punct început | X / Y                      | Punct sfârșit | X / Y                      | Lungime segment | Punct început | X / Y                      | Punct sfârșit | X / Y                      | Lungime segment |
|---------------|----------------------------|---------------|----------------------------|-----------------|---------------|----------------------------|---------------|----------------------------|-----------------|---------------|----------------------------|---------------|----------------------------|-----------------|
| 1             | 673.055,418<br>318.917,865 | 2             | 673.038,752<br>318.877,774 | 43.417          | 2             | 673.038,752<br>318.877,774 | 3             | 673.039,318<br>318.877,513 | 0.623           | 3             | 673.039,318<br>318.877,513 | 4             | 673.038,815<br>318.876,424 | 1.2             |
| 4             | 673.038,815<br>318.876,424 | 5             | 673.038,291<br>318.876,665 | 0.577           | 5             | 673.038,291<br>318.876,665 | 6             | 673.021,247<br>318.835,666 | 44.401          | 6             | 673.021,247<br>318.835,666 | 7             | 673.022,017<br>318.835,31  | 0.848           |
| 7             | 673.022,017<br>318.835,31  | 8             | 673.021,514<br>318.834,221 | 1.2             | 8             | 673.021,514<br>318.834,221 | 9             | 673.020,786<br>318.834,557 | 0.802           | 9             | 673.020,786<br>318.834,557 | 10            | 672.992,361<br>318.766,076 | 74.146          |
| 10            | 672.992,361<br>318.766,076 | 11            | 672.981,91<br>318.737,279  | 30.635          | 11            | 672.981,91<br>318.737,279  | 12            | 673.175,385<br>318.739,208 | 193.485         | 12            | 673.175,385<br>318.739,208 | 13            | 673.430,747<br>319.341,697 | 654.372         |
| 13            | 673.430,747<br>319.341,697 | 14            | 673.262,426<br>319.403,7   | 179.378         | 14            | 673.262,426<br>319.403,7   | 15            | 673.260,322<br>319.399,094 | 5.064           | 15            | 673.260,322<br>319.399,094 | 16            | 673.250,145<br>319.375,42  | 25.769          |
| 16            | 673.250,145<br>319.375,42  | 17            | 673.250,555<br>319.375,231 | 0.451           | 17            | 673.250,555<br>319.375,231 | 18            | 673.251,645<br>319.374,728 | 1.2             | 18            | 673.251,645<br>319.374,728 | 19            | 673.251,142<br>319.373,638 | 1.2             |



| Punct început | X / Y                      | Punct sfârșit | X / Y                      | Lungime segment | Punct început | X / Y                      | Punct sfârșit | X / Y                      | Lungime segment | Punct început | X / Y                      | Punct sfârșit | X / Y                      | Lungime segment |
|---------------|----------------------------|---------------|----------------------------|-----------------|---------------|----------------------------|---------------|----------------------------|-----------------|---------------|----------------------------|---------------|----------------------------|-----------------|
| 19            | 673.251,142<br>319.373,638 | 20            | 673.250,052<br>319.374,141 | 1.2             | 20            | 673.250,052<br>319.374,141 | 21            | 673.250,551<br>319.375,222 | 1.191           | 21            | 673.250,551<br>319.375,222 | 22            | 673.250,141<br>319.375,411 | 0.451           |
| 22            | 673.250,141<br>319.375,411 | 23            | 673.232,554<br>319.334,302 | 44.713          | 23            | 673.232,554<br>319.334,302 | 24            | 673.232,851<br>319.334,165 | 0.327           | 24            | 673.232,851<br>319.334,165 | 25            | 673.233,941<br>319.333,662 | 1.2             |
| 25            | 673.233,941<br>319.333,662 | 26            | 673.233,438<br>319.332,573 | 1.2             | 26            | 673.233,438<br>319.332,573 | 27            | 673.232,348<br>319.333,076 | 1.2             | 27            | 673.232,348<br>319.333,076 | 28            | 673.232,847<br>319.334,156 | 1.19            |
| 28            | 673.232,847<br>319.334,156 | 29            | 673.232,551<br>319.334,293 | 0.326           | 29            | 673.232,551<br>319.334,293 | 30            | 673.214,514<br>319.292,132 | 45.857          | 30            | 673.214,514<br>319.292,132 | 31            | 673.214,96<br>319.291,926  | 0.491           |
| 31            | 673.214,96<br>319.291,926  | 32            | 673.216,05<br>319.291,423  | 1.2             | 32            | 673.216,05<br>319.291,423  | 33            | 673.215,547<br>319.290,334 | 1.2             | 33            | 673.215,547<br>319.290,334 | 34            | 673.214,457<br>319.290,837 | 1.2             |
| 34            | 673.214,457<br>319.290,837 | 35            | 673.214,956<br>319.291,917 | 1.19            | 35            | 673.214,956<br>319.291,917 | 36            | 673.214,51<br>319.292,123  | 0.491           | 36            | 673.214,51<br>319.292,123  | 37            | 673.197,04<br>319.251,288  | 44.415          |
| 37            | 673.197,04<br>319.251,288  | 38            | 673.197,579<br>319.251,039 | 0.594           | 38            | 673.197,579<br>319.251,039 | 39            | 673.198,668<br>319.250,536 | 1.2             | 39            | 673.198,668<br>319.250,536 | 40            | 673.198,165<br>319.249,446 | 1.2             |
| 40            | 673.198,165<br>319.249,446 | 41            | 673.197,076<br>319.249,949 | 1.2             | 41            | 673.197,076<br>319.249,949 | 42            | 673.197,575<br>319.251,03  | 1.191           | 42            | 673.197,575<br>319.251,03  | 43            | 673.197,036<br>319.251,279 | 0.594           |
| 43            | 673.197,036<br>319.251,279 | 44            | 673.179,342<br>319.209,92  | 44.985          | 44            | 673.179,342<br>319.209,92  | 45            | 673.179,503<br>319.209,846 | 0.177           | 45            | 673.179,503<br>319.209,846 | 46            | 673.180,592<br>319.209,343 | 1.2             |
| 46            | 673.180,592<br>319.209,343 | 47            | 673.180,089<br>319.208,254 | 1.2             | 47            | 673.180,089<br>319.208,254 | 48            | 673.179,0<br>319.208,757   | 1.2             | 48            | 673.179,0<br>319.208,757   | 49            | 673.179,498<br>319.209,837 | 1.189           |
| 49            | 673.179,498<br>319.209,837 | 50            | 673.179,338<br>319.209,911 | 0.176           | 50            | 673.179,338<br>319.209,911 | 51            | 673.161,737<br>319.168,769 | 44.749          | 51            | 673.161,737<br>319.168,769 | 52            | 673.162,627<br>319.168,359 | 0.98            |
| 52            | 673.162,627<br>319.168,359 | 53            | 673.163,716<br>319.167,856 | 1.2             | 53            | 673.163,716<br>319.167,856 | 54            | 673.163,213<br>319.166,766 | 1.2             | 54            | 673.163,213<br>319.166,766 | 55            | 673.162,124<br>319.167,269 | 1.2             |
| 55            | 673.162,124<br>319.167,269 | 56            | 673.162,622<br>319.168,349 | 1.189           | 56            | 673.162,622<br>319.168,349 | 57            | 673.161,733<br>319.168,76  | 0.979           | 57            | 673.161,733<br>319.168,76  | 58            | 673.144,054<br>319.127,435 | 44.948          |
| 58            | 673.144,054<br>319.127,435 | 59            | 673.144,518<br>319.127,221 | 0.511           | 59            | 673.144,518<br>319.127,221 | 60            | 673.145,607<br>319.126,718 | 1.2             | 60            | 673.145,607<br>319.126,718 | 61            | 673.145,104<br>319.125,629 | 1.2             |
| 61            | 673.145,104<br>319.125,629 | 62            | 673.144,015<br>319.126,132 | 1.2             | 62            | 673.144,015<br>319.126,132 | 63            | 673.144,514<br>319.127,212 | 1.19            | 63            | 673.144,514<br>319.127,212 | 64            | 673.144,05<br>319.127,426  | 0.511           |
| 64            | 673.144,05<br>319.127,426  | 65            | 673.125,859<br>319.084,906 | 46.248          | 65            | 673.125,859<br>319.084,906 | 66            | 673.126,282<br>319.084,711 | 0.466           | 66            | 673.126,282<br>319.084,711 | 67            | 673.127,371<br>319.084,208 | 1.2             |
| 67            | 673.127,371<br>319.084,208 | 68            | 673.126,868<br>319.083,118 | 1.2             | 68            | 673.126,868<br>319.083,118 | 69            | 673.125,779<br>319.083,621 | 1.2             | 69            | 673.125,779<br>319.083,621 | 70            | 673.126,277<br>319.084,702 | 1.19            |
| 70            | 673.126,277<br>319.084,702 | 71            | 673.125,855<br>319.084,897 | 0.465           | 71            | 673.125,855<br>319.084,897 | 72            | 673.108,25<br>319.043,745  | 44.76           | 72            | 673.108,25<br>319.043,745  | 73            | 673.108,345<br>319.043,701 | 0.105           |
| 73            | 673.108,345<br>319.043,701 | 74            | 673.109,435<br>319.043,198 | 1.2             | 74            | 673.109,435<br>319.043,198 | 75            | 673.108,932<br>319.042,108 | 1.2             | 75            | 673.108,932<br>319.042,108 | 76            | 673.107,842<br>319.042,611 | 1.2             |
| 76            | 673.107,842<br>319.042,611 | 77            | 673.108,341<br>319.043,692 | 1.191           | 77            | 673.108,341<br>319.043,692 | 78            | 673.108,246<br>319.043,736 | 0.105           | 78            | 673.108,246<br>319.043,736 | 79            | 673.105,395<br>319.037,072 | 7.248           |
| 79            | 673.105,395<br>319.037,072 | 80            | 673.090,676<br>319.002,536 | 37.542          | 80            | 673.090,676<br>319.002,536 | 81            | 673.091,261<br>319.002,266 | 0.644           | 81            | 673.091,261<br>319.002,266 | 82            | 673.092,351<br>319.001,763 | 1.2             |
| 82            | 673.092,351<br>319.001,763 | 83            | 673.091,848<br>319.000,673 | 1.2             | 83            | 673.091,848<br>319.000,673 | 84            | 673.090,758<br>319.001,176 | 1.2             | 84            | 673.090,758<br>319.001,176 | 85            | 673.091,257<br>319.002,257 | 1.191           |
| 85            | 673.091,257<br>319.002,257 | 86            | 673.090,672<br>319.002,527 | 0.644           | 86            | 673.090,672<br>319.002,527 | 87            | 673.088,284<br>318.996,924 | 6.091           | 87            | 673.088,284<br>318.996,924 | 88            | 673.073,5<br>318.961,362   | 38.513          |
| 88            | 673.073,5<br>318.961,362   | 89            | 673.074,472<br>318.960,913 | 1.071           | 89            | 673.074,472<br>318.960,913 | 90            | 673.073,969<br>318.959,824 | 1.2             | 90            | 673.073,969<br>318.959,824 | 91            | 673.073,039<br>318.960,253 | 1.024           |
| 91            | 673.073,039<br>318.960,253 | 92            | 673.055,879<br>318.918,974 | 44.704          | 92            | 673.055,879<br>318.918,974 | 93            | 673.056,445<br>318.918,713 | 0.623           | 93            | 673.056,445<br>318.918,713 | 94            | 673.055,942<br>318.917,623 | 1.2             |
| 94            | 673.055,942<br>318.917,623 | 1             | 673.055,418<br>318.917,865 | 0.577           |               |                            |               |                            |                 |               |                            |               |                            |                 |

\*\* Lungimile segmentelor sunt determinate în planul de proiecție Stereo 70 și sunt rotunjite la 1 milimetru.

\*\*\* Distanța dintre puncte este formată din segmente cumulate ce sunt mai mici decât valoarea 1 milimetru.



**DATE DESPRE IMOBILUL NR. 3094**

Oficiul de Cadastru și Publicitate Imobiliară CALARASI  
Biroul de Cadastru și Publicitate Imobiliară Calarasi

**A. Partea I. Descrierea imobilului**

TEREN Extravilan

Adresa: Jud. Calarasi

| Nr. Crt | Nr cadastral Nr. topografic | Suprafața* (mp) | Observații / Referințe                  |
|---------|-----------------------------|-----------------|---|
| A1      | 21009                       | 35.000          | Sector cadastral:57 Teren neimpregmuit; |

**B. Partea II. Proprietari și acte**

| Inscrieri privitoare la dreptul de proprietate și alte drepturi reale   | Referințe |
|---|-----------|
| <b>59706 / 08/11/2019</b>   |           |
| Act Notarial nr. 4183, din 07/11/2019 emis de Serban Angelica Valentina;  |           |
| B4  | A1        |
| Intabulare, drept de PROPRIETATE, dobandit prin Conventie, cota actuala 1/1, cota initiala 1/1<br>1) ILDU SRL, CIF:6786765  |           |
| <b>8847 / 19/02/2020</b>  |           |
| Act Notarial nr. 471, din 19/02/2020 emis de Serban Angelica Valentina;   |           |
| B5  | A1        |
| se noteaza interdictiile de instrainare, grevare, inchiriere, dezmembrare, alipire, demolare, construire, restructurare, amenajare<br>1) RAIFFEISEN BANK S.A., CIF:361820   |           |
| <b>38602 / 29/07/2020</b>   |           |
| Act Notarial nr. 1815, din 29/07/2020 emis de Serban Angelica Valentina;  |           |
| B6  | A1        |
| se noteaza interdictiile de instrainare, grevare, inchiriere, dezmembrare, alipire, demolare, construire, restructurare si amenajare<br>1) RAIFFEISEN BANK S.A., CIF:361820 |           |

**C. Partea III. SARCINI**

| Inscrieri privind dezmembramintele dreptului de proprietate, drepturi reale de garanție și sarcini  | Referințe |
|---|-----------|
| <b>8847 / 19/02/2020</b>  |           |
| Act Notarial nr. 471, din 19/02/2020 emis de Serban Angelica Valentina;   |           |
| C1  | A1        |
| Intabulare, drept de IPOTECA, Valoare:3000000 RON- si celelalte obligatii de plata aferente creditului acordat in baza Contractului de facilitate nr. 40003/2020<br>1) RAIFFEISEN BANK S.A., CIF:361820                         |           |
| <b>38602 / 29/07/2020</b>   |           |
| Act Notarial nr. 1815, din 29/07/2020 emis de Serban Angelica Valentina;  |           |
| C2  | A1        |
| Intabulare, drept de IPOTECA, Valoare:2000000 RON- si celelalte obligatii de plata aferente creditului acordat in baza Contractului de facilitate nr. 23/2011 cu modificarile ulterioare<br>1) RAIFFEISEN BANK S.A., CIF:361820 |           |

## Anexa Nr. 1 La Partea I

## Teren

| Nr cadastral | Suprafața (mp)* | Observații / Referințe |
|--------------|-----------------|------------------------|
| 21009        | 35.000          |                        |

\* Suprafața este determinată în planul de proiecție Stereo 70.



## Date referitoare la teren

| Crt | Categorie folosință | Intra vilan | Suprafața (mp) | Tarla | Parcelă | Nr. topo | Observații / Referințe |
|-----|---------------------|-------------|----------------|-------|---------|----------|------------------------|
| 1   | arabil              | NU          | 35.000         | 97/3  | 3       | -        |                        |

## Lungime Segmente

1) Valorile lungimilor segmentelor sunt obținute din proiecție în plan.

| Punct început | X / Y                      | Punct sfârșit | X / Y                      | Lungime segment (** (m) |
|---------------|----------------------------|---------------|----------------------------|-------------------------|
| 1             | 673.481,808<br>319.322,888 | 2             | 673.430,747<br>319.341,697 | 54.415                  |
| 2             | 673.430,747<br>319.341,697 | 3             | 673.175,385<br>318.739,208 | 654.372                 |
| 3             | 673.175,385<br>318.739,208 | 4             | 673.204,172<br>318.739,495 | 28.788                  |
| 4             | 673.204,172<br>318.739,495 | 5             | 673.234,505<br>318.739,414 | 30.333                  |
| 5             | 673.234,505<br>318.739,414 | 1             | 673.481,808<br>319.322,888 | 633.72                  |

**\*\* Lungimile segmentelor sunt determinate în planul de proiecție Stereo 70 și sunt rotunjite la 1 milimetru.**

**\*\*\* Distanța dintre puncte este formată din segmente cumulate ce sunt mai mici decât valoarea 1 milimetru.**



**DATE DESPRE IMOBILUL NR. 3095**

Oficiul de Cadastru și Publicitate Imobiliară CALARASI  
Biroul de Cadastru și Publicitate Imobiliară Calarasi

**A. Partea I. Descrierea imobilului**

TEREN Extravilan

Adresa: Jud. Calarasi

| Nr. Crt | Nr cadastral Nr. topografic | Suprafața* (mp) | Observații / Referințe                  |
|---------|-----------------------------|-----------------|---|
| A1      |                             | 50.000          | Sector cadastral:57 Teren neimprejmuit; |

**B. Partea II. Proprietari și acte**

| Inscrieri privitoare la dreptul de proprietate și alte drepturi reale  |   | Referințe |
|--|---|-----------|
| /  |   |           |
| Act Administrativ nr. 121908, din 04/06/2001 emis de CJSDPAT CALARASI; |   |           |
| B1   | Intabulare, drept de PROPRIETATE, dobandit prin Reconstituire, cota actuala 1/1, cota initiala 1/1<br>1) DAVID VICTOR MARIAN, LIPSA CNP | A1        |

**C. Partea III. SARCINI .**

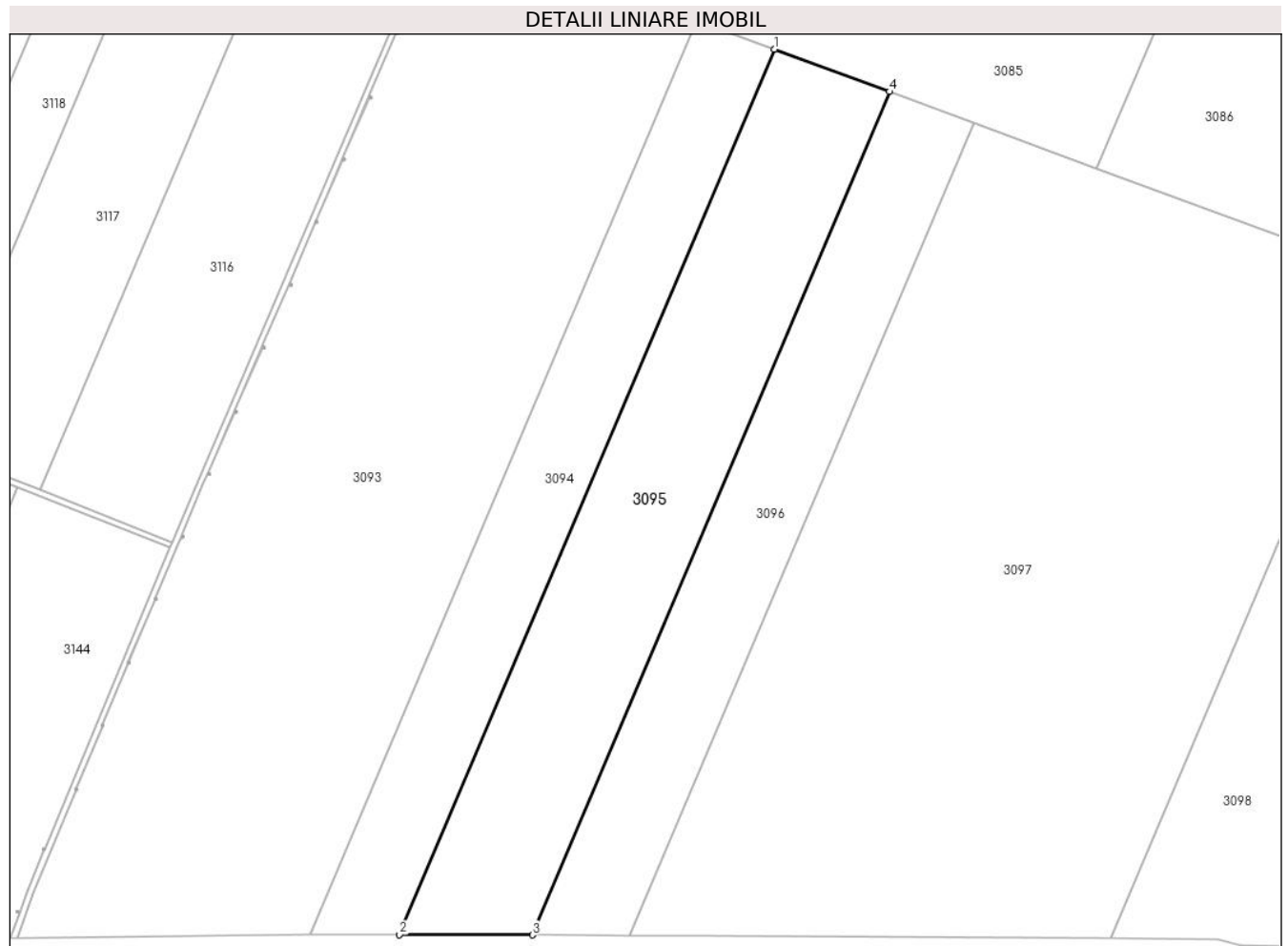
| Inscrieri privind dezmembramintele dreptului de proprietate, drepturi reale de garanție și sarcini | Referințe |
|--|-----------|
| NU SUNT  |           |

## Anexa Nr. 1 La Partea I

## Teren

|              |                 |                        |
|--------------|-----------------|------------------------|
| Nr cadastral | Suprafața (mp)* | Observații / Referințe |
|              | 50.000          |                        |

\* Suprafața este determinată în planul de proiecție Stereo 70.



## Date referitoare la teren

| Crt | Categorie folosință | Intravilan | Suprafața (mp) | Tarla | Parcelă | Nr. topo | Observații / Referințe |
|-----|---------------------|------------|----------------|-------|---------|----------|------------------------|
| 1   | arabil              | NU         | 50.000         | 97/3  | 4       | -        |                        |

## Lungime Segmente

1) Valorile lungimilor segmentelor sunt obținute din proiecție în plan.

| Punct început | X / Y                      | Punct sfârșit | X / Y                      | Lungime segment (** (m) |
|---------------|----------------------------|---------------|----------------------------|-------------------------|
| 1             | 673.481,808<br>319.322,888 | 2             | 673.234,505<br>318.739,414 | 633.72                  |
| 2             | 673.234,505<br>318.739,414 | 3             | 673.322,186<br>318.739,18  | 87.681                  |
| 3             | 673.322,186<br>318.739,18  | 4             | 673.557,734<br>319.294,92  | 603.597                 |
| 4             | 673.557,734<br>319.294,92  | 1             | 673.481,808<br>319.322,888 | 80.913                  |

\*\* Lungimile segmentelor sunt determinate în planul de proiecție Stereo 70 și sunt rotunjite la 1 milimetru.



**\*\*\* Distanţa dintre puncte este formată din segmente cumulate ce sunt mai mici decât valoarea 1 milimetru.**



**DATE DESPRE IMOBILUL NR. 3096**

Oficiul de Cadastru și Publicitate Imobiliară CALARASI  
Biroul de Cadastru și Publicitate Imobiliară Calarasi

**A. Partea I. Descrierea imobilului**

TEREN Extravilan

Nr. cadastral vechi:444

Adresa: Jud. Calarasi

| Nr. Crt | Nr cadastral Nr. topografic | Suprafața* (mp) | Observații / Referințe                  |
|---------|-----------------------------|-----------------|---|
| A1      | 21137                       | 35.000          | Sector cadastral:57 Teren neimprejmuit; |

**B. Partea II. Proprietari și acte**

| Inscrieri privitoare la dreptul de proprietate și alte drepturi reale |   | Referințe |
|---|---|-----------|
| <b>22559 / 30/04/2013</b>   |   |           |
| Act Notarial nr. 2062, din 16/06/2003 emis de BNP CHIRU MARIA DANA;   |   |           |
| B1  | Intabulare, drept de PROPRIETATE, dobandit prin Conventie, cota actuala 1/1, cota initiala 1/1<br>1) SC ILYA AGRO SRL, CIF:10237242 | A1        |

**C. Partea III. SARCINI .**

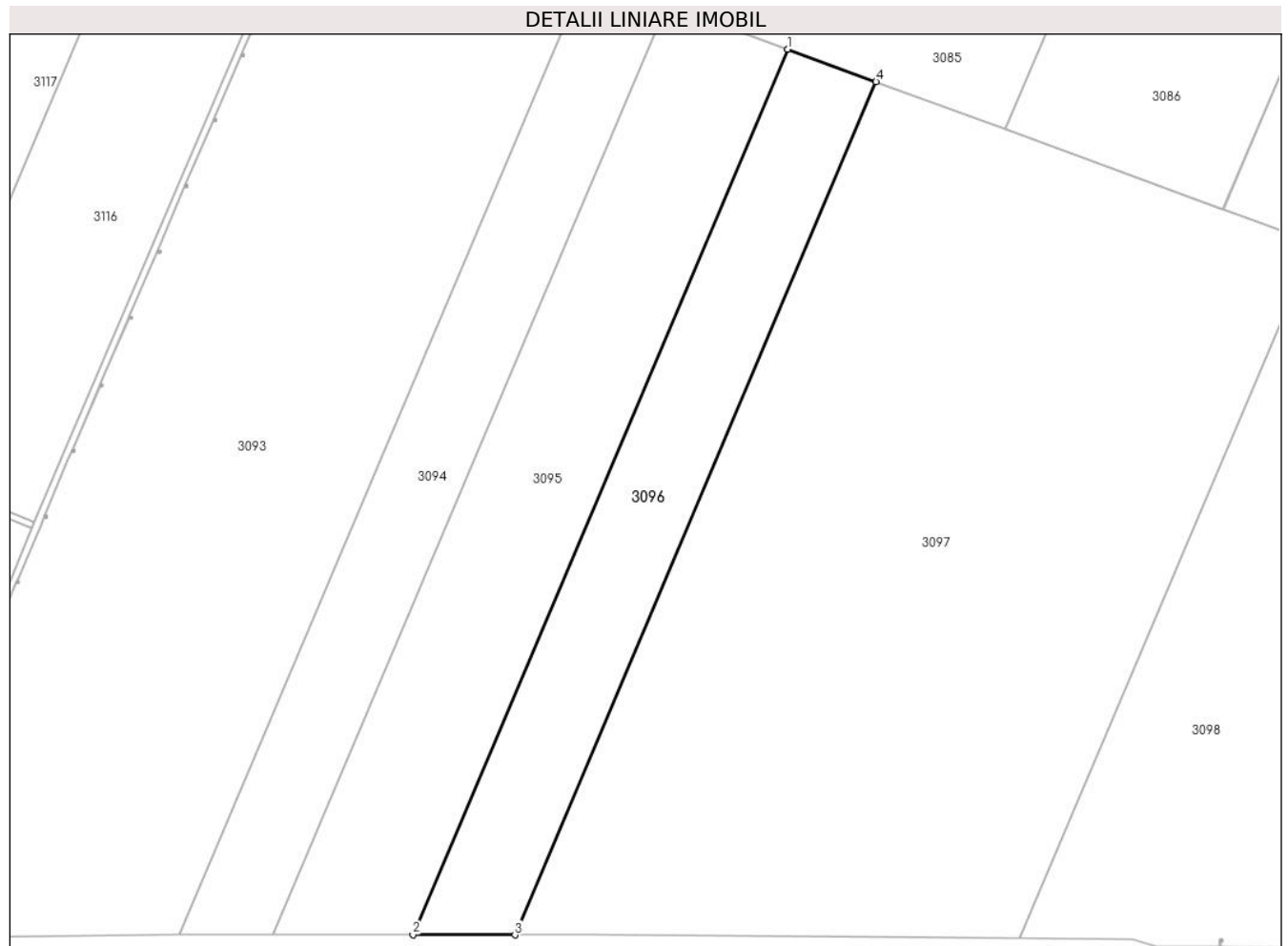
| Inscrieri privind dezmembramintele dreptului de proprietate, drepturi reale de garanție și sarcini | Referințe |
|--|-----------|
| NU SUNT  |           |

## Anexa Nr. 1 La Partea I

## Teren

| Nr cadastral | Suprafața (mp)* | Observații / Referințe |
|--------------|-----------------|------------------------|
| 21137        | 35.000          |                        |

\* Suprafața este determinată în planul de proiecție Stereo 70.



## Date referitoare la teren

| Crt | Categorie folosință | Intra vilan | Suprafața (mp) | Tarla | Parcelă | Nr. topo | Observații / Referințe |
|-----|---------------------|-------------|----------------|-------|---------|----------|------------------------|
| 1   | arabil              | NU          | 35.000         | 97/3  | 5       | -        |                        |

## Lungime Segmente

1) Valorile lungimilor segmentelor sunt obținute din proiecție în plan.

| Punct început | X / Y                      | Punct sfârșit | X / Y                      | Lungime segment (** (m) |
|---------------|----------------------------|---------------|----------------------------|-------------------------|
| 1             | 673.557,734<br>319.294,92  | 2             | 673.322,186<br>318.739,18  | 603.597                 |
| 2             | 673.322,186<br>318.739,18  | 3             | 673.386,262<br>318.739,009 | 64.076                  |
| 3             | 673.386,262<br>318.739,009 | 4             | 673.613,22<br>319.274,481  | 581.584                 |
| 4             | 673.613,22<br>319.274,481  | 1             | 673.557,734<br>319.294,92  | 59.131                  |

\*\* Lungimile segmentelor sunt determinate în planul de proiecție Stereo 70 și sunt rotunjite la 1 milimetru.

**\*\*\* Distanţa dintre puncte este formată din segmente cumulate ce sunt mai mici decât valoarea 1 milimetru.**



**DATE DESPRE IMOBILUL NR. 3097**

Oficiul de Cadastru și Publicitate Imobiliară CALARASI  
Biroul de Cadastru și Publicitate Imobiliară Calarasi

**A. Partea I. Descrierea imobilului**

TEREN Extravilan

Adresa: Jud. Calarasi

| Nr. Crt | Nr cadastral<br>Nr. topografic | Suprafața* (mp) | Observații / Referințe                  |
|---------|--------------------------------|-----------------|---|
| A1      |                                | 154.500         | Sector cadastral:57 Teren neimprejmuit; |

**B. Partea II. Proprietari și acte**

| Inscrieri privitoare la dreptul de proprietate și alte drepturi reale  |  | Referințe |
|--|--|-----------|
| /  |  |           |
| Act Administrativ nr. 121915, din 04/06/2001 emis de CJSDPAT CALARASI; |  |           |
| B1   | Intabulare, drept de PROPRIETATE, dobandit prin Reconstituire, cota actuala 1/1, cota initiala 1/1<br>1) <b>ALBU NICULINA</b> , LIPSA CNP<br>2) <b>DAVID VICTOR MARIAN</b> , LIPSA CNP | A1        |

**C. Partea III. SARCINI .**

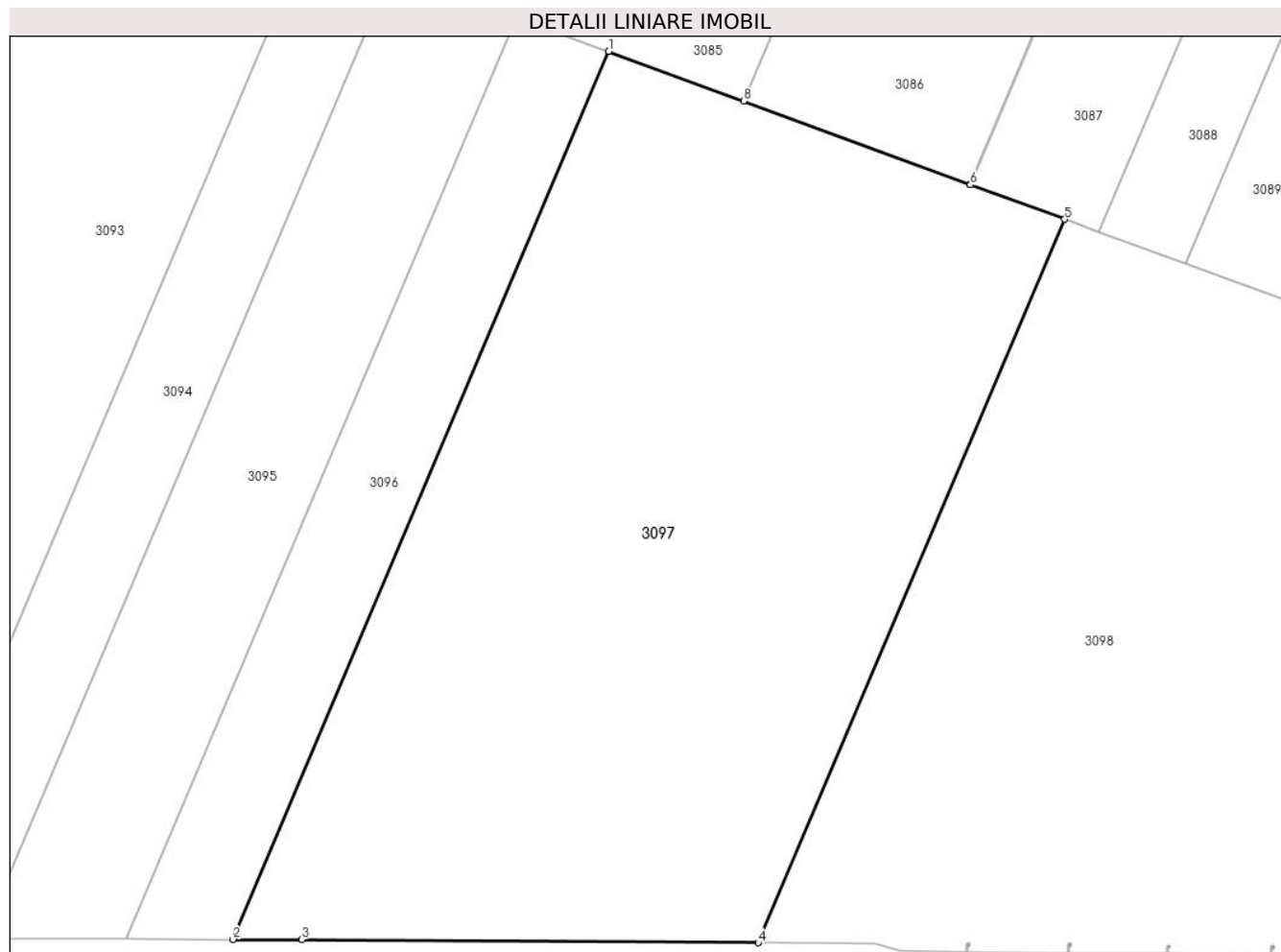
| Inscrieri privind dezmembramintele dreptului de proprietate, drepturi reale de garanție și sarcini | Referințe |
|--|-----------|
| NU SUNT  |           |

## Anexa Nr. 1 La Partea I

## Teren

|              |                 |                        |
|--------------|-----------------|------------------------|
| Nr cadastral | Suprafața (mp)* | Observații / Referințe |
|              | 154.500         |                        |

\* Suprafața este determinată în planul de proiecție Stereo 70.



## Date referitoare la teren

| Crt | Categorie folosință | Intravilan | Suprafața (mp) | Tarla | Parcelă | Nr. topo | Observații / Referințe |
|-----|---------------------|------------|----------------|-------|---------|----------|------------------------|
| 1   | arabil              | NU         | 154.500        | 97/3  | 6       | -        |                        |

## Lungime Segmente

1) Valorile lungimilor segmentelor sunt obținute din proiecție în plan.

| Punct început | X / Y                      | Punct sfârșit | X / Y                      | Lungime segment (** (m) |
|---------------|----------------------------|---------------|----------------------------|-------------------------|
| 1             | 673.613,22<br>319.274,481  | 2             | 673.386,262<br>318.739,009 | 581.584                 |
| 2             | 673.386,262<br>318.739,009 | 3             | 673.427,975<br>318.738,898 | 41.713                  |
| 3             | 673.427,975<br>318.738,898 | 4             | 673.703,486<br>318.737,001 | 275.518                 |
| 4             | 673.703,486<br>318.737,001 | 5             | 673.888,367<br>319.173,199 | 473.761                 |
| 5             | 673.888,367<br>319.173,199 | 6             | 673.831,472<br>319.194,086 | 60.608                  |



| Punct început | X / Y                      | Punct sfârșit | X / Y                      | Lungime segment (** (m) |
|---------------|----------------------------|---------------|----------------------------|-------------------------|
| 6             | 673.831,472<br>319.194,086 | 7             | 673.831,022<br>319.194,252 | 0.48                    |
| 7             | 673.831,022<br>319.194,252 | 8             | 673.694,635<br>319.244,491 | 145.346                 |
| 8             | 673.694,635<br>319.244,491 | 1             | 673.613,22<br>319.274,481  | 86.763                  |

\*\* Lungimile segmentelor sunt determinate în planul de proiecție Stereo 70 și sunt rotunjite la 1 milimetru.

\*\*\* Distanța dintre puncte este formată din segmente cumulate ce sunt mai mici decât valoarea 1 milimetru.



**DATE DESPRE IMOBILUL NR. 3098**

Oficiul de Cadastru și Publicitate Imobiliară CALARASI  
Biroul de Cadastru și Publicitate Imobiliară Calarasi

**A. Partea I. Descrierea imobilului**

TEREN Extravilan

Adresa: Jud. Calarasi

| Nr. Crt | Nr cadastral<br>Nr. topografic | Suprafața* (mp) | Observații / Referințe                 |
|---------|--------------------------------|-----------------|--|
| A1      |                                | 147.500         | Sector cadastral:57 Teren neimprijmit; |

**B. Partea II. Proprietari și acte**

| Inscrieri privitoare la dreptul de proprietate și alte drepturi reale  |   | Referințe |
|--|---|-----------|
| /  |   |           |
| Act Administrativ nr. 122300, din 12/07/2001 emis de CJSDPAT CALARASI; |   |           |
| B1   | Intabulare, drept de PROPRIETATE, dobandit prin Reconstituire, cota actuala 1/1, cota initiala 1/1<br>1) MOROIANU FLOAREA, LIPSA CNP<br>2) SIMA CONSTANTIN, LIPSA CNP<br>3) SIMA GRIGORE, LIPSA CNP<br>4) SIMA MARIA, LIPSA CNP<br>5) TUDOSE ELANA, LIPSA CNP | A1        |

**C. Partea III. SARCINI .**

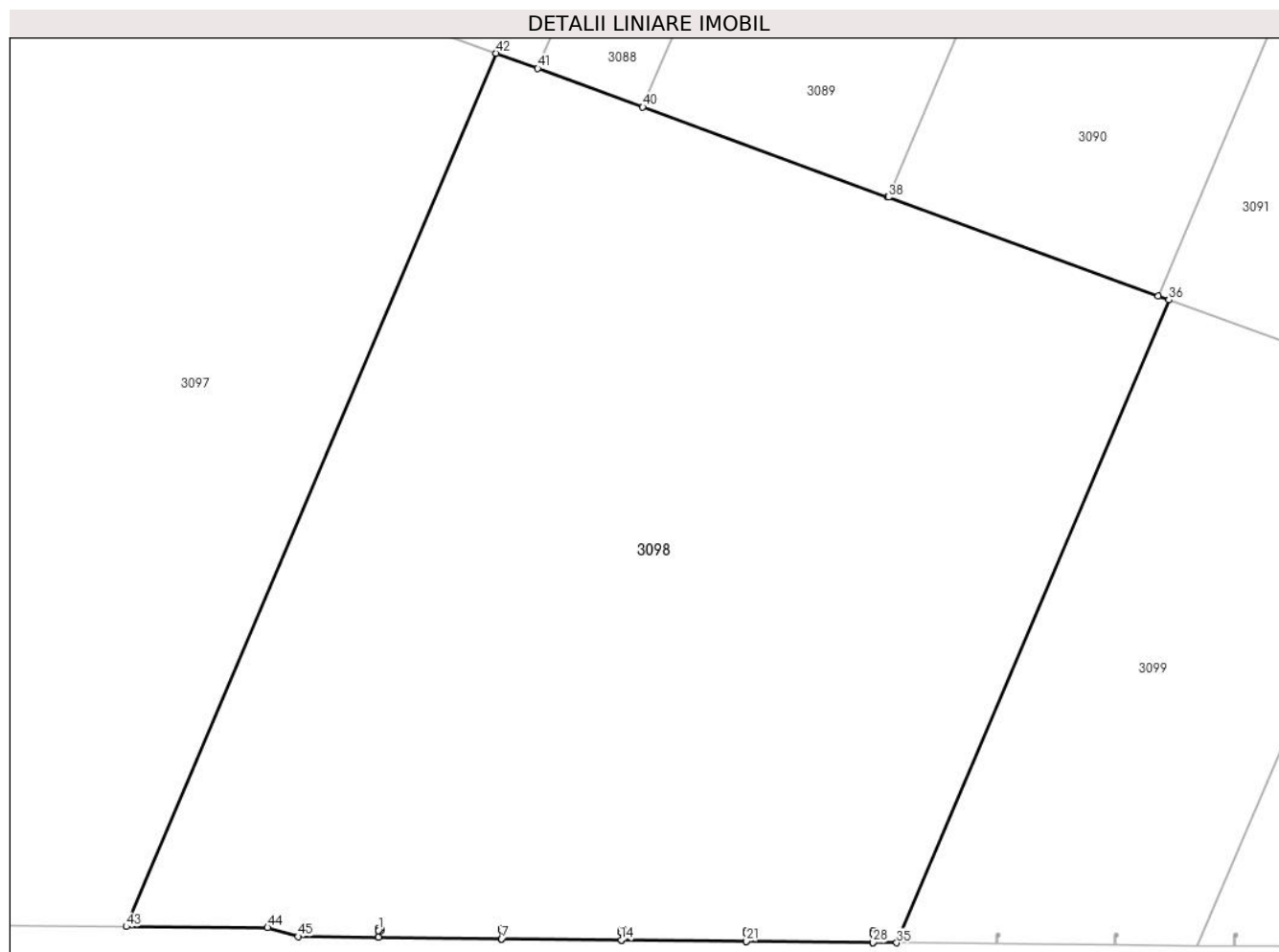
| Inscrieri privind dezmembramintele dreptului de proprietate, drepturi reale de garanție și sarcini | Referințe |
|--|-----------|
| NU SUNT  |           |

## Anexa Nr. 1 La Partea I

## Teren

| Nr cadastral | Suprafața (mp)* | Observații / Referințe |
|--------------|-----------------|------------------------|
|              | 147.500         |                        |

\* Suprafața este determinată în planul de proiecție Stereo 70.



## Date referitoare la teren

| Crt | Categorie folosință | Intravilan | Suprafața (mp) | Tarla | Parcelă | Nr. topo | Observații / Referințe |
|-----|---------------------|------------|----------------|-------|---------|----------|------------------------|
| 1   | arabil              | NU         | 147.500        | 97/3  | 11      | -        |                        |

## Lungime Segmente

1) Valorile lungimilor segmentelor sunt obținute din proiecție în plan.

| Punct început | X / Y                      | Punct sfârșit | X / Y                      | Lungime segment |
|---------------|----------------------------|---------------|----------------------------|-----------------|
| 1             | 673.829,51<br>318.735,115  | 2             | 673.829,522<br>318.736,315 | 1.2             |
| 4             | 673.830,709<br>318.735,103 | 5             | 673.829,52<br>318.735,115  | 1.189           |
| 7             | 673.891,049<br>318.730,943 | 8             | 673.891,091<br>318.735,028 | 4.085           |
| 10            | 673.892,303<br>318.736,215 | 11            | 673.892,291<br>318.735,015 | 1.2             |
| 13            | 673.891,059<br>318.730,942 | 14            | 673.950,803<br>318.730,335 | 59.747          |
| 16            | 673.950,854<br>318.735,298 | 17            | 673.952,054<br>318.735,286 | 1.2             |
| 2             | 673.829,522<br>318.736,315 | 3             | 673.830,722<br>318.736,303 | 1.2             |
| 5             | 673.829,52<br>318.735,115  | 6             | 673.829,483<br>318.731,568 | 3.547           |
| 8             | 673.891,091<br>318.735,028 | 9             | 673.891,103<br>318.736,227 | 1.199           |
| 11            | 673.892,291<br>318.735,015 | 12            | 673.891,101<br>318.735,027 | 1.19            |
| 14            | 673.950,803<br>318.730,335 | 15            | 673.950,842<br>318.734,098 | 3.763           |
| 17            | 673.952,054<br>318.735,286 | 18            | 673.952,042<br>318.734,086 | 1.2             |
| 3             | 673.830,722<br>318.736,303 | 4             | 673.830,709<br>318.735,103 | 1.2             |
| 6             | 673.829,483<br>318.731,568 | 7             | 673.891,049<br>318.730,943 | 61.569          |
| 9             | 673.891,103<br>318.736,227 | 10            | 673.892,303<br>318.736,215 | 1.2             |
| 12            | 673.891,101<br>318.735,027 | 13            | 673.891,059<br>318.730,942 | 4.085           |
| 15            | 673.950,842<br>318.734,098 | 16            | 673.950,854<br>318.735,298 | 1.2             |
| 18            | 673.952,042<br>318.734,086 | 19            | 673.950,852<br>318.734,098 | 1.19            |

| Punct început | X / Y                      | Punct sfârșit | X / Y                      | Lungime segment | Punct început | X / Y                      | Punct sfârșit | X / Y                      | Lungime segment | Punct început | X / Y                      | Punct sfârșit | X / Y                      | Lungime segment |
|---------------|----------------------------|---------------|----------------------------|-----------------|---------------|----------------------------|---------------|----------------------------|-----------------|---------------|----------------------------|---------------|----------------------------|-----------------|
| 19            | 673.950,852<br>318.734,098 | 20            | 673.950,813<br>318.730,335 | 3.763           | 20            | 673.950,813<br>318.730,335 | 21            | 674.013,248<br>318.729,701 | 62.438          | 21            | 674.013,248<br>318.729,701 | 22            | 674.013,29<br>318.733,915  | 4.214           |
| 22            | 674.013,29<br>318.733,915  | 23            | 674.013,303<br>318.735,115 | 1.2             | 23            | 674.013,303<br>318.735,115 | 24            | 674.014,503<br>318.735,102 | 1.2             | 24            | 674.014,503<br>318.735,102 | 25            | 674.014,49<br>318.733,903  | 1.199           |
| 25            | 674.014,49<br>318.733,903  | 26            | 674.013,3<br>318.733,915   | 1.19            | 26            | 674.013,3<br>318.733,915   | 27            | 674.013,258<br>318.729,701 | 4.214           | 27            | 674.013,258<br>318.729,701 | 28            | 674.076,628<br>318.729,057 | 63.373          |
| 28            | 674.076,628<br>318.729,057 | 29            | 674.076,674<br>318.733,552 | 4.495           | 29            | 674.076,674<br>318.733,552 | 30            | 674.076,686<br>318.734,752 | 1.2             | 30            | 674.076,686<br>318.734,752 | 31            | 674.077,886<br>318.734,74  | 1.2             |
| 31            | 674.077,886<br>318.734,74  | 32            | 674.077,874<br>318.733,54  | 1.2             | 32            | 674.077,874<br>318.733,54  | 33            | 674.076,684<br>318.733,552 | 1.19            | 33            | 674.076,684<br>318.733,552 | 34            | 674.076,638<br>318.729,057 | 4.495           |
| 34            | 674.076,638<br>318.729,057 | 35            | 674.088,487<br>318.728,936 | 11.85           | 35            | 674.088,487<br>318.728,936 | 36            | 674.224,566<br>319.049,993 | 348.705         | 36            | 674.224,566<br>319.049,993 | 37            | 674.219,205<br>319.051,953 | 5.708           |
| 37            | 674.219,205<br>319.051,953 | 38            | 674.084,326<br>319.101,26  | 143.609         | 38            | 674.084,326<br>319.101,26  | 39            | 674.083,722<br>319.101,481 | 0.643           | 39            | 674.083,722<br>319.101,481 | 40            | 673.961,586<br>319.146,319 | 130.106         |
| 40            | 673.961,586<br>319.146,319 | 41            | 673.909,13<br>319.165,577  | 55.879          | 41            | 673.909,13<br>319.165,577  | 42            | 673.888,367<br>319.173,199 | 22.118          | 42            | 673.888,367<br>319.173,199 | 43            | 673.703,486<br>318.737,001 | 473.761         |
| 43            | 673.703,486<br>318.737,001 | 44            | 673.774,075<br>318.736,515 | 70.591          | 44            | 673.774,075<br>318.736,515 | 45            | 673.789,232<br>318.732,06  | 15.798          | 45            | 673.789,232<br>318.732,06  | 46            | 673.829,473<br>318.731,568 | 40.244          |
| 46            | 673.829,473<br>318.731,568 | 1             | 673.829,51<br>318.735,115  | 3.547           |               |                            |               |                            |                 |               |                            |               |                            |                 |

\*\* Lungimile segmentelor sunt determinate în planul de proiecție Stereo 70 și sunt rotunjite la 1 milimetru.

\*\*\* Distanța dintre puncte este formată din segmente cumulate ce sunt mai mici decât valoarea 1 milimetru.



**DATE DESPRE IMOBILUL NR. 3099**

Oficiul de Cadastru și Publicitate Imobiliară CALARASI  
Biroul de Cadastru și Publicitate Imobiliară Calarasi

**A. Partea I. Descrierea imobilului**

TEREN Extravilan

Adresa: Jud. Calarasi

| Nr. Crt | Nr cadastral Nr. topografic | Suprafața* (mp) | Observații / Referințe                  |
|---------|-----------------------------|-----------------|---|
| A1      |                             | 45.000          | Sector cadastral:57 Teren neimprejmuit; |

**B. Partea II. Proprietari și acte**

| Inscrieri privitoare la dreptul de proprietate și alte drepturi reale  |   | Referințe |
|--|---|-----------|
| /  |   |           |
| Act Administrativ nr. 121918, din 05/06/2001 emis de CJSDPAT CALARASI; |   |           |
| B1   | Intabulare, drept de PROPRIETATE, dobandit prin Reconstituire, cota actuala 1/1, cota initiala 1/1<br>1) ALEXANDRU FRUSINA, LIPSA CNP<br>2) ALEXANDRU RADUCAN, LIPSA CNP<br>3) ALEXANDRU STEFAN, LIPSA CNP<br>4) NEDELCU DUMITRU, LIPSA CNP | A1        |

**C. Partea III. SARCINI .**

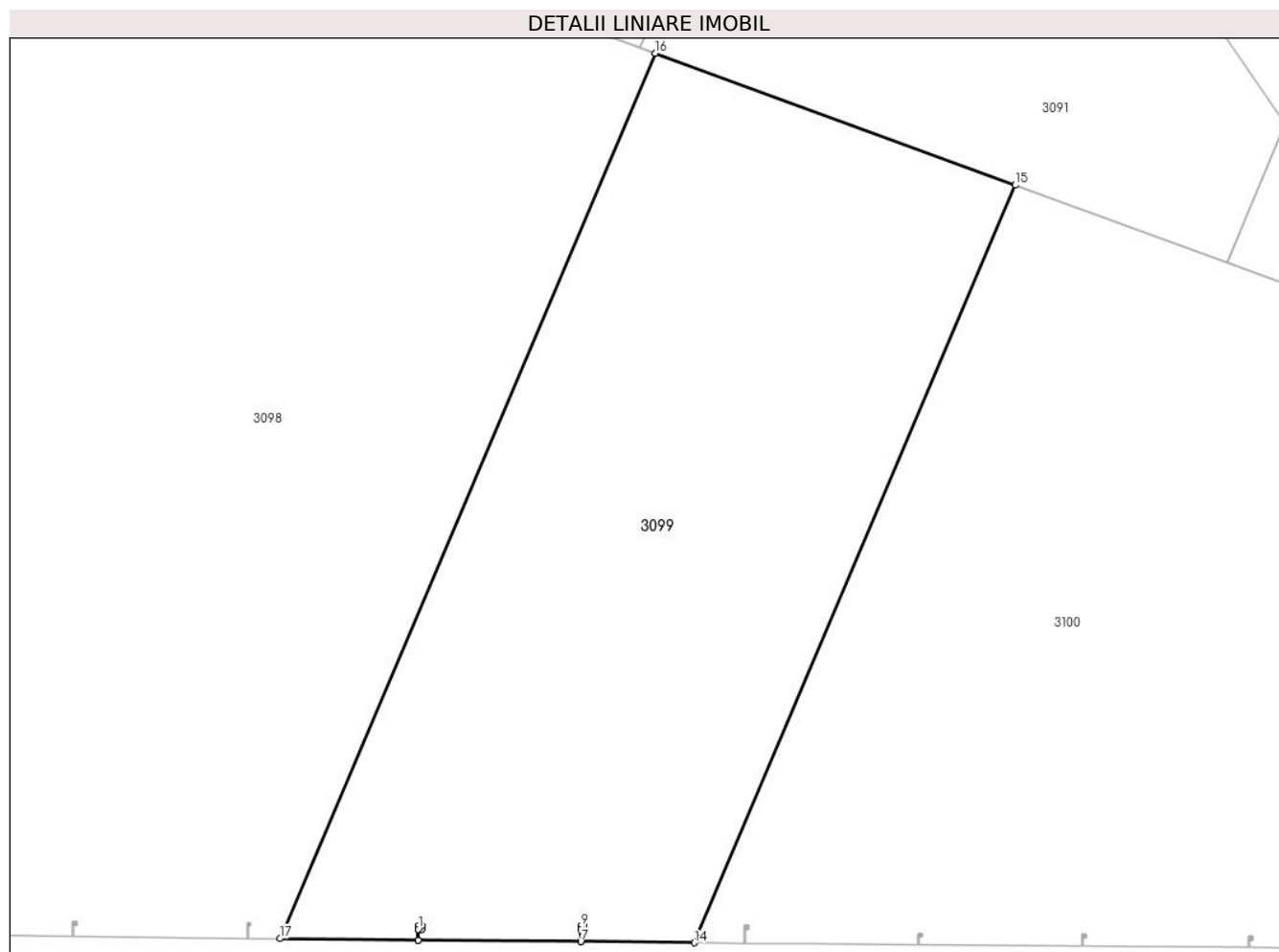
| Inscrieri privind dezmembramintele dreptului de proprietate, drepturi reale de garanție și sarcini | Referințe |
|--|-----------|
| NU SUNT  |           |

## Anexa Nr. 1 La Partea I

## Teren

|              |                 |                        |
|--------------|-----------------|------------------------|
| Nr cadastral | Suprafața (mp)* | Observații / Referințe |
|              | 45.000          |                        |

\* Suprafața este determinată în planul de proiecție Stereo 70.



## Date referitoare la teren

| Crt | Categorie folosință | Intravilan | Suprafața (mp) | Tarla | Parcelă | Nr. topo | Observații / Referințe |
|-----|---------------------|------------|----------------|-------|---------|----------|------------------------|
| 1   | arabil              | NU         | 45.000         | 97/3  | 12      | -        |                        |

## Lungime Segmente

1) Valorile lungimilor segmentelor sunt obținute din proiecție în plan.

| Punct început | X / Y                      | Punct sfârșit | X / Y                      | Lungime segment (** (m) |
|---------------|----------------------------|---------------|----------------------------|-------------------------|
| 1             | 674.138,654<br>318.732,296 | 2             | 674.138,666<br>318.733,496 | 1.2                     |
| 2             | 674.138,666<br>318.733,496 | 3             | 674.139,866<br>318.733,483 | 1.2                     |
| 3             | 674.139,866<br>318.733,483 | 4             | 674.139,854<br>318.732,283 | 1.2                     |
| 4             | 674.139,854<br>318.732,283 | 5             | 674.138,664<br>318.732,296 | 1.19                    |
| 5             | 674.138,664<br>318.732,296 | 6             | 674.138,625<br>318.728,427 | 3.869                   |



| Punct început | X / Y                      | Punct sfârșit | X / Y                      | Lungime segment (** (m) |
|---------------|----------------------------|---------------|----------------------------|-------------------------|
| 6             | 674.138,625<br>318.728,427 | 7             | 674.197,673<br>318.727,827 | 59.051                  |
| 7             | 674.197,673<br>318.727,827 | 8             | 674.197,718<br>318.732,284 | 4.457                   |
| 8             | 674.197,718<br>318.732,284 | 9             | 674.197,73<br>318.733,484  | 1.2                     |
| 9             | 674.197,73<br>318.733,484  | 10            | 674.198,93<br>318.733,472  | 1.2                     |
| 10            | 674.198,93<br>318.733,472  | 11            | 674.198,918<br>318.732,272 | 1.2                     |
| 11            | 674.198,918<br>318.732,272 | 12            | 674.197,728<br>318.732,284 | 1.19                    |
| 12            | 674.197,728<br>318.732,284 | 13            | 674.197,683<br>318.727,827 | 4.457                   |
| 13            | 674.197,683<br>318.727,827 | 14            | 674.238,9<br>318.727,408   | 41.219                  |
| 14            | 674.238,9<br>318.727,408   | 15            | 674.355,36<br>319.002,179  | 298.433                 |
| 15            | 674.355,36<br>319.002,179  | 16            | 674.224,566<br>319.049,993 | 139.26                  |
| 16            | 674.224,566<br>319.049,993 | 17            | 674.088,487<br>318.728,936 | 348.705                 |
| 17            | 674.088,487<br>318.728,936 | 18            | 674.138,615<br>318.728,427 | 50.131                  |
| 18            | 674.138,615<br>318.728,427 | 1             | 674.138,654<br>318.732,296 | 3.869                   |

\*\* Lungimile segmentelor sunt determinate în planul de proiecție Stereo 70 și sunt rotunjite la 1 milimetru.

\*\*\* Distanța dintre puncte este formată din segmente cumulate ce sunt mai mici decât valoarea 1 milimetru.



**DATE DESPRE IMOBILUL NR. 3100**

Oficiul de Cadastru și Publicitate Imobiliară CALARASI  
Biroul de Cadastru și Publicitate Imobiliară Calarasi

**A. Partea I. Descrierea imobilului**

TEREN Extravilan

Adresa: Jud. Calarasi

| Nr. Crt | Nr cadastral Nr. topografic | Suprafața* (mp) | Observații / Referințe                  |
|---------|-----------------------------|-----------------|---|
| A1      |                             | 60.500          | Sector cadastral:57 Teren neimprejmuit; |

**B. Partea II. Proprietari și acte**

| Inscrieri privitoare la dreptul de proprietate și alte drepturi reale  |   | Referințe |
|--|---|-----------|
| /  |   |           |
| Act Administrativ nr. 121917, din 05/06/2001 emis de CJSDPAT CALARASI; |   |           |
| B1   | Intabulare, drept de PROPRIETATE, dobandit prin Reconstituire, cota actuala 1/1, cota initiala 1/1<br>1) ALEXANDRU DUMITRU, LIPSA CNP<br>2) ALEXANDRU FRUSINA, LIPSA CNP<br>3) ALEXANDRU RADUCAN, LIPSA CNP<br>4) ALEXANDRU STEFAN, LIPSA CNP | A1        |

**C. Partea III. SARCINI .**

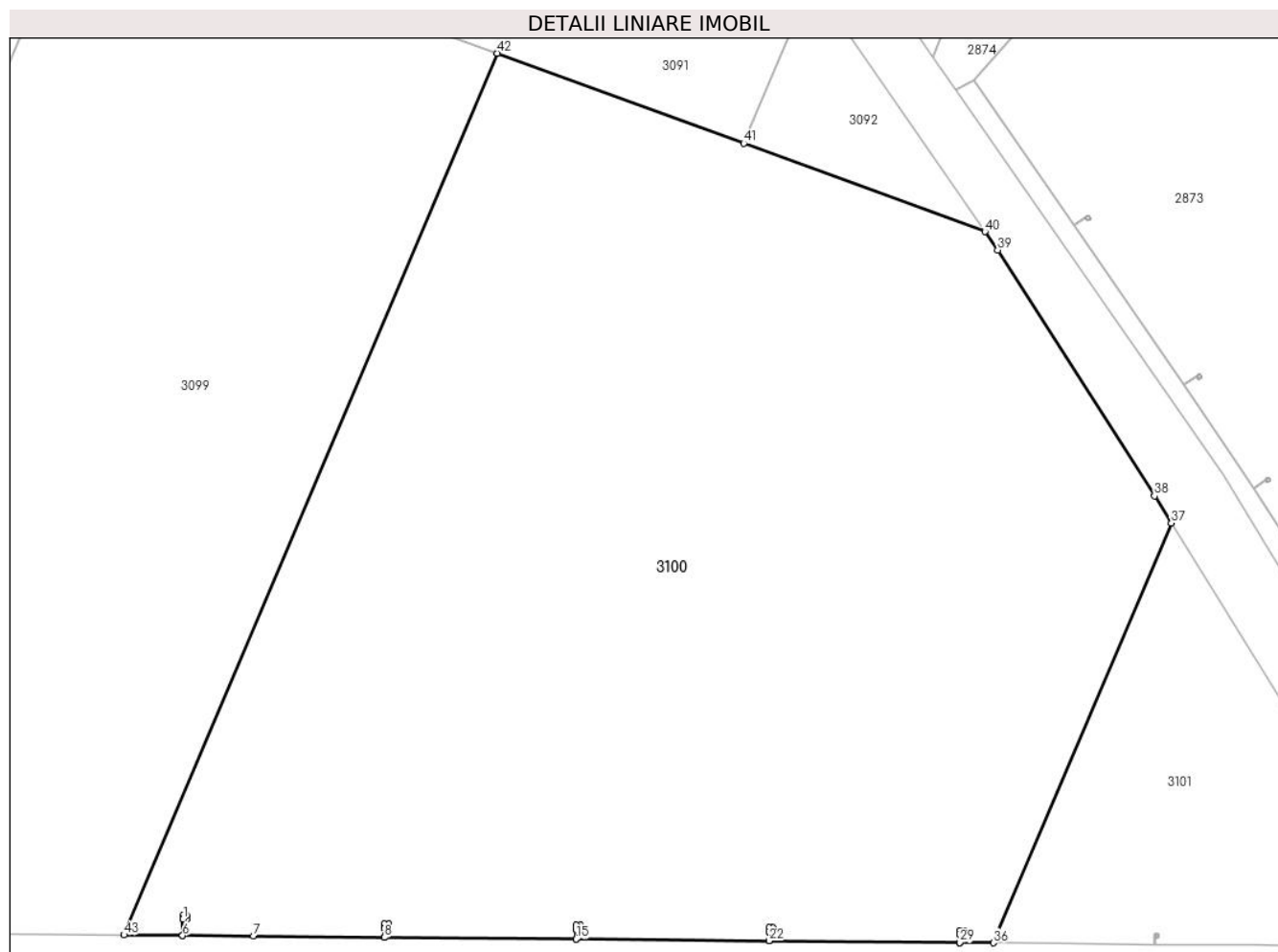
| Inscrieri privind dezmembramintele dreptului de proprietate, drepturi reale de garanție și sarcini | Referințe |
|--|-----------|
| NU SUNT  |           |

## Anexa Nr. 1 La Partea I

## Teren

|              |                 |                        |
|--------------|-----------------|------------------------|
| Nr cadastral | Suprafața (mp)* | Observații / Referințe |
|              | 60.500          |                        |

\* Suprafața este determinată în planul de proiecție Stereo 70.



## Date referitoare la teren

| Crt | Categorie folosință | Intravilan | Suprafața (mp) | Tarla | Parcelă | Nr. topo | Observații / Referințe |
|-----|---------------------|------------|----------------|-------|---------|----------|------------------------|
| 1   | arabil              | NU         | 60.500         | 97/3  | 14      | -        |                        |

## Lungime Segmente

1) Valorile lungimilor segmentelor sunt obținute din proiecție în plan.

| Punct început | X / Y                      | Punct sfârșit | X / Y                      | Lungime segment | Punct început | X / Y                      | Punct sfârșit | X / Y                      | Lungime segment | Punct început | X / Y                      | Punct sfârșit | X / Y                      | Lungime segment |
|---------------|----------------------------|---------------|----------------------------|-----------------|---------------|----------------------------|---------------|----------------------------|-----------------|---------------|----------------------------|---------------|----------------------------|-----------------|
| 1             | 674.257,231<br>318.732,369 | 2             | 674.257,244<br>318.733,569 | 1.2             | 2             | 674.257,244<br>318.733,569 | 3             | 674.258,443<br>318.733,557 | 1.199           | 3             | 674.258,443<br>318.733,557 | 4             | 674.258,431<br>318.732,357 | 1.2             |
| 4             | 674.258,431<br>318.732,357 | 5             | 674.257,241<br>318.732,369 | 1.19            | 5             | 674.257,241<br>318.732,369 | 6             | 674.257,189<br>318.727,222 | 5.147           | 6             | 674.257,189<br>318.727,222 | 7             | 674.279,27<br>318.727,07   | 22.08<br>2      |
| 7             | 674.279,27<br>318.727,07   | 8             | 674.320,125<br>318.726,641 | 40.85<br>7      | 8             | 674.320,125<br>318.726,641 | 9             | 674.320,155<br>318.729,58  | 2.939           | 9             | 674.320,155<br>318.729,58  | 10            | 674.320,167<br>318.730,78  | 1.2             |
| 10            | 674.320,167<br>318.730,78  | 11            | 674.321,367<br>318.730,768 | 1.2             | 11            | 674.321,367<br>318.730,768 | 12            | 674.321,355<br>318.729,568 | 1.2             | 12            | 674.321,355<br>318.729,568 | 13            | 674.320,165<br>318.729,58  | 1.19            |
| 13            | 674.320,165<br>318.729,58  | 14            | 674.320,135<br>318.726,641 | 2.939           | 14            | 674.320,135<br>318.726,641 | 15            | 674.379,896<br>318.726,12  | 59.76<br>3      | 15            | 674.379,896<br>318.726,12  | 16            | 674.379,928<br>318.729,213 | 3.093           |
| 16            | 674.379,928<br>318.729,213 | 17            | 674.379,94<br>318.730,413  | 1.2             | 17            | 674.379,94<br>318.730,413  | 18            | 674.381,14<br>318.730,401  | 1.2             | 18            | 674.381,14<br>318.730,401  | 19            | 674.381,127<br>318.729,201 | 1.2             |

| Punct început | X / Y                      | Punct sfârșit | X / Y                      | Lungime segment | Punct început | X / Y                      | Punct sfârșit | X / Y                      | Lungime segment | Punct început | X / Y                      | Punct sfârșit | X / Y                      | Lungime segment |
|---------------|----------------------------|---------------|----------------------------|-----------------|---------------|----------------------------|---------------|----------------------------|-----------------|---------------|----------------------------|---------------|----------------------------|-----------------|
| 19            | 674.381,127<br>318.729,201 | 20            | 674.379,938<br>318.729,213 | 1.189           | 20            | 674.379,938<br>318.729,213 | 21            | 674.379,906<br>318.726,119 | 3.094           | 21            | 674.379,906<br>318.726,119 | 22            | 674.440,023<br>318.725,595 | 60.119          |
| 22            | 674.440,023<br>318.725,595 | 23            | 674.440,052<br>318.728,467 | 2.872           | 23            | 674.440,052<br>318.728,467 | 24            | 674.440,064<br>318.729,666 | 1.199           | 24            | 674.440,064<br>318.729,666 | 25            | 674.441,264<br>318.729,654 | 1.2             |
| 25            | 674.441,264<br>318.729,654 | 26            | 674.441,252<br>318.728,454 | 1.2             | 26            | 674.441,252<br>318.728,454 | 27            | 674.440,062<br>318.728,466 | 1.19            | 27            | 674.440,062<br>318.728,466 | 28            | 674.440,033<br>318.725,595 | 2.871           |
| 28            | 674.440,033<br>318.725,595 | 29            | 674.499,525<br>318.725,076 | 59.494          | 29            | 674.499,525<br>318.725,076 | 30            | 674.499,551<br>318.727,584 | 2.508           | 30            | 674.499,551<br>318.727,584 | 31            | 674.499,563<br>318.728,784 | 1.2             |
| 31            | 674.499,563<br>318.728,784 | 32            | 674.500,763<br>318.728,772 | 1.2             | 32            | 674.500,763<br>318.728,772 | 33            | 674.500,751<br>318.727,572 | 1.2             | 33            | 674.500,751<br>318.727,572 | 34            | 674.499,561<br>318.727,584 | 1.19            |
| 34            | 674.499,561<br>318.727,584 | 35            | 674.499,535<br>318.725,076 | 2.508           | 35            | 674.499,535<br>318.725,076 | 36            | 674.510,056<br>318.724,984 | 10.521          | 36            | 674.510,056<br>318.724,984 | 37            | 674.565,494<br>318.855,781 | 142.061         |
| 37            | 674.565,494<br>318.855,781 | 38            | 674.560,264<br>318.864,227 | 9.934           | 38            | 674.560,264<br>318.864,227 | 39            | 674.511,367<br>318.940,856 | 90.901          | 39            | 674.511,367<br>318.940,856 | 40            | 674.507,398<br>318.946,598 | 6.98            |
| 40            | 674.507,398<br>318.946,598 | 41            | 674.432,18<br>318.974,096  | 80.087          | 41            | 674.432,18<br>318.974,096  | 42            | 674.355,36<br>319.002,179  | 81.792          | 42            | 674.355,36<br>319.002,179  | 43            | 674.238,9<br>318.727,408   | 298.433         |
| 43            | 674.238,9<br>318.727,408   | 44            | 674.257,179<br>318.727,222 | 18.28           | 44            | 674.257,179<br>318.727,222 | 1             | 674.257,231<br>318.732,369 | 5.147           |               |                            |               |                            |                 |

\*\* Lungimile segmentelor sunt determinate în planul de proiecție Stereo 70 și sunt rotunjite la 1 milimetru.

\*\*\* Distanța dintre puncte este formată din segmente cumulate ce sunt mai mici decât valoarea 1 milimetru.



**DATE DESPRE IMOBILUL NR. 3101**

Oficiul de Cadastru și Publicitate Imobiliară CALARASI  
Biroul de Cadastru și Publicitate Imobiliară Calarasi

**A. Partea I. Descrierea imobilului**

TEREN Extravilan

Adresa: Jud. Calarasi

| Nr. Crt | Nr cadastral Nr. topografic | Suprafața* (mp) | Observații / Referințe                  |
|---------|-----------------------------|-----------------|---|
| A1      |                             | 9.000           | Sector cadastral:57 Teren neimprejmuit; |

**B. Partea II. Proprietari și acte**

| Inscrieri privitoare la dreptul de proprietate și alte drepturi reale |  | Referințe |
|---|--|-----------|
| /   |  |           |
| Act Normativ nr. 7, din 13/03/1996 emis de PARLAMENTUL ROMÂNIEI;      |  |           |
| B1  | Inscrierea provizorie, drept de PROPRIETATE, dobandit prin Lege, cota actuala 1/1, cota initiala 1/1<br>1) <b>COMUNA VILCELELE</b> , CIF:3796837 | A1        |
| B2  | se noteaza mentiunea 'Proprietar neidentificat, teren la dispozitia comisiei locale de fond funciar', dobandit prin Lege                         | A1        |

**C. Partea III. SARCINI .**

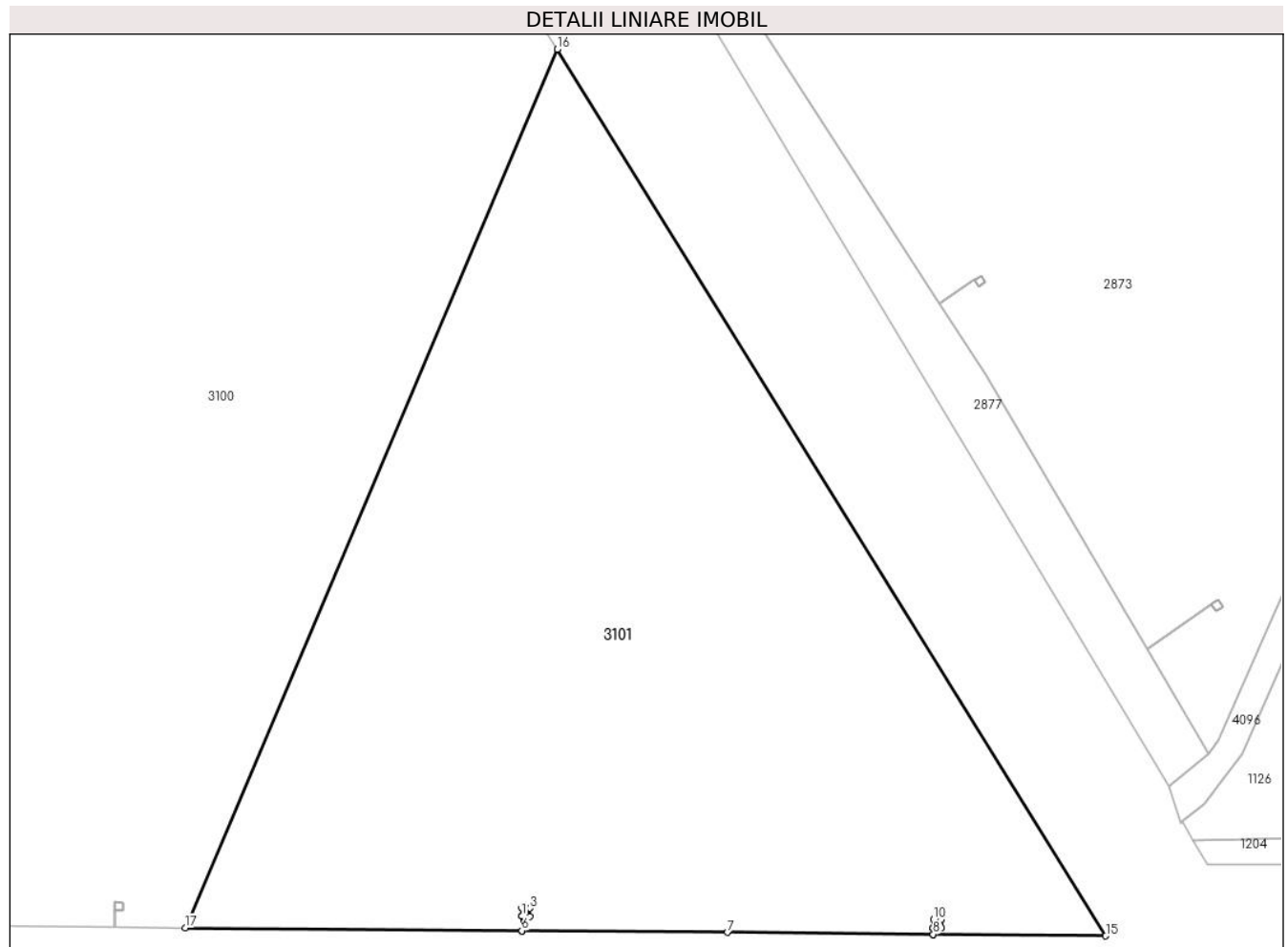
| Inscrieri privind dezmembramintele dreptului de proprietate, drepturi reale de garanție și sarcini | Referințe |
|--|-----------|
| NU SUNT  |           |

## Anexa Nr. 1 La Partea I

## Teren

|              |                 |                        |
|--------------|-----------------|------------------------|
| Nr cadastral | Suprafața (mp)* | Observații / Referințe |
|              | 9.000           |                        |

\* Suprafața este determinată în planul de proiecție Stereo 70.



## Date referitoare la teren

| Crt | Categorie folosință | Intra vilan | Suprafața (mp) | Tarla | Parcelă | Nr. topo | Observații / Referințe |
|-----|---------------------|-------------|----------------|-------|---------|----------|------------------------|
| 1   | arabil              | NU          | 9.000          | 97/3  | 15      | -        |                        |

## Lungime Segmente

1) Valorile lungimilor segmentelor sunt obținute din proiecție în plan.

| Punct început | X / Y                      | Punct sfârșit | X / Y                      | Lungime segment (** (m) |
|---------------|----------------------------|---------------|----------------------------|-------------------------|
| 1             | 674.560,225<br>318.726,718 | 2             | 674.560,237<br>318.727,918 | 1.2                     |
| 2             | 674.560,237<br>318.727,918 | 3             | 674.561,437<br>318.727,906 | 1.2                     |
| 3             | 674.561,437<br>318.727,906 | 4             | 674.561,425<br>318.726,706 | 1.2                     |
| 4             | 674.561,425<br>318.726,706 | 5             | 674.560,235<br>318.726,718 | 1.19                    |
| 5             | 674.560,235<br>318.726,718 | 6             | 674.560,213<br>318.724,546 | 2.172                   |



| Punct început | X / Y                      | Punct sfârșit | X / Y                      | Lungime segment (** (m) |
|---------------|----------------------------|---------------|----------------------------|-------------------------|
| 6             | 674.560,213<br>318.724,546 | 7             | 674.590,857<br>318.724,309 | 30.645                  |
| 7             | 674.590,857<br>318.724,309 | 8             | 674.621,516<br>318.724,011 | 30.66                   |
| 8             | 674.621,516<br>318.724,011 | 9             | 674.621,526<br>318.724,998 | 0.987                   |
| 9             | 674.621,526<br>318.724,998 | 10            | 674.621,539<br>318.726,198 | 1.2                     |
| 10            | 674.621,539<br>318.726,198 | 11            | 674.622,739<br>318.726,186 | 1.2                     |
| 11            | 674.622,739<br>318.726,186 | 12            | 674.622,726<br>318.724,986 | 1.2                     |
| 12            | 674.622,726<br>318.724,986 | 13            | 674.621,536<br>318.724,998 | 1.19                    |
| 13            | 674.621,536<br>318.724,998 | 14            | 674.621,526<br>318.724,011 | 0.987                   |
| 14            | 674.621,526<br>318.724,011 | 15            | 674.647,227<br>318.723,787 | 25.702                  |
| 15            | 674.647,227<br>318.723,787 | 16            | 674.565,494<br>318.855,781 | 155.25                  |
| 16            | 674.565,494<br>318.855,781 | 17            | 674.510,056<br>318.724,984 | 142.061                 |
| 17            | 674.510,056<br>318.724,984 | 18            | 674.560,203<br>318.724,546 | 50.149                  |
| 18            | 674.560,203<br>318.724,546 | 1             | 674.560,225<br>318.726,718 | 2.172                   |

\*\* Lungimile segmentelor sunt determinate în planul de proiecție Stereo 70 și sunt rotunjite la 1 milimetru.

\*\*\* Distanța dintre puncte este formată din segmente cumulate ce sunt mai mici decât valoarea 1 milimetru.



**DATE DESPRE IMOBILUL NR. 3102**

Oficiul de Cadastru și Publicitate Imobiliară CALARASI  
Biroul de Cadastru și Publicitate Imobiliară Calarasi

**A. Partea I. Descrierea imobilului**

TEREN Extravilan

Nr. CF vechi:56

Nr. cadastral vechi:96/2/1

Adresa: Jud. Calarasi

| Nr. Crt | Nr cadastral Nr. topografic | Suprafața* (mp) | Observații / Referințe  |
|---------|-----------------------------|-----------------|---|
| A1      | 21841                       | 1.003           | Sector cadastral:57 Teren neimprejmit;<br>Imobil aflat sub incidența art. 3 alin.(1) din Legea nr. 17/2014" |

**B. Partea II. Proprietari și acte**

| Inscrieri privitoare la dreptul de proprietate și alte drepturi reale |   | Referințe |
|---|---|-----------|
| <b>3640 / 22/11/2002</b>  |   |           |
| Act Dezmembreare nr. 3065, din 02/08/2002 emis de NP Ceparu Ioan;     |   |           |
| B1  | Intabulare, drept de PROPRIETATE, dobandit prin Conventie, cota actuala 1/1, cota initiala 1/1<br>1) SC ALDIS SRL, CIF:9999999999999<br>OBSERVATII: (provenita din conversia CF 56) | A1        |

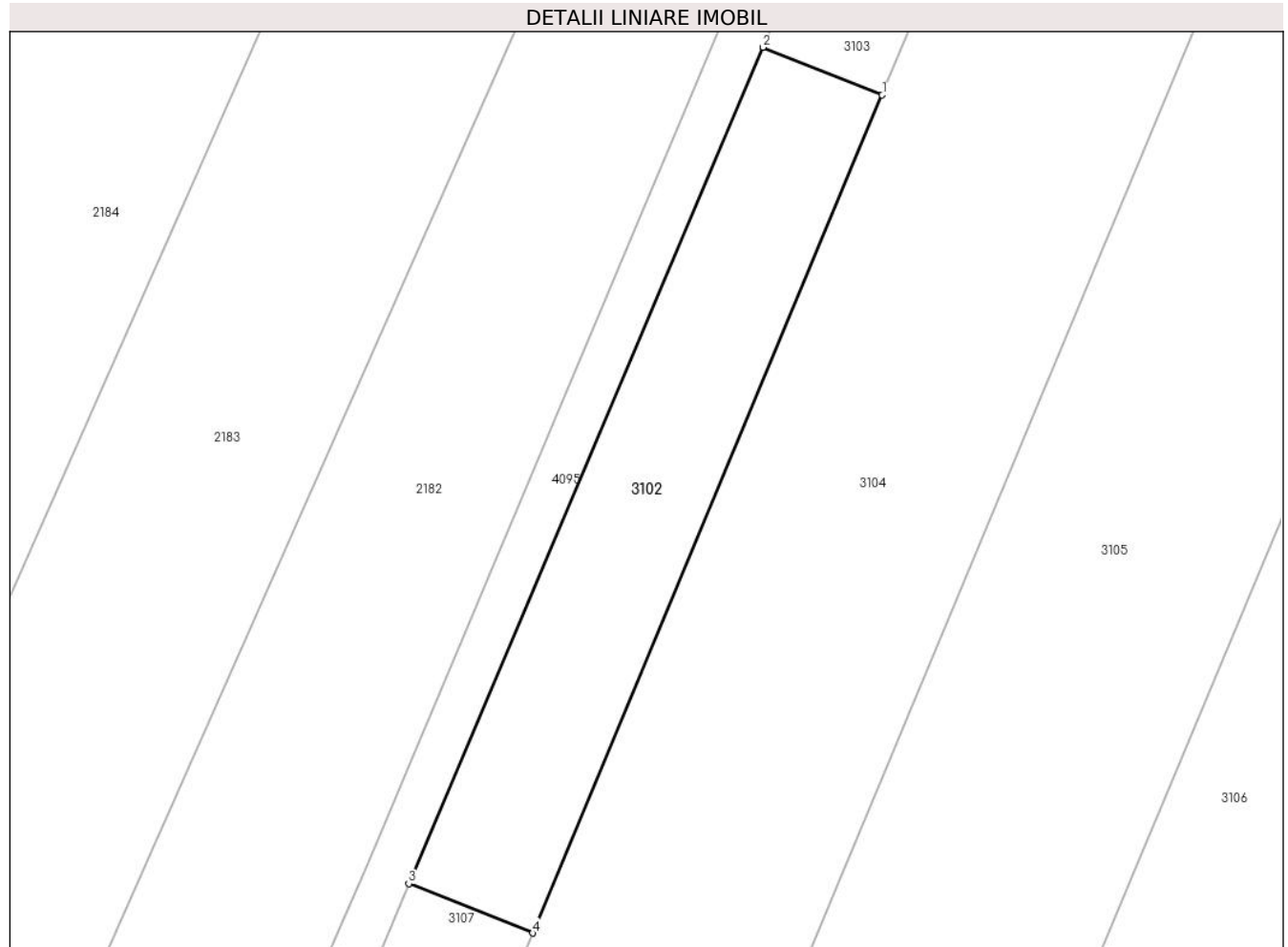
**C. Partea III. SARCINI .**

| Inscrieri privind dezmembramentele dreptului de proprietate, drepturi reale de garanție și sarcini | Referințe |
|--|-----------|
| NU SUNT  |           |

**Anexa Nr. 1 La Partea I****Teren**

| Nr cadastral | Suprafața (mp)* | Observații / Referințe  |
|--------------|-----------------|---|
| 21841        | 1.003           | Imobil aflat sub incidența art. 3 alin.(1) din Legea nr. 17/2014" |

\* Suprafața este determinată în planul de proiecție Stereo 70.

**Date referitoare la teren**

| Crt | Categorie folosință | Intra vilan | Suprafața (mp) | Tarla | Parcelă | Nr. topo | Observații / Referințe |
|-----|---------------------|-------------|----------------|-------|---------|----------|------------------------|
| 1   | arabil              | NU          | 1.003          | 97/4  | 1       | -        |                        |

**Lungime Segmente**

1) Valorile lungimilor segmentelor sunt obținute din proiecție în plan.

| Punct început | X / Y                      | Punct sfârșit | X / Y                      | Lungime segment (** (m) |
|---------------|----------------------------|---------------|----------------------------|-------------------------|
| 1             | 672.426,069<br>320.100,646 | 2             | 672.415,113<br>320.105,028 | 11.8                    |
| 2             | 672.415,113<br>320.105,028 | 3             | 672.382,579<br>320.028,203 | 83.43                   |
| 3             | 672.382,579<br>320.028,203 | 4             | 672.393,953<br>320.023,654 | 12.25                   |
| 4             | 672.393,953<br>320.023,654 | 1             | 672.426,069<br>320.100,646 | 83.422                  |

**\*\* Lungimile segmentelor sunt determinate în planul de proiecție Stereo 70 și sunt rotunjite la 1 milimetru.**

**\*\*\* Distanța dintre puncte este formată din segmente cumulate ce sunt mai mici decât valoarea 1 milimetru.**



**DATE DESPRE IMOBILUL NR. 3103**

Oficiul de Cadastru și Publicitate Imobiliară CALARASI  
Biroul de Cadastru și Publicitate Imobiliară Calarasi

**A. Partea I. Descrierea imobilului**

TEREN Extravilan

Nr. CF vechi:56

Nr. cadastral vechi:96/1

Adresa: Jud. Calarasi

| Nr. Crt | Nr cadastral Nr. topografic | Suprafața* (mp) | Observații / Referințe                  |
|---------|-----------------------------|-----------------|---|
| A1      | 21839                       | 950             | Sector cadastral:57 Teren neimprejmuit; |

**B. Partea II. Proprietari și acte**

| Inscrieri privitoare la dreptul de proprietate și alte drepturi reale                          | Referințe |
|--|-----------|
| <b>3640 / 22/11/2002</b>   |           |
| Act Dezmembrare nr. 3065, din 02/08/2002 emis de NP Ceparu Ioan;                               |           |
| B1   | A1        |
| Intabulare, drept de PROPRIETATE, dobandit prin Conventie, cota actuala 1/1, cota initiala 1/1 |           |
| 1) SC ALDIS SRL, CIF:9999999999999   |           |
| OBSERVATII: (provenita din conversia CF 56)  |           |

**C. Partea III. SARCINI .**

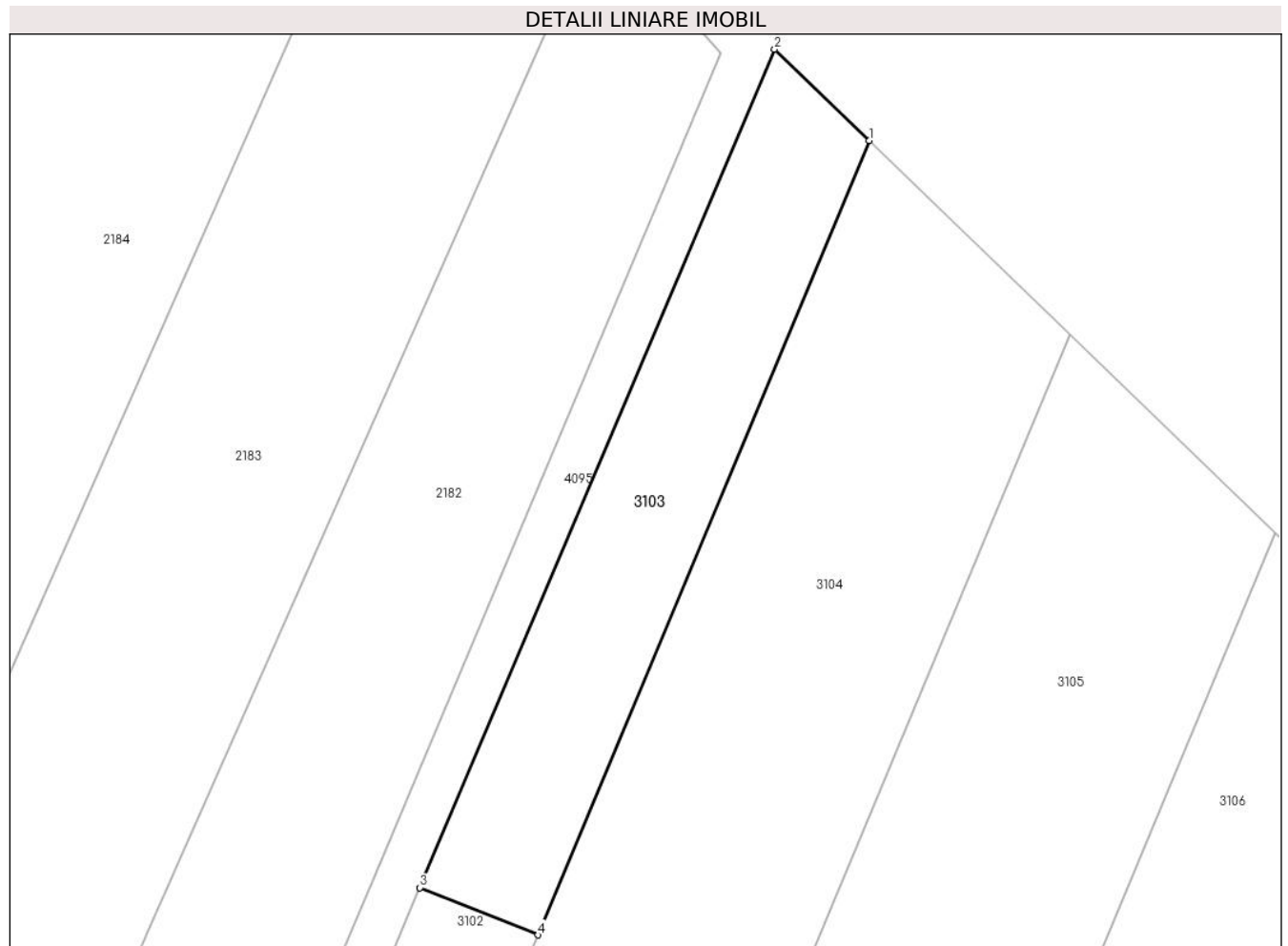
| Inscrieri privind dezmembramintele dreptului de proprietate, drepturi reale de garanție și sarcini | Referințe |
|--|-----------|
| NU SUNT  |           |

## Anexa Nr. 1 La Partea I

## Teren

|              |                 |                        |
|--------------|-----------------|------------------------|
| Nr cadastral | Suprafața (mp)* | Observații / Referințe |
| 21839        | 950             |                        |

\* Suprafața este determinată în planul de proiecție Stereo 70.



## Date referitoare la teren

| Crt | Categorie folosință | Intra vilan | Suprafața (mp) | Tarla | Parcelă | Nr. topo | Observații / Referințe |
|-----|---------------------|-------------|----------------|-------|---------|----------|------------------------|
| 1   | arabil              | NU          | 950            | 97/4  | 1       | -        |                        |

## Lungime Segmente

1) Valorile lungimilor segmentelor sunt obținute din proiecție în plan.

| Punct început | X / Y                      | Punct sfârșit | X / Y                      | Lungime segment (** (m) |
|---------------|----------------------------|---------------|----------------------------|-------------------------|
| 1             | 672.456,774<br>320.174,255 | 2             | 672.448,011<br>320.182,713 | 12.179                  |
| 2             | 672.448,011<br>320.182,713 | 3             | 672.415,113<br>320.105,028 | 84.364                  |
| 3             | 672.415,113<br>320.105,028 | 4             | 672.426,069<br>320.100,646 | 11.8                    |
| 4             | 672.426,069<br>320.100,646 | 1             | 672.456,774<br>320.174,255 | 79.756                  |

\*\* Lungimile segmentelor sunt determinate în planul de proiecție Stereo 70 și sunt rotunjite la 1 milimetru.



**\*\*\* Distanţa dintre puncte este formată din segmente cumulate ce sunt mai mici decât valoarea 1 milimetru.**



**DATE DESPRE IMOBILUL NR. 3104**

Oficiul de Cadastru și Publicitate Imobiliară CALARASI  
Biroul de Cadastru și Publicitate Imobiliară Calarasi

**A. Partea I. Descrierea imobilului**

TEREN Extravilan

Nr. CF vechi:93

Nr. cadastral vechi:97/1

Adresa: Jud. Calarasi

| Nr. Crt | Nr cadastral Nr. topografic | Suprafața* (mp) | Observații / Referințe                  |
|---------|-----------------------------|-----------------|---|
| A1      | 21479                       | 10.000          | Sector cadastral:57 Teren neimprejmuit; |

**B. Partea II. Proprietari și acte**

| Inscrieri privitoare la dreptul de proprietate și alte drepturi reale                          | Referințe |
|--|-----------|
| <b>83203 / 26/10/2023</b>  |           |
| Act Notarial nr. 3515, din 25/10/2023 emis de Serban Angelica Valentina;                       |           |
| B5   | A1        |
| Intabulare, drept de PROPRIETATE, dobandit prin Conventie, cota actuala 1/1, cota initiala 1/1 |           |
| 1) SC ILYA AGRO SRL, CIF:10237242  |           |

**C. Partea III. SARCINI .**

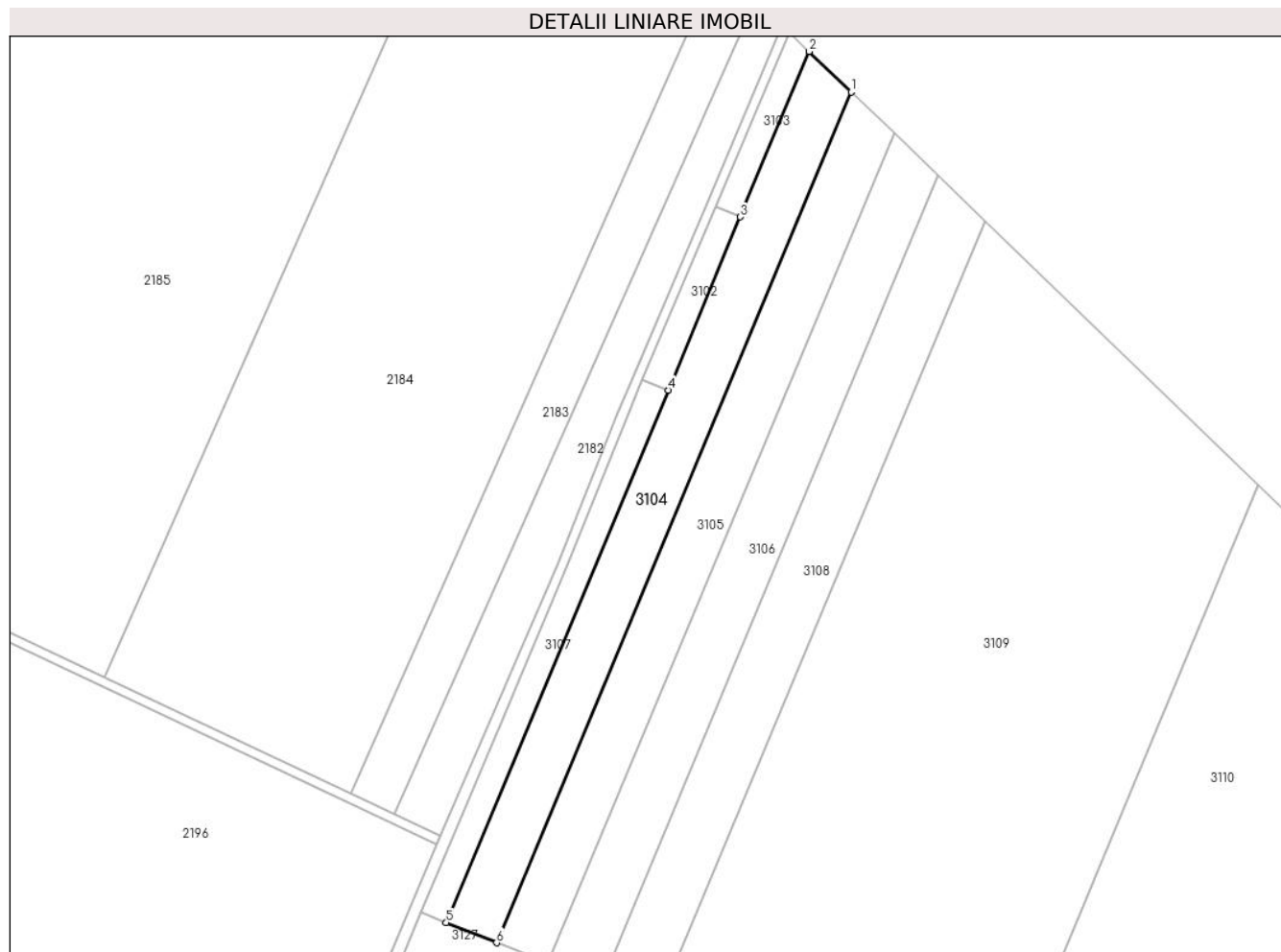
| Inscrieri privind dezmembramintele dreptului de proprietate, drepturi reale de garanție și sarcini | Referințe |
|--|-----------|
| NU SUNT  |           |

## Anexa Nr. 1 La Partea I

## Teren

| Nr cadastral | Suprafața (mp)* | Observații / Referințe |
|--------------|-----------------|------------------------|
| 21479        | 10.000          |                        |

\* Suprafața este determinată în planul de proiecție Stereo 70.



## Date referitoare la teren

| Crt | Categorie folosință | Intravilan | Suprafața (mp) | Tarla | Parcelă | Nr. topo | Observații / Referințe |
|-----|---------------------|------------|----------------|-------|---------|----------|------------------------|
| 1   | arabil              | NU         | 10.000         | 97/4  | 1       | -        |                        |

## Lungime Segmente

1) Valorile lungimilor segmentelor sunt obținute din proiecție în plan.

| Punct început | X / Y                      | Punct sfârșit | X / Y                      | Lungime segment (** (m) |
|---------------|----------------------------|---------------|----------------------------|-------------------------|
| 1             | 672.475,396<br>320.156,281 | 2             | 672.456,774<br>320.174,255 | 25.881                  |
| 2             | 672.456,774<br>320.174,255 | 3             | 672.426,069<br>320.100,646 | 79.756                  |
| 3             | 672.426,069<br>320.100,646 | 4             | 672.393,953<br>320.023,654 | 83.422                  |
| 4             | 672.393,953<br>320.023,654 | 5             | 672.295,192<br>319.786,897 | 256.53                  |
| 5             | 672.295,192<br>319.786,897 | 6             | 672.317,577<br>319.777,943 | 24.109                  |

| Punct început | X / Y                      | Punct sfârșit | X / Y                      | Lungime segment (** (m) |
|---------------|----------------------------|---------------|----------------------------|-------------------------|
| 6             | 672.317,577<br>319.777,943 | 1             | 672.475,396<br>320.156,281 | 409.935                 |

\*\* Lungimile segmentelor sunt determinate în planul de proiecție Stereo 70 și sunt rotunjite la 1 milimetru.

\*\*\* Distanța dintre puncte este formată din segmente cumulate ce sunt mai mici decât valoarea 1 milimetru.



**DATE DESPRE IMOBILUL NR. 3105**

Oficiul de Cadastru și Publicitate Imobiliară CALARASI  
Biroul de Cadastru și Publicitate Imobiliară Calarasi

**A. Partea I. Descrierea imobilului**

TEREN Extravilan

Nr. CF vechi:408

Nr. cadastral vechi:97/2

Adresa: Jud. Calarasi

| Nr. Crt | Nr cadastral Nr. topografic | Suprafața* (mp) | Observații / Referințe                  |
|---------|-----------------------------|-----------------|---|
| A1      | 21478                       | 10.000          | Sector cadastral:57 Teren neimprejmuit; |

**B. Partea II. Proprietari și acte**

| Inscrieri privitoare la dreptul de proprietate și alte drepturi reale    |   | Referințe |
|--|---|-----------|
| <b>83206 / 26/10/2023</b>  |   |           |
| Act Notarial nr. 3515, din 25/10/2023 emis de Serban Angelica Valentina; |   |           |
| B4   | Intabulare, drept de PROPRIETATE, dobandit prin Conventie, cota actuala 1/1, cota initiala 1/1<br>1) SC ILYA AGRO SRL, CIF:10237242 | A1        |

**C. Partea III. SARCINI .**

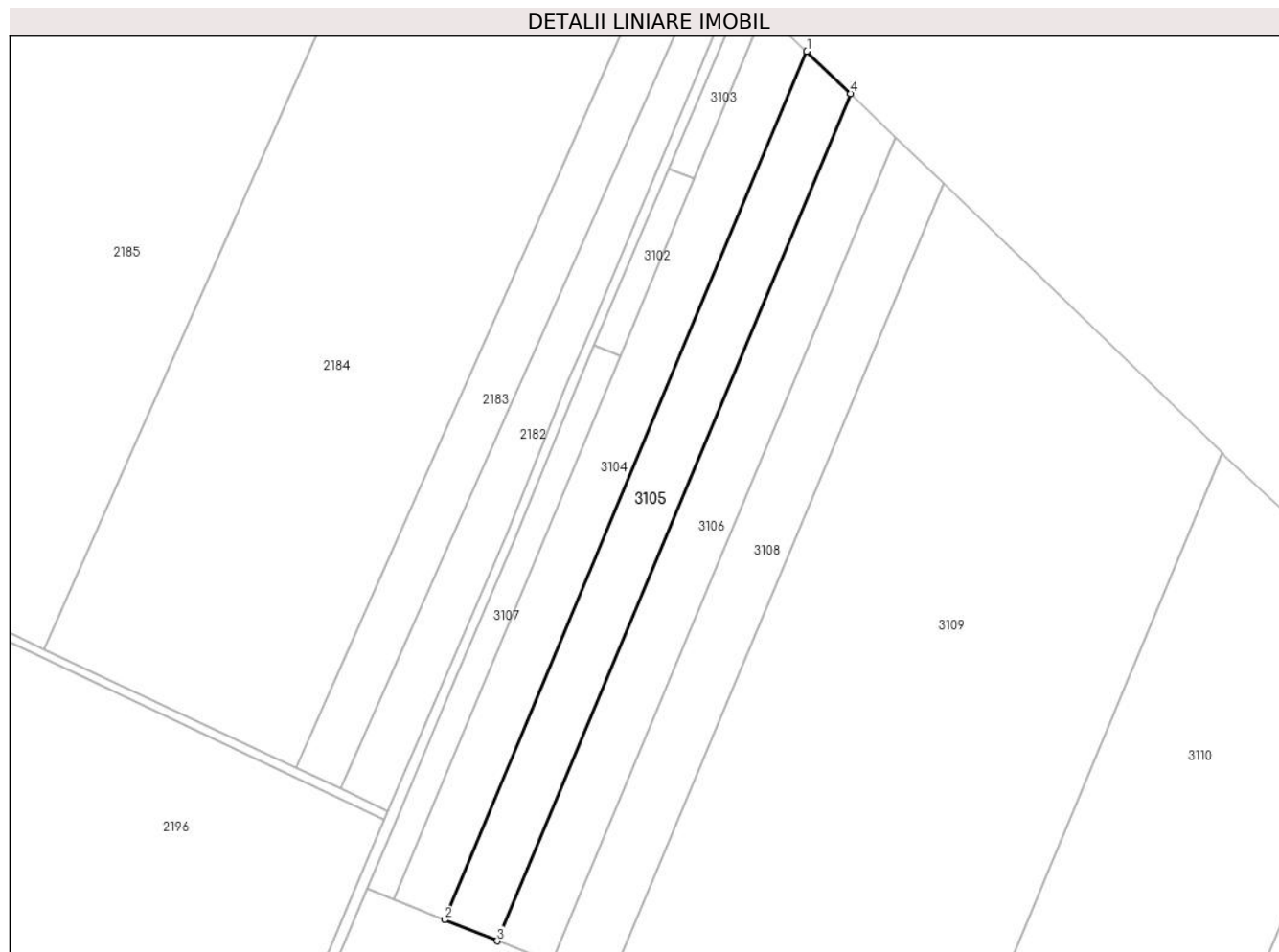
| Inscrieri privind dezmembramintele dreptului de proprietate, drepturi reale de garanție și sarcini | Referințe |
|--|-----------|
| NU SUNT  |           |

## Anexa Nr. 1 La Partea I

## Teren

|              |                 |                        |
|--------------|-----------------|------------------------|
| Nr cadastral | Suprafața (mp)* | Observații / Referințe |
| 21478        | 10.000          |                        |

\* Suprafața este determinată în planul de proiecție Stereo 70.



## Date referitoare la teren

| Crt | Categorie folosință | Intra vilan | Suprafața (mp) | Tarla | Parcelă | Nr. topo | Observații / Referințe |
|-----|---------------------|-------------|----------------|-------|---------|----------|------------------------|
| 1   | arabil              | NU          | 10.000         | 97/4  | 1       | -        |                        |

## Lungime Segmente

1) Valorile lungimilor segmentelor sunt obținute din proiecție în plan.

| Punct început | X / Y                      | Punct sfârșit | X / Y                      | Lungime segment (** (m) |
|---------------|----------------------------|---------------|----------------------------|-------------------------|
| 1             | 672.475,396<br>320.156,281 | 2             | 672.317,577<br>319.777,943 | 409.935                 |
| 2             | 672.317,577<br>319.777,943 | 3             | 672.340,509<br>319.768,77  | 24.699                  |
| 3             | 672.340,509<br>319.768,77  | 4             | 672.494,474<br>320.137,867 | 399.922                 |
| 4             | 672.494,474<br>320.137,867 | 1             | 672.475,396<br>320.156,281 | 26.515                  |

\*\* Lungimile segmentelor sunt determinate în planul de proiecție Stereo 70 și sunt rotunjite la 1 milimetru.



**\*\*\* Distanţa dintre puncte este formată din segmente cumulate ce sunt mai mici decât valoarea 1 milimetru.**



**DATE DESPRE IMOBILUL NR. 3106**

Oficiul de Cadastru și Publicitate Imobiliară CALARASI  
Biroul de Cadastru și Publicitate Imobiliară Calarasi

**A. Partea I. Descrierea imobilului**

TEREN Extravilan

Nr. CF vechi:409

Nr. cadastral vechi:97/3

Adresa: Jud. Calarasi

| Nr. Crt | Nr cadastral Nr. topografic | Suprafața* (mp) | Observații / Referințe                  |
|---------|-----------------------------|-----------------|---|
| A1      | 21018                       | 10.000          | Sector cadastral:57 Teren neimprejmuit; |

**B. Partea II. Proprietari și acte**

| Inscrieri privitoare la dreptul de proprietate și alte drepturi reale   | Referințe |
|---|-----------|
| <b>47819 / 03/10/2013</b>   |           |
| Act Notarial nr. 2975, din 02/10/2013 emis de BNP POPA DIDINA;  |           |
| B3  | A1        |
| Intabulare, drept de PROPRIETATE, dobandit prin Conventie, cota actuala 1/1, cota initiala 1/1  |           |
| 1) STATUL ROMAN, CIF:9999999999999, in administrarea REGIA NATIONALA A PADURILOR-ROMSILVA -RA BUCURESTI, prin SUCURSALA DIRECTIA SILVICA CALARASI |           |

**C. Partea III. SARCINI .**

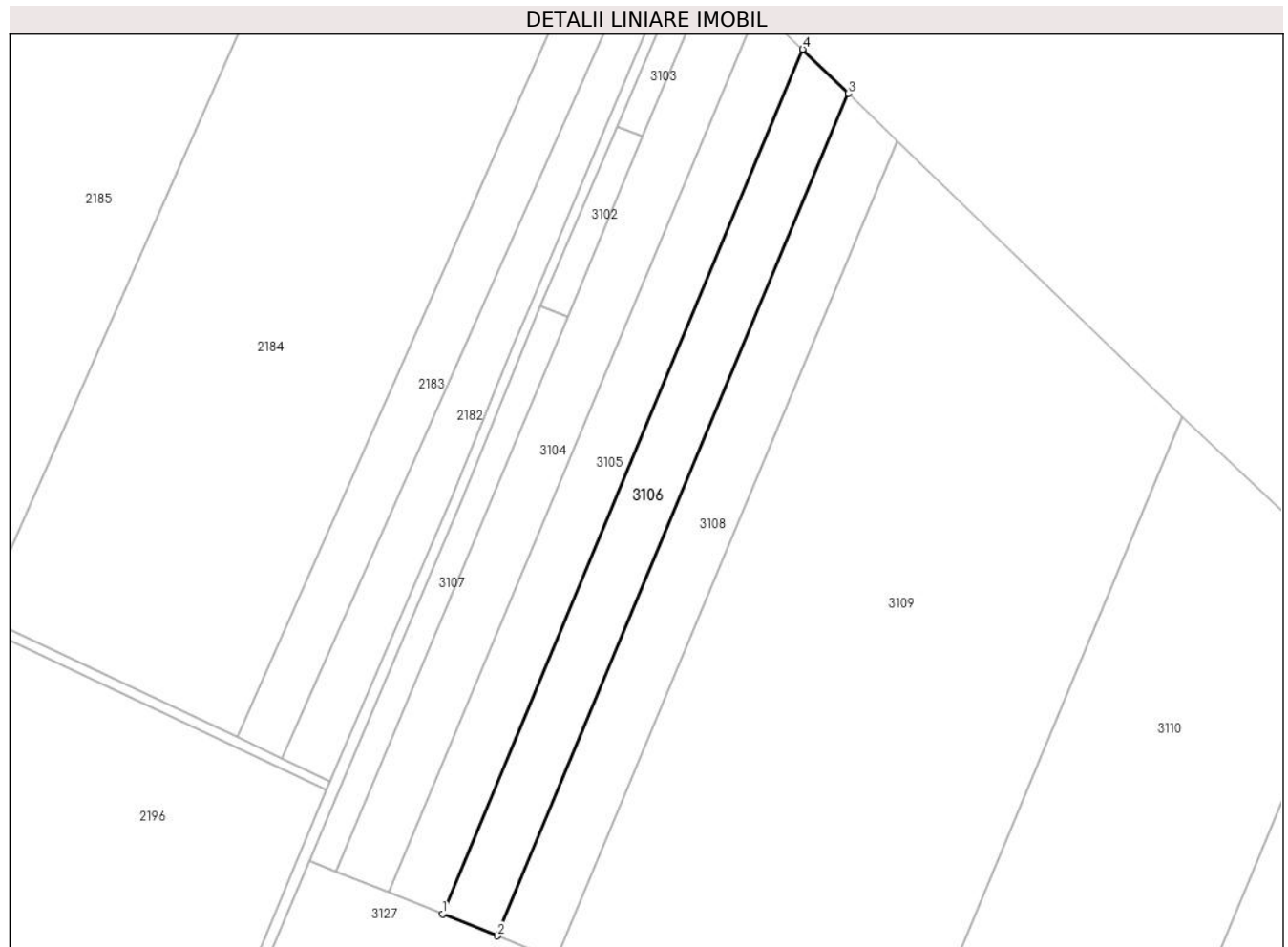
| Inscrieri privind dezmembramintele dreptului de proprietate, drepturi reale de garanție și sarcini | Referințe |
|--|-----------|
| NU SUNT  |           |

## Anexa Nr. 1 La Partea I

## Teren

| Nr cadastral | Suprafața (mp)* | Observații / Referințe |
|--------------|-----------------|------------------------|
| 21018        | 10.000          |                        |

\* Suprafața este determinată în planul de proiecție Stereo 70.



## Date referitoare la teren

| Crt | Categorie folosință | Intra vilan | Suprafața (mp) | Tarla | Parcelă | Nr. topo | Observații / Referințe |
|-----|---------------------|-------------|----------------|-------|---------|----------|------------------------|
| 1   | arabil              | NU          | 10.000         | 97/4  | 1       | -        |                        |

## Lungime Segmente

1) Valorile lungimilor segmentelor sunt obținute din proiecție în plan.

| Punct început | X / Y                      | Punct sfârșit | X / Y                      | Lungime segment (** (m) |
|---------------|----------------------------|---------------|----------------------------|-------------------------|
| 1             | 672.340,509<br>319.768,77  | 2             | 672.364,03<br>319.759,361  | 25.333                  |
| 2             | 672.364,03<br>319.759,361  | 3             | 672.514,041<br>320.118,981 | 389.653                 |
| 3             | 672.514,041<br>320.118,981 | 4             | 672.494,474<br>320.137,867 | 27.195                  |
| 4             | 672.494,474<br>320.137,867 | 1             | 672.340,509<br>319.768,77  | 399.922                 |

\*\* Lungimile segmentelor sunt determinate în planul de proiecție Stereo 70 și sunt rotunjite la 1 milimetru.

**\*\*\* Distanţa dintre puncte este formată din segmente cumulate ce sunt mai mici decât valoarea 1 milimetru.**



**DATE DESPRE IMOBILUL NR. 3107**

Oficiul de Cadastru și Publicitate Imobiliară CALARASI  
Biroul de Cadastru și Publicitate Imobiliară Calarasi

**A. Partea I. Descrierea imobilului**

TEREN Extravilan

Nr. CF vechi:56

Nr. cadastral vechi:96/2/2

Adresa: Jud. Calarasi

| Nr. Crt | Nr cadastral Nr. topografic | Suprafața* (mp) | Observații / Referințe                  |
|---------|-----------------------------|-----------------|---|
| A1      | 21842                       | 3.047           | Sector cadastral:57 Teren neimprejmuit; |

**B. Partea II. Proprietari și acte**

| Inscrieri privitoare la dreptul de proprietate și alte drepturi reale |  | Referințe |
|---|--|-----------|
| <b>3640 / 22/11/2002</b>  |  |           |
| Act Dezmembrare nr. 3065, din 02/08/2002 emis de NP Ceparu Ioan;      |  |           |
| B1  | Intabulare, drept de PROPRIETATE, dobandit prin Conventie, cota actuala 1/1, cota initiala 1/1<br>1) <b>SC ALDIS SRL</b> , CIF:9999999999999<br><i>OBSERVATII: (provenita din conversia CF 56)<br/>(provenita din conversia CF 56)</i> | A1        |

**C. Partea III. SARCINI .**

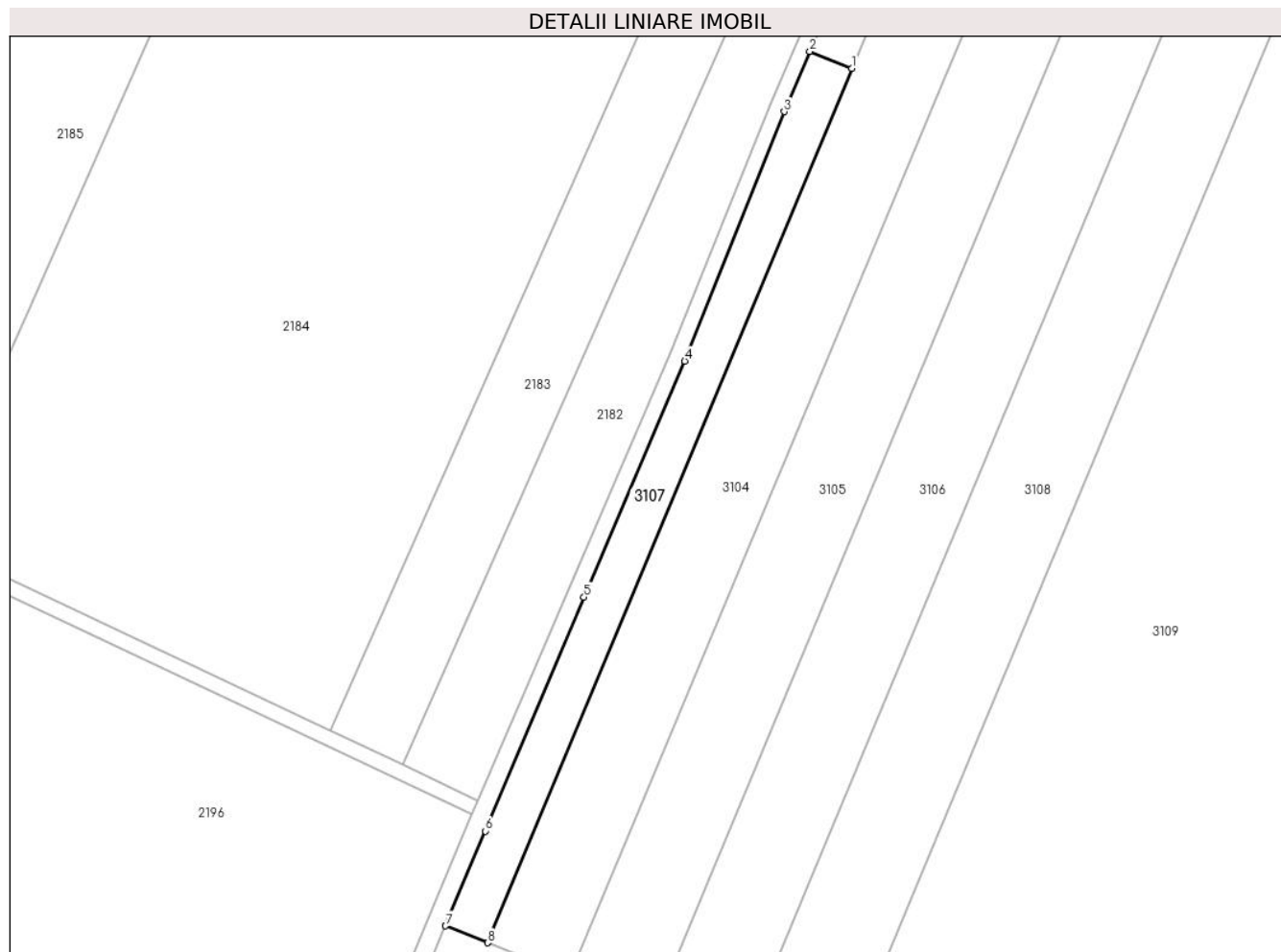
| Inscrieri privind dezmembramintele dreptului de proprietate, drepturi reale de garanție și sarcini | Referințe |
|--|-----------|
| NU SUNT  |           |

## Anexa Nr. 1 La Partea I

## Teren

| Nr cadastral | Suprafața (mp)* | Observații / Referințe |
|--------------|-----------------|------------------------|
| 21842        | 3.047           |                        |

\* Suprafața este determinată în planul de proiecție Stereo 70.



## Date referitoare la teren

| Crt | Categorie folosință | Intravilan | Suprafața (mp) | Tarla | Parcelă | Nr. topo | Observații / Referințe |
|-----|---------------------|------------|----------------|-------|---------|----------|------------------------|
| 1   | arabil              | NU         | 3.047          | 97/4  | 1       | -        |                        |

## Lungime Segmente

1) Valorile lungimilor segmentelor sunt obținute din proiecție în plan.

| Punct început | X / Y                      | Punct sfârșit | X / Y                      | Lungime segment (** (m) |
|---------------|----------------------------|---------------|----------------------------|-------------------------|
| 1             | 672.393,953<br>320.023,654 | 2             | 672.382,579<br>320.028,203 | 12.25                   |
| 2             | 672.382,579<br>320.028,203 | 3             | 672.375,666<br>320.011,878 | 17.728                  |
| 3             | 672.375,666<br>320.011,878 | 4             | 672.348,675<br>319.944,386 | 72.689                  |
| 4             | 672.348,675<br>319.944,386 | 5             | 672.321,324<br>319.880,48  | 69.513                  |
| 5             | 672.321,324<br>319.880,48  | 6             | 672.294,671<br>319.817,118 | 68.74                   |



| Punct început | X / Y                      | Punct sfârșit | X / Y                      | Lungime segment (** (m) |
|---------------|----------------------------|---------------|----------------------------|-------------------------|
| 6             | 672.294,671<br>319.817,118 | 7             | 672.283,825<br>319.791,443 | 27.872                  |
| 7             | 672.283,825<br>319.791,443 | 8             | 672.295,192<br>319.786,897 | 12.242                  |
| 8             | 672.295,192<br>319.786,897 | 1             | 672.393,953<br>320.023,654 | 256.53                  |

\*\* Lungimile segmentelor sunt determinate în planul de proiecție Stereo 70 și sunt rotunjite la 1 milimetru.

\*\*\* Distanța dintre puncte este formată din segmente cumulate ce sunt mai mici decât valoarea 1 milimetru.



**DATE DESPRE IMOBILUL NR. 3108**

Oficiul de Cadastru și Publicitate Imobiliară CALARASI  
Biroul de Cadastru și Publicitate Imobiliară Calarasi

**A. Partea I. Descrierea imobilului**

TEREN Extravilan

Adresa: Jud. Calarasi

| Nr. Crt | Nr cadastral Nr. topografic | Suprafața* (mp) | Observații / Referințe                 |
|---------|-----------------------------|-----------------|--|
| A1      | 21014                       | 10.400          | Sector cadastral:57 Teren neimprejmut; |

**B. Partea II. Proprietari și acte**

| Inscrieri privitoare la dreptul de proprietate și alte drepturi reale  |   | Referințe |
|--|---|-----------|
| <b>39632 / 25/10/2012</b>  |   |           |
| Act Notarial nr. 2925, din 24/10/2012 emis de BNP POPA DIDINA;   |   |           |
| B1   | Se infiinteaza cartea funciara 21014 a imobilului cu numarul cadastral 21014/Vâlcelele, rezultat din dezmembrarea imobilului cu numarul cadastral 97/4 (identificator electronic 20977) in scris in cartea funciara 410 (identificator electronic 20977);   | A1        |
| Inscris Sub Semnatura Privata nr. 0, din 12/09/2012 emis de NABARGEAC MIHAIL ALEXANDRU;  |   |           |
| B3   | se noteaza respingerea documentatiei de dezlipire inregistrata in RGI sub nr. 30494/31.08.2012, intrucat documentatia se receptioneaza dupa actualizarea imobilului cu nr. cadastral 97/4<br><i>OBSERVATII: pozitie transcrisa din CF 20977/Vâlcelele, inscrisa prin incheierea nr. 32304 din 12/09/2012;</i> | A1        |
| Act Administrativ nr. Documentatie cadastrala avizata si receptionata sub nr.34059, din 24/09/2012 emis de serviciul cadastru OCPI Calarasi; |   |           |
| B4   | se noteaza repositionarea imobilului<br><i>OBSERVATII: pozitie transcrisa din CF 20977/Vâlcelele, inscrisa prin incheierea nr. 34059 din 24/09/2012;</i>  | A1        |
| <b>47820 / 03/10/2013</b>  |   |           |
| Act Notarial nr. 2975, din 02/10/2013 emis de BNP POPA DIDINA;   |   |           |
| B7   | Intabulare, drept de PROPRIETATE, dobandit prin Conventie, cota actuala 1/1, cota initiala 1/1<br>1) <b>STATUL ROMAN</b> , CIF:9999999999999, in administrarea RNP-ROMSILVA-RA BUCURESTI-Sucursala Directia Silvia Calarasi   | A1        |

**C. Partea III. SARCINI .**

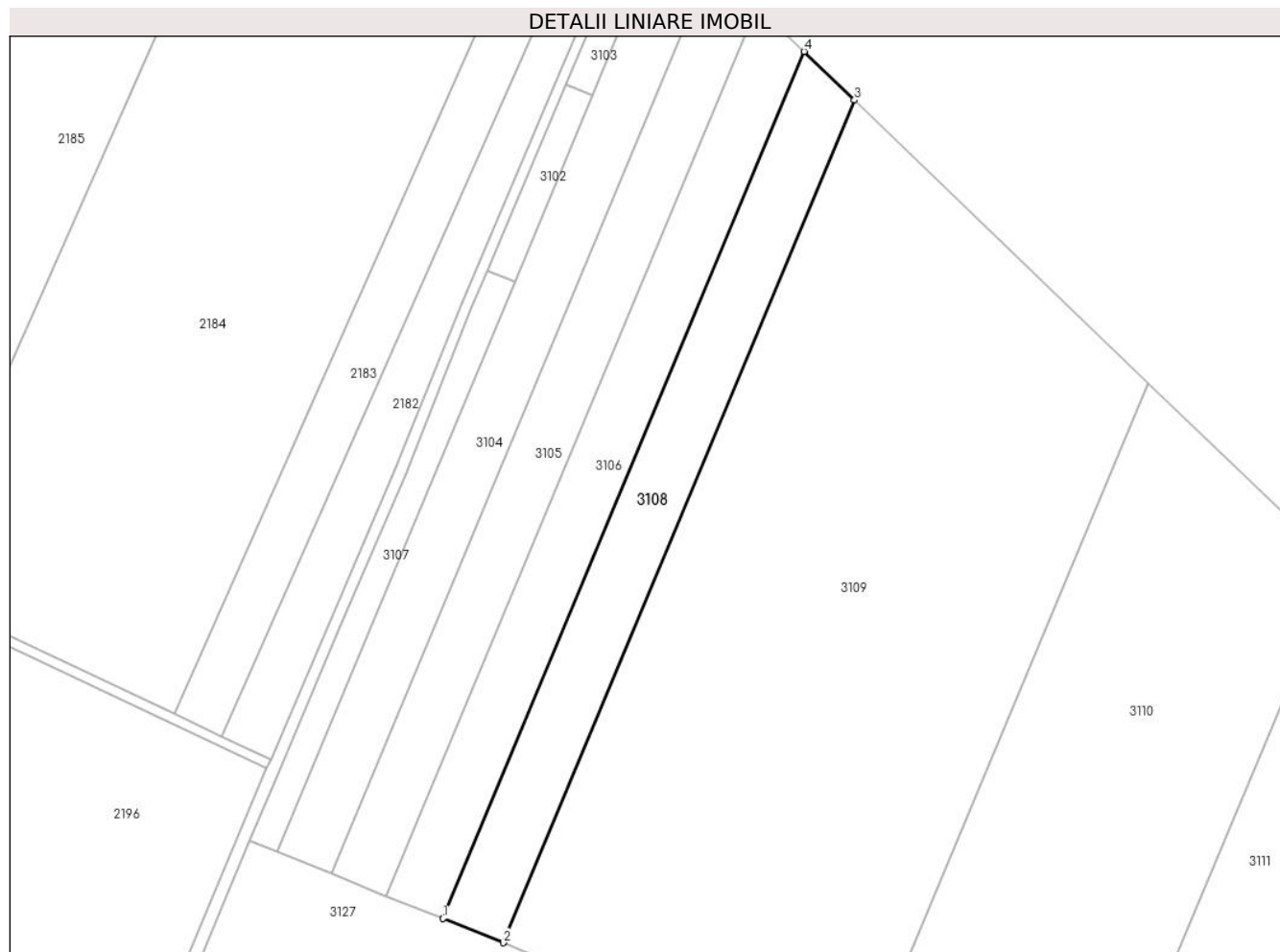
| Inscrieri privind dezmembramintele dreptului de proprietate, drepturi reale de garanție și sarcini | Referințe |
|--|-----------|
| NU SUNT  |           |

## Anexa Nr. 1 La Partea I

## Teren

| Nr cadastral | Suprafața (mp)* | Observații / Referințe |
|--------------|-----------------|------------------------|
| 21014        | 10.400          |                        |

\* Suprafața este determinată în planul de proiecție Stereo 70.



## Date referitoare la teren

| Crt | Categorie folosință | Intra vilan | Suprafața (mp) | Tarla | Parcelă | Nr. topo | Observații / Referințe |
|-----|---------------------|-------------|----------------|-------|---------|----------|------------------------|
| 1   | arabil              | NU          | 10.400         | 97/4  | 1       | -        | LOT1                   |

## Lungime Segmente

1) Valorile lungimilor segmentelor sunt obținute din proiecție în plan.

| Punct început | X / Y                      | Punct sfârșit | X / Y                      | Lungime segment (** (m) |
|---------------|----------------------------|---------------|----------------------------|-------------------------|
| 1             | 672.364,03<br>319.759,361  | 2             | 672.389,168<br>319.749,306 | 27.074                  |
| 2             | 672.389,168<br>319.749,306 | 3             | 672.534,954<br>320.098,796 | 378.678                 |
| 3             | 672.534,954<br>320.098,796 | 4             | 672.514,041<br>320.118,981 | 29.065                  |
| 4             | 672.514,041<br>320.118,981 | 1             | 672.364,03<br>319.759,361  | 389.653                 |

\*\* Lungimile segmentelor sunt determinate în planul de proiecție Stereo 70 și sunt rotunjite la 1 milimetru.

**\*\*\* Distanţa dintre puncte este formată din segmente cumulate ce sunt mai mici decât valoarea 1 milimetru.**



**DATE DESPRE IMOBILUL NR. 3109**

Oficiul de Cadastru și Publicitate Imobiliară CALARASI  
Biroul de Cadastru și Publicitate Imobiliară Calarasi

**A. Partea I. Descrierea imobilului**

TEREN Extravilan

Adresa: Jud. Calarasi

| Nr. Crt | Nr cadastral Nr. topografic | Suprafața* (mp) | Observații / Referințe                  |
|---------|-----------------------------|-----------------|---|
| A1      | 21015                       | 54.600          | Sector cadastral:57 Teren neimpregmuit; |

**B. Partea II. Proprietari și acte**

| Inscrieri privitoare la dreptul de proprietate și alte drepturi reale  |   | Referințe |
|--|---|-----------|
| <b>39632 / 25/10/2012</b>  |   |           |
| Act Notarial nr. 2925, din 24/10/2012 emis de BNP POPA DIDINA;   |   |           |
| B1   | Se infiinteaza cartea funciara 21015 a imobilului cu numarul cadastral 21015/Vâlcelele, rezultat din dezmembrarea imobilului cu numarul cadastral 97/4 (identificator electronic 20977) in scris in cartea funciara 410 (identificator electronic 20977);   | A1        |
| Inscris Sub Semnatura Privata nr. 0, din 12/09/2012 emis de NABARGEAC MIHAIL ALEXANDRU;  |   |           |
| B3   | se noteaza respingerea documentatiei de dezlipire inregistrata in RGI sub nr. 30494/31.08.2012, intrucat documentatia se receptioneaza dupa actualizarea imobilului cu nr. cadastral 97/4<br><i>OBSERVATII: pozitie transcrisa din CF 20977/Vâlcelele, inscrisa prin incheierea nr. 32304 din 12/09/2012;</i> | A1        |
| Act Administrativ nr. Documentatie cadastrala avizata si receptionata sub nr.34059, din 24/09/2012 emis de serviciul cadastru OCPI Calarasi; |   |           |
| B4   | se noteaza repositionarea imobilului<br><i>OBSERVATII: pozitie transcrisa din CF 20977/Vâlcelele, inscrisa prin incheierea nr. 34059 din 24/09/2012;</i>  | A1        |
| <b>21421 / 25/04/2013</b>  |   |           |
| Act Notarial nr. 1151, din 22/04/2013 emis de BNP POPA DIDINA;   |   |           |
| B6   | Intabulare, drept de PROPRIETATE, dobandit prin Conventie, cota actuala 1/1, cota initiala 1/1<br>1) DUMITRU IONEL, necasatorit   | A1        |

**C. Partea III. SARCINI .**

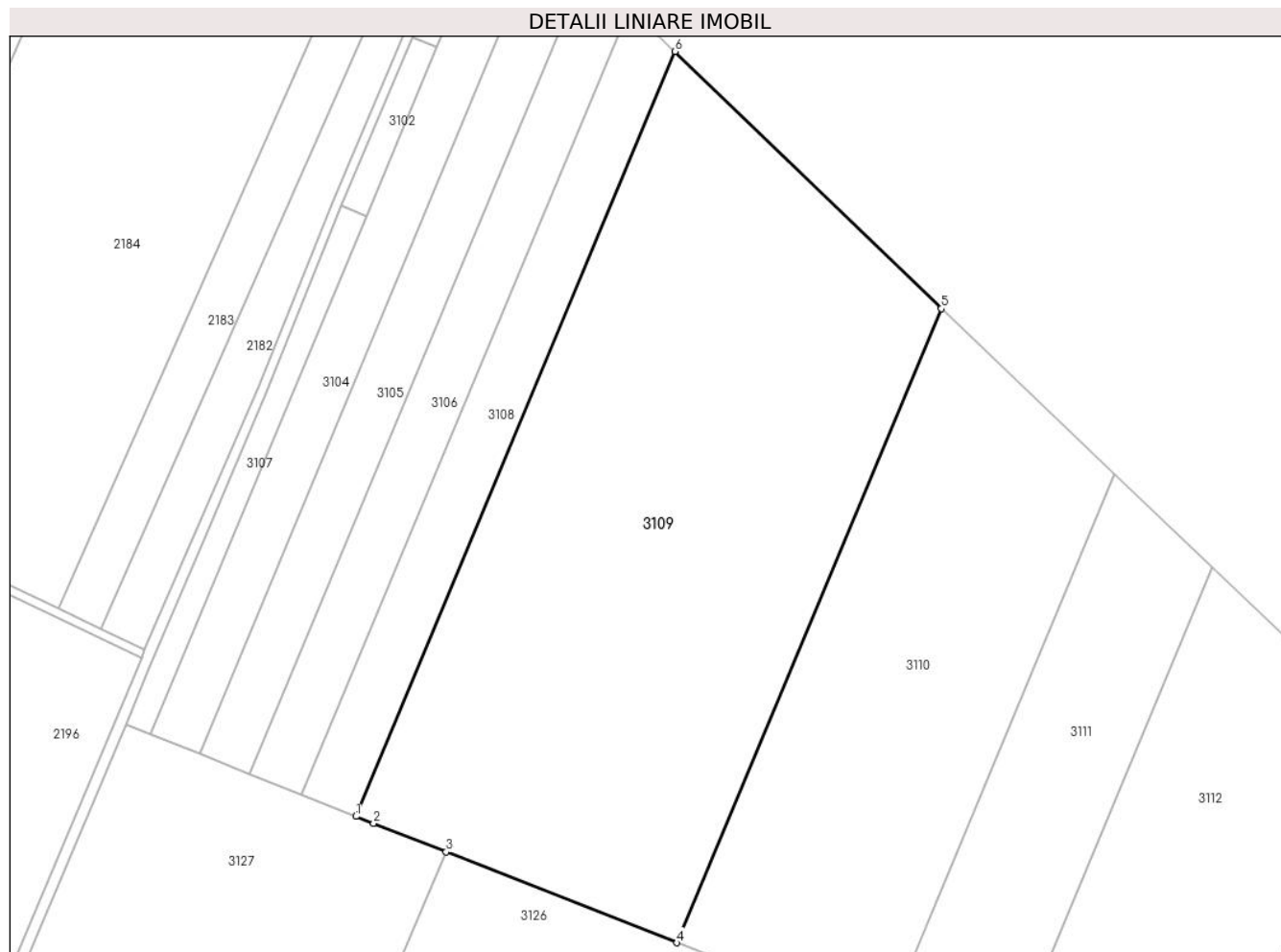
| Inscrieri privind dezmembramintele dreptului de proprietate, drepturi reale de garanție și sarcini | Referințe |
|--|-----------|
| NU SUNT  |           |

## Anexa Nr. 1 La Partea I

## Teren

| Nr cadastral | Suprafața (mp)* | Observații / Referințe |
|--------------|-----------------|------------------------|
| 21015        | 54.600          |                        |

\* Suprafața este determinată în planul de proiecție Stereo 70.



## Date referitoare la teren

| Crt | Categorie folosință | Intravilan | Suprafața (mp) | Tarla | Parcelă | Nr. topo | Observații / Referințe |
|-----|---------------------|------------|----------------|-------|---------|----------|------------------------|
| 1   | arabil              | NU         | 54.600         | 97/4  | 1       | -        | LOT2                   |

## Lungime Segmente

1) Valorile lungimilor segmentelor sunt obținute din proiecție în plan.

| Punct început | X / Y                      | Punct sfârșit | X / Y                      | Lungime segment (** (m) |
|---------------|----------------------------|---------------|----------------------------|-------------------------|
| 1             | 672.389,168<br>319.749,306 | 2             | 672.397,081<br>319.746,141 | 8.522                   |
| 2             | 672.397,081<br>319.746,141 | 3             | 672.430,361<br>319.733,059 | 35.759                  |
| 3             | 672.430,361<br>319.733,059 | 4             | 672.535,919<br>319.691,565 | 113.421                 |
| 4             | 672.535,919<br>319.691,565 | 5             | 672.656,752<br>319.981,237 | 313.864                 |
| 5             | 672.656,752<br>319.981,237 | 6             | 672.534,954<br>320.098,796 | 169.277                 |



| Punct început | X / Y                      | Punct sfârșit | X / Y                      | Lungime segment (** (m) |
|---------------|----------------------------|---------------|----------------------------|-------------------------|
| 6             | 672.534,954<br>320.098,796 | 1             | 672.389,168<br>319.749,306 | 378.678                 |

\*\* Lungimile segmentelor sunt determinate în planul de proiecție Stereo 70 și sunt rotunjite la 1 milimetru.

\*\*\* Distanța dintre puncte este formată din segmente cumulate ce sunt mai mici decât valoarea 1 milimetru.



**DATE DESPRE IMOBILUL NR. 3110**

Oficiul de Cadastru și Publicitate Imobiliară CALARASI  
Biroul de Cadastru și Publicitate Imobiliară Calarasi

**A. Partea I. Descrierea imobilului**

TEREN Extravilan

Nr. CF vechi:175

Nr. cadastral vechi:570/1

Adresa: Jud. Calarasi

| Nr. Crt | Nr cadastral Nr. topografic | Suprafața* (mp) | Observații / Referințe                  |
|---------|-----------------------------|-----------------|---|
| A1      | 21751                       | 30.000          | Sector cadastral:57 Teren neimprejmuit; |

**B. Partea II. Proprietari și acte**

| Inscrieri privitoare la dreptul de proprietate și alte drepturi reale                          | Referințe |
|--|-----------|
| <b>12337 / 13/09/2006</b>  |           |
| Contract De Vanzare-Cumparare nr. 2107, din 12/09/2006 emis de NP Chiru Maria Dana;            |           |
| B1   | A1        |
| Intabulare, drept de PROPRIETATE, dobandit prin Conventie, cota actuala 1/1, cota initiala 1/1 |           |
| 1) ILIUTA MIHAELA CRISTINA, -sotie   |           |
| 2) ILIUTA VASILE, -sot   |           |
| OBSERVATII: (provenita din conversia CF 175)   |           |

**C. Partea III. SARCINI .**

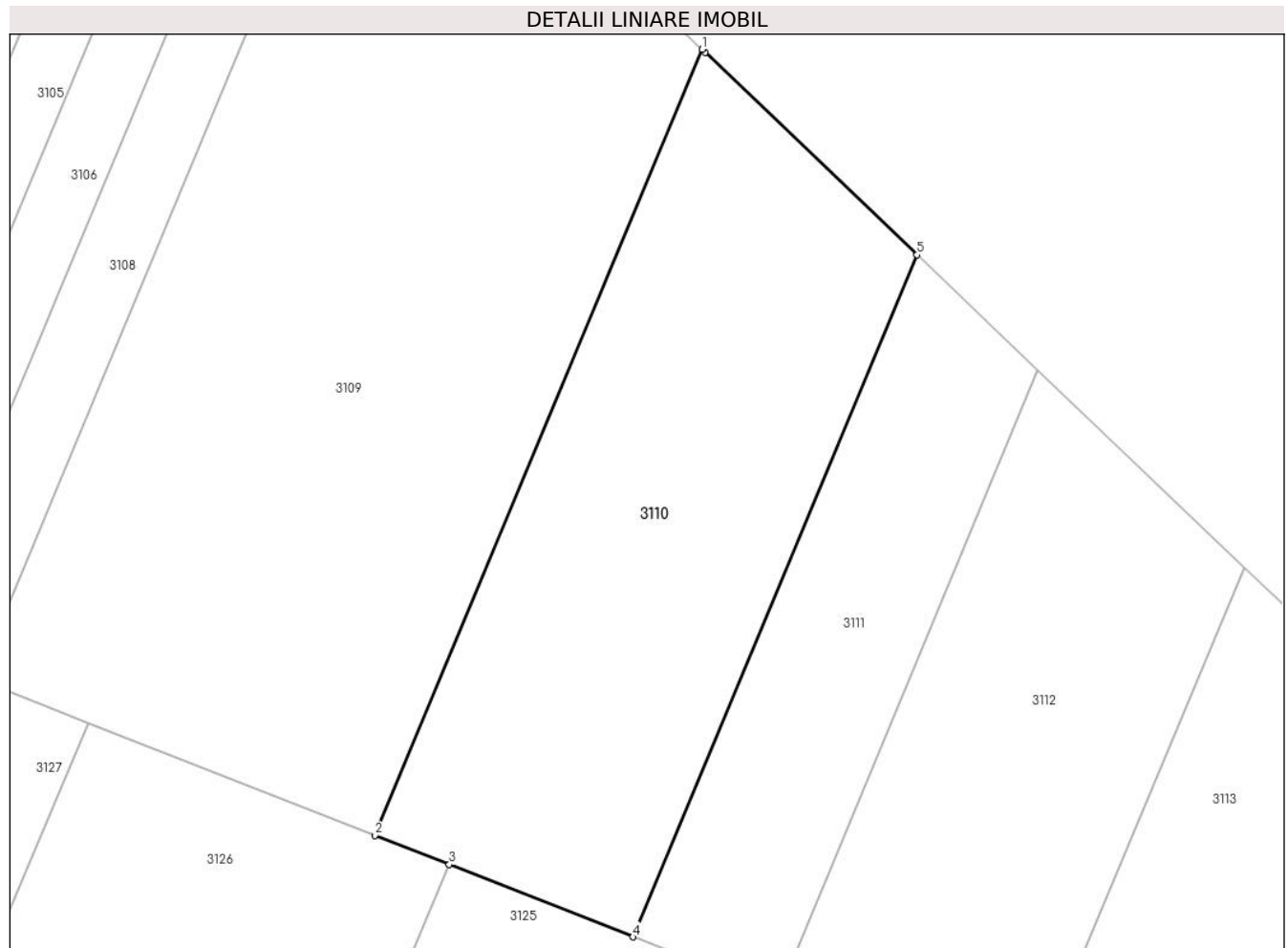
| Inscrieri privind dezmembramintele dreptului de proprietate, drepturi reale de garanție și sarcini | Referințe |
|--|-----------|
| NU SUNT  |           |

## Anexa Nr. 1 La Partea I

## Teren

| Nr cadastral | Suprafața (mp)* | Observații / Referințe |
|--------------|-----------------|------------------------|
| 21751        | 30.000          |                        |

\* Suprafața este determinată în planul de proiecție Stereo 70.



## Date referitoare la teren

| Crt | Categorie folosință | Intravilan | Suprafața (mp) | Tarla | Parcelă | Nr. topo | Observații / Referințe |
|-----|---------------------|------------|----------------|-------|---------|----------|------------------------|
| 1   | arabil              | NU         | 30.000         | 97/4  | 2       | -        |                        |

## Lungime Segmente

1) Valorile lungimilor segmentelor sunt obținute din proiecție în plan.

| Punct început | X / Y                      | Punct sfârșit | X / Y                      | Lungime segment (** (m) |
|---------------|----------------------------|---------------|----------------------------|-------------------------|
| 1             | 672.656,752<br>319.981,237 | 2             | 672.535,919<br>319.691,565 | 313.864                 |
| 2             | 672.535,919<br>319.691,565 | 3             | 672.563,406<br>319.680,76  | 29.534                  |
| 3             | 672.563,406<br>319.680,76  | 4             | 672.631,194<br>319.654,113 | 72.837                  |
| 4             | 672.631,194<br>319.654,113 | 5             | 672.736,051<br>319.905,485 | 272.365                 |
| 5             | 672.736,051<br>319.905,485 | 6             | 672.657,882<br>319.980,146 | 108.096                 |

| Punct început | X / Y                      | Punct sfârşit | X / Y                      | Lungime segment (** (m) |
|---------------|----------------------------|---------------|----------------------------|-------------------------|
| 6             | 672.657,882<br>319.980,146 | 1             | 672.656,752<br>319.981,237 | 1.571                   |

\*\* Lungimile segmentelor sunt determinate în planul de proiecţie Stereo 70 şi sunt rotunjite la 1 milimetru.

\*\*\* Distanţa dintre puncte este formată din segmente cumulate ce sunt mai mici decât valoarea 1 milimetru.



**DATE DESPRE IMOBILUL NR. 3111**

Oficiul de Cadastru și Publicitate Imobiliară CALARASI  
Biroul de Cadastru și Publicitate Imobiliară Calarasi

**A. Partea I. Descrierea imobilului**

TEREN Extravilan

Nr. CF vechi:172

Nr. cadastral vechi:570/2

Adresa: Jud. Calarasi

| Nr. Crt | Nr cadastral Nr. topografic | Suprafața* (mp) | Observații / Referințe                  |
|---------|-----------------------------|-----------------|---|
| A1      | 21756                       | 15.000          | Sector cadastral:57 Teren neimprejmuit; |

**B. Partea II. Proprietari și acte**

| Inscrieri privitoare la dreptul de proprietate și alte drepturi reale              |  | Referințe |
|--|--|-----------|
| <b>2632 / 09/03/2006</b>   |  |           |
| Contract De Vanzare-Cumparare nr. 487, din 07/03/2006 emis de NP Chiru Maria Dana; |  |           |
| B1   | Intabulare, drept de PROPRIETATE, dobandit prin Conventie, cota actuala 1/1, cota initiala 1/1<br>1) ILIUTA MIHAELA CRISTINA, -sotie<br>2) ILIUTA VASILE, -sot | A1        |
| OBSERVATII: (provenita din conversia CF 172)                                       |  |           |

**C. Partea III. SARCINI .**

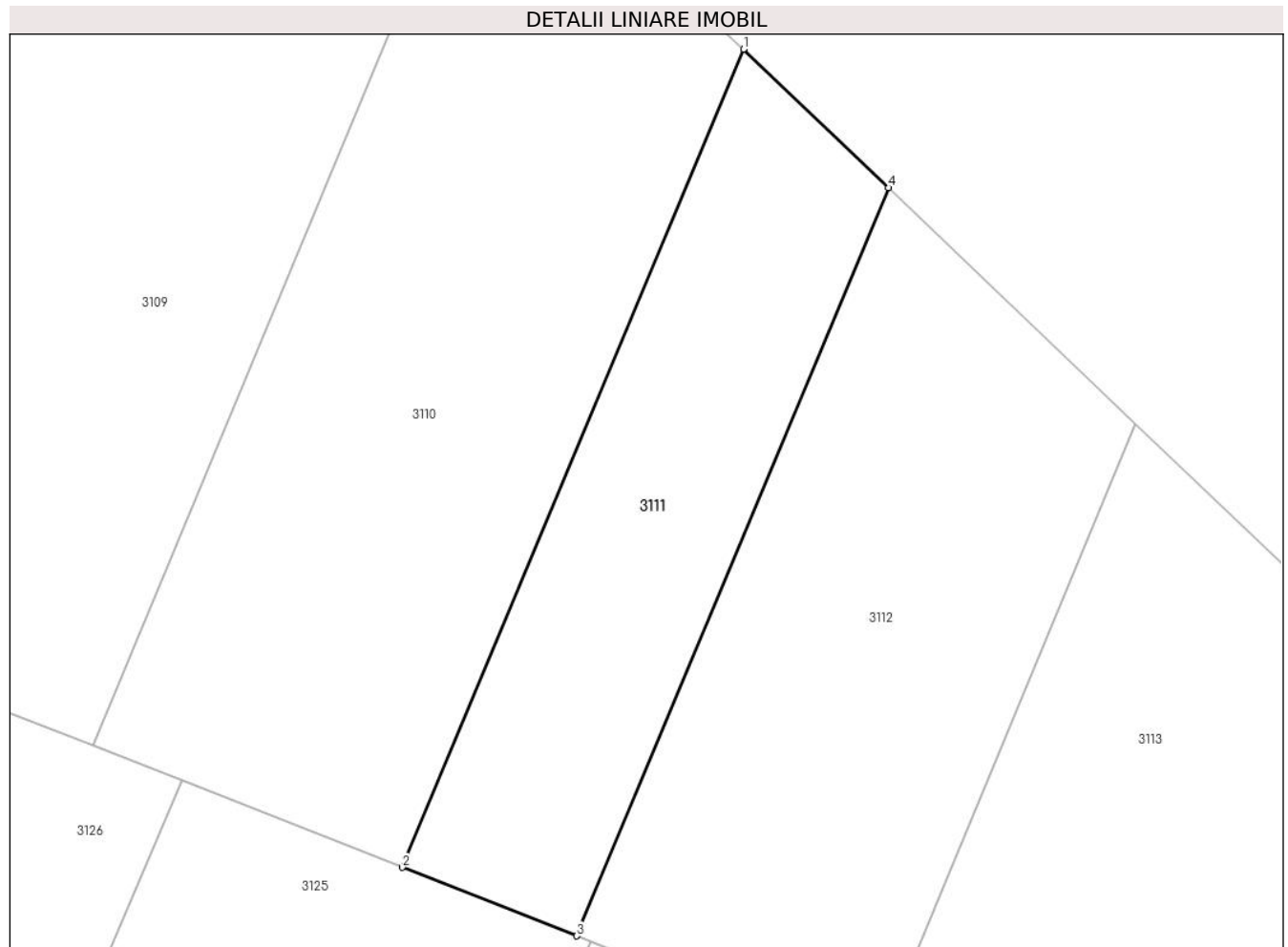
| Inscrieri privind dezmembramintele dreptului de proprietate, drepturi reale de garanție și sarcini | Referințe |
|--|-----------|
| NU SUNT  |           |

## Anexa Nr. 1 La Partea I

## Teren

| Nr cadastral | Suprafața (mp)* | Observații / Referințe |
|--------------|-----------------|------------------------|
| 21756        | 15.000          |                        |

\* Suprafața este determinată în planul de proiecție Stereo 70.



## Date referitoare la teren

| Crt | Categorie folosință | Intra vilan | Suprafața (mp) | Tarla | Parcelă | Nr. topo | Observații / Referințe |
|-----|---------------------|-------------|----------------|-------|---------|----------|------------------------|
| 1   | arabil              | NU          | 15.000         | 97/4  | 2       | -        |                        |

## Lungime Segmente

1) Valorile lungimilor segmentelor sunt obținute din proiecție în plan.

| Punct început | X / Y                      | Punct sfârșit | X / Y                      | Lungime segment (** (m) |
|---------------|----------------------------|---------------|----------------------------|-------------------------|
| 1             | 672.736,051<br>319.905,485 | 2             | 672.631,194<br>319.654,113 | 272.365                 |
| 2             | 672.631,194<br>319.654,113 | 3             | 672.684,754<br>319.633,06  | 57.549                  |
| 3             | 672.684,754<br>319.633,06  | 4             | 672.780,632<br>319.862,906 | 249.042                 |
| 4             | 672.780,632<br>319.862,906 | 1             | 672.736,051<br>319.905,485 | 61.648                  |

\*\* Lungimile segmentelor sunt determinate în planul de proiecție Stereo 70 și sunt rotunjite la 1 milimetru.



**\*\*\* Distanţa dintre puncte este formată din segmente cumulate ce sunt mai mici decât valoarea 1 milimetru.**



**DATE DESPRE IMOBILUL NR. 3112**

Oficiul de Cadastru și Publicitate Imobiliară CALARASI  
Biroul de Cadastru și Publicitate Imobiliară Calarasi

**A. Partea I. Descrierea imobilului**

TEREN Extravilan

Adresa: Jud. Calarasi

| Nr. Crt | Nr cadastral Nr. topografic | Suprafața* (mp) | Observații / Referințe                  |
|---------|-----------------------------|-----------------|---|
| A1      | 20525                       | 22.500          | Sector cadastral:57 Teren neimprejmuit; |

**B. Partea II. Proprietari și acte**

| Inscrieri privitoare la dreptul de proprietate și alte drepturi reale |  | Referințe |
|---|--|-----------|
| <b>27610 / 04/10/2010</b>   |  |           |
| Act Notarial nr. 2135, din 01/10/2010 emis de BNP CHIRU MARIA DANA;   |  |           |
| B2  | Intabulare, drept de PROPRIETATE, dobandit prin Conventie, cota actuala 1/1, cota initiala 1/1<br>1) ILIUTA MIHAELA CRISTINA, sotie<br>2) ILIUTA VASILE, sot | A1        |

**C. Partea III. SARCINI .**

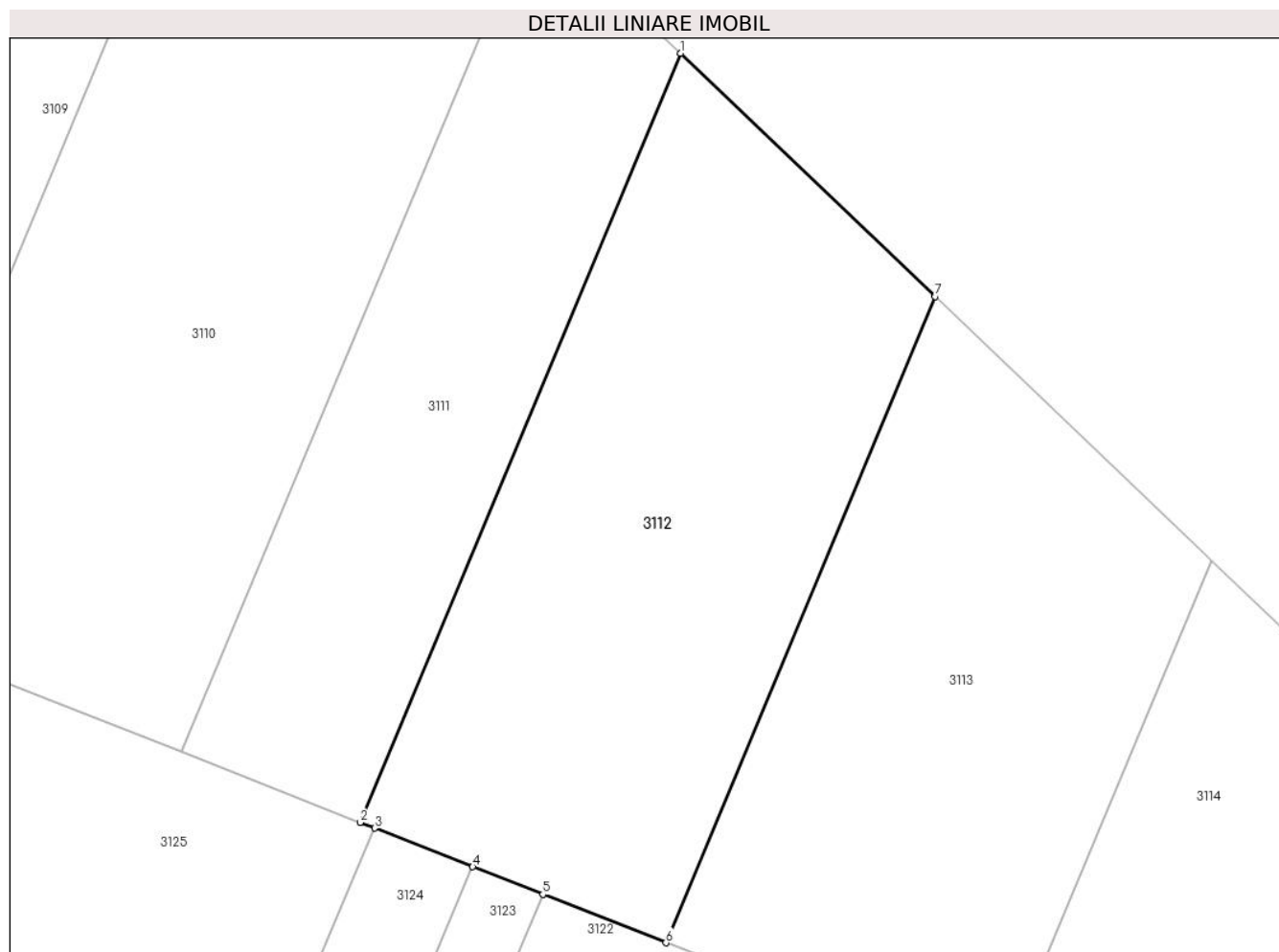
| Inscrieri privind dezmembramintele dreptului de proprietate, drepturi reale de garanție și sarcini | Referințe |
|--|-----------|
| NU SUNT  |           |

## Anexa Nr. 1 La Partea I

## Teren

|              |                 |                        |
|--------------|-----------------|------------------------|
| Nr cadastral | Suprafața (mp)* | Observații / Referințe |
| 20525        | 22.500          |                        |

\* Suprafața este determinată în planul de proiecție Stereo 70.



## Date referitoare la teren

| Crt | Categorie folosință | Intra vilan | Suprafața (mp) | Tarla | Parcelă | Nr. topo | Observații / Referințe |
|-----|---------------------|-------------|----------------|-------|---------|----------|------------------------|
| 1   | arabil              | NU          | 22.500         | 97/4  | 3       | -        |                        |

## Lungime Segmente

1) Valorile lungimilor segmentelor sunt obținute din proiecție în plan.

| Punct început | X / Y                      | Punct sfârșit | X / Y                      | Lungime segment (** (m) |
|---------------|----------------------------|---------------|----------------------------|-------------------------|
| 1             | 672.780,632<br>319.862,906 | 2             | 672.684,754<br>319.633,06  | 249.042                 |
| 2             | 672.684,754<br>319.633,06  | 3             | 672.689,097<br>319.631,353 | 4.666                   |
| 3             | 672.689,097<br>319.631,353 | 4             | 672.718,422<br>319.619,825 | 31.51                   |
| 4             | 672.718,422<br>319.619,825 | 5             | 672.739,367<br>319.611,592 | 22.505                  |
| 5             | 672.739,367<br>319.611,592 | 6             | 672.776,16<br>319.597,129  | 39.534                  |

| Punct început | X / Y                      | Punct sfârșit | X / Y                      | Lungime segment (** (m) |
|---------------|----------------------------|---------------|----------------------------|-------------------------|
| 6             | 672.776,16<br>319.597,129  | 7             | 672.856,713<br>319.790,239 | 209.237                 |
| 7             | 672.856,713<br>319.790,239 | 1             | 672.780,632<br>319.862,906 | 105.208                 |

\*\* Lungimile segmentelor sunt determinate în planul de proiecție Stereo 70 și sunt rotunjite la 1 milimetru.

\*\*\* Distanța dintre puncte este formată din segmente cumulate ce sunt mai mici decât valoarea 1 milimetru.



**DATE DESPRE IMOBILUL NR. 3113**

Oficiul de Cadastru și Publicitate Imobiliară CALARASI  
Biroul de Cadastru și Publicitate Imobiliară Calarasi

**A. Partea I. Descrierea imobilului**

TEREN Extravilan

Adresa: Jud. Calarasi

| Nr. Crt | Nr cadastral Nr. topografic | Suprafața* (mp) | Observații / Referințe                  |
|---------|-----------------------------|-----------------|---|
| A1      | 20549                       | 20.000          | Sector cadastral:57 Teren neimprejmuit; |

**B. Partea II. Proprietari și acte**

| Inscrieri privitoare la dreptul de proprietate și alte drepturi reale |  | Referințe |
|---|--|-----------|
| <b>17417 / 30/06/2010</b>   |  |           |
| Act Notarial nr. 2438, din 20/08/2003 emis de BNP CHIRU MARIA DANA;   |  |           |
| B1  | Intabulare, drept de PROPRIETATE, dobandit prin Conventie, cota actuala 1/1, cota initiala 1/1<br>1) ILIUTA VASILE, sot<br>2) ILILIUTA MIHAELA CRISTINA, sotie | A1        |

**C. Partea III. SARCINI .**

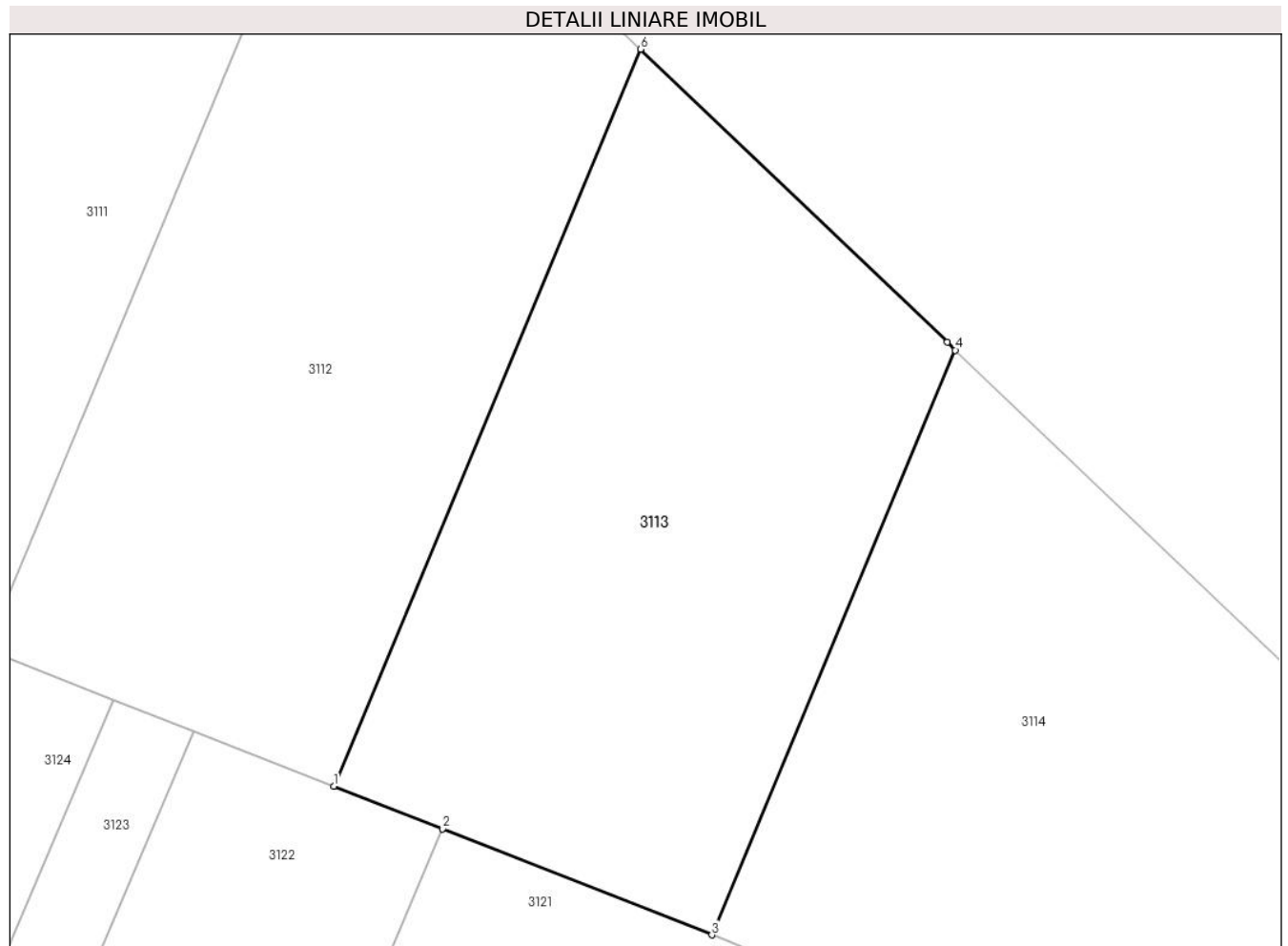
| Inscrieri privind dezmembramintele dreptului de proprietate, drepturi reale de garanție și sarcini | Referințe |
|--|-----------|
| NU SUNT  |           |

## Anexa Nr. 1 La Partea I

## Teren

| Nr cadastral | Suprafața (mp)* | Observații / Referințe |
|--------------|-----------------|------------------------|
| 20549        | 20.000          |                        |

\* Suprafața este determinată în planul de proiecție Stereo 70.



## Date referitoare la teren

| Crt | Categorie folosință | Intra vilan | Suprafața (mp) | Tarla | Parcelă | Nr. topo | Observații / Referințe |
|-----|---------------------|-------------|----------------|-------|---------|----------|------------------------|
| 1   | arabil              | NU          | 20.000         | 97/4  | 3       | -        |                        |

## Lungime Segmente

1) Valorile lungimilor segmentelor sunt obținute din proiecție în plan.

| Punct început | X / Y                      | Punct sfârșit | X / Y                      | Lungime segment (** (m) |
|---------------|----------------------------|---------------|----------------------------|-------------------------|
| 1             | 672.776,16<br>319.597,129  | 2             | 672.804,714<br>319.585,905 | 30.681                  |
| 2             | 672.804,714<br>319.585,905 | 3             | 672.875,383<br>319.558,125 | 75.933                  |
| 3             | 672.875,383<br>319.558,125 | 4             | 672.939,302<br>319.711,357 | 166.029                 |
| 4             | 672.939,302<br>319.711,357 | 5             | 672.937,152<br>319.713,41  | 2.973                   |
| 5             | 672.937,152<br>319.713,41  | 6             | 672.856,713<br>319.790,239 | 111.235                 |



| Punct început | X / Y                      | Punct sfârșit | X / Y                     | Lungime segment (** (m) |
|---------------|----------------------------|---------------|---------------------------|-------------------------|
| 6             | 672.856,713<br>319.790,239 | 1             | 672.776,16<br>319.597,129 | 209.237                 |

\*\* Lungimile segmentelor sunt determinate în planul de proiecție Stereo 70 și sunt rotunjite la 1 milimetru.

\*\*\* Distanța dintre puncte este formată din segmente cumulate ce sunt mai mici decât valoarea 1 milimetru.



**DATE DESPRE IMOBILUL NR. 3114**

Oficiul de Cadastru și Publicitate Imobiliară CALARASI  
Biroul de Cadastru și Publicitate Imobiliară Calarasi

**A. Partea I. Descrierea imobilului**

TEREN Extravilan

Adresa: Jud. Calarasi

| Nr. Crt | Nr cadastral Nr. topografic | Suprafața* (mp) | Observații / Referințe                 |
|---------|-----------------------------|-----------------|--|
| A1      |                             | 34.000          | Sector cadastral:57 Teren neimprejmut; |

**B. Partea II. Proprietari și acte**

| Inscrieri privitoare la dreptul de proprietate și alte drepturi reale  |   | Referințe |
|--|---|-----------|
| /  |   |           |
| Act Administrativ nr. 121892, din 28/05/2001 emis de CJSDPAT CALARASI; |   |           |
| B1   | Intabulare, drept de PROPRIETATE, dobandit prin Reconstituire, cota actuala 1/1, cota initiala 1/1<br>1) MIHAI NEOFIT, LIPSA CNP<br>2) MIHAI P DUMITRU, LIPSA CNP<br>3) PETRAREANU ANA, LIPSA CNP<br>4) PURCEL MARIA, LIPSA CNP | A1        |

**C. Partea III. SARCINI .**

| Inscrieri privind dezmembramintele dreptului de proprietate, drepturi reale de garanție și sarcini | Referințe |
|--|-----------|
| NU SUNT  |           |

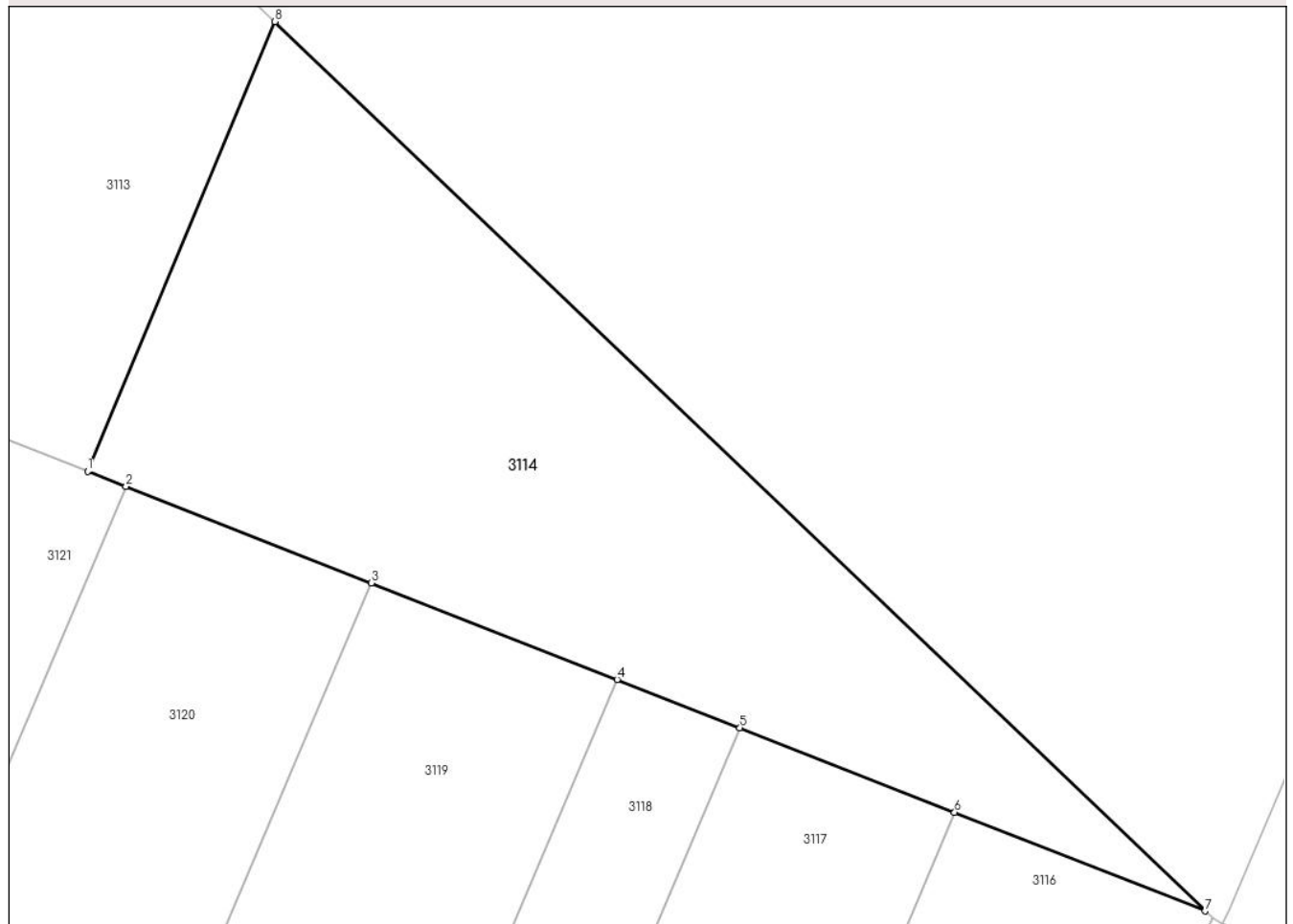
## Anexa Nr. 1 La Partea I

## Teren

|              |                 |                        |
|--------------|-----------------|------------------------|
| Nr cadastral | Suprafața (mp)* | Observații / Referințe |
|              | 34.000          |                        |

\* Suprafața este determinată în planul de proiecție Stereo 70.

## DETALII LINIARE IMOBIL



## Date referitoare la teren

| Crt | Categorie folosință | Intravilan | Suprafața (mp) | Tarla | Parcelă | Nr. topo | Observații / Referințe |
|-----|---------------------|------------|----------------|-------|---------|----------|------------------------|
| 1   | arabil              | NU         | 34.000         | 97/4  | 4       | -        |                        |

## Lungime Segmente

1) Valorile lungimilor segmentelor sunt obținute din proiecție în plan.

| Punct început | X / Y                      | Punct sfârșit | X / Y                      | Lungime segment (** (m) |
|---------------|----------------------------|---------------|----------------------------|-------------------------|
| 1             | 672.875,383<br>319.558,125 | 2             | 672.888,479<br>319.552,977 | 14.072                  |
| 2             | 672.888,479<br>319.552,977 | 3             | 672.972,23<br>319.520,056  | 89.989                  |
| 3             | 672.972,23<br>319.520,056  | 4             | 673.055,966<br>319.487,14  | 89.973                  |
| 4             | 673.055,966<br>319.487,14  | 5             | 673.097,829<br>319.470,684 | 44.981                  |
| 5             | 673.097,829<br>319.470,684 | 6             | 673.171,08<br>319.441,89   | 78.707                  |

| Punct început | X / Y                      | Punct sfârșit | X / Y                      | Lungime segment (** (m) |
|---------------|----------------------------|---------------|----------------------------|-------------------------|
| 6             | 673.171,08<br>319.441,89   | 7             | 673.256,64<br>319.408,257  | 91.933                  |
| 7             | 673.256,64<br>319.408,257  | 8             | 672.939,302<br>319.711,357 | 438.831                 |
| 8             | 672.939,302<br>319.711,357 | 1             | 672.875,383<br>319.558,125 | 166.029                 |

\*\* Lungimile segmentelor sunt determinate în planul de proiecție Stereo 70 și sunt rotunjite la 1 milimetru.

\*\*\* Distanța dintre puncte este formată din segmente cumulate ce sunt mai mici decât valoarea 1 milimetru.



**DATE DESPRE IMOBILUL NR. 3116**

Oficiul de Cadastru și Publicitate Imobiliară CALARASI  
Biroul de Cadastru și Publicitate Imobiliară Calarasi

**A. Partea I. Descrierea imobilului**

TEREN Extravilan

Nr. cadastral vechi:442

Adresa: Jud. Calarasi

| Nr. Crt | Nr cadastral Nr. topografic | Suprafața* (mp)                      | Observații / Referințe                 |
|---------|-----------------------------|--------------------------------------|--|
| A1      | 21115                       | Din acte: 42.000<br>Masurata: 41.987 | Sector cadastral:57 Teren neimprejmit; |

**B. Partea II. Proprietari și acte**

| Inscrieri privitoare la dreptul de proprietate și alte drepturi reale   | Referințe |
|---|-----------|
| <b>17450 / 09/04/2013</b>   |           |
| Act Notarial nr. 2201, din 21/08/2002 emis de BNP CHIRU MARIA DANA;   |           |
| B1  | A1        |
| Intabulare, drept de PROPRIETATE, dobandit prin Conventie, cota actuala 1/1, cota initiala 1/1<br>1) SC ILYA AGRO SRL, CIF:10237242   |           |
| <b>41838 / 09/08/2017</b>   |           |
| Act Notarial nr. 1823, din 03/08/2017 emis de PETRU-PAVEL Danci BAZIOTIS (hotarare judecatoreasca nr 750 A din 21.04.2017, emis de CURTEA DE APEL BUCURESTI;act administrativ nr hotararea AGA nr. 1 din 05.10.2016, emis de BANCA COMERCIALA CARPATICA SA;act administrativ nr 57201 din 28.04.2017, emis de ORC BUCURESTI); |           |
| B3  | A1        |
| se schimba denumirea societatii creditoare de sub B2 din BANCA COMERCIALA CARPATICA SA in PATRIA BANK SA  |           |

**C. Partea III. SARCINI**

| Inscrieri privind dezmembramintele dreptului de proprietate, drepturi reale de garanție și sarcini  | Referințe |
|---|-----------|
| <b>41838 / 09/08/2017</b>   |           |
| Act Notarial nr. 1823, din 03/08/2017 emis de PETRU-PAVEL Danci BAZIOTIS (hotarare judecatoreasca nr 750 A din 21.04.2017, emis de CURTEA DE APEL BUCURESTI;act administrativ nr hotararea AGA nr. 1 din 05.10.2016, emis de BANCA COMERCIALA CARPATICA SA;act administrativ nr 57201 din 28.04.2017, emis de ORC BUCURESTI); |           |
| C2  | A1        |
| se schimba denumirea societatii creditoare de sub C1 din BANCA COMERCIALA CARPATICA SA in PATRIA BANK SA  |           |

## Anexa Nr. 1 La Partea I

## Teren

| Nr cadastral | Suprafața (mp)*                         | Observații / Referințe |
|--------------|---|------------------------|
| 21115        | Din acte: 42.000<br>Masurata:<br>41.987 |                        |

\* Suprafața este determinată în planul de proiecție Stereo 70.



## Date referitoare la teren

| Crt | Categorie folosință | Intravilan | Suprafața (mp) | Tarla | Parcelă | Nr. topo | Observații / Referințe |
|-----|---------------------|------------|----------------|-------|---------|----------|------------------------|
| 1   | arabil              | NU         | 41.987         | 97/4  | 5       | -        |                        |

## Lungime Segmente

1) Valorile lungimilor segmentelor sunt obținute din proiecție în plan.

| Punct început | X / Y                      | Punct sfârșit | X / Y                      | Lungime segment (** (m) |
|---------------|----------------------------|---------------|----------------------------|-------------------------|
| 1             | 673.259,06<br>319.405,945  | 2             | 673.256,64<br>319.408,257  | 3.347                   |
| 2             | 673.256,64<br>319.408,257  | 3             | 673.171,08<br>319.441,89   | 91.933                  |
| 3             | 673.171,08<br>319.441,89   | 4             | 672.996,965<br>319.032,487 | 444.89                  |
| 4             | 672.996,965<br>319.032,487 | 5             | 673.084,406<br>318.998,029 | 93.986                  |



| Punct început | X / Y                      | Punct sfârșit | X / Y                      | Lungime segment (** (m) |
|---------------|----------------------------|---------------|----------------------------|-------------------------|
| 5             | 673.084,406<br>318.998,029 | 6             | 673.101,716<br>319.038,641 | 44.147                  |
| 6             | 673.101,716<br>319.038,641 | 7             | 673.256,629<br>319.400,744 | 393.848                 |
| 7             | 673.256,629<br>319.400,744 | 1             | 673.259,06<br>319.405,945  | 5.741                   |

\*\* Lungimile segmentelor sunt determinate în planul de proiecție Stereo 70 și sunt rotunjite la 1 milimetru.

\*\*\* Distanța dintre puncte este formată din segmente cumulate ce sunt mai mici decât valoarea 1 milimetru.



**DATE DESPRE IMOBILUL NR. 3117**

Oficiul de Cadastru și Publicitate Imobiliară CALARASI  
Biroul de Cadastru și Publicitate Imobiliară Calarasi

**A. Partea I. Descrierea imobilului**

TEREN Extravilan

Adresa: Jud. Calarasi

| Nr. Crt | Nr cadastral Nr. topografic | Suprafața* (mp) | Observații / Referințe                  |
|---------|-----------------------------|-----------------|---|
| A1      |                             | 35.000          | Sector cadastral:57 Teren neimprejmuit; |

**B. Partea II. Proprietari și acte**

| Inscrieri privitoare la dreptul de proprietate și alte drepturi reale  |   | Referințe |
|--|---|-----------|
| /  |   |           |
| Act Administrativ nr. 121891, din 28/05/2001 emis de CJSDPAT CALARASI; |   |           |
| B1   | Intabulare, drept de PROPRIETATE, dobandit prin Reconstituire, cota actuala 1/1, cota initiala 1/1<br>1) ALECU CONSTANTA, LIPSA CNP | A1        |

**C. Partea III. SARCINI .**

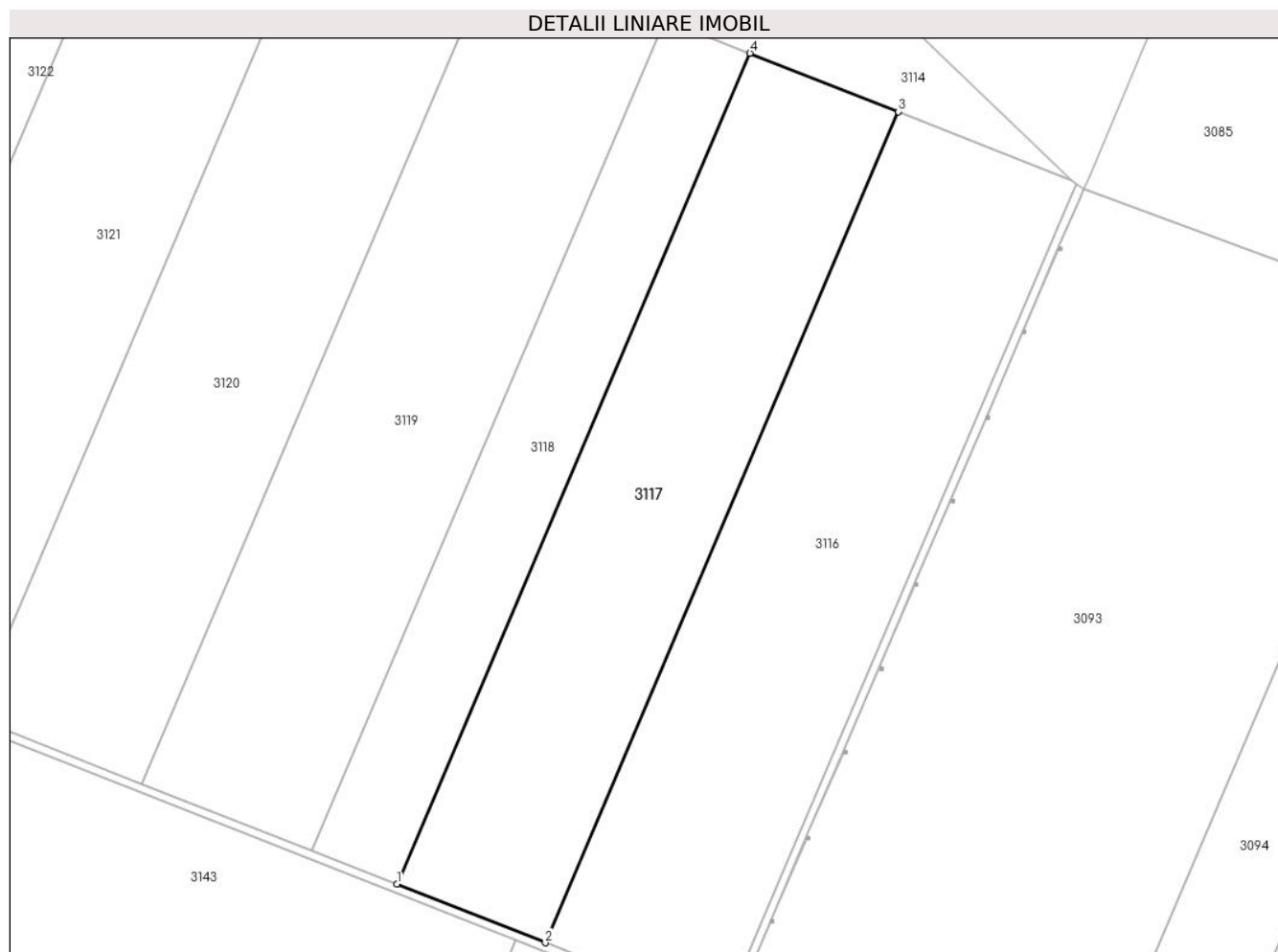
| Inscrieri privind dezmembramintele dreptului de proprietate, drepturi reale de garanție și sarcini | Referințe |
|--|-----------|
| NU SUNT  |           |

## Anexa Nr. 1 La Partea I

## Teren

|              |                 |                        |
|--------------|-----------------|------------------------|
| Nr cadastral | Suprafața (mp)* | Observații / Referințe |
|              | 35.000          |                        |

\* Suprafața este determinată în planul de proiecție Stereo 70.



## Date referitoare la teren

| Crt | Categorie folosință | Intra vilan | Suprafața (mp) | Tarla | Parcelă | Nr. topo | Observații / Referințe |
|-----|---------------------|-------------|----------------|-------|---------|----------|------------------------|
| 1   | arabil              | NU          | 35.000         | 97/4  | 6       | -        |                        |

## Lungime Segmente

1) Valorile lungimilor segmentelor sunt obținute din proiecție în plan.

| Punct început | X / Y                      | Punct sfârșit | X / Y                      | Lungime segment (** (m) |
|---------------|----------------------------|---------------|----------------------------|-------------------------|
| 1             | 672.923,741<br>319.061,344 | 2             | 672.996,965<br>319.032,487 | 78.705                  |
| 2             | 672.996,965<br>319.032,487 | 3             | 673.171,08<br>319.441,89   | 444.89                  |
| 3             | 673.171,08<br>319.441,89   | 4             | 673.097,829<br>319.470,684 | 78.707                  |
| 4             | 673.097,829<br>319.470,684 | 1             | 672.923,741<br>319.061,344 | 444.821                 |

\*\* Lungimile segmentelor sunt determinate în planul de proiecție Stereo 70 și sunt rotunjite la 1 milimetru.

**\*\*\* Distanţa dintre puncte este formată din segmente cumulate ce sunt mai mici decât valoarea 1 milimetru.**



**DATE DESPRE IMOBILUL NR. 3118**

Oficiul de Cadastru și Publicitate Imobiliară CALARASI  
Biroul de Cadastru și Publicitate Imobiliară Calarasi

**A. Partea I. Descrierea imobilului**

TEREN Extravilan

Adresa: Jud. Calarasi

| Nr. Crt | Nr cadastral<br>Nr. topografic | Suprafața* (mp) | Observații / Referințe                  |
|---------|--------------------------------|-----------------|---|
| A1      | 21592                          | 20.000          | Sector cadastral:57 Teren neimprejmuit; |

**B. Partea II. Proprietari și acte**

| Inscrieri privitoare la dreptul de proprietate și alte drepturi reale |  | Referințe |
|---|--|-----------|
| <b>27531 / 14/05/2015</b>   |  |           |
| Act Administrativ nr. 3504, din 20/09/2002 emis de BNP POPA DIDINA;   |  |           |
| B1  | Intabulare, drept de PROPRIETATE, dobandit prin Conventie, cota actuala 1/1, cota initiala 1/1 | A1        |
|   | 1) MOLDOVEANU CONSTANTIN, -sot<br>2) MOLDOVEANU STELA, -sotie                                  |           |

**C. Partea III. SARCINI .**

| Inscrieri privind dezmembramintele dreptului de proprietate, drepturi reale de garanție și sarcini | Referințe |
|--|-----------|
| NU SUNT  |           |

## Anexa Nr. 1 La Partea I

## Teren

| Nr cadastral | Suprafața (mp)* | Observații / Referințe |
|--------------|-----------------|------------------------|
| 21592        | 20.000          |                        |

\* Suprafața este determinată în planul de proiecție Stereo 70.



## Date referitoare la teren

| Crt | Categorie folosință | Intravilan | Suprafața (mp) | Tarla | Parcelă | Nr. topo | Observații / Referințe |
|-----|---------------------|------------|----------------|-------|---------|----------|------------------------|
| 1   | arabil              | NU         | 20.000         | 97/4  | 7       | -        |                        |

## Lungime Segmente

1) Valorile lungimilor segmentelor sunt obținute din proiecție în plan.

| Punct început | X / Y                      | Punct sfârșit | X / Y                      | Lungime segment (** (m) |
|---------------|----------------------------|---------------|----------------------------|-------------------------|
| 1             | 672.881,893<br>319.077,835 | 2             | 672.923,741<br>319.061,344 | 44.98                   |
| 2             | 672.923,741<br>319.061,344 | 3             | 673.097,829<br>319.470,684 | 444.821                 |
| 3             | 673.097,829<br>319.470,684 | 4             | 673.055,966<br>319.487,14  | 44.981                  |
| 4             | 673.055,966<br>319.487,14  | 1             | 672.881,893<br>319.077,835 | 444.783                 |

\*\* Lungimile segmentelor sunt determinate în planul de proiecție Stereo 70 și sunt rotunjite la 1 milimetru.



**\*\*\* Distanţa dintre puncte este formată din segmente cumulate ce sunt mai mici decât valoarea 1 milimetru.**



**DATE DESPRE IMOBILUL NR. 3119**

Oficiul de Cadastru și Publicitate Imobiliară CALARASI  
Biroul de Cadastru și Publicitate Imobiliară Calarasi

**A. Partea I. Descrierea imobilului**

TEREN Extravilan

Nr. cadastral vechi:441

Adresa: Jud. Calarasi

| Nr. Crt | Nr cadastral Nr. topografic | Suprafața* (mp) | Observații / Referințe                  |
|---------|-----------------------------|-----------------|---|
| A1      | 21107                       | 40.000          | Sector cadastral:57 Teren neimprejmuit; |

**B. Partea II. Proprietari și acte**

| Inscrieri privitoare la dreptul de proprietate și alte drepturi reale   |   | Referințe |
|---|---|-----------|
| <b>17446 / 09/04/2013</b>   |   |           |
| Act Notarial nr. 3074, din 13/10/2003 emis de BNP CHIRU MARIA DANA;   |   |           |
| B1  | Intabulare, drept de PROPRIETATE, dobandit prin Conventie, cota actuala 1/1, cota initiala 1/1<br>1) SC ILYA AGRO SRL, CIF:10237242 | A1        |
| <b>41822 / 09/08/2017</b>   |   |           |
| Hotarare Judecatoreasca nr. 750A, din 21/04/2017 emis de Curtea de Apel Bucuresti (act administrativ nr 57201 din 28.04.2017, emis de ORC Bucuresti;act administrativ nr hotararea AGA nr.1 din 05.10.2016, emis de BANCA COMERCIALA CARPATICA SA;act notarial nr 1823 din 03.08.2017, emis de NP PETRU PAVEL DANCIU BAZIOTIS); |   |           |
| B3  | se schimba denumirea societatii creditoare de sub B2 din BANCA COMERCIALA CARPATICA SA in PATRIA BANK SA                            | A1        |

**C. Partea III. SARCINI**

| Inscrieri privind dezmembramintele dreptului de proprietate, drepturi reale de garanție și sarcini  |  | Referințe |
|---|--|-----------|
| <b>41822 / 09/08/2017</b>   |  |           |
| Act Notarial nr. 1823, din 03/08/2017 emis de NP PETRU PAVEL DANCIU BAZIOTIS (act administrativ nr hotararea AGA nr.1 din 05.10.2016, emis de BANCA COMERCIALA CARPATICA SA;hotarare judecatoreasca nr 750A din 21.04.2017, emis de Curtea de Apel Bucuresti;act administrativ nr 57201 din 28.04.2017, emis de ORC Bucuresti); |  |           |
| C2  | se schimba denumirea societatii creditoare de sub C1 din BANCA COMERCIALA CARPATICA SA in PATRIA BANK SA | A1        |

## Anexa Nr. 1 La Partea I

## Teren

| Nr cadastral | Suprafața (mp)* | Observații / Referințe |
|--------------|-----------------|------------------------|
| 21107        | 40.000          |                        |

\* Suprafața este determinată în planul de proiecție Stereo 70.



## Date referitoare la teren

| Crt | Categorie folosință | Intra vilan | Suprafața (mp) | Tarla | Parcelă | Nr. topo | Observații / Referințe |
|-----|---------------------|-------------|----------------|-------|---------|----------|------------------------|
| 1   | arabil              | NU          | 40.000         | 97/4  | 8       | -        |                        |

## Lungime Segmente

1) Valorile lungimilor segmentelor sunt obținute din proiecție în plan.

| Punct început | X / Y                      | Punct sfârșit | X / Y                      | Lungime segment (** (m) |
|---------------|----------------------------|---------------|----------------------------|-------------------------|
| 1             | 672.798,187<br>319.110,821 | 2             | 672.881,893<br>319.077,835 | 89.971                  |
| 2             | 672.881,893<br>319.077,835 | 3             | 673.055,966<br>319.487,14  | 444.783                 |
| 3             | 673.055,966<br>319.487,14  | 4             | 672.972,23<br>319.520,056  | 89.973                  |
| 4             | 672.972,23<br>319.520,056  | 1             | 672.798,187<br>319.110,821 | 444.707                 |

\*\* Lungimile segmentelor sunt determinate în planul de proiecție Stereo 70 și sunt rotunjite la 1 milimetru.

**\*\*\* Distanţa dintre puncte este formată din segmente cumulate ce sunt mai mici decât valoarea 1 milimetru.**



**DATE DESPRE IMOBILUL NR. 3120**

Oficiul de Cadastru și Publicitate Imobiliară CALARASI  
Biroul de Cadastru și Publicitate Imobiliară Calarasi

**A. Partea I. Descrierea imobilului**

TEREN Extravilan

Adresa: Jud. Calarasi

| Nr. Crt | Nr cadastral Nr. topografic | Suprafața* (mp) | Observații / Referințe                 |
|---------|-----------------------------|-----------------|--|
| A1      |                             | 40.000          | Sector cadastral:57 Teren neimprejmit; |

**B. Partea II. Proprietari și acte**

| Inscrieri privitoare la dreptul de proprietate și alte drepturi reale  |   | Referințe |
|--|---|-----------|
| /  |   |           |
| Act Administrativ nr. 121889, din 28/05/2001 emis de CJSDPAT CALARASI; |   |           |
| B1   | Intabulare, drept de PROPRIETATE, dobandit prin Reconstituire, cota actuala 1/1, cota initiala 1/1<br>1) NICU TITU, LIPSA CNP<br>2) STIRBEI CORINA, LIPSA CNP | A1        |

**C. Partea III. SARCINI .**

| Inscrieri privind dezmembramintele dreptului de proprietate, drepturi reale de garanție și sarcini | Referințe |
|--|-----------|
| NU SUNT  |           |

## Anexa Nr. 1 La Partea I

## Teren

|              |                 |                        |
|--------------|-----------------|------------------------|
| Nr cadastral | Suprafața (mp)* | Observații / Referințe |
|              | 40.000          |                        |

\* Suprafața este determinată în planul de proiecție Stereo 70.



## Date referitoare la teren

| Crt | Categorie folosință | Intravilan | Suprafața (mp) | Tarla | Parcelă | Nr. topo | Observații / Referințe  |
|-----|---------------------|------------|----------------|-------|---------|----------|---|
| 1   | arabil              | NU         | 40.000         | 97/4  | 8       | -        | DIFERENȚA DE SUPRAFAȚA SE REGĂSEȘTE LA ID 3119, 3121, SECTOR 57 |

## Lungime Segmente

1) Valorile lungimilor segmentelor sunt obținute din proiecție în plan.

| Punct început | X / Y                      | Punct sfârșit | X / Y                      | Lungime segment (** (m) |
|---------------|----------------------------|---------------|----------------------------|-------------------------|
| 1             | 672.714,466<br>319.143,814 | 2             | 672.798,187<br>319.110,821 | 89.987                  |
| 2             | 672.798,187<br>319.110,821 | 3             | 672.972,23<br>319.520,056  | 444.707                 |
| 3             | 672.972,23<br>319.520,056  | 4             | 672.888,479<br>319.552,977 | 89.989                  |
| 4             | 672.888,479<br>319.552,977 | 1             | 672.714,466<br>319.143,814 | 444.629                 |



**\*\* Lungimile segmentelor sunt determinate în planul de proiecție Stereo 70 și sunt rotunjite la 1 milimetru.**

**\*\*\* Distanța dintre puncte este formată din segmente cumulate ce sunt mai mici decât valoarea 1 milimetru.**



**DATE DESPRE IMOBILUL NR. 3121**

Oficiul de Cadastru și Publicitate Imobiliară CALARASI  
Biroul de Cadastru și Publicitate Imobiliară Calarasi

**A. Partea I. Descrierea imobilului**

TEREN Extravilan

Nr. CF vechi:399

Nr. cadastral vechi:689

Adresa: Jud. Calarasi

| Nr. Crt | Nr cadastral Nr. topografic | Suprafața* (mp) | Observații / Referințe                  |
|---------|-----------------------------|-----------------|---|
| A1      | 21816                       | 40.000          | Sector cadastral:57 Teren neimprejmuit; |

**B. Partea II. Proprietari și acte**

| Inscrieri privitoare la dreptul de proprietate și alte drepturi reale                       |  | Referințe |
|---|--|-----------|
| <b>15970 / 06/08/2007</b>   |  |           |
| Contract De Vanzare-Cumparare nr. 3254, din 03/08/2007 emis de BNP MITACHE IULIANA ADRIANA; |  |           |
| B1  | Intabulare, drept de PROPRIETATE, dobandit prin Conventie, cota actuala 1/1, cota initiala 1/1<br>1) PRED ALEXANDRU, -sot<br>2) PRED A TUDORA, -sotie<br><i>OBSERVATII: (provenita din conversia CF 399)</i> | A1        |

**C. Partea III. SARCINI .**

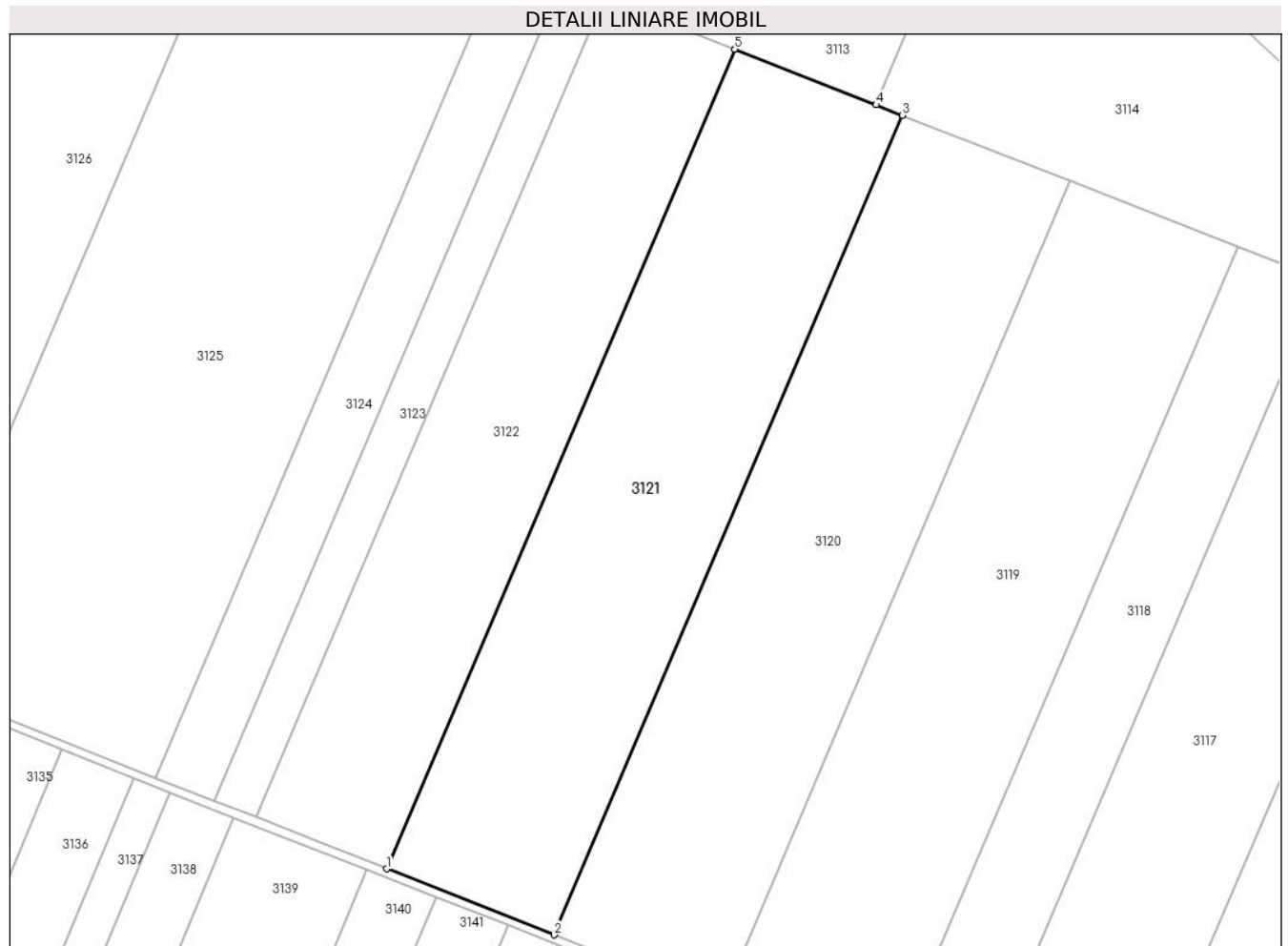
| Inscrieri privind dezmembramintele dreptului de proprietate, drepturi reale de garanție și sarcini | Referințe |
|--|-----------|
| NU SUNT  |           |

## Anexa Nr. 1 La Partea I

## Teren

| Nr cadastral | Suprafața (mp)* | Observații / Referințe |
|--------------|-----------------|------------------------|
| 21816        | 40.000          |                        |

\* Suprafața este determinată în planul de proiecție Stereo 70.



## Date referitoare la teren

| Crt | Categorie folosință | Intravilan | Suprafața (mp) | Tarla | Parcelă | Nr. topo | Observații / Referințe |
|-----|---------------------|------------|----------------|-------|---------|----------|------------------------|
| 1   | arabil              | NU         | 40.000         | 97/4  | 8       | -        |                        |

## Lungime Segmente

1) Valorile lungimilor segmentelor sunt obținute din proiecție în plan.

| Punct început | X / Y                      | Punct sfârșit | X / Y                      | Lungime segment (** (m) |
|---------------|----------------------------|---------------|----------------------------|-------------------------|
| 1             | 672.630,731<br>319.176,812 | 2             | 672.714,466<br>319.143,814 | 90.002                  |
| 2             | 672.714,466<br>319.143,814 | 3             | 672.888,479<br>319.552,977 | 444.629                 |
| 3             | 672.888,479<br>319.552,977 | 4             | 672.875,383<br>319.558,125 | 14.072                  |
| 4             | 672.875,383<br>319.558,125 | 5             | 672.804,714<br>319.585,905 | 75.933                  |
| 5             | 672.804,714<br>319.585,905 | 1             | 672.630,731<br>319.176,812 | 444.553                 |

**\*\* Lungimile segmentelor sunt determinate în planul de proiecție Stereo 70 și sunt rotunjite la 1 milimetru.**

**\*\*\* Distanța dintre puncte este formată din segmente cumulate ce sunt mai mici decât valoarea 1 milimetru.**



**DATE DESPRE IMOBILUL NR. 3122**

Oficiul de Cadastru și Publicitate Imobiliară CALARASI  
Biroul de Cadastru și Publicitate Imobiliară Calarasi

**A. Partea I. Descrierea imobilului**

TEREN Extravilan

Adresa: Jud. Calarasi, Tarla 97/4, Parcela 9

| Nr. Crt | Nr cadastral Nr. topografic | Suprafața* (mp) | Observații / Referințe   |
|---------|-----------------------------|-----------------|--|
| A1      | 22801                       | 31.200          | Sector cadastral:57 Teren neimprejmuit;<br>Teren arabil extravilan ; |

**B. Partea II. Proprietari și acte**

| Inscrieri privitoare la dreptul de proprietate și alte drepturi reale                |   | Referințe |
|--|---|-----------|
| <b>6073 / 11/02/2019</b>   |   |           |
| Contract De Vânzare-Cumpărare nr. 3059, din 10/10/2003 emis de BNP CHIRU MARIA DANA; |   |           |
| B1   | Intabulare, drept de PROPRIETATE, dobandit prin Conventie, cota actuala 1/1, cota initiala 1/1<br>1) ILIUTA CLAUDIU FLORIAN | A1        |

**C. Partea III. SARCINI .**

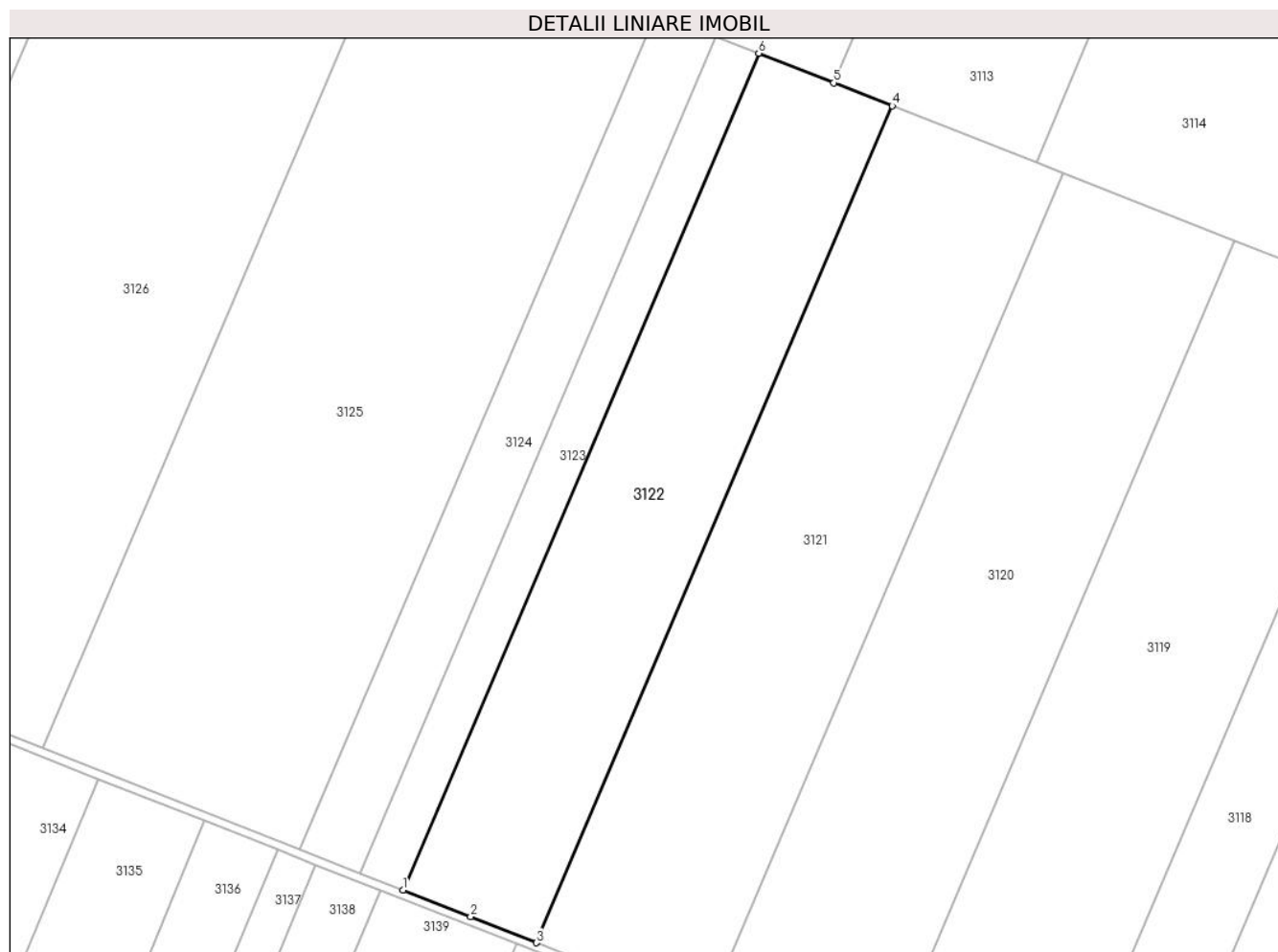
| Inscrieri privind dezmembramintele dreptului de proprietate, drepturi reale de garanție și sarcini | Referințe |
|--|-----------|
| NU SUNT  |           |

## Anexa Nr. 1 La Partea I

## Teren

| Nr cadastral | Suprafața (mp)* | Observații / Referințe    |
|--------------|-----------------|---------------------------|
| 22801        | 31.200          | Teren arabil extravilan ; |

\* Suprafața este determinată în planul de proiecție Stereo 70.



## Date referitoare la teren

| Crt | Categorie folosință | Intravilan | Suprafața (mp) | Tarla | Parcelă | Nr. topo | Observații / Referințe |
|-----|---------------------|------------|----------------|-------|---------|----------|------------------------|
| 1   | arabil              | NU         | 31.200         | 97/4  | 9       | -        |                        |

## Lungime Segmente

1) Valorile lungimilor segmentelor sunt obținute din proiecție în plan.

| Punct început | X / Y                      | Punct sfârșit | X / Y                      | Lungime segment (** (m) |
|---------------|----------------------------|---------------|----------------------------|-------------------------|
| 1             | 672.565,403<br>319.202,544 | 2             | 672.598,477<br>319.189,523 | 35.545                  |
| 2             | 672.598,477<br>319.189,523 | 3             | 672.630,731<br>319.176,812 | 34.668                  |
| 3             | 672.630,731<br>319.176,812 | 4             | 672.804,714<br>319.585,905 | 444.553                 |
| 4             | 672.804,714<br>319.585,905 | 5             | 672.776,16<br>319.597,129  | 30.681                  |
| 5             | 672.776,16<br>319.597,129  | 6             | 672.739,367<br>319.611,592 | 39.534                  |



| Punct început | X / Y                      | Punct sfârșit | X / Y                      | Lungime segment (** (m) |
|---------------|----------------------------|---------------|----------------------------|-------------------------|
| 6             | 672.739,367<br>319.611,592 | 1             | 672.565,403<br>319.202,544 | 444.504                 |

\*\* Lungimile segmentelor sunt determinate în planul de proiecție Stereo 70 și sunt rotunjite la 1 milimetru.

\*\*\* Distanța dintre puncte este formată din segmente cumulate ce sunt mai mici decât valoarea 1 milimetru.



**DATE DESPRE IMOBILUL NR. 3123**

Oficiul de Cadastru și Publicitate Imobiliară CALARASI  
Biroul de Cadastru și Publicitate Imobiliară Calarasi

**A. Partea I. Descrierea imobilului**

TEREN Extravilan

Adresa: Jud. Calarasi

| Nr. Crt | Nr cadastral Nr. topografic | Suprafața* (mp) | Observații / Referințe                  |
|---------|-----------------------------|-----------------|---|
| A1      |                             | 10.000          | Sector cadastral:57 Teren neimprejmuit; |

**B. Partea II. Proprietari și acte**

| Inscrieri privitoare la dreptul de proprietate și alte drepturi reale  | Referințe |
|--|-----------|
| /  |           |
| Hotarare Judecatoreasca nr. 2016/2019, din 08/10/2019 emis de JUDECATORIA CALARASI;                          |           |
| B1   | A1        |
| Intabulare, drept de PROPRIETATE, dobandit prin Hotarare Judecatoreasca, cota actuala 1/1, cota initiala 1/1 |           |
| 1) STEFAN ANA, LIPSA CNP   |           |
| 2) SIMA IULIANA, LIPSA CNP   |           |
| 3) SIMA DAN, LIPSA CNP   |           |

**C. Partea III. SARCINI .**

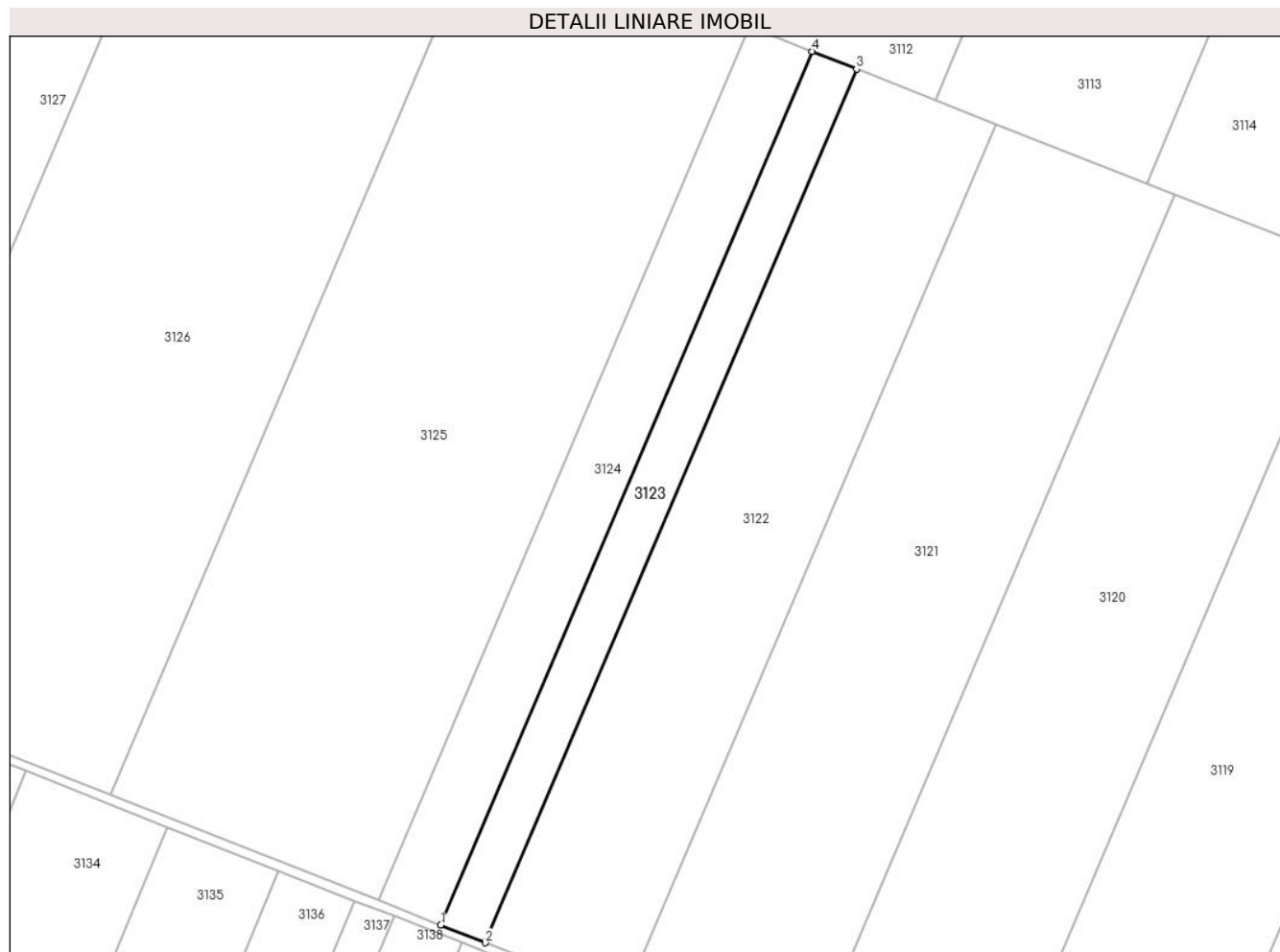
| Inscrieri privind dezmembramintele dreptului de proprietate, drepturi reale de garanție și sarcini | Referințe |
|--|-----------|
| NU SUNT  |           |

## Anexa Nr. 1 La Partea I

## Teren

|              |                 |                        |
|--------------|-----------------|------------------------|
| Nr cadastral | Suprafața (mp)* | Observații / Referințe |
|              | 10.000          |                        |

\* Suprafața este determinată în planul de proiecție Stereo 70.



## Date referitoare la teren

| Crt | Categorie folosință | Intravilan | Suprafața (mp) | Tarla | Parcelă | Nr. topo | Observații / Referințe |
|-----|---------------------|------------|----------------|-------|---------|----------|------------------------|
| 1   | arabil              | NU         | 10.000         | 97/4  | 10      | -        |                        |

## Lungime Segmente

1) Valorile lungimilor segmentelor sunt obținute din proiecție în plan.

| Punct început | X / Y                      | Punct sfârșit | X / Y                      | Lungime segment (** (m) |
|---------------|----------------------------|---------------|----------------------------|-------------------------|
| 1             | 672.544,462<br>319.210,788 | 2             | 672.565,403<br>319.202,544 | 22.505                  |
| 2             | 672.565,403<br>319.202,544 | 3             | 672.739,367<br>319.611,592 | 444.504                 |
| 3             | 672.739,367<br>319.611,592 | 4             | 672.718,422<br>319.619,825 | 22.505                  |
| 4             | 672.718,422<br>319.619,825 | 1             | 672.544,462<br>319.210,788 | 444.492                 |

\*\* Lungimile segmentelor sunt determinate în planul de proiecție Stereo 70 și sunt rotunjite la 1 milimetru.

**\*\*\* Distanţa dintre puncte este formată din segmente cumulate ce sunt mai mici decât valoarea 1 milimetru.**



**DATE DESPRE IMOBILUL NR. 3124**

Oficiul de Cadastru și Publicitate Imobiliară CALARASI  
Biroul de Cadastru și Publicitate Imobiliară Calarasi

**A. Partea I. Descrierea imobilului**

TEREN Extravilan

Adresa: Jud. Calarasi

| Nr. Crt | Nr cadastral Nr. topografic | Suprafața* (mp) | Observații / Referințe                  |
|---------|-----------------------------|-----------------|---|
| A1      |                             | 14.000          | Sector cadastral:57 Teren neimprejmuit; |

**B. Partea II. Proprietari și acte**

| Inscrieri privitoare la dreptul de proprietate și alte drepturi reale  | Referințe |
|--|-----------|
| /  |           |
| Hotarare Judecatoreasca nr. 2016/2019, din 08/10/2019 emis de JUDECATORIA CALARASI;                          |           |
| B1   | A1        |
| Intabulare, drept de PROPRIETATE, dobandit prin Hotarare Judecatoreasca, cota actuala 1/1, cota initiala 1/1 |           |
| 1) MIRICA GHEORGHE, LIPSA CNP  |           |
| 2) CORCINSCHI MARIA, LIPSA CNP   |           |

**C. Partea III. SARCINI .**

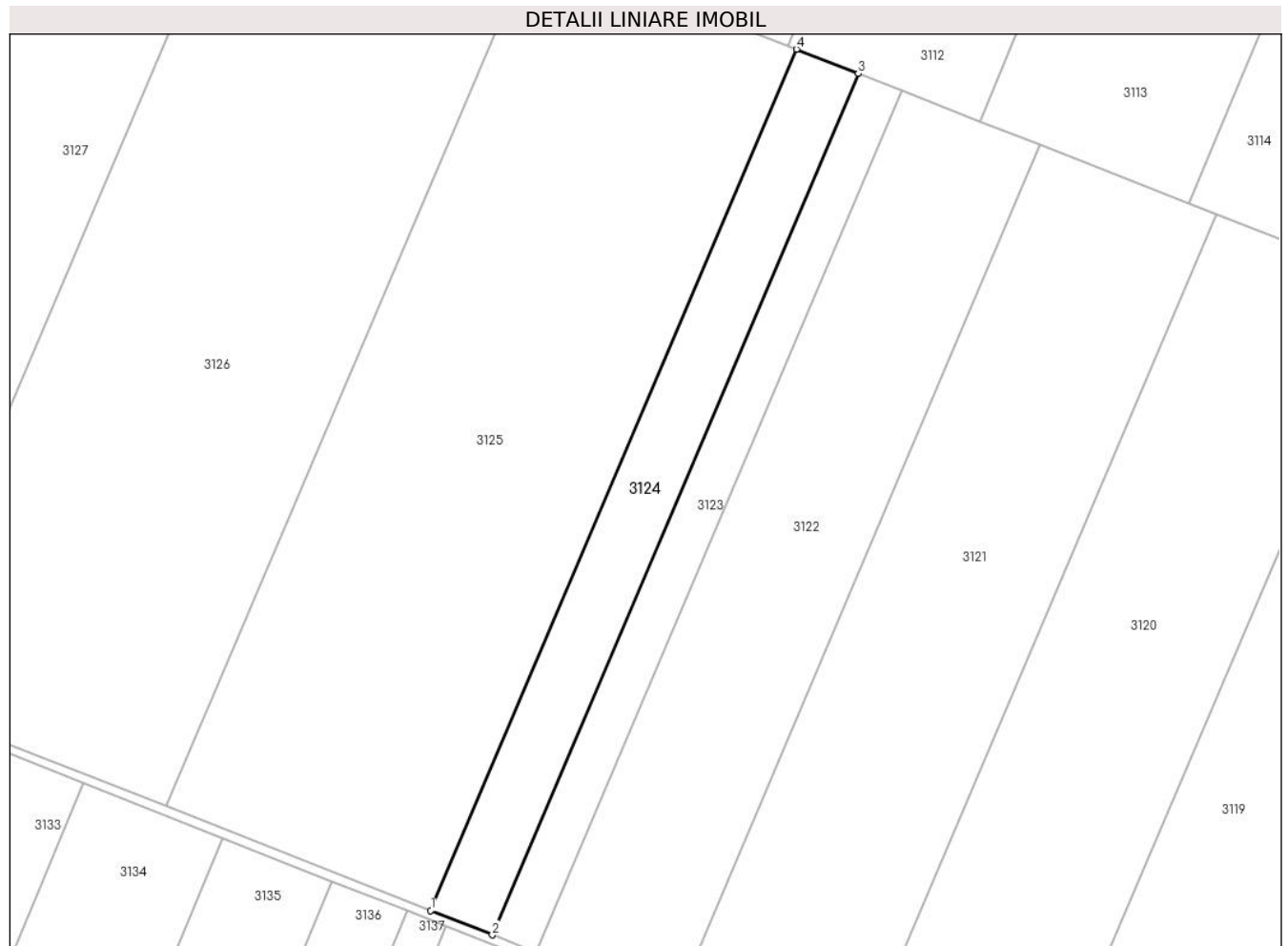
| Inscrieri privind dezmembramintele dreptului de proprietate, drepturi reale de garanție și sarcini | Referințe |
|--|-----------|
| NU SUNT  |           |

## Anexa Nr. 1 La Partea I

## Teren

|              |                 |                        |
|--------------|-----------------|------------------------|
| Nr cadastral | Suprafața (mp)* | Observații / Referințe |
|              | 14.000          |                        |

\* Suprafața este determinată în planul de proiecție Stereo 70.



## Date referitoare la teren

| Crt | Categorie folosință | Intravilan | Suprafața (mp) | Tarla | Parcelă | Nr. topo | Observații / Referințe |
|-----|---------------------|------------|----------------|-------|---------|----------|------------------------|
| 1   | arabil              | NU         | 14.000         | 97/4  | 10      | -        |                        |

## Lungime Segmente

1) Valorile lungimilor segmentelor sunt obținute din proiecție în plan.

| Punct început | X / Y                      | Punct sfârșit | X / Y                      | Lungime segment (** (m) |
|---------------|----------------------------|---------------|----------------------------|-------------------------|
| 1             | 672.515,144<br>319.222,331 | 2             | 672.544,462<br>319.210,788 | 31.509                  |
| 2             | 672.544,462<br>319.210,788 | 3             | 672.718,422<br>319.619,825 | 444.492                 |
| 3             | 672.718,422<br>319.619,825 | 4             | 672.689,097<br>319.631,353 | 31.51                   |
| 4             | 672.689,097<br>319.631,353 | 1             | 672.515,144<br>319.222,331 | 444.476                 |

\*\* Lungimile segmentelor sunt determinate în planul de proiecție Stereo 70 și sunt rotunjite la 1 milimetru.



**\*\*\* Distanţa dintre puncte este formată din segmente cumulate ce sunt mai mici decât valoarea 1 milimetru.**



**DATE DESPRE IMOBILUL NR. 3125**

Oficiul de Cadastru și Publicitate Imobiliară CALARASI  
Biroul de Cadastru și Publicitate Imobiliară Calarasi

**A. Partea I. Descrierea imobilului**

TEREN Extravilan

Adresa: Jud. Calarasi

| Nr. Crt | Nr cadastral Nr. topografic | Suprafața* (mp) | Observații / Referințe                  |
|---------|-----------------------------|-----------------|---|
| A1      |                             | 60.000          | Sector cadastral:57 Teren neimprejmuit; |

**B. Partea II. Proprietari și acte**

| Inscrieri privitoare la dreptul de proprietate și alte drepturi reale  |   | Referințe |
|--|---|-----------|
| /  |   |           |
| Act Administrativ nr. 121886, din 28/05/2001 emis de CJSDPAT CALARASI; |   |           |
| B1   | Intabulare, drept de PROPRIETATE, dobandit prin Reconstituire, cota actuala 1/1, cota initiala 1/1<br>1) DOCHINOIU MARIA, LIPSA CNP | A1        |

**C. Partea III. SARCINI .**

| Inscrieri privind dezmembramintele dreptului de proprietate, drepturi reale de garanție și sarcini | Referințe |
|--|-----------|
| NU SUNT  |           |

## Anexa Nr. 1 La Partea I

## Teren

|              |                 |                        |
|--------------|-----------------|------------------------|
| Nr cadastral | Suprafața (mp)* | Observații / Referințe |
|              | 60.000          |                        |

\* Suprafața este determinată în planul de proiecție Stereo 70.



## Date referitoare la teren

| Crt | Categorie folosință | Intra vilan | Suprafața (mp) | Tarla | Parcelă | Nr. topo | Observații / Referințe |
|-----|---------------------|-------------|----------------|-------|---------|----------|------------------------|
| 1   | arabil              | NU          | 60.000         | 97/4  | 11      | -        |                        |

## Lungime Segmente

1) Valorile lungimilor segmentelor sunt obținute din proiecție în plan.

| Punct început | X / Y                      | Punct sfârșit | X / Y                      | Lungime segment (** (m) |
|---------------|----------------------------|---------------|----------------------------|-------------------------|
| 1             | 672.389,481<br>319.271,805 | 2             | 672.515,144<br>319.222,331 | 135.051                 |
| 2             | 672.515,144<br>319.222,331 | 3             | 672.689,097<br>319.631,353 | 444.476                 |
| 3             | 672.689,097<br>319.631,353 | 4             | 672.684,754<br>319.633,06  | 4.666                   |
| 4             | 672.684,754<br>319.633,06  | 5             | 672.631,194<br>319.654,113 | 57.549                  |
| 5             | 672.631,194<br>319.654,113 | 6             | 672.563,406<br>319.680,76  | 72.837                  |

| Punct început | X / Y                     | Punct sfârşit | X / Y                      | Lungime segment (** (m) |
|---------------|---------------------------|---------------|----------------------------|-------------------------|
| 6             | 672.563,406<br>319.680,76 | 1             | 672.389,481<br>319.271,805 | 444.403                 |

\*\* Lungimile segmentelor sunt determinate în planul de proiecţie Stereo 70 şi sunt rotunjite la 1 milimetru.

\*\*\* Distanţa dintre puncte este formată din segmente cumulate ce sunt mai mici decât valoarea 1 milimetru.



**DATE DESPRE IMOBILUL NR. 3126**

Oficiul de Cadastru și Publicitate Imobiliară CALARASI  
Biroul de Cadastru și Publicitate Imobiliară Calarasi

**A. Partea I. Descrierea imobilului**

TEREN Extravilan

Adresa: Jud. Calarasi

| Nr. Crt | Nr cadastral Nr. topografic | Suprafața* (mp) | Observații / Referințe                  |
|---------|-----------------------------|-----------------|---|
| A1      | 21477                       | 63.500          | Sector cadastral:57 Teren neimprejmuit; |

**B. Partea II. Proprietari și acte**

| Inscrieri privitoare la dreptul de proprietate și alte drepturi reale         | Referințe  |
|---|--|
| <b>75162 / 17/11/2014</b>   |  |
| Hotarare Judecatoreasca nr. 815, din 20/03/2007 emis de JUDECATORIA CALARASI; |  |
| B1  | Intabulare, drept de PROPRIETATE, dobandit prin Hotarare Judecatoreasca, cota actuala 1/1, cota initiala 1/1 |
|   | 1) MELENTE IULIAN  |

**C. Partea III. SARCINI .**

| Inscrieri privind dezmembramintele dreptului de proprietate, drepturi reale de garanție și sarcini | Referințe |
|--|-----------|
| NU SUNT  |           |

## Anexa Nr. 1 La Partea I

## Teren

| Nr cadastral | Suprafața (mp)* | Observații / Referințe |
|--------------|-----------------|------------------------|
| 21477        | 63.500          |                        |

\* Suprafața este determinată în planul de proiecție Stereo 70.



## Date referitoare la teren

| Crt | Categorie folosință | Intravilan | Suprafața (mp) | Tarla | Parcelă | Nr. topo | Observații / Referințe |
|-----|---------------------|------------|----------------|-------|---------|----------|------------------------|
| 1   | arabil              | NU         | 63.500         | 97/4  | 12      | -        |                        |

## Lungime Segmente

1) Valorile lungimilor segmentelor sunt obținute din proiecție în plan.

| Punct început | X / Y                      | Punct sfârșit | X / Y                      | Lungime segment (** (m) |
|---------------|----------------------------|---------------|----------------------------|-------------------------|
| 1             | 672.256,466<br>319.324,173 | 2             | 672.389,481<br>319.271,805 | 142.952                 |
| 2             | 672.389,481<br>319.271,805 | 3             | 672.563,406<br>319.680,76  | 444.403                 |
| 3             | 672.563,406<br>319.680,76  | 4             | 672.535,919<br>319.691,565 | 29.534                  |
| 4             | 672.535,919<br>319.691,565 | 5             | 672.430,361<br>319.733,059 | 113.421                 |
| 5             | 672.430,361<br>319.733,059 | 1             | 672.256,466<br>319.324,173 | 444.328                 |



**\*\* Lungimile segmentelor sunt determinate în planul de proiecție Stereo 70 și sunt rotunjite la 1 milimetru.**

**\*\*\* Distanța dintre puncte este formată din segmente cumulate ce sunt mai mici decât valoarea 1 milimetru.**



**DATE DESPRE IMOBILUL NR. 3127**

Oficiul de Cadastru și Publicitate Imobiliară CALARASI  
Biroul de Cadastru și Publicitate Imobiliară Calarasi

**A. Partea I. Descrierea imobilului**

TEREN Extravilan

Nr. CF vechi:114

Nr. cadastral vechi:525

Adresa: Jud. Calarasi

| Nr. Crt | Nr cadastral Nr. topografic | Suprafața* (mp) | Observații / Referințe                  |
|---------|-----------------------------|-----------------|---|
| A1      | 22045                       | 69.512          | Sector cadastral:57 Teren neimprejmuit; |

**B. Partea II. Proprietari și acte**

| Inscrieri privitoare la dreptul de proprietate și alte drepturi reale                |  | Referințe |
|--|--|-----------|
| <b>5758 / 11/07/2005</b>   |  |           |
| Titlu Proprietate nr. 121923, din 08/06/2001 emis de CJPSDPAT CALARASI;              |  |           |
| B1   | Intabulare, drept de PROPRIETATE, dobandit prin Reconstituire, cota actuala 3/10, cota initiala 3/10<br>1) ZAMFIRESCU CAROLINA<br>2) NECULA FLOREA<br>3) NECULA RADUCAN<br><i>OBSERVATII: (provenita din conversia CF 114)</i> | A1        |
| <b>12978 / 20/12/2005</b>  |  |           |
| Contract De Vanzare-Cumparare nr. 2131, din 16/12/2005 emis de BNP CHIRU MARIA DANA; |  |           |
| B2   | Intabulare, drept de PROPRIETATE, dobandit prin Conventie, cota actuala 7/10, cota initiala 7/10<br>1) ILIUTA VASILE, -sot<br>2) ILIUTA MIHAELA CRISTINA, -sotie<br><i>OBSERVATII: (provenita din conversia CF 114)</i>        | A1        |

**C. Partea III. SARCINI .**

| Inscrieri privind dezmembramintele dreptului de proprietate, drepturi reale de garanție și sarcini | Referințe |
|--|-----------|
| NU SUNT  |           |

## Anexa Nr. 1 La Partea I

## Teren

| Nr cadastral | Suprafața (mp)* | Observații / Referințe |
|--------------|-----------------|------------------------|
| 22045        | 69.512          |                        |

\* Suprafața este determinată în planul de proiecție Stereo 70.



## Date referitoare la teren

| Crt | Categorie folosință | Intra vilan | Suprafața (mp) | Tarla | Parcelă | Nr. topo | Observații / Referințe |
|-----|---------------------|-------------|----------------|-------|---------|----------|------------------------|
| 1   | arabil              | NU          | 69.512         | 97/4  | 13      | -        |                        |

## Lungime Segmente

1) Valorile lungimilor segmentelor sunt obținute din proiecție în plan.

| Punct început | X / Y                      | Punct sfârșit | X / Y                      | Lungime segment (** (m) |
|---------------|----------------------------|---------------|----------------------------|-------------------------|
| 1             | 672.112,549<br>319.380,834 | 2             | 672.256,466<br>319.324,173 | 154.669                 |
| 2             | 672.256,466<br>319.324,173 | 3             | 672.430,361<br>319.733,059 | 444.328                 |
| 3             | 672.430,361<br>319.733,059 | 4             | 672.397,081<br>319.746,141 | 35.759                  |
| 4             | 672.397,081<br>319.746,141 | 5             | 672.389,168<br>319.749,306 | 8.522                   |
| 5             | 672.389,168<br>319.749,306 | 6             | 672.364,03<br>319.759,361  | 27.074                  |

| Punct început | X / Y                      | Punct sfârșit | X / Y                      | Lungime segment (** (m) |
|---------------|----------------------------|---------------|----------------------------|-------------------------|
| 6             | 672.364,03<br>319.759,361  | 7             | 672.340,509<br>319.768,77  | 25.333                  |
| 7             | 672.340,509<br>319.768,77  | 8             | 672.317,577<br>319.777,943 | 24.699                  |
| 8             | 672.317,577<br>319.777,943 | 9             | 672.295,192<br>319.786,897 | 24.109                  |
| 9             | 672.295,192<br>319.786,897 | 10            | 672.283,825<br>319.791,443 | 12.242                  |
| 10            | 672.283,825<br>319.791,443 | 11            | 672.263,895<br>319.744,266 | 51.214                  |
| 11            | 672.263,895<br>319.744,266 | 12            | 672.236,335<br>319.678,901 | 70.938                  |
| 12            | 672.236,335<br>319.678,901 | 13            | 672.208,4<br>319.611,781   | 72.701                  |
| 13            | 672.208,4<br>319.611,781   | 14            | 672.181,909<br>319.548,09  | 68.981                  |
| 14            | 672.181,909<br>319.548,09  | 15            | 672.155,756<br>319.484,342 | 68.904                  |
| 15            | 672.155,756<br>319.484,342 | 16            | 672.136,428<br>319.437,399 | 50.766                  |
| 16            | 672.136,428<br>319.437,399 | 1             | 672.112,549<br>319.380,834 | 61.399                  |

\*\* Lungimile segmentelor sunt determinate în planul de proiecție Stereo 70 și sunt rotunjite la 1 milimetru.

\*\*\* Distanța dintre puncte este formată din segmente cumulate ce sunt mai mici decât valoarea 1 milimetru.



**DATE DESPRE IMOBILUL NR. 3128**

Oficiul de Cadastru și Publicitate Imobiliară CALARASI  
Biroul de Cadastru și Publicitate Imobiliară Calarasi

**A. Partea I. Descrierea imobilului**

TEREN Extravilan

Adresa: Jud. Calarasi, TARLA 97/4 PARCELA 14

| Nr. Crt | Nr cadastral Nr. topografic | Suprafața* (mp) | Observații / Referințe                 |
|---------|-----------------------------|-----------------|--|
| A1      | 22369                       | 22.000          | Sector cadastral:57 Teren neimprejmut; |

**B. Partea II. Proprietari și acte**

| Inscrieri privitoare la dreptul de proprietate și alte drepturi reale       |   | Referințe |
|---|---|-----------|
| <b>29967 / 12/06/2017</b>   |   |           |
| Act Notarial nr. 1819, din 09/06/2017 emis de NP Tutuianu Dana Cristina;    |   |           |
| B1  | Se infiinteaza cartea funciara 22369 a imobilului cu numarul cadastral 22369/Vâlcelele, rezultat din dezmembrarea imobilului cu numarul cadastral 756 inscris in cartea funciara 21916; | A1        |
| Act Notarial nr. 236, din 16/02/2007 emis de BNP DURNESCU MIHAELA GABRIELA; |   |           |
| B4  | se noteaza schimbarea prenumelui proprietarei de sub B2.1 din Enache Virgilia in Enache Vergilia  | A1        |
| <b>29977 / 12/06/2017</b>   |   |           |
| Act Notarial nr. 1820, din 09/06/2017 emis de NP Tutuianu Dana Cristina;    |   |           |
| B7  | se respinge capatul de cerere privind notarea de schimbare de nume din ENACHE VIRGILIA in ENACHE VERGILIA deoarece aceasta a fost notata sub Incheierea nr. 29967/12.06.2017,           | A1        |
| <b>89685 / 18/11/2021</b>   |   |           |
| Act Notarial nr. 32, din 17/11/2021 emis de PITREL Lidia;                   |   |           |
| B8  | Intabulare, drept de PROPRIETATE, dobandit prin Succesiune, cota actuala 1/2, cota initiala 1/2<br>1) SIANU MARGA   | A1        |
| <b>1122 / 11/01/2024</b>  |   |           |
| Act Notarial nr. 08, din 29/12/2023 emis de Carausu Diana Teodora;          |   |           |
| B10   | Intabulare, drept de PROPRIETATE, dobandit prin Succesiune, cota actuala 1/8, cota initiala 1/8<br>1) ENACHE MIHAELA VIOLETA  | A1        |
| B11   | Intabulare, drept de PROPRIETATE, dobandit prin Succesiune, cota actuala 3/8, cota initiala 3/8<br>1) ENACHE ANDREI-LUCIAN  | A1        |

**C. Partea III. SARCINI .**

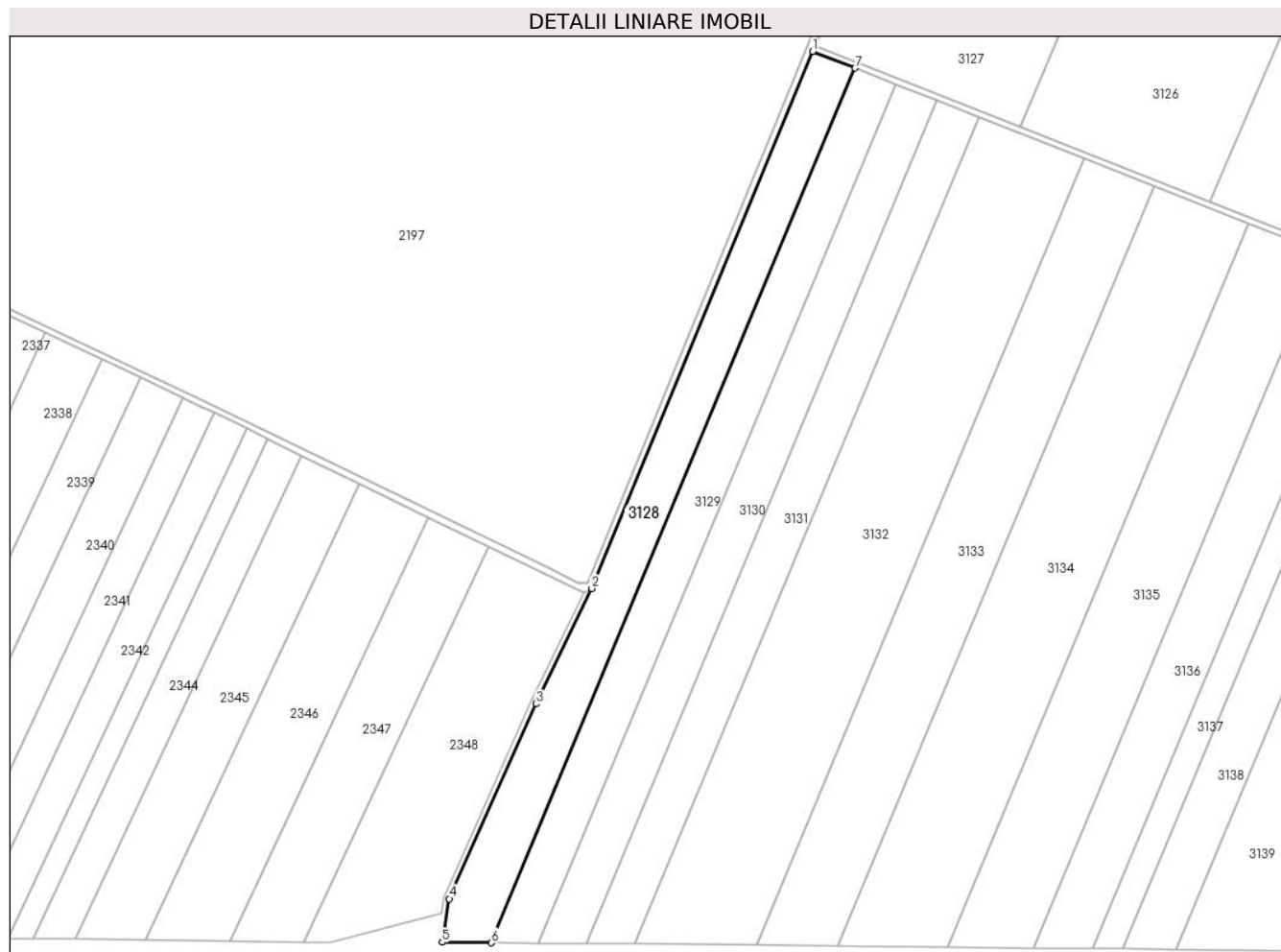
| Inscrieri privind dezmembramintele dreptului de proprietate, drepturi reale de garanție și sarcini | Referințe |
|--|-----------|
| NU SUNT  |           |

## Anexa Nr. 1 La Partea I

## Teren

| Nr cadastral | Suprafața (mp)* | Observații / Referințe |
|--------------|-----------------|------------------------|
| 22369        | 22.000          |                        |

\* Suprafața este determinată în planul de proiecție Stereo 70.



## Date referitoare la teren

| Crt | Categorie folosință | Intra vilan | Suprafața (mp) | Tarla | Parcelă | Nr. topo | Observații / Referințe |
|-----|---------------------|-------------|----------------|-------|---------|----------|------------------------|
| 1   | arabil              | NU          | 22.000         | 97/4  | 14      | -        |                        |

## Lungime Segmente

1) Valorile lungimilor segmentelor sunt obținute din proiecție în plan.

| Punct început | X / Y                      | Punct sfârșit | X / Y                      | Lungime segment (** (m) |
|---------------|----------------------------|---------------|----------------------------|-------------------------|
| 1             | 672.110,995<br>319.377,147 | 2             | 671.956,347<br>319.001,303 | 406.417                 |
| 2             | 671.956,347<br>319.001,303 | 3             | 671.917,365<br>318.920,602 | 89.623                  |
| 3             | 671.917,365<br>318.920,602 | 4             | 671.856,44<br>318.784,146  | 149.439                 |
| 4             | 671.856,44<br>318.784,146  | 5             | 671.851,557<br>318.753,72  | 30.815                  |
| 5             | 671.851,557<br>318.753,72  | 6             | 671.885,993<br>318.753,39  | 34.438                  |



| Punct început | X / Y                      | Punct sfârșit | X / Y                      | Lungime segment (** (m) |
|---------------|----------------------------|---------------|----------------------------|-------------------------|
| 6             | 671.885,993<br>318.753,39  | 7             | 672.140,699<br>319.365,447 | 662.94                  |
| 7             | 672.140,699<br>319.365,447 | 1             | 672.110,995<br>319.377,147 | 31.925                  |

\*\* Lungimile segmentelor sunt determinate în planul de proiecție Stereo 70 și sunt rotunjite la 1 milimetru.

\*\*\* Distanța dintre puncte este formată din segmente cumulate ce sunt mai mici decât valoarea 1 milimetru.



**DATE DESPRE IMOBILUL NR. 3129**

Oficiul de Cadastru și Publicitate Imobiliară CALARASI  
Biroul de Cadastru și Publicitate Imobiliară Calarasi

**A. Partea I. Descrierea imobilului**

TEREN Extravilan

Adresa: Jud. Calarasi, TARLA 97/4 PARCELA 14

| Nr. Crt | Nr cadastral Nr. topografic | Suprafața* (mp) | Observații / Referințe                 |
|---------|-----------------------------|-----------------|--|
| A1      | 22368                       | 20.000          | Sector cadastral:57 Teren neimprejmut; |

**B. Partea II. Proprietari și acte**

| Inscrieri privitoare la dreptul de proprietate și alte drepturi reale    |  | Referințe |
|--|--|-----------|
| <b>29967 / 12/06/2017</b>  |  |           |
| Act Notarial nr. 1819, din 09/06/2017 emis de NP Tutuianu Dana Cristina; |  |           |
| B1   | Se infiinteaza cartea funciara 22368 a imobilului cu numarul cadastral 22368/Vâlcelele, rezultat din dezmembrarea imobilului cu numarul cadastral 756 inscris in cartea funciara 21916;  | A1        |
| Titlu Proprietate nr. 121885, din 28/05/2001 emis de CJPSDPAT CALARASI;  |  |           |
| B2   | Intabulare, drept de PROPRIETATE, dobandit prin Reconstituire, cota actuala 1/4, cota initiala 1/1<br>1) <b>IOAN(ION) FLOAREA</b><br><i>OBSERVATII: pozitie transcrisa din CF 21916/Vâlcelele, inscrisa prin incheierea nr. 27184 din 29/11/2007; (provenita din conversia CF 473)</i> | A1        |
| Act Notarial nr. 3422, din 19/10/2011 emis de NP Tutuianu Dana Cristina; |  |           |
| B4   | se noteaza schimbarea numelui proprietarei de sub B2.3 din Ion Floarea in Ioan Floarea   | A1        |
| <b>29975 / 12/06/2017</b>  |  |           |
| Act Notarial nr. 1820, din 09/06/2017 emis de NP Tutuianu Dana Cristina; |  |           |
| B6   | Intabulare, drept de PROPRIETATE, dobandit prin lesire Din Indiviziune, cota actuala 3/4, cota initiala 3/4<br>1) <b>IOAN(ION) FLOAREA</b>   | A1        |
| B7   | se respinge capatul de cerere privind notarea de schimbare de nume din ION FLOAREA in IOAN FLOAREA, deoarece aceasta a fost notata sub incheierea nr.29967/12.06.2017,   | A1        |

**C. Partea III. SARCINI .**

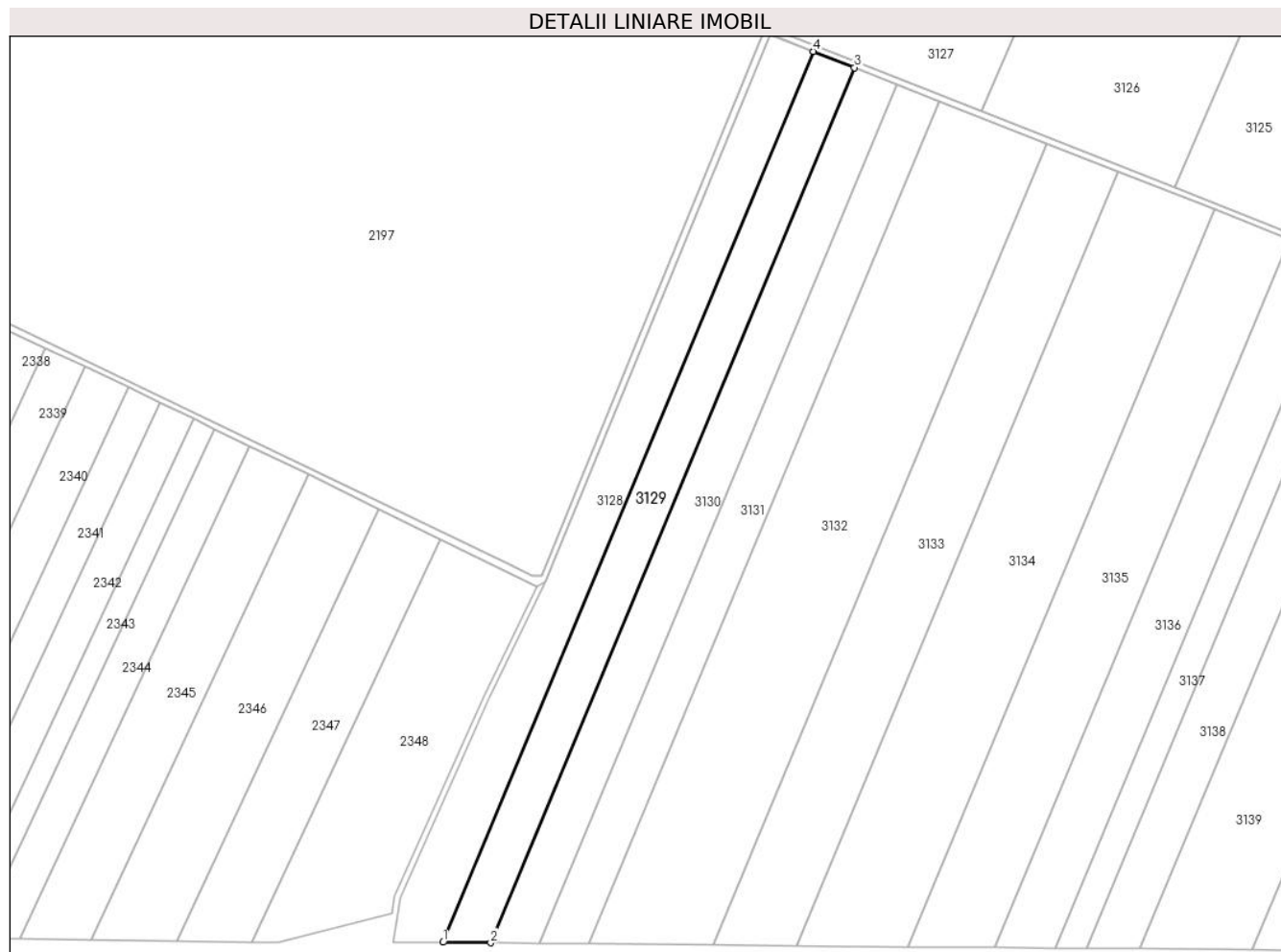
| Inscrieri privind dezmembramintele dreptului de proprietate, drepturi reale de garanție și sarcini | Referințe |
|--|-----------|
| NU SUNT  |           |

## Anexa Nr. 1 La Partea I

## Teren

| Nr cadastral | Suprafața (mp)* | Observații / Referințe |
|--------------|-----------------|------------------------|
| 22368        | 20.000          |                        |

\* Suprafața este determinată în planul de proiecție Stereo 70.



## Date referitoare la teren

| Crt | Categorie folosință | Intra vilan | Suprafața (mp) | Tarla | Parcelă | Nr. topo | Observații / Referințe |
|-----|---------------------|-------------|----------------|-------|---------|----------|------------------------|
| 1   | arabil              | NU          | 20.000         | 97/4  | 14      | -        |                        |

## Lungime Segmente

1) Valorile lungimilor segmentelor sunt obținute din proiecție în plan.

| Punct început | X / Y                      | Punct sfârșit | X / Y                      | Lungime segment (** (m) |
|---------------|----------------------------|---------------|----------------------------|-------------------------|
| 1             | 671.885,993<br>318.753,39  | 2             | 671.918,831<br>318.753,075 | 32.84                   |
| 2             | 671.918,831<br>318.753,075 | 3             | 672.169,025<br>319.354,289 | 651.195                 |
| 3             | 672.169,025<br>319.354,289 | 4             | 672.140,699<br>319.365,447 | 30.444                  |
| 4             | 672.140,699<br>319.365,447 | 1             | 671.885,993<br>318.753,39  | 662.94                  |

\*\* Lungimile segmentelor sunt determinate în planul de proiecție Stereo 70 și sunt rotunjite la 1 milimetru.

**\*\*\* Distanţa dintre puncte este formată din segmente cumulate ce sunt mai mici decât valoarea 1 milimetru.**



**DATE DESPRE IMOBILUL NR. 3130**

Oficiul de Cadastru și Publicitate Imobiliară CALARASI  
Biroul de Cadastru și Publicitate Imobiliară Calarasi

**A. Partea I. Descrierea imobilului**

TEREN Extravilan

Adresa: Jud. Calarasi, TARLA 97/4 PARCELA 14

| Nr. Crt | Nr cadastral Nr. topografic | Suprafața* (mp) | Observații / Referințe                 |
|---------|-----------------------------|-----------------|--|
| A1      | 22367                       | 20.000          | Sector cadastral:57 Teren neimprijmit; |

**B. Partea II. Proprietari și acte**

| Inscrieri privitoare la dreptul de proprietate și alte drepturi reale    |  | Referințe |
|--|--|-----------|
| <b>29967 / 12/06/2017</b>  |  |           |
| Act Notarial nr. 1819, din 09/06/2017 emis de NP Tutuianu Dana Cristina; |  |           |
| B1   | Se infiinteaza cartea funciara 22367 a imobilului cu numarul cadastral 22367/Vâlcelele, rezultat din dezmembrarea imobilului cu numarul cadastral 756 inscris in cartea funciara 21916;  | A1        |
| Titlu Proprietate nr. 121885, din 28/05/2001 emis de CJPSDPAT CALARASI;  |  |           |
| B2   | Intabulare, drept de PROPRIETATE, dobandit prin Reconstituire, cota actuala 1/4, cota initiala 1/1<br>1) TUTUIANU NICOLAE<br><i>OBSERVATII: pozitie transcrisa din CF 21916/Vâlcelele, inscrisa prin incheierea nr. 27184 din 29/11/2007; (provenita din conversia CF 473)</i> | A1        |
| <b>29973 / 12/06/2017</b>  |  |           |
| Act Notarial nr. 1820, din 09/06/2017 emis de NP Tutuianu Dana Cristina; |  |           |
| B5   | Intabulare, drept de PROPRIETATE, dobandit prin lesire Din Indiviziune, cota actuala 3/4, cota initiala 3/4<br>1) TUTUIANU NICOLAE   | A1        |

**C. Partea III. SARCINI .**

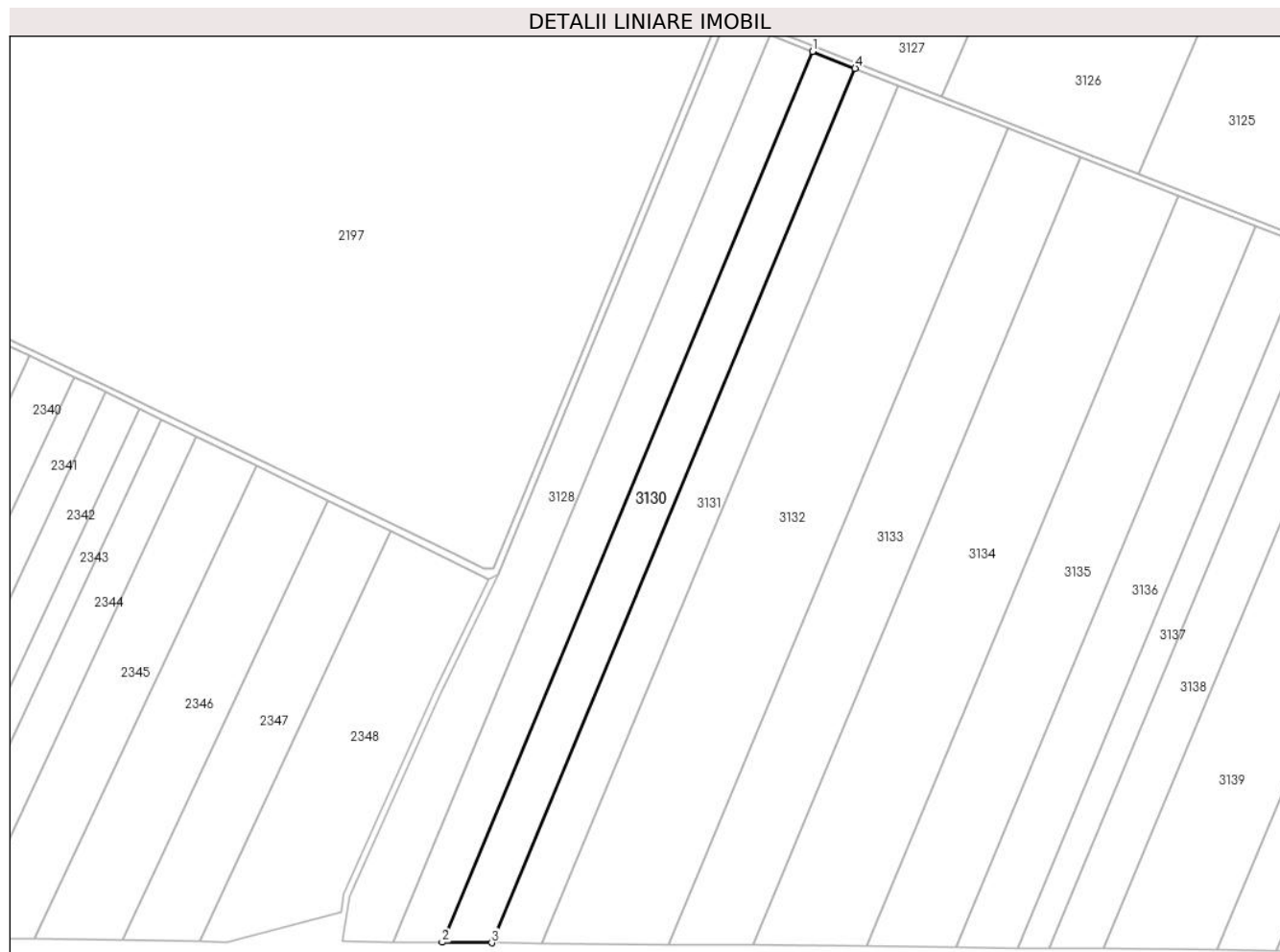
| Inscrieri privind dezmembramintele dreptului de proprietate, drepturi reale de garanție și sarcini | Referințe |
|--|-----------|
| NU SUNT  |           |

## Anexa Nr. 1 La Partea I

## Teren

| Nr cadastral | Suprafața (mp)* | Observații / Referințe |
|--------------|-----------------|------------------------|
| 22367        | 20.000          |                        |

\* Suprafața este determinată în planul de proiecție Stereo 70.



## Date referitoare la teren

| Crt | Categorie folosință | Intravilan | Suprafața (mp) | Tarla | Parcelă | Nr. topo | Observații / Referințe |
|-----|---------------------|------------|----------------|-------|---------|----------|------------------------|
| 1   | arabil              | NU         | 20.000         | 97/4  | 14      | -        |                        |

## Lungime Segmente

1) Valorile lungimilor segmentelor sunt obținute din proiecție în plan.

| Punct început | X / Y                      | Punct sfârșit | X / Y                      | Lungime segment (** (m) |
|---------------|----------------------------|---------------|----------------------------|-------------------------|
| 1             | 672.169,025<br>319.354,289 | 2             | 671.918,831<br>318.753,075 | 651.195                 |
| 2             | 671.918,831<br>318.753,075 | 3             | 671.952,271<br>318.752,754 | 33.442                  |
| 3             | 671.952,271<br>318.752,754 | 4             | 672.197,871<br>319.342,927 | 639.237                 |
| 4             | 672.197,871<br>319.342,927 | 1             | 672.169,025<br>319.354,289 | 31.003                  |

\*\* Lungimile segmentelor sunt determinate în planul de proiecție Stereo 70 și sunt rotunjite la 1 milimetru.



**\*\*\* Distanţa dintre puncte este formată din segmente cumulate ce sunt mai mici decât valoarea 1 milimetru.**



**DATE DESPRE IMOBILUL NR. 3131**

Oficiul de Cadastru și Publicitate Imobiliară CALARASI  
Biroul de Cadastru și Publicitate Imobiliară Calarasi

**A. Partea I. Descrierea imobilului**

TEREN Extravilan

Adresa: Jud. Calarasi, TARLA 97/4 PARCELA 14

| Nr. Crt | Nr cadastral Nr. topografic | Suprafața* (mp) | Observații / Referințe                 |
|---------|-----------------------------|-----------------|--|
| A1      | 22366                       | 20.000          | Sector cadastral:57 Teren neimprijmit; |

**B. Partea II. Proprietari și acte**

| Inscrieri privitoare la dreptul de proprietate și alte drepturi reale    |   | Referințe |
|--|---|-----------|
| <b>29967 / 12/06/2017</b>  |   |           |
| Act Notarial nr. 1819, din 09/06/2017 emis de NP Tutuianu Dana Cristina; |   |           |
| B1   | Se infiinteaza cartea funciara 22366 a imobilului cu numarul cadastral 22366/Vâlcelele, rezultat din dezmembrarea imobilului cu numarul cadastral 756 inscris in cartea funciara 21916; | A1        |
| <b>45019 / 04/09/2017</b>  |   |           |
| Act Notarial nr. 1285, din 04/09/2017 emis de Carauleanu Cristina;       |   |           |
| B6   | Intabulare, drept de PROPRIETATE, dobandit prin Conventie, cota actuala 1/1, cota initiala 1/1<br>1) SOCIETATEA AGROMAPREST SRL, CIF:13597122   | A1        |

**C. Partea III. SARCINI .**

| Inscrieri privind dezmembramintele dreptului de proprietate, drepturi reale de garanție și sarcini | Referințe |
|--|-----------|
| NU SUNT  |           |

## Anexa Nr. 1 La Partea I

## Teren

| Nr cadastral | Suprafața (mp)* | Observații / Referințe |
|--------------|-----------------|------------------------|
| 22366        | 20.000          |                        |

\* Suprafața este determinată în planul de proiecție Stereo 70.



## Date referitoare la teren

| Crt | Categorie folosință | Intravilan | Suprafața (mp) | Tarla | Parcelă | Nr. topo | Observații / Referințe |
|-----|---------------------|------------|----------------|-------|---------|----------|------------------------|
| 1   | arabil              | NU         | 20.000         | 97/4  | 14      | -        |                        |

## Lungime Segmente

1) Valorile lungimilor segmentelor sunt obținute din proiecție în plan.

| Punct început | X / Y                      | Punct sfârșit | X / Y                      | Lungime segment (** (m) |
|---------------|----------------------------|---------------|----------------------------|-------------------------|
| 1             | 672.227,267<br>319.331,348 | 2             | 672.197,871<br>319.342,927 | 31.594                  |
| 2             | 672.197,871<br>319.342,927 | 3             | 671.952,271<br>318.752,754 | 639.237                 |
| 3             | 671.952,271<br>318.752,754 | 4             | 671.986,35<br>318.752,428  | 34.081                  |
| 4             | 671.986,35<br>318.752,428  | 1             | 672.227,267<br>319.331,348 | 627.048                 |

\*\* Lungimile segmentelor sunt determinate în planul de proiecție Stereo 70 și sunt rotunjite la 1 milimetru.

**\*\*\* Distanţa dintre puncte este formată din segmente cumulate ce sunt mai mici decât valoarea 1 milimetru.**



**DATE DESPRE IMOBILUL NR. 3132**

Oficiul de Cadastru și Publicitate Imobiliară CALARASI  
Biroul de Cadastru și Publicitate Imobiliară Calarasi

**A. Partea I. Descrierea imobilului**

TEREN Extravilan

Adresa: Jud. Calarasi

| Nr. Crt | Nr cadastral Nr. topografic | Suprafața* (mp) | Observații / Referințe                  |
|---------|-----------------------------|-----------------|---|
| A1      |                             | 48.500          | Sector cadastral:57 Teren neimprejmuit; |

**B. Partea II. Proprietari și acte**

| Inscrieri privitoare la dreptul de proprietate și alte drepturi reale  | Referințe |
|--|-----------|
| /  |           |
| Act Administrativ nr. 121910, din 04/06/2001 emis de CJSDPAT CALARASI;   |           |
| B1   | A1        |
| Intabulare, drept de PROPRIETATE, dobandit prin Reconstituire, cota actuala 1/1, cota initiala 1/1<br>1) OPINCARU ANICA, LIPSA CNP |           |

**C. Partea III. SARCINI .**

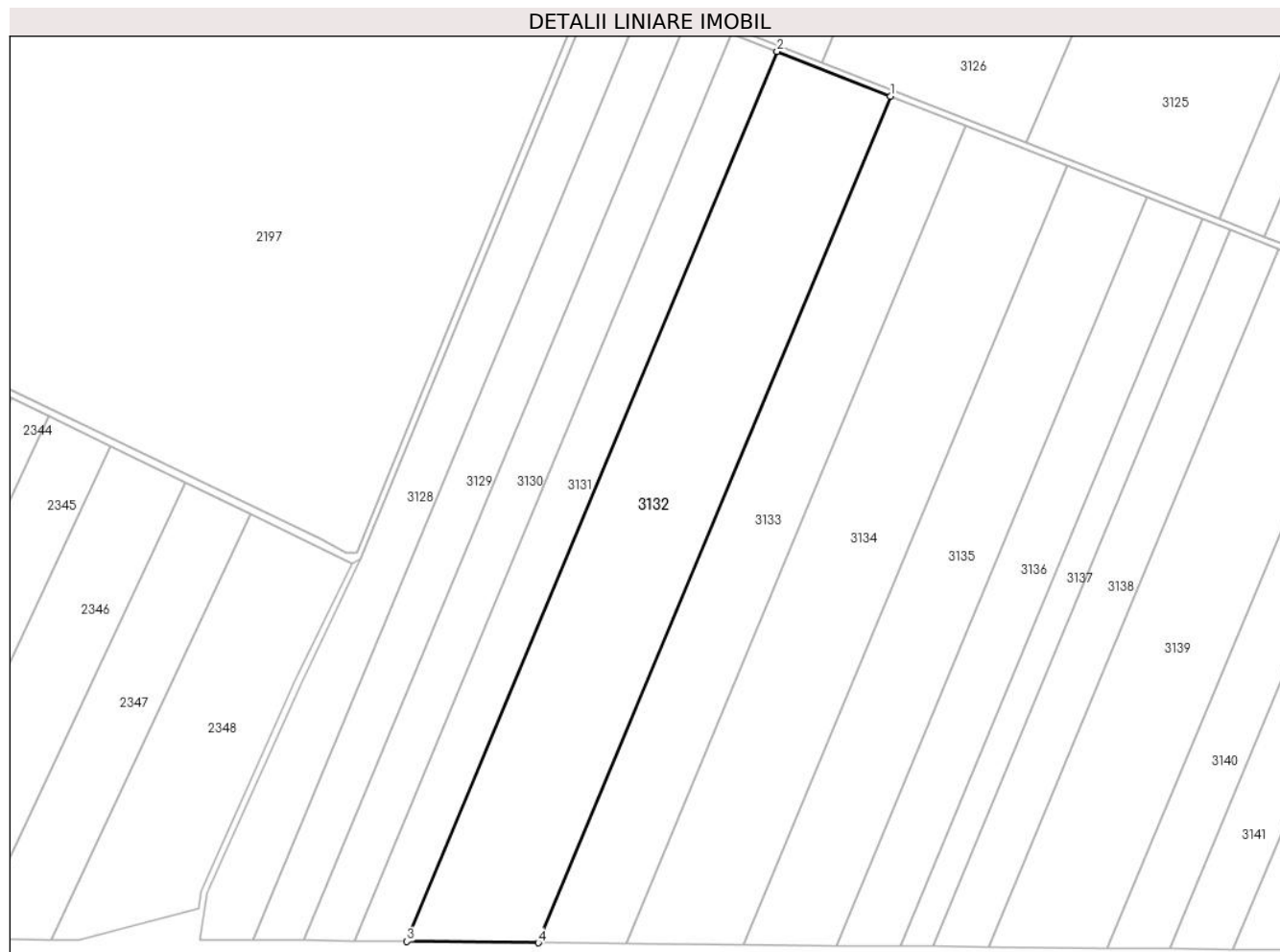
| Inscrieri privind dezmembramintele dreptului de proprietate, drepturi reale de garanție și sarcini | Referințe |
|--|-----------|
| NU SUNT  |           |

## Anexa Nr. 1 La Partea I

## Teren

|              |                 |                        |
|--------------|-----------------|------------------------|
| Nr cadastral | Suprafața (mp)* | Observații / Referințe |
|              | 48.500          |                        |

\* Suprafața este determinată în planul de proiecție Stereo 70.



## Date referitoare la teren

| Crt | Categorie folosință | Intra vilan | Suprafața (mp) | Tarla | Parcelă | Nr. topo | Observații / Referințe |
|-----|---------------------|-------------|----------------|-------|---------|----------|------------------------|
| 1   | arabil              | NU          | 48.500         | 97/4  | 15      | -        |                        |

## Lungime Segmente

1) Valorile lungimilor segmentelor sunt obținute din proiecție în plan.

| Punct început | X / Y                      | Punct sfârșit | X / Y                      | Lungime segment (** (m) |
|---------------|----------------------------|---------------|----------------------------|-------------------------|
| 1             | 672.301,044<br>319.302,288 | 2             | 672.227,267<br>319.331,348 | 79.294                  |
| 2             | 672.227,267<br>319.331,348 | 3             | 671.986,35<br>318.752,428  | 627.048                 |
| 3             | 671.986,35<br>318.752,428  | 4             | 672.071,88<br>318.751,608  | 85.534                  |
| 4             | 672.071,88<br>318.751,608  | 1             | 672.301,044<br>319.302,288 | 596.46                  |

\*\* Lungimile segmentelor sunt determinate în planul de proiecție Stereo 70 și sunt rotunjite la 1 milimetru.



**\*\*\* Distanţa dintre puncte este formată din segmente cumulate ce sunt mai mici decât valoarea 1 milimetru.**



**DATE DESPRE IMOBILUL NR. 3133**

Oficiul de Cadastru și Publicitate Imobiliară CALARASI  
Biroul de Cadastru și Publicitate Imobiliară Calarasi

**A. Partea I. Descrierea imobilului**

TEREN Extravilan

Adresa: Jud. Calarasi

| Nr. Crt | Nr cadastral Nr. topografic | Suprafața* (mp) | Observații / Referințe                  |
|---------|-----------------------------|-----------------|---|
| A1      | 25277                       | 31.000          | Sector cadastral:57 Teren neimprejmuit; |

**B. Partea II. Proprietari și acte**

| Inscrieri privitoare la dreptul de proprietate și alte drepturi reale                                       | Referințe |
|---|-----------|
| <b>97930 / 11/12/2023</b>   |           |
| Act Notarial nr. 4408, din 27/11/2014 emis de BIN ȘERBAN ANGELICA-VALENTINA;                                |           |
| B1  | A1        |
| Intabulare, drept de PROPRIETATE, dobandit prin lesire Din Indiviziune, cota actuala 1/1, cota initiala 1/1 |           |
| 1) COMAN TEODOR   |           |

**C. Partea III. SARCINI .**

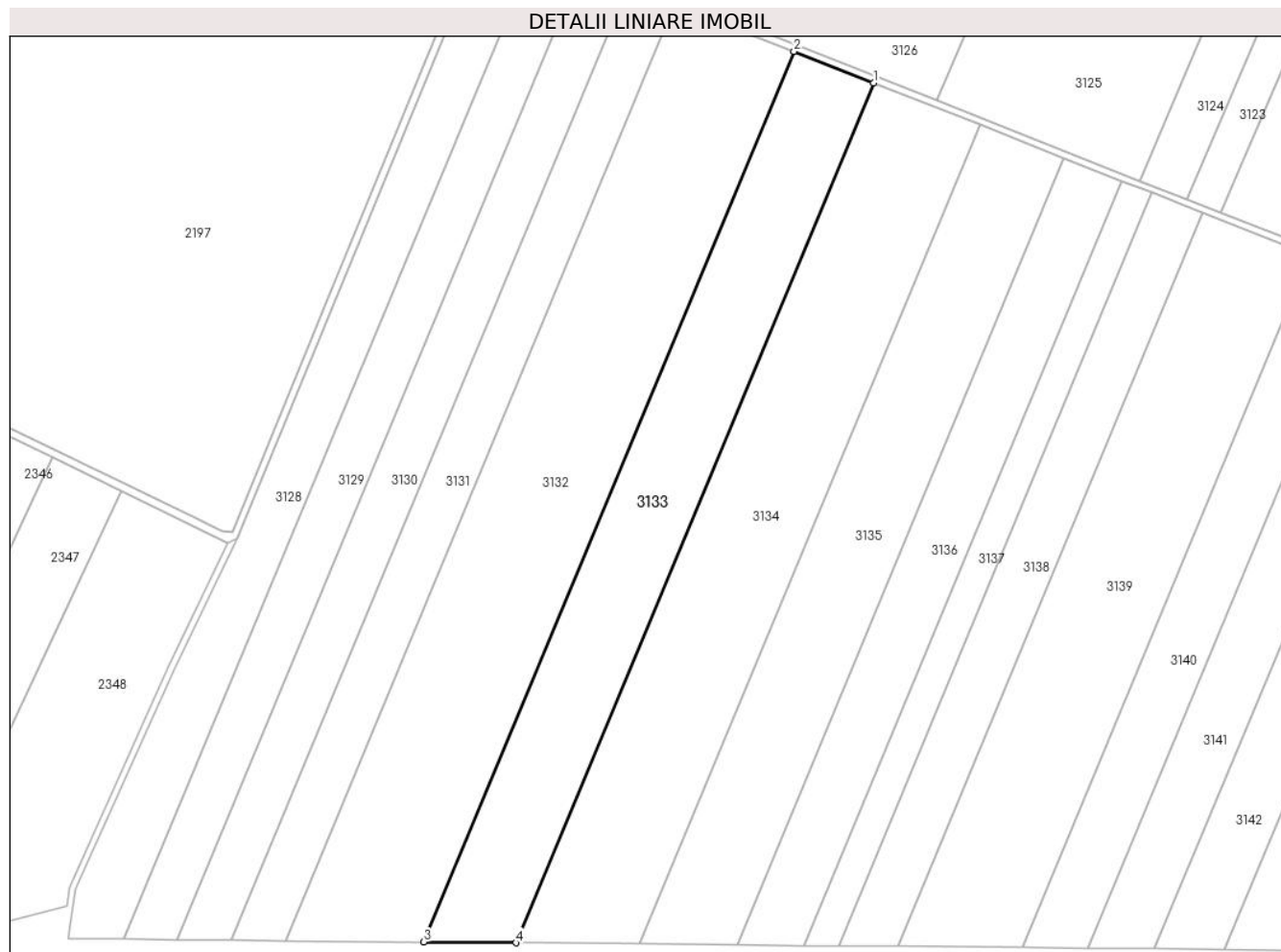
| Inscrieri privind dezmembramintele dreptului de proprietate, drepturi reale de garanție și sarcini | Referințe |
|--|-----------|
| NU SUNT  |           |

## Anexa Nr. 1 La Partea I

## Teren

| Nr cadastral | Suprafața (mp)* | Observații / Referințe |
|--------------|-----------------|------------------------|
| 25277        | 31.000          |                        |

\* Suprafața este determinată în planul de proiecție Stereo 70.



## Date referitoare la teren

| Crt | Categorie folosință | Intra vilan | Suprafața (mp) | Tarla | Parcelă | Nr. topo | Observații / Referințe |
|-----|---------------------|-------------|----------------|-------|---------|----------|------------------------|
| 1   | arabil              | NU          | 31.000         | 97/4  | 15/1    | -        |                        |

## Lungime Segmente

1) Valorile lungimilor segmentelor sunt obținute din proiecție în plan.

| Punct început | X / Y                      | Punct sfârșit | X / Y                      | Lungime segment (** (m) |
|---------------|----------------------------|---------------|----------------------------|-------------------------|
| 1             | 672.350,252<br>319.282,906 | 2             | 672.301,044<br>319.302,288 | 52.888                  |
| 2             | 672.301,044<br>319.302,288 | 3             | 672.071,88<br>318.751,608  | 596.46                  |
| 3             | 672.071,88<br>318.751,608  | 4             | 672.128,926<br>318.751,061 | 57.049                  |
| 4             | 672.128,926<br>318.751,061 | 1             | 672.350,252<br>319.282,906 | 576.059                 |

\*\* Lungimile segmentelor sunt determinate în planul de proiecție Stereo 70 și sunt rotunjite la 1 milimetru.

**\*\*\* Distanţa dintre puncte este formată din segmente cumulate ce sunt mai mici decât valoarea 1 milimetru.**



**DATE DESPRE IMOBILUL NR. 3134**

Oficiul de Cadastru și Publicitate Imobiliară CALARASI  
Biroul de Cadastru și Publicitate Imobiliară Calarasi

**A. Partea I. Descrierea imobilului**

TEREN Extravilan

Nr. cadastral vechi:445

Adresa: Jud. Calarasi

| Nr. Crt | Nr cadastral Nr. topografic | Suprafața* (mp) | Observații / Referințe                  |
|---------|-----------------------------|-----------------|---|
| A1      | 21110                       | 40.000          | Sector cadastral:57 Teren neimprejmuit; |

**B. Partea II. Proprietari și acte**

| Inscrieri privitoare la dreptul de proprietate și alte drepturi reale  |  | Referințe |
|--|--|-----------|
| <b>17458 / 09/04/2013</b>  |  |           |
| Act Notarial nr. 2189, din 21/08/2002 emis de BNP CHIRU MARIA DANA;  |  |           |
| B1   | Intabulare, drept de PROPRIETATE, dobandit prin lesire Din Indiviziune, cota actuala 1/1, cota initiala 1/1<br>1) SC ILYA AGRO SRL, CIF:10237242 | A1        |
| <b>41847 / 09/08/2017</b>  |  |           |
| Act Administrativ nr. 57201, din 28/04/2017 emis de ORC Bucuresti (hotarare judecatoreasca nr 750A din 21.04.2017, emis de Curtea de Apel Bucuresti;act notarial nr 1823 din 03.08.2017, emis de NP PETRU-PAVEL DANJI BAZIOTIS;act administrativ nr hotararea AGA nr.1 din 05.10.2016, emis de BANCA COMERCIALA CARPATICA SA); |  |           |
| B3   | se schimba denumirea societatii creditoare de sub B2 din BANCA COMERCIALA CARPATICA SA in PATRIA BANK SA   | A1        |

**C. Partea III. SARCINI**

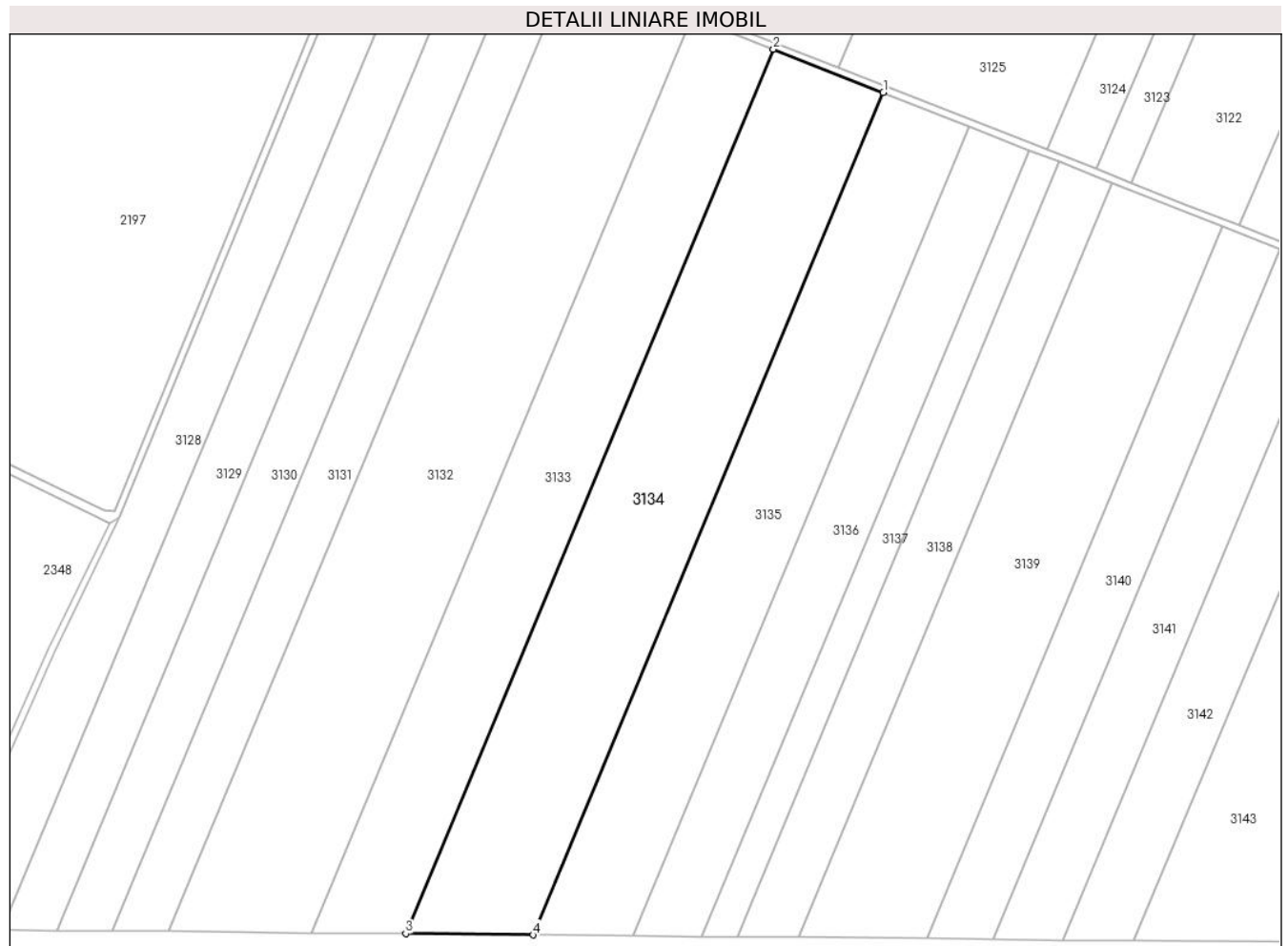
| Inscrieri privind dezmembramintele dreptului de proprietate, drepturi reale de garanție și sarcini   |  | Referințe |
|--|--|-----------|
| <b>41847 / 09/08/2017</b>  |  |           |
| Act Administrativ nr. 57201, din 28/04/2017 emis de ORC Bucuresti (hotarare judecatoreasca nr 750A din 21.04.2017, emis de Curtea de Apel Bucuresti;act notarial nr 1823 din 03.08.2017, emis de NP PETRU-PAVEL DANJI BAZIOTIS;act administrativ nr hotararea AGA nr.1 din 05.10.2016, emis de BANCA COMERCIALA CARPATICA SA); |  |           |
| C2   | se schimba denumirea societatii creditoare de sub B2 din BANCA COMERCIALA CARPATICA SA in PATRIA BANK SA | A1        |

## Anexa Nr. 1 La Partea I

## Teren

| Nr cadastral | Suprafața (mp)* | Observații / Referințe |
|--------------|-----------------|------------------------|
| 21110        | 40.000          |                        |

\* Suprafața este determinată în planul de proiecție Stereo 70.



## Date referitoare la teren

| Crt | Categorie folosință | Intravilan | Suprafața (mp) | Tarla | Parcelă | Nr. topo | Observații / Referințe |
|-----|---------------------|------------|----------------|-------|---------|----------|------------------------|
| 1   | arabil              | NU         | 40.000         | 97/4  | 16      | -        |                        |

## Lungime Segmente

1) Valorile lungimilor segmentelor sunt obținute din proiecție în plan.

| Punct început | X / Y                      | Punct sfârșit | X / Y                      | Lungime segment (** (m) |
|---------------|----------------------------|---------------|----------------------------|-------------------------|
| 1             | 672.416,447<br>319.256,832 | 2             | 672.350,252<br>319.282,906 | 71.145                  |
| 2             | 672.350,252<br>319.282,906 | 3             | 672.128,926<br>318.751,061 | 576.059                 |
| 3             | 672.128,926<br>318.751,061 | 4             | 672.205,665<br>318.750,325 | 76.743                  |
| 4             | 672.205,665<br>318.750,325 | 1             | 672.416,447<br>319.256,832 | 548.615                 |

\*\* Lungimile segmentelor sunt determinate în planul de proiecție Stereo 70 și sunt rotunjite la 1 milimetru.



**\*\*\* Distanţa dintre puncte este formată din segmente cumulate ce sunt mai mici decât valoarea 1 milimetru.**



**DATE DESPRE IMOBILUL NR. 3135**

Oficiul de Cadastru și Publicitate Imobiliară CALARASI  
Biroul de Cadastru și Publicitate Imobiliară Calarasi

**A. Partea I. Descrierea imobilului**

TEREN Extravilan

Adresa: Jud. Calarasi, T 97/4, P 16, LOT 4

| Nr. Crt | Nr cadastral Nr. topografic | Suprafața* (mp) | Observații / Referințe                  |
|---------|-----------------------------|-----------------|---|
| A1      | 22938                       | 30.000          | Sector cadastral:57 Teren neimprejmuit; |

**B. Partea II. Proprietari și acte**

| Inscrieri privitoare la dreptul de proprietate și alte drepturi reale    |   | Referințe |
|--|---|-----------|
| <b>78554 / 03/12/2019</b>  |   |           |
| Act Notarial nr. 4476, din 02/12/2019 emis de Serban Angelica Valentina; |   |           |
| B3   | Intabulare, drept de PROPRIETATE, dobandit prin Conventie, cota actuala 1/1, cota initiala 1/1<br>1) SOCIETATEA ILDU SRL, CIF:6786765 | A1        |

**C. Partea III. SARCINI**

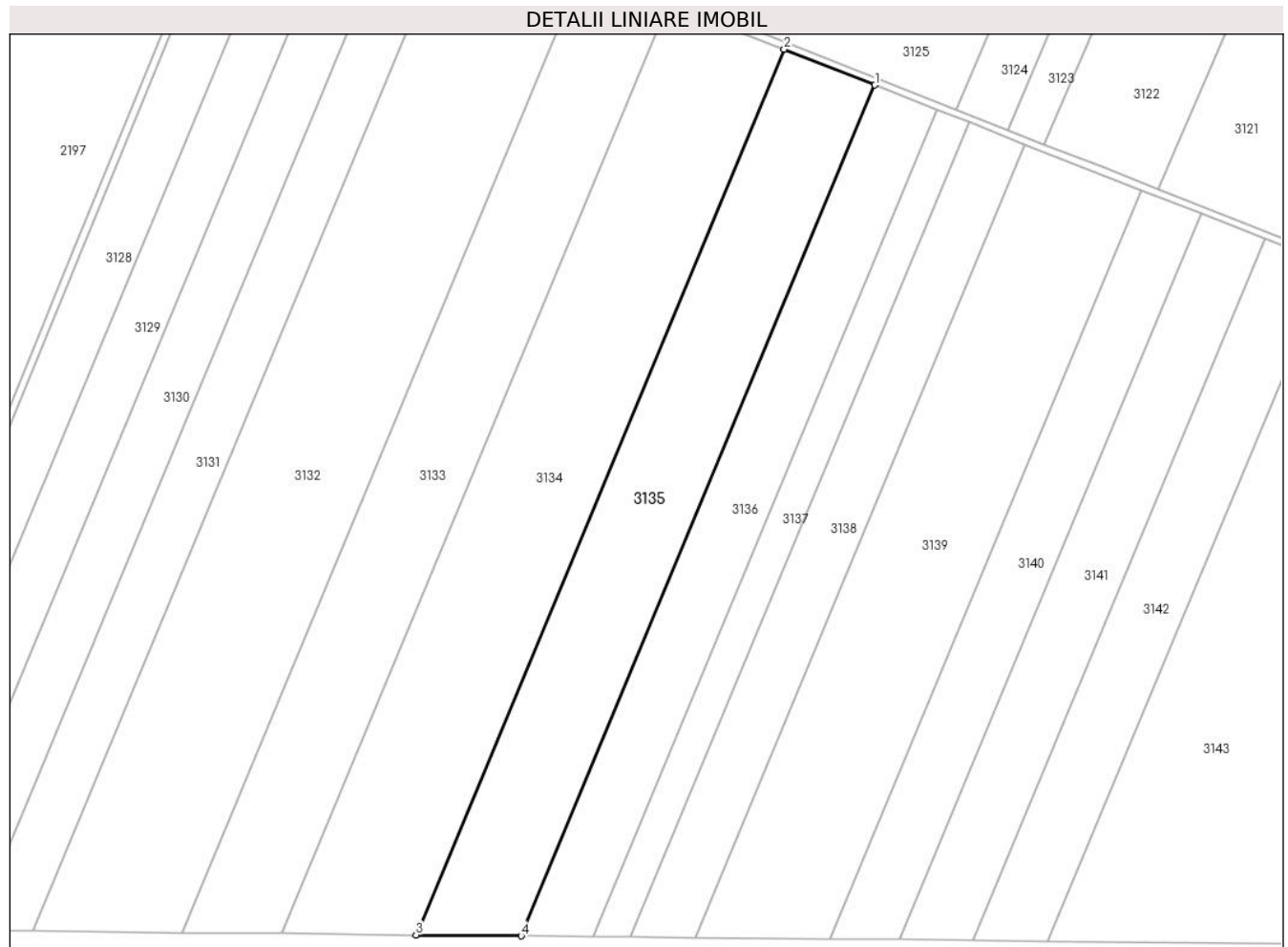
| Inscrieri privind dezmembramintele dreptului de proprietate, drepturi reale de garanție și sarcini |  | Referințe |
|--|--|-----------|
| <b>63967 / 08/12/2020</b>  |  |           |
| Act Notarial nr. 3410, din 07/12/2020 emis de Serban Angelica Valentina;                           |  |           |
| C1   | Intabulare, drept de IPOTECA, Valoare:2323140 RONsi celelalte obligatii de plata aferente Contractului de credit nr. 60376/07.12.2020<br>1) SOCIETATEA AGRICOVER CREDIT IFN S.A., CIF:22940237 | A1        |
| <b>67354 / 24/11/2022</b>  |  |           |
| Act Notarial nr. 4664, din 24/11/2022 emis de Serban Angelica Valentina;                           |  |           |
| C2   | se noteaza Actul aditional la contractul de ipoteca imobiliara autentificat sub nr. 3410/07.12.2020 de BIN Serban Angelica Valentina cu privire la conversia monedei din RON in Euro           | A1        |

## Anexa Nr. 1 La Partea I

## Teren

|              |                 |                        |
|--------------|-----------------|------------------------|
| Nr cadastral | Suprafața (mp)* | Observații / Referințe |
| 22938        | 30.000          |                        |

\* Suprafața este determinată în planul de proiecție Stereo 70.



## Date referitoare la teren

| Crt | Categorie folosință | Intra vilan | Suprafața (mp) | Tarla | Parcelă | Nr. topo | Observații / Referințe |
|-----|---------------------|-------------|----------------|-------|---------|----------|------------------------|
| 1   | arabil              | NU          | 30.000         | 97/4  | 16      | -        | LOT 4                  |

## Lungime Segmente

1) Valorile lungimilor segmentelor sunt obținute din proiecție în plan.

| Punct început | X / Y                      | Punct sfârșit | X / Y                      | Lungime segment (** (m) |
|---------------|----------------------------|---------------|----------------------------|-------------------------|
| 1             | 672.468,352<br>319.236,387 | 2             | 672.416,447<br>319.256,832 | 55.786                  |
| 2             | 672.416,447<br>319.256,832 | 3             | 672.205,665<br>318.750,325 | 548.615                 |
| 3             | 672.205,665<br>318.750,325 | 4             | 672.265,839<br>318.749,748 | 60.177                  |
| 4             | 672.265,839<br>318.749,748 | 1             | 672.468,352<br>319.236,387 | 527.095                 |

\*\* Lungimile segmentelor sunt determinate în planul de proiecție Stereo 70 și sunt rotunjite la 1 milimetru.

**\*\*\* Distanţa dintre puncte este formată din segmente cumulate ce sunt mai mici decât valoarea 1 milimetru.**



**DATE DESPRE IMOBILUL NR. 3136**

Oficiul de Cadastru și Publicitate Imobiliară CALARASI  
Biroul de Cadastru și Publicitate Imobiliară Calarasi

**A. Partea I. Descrierea imobilului**

TEREN Extravilan

Adresa: Jud. Calarasi

| Nr. Crt | Nr cadastral<br>Nr. topografic | Suprafața* (mp) | Observații / Referințe                  |
|---------|--------------------------------|-----------------|---|
| A1      |                                | 20.000          | Sector cadastral:57 Teren neimpregmuit; |

**B. Partea II. Proprietari și acte**

| Inscrieri privitoare la dreptul de proprietate și alte drepturi reale  |   | Referințe |
|--|---|-----------|
| /  |   |           |
| Act Administrativ nr. 121884, din 28/05/2001 emis de CJSDPAT CALARASI; |   |           |
| B1   | Intabulare, drept de PROPRIETATE, dobandit prin Reconstituire, cota actuala 1/1, cota initiala 1/1<br>1) CONSTANTIN MIRCEA, LIPSA CNP<br>2) GHEORGHE NEOFID, LIPSA CNP<br>3) GRIGORE CONSTANTINA, LIPSA CNP<br>4) IANCU GAROFITA, LIPSA CNP<br>5) LENGHEL GENOVEVA, LIPSA CNP<br>6) SCARLATESCU CONSTANTA, LIPSA CNP<br>7) TURCU V CONSTANTIN, LIPSA CNP<br>8) TURCU V DUMITRU, LIPSA CNP | A1        |

**C. Partea III. SARCINI .**

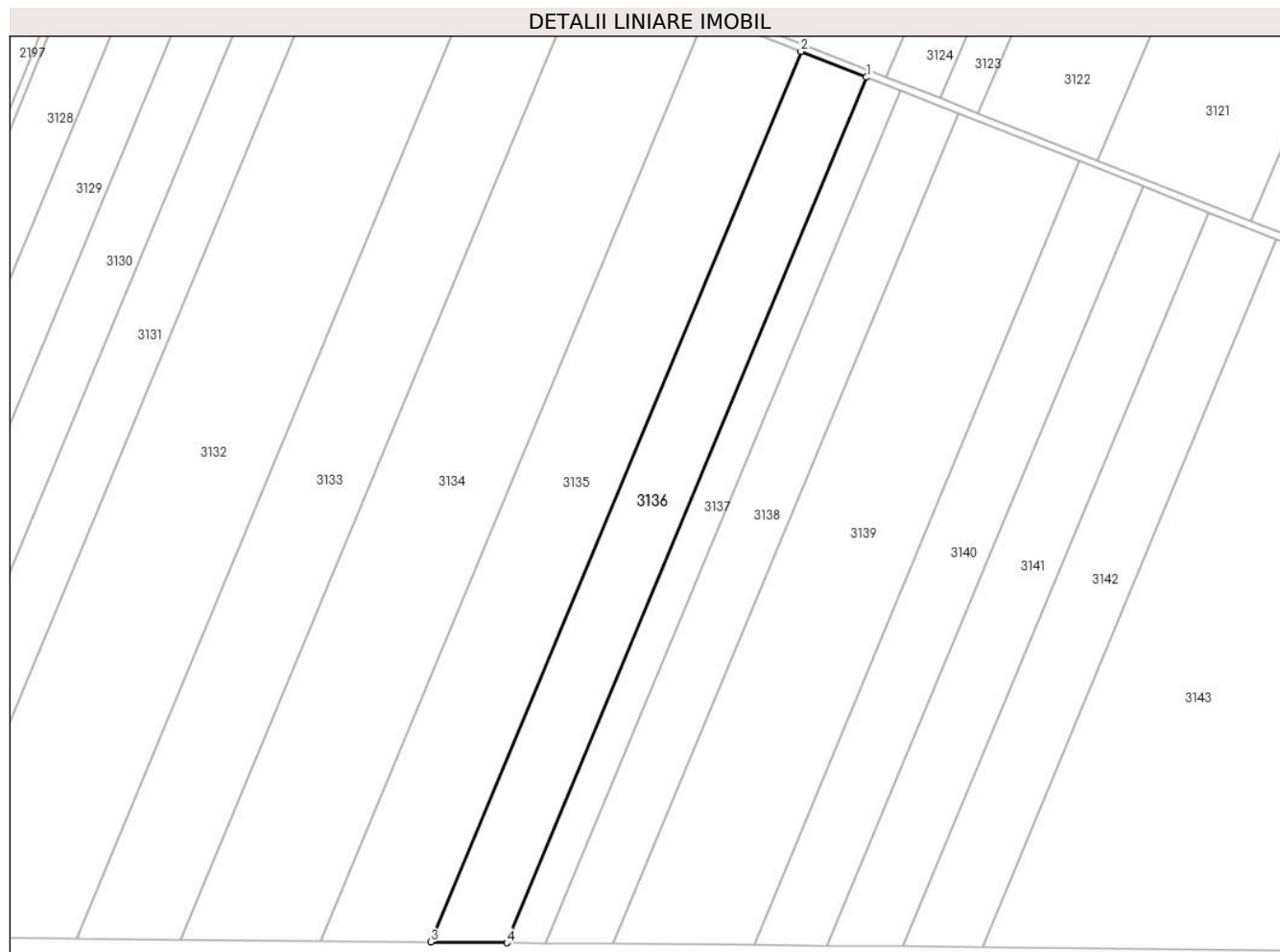
| Inscrieri privind dezmembramintele dreptului de proprietate, drepturi reale de garanție și sarcini | Referințe |
|--|-----------|
| NU SUNT  |           |

## Anexa Nr. 1 La Partea I

## Teren

|              |                 |                        |
|--------------|-----------------|------------------------|
| Nr cadastral | Suprafața (mp)* | Observații / Referințe |
|              | 20.000          |                        |

\* Suprafața este determinată în planul de proiecție Stereo 70.



## Date referitoare la teren

| Crt | Categorie folosință | Intravilan | Suprafața (mp) | Tarla | Parcelă | Nr. topo | Observații / Referințe  |
|-----|---------------------|------------|----------------|-------|---------|----------|---|
| 1   | arabil              | NU         | 20.000         | 97/4  | 16      | -        | DIFERENȚA DE SUPRAFAȚA SE REGĂSEȘTE LA ID 3134, 3135, 3137, SECTOR 57 |

## Lungime Segmente

1) Valorile lungimilor segmentelor sunt obținute din proiecție în plan.

| Punct început | X / Y                      | Punct sfârșit | X / Y                      | Lungime segment (** (m) |
|---------------|----------------------------|---------------|----------------------------|-------------------------|
| 1             | 672.504,167<br>319.222,28  | 2             | 672.468,352<br>319.236,387 | 38.493                  |
| 2             | 672.468,352<br>319.236,387 | 3             | 672.265,839<br>318.749,748 | 527.095                 |
| 3             | 672.265,839<br>318.749,748 | 4             | 672.307,358<br>318.749,35  | 41.521                  |
| 4             | 672.307,358<br>318.749,35  | 1             | 672.504,167<br>319.222,28  | 512.247                 |



**\*\* Lungimile segmentelor sunt determinate în planul de proiecție Stereo 70 și sunt rotunjite la 1 milimetru.**

**\*\*\* Distanța dintre puncte este formată din segmente cumulate ce sunt mai mici decât valoarea 1 milimetru.**



**DATE DESPRE IMOBILUL NR. 3137**

Oficiul de Cadastru și Publicitate Imobiliară CALARASI  
Biroul de Cadastru și Publicitate Imobiliară Calarasi

**A. Partea I. Descrierea imobilului**

TEREN Extravilan

Adresa: Jud. Calarasi, TARLA 97/4 PARCELA 16

| Nr. Crt | Nr cadastral Nr. topografic | Suprafața* (mp) | Observații / Referințe                 |
|---------|-----------------------------|-----------------|--|
| A1      | 23101                       | 10.000          | Sector cadastral:57 Teren neimprejmut; |

**B. Partea II. Proprietari și acte**

| Inscrieri privitoare la dreptul de proprietate și alte drepturi reale |   | Referințe |
|---|---|-----------|
| <b>56244 / 29/10/2020</b>   |   |           |
| Act Notarial nr. aut.1288, din 27/10/2020 emis de Popa DIDINA;        |   |           |
| B3  | Intabulare, drept de PROPRIETATE, dobandit prin Conventie, cota actuala 1/1, cota initiala 1/1<br>1) SLAV GHEORGHE, -sot<br>2) SLAV MARIANA, -sotie | A1        |

**C. Partea III. SARCINI**

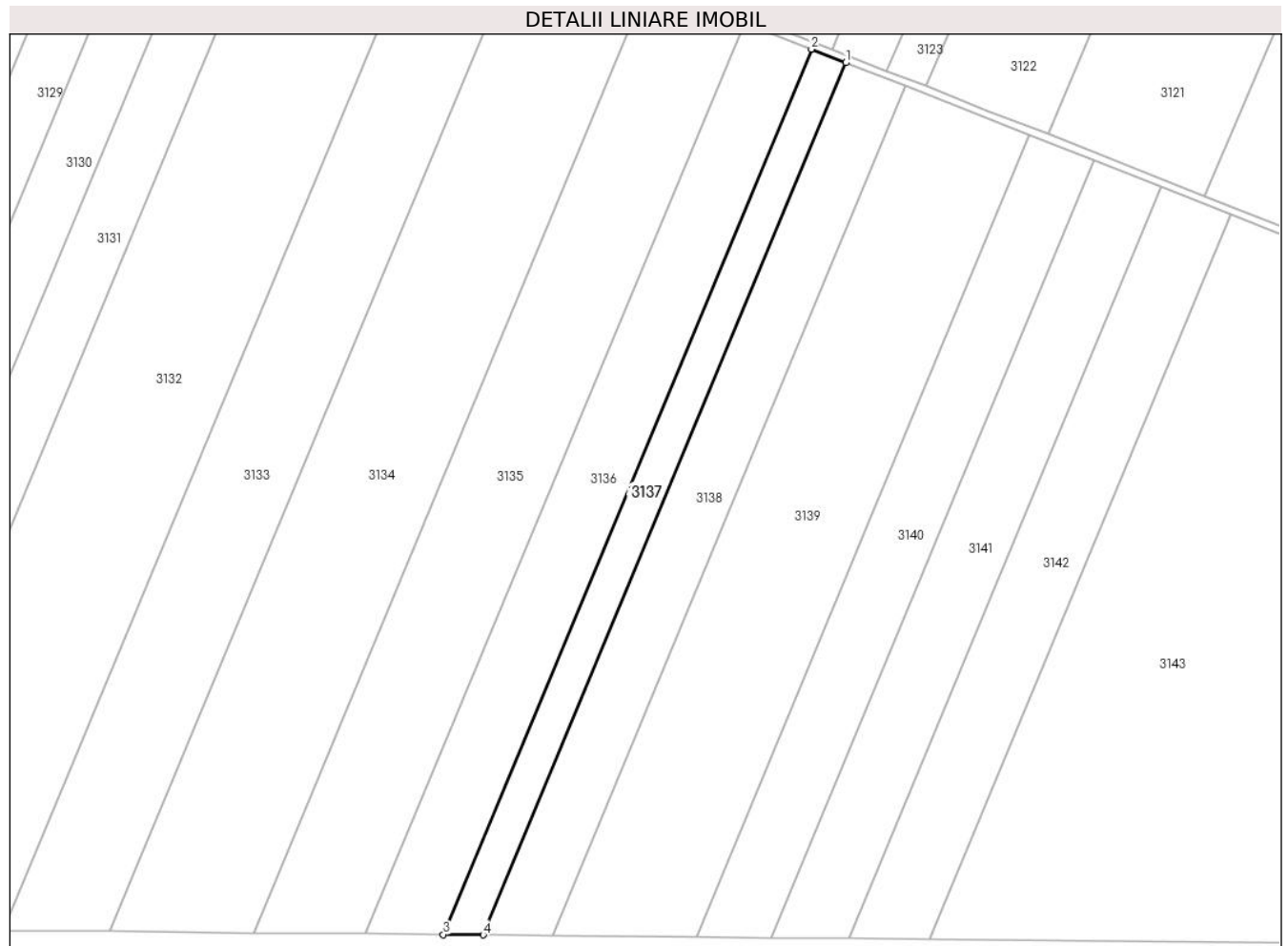
| Inscrieri privind dezmembramintele dreptului de proprietate, drepturi reale de garanție și sarcini |   | Referințe |
|--|---|-----------|
| <b>56244 / 29/10/2020</b>  |   |           |
| Act Notarial nr. aut.1288, din 27/10/2020 emis de Popa DIDINA;                                     |   |           |
| C1   | Intabulare, drept de IPOTECA LEGALA, Valoare:0 -conform art. 2386, alin. 4, Cod Civil<br>1) TURCU DUMITRU<br>2) TURCU ELENA | A1        |

## Anexa Nr. 1 La Partea I

## Teren

|              |                 |                        |
|--------------|-----------------|------------------------|
| Nr cadastral | Suprafața (mp)* | Observații / Referințe |
| 23101        | 10.000          |                        |

\* Suprafața este determinată în planul de proiecție Stereo 70.



## Date referitoare la teren

| Crt | Categorie folosință | Intra vilan | Suprafața (mp) | Tarla | Parcelă | Nr. topo | Observații / Referințe |
|-----|---------------------|-------------|----------------|-------|---------|----------|------------------------|
| 1   | arabil              | NU          | 10.000         | 97/4  | 16      | -        |                        |

## Lungime Segmente

1) Valorile lungimilor segmentelor sunt obținute din proiecție în plan.

| Punct început | X / Y                      | Punct sfârșit | X / Y                      | Lungime segment (** (m) |
|---------------|----------------------------|---------------|----------------------------|-------------------------|
| 1             | 672.522,47<br>319.215,071  | 2             | 672.504,167<br>319.222,28  | 19.672                  |
| 2             | 672.504,167<br>319.222,28  | 3             | 672.307,358<br>318.749,35  | 512.247                 |
| 3             | 672.307,358<br>318.749,35  | 4             | 672.328,576<br>318.749,147 | 21.219                  |
| 4             | 672.328,576<br>318.749,147 | 1             | 672.522,47<br>319.215,071  | 504.658                 |

\*\* Lungimile segmentelor sunt determinate în planul de proiecție Stereo 70 și sunt rotunjite la 1 milimetru.

**\*\*\* Distanţa dintre puncte este formată din segmente cumulate ce sunt mai mici decât valoarea 1 milimetru.**



**DATE DESPRE IMOBILUL NR. 3138**

Oficiul de Cadastru și Publicitate Imobiliară CALARASI  
Biroul de Cadastru și Publicitate Imobiliară Calarasi

**A. Partea I. Descrierea imobilului**

TEREN Extravilan

Adresa: Jud. Calarasi, TARLA 97/4 PARCELA 17

| Nr. Crt | Nr cadastral Nr. topografic | Suprafața* (mp) | Observații / Referințe                  |
|---------|-----------------------------|-----------------|---|
| A1      | 23080                       | 17.050          | Sector cadastral:57 Teren neimpregmuit; |

**B. Partea II. Proprietari și acte**

| Inscrieri privitoare la dreptul de proprietate și alte drepturi reale |   | Referințe |
|---|---|-----------|
| <b>56193 / 28/10/2020</b>   |   |           |
| Act Notarial nr. aut.1287, din 27/10/2020 emis de Popa DIDINA;        |   |           |
| B3  | Intabulare, drept de PROPRIETATE, dobandit prin Conventie, cota actuala 1/1, cota initiala 1/1<br>1) TURCU VASILE, sot<br>2) TURCU CONSTANTA, sotie | A1        |

**C. Partea III. SARCINI**

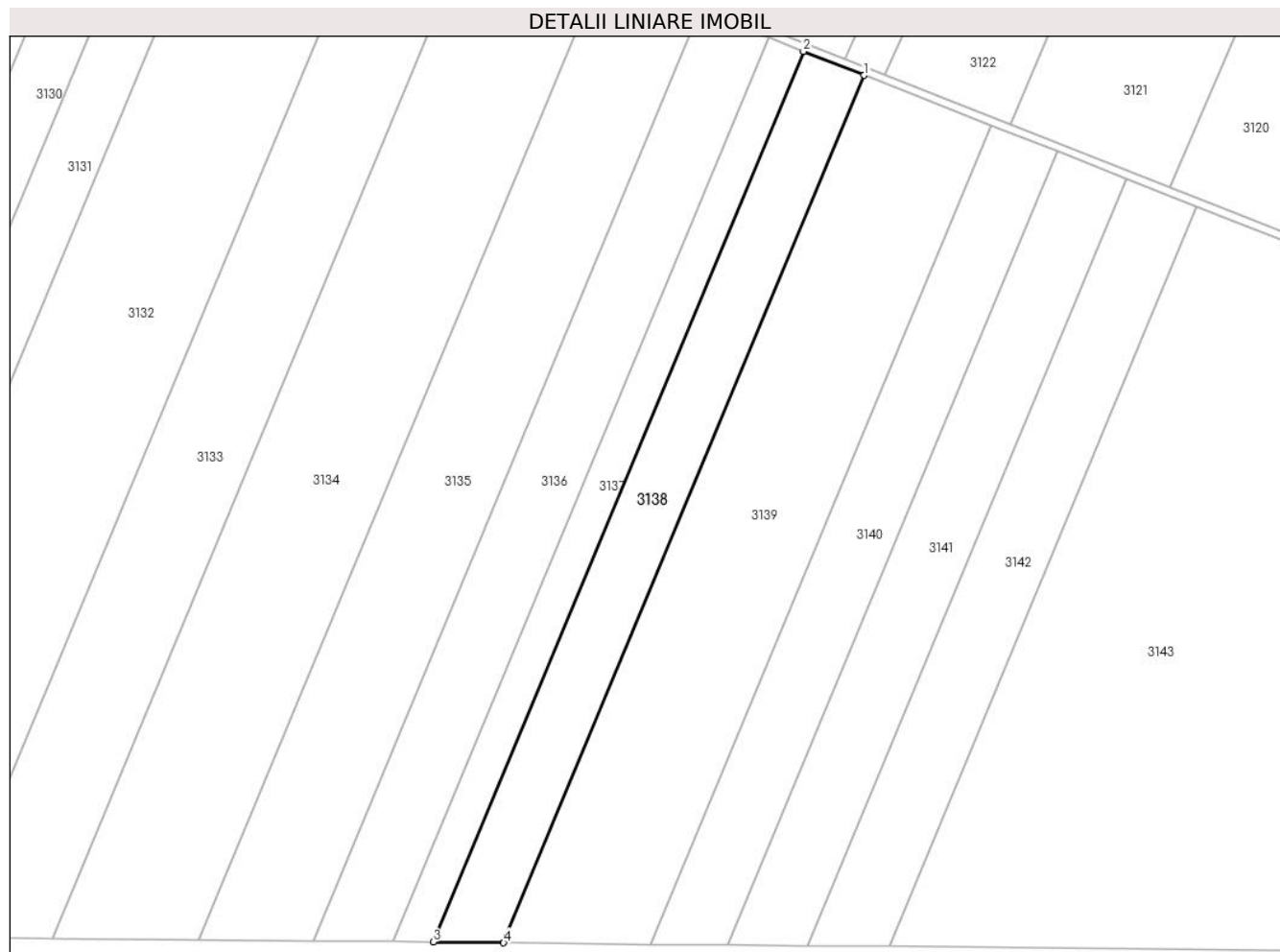
| Inscrieri privind dezmembramintele dreptului de proprietate, drepturi reale de garanție și sarcini |  | Referințe |
|--|--|-----------|
| <b>56193 / 28/10/2020</b>  |  |           |
| Act Notarial nr. aut.1287, din 27/10/2020 emis de Popa DIDINA;                                     |  |           |
| C1   | Intabulare, drept de IPOTECA LEGALA, Valoare:0 -conform art. 2386, alin.4, Cod civil<br>1) TURCU DUMITRU<br>2) TURCU ELENA | A1        |

## Anexa Nr. 1 La Partea I

## Teren

| Nr cadastral | Suprafața (mp)* | Observații / Referințe |
|--------------|-----------------|------------------------|
| 23080        | 17.050          |                        |

\* Suprafața este determinată în planul de proiecție Stereo 70.



## Date referitoare la teren

| Crt | Categorie folosință | Intravilan | Suprafața (mp) | Tarla | Parcelă | Nr. topo | Observații / Referințe |
|-----|---------------------|------------|----------------|-------|---------|----------|------------------------|
| 1   | arabil              | NU         | 17.050         | 97/4  | 17      | -        |                        |

## Lungime Segmente

1) Valorile lungimilor segmentelor sunt obținute din proiecție în plan.

| Punct început | X / Y                      | Punct sfârșit | X / Y                      | Lungime segment (** (m) |
|---------------|----------------------------|---------------|----------------------------|-------------------------|
| 1             | 672.554,327<br>319.202,523 | 2             | 672.522,47<br>319.215,071  | 34.239                  |
| 2             | 672.522,47<br>319.215,071  | 3             | 672.328,576<br>318.749,147 | 504.658                 |
| 3             | 672.328,576<br>318.749,147 | 4             | 672.365,508<br>318.748,793 | 36.934                  |
| 4             | 672.365,508<br>318.748,793 | 1             | 672.554,327<br>319.202,523 | 491.45                  |

\*\* Lungimile segmentelor sunt determinate în planul de proiecție Stereo 70 și sunt rotunjite la 1 milimetru.



**\*\*\* Distanţa dintre puncte este formată din segmente cumulate ce sunt mai mici decât valoarea 1 milimetru.**



**DATE DESPRE IMOBILUL NR. 3139**

Oficiul de Cadastru și Publicitate Imobiliară CALARASI  
Biroul de Cadastru și Publicitate Imobiliară Calarasi

**A. Partea I. Descrierea imobilului**

TEREN Extravilan

Adresa: Jud. Calarasi

| Nr. Crt | Nr cadastral<br>Nr. topografic | Suprafața* (mp) | Observații / Referințe                 |
|---------|--------------------------------|-----------------|--|
| A1      |                                | 34.100          | Sector cadastral:57 Teren neimprijmit; |

**B. Partea II. Proprietari și acte**

| Inscrieri privitoare la dreptul de proprietate și alte drepturi reale  |   | Referințe |
|--|---|-----------|
| /  |   |           |
| Act Administrativ nr. 121883, din 28/05/2001 emis de CJSDPAT CALARASI; |   |           |
| B1   | Intabulare, drept de PROPRIETATE, dobandit prin Reconstituire, cota actuala 1/1, cota initiala 1/1<br>1) GRIGORE CONSTANTINA, LIPSA CNP<br>2) STAN ELENA, LIPSA CNP<br>3) STOIAN MARCELA, LIPSA CNP<br>4) TUGULAN IOANA, LIPSA CNP<br>5) TURCU CONSTANTIN, LIPSA CNP<br>6) TURCU DUMITRU, LIPSA CNP | A1        |

**C. Partea III. SARCINI .**

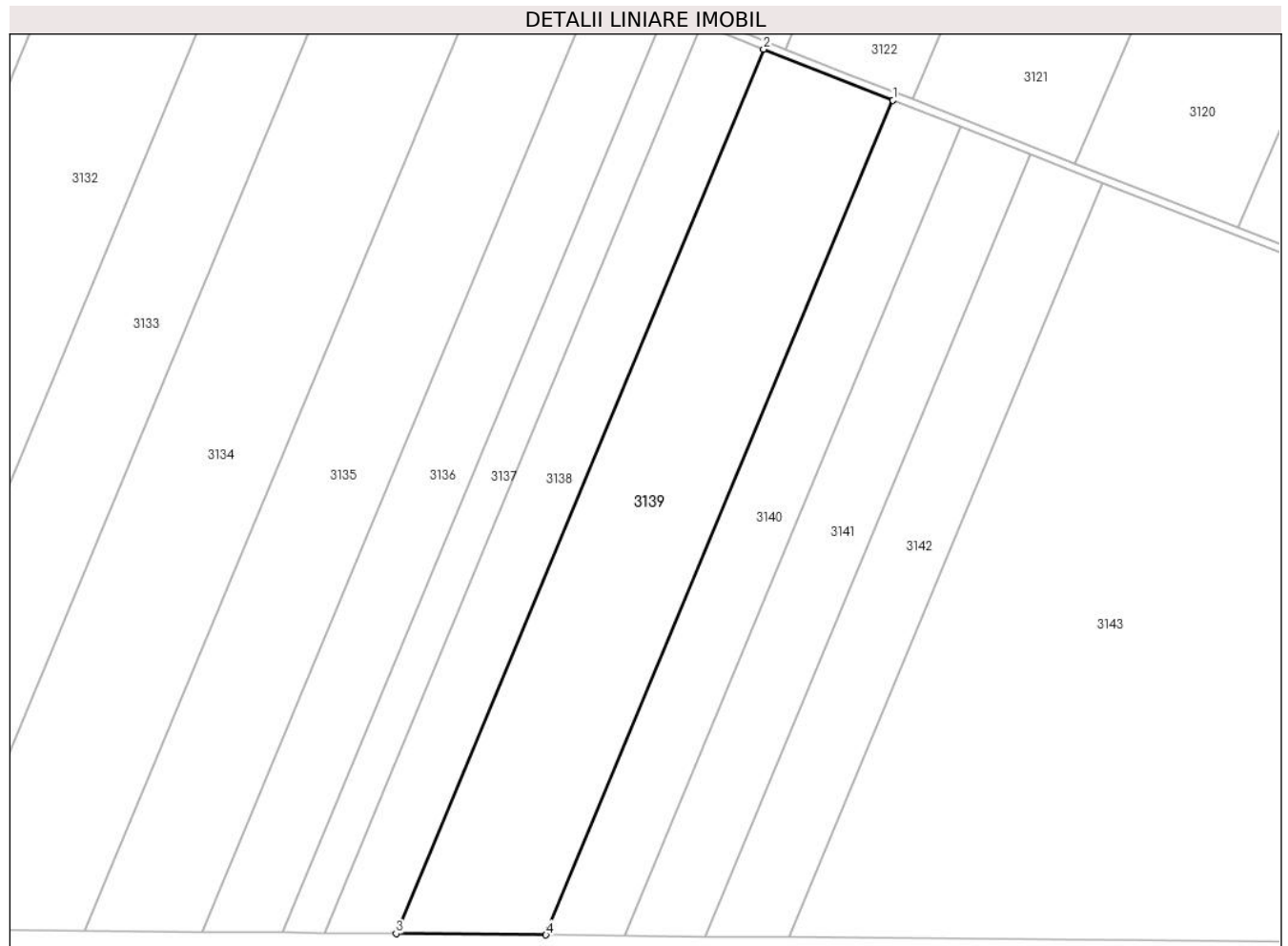
| Inscrieri privind dezmembramintele dreptului de proprietate, drepturi reale de garanție și sarcini | Referințe |
|--|-----------|
| NU SUNT  |           |

## Anexa Nr. 1 La Partea I

## Teren

| Nr cadastral | Suprafața (mp)* | Observații / Referințe |
|--------------|-----------------|------------------------|
|              | 34.100          |                        |

\* Suprafața este determinată în planul de proiecție Stereo 70.



## Date referitoare la teren

| Crt | Categorie folosință | Intravilan | Suprafața (mp) | Tarla | Parcelă | Nr. topo | Observații / Referințe   |
|-----|---------------------|------------|----------------|-------|---------|----------|--|
| 1   | arabil              | NU         | 34.100         | 97/4  | 17      | -        | DIFERENȚA DE SUPRAFATA SE REGASESTE LA ID 3138, 3140, 3141, 3142 , SECTOR 57 |

## Lungime Segmente

1) Valorile lungimilor segmentelor sunt obținute din proiecție în plan.

| Punct început | X / Y                      | Punct sfârșit | X / Y                      | Lungime segment (** (m) |
|---------------|----------------------------|---------------|----------------------------|-------------------------|
| 1             | 672.620,759<br>319.176,356 | 2             | 672.554,327<br>319.202,523 | 71.4                    |
| 2             | 672.554,327<br>319.202,523 | 3             | 672.365,508<br>318.748,793 | 491.45                  |
| 3             | 672.365,508<br>318.748,793 | 4             | 672.442,522<br>318.748,054 | 77.018                  |
| 4             | 672.442,522<br>318.748,054 | 1             | 672.620,759<br>319.176,356 | 463.908                 |

**\*\* Lungimile segmentelor sunt determinate în planul de proiecție Stereo 70 și sunt rotunjite la 1 milimetru.**

**\*\*\* Distanța dintre puncte este formată din segmente cumulate ce sunt mai mici decât valoarea 1 milimetru.**



**DATE DESPRE IMOBILUL NR. 3140**

Oficiul de Cadastru și Publicitate Imobiliară CALARASI  
Biroul de Cadastru și Publicitate Imobiliară Calarasi

**A. Partea I. Descrierea imobilului**

TEREN Extravilan

Adresa: Jud. Calarasi

| Nr. Crt | Nr cadastral Nr. topografic | Suprafața* (mp) | Observații / Referințe                  |
|---------|-----------------------------|-----------------|---|
| A1      | 20705                       | 17.050          | Sector cadastral:57 Teren neimprejmuit; |

**B. Partea II. Proprietari și acte**

| Inscrieri privitoare la dreptul de proprietate și alte drepturi reale |  | Referințe |
|---|--|-----------|
| <b>2496 / 25/01/2012</b>  |  |           |
| Act Notarial nr. 80, din 23/01/2012 emis de BNP MARIA DANA CHIRU;     |  |           |
| B2  | Intabulare, drept de PROPRIETATE, dobandit prin Conventie, cota actuala 1/1, cota initiala 1/1<br>1) ILIUTA MIHAELA CRISTINA, -sotie<br>2) ILIUTA VASILE, -sot | A1        |

**C. Partea III. SARCINI .**

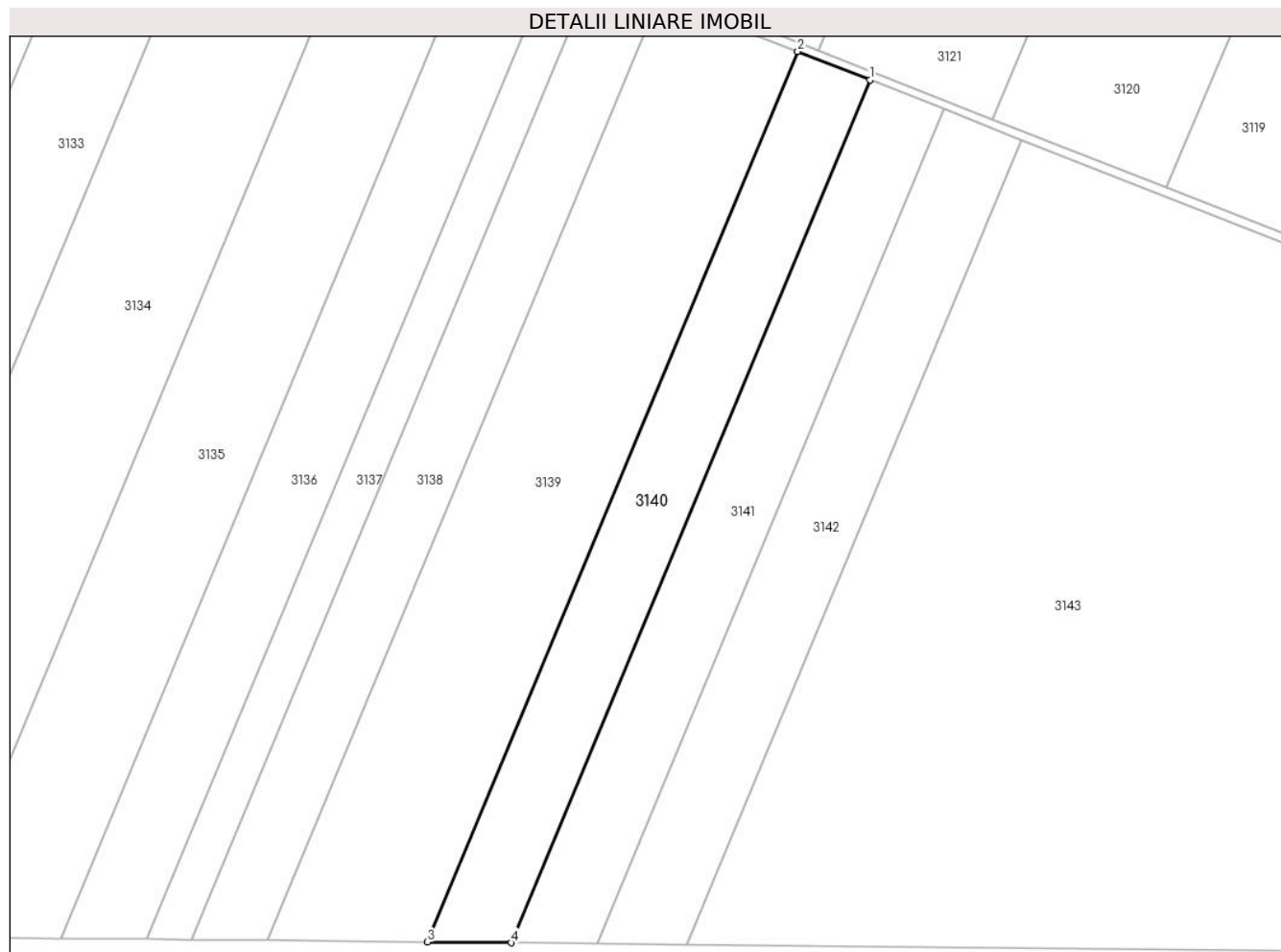
| Inscrieri privind dezmembramintele dreptului de proprietate, drepturi reale de garanție și sarcini | Referințe |
|--|-----------|
| NU SUNT  |           |

## Anexa Nr. 1 La Partea I

## Teren

| Nr cadastral | Suprafața (mp)* | Observații / Referințe |
|--------------|-----------------|------------------------|
| 20705        | 17.050          |                        |

\* Suprafața este determinată în planul de proiecție Stereo 70.



## Date referitoare la teren

| Crt | Categorie folosință | Intra vilan | Suprafața (mp) | Tarla | Parcelă | Nr. topo | Observații / Referințe |
|-----|---------------------|-------------|----------------|-------|---------|----------|------------------------|
| 1   | arabil              | NU          | 17.050         | 97/4  | 17      | -        |                        |

## Lungime Segmente

1) Valorile lungimilor segmentelor sunt obținute din proiecție în plan.

| Punct început | X / Y                      | Punct sfârșit | X / Y                      | Lungime segment (** (m) |
|---------------|----------------------------|---------------|----------------------------|-------------------------|
| 1             | 672.655,501<br>319.162,671 | 2             | 672.620,759<br>319.176,356 | 37.34                   |
| 2             | 672.620,759<br>319.176,356 | 3             | 672.442,522<br>318.748,054 | 463.908                 |
| 3             | 672.442,522<br>318.748,054 | 4             | 672.482,798<br>318.747,668 | 40.278                  |
| 4             | 672.482,798<br>318.747,668 | 1             | 672.655,501<br>319.162,671 | 449.504                 |

\*\* Lungimile segmentelor sunt determinate în planul de proiecție Stereo 70 și sunt rotunjite la 1 milimetru.



**\*\*\* Distanţa dintre puncte este formată din segmente cumulate ce sunt mai mici decât valoarea 1 milimetru.**



**DATE DESPRE IMOBILUL NR. 3141**

Oficiul de Cadastru și Publicitate Imobiliară CALARASI  
Biroul de Cadastru și Publicitate Imobiliară Calarasi

**A. Partea I. Descrierea imobilului**

TEREN Extravilan

Nr. cadastral vechi:411

Adresa: Jud. Calarasi

| Nr. Crt | Nr cadastral Nr. topografic | Suprafața* (mp) | Observații / Referințe                  |
|---------|-----------------------------|-----------------|---|
| A1      | 21109                       | 17.050          | Sector cadastral:57 Teren neimprejmuit; |

**B. Partea II. Proprietari și acte**

| Inscrieri privitoare la dreptul de proprietate și alte drepturi reale  | Referințe |
|--|-----------|
| <b>17444 / 09/04/2013</b>  |           |
| Act Notarial nr. 2949, din 29/07/2002 emis de BNP CEPARU IOAN;   |           |
| B1   | A1        |
| Intabulare, drept de PROPRIETATE, dobandit prin Conventie, cota actuala 1/1, cota initiala 1/1<br>1) SC ILYA AGRO SRL, CIF:10237242  |           |
| <b>41835 / 09/08/2017</b>  |           |
| Act Administrativ nr. 57201, din 28/04/2017 emis de ORC Bucuresti (act notarial nr 1823 din 03.08.2017, emis de NP PETRU-PAVEL DANJI-BAZIOTIS;act administrativ nr hotararea AGA nr.1 din 05.10.2016, emis de BANCA COMERCIALA CARPATICA SA;hotarare judecatoreasca nr 750A din 21.04.2017, emis de Curtea de Apel Bucuresti); |           |
| B3   | A1        |
| se schimba denumirea societatii creditoare de sub B2 din BANCA COMERCIALA CARPATICA SA in PATRIA BANK SA   |           |

**C. Partea III. SARCINI**

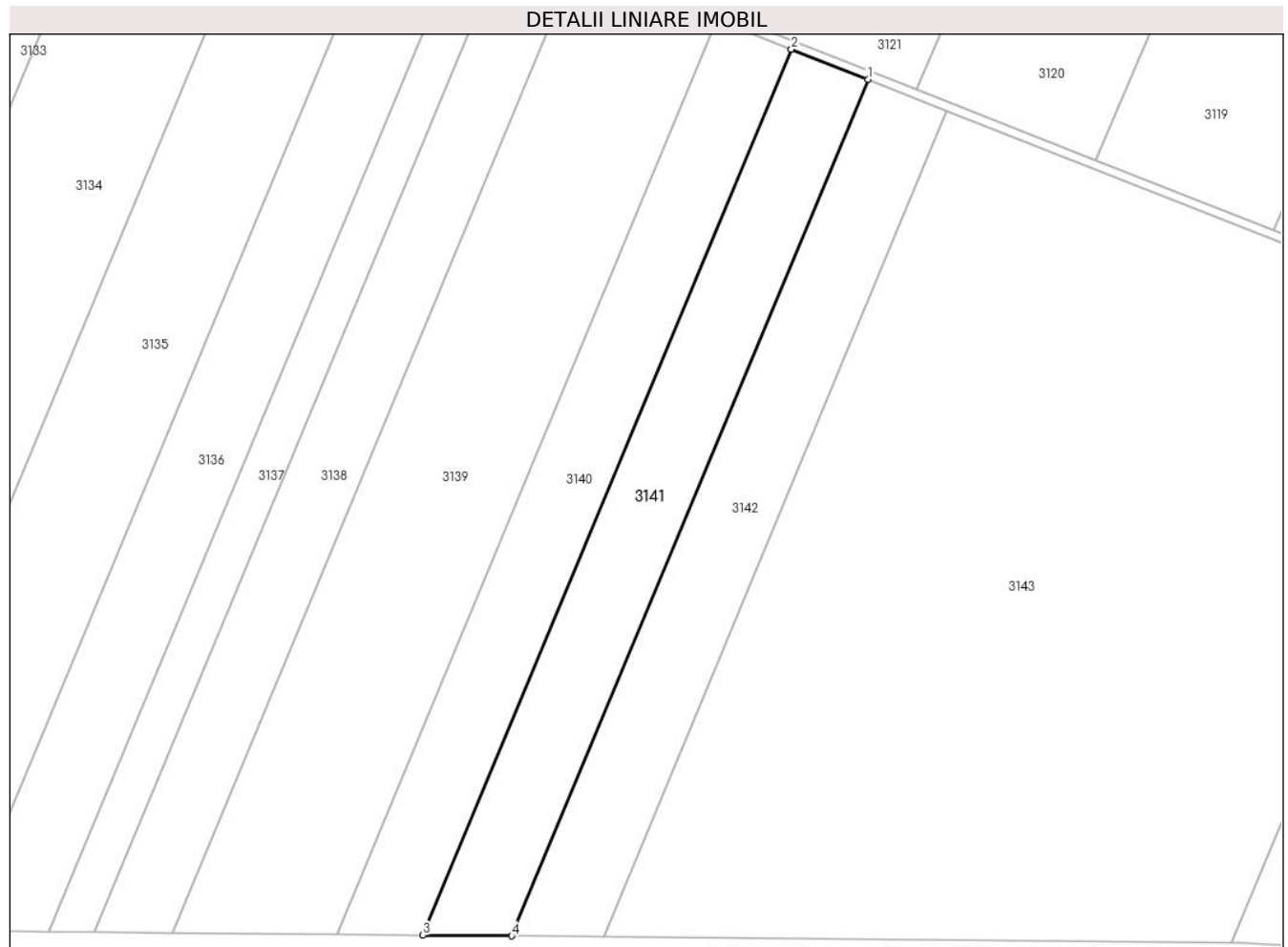
| Inscrieri privind dezmembramintele dreptului de proprietate, drepturi reale de garanție și sarcini   | Referințe |
|--|-----------|
| <b>41835 / 09/08/2017</b>  |           |
| Hotarare Judecatoreasca nr. 750A, din 21/04/2017 emis de Curtea de Apel Bucuresti (act administrativ nr 57201 din 28.04.2017, emis de ORC Bucuresti;act administrativ nr hotararea AGA nr.1 din 05.10.2016, emis de BANCA COMERCIALA CARPATICA SA;act notarial nr 1823 din 03.08.2017, emis de NP PETRU-PAVEL DANJI-BAZIOTIS); |           |
| C2   | A1        |
| se schimba denumirea societatii creditoare de sub C1 din BANCA COMERCIALA CARPATICA SA in PATRIA BANK SA   |           |

## Anexa Nr. 1 La Partea I

## Teren

| Nr cadastral | Suprafața (mp)* | Observații / Referințe |
|--------------|-----------------|------------------------|
| 21109        | 17.050          |                        |

\* Suprafața este determinată în planul de proiecție Stereo 70.



## Date referitoare la teren

| Crt | Categorie folosință | Intravilan | Suprafața (mp) | Tarla | Parcelă | Nr. topo | Observații / Referințe |
|-----|---------------------|------------|----------------|-------|---------|----------|------------------------|
| 1   | arabil              | NU         | 17.050         | 97/4  | 17      | -        |                        |

## Lungime Segmente

1) Valorile lungimilor segmentelor sunt obținute din proiecție în plan.

| Punct început | X / Y                      | Punct sfârșit | X / Y                      | Lungime segment (** (m) |
|---------------|----------------------------|---------------|----------------------------|-------------------------|
| 1             | 672.691,393<br>319.148,534 | 2             | 672.655,501<br>319.162,671 | 38.576                  |
| 2             | 672.655,501<br>319.162,671 | 3             | 672.482,798<br>318.747,668 | 449.504                 |
| 3             | 672.482,798<br>318.747,668 | 4             | 672.524,407<br>318.747,269 | 41.611                  |
| 4             | 672.524,407<br>318.747,269 | 1             | 672.691,393<br>319.148,534 | 434.624                 |

\*\* Lungimile segmentelor sunt determinate în planul de proiecție Stereo 70 și sunt rotunjite la 1 milimetru.

**\*\*\* Distanţa dintre puncte este formată din segmente cumulate ce sunt mai mici decât valoarea 1 milimetru.**



**DATE DESPRE IMOBILUL NR. 3142**

Oficiul de Cadastru și Publicitate Imobiliară CALARASI  
Biroul de Cadastru și Publicitate Imobiliară Calarasi

**A. Partea I. Descrierea imobilului**

TEREN Extravilan

Nr. cadastral vechi:478

Adresa: Jud. Calarasi

| Nr. Crt | Nr cadastral Nr. topografic | Suprafața* (mp) | Observații / Referințe                  |
|---------|-----------------------------|-----------------|---|
| A1      | 20168                       | 17.050          | Sector cadastral:57 Teren neimprejmuit; |

**B. Partea II. Proprietari și acte**

| Inscrieri privitoare la dreptul de proprietate și alte drepturi reale                          | Referințe |
|--|-----------|
| <b>4298 / 23/02/2009</b>   |           |
| Act Notarial nr. 4990, din 13/11/2001 emis de BNP MITACHE ADRIANA IULIANA;                     |           |
| B1   | A1        |
| Intabulare, drept de PROPRIETATE, dobandit prin Conventie, cota actuala 1/1, cota initiala 1/1 |           |
| 1) MIHUT ION, -sot   |           |
| 2) MIHUT VALERICA, -sotie  |           |

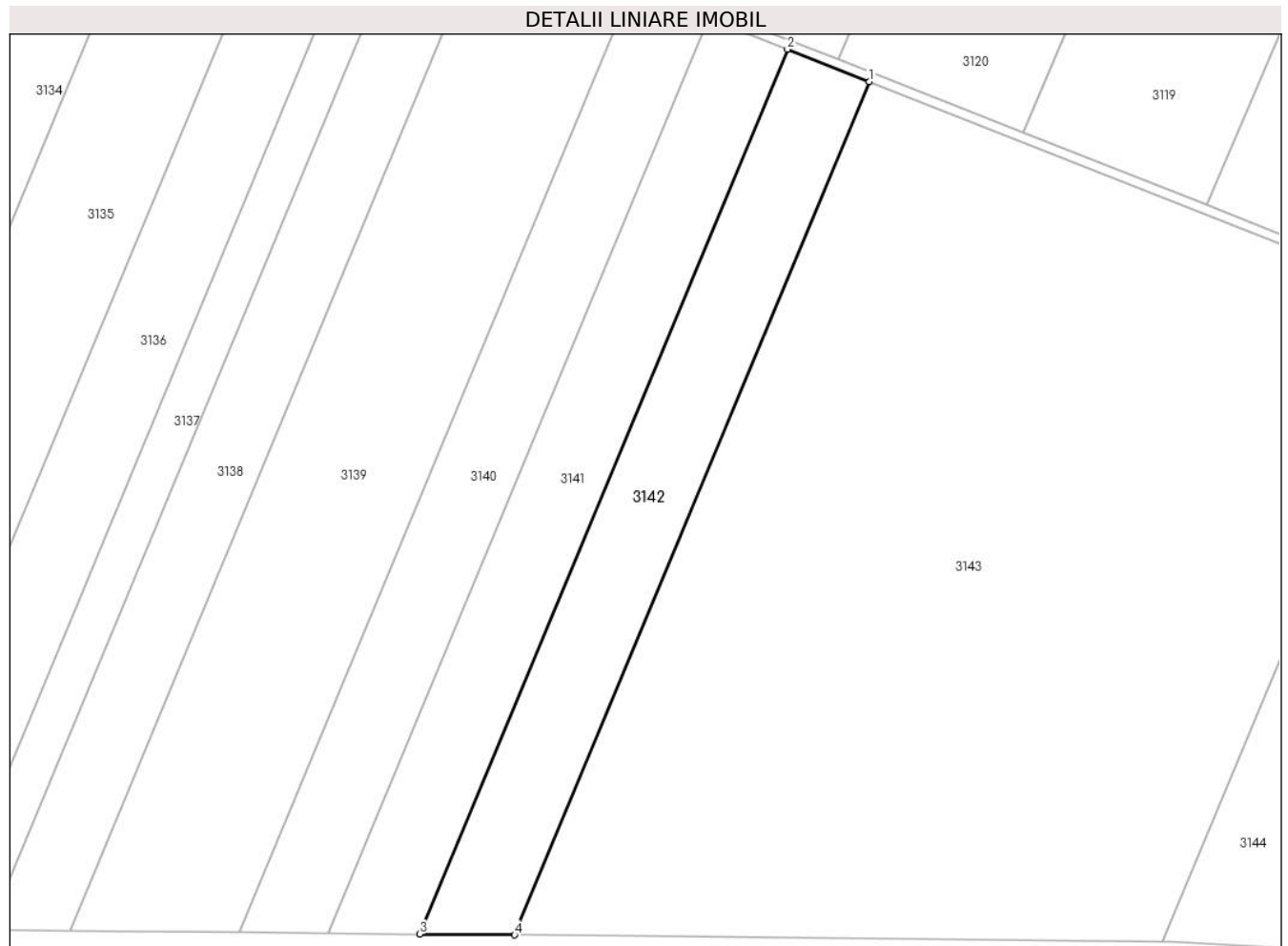
**C. Partea III. SARCINI .**

| Inscrieri privind dezmembramintele dreptului de proprietate, drepturi reale de garanție și sarcini | Referințe |
|--|-----------|
| NU SUNT  |           |

**Anexa Nr. 1 La Partea I****Teren**

| Nr cadastral | Suprafața (mp)* | Observații / Referințe |
|--------------|-----------------|------------------------|
| 20168        | 17.050          |                        |

\* Suprafața este determinată în planul de proiecție Stereo 70.

**Date referitoare la teren**

| Crt | Categorie folosință | Intra vilan | Suprafața (mp) | Tarla | Parcelă | Nr. topo | Observații / Referințe |
|-----|---------------------|-------------|----------------|-------|---------|----------|------------------------|
| 1   | arabil              | NU          | 17.050         | 97/4  | 17      | -        |                        |

**Lungime Segmente**

1) Valorile lungimilor segmentelor sunt obținute din proiecție în plan.

| Punct început | X / Y                      | Punct sfârșit | X / Y                      | Lungime segment (** (m) |
|---------------|----------------------------|---------------|----------------------------|-------------------------|
| 1             | 672.728,558<br>319.133,895 | 2             | 672.691,393<br>319.148,534 | 39.944                  |
| 2             | 672.691,393<br>319.148,534 | 3             | 672.524,407<br>318.747,269 | 434.624                 |
| 3             | 672.524,407<br>318.747,269 | 4             | 672.567,493<br>318.746,856 | 43.088                  |
| 4             | 672.567,493<br>318.746,856 | 1             | 672.728,558<br>319.133,895 | 419.215                 |

\*\* Lungimile segmentelor sunt determinate în planul de proiecție Stereo 70 și sunt rotunjite la 1 milimetru.



**\*\*\* Distanţa dintre puncte este formată din segmente cumulate ce sunt mai mici decât valoarea 1 milimetru.**



**DATE DESPRE IMOBILUL NR. 3143**

Oficiul de Cadastru și Publicitate Imobiliară CALARASI  
Biroul de Cadastru și Publicitate Imobiliară Calarasi

**A. Partea I. Descrierea imobilului**

TEREN Extravilan

Nr. cadastral vechi:443

Adresa: Jud. Calarasi

| Nr. Crt | Nr cadastral Nr. topografic | Suprafața* (mp) | Observații / Referințe                  |
|---------|-----------------------------|-----------------|---|
| A1      | 21113                       | 100.000         | Sector cadastral:57 Teren neimprejmuit; |

**B. Partea II. Proprietari și acte**

| Inscrieri privitoare la dreptul de proprietate și alte drepturi reale   |   | Referințe |
|---|---|-----------|
| <b>17441 / 09/04/2013</b>   |   |           |
| Act Notarial nr. 2158, din 20/08/2002 emis de BNP CHIRU MARIA DANA;   |   |           |
| B1  | Intabulare, drept de PROPRIETATE, dobandit prin Conventie, cota actuala 1/1, cota initiala 1/1<br>1) SC ILYA AGRO SRL, CIF:10237242 | A1        |
| <b>41839 / 09/08/2017</b>   |   |           |
| Act Notarial nr. 1823, din 03/08/2017 emis de NP PETRU-PAVEL DANCI BAZIOTIS (act administrativ nr 57201 din 28.04.2017, emis de ORC BUCURESTI;hotarare judecatoreasca nr 750A din 21.04.2017, emis de CURTEA DE APEL BUCURESTI;act administrativ nr hotararea AGA nr. 1 din 05.10.2016, emis de BANCA COMERCIALA CARPATICA SA); |   |           |
| B3  | se schimba denumirea societatii creditoare de sub B2 din BANCA COMERCIALA CARPATICA SA in PATRIA BANK SA                            | A1        |

**C. Partea III. SARCINI**

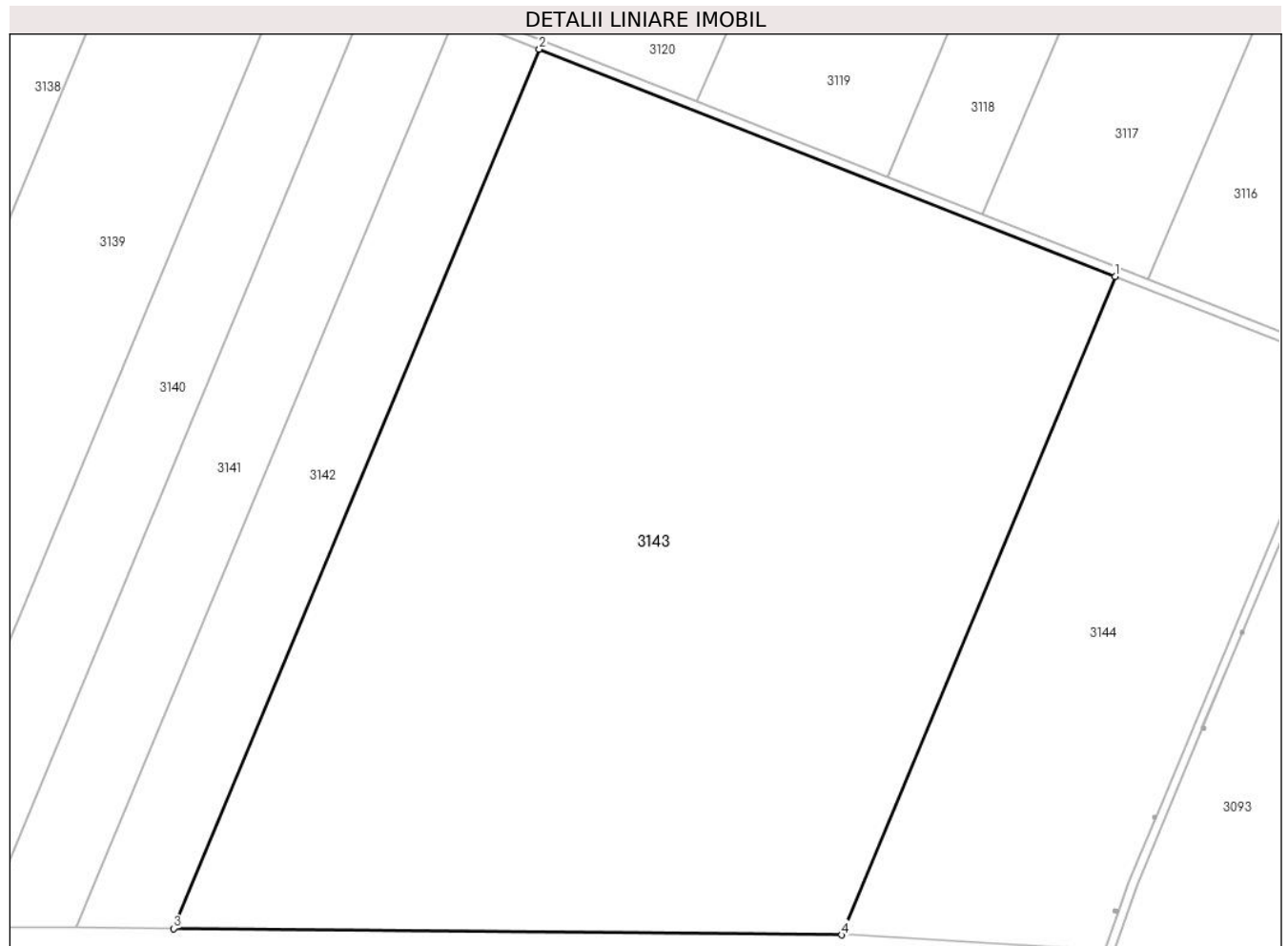
| Inscrieri privind dezmembramintele dreptului de proprietate, drepturi reale de garanție și sarcini  |  | Referințe |
|---|--|-----------|
| <b>41839 / 09/08/2017</b>   |  |           |
| Act Notarial nr. 1823, din 03/08/2017 emis de NP PETRU-PAVEL DANCI BAZIOTIS (act administrativ nr 57201 din 28.04.2017, emis de ORC BUCURESTI;hotarare judecatoreasca nr 750A din 21.04.2017, emis de CURTEA DE APEL BUCURESTI;act administrativ nr hotararea AGA nr. 1 din 05.10.2016, emis de BANCA COMERCIALA CARPATICA SA); |  |           |
| C2  | se schimba denumirea societatii creditoare de sub C1 din BANCA COMERCIALA CARPATICA SA in PATRIA BANK SA | A1        |

## Anexa Nr. 1 La Partea I

## Teren

| Nr cadastral | Suprafața (mp)* | Observații / Referințe |
|--------------|-----------------|------------------------|
| 21113        | 100.000         |                        |

\* Suprafața este determinată în planul de proiecție Stereo 70.



## Date referitoare la teren

| Crt | Categorie folosință | Intra vilan | Suprafața (mp) | Tarla | Parcelă | Nr. topo | Observații / Referințe |
|-----|---------------------|-------------|----------------|-------|---------|----------|------------------------|
| 1   | arabil              | NU          | 100.000        | 97/4  | 18      | -        |                        |

## Lungime Segmente

1) Valorile lungimilor segmentelor sunt obținute din proiecție în plan.

| Punct început | X / Y                      | Punct sfârșit | X / Y                      | Lungime segment (** (m) |
|---------------|----------------------------|---------------|----------------------------|-------------------------|
| 1             | 672.982,409<br>319.033,906 | 2             | 672.728,558<br>319.133,895 | 272.834                 |
| 2             | 672.728,558<br>319.133,895 | 3             | 672.567,493<br>318.746,856 | 419.215                 |
| 3             | 672.567,493<br>318.746,856 | 4             | 672.861,78<br>318.744,035  | 294.301                 |
| 4             | 672.861,78<br>318.744,035  | 1             | 672.982,409<br>319.033,906 | 313.969                 |

\*\* Lungimile segmentelor sunt determinate în planul de proiecție Stereo 70 și sunt rotunjite la 1 milimetru.

**\*\*\* Distanţa dintre puncte este formată din segmente cumulate ce sunt mai mici decât valoarea 1 milimetru.**



**DATE DESPRE IMOBILUL NR. 3144**

Oficiul de Cadastru și Publicitate Imobiliară CALARASI  
Biroul de Cadastru și Publicitate Imobiliară Calarasi

**A. Partea I. Descrierea imobilului**

TEREN Extravilan

Adresa: Jud. Calarasi

| Nr. Crt | Nr cadastral Nr. topografic | Suprafața* (mp) | Observații / Referințe                 |
|---------|-----------------------------|-----------------|--|
| A1      | 22118                       | 32.000          | Sector cadastral:57 Teren neimprijmit; |

**B. Partea II. Proprietari și acte**

| Inscrieri privitoare la dreptul de proprietate și alte drepturi reale   |   | Referințe |
|---|---|-----------|
| <b>57930 / 20/10/2015</b>   |   |           |
| Act Administrativ nr. 121881, din 28/05/2001 emis de CJPSDPAT CALARASI; |   |           |
| B1  | Intabulare, drept de PROPRIETATE, dobandit prin Reconstituire, cota actuala 1/2, cota initiala 1/1<br>1) IONITA DUMITRU             | A1        |
| <b>522 / 11/01/2016</b>   |   |           |
| Act Notarial nr. 28, din 08/01/2016 emis de BIN Tutuianu Dana Cristina; |   |           |
| B3  | Intabulare, drept de PROPRIETATE, dobandit prin Conventie, cota actuala 1/2, cota initiala 1/2<br>1) SC FIRMA ILDU SRL, CIF:6786765 | A1        |

**C. Partea III. SARCINI .**

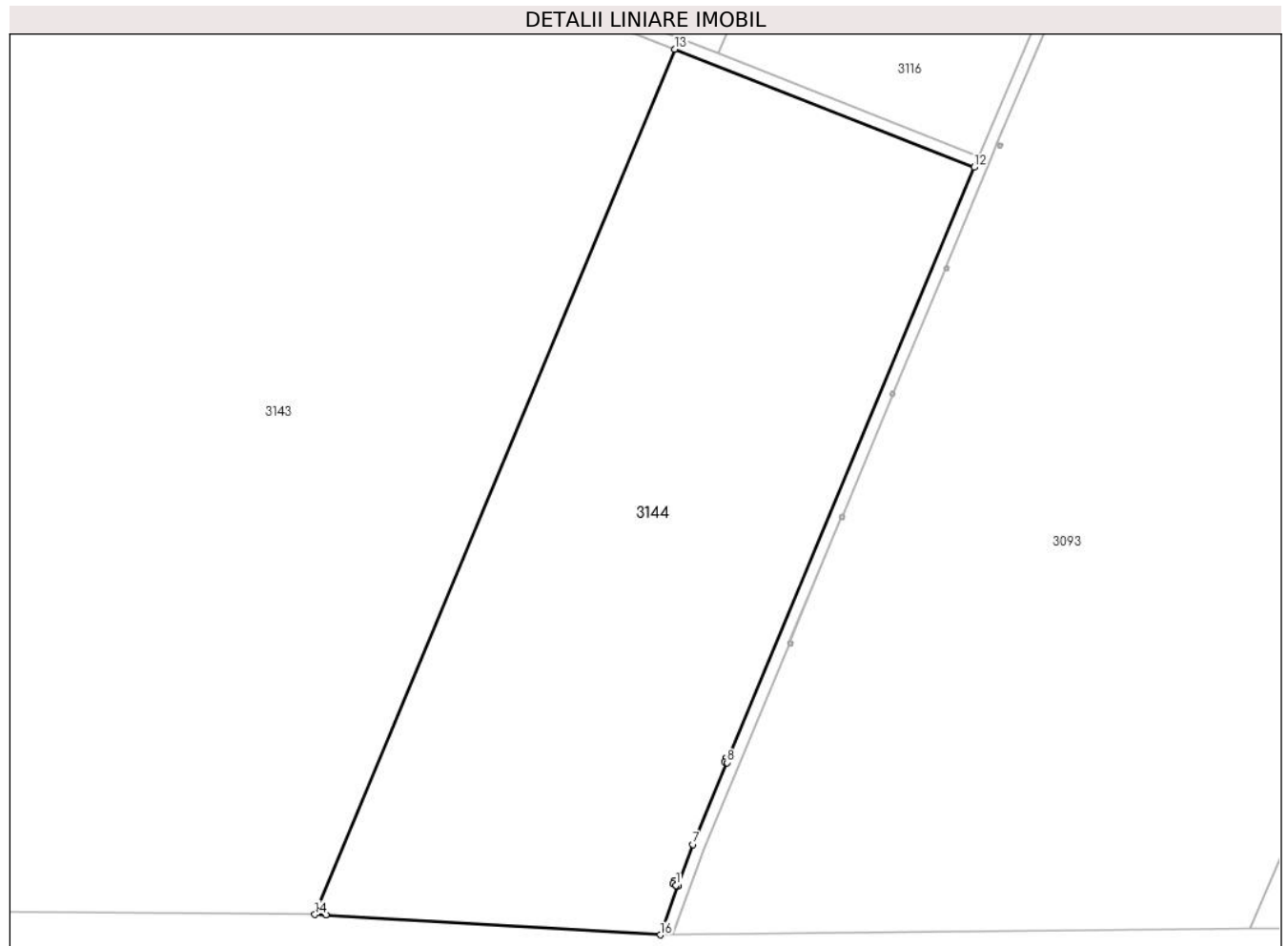
| Inscrieri privind dezmembramintele dreptului de proprietate, drepturi reale de garanție și sarcini | Referințe |
|--|-----------|
| NU SUNT  |           |

## Anexa Nr. 1 La Partea I

## Teren

| Nr cadastral | Suprafața (mp)* | Observații / Referințe |
|--------------|-----------------|------------------------|
| 22118        | 32.000          |                        |

\* Suprafața este determinată în planul de proiecție Stereo 70.



## Date referitoare la teren

| Crt | Categorie folosință | Intra vilan | Suprafața (mp) | Tarla | Parcelă | Nr. topo | Observații / Referințe |
|-----|---------------------|-------------|----------------|-------|---------|----------|------------------------|
| 1   | arabil              | NU          | 32.000         | 97/4  | 19      | -        |                        |

## Lungime Segmente

1) Valorile lungimilor segmentelor sunt obținute din proiecție în plan.

| Punct început | X / Y                      | Punct sfârșit | X / Y                      | Lungime segment (** (m) |
|---------------|----------------------------|---------------|----------------------------|-------------------------|
| 1             | 672.982,87<br>318.753,821  | 2             | 672.981,789<br>318.754,342 | 1.2                     |
| 2             | 672.981,789<br>318.754,342 | 3             | 672.982,311<br>318.755,423 | 1.2                     |
| 3             | 672.982,311<br>318.755,423 | 4             | 672.983,392<br>318.754,902 | 1.2                     |
| 4             | 672.983,392<br>318.754,902 | 5             | 672.982,875<br>318.753,83  | 1.19                    |
| 5             | 672.982,875<br>318.753,83  | 6             | 672.983,525<br>318.753,516 | 0.722                   |



| Punct început | X / Y                      | Punct sfârșit | X / Y                      | Lungime segment (** (m) |
|---------------|----------------------------|---------------|----------------------------|-------------------------|
| 6             | 672.983,525<br>318.753,516 | 7             | 672.988,592<br>318.767,536 | 14.908                  |
| 7             | 672.988,592<br>318.767,536 | 8             | 672.999,989<br>318.794,95  | 29.689                  |
| 8             | 672.999,989<br>318.794,95  | 9             | 672.999,196<br>318.795,316 | 0.873                   |
| 9             | 672.999,196<br>318.795,316 | 10            | 672.999,699<br>318.796,405 | 1.2                     |
| 10            | 672.999,699<br>318.796,405 | 11            | 673.000,45<br>318.796,059  | 0.827                   |
| 11            | 673.000,45<br>318.796,059  | 12            | 673.082,875<br>318.994,333 | 214.724                 |
| 12            | 673.082,875<br>318.994,333 | 13            | 672.982,409<br>319.033,906 | 107.979                 |
| 13            | 672.982,409<br>319.033,906 | 14            | 672.861,78<br>318.744,035  | 313.969                 |
| 14            | 672.861,78<br>318.744,035  | 15            | 672.865,465<br>318.744,0   | 3.685                   |
| 15            | 672.865,465<br>318.744,0   | 16            | 672.977,641<br>318.737,236 | 112.38                  |
| 16            | 672.977,641<br>318.737,236 | 17            | 672.983,522<br>318.753,507 | 17.301                  |
| 17            | 672.983,522<br>318.753,507 | 1             | 672.982,87<br>318.753,821  | 0.724                   |

\*\* Lungimile segmentelor sunt determinate în planul de proiecție Stereo 70 și sunt rotunjite la 1 milimetru.

\*\*\* Distanța dintre puncte este formată din segmente cumulate ce sunt mai mici decât valoarea 1 milimetru.



**DATE DESPRE IMOBILUL NR. 3145**

Oficiul de Cadastru și Publicitate Imobiliară CALARASI  
Biroul de Cadastru și Publicitate Imobiliară Calarasi

**A. Partea I. Descrierea imobilului**

TEREN Extravilan

Adresa: Jud. Calarasi

| Nr. Crt | Nr cadastral Nr. topografic | Suprafața* (mp) | Observații / Referințe                  |
|---------|-----------------------------|-----------------|---|
| A1      |                             | 1               | Sector cadastral:57 Teren neimprejmuit; |

**B. Partea II. Proprietari și acte**

| Inscrieri privitoare la dreptul de proprietate și alte drepturi reale                     | Referințe |
|---|-----------|
| /   |           |
| Act Normativ nr. 123, din 10/07/2012 emis de PARLAMENTUL ROMANIEI;                        |           |
| B1  | A1        |
| Intabulare, drept de PROPRIETATE, dobandit prin Lege, cota actuala 1/1, cota initiala 1/1 |           |
| 1) STATUL ROMAN, CIF:9999999999999, DOMENIUL PUBLIC                                       |           |

**C. Partea III. SARCINI .**

| Inscrieri privind dezmembramintele dreptului de proprietate, drepturi reale de garanție și sarcini | Referințe |
|--|-----------|
| NU SUNT  |           |

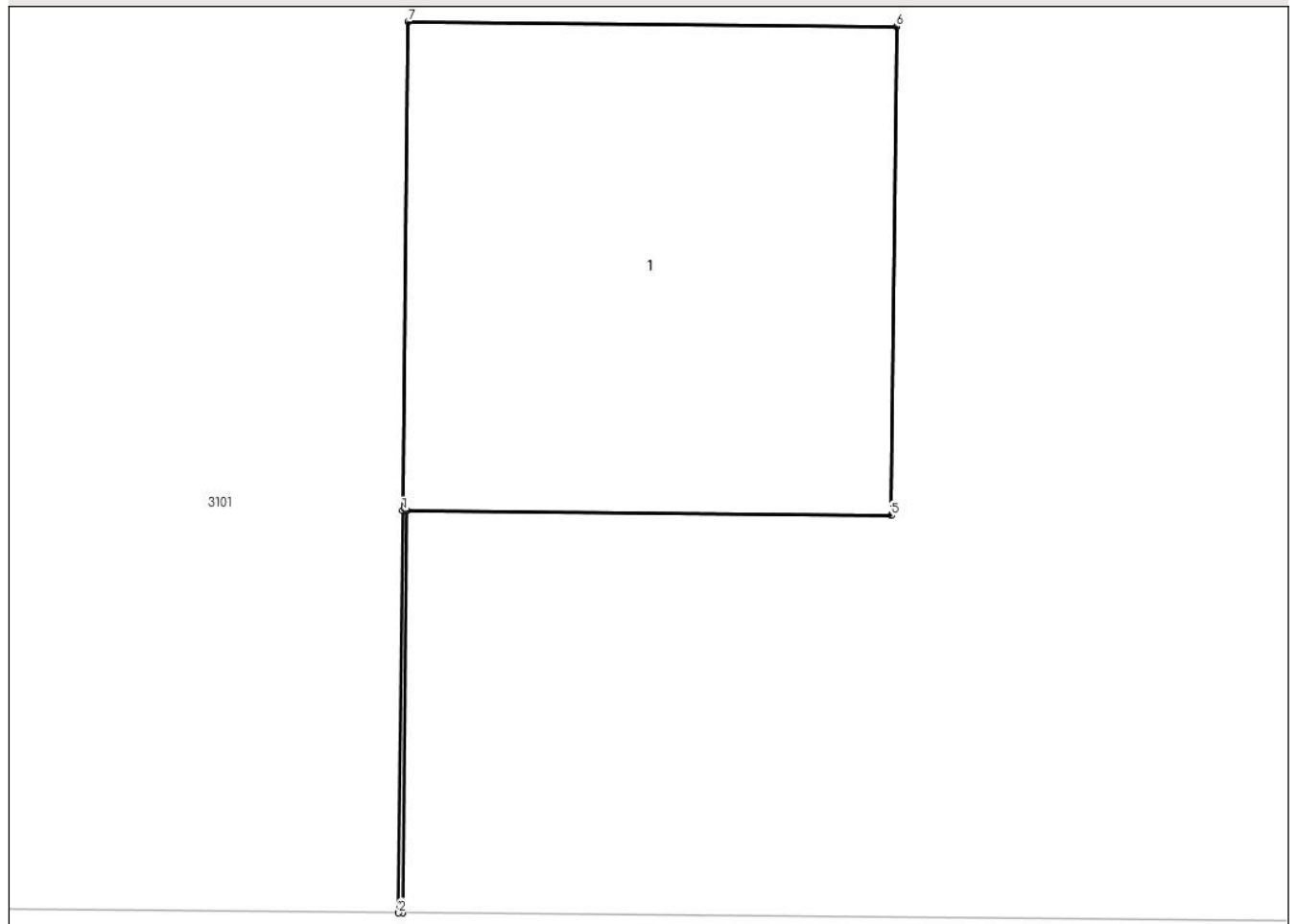
## Anexa Nr. 1 La Partea I

## Teren

| Nr cadastral | Suprafața (mp)* | Observații / Referințe |
|--------------|-----------------|------------------------|
|              | 1               |                        |

\* Suprafața este determinată în planul de proiecție Stereo 70.

## DETALII LINIARE IMOBIL



## Date referitoare la teren

| Crt | Categorie folosință | Intravilan | Suprafața (mp) | Tarla | Parcelă | Nr. topo | Observații / Referințe |
|-----|---------------------|------------|----------------|-------|---------|----------|------------------------|
| 1   | curți constructii   | NU         | 1              | 97/3  | -       | -        | STALP                  |

## Date referitoare la construcții

| Crt  | Număr | Destinație construcție               | Supraf. (mp) | Situație juridică | Observații / Referințe                     |
|------|-------|--------------------------------------|--------------|-------------------|--|
| A1.1 |       | construcții industriale și edilitare | 1            | Fara acte         | Nr. niveluri:1; S. construita la sol:1 mp; |

## Lungime Segmente

1) Valorile lungimilor segmentelor sunt obținute din proiecție în plan.

| Punct început | X / Y                      | Punct sfârșit | X / Y                      | Lungime segment (** (m) |
|---------------|----------------------------|---------------|----------------------------|-------------------------|
| 1             | 674.621,526<br>318.724,998 | 2             | 674.621,516<br>318.724,011 | 0.987                   |
| 2             | 674.621,516<br>318.724,011 | 3             | 674.621,526<br>318.724,011 | 0.01                    |
| 3             | 674.621,526<br>318.724,011 | 4             | 674.621,536<br>318.724,998 | 0.987                   |

| Punct început | X / Y                      | Punct sfârșit | X / Y                      | Lungime segment (** (m) |
|---------------|----------------------------|---------------|----------------------------|-------------------------|
| 4             | 674.621,536<br>318.724,998 | 5             | 674.622,726<br>318.724,986 | 1.19                    |
| 5             | 674.622,726<br>318.724,986 | 6             | 674.622,739<br>318.726,186 | 1.2                     |
| 6             | 674.622,739<br>318.726,186 | 7             | 674.621,539<br>318.726,198 | 1.2                     |
| 7             | 674.621,539<br>318.726,198 | 1             | 674.621,526<br>318.724,998 | 1.2                     |

\*\* Lungimile segmentelor sunt determinate în planul de proiecție Stereo 70 și sunt rotunjite la 1 milimetru.

\*\*\* Distanța dintre puncte este formată din segmente cumulate ce sunt mai mici decât valoarea 1 milimetru.



**DATE DESPRE IMOBILUL NR. 3146**

Oficiul de Cadastru și Publicitate Imobiliară CALARASI  
Biroul de Cadastru și Publicitate Imobiliară Calarasi

**A. Partea I. Descrierea imobilului**

TEREN Extravilan

Adresa: Jud. Calarasi

| Nr. Crt | Nr cadastral Nr. topografic | Suprafața* (mp) | Observații / Referințe                  |
|---------|-----------------------------|-----------------|---|
| A1      |                             | 1               | Sector cadastral:57 Teren neimprejmuit; |

**B. Partea II. Proprietari și acte**

| Inscrieri privitoare la dreptul de proprietate și alte drepturi reale                     | Referințe |
|---|-----------|
| /   |           |
| Act Normativ nr. 123, din 10/07/2012 emis de PARLAMENTUL ROMANIEI;                        |           |
| B1  | A1        |
| Intabulare, drept de PROPRIETATE, dobandit prin Lege, cota actuala 1/1, cota initiala 1/1 |           |
| 1) STATUL ROMAN, CIF:9999999999999, DOMENIUL PUBLIC                                       |           |

**C. Partea III. SARCINI .**

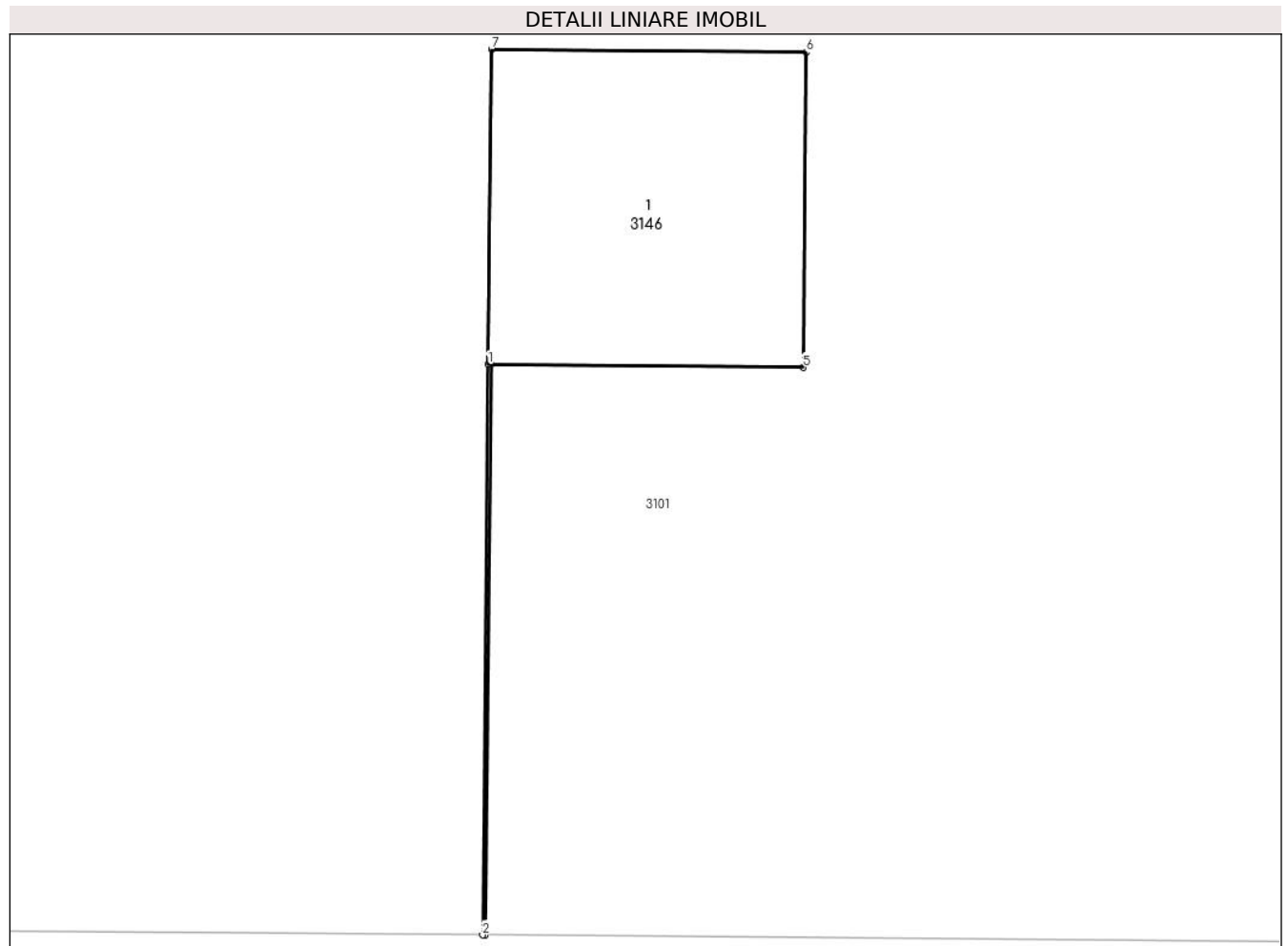
| Inscrieri privind dezmembramintele dreptului de proprietate, drepturi reale de garanție și sarcini | Referințe |
|--|-----------|
| NU SUNT  |           |

## Anexa Nr. 1 La Partea I

## Teren

| Nr cadastral | Suprafața (mp)* | Observații / Referințe |
|--------------|-----------------|------------------------|
|              | 1               |                        |

\* Suprafața este determinată în planul de proiecție Stereo 70.



## Date referitoare la teren

| Crt | Categorie folosință | Intra vilan | Suprafața (mp) | Tarla | Parcelă | Nr. topo | Observații / Referințe |
|-----|---------------------|-------------|----------------|-------|---------|----------|------------------------|
| 1   | curți constructii   | NU          | 1              | 97/3  | -       | -        | STALP                  |

## Date referitoare la construcții

| Crt  | Număr | Destinație construcție               | Supraf. (mp) | Situație juridică | Observații / Referințe                     |
|------|-------|--------------------------------------|--------------|-------------------|--|
| A1.1 |       | construcții industriale și edilitare | 1            | Fara acte         | Nr. niveluri:1; S. construita la sol:1 mp; |

## Lungime Segmente

1) Valorile lungimilor segmentelor sunt obținute din proiecție în plan.

| Punct început | X / Y                      | Punct sfârșit | X / Y                      | Lungime segment (** (m)) |
|---------------|----------------------------|---------------|----------------------------|--------------------------|
| 1             | 674.560,225<br>318.726,718 | 2             | 674.560,203<br>318.724,546 | 2.172                    |
| 2             | 674.560,203<br>318.724,546 | 3             | 674.560,213<br>318.724,546 | 0.01                     |
| 3             | 674.560,213<br>318.724,546 | 4             | 674.560,235<br>318.726,718 | 2.172                    |



| Punct început | X / Y                      | Punct sfârşit | X / Y                      | Lungime segment (** (m) |
|---------------|----------------------------|---------------|----------------------------|-------------------------|
| 4             | 674.560,235<br>318.726,718 | 5             | 674.561,425<br>318.726,706 | 1.19                    |
| 5             | 674.561,425<br>318.726,706 | 6             | 674.561,437<br>318.727,906 | 1.2                     |
| 6             | 674.561,437<br>318.727,906 | 7             | 674.560,237<br>318.727,918 | 1.2                     |
| 7             | 674.560,237<br>318.727,918 | 1             | 674.560,225<br>318.726,718 | 1.2                     |

\*\* Lungimile segmentelor sunt determinate în planul de proiecție Stereo 70 și sunt rotunjite la 1 milimetru.

\*\*\* Distanța dintre puncte este formată din segmente cumulate ce sunt mai mici decât valoarea 1 milimetru.



**DATE DESPRE IMOBILUL NR. 3147**

Oficiul de Cadastru și Publicitate Imobiliară CALARASI  
Biroul de Cadastru și Publicitate Imobiliară Calarasi

**A. Partea I. Descrierea imobilului**

TEREN Extravilan

Adresa: Jud. Calarasi

| Nr. Crt | Nr cadastral Nr. topografic | Suprafața* (mp) | Observații / Referințe                  |
|---------|-----------------------------|-----------------|---|
| A1      |                             | 1               | Sector cadastral:57 Teren neimprejmuit; |

**B. Partea II. Proprietari și acte**

| Inscrieri privitoare la dreptul de proprietate și alte drepturi reale                     | Referințe |
|---|-----------|
| /   |           |
| Act Normativ nr. 123, din 10/07/2012 emis de PARLAMENTUL ROMANIEI;                        |           |
| B1  | A1        |
| Intabulare, drept de PROPRIETATE, dobandit prin Lege, cota actuala 1/1, cota initiala 1/1 |           |
| 1) STATUL ROMAN, CIF:99999999999999, DOMENIUL PUBLIC                                      |           |

**C. Partea III. SARCINI .**

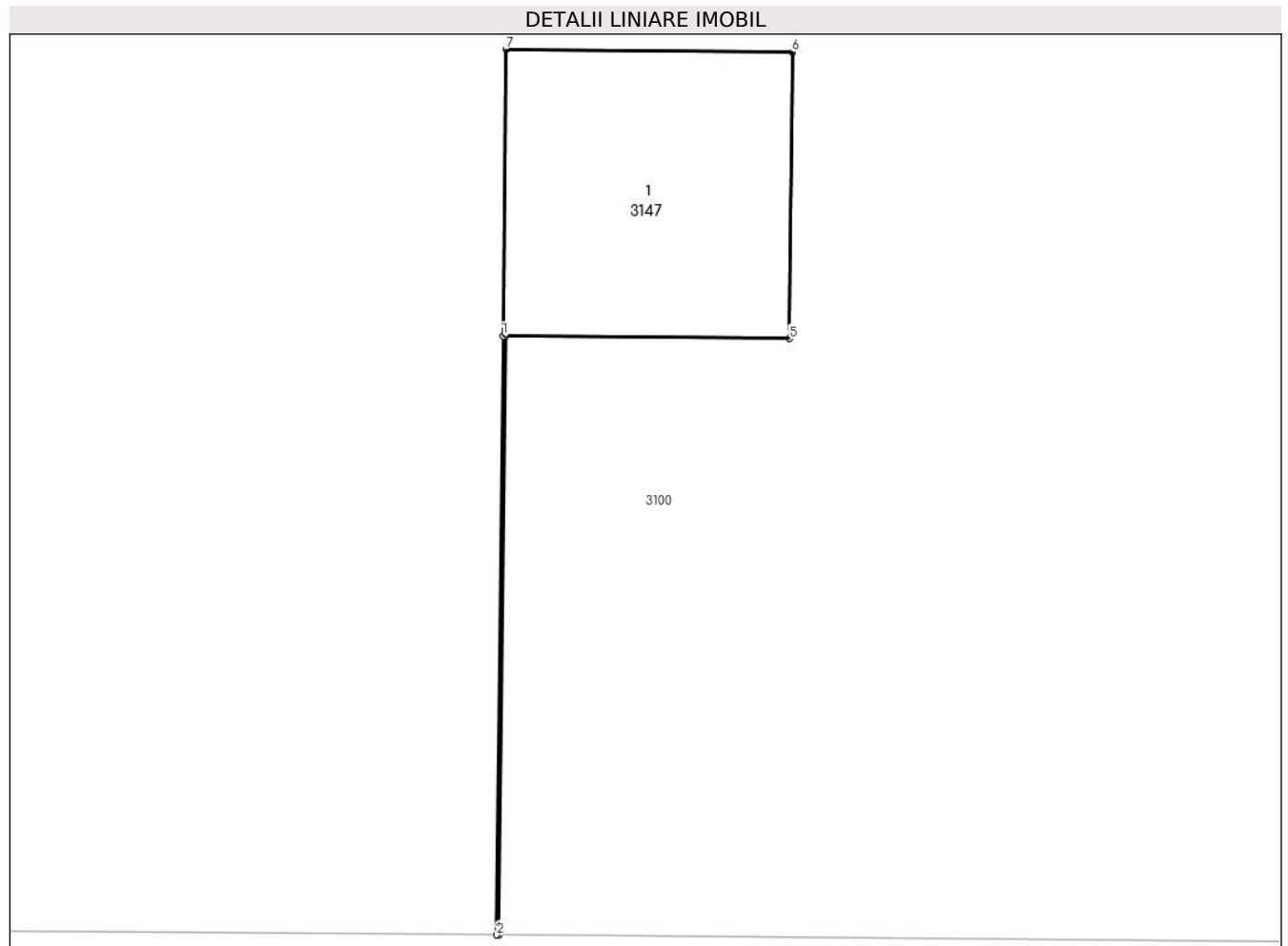
| Inscrieri privind dezmembramintele dreptului de proprietate, drepturi reale de garanție și sarcini | Referințe |
|--|-----------|
| NU SUNT  |           |

## Anexa Nr. 1 La Partea I

## Teren

| Nr cadastral | Suprafața (mp)* | Observații / Referințe |
|--------------|-----------------|------------------------|
|              | 1               |                        |

\* Suprafața este determinată în planul de proiecție Stereo 70.



## Date referitoare la teren

| Crt | Categorie folosință | Intra vilan | Suprafața (mp) | Tarla | Parcelă | Nr. topo | Observații / Referințe |
|-----|---------------------|-------------|----------------|-------|---------|----------|------------------------|
| 1   | curți constructii   | NU          | 1              | 97/3  | -       | -        | STALP                  |

## Date referitoare la construcții

| Crt  | Număr | Destinație construcție               | Supraf. (mp) | Situație juridică | Observații / Referințe                     |
|------|-------|--------------------------------------|--------------|-------------------|--|
| A1.1 |       | construcții industriale și edilitare | 1            | Fara acte         | Nr. niveluri:1; S. construita la sol:1 mp; |

## Lungime Segmente

1) Valorile lungimilor segmentelor sunt obținute din proiecție în plan.

| Punct început | X / Y                      | Punct sfârșit | X / Y                      | Lungime segment (** (m)) |
|---------------|----------------------------|---------------|----------------------------|--------------------------|
| 1             | 674.499,551<br>318.727,584 | 2             | 674.499,525<br>318.725,076 | 2.508                    |
| 2             | 674.499,525<br>318.725,076 | 3             | 674.499,535<br>318.725,076 | 0.01                     |
| 3             | 674.499,535<br>318.725,076 | 4             | 674.499,561<br>318.727,584 | 2.508                    |

| Punct început | X / Y                      | Punct sfârșit | X / Y                      | Lungime segment (** (m) |
|---------------|----------------------------|---------------|----------------------------|-------------------------|
| 4             | 674.499,561<br>318.727,584 | 5             | 674.500,751<br>318.727,572 | 1.19                    |
| 5             | 674.500,751<br>318.727,572 | 6             | 674.500,763<br>318.728,772 | 1.2                     |
| 6             | 674.500,763<br>318.728,772 | 7             | 674.499,563<br>318.728,784 | 1.2                     |
| 7             | 674.499,563<br>318.728,784 | 1             | 674.499,551<br>318.727,584 | 1.2                     |

\*\* Lungimile segmentelor sunt determinate în planul de proiecție Stereo 70 și sunt rotunjite la 1 milimetru.

\*\*\* Distanța dintre puncte este formată din segmente cumulate ce sunt mai mici decât valoarea 1 milimetru.



**DATE DESPRE IMOBILUL NR. 3148**

Oficiul de Cadastru și Publicitate Imobiliară CALARASI  
Biroul de Cadastru și Publicitate Imobiliară Calarasi

**A. Partea I. Descrierea imobilului**

TEREN Extravilan

Adresa: Jud. Calarasi

| Nr. Crt | Nr cadastral Nr. topografic | Suprafața* (mp) | Observații / Referințe                  |
|---------|-----------------------------|-----------------|---|
| A1      |                             | 1               | Sector cadastral:57 Teren neimprejmuit; |

**B. Partea II. Proprietari și acte**

| Inscrieri privitoare la dreptul de proprietate și alte drepturi reale                     | Referințe |
|---|-----------|
| /   |           |
| Act Normativ nr. 123, din 10/07/2012 emis de PARLAMENTUL ROMANIEI;                        |           |
| B1  | A1        |
| Intabulare, drept de PROPRIETATE, dobandit prin Lege, cota actuala 1/1, cota initiala 1/1 |           |
| 1) STATUL ROMAN, CIF:9999999999999, DOMENIUL PUBLIC                                       |           |

**C. Partea III. SARCINI .**

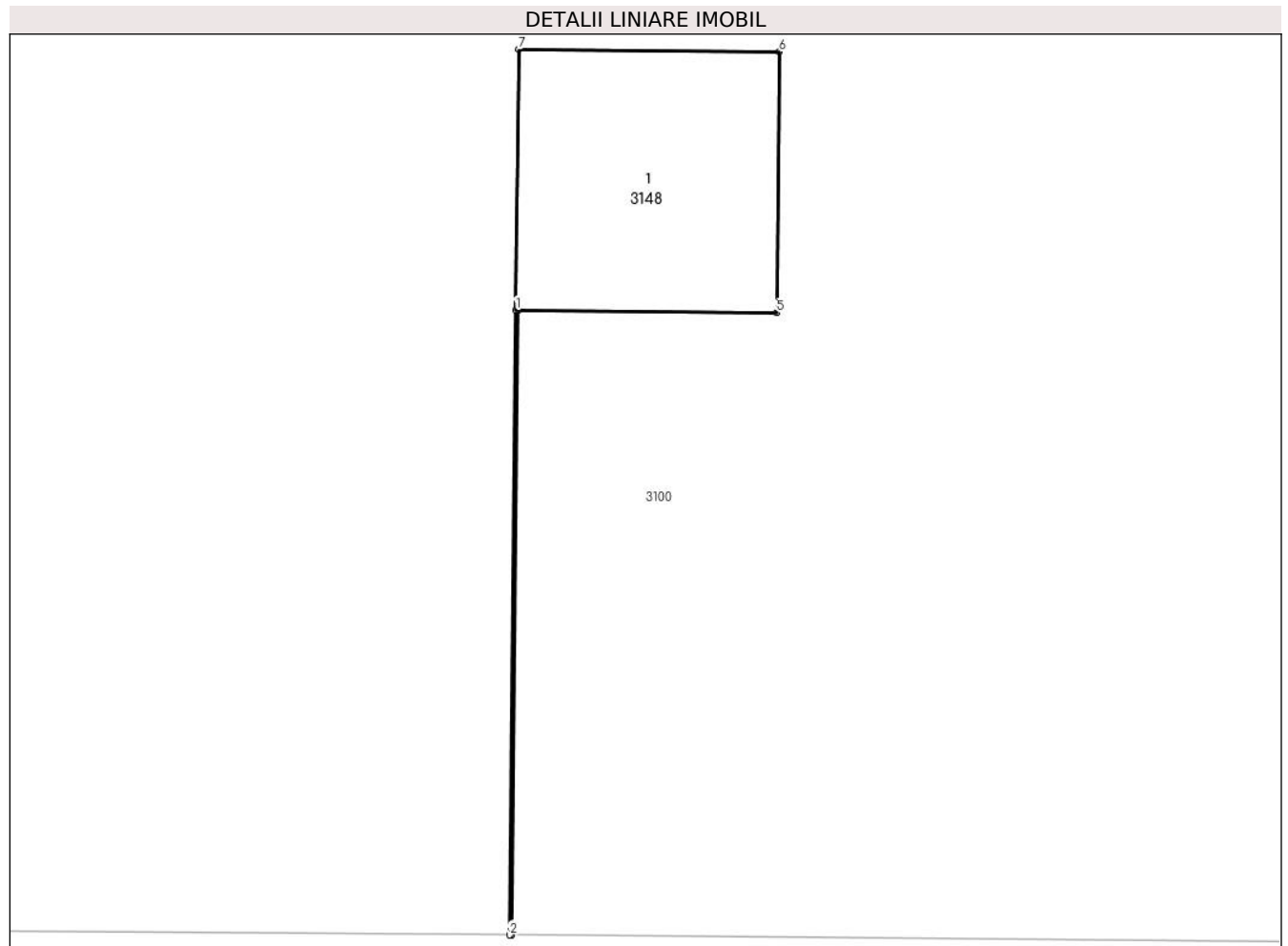
| Inscrieri privind dezmembramintele dreptului de proprietate, drepturi reale de garanție și sarcini | Referințe |
|--|-----------|
| NU SUNT  |           |

## Anexa Nr. 1 La Partea I

## Teren

| Nr cadastral | Suprafața (mp)* | Observații / Referințe |
|--------------|-----------------|------------------------|
|              | 1               |                        |

\* Suprafața este determinată în planul de proiecție Stereo 70.



## Date referitoare la teren

| Crt | Categorie folosință | Intra vilan | Suprafața (mp) | Tarla | Parcelă | Nr. topo | Observații / Referințe |
|-----|---------------------|-------------|----------------|-------|---------|----------|------------------------|
| 1   | curți constructii   | NU          | 1              | 97/3  | -       | -        | STALP                  |

## Date referitoare la construcții

| Crt  | Număr | Destinație construcție               | Supraf. (mp) | Situație juridică | Observații / Referințe                     |
|------|-------|--------------------------------------|--------------|-------------------|--|
| A1.1 |       | construcții industriale și edilitare | 1            | Fara acte         | Nr. niveluri:1; S. construita la sol:1 mp; |

## Lungime Segmente

1) Valorile lungimilor segmentelor sunt obținute din proiecție în plan.

| Punct început | X / Y                      | Punct sfârșit | X / Y                      | Lungime segment (** (m)) |
|---------------|----------------------------|---------------|----------------------------|--------------------------|
| 1             | 674.440,052<br>318.728,467 | 2             | 674.440,023<br>318.725,595 | 2.872                    |
| 2             | 674.440,023<br>318.725,595 | 3             | 674.440,033<br>318.725,595 | 0.01                     |
| 3             | 674.440,033<br>318.725,595 | 4             | 674.440,062<br>318.728,466 | 2.871                    |



| Punct început | X / Y                      | Punct sfârşit | X / Y                      | Lungime segment (** (m) |
|---------------|----------------------------|---------------|----------------------------|-------------------------|
| 4             | 674.440,062<br>318.728,466 | 5             | 674.441,252<br>318.728,454 | 1.19                    |
| 5             | 674.441,252<br>318.728,454 | 6             | 674.441,264<br>318.729,654 | 1.2                     |
| 6             | 674.441,264<br>318.729,654 | 7             | 674.440,064<br>318.729,666 | 1.2                     |
| 7             | 674.440,064<br>318.729,666 | 1             | 674.440,052<br>318.728,467 | 1.199                   |

\*\* Lungimile segmentelor sunt determinate în planul de proiecție Stereo 70 și sunt rotunjite la 1 milimetru.

\*\*\* Distanța dintre puncte este formată din segmente cumulate ce sunt mai mici decât valoarea 1 milimetru.



**DATE DESPRE IMOBILUL NR. 3149**

Oficiul de Cadastru și Publicitate Imobiliară CALARASI  
Biroul de Cadastru și Publicitate Imobiliară Calarasi

**A. Partea I. Descrierea imobilului**

TEREN Extravilan

Adresa: Jud. Calarasi

| Nr. Crt | Nr cadastral Nr. topografic | Suprafața* (mp) | Observații / Referințe                  |
|---------|-----------------------------|-----------------|---|
| A1      |                             | 1               | Sector cadastral:57 Teren neimprejmuit; |

**B. Partea II. Proprietari și acte**

| Inscrieri privitoare la dreptul de proprietate și alte drepturi reale                     | Referințe |
|---|-----------|
| /   |           |
| Act Normativ nr. 123, din 10/07/2012 emis de PARLAMENTUL ROMANIEI;                        |           |
| B1  | A1        |
| Intabulare, drept de PROPRIETATE, dobandit prin Lege, cota actuala 1/1, cota initiala 1/1 |           |
| 1) STATUL ROMAN, CIF:99999999999999, DOMENIUL PUBLIC                                      |           |

**C. Partea III. SARCINI .**

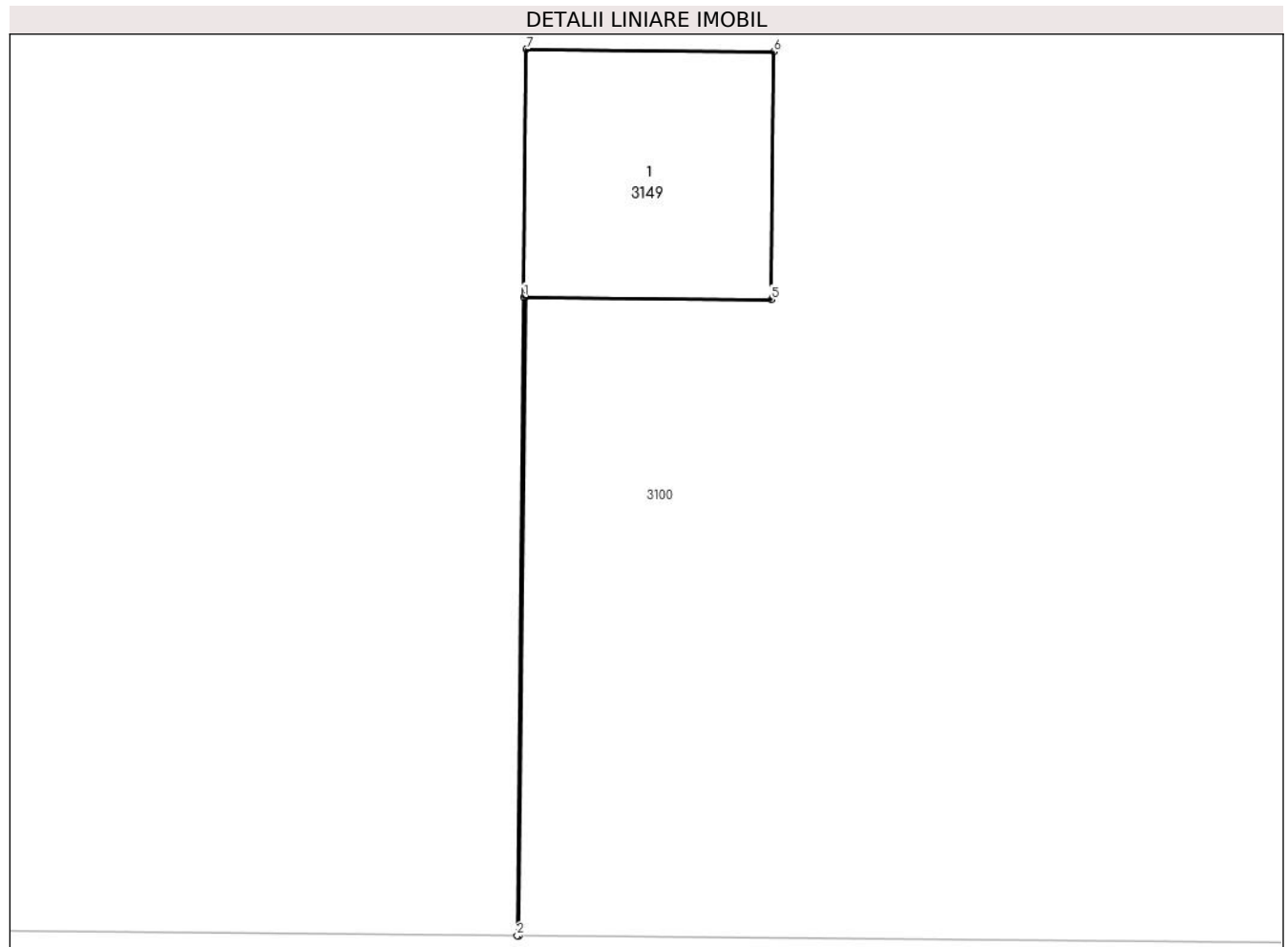
| Inscrieri privind dezmembramintele dreptului de proprietate, drepturi reale de garanție și sarcini | Referințe |
|--|-----------|
| NU SUNT  |           |

## Anexa Nr. 1 La Partea I

## Teren

| Nr cadastral | Suprafața (mp)* | Observații / Referințe |
|--------------|-----------------|------------------------|
|              | 1               |                        |

\* Suprafața este determinată în planul de proiecție Stereo 70.



## Date referitoare la teren

| Crt | Categorie folosință | Intravilan | Suprafața (mp) | Tarla | Parcelă | Nr. topo | Observații / Referințe |
|-----|---------------------|------------|----------------|-------|---------|----------|------------------------|
| 1   | curți constructii   | NU         | 1              | 97/3  | -       | -        | STALP                  |

## Date referitoare la construcții

| Crt  | Număr | Destinație construcție               | Supraf. (mp) | Situație juridică | Observații / Referințe                     |
|------|-------|--------------------------------------|--------------|-------------------|--|
| A1.1 |       | construcții industriale și edilitare | 1            | Fara acte         | Nr. niveluri:1; S. construita la sol:1 mp; |

## Lungime Segmente

1) Valorile lungimilor segmentelor sunt obținute din proiecție în plan.

| Punct început | X / Y                      | Punct sfârșit | X / Y                      | Lungime segment (** (m)) |
|---------------|----------------------------|---------------|----------------------------|--------------------------|
| 1             | 674.379,928<br>318.729,213 | 2             | 674.379,896<br>318.726,12  | 3.093                    |
| 2             | 674.379,896<br>318.726,12  | 3             | 674.379,906<br>318.726,119 | 0.01                     |
| 3             | 674.379,906<br>318.726,119 | 4             | 674.379,938<br>318.729,213 | 3.094                    |

| Punct început | X / Y                      | Punct sfârșit | X / Y                      | Lungime segment (** (m) |
|---------------|----------------------------|---------------|----------------------------|-------------------------|
| 4             | 674.379,938<br>318.729,213 | 5             | 674.381,127<br>318.729,201 | 1.189                   |
| 5             | 674.381,127<br>318.729,201 | 6             | 674.381,14<br>318.730,401  | 1.2                     |
| 6             | 674.381,14<br>318.730,401  | 7             | 674.379,94<br>318.730,413  | 1.2                     |
| 7             | 674.379,94<br>318.730,413  | 1             | 674.379,928<br>318.729,213 | 1.2                     |

\*\* Lungimile segmentelor sunt determinate în planul de proiecție Stereo 70 și sunt rotunjite la 1 milimetru.

\*\*\* Distanța dintre puncte este formată din segmente cumulate ce sunt mai mici decât valoarea 1 milimetru.



**DATE DESPRE IMOBILUL NR. 3150**

Oficiul de Cadastru și Publicitate Imobiliară CALARASI  
Biroul de Cadastru și Publicitate Imobiliară Calarasi

**A. Partea I. Descrierea imobilului**

TEREN Extravilan

Adresa: Jud. Calarasi

| Nr. Crt | Nr cadastral Nr. topografic | Suprafața* (mp) | Observații / Referințe                  |
|---------|-----------------------------|-----------------|---|
| A1      |                             | 1               | Sector cadastral:57 Teren neimprejmuit; |

**B. Partea II. Proprietari și acte**

| Inscrieri privitoare la dreptul de proprietate și alte drepturi reale                     | Referințe |
|---|-----------|
| /   |           |
| Act Normativ nr. 123, din 10/07/2012 emis de PARLAMENTUL ROMANIEI;                        |           |
| B1  | A1        |
| Intabulare, drept de PROPRIETATE, dobandit prin Lege, cota actuala 1/1, cota initiala 1/1 |           |
| 1) STATUL ROMAN, CIF:99999999999999, DOMENIUL PUBLIC                                      |           |

**C. Partea III. SARCINI .**

| Inscrieri privind dezmembramintele dreptului de proprietate, drepturi reale de garanție și sarcini | Referințe |
|--|-----------|
| NU SUNT  |           |

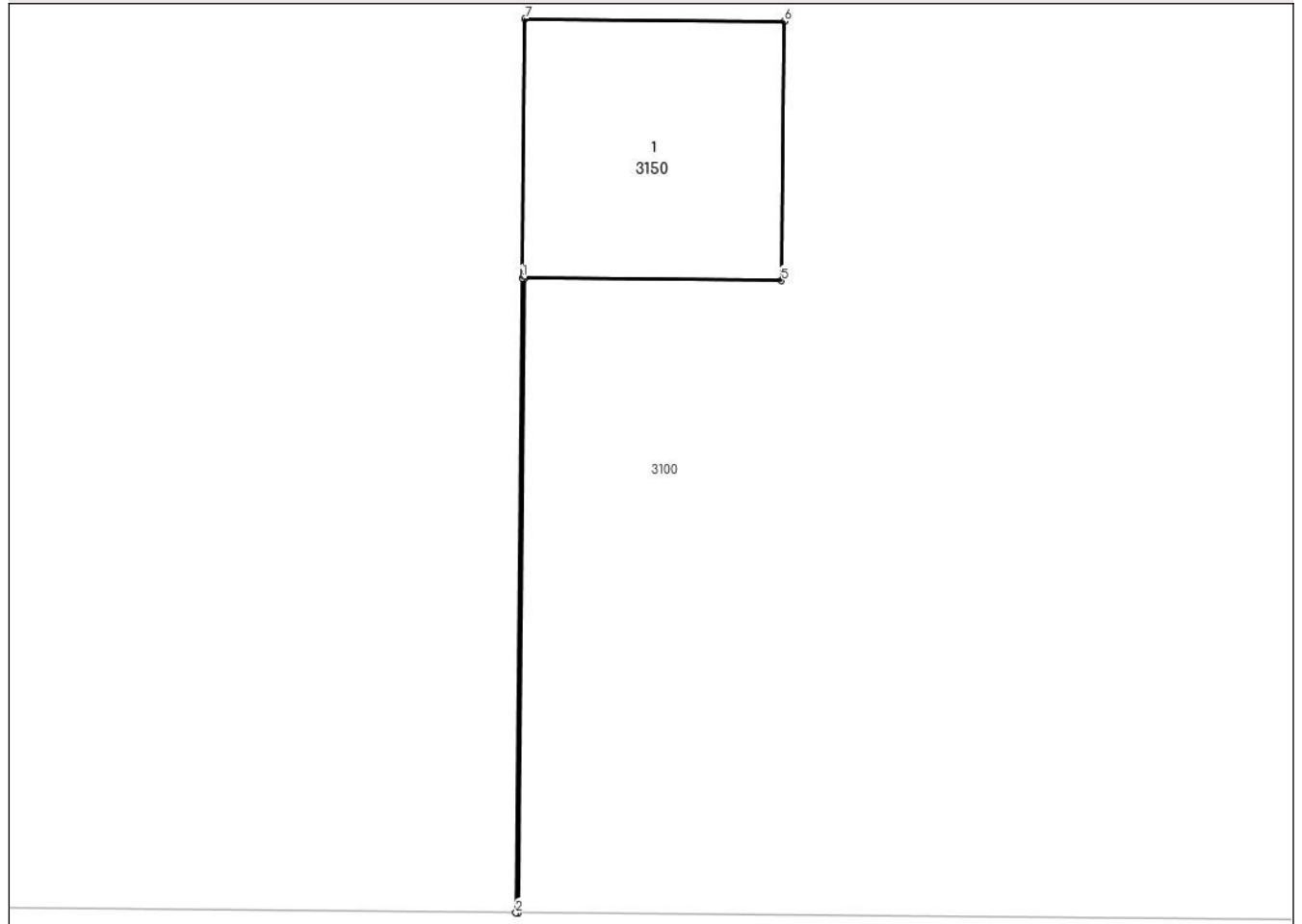
## Anexa Nr. 1 La Partea I

## Teren

| Nr cadastral | Suprafața (mp)* | Observații / Referințe |
|--------------|-----------------|------------------------|
|              | 1               |                        |

\* Suprafața este determinată în planul de proiecție Stereo 70.

## DETALII LINIARE IMOBIL



## Date referitoare la teren

| Crt | Categorie folosință | Intravilan | Suprafața (mp) | Tarla | Parcelă | Nr. topo | Observații / Referințe |
|-----|---------------------|------------|----------------|-------|---------|----------|------------------------|
| 1   | curți constructii   | NU         | 1              | 97/3  | -       | -        | STALP                  |

## Date referitoare la construcții

| Crt  | Număr | Destinație construcție               | Supraf. (mp) | Situație juridică | Observații / Referințe                     |
|------|-------|--------------------------------------|--------------|-------------------|--|
| A1.1 |       | construcții industriale și edilitare | 1            | Fara acte         | Nr. niveluri:1; S. construita la sol:1 mp; |

## Lungime Segmente

1) Valorile lungimilor segmentelor sunt obținute din proiecție în plan.

| Punct început | X / Y                      | Punct sfârșit | X / Y                      | Lungime segment (** (m) |
|---------------|----------------------------|---------------|----------------------------|-------------------------|
| 1             | 674.320,155<br>318.729,58  | 2             | 674.320,125<br>318.726,641 | 2.939                   |
| 2             | 674.320,125<br>318.726,641 | 3             | 674.320,135<br>318.726,641 | 0.01                    |
| 3             | 674.320,135<br>318.726,641 | 4             | 674.320,165<br>318.729,58  | 2.939                   |



| Punct început | X / Y                      | Punct sfârșit | X / Y                      | Lungime segment (** (m) |
|---------------|----------------------------|---------------|----------------------------|-------------------------|
| 4             | 674.320,165<br>318.729,58  | 5             | 674.321,355<br>318.729,568 | 1.19                    |
| 5             | 674.321,355<br>318.729,568 | 6             | 674.321,367<br>318.730,768 | 1.2                     |
| 6             | 674.321,367<br>318.730,768 | 7             | 674.320,167<br>318.730,78  | 1.2                     |
| 7             | 674.320,167<br>318.730,78  | 1             | 674.320,155<br>318.729,58  | 1.2                     |

\*\* Lungimile segmentelor sunt determinate în planul de proiecție Stereo 70 și sunt rotunjite la 1 milimetru.

\*\*\* Distanța dintre puncte este formată din segmente cumulate ce sunt mai mici decât valoarea 1 milimetru.



**DATE DESPRE IMOBILUL NR. 3151**

Oficiul de Cadastru și Publicitate Imobiliară CALARASI  
Biroul de Cadastru și Publicitate Imobiliară Calarasi

**A. Partea I. Descrierea imobilului**

TEREN Extravilan

Adresa: Jud. Calarasi

| Nr. Crt | Nr cadastral Nr. topografic | Suprafața* (mp) | Observații / Referințe                  |
|---------|-----------------------------|-----------------|---|
| A1      |                             | 1               | Sector cadastral:57 Teren neimprejmuit; |

**B. Partea II. Proprietari și acte**

| Inscrieri privitoare la dreptul de proprietate și alte drepturi reale                     | Referințe |
|---|-----------|
| /   |           |
| Act Normativ nr. 123, din 10/07/2012 emis de PARLAMENTUL ROMANIEI;                        |           |
| B1  | A1        |
| Intabulare, drept de PROPRIETATE, dobandit prin Lege, cota actuala 1/1, cota initiala 1/1 |           |
| 1) STATUL ROMAN, CIF:9999999999999, DOMENIUL PUBLIC                                       |           |

**C. Partea III. SARCINI .**

| Inscrieri privind dezmembramintele dreptului de proprietate, drepturi reale de garanție și sarcini | Referințe |
|--|-----------|
| NU SUNT  |           |

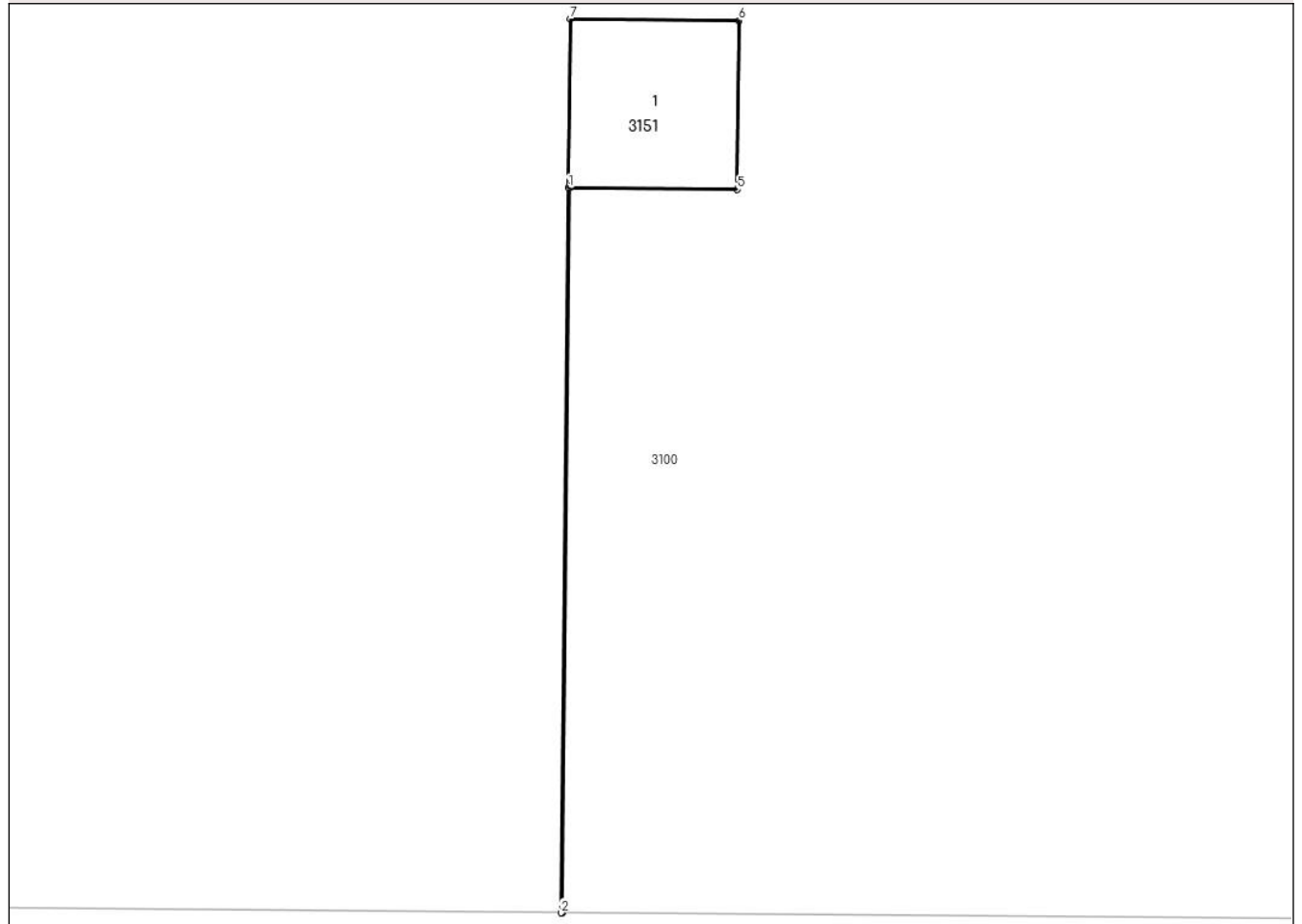
## Anexa Nr. 1 La Partea I

## Teren

| Nr cadastral | Suprafața (mp)* | Observații / Referințe |
|--------------|-----------------|------------------------|
|              | 1               |                        |

\* Suprafața este determinată în planul de proiecție Stereo 70.

## DETALII LINIARE IMOBIL



## Date referitoare la teren

| Crt | Categorie folosință | Intravilan | Suprafața (mp) | Tarla | Parcelă | Nr. topo | Observații / Referințe |
|-----|---------------------|------------|----------------|-------|---------|----------|------------------------|
| 1   | curti constructii   | NU         | 1              | 97/3  | -       | -        | STALP                  |

## Date referitoare la construcții

| Crt  | Număr | Destinație construcție               | Supraf. (mp) | Situație juridică | Observații / Referințe                     |
|------|-------|--------------------------------------|--------------|-------------------|--|
| A1.1 |       | construcții industriale și edilitare | 1            | Fara acte         | Nr. niveluri:1; S. construita la sol:1 mp; |

## Lungime Segmente

1) Valorile lungimilor segmentelor sunt obținute din proiecție în plan.

| Punct început | X / Y                      | Punct sfârșit | X / Y                      | Lungime segment (** (m) |
|---------------|----------------------------|---------------|----------------------------|-------------------------|
| 1             | 674.257,231<br>318.732,369 | 2             | 674.257,179<br>318.727,222 | 5.147                   |
| 2             | 674.257,179<br>318.727,222 | 3             | 674.257,189<br>318.727,222 | 0.01                    |
| 3             | 674.257,189<br>318.727,222 | 4             | 674.257,241<br>318.732,369 | 5.147                   |

| Punct început | X / Y                      | Punct sfârșit | X / Y                      | Lungime segment (** (m) |
|---------------|----------------------------|---------------|----------------------------|-------------------------|
| 4             | 674.257,241<br>318.732,369 | 5             | 674.258,431<br>318.732,357 | 1.19                    |
| 5             | 674.258,431<br>318.732,357 | 6             | 674.258,443<br>318.733,557 | 1.2                     |
| 6             | 674.258,443<br>318.733,557 | 7             | 674.257,244<br>318.733,569 | 1.199                   |
| 7             | 674.257,244<br>318.733,569 | 1             | 674.257,231<br>318.732,369 | 1.2                     |

\*\* Lungimile segmentelor sunt determinate în planul de proiecție Stereo 70 și sunt rotunjite la 1 milimetru.

\*\*\* Distanța dintre puncte este formată din segmente cumulate ce sunt mai mici decât valoarea 1 milimetru.



**DATE DESPRE IMOBILUL NR. 3152**

Oficiul de Cadastru și Publicitate Imobiliară CALARASI  
Biroul de Cadastru și Publicitate Imobiliară Calarasi

**A. Partea I. Descrierea imobilului**

TEREN Extravilan

Adresa: Jud. Calarasi

| Nr. Crt | Nr cadastral Nr. topografic | Suprafața* (mp) | Observații / Referințe                  |
|---------|-----------------------------|-----------------|---|
| A1      |                             | 1               | Sector cadastral:57 Teren neimprejmuit; |

**B. Partea II. Proprietari și acte**

| Inscrieri privitoare la dreptul de proprietate și alte drepturi reale                     | Referințe |
|---|-----------|
| /   |           |
| Act Normativ nr. 123, din 10/07/2012 emis de PARLAMENTUL ROMANIEI;                        |           |
| B1  | A1        |
| Intabulare, drept de PROPRIETATE, dobandit prin Lege, cota actuala 1/1, cota initiala 1/1 |           |
| 1) STATUL ROMAN, CIF:99999999999999, DOMENIUL PUBLIC                                      |           |

**C. Partea III. SARCINI .**

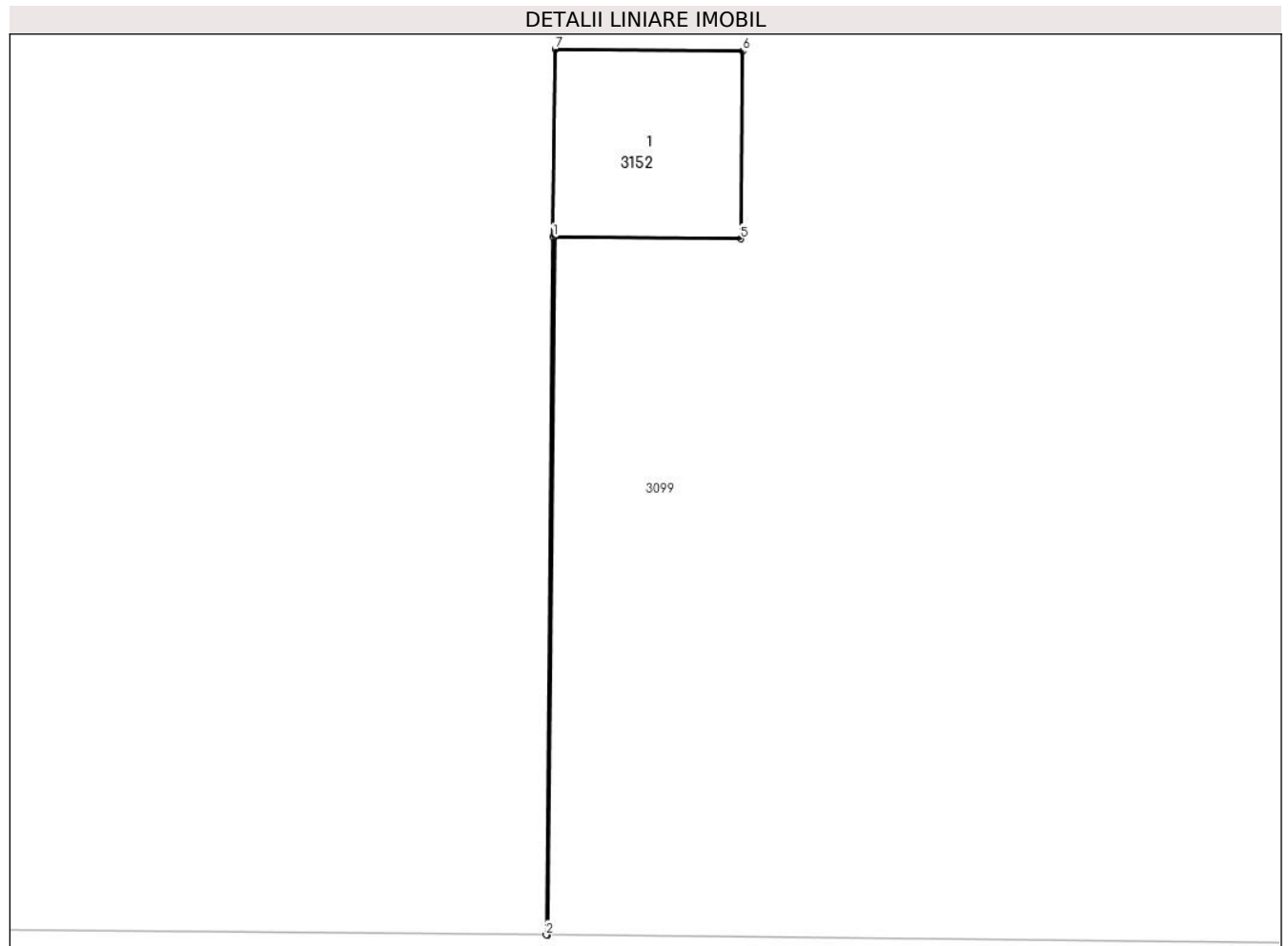
| Inscrieri privind dezmembramintele dreptului de proprietate, drepturi reale de garanție și sarcini | Referințe |
|--|-----------|
| NU SUNT  |           |

## Anexa Nr. 1 La Partea I

## Teren

| Nr cadastral | Suprafața (mp)* | Observații / Referințe |
|--------------|-----------------|------------------------|
|              | 1               |                        |

\* Suprafața este determinată în planul de proiecție Stereo 70.



## Date referitoare la teren

| Crt | Categorie folosință | Intravilan | Suprafața (mp) | Tarla | Parcelă | Nr. topo | Observații / Referințe |
|-----|---------------------|------------|----------------|-------|---------|----------|------------------------|
| 1   | curți constructii   | NU         | 1              | 97/3  | -       | -        | STALP                  |

## Date referitoare la construcții

| Crt  | Număr | Destinație construcție               | Supraf. (mp) | Situație juridică | Observații / Referințe                     |
|------|-------|--------------------------------------|--------------|-------------------|--|
| A1.1 |       | construcții industriale și edilitare | 1            | Fara acte         | Nr. niveluri:1; S. construita la sol:1 mp; |

## Lungime Segmente

1) Valorile lungimilor segmentelor sunt obținute din proiecție în plan.

| Punct început | X / Y                      | Punct sfârșit | X / Y                      | Lungime segment (** (m) |
|---------------|----------------------------|---------------|----------------------------|-------------------------|
| 1             | 674.197,718<br>318.732,284 | 2             | 674.197,673<br>318.727,827 | 4.457                   |
| 2             | 674.197,673<br>318.727,827 | 3             | 674.197,683<br>318.727,827 | 0.01                    |
| 3             | 674.197,683<br>318.727,827 | 4             | 674.197,728<br>318.732,284 | 4.457                   |



| Punct început | X / Y                      | Punct sfârșit | X / Y                      | Lungime segment (** (m) |
|---------------|----------------------------|---------------|----------------------------|-------------------------|
| 4             | 674.197,728<br>318.732,284 | 5             | 674.198,918<br>318.732,272 | 1.19                    |
| 5             | 674.198,918<br>318.732,272 | 6             | 674.198,93<br>318.733,472  | 1.2                     |
| 6             | 674.198,93<br>318.733,472  | 7             | 674.197,73<br>318.733,484  | 1.2                     |
| 7             | 674.197,73<br>318.733,484  | 1             | 674.197,718<br>318.732,284 | 1.2                     |

\*\* Lungimile segmentelor sunt determinate în planul de proiecție Stereo 70 și sunt rotunjite la 1 milimetru.

\*\*\* Distanța dintre puncte este formată din segmente cumulate ce sunt mai mici decât valoarea 1 milimetru.



**DATE DESPRE IMOBILUL NR. 3153**

Oficiul de Cadastru și Publicitate Imobiliară CALARASI  
Biroul de Cadastru și Publicitate Imobiliară Calarasi

**A. Partea I. Descrierea imobilului**

TEREN Extravilan

Adresa: Jud. Calarasi

| Nr. Crt | Nr cadastral Nr. topografic | Suprafața* (mp) | Observații / Referințe                  |
|---------|-----------------------------|-----------------|---|
| A1      |                             | 1               | Sector cadastral:57 Teren neimprejmuit; |

**B. Partea II. Proprietari și acte**

| Inscrieri privitoare la dreptul de proprietate și alte drepturi reale                     | Referințe |
|---|-----------|
| /   |           |
| Act Normativ nr. 123, din 10/07/2012 emis de PARLAMENTUL ROMANIEI;                        |           |
| B1  | A1        |
| Intabulare, drept de PROPRIETATE, dobandit prin Lege, cota actuala 1/1, cota initiala 1/1 |           |
| 1) STATUL ROMAN, CIF:9999999999999, DOMENIUL PUBLIC                                       |           |

**C. Partea III. SARCINI .**

| Inscrieri privind dezmembramintele dreptului de proprietate, drepturi reale de garanție și sarcini | Referințe |
|--|-----------|
| NU SUNT  |           |

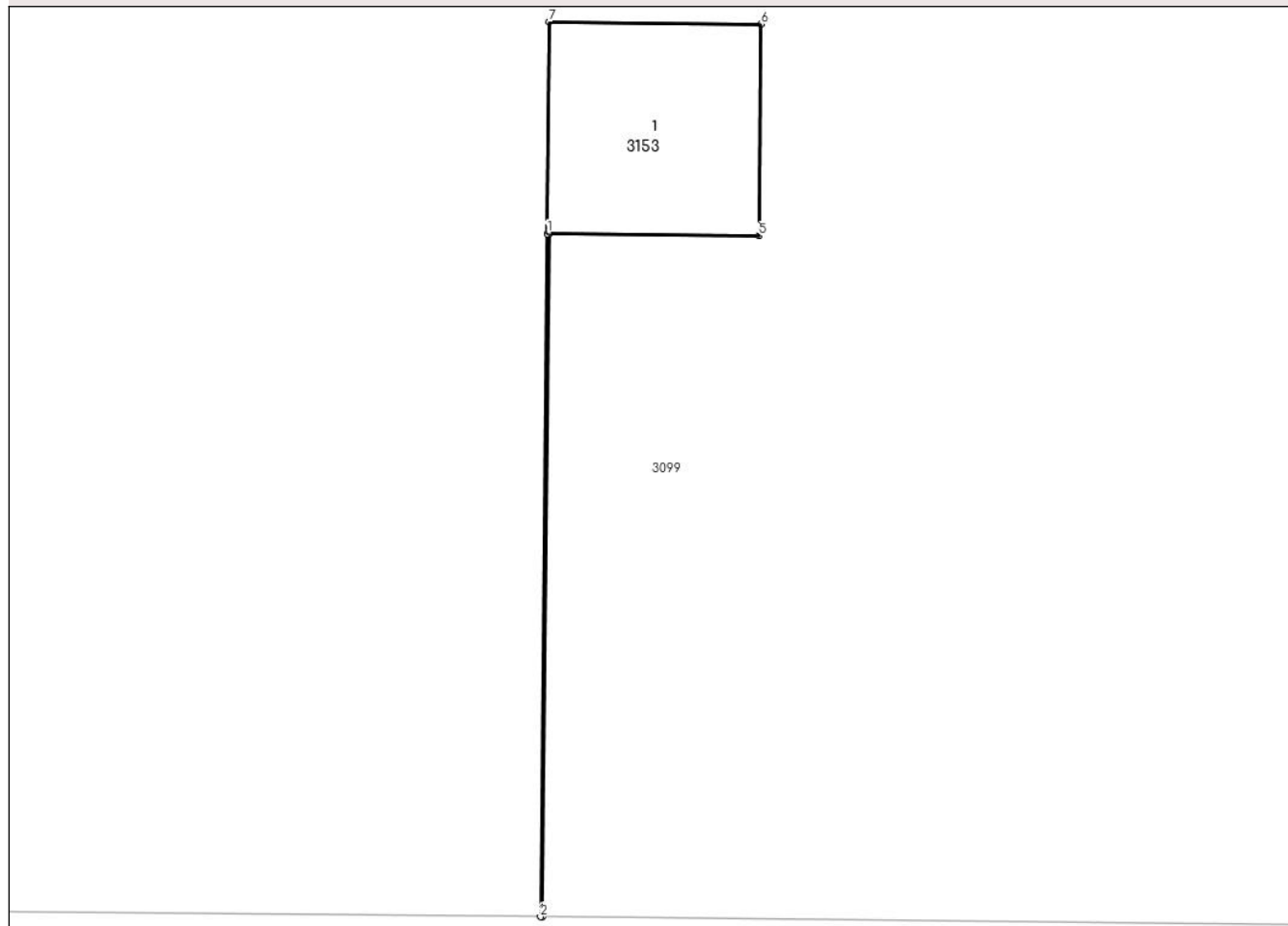
## Anexa Nr. 1 La Partea I

## Teren

| Nr cadastral | Suprafața (mp)* | Observații / Referințe |
|--------------|-----------------|------------------------|
|              | 1               |                        |

\* Suprafața este determinată în planul de proiecție Stereo 70.

## DETALII LINIARE IMOBIL



## Date referitoare la teren

| Crt | Categorie folosință | Intravilan | Suprafața (mp) | Tarla | Parcelă | Nr. topo | Observații / Referințe |
|-----|---------------------|------------|----------------|-------|---------|----------|------------------------|
| 1   | curti constructii   | NU         | 1              | 97/3  | -       | -        | STALP                  |

## Date referitoare la construcții

| Crt  | Număr | Destinație construcție               | Supraf. (mp) | Situație juridică | Observații / Referințe                     |
|------|-------|--------------------------------------|--------------|-------------------|--|
| A1.1 |       | construcții industriale și edilitare | 1            | Fara acte         | Nr. niveluri:1; S. construita la sol:1 mp; |

## Lungime Segmente

1) Valorile lungimilor segmentelor sunt obținute din proiecție în plan.

| Punct început | X / Y                      | Punct sfârșit | X / Y                      | Lungime segment (** (m)) |
|---------------|----------------------------|---------------|----------------------------|--------------------------|
| 1             | 674.138,654<br>318.732,296 | 2             | 674.138,615<br>318.728,427 | 3.869                    |
| 2             | 674.138,615<br>318.728,427 | 3             | 674.138,625<br>318.728,427 | 0.01                     |
| 3             | 674.138,625<br>318.728,427 | 4             | 674.138,664<br>318.732,296 | 3.869                    |

| Punct început | X / Y                      | Punct sfârșit | X / Y                      | Lungime segment (** (m) |
|---------------|----------------------------|---------------|----------------------------|-------------------------|
| 4             | 674.138,664<br>318.732,296 | 5             | 674.139,854<br>318.732,283 | 1.19                    |
| 5             | 674.139,854<br>318.732,283 | 6             | 674.139,866<br>318.733,483 | 1.2                     |
| 6             | 674.139,866<br>318.733,483 | 7             | 674.138,666<br>318.733,496 | 1.2                     |
| 7             | 674.138,666<br>318.733,496 | 1             | 674.138,654<br>318.732,296 | 1.2                     |

\*\* Lungimile segmentelor sunt determinate în planul de proiecție Stereo 70 și sunt rotunjite la 1 milimetru.

\*\*\* Distanța dintre puncte este formată din segmente cumulate ce sunt mai mici decât valoarea 1 milimetru.



**DATE DESPRE IMOBILUL NR. 3154**

Oficiul de Cadastru și Publicitate Imobiliară CALARASI  
Biroul de Cadastru și Publicitate Imobiliară Calarasi

**A. Partea I. Descrierea imobilului**

TEREN Extravilan

Adresa: Jud. Calarasi

| Nr. Crt | Nr cadastral Nr. topografic | Suprafața* (mp) | Observații / Referințe                  |
|---------|-----------------------------|-----------------|---|
| A1      |                             | 1               | Sector cadastral:57 Teren neimprejmuit; |

**B. Partea II. Proprietari și acte**

| Inscrieri privitoare la dreptul de proprietate și alte drepturi reale                     | Referințe |
|---|-----------|
| /   |           |
| Act Normativ nr. 123, din 10/07/2012 emis de PARLAMENTUL ROMANIEI;                        |           |
| B1  | A1        |
| Intabulare, drept de PROPRIETATE, dobandit prin Lege, cota actuala 1/1, cota initiala 1/1 |           |
| 1) STATUL ROMAN, CIF:9999999999999, DOMENIUL PUBLIC                                       |           |

**C. Partea III. SARCINI .**

| Inscrieri privind dezmembramintele dreptului de proprietate, drepturi reale de garanție și sarcini | Referințe |
|--|-----------|
| NU SUNT  |           |

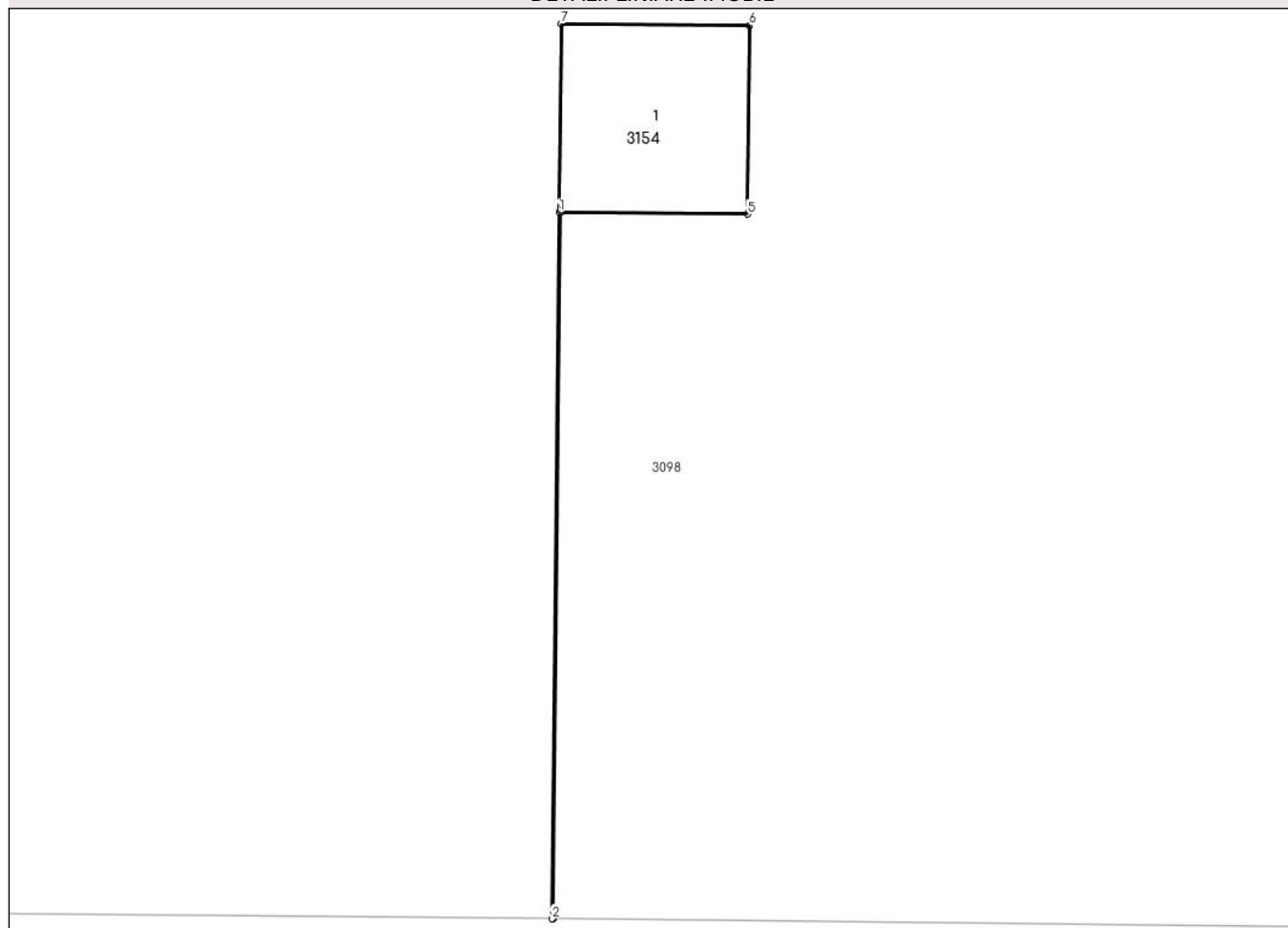
## Anexa Nr. 1 La Partea I

## Teren

| Nr cadastral | Suprafața (mp)* | Observații / Referințe |
|--------------|-----------------|------------------------|
|              | 1               |                        |

\* Suprafața este determinată în planul de proiecție Stereo 70.

## DETALII LINIARE IMOBIL



## Date referitoare la teren

| Crt | Categorie folosință | Intravilan | Suprafața (mp) | Tarla | Parcelă | Nr. topo | Observații / Referințe |
|-----|---------------------|------------|----------------|-------|---------|----------|------------------------|
| 1   | curti constructii   | NU         | 1              | 97/3  | -       | -        | STALP                  |

## Date referitoare la construcții

| Crt  | Număr | Destinație construcție               | Supraf. (mp) | Situație juridică | Observații / Referințe                     |
|------|-------|--------------------------------------|--------------|-------------------|--|
| A1.1 |       | construcții industriale și edilitare | 1            | Fara acte         | Nr. niveluri:1; S. construita la sol:1 mp; |

## Lungime Segmente

1) Valorile lungimilor segmentelor sunt obținute din proiecție în plan.

| Punct început | X / Y                      | Punct sfârșit | X / Y                      | Lungime segment (** (m) |
|---------------|----------------------------|---------------|----------------------------|-------------------------|
| 1             | 674.076,674<br>318.733,552 | 2             | 674.076,628<br>318.729,057 | 4.495                   |
| 2             | 674.076,628<br>318.729,057 | 3             | 674.076,638<br>318.729,057 | 0.01                    |
| 3             | 674.076,638<br>318.729,057 | 4             | 674.076,684<br>318.733,552 | 4.495                   |



| Punct început | X / Y                      | Punct sfârşit | X / Y                      | Lungime segment (** (m) |
|---------------|----------------------------|---------------|----------------------------|-------------------------|
| 4             | 674.076,684<br>318.733,552 | 5             | 674.077,874<br>318.733,54  | 1.19                    |
| 5             | 674.077,874<br>318.733,54  | 6             | 674.077,886<br>318.734,74  | 1.2                     |
| 6             | 674.077,886<br>318.734,74  | 7             | 674.076,686<br>318.734,752 | 1.2                     |
| 7             | 674.076,686<br>318.734,752 | 1             | 674.076,674<br>318.733,552 | 1.2                     |

\*\* Lungimile segmentelor sunt determinate în planul de proiecție Stereo 70 și sunt rotunjite la 1 milimetru.

\*\*\* Distanța dintre puncte este formată din segmente cumulate ce sunt mai mici decât valoarea 1 milimetru.



**DATE DESPRE IMOBILUL NR. 3155**

Oficiul de Cadastru și Publicitate Imobiliară CALARASI  
Biroul de Cadastru și Publicitate Imobiliară Calarasi

**A. Partea I. Descrierea imobilului**

TEREN Extravilan

Adresa: Jud. Calarasi

| Nr. Crt | Nr cadastral Nr. topografic | Suprafața* (mp) | Observații / Referințe                  |
|---------|-----------------------------|-----------------|---|
| A1      |                             | 1               | Sector cadastral:57 Teren neimprejmuit; |

**B. Partea II. Proprietari și acte**

| Inscrieri privitoare la dreptul de proprietate și alte drepturi reale                     | Referințe |
|---|-----------|
| /   |           |
| Act Normativ nr. 123, din 10/07/2012 emis de PARLAMENTUL ROMANIEI;                        |           |
| B1  | A1        |
| Intabulare, drept de PROPRIETATE, dobandit prin Lege, cota actuala 1/1, cota initiala 1/1 |           |
| 1) STATUL ROMAN, CIF:99999999999999, DOMENIUL PUBLIC                                      |           |

**C. Partea III. SARCINI .**

| Inscrieri privind dezmembramintele dreptului de proprietate, drepturi reale de garanție și sarcini | Referințe |
|--|-----------|
| NU SUNT  |           |

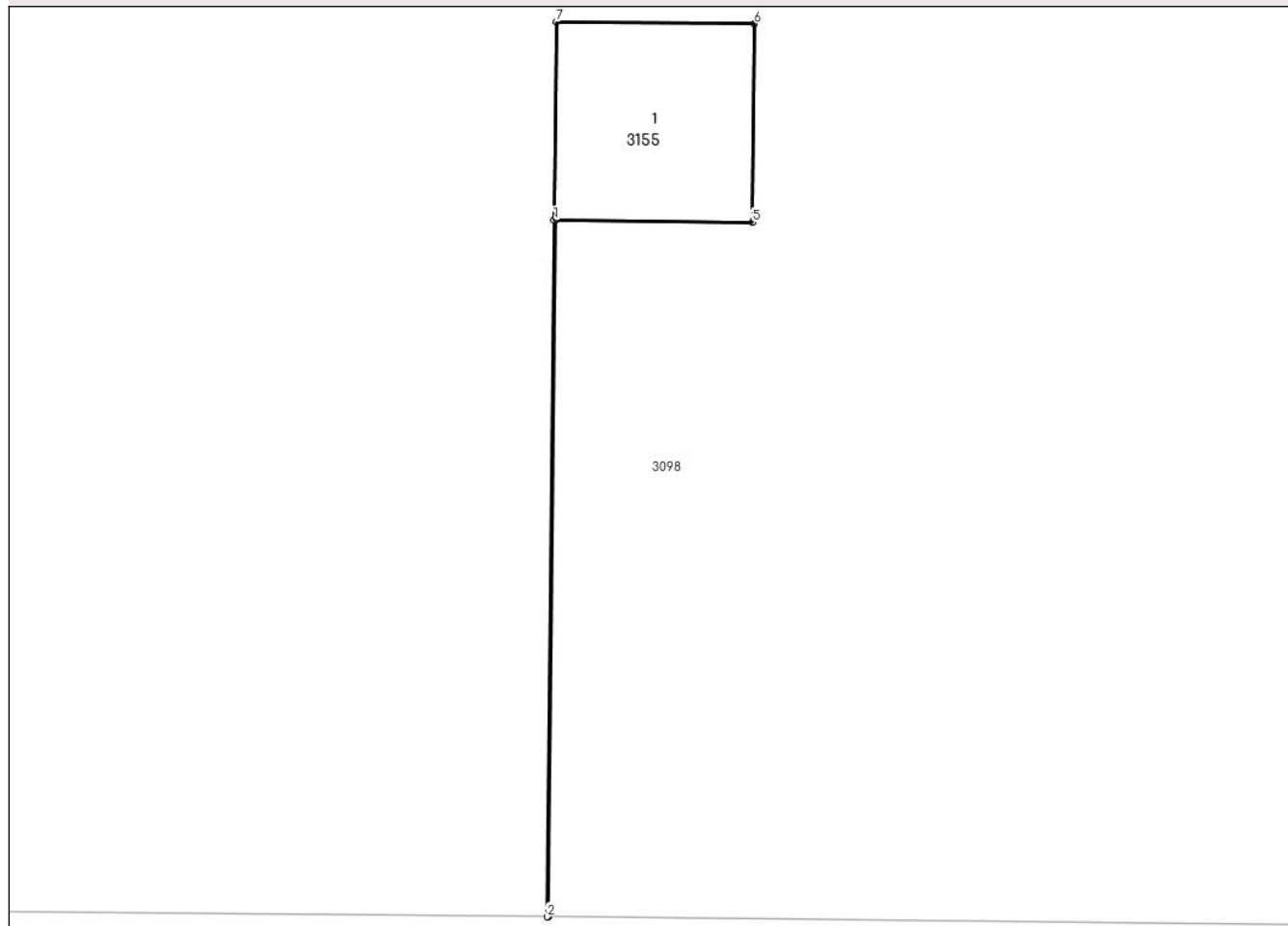
## Anexa Nr. 1 La Partea I

## Teren

| Nr cadastral | Suprafața (mp)* | Observații / Referințe |
|--------------|-----------------|------------------------|
|              | 1               |                        |

\* Suprafața este determinată în planul de proiecție Stereo 70.

## DETALII LINIARE IMOBIL



## Date referitoare la teren

| Crt | Categorie folosință | Intravilan | Suprafața (mp) | Tarla | Parcelă | Nr. topo | Observații / Referințe |
|-----|---------------------|------------|----------------|-------|---------|----------|------------------------|
| 1   | curți constructii   | NU         | 1              | 97/3  | -       | -        | STALP                  |

## Date referitoare la construcții

| Crt  | Număr | Destinație construcție               | Supraf. (mp) | Situație juridică | Observații / Referințe                     |
|------|-------|--------------------------------------|--------------|-------------------|--|
| A1.1 |       | construcții industriale și edilitare | 1            | Fara acte         | Nr. niveluri:1; S. construita la sol:1 mp; |

## Lungime Segmente

1) Valorile lungimilor segmentelor sunt obținute din proiecție în plan.

| Punct început | X / Y                      | Punct sfârșit | X / Y                      | Lungime segment (** (m) |
|---------------|----------------------------|---------------|----------------------------|-------------------------|
| 1             | 674.013,29<br>318.733,915  | 2             | 674.013,248<br>318.729,701 | 4.214                   |
| 2             | 674.013,248<br>318.729,701 | 3             | 674.013,258<br>318.729,701 | 0.01                    |
| 3             | 674.013,258<br>318.729,701 | 4             | 674.013,3<br>318.733,915   | 4.214                   |

| Punct început | X / Y                      | Punct sfârşit | X / Y                      | Lungime segment (** (m) |
|---------------|----------------------------|---------------|----------------------------|-------------------------|
| 4             | 674.013,3<br>318.733,915   | 5             | 674.014,49<br>318.733,903  | 1.19                    |
| 5             | 674.014,49<br>318.733,903  | 6             | 674.014,503<br>318.735,102 | 1.199                   |
| 6             | 674.014,503<br>318.735,102 | 7             | 674.013,303<br>318.735,115 | 1.2                     |
| 7             | 674.013,303<br>318.735,115 | 1             | 674.013,29<br>318.733,915  | 1.2                     |

\*\* Lungimile segmentelor sunt determinate în planul de proiecție Stereo 70 și sunt rotunjite la 1 milimetru.

\*\*\* Distanța dintre puncte este formată din segmente cumulate ce sunt mai mici decât valoarea 1 milimetru.



**DATE DESPRE IMOBILUL NR. 3156**

Oficiul de Cadastru și Publicitate Imobiliară CALARASI  
Biroul de Cadastru și Publicitate Imobiliară Calarasi

**A. Partea I. Descrierea imobilului**

TEREN Extravilan

Adresa: Jud. Calarasi

| Nr. Crt | Nr cadastral Nr. topografic | Suprafața* (mp) | Observații / Referințe                  |
|---------|-----------------------------|-----------------|---|
| A1      |                             | 1               | Sector cadastral:57 Teren neimprejmuit; |

**B. Partea II. Proprietari și acte**

| Inscrieri privitoare la dreptul de proprietate și alte drepturi reale                     | Referințe |
|---|-----------|
| /   |           |
| Act Normativ nr. 123, din 10/07/2012 emis de PARLAMENTUL ROMANIEI;                        |           |
| B1  | A1        |
| Intabulare, drept de PROPRIETATE, dobandit prin Lege, cota actuala 1/1, cota initiala 1/1 |           |
| 1) STATUL ROMAN, CIF:99999999999999, DOMENIUL PUBLIC                                      |           |

**C. Partea III. SARCINI .**

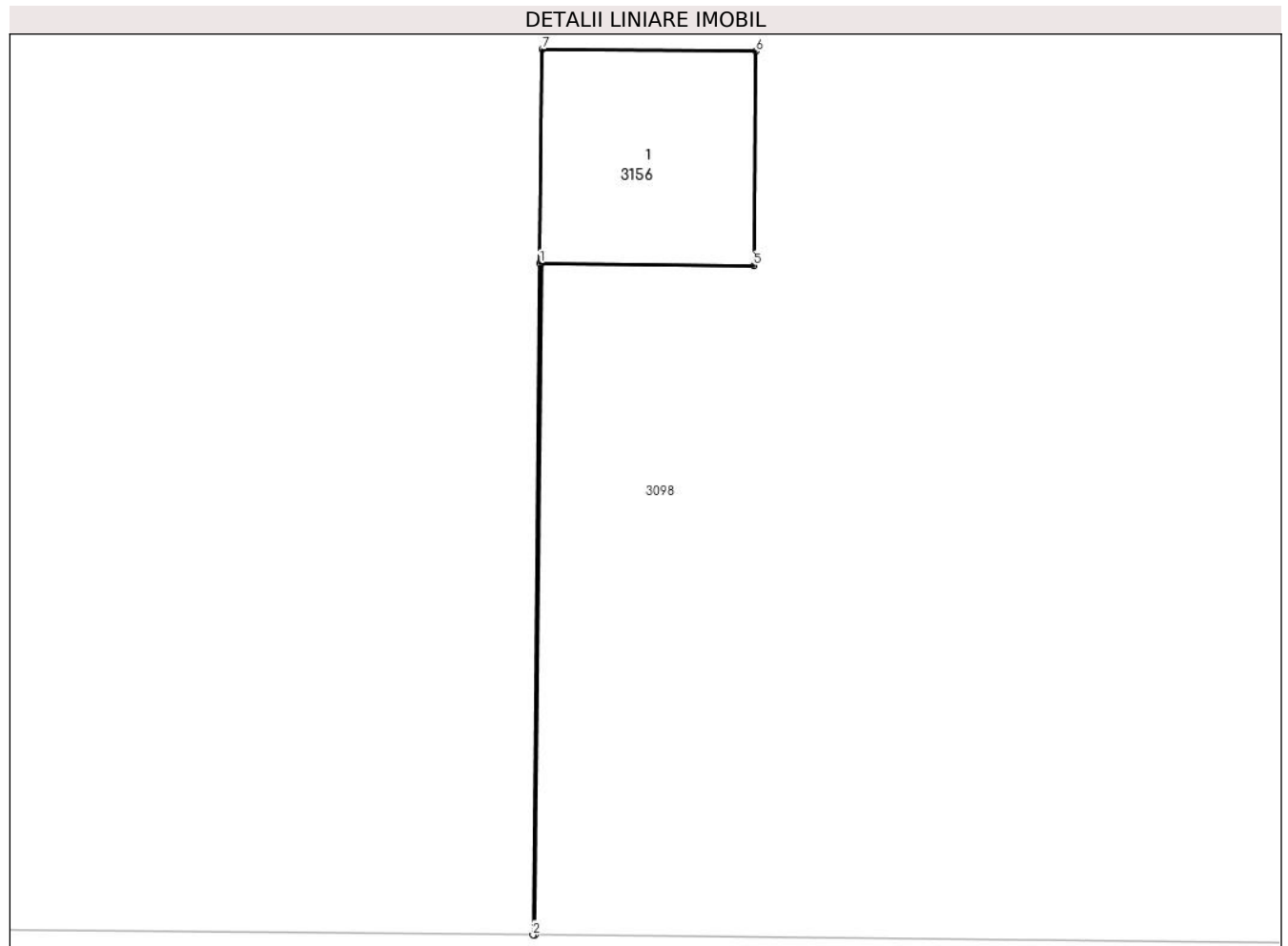
| Inscrieri privind dezmembramintele dreptului de proprietate, drepturi reale de garanție și sarcini | Referințe |
|--|-----------|
| NU SUNT  |           |

## Anexa Nr. 1 La Partea I

## Teren

| Nr cadastral | Suprafața (mp)* | Observații / Referințe |
|--------------|-----------------|------------------------|
|              | 1               |                        |

\* Suprafața este determinată în planul de proiecție Stereo 70.



## Date referitoare la teren

| Crt | Categorie folosință | Intravilan | Suprafața (mp) | Tarla | Parcelă | Nr. topo | Observații / Referințe |
|-----|---------------------|------------|----------------|-------|---------|----------|------------------------|
| 1   | curți constructii   | NU         | 1              | 97/3  | -       | -        | STALP                  |

## Date referitoare la construcții

| Crt  | Număr | Destinație construcție               | Supraf. (mp) | Situație juridică | Observații / Referințe                     |
|------|-------|--------------------------------------|--------------|-------------------|--|
| A1.1 |       | construcții industriale și edilitare | 1            | Fara acte         | Nr. niveluri:1; S. construita la sol:1 mp; |

## Lungime Segmente

1) Valorile lungimilor segmentelor sunt obținute din proiecție în plan.

| Punct început | X / Y                      | Punct sfârșit | X / Y                      | Lungime segment (** (m)) |
|---------------|----------------------------|---------------|----------------------------|--------------------------|
| 1             | 673.950,842<br>318.734,098 | 2             | 673.950,803<br>318.730,335 | 3.763                    |
| 2             | 673.950,803<br>318.730,335 | 3             | 673.950,813<br>318.730,335 | 0.01                     |
| 3             | 673.950,813<br>318.730,335 | 4             | 673.950,852<br>318.734,098 | 3.763                    |



| Punct început | X / Y                      | Punct sfârșit | X / Y                      | Lungime segment (** (m) |
|---------------|----------------------------|---------------|----------------------------|-------------------------|
| 4             | 673.950,852<br>318.734,098 | 5             | 673.952,042<br>318.734,086 | 1.19                    |
| 5             | 673.952,042<br>318.734,086 | 6             | 673.952,054<br>318.735,286 | 1.2                     |
| 6             | 673.952,054<br>318.735,286 | 7             | 673.950,854<br>318.735,298 | 1.2                     |
| 7             | 673.950,854<br>318.735,298 | 1             | 673.950,842<br>318.734,098 | 1.2                     |

\*\* Lungimile segmentelor sunt determinate în planul de proiecție Stereo 70 și sunt rotunjite la 1 milimetru.

\*\*\* Distanța dintre puncte este formată din segmente cumulate ce sunt mai mici decât valoarea 1 milimetru.



**DATE DESPRE IMOBILUL NR. 3157**

Oficiul de Cadastru și Publicitate Imobiliară CALARASI  
Biroul de Cadastru și Publicitate Imobiliară Calarasi

**A. Partea I. Descrierea imobilului**

TEREN Extravilan

Adresa: Jud. Calarasi

| Nr. Crt | Nr cadastral Nr. topografic | Suprafața* (mp) | Observații / Referințe                  |
|---------|-----------------------------|-----------------|---|
| A1      |                             | 1               | Sector cadastral:57 Teren neimprejmuit; |

**B. Partea II. Proprietari și acte**

| Inscrieri privitoare la dreptul de proprietate și alte drepturi reale                     | Referințe |
|---|-----------|
| /   |           |
| Act Normativ nr. 123, din 10/07/2012 emis de PARLAMENTUL ROMANIEI;                        |           |
| B1  | A1        |
| Intabulare, drept de PROPRIETATE, dobandit prin Lege, cota actuala 1/1, cota initiala 1/1 |           |
| 1) STATUL ROMAN, CIF:9999999999999, DOMENIUL PUBLIC                                       |           |

**C. Partea III. SARCINI .**

| Inscrieri privind dezmembramintele dreptului de proprietate, drepturi reale de garanție și sarcini | Referințe |
|--|-----------|
| NU SUNT  |           |

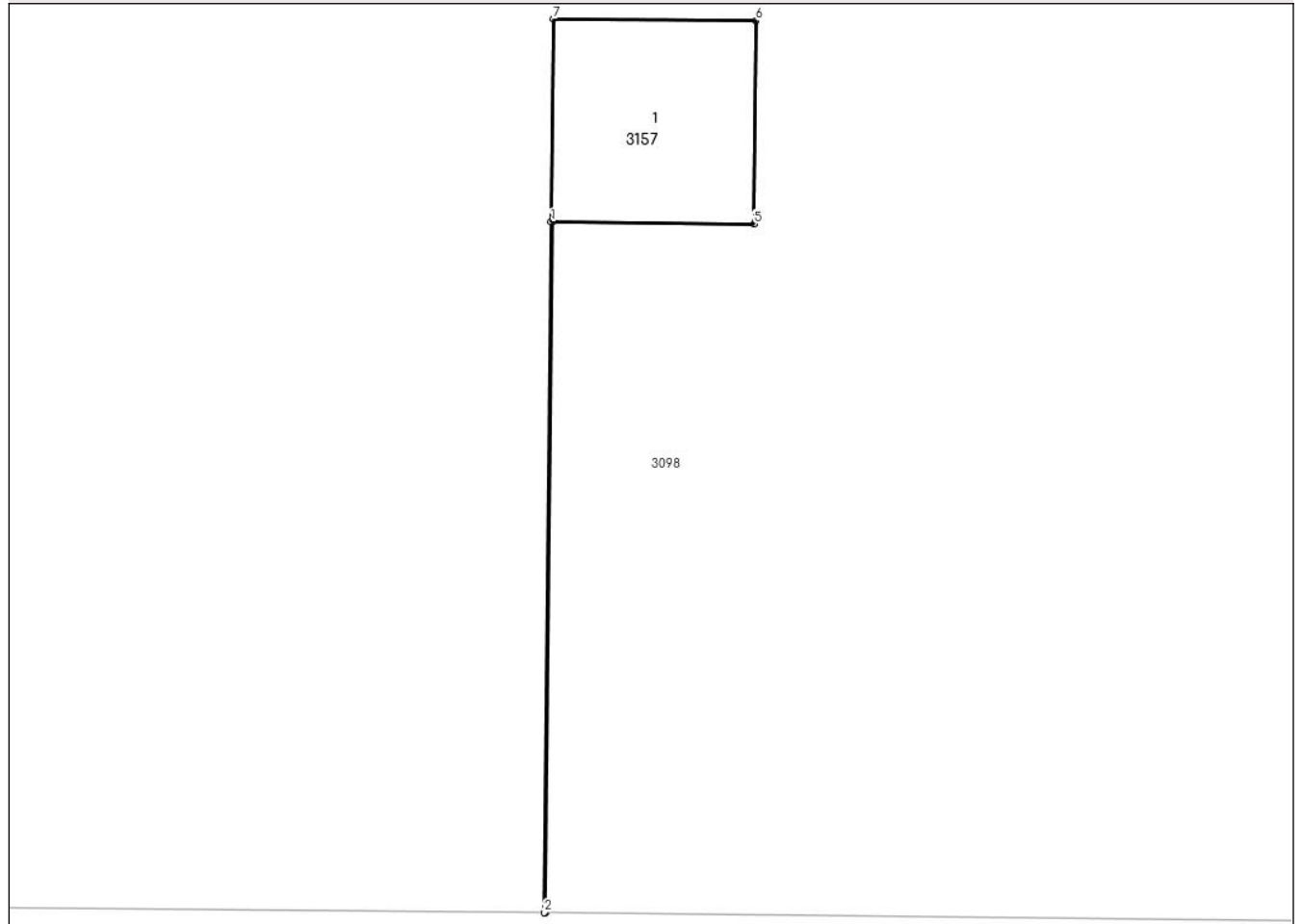
## Anexa Nr. 1 La Partea I

## Teren

| Nr cadastral | Suprafața (mp)* | Observații / Referințe |
|--------------|-----------------|------------------------|
|              | 1               |                        |

\* Suprafața este determinată în planul de proiecție Stereo 70.

## DETALII LINIARE IMOBIL



## Date referitoare la teren

| Crt | Categorie folosință | Intravilan | Suprafața (mp) | Tarla | Parcelă | Nr. topo | Observații / Referințe |
|-----|---------------------|------------|----------------|-------|---------|----------|------------------------|
| 1   | curți constructii   | NU         | 1              | 97/3  | -       | -        | STALP                  |

## Date referitoare la construcții

| Crt  | Număr | Destinație construcție               | Supraf. (mp) | Situație juridică | Observații / Referințe                     |
|------|-------|--------------------------------------|--------------|-------------------|--|
| A1.1 |       | construcții industriale și edilitare | 1            | Fara acte         | Nr. niveluri:1; S. construita la sol:1 mp; |

## Lungime Segmente

1) Valorile lungimilor segmentelor sunt obținute din proiecție în plan.

| Punct început | X / Y                      | Punct sfârșit | X / Y                      | Lungime segment (** (m) |
|---------------|----------------------------|---------------|----------------------------|-------------------------|
| 1             | 673.891,091<br>318.735,028 | 2             | 673.891,049<br>318.730,943 | 4.085                   |
| 2             | 673.891,049<br>318.730,943 | 3             | 673.891,059<br>318.730,942 | 0.01                    |
| 3             | 673.891,059<br>318.730,942 | 4             | 673.891,101<br>318.735,027 | 4.085                   |

| Punct început | X / Y                      | Punct sfârșit | X / Y                      | Lungime segment (** (m) |
|---------------|----------------------------|---------------|----------------------------|-------------------------|
| 4             | 673.891,101<br>318.735,027 | 5             | 673.892,291<br>318.735,015 | 1.19                    |
| 5             | 673.892,291<br>318.735,015 | 6             | 673.892,303<br>318.736,215 | 1.2                     |
| 6             | 673.892,303<br>318.736,215 | 7             | 673.891,103<br>318.736,227 | 1.2                     |
| 7             | 673.891,103<br>318.736,227 | 1             | 673.891,091<br>318.735,028 | 1.199                   |

\*\* Lungimile segmentelor sunt determinate în planul de proiecție Stereo 70 și sunt rotunjite la 1 milimetru.

\*\*\* Distanța dintre puncte este formată din segmente cumulate ce sunt mai mici decât valoarea 1 milimetru.



**DATE DESPRE IMOBILUL NR. 3158**

Oficiul de Cadastru și Publicitate Imobiliară CALARASI  
Biroul de Cadastru și Publicitate Imobiliară Calarasi

**A. Partea I. Descrierea imobilului**

TEREN Extravilan

Adresa: Jud. Calarasi

| Nr. Crt | Nr cadastral Nr. topografic | Suprafața* (mp) | Observații / Referințe                  |
|---------|-----------------------------|-----------------|---|
| A1      |                             | 1               | Sector cadastral:57 Teren neimprejmuit; |

**B. Partea II. Proprietari și acte**

| Inscrieri privitoare la dreptul de proprietate și alte drepturi reale                     | Referințe |
|---|-----------|
| /   |           |
| Act Normativ nr. 123, din 10/07/2012 emis de PARLAMENTUL ROMANIEI;                        |           |
| B1  | A1        |
| Intabulare, drept de PROPRIETATE, dobandit prin Lege, cota actuala 1/1, cota initiala 1/1 |           |
| 1) STATUL ROMAN, CIF:99999999999999, DOMENIUL PUBLIC                                      |           |

**C. Partea III. SARCINI .**

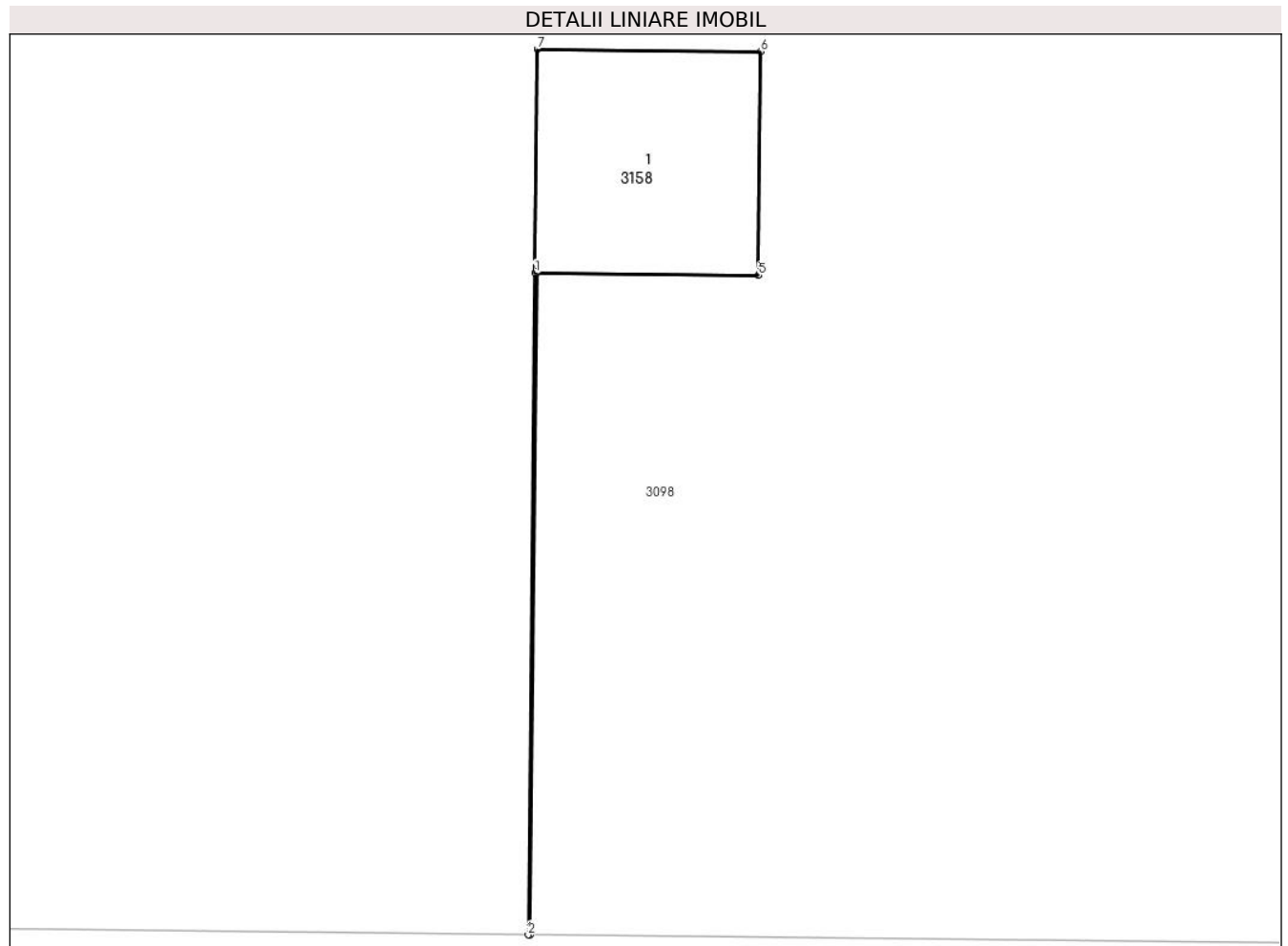
| Inscrieri privind dezmembramintele dreptului de proprietate, drepturi reale de garanție și sarcini | Referințe |
|--|-----------|
| NU SUNT  |           |

## Anexa Nr. 1 La Partea I

## Teren

| Nr cadastral | Suprafața (mp)* | Observații / Referințe |
|--------------|-----------------|------------------------|
|              | 1               |                        |

\* Suprafața este determinată în planul de proiecție Stereo 70.



## Date referitoare la teren

| Crt | Categorie folosință | Intravilan | Suprafața (mp) | Tarla | Parcelă | Nr. topo | Observații / Referințe |
|-----|---------------------|------------|----------------|-------|---------|----------|------------------------|
| 1   | curți constructii   | NU         | 1              | 97/3  | -       | -        | STALP                  |

## Date referitoare la construcții

| Crt  | Număr | Destinație construcție               | Supraf. (mp) | Situație juridică | Observații / Referințe                     |
|------|-------|--------------------------------------|--------------|-------------------|--|
| A1.1 |       | construcții industriale și edilitare | 1            | Fara acte         | Nr. niveluri:1; S. construita la sol:1 mp; |

## Lungime Segmente

1) Valorile lungimilor segmentelor sunt obținute din proiecție în plan.

| Punct început | X / Y                      | Punct sfârșit | X / Y                      | Lungime segment (** (m)) |
|---------------|----------------------------|---------------|----------------------------|--------------------------|
| 1             | 673.829,51<br>318.735,115  | 2             | 673.829,473<br>318.731,568 | 3.547                    |
| 2             | 673.829,473<br>318.731,568 | 3             | 673.829,483<br>318.731,568 | 0.01                     |
| 3             | 673.829,483<br>318.731,568 | 4             | 673.829,52<br>318.735,115  | 3.547                    |



| Punct început | X / Y                      | Punct sfârșit | X / Y                      | Lungime segment (** (m) |
|---------------|----------------------------|---------------|----------------------------|-------------------------|
| 4             | 673.829,52<br>318.735,115  | 5             | 673.830,709<br>318.735,103 | 1.189                   |
| 5             | 673.830,709<br>318.735,103 | 6             | 673.830,722<br>318.736,303 | 1.2                     |
| 6             | 673.830,722<br>318.736,303 | 7             | 673.829,522<br>318.736,315 | 1.2                     |
| 7             | 673.829,522<br>318.736,315 | 1             | 673.829,51<br>318.735,115  | 1.2                     |

\*\* Lungimile segmentelor sunt determinate în planul de proiecție Stereo 70 și sunt rotunjite la 1 milimetru.

\*\*\* Distanța dintre puncte este formată din segmente cumulate ce sunt mai mici decât valoarea 1 milimetru.



**DATE DESPRE IMOBILUL NR. 3159**

Oficiul de Cadastru și Publicitate Imobiliară CALARASI  
Biroul de Cadastru și Publicitate Imobiliară Calarasi

**A. Partea I. Descrierea imobilului**

TEREN Extravilan

Adresa: Jud. Calarasi

| Nr. Crt | Nr cadastral Nr. topografic | Suprafața* (mp) | Observații / Referințe                  |
|---------|-----------------------------|-----------------|---|
| A1      |                             | 1               | Sector cadastral:57 Teren neimprejmuit; |

**B. Partea II. Proprietari și acte**

| Inscrieri privitoare la dreptul de proprietate și alte drepturi reale                     | Referințe |
|---|-----------|
| /   |           |
| Act Normativ nr. 123, din 10/07/2012 emis de PARLAMENTUL ROMANIEI;                        |           |
| B1  | A1        |
| Intabulare, drept de PROPRIETATE, dobandit prin Lege, cota actuala 1/1, cota initiala 1/1 |           |
| 1) STATUL ROMAN, CIF:99999999999999, DOMENIUL PUBLIC                                      |           |

**C. Partea III. SARCINI .**

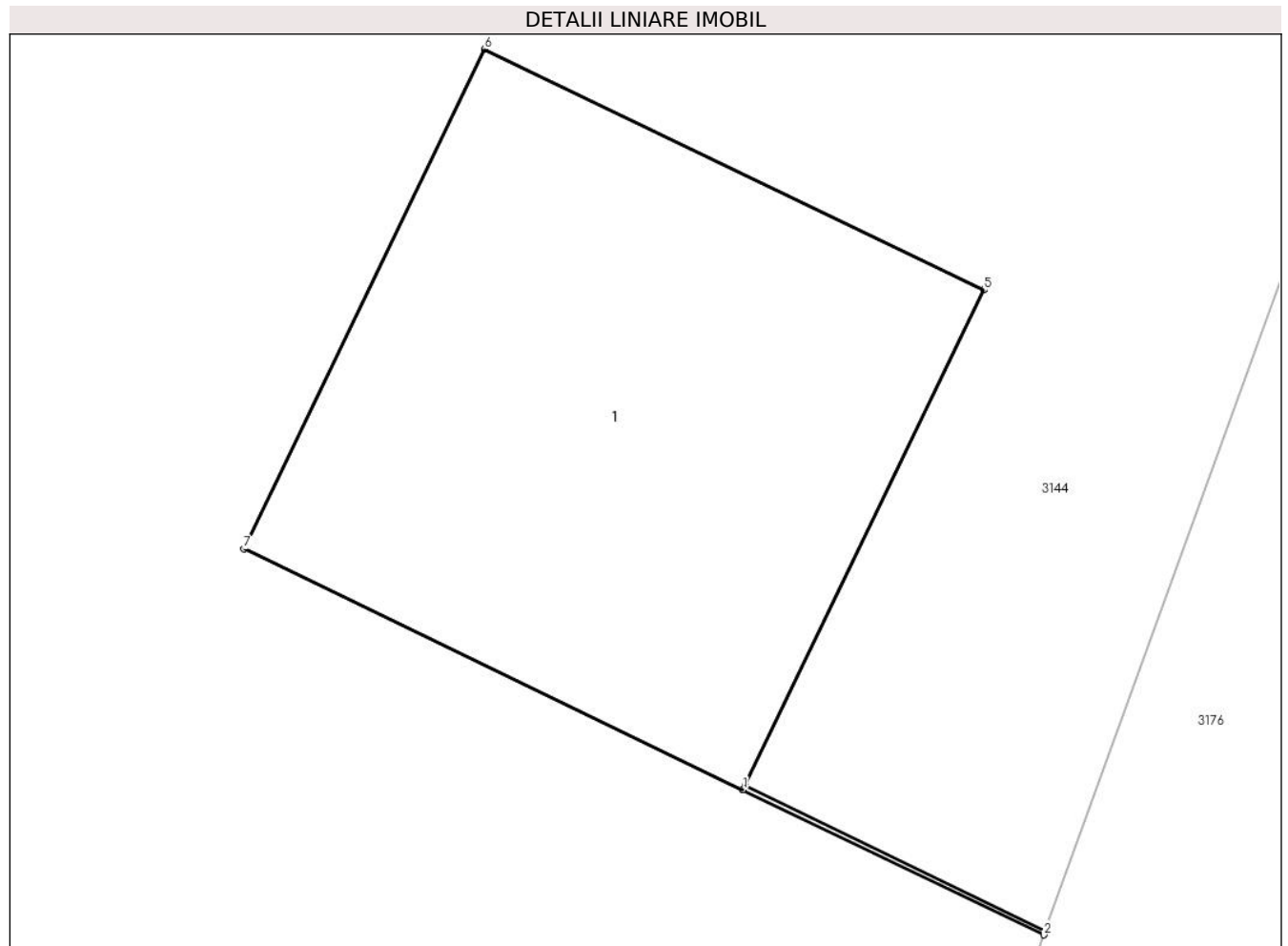
| Inscrieri privind dezmembramintele dreptului de proprietate, drepturi reale de garanție și sarcini | Referințe |
|--|-----------|
| NU SUNT  |           |

## Anexa Nr. 1 La Partea I

## Teren

| Nr cadastral | Suprafața (mp)* | Observații / Referințe |
|--------------|-----------------|------------------------|
|              | 1               |                        |

\* Suprafața este determinată în planul de proiecție Stereo 70.



## Date referitoare la teren

| Crt | Categorie folosință | Intra vilan | Suprafața (mp) | Tarla | Parcelă | Nr. topo | Observații / Referințe |
|-----|---------------------|-------------|----------------|-------|---------|----------|------------------------|
| 1   | curți constructii   | NU          | 1              | 97/4  | -       | -        | STALP                  |

## Date referitoare la construcții

| Crt  | Număr | Destinație construcție               | Supraf. (mp) | Situație juridică | Observații / Referințe                     |
|------|-------|--------------------------------------|--------------|-------------------|--|
| A1.1 |       | construcții industriale și edilitare | 1            | Fara acte         | Nr. niveluri:1; S. construita la sol:1 mp; |

## Lungime Segmente

1) Valorile lungimilor segmentelor sunt obținute din proiecție în plan.

| Punct început | X / Y                      | Punct sfârșit | X / Y                      | Lungime segment (** (m) |
|---------------|----------------------------|---------------|----------------------------|-------------------------|
| 1             | 672.982,87<br>318.753,821  | 2             | 672.983,522<br>318.753,507 | 0.724                   |
| 2             | 672.983,522<br>318.753,507 | 3             | 672.983,525<br>318.753,516 | 0.009                   |
| 3             | 672.983,525<br>318.753,516 | 4             | 672.982,875<br>318.753,83  | 0.722                   |

| Punct început | X / Y                      | Punct sfârșit | X / Y                      | Lungime segment (** (m) |
|---------------|----------------------------|---------------|----------------------------|-------------------------|
| 4             | 672.982,875<br>318.753,83  | 5             | 672.983,392<br>318.754,902 | 1.19                    |
| 5             | 672.983,392<br>318.754,902 | 6             | 672.982,311<br>318.755,423 | 1.2                     |
| 6             | 672.982,311<br>318.755,423 | 7             | 672.981,789<br>318.754,342 | 1.2                     |
| 7             | 672.981,789<br>318.754,342 | 1             | 672.982,87<br>318.753,821  | 1.2                     |

\*\* Lungimile segmentelor sunt determinate în planul de proiecție Stereo 70 și sunt rotunjite la 1 milimetru.

\*\*\* Distanța dintre puncte este formată din segmente cumulate ce sunt mai mici decât valoarea 1 milimetru.



**DATE DESPRE IMOBILUL NR. 3160**

Oficiul de Cadastru și Publicitate Imobiliară CALARASI  
Biroul de Cadastru și Publicitate Imobiliară Calarasi

**A. Partea I. Descrierea imobilului**

TEREN Extravilan

Adresa: Jud. Calarasi

| Nr. Crt | Nr cadastral Nr. topografic | Suprafața* (mp) | Observații / Referințe                  |
|---------|-----------------------------|-----------------|---|
| A1      |                             | 1               | Sector cadastral:57 Teren neimprejmuit; |

**B. Partea II. Proprietari și acte**

| Inscrieri privitoare la dreptul de proprietate și alte drepturi reale                     | Referințe |
|---|-----------|
| /   |           |
| Act Normativ nr. 123, din 10/07/2012 emis de PARLAMENTUL ROMANIEI;                        |           |
| B1  | A1        |
| Intabulare, drept de PROPRIETATE, dobandit prin Lege, cota actuala 1/1, cota initiala 1/1 |           |
| 1) STATUL ROMAN, CIF:99999999999999, DOMENIUL PUBLIC                                      |           |

**C. Partea III. SARCINI .**

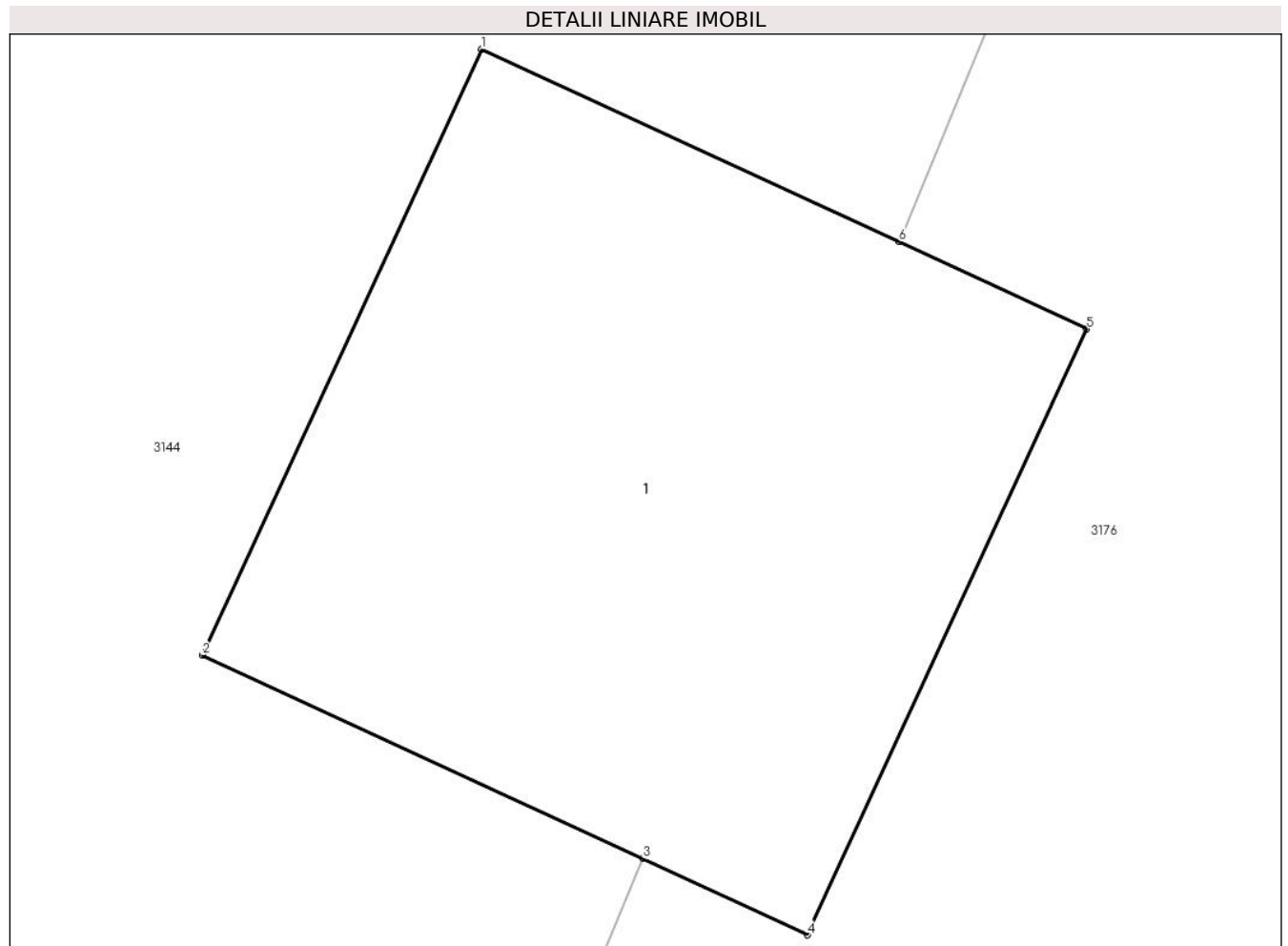
| Inscrieri privind dezmembramintele dreptului de proprietate, drepturi reale de garanție și sarcini | Referințe |
|--|-----------|
| NU SUNT  |           |

## Anexa Nr. 1 La Partea I

## Teren

| Nr cadastral | Suprafața (mp)* | Observații / Referințe |
|--------------|-----------------|------------------------|
|              | 1               |                        |

\* Suprafața este determinată în planul de proiecție Stereo 70.



## Date referitoare la teren

| Crt | Categorie folosință | Intravilan | Suprafața (mp) | Tarla | Parcelă | Nr. topo | Observații / Referințe |
|-----|---------------------|------------|----------------|-------|---------|----------|------------------------|
| 1   | curți constructii   | NU         | 1              | 97/4  | -       | -        | STALP                  |

## Date referitoare la construcții

| Crt  | Număr | Destinație construcție               | Supraf. (mp) | Situație juridică | Observații / Referințe                     |
|------|-------|--------------------------------------|--------------|-------------------|--|
| A1.1 |       | construcții industriale și edilitare | 1            | Fara acte         | Nr. niveluri:1; S. construita la sol:1 mp; |

## Lungime Segmente

1) Valorile lungimilor segmentelor sunt obținute din proiecție în plan.

| Punct început | X / Y                      | Punct sfârșit | X / Y                      | Lungime segment (** (m) |
|---------------|----------------------------|---------------|----------------------------|-------------------------|
| 1             | 672.999,699<br>318.796,405 | 2             | 672.999,196<br>318.795,316 | 1.2                     |
| 2             | 672.999,196<br>318.795,316 | 3             | 672.999,989<br>318.794,95  | 0.873                   |
| 3             | 672.999,989<br>318.794,95  | 4             | 673.000,285<br>318.794,813 | 0.326                   |



| Punct început | X / Y                      | Punct sfârșit | X / Y                      | Lungime segment (** (m) |
|---------------|----------------------------|---------------|----------------------------|-------------------------|
| 4             | 673.000,285<br>318.794,813 | 5             | 673.000,788<br>318.795,902 | 1.2                     |
| 5             | 673.000,788<br>318.795,902 | 6             | 673.000,45<br>318.796,059  | 0.373                   |
| 6             | 673.000,45<br>318.796,059  | 1             | 672.999,699<br>318.796,405 | 0.827                   |

\*\* Lungimile segmentelor sunt determinate în planul de proiecție Stereo 70 și sunt rotunjite la 1 milimetru.

\*\*\* Distanța dintre puncte este formată din segmente cumulate ce sunt mai mici decât valoarea 1 milimetru.



**DATE DESPRE IMOBILUL NR. 3161**

Oficiul de Cadastru și Publicitate Imobiliară CALARASI  
Biroul de Cadastru și Publicitate Imobiliară Calarasi

**A. Partea I. Descrierea imobilului**

TEREN Extravilan

Adresa: Jud. Calarasi

| Nr. Crt | Nr cadastral Nr. topografic | Suprafața* (mp) | Observații / Referințe                  |
|---------|-----------------------------|-----------------|---|
| A1      |                             | 1               | Sector cadastral:57 Teren neimprejmuit; |

**B. Partea II. Proprietari și acte**

| Inscrieri privitoare la dreptul de proprietate și alte drepturi reale                     | Referințe |
|---|-----------|
| /   |           |
| Act Normativ nr. 123, din 10/07/2012 emis de PARLAMENTUL ROMANIEI;                        |           |
| B1  | A1        |
| Intabulare, drept de PROPRIETATE, dobandit prin Lege, cota actuala 1/1, cota initiala 1/1 |           |
| 1) STATUL ROMAN, CIF:99999999999999, DOMENIUL PUBLIC                                      |           |

**C. Partea III. SARCINI .**

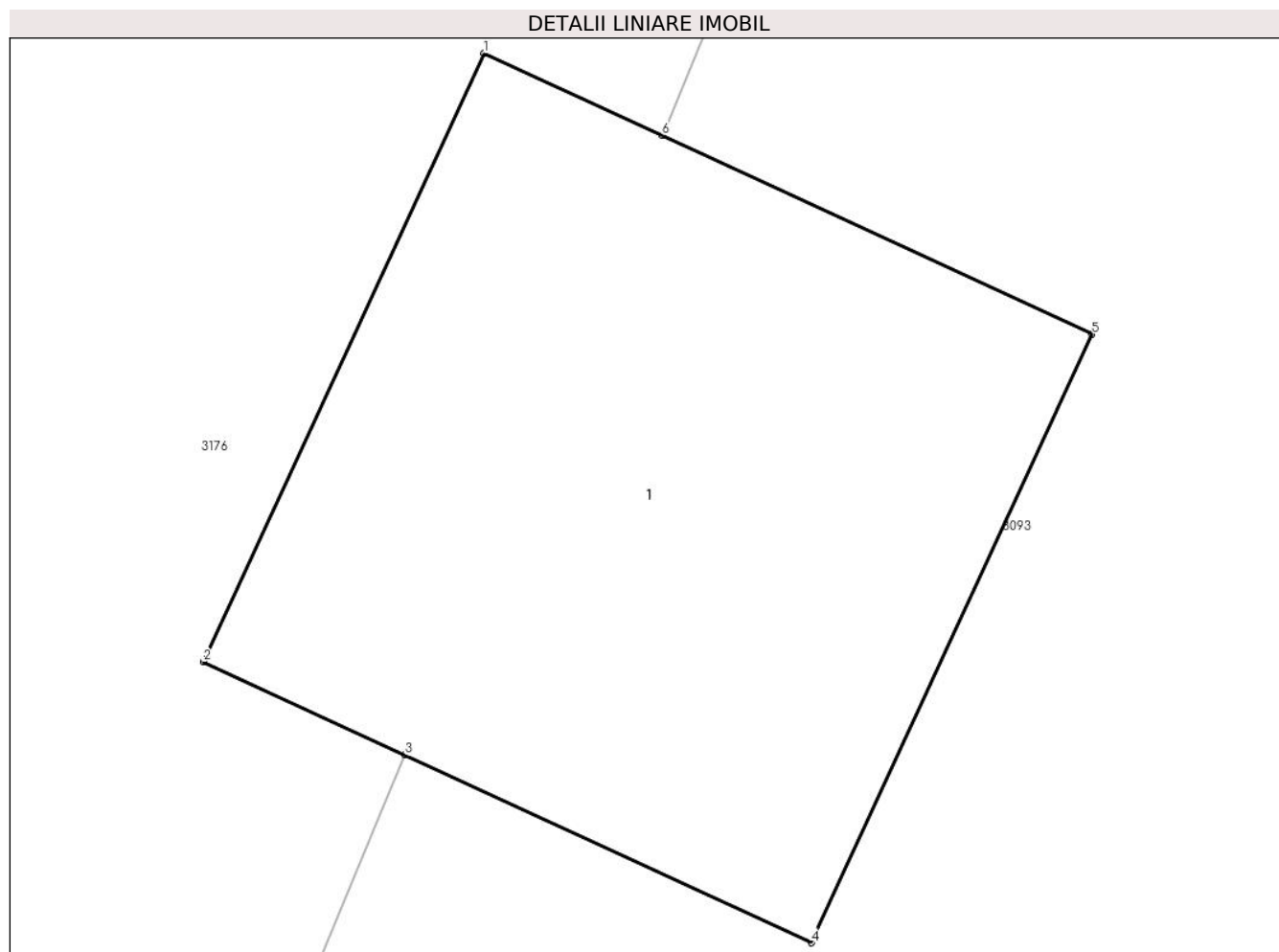
| Inscrieri privind dezmembramintele dreptului de proprietate, drepturi reale de garanție și sarcini | Referințe |
|--|-----------|
| NU SUNT  |           |

## Anexa Nr. 1 La Partea I

## Teren

| Nr cadastral | Suprafața (mp)* | Observații / Referințe |
|--------------|-----------------|------------------------|
|              | 1               |                        |

\* Suprafața este determinată în planul de proiecție Stereo 70.



## Date referitoare la teren

| Crt | Categorie folosință | Intra vilan | Suprafața (mp) | Tarla | Parcelă | Nr. topo | Observații / Referințe |
|-----|---------------------|-------------|----------------|-------|---------|----------|------------------------|
| 1   | curți constructii   | NU          | 1              | 97/3  | -       | -        | STALP                  |

## Date referitoare la construcții

| Crt  | Număr | Destinație construcție               | Supraf. (mp) | Situație juridică | Observații / Referințe                     |
|------|-------|--------------------------------------|--------------|-------------------|--|
| A1.1 |       | construcții industriale și edilitare | 1            | Fara acte         | Nr. niveluri:1; S. construita la sol:1 mp; |

## Lungime Segmente

1) Valorile lungimilor segmentelor sunt obținute din proiecție în plan.

| Punct început | X / Y                      | Punct sfârșit | X / Y                      | Lungime segment (** (m) |
|---------------|----------------------------|---------------|----------------------------|-------------------------|
| 1             | 673.020,928<br>318.835,813 | 2             | 673.020,425<br>318.834,724 | 1.2                     |
| 2             | 673.020,425<br>318.834,724 | 3             | 673.020,786<br>318.834,557 | 0.398                   |
| 3             | 673.020,786<br>318.834,557 | 4             | 673.021,514<br>318.834,221 | 0.802                   |

| Punct început | X / Y                      | Punct sfârșit | X / Y                      | Lungime segment (** (m) |
|---------------|----------------------------|---------------|----------------------------|-------------------------|
| 4             | 673.021,514<br>318.834,221 | 5             | 673.022,017<br>318.835,31  | 1.2                     |
| 5             | 673.022,017<br>318.835,31  | 6             | 673.021,247<br>318.835,666 | 0.848                   |
| 6             | 673.021,247<br>318.835,666 | 1             | 673.020,928<br>318.835,813 | 0.351                   |

\*\* Lungimile segmentelor sunt determinate în planul de proiecție Stereo 70 și sunt rotunjite la 1 milimetru.

\*\*\* Distanța dintre puncte este formată din segmente cumulate ce sunt mai mici decât valoarea 1 milimetru.



**DATE DESPRE IMOBILUL NR. 3162**

Oficiul de Cadastru și Publicitate Imobiliară CALARASI  
Biroul de Cadastru și Publicitate Imobiliară Calarasi

**A. Partea I. Descrierea imobilului**

TEREN Extravilan

Adresa: Jud. Calarasi

| Nr. Crt | Nr cadastral Nr. topografic | Suprafața* (mp) | Observații / Referințe                  |
|---------|-----------------------------|-----------------|---|
| A1      |                             | 1               | Sector cadastral:57 Teren neimprejmuit; |

**B. Partea II. Proprietari și acte**

| Inscrieri privitoare la dreptul de proprietate și alte drepturi reale                     | Referințe |
|---|-----------|
| /   |           |
| Act Normativ nr. 123, din 10/07/2012 emis de PARLAMENTUL ROMANIEI;                        |           |
| B1  | A1        |
| Intabulare, drept de PROPRIETATE, dobandit prin Lege, cota actuala 1/1, cota initiala 1/1 |           |
| 1) STATUL ROMAN, CIF:99999999999999, DOMENIUL PUBLIC                                      |           |

**C. Partea III. SARCINI .**

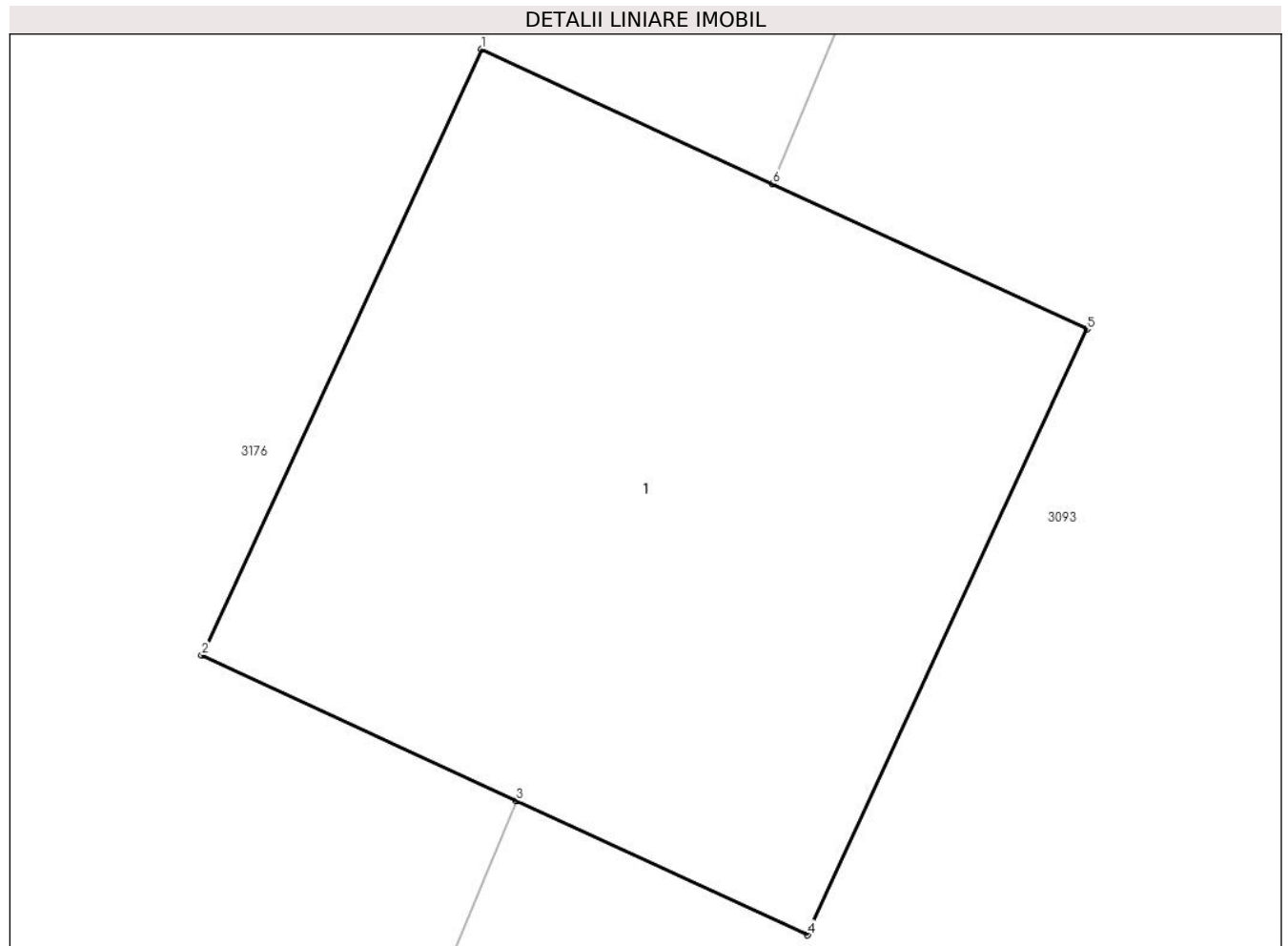
| Inscrieri privind dezmembramintele dreptului de proprietate, drepturi reale de garanție și sarcini | Referințe |
|--|-----------|
| NU SUNT  |           |

## Anexa Nr. 1 La Partea I

## Teren

| Nr cadastral | Suprafața (mp)* | Observații / Referințe |
|--------------|-----------------|------------------------|
|              | 1               |                        |

\* Suprafața este determinată în planul de proiecție Stereo 70.



## Date referitoare la teren

| Crt | Categorie folosință | Intra vilan | Suprafața (mp) | Tarla | Parcelă | Nr. topo | Observații / Referințe |
|-----|---------------------|-------------|----------------|-------|---------|----------|------------------------|
| 1   | curți constructii   | NU          | 1              | 97/3  | -       | -        | STALP                  |

## Date referitoare la construcții

| Crt  | Număr | Destinație construcție               | Supraf. (mp) | Situație juridică | Observații / Referințe                     |
|------|-------|--------------------------------------|--------------|-------------------|--|
| A1.1 |       | construcții industriale și edilitare | 1            | Fara acte         | Nr. niveluri:1; S. construita la sol:1 mp; |

## Lungime Segmente

1) Valorile lungimilor segmentelor sunt obținute din proiecție în plan.

| Punct început | X / Y                      | Punct sfârșit | X / Y                      | Lungime segment (** (m) |
|---------------|----------------------------|---------------|----------------------------|-------------------------|
| 1             | 673.038,228<br>318.878,016 | 2             | 673.037,725<br>318.876,927 | 1.2                     |
| 2             | 673.037,725<br>318.876,927 | 3             | 673.038,291<br>318.876,665 | 0.624                   |
| 3             | 673.038,291<br>318.876,665 | 4             | 673.038,815<br>318.876,424 | 0.577                   |



| Punct început | X / Y                      | Punct sfârșit | X / Y                      | Lungime segment (** (m) |
|---------------|----------------------------|---------------|----------------------------|-------------------------|
| 4             | 673.038,815<br>318.876,424 | 5             | 673.039,318<br>318.877,513 | 1.2                     |
| 5             | 673.039,318<br>318.877,513 | 6             | 673.038,752<br>318.877,774 | 0.623                   |
| 6             | 673.038,752<br>318.877,774 | 1             | 673.038,228<br>318.878,016 | 0.577                   |

\*\* Lungimile segmentelor sunt determinate în planul de proiecție Stereo 70 și sunt rotunjite la 1 milimetru.

\*\*\* Distanța dintre puncte este formată din segmente cumulate ce sunt mai mici decât valoarea 1 milimetru.



**DATE DESPRE IMOBILUL NR. 3163**

Oficiul de Cadastru și Publicitate Imobiliară CALARASI  
Biroul de Cadastru și Publicitate Imobiliară Calarasi

**A. Partea I. Descrierea imobilului**

TEREN Extravilan

Adresa: Jud. Calarasi

| Nr. Crt | Nr cadastral Nr. topografic | Suprafața* (mp) | Observații / Referințe                  |
|---------|-----------------------------|-----------------|---|
| A1      |                             | 1               | Sector cadastral:57 Teren neimprejmuit; |

**B. Partea II. Proprietari și acte**

| Inscrieri privitoare la dreptul de proprietate și alte drepturi reale                     | Referințe |
|---|-----------|
| /   |           |
| Act Normativ nr. 123, din 10/07/2012 emis de PARLAMENTUL ROMANIEI;                        |           |
| B1  | A1        |
| Intabulare, drept de PROPRIETATE, dobandit prin Lege, cota actuala 1/1, cota initiala 1/1 |           |
| 1) STATUL ROMAN, CIF:9999999999999, DOMENIUL PUBLIC                                       |           |

**C. Partea III. SARCINI .**

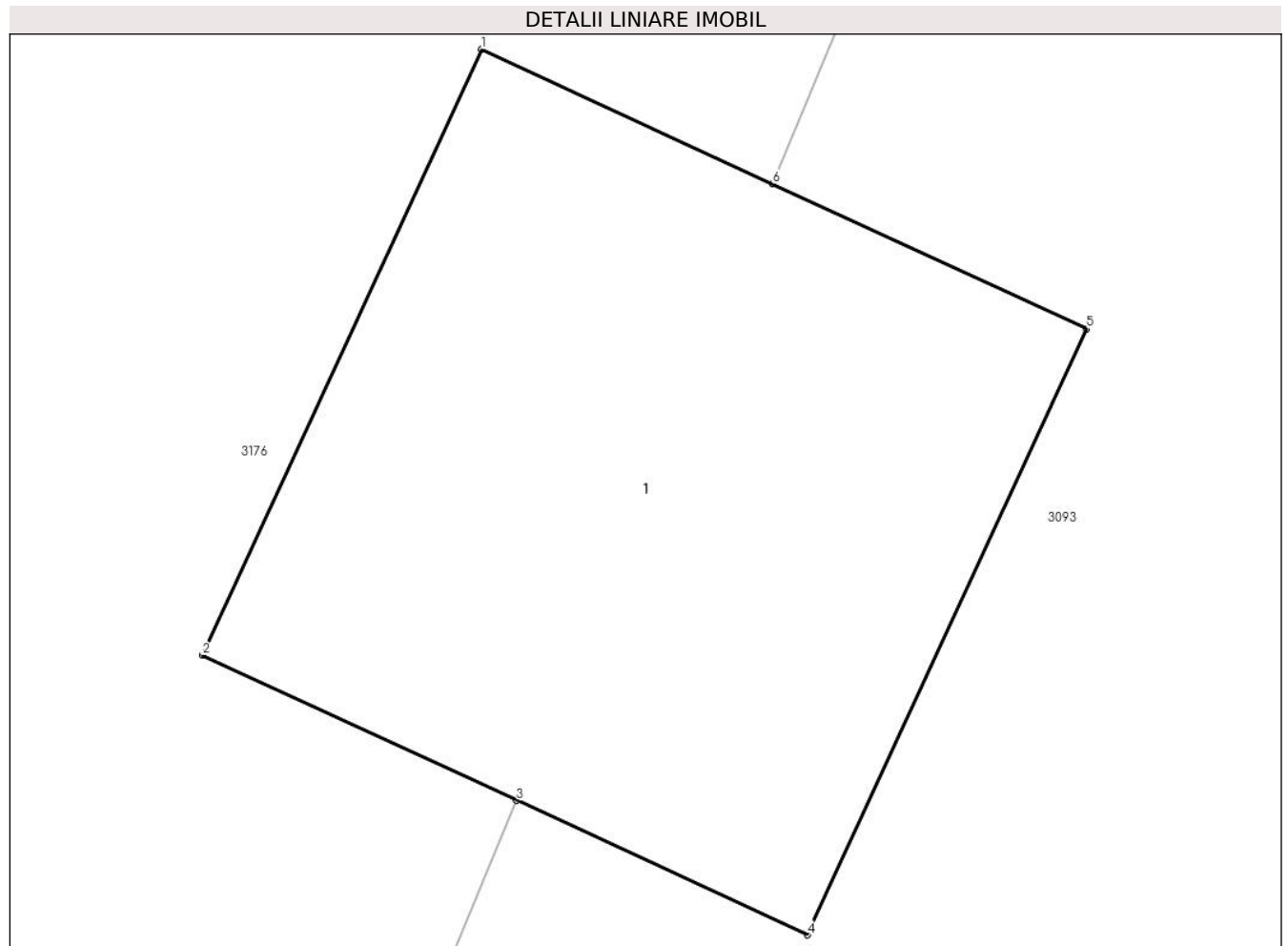
| Inscrieri privind dezmembramintele dreptului de proprietate, drepturi reale de garanție și sarcini | Referințe |
|--|-----------|
| NU SUNT  |           |

## Anexa Nr. 1 La Partea I

## Teren

| Nr cadastral | Suprafața (mp)* | Observații / Referințe |
|--------------|-----------------|------------------------|
|              | 1               |                        |

\* Suprafața este determinată în planul de proiecție Stereo 70.



## Date referitoare la teren

| Crt | Categorie folosință | Intra vilan | Suprafața (mp) | Tarla | Parcelă | Nr. topo | Observații / Referințe |
|-----|---------------------|-------------|----------------|-------|---------|----------|------------------------|
| 1   | curți constructii   | NU          | 1              | 97/3  | -       | -        | STALP                  |

## Date referitoare la construcții

| Crt  | Număr | Destinație construcție               | Supraf. (mp) | Situație juridică | Observații / Referințe                     |
|------|-------|--------------------------------------|--------------|-------------------|--|
| A1.1 |       | construcții industriale și edilitare | 1            | Fara acte         | Nr. niveluri:1; S. construita la sol:1 mp; |

## Lungime Segmente

1) Valorile lungimilor segmentelor sunt obținute din proiecție în plan.

| Punct început | X / Y                      | Punct sfârșit | X / Y                      | Lungime segment (** (m) |
|---------------|----------------------------|---------------|----------------------------|-------------------------|
| 1             | 673.055,355<br>318.919,216 | 2             | 673.054,852<br>318.918,126 | 1.2                     |
| 2             | 673.054,852<br>318.918,126 | 3             | 673.055,418<br>318.917,865 | 0.623                   |
| 3             | 673.055,418<br>318.917,865 | 4             | 673.055,942<br>318.917,623 | 0.577                   |

| Punct început | X / Y                      | Punct sfârșit | X / Y                      | Lungime segment (** (m) |
|---------------|----------------------------|---------------|----------------------------|-------------------------|
| 4             | 673.055,942<br>318.917,623 | 5             | 673.056,445<br>318.918,713 | 1.2                     |
| 5             | 673.056,445<br>318.918,713 | 6             | 673.055,879<br>318.918,974 | 0.623                   |
| 6             | 673.055,879<br>318.918,974 | 1             | 673.055,355<br>318.919,216 | 0.577                   |

\*\* Lungimile segmentelor sunt determinate în planul de proiecție Stereo 70 și sunt rotunjite la 1 milimetru.

\*\*\* Distanța dintre puncte este formată din segmente cumulate ce sunt mai mici decât valoarea 1 milimetru.



**DATE DESPRE IMOBILUL NR. 3164**

Oficiul de Cadastru și Publicitate Imobiliară CALARASI  
Biroul de Cadastru și Publicitate Imobiliară Calarasi

**A. Partea I. Descrierea imobilului**

TEREN Extravilan

Adresa: Jud. Calarasi

| Nr. Crt | Nr cadastral Nr. topografic | Suprafața* (mp) | Observații / Referințe                  |
|---------|-----------------------------|-----------------|---|
| A1      |                             | 1               | Sector cadastral:57 Teren neimprejmuit; |

**B. Partea II. Proprietari și acte**

| Inscrieri privitoare la dreptul de proprietate și alte drepturi reale                     | Referințe |
|---|-----------|
| /   |           |
| Act Normativ nr. 123, din 10/07/2012 emis de PARLAMENTUL ROMANIEI;                        |           |
| B1  | A1        |
| Intabulare, drept de PROPRIETATE, dobandit prin Lege, cota actuala 1/1, cota initiala 1/1 |           |
| 1) STATUL ROMAN, CIF:99999999999999, DOMENIUL PUBLIC                                      |           |

**C. Partea III. SARCINI .**

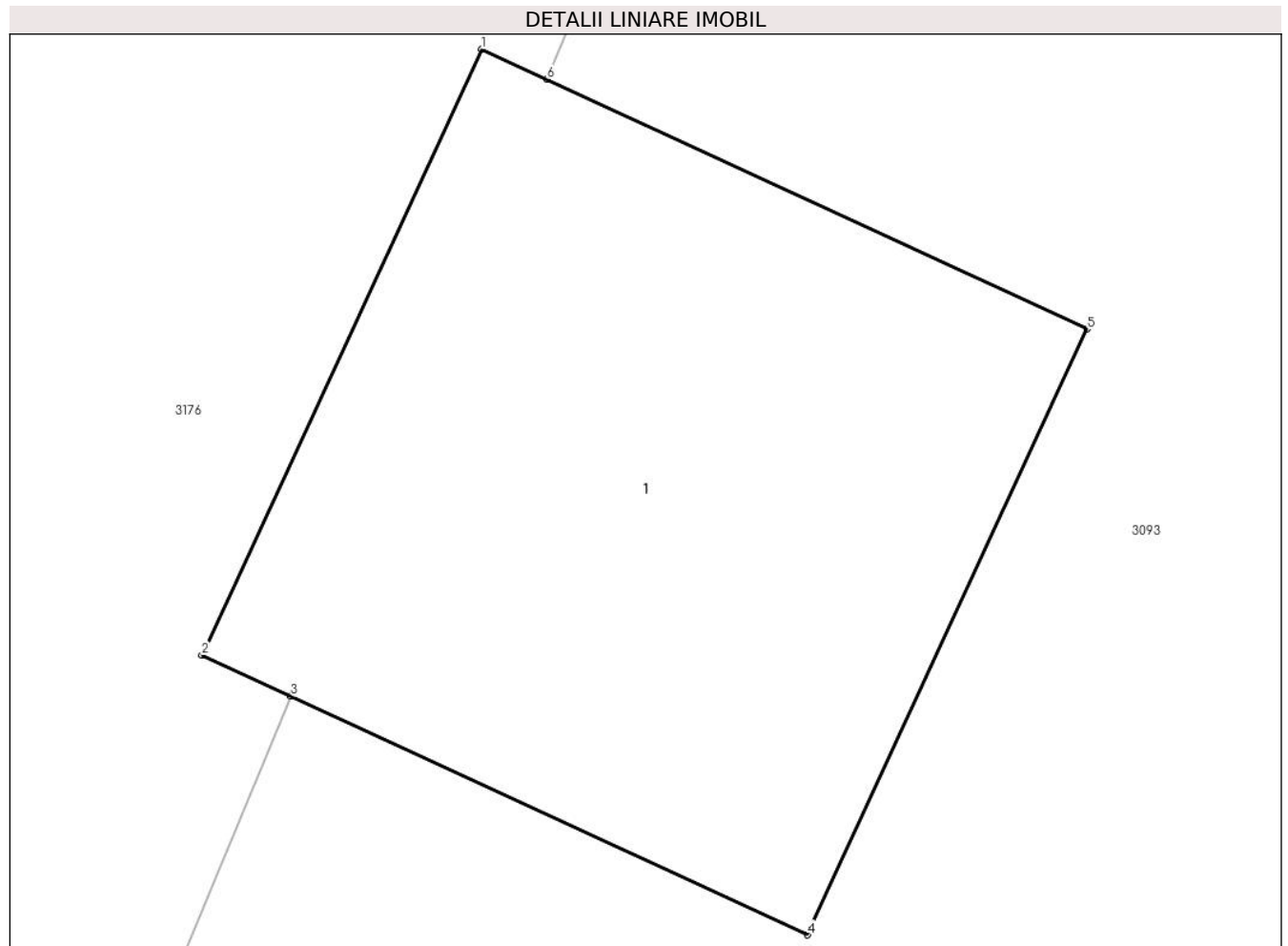
| Inscrieri privind dezmembramintele dreptului de proprietate, drepturi reale de garanție și sarcini | Referințe |
|--|-----------|
| NU SUNT  |           |

## Anexa Nr. 1 La Partea I

## Teren

| Nr cadastral | Suprafaţa (mp)* | Observații / Referințe |
|--------------|-----------------|------------------------|
|              | 1               |                        |

\* Suprafața este determinată în planul de proiecție Stereo 70.



## Date referitoare la teren

| Crt | Categorie folosință | Intra vilan | Suprafața (mp) | Tarla | Parcelă | Nr. topo | Observații / Referințe |
|-----|---------------------|-------------|----------------|-------|---------|----------|------------------------|
| 1   | curți constructii   | NU          | 1              | 97/3  | -       | -        | STALP                  |

## Date referitoare la construcții

| Crt  | Număr | Destinație construcție               | Supraf. (mp) | Situație juridică | Observații / Referințe                     |
|------|-------|--------------------------------------|--------------|-------------------|--|
| A1.1 |       | construcții industriale și edilitare | 1            | Fara acte         | Nr. niveluri:1; S. construita la sol:1 mp; |

## Lungime Segmente

1) Valorile lungimilor segmentelor sunt obținute din proiecție în plan.

| Punct început | X / Y                      | Punct sfârșit | X / Y                      | Lungime segment (** (m) |
|---------------|----------------------------|---------------|----------------------------|-------------------------|
| 1             | 673.073,382<br>318.961,416 | 2             | 673.072,879<br>318.960,327 | 1.2                     |
| 2             | 673.072,879<br>318.960,327 | 3             | 673.073,039<br>318.960,253 | 0.176                   |
| 3             | 673.073,039<br>318.960,253 | 4             | 673.073,969<br>318.959,824 | 1.024                   |



| Punct început | X / Y                      | Punct sfârșit | X / Y                      | Lungime segment (** (m) |
|---------------|----------------------------|---------------|----------------------------|-------------------------|
| 4             | 673.073,969<br>318.959,824 | 5             | 673.074,472<br>318.960,913 | 1.2                     |
| 5             | 673.074,472<br>318.960,913 | 6             | 673.073,5<br>318.961,362   | 1.071                   |
| 6             | 673.073,5<br>318.961,362   | 1             | 673.073,382<br>318.961,416 | 0.13                    |

\*\* Lungimile segmentelor sunt determinate în planul de proiecție Stereo 70 și sunt rotunjite la 1 milimetru.

\*\*\* Distanța dintre puncte este formată din segmente cumulate ce sunt mai mici decât valoarea 1 milimetru.



**DATE DESPRE IMOBILUL NR. 3165**

Oficiul de Cadastru și Publicitate Imobiliară CALARASI  
Biroul de Cadastru și Publicitate Imobiliară Calarasi

**A. Partea I. Descrierea imobilului**

TEREN Extravilan

Adresa: Jud. Calarasi

| Nr. Crt | Nr cadastral Nr. topografic | Suprafața* (mp) | Observații / Referințe                  |
|---------|-----------------------------|-----------------|---|
| A1      |                             | 1               | Sector cadastral:57 Teren neimprejmuit; |

**B. Partea II. Proprietari și acte**

| Inscrieri privitoare la dreptul de proprietate și alte drepturi reale                     | Referințe |
|---|-----------|
| /   |           |
| Act Normativ nr. 123, din 10/07/2012 emis de PARLAMENTUL ROMANIEI;                        |           |
| B1  | A1        |
| Intabulare, drept de PROPRIETATE, dobandit prin Lege, cota actuala 1/1, cota initiala 1/1 |           |
| 1) STATUL ROMAN, CIF:9999999999999, DOMENIUL PUBLIC                                       |           |

**C. Partea III. SARCINI .**

| Inscrieri privind dezmembramintele dreptului de proprietate, drepturi reale de garanție și sarcini | Referințe |
|--|-----------|
| NU SUNT  |           |

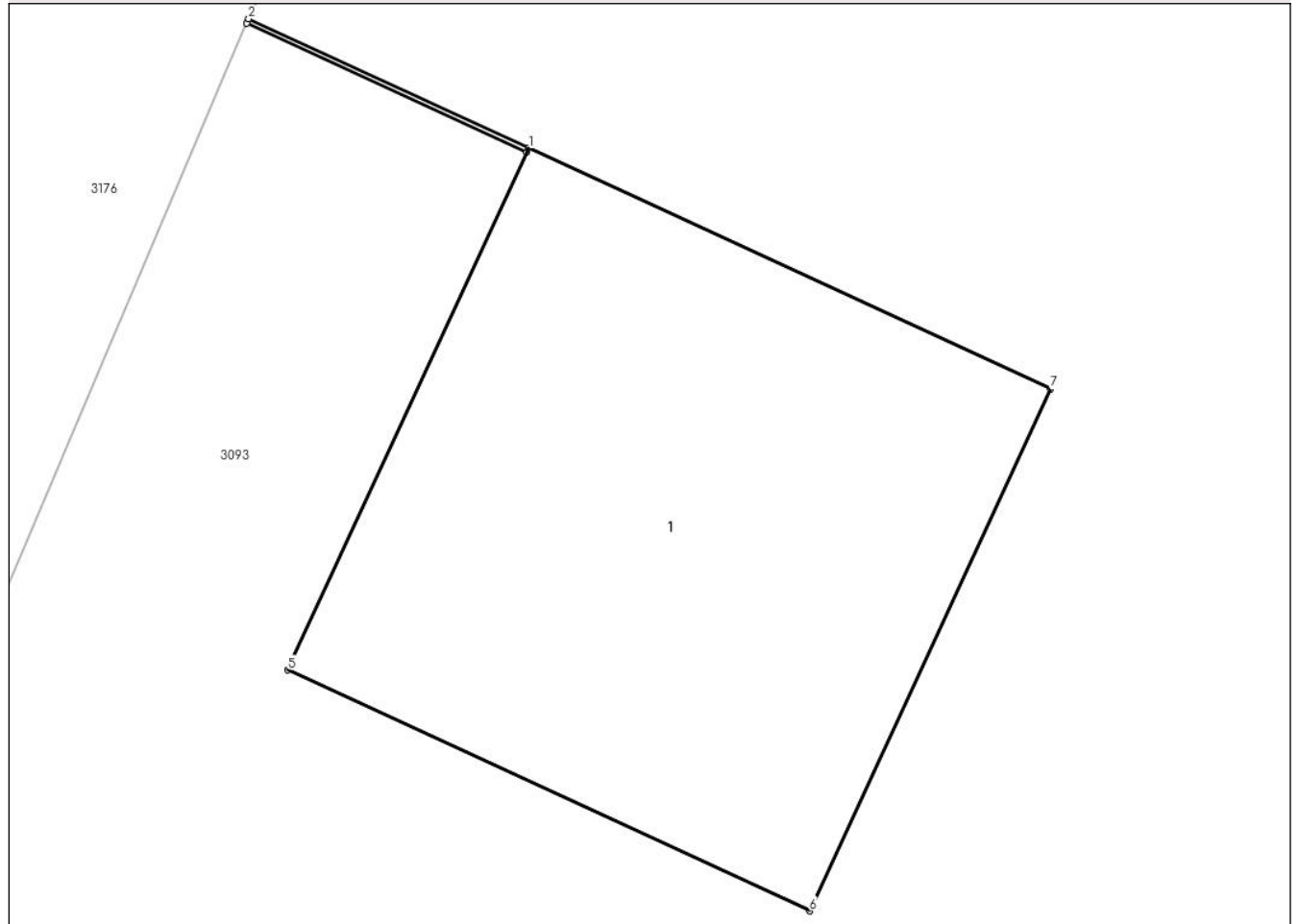
## Anexa Nr. 1 La Partea I

## Teren

| Nr cadastral | Suprafața (mp)* | Observații / Referințe |
|--------------|-----------------|------------------------|
|              | 1               |                        |

\* Suprafața este determinată în planul de proiecție Stereo 70.

## DETALII LINIARE IMOBIL



## Date referitoare la teren

| Crt | Categorie folosință | Intra vilan | Suprafața (mp) | Tarla | Parcelă | Nr. topo | Observații / Referințe |
|-----|---------------------|-------------|----------------|-------|---------|----------|------------------------|
| 1   | curți constructii   | NU          | 1              | 97/3  | -       | -        | STALP                  |

## Date referitoare la construcții

| Crt  | Număr | Destinație construcție               | Supraf. (mp) | Situație juridică | Observații / Referințe                     |
|------|-------|--------------------------------------|--------------|-------------------|--|
| A1.1 |       | construcții industriale și edilitare | 1            | Fara acte         | Nr. niveluri:1; S. construita la sol:1 mp; |

## Lungime Segmente

1) Valorile lungimilor segmentelor sunt obținute din proiecție în plan.

| Punct început | X / Y                      | Punct sfârșit | X / Y                      | Lungime segment (** (m) |
|---------------|----------------------------|---------------|----------------------------|-------------------------|
| 1             | 673.091,261<br>319.002,266 | 2             | 673.090,676<br>319.002,536 | 0.644                   |
| 2             | 673.090,676<br>319.002,536 | 3             | 673.090,672<br>319.002,527 | 0.01                    |
| 3             | 673.090,672<br>319.002,527 | 4             | 673.091,257<br>319.002,257 | 0.644                   |

| Punct început | X / Y                      | Punct sfârșit | X / Y                      | Lungime segment (** (m) |
|---------------|----------------------------|---------------|----------------------------|-------------------------|
| 4             | 673.091,257<br>319.002,257 | 5             | 673.090,758<br>319.001,176 | 1.191                   |
| 5             | 673.090,758<br>319.001,176 | 6             | 673.091,848<br>319.000,673 | 1.2                     |
| 6             | 673.091,848<br>319.000,673 | 7             | 673.092,351<br>319.001,763 | 1.2                     |
| 7             | 673.092,351<br>319.001,763 | 1             | 673.091,261<br>319.002,266 | 1.2                     |

\*\* Lungimile segmentelor sunt determinate în planul de proiecție Stereo 70 și sunt rotunjite la 1 milimetru.

\*\*\* Distanța dintre puncte este formată din segmente cumulate ce sunt mai mici decât valoarea 1 milimetru.



**DATE DESPRE IMOBILUL NR. 3166**

Oficiul de Cadastru și Publicitate Imobiliară CALARASI  
Biroul de Cadastru și Publicitate Imobiliară Calarasi

**A. Partea I. Descrierea imobilului**

TEREN Extravilan

Adresa: Jud. Calarasi

| Nr. Crt | Nr cadastral Nr. topografic | Suprafața* (mp) | Observații / Referințe                  |
|---------|-----------------------------|-----------------|---|
| A1      |                             | 1               | Sector cadastral:57 Teren neimprejmuit; |

**B. Partea II. Proprietari și acte**

| Inscrieri privitoare la dreptul de proprietate și alte drepturi reale                     | Referințe |
|---|-----------|
| /   |           |
| Act Normativ nr. 123, din 10/07/2012 emis de PARLAMENTUL ROMANIEI;                        |           |
| B1  | A1        |
| Intabulare, drept de PROPRIETATE, dobandit prin Lege, cota actuala 1/1, cota initiala 1/1 |           |
| 1) STATUL ROMAN, CIF:9999999999999, DOMENIUL PUBLIC                                       |           |

**C. Partea III. SARCINI .**

| Inscrieri privind dezmembramintele dreptului de proprietate, drepturi reale de garanție și sarcini | Referințe |
|--|-----------|
| NU SUNT  |           |

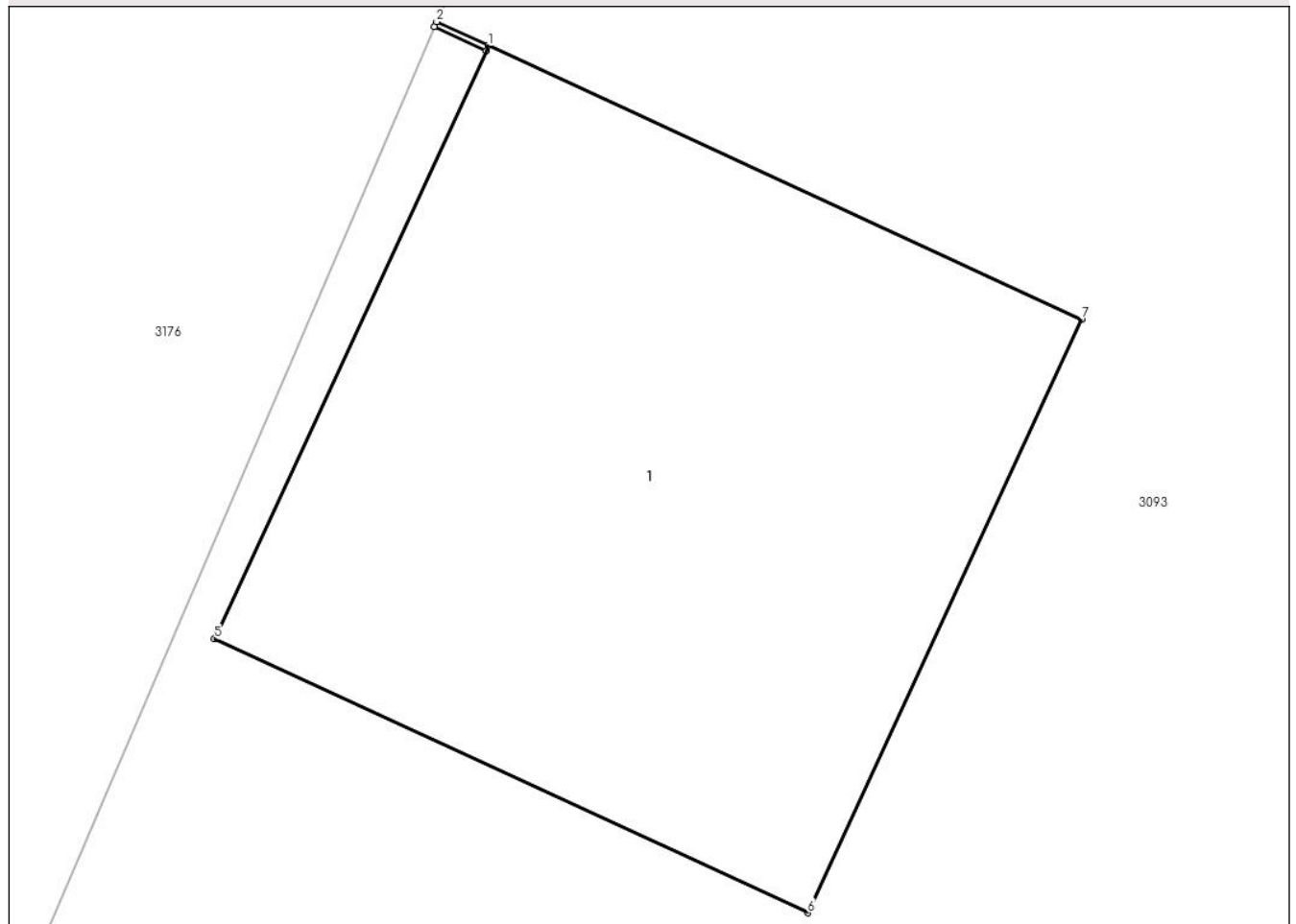
## Anexa Nr. 1 La Partea I

## Teren

| Nr cadastral | Suprafața (mp)* | Observații / Referințe |
|--------------|-----------------|------------------------|
|              | 1               |                        |

\* Suprafața este determinată în planul de proiecție Stereo 70.

## DETALII LINIARE IMOBIL



## Date referitoare la teren

| Crt | Categorie folosință | Intra vilan | Suprafața (mp) | Tarla | Parcelă | Nr. topo | Observații / Referințe |
|-----|---------------------|-------------|----------------|-------|---------|----------|------------------------|
| 1   | curți constructii   | NU          | 1              | 97/3  | -       | -        | STALP                  |

## Date referitoare la construcții

| Crt  | Număr | Destinație construcție               | Supraf. (mp) | Situație juridică | Observații / Referințe                     |
|------|-------|--------------------------------------|--------------|-------------------|--|
| A1.1 |       | construcții industriale și edilitare | 1            | Fara acte         | Nr. niveluri:1; S. construita la sol:1 mp; |

## Lungime Segmente

1) Valorile lungimilor segmentelor sunt obținute din proiecție în plan.

| Punct început | X / Y                      | Punct sfârșit | X / Y                      | Lungime segment (** (m)) |
|---------------|----------------------------|---------------|----------------------------|--------------------------|
| 1             | 673.108,345<br>319.043,701 | 2             | 673.108,25<br>319.043,745  | 0.105                    |
| 2             | 673.108,25<br>319.043,745  | 3             | 673.108,246<br>319.043,736 | 0.01                     |
| 3             | 673.108,246<br>319.043,736 | 4             | 673.108,341<br>319.043,692 | 0.105                    |



| Punct început | X / Y                      | Punct sfârșit | X / Y                      | Lungime segment (** (m) |
|---------------|----------------------------|---------------|----------------------------|-------------------------|
| 4             | 673.108,341<br>319.043,692 | 5             | 673.107,842<br>319.042,611 | 1.191                   |
| 5             | 673.107,842<br>319.042,611 | 6             | 673.108,932<br>319.042,108 | 1.2                     |
| 6             | 673.108,932<br>319.042,108 | 7             | 673.109,435<br>319.043,198 | 1.2                     |
| 7             | 673.109,435<br>319.043,198 | 1             | 673.108,345<br>319.043,701 | 1.2                     |

\*\* Lungimile segmentelor sunt determinate în planul de proiecție Stereo 70 și sunt rotunjite la 1 milimetru.

\*\*\* Distanța dintre puncte este formată din segmente cumulate ce sunt mai mici decât valoarea 1 milimetru.



**DATE DESPRE IMOBILUL NR. 3167**

Oficiul de Cadastru și Publicitate Imobiliară CALARASI  
Biroul de Cadastru și Publicitate Imobiliară Calarasi

**A. Partea I. Descrierea imobilului**

TEREN Extravilan

Adresa: Jud. Calarasi

| Nr. Crt | Nr cadastral Nr. topografic | Suprafața* (mp) | Observații / Referințe                  |
|---------|-----------------------------|-----------------|---|
| A1      |                             | 1               | Sector cadastral:57 Teren neimprejmuit; |

**B. Partea II. Proprietari și acte**

| Inscrieri privitoare la dreptul de proprietate și alte drepturi reale                     | Referințe |
|---|-----------|
| /   |           |
| Act Normativ nr. 123, din 10/07/2012 emis de PARLAMENTUL ROMANIEI;                        |           |
| B1  | A1        |
| Intabulare, drept de PROPRIETATE, dobandit prin Lege, cota actuala 1/1, cota initiala 1/1 |           |
| 1) STATUL ROMAN, CIF:99999999999999, DOMENIUL PUBLIC                                      |           |

**C. Partea III. SARCINI .**

| Inscrieri privind dezmembramintele dreptului de proprietate, drepturi reale de garanție și sarcini | Referințe |
|--|-----------|
| NU SUNT  |           |

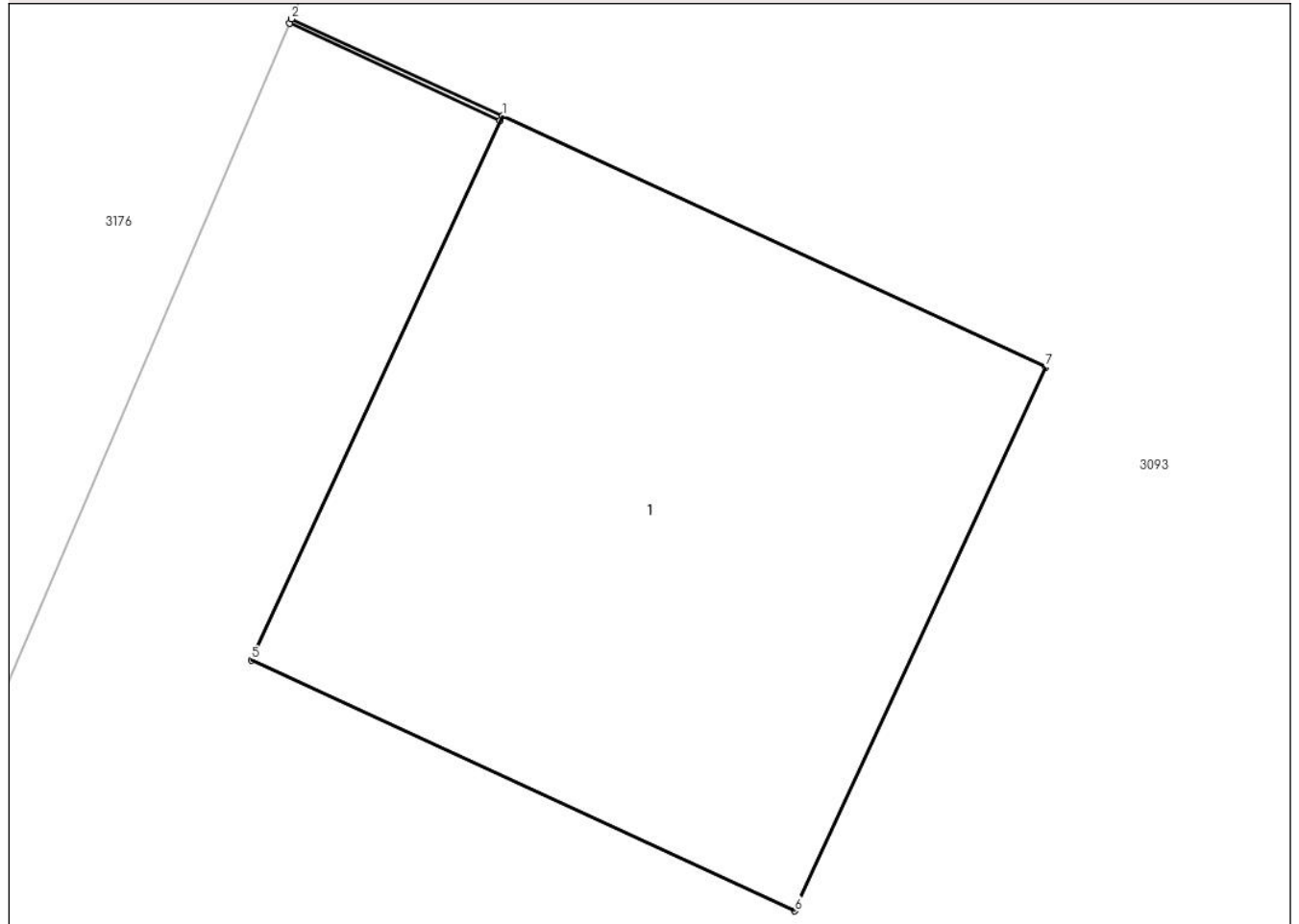
## Anexa Nr. 1 La Partea I

## Teren

| Nr cadastral | Suprafața (mp)* | Observații / Referințe |
|--------------|-----------------|------------------------|
|              | 1               |                        |

\* Suprafața este determinată în planul de proiecție Stereo 70.

## DETALII LINIARE IMOBIL



## Date referitoare la teren

| Crt | Categorie folosință | Intra vilan | Suprafața (mp) | Tarla | Parcelă | Nr. topo | Observații / Referințe |
|-----|---------------------|-------------|----------------|-------|---------|----------|------------------------|
| 1   | curți constructii   | NU          | 1              | 97/3  | -       | -        | STALP                  |

## Date referitoare la construcții

| Crt  | Număr | Destinație construcție               | Supraf. (mp) | Situație juridică | Observații / Referințe                     |
|------|-------|--------------------------------------|--------------|-------------------|--|
| A1.1 |       | construcții industriale și edilitare | 1            | Fara acte         | Nr. niveluri:1; S. construita la sol:1 mp; |

## Lungime Segmente

1) Valorile lungimilor segmentelor sunt obținute din proiecție în plan.

| Punct început | X / Y                      | Punct sfârșit | X / Y                      | Lungime segment (** (m)) |
|---------------|----------------------------|---------------|----------------------------|--------------------------|
| 1             | 673.126,282<br>319.084,711 | 2             | 673.125,859<br>319.084,906 | 0.466                    |
| 2             | 673.125,859<br>319.084,906 | 3             | 673.125,855<br>319.084,897 | 0.01                     |
| 3             | 673.125,855<br>319.084,897 | 4             | 673.126,277<br>319.084,702 | 0.465                    |

| Punct început | X / Y                      | Punct sfârșit | X / Y                      | Lungime segment (** (m) |
|---------------|----------------------------|---------------|----------------------------|-------------------------|
| 4             | 673.126,277<br>319.084,702 | 5             | 673.125,779<br>319.083,621 | 1.19                    |
| 5             | 673.125,779<br>319.083,621 | 6             | 673.126,868<br>319.083,118 | 1.2                     |
| 6             | 673.126,868<br>319.083,118 | 7             | 673.127,371<br>319.084,208 | 1.2                     |
| 7             | 673.127,371<br>319.084,208 | 1             | 673.126,282<br>319.084,711 | 1.2                     |

\*\* Lungimile segmentelor sunt determinate în planul de proiecție Stereo 70 și sunt rotunjite la 1 milimetru.

\*\*\* Distanța dintre puncte este formată din segmente cumulate ce sunt mai mici decât valoarea 1 milimetru.



**DATE DESPRE IMOBILUL NR. 3168**

Oficiul de Cadastru și Publicitate Imobiliară CALARASI  
Biroul de Cadastru și Publicitate Imobiliară Calarasi

**A. Partea I. Descrierea imobilului**

TEREN Extravilan

Adresa: Jud. Calarasi

| Nr. Crt | Nr cadastral Nr. topografic | Suprafața* (mp) | Observații / Referințe                  |
|---------|-----------------------------|-----------------|---|
| A1      |                             | 1               | Sector cadastral:57 Teren neimprejmuit; |

**B. Partea II. Proprietari și acte**

| Inscrieri privitoare la dreptul de proprietate și alte drepturi reale                     | Referințe |
|---|-----------|
| /   |           |
| Act Normativ nr. 123, din 10/07/2012 emis de PARLAMENTUL ROMANIEI;                        |           |
| B1  | A1        |
| Intabulare, drept de PROPRIETATE, dobandit prin Lege, cota actuala 1/1, cota initiala 1/1 |           |
| 1) STATUL ROMAN, CIF:99999999999999, DOMENIUL PUBLIC                                      |           |

**C. Partea III. SARCINI .**

| Inscrieri privind dezmembramintele dreptului de proprietate, drepturi reale de garanție și sarcini | Referințe |
|--|-----------|
| NU SUNT  |           |

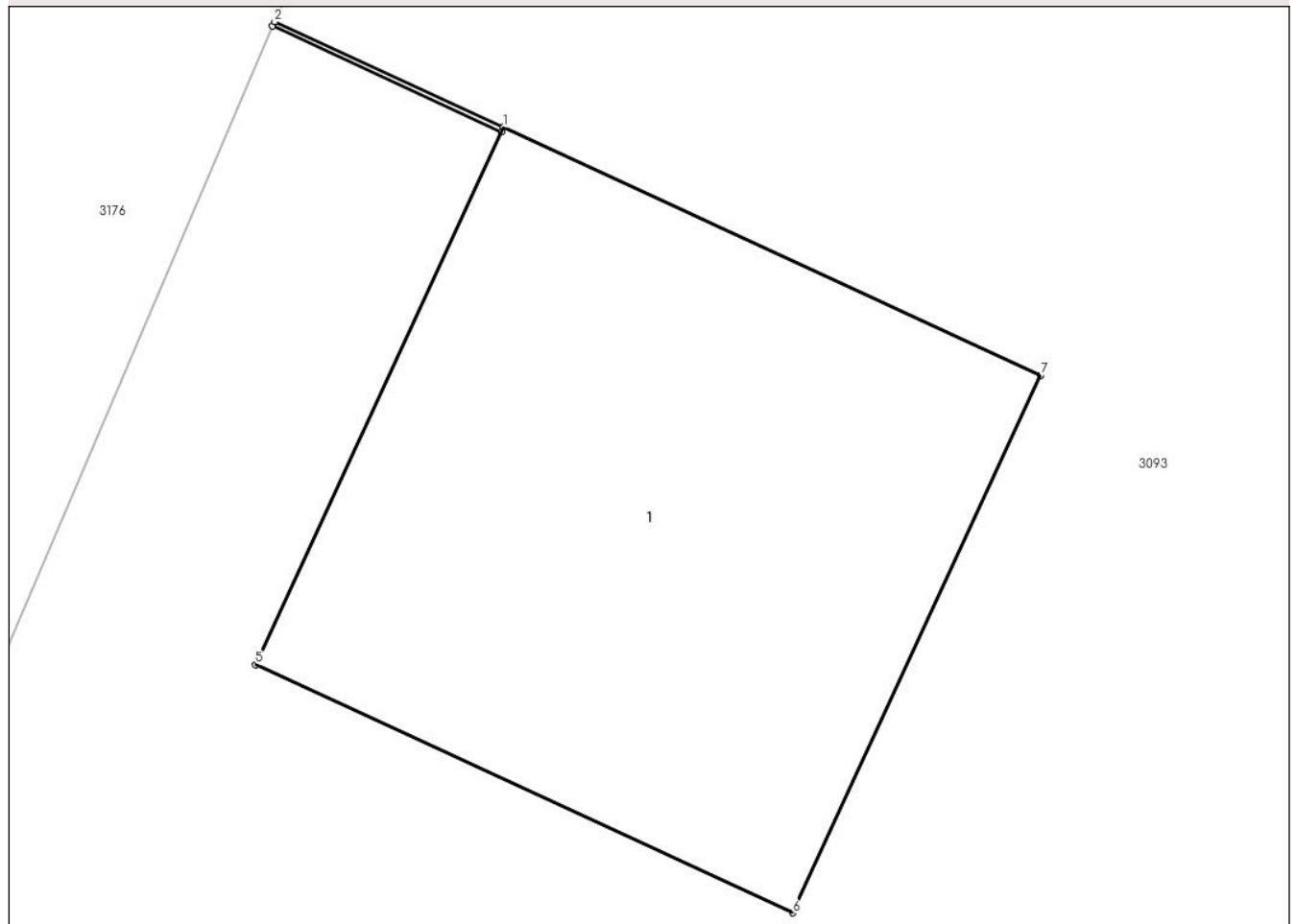
## Anexa Nr. 1 La Partea I

## Teren

| Nr cadastral | Suprafața (mp)* | Observații / Referințe |
|--------------|-----------------|------------------------|
|              | 1               |                        |

\* Suprafața este determinată în planul de proiecție Stereo 70.

## DETALII LINIARE IMOBIL



## Date referitoare la teren

| Crt | Categorie folosință | Intra vilan | Suprafața (mp) | Tarla | Parcelă | Nr. topo | Observații / Referințe |
|-----|---------------------|-------------|----------------|-------|---------|----------|------------------------|
| 1   | curți constructii   | NU          | 1              | 97/3  | -       | -        | STALP                  |

## Date referitoare la construcții

| Crt  | Număr | Destinație construcție               | Supraf. (mp) | Situație juridică | Observații / Referințe                     |
|------|-------|--------------------------------------|--------------|-------------------|--|
| A1.1 |       | construcții industriale și edilitare | 1            | Fara acte         | Nr. niveluri:1; S. construita la sol:1 mp; |

## Lungime Segmente

1) Valorile lungimilor segmentelor sunt obținute din proiecție în plan.

| Punct început | X / Y                      | Punct sfârșit | X / Y                      | Lungime segment (** (m)) |
|---------------|----------------------------|---------------|----------------------------|--------------------------|
| 1             | 673.144,518<br>319.127,221 | 2             | 673.144,054<br>319.127,435 | 0.511                    |
| 2             | 673.144,054<br>319.127,435 | 3             | 673.144,05<br>319.127,426  | 0.01                     |
| 3             | 673.144,05<br>319.127,426  | 4             | 673.144,514<br>319.127,212 | 0.511                    |



| Punct început | X / Y                      | Punct sfârșit | X / Y                      | Lungime segment (** (m) |
|---------------|----------------------------|---------------|----------------------------|-------------------------|
| 4             | 673.144,514<br>319.127,212 | 5             | 673.144,015<br>319.126,132 | 1.19                    |
| 5             | 673.144,015<br>319.126,132 | 6             | 673.145,104<br>319.125,629 | 1.2                     |
| 6             | 673.145,104<br>319.125,629 | 7             | 673.145,607<br>319.126,718 | 1.2                     |
| 7             | 673.145,607<br>319.126,718 | 1             | 673.144,518<br>319.127,221 | 1.2                     |

\*\* Lungimile segmentelor sunt determinate în planul de proiecție Stereo 70 și sunt rotunjite la 1 milimetru.

\*\*\* Distanța dintre puncte este formată din segmente cumulate ce sunt mai mici decât valoarea 1 milimetru.



**DATE DESPRE IMOBILUL NR. 3169**

Oficiul de Cadastru și Publicitate Imobiliară CALARASI  
Biroul de Cadastru și Publicitate Imobiliară Calarasi

**A. Partea I. Descrierea imobilului**

TEREN Extravilan

Adresa: Jud. Calarasi

| Nr. Crt | Nr cadastral Nr. topografic | Suprafața* (mp) | Observații / Referințe                  |
|---------|-----------------------------|-----------------|---|
| A1      |                             | 1               | Sector cadastral:57 Teren neimprejmuit; |

**B. Partea II. Proprietari și acte**

| Inscrieri privitoare la dreptul de proprietate și alte drepturi reale                     | Referințe |
|---|-----------|
| /   |           |
| Act Normativ nr. 123, din 10/07/2012 emis de PARLAMENTUL ROMANIEI;                        |           |
| B1  | A1        |
| Intabulare, drept de PROPRIETATE, dobandit prin Lege, cota actuala 1/1, cota initiala 1/1 |           |
| 1) STATUL ROMAN, CIF:9999999999999, DOMENIUL PUBLIC                                       |           |

**C. Partea III. SARCINI .**

| Inscrieri privind dezmembramintele dreptului de proprietate, drepturi reale de garanție și sarcini | Referințe |
|--|-----------|
| NU SUNT  |           |

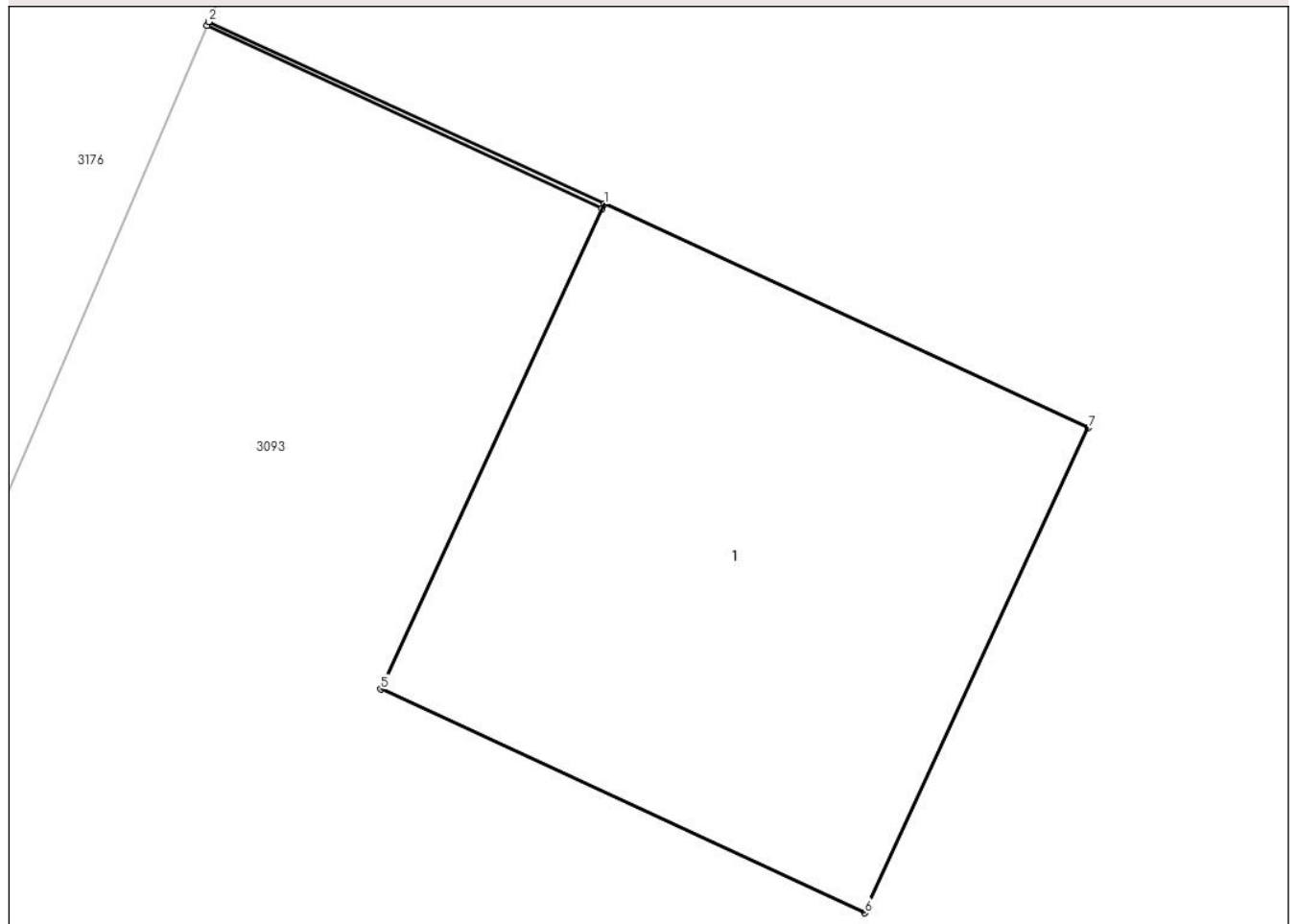
## Anexa Nr. 1 La Partea I

## Teren

| Nr cadastral | Suprafața (mp)* | Observații / Referințe |
|--------------|-----------------|------------------------|
|              | 1               |                        |

\* Suprafața este determinată în planul de proiecție Stereo 70.

## DETALII LINIARE IMOBIL



## Date referitoare la teren

| Crt | Categorie folosință | Intra vilan | Suprafața (mp) | Tarla | Parcelă | Nr. topo | Observații / Referințe |
|-----|---------------------|-------------|----------------|-------|---------|----------|------------------------|
| 1   | curți constructii   | NU          | 1              | 97/3  | -       | -        | STALP                  |

## Date referitoare la construcții

| Crt  | Număr | Destinație construcție               | Supraf. (mp) | Situație juridică | Observații / Referințe                     |
|------|-------|--------------------------------------|--------------|-------------------|--|
| A1.1 |       | construcții industriale și edilitare | 1            | Fara acte         | Nr. niveluri:1; S. construita la sol:1 mp; |

## Lungime Segmente

1) Valorile lungimilor segmentelor sunt obținute din proiecție în plan.

| Punct început | X / Y                      | Punct sfârșit | X / Y                      | Lungime segment (** (m) |
|---------------|----------------------------|---------------|----------------------------|-------------------------|
| 1             | 673.162,627<br>319.168,359 | 2             | 673.161,737<br>319.168,769 | 0.98                    |
| 2             | 673.161,737<br>319.168,769 | 3             | 673.161,733<br>319.168,76  | 0.01                    |
| 3             | 673.161,733<br>319.168,76  | 4             | 673.162,622<br>319.168,349 | 0.979                   |

| Punct început | X / Y                      | Punct sfârşit | X / Y                      | Lungime segment (** (m) |
|---------------|----------------------------|---------------|----------------------------|-------------------------|
| 4             | 673.162,622<br>319.168,349 | 5             | 673.162,124<br>319.167,269 | 1.189                   |
| 5             | 673.162,124<br>319.167,269 | 6             | 673.163,213<br>319.166,766 | 1.2                     |
| 6             | 673.163,213<br>319.166,766 | 7             | 673.163,716<br>319.167,856 | 1.2                     |
| 7             | 673.163,716<br>319.167,856 | 1             | 673.162,627<br>319.168,359 | 1.2                     |

\*\* Lungimile segmentelor sunt determinate în planul de proiecție Stereo 70 și sunt rotunjite la 1 milimetru.

\*\*\* Distanța dintre puncte este formată din segmente cumulate ce sunt mai mici decât valoarea 1 milimetru.



**DATE DESPRE IMOBILUL NR. 3170**

Oficiul de Cadastru și Publicitate Imobiliară CALARASI  
Biroul de Cadastru și Publicitate Imobiliară Calarasi

**A. Partea I. Descrierea imobilului**

TEREN Extravilan

Adresa: Jud. Calarasi

| Nr. Crt | Nr cadastral Nr. topografic | Suprafața* (mp) | Observații / Referințe                  |
|---------|-----------------------------|-----------------|---|
| A1      |                             | 1               | Sector cadastral:57 Teren neimprejmuit; |

**B. Partea II. Proprietari și acte**

| Inscrieri privitoare la dreptul de proprietate și alte drepturi reale                     | Referințe |
|---|-----------|
| /   |           |
| Act Normativ nr. 123, din 10/07/2012 emis de PARLAMENTUL ROMANIEI;                        |           |
| B1  | A1        |
| Intabulare, drept de PROPRIETATE, dobandit prin Lege, cota actuala 1/1, cota initiala 1/1 |           |
| 1) STATUL ROMAN, CIF:9999999999999, DOMENIUL PUBLIC                                       |           |

**C. Partea III. SARCINI .**

| Inscrieri privind dezmembramintele dreptului de proprietate, drepturi reale de garanție și sarcini | Referințe |
|--|-----------|
| NU SUNT  |           |

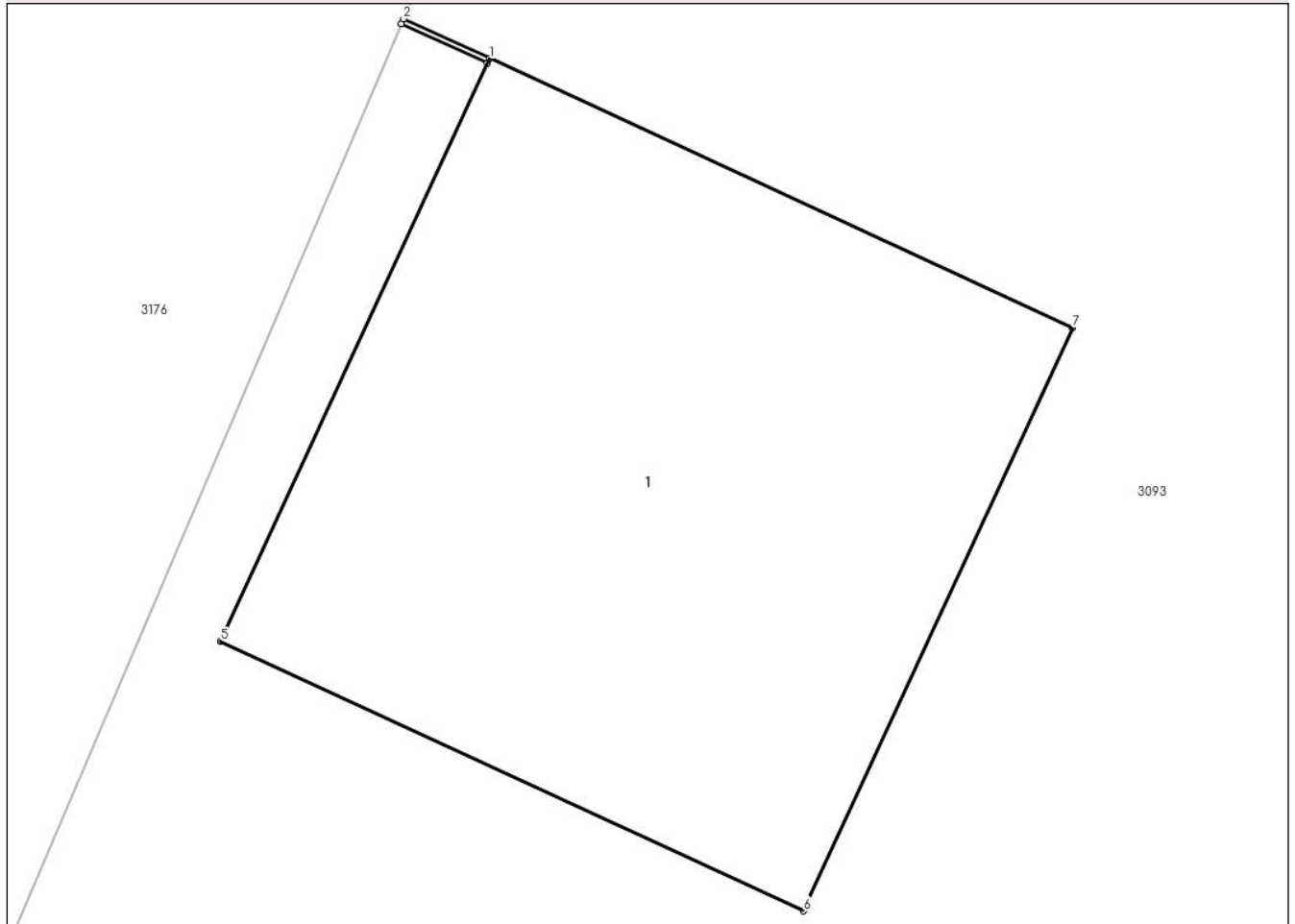
## Anexa Nr. 1 La Partea I

## Teren

| Nr cadastral | Suprafața (mp)* | Observații / Referințe |
|--------------|-----------------|------------------------|
|              | 1               |                        |

\* Suprafața este determinată în planul de proiecție Stereo 70.

## DETALII LINIARE IMOBIL



## Date referitoare la teren

| Crt | Categorie folosință | Intra vilan | Suprafața (mp) | Tarla | Parcelă | Nr. topo | Observații / Referințe |
|-----|---------------------|-------------|----------------|-------|---------|----------|------------------------|
| 1   | curți constructii   | NU          | 1              | 97/3  | -       | -        | STALP                  |

## Date referitoare la construcții

| Crt  | Număr | Destinație construcție               | Supraf. (mp) | Situație juridică | Observații / Referințe                     |
|------|-------|--------------------------------------|--------------|-------------------|--|
| A1.1 |       | construcții industriale și edilitare | 1            | Fara acte         | Nr. niveluri:1; S. construita la sol:1 mp; |

## Lungime Segmente

1) Valorile lungimilor segmentelor sunt obținute din proiecție în plan.

| Punct început | X / Y                      | Punct sfârșit | X / Y                      | Lungime segment (** (m) |
|---------------|----------------------------|---------------|----------------------------|-------------------------|
| 1             | 673.179,503<br>319.209,846 | 2             | 673.179,342<br>319.209,92  | 0.177                   |
| 2             | 673.179,342<br>319.209,92  | 3             | 673.179,338<br>319.209,911 | 0.01                    |
| 3             | 673.179,338<br>319.209,911 | 4             | 673.179,498<br>319.209,837 | 0.176                   |



| Punct început | X / Y                      | Punct sfârşit | X / Y                      | Lungime segment (** (m) |
|---------------|----------------------------|---------------|----------------------------|-------------------------|
| 4             | 673.179,498<br>319.209,837 | 5             | 673.179,0<br>319.208,757   | 1.189                   |
| 5             | 673.179,0<br>319.208,757   | 6             | 673.180,089<br>319.208,254 | 1.2                     |
| 6             | 673.180,089<br>319.208,254 | 7             | 673.180,592<br>319.209,343 | 1.2                     |
| 7             | 673.180,592<br>319.209,343 | 1             | 673.179,503<br>319.209,846 | 1.2                     |

\*\* Lungimile segmentelor sunt determinate în planul de proiecție Stereo 70 și sunt rotunjite la 1 milimetru.

\*\*\* Distanța dintre puncte este formată din segmente cumulate ce sunt mai mici decât valoarea 1 milimetru.



**DATE DESPRE IMOBILUL NR. 3171**

Oficiul de Cadastru și Publicitate Imobiliară CALARASI  
Biroul de Cadastru și Publicitate Imobiliară Calarasi

**A. Partea I. Descrierea imobilului**

TEREN Extravilan

Adresa: Jud. Calarasi

| Nr. Crt | Nr cadastral Nr. topografic | Suprafața* (mp) | Observații / Referințe                  |
|---------|-----------------------------|-----------------|---|
| A1      |                             | 1               | Sector cadastral:57 Teren neimprejmuit; |

**B. Partea II. Proprietari și acte**

| Inscrieri privitoare la dreptul de proprietate și alte drepturi reale                     | Referințe |
|---|-----------|
| /   |           |
| Act Normativ nr. 123, din 10/07/2012 emis de PARLAMENTUL ROMANIEI;                        |           |
| B1  | A1        |
| Intabulare, drept de PROPRIETATE, dobandit prin Lege, cota actuala 1/1, cota initiala 1/1 |           |
| 1) STATUL ROMAN, CIF:99999999999999, DOMENIUL PUBLIC                                      |           |

**C. Partea III. SARCINI .**

| Inscrieri privind dezmembramintele dreptului de proprietate, drepturi reale de garanție și sarcini | Referințe |
|--|-----------|
| NU SUNT  |           |

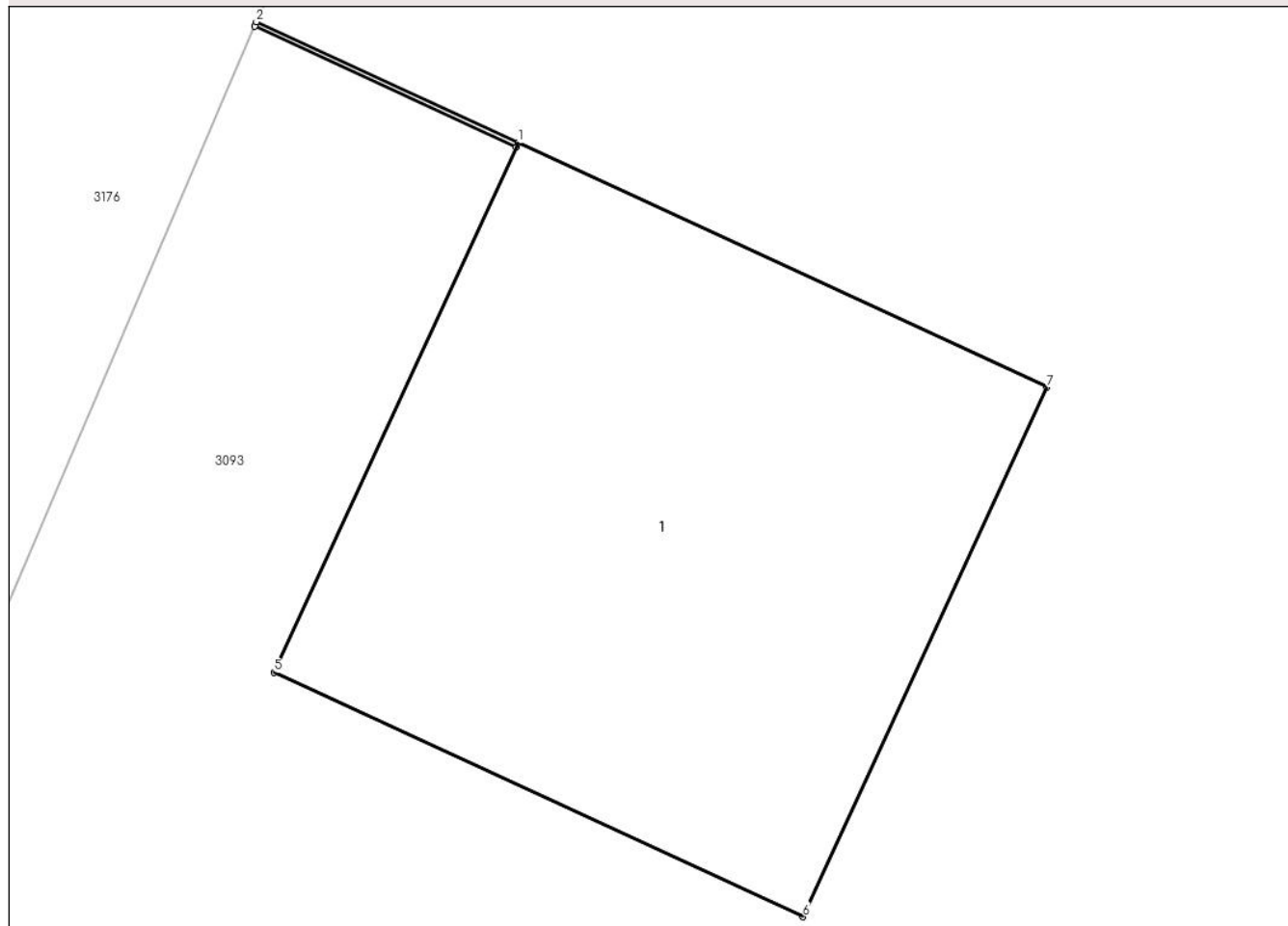
## Anexa Nr. 1 La Partea I

## Teren

| Nr cadastral | Suprafața (mp)* | Observații / Referințe |
|--------------|-----------------|------------------------|
|              | 1               |                        |

\* Suprafața este determinată în planul de proiecție Stereo 70.

## DETALII LINIARE IMOBIL



## Date referitoare la teren

| Crt | Categorie folosință | Intra vilan | Suprafața (mp) | Tarla | Parcelă | Nr. topo | Observații / Referințe |
|-----|---------------------|-------------|----------------|-------|---------|----------|------------------------|
| 1   | curți constructii   | NU          | 1              | 97/3  | -       | -        | STALP                  |

## Date referitoare la construcții

| Crt  | Număr | Destinație construcție               | Supraf. (mp) | Situație juridică | Observații / Referințe                     |
|------|-------|--------------------------------------|--------------|-------------------|--|
| A1.1 |       | construcții industriale și edilitare | 1            | Fara acte         | Nr. niveluri:1; S. construita la sol:1 mp; |

## Lungime Segmente

1) Valorile lungimilor segmentelor sunt obținute din proiecție în plan.

| Punct început | X / Y                      | Punct sfârșit | X / Y                      | Lungime segment (** (m) |
|---------------|----------------------------|---------------|----------------------------|-------------------------|
| 1             | 673.197,579<br>319.251,039 | 2             | 673.197,04<br>319.251,288  | 0.594                   |
| 2             | 673.197,04<br>319.251,288  | 3             | 673.197,036<br>319.251,279 | 0.01                    |
| 3             | 673.197,036<br>319.251,279 | 4             | 673.197,575<br>319.251,03  | 0.594                   |

| Punct început | X / Y                      | Punct sfârșit | X / Y                      | Lungime segment (** (m) |
|---------------|----------------------------|---------------|----------------------------|-------------------------|
| 4             | 673.197,575<br>319.251,03  | 5             | 673.197,076<br>319.249,949 | 1.191                   |
| 5             | 673.197,076<br>319.249,949 | 6             | 673.198,165<br>319.249,446 | 1.2                     |
| 6             | 673.198,165<br>319.249,446 | 7             | 673.198,668<br>319.250,536 | 1.2                     |
| 7             | 673.198,668<br>319.250,536 | 1             | 673.197,579<br>319.251,039 | 1.2                     |

\*\* Lungimile segmentelor sunt determinate în planul de proiecție Stereo 70 și sunt rotunjite la 1 milimetru.

\*\*\* Distanța dintre puncte este formată din segmente cumulate ce sunt mai mici decât valoarea 1 milimetru.



**DATE DESPRE IMOBILUL NR. 3172**

Oficiul de Cadastru și Publicitate Imobiliară CALARASI  
Biroul de Cadastru și Publicitate Imobiliară Calarasi

**A. Partea I. Descrierea imobilului**

TEREN Extravilan

Adresa: Jud. Calarasi

| Nr. Crt | Nr cadastral Nr. topografic | Suprafața* (mp) | Observații / Referințe                  |
|---------|-----------------------------|-----------------|---|
| A1      |                             | 1               | Sector cadastral:57 Teren neimprejmuit; |

**B. Partea II. Proprietari și acte**

| Inscrieri privitoare la dreptul de proprietate și alte drepturi reale                     | Referințe |
|---|-----------|
| /   |           |
| Act Normativ nr. 123, din 10/07/2012 emis de PARLAMENTUL ROMANIEI;                        |           |
| B1  | A1        |
| Intabulare, drept de PROPRIETATE, dobandit prin Lege, cota actuala 1/1, cota initiala 1/1 |           |
| 1) STATUL ROMAN, CIF:9999999999999, DOMENIUL PUBLIC                                       |           |

**C. Partea III. SARCINI .**

| Inscrieri privind dezmembramintele dreptului de proprietate, drepturi reale de garanție și sarcini | Referințe |
|--|-----------|
| NU SUNT  |           |

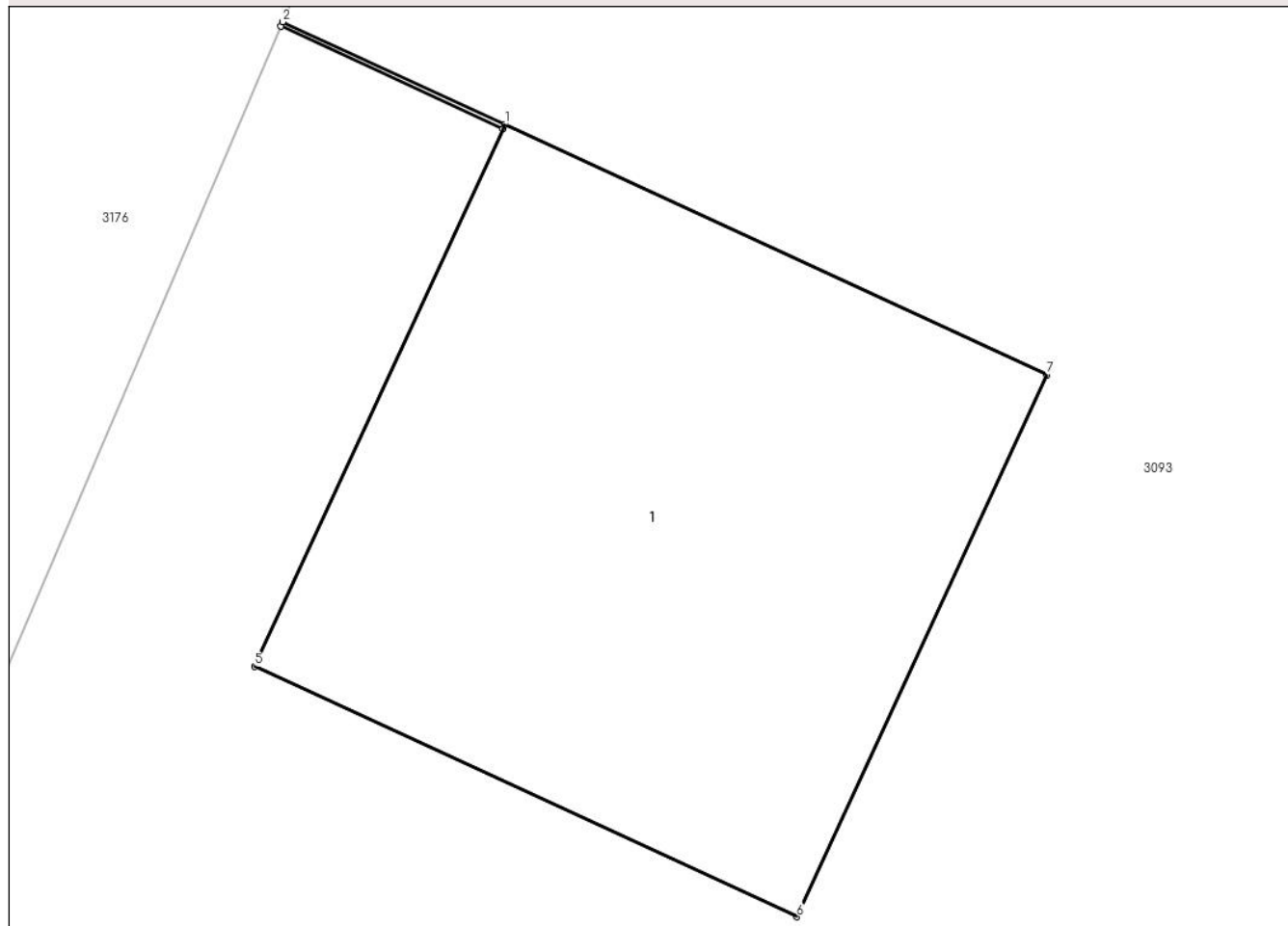
## Anexa Nr. 1 La Partea I

## Teren

| Nr cadastral | Suprafața (mp)* | Observații / Referințe |
|--------------|-----------------|------------------------|
|              | 1               |                        |

\* Suprafața este determinată în planul de proiecție Stereo 70.

## DETALII LINIARE IMOBIL



## Date referitoare la teren

| Crt | Categorie folosință | Intra vilan | Suprafața (mp) | Tarla | Parcelă | Nr. topo | Observații / Referințe |
|-----|---------------------|-------------|----------------|-------|---------|----------|------------------------|
| 1   | curți constructii   | NU          | 1              | 97/3  | -       | -        | STALP                  |

## Date referitoare la construcții

| Crt  | Număr | Destinație construcție               | Supraf. (mp) | Situație juridică | Observații / Referințe                     |
|------|-------|--------------------------------------|--------------|-------------------|--|
| A1.1 |       | construcții industriale și edilitare | 1            | Fara acte         | Nr. niveluri:1; S. construita la sol:1 mp; |

## Lungime Segmente

1) Valorile lungimilor segmentelor sunt obținute din proiecție în plan.

| Punct început | X / Y                      | Punct sfârșit | X / Y                      | Lungime segment (** (m)) |
|---------------|----------------------------|---------------|----------------------------|--------------------------|
| 1             | 673.214,96<br>319.291,926  | 2             | 673.214,514<br>319.292,132 | 0.491                    |
| 2             | 673.214,514<br>319.292,132 | 3             | 673.214,51<br>319.292,123  | 0.01                     |
| 3             | 673.214,51<br>319.292,123  | 4             | 673.214,956<br>319.291,917 | 0.491                    |



| Punct început | X / Y                      | Punct sfârșit | X / Y                      | Lungime segment (** (m) |
|---------------|----------------------------|---------------|----------------------------|-------------------------|
| 4             | 673.214,956<br>319.291,917 | 5             | 673.214,457<br>319.290,837 | 1.19                    |
| 5             | 673.214,457<br>319.290,837 | 6             | 673.215,547<br>319.290,334 | 1.2                     |
| 6             | 673.215,547<br>319.290,334 | 7             | 673.216,05<br>319.291,423  | 1.2                     |
| 7             | 673.216,05<br>319.291,423  | 1             | 673.214,96<br>319.291,926  | 1.2                     |

\*\* Lungimile segmentelor sunt determinate în planul de proiecție Stereo 70 și sunt rotunjite la 1 milimetru.

\*\*\* Distanța dintre puncte este formată din segmente cumulate ce sunt mai mici decât valoarea 1 milimetru.



**DATE DESPRE IMOBILUL NR. 3173**

Oficiul de Cadastru și Publicitate Imobiliară CALARASI  
Biroul de Cadastru și Publicitate Imobiliară Calarasi

**A. Partea I. Descrierea imobilului**

TEREN Extravilan

Adresa: Jud. Calarasi

| Nr. Crt | Nr cadastral Nr. topografic | Suprafața* (mp) | Observații / Referințe                  |
|---------|-----------------------------|-----------------|---|
| A1      |                             | 1               | Sector cadastral:57 Teren neimprejmuit; |

**B. Partea II. Proprietari și acte**

| Inscrieri privitoare la dreptul de proprietate și alte drepturi reale                     | Referințe |
|---|-----------|
| /   |           |
| Act Normativ nr. 123, din 10/07/2012 emis de PARLAMENTUL ROMANIEI;                        |           |
| B1  | A1        |
| Intabulare, drept de PROPRIETATE, dobandit prin Lege, cota actuala 1/1, cota initiala 1/1 |           |
| 1) STATUL ROMAN, CIF:99999999999999, DOMENIUL PUBLIC                                      |           |

**C. Partea III. SARCINI .**

| Inscrieri privind dezmembramintele dreptului de proprietate, drepturi reale de garanție și sarcini | Referințe |
|--|-----------|
| NU SUNT  |           |

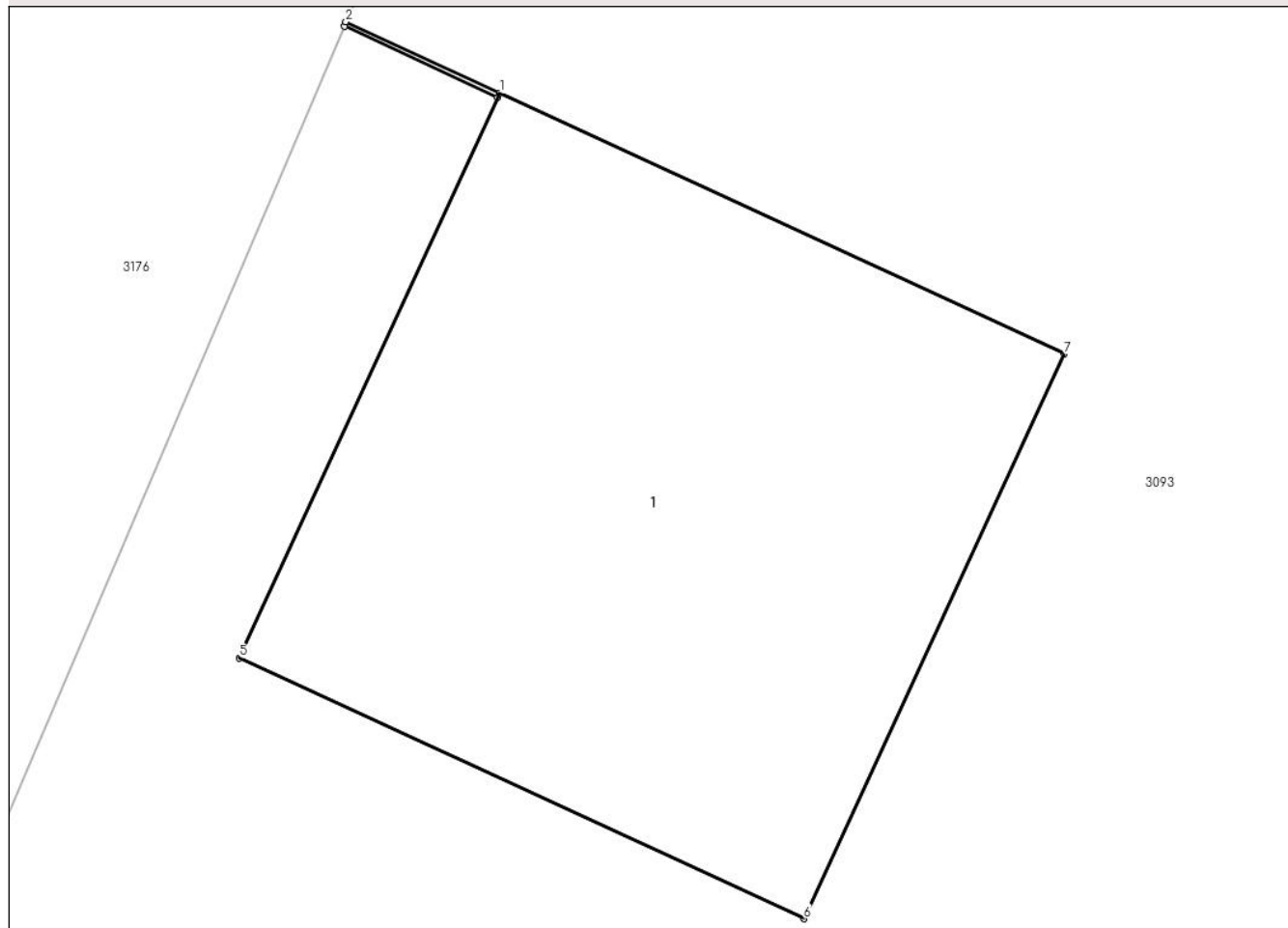
## Anexa Nr. 1 La Partea I

## Teren

| Nr cadastral | Suprafața (mp)* | Observații / Referințe |
|--------------|-----------------|------------------------|
|              | 1               |                        |

\* Suprafața este determinată în planul de proiecție Stereo 70.

## DETALII LINIARE IMOBIL



## Date referitoare la teren

| Crt | Categorie folosință | Intra vilan | Suprafața (mp) | Tarla | Parcelă | Nr. topo | Observații / Referințe |
|-----|---------------------|-------------|----------------|-------|---------|----------|------------------------|
| 1   | curți constructii   | NU          | 1              | 97/3  | -       | -        | STALP                  |

## Date referitoare la construcții

| Crt  | Număr | Destinație construcție               | Supraf. (mp) | Situație juridică | Observații / Referințe                     |
|------|-------|--------------------------------------|--------------|-------------------|--|
| A1.1 |       | construcții industriale și edilitare | 1            | Fara acte         | Nr. niveluri:1; S. construita la sol:1 mp; |

## Lungime Segmente

1) Valorile lungimilor segmentelor sunt obținute din proiecție în plan.

| Punct început | X / Y                      | Punct sfârșit | X / Y                      | Lungime segment (** (m)) |
|---------------|----------------------------|---------------|----------------------------|--------------------------|
| 1             | 673.232,851<br>319.334,165 | 2             | 673.232,554<br>319.334,302 | 0.327                    |
| 2             | 673.232,554<br>319.334,302 | 3             | 673.232,551<br>319.334,293 | 0.009                    |
| 3             | 673.232,551<br>319.334,293 | 4             | 673.232,847<br>319.334,156 | 0.326                    |

| Punct început | X / Y                      | Punct sfârșit | X / Y                      | Lungime segment (** (m) |
|---------------|----------------------------|---------------|----------------------------|-------------------------|
| 4             | 673.232,847<br>319.334,156 | 5             | 673.232,348<br>319.333,076 | 1.19                    |
| 5             | 673.232,348<br>319.333,076 | 6             | 673.233,438<br>319.332,573 | 1.2                     |
| 6             | 673.233,438<br>319.332,573 | 7             | 673.233,941<br>319.333,662 | 1.2                     |
| 7             | 673.233,941<br>319.333,662 | 1             | 673.232,851<br>319.334,165 | 1.2                     |

\*\* Lungimile segmentelor sunt determinate în planul de proiecție Stereo 70 și sunt rotunjite la 1 milimetru.

\*\*\* Distanța dintre puncte este formată din segmente cumulate ce sunt mai mici decât valoarea 1 milimetru.



**DATE DESPRE IMOBILUL NR. 3174**

Oficiul de Cadastru și Publicitate Imobiliară CALARASI  
Biroul de Cadastru și Publicitate Imobiliară Calarasi

**A. Partea I. Descrierea imobilului**

TEREN Extravilan

Adresa: Jud. Calarasi

| Nr. Crt | Nr cadastral Nr. topografic | Suprafața* (mp) | Observații / Referințe                  |
|---------|-----------------------------|-----------------|---|
| A1      |                             | 1               | Sector cadastral:57 Teren neimprejmuit; |

**B. Partea II. Proprietari și acte**

| Inscrieri privitoare la dreptul de proprietate și alte drepturi reale                     | Referințe |
|---|-----------|
| /   |           |
| Act Normativ nr. 123, din 10/07/2012 emis de PARLAMENTUL ROMANIEI;                        |           |
| B1  | A1        |
| Intabulare, drept de PROPRIETATE, dobandit prin Lege, cota actuala 1/1, cota initiala 1/1 |           |
| 1) STATUL ROMAN, CIF:99999999999999, DOMENIUL PUBLIC                                      |           |

**C. Partea III. SARCINI .**

| Inscrieri privind dezmembramintele dreptului de proprietate, drepturi reale de garanție și sarcini | Referințe |
|--|-----------|
| NU SUNT  |           |

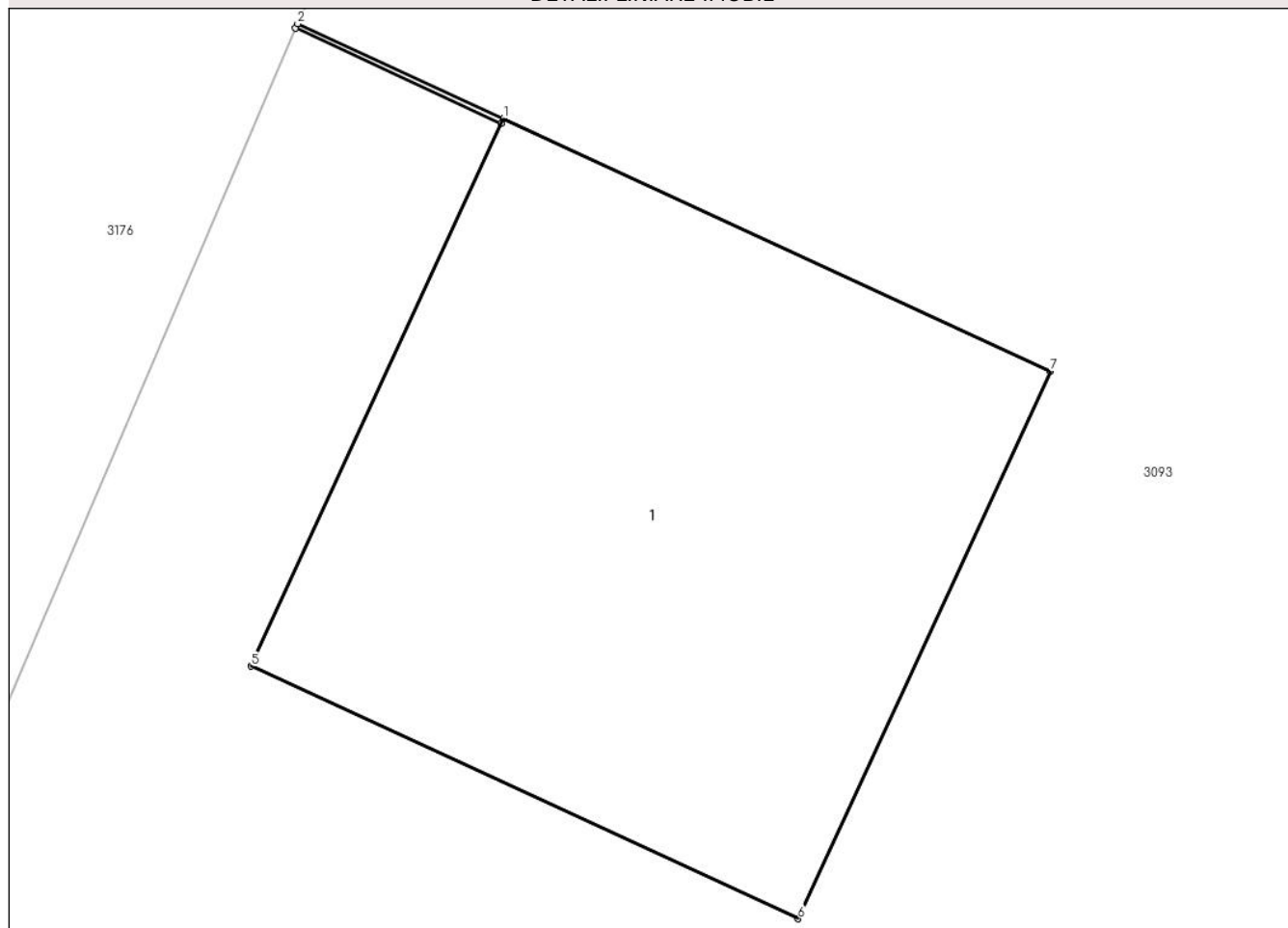
## Anexa Nr. 1 La Partea I

## Teren

| Nr cadastral | Suprafața (mp)* | Observații / Referințe |
|--------------|-----------------|------------------------|
|              | 1               |                        |

\* Suprafața este determinată în planul de proiecție Stereo 70.

## DETALII LINIARE IMOBIL



## Date referitoare la teren

| Crt | Categorie folosință | Intra vilan | Suprafața (mp) | Tarla | Parcelă | Nr. topo | Observații / Referințe |
|-----|---------------------|-------------|----------------|-------|---------|----------|------------------------|
| 1   | curți constructii   | NU          | 1              | 97/3  | -       | -        | STALP                  |

## Date referitoare la construcții

| Crt  | Număr | Destinație construcție               | Supraf. (mp) | Situație juridică | Observații / Referințe                     |
|------|-------|--------------------------------------|--------------|-------------------|--|
| A1.1 |       | construcții industriale și edilitare | 1            | Fara acte         | Nr. niveluri:1; S. construita la sol:1 mp; |

## Lungime Segmente

1) Valorile lungimilor segmentelor sunt obținute din proiecție în plan.

| Punct început | X / Y                      | Punct sfârșit | X / Y                      | Lungime segment (** (m)) |
|---------------|----------------------------|---------------|----------------------------|--------------------------|
| 1             | 673.250,555<br>319.375,231 | 2             | 673.250,145<br>319.375,42  | 0.451                    |
| 2             | 673.250,145<br>319.375,42  | 3             | 673.250,141<br>319.375,411 | 0.01                     |
| 3             | 673.250,141<br>319.375,411 | 4             | 673.250,551<br>319.375,222 | 0.451                    |



| Punct început | X / Y                      | Punct sfârșit | X / Y                      | Lungime segment (** (m) |
|---------------|----------------------------|---------------|----------------------------|-------------------------|
| 4             | 673.250,551<br>319.375,222 | 5             | 673.250,052<br>319.374,141 | 1.191                   |
| 5             | 673.250,052<br>319.374,141 | 6             | 673.251,142<br>319.373,638 | 1.2                     |
| 6             | 673.251,142<br>319.373,638 | 7             | 673.251,645<br>319.374,728 | 1.2                     |
| 7             | 673.251,645<br>319.374,728 | 1             | 673.250,555<br>319.375,231 | 1.2                     |

\*\* Lungimile segmentelor sunt determinate în planul de proiecție Stereo 70 și sunt rotunjite la 1 milimetru.

\*\*\* Distanța dintre puncte este formată din segmente cumulate ce sunt mai mici decât valoarea 1 milimetru.



**DATE DESPRE IMOBILUL NR. 3175**

Oficiul de Cadastru și Publicitate Imobiliară CALARASI  
Biroul de Cadastru și Publicitate Imobiliară Calarasi

**A. Partea I. Descrierea imobilului**

TEREN Extravilan

Adresa: Jud. Calarasi

| Nr. Crt | Nr cadastral Nr. topografic | Suprafața* (mp)                    | Observații / Referințe                 |
|---------|-----------------------------|------------------------------------|--|
| A1      |                             | Din acte: 3.137<br>Masurata: 4.222 | Sector cadastral:57 Teren neimprejmut; |

**B. Partea II. Proprietari și acte**

| Inscrieri privitoare la dreptul de proprietate și alte drepturi reale |  | Referințe |
|---|--|-----------|
| /   |  |           |
| Act Normativ nr. 7, din 13/03/1996 emis de PARLAMENTUL ROMÂNIEI;      |  |           |
| B1  | Inscrierea provizorie, drept de PROPRIETATE, dobandit prin Lege, cota actuala 1/1, cota initiala 1/1<br>1) COMUNA VILCELELE, CIF:3796837 | A1        |

**C. Partea III. SARCINI .**

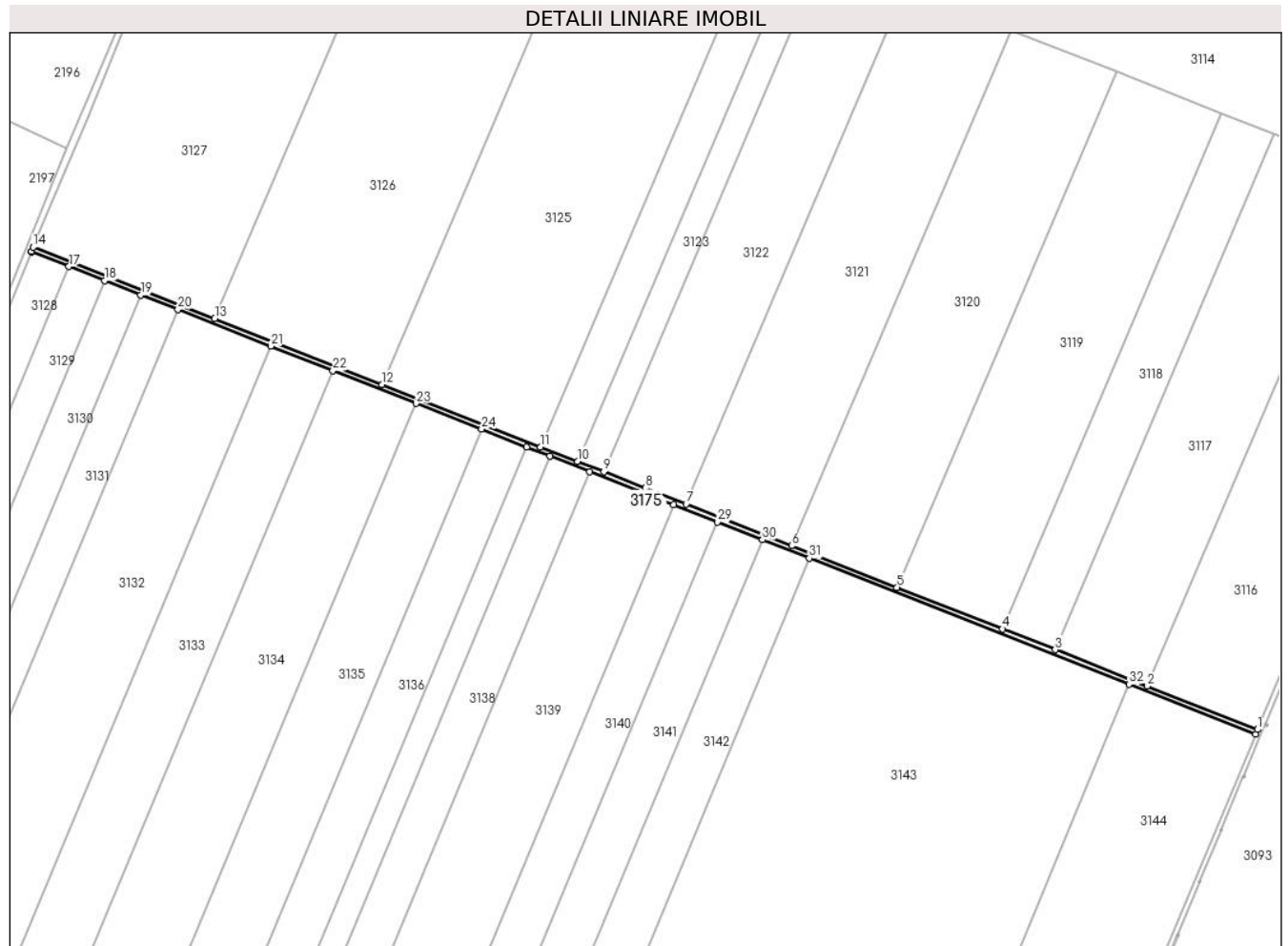
| Inscrieri privind dezmembramintele dreptului de proprietate, drepturi reale de garanție și sarcini | Referințe |
|--|-----------|
| NU SUNT  |           |

## Anexa Nr. 1 La Partea I

## Teren

|              |                                    |                        |
|--------------|------------------------------------|------------------------|
| Nr cadastral | Suprafața (mp)*                    | Observații / Referințe |
|              | Din acte: 3.137<br>Masurata: 4.222 |                        |

\* Suprafața este determinată în planul de proiecție Stereo 70.



## Date referitoare la teren

| Crt | Categorie folosință | Intra vilan | Suprafața (mp) | Tarla | Parcelă | Nr. topo | Observații / Referințe |
|-----|---------------------|-------------|----------------|-------|---------|----------|------------------------|
| 1   | drum                | NU          | 4.222          | -     | -       | -        | DE                     |

## Lungime Segmente

1) Valorile lungimilor segmentelor sunt obținute din proiecție în plan.

| Punct început | X / Y                      | Punct sfârșit | X / Y                      | Lungime segment (** (m) |
|---------------|----------------------------|---------------|----------------------------|-------------------------|
| 1             | 673.084,406<br>318.998,029 | 2             | 672.996,965<br>319.032,487 | 93.986                  |
| 3             | 672.923,741<br>319.061,344 | 4             | 672.881,893<br>319.077,835 | 44.98                   |
| 5             | 672.798,187<br>319.110,821 | 6             | 672.714,466<br>319.143,814 | 89.987                  |
| 7             | 672.630,731<br>319.176,812 | 8             | 672.598,477<br>319.189,523 | 34.668                  |
| 9             | 672.565,403<br>319.202,544 | 10            | 672.544,462<br>319.210,788 | 22.505                  |

| Punct început | X / Y                      | Punct sfârșit | X / Y                      | Lungime segment (** (m) |
|---------------|----------------------------|---------------|----------------------------|-------------------------|
| 2             | 672.996,965<br>319.032,487 | 3             | 672.923,741<br>319.061,344 | 78.705                  |
| 4             | 672.881,893<br>319.077,835 | 5             | 672.798,187<br>319.110,821 | 89.971                  |
| 6             | 672.714,466<br>319.143,814 | 7             | 672.630,731<br>319.176,812 | 90.002                  |
| 8             | 672.598,477<br>319.189,523 | 9             | 672.565,403<br>319.202,544 | 35.545                  |
| 10            | 672.544,462<br>319.210,788 | 11            | 672.515,144<br>319.222,331 | 31.509                  |

| Punct început | X / Y                      | Punct sfârșit | X / Y                      | Lungime segment (** (m) |
|---------------|----------------------------|---------------|----------------------------|-------------------------|
| 11            | 672.515,144<br>319.222,331 | 12            | 672.389,481<br>319.271,805 | 135.051                 |
| 13            | 672.256,466<br>319.324,173 | 14            | 672.112,549<br>319.380,834 | 154.669                 |
| 15            | 672.111,146<br>319.377,51  | 16            | 672.110,995<br>319.377,147 | 0.393                   |
| 17            | 672.140,699<br>319.365,447 | 18            | 672.169,025<br>319.354,289 | 30.444                  |
| 19            | 672.197,871<br>319.342,927 | 20            | 672.227,267<br>319.331,348 | 31.594                  |
| 21            | 672.301,044<br>319.302,288 | 22            | 672.350,252<br>319.282,906 | 52.888                  |
| 23            | 672.416,447<br>319.256,832 | 24            | 672.468,352<br>319.236,387 | 55.786                  |
| 25            | 672.504,167<br>319.222,28  | 26            | 672.522,47<br>319.215,071  | 19.672                  |
| 27            | 672.554,327<br>319.202,523 | 28            | 672.620,759<br>319.176,356 | 71.4                    |
| 29            | 672.655,501<br>319.162,671 | 30            | 672.691,393<br>319.148,534 | 38.576                  |
| 31            | 672.728,558<br>319.133,895 | 32            | 672.982,409<br>319.033,906 | 272.834                 |
| 33            | 673.082,875<br>318.994,333 | 1             | 673.084,406<br>318.998,029 | 4.001                   |

| Punct început | X / Y                      | Punct sfârșit | X / Y                      | Lungime segment (** (m) |
|---------------|----------------------------|---------------|----------------------------|-------------------------|
| 12            | 672.389,481<br>319.271,805 | 13            | 672.256,466<br>319.324,173 | 142.952                 |
| 14            | 672.112,549<br>319.380,834 | 15            | 672.111,146<br>319.377,51  | 3.608                   |
| 16            | 672.110,995<br>319.377,147 | 17            | 672.140,699<br>319.365,447 | 31.925                  |
| 18            | 672.169,025<br>319.354,289 | 19            | 672.197,871<br>319.342,927 | 31.003                  |
| 20            | 672.227,267<br>319.331,348 | 21            | 672.301,044<br>319.302,288 | 79.294                  |
| 22            | 672.350,252<br>319.282,906 | 23            | 672.416,447<br>319.256,832 | 71.145                  |
| 24            | 672.468,352<br>319.236,387 | 25            | 672.504,167<br>319.222,28  | 38.493                  |
| 26            | 672.522,47<br>319.215,071  | 27            | 672.554,327<br>319.202,523 | 34.239                  |
| 28            | 672.620,759<br>319.176,356 | 29            | 672.655,501<br>319.162,671 | 37.34                   |
| 30            | 672.691,393<br>319.148,534 | 31            | 672.728,558<br>319.133,895 | 39.944                  |
| 32            | 672.982,409<br>319.033,906 | 33            | 673.082,875<br>318.994,333 | 107.979                 |

\*\* Lungimile segmentelor sunt determinate în planul de proiecție Stereo 70 și sunt rotunjite la 1 milimetru.

\*\*\* Distanța dintre puncte este formată din segmente cumulate ce sunt mai mici decât valoarea 1 milimetru.



**DATE DESPRE IMOBILUL NR. 3176**

Oficiul de Cadastru și Publicitate Imobiliară CALARASI  
Biroul de Cadastru și Publicitate Imobiliară Calarasi

**A. Partea I. Descrierea imobilului**

TEREN Extravilan

Adresa: Jud. Calarasi

| Nr. Crt | Nr cadastral Nr. topografic | Suprafața* (mp) | Observații / Referințe                  |
|---------|-----------------------------|-----------------|---|
| A1      |                             | 2.898           | Sector cadastral:57 Teren neimprejmuit; |

**B. Partea II. Proprietari și acte**

| Inscrieri privitoare la dreptul de proprietate și alte drepturi reale | Referințe  |
|---|--|
| /   |  |
| Act Normativ nr. 7, din 13/03/1996 emis de PARLAMENTUL ROMÂNIEI;      |  |
| B1  | Inscrierea provizorie, drept de PROPRIETATE, dobandit prin Lege, cota actuala 1/1, cota initiala 1/1 |
|   | 1) COMUNA VILCELELE, CIF:3796837   |

**C. Partea III. SARCINI .**

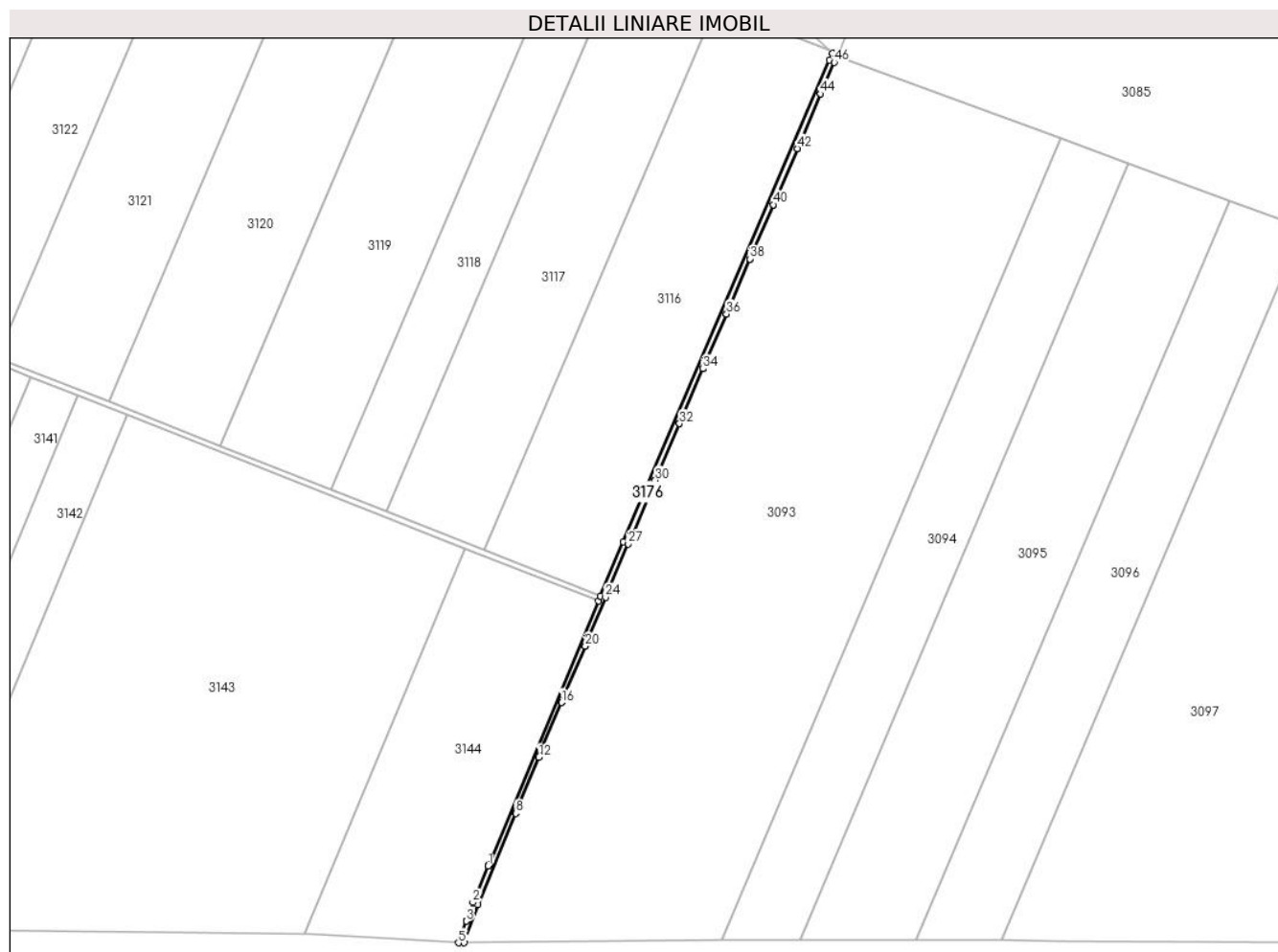
| Inscrieri privind dezmembramintele dreptului de proprietate, drepturi reale de garanție și sarcini | Referințe |
|--|-----------|
| NU SUNT  |           |

## Anexa Nr. 1 La Partea I

## Teren

| Nr cadastral | Suprafața (mp)* | Observații / Referințe |
|--------------|-----------------|------------------------|
|              | 2.898           |                        |

\* Suprafața este determinată în planul de proiecție Stereo 70.



## Date referitoare la teren

| Crt | Categorie folosință | Intravilan | Suprafața (mp) | Tarla | Parcelă | Nr. topo | Observații / Referințe |
|-----|---------------------|------------|----------------|-------|---------|----------|------------------------|
| 1   | drum                | NU         | 2.898          | -     | -       | -        | DE                     |

## Lungime Segmente

1) Valorile lungimilor segmentelor sunt obținute din proiecție în plan.

| Punct început | X / Y                      | Punct sfârșit | X / Y                      | Lungime segment | Punct început | X / Y                      | Punct sfârșit | X / Y                      | Lungime segment | Punct început | X / Y                      | Punct sfârșit | X / Y                      | Lungime segment |
|---------------|----------------------------|---------------|----------------------------|-----------------|---------------|----------------------------|---------------|----------------------------|-----------------|---------------|----------------------------|---------------|----------------------------|-----------------|
| 1             | 672.999,989<br>318.794,95  | 2             | 672.988,592<br>318.767,536 | 29.689          | 2             | 672.988,592<br>318.767,536 | 3             | 672.983,525<br>318.753,516 | 14.908          | 3             | 672.983,525<br>318.753,516 | 4             | 672.983,522<br>318.753,507 | 0.009           |
| 4             | 672.983,522<br>318.753,507 | 5             | 672.977,641<br>318.737,236 | 17.301          | 5             | 672.977,641<br>318.737,236 | 6             | 672.981,91<br>318.737,279  | 4.269           | 6             | 672.981,91<br>318.737,279  | 7             | 672.992,361<br>318.766,076 | 30.635          |
| 7             | 672.992,361<br>318.766,076 | 8             | 673.020,786<br>318.834,557 | 74.146          | 8             | 673.020,786<br>318.834,557 | 9             | 673.020,425<br>318.834,724 | 0.398           | 9             | 673.020,425<br>318.834,724 | 10            | 673.020,928<br>318.835,813 | 1.2             |
| 10            | 673.020,928<br>318.835,813 | 11            | 673.021,247<br>318.835,666 | 0.351           | 11            | 673.021,247<br>318.835,666 | 12            | 673.038,291<br>318.876,665 | 44.401          | 12            | 673.038,291<br>318.876,665 | 13            | 673.037,725<br>318.876,927 | 0.624           |
| 13            | 673.037,725<br>318.876,927 | 14            | 673.038,228<br>318.878,016 | 1.2             | 14            | 673.038,228<br>318.878,016 | 15            | 673.038,752<br>318.877,774 | 0.577           | 15            | 673.038,752<br>318.877,774 | 16            | 673.055,418<br>318.917,865 | 43.417          |
| 16            | 673.055,418<br>318.917,865 | 17            | 673.054,852<br>318.918,126 | 0.623           | 17            | 673.054,852<br>318.918,126 | 18            | 673.055,355<br>318.919,216 | 1.2             | 18            | 673.055,355<br>318.919,216 | 19            | 673.055,879<br>318.918,974 | 0.577           |



| Punct început | X / Y                      | Punct sfârșit | X / Y                      | Lungime segment | Punct început | X / Y                      | Punct sfârșit | X / Y                      | Lungime segment | Punct început | X / Y                      | Punct sfârșit | X / Y                      | Lungime segment |
|---------------|----------------------------|---------------|----------------------------|-----------------|---------------|----------------------------|---------------|----------------------------|-----------------|---------------|----------------------------|---------------|----------------------------|-----------------|
| 19            | 673.055,879<br>318.918,974 | 20            | 673.073,039<br>318.960,253 | 44.704          | 20            | 673.073,039<br>318.960,253 | 21            | 673.072,879<br>318.960,327 | 0.176           | 21            | 673.072,879<br>318.960,327 | 22            | 673.073,382<br>318.961,416 | 1.2             |
| 22            | 673.073,382<br>318.961,416 | 23            | 673.073,5<br>318.961,362   | 0.13            | 23            | 673.073,5<br>318.961,362   | 24            | 673.088,284<br>318.996,924 | 38.513          | 24            | 673.088,284<br>318.996,924 | 25            | 673.090,672<br>319.002,527 | 6.091           |
| 25            | 673.090,672<br>319.002,527 | 26            | 673.090,676<br>319.002,536 | 0.01            | 26            | 673.090,676<br>319.002,536 | 27            | 673.105,395<br>319.037,072 | 37.542          | 27            | 673.105,395<br>319.037,072 | 28            | 673.108,246<br>319.043,736 | 7.248           |
| 28            | 673.108,246<br>319.043,736 | 29            | 673.108,25<br>319.043,745  | 0.01            | 29            | 673.108,25<br>319.043,745  | 30            | 673.125,855<br>319.084,897 | 44.76           | 30            | 673.125,855<br>319.084,897 | 31            | 673.125,859<br>319.084,906 | 0.01            |
| 31            | 673.125,859<br>319.084,906 | 32            | 673.144,05<br>319.127,426  | 46.248          | 32            | 673.144,05<br>319.127,426  | 33            | 673.144,054<br>319.127,435 | 0.01            | 33            | 673.144,054<br>319.127,435 | 34            | 673.161,733<br>319.168,76  | 44.948          |
| 34            | 673.161,733<br>319.168,76  | 35            | 673.161,737<br>319.168,769 | 0.01            | 35            | 673.161,737<br>319.168,769 | 36            | 673.179,338<br>319.209,911 | 44.749          | 36            | 673.179,338<br>319.209,911 | 37            | 673.179,342<br>319.209,92  | 0.01            |
| 37            | 673.179,342<br>319.209,92  | 38            | 673.197,036<br>319.251,279 | 44.985          | 38            | 673.197,036<br>319.251,279 | 39            | 673.197,04<br>319.251,288  | 0.01            | 39            | 673.197,04<br>319.251,288  | 40            | 673.214,51<br>319.292,123  | 44.415          |
| 40            | 673.214,51<br>319.292,123  | 41            | 673.214,514<br>319.292,132 | 0.01            | 41            | 673.214,514<br>319.292,132 | 42            | 673.232,551<br>319.334,293 | 45.857          | 42            | 673.232,551<br>319.334,293 | 43            | 673.232,554<br>319.334,302 | 0.009           |
| 43            | 673.232,554<br>319.334,302 | 44            | 673.250,141<br>319.375,411 | 44.713          | 44            | 673.250,141<br>319.375,411 | 45            | 673.250,145<br>319.375,42  | 0.01            | 45            | 673.250,145<br>319.375,42  | 46            | 673.260,322<br>319.399,094 | 25.769          |
| 46            | 673.260,322<br>319.399,094 | 47            | 673.262,426<br>319.403,7   | 5.064           | 47            | 673.262,426<br>319.403,7   | 48            | 673.259,06<br>319.405,945  | 4.046           | 48            | 673.259,06<br>319.405,945  | 49            | 673.256,629<br>319.400,744 | 5.741           |
| 49            | 673.256,629<br>319.400,744 | 50            | 673.101,716<br>319.038,641 | 393.848         | 50            | 673.101,716<br>319.038,641 | 51            | 673.084,406<br>318.998,029 | 44.147          | 51            | 673.084,406<br>318.998,029 | 52            | 673.082,875<br>318.994,333 | 4.001           |
| 52            | 673.082,875<br>318.994,333 | 53            | 673.000,45<br>318.796,059  | 214.724         | 53            | 673.000,45<br>318.796,059  | 54            | 673.000,788<br>318.795,902 | 0.373           | 54            | 673.000,788<br>318.795,902 | 55            | 673.000,285<br>318.794,813 | 1.2             |
| 55            | 673.000,285<br>318.794,813 | 1             | 672.999,989<br>318.794,95  | 0.326           |               |                            |               |                            |                 |               |                            |               |                            |                 |

\*\* Lungimile segmentelor sunt determinate în planul de proiecție Stereo 70 și sunt rotunjite la 1 milimetru.

\*\*\* Distanța dintre puncte este formată din segmente cumulate ce sunt mai mici decât valoarea 1 milimetru.

