

**DATE DESPRE IMOBILUL NR. 2812**

Oficiul de Cadastru și Publicitate Imobiliară CALARASI
Biroul de Cadastru și Publicitate Imobiliară Calarasi

A. Partea I. Descrierea imobilului

TEREN Extravilan

Adresa: Jud. Calarasi

Nr. Crt	Nr cadastral Nr. topografic	Suprafața* (mp)	Observații / Referințe
A1		4.247	Sector cadastral:44 Teren neimprejmuit;

B. Partea II. Proprietari și acte

Inscrieri privitoare la dreptul de proprietate și alte drepturi reale		Referințe
/		
Act Administrativ nr. 97459, din 16/02/2009 emis de CJSDPAT CALARASI;		
B1	Intabulare, drept de PROPRIETATE, dobandit prin Reconstituire, cota actuala 1/1, cota initiala 1/1 1) LAZAR STEFAN, LIPSA CNP	A1

C. Partea III. SARCINI .

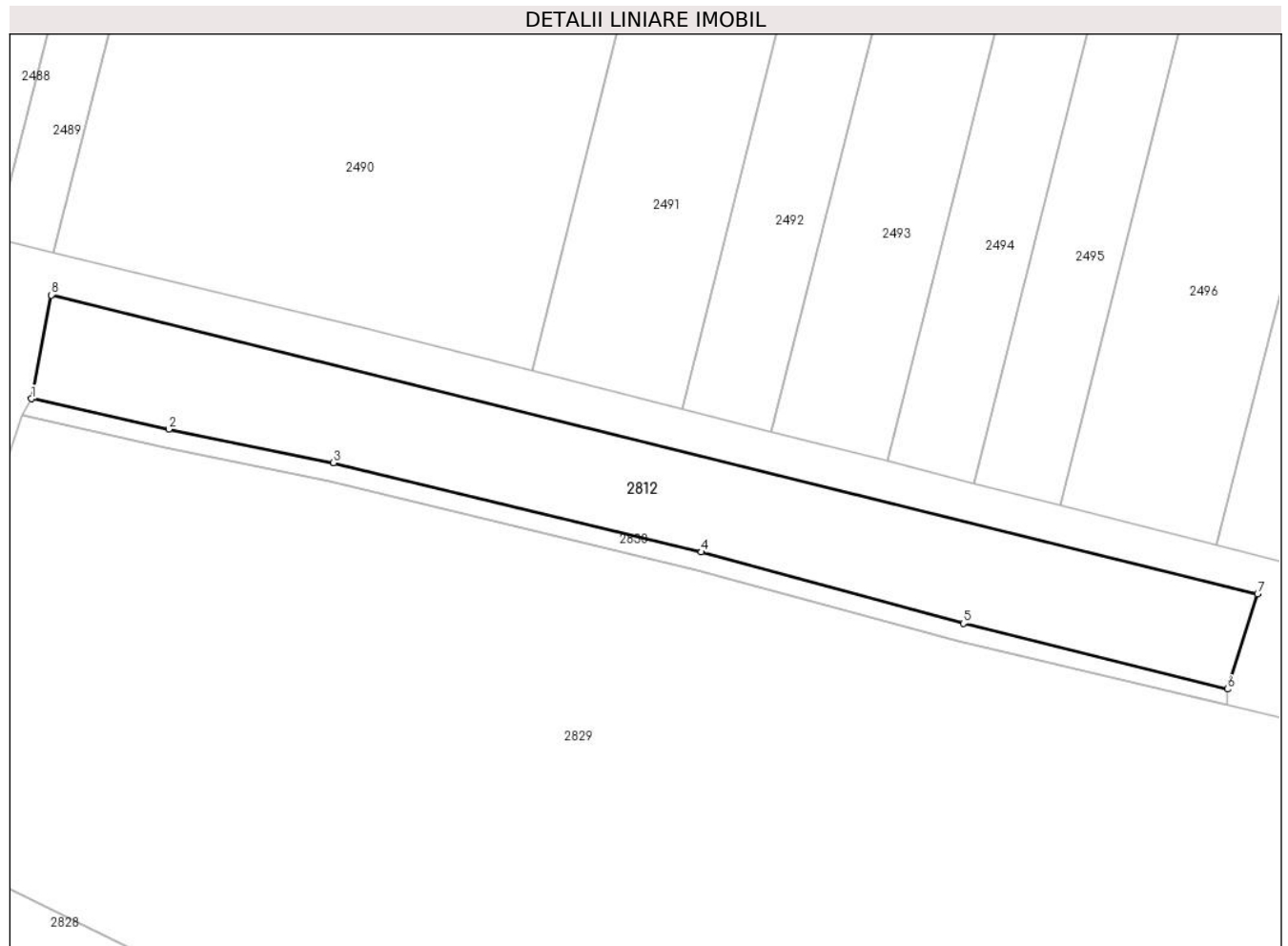
Inscrieri privind dezmembramintele dreptului de proprietate, drepturi reale de garanție și sarcini	Referințe
NU SUNT	

Anexa Nr. 1 La Partea I

Teren

Nr cadastral	Suprafața (mp)*	Observații / Referințe
	4.247	

* Suprafața este determinată în planul de proiecție Stereo 70.



Date referitoare la teren

Crt	Categorie folosință	Intravilan	Suprafața (mp)	Tarla	Parcelă	Nr. topo	Observații / Referințe
1	arabil	NU	4.247	82/2	11/1	-	

Lungime Segmente

1) Valorile lungimilor segmentelor sunt obținute din proiecție în plan.

Punct început	X / Y	Punct sfârșit	X / Y	Lungime segment (** (m)
1	675.058,823 321.186,293	2	675.084,622 321.180,57	26.426
2	675.084,622 321.180,57	3	675.115,556 321.174,31	31.561
3	675.115,556 321.174,31	4	675.184,618 321.157,561	71.064
4	675.184,618 321.157,561	5	675.233,798 321.144,157	50.974
5	675.233,798 321.144,157	6	675.283,414 321.131,841	51.122

Punct început	X / Y	Punct sfârșit	X / Y	Lungime segment (** (m)
6	675.283,414 321.131,841	7	675.289,069 321.149,696	18.729
7	675.289,069 321.149,696	8	675.062,542 321.205,769	233.364
8	675.062,542 321.205,769	1	675.058,823 321.186,293	19.828

** Lungimile segmentelor sunt determinate în planul de proiecție Stereo 70 și sunt rotunjite la 1 milimetru.

*** Distanța dintre puncte este formată din segmente cumulate ce sunt mai mici decât valoarea 1 milimetru.

**DATE DESPRE IMOBILUL NR. 2813**

Oficiul de Cadastru și Publicitate Imobiliară CALARASI
Biroul de Cadastru și Publicitate Imobiliară Calarasi

A. Partea I. Descrierea imobilului

TEREN Extravilan

Nr. CF vechi:484

Nr. cadastral vechi:759

Adresa: Jud. Calarasi

Nr. Crt	Nr cadastral Nr. topografic	Suprafața* (mp)	Observații / Referințe
A1	21977	35.500	Sector cadastral:44 Teren neimprejmuit;

B. Partea II. Proprietari și acte

Inscrieri privitoare la dreptul de proprietate și alte drepturi reale	Referințe
2443 / 31/01/2008	
Contract De Vanzare-Cumparare nr. 329, din 30/01/2008 emis de BNP TUTUIANU DANA CRISTINA;	
B1	A1
Intabulare, drept de PROPRIETATE, dobandit prin Conventie, cota actuala 1/1, cota initiala 1/1	
1) OANA TUDOREL, -sot	
2) OANA MIRELA, -sotie	
OBSERVATII: (provenita din conversia CF 484)	

C. Partea III. SARCINI .

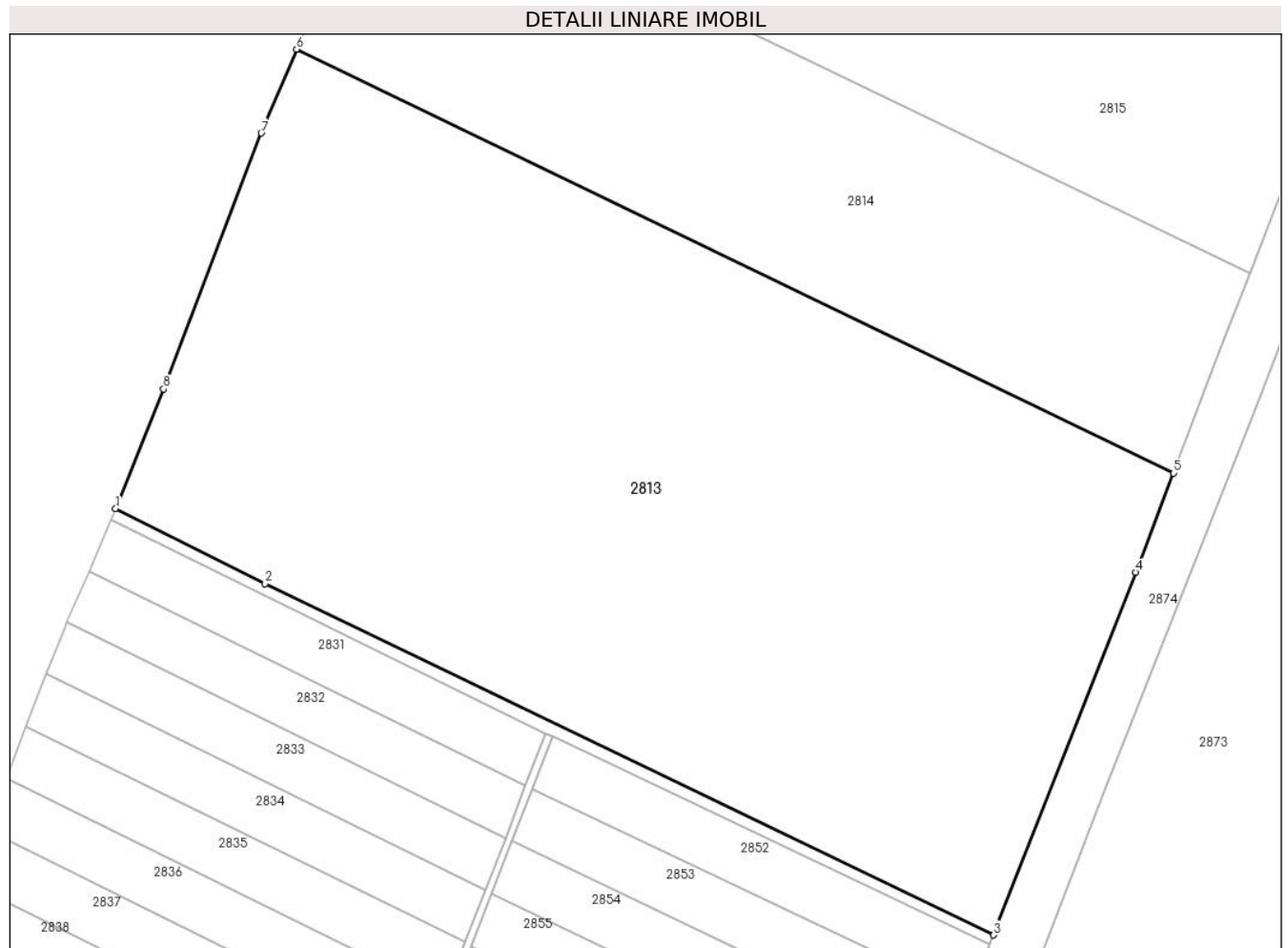
Inscrieri privind dezmembramintele dreptului de proprietate, drepturi reale de garanție și sarcini	Referințe
NU SUNT	

Anexa Nr. 1 La Partea I

Teren

Nr cadastral	Suprafața (mp)*	Observații / Referințe
21977	35.500	

* Suprafața este determinată în planul de proiecție Stereo 70.



Date referitoare la teren

Crt	Categorie folosință	Intravilan	Suprafața (mp)	Tarla	Parcelă	Nr. topo	Observații / Referințe
1	arabil	NU	35.500	82/2	1	-	

Lungime Segmente

1) Valorile lungimilor segmentelor sunt obținute din proiecție în plan.

Punct început	X / Y	Punct sfârșit	X / Y	Lungime segment (** (m)
1	674.676,668 320.202,314	2	674.717,258 320.181,97	45.403
2	674.717,258 320.181,97	3	674.915,004 320.086,692	219.503
3	674.915,004 320.086,692	4	674.953,585 320.185,084	105.686
4	674.953,585 320.185,084	5	674.963,81 320.211,939	28.736
5	674.963,81 320.211,939	6	674.725,793 320.326,837	264.298

Punct început	X / Y	Punct sfârșit	X / Y	Lungime segment (** (m)
6	674.725,793 320.326,837	7	674.716,183 320.304,083	24.7
7	674.716,183 320.304,083	8	674.689,647 320.234,696	74.288
8	674.689,647 320.234,696	1	674.676,668 320.202,314	34.886

** Lungimile segmentelor sunt determinate în planul de proiecție Stereo 70 și sunt rotunjite la 1 milimetru.

*** Distanța dintre puncte este formată din segmente cumulate ce sunt mai mici decât valoarea 1 milimetru.

**DATE DESPRE IMOBILUL NR. 2814**

Oficiul de Cadastru și Publicitate Imobiliară CALARASI
Biroul de Cadastru și Publicitate Imobiliară Calarasi

A. Partea I. Descrierea imobilului

TEREN Extravilan

Nr. CF vechi:619
Nr. cadastral vechi:824

Adresa: Jud. Calarasi

Nr. Crt	Nr cadastral Nr. topografic	Suprafața* (mp)	Observații / Referințe
A1	20110	15.200	Sector cadastral:44 Teren neimprejmuit;

B. Partea II. Proprietari și acte

Inscrieri privitoare la dreptul de proprietate și alte drepturi reale	Referințe
31644 / 18/11/2008	
Act Notarial nr. 3756, din 17/11/2008 emis de BNP MITACHE IULIANA ADRIANA;	
B2	A1
Intabulare, drept de PROPRIETATE, dobandit prin Conventie, cota actuala 1/1, cota initiala 1/1	
1) TUDOR VALENTIN-SOT	
2) TUDOR NICOLETA-SOTIE	

C. Partea III. SARCINI .

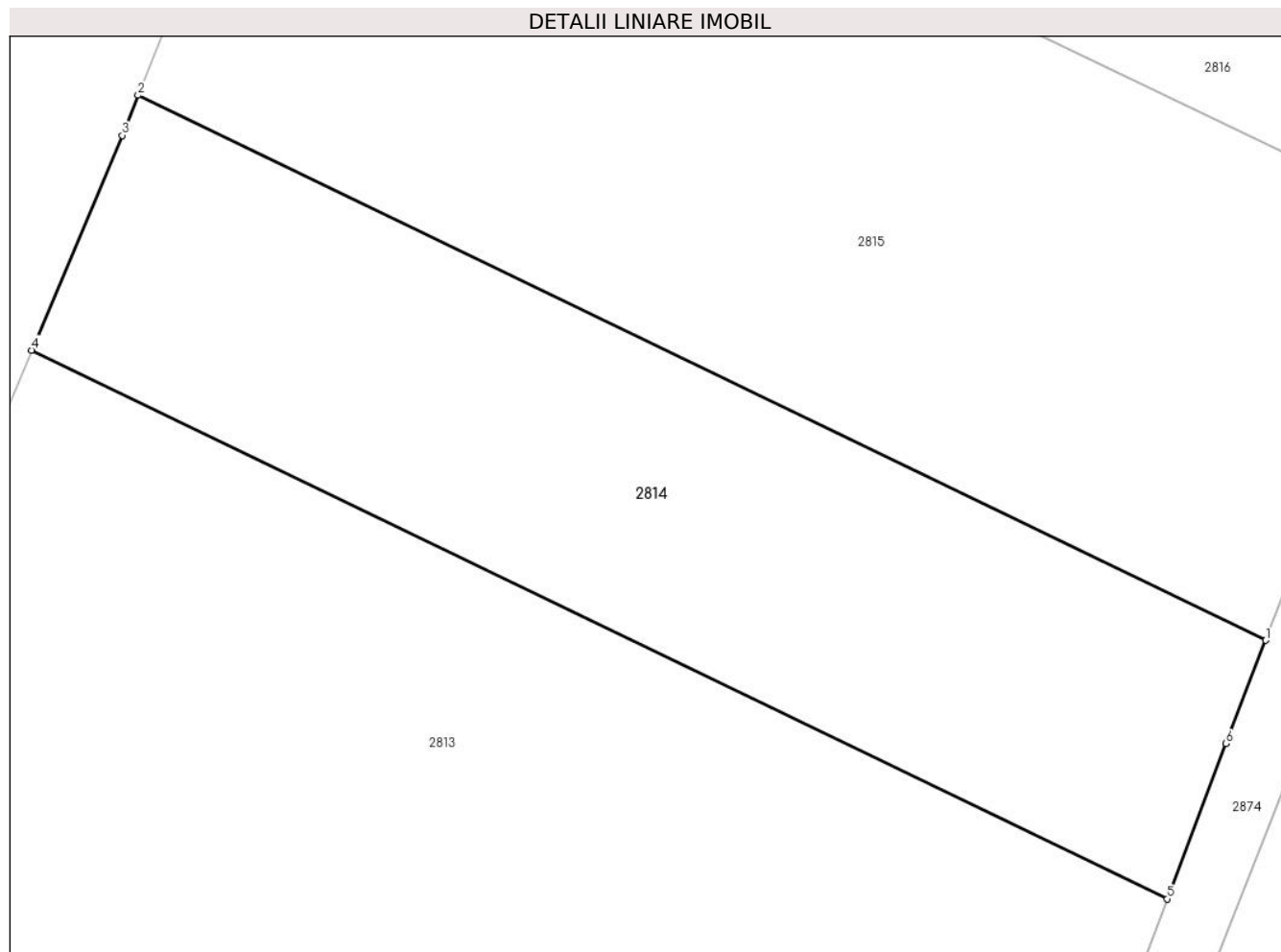
Inscrieri privind dezmembramintele dreptului de proprietate, drepturi reale de garanție și sarcini	Referințe
NU SUNT	

Anexa Nr. 1 La Partea I

Teren

Nr cadastral	Suprafața (mp)*	Observații / Referințe
20110	15.200	

* Suprafața este determinată în planul de proiecție Stereo 70.



Date referitoare la teren

Crt	Categorie folosință	Intravilan	Suprafața (mp)	Tarla	Parcelă	Nr. topo	Observații / Referințe
1	arabil	NU	15.200	82/2	2	-	

Lungime Segmente

1) Valorile lungimilor segmentelor sunt obținute din proiecție în plan.

Punct început	X / Y	Punct sfârșit	X / Y	Lungime segment (** (m)
1	674.984,488 320.266,063	2	674.748,077 320.380,185	262.515
2	674.748,077 320.380,185	3	674.744,78 320.371,794	9.015
3	674.744,78 320.371,794	4	674.725,793 320.326,837	48.802
4	674.725,793 320.326,837	5	674.963,81 320.211,939	264.298
5	674.963,81 320.211,939	6	674.976,185 320.244,444	34.781

Punct început	X / Y	Punct sfârşit	X / Y	Lungime segment (** (m)
6	674.976,185 320.244,444	1	674.984,488 320.266,063	23.159

** Lungimile segmentelor sunt determinate în planul de proiecţie Stereo 70 şi sunt rotunjite la 1 milimetru.

*** Distanţa dintre puncte este formată din segmente cumulate ce sunt mai mici decât valoarea 1 milimetru.

**DATE DESPRE IMOBILUL NR. 2815**

Oficiul de Cadastru și Publicitate Imobiliară CALARASI
Biroul de Cadastru și Publicitate Imobiliară Calarasi

A. Partea I. Descrierea imobilului

TEREN Extravilan

Adresa: Jud. Calarasi

Nr. Crt	Nr cadastral Nr. topografic	Suprafața* (mp)	Observații / Referințe
A1	22109	24.525	Sector cadastral:44 Teren neimprejmit;

B. Partea II. Proprietari și acte

Inscrieri privitoare la dreptul de proprietate și alte drepturi reale	Referințe
1909 / 17/01/2018	
Act Notarial nr. 7, din 15/01/2018 emis de NP Tutuianu Dana Cristina;	
B3	A1
Intabulare, drept de PROPRIETATE, dobandit prin Succesiune, cota actuala 1/1, cota initiala 1/1	
1) RADU FLORENTINA	

C. Partea III. SARCINI .

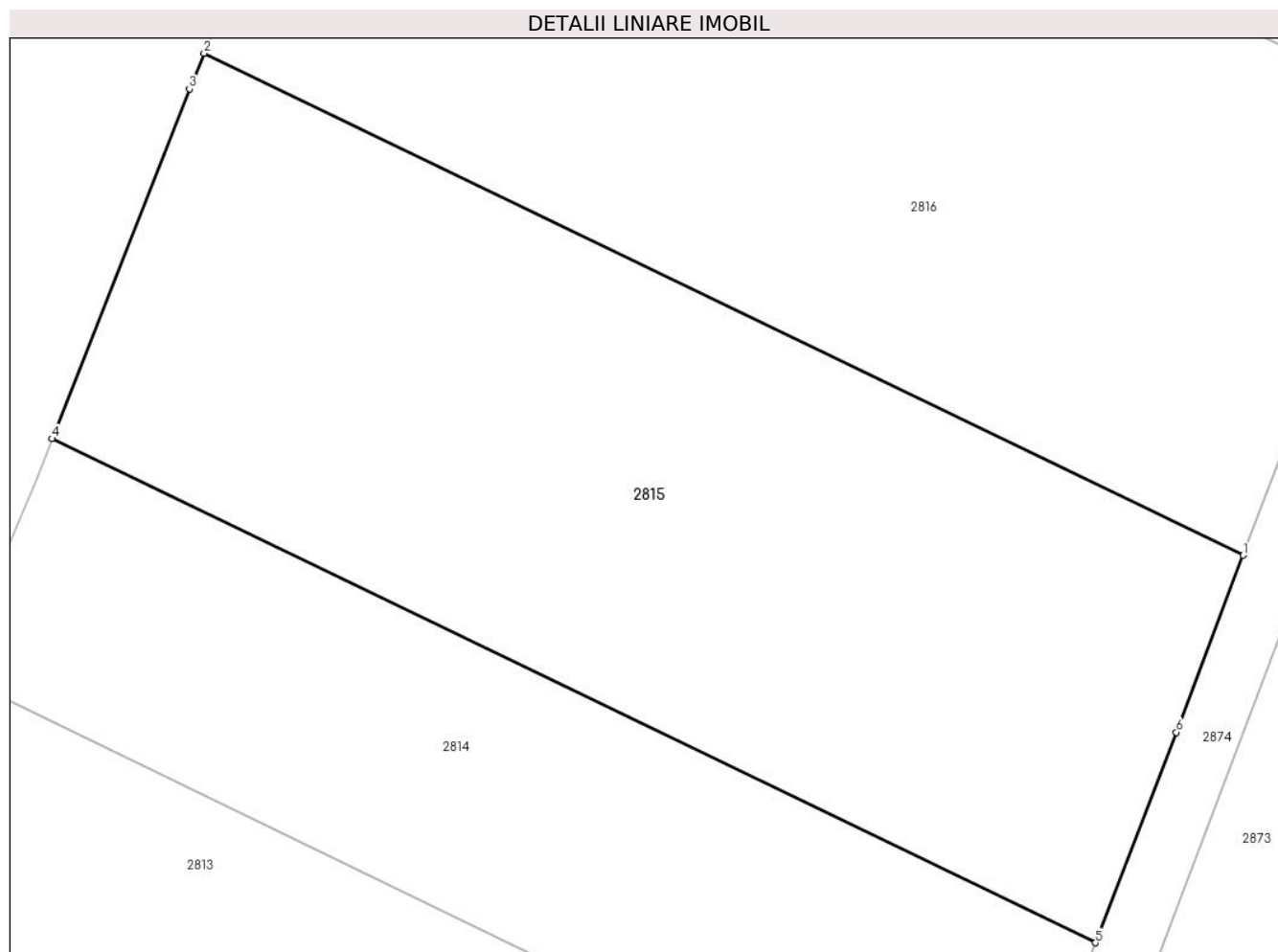
Inscrieri privind dezmembramintele dreptului de proprietate, drepturi reale de garanție și sarcini	Referințe
NU SUNT	

Anexa Nr. 1 La Partea I

Teren

Nr cadastral	Suprafața (mp)*	Observații / Referințe
22109	24.525	

* Suprafața este determinată în planul de proiecție Stereo 70.



Date referitoare la teren

Crt	Categorie folosință	Intravilan	Suprafața (mp)	Tarla	Parcelă	Nr. topo	Observații / Referințe
1	arabil	NU	24.525	82/2	3	-	

Lungime Segmente

1) Valorile lungimilor segmentelor sunt obținute din proiecție în plan.

Punct început	X / Y	Punct sfârșit	X / Y	Lungime segment (** (m)
1	675.017,976 320.353,8	2	674.782,52 320.467,462	261.455
2	674.782,52 320.467,462	3	674.779,2 320.459,386	8.732
3	674.779,2 320.459,386	4	674.748,077 320.380,185	85.097
4	674.748,077 320.380,185	5	674.984,488 320.266,063	262.515
5	674.984,488 320.266,063	6	675.002,784 320.313,697	51.027

Punct început	X / Y	Punct sfârșit	X / Y	Lungime segment (** (m)
6	675.002,784 320.313,697	1	675.017,976 320.353,8	42.884

** Lungimile segmentelor sunt determinate în planul de proiecție Stereo 70 și sunt rotunjite la 1 milimetru.

*** Distanța dintre puncte este formată din segmente cumulate ce sunt mai mici decât valoarea 1 milimetru.

**DATE DESPRE IMOBILUL NR. 2816**

Oficiul de Cadastru și Publicitate Imobiliară CALARASI
Biroul de Cadastru și Publicitate Imobiliară Calarasi

A. Partea I. Descrierea imobilului

TEREN Extravilan

Adresa: Jud. Calarasi

Nr. Crt	Nr cadastral Nr. topografic	Suprafața* (mp)	Observații / Referințe
A1		28.000	Sector cadastral:44 Teren neimprejmuit;

B. Partea II. Proprietari și acte

Inscrieri privitoare la dreptul de proprietate și alte drepturi reale	Referințe
/	
Act Administrativ nr. 83410, din 03/04/1997 emis de CJSDPAT CALARASI;	
B1	A1
Intabulare, drept de PROPRIETATE, dobandit prin Reconstituire, cota actuala 1/1, cota initiala 1/1	
1) BARBU D GHIORGHE, LIPSA CNP	

C. Partea III. SARCINI .

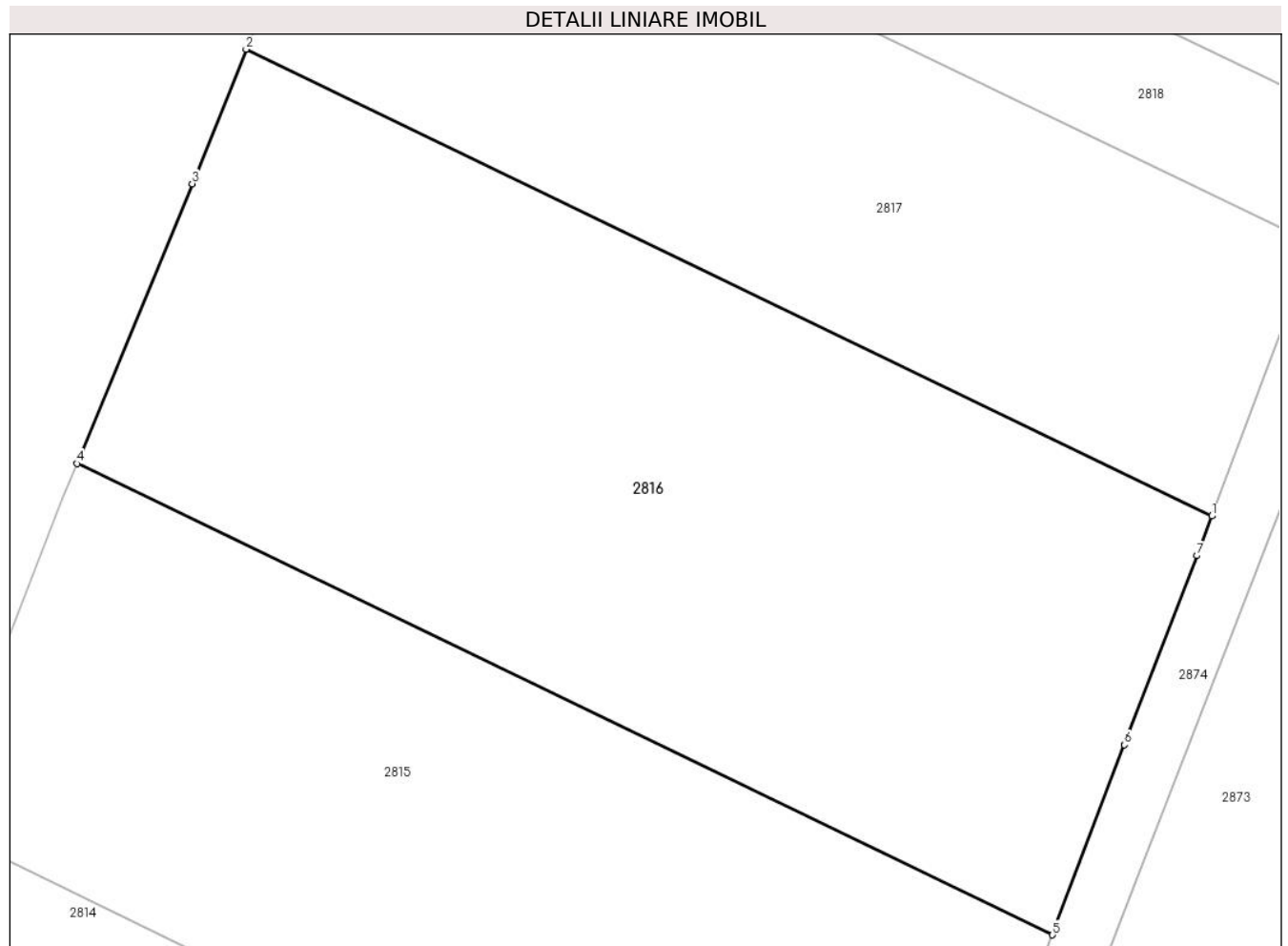
Inscrieri privind dezmembramintele dreptului de proprietate, drepturi reale de garanție și sarcini	Referințe
NU SUNT	

Anexa Nr. 1 La Partea I

Teren

Nr cadastral	Suprafața (mp)*	Observații / Referințe
	28.000	

* Suprafața este determinată în planul de proiecție Stereo 70.



Date referitoare la teren

Crt	Categorie folosință	Intravilan	Suprafața (mp)	Tarla	Parcelă	Nr. topo	Observații / Referințe
1	arabil	NU	28.000	82/2	4	-	

Lungime Segmente

1) Valorile lungimilor segmentelor sunt obținute din proiecție în plan.

Punct început	X / Y	Punct sfârșit	X / Y	Lungime segment (** (m)
1	675.056,405 320.454,809	2	674.823,281 320.567,345	258.865
2	674.823,281 320.567,345	3	674.810,258 320.534,923	34.94
3	674.810,258 320.534,923	4	674.782,52 320.467,462	72.941
4	674.782,52 320.467,462	5	675.017,976 320.353,8	261.455
5	675.017,976 320.353,8	6	675.035,343 320.399,645	49.024

Punct început	X / Y	Punct sfârșit	X / Y	Lungime segment (** (m)
6	675.035,343 320.399,645	7	675.052,846 320.445,256	48.854
7	675.052,846 320.445,256	1	675.056,405 320.454,809	10.194

** Lungimile segmentelor sunt determinate în planul de proiecție Stereo 70 și sunt rotunjite la 1 milimetru.

*** Distanța dintre puncte este formată din segmente cumulate ce sunt mai mici decât valoarea 1 milimetru.

**DATE DESPRE IMOBILUL NR. 2817**

Oficiul de Cadastru și Publicitate Imobiliară CALARASI
Biroul de Cadastru și Publicitate Imobiliară Calarasi

A. Partea I. Descrierea imobilului

TEREN Extravilan

Adresa: Jud. Calarasi

Nr. Crt	Nr cadastral Nr. topografic	Suprafața* (mp)	Observații / Referințe
A1		18.000	Sector cadastral:44 Teren neimprejmuit;

B. Partea II. Proprietari și acte

Inscrieri privitoare la dreptul de proprietate și alte drepturi reale		Referințe
/		
Act Normativ nr. 7, din 13/03/1996 emis de PARLAMENTUL ROMÂNIEI;		
B1	Inscrierea provizorie, drept de PROPRIETATE, dobandit prin Lege, cota actuala 1/1, cota initiala 1/1 1) COMUNA VILCELELE , CIF:3796837	A1
B2	se noteaza mentiunea 'Proprietar neidentificat, teren la dispozitia comisiei locale de fond funciar', dobandit prin Lege	A1

C. Partea III. SARCINI .

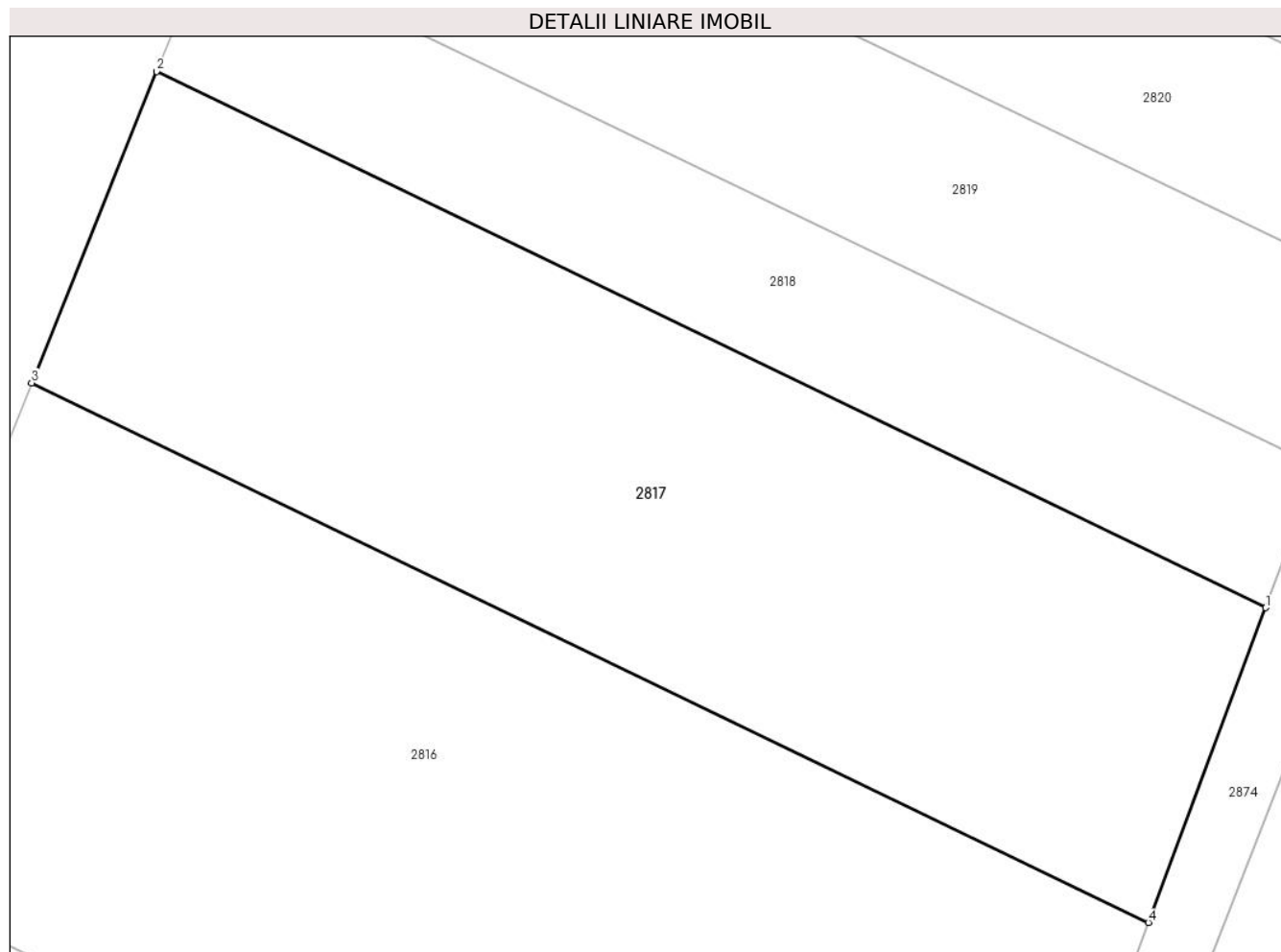
Inscrieri privind dezmembramintele dreptului de proprietate, drepturi reale de garanție și sarcini	Referințe
NU SUNT	

Anexa Nr. 1 La Partea I

Teren

Nr cadastral	Suprafața (mp)*	Observații / Referințe
	18.000	

* Suprafața este determinată în planul de proiecție Stereo 70.



Date referitoare la teren

Crt	Categorie folosință	Intravilan	Suprafața (mp)	Tarla	Parcelă	Nr. topo	Observații / Referințe
1	arabil	NU	18.000	82/2	4/1	-	

Lungime Segmente

1) Valorile lungimilor segmentelor sunt obținute din proiecție în plan.

Punct început	X / Y	Punct sfârșit	X / Y	Lungime segment (** (m)
1	675.080,87 320.520,478	2	674.849,348 320.632,241	257.086
2	674.849,348 320.632,241	3	674.823,281 320.567,345	69.936
3	674.823,281 320.567,345	4	675.056,405 320.454,809	258.865
4	675.056,405 320.454,809	1	675.080,87 320.520,478	70.078

** Lungimile segmentelor sunt determinate în planul de proiecție Stereo 70 și sunt rotunjite la 1 milimetru.

***** Distanţa dintre puncte este formată din segmente cumulate ce sunt mai mici decât valoarea 1 milimetru.**

**DATE DESPRE IMOBILUL NR. 2818**

Oficiul de Cadastru și Publicitate Imobiliară CALARASI
Biroul de Cadastru și Publicitate Imobiliară Calarasi

A. Partea I. Descrierea imobilului

TEREN Extravilan

Adresa: Jud. Calarasi, Tarla 82/1 Parcela 5

Nr. Crt	Nr cadastral Nr. topografic	Suprafața* (mp)	Observații / Referințe
A1	22489	8.000	Sector cadastral:44 Teren neimprejmuit;

B. Partea II. Proprietari și acte

Inscrieri privitoare la dreptul de proprietate și alte drepturi reale	Referințe
16666 / 02/04/2018	
Act Notarial nr. 1479, din 29/03/2018 emis de NP Tutuianu Dana Cristina;	
B4	A1
Intabulare, drept de PROPRIETATE, dobandit prin Conventie, cota actuala 1/1, cota initiala 1/1	
1) CHIVEREANU CARMENA	
2) CHIVEREANU ION	

C. Partea III. SARCINI .

Inscrieri privind dezmembramintele dreptului de proprietate, drepturi reale de garanție și sarcini	Referințe
NU SUNT	

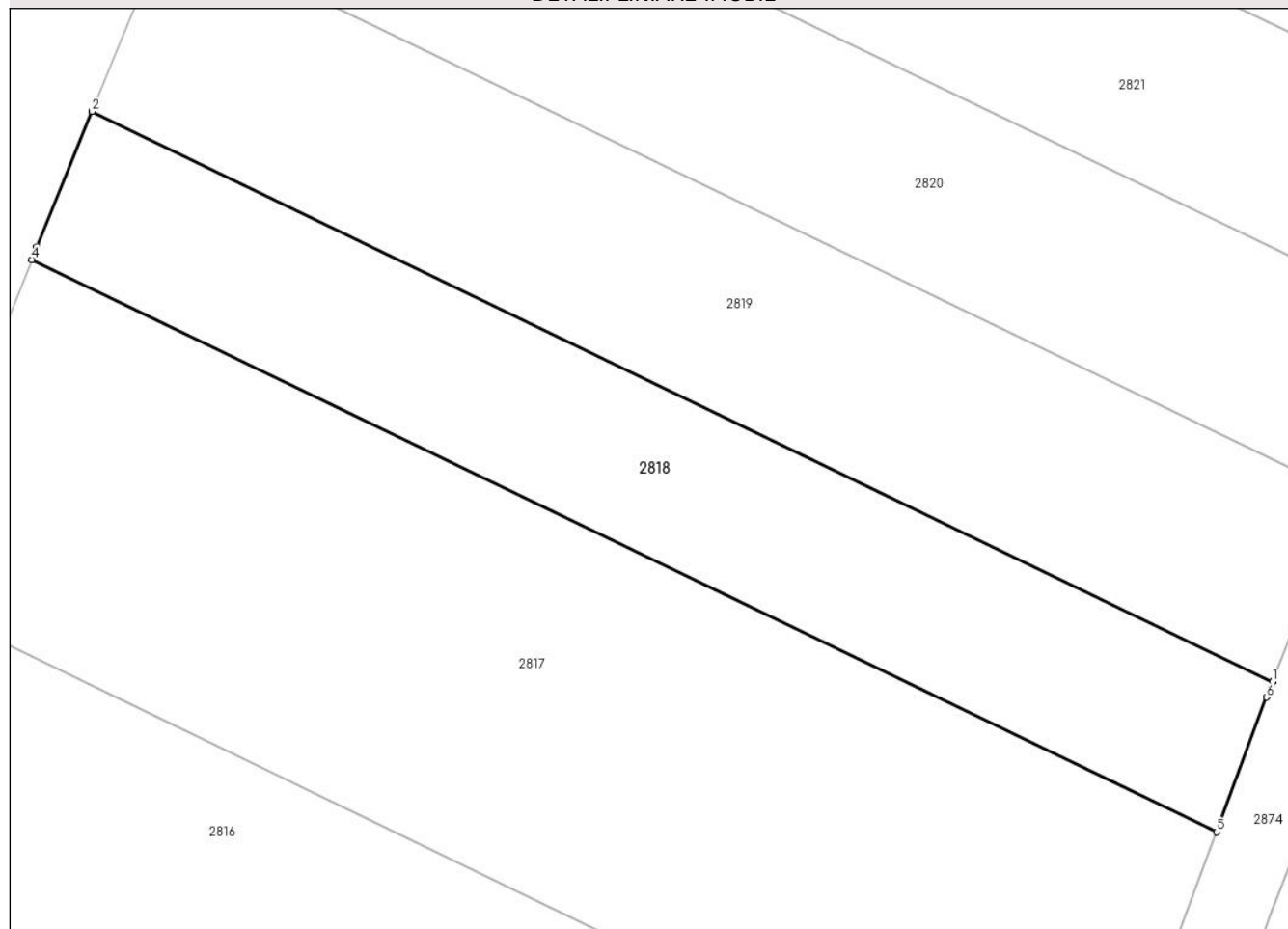
Anexa Nr. 1 La Partea I

Teren

Nr cadastral	Suprafața (mp)*	Observații / Referințe
22489	8.000	

* Suprafața este determinată în planul de proiecție Stereo 70.

DETALII LINIARE IMOBIL



Date referitoare la teren

Crt	Categorie folosință	Intravilan	Suprafața (mp)	Tarla	Parcelă	Nr. topo	Observații / Referințe
1	arabil	NU	8.000	82/1	5	-	

Lungime Segmente

1) Valorile lungimilor segmentelor sunt obținute din proiecție în plan.

Punct început	X / Y	Punct sfârșit	X / Y	Lungime segment (** (m)
1	675.091,832 320.549,802	2	674.861,127 320.661,171	256.179
2	674.861,127 320.661,171	3	674.850,313 320.634,644	28.647
3	674.850,313 320.634,644	4	674.849,348 320.632,241	2.59
4	674.849,348 320.632,241	5	675.080,87 320.520,478	257.086
5	675.080,87 320.520,478	6	675.090,669 320.546,782	28.07

Punct început	X / Y	Punct sfârșit	X / Y	Lungime segment (** (m)
6	675.090,669 320.546,782	1	675.091,832 320.549,802	3.236

** Lungimile segmentelor sunt determinate în planul de proiecție Stereo 70 și sunt rotunjite la 1 milimetru.

*** Distanța dintre puncte este formată din segmente cumulate ce sunt mai mici decât valoarea 1 milimetru.

**DATE DESPRE IMOBILUL NR. 2819**

Oficiul de Cadastru și Publicitate Imobiliară CALARASI
Biroul de Cadastru și Publicitate Imobiliară Calarasi

A. Partea I. Descrierea imobilului

TEREN Extravilan

Adresa: Jud. Calarasi, TARLA 82/1

Nr. Crt	Nr cadastral Nr. topografic	Suprafața* (mp)	Observații / Referințe
A1	23613	Din acte: 850.400 Masurata: 10.000	Sector cadastral:44 Teren neimprejmuit;

B. Partea II. Proprietari și acte

Inscrieri privitoare la dreptul de proprietate și alte drepturi reale	Referințe
33320 / 12/06/2023	
Act Administrativ nr. 205, din 06/05/2011 emis de PREFECTUL JUDETULUI CALARASI (ORDIN ; act administrativ nr 1287 din 15.05.2023, emis de PRIMARIA COMUNEI VILCELELE);	
B1	A1
Intabulare, drept de PROPRIETATEPRIVAT, dobandit prin Lege, cota actuala 1/1, cota initiala 1/1 1) COMUNA VILCELELE , CIF:3796837, DOMENIU PRIVAT	

C. Partea III. SARCINI .

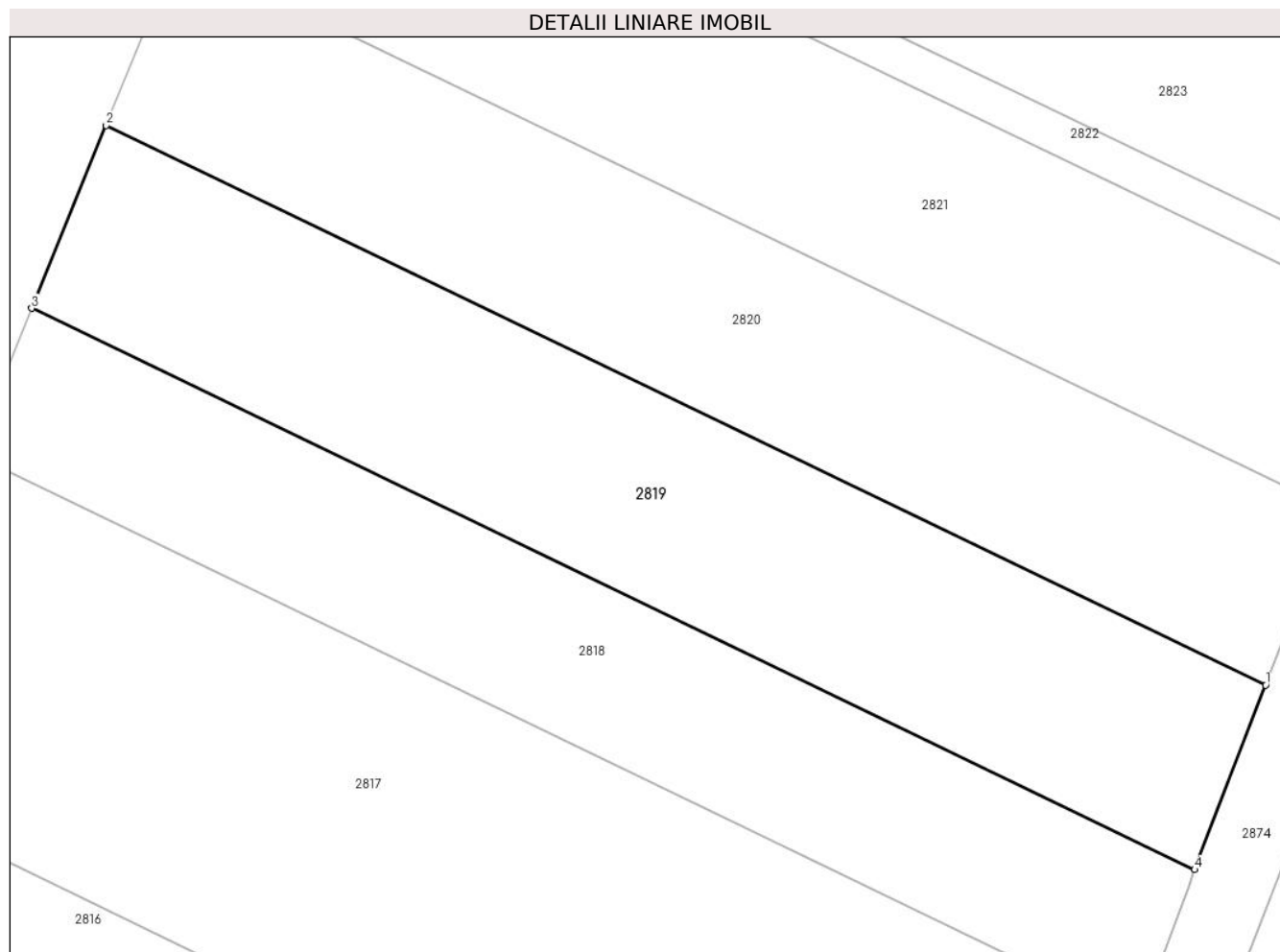
Inscrieri privind dezmembramintele dreptului de proprietate, drepturi reale de garanție și sarcini	Referințe
NU SUNT	

Anexa Nr. 1 La Partea I

Teren

Nr cadastral	Suprafața (mp)*	Observații / Referințe
23613	Din acte: 850.400 Masurata: 10.000	

* Suprafața este determinată în planul de proiecție Stereo 70.



Date referitoare la teren

Crt	Categorie folosință	Intravilan	Suprafața (mp)	Tarla	Parcelă	Nr. topo	Observații / Referințe
1	arabil	NU	10.000	82/1	-	-	

Lungime Segmente

1) Valorile lungimilor segmentelor sunt obținute din proiecție în plan.

Punct început	X / Y	Punct sfârșit	X / Y	Lungime segment (** (m)
1	675.105,922 320.586,412	2	674.875,914 320.697,444	255.405
2	674.875,914 320.697,444	3	674.861,127 320.661,171	39.171
3	674.861,127 320.661,171	4	675.091,832 320.549,802	256.179
4	675.091,832 320.549,802	1	675.105,922 320.586,412	39.228

**** Lungimile segmentelor sunt determinate în planul de proiecție Stereo 70 și sunt rotunjite la 1 milimetru.**

***** Distanța dintre puncte este formată din segmente cumulate ce sunt mai mici decât valoarea 1 milimetru.**

**DATE DESPRE IMOBILUL NR. 2820**

Oficiul de Cadastru și Publicitate Imobiliară CALARASI
Biroul de Cadastru și Publicitate Imobiliară Calarasi

A. Partea I. Descrierea imobilului

TEREN Extravilan

Adresa: Jud. Calarasi

Nr. Crt	Nr cadastral Nr. topografic	Suprafața* (mp)	Observații / Referințe
A1	21295	9.489	Sector cadastral:44 Teren neimprejmuit;

B. Partea II. Proprietari și acte

Inscrieri privitoare la dreptul de proprietate și alte drepturi reale		Referințe
46081 / 25/08/2014		
Act Notarial nr. 2321, din 21/08/2014 emis de NP POPA DIDINA;		
B2	Intabulare, drept de PROPRIETATE, dobandit prin Conventie, cota actuala 1/1, cota initiala 1/1 1) TANASE NICOLAE, - sot 2) TANASE CLEMENTINA, - sotie	A1

C. Partea III. SARCINI .

Inscrieri privind dezmembramintele dreptului de proprietate, drepturi reale de garanție și sarcini	Referințe
NU SUNT	

Anexa Nr. 1 La Partea I

Teren

Nr cadastral	Suprafața (mp)*	Observații / Referințe
21295	9.489	

* Suprafața este determinată în planul de proiecție Stereo 70.

DETALII LINIARE IMOBIL



Date referitoare la teren

Crt	Categorie folosință	Intra vilan	Suprafața (mp)	Tarla	Parcelă	Nr. topo	Observații / Referințe
1	arabil	NU	9.489	82/1	7	-	

Lungime Segmente

1) Valorile lungimilor segmentelor sunt obținute din proiecție în plan.

Punct început	X / Y	Punct sfârșit	X / Y	Lungime segment (** (m)
1	675.119,332 320.621,253	2	674.889,988 320.731,965	254.668
2	674.889,988 320.731,965	3	674.875,914 320.697,444	37.28
3	674.875,914 320.697,444	4	675.105,922 320.586,412	255.405
4	675.105,922 320.586,412	1	675.119,332 320.621,253	37.333

** Lungimile segmentelor sunt determinate în planul de proiecție Stereo 70 și sunt rotunjite la 1 milimetru.

***** Distanţa dintre puncte este formată din segmente cumulate ce sunt mai mici decât valoarea 1 milimetru.**

**DATE DESPRE IMOBILUL NR. 2821**

Oficiul de Cadastru și Publicitate Imobiliară CALARASI
Biroul de Cadastru și Publicitate Imobiliară Calarasi

A. Partea I. Descrierea imobilului

TEREN Extravilan

Adresa: Jud. Calarasi

Nr. Crt	Nr cadastral Nr. topografic	Suprafața* (mp)	Observații / Referințe
A1		10.000	Sector cadastral:44 Teren neimprijmit;

B. Partea II. Proprietari și acte

Inscrieri privitoare la dreptul de proprietate și alte drepturi reale		Referințe
/		
Act Administrativ nr. 100121, din 20/09/2011 emis de CJSDPAT CALARASI;		
B1	Intabulare, drept de PROPRIETATE, dobandit prin Reconstituire, cota actuala 1/1, cota initiala 1/1 1) GRECU ALEXANDRINA 2) MARIN ALEXANDRINA 3) POPESCU RODICA 4) TANASE DUMITRU 5) TANASE ION 6) TOMA VASILICA	A1

C. Partea III. SARCINI .

Inscrieri privind dezmembramintele dreptului de proprietate, drepturi reale de garanție și sarcini	Referințe
NU SUNT	

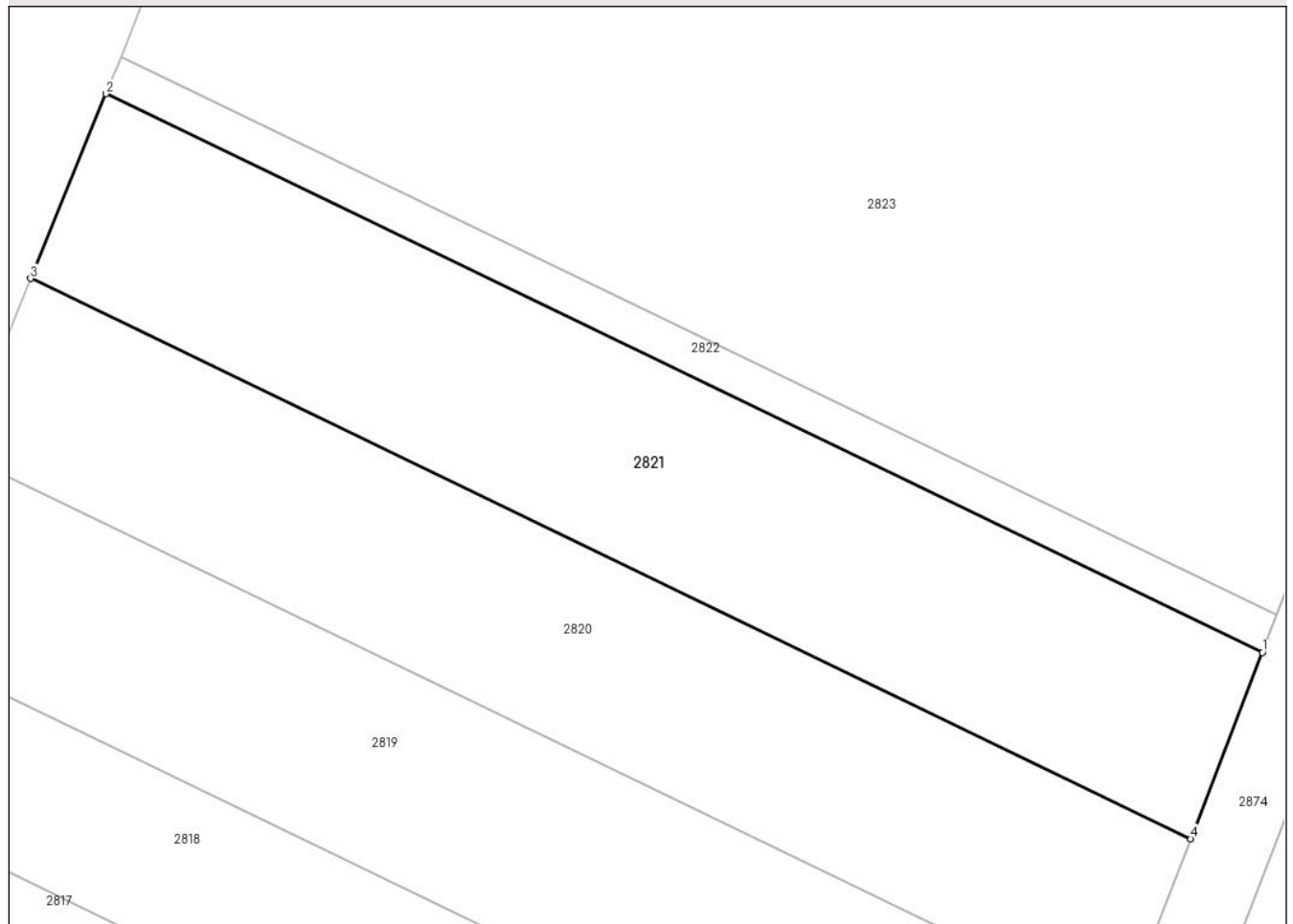
Anexa Nr. 1 La Partea I

Teren

Nr cadastral	Suprafața (mp)*	Observații / Referințe
	10.000	

* Suprafața este determinată în planul de proiecție Stereo 70.

DETALII LINIARE IMOBIL



Date referitoare la teren

Crt	Categorie folosință	Intravilan	Suprafața (mp)	Tarla	Parcelă	Nr. topo	Observații / Referințe
1	arabil	NU	10.000	82/2	5	-	

Lungime Segmente

1) Valorile lungimilor segmentelor sunt obținute din proiecție în plan.

Punct început	X / Y	Punct sfârșit	X / Y	Lungime segment (** (m)
1	675.133,506 320.658,08	2	674.904,863 320.768,453	253.889
2	674.904,863 320.768,453	3	674.889,988 320.731,965	39.404
3	674.889,988 320.731,965	4	675.119,332 320.621,253	254.668
4	675.119,332 320.621,253	1	675.133,506 320.658,08	39.46

** Lungimile segmentelor sunt determinate în planul de proiecție Stereo 70 și sunt rotunjite la 1 milimetru.

***** Distanţa dintre puncte este formată din segmente cumulate ce sunt mai mici decât valoarea 1 milimetru.**

**DATE DESPRE IMOBILUL NR. 2822**

Oficiul de Cadastru și Publicitate Imobiliară CALARASI
Biroul de Cadastru și Publicitate Imobiliară Calarasi

A. Partea I. Descrierea imobilului

TEREN Extravilan

Adresa: Jud. Calarasi, TARLA 82/1

Nr. Crt	Nr cadastral Nr. topografic	Suprafața* (mp)	Observații / Referințe
A1	23618	Din acte: 850.400 Masurata: 2.000	Sector cadastral:44 Teren neimprejmuit;

B. Partea II. Proprietari și acte

Inscrieri privitoare la dreptul de proprietate și alte drepturi reale	Referințe
33292 / 12/06/2023	
Act Administrativ nr. 205, din 06/05/2011 emis de PREFECTUL JUDETULUI CALARASI (ORDIN ; act administrativ nr 1296 din 15.05.2023, emis de PRIMARIA COMUNEI VILCELELE);	
B1	A1
Intabulare, drept de PROPRIETATEPRIVATA, dobandit prin Lege, cota actuala 1/1, cota initiala 1/1 1) COMUNA VILCELELE , CIF:3796837, domeniu public	

C. Partea III. SARCINI .

Inscrieri privind dezmembramintele dreptului de proprietate, drepturi reale de garanție și sarcini	Referințe
NU SUNT	

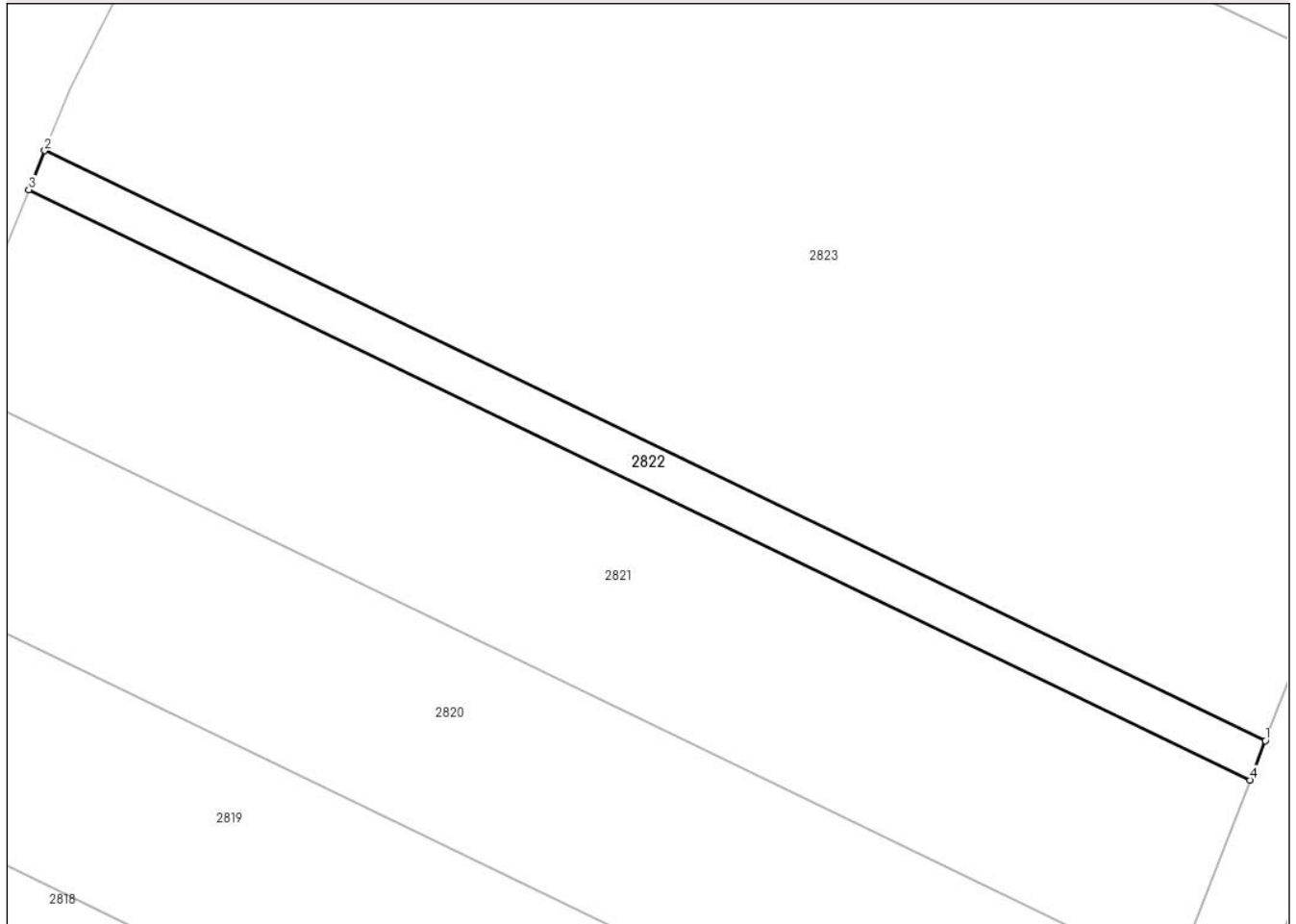
Anexa Nr. 1 La Partea I

Teren

Nr cadastral	Suprafața (mp)*	Observații / Referințe
23618	Din acte: 850.400 Masurata: 2.000	

* Suprafața este determinată în planul de proiecție Stereo 70.

DETALII LINIARE IMOBIL



Date referitoare la teren

Crt	Categorie folosință	Intravilan	Suprafața (mp)	Tarla	Parcelă	Nr. topo	Observații / Referințe
1	arabil	NU	2.000	82/1	-	-	

Lungime Segmente

1) Valorile lungimilor segmentelor sunt obținute din proiecție în plan.

Punct început	X / Y	Punct sfârșit	X / Y	Lungime segment (** (m)
1	675.136,346 320.665,459	2	674.907,843 320.775,765	253.734
2	674.907,843 320.775,765	3	674.904,863 320.768,453	7.896
3	674.904,863 320.768,453	4	675.133,506 320.658,08	253.889
4	675.133,506 320.658,08	1	675.136,346 320.665,459	7.907

**** Lungimile segmentelor sunt determinate în planul de proiecție Stereo 70 și sunt rotunjite la 1 milimetru.**

***** Distanța dintre puncte este formată din segmente cumulate ce sunt mai mici decât valoarea 1 milimetru.**

**DATE DESPRE IMOBILUL NR. 2823**

Oficiul de Cadastru și Publicitate Imobiliară CALARASI
Biroul de Cadastru și Publicitate Imobiliară Calarasi

A. Partea I. Descrierea imobilului

TEREN Extravilan

Adresa: Jud. Calarasi

Nr. Crt	Nr cadastral Nr. topografic	Suprafața* (mp)	Observații / Referințe
A1		30.000	Sector cadastral:44 Teren neimprejmuit;

B. Partea II. Proprietari și acte

Inscrieri privitoare la dreptul de proprietate și alte drepturi reale		Referințe
/		
Act Administrativ nr. 84285, din 30/07/2002 emis de CJSDPAT CALARASI;		
B1	Intabulare, drept de PROPRIETATE, dobandit prin Reconstituire, cota actuala 1/1, cota initiala 1/1 1) ILIE FRUSINA, LIPSA CNP 2) ILIE TUDOR, LIPSA CNP	A1

C. Partea III. SARCINI .

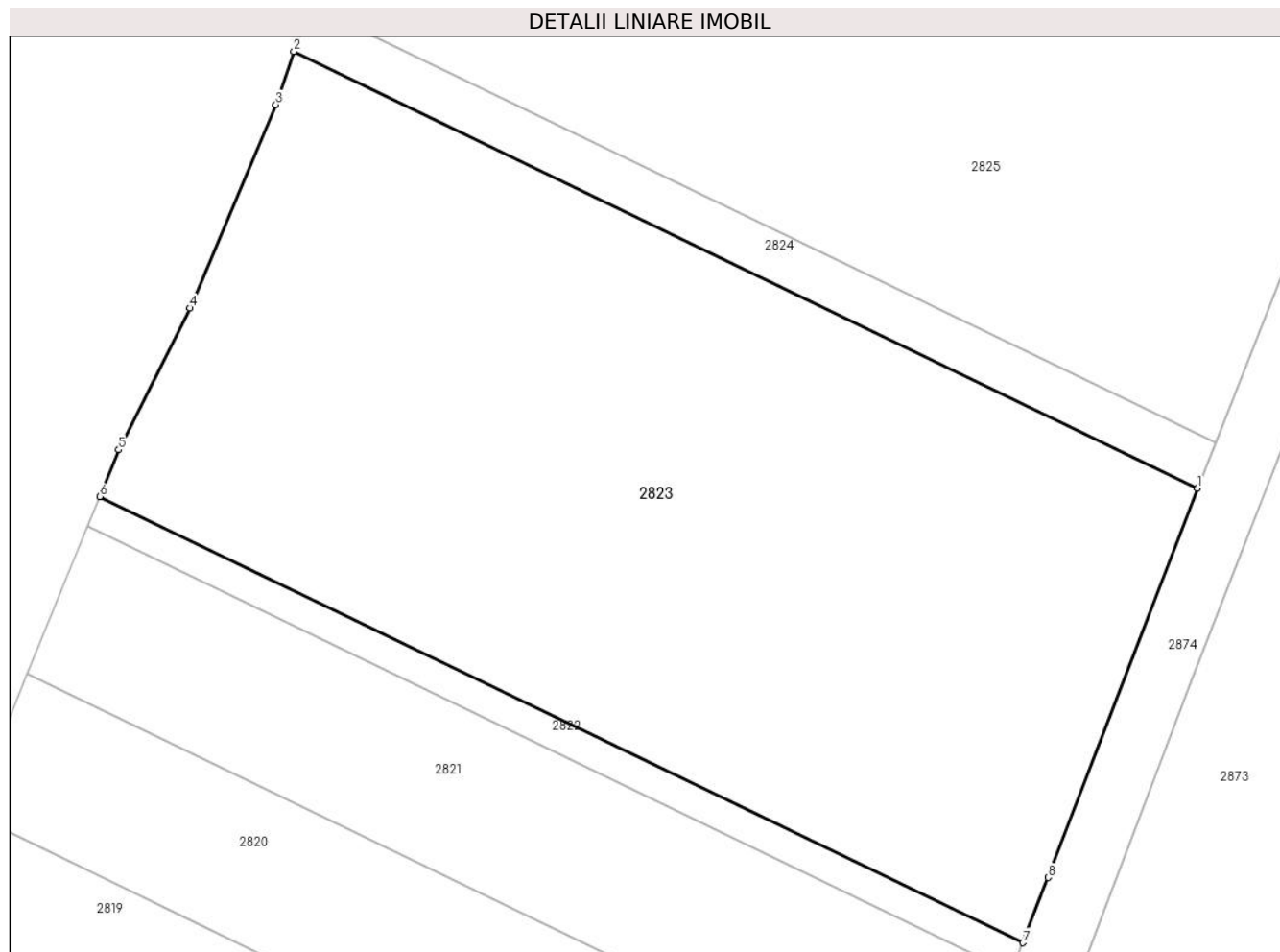
Inscrieri privind dezmembramintele dreptului de proprietate, drepturi reale de garanție și sarcini	Referințe
NU SUNT	

Anexa Nr. 1 La Partea I

Teren

Nr cadastral	Suprafața (mp)*	Observații / Referințe
	30.000	

* Suprafața este determinată în planul de proiecție Stereo 70.



Date referitoare la teren

Crt	Categorie folosință	Intra vilan	Suprafața (mp)	Tarla	Parcelă	Nr. topo	Observații / Referințe
1	arabil	NU	30.000	82/2	9	-	AMPLASAMENTUL DIN ACT ESTE ÎN TARLA 82/1, PARCELA 9

Lungime Segmente

1) Valorile lungimilor segmentelor sunt obținute din proiecție în plan.

Punct început	X / Y	Punct sfârșit	X / Y	Lungime segment (** (m)
1	675.179,588 320.777,804	2	674.955,914 320.885,778	248.372
2	674.955,914 320.885,778	3	674.951,451 320.872,655	13.861
3	674.951,451 320.872,655	4	674.930,221 320.822,327	54.623
4	674.930,221 320.822,327	5	674.912,55 320.787,31	39.223
5	674.912,55 320.787,31	6	674.907,843 320.775,765	12.468

Punct început	X / Y	Punct sfârșit	X / Y	Lungime segment (** (m)
6	674.907,843 320.775,765	7	675.136,346 320.665,459	253.734
7	675.136,346 320.665,459	8	675.142,546 320.681,569	17.262
8	675.142,546 320.681,569	1	675.179,588 320.777,804	103.118

** Lungimile segmentelor sunt determinate în planul de proiecție Stereo 70 și sunt rotunjite la 1 milimetru.

*** Distanța dintre puncte este formată din segmente cumulate ce sunt mai mici decât valoarea 1 milimetru.

**DATE DESPRE IMOBILUL NR. 2824**

Oficiul de Cadastru și Publicitate Imobiliară CALARASI
Biroul de Cadastru și Publicitate Imobiliară Calarasi

A. Partea I. Descrierea imobilului

TEREN Extravilan

Adresa: Jud. Calarasi

Nr. Crt	Nr cadastral Nr. topografic	Suprafața* (mp)	Observații / Referințe
A1		3.000	Sector cadastral:44 Teren neimprejmuit;

B. Partea II. Proprietari și acte

Inscrieri privitoare la dreptul de proprietate și alte drepturi reale		Referințe
/		
Act Administrativ nr. 97406, din 06/08/2004 emis de CJSDPAT CALARASI;		
B1	Intabulare, drept de PROPRIETATE, dobandit prin Constituire, cota actuala 1/1, cota initiala 1/1 1) ILIE MARIA, LIPSA CNP	A1

C. Partea III. SARCINI .

Inscrieri privind dezmembramintele dreptului de proprietate, drepturi reale de garanție și sarcini	Referințe
NU SUNT	

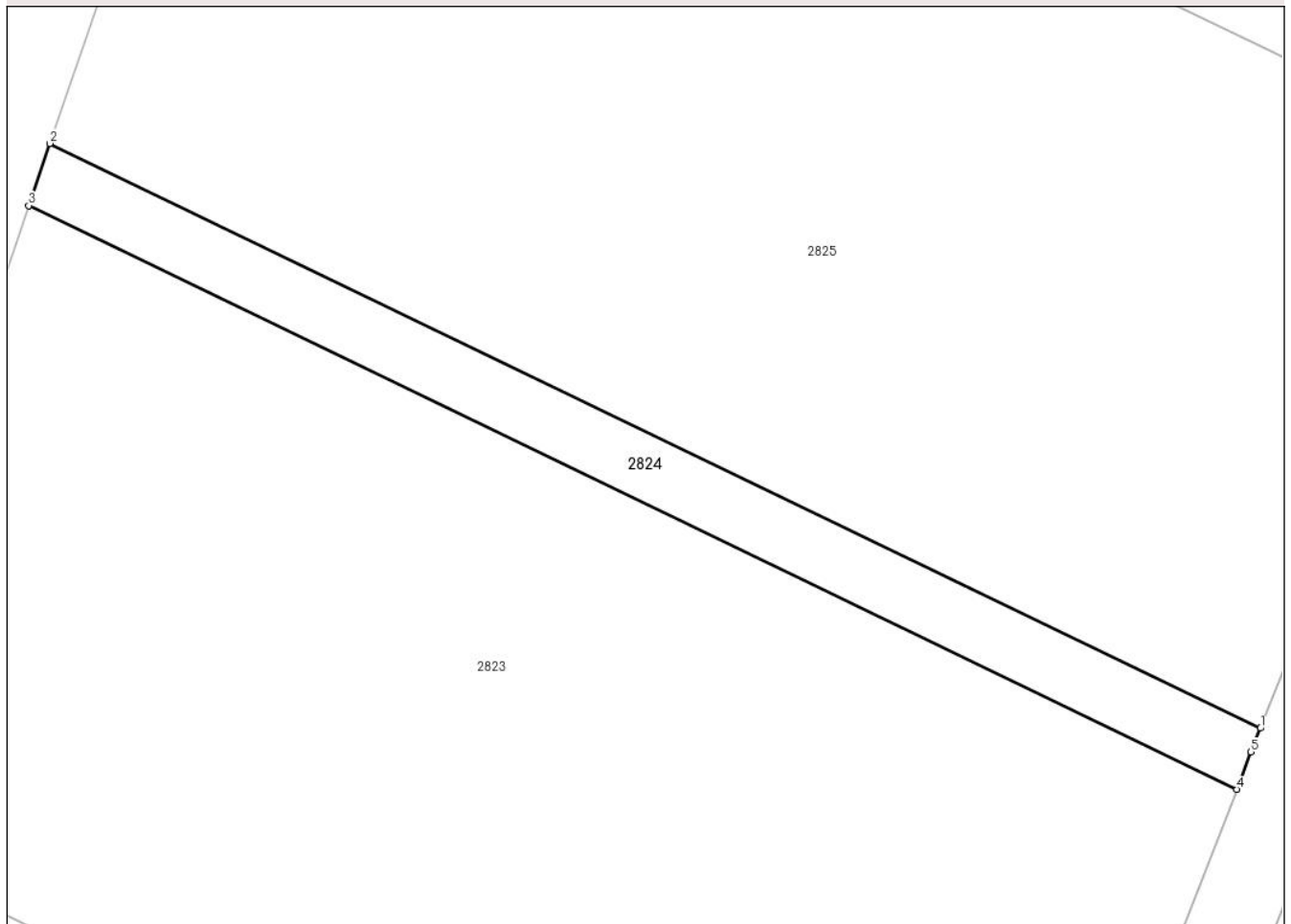
Anexa Nr. 1 La Partea I

Teren

Nr cadastral	Suprafața (mp)*	Observații / Referințe
	3.000	

* Suprafața este determinată în planul de proiecție Stereo 70.

DETALII LINIARE IMOBIL



Date referitoare la teren

Crt	Categorie folosință	Intravilan	Suprafața (mp)	Tarla	Parcelă	Nr. topo	Observații / Referințe
1	arabil	NU	3.000	82/2	9/1	-	AMPLASAMENTUL DIN ACT ESTE ÎN TARLA 82/1, PARCELA 9/1

Lungime Segmente

1) Valorile lungimilor segmentelor sunt obținute din proiecție în plan.

Punct început	X / Y	Punct sfârșit	X / Y	Lungime segment (** (m)
1	675.183,973 320.789,086	2	674.959,828 320.897,288	248.895
2	674.959,828 320.897,288	3	674.955,914 320.885,778	12.157
3	674.955,914 320.885,778	4	675.179,588 320.777,804	248.372
4	675.179,588 320.777,804	5	675.182,237 320.784,687	7.375
5	675.182,237 320.784,687	1	675.183,973 320.789,086	4.729

**** Lungimile segmentelor sunt determinate în planul de proiecție Stereo 70 și sunt rotunjite la 1 milimetru.**

***** Distanța dintre puncte este formată din segmente cumulate ce sunt mai mici decât valoarea 1 milimetru.**

**DATE DESPRE IMOBILUL NR. 2825**

Oficiul de Cadastru și Publicitate Imobiliară CALARASI
Biroul de Cadastru și Publicitate Imobiliară Calarasi

A. Partea I. Descrierea imobilului

TEREN Extravilan

Adresa: Jud. Calarasi

Nr. Crt	Nr cadastral Nr. topografic	Suprafața* (mp)	Observații / Referințe
A1		28.620	Sector cadastral:44 Teren neimpregmuit;

B. Partea II. Proprietari și acte

Inscrieri privitoare la dreptul de proprietate și alte drepturi reale		Referințe
/		
Act Administrativ nr. 97407, din 31/05/2006 emis de CJSDPAT CALARASI (Certificat de deces nr. 26/22.06.2016);		
B1	Intabulare, drept de PROPRIETATE, dobandit prin Reconstituire, cota actuala 1/1, cota initiala 1/1 1) CIRCU FLOAREA 2) ION PARASCHIVA 3) MUSAT VASILICA, -decedat	A1

C. Partea III. SARCINI .

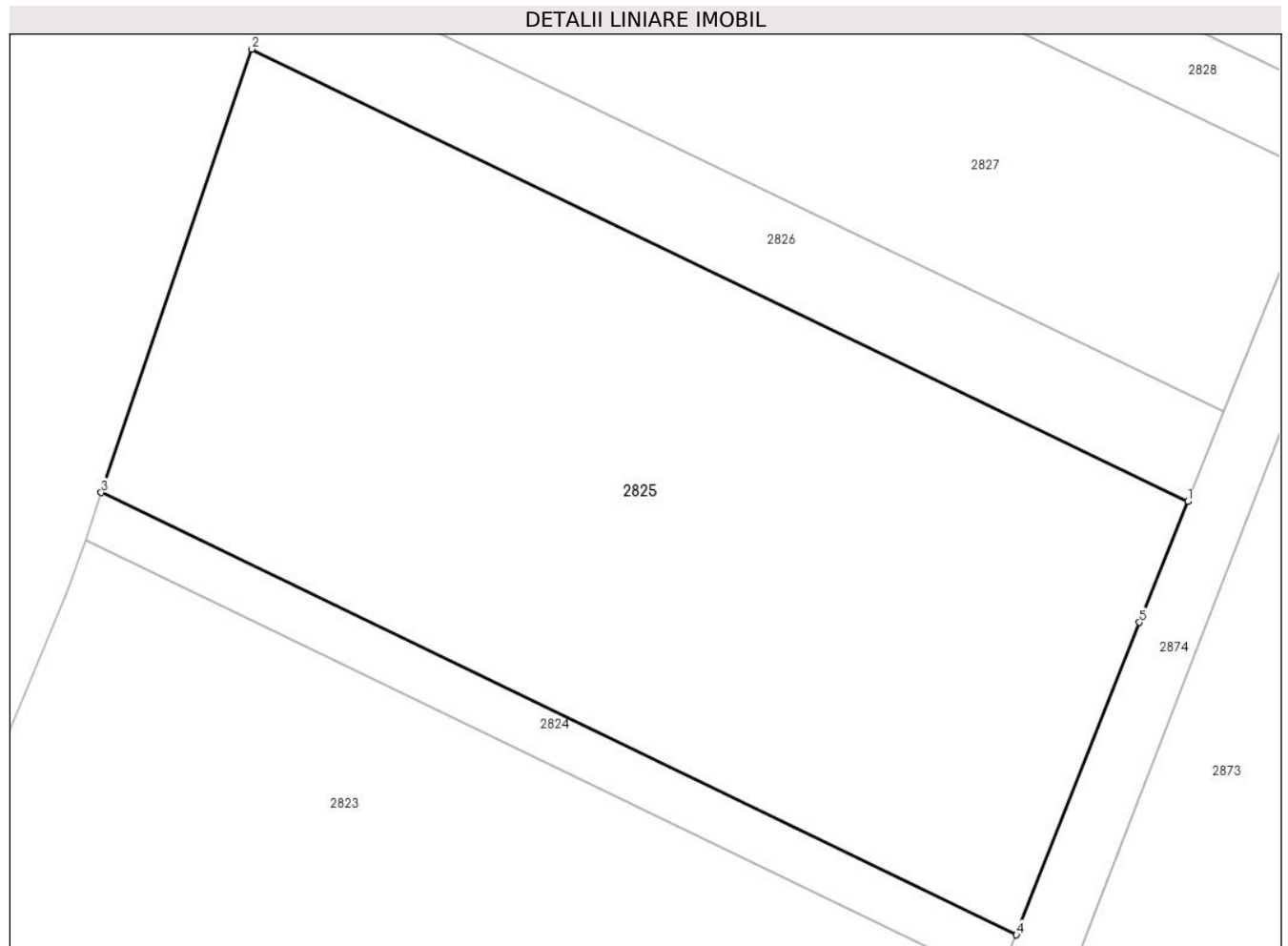
Inscrieri privind dezmembramintele dreptului de proprietate, drepturi reale de garanție și sarcini	Referințe
NU SUNT	

Anexa Nr. 1 La Partea I

Teren

Nr cadastral	Suprafața (mp)*	Observații / Referințe
	28.620	

* Suprafața este determinată în planul de proiecție Stereo 70.



Date referitoare la teren

Crt	Categorie folosință	Intravilan	Suprafața (mp)	Tarla	Parcelă	Nr. topo	Observații / Referințe
1	arabil	NU	28.620	82/2	9/2	-	

Lungime Segmente

1) Valorile lungimilor segmentelor sunt obținute din proiecție în plan.

Punct început	X / Y	Punct sfârșit	X / Y	Lungime segment (** (m)
1	675.225,923 320.895,114	2	674.996,717 321.005,759	254.515
2	674.996,717 321.005,759	3	674.959,828 320.897,288	114.572
3	674.959,828 320.897,288	4	675.183,973 320.789,086	248.895
4	675.183,973 320.789,086	5	675.214,136 320.865,525	82.175
5	675.214,136 320.865,525	1	675.225,923 320.895,114	31.85

**** Lungimile segmentelor sunt determinate în planul de proiecție Stereo 70 și sunt rotunjite la 1 milimetru.**

***** Distanța dintre puncte este formată din segmente cumulate ce sunt mai mici decât valoarea 1 milimetru.**

**DATE DESPRE IMOBILUL NR. 2826**

Oficiul de Cadastru și Publicitate Imobiliară CALARASI
Biroul de Cadastru și Publicitate Imobiliară Calarasi

A. Partea I. Descrierea imobilului

TEREN Extravilan

Adresa: Jud. Calarasi

Nr. Crt	Nr cadastral Nr. topografic	Suprafața* (mp)	Observații / Referințe
A1		6.000	Sector cadastral:44 Teren neimprejmuit;

B. Partea II. Proprietari și acte

Inscrieri privitoare la dreptul de proprietate și alte drepturi reale	Referințe
/	
Act Administrativ nr. 97442, din 31/05/2006 emis de CJSDPAT CALARASI;	
B1	A1
Intabulare, drept de PROPRIETATE, dobandit prin Reconstituire, cota actuala 1/1, cota initiala 1/1	
1) PUTERE RADA, LIPSA CNP	

C. Partea III. SARCINI .

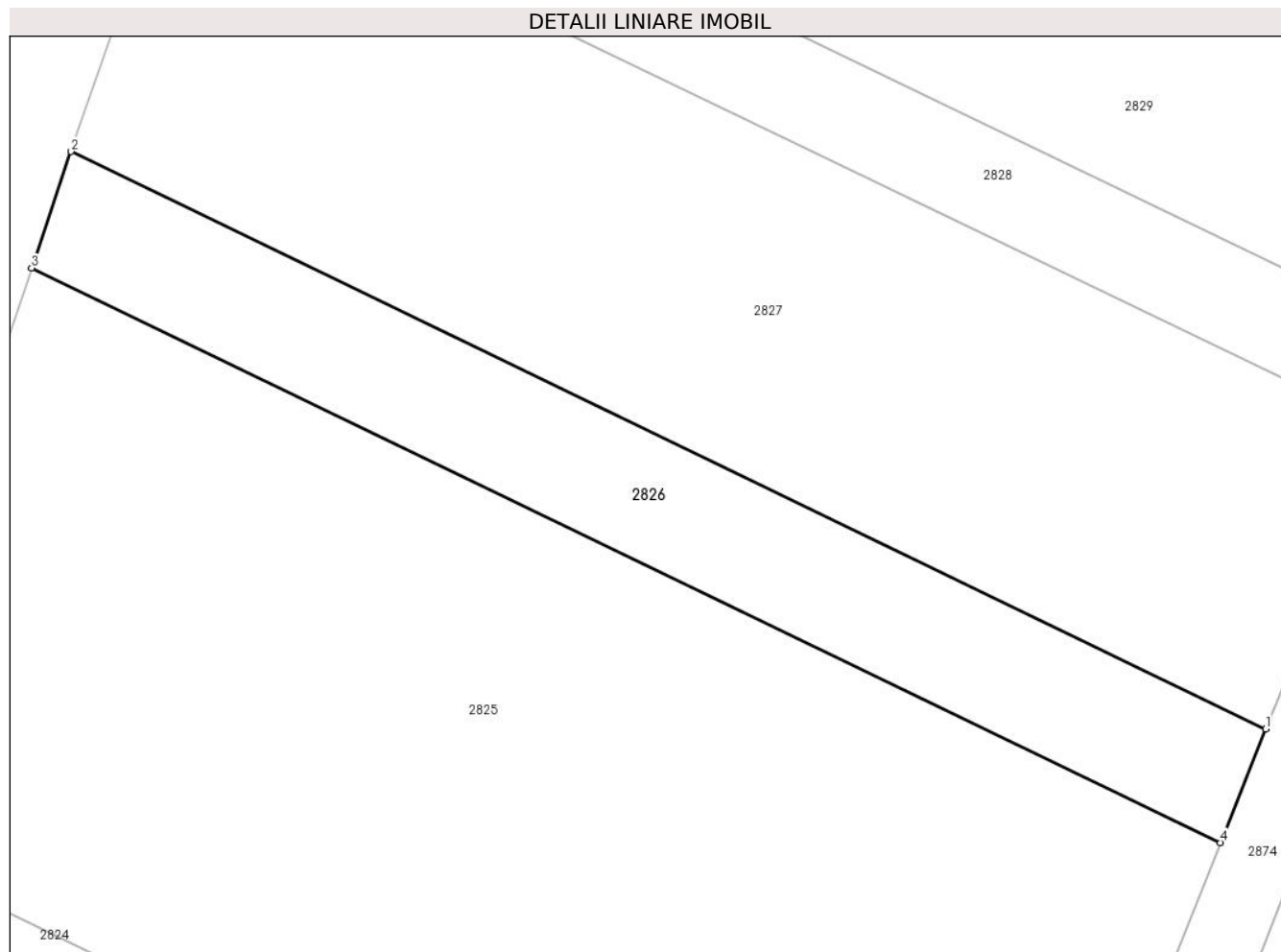
Inscrieri privind dezmembramintele dreptului de proprietate, drepturi reale de garanție și sarcini	Referințe
NU SUNT	

Anexa Nr. 1 La Partea I

Teren

Nr cadastral	Suprafața (mp)*	Observații / Referințe
	6.000	

* Suprafața este determinată în planul de proiecție Stereo 70.



Date referitoare la teren

Crt	Categorie folosință	Intra vilan	Suprafața (mp)	Tarla	Parcelă	Nr. topo	Observații / Referințe
1	arabil	NU	6.000	82/2	9/3	-	

Lungime Segmente

1) Valorile lungimilor segmentelor sunt obținute din proiecție în plan.

Punct început	X / Y	Punct sfârșit	X / Y	Lungime segment (** (m)
1	675.234,649 320.917,017	2	675.004,346 321.028,191	255.733
2	675.004,346 321.028,191	3	674.996,717 321.005,759	23.694
3	674.996,717 321.005,759	4	675.225,923 320.895,114	254.515
4	675.225,923 320.895,114	1	675.234,649 320.917,017	23.577

** Lungimile segmentelor sunt determinate în planul de proiecție Stereo 70 și sunt rotunjite la 1 milimetru.

***** Distanţa dintre puncte este formată din segmente cumulate ce sunt mai mici decât valoarea 1 milimetru.**

**DATE DESPRE IMOBILUL NR. 2827**

Oficiul de Cadastru și Publicitate Imobiliară CALARASI
Biroul de Cadastru și Publicitate Imobiliară Calarasi

A. Partea I. Descrierea imobilului

TEREN Extravilan

Adresa: Jud. Calarasi

Nr. Crt	Nr cadastral Nr. topografic	Suprafața* (mp)	Observații / Referințe
A1		16.000	Sector cadastral:44 Teren neimprejmuit;

B. Partea II. Proprietari și acte

Inscrieri privitoare la dreptul de proprietate și alte drepturi reale		Referințe
/		
Act Administrativ nr. 97441, din 31/05/2006 emis de CJSDPAT CALARASI;		
B1	Intabulare, drept de PROPRIETATE, dobandit prin Reconstituire, cota actuala 1/1, cota initiala 1/1 1) RADU AUREL, LIPSA CNP 2) RADU DUMITRU, LIPSA CNP	A1

C. Partea III. SARCINI .

Inscrieri privind dezmembramintele dreptului de proprietate, drepturi reale de garanție și sarcini	Referințe
NU SUNT	

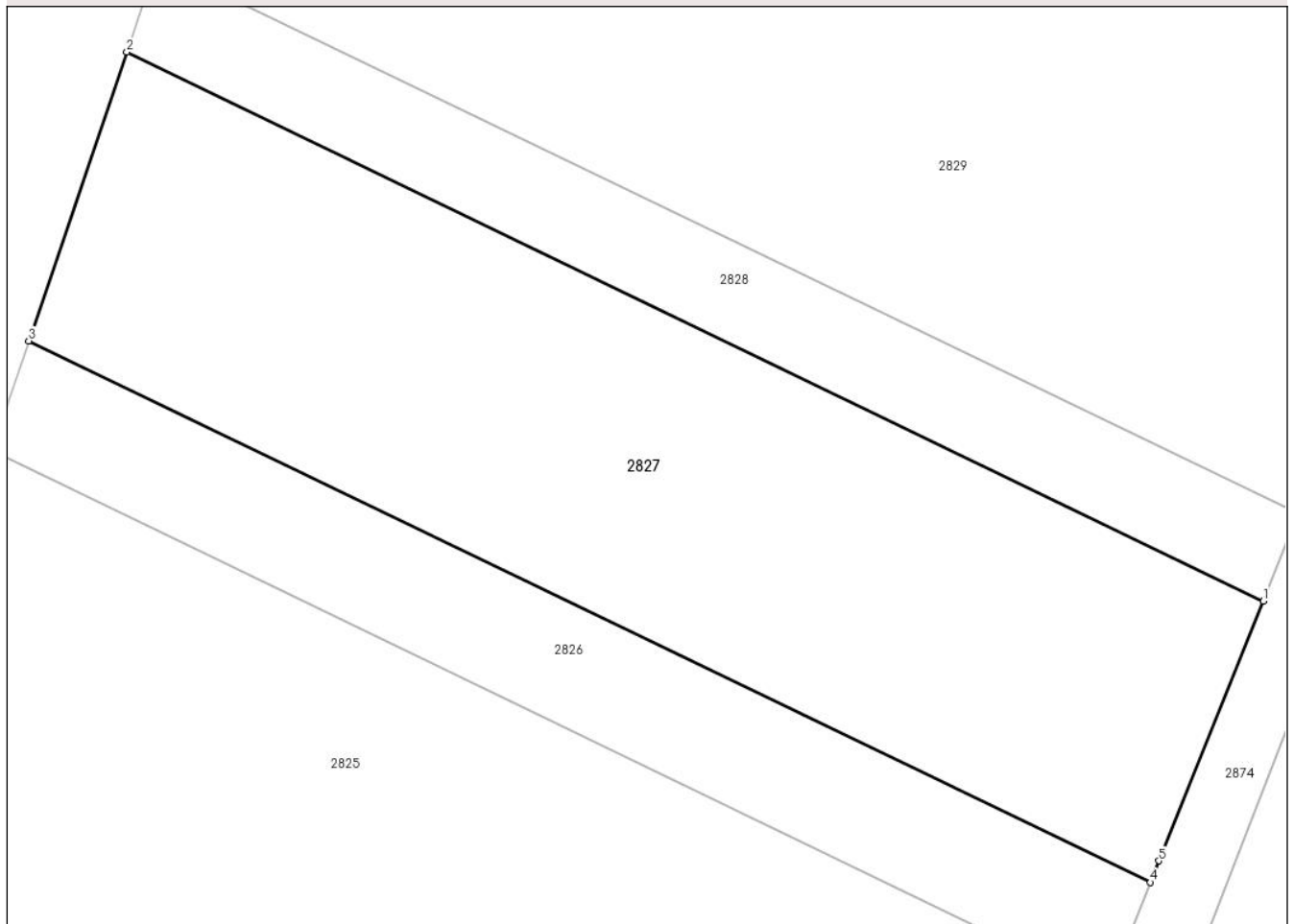
Anexa Nr. 1 La Partea I

Teren

Nr cadastral	Suprafața (mp)*	Observații / Referințe
	16.000	

* Suprafața este determinată în planul de proiecție Stereo 70.

DETALII LINIARE IMOBIL



Date referitoare la teren

Crt	Categorie folosință	Intra vilan	Suprafața (mp)	Tarla	Parcelă	Nr. topo	Observații / Referințe
1	arabil	NU	16.000	82/2	9/4	-	

Lungime Segmente

1) Valorile lungimilor segmentelor sunt obținute din proiecție în plan.

Punct început	X / Y	Punct sfârșit	X / Y	Lungime segment (** (m)
1	675.257,919 320.974,793	2	675.024,505 321.087,469	259.187
2	675.024,505 321.087,469	3	675.004,346 321.028,191	62.612
3	675.004,346 321.028,191	4	675.234,649 320.917,017	255.733
4	675.234,649 320.917,017	5	675.236,412 320.921,443	4.764
5	675.236,412 320.921,443	1	675.257,919 320.974,793	57.522

**** Lungimile segmentelor sunt determinate în planul de proiecție Stereo 70 și sunt rotunjite la 1 milimetru.**

***** Distanța dintre puncte este formată din segmente cumulate ce sunt mai mici decât valoarea 1 milimetru.**

**DATE DESPRE IMOBILUL NR. 2828**

Oficiul de Cadastru și Publicitate Imobiliară CALARASI
Biroul de Cadastru și Publicitate Imobiliară Calarasi

A. Partea I. Descrierea imobilului

TEREN Extravilan

Adresa: Jud. Calarasi, TARLA 82/1

Nr. Crt	Nr cadastral Nr. topografic	Suprafața* (mp)	Observații / Referințe
A1	23608	Din acte: 850.400 Masurata: 5.000	Sector cadastral:44 Teren neimprejmuit;

B. Partea II. Proprietari și acte

Inscrieri privitoare la dreptul de proprietate și alte drepturi reale	Referințe
33285 / 12/06/2023	
Act Administrativ nr. 205, din 06/05/2011 emis de PREFECTUL JUDETULUI CALARASI (ORDIN ; act administrativ nr 1286 din 15.05.2023, emis de PRIMARIA COMUNEI VILCELELE);	
B1	A1
Intabulare, drept de PROPRIETATE- PRIVATA, dobandit prin Lege, cota actuala 1/1, cota initiala 1/1 1) COMUNA VILCELELE , CIF:3796837, - domeniu privat	

C. Partea III. SARCINI .

Inscrieri privind dezmembramintele dreptului de proprietate, drepturi reale de garanție și sarcini	Referințe
NU SUNT	

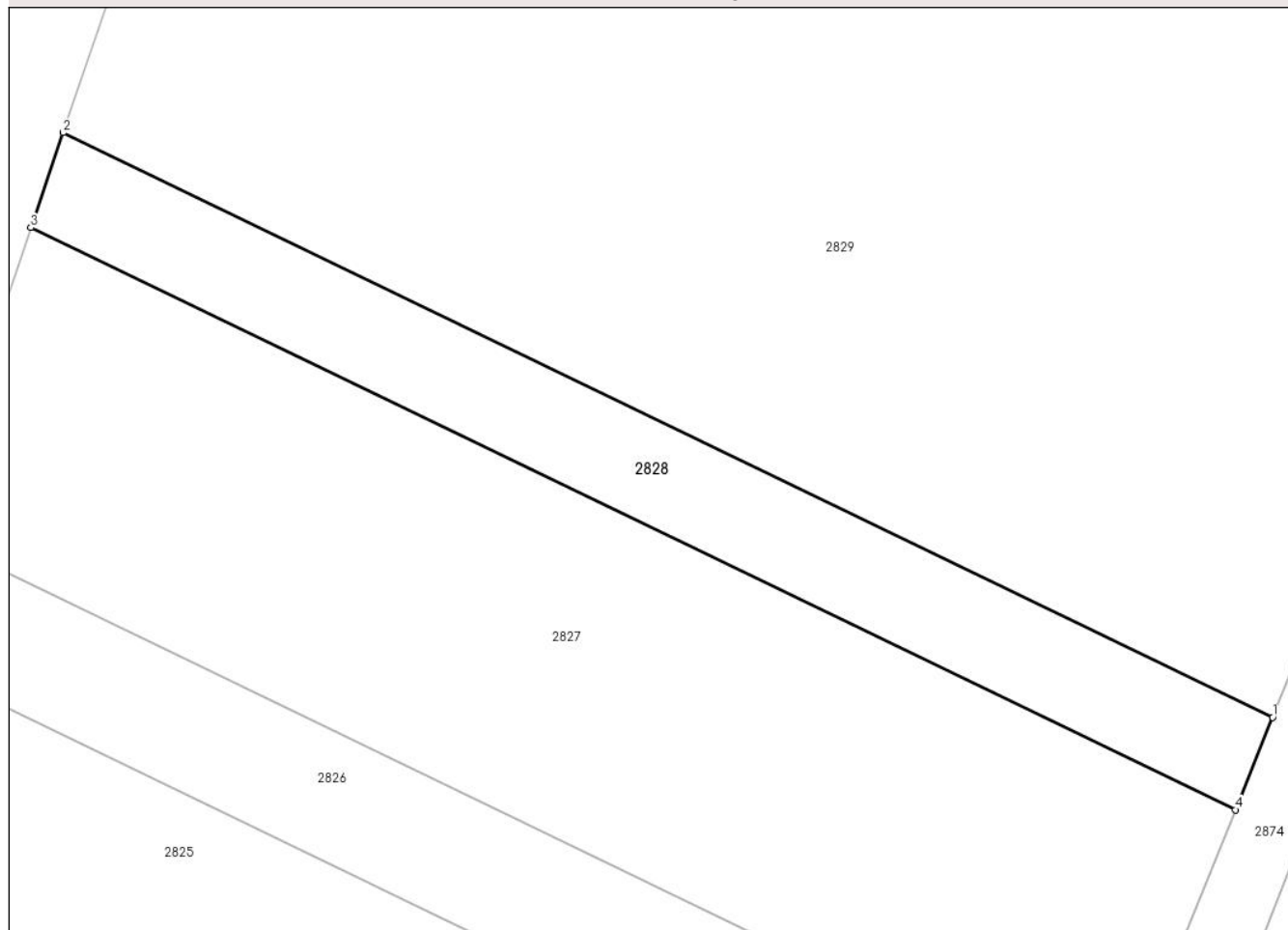
Anexa Nr. 1 La Partea I

Teren

Nr cadastral	Suprafața (mp)*	Observații / Referințe
23608	Din acte: 850.400 Masurata: 5.000	

* Suprafața este determinată în planul de proiecție Stereo 70.

DETALII LINIARE IMOBIL



Date referitoare la teren

Crt	Categorie folosință	Intra vilan	Suprafața (mp)	Tarla	Parcelă	Nr. topo	Observații / Referințe
1	arabil	NU	5.000	82/1	-	-	

Lungime Segmente

1) Valorile lungimilor segmentelor sunt obținute din proiecție în plan.

Punct început	X / Y	Punct sfârșit	X / Y	Lungime segment (** (m)
1	675.265,133 320.992,688	2	675.030,75 321.105,832	260.263
2	675.030,75 321.105,832	3	675.024,505 321.087,469	19.396
3	675.024,505 321.087,469	4	675.257,919 320.974,793	259.187
4	675.257,919 320.974,793	1	675.265,133 320.992,688	19.294

**** Lungimile segmentelor sunt determinate în planul de proiecție Stereo 70 și sunt rotunjite la 1 milimetru.**

***** Distanța dintre puncte este formată din segmente cumulate ce sunt mai mici decât valoarea 1 milimetru.**

**DATE DESPRE IMOBILUL NR. 2829**

Oficiul de Cadastru și Publicitate Imobiliară CALARASI
Biroul de Cadastru și Publicitate Imobiliară Calarasi

A. Partea I. Descrierea imobilului

TEREN Extravilan

Adresa: Jud. Calarasi

Nr. Crt	Nr cadastral Nr. topografic	Suprafața* (mp)	Observații / Referințe
A1		28.891	Sector cadastral:44 Teren neimprejmuit;

B. Partea II. Proprietari și acte

Inscrieri privitoare la dreptul de proprietate și alte drepturi reale		Referințe
/		
Act Administrativ nr. 97459, din 16/02/2009 emis de CJSDPAT CALARASI;		
B1	Intabulare, drept de PROPRIETATE, dobandit prin Reconstituire, cota actuala 1/1, cota initiala 1/1 1) LAZAR STEFAN, LIPSA CNP	A1

C. Partea III. SARCINI .

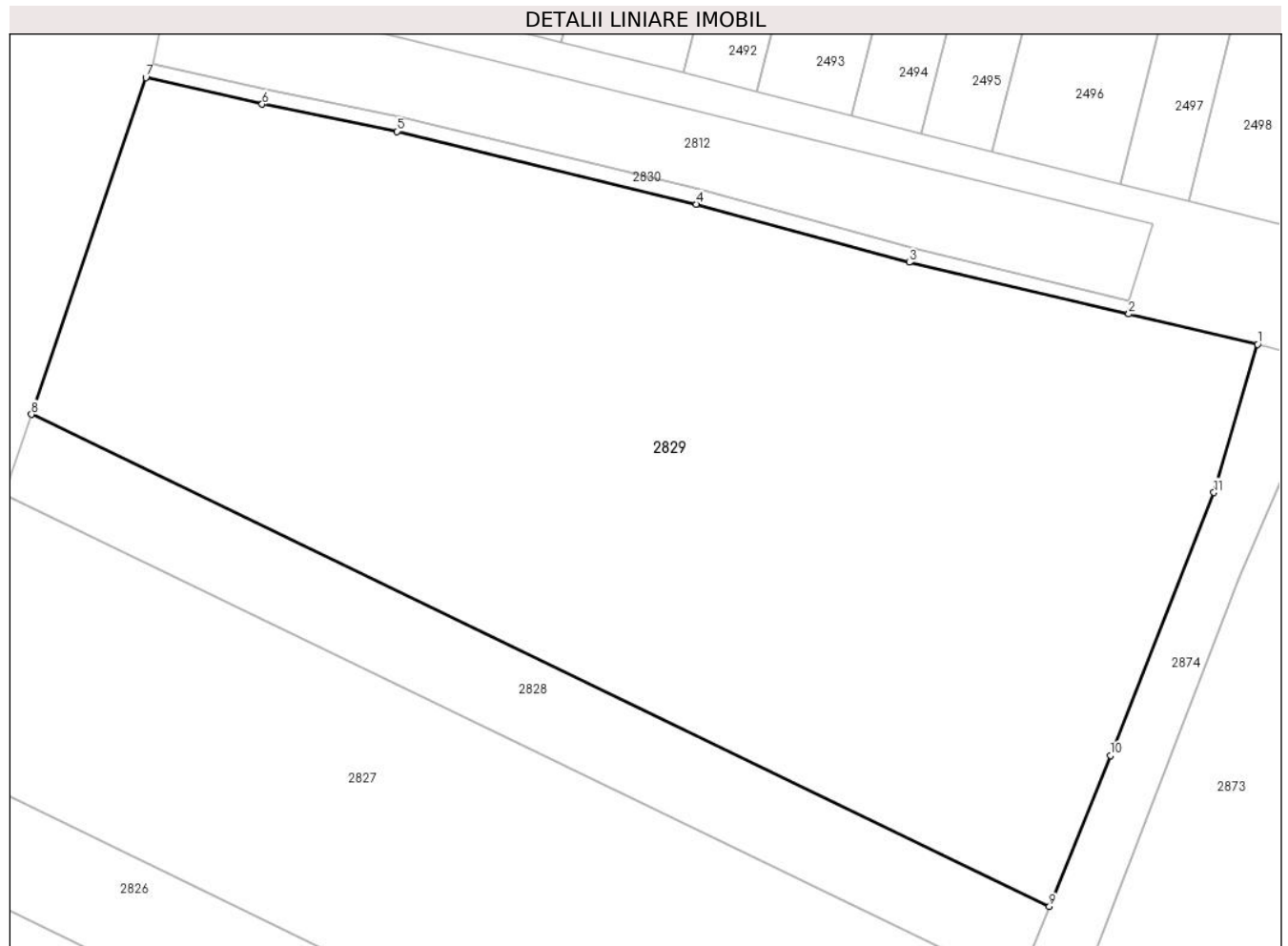
Inscrieri privind dezmembramintele dreptului de proprietate, drepturi reale de garanție și sarcini	Referințe
NU SUNT	

Anexa Nr. 1 La Partea I

Teren

Nr cadastral	Suprafața (mp)*	Observații / Referințe
	28.891	

* Suprafața este determinată în planul de proiecție Stereo 70.



Date referitoare la teren

Crt	Categorie folosință	Intra vilan	Suprafața (mp)	Tarla	Parcelă	Nr. topo	Observații / Referințe
1	arabil	NU	28.891	82/2	11	-	

Lungime Segmente

1) Valorile lungimilor segmentelor sunt obținute din proiecție în plan.

Punct început	X / Y	Punct sfârșit	X / Y	Lungime segment (** (m)
1	675.313,063 321.121,948	2	675.283,414 321.128,921	30.458
2	675.283,414 321.128,921	3	675.232,884 321.140,804	51.908
3	675.232,884 321.140,804	4	675.183,799 321.154,184	50.876
4	675.183,799 321.154,184	5	675.114,867 321.170,904	70.931
5	675.114,867 321.170,904	6	675.083,869 321.177,177	31.626

Punct început	X / Y	Punct sfârșit	X / Y	Lungime segment (** (m)
6	675.083,869 321.177,177	7	675.057,089 321.183,281	27.467
7	675.057,089 321.183,281	8	675.030,75 321.105,832	81.805
8	675.030,75 321.105,832	9	675.265,133 320.992,688	260.263
9	675.265,133 320.992,688	10	675.279,137 321.027,428	37.456
10	675.279,137 321.027,428	11	675.303,037 321.087,853	64.98
11	675.303,037 321.087,853	1	675.313,063 321.121,948	35.539

** Lungimile segmentelor sunt determinate în planul de proiecție Stereo 70 și sunt rotunjite la 1 milimetru.

*** Distanța dintre puncte este formată din segmente cumulate ce sunt mai mici decât valoarea 1 milimetru.

**DATE DESPRE IMOBILUL NR. 2830**

Oficiul de Cadastru și Publicitate Imobiliară CALARASI
Biroul de Cadastru și Publicitate Imobiliară Calarasi

A. Partea I. Descrierea imobilului

TEREN Extravilan

Adresa: Jud. Calarasi

Nr. Crt	Nr cadastral Nr. topografic	Suprafața* (mp)	Observații / Referințe
A1		787	Sector cadastral:44 Teren neimprejmuit;

B. Partea II. Proprietari și acte

Inscrieri privitoare la dreptul de proprietate și alte drepturi reale	Referințe
/	
Act Normativ nr. 7, din 13/03/1996 emis de PARLAMENTUL ROMÂNIEI;	
B1	Inscrierea provizorie, drept de PROPRIETATE, dobandit prin Lege, cota actuala 1/1, cota initiala 1/1
	1) COMUNA VILCELELE, CIF:3796837

C. Partea III. SARCINI .

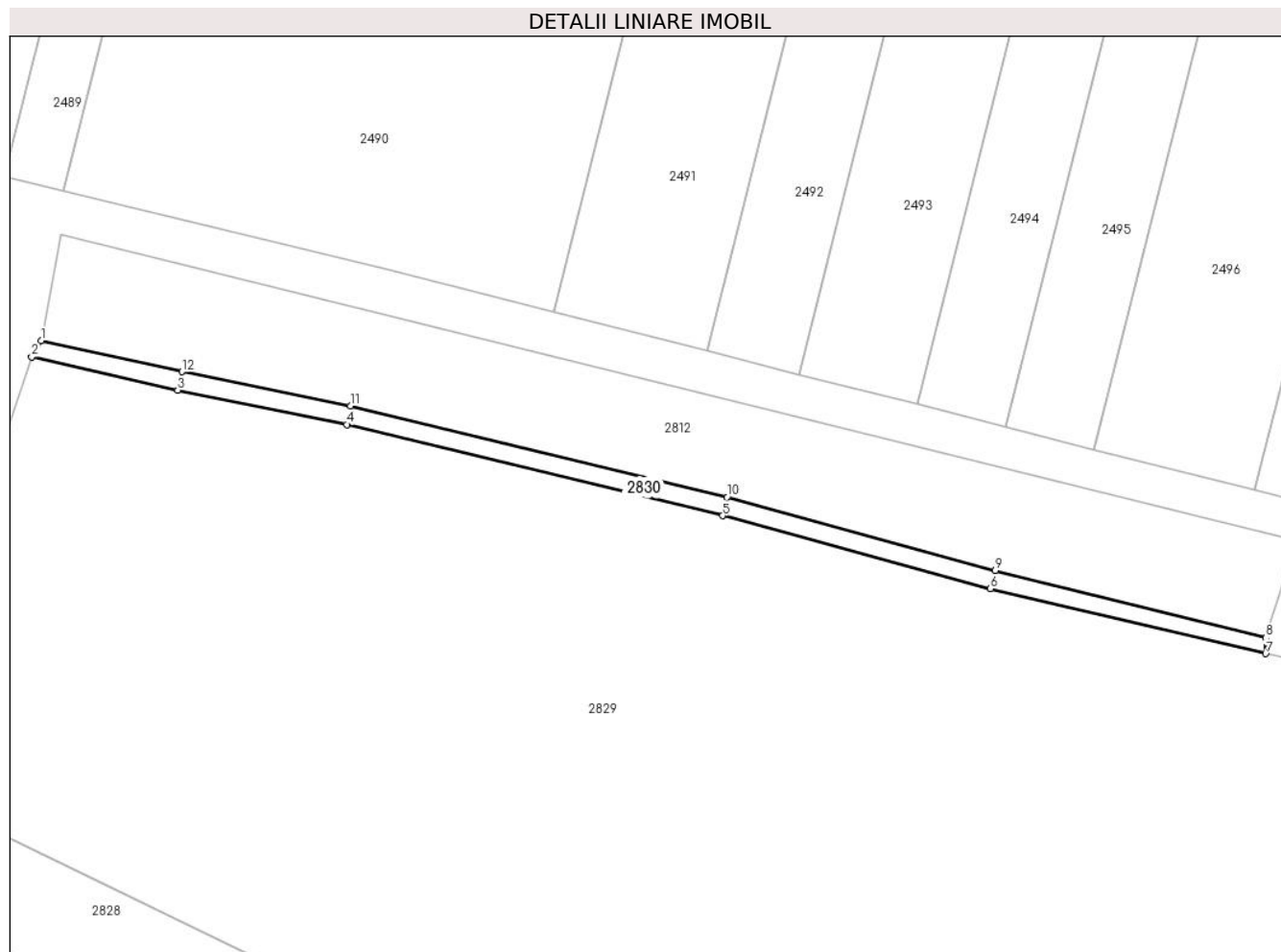
Inscrieri privind dezmembramintele dreptului de proprietate, drepturi reale de garanție și sarcini	Referințe
NU SUNT	

Anexa Nr. 1 La Partea I

Teren

Nr cadastral	Suprafața (mp)*	Observații / Referințe
	787	

* Suprafața este determinată în planul de proiecție Stereo 70.



Date referitoare la teren

Crt	Categorie folosință	Intravilan	Suprafața (mp)	Tarla	Parcelă	Nr. topo	Observații / Referințe
1	drum	NU	787	82/2	-	-	DE

Lungime Segmente

1) Valorile lungimilor segmentelor sunt obținute din proiecție în plan.

Punct început	X / Y	Punct sfârșit	X / Y	Lungime segment (** (m)
1	675.058,823 321.186,293	2	675.057,089 321.183,281	3.475
2	675.057,089 321.183,281	3	675.083,869 321.177,177	27.467
3	675.083,869 321.177,177	4	675.114,867 321.170,904	31.626
4	675.114,867 321.170,904	5	675.183,799 321.154,184	70.931
5	675.183,799 321.154,184	6	675.232,884 321.140,804	50.876

Punct început	X / Y	Punct sfârșit	X / Y	Lungime segment (** (m)
6	675.232,884 321.140,804	7	675.283,414 321.128,921	51.908
7	675.283,414 321.128,921	8	675.283,414 321.131,841	2.92
8	675.283,414 321.131,841	9	675.233,798 321.144,157	51.122
9	675.233,798 321.144,157	10	675.184,618 321.157,561	50.974
10	675.184,618 321.157,561	11	675.115,556 321.174,31	71.064
11	675.115,556 321.174,31	12	675.084,622 321.180,57	31.561
12	675.084,622 321.180,57	1	675.058,823 321.186,293	26.426

** Lungimile segmentelor sunt determinate în planul de proiecție Stereo 70 și sunt rotunjite la 1 milimetru.

*** Distanța dintre puncte este formată din segmente cumulate ce sunt mai mici decât valoarea 1 milimetru.

**DATE DESPRE IMOBILUL NR. 2831**

Oficiul de Cadastru și Publicitate Imobiliară CALARASI
Biroul de Cadastru și Publicitate Imobiliară Calarasi

A. Partea I. Descrierea imobilului

TEREN Extravilan

Adresa: Jud. Calarasi

Nr. Crt	Nr cadastral Nr. topografic	Suprafața* (mp)	Observații / Referințe
A1		2.000	Sector cadastral:44 Teren neimprejmuit;

B. Partea II. Proprietari și acte

Inscrieri privitoare la dreptul de proprietate și alte drepturi reale		Referințe
/		
Act Administrativ nr. 84022, din 18/06/2001 emis de CJSDPAT CALARASI;		
B1	Intabulare, drept de PROPRIETATE, dobandit prin Reconstituire, cota actuala 1/1, cota initiala 1/1 1) CONSTANTIN NICOLAE, LIPSA CNP	A1

C. Partea III. SARCINI .

Inscrieri privind dezmembramintele dreptului de proprietate, drepturi reale de garanție și sarcini	Referințe
NU SUNT	

Anexa Nr. 1 La Partea I

Teren

Nr cadastral	Suprafața (mp)*	Observații / Referințe
	2.000	

* Suprafața este determinată în planul de proiecție Stereo 70.

DETALII LINIARE IMOBIL



Date referitoare la teren

Crt	Categorie folosință	Intravilan	Suprafața (mp)	Tarla	Parcelă	Nr. topo	Observații / Referințe
1	arabil	NU	2.000	82/1	1	-	

Lungime Segmente

1) Valorile lungimilor segmentelor sunt obținute din proiecție în plan.

Punct început	X / Y	Punct sfârșit	X / Y	Lungime segment (** (m)
1	674.675,474 320.199,336	2	674.669,428 320.185,392	15.198
2	674.669,428 320.185,392	3	674.787,947 320.127,171	132.047
3	674.787,947 320.127,171	4	674.793,448 320.141,383	15.239
4	674.793,448 320.141,383	1	674.675,474 320.199,336	131.44

** Lungimile segmentelor sunt determinate în planul de proiecție Stereo 70 și sunt rotunjite la 1 milimetru.

***** Distanţa dintre puncte este formată din segmente cumulate ce sunt mai mici decât valoarea 1 milimetru.**

**DATE DESPRE IMOBILUL NR. 2832**

Oficiul de Cadastru și Publicitate Imobiliară CALARASI
Biroul de Cadastru și Publicitate Imobiliară Calarasi

A. Partea I. Descrierea imobilului

TEREN Extravilan

Adresa: Jud. Calarasi

Nr. Crt	Nr cadastral Nr. topografic	Suprafața* (mp)	Observații / Referințe
A1		2.000	Sector cadastral:44 Teren neimprejmuit;

B. Partea II. Proprietari și acte

Inscrieri privitoare la dreptul de proprietate și alte drepturi reale		Referințe
/		
Act Administrativ nr. 83354, din 05/09/1996 emis de CJSDPAT CALARASI;		
B1	Intabulare, drept de PROPRIETATE, dobandit prin Reconstituire, cota actuala 1/1, cota initiala 1/1 1) ENE ANICA , LIPSA CNP	A1

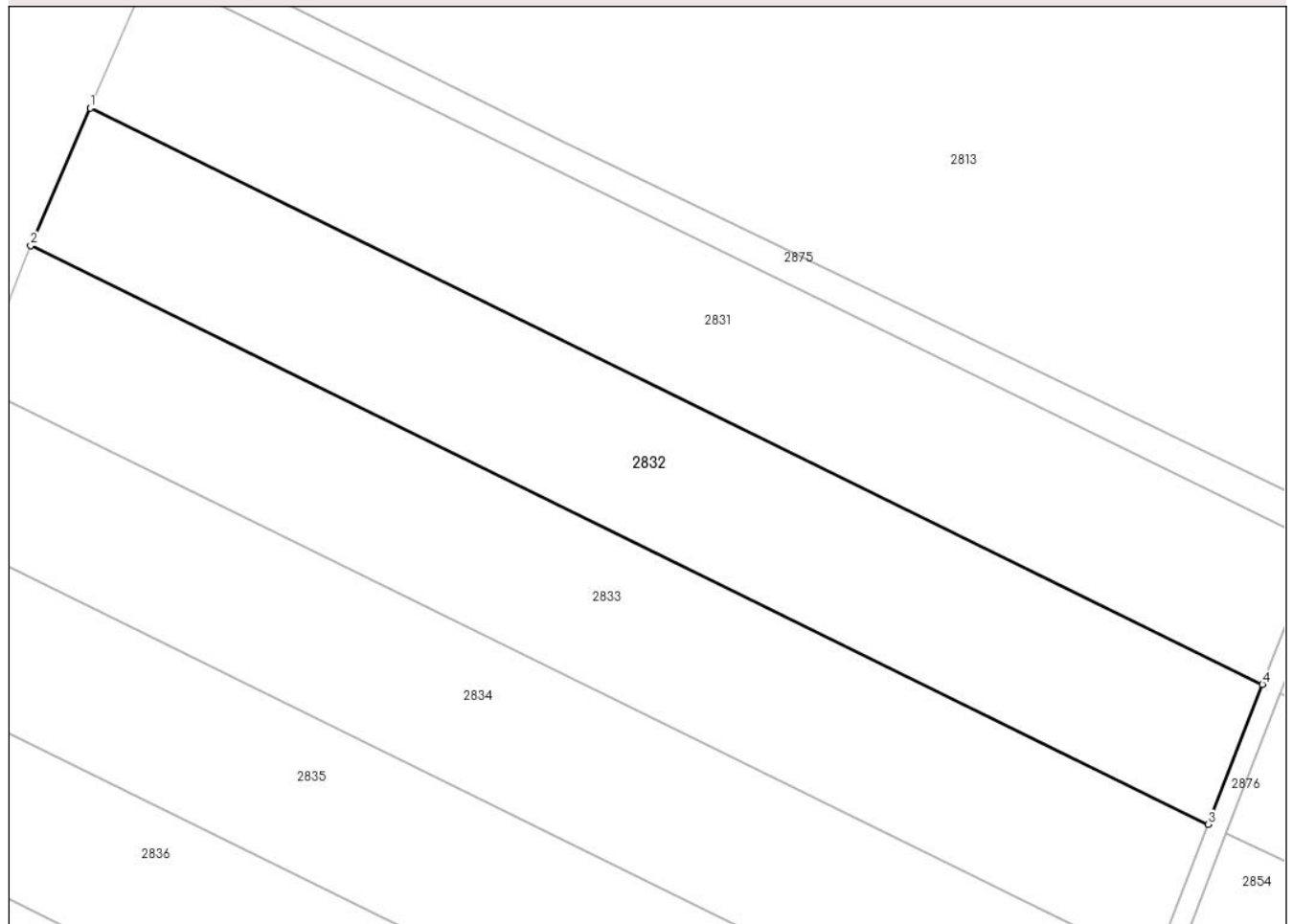
C. Partea III. SARCINI .

Inscrieri privind dezmembramintele dreptului de proprietate, drepturi reale de garanție și sarcini	Referințe
NU SUNT	

Anexa Nr. 1 La Partea I**Teren**

Nr cadastral	Suprafața (mp)*	Observații / Referințe
	2.000	

* Suprafața este determinată în planul de proiecție Stereo 70.

DETALII LINIARE IMOBIL**Date referitoare la teren**

Crt	Categorie folosință	Intravilan	Suprafața (mp)	Tarla	Parcelă	Nr. topo	Observații / Referințe
1	arabil	NU	2.000	82/1	3	-	

Lungime Segmente

1) Valorile lungimilor segmentelor sunt obținute din proiecție în plan.

Punct început	X / Y	Punct sfârșit	X / Y	Lungime segment (** (m)
1	674.669,428 320.185,392	2	674.663,409 320.171,512	15.129
2	674.663,409 320.171,512	3	674.782,471 320.113,025	132.652
3	674.782,471 320.113,025	4	674.787,947 320.127,171	15.169
4	674.787,947 320.127,171	1	674.669,428 320.185,392	132.047

** Lungimile segmentelor sunt determinate în planul de proiecție Stereo 70 și sunt rotunjite la 1 milimetru.

***** Distanţa dintre puncte este formată din segmente cumulate ce sunt mai mici decât valoarea 1 milimetru.**

**DATE DESPRE IMOBILUL NR. 2833**

Oficiul de Cadastru și Publicitate Imobiliară CALARASI
Biroul de Cadastru și Publicitate Imobiliară Calarasi

A. Partea I. Descrierea imobilului

TEREN Extravilan

Adresa: Jud. Calarasi

Nr. Crt	Nr cadastral Nr. topografic	Suprafața* (mp)	Observații / Referințe
A1		2.000	Sector cadastral:44 Teren neimprejmuit;

B. Partea II. Proprietari și acte

Inscrieri privitoare la dreptul de proprietate și alte drepturi reale	Referințe
/	
Act Administrativ nr. 84191, din 31/01/2002 emis de CJSDPAT CALARASI;	
B1	A1
Intabulare, drept de PROPRIETATE, dobandit prin Constituire, cota actuala 1/1, cota initiala 1/1 1) LAZAR MARIA, LIPSA CNP	

C. Partea III. SARCINI .

Inscrieri privind dezmembramintele dreptului de proprietate, drepturi reale de garanție și sarcini	Referințe
NU SUNT	

Anexa Nr. 1 La Partea I**Teren**

Nr cadastral	Suprafața (mp)*	Observații / Referințe
	2.000	

* Suprafața este determinată în planul de proiecție Stereo 70.

DETALII LINIARE IMOBIL**Date referitoare la teren**

Crt	Categorie folosință	Intravilan	Suprafața (mp)	Tarla	Parcelă	Nr. topo	Observații / Referințe
1	arabil	NU	2.000	82/1	5	-	

Lungime Segmente

1) Valorile lungimilor segmentelor sunt obținute din proiecție în plan.

Punct început	X / Y	Punct sfârșit	X / Y	Lungime segment (** (m)
1	674.662,917 320.170,378	2	674.657,874 320.157,441	13.885
2	674.657,874 320.157,441	3	674.777,01 320.098,917	132.734
3	674.777,01 320.098,917	4	674.782,471 320.113,025	15.128
4	674.782,471 320.113,025	5	674.663,409 320.171,512	132.652
5	674.663,409 320.171,512	1	674.662,917 320.170,378	1.236

**** Lungimile segmentelor sunt determinate în planul de proiecție Stereo 70 și sunt rotunjite la 1 milimetru.**

***** Distanța dintre puncte este formată din segmente cumulate ce sunt mai mici decât valoarea 1 milimetru.**

**DATE DESPRE IMOBILUL NR. 2834**

Oficiul de Cadastru și Publicitate Imobiliară CALARASI
Biroul de Cadastru și Publicitate Imobiliară Calarasi

A. Partea I. Descrierea imobilului

TEREN Extravilan

Adresa: Jud. Calarasi

Nr. Crt	Nr cadastral Nr. topografic	Suprafața* (mp)	Observații / Referințe
A1		2.000	Sector cadastral:44 Teren neimprejmuit;

B. Partea II. Proprietari și acte

Inscrieri privitoare la dreptul de proprietate și alte drepturi reale		Referințe
/		
Act Administrativ nr. 84038, din 20/06/2001 emis de CJSDPAT CALARASI;		
B1	Intabulare, drept de PROPRIETATE, dobandit prin Reconstituire, cota actuala 1/1, cota initiala 1/1 1) RUSEN L MEITA, LIPSA CNP	A1

C. Partea III. SARCINI .

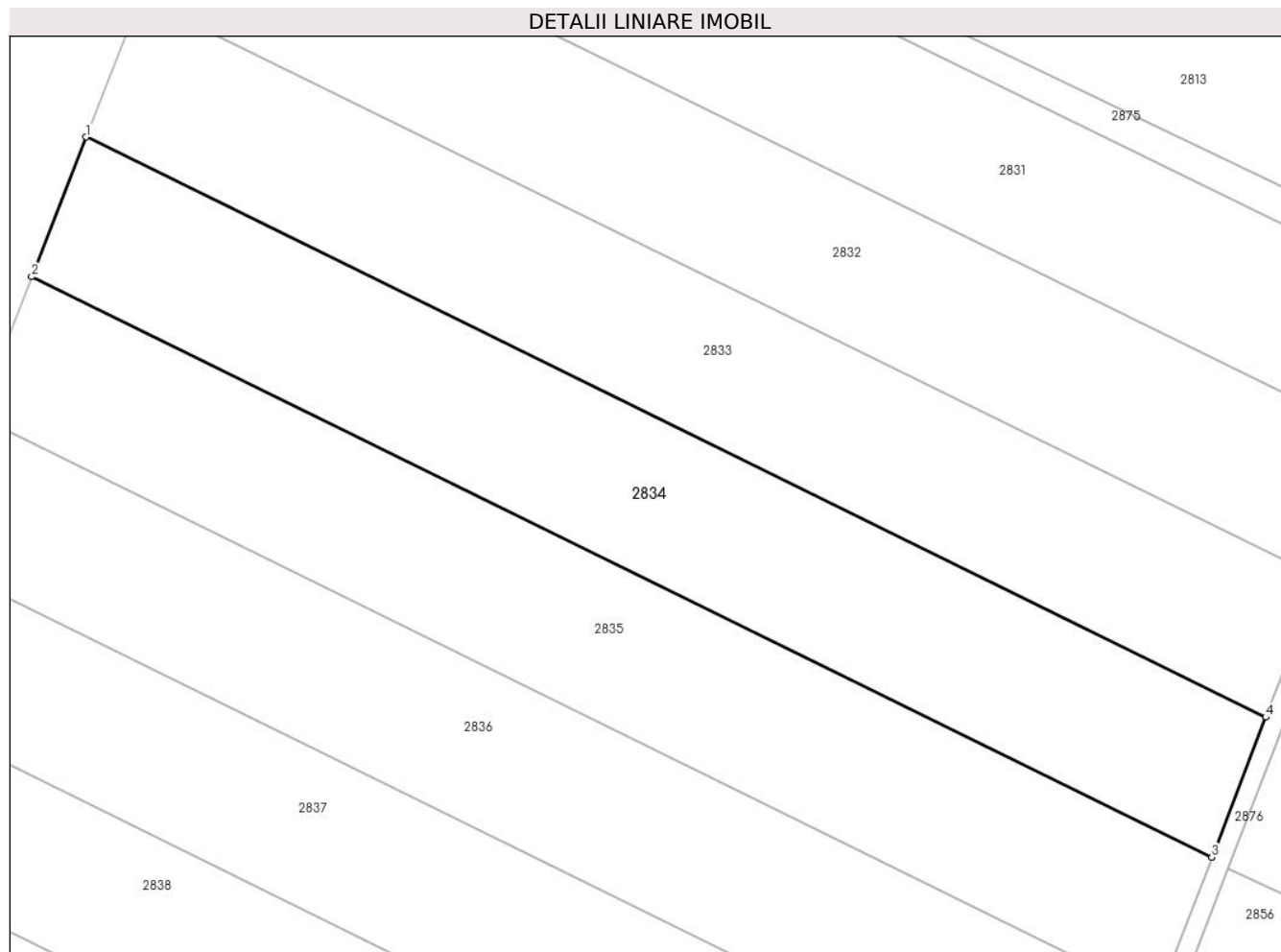
Inscrieri privind dezmembramintele dreptului de proprietate, drepturi reale de garanție și sarcini	Referințe
NU SUNT	

Anexa Nr. 1 La Partea I

Teren

Nr cadastral	Suprafața (mp)*	Observații / Referințe
	2.000	

* Suprafața este determinată în planul de proiecție Stereo 70.



Date referitoare la teren

Crt	Categorie folosință	Intra vilan	Suprafața (mp)	Tarla	Parcelă	Nr. topo	Observații / Referințe
1	arabil	NU	2.000	82/1	7	-	

Lungime Segmente

1) Valorile lungimilor segmentelor sunt obținute din proiecție în plan.

Punct început	X / Y	Punct sfârșit	X / Y	Lungime segment (** (m)
1	674.657,874 320.157,441	2	674.652,383 320.143,353	15.12
2	674.652,383 320.143,353	3	674.771,551 320.084,814	132.77
3	674.771,551 320.084,814	4	674.777,01 320.098,917	15.123
4	674.777,01 320.098,917	1	674.657,874 320.157,441	132.734

** Lungimile segmentelor sunt determinate în planul de proiecție Stereo 70 și sunt rotunjite la 1 milimetru.

***** Distanţa dintre puncte este formată din segmente cumulate ce sunt mai mici decât valoarea 1 milimetru.**

**DATE DESPRE IMOBILUL NR. 2835**

Oficiul de Cadastru și Publicitate Imobiliară CALARASI
Biroul de Cadastru și Publicitate Imobiliară Calarasi

A. Partea I. Descrierea imobilului

TEREN Extravilan

Adresa: Jud. Calarasi, T. 82/1; P. 9

Nr. Crt	Nr cadastral Nr. topografic	Suprafața* (mp)	Observații / Referințe
A1	22295	2.000	Sector cadastral:44 Teren neimprejmuit;

B. Partea II. Proprietari și acte

Inscrieri privitoare la dreptul de proprietate și alte drepturi reale		Referințe
50044 / 02/09/2016		
Act Administrativ nr. 84021, din 18/06/2001 emis de CJPSDPAT CALARASI;		
B1	Intabulare, drept de PROPRIETATE, dobandit prin Reconstituire, cota actuala 1/1, cota initiala 1/1 1) ALEXE MARIA	A1
32718 / 03/07/2018		
Act Administrativ nr. T3 - 7029, din 21/06/2018 emis de MAN STATUL MAJOR AL APARARII - UM 02700 BUCURESTI;		
B4	se noteaza asupra imobilului de sub A1, avizul nefavorabil sub nr. T3-7029 din 21.06.2018 emis de MAN -UM 02700 Bucuresti, cu privire la prevederile art. 3 (1) si art. 21 din Lg. 17/2014, privind unele masuri de reglementare a vanzarii cumpararii terenurilor agricole situate in extravilan	A1

C. Partea III. SARCINI .

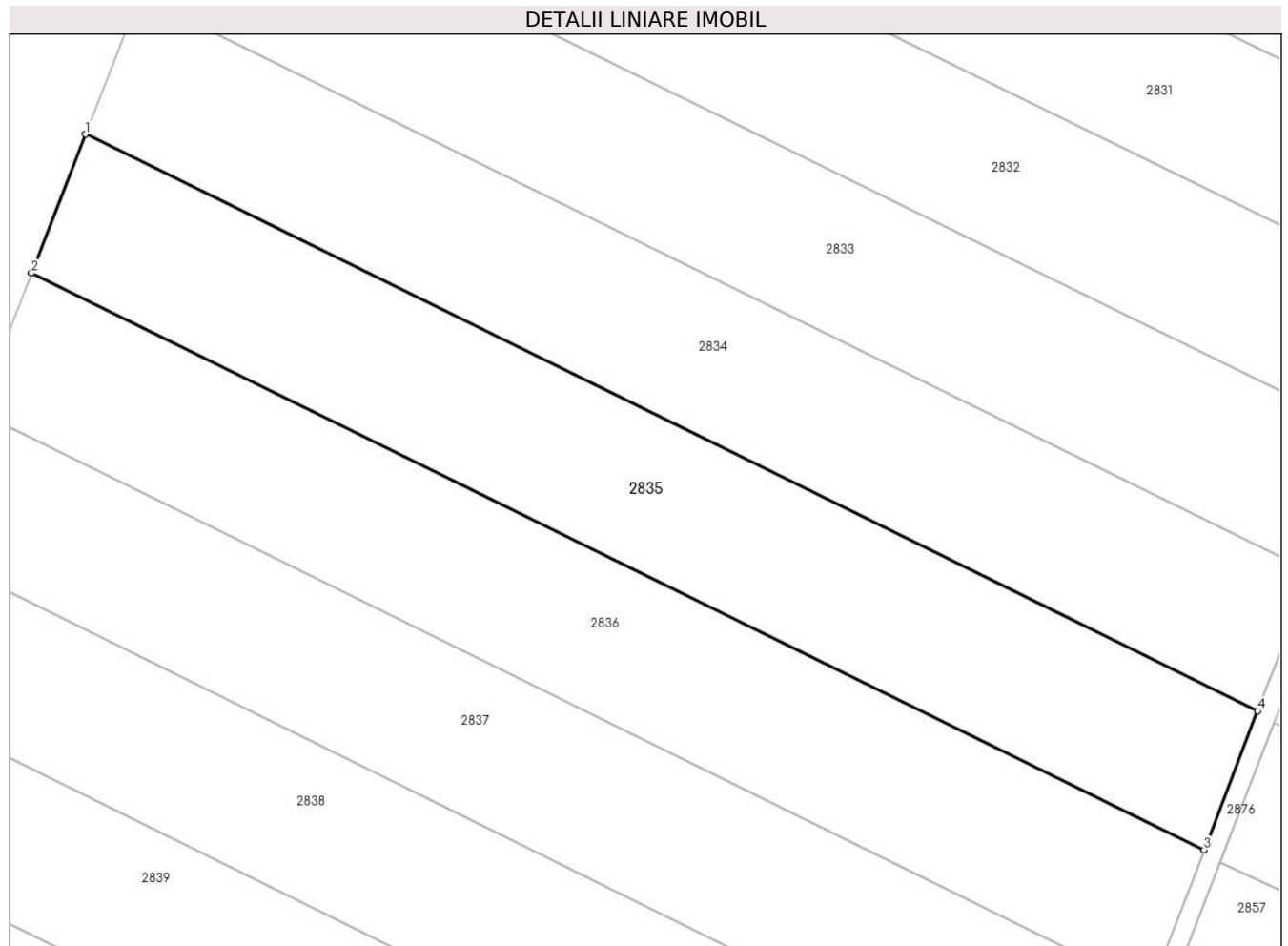
Inscrieri privind dezmembramintele dreptului de proprietate, drepturi reale de garanție și sarcini	Referințe
NU SUNT	

Anexa Nr. 1 La Partea I

Teren

Nr cadastral	Suprafața (mp)*	Observații / Referințe
22295	2.000	

* Suprafața este determinată în planul de proiecție Stereo 70.



Date referitoare la teren

Crt	Categorie folosință	Intravilan	Suprafața (mp)	Tarla	Parcelă	Nr. topo	Observații / Referințe
1	vie	NU	2.000	82/1	9	-	

Lungime Segmente

1) Valorile lungimilor segmentelor sunt obținute din proiecție în plan.

Punct început	X / Y	Punct sfârșit	X / Y	Lungime segment (** (m)
1	674.652,383 320.143,353	2	674.646,893 320.129,269	15.116
2	674.646,893 320.129,269	3	674.766,093 320.070,714	132.806
3	674.766,093 320.070,714	4	674.771,551 320.084,814	15.12
4	674.771,551 320.084,814	1	674.652,383 320.143,353	132.77

** Lungimile segmentelor sunt determinate în planul de proiecție Stereo 70 și sunt rotunjite la 1 milimetru.

***** Distanţa dintre puncte este formată din segmente cumulate ce sunt mai mici decât valoarea 1 milimetru.**

**DATE DESPRE IMOBILUL NR. 2836**

Oficiul de Cadastru și Publicitate Imobiliară CALARASI
Biroul de Cadastru și Publicitate Imobiliară Calarasi

A. Partea I. Descrierea imobilului

TEREN Extravilan

Adresa: Jud. Calarasi

Nr. Crt	Nr cadastral Nr. topografic	Suprafața* (mp)	Observații / Referințe
A1		2.000	Sector cadastral:44 Teren neimprejmuit;

B. Partea II. Proprietari și acte

Inscrieri privitoare la dreptul de proprietate și alte drepturi reale		Referințe
/		
Act Administrativ nr. 84075, din 20/08/2001 emis de CJSDPAT CALARASI;		
B1	Intabulare, drept de PROPRIETATE, dobandit prin Reconstituire, cota actuala 1/1, cota initiala 1/1 1) CLOPOT ALEXANDRINA, LIPSA CNP	A1

C. Partea III. SARCINI .

Inscrieri privind dezmembramintele dreptului de proprietate, drepturi reale de garanție și sarcini	Referințe
NU SUNT	

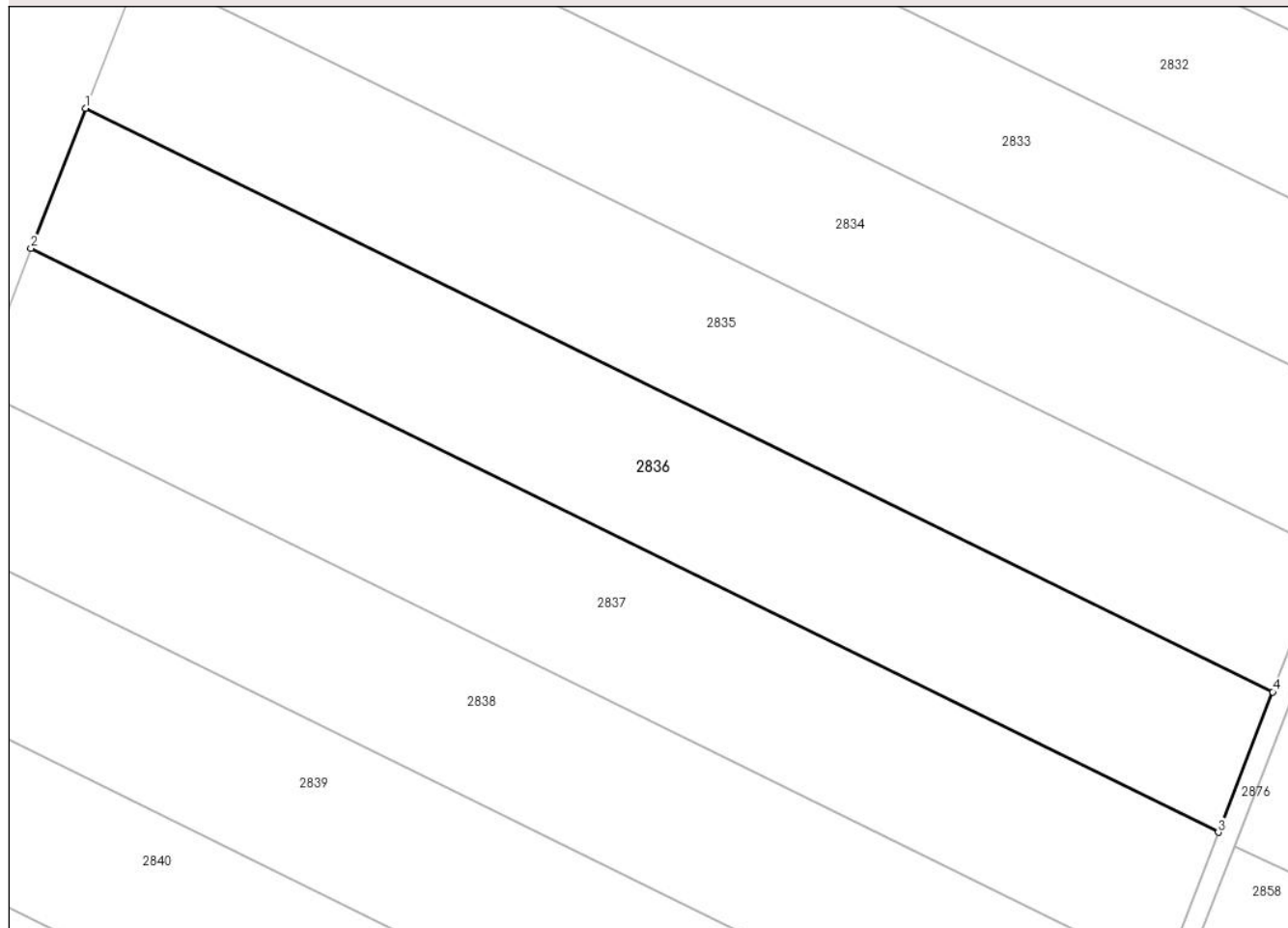
Anexa Nr. 1 La Partea I

Teren

Nr cadastral	Suprafața (mp)*	Observații / Referințe
	2.000	

* Suprafața este determinată în planul de proiecție Stereo 70.

DETALII LINIARE IMOBIL



Date referitoare la teren

Crt	Categorie folosință	Intravilan	Suprafața (mp)	Tarla	Parcelă	Nr. topo	Observații / Referințe
1	arabil	NU	2.000	82/1	11	-	

Lungime Segmente

1) Valorile lungimilor segmentelor sunt obținute din proiecție în plan.

Punct început	X / Y	Punct sfârșit	X / Y	Lungime segment (** (m)
1	674.646,893 320.129,269	2	674.641,404 320.115,189	15.112
2	674.641,404 320.115,189	3	674.760,636 320.056,618	132.841
3	674.760,636 320.056,618	4	674.766,093 320.070,714	15.115
4	674.766,093 320.070,714	1	674.646,893 320.129,269	132.806

** Lungimile segmentelor sunt determinate în planul de proiecție Stereo 70 și sunt rotunjite la 1 milimetru.

***** Distanţa dintre puncte este formată din segmente cumulate ce sunt mai mici decât valoarea 1 milimetru.**

**DATE DESPRE IMOBILUL NR. 2837**

Oficiul de Cadastru și Publicitate Imobiliară CALARASI
Biroul de Cadastru și Publicitate Imobiliară Calarasi

A. Partea I. Descrierea imobilului

TEREN Extravilan

Adresa: Jud. Calarasi, TARLA 82/1, PARCELA 13

Nr. Crt	Nr cadastral Nr. topografic	Suprafața* (mp)	Observații / Referințe
A1	22731	2.000	Sector cadastral:44 Teren neimprejmut;

B. Partea II. Proprietari și acte

Inscrieri privitoare la dreptul de proprietate și alte drepturi reale		Referințe
56042 / 08/11/2018		
Act Notarial nr. 01, din 15/01/2018 emis de NP MIHAELA CARMEN TROPCEA (act notarial nr declaratie aut. nr. 149 din 14.02.2018, emis de NP MIHAELA CARMEN TROPCEA;act notarial nr Incheiere rectificare nr. 02 din 14.02.2018, emis de NP MIHAELA CARMEN TROPCEA;act administrativ nr 3044 din 02.11.2018, emis de PRIMARIA VILCELELE);		
B1	Intabulare, drept de PROPRIETATE, dobandit prin Succesiune, cota actuala 1/2, cota initiala 1/2 1) MIHAI HORIA-ADRIAN	A1
25266 / 22/05/2019		
Act Notarial nr. 664, din 21/05/2019 emis de BARBARESSO CRINA-BEATRICE;		
B6	Intabulare, drept de PROPRIETATE, dobandit prin Conventie, cota actuala 1/2, cota initiala 1/2 1) ONEL OVIDIU LUCIAN, casatorit,bun propriu	A1
B7	se noteaza faptul ca pentru cota de 1/2 din imobilul de la A1, proprietatea celui de sub B6, constituie patrimoniu de afectatiune, 1) ONEL OVIDIU LUCIAN PERSOANA FIZICA AUTORIZATA, CIF:34245536	A1

C. Partea III. SARCINI .

Inscrieri privind dezmembramintele dreptului de proprietate, drepturi reale de garanție și sarcini	Referințe
NU SUNT	

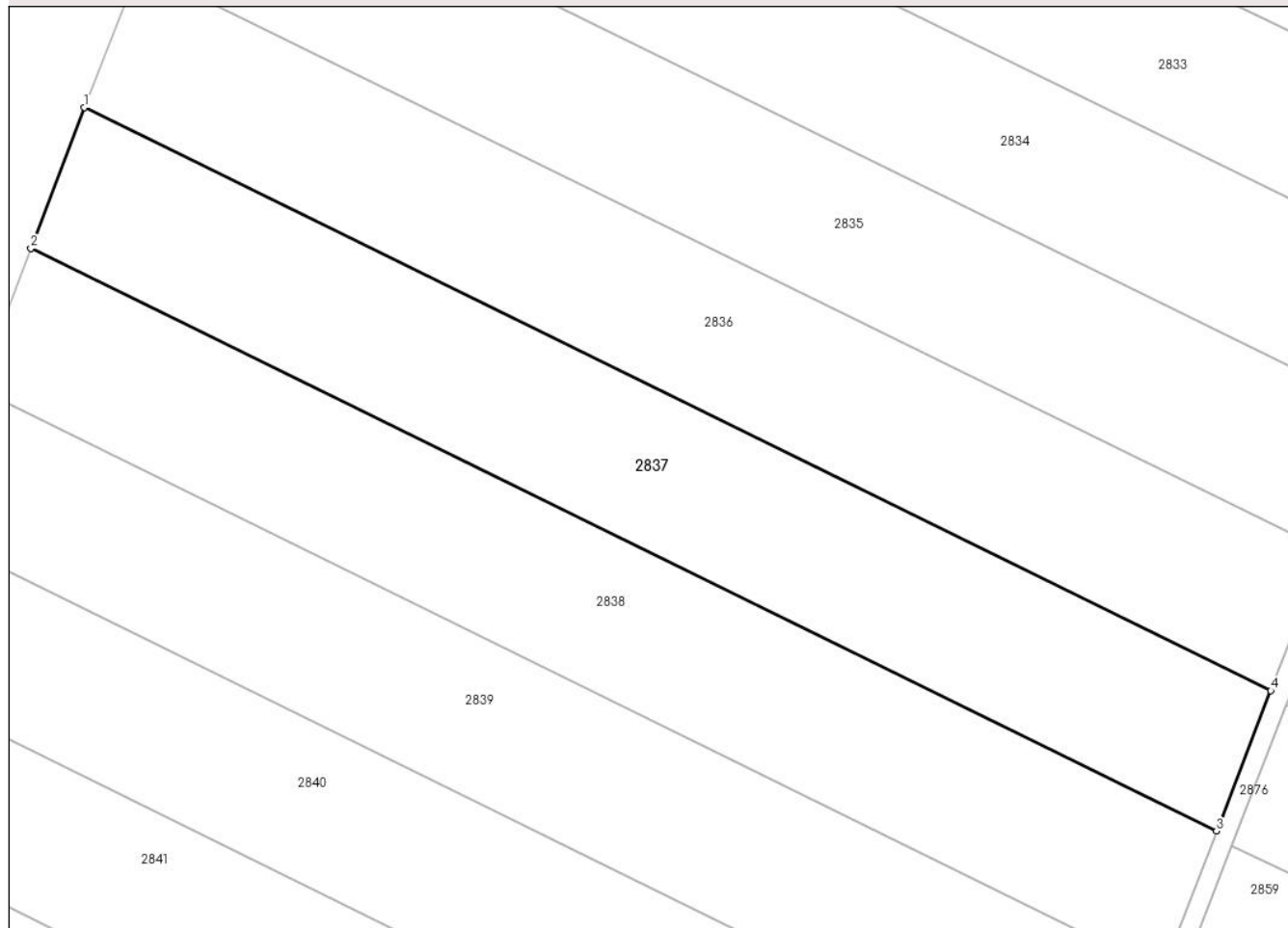
Anexa Nr. 1 La Partea I

Teren

Nr cadastral	Suprafața (mp)*	Observații / Referințe
22731	2.000	

* Suprafața este determinată în planul de proiecție Stereo 70.

DETALII LINIARE IMOBIL



Date referitoare la teren

Crt	Categorie folosință	Intra vilan	Suprafața (mp)	Tarla	Parcelă	Nr. topo	Observații / Referințe
1	arabil	NU	2.000	82/1	13	-	

Lungime Segmente

1) Valorile lungimilor segmentelor sunt obținute din proiecție în plan.

Punct început	X / Y	Punct sfârșit	X / Y	Lungime segment (** (m)
1	674.641,404 320.115,189	2	674.636,018 320.101,056	15.125
2	674.636,018 320.101,056	3	674.755,179 320.042,52	132.762
3	674.755,179 320.042,52	4	674.760,636 320.056,618	15.117
4	674.760,636 320.056,618	1	674.641,404 320.115,189	132.841

** Lungimile segmentelor sunt determinate în planul de proiecție Stereo 70 și sunt rotunjite la 1 milimetru.

***** Distanţa dintre puncte este formată din segmente cumulate ce sunt mai mici decât valoarea 1 milimetru.**

**DATE DESPRE IMOBILUL NR. 2838**

Oficiul de Cadastru și Publicitate Imobiliară CALARASI
Biroul de Cadastru și Publicitate Imobiliară Calarasi

A. Partea I. Descrierea imobilului

TEREN Extravilan

Adresa: Jud. Calarasi

Nr. Crt	Nr cadastral Nr. topografic	Suprafața* (mp)	Observații / Referințe
A1		2.000	Sector cadastral:44 Teren neimprejmit;

B. Partea II. Proprietari și acte

Inscrieri privitoare la dreptul de proprietate și alte drepturi reale		Referințe
/		
Act Administrativ nr. 83682, din 09/11/1998 emis de CJSDPAT CALARASI;		
B1	Intabulare, drept de PROPRIETATE, dobandit prin Reconstituire, cota actuala 1/1, cota initiala 1/1 1) CEAUS RODICA, LIPSA CNP 2) POPESCU IORDACHE, LIPSA CNP 3) POPESCU VASILICA, LIPSA CNP	A1

C. Partea III. SARCINI .

Inscrieri privind dezmembramintele dreptului de proprietate, drepturi reale de garanție și sarcini	Referințe
NU SUNT	

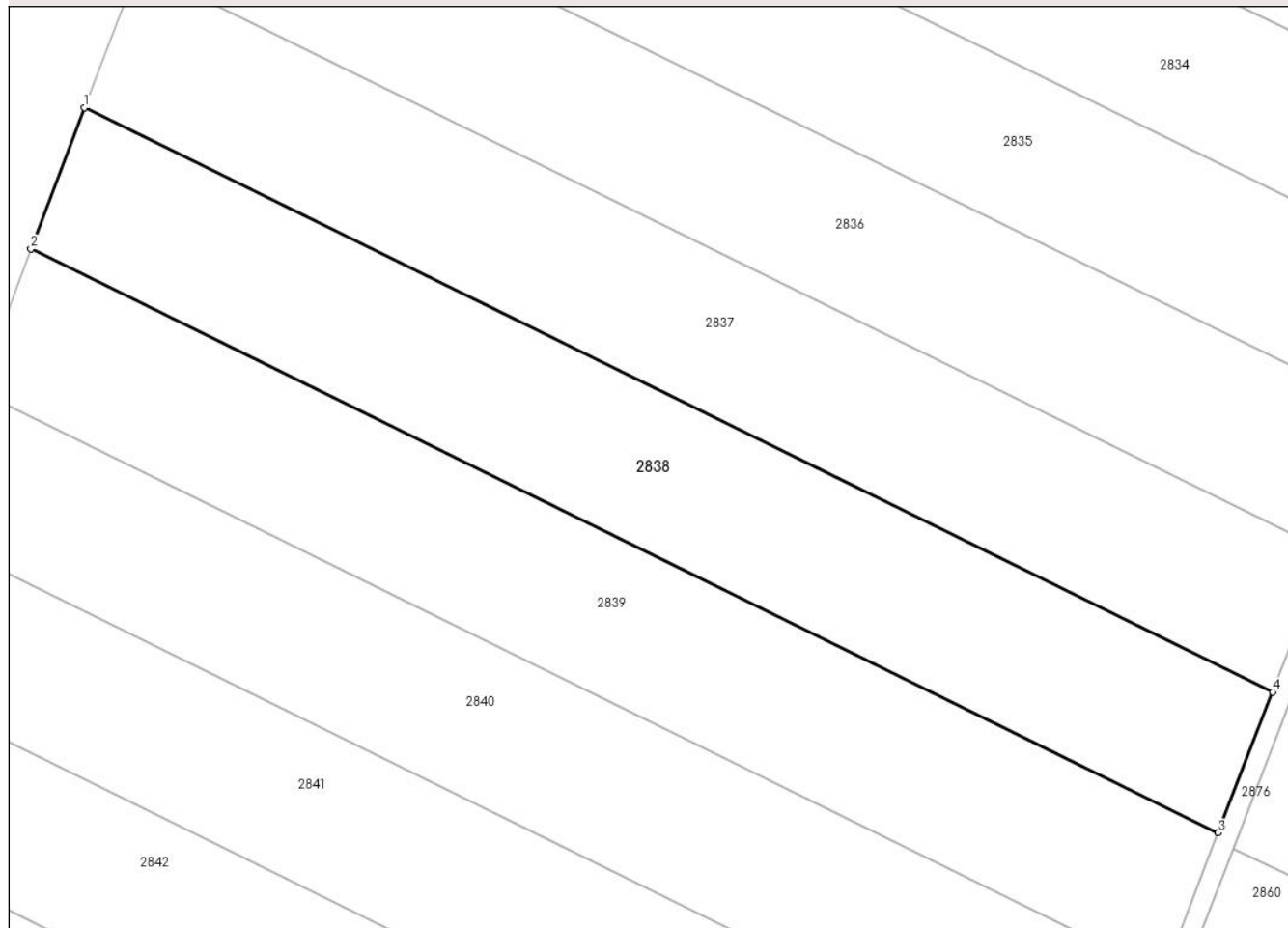
Anexa Nr. 1 La Partea I

Teren

Nr cadastral	Suprafața (mp)*	Observații / Referințe
	2.000	

* Suprafața este determinată în planul de proiecție Stereo 70.

DETALII LINIARE IMOBIL



Date referitoare la teren

Crt	Categorie folosință	Intra vilan	Suprafața (mp)	Tarla	Parcelă	Nr. topo	Observații / Referințe
1	arabil	NU	2.000	82/1	15	-	

Lungime Segmente

1) Valorile lungimilor segmentelor sunt obținute din proiecție în plan.

Punct început	X / Y	Punct sfârșit	X / Y	Lungime segment (** (m)
1	674.636,018 320.101,056	2	674.630,631 320.086,913	15.134
2	674.630,631 320.086,913	3	674.749,718 320.028,414	132.679
3	674.749,718 320.028,414	4	674.755,179 320.042,52	15.126
4	674.755,179 320.042,52	1	674.636,018 320.101,056	132.762

** Lungimile segmentelor sunt determinate în planul de proiecție Stereo 70 și sunt rotunjite la 1 milimetru.

***** Distanţa dintre puncte este formată din segmente cumulate ce sunt mai mici decât valoarea 1 milimetru.**

**DATE DESPRE IMOBILUL NR. 2839**

Oficiul de Cadastru și Publicitate Imobiliară CALARASI
Biroul de Cadastru și Publicitate Imobiliară Calarasi

A. Partea I. Descrierea imobilului

TEREN Extravilan

Adresa: Jud. Calarasi, TARLA 82/1, PARCELA 17

Nr. Crt	Nr cadastral Nr. topografic	Suprafața* (mp)	Observații / Referințe
A1	22726	2.000	Sector cadastral:44 Teren neimprejmuit;

B. Partea II. Proprietari și acte

Inscrieri privitoare la dreptul de proprietate și alte drepturi reale	Referințe
18624 / 10/04/2019	
Act Notarial nr. 1279, din 09/04/2019 emis de Serban Angelica Valentina;	
B6	A1
Intabulare, drept de PROPRIETATE, dobandit prin Conventie, cota actuala 1/1, cota initiala 1/1	
1) SOCIETATEA OVY COM SRL, CIF:17338082	

C. Partea III. SARCINI .

Inscrieri privind dezmembramintele dreptului de proprietate, drepturi reale de garanție și sarcini	Referințe
NU SUNT	

Anexa Nr. 1 La Partea I

Teren

Nr cadastral	Suprafața (mp)*	Observații / Referințe
22726	2.000	

* Suprafața este determinată în planul de proiecție Stereo 70.

DETALII LINIARE IMOBIL



Date referitoare la teren

Crt	Categorie folosință	Intra vilan	Suprafața (mp)	Tarla	Parcelă	Nr. topo	Observații / Referințe
1	arabil	NU	2.000	82/1	17	-	

Lungime Segmente

1) Valorile lungimilor segmentelor sunt obținute din proiecție în plan.

Punct început	X / Y	Punct sfârșit	X / Y	Lungime segment (** (m)
1	674.630,631 320.086,913	2	674.625,334 320.072,709	15.16
2	674.625,334 320.072,709	3	674.744,252 320.014,292	132.492
3	674.744,252 320.014,292	4	674.749,718 320.028,414	15.143
4	674.749,718 320.028,414	1	674.630,631 320.086,913	132.679

** Lungimile segmentelor sunt determinate în planul de proiecție Stereo 70 și sunt rotunjite la 1 milimetru.

***** Distanţa dintre puncte este formată din segmente cumulate ce sunt mai mici decât valoarea 1 milimetru.**

**DATE DESPRE IMOBILUL NR. 2840**

Oficiul de Cadastru și Publicitate Imobiliară CALARASI
Biroul de Cadastru și Publicitate Imobiliară Calarasi

A. Partea I. Descrierea imobilului

TEREN Extravilan

Adresa: Jud. Calarasi

Nr. Crt	Nr cadastral Nr. topografic	Suprafața* (mp)	Observații / Referințe
A1		2.000	Sector cadastral:44 Teren neimprejmuit;

B. Partea II. Proprietari și acte

Inscrieri privitoare la dreptul de proprietate și alte drepturi reale		Referințe
/		
Act Administrativ nr. 83371, din 28/10/1996 emis de CJSDPAT CALARASI;		
B1	Intabulare, drept de PROPRIETATE, dobandit prin Reconstituire, cota actuala 1/1, cota initiala 1/1 1) OASA D CONSTANTIN, LIPSA CNP	A1

C. Partea III. SARCINI .

Inscrieri privind dezmembramintele dreptului de proprietate, drepturi reale de garanție și sarcini	Referințe
NU SUNT	

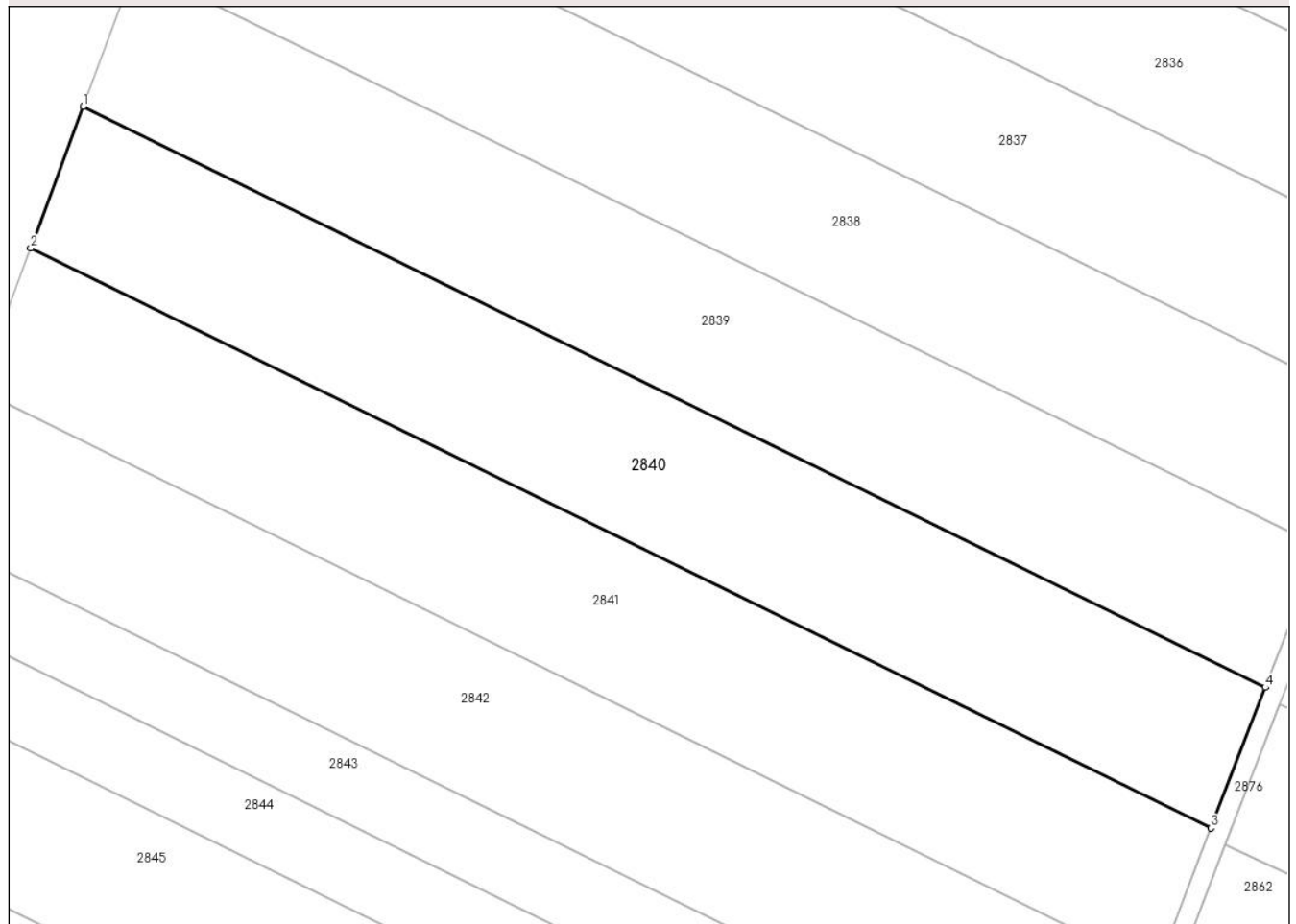
Anexa Nr. 1 La Partea I

Teren

Nr cadastral	Suprafața (mp)*	Observații / Referințe
	2.000	

* Suprafața este determinată în planul de proiecție Stereo 70.

DETALII LINIARE IMOBIL



Date referitoare la teren

Crt	Categorie folosință	Intravilan	Suprafața (mp)	Tarla	Parcelă	Nr. topo	Observații / Referințe
1	arabil	NU	2.000	82/1	19	-	

Lungime Segmente

1) Valorile lungimilor segmentelor sunt obținute din proiecție în plan.

Punct început	X / Y	Punct sfârșit	X / Y	Lungime segment (** (m)
1	674.625,334 320.072,709	2	674.620,033 320.058,483	15.182
2	674.620,033 320.058,483	3	674.738,778 320.000,151	132.299
3	674.738,778 320.000,151	4	674.744,252 320.014,292	15.164
4	674.744,252 320.014,292	1	674.625,334 320.072,709	132.492

** Lungimile segmentelor sunt determinate în planul de proiecție Stereo 70 și sunt rotunjite la 1 milimetru.

***** Distanţa dintre puncte este formată din segmente cumulate ce sunt mai mici decât valoarea 1 milimetru.**

**DATE DESPRE IMOBILUL NR. 2841**

Oficiul de Cadastru și Publicitate Imobiliară CALARASI
Biroul de Cadastru și Publicitate Imobiliară Calarasi

A. Partea I. Descrierea imobilului

TEREN Extravilan

Adresa: Jud. Calarasi

Nr. Crt	Nr cadastral Nr. topografic	Suprafața* (mp)	Observații / Referințe
A1		2.000	Sector cadastral:44 Teren neimprejmuit;

B. Partea II. Proprietari și acte

Inscrieri privitoare la dreptul de proprietate și alte drepturi reale		Referințe
/		
Act Administrativ nr. 83338, din 26/08/1996 emis de CJSDPAT CALARASI;		
B1	Intabulare, drept de PROPRIETATE, dobandit prin Reconstituire, cota actuala 1/1, cota initiala 1/1 1) ZAINEA ION , LIPSA CNP	A1
Hotarare Judecatoreasca nr. 716, din 03/04/2018 emis de JUDECATORIA LEHLIU GARA;		
B2	Se transcrie din RTI sub nr. 35349/18.07.2018 Sentinta Civila nr. 716/03.04.2018 din dosar nr. 3099/202/2017 emisa de Judecatoria LEHLIU GARA trimisa din oficiu de Judecatoria CALARASI, avand ca obiect „iesirea din indiviziune”, asupra imobilul teren arabil extravilan in suprafata de 2000mp, T82/1, P21, situat in UAT VILCELELE privind pe BURCEA MARIA	A1

C. Partea III. SARCINI .

Inscrieri privind dezmembramintele dreptului de proprietate, drepturi reale de garanție și sarcini	Referințe
NU SUNT	

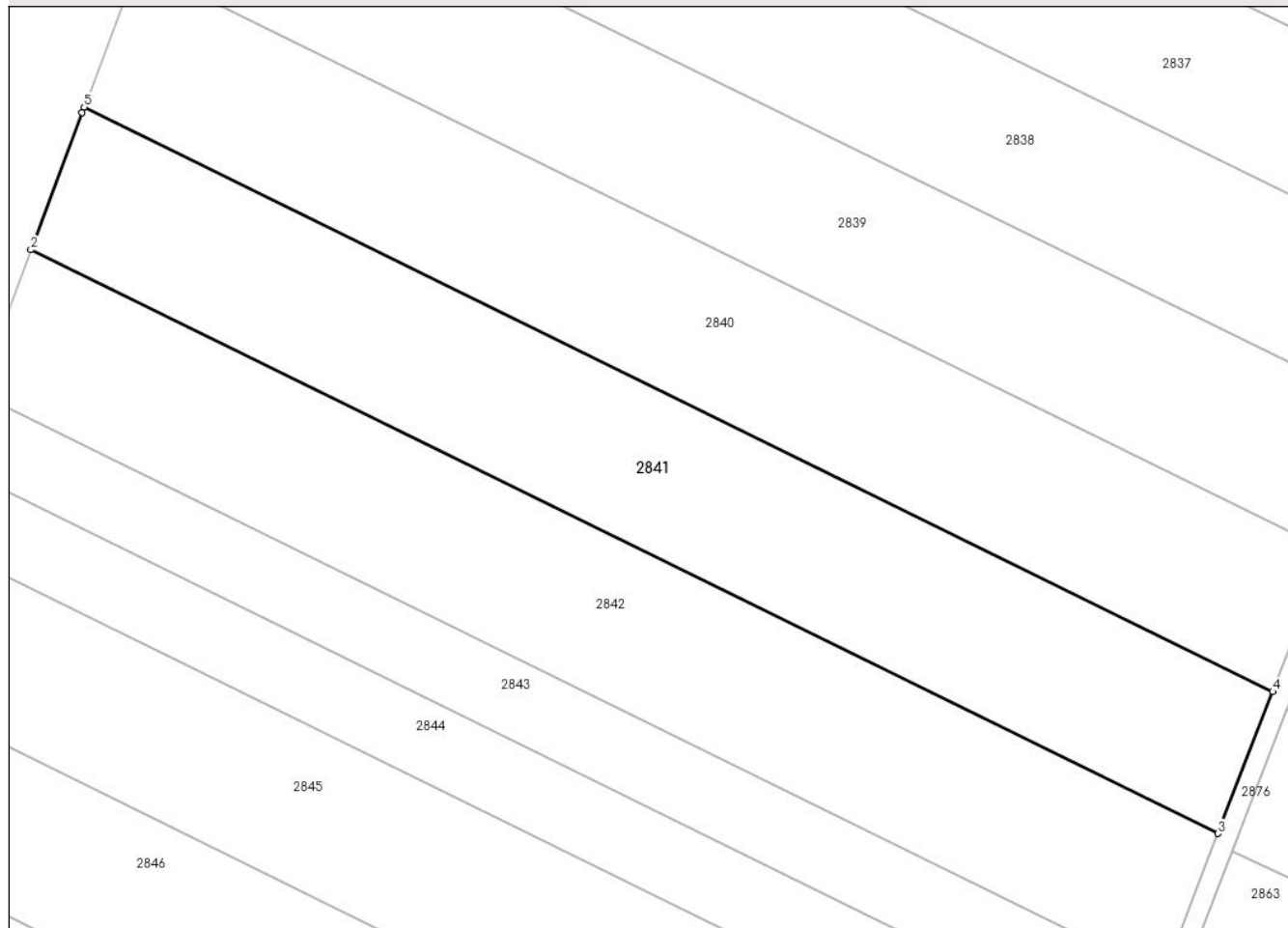
Anexa Nr. 1 La Partea I

Teren

Nr cadastral	Suprafața (mp)*	Observații / Referințe
	2.000	

* Suprafața este determinată în planul de proiecție Stereo 70.

DETALII LINIARE IMOBIL



Date referitoare la teren

Crt	Categorie folosință	Intravilan	Suprafața (mp)	Tarla	Parcelă	Nr. topo	Observații / Referințe
1	arabil	NU	2.000	82/1	21	-	

Lungime Segmente

1) Valorile lungimilor segmentelor sunt obținute din proiecție în plan.

Punct început	X / Y	Punct sfârșit	X / Y	Lungime segment (** (m)
1	674.619,823 320.057,918	2	674.614,715 320.044,24	14.601
2	674.614,715 320.044,24	3	674.733,296 319.985,989	132.116
3	674.733,296 319.985,989	4	674.738,778 320.000,151	15.186
4	674.738,778 320.000,151	5	674.620,033 320.058,483	132.299
5	674.620,033 320.058,483	1	674.619,823 320.057,918	0.603

**** Lungimile segmentelor sunt determinate în planul de proiecție Stereo 70 și sunt rotunjite la 1 milimetru.**

***** Distanța dintre puncte este formată din segmente cumulate ce sunt mai mici decât valoarea 1 milimetru.**

**DATE DESPRE IMOBILUL NR. 2842**

Oficiul de Cadastru și Publicitate Imobiliară CALARASI
Biroul de Cadastru și Publicitate Imobiliară Calarasi

A. Partea I. Descrierea imobilului

TEREN Extravilan

Adresa: Jud. Calarasi, TARLA 82/1 PARCELA 23

Nr. Crt	Nr cadastral Nr. topografic	Suprafața* (mp)	Observații / Referințe
A1	23299	2.000	Sector cadastral:44 Teren neimprejmuit;

B. Partea II. Proprietari și acte

Inscrieri privitoare la dreptul de proprietate și alte drepturi reale		Referințe
63065 / 29/08/2024		
Act Notarial nr. 57, din 28/08/2024 emis de BARBARESSO CRINA-BEATRICE;		
B4	Intabulare, drept de PROPRIETATE, dobandit prin Succesiune, cota actuala 1/2, cota initiala 1/2 1) TĂNASE ION	A1
B5	Intabulare, drept de PROPRIETATE, dobandit prin Succesiune, cota actuala 1/2, cota initiala 1/2 1) TĂNASE ALEXANDRU	A1

C. Partea III. SARCINI .

Inscrieri privind dezmembramintele dreptului de proprietate, drepturi reale de garanție și sarcini	Referințe
NU SUNT	

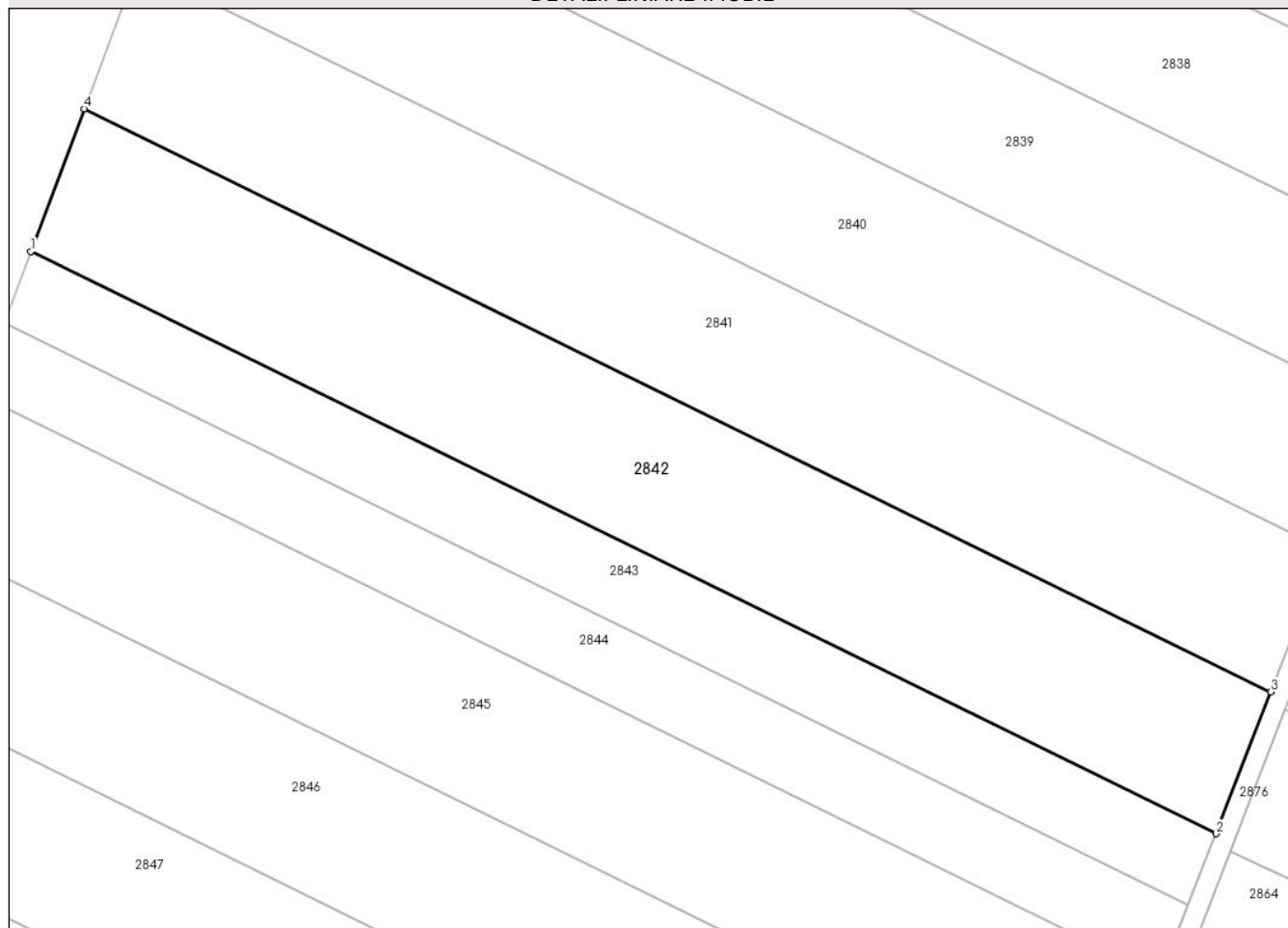
Anexa Nr. 1 La Partea I

Teren

Nr cadastral	Suprafața (mp)*	Observații / Referințe
23299	2.000	

* Suprafața este determinată în planul de proiecție Stereo 70.

DETALII LINIARE IMOBIL



Date referitoare la teren

Crt	Categorie folosință	Intra vilan	Suprafața (mp)	Tarla	Parcelă	Nr. topo	Observații / Referințe
1	arabil	NU	2.000	82/1	23	-	

Lungime Segmente

1) Valorile lungimilor segmentelor sunt obținute din proiecție în plan.

Punct început	X / Y	Punct sfârșit	X / Y	Lungime segment (** (m)
1	674.609,389 320.029,979	2	674.727,807 319.971,809	131.934
2	674.727,807 319.971,809	3	674.733,296 319.985,989	15.205
3	674.733,296 319.985,989	4	674.614,715 320.044,24	132.116
4	674.614,715 320.044,24	1	674.609,389 320.029,979	15.223

** Lungimile segmentelor sunt determinate în planul de proiecție Stereo 70 și sunt rotunjite la 1 milimetru.

***** Distanţa dintre puncte este formată din segmente cumulate ce sunt mai mici decât valoarea 1 milimetru.**

**DATE DESPRE IMOBILUL NR. 2843**

Oficiul de Cadastru și Publicitate Imobiliară CALARASI
Biroul de Cadastru și Publicitate Imobiliară Calarasi

A. Partea I. Descrierea imobilului

TEREN Extravilan

Adresa: Jud. Calarasi

Nr. Crt	Nr cadastral Nr. topografic	Suprafața* (mp)	Observații / Referințe
A1	21527	1.000	Sector cadastral:44 Teren neimprejmuit;

B. Partea II. Proprietari și acte

Inscrieri privitoare la dreptul de proprietate și alte drepturi reale	Referințe
45739 / 17/08/2015	
Act Notarial nr. 2898, din 13/08/2015 emis de NP SERBAN ANGELICA VALENTINA;	
B5	A1
Intabulare, drept de PROPRIETATE, dobandit prin Conventie, cota actuala 1/1, cota initiala 1/1	
1) SOCIETATEA O.M.G. PREST SRL, CIF:15137783	

C. Partea III. SARCINI .

Inscrieri privind dezmembramintele dreptului de proprietate, drepturi reale de garanție și sarcini	Referințe
NU SUNT	

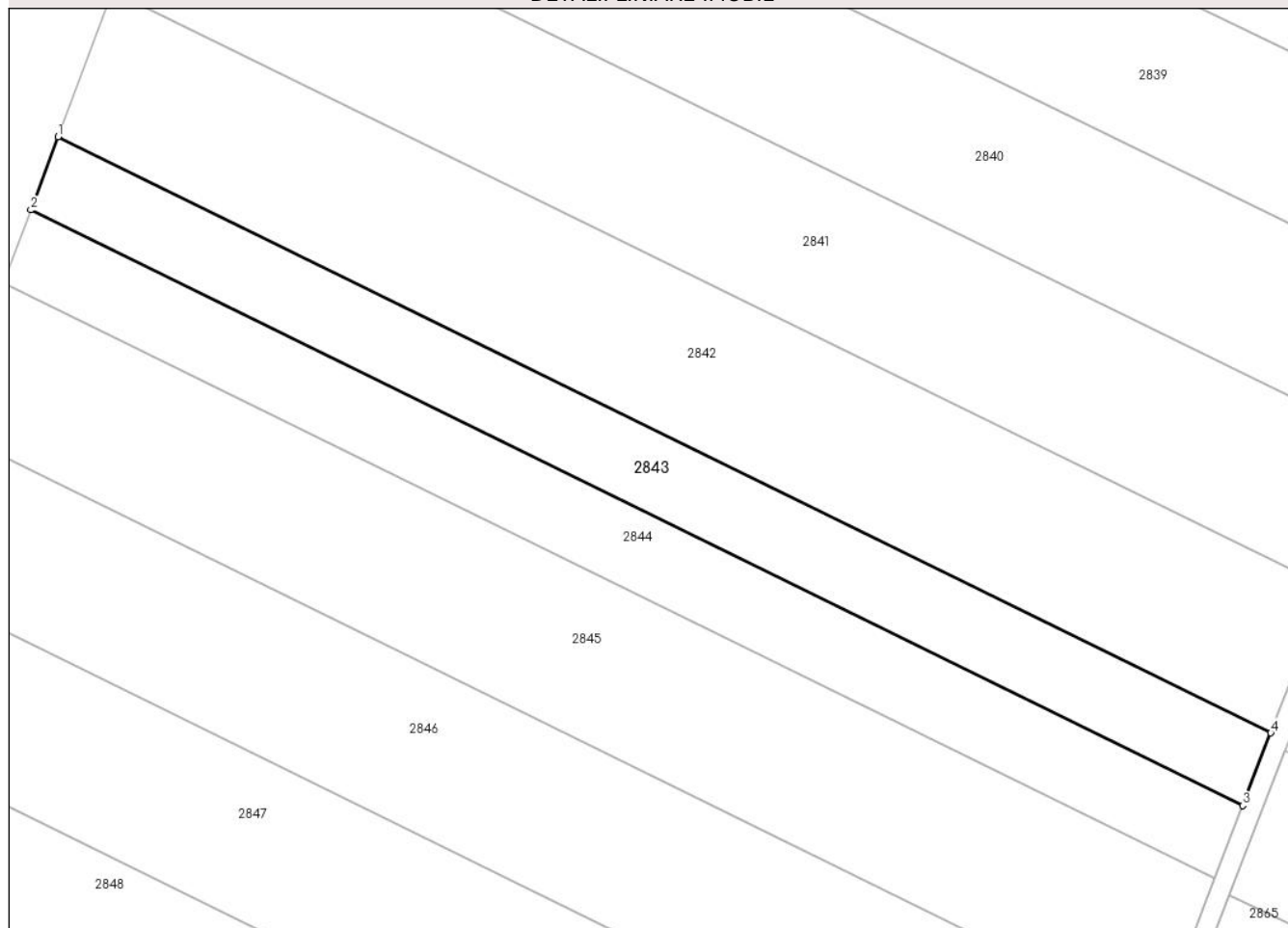
Anexa Nr. 1 La Partea I

Teren

Nr cadastral	Suprafața (mp)*	Observații / Referințe
21527	1.000	

* Suprafața este determinată în planul de proiecție Stereo 70.

DETALII LINIARE IMOBIL



Date referitoare la teren

Crt	Categorie folosință	Intra vilan	Suprafața (mp)	Tarla	Parcelă	Nr. topo	Observații / Referințe
1	arabil	NU	1.000	82/1	25	-	

Lungime Segmente

1) Valorile lungimilor segmentelor sunt obținute din proiecție în plan.

Punct început	X / Y	Punct sfârșit	X / Y	Lungime segment (** (m)
1	674.609,389 320.029,979	2	674.606,723 320.022,841	7.62
2	674.606,723 320.022,841	3	674.725,059 319.964,71	131.843
3	674.725,059 319.964,71	4	674.727,807 319.971,809	7.612
4	674.727,807 319.971,809	1	674.609,389 320.029,979	131.934

** Lungimile segmentelor sunt determinate în planul de proiecție Stereo 70 și sunt rotunjite la 1 milimetru.

***** Distanţa dintre puncte este formată din segmente cumulate ce sunt mai mici decât valoarea 1 milimetru.**

**DATE DESPRE IMOBILUL NR. 2844**

Oficiul de Cadastru și Publicitate Imobiliară CALARASI
Biroul de Cadastru și Publicitate Imobiliară Calarasi

A. Partea I. Descrierea imobilului

TEREN Extravilan

Adresa: Jud. Calarasi

Nr. Crt	Nr cadastral Nr. topografic	Suprafața* (mp)	Observații / Referințe
A1		1.000	Sector cadastral:44 Teren neimprejmuit;

B. Partea II. Proprietari și acte

Inscrieri privitoare la dreptul de proprietate și alte drepturi reale	Referințe
/	
Act Administrativ nr. 83705, din 17/11/1998 emis de CJSDPAT CALARASI;	
B1	A1
Intabulare, drept de PROPRIETATE, dobandit prin Reconstituire, cota actuala 1/1, cota initiala 1/1	
1) PUTERE A STELIAN, LIPSA CNP	

C. Partea III. SARCINI .

Inscrieri privind dezmembramintele dreptului de proprietate, drepturi reale de garanție și sarcini	Referințe
NU SUNT	

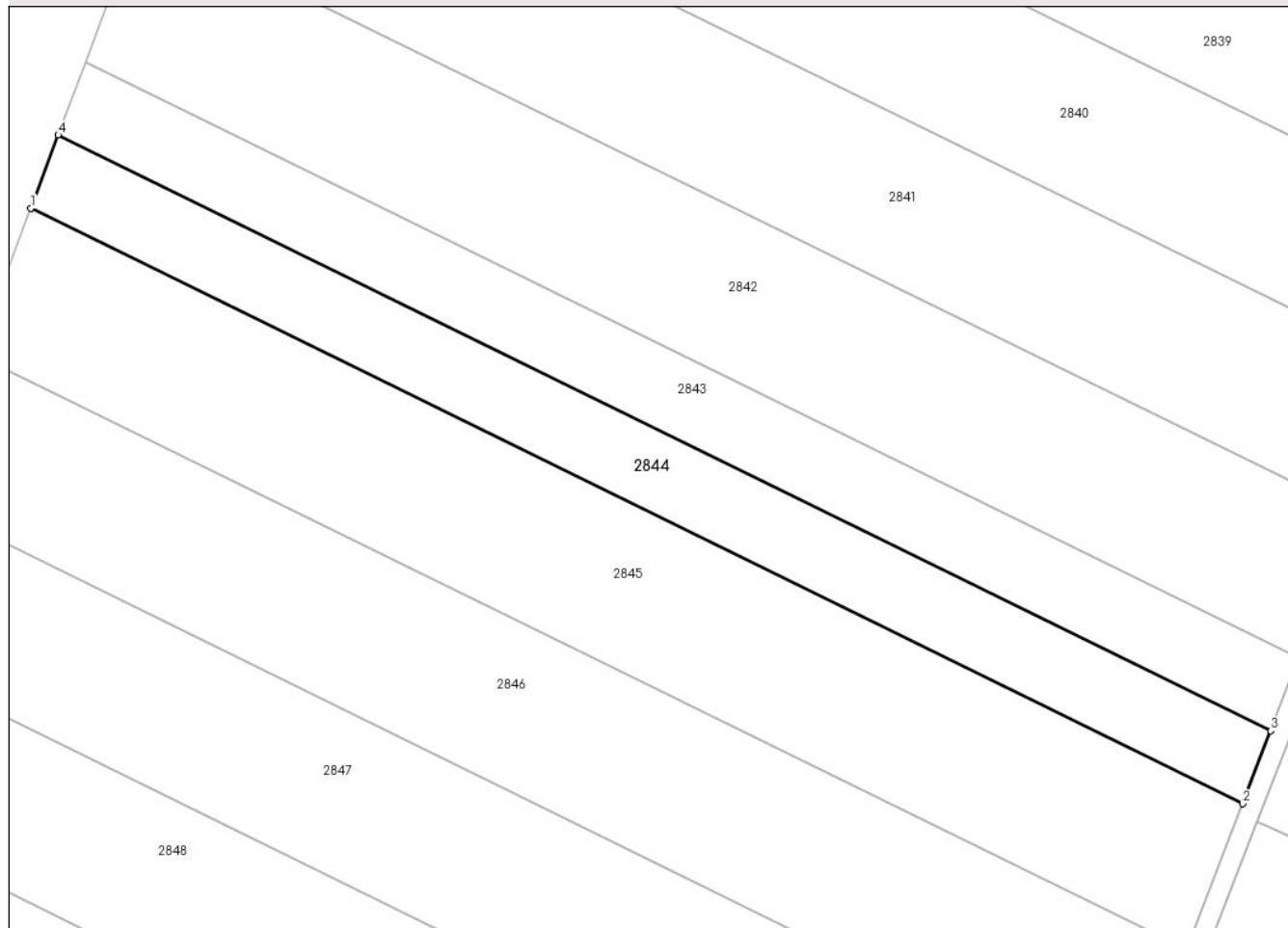
Anexa Nr. 1 La Partea I

Teren

Nr cadastral	Suprafața (mp)*	Observații / Referințe
	1.000	

* Suprafața este determinată în planul de proiecție Stereo 70.

DETALII LINIARE IMOBIL



Date referitoare la teren

Crt	Categorie folosință	Intra vilan	Suprafața (mp)	Tarla	Parcelă	Nr. topo	Observații / Referințe
1	arabil	NU	1.000	82/1	27	-	

Lungime Segmente

1) Valorile lungimilor segmentelor sunt obținute din proiecție în plan.

Punct început	X / Y	Punct sfârșit	X / Y	Lungime segment (** (m)
1	674.604,056 320.015,698	2	674.722,31 319.957,608	131.751
2	674.722,31 319.957,608	3	674.725,059 319.964,71	7.615
3	674.725,059 319.964,71	4	674.606,723 320.022,841	131.843
4	674.606,723 320.022,841	1	674.604,056 320.015,698	7.625

** Lungimile segmentelor sunt determinate în planul de proiecție Stereo 70 și sunt rotunjite la 1 milimetru.

***** Distanţa dintre puncte este formată din segmente cumulate ce sunt mai mici decât valoarea 1 milimetru.**

**DATE DESPRE IMOBILUL NR. 2845**

Oficiul de Cadastru și Publicitate Imobiliară CALARASI
Biroul de Cadastru și Publicitate Imobiliară Calarasi

A. Partea I. Descrierea imobilului

TEREN Extravilan

Adresa: Jud. Calarasi

Nr. Crt	Nr cadastral Nr. topografic	Suprafața* (mp)	Observații / Referințe
A1		2.000	Sector cadastral:44 Teren neimprejmuit;

B. Partea II. Proprietari și acte

Inscrieri privitoare la dreptul de proprietate și alte drepturi reale	Referințe
/	
Act Administrativ nr. 84049, din 15/08/2001 emis de CJSDPAT CALARASI;	
B1	A1
Intabulare, drept de PROPRIETATE, dobandit prin Reconstituire, cota actuala 1/1, cota initiala 1/1 1) COSTACHE GH MARIA, LIPSA CNP	

C. Partea III. SARCINI .

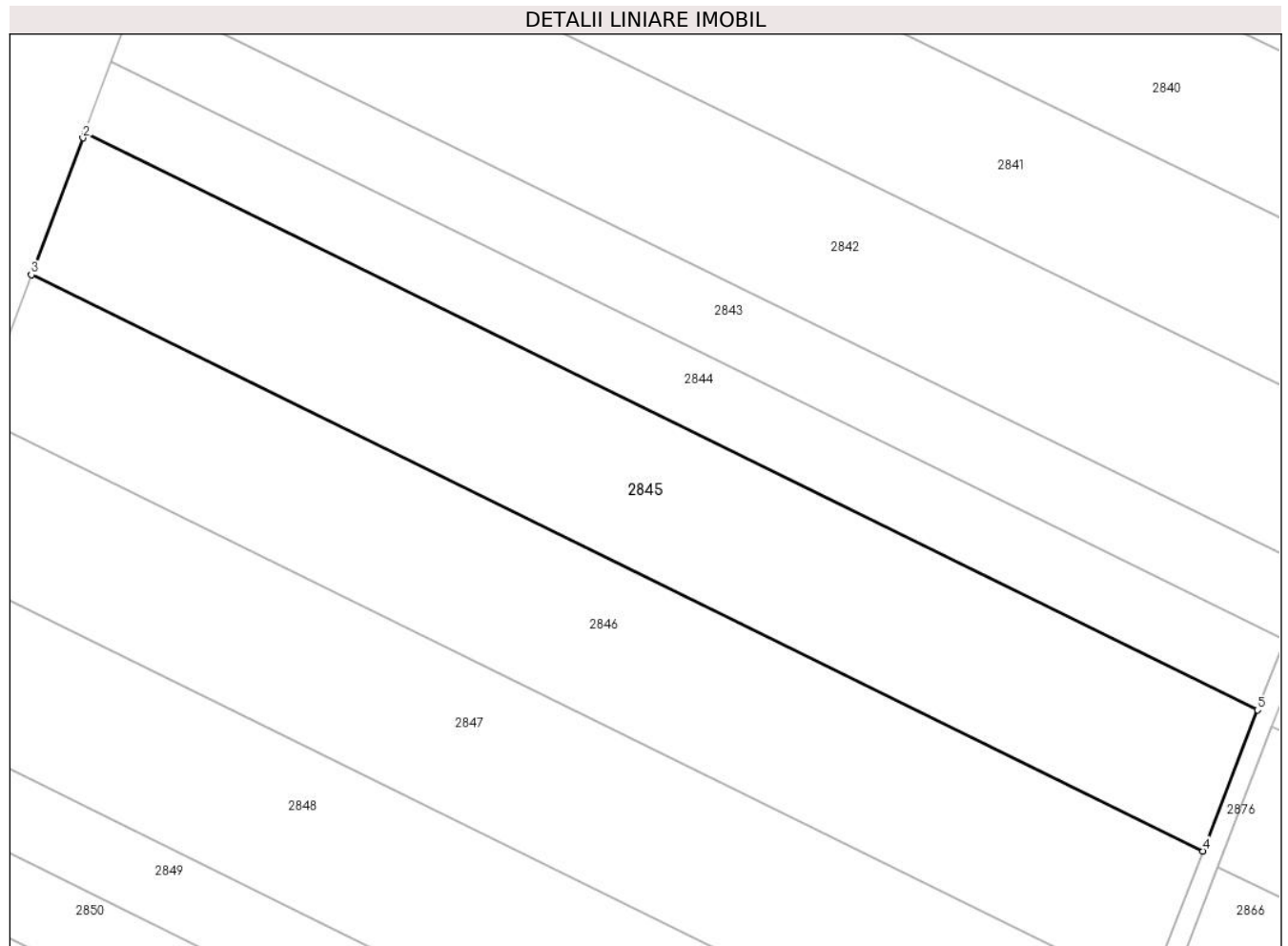
Inscrieri privind dezmembramintele dreptului de proprietate, drepturi reale de garanție și sarcini	Referințe
NU SUNT	

Anexa Nr. 1 La Partea I

Teren

Nr cadastral	Suprafața (mp)*	Observații / Referințe
	2.000	

* Suprafața este determinată în planul de proiecție Stereo 70.



Date referitoare la teren

Crt	Categorie folosință	Intravilan	Suprafața (mp)	Tarla	Parcelă	Nr. topo	Observații / Referințe
1	arabil	NU	2.000	82/1	29	-	

Lungime Segmente

1) Valorile lungimilor segmentelor sunt obținute din proiecție în plan.

Punct început	X / Y	Punct sfârșit	X / Y	Lungime segment (** (m)
1	674.604,056 320.015,698	2	674.603,87 320.015,199	0.533
2	674.603,87 320.015,199	3	674.598,681 320.001,416	14.727
3	674.598,681 320.001,416	4	674.716,806 319.943,389	131.608
4	674.716,806 319.943,389	5	674.722,31 319.957,608	15.247
5	674.722,31 319.957,608	1	674.604,056 320.015,698	131.751

**** Lungimile segmentelor sunt determinate în planul de proiecție Stereo 70 și sunt rotunjite la 1 milimetru.**

***** Distanța dintre puncte este formată din segmente cumulate ce sunt mai mici decât valoarea 1 milimetru.**

**DATE DESPRE IMOBILUL NR. 2846**

Oficiul de Cadastru și Publicitate Imobiliară CALARASI
Biroul de Cadastru și Publicitate Imobiliară Calarasi

A. Partea I. Descrierea imobilului

TEREN Extravilan

Adresa: Jud. Calarasi

Nr. Crt	Nr cadastral Nr. topografic	Suprafața* (mp)	Observații / Referințe
A1		2.000	Sector cadastral:44 Teren neimprejmuit;

B. Partea II. Proprietari și acte

Inscrieri privitoare la dreptul de proprietate și alte drepturi reale		Referințe
/		
Act Administrativ nr. 83771, din 03/05/1999 emis de CJSDPAT CALARASI;		
B1	Intabulare, drept de PROPRIETATE, dobandit prin Constituire, cota actuala 1/1, cota initiala 1/1 1) TANASE V GRIGORE, LIPSA CNP	A1

C. Partea III. SARCINI .

Inscrieri privind dezmembramintele dreptului de proprietate, drepturi reale de garanție și sarcini	Referințe
NU SUNT	

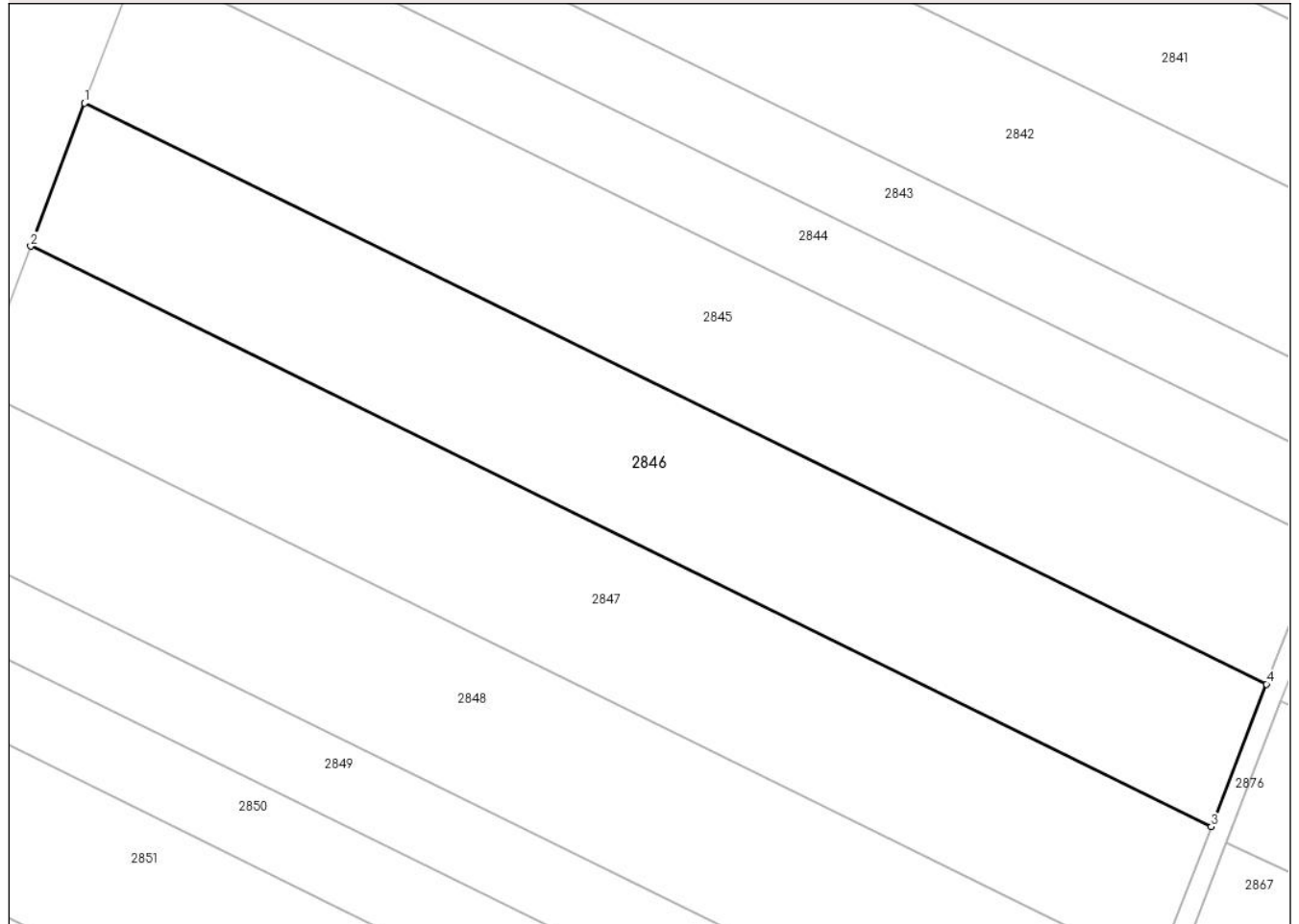
Anexa Nr. 1 La Partea I

Teren

Nr cadastral	Suprafața (mp)*	Observații / Referințe
	2.000	

* Suprafața este determinată în planul de proiecție Stereo 70.

DETALII LINIARE IMOBIL



Date referitoare la teren

Crt	Categorie folosință	Intravilan	Suprafața (mp)	Tarla	Parcelă	Nr. topo	Observații / Referințe
1	arabil	NU	2.000	82/1	31	-	

Lungime Segmente

1) Valorile lungimilor segmentelor sunt obținute din proiecție în plan.

Punct început	X / Y	Punct sfârșit	X / Y	Lungime segment (** (m)
1	674.598,681 320.001,416	2	674.593,298 319.987,12	15.276
2	674.593,298 319.987,12	3	674.711,296 319.929,155	131.467
3	674.711,296 319.929,155	4	674.716,806 319.943,389	15.263
4	674.716,806 319.943,389	1	674.598,681 320.001,416	131.608

** Lungimile segmentelor sunt determinate în planul de proiecție Stereo 70 și sunt rotunjite la 1 milimetru.

***** Distanţa dintre puncte este formată din segmente cumulate ce sunt mai mici decât valoarea 1 milimetru.**

**DATE DESPRE IMOBILUL NR. 2847**

Oficiul de Cadastru și Publicitate Imobiliară CALARASI
Biroul de Cadastru și Publicitate Imobiliară Calarasi

A. Partea I. Descrierea imobilului

TEREN Extravilan

Adresa: Jud. Calarasi

Nr. Crt	Nr cadastral Nr. topografic	Suprafața* (mp)	Observații / Referințe
A1		2.000	Sector cadastral:44 Teren neimprejmuit;

B. Partea II. Proprietari și acte

Inscrieri privitoare la dreptul de proprietate și alte drepturi reale	Referințe
/	
Act Administrativ nr. 84371, din 28/03/2003 emis de CJSDPAT CALARASI;	
B1	A1
Intabulare, drept de PROPRIETATE, dobandit prin Constituire, cota actuala 1/1, cota initiala 1/1	
1) DUMITRACHE GEORGETA, LIPSA CNP	

C. Partea III. SARCINI .

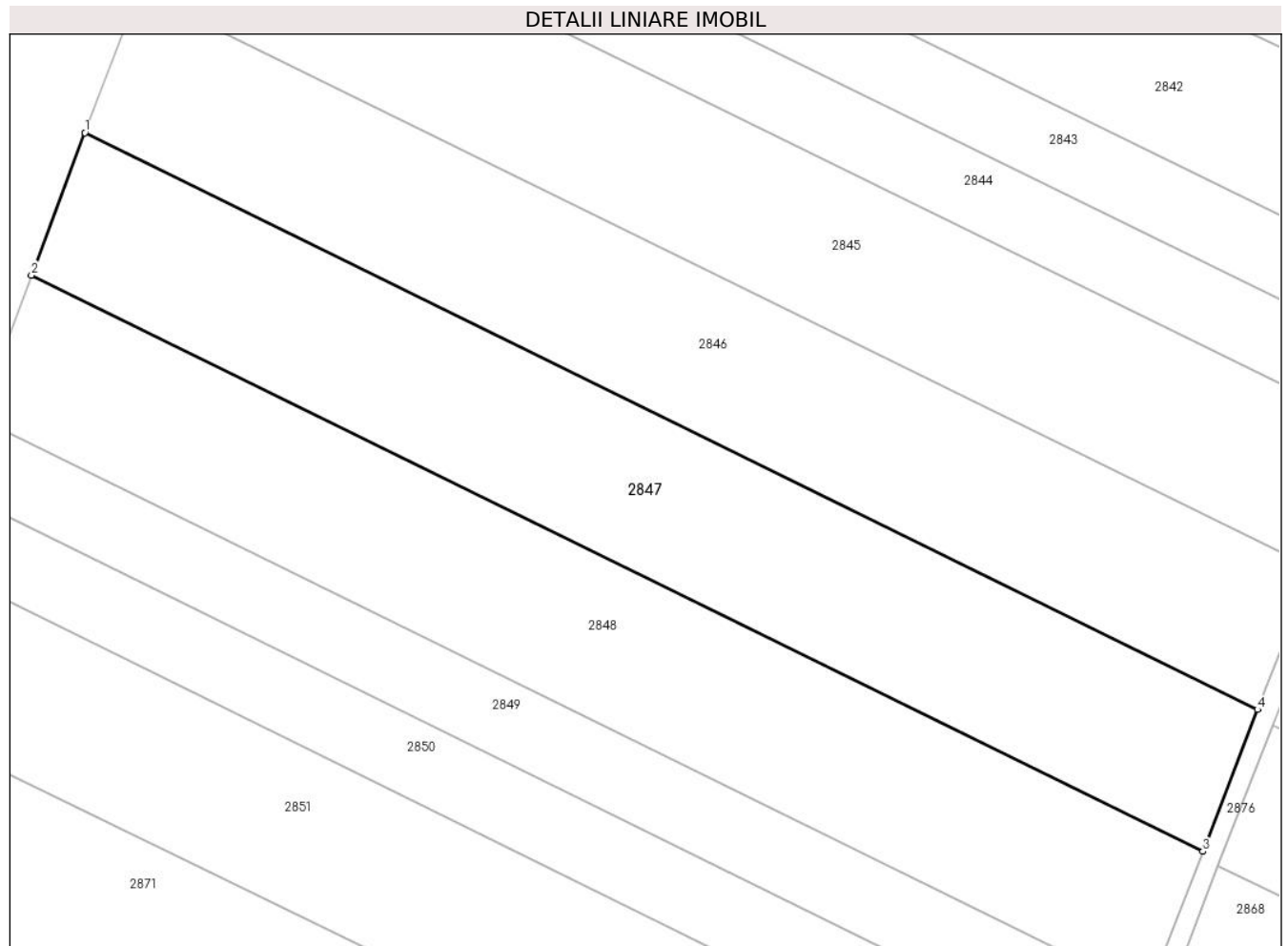
Inscrieri privind dezmembramintele dreptului de proprietate, drepturi reale de garanție și sarcini	Referințe
NU SUNT	

Anexa Nr. 1 La Partea I

Teren

Nr cadastral	Suprafața (mp)*	Observații / Referințe
	2.000	

* Suprafața este determinată în planul de proiecție Stereo 70.



Date referitoare la teren

Crt	Categorie folosință	Intra vilan	Suprafața (mp)	Tarla	Parcelă	Nr. topo	Observații / Referințe
1	arabil	NU	2.000	82/1	33	-	

Lungime Segmente

1) Valorile lungimilor segmentelor sunt obținute din proiecție în plan.

Punct început	X / Y	Punct sfârșit	X / Y	Lungime segment (** (m)
1	674.593,298 319.987,12	2	674.587,91 319.972,808	15.293
2	674.587,91 319.972,808	3	674.705,78 319.914,906	131.324
3	674.705,78 319.914,906	4	674.711,296 319.929,155	15.279
4	674.711,296 319.929,155	1	674.593,298 319.987,12	131.467

** Lungimile segmentelor sunt determinate în planul de proiecție Stereo 70 și sunt rotunjite la 1 milimetru.

***** Distanţa dintre puncte este formată din segmente cumulate ce sunt mai mici decât valoarea 1 milimetru.**

**DATE DESPRE IMOBILUL NR. 2848**

Oficiul de Cadastru și Publicitate Imobiliară CALARASI
Biroul de Cadastru și Publicitate Imobiliară Calarasi

A. Partea I. Descrierea imobilului

TEREN Extravilan

Adresa: Jud. Calarasi

Nr. Crt	Nr cadastral Nr. topografic	Suprafața* (mp)	Observații / Referințe
A1		2.000	Sector cadastral:44 Teren neimprejmuit;

B. Partea II. Proprietari și acte

Inscrieri privitoare la dreptul de proprietate și alte drepturi reale		Referințe
/		
Act Administrativ nr. 97419, din 13/04/2005 emis de CJSDPAT CALARASI;		
B1	Intabulare, drept de PROPRIETATE, dobandit prin Reconstituire, cota actuala 1/1, cota initiala 1/1 1) TATAVURA ECATERINA, LIPSA CNP	A1

C. Partea III. SARCINI .

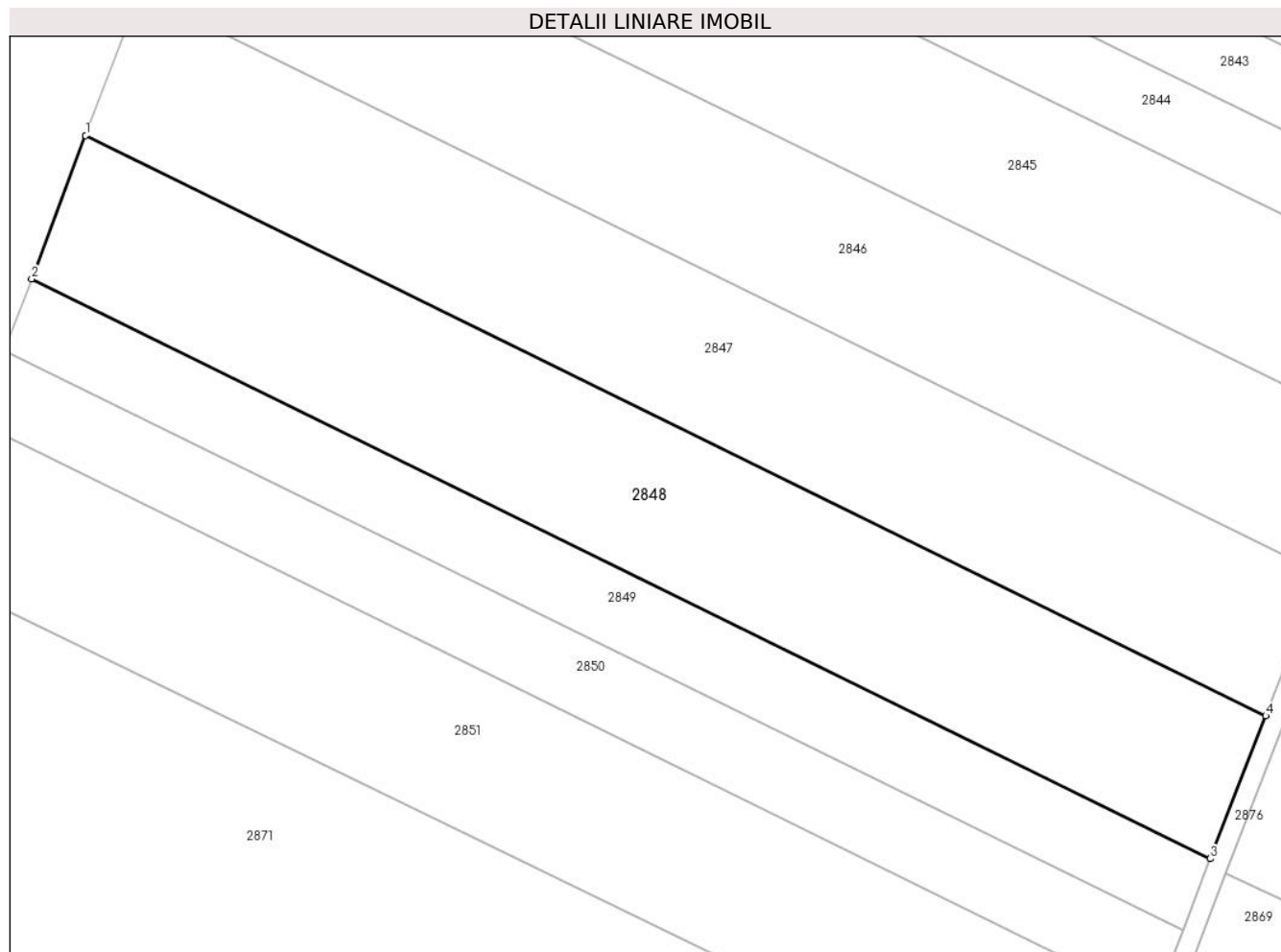
Inscrieri privind dezmembramintele dreptului de proprietate, drepturi reale de garanție și sarcini	Referințe
NU SUNT	

Anexa Nr. 1 La Partea I

Teren

Nr cadastral	Suprafața (mp)*	Observații / Referințe
	2.000	

* Suprafața este determinată în planul de proiecție Stereo 70.



Date referitoare la teren

Crt	Categorie folosință	Intra vilan	Suprafața (mp)	Tarla	Parcelă	Nr. topo	Observații / Referințe
1	arabil	NU	2.000	82/1	35	-	

Lungime Segmente

1) Valorile lungimilor segmentelor sunt obținute din proiecție în plan.

Punct început	X / Y	Punct sfârșit	X / Y	Lungime segment (** (m)
1	674.587,91 319.972,808	2	674.582,516 319.958,48	15.31
2	674.582,516 319.958,48	3	674.700,258 319.900,641	131.181
3	674.700,258 319.900,641	4	674.705,78 319.914,906	15.296
4	674.705,78 319.914,906	1	674.587,91 319.972,808	131.324

** Lungimile segmentelor sunt determinate în planul de proiecție Stereo 70 și sunt rotunjite la 1 milimetru.

***** Distanţa dintre puncte este formată din segmente cumulate ce sunt mai mici decât valoarea 1 milimetru.**

**DATE DESPRE IMOBILUL NR. 2849**

Oficiul de Cadastru și Publicitate Imobiliară CALARASI
Biroul de Cadastru și Publicitate Imobiliară Calarasi

A. Partea I. Descrierea imobilului

TEREN Extravilan

Adresa: Jud. Calarasi

Nr. Crt	Nr cadastral Nr. topografic	Suprafața* (mp)	Observații / Referințe
A1		1.000	Sector cadastral:44 Teren neimprejmuit;

B. Partea II. Proprietari și acte

Inscrieri privitoare la dreptul de proprietate și alte drepturi reale	Referințe
/	
Act Administrativ nr. 83248, din 10/04/1996 emis de CJSDPAT CALARASI;	
B1	A1
Intabulare, drept de PROPRIETATE, dobandit prin Reconstituire, cota actuala 1/1, cota initiala 1/1	
1) ENESCU D TANASE, LIPSA CNP	

C. Partea III. SARCINI .

Inscrieri privind dezmembramintele dreptului de proprietate, drepturi reale de garanție și sarcini	Referințe
NU SUNT	

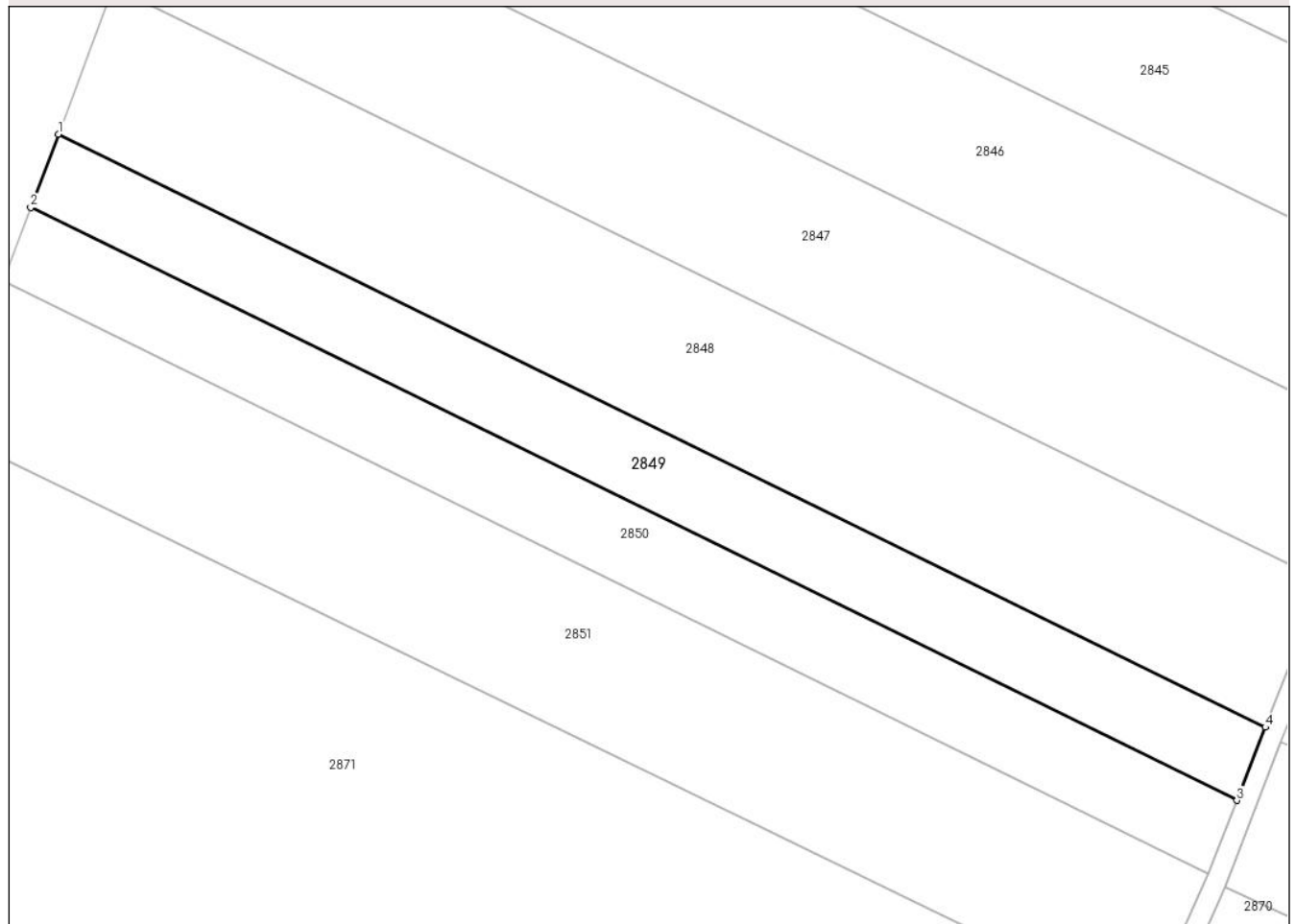
Anexa Nr. 1 La Partea I

Teren

Nr cadastral	Suprafața (mp)*	Observații / Referințe
	1.000	

* Suprafața este determinată în planul de proiecție Stereo 70.

DETALII LINIARE IMOBIL



Date referitoare la teren

Crt	Categorie folosință	Intra vilan	Suprafața (mp)	Tarla	Parcelă	Nr. topo	Observații / Referințe
1	arabil	NU	1.000	82/1	37	-	

Lungime Segmente

1) Valorile lungimilor segmentelor sunt obținute din proiecție în plan.

Punct început	X / Y	Punct sfârșit	X / Y	Lungime segment (** (m)
1	674.582,516 319.958,48	2	674.579,817 319.951,311	7.66
2	674.579,817 319.951,311	3	674.697,495 319.893,503	131.11
3	674.697,495 319.893,503	4	674.700,258 319.900,641	7.654
4	674.700,258 319.900,641	1	674.582,516 319.958,48	131.181

** Lungimile segmentelor sunt determinate în planul de proiecție Stereo 70 și sunt rotunjite la 1 milimetru.

***** Distanţa dintre puncte este formată din segmente cumulate ce sunt mai mici decât valoarea 1 milimetru.**

**DATE DESPRE IMOBILUL NR. 2850**

Oficiul de Cadastru și Publicitate Imobiliară CALARASI
Biroul de Cadastru și Publicitate Imobiliară Calarasi

A. Partea I. Descrierea imobilului

TEREN Extravilan

Adresa: Jud. Calarasi

Nr. Crt	Nr cadastral Nr. topografic	Suprafața* (mp)	Observații / Referințe
A1		1.000	Sector cadastral:44 Teren neimprejmuit;

B. Partea II. Proprietari și acte

Inscrieri privitoare la dreptul de proprietate și alte drepturi reale		Referințe
/		
Act Administrativ nr. 97402, din 06/08/2004 emis de CJSDPAT CALARASI;		
B1	Intabulare, drept de PROPRIETATE, dobandit prin Reconstituire, cota actuala 1/1, cota initiala 1/1 1) NICOLAE COSTICA, LIPSA CNP 2) NICOLAE MARIA, LIPSA CNP 3) NICOLAE MIHALACHE, LIPSA CNP	A1

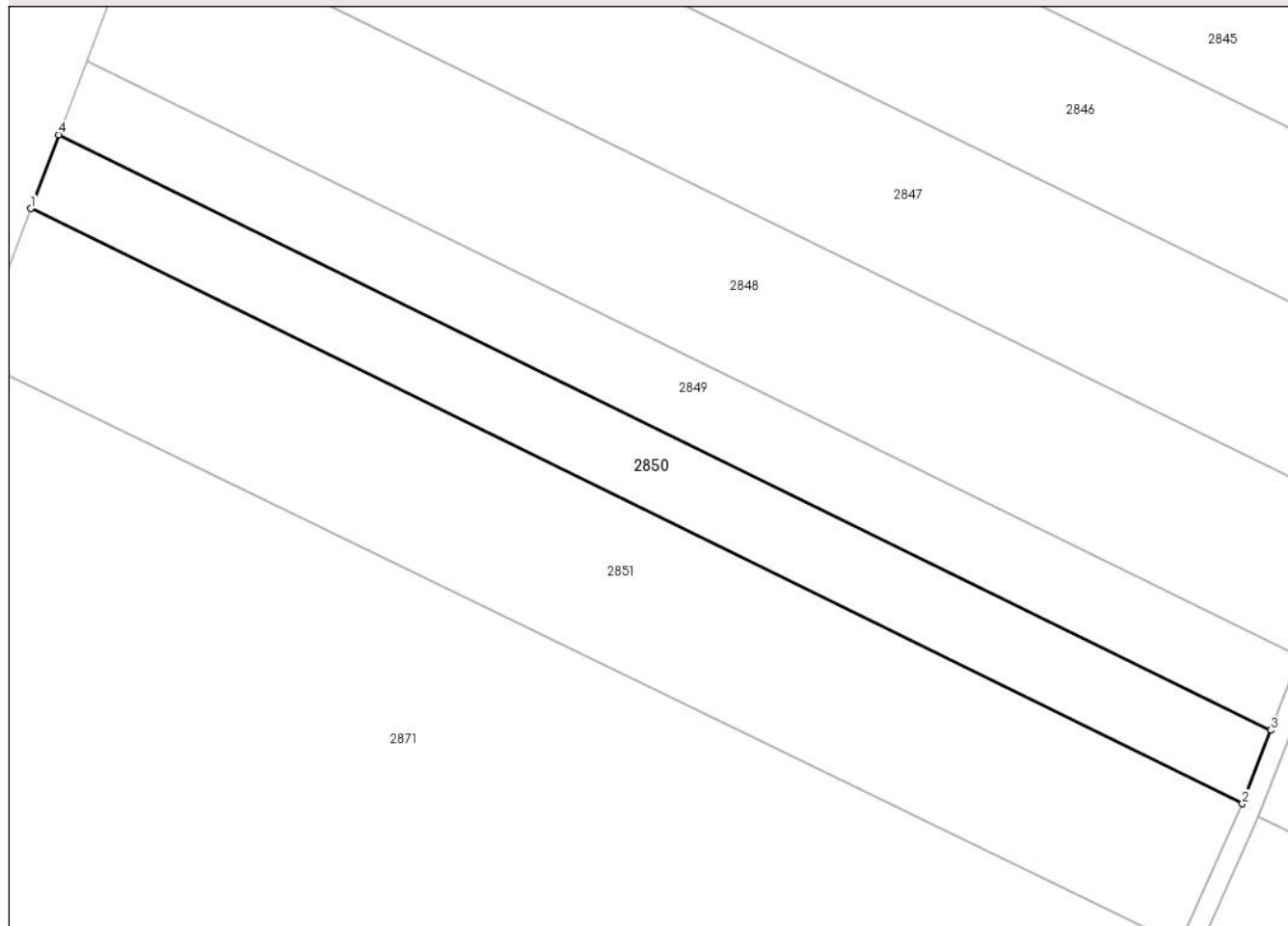
C. Partea III. SARCINI .

Inscrieri privind dezmembramintele dreptului de proprietate, drepturi reale de garanție și sarcini	Referințe
NU SUNT	

Anexa Nr. 1 La Partea I**Teren**

Nr cadastral	Suprafața (mp)*	Observații / Referințe
	1.000	

* Suprafața este determinată în planul de proiecție Stereo 70.

DETALII LINIARE IMOBIL**Date referitoare la teren**

Crt	Categorie folosință	Intra vilan	Suprafața (mp)	Tarla	Parcelă	Nr. topo	Observații / Referințe
1	arabil	NU	1.000	82/1	39	-	AMPLASAMENTUL DIN ACT ESTE ÎN TARLA 82/1/1, PARCELA 39

Lungime Segmente

1) Valorile lungimilor segmentelor sunt obținute din proiecție în plan.

Punct început	X / Y	Punct sfârșit	X / Y	Lungime segment (** (m)
1	674.577,117 319.944,137	2	674.694,731 319.886,361	131.039
2	674.694,731 319.886,361	3	674.697,495 319.893,503	7.658
3	674.697,495 319.893,503	4	674.579,817 319.951,311	131.11
4	674.579,817 319.951,311	1	674.577,117 319.944,137	7.665

**** Lungimile segmentelor sunt determinate în planul de proiecție Stereo 70 și sunt rotunjite la 1 milimetru.**

***** Distanța dintre puncte este formată din segmente cumulate ce sunt mai mici decât valoarea 1 milimetru.**

**DATE DESPRE IMOBILUL NR. 2851**

Oficiul de Cadastru și Publicitate Imobiliară CALARASI
Biroul de Cadastru și Publicitate Imobiliară Calarasi

A. Partea I. Descrierea imobilului

TEREN Extravilan

Adresa: Jud. Calarasi

Nr. Crt	Nr cadastral Nr. topografic	Suprafața* (mp)	Observații / Referințe
A1	20352	Din acte: 2.000 Masurata: 1.992	Sector cadastral:44 Teren neimprejmuit;

B. Partea II. Proprietari și acte

Inscrieri privitoare la dreptul de proprietate și alte drepturi reale		Referințe
35277 / 04/12/2009		
Act Notarial nr. 3299, din 03/12/2009 emis de BNP POPA DIDINA;		
B4	Intabulare, drept de PROPRIETATE, dobandit prin Conventie, cota actuala 1/1, cota initiala 1/1 1) MIHUT ION, sot 2) MIHUT VALERICA, sotie	A1

C. Partea III. SARCINI .

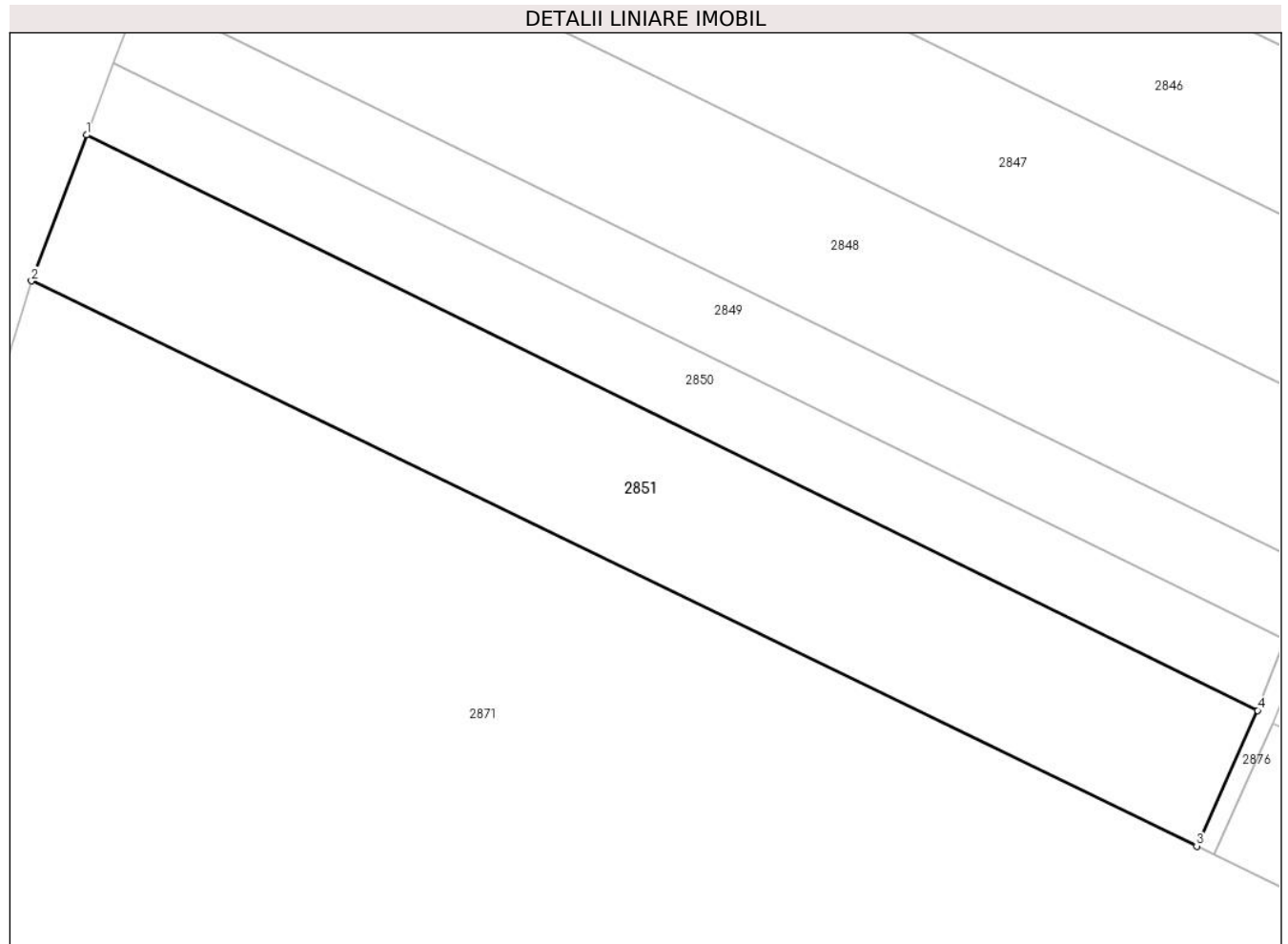
Inscrieri privind dezmembramintele dreptului de proprietate, drepturi reale de garanție și sarcini	Referințe
NU SUNT	

Anexa Nr. 1 La Partea I

Teren

Nr cadastral	Suprafața (mp)*	Observații / Referințe
20352	Din acte: 2.000 Masurata: 1.992	

* Suprafața este determinată în planul de proiecție Stereo 70.



Date referitoare la teren

Crt	Categorie folosință	Intra vilan	Suprafața (mp)	Tarla	Parcelă	Nr. topo	Observații / Referințe
1	arabil	NU	1.992	82/1	40	-	

Lungime Segmente

1) Valorile lungimilor segmentelor sunt obținute din proiecție în plan.

Punct început	X / Y	Punct sfârșit	X / Y	Lungime segment (** (m)
1	674.577,117 319.944,137	2	674.571,599 319.929,481	15.66
2	674.571,599 319.929,481	3	674.688,619 319.872,733	130.054
3	674.688,619 319.872,733	4	674.694,731 319.886,361	14.936
4	674.694,731 319.886,361	1	674.577,117 319.944,137	131.039

**** Lungimile segmentelor sunt determinate în planul de proiecție Stereo 70 și sunt rotunjite la 1 milimetru.**

***** Distanța dintre puncte este formată din segmente cumulate ce sunt mai mici decât valoarea 1 milimetru.**

**DATE DESPRE IMOBILUL NR. 2852**

Oficiul de Cadastru și Publicitate Imobiliară CALARASI
Biroul de Cadastru și Publicitate Imobiliară Calarasi

A. Partea I. Descrierea imobilului

TEREN Extravilan

Adresa: Jud. Calarasi

Nr. Crt	Nr cadastral Nr. topografic	Suprafața* (mp)	Observații / Referințe
A1		2.000	Sector cadastral:44 Teren neimprejmuit;

B. Partea II. Proprietari și acte

Inscrieri privitoare la dreptul de proprietate și alte drepturi reale		Referințe
/		
Act Administrativ nr. 84020, din 18/06/2001 emis de CJSDPAT CALARASI;		
B1	Intabulare, drept de PROPRIETATE, dobandit prin Reconstituire, cota actuala 1/1, cota initiala 1/1 1) CONSTANTIN NICOLAE, LIPSA CNP	A1

C. Partea III. SARCINI .

Inscrieri privind dezmembramintele dreptului de proprietate, drepturi reale de garanție și sarcini	Referințe
NU SUNT	

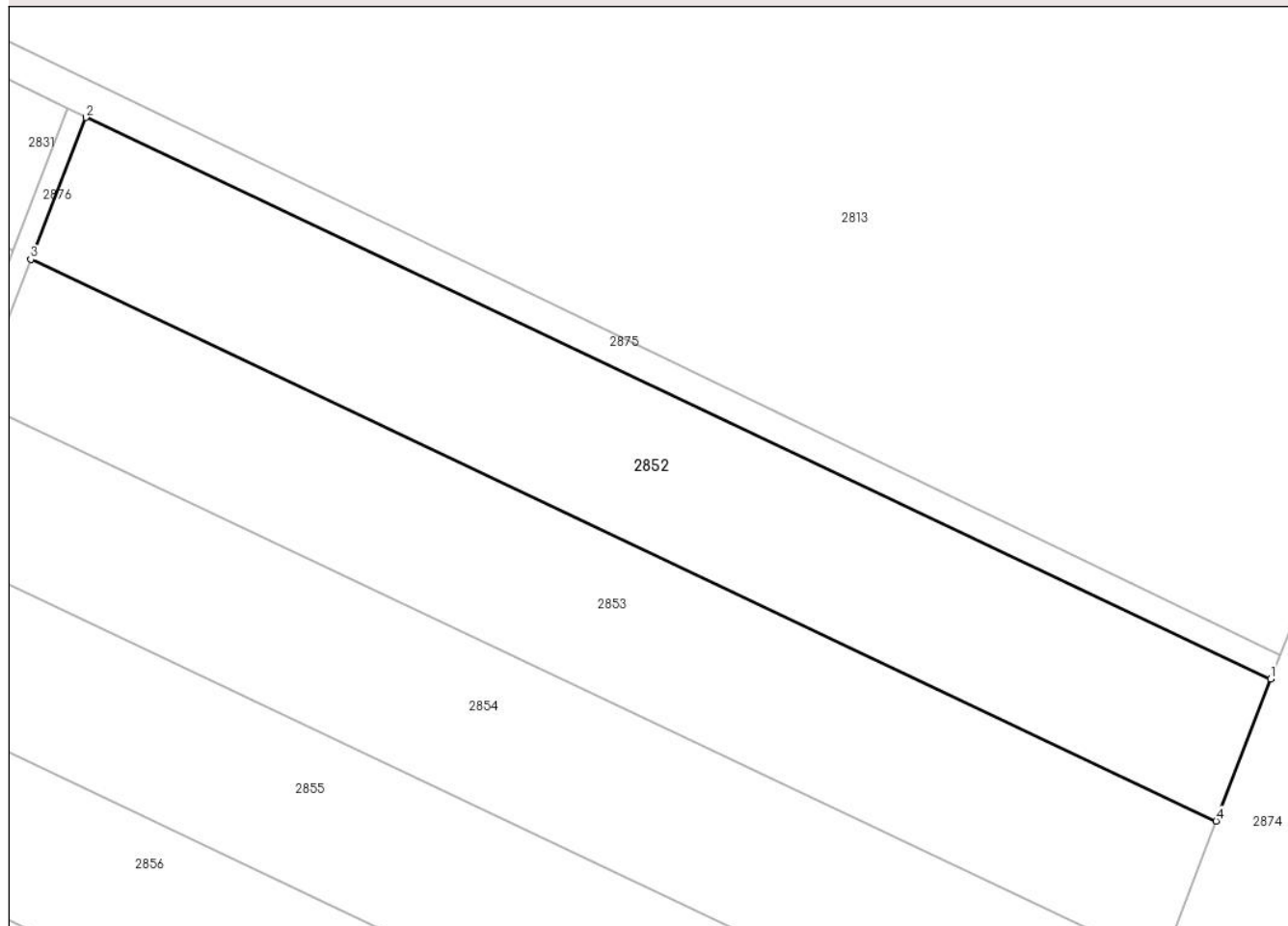
Anexa Nr. 1 La Partea I

Teren

Nr cadastral	Suprafața (mp)*	Observații / Referințe
	2.000	

* Suprafața este determinată în planul de proiecție Stereo 70.

DETALII LINIARE IMOBIL



Date referitoare la teren

Crt	Categorie folosință	Intravilan	Suprafața (mp)	Tarla	Parcelă	Nr. topo	Observații / Referințe
1	arabil	NU	2.000	82/1	2	-	

Lungime Segmente

1) Valorile lungimilor segmentelor sunt obținute din proiecție în plan.

Punct început	X / Y	Punct sfârșit	X / Y	Lungime segment (** (m)
1	674.914,057 320.084,265	2	674.795,263 320.140,518	131.44
2	674.795,263 320.140,518	3	674.789,753 320.126,293	15.255
3	674.789,753 320.126,293	4	674.908,581 320.070,025	131.477
4	674.908,581 320.070,025	1	674.914,057 320.084,265	15.257

** Lungimile segmentelor sunt determinate în planul de proiecție Stereo 70 și sunt rotunjite la 1 milimetru.

***** Distanţa dintre puncte este formată din segmente cumulate ce sunt mai mici decât valoarea 1 milimetru.**

**DATE DESPRE IMOBILUL NR. 2853**

Oficiul de Cadastru și Publicitate Imobiliară CALARASI
Biroul de Cadastru și Publicitate Imobiliară Calarasi

A. Partea I. Descrierea imobilului

TEREN Extravilan

Adresa: Jud. Calarasi

Nr. Crt	Nr cadastral Nr. topografic	Suprafața* (mp)	Observații / Referințe
A1		2.000	Sector cadastral:44 Teren neimprejmuit;

B. Partea II. Proprietari și acte

Inscrieri privitoare la dreptul de proprietate și alte drepturi reale		Referințe
/		
Act Administrativ nr. 84373, din 28/03/2003 emis de CJSDPAT CALARASI;		
B1	Intabulare, drept de PROPRIETATE, dobandit prin Reconstituire, cota actuala 1/1, cota initiala 1/1 1) LAZAR IOANA, LIPSA CNP	A1

C. Partea III. SARCINI .

Inscrieri privind dezmembramintele dreptului de proprietate, drepturi reale de garanție și sarcini	Referințe
NU SUNT	

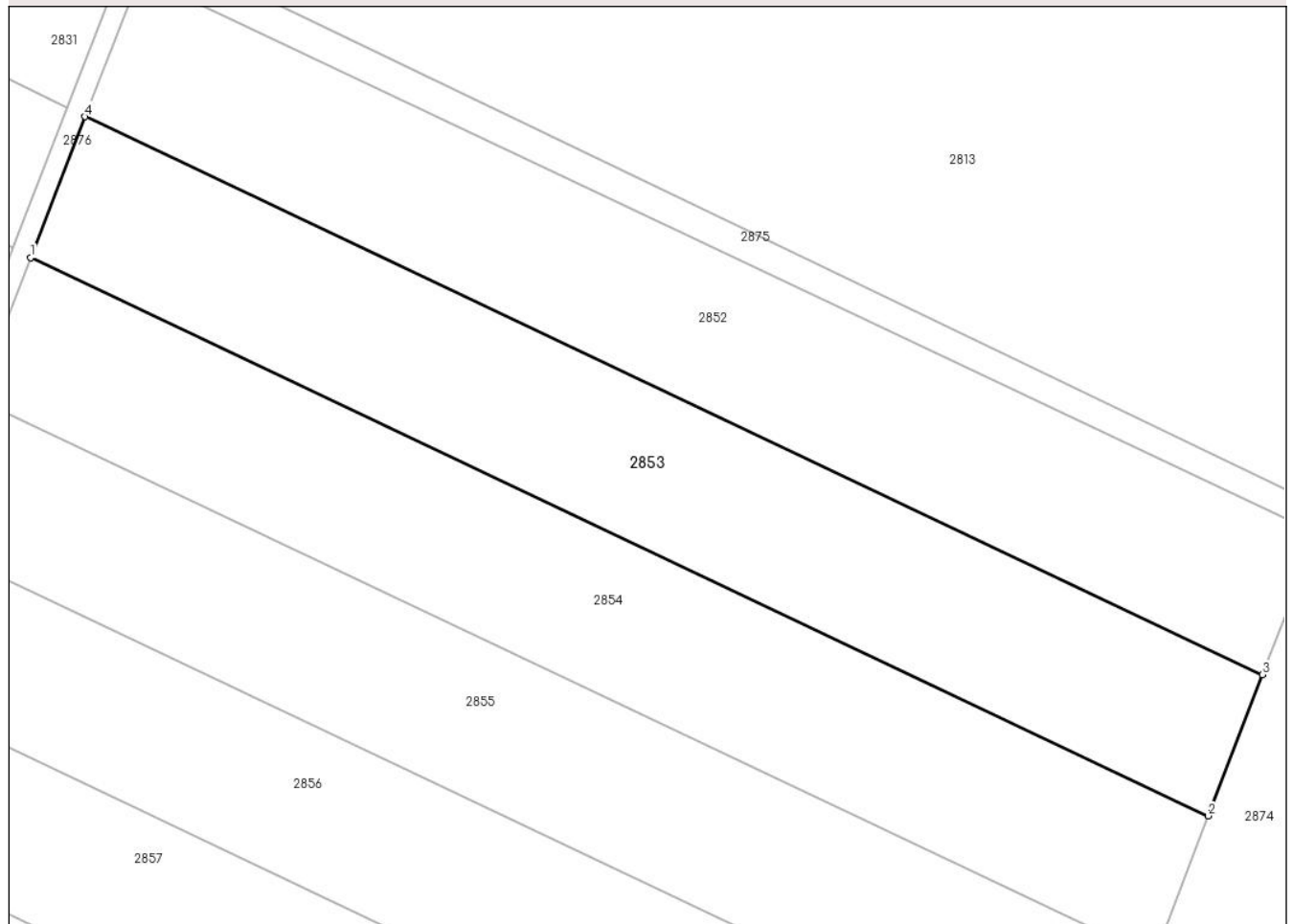
Anexa Nr. 1 La Partea I

Teren

Nr cadastral	Suprafața (mp)*	Observații / Referințe
	2.000	

* Suprafața este determinată în planul de proiecție Stereo 70.

DETALII LINIARE IMOBIL



Date referitoare la teren

Crt	Categorie folosință	Intravilan	Suprafața (mp)	Tarla	Parcelă	Nr. topo	Observații / Referințe
1	arabil	NU	2.000	82/1	4	-	

Lungime Segmente

1) Valorile lungimilor segmentelor sunt obținute din proiecție în plan.

Punct început	X / Y	Punct sfârșit	X / Y	Lungime segment (** (m)
1	674.784,245 320.112,073	2	674.903,106 320.055,788	131.514
2	674.903,106 320.055,788	3	674.908,581 320.070,025	15.253
3	674.908,581 320.070,025	4	674.789,753 320.126,293	131.477
4	674.789,753 320.126,293	1	674.784,245 320.112,073	15.249

** Lungimile segmentelor sunt determinate în planul de proiecție Stereo 70 și sunt rotunjite la 1 milimetru.

***** Distanţa dintre puncte este formată din segmente cumulate ce sunt mai mici decât valoarea 1 milimetru.**

**DATE DESPRE IMOBILUL NR. 2854**

Oficiul de Cadastru și Publicitate Imobiliară CALARASI
Biroul de Cadastru și Publicitate Imobiliară Calarasi

A. Partea I. Descrierea imobilului

TEREN Extravilan

Adresa: Jud. Calarasi

Nr. Crt	Nr cadastral Nr. topografic	Suprafața* (mp)	Observații / Referințe
A1		2.000	Sector cadastral:44 Teren neimprejmuit;

B. Partea II. Proprietari și acte

Inscrieri privitoare la dreptul de proprietate și alte drepturi reale		Referințe
/		
Act Administrativ nr. 84048, din 14/08/2001 emis de CJSDPAT CALARASI;		
B1	Intabulare, drept de PROPRIETATE, dobandit prin Reconstituire, cota actuala 1/1, cota initiala 1/1 1) LAZAR R VIRGIL, LIPSA CNP	A1

C. Partea III. SARCINI .

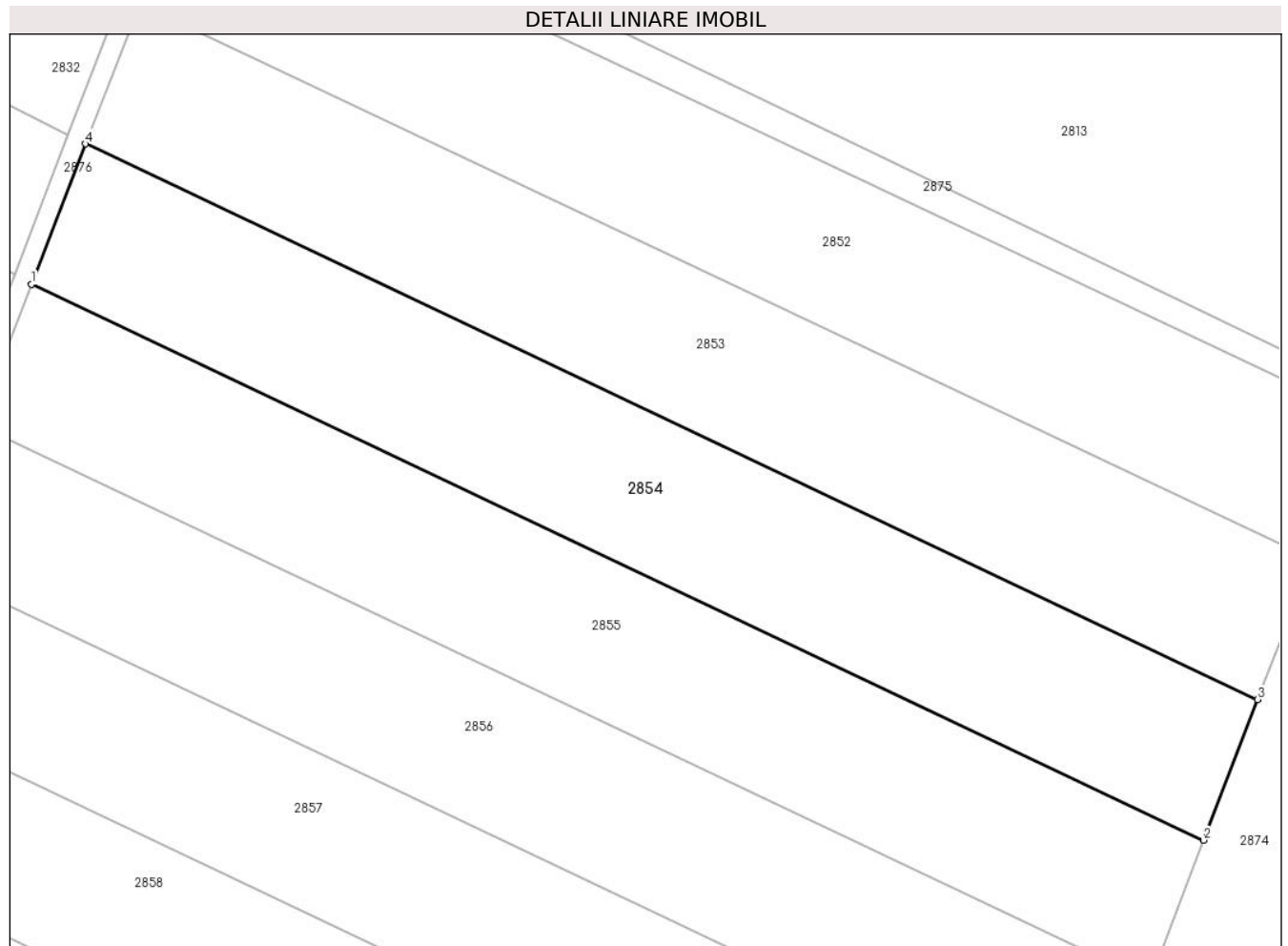
Inscrieri privind dezmembramintele dreptului de proprietate, drepturi reale de garanție și sarcini	Referințe
NU SUNT	

Anexa Nr. 1 La Partea I

Teren

Nr cadastral	Suprafața (mp)*	Observații / Referințe
	2.000	

* Suprafața este determinată în planul de proiecție Stereo 70.



Date referitoare la teren

Crt	Categorie folosință	Intra vilan	Suprafața (mp)	Tarla	Parcelă	Nr. topo	Observații / Referințe
1	arabil	NU	2.000	82/1	6	-	

Lungime Segmente

1) Valorile lungimilor segmentelor sunt obținute din proiecție în plan.

Punct început	X / Y	Punct sfârșit	X / Y	Lungime segment (** (m)
1	674.778,739 320.097,856	2	674.897,633 320.041,556	131.55
2	674.897,633 320.041,556	3	674.903,106 320.055,788	15.248
3	674.903,106 320.055,788	4	674.784,245 320.112,073	131.514
4	674.784,245 320.112,073	1	674.778,739 320.097,856	15.246

** Lungimile segmentelor sunt determinate în planul de proiecție Stereo 70 și sunt rotunjite la 1 milimetru.

***** Distanţa dintre puncte este formată din segmente cumulate ce sunt mai mici decât valoarea 1 milimetru.**

**DATE DESPRE IMOBILUL NR. 2855**

Oficiul de Cadastru și Publicitate Imobiliară CALARASI
Biroul de Cadastru și Publicitate Imobiliară Calarasi

A. Partea I. Descrierea imobilului

TEREN Extravilan

Adresa: Jud. Calarasi, TARLA 82/1 PARCELA 8

Nr. Crt	Nr cadastral Nr. topografic	Suprafața* (mp)	Observații / Referințe
A1	22371	2.000	Sector cadastral:44 Teren neimprejmuit;

B. Partea II. Proprietari și acte

Inscrieri privitoare la dreptul de proprietate și alte drepturi reale		Referințe
38841 / 24/07/2017		
Act Notarial nr. 2735, din 21/07/2017 emis de Serban Angelica Valentina;		
B4	Intabulare, drept de PROPRIETATE, dobandit prin Conventie, cota actuala 1/1, cota initiala 1/1 1) TANASE NICOLAE, sot 2) TANASE CLEMENTINA, sotie	A1

C. Partea III. SARCINI .

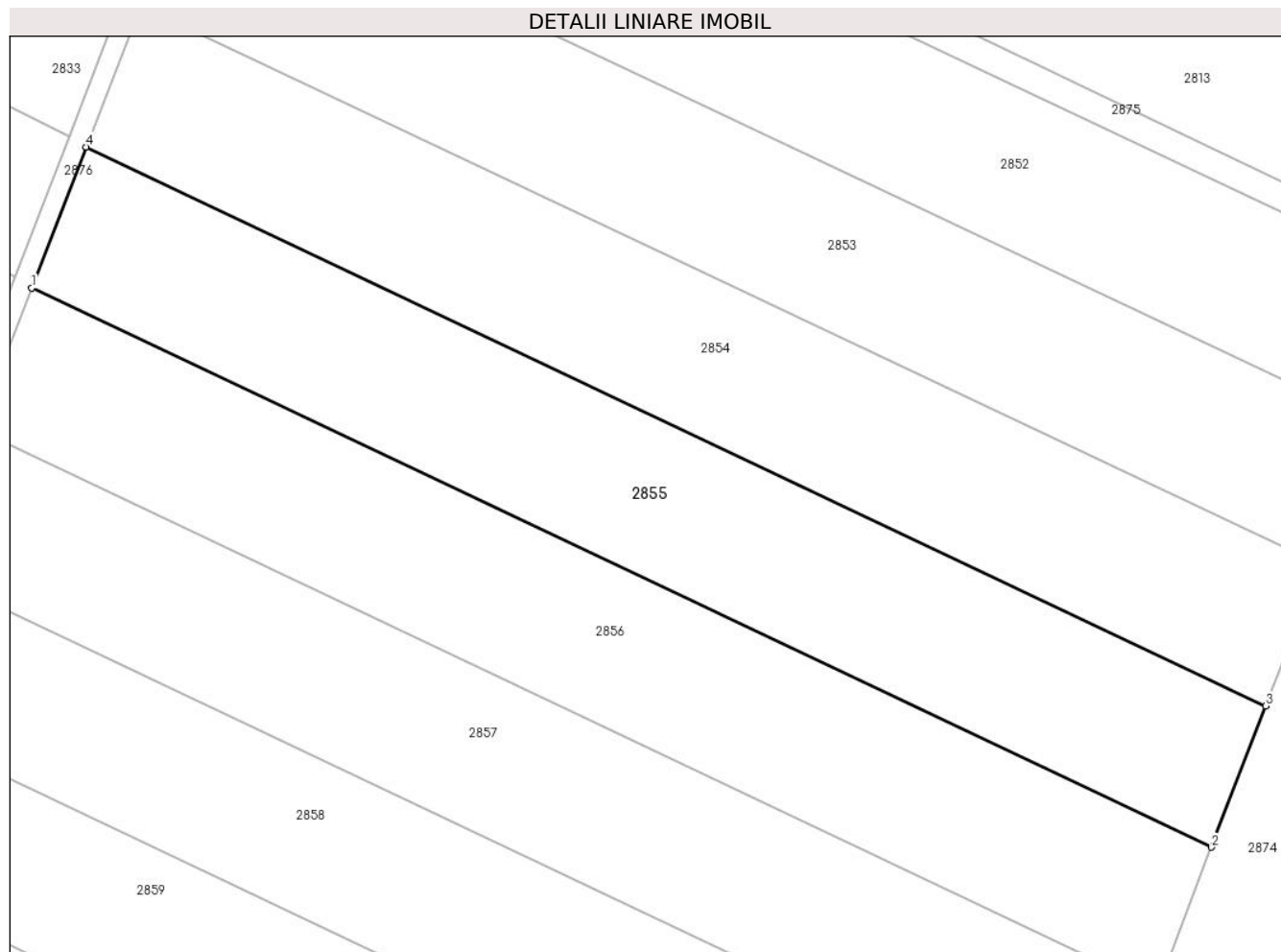
Inscrieri privind dezmembramintele dreptului de proprietate, drepturi reale de garanție și sarcini	Referințe
NU SUNT	

Anexa Nr. 1 La Partea I

Teren

Nr cadastral	Suprafața (mp)*	Observații / Referințe
22371	2.000	

* Suprafața este determinată în planul de proiecție Stereo 70.



Date referitoare la teren

Crt	Categorie folosință	Intra vilan	Suprafața (mp)	Tarla	Parcelă	Nr. topo	Observații / Referințe
1	arabil	NU	2.000	82/1	8	-	

Lungime Segmente

1) Valorile lungimilor segmentelor sunt obținute din proiecție în plan.

Punct început	X / Y	Punct sfârșit	X / Y	Lungime segment (** (m)
1	674.773,234 320.083,644	2	674.892,161 320.027,328	131.587
2	674.892,161 320.027,328	3	674.897,633 320.041,556	15.244
3	674.897,633 320.041,556	4	674.778,739 320.097,856	131.55
4	674.778,739 320.097,856	1	674.773,234 320.083,644	15.241

** Lungimile segmentelor sunt determinate în planul de proiecție Stereo 70 și sunt rotunjite la 1 milimetru.

***** Distanţa dintre puncte este formată din segmente cumulate ce sunt mai mici decât valoarea 1 milimetru.**

**DATE DESPRE IMOBILUL NR. 2856**

Oficiul de Cadastru și Publicitate Imobiliară CALARASI
Biroul de Cadastru și Publicitate Imobiliară Calarasi

A. Partea I. Descrierea imobilului

TEREN Extravilan

Adresa: Jud. Calarasi

Nr. Crt	Nr cadastral Nr. topografic	Suprafața* (mp)	Observații / Referințe
A1	21038	2.000	Sector cadastral:44 Teren neimprejmut;

B. Partea II. Proprietari și acte

Inscrieri privitoare la dreptul de proprietate și alte drepturi reale		Referințe
50991 / 27/12/2012		
Act Notarial nr. 4296, din 21/12/2012 emis de BNP CEPARU IOAN;		
B3	Intabulare, drept de PROPRIETATE, dobandit prin Conventie, cota actuala 1/1, cota initiala 1/1 1) PRED ALEXANDRU, sot 2) PRED A TUDORA, sotie	A1
14763 / 23/03/2017		
Act Administrativ nr. 14763, din 23/03/2017 emis de OCPI CALARASI;		
B5	se noteaza repositionarea imobilului de sub A1, in baza documentatiei cadastrale avizate si receptionate de inspectorul de cadastru	A1

C. Partea III. SARCINI .

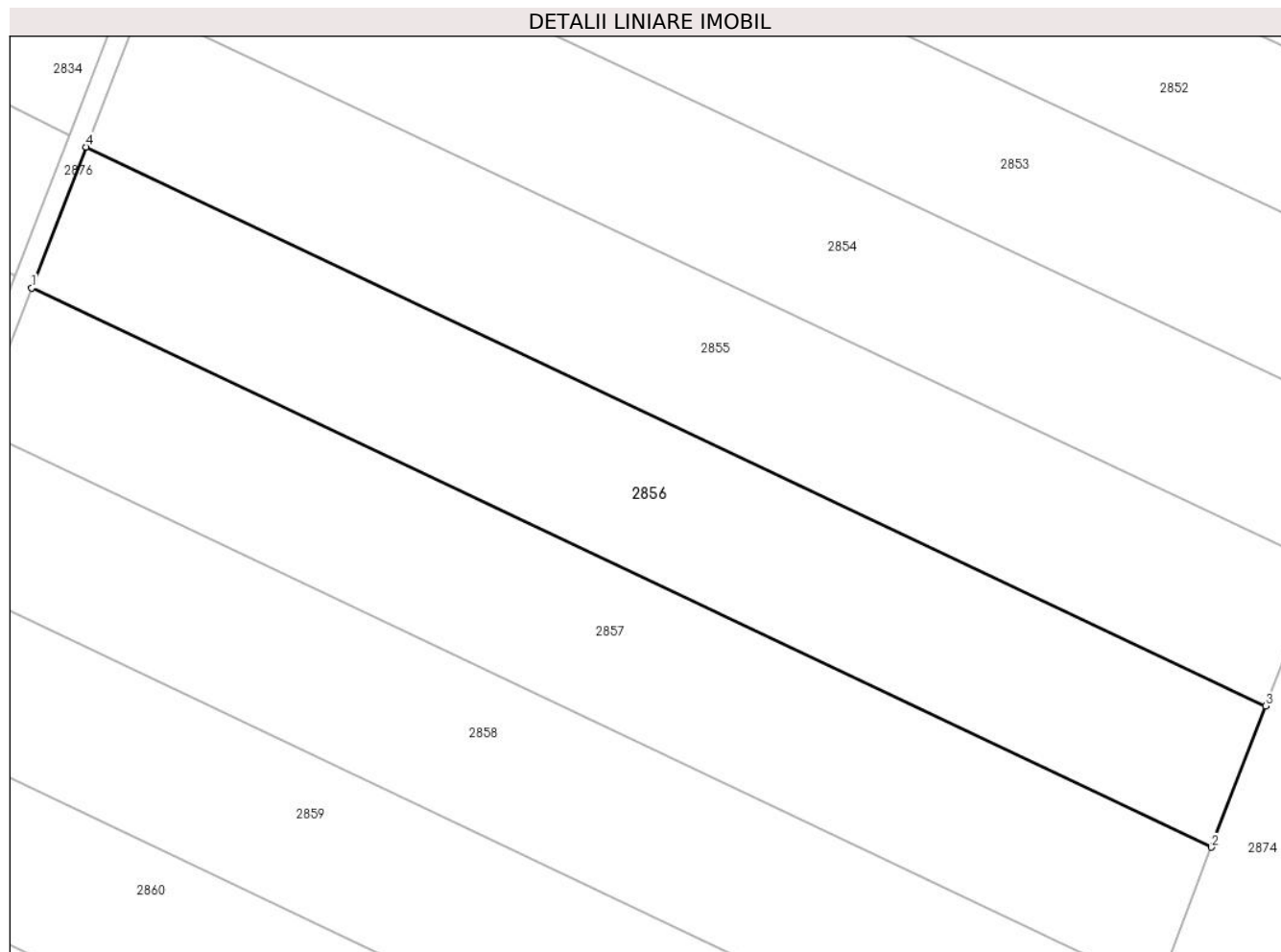
Inscrieri privind dezmembramintele dreptului de proprietate, drepturi reale de garanție și sarcini	Referințe
NU SUNT	

Anexa Nr. 1 La Partea I

Teren

Nr cadastral	Suprafața (mp)*	Observații / Referințe
21038	2.000	

* Suprafața este determinată în planul de proiecție Stereo 70.



Date referitoare la teren

Crt	Categorie folosință	Intra vilan	Suprafața (mp)	Tarla	Parcelă	Nr. topo	Observații / Referințe
1	vie	NU	2.000	82/1	10	-	

Lungime Segmente

1) Valorile lungimilor segmentelor sunt obținute din proiecție în plan.

Punct început	X / Y	Punct sfârșit	X / Y	Lungime segment (** (m)
1	674.767,731 320.069,435	2	674.886,691 320.013,104	131.623
2	674.886,691 320.013,104	3	674.892,161 320.027,328	15.24
3	674.892,161 320.027,328	4	674.773,234 320.083,644	131.587
4	674.773,234 320.083,644	1	674.767,731 320.069,435	15.237

** Lungimile segmentelor sunt determinate în planul de proiecție Stereo 70 și sunt rotunjite la 1 milimetru.

***** Distanţa dintre puncte este formată din segmente cumulate ce sunt mai mici decât valoarea 1 milimetru.**

**DATE DESPRE IMOBILUL NR. 2857**

Oficiul de Cadastru și Publicitate Imobiliară CALARASI
Biroul de Cadastru și Publicitate Imobiliară Calarasi

A. Partea I. Descrierea imobilului

TEREN Extravilan

Adresa: Jud. Calarasi

Nr. Crt	Nr cadastral Nr. topografic	Suprafața* (mp)	Observații / Referințe
A1		2.000	Sector cadastral:44 Teren neimprejmuit;

B. Partea II. Proprietari și acte

Inscrieri privitoare la dreptul de proprietate și alte drepturi reale	Referințe
/	
Act Administrativ nr. 83986, din 11/06/2001 emis de CJSDPAT CALARASI;	
B1	A1
Intabulare, drept de PROPRIETATE, dobandit prin Reconstituire, cota actuala 1/1, cota initiala 1/1	
1) TUTUIANU I DUMITRU, LIPSA CNP	

C. Partea III. SARCINI .

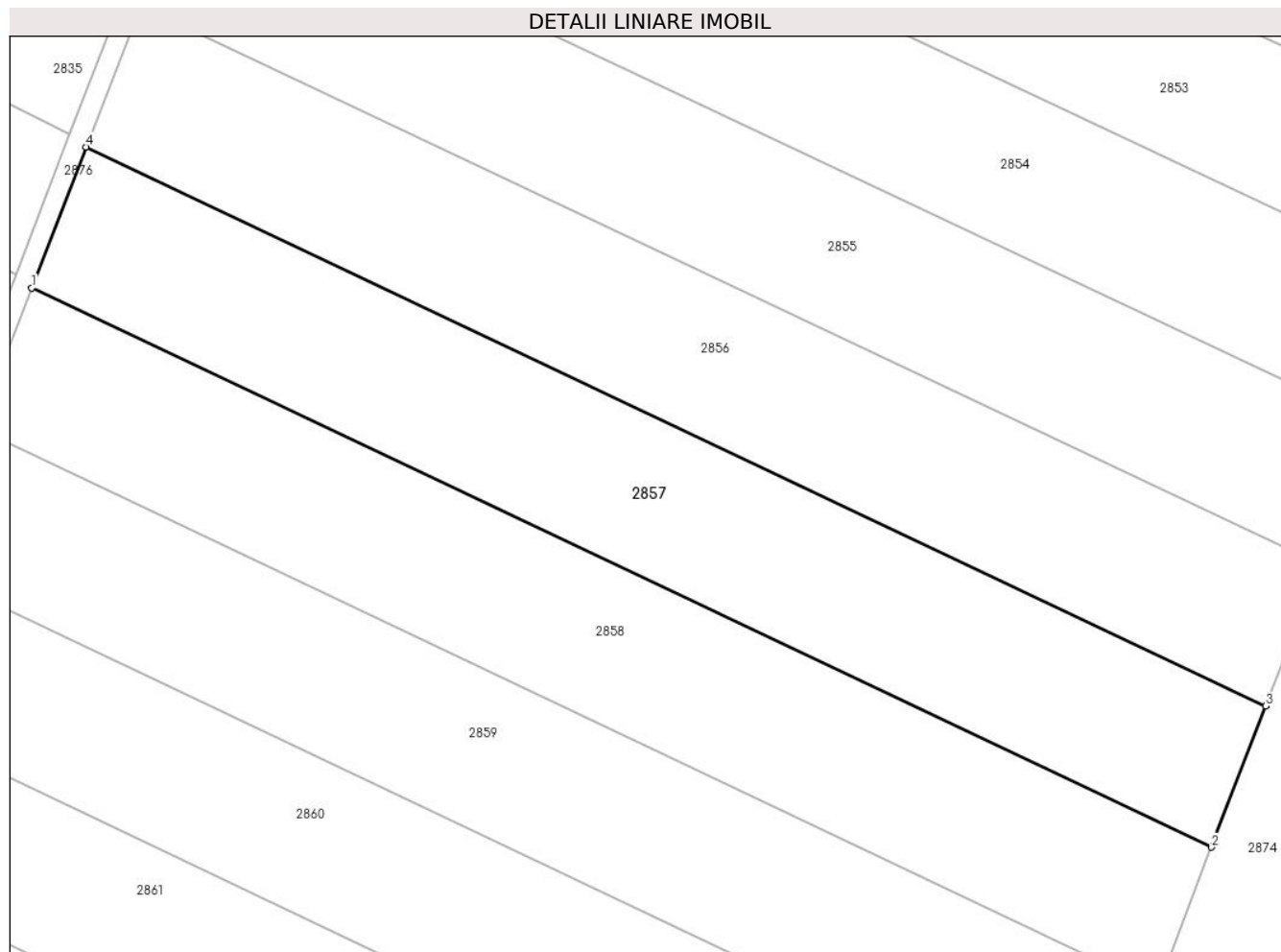
Inscrieri privind dezmembramintele dreptului de proprietate, drepturi reale de garanție și sarcini	Referințe
NU SUNT	

Anexa Nr. 1 La Partea I

Teren

Nr cadastral	Suprafața (mp)*	Observații / Referințe
	2.000	

* Suprafața este determinată în planul de proiecție Stereo 70.



Date referitoare la teren

Crt	Categorie folosință	Intra vilan	Suprafața (mp)	Tarla	Parcelă	Nr. topo	Observații / Referințe
1	arabil	NU	2.000	82/1	12	-	

Lungime Segmente

1) Valorile lungimilor segmentelor sunt obținute din proiecție în plan.

Punct început	X / Y	Punct sfârșit	X / Y	Lungime segment (** (m)
1	674.762,229 320.055,231	2	674.881,223 319.998,884	131.661
2	674.881,223 319.998,884	3	674.886,691 320.013,104	15.235
3	674.886,691 320.013,104	4	674.767,731 320.069,435	131.623
4	674.767,731 320.069,435	1	674.762,229 320.055,231	15.232

** Lungimile segmentelor sunt determinate în planul de proiecție Stereo 70 și sunt rotunjite la 1 milimetru.

***** Distanţa dintre puncte este formată din segmente cumulate ce sunt mai mici decât valoarea 1 milimetru.**

**DATE DESPRE IMOBILUL NR. 2858**

Oficiul de Cadastru și Publicitate Imobiliară CALARASI
Biroul de Cadastru și Publicitate Imobiliară Calarasi

A. Partea I. Descrierea imobilului

TEREN Extravilan

Adresa: Jud. Calarasi, Tarla 82/1, Parcela 14

Nr. Crt	Nr cadastral Nr. topografic	Suprafața* (mp)	Observații / Referințe
A1	22736	2.000	Sector cadastral:44 Teren neimprejmut;

B. Partea II. Proprietari și acte

Inscrieri privitoare la dreptul de proprietate și alte drepturi reale		Referințe
56022 / 08/11/2018		
Act Notarial nr. 1, din 15/01/2018 emis de BNP MIHAELA CARMEN TROPCEA;		
B1	Intabulare, drept de PROPRIETATE, dobandit prin Succesiune, cota actuala 1/2, cota initiala 1/2 1) MIHAI HORIA ADRIAN	A1
25248 / 22/05/2019		
Act Notarial nr. 664, din 21/05/2019 emis de BARBARESSO CRINA-BEATRICE;		
B6	Intabulare, drept de PROPRIETATE, dobandit prin Conventie, cota actuala 1/2, cota initiala 1/2 1) ONEL OVIDIU LUCIAN, -casatorit - bun propriu	A1
B7	-se noteaza faptul ca imobilul de la A1, proprietatea celui de sub B6 constituie patrimoniul de afectatiune 1) ONEL OVIDIU LUCIAN PERSOANA FIZICA AUTORIZATA, CIF:34245536	A1
27558 / 04/06/2019		
Act Administrativ nr. 614, din 03/06/2019 emis de BARBARESSO CRINA-BEATRICE;		
B8	se indreapta eroarea materiala strecurata in incheierea nr. 25248/22.05.2019, in sensul ca a fost trecut eronat bun comun in favoarea sotiiilor ONEL OVIDIU LUCIAN si ONEL VIRGINIA IULIA, corect fiind ONEL OVIDIU LUCIAN casatorit -bun propriu, conform contractului de vanzare cumparare aut. nr. 664/21.05.2019 -emis de NP BARBARESSO CRINA-BEATRICE	A1

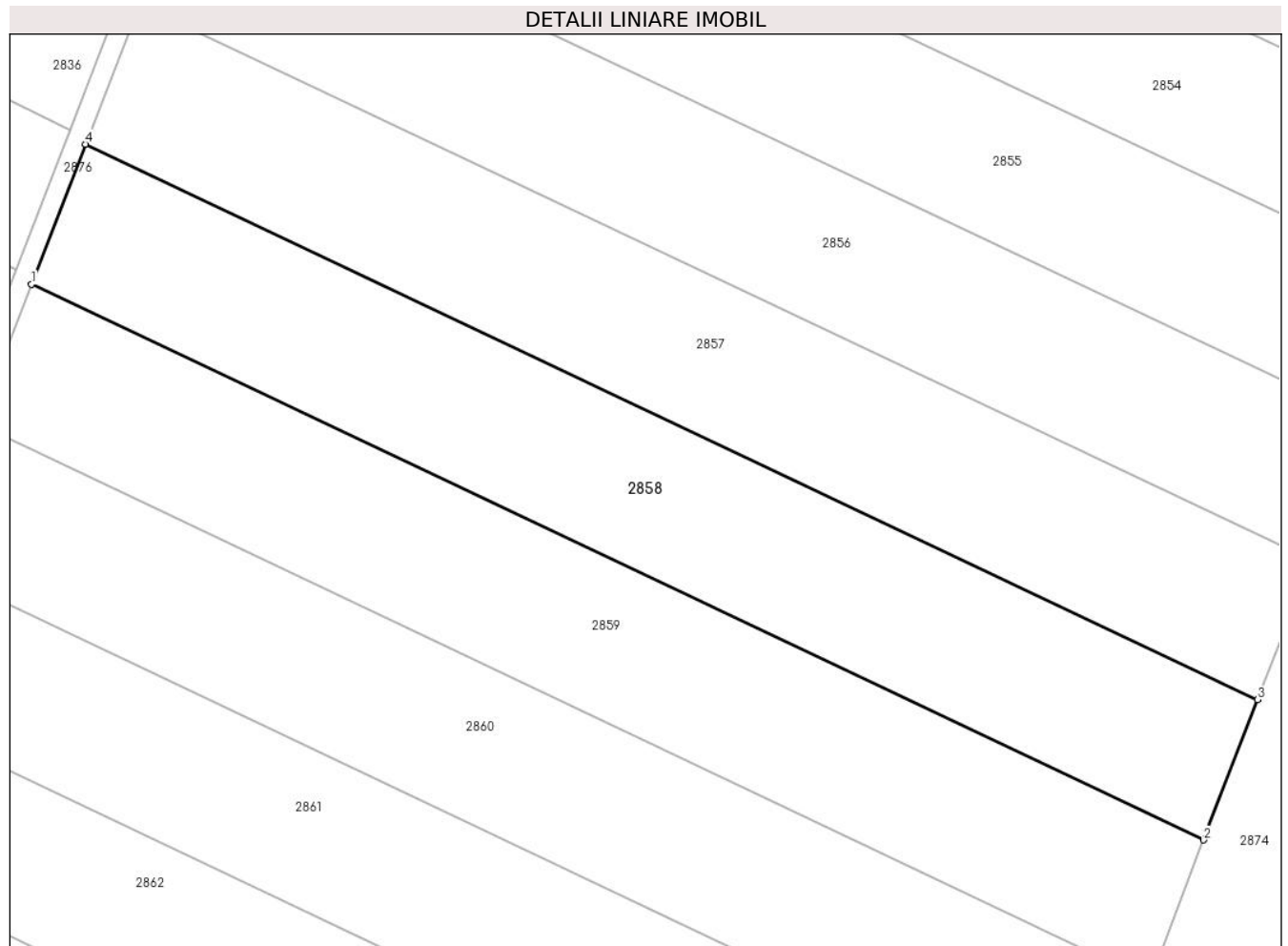
C. Partea III. SARCINI .

Inscrieri privind dezmembramintele dreptului de proprietate, drepturi reale de garanție și sarcini	Referințe
NU SUNT	

Teren

Nr cadastral	Suprafața (mp)*	Observații / Referințe
22736	2.000	

* Suprafața este determinată în planul de proiecție Stereo 70.



Date referitoare la teren

Crt	Categorie folosință	Intra vilan	Suprafața (mp)	Tarla	Parcelă	Nr. topo	Observații / Referințe
1	arabil	NU	2.000	82/1	14	-	

Lungime Segmente

1) Valorile lungimilor segmentelor sunt obținute din proiecție în plan.

Punct început	X / Y	Punct sfârșit	X / Y	Lungime segment (** (m)
1	674.756,729 320.041,03	2	674.875,755 319.984,667	131.697
2	674.875,755 319.984,667	3	674.881,223 319.998,884	15.232
3	674.881,223 319.998,884	4	674.762,229 320.055,231	131.661
4	674.762,229 320.055,231	1	674.756,729 320.041,03	15.229

** Lungimile segmentelor sunt determinate în planul de proiecție Stereo 70 și sunt rotunjite la 1 milimetru.

***** Distanţa dintre puncte este formată din segmente cumulate ce sunt mai mici decât valoarea 1 milimetru.**

**DATE DESPRE IMOBILUL NR. 2859**

Oficiul de Cadastru și Publicitate Imobiliară CALARASI
Biroul de Cadastru și Publicitate Imobiliară Calarasi

A. Partea I. Descrierea imobilului

TEREN Extravilan

Adresa: Jud. Calarasi, TARLA 82/1

Nr. Crt	Nr cadastral Nr. topografic	Suprafața* (mp)	Observații / Referințe
A1	23607	Din acte: 850.400 Masurata: 2.000	Sector cadastral:44 Teren neimprejmuit;

B. Partea II. Proprietari și acte

Inscrieri privitoare la dreptul de proprietate și alte drepturi reale	Referințe
33042 / 12/06/2023	
Act Administrativ nr. 205, din 06/05/2011 emis de PREFECTUL JUDETULUI CALARASI (ORDIN ; act administrativ nr 1289 din 15.05.2023, emis de PRIMARIA COMUNEI VILCELELE);	
B1	A1
Intabulare, drept de PROPRIETATE-PRIVATA, dobandit prin Lege, cota actuala 1/1, cota initiala 1/1 1) COMUNA VILCELELE , CIF:3796837, -DOMENIU PRIVAT	

C. Partea III. SARCINI .

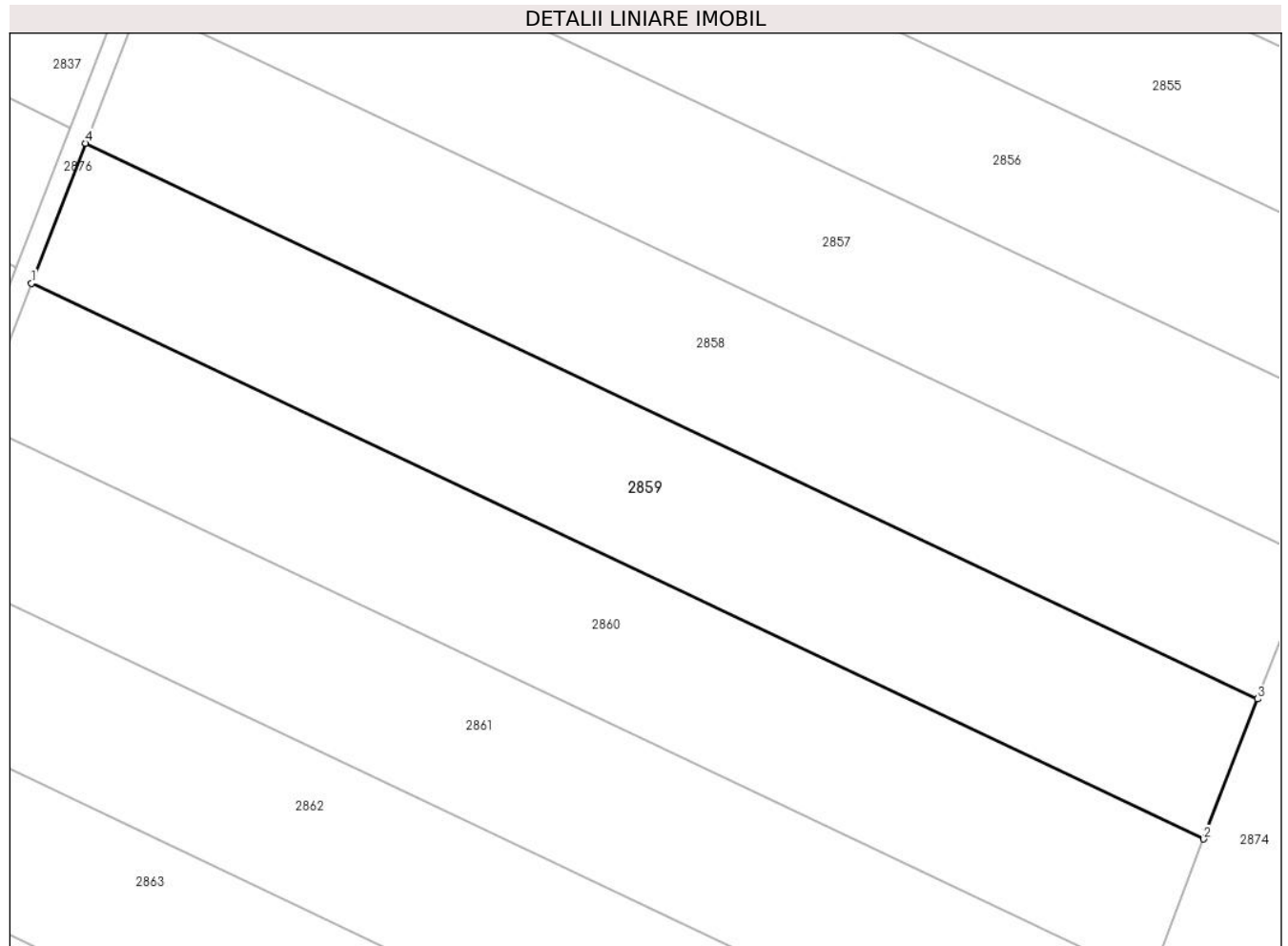
Inscrieri privind dezmembramintele dreptului de proprietate, drepturi reale de garanție și sarcini	Referințe
NU SUNT	

Anexa Nr. 1 La Partea I

Teren

Nr cadastral	Suprafața (mp)*	Observații / Referințe
23607	Din acte: 850.400 Masurata: 2.000	

* Suprafața este determinată în planul de proiecție Stereo 70.



Date referitoare la teren

Crt	Categorie folosință	Intravilan	Suprafața (mp)	Tarla	Parcelă	Nr. topo	Observații / Referințe
1	arabil	NU	2.000	-	-	-	

Lungime Segmente

1) Valorile lungimilor segmentelor sunt obținute din proiecție în plan.

Punct început	X / Y	Punct sfârșit	X / Y	Lungime segment (** (m)
1	674.751,23 320.026,833	2	674.870,29 319.970,454	131.734
2	674.870,29 319.970,454	3	674.875,755 319.984,667	15.227
3	674.875,755 319.984,667	4	674.756,729 320.041,03	131.697
4	674.756,729 320.041,03	1	674.751,23 320.026,833	15.225

**** Lungimile segmentelor sunt determinate în planul de proiecție Stereo 70 și sunt rotunjite la 1 milimetru.**

***** Distanța dintre puncte este formată din segmente cumulate ce sunt mai mici decât valoarea 1 milimetru.**

**DATE DESPRE IMOBILUL NR. 2860**

Oficiul de Cadastru și Publicitate Imobiliară CALARASI
Biroul de Cadastru și Publicitate Imobiliară Calarasi

A. Partea I. Descrierea imobilului

TEREN Extravilan

Adresa: Jud. Calarasi

Nr. Crt	Nr cadastral Nr. topografic	Suprafața* (mp)	Observații / Referințe
A1		2.000	Sector cadastral:44 Teren neimprejmuit;

B. Partea II. Proprietari și acte

Inscrieri privitoare la dreptul de proprietate și alte drepturi reale		Referințe
/		
Act Administrativ nr. 84169, din 29/01/2002 emis de CJSDPAT CALARASI;		
B1	Intabulare, drept de PROPRIETATE, dobandit prin Reconstituire, cota actuala 1/1, cota initiala 1/1 1) GRECU NICOLAE, LIPSA CNP	A1

C. Partea III. SARCINI .

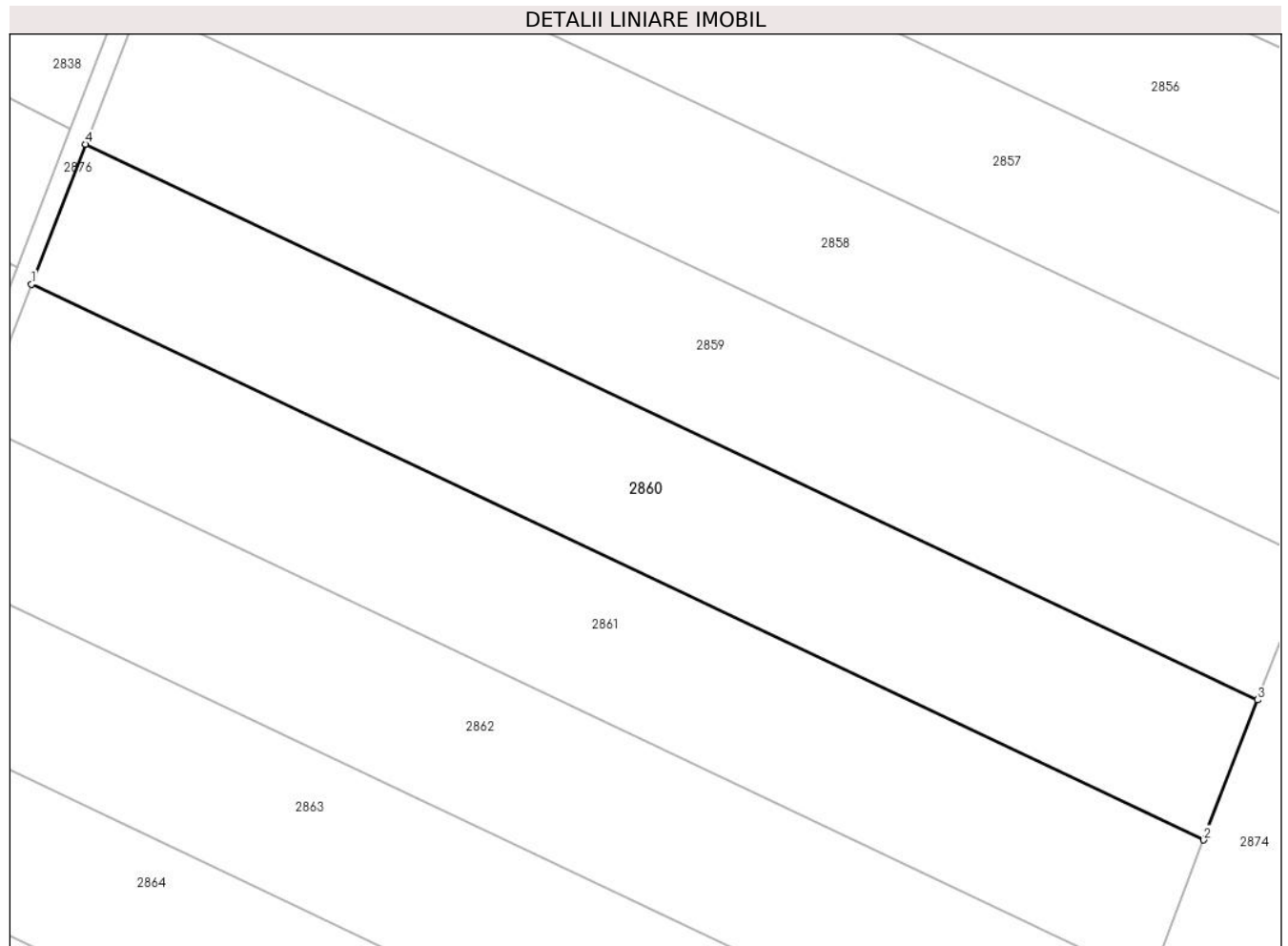
Inscrieri privind dezmembramintele dreptului de proprietate, drepturi reale de garanție și sarcini	Referințe
NU SUNT	

Anexa Nr. 1 La Partea I

Teren

Nr cadastral	Suprafața (mp)*	Observații / Referințe
	2.000	

* Suprafața este determinată în planul de proiecție Stereo 70.



Date referitoare la teren

Crt	Categorie folosință	Intra vilan	Suprafața (mp)	Tarla	Parcelă	Nr. topo	Observații / Referințe
1	arabil	NU	2.000	82/1	18	-	

Lungime Segmente

1) Valorile lungimilor segmentelor sunt obținute din proiecție în plan.

Punct început	X / Y	Punct sfârșit	X / Y	Lungime segment (** (m)
1	674.745,733 320.012,64	2	674.864,826 319.956,246	131.77
2	674.864,826 319.956,246	3	674.870,29 319.970,454	15.222
3	674.870,29 319.970,454	4	674.751,23 320.026,833	131.734
4	674.751,23 320.026,833	1	674.745,733 320.012,64	15.22

** Lungimile segmentelor sunt determinate în planul de proiecție Stereo 70 și sunt rotunjite la 1 milimetru.

***** Distanţa dintre puncte este formată din segmente cumulate ce sunt mai mici decât valoarea 1 milimetru.**

**DATE DESPRE IMOBILUL NR. 2861**

Oficiul de Cadastru și Publicitate Imobiliară CALARASI
Biroul de Cadastru și Publicitate Imobiliară Calarasi

A. Partea I. Descrierea imobilului

TEREN Extravilan

Adresa: Jud. Calarasi, TARLA 82/1 PARCELA 20

Nr. Crt	Nr cadastral Nr. topografic	Suprafața* (mp)	Observații / Referințe
A1	22558	2.000	Sector cadastral:44 Teren neimprejmuit;

B. Partea II. Proprietari și acte

Inscrieri privitoare la dreptul de proprietate și alte drepturi reale	Referințe
18906 / 18/04/2018	
Act Notarial nr. 846, din 17/04/2018 emis de NP Sestacovschi Florin Adrian;	
B4	A1
Intabulare, drept de PROPRIETATE, dobandit prin Conventie, cota actuala 1/1, cota initiala 1/1	
1) SOCIETATEA MIHUT SRL, CIF:10631432	

C. Partea III. SARCINI .

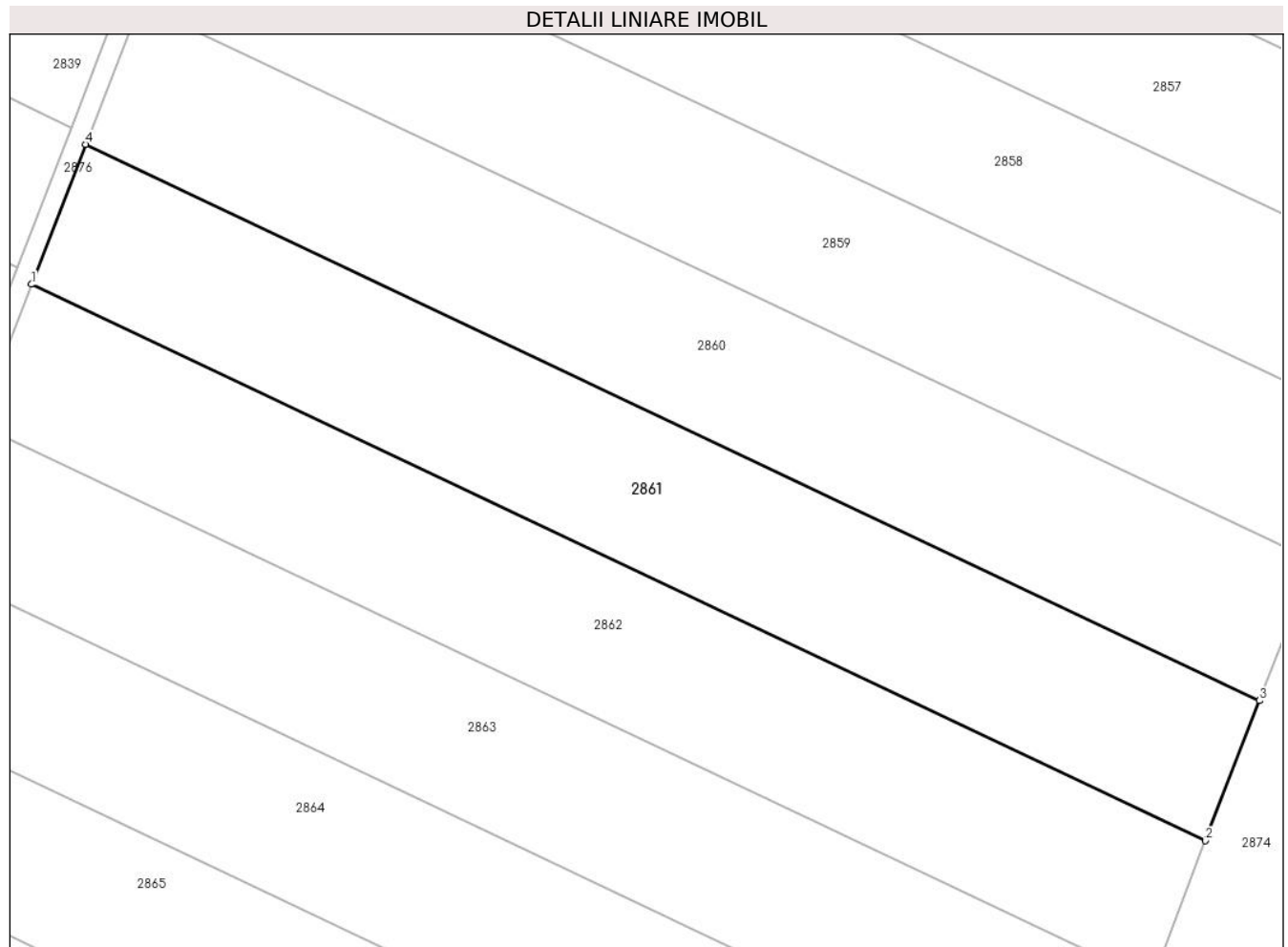
Inscrieri privind dezmembramintele dreptului de proprietate, drepturi reale de garanție și sarcini	Referințe
NU SUNT	

Anexa Nr. 1 La Partea I

Teren

Nr cadastral	Suprafața (mp)*	Observații / Referințe
22558	2.000	

* Suprafața este determinată în planul de proiecție Stereo 70.



Date referitoare la teren

Crt	Categorie folosință	Intra vilan	Suprafața (mp)	Tarla	Parcelă	Nr. topo	Observații / Referințe
1	vie	NU	2.000	82/1	20	-	

Lungime Segmente

1) Valorile lungimilor segmentelor sunt obținute din proiecție în plan.

Punct început	X / Y	Punct sfârșit	X / Y	Lungime segment (** (m)
1	674.740,237 319.998,451	2	674.859,363 319.942,041	131.807
2	674.859,363 319.942,041	3	674.864,826 319.956,246	15.219
3	674.864,826 319.956,246	4	674.745,733 320.012,64	131.77
4	674.745,733 320.012,64	1	674.740,237 319.998,451	15.216

** Lungimile segmentelor sunt determinate în planul de proiecție Stereo 70 și sunt rotunjite la 1 milimetru.

***** Distanţa dintre puncte este formată din segmente cumulate ce sunt mai mici decât valoarea 1 milimetru.**

**DATE DESPRE IMOBILUL NR. 2862**

Oficiul de Cadastru și Publicitate Imobiliară CALARASI
Biroul de Cadastru și Publicitate Imobiliară Calarasi

A. Partea I. Descrierea imobilului

TEREN Extravilan

Adresa: Jud. Calarasi

Nr. Crt	Nr cadastral Nr. topografic	Suprafața* (mp)	Observații / Referințe
A1		2.000	Sector cadastral:44 Teren neimprejmuit;

B. Partea II. Proprietari și acte

Inscrieri privitoare la dreptul de proprietate și alte drepturi reale	Referințe
/	
Act Administrativ nr. 83447, din 26/06/1997 emis de CJSDPAT CALARASI;	
B1	A1
Intabulare, drept de PROPRIETATE, dobandit prin Reconstituire, cota actuala 1/1, cota initiala 1/1 1) VASILESCU NICOLAE, LIPSA CNP	

C. Partea III. SARCINI .

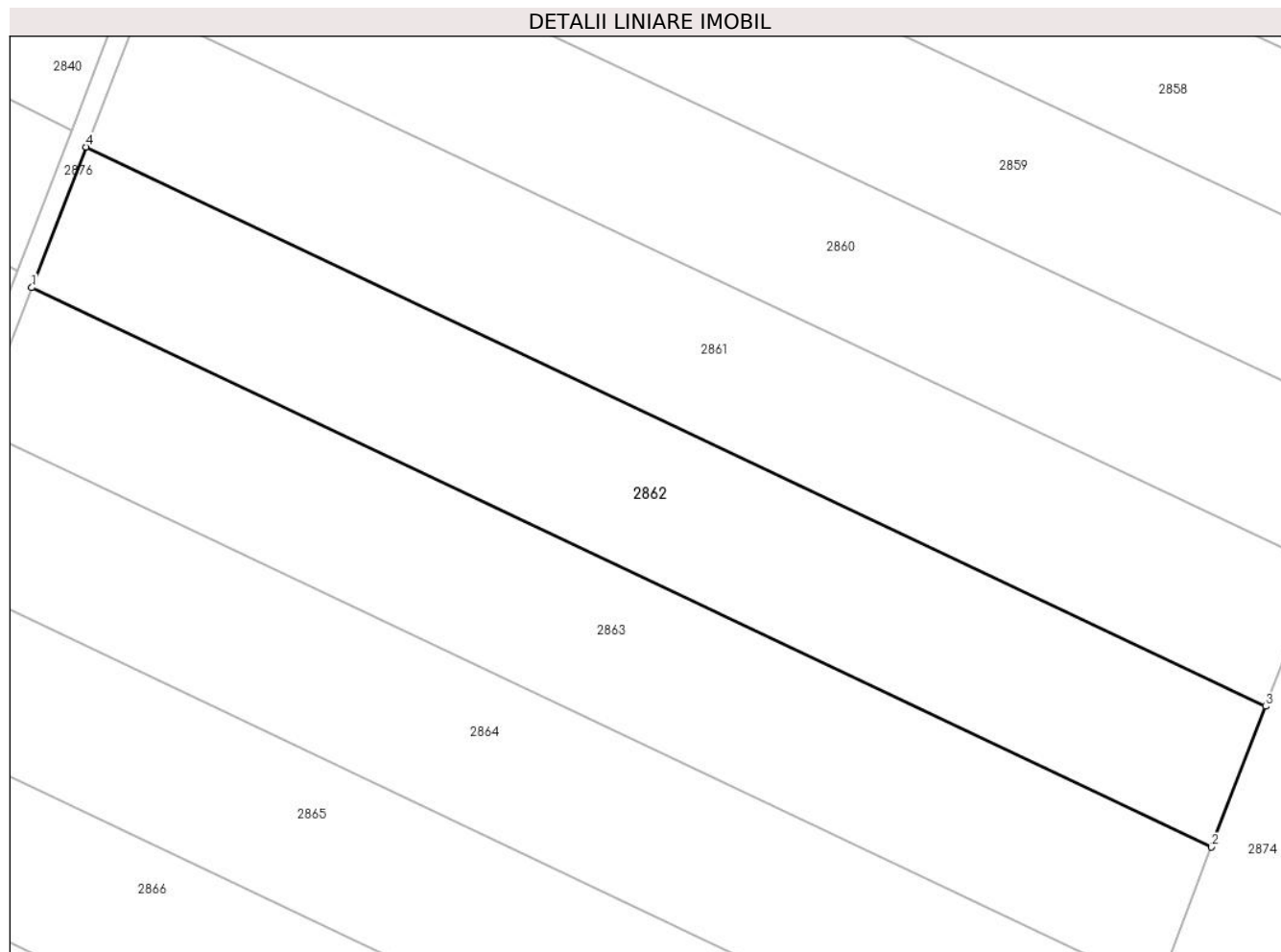
Inscrieri privind dezmembramintele dreptului de proprietate, drepturi reale de garanție și sarcini	Referințe
NU SUNT	

Anexa Nr. 1 La Partea I

Teren

Nr cadastral	Suprafața (mp)*	Observații / Referințe
	2.000	

* Suprafața este determinată în planul de proiecție Stereo 70.



Date referitoare la teren

Crt	Categorie folosință	Intravilan	Suprafața (mp)	Tarla	Parcelă	Nr. topo	Observații / Referințe
1	arabil	NU	2.000	82/1	22	-	

Lungime Segmente

1) Valorile lungimilor segmentelor sunt obținute din proiecție în plan.

Punct început	X / Y	Punct sfârșit	X / Y	Lungime segment (** (m)
1	674.734,743 319.984,267	2	674.853,902 319.927,841	131.844
2	674.853,902 319.927,841	3	674.859,363 319.942,041	15.214
3	674.859,363 319.942,041	4	674.740,237 319.998,451	131.807
4	674.740,237 319.998,451	1	674.734,743 319.984,267	15.211

** Lungimile segmentelor sunt determinate în planul de proiecție Stereo 70 și sunt rotunjite la 1 milimetru.

***** Distanţa dintre puncte este formată din segmente cumulate ce sunt mai mici decât valoarea 1 milimetru.**

**DATE DESPRE IMOBILUL NR. 2863**

Oficiul de Cadastru și Publicitate Imobiliară CALARASI
Biroul de Cadastru și Publicitate Imobiliară Calarasi

A. Partea I. Descrierea imobilului

TEREN Extravilan

Adresa: Jud. Calarasi

Nr. Crt	Nr cadastral Nr. topografic	Suprafața* (mp)	Observații / Referințe
A1		2.000	Sector cadastral:44 Teren neimprejmuit;

B. Partea II. Proprietari și acte

Inscrieri privitoare la dreptul de proprietate și alte drepturi reale		Referințe
/		
Act Administrativ nr. 83812, din 19/07/1999 emis de CJSDPAT CALARASI;		
B1	Intabulare, drept de PROPRIETATE, dobandit prin Reconstituire, cota actuala 1/1, cota initiala 1/1 1) ENE D VASILE , LIPSA CNP	A1

C. Partea III. SARCINI .

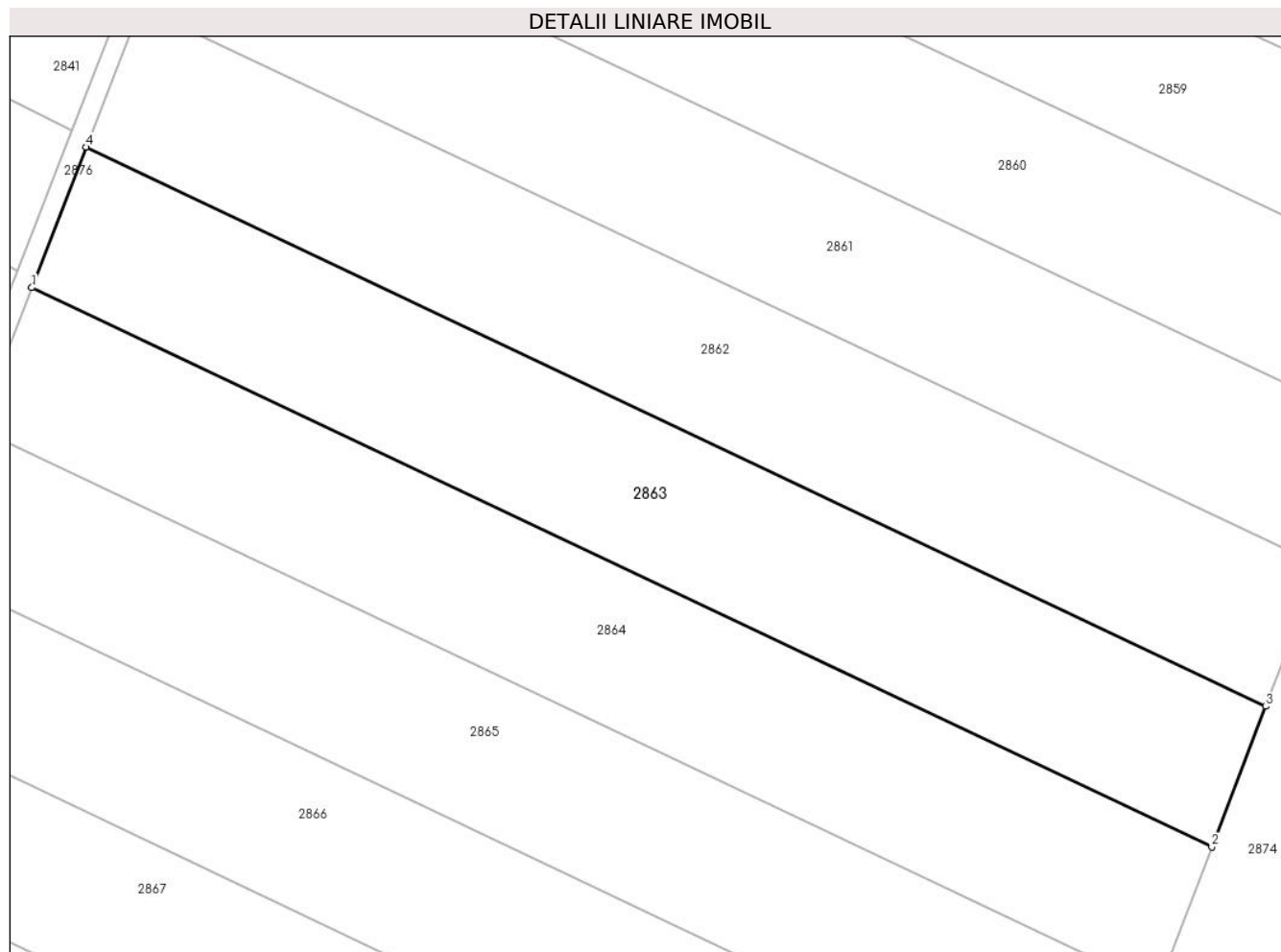
Inscrieri privind dezmembramintele dreptului de proprietate, drepturi reale de garanție și sarcini	Referințe
NU SUNT	

Anexa Nr. 1 La Partea I

Teren

Nr cadastral	Suprafața (mp)*	Observații / Referințe
	2.000	

* Suprafața este determinată în planul de proiecție Stereo 70.



Date referitoare la teren

Crt	Categorie folosință	Intra vilan	Suprafața (mp)	Tarla	Parcelă	Nr. topo	Observații / Referințe
1	arabil	NU	2.000	82/1	24	-	

Lungime Segmente

1) Valorile lungimilor segmentelor sunt obținute din proiecție în plan.

Punct început	X / Y	Punct sfârșit	X / Y	Lungime segment (** (m)
1	674.729,25 319.970,085	2	674.848,442 319.913,644	131.88
2	674.848,442 319.913,644	3	674.853,902 319.927,841	15.211
3	674.853,902 319.927,841	4	674.734,743 319.984,267	131.844
4	674.734,743 319.984,267	1	674.729,25 319.970,085	15.209

** Lungimile segmentelor sunt determinate în planul de proiecție Stereo 70 și sunt rotunjite la 1 milimetru.

***** Distanţa dintre puncte este formată din segmente cumulate ce sunt mai mici decât valoarea 1 milimetru.**

**DATE DESPRE IMOBILUL NR. 2864**

Oficiul de Cadastru și Publicitate Imobiliară CALARASI
Biroul de Cadastru și Publicitate Imobiliară Calarasi

A. Partea I. Descrierea imobilului

TEREN Extravilan

Adresa: Jud. Calarasi

Nr. Crt	Nr cadastral Nr. topografic	Suprafața* (mp)	Observații / Referințe
A1		2.000	Sector cadastral:44 Teren neimprejmuit;

B. Partea II. Proprietari și acte

Inscrieri privitoare la dreptul de proprietate și alte drepturi reale		Referințe
/		
Act Administrativ nr. 83775, din 03/05/1999 emis de CJSDPAT CALARASI;		
B1	Intabulare, drept de PROPRIETATE, dobandit prin Reconstituire, cota actuala 1/1, cota initiala 1/1 1) PETCU T DUMITRU, LIPSA CNP	A1

C. Partea III. SARCINI .

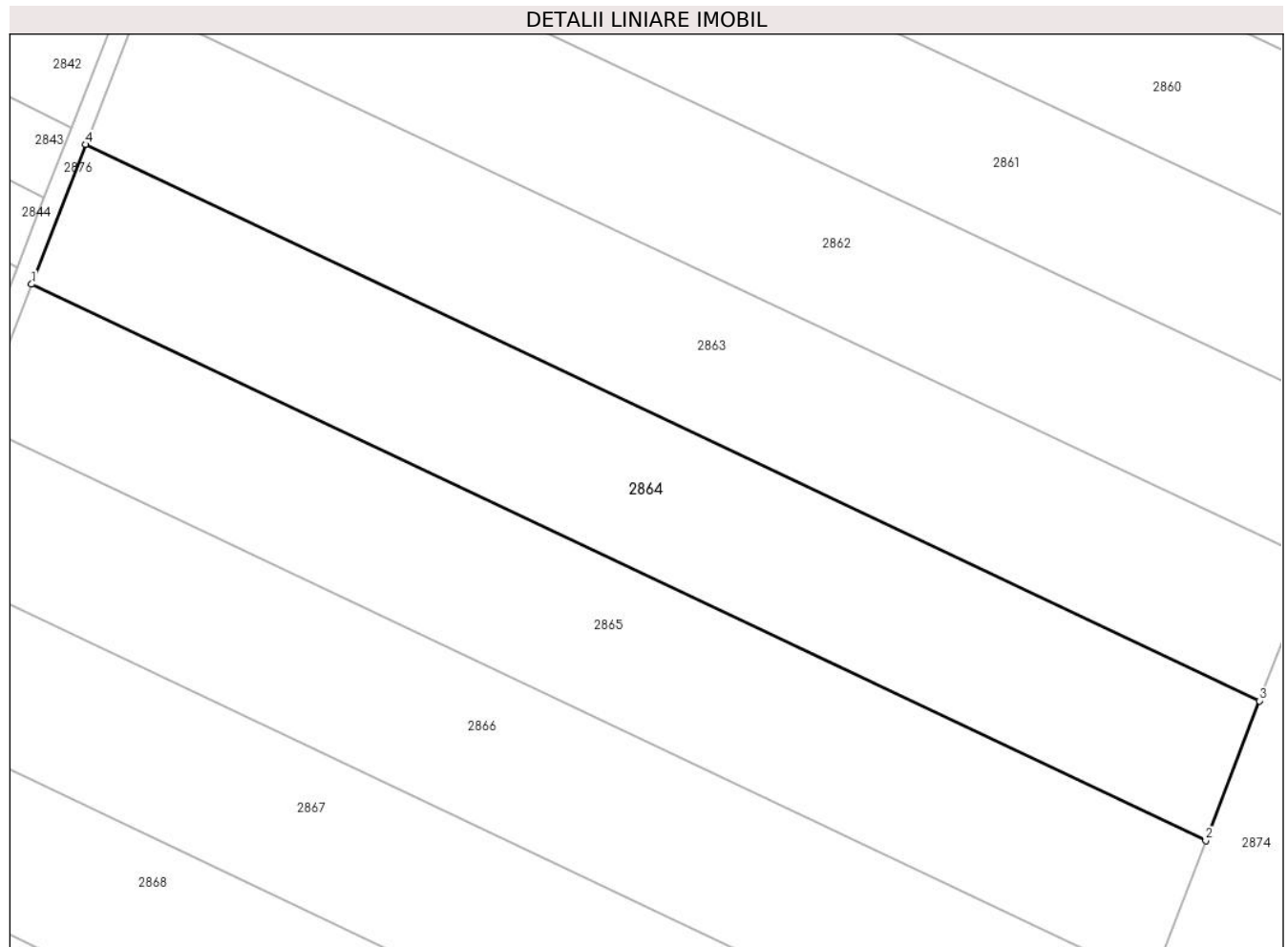
Inscrieri privind dezmembramintele dreptului de proprietate, drepturi reale de garanție și sarcini	Referințe
NU SUNT	

Anexa Nr. 1 La Partea I

Teren

Nr cadastral	Suprafața (mp)*	Observații / Referințe
	2.000	

* Suprafața este determinată în planul de proiecție Stereo 70.



Date referitoare la teren

Crt	Categorie folosință	Intra vilan	Suprafața (mp)	Tarla	Parcelă	Nr. topo	Observații / Referințe
1	arabil	NU	2.000	82/1	26	-	

Lungime Segmente

1) Valorile lungimilor segmentelor sunt obținute din proiecție în plan.

Punct început	X / Y	Punct sfârșit	X / Y	Lungime segment (** (m)
1	674.723,759 319.955,908	2	674.842,985 319.899,451	131.918
2	674.842,985 319.899,451	3	674.848,442 319.913,644	15.206
3	674.848,442 319.913,644	4	674.729,25 319.970,085	131.88
4	674.729,25 319.970,085	1	674.723,759 319.955,908	15.203

** Lungimile segmentelor sunt determinate în planul de proiecție Stereo 70 și sunt rotunjite la 1 milimetru.

***** Distanţa dintre puncte este formată din segmente cumulate ce sunt mai mici decât valoarea 1 milimetru.**

**DATE DESPRE IMOBILUL NR. 2865**

Oficiul de Cadastru și Publicitate Imobiliară CALARASI
Biroul de Cadastru și Publicitate Imobiliară Calarasi

A. Partea I. Descrierea imobilului

TEREN Extravilan

Adresa: Jud. Calarasi

Nr. Crt	Nr cadastral Nr. topografic	Suprafața* (mp)	Observații / Referințe
A1		2.000	Sector cadastral:44 Teren neimprejmuit;

B. Partea II. Proprietari și acte

Inscrieri privitoare la dreptul de proprietate și alte drepturi reale		Referințe
/		
Act Normativ nr. 7, din 13/03/1996 emis de PARLAMENTUL ROMÂNIEI;		
B1	Inscrierea provizorie, drept de PROPRIETATE, dobandit prin Lege, cota actuala 1/1, cota initiala 1/1 1) COMUNA VILCELELE , CIF:3796837	A1
B2	se noteaza mentiunea 'Proprietar neidentificat, teren la dispozitia comisiei locale de fond funciar', dobandit prin Lege	A1

C. Partea III. SARCINI .

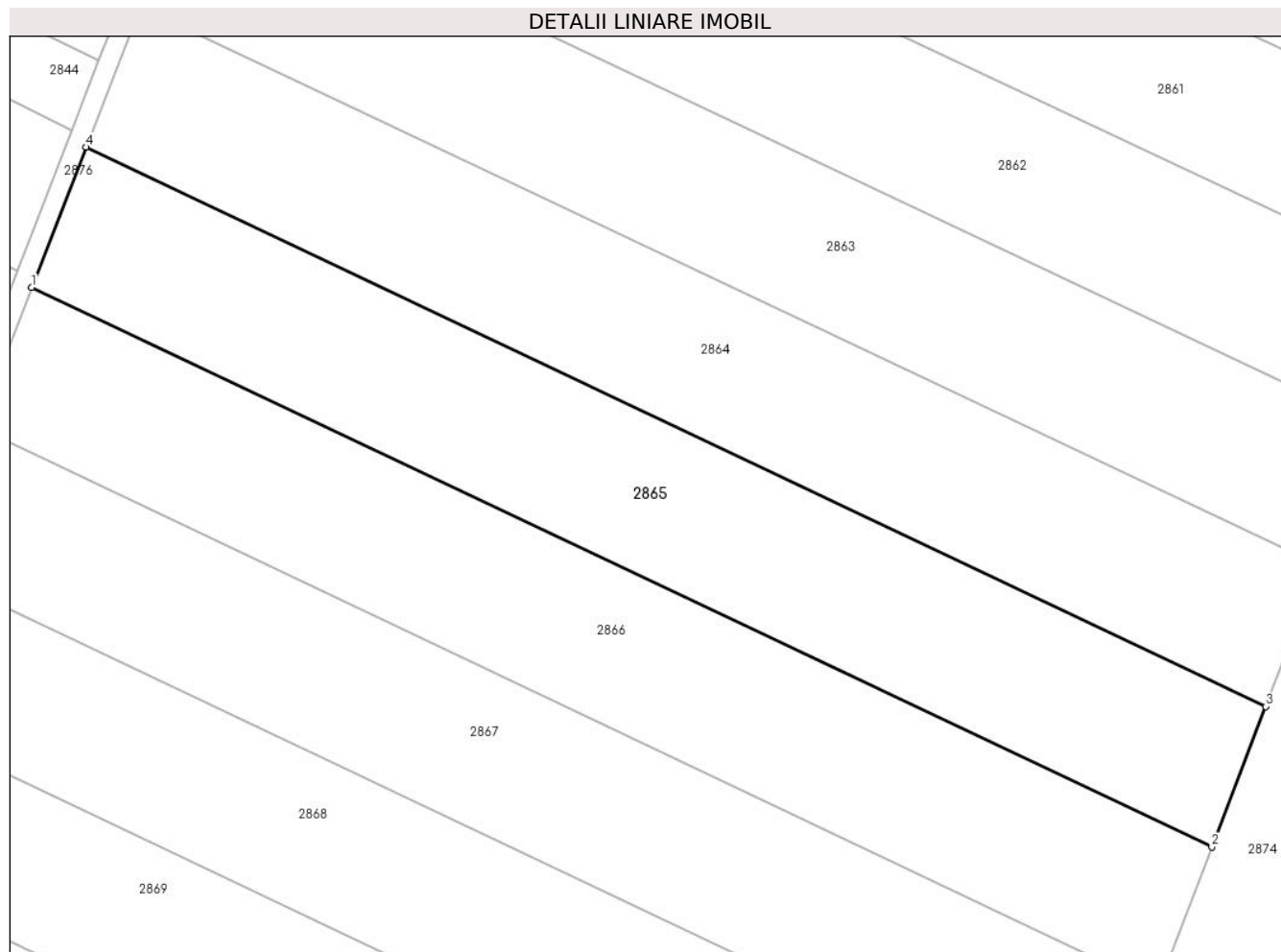
Inscrieri privind dezmembramintele dreptului de proprietate, drepturi reale de garanție și sarcini	Referințe
NU SUNT	

Anexa Nr. 1 La Partea I

Teren

Nr cadastral	Suprafața (mp)*	Observații / Referințe
	2.000	

* Suprafața este determinată în planul de proiecție Stereo 70.



Date referitoare la teren

Crt	Categorie folosință	Intra vilan	Suprafața (mp)	Tarla	Parcelă	Nr. topo	Observații / Referințe
1	arabil	NU	2.000	82/1	28	-	

Lungime Segmente

1) Valorile lungimilor segmentelor sunt obținute din proiecție în plan.

Punct început	X / Y	Punct sfârșit	X / Y	Lungime segment (** (m)
1	674.718,27 319.941,735	2	674.837,528 319.885,263	131.953
2	674.837,528 319.885,263	3	674.842,985 319.899,451	15.201
3	674.842,985 319.899,451	4	674.723,759 319.955,908	131.918
4	674.723,759 319.955,908	1	674.718,27 319.941,735	15.199

** Lungimile segmentelor sunt determinate în planul de proiecție Stereo 70 și sunt rotunjite la 1 milimetru.

***** Distanţa dintre puncte este formată din segmente cumulate ce sunt mai mici decât valoarea 1 milimetru.**

**DATE DESPRE IMOBILUL NR. 2866**

Oficiul de Cadastru și Publicitate Imobiliară CALARASI
Biroul de Cadastru și Publicitate Imobiliară Calarasi

A. Partea I. Descrierea imobilului

TEREN Extravilan

Adresa: Jud. Calarasi

Nr. Crt	Nr cadastral Nr. topografic	Suprafața* (mp)	Observații / Referințe
A1		2.000	Sector cadastral:44 Teren neimprejmuit;

B. Partea II. Proprietari și acte

Inscrieri privitoare la dreptul de proprietate și alte drepturi reale		Referințe
/		
Act Normativ nr. 7, din 13/03/1996 emis de PARLAMENTUL ROMÂNIEI;		
B1	Inscrierea provizorie, drept de PROPRIETATE, dobandit prin Lege, cota actuala 1/1, cota initiala 1/1 1) COMUNA VILCELELE , CIF:3796837	A1
B2	se noteaza mentiunea 'Proprietar neidentificat, teren la dispozitia comisiei locale de fond funciar', dobandit prin Lege	A1

C. Partea III. SARCINI .

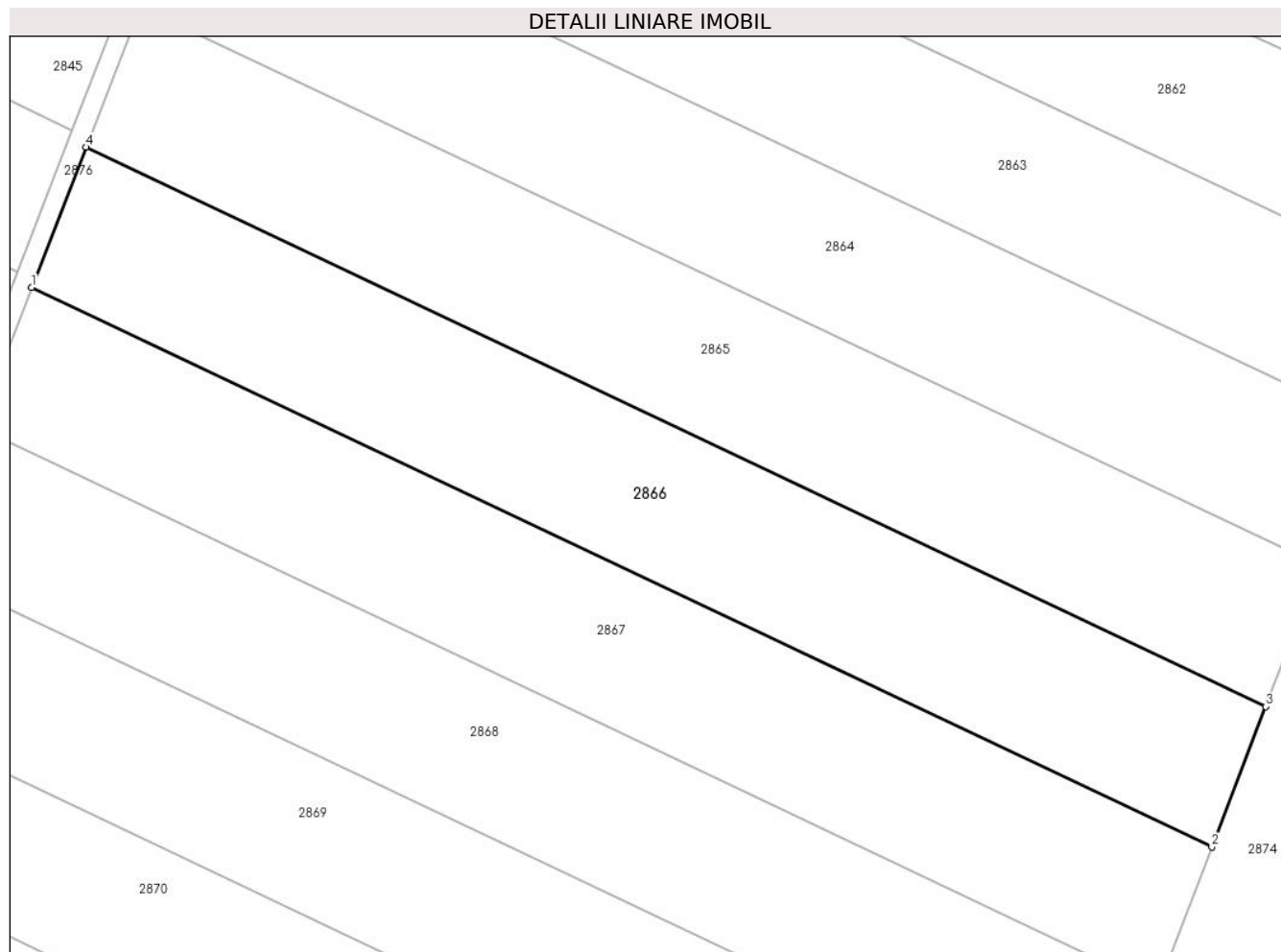
Inscrieri privind dezmembramintele dreptului de proprietate, drepturi reale de garanție și sarcini	Referințe
NU SUNT	

Anexa Nr. 1 La Partea I

Teren

Nr cadastral	Suprafața (mp)*	Observații / Referințe
	2.000	

* Suprafața este determinată în planul de proiecție Stereo 70.



Date referitoare la teren

Crt	Categorie folosință	Intra vilan	Suprafața (mp)	Tarla	Parcelă	Nr. topo	Observații / Referințe
1	arabil	NU	2.000	82/1	30	-	

Lungime Segmente

1) Valorile lungimilor segmentelor sunt obținute din proiecție în plan.

Punct început	X / Y	Punct sfârșit	X / Y	Lungime segment (** (m)
1	674.712,781 319.927,566	2	674.832,073 319.871,078	131.99
2	674.832,073 319.871,078	3	674.837,528 319.885,263	15.198
3	674.837,528 319.885,263	4	674.718,27 319.941,735	131.953
4	674.718,27 319.941,735	1	674.712,781 319.927,566	15.195

** Lungimile segmentelor sunt determinate în planul de proiecție Stereo 70 și sunt rotunjite la 1 milimetru.

***** Distanţa dintre puncte este formată din segmente cumulate ce sunt mai mici decât valoarea 1 milimetru.**

**DATE DESPRE IMOBILUL NR. 2867**

Oficiul de Cadastru și Publicitate Imobiliară CALARASI
Biroul de Cadastru și Publicitate Imobiliară Calarasi

A. Partea I. Descrierea imobilului

TEREN Extravilan

Adresa: Jud. Calarasi

Nr. Crt	Nr cadastral Nr. topografic	Suprafața* (mp)	Observații / Referințe
A1		2.000	Sector cadastral:44 Teren neimprejmuit;

B. Partea II. Proprietari și acte

Inscrieri privitoare la dreptul de proprietate și alte drepturi reale		Referințe
/		
Act Administrativ nr. 84126, din 16/10/2001 emis de CJSDPAT CALARASI;		
B1	Intabulare, drept de PROPRIETATE, dobandit prin Reconstituire, cota actuala 1/1, cota initiala 1/1 1) PASCU ION, LIPSA CNP	A1

C. Partea III. SARCINI .

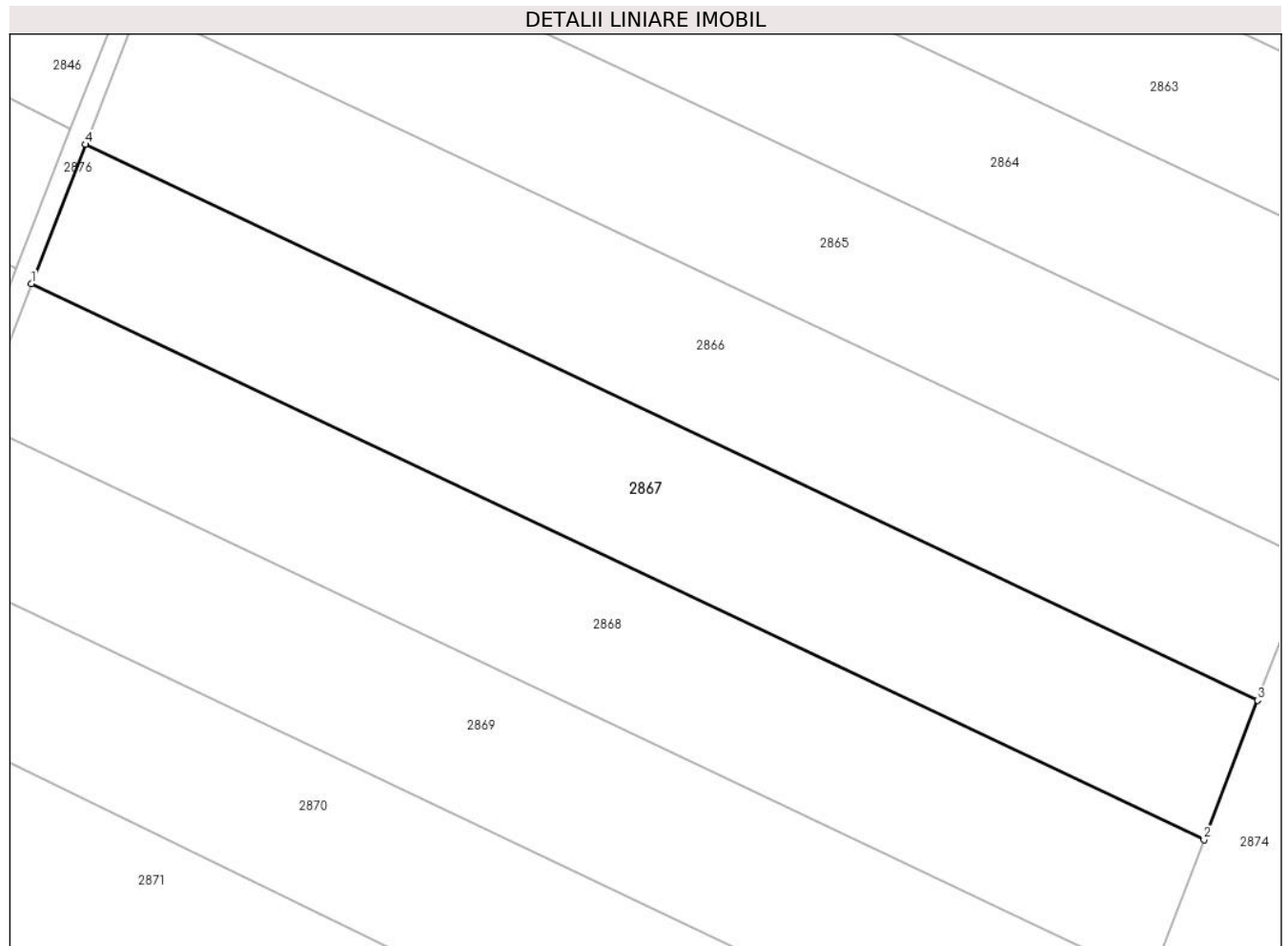
Inscrieri privind dezmembramintele dreptului de proprietate, drepturi reale de garanție și sarcini	Referințe
NU SUNT	

Anexa Nr. 1 La Partea I

Teren

Nr cadastral	Suprafața (mp)*	Observații / Referințe
	2.000	

* Suprafața este determinată în planul de proiecție Stereo 70.



Date referitoare la teren

Crt	Categorie folosință	Intra vilan	Suprafața (mp)	Tarla	Parcelă	Nr. topo	Observații / Referințe
1	arabil	NU	2.000	82/1	32	-	

Lungime Segmente

1) Valorile lungimilor segmentelor sunt obținute din proiecție în plan.

Punct început	X / Y	Punct sfârșit	X / Y	Lungime segment (** (m)
1	674.707,295 319.913,401	2	674.826,62 319.856,897	132.027
2	674.826,62 319.856,897	3	674.832,073 319.871,078	15.193
3	674.832,073 319.871,078	4	674.712,781 319.927,566	131.99
4	674.712,781 319.927,566	1	674.707,295 319.913,401	15.19

** Lungimile segmentelor sunt determinate în planul de proiecție Stereo 70 și sunt rotunjite la 1 milimetru.

***** Distanţa dintre puncte este formată din segmente cumulate ce sunt mai mici decât valoarea 1 milimetru.**

**DATE DESPRE IMOBILUL NR. 2868**

Oficiul de Cadastru și Publicitate Imobiliară CALARASI
Biroul de Cadastru și Publicitate Imobiliară Calarasi

A. Partea I. Descrierea imobilului

TEREN Extravilan

Adresa: Jud. Calarasi

Nr. Crt	Nr cadastral Nr. topografic	Suprafața* (mp)	Observații / Referințe
A1	21128	2.000	Sector cadastral:44 Teren neimprejmuit;

B. Partea II. Proprietari și acte

Inscrieri privitoare la dreptul de proprietate și alte drepturi reale	Referințe
27005 / 31/05/2013	
Act Notarial nr. 1537, din 29/05/2013 emis de BNP POPA DIDINA;	
B3	A1
Intabulare, drept de PROPRIETATE, dobandit prin Conventie, cota actuala 1/1, cota initiala 1/1	
1) MIHUT ION, -sot	
2) MIHUT VALERICA, -sotie	

C. Partea III. SARCINI .

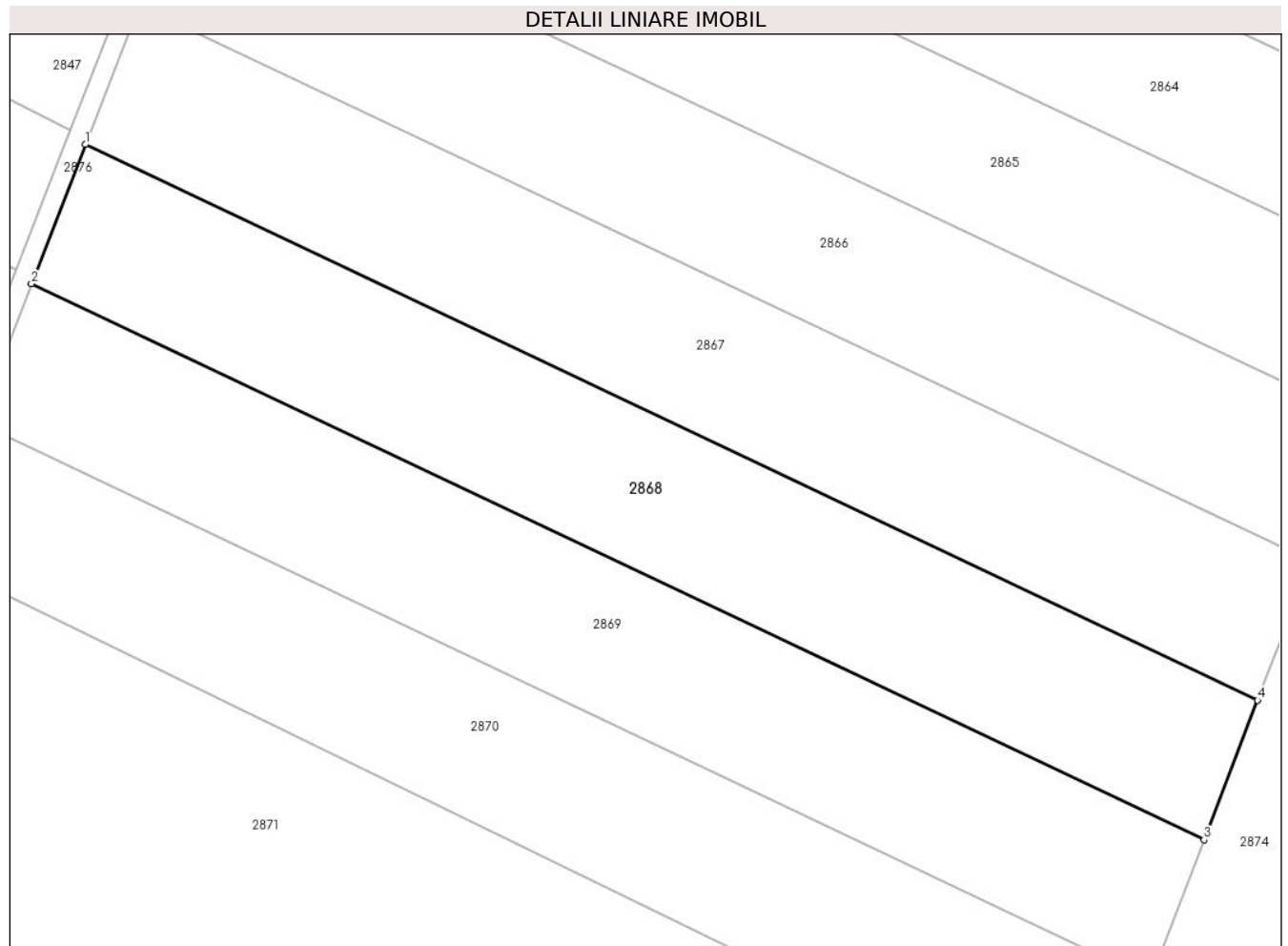
Inscrieri privind dezmembramintele dreptului de proprietate, drepturi reale de garanție și sarcini	Referințe
NU SUNT	

Anexa Nr. 1 La Partea I

Teren

Nr cadastral	Suprafața (mp)*	Observații / Referințe
21128	2.000	

* Suprafața este determinată în planul de proiecție Stereo 70.



Date referitoare la teren

Crt	Categorie folosință	Intra vilan	Suprafața (mp)	Tarla	Parcelă	Nr. topo	Observații / Referințe
1	vie	NU	2.000	82/1	34	-	

Lungime Segmente

1) Valorile lungimilor segmentelor sunt obținute din proiecție în plan.

Punct început	X / Y	Punct sfârșit	X / Y	Lungime segment (** (m)
1	674.707,295 319.913,401	2	674.701,81 319.899,24	15.186
2	674.701,81 319.899,24	3	674.821,168 319.842,72	132.064
3	674.821,168 319.842,72	4	674.826,62 319.856,897	15.189
4	674.826,62 319.856,897	1	674.707,295 319.913,401	132.027

** Lungimile segmentelor sunt determinate în planul de proiecție Stereo 70 și sunt rotunjite la 1 milimetru.

***** Distanţa dintre puncte este formată din segmente cumulate ce sunt mai mici decât valoarea 1 milimetru.**

**DATE DESPRE IMOBILUL NR. 2869**

Oficiul de Cadastru și Publicitate Imobiliară CALARASI
Biroul de Cadastru și Publicitate Imobiliară Calarasi

A. Partea I. Descrierea imobilului

TEREN Extravilan

Adresa: Jud. Calarasi, TARLA 82/1 PARCELA 36

Nr. Crt	Nr cadastral Nr. topografic	Suprafața* (mp)	Observații / Referințe
A1	22487	2.000	Sector cadastral:44 Teren neimprejmuit;

B. Partea II. Proprietari și acte

Inscrieri privitoare la dreptul de proprietate și alte drepturi reale	Referințe
13840 / 19/03/2018	
Act Notarial nr. 784, din 14/03/2018 emis de NP Serban Angelica Valentina;	
B6	A1
Intabulare, drept de PROPRIETATE, dobandit prin Conventie, cota actuala 1/1, cota initiala 1/1	
1) ILDU SRL, CIF:6786765	

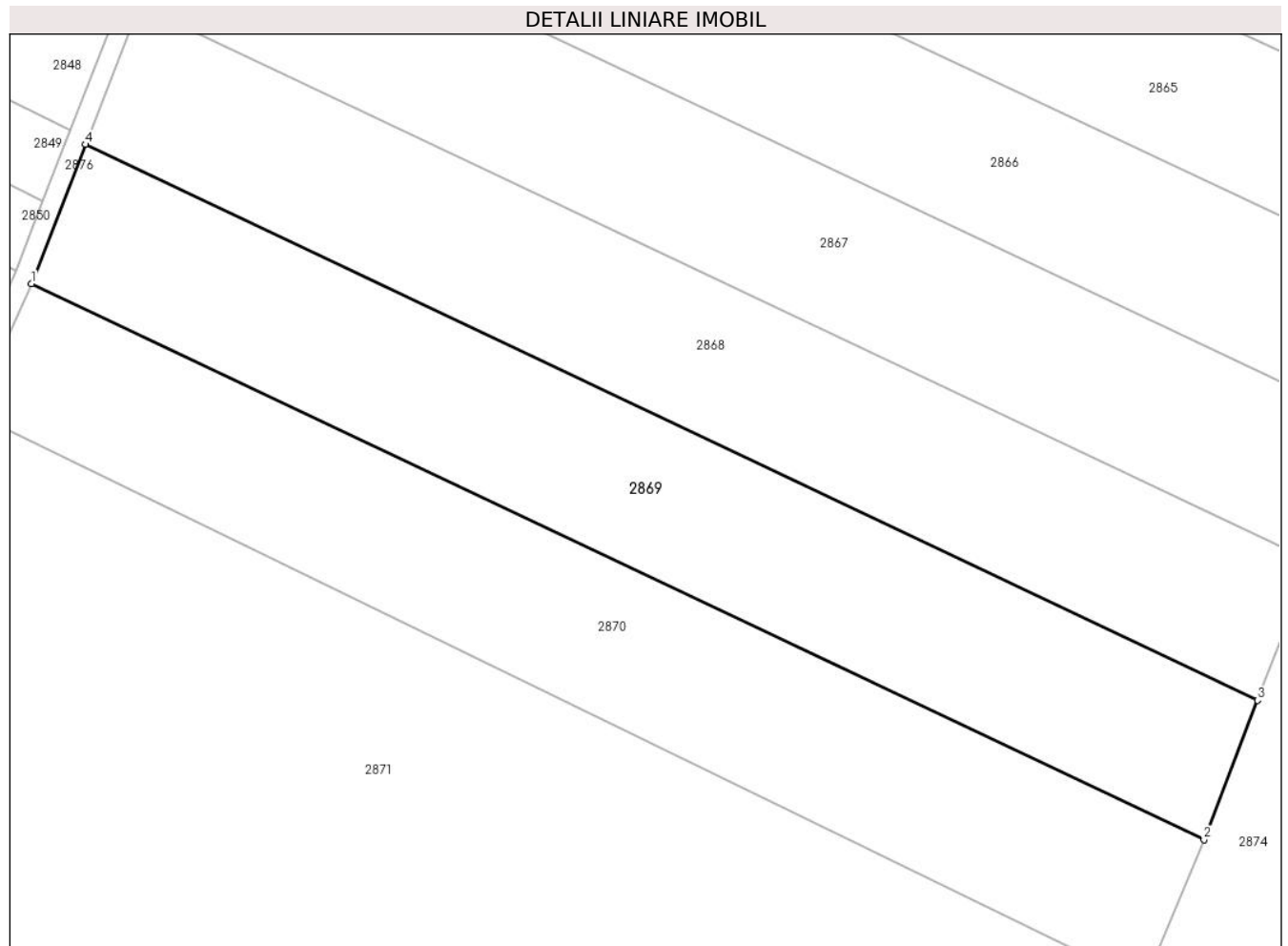
C. Partea III. SARCINI .

Inscrieri privind dezmembramintele dreptului de proprietate, drepturi reale de garanție și sarcini	Referințe
NU SUNT	

Teren

Nr cadastral	Suprafața (mp)*	Observații / Referințe
22487	2.000	

* Suprafața este determinată în planul de proiecție Stereo 70.



Date referitoare la teren

Crt	Categorie folosință	Intra vilan	Suprafața (mp)	Tarla	Parcelă	Nr. topo	Observații / Referințe
1	vie	NU	2.000	82/1	36	-	

Lungime Segmente

1) Valorile lungimilor segmentelor sunt obținute din proiecție în plan.

Punct început	X / Y	Punct sfârșit	X / Y	Lungime segment (** (m)
1	674.696,327 319.885,083	2	674.815,717 319.828,547	132.1
2	674.815,717 319.828,547	3	674.821,168 319.842,72	15.185
3	674.821,168 319.842,72	4	674.701,81 319.899,24	132.064
4	674.701,81 319.899,24	1	674.696,327 319.885,083	15.182

** Lungimile segmentelor sunt determinate în planul de proiecție Stereo 70 și sunt rotunjite la 1 milimetru.

***** Distanţa dintre puncte este formată din segmente cumulate ce sunt mai mici decât valoarea 1 milimetru.**

**DATE DESPRE IMOBILUL NR. 2870**

Oficiul de Cadastru și Publicitate Imobiliară CALARASI
Biroul de Cadastru și Publicitate Imobiliară Calarasi

A. Partea I. Descrierea imobilului

TEREN Extravilan

Adresa: Jud. Calarasi

Nr. Crt	Nr cadastral Nr. topografic	Suprafața* (mp)	Observații / Referințe
A1		2.000	Sector cadastral:44 Teren neimprejmuit;

B. Partea II. Proprietari și acte

Inscrieri privitoare la dreptul de proprietate și alte drepturi reale		Referințe
/		
Act Normativ nr. 7, din 13/03/1996 emis de PARLAMENTUL ROMÂNIEI;		
B1	Inscrierea provizorie, drept de PROPRIETATE, dobandit prin Lege, cota actuala 1/1, cota initiala 1/1 1) COMUNA VILCELELE , CIF:3796837	A1
B2	se noteaza mentiunea 'Proprietar neidentificat, teren la dispozitia comisiei locale de fond funciar', dobandit prin Lege	A1

C. Partea III. SARCINI .

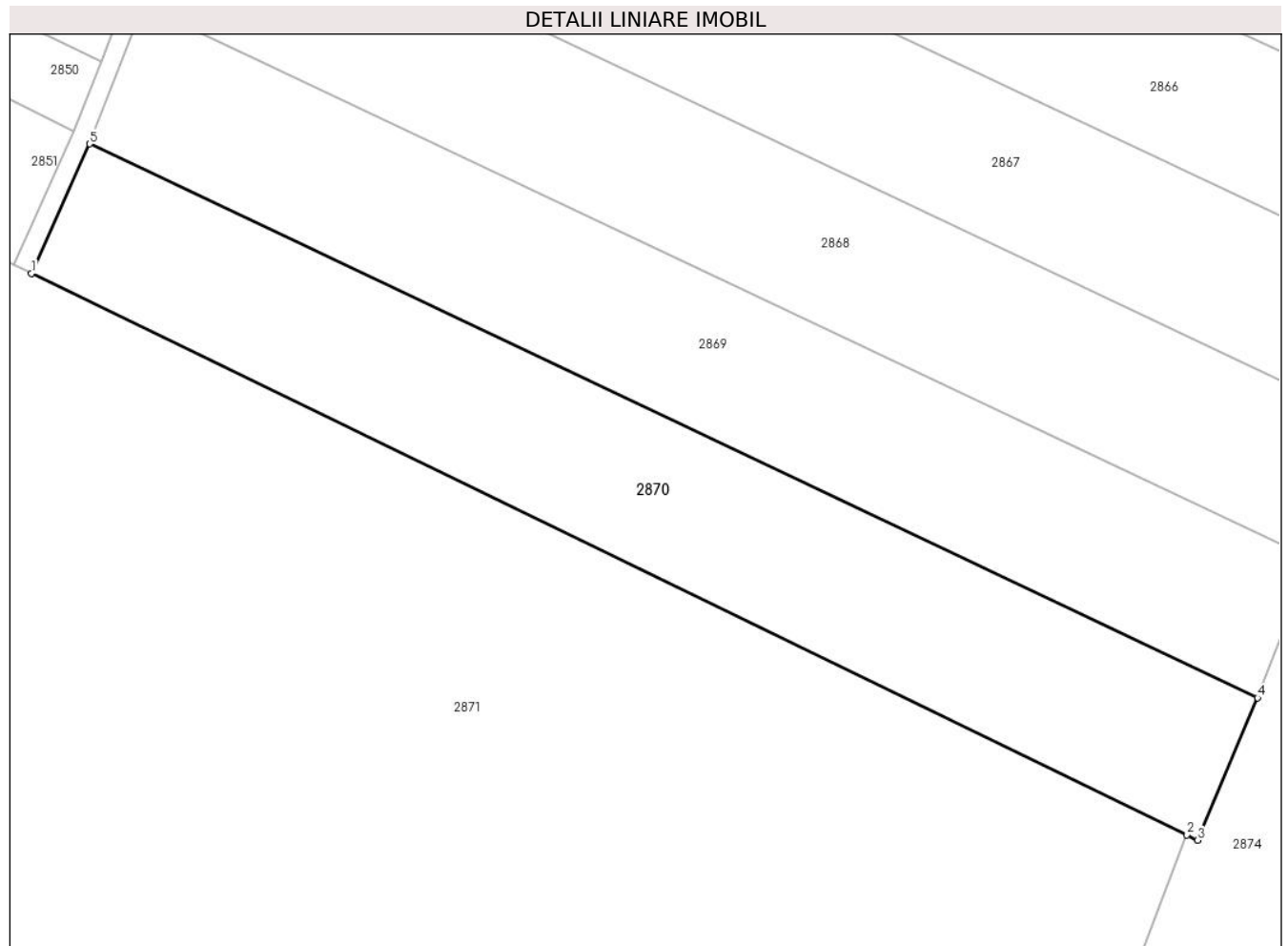
Inscrieri privind dezmembramintele dreptului de proprietate, drepturi reale de garanție și sarcini	Referințe
NU SUNT	

Anexa Nr. 1 La Partea I

Teren

Nr cadastral	Suprafața (mp)*	Observații / Referințe
	2.000	

* Suprafața este determinată în planul de proiecție Stereo 70.



Date referitoare la teren

Crt	Categorie folosință	Intravilan	Suprafața (mp)	Tarla	Parcelă	Nr. topo	Observații / Referințe
1	arabil	NU	2.000	82/1	38	-	

Lungime Segmente

1) Valorile lungimilor segmentelor sunt obținute din proiecție în plan.

Punct început	X / Y	Punct sfârșit	X / Y	Lungime segment (** (m)
1	674.690,38 319.871,879	2	674.808,503 319.814,539	131.305
2	674.808,503 319.814,539	3	674.809,59 319.814,012	1.208
3	674.809,59 319.814,012	4	674.815,717 319.828,547	15.774
4	674.815,717 319.828,547	5	674.696,327 319.885,083	132.1
5	674.696,327 319.885,083	1	674.690,38 319.871,879	14.481

**** Lungimile segmentelor sunt determinate în planul de proiecție Stereo 70 și sunt rotunjite la 1 milimetru.**

***** Distanța dintre puncte este formată din segmente cumulate ce sunt mai mici decât valoarea 1 milimetru.**

**DATE DESPRE IMOBILUL NR. 2871**

Oficiul de Cadastru și Publicitate Imobiliară CALARASI
Biroul de Cadastru și Publicitate Imobiliară Calarasi

A. Partea I. Descrierea imobilului

TEREN Extravilan

Adresa: Jud. Calarasi, TARLA 82/1

Nr. Crt	Nr cadastral Nr. topografic	Suprafața* (mp)	Observații / Referințe
A1	23609	Din acte: 850.400 Masurata: 184.919	Sector cadastral:44 Teren neimprejmuit;

B. Partea II. Proprietari și acte

Inscrieri privitoare la dreptul de proprietate și alte drepturi reale	Referințe
33070 / 12/06/2023	
Act Administrativ nr. 1290, din 15/05/2023 emis de PRIMARIA COMUNEI VILCELELE (ADEVERINTA ; act administrativ nr 205 din 06.05.2011, emis de PREFECTUL JUDETULUI CALARASI);	
B1	A1
Intabulare, drept de PROPRIETATEPRIVATA, dobandit prin Lege, cota actuala 1/1, cota initiala 1/1 1) COMUNA VILCELELE , CIF:3796837, domeniu privat	

C. Partea III. SARCINI .

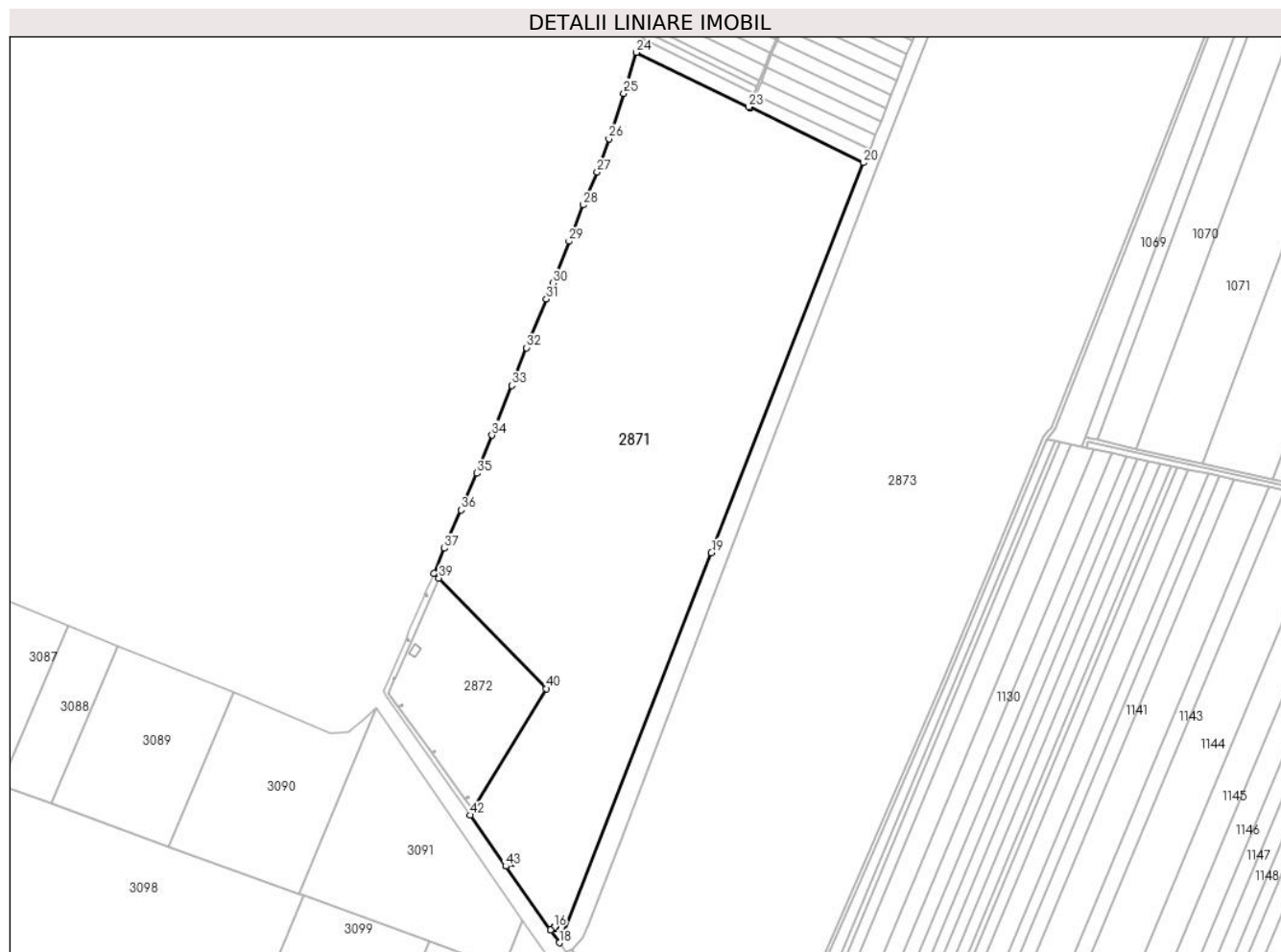
Inscrieri privind dezmembramintele dreptului de proprietate, drepturi reale de garanție și sarcini	Referințe
NU SUNT	

Anexa Nr. 1 La Partea I

Teren

Nr cadastral	Suprafața (mp)*	Observații / Referințe
23609	Din acte: 850.400 Masurata: 184.919	

* Suprafața este determinată în planul de proiecție Stereo 70.



Date referitoare la teren

Crt	Categorie folosință	Intravilan	Suprafața (mp)	Tarla	Parcelă	Nr. topo	Observații / Referințe
1	arabil	NU	184.919	82/1	-	-	

Lungime Segmente

1) Valorile lungimilor segmentelor sunt obținute din proiecție în plan.

Punct început	X / Y	Punct sfârșit	X / Y	Lungime segment
1	674.440,63 319.084,484	2	674.440,816 319.084,613	0.226
4	674.442,3 319.084,182	5	674.441,5 319.083,627	0.974
7	674.440,636 319.084,476	8	674.435,453 319.080,878	6.309
10	674.485,873 319.017,099	11	674.486,059 319.017,228	0.226
2	674.440,816 319.084,613	3	674.441,616 319.085,168	0.974
5	674.441,5 319.083,627	6	674.441,314 319.083,498	0.226
8	674.435,453 319.080,878	9	674.481,963 319.014,384	81.146
11	674.486,059 319.017,228	12	674.486,859 319.017,783	0.974
3	674.441,616 319.085,168	4	674.442,3 319.084,182	1.2
6	674.441,314 319.083,498	7	674.440,636 319.084,476	1.19
9	674.481,963 319.014,384	10	674.485,873 319.017,099	4.76
12	674.486,859 319.017,783	13	674.487,543 319.016,797	1.2

Punct început	X / Y	Punct sfârșit	X / Y	Lungime segment	Punct început	X / Y	Punct sfârșit	X / Y	Lungime segment	Punct început	X / Y	Punct sfârșit	X / Y	Lungime segment
13	674.487,543 319.016,797	14	674.486,743 319.016,242	0.974	14	674.486,743 319.016,242	15	674.486,558 319.016,113	0.226	15	674.486,558 319.016,113	16	674.485,879 319.017,09	1.19
16	674.485,879 319.017,09	17	674.481,968 319.014,376	4.76	17	674.481,968 319.014,376	18	674.491,305 319.001,027	16.29	18	674.491,305 319.001,027	19	674.649,912 319.407,783	436.585
19	674.649,912 319.407,783	20	674.808,503 319.814,539	436.579	20	674.808,503 319.814,539	21	674.690,38 319.871,879	131.305	21	674.690,38 319.871,879	22	674.689,92 319.872,102	0.511
22	674.689,92 319.872,102	23	674.688,619 319.872,733	1.446	23	674.688,619 319.872,733	24	674.571,599 319.929,481	130.054	24	674.571,599 319.929,481	25	674.558,438 319.886,817	44.648
25	674.558,438 319.886,817	26	674.542,989 319.839,432	49.84	26	674.542,989 319.839,432	27	674.530,91 319.804,616	36.852	27	674.530,91 319.804,616	28	674.516,408 319.770,33	37.227
28	674.516,408 319.770,33	29	674.501,359 319.732,442	40.767	29	674.501,359 319.732,442	30	674.484,426 319.688,704	46.901	30	674.484,426 319.688,704	31	674.477,758 319.672,244	17.759
31	674.477,758 319.672,244	32	674.457,198 319.621,489	54.761	32	674.457,198 319.621,489	33	674.441,716 319.582,215	42.215	33	674.441,716 319.582,215	34	674.421,001 319.530,343	55.855
34	674.421,001 319.530,343	35	674.405,375 319.490,651	42.657	35	674.405,375 319.490,651	36	674.388,908 319.452,283	41.752	36	674.388,908 319.452,283	37	674.371,584 319.412,394	43.489
37	674.371,584 319.412,394	38	674.360,515 319.386,452	28.205	38	674.360,515 319.386,452	39	674.365,644 319.381,184	7.352	39	674.365,644 319.381,184	40	674.477,776 319.266,019	160.738
40	674.477,776 319.266,019	41	674.401,475 319.139,593	147.666	41	674.401,475 319.139,593	42	674.398,191 319.134,152	6.355	42	674.398,191 319.134,152	43	674.435,448 319.080,886	65.003
43	674.435,448 319.080,886	1	674.440,63 319.084,484	6.309										

** Lungimile segmentelor sunt determinate în planul de proiecție Stereo 70 și sunt rotunjite la 1 milimetru.

*** Distanța dintre puncte este formată din segmente cumulate ce sunt mai mici decât valoarea 1 milimetru.

**DATE DESPRE IMOBILUL NR. 2872**

Oficiul de Cadastru și Publicitate Imobiliară CALARASI
Biroul de Cadastru și Publicitate Imobiliară Calarasi

A. Partea I. Descrierea imobilului

TEREN Intravilan

Adresa: Loc. Floroaica, Jud. Calarasi

Nr. Crt	Nr cadastral Nr. topografic	Suprafața* (mp)	Observații / Referințe
A1	22254	20.000	Sector cadastral:44 Teren neimprijmit;

Construcții

Crt	Nr cadastral Nr. topografic	Adresa	Observații / Referințe
A1.1	22254-C1	Loc. Floroaica, Jud. Calarasi	Nr. niveluri:1; S. construita la sol:93 mp; Anexa - vestiare Constructie edificata in anul 1992

B. Partea II. Proprietari și acte

Inscrieri privitoare la dreptul de proprietate și alte drepturi reale	Referințe
44807 / 29/07/2016	
Act Administrativ nr. 40, din 29/11/2010 emis de CONSILIUL LOCAL VILCELELE (act normativ nr. 1303/27.12.2011 emis de GUVERNUL ROMANIEI; anexa nr. 40; act normativ nr. 1349/27.12.2001 emis de GUVERNUL ROMANIEI; act administrativ nr. 2401/14-07-2014 emis de PRIMARIA COMUNEI VILCELELE; act administrativ nr. 2440/19-07-2016 emis de PRIMARIA COMUNEI VILCELELE.);	
B1	Intabulare, drept de PROPRIETATEPUBLICA, conform art.155, alin.2 din Ordinul 700/2014 privind Regulamentul de avizare, receptie si inscriereinevidentelede cadastru si publicitate imobiliara emis de Directorul General ANCP, dobandit prin Lege, cota actuala 1/1, cota initiala 1/1
1) COMUNA VILCELELE, CIF:3796837, domeniu public	
	A1, A1.1

C. Partea III. SARCINI .

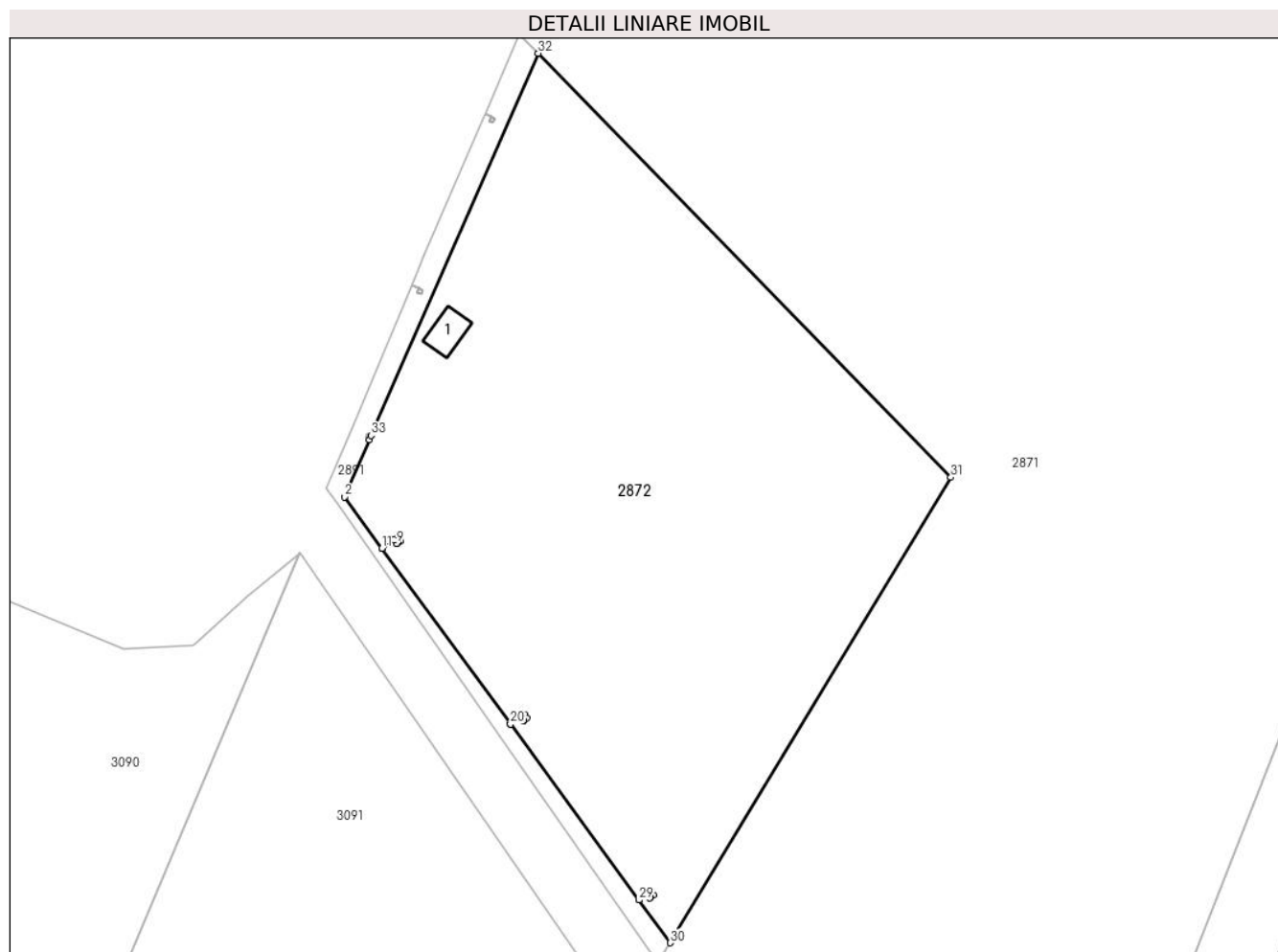
Inscrieri privind dezmembramintele dreptului de proprietate, drepturi reale de garanție și sarcini	Referințe
NU SUNT	

Anexa Nr. 1 La Partea I

Teren

Nr cadastral	Suprafața (mp)*	Observații / Referințe
22254	20.000	

* Suprafața este determinată în planul de proiecție Stereo 70.



Date referitoare la teren

Crt	Categorie folosință	Intra vilan	Suprafața (mp)	Tarla	Parcelă	Nr. topo	Observații / Referințe
1	curți constructii	DA	20.000	82	1	-	

Date referitoare la construcții

Crt	Număr	Destinație construcție	Supraf. (mp)	Situație juridică	Observații / Referințe
A1.1	22254-C1	constructii anexa	Din acte: 0 Masurata: 93	Cu acte	Nr. niveluri:1; S. construita la sol:93 mp; Anexa - vestiare Construcție edificata in anul 1992

Lungime Segmente

1) Valorile lungimilor segmentelor sunt obținute din proiecție în plan.

Punct început	X / Y	Punct sfârșit	X / Y	Lungime segment (** (m)
1	674.319,761 319.276,248	2	674.312,959 319.260,692	16.978
3	674.323,181 319.246,707	4	674.326,493 319.249,006	4.032
5	674.326,679 319.249,135	6	674.327,479 319.249,69	0.974

Punct început	X / Y	Punct sfârșit	X / Y	Lungime segment (** (m)
2	674.312,959 319.260,692	3	674.323,181 319.246,707	17.323
4	674.326,493 319.249,006	5	674.326,679 319.249,135	0.226
6	674.327,479 319.249,69	7	674.328,163 319.248,705	1.199

Punct început	X / Y	Punct sfârșit	X / Y	Lungime segment (** (m)
7	674.328,163 319.248,705	8	674.327,363 319.248,149	0.974
9	674.327,178 319.248,02	10	674.326,499 319.248,998	1.191
11	674.323,187 319.246,699	12	674.358,064 319.198,984	59.103
13	674.360,794 319.200,879	14	674.360,98 319.201,008	0.226
15	674.361,78 319.201,563	16	674.362,464 319.200,577	1.2
17	674.361,664 319.200,022	18	674.361,478 319.199,893	0.226
19	674.360,8 319.200,87	20	674.358,07 319.198,976	3.323
21	674.392,962 319.151,24	22	674.395,222 319.152,809	2.751
23	674.395,408 319.152,938	24	674.396,208 319.153,494	0.974
25	674.396,893 319.152,508	26	674.396,093 319.151,953	0.974
27	674.395,907 319.151,824	28	674.395,228 319.152,801	1.19
29	674.392,968 319.151,232	30	674.401,475 319.139,593	14.416
31	674.477,776 319.266,019	32	674.365,644 319.381,184	160.738
33	674.320,242 319.277,347	1	674.319,761 319.276,248	1.2

Punct început	X / Y	Punct sfârșit	X / Y	Lungime segment (** (m)
8	674.327,363 319.248,149	9	674.327,178 319.248,02	0.226
10	674.326,499 319.248,998	11	674.323,187 319.246,699	4.032
12	674.358,064 319.198,984	13	674.360,794 319.200,879	3.323
14	674.360,98 319.201,008	15	674.361,78 319.201,563	0.974
16	674.362,464 319.200,577	17	674.361,664 319.200,022	0.974
18	674.361,478 319.199,893	19	674.360,8 319.200,87	1.189
20	674.358,07 319.198,976	21	674.392,962 319.151,24	59.128
22	674.395,222 319.152,809	23	674.395,408 319.152,938	0.226
24	674.396,208 319.153,494	25	674.396,893 319.152,508	1.201
26	674.396,093 319.151,953	27	674.395,907 319.151,824	0.226
28	674.395,228 319.152,801	29	674.392,968 319.151,232	2.751
30	674.401,475 319.139,593	31	674.477,776 319.266,019	147.666
32	674.365,644 319.381,184	33	674.320,242 319.277,347	113.329

** Lungimile segmentelor sunt determinate în planul de proiecție Stereo 70 și sunt rotunjite la 1 milimetru.

*** Distanța dintre puncte este formată din segmente cumulate ce sunt mai mici decât valoarea 1 milimetru.

**DATE DESPRE IMOBILUL NR. 2873**

Oficiul de Cadastru și Publicitate Imobiliară CALARASI
Biroul de Cadastru și Publicitate Imobiliară Calarasi

A. Partea I. Descrierea imobilului

TEREN Extravilan

Adresa: Jud. Calarasi, TARLA 82/1

Nr. Crt	Nr cadastral Nr. topografic	Suprafața* (mp)	Observații / Referințe
A1	23614	Din acte: 850.400 Masurata: 631.031	Sector cadastral:44 Teren neimprejmuit;

B. Partea II. Proprietari și acte

Inscrieri privitoare la dreptul de proprietate și alte drepturi reale	Referințe
33133 / 12/06/2023	
Act Administrativ nr. 205, din 06/05/2011 emis de PREFECTUL JUDETULUI CALARASI (ORDIN ; act administrativ nr 1291 din 15.05.2023, emis de PRIMARIA COMUNEI VILCELELE);	
B1	A1
Intabulare, drept de PROPRIETATEPRIVATA, dobandit prin Lege, cota actuala 1/1, cota initiala 1/1 1) COMUNA VILCELELE , CIF:3796837, domeniu privat	

C. Partea III. SARCINI .

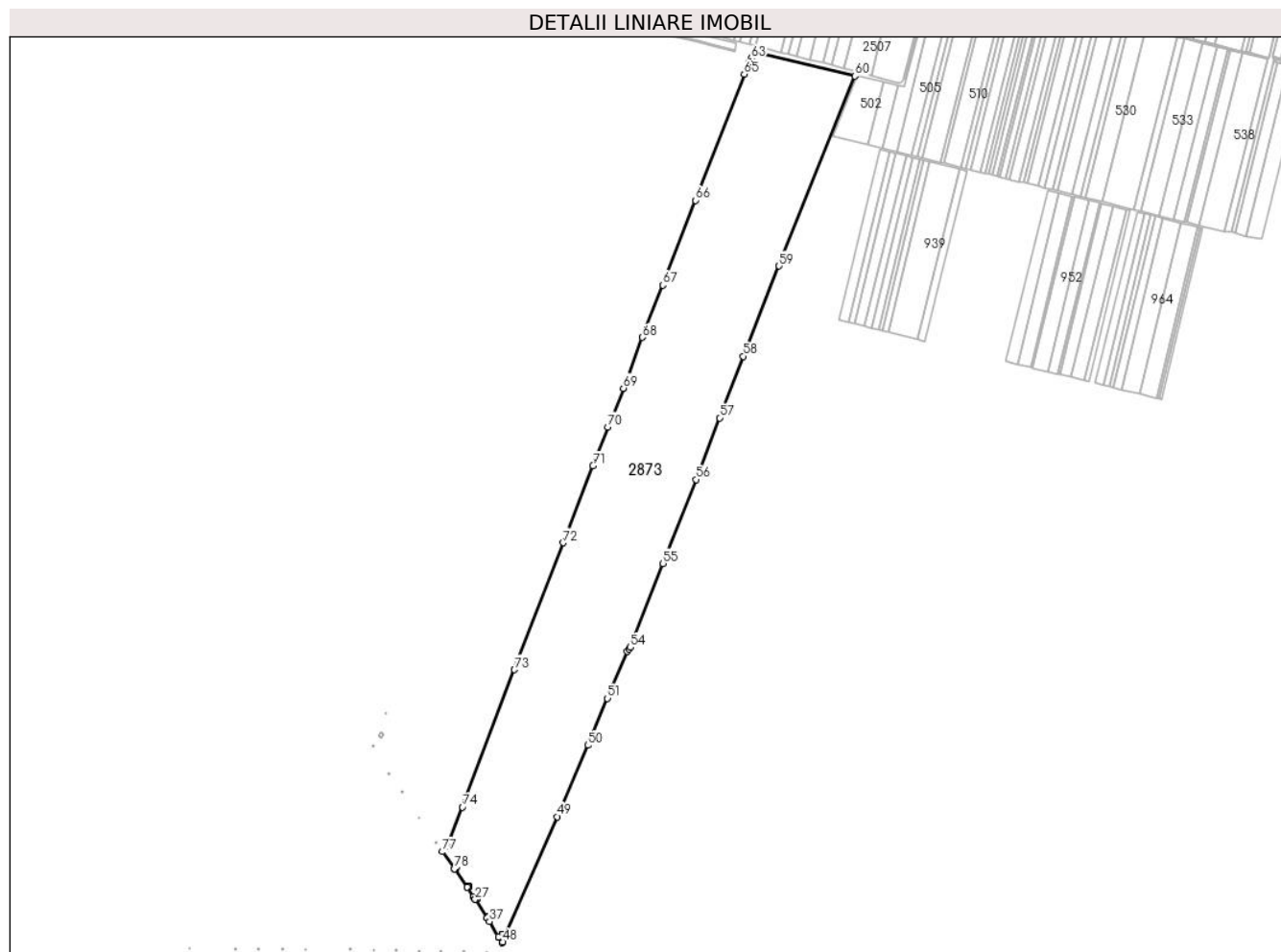
Inscrieri privind dezmembramintele dreptului de proprietate, drepturi reale de garanție și sarcini	Referințe
NU SUNT	

Anexa Nr. 1 La Partea I

Teren

Nr cadastral	Suprafața (mp)*	Observații / Referințe
23614	Din acte: 850.400 Masurata: 631.031	

* Suprafața este determinată în planul de proiecție Stereo 70.



Date referitoare la teren

Crt	Categorie folosință	Intravilan	Suprafața (mp)	Tarla	Parcelă	Nr. topo	Observații / Referințe
1	arabil	NU	631.031	82/1	-	-	

Lungime Segmente

1) Valorile lungimilor segmentelor sunt obținute din proiecție în plan.

Punct început	X / Y	Punct sfârșit	X / Y	Lungime segment
1	674.538,697 318.950,935	2	674.538,883 318.951,065	0.227
4	674.540,367 318.950,634	5	674.539,567 318.950,079	0.974
7	674.538,703 318.950,927	8	674.535,191 318.948,489	4.275
10	674.573,382 318.901,559	11	674.573,567 318.901,688	0.226
2	674.538,883 318.951,065	3	674.539,683 318.951,62	0.974
5	674.539,567 318.950,079	6	674.539,381 318.949,95	0.226
8	674.535,191 318.948,489	9	674.569,367 318.898,772	60.331
11	674.573,567 318.901,688	12	674.574,367 318.902,243	0.974
3	674.539,683 318.951,62	4	674.540,367 318.950,634	1.2
6	674.539,381 318.949,95	7	674.538,703 318.950,927	1.189
9	674.569,367 318.898,772	10	674.573,382 318.901,559	4.887
12	674.574,367 318.902,243	13	674.575,052 318.901,257	1.201

Punct început	X / Y	Punct sfârșit	X / Y	Lungime segment	Punct început	X / Y	Punct sfârșit	X / Y	Lungime segment	Punct început	X / Y	Punct sfârșit	X / Y	Lungime segment
13	674.575,052 318.901,257	14	674.574,252 318.900,702	0.974	14	674.574,252 318.900,702	15	674.574,066 318.900,573	0.226	15	674.574,066 318.900,573	16	674.573,387 318.901,551	1.191
16	674.573,387 318.901,551	17	674.569,372 318.898,764	4.887	17	674.569,372 318.898,764	18	674.586,068 318.874,476	29.473	18	674.586,068 318.874,476	19	674.591,046 318.866,743	9.197
19	674.591,046 318.866,743	20	674.594,813 318.869,358	4.586	20	674.594,813 318.869,358	21	674.594,999 318.869,487	0.226	21	674.594,999 318.869,487	22	674.595,799 318.870,042	0.974
22	674.595,799 318.870,042	23	674.596,483 318.869,057	1.199	23	674.596,483 318.869,057	24	674.595,683 318.868,501	0.974	24	674.595,683 318.868,501	25	674.595,497 318.868,372	0.226
25	674.595,497 318.868,372	26	674.594,819 318.869,35	1.19	26	674.594,819 318.869,35	27	674.591,052 318.866,735	4.586	27	674.591,052 318.866,735	28	674.622,51 318.817,868	58.117
28	674.622,51 318.817,868	29	674.627,639 318.821,428	6.243	29	674.627,639 318.821,428	30	674.627,825 318.821,557	0.226	30	674.627,825 318.821,557	31	674.628,625 318.822,113	0.974
31	674.628,625 318.822,113	32	674.629,309 318.821,127	1.2	32	674.629,309 318.821,127	33	674.628,51 318.820,572	0.973	33	674.628,51 318.820,572	34	674.628,324 318.820,443	0.226
34	674.628,324 318.820,443	35	674.627,645 318.821,42	1.19	35	674.627,645 318.821,42	36	674.622,516 318.817,859	6.244	36	674.622,516 318.817,859	37	674.629,192 318.807,489	12.333
37	674.629,192 318.807,489	38	674.653,33 318.766,446	47.615	38	674.653,33 318.766,446	39	674.662,984 318.773,148	11.752	39	674.662,984 318.773,148	40	674.663,17 318.773,277	0.226
40	674.663,17 318.773,277	41	674.663,969 318.773,832	0.973	41	674.663,969 318.773,832	42	674.664,654 318.772,847	1.2	42	674.664,654 318.772,847	43	674.663,854 318.772,291	0.974
43	674.663,854 318.772,291	44	674.663,668 318.772,162	0.226	44	674.663,668 318.772,162	45	674.662,989 318.773,14	1.191	45	674.662,989 318.773,14	46	674.653,335 318.766,438	11.752
46	674.653,335 318.766,438	47	674.662,488 318.750,875	18.055	47	674.662,488 318.750,875	48	674.664,055 318.752,909	2.568	48	674.664,055 318.752,909	49	674.810,316 319.087,237	364.921
49	674.810,316 319.087,237	50	674.892,268 319.277,941	207.567	50	674.892,268 319.277,941	51	674.944,036 319.402,818	135.182	51	674.944,036 319.402,818	52	674.996,061 319.528,314	135.852
52	674.996,061 319.528,314	53	675.001,095 319.534,137	7.697	53	675.001,095 319.534,137	54	675.005,269 319.538,975	6.39	54	675.005,269 319.538,975	55	675.092,519 319.762,58	240.024
55	675.092,519 319.762,58	56	675.180,013 319.986,812	240.697	56	675.180,013 319.986,812	57	675.243,022 320.151,234	176.082	57	675.243,022 320.151,234	58	675.306,049 320.315,695	176.124
58	675.306,049 320.315,695	59	675.402,024 320.556,591	259.311	59	675.402,024 320.556,591	60	675.604,179 321.063,128	545.386	60	675.604,179 321.063,128	61	675.345,92 321.126,401	265.897
61	675.345,92 321.126,401	62	675.332,875 321.116,663	16.279	62	675.332,875 321.116,663	63	675.327,245 321.109,747	8.918	63	675.327,245 321.109,747	64	675.323,027 321.101,011	9.701
64	675.323,027 321.101,011	65	675.308,968 321.068,416	35.498	65	675.308,968 321.068,416	66	675.178,827 320.731,857	360.844	66	675.178,827 320.731,857	67	675.091,859 320.505,256	242.717
67	675.091,859 320.505,256	68	675.037,693 320.366,046	149.377	68	675.037,693 320.366,046	69	674.986,535 320.230,439	144.936	69	674.986,535 320.230,439	70	674.945,412 320.126,877	111.428
70	674.945,412 320.126,877	71	674.905,43 320.023,225	111.096	71	674.905,43 320.023,225	72	674.826,296 319.818,11	219.851	72	674.826,296 319.818,11	73	674.696,251 319.479,328	362.884
73	674.696,251 319.479,328	74	674.557,619 319.112,809	391.861	74	674.557,619 319.112,809	75	674.520,804 319.018,421	101.314	75	674.520,804 319.018,421	76	674.515,593 319.006,785	12.75
76	674.515,593 319.006,785	77	674.503,938 318.993,953	17.335	77	674.503,938 318.993,953	78	674.535,185 318.948,498	55.159	78	674.535,185 318.948,498	1	674.538,697 318.950,935	4.275

** Lungimile segmentelor sunt determinate în planul de proiecție Stereo 70 și sunt rotunjite la 1 milimetru.

*** Distanța dintre puncte este formată din segmente cumulate ce sunt mai mici decât valoarea 1 milimetru.

**DATE DESPRE IMOBILUL NR. 2874**

Oficiul de Cadastru și Publicitate Imobiliară CALARASI
Biroul de Cadastru și Publicitate Imobiliară Calarasi

A. Partea I. Descrierea imobilului

TEREN Extravilan

Adresa: Jud. Calarasi

Nr. Crt	Nr cadastral Nr. topografic	Suprafața* (mp)	Observații / Referințe
A1		36.404	Sector cadastral:44 Teren neimprejmit;

B. Partea II. Proprietari și acte

Inscrieri privitoare la dreptul de proprietate și alte drepturi reale		Referințe
/		
Act Normativ nr. 7, din 13/03/1996 emis de PARLAMENTUL ROMÂNIEI ((art. 13));		
B1	Inscrierea posesiei, drept de PROPRIETATE, dobandit prin Lege, cota actuala 1/1, cota initiala 1/1 1) NEIDENTIFICAT NEIDENTIFICAT	A1
B2	Se noteaza mentiunea de proprietar neidentificat, dobandit prin Lege	A1

C. Partea III. SARCINI .

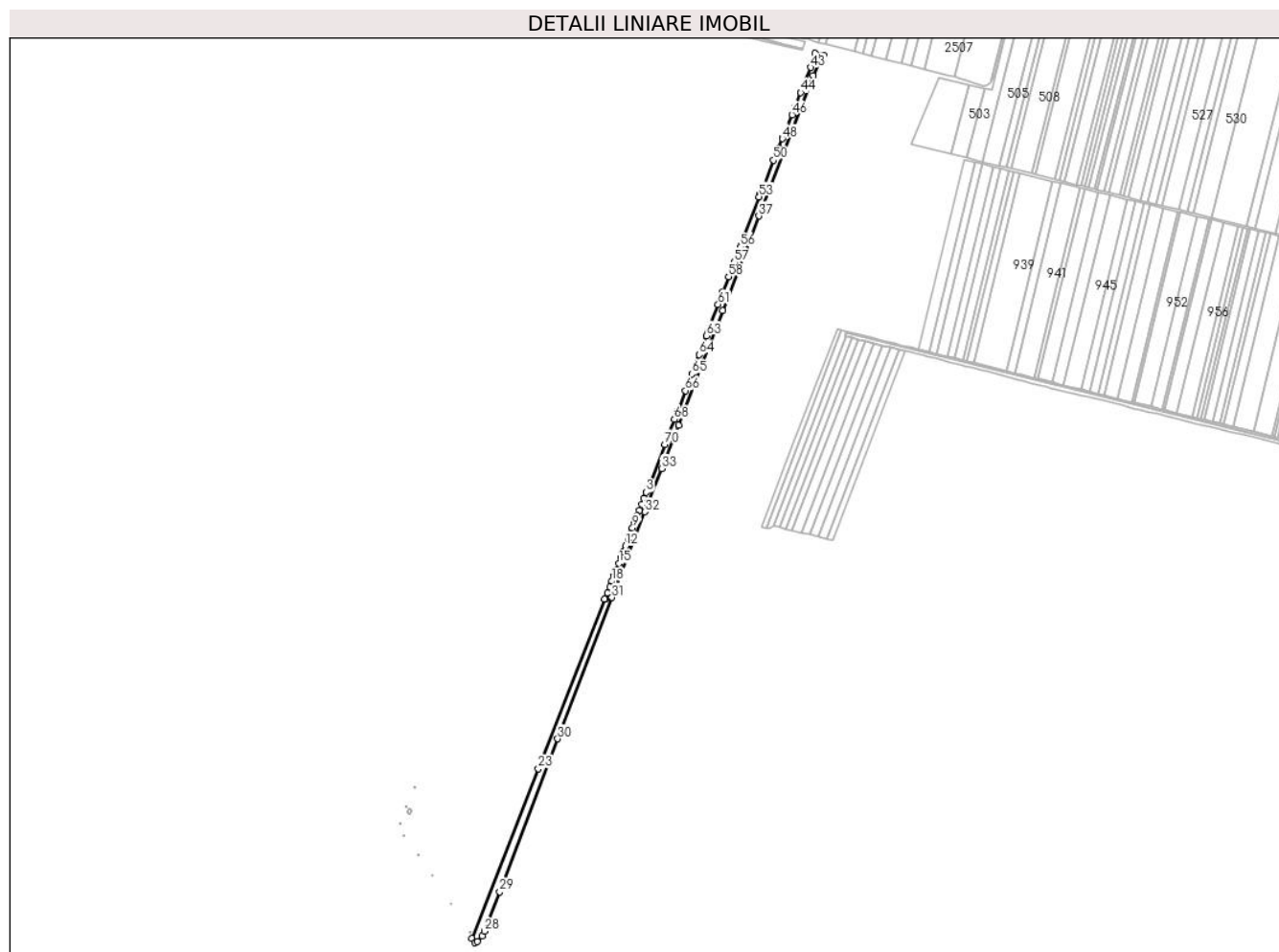
Inscrieri privind dezmembramintele dreptului de proprietate, drepturi reale de garanție și sarcini	Referințe
NU SUNT	

Anexa Nr. 1 La Partea I

Teren

Nr cadastral	Suprafața (mp)*	Observații / Referințe
	36.404	

* Suprafața este determinată în planul de proiecție Stereo 70.



Date referitoare la teren

Crt	Categorie folosință	Intravilan	Suprafața (mp)	Tarla	Parcelă	Nr. topo	Observații / Referințe
1	curți constructii	NU	36.404	-	-	-	CANAL

Lungime Segmente

1) Valorile lungimilor segmentelor sunt obținute din proiecție în plan.

Punct început	X / Y	Punct sfârșit	X / Y	Lungime segment
1	674.915,004 320.086,692	2	674.914,057 320.084,265	2.605
4	674.903,106 320.055,788	5	674.897,633 320.041,556	15.248
7	674.886,691 320.013,104	8	674.881,223 319.998,884	15.235
10	674.870,29 319.970,454	11	674.864,826 319.956,246	15.222
13	674.853,902 319.927,841	14	674.848,442 319.913,644	15.211
2	674.914,057 320.084,265	3	674.908,581 320.070,025	15.257
5	674.897,633 320.041,556	6	674.892,161 320.027,328	15.244
8	674.881,223 319.998,884	9	674.875,755 319.984,667	15.232
11	674.864,826 319.956,246	12	674.859,363 319.942,041	15.219
14	674.848,442 319.913,644	15	674.842,985 319.899,451	15.206
3	674.908,581 320.070,025	4	674.903,106 320.055,788	15.253
6	674.892,161 320.027,328	7	674.886,691 320.013,104	15.244
9	674.875,755 319.984,667	10	674.870,29 319.970,454	15.227
12	674.859,363 319.942,041	13	674.853,902 319.927,841	15.214
15	674.842,985 319.899,451	16	674.837,528 319.885,263	15.201

Punct început	X / Y	Punct sfârșit	X / Y	Lungime segment	Punct început	X / Y	Punct sfârșit	X / Y	Lungime segment	Punct început	X / Y	Punct sfârșit	X / Y	Lungime segment
16	674.837,528 319.885,263	17	674.832,073 319.871,078	15.198	17	674.832,073 319.871,078	18	674.826,62 319.856,897	15.193	18	674.826,62 319.856,897	19	674.821,168 319.842,72	15.189
19	674.821,168 319.842,72	20	674.815,717 319.828,547	15.185	20	674.815,717 319.828,547	21	674.809,59 319.814,012	15.774	21	674.809,59 319.814,012	22	674.808,503 319.814,539	1.208
22	674.808,503 319.814,539	23	674.649,912 319.407,783	436.579	23	674.649,912 319.407,783	24	674.491,305 319.001,027	436.585	24	674.491,305 319.001,027	25	674.498,439 318.990,763	12.5
25	674.498,439 318.990,763	26	674.503,938 318.993,953	6.357	26	674.503,938 318.993,953	27	674.515,593 319.006,785	17.335	27	674.515,593 319.006,785	28	674.520,804 319.018,421	12.75
28	674.520,804 319.018,421	29	674.557,619 319.112,809	101.314	29	674.557,619 319.112,809	30	674.696,251 319.479,328	391.861	30	674.696,251 319.479,328	31	674.826,296 319.818,11	362.884
31	674.826,296 319.818,11	32	674.905,43 320.023,225	219.851	32	674.905,43 320.023,225	33	674.945,412 320.126,877	111.096	33	674.945,412 320.126,877	34	674.986,535 320.230,439	111.428
34	674.986,535 320.230,439	35	675.037,693 320.366,046	144.936	35	675.037,693 320.366,046	36	675.091,859 320.505,256	149.377	36	675.091,859 320.505,256	37	675.178,827 320.731,857	242.717
37	675.178,827 320.731,857	38	675.308,968 321.068,416	360.844	38	675.308,968 321.068,416	39	675.323,027 321.101,011	35.498	39	675.323,027 321.101,011	40	675.327,245 321.109,747	9.701
40	675.327,245 321.109,747	41	675.332,875 321.116,663	8.918	41	675.332,875 321.116,663	42	675.313,063 321.121,948	20.505	42	675.313,063 321.121,948	43	675.303,037 321.087,853	35.539
43	675.303,037 321.087,853	44	675.279,137 321.027,428	64.98	44	675.279,137 321.027,428	45	675.265,133 320.992,688	37.456	45	675.265,133 320.992,688	46	675.257,919 320.974,793	19.294
46	675.257,919 320.974,793	47	675.236,412 320.921,443	57.522	47	675.236,412 320.921,443	48	675.234,649 320.917,017	4.764	48	675.234,649 320.917,017	49	675.225,923 320.895,114	23.577
49	675.225,923 320.895,114	50	675.214,136 320.865,525	31.85	50	675.214,136 320.865,525	51	675.183,973 320.789,086	82.175	51	675.183,973 320.789,086	52	675.182,237 320.784,687	4.729
52	675.182,237 320.784,687	53	675.179,588 320.777,804	7.375	53	675.179,588 320.777,804	54	675.142,546 320.681,569	103.118	54	675.142,546 320.681,569	55	675.136,346 320.665,459	17.262
55	675.136,346 320.665,459	56	675.133,506 320.658,08	7.907	56	675.133,506 320.658,08	57	675.119,332 320.621,253	39.46	57	675.119,332 320.621,253	58	675.105,922 320.586,412	37.333
58	675.105,922 320.586,412	59	675.091,832 320.549,802	39.228	59	675.091,832 320.549,802	60	675.090,669 320.546,782	3.236	60	675.090,669 320.546,782	61	675.080,87 320.520,478	28.07
61	675.080,87 320.520,478	62	675.056,405 320.454,809	70.078	62	675.056,405 320.454,809	63	675.052,846 320.445,256	10.194	63	675.052,846 320.445,256	64	675.035,343 320.399,645	48.854
64	675.035,343 320.399,645	65	675.017,976 320.353,8	49.024	65	675.017,976 320.353,8	66	675.002,784 320.313,697	42.884	66	675.002,784 320.313,697	67	674.984,488 320.266,063	51.027
67	674.984,488 320.266,063	68	674.976,185 320.244,444	23.159	68	674.976,185 320.244,444	69	674.963,81 320.211,939	34.781	69	674.963,81 320.211,939	70	674.953,585 320.185,084	28.736
70	674.953,585 320.185,084	1	674.915,004 320.086,692	105.686										

** Lungimile segmentelor sunt determinate în planul de proiecție Stereo 70 și sunt rotunjite la 1 milimetru.

*** Distanța dintre puncte este formată din segmente cumulate ce sunt mai mici decât valoarea 1 milimetru.

**DATE DESPRE IMOBILUL NR. 2875**

Oficiul de Cadastru și Publicitate Imobiliară CALARASI
Biroul de Cadastru și Publicitate Imobiliară Calarasi

A. Partea I. Descrierea imobilului

TEREN Extravilan

Adresa: Jud. Calarasi

Nr. Crt	Nr cadastral Nr. topografic	Suprafața* (mp)	Observații / Referințe
A1		816	Sector cadastral:44 Teren neimprejmuit;

B. Partea II. Proprietari și acte

Inscrieri privitoare la dreptul de proprietate și alte drepturi reale		Referințe
/		
Act Normativ nr. 7, din 13/03/1996 emis de PARLAMENTUL ROMÂNIEI;		
B1	Inscrierea provizorie, drept de PROPRIETATE, dobandit prin Lege, cota actuala 1/1, cota initiala 1/1 1) COMUNA VILCELELE, CIF:3796837	A1

C. Partea III. SARCINI .

Inscrieri privind dezmembramintele dreptului de proprietate, drepturi reale de garanție și sarcini	Referințe
NU SUNT	

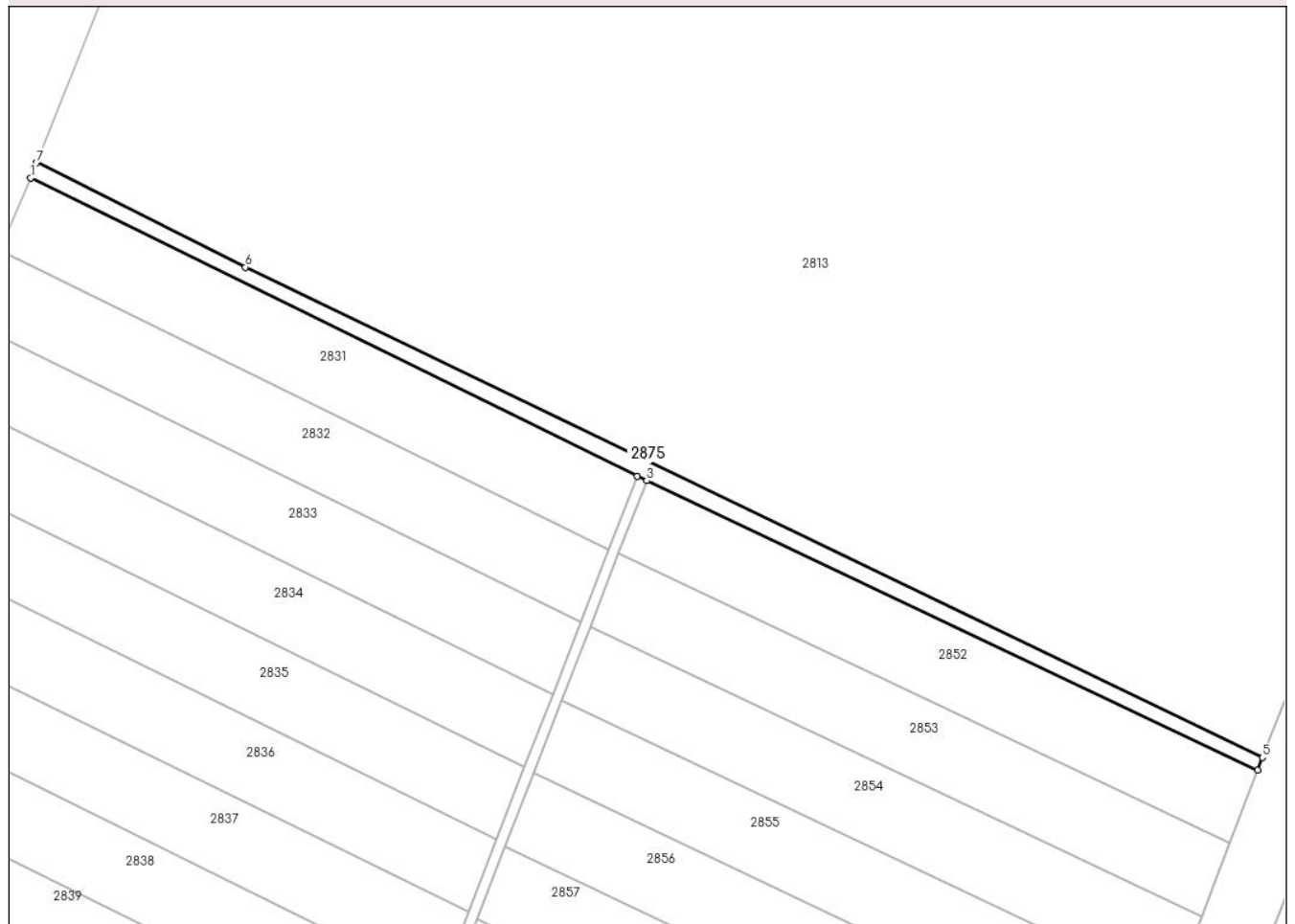
Anexa Nr. 1 La Partea I

Teren

Nr cadastral	Suprafața (mp)*	Observații / Referințe
	816	

* Suprafața este determinată în planul de proiecție Stereo 70.

DETALII LINIARE IMOBIL



Date referitoare la teren

Crt	Categorie folosință	Intravilan	Suprafața (mp)	Tarla	Parcelă	Nr. topo	Observații / Referințe
1	drum	NU	816	82/1	-	-	DE

Lungime Segmente

1) Valorile lungimilor segmentelor sunt obținute din proiecție în plan.

Punct început	X / Y	Punct sfârșit	X / Y	Lungime segment (** (m)
1	674.675,474 320.199,336	2	674.793,448 320.141,383	131.44
2	674.793,448 320.141,383	3	674.795,263 320.140,518	2.011
3	674.795,263 320.140,518	4	674.914,057 320.084,265	131.44
4	674.914,057 320.084,265	5	674.915,004 320.086,692	2.605
5	674.915,004 320.086,692	6	674.717,258 320.181,97	219.503

Punct început	X / Y	Punct sfârșit	X / Y	Lungime segment (** (m)
6	674.717,258 320.181,97	7	674.676,668 320.202,314	45.403
7	674.676,668 320.202,314	1	674.675,474 320.199,336	3.208

** Lungimile segmentelor sunt determinate în planul de proiecție Stereo 70 și sunt rotunjite la 1 milimetru.

*** Distanța dintre puncte este formată din segmente cumulate ce sunt mai mici decât valoarea 1 milimetru.

**DATE DESPRE IMOBILUL NR. 2876**

Oficiul de Cadastru și Publicitate Imobiliară CALARASI
Biroul de Cadastru și Publicitate Imobiliară Calarasi

A. Partea I. Descrierea imobilului

TEREN Extravilan

Adresa: Jud. Calarasi

Nr. Crt	Nr cadastral Nr. topografic	Suprafața* (mp)	Observații / Referințe
A1		570	Sector cadastral:44 Teren neimprejmuit;

B. Partea II. Proprietari și acte

Inscrieri privitoare la dreptul de proprietate și alte drepturi reale	Referințe
/	
Act Normativ nr. 7, din 13/03/1996 emis de PARLAMENTUL ROMÂNIEI;	
B1	Inscrierea provizorie, drept de PROPRIETATE, dobandit prin Lege, cota actuala 1/1, cota initiala 1/1
	1) COMUNA VILCELELE, CIF:3796837

C. Partea III. SARCINI .

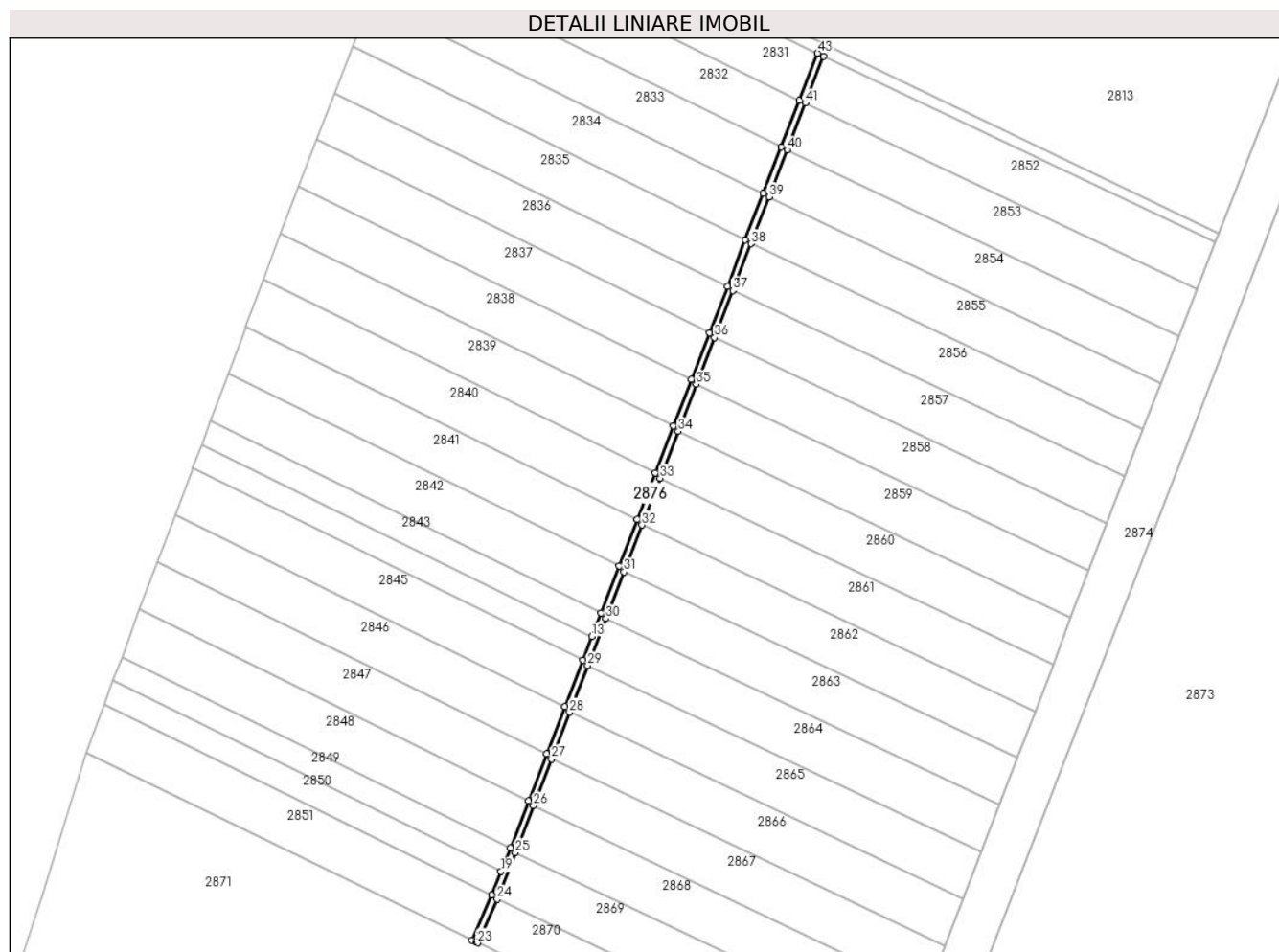
Inscrieri privind dezmembramintele dreptului de proprietate, drepturi reale de garanție și sarcini	Referințe
NU SUNT	

Anexa Nr. 1 La Partea I

Teren

Nr cadastral	Suprafața (mp)*	Observații / Referințe
	570	

* Suprafața este determinată în planul de proiecție Stereo 70.



Date referitoare la teren

Crt	Categorie folosință	Intravilan	Suprafața (mp)	Tarla	Parcelă	Nr. topo	Observații / Referințe
1	drum	NU	570	82/1	-	-	DE

Lungime Segmente

1) Valorile lungimilor segmentelor sunt obținute din proiecție în plan.

Punct început	X / Y	Punct sfârșit	X / Y	Lungime segment
1	674.787,947 320.127,171	2	674.782,471 320.113,025	15.169
4	674.771,551 320.084,814	5	674.766,093 320.070,714	15.12
7	674.755,179 320.042,52	8	674.749,718 320.028,414	15.126
10	674.738,778 320.000,151	11	674.733,296 319.985,989	15.186
13	674.725,059 319.964,71	14	674.722,31 319.957,608	7.615
16	674.711,296 319.929,155	17	674.705,78 319.914,906	15.279
2	674.782,471 320.113,025	3	674.777,01 320.098,917	15.128
5	674.766,093 320.070,714	6	674.760,636 320.056,618	15.115
8	674.749,718 320.028,414	9	674.744,252 320.014,292	15.143
11	674.733,296 319.985,989	12	674.727,807 319.971,809	15.205
14	674.722,31 319.957,608	15	674.716,806 319.943,389	15.247
17	674.705,78 319.914,906	18	674.700,258 319.900,641	15.296
3	674.777,01 320.098,917	4	674.771,551 320.084,814	15.123
6	674.760,636 320.056,618	7	674.755,179 320.042,52	15.117
9	674.744,252 320.014,292	10	674.738,778 320.000,151	15.164
12	674.727,807 319.971,809	13	674.725,059 319.964,71	7.612
15	674.716,806 319.943,389	16	674.711,296 319.929,155	15.263
18	674.700,258 319.900,641	19	674.697,495 319.893,503	7.654

Punct început	X / Y	Punct sfârșit	X / Y	Lungime segment	Punct început	X / Y	Punct sfârșit	X / Y	Lungime segment	Punct început	X / Y	Punct sfârșit	X / Y	Lungime segment
19	674.697,495 319.893,503	20	674.694,731 319.886,361	7.658	20	674.694,731 319.886,361	21	674.688,619 319.872,733	14.936	21	674.688,619 319.872,733	22	674.689,92 319.872,102	1.446
22	674.689,92 319.872,102	23	674.690,38 319.871,879	0.511	23	674.690,38 319.871,879	24	674.696,327 319.885,083	14.481	24	674.696,327 319.885,083	25	674.701,81 319.899,24	15.182
25	674.701,81 319.899,24	26	674.707,295 319.913,401	15.186	26	674.707,295 319.913,401	27	674.712,781 319.927,566	15.19	27	674.712,781 319.927,566	28	674.718,27 319.941,735	15.195
28	674.718,27 319.941,735	29	674.723,759 319.955,908	15.199	29	674.723,759 319.955,908	30	674.729,25 319.970,085	15.203	30	674.729,25 319.970,085	31	674.734,743 319.984,267	15.209
31	674.734,743 319.984,267	32	674.740,237 319.998,451	15.211	32	674.740,237 319.998,451	33	674.745,733 320.012,64	15.216	33	674.745,733 320.012,64	34	674.751,23 320.026,833	15.22
34	674.751,23 320.026,833	35	674.756,729 320.041,03	15.225	35	674.756,729 320.041,03	36	674.762,229 320.055,231	15.229	36	674.762,229 320.055,231	37	674.767,731 320.069,435	15.232
37	674.767,731 320.069,435	38	674.773,234 320.083,644	15.237	38	674.773,234 320.083,644	39	674.778,739 320.097,856	15.241	39	674.778,739 320.097,856	40	674.784,245 320.112,073	15.246
40	674.784,245 320.112,073	41	674.789,753 320.126,293	15.249	41	674.789,753 320.126,293	42	674.795,263 320.140,518	15.255	42	674.795,263 320.140,518	43	674.793,448 320.141,383	2.011
43	674.793,448 320.141,383	1	674.787,947 320.127,171	15.239										

** Lungimile segmentelor sunt determinate în planul de proiecție Stereo 70 și sunt rotunjite la 1 milimetru.

*** Distanța dintre puncte este formată din segmente cumulate ce sunt mai mici decât valoarea 1 milimetru.

**DATE DESPRE IMOBILUL NR. 2877**

Oficiul de Cadastru și Publicitate Imobiliară CALARASI
Biroul de Cadastru și Publicitate Imobiliară Calarasi

A. Partea I. Descrierea imobilului

TEREN Extravilan

Adresa: Jud. Calarasi

Nr. Crt	Nr cadastral Nr. topografic	Suprafața* (mp)	Observații / Referințe
A1		1.921	Sector cadastral:44 Teren neimprejmuit;

B. Partea II. Proprietari și acte

Inscrieri privitoare la dreptul de proprietate și alte drepturi reale		Referințe
/		
Act Normativ nr. 7, din 13/03/1996 emis de PARLAMENTUL ROMÂNIEI ((art. 13));		
B1	Inscrierea posesiei, drept de PROPRIETATE, dobandit prin Lege, cota actuala 1/1, cota initiala 1/1 1) NEIDENTIFICAT NEIDENTIFICAT	A1
B2	Se noteaza mentiunea de proprietar neidentificat, dobandit prin Lege	A1

C. Partea III. SARCINI .

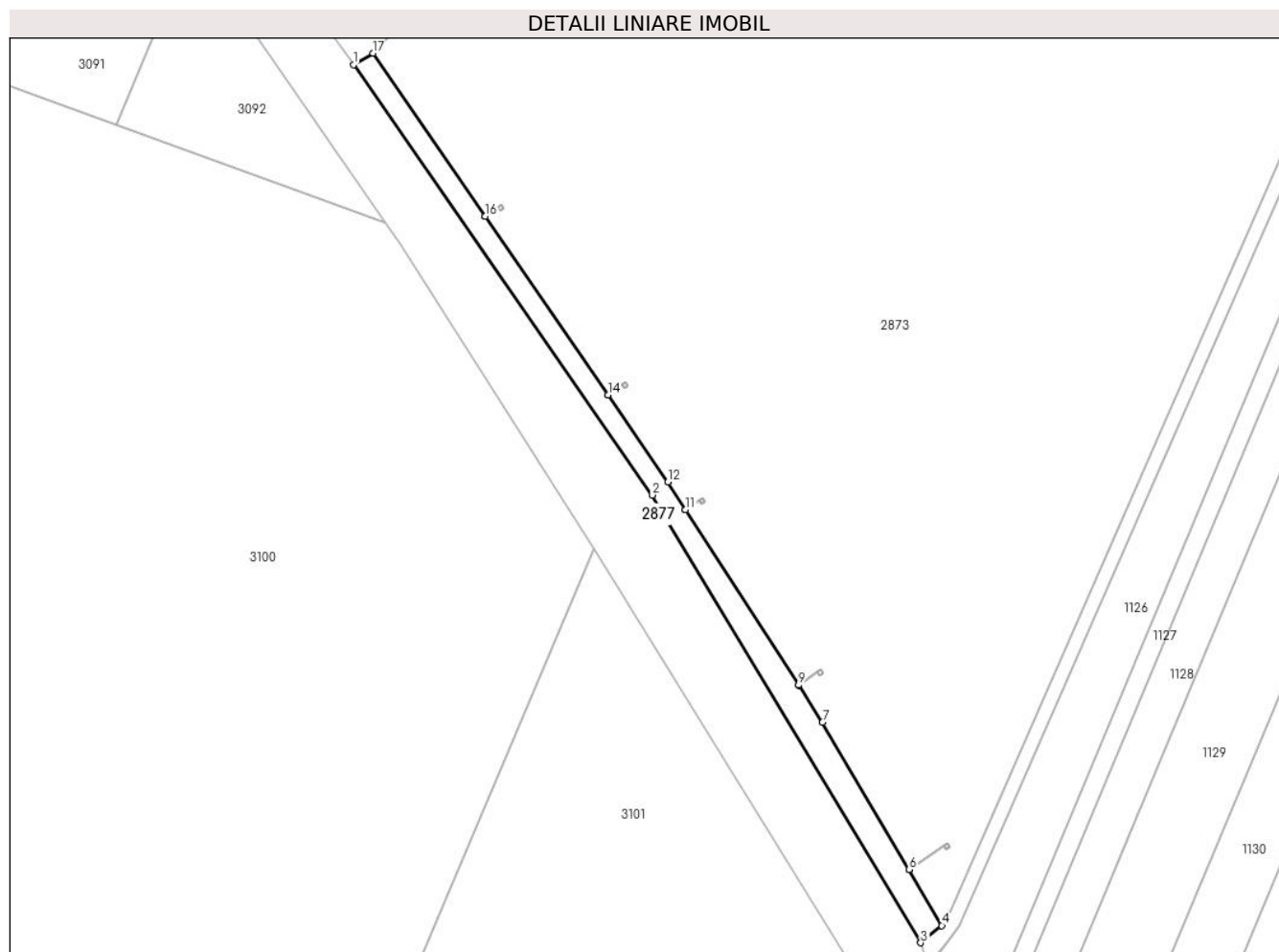
Inscrieri privind dezmembramintele dreptului de proprietate, drepturi reale de garanție și sarcini	Referințe
NU SUNT	

Anexa Nr. 1 La Partea I

Teren

Nr cadastral	Suprafața (mp)*	Observații / Referințe
	1.921	

* Suprafața este determinată în planul de proiecție Stereo 70.



Date referitoare la teren

Crt	Categorie folosință	Intravilan	Suprafața (mp)	Tarla	Parcelă	Nr. topo	Observații / Referințe
1	curți constructii	NU	1.921	-	-	-	CANAL

Lungime Segmente

1) Valorile lungimilor segmentelor sunt obținute din proiecție în plan.

Punct început	X / Y	Punct sfârșit	X / Y	Lungime segment (** (m)
1	674.498,439 318.990,763	2	674.581,807 318.870,82	146.07
2	674.581,807 318.870,82	3	674.656,628 318.746,075	145.463
3	674.656,628 318.746,075	4	674.662,488 318.750,875	7.575
4	674.662,488 318.750,875	5	674.653,335 318.766,438	18.055
5	674.653,335 318.766,438	6	674.653,33 318.766,446	0.009

Punct început	X / Y	Punct sfârșit	X / Y	Lungime segment (** (m)
6	674.653,33 318.766,446	7	674.629,192 318.807,489	47.615
7	674.629,192 318.807,489	8	674.622,516 318.817,859	12.333
8	674.622,516 318.817,859	9	674.622,51 318.817,868	0.011
9	674.622,51 318.817,868	10	674.591,052 318.866,735	58.117
10	674.591,052 318.866,735	11	674.591,046 318.866,743	0.01
11	674.591,046 318.866,743	12	674.586,068 318.874,476	9.197
12	674.586,068 318.874,476	13	674.569,372 318.898,764	29.473
13	674.569,372 318.898,764	14	674.569,367 318.898,772	0.009
14	674.569,367 318.898,772	15	674.535,191 318.948,489	60.331
15	674.535,191 318.948,489	16	674.535,185 318.948,498	0.011
16	674.535,185 318.948,498	17	674.503,938 318.993,953	55.159
17	674.503,938 318.993,953	1	674.498,439 318.990,763	6.357

** Lungimile segmentelor sunt determinate în planul de proiecție Stereo 70 și sunt rotunjite la 1 milimetru.

*** Distanța dintre puncte este formată din segmente cumulate ce sunt mai mici decât valoarea 1 milimetru.

**DATE DESPRE IMOBILUL NR. 2878**

Oficiul de Cadastru și Publicitate Imobiliară CALARASI
Biroul de Cadastru și Publicitate Imobiliară Calarasi

A. Partea I. Descrierea imobilului

TEREN Extravilan

Adresa: Jud. Calarasi

Nr. Crt	Nr cadastral Nr. topografic	Suprafața* (mp)	Observații / Referințe
A1		1	Sector cadastral:44 Teren neimprejmuit;

B. Partea II. Proprietari și acte

Inscrieri privitoare la dreptul de proprietate și alte drepturi reale	Referințe
/	
Act Normativ nr. 123, din 10/07/2012 emis de PARLAMENTUL ROMANIEI;	
B1	A1
Intabulare, drept de PROPRIETATE, dobandit prin Lege, cota actuala 1/1, cota initiala 1/1	
1) STATUL ROMAN, CIF:9999999999999, DOMENIUL PUBLIC	

C. Partea III. SARCINI .

Inscrieri privind dezmembramintele dreptului de proprietate, drepturi reale de garanție și sarcini	Referințe
NU SUNT	

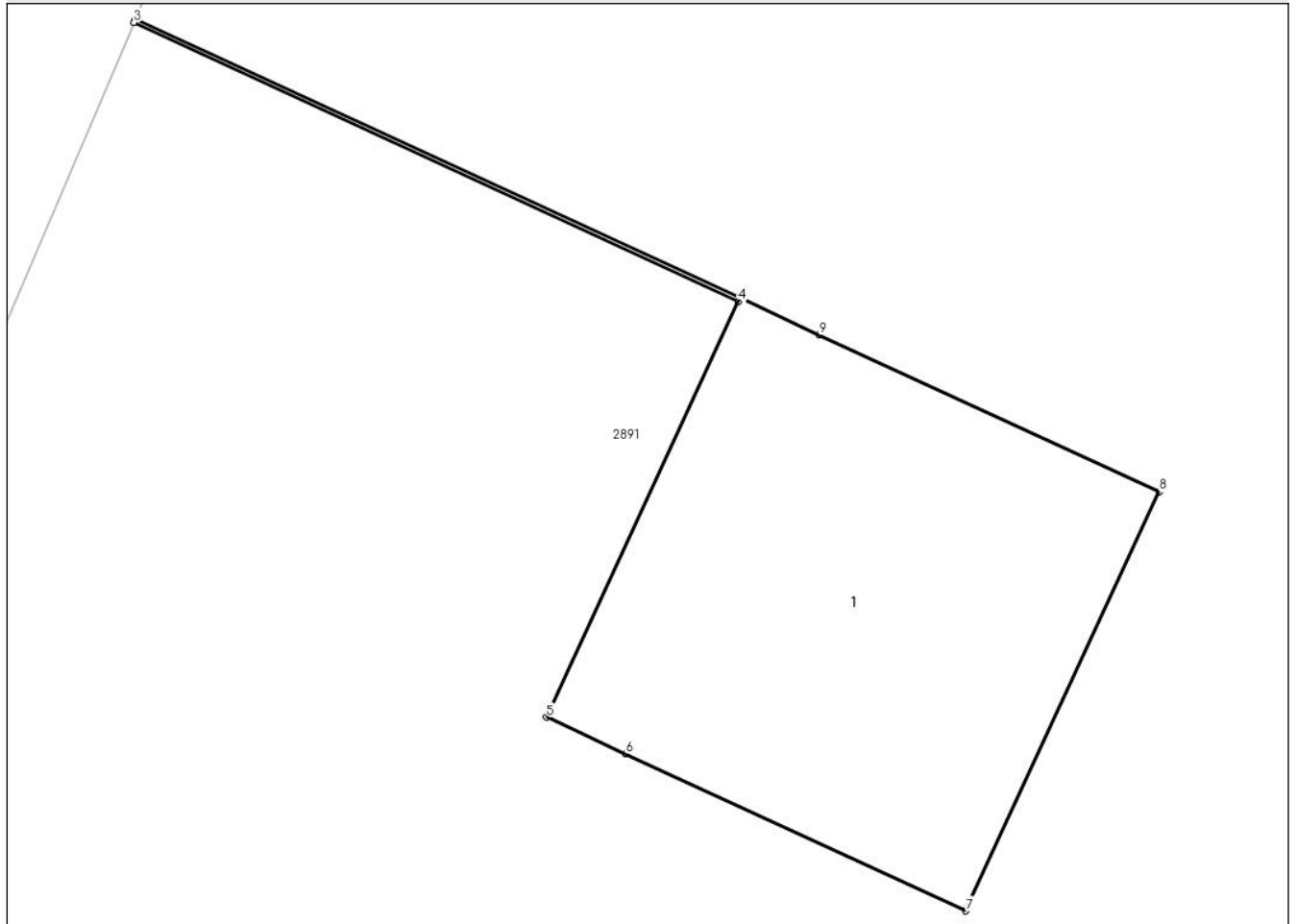
Anexa Nr. 1 La Partea I

Teren

Nr cadastral	Suprafața (mp)*	Observații / Referințe
	1	

* Suprafața este determinată în planul de proiecție Stereo 70.

DETALII LINIARE IMOBIL



Date referitoare la teren

Crt	Categorie folosință	Intravilan	Suprafața (mp)	Tarla	Parcelă	Nr. topo	Observații / Referințe
1	curți constructii	NU	1	82	-	-	STALP

Date referitoare la construcții

Crt	Număr	Destinație construcție	Supraf. (mp)	Situație juridică	Observații / Referințe
A1.1		construcții industriale și edilitare	1	Fara acte	Nr. niveluri:1; S. construita la sol:1 mp;

Lungime Segmente

1) Valorile lungimilor segmentelor sunt obținute din proiecție în plan.

Punct început	X / Y	Punct sfârșit	X / Y	Lungime segment (** (m))
1	674.352,774 319.363,9	2	674.351,201 319.364,626	1.732
2	674.351,201 319.364,626	3	674.351,198 319.364,617	0.009
3	674.351,198 319.364,617	4	674.352,77 319.363,891	1.732

Punct început	X / Y	Punct sfârșit	X / Y	Lungime segment (** (m)
4	674.352,77 319.363,891	5	674.352,271 319.362,811	1.19
5	674.352,271 319.362,811	6	674.352,477 319.362,716	0.227
6	674.352,477 319.362,716	7	674.353,361 319.362,308	0.974
7	674.353,361 319.362,308	8	674.353,864 319.363,397	1.2
8	674.353,864 319.363,397	9	674.352,98 319.363,805	0.974
9	674.352,98 319.363,805	1	674.352,774 319.363,9	0.227

** Lungimile segmentelor sunt determinate în planul de proiecție Stereo 70 și sunt rotunjite la 1 milimetru.

*** Distanța dintre puncte este formată din segmente cumulate ce sunt mai mici decât valoarea 1 milimetru.

**DATE DESPRE IMOBILUL NR. 2879**

Oficiul de Cadastru și Publicitate Imobiliară CALARASI
Biroul de Cadastru și Publicitate Imobiliară Calarasi

A. Partea I. Descrierea imobilului

TEREN Extravilan

Adresa: Jud. Calarasi

Nr. Crt	Nr cadastral Nr. topografic	Suprafața* (mp)	Observații / Referințe
A1		1	Sector cadastral:44 Teren neimprejmuit;

B. Partea II. Proprietari și acte

Inscrieri privitoare la dreptul de proprietate și alte drepturi reale	Referințe
/	
Act Normativ nr. 123, din 10/07/2012 emis de PARLAMENTUL ROMANIEI;	
B1	A1
Intabulare, drept de PROPRIETATE, dobandit prin Lege, cota actuala 1/1, cota initiala 1/1	
1) STATUL ROMAN, CIF:99999999999999, DOMENIUL PUBLIC	

C. Partea III. SARCINI .

Inscrieri privind dezmembramintele dreptului de proprietate, drepturi reale de garanție și sarcini	Referințe
NU SUNT	

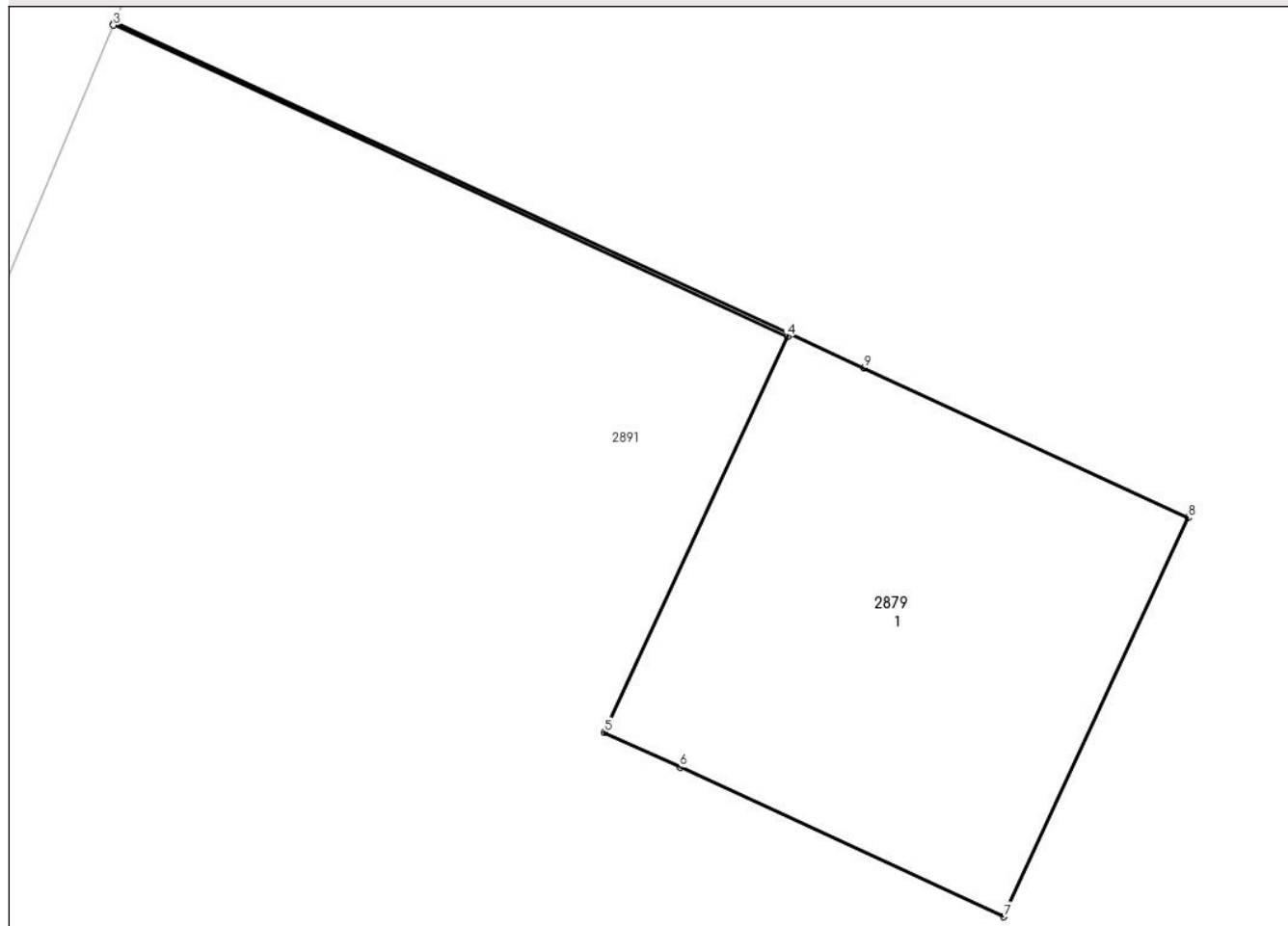
Anexa Nr. 1 La Partea I

Teren

Nr cadastral	Suprafața (mp)*	Observații / Referințe
	1	

* Suprafața este determinată în planul de proiecție Stereo 70.

DETALII LINIARE IMOBIL



Date referitoare la teren

Crt	Categorie folosință	Intravilan	Suprafața (mp)	Tarla	Parcelă	Nr. topo	Observații / Referințe
1	curți constructii	NU	1	82	-	-	STALP

Date referitoare la construcții

Crt	Număr	Destinație construcție	Supraf. (mp)	Situație juridică	Observații / Referințe
A1.1		construcții industriale și edilitare	1	Fara acte	Nr. niveluri:1; S. construita la sol:1 mp;

Lungime Segmente

1) Valorile lungimilor segmentelor sunt obținute din proiecție în plan.

Punct început	X / Y	Punct sfârșit	X / Y	Lungime segment (** (m)
1	674.333,219 319.317,379	2	674.331,378 319.318,229	2.028
2	674.331,378 319.318,229	3	674.331,375 319.318,22	0.009
3	674.331,375 319.318,22	4	674.333,215 319.317,37	2.027

Punct început	X / Y	Punct sfârșit	X / Y	Lungime segment (** (m)
4	674.333,215 319.317,37	5	674.332,716 319.316,29	1.19
5	674.332,716 319.316,29	6	674.332,922 319.316,195	0.227
6	674.332,922 319.316,195	7	674.333,806 319.315,787	0.974
7	674.333,806 319.315,787	8	674.334,309 319.316,876	1.2
8	674.334,309 319.316,876	9	674.333,425 319.317,284	0.974
9	674.333,425 319.317,284	1	674.333,219 319.317,379	0.227

** Lungimile segmentelor sunt determinate în planul de proiecție Stereo 70 și sunt rotunjite la 1 milimetru.

*** Distanța dintre puncte este formată din segmente cumulate ce sunt mai mici decât valoarea 1 milimetru.

**DATE DESPRE IMOBILUL NR. 2880**

Oficiul de Cadastru și Publicitate Imobiliară CALARASI
Biroul de Cadastru și Publicitate Imobiliară Calarasi

A. Partea I. Descrierea imobilului

TEREN Extravilan

Adresa: Jud. Calarasi

Nr. Crt	Nr cadastral Nr. topografic	Suprafața* (mp)	Observații / Referințe
A1		1	Sector cadastral:44 Teren neimprejmuit;

B. Partea II. Proprietari și acte

Inscrieri privitoare la dreptul de proprietate și alte drepturi reale	Referințe
/	
Act Normativ nr. 123, din 10/07/2012 emis de PARLAMENTUL ROMANIEI;	
B1	A1
Intabulare, drept de PROPRIETATE, dobandit prin Lege, cota actuala 1/1, cota initiala 1/1	
1) STATUL ROMAN, CIF:99999999999999, DOMENIUL PUBLIC	

C. Partea III. SARCINI .

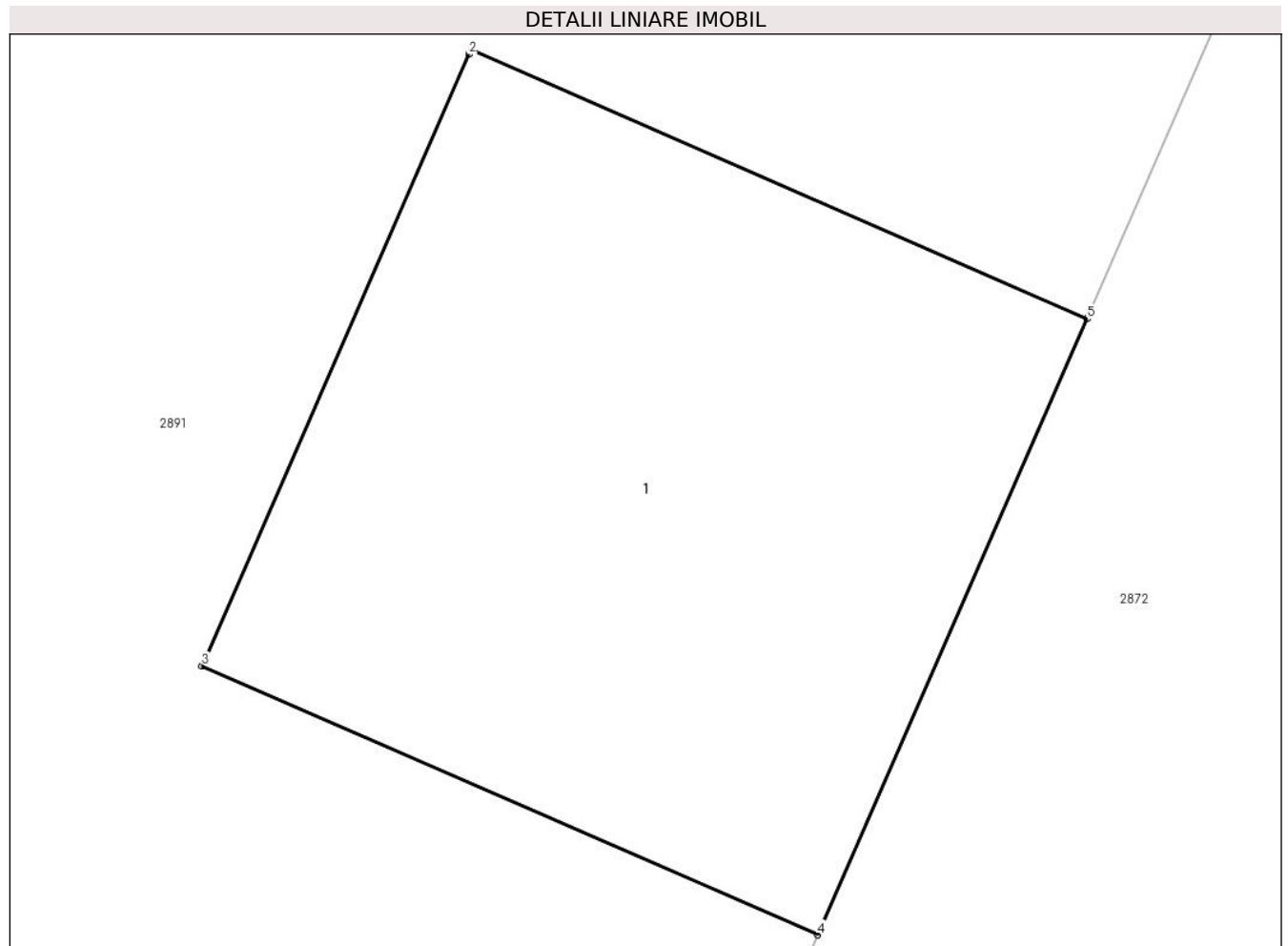
Inscrieri privind dezmembramintele dreptului de proprietate, drepturi reale de garanție și sarcini	Referințe
NU SUNT	

Anexa Nr. 1 La Partea I

Teren

Nr cadastral	Suprafața (mp)*	Observații / Referințe
	1	

* Suprafața este determinată în planul de proiecție Stereo 70.



Date referitoare la teren

Crt	Categorie folosință	Intra vilan	Suprafața (mp)	Tarla	Parcelă	Nr. topo	Observații / Referințe
1	curți constructii	NU	1	82	-	-	STALP

Date referitoare la construcții

Crt	Număr	Destinație construcție	Supraf. (mp)	Situație juridică	Observații / Referințe
A1.1		construcții industriale și edilitare	1	Fara acte	Nr. niveluri:1; S. construita la sol:1 mp;

Lungime Segmente

1) Valorile lungimilor segmentelor sunt obținute din proiecție în plan.

Punct început	X / Y	Punct sfârșit	X / Y	Lungime segment (** (m)
1	674.319,142 319.277,828	2	674.319,138 319.277,819	0.01
2	674.319,138 319.277,819	3	674.318,661 319.276,728	1.191
3	674.318,661 319.276,728	4	674.319,761 319.276,248	1.2

Punct început	X / Y	Punct sfârșit	X / Y	Lungime segment (** (m)
4	674.319,761 319.276,248	5	674.320,242 319.277,347	1.2
5	674.320,242 319.277,347	1	674.319,142 319.277,828	1.201

** Lungimile segmentelor sunt determinate în planul de proiecție Stereo 70 și sunt rotunjite la 1 milimetru.

*** Distanța dintre puncte este formată din segmente cumulate ce sunt mai mici decât valoarea 1 milimetru.

**DATE DESPRE IMOBILUL NR. 2881**

Oficiul de Cadastru și Publicitate Imobiliară CALARASI
Biroul de Cadastru și Publicitate Imobiliară Calarasi

A. Partea I. Descrierea imobilului

TEREN Extravilan

Adresa: Jud. Calarasi

Nr. Crt	Nr cadastral Nr. topografic	Suprafața* (mp)	Observații / Referințe
A1		1	Sector cadastral:44 Teren neimprejmuit;

B. Partea II. Proprietari și acte

Inscrieri privitoare la dreptul de proprietate și alte drepturi reale	Referințe
/	
Act Normativ nr. 123, din 10/07/2012 emis de PARLAMENTUL ROMANIEI;	
B1	A1
Intabulare, drept de PROPRIETATE, dobandit prin Lege, cota actuala 1/1, cota initiala 1/1	
1) STATUL ROMAN, CIF:9999999999999, DOMENIUL PUBLIC	

C. Partea III. SARCINI .

Inscrieri privind dezmembramintele dreptului de proprietate, drepturi reale de garanție și sarcini	Referințe
NU SUNT	

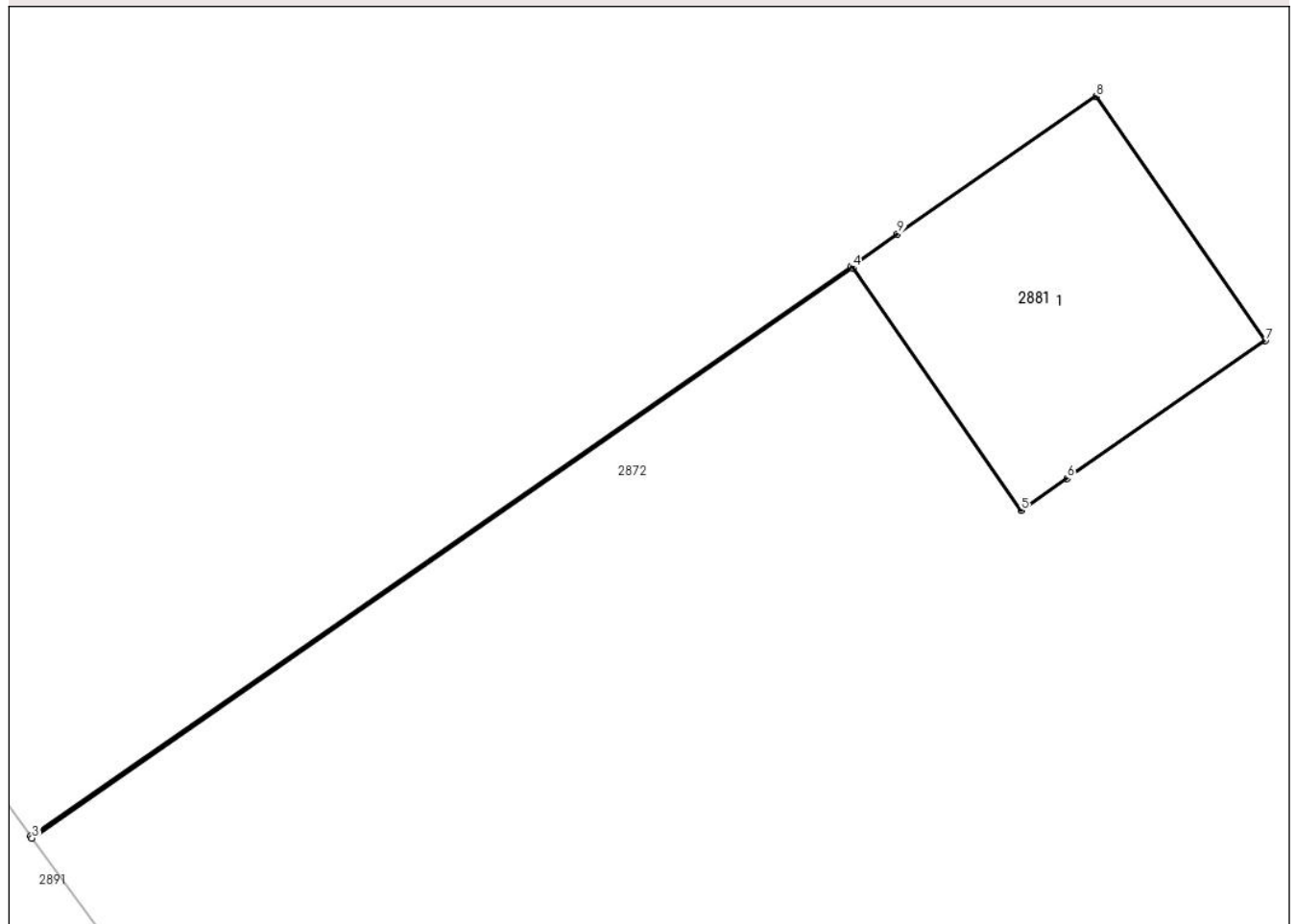
Anexa Nr. 1 La Partea I

Teren

Nr cadastral	Suprafața (mp)*	Observații / Referințe
	1	

* Suprafața este determinată în planul de proiecție Stereo 70.

DETALII LINIARE IMOBIL



Date referitoare la teren

Crt	Categorie folosință	Intravilan	Suprafața (mp)	Tarla	Parcelă	Nr. topo	Observații / Referințe
1	curți constructii	NU	1	82	-	-	STALP

Date referitoare la construcții

Crt	Număr	Destinație construcție	Supraf. (mp)	Situație juridică	Observații / Referințe
A1.1		construcții industriale și edilitare	1	Fara acte	Nr. niveluri:1; S. construita la sol:1 mp;

Lungime Segmente

1) Valorile lungimilor segmentelor sunt obținute din proiecție în plan.

Punct început	X / Y	Punct sfârșit	X / Y	Lungime segment (** (m)
1	674.326,493 319.249,006	2	674.323,181 319.246,707	4.032
2	674.323,181 319.246,707	3	674.323,187 319.246,699	0.01
3	674.323,187 319.246,699	4	674.326,499 319.248,998	4.032

Punct început	X / Y	Punct sfârșit	X / Y	Lungime segment (** (m)
4	674.326,499 319.248,998	5	674.327,178 319.248,02	1.191
5	674.327,178 319.248,02	6	674.327,363 319.248,149	0.226
6	674.327,363 319.248,149	7	674.328,163 319.248,705	0.974
7	674.328,163 319.248,705	8	674.327,479 319.249,69	1.199
8	674.327,479 319.249,69	9	674.326,679 319.249,135	0.974
9	674.326,679 319.249,135	1	674.326,493 319.249,006	0.226

** Lungimile segmentelor sunt determinate în planul de proiecție Stereo 70 și sunt rotunjite la 1 milimetru.

*** Distanța dintre puncte este formată din segmente cumulate ce sunt mai mici decât valoarea 1 milimetru.

**DATE DESPRE IMOBILUL NR. 2882**

Oficiul de Cadastru și Publicitate Imobiliară CALARASI
Biroul de Cadastru și Publicitate Imobiliară Calarasi

A. Partea I. Descrierea imobilului

TEREN Extravilan

Adresa: Jud. Calarasi

Nr. Crt	Nr cadastral Nr. topografic	Suprafața* (mp)	Observații / Referințe
A1		1	Sector cadastral:44 Teren neimprejmuit;

B. Partea II. Proprietari și acte

Inscrieri privitoare la dreptul de proprietate și alte drepturi reale	Referințe
/	
Act Normativ nr. 123, din 10/07/2012 emis de PARLAMENTUL ROMANIEI;	
B1	A1
Intabulare, drept de PROPRIETATE, dobandit prin Lege, cota actuala 1/1, cota initiala 1/1	
1) STATUL ROMAN, CIF:99999999999999, DOMENIUL PUBLIC	

C. Partea III. SARCINI .

Inscrieri privind dezmembramintele dreptului de proprietate, drepturi reale de garanție și sarcini	Referințe
NU SUNT	

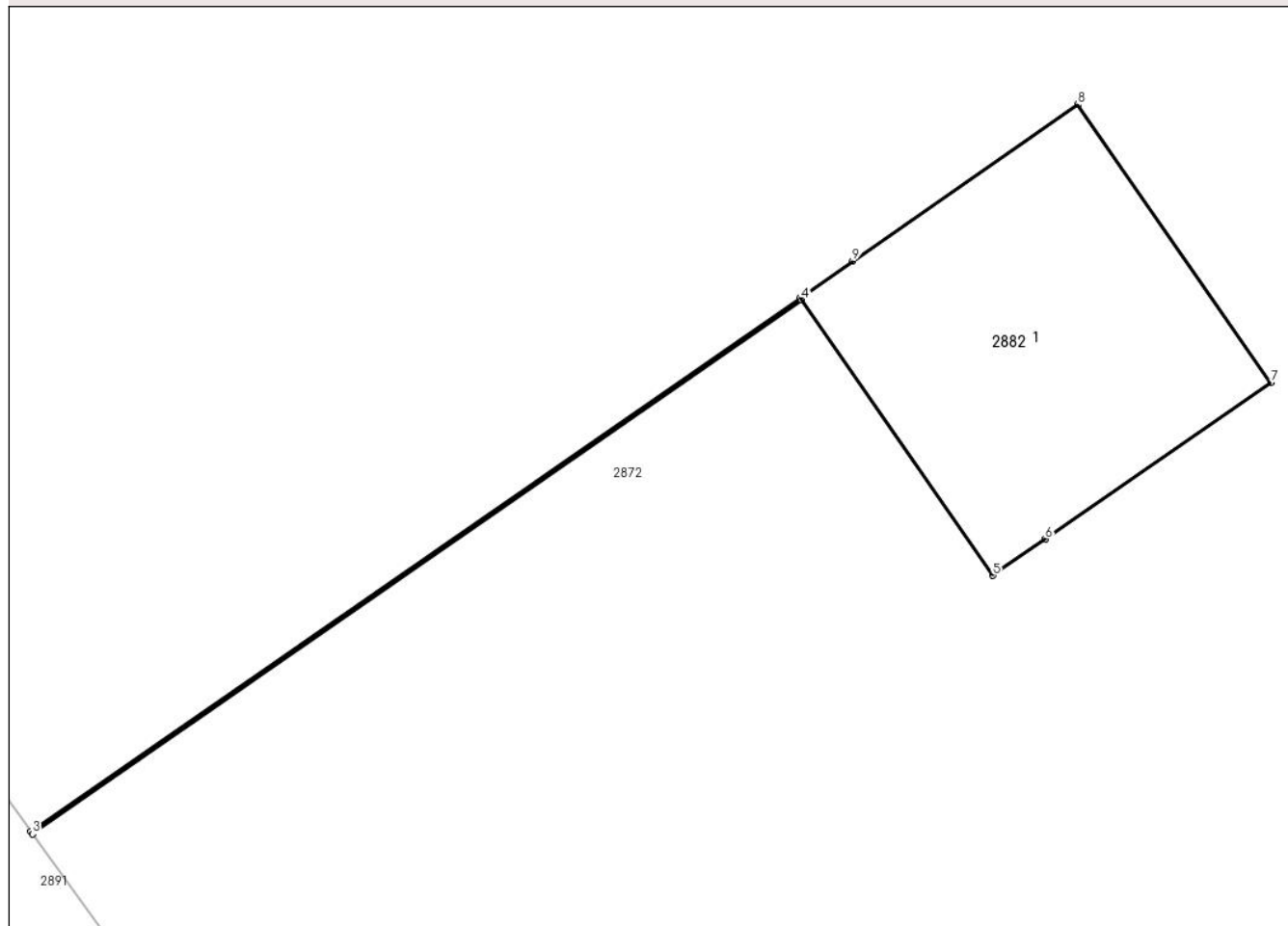
Anexa Nr. 1 La Partea I

Teren

Nr cadastral	Suprafața (mp)*	Observații / Referințe
	1	

* Suprafața este determinată în planul de proiecție Stereo 70.

DETALII LINIARE IMOBIL



Date referitoare la teren

Crt	Categorie folosință	Intravilan	Suprafața (mp)	Tarla	Parcelă	Nr. topo	Observații / Referințe
1	curți constructii	NU	1	82	-	-	STALP

Date referitoare la construcții

Crt	Număr	Destinație construcție	Supraf. (mp)	Situație juridică	Observații / Referințe
A1.1		construcții industriale și edilitare	1	Fara acte	Nr. niveluri:1; S. construita la sol:1 mp;

Lungime Segmente

1) Valorile lungimilor segmentelor sunt obținute din proiecție în plan.

Punct început	X / Y	Punct sfârșit	X / Y	Lungime segment (** (m)
1	674.360,794 319.200,879	2	674.358,064 319.198,984	3.323
2	674.358,064 319.198,984	3	674.358,07 319.198,976	0.01
3	674.358,07 319.198,976	4	674.360,8 319.200,87	3.323

Punct început	X / Y	Punct sfârșit	X / Y	Lungime segment (** (m)
4	674.360,8 319.200,87	5	674.361,478 319.199,893	1.189
5	674.361,478 319.199,893	6	674.361,664 319.200,022	0.226
6	674.361,664 319.200,022	7	674.362,464 319.200,577	0.974
7	674.362,464 319.200,577	8	674.361,78 319.201,563	1.2
8	674.361,78 319.201,563	9	674.360,98 319.201,008	0.974
9	674.360,98 319.201,008	1	674.360,794 319.200,879	0.226

** Lungimile segmentelor sunt determinate în planul de proiecție Stereo 70 și sunt rotunjite la 1 milimetru.

*** Distanța dintre puncte este formată din segmente cumulate ce sunt mai mici decât valoarea 1 milimetru.

**DATE DESPRE IMOBILUL NR. 2883**

Oficiul de Cadastru și Publicitate Imobiliară CALARASI
Biroul de Cadastru și Publicitate Imobiliară Calarasi

A. Partea I. Descrierea imobilului

TEREN Extravilan

Adresa: Jud. Calarasi

Nr. Crt	Nr cadastral Nr. topografic	Suprafața* (mp)	Observații / Referințe
A1		1	Sector cadastral:44 Teren neimprejmuit;

B. Partea II. Proprietari și acte

Inscrieri privitoare la dreptul de proprietate și alte drepturi reale	Referințe
/	
Act Normativ nr. 123, din 10/07/2012 emis de PARLAMENTUL ROMANIEI;	
B1	A1
Intabulare, drept de PROPRIETATE, dobandit prin Lege, cota actuala 1/1, cota initiala 1/1	
1) STATUL ROMAN, CIF:99999999999999, DOMENIUL PUBLIC	

C. Partea III. SARCINI .

Inscrieri privind dezmembramintele dreptului de proprietate, drepturi reale de garanție și sarcini	Referințe
NU SUNT	

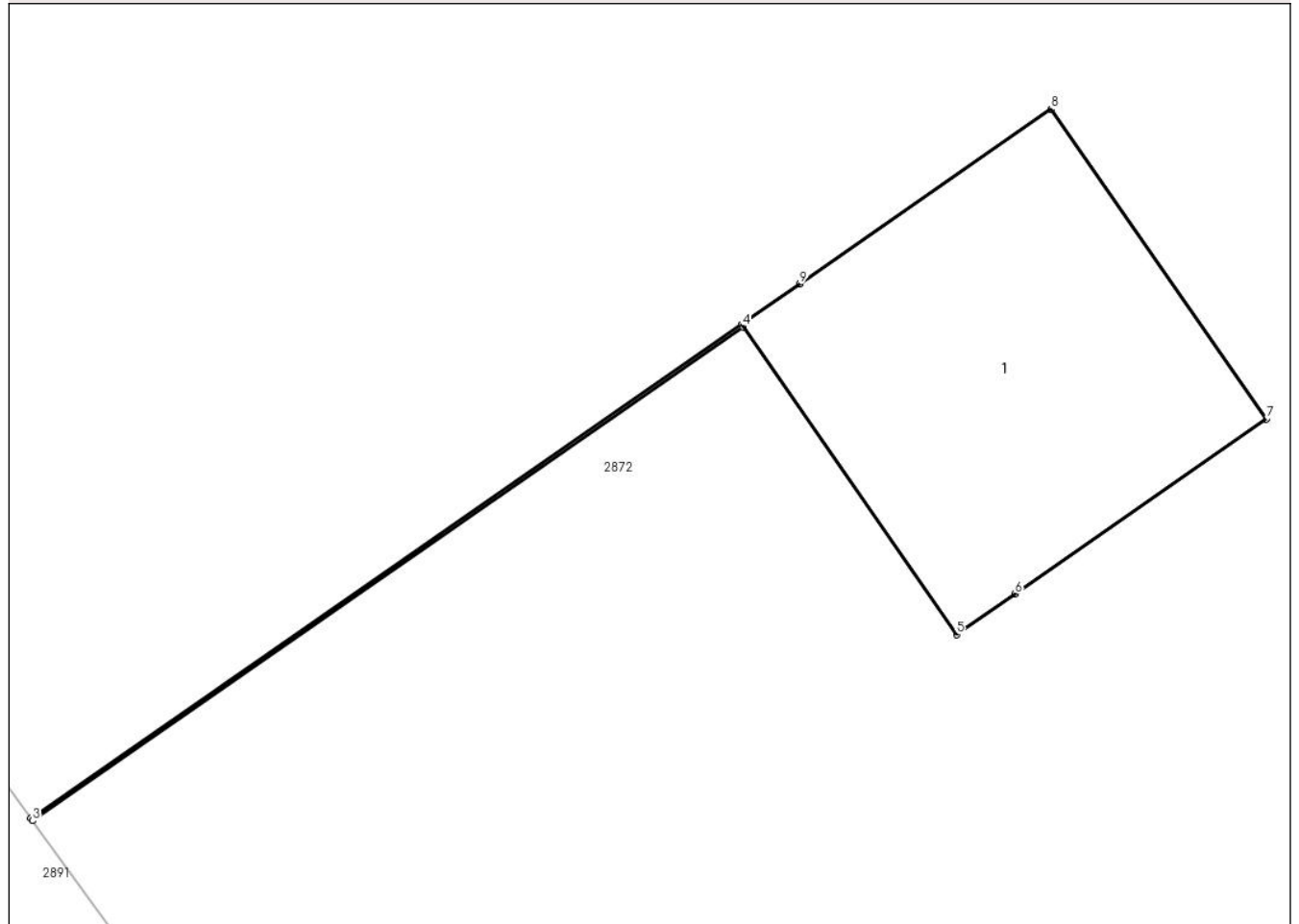
Anexa Nr. 1 La Partea I

Teren

Nr cadastral	Suprafața (mp)*	Observații / Referințe
	1	

* Suprafața este determinată în planul de proiecție Stereo 70.

DETALII LINIARE IMOBIL



Date referitoare la teren

Crt	Categorie folosință	Intra vilan	Suprafața (mp)	Tarla	Parcelă	Nr. topo	Observații / Referințe
1	curți constructii	NU	1	82	-	-	STALP

Date referitoare la construcții

Crt	Număr	Destinație construcție	Supraf. (mp)	Situație juridică	Observații / Referințe
A1.1		construcții industriale și edilitare	1	Fara acte	Nr. niveluri:1; S. construita la sol:1 mp;

Lungime Segmente

1) Valorile lungimilor segmentelor sunt obținute din proiecție în plan.

Punct început	X / Y	Punct sfârșit	X / Y	Lungime segment (** (m)
1	674.395,222 319.152,809	2	674.392,962 319.151,24	2.751
2	674.392,962 319.151,24	3	674.392,968 319.151,232	0.01
3	674.392,968 319.151,232	4	674.395,228 319.152,801	2.751

Punct început	X / Y	Punct sfârșit	X / Y	Lungime segment (** (m)
4	674.395,228 319.152,801	5	674.395,907 319.151,824	1.19
5	674.395,907 319.151,824	6	674.396,093 319.151,953	0.226
6	674.396,093 319.151,953	7	674.396,893 319.152,508	0.974
7	674.396,893 319.152,508	8	674.396,208 319.153,494	1.201
8	674.396,208 319.153,494	9	674.395,408 319.152,938	0.974
9	674.395,408 319.152,938	1	674.395,222 319.152,809	0.226

** Lungimile segmentelor sunt determinate în planul de proiecție Stereo 70 și sunt rotunjite la 1 milimetru.

*** Distanța dintre puncte este formată din segmente cumulate ce sunt mai mici decât valoarea 1 milimetru.

**DATE DESPRE IMOBILUL NR. 2884**

Oficiul de Cadastru și Publicitate Imobiliară CALARASI
Biroul de Cadastru și Publicitate Imobiliară Calarasi

A. Partea I. Descrierea imobilului

TEREN Extravilan

Adresa: Jud. Calarasi

Nr. Crt	Nr cadastral Nr. topografic	Suprafața* (mp)	Observații / Referințe
A1		2	Sector cadastral:44 Teren neimprejmuit;

B. Partea II. Proprietari și acte

Inscrieri privitoare la dreptul de proprietate și alte drepturi reale	Referințe
/	
Act Normativ nr. 123, din 10/07/2012 emis de PARLAMENTUL ROMANIEI;	
B1	A1
Intabulare, drept de PROPRIETATE, dobandit prin Lege, cota actuala 1/1, cota initiala 1/1	
1) STATUL ROMAN, CIF:9999999999999, DOMENIUL PUBLIC	

C. Partea III. SARCINI .

Inscrieri privind dezmembramintele dreptului de proprietate, drepturi reale de garanție și sarcini	Referințe
NU SUNT	

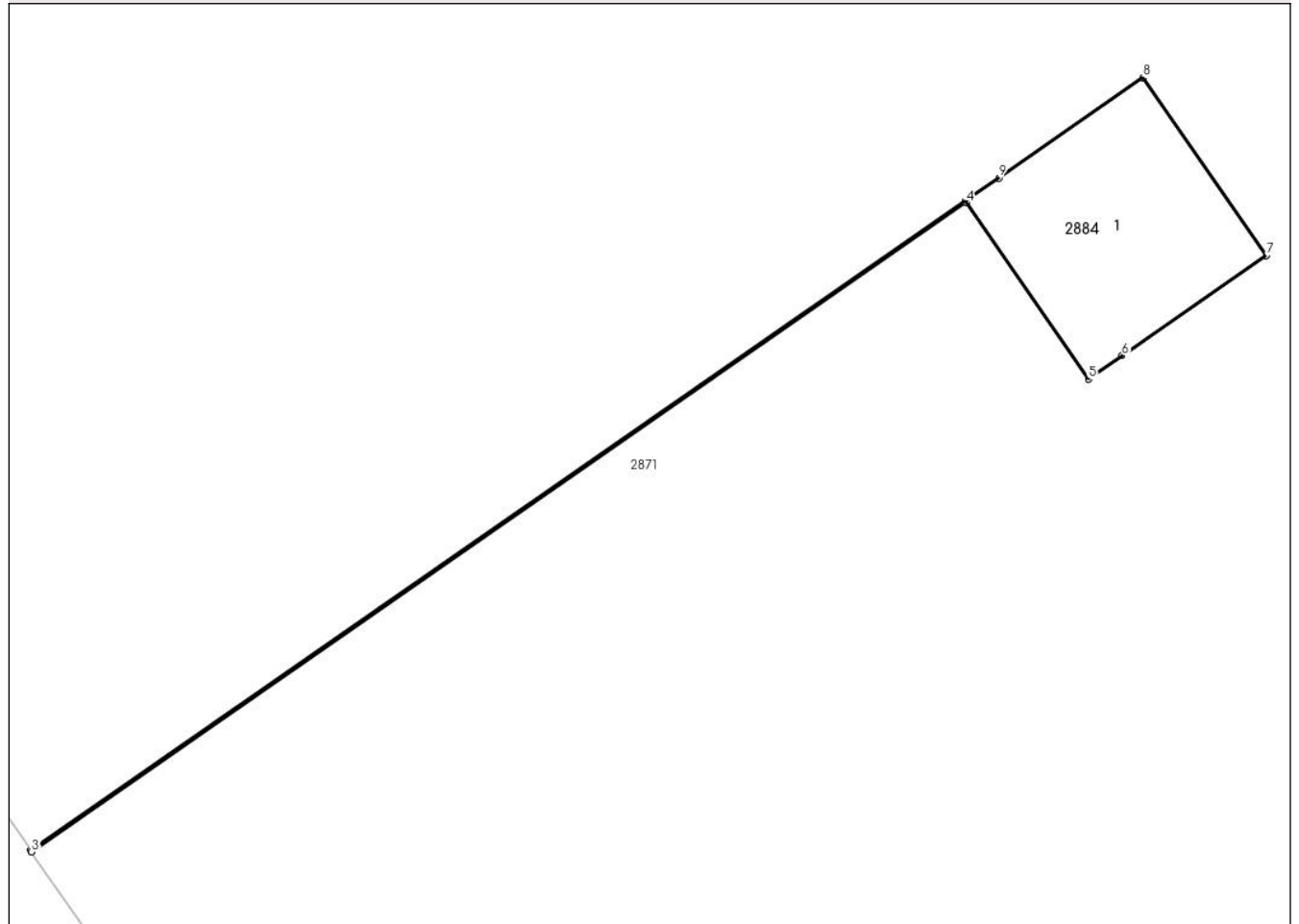
Anexa Nr. 1 La Partea I

Teren

Nr cadastral	Suprafața (mp)*	Observații / Referințe
	2	

* Suprafața este determinată în planul de proiecție Stereo 70.

DETALII LINIARE IMOBIL



Date referitoare la teren

Crt	Categorie folosință	Intravilan	Suprafața (mp)	Tarla	Parcelă	Nr. topo	Observații / Referințe
1	curți constructii	NU	2	82/1	-	-	STALP

Date referitoare la construcții

Crt	Număr	Destinație construcție	Supraf. (mp)	Situație juridică	Observații / Referințe
A1.1		construcții industriale și edilitare	1	Fara acte	Nr. niveluri:1; S. construita la sol:1 mp;

Lungime Segmente

1) Valorile lungimilor segmentelor sunt obținute din proiecție în plan.

Punct început	X / Y	Punct sfârșit	X / Y	Lungime segment (** (m)
1	674.440,63 319.084,484	2	674.435,448 319.080,886	6.309
2	674.435,448 319.080,886	3	674.435,453 319.080,878	0.009
3	674.435,453 319.080,878	4	674.440,636 319.084,476	6.309

Punct început	X / Y	Punct sfârșit	X / Y	Lungime segment (** (m)
4	674.440,636 319.084,476	5	674.441,314 319.083,498	1.19
5	674.441,314 319.083,498	6	674.441,5 319.083,627	0.226
6	674.441,5 319.083,627	7	674.442,3 319.084,182	0.974
7	674.442,3 319.084,182	8	674.441,616 319.085,168	1.2
8	674.441,616 319.085,168	9	674.440,816 319.084,613	0.974
9	674.440,816 319.084,613	1	674.440,63 319.084,484	0.226

** Lungimile segmentelor sunt determinate în planul de proiecție Stereo 70 și sunt rotunjite la 1 milimetru.

*** Distanța dintre puncte este formată din segmente cumulate ce sunt mai mici decât valoarea 1 milimetru.

**DATE DESPRE IMOBILUL NR. 2885**

Oficiul de Cadastru și Publicitate Imobiliară CALARASI
Biroul de Cadastru și Publicitate Imobiliară Calarasi

A. Partea I. Descrierea imobilului

TEREN Extravilan

Adresa: Jud. Calarasi

Nr. Crt	Nr cadastral Nr. topografic	Suprafața* (mp)	Observații / Referințe
A1		1	Sector cadastral:44 Teren neimprejmuit;

B. Partea II. Proprietari și acte

Inscrieri privitoare la dreptul de proprietate și alte drepturi reale	Referințe
/	
Act Normativ nr. 123, din 10/07/2012 emis de PARLAMENTUL ROMANIEI;	
B1	A1
Intabulare, drept de PROPRIETATE, dobandit prin Lege, cota actuala 1/1, cota initiala 1/1	
1) STATUL ROMAN, CIF:9999999999999, DOMENIUL PUBLIC	

C. Partea III. SARCINI .

Inscrieri privind dezmembramintele dreptului de proprietate, drepturi reale de garanție și sarcini	Referințe
NU SUNT	

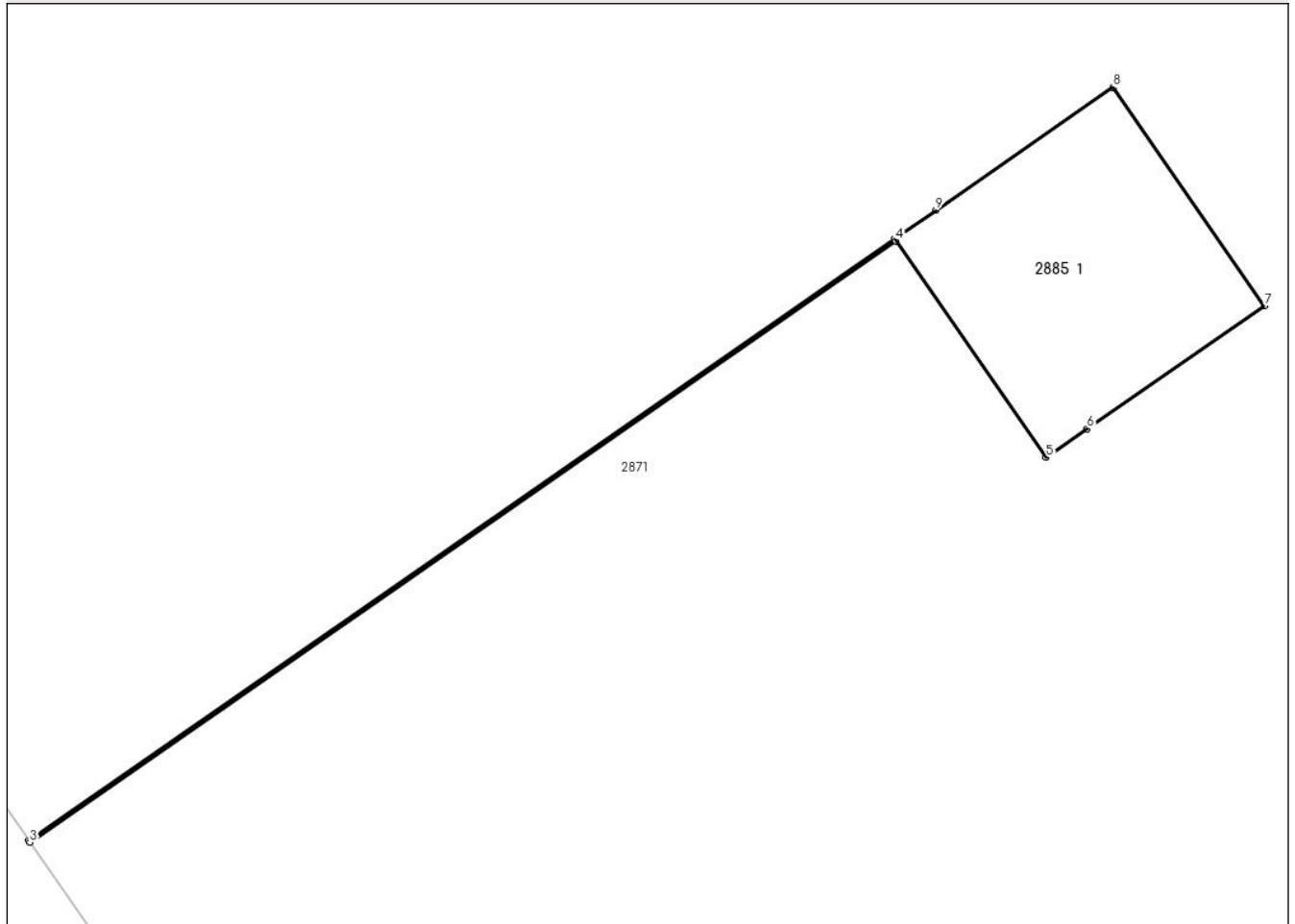
Anexa Nr. 1 La Partea I

Teren

Nr cadastral	Suprafața (mp)*	Observații / Referințe
	1	

* Suprafața este determinată în planul de proiecție Stereo 70.

DETALII LINIARE IMOBIL



Date referitoare la teren

Crt	Categorie folosință	Intra vilan	Suprafața (mp)	Tarla	Parcelă	Nr. topo	Observații / Referințe
1	curti constructii	NU	1	82/1	-	-	STALP

Date referitoare la construcții

Crt	Număr	Destinație construcție	Supraf. (mp)	Situație juridică	Observații / Referințe
A1.1		construcții industriale și edilitare	1	Fara acte	Nr. niveluri:1; S. construita la sol:1 mp;

Lungime Segmente

1) Valorile lungimilor segmentelor sunt obținute din proiecție în plan.

Punct început	X / Y	Punct sfârșit	X / Y	Lungime segment (** (m)
1	674.485,873 319.017,099	2	674.481,963 319.014,384	4.76
2	674.481,963 319.014,384	3	674.481,968 319.014,376	0.009
3	674.481,968 319.014,376	4	674.485,879 319.017,09	4.76

Punct început	X / Y	Punct sfârșit	X / Y	Lungime segment (** (m)
4	674.485,879 319.017,09	5	674.486,558 319.016,113	1.19
5	674.486,558 319.016,113	6	674.486,743 319.016,242	0.226
6	674.486,743 319.016,242	7	674.487,543 319.016,797	0.974
7	674.487,543 319.016,797	8	674.486,859 319.017,783	1.2
8	674.486,859 319.017,783	9	674.486,059 319.017,228	0.974
9	674.486,059 319.017,228	1	674.485,873 319.017,099	0.226

** Lungimile segmentelor sunt determinate în planul de proiecție Stereo 70 și sunt rotunjite la 1 milimetru.

*** Distanța dintre puncte este formată din segmente cumulate ce sunt mai mici decât valoarea 1 milimetru.

**DATE DESPRE IMOBILUL NR. 2886**

Oficiul de Cadastru și Publicitate Imobiliară CALARASI
Biroul de Cadastru și Publicitate Imobiliară Calarasi

A. Partea I. Descrierea imobilului

TEREN Extravilan

Adresa: Jud. Calarasi

Nr. Crt	Nr cadastral Nr. topografic	Suprafața* (mp)	Observații / Referințe
A1		1	Sector cadastral:44 Teren neimprejmuit;

B. Partea II. Proprietari și acte

Inscrieri privitoare la dreptul de proprietate și alte drepturi reale	Referințe
/	
Act Normativ nr. 123, din 10/07/2012 emis de PARLAMENTUL ROMANIEI;	
B1	A1
Intabulare, drept de PROPRIETATE, dobandit prin Lege, cota actuala 1/1, cota initiala 1/1	
1) STATUL ROMAN, CIF:9999999999999, DOMENIUL PUBLIC	

C. Partea III. SARCINI .

Inscrieri privind dezmembramintele dreptului de proprietate, drepturi reale de garanție și sarcini	Referințe
NU SUNT	

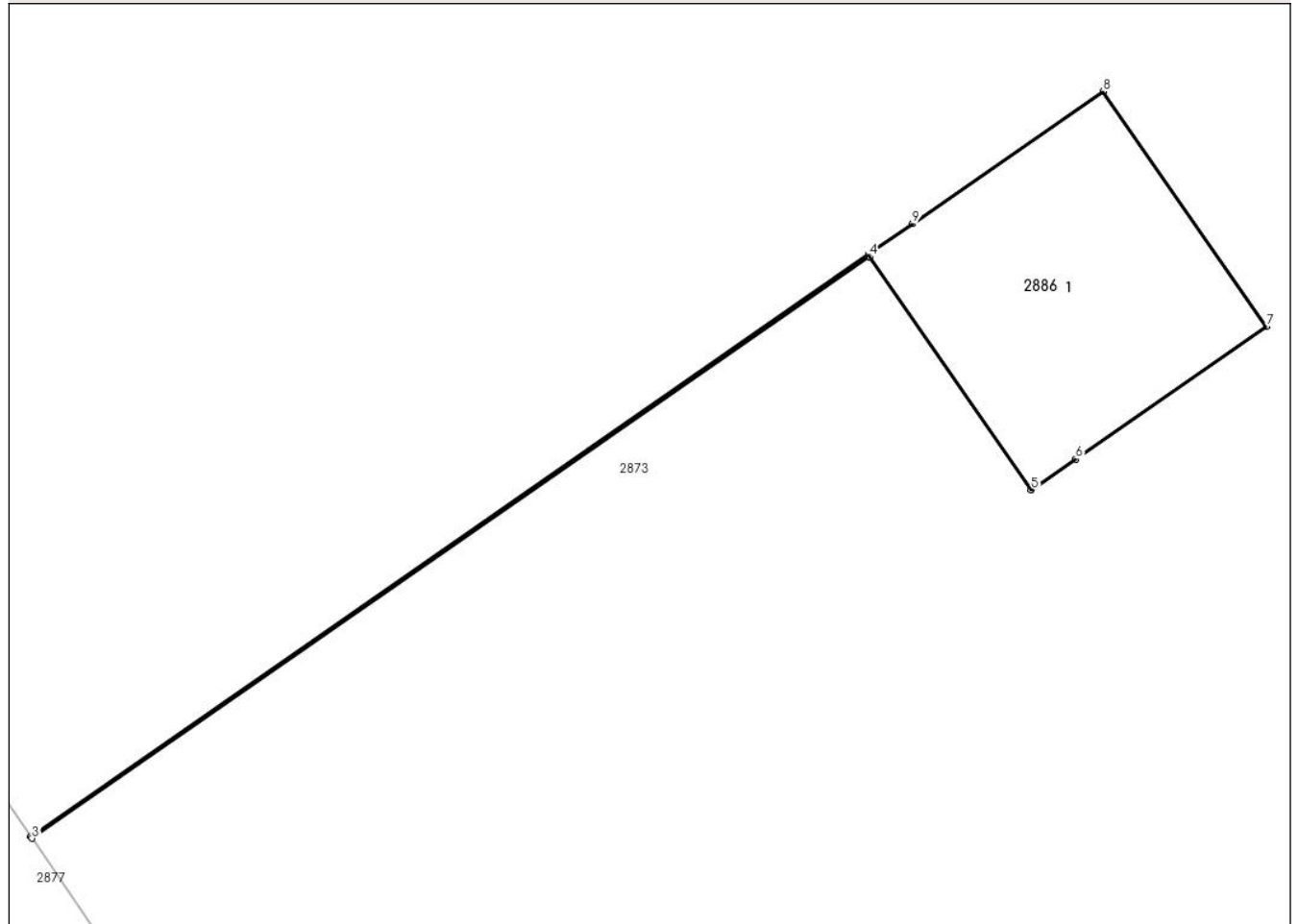
Anexa Nr. 1 La Partea I

Teren

Nr cadastral	Suprafața (mp)*	Observații / Referințe
	1	

* Suprafața este determinată în planul de proiecție Stereo 70.

DETALII LINIARE IMOBIL



Date referitoare la teren

Crt	Categorie folosință	Intravilan	Suprafața (mp)	Tarla	Parcelă	Nr. topo	Observații / Referințe
1	curți constructii	NU	1	82/1/1	-	-	STALP

Date referitoare la construcții

Crt	Număr	Destinație construcție	Supraf. (mp)	Situație juridică	Observații / Referințe
A1.1		construcții industriale și edilitare	1	Fara acte	Nr. niveluri:1; S. construita la sol:1 mp;

Lungime Segmente

1) Valorile lungimilor segmentelor sunt obținute din proiecție în plan.

Punct început	X / Y	Punct sfârșit	X / Y	Lungime segment (** (m)
1	674.538,697 318.950,935	2	674.535,185 318.948,498	4.275
2	674.535,185 318.948,498	3	674.535,191 318.948,489	0.011
3	674.535,191 318.948,489	4	674.538,703 318.950,927	4.275

Punct început	X / Y	Punct sfârșit	X / Y	Lungime segment (** (m)
4	674.538,703 318.950,927	5	674.539,381 318.949,95	1.189
5	674.539,381 318.949,95	6	674.539,567 318.950,079	0.226
6	674.539,567 318.950,079	7	674.540,367 318.950,634	0.974
7	674.540,367 318.950,634	8	674.539,683 318.951,62	1.2
8	674.539,683 318.951,62	9	674.538,883 318.951,065	0.974
9	674.538,883 318.951,065	1	674.538,697 318.950,935	0.227

** Lungimile segmentelor sunt determinate în planul de proiecție Stereo 70 și sunt rotunjite la 1 milimetru.

*** Distanța dintre puncte este formată din segmente cumulate ce sunt mai mici decât valoarea 1 milimetru.

**DATE DESPRE IMOBILUL NR. 2887**

Oficiul de Cadastru și Publicitate Imobiliară CALARASI
Biroul de Cadastru și Publicitate Imobiliară Calarasi

A. Partea I. Descrierea imobilului

TEREN Extravilan

Adresa: Jud. Calarasi

Nr. Crt	Nr cadastral Nr. topografic	Suprafața* (mp)	Observații / Referințe
A1		1	Sector cadastral:44 Teren neimprejmuit;

B. Partea II. Proprietari și acte

Inscrieri privitoare la dreptul de proprietate și alte drepturi reale	Referințe
/	
Act Normativ nr. 123, din 10/07/2012 emis de PARLAMENTUL ROMANIEI;	
B1	A1
Intabulare, drept de PROPRIETATE, dobandit prin Lege, cota actuala 1/1, cota initiala 1/1	
1) STATUL ROMAN, CIF:99999999999999, DOMENIUL PUBLIC	

C. Partea III. SARCINI .

Inscrieri privind dezmembramintele dreptului de proprietate, drepturi reale de garanție și sarcini	Referințe
NU SUNT	

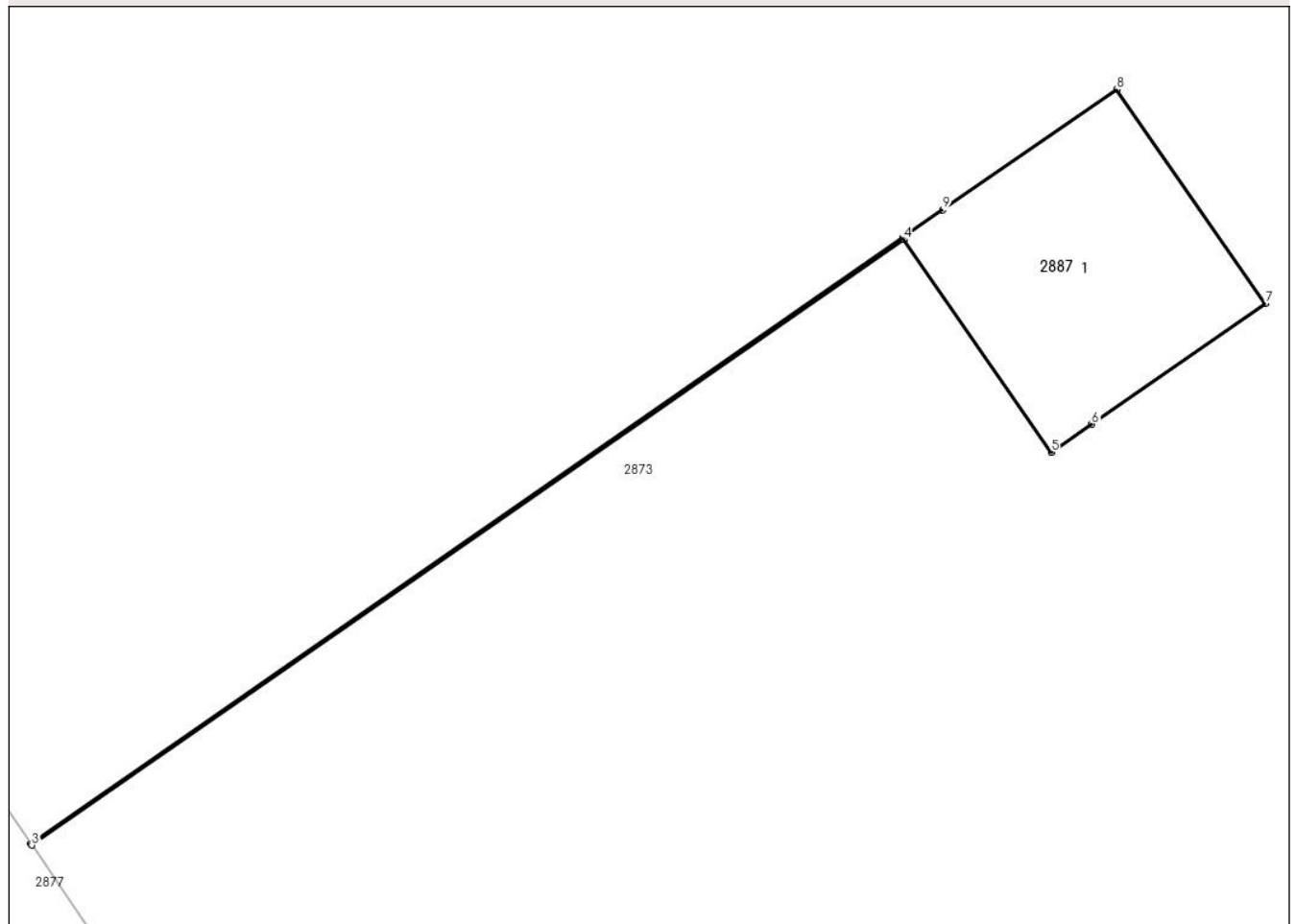
Anexa Nr. 1 La Partea I

Teren

Nr cadastral	Suprafața (mp)*	Observații / Referințe
	1	

* Suprafața este determinată în planul de proiecție Stereo 70.

DETALII LINIARE IMOBIL



Date referitoare la teren

Crt	Categorie folosință	Intra vilan	Suprafața (mp)	Tarla	Parcelă	Nr. topo	Observații / Referințe
1	curți constructii	NU	1	82/1/1	-	-	STALP

Date referitoare la construcții

Crt	Număr	Destinație construcție	Supraf. (mp)	Situație juridică	Observații / Referințe
A1.1		construcții industriale și edilitare	1	Fara acte	Nr. niveluri:1; S. construita la sol:1 mp;

Lungime Segmente

1) Valorile lungimilor segmentelor sunt obținute din proiecție în plan.

Punct început	X / Y	Punct sfârșit	X / Y	Lungime segment (** (m))
1	674.573,382 318.901,559	2	674.569,367 318.898,772	4.887
2	674.569,367 318.898,772	3	674.569,372 318.898,764	0.009
3	674.569,372 318.898,764	4	674.573,387 318.901,551	4.887

Punct început	X / Y	Punct sfârșit	X / Y	Lungime segment (** (m)
4	674.573,387 318.901,551	5	674.574,066 318.900,573	1.191
5	674.574,066 318.900,573	6	674.574,252 318.900,702	0.226
6	674.574,252 318.900,702	7	674.575,052 318.901,257	0.974
7	674.575,052 318.901,257	8	674.574,367 318.902,243	1.201
8	674.574,367 318.902,243	9	674.573,567 318.901,688	0.974
9	674.573,567 318.901,688	1	674.573,382 318.901,559	0.226

** Lungimile segmentelor sunt determinate în planul de proiecție Stereo 70 și sunt rotunjite la 1 milimetru.

*** Distanța dintre puncte este formată din segmente cumulate ce sunt mai mici decât valoarea 1 milimetru.

**DATE DESPRE IMOBILUL NR. 2888**

Oficiul de Cadastru și Publicitate Imobiliară CALARASI
Biroul de Cadastru și Publicitate Imobiliară Calarasi

A. Partea I. Descrierea imobilului

TEREN Extravilan

Adresa: Jud. Calarasi

Nr. Crt	Nr cadastral Nr. topografic	Suprafața* (mp)	Observații / Referințe
A1		1	Sector cadastral:44 Teren neimprejmuit;

B. Partea II. Proprietari și acte

Inscrieri privitoare la dreptul de proprietate și alte drepturi reale	Referințe
/	
Act Normativ nr. 123, din 10/07/2012 emis de PARLAMENTUL ROMANIEI;	
B1	A1
Intabulare, drept de PROPRIETATE, dobandit prin Lege, cota actuala 1/1, cota initiala 1/1	
1) STATUL ROMAN, CIF:9999999999999, DOMENIUL PUBLIC	

C. Partea III. SARCINI .

Inscrieri privind dezmembramintele dreptului de proprietate, drepturi reale de garanție și sarcini	Referințe
NU SUNT	

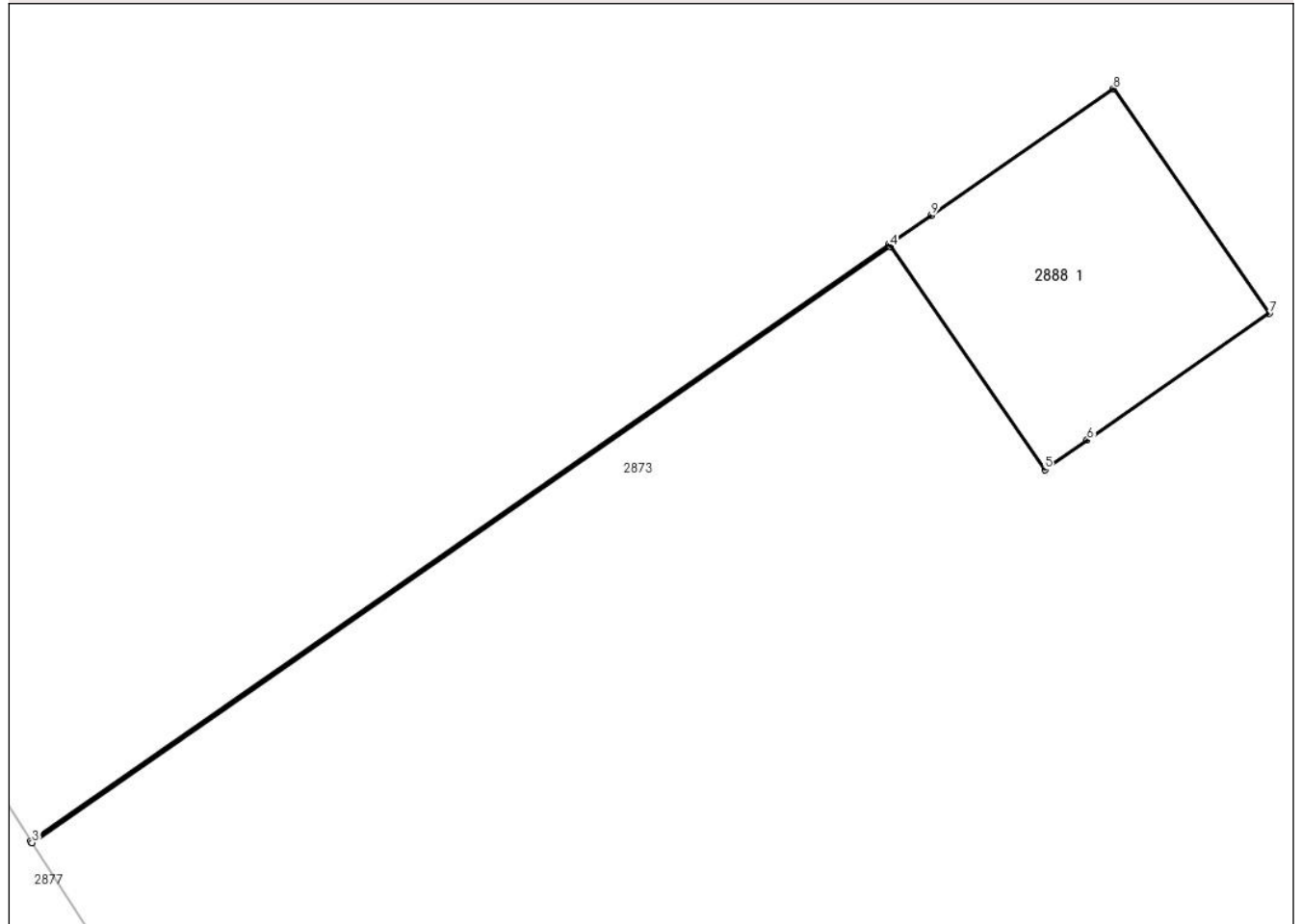
Anexa Nr. 1 La Partea I

Teren

Nr cadastral	Suprafața (mp)*	Observații / Referințe
	1	

* Suprafața este determinată în planul de proiecție Stereo 70.

DETALII LINIARE IMOBIL



Date referitoare la teren

Crt	Categorie folosință	Intravilan	Suprafața (mp)	Tarla	Parcelă	Nr. topo	Observații / Referințe
1	curți constructii	NU	1	82/1/1	-	-	STALP

Date referitoare la construcții

Crt	Număr	Destinație construcție	Supraf. (mp)	Situație juridică	Observații / Referințe
A1.1		construcții industriale și edilitare	1	Fara acte	Nr. niveluri:1; S. construita la sol:1 mp;

Lungime Segmente

1) Valorile lungimilor segmentelor sunt obținute din proiecție în plan.

Punct început	X / Y	Punct sfârșit	X / Y	Lungime segment (** (m)
1	674.594,813 318.869,358	2	674.591,046 318.866,743	4.586
2	674.591,046 318.866,743	3	674.591,052 318.866,735	0.01
3	674.591,052 318.866,735	4	674.594,819 318.869,35	4.586

Punct început	X / Y	Punct sfârșit	X / Y	Lungime segment (** (m)
4	674.594,819 318.869,35	5	674.595,497 318.868,372	1.19
5	674.595,497 318.868,372	6	674.595,683 318.868,501	0.226
6	674.595,683 318.868,501	7	674.596,483 318.869,057	0.974
7	674.596,483 318.869,057	8	674.595,799 318.870,042	1.199
8	674.595,799 318.870,042	9	674.594,999 318.869,487	0.974
9	674.594,999 318.869,487	1	674.594,813 318.869,358	0.226

** Lungimile segmentelor sunt determinate în planul de proiecție Stereo 70 și sunt rotunjite la 1 milimetru.

*** Distanța dintre puncte este formată din segmente cumulate ce sunt mai mici decât valoarea 1 milimetru.

**DATE DESPRE IMOBILUL NR. 2889**

Oficiul de Cadastru și Publicitate Imobiliară CALARASI
Biroul de Cadastru și Publicitate Imobiliară Calarasi

A. Partea I. Descrierea imobilului

TEREN Extravilan

Adresa: Jud. Calarasi

Nr. Crt	Nr cadastral Nr. topografic	Suprafața* (mp)	Observații / Referințe
A1		2	Sector cadastral:44 Teren neimprejmuit;

B. Partea II. Proprietari și acte

Inscrieri privitoare la dreptul de proprietate și alte drepturi reale	Referințe
/	
Act Normativ nr. 123, din 10/07/2012 emis de PARLAMENTUL ROMANIEI;	
B1	A1
Intabulare, drept de PROPRIETATE, dobandit prin Lege, cota actuala 1/1, cota initiala 1/1	
1) STATUL ROMAN, CIF:99999999999999, DOMENIUL PUBLIC	

C. Partea III. SARCINI .

Inscrieri privind dezmembramintele dreptului de proprietate, drepturi reale de garanție și sarcini	Referințe
NU SUNT	

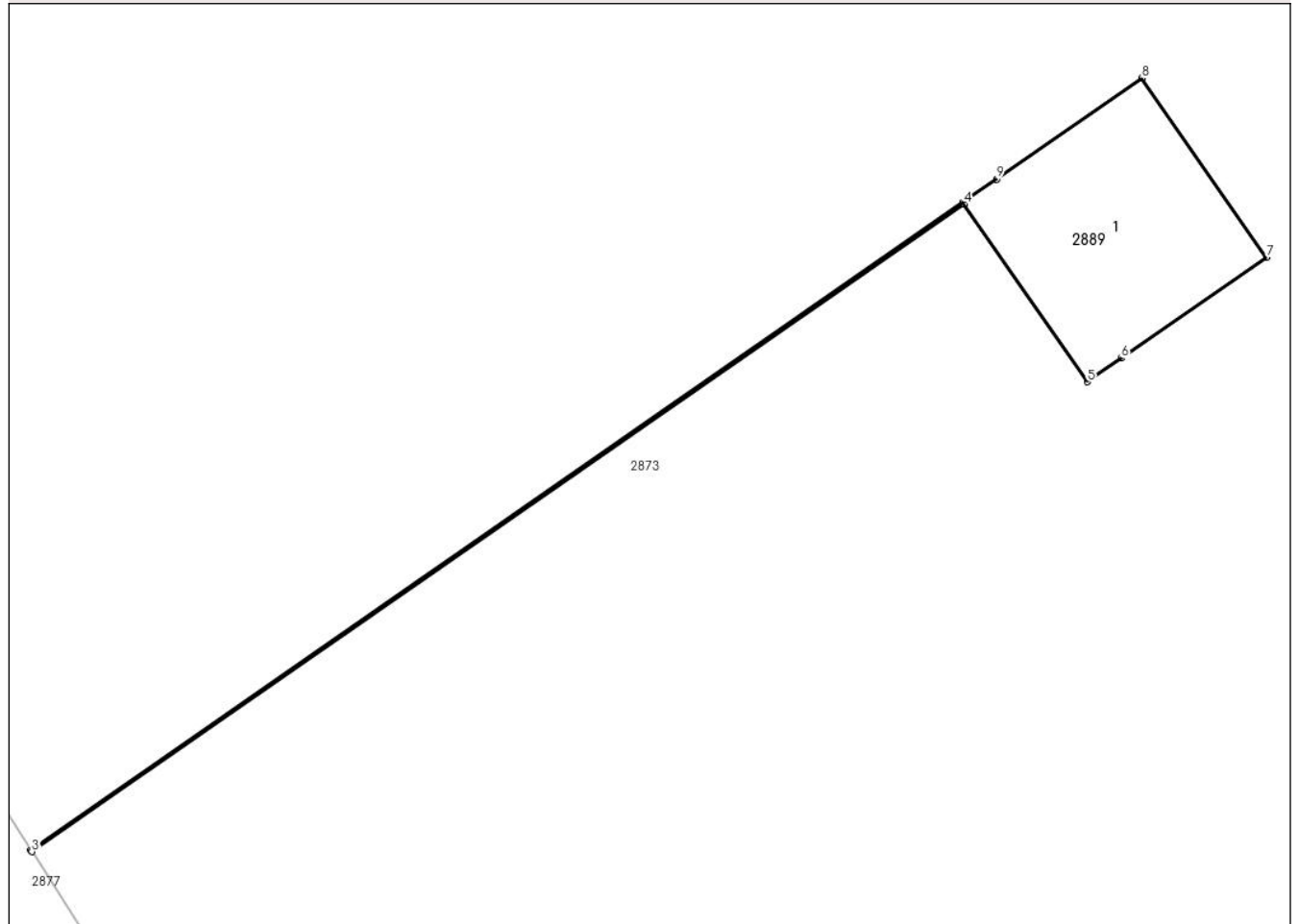
Anexa Nr. 1 La Partea I

Teren

Nr cadastral	Suprafața (mp)*	Observații / Referințe
	2	

* Suprafața este determinată în planul de proiecție Stereo 70.

DETALII LINIARE IMOBIL



Date referitoare la teren

Crt	Categorie folosință	Intra vilan	Suprafața (mp)	Tarla	Parcelă	Nr. topo	Observații / Referințe
1	curți constructii	NU	2	82/1/1	-	-	STALP

Date referitoare la construcții

Crt	Număr	Destinație construcție	Supraf. (mp)	Situație juridică	Observații / Referințe
A1.1		construcții industriale și edilitare	1	Fara acte	Nr. niveluri:1; S. construita la sol:1 mp;

Lungime Segmente

1) Valorile lungimilor segmentelor sunt obținute din proiecție în plan.

Punct început	X / Y	Punct sfârșit	X / Y	Lungime segment (** (m)
1	674.627,639 318.821,428	2	674.622,51 318.817,868	6.243
2	674.622,51 318.817,868	3	674.622,516 318.817,859	0.011
3	674.622,516 318.817,859	4	674.627,645 318.821,42	6.244

Punct început	X / Y	Punct sfârșit	X / Y	Lungime segment (** (m)
4	674.627,645 318.821,42	5	674.628,324 318.820,443	1.19
5	674.628,324 318.820,443	6	674.628,51 318.820,572	0.226
6	674.628,51 318.820,572	7	674.629,309 318.821,127	0.973
7	674.629,309 318.821,127	8	674.628,625 318.822,113	1.2
8	674.628,625 318.822,113	9	674.627,825 318.821,557	0.974
9	674.627,825 318.821,557	1	674.627,639 318.821,428	0.226

** Lungimile segmentelor sunt determinate în planul de proiecție Stereo 70 și sunt rotunjite la 1 milimetru.

*** Distanța dintre puncte este formată din segmente cumulate ce sunt mai mici decât valoarea 1 milimetru.

**DATE DESPRE IMOBILUL NR. 2890**

Oficiul de Cadastru și Publicitate Imobiliară CALARASI
Biroul de Cadastru și Publicitate Imobiliară Calarasi

A. Partea I. Descrierea imobilului

TEREN Extravilan

Adresa: Jud. Calarasi

Nr. Crt	Nr cadastral Nr. topografic	Suprafața* (mp)	Observații / Referințe
A1		2	Sector cadastral:44 Teren neimprejmuit;

B. Partea II. Proprietari și acte

Inscrieri privitoare la dreptul de proprietate și alte drepturi reale	Referințe
/	
Act Normativ nr. 123, din 10/07/2012 emis de PARLAMENTUL ROMANIEI;	
B1	A1
Intabulare, drept de PROPRIETATE, dobandit prin Lege, cota actuala 1/1, cota initiala 1/1	
1) STATUL ROMAN, CIF:99999999999999, DOMENIUL PUBLIC	

C. Partea III. SARCINI .

Inscrieri privind dezmembramintele dreptului de proprietate, drepturi reale de garanție și sarcini	Referințe
NU SUNT	

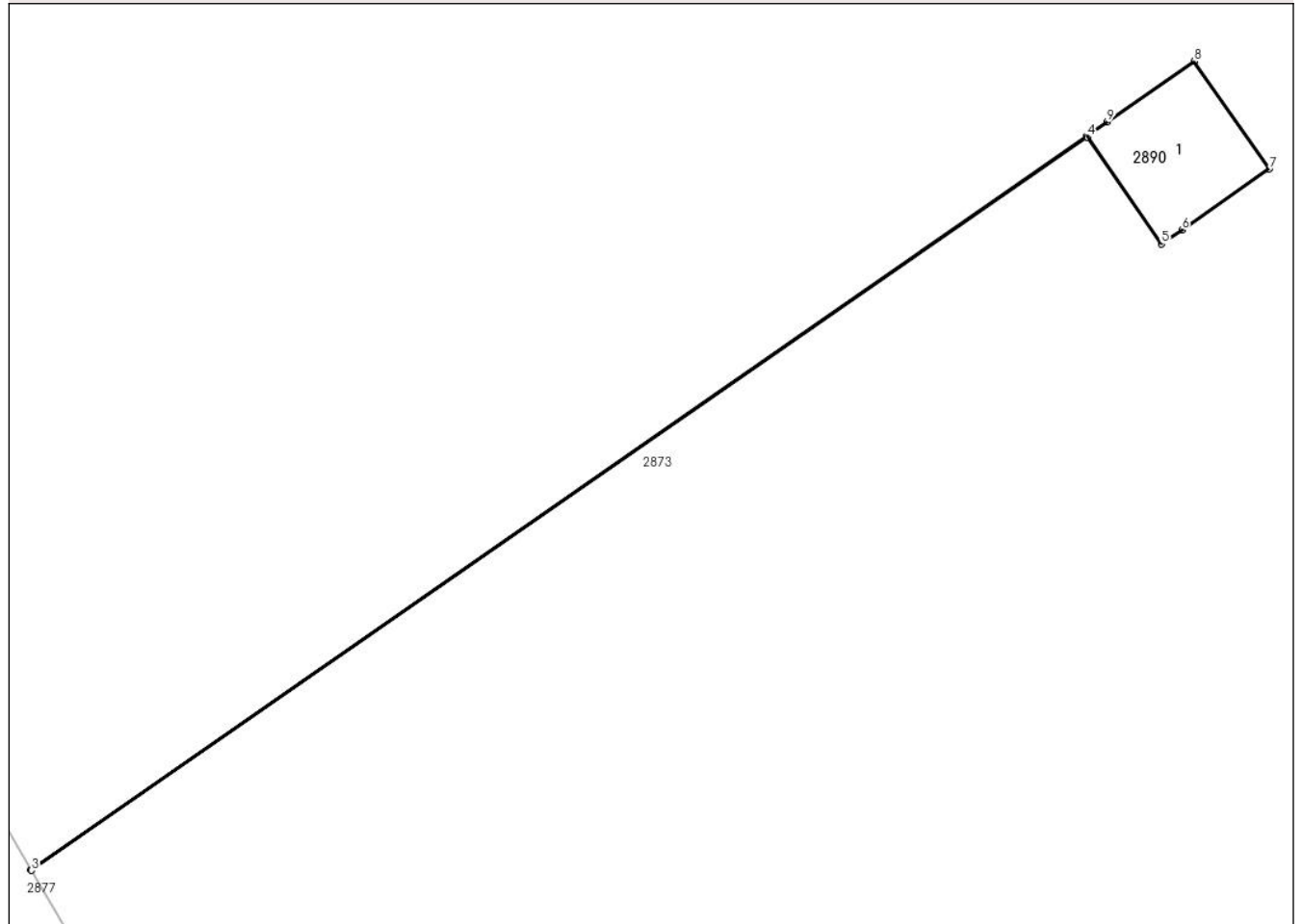
Anexa Nr. 1 La Partea I

Teren

Nr cadastral	Suprafața (mp)*	Observații / Referințe
	2	

* Suprafața este determinată în planul de proiecție Stereo 70.

DETALII LINIARE IMOBIL



Date referitoare la teren

Crt	Categorie folosință	Intra vilan	Suprafața (mp)	Tarla	Parcelă	Nr. topo	Observații / Referințe
1	curți constructii	NU	2	82/1/1	-	-	STALP

Date referitoare la construcții

Crt	Număr	Destinație construcție	Supraf. (mp)	Situație juridică	Observații / Referințe
A1.1		construcții industriale și edilitare	1	Fara acte	Nr. niveluri:1; S. construita la sol:1 mp;

Lungime Segmente

1) Valorile lungimilor segmentelor sunt obținute din proiecție în plan.

Punct început	X / Y	Punct sfârșit	X / Y	Lungime segment (** (m)
1	674.662,984 318.773,148	2	674.653,33 318.766,446	11.752
2	674.653,33 318.766,446	3	674.653,335 318.766,438	0.009
3	674.653,335 318.766,438	4	674.662,989 318.773,14	11.752

Punct început	X / Y	Punct sfârșit	X / Y	Lungime segment (** (m)
4	674.662,989 318.773,14	5	674.663,668 318.772,162	1.191
5	674.663,668 318.772,162	6	674.663,854 318.772,291	0.226
6	674.663,854 318.772,291	7	674.664,654 318.772,847	0.974
7	674.664,654 318.772,847	8	674.663,969 318.773,832	1.2
8	674.663,969 318.773,832	9	674.663,17 318.773,277	0.973
9	674.663,17 318.773,277	1	674.662,984 318.773,148	0.226

** Lungimile segmentelor sunt determinate în planul de proiecție Stereo 70 și sunt rotunjite la 1 milimetru.

*** Distanța dintre puncte este formată din segmente cumulate ce sunt mai mici decât valoarea 1 milimetru.

**DATE DESPRE IMOBILUL NR. 2891**

Oficiul de Cadastru și Publicitate Imobiliară CALARASI
Biroul de Cadastru și Publicitate Imobiliară Calarasi

A. Partea I. Descrierea imobilului

TEREN Extravilan

Adresa: Jud. Calarasi

Nr. Crt	Nr cadastral Nr. topografic	Suprafața* (mp)	Observații / Referințe
A1		1.464	Sector cadastral:44 Teren neimprejmuit;

B. Partea II. Proprietari și acte

Inscrieri privitoare la dreptul de proprietate și alte drepturi reale		Referințe
/		
Act Normativ nr. 7, din 13/03/1996 emis de PARLAMENTUL ROMÂNIEI;		
B1	Inscrierea provizorie, drept de PROPRIETATE, dobandit prin Lege, cota actuala 1/1, cota initiala 1/1 1) COMUNA VILCELELE , CIF:3796837	A1
B2	se noteaza mentiunea 'Proprietar neidentificat, teren la dispozitia comisiei locale de fond funciar', dobandit prin Lege	A1

C. Partea III. SARCINI .

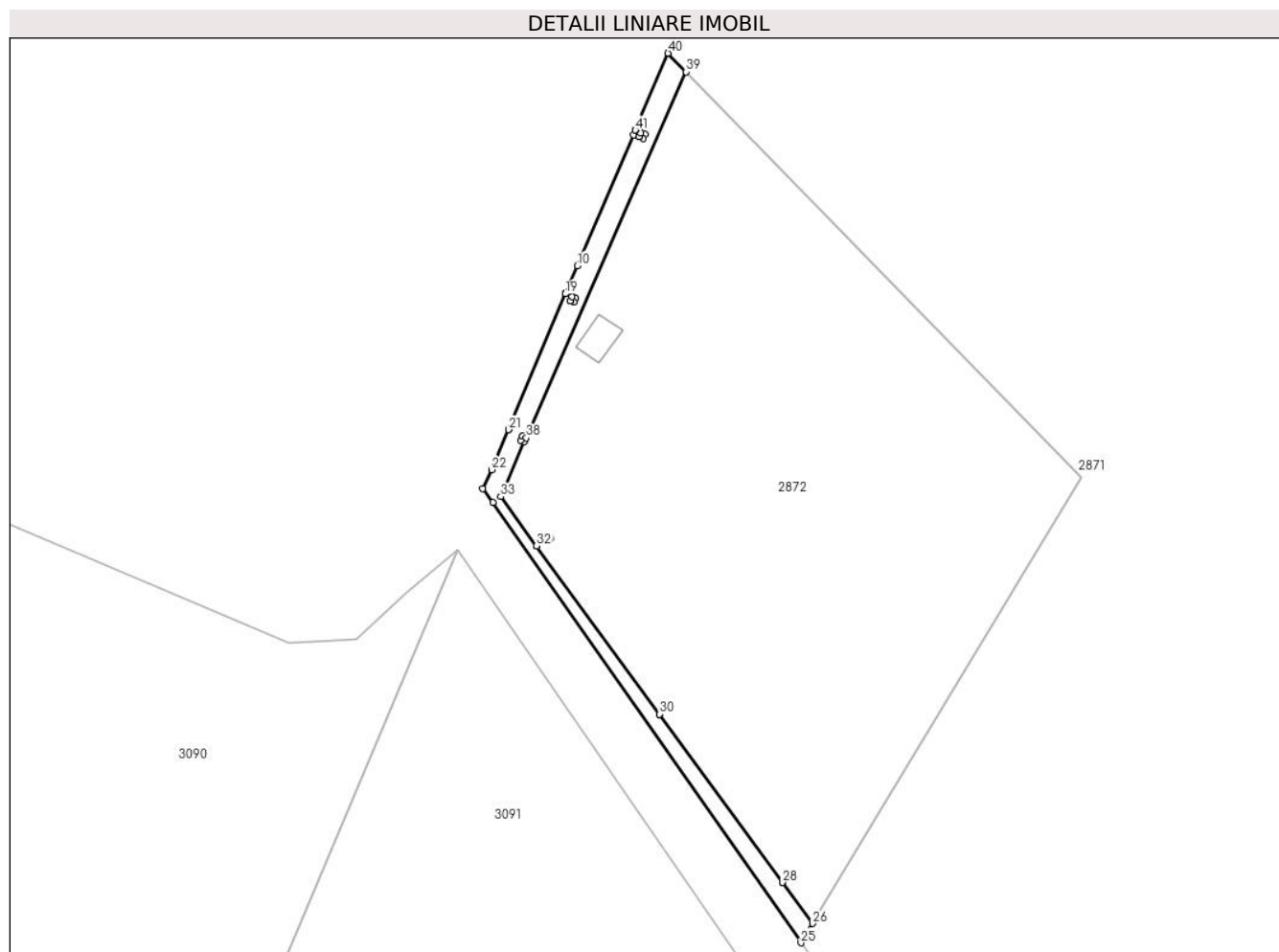
Inscrieri privind dezmembramintele dreptului de proprietate, drepturi reale de garanție și sarcini	Referințe
NU SUNT	

Anexa Nr. 1 La Partea I

Teren

Nr cadastral	Suprafața (mp)*	Observații / Referințe
	1.464	

* Suprafața este determinată în planul de proiecție Stereo 70.



Date referitoare la teren

Crt	Categorie folosință	Intravilan	Suprafața (mp)	Tarla	Parcelă	Nr. topo	Observații / Referințe
1	arabil	NU	1.464	82	-	-	

Lungime Segmente

1) Valorile lungimilor segmentelor sunt obținute din proiecție în plan.

Punct început	X / Y	Punct sfârșit	X / Y	Lungime segment	Punct început	X / Y	Punct sfârșit	X / Y	Lungime segment	Punct început	X / Y	Punct sfârșit	X / Y	Lungime segment
1	674.352,774 319.363,9	2	674.352,98 319.363,805	0.227	2	674.352,98 319.363,805	3	674.353,864 319.363,397	0.974	3	674.353,864 319.363,397	4	674.353,361 319.362,308	1.2
4	674.353,361 319.362,308	5	674.352,477 319.362,716	0.974	5	674.352,477 319.362,716	6	674.352,271 319.362,811	0.227	6	674.352,271 319.362,811	7	674.352,77 319.363,891	1.19
7	674.352,77 319.363,891	8	674.351,198 319.364,617	1.732	8	674.351,198 319.364,617	9	674.350,659 319.363,355	1.372	9	674.350,659 319.363,355	10	674.334,71 319.326,176	40.456
10	674.334,71 319.326,176	11	674.331,378 319.318,229	8.617	11	674.331,378 319.318,229	12	674.333,219 319.317,379	2.028	12	674.333,219 319.317,379	13	674.333,425 319.317,284	0.227
13	674.333,425 319.317,284	14	674.334,309 319.316,876	0.974	14	674.334,309 319.316,876	15	674.333,806 319.315,787	1.2	15	674.333,806 319.315,787	16	674.332,922 319.316,195	0.974
16	674.332,922 319.316,195	17	674.332,716 319.316,29	0.227	17	674.332,716 319.316,29	18	674.333,215 319.317,37	1.19	18	674.333,215 319.317,37	19	674.331,375 319.318,22	2.027

Punct început	X / Y	Punct sfârșit	X / Y	Lungime segment	Punct început	X / Y	Punct sfârșit	X / Y	Lungime segment	Punct început	X / Y	Punct sfârșit	X / Y	Lungime segment
19	674.331,375 319.318,22	20	674.315,214 319.279,673	41.798	20	674.315,214 319.279,673	21	674.315,21 319.279,664	0.01	21	674.315,21 319.279,664	22	674.310,454 319.268,318	12.302
22	674.310,454 319.268,318	23	674.307,94 319.263,026	5.859	23	674.307,94 319.263,026	24	674.310,801 319.259,092	4.864	24	674.310,801 319.259,092	25	674.398,191 319.134,152	152.47
25	674.398,191 319.134,152	26	674.401,475 319.139,593	6.355	26	674.401,475 319.139,593	27	674.392,968 319.151,232	14.416	27	674.392,968 319.151,232	28	674.392,962 319.151,24	0.01
28	674.392,962 319.151,24	29	674.358,07 319.198,976	59.128	29	674.358,07 319.198,976	30	674.358,064 319.198,984	0.01	30	674.358,064 319.198,984	31	674.323,187 319.246,699	59.103
31	674.323,187 319.246,699	32	674.323,181 319.246,707	0.01	32	674.323,181 319.246,707	33	674.312,959 319.260,692	17.323	33	674.312,959 319.260,692	34	674.319,761 319.276,248	16.978
34	674.319,761 319.276,248	35	674.318,661 319.276,728	1.2	35	674.318,661 319.276,728	36	674.319,138 319.277,819	1.191	36	674.319,138 319.277,819	37	674.319,142 319.277,828	0.01
37	674.319,142 319.277,828	38	674.320,242 319.277,347	1.201	38	674.320,242 319.277,347	39	674.365,644 319.381,184	113.329	39	674.365,644 319.381,184	40	674.360,515 319.386,452	7.352
40	674.360,515 319.386,452	41	674.351,201 319.364,626	23.73	41	674.351,201 319.364,626	1	674.352,774 319.363,9	1.732					

** Lungimile segmentelor sunt determinate în planul de proiecție Stereo 70 și sunt rotunjite la 1 milimetru.

*** Distanța dintre puncte este formată din segmente cumulate ce sunt mai mici decât valoarea 1 milimetru.

**DATE DESPRE IMOBILUL NR. 4096**

Oficiul de Cadastru și Publicitate Imobiliară CALARASI
Biroul de Cadastru și Publicitate Imobiliară Calarasi

A. Partea I. Descrierea imobilului

TEREN Extravilan

Adresa: Jud. Calarasi

Nr. Crt	Nr cadastral Nr. topografic	Suprafața* (mp)	Observații / Referințe
A1		10.039	Sector cadastral:44 Teren neimprejmuit;

B. Partea II. Proprietari și acte

Inscrieri privitoare la dreptul de proprietate și alte drepturi reale		Referințe
/		
Act Normativ nr. 7, din 13/03/1996 emis de PARLAMENTUL ROMANIEI ((art. 13));		
B1	Inscrierea posesiei, drept de PROPRIETATE, dobandit prin Lege, cota actuala 1/1, cota initiala 1/1 1) NEIDENTIFICAT NEIDENTIFICAT	A1
B2	Se noteaza mentiunea de proprietar neidentificat, dobandit prin Lege	A1

C. Partea III. SARCINI .

Inscrieri privind dezmembramintele dreptului de proprietate, drepturi reale de garanție și sarcini	Referințe
NU SUNT	

Teren

Nr cadastral	Suprafața (mp)*	Observații / Referințe
	10.039	

* Suprafața este determinată în planul de proiecție Stereo 70.



Date referitoare la teren

Crt	Categorie folosință	Intravilan	Suprafața (mp)	Tarla	Parcelă	Nr. topo	Observații / Referințe
1	drum	NU	10.039	-	-	-	DE

Lungime Segmente

1) Valorile lungimilor segmentelor sunt obținute din proiecție în plan.

Punct început	X / Y	Punct sfârșit	X / Y	Lungime segment (** (m)
1	674.656,628 318.746,075	2	674.658,401 318.740,586	5.768
3	674.658,636 318.740,866	4	674.660,207 318.742,16	2.035
5	674.661,779 318.743,454	6	674.661,935 318.743,615	0.224
7	674.664,696 318.747,187	8	674.667,523 318.750,857	4.633
9	674.813,986 319.085,646	10	674.895,953 319.276,386	207.606

Punct început	X / Y	Punct sfârșit	X / Y	Lungime segment (** (m)
2	674.658,401 318.740,586	3	674.658,636 318.740,866	0.366
4	674.660,207 318.742,16	5	674.661,779 318.743,454	2.036
6	674.661,935 318.743,615	7	674.664,696 318.747,187	4.515
8	674.667,523 318.750,857	9	674.813,986 319.085,646	365.425
10	674.895,953 319.276,386	11	674.947,731 319.401,286	135.207

Punct început	X / Y	Punct sfârșit	X / Y	Lungime segment (** (m))
11	674.947,731 319.401,286	12	674.999,509 319.526,186	135.207
13	675.004,124 319.531,524	14	675.008,746 319.536,882	7.076
15	675.096,245 319.761,126	16	675.183,744 319.985,37	240.71
17	675.246,758 320.149,802	18	675.309,775 320.314,239	176.098
19	675.405,739 320.555,108	20	675.608,102 321.062,167	545.948
21	675.604,179 321.063,128	22	675.402,024 320.556,591	545.386
23	675.306,049 320.315,695	24	675.243,022 320.151,234	176.124
25	675.180,013 319.986,812	26	675.092,519 319.762,58	240.697
27	675.005,269 319.538,975	28	675.001,095 319.534,137	6.39
29	674.996,061 319.528,314	30	674.944,036 319.402,818	135.852
31	674.892,268 319.277,941	32	674.810,316 319.087,237	207.567
33	674.664,055 318.752,909	34	674.662,488 318.750,875	2.568

Punct început	X / Y	Punct sfârșit	X / Y	Lungime segment (** (m))
12	674.999,509 319.526,186	13	675.004,124 319.531,524	7.056
14	675.008,746 319.536,882	15	675.096,245 319.761,126	240.71
16	675.183,744 319.985,37	17	675.246,758 320.149,802	176.093
18	675.309,775 320.314,239	19	675.405,739 320.555,108	259.282
20	675.608,102 321.062,167	21	675.604,179 321.063,128	4.039
22	675.402,024 320.556,591	23	675.306,049 320.315,695	259.311
24	675.243,022 320.151,234	25	675.180,013 319.986,812	176.082
26	675.092,519 319.762,58	27	675.005,269 319.538,975	240.024
28	675.001,095 319.534,137	29	674.996,061 319.528,314	7.697
30	674.944,036 319.402,818	31	674.892,268 319.277,941	135.182
32	674.810,316 319.087,237	33	674.664,055 318.752,909	364.921
34	674.662,488 318.750,875	1	674.656,628 318.746,075	7.575

** Lungimile segmentelor sunt determinate în planul de proiecție Stereo 70 și sunt rotunjite la 1 milimetru.

*** Distanța dintre puncte este formată din segmente cumulate ce sunt mai mici decât valoarea 1 milimetru.

