

**DATE DESPRE IMOBILUL NR. 2921**

Oficiul de Cadastru și Publicitate Imobiliară CALARASI
Biroul de Cadastru și Publicitate Imobiliară Calarasi

A. Partea I. Descrierea imobilului

TEREN Extravilan

Nr. cadastral vechi:311

Adresa: Jud. Calarasi

Nr. Crt	Nr cadastral Nr. topografic	Suprafața* (mp)	Observații / Referințe
A1		307	Sector cadastral:4 Teren neimprejmuit;

B. Partea II. Proprietari și acte

Inscrieri privitoare la dreptul de proprietate și alte drepturi reale		Referințe
/		
Act Administrativ nr. 122365, din 18/02/2002 emis de CJSDPAT CALARASI;		
B1	Intabulare, drept de PROPRIETATE, dobandit prin Reconstituire, cota actuala 1/1, cota initiala 1/1 1) CODREANU BEATRICE ROXANA, LIPSA CNP 2) GHINITA TATIANA, LIPSA CNP 3) GHIUR LUMINITA, LIPSA CNP 4) MUNTEANU ANA, LIPSA CNP 5) MUNTEANU ELISABETA, LIPSA CNP 6) MUNTEANU EUSEBIU, LIPSA CNP 7) MUNTEANU ION, LIPSA CNP	A1
Act Normativ nr. 255, din 14/12/2010 emis de PARLAMENTUL ROMÂNIEI;		
B2	imobil supus exproprierii pentru construirea autostrazii	A1

C. Partea III. SARCINI .

Inscrieri privind dezmembramintele dreptului de proprietate, drepturi reale de garanție și sarcini	Referințe
NU SUNT	

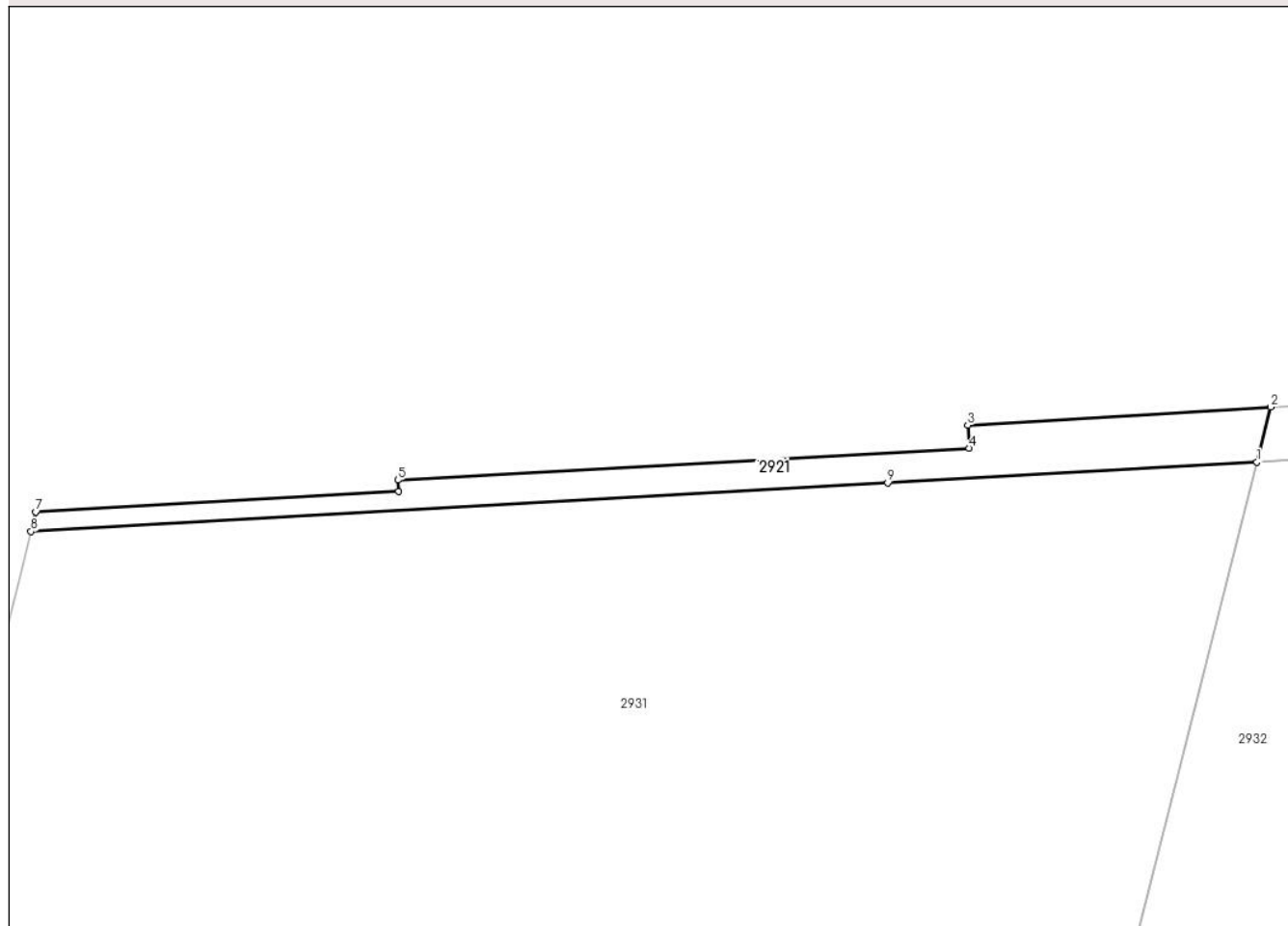
Anexa Nr. 1 La Partea I

Teren

Nr cadastral	Suprafața (mp)*	Observații / Referințe
	307	

* Suprafața este determinată în planul de proiecție Stereo 70.

DETALII LINIARE IMOBIL



Date referitoare la teren

Crt	Categorie folosință	Intravilan	Suprafața (mp)	Tarla	Parcelă	Nr. topo	Observații / Referințe
1	arabil	NU	307	15/2	1	-	DIFERENȚA DE SUPRAFAȚA SE REGĂSEȘTE LA ID 2931, SECTOR 4

Lungime Segmente

1) Valorile lungimilor segmentelor sunt obținute din proiecție în plan.

Punct început	X / Y	Punct sfârșit	X / Y	Lungime segment (** (m)
1	674.424,994 327.386,611	2	674.426,205 327.391,416	4.955
2	674.426,205 327.391,416	3	674.399,709 327.389,831	26.543
3	674.399,709 327.389,831	4	674.399,821 327.387,834	2.0
4	674.399,821 327.387,834	5	674.349,899 327.385,04	50.0
5	674.349,899 327.385,04	6	674.349,955 327.384,042	1.0

Punct început	X / Y	Punct sfârșit	X / Y	Lungime segment (** (m)
6	674.349,955 327.384,042	7	674.318,226 327.382,248	31.78
7	674.318,226 327.382,248	8	674.317,805 327.380,552	1.747
8	674.317,805 327.380,552	9	674.392,717 327.384,787	75.032
9	674.392,717 327.384,787	1	674.424,994 327.386,611	32.328

** Lungimile segmentelor sunt determinate în planul de proiecție Stereo 70 și sunt rotunjite la 1 milimetru.

*** Distanța dintre puncte este formată din segmente cumulate ce sunt mai mici decât valoarea 1 milimetru.

**DATE DESPRE IMOBILUL NR. 2922**

Oficiul de Cadastru și Publicitate Imobiliară CALARASI
Biroul de Cadastru și Publicitate Imobiliară Calarasi

A. Partea I. Descrierea imobilului

TEREN Extravilan

Nr. cadastral vechi:308

Adresa: Jud. Calarasi

Nr. Crt	Nr cadastral Nr. topografic	Suprafața* (mp)	Observații / Referințe
A1		1.077	Sector cadastral:4 Teren neimprejmuit;

B. Partea II. Proprietari și acte

Inscrieri privitoare la dreptul de proprietate și alte drepturi reale		Referințe
/		
Act Administrativ nr. 122357, din 18/02/2002 emis de CJSDPAT CALARASI;		
B1	Intabulare, drept de PROPRIETATE, dobândit prin Reconstituire, cota actuala 1/1, cota initiala 1/1 1) GHIUR LUMINITA, LIPSA CNP 2) MUNTEANU ANA, LIPSA CNP 3) MUNTEANU ELISABETA, LIPSA CNP	A1
Act Normativ nr. 255, din 14/12/2010 emis de PARLAMENTUL ROMÂNIEI;		
B2	imobil supus exproprierii pentru construirea autostrazii	A1

C. Partea III. SARCINI .

Inscrieri privind dezmembramintele dreptului de proprietate, drepturi reale de garanție și sarcini	Referințe
NU SUNT	

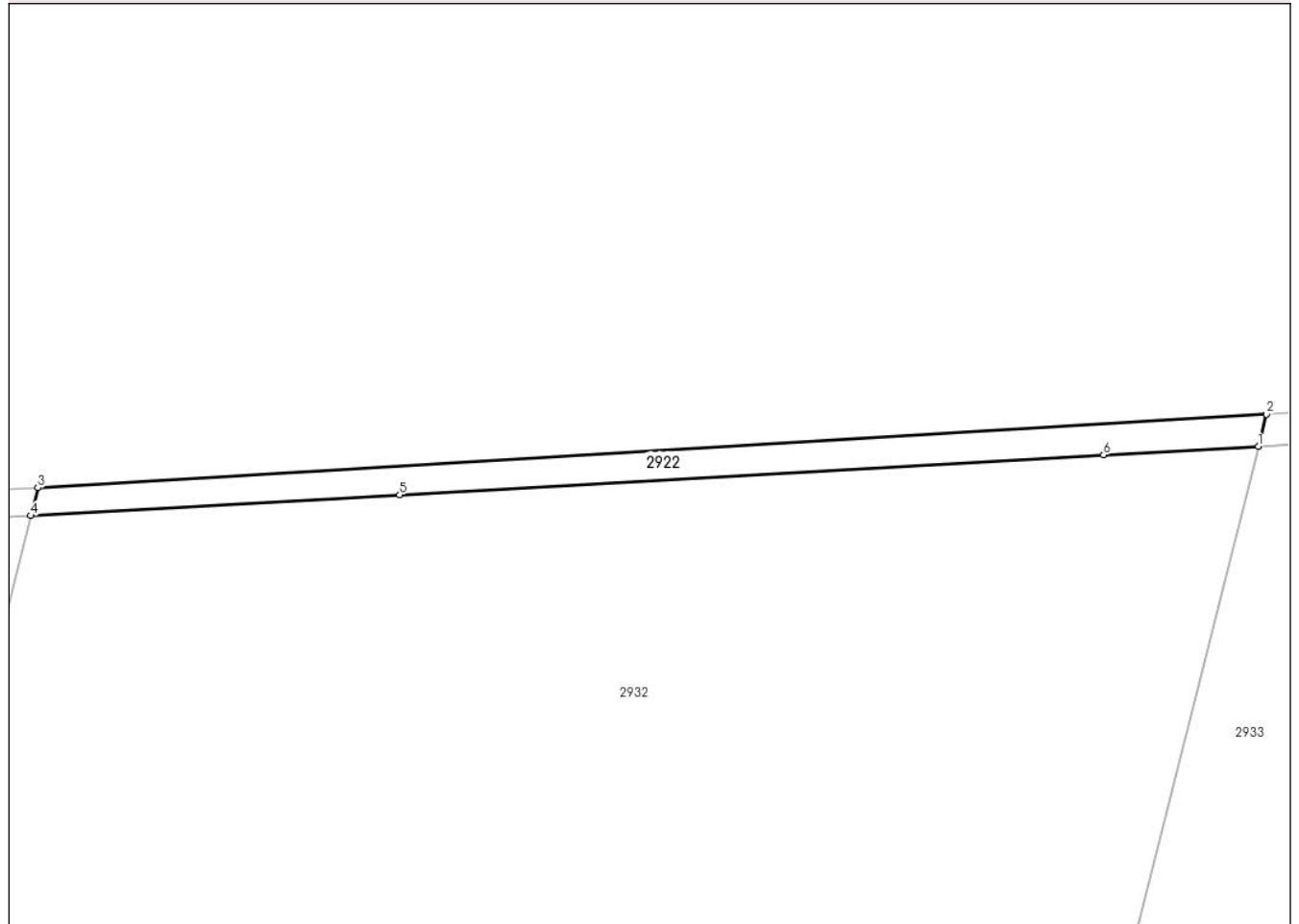
Anexa Nr. 1 La Partea I

Teren

Nr cadastral	Suprafața (mp)*	Observații / Referințe
	1.077	

* Suprafața este determinată în planul de proiecție Stereo 70.

DETALII LINIARE IMOBIL



Date referitoare la teren

Crt	Categorie folosință	Intravilan	Suprafața (mp)	Tarla	Parcelă	Nr. topo	Observații / Referințe
1	arabil	NU	1.077	15/2	2	-	DIFERENȚA DE SUPRAFATA SE REGASESTE LA ID 2932, SECTOR 4

Lungime Segmente

1) Valorile lungimilor segmentelor sunt obținute din proiecție în plan.

Punct început	X / Y	Punct sfârșit	X / Y	Lungime segment (** (m)
1	674.636,479 327.398,514	2	674.637,882 327.404,082	5.742
2	674.637,882 327.404,082	3	674.426,205 327.391,416	212.056
3	674.426,205 327.391,416	4	674.424,994 327.386,611	4.955
4	674.424,994 327.386,611	5	674.488,556 327.390,204	63.663
5	674.488,556 327.390,204	6	674.609,808 327.397,058	121.446

Punct început	X / Y	Punct sfârșit	X / Y	Lungime segment (** (m)
6	674.609,808 327.397,058	1	674.636,479 327.398,514	26.711

** Lungimile segmentelor sunt determinate în planul de proiecție Stereo 70 și sunt rotunjite la 1 milimetru.

*** Distanța dintre puncte este formată din segmente cumulate ce sunt mai mici decât valoarea 1 milimetru.

**DATE DESPRE IMOBILUL NR. 2923**

Oficiul de Cadastru și Publicitate Imobiliară CALARASI
Biroul de Cadastru și Publicitate Imobiliară Calarasi

A. Partea I. Descrierea imobilului

TEREN Extravilan

Nr. cadastral vechi:314

Adresa: Jud. Calarasi

Nr. Crt	Nr cadastral Nr. topografic	Suprafața* (mp)	Observații / Referințe
A1		1.119	Sector cadastral:4 Teren neimprejmuit;

B. Partea II. Proprietari și acte

Inscrieri privitoare la dreptul de proprietate și alte drepturi reale		Referințe
/		
Act Administrativ nr. 122361, din 18/02/2002 emis de CJSDPAT CALARASI;		
B1	Intabulare, drept de PROPRIETATE, dobandit prin Reconstituire, cota actuala 1/1, cota initiala 1/1 1) GHIUR LUMINITA, LIPSA CNP 2) MUNTEANU ANA, LIPSA CNP 3) MUNTEANU ELISABETA, LIPSA CNP 4) MUNTEANU ION, LIPSA CNP	A1
Act Normativ nr. 255, din 14/12/2010 emis de PARLAMENTUL ROMÂNIEI;		
B2	imobil supus exproprierii pentru construirea autostrazii	A1

C. Partea III. SARCINI .

Inscrieri privind dezmembramintele dreptului de proprietate, drepturi reale de garanție și sarcini	Referințe
NU SUNT	

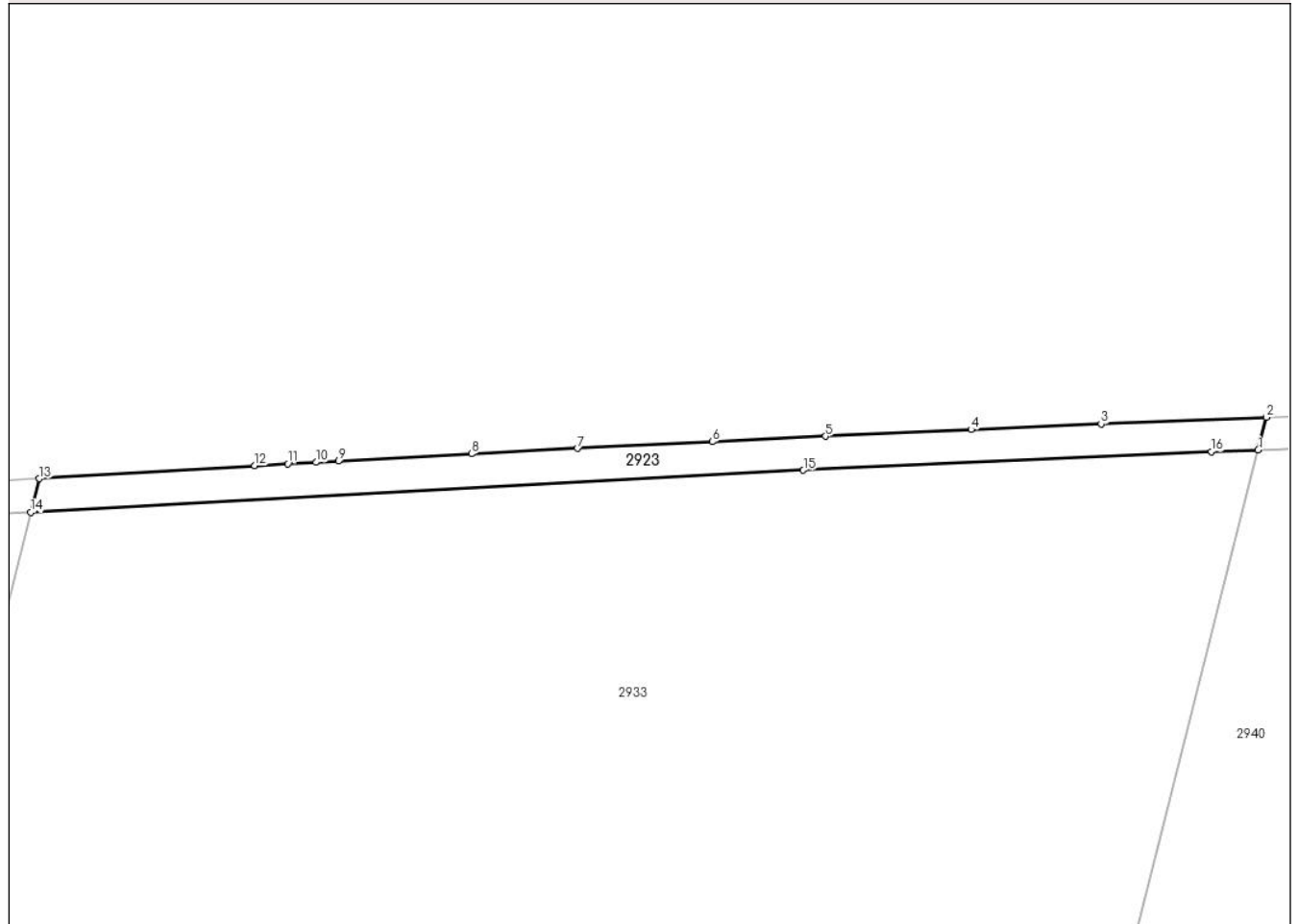
Anexa Nr. 1 La Partea I

Teren

Nr cadastral	Suprafața (mp)*	Observații / Referințe
	1.119	

* Suprafața este determinată în planul de proiecție Stereo 70.

DETALII LINIARE IMOBIL



Date referitoare la teren

Crt	Categorie folosință	Intra vilan	Suprafața (mp)	Tarla	Parcelă	Nr. topo	Observații / Referințe
1	arabil	NU	1.119	15/2	3	-	DIFERENȚA DE SUPRAFATA SE REGASESTE LA ID 2933, SECTOR 4

Lungime Segmente

1) Valorile lungimilor segmentelor sunt obținute din proiecție în plan.

Punct început	X / Y	Punct sfârșit	X / Y	Lungime segment (** (m)
1	674.839,014 327.408,806	2	674.840,373 327.414,199	5.562
2	674.840,373 327.414,199	3	674.813,09 327.413,09	27.306
3	674.813,09 327.413,09	4	674.791,651 327.412,161	21.459
4	674.791,651 327.412,161	5	674.767,623 327.411,065	24.053
5	674.767,623 327.411,065	6	674.748,924 327.410,172	18.72

Punct început	X / Y	Punct sfârşit	X / Y	Lungime segment (** (m)
6	674.748,924 327.410,172	7	674.726,684 327.409,064	22.268
7	674.726,684 327.409,064	8	674.709,193 327.408,158	17.514
8	674.709,193 327.408,158	9	674.687,283 327.406,979	21.942
9	674.687,283 327.406,979	10	674.683,564 327.406,774	3.725
10	674.683,564 327.406,774	11	674.678,901 327.406,515	4.67
11	674.678,901 327.406,515	12	674.673,445 327.406,209	5.465
12	674.673,445 327.406,209	13	674.637,882 327.404,082	35.627
13	674.637,882 327.404,082	14	674.636,479 327.398,514	5.742
14	674.636,479 327.398,514	15	674.763,952 327.405,473	127.663
15	674.763,952 327.405,473	16	674.831,301 327.408,524	67.418
16	674.831,301 327.408,524	1	674.839,014 327.408,806	7.718

** Lungimile segmentelor sunt determinate în planul de proiecție Stereo 70 și sunt rotunjite la 1 milimetru.

*** Distanța dintre puncte este formată din segmente cumulate ce sunt mai mici decât valoarea 1 milimetru.

**DATE DESPRE IMOBILUL NR. 2924**

Oficiul de Cadastru și Publicitate Imobiliară CALARASI
Biroul de Cadastru și Publicitate Imobiliară Calarasi

A. Partea I. Descrierea imobilului

TEREN Extravilan

Nr. cadastral vechi:194

Adresa: Jud. Calarasi

Nr. Crt	Nr cadastral Nr. topografic	Suprafața* (mp)	Observații / Referințe
A1		307	Sector cadastral:4 Teren neimprejmuit;

B. Partea II. Proprietari și acte

Inscrieri privitoare la dreptul de proprietate și alte drepturi reale		Referințe
/		
Act Administrativ nr. 142438, din 22/03/2016 emis de CJSDPAT CALARASI;		
B1	Intabulare, drept de PROPRIETATE, dobandit prin Reconstituire, cota actuala 1/1, cota initiala 1/1 1) TANASE IOANA, LIPSA CNP	A1
Act Normativ nr. 255, din 14/12/2010 emis de PARLAMENTUL ROMÂNIEI;		
B2	imobil supus exproprierii pentru construirea autostrazii	A1

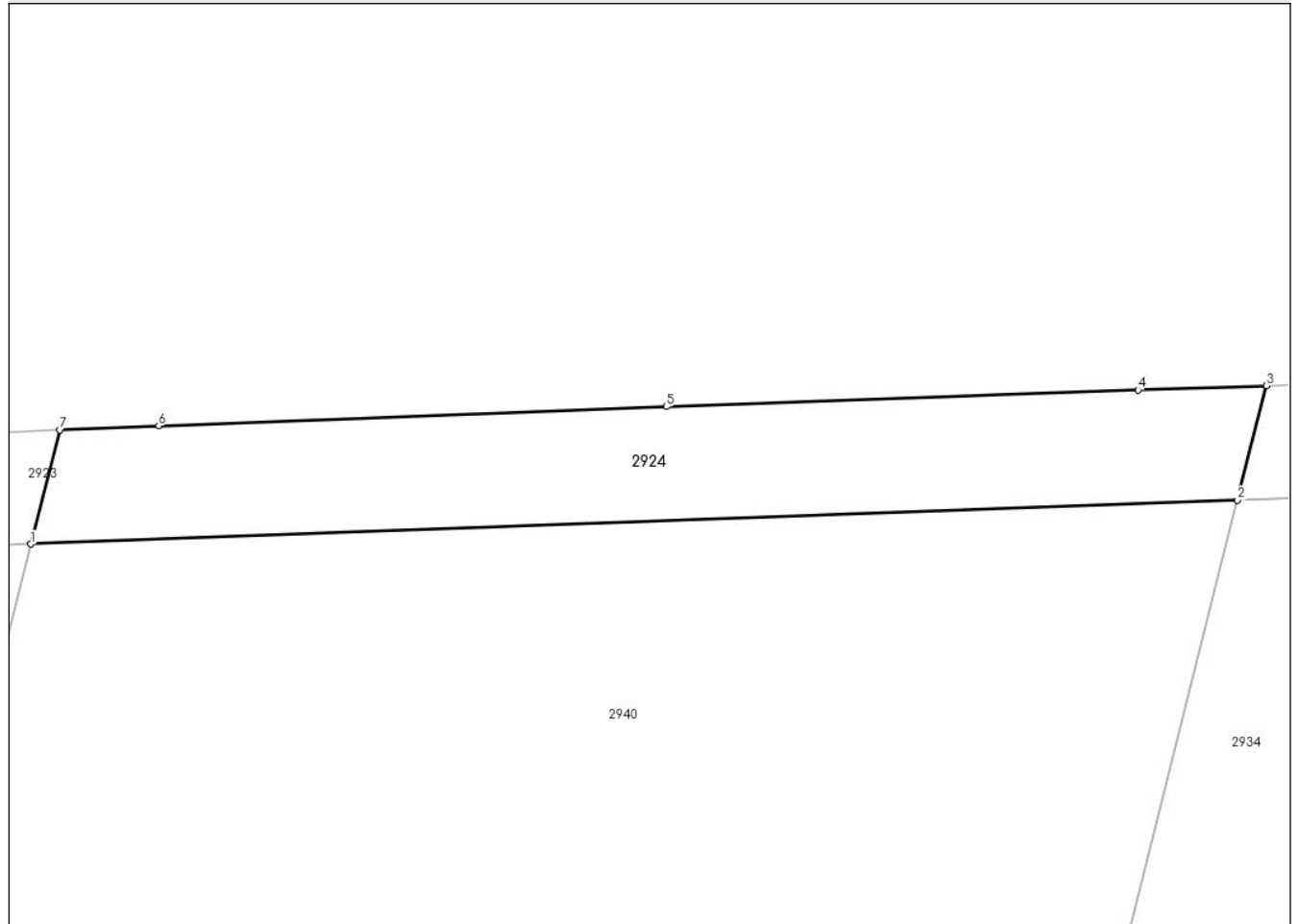
C. Partea III. SARCINI .

Inscrieri privind dezmembramintele dreptului de proprietate, drepturi reale de garanție și sarcini	Referințe
NU SUNT	

Anexa Nr. 1 La Partea I**Teren**

Nr cadastral	Suprafața (mp)*	Observații / Referințe
	307	

* Suprafața este determinată în planul de proiecție Stereo 70.

DETALII LINIARE IMOBIL**Date referitoare la teren**

Crt	Categorie folosință	Intravilan	Suprafața (mp)	Tarla	Parcelă	Nr. topo	Observații / Referințe
1	arabil	NU	307	15/2	4	-	DIFERENȚA DE SUPRAFATA SE REGASESTE LA ID 2940, SECTOR 4

Lungime Segmente

1) Valorile lungimilor segmentelor sunt obținute din proiecție în plan.

Punct început	X / Y	Punct sfârșit	X / Y	Lungime segment (** (m)
1	674.839,014 327.408,806	2	674.896,048 327.410,89	57.072
2	674.896,048 327.410,89	3	674.897,409 327.416,292	5.571
3	674.897,409 327.416,292	4	674.891,347 327.416,089	6.065
4	674.891,347 327.416,089	5	674.869,053 327.415,297	22.308
5	674.869,053 327.415,297	6	674.845,068 327.414,39	24.002

Punct început	X / Y	Punct sfârșit	X / Y	Lungime segment (** (m)
6	674.845,068 327.414,39	7	674.840,373 327.414,199	4.699
7	674.840,373 327.414,199	1	674.839,014 327.408,806	5.562

** Lungimile segmentelor sunt determinate în planul de proiecție Stereo 70 și sunt rotunjite la 1 milimetru.

*** Distanța dintre puncte este formată din segmente cumulate ce sunt mai mici decât valoarea 1 milimetru.

**DATE DESPRE IMOBILUL NR. 2925**

Oficiul de Cadastru și Publicitate Imobiliară CALARASI
Biroul de Cadastru și Publicitate Imobiliară Calarasi

A. Partea I. Descrierea imobilului

TEREN Extravilan

Nr. cadastral vechi:305

Adresa: Jud. Calarasi

Nr. Crt	Nr cadastral Nr. topografic	Suprafața* (mp)	Observații / Referințe
A1		1.629	Sector cadastral:4 Teren neimprejmuit;

B. Partea II. Proprietari și acte

Inscrieri privitoare la dreptul de proprietate și alte drepturi reale		Referințe
/		
Act Administrativ nr. 121888, din 28/05/2001 emis de CJSDPAT CALARASI;		
B1	Intabulare, drept de PROPRIETATE, dobandit prin Reconstituire, cota actuala 1/1, cota initiala 1/1 1) DOCHINOIU MARIA, LIPSA CNP 2) NAFTAILA CONSTANTIN, LIPSA CNP 3) NAFTAILA MIHALACHE, LIPSA CNP 4) NAFTAILA NECULAE, LIPSA CNP 5) NAFTAILA RALUCA, LIPSA CNP	A1
Act Normativ nr. 255, din 14/12/2010 emis de PARLAMENTUL ROMÂNIEI;		
B2	imobil supus exproprierii pentru construirea autostrazii	A1

C. Partea III. SARCINI .

Inscrieri privind dezmembramintele dreptului de proprietate, drepturi reale de garanție și sarcini	Referințe
NU SUNT	


Anexa Nr. 1 La Partea I

Teren

Nr cadastral	Suprafața (mp)*	Observații / Referințe
	1.629	

* Suprafața este determinată în planul de proiecție Stereo 70.

DETALII LINIARE IMOBIL



Date referitoare la teren

Crt	Categorie folosință	Intravilan	Suprafața (mp)	Tarla	Parcelă	Nr. topo	Observații / Referințe
1	arabil	NU	1.629	15/2	5	-	DIFERENȚA DE SUPRAFATA SE REGASESTE LA ID 2934, 2935, 2936, 2937, SECTOR 4

Lungime Segmente

1) Valorile lungimilor segmentelor sunt obținute din proiecție în plan.

Punct început	X / Y	Punct sfârșit	X / Y	Lungime segment (** (m)
1	674.897,409 327.416,292	2	674.896,048 327.410,89	5.571
2	674.896,048 327.410,89	3	674.942,548 327.412,588	46.531
3	674.942,548 327.412,588	4	675.017,774 327.413,361	75.23
4	675.017,774 327.413,361	5	675.168,449 327.415,767	150.694
5	675.168,449 327.415,767	6	675.192,631 327.415,9	24.182

Punct început	X / Y	Punct sfârșit	X / Y	Lungime segment (** (m)
6	675.192,631 327.415,9	7	675.177,636 327.419,76	15.484
7	675.177,636 327.419,76	8	675.168,422 327.419,694	9.214
8	675.168,422 327.419,694	9	675.138,173 327.419,525	30.249
9	675.138,173 327.419,525	10	675.138,153 327.421,525	2.0
10	675.138,153 327.421,525	11	675.110,955 327.421,225	27.2
11	675.110,955 327.421,225	12	675.084,382 327.420,861	26.575
12	675.084,382 327.420,861	13	675.045,411 327.420,198	38.977
13	675.045,411 327.420,198	14	674.998,767 327.419,206	46.655
14	674.998,767 327.419,206	15	674.976,93 327.418,666	21.844
15	674.976,93 327.418,666	16	674.958,251 327.418,166	18.686
16	674.958,251 327.418,166	17	674.934,46 327.417,479	23.801
17	674.934,46 327.417,479	18	674.910,63 327.416,734	23.842
18	674.910,63 327.416,734	1	674.897,409 327.416,292	13.228

** Lungimile segmentelor sunt determinate în planul de proiecție Stereo 70 și sunt rotunjite la 1 milimetru.

*** Distanța dintre puncte este formată din segmente cumulate ce sunt mai mici decât valoarea 1 milimetru.

**DATE DESPRE IMOBILUL NR. 2926**

Oficiul de Cadastru și Publicitate Imobiliară CALARASI
Biroul de Cadastru și Publicitate Imobiliară Calarasi

A. Partea I. Descrierea imobilului

TEREN Extravilan

Adresa: Jud. Calarasi

Nr. Crt	Nr cadastral Nr. topografic	Suprafața* (mp)	Observații / Referințe
A1		58	Sector cadastral:4 Teren neimprejmuit;

B. Partea II. Proprietari și acte

Inscrieri privitoare la dreptul de proprietate și alte drepturi reale	Referințe
/	
Act Normativ nr. 7, din 13/03/1996 emis de PARLAMENTUL ROMÂNIEI;	
B1	Inscrierea provizorie, drept de PROPRIETATE, dobandit prin Lege, cota actuala 1/1, cota initiala 1/1 1) COMUNA VILCELELE , CIF:3796837
Act Normativ nr. 255, din 14/12/2010 emis de PARLAMENTUL ROMÂNIEI;	
B2	imobil supus exproprierii pentru construirea autostrazii

C. Partea III. SARCINI .

Inscrieri privind dezmembramintele dreptului de proprietate, drepturi reale de garanție și sarcini	Referințe
NU SUNT	

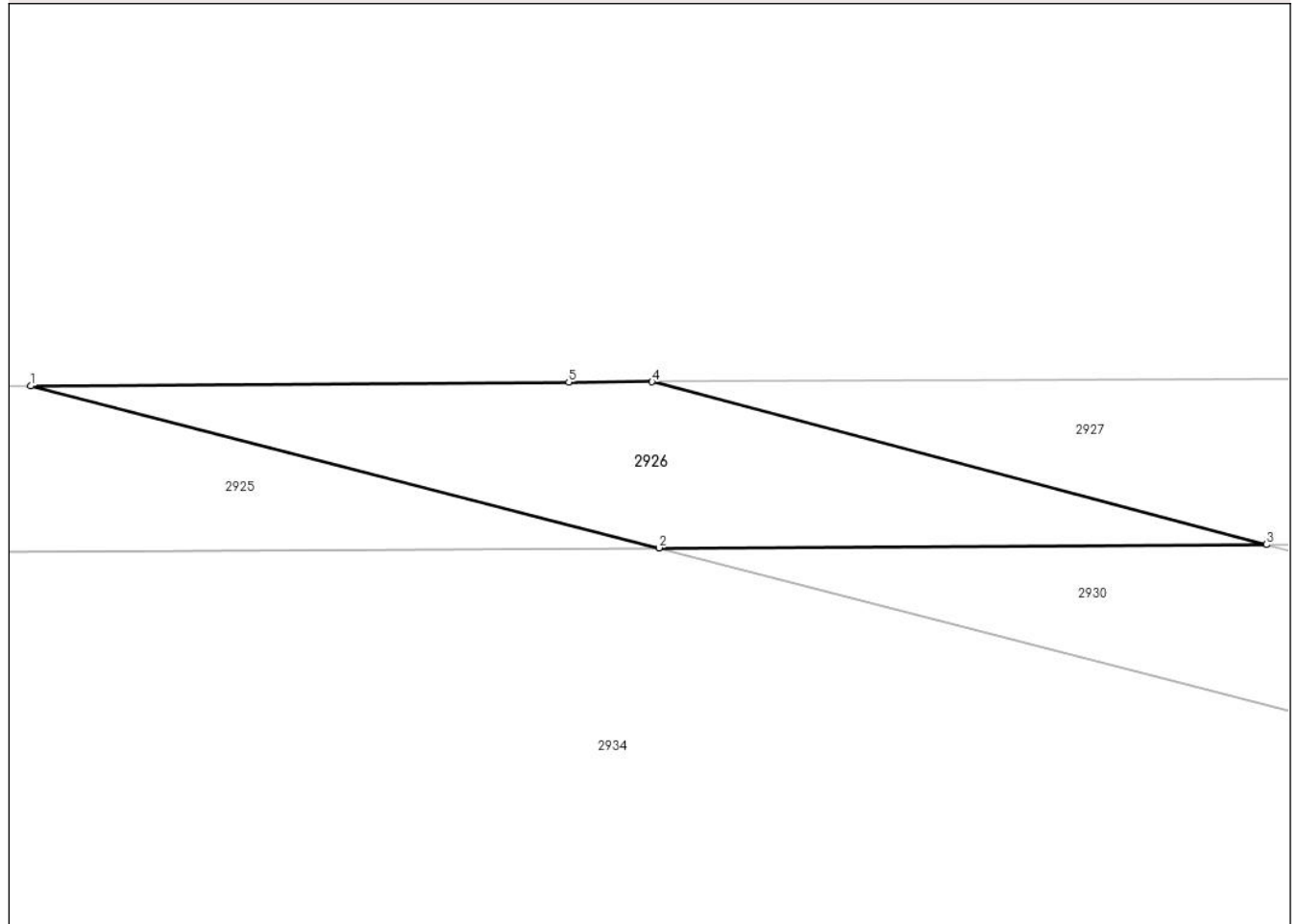
Anexa Nr. 1 La Partea I

Teren

Nr cadastral	Suprafața (mp)*	Observații / Referințe
	58	

* Suprafața este determinată în planul de proiecție Stereo 70.

DETALII LINIARE IMOBIL



Date referitoare la teren

Crt	Categorie folosință	Intravilan	Suprafața (mp)	Tarla	Parcelă	Nr. topo	Observații / Referințe
1	drum	NU	58	-	-	-	DE

Lungime Segmente

1) Valorile lungimilor segmentelor sunt obținute din proiecție în plan.

Punct început	X / Y	Punct sfârșit	X / Y	Lungime segment (** (m)
1	675.177,636 327.419,76	2	675.192,631 327.415,9	15.484
2	675.192,631 327.415,9	3	675.207,133 327.415,98	14.502
3	675.207,133 327.415,98	4	675.192,466 327.419,861	15.172
4	675.192,466 327.419,861	5	675.190,479 327.419,851	1.987
5	675.190,479 327.419,851	1	675.177,636 327.419,76	12.843

**** Lungimile segmentelor sunt determinate în planul de proiecție Stereo 70 și sunt rotunjite la 1 milimetru.**

***** Distanța dintre puncte este formată din segmente cumulate ce sunt mai mici decât valoarea 1 milimetru.**

**DATE DESPRE IMOBILUL NR. 2927**

Oficiul de Cadastru și Publicitate Imobiliară CALARASI
Biroul de Cadastru și Publicitate Imobiliară Calarasi

A. Partea I. Descrierea imobilului

TEREN Extravilan

Nr. cadastral vechi:326

Adresa: Jud. Calarasi

Nr. Crt	Nr cadastral Nr. topografic	Suprafața* (mp)	Observații / Referințe
A1		413	Sector cadastral:4 Teren neimprejmuit;

B. Partea II. Proprietari și acte

Inscrieri privitoare la dreptul de proprietate și alte drepturi reale		Referințe
/		
Act Administrativ nr. 84331, din 11/11/2002 emis de CJSDPAT CALARASI;		
B1	Intabulare, drept de PROPRIETATE, dobandit prin Reconstituire, cota actuala 1/1, cota initiala 1/1 1) ENE I DUMITRU , LIPSA CNP 2) ENE I ION , LIPSA CNP	A1
Act Normativ nr. 255, din 14/12/2010 emis de PARLAMENTUL ROMÂNIEI;		
B2	imobil supus exproprierii pentru construirea autostrazii	A1

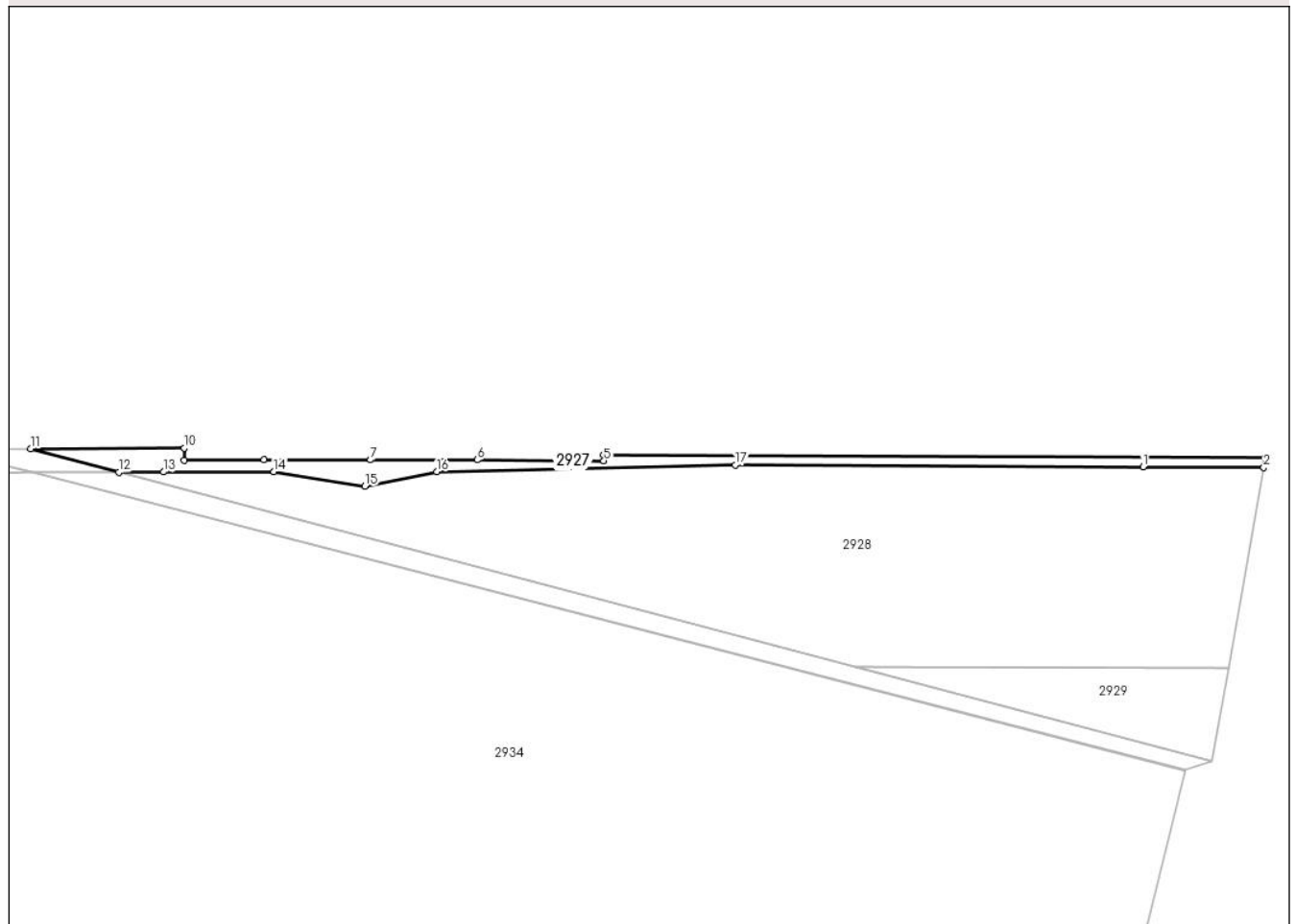
C. Partea III. SARCINI .

Inscrieri privind dezmembramintele dreptului de proprietate, drepturi reale de garanție și sarcini	Referințe
NU SUNT	

Anexa Nr. 1 La Partea I**Teren**

Nr cadastral	Suprafața (mp)*	Observații / Referințe
	413	

* Suprafața este determinată în planul de proiecție Stereo 70.

DETALII LINIARE IMOBIL**Date referitoare la teren**

Crt	Categorie folosință	Intravilan	Suprafața (mp)	Tarla	Parcelă	Nr. topo	Observații / Referințe
1	arabil	NU	413	16/3	1	-	DIFERENȚA DE SUPRAFATA SE REGASESTE LA ID 2928, SECTOR 4

Lungime Segmente

1) Valorile lungimilor segmentelor sunt obținute din proiecție în plan.

Punct început	X / Y	Punct sfârșit	X / Y	Lungime segment (** (m)
1	675.377,673 327.416,848	2	675.397,784 327.416,748	20.111
2	675.397,784 327.416,748	3	675.398,049 327.418,309	1.583
3	675.398,049 327.418,309	4	675.287,886 327.418,901	110.165
4	675.287,886 327.418,901	5	675.287,881 327.417,901	1.0
5	675.287,881 327.417,901	6	675.266,786 327.418,02	21.095

Punct început	X / Y	Punct sfârșit	X / Y	Lungime segment (** (m)
6	675.266,786 327.418,02	7	675.249,064 327.418,033	17.722
7	675.249,064 327.418,033	8	675.231,285 327.418,014	17.779
8	675.231,285 327.418,014	9	675.218,025 327.417,977	13.26
9	675.218,025 327.417,977	10	675.218,022 327.419,977	2.0
10	675.218,022 327.419,977	11	675.192,466 327.419,861	25.556
11	675.192,466 327.419,861	12	675.207,133 327.415,98	15.172
12	675.207,133 327.415,98	13	675.214,586 327.416,021	7.453
13	675.214,586 327.416,021	14	675.232,964 327.416,089	18.378
14	675.232,964 327.416,089	15	675.248,105 327.413,613	15.342
15	675.248,105 327.413,613	16	675.260,125 327.416,041	12.263
16	675.260,125 327.416,041	17	675.309,796 327.417,183	49.684
17	675.309,796 327.417,183	1	675.377,673 327.416,848	67.878

** Lungimile segmentelor sunt determinate în planul de proiecție Stereo 70 și sunt rotunjite la 1 milimetru.

*** Distanța dintre puncte este formată din segmente cumulate ce sunt mai mici decât valoarea 1 milimetru.

**DATE DESPRE IMOBILUL NR. 2928**

Oficiul de Cadastru și Publicitate Imobiliară CALARASI
Biroul de Cadastru și Publicitate Imobiliară Calarasi

A. Partea I. Descrierea imobilului

TEREN Extravilan

Nr. cadastral vechi:327

Adresa: Jud. Calarasi

Nr. Crt	Nr cadastral Nr. topografic	Suprafața* (mp)	Observații / Referințe
A1		4.187	Sector cadastral:4 Teren neimprejmuit;

B. Partea II. Proprietari și acte

Inscrieri privitoare la dreptul de proprietate și alte drepturi reale		Referințe
/		
Act Administrativ nr. 84331, din 11/11/2002 emis de CJSDPAT CALARASI;		
B1	Intabulare, drept de PROPRIETATE, dobandit prin Reconstituire, cota actuala 1/1, cota initiala 1/1 1) ENE I DUMITRU , LIPSA CNP 2) ENE I ION , LIPSA CNP	A1

C. Partea III. SARCINI .

Inscrieri privind dezmembramintele dreptului de proprietate, drepturi reale de garanție și sarcini	Referințe
NU SUNT	

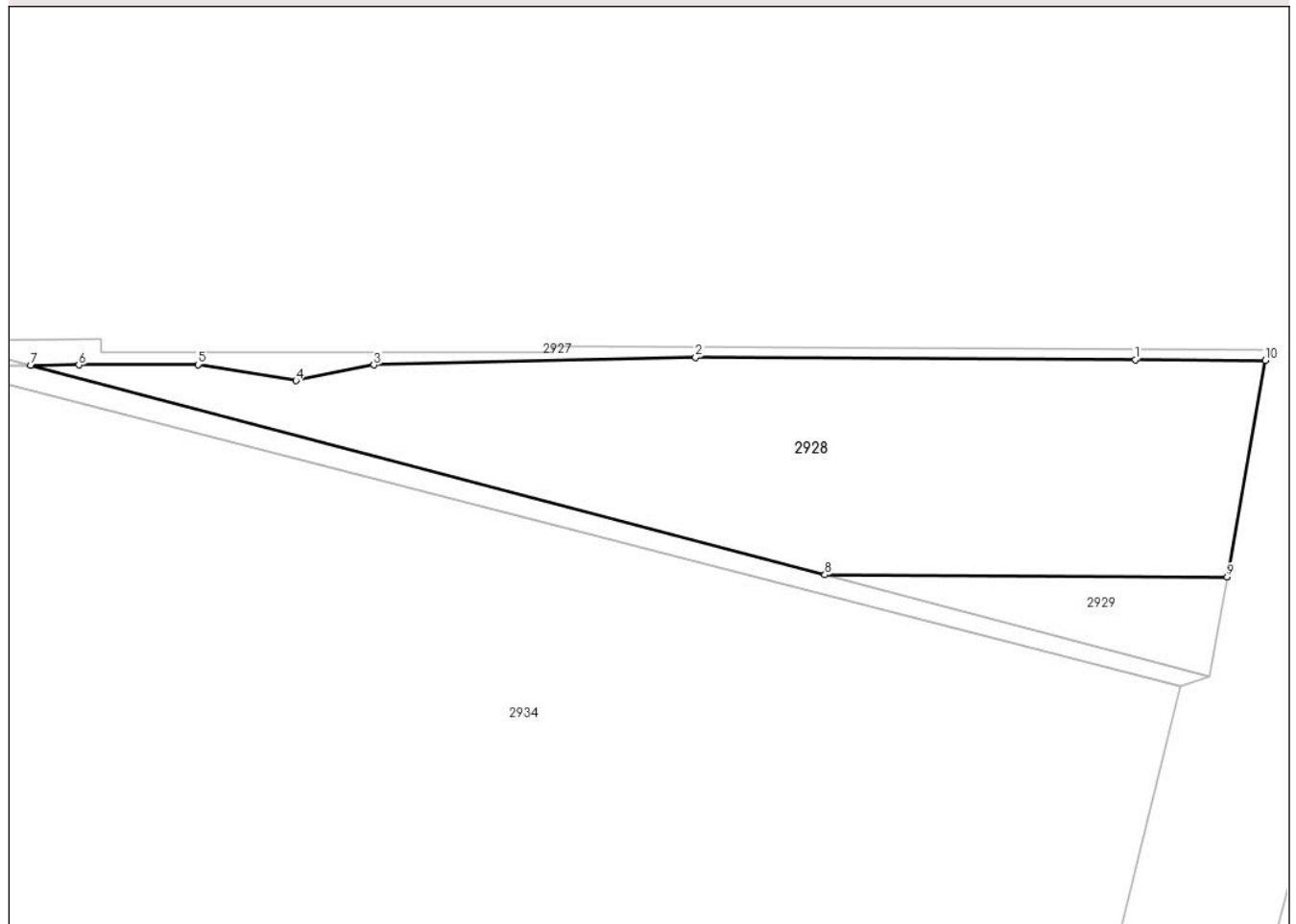
Anexa Nr. 1 La Partea I

Teren

Nr cadastral	Suprafața (mp)*	Observații / Referințe
	4.187	

* Suprafața este determinată în planul de proiecție Stereo 70.

DETALII LINIARE IMOBIL



Date referitoare la teren

Crt	Categorie folosință	Intravilan	Suprafața (mp)	Tarla	Parcelă	Nr. topo	Observații / Referințe
1	arabil	NU	4.187	16/3	1	-	DIFERENȚA DE SUPRAFATA SE REGASESTE LA ID 2927, SECTOR 4

Lungime Segmente

1) Valorile lungimilor segmentelor sunt obținute din proiecție în plan.

Punct început	X / Y	Punct sfârșit	X / Y	Lungime segment (** (m)
1	675.377,673 327.416,848	2	675.309,796 327.417,183	67.878
2	675.309,796 327.417,183	3	675.260,125 327.416,041	49.684
3	675.260,125 327.416,041	4	675.248,105 327.413,613	12.263
4	675.248,105 327.413,613	5	675.232,964 327.416,089	15.342
5	675.232,964 327.416,089	6	675.214,586 327.416,021	18.378

Punct început	X / Y	Punct sfârșit	X / Y	Lungime segment (** (m)
6	675.214,586 327.416,021	7	675.207,133 327.415,98	7.453
7	675.207,133 327.415,98	8	675.329,751 327.383,631	126.813
8	675.329,751 327.383,631	9	675.391,91 327.383,297	62.16
9	675.391,91 327.383,297	10	675.397,784 327.416,748	33.963
10	675.397,784 327.416,748	1	675.377,673 327.416,848	20.111

** Lungimile segmentelor sunt determinate în planul de proiecție Stereo 70 și sunt rotunjite la 1 milimetru.

*** Distanța dintre puncte este formată din segmente cumulate ce sunt mai mici decât valoarea 1 milimetru.

**DATE DESPRE IMOBILUL NR. 2929**

Oficiul de Cadastru și Publicitate Imobiliară CALARASI
Biroul de Cadastru și Publicitate Imobiliară Calarasi

A. Partea I. Descrierea imobilului

TEREN Extravilan

Adresa: Jud. Calarasi

Nr. Crt	Nr cadastral Nr. topografic	Suprafața* (mp)	Observații / Referințe
A1		478	Sector cadastral:4 Teren neimprejmuit;

B. Partea II. Proprietari și acte

Inscrieri privitoare la dreptul de proprietate și alte drepturi reale		Referințe
/		
Act Normativ nr. 7, din 13/03/1996 emis de PARLAMENTUL ROMÂNIEI;		
B1	Inscrierea provizorie, drept de PROPRIETATE, dobandit prin Lege, cota actuala 1/1, cota initiala 1/1 1) COMUNA VILCELELE , CIF:3796837	A1
B2	se noteaza mentiunea 'Proprietar neidentificat, teren la dispozitia comisiei locale de fond funciar', dobandit prin Lege	A1

C. Partea III. SARCINI .

Inscrieri privind dezmembramintele dreptului de proprietate, drepturi reale de garanție și sarcini	Referințe
NU SUNT	

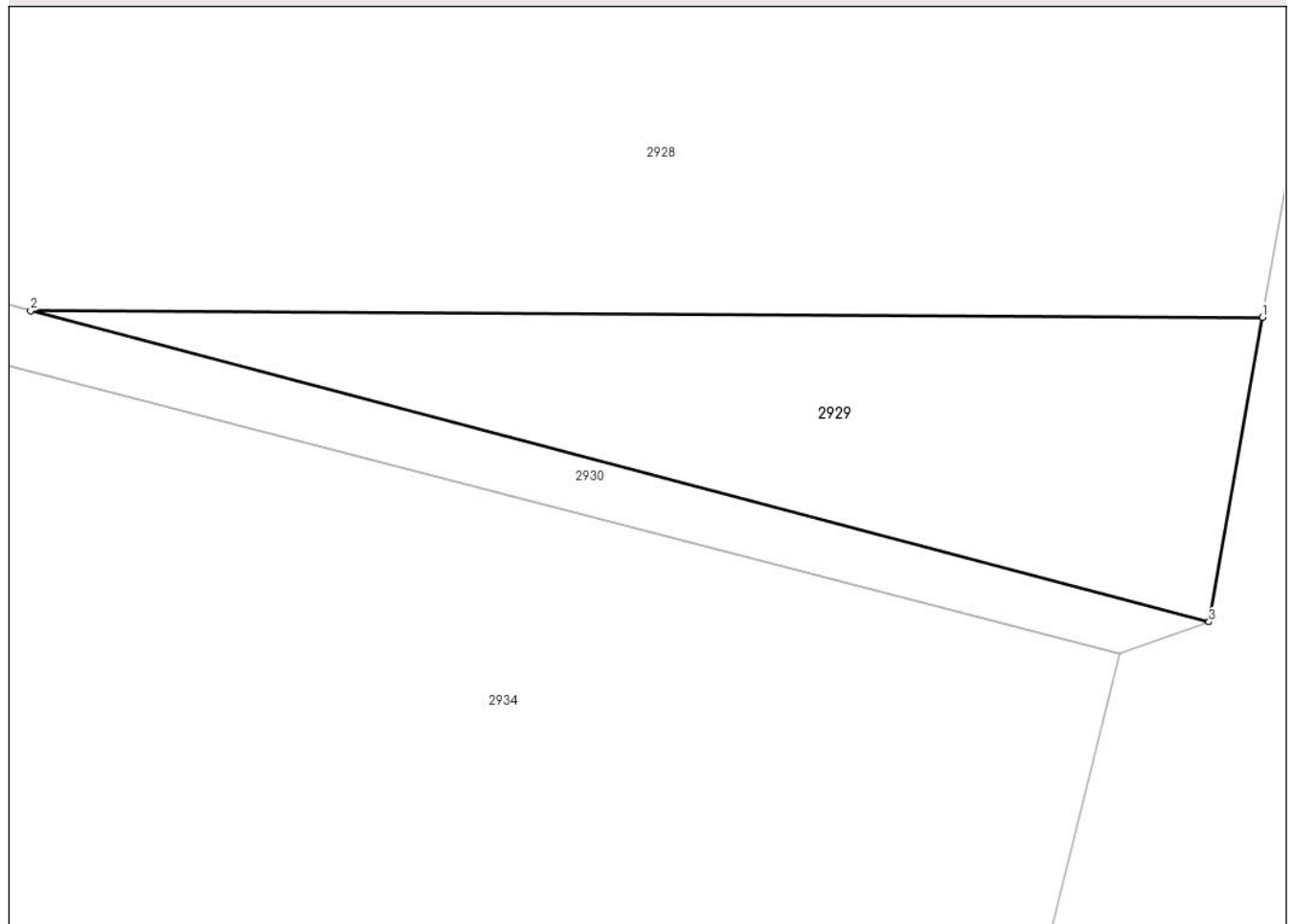
Anexa Nr. 1 La Partea I

Teren

Nr cadastral	Suprafața (mp)*	Observații / Referințe
	478	

* Suprafața este determinată în planul de proiecție Stereo 70.

DETALII LINIARE IMOBIL



Date referitoare la teren

Crt	Categorie folosință	Intravilan	Suprafața (mp)	Tarla	Parcelă	Nr. topo	Observații / Referințe
1	arabil	NU	478	16/3	-	-	

Lungime Segmente

1) Valorile lungimilor segmentelor sunt obținute din proiecție în plan.

Punct început	X / Y	Punct sfârșit	X / Y	Lungime segment (** (m)
1	675.391,91 327.383,297	2	675.329,751 327.383,631	62.16
2	675.329,751 327.383,631	3	675.389,214 327.367,943	61.498
3	675.389,214 327.367,943	1	675.391,91 327.383,297	15.589

** Lungimile segmentelor sunt determinate în planul de proiecție Stereo 70 și sunt rotunjite la 1 milimetru.

*** Distanța dintre puncte este formată din segmente cumulate ce sunt mai mici decât valoarea 1 milimetru.

**DATE DESPRE IMOBILUL NR. 2930**

Oficiul de Cadastru și Publicitate Imobiliară CALARASI
Biroul de Cadastru și Publicitate Imobiliară Calarasi

A. Partea I. Descrierea imobilului

TEREN Extravilan

Adresa: Jud. Calarasi

Nr. Crt	Nr cadastral Nr. topografic	Suprafața* (mp)	Observații / Referințe
A1		619	Sector cadastral:4 Teren neimprejmuit;

B. Partea II. Proprietari și acte

Inscrieri privitoare la dreptul de proprietate și alte drepturi reale	Referințe
/	
Act Normativ nr. 7, din 13/03/1996 emis de PARLAMENTUL ROMÂNIEI;	
B1	Inscrierea provizorie, drept de PROPRIETATE, dobandit prin Lege, cota actuala 1/1, cota initiala 1/1
	1) COMUNA VILCELELE, CIF:3796837

C. Partea III. SARCINI .

Inscrieri privind dezmembramintele dreptului de proprietate, drepturi reale de garanție și sarcini	Referințe
NU SUNT	

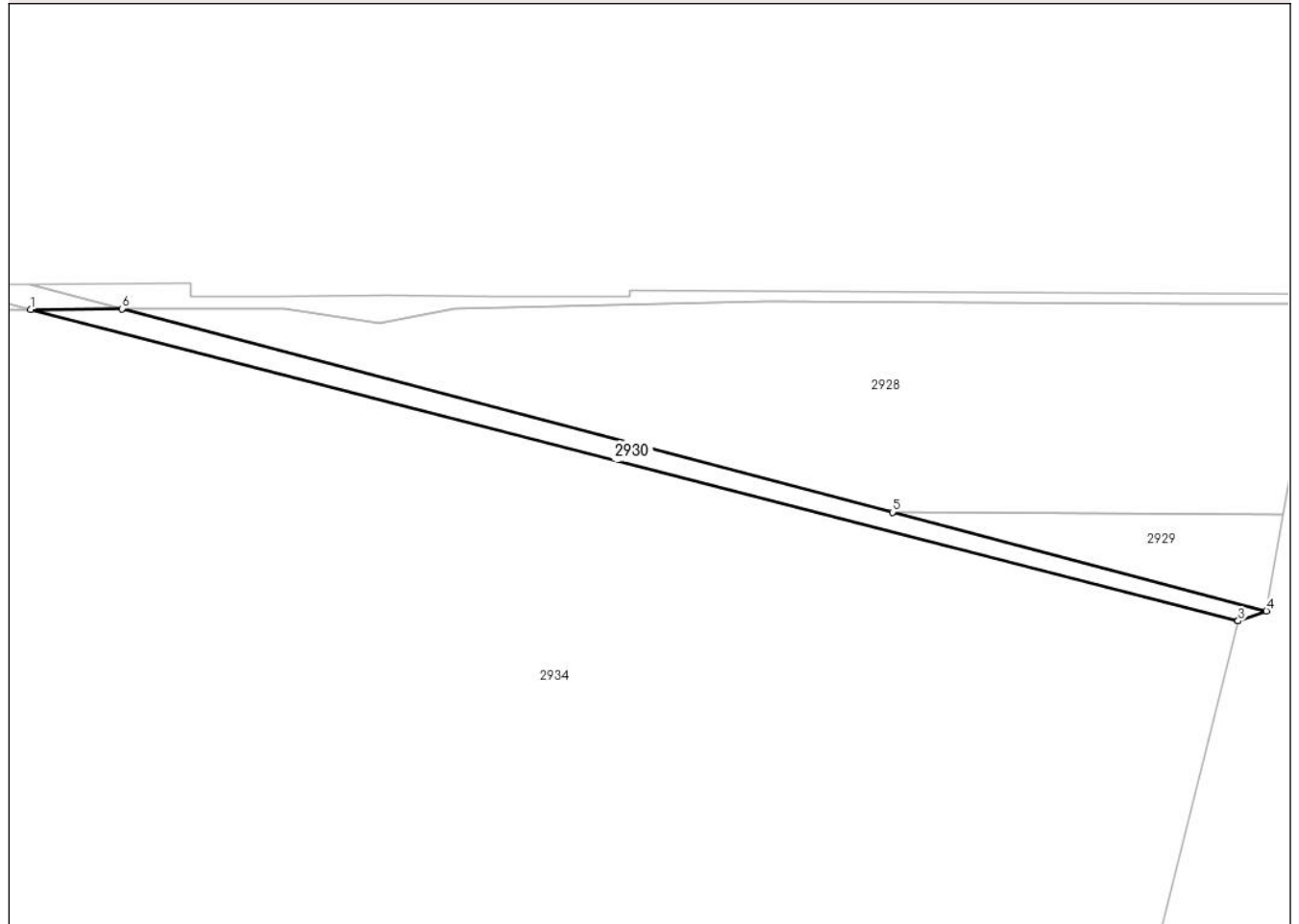
Anexa Nr. 1 La Partea I

Teren

Nr cadastral	Suprafața (mp)*	Observații / Referințe
	619	

* Suprafața este determinată în planul de proiecție Stereo 70.

DETALII LINIARE IMOBIL



Date referitoare la teren

Crt	Categorie folosință	Intravilan	Suprafața (mp)	Tarla	Parcelă	Nr. topo	Observații / Referințe
1	drum	NU	619	-	-	-	DE

Lungime Segmente

1) Valorile lungimilor segmentelor sunt obținute din proiecție în plan.

Punct început	X / Y	Punct sfârșit	X / Y	Lungime segment (** (m)
1	675.192,631 327.415,9	2	675.384,676 327.366,37	198.329
2	675.384,676 327.366,37	3	675.384,726 327.366,357	0.052
3	675.384,726 327.366,357	4	675.389,214 327.367,943	4.76
4	675.389,214 327.367,943	5	675.329,751 327.383,631	61.498
5	675.329,751 327.383,631	6	675.207,133 327.415,98	126.813

Punct început	X / Y	Punct sfârșit	X / Y	Lungime segment (** (m)
6	675.207,133 327.415,98	1	675.192,631 327.415,9	14.502

** Lungimile segmentelor sunt determinate în planul de proiecție Stereo 70 și sunt rotunjite la 1 milimetru.

*** Distanța dintre puncte este formată din segmente cumulate ce sunt mai mici decât valoarea 1 milimetru.

**DATE DESPRE IMOBILUL NR. 2931**

Oficiul de Cadastru și Publicitate Imobiliară CALARASI
Biroul de Cadastru și Publicitate Imobiliară Calarasi

A. Partea I. Descrierea imobilului

TEREN Extravilan

Nr. cadastral vechi:312

Adresa: Jud. Calarasi

Nr. Crt	Nr cadastral Nr. topografic	Suprafața* (mp)	Observații / Referințe
A1		25.693	Sector cadastral:4 Teren neimprejmuit;

B. Partea II. Proprietari și acte

Inscrieri privitoare la dreptul de proprietate și alte drepturi reale		Referințe
/		
Act Administrativ nr. 122365, din 18/02/2002 emis de CJSDPAT CALARASI;		
B1	Intabulare, drept de PROPRIETATE, dobandit prin Reconstituire, cota actuala 1/1, cota initiala 1/1 1) CODREANU BEATRICE ROXANA, LIPSA CNP 2) GHINITA TATIANA, LIPSA CNP 3) GHIUR LUMINITA, LIPSA CNP 4) MUNTEANU ANA, LIPSA CNP 5) MUNTEANU ELISABETA, LIPSA CNP 6) MUNTEANU EUSEBIU, LIPSA CNP 7) MUNTEANU ION, LIPSA CNP	A1

C. Partea III. SARCINI .

Inscrieri privind dezmembramintele dreptului de proprietate, drepturi reale de garanție și sarcini	Referințe
NU SUNT	

Anexa Nr. 1 La Partea I

Teren

Nr cadastral	Suprafața (mp)*	Observații / Referințe
	25.693	

* Suprafața este determinată în planul de proiecție Stereo 70.



Date referitoare la teren

Crt	Categorie folosință	Intravilan	Suprafața (mp)	Tarla	Parcelă	Nr. topo	Observații / Referințe
1	arabil	NU	25.693	15/2	1	-	DIFERENȚA DE SUPRAFATA SE REGASESTE LA ID 2921, SECTOR 4

Lungime Segmente

1) Valorile lungimilor segmentelor sunt obținute din proiecție în plan.

Punct început	X / Y	Punct sfârșit	X / Y	Lungime segment (** (m)
1	674.424,994 327.386,611	2	674.392,717 327.384,787	32.328
2	674.392,717 327.384,787	3	674.317,805 327.380,552	75.032
3	674.317,805 327.380,552	4	674.316,832 327.376,629	4.042
4	674.316,832 327.376,629	5	674.261,835 327.158,43	225.023
5	674.261,835 327.158,43	6	674.260,648 327.153,721	4.856

Punct început	X / Y	Punct sfârșit	X / Y	Lungime segment (** (m)
6	674.260,648 327.153,721	7	674.359,611 327.127,104	102.48
7	674.359,611 327.127,104	1	674.424,994 327.386,611	267.617

** Lungimile segmentelor sunt determinate în planul de proiecție Stereo 70 și sunt rotunjite la 1 milimetru.

*** Distanța dintre puncte este formată din segmente cumulate ce sunt mai mici decât valoarea 1 milimetru.

**DATE DESPRE IMOBILUL NR. 2932**

Oficiul de Cadastru și Publicitate Imobiliară CALARASI
Biroul de Cadastru și Publicitate Imobiliară Calarasi

A. Partea I. Descrierea imobilului

TEREN Extravilan

Adresa: Jud. Calarasi, TARLA 15/2 PARCELA 2

Nr. Crt	Nr cadastral Nr. topografic	Suprafața* (mp)	Observații / Referințe
A1	22955	60.823	Sector cadastral:4 Teren neimprejmuit;

B. Partea II. Proprietari și acte

Inscrieri privitoare la dreptul de proprietate și alte drepturi reale	Referințe
6268 / 05/02/2020	
Act Notarial nr. 254, din 03/02/2020 emis de Serban Angelica Valentina;	
B3	A1
Intabulare, drept de PROPRIETATE, dobandit prin Conventie, cota actuala 1/1, cota initiala 1/1	
1) SOCIETATEA ILYA AGRO SRL, CIF:10237242	

C. Partea III. SARCINI .

Inscrieri privind dezmembramintele dreptului de proprietate, drepturi reale de garanție și sarcini	Referințe
NU SUNT	

Anexa Nr. 1 La Partea I

Teren

Nr cadastral	Suprafața (mp)*	Observații / Referințe
22955	60.823	

* Suprafața este determinată în planul de proiecție Stereo 70.



Date referitoare la teren

Crt	Categorie folosință	Intra vilan	Suprafața (mp)	Tarla	Parcelă	Nr. topo	Observații / Referințe
1	arabil	NU	60.823	15/2	2	-	

Lungime Segmente

1) Valorile lungimilor segmentelor sunt obținute din proiecție în plan.

Punct început	X / Y	Punct sfârșit	X / Y	Lungime segment (** (m)
1	674.636,479 327.398,514	2	674.609,808 327.397,058	26.711
2	674.609,808 327.397,058	3	674.488,556 327.390,204	121.446
3	674.488,556 327.390,204	4	674.424,994 327.386,611	63.663
4	674.424,994 327.386,611	5	674.359,611 327.127,104	267.617
5	674.359,611 327.127,104	6	674.394,352 327.117,76	35.976

Punct început	X / Y	Punct sfârșit	X / Y	Lungime segment (** (m)
6	674.394,352 327.117,76	7	674.554,865 327.074,589	166.217
7	674.554,865 327.074,589	1	674.636,479 327.398,514	334.048

** Lungimile segmentelor sunt determinate în planul de proiecție Stereo 70 și sunt rotunjite la 1 milimetru.

*** Distanța dintre puncte este formată din segmente cumulate ce sunt mai mici decât valoarea 1 milimetru.

**DATE DESPRE IMOBILUL NR. 2933**

Oficiul de Cadastru și Publicitate Imobiliară CALARASI
Biroul de Cadastru și Publicitate Imobiliară Calarasi

A. Partea I. Descrierea imobilului

TEREN Extravilan

Adresa: Jud. Calarasi

Nr. Crt	Nr cadastral Nr. topografic	Suprafața* (mp)	Observații / Referințe
A1	21596	70.881	Sector cadastral:4 Teren neimprejmuit;

B. Partea II. Proprietari și acte

Inscrieri privitoare la dreptul de proprietate și alte drepturi reale		Referințe
65364 / 25/11/2015		
Act Notarial nr. 4898, din 23/11/2015 emis de NP SERBAN ANGELICA VALENTINA;		
B3	Intabulare, drept de PROPRIETATE, dobandit prin Conventie, cota actuala 1/2, cota initiala 1/2 1) ILIUTA MIHAELA CRISTINA, -sotie 2) ILIUTA VASILE, -sot	A1
6271 / 05/02/2020		
Act Notarial nr. 253, din 03/02/2020 emis de Serban Angelica Valentina;		
B4	Intabulare, drept de PROPRIETATE, dobandit prin Conventie, cota actuala 1/2, cota initiala 1/2 1) SOCIETATEA ILYA AGRO SRL, CIF:10237242	A1

C. Partea III. SARCINI .

Inscrieri privind dezmembramintele dreptului de proprietate, drepturi reale de garanție și sarcini	Referințe
NU SUNT	

Anexa Nr. 1 La Partea I

Teren

Nr cadastral	Suprafața (mp)*	Observații / Referințe
21596	70.881	

* Suprafața este determinată în planul de proiecție Stereo 70.



Date referitoare la teren

Crt	Categorie folosință	Intra vilan	Suprafața (mp)	Tarla	Parcelă	Nr. topo	Observații / Referințe
1	arabil	NU	70.881	15/2	3	-	NR. CAD. 315 Suprafata acte : 70881,04 mp

Lungime Segmente

1) Valorile lungimilor segmentelor sunt obținute din proiecție în plan.

Punct început	X / Y	Punct sfârșit	X / Y	Lungime segment (** (m)
1	674.839,014 327.408,806	2	674.831,301 327.408,524	7.718
2	674.831,301 327.408,524	3	674.763,952 327.405,473	67.418
3	674.763,952 327.405,473	4	674.636,479 327.398,514	127.663
4	674.636,479 327.398,514	5	674.554,865 327.074,589	334.048
5	674.554,865 327.074,589	6	674.742,118 327.024,226	193.907

Punct început	X / Y	Punct sfârșit	X / Y	Lungime segment (** (m)
6	674.742,118 327.024,226	1	674.839,014 327.408,806	396.599

** Lungimile segmentelor sunt determinate în planul de proiecție Stereo 70 și sunt rotunjite la 1 milimetru.

*** Distanța dintre puncte este formată din segmente cumulate ce sunt mai mici decât valoarea 1 milimetru.

**DATE DESPRE IMOBILUL NR. 2934**

Oficiul de Cadastru și Publicitate Imobiliară CALARASI
Biroul de Cadastru și Publicitate Imobiliară Calarasi

A. Partea I. Descrierea imobilului

TEREN Extravilan

Adresa: Jud. Calarasi, TARLA 15/2 PARCELA 5

Nr. Crt	Nr cadastral Nr. topografic	Suprafața* (mp)	Observații / Referințe
A1	23110	Din acte: 60.600 Masurata: 59.571	Sector cadastral:4 Teren neimprejmit;

B. Partea II. Proprietari și acte

Inscrieri privitoare la dreptul de proprietate și alte drepturi reale		Referințe
42030 / 20/08/2020		
Act Notarial nr. 3764, din 13/12/2002 emis de BNP SMANTANA POENARU MIHAIL (act administrativ nr 18 din 23.11.2005, emis de CNADNR - Comisia pentru aplicarea Legii nr. 198/2004;hotarare judecatoreasca nr Sentinta Civila nr. 3351 din 21.12.2006, emis de TRIBUNALUL CALARASI - Dosar nr. 22/116/2005);		
B1	Intabulare, drept de PROPRIETATE, dobandit prin lesire Din Indiviziune, cota actuala 1/1, cota initiala 1/1 1) ILIUTA VASILE, sot 2) ILIUTA MIHAELA CRISTINA, sotie	A1

C. Partea III. SARCINI .

Inscrieri privind dezmembramintele dreptului de proprietate, drepturi reale de garanție și sarcini	Referințe
NU SUNT	

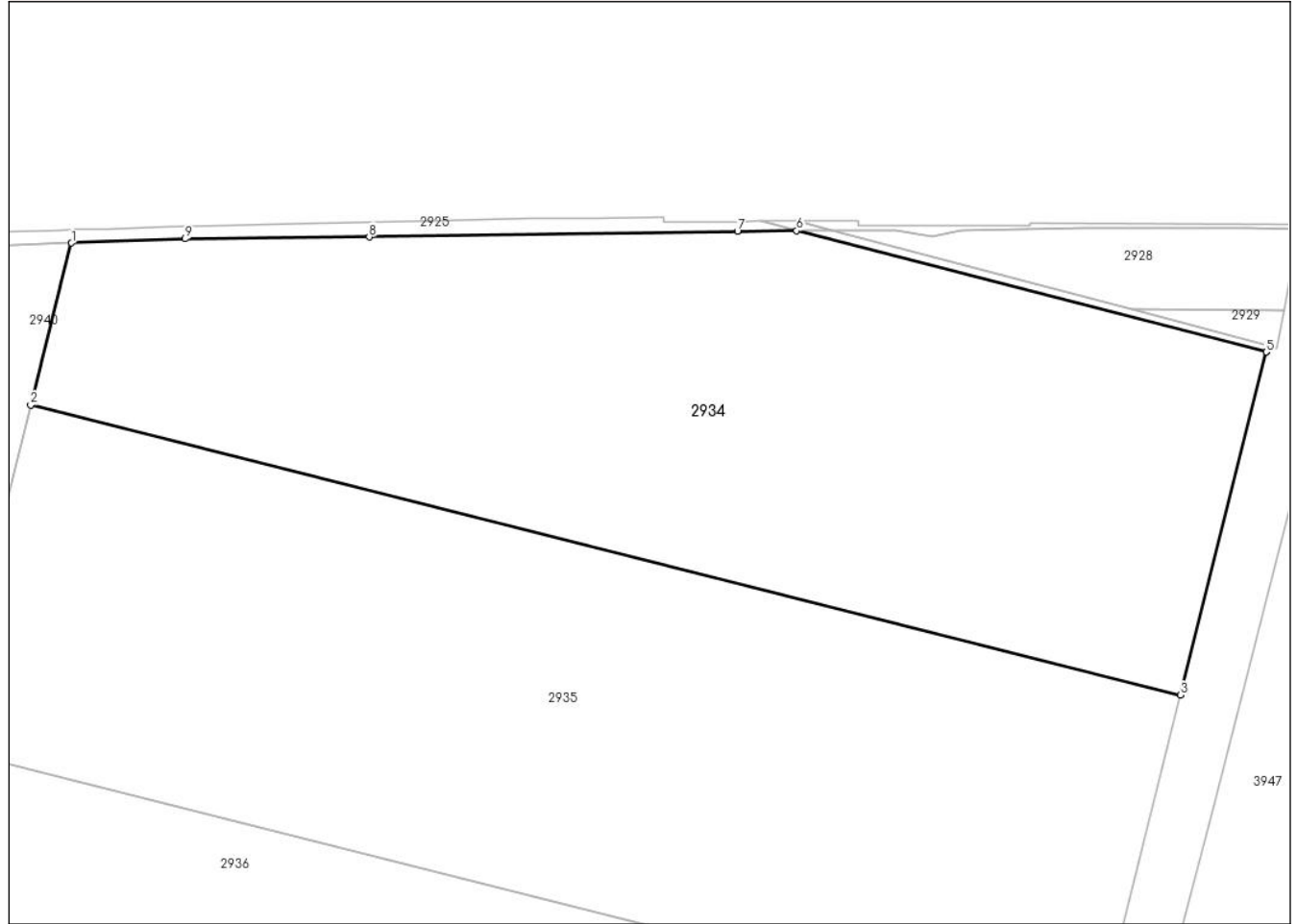
Anexa Nr. 1 La Partea I

Teren

Nr cadastral	Suprafața (mp)*	Observații / Referințe
23110	Din acte: 60.600 Masurata: 59.571	

* Suprafața este determinată în planul de proiecție Stereo 70.

DETALII LINIARE IMOBIL



Date referitoare la teren

Crt	Categorie folosință	Intravilan	Suprafața (mp)	Tarla	Parcelă	Nr. topo	Observații / Referințe
1	arabil	NU	59.571	15/2	5	-	

Lungime Segmente

1) Valorile lungimilor segmentelor sunt obținute din proiecție în plan.

Punct început	X / Y	Punct sfârșit	X / Y	Lungime segment (** (m)
1	674.896,048 327.410,89	2	674.879,353 327.344,628	68.333
2	674.879,353 327.344,628	3	675.349,692 327.226,125	485.038
3	675.349,692 327.226,125	4	675.384,726 327.366,357	144.542
4	675.384,726 327.366,357	5	675.384,676 327.366,37	0.052

Punct început	X / Y	Punct sfârșit	X / Y	Lungime segment (** (m)
5	675.384,676 327.366,37	6	675.192,631 327.415,9	198.329
6	675.192,631 327.415,9	7	675.168,449 327.415,767	24.182
7	675.168,449 327.415,767	8	675.017,774 327.413,361	150.694
8	675.017,774 327.413,361	9	674.942,548 327.412,588	75.23
9	674.942,548 327.412,588	1	674.896,048 327.410,89	46.531

** Lungimile segmentelor sunt determinate în planul de proiecție Stereo 70 și sunt rotunjite la 1 milimetru.

*** Distanța dintre puncte este formată din segmente cumulate ce sunt mai mici decât valoarea 1 milimetru.

**DATE DESPRE IMOBILUL NR. 2935**

Oficiul de Cadastru și Publicitate Imobiliară CALARASI
Biroul de Cadastru și Publicitate Imobiliară Calarasi

A. Partea I. Descrierea imobilului

TEREN Extravilan

Adresa: Jud. Calarasi

Nr. Crt	Nr cadastral Nr. topografic	Suprafața* (mp)	Observații / Referințe
A1	20157	70.000	Sector cadastral:4 Teren neimprejmuit;

B. Partea II. Proprietari și acte

Inscrieri privitoare la dreptul de proprietate și alte drepturi reale		Referințe
6360 / 23/02/2011		
Act Notarial nr. 422, din 18/02/2011 emis de BNP CHIRU MARIA DANA;		
B2	Intabulare, drept de PROPRIETATE, dobandit prin Conventie, cota actuala 1/1, cota initiala 1/1 1) ILIUTA MIHAELA CRISTINA, - sotie 2) ILIUTA VASILE, - sot	A1

C. Partea III. SARCINI .

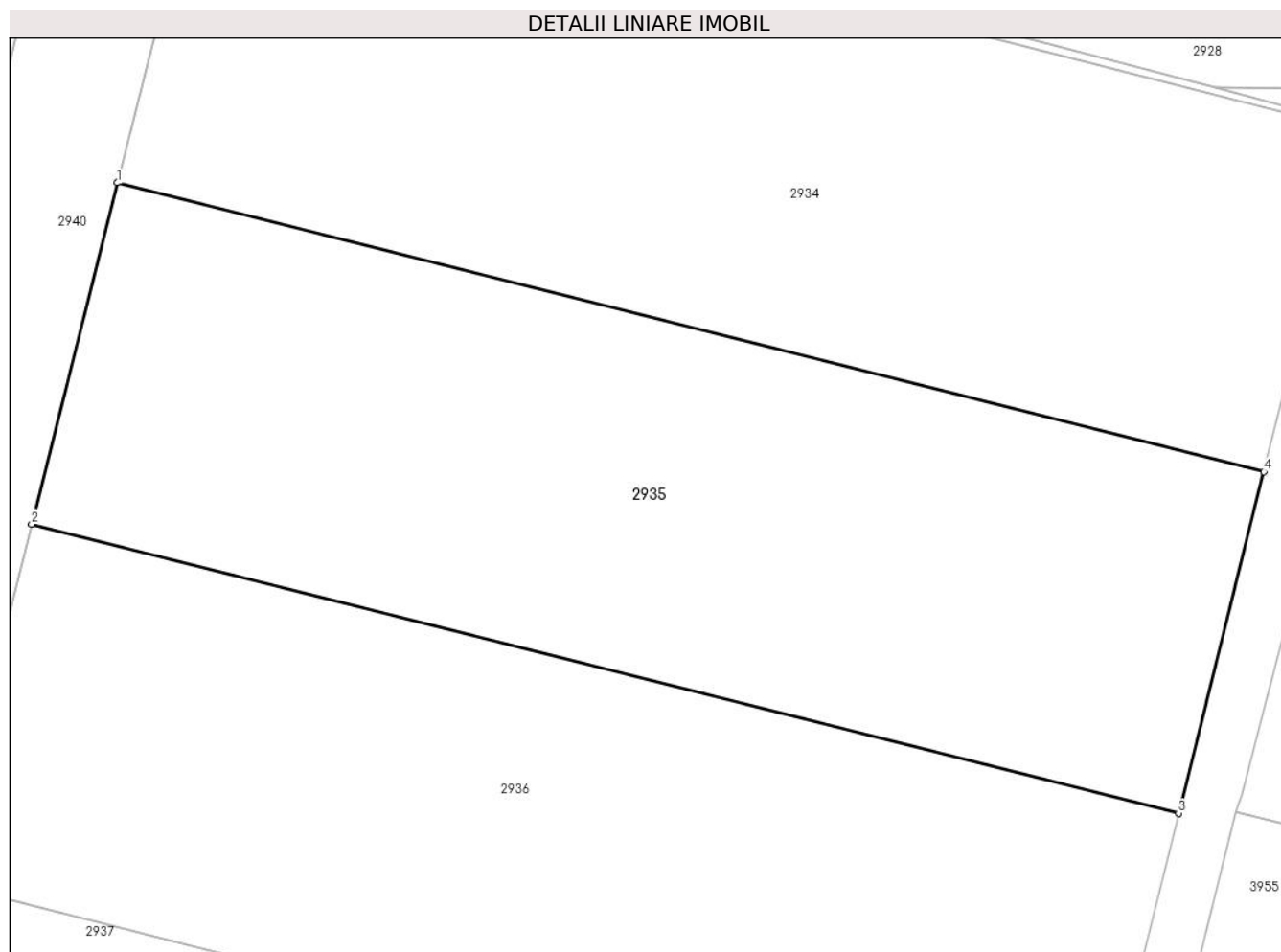
Inscrieri privind dezmembramintele dreptului de proprietate, drepturi reale de garanție și sarcini	Referințe
NU SUNT	

Anexa Nr. 1 La Partea I

Teren

Nr cadastral	Suprafața (mp)*	Observații / Referințe
20157	70.000	

* Suprafața este determinată în planul de proiecție Stereo 70.



Date referitoare la teren

Crt	Categorie folosință	Intra vilan	Suprafața (mp)	Tarla	Parcelă	Nr. topo	Observații / Referințe
1	arabil	NU	70.000	15/2	5	-	

Lungime Segmente

1) Valorile lungimilor segmentelor sunt obținute din proiecție în plan.

Punct început	X / Y	Punct sfârșit	X / Y	Lungime segment (** (m)
1	674.879,353 327.344,628	2	674.844,104 327.204,724	144.276
2	674.844,104 327.204,724	3	675.314,723 327.086,151	485.326
3	675.314,723 327.086,151	4	675.349,692 327.226,125	144.276
4	675.349,692 327.226,125	1	674.879,353 327.344,628	485.038

** Lungimile segmentelor sunt determinate în planul de proiecție Stereo 70 și sunt rotunjite la 1 milimetru.

***** Distanţa dintre puncte este formată din segmente cumulate ce sunt mai mici decât valoarea 1 milimetru.**

**DATE DESPRE IMOBILUL NR. 2936**

Oficiul de Cadastru și Publicitate Imobiliară CALARASI
Biroul de Cadastru și Publicitate Imobiliară Calarasi

A. Partea I. Descrierea imobilului

TEREN Extravilan

Adresa: Jud. Calarasi

Nr. Crt	Nr cadastral Nr. topografic	Suprafața* (mp)	Observații / Referințe
A1		73.600	Sector cadastral:4 Teren neimprejmuit;

B. Partea II. Proprietari și acte

Inscrieri privitoare la dreptul de proprietate și alte drepturi reale		Referințe
/		
Act Administrativ nr. 121888, din 28/05/2001 emis de CJSDPAT CALARASI;		
B1	Intabulare, drept de PROPRIETATE, dobandit prin Reconstituire, cota actuala 1/1, cota initiala 1/1 1) DOCHINOIU MARIA, LIPSA CNP 2) NAFTAILA CONSTANTIN, LIPSA CNP 3) NAFTAILA MIHALACHE, LIPSA CNP 4) NAFTAILA NECULAE, LIPSA CNP 5) NAFTAILA RALUCA, LIPSA CNP	A1

C. Partea III. SARCINI .

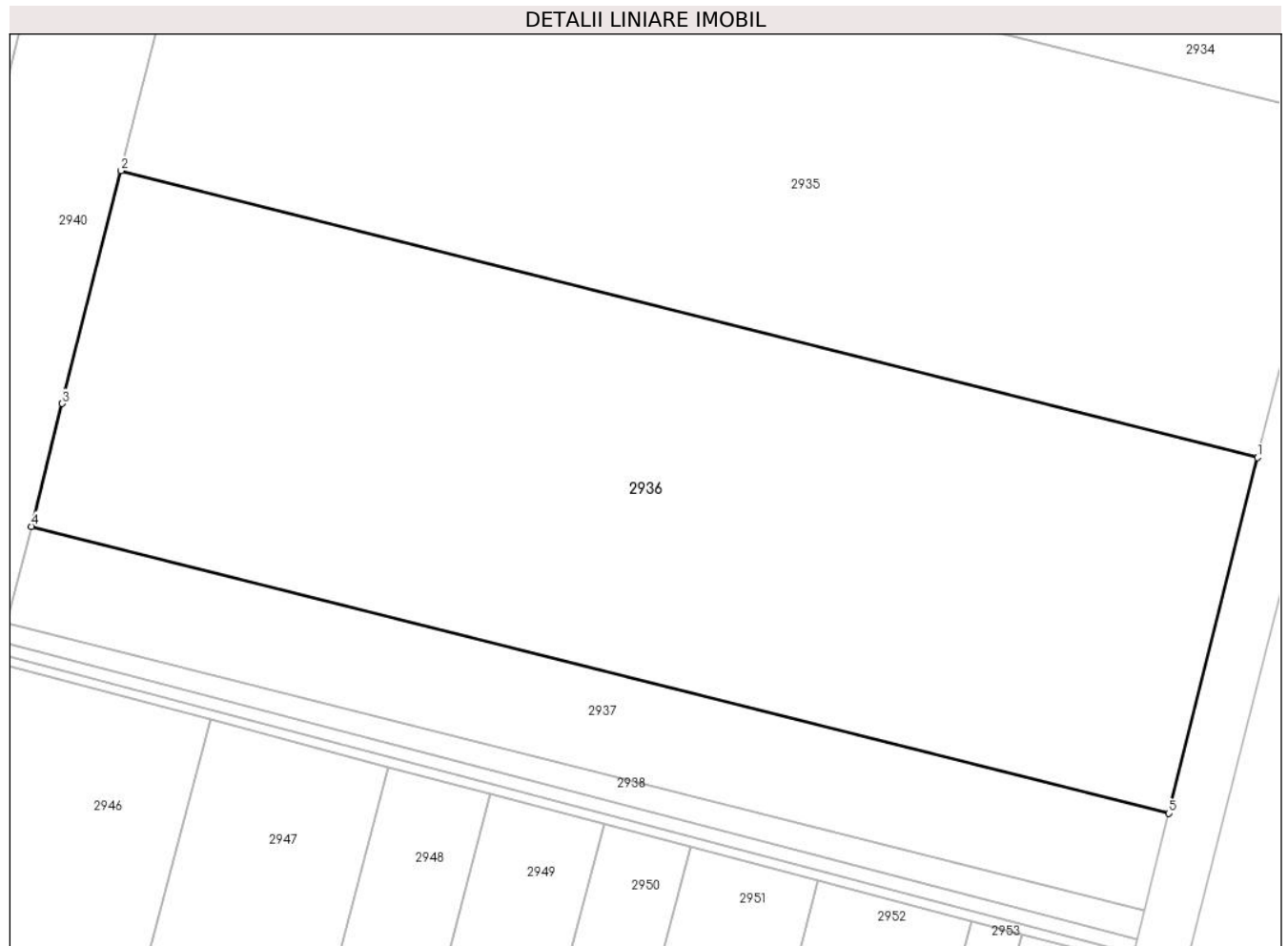
Inscrieri privind dezmembramintele dreptului de proprietate, drepturi reale de garanție și sarcini	Referințe
NU SUNT	

Anexa Nr. 1 La Partea I

Teren

Nr cadastral	Suprafața (mp)*	Observații / Referințe
	73.600	

* Suprafața este determinată în planul de proiecție Stereo 70.



Date referitoare la teren

Crt	Categorie folosință	Intra vilan	Suprafața (mp)	Tarla	Parcelă	Nr. topo	Observații / Referințe
1	arabil	NU	73.600	15/2	5	-	DIFERENȚA DE SUPRAFAȚA SE REGĂSEȘTE LA ID 2925, 2934, 2935, 2937, SECTOR 4

Lungime Segmente

1) Valorile lungimilor segmentelor sunt obținute din proiecție în plan.

Punct început	X / Y	Punct sfârșit	X / Y	Lungime segment (** (m)
1	675.314,723 327.086,151	2	674.844,104 327.204,724	485.326
2	674.844,104 327.204,724	3	674.819,845 327.108,439	99.294
3	674.819,845 327.108,439	4	674.807,065 327.057,715	52.309
4	674.807,065 327.057,715	5	675.277,978 326.939,068	485.63
5	675.277,978 326.939,068	1	675.314,723 327.086,151	151.603

**** Lungimile segmentelor sunt determinate în planul de proiecție Stereo 70 și sunt rotunjite la 1 milimetru.**

***** Distanța dintre puncte este formată din segmente cumulate ce sunt mai mici decât valoarea 1 milimetru.**

**DATE DESPRE IMOBILUL NR. 2937**

Oficiul de Cadastru și Publicitate Imobiliară CALARASI
Biroul de Cadastru și Publicitate Imobiliară Calarasi

A. Partea I. Descrierea imobilului

TEREN Extravilan

Adresa: Jud. Calarasi, TARLA 15/2, PARCELA 5

Nr. Crt	Nr cadastral Nr. topografic	Suprafața* (mp)	Observații / Referințe
A1	22800	20.000	Sector cadastral:4 Teren neimprejmuit; Teren arabil extravilan. *

B. Partea II. Proprietari și acte

Inscrieri privitoare la dreptul de proprietate și alte drepturi reale		Referințe
6074 / 11/02/2019		
Contract De Vânzare-Cumpărare nr. 3059, din 10/10/2003 emis de BNP CHIRU MARIA DANA;		
B1	Intabulare, drept de PROPRIETATE, dobandit prin Conventie, cota actuala 1/1, cota initiala 1/1 1) ILIUTA CLAUDIU FLORIAN	A1

C. Partea III. SARCINI .

Inscrieri privind dezmembramintele dreptului de proprietate, drepturi reale de garanție și sarcini	Referințe
NU SUNT	

Anexa Nr. 1 La Partea I

Teren

Nr cadastral	Suprafața (mp)*	Observații / Referințe
22800	20.000	Teren arabil extravilan. *

* Suprafața este determinată în planul de proiecție Stereo 70.

DETALII LINIARE IMOBIL



Date referitoare la teren

Crt	Categorie folosință	Intra vilan	Suprafața (mp)	Tarla	Parcelă	Nr. topo	Observații / Referințe
1	arabil	NU	20.000	15/2	5	-	

Lungime Segmente

1) Valorile lungimilor segmentelor sunt obținute din proiecție în plan.

Punct început	X / Y	Punct sfârșit	X / Y	Lungime segment (** (m)
1	674.807,065 327.057,715	2	674.797,004 327.017,783	41.18
2	674.797,004 327.017,783	3	675.267,997 326.899,115	485.712
3	675.267,997 326.899,115	4	675.277,978 326.939,068	41.181
4	675.277,978 326.939,068	1	674.807,065 327.057,715	485.63

** Lungimile segmentelor sunt determinate în planul de proiecție Stereo 70 și sunt rotunjite la 1 milimetru.

***** Distanţa dintre puncte este formată din segmente cumulate ce sunt mai mici decât valoarea 1 milimetru.**

**DATE DESPRE IMOBILUL NR. 2938**

Oficiul de Cadastru și Publicitate Imobiliară CALARASI
Biroul de Cadastru și Publicitate Imobiliară Calarasi

A. Partea I. Descrierea imobilului

TEREN Extravilan

Adresa: Jud. Calarasi

Nr. Crt	Nr cadastral Nr. topografic	Suprafața* (mp)	Observații / Referințe
A1		5.000	Sector cadastral:4 Teren neimprejmuit;

B. Partea II. Proprietari și acte

Inscrieri privitoare la dreptul de proprietate și alte drepturi reale		Referințe
/		
Act Normativ nr. 7, din 13/03/1996 emis de PARLAMENTUL ROMÂNIEI;		
B1	Inscrierea provizorie, drept de PROPRIETATE, dobandit prin Lege, cota actuala 1/1, cota initiala 1/1 1) COMUNA VILCELELE , CIF:3796837	A1
B2	se noteaza mentiunea 'Proprietar neidentificat, teren la dispozitia comisiei locale de fond funciar', dobandit prin Lege	A1

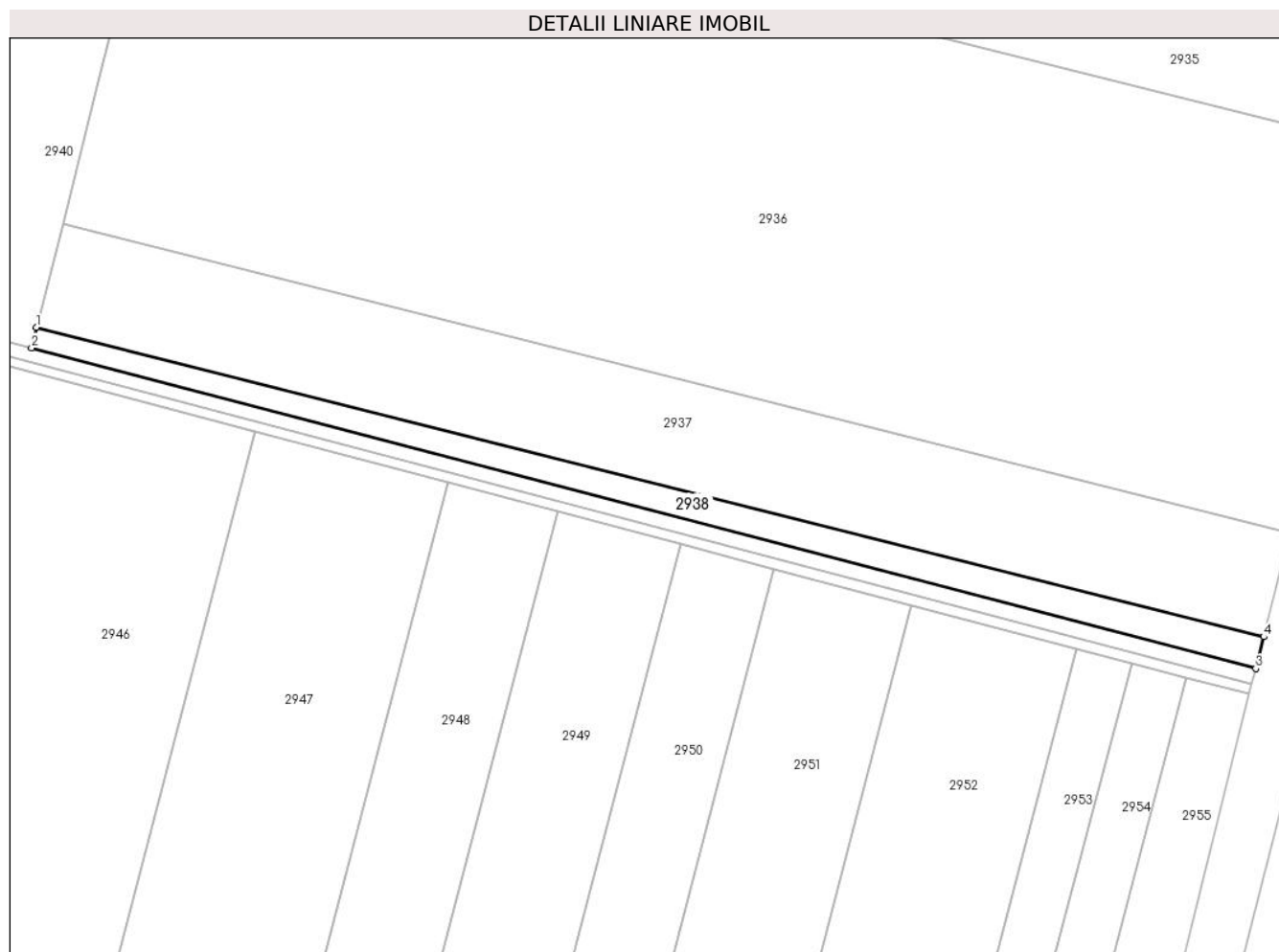
C. Partea III. SARCINI .

Inscrieri privind dezmembramintele dreptului de proprietate, drepturi reale de garanție și sarcini	Referințe
NU SUNT	

Teren

Nr cadastral	Suprafața (mp)*	Observații / Referințe
	5.000	

* Suprafața este determinată în planul de proiecție Stereo 70.



Date referitoare la teren

Crt	Categorie folosință	Intra vilan	Suprafața (mp)	Tarla	Parcelă	Nr. topo	Observații / Referințe
1	arabil	NU	5.000	15/2	-	-	

Lungime Segmente

1) Valorile lungimilor segmentelor sunt obținute din proiecție în plan.

Punct început	X / Y	Punct sfârșit	X / Y	Lungime segment (** (m)
1	674.797,004 327.017,783	2	674.795,041 327.009,991	8.035
2	674.795,041 327.009,991	3	675.264,954 326.886,936	485.758
3	675.264,954 326.886,936	4	675.267,997 326.899,115	12.553
4	675.267,997 326.899,115	1	674.797,004 327.017,783	485.712

** Lungimile segmentelor sunt determinate în planul de proiecție Stereo 70 și sunt rotunjite la 1 milimetru.

***** Distanţa dintre puncte este formată din segmente cumulate ce sunt mai mici decât valoarea 1 milimetru.**

**DATE DESPRE IMOBILUL NR. 2939**

Oficiul de Cadastru și Publicitate Imobiliară CALARASI
Biroul de Cadastru și Publicitate Imobiliară Calarasi

A. Partea I. Descrierea imobilului

TEREN Extravilan

Adresa: Jud. Calarasi

Nr. Crt	Nr cadastral Nr. topografic	Suprafața* (mp)	Observații / Referințe
A1		6.769	Sector cadastral:4 Teren neimprejmuit;

B. Partea II. Proprietari și acte

Inscrieri privitoare la dreptul de proprietate și alte drepturi reale	Referințe
/	
Act Normativ nr. 7, din 13/03/1996 emis de PARLAMENTUL ROMÂNIEI;	
B1	A1
Inscrierea provizorie, drept de PROPRIETATE, dobandit prin Lege, cota actuala 1/1, cota initiala 1/1 1) COMUNA VILCELELE, CIF:3796837	

C. Partea III. SARCINI .

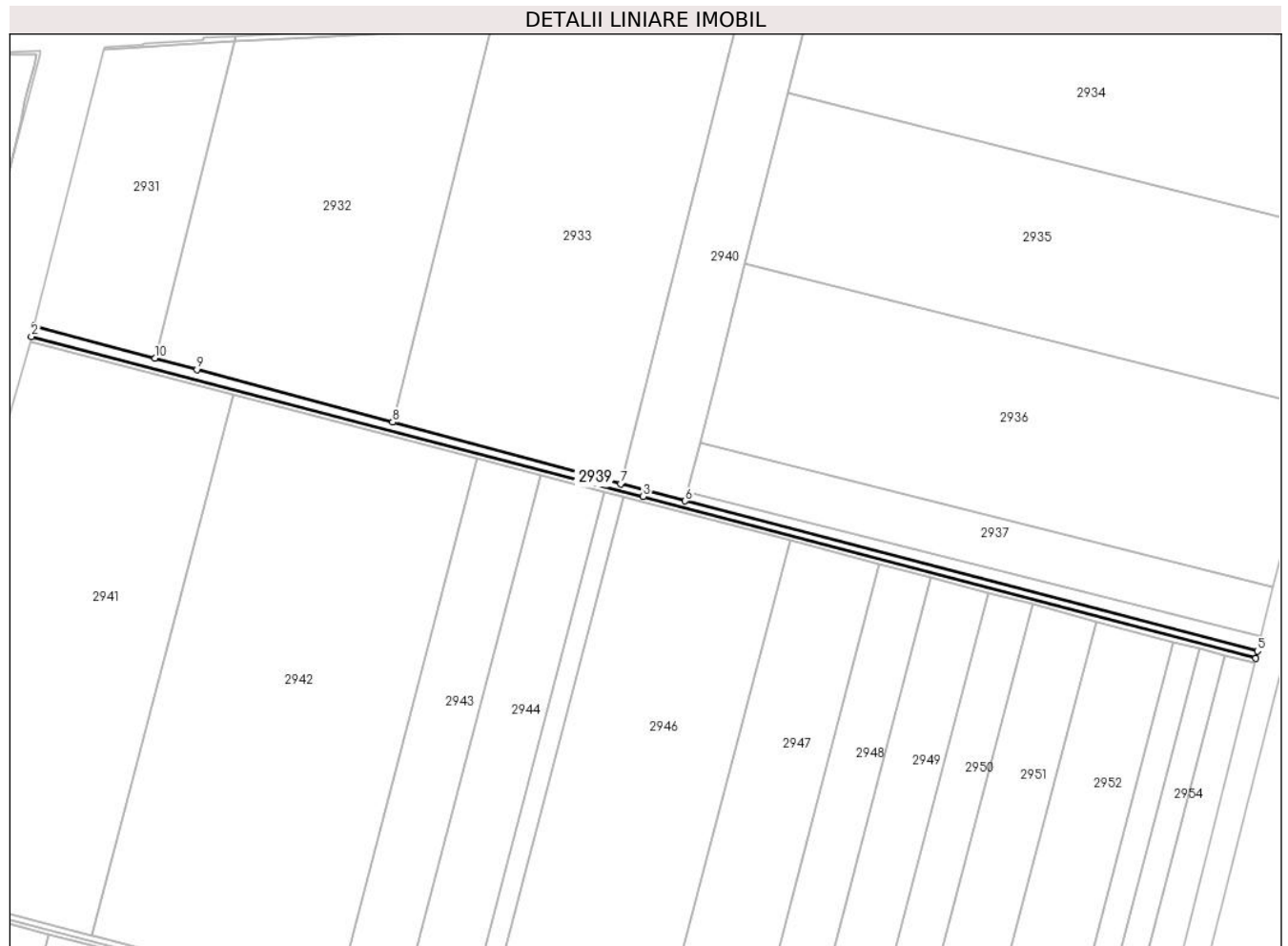
Inscrieri privind dezmembramintele dreptului de proprietate, drepturi reale de garanție și sarcini	Referințe
NU SUNT	

Anexa Nr. 1 La Partea I

Teren

Nr cadastral	Suprafața (mp)*	Observații / Referințe
	6.769	

* Suprafața este determinată în planul de proiecție Stereo 70.



Date referitoare la teren

Crt	Categorie folosință	Intravilan	Suprafața (mp)	Tarla	Parcelă	Nr. topo	Observații / Referințe
1	curți constructii	NU	6.769	-	-	-	CANAL

Lungime Segmente

1) Valorile lungimilor segmentelor sunt obținute din proiecție în plan.

Punct început	X / Y	Punct sfârșit	X / Y	Lungime segment (** (m)
1	674.260,648 327.153,721	2	674.258,352 327.144,768	9.243
2	674.258,352 327.144,768	3	674.760,458 327.013,644	518.945
3	674.760,458 327.013,644	4	675.263,47 326.880,997	520.208
4	675.263,47 326.880,997	5	675.264,954 326.886,936	6.122
5	675.264,954 326.886,936	6	674.795,041 327.009,991	485.758

Punct început	X / Y	Punct sfârșit	X / Y	Lungime segment (** (m)
6	674.795,041 327.009,991	7	674.742,118 327.024,226	54.804
7	674.742,118 327.024,226	8	674.554,865 327.074,589	193.907
8	674.554,865 327.074,589	9	674.394,352 327.117,76	166.217
9	674.394,352 327.117,76	10	674.359,611 327.127,104	35.976
10	674.359,611 327.127,104	1	674.260,648 327.153,721	102.48

** Lungimile segmentelor sunt determinate în planul de proiecție Stereo 70 și sunt rotunjite la 1 milimetru.

*** Distanța dintre puncte este formată din segmente cumulate ce sunt mai mici decât valoarea 1 milimetru.

**DATE DESPRE IMOBILUL NR. 2940**

Oficiul de Cadastru și Publicitate Imobiliară CALARASI
Biroul de Cadastru și Publicitate Imobiliară Calarasi

A. Partea I. Descrierea imobilului

TEREN Extravilan

Adresa: Jud. Calarasi, Tarla 15/2 Parcela 4

Nr. Crt	Nr cadastral Nr. topografic	Suprafața* (mp)	Observații / Referințe
A1	22305	Din acte: 22.500 Masurata: 22.193	Sector cadastral:4 Teren neimprejmuit;

B. Partea II. Proprietari și acte

Inscrieri privitoare la dreptul de proprietate și alte drepturi reale		Referințe
1480 / 16/01/2017		
Act Notarial nr. 105, din 13/01/2017 emis de Popa DIDINA;		
B2	Intabulare, drept de PROPRIETATE, dobandit prin Conventie, cota actuala 1/1, cota initiala 1/1 1) MIHUT SRL, CIF:10631432	A1
41315 / 22/08/2019		
Act Notarial nr. 2931, din 22/08/2019 emis de Serban Angelica Valentina;		
B3	se noteaza interdictiile de grevare, instrainare, inchiriere, demolare, construire, dezmembrare, alipire, restructurare si amenajare, 1) BANCA TRANSILVANIA SA, CIF:22299079	A1

C. Partea III. SARCINI

Inscrieri privind dezmembramintele dreptului de proprietate, drepturi reale de garanție și sarcini		Referințe
41315 / 22/08/2019		
Act Notarial nr. 2931, din 22/08/2019 emis de Serban Angelica Valentina;		
C1	Intabulare, drept de IPOTECA, Valoare:750000 LEI- si celelalte obligatii de plata aferente Contractului de credit nr. 8039211 din 21.08.2019 1) BANCA TRANSILVANIA SA, CIF:22299079	A1

Anexa Nr. 1 La Partea I

Teren

Nr cadastral	Suprafața (mp)*	Observații / Referințe
22305	Din acte: 22.500 Masurata: 22.193	

* Suprafața este determinată în planul de proiecție Stereo 70.



Date referitoare la teren

Crt	Categorie folosință	Intra vilan	Suprafața (mp)	Tarla	Parcelă	Nr. topo	Observații / Referințe
1	arabil	NU	22.193	15/2	4	-	

Lungime Segmente

1) Valorile lungimilor segmentelor sunt obținute din proiecție în plan.

Punct început	X / Y	Punct sfârșit	X / Y	Lungime segment (** (m)
1	674.839,014 327.408,806	2	674.742,118 327.024,226	396.599
2	674.742,118 327.024,226	3	674.795,041 327.009,991	54.804
3	674.795,041 327.009,991	4	674.797,004 327.017,783	8.035
4	674.797,004 327.017,783	5	674.807,065 327.057,715	41.18

Punct început	X / Y	Punct sfârșit	X / Y	Lungime segment (** (m)
5	674.807,065 327.057,715	6	674.819,845 327.108,439	52.309
6	674.819,845 327.108,439	7	674.844,104 327.204,724	99.294
7	674.844,104 327.204,724	8	674.879,353 327.344,628	144.276
8	674.879,353 327.344,628	9	674.896,048 327.410,89	68.333
9	674.896,048 327.410,89	1	674.839,014 327.408,806	57.072

** Lungimile segmentelor sunt determinate în planul de proiecție Stereo 70 și sunt rotunjite la 1 milimetru.

*** Distanța dintre puncte este formată din segmente cumulate ce sunt mai mici decât valoarea 1 milimetru.

**DATE DESPRE IMOBILUL NR. 2941**

Oficiul de Cadastru și Publicitate Imobiliară CALARASI
Biroul de Cadastru și Publicitate Imobiliară Calarasi

A. Partea I. Descrierea imobilului

TEREN Extravilan

Adresa: Jud. Calarasi

Nr. Crt	Nr cadastral Nr. topografic	Suprafața* (mp)	Observații / Referințe
A1		Din acte: 80.000 Masurata: 79.331	Sector cadastral:4 Teren neimprejmuit; IMOBILUL FACE PARTE DINTR-O TARLA CU DEFICIT

B. Partea II. Proprietari și acte

Inscrieri privitoare la dreptul de proprietate și alte drepturi reale		Referințe
/		
Act Administrativ nr. 121900, din 29/05/2001 emis de CJSDPAT CALARASI;		
B1	Intabulare, drept de PROPRIETATE, dobandit prin Reconstituire, cota actuala 1/1, cota initiala 1/1 1) DUMITRU ION, LIPSA CNP 2) DUMITRU RADUCANU, LIPSA CNP 3) DUMITRU D ELENA, LIPSA CNP	A1

C. Partea III. SARCINI .

Inscrieri privind dezmembramintele dreptului de proprietate, drepturi reale de garanție și sarcini	Referințe
NU SUNT	

Anexa Nr. 1 La Partea I

Teren

Nr cadastral	Suprafața (mp)*	Observații / Referințe
	Din acte: 80.000 Masurata: 79.331	IMOBILUL FACE PARTE DINTR-O TARLA CU DEFICIT

* Suprafața este determinată în planul de proiecție Stereo 70.



Date referitoare la teren

Crt	Categorie folosință	Intravilan	Suprafața (mp)	Tarla	Parcelă	Nr. topo	Observații / Referințe
1	arabil	NU	79.331	13/1	1	-	

Lungime Segmente

1) Valorile lungimilor segmentelor sunt obținute din proiecție în plan.

Punct început	X / Y	Punct sfârșit	X / Y	Lungime segment (** (m)
1	674.423,961 327.097,385	2	674.257,347 327.140,897	172.202
2	674.257,347 327.140,897	3	674.231,24 327.047,456	97.02
3	674.231,24 327.047,456	4	674.198,838 326.919,12	132.363
4	674.198,838 326.919,12	5	674.169,221 326.808,041	114.96

Punct început	X / Y	Punct sfârșit	X / Y	Lungime segment (** (m)
5	674.169,221 326.808,041	6	674.141,864 326.696,343	114.999
6	674.141,864 326.696,343	7	674.307,84 326.653,756	171.353
7	674.307,84 326.653,756	1	674.423,961 327.097,385	458.575

** Lungimile segmentelor sunt determinate în planul de proiecție Stereo 70 și sunt rotunjite la 1 milimetru.

*** Distanța dintre puncte este formată din segmente cumulate ce sunt mai mici decât valoarea 1 milimetru.

**DATE DESPRE IMOBILUL NR. 2942**

Oficiul de Cadastru și Publicitate Imobiliară CALARASI
Biroul de Cadastru și Publicitate Imobiliară Calarasi

A. Partea I. Descrierea imobilului

TEREN Extravilan

Adresa: Jud. Calarasi

Nr. Crt	Nr cadastral Nr. topografic	Suprafața* (mp)	Observații / Referințe
A1		Din acte: 95.500 Masurata: 94.700	Sector cadastral:4 Teren neimprejmuit; IMOBILUL FACE PARTE DINTR-O TARLA CU DEFICIT

B. Partea II. Proprietari și acte

Inscrieri privitoare la dreptul de proprietate și alte drepturi reale		Referințe
/		
Act Administrativ nr. 121899, din 29/05/2001 emis de CJSDPAT CALARASI;		
B1	Intabulare, drept de PROPRIETATE, dobandit prin Reconstituire, cota actuala 1/1, cota initiala 1/1 1) DUMITRU RADUCANU, LIPSA CNP 2) DUMITRU V ELENA, LIPSA CNP 3) DUMITRU D ELENA, LIPSA CNP	A1

C. Partea III. SARCINI .

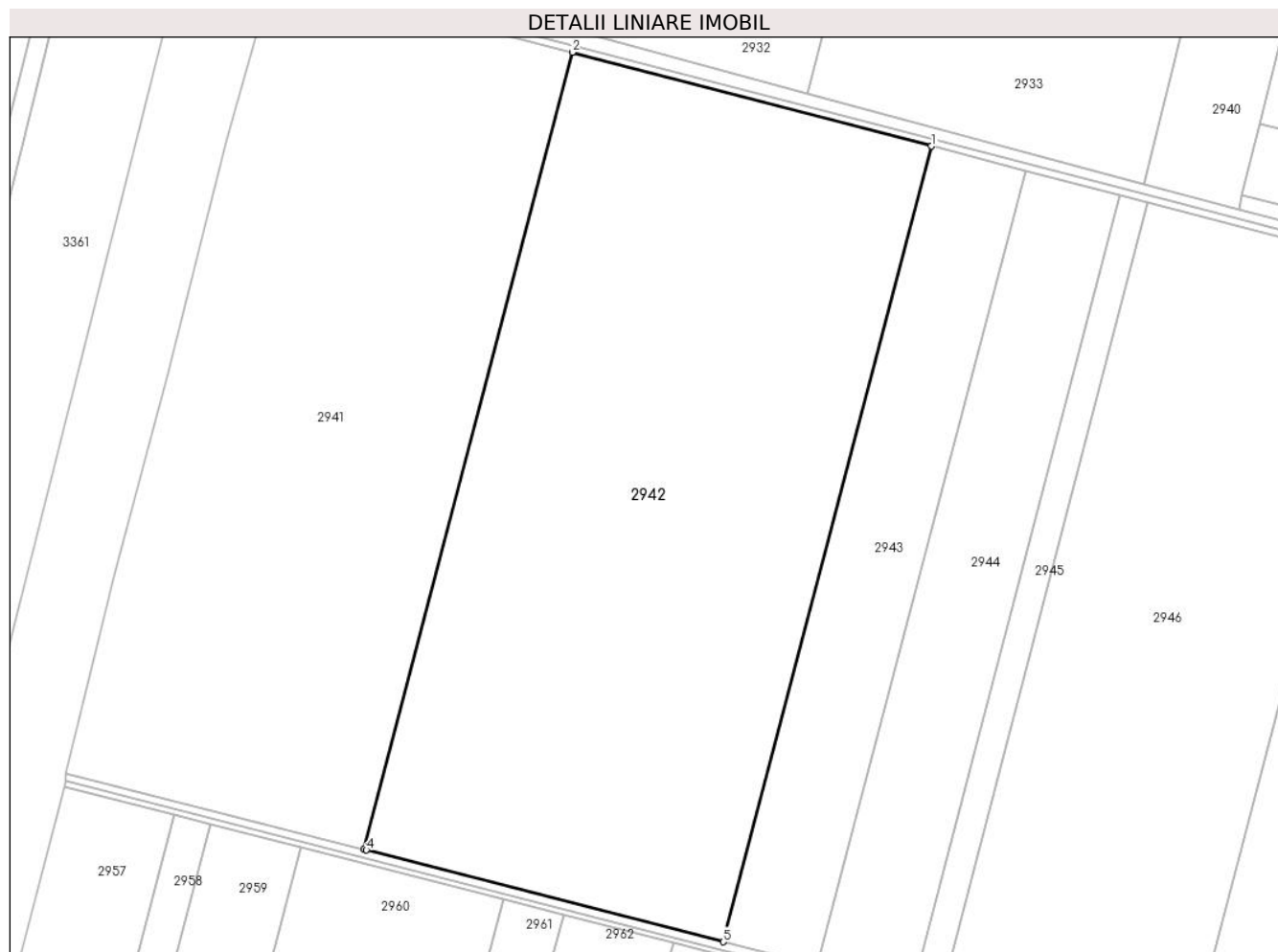
Inscrieri privind dezmembramintele dreptului de proprietate, drepturi reale de garanție și sarcini	Referințe
NU SUNT	

Anexa Nr. 1 La Partea I

Teren

Nr cadastral	Suprafața (mp)*	Observații / Referințe
	Din acte: 95.500 Masurata: 94.700	IMOBILUL FACE PARTE DINTR-O TARLA CU DEFICIT

* Suprafața este determinată în planul de proiecție Stereo 70.



Date referitoare la teren

Crt	Categorie folosință	Intravilan	Suprafața (mp)	Tarla	Parcelă	Nr. topo	Observații / Referințe
1	arabil	NU	94.700	13/1	2	-	

Lungime Segmente

1) Valorile lungimilor segmentelor sunt obținute din proiecție în plan.

Punct început	X / Y	Punct sfârșit	X / Y	Lungime segment (** (m)
1	674.623,962 327.045,155	2	674.423,961 327.097,385	206.708
2	674.423,961 327.097,385	3	674.307,84 326.653,756	458.575
3	674.307,84 326.653,756	4	674.309,29 326.653,384	1.497
4	674.309,29 326.653,384	5	674.508,064 326.602,38	205.213

Punct început	X / Y	Punct sfârșit	X / Y	Lungime segment (** (m)
5	674.508,064 326.602,38	1	674.623,962 327.045,155	457.692

** Lungimile segmentelor sunt determinate în planul de proiecție Stereo 70 și sunt rotunjite la 1 milimetru.

*** Distanța dintre puncte este formată din segmente cumulate ce sunt mai mici decât valoarea 1 milimetru.

**DATE DESPRE IMOBILUL NR. 2943**

Oficiul de Cadastru și Publicitate Imobiliară CALARASI
Biroul de Cadastru și Publicitate Imobiliară Calarasi

A. Partea I. Descrierea imobilului

TEREN Extravilan

Adresa: Jud. Calarasi

Nr. Crt	Nr cadastral Nr. topografic	Suprafața* (mp)	Observații / Referințe
A1		Din acte: 25.000 Masurata: 24.790	Sector cadastral:4 Teren neimprejmuit; IMOBILUL FACE PARTE DINTR-O TARLA CU DEFICIT

B. Partea II. Proprietari și acte

Inscrieri privitoare la dreptul de proprietate și alte drepturi reale		Referințe
/		
Act Administrativ nr. 121902, din 29/05/2001 emis de CJSDPAT CALARASI;		
B1	Intabulare, drept de PROPRIETATE, dobandit prin Reconstituire, cota actuala 1/1, cota initiala 1/1 1) DUMITRU RADUCANU, LIPSA CNP	A1

C. Partea III. SARCINI .

Inscrieri privind dezmembramintele dreptului de proprietate, drepturi reale de garanție și sarcini	Referințe
NU SUNT	

Anexa Nr. 1 La Partea I

Teren

Nr cadastral	Suprafața (mp)*	Observații / Referințe
	Din acte: 25.000 Masurata: 24.790	IMOBILUL FACE PARTE DINTR-O TARLA CU DEFICIT

* Suprafața este determinată în planul de proiecție Stereo 70.



Date referitoare la teren

Crt	Categorie folosință	Intravilan	Suprafața (mp)	Tarla	Parcelă	Nr. topo	Observații / Referințe
1	arabil	NU	24.790	13/1	3	-	

Lungime Segmente

1) Valorile lungimilor segmentelor sunt obținute din proiecție în plan.

Punct început	X / Y	Punct sfârșit	X / Y	Lungime segment (** (m)
1	674.676,381 327.031,466	2	674.623,962 327.045,155	54.177
2	674.623,962 327.045,155	3	674.508,064 326.602,38	457.692
3	674.508,064 326.602,38	4	674.509,605 326.601,985	1.591
4	674.509,605 326.601,985	5	674.560,542 326.588,915	52.587

Punct început	X / Y	Punct sfârșit	X / Y	Lungime segment (** (m)
5	674.560,542 326.588,915	1	674.676,381 327.031,466	457.46

** Lungimile segmentelor sunt determinate în planul de proiecție Stereo 70 și sunt rotunjite la 1 milimetru.

*** Distanța dintre puncte este formată din segmente cumulate ce sunt mai mici decât valoarea 1 milimetru.

**DATE DESPRE IMOBILUL NR. 2944**

Oficiul de Cadastru și Publicitate Imobiliară CALARASI
Biroul de Cadastru și Publicitate Imobiliară Calarasi

A. Partea I. Descrierea imobilului

TEREN Extravilan

Adresa: Jud. Calarasi

Nr. Crt	Nr cadastral Nr. topografic	Suprafața* (mp)	Observații / Referințe
A1		Din acte: 25.000 Masurata: 24.790	Sector cadastral:4 Teren neimprejmuit; IMOBILUL FACE PARTE DINTR-O TARLA CU DEFICIT

B. Partea II. Proprietari și acte

Inscrieri privitoare la dreptul de proprietate și alte drepturi reale		Referințe
/		
Act Administrativ nr. 121903, din 29/05/2001 emis de CJSDPAT CALARASI;		
B1	Intabulare, drept de PROPRIETATE, dobandit prin Reconstituire, cota actuala 1/1, cota initiala 1/1 1) DUMITRU D ELENA, LIPSA CNP	A1

C. Partea III. SARCINI .

Inscrieri privind dezmembramintele dreptului de proprietate, drepturi reale de garanție și sarcini	Referințe
NU SUNT	

Anexa Nr. 1 La Partea I

Teren

Nr cadastral	Suprafața (mp)*	Observații / Referințe
	Din acte: 25.000 Masurata: 24.790	IMOBILUL FACE PARTE DINTR-O TARLA CU DEFICIT

* Suprafața este determinată în planul de proiecție Stereo 70.



Date referitoare la teren

Crt	Categorie folosință	Intravilan	Suprafața (mp)	Tarla	Parcelă	Nr. topo	Observații / Referințe
1	arabil	NU	24.790	13/1	4	-	

Lungime Segmente

1) Valorile lungimilor segmentelor sunt obținute din proiecție în plan.

Punct început	X / Y	Punct sfârșit	X / Y	Lungime segment (** (m)
1	674.728,826 327.017,77	2	674.676,381 327.031,466	54.204
2	674.676,381 327.031,466	3	674.560,542 326.588,915	457.46
3	674.560,542 326.588,915	4	674.562,124 326.588,509	1.633
4	674.562,124 326.588,509	5	674.613,046 326.575,443	52.572

Punct început	X / Y	Punct sfârșit	X / Y	Lungime segment (** (m)
5	674.613,046 326.575,443	1	674.728,826 327.017,77	457.229

** Lungimile segmentelor sunt determinate în planul de proiecție Stereo 70 și sunt rotunjite la 1 milimetru.

*** Distanța dintre puncte este formată din segmente cumulate ce sunt mai mici decât valoarea 1 milimetru.

**DATE DESPRE IMOBILUL NR. 2945**

Oficiul de Cadastru și Publicitate Imobiliară CALARASI
Biroul de Cadastru și Publicitate Imobiliară Calarasi

A. Partea I. Descrierea imobilului

TEREN Extravilan

Adresa: Jud. Calarasi

Nr. Crt	Nr cadastral Nr. topografic	Suprafața* (mp)	Observații / Referințe
A1		Din acte: 7.500 Masurata: 7.437	Sector cadastral:4 Teren neimprejmuit; IMOBILUL FACE PARTE DINTR-O TARLA CU DEFICIT

B. Partea II. Proprietari și acte

Inscrieri privitoare la dreptul de proprietate și alte drepturi reale		Referințe
/		
Act Administrativ nr. 121898, din 29/05/2001 emis de CJSDPAT CALARASI;		
B1	Intabulare, drept de PROPRIETATE, dobandit prin Reconstituire, cota actuala 1/1, cota initiala 1/1 1) COSTACHE DOINA CARMEN, LIPSA CNP 2) DUMITRU C ELENA, LIPSA CNP	A1

C. Partea III. SARCINI .

Inscrieri privind dezmembramintele dreptului de proprietate, drepturi reale de garanție și sarcini	Referințe
NU SUNT	

Anexa Nr. 1 La Partea I

Teren

Nr cadastral	Suprafața (mp)*	Observații / Referințe
	Din acte: 7.500 Masurata: 7.437	IMOBILUL FACE PARTE DINTR-O TARLA CU DEFICIT

* Suprafața este determinată în planul de proiecție Stereo 70.



Date referitoare la teren

Crt	Categorie folosință	Intra vilan	Suprafața (mp)	Tarla	Parcelă	Nr. topo	Observații / Referințe
1	arabil	NU	7.437	13/1	5	-	

Lungime Segmente

1) Valorile lungimilor segmentelor sunt obținute din proiecție în plan.

Punct început	X / Y	Punct sfârșit	X / Y	Lungime segment (** (m)
1	674.744,565 327.013,66	2	674.728,826 327.017,77	16.267
2	674.728,826 327.017,77	3	674.613,046 326.575,443	457.229
3	674.613,046 326.575,443	4	674.614,678 326.575,024	1.685
4	674.614,678 326.575,024	5	674.628,802 326.571,4	14.582
5	674.628,802 326.571,4	1	674.744,565 327.013,66	457.16

**** Lungimile segmentelor sunt determinate în planul de proiecție Stereo 70 și sunt rotunjite la 1 milimetru.**

***** Distanța dintre puncte este formată din segmente cumulate ce sunt mai mici decât valoarea 1 milimetru.**

**DATE DESPRE IMOBILUL NR. 2946**

Oficiul de Cadastru și Publicitate Imobiliară CALARASI
Biroul de Cadastru și Publicitate Imobiliară Calarasi

A. Partea I. Descrierea imobilului

TEREN Extravilan

Adresa: Jud. Calarasi

Nr. Crt	Nr cadastral Nr. topografic	Suprafața* (mp)	Observații / Referințe
A1		Din acte: 65.000 Masurata: 64.454	Sector cadastral:4 Teren neimprejmuit; IMOBILUL FACE PARTE DINTR-O TARLA CU DEFICIT

B. Partea II. Proprietari și acte

Inscrieri privitoare la dreptul de proprietate și alte drepturi reale		Referințe
/		
Act Administrativ nr. 121929, din 03/07/2001 emis de CJSDPAT CALARASI;		
B1	Intabulare, drept de PROPRIETATE, dobandit prin Reconstituire, cota actuala 1/1, cota initiala 1/1 1) ALEXANDRU DUMITRU, LIPSA CNP 2) ALEXANDRU FRUSINA, LIPSA CNP 3) ALEXANDRU RADUCAN, LIPSA CNP 4) ALEXANDRU STEFAN, LIPSA CNP	A1

C. Partea III. SARCINI .

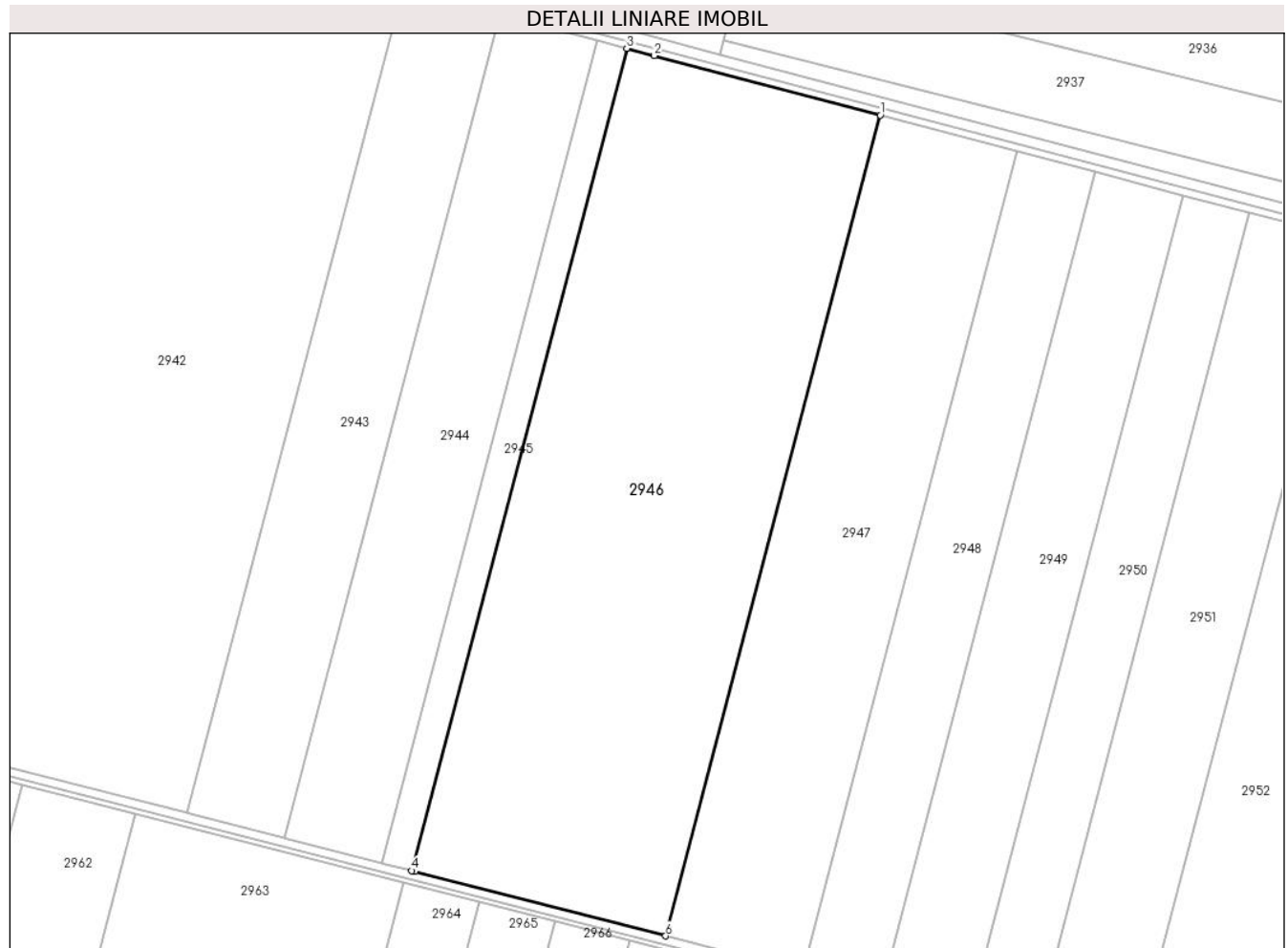
Inscrieri privind dezmembramintele dreptului de proprietate, drepturi reale de garanție și sarcini	Referințe
NU SUNT	

Anexa Nr. 1 La Partea I

Teren

Nr cadastral	Suprafața (mp)*	Observații / Referințe
	Din acte: 65.000 Masurata: 64.454	IMOBILUL FACE PARTE DINTR-O TARLA CU DEFICIT

* Suprafața este determinată în planul de proiecție Stereo 70.



Date referitoare la teren

Crt	Categorie folosință	Intra vilan	Suprafața (mp)	Tarla	Parcelă	Nr. topo	Observații / Referințe
1	arabil	NU	64.454	13/1	6	-	

Lungime Segmente

1) Valorile lungimilor segmentelor sunt obținute din proiecție în plan.

Punct început	X / Y	Punct sfârșit	X / Y	Lungime segment (** (m)
1	674.881,032 326.977,711	2	674.759,443 327.009,775	125.746
2	674.759,443 327.009,775	3	674.744,565 327.013,66	15.377
3	674.744,565 327.013,66	4	674.628,802 326.571,4	457.16
4	674.628,802 326.571,4	5	674.630,45 326.570,977	1.701

Punct început	X / Y	Punct sfârșit	X / Y	Lungime segment (** (m)
5	674.630,45 326.570,977	6	674.765,498 326.536,326	139.423
6	674.765,498 326.536,326	1	674.881,032 326.977,711	456.255

** Lungimile segmentelor sunt determinate în planul de proiecție Stereo 70 și sunt rotunjite la 1 milimetru.

*** Distanța dintre puncte este formată din segmente cumulate ce sunt mai mici decât valoarea 1 milimetru.

**DATE DESPRE IMOBILUL NR. 2947**

Oficiul de Cadastru și Publicitate Imobiliară CALARASI
Biroul de Cadastru și Publicitate Imobiliară Calarasi

A. Partea I. Descrierea imobilului

TEREN Extravilan

Nr. cadastral vechi:466

Adresa: Jud. Calarasi

Nr. Crt	Nr cadastral Nr. topografic	Suprafața* (mp)	Observații / Referințe
A1	21114	Din acte: 35.000 Masurata: 34.772	Sector cadastral:4 Teren neimprejmuit; *

B. Partea II. Proprietari și acte

Inscrieri privitoare la dreptul de proprietate și alte drepturi reale		Referințe
17440 / 09/04/2013		
Act Notarial nr. 3658, din 09/12/2002 emis de BNP CHIRU MARIA DANA;		
B1	Intabulare, drept de PROPRIETATE, dobandit prin Conventie, cota actuala 1/1, cota initiala 1/1 1) SC ILYA AGRO SRL, CIF:10237242	A1
41832 / 09/08/2017		
Act Notarial nr. 1823, din 03/08/2017 emis de NP PETRU-PAVEL DANJI-BAZIOTIS (hotarare judecatoreasca nr 750A din 21.04.2017, emis de Curtea de Apel Bucuresti;act administrativ nr hotararea AGA nr. 1 din 05.10.2016, emis de BANCA COMERCIALA CARPATICA SA;act administrativ nr 57201 din 28.04.2017, emis de ORC Bucuresti);		
B3	se schimba denumirea societatii creditoare de sub B2 din BANCA COMERCIALA CARPATICA SA in PATRIA BANK SA	A1

C. Partea III. SARCINI

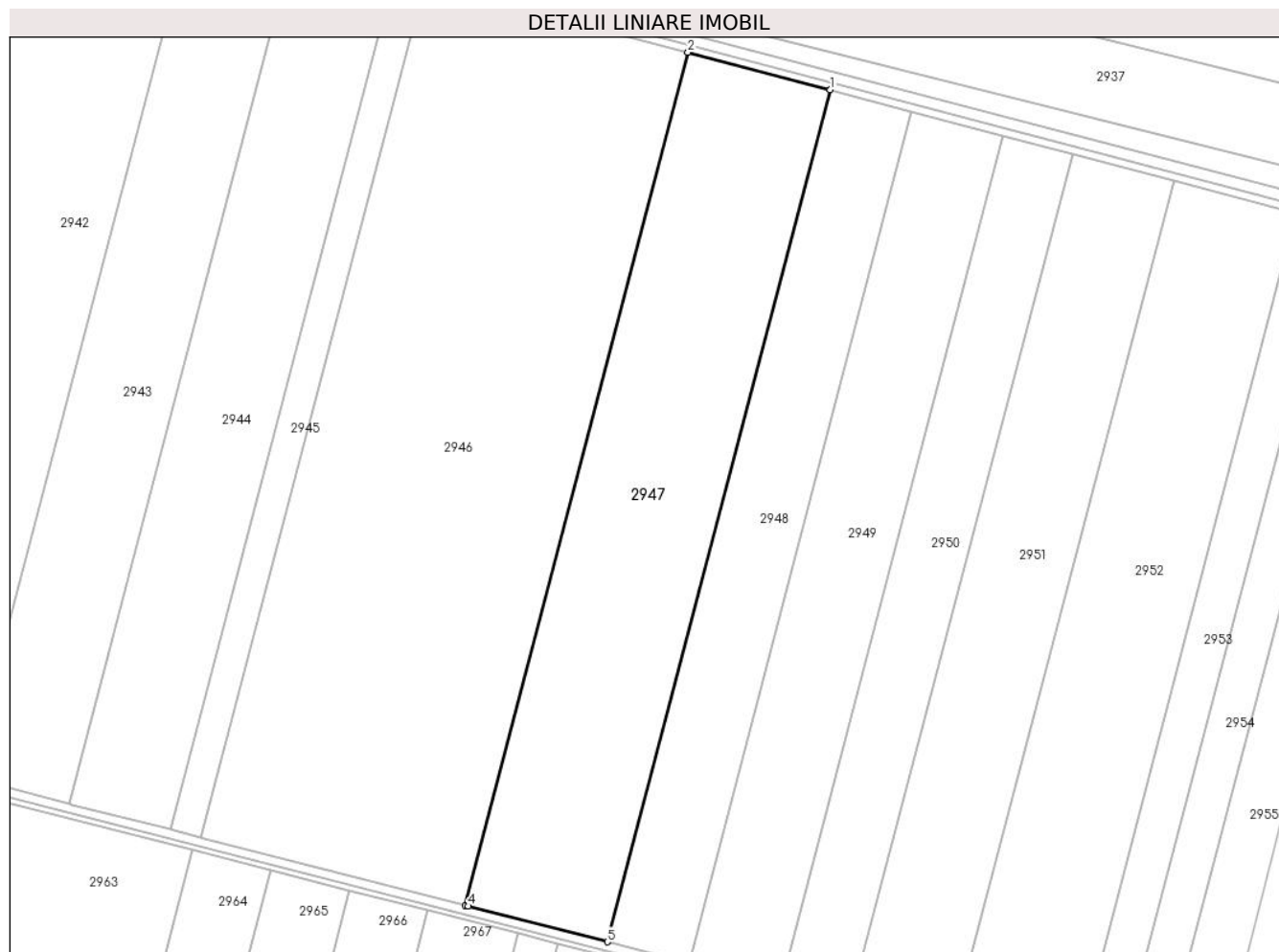
Inscrieri privind dezmembramintele dreptului de proprietate, drepturi reale de garanție și sarcini		Referințe
41832 / 09/08/2017		
Act Notarial nr. 1823, din 03/08/2017 emis de NP PETRU-PAVEL DANJI-BAZIOTIS (hotarare judecatoreasca nr 750A din 21.04.2017, emis de Curtea de Apel Bucuresti;act administrativ nr hotararea AGA nr. 1 din 05.10.2016, emis de BANCA COMERCIALA CARPATICA SA;act administrativ nr 57201 din 28.04.2017, emis de ORC Bucuresti);		
C2	se schimba denumirea societatii creditoare de sub C1 din BANCA COMERCIALA CARPATICA SA in PATRIA BANK SA	A1

Anexa Nr. 1 La Partea I

Teren

Nr cadastral	Suprafața (mp)*	Observații / Referințe
21114	Din acte: 35.000 Masurata: 34.772 *	

* Suprafața este determinată în planul de proiecție Stereo 70.



Date referitoare la teren

Crt	Categorie folosință	Intravilan	Suprafața (mp)	Tarla	Parcelă	Nr. topo	Observații / Referințe
1	arabil	NU	34.772	13/1	7	-	

Lungime Segmente

1) Valorile lungimilor segmentelor sunt obținute din proiecție în plan.

Punct început	X / Y	Punct sfârșit	X / Y	Lungime segment (** (m)
1	674.954,766 326.958,267	2	674.881,032 326.977,711	76.255
2	674.881,032 326.977,711	3	674.765,498 326.536,326	456.255
3	674.765,498 326.536,326	4	674.767,275 326.535,87	1.835
4	674.767,275 326.535,87	5	674.839,36 326.517,373	74.42

Punct început	X / Y	Punct sfârșit	X / Y	Lungime segment (** (m)
5	674.839,36 326.517,373	1	674.954,766 326.958,267	455.748

** Lungimile segmentelor sunt determinate în planul de proiecție Stereo 70 și sunt rotunjite la 1 milimetru.

*** Distanța dintre puncte este formată din segmente cumulate ce sunt mai mici decât valoarea 1 milimetru.

**DATE DESPRE IMOBILUL NR. 2948**

Oficiul de Cadastru și Publicitate Imobiliară CALARASI
Biroul de Cadastru și Publicitate Imobiliară Calarasi

A. Partea I. Descrierea imobilului

TEREN Extravilan

Adresa: Jud. Calarasi

Nr. Crt	Nr cadastral Nr. topografic	Suprafața* (mp)	Observații / Referințe
A1	21065	19.842	Sector cadastral:4 Teren neimprejmuit;

B. Partea II. Proprietari și acte

Inscrieri privitoare la dreptul de proprietate și alte drepturi reale		Referințe
10674 / 07/03/2013		
Act Notarial nr. 341, din 07/03/2013 emis de CHIRU MARIA DANA;		
B1	Se infiinteaza cartea funciara 21065 a imobilului cu numarul cadastral 21065/Vâlcelele, rezultat din dezmembrarea imobilului cu numarul cadastral 21053 inscris in cartea funciara 21053;	A1
14921 / 28/03/2013		
Act Notarial nr. 440, din 28/03/2013 emis de NP CHIRU MARIA DANA;		
B9	Intabulare, drept de PROPRIETATE, dobandit prin Conventie, cota actuala 1/1, cota initiala 1/1 1) SIMA LAURENTIU, -necasatorit	A1

C. Partea III. SARCINI

Inscrieri privind dezmembramintele dreptului de proprietate, drepturi reale de garanție și sarcini		Referințe
34373 / 23/06/2021		
Act Administrativ nr. A_EMB 5504, din 18/06/2021 emis de ANAF BUCURESTI-dosar de executare nr 33339/3/2013*;		
C1	se respinge cererea privind notarea sechestrului asigurator intrucat debitorul Dumitru Ion Daniel nu mai este proprietar tabular	A1

Teren

Nr cadastral	Suprafața (mp)*	Observații / Referințe
21065	19.842	

* Suprafața este determinată în planul de proiecție Stereo 70.



Date referitoare la teren

Crt	Categorie folosință	Intravilan	Suprafața (mp)	Tarla	Parcelă	Nr. topo	Observații / Referințe
1	arabil	NU	19.842	13/1	8	-	LOT 1

Lungime Segmente

1) Valorile lungimilor segmentelor sunt obținute din proiecție în plan.

Punct început	X / Y	Punct sfârșit	X / Y	Lungime segment (** (m)
1	674.996,877 326.947,162	2	674.954,766 326.958,267	43.551
2	674.954,766 326.958,267	3	674.839,36 326.517,373	455.748
3	674.839,36 326.517,373	4	674.841,045 326.516,941	1.739
4	674.841,045 326.516,941	5	674.881,545 326.506,549	41.812
5	674.881,545 326.506,549	1	674.996,877 326.947,162	455.457

**** Lungimile segmentelor sunt determinate în planul de proiecție Stereo 70 și sunt rotunjite la 1 milimetru.**

***** Distanța dintre puncte este formată din segmente cumulate ce sunt mai mici decât valoarea 1 milimetru.**

**DATE DESPRE IMOBILUL NR. 2949**

Oficiul de Cadastru și Publicitate Imobiliară CALARASI
Biroul de Cadastru și Publicitate Imobiliară Calarasi

A. Partea I. Descrierea imobilului

TEREN Extravilan

Adresa: Jud. Calarasi

Nr. Crt	Nr cadastral Nr. topografic	Suprafața* (mp)	Observații / Referințe
A1	21066	22.300	Sector cadastral:4 Teren neimprejmuit;

B. Partea II. Proprietari și acte

Inscrieri privitoare la dreptul de proprietate și alte drepturi reale		Referințe
10674 / 07/03/2013		
Act Notarial nr. 341, din 07/03/2013 emis de CHIRU MARIA DANA;		
B1	Se infiinteaza cartea funciara 21066 a imobilului cu numarul cadastral 21066/Vâlcelele, rezultat din dezmembrarea imobilului cu numarul cadastral 21053 inscris in cartea funciara 21053;	A1
10679 / 07/03/2013		
Act Notarial nr. 342, din 07/03/2013 emis de BNP CHIRU MARIA DANA;		
B9	Intabulare, drept de PROPRIETATE, dobandit prin Conventie, cota actuala 1/1, cota initiala 1/1 1) IVAN FLORIANA, sotie 2) IVAN DUMITRU, sotie	A1

C. Partea III. SARCINI

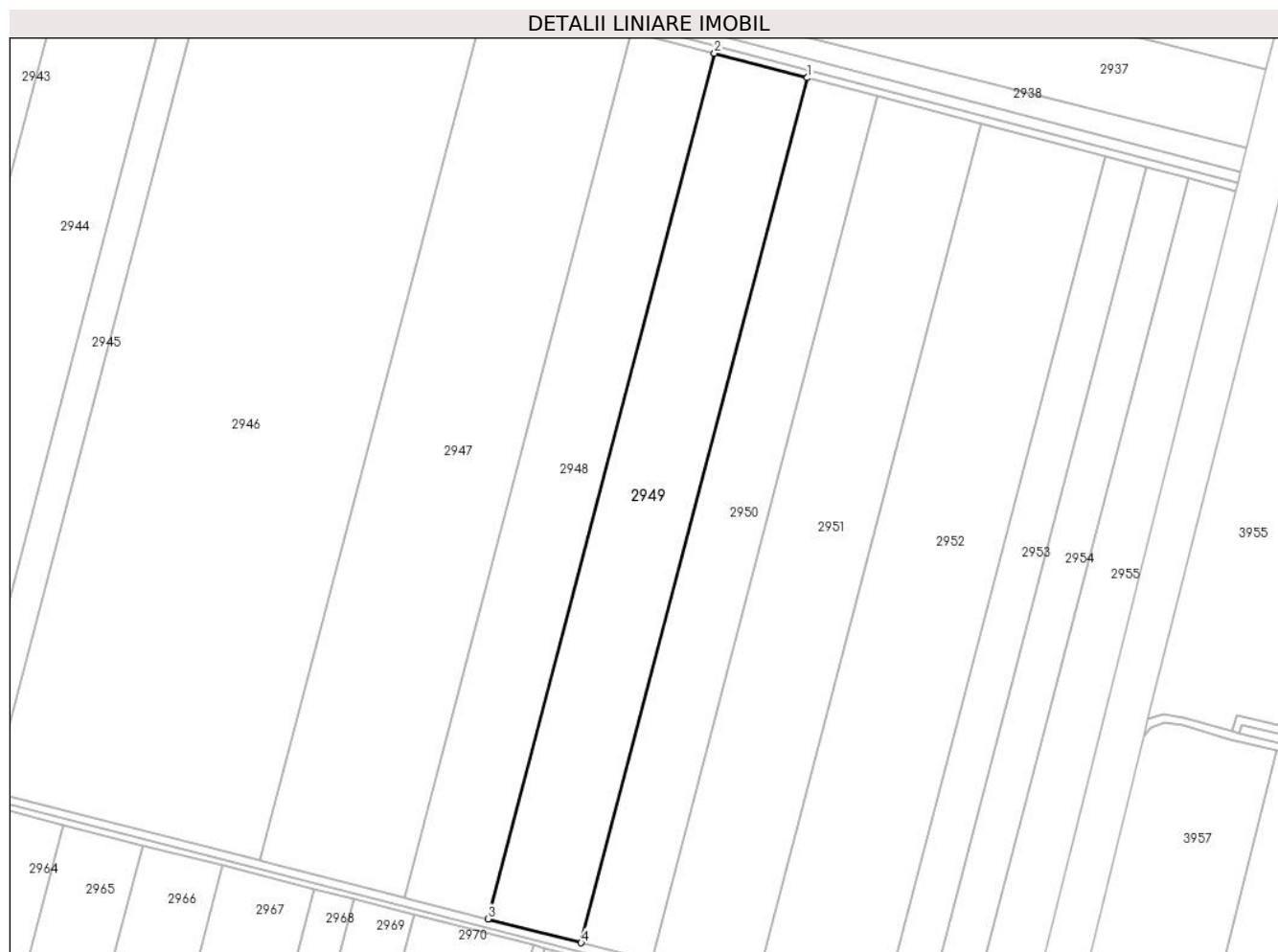
Inscrieri privind dezmembramintele dreptului de proprietate, drepturi reale de garanție și sarcini		Referințe
34373 / 23/06/2021		
Act Administrativ nr. A_EMB 5504, din 18/06/2021 emis de ANAF BUCURESTI-dosar de executare nr 33339/3/2013*;		
C1	se respinge cererea privind notarea sechestrului asigurator intrucat debitorul Dumitru Ion Daniel nu mai este proprietar tabular	A1

Anexa Nr. 1 La Partea I

Teren

Nr cadastral	Suprafața (mp)*	Observații / Referințe
21066	22.300	

* Suprafața este determinată în planul de proiecție Stereo 70.



Date referitoare la teren

Crt	Categorie folosință	Intravilan	Suprafața (mp)	Tarla	Parcelă	Nr. topo	Observații / Referințe
1	arabil	NU	22.300	13/1	8	-	LOT 2

Lungime Segmente

1) Valorile lungimilor segmentelor sunt obținute din proiecție în plan.

Punct început	X / Y	Punct sfârșit	X / Y	Lungime segment (** (m)
1	675.044,238 326.934,673	2	674.996,877 326.947,162	48.98
2	674.996,877 326.947,162	3	674.881,545 326.506,549	455.457
3	674.881,545 326.506,549	4	674.928,988 326.494,375	48.98
4	674.928,988 326.494,375	1	675.044,238 326.934,673	455.132

** Lungimile segmentelor sunt determinate în planul de proiecție Stereo 70 și sunt rotunjite la 1 milimetru.

***** Distanţa dintre puncte este formată din segmente cumulate ce sunt mai mici decât valoarea 1 milimetru.**

**DATE DESPRE IMOBILUL NR. 2950**

Oficiul de Cadastru și Publicitate Imobiliară CALARASI
Biroul de Cadastru și Publicitate Imobiliară Calarasi

A. Partea I. Descrierea imobilului

TEREN Extravilan

Adresa: Jud. Calarasi

Nr. Crt	Nr cadastral Nr. topografic	Suprafața* (mp)	Observații / Referințe
A1		Din acte: 17.000 Masurata: 16.857	Sector cadastral:4 Teren neimprejmuit; IMOBILUL FACE PARTE DINTR-O TARLA CU DEFICIT

B. Partea II. Proprietari și acte

Inscrieri privitoare la dreptul de proprietate și alte drepturi reale		Referințe
/		
Act Administrativ nr. 121962, din 09/07/2001 emis de CJSDPAT CALARASI;		
B1	Intabulare, drept de PROPRIETATE, dobandit prin Reconstituire, cota actuala 1/1, cota initiala 1/1 1) LIPU MARIA, LIPSA CNP	A1

C. Partea III. SARCINI .

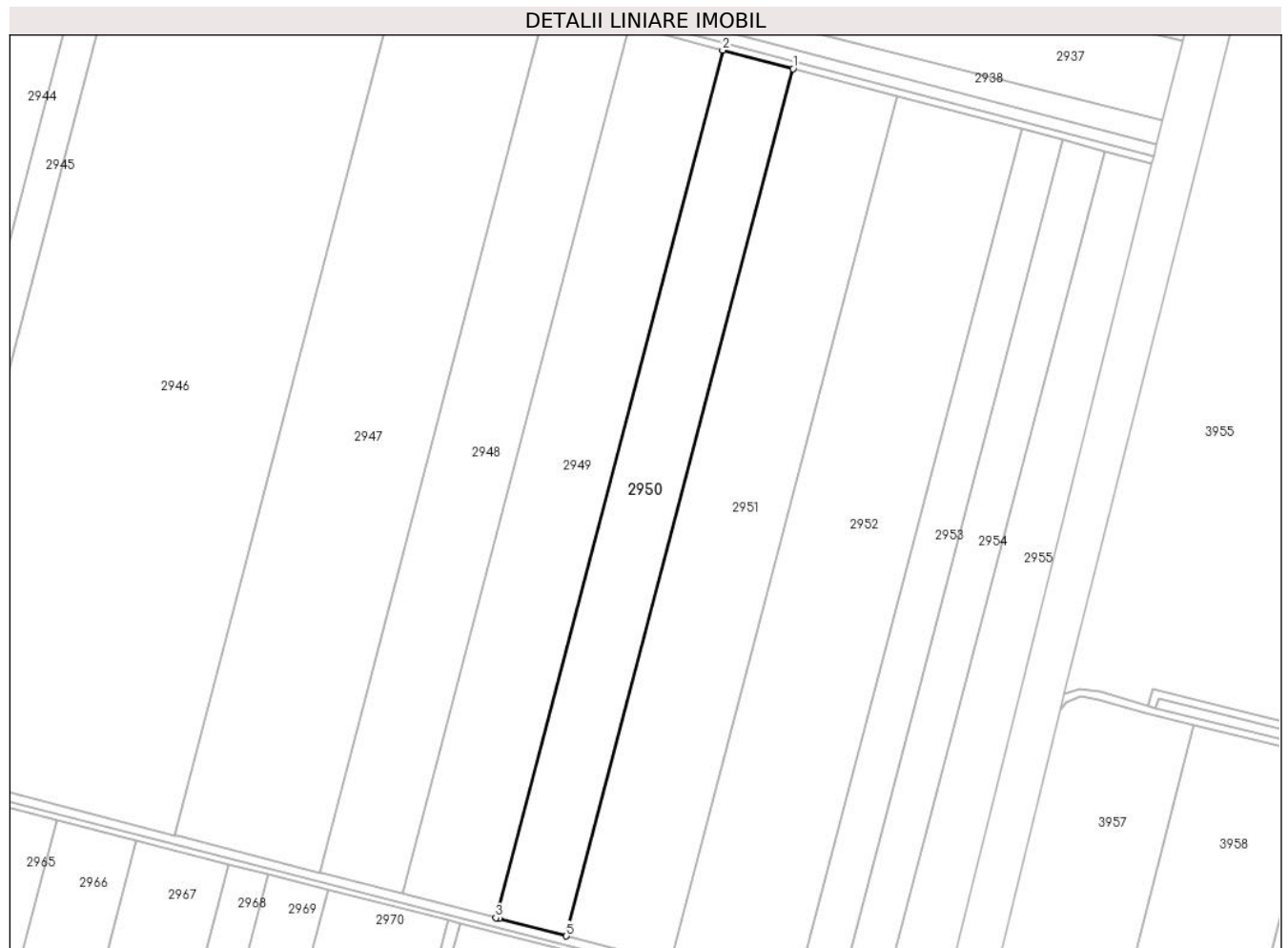
Inscrieri privind dezmembramintele dreptului de proprietate, drepturi reale de garanție și sarcini	Referințe
NU SUNT	

Anexa Nr. 1 La Partea I

Teren

Nr cadastral	Suprafața (mp)*	Observații / Referințe
	Din acte: 17.000 Masurata: 16.857	IMOBILUL FACE PARTE DINTR-O TARLA CU DEFICIT

* Suprafața este determinată în planul de proiecție Stereo 70.



Date referitoare la teren

Crt	Categorie folosință	Intravilan	Suprafața (mp)	Tarla	Parcelă	Nr. topo	Observații / Referințe
1	arabil	NU	16.857	13/1	9	-	

Lungime Segmente

1) Valorile lungimilor segmentelor sunt obținute din proiecție în plan.

Punct început	X / Y	Punct sfârșit	X / Y	Lungime segment (** (m)
1	675.080,061 326.925,226	2	675.044,238 326.934,673	37.048
2	675.044,238 326.934,673	3	674.928,988 326.494,375	455.132
3	674.928,988 326.494,375	4	674.930,712 326.493,933	1.78
4	674.930,712 326.493,933	5	674.964,874 326.485,168	35.269

Punct început	X / Y	Punct sfârșit	X / Y	Lungime segment (** (m)
5	674.964,874 326.485,168	1	675.080,061 326.925,226	454.884

** Lungimile segmentelor sunt determinate în planul de proiecție Stereo 70 și sunt rotunjite la 1 milimetru.

*** Distanța dintre puncte este formată din segmente cumulate ce sunt mai mici decât valoarea 1 milimetru.

**DATE DESPRE IMOBILUL NR. 2951**

Oficiul de Cadastru și Publicitate Imobiliară CALARASI
Biroul de Cadastru și Publicitate Imobiliară Calarasi

A. Partea I. Descrierea imobilului

TEREN Extravilan

Adresa: Jud. Calarasi, TARLA 13/1, PARCELA 10

Nr. Crt	Nr cadastral Nr. topografic	Suprafața* (mp)	Observații / Referințe
A1	22650	Din acte: 25.000 Masurata: 24.789	Sector cadastral:4 Teren neimprejmuit;

B. Partea II. Proprietari și acte

Inscrieri privitoare la dreptul de proprietate și alte drepturi reale		Referințe
60135 / 29/11/2018		
Act Notarial nr. 4604, din 28/11/2018 emis de Serban Angelica Valentina;		
B2	Intabulare, drept de PROPRIETATE, dobandit prin Conventie, cota actuala 1/1, cota initiala 1/1 1) SOCIETATEA ILYA AGRO SRL, CIF:10237242	A1

C. Partea III. SARCINI .

Inscrieri privind dezmembramintele dreptului de proprietate, drepturi reale de garanție și sarcini	Referințe
NU SUNT	

Anexa Nr. 1 La Partea I

Teren

Nr cadastral	Suprafața (mp)*	Observații / Referințe
22650	Din acte: 25.000 Masurata: 24.789	

* Suprafața este determinată în planul de proiecție Stereo 70.



Date referitoare la teren

Crt	Categorie folosință	Intra vilan	Suprafața (mp)	Tarla	Parcelă	Nr. topo	Observații / Referințe
1	arabil	NU	24.789	13/1	10	-	

Lungime Segmente

1) Valorile lungimilor segmentelor sunt obținute din proiecție în plan.

Punct început	X / Y	Punct sfârșit	X / Y	Lungime segment (** (m)
1	675.132,776 326.911,325	2	675.080,061 326.925,226	54.517
2	675.080,061 326.925,226	3	674.964,874 326.485,168	454.884
3	674.964,874 326.485,168	4	674.966,607 326.484,723	1.789
4	674.966,607 326.484,723	5	675.017,681 326.471,618	52.728

Punct început	X / Y	Punct sfârșit	X / Y	Lungime segment (** (m)
5	675.017,681 326.471,618	1	675.132,776 326.911,325	454.521

** Lungimile segmentelor sunt determinate în planul de proiecție Stereo 70 și sunt rotunjite la 1 milimetru.

*** Distanța dintre puncte este formată din segmente cumulate ce sunt mai mici decât valoarea 1 milimetru.

**DATE DESPRE IMOBILUL NR. 2952**

Oficiul de Cadastru și Publicitate Imobiliară CALARASI
Biroul de Cadastru și Publicitate Imobiliară Calarasi

A. Partea I. Descrierea imobilului

TEREN Extravilan

Nr. CF vechi:206
Nr. cadastral vechi:234

Adresa: Jud. Calarasi, TARLA 13/1, PARCELA 10

Nr. Crt	Nr cadastral Nr. topografic	Suprafața* (mp)	Observații / Referințe
A1	21732	Din acte: 30.000 Masurata: 29.747	Sector cadastral:4 Teren neimprejmuit;

B. Partea II. Proprietari și acte

Inscrieri privitoare la dreptul de proprietate și alte drepturi reale	Referințe
4324 / 12/04/2006	
Contract De Vanzare-Cumparare nr. 3563, din 27/07/2001 emis de BNP MITACHE IULIANA ADRIANA;	
B1	A1
Intabulare, drept de PROPRIETATE, dobandit prin Conventie, cota actuala 1/1, cota initiala 1/1	
1) ILIUTA VASILE	
2) ILIUTA MIHAELA	
<i>OBSERVATII: (provenita din conversia CF 206)</i>	
39880 / 20/08/2018	
Act Administrativ nr. 121961, din 09/07/2001 emis de CJPSDPAT CALARASI (Contract de Vânzare-Cumpărare nr 3563 din 27.07.2001, emis de BNP MITACHE ADRIANA;act notarial nr 106 din 14.09.2010, emis de BNP SERBAN ANGELICA VALENTINA);	
B2	A1
se respinge cererea de inscriere a dreptului de proprietate, intrucat imobilul este individualizat sub numarul cadastral 234	
55648 / 07/11/2018	
Act Administrativ nr. 55648, din 07/11/2018 emis de OCPI CALARASI;	
B3	A1
se repositioneaza imobilul in baza documentatiei tehnice cadastrale avizata si receptionata de inspectorul de cadastru	

C. Partea III. SARCINI .

Inscrieri privind dezmembramintele dreptului de proprietate, drepturi reale de garanție și sarcini	Referințe
NU SUNT	

Anexa Nr. 1 La Partea I

Teren

Nr cadastral	Suprafața (mp)*	Observații / Referințe
21732	Din acte: 30.000 Masurata: 29.747	

* Suprafața este determinată în planul de proiecție Stereo 70.



Date referitoare la teren

Crt	Categorie folosință	Intravilan	Suprafața (mp)	Tarla	Parcelă	Nr. topo	Observații / Referințe
1	arabil	NU	29.747	13/1	10	-	

Lungime Segmente

1) Valorile lungimilor segmentelor sunt obținute din proiecție în plan.

Punct început	X / Y	Punct sfârșit	X / Y	Lungime segment (** (m)
1	675.196,09 326.894,628	2	675.132,776 326.911,325	65.479
2	675.132,776 326.911,325	3	675.017,681 326.471,618	454.521
3	675.017,681 326.471,618	4	675.081,106 326.455,344	65.48
4	675.081,106 326.455,344	1	675.196,09 326.894,628	454.083

**** Lungimile segmentelor sunt determinate în planul de proiecție Stereo 70 și sunt rotunjite la 1 milimetru.**

***** Distanța dintre puncte este formată din segmente cumulate ce sunt mai mici decât valoarea 1 milimetru.**

**DATE DESPRE IMOBILUL NR. 2953**

Oficiul de Cadastru și Publicitate Imobiliară CALARASI
Biroul de Cadastru și Publicitate Imobiliară Calarasi

A. Partea I. Descrierea imobilului

TEREN Extravilan

Adresa: Jud. Calarasi

Nr. Crt	Nr cadastral Nr. topografic	Suprafața* (mp)	Observații / Referințe
A1	20802	Din acte: 10.000 Masurata: 9.915	Sector cadastral:4 Teren neimprejmuit;

B. Partea II. Proprietari și acte

Inscrieri privitoare la dreptul de proprietate și alte drepturi reale		Referințe
44804 / 05/12/2011		
Act Notarial nr. 4112, din 29/11/2011 emis de BNP SESTACOVSKI FLORIN ADRIAN;		
B3	Intabulare, drept de PROPRIETATE, dobandit prin Conventie, cota actuala 1/1, cota initiala 1/1 1) MELENTE IULIAN, -sot 2) MELENTE MARIA, -sotie	A1

C. Partea III. SARCINI .

Inscrieri privind dezmembramintele dreptului de proprietate, drepturi reale de garanție și sarcini	Referințe
NU SUNT	

Anexa Nr. 1 La Partea I

Teren

Nr cadastral	Suprafața (mp)*	Observații / Referințe
20802	Din acte: 10.000 Masurata: 9.915	

* Suprafața este determinată în planul de proiecție Stereo 70.



Date referitoare la teren

Crt	Categorie folosință	Intra vilan	Suprafața (mp)	Tarla	Parcelă	Nr. topo	Observații / Referințe
1	arabil	NU	9.915	13/1	11	-	

Lungime Segmente

1) Valorile lungimilor segmentelor sunt obținute din proiecție în plan.

Punct început	X / Y	Punct sfârșit	X / Y	Lungime segment (** (m)
1	675.217,207 326.889,06	2	675.196,09 326.894,628	21.839
2	675.196,09 326.894,628	3	675.081,106 326.455,344	454.083
3	675.081,106 326.455,344	4	675.082,847 326.454,897	1.797
4	675.082,847 326.454,897	5	675.102,259 326.449,916	20.041
5	675.102,259 326.449,916	1	675.217,207 326.889,06	453.939

**** Lungimile segmentelor sunt determinate în planul de proiecție Stereo 70 și sunt rotunjite la 1 milimetru.**

***** Distanța dintre puncte este formată din segmente cumulate ce sunt mai mici decât valoarea 1 milimetru.**

**DATE DESPRE IMOBILUL NR. 2954**

Oficiul de Cadastru și Publicitate Imobiliară CALARASI
 Biroul de Cadastru și Publicitate Imobiliară Calarasi

A. Partea I. Descrierea imobilului

TEREN Extravilan

Adresa: Jud. Calarasi

Nr. Crt	Nr cadastral Nr. topografic	Suprafața* (mp)	Observații / Referințe
A1		Din acte: 10.000 Masurata: 9.915	Sector cadastral:4 Teren neimprejmuit; IMOBILUL FACE PARTE DINTR-O TARLA CU DEFICIT

B. Partea II. Proprietari și acte

Inscrieri privitoare la dreptul de proprietate și alte drepturi reale		Referințe
/		
Act Administrativ nr. 121959, din 09/07/2001 emis de CJSDPAT CALARASI;		
B1	Intabulare, drept de PROPRIETATE, dobandit prin Reconstituire, cota actuala 1/1, cota initiala 1/1 1) BIRCA IOANA, LIPSA CNP	A1

C. Partea III. SARCINI .

Inscrieri privind dezmembramintele dreptului de proprietate, drepturi reale de garanție și sarcini	Referințe
NU SUNT	

Anexa Nr. 1 La Partea I

Teren

Nr cadastral	Suprafața (mp)*	Observații / Referințe
	Din acte: 10.000 Masurata: 9.915	IMOBILUL FACE PARTE DINTR-O TARLA CU DEFICIT

* Suprafața este determinată în planul de proiecție Stereo 70.



Date referitoare la teren

Crt	Categorie folosință	Intra vilan	Suprafața (mp)	Tarla	Parcelă	Nr. topo	Observații / Referințe
1	arabil	NU	9.915	13/1	12	-	

Lungime Segmente

1) Valorile lungimilor segmentelor sunt obținute din proiecție în plan.

Punct început	X / Y	Punct sfârșit	X / Y	Lungime segment (** (m)
1	675.238,33 326.883,489	2	675.217,207 326.889,06	21.845
2	675.217,207 326.889,06	3	675.102,259 326.449,916	453.939
3	675.102,259 326.449,916	4	675.103,999 326.449,47	1.796
4	675.103,999 326.449,47	5	675.123,42 326.444,487	20.05
5	675.123,42 326.444,487	1	675.238,33 326.883,489	453.792

**** Lungimile segmentelor sunt determinate în planul de proiecție Stereo 70 și sunt rotunjite la 1 milimetru.**

***** Distanța dintre puncte este formată din segmente cumulate ce sunt mai mici decât valoarea 1 milimetru.**

**DATE DESPRE IMOBILUL NR. 2955**

Oficiul de Cadastru și Publicitate Imobiliară CALARASI
Biroul de Cadastru și Publicitate Imobiliară Calarasi

A. Partea I. Descrierea imobilului

TEREN Extravilan

Adresa: Jud. Calarasi

Nr. Crt	Nr cadastral Nr. topografic	Suprafața* (mp)	Observații / Referințe
A1		Din acte: 12.500 Masurata: 12.443	Sector cadastral:4 Teren neimprejmuit; IMOBILUL FACE PARTE DINTR-O TARLA CU DEFICIT

B. Partea II. Proprietari și acte

Inscrieri privitoare la dreptul de proprietate și alte drepturi reale		Referințe
/		
Act Administrativ nr. 121969, din 10/07/2001 emis de CJSDPAT CALARASI;		
B1	Intabulare, drept de PROPRIETATE, dobandit prin Reconstituire, cota actuala 1/1, cota initiala 1/1 1) GHEORGHE C MARIA, LIPSA CNP	A1

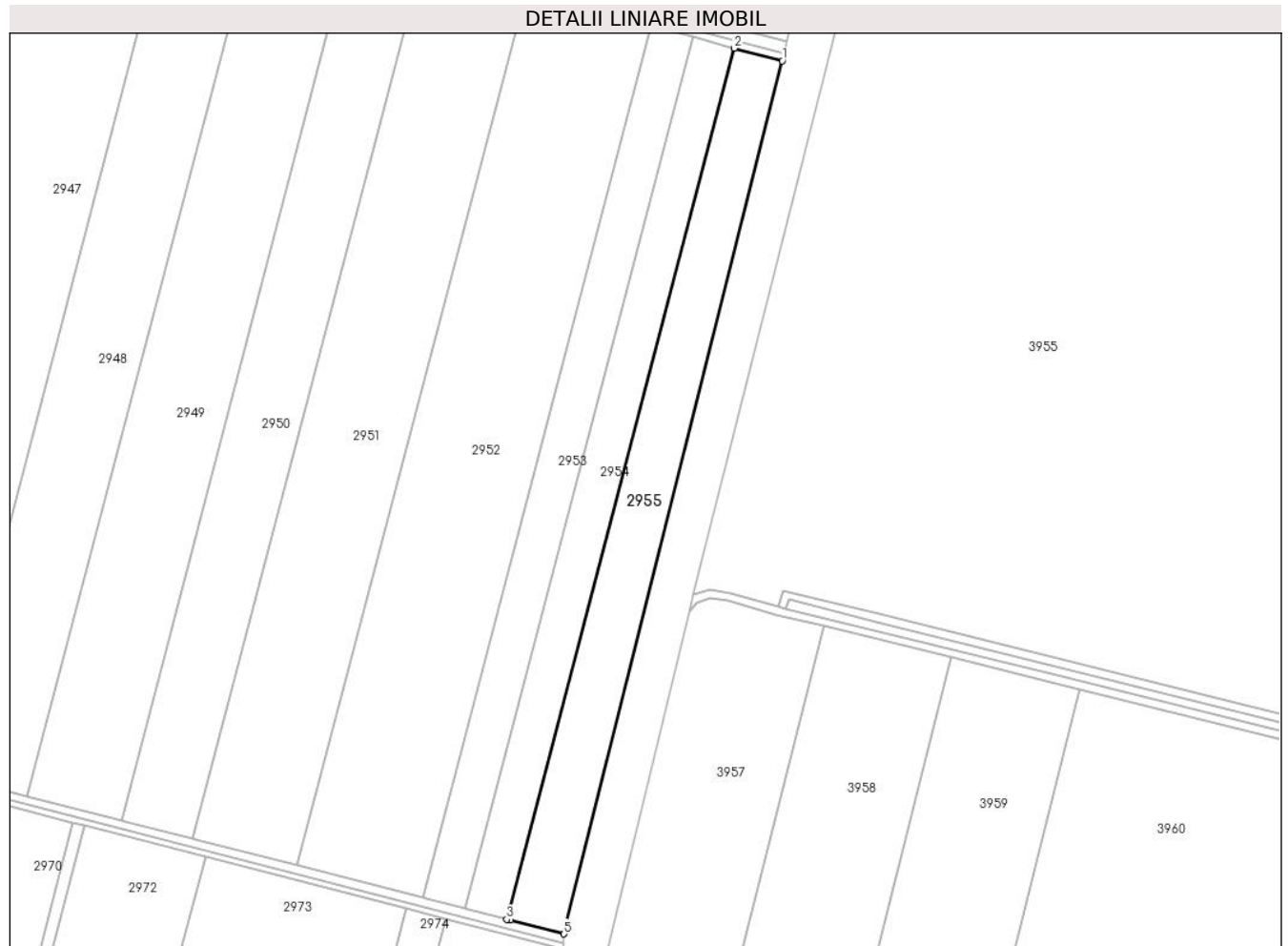
C. Partea III. SARCINI .

Inscrieri privind dezmembramintele dreptului de proprietate, drepturi reale de garanție și sarcini	Referințe
NU SUNT	

Anexa Nr. 1 La Partea I**Teren**

Nr cadastral	Suprafața (mp)*	Observații / Referințe
	Din acte: 12.500 Masurata: 12.443	IMOBILUL FACE PARTE DINTR-O TARLA CU DEFICIT

* Suprafața este determinată în planul de proiecție Stereo 70.

**Date referitoare la teren**

Crt	Categorie folosință	Intra vilan	Suprafața (mp)	Tarla	Parcelă	Nr. topo	Observații / Referințe
1	arabil	NU	12.443	13/1	13	-	

Lungime Segmente

1) Valorile lungimilor segmentelor sunt obținute din proiecție în plan.

Punct început	X / Y	Punct sfârșit	X / Y	Lungime segment (** (m)
1	675.262,499 326.877,116	2	675.238,33 326.883,489	24.995
2	675.238,33 326.883,489	3	675.123,42 326.444,487	453.792
3	675.123,42 326.444,487	4	675.125,157 326.444,041	1.793
4	675.125,157 326.444,041	5	675.152,34 326.437,066	28.064

Punct început	X / Y	Punct sfârşit	X / Y	Lungime segment (** (m)
5	675.152,34 326.437,066	1	675.262,499 326.877,116	453.629

** Lungimile segmentelor sunt determinate în planul de proiecţie Stereo 70 şi sunt rotunjite la 1 milimetru.

*** Distanţa dintre puncte este formată din segmente cumulate ce sunt mai mici decât valoarea 1 milimetru.



DATE DESPRE IMOBILUL NR. 2956

Oficiul de Cadastru și Publicitate Imobiliară CALARASI
Biroul de Cadastru și Publicitate Imobiliară Calarasi

A. Partea I. Descrierea imobilului

TEREN Intravilan

Nr. CF vechi:81

Nr. cadastral vechi:101

Adresa: Loc. Floroaica, Jud. Calarasi

Nr. Crt	Nr cadastral Nr. topografic	Suprafața* (mp)	Observații / Referințe
A1	20048	Din acte: 10.718 Masurata: 10.654	Sector cadastral:4 Teren imprejmuit;

Construcții

Crt	Nr cadastral Nr. topografic	Adresa	Observații / Referințe
A1.2	20048-C2	Loc. Floroaica, Jud. Calarasi	Nr. niveluri:1; S. construita la sol:181 mp; C2-atelier
A1.3	20048-C3	Loc. Floroaica, Jud. Calarasi	Nr. niveluri:1; S. construita la sol:293 mp; C3-sopron
A1.6	20048-C6	Loc. Floroaica, Jud. Calarasi	Nr. niveluri:1; S. construita la sol:17 mp; C6-rezervor
A1.8	20048-C8	Loc. Floroaica, Jud. Calarasi	Nr. niveluri:1; S. construita la sol:17 mp; C8-cabina poarta
A1.10	20048-C10	Loc. Floroaica, Jud. Calarasi	Nr. niveluri:1; S. construita la sol:1 mp; C10-fantana
A1.11	20048-C11	Loc. Floroaica, Jud. Calarasi	Nr. niveluri:1; S. construita la sol:1 mp; C11-fantana
A1.12	20048-C12	Loc. Floroaica, Jud. Calarasi	Nr. niveluri:1; S. construita la sol:334 mp; S. construita desfasurata:334 mp; Depozit utilaje agricole-Parter, Supr. desfasurata: 334 mp; Anul construirii:2020
A1.13	20048-C13	Loc. Floroaica, Jud. Calarasi	Nr. niveluri:1; S. construita la sol:72 mp; S. construita desfasurata:72 mp; Garaj si Magazie - Parter, Supr. desfasurata: 72 mp; Anul construirii:2017
A1.14	20048-C14	Loc. Floroaica, Jud. Calarasi	Nr. niveluri:1; S. construita la sol:497 mp; S. construita desfasurata:497 mp; Spatiu de depozitare-Parter, Supr. desfasurata: 497 mp; Anul construirii:2017

B. Partea II. Proprietari și acte

Inscrieri privitoare la dreptul de proprietate și alte drepturi reale	Referințe	
10799 / 20/02/2015		
Act Administrativ nr. 2, din 02/10/2014 emis de PRIMARIA COM. VALCELELE (act administrativ nr. 358/28-01-2015 emis de Consiliul Local com. VILCELELE);		
B3	se desfiinteaza constructia C9-sopron	A1, A1.2, A1.3, A1.6, A1.8, A1.10, A1.11
34624 / 03/07/2017		
Act Notarial nr. 902, din 30/06/2017 emis de Carauleanu Cristina;		
B4	Intabulare, drept de PROPRIETATE, dobandit prin Conventie, cota actuala 1/1, cota initiala 1/1 1) AGROMAPREST SRL, CIF:13597122	A1, A1.2, A1.3, A1.6, A1.8, A1.10, A1.11
15 / 04/01/2021		
Act Administrativ nr. 1, din 12/05/2016 emis de PRIMARIA COMUNEI VILCELELE (- Autorizatia de demolare nr. 1/12.05.2016, Proces verbal de receptie nr.3585/20.10.2017 Radiere C7 - Depozit carburanti ; act administrativ nr 3721 din 10.12.2020, emis de Consiliul Local Valcelele; act administrativ nr 1 din 12.05.2015, emis de PRIMARIA COMUNEI VILCELELE;act administrativ nr 3585 din 20.10.2017, emis de Consiliul Local Valcelele;act administrativ nr 3722 din 10.12.2020, emis de Consiliul Local Valcelele;act administrativ nr 3 din 10.11.2016, emis de PRIMARIA COMUNEI VILCELELE);		
B5	se noteaza repositionarea imobilului in baza documentatiei tehnice avizata si receptionata de serviciul de cadastru	A1, A1.2, A1.3, A1.6, A1.8, A1.10, A1.11, A1.12, A1.13, A1.14
Act Administrativ nr. 3833, din 21/12/2020 emis de PRIMARIA VILCELELE (Inscriere C13 - Garaj + Magazie ; act administrativ nr 3834 din 21.12.2020, emis de PRIMARIA VILCELELE;act administrativ nr 3835 din 21.12.2020, emis de PRIMARIA VILCELELE);		
B7	Intabulare, drept de PROPRIETATE, dobandit prin Construire, cota actuala 1/1, cota initiala 1/1 1) AGROMAPREST SRL, CIF:13597122	A1.12, A1.13, A1.14

C. Partea III. SARCINI .

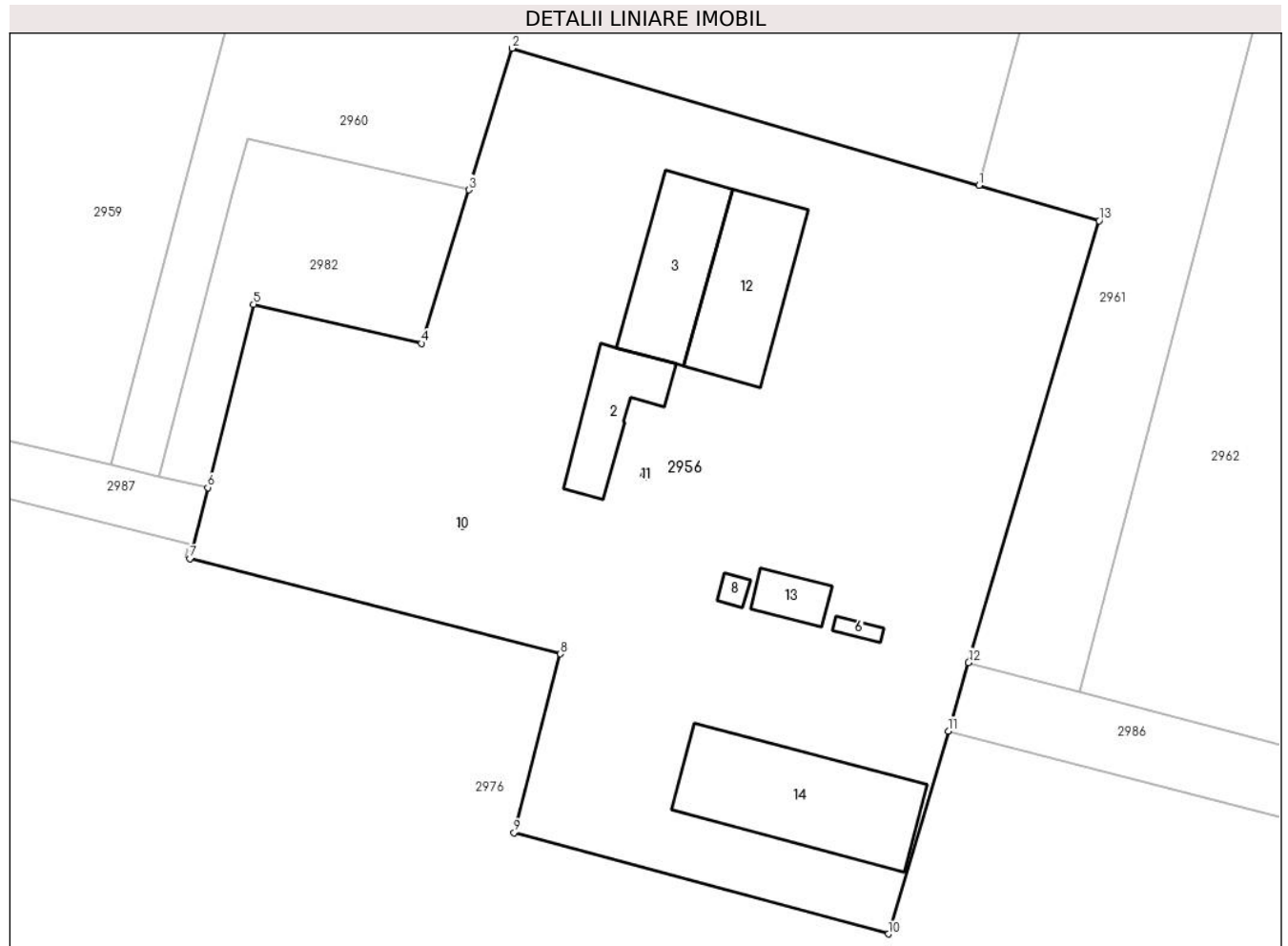
Inscrieri privind dezmembramintele dreptului de proprietate, drepturi reale de garanție și sarcini	Referințe
NU SUNT	

Anexa Nr. 1 La Partea I

Teren

Nr cadastral	Suprafața (mp)*	Observații / Referințe
20048	Din acte: 10.718 Masurata: 10.654	

* Suprafața este determinată în planul de proiecție Stereo 70.



Date referitoare la teren

Crt	Categorie folosință	Intra vilan	Suprafața (mp)	Tarla	Parcelă	Nr. topo	Observații / Referințe
1	curți construcții	DA	10.654	-	-	-	

Date referitoare la construcții

Crt	Număr	Destinație construcție	Supraf. (mp)	Situație juridică	Observații / Referințe
A1.2	20048-C2	construcții industriale și edilitare	Din acte: 0 Masurata: 181	Cu acte	Nr. niveluri:1; S. construita la sol:181 mp; C2-atelier
A1.3	20048-C3	construcții anexa	Din acte: 0 Masurata: 293	Cu acte	Nr. niveluri:1; S. construita la sol:293 mp; C3-sopron
A1.6	20048-C6	construcții industriale și edilitare	Din acte: 0 Masurata: 17	Cu acte	Nr. niveluri:1; S. construita la sol:17 mp; C6-rezervor
A1.8	20048-C8	construcții anexa	Din acte: 0 Masurata: 17	Cu acte	Nr. niveluri:1; S. construita la sol:17 mp; C8-cabina poarta
A1.10	20048-C10	construcții anexa	Din acte: 0 Masurata: 1	Cu acte	Nr. niveluri:1; S. construita la sol:1 mp; C10-fantana
A1.11	20048-C11	construcții anexa	Din acte: 0 Masurata: 1	Cu acte	Nr. niveluri:1; S. construita la sol:1 mp; C11-fantana

Crt	Număr	Destinație construcție	Supraf. (mp)	Situație juridică	Observații / Referințe
A1.12	20048-C12	construcții anexa	334	Cu acte	Nr. niveluri:1; S. construita la sol:334 mp; S. construita desfasurata:334 mp; Depozit utilaje agricole-Parter, Supr.desfasurata: 334 mp; Anul construirii:2020
A1.13	20048-C13	construcții anexa	Din acte: 73 Masurata: 72	Cu acte	Nr. niveluri:1; S. construita la sol:72 mp; S. construita desfasurata:72 mp; Garaj si Magazie - Parter, Supr.desfasurata: 72 mp; Anul construirii:2017
A1.14	20048-C14	construcții anexa	497	Cu acte	Nr. niveluri:1; S. construita la sol:497 mp; S. construita desfasurata:497 mp; Spatiu de depozitare-Parter, Supr.desfasurata: 497 mp; Anul construirii:2017

Lungime Segmente

1) Valorile lungimilor segmentelor sunt obținute din proiecție în plan.

Punct început	X / Y	Punct sfârșit	X / Y	Lungime segment (** (m)
1	674.283,045 326.234,726	2	674.212,269 326.255,502	73.762
2	674.212,269 326.255,502	3	674.205,666 326.234,069	22.427
3	674.205,666 326.234,069	4	674.198,502 326.210,813	24.334
4	674.198,502 326.210,813	5	674.173,025 326.216,726	26.154
5	674.173,025 326.216,726	6	674.166,089 326.188,961	28.618
6	674.166,089 326.188,961	7	674.163,406 326.178,224	11.067
7	674.163,406 326.178,224	8	674.219,582 326.163,777	58.004
8	674.219,582 326.163,777	9	674.212,547 326.136,685	27.99
9	674.212,547 326.136,685	10	674.269,313 326.121,366	58.797
10	674.269,313 326.121,366	11	674.278,396 326.152,086	32.035
11	674.278,396 326.152,086	12	674.281,466 326.162,468	10.826
12	674.281,466 326.162,468	13	674.301,251 326.229,381	69.777
13	674.301,251 326.229,381	1	674.283,045 326.234,726	18.974

** Lungimile segmentelor sunt determinate în planul de proiecție Stereo 70 și sunt rotunjite la 1 milimetru.

*** Distanța dintre puncte este formată din segmente cumulate ce sunt mai mici decât valoarea 1 milimetru.

**DATE DESPRE IMOBILUL NR. 2957**

Oficiul de Cadastru și Publicitate Imobiliară CALARASI
Biroul de Cadastru și Publicitate Imobiliară Calarasi

A. Partea I. Descrierea imobilului

TEREN Extravilan

Nr. CF vechi:150
Nr. cadastral vechi:490

Adresa: Jud. Calarasi

Nr. Crt	Nr cadastral Nr. topografic	Suprafața* (mp)	Observații / Referințe
A1	21772	Din acte: 30.000 Masurata: 30.010	Sector cadastral:4 Teren neimprejmuit; *

B. Partea II. Proprietari și acte

Inscrieri privitoare la dreptul de proprietate și alte drepturi reale		Referințe
10890 / 14/11/2005		
Contract De Vanzare-Cumparare nr. 2233, din 13/08/2002 emis de NP Chiru Maria Dana;		
B1	Intabulare, drept de PROPRIETATE, dobandit prin Conventie, cota actuala 1/1, cota initiala 1/1 1) IVAN DUMITRU, -sot 2) IVAN FLORIANA, -sotie	A1

C. Partea III. SARCINI

Inscrieri privind dezmembramintele dreptului de proprietate, drepturi reale de garanție și sarcini		Referințe
54494 / 06/09/2023		
Act Notarial nr. 2868, din 05/09/2023 emis de Serban Angelica Valentina;		
C1	Intabulare, drept de SUPERFICIE drept de folosinta cu titlu gratuit pe o durata de 16 ani, respectiv pana la data de 05.09.2039, in vederea efectuarii de lucrari de instalare pivot irigatii si lucrari de racordare la reseaua de electricitate, precum si de montare sistem panouri fotovoltaice 1) SOCIETATEA OVY COM SRL, CIF:17338082	A1

Anexa Nr. 1 La Partea I

Teren

Nr cadastral	Suprafața (mp)*	Observații / Referințe
21772	Din acte: 30.000 Masurata: 30.010 *	

* Suprafața este determinată în planul de proiecție Stereo 70.



Date referitoare la teren

Crt	Categorie folosință	Intra vilan	Suprafața (mp)	Tarla	Parcelă	Nr. topo	Observații / Referințe
1	arabil	NU	30.010	13/2	1	-	

Lungime Segmente

1) Valorile lungimilor segmentelor sunt obținute din proiecție în plan.

Punct început	X / Y	Punct sfârșit	X / Y	Lungime segment (** (m)
1	674.080,295 326.208,863	2	674.202,146 326.673,192	480.051
2	674.202,146 326.673,192	3	674.141,383 326.688,771	62.728
3	674.141,383 326.688,771	4	674.080,549 326.455,859	240.726
4	674.080,549 326.455,859	5	674.019,818 326.222,891	240.754

Punct început	X / Y	Punct sfârșit	X / Y	Lungime segment (** (m)
5	674.019,818 326.222,891	1	674.080,295 326.208,863	62.083

** Lungimile segmentelor sunt determinate în planul de proiecție Stereo 70 și sunt rotunjite la 1 milimetru.

*** Distanța dintre puncte este formată din segmente cumulate ce sunt mai mici decât valoarea 1 milimetru.

**DATE DESPRE IMOBILUL NR. 2958**

Oficiul de Cadastru și Publicitate Imobiliară CALARASI
Biroul de Cadastru și Publicitate Imobiliară Calarasi

A. Partea I. Descrierea imobilului

TEREN Extravilan

Adresa: Jud. Calarasi

Nr. Crt	Nr cadastral Nr. topografic	Suprafața* (mp)	Observații / Referințe
A1	22095	10.000	Sector cadastral:4 Teren neimprejmuit;

B. Partea II. Proprietari și acte

Inscrieri privitoare la dreptul de proprietate și alte drepturi reale	Referințe
71096 / 23/12/2015	
Act Notarial nr. 5267, din 22/12/2015 emis de NP SERBAN ANGELICA VALENTINA;	
B2	A1
Intabulare, drept de PROPRIETATE, dobandit prin Conventie, cota actuala 1/1, cota initiala 1/1	
1) SOCIETATEA ILYA AGRO SRL, CIF:10237242	

C. Partea III. SARCINI .

Inscrieri privind dezmembramintele dreptului de proprietate, drepturi reale de garanție și sarcini	Referințe
NU SUNT	

Anexa Nr. 1 La Partea I

Teren

Nr cadastral	Suprafața (mp)*	Observații / Referințe
22095	10.000	

* Suprafața este determinată în planul de proiecție Stereo 70.



Date referitoare la teren

Crt	Categorie folosință	Intravilan	Suprafața (mp)	Tarla	Parcelă	Nr. topo	Observații / Referințe
1	arabil	NU	10.000	13/2	2	-	

Lungime Segmente

1) Valorile lungimilor segmentelor sunt obținute din proiecție în plan.

Punct început	X / Y	Punct sfârșit	X / Y	Lungime segment (** (m)
1	674.100,606 326.204,151	2	674.222,334 326.668,015	479.57
2	674.222,334 326.668,015	3	674.202,146 326.673,192	20.841
3	674.202,146 326.673,192	4	674.080,295 326.208,863	480.051
4	674.080,295 326.208,863	1	674.100,606 326.204,151	20.85

** Lungimile segmentelor sunt determinate în planul de proiecție Stereo 70 și sunt rotunjite la 1 milimetru.

***** Distanţa dintre puncte este formată din segmente cumulate ce sunt mai mici decât valoarea 1 milimetru.**

**DATE DESPRE IMOBILUL NR. 2959**

Oficiul de Cadastru și Publicitate Imobiliară CALARASI
Biroul de Cadastru și Publicitate Imobiliară Calarasi

A. Partea I. Descrierea imobilului

TEREN Extravilan

Adresa: Jud. Calarasi

Nr. Crt	Nr cadastral Nr. topografic	Suprafața* (mp)	Observații / Referințe
A1		25.000	Sector cadastral:4 Teren neimprejmuit;

B. Partea II. Proprietari și acte

Inscrieri privitoare la dreptul de proprietate și alte drepturi reale	Referințe
/	
Act Administrativ nr. 142452, din 05/05/2016 emis de CJSDPAT CALARASI;	
B1	A1
Intabulare, drept de PROPRIETATE, dobandit prin Reconstituire, cota actuala 1/1, cota initiala 1/1 1) OGREANU IOANA, LIPSA CNP	

C. Partea III. SARCINI .

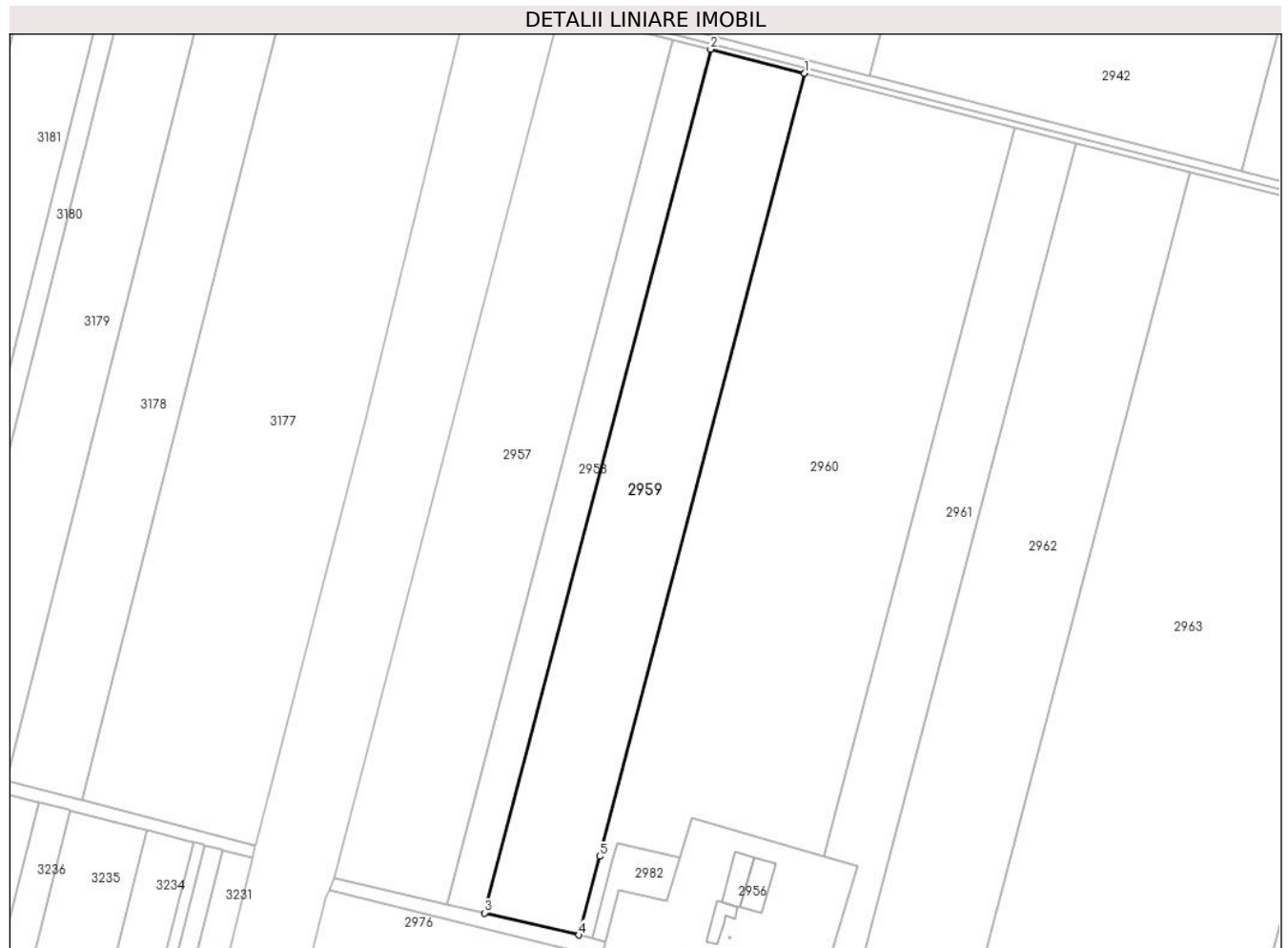
Inscrieri privind dezmembramintele dreptului de proprietate, drepturi reale de garanție și sarcini	Referințe
NU SUNT	

Anexa Nr. 1 La Partea I

Teren

Nr cadastral	Suprafața (mp)*	Observații / Referințe
	25.000	

* Suprafața este determinată în planul de proiecție Stereo 70.



Date referitoare la teren

Crt	Categorie folosință	Intravilan	Suprafața (mp)	Tarla	Parcelă	Nr. topo	Observații / Referințe
1	arabil	NU	25.000	13/2	3	-	

Lungime Segmente

1) Valorile lungimilor segmentelor sunt obținute din proiecție în plan.

Punct început	X / Y	Punct sfârșit	X / Y	Lungime segment (** (m)
1	674.272,895 326.655,051	2	674.222,334 326.668,015	52.197
2	674.222,334 326.668,015	3	674.100,606 326.204,151	479.57
3	674.100,606 326.204,151	4	674.151,472 326.192,352	52.217
4	674.151,472 326.192,352	5	674.162,564 326.234,62	43.699
5	674.162,564 326.234,62	1	674.272,895 326.655,051	434.667

**** Lungimile segmentelor sunt determinate în planul de proiecție Stereo 70 și sunt rotunjite la 1 milimetru.**

***** Distanța dintre puncte este formată din segmente cumulate ce sunt mai mici decât valoarea 1 milimetru.**

**DATE DESPRE IMOBILUL NR. 2960**

Oficiul de Cadastru și Publicitate Imobiliară CALARASI
Biroul de Cadastru și Publicitate Imobiliară Calarasi

A. Partea I. Descrierea imobilului

TEREN Extravilan

Adresa: Jud. Calarasi

Nr. Crt	Nr cadastral Nr. topografic	Suprafața* (mp)	Observații / Referințe
A1	22194	48.300	Sector cadastral:4 Teren neimprejmuit;

B. Partea II. Proprietari și acte

Inscrieri privitoare la dreptul de proprietate și alte drepturi reale		Referințe
31746 / 23/05/2016		
Act Notarial nr. 1673, din 19/05/2016 emis de NP SERBAN ANGELICA VALENTINA;		
B2	Intabulare, drept de PROPRIETATE, dobandit prin Conventie, cota actuala 1/1, cota initiala 1/1 1) DRAGNEA IULIAN, -sot 2) DRAGNEA LILIANA, -sotie	A1
3969 / 25/01/2021		
Act Administrativ nr. 3969, din 25/01/2021 emis de OCPI CALARASI;		
B3	se noteaza repositionarea imobilului conform documentatiei cadastrale avizata si receptionata de inspectorul de cadastru	A1

C. Partea III. SARCINI .

Inscrieri privind dezmembramintele dreptului de proprietate, drepturi reale de garanție și sarcini	Referințe
NU SUNT	

Anexa Nr. 1 La Partea I

Teren

Nr cadastral	Suprafața (mp)*	Observații / Referințe
22194	48.300	

* Suprafața este determinată în planul de proiecție Stereo 70.



Date referitoare la teren

Crt	Categorie folosință	Intravilan	Suprafața (mp)	Tarla	Parcelă	Nr. topo	Observații / Referințe
1	arabil	NU	48.300	13/2	4	-	

Lungime Segmente

1) Valorile lungimilor segmentelor sunt obținute din proiecție în plan.

Punct început	X / Y	Punct sfârșit	X / Y	Lungime segment (** (m)
1	674.283,045 326.234,726	2	674.385,755 326.626,114	404.64
2	674.385,755 326.626,114	3	674.272,895 326.655,051	116.511
3	674.272,895 326.655,051	4	674.162,564 326.234,62	434.667
4	674.162,564 326.234,62	5	674.151,472 326.192,352	43.699
5	674.151,472 326.192,352	6	674.158,68 326.190,68	7.399

Punct început	X / Y	Punct sfârșit	X / Y	Lungime segment (** (m)
6	674.158,68 326.190,68	7	674.169,896 326.233,418	44.185
7	674.169,896 326.233,418	8	674.172,109 326.241,852	8.72
8	674.172,109 326.241,852	9	674.205,666 326.234,069	34.448
9	674.205,666 326.234,069	10	674.212,269 326.255,502	22.427
10	674.212,269 326.255,502	1	674.283,045 326.234,726	73.762

** Lungimile segmentelor sunt determinate în planul de proiecție Stereo 70 și sunt rotunjite la 1 milimetru.

*** Distanța dintre puncte este formată din segmente cumulate ce sunt mai mici decât valoarea 1 milimetru.

**DATE DESPRE IMOBILUL NR. 2961**

Oficiul de Cadastru și Publicitate Imobiliară CALARASI
Biroul de Cadastru și Publicitate Imobiliară Calarasi

A. Partea I. Descrierea imobilului

TEREN Extravilan

Adresa: Jud. Calarasi

Nr. Crt	Nr cadastral Nr. topografic	Suprafața* (mp)	Observații / Referințe
A1	21570	15.000	Sector cadastral:4 Teren neimprejmuit;

B. Partea II. Proprietari și acte

Inscrieri privitoare la dreptul de proprietate și alte drepturi reale		Referințe
25193 / 29/04/2015		
Act Notarial nr. 4179, din 10/11/2004 emis de BNP POPA DIDINA;		
B1	Intabulare, drept de PROPRIETATE, dobandit prin Conventie, cota actuala 1/1, cota initiala 1/1 1) MOLDOVEANU CONSTANTIN, -sot 2) MOLDOVEANU STELA, -sotie	A1
12585 / 12/02/2016		
Act Administrativ nr. 0, din 12/02/2016;		
B2	se noteaza repozitionarea imobilului de la A1 in baza documentatiei tehnice cadastrale avizata si receptionata de inspectorul de cadastru	A1
3960 / 25/01/2021		
Act Administrativ nr. 3960, din 25/01/2021 emis de BCPI CALARASI;		
B3	se noteaza repozitionarea imobilului de sub A1 in baza documentatiei tehnice avizata si receptionata de serviciul de cadastru	A1

C. Partea III. SARCINI .

Inscrieri privind dezmembramintele dreptului de proprietate, drepturi reale de garanție și sarcini	Referințe
NU SUNT	

Anexa Nr. 1 La Partea I

Teren

Nr cadastral	Suprafața (mp)*	Observații / Referințe
21570	15.000	

* Suprafața este determinată în planul de proiecție Stereo 70.



Date referitoare la teren

Crt	Categorie folosință	Intravilan	Suprafața (mp)	Tarla	Parcelă	Nr. topo	Observații / Referințe
1	arabil	NU	15.000	13/2	5	-	

Lungime Segmente

1) Valorile lungimilor segmentelor sunt obținute din proiecție în plan.

Punct început	X / Y	Punct sfârșit	X / Y	Lungime segment (** (m)
1	674.283,045 326.234,726	2	674.301,251 326.229,381	18.974
2	674.301,251 326.229,381	3	674.281,466 326.162,468	69.777
3	674.281,466 326.162,468	4	674.298,297 326.158,053	17.4
4	674.298,297 326.158,053	5	674.418,898 326.617,616	475.124
5	674.418,898 326.617,616	6	674.385,755 326.626,114	34.215

Punct început	X / Y	Punct sfârșit	X / Y	Lungime segment (** (m)
6	674.385,755 326.626,114	1	674.283,045 326.234,726	404.64

** Lungimile segmentelor sunt determinate în planul de proiecție Stereo 70 și sunt rotunjite la 1 milimetru.

*** Distanța dintre puncte este formată din segmente cumulate ce sunt mai mici decât valoarea 1 milimetru.

**DATE DESPRE IMOBILUL NR. 2962**

Oficiul de Cadastru și Publicitate Imobiliară CALARASI
Biroul de Cadastru și Publicitate Imobiliară Calarasi

A. Partea I. Descrierea imobilului

TEREN Extravilan

Adresa: Jud. Calarasi, Tarla 13/2, Parcela 5.

Nr. Crt	Nr cadastral Nr. topografic	Suprafața* (mp)	Observații / Referințe
A1	25310	30.000	Sector cadastral:4 Teren neimprejmuit; Teren extravilan arabil, neimprejmuit.

B. Partea II. Proprietari și acte

Inscrieri privitoare la dreptul de proprietate și alte drepturi reale		Referințe
27891 / 13/05/2024		
Act Notarial nr. 45, din 11/04/2024 emis de BIN CHIRU MARIA DANA (Certificat de mostenitor ; act notarial nr 47 din 11.04.2024, emis de BIN CHIRU MARIA DANA;act notarial nr 46 din 11.04.2024, emis de BIN CHIRU MARIA DANA);		
B1	Intabulare, drept de PROPRIETATE, dobandit prin Succesiune, cota actuala 1/5, cota initiala 1/5 1) PASCU STELIAN	A1
B2	Intabulare, drept de PROPRIETATE, dobandit prin Succesiune, cota actuala 1/5, cota initiala 1/5 1) PASCU CRISTEA	A1
B3	Intabulare, drept de PROPRIETATE, dobandit prin Succesiune, cota actuala 1/5, cota initiala 1/5 1) PASCU VASILICA	A1
B4	Intabulare, drept de PROPRIETATE, dobandit prin Succesiune, cota actuala 1/5, cota initiala 1/5 1) ENACHE ADRIANA	A1
B5	Intabulare, drept de PROPRIETATE, dobandit prin Succesiune, cota actuala 1/10, cota initiala 1/10 1) PASCU IONEL MARIUS	A1
B6	Intabulare, drept de PROPRIETATE, dobandit prin Succesiune, cota actuala 1/10, cota initiala 1/10 1) PASCU NICOLAE	A1

C. Partea III. SARCINI .

Inscrieri privind dezmembramintele dreptului de proprietate, drepturi reale de garanție și sarcini	Referințe
NU SUNT	

Anexa Nr. 1 La Partea I

Teren

Nr cadastral	Suprafața (mp)*	Observații / Referințe
25310	30.000	Teren extravilan arabil, neimprejmuit.

* Suprafața este determinată în planul de proiecție Stereo 70.



Date referitoare la teren

Crt	Categorie folosință	Intra vilan	Suprafața (mp)	Tarla	Parcelă	Nr. topo	Observații / Referințe
1	arabil	NU	30.000	13/2	5	-	

Lungime Segmente

1) Valorile lungimilor segmentelor sunt obținute din proiecție în plan.

Punct început	X / Y	Punct sfârșit	X / Y	Lungime segment (** (m)
1	674.298,297 326.158,053	2	674.359,337 326.142,0	63.116
2	674.359,337 326.142,0	3	674.480,037 326.601,94	475.514
3	674.480,037 326.601,94	4	674.418,898 326.617,616	63.117
4	674.418,898 326.617,616	1	674.298,297 326.158,053	475.124

** Lungimile segmentelor sunt determinate în planul de proiecție Stereo 70 și sunt rotunjite la 1 milimetru.

***** Distanţa dintre puncte este formată din segmente cumulate ce sunt mai mici decât valoarea 1 milimetru.**

**DATE DESPRE IMOBILUL NR. 2963**

Oficiul de Cadastru și Publicitate Imobiliară CALARASI
Biroul de Cadastru și Publicitate Imobiliară Calarasi

A. Partea I. Descrierea imobilului

TEREN Extravilan

Nr. CF vechi:110

Nr. cadastral vechi:515

Adresa: Jud. Calarasi

Nr. Crt	Nr cadastral Nr. topografic	Suprafața* (mp)	Observații / Referințe
A1	21891	71.000	Sector cadastral:4 Teren neimprejmuit; *

B. Partea II. Proprietari și acte

Inscrieri privitoare la dreptul de proprietate și alte drepturi reale	Referințe
4338 / 02/06/2005	
Contract De Vanzare-Cumparare nr. 1435, din 02/04/2002 emis de BNP MITACHE IULIANA ADRIANA;	
B1	A1
Intabulare, drept de PROPRIETATE, dobandit prin Conventie, cota actuala 1/1, cota initiala 1/1	
1) ILIUTA VASILE, -sot	
2) ILIUTA MIHAELA, -sotie	
OBSERVATII: (provenita din conversia CF 110)	

C. Partea III. SARCINI .

Inscrieri privind dezmembramintele dreptului de proprietate, drepturi reale de garanție și sarcini	Referințe
NU SUNT	

Anexa Nr. 1 La Partea I

Teren

Nr cadastral	Suprafața (mp)*	Observații / Referințe
21891	71.000	*

* Suprafața este determinată în planul de proiecție Stereo 70.



Date referitoare la teren

Crt	Categorie folosință	Intra vilan	Suprafața (mp)	Tarla	Parcelă	Nr. topo	Observații / Referințe
1	arabil	NU	71.000	13/2	6	-	

Lungime Segmente

1) Valorile lungimilor segmentelor sunt obținute din proiecție în plan.

Punct început	X / Y	Punct sfârșit	X / Y	Lungime segment (** (m)
1	674.480,037 326.601,94	2	674.359,337 326.142,0	475.514
2	674.359,337 326.142,0	3	674.503,6 326.104,061	149.168
3	674.503,6 326.104,061	4	674.624,533 326.564,891	476.434
4	674.624,533 326.564,891	1	674.480,037 326.601,94	149.17

** Lungimile segmentelor sunt determinate în planul de proiecție Stereo 70 și sunt rotunjite la 1 milimetru.

***** Distanţa dintre puncte este formată din segmente cumulate ce sunt mai mici decât valoarea 1 milimetru.**

**DATE DESPRE IMOBILUL NR. 2964**

Oficiul de Cadastru și Publicitate Imobiliară CALARASI
Biroul de Cadastru și Publicitate Imobiliară Calarasi

A. Partea I. Descrierea imobilului

TEREN Extravilan

Adresa: Jud. Calarasi

Nr. Crt	Nr cadastral Nr. topografic	Suprafața* (mp)	Observații / Referințe
A1	20732	20.000	Sector cadastral:4 Teren neimprejmuit;

B. Partea II. Proprietari și acte

Inscrieri privitoare la dreptul de proprietate și alte drepturi reale		Referințe
46787 / 15/12/2011		
Act Notarial nr. 5718, din 07/12/2011 emis de BNP ANGELICA VALENTINA SERBAN;		
B4	Intabulare, drept de PROPRIETATE, dobandit prin Conventie, cota actuala 1/1, cota initiala 1/1	A1
	1) ILIUTA MIHAELA CRISTINA, -sotie	
	2) ILIUTA VASILE, -sotie	

C. Partea III. SARCINI .

Inscrieri privind dezmembramintele dreptului de proprietate, drepturi reale de garanție și sarcini	Referințe
NU SUNT	

Teren

Nr cadastral	Suprafața (mp)*	Observații / Referințe
20732	20.000	

* Suprafața este determinată în planul de proiecție Stereo 70.



Date referitoare la teren

Crt	Categorie folosință	Intravilan	Suprafața (mp)	Tarla	Parcelă	Nr. topo	Observații / Referințe
1	arabil	NU	20.000	13/2	7	-	

Lungime Segmente

1) Valorile lungimilor segmentelor sunt obținute din proiecție în plan.

Punct început	X / Y	Punct sfârșit	X / Y	Lungime segment (** (m)
1	674.624,533 326.564,891	2	674.503,6 326.104,061	476.434
2	674.503,6 326.104,061	3	674.544,187 326.093,388	41.967
3	674.544,187 326.093,388	4	674.665,186 326.554,467	476.691
4	674.665,186 326.554,467	1	674.624,533 326.564,891	41.968

** Lungimile segmentelor sunt determinate în planul de proiecție Stereo 70 și sunt rotunjite la 1 milimetru.

***** Distanţa dintre puncte este formată din segmente cumulate ce sunt mai mici decât valoarea 1 milimetru.**

**DATE DESPRE IMOBILUL NR. 2965**

Oficiul de Cadastru și Publicitate Imobiliară CALARASI
Biroul de Cadastru și Publicitate Imobiliară Calarasi

A. Partea I. Descrierea imobilului

TEREN Extravilan

Adresa: Jud. Calarasi

Nr. Crt	Nr cadastral Nr. topografic	Suprafața* (mp)	Observații / Referințe
A1	21401	20.000	Sector cadastral:4 Teren neimprejmuit;

B. Partea II. Proprietari și acte

Inscrieri privitoare la dreptul de proprietate și alte drepturi reale		Referințe
68342 / 20/10/2014		
Act Notarial nr. 3869, din 17/10/2014 emis de NP SERBAN ANGELICA VALENTINA;		
B1	Se infiinteaza cartea funciara 21401 a imobilului cu numarul cadastral 21401/Vâlcelele, rezultat din dezmembrarea imobilului cu numarul cadastral 20763 inscris in cartea funciara 20763;	A1
9627 / 23/02/2018		
Act Notarial nr. 519, din 20/02/2018 emis de Popa DIDINA;		
B5	Intabulare, drept de PROPRIETATE, dobandit prin Conventie, cota actuala 1/1, cota initiala 1/1 1) MOLDOVEANU ECO AGRI SRL, CIF:26283920	A1

C. Partea III. SARCINI .

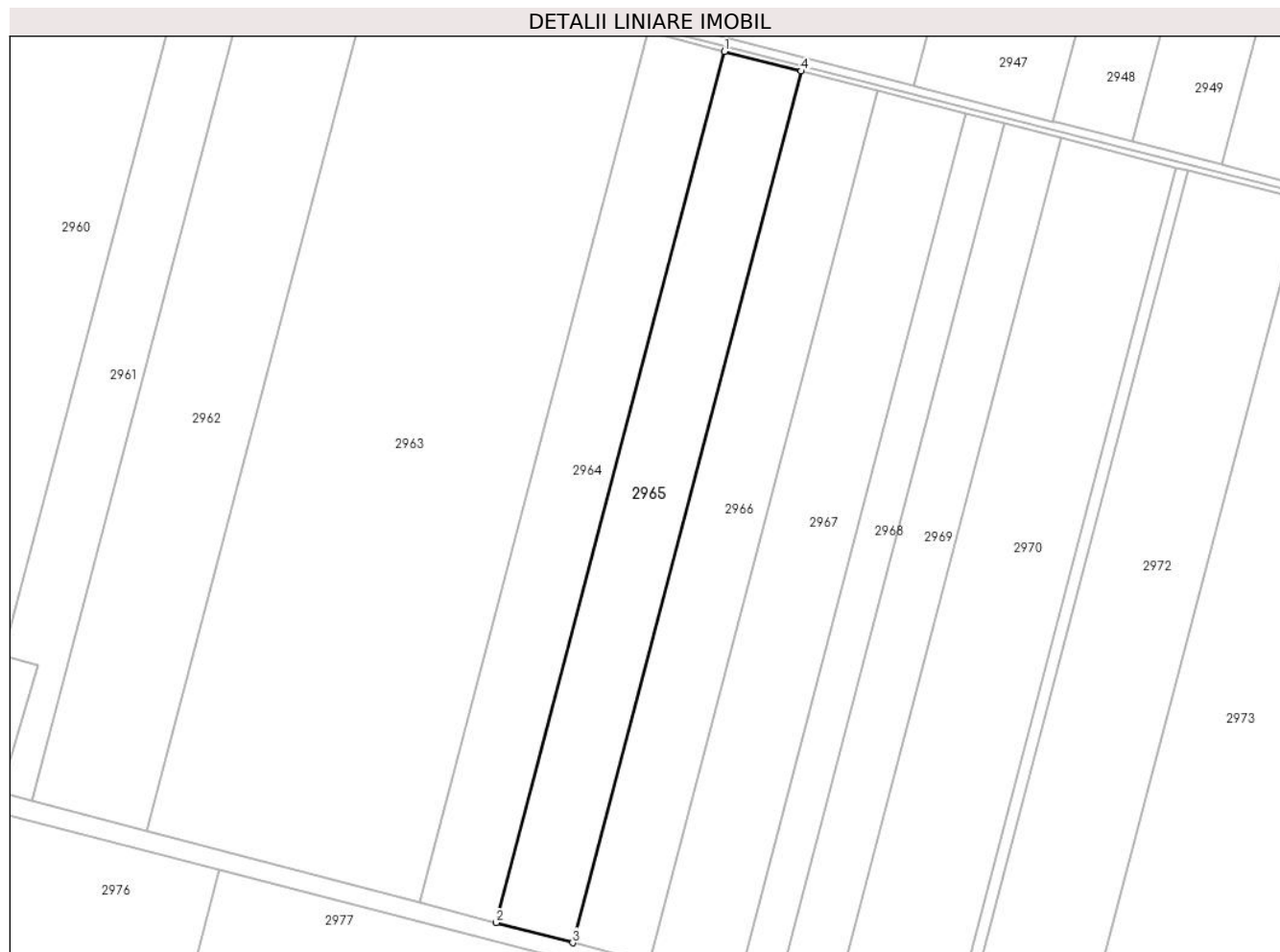
Inscrieri privind dezmembramintele dreptului de proprietate, drepturi reale de garanție și sarcini	Referințe
NU SUNT	

Anexa Nr. 1 La Partea I

Teren

Nr cadastral	Suprafața (mp)*	Observații / Referințe
21401	20.000	

* Suprafața este determinată în planul de proiecție Stereo 70.



Date referitoare la teren

Crt	Categorie folosință	Intra vilan	Suprafața (mp)	Tarla	Parcelă	Nr. topo	Observații / Referințe
1	arabil	NU	20.000	13/2	8	-	LOT 1

Lungime Segmente

1) Valorile lungimilor segmentelor sunt obținute din proiecție în plan.

Punct început	X / Y	Punct sfârșit	X / Y	Lungime segment (** (m)
1	674.665,186 326.554,467	2	674.544,187 326.093,388	476.691
2	674.544,187 326.093,388	3	674.584,752 326.082,72	41.944
3	674.584,752 326.082,72	4	674.705,817 326.544,05	476.951
4	674.705,817 326.544,05	1	674.665,186 326.554,467	41.945

** Lungimile segmentelor sunt determinate în planul de proiecție Stereo 70 și sunt rotunjite la 1 milimetru.

***** Distanţa dintre puncte este formată din segmente cumulate ce sunt mai mici decât valoarea 1 milimetru.**

**DATE DESPRE IMOBILUL NR. 2966**

Oficiul de Cadastru și Publicitate Imobiliară CALARASI
Biroul de Cadastru și Publicitate Imobiliară Calarasi

A. Partea I. Descrierea imobilului

TEREN Extravilan

Adresa: Jud. Calarasi

Nr. Crt	Nr cadastral Nr. topografic	Suprafața* (mp)	Observații / Referințe
A1	21402	20.000	Sector cadastral:4 Teren neimprejmuit;

B. Partea II. Proprietari și acte

Inscrieri privitoare la dreptul de proprietate și alte drepturi reale		Referințe
68342 / 20/10/2014		
Act Notarial nr. 3869, din 17/10/2014 emis de NP SERBAN ANGELICA VALENTINA;		
B1	Se infiinteaza cartea funciara 21402 a imobilului cu numarul cadastral 21402/Vâlcelele, rezultat din dezmembrarea imobilului cu numarul cadastral 20763 inscris in cartea funciara 20763;	A1
Act Administrativ nr. 122287, din 11/07/2001 emis de CJPSDPAT CALARASI (act notarial nr. 340/07-11-2003 emis de BNP MITACHE IULIANA ADRIANA.);		
B2	Intabulare, drept de PROPRIETATE, dobandit prin lesire Din Indiviziune, cota actuala 1/1, cota initiala 1/1 1) DUMITRU ILIE	A1

C. Partea III. SARCINI .

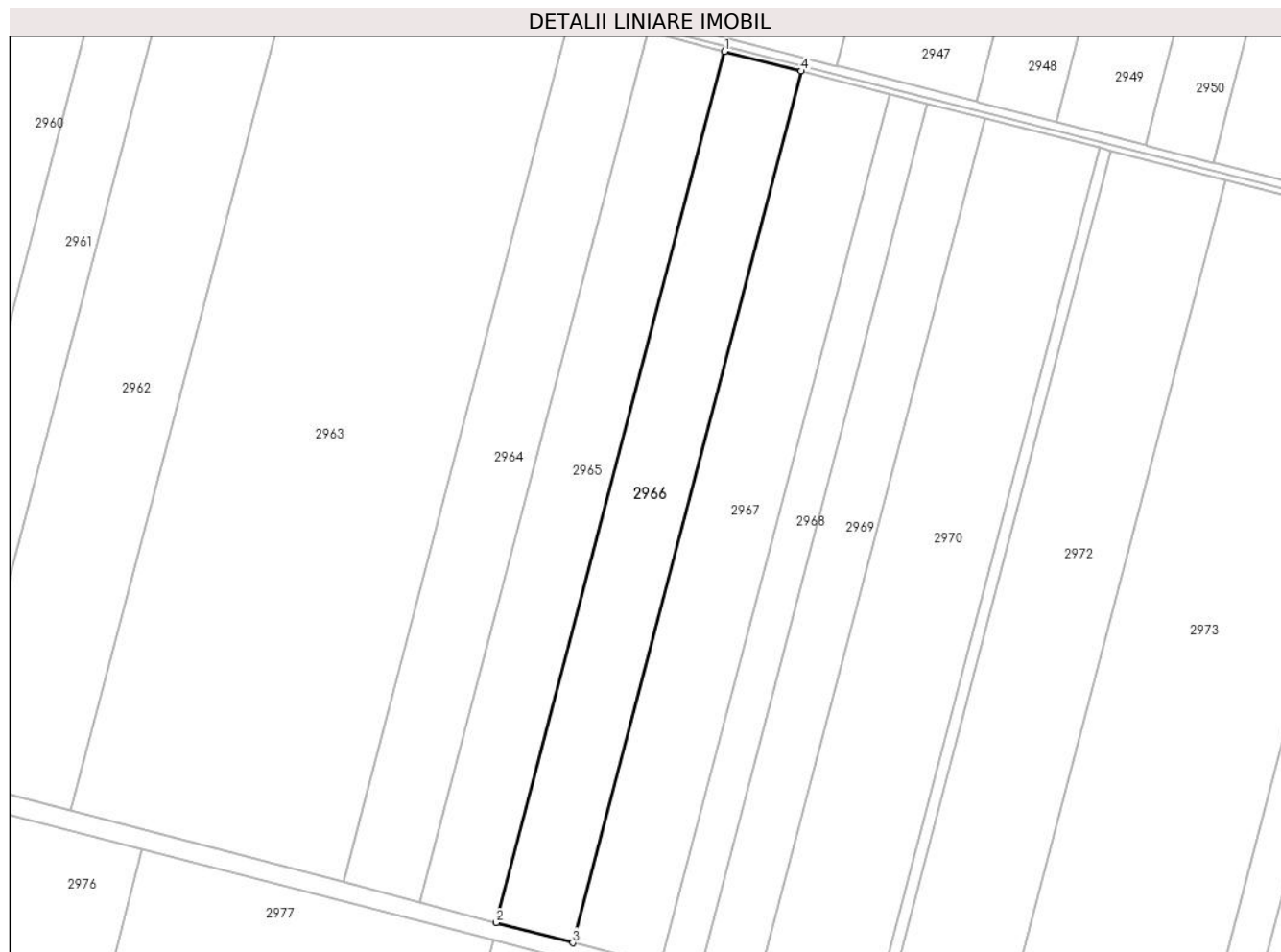
Inscrieri privind dezmembramintele dreptului de proprietate, drepturi reale de garanție și sarcini	Referințe
NU SUNT	

Anexa Nr. 1 La Partea I

Teren

Nr cadastral	Suprafața (mp)*	Observații / Referințe
21402	20.000	

* Suprafața este determinată în planul de proiecție Stereo 70.



Date referitoare la teren

Crt	Categorie folosință	Intravilan	Suprafața (mp)	Tarla	Parcelă	Nr. topo	Observații / Referințe
1	arabil	NU	20.000	13/2	8	-	LOT 2

Lungime Segmente

1) Valorile lungimilor segmentelor sunt obținute din proiecție în plan.

Punct început	X / Y	Punct sfârșit	X / Y	Lungime segment (** (m)
1	674.705,817 326.544,05	2	674.584,752 326.082,72	476.951
2	674.584,752 326.082,72	3	674.625,295 326.072,057	41.922
3	674.625,295 326.072,057	4	674.746,426 326.533,637	477.209
4	674.746,426 326.533,637	1	674.705,817 326.544,05	41.923

** Lungimile segmentelor sunt determinate în planul de proiecție Stereo 70 și sunt rotunjite la 1 milimetru.

***** Distanţa dintre puncte este formată din segmente cumulate ce sunt mai mici decât valoarea 1 milimetru.**

**DATE DESPRE IMOBILUL NR. 2967**

Oficiul de Cadastru și Publicitate Imobiliară CALARASI
Biroul de Cadastru și Publicitate Imobiliară Calarasi

A. Partea I. Descrierea imobilului

TEREN Extravilan

Adresa: Jud. Calarasi

Nr. Crt	Nr cadastral Nr. topografic	Suprafața* (mp)	Observații / Referințe
A1		23.000	Sector cadastral:4 Teren neimprejmuit;

B. Partea II. Proprietari și acte

Inscrieri privitoare la dreptul de proprietate și alte drepturi reale	Referințe
/	
Act Administrativ nr. 122287, din 11/07/2001 emis de CJSDPAT CALARASI;	
B1	A1
Intabulare, drept de PROPRIETATE, dobandit prin Reconstituire, cota actuala 1/1, cota initiala 1/1	
1) DUMITRU C MARIA, LIPSA CNP	

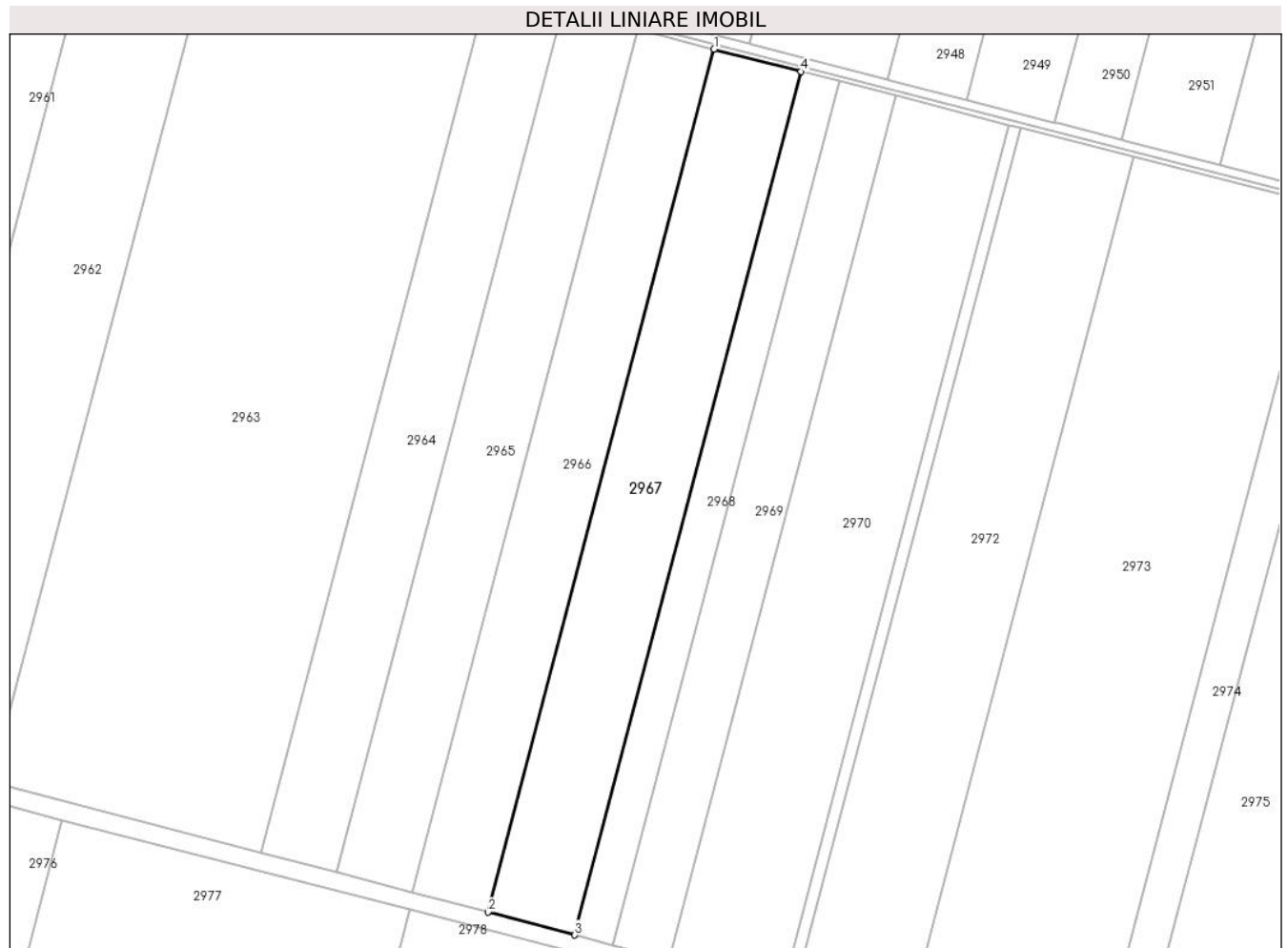
C. Partea III. SARCINI .

Inscrieri privind dezmembramintele dreptului de proprietate, drepturi reale de garanție și sarcini	Referințe
NU SUNT	

Teren

Nr cadastral	Suprafața (mp)*	Observații / Referințe
	23.000	

* Suprafața este determinată în planul de proiecție Stereo 70.



Date referitoare la teren

Crt	Categorie folosință	Intravilan	Suprafața (mp)	Tarla	Parcelă	Nr. topo	Observații / Referințe
1	arabil	NU	23.000	13/2	8	-	DIFERENȚA DE SUPRAFAȚĂ SE REGĂSEȘTE LA ID 2965, 2966, SECTOR 4

Lungime Segmente

1) Valorile lungimilor segmentelor sunt obținute din proiecție în plan.

Punct început	X / Y	Punct sfârșit	X / Y	Lungime segment (** (m)
1	674.746,426 326.533,637	2	674.625,295 326.072,057	477.209
2	674.625,295 326.072,057	3	674.671,893 326.059,803	48.182
3	674.671,893 326.059,803	4	674.793,098 326.521,67	477.506
4	674.793,098 326.521,67	1	674.746,426 326.533,637	48.182

**** Lungimile segmentelor sunt determinate în planul de proiecție Stereo 70 și sunt rotunjite la 1 milimetru.**

***** Distanța dintre puncte este formată din segmente cumulate ce sunt mai mici decât valoarea 1 milimetru.**

**DATE DESPRE IMOBILUL NR. 2968**

Oficiul de Cadastru și Publicitate Imobiliară CALARASI
Biroul de Cadastru și Publicitate Imobiliară Calarasi

A. Partea I. Descrierea imobilului

TEREN Extravilan

Adresa: Jud. Calarasi

Nr. Crt	Nr cadastral Nr. topografic	Suprafața* (mp)	Observații / Referințe
A1	22351	10.000	Sector cadastral:4 Teren neimprejmuit;

B. Partea II. Proprietari și acte

Inscrieri privitoare la dreptul de proprietate și alte drepturi reale		Referințe
60171 / 08/11/2017		
Act Notarial nr. 3869, din 06/11/2017 emis de Serban Angelica Valentina;		
B1	Se infiinteaza cartea funciara 22351 a imobilului cu numarul cadastral 22351/Vâlcelele, rezultat din dezmembrarea imobilului cu numarul cadastral 20762 inscris in cartea funciara 20762;	A1
Act Notarial nr. 2561, din 07/05/2004 emis de BNP MITACHE IULIANA ADRIANA (act administrativ nr. 121926/03-07-2001 emis de CJPSDPAT CALARASI; act notarial nr. 340/07-11-2003 emis de BNP MITACHE IULIANA-ADRIANA);		
B3	respingerea cererii privind intabularea dreptului de proprietate asupra imobilului de la A1, intrucat dreptul de proprietate a fost inscris in cartea funciara in baza Titlului de Proprietate nr. 121926/03-07-2001 emis de CJPSDPAT CALARASI; si a certificatului de mostenitor nr. 340/07-11-2003 emis de BNP MITACHE IULIANA-ADRIANA prin incheierea nr. 26337/22.07.2011	A1
<i>OBSERVATII: pozitie transcrisa din CF 20762/Vâlcelele, inscrisa prin incheierea nr. 10282 din 18/02/2015;</i>		
Act Notarial nr. 1125, din 22/06/2015 emis de BNP MITACHE IULIANA ADRIANA (act notarial aut. sub nr. 2561/17.05.2004-BNP MITACHE IULIANA ADRIANA);		
B4	se noteaza modificarea limitei de proprietate, suprafetei si actualizare informatii cadastrale a imobilului de la A1, in baza documentatiei tehnice avizata si receptionata de serviciul de cadastru .	A1
<i>OBSERVATII: pozitie transcrisa din CF 20762/Vâlcelele, inscrisa prin incheierea nr. 25371 din 30/04/2015;</i>		
3477 / 25/01/2018		
Act Notarial nr. 217, din 22/01/2018 emis de Serban Angelica Valentina;		
B6	Intabulare, drept de PROPRIETATE, dobandit prin Conventie, cota actuala 1/1, cota initiala 1/1	A1
1) SOCIETATEA AGROTEHNICA SRL, CIF:6363102		

C. Partea III. SARCINI .

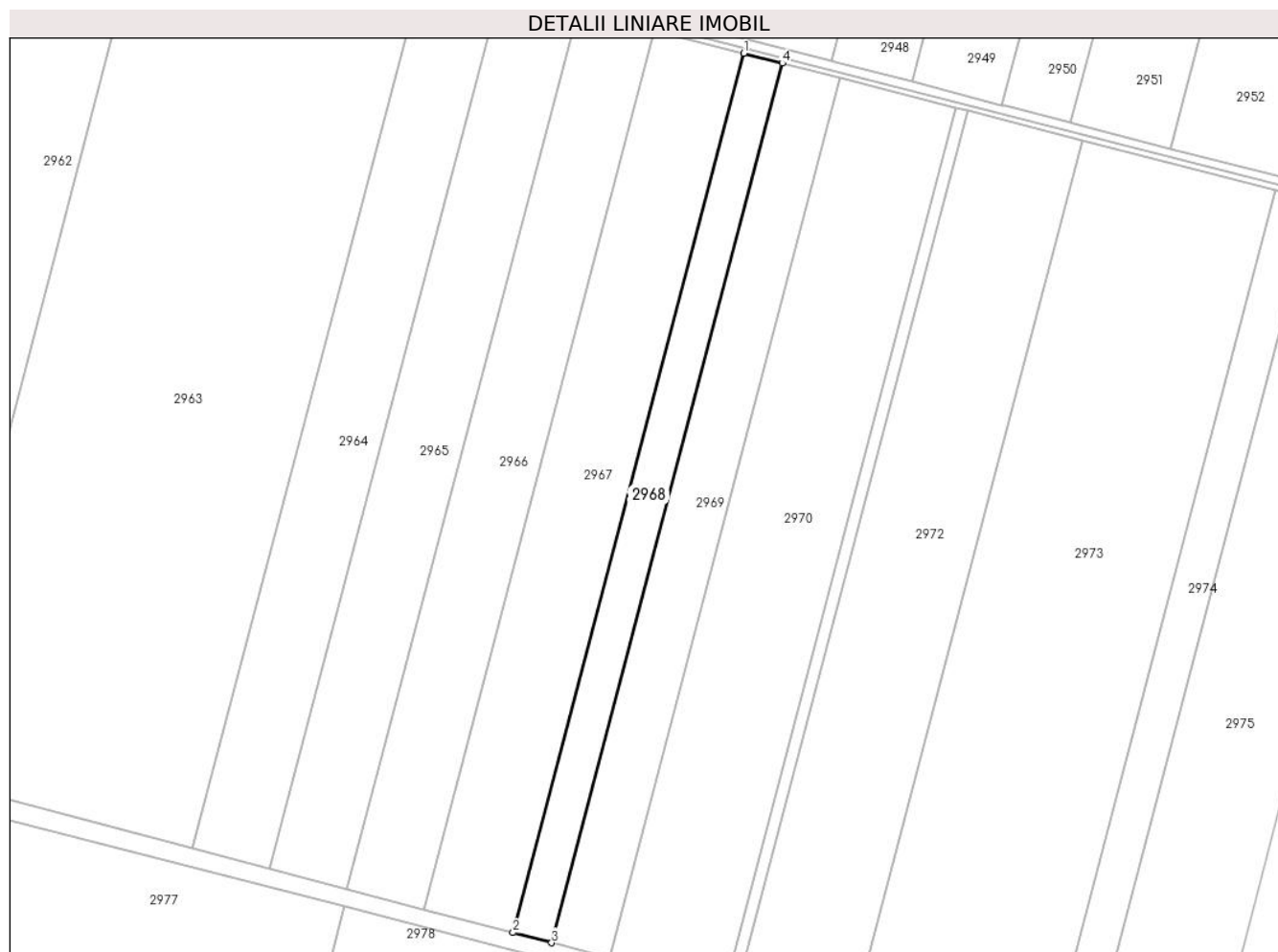
Inscrieri privind dezmembramintele dreptului de proprietate, drepturi reale de garanție și sarcini	Referințe
NU SUNT	

Anexa Nr. 1 La Partea I

Teren

Nr cadastral	Suprafața (mp)*	Observații / Referințe
22351	10.000	

* Suprafața este determinată în planul de proiecție Stereo 70.



Date referitoare la teren

Crt	Categorie folosință	Intra vilan	Suprafața (mp)	Tarla	Parcelă	Nr. topo	Observații / Referințe
1	arabil	NU	10.000	13/2	9	-	LOT 1

Lungime Segmente

1) Valorile lungimilor segmentelor sunt obținute din proiecție în plan.

Punct început	X / Y	Punct sfârșit	X / Y	Lungime segment (** (m)
1	674.793,098 326.521,67	2	674.671,893 326.059,803	477.506
2	674.671,893 326.059,803	3	674.692,143 326.054,477	20.939
3	674.692,143 326.054,477	4	674.813,382 326.516,47	477.636
4	674.813,382 326.516,47	1	674.793,098 326.521,67	20.94

** Lungimile segmentelor sunt determinate în planul de proiecție Stereo 70 și sunt rotunjite la 1 milimetru.

***** Distanţa dintre puncte este formată din segmente cumulate ce sunt mai mici decât valoarea 1 milimetru.**

**DATE DESPRE IMOBILUL NR. 2969**

Oficiul de Cadastru și Publicitate Imobiliară CALARASI
Biroul de Cadastru și Publicitate Imobiliară Calarasi

A. Partea I. Descrierea imobilului

TEREN Extravilan

Adresa: Jud. Calarasi

Nr. Crt	Nr cadastral Nr. topografic	Suprafața* (mp)	Observații / Referințe
A1	22352	15.000	Sector cadastral:4 Teren neimprejmuit;

B. Partea II. Proprietari și acte

Inscrieri privitoare la dreptul de proprietate și alte drepturi reale	Referințe	
60171 / 08/11/2017		
Act Notarial nr. 3869, din 06/11/2017 emis de Serban Angelica Valentina;		
B1	Se infiinteaza cartea funciara 22352 a imobilului cu numarul cadastral 22352/Vâlcelele, rezultat din dezmembrarea imobilului cu numarul cadastral 20762 inscris in cartea funciara 20762;	A1
Act Administrativ nr. 121926, din 03/07/2001 emis de CJPSDPAT CALARASI (act notarial nr. 340/07-11-2003 emis de BNP MITACHE IULIANA ADRIANA;);		
B2	Intabulare, drept de PROPRIETATE, dobandit prin lesire Din Indiviziune, cota actuala 1/1, cota initiala 1/1 1) DUMITRU DUMITRU <i>OBSERVATII: pozitie transcrisa din CF 20762/Vâlcelele, inscrisa prin incheierea nr. 26337 din 22/07/2011;</i>	A1
Act Notarial nr. 2561, din 07/05/2004 emis de BNP MITACHE IULIANA ADRIANA (act administrativ nr. 121926/03-07-2001 emis de CJPSDPAT CALARASI; act notarial nr. 340/07-11-2003 emis de BNP MITACHE IULIANA-ADRIANA;);		
B3	respingerea cererii privind intabularea dreptului de proprietate asupra imobilului de la A1, intrucat dreptul de proprietate a fost inscris in cartea funciara in baza Titlului de Proprietate nr. 121926/03-07-2001 emis de CJPSDPAT CALARASI; si a certificatului de mostenitor nr. 340/07-11-2003 emis de BNP MITACHE IULIANA-ADRIANA prin incheierea nr. 26337/22.07.2011 <i>OBSERVATII: pozitie transcrisa din CF 20762/Vâlcelele, inscrisa prin incheierea nr. 10282 din 18/02/2015;</i>	A1
Act Notarial nr. 1125, din 22/06/2015 emis de BNP MITACHE IULIANA ADRIANA (act notarial aut. sub nr. 2561/17.05.2004-BNP MITACHE IULIANA ADRIANA);		
B4	se noteaza modificarea limitei de proprietate, suprafetei si actualizare informatii cadastrale a imobilului de la A1, in baza documentatiei tehnice avizata si receptionata de serviciul de cadastru . <i>OBSERVATII: pozitie transcrisa din CF 20762/Vâlcelele, inscrisa prin incheierea nr. 25371 din 30/04/2015;</i>	A1

C. Partea III. SARCINI .

Inscrieri privind dezmembramintele dreptului de proprietate, drepturi reale de garanție și sarcini	Referințe
NU SUNT	

Anexa Nr. 1 La Partea I

Teren

Nr cadastral	Suprafața (mp)*	Observații / Referințe
22352	15.000	

* Suprafața este determinată în planul de proiecție Stereo 70.



Date referitoare la teren

Crt	Categorie folosință	Intra vilan	Suprafața (mp)	Tarla	Parcelă	Nr. topo	Observații / Referințe
1	arabil	NU	15.000	13/2	9	-	LOT 2

Lungime Segmente

1) Valorile lungimilor segmentelor sunt obținute din proiecție în plan.

Punct început	X / Y	Punct sfârșit	X / Y	Lungime segment (** (m)
1	674.813,382 326.516,47	2	674.692,143 326.054,477	477.636
2	674.692,143 326.054,477	3	674.722,509 326.046,492	31.398
3	674.722,509 326.046,492	4	674.843,797 326.508,671	477.829
4	674.843,797 326.508,671	1	674.813,382 326.516,47	31.399

** Lungimile segmentelor sunt determinate în planul de proiecție Stereo 70 și sunt rotunjite la 1 milimetru.

***** Distanţa dintre puncte este formată din segmente cumulate ce sunt mai mici decât valoarea 1 milimetru.**

**DATE DESPRE IMOBILUL NR. 2970**

Oficiul de Cadastru și Publicitate Imobiliară CALARASI
Biroul de Cadastru și Publicitate Imobiliară Calarasi

A. Partea I. Descrierea imobilului

TEREN Extravilan

Adresa: Jud. Calarasi

Nr. Crt	Nr cadastral Nr. topografic	Suprafața* (mp)	Observații / Referințe
A1	22057	30.000	Sector cadastral:4 Teren neimprejmuit;

B. Partea II. Proprietari și acte

Inscrieri privitoare la dreptul de proprietate și alte drepturi reale		Referințe
46576 / 19/08/2015		
Act Notarial nr. 2052, din 14/08/2015 emis de NP POPA DIDINA;		
B2	Intabulare, drept de PROPRIETATE, dobandit prin Conventie, cota actuala 1/1, cota initiala 1/1 1) IVAN MARIUS DANIEL , Intreprinzator	A1
B3	se noteaza faptul ca imobilul de la A1 constituie patrimoniu de afectatiune 1) IVAN MARIUS DANIEL INTREPRINDERE INDIVIDUALA , CIF:29865825	A1

C. Partea III. SARCINI .

Inscrieri privind dezmembramintele dreptului de proprietate, drepturi reale de garanție și sarcini	Referințe
NU SUNT	

Teren

Nr cadastral	Suprafața (mp)*	Observații / Referințe
22057	30.000	

* Suprafața este determinată în planul de proiecție Stereo 70.



Date referitoare la teren

Crt	Categorie folosință	Intra vilan	Suprafața (mp)	Tarla	Parcelă	Nr. topo	Observații / Referințe
1	arabil	NU	30.000	13/2	9	-	

Lungime Segmente

1) Valorile lungimilor segmentelor sunt obținute din proiecție în plan.

Punct început	X / Y	Punct sfârșit	X / Y	Lungime segment (** (m)
1	674.843,797 326.508,671	2	674.722,509 326.046,492	477.829
2	674.722,509 326.046,492	3	674.783,204 326.030,53	62.759
3	674.783,204 326.030,53	4	674.904,59 326.493,084	478.216
4	674.904,59 326.493,084	1	674.843,797 326.508,671	62.759

** Lungimile segmentelor sunt determinate în planul de proiecție Stereo 70 și sunt rotunjite la 1 milimetru.

***** Distanţa dintre puncte este formată din segmente cumulate ce sunt mai mici decât valoarea 1 milimetru.**

**DATE DESPRE IMOBILUL NR. 2971**

Oficiul de Cadastru și Publicitate Imobiliară CALARASI
Biroul de Cadastru și Publicitate Imobiliară Calarasi

A. Partea I. Descrierea imobilului

TEREN Extravilan

Adresa: Jud. Calarasi

Nr. Crt	Nr cadastral Nr. topografic	Suprafața* (mp)	Observații / Referințe
A1	20764	3.000	Sector cadastral:4 Teren neimprejmuit;

B. Partea II. Proprietari și acte

Inscrieri privitoare la dreptul de proprietate și alte drepturi reale		Referințe
62428 / 26/11/2020		
Act Notarial nr. 3318, din 25/11/2020 emis de Serban Angelica Valentina;		
B6	Intabulare, drept de PROPRIETATE, dobandit prin Conventie, cota actuala 1/1, cota initiala 1/1 1) SOCIETATEA ILDU SRL, CIF:6786765	A1

C. Partea III. SARCINI .

Inscrieri privind dezmembramintele dreptului de proprietate, drepturi reale de garanție și sarcini	Referințe
NU SUNT	

Teren

Nr cadastral	Suprafața (mp)*	Observații / Referințe
20764	3.000	

* Suprafața este determinată în planul de proiecție Stereo 70.



Date referitoare la teren

Crt	Categorie folosință	Intra vilan	Suprafața (mp)	Tarla	Parcelă	Nr. topo	Observații / Referințe
1	arabil	NU	3.000	13/2	9	-	

Lungime Segmente

1) Valorile lungimilor segmentelor sunt obținute din proiecție în plan.

Punct început	X / Y	Punct sfârșit	X / Y	Lungime segment (** (m)
1	674.904,59 326.493,084	2	674.783,204 326.030,53	478.216
2	674.783,204 326.030,53	3	674.789,271 326.028,934	6.273
3	674.789,271 326.028,934	4	674.910,667 326.491,526	478.256
4	674.910,667 326.491,526	1	674.904,59 326.493,084	6.274

** Lungimile segmentelor sunt determinate în planul de proiecție Stereo 70 și sunt rotunjite la 1 milimetru.

***** Distanţa dintre puncte este formată din segmente cumulate ce sunt mai mici decât valoarea 1 milimetru.**

**DATE DESPRE IMOBILUL NR. 2972**

Oficiul de Cadastru și Publicitate Imobiliară CALARASI
Biroul de Cadastru și Publicitate Imobiliară Calarasi

A. Partea I. Descrierea imobilului

TEREN Extravilan

Adresa: Jud. Calarasi

Nr. Crt	Nr cadastral Nr. topografic	Suprafața* (mp)	Observații / Referințe
A1	20316	30.000	Sector cadastral:4 Teren neimprejmuit;

B. Partea II. Proprietari și acte

Inscrieri privitoare la dreptul de proprietate și alte drepturi reale		Referințe
33686 / 19/11/2009		
Act Notarial nr. 3473, din 18/11/2009 emis de NP SESTACOVSCI FLORIN-ADRIAN;		
B2	Intabulare, drept de PROPRIETATE, dobandit prin Conventie, cota actuala 1/1, cota initiala 1/1 1) PEDA ALEXANDRU, SOT 2) PEDA TUDORA, SOTIE	A1

C. Partea III. SARCINI .

Inscrieri privind dezmembramintele dreptului de proprietate, drepturi reale de garanție și sarcini	Referințe
NU SUNT	

Teren

Nr cadastral	Suprafața (mp)*	Observații / Referințe
20316	30.000	

* Suprafața este determinată în planul de proiecție Stereo 70.



Date referitoare la teren

Crt	Categorie folosință	Intravilan	Suprafața (mp)	Tarla	Parcelă	Nr. topo	Observații / Referințe
1	arabil	NU	30.000	13/2	10	-	

Lungime Segmente

1) Valorile lungimilor segmentelor sunt obținute din proiecție în plan.

Punct început	X / Y	Punct sfârșit	X / Y	Lungime segment (** (m)
1	674.910,667 326.491,526	2	674.789,271 326.028,934	478.256
2	674.789,271 326.028,934	3	674.849,912 326.012,987	62.703
3	674.849,912 326.012,987	4	674.971,405 326.475,952	478.641
4	674.971,405 326.475,952	1	674.910,667 326.491,526	62.703

** Lungimile segmentelor sunt determinate în planul de proiecție Stereo 70 și sunt rotunjite la 1 milimetru.

***** Distanţa dintre puncte este formată din segmente cumulate ce sunt mai mici decât valoarea 1 milimetru.**

**DATE DESPRE IMOBILUL NR. 2973**

Oficiul de Cadastru și Publicitate Imobiliară CALARASI
Biroul de Cadastru și Publicitate Imobiliară Calarasi

A. Partea I. Descrierea imobilului

TEREN Extravilan

Adresa: Jud. Calarasi

Nr. Crt	Nr cadastral Nr. topografic	Suprafața* (mp)	Observații / Referințe
A1	22111	50.000	Sector cadastral:4 Teren neimprejmuit;

B. Partea II. Proprietari și acte

Inscrieri privitoare la dreptul de proprietate și alte drepturi reale		Referințe
71095 / 23/12/2015		
Act Notarial nr. 5264, din 22/12/2015 emis de NP SERBAN ANGELICA VALENTINA;		
B5	Intabulare, drept de PROPRIETATE, dobandit prin Conventie, cota actuala 1/1, cota initiala 1/1 1) SOCIETATEA ILDU SRL, CIF:6786765	A1
43829 / 28/08/2017		
Act Notarial nr. 2887, din 25/08/2017 emis de Serban Angelica Valentina;		
B6	se noteaza interdictiile de instrainare, grevare, inchiriere, dezmembrare, alipire, construire, demolare, restructurare si amenajare, 1) ING BANK N.V. AMSTERDAM-SUCURSALA BUCURESTI, CIF:6151100	A1

C. Partea III. SARCINI

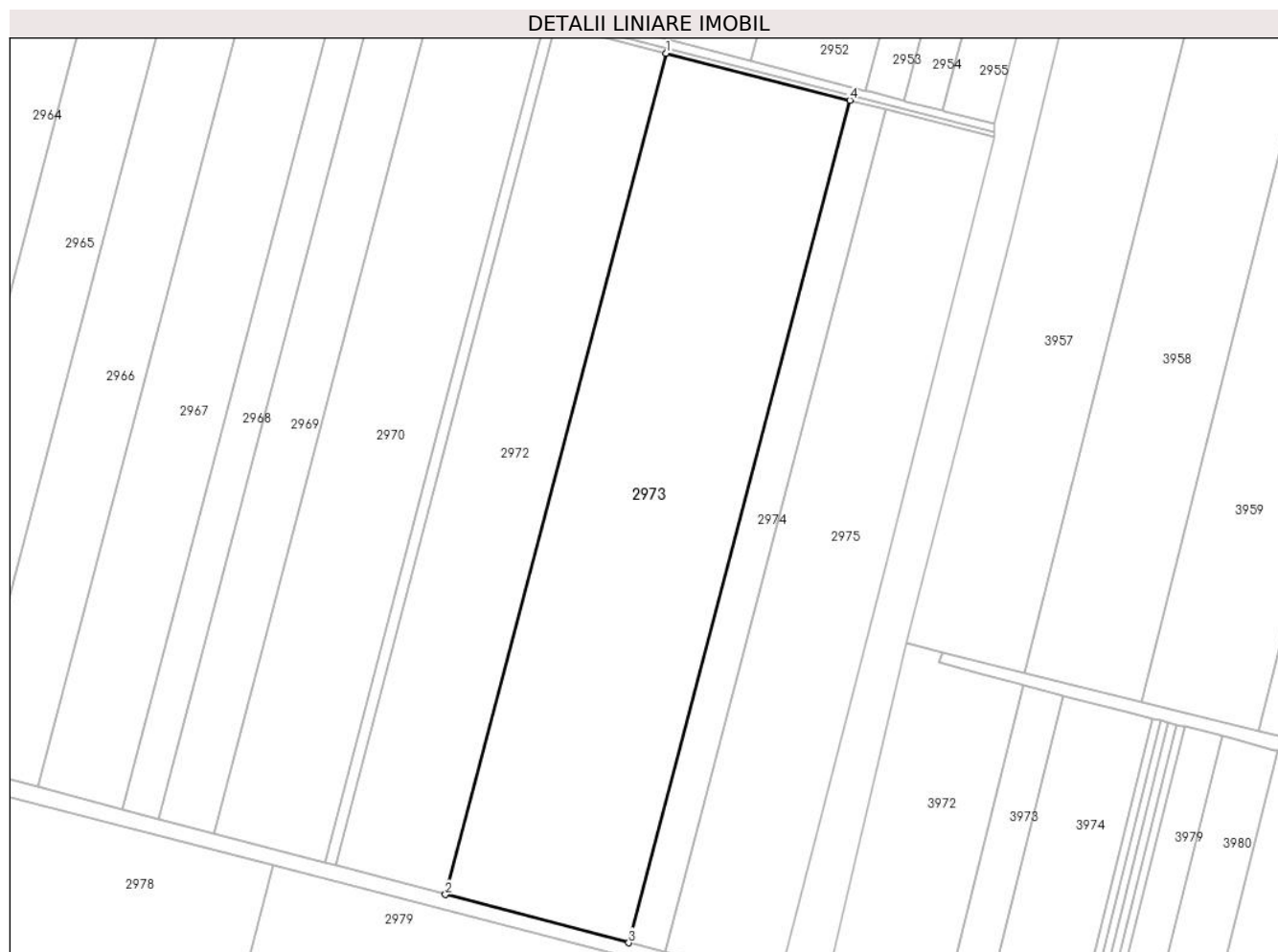
Inscrieri privind dezmembramintele dreptului de proprietate, drepturi reale de garanție și sarcini		Referințe
43829 / 28/08/2017		
Act Notarial nr. 2887, din 25/08/2017 emis de Serban Angelica Valentina;		
C1	Intabulare, drept de IPOTECA, Valoare:3025000 LEI, si celelalte obligatii de plata aferente Contractului de facilitare de credit nr. 16559 din data de 05.07.2016 1) ING BANK N.V. AMSTERDAM-SUCURSALA BUCURESTI, CIF:6151100	A1

Anexa Nr. 1 La Partea I

Teren

Nr cadastral	Suprafața (mp)*	Observații / Referințe
22111	50.000	

* Suprafața este determinată în planul de proiecție Stereo 70.



Date referitoare la teren

Crt	Categorie folosință	Intra vilan	Suprafața (mp)	Tarla	Parcelă	Nr. topo	Observații / Referințe
1	arabil	NU	50.000	13/2	11	-	

Lungime Segmente

1) Valorile lungimilor segmentelor sunt obținute din proiecție în plan.

Punct început	X / Y	Punct sfârșit	X / Y	Lungime segment (** (m)
1	674.971,405 326.475,952	2	674.849,912 326.012,987	478.641
2	674.849,912 326.012,987	3	674.950,871 325.986,436	104.392
3	674.950,871 325.986,436	4	675.072,528 326.450,024	479.285
4	675.072,528 326.450,024	1	674.971,405 326.475,952	104.394

** Lungimile segmentelor sunt determinate în planul de proiecție Stereo 70 și sunt rotunjite la 1 milimetru.

***** Distanţa dintre puncte este formată din segmente cumulate ce sunt mai mici decât valoarea 1 milimetru.**

**DATE DESPRE IMOBILUL NR. 2974**

Oficiul de Cadastru și Publicitate Imobiliară CALARASI
Biroul de Cadastru și Publicitate Imobiliară Calarasi

A. Partea I. Descrierea imobilului

TEREN Extravilan

Adresa: Jud. Calarasi

Nr. Crt	Nr cadastral Nr. topografic	Suprafața* (mp)	Observații / Referințe
A1		10.000	Sector cadastral:4 Teren neimprejmuit;

B. Partea II. Proprietari și acte

Inscrieri privitoare la dreptul de proprietate și alte drepturi reale	Referințe
/	
Act Administrativ nr. 121978, din 11/07/2001 emis de CJSDPAT CALARASI;	
B1	A1
Intabulare, drept de PROPRIETATE, dobandit prin Reconstituire, cota actuala 1/1, cota initiala 1/1 1) DUMITRU ST MARIN, LIPSA CNP	

C. Partea III. SARCINI .

Inscrieri privind dezmembramintele dreptului de proprietate, drepturi reale de garanție și sarcini	Referințe
NU SUNT	

Anexa Nr. 1 La Partea I

Teren

Nr cadastral	Suprafața (mp)*	Observații / Referințe
	10.000	

* Suprafața este determinată în planul de proiecție Stereo 70.



Date referitoare la teren

Crt	Categorie folosință	Intravilan	Suprafața (mp)	Tarla	Parcelă	Nr. topo	Observații / Referințe
1	arabil	NU	10.000	13/2	12	-	

Lungime Segmente

1) Valorile lungimilor segmentelor sunt obținute din proiecție în plan.

Punct început	X / Y	Punct sfârșit	X / Y	Lungime segment (** (m)
1	675.072,528 326.450,024	2	674.950,871 325.986,436	479.285
2	674.950,871 325.986,436	3	674.971,046 325.981,13	20.861
3	674.971,046 325.981,13	4	675.092,736 326.444,843	479.414
4	675.092,736 326.444,843	1	675.072,528 326.450,024	20.862

** Lungimile segmentelor sunt determinate în planul de proiecție Stereo 70 și sunt rotunjite la 1 milimetru.

***** Distanţa dintre puncte este formată din segmente cumulate ce sunt mai mici decât valoarea 1 milimetru.**

**DATE DESPRE IMOBILUL NR. 2975**

Oficiul de Cadastru și Publicitate Imobiliară CALARASI
Biroul de Cadastru și Publicitate Imobiliară Calarasi

A. Partea I. Descrierea imobilului

TEREN Extravilan

Nr. CF vechi:651
Nr. cadastral vechi:853

Adresa: Jud. Calarasi

Nr. Crt	Nr cadastral Nr. topografic	Suprafața* (mp)	Observații / Referințe
A1	20033	30.166	Sector cadastral:4 Teren neimprejmuit; din act 30000 mp

B. Partea II. Proprietari și acte

Inscrieri privitoare la dreptul de proprietate și alte drepturi reale	Referințe
20743 / 29/07/2008	
Act Notarial nr. 2322, din 25/07/2008 emis de BNP MITACHE IULIANA;	
B2	A1
Intabulare, drept de PROPRIETATE, dobandit prin Conventie, cota actuala 1/1, cota initiala 1/1	
1) GHIDRASAN MITISOR, sot	
2) GHIDRASAN PAULINA, sotie	

C. Partea III. SARCINI .

Inscrieri privind dezmembramintele dreptului de proprietate, drepturi reale de garanție și sarcini	Referințe
NU SUNT	

Anexa Nr. 1 La Partea I

Teren

Nr cadastral	Suprafața (mp)*	Observații / Referințe
20033	30.166	din act 30000 mp

* Suprafața este determinată în planul de proiecție Stereo 70.



Date referitoare la teren

Crt	Categorie folosință	Intravilan	Suprafața (mp)	Tarla	Parcelă	Nr. topo	Observații / Referințe
1	arabil	NU	30.166	13/2	13	-	

Lungime Segmente

1) Valorile lungimilor segmentelor sunt obținute din proiecție în plan.

Punct început	X / Y	Punct sfârșit	X / Y	Lungime segment (** (m)
1	675.092,736 326.444,843	2	674.971,046 325.981,13	479.414
2	674.971,046 325.981,13	3	675.033,277 325.964,764	64.347
3	675.033,277 325.964,764	4	675.092,769 326.196,535	239.285
4	675.092,769 326.196,535	5	675.151,953 326.429,66	240.52
5	675.151,953 326.429,66	1	675.092,736 326.444,843	61.132

**** Lungimile segmentelor sunt determinate în planul de proiecție Stereo 70 și sunt rotunjite la 1 milimetru.**

***** Distanța dintre puncte este formată din segmente cumulate ce sunt mai mici decât valoarea 1 milimetru.**

**DATE DESPRE IMOBILUL NR. 2976**

Oficiul de Cadastru și Publicitate Imobiliară CALARASI
Biroul de Cadastru și Publicitate Imobiliară Calarasi

A. Partea I. Descrierea imobilului

TEREN Extravilan

Adresa: Jud. Calarasi

Nr. Crt	Nr cadastral Nr. topografic	Suprafața* (mp)	Observații / Referințe
A1	21534	Din acte: 182.500 Masurata: 181.398	Sector cadastral:4 Teren neimprejmuit;

B. Partea II. Proprietari și acte

Inscrieri privitoare la dreptul de proprietate și alte drepturi reale		Referințe
82454 / 22/12/2014		
Act Administrativ nr. 122364, din 18/02/2002 emis de CJSPDPAT CALARASI (act notarial nr. 3126/20-10-2014 emis de NP SESTACOVSCI FLORIN ADRIAN; act notarial nr. 3127/20-10-2014 emis de NP SESTACOVSCI FLORIN ADRIAN; act notarial nr. 328/12-02-2015 emis de NP SESTACOVSCI FLORIN ADRIAN; act notarial nr. 329/12-02-2015 emis de NP SESTACOVSCI FLORIN ADRIAN;);		
B1	Intabulare, drept de PROPRIETATE, dobandit prin Reconstituire, cota actuala 4/9, cota initiala 1/1 1) PAIS DAN MIHAIL 2) PAIS ADRIAN 3) SOHAN ANDRIANA (ADRIANA), - decedata	A1
66755 / 03/12/2015		
Act Notarial nr. 4421, din 02/12/2015 emis de BIN Tutuianu Dana Cristina;		
B3	Intabulare, drept de PROPRIETATE, dobandit prin Conventie, cota actuala 1/9, cota initiala 2/18 1) SC ILDU SRL, CIF:6786765	A1
981 / 13/01/2016		
Act Notarial nr. 59, din 12/01/2016 emis de BIN Tutuianu Dana Cristina;		
B4	Intabulare, drept de PROPRIETATE, dobandit prin Conventie, cota actuala 1/9, cota initiala 1/9 1) SC ILDU SRL, CIF:6786765	A1
25260 / 16/05/2017		
Act Notarial nr. 1575, din 12/05/2017 emis de Serban Angelica Valentina;		
B5	Intabulare, drept de PROPRIETATE, dobandit prin Conventie, cota actuala 1/9, cota initiala 1/9 1) SC ILDU SRL, CIF:6786765	A1
60254 / 29/11/2018		
Act Notarial nr. 179, din 20/11/2018 emis de Chiru Maria Dana;		
B6	Intabulare, drept de PROPRIETATE, dobandit prin Succesiune, cota actuala 1/18, cota initiala 1/18 1) STOICA POLIXENIA	A1
8330 / 21/02/2019		
Act Notarial nr. 424, din 21/02/2019 emis de Popa DIDINA;		
B8	Intabulare, drept de PROPRIETATE, dobandit prin Conventie, cota actuala 1/9, cota initiala 1/9 1) OPREA LAURENTIU VASILE, -sot 2) DUMITRU MARIANA, -sotie	A1
40448 / 19/08/2019		
Act Notarial nr. 108, din 05/08/2019 emis de Mircia Elena;		
B9	Intabulare, drept de PROPRIETATE, dobandit prin Succesiune, cota actuala 1/18, cota initiala 1/18 1) GAVRIL DORINEL	A1
3954 / 25/01/2021		
Act Administrativ nr. 3954, din 25/01/2021 emis de BCPI Calarasi;		
B10	se noteaza repositionarea imobilului conform documentatiei cadastrale avizata si receptionata de inspectorul de cadastru	A1

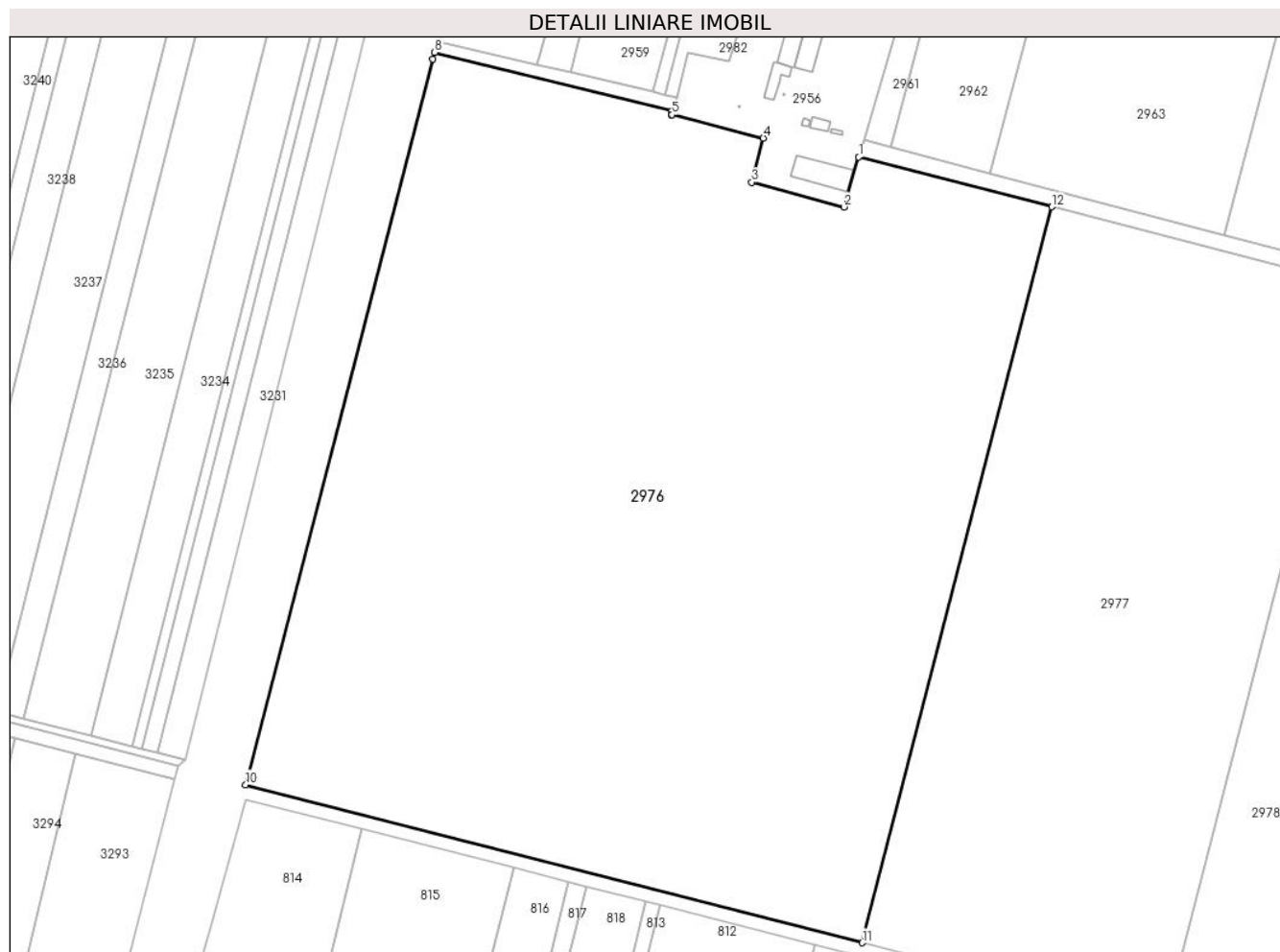
C. Partea III. SARCINI .

Inscrieri privind dezmembramintele dreptului de proprietate, drepturi reale de garanție și sarcini	Referințe
NU SUNT	

Teren

Nr cadastral	Suprafața (mp)*	Observații / Referințe
21534	Din acte: 182.500 Masurata: 181.398	

* Suprafața este determinată în planul de proiecție Stereo 70.



Date referitoare la teren

Crt	Categorie folosință	Intra vilan	Suprafața (mp)	Tarla	Parcelă	Nr. topo	Observații / Referințe
1	arabil	NU	181.398	31/1	1	-	

Lungime Segmente

1) Valorile lungimilor segmentelor sunt obținute din proiecție în plan.

Punct început	X / Y	Punct sfârșit	X / Y	Lungime segment (** (m)
1	674.278,396 326.152,086	2	674.269,313 326.121,366	32.035
2	674.269,313 326.121,366	3	674.212,547 326.136,685	58.797
3	674.212,547 326.136,685	4	674.219,582 326.163,777	27.99
4	674.219,582 326.163,777	5	674.163,406 326.178,224	58.004

Punct început	X / Y	Punct sfârșit	X / Y	Lungime segment (** (m)
5	674.163,406 326.178,224	6	674.162,72 326.178,4	0.708
6	674.162,72 326.178,4	7	674.163,257 326.180,449	2.118
7	674.163,257 326.180,449	8	674.017,028 326.216,649	150.643
8	674.017,028 326.216,649	9	674.015,676 326.212,603	4.266
9	674.015,676 326.212,603	10	673.900,553 325.765,379	461.804
10	673.900,553 325.765,379	11	674.280,486 325.667,925	392.233
11	674.280,486 325.667,925	12	674.397,229 326.121,441	468.301
12	674.397,229 326.121,441	1	674.278,396 326.152,086	122.721

** Lungimile segmentelor sunt determinate în planul de proiecție Stereo 70 și sunt rotunjite la 1 milimetru.

*** Distanța dintre puncte este formată din segmente cumulate ce sunt mai mici decât valoarea 1 milimetru.

**DATE DESPRE IMOBILUL NR. 2977**

Oficiul de Cadastru și Publicitate Imobiliară CALARASI
Biroul de Cadastru și Publicitate Imobiliară Calarasi

A. Partea I. Descrierea imobilului

TEREN Extravilan

Adresa: Jud. Calarasi

Nr. Crt	Nr cadastral Nr. topografic	Suprafața* (mp)	Observații / Referințe
A1		90.000	Sector cadastral:4 Teren neimprejmuit;

B. Partea II. Proprietari și acte

Inscrieri privitoare la dreptul de proprietate și alte drepturi reale	Referințe
/	
Act Administrativ nr. 122360, din 18/02/2002 emis de CJSDPAT CALARASI;	
B1	A1
Intabulare, drept de PROPRIETATE, dobandit prin Reconstituire, cota actuala 1/1, cota initiala 1/1	
1) STOICA MARIA LAVINIA, LIPSA CNP	

C. Partea III. SARCINI .

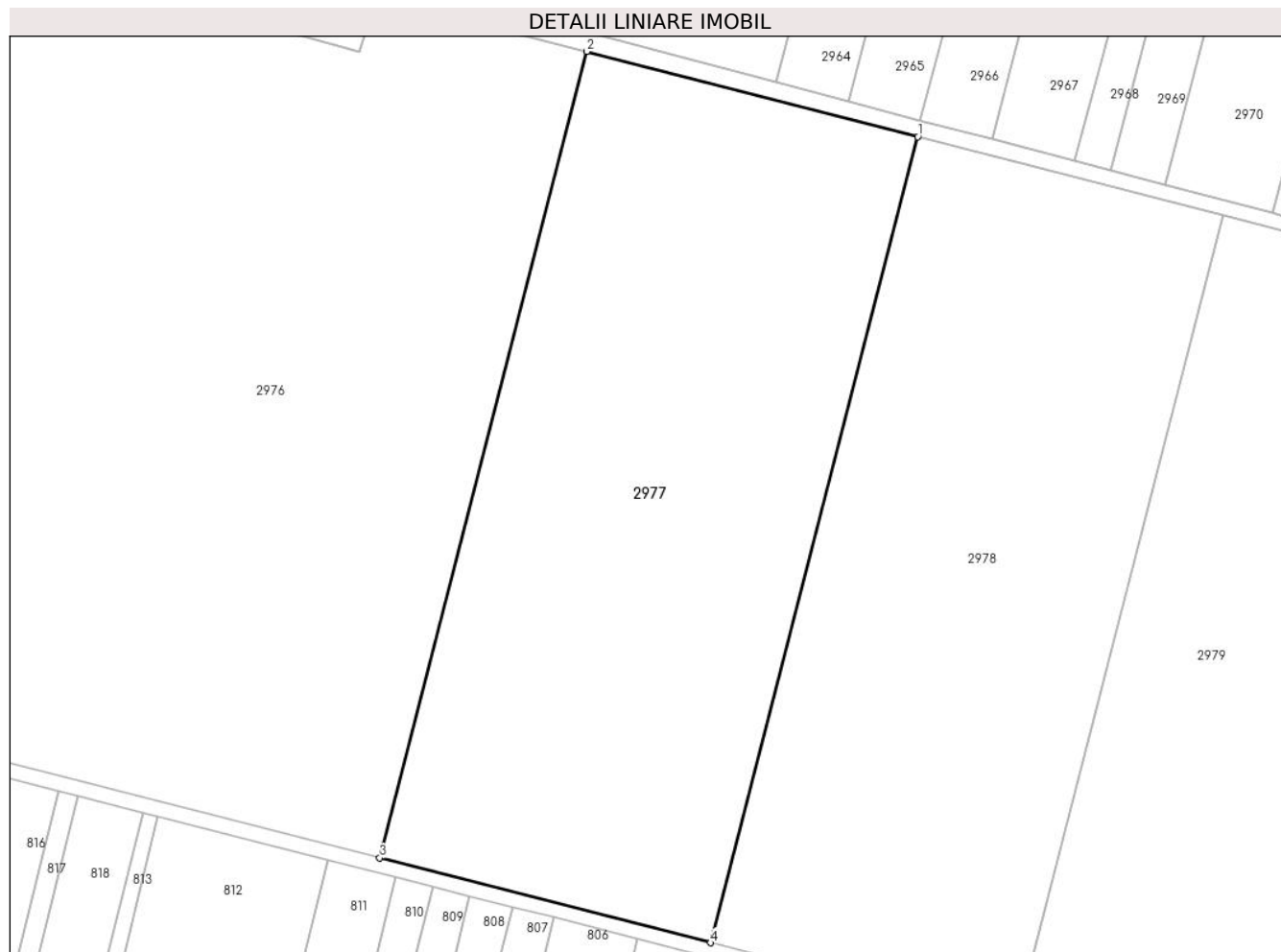
Inscrieri privind dezmembramintele dreptului de proprietate, drepturi reale de garanție și sarcini	Referințe
NU SUNT	

Anexa Nr. 1 La Partea I

Teren

Nr cadastral	Suprafața (mp)*	Observații / Referințe
	90.000	

* Suprafața este determinată în planul de proiecție Stereo 70.



Date referitoare la teren

Crt	Categorie folosință	Intravilan	Suprafața (mp)	Tarla	Parcelă	Nr. topo	Observații / Referințe
1	arabil	NU	90.000	31/1	2	-	

Lungime Segmente

1) Valorile lungimilor segmentelor sunt obținute din proiecție în plan.

Punct început	X / Y	Punct sfârșit	X / Y	Lungime segment (** (m)
1	674.583,374 326.073,438	2	674.397,229 326.121,441	192.235
2	674.397,229 326.121,441	3	674.280,486 325.667,925	468.301
3	674.280,486 325.667,925	4	674.466,693 325.620,162	192.235
4	674.466,693 325.620,162	1	674.583,374 326.073,438	468.053

** Lungimile segmentelor sunt determinate în planul de proiecție Stereo 70 și sunt rotunjite la 1 milimetru.

***** Distanţa dintre puncte este formată din segmente cumulate ce sunt mai mici decât valoarea 1 milimetru.**

**DATE DESPRE IMOBILUL NR. 2978**

Oficiul de Cadastru și Publicitate Imobiliară CALARASI
Biroul de Cadastru și Publicitate Imobiliară Calarasi

A. Partea I. Descrierea imobilului

TEREN Extravilan

Nr. CF vechi:650

Nr. cadastral vechi:852

Adresa: Jud. Calarasi

Nr. Crt	Nr cadastral Nr. topografic	Suprafața* (mp)	Observații / Referințe
A1	20063	83.000	Sector cadastral:4 Teren neimprejmuit; *

B. Partea II. Proprietari și acte

Inscrieri privitoare la dreptul de proprietate și alte drepturi reale		Referințe
14023 / 26/05/2008		
Certificat Mostenitor nr. 28, din 20/01/2005 emis de BNP MITACHE IULIANA ADRIANA (TP 122339/16.07.2001-CJPSDPAT CALARASI);		
B1	Intabulare, drept de PROPRIETATE, dobandit prin Succesiune, cota actuala 8/24, cota initiala 2/3 1) STOICA MARIA LAVINIA <i>OBSERVATII: (provenita din conversia CF 650)</i>	A1
B3	Intabulare, drept de PROPRIETATE, dobandit prin Succesiune, cota actuala 2/24, cota initiala 1/12 1) CIUTACU CORNELIA <i>OBSERVATII: (provenita din conversia CF 650)</i>	A1
B5	Intabulare, drept de PROPRIETATE, dobandit prin Succesiune, cota actuala 1/24, cota initiala 1/24 1) SOHAN ANDREI CRISTIAN <i>OBSERVATII: (provenita din conversia CF 650)</i>	A1
B6	Intabulare, drept de PROPRIETATE, dobandit prin Succesiune, cota actuala 1/24, cota initiala 1/24 1) SOHAN DANIELA NICOLETA <i>OBSERVATII: (provenita din conversia CF 650)</i>	A1
26837 / 30/09/2008		
Act Notarial nr. 2148, din 24/09/2008 emis de BNP CHIRU MARIA DANA;		
B7	Intabulare, drept de PROPRIETATE, dobandit prin Conventie, cota actuala 4/24, cota initiala 1/6 1) ILIUTA MIHAELA-CRISTINA , sotie 2) ILIUTA VASILE , sot	A1
59425 / 28/10/2015		
Act Notarial nr. 4402, din 26/10/2015 emis de NP SERBAN ANGELICA VALENTINA;		
B8	Intabulare, drept de PROPRIETATE, dobandit prin Conventie, cota actuala 8/24, cota initiala 8/24 1) SOCIETATEA ILDU SRL , CIF:6786765	A1

C. Partea III. SARCINI .

Inscrieri privind dezmembramintele dreptului de proprietate, drepturi reale de garanție și sarcini	Referințe
NU SUNT	

Anexa Nr. 1 La Partea I

Teren

Nr cadastral	Suprafața (mp)*	Observații / Referințe
20063	83.000	*

* Suprafața este determinată în planul de proiecție Stereo 70.



Date referitoare la teren

Crt	Categorie folosință	Intravilan	Suprafața (mp)	Tarla	Parcelă	Nr. topo	Observații / Referințe
1	arabil	NU	83.000	31/1	3	-	

Lungime Segmente

1) Valorile lungimilor segmentelor sunt obținute din proiecție în plan.

Punct început	X / Y	Punct sfârșit	X / Y	Lungime segment (** (m)
1	674.755,129 326.029,147	2	674.583,374 326.073,438	177.374
2	674.583,374 326.073,438	3	674.466,693 325.620,162	468.053
3	674.466,693 325.620,162	4	674.638,505 325.576,092	177.374
4	674.638,505 325.576,092	1	674.755,129 326.029,147	467.825

** Lungimile segmentelor sunt determinate în planul de proiecție Stereo 70 și sunt rotunjite la 1 milimetru.

***** Distanţa dintre puncte este formată din segmente cumulate ce sunt mai mici decât valoarea 1 milimetru.**

**DATE DESPRE IMOBILUL NR. 2979**

Oficiul de Cadastru și Publicitate Imobiliară CALARASI
Biroul de Cadastru și Publicitate Imobiliară Calarasi

A. Partea I. Descrierea imobilului

TEREN Extravilan

Adresa: Jud. Calarasi

Nr. Crt	Nr cadastral Nr. topografic	Suprafața* (mp)	Observații / Referințe
A1		123.000	Sector cadastral:4 Teren neimprejmuit;

B. Partea II. Proprietari și acte

Inscrieri privitoare la dreptul de proprietate și alte drepturi reale	Referințe
/	
Act Administrativ nr. 122323, din 13/07/2001 emis de CJSDPAT CALARASI;	
B1	A1
Intabulare, drept de PROPRIETATE, dobandit prin Reconstituire, cota actuala 1/1, cota initiala 1/1	
1) MITULESCU STELIANA, LIPSA CNP	

C. Partea III. SARCINI .

Inscrieri privind dezmembramintele dreptului de proprietate, drepturi reale de garanție și sarcini	Referințe
NU SUNT	

Teren

Nr cadastral	Suprafața (mp)*	Observații / Referințe
	123.000	

* Suprafața este determinată în planul de proiecție Stereo 70.



Date referitoare la teren

Crt	Categorie folosință	Intravilan	Suprafața (mp)	Tarla	Parcelă	Nr. topo	Observații / Referințe
1	arabil	NU	123.000	31/1	4	-	

Lungime Segmente

1) Valorile lungimilor segmentelor sunt obținute din proiecție în plan.

Punct început	X / Y	Punct sfârșit	X / Y	Lungime segment (** (m)
1	675.009,355 325.963,587	2	674.755,129 326.029,147	262.543
2	674.755,129 326.029,147	3	674.638,505 325.576,092	467.825
3	674.638,505 325.576,092	4	674.829,512 325.527,098	197.19
4	674.829,512 325.527,098	5	674.828,667 325.523,785	3.419
5	674.828,667 325.523,785	6	674.891,987 325.507,644	65.345

Punct început	X / Y	Punct sfârșit	X / Y	Lungime segment (** (m)
6	674.891,987 325.507,644	1	675.009,355 325.963,587	470.807

** Lungimile segmentelor sunt determinate în planul de proiecție Stereo 70 și sunt rotunjite la 1 milimetru.

*** Distanța dintre puncte este formată din segmente cumulate ce sunt mai mici decât valoarea 1 milimetru.

**DATE DESPRE IMOBILUL NR. 2980**

Oficiul de Cadastru și Publicitate Imobiliară CALARASI
Biroul de Cadastru și Publicitate Imobiliară Calarasi

A. Partea I. Descrierea imobilului

TEREN Extravilan

Adresa: Jud. Calarasi

Nr. Crt	Nr cadastral Nr. topografic	Suprafața* (mp)	Observații / Referințe
A1		10.000	Sector cadastral:4 Teren neimprejmuit;

B. Partea II. Proprietari și acte

Inscrieri privitoare la dreptul de proprietate și alte drepturi reale	Referințe
/	
Act Administrativ nr. 122332, din 16/07/2001 emis de CJSDPAT CALARASI;	
B1	A1
Intabulare, drept de PROPRIETATE, dobandit prin Reconstituire, cota actuala 1/1, cota initiala 1/1 1) NICOLAE IORDAN, LIPSA CNP	

C. Partea III. SARCINI .

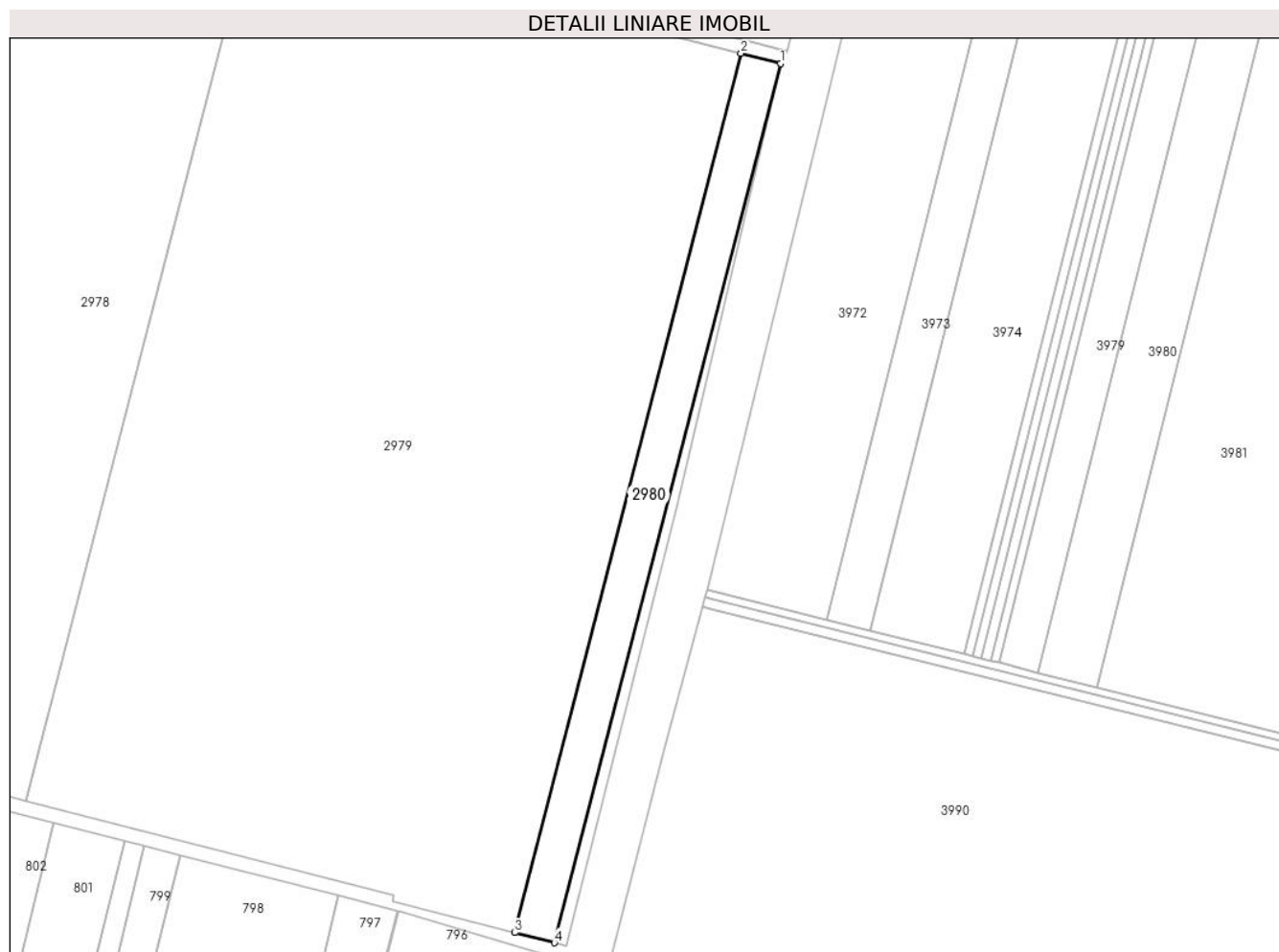
Inscrieri privind dezmembramintele dreptului de proprietate, drepturi reale de garanție și sarcini	Referințe
NU SUNT	

Anexa Nr. 1 La Partea I

Teren

Nr cadastral	Suprafața (mp)*	Observații / Referințe
	10.000	

* Suprafața este determinată în planul de proiecție Stereo 70.



Date referitoare la teren

Crt	Categorie folosință	Intravilan	Suprafața (mp)	Tarla	Parcelă	Nr. topo	Observații / Referințe
1	arabil	NU	10.000	31/1	5	-	

Lungime Segmente

1) Valorile lungimilor segmentelor sunt obținute din proiecție în plan.

Punct început	X / Y	Punct sfârșit	X / Y	Lungime segment (** (m)
1	675.029,924 325.958,283	2	675.009,355 325.963,587	21.242
2	675.009,355 325.963,587	3	674.891,987 325.507,644	470.807
3	674.891,987 325.507,644	4	674.912,571 325.502,397	21.242
4	674.912,571 325.502,397	1	675.029,924 325.958,283	470.748

** Lungimile segmentelor sunt determinate în planul de proiecție Stereo 70 și sunt rotunjite la 1 milimetru.

***** Distanţa dintre puncte este formată din segmente cumulate ce sunt mai mici decât valoarea 1 milimetru.**

**DATE DESPRE IMOBILUL NR. 2981**

Oficiul de Cadastru și Publicitate Imobiliară CALARASI
Biroul de Cadastru și Publicitate Imobiliară Calarasi

A. Partea I. Descrierea imobilului

TEREN Extravilan

Adresa: Jud. Calarasi, TARLA 31/1 PARCELA 6

Nr. Crt	Nr cadastral Nr. topografic	Suprafața* (mp)	Observații / Referințe
A1	23492	1.970	Sector cadastral:4 Teren neimprejmuit;

B. Partea II. Proprietari și acte

Inscrieri privitoare la dreptul de proprietate și alte drepturi reale	Referințe
70252 / 12/12/2022	
Act Administrativ nr. 53, din 26/10/2022 emis de CONSILIUL LOCAL VILCELELE (HCL ; act administrativ nr 3280 din 10.11.2022, emis de PRIMARIA COMUNEI VILCELELE);	
B1	A1
Intabulare, drept de PROPRIETATEPRIVATA, dobandit prin Lege, cota actuala 1/1, cota initiala 1/1	
1) COMUNA VILCELELE , CIF:3796837, domeniu public	

C. Partea III. SARCINI .

Inscrieri privind dezmembramintele dreptului de proprietate, drepturi reale de garanție și sarcini	Referințe
NU SUNT	

Anexa Nr. 1 La Partea I

Teren

Nr cadastral	Suprafața (mp)*	Observații / Referințe
23492	1.970	

* Suprafața este determinată în planul de proiecție Stereo 70.



Date referitoare la teren

Crt	Categorie folosință	Intravilan	Suprafața (mp)	Tarla	Parcelă	Nr. topo	Observații / Referințe
1	arabil	NU	1.970	-	-	-	

Lungime Segmente

1) Valorile lungimilor segmentelor sunt obținute din proiecție în plan.

Punct început	X / Y	Punct sfârșit	X / Y	Lungime segment (** (m)
1	675.030,373 325.958,167	2	675.029,924 325.958,283	0.464
2	675.029,924 325.958,283	3	674.912,571 325.502,397	470.748
3	674.912,571 325.502,397	4	674.918,752 325.500,821	6.379
4	674.918,752 325.500,821	5	674.976,069 325.729,227	235.488
5	674.976,069 325.729,227	1	675.030,373 325.958,167	235.292

**** Lungimile segmentelor sunt determinate în planul de proiecție Stereo 70 și sunt rotunjite la 1 milimetru.**

***** Distanța dintre puncte este formată din segmente cumulate ce sunt mai mici decât valoarea 1 milimetru.**

**DATE DESPRE IMOBILUL NR. 2982**

Oficiul de Cadastru și Publicitate Imobiliară CALARASI
Biroul de Cadastru și Publicitate Imobiliară Calarasi

A. Partea I. Descrierea imobilului

TEREN Extravilan

Adresa: Jud. Calarasi

Nr. Crt	Nr cadastral Nr. topografic	Suprafața* (mp)	Observații / Referințe
A1		1.036	Sector cadastral:4 Teren neimprejmuit;

B. Partea II. Proprietari și acte

Inscrieri privitoare la dreptul de proprietate și alte drepturi reale		Referințe
/		
Act Normativ nr. 7, din 13/03/1996 emis de PARLAMENTUL ROMÂNIEI;		
B1	Inscrierea provizorie, drept de PROPRIETATE, dobandit prin Lege, cota actuala 1/1, cota initiala 1/1 1) COMUNA VILCELELE , CIF:3796837	A1
B2	se noteaza mentiunea 'Proprietar neidentificat, teren la dispozitia comisiei locale de fond funciar', dobandit prin Lege	A1

C. Partea III. SARCINI .

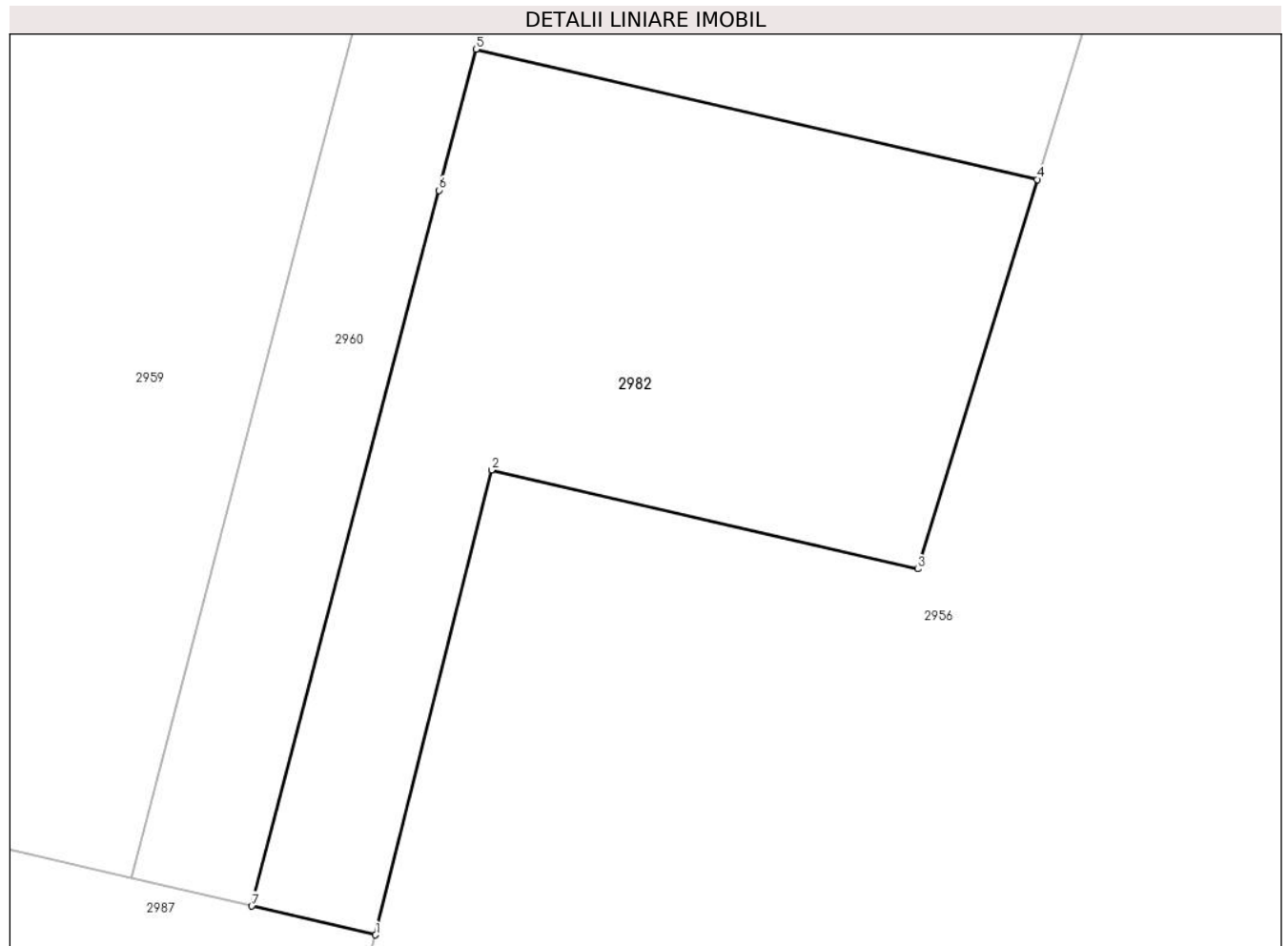
Inscrieri privind dezmembramintele dreptului de proprietate, drepturi reale de garanție și sarcini	Referințe
NU SUNT	

Anexa Nr. 1 La Partea I

Teren

Nr cadastral	Suprafața (mp)*	Observații / Referințe
	1.036	

* Suprafața este determinată în planul de proiecție Stereo 70.



Date referitoare la teren

Crt	Categorie folosință	Intravilan	Suprafața (mp)	Tarla	Parcelă	Nr. topo	Observații / Referințe
1	arabil	NU	1.036	13/2	-	-	

Lungime Segmente

1) Valorile lungimilor segmentelor sunt obținute din proiecție în plan.

Punct început	X / Y	Punct sfârșit	X / Y	Lungime segment (** (m)
1	674.166,089 326.188,961	2	674.173,025 326.216,726	28.618
2	674.173,025 326.216,726	3	674.198,502 326.210,813	26.154
3	674.198,502 326.210,813	4	674.205,666 326.234,069	24.334
4	674.205,666 326.234,069	5	674.172,109 326.241,852	34.448
5	674.172,109 326.241,852	6	674.169,896 326.233,418	8.72

Punct început	X / Y	Punct sfârșit	X / Y	Lungime segment (** (m)
6	674.169,896 326.233,418	7	674.158,68 326.190,68	44.185
7	674.158,68 326.190,68	1	674.166,089 326.188,961	7.606

** Lungimile segmentelor sunt determinate în planul de proiecție Stereo 70 și sunt rotunjite la 1 milimetru.

*** Distanța dintre puncte este formată din segmente cumulate ce sunt mai mici decât valoarea 1 milimetru.

**DATE DESPRE IMOBILUL NR. 2983**

Oficiul de Cadastru și Publicitate Imobiliară CALARASI
Biroul de Cadastru și Publicitate Imobiliară Calarasi

A. Partea I. Descrierea imobilului

TEREN Extravilan

Adresa: Jud. Calarasi

Nr. Crt	Nr cadastral Nr. topografic	Suprafața* (mp)	Observații / Referințe
A1		4.157	Sector cadastral:4 Teren neimprejmuit;

B. Partea II. Proprietari și acte

Inscrieri privitoare la dreptul de proprietate și alte drepturi reale	Referințe
/	
Act Normativ nr. 7, din 13/03/1996 emis de PARLAMENTUL ROMÂNIEI;	
B1	A1
Inscrierea provizorie, drept de PROPRIETATE, dobandit prin Lege, cota actuala 1/1, cota initiala 1/1 1) COMUNA VILCELELE, CIF:3796837	

C. Partea III. SARCINI .

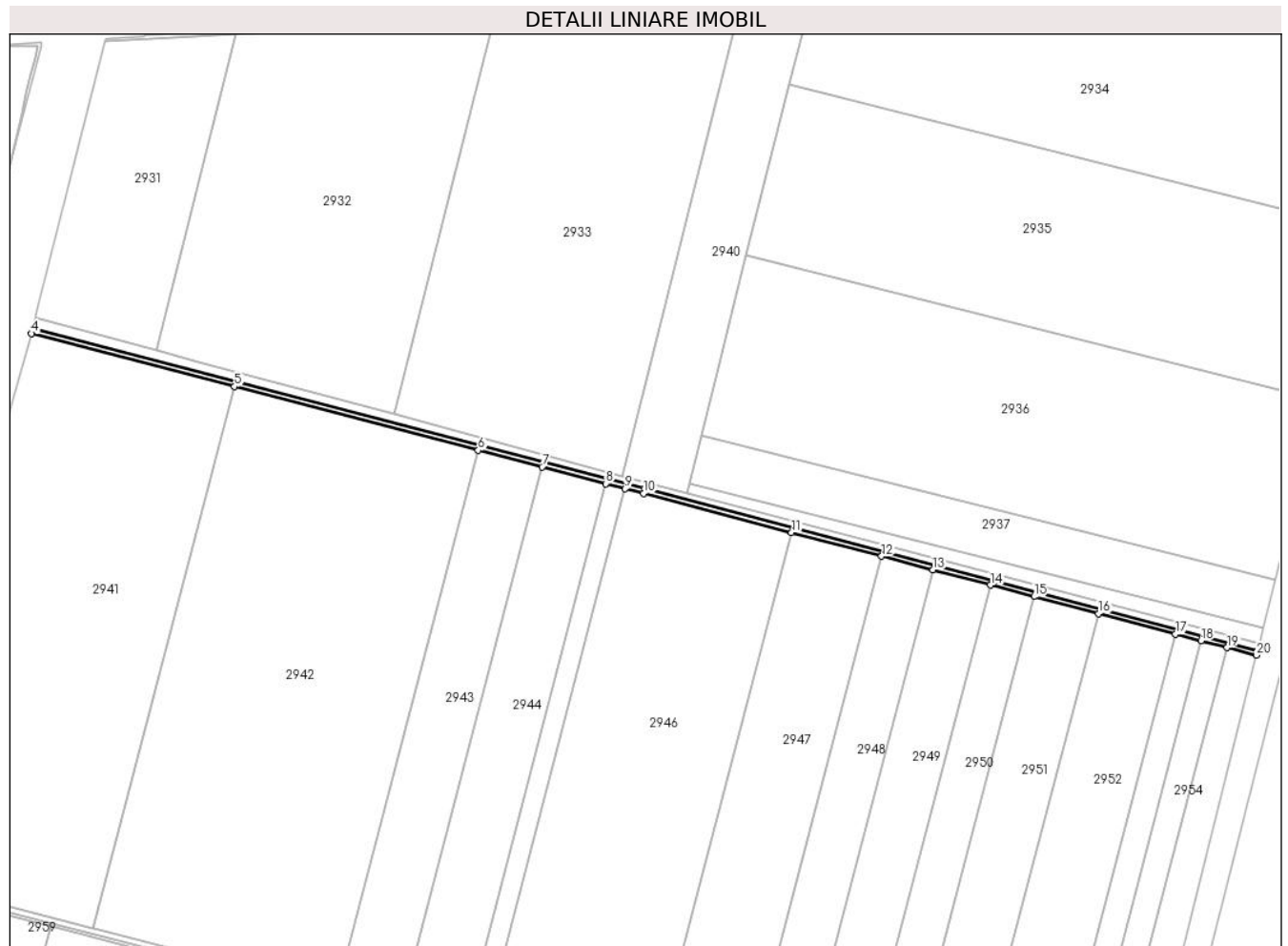
Inscrieri privind dezmembramintele dreptului de proprietate, drepturi reale de garanție și sarcini	Referințe
NU SUNT	

Anexa Nr. 1 La Partea I

Teren

Nr cadastral	Suprafața (mp)*	Observații / Referințe
	4.157	

* Suprafața este determinată în planul de proiecție Stereo 70.



Date referitoare la teren

Crt	Categorie folosință	Intra vilan	Suprafața (mp)	Tarla	Parcelă	Nr. topo	Observații / Referințe
1	drum	NU	4.157	-	-	-	DE

Lungime Segmente

1) Valorile lungimilor segmentelor sunt obținute din proiecție în plan.

Punct început	X / Y	Punct sfârșit	X / Y	Lungime segment (** (m)
1	675.263,47 326.880,997	2	674.760,458 327.013,644	520.208
2	674.760,458 327.013,644	3	674.258,352 327.144,768	518.945
3	674.258,352 327.144,768	4	674.257,347 327.140,897	3.999
4	674.257,347 327.140,897	5	674.423,961 327.097,385	172.202
5	674.423,961 327.097,385	6	674.623,962 327.045,155	206.708

Punct început	X / Y	Punct sfârșit	X / Y	Lungime segment (** (m)
6	674.623,962 327.045,155	7	674.676,381 327.031,466	54.177
7	674.676,381 327.031,466	8	674.728,826 327.017,77	54.204
8	674.728,826 327.017,77	9	674.744,565 327.013,66	16.267
9	674.744,565 327.013,66	10	674.759,443 327.009,775	15.377
10	674.759,443 327.009,775	11	674.881,032 326.977,711	125.746
11	674.881,032 326.977,711	12	674.954,766 326.958,267	76.255
12	674.954,766 326.958,267	13	674.996,877 326.947,162	43.551
13	674.996,877 326.947,162	14	675.044,238 326.934,673	48.98
14	675.044,238 326.934,673	15	675.080,061 326.925,226	37.048
15	675.080,061 326.925,226	16	675.132,776 326.911,325	54.517
16	675.132,776 326.911,325	17	675.196,09 326.894,628	65.479
17	675.196,09 326.894,628	18	675.217,207 326.889,06	21.839
18	675.217,207 326.889,06	19	675.238,33 326.883,489	21.845
19	675.238,33 326.883,489	20	675.262,499 326.877,116	24.995
20	675.262,499 326.877,116	1	675.263,47 326.880,997	4.001

** Lungimile segmentelor sunt determinate în planul de proiecție Stereo 70 și sunt rotunjite la 1 milimetru.

*** Distanța dintre puncte este formată din segmente cumulate ce sunt mai mici decât valoarea 1 milimetru.

**DATE DESPRE IMOBILUL NR. 2984**

Oficiul de Cadastru și Publicitate Imobiliară CALARASI
Biroul de Cadastru și Publicitate Imobiliară Calarasi

A. Partea I. Descrierea imobilului

TEREN Extravilan

Adresa: Jud. Calarasi

Nr. Crt	Nr cadastral Nr. topografic	Suprafața* (mp)	Observații / Referințe
A1	20645	Din acte: 4.509 Masurata: 4.610	Sector cadastral:4 Teren neimprejmuit;

B. Partea II. Proprietari și acte

Inscrieri privitoare la dreptul de proprietate și alte drepturi reale	Referințe
34465 / 29/11/2010	
Act Normativ nr. 301, din 07/05/2009 emis de MINISTERUL AGRICULTURII SI PADURILOR (Proces verbal nr. 1609-33/19-05-2009 incheiat intre ANIF-R.A. Sucursala Teritoriala Arges-Ialomita-Siret si O.U.A.I. Valcelele);	
B1	A1
Intabulare, drept de PROPRIETATE, dobandit prin Lege, cota actuala 1/1, cota initiala 1/1 1) ORGANIZATIA UTILIZATORILOR DE APA PENTRU IRIGATII VALCELELE, CIF:16536960	

C. Partea III. SARCINI .

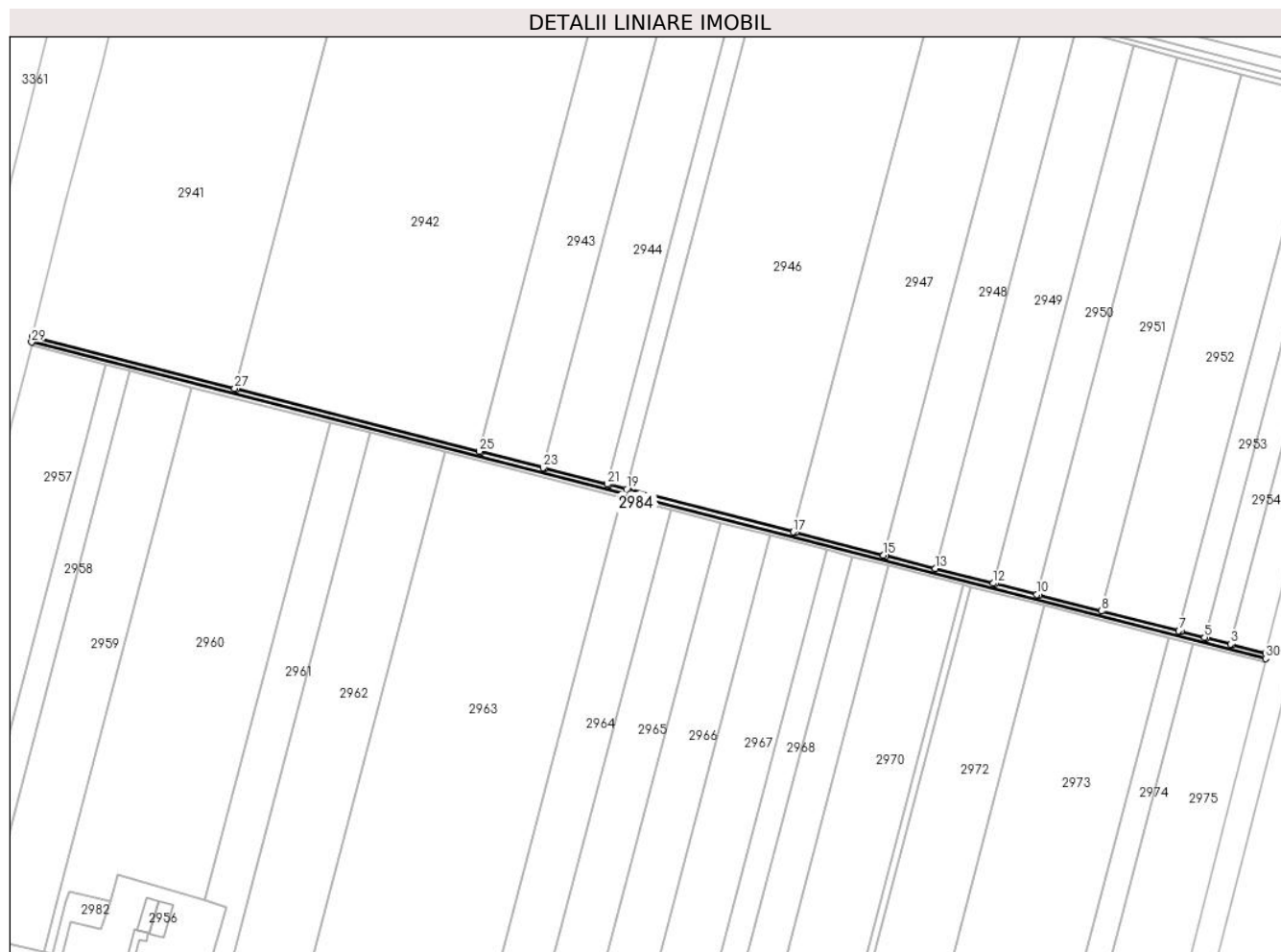
Inscrieri privind dezmembramintele dreptului de proprietate, drepturi reale de garanție și sarcini	Referințe
NU SUNT	

Anexa Nr. 1 La Partea I

Teren

Nr cadastral	Suprafața (mp)*	Observații / Referințe
20645	Din acte: 4.509 Masurata: 4.610	

* Suprafața este determinată în planul de proiecție Stereo 70.



Date referitoare la teren

Crt	Categorie folosință	Intra vilan	Suprafața (mp)	Tarla	Parcelă	Nr. topo	Observații / Referințe
1	curți constructii	NU	4.610	-	-	-	CANAL NR. 68

Lungime Segmente

1) Valorile lungimilor segmentelor sunt obținute din proiecție în plan.

Punct început	X / Y	Punct sfârșit	X / Y	Lungime segment (** (m)	Punct început	X / Y	Punct sfârșit	X / Y	Lungime segment (** (m)
1	675.152,34 326.437,066	2	675.125,157 326.444,041	28.064	2	675.125,157 326.444,041	3	675.123,42 326.444,487	1.793
3	675.123,42 326.444,487	4	675.103,999 326.449,47	20.05	4	675.103,999 326.449,47	5	675.102,259 326.449,916	1.796
5	675.102,259 326.449,916	6	675.082,847 326.454,897	20.041	6	675.082,847 326.454,897	7	675.081,106 326.455,344	1.797
7	675.081,106 326.455,344	8	675.017,681 326.471,618	65.48	8	675.017,681 326.471,618	9	674.966,607 326.484,723	52.728
9	674.966,607 326.484,723	10	674.964,874 326.485,168	1.789	10	674.964,874 326.485,168	11	674.930,712 326.493,933	35.269

Punct început	X / Y	Punct sfârșit	X / Y	Lungime segment (** (m)
11	674.930,712 326.493,933	12	674.928,988 326.494,375	1.78
13	674.881,545 326.506,549	14	674.841,045 326.516,941	41.812
15	674.839,36 326.517,373	16	674.767,275 326.535,87	74.42
17	674.765,498 326.536,326	18	674.630,45 326.570,977	139.423
19	674.628,802 326.571,4	20	674.614,678 326.575,024	14.582
21	674.613,046 326.575,443	22	674.562,124 326.588,509	52.572
23	674.560,542 326.588,915	24	674.509,605 326.601,985	52.587
25	674.508,064 326.602,38	26	674.309,29 326.653,384	205.213
27	674.307,84 326.653,756	28	674.141,864 326.696,343	171.353
29	674.141,573 326.691,765	30	675.152,098 326.432,656	1043.215

Punct început	X / Y	Punct sfârșit	X / Y	Lungime segment (** (m)
12	674.928,988 326.494,375	13	674.881,545 326.506,549	48.98
14	674.841,045 326.516,941	15	674.839,36 326.517,373	1.739
16	674.767,275 326.535,87	17	674.765,498 326.536,326	1.835
18	674.630,45 326.570,977	19	674.628,802 326.571,4	1.701
20	674.614,678 326.575,024	21	674.613,046 326.575,443	1.685
22	674.562,124 326.588,509	23	674.560,542 326.588,915	1.633
24	674.509,605 326.601,985	25	674.508,064 326.602,38	1.591
26	674.309,29 326.653,384	27	674.307,84 326.653,756	1.497
28	674.141,864 326.696,343	29	674.141,573 326.691,765	4.587
30	675.152,098 326.432,656	1	675.152,34 326.437,066	4.417

** Lungimile segmentelor sunt determinate în planul de proiecție Stereo 70 și sunt rotunjite la 1 milimetru.

*** Distanța dintre puncte este formată din segmente cumulate ce sunt mai mici decât valoarea 1 milimetru.

**DATE DESPRE IMOBILUL NR. 2985**

Oficiul de Cadastru și Publicitate Imobiliară CALARASI
Biroul de Cadastru și Publicitate Imobiliară Calarasi

A. Partea I. Descrierea imobilului

TEREN Extravilan

Adresa: Jud. Calarasi

Nr. Crt	Nr cadastral Nr. topografic	Suprafața* (mp)	Observații / Referințe
A1		3.070	Sector cadastral:4 Teren neimprejmuit;

B. Partea II. Proprietari și acte

Inscrieri privitoare la dreptul de proprietate și alte drepturi reale	Referințe
/	
Act Normativ nr. 7, din 13/03/1996 emis de PARLAMENTUL ROMÂNIEI;	
B1	Inscrierea provizorie, drept de PROPRIETATE, dobandit prin Lege, cota actuala 1/1, cota initiala 1/1
	1) COMUNA VILCELELE, CIF:3796837

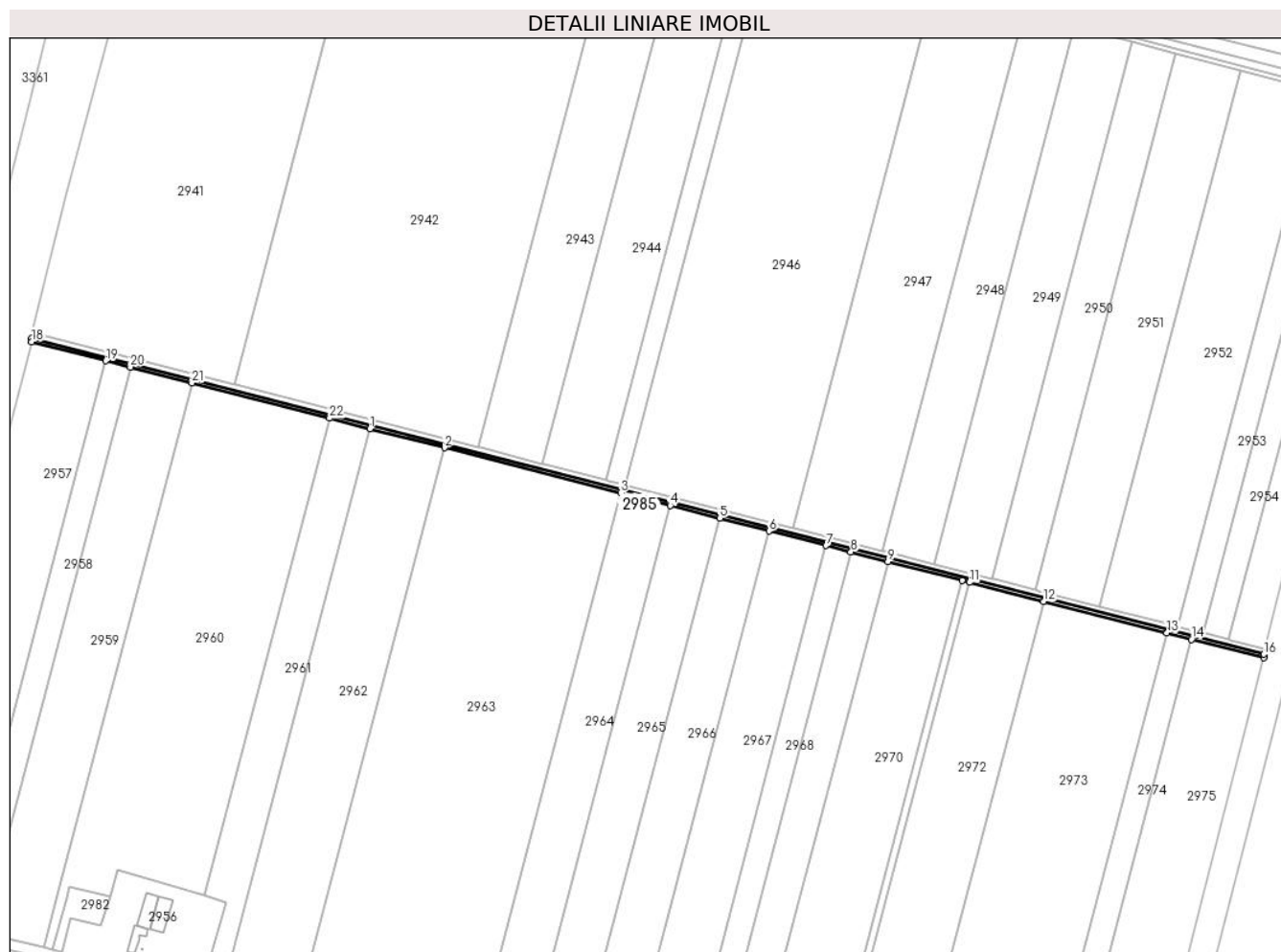
C. Partea III. SARCINI .

Inscrieri privind dezmembramintele dreptului de proprietate, drepturi reale de garanție și sarcini	Referințe
NU SUNT	

Teren

Nr cadastral	Suprafața (mp)*	Observații / Referințe
	3.070	

* Suprafața este determinată în planul de proiecție Stereo 70.



Date referitoare la teren

Crt	Categorie folosință	Intravilan	Suprafața (mp)	Tarla	Parcelă	Nr. topo	Observații / Referințe
1	drum	NU	3.070	-	-	-	DE

Lungime Segmente

1) Valorile lungimilor segmentelor sunt obținute din proiecție în plan.

Punct început	X / Y	Punct sfârșit	X / Y	Lungime segment (** (m)
1	674.418,898 326.617,616	2	674.480,037 326.601,94	63.117
3	674.624,533 326.564,891	4	674.665,186 326.554,467	41.968
5	674.705,817 326.544,05	6	674.746,426 326.533,637	41.923
7	674.793,098 326.521,67	8	674.813,382 326.516,47	20.94
9	674.843,797 326.508,671	10	674.904,59 326.493,084	62.759

Punct început	X / Y	Punct sfârșit	X / Y	Lungime segment (** (m)
2	674.480,037 326.601,94	3	674.624,533 326.564,891	149.17
4	674.665,186 326.554,467	5	674.705,817 326.544,05	41.945
6	674.746,426 326.533,637	7	674.793,098 326.521,67	48.182
8	674.813,382 326.516,47	9	674.843,797 326.508,671	31.399
10	674.904,59 326.493,084	11	674.910,667 326.491,526	6.274

Punct început	X / Y	Punct sfârșit	X / Y	Lungime segment (** (m)
11	674.910,667 326.491,526	12	674.971,405 326.475,952	62.703
13	675.072,528 326.450,024	14	675.092,736 326.444,843	20.862
15	675.151,953 326.429,66	16	675.152,098 326.432,656	3.0
17	674.141,573 326.691,765	18	674.141,383 326.688,771	3.0
19	674.202,146 326.673,192	20	674.222,334 326.668,015	20.841
21	674.272,895 326.655,051	22	674.385,755 326.626,114	116.511

Punct început	X / Y	Punct sfârșit	X / Y	Lungime segment (** (m)
12	674.971,405 326.475,952	13	675.072,528 326.450,024	104.394
14	675.092,736 326.444,843	15	675.151,953 326.429,66	61.132
16	675.152,098 326.432,656	17	674.141,573 326.691,765	1043.215
18	674.141,383 326.688,771	19	674.202,146 326.673,192	62.728
20	674.222,334 326.668,015	21	674.272,895 326.655,051	52.197
22	674.385,755 326.626,114	1	674.418,898 326.617,616	34.215

** Lungimile segmentelor sunt determinate în planul de proiecție Stereo 70 și sunt rotunjite la 1 milimetru.

*** Distanța dintre puncte este formată din segmente cumulate ce sunt mai mici decât valoarea 1 milimetru.

**DATE DESPRE IMOBILUL NR. 2986**

Oficiul de Cadastru și Publicitate Imobiliară CALARASI
Biroul de Cadastru și Publicitate Imobiliară Calarasi

A. Partea I. Descrierea imobilului

TEREN Extravilan

Adresa: Jud. Calarasi

Nr. Crt	Nr cadastral Nr. topografic	Suprafața* (mp)	Observații / Referințe
A1		6.972	Sector cadastral:4 Teren neimprejmuit;

B. Partea II. Proprietari și acte

Inscrieri privitoare la dreptul de proprietate și alte drepturi reale	Referințe
/	
Act Normativ nr. 7, din 13/03/1996 emis de PARLAMENTUL ROMÂNIEI;	
B1	Inscrierea provizorie, drept de PROPRIETATE, dobandit prin Lege, cota actuala 1/1, cota initiala 1/1
	1) COMUNA VILCELELE, CIF:3796837

C. Partea III. SARCINI .

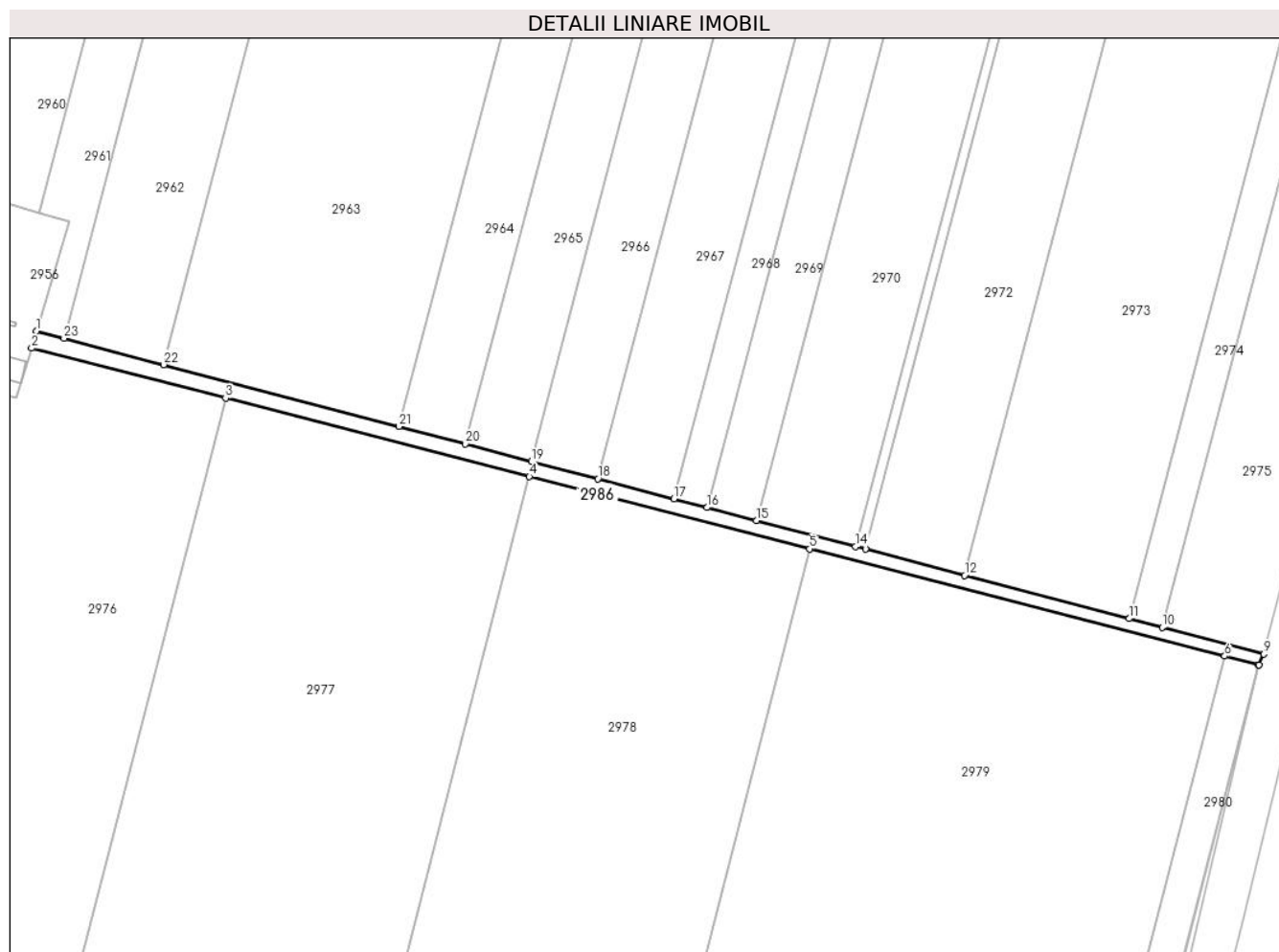
Inscrieri privind dezmembramintele dreptului de proprietate, drepturi reale de garanție și sarcini	Referințe
NU SUNT	

Anexa Nr. 1 La Partea I

Teren

Nr cadastral	Suprafața (mp)*	Observații / Referințe
	6.972	

* Suprafața este determinată în planul de proiecție Stereo 70.



Date referitoare la teren

Crt	Categorie folosință	Intravilan	Suprafața (mp)	Tarla	Parcelă	Nr. topo	Observații / Referințe
1	drum	NU	6.972	-	-	-	DE

Lungime Segmente

1) Valorile lungimilor segmentelor sunt obținute din proiecție în plan.

Punct început	X / Y	Punct sfârșit	X / Y	Lungime segment (** (m)
1	674.281,466 326.162,468	2	674.278,396 326.152,086	10.826
3	674.397,229 326.121,441	4	674.583,374 326.073,438	192.235
5	674.755,129 326.029,147	6	675.009,355 325.963,587	262.543
7	675.029,924 325.958,283	8	675.030,373 325.958,167	0.464
9	675.033,277 325.964,764	10	674.971,046 325.981,13	64.347

Punct început	X / Y	Punct sfârșit	X / Y	Lungime segment (** (m)
2	674.278,396 326.152,086	3	674.397,229 326.121,441	122.721
4	674.583,374 326.073,438	5	674.755,129 326.029,147	177.374
6	675.009,355 325.963,587	7	675.029,924 325.958,283	21.242
8	675.030,373 325.958,167	9	675.033,277 325.964,764	7.208
10	674.971,046 325.981,13	11	674.950,871 325.986,436	20.861

Punct început	X / Y	Punct sfârșit	X / Y	Lungime segment (** (m)
11	674.950,871 325.986,436	12	674.849,912 326.012,987	104.392
13	674.789,271 326.028,934	14	674.783,204 326.030,53	6.273
15	674.722,509 326.046,492	16	674.692,143 326.054,477	31.398
17	674.671,893 326.059,803	18	674.625,295 326.072,057	48.182
19	674.584,752 326.082,72	20	674.544,187 326.093,388	41.944
21	674.503,6 326.104,061	22	674.359,337 326.142,0	149.168
23	674.298,297 326.158,053	1	674.281,466 326.162,468	17.4

Punct început	X / Y	Punct sfârșit	X / Y	Lungime segment (** (m)
12	674.849,912 326.012,987	13	674.789,271 326.028,934	62.703
14	674.783,204 326.030,53	15	674.722,509 326.046,492	62.759
16	674.692,143 326.054,477	17	674.671,893 326.059,803	20.939
18	674.625,295 326.072,057	19	674.584,752 326.082,72	41.922
20	674.544,187 326.093,388	21	674.503,6 326.104,061	41.967
22	674.359,337 326.142,0	23	674.298,297 326.158,053	63.116

** Lungimile segmentelor sunt determinate în planul de proiecție Stereo 70 și sunt rotunjite la 1 milimetru.

*** Distanța dintre puncte este formată din segmente cumulate ce sunt mai mici decât valoarea 1 milimetru.

**DATE DESPRE IMOBILUL NR. 2987**

Oficiul de Cadastru și Publicitate Imobiliară CALARASI
Biroul de Cadastru și Publicitate Imobiliară Calarasi

A. Partea I. Descrierea imobilului

TEREN Extravilan

Adresa: Jud. Calarasi

Nr. Crt	Nr cadastral Nr. topografic	Suprafața* (mp)	Observații / Referințe
A1		1.182	Sector cadastral:4 Teren neimprejmuit;

B. Partea II. Proprietari și acte

Inscrieri privitoare la dreptul de proprietate și alte drepturi reale	Referințe
/	
Act Normativ nr. 7, din 13/03/1996 emis de PARLAMENTUL ROMÂNIEI;	
B1	A1
Inscrierea provizorie, drept de PROPRIETATE, dobandit prin Lege, cota actuala 1/1, cota initiala 1/1	
1) COMUNA VILCELELE, CIF:3796837	

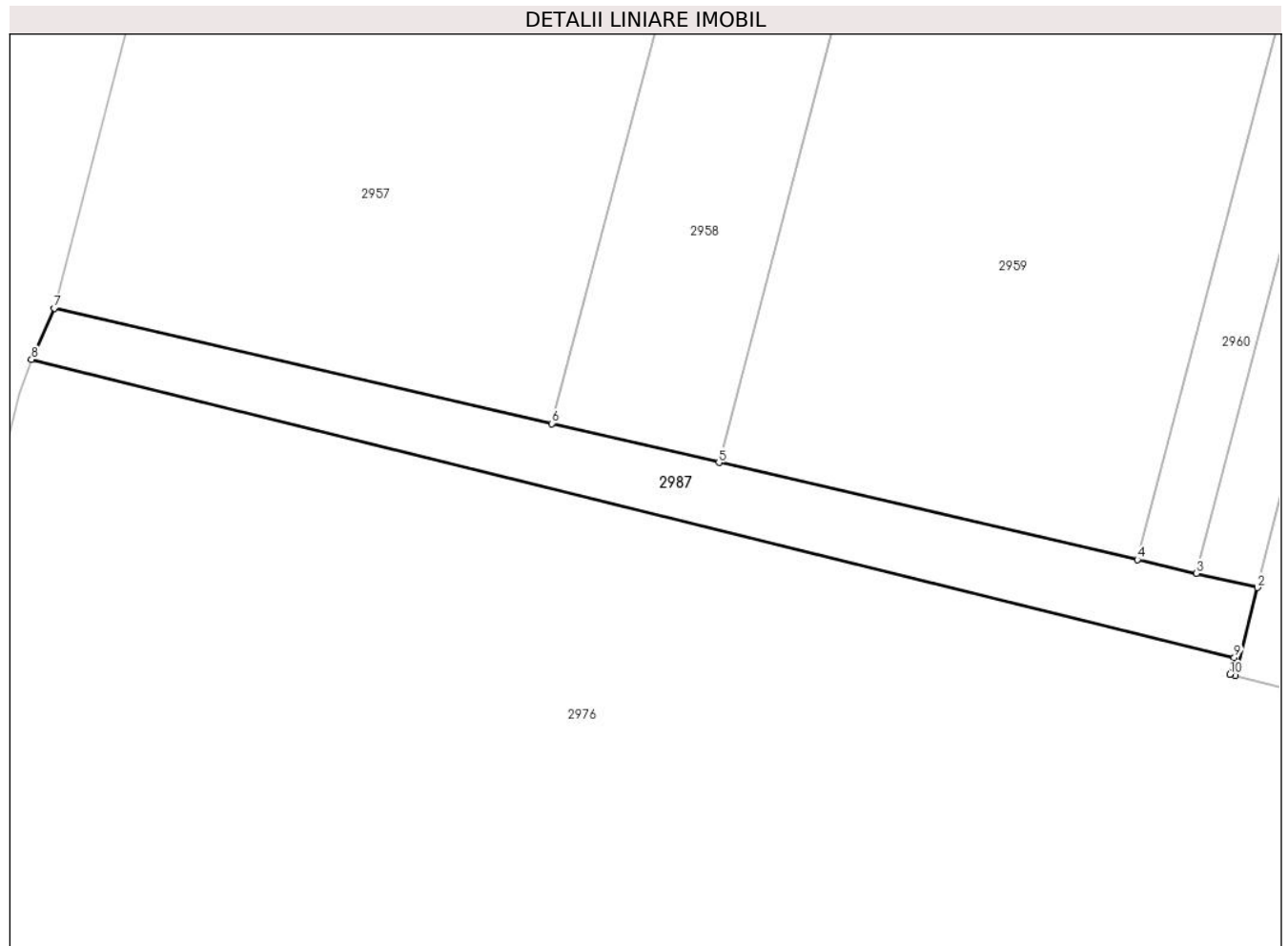
C. Partea III. SARCINI .

Inscrieri privind dezmembramintele dreptului de proprietate, drepturi reale de garanție și sarcini	Referințe
NU SUNT	

Anexa Nr. 1 La Partea I**Teren**

Nr cadastral	Suprafața (mp)*	Observații / Referințe
	1.182	

* Suprafața este determinată în planul de proiecție Stereo 70.

**Date referitoare la teren**

Crt	Categorie folosință	Intravilan	Suprafața (mp)	Tarla	Parcelă	Nr. topo	Observații / Referințe
1	drum	NU	1.182	-	-	-	DE

Lungime Segmente

1) Valorile lungimilor segmentelor sunt obținute din proiecție în plan.

Punct început	X / Y	Punct sfârșit	X / Y	Lungime segment (** (m)
1	674.163,406 326.178,224	2	674.166,089 326.188,961	11.067
2	674.166,089 326.188,961	3	674.158,68 326.190,68	7.606
3	674.158,68 326.190,68	4	674.151,472 326.192,352	7.399
4	674.151,472 326.192,352	5	674.100,606 326.204,151	52.217
5	674.100,606 326.204,151	6	674.080,295 326.208,863	20.85

Punct început	X / Y	Punct sfârșit	X / Y	Lungime segment (** (m)
6	674.080,295 326.208,863	7	674.019,818 326.222,891	62.083
7	674.019,818 326.222,891	8	674.017,028 326.216,649	6.837
8	674.017,028 326.216,649	9	674.163,257 326.180,449	150.643
9	674.163,257 326.180,449	10	674.162,72 326.178,4	2.118
10	674.162,72 326.178,4	1	674.163,406 326.178,224	0.708

** Lungimile segmentelor sunt determinate în planul de proiecție Stereo 70 și sunt rotunjite la 1 milimetru.

*** Distanța dintre puncte este formată din segmente cumulate ce sunt mai mici decât valoarea 1 milimetru.

