

**DATE DESPRE IMOBILUL NR. 2356**

Oficiul de Cadastru și Publicitate Imobiliară CALARASI  
Biroul de Cadastru și Publicitate Imobiliară Calarasi

**A. Partea I. Descrierea imobilului**

TEREN Extravilan

Adresa: Jud. Calarasi

Nr. Crt	Nr cadastral Nr. topografic	Suprafața* (mp)	Observații / Referințe
A1		3.000	Sector cadastral:35 Teren neimprejmuit;

**B. Partea II. Proprietari și acte**

Inscrieri privitoare la dreptul de proprietate și alte drepturi reale		Referințe
/		
Act Normativ nr. 7, din 13/03/1996 emis de PARLAMENTUL ROMÂNIEI ((art. 13));		
B1	Inscrierea posesiei, drept de PROPRIETATE, dobandit prin Lege, cota actuala 1/1, cota initiala 1/1 1) NEIDENTIFICAT NEIDENTIFICAT	A1
B2	proprietar neidentificat, rezerva comisiei locale de fond funciar, dobandit prin Lege	A1

**C. Partea III. SARCINI .**

Inscrieri privind dezmembramintele dreptului de proprietate, drepturi reale de garanție și sarcini	Referințe
NU SUNT	

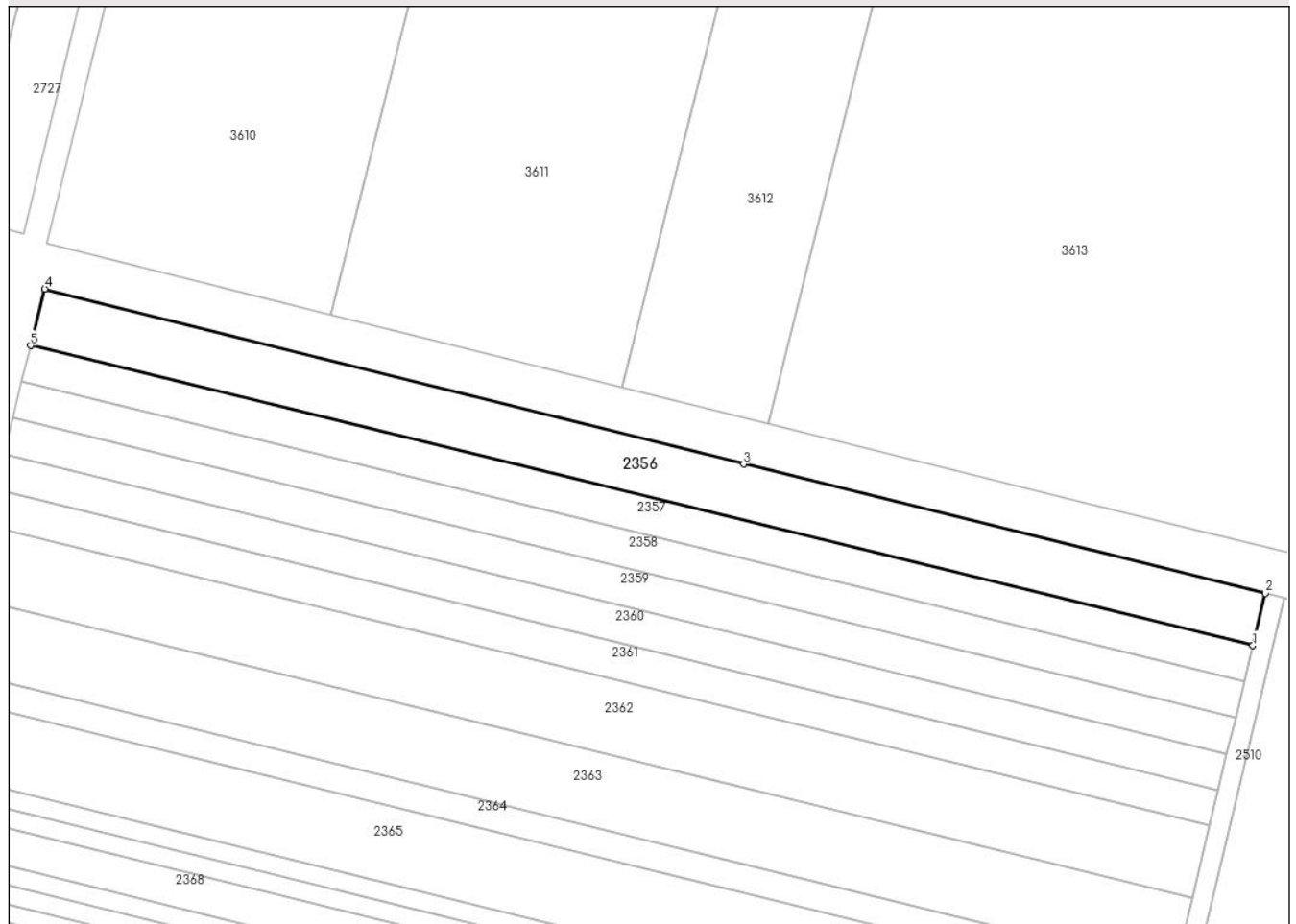
## Anexa Nr. 1 La Partea I

## Teren

Nr cadastral	Suprafața (mp)*	Observații / Referințe
	3.000	

\* Suprafața este determinată în planul de proiecție Stereo 70.

## DETALII LINIARE IMOBIL



## Date referitoare la teren

Crt	Categorie folosință	Intravilan	Suprafața (mp)	Tarla	Parcelă	Nr. topo	Observații / Referințe
1	arabil	NU	3.000	81/4	1	-	

## Lungime Segmente

1) Valorile lungimilor segmentelor sunt obținute din proiecție în plan.

Punct început	X / Y	Punct sfârșit	X / Y	Lungime segment (** (m)
1	675.533,036 323.059,258	2	675.535,623 323.070,059	11.106
2	675.535,623 323.070,059	3	675.427,569 323.096,812	111.317
3	675.427,569 323.096,812	4	675.282,888 323.133,101	149.163
4	675.282,888 323.133,101	5	675.279,955 323.121,344	12.117
5	675.279,955 323.121,344	1	675.533,036 323.059,258	260.585

**\*\* Lungimile segmentelor sunt determinate în planul de proiecție Stereo 70 și sunt rotunjite la 1 milimetru.**

**\*\*\* Distanța dintre puncte este formată din segmente cumulate ce sunt mai mici decât valoarea 1 milimetru.**



**DATE DESPRE IMOBILUL NR. 2357**

Oficiul de Cadastru și Publicitate Imobiliară CALARASI  
Biroul de Cadastru și Publicitate Imobiliară Calarasi

**A. Partea I. Descrierea imobilului**

TEREN Extravilan

Nr. CF vechi:466

Nr. cadastral vechi:751

Adresa: Jud. Calarasi

Nr. Crt	Nr cadastral Nr. topografic	Suprafața* (mp)	Observații / Referințe
A1	21908	2.000	Sector cadastral:35 Teren neimprejmuit;

**B. Partea II. Proprietari și acte**

Inscrieri privitoare la dreptul de proprietate și alte drepturi reale		Referințe
<b>25971 / 19/11/2007</b>		
Certificat Mostenitor nr. 237, din 16/10/2007 emis de BNP CHIRU MARIA DANA (act administrativ nr. 83975/15.02.2001- CJPSDPAT CALARASI);		
B1	Intabulare, drept de PROPRIETATE, dobandit prin Succesiune, cota actuala 1/1, cota initiala 1/1 1) KAISER FLORICA	A1
OBSERVATII: (provenita din conversia CF 466)		

**C. Partea III. SARCINI .**

Inscrieri privind dezmembramintele dreptului de proprietate, drepturi reale de garanție și sarcini	Referințe
NU SUNT	

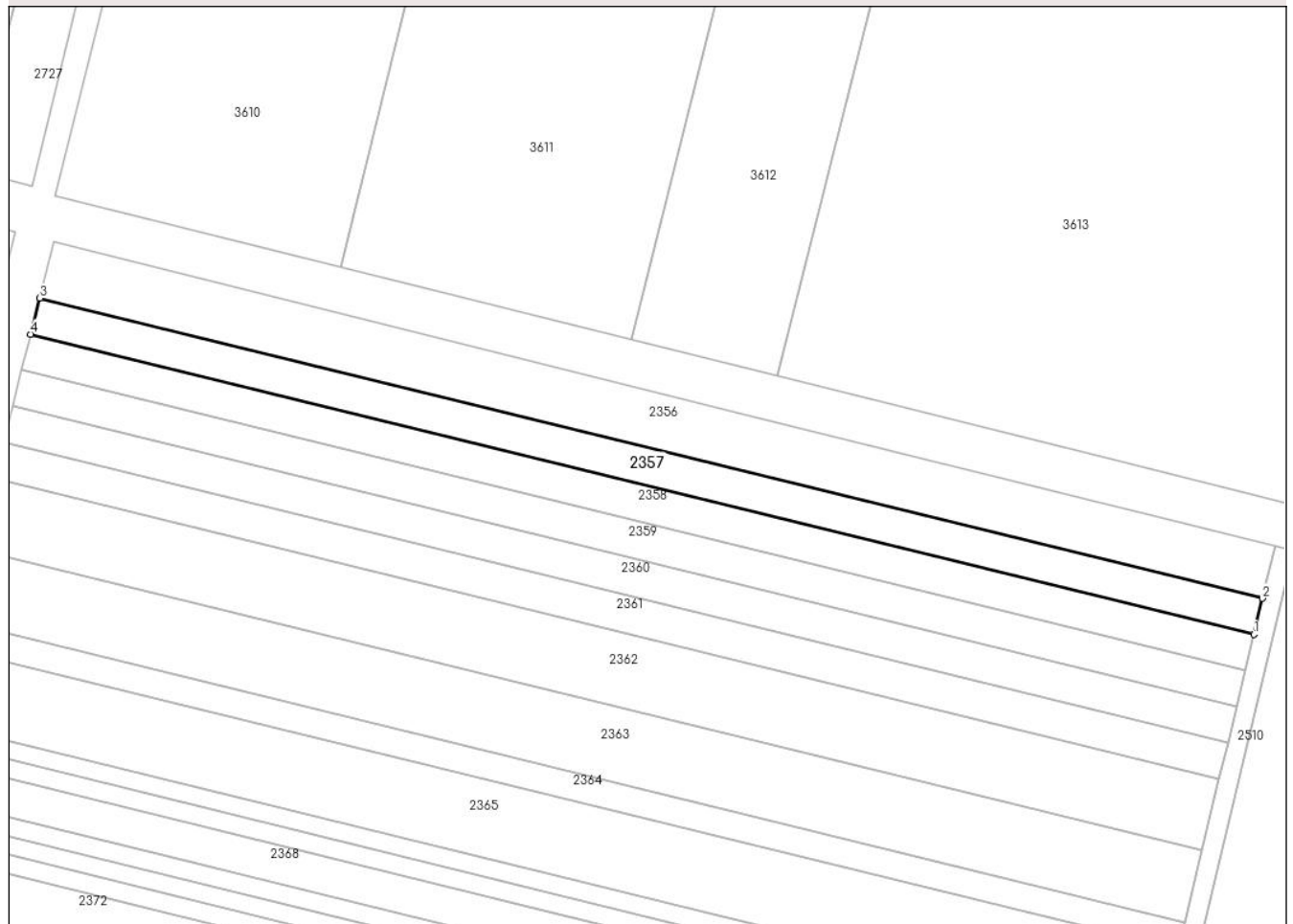
## Anexa Nr. 1 La Partea I

## Teren

Nr cadastral	Suprafața (mp)*	Observații / Referințe
21908	2.000	

\* Suprafața este determinată în planul de proiecție Stereo 70.

## DETALII LINIARE IMOBIL



## Date referitoare la teren

Crt	Categorie folosință	Intra vilan	Suprafața (mp)	Tarla	Parcelă	Nr. topo	Observații / Referințe
1	arabil	NU	2.000	81/4	2	-	

## Lungime Segmente

1) Valorile lungimilor segmentelor sunt obținute din proiecție în plan.

Punct început	X / Y	Punct sfârșit	X / Y	Lungime segment (** (m)
1	675.531,248 323.051,795	2	675.533,036 323.059,258	7.674
2	675.533,036 323.059,258	3	675.279,955 323.121,344	260.585
3	675.279,955 323.121,344	4	675.278,097 323.113,898	7.674
4	675.278,097 323.113,898	1	675.531,248 323.051,795	260.657

\*\* Lungimile segmentelor sunt determinate în planul de proiecție Stereo 70 și sunt rotunjite la 1 milimetru.

**\*\*\* Distanţa dintre puncte este formată din segmente cumulate ce sunt mai mici decât valoarea 1 milimetru.**





**DATE DESPRE IMOBILUL NR. 2358**

Oficiul de Cadastru și Publicitate Imobiliară CALARASI  
Biroul de Cadastru și Publicitate Imobiliară Calarasi

**A. Partea I. Descrierea imobilului**

TEREN Extravilan

Adresa: Jud. Calarasi

Nr. Crt	Nr cadastral Nr. topografic	Suprafața* (mp)	Observații / Referințe
A1		2.000	Sector cadastral:35 Teren neimprejmuit;

**B. Partea II. Proprietari și acte**

Inscrieri privitoare la dreptul de proprietate și alte drepturi reale		Referințe
/		
Act Administrativ nr. 83885, din 17/12/1999 emis de CJSDPAT CALARASI;		
B1	Intabulare, drept de PROPRIETATE, dobandit prin Reconstituire, cota actuala 1/1, cota initiala 1/1 1) CHIRU ST GHEORGHE, LIPSA CNP	A1

**C. Partea III. SARCINI .**

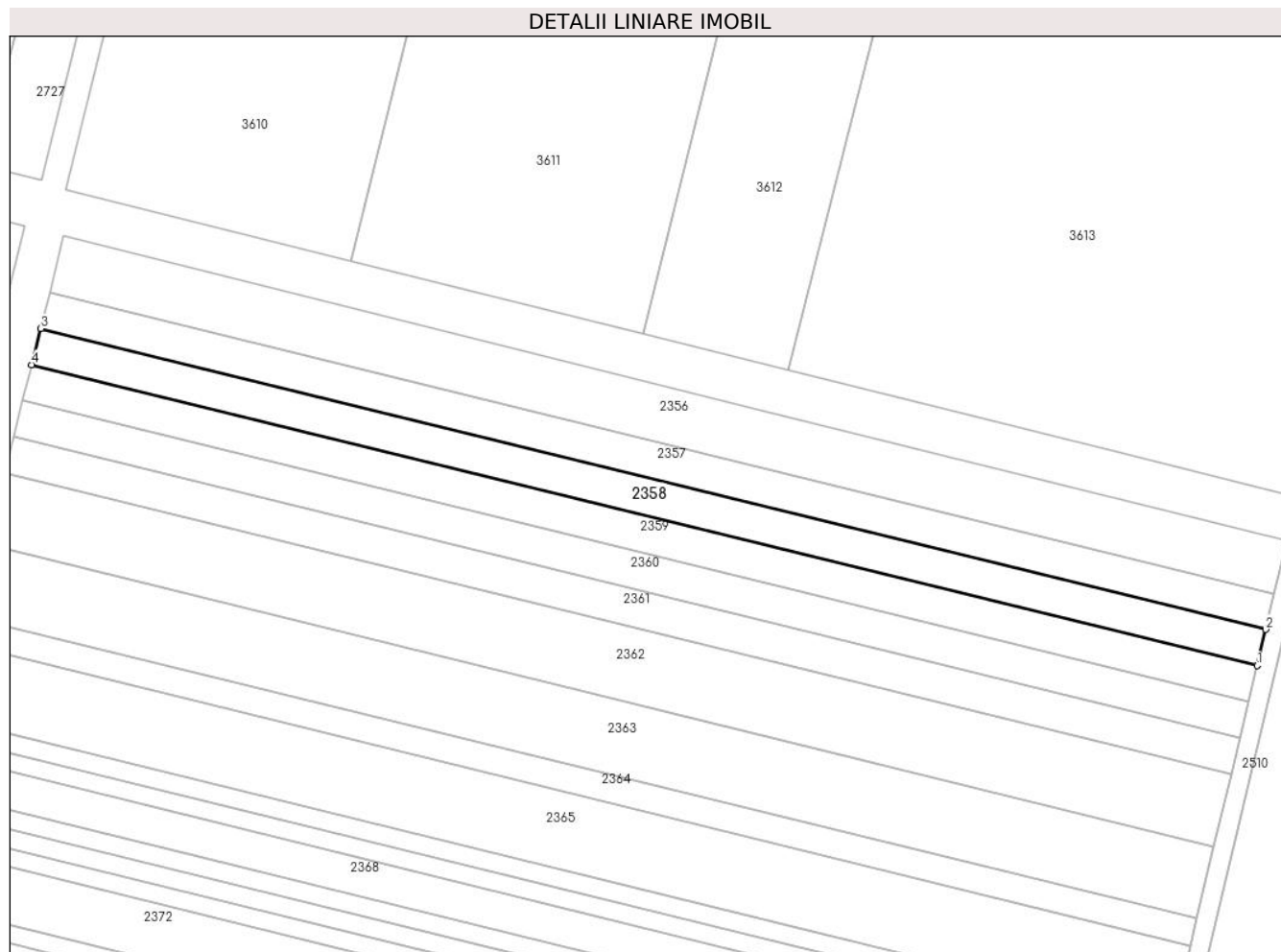
Inscrieri privind dezmembramintele dreptului de proprietate, drepturi reale de garanție și sarcini	Referințe
NU SUNT	

## Anexa Nr. 1 La Partea I

## Teren

Nr cadastral	Suprafața (mp)*	Observații / Referințe
	2.000	

\* Suprafața este determinată în planul de proiecție Stereo 70.



## Date referitoare la teren

Crt	Categorie folosință	Intravilan	Suprafața (mp)	Tarla	Parcelă	Nr. topo	Observații / Referințe
1	arabil	NU	2.000	81/4	3	-	

## Lungime Segmente

1) Valorile lungimilor segmentelor sunt obținute din proiecție în plan.

Punct început	X / Y	Punct sfârșit	X / Y	Lungime segment (** (m)
1	675.529,461 323.044,334	2	675.531,248 323.051,795	7.672
2	675.531,248 323.051,795	3	675.278,097 323.113,898	260.657
3	675.278,097 323.113,898	4	675.276,24 323.106,455	7.671
4	675.276,24 323.106,455	1	675.529,461 323.044,334	260.73

\*\* Lungimile segmentelor sunt determinate în planul de proiecție Stereo 70 și sunt rotunjite la 1 milimetru.

**\*\*\* Distanţa dintre puncte este formată din segmente cumulate ce sunt mai mici decât valoarea 1 milimetru.**



**DATE DESPRE IMOBILUL NR. 2359**

Oficiul de Cadastru și Publicitate Imobiliară CALARASI  
Biroul de Cadastru și Publicitate Imobiliară Calarasi

**A. Partea I. Descrierea imobilului**

TEREN Extravilan

Nr. CF vechi:638

Nr. cadastral vechi:842

Adresa: Jud. Calarasi

Nr. Crt	Nr cadastral Nr. topografic	Suprafața* (mp)	Observații / Referințe
A1	20117	2.000	Sector cadastral:35 Teren neimprejmuit;

**B. Partea II. Proprietari și acte**

Inscrieri privitoare la dreptul de proprietate și alte drepturi reale	Referințe
<b>11566 / 01/04/2011</b>	
Act Notarial nr. 775, din 31/03/2011 emis de BNP CHIRU MARIA DANA;	
B5	A1
Intabulare, drept de PROPRIETATE, dobandit prin Conventie, cota actuala 1/4, cota initiala 1/4	
1) MOISE MIOARA, - sotie	
2) MOISE MARIAN, - sot	
<b>9995 / 04/03/2013</b>	
Hotarare Judecatoreasca nr. 08, din 04/01/2010 emis de JUDECATORIA CALARASI (declaratie nr. 521/26.02.2013- BNP POPA DIDINA);	
B6	A1
Intabulare, drept de PROPRIETATE, dobandit prin lesire Din Indiviziune, cota actuala 3/4, cota initiala 6/8	
1) MOISE MIOARA	
<b>45089 / 18/09/2013</b>	
Act Administrativ nr. 1912, din 06/06/2012 emis de BEJA MIHALCEA SI SERBAN (proces verbal de licitatie din 25.05.2012-BEJA MIHALCEA SI SERBAN);	
B7	A1
respingerea cererii privind intabularea dreptului de proprietate cu titlu de adjudecare , intrucat debitoarea executata nu este proprietara exclusiva a imobilului	
<b>78477 / 03/12/2019</b>	
Act Administrativ nr. dosar 106/2011, din 25/02/2012 emis de BEJA MIHALCEA SI SERBAN (hotarare judecatoreasca nr SENTINTA CIVILA NR.122/2016 din 09.06.2019, emis de TRIBUNALUL CALARASI);	
B9	A1
se respinge cererea provind inscrierea dreptului de proprietate intrucat nu au fost depus actul solicitat prin nota de completare iar termenul este depasit	
<b>9197 / 20/02/2020</b>	
Hotarare Judecatoreasca nr. SENTINTA CIVILA NR.122/2016, din 09/06/2019 emis de TRIBUNALUL CALARASI (act administrativ nr dosar 106/2011 din 25.02.2012, emis de BEJA MIHALCEA SI SERBAN);	
B10	A1
se respinge cererea de reexaminare ca fiind neintemeiata	
<b>8846 / 23/02/2021</b>	
Hotarare Judecatoreasca nr. SENTINTA CIVILA NR.114/2021, din 15/02/2021 emis de JUDECATORIA CALARASI;	
B11	A1
se respinge cererea cu privire la notarea sentintei civile nr. 114/15.02.2021 avand ca obiect plangere impotriva incheierii de cartea funciara , intrucat aceasta nu s-a prezentat cu mentiunea definitiva, conform art. 28 alin.2 din Legea 7/1996, republicata, cu modificarile si completarile ulterioare, desi a fost solicitat prin nota de completare iar termenul a fost depasit	

**C. Partea III. SARCINI**

Inscrieri privind dezmembramintele dreptului de proprietate, drepturi reale de garanție și sarcini	Referințe
<b>31078 / 23/10/2009</b>	
Act Notarial nr. 2734, din 22/10/2009 emis de BNP CHIRU MARIA DANA;	
C1	A1
Intabulare, drept de IPOTECA, Valoare:142800 RON+ dobanzi precum si celelalte obligatii in baza contractului de credit nr. 795/19.10.2009, cota actuala 3/4, cota initiala 3/4	
1) S.C. AGRICOVER CREDIT IFN SA, CIF:22940237	

Inscrieri privind dezmembramintele dreptului de proprietate, drepturi reale de garanție și sarcini		Referințe
C2	se noteaza interdictia de instrainare si grevare	A1
<b>23303 / 25/08/2010</b>		
Act Notarial nr. 1875, din 24/08/2010 emis de BNP CHIRU MARIA DANA;		
C3	Intabulare, drept de IPOTECA, Valoare:355250 RONplus dobanzi, comisioane, penalitati, cheltuielile si costuri, conform contractului de credit 1286/11.08.2010, asupra cotei indivize de 3/4 din imobil detinuta de Moise Mioara si Moise Marian 1) <b>S.C. AGRICOVER CREDIT IFN SA</b> , CIF:22940237	A1
C4	se noteaza interdictiile de instrainare si grevare 1) <b>S.C. AGRICOVER CREDIT IFN SA</b> , CIF:22940237	A1
<b>47561 / 05/12/2012</b>		
Act Notarial nr. 4579, din 04/12/2012 emis de BNP SERBAN ANGELICA VALENTINA;		
C6	Intabulare, drept de IPOTECA, Valoare:152315 LEIplus dobanzi si comisioane aferente, in baza Contractului de credit nr. 1286/11.08.2010 cu toateActele Aditionale ulterioare la acesta 1) <b>S.C. AGRICOVER CREDIT IFN SA</b> , CIF:22940237	A1
<b>15209 / 09/03/2015</b>		
Somatie nr. dosar executare nr.11, din 06/03/2015 emis de EJ IOACHIM FLAVIUS LUCIAN (incheierea din 03.03.2015- EJ IOACHIM FLAVIUS LUCIAN);		
C7	se noteaza inceperea urmaririi silite asupra imobilului de la A1, pentru suma de 589053,47 lei, in baza art. 2345 alin. 1 din Codul Civil 1) <b>S.C. AGRICOVER CREDIT IFN SA</b> , CIF:22940237	A1
<b>28850 / 21/05/2015</b>		
Somatie nr. 4/2015, din 15/05/2015 emis de BEJ Casagrandă- Stana Anton (incheiere din 21.01.2015 emisa in dosar de executare nr. 4/2015 de BEJ Casagrandă- Stana Anton);		
C8	se noteaza inceperea urmaririi silite asupra imobilului de la A1, pentru suma de 220813,20LEI 1) <b>SC TURIST SERVICE SRL</b> , CIF:7709175	A1
<b>50266 / 10/09/2015</b>		
Ordonanta nr. 36D/P/2014, din 01/09/2015 emis de PARCETUL DE PE LANGA (INALTA CURTE DE CASATIE SI JUSTITIE- Biroul Teritorial Calarasi; Procesul verbal de aplicare a masurii asiguratorii a sechestrului penal din 09.09.2015;);		
C9	Intabulare, drept de IPOTECA LEGALA, Valoare:0 conform art. 162 alin. 2 din Ordinul 700/2014 emis de Directorul General al ANCPI, cota actuala 1/4, cota initiala 1/4 1) <b>STATUL ROMAN</b> , CIF:999999999999 <i>OBSERVATII: proprietatea celor de sub B.5</i>	A1
<b>50690 / 14/09/2015</b>		
Ordonanta nr. 36D/P/2014, din 01/09/2015 emis de MINISTERUL PUBLIC PARCETUL (DE PE LANGA INALTA CURTE DE CASATIE SI JUSTITIE- CALARASI; Procesul verbal de aplicare a masurii asiguratorii a sechestrului penal din 09.09.2015;);		
C10	Intabulare, drept de IPOTECA LEGALA, Valoare:0 conform art. 162 alin. 2 din Ordinul 700/2014 emis de Directorul General al ANCPI asupra cotei de 3/4 din imobilul de sub A1, proprietatea celei de sub B6 1) <b>STATUL ROMAN</b> , CIF:999999999999	A1
<b>35132 / 06/06/2016</b>		
Act Notarial nr. 1283, din 01/06/2016 emis de NP MIHALACHE CRISTINA;		
C11	Intabulare, drept de IPOTECA, Valoare:142800 RONin seria si rangul incheierii nr.31078/23.10.2009, ca urmare a cesiunii creantei de sub C1 1) <b>ASOCIATIA CONSORTIU DE EXTENSIE SI DEZVOLTARE RURALA VILCELELE SRL</b> , CIF:25572067	A1
C12	Intabulare, drept de IPOTECA, Valoare:355250 RONin seria si rangul incheierii nr. 23303/25.08.2010 , ca urmare a cesiunii creantei de sub C3 1) <b>ASOCIATIA CONSORTIU DE EXTENSIE SI DEZVOLTARE RURALA VILCELELE SRL</b> , CIF:25572067	A1
C13	Intabulare, drept de IPOTECA, Valoare:152315 LEIin seria si rangul incheierii nr. 47561/05.12.2012 , ca urmare a cesiunii creantei de sub C6 1) <b>ASOCIATIA CONSORTIU DE EXTENSIE SI DEZVOLTARE RURALA VILCELELE SRL</b> , CIF:25572067	A1

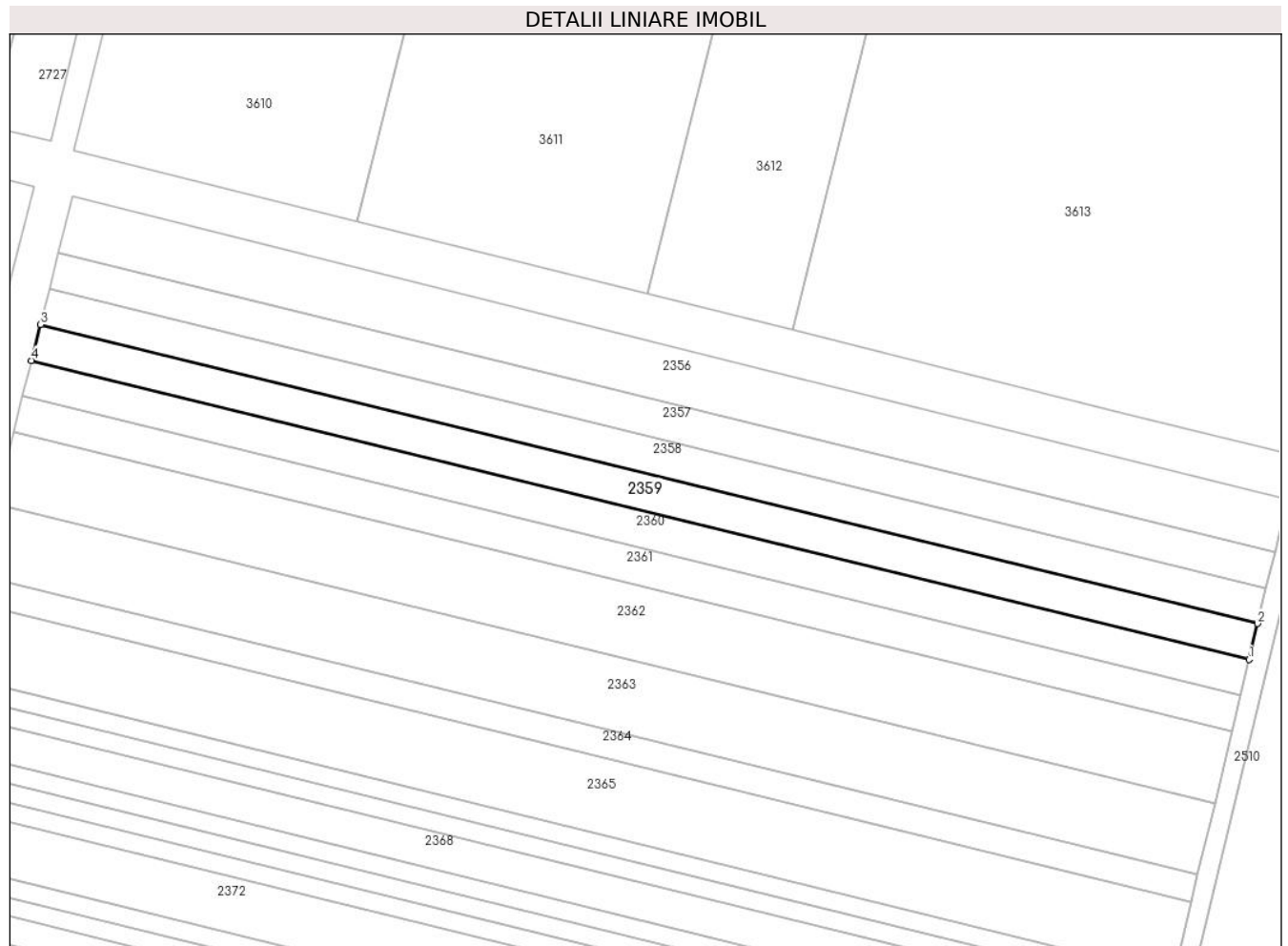
Inscrieri privind dezmembramintele dreptului de proprietate, drepturi reale de garanție și sarcini		Referințe
<b>53921 / 09/10/2019</b>		
Hotarare Judecatoreasca nr. 293/A, din 02/10/2019 emis de I.C.C.J.SECTIA PENALA (hotarare judecatoreasca nr 40 din 06.03.2018, emis de CURTEA DE APEL BUCURESTI SECTIA 2 PENALA BIROUL EXECUTARI PENALE);		
C14	se mentine masura asiguratorie a sechestrului asupra asupra cotei de 1/4 din imobilul de sub A1 proprietatea inculpatului MOISE MARIAN 1) <b>STATUL ROMAN</b> , CIF:9999999999999	A1
<b>39388 / 23/07/2021</b>		
Somatie nr. 720/SS/2021, din 20/07/2021 emis de EJ SANDU BOGDAN;		
C15	se noteaza inceperea urmaririi silite pentru suma de 272579,36 Eur si 22652,19 Lei privind proprietatea debitorului Moise Marian 1) <b>INVESTCAPITAL LTD</b> , CIF:38869907	A1
<b>53909 / 04/09/2023</b>		
Act Administrativ nr. DOSAR EX.935/2015, din 01/09/2023 emis de BEJA CONSTANTIN RADU (SI STEFAN MARIUS DANIEL; act administrativ nr 93/S/2015 din 30.03.2015, emis de BEJA CONSTANTIN RADU SI STEFAN MARIUS DANIEL);		
C16	se noteaza inceperea urmaririi silite asupra imobilului de la A1, proprietatea debitoarei Moise Mioara pentru suma de 4037669.10 LEI 1) <b>BRD - GROUPE SOCIETE GENERALE S.A.</b> , CIF:9999999999999 2) <b>FONDUL DE GARANTARE A CREDITULUI RURAL IFN SA</b> , CIF:9999999999999	A1

## Anexa Nr. 1 La Partea I

## Teren

Nr cadastral	Suprafața (mp)*	Observații / Referințe
20117	2.000	

\* Suprafața este determinată în planul de proiecție Stereo 70.



## Date referitoare la teren

Crt	Categorie folosință	Intra vilan	Suprafața (mp)	Tarla	Parcelă	Nr. topo	Observații / Referințe
1	arabil	NU	2.000	81/4	3	-	

## Lungime Segmente

1) Valorile lungimilor segmentelor sunt obținute din proiecție în plan.

Punct început	X / Y	Punct sfârșit	X / Y	Lungime segment (** (m)
1	675.527,674 323.036,875	2	675.529,461 323.044,334	7.67
2	675.529,461 323.044,334	3	675.276,24 323.106,455	260.73
3	675.276,24 323.106,455	4	675.274,384 323.099,013	7.67
4	675.274,384 323.099,013	1	675.527,674 323.036,875	260.801

\*\* Lungimile segmentelor sunt determinate în planul de proiecție Stereo 70 și sunt rotunjite la 1 milimetru.



**\*\*\* Distanţa dintre puncte este formată din segmente cumulate ce sunt mai mici decât valoarea 1 milimetru.**



**DATE DESPRE IMOBILUL NR. 2360**

Oficiul de Cadastru și Publicitate Imobiliară CALARASI  
Biroul de Cadastru și Publicitate Imobiliară Calarasi

**A. Partea I. Descrierea imobilului**

TEREN Extravilan

Adresa: Jud. Calarasi

Nr. Crt	Nr cadastral Nr. topografic	Suprafața* (mp)	Observații / Referințe
A1		2.000	Sector cadastral:35 Teren neimprejmuit;

**B. Partea II. Proprietari și acte**

Inscrieri privitoare la dreptul de proprietate și alte drepturi reale	Referințe
/	
Act Administrativ nr. 83904, din 23/12/1999 emis de CJSDPAT CALARASI;	
B1	A1
Intabulare, drept de PROPRIETATE, dobandit prin Constituire, cota actuala 1/1, cota initiala 1/1	
1) PETROREANU DUMITRU, LIPSA CNP	

**C. Partea III. SARCINI .**

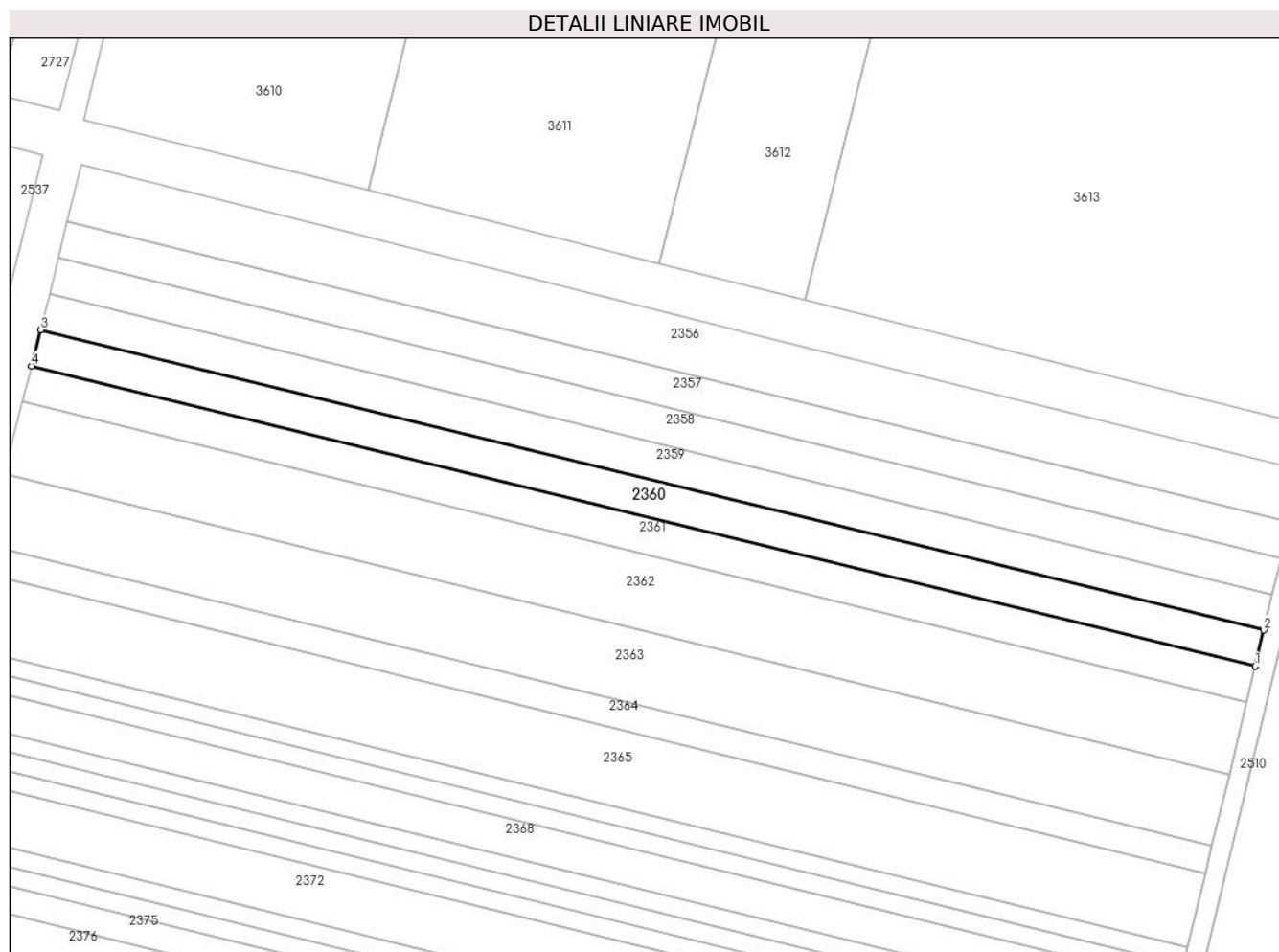
Inscrieri privind dezmembramintele dreptului de proprietate, drepturi reale de garanție și sarcini	Referințe
NU SUNT	

## Anexa Nr. 1 La Partea I

## Teren

Nr cadastral	Suprafața (mp)*	Observații / Referințe
	2.000	

\* Suprafața este determinată în planul de proiecție Stereo 70.



## Date referitoare la teren

Crt	Categorie folosință	Intravilan	Suprafața (mp)	Tarla	Parcelă	Nr. topo	Observații / Referințe
1	arabil	NU	2.000	81/4	4	-	

## Lungime Segmente

1) Valorile lungimilor segmentelor sunt obținute din proiecție în plan.

Punct început	X / Y	Punct sfârșit	X / Y	Lungime segment (** (m)
1	675.525,888 323.029,418	2	675.527,674 323.036,875	7.668
2	675.527,674 323.036,875	3	675.274,384 323.099,013	260.801
3	675.274,384 323.099,013	4	675.272,528 323.091,573	7.668
4	675.272,528 323.091,573	1	675.525,888 323.029,418	260.873

\*\* Lungimile segmentelor sunt determinate în planul de proiecție Stereo 70 și sunt rotunjite la 1 milimetru.

**\*\*\* Distanţa dintre puncte este formată din segmente cumulate ce sunt mai mici decât valoarea 1 milimetru.**



**DATE DESPRE IMOBILUL NR. 2361**

Oficiul de Cadastru și Publicitate Imobiliară CALARASI  
Biroul de Cadastru și Publicitate Imobiliară Calarasi

**A. Partea I. Descrierea imobilului**

TEREN Extravilan

Adresa: Jud. Calarasi, TARLA 81/4 PARCELA 5

Nr. Crt	Nr cadastral Nr. topografic	Suprafața* (mp)	Observații / Referințe
A1	23438	2.000	Sector cadastral:35 Teren neimprejmuit;

**B. Partea II. Proprietari și acte**

Inscrieri privitoare la dreptul de proprietate și alte drepturi reale		Referințe
<b>68626 / 05/12/2022</b>		
Act Administrativ nr. 53, din 26/10/2022 emis de CONSILIUL LOCAL VILCELELE (HCL ; act administrativ nr 3241 din 10.11.2022, emis de PRIMARIA COMUNEI VILCELELE);		
B1	Intabulare, drept de PROPRIETATEPRIVATA, dobandit prin Lege, cota actuala 1/1, cota initiala 1/1 1) <b>COMUNA VILCELELE</b> , CIF:3796837, - DOMENIU PRIVAT	A1

**C. Partea III. SARCINI .**

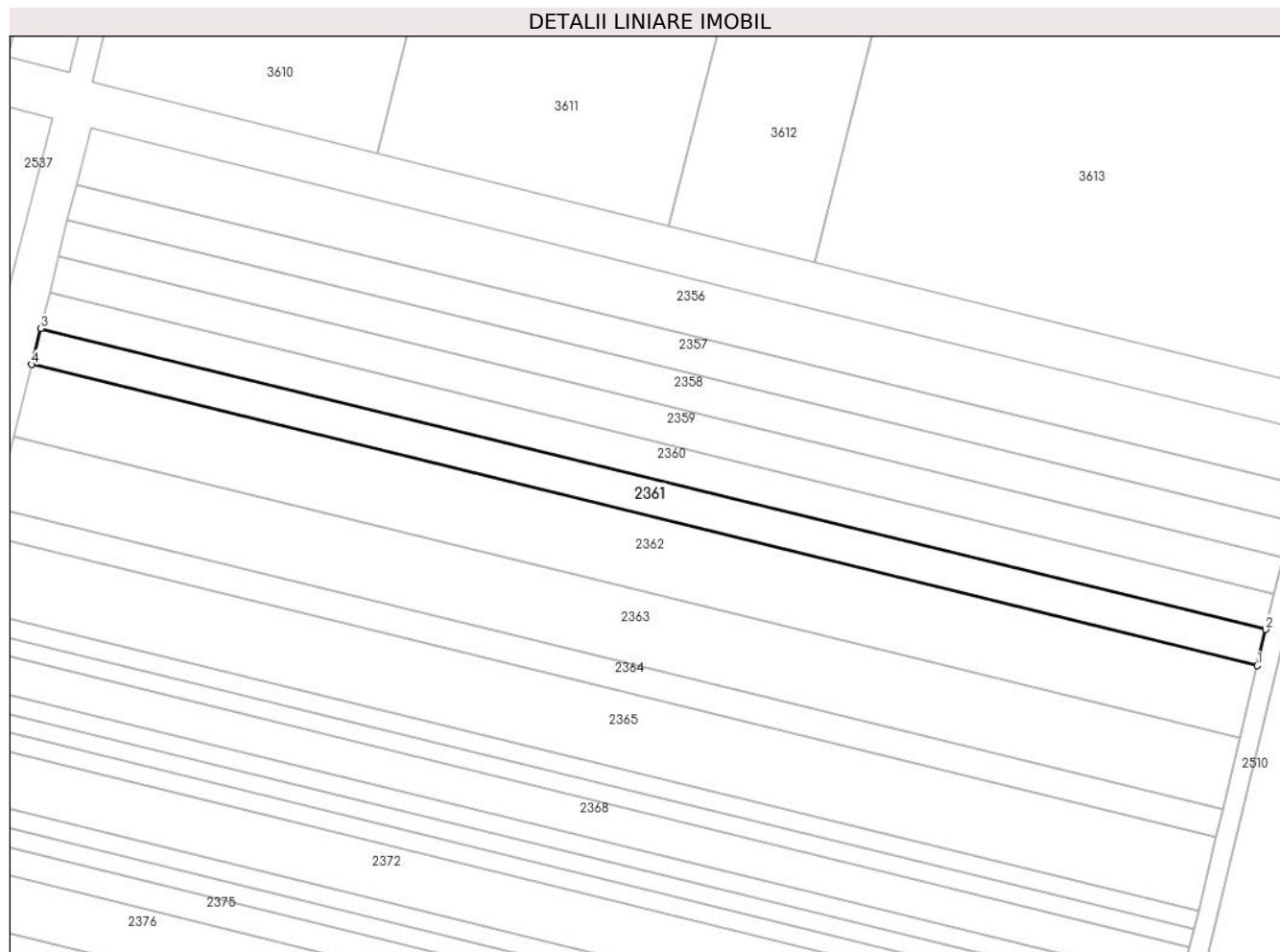
Inscrieri privind dezmembramintele dreptului de proprietate, drepturi reale de garanție și sarcini	Referințe
NU SUNT	

## Anexa Nr. 1 La Partea I

## Teren

Nr cadastral	Suprafața (mp)*	Observații / Referințe
23438	2.000	

\* Suprafața este determinată în planul de proiecție Stereo 70.



## Date referitoare la teren

Crt	Categorie folosință	Intra vilan	Suprafața (mp)	Tarla	Parcelă	Nr. topo	Observații / Referințe
1	arabil	NU	2.000	-	-	-	

## Lungime Segmente

1) Valorile lungimilor segmentelor sunt obținute din proiecție în plan.

Punct început	X / Y	Punct sfârșit	X / Y	Lungime segment (** (m)
1	675.524,102 323.021,964	2	675.525,888 323.029,418	7.665
2	675.525,888 323.029,418	3	675.272,528 323.091,573	260.873
3	675.272,528 323.091,573	4	675.270,672 323.084,136	7.665
4	675.270,672 323.084,136	1	675.524,102 323.021,964	260.945

\*\* Lungimile segmentelor sunt determinate în planul de proiecție Stereo 70 și sunt rotunjite la 1 milimetru.



**\*\*\* Distanţa dintre puncte este formată din segmente cumulate ce sunt mai mici decât valoarea 1 milimetru.**



**DATE DESPRE IMOBILUL NR. 2362**

Oficiul de Cadastru și Publicitate Imobiliară CALARASI  
Biroul de Cadastru și Publicitate Imobiliară Calarasi

**A. Partea I. Descrierea imobilului**

TEREN Extravilan

Adresa: Jud. Calarasi

Nr. Crt	Nr cadastral Nr. topografic	Suprafața* (mp)	Observații / Referințe
A1		4.000	Sector cadastral:35 Teren neimprejmuit;

**B. Partea II. Proprietari și acte**

Inscrieri privitoare la dreptul de proprietate și alte drepturi reale		Referințe
/		
Hotarare Judecatoreasca nr. 167, din 19/01/2010 emis de JUDECATORIA CALARASI;		
B1	Intabulare, drept de PROPRIETATE, dobandit prin Hotarare Judecatoreasca, cota actuala 1/1, cota initiala 1/1 1) MITA ION	A1

**C. Partea III. SARCINI .**

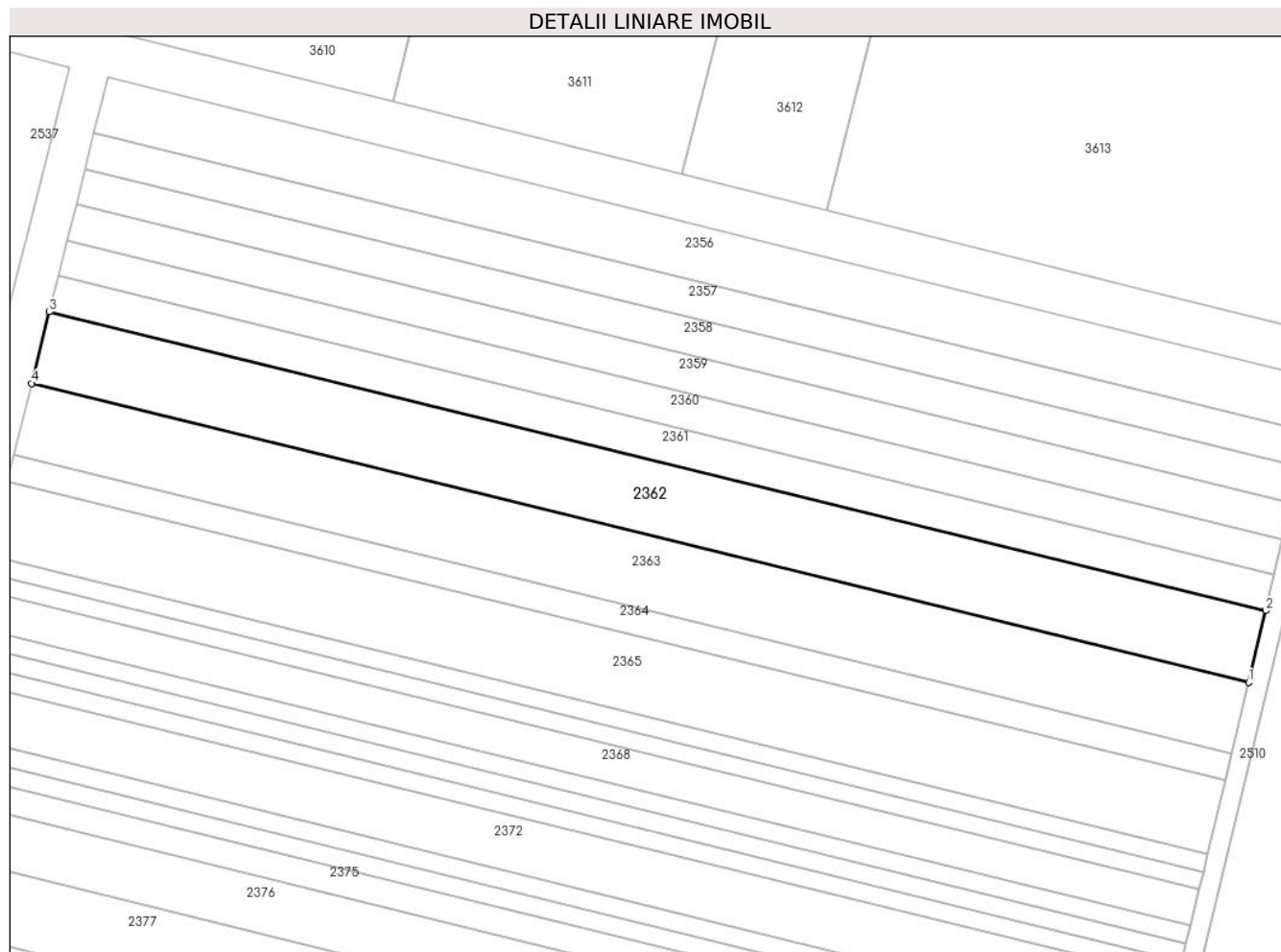
Inscrieri privind dezmembramintele dreptului de proprietate, drepturi reale de garanție și sarcini	Referințe
NU SUNT	

## Anexa Nr. 1 La Partea I

## Teren

Nr cadastral	Suprafața (mp)*	Observații / Referințe
	4.000	

\* Suprafața este determinată în planul de proiecție Stereo 70.



## Date referitoare la teren

Crt	Categorie folosință	Intravilan	Suprafața (mp)	Tarla	Parcelă	Nr. topo	Observații / Referințe
1	arabil	NU	4.000	81/4	6	-	

## Lungime Segmente

1) Valorile lungimilor segmentelor sunt obținute din proiecție în plan.

Punct început	X / Y	Punct sfârșit	X / Y	Lungime segment (** (m)
1	675.520,533 323.007,06	2	675.524,102 323.021,964	15.325
2	675.524,102 323.021,964	3	675.270,672 323.084,136	260.945
3	675.270,672 323.084,136	4	675.266,963 323.069,267	15.325
4	675.266,963 323.069,267	1	675.520,533 323.007,06	261.089

\*\* Lungimile segmentelor sunt determinate în planul de proiecție Stereo 70 și sunt rotunjite la 1 milimetru.

**\*\*\* Distanţa dintre puncte este formată din segmente cumulate ce sunt mai mici decât valoarea 1 milimetru.**



**DATE DESPRE IMOBILUL NR. 2363**

Oficiul de Cadastru și Publicitate Imobiliară CALARASI  
Biroul de Cadastru și Publicitate Imobiliară Calarasi

**A. Partea I. Descrierea imobilului**

TEREN Extravilan

Adresa: Jud. Calarasi, TARLA 81/4 PARCELA 7

Nr. Crt	Nr cadastral Nr. topografic	Suprafața* (mp)	Observații / Referințe
A1	22928	4.000	Sector cadastral:35 Teren neimprejmuit;

**B. Partea II. Proprietari și acte**

Inscrieri privitoare la dreptul de proprietate și alte drepturi reale	Referințe
<b>28754 / 09/06/2020</b>	
Act Notarial nr. 453, din 05/06/2020 emis de NP Sestacovschi Florin Adrian;	
B4	A1
Intabulare, drept de PROPRIETATE, dobândit prin Conventie, cota actuala 1/1, cota initiala 1/1	
1) SOCIETATEA MIHUT SRL, CIF:10631432	

**C. Partea III. SARCINI .**


Inscrieri privind dezmembramintele dreptului de proprietate, drepturi reale de garanție și sarcini	Referințe
NU SUNT	

## Anexa Nr. 1 La Partea I

## Teren

Nr cadastral	Suprafața (mp)*	Observații / Referințe
22928	4.000	

\* Suprafața este determinată în planul de proiecție Stereo 70.



## Date referitoare la teren

Crt	Categorie folosință	Intra vilan	Suprafața (mp)	Tarla	Parcelă	Nr. topo	Observații / Referințe
1	arabil	NU	4.000	81/4	7	-	

## Lungime Segmente

1) Valorile lungimilor segmentelor sunt obținute din proiecție în plan.

Punct început	X / Y	Punct sfârșit	X / Y	Lungime segment (** (m)
1	675.516,965 322.992,165	2	675.520,533 323.007,06	15.316
2	675.520,533 323.007,06	3	675.266,963 323.069,267	261.089
3	675.266,963 323.069,267	4	675.263,255 323.054,406	15.317
4	675.263,255 323.054,406	1	675.516,965 322.992,165	261.233

\*\* Lungimile segmentelor sunt determinate în planul de proiecție Stereo 70 și sunt rotunjite la 1 milimetru.



**\*\*\* Distanţa dintre puncte este formată din segmente cumulate ce sunt mai mici decât valoarea 1 milimetru.**



**DATE DESPRE IMOBILUL NR. 2364**

Oficiul de Cadastru și Publicitate Imobiliară CALARASI  
Biroul de Cadastru și Publicitate Imobiliară Calarasi

**A. Partea I. Descrierea imobilului**

TEREN Extravilan

Adresa: Jud. Calarasi, TARLA 81/4 PARCELA 8

Nr. Crt	Nr cadastral Nr. topografic	Suprafața* (mp)	Observații / Referințe
A1	23490	1.500	Sector cadastral:35 Teren neimprejmuit;

**B. Partea II. Proprietari și acte**

Inscrieri privitoare la dreptul de proprietate și alte drepturi reale		Referințe
<b>69951 / 09/12/2022</b>		
Act Administrativ nr. 53, din 26/10/2022 emis de CONSILIUL LOCAL VILCELELE (HCL ; act administrativ nr 3231 din 10.11.2022, emis de PRIMARIA COMUNEI VILCELELE);		
B1	Intabulare, drept de PROPRIETATEPRIVATA, dobandit prin Lege, cota actuala 1/1, cota initiala 1/1 1) <b>COMUNA VILCELELE</b> , CIF:3796837, DOMENIU PRIVAT	A1

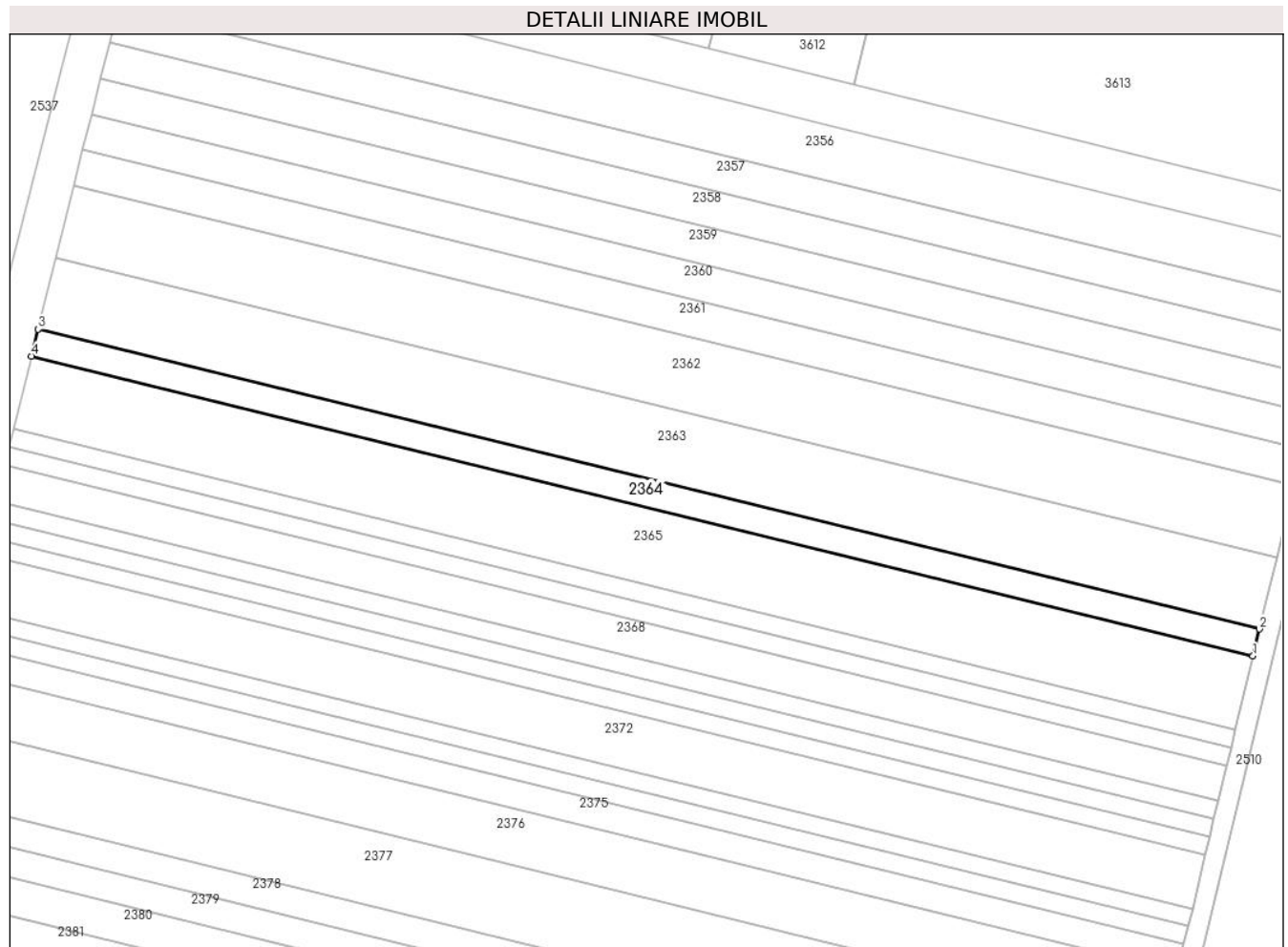
**C. Partea III. SARCINI .**

Inscrieri privind dezmembramintele dreptului de proprietate, drepturi reale de garanție și sarcini	Referințe
NU SUNT	

**Teren**

Nr cadastral	Suprafața (mp)*	Observații / Referințe
23490	1.500	

\* Suprafața este determinată în planul de proiecție Stereo 70.



**Date referitoare la teren**

Crt	Categorie folosință	Intravilan	Suprafața (mp)	Tarla	Parcelă	Nr. topo	Observații / Referințe
1	arabil	NU	1.500	-	-	-	

**Lungime Segmente**

1) Valorile lungimilor segmentelor sunt obținute din proiecție în plan.

Punct început	X / Y	Punct sfârșit	X / Y	Lungime segment (** (m)
1	675.515,627 322.986,582	2	675.516,965 322.992,165	5.741
2	675.516,965 322.992,165	3	675.263,255 323.054,406	261.233
3	675.263,255 323.054,406	4	675.261,865 323.048,835	5.742
4	675.261,865 323.048,835	1	675.515,627 322.986,582	261.286

\*\* Lungimile segmentelor sunt determinate în planul de proiecție Stereo 70 și sunt rotunjite la 1 milimetru.

**\*\*\* Distanţa dintre puncte este formată din segmente cumulate ce sunt mai mici decât valoarea 1 milimetru.**



**DATE DESPRE IMOBILUL NR. 2365**

Oficiul de Cadastru și Publicitate Imobiliară CALARASI  
Biroul de Cadastru și Publicitate Imobiliară Calarasi

**A. Partea I. Descrierea imobilului**

TEREN Extravilan

Adresa: Jud. Calarasi

Nr. Crt	Nr cadastral Nr. topografic	Suprafața* (mp)	Observații / Referințe
A1		4.100	Sector cadastral:35 Teren neimprejmuit;

**B. Partea II. Proprietari și acte**

Inscrieri privitoare la dreptul de proprietate și alte drepturi reale		Referințe
/		
Act Administrativ nr. 83905, din 23/12/1999 emis de CJSDPAT CALARASI;		
B1	Intabulare, drept de PROPRIETATE, dobandit prin Constituire, cota actuala 1/1, cota initiala 1/1 1) ZAMFIRESCU DUMITRU, LIPSA CNP	A1


**C. Partea III. SARCINI .**

Inscrieri privind dezmembramintele dreptului de proprietate, drepturi reale de garanție și sarcini	Referințe
NU SUNT	

**Teren**

Nr cadastral	Suprafața (mp)*	Observații / Referințe
	4.100	

\* Suprafața este determinată în planul de proiecție Stereo 70.



**Date referitoare la teren**

Crt	Categorie folosință	Intra vilan	Suprafața (mp)	Tarla	Parcelă	Nr. topo	Observații / Referințe
1	arabil	NU	4.100	81/4	9	-	

**Lungime Segmente**

1) Valorile lungimilor segmentelor sunt obținute din proiecție în plan.

Punct început	X / Y	Punct sfârșit	X / Y	Lungime segment (** (m)
1	675.511,973 322.971,326	2	675.515,627 322.986,582	15.687
2	675.515,627 322.986,582	3	675.261,865 323.048,835	261.286
3	675.261,865 323.048,835	4	675.258,068 323.033,614	15.687
4	675.258,068 323.033,614	1	675.511,973 322.971,326	261.434

\*\* Lungimile segmentelor sunt determinate în planul de proiecție Stereo 70 și sunt rotunjite la 1 milimetru.



**\*\*\* Distanţa dintre puncte este formată din segmente cumulate ce sunt mai mici decât valoarea 1 milimetru.**



**DATE DESPRE IMOBILUL NR. 2366**

Oficiul de Cadastru și Publicitate Imobiliară CALARASI  
Biroul de Cadastru și Publicitate Imobiliară Calarasi

**A. Partea I. Descrierea imobilului**

TEREN Extravilan

Adresa: Jud. Calarasi

Nr. Crt	Nr cadastral Nr. topografic	Suprafața* (mp)	Observații / Referințe
A1		1.000	Sector cadastral:35 Teren neimprejmuit;

**B. Partea II. Proprietari și acte**

Inscrieri privitoare la dreptul de proprietate și alte drepturi reale	Referințe
/	
Act Administrativ nr. 83483, din 22/10/1997 emis de CJSDPAT CALARASI;	
B1	A1
Intabulare, drept de PROPRIETATE, dobandit prin Reconstituire, cota actuala 1/1, cota initiala 1/1	
1) MIHAI GH VASILE, LIPSA CNP	

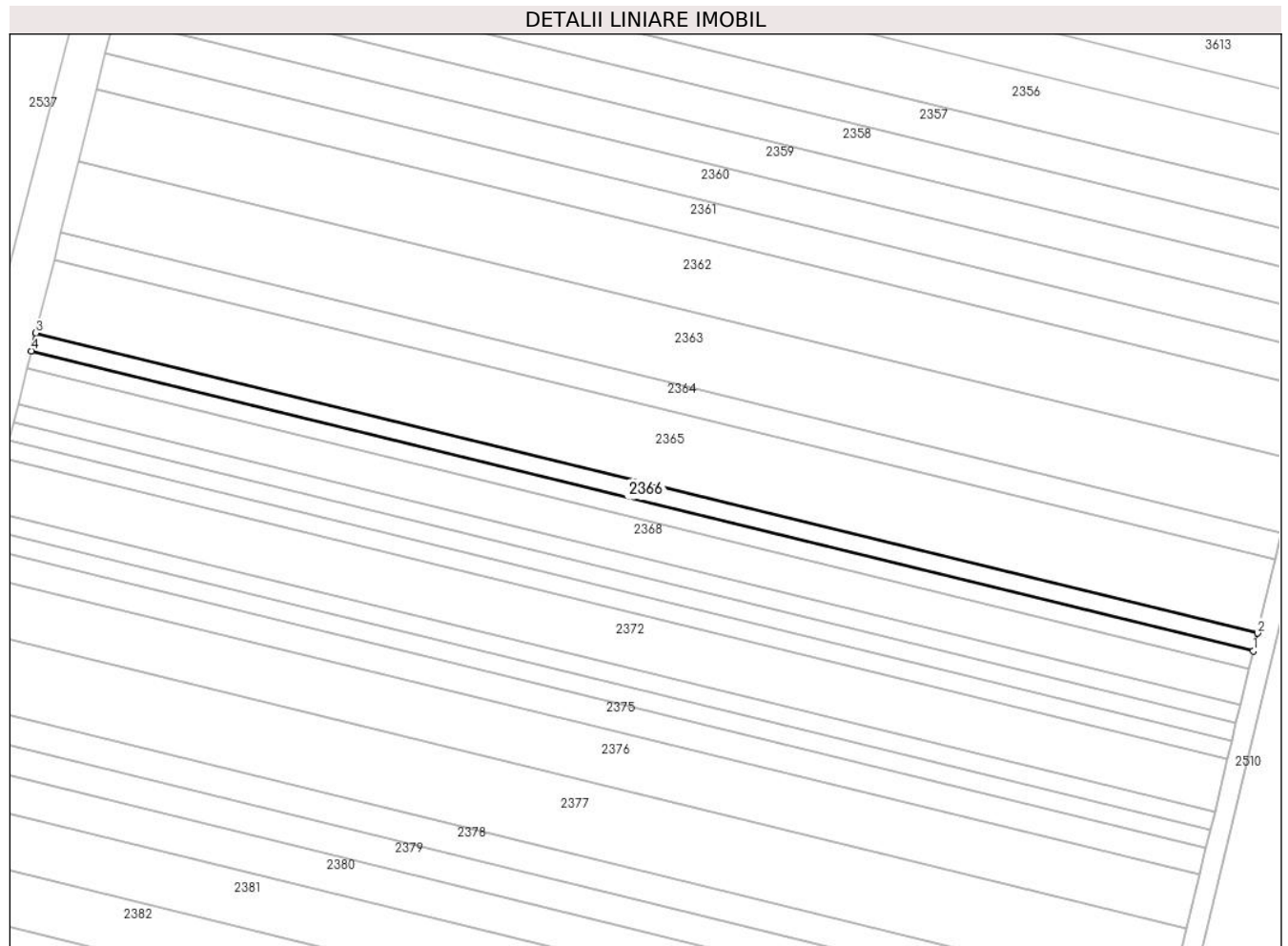
**C. Partea III. SARCINI .**

Inscrieri privind dezmembramintele dreptului de proprietate, drepturi reale de garanție și sarcini	Referințe
NU SUNT	

**Teren**

Nr cadastral	Suprafața (mp)*	Observații / Referințe
	1.000	

\* Suprafața este determinată în planul de proiecție Stereo 70.



**Date referitoare la teren**

Crt	Categorie folosință	Intra vilan	Suprafața (mp)	Tarla	Parcelă	Nr. topo	Observații / Referințe
1	arabil	NU	1.000	81/4	10	-	

**Lungime Segmente**

1) Valorile lungimilor segmentelor sunt obținute din proiecție în plan.

Punct început	X / Y	Punct sfârșit	X / Y	Lungime segment (** (m)
1	675.511,082 322.967,606	2	675.511,973 322.971,326	3.825
2	675.511,973 322.971,326	3	675.258,068 323.033,614	261.434
3	675.258,068 323.033,614	4	675.257,142 323.029,903	3.825
4	675.257,142 323.029,903	1	675.511,082 322.967,606	261.47

\*\* Lungimile segmentelor sunt determinate în planul de proiecție Stereo 70 și sunt rotunjite la 1 milimetru.

**\*\*\* Distanţa dintre puncte este formată din segmente cumulate ce sunt mai mici decât valoarea 1 milimetru.**



**DATE DESPRE IMOBILUL NR. 2367**

Oficiul de Cadastru și Publicitate Imobiliară CALARASI  
Biroul de Cadastru și Publicitate Imobiliară Calarasi

**A. Partea I. Descrierea imobilului**

TEREN Extravilan

Adresa: Jud. Calarasi

Nr. Crt	Nr cadastral Nr. topografic	Suprafața* (mp)	Observații / Referințe
A1		1.000	Sector cadastral:35 Teren neimprejmuit;

**B. Partea II. Proprietari și acte**

Inscrieri privitoare la dreptul de proprietate și alte drepturi reale		Referințe
/		
Act Administrativ nr. 83485, din 22/10/1997 emis de CJSDPAT CALARASI;		
B1	Intabulare, drept de PROPRIETATE, dobandit prin Reconstituire, cota actuala 1/1, cota initiala 1/1 1) DUMITRACHE C NICOLAE, LIPSA CNP	A1

**C. Partea III. SARCINI .**

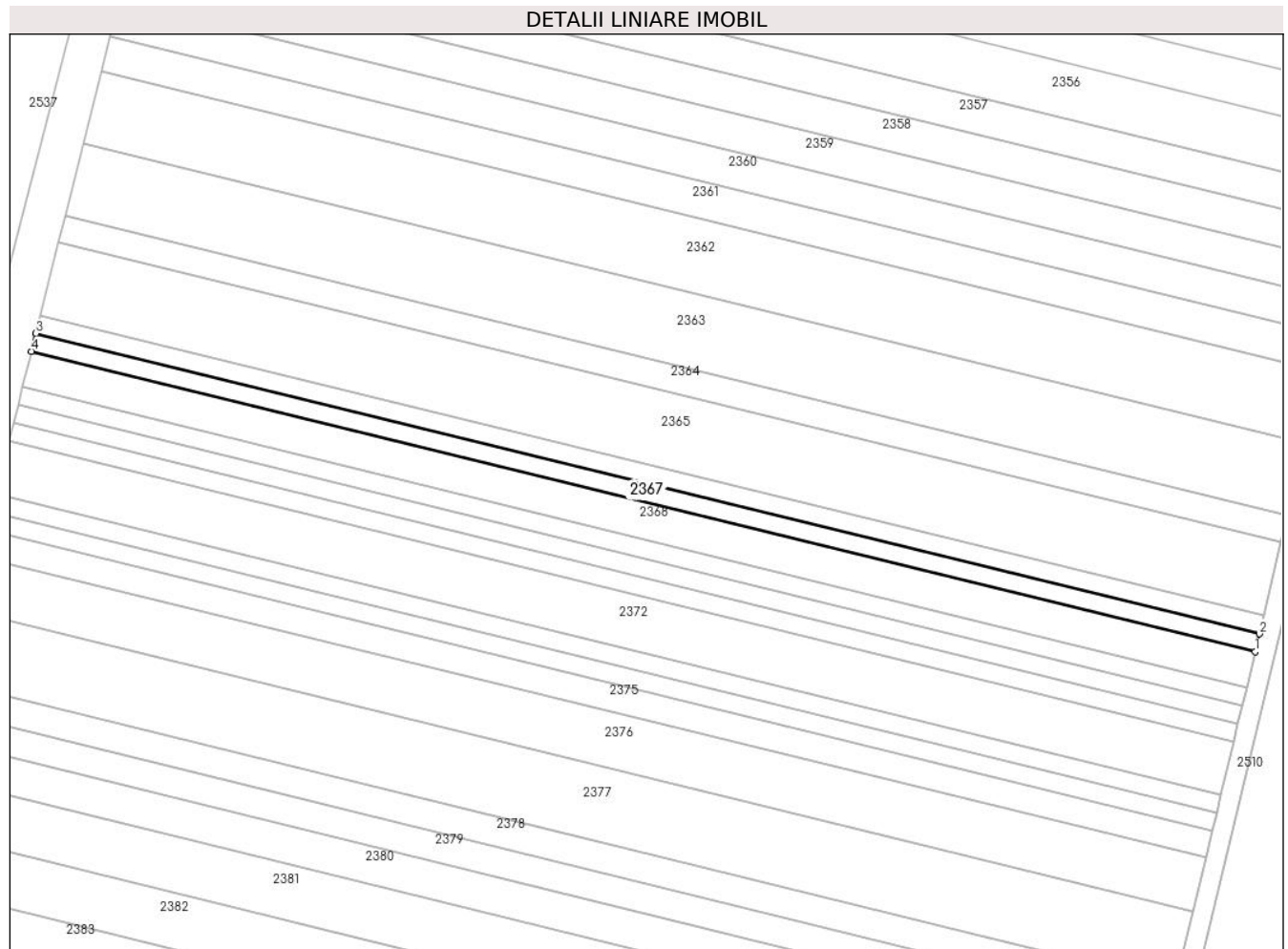
Inscrieri privind dezmembramintele dreptului de proprietate, drepturi reale de garanție și sarcini	Referințe
NU SUNT	

## Anexa Nr. 1 La Partea I

## Teren

Nr cadastral	Suprafața (mp)*	Observații / Referințe
	1.000	

\* Suprafața este determinată în planul de proiecție Stereo 70.



## Date referitoare la teren

Crt	Categorie folosință	Intravilan	Suprafața (mp)	Tarla	Parcelă	Nr. topo	Observații / Referințe
1	arabil	NU	1.000	81/4	11	-	

## Lungime Segmente

1) Valorile lungimilor segmentelor sunt obținute din proiecție în plan.

Punct început	X / Y	Punct sfârșit	X / Y	Lungime segment (** (m)
1	675.510,191 322.963,887	2	675.511,082 322.967,606	3.824
2	675.511,082 322.967,606	3	675.257,142 323.029,903	261.47
3	675.257,142 323.029,903	4	675.256,216 323.026,193	3.824
4	675.256,216 323.026,193	1	675.510,191 322.963,887	261.506

\*\* Lungimile segmentelor sunt determinate în planul de proiecție Stereo 70 și sunt rotunjite la 1 milimetru.



**\*\*\* Distanţa dintre puncte este formată din segmente cumulate ce sunt mai mici decât valoarea 1 milimetru.**



**DATE DESPRE IMOBILUL NR. 2368**

Oficiul de Cadastru și Publicitate Imobiliară CALARASI  
Biroul de Cadastru și Publicitate Imobiliară Calarasi

**A. Partea I. Descrierea imobilului**

TEREN Extravilan

Adresa: Jud. Calarasi, TARLA 81/4, PARCELA 12

Nr. Crt	Nr cadastral Nr. topografic	Suprafața* (mp)	Observații / Referințe
A1	22749	2.000	Sector cadastral:35 Teren neimprejmuit;

**B. Partea II. Proprietari și acte**

Inscrieri privitoare la dreptul de proprietate și alte drepturi reale		Referințe
<b>57923 / 16/11/2018</b>		
Act Notarial nr. 259, din 20/11/2018 emis de BIN MITACHE IULIANA-ADRIANA (act notarial nr 261 din 20.11.2018, emis de BIN MITACHE IULIANA-ADRIANA;act notarial nr 260 din 20.11.2018, emis de BIN MITACHE IULIANA-ADRIANA;act notarial nr 240 din 23.10.2018, emis de BNP SERBAN ANGELICA VALENTINA);		
B3	Intabulare, drept de PROPRIETATE, dobandit prin Succesiune, cota actuala 1/4, cota initiala 1/4 1) CANA GHEORGHE	A1
<b>43293 / 28/08/2020</b>		
Act Notarial nr. 2233, din 27/08/2020 emis de NP Serban Angelica Valentina;		
B7	Intabulare, drept de PROPRIETATE, dobandit prin Iesire Din Indiviziune, cota actuala 3/4, cota initiala 3/4 1) CANA GHEORGHE	A1

**C. Partea III. SARCINI .**


Inscrieri privind dezmembramintele dreptului de proprietate, drepturi reale de garanție și sarcini	Referințe
NU SUNT	

## Anexa Nr. 1 La Partea I

## Teren

Nr cadastral	Suprafața (mp)*	Observații / Referințe
22749	2.000	

\* Suprafața este determinată în planul de proiecție Stereo 70.



## Date referitoare la teren

Crt	Categorie folosință	Intravilan	Suprafața (mp)	Tarla	Parcelă	Nr. topo	Observații / Referințe
1	arabil	NU	2.000	81/4	12	-	

## Lungime Segmente

1) Valorile lungimilor segmentelor sunt obținute din proiecție în plan.

Punct început	X / Y	Punct sfârșit	X / Y	Lungime segment (** (m)
1	675.508,41 322.956,45	2	675.510,191 322.963,887	7.647
2	675.510,191 322.963,887	3	675.256,216 323.026,193	261.506
3	675.256,216 323.026,193	4	675.254,365 323.018,773	7.647
4	675.254,365 323.018,773	1	675.508,41 322.956,45	261.578

\*\* Lungimile segmentelor sunt determinate în planul de proiecție Stereo 70 și sunt rotunjite la 1 milimetru.

**\*\*\* Distanţa dintre puncte este formată din segmente cumulate ce sunt mai mici decât valoarea 1 milimetru.**



**DATE DESPRE IMOBILUL NR. 2369**

Oficiul de Cadastru și Publicitate Imobiliară CALARASI  
Biroul de Cadastru și Publicitate Imobiliară Calarasi

**A. Partea I. Descrierea imobilului**

TEREN Extravilan

Adresa: Jud. Calarasi, TARLA 81/4 PARCELA 13

Nr. Crt	Nr cadastral Nr. topografic	Suprafața* (mp)	Observații / Referințe
A1	23436	1.000	Sector cadastral:35 Teren neimprejmuit;

**B. Partea II. Proprietari și acte**

Inscrieri privitoare la dreptul de proprietate și alte drepturi reale		Referințe
<b>68792 / 05/12/2022</b>		
Act Administrativ nr. 53, din 26/10/2022 emis de CONSILIUL LOCAL VILCELELE (HCL ; act administrativ nr 3229 din 10.11.2022, emis de PRIMARIA COMUNEI VILCELELE);		
B1	Intabulare, drept de PROPRIETATEPRIVATA, dobandit prin Lege, cota actuala 1/1, cota initiala 1/1 1) COMUNA VILCELELE, CIF:3796837, DOMENIU PRIVAT	A1

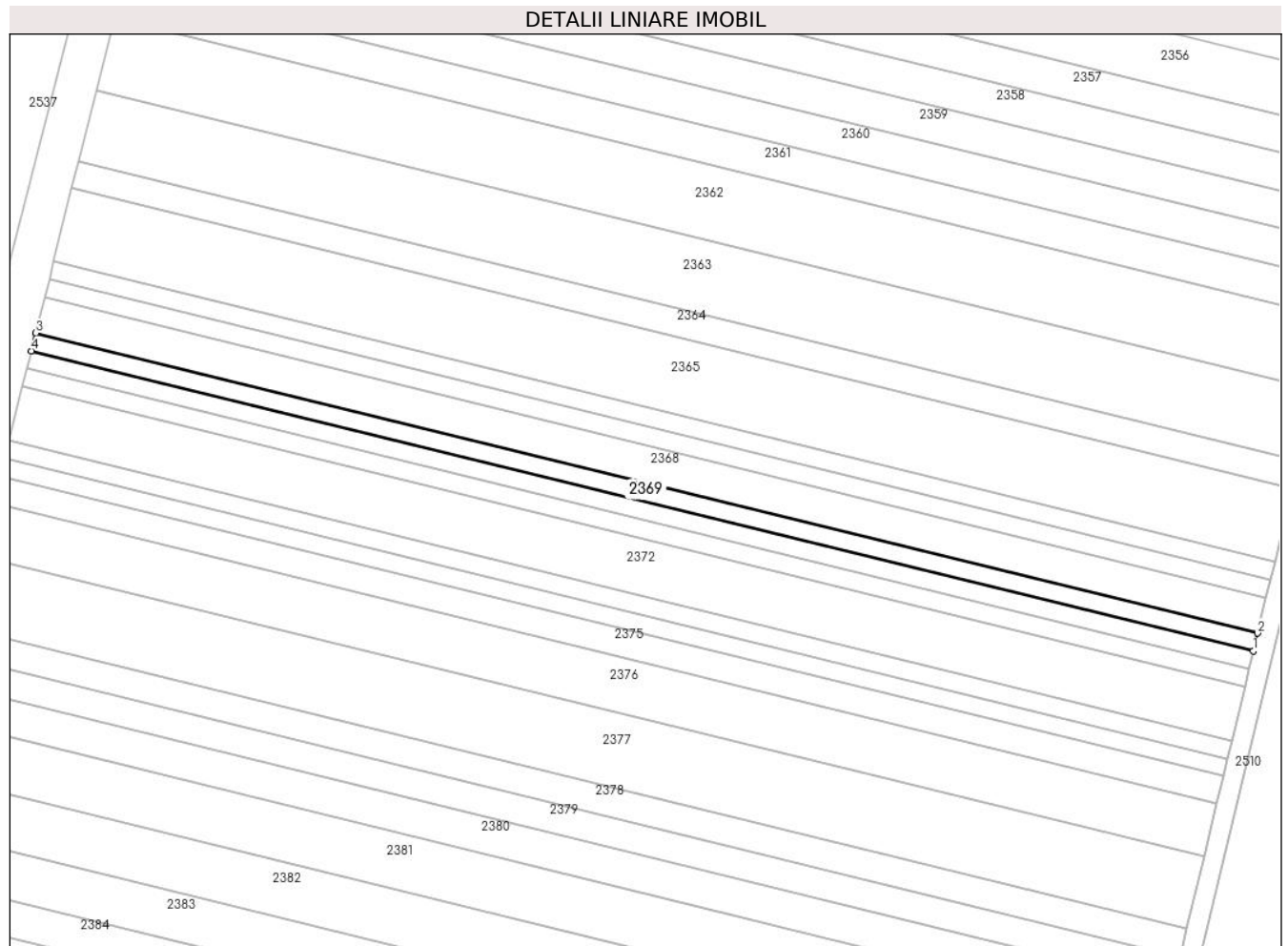
**C. Partea III. SARCINI .**

Inscrieri privind dezmembramintele dreptului de proprietate, drepturi reale de garanție și sarcini	Referințe
NU SUNT	

**Teren**

Nr cadastral	Suprafața (mp)*	Observații / Referințe
23436	1.000	

\* Suprafața este determinată în planul de proiecție Stereo 70.



**Date referitoare la teren**

Crt	Categorie folosință	Intra vilan	Suprafața (mp)	Tarla	Parcelă	Nr. topo	Observații / Referințe
1	arabil	NU	1.000	-	-	-	

**Lungime Segmente**

1) Valorile lungimilor segmentelor sunt obținute din proiecție în plan.

Punct început	X / Y	Punct sfârșit	X / Y	Lungime segment (** (m)
1	675.507,519 322.952,733	2	675.508,41 322.956,45	3.822
2	675.508,41 322.956,45	3	675.254,365 323.018,773	261.578
3	675.254,365 323.018,773	4	675.253,44 323.015,064	3.823
4	675.253,44 323.015,064	1	675.507,519 322.952,733	261.613

\*\* Lungimile segmentelor sunt determinate în planul de proiecție Stereo 70 și sunt rotunjite la 1 milimetru.



**\*\*\* Distanţa dintre puncte este formată din segmente cumulate ce sunt mai mici decât valoarea 1 milimetru.**



**DATE DESPRE IMOBILUL NR. 2370**

Oficiul de Cadastru și Publicitate Imobiliară CALARASI  
Biroul de Cadastru și Publicitate Imobiliară Calarasi

**A. Partea I. Descrierea imobilului**

TEREN Extravilan

Adresa: Jud. Calarasi

Nr. Crt	Nr cadastral Nr. topografic	Suprafața* (mp)	Observații / Referințe
A1		1.000	Sector cadastral:35 Teren neimprejmit;

**B. Partea II. Proprietari și acte**

Inscrieri privitoare la dreptul de proprietate și alte drepturi reale		Referințe
/		
Act Administrativ nr. 84150, din 26/01/2002 emis de CJSDPAT CALARASI;		
B1	Intabulare, drept de PROPRIETATE, dobandit prin Reconstituire, cota actuala 1/1, cota initiala 1/1 1) GHEORGHE IOANA, LIPSA CNP 2) GHEORGHE MARIA, LIPSA CNP 3) GHEORGHE RADUCAN, LIPSA CNP 4) GHEORGHE VASILICA, LIPSA CNP 5) GHEORGHE ST MIHAI, LIPSA CNP	A1

**C. Partea III. SARCINI .**


Inscrieri privind dezmembramintele dreptului de proprietate, drepturi reale de garanție și sarcini	Referințe
NU SUNT	

## Anexa Nr. 1 La Partea I

## Teren

Nr cadastral	Suprafața (mp)*	Observații / Referințe
	1.000	

\* Suprafața este determinată în planul de proiecție Stereo 70.



## Date referitoare la teren

Crt	Categorie folosință	Intravilan	Suprafața (mp)	Tarla	Parcelă	Nr. topo	Observații / Referințe
1	arabil	NU	1.000	81/4	14	-	

## Lungime Segmente

1) Valorile lungimilor segmentelor sunt obținute din proiecție în plan.

Punct început	X / Y	Punct sfârșit	X / Y	Lungime segment (** (m)
1	675.506,629 322.949,016	2	675.507,519 322.952,733	3.822
2	675.507,519 322.952,733	3	675.253,44 323.015,064	261.613
3	675.253,44 323.015,064	4	675.252,515 323.011,355	3.823
4	675.252,515 323.011,355	1	675.506,629 322.949,016	261.649

\*\* Lungimile segmentelor sunt determinate în planul de proiecție Stereo 70 și sunt rotunjite la 1 milimetru.

**\*\*\* Distanţa dintre puncte este formată din segmente cumulate ce sunt mai mici decât valoarea 1 milimetru.**



**DATE DESPRE IMOBILUL NR. 2371**

Oficiul de Cadastru și Publicitate Imobiliară CALARASI  
Biroul de Cadastru și Publicitate Imobiliară Calarasi

**A. Partea I. Descrierea imobilului**

TEREN Extravilan

Adresa: Jud. Calarasi

Nr. Crt	Nr cadastral Nr. topografic	Suprafața* (mp)	Observații / Referințe
A1		1.000	Sector cadastral:35 Teren neimprejmuit;

**B. Partea II. Proprietari și acte**

Inscrieri privitoare la dreptul de proprietate și alte drepturi reale		Referințe
/		
Act Administrativ nr. 84106, din 20/10/2001 emis de CJSDPAT CALARASI;		
B1	Intabulare, drept de PROPRIETATE, dobandit prin Reconstituire, cota actuala 1/1, cota initiala 1/1 1) MUSAT M NICOLAE, LIPSA CNP	A1


**C. Partea III. SARCINI .**

Inscrieri privind dezmembramintele dreptului de proprietate, drepturi reale de garanție și sarcini	Referințe
NU SUNT	

**Teren**

Nr cadastral	Suprafața (mp)*	Observații / Referințe
	1.000	

\* Suprafața este determinată în planul de proiecție Stereo 70.



**Date referitoare la teren**

Crt	Categorie folosință	Intravilan	Suprafața (mp)	Tarla	Parcelă	Nr. topo	Observații / Referințe
1	arabil	NU	1.000	81/4	15	-	

**Lungime Segmente**

1) Valorile lungimilor segmentelor sunt obținute din proiecție în plan.

Punct început	X / Y	Punct sfârșit	X / Y	Lungime segment (** (m)
1	675.505,738 322.945,299	2	675.506,629 322.949,016	3.822
2	675.506,629 322.949,016	3	675.252,515 323.011,355	261.649
3	675.252,515 323.011,355	4	675.251,59 323.007,647	3.822
4	675.251,59 323.007,647	1	675.505,738 322.945,299	261.684

\*\* Lungimile segmentelor sunt determinate în planul de proiecție Stereo 70 și sunt rotunjite la 1 milimetru.



**\*\*\* Distanţa dintre puncte este formată din segmente cumulate ce sunt mai mici decât valoarea 1 milimetru.**



**DATE DESPRE IMOBILUL NR. 2372**

Oficiul de Cadastru și Publicitate Imobiliară CALARASI  
Biroul de Cadastru și Publicitate Imobiliară Calarasi

**A. Partea I. Descrierea imobilului**

TEREN Extravilan

Adresa: Jud. Calarasi, TARLA 81/4 PARCELA 16

Nr. Crt	Nr cadastral Nr. topografic	Suprafața* (mp)	Observații / Referințe
A1	23546	3.000	Sector cadastral:35 Teren neimprejmuit;

**B. Partea II. Proprietari și acte**

Inscrieri privitoare la dreptul de proprietate și alte drepturi reale	Referințe
<b>71234 / 15/12/2022</b>	
Act Administrativ nr. 53, din 26/10/2022 emis de CONSILIUL LOCAL VILCELELE (act administrativ nr 3245 din 10.11.2022, emis de PRIMARIA COMUNEI VILCELELE);	
B1	A1
Intabulare, drept de PROPRIETATEPRIVATA, dobandit prin Lege, cota actuala 1/1, cota initiala 1/1	
1) COMUNA VILCELELE, CIF:3796837, DOMENIU PRIVAT	


**C. Partea III. SARCINI .**

Inscrieri privind dezmembramintele dreptului de proprietate, drepturi reale de garanție și sarcini	Referințe
NU SUNT	

**Teren**

Nr cadastral	Suprafața (mp)*	Observații / Referințe
23546	3.000	

\* Suprafața este determinată în planul de proiecție Stereo 70.



**Date referitoare la teren**

Crt	Categorie folosință	Intravilan	Suprafața (mp)	Tarla	Parcelă	Nr. topo	Observații / Referințe
1	arabil	NU	3.000	81/4	16	-	

**Lungime Segmente**

1) Valorile lungimilor segmentelor sunt obținute din proiecție în plan.

Punct început	X / Y	Punct sfârșit	X / Y	Lungime segment (** (m)
1	675.503,068 322.934,152	2	675.505,738 322.945,299	11.462
2	675.505,738 322.945,299	3	675.251,59 323.007,647	261.684
3	675.251,59 323.007,647	4	675.248,815 322.996,526	11.462
4	675.248,815 322.996,526	1	675.503,068 322.934,152	261.792

\*\* Lungimile segmentelor sunt determinate în planul de proiecție Stereo 70 și sunt rotunjite la 1 milimetru.

**\*\*\* Distanţa dintre puncte este formată din segmente cumulate ce sunt mai mici decât valoarea 1 milimetru.**



**DATE DESPRE IMOBILUL NR. 2373**

Oficiul de Cadastru și Publicitate Imobiliară CALARASI  
Biroul de Cadastru și Publicitate Imobiliară Calarasi

**A. Partea I. Descrierea imobilului**

TEREN Extravilan

Adresa: Jud. Calarasi

Nr. Crt	Nr cadastral Nr. topografic	Suprafața* (mp)	Observații / Referințe
A1		1.000	Sector cadastral:35 Teren neimprejmit;

**B. Partea II. Proprietari și acte**

Inscrieri privitoare la dreptul de proprietate și alte drepturi reale		Referințe
/		
Act Administrativ nr. 83569, din 30/01/1998 emis de CJSDPAT CALARASI;		
B1	Intabulare, drept de PROPRIETATE, dobandit prin Constituire, cota actuala 1/1, cota initiala 1/1 1) ION ST ION, LIPSA CNP 2) MANOLE GEORGE, LIPSA CNP 3) MANOLE ILIE, LIPSA CNP 4) MANOLE MARIA, LIPSA CNP 5) MANOLE PETRE, LIPSA CNP	A1


**C. Partea III. SARCINI .**

Inscrieri privind dezmembramintele dreptului de proprietate, drepturi reale de garanție și sarcini	Referințe
NU SUNT	

**Teren**

Nr cadastral	Suprafața (mp)*	Observații / Referințe
	1.000	

\* Suprafața este determinată în planul de proiecție Stereo 70.



**Date referitoare la teren**

Crt	Categorie folosință	Intravilan	Suprafața (mp)	Tarla	Parcelă	Nr. topo	Observații / Referințe
1	arabil	NU	1.000	81/4	17	-	

**Lungime Segmente**

1) Valorile lungimilor segmentelor sunt obținute din proiecție în plan.

Punct început	X / Y	Punct sfârșit	X / Y	Lungime segment (** (m)
1	675.502,179 322.930,438	2	675.503,068 322.934,152	3.819
2	675.503,068 322.934,152	3	675.248,815 322.996,526	261.792
3	675.248,815 322.996,526	4	675.247,891 322.992,82	3.819
4	675.247,891 322.992,82	1	675.502,179 322.930,438	261.828

\*\* Lungimile segmentelor sunt determinate în planul de proiecție Stereo 70 și sunt rotunjite la 1 milimetru.



**\*\*\* Distanţa dintre puncte este formată din segmente cumulate ce sunt mai mici decât valoarea 1 milimetru.**



**DATE DESPRE IMOBILUL NR. 2374**

Oficiul de Cadastru și Publicitate Imobiliară CALARASI  
Biroul de Cadastru și Publicitate Imobiliară Calarasi

**A. Partea I. Descrierea imobilului**

TEREN Extravilan

Adresa: Jud. Calarasi

Nr. Crt	Nr cadastral Nr. topografic	Suprafața* (mp)	Observații / Referințe
A1		1.000	Sector cadastral:35 Teren neimprejmuit;

**B. Partea II. Proprietari și acte**

Inscrieri privitoare la dreptul de proprietate și alte drepturi reale		Referințe
/		
Act Normativ nr. 7, din 13/03/1996 emis de PARLAMENTUL ROMÂNIEI;		
B1	Inscrierea provizorie, drept de PROPRIETATE, dobandit prin Lege, cota actuala 1/1, cota initiala 1/1 1) <b>COMUNA VILCELELE</b> , CIF:3796837	A1
B2	se noteaza mentiunea 'Proprietar neidentificat, teren la dispozitia comisiei locale de fond funciar', dobandit prin Lege	A1

**C. Partea III. SARCINI .**


Inscrieri privind dezmembramintele dreptului de proprietate, drepturi reale de garanție și sarcini	Referințe
NU SUNT	

## Anexa Nr. 1 La Partea I

## Teren

Nr cadastral	Suprafața (mp)*	Observații / Referințe
	1.000	

\* Suprafața este determinată în planul de proiecție Stereo 70.



## Date referitoare la teren

Crt	Categorie folosință	Intravilan	Suprafața (mp)	Tarla	Parcelă	Nr. topo	Observații / Referințe
1	arabil	NU	1.000	81/4	8/1	-	

## Lungime Segmente

1) Valorile lungimilor segmentelor sunt obținute din proiecție în plan.

Punct început	X / Y	Punct sfârșit	X / Y	Lungime segment (** (m)
1	675.501,289 322.926,724	2	675.502,179 322.930,438	3.819
2	675.502,179 322.930,438	3	675.247,891 322.992,82	261.828
3	675.247,891 322.992,82	4	675.247,708 322.992,089	0.754
4	675.247,708 322.992,089	5	675.246,971 322.989,114	3.065
5	675.246,971 322.989,114	1	675.501,289 322.926,724	261.859

**\*\* Lungimile segmentelor sunt determinate în planul de proiecție Stereo 70 și sunt rotunjite la 1 milimetru.**

**\*\*\* Distanța dintre puncte este formată din segmente cumulate ce sunt mai mici decât valoarea 1 milimetru.**



**DATE DESPRE IMOBILUL NR. 2375**

Oficiul de Cadastru și Publicitate Imobiliară CALARASI  
Biroul de Cadastru și Publicitate Imobiliară Calarasi

**A. Partea I. Descrierea imobilului**

TEREN Extravilan

Adresa: Jud. Calarasi, TARLA 81/4 PARCELA 18

Nr. Crt	Nr cadastral Nr. topografic	Suprafața* (mp)	Observații / Referințe
A1	23471	1.500	Sector cadastral:35 Teren neimprejmuit;

**B. Partea II. Proprietari și acte**

Inscrieri privitoare la dreptul de proprietate și alte drepturi reale		Referințe
<b>69939 / 09/12/2022</b>		
Act Administrativ nr. 53, din 26/10/2022 emis de CONSILIUL LOCAL VILCELELE, anexa (HCL ; act administrativ nr 3232 din 10.11.2022, emis de PRIMARIA COMUNEI VILCELELE);		
B1	Intabulare, drept de PROPRIETATE- PRIVATA, dobandit prin Lege, cota actuala 1/1, cota initiala 1/1 1) COMUNA VILCELELE, CIF:3796837, - domeniu privat	A1

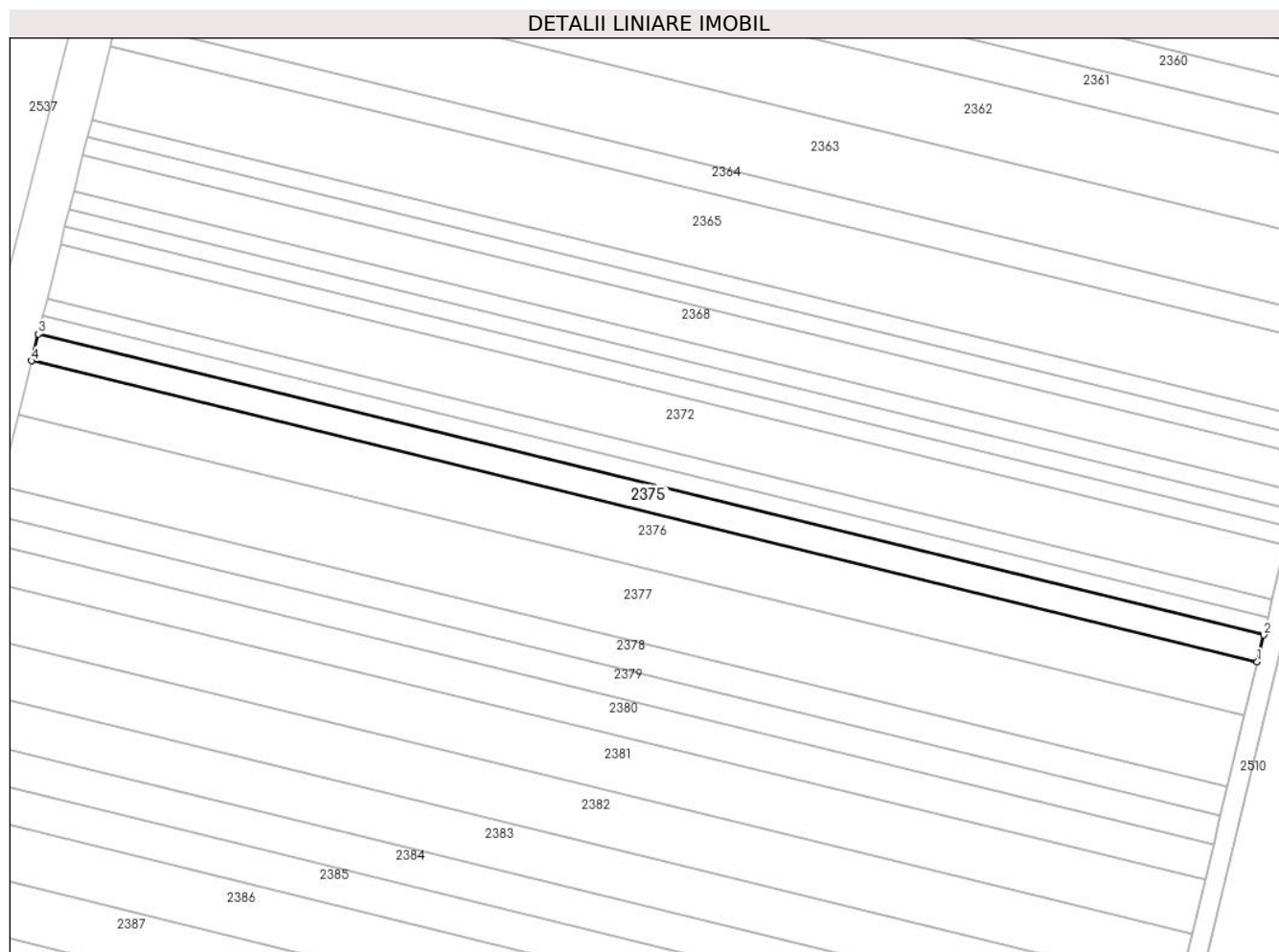
**C. Partea III. SARCINI .**

Inscrieri privind dezmembramintele dreptului de proprietate, drepturi reale de garanție și sarcini	Referințe
NU SUNT	

**Teren**

Nr cadastral	Suprafața (mp)*	Observații / Referințe
23471	1.500	

\* Suprafața este determinată în planul de proiecție Stereo 70.



**Date referitoare la teren**

Crt	Categorie folosință	Intra vilan	Suprafața (mp)	Tarla	Parcelă	Nr. topo	Observații / Referințe
1	arabil	NU	1.500	81/4	18	-	

**Lungime Segmente**

1) Valorile lungimilor segmentelor sunt obținute din proiecție în plan.

Punct început	X / Y	Punct sfârșit	X / Y	Lungime segment (** (m)
1	675.499,955 322.921,153	2	675.501,289 322.926,724	5.728
2	675.501,289 322.926,724	3	675.246,971 322.989,114	261.859
3	675.246,971 322.989,114	4	675.245,594 322.983,554	5.728
4	675.245,594 322.983,554	1	675.499,955 322.921,153	261.903

\*\* Lungimile segmentelor sunt determinate în planul de proiecție Stereo 70 și sunt rotunjite la 1 milimetru.



**\*\*\* Distanţa dintre puncte este formată din segmente cumulate ce sunt mai mici decât valoarea 1 milimetru.**



**DATE DESPRE IMOBILUL NR. 2376**

Oficiul de Cadastru și Publicitate Imobiliară CALARASI  
Biroul de Cadastru și Publicitate Imobiliară Calarasi

**A. Partea I. Descrierea imobilului**

TEREN Extravilan

Adresa: Jud. Calarasi

Nr. Crt	Nr cadastral Nr. topografic	Suprafața* (mp)	Observații / Referințe
A1		3.000	Sector cadastral:35 Teren neimprejmuit;

**B. Partea II. Proprietari și acte**

Inscrieri privitoare la dreptul de proprietate și alte drepturi reale	Referințe
/	
Act Administrativ nr. 83865, din 13/12/1999 emis de CJSDPAT CALARASI;	
B1	A1
Intabulare, drept de PROPRIETATE, dobandit prin Reconstituire, cota actuala 1/1, cota initiala 1/1 1) BIRSAN GHEORGHE, LIPSA CNP	

**C. Partea III. SARCINI .**


Inscrieri privind dezmembramintele dreptului de proprietate, drepturi reale de garanție și sarcini	Referințe
NU SUNT	

## Anexa Nr. 1 La Partea I

## Teren

Nr cadastral	Suprafața (mp)*	Observații / Referințe
	3.000	

\* Suprafața este determinată în planul de proiecție Stereo 70.



## Date referitoare la teren

Crt	Categorie folosință	Intravilan	Suprafața (mp)	Tarla	Parcelă	Nr. topo	Observații / Referințe
1	arabil	NU	3.000	81/4	19	-	

## Lungime Segmente

1) Valorile lungimilor segmentelor sunt obținute din proiecție în plan.

Punct început	X / Y	Punct sfârșit	X / Y	Lungime segment (** (m)
1	675.497,287 322.910,016	2	675.499,955 322.921,153	11.452
2	675.499,955 322.921,153	3	675.245,594 322.983,554	261.903
3	675.245,594 322.983,554	4	675.242,84 322.972,437	11.453
4	675.242,84 322.972,437	1	675.497,287 322.910,016	261.992

\*\* Lungimile segmentelor sunt determinate în planul de proiecție Stereo 70 și sunt rotunjite la 1 milimetru.

**\*\*\* Distanţa dintre puncte este formată din segmente cumulate ce sunt mai mici decât valoarea 1 milimetru.**



**DATE DESPRE IMOBILUL NR. 2377**

Oficiul de Cadastru și Publicitate Imobiliară CALARASI  
Biroul de Cadastru și Publicitate Imobiliară Calarasi

**A. Partea I. Descrierea imobilului**

TEREN Extravilan

Adresa: Jud. Calarasi

Nr. Crt	Nr cadastral Nr. topografic	Suprafața* (mp)	Observații / Referințe
A1		4.000	Sector cadastral:35 Teren neimprejmut;

**B. Partea II. Proprietari și acte**

Inscrieri privitoare la dreptul de proprietate și alte drepturi reale		Referințe
/		
Act Normativ nr. 7, din 13/03/1996 emis de PARLAMENTUL ROMÂNIEI;		
B1	Inscrierea provizorie, drept de PROPRIETATE, dobandit prin Lege, cota actuala 1/1, cota initiala 1/1 1) <b>COMUNA VILCELELE</b> , CIF:3796837	A1
B2	se noteaza mentiunea 'Proprietar neidentificat, teren la dispozitia comisiei locale de fond funciar', dobandit prin Lege	A1


**C. Partea III. SARCINI .**

Inscrieri privind dezmembramintele dreptului de proprietate, drepturi reale de garanție și sarcini	Referințe
NU SUNT	

**Teren**

Nr cadastral	Suprafața (mp)*	Observații / Referințe
	4.000	

\* Suprafața este determinată în planul de proiecție Stereo 70.



**Date referitoare la teren**

Crt	Categorie folosință	Intravilan	Suprafața (mp)	Tarla	Parcelă	Nr. topo	Observații / Referințe
1	arabil	NU	4.000	81/4	20	-	

**Lungime Segmente**

1) Valorile lungimilor segmentelor sunt obținute din proiecție în plan.

Punct început	X / Y	Punct sfârșit	X / Y	Lungime segment (** (m)
1	675.493,731 322.895,171	2	675.497,287 322.910,016	15.265
2	675.497,287 322.910,016	3	675.242,84 322.972,437	261.992
3	675.242,84 322.972,437	4	675.239,17 322.957,62	15.265
4	675.239,17 322.957,62	1	675.493,731 322.895,171	262.109

\*\* Lungimile segmentelor sunt determinate în planul de proiecție Stereo 70 și sunt rotunjite la 1 milimetru.



**\*\*\* Distanţa dintre puncte este formată din segmente cumulate ce sunt mai mici decât valoarea 1 milimetru.**



**DATE DESPRE IMOBILUL NR. 2378**

Oficiul de Cadastru și Publicitate Imobiliară CALARASI  
Biroul de Cadastru și Publicitate Imobiliară Calarasi

**A. Partea I. Descrierea imobilului**

TEREN Extravilan

Adresa: Jud. Calarasi, TARLA 81/4 PARCELA 21

Nr. Crt	Nr cadastral Nr. topografic	Suprafața* (mp)	Observații / Referințe
A1	22423	1.600	Sector cadastral:35 Teren neimprejmut;

**B. Partea II. Proprietari și acte**

Inscrieri privitoare la dreptul de proprietate și alte drepturi reale		Referințe
<b>53544 / 08/10/2019</b>		
Act Notarial nr. 265, din 08/10/2019 emis de NP Tutuianu Dana Cristina;		
B10	Intabulare, drept de PROPRIETATE, dobandit prin Succesiune, cota actuala 1/4, cota initiala 1/4 1) PAUN IOANA	A1
B11	Intabulare, drept de PROPRIETATE, dobandit prin Succesiune, cota actuala 3/4, cota initiala 3/4 1) PAUN LILIANA	A1

**C. Partea III. SARCINI .**

Inscrieri privind dezmembramintele dreptului de proprietate, drepturi reale de garanție și sarcini	Referințe
NU SUNT	


## Anexa Nr. 1 La Partea I

## Teren

Nr cadastral	Suprafața (mp)*	Observații / Referințe
22423	1.600	

\* Suprafața este determinată în planul de proiecție Stereo 70.

## DETALII LINIARE IMOBIL



## Date referitoare la teren

Crt	Categorie folosință	Intravilan	Suprafața (mp)	Tarla	Parcelă	Nr. topo	Observații / Referințe
1	arabil	NU	1.600	81/4	21	-	

## Lungime Segmente

1) Valorile lungimilor segmentelor sunt obținute din proiecție în plan.

Punct început	X / Y	Punct sfârșit	X / Y	Lungime segment (** (m)
1	675.492,309 322.889,235	2	675.493,731 322.895,171	6.104
2	675.493,731 322.895,171	3	675.239,17 322.957,62	262.109
3	675.239,17 322.957,62	4	675.237,703 322.951,696	6.103
4	675.237,703 322.951,696	1	675.492,309 322.889,235	262.156

\*\* Lungimile segmentelor sunt determinate în planul de proiecție Stereo 70 și sunt rotunjite la 1 milimetru.

**\*\*\* Distanţa dintre puncte este formată din segmente cumulate ce sunt mai mici decât valoarea 1 milimetru.**



**DATE DESPRE IMOBILUL NR. 2379**

Oficiul de Cadastru și Publicitate Imobiliară CALARASI  
Biroul de Cadastru și Publicitate Imobiliară Calarasi

**A. Partea I. Descrierea imobilului**

TEREN Extravilan

Adresa: Jud. Calarasi, TARLA 81/4, PARCELA 22

Nr. Crt	Nr cadastral Nr. topografic	Suprafața* (mp)	Observații / Referințe
A1	22685	1.600	Sector cadastral:35 Teren neimprejmuit; Teren arabil extravilan;

**B. Partea II. Proprietari și acte**

Inscrieri privitoare la dreptul de proprietate și alte drepturi reale		Referințe
<b>56734 / 12/11/2018</b>		
Act Notarial nr. 4330, din 09/11/2018 emis de Serban Angelica Valentina;		
B3	Intabulare, drept de PROPRIETATE, dobandit prin Conventie, cota actuala 1/1, cota initiala 1/1 1) SOCIETATEA MIHUT SRL, CIF:10631432	A1

**C. Partea III. SARCINI .**


Inscrieri privind dezmembramintele dreptului de proprietate, drepturi reale de garanție și sarcini	Referințe
NU SUNT	

## Anexa Nr. 1 La Partea I

## Teren

Nr cadastral	Suprafața (mp)*	Observații / Referințe
22685	1.600	Teren arabil extravilan;

\* Suprafața este determinată în planul de proiecție Stereo 70.



## Date referitoare la teren

Crt	Categorie folosință	Intra vilan	Suprafața (mp)	Tarla	Parcelă	Nr. topo	Observații / Referințe
1	arabil	NU	1.600	81/4	22	-	Teren arabil extravilan

## Lungime Segmente

1) Valorile lungimilor segmentelor sunt obținute din proiecție în plan.

Punct început	X / Y	Punct sfârșit	X / Y	Lungime segment (** (m)
1	675.490,888 322.883,3	2	675.492,309 322.889,235	6.103
2	675.492,309 322.889,235	3	675.237,703 322.951,696	262.156
3	675.237,703 322.951,696	4	675.236,236 322.945,772	6.103
4	675.236,236 322.945,772	1	675.490,888 322.883,3	262.203

\*\* Lungimile segmentelor sunt determinate în planul de proiecție Stereo 70 și sunt rotunjite la 1 milimetru.



**\*\*\* Distanţa dintre puncte este formată din segmente cumulate ce sunt mai mici decât valoarea 1 milimetru.**



**DATE DESPRE IMOBILUL NR. 2380**

Oficiul de Cadastru și Publicitate Imobiliară CALARASI  
Biroul de Cadastru și Publicitate Imobiliară Calarasi

**A. Partea I. Descrierea imobilului**

TEREN Extravilan

Adresa: Jud. Calarasi

Nr. Crt	Nr cadastral Nr. topografic	Suprafața* (mp)	Observații / Referințe
A1		2.000	Sector cadastral:35 Teren neimprejmuit;

**B. Partea II. Proprietari și acte**

Inscrieri privitoare la dreptul de proprietate și alte drepturi reale		Referințe
/		
Act Administrativ nr. 84048, din 14/08/2001 emis de CJSDPAT CALARASI;		
B1	Intabulare, drept de PROPRIETATE, dobandit prin Reconstituire, cota actuala 1/1, cota initiala 1/1 1) LAZAR R VIRGIL, LIPSA CNP	A1


**C. Partea III. SARCINI .**

Inscrieri privind dezmembramintele dreptului de proprietate, drepturi reale de garanție și sarcini	Referințe
NU SUNT	

**Teren**

Nr cadastral	Suprafața (mp)*	Observații / Referințe
	2.000	

\* Suprafața este determinată în planul de proiecție Stereo 70.



**Date referitoare la teren**

Crt	Categorie folosință	Intravilan	Suprafața (mp)	Tarla	Parcelă	Nr. topo	Observații / Referințe
1	arabil	NU	2.000	81/4	23	-	

**Lungime Segmente**

1) Valorile lungimilor segmentelor sunt obținute din proiecție în plan.

Punct început	X / Y	Punct sfârșit	X / Y	Lungime segment (** (m)
1	675.489,111 322.875,883	2	675.490,888 322.883,3	7.627
2	675.490,888 322.883,3	3	675.236,236 322.945,772	262.203
3	675.236,236 322.945,772	4	675.234,402 322.938,369	7.627
4	675.234,402 322.938,369	1	675.489,111 322.875,883	262.262

\*\* Lungimile segmentelor sunt determinate în planul de proiecție Stereo 70 și sunt rotunjite la 1 milimetru.

**\*\*\* Distanţa dintre puncte este formată din segmente cumulate ce sunt mai mici decât valoarea 1 milimetru.**



**DATE DESPRE IMOBILUL NR. 2381**

Oficiul de Cadastru și Publicitate Imobiliară CALARASI  
Biroul de Cadastru și Publicitate Imobiliară Calarasi

**A. Partea I. Descrierea imobilului**

TEREN Extravilan

Adresa: Jud. Calarasi, TARLA 81/4 PARCELA 24

Nr. Crt	Nr cadastral Nr. topografic	Suprafața* (mp)	Observații / Referințe
A1	23493	3.000	Sector cadastral:35 Teren neimprejmuit;

**B. Partea II. Proprietari și acte**

Inscrieri privitoare la dreptul de proprietate și alte drepturi reale		Referințe
<b>70189 / 12/12/2022</b>		
Act Administrativ nr. 53, din 26/10/2022 emis de CONSILIUL LOCAL VILCELELE (HCL ; act administrativ nr 3246 din 10.11.2022, emis de PRIMARIA COMUNEI VILCELELE);		
B1	Intabulare, drept de PROPRIETATE PROPRIETATE PRIVATA, dobandit prin Lege, cota actuala 1/1, cota initiala 1/1 1) COMUNA VILCELELE, CIF:3796837, domeniu privat	A1


**C. Partea III. SARCINI .**

Inscrieri privind dezmembramintele dreptului de proprietate, drepturi reale de garanție și sarcini	Referințe
NU SUNT	

**Teren**

Nr cadastral	Suprafața (mp)*	Observații / Referințe
23493	3.000	

\* Suprafața este determinată în planul de proiecție Stereo 70.



**Date referitoare la teren**

Crt	Categorie folosință	Intravilan	Suprafața (mp)	Tarla	Parcelă	Nr. topo	Observații / Referințe
1	arabil	NU	3.000	-	-	-	

**Lungime Segmente**

1) Valorile lungimilor segmentelor sunt obținute din proiecție în plan.

Punct început	X / Y	Punct sfârșit	X / Y	Lungime segment (** (m)
1	675.486,447 322.864,761	2	675.489,111 322.875,883	11.437
2	675.489,111 322.875,883	3	675.234,402 322.938,369	262.262
3	675.234,402 322.938,369	4	675.231,652 322.927,267	11.438
4	675.231,652 322.927,267	1	675.486,447 322.864,761	262.35

\*\* Lungimile segmentelor sunt determinate în planul de proiecție Stereo 70 și sunt rotunjite la 1 milimetru.



**\*\*\* Distanţa dintre puncte este formată din segmente cumulate ce sunt mai mici decât valoarea 1 milimetru.**



**DATE DESPRE IMOBILUL NR. 2382**

Oficiul de Cadastru și Publicitate Imobiliară CALARASI  
Biroul de Cadastru și Publicitate Imobiliară Calarasi

**A. Partea I. Descrierea imobilului**

TEREN Extravilan

Adresa: Jud. Calarasi

Nr. Crt	Nr cadastral Nr. topografic	Suprafața* (mp)	Observații / Referințe
A1	22214	3.000	Sector cadastral:35 Teren neimprejmuit;

**B. Partea II. Proprietari și acte**

Inscrieri privitoare la dreptul de proprietate și alte drepturi reale		Referințe
<b>36818 / 14/06/2016</b>		
Act Notarial nr. 1004, din 13/06/2016 emis de NP Sestacovschi Florin Adrian;		
B5	Intabulare, drept de PROPRIETATE, dobandit prin Conventie, cota actuala 1/1, cota initiala 1/1 1) SOCIETATEA AGROTEHNICA SRL, CIF:6363102	A1


**C. Partea III. SARCINI .**

Inscrieri privind dezmembramintele dreptului de proprietate, drepturi reale de garanție și sarcini	Referințe
NU SUNT	

**Teren**

Nr cadastral	Suprafața (mp)*	Observații / Referințe
22214	3.000	

\* Suprafața este determinată în planul de proiecție Stereo 70.



**Date referitoare la teren**

Crt	Categorie folosință	Intravilan	Suprafața (mp)	Tarla	Parcelă	Nr. topo	Observații / Referințe
1	arabil	NU	3.000	81/4	25	-	

**Lungime Segmente**

1) Valorile lungimilor segmentelor sunt obținute din proiecție în plan.

Punct început	X / Y	Punct sfârșit	X / Y	Lungime segment (** (m)
1	675.483,783 322.853,642	2	675.486,447 322.864,761	11.434
2	675.486,447 322.864,761	3	675.231,652 322.927,267	262.35
3	675.231,652 322.927,267	4	675.228,903 322.916,169	11.433
4	675.228,903 322.916,169	1	675.483,783 322.853,642	262.437

\*\* Lungimile segmentelor sunt determinate în planul de proiecție Stereo 70 și sunt rotunjite la 1 milimetru.

**\*\*\* Distanţa dintre puncte este formată din segmente cumulate ce sunt mai mici decât valoarea 1 milimetru.**



**DATE DESPRE IMOBILUL NR. 2383**

Oficiul de Cadastru și Publicitate Imobiliară CALARASI  
Biroul de Cadastru și Publicitate Imobiliară Calarasi

**A. Partea I. Descrierea imobilului**

TEREN Extravilan

Adresa: Jud. Calarasi, TARLA 81/4 PARCELA 26

Nr. Crt	Nr cadastral Nr. topografic	Suprafața* (mp)	Observații / Referințe
A1	23488	2.600	Sector cadastral:35 Teren neimprejmuit;

**B. Partea II. Proprietari și acte**

Inscrieri privitoare la dreptul de proprietate și alte drepturi reale		Referințe
<b>68688 / 05/12/2022</b>		
Act Administrativ nr. 53, din 26/10/2022 emis de CONSILIUL LOCAL VILCELELE, anexa (HCL ; act administrativ nr 3244 din 10.11.2022, emis de PRIMARIA COMUNEI VILCELELE);		
B1	Intabulare, drept de PROPRIETATE- PRIVATA, dobandit prin Lege, cota actuala 1/1, cota initiala 1/1 1) COMUNA VILCELELE, CIF:3796837, - domeniu privat	A1


**C. Partea III. SARCINI .**

Inscrieri privind dezmembramintele dreptului de proprietate, drepturi reale de garanție și sarcini	Referințe
NU SUNT	

**Teren**

Nr cadastral	Suprafața (mp)*	Observații / Referințe
23488	2.600	

\* Suprafața este determinată în planul de proiecție Stereo 70.



**Date referitoare la teren**

Crt	Categorie folosință	Intra vilan	Suprafața (mp)	Tarla	Parcelă	Nr. topo	Observații / Referințe
1	arabil	NU	2.600	-	-	-	

**Lungime Segmente**

1) Valorile lungimilor segmentelor sunt obținute din proiecție în plan.

Punct început	X / Y	Punct sfârșit	X / Y	Lungime segment (** (m)
1	675.481,476 322.844,008	2	675.483,783 322.853,642	9.906
2	675.483,783 322.853,642	3	675.228,903 322.916,169	262.437
3	675.228,903 322.916,169	4	675.226,522 322.906,554	9.905
4	675.226,522 322.906,554	1	675.481,476 322.844,008	262.514

\*\* Lungimile segmentelor sunt determinate în planul de proiecție Stereo 70 și sunt rotunjite la 1 milimetru.



**\*\*\* Distanţa dintre puncte este formată din segmente cumulate ce sunt mai mici decât valoarea 1 milimetru.**



**DATE DESPRE IMOBILUL NR. 2384**

Oficiul de Cadastru și Publicitate Imobiliară CALARASI  
Biroul de Cadastru și Publicitate Imobiliară Calarasi

**A. Partea I. Descrierea imobilului**

TEREN Extravilan

Nr. CF vechi:428

Nr. cadastral vechi:713

Adresa: Jud. Calarasi

Nr. Crt	Nr cadastral Nr. topografic	Suprafața* (mp)	Observații / Referințe
A1	21296	2.000	Sector cadastral:35 Teren neimprejmuit;

**B. Partea II. Proprietari și acte**

Inscrieri privitoare la dreptul de proprietate și alte drepturi reale	Referințe
<b>7512 / 19/03/2008</b>	
Contract De Vanzare-Cumparare nr. 251, din 18/03/2008 emis de NP Serban Angelica Valentina;	
B1	A1
Intabulare, drept de PROPRIETATE, dobandit prin Conventie, cota actuala 1/1, cota initiala 1/1	
1) ILIUTA VASILE, -sot	
2) ILIUTA MIHAELA CRISTINA, -sotie	
OBSERVATII: (provenita din conversia CF 428)	

**C. Partea III. SARCINI .**

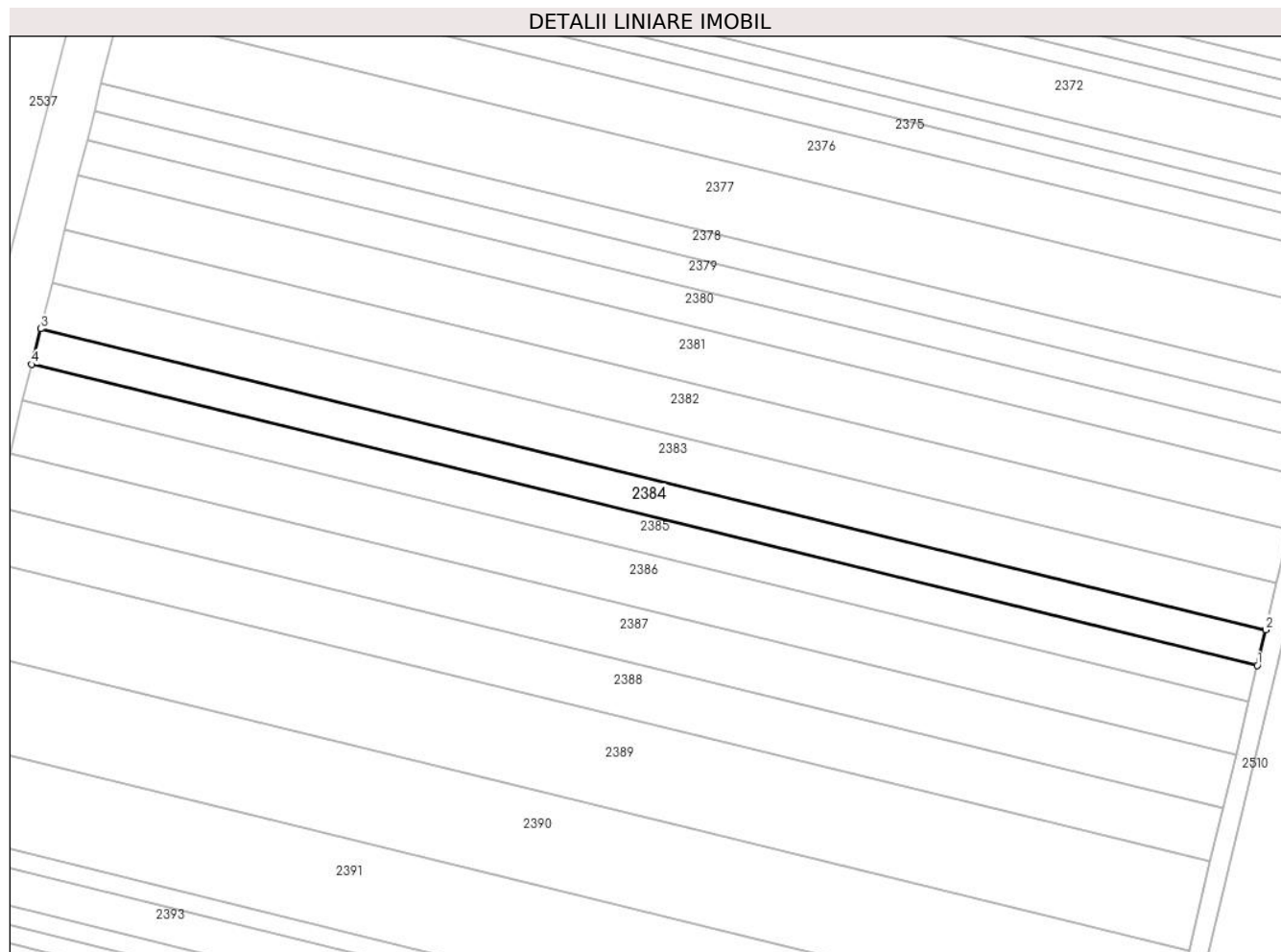
Inscrieri privind dezmembramintele dreptului de proprietate, drepturi reale de garanție și sarcini	Referințe
NU SUNT	

## Anexa Nr. 1 La Partea I

## Teren

Nr cadastral	Suprafața (mp)*	Observații / Referințe
21296	2.000	

\* Suprafața este determinată în planul de proiecție Stereo 70.



## Date referitoare la teren

Crt	Categorie folosință	Intravilan	Suprafața (mp)	Tarla	Parcelă	Nr. topo	Observații / Referințe
1	arabil	NU	2.000	81/4	27	-	

## Lungime Segmente

1) Valorile lungimilor segmentelor sunt obținute din proiecție în plan.

Punct început	X / Y	Punct sfârșit	X / Y	Lungime segment (** (m)
1	675.479,701 322.836,6	2	675.481,476 322.844,008	7.618
2	675.481,476 322.844,008	3	675.226,522 322.906,554	262.514
3	675.226,522 322.906,554	4	675.224,69 322.899,16	7.618
4	675.224,69 322.899,16	1	675.479,701 322.836,6	262.573

\*\* Lungimile segmentelor sunt determinate în planul de proiecție Stereo 70 și sunt rotunjite la 1 milimetru.

**\*\*\* Distanţa dintre puncte este formată din segmente cumulate ce sunt mai mici decât valoarea 1 milimetru.**



**DATE DESPRE IMOBILUL NR. 2385**

Oficiul de Cadastru și Publicitate Imobiliară CALARASI  
Biroul de Cadastru și Publicitate Imobiliară Calarasi

**A. Partea I. Descrierea imobilului**

TEREN Extravilan

Adresa: Jud. Calarasi

Nr. Crt	Nr cadastral Nr. topografic	Suprafața* (mp)	Observații / Referințe
A1		2.000	Sector cadastral:35 Teren neimpregmuit;

**B. Partea II. Proprietari și acte**

Inscrieri privitoare la dreptul de proprietate și alte drepturi reale		Referințe
/		
Act Administrativ nr. 84150, din 26/01/2002 emis de CJSDPAT CALARASI;		
B1	Intabulare, drept de PROPRIETATE, dobandit prin Reconstituire, cota actuala 1/1, cota initiala 1/1 1) GHEORGHE IOANA, LIPSA CNP 2) GHEORGHE MARIA, LIPSA CNP 3) GHEORGHE RADUCAN, LIPSA CNP 4) GHEORGHE VASILICA, LIPSA CNP 5) GHEORGHE ST MIHAI, LIPSA CNP	A1


**C. Partea III. SARCINI .**

Inscrieri privind dezmembramintele dreptului de proprietate, drepturi reale de garanție și sarcini	Referințe
NU SUNT	

**Teren**

Nr cadastral	Suprafața (mp)*	Observații / Referințe
	2.000	

\* Suprafața este determinată în planul de proiecție Stereo 70.



**Date referitoare la teren**

Crt	Categorie folosință	Intra vilan	Suprafața (mp)	Tarla	Parcelă	Nr. topo	Observații / Referințe
1	arabil	NU	2.000	81/4	28	-	

**Lungime Segmente**

1) Valorile lungimilor segmentelor sunt obținute din proiecție în plan.

Punct început	X / Y	Punct sfârșit	X / Y	Lungime segment (** (m)
1	675.477,927 322.829,193	2	675.479,701 322.836,6	7.616
2	675.479,701 322.836,6	3	675.224,69 322.899,16	262.573
3	675.224,69 322.899,16	4	675.222,859 322.891,767	7.616
4	675.222,859 322.891,767	1	675.477,927 322.829,193	262.631

\*\* Lungimile segmentelor sunt determinate în planul de proiecție Stereo 70 și sunt rotunjite la 1 milimetru.



**\*\*\* Distanţa dintre puncte este formată din segmente cumulate ce sunt mai mici decât valoarea 1 milimetru.**



**DATE DESPRE IMOBILUL NR. 2386**

Oficiul de Cadastru și Publicitate Imobiliară CALARASI  
Biroul de Cadastru și Publicitate Imobiliară Calarasi

**A. Partea I. Descrierea imobilului**

TEREN Extravilan

Adresa: Jud. Calarasi

Nr. Crt	Nr cadastral Nr. topografic	Suprafața* (mp)	Observații / Referințe
A1		3.000	Sector cadastral:35 Teren neimprejmuit;

**B. Partea II. Proprietari și acte**

Inscrieri privitoare la dreptul de proprietate și alte drepturi reale	Referințe
/	
Act Administrativ nr. 84046, din 14/08/2001 emis de CJSDPAT CALARASI;	
B1	A1
Intabulare, drept de PROPRIETATE, dobandit prin Reconstituire, cota actuala 1/1, cota initiala 1/1 1) DRAGHICI VASILE, LIPSA CNP	

**C. Partea III. SARCINI .**


Inscrieri privind dezmembramintele dreptului de proprietate, drepturi reale de garanție și sarcini	Referințe
NU SUNT	

## Anexa Nr. 1 La Partea I

## Teren

Nr cadastral	Suprafața (mp)*	Observații / Referințe
	3.000	

\* Suprafața este determinată în planul de proiecție Stereo 70.



## Date referitoare la teren

Crt	Categorie folosință	Intra vilan	Suprafața (mp)	Tarla	Parcelă	Nr. topo	Observații / Referințe
1	arabil	NU	3.000	81/4	29	-	

## Lungime Segmente

1) Valorile lungimilor segmentelor sunt obținute din proiecție în plan.

Punct început	X / Y	Punct sfârșit	X / Y	Lungime segment (** (m)
1	675.475,266 322.818,086	2	675.477,927 322.829,193	11.421
2	675.477,927 322.829,193	3	675.222,859 322.891,767	262.631
3	675.222,859 322.891,767	4	675.220,113 322.880,681	11.421
4	675.220,113 322.880,681	1	675.475,266 322.818,086	262.719

\*\* Lungimile segmentelor sunt determinate în planul de proiecție Stereo 70 și sunt rotunjite la 1 milimetru.

**\*\*\* Distanţa dintre puncte este formată din segmente cumulate ce sunt mai mici decât valoarea 1 milimetru.**



**DATE DESPRE IMOBILUL NR. 2387**

Oficiul de Cadastru și Publicitate Imobiliară CALARASI  
Biroul de Cadastru și Publicitate Imobiliară Calarasi

**A. Partea I. Descrierea imobilului**

TEREN Extravilan

Adresa: Jud. Calarasi

Nr. Crt	Nr cadastral Nr. topografic	Suprafața* (mp)	Observații / Referințe
A1		3.000	Sector cadastral:35 Teren neimprejmuit;

**B. Partea II. Proprietari și acte**

Inscrieri privitoare la dreptul de proprietate și alte drepturi reale	Referințe
/	
Act Administrativ nr. 84022, din 18/06/2001 emis de CJSDPAT CALARASI;	
B1	A1
Intabulare, drept de PROPRIETATE, dobandit prin Reconstituire, cota actuala 1/1, cota initiala 1/1	
1) CONSTANTIN NICOLAE, LIPSA CNP	

**C. Partea III. SARCINI .**


Inscrieri privind dezmembramintele dreptului de proprietate, drepturi reale de garanție și sarcini	Referințe
NU SUNT	

## Anexa Nr. 1 La Partea I

## Teren

Nr cadastral	Suprafața (mp)*	Observații / Referințe
	3.000	

\* Suprafața este determinată în planul de proiecție Stereo 70.



## Date referitoare la teren

Crt	Categorie folosință	Intravilan	Suprafața (mp)	Tarla	Parcelă	Nr. topo	Observații / Referințe
1	arabil	NU	3.000	81/4	30	-	

## Lungime Segmente

1) Valorile lungimilor segmentelor sunt obținute din proiecție în plan.

Punct început	X / Y	Punct sfârșit	X / Y	Lungime segment (** (m)
1	675.472,607 322.806,983	2	675.475,266 322.818,086	11.417
2	675.475,266 322.818,086	3	675.220,113 322.880,681	262.719
3	675.220,113 322.880,681	4	675.217,527 322.870,242	10.755
4	675.217,527 322.870,242	5	675.217,375 322.869,597	0.663
5	675.217,375 322.869,597	1	675.472,607 322.806,983	262.8



**\*\* Lungimile segmentelor sunt determinate în planul de proiecție Stereo 70 și sunt rotunjite la 1 milimetru.**

**\*\*\* Distanța dintre puncte este formată din segmente cumulate ce sunt mai mici decât valoarea 1 milimetru.**



**DATE DESPRE IMOBILUL NR. 2388**

Oficiul de Cadastru și Publicitate Imobiliară CALARASI  
Biroul de Cadastru și Publicitate Imobiliară Calarasi

**A. Partea I. Descrierea imobilului**

TEREN Extravilan

Adresa: Jud. Calarasi

Nr. Crt	Nr cadastral Nr. topografic	Suprafața* (mp)	Observații / Referințe
A1	20272	3.000	Sector cadastral:35 Teren neimprejmuit;

**B. Partea II. Proprietari și acte**

Inscrieri privitoare la dreptul de proprietate și alte drepturi reale	Referințe
<b>5570 / 09/03/2010</b>	
Act Notarial nr. 525, din 28/02/2010 emis de BNP SERBAN ANGELICA VALENTINA;	
B2	A1
Intabulare, drept de PROPRIETATE, dobandit prin Conventie, cota actuala 1/1, cota initiala 1/1	
1) ILIUTA VASILE, sot	
2) ILIUTA MIHAELA CRISTINA, sotie	


**C. Partea III. SARCINI .**

Inscrieri privind dezmembramintele dreptului de proprietate, drepturi reale de garanție și sarcini	Referințe
NU SUNT	

**Teren**

Nr cadastral	Suprafața (mp)*	Observații / Referințe
20272	3.000	

\* Suprafața este determinată în planul de proiecție Stereo 70.



**Date referitoare la teren**

Crt	Categorie folosință	Intravilan	Suprafața (mp)	Tarla	Parcelă	Nr. topo	Observații / Referințe
1	arabil	NU	3.000	81/4	31	-	

**Lungime Segmente**

1) Valorile lungimilor segmentelor sunt obținute din proiecție în plan.

Punct început	X / Y	Punct sfârșit	X / Y	Lungime segment (** (m)
1	675.469,947 322.795,881	2	675.472,607 322.806,983	11.416
2	675.472,607 322.806,983	3	675.217,375 322.869,597	262.8
3	675.217,375 322.869,597	4	675.214,76 322.858,484	11.417
4	675.214,76 322.858,484	1	675.469,947 322.795,881	262.754

\*\* Lungimile segmentelor sunt determinate în planul de proiecție Stereo 70 și sunt rotunjite la 1 milimetru.

**\*\*\* Distanţa dintre puncte este formată din segmente cumulate ce sunt mai mici decât valoarea 1 milimetru.**



**DATE DESPRE IMOBILUL NR. 2389**

Oficiul de Cadastru și Publicitate Imobiliară CALARASI  
Biroul de Cadastru și Publicitate Imobiliară Calarasi

**A. Partea I. Descrierea imobilului**

TEREN Extravilan

Adresa: Jud. Calarasi

Nr. Crt	Nr cadastral Nr. topografic	Suprafața* (mp)	Observații / Referințe
A1		5.000	Sector cadastral:35 Teren neimprejmuit;

**B. Partea II. Proprietari și acte**

Inscrieri privitoare la dreptul de proprietate și alte drepturi reale		Referințe
/		
Act Administrativ nr. 97412, din 05/04/2005 emis de CJSDPAT CALARASI;		
B1	Intabulare, drept de PROPRIETATE, dobandit prin Reconstituire, cota actuala 1/1, cota initiala 1/1 1) PETRE A GHEORGHE, LIPSA CNP	A1

**C. Partea III. SARCINI .**


Inscrieri privind dezmembramintele dreptului de proprietate, drepturi reale de garanție și sarcini	Referințe
NU SUNT	

## Anexa Nr. 1 La Partea I

## Teren

Nr cadastral	Suprafața (mp)*	Observații / Referințe
	5.000	

\* Suprafața este determinată în planul de proiecție Stereo 70.



## Date referitoare la teren

Crt	Categorie folosință	Intravilan	Suprafața (mp)	Tarla	Parcelă	Nr. topo	Observații / Referințe
1	arabil	NU	5.000	81/4	32	-	

## Lungime Segmente

1) Valorile lungimilor segmentelor sunt obținute din proiecție în plan.

Punct început	X / Y	Punct sfârșit	X / Y	Lungime segment (** (m)
1	675.465,514 322.777,372	2	675.469,947 322.795,881	19.032
2	675.469,947 322.795,881	3	675.214,76 322.858,484	262.754
3	675.214,76 322.858,484	4	675.210,4 322.839,957	19.033
4	675.210,4 322.839,957	1	675.465,514 322.777,372	262.679

\*\* Lungimile segmentelor sunt determinate în planul de proiecție Stereo 70 și sunt rotunjite la 1 milimetru.



**\*\*\* Distanţa dintre puncte este formată din segmente cumulate ce sunt mai mici decât valoarea 1 milimetru.**



**DATE DESPRE IMOBILUL NR. 2390**

Oficiul de Cadastru și Publicitate Imobiliară CALARASI  
Biroul de Cadastru și Publicitate Imobiliară Calarasi

**A. Partea I. Descrierea imobilului**

TEREN Extravilan

Adresa: Jud. Calarasi

Nr. Crt	Nr cadastral Nr. topografic	Suprafața* (mp)	Observații / Referințe
A1		5.000	Sector cadastral:35 Teren neimprejmuit;

**B. Partea II. Proprietari și acte**

Inscrieri privitoare la dreptul de proprietate și alte drepturi reale	Referințe
/	
Act Administrativ nr. 97459, din 16/02/2009 emis de CJSDPAT CALARASI;	
B1	A1
Intabulare, drept de PROPRIETATE, dobandit prin Reconstituire, cota actuala 1/1, cota initiala 1/1 1) LAZAR STEFAN, LIPSA CNP	

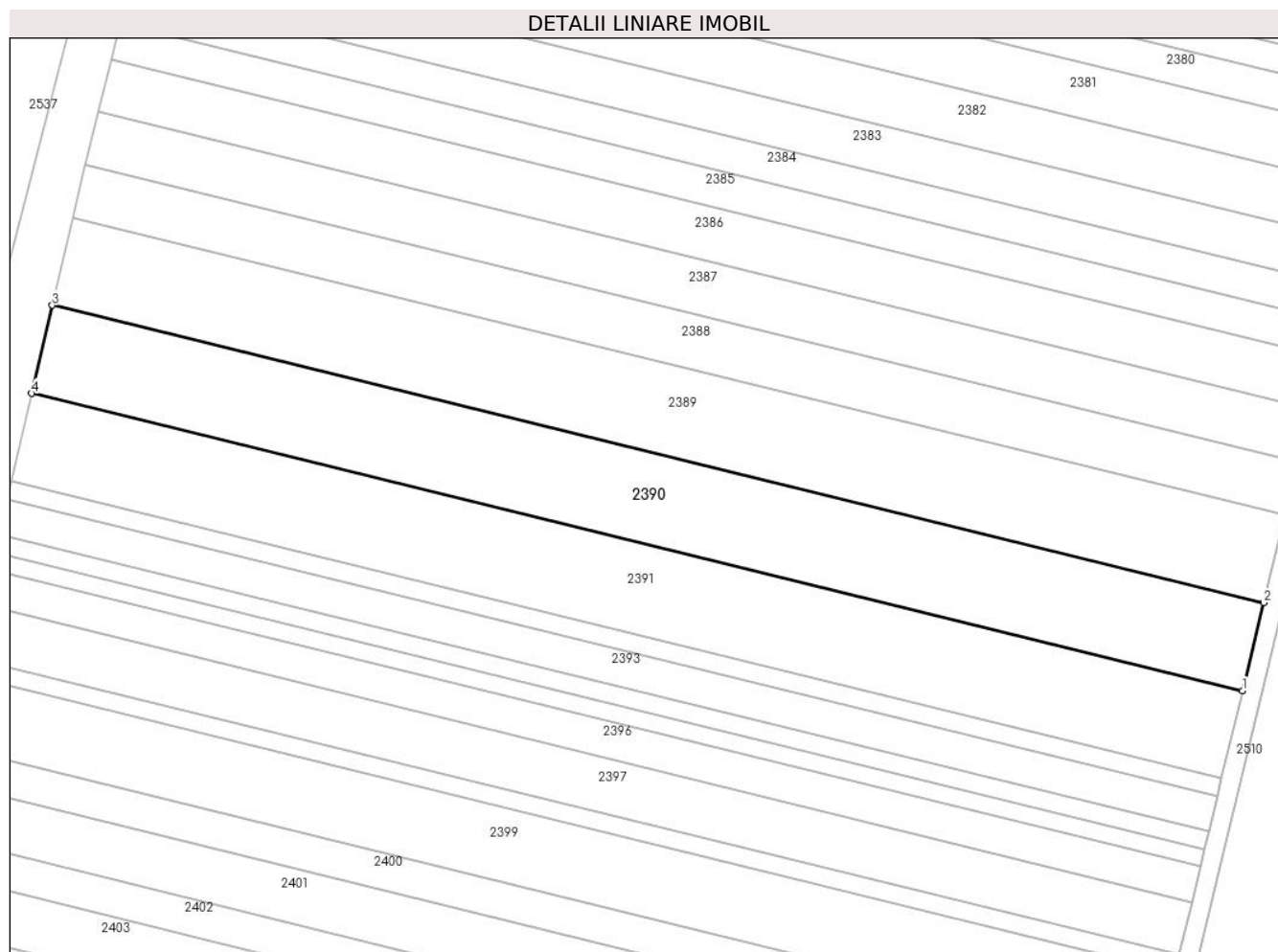
**C. Partea III. SARCINI .**

Inscrieri privind dezmembramintele dreptului de proprietate, drepturi reale de garanție și sarcini	Referințe
NU SUNT	

**Teren**

Nr cadastral	Suprafața (mp)*	Observații / Referințe
	5.000	

\* Suprafața este determinată în planul de proiecție Stereo 70.



**Date referitoare la teren**

Crt	Categorie folosință	Intra vilan	Suprafața (mp)	Tarla	Parcelă	Nr. topo	Observații / Referințe
1	arabil	NU	5.000	81/4	33	-	

**Lungime Segmente**

1) Valorile lungimilor segmentelor sunt obținute din proiecție în plan.

Punct început	X / Y	Punct sfârșit	X / Y	Lungime segment (** (m)
1	675.461,079 322.758,858	2	675.465,514 322.777,372	19.038
2	675.465,514 322.777,372	3	675.210,4 322.839,957	262.679
3	675.210,4 322.839,957	4	675.206,039 322.821,425	19.038
4	675.206,039 322.821,425	1	675.461,079 322.758,858	262.602

\*\* Lungimile segmentelor sunt determinate în planul de proiecție Stereo 70 și sunt rotunjite la 1 milimetru.

**\*\*\* Distanţa dintre puncte este formată din segmente cumulate ce sunt mai mici decât valoarea 1 milimetru.**



**DATE DESPRE IMOBILUL NR. 2391**

Oficiul de Cadastru și Publicitate Imobiliară CALARASI  
Biroul de Cadastru și Publicitate Imobiliară Calarasi

**A. Partea I. Descrierea imobilului**

TEREN Extravilan

Adresa: Jud. Calarasi

Nr. Crt	Nr cadastral Nr. topografic	Suprafața* (mp)	Observații / Referințe
A1		5.000	Sector cadastral:35 Teren neimprejmuit;

**B. Partea II. Proprietari și acte**

Inscrieri privitoare la dreptul de proprietate și alte drepturi reale	Referințe
/	
Act Administrativ nr. 84504, din 25/05/2004 emis de CJSDPAT CALARASI;	
B1	A1
Intabulare, drept de PROPRIETATE, dobandit prin Reconstituire, cota actuala 1/1, cota initiala 1/1 1) MALCIU GHEORGHE, LIPSA CNP	

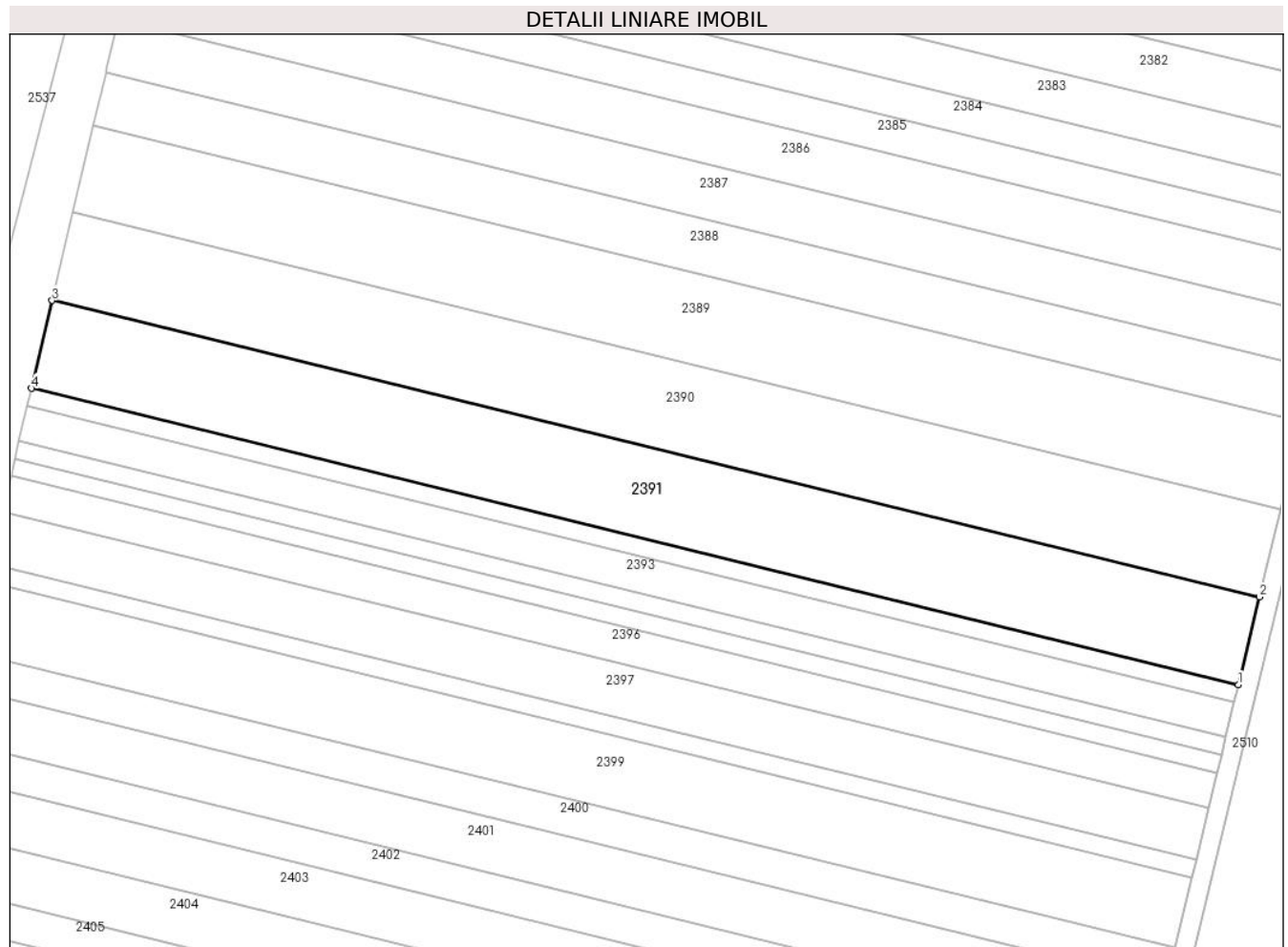
**C. Partea III. SARCINI .**

Inscrieri privind dezmembramintele dreptului de proprietate, drepturi reale de garanție și sarcini	Referințe
NU SUNT	

**Teren**

Nr cadastral	Suprafața (mp)*	Observații / Referințe
	5.000	

\* Suprafața este determinată în planul de proiecție Stereo 70.



**Date referitoare la teren**

Crt	Categorie folosință	Intravilan	Suprafața (mp)	Tarla	Parcelă	Nr. topo	Observații / Referințe
1	arabil	NU	5.000	81/4	34	-	

**Lungime Segmente**

1) Valorile lungimilor segmentelor sunt obținute din proiecție în plan.

Punct început	X / Y	Punct sfârșit	X / Y	Lungime segment (** (m)
1	675.456,643 322.740,339	2	675.461,079 322.758,858	19.043
2	675.461,079 322.758,858	3	675.206,039 322.821,425	262.602
3	675.206,039 322.821,425	4	675.201,676 322.802,888	19.044
4	675.201,676 322.802,888	1	675.456,643 322.740,339	262.527

\*\* Lungimile segmentelor sunt determinate în planul de proiecție Stereo 70 și sunt rotunjite la 1 milimetru.



**\*\*\* Distanţa dintre puncte este formată din segmente cumulate ce sunt mai mici decât valoarea 1 milimetru.**



**DATE DESPRE IMOBILUL NR. 2392**

Oficiul de Cadastru și Publicitate Imobiliară CALARASI  
Biroul de Cadastru și Publicitate Imobiliară Calarasi

**A. Partea I. Descrierea imobilului**

TEREN Extravilan

Adresa: Jud. Calarasi, TARLA 81/4, PARCELA 35

Nr. Crt	Nr cadastral Nr. topografic	Suprafața* (mp)	Observații / Referințe
A1	23631	1.000	Sector cadastral:35 Teren neimprejmuit;

**B. Partea II. Proprietari și acte**

Inscrieri privitoare la dreptul de proprietate și alte drepturi reale		Referințe
<b>21371 / 04/04/2024</b>		
Act Notarial nr. 201, din 03/04/2024 emis de Chiru Maria Dana;		
B3	Intabulare, drept de PROPRIETATE, dobandit prin Conventie, cota actuala 1/1, cota initiala 1/1 1) CHIVEREANU CARMENA, -sotie 2) CHIVEREANU ION, -sot	A1


**C. Partea III. SARCINI .**

Inscrieri privind dezmembramintele dreptului de proprietate, drepturi reale de garanție și sarcini	Referințe
NU SUNT	

**Teren**

Nr cadastral	Suprafața (mp)*	Observații / Referințe
23631	1.000	

\* Suprafața este determinată în planul de proiecție Stereo 70.



**Date referitoare la teren**

Crt	Categorie folosință	Intra vilan	Suprafața (mp)	Tarla	Parcelă	Nr. topo	Observații / Referințe
1	arabil	NU	1.000	81/4	35	-	

**Lungime Segmente**

1) Valorile lungimilor segmentelor sunt obținute din proiecție în plan.

Punct început	X / Y	Punct sfârșit	X / Y	Lungime segment (** (m)
1	675.455,756 322.736,634	2	675.456,643 322.740,339	3.81
2	675.456,643 322.740,339	3	675.201,676 322.802,888	262.527
3	675.201,676 322.802,888	4	675.200,804 322.799,179	3.81
4	675.200,804 322.799,179	1	675.455,756 322.736,634	262.512

\*\* Lungimile segmentelor sunt determinate în planul de proiecție Stereo 70 și sunt rotunjite la 1 milimetru.

**\*\*\* Distanţa dintre puncte este formată din segmente cumulate ce sunt mai mici decât valoarea 1 milimetru.**



**DATE DESPRE IMOBILUL NR. 2393**

Oficiul de Cadastru și Publicitate Imobiliară CALARASI  
Biroul de Cadastru și Publicitate Imobiliară Calarasi

**A. Partea I. Descrierea imobilului**

TEREN Extravilan

Adresa: Jud. Calarasi

Nr. Crt	Nr cadastral Nr. topografic	Suprafața* (mp)	Observații / Referințe
A1		2.000	Sector cadastral:35 Teren neimprejmuit;

**B. Partea II. Proprietari și acte**

Inscrieri privitoare la dreptul de proprietate și alte drepturi reale	Referințe
/	
Act Administrativ nr. 84069, din 17/08/2001 emis de CJSDPAT CALARASI;	
B1	A1
Intabulare, drept de PROPRIETATE, dobandit prin Reconstituire, cota actuala 1/1, cota initiala 1/1 1) PAUN Z MIHAI, LIPSA CNP	

**C. Partea III. SARCINI .**


Inscrieri privind dezmembramintele dreptului de proprietate, drepturi reale de garanție și sarcini	Referințe
NU SUNT	

## Anexa Nr. 1 La Partea I

## Teren

Nr cadastral	Suprafața (mp)*	Observații / Referințe
	2.000	

\* Suprafața este determinată în planul de proiecție Stereo 70.



## Date referitoare la teren

Crt	Categorie folosință	Intravilan	Suprafața (mp)	Tarla	Parcelă	Nr. topo	Observații / Referințe
1	arabil	NU	2.000	81/4	36	-	

## Lungime Segmente

1) Valorile lungimilor segmentelor sunt obținute din proiecție în plan.

Punct început	X / Y	Punct sfârșit	X / Y	Lungime segment (** (m)
1	675.453,981 322.729,225	2	675.455,756 322.736,634	7.619
2	675.455,756 322.736,634	3	675.200,804 322.799,179	262.512
3	675.200,804 322.799,179	4	675.199,058 322.791,763	7.619
4	675.199,058 322.791,763	1	675.453,981 322.729,225	262.482

\*\* Lungimile segmentelor sunt determinate în planul de proiecție Stereo 70 și sunt rotunjite la 1 milimetru.



**\*\*\* Distanţa dintre puncte este formată din segmente cumulate ce sunt mai mici decât valoarea 1 milimetru.**



**DATE DESPRE IMOBILUL NR. 2394**

Oficiul de Cadastru și Publicitate Imobiliară CALARASI  
Biroul de Cadastru și Publicitate Imobiliară Calarasi

**A. Partea I. Descrierea imobilului**

TEREN Extravilan

Adresa: Jud. Calarasi, TARLA 81/4 PARCELA 37

Nr. Crt	Nr cadastral Nr. topografic	Suprafața* (mp)	Observații / Referințe
A1	23291	1.000	Sector cadastral:35 Teren neimprijmit;

**B. Partea II. Proprietari și acte**

Inscrieri privitoare la dreptul de proprietate și alte drepturi reale		Referințe
<b>43379 / 19/08/2021</b>		
Act Notarial nr. 135, din 24/09/2012 emis de BNP TUTUIANU DANA CRISTINA (CERTIFICAT DE MOSTENITOR ; act notarial nr 3904 din 01.11.2017, emis de BNP TUTUIANU DANA CRISTINA);		
B1	Intabulare, drept de PROPRIETATE, dobandit prin Succesiune, cota actuala 1/2, cota initiala 1/2 1) PAUN CORNELIA	A1
B2	Intabulare, drept de PROPRIETATE, dobandit prin lesire Din Indiviziune, cota actuala 1/2, cota initiala 1/2 1) PAUN CORNELIA	A1

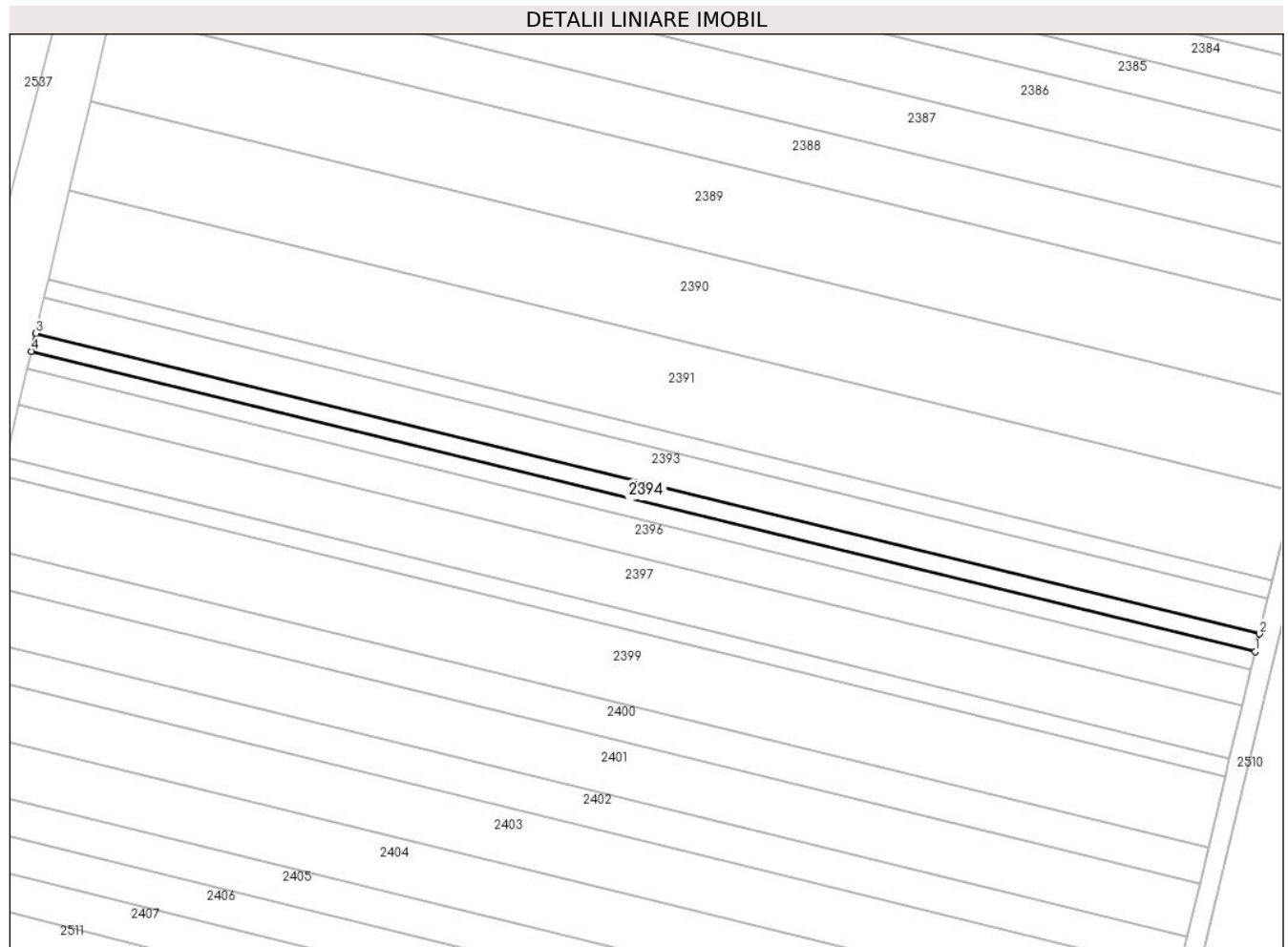
**C. Partea III. SARCINI .**

Inscrieri privind dezmembramintele dreptului de proprietate, drepturi reale de garanție și sarcini	Referințe
NU SUNT	

**Teren**

Nr cadastral	Suprafața (mp)*	Observații / Referințe
23291	1.000	

\* Suprafața este determinată în planul de proiecție Stereo 70.



**Date referitoare la teren**

Crt	Categorie folosință	Intra vilan	Suprafața (mp)	Tarla	Parcelă	Nr. topo	Observații / Referințe
1	arabil	NU	1.000	81/4	37	-	

**Lungime Segmente**

1) Valorile lungimilor segmentelor sunt obținute din proiecție în plan.

Punct început	X / Y	Punct sfârșit	X / Y	Lungime segment (** (m)
1	675.453,093 322.725,519	2	675.453,981 322.729,225	3.811
2	675.453,981 322.729,225	3	675.199,058 322.791,763	262.482
3	675.199,058 322.791,763	4	675.198,185 322.788,054	3.81
4	675.198,185 322.788,054	1	675.453,093 322.725,519	262.467

\*\* Lungimile segmentelor sunt determinate în planul de proiecție Stereo 70 și sunt rotunjite la 1 milimetru.

**\*\*\* Distanţa dintre puncte este formată din segmente cumulate ce sunt mai mici decât valoarea 1 milimetru.**



**DATE DESPRE IMOBILUL NR. 2395**

Oficiul de Cadastru și Publicitate Imobiliară CALARASI  
Biroul de Cadastru și Publicitate Imobiliară Calarasi

**A. Partea I. Descrierea imobilului**

TEREN Extravilan

Adresa: Jud. Calarasi, TARLA 81/4 PARCELA 38

Nr. Crt	Nr cadastral Nr. topografic	Suprafața* (mp)	Observații / Referințe
A1	23441	1.000	Sector cadastral:35 Teren neimprejmuit;

**B. Partea II. Proprietari și acte**

Inscrieri privitoare la dreptul de proprietate și alte drepturi reale		Referințe
<b>68775 / 05/12/2022</b>		
Act Administrativ nr. 53, din 26/10/2022 emis de CONSILIUL LOCAL VILCELELE (HCL ; act administrativ nr 3228 din 10.11.2022, emis de PRIMARIA COMUNEI VILCELELE);		
B1	Intabulare, drept de PROPRIETATE-PRIVATA, dobandit prin Lege, cota actuala 1/1, cota initiala 1/1 1) COMUNA VILCELELE, CIF:3796837, -DOMENIU PRIVAT	A1


**C. Partea III. SARCINI .**

Inscrieri privind dezmembramintele dreptului de proprietate, drepturi reale de garanție și sarcini	Referințe
NU SUNT	

**Teren**

Nr cadastral	Suprafața (mp)*	Observații / Referințe
23441	1.000	

\* Suprafața este determinată în planul de proiecție Stereo 70.



**Date referitoare la teren**

Crt	Categorie folosință	Intra vilan	Suprafața (mp)	Tarla	Parcelă	Nr. topo	Observații / Referințe
1	arabil	NU	1.000	81/4	38	-	

**Lungime Segmente**

1) Valorile lungimilor segmentelor sunt obținute din proiecție în plan.

Punct început	X / Y	Punct sfârșit	X / Y	Lungime segment (** (m)
1	675.452,206 322.721,814	2	675.453,093 322.725,519	3.81
2	675.453,093 322.725,519	3	675.198,185 322.788,054	262.467
3	675.198,185 322.788,054	4	675.197,313 322.784,345	3.81
4	675.197,313 322.784,345	1	675.452,206 322.721,814	262.451

\*\* Lungimile segmentelor sunt determinate în planul de proiecție Stereo 70 și sunt rotunjite la 1 milimetru.



**\*\*\* Distanţa dintre puncte este formată din segmente cumulate ce sunt mai mici decât valoarea 1 milimetru.**



**DATE DESPRE IMOBILUL NR. 2396**

Oficiul de Cadastru și Publicitate Imobiliară CALARASI  
Biroul de Cadastru și Publicitate Imobiliară Calarasi

**A. Partea I. Descrierea imobilului**

TEREN Extravilan

Adresa: Jud. Calarasi

Nr. Crt	Nr cadastral Nr. topografic	Suprafața* (mp)	Observații / Referințe
A1	21352	2.000	Sector cadastral:35 Teren neimprejmuit;

**B. Partea II. Proprietari și acte**

Inscrieri privitoare la dreptul de proprietate și alte drepturi reale		Referințe
<b>6328 / 02/02/2023</b>		
Act Notarial nr. 248, din 01/02/2023 emis de NP Tutuianu Dana Cristina;		
B4	Intabulare, drept de PROPRIETATE, dobandit prin Conventie, cota actuala 1/1, cota initiala 1/1 1) SOCIETATEA MIHUT SRL, CIF:10631432	A1

**C. Partea III. SARCINI .**


Inscrieri privind dezmembramintele dreptului de proprietate, drepturi reale de garanție și sarcini	Referințe
NU SUNT	

## Anexa Nr. 1 La Partea I

## Teren

Nr cadastral	Suprafața (mp)*	Observații / Referințe
21352	2.000	

\* Suprafața este determinată în planul de proiecție Stereo 70.



## Date referitoare la teren

Crt	Categorie folosință	Intra vilan	Suprafața (mp)	Tarla	Parcelă	Nr. topo	Observații / Referințe
1	arabil	NU	2.000	81/4	39	-	

## Lungime Segmente

1) Valorile lungimilor segmentelor sunt obținute din proiecție în plan.

Punct început	X / Y	Punct sfârșit	X / Y	Lungime segment (** (m)
1	675.450,43 322.714,403	2	675.452,206 322.721,814	7.621
2	675.452,206 322.721,814	3	675.197,313 322.784,345	262.451
3	675.197,313 322.784,345	4	675.195,567 322.776,926	7.622
4	675.195,567 322.776,926	1	675.450,43 322.714,403	262.42

\*\* Lungimile segmentelor sunt determinate în planul de proiecție Stereo 70 și sunt rotunjite la 1 milimetru.

**\*\*\* Distanţa dintre puncte este formată din segmente cumulate ce sunt mai mici decât valoarea 1 milimetru.**



**DATE DESPRE IMOBILUL NR. 2397**

Oficiul de Cadastru și Publicitate Imobiliară CALARASI  
Biroul de Cadastru și Publicitate Imobiliară Calarasi

**A. Partea I. Descrierea imobilului**

TEREN Extravilan

Adresa: Jud. Calarasi

Nr. Crt	Nr cadastral Nr. topografic	Suprafața* (mp)	Observații / Referințe
A1		3.000	Sector cadastral:35 Teren neimprejmuit;

**B. Partea II. Proprietari și acte**

Inscrieri privitoare la dreptul de proprietate și alte drepturi reale		Referințe
/		
Act Administrativ nr. 83936, din 21/07/2000 emis de CJSDPAT CALARASI;		
B1	Intabulare, drept de PROPRIETATE, dobandit prin Reconstituire, cota actuala 1/1, cota initiala 1/1 1) GHEORGHE M SANDU, LIPSA CNP	A1

**C. Partea III. SARCINI .**


Inscrieri privind dezmembramintele dreptului de proprietate, drepturi reale de garanție și sarcini	Referințe
NU SUNT	

## Anexa Nr. 1 La Partea I

## Teren

Nr cadastral	Suprafața (mp)*	Observații / Referințe
	3.000	

\* Suprafața este determinată în planul de proiecție Stereo 70.



## Date referitoare la teren

Crt	Categorie folosință	Intravilan	Suprafața (mp)	Tarla	Parcelă	Nr. topo	Observații / Referințe
1	arabil	NU	3.000	81/4	40	-	

## Lungime Segmente

1) Valorile lungimilor segmentelor sunt obținute din proiecție în plan.

Punct început	X / Y	Punct sfârșit	X / Y	Lungime segment (** (m)
1	675.447,767 322.703,284	2	675.450,43 322.714,403	11.433
2	675.450,43 322.714,403	3	675.195,567 322.776,926	262.42
3	675.195,567 322.776,926	4	675.192,948 322.765,797	11.433
4	675.192,948 322.765,797	1	675.447,767 322.703,284	262.375

\*\* Lungimile segmentelor sunt determinate în planul de proiecție Stereo 70 și sunt rotunjite la 1 milimetru.



**\*\*\* Distanţa dintre puncte este formată din segmente cumulate ce sunt mai mici decât valoarea 1 milimetru.**



**DATE DESPRE IMOBILUL NR. 2398**

Oficiul de Cadastru și Publicitate Imobiliară CALARASI  
Biroul de Cadastru și Publicitate Imobiliară Calarasi

**A. Partea I. Descrierea imobilului**

TEREN Extravilan

Adresa: Jud. Calarasi

Nr. Crt	Nr cadastral Nr. topografic	Suprafața* (mp)	Observații / Referințe
A1		1.000	Sector cadastral:35 Teren neimprejmuit;

**B. Partea II. Proprietari și acte**

Inscrieri privitoare la dreptul de proprietate și alte drepturi reale	Referințe
/	
Act Administrativ nr. 84403, din 24/11/2003 emis de CJSDPAT CALARASI;	
B1	A1
Intabulare, drept de PROPRIETATE, dobandit prin Constituire, cota actuala 1/1, cota initiala 1/1 1) BUCELEA VASILICA, LIPSA CNP	

**C. Partea III. SARCINI .**

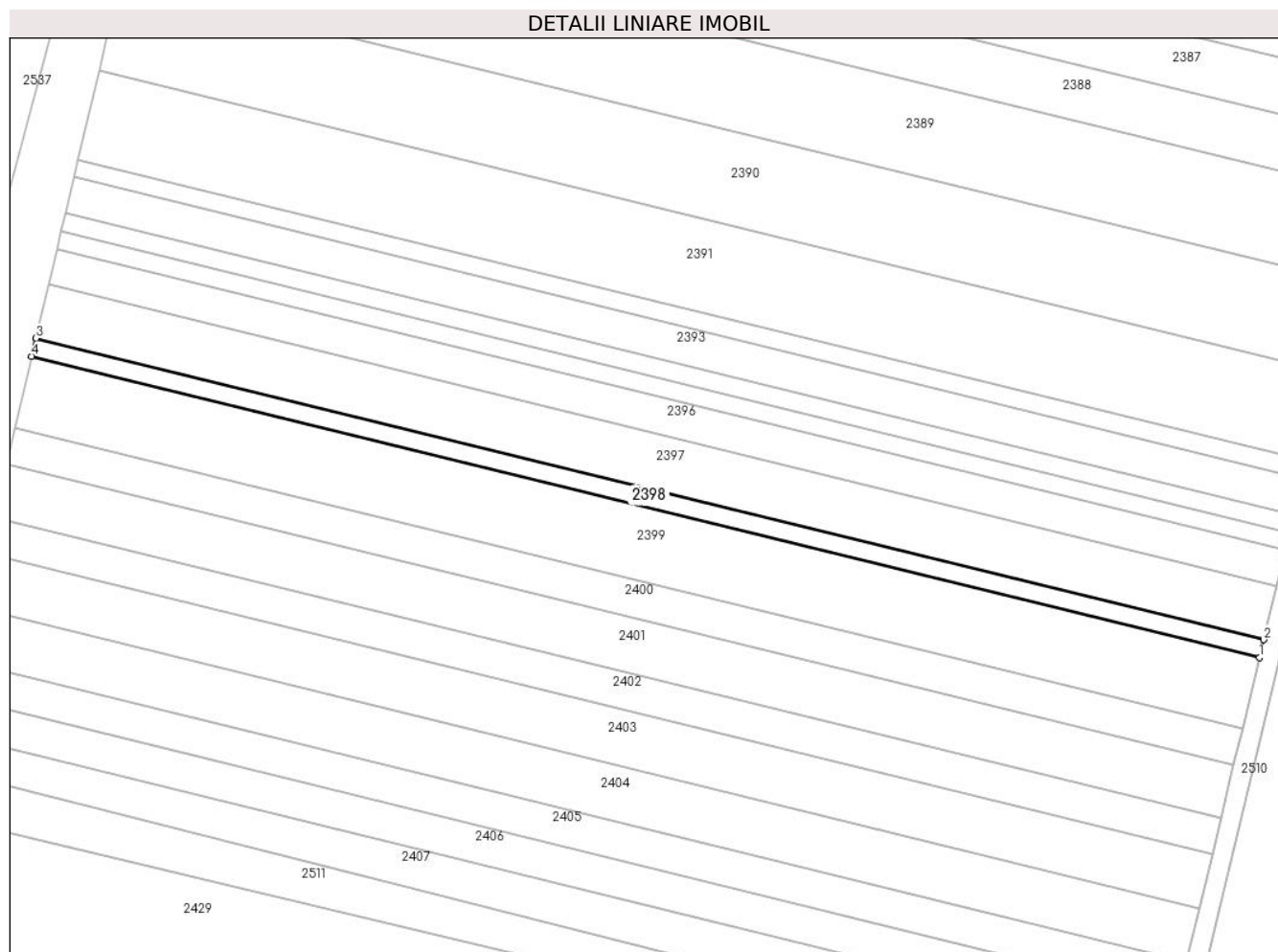
Inscrieri privind dezmembramintele dreptului de proprietate, drepturi reale de garanție și sarcini	Referințe
NU SUNT	

## Anexa Nr. 1 La Partea I

## Teren

Nr cadastral	Suprafața (mp)*	Observații / Referințe
	1.000	

\* Suprafața este determinată în planul de proiecție Stereo 70.



## Date referitoare la teren

Crt	Categorie folosință	Intravilan	Suprafața (mp)	Tarla	Parcelă	Nr. topo	Observații / Referințe
1	arabil	NU	1.000	81/4	41	-	

## Lungime Segmente

1) Valorile lungimilor segmentelor sunt obținute din proiecție în plan.

Punct început	X / Y	Punct sfârșit	X / Y	Lungime segment (** (m)
1	675.446,879 322.699,577	2	675.447,767 322.703,284	3.812
2	675.447,767 322.703,284	3	675.192,948 322.765,797	262.375
3	675.192,948 322.765,797	4	675.192,074 322.762,087	3.812
4	675.192,074 322.762,087	1	675.446,879 322.699,577	262.361

\*\* Lungimile segmentelor sunt determinate în planul de proiecție Stereo 70 și sunt rotunjite la 1 milimetru.

**\*\*\* Distanţa dintre puncte este formată din segmente cumulate ce sunt mai mici decât valoarea 1 milimetru.**



**DATE DESPRE IMOBILUL NR. 2399**

Oficiul de Cadastru și Publicitate Imobiliară CALARASI  
Biroul de Cadastru și Publicitate Imobiliară Calarasi

**A. Partea I. Descrierea imobilului**

TEREN Extravilan

Adresa: Jud. Calarasi

Nr. Crt	Nr cadastral Nr. topografic	Suprafața* (mp)	Observații / Referințe
A1		4.000	Sector cadastral:35 Teren neimprejmit;

**B. Partea II. Proprietari și acte**

Inscrieri privitoare la dreptul de proprietate și alte drepturi reale		Referințe
/		
Act Administrativ nr. 84064, din 17/08/2001 emis de CJSDPAT CALARASI;		
B1	Intabulare, drept de PROPRIETATE, dobandit prin Reconstituire, cota actuala 1/1, cota initiala 1/1 1) BUCUR CONSTANTIN, LIPSA CNP 2) BUCUR STEFAN, LIPSA CNP 3) OASA CONSTANTIN, LIPSA CNP	A1


**C. Partea III. SARCINI .**

Inscrieri privind dezmembramintele dreptului de proprietate, drepturi reale de garanție și sarcini	Referințe
NU SUNT	

**Anexa Nr. 1 La Partea I****Teren**

Nr cadastral	Suprafața (mp)*	Observații / Referințe
	4.000	

\* Suprafața este determinată în planul de proiecție Stereo 70.

**DETALII LINIARE IMOBIL****Date referitoare la teren**

Crt	Categorie folosință	Intravilan	Suprafața (mp)	Tarla	Parcelă	Nr. topo	Observații / Referințe
1	arabil	NU	4.000	81/4	42	-	

**Lungime Segmente**

1) Valorile lungimilor segmentelor sunt obținute din proiecție în plan.

Punct început	X / Y	Punct sfârșit	X / Y	Lungime segment (** (m)
1	675.443,327 322.684,749	2	675.446,879 322.699,577	15.248
2	675.446,879 322.699,577	3	675.192,074 322.762,087	262.361
3	675.192,074 322.762,087	4	675.188,581 322.747,243	15.249
4	675.188,581 322.747,243	1	675.443,327 322.684,749	262.299

\*\* Lungimile segmentelor sunt determinate în planul de proiecție Stereo 70 și sunt rotunjite la 1 milimetru.



**\*\*\* Distanţa dintre puncte este formată din segmente cumulate ce sunt mai mici decât valoarea 1 milimetru.**



**DATE DESPRE IMOBILUL NR. 2400**

Oficiul de Cadastru și Publicitate Imobiliară CALARASI  
Biroul de Cadastru și Publicitate Imobiliară Calarasi

**A. Partea I. Descrierea imobilului**

TEREN Extravilan

Adresa: Jud. Calarasi

Nr. Crt	Nr cadastral Nr. topografic	Suprafața* (mp)	Observații / Referințe
A1	21256	2.000	Sector cadastral:35 Teren neimprejmuit;

**B. Partea II. Proprietari și acte**

Inscrieri privitoare la dreptul de proprietate și alte drepturi reale		Referințe
<b>39063 / 06/08/2019</b>		
Act Notarial nr. 2990, din 05/08/2019 emis de NP Tutuianu Dana Cristina;		
B8	Intabulare, drept de PROPRIETATE, dobandit prin Conventie, cota actuala 1/1, cota initiala 1/1 1) MIHUT SRL, CIF:10631432	A1


**C. Partea III. SARCINI .**

Inscrieri privind dezmembramintele dreptului de proprietate, drepturi reale de garanție și sarcini	Referințe
NU SUNT	

**Teren**

Nr cadastral	Suprafața (mp)*	Observații / Referințe
21256	2.000	

\* Suprafața este determinată în planul de proiecție Stereo 70.



**Date referitoare la teren**

Crt	Categorie folosință	Intra vilan	Suprafața (mp)	Tarla	Parcelă	Nr. topo	Observații / Referințe
1	arabil	NU	2.000	81/4	44	-	

**Lungime Segmente**

1) Valorile lungimilor segmentelor sunt obținute din proiecție în plan.

Punct început	X / Y	Punct sfârșit	X / Y	Lungime segment (** (m)
1	675.441,551 322.677,333	2	675.443,327 322.684,749	7.626
2	675.443,327 322.684,749	3	675.188,581 322.747,243	262.299
3	675.188,581 322.747,243	4	675.186,834 322.739,821	7.625
4	675.186,834 322.739,821	1	675.441,551 322.677,333	262.27

\*\* Lungimile segmentelor sunt determinate în planul de proiecție Stereo 70 și sunt rotunjite la 1 milimetru.

**\*\*\* Distanţa dintre puncte este formată din segmente cumulate ce sunt mai mici decât valoarea 1 milimetru.**



**DATE DESPRE IMOBILUL NR. 2401**

Oficiul de Cadastru și Publicitate Imobiliară CALARASI  
Biroul de Cadastru și Publicitate Imobiliară Calarasi

**A. Partea I. Descrierea imobilului**

TEREN Extravilan

Adresa: Jud. Calarasi

Nr. Crt	Nr cadastral Nr. topografic	Suprafața* (mp)	Observații / Referințe
A1	22220	3.000	Sector cadastral:35 Teren neimprejmuit;

**B. Partea II. Proprietari și acte**

Inscrieri privitoare la dreptul de proprietate și alte drepturi reale		Referințe
<b>37665 / 16/06/2016</b>		
Act Notarial nr. 1850, din 16/06/2016 emis de SPN Popa DIDINA;		
B3	Intabulare, drept de PROPRIETATE, dobandit prin Conventie, cota actuala 1/1, cota initiala 1/1 1) MIHUT SRL, CIF:10631432	A1

**C. Partea III. SARCINI .**


Inscrieri privind dezmembramintele dreptului de proprietate, drepturi reale de garanție și sarcini	Referințe
NU SUNT	

## Anexa Nr. 1 La Partea I

## Teren

Nr cadastral	Suprafața (mp)*	Observații / Referințe
22220	3.000	

\* Suprafața este determinată în planul de proiecție Stereo 70.



## Date referitoare la teren

Crt	Categorie folosință	Intravilan	Suprafața (mp)	Tarla	Parcelă	Nr. topo	Observații / Referințe
1	arabil	NU	3.000	81/4	45	-	

## Lungime Segmente

1) Valorile lungimilor segmentelor sunt obținute din proiecție în plan.

Punct început	X / Y	Punct sfârșit	X / Y	Lungime segment (** (m)
1	675.438,886 322.666,208	2	675.441,551 322.677,333	11.44
2	675.441,551 322.677,333	3	675.186,834 322.739,821	262.27
3	675.186,834 322.739,821	4	675.184,214 322.728,685	11.44
4	675.184,214 322.728,685	1	675.438,886 322.666,208	262.224

\*\* Lungimile segmentelor sunt determinate în planul de proiecție Stereo 70 și sunt rotunjite la 1 milimetru.



**\*\*\* Distanţa dintre puncte este formată din segmente cumulate ce sunt mai mici decât valoarea 1 milimetru.**



**DATE DESPRE IMOBILUL NR. 2402**

Oficiul de Cadastru și Publicitate Imobiliară CALARASI  
Biroul de Cadastru și Publicitate Imobiliară Calarasi

**A. Partea I. Descrierea imobilului**

TEREN Extravilan

Adresa: Jud. Calarasi

Nr. Crt	Nr cadastral Nr. topografic	Suprafața* (mp)	Observații / Referințe
A1		2.000	Sector cadastral:35 Teren neimprejmit;

**B. Partea II. Proprietari și acte**

Inscrieri privitoare la dreptul de proprietate și alte drepturi reale		Referințe
/		
Act Administrativ nr. 84029, din 18/06/2001 emis de CJSDPAT CALARASI;		
B1	Intabulare, drept de PROPRIETATE, dobandit prin Reconstituire, cota actuala 1/1, cota initiala 1/1	A1
	1) NEDELCU DOBRITA, LIPSA CNP 2) VASILESCU SITA, LIPSA CNP	

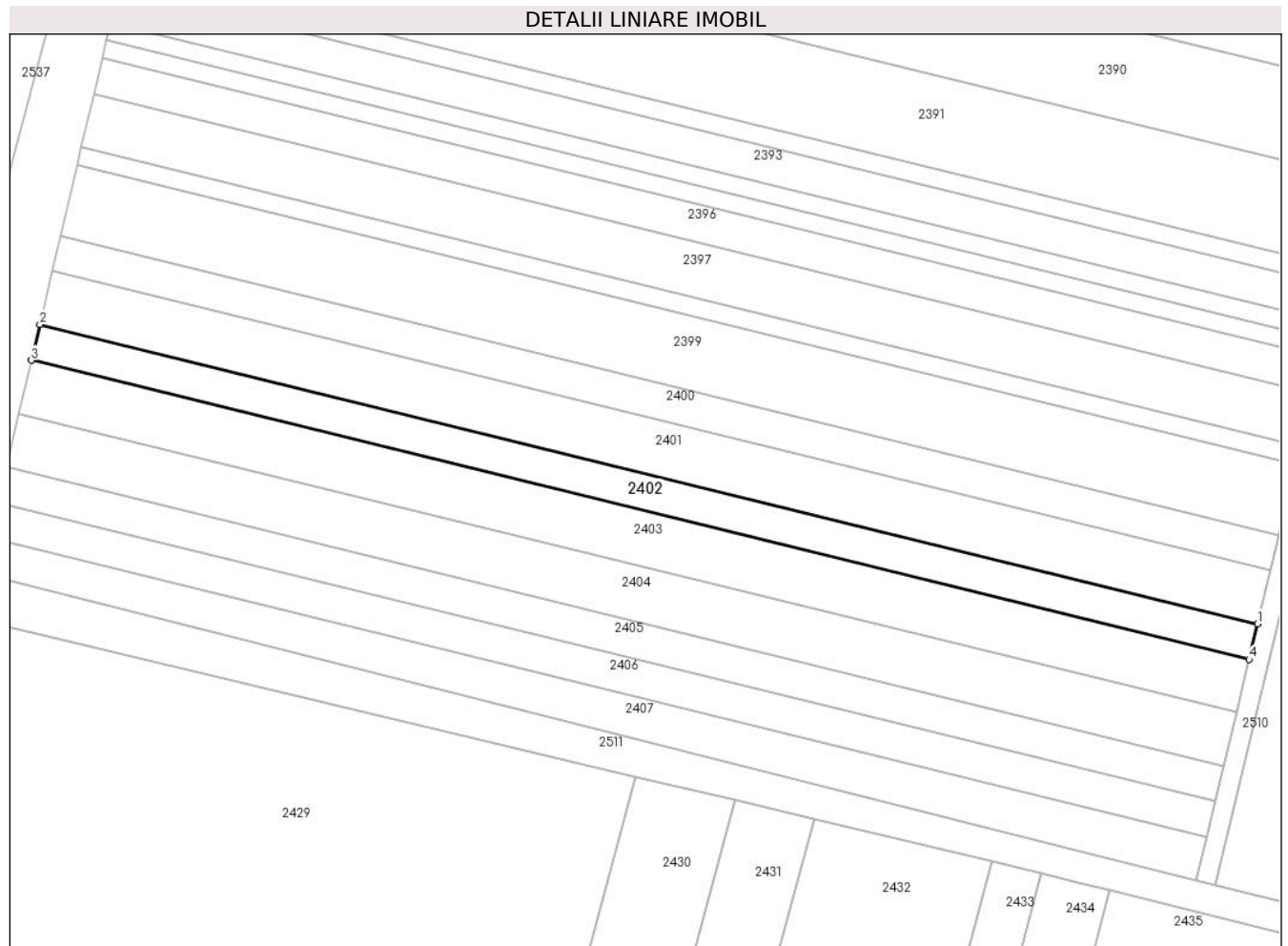
**C. Partea III. SARCINI .**

Inscrieri privind dezmembramintele dreptului de proprietate, drepturi reale de garanție și sarcini	Referințe
NU SUNT	

**Teren**

Nr cadastral	Suprafața (mp)*	Observații / Referințe
	2.000	

\* Suprafața este determinată în planul de proiecție Stereo 70.



**Date referitoare la teren**

Crt	Categorie folosință	Intra vilan	Suprafața (mp)	Tarla	Parcelă	Nr. topo	Observații / Referințe
1	arabil	NU	2.000	81/4	46	-	

**Lungime Segmente**

1) Valorile lungimilor segmentelor sunt obținute din proiecție în plan.

Punct început	X / Y	Punct sfârșit	X / Y	Lungime segment (** (m)
1	675.438,886 322.666,208	2	675.184,214 322.728,685	262.224
2	675.184,214 322.728,685	3	675.182,466 322.721,26	7.628
3	675.182,466 322.721,26	4	675.437,109 322.658,79	262.194
4	675.437,109 322.658,79	1	675.438,886 322.666,208	7.628

\*\* Lungimile segmentelor sunt determinate în planul de proiecție Stereo 70 și sunt rotunjite la 1 milimetru.

**\*\*\* Distanţa dintre puncte este formată din segmente cumulate ce sunt mai mici decât valoarea 1 milimetru.**



**DATE DESPRE IMOBILUL NR. 2403**

Oficiul de Cadastru și Publicitate Imobiliară CALARASI  
Biroul de Cadastru și Publicitate Imobiliară Calarasi

**A. Partea I. Descrierea imobilului**

TEREN Extravilan

Adresa: Jud. Calarasi

Nr. Crt	Nr cadastral Nr. topografic	Suprafața* (mp)	Observații / Referințe
A1		3.000	Sector cadastral:35 Teren neimprejmuit;

**B. Partea II. Proprietari și acte**

Inscrieri privitoare la dreptul de proprietate și alte drepturi reale	Referințe
/	
Act Notarial nr. 1331, din 16/04/2003 emis de BNP CEPARU IOAN;	
B1	A1
Intabulare, drept de PROPRIETATE, dobandit prin lesire Din Indiviziune, cota actuala 1/1, cota initiala 1/1 1) LUCHIAN RADU	

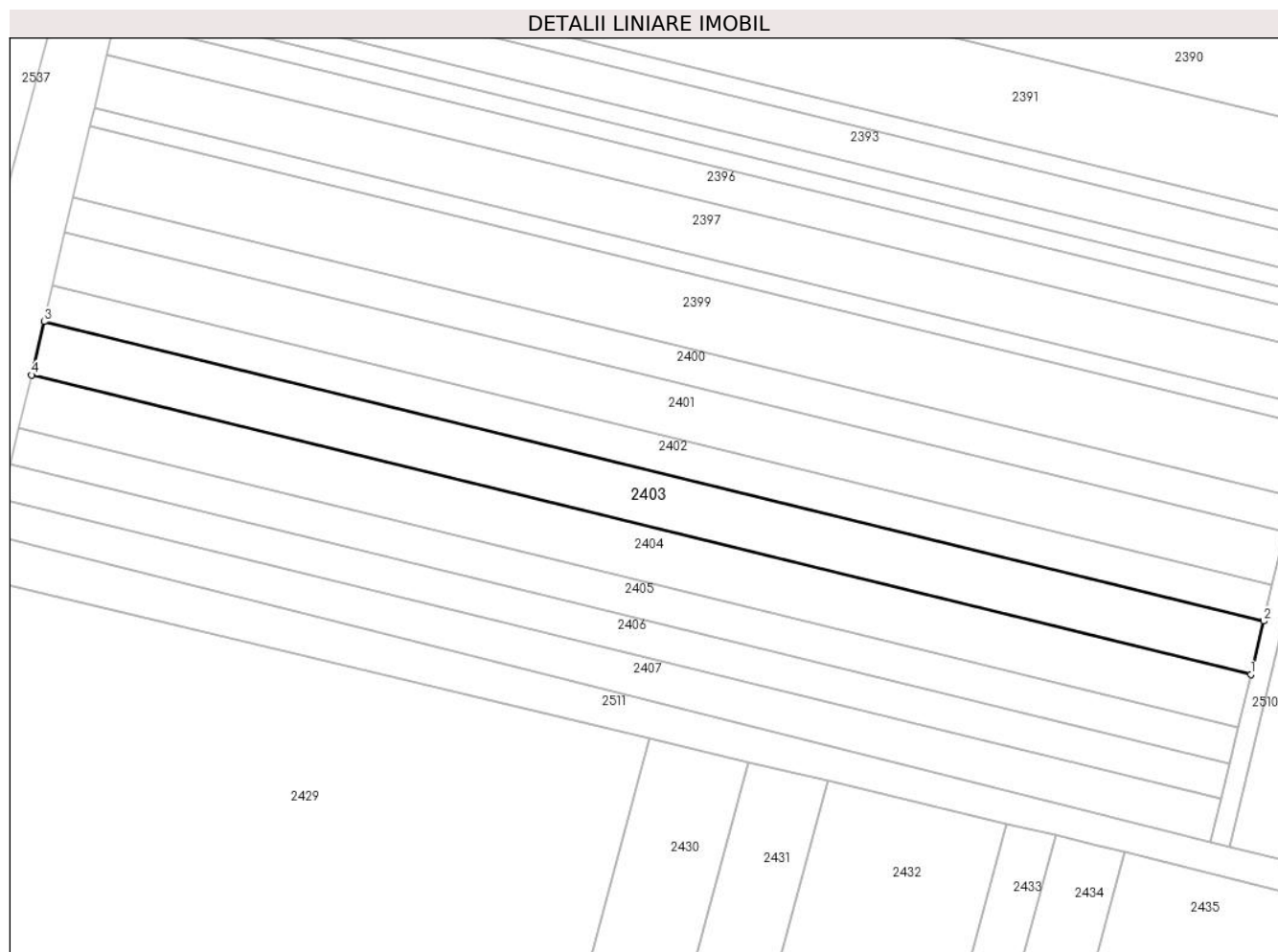
**C. Partea III. SARCINI .**

Inscrieri privind dezmembramintele dreptului de proprietate, drepturi reale de garanție și sarcini	Referințe
NU SUNT	

**Teren**

Nr cadastral	Suprafața (mp)*	Observații / Referințe
	3.000	

\* Suprafața este determinată în planul de proiecție Stereo 70.



**Date referitoare la teren**

Crt	Categorie folosință	Intra vilan	Suprafața (mp)	Tarla	Parcelă	Nr. topo	Observații / Referințe
1	arabil	NU	3.000	81/4	47	-	

**Lungime Segmente**

1) Valorile lungimilor segmentelor sunt obținute din proiecție în plan.

Punct început	X / Y	Punct sfârșit	X / Y	Lungime segment (** (m)
1	675.434,444 322.647,662	2	675.437,109 322.658,79	11.443
2	675.437,109 322.658,79	3	675.182,466 322.721,26	262.194
3	675.182,466 322.721,26	4	675.179,845 322.710,12	11.444
4	675.179,845 322.710,12	1	675.434,444 322.647,662	262.148

\*\* Lungimile segmentelor sunt determinate în planul de proiecție Stereo 70 și sunt rotunjite la 1 milimetru.



**\*\*\* Distanţa dintre puncte este formată din segmente cumulate ce sunt mai mici decât valoarea 1 milimetru.**



**DATE DESPRE IMOBILUL NR. 2404**

Oficiul de Cadastru și Publicitate Imobiliară CALARASI  
Biroul de Cadastru și Publicitate Imobiliară Calarasi

**A. Partea I. Descrierea imobilului**

TEREN Extravilan

Adresa: Jud. Calarasi

Nr. Crt	Nr cadastral Nr. topografic	Suprafața* (mp)	Observații / Referințe
A1		3.000	Sector cadastral:35 Teren neimpregmuit;

**B. Partea II. Proprietari și acte**

Inscrieri privitoare la dreptul de proprietate și alte drepturi reale		Referințe
/		
Act Administrativ nr. 100121, din 20/09/2011 emis de CJSDPAT CALARASI;		
B1	Intabulare, drept de PROPRIETATE, dobandit prin Reconstituire, cota actuala 1/1, cota initiala 1/1 1) GRECU ALEXANDRINA 2) MARIN ALEXANDRINA 3) POPESCU RODICA 4) TANASE DUMITRU 5) TANASE ION 6) TOMA VASILICA	A1

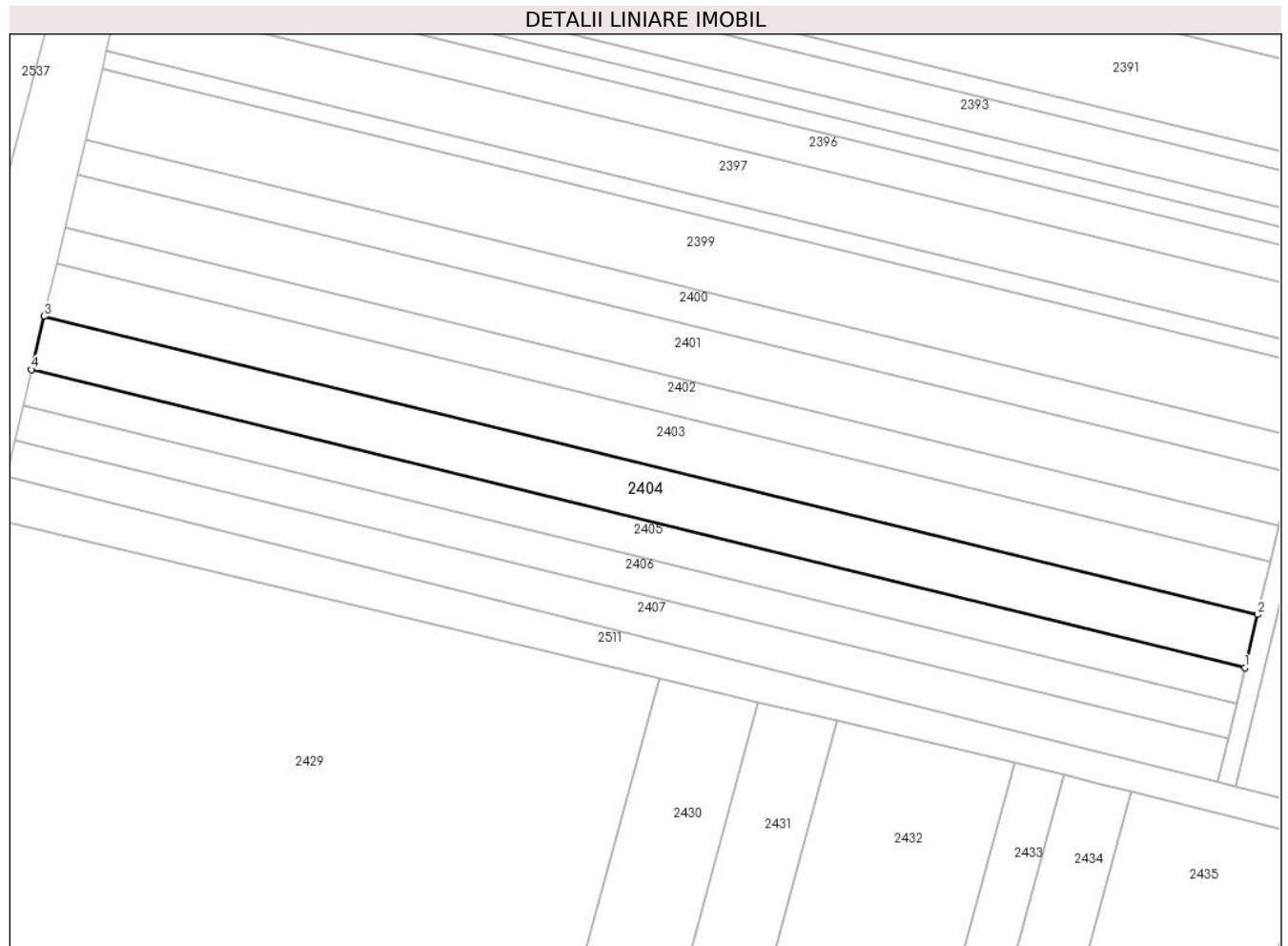
**C. Partea III. SARCINI .**

Inscrieri privind dezmembramintele dreptului de proprietate, drepturi reale de garanție și sarcini	Referințe
NU SUNT	

**Teren**

Nr cadastral	Suprafața (mp)*	Observații / Referințe
	3.000	

\* Suprafața este determinată în planul de proiecție Stereo 70.



**Date referitoare la teren**

Crt	Categorie folosință	Intra vilan	Suprafața (mp)	Tarla	Parcelă	Nr. topo	Observații / Referințe
1	arabil	NU	3.000	81/4	48	-	

**Lungime Segmente**

1) Valorile lungimilor segmentelor sunt obținute din proiecție în plan.

Punct început	X / Y	Punct sfârșit	X / Y	Lungime segment (** (m)
1	675.431,777 322.636,532	2	675.434,444 322.647,662	11.445
2	675.434,444 322.647,662	3	675.179,845 322.710,12	262.148
3	675.179,845 322.710,12	4	675.177,223 322.698,979	11.445
4	675.177,223 322.698,979	1	675.431,777 322.636,532	262.102

\*\* Lungimile segmentelor sunt determinate în planul de proiecție Stereo 70 și sunt rotunjite la 1 milimetru.

**\*\*\* Distanţa dintre puncte este formată din segmente cumulate ce sunt mai mici decât valoarea 1 milimetru.**



**DATE DESPRE IMOBILUL NR. 2405**

Oficiul de Cadastru și Publicitate Imobiliară CALARASI  
Biroul de Cadastru și Publicitate Imobiliară Calarasi

**A. Partea I. Descrierea imobilului**

TEREN Extravilan

Adresa: Jud. Calarasi

Nr. Crt	Nr cadastral Nr. topografic	Suprafața* (mp)	Observații / Referințe
A1		2.000	Sector cadastral:35 Teren neimprejmuit;

**B. Partea II. Proprietari și acte**

Inscrieri privitoare la dreptul de proprietate și alte drepturi reale	Referințe
/	
Act Administrativ nr. 83881, din 16/12/1999 emis de CJSDPAT CALARASI;	
B1	A1
Intabulare, drept de PROPRIETATE, dobandit prin Reconstituire, cota actuala 1/1, cota initiala 1/1	
1) TEFELEU NICULINA, LIPSA CNP	

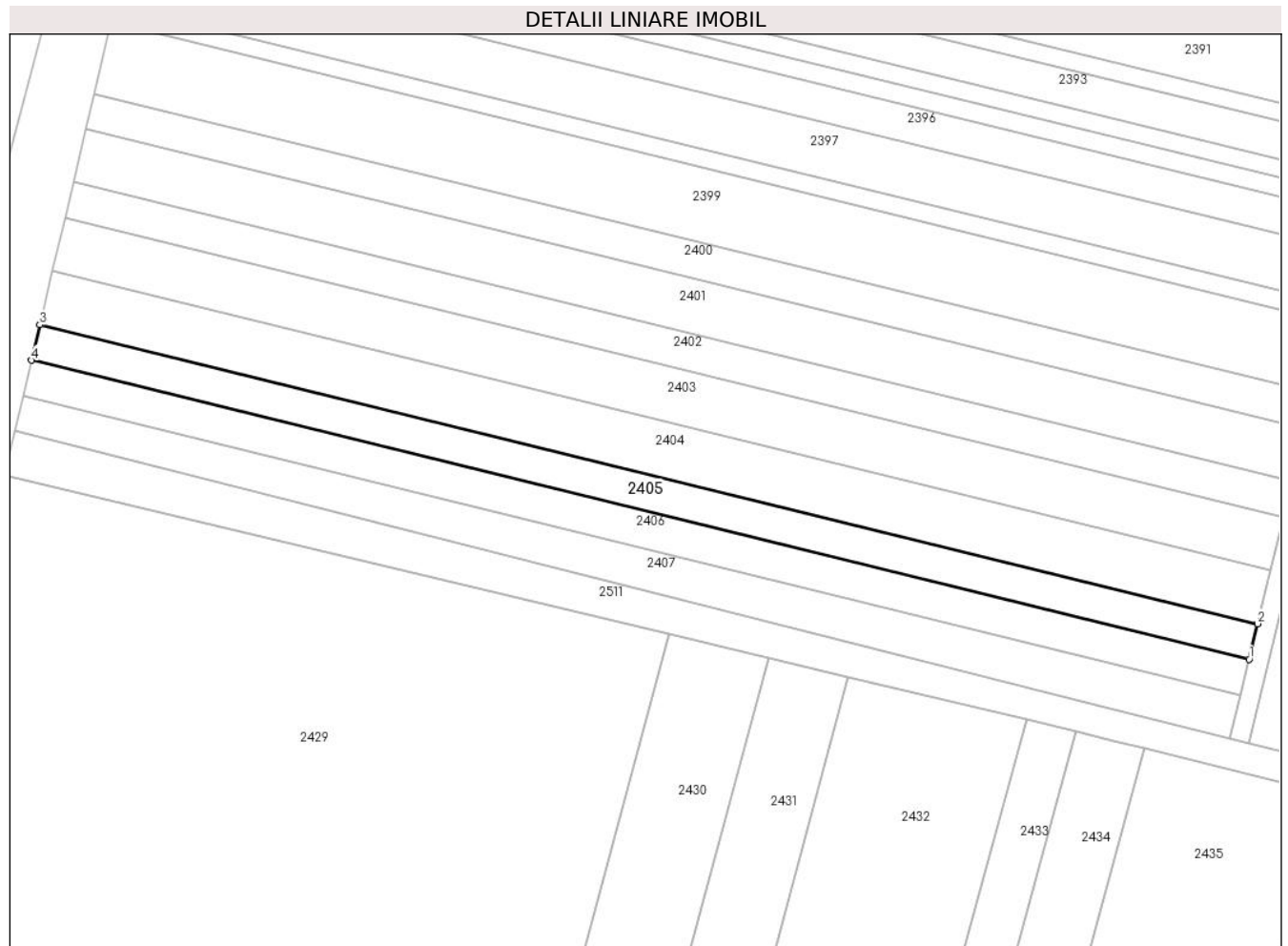
**C. Partea III. SARCINI .**

Inscrieri privind dezmembramintele dreptului de proprietate, drepturi reale de garanție și sarcini	Referințe
NU SUNT	

**Teren**

Nr cadastral	Suprafața (mp)*	Observații / Referințe
	2.000	

\* Suprafața este determinată în planul de proiecție Stereo 70.



**Date referitoare la teren**

Crt	Categorie folosință	Intra vilan	Suprafața (mp)	Tarla	Parcelă	Nr. topo	Observații / Referințe
1	arabil	NU	2.000	81/4	49	-	

**Lungime Segmente**

1) Valorile lungimilor segmentelor sunt obținute din proiecție în plan.

Punct început	X / Y	Punct sfârșit	X / Y	Lungime segment (** (m)
1	675.430,0 322.629,11	2	675.431,777 322.636,532	7.632
2	675.431,777 322.636,532	3	675.177,223 322.698,979	262.102
3	675.177,223 322.698,979	4	675.175,475 322.691,551	7.631
4	675.175,475 322.691,551	1	675.430,0 322.629,11	262.072

\*\* Lungimile segmentelor sunt determinate în planul de proiecție Stereo 70 și sunt rotunjite la 1 milimetru.



**\*\*\* Distanţa dintre puncte este formată din segmente cumulate ce sunt mai mici decât valoarea 1 milimetru.**



**DATE DESPRE IMOBILUL NR. 2406**

Oficiul de Cadastru și Publicitate Imobiliară CALARASI  
Biroul de Cadastru și Publicitate Imobiliară Calarasi

**A. Partea I. Descrierea imobilului**

TEREN Extravilan

Adresa: Jud. Calarasi, TARLA 81/4 PARCELA 50

Nr. Crt	Nr cadastral Nr. topografic	Suprafața* (mp)	Observații / Referințe
A1	23442	2.000	Sector cadastral:35 Teren neimprejmuit;

**B. Partea II. Proprietari și acte**

Inscrieri privitoare la dreptul de proprietate și alte drepturi reale		Referințe
<b>68669 / 05/12/2022</b>		
Act Administrativ nr. 53, din 26/10/2022 emis de CONSILIUL LOCAL VILCELELE (HCL ; act administrativ nr 3242 din 10.11.2022, emis de PRIMARIA COMUNEI VILCELELE);		
B1	Intabulare, drept de PROPRIETATEPRIVATA, dobandit prin Lege, cota actuala 1/1, cota initiala 1/1 1) COMUNA VILCELELE, CIF:3796837, - DOMENIU PRIVAT	A1

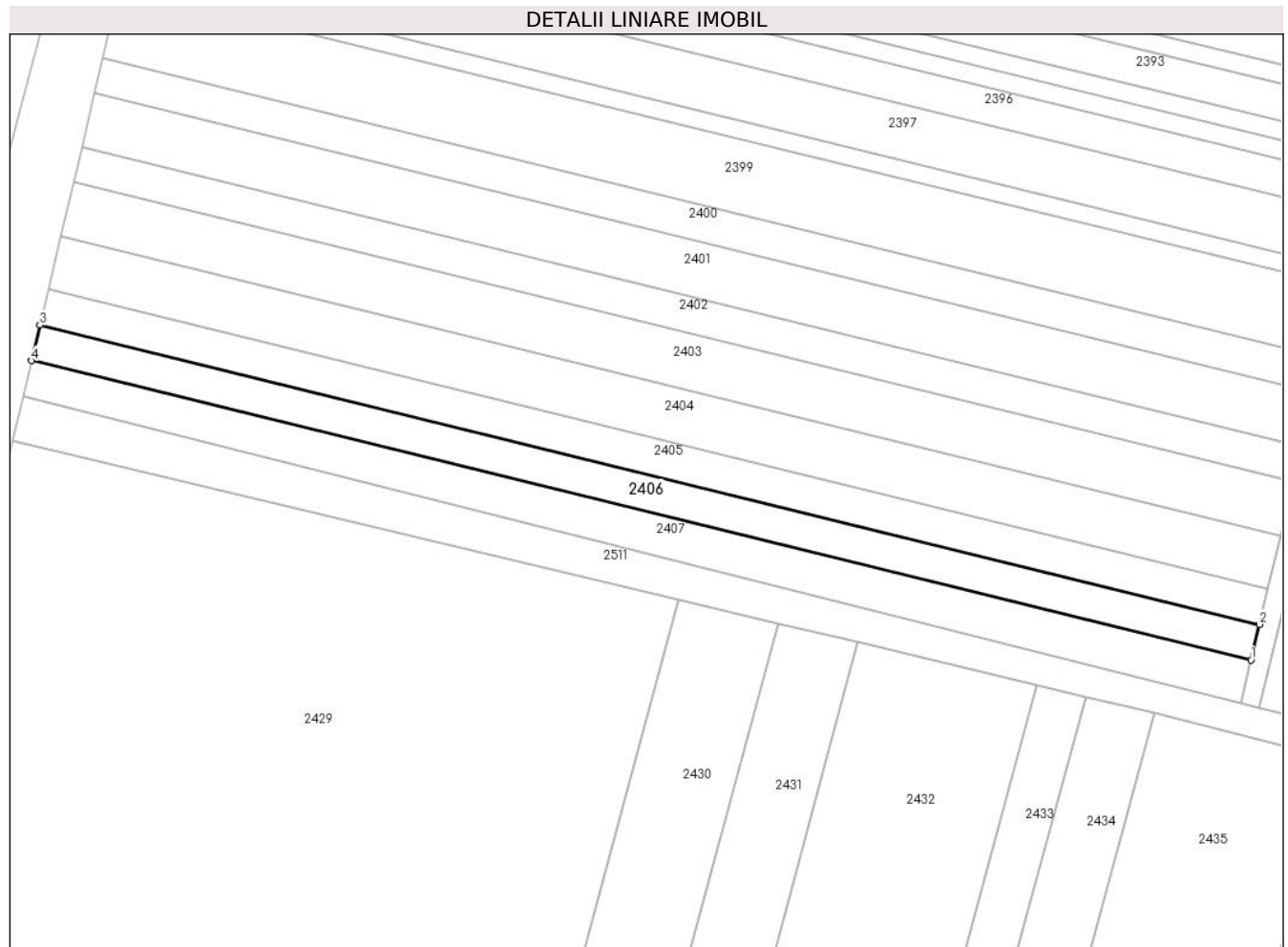
**C. Partea III. SARCINI .**

Inscrieri privind dezmembramintele dreptului de proprietate, drepturi reale de garanție și sarcini	Referințe
NU SUNT	

**Teren**

Nr cadastral	Suprafața (mp)*	Observații / Referințe
23442	2.000	

\* Suprafața este determinată în planul de proiecție Stereo 70.



**Date referitoare la teren**

Crt	Categorie folosință	Intravilan	Suprafața (mp)	Tarla	Parcelă	Nr. topo	Observații / Referințe
1	arabil	NU	2.000	-	-	-	

**Lungime Segmente**

1) Valorile lungimilor segmentelor sunt obținute din proiecție în plan.

Punct început	X / Y	Punct sfârșit	X / Y	Lungime segment (** (m)
1	675.428,222 322.621,688	2	675.430,0 322.629,11	7.632
2	675.430,0 322.629,11	3	675.175,475 322.691,551	262.072
3	675.175,475 322.691,551	4	675.173,727 322.684,122	7.632
4	675.173,727 322.684,122	1	675.428,222 322.621,688	262.041

\*\* Lungimile segmentelor sunt determinate în planul de proiecție Stereo 70 și sunt rotunjite la 1 milimetru.

**\*\*\* Distanţa dintre puncte este formată din segmente cumulate ce sunt mai mici decât valoarea 1 milimetru.**



**DATE DESPRE IMOBILUL NR. 2407**

Oficiul de Cadastru și Publicitate Imobiliară CALARASI  
Biroul de Cadastru și Publicitate Imobiliară Calarasi

**A. Partea I. Descrierea imobilului**

TEREN Extravilan

Adresa: Jud. Calarasi, TARLA 81/4 PARCELA 51

Nr. Crt	Nr cadastral Nr. topografic	Suprafața* (mp)	Observații / Referințe
A1	23470	2.212	Sector cadastral:35 Teren neimprejmuit;

**B. Partea II. Proprietari și acte**

Inscrieri privitoare la dreptul de proprietate și alte drepturi reale		Referințe
<b>69960 / 09/12/2022</b>		
Act Administrativ nr. 53, din 26/10/2022 emis de CONSILIUL LOCAL VILCELELE (HCL ; act administrativ nr 3281 din 10.11.2022, emis de PRIMARIA COMUNEI VILCELELE);		
B1	Intabulare, drept de PROPRIETATEPRIVATA, dobandit prin Lege, cota actuala 1/1, cota initiala 1/1 1) <b>COMUNA VILCELELE</b> , CIF:3796837, domeniu privat	A1

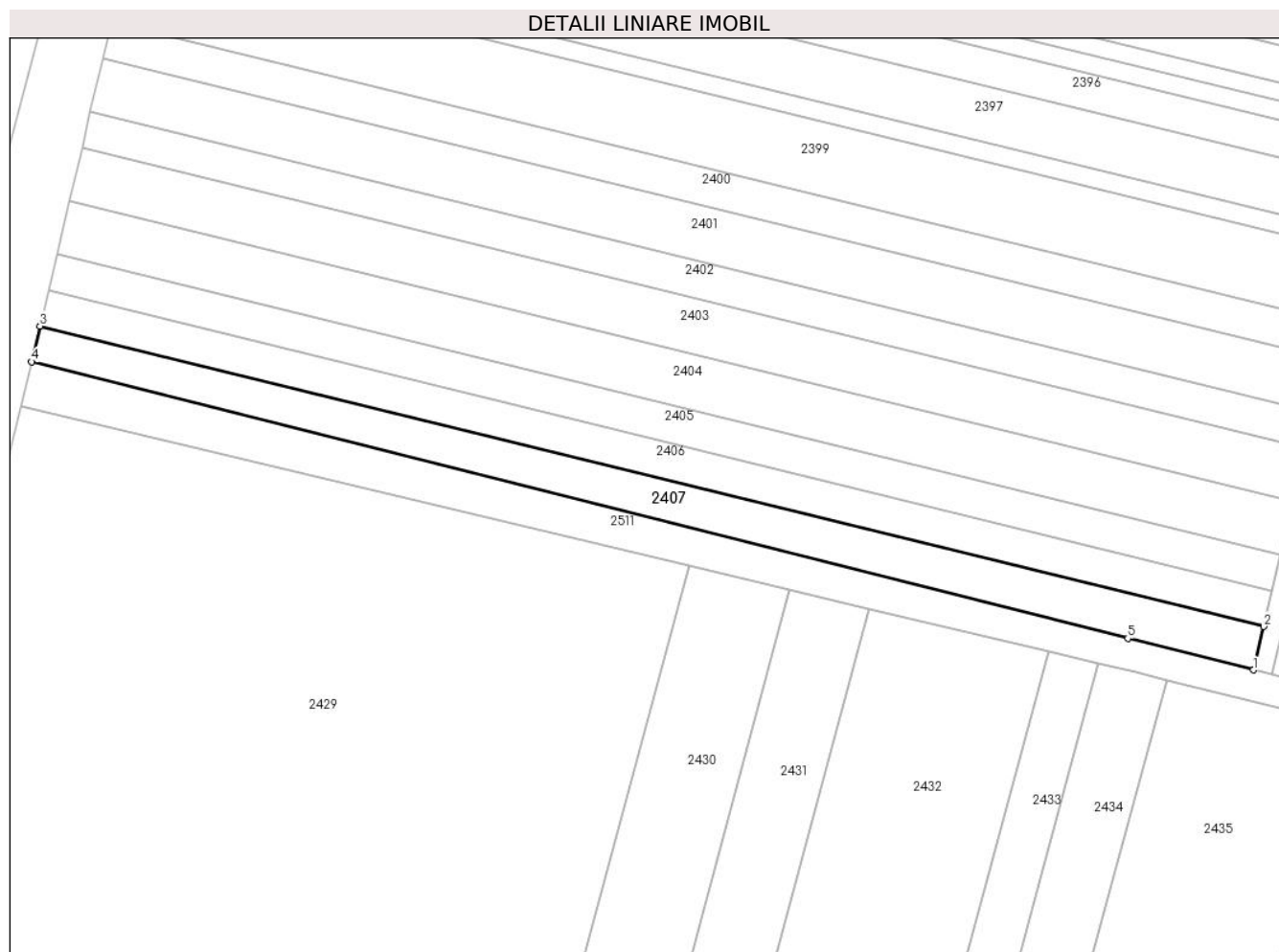
**C. Partea III. SARCINI .**

Inscrieri privind dezmembramintele dreptului de proprietate, drepturi reale de garanție și sarcini	Referințe
NU SUNT	

**Teren**

Nr cadastral	Suprafața (mp)*	Observații / Referințe
23470	2.212	

\* Suprafața este determinată în planul de proiecție Stereo 70.



**Date referitoare la teren**

Crt	Categorie folosință	Intra vilan	Suprafața (mp)	Tarla	Parcelă	Nr. topo	Observații / Referințe
1	arabil	NU	2.212	81/4	51	-	

**Lungime Segmente**

1) Valorile lungimilor segmentelor sunt obținute din proiecție în plan.

Punct început	X / Y	Punct sfârșit	X / Y	Lungime segment (** (m)
1	675.426,06 322.612,662	2	675.428,222 322.621,688	9.281
2	675.428,222 322.621,688	3	675.173,727 322.684,122	262.041
3	675.173,727 322.684,122	4	675.171,986 322.676,724	7.6
4	675.171,986 322.676,724	5	675.399,963 322.619,239	235.113
5	675.399,963 322.619,239	1	675.426,06 322.612,662	26.913



**\*\* Lungimile segmentelor sunt determinate în planul de proiecție Stereo 70 și sunt rotunjite la 1 milimetru.**

**\*\*\* Distanța dintre puncte este formată din segmente cumulate ce sunt mai mici decât valoarea 1 milimetru.**



**DATE DESPRE IMOBILUL NR. 2408**

Oficiul de Cadastru și Publicitate Imobiliară CALARASI  
Biroul de Cadastru și Publicitate Imobiliară Calarasi

**A. Partea I. Descrierea imobilului**

TEREN Extravilan

Adresa: Jud. Calarasi, TARLA 81/4 PARCELA 1

Nr. Crt	Nr cadastral Nr. topografic	Suprafața* (mp)	Observații / Referințe
A1	23040	20.000	Sector cadastral:35 Teren neimprejmuit;

**B. Partea II. Proprietari și acte**

Inscrieri privitoare la dreptul de proprietate și alte drepturi reale	Referințe
<b>21517 / 26/05/2020</b>	
Act Notarial nr. 45, din 06/01/2005 emis de BNP TUTUIANU DANA CRISTINA;	
B1	A1
Intabulare, drept de PROPRIETATE, dobandit prin Conventie, cota actuala 1/1, cota initiala 1/1	
1) LUCHIAN RADU	

**C. Partea III. SARCINI .**

Inscrieri privind dezmembramintele dreptului de proprietate, drepturi reale de garanție și sarcini	Referințe
NU SUNT	

**Teren**

Nr cadastral	Suprafața (mp)*	Observații / Referințe
23040	20.000	

\* Suprafața este determinată în planul de proiecție Stereo 70.



**Date referitoare la teren**

Crt	Categorie folosință	Intra vilan	Suprafața (mp)	Tarla	Parcelă	Nr. topo	Observații / Referințe
1	arabil	NU	20.000	81/4	1	-	

**Lungime Segmente**

1) Valorile lungimilor segmentelor sunt obținute din proiecție în plan.

Punct început	X / Y	Punct sfârșit	X / Y	Lungime segment (** (m)
1	676.087,361 322.446,497	2	676.197,919 322.904,593	471.248
2	676.197,919 322.904,593	3	676.156,935 322.915,251	42.347
3	676.156,935 322.915,251	4	676.046,133 322.456,876	471.577
4	676.046,133 322.456,876	1	676.087,361 322.446,497	42.514

\*\* Lungimile segmentelor sunt determinate în planul de proiecție Stereo 70 și sunt rotunjite la 1 milimetru.

**\*\*\* Distanţa dintre puncte este formată din segmente cumulate ce sunt mai mici decât valoarea 1 milimetru.**



**DATE DESPRE IMOBILUL NR. 2409**

Oficiul de Cadastru și Publicitate Imobiliară CALARASI  
Biroul de Cadastru și Publicitate Imobiliară Calarasi

**A. Partea I. Descrierea imobilului**

TEREN Extravilan

Adresa: Jud. Calarasi, TARLA 81/4/1 PARCELA 2

Nr. Crt	Nr cadastral Nr. topografic	Suprafața* (mp)	Observații / Referințe
A1	23571	8.000	Sector cadastral:35 Teren neimprejmuit;

**B. Partea II. Proprietari și acte**

Inscrieri privitoare la dreptul de proprietate și alte drepturi reale		Referințe
<b>6008 / 01/02/2023</b>		
Act Administrativ nr. 53, din 26/10/2022 emis de CONSILIUL LOCAL VILCELELE (HCL ; act administrativ nr 25 din 10.01.2023, emis de PRIMARIA COMUNEI VILCELELE;act administrativ nr 3266 din 10.11.2022, emis de PRIMARIA COMUNEI VILCELELE);		
B1	Intabulare, drept de PROPRIETATE PRIVATA, dobandit prin Lege, cota actuala 1/1, cota initiala 1/1 1) COMUNA VILCELELE, CIF:3796837, DOMENIU PRIVAT	A1

**C. Partea III. SARCINI .**

Inscrieri privind dezmembramintele dreptului de proprietate, drepturi reale de garanție și sarcini	Referințe
NU SUNT	

**Teren**

Nr cadastral	Suprafața (mp)*	Observații / Referințe
23571	8.000	

\* Suprafața este determinată în planul de proiecție Stereo 70.



**Date referitoare la teren**

Crt	Categorie folosință	Intravilan	Suprafața (mp)	Tarla	Parcelă	Nr. topo	Observații / Referințe
1	arabil	NU	8.000	81/4/1	2	-	

**Lungime Segmente**

1) Valorile lungimilor segmentelor sunt obținute din proiecție în plan.

Punct început	X / Y	Punct sfârșit	X / Y	Lungime segment (** (m)
1	676.046,133 322.456,876	2	676.156,935 322.915,251	471.577
2	676.156,935 322.915,251	3	676.140,517 322.919,521	16.964
3	676.140,517 322.919,521	4	676.029,684 322.461,017	471.71
4	676.029,684 322.461,017	1	676.046,133 322.456,876	16.962

\*\* Lungimile segmentelor sunt determinate în planul de proiecție Stereo 70 și sunt rotunjite la 1 milimetru.



**\*\*\* Distanţa dintre puncte este formată din segmente cumulate ce sunt mai mici decât valoarea 1 milimetru.**



**DATE DESPRE IMOBILUL NR. 2410**

Oficiul de Cadastru și Publicitate Imobiliară CALARASI  
Biroul de Cadastru și Publicitate Imobiliară Calarasi

**A. Partea I. Descrierea imobilului**

TEREN Extravilan

Adresa: Jud. Calarasi

Nr. Crt	Nr cadastral Nr. topografic	Suprafața* (mp)	Observații / Referințe
A1		28.025	Sector cadastral:35 Teren neimpregmuit;

**B. Partea II. Proprietari și acte**

Inscrieri privitoare la dreptul de proprietate și alte drepturi reale		Referințe
/		
Act Administrativ nr. 84138, din 19/10/2001 emis de CJSDPAT CALARASI;		
B1	Intabulare, drept de PROPRIETATE, dobandit prin Reconstituire, cota actuala 1/1, cota initiala 1/1 1) ALEXANDRU DUMITRU, LIPSA CNP 2) ALEXANDRU FRUSINA, LIPSA CNP 3) ALEXANDRU RADUCAN, LIPSA CNP 4) ALEXANDRU STEFAN, LIPSA CNP	A1

**C. Partea III. SARCINI .**

Inscrieri privind dezmembramintele dreptului de proprietate, drepturi reale de garanție și sarcini	Referințe
NU SUNT	

## Anexa Nr. 1 La Partea I

## Teren

Nr cadastral	Suprafața (mp)*	Observații / Referințe
	28.025	

\* Suprafața este determinată în planul de proiecție Stereo 70.



## Date referitoare la teren

Crt	Categorie folosință	Intravilan	Suprafața (mp)	Tarla	Parcelă	Nr. topo	Observații / Referințe
1	arabil	NU	28.025	81/4/1	3	-	

## Lungime Segmente

1) Valorile lungimilor segmentelor sunt obținute din proiecție în plan.

Punct început	X / Y	Punct sfârșit	X / Y	Lungime segment (** (m)
1	676.029,684 322.461,017	2	676.140,517 322.919,521	471.71
2	676.140,517 322.919,521	3	676.083,038 322.934,469	59.391
3	676.083,038 322.934,469	4	675.972,096 322.475,514	472.174
4	675.972,096 322.475,514	1	676.029,684 322.461,017	59.385

\*\* Lungimile segmentelor sunt determinate în planul de proiecție Stereo 70 și sunt rotunjite la 1 milimetru.

**\*\*\* Distanţa dintre puncte este formată din segmente cumulate ce sunt mai mici decât valoarea 1 milimetru.**



**DATE DESPRE IMOBILUL NR. 2411**

Oficiul de Cadastru și Publicitate Imobiliară CALARASI  
Biroul de Cadastru și Publicitate Imobiliară Calarasi

**A. Partea I. Descrierea imobilului**

TEREN Extravilan

Adresa: Jud. Calarasi

Nr. Crt	Nr cadastral Nr. topografic	Suprafața* (mp)	Observații / Referințe
A1		22.500	Sector cadastral:35 Teren neimprejmuit;

**B. Partea II. Proprietari și acte**

Inscrieri privitoare la dreptul de proprietate și alte drepturi reale		Referințe
/		
Act Administrativ nr. 84129, din 16/10/2001 emis de CJSDPAT CALARASI;		
B1	Intabulare, drept de PROPRIETATE, dobandit prin Reconstituire, cota actuala 1/1, cota initiala 1/1 1) ALEXANDRU DUMITRU, LIPSA CNP 2) ALEXANDRU FRUSINA, LIPSA CNP 3) ALEXANDRU RADUCAN, LIPSA CNP 4) ALEXANDRU STEFAN, LIPSA CNP	A1

**C. Partea III. SARCINI .**

Inscrieri privind dezmembramintele dreptului de proprietate, drepturi reale de garanție și sarcini	Referințe
NU SUNT	

**Teren**

Nr cadastral	Suprafața (mp)*	Observații / Referințe
	22.500	

\* Suprafața este determinată în planul de proiecție Stereo 70.



**Date referitoare la teren**

Crt	Categorie folosință	Intravilan	Suprafața (mp)	Tarla	Parcelă	Nr. topo	Observații / Referințe
1	arabil	NU	22.500	81/4/1	4	-	

**Lungime Segmente**

1) Valorile lungimilor segmentelor sunt obținute din proiecție în plan.

Punct început	X / Y	Punct sfârșit	X / Y	Lungime segment (** (m)
1	675.972,096 322.475,514	2	676.083,038 322.934,469	472.174
2	676.083,038 322.934,469	3	676.036,931 322.946,459	47.64
3	676.036,931 322.946,459	4	675.925,901 322.487,142	472.546
4	675.925,901 322.487,142	1	675.972,096 322.475,514	47.636

\*\* Lungimile segmentelor sunt determinate în planul de proiecție Stereo 70 și sunt rotunjite la 1 milimetru.



**\*\*\* Distanţa dintre puncte este formată din segmente cumulate ce sunt mai mici decât valoarea 1 milimetru.**



**DATE DESPRE IMOBILUL NR. 2412**

Oficiul de Cadastru și Publicitate Imobiliară CALARASI  
Biroul de Cadastru și Publicitate Imobiliară Calarasi

**A. Partea I. Descrierea imobilului**

TEREN Extravilan

Adresa: Jud. Calarasi

Nr. Crt	Nr cadastral Nr. topografic	Suprafața* (mp)	Observații / Referințe
A1		34.491	Sector cadastral:35 Teren neimprejmuit;

**B. Partea II. Proprietari și acte**

Inscrieri privitoare la dreptul de proprietate și alte drepturi reale		Referințe
/		
Act Administrativ nr. 84202, din 01/02/2002 emis de CJSDPAT CALARASI;		
B1	Intabulare, drept de PROPRIETATE, dobandit prin Reconstituire, cota actuala 1/1, cota initiala 1/1 1) BUTUC TANASE, LIPSA CNP	A1

**C. Partea III. SARCINI .**

Inscrieri privind dezmembramintele dreptului de proprietate, drepturi reale de garanție și sarcini	Referințe
NU SUNT	

**Teren**

Nr cadastral	Suprafața (mp)*	Observații / Referințe
	34.491	

\* Suprafața este determinată în planul de proiecție Stereo 70.



**Date referitoare la teren**

Crt	Categorie folosință	Intravilan	Suprafața (mp)	Tarla	Parcelă	Nr. topo	Observații / Referințe
1	arabil	NU	34.491	81/4/1	5	-	

**Lungime Segmente**

1) Valorile lungimilor segmentelor sunt obținute din proiecție în plan.

Punct început	X / Y	Punct sfârșit	X / Y	Lungime segment (** (m)
1	675.925,901 322.487,142	2	676.036,931 322.946,459	472.546
2	676.036,931 322.946,459	3	676.022,146 322.950,304	15.277
3	676.022,146 322.950,304	4	675.966,091 322.964,068	57.72
4	675.966,091 322.964,068	5	675.855,113 322.504,962	472.329
5	675.855,113 322.504,962	1	675.925,901 322.487,142	72.997

**\*\* Lungimile segmentelor sunt determinate în planul de proiecție Stereo 70 și sunt rotunjite la 1 milimetru.**

**\*\*\* Distanța dintre puncte este formată din segmente cumulate ce sunt mai mici decât valoarea 1 milimetru.**



**DATE DESPRE IMOBILUL NR. 2413**

Oficiul de Cadastru și Publicitate Imobiliară CALARASI  
Biroul de Cadastru și Publicitate Imobiliară Calarasi

**A. Partea I. Descrierea imobilului**

TEREN Extravilan

Adresa: Jud. Calarasi

Nr. Crt	Nr cadastral Nr. topografic	Suprafața* (mp)	Observații / Referințe
A1		20.900	Sector cadastral:35 Teren neimprejmuit;

**B. Partea II. Proprietari și acte**

Inscrieri privitoare la dreptul de proprietate și alte drepturi reale	Referințe
/	
Act Administrativ nr. 84107, din 20/09/2001 emis de CJSDPAT CALARASI;	
B1	A1
Intabulare, drept de PROPRIETATE, dobandit prin Reconstituire, cota actuala 1/1, cota initiala 1/1 1) PAUN N DUMITRU, LIPSA CNP	

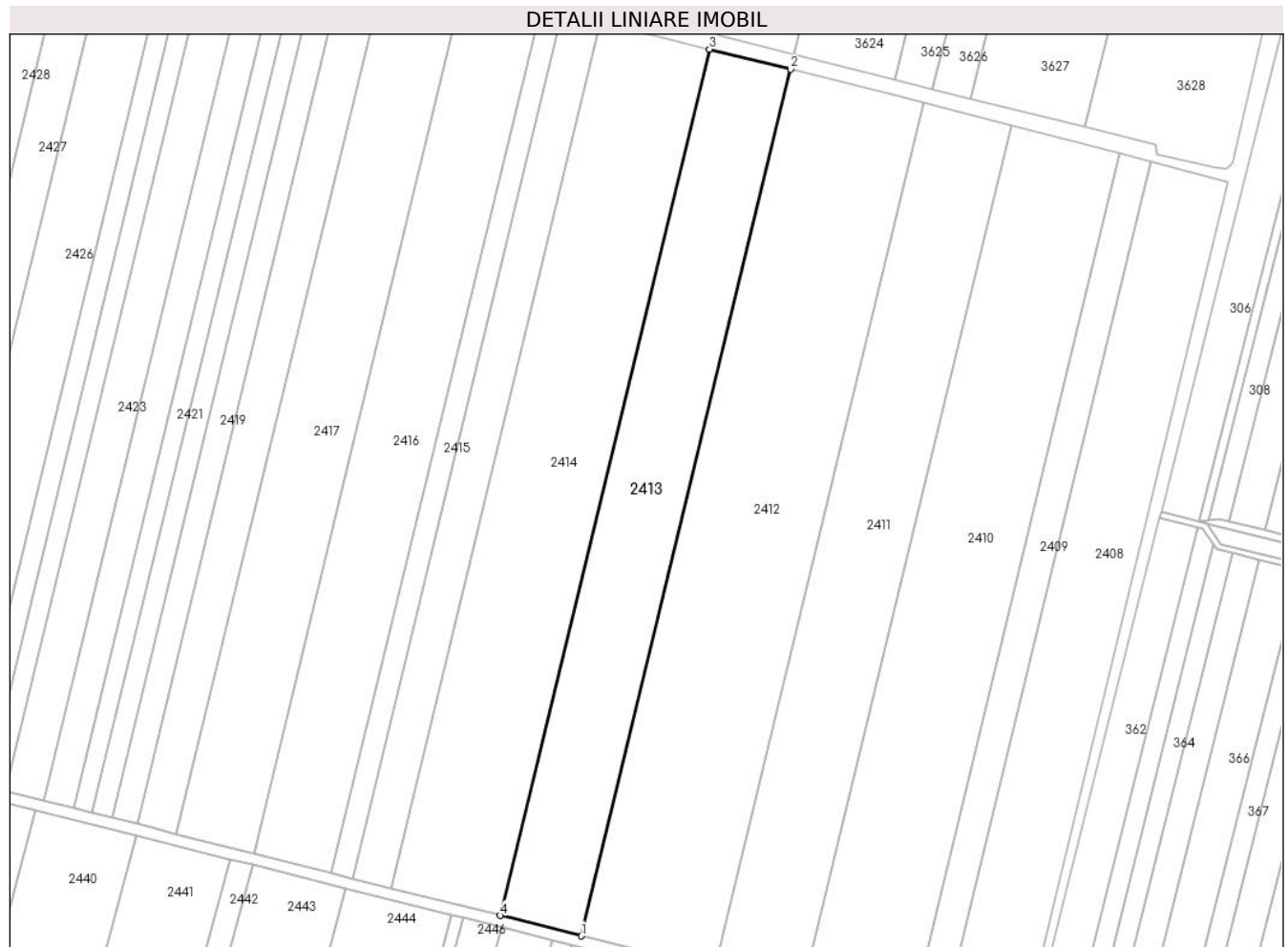
**C. Partea III. SARCINI .**

Inscrieri privind dezmembramintele dreptului de proprietate, drepturi reale de garanție și sarcini	Referințe
NU SUNT	

**Teren**

Nr cadastral	Suprafața (mp)*	Observații / Referințe
	20.900	

\* Suprafața este determinată în planul de proiecție Stereo 70.



**Date referitoare la teren**

Crt	Categorie folosință	Intravilan	Suprafața (mp)	Tarla	Parcelă	Nr. topo	Observații / Referințe
1	arabil	NU	20.900	81/4/1	6	-	

**Lungime Segmente**

1) Valorile lungimilor segmentelor sunt obținute din proiecție în plan.

Punct început	X / Y	Punct sfârșit	X / Y	Lungime segment (** (m)
1	675.855,113 322.504,962	2	675.966,091 322.964,068	472.329
2	675.966,091 322.964,068	3	675.923,107 322.974,623	44.261
3	675.923,107 322.974,623	4	675.812,189 322.515,768	472.071
4	675.812,189 322.515,768	1	675.855,113 322.504,962	44.263

\*\* Lungimile segmentelor sunt determinate în planul de proiecție Stereo 70 și sunt rotunjite la 1 milimetru.



**\*\*\* Distanţa dintre puncte este formată din segmente cumulate ce sunt mai mici decât valoarea 1 milimetru.**



**DATE DESPRE IMOBILUL NR. 2414**

Oficiul de Cadastru și Publicitate Imobiliară CALARASI  
Biroul de Cadastru și Publicitate Imobiliară Calarasi

**A. Partea I. Descrierea imobilului**

TEREN Extravilan

Adresa: Jud. Calarasi

Nr. Crt	Nr cadastral Nr. topografic	Suprafața* (mp)	Observații / Referințe
A1		28.000	Sector cadastral:35 Teren neimprejmuit;

**B. Partea II. Proprietari și acte**

Inscrieri privitoare la dreptul de proprietate și alte drepturi reale		Referințe
/		
Act Administrativ nr. 84189, din 31/01/2002 emis de CJSDPAT CALARASI;		
B1	Intabulare, drept de PROPRIETATE, dobandit prin Reconstituire, cota actuala 1/1, cota initiala 1/1 1) OTCA GHEORGHE, LIPSA CNP	A1

**C. Partea III. SARCINI .**

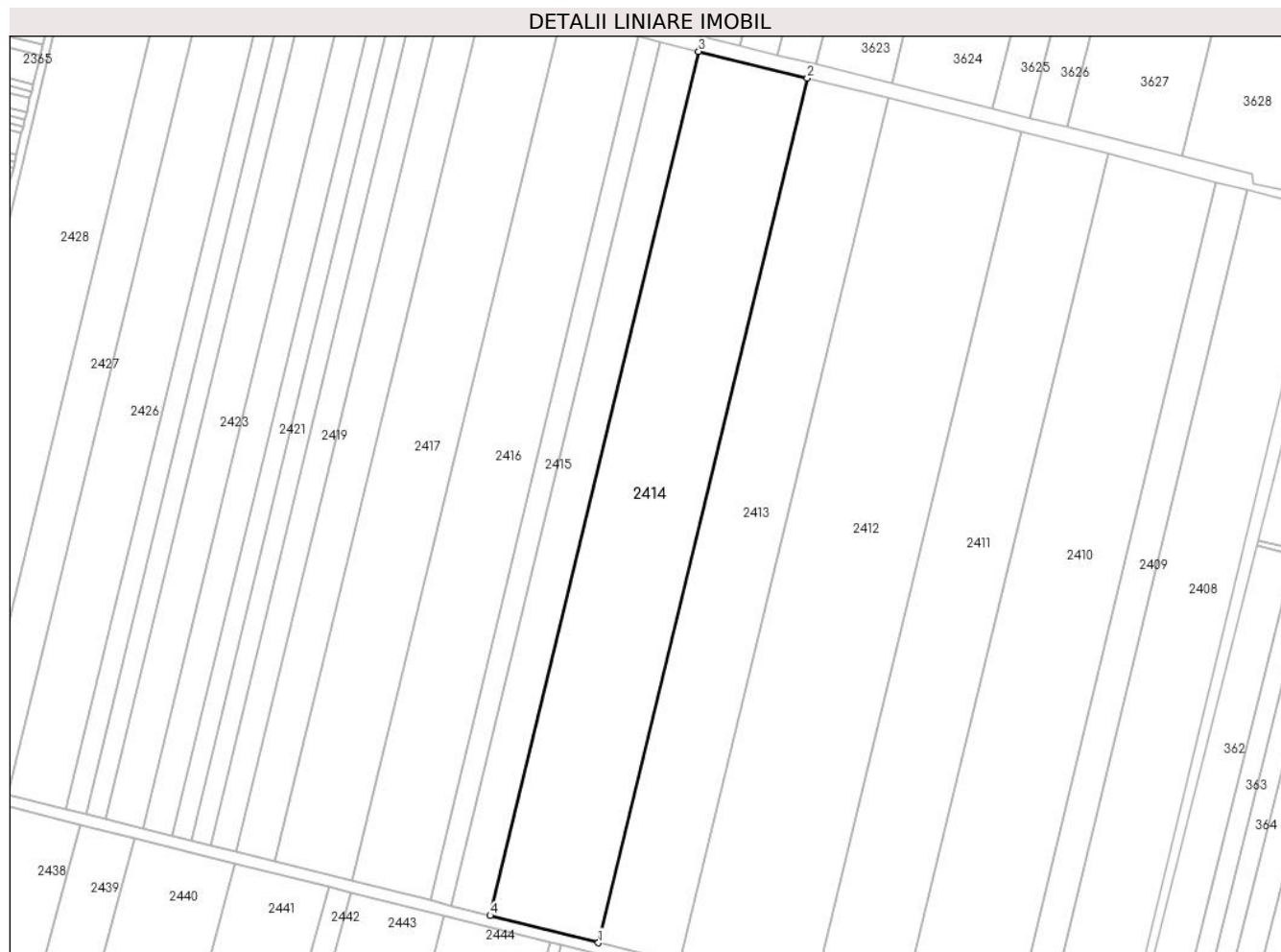
Inscrieri privind dezmembramintele dreptului de proprietate, drepturi reale de garanție și sarcini	Referințe
NU SUNT	

## Anexa Nr. 1 La Partea I

## Teren

Nr cadastral	Suprafața (mp)*	Observații / Referințe
	28.000	

\* Suprafața este determinată în planul de proiecție Stereo 70.



## Date referitoare la teren

Crt	Categorie folosință	Intravilan	Suprafața (mp)	Tarla	Parcelă	Nr. topo	Observații / Referințe
1	arabil	NU	28.000	81/4/1	7	-	

## Lungime Segmente

1) Valorile lungimilor segmentelor sunt obținute din proiecție în plan.

Punct început	X / Y	Punct sfârșit	X / Y	Lungime segment (** (m)
1	675.812,189 322.515,768	2	675.923,107 322.974,623	472.071
2	675.923,107 322.974,623	3	675.865,483 322.988,772	59.336
3	675.865,483 322.988,772	4	675.754,647 322.530,253	471.725
4	675.754,647 322.530,253	1	675.812,189 322.515,768	59.337

\*\* Lungimile segmentelor sunt determinate în planul de proiecție Stereo 70 și sunt rotunjite la 1 milimetru.

**\*\*\* Distanţa dintre puncte este formată din segmente cumulate ce sunt mai mici decât valoarea 1 milimetru.**



**DATE DESPRE IMOBILUL NR. 2415**

Oficiul de Cadastru și Publicitate Imobiliară CALARASI  
Biroul de Cadastru și Publicitate Imobiliară Calarasi

**A. Partea I. Descrierea imobilului**

TEREN Extravilan

Adresa: Jud. Calarasi

Nr. Crt	Nr cadastral Nr. topografic	Suprafața* (mp)	Observații / Referințe
A1		Din acte: 15.525 Masurata: 5.525	Sector cadastral:35 Teren neimprejmuit;

**B. Partea II. Proprietari și acte**

Inscrieri privitoare la dreptul de proprietate și alte drepturi reale		Referințe
/		
Act Administrativ nr. 84167, din 29/01/2002 emis de CJSDPAT CALARASI;		
B1	Intabulare, drept de PROPRIETATE, dobandit prin Reconstituire, cota actuala 1/1, cota initiala 1/1 1) MITA LUCRETIA, LIPSA CNP	A1

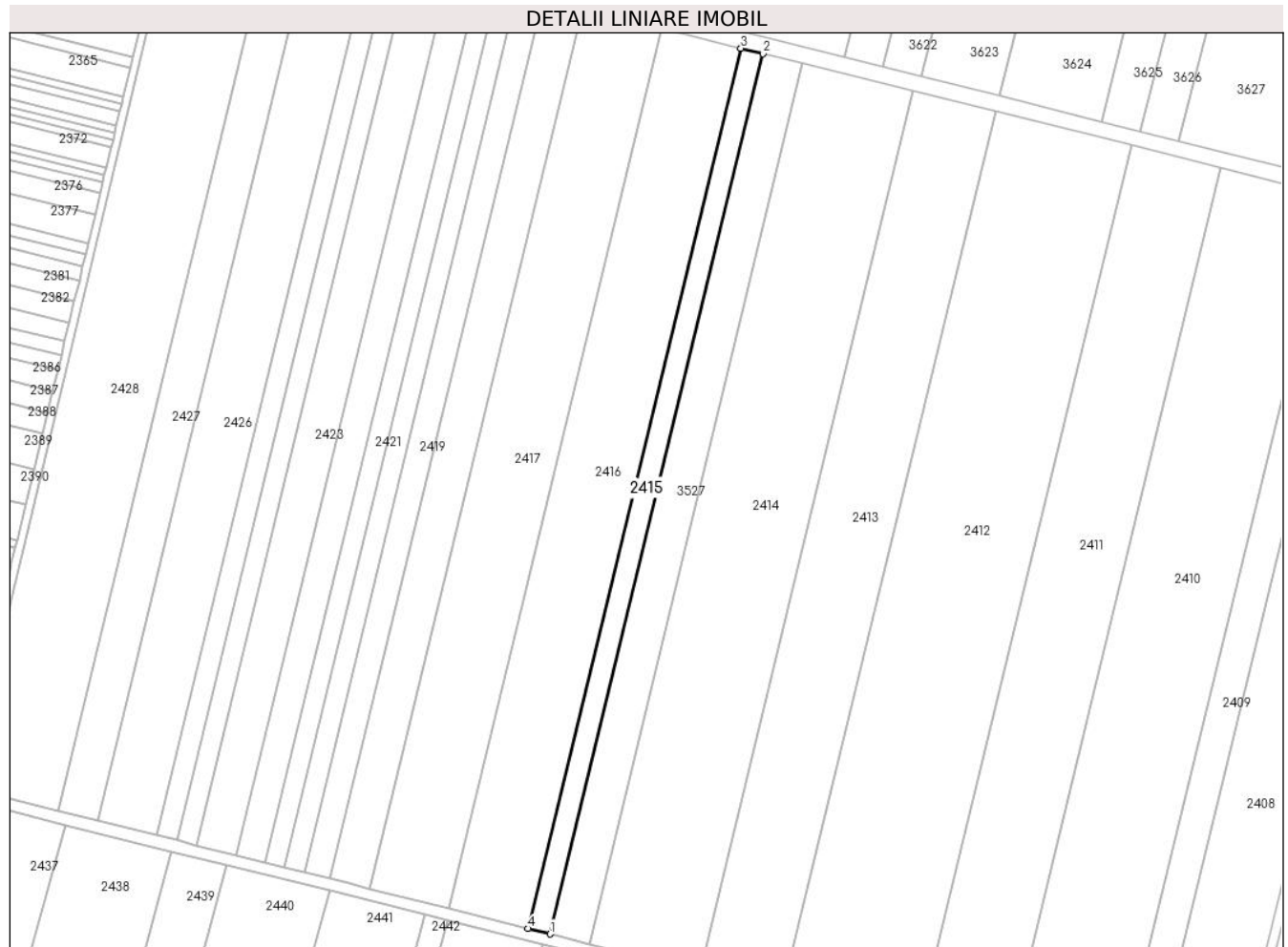
**C. Partea III. SARCINI .**

Inscrieri privind dezmembramintele dreptului de proprietate, drepturi reale de garanție și sarcini	Referințe
NU SUNT	

**Teren**

Nr cadastral	Suprafața (mp)*	Observații / Referințe
	Din acte: 15.525 Masurata: 5.525	

\* Suprafața este determinată în planul de proiecție Stereo 70.



**Date referitoare la teren**

Crt	Categorie folosință	Intra vilan	Suprafața (mp)	Tarla	Parcelă	Nr. topo	Observații / Referințe
1	arabil	NU	5.525	81/4/1	8	-	DIFERENȚA DE SUPRAFATA SE REGASESTE LA ID 3527, SECTOR 35

**Lungime Segmente**

1) Valorile lungimilor segmentelor sunt obținute din proiecție în plan.

Punct început	X / Y	Punct sfârșit	X / Y	Lungime segment (** (m))
1	675.734,086 322.535,429	2	675.844,893 322.993,828	471.601
2	675.844,893 322.993,828	3	675.833,515 322.996,622	11.716
3	675.833,515 322.996,622	4	675.722,723 322.538,289	471.534
4	675.722,723 322.538,289	1	675.734,086 322.535,429	11.717



**\*\* Lungimile segmentelor sunt determinate în planul de proiecție Stereo 70 și sunt rotunjite la 1 milimetru.**

**\*\*\* Distanța dintre puncte este formată din segmente cumulate ce sunt mai mici decât valoarea 1 milimetru.**



**DATE DESPRE IMOBILUL NR. 2416**

Oficiul de Cadastru și Publicitate Imobiliară CALARASI  
Biroul de Cadastru și Publicitate Imobiliară Calarasi

**A. Partea I. Descrierea imobilului**

TEREN Extravilan

Adresa: Jud. Calarasi

Nr. Crt	Nr cadastral Nr. topografic	Suprafața* (mp)	Observații / Referințe
A1	20497	20.000	Sector cadastral:35 Teren neimprejmuit;

**B. Partea II. Proprietari și acte**

Inscrieri privitoare la dreptul de proprietate și alte drepturi reale		Referințe
<b>12314 / 19/05/2010</b>		
Act Notarial nr. 1411, din 14/05/2010 emis de BNP SERBAN ANGELICA VALENTINA;		
B1	Se infiinteaza cartea funciara 20497 a imobilului cu numarul cadastral 20497/Vâlcelele, rezultat din dezmembrarea imobilului cu numarul cadastral 20482 inscris in cartea funciara 20482;	A1
<b>12330 / 19/05/2010</b>		
Act Notarial nr. 1411, din 14/05/2010 emis de BNP SERBAN ANGELICA VALENTINA;		
B5	Intabulare, drept de PROPRIETATE, dobandit prin lesire Din Indiviziune, cota actuala 1/1, cota initiala 1/1 1) TOPIRCEANU GEORGETA	A1

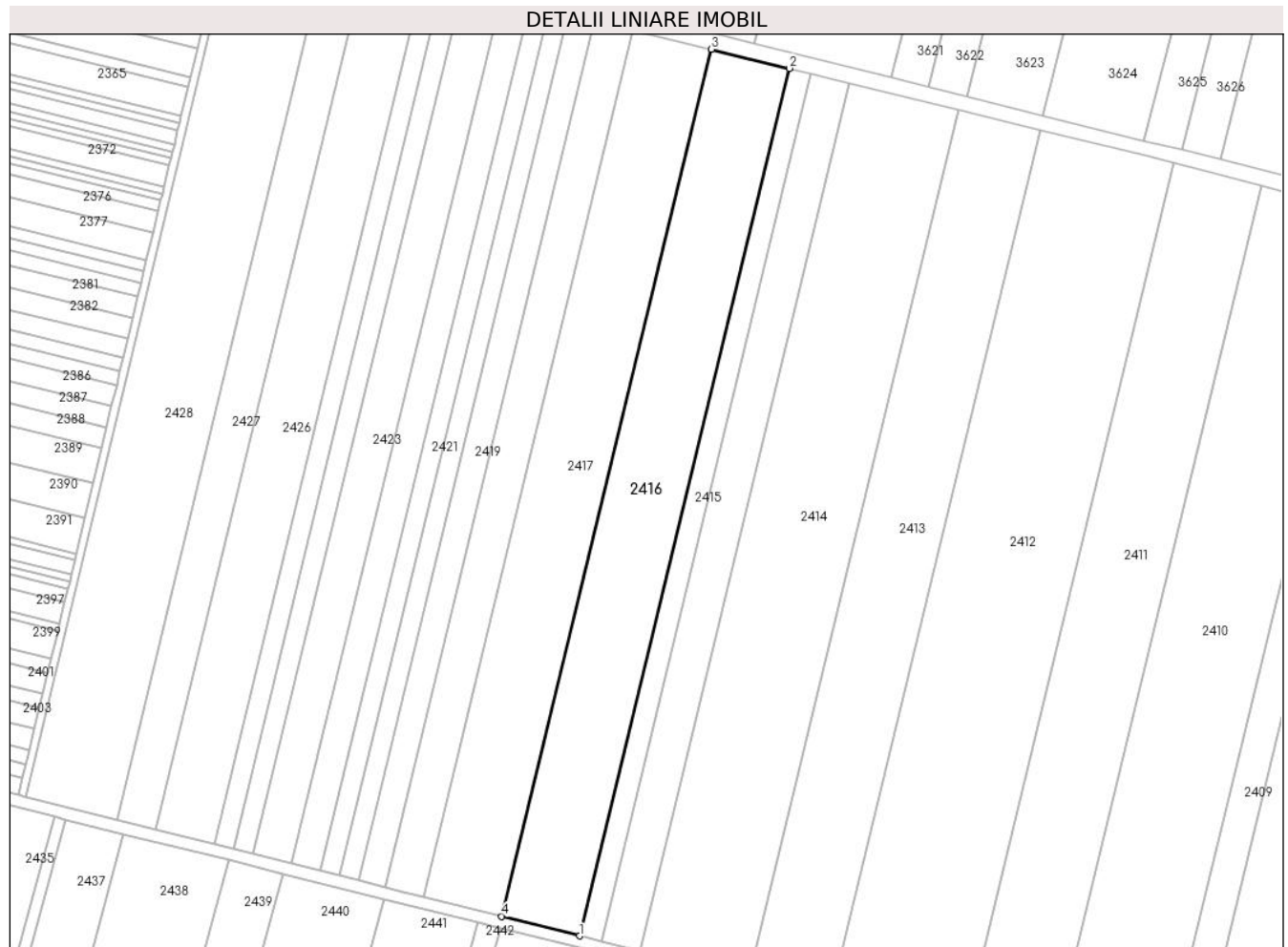
**C. Partea III. SARCINI .**

Inscrieri privind dezmembramintele dreptului de proprietate, drepturi reale de garanție și sarcini	Referințe
NU SUNT	

**Teren**

Nr cadastral	Suprafața (mp)*	Observații / Referințe
20497	20.000	

\* Suprafața este determinată în planul de proiecție Stereo 70.



**Date referitoare la teren**

Crt	Categorie folosință	Intravilan	Suprafața (mp)	Tarla	Parcelă	Nr. topo	Observații / Referințe
1	arabil	NU	20.000	81/4/1	9	-	LOT NR. 2

**Lungime Segmente**

1) Valorile lungimilor segmentelor sunt obținute din proiecție în plan.

Punct început	X / Y	Punct sfârșit	X / Y	Lungime segment (** (m)
1	675.722,723 322.538,289	2	675.833,515 322.996,622	471.534
2	675.833,515 322.996,622	3	675.792,313 323.006,739	42.426
3	675.792,313 323.006,739	4	675.681,579 322.548,647	471.286
4	675.681,579 322.548,647	1	675.722,723 322.538,289	42.428

\*\* Lungimile segmentelor sunt determinate în planul de proiecție Stereo 70 și sunt rotunjite la 1 milimetru.

**\*\*\* Distanţa dintre puncte este formată din segmente cumulate ce sunt mai mici decât valoarea 1 milimetru.**



**DATE DESPRE IMOBILUL NR. 2417**

Oficiul de Cadastru și Publicitate Imobiliară CALARASI  
Biroul de Cadastru și Publicitate Imobiliară Calarasi

**A. Partea I. Descrierea imobilului**

TEREN Extravilan

Adresa: Jud. Calarasi

Nr. Crt	Nr cadastral Nr. topografic	Suprafața* (mp)	Observații / Referințe
A1	20496	20.000	Sector cadastral:35 Teren neimpregmuit;

**B. Partea II. Proprietari și acte**

Inscrieri privitoare la dreptul de proprietate și alte drepturi reale		Referințe
<b>12314 / 19/05/2010</b>		
Act Notarial nr. 1411, din 14/05/2010 emis de BNP SERBAN ANGELICA VALENTINA;		
B1	Se infiinteaza cartea funciara 20496 a imobilului cu numarul cadastral 20496/Vâlcelele, rezultat din dezmembrarea imobilului cu numarul cadastral 20482 inscris in cartea funciara 20482;	A1
<b>12337 / 19/05/2010</b>		
Act Notarial nr. 1412, din 14/05/2010 emis de BNP SERBAN ANGELICA VALENTINA;		
B6	Intabulare, drept de PROPRIETATE, dobandit prin Conventie, cota actuala 1/1, cota initiala 1/1 1) ILIUTA VASILE, SOT 2) ILIUTA MIHAELA-CRISTINA, SOTIE	A1

**C. Partea III. SARCINI .**


Inscrieri privind dezmembramintele dreptului de proprietate, drepturi reale de garanție și sarcini	Referințe
NU SUNT	

## Anexa Nr. 1 La Partea I

## Teren

Nr cadastral	Suprafața (mp)*	Observații / Referințe
20496	20.000	

\* Suprafața este determinată în planul de proiecție Stereo 70.



## Date referitoare la teren

Crt	Categorie folosință	Intravilan	Suprafața (mp)	Tarla	Parcelă	Nr. topo	Observații / Referințe
1	arabil	NU	20.000	81/4/1	9	-	LOT NR. 1

## Lungime Segmente

1) Valorile lungimilor segmentelor sunt obținute din proiecție în plan.

Punct început	X / Y	Punct sfârșit	X / Y	Lungime segment (** (m)
1	675.681,579 322.548,647	2	675.792,313 323.006,739	471.286
2	675.792,313 323.006,739	3	675.751,089 323.016,861	42.448
3	675.751,089 323.016,861	4	675.640,413 322.559,01	471.038
4	675.640,413 322.559,01	1	675.681,579 322.548,647	42.45

\*\* Lungimile segmentelor sunt determinate în planul de proiecție Stereo 70 și sunt rotunjite la 1 milimetru.



**\*\*\* Distanţa dintre puncte este formată din segmente cumulate ce sunt mai mici decât valoarea 1 milimetru.**



**DATE DESPRE IMOBILUL NR. 2418**

Oficiul de Cadastru și Publicitate Imobiliară CALARASI  
Biroul de Cadastru și Publicitate Imobiliară Calarasi

**A. Partea I. Descrierea imobilului**

TEREN Extravilan

Adresa: Jud. Calarasi

Nr. Crt	Nr cadastral Nr. topografic	Suprafața* (mp)	Observații / Referințe
A1		10.000	Sector cadastral:35 Teren neimprejmuit;

**B. Partea II. Proprietari și acte**

Inscrieri privitoare la dreptul de proprietate și alte drepturi reale		Referințe
/		
Act Administrativ nr. 84213, din 17/04/2002 emis de CJSDPAT CALARASI;		
B1	Intabulare, drept de PROPRIETATE, dobandit prin Reconstituire, cota actuala 1/1, cota initiala 1/1 1) VASILE BUJOR, LIPSA CNP	A1


**C. Partea III. SARCINI .**

Inscrieri privind dezmembramintele dreptului de proprietate, drepturi reale de garanție și sarcini	Referințe
NU SUNT	

**Teren**

Nr cadastral	Suprafața (mp)*	Observații / Referințe
	10.000	

\* Suprafața este determinată în planul de proiecție Stereo 70.



**Date referitoare la teren**

Crt	Categorie folosință	Intravilan	Suprafața (mp)	Tarla	Parcelă	Nr. topo	Observații / Referințe
1	arabil	NU	10.000	81/4/1	10	-	

**Lungime Segmente**

1) Valorile lungimilor segmentelor sunt obținute din proiecție în plan.

Punct început	X / Y	Punct sfârșit	X / Y	Lungime segment (** (m)
1	675.640,413 322.559,01	2	675.751,089 323.016,861	471.038
2	675.751,089 323.016,861	3	675.730,469 323.021,924	21.232
3	675.730,469 323.021,924	4	675.619,819 322.564,179	470.929
4	675.619,819 322.564,179	5	675.629,69 322.561,709	10.175
5	675.629,69 322.561,709	1	675.640,413 322.559,01	11.057

**\*\* Lungimile segmentelor sunt determinate în planul de proiecție Stereo 70 și sunt rotunjite la 1 milimetru.**

**\*\*\* Distanța dintre puncte este formată din segmente cumulate ce sunt mai mici decât valoarea 1 milimetru.**



**DATE DESPRE IMOBILUL NR. 2419**

Oficiul de Cadastru și Publicitate Imobiliară CALARASI  
Biroul de Cadastru și Publicitate Imobiliară Calarasi

**A. Partea I. Descrierea imobilului**

TEREN Extravilan

Adresa: Jud. Calarasi

Nr. Crt	Nr cadastral Nr. topografic	Suprafața* (mp)	Observații / Referințe
A1		6.600	Sector cadastral:35 Teren neimprejmuit;

**B. Partea II. Proprietari și acte**

Inscrieri privitoare la dreptul de proprietate și alte drepturi reale		Referințe
/		
Act Administrativ nr. 97439, din 28/04/2006 emis de CJSDPAT CALARASI (CERTIFICAT DE DECES NR. 42/23.12.1996);		
B1	Intabulare, drept de PROPRIETATE, dobandit prin Reconstituire, cota actuala 1/1, cota initiala 1/1 1) DUMITRU I MATEI, -DECEDAT, LIPSA CNP	A1

**C. Partea III. SARCINI .**


Inscrieri privind dezmembramintele dreptului de proprietate, drepturi reale de garanție și sarcini	Referințe
NU SUNT	

## Anexa Nr. 1 La Partea I

## Teren

Nr cadastral	Suprafața (mp)*	Observații / Referințe
	6.600	

\* Suprafața este determinată în planul de proiecție Stereo 70.



## Date referitoare la teren

Crt	Categorie folosință	Intravilan	Suprafața (mp)	Tarla	Parcelă	Nr. topo	Observații / Referințe
1	arabil	NU	6.600	81/4/1	11	-	

## Lungime Segmente

1) Valorile lungimilor segmentelor sunt obținute din proiecție în plan.

Punct început	X / Y	Punct sfârșit	X / Y	Lungime segment (** (m)
1	675.619,819 322.564,179	2	675.730,469 323.021,924	470.929
2	675.730,469 323.021,924	3	675.716,857 323.025,266	14.016
3	675.716,857 323.025,266	4	675.606,222 322.567,581	470.867
4	675.606,222 322.567,581	1	675.619,819 322.564,179	14.016

\*\* Lungimile segmentelor sunt determinate în planul de proiecție Stereo 70 și sunt rotunjite la 1 milimetru.



**\*\*\* Distanţa dintre puncte este formată din segmente cumulate ce sunt mai mici decât valoarea 1 milimetru.**



**DATE DESPRE IMOBILUL NR. 2420**

Oficiul de Cadastru și Publicitate Imobiliară CALARASI  
Biroul de Cadastru și Publicitate Imobiliară Calarasi

**A. Partea I. Descrierea imobilului**

TEREN Extravilan

Adresa: Jud. Calarasi

Nr. Crt	Nr cadastral Nr. topografic	Suprafața* (mp)	Observații / Referințe
A1	21602	5.000	Sector cadastral:35 Teren neimprejmuit;

**B. Partea II. Proprietari și acte**

Inscrieri privitoare la dreptul de proprietate și alte drepturi reale	Referințe
<b>64208 / 20/11/2015</b>	
Act Notarial nr. 4818, din 19/11/2015 emis de NP SERBAN ANGELICA VALENTINA;	
B7	A1
Intabulare, drept de PROPRIETATE, dobandit prin Conventie, cota actuala 1/1, cota initiala 1/1	
1) SOCIETATEA ILYA AGRO SRL, CIF:10237242	

**C. Partea III. SARCINI .**


Inscrieri privind dezmembramintele dreptului de proprietate, drepturi reale de garanție și sarcini	Referințe
NU SUNT	

## Anexa Nr. 1 La Partea I

## Teren

Nr cadastral	Suprafața (mp)*	Observații / Referințe
21602	5.000	

\* Suprafața este determinată în planul de proiecție Stereo 70.



## Date referitoare la teren

Crt	Categorie folosință	Intravilan	Suprafața (mp)	Tarla	Parcelă	Nr. topo	Observații / Referințe
1	arabil	NU	5.000	81/4/1	12	-	

## Lungime Segmente

1) Valorile lungimilor segmentelor sunt obținute din proiecție în plan.

Punct început	X / Y	Punct sfârșit	X / Y	Lungime segment (** (m)
1	675.606,222 322.567,581	2	675.716,857 323.025,266	470.867
2	675.716,857 323.025,266	3	675.706,544 323.027,799	10.62
3	675.706,544 323.027,799	4	675.595,92 322.570,158	470.822
4	675.595,92 322.570,158	1	675.606,222 322.567,581	10.619

\*\* Lungimile segmentelor sunt determinate în planul de proiecție Stereo 70 și sunt rotunjite la 1 milimetru.

**\*\*\* Distanţa dintre puncte este formată din segmente cumulate ce sunt mai mici decât valoarea 1 milimetru.**



**DATE DESPRE IMOBILUL NR. 2421**

Oficiul de Cadastru și Publicitate Imobiliară CALARASI  
Biroul de Cadastru și Publicitate Imobiliară Calarasi

**A. Partea I. Descrierea imobilului**

TEREN Extravilan

Adresa: Jud. Calarasi

Nr. Crt	Nr cadastral Nr. topografic	Suprafața* (mp)	Observații / Referințe
A1		4.896	Sector cadastral:35 Teren neimprejmuit;

**B. Partea II. Proprietari și acte**

Inscrieri privitoare la dreptul de proprietate și alte drepturi reale		Referințe
/		
Act Administrativ nr. 84488, din 24/06/2004 emis de CJSDPAT CALARASI;		
B1	Intabulare, drept de PROPRIETATE, dobandit prin Constituire, cota actuala 1/1, cota initiala 1/1 1) MUSAT N GHEORGHE, LIPSA CNP	A1

**C. Partea III. SARCINI .**


Inscrieri privind dezmembramintele dreptului de proprietate, drepturi reale de garanție și sarcini	Referințe
NU SUNT	

## Anexa Nr. 1 La Partea I

## Teren

Nr cadastral	Suprafața (mp)*	Observații / Referințe
	4.896	

\* Suprafața este determinată în planul de proiecție Stereo 70.



## Date referitoare la teren

Crt	Categorie folosință	Intravilan	Suprafața (mp)	Tarla	Parcelă	Nr. topo	Observații / Referințe
1	arabil	NU	4.896	81/4/1	13	-	

## Lungime Segmente

1) Valorile lungimilor segmentelor sunt obținute din proiecție în plan.

Punct început	X / Y	Punct sfârșit	X / Y	Lungime segment (** (m)
1	675.595,92 322.570,158	2	675.706,544 323.027,799	470.822
2	675.706,544 323.027,799	3	675.696,445 323.030,279	10.399
3	675.696,445 323.030,279	4	675.585,831 322.572,682	470.776
4	675.585,831 322.572,682	1	675.595,92 322.570,158	10.4

\*\* Lungimile segmentelor sunt determinate în planul de proiecție Stereo 70 și sunt rotunjite la 1 milimetru.



**\*\*\* Distanţa dintre puncte este formată din segmente cumulate ce sunt mai mici decât valoarea 1 milimetru.**



**DATE DESPRE IMOBILUL NR. 2422**

Oficiul de Cadastru și Publicitate Imobiliară CALARASI  
Biroul de Cadastru și Publicitate Imobiliară Calarasi

**A. Partea I. Descrierea imobilului**

TEREN Extravilan

Adresa: Jud. Calarasi, TARLA 81/4/1 PARCELA 14

Nr. Crt	Nr cadastral Nr. topografic	Suprafața* (mp)	Observații / Referințe
A1	22364	7.463	Sector cadastral:35 Teren neimprejmuit;

**B. Partea II. Proprietari și acte**

Inscrieri privitoare la dreptul de proprietate și alte drepturi reale		Referințe
<b>36876 / 12/07/2017</b>		
Act Notarial nr. 2515, din 11/07/2017 emis de NP Serban Angelica Valentina;		
B3	Intabulare, drept de PROPRIETATE, dobandit prin Conventie, cota actuala 1/1, cota initiala 1/1 1) SOCIETATEA ILYA AGRO SRL, CIF:10237242	A1

**C. Partea III. SARCINI .**

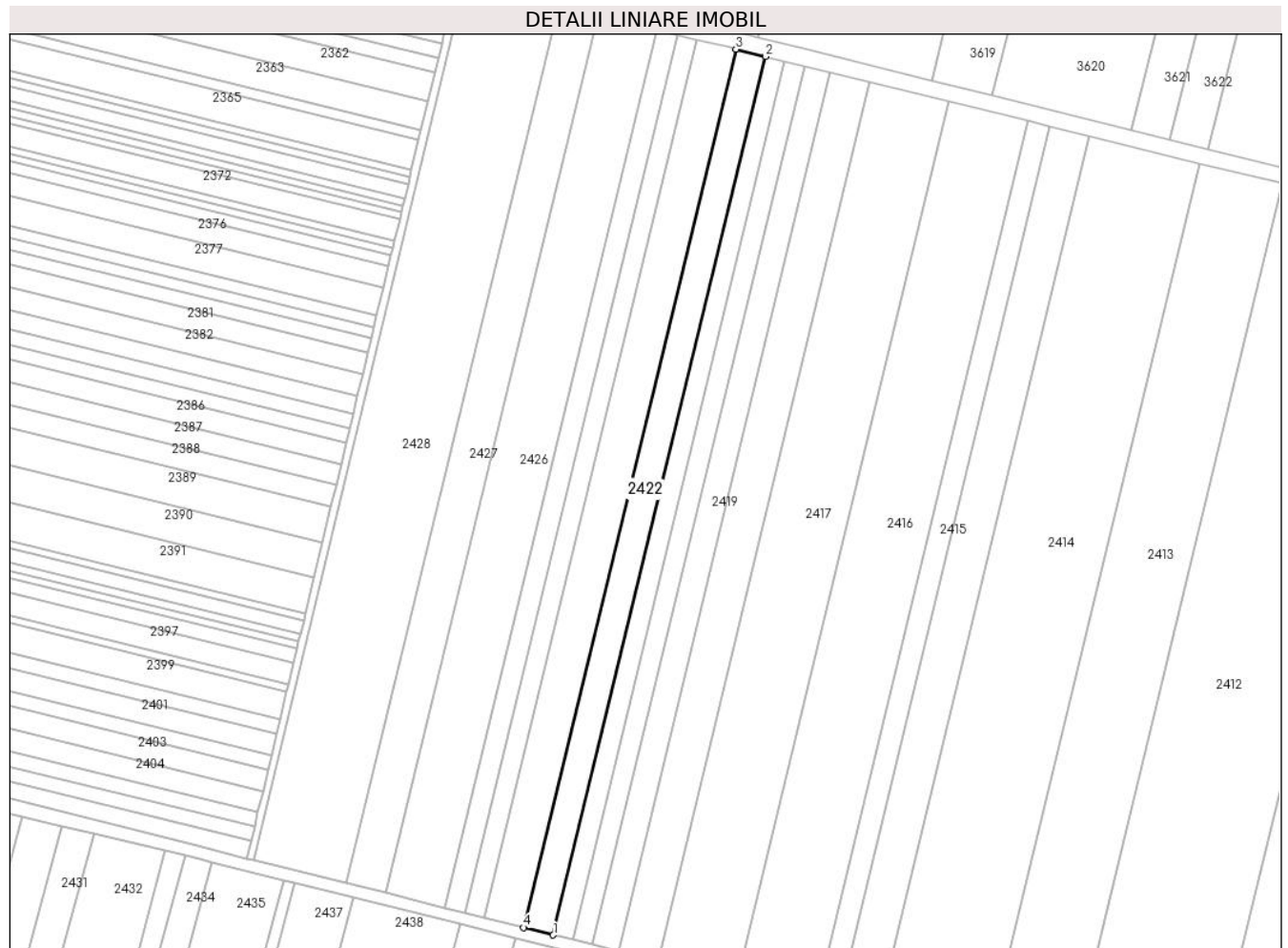
Inscrieri privind dezmembramintele dreptului de proprietate, drepturi reale de garanție și sarcini	Referințe
NU SUNT	

## Anexa Nr. 1 La Partea I

## Teren

Nr cadastral	Suprafața (mp)*	Observații / Referințe
22364	7.463	

\* Suprafața este determinată în planul de proiecție Stereo 70.



## Date referitoare la teren

Crt	Categorie folosință	Intra vilan	Suprafața (mp)	Tarla	Parcelă	Nr. topo	Observații / Referințe
1	arabil	NU	7.463	81/4/1	14	-	

## Lungime Segmente

1) Valorile lungimilor segmentelor sunt obținute din proiecție în plan.

Punct început	X / Y	Punct sfârșit	X / Y	Lungime segment (** (m)
1	675.585,831 322.572,682	2	675.696,445 323.030,279	470.776
2	675.696,445 323.030,279	3	675.681,048 323.034,059	15.854
3	675.681,048 323.034,059	4	675.570,451 322.576,53	470.706
4	675.570,451 322.576,53	1	675.585,831 322.572,682	15.854

\*\* Lungimile segmentelor sunt determinate în planul de proiecție Stereo 70 și sunt rotunjite la 1 milimetru.

**\*\*\* Distanţa dintre puncte este formată din segmente cumulate ce sunt mai mici decât valoarea 1 milimetru.**



**DATE DESPRE IMOBILUL NR. 2423**

Oficiul de Cadastru și Publicitate Imobiliară CALARASI  
Biroul de Cadastru și Publicitate Imobiliară Calarasi

**A. Partea I. Descrierea imobilului**

TEREN Extravilan

Nr. CF vechi:450  
Nr. cadastral vechi:734

Adresa: Jud. Calarasi

Nr. Crt	Nr cadastral Nr. topografic	Suprafața* (mp)	Observații / Referințe
A1	21996	9.879	Sector cadastral:35 Teren neimprejmuit;

**B. Partea II. Proprietari și acte**

Inscrieri privitoare la dreptul de proprietate și alte drepturi reale	Referințe
<b>11492 / 24/04/2008</b>	
Contract De Vanzare-Cumparare nr. 1489, din 23/04/2008 emis de BNP TUTUIANU DANA CRISTINA;	
B1	A1
Intabulare, drept de PROPRIETATE, dobandit prin Conventie, cota actuala 1/1, cota initiala 1/1	
1) OANA TUDOREL, -sot	
2) OANA MIRELA, -sotie	
OBSERVATII: (provenita din conversia CF 450)	

**C. Partea III. SARCINI .**


Inscrieri privind dezmembramintele dreptului de proprietate, drepturi reale de garanție și sarcini	Referințe
NU SUNT	

## Anexa Nr. 1 La Partea I

## Teren

Nr cadastral	Suprafața (mp)*	Observații / Referințe
21996	9.879	

\* Suprafața este determinată în planul de proiecție Stereo 70.



## Date referitoare la teren

Crt	Categorie folosință	Intravilan	Suprafața (mp)	Tarla	Parcelă	Nr. topo	Observații / Referințe
1	arabil	NU	9.879	81/4/1	15	-	

## Lungime Segmente

1) Valorile lungimilor segmentelor sunt obținute din proiecție în plan.

Punct început	X / Y	Punct sfârșit	X / Y	Lungime segment (** (m)
1	675.570,451 322.576,53	2	675.681,048 323.034,059	470.706
2	675.681,048 323.034,059	3	675.678,083 323.034,787	3.053
3	675.678,083 323.034,787	4	675.660,673 323.039,098	17.936
4	675.660,673 323.039,098	5	675.550,089 322.581,625	470.649
5	675.550,089 322.581,625	1	675.570,451 322.576,53	20.99



**\*\* Lungimile segmentelor sunt determinate în planul de proiecție Stereo 70 și sunt rotunjite la 1 milimetru.**

**\*\*\* Distanța dintre puncte este formată din segmente cumulate ce sunt mai mici decât valoarea 1 milimetru.**



**DATE DESPRE IMOBILUL NR. 2424**

Oficiul de Cadastru și Publicitate Imobiliară CALARASI  
Biroul de Cadastru și Publicitate Imobiliară Calarasi

**A. Partea I. Descrierea imobilului**

TEREN Extravilan

Adresa: Jud. Calarasi, TARLA 81/4/1, PARCELA 16

Nr. Crt	Nr cadastral Nr. topografic	Suprafața* (mp)	Observații / Referințe
A1	22581	5.000	Sector cadastral:35 Teren neimprejmuit; TEREN ARABIL EXTRAVILAN

**B. Partea II. Proprietari și acte**

Inscrieri privitoare la dreptul de proprietate și alte drepturi reale		Referințe
<b>39171 / 13/08/2018</b>		
Act Notarial nr. 2637, din 09/08/2018 emis de Serban Angelica Valentina;		
B3	Intabulare, drept de PROPRIETATE, dobandit prin Conventie, cota actuala 1/1, cota initiala 1/1 1) SOCIETATEA ILYA AGRO SRL, CIF:10237242	A1

**C. Partea III. SARCINI .**


Inscrieri privind dezmembramintele dreptului de proprietate, drepturi reale de garanție și sarcini	Referințe
NU SUNT	

## Anexa Nr. 1 La Partea I

## Teren

Nr cadastral	Suprafața (mp)*	Observații / Referințe
22581	5.000	TEREN ARABIL EXTRAVILAN

\* Suprafața este determinată în planul de proiecție Stereo 70.



## Date referitoare la teren

Crt	Categorie folosință	Intravilan	Suprafața (mp)	Tarla	Parcelă	Nr. topo	Observații / Referințe
1	arabil	NU	5.000	81/4/1	16	-	TAREN ARABIL EXTRAVILAN

## Lungime Segmente

1) Valorile lungimilor segmentelor sunt obținute din proiecție în plan.

Punct început	X / Y	Punct sfârșit	X / Y	Lungime segment (** (m)
1	675.550,089 322.581,625	2	675.660,673 323.039,098	470.649
2	675.660,673 323.039,098	3	675.650,36 323.041,651	10.624
3	675.650,36 323.041,651	4	675.539,782 322.584,203	470.623
4	675.539,782 322.584,203	1	675.550,089 322.581,625	10.625

\*\* Lungimile segmentelor sunt determinate în planul de proiecție Stereo 70 și sunt rotunjite la 1 milimetru.

**\*\*\* Distanţa dintre puncte este formată din segmente cumulate ce sunt mai mici decât valoarea 1 milimetru.**



**DATE DESPRE IMOBILUL NR. 2425**

Oficiul de Cadastru și Publicitate Imobiliară CALARASI  
Biroul de Cadastru și Publicitate Imobiliară Calarasi

**A. Partea I. Descrierea imobilului**

TEREN Extravilan

Adresa: Jud. Calarasi

Nr. Crt	Nr cadastral Nr. topografic	Suprafața* (mp)	Observații / Referințe
A1		5.000	Sector cadastral:35 Teren neimprejmuit;

**B. Partea II. Proprietari și acte**

Inscrieri privitoare la dreptul de proprietate și alte drepturi reale	Referințe
/	
Act Administrativ nr. 84492, din 24/03/2004 emis de CJSDPAT CALARASI;	
B1	A1
Intabulare, drept de PROPRIETATE, dobandit prin Constituire, cota actuala 1/1, cota initiala 1/1 1) ENESCU GHEORGHE, LIPSA CNP	


**C. Partea III. SARCINI .**

Inscrieri privind dezmembramintele dreptului de proprietate, drepturi reale de garanție și sarcini	Referințe
NU SUNT	

**Teren**

Nr cadastral	Suprafața (mp)*	Observații / Referințe
	5.000	

\* Suprafața este determinată în planul de proiecție Stereo 70.



**Date referitoare la teren**

Crt	Categorie folosință	Intravilan	Suprafața (mp)	Tarla	Parcelă	Nr. topo	Observații / Referințe
1	arabil	NU	5.000	81/4/1	17	-	

**Lungime Segmente**

1) Valorile lungimilor segmentelor sunt obținute din proiecție în plan.

Punct început	X / Y	Punct sfârșit	X / Y	Lungime segment (** (m)
1	675.539,782 322.584,203	2	675.650,36 323.041,651	470.623
2	675.650,36 323.041,651	3	675.640,047 323.044,205	10.625
3	675.640,047 323.044,205	4	675.529,475 322.586,782	470.597
4	675.529,475 322.586,782	1	675.539,782 322.584,203	10.625

\*\* Lungimile segmentelor sunt determinate în planul de proiecție Stereo 70 și sunt rotunjite la 1 milimetru.



**\*\*\* Distanţa dintre puncte este formată din segmente cumulate ce sunt mai mici decât valoarea 1 milimetru.**



**DATE DESPRE IMOBILUL NR. 2426**

Oficiul de Cadastru și Publicitate Imobiliară CALARASI  
Biroul de Cadastru și Publicitate Imobiliară Calarasi

**A. Partea I. Descrierea imobilului**

TEREN Extravilan

Adresa: Jud. Calarasi

Nr. Crt	Nr cadastral Nr. topografic	Suprafața* (mp)	Observații / Referințe
A1		15.000	Sector cadastral:35 Teren neimprejmuit;

**B. Partea II. Proprietari și acte**

Inscrieri privitoare la dreptul de proprietate și alte drepturi reale		Referințe
/		
Act Administrativ nr. 84493, din 24/03/2004 emis de CJSDPAT CALARASI;		
B1	Intabulare, drept de PROPRIETATE, dobandit prin Reconstituire, cota actuala 1/1, cota initiala 1/1 1) OPREA MARIA, LIPSA CNP	A1


**C. Partea III. SARCINI .**

Inscrieri privind dezmembramintele dreptului de proprietate, drepturi reale de garanție și sarcini	Referințe
NU SUNT	

**Teren**

Nr cadastral	Suprafața (mp)*	Observații / Referințe
	15.000	

\* Suprafața este determinată în planul de proiecție Stereo 70.



**Date referitoare la teren**

Crt	Categorie folosință	Intravilan	Suprafața (mp)	Tarla	Parcelă	Nr. topo	Observații / Referințe
1	arabil	NU	15.000	81/4/1	18	-	

**Lungime Segmente**

1) Valorile lungimilor segmentelor sunt obținute din proiecție în plan.

Punct început	X / Y	Punct sfârșit	X / Y	Lungime segment (** (m)
1	675.529,475 322.586,782	2	675.640,047 323.044,205	470.597
2	675.640,047 323.044,205	3	675.609,104 323.051,866	31.877
3	675.609,104 323.051,866	4	675.498,55 322.594,519	470.519
4	675.498,55 322.594,519	1	675.529,475 322.586,782	31.878

\*\* Lungimile segmentelor sunt determinate în planul de proiecție Stereo 70 și sunt rotunjite la 1 milimetru.

**\*\*\* Distanţa dintre puncte este formată din segmente cumulate ce sunt mai mici decât valoarea 1 milimetru.**



**DATE DESPRE IMOBILUL NR. 2427**

Oficiul de Cadastru și Publicitate Imobiliară CALARASI  
Biroul de Cadastru și Publicitate Imobiliară Calarasi

**A. Partea I. Descrierea imobilului**

TEREN Extravilan

Nr. CF vechi:438

Nr. cadastral vechi:721/1

Adresa: Jud. Calarasi

Nr. Crt	Nr cadastral Nr. topografic	Suprafața* (mp)	Observații / Referințe
A1	21290	10.000	Sector cadastral:35 Teren neimprejmuit;

**B. Partea II. Proprietari și acte**

Inscrieri privitoare la dreptul de proprietate și alte drepturi reale		Referințe
<b>2019 / 28/01/2008</b>		
Act Notarial nr. 147, din 25/01/2008 emis de BNP CHIRU MARIA DANA;		
B1	Intabulare, drept de PROPRIETATE, dobandit prin Conventie, cota actuala 1/1, cota initiala 1/1 1) ILIUTA MIHAELA CRISTINA, - sotie 2) ILIUTA VASILE, - sot <i>OBSERVATII: (provenita din conversia CF 438)</i>	A1

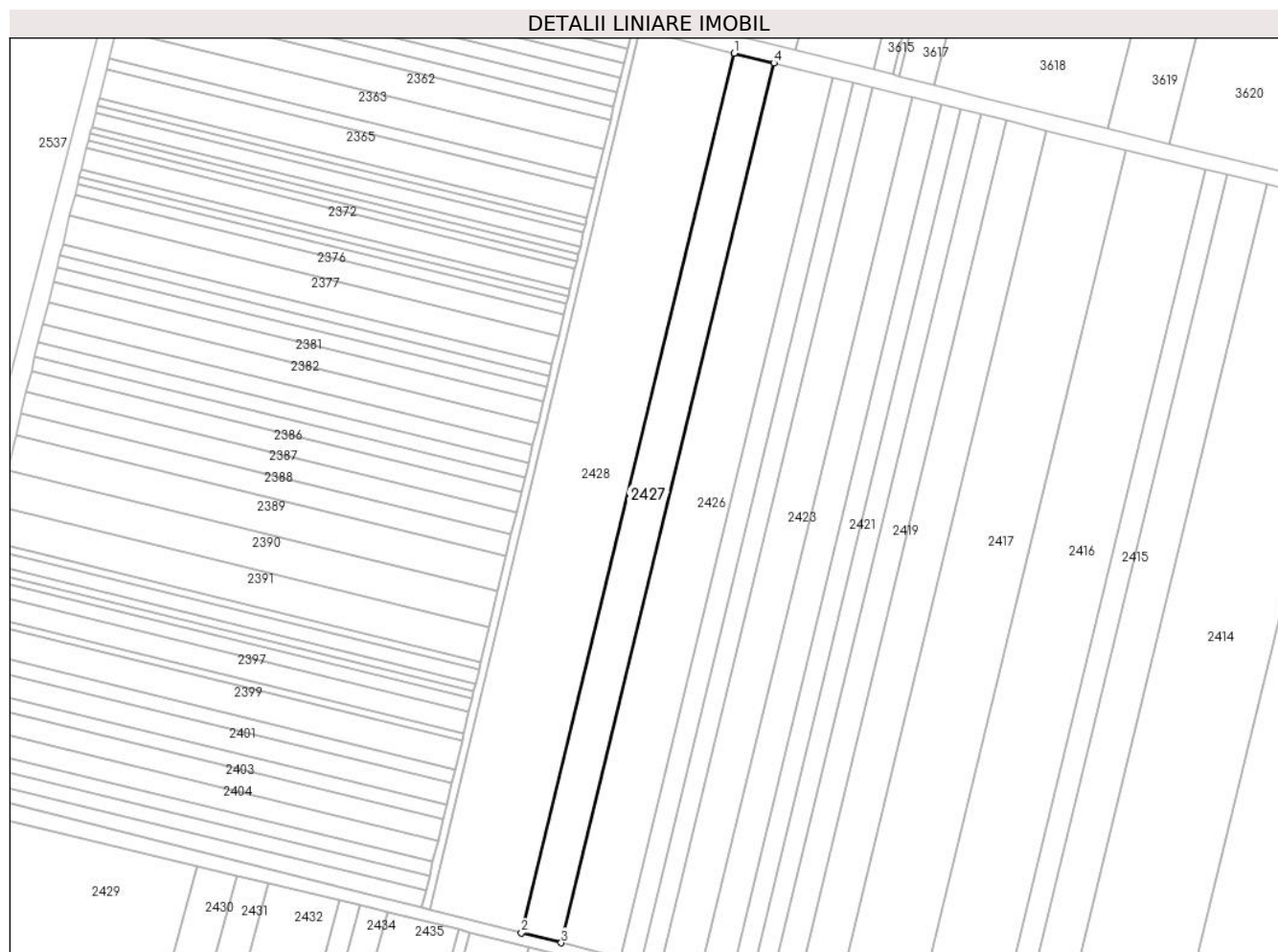
**C. Partea III. SARCINI .**

Inscrieri privind dezmembramintele dreptului de proprietate, drepturi reale de garanție și sarcini	Referințe
NU SUNT	

**Teren**

Nr cadastral	Suprafața (mp)*	Observații / Referințe
21290	10.000	

\* Suprafața este determinată în planul de proiecție Stereo 70.



**Date referitoare la teren**

Crt	Categorie folosință	Intravilan	Suprafața (mp)	Tarla	Parcelă	Nr. topo	Observații / Referințe
1	arabil	NU	10.000	81/4/1	19	-	

**Lungime Segmente**

1) Valorile lungimilor segmentelor sunt obținute din proiecție în plan.

Punct început	X / Y	Punct sfârșit	X / Y	Lungime segment (** (m)
1	675.588,472 323.056,974	2	675.477,931 322.599,678	470.467
2	675.477,931 322.599,678	3	675.498,55 322.594,519	21.255
3	675.498,55 322.594,519	4	675.609,104 323.051,866	470.519
4	675.609,104 323.051,866	1	675.588,472 323.056,974	21.255

\*\* Lungimile segmentelor sunt determinate în planul de proiecție Stereo 70 și sunt rotunjite la 1 milimetru.



**\*\*\* Distanţa dintre puncte este formată din segmente cumulate ce sunt mai mici decât valoarea 1 milimetru.**



**DATE DESPRE IMOBILUL NR. 2428**

Oficiul de Cadastru și Publicitate Imobiliară CALARASI  
Biroul de Cadastru și Publicitate Imobiliară Calarasi

**A. Partea I. Descrierea imobilului**

TEREN Extravilan

Nr. CF vechi:493

Nr. cadastral vechi:721/2

Adresa: Jud. Calarasi

Nr. Crt	Nr cadastral Nr. topografic	Suprafața* (mp)	Observații / Referințe
A1	21979	23.500	Sector cadastral:35 Teren neimprejmuit;

**B. Partea II. Proprietari și acte**

Inscrieri privitoare la dreptul de proprietate și alte drepturi reale		Referințe
<b>2017 / 28/01/2008</b>		
Act Notarial nr. 147, din 25/01/2008 emis de BNP CHIRU MARIA-DANA;		
B1	Intabulare, drept de PROPRIETATE, dobandit prin Conventie, cota actuala 1/1, cota initiala 1/1 1) <b>LAZAR IOANA</b> <i>OBSERVATII: (provenita din conversia CF 493)</i>	A1

**C. Partea III. SARCINI .**

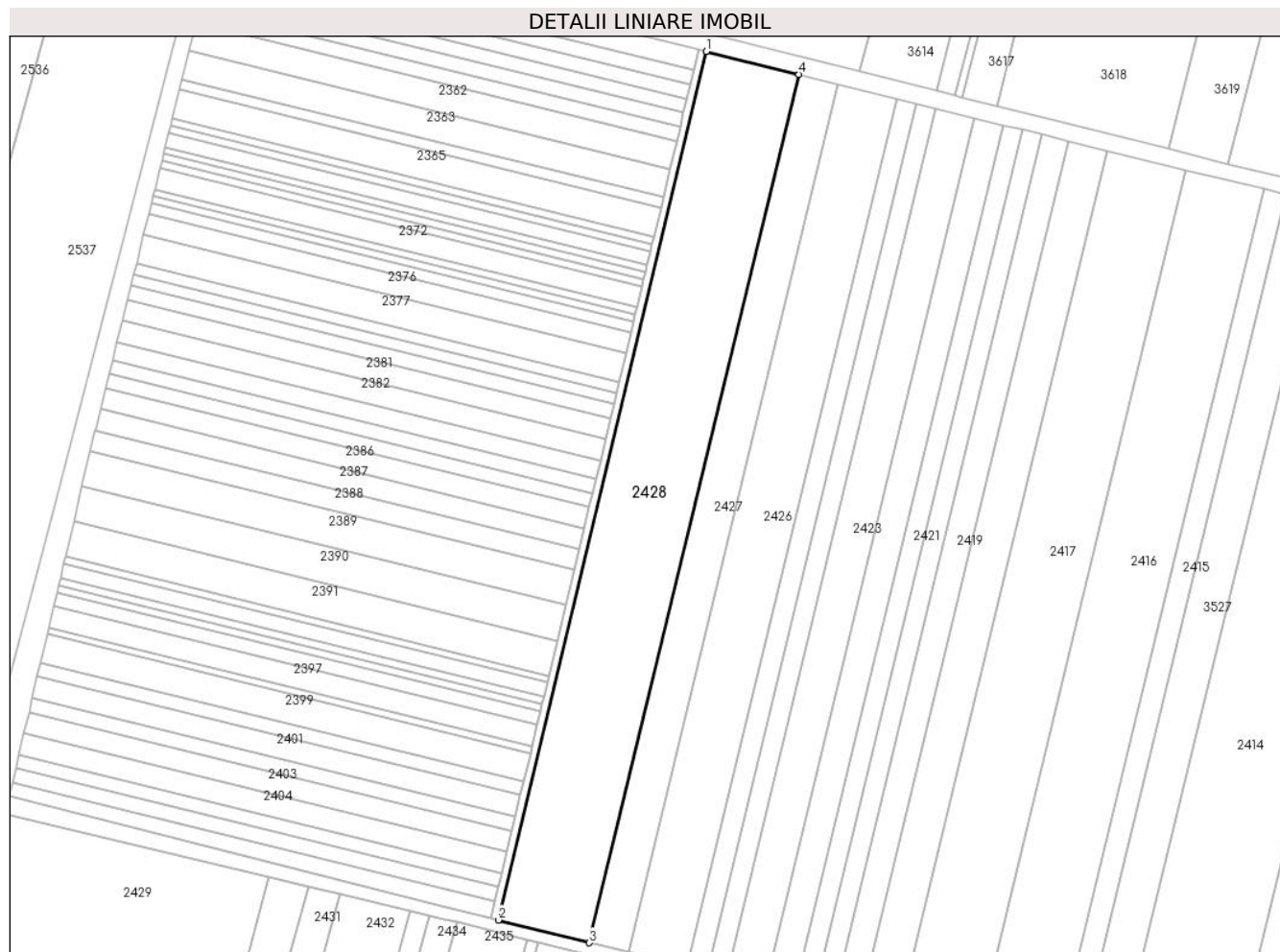
Inscrieri privind dezmembramintele dreptului de proprietate, drepturi reale de garanție și sarcini	Referințe
NU SUNT	

## Anexa Nr. 1 La Partea I

## Teren

Nr cadastral	Suprafața (mp)*	Observații / Referințe
21979	23.500	

\* Suprafața este determinată în planul de proiecție Stereo 70.



## Date referitoare la teren

Crt	Categorie folosință	Intravilan	Suprafața (mp)	Tarla	Parcelă	Nr. topo	Observații / Referințe
1	arabil	NU	23.500	81/4/1	19	-	

## Lungime Segmente

1) Valorile lungimilor segmentelor sunt obținute din proiecție în plan.

Punct început	X / Y	Punct sfârșit	X / Y	Lungime segment (** (m)
1	675.539,506 323.069,098	2	675.429,939 322.611,685	470.353
2	675.429,939 322.611,685	3	675.477,931 322.599,678	49.471
3	675.477,931 322.599,678	4	675.588,472 323.056,974	470.467
4	675.588,472 323.056,974	1	675.539,506 323.069,098	50.445

\*\* Lungimile segmentelor sunt determinate în planul de proiecție Stereo 70 și sunt rotunjite la 1 milimetru.

**\*\*\* Distanţa dintre puncte este formată din segmente cumulate ce sunt mai mici decât valoarea 1 milimetru.**



**DATE DESPRE IMOBILUL NR. 2429**

Oficiul de Cadastru și Publicitate Imobiliară CALARASI  
 Biroul de Cadastru și Publicitate Imobiliară Calarasi

**A. Partea I. Descrierea imobilului**

TEREN Extravilan

Adresa: Jud. Calarasi

Nr. Crt	Nr cadastral Nr. topografic	Suprafața* (mp)	Observații / Referințe
A1	22137	Din acte: 65.228 Masurata: 64.297	Sector cadastral:35 Teren neimprejmuit;

**B. Partea II. Proprietari și acte**

Inscrieri privitoare la dreptul de proprietate și alte drepturi reale		Referințe
<b>21243 / 29/03/2016</b>		
Act Notarial nr. 939, din 28/03/2016 emis de NP SERBAN ANGELICA VALENTINA;		
B12	Intabulare, drept de PROPRIETATE, dobandit prin Conventie, cota actuala 1/1, cota initiala 1/1 1) SOCIETATEA ILYA AGRO SRL, CIF:10237242	A1

**C. Partea III. SARCINI .**

Inscrieri privind dezmembramintele dreptului de proprietate, drepturi reale de garanție și sarcini	Referințe
NU SUNT	

## Anexa Nr. 1 La Partea I

## Teren

Nr cadastral	Suprafața (mp)*	Observații / Referințe
22137	Din acte: 65.228 Masurata: 64.297	

\* Suprafața este determinată în planul de proiecție Stereo 70.



## Date referitoare la teren

Crt	Categorie folosință	Intravilan	Suprafața (mp)	Tarla	Parcelă	Nr. topo	Observații / Referințe
1	arabil	NU	64.297	81/3	1	-	

## Lungime Segmente

1) Valorile lungimilor segmentelor sunt obținute din proiecție în plan.

Punct început	X / Y	Punct sfârșit	X / Y	Lungime segment (** (m)
1	675.188,46 322.188,267	2	675.308,877 322.634,317	462.018
2	675.308,877 322.634,317	3	675.169,864 322.667,494	142.917
3	675.169,864 322.667,494	4	675.115,731 322.452,682	221.528
4	675.115,731 322.452,682	5	675.055,57 322.222,352	238.057



Punct început	X / Y	Punct sfârșit	X / Y	Lungime segment (** (m)
5	675.055,57 322.222,352	6	675.185,02 322.189,176	133.634
6	675.185,02 322.189,176	1	675.188,46 322.188,267	3.558

\*\* Lungimile segmentelor sunt determinate în planul de proiecție Stereo 70 și sunt rotunjite la 1 milimetru.

\*\*\* Distanța dintre puncte este formată din segmente cumulate ce sunt mai mici decât valoarea 1 milimetru.



**DATE DESPRE IMOBILUL NR. 2430**

Oficiul de Cadastru și Publicitate Imobiliară CALARASI  
Biroul de Cadastru și Publicitate Imobiliară Calarasi

**A. Partea I. Descrierea imobilului**

TEREN Extravilan

Adresa: Jud. Calarasi, TARLA 81/3 PARCELA 2

Nr. Crt	Nr cadastral Nr. topografic	Suprafața* (mp)	Observații / Referințe
A1	23243	Din acte: 10.000 Masurata: 9.858	Sector cadastral:35 Teren neimpregmuit;

**B. Partea II. Proprietari și acte**

Inscrieri privitoare la dreptul de proprietate și alte drepturi reale		Referințe
<b>4316 / 28/01/2022</b>		
Act Notarial nr. 265, din 28/01/2022 emis de Serban Angelica Valentina;		
B6	Intabulare, drept de PROPRIETATE, dobandit prin Conventie, cota actuala 1/2, cota initiala 1/2 1) SOCIETATEA ILYA AGRO SRL, CIF:10237242	A1
<b>14779 / 16/03/2022</b>		
Act Notarial nr. 834, din 16/03/2022 emis de Serban Angelica Valentina;		
B7	Intabulare, drept de PROPRIETATE, dobandit prin Conventie, cota actuala 1/2, cota initiala 1/2 1) SOCIETATEA ILYA AGRO SRL, CIF:10237242	A1

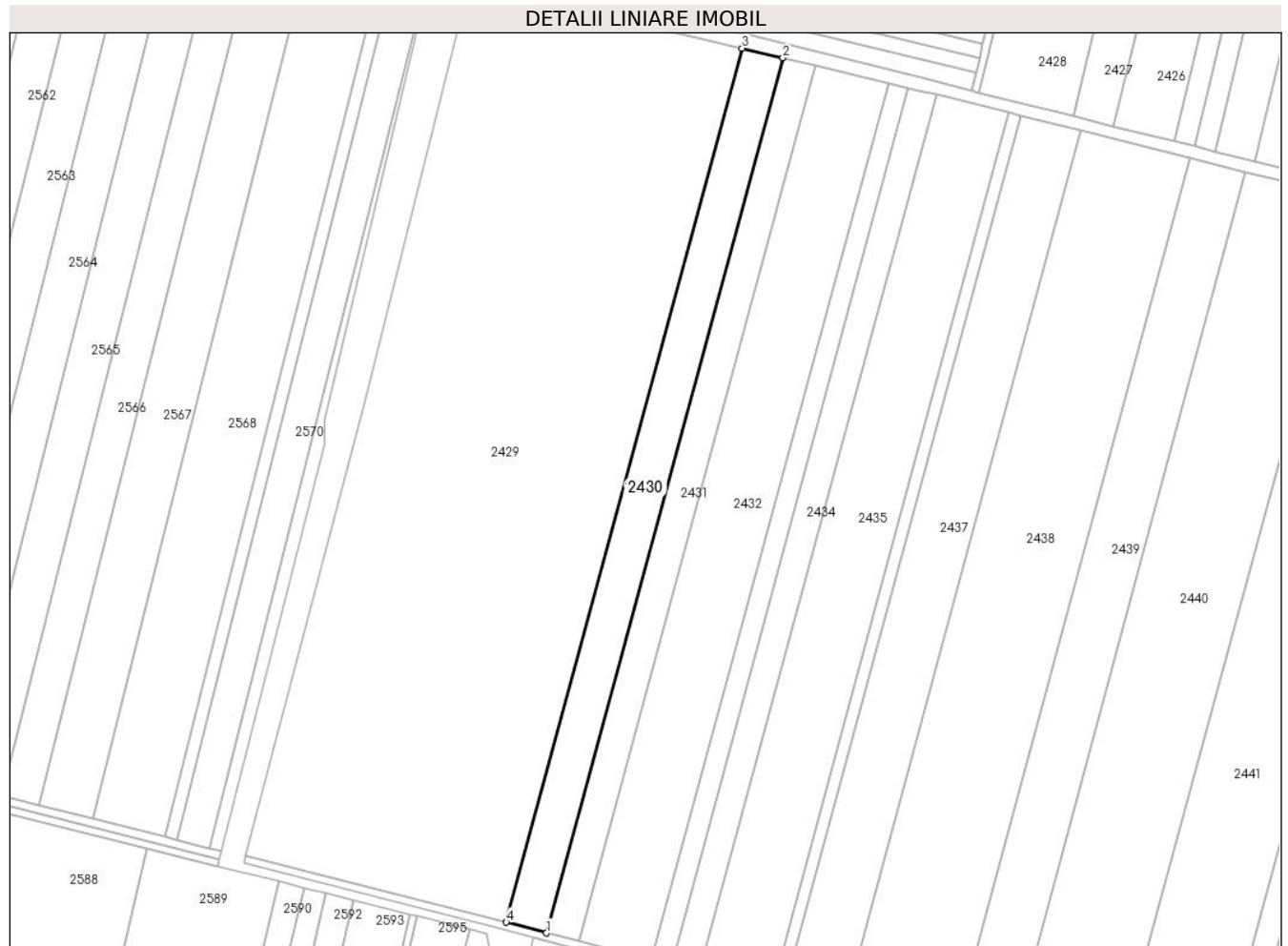
**C. Partea III. SARCINI .**

Inscrieri privind dezmembramintele dreptului de proprietate, drepturi reale de garanție și sarcini	Referințe
NU SUNT	

**Teren**

Nr cadastral	Suprafața (mp)*	Observații / Referințe
23243	Din acte: 10.000 Masurata: 9.858	

\* Suprafața este determinată în planul de proiecție Stereo 70.



**Date referitoare la teren**

Crt	Categorie folosință	Intra vilan	Suprafața (mp)	Tarla	Parcelă	Nr. topo	Observații / Referințe
1	arabil	NU	9.858	81/3	2	-	

**Lungime Segmente**

1) Valorile lungimilor segmentelor sunt obținute din proiecție în plan.

Punct început	X / Y	Punct sfârșit	X / Y	Lungime segment (** (m)
1	675.209,078 322.182,818	2	675.329,628 322.629,365	462.533
2	675.329,628 322.629,365	3	675.308,877 322.634,317	21.334
3	675.308,877 322.634,317	4	675.188,46 322.188,267	462.018
4	675.188,46 322.188,267	1	675.209,078 322.182,818	21.326

**\*\* Lungimile segmentelor sunt determinate în planul de proiecție Stereo 70 și sunt rotunjite la 1 milimetru.**

**\*\*\* Distanța dintre puncte este formată din segmente cumulate ce sunt mai mici decât valoarea 1 milimetru.**



**DATE DESPRE IMOBILUL NR. 2431**

Oficiul de Cadastru și Publicitate Imobiliară CALARASI  
Biroul de Cadastru și Publicitate Imobiliară Calarasi

**A. Partea I. Descrierea imobilului**

TEREN Extravilan

Adresa: Jud. Calarasi

Nr. Crt	Nr cadastral Nr. topografic	Suprafața* (mp)	Observații / Referințe
A1	21251	Din acte: 8.000 Masurata: 7.886	Sector cadastral:35 Teren neimprijmit;

**B. Partea II. Proprietari și acte**

Inscrieri privitoare la dreptul de proprietate și alte drepturi reale		Referințe
<b>57957 / 20/11/2013</b>		
Act Administrativ nr. 84355, din 26/02/2003 emis de CJPSDPAT CALARASI (act notarial nr. 33/26-03-2013 emis de BNP TUTUIANU DANA CRISTINA; certificat de deces nr.210/06.04.2000 emis de Primaria Municipiului Calarasi);		
B1	Intabulare, drept de PROPRIETATE, dobandit prin Reconstituire, cota actuala 1/3, cota initiala 2/3 1) CIRCUL VASILE, -decedat	A1
<b>57236 / 11/10/2016</b>		
Hotarare Judecatoreasca nr. 162, din 06/09/2016 emis de TRIBUNALUL CALARASI-dosar nr. 131/116/2015;		
B8	se noteaza intrarea in faliment si dizolvarea SC Eco Pitt Construct SRL	A1
<b>39062 / 06/08/2019</b>		
Act Notarial nr. 2990, din 05/08/2019 emis de NP Tutuianu Dana Cristina;		
B9	Intabulare, drept de PROPRIETATE, dobandit prin Conventie, cota actuala 2/3, cota initiala 2/3 1) MIHUT SRL, CIF:10631432	A1

**C. Partea III. SARCINI .**

Inscrieri privind dezmembramintele dreptului de proprietate, drepturi reale de garanție și sarcini	Referințe
NU SUNT	

## Anexa Nr. 1 La Partea I

## Teren

Nr cadastral	Suprafața (mp)*	Observații / Referințe
21251	Din acte: 8.000 Masurata: 7.886	

\* Suprafața este determinată în planul de proiecție Stereo 70.



## Date referitoare la teren

Crt	Categorie folosință	Intra vilan	Suprafața (mp)	Tarla	Parcelă	Nr. topo	Observații / Referințe
1	arabil	NU	7.886	81/3	3	-	

## Lungime Segmente

1) Valorile lungimilor segmentelor sunt obținute din proiecție în plan.

Punct început	X / Y	Punct sfârșit	X / Y	Lungime segment (** (m)
1	675.225,554 322.178,464	2	675.346,212 322.625,407	462.943
2	675.346,212 322.625,407	3	675.329,628 322.629,365	17.05
3	675.329,628 322.629,365	4	675.209,078 322.182,818	462.533
4	675.209,078 322.182,818	1	675.225,554 322.178,464	17.042



**\*\* Lungimile segmentelor sunt determinate în planul de proiecție Stereo 70 și sunt rotunjite la 1 milimetru.**

**\*\*\* Distanța dintre puncte este formată din segmente cumulate ce sunt mai mici decât valoarea 1 milimetru.**



**DATE DESPRE IMOBILUL NR. 2432**

Oficiul de Cadastru și Publicitate Imobiliară CALARASI  
Biroul de Cadastru și Publicitate Imobiliară Calarasi

**A. Partea I. Descrierea imobilului**

TEREN Extravilan

Adresa: Jud. Calarasi

Nr. Crt	Nr cadastral Nr. topografic	Suprafața* (mp)	Observații / Referințe
A1	22086	Din acte: 17.971 Masurata: 17.716	Sector cadastral:35 Teren neimpregmuit;

**B. Partea II. Proprietari și acte**

Inscrieri privitoare la dreptul de proprietate și alte drepturi reale		Referințe
<b>63017 / 16/11/2015</b>		
Act Notarial nr. 4739, din 13/11/2015 emis de NP SERBAN ANGELICA VALENTINA;		
B3	Intabulare, drept de PROPRIETATE, dobandit prin Conventie, cota actuala 1/1, cota initiala 1/1 1) SOCIETATEA MIHUT SRL, CIF:10631432	A1
<b>41319 / 22/08/2019</b>		
Act Notarial nr. 2931, din 22/08/2019 emis de Serban Angelica Valentina;		
B4	se noteaza interdictiile de grevare, instrainare, inchiriere, demolare, construire, dezmembrare, alipire, restructurare si amenajare, 1) BANCA TRANSILVANIA SA, CIF:22299079	A1

**C. Partea III. SARCINI**

Inscrieri privind dezmembramintele dreptului de proprietate, drepturi reale de garanție și sarcini		Referințe
<b>41319 / 22/08/2019</b>		
Act Notarial nr. 2931, din 22/08/2019 emis de Serban Angelica Valentina;		
C1	Intabulare, drept de IPOTECA, Valoare:750000 LEI- si celelalte obligatii de plata aferente Contractului de credit nr. 8039211 din 21.08.2019 1) BANCA TRANSILVANIA SA, CIF:22299079	A1

## Anexa Nr. 1 La Partea I

## Teren

Nr cadastral	Suprafața (mp)*	Observații / Referințe
22086	Din acte: 17.971 Masurata: 17.716	

\* Suprafața este determinată în planul de proiecție Stereo 70.



## Date referitoare la teren

Crt	Categorie folosință	Intra vilan	Suprafața (mp)	Tarla	Parcelă	Nr. topo	Observații / Referințe
1	arabil	NU	17.716	81/3	4	-	

## Lungime Segmente

1) Valorile lungimilor segmentelor sunt obținute din proiecție în plan.

Punct început	X / Y	Punct sfârșit	X / Y	Lungime segment (** (m)
1	675.262,516 322.168,695	2	675.383,414 322.616,528	463.865
2	675.383,414 322.616,528	3	675.346,212 322.625,407	38.247
3	675.346,212 322.625,407	4	675.225,554 322.178,464	462.943
4	675.225,554 322.178,464	1	675.262,516 322.168,695	38.231

**\*\* Lungimile segmentelor sunt determinate în planul de proiecție Stereo 70 și sunt rotunjite la 1 milimetru.**

**\*\*\* Distanța dintre puncte este formată din segmente cumulate ce sunt mai mici decât valoarea 1 milimetru.**



**DATE DESPRE IMOBILUL NR. 2433**

Oficiul de Cadastru și Publicitate Imobiliară CALARASI  
Biroul de Cadastru și Publicitate Imobiliară Calarasi

**A. Partea I. Descrierea imobilului**

TEREN Extravilan

Adresa: Jud. Calarasi

Nr. Crt	Nr cadastral Nr. topografic	Suprafața* (mp)	Observații / Referințe
A1		Din acte: 5.000 Masurata: 4.929	Sector cadastral:35 Teren neimprejmuit; IMOBILUL FACE PARTE DINTR-O TARLA CU DEFICIT

**B. Partea II. Proprietari și acte**

Inscrieri privitoare la dreptul de proprietate și alte drepturi reale		Referințe
/		
Act Notarial nr. 1331, din 16/04/2003 emis de BNP CEPARU IOAN;		
B1	Intabulare, drept de PROPRIETATE, dobandit prin lesire Din Indiviziune, cota actuala 1/1, cota initiala 1/1 1) NASTASE A ION, LIPSA CNP	A1

**C. Partea III. SARCINI .**

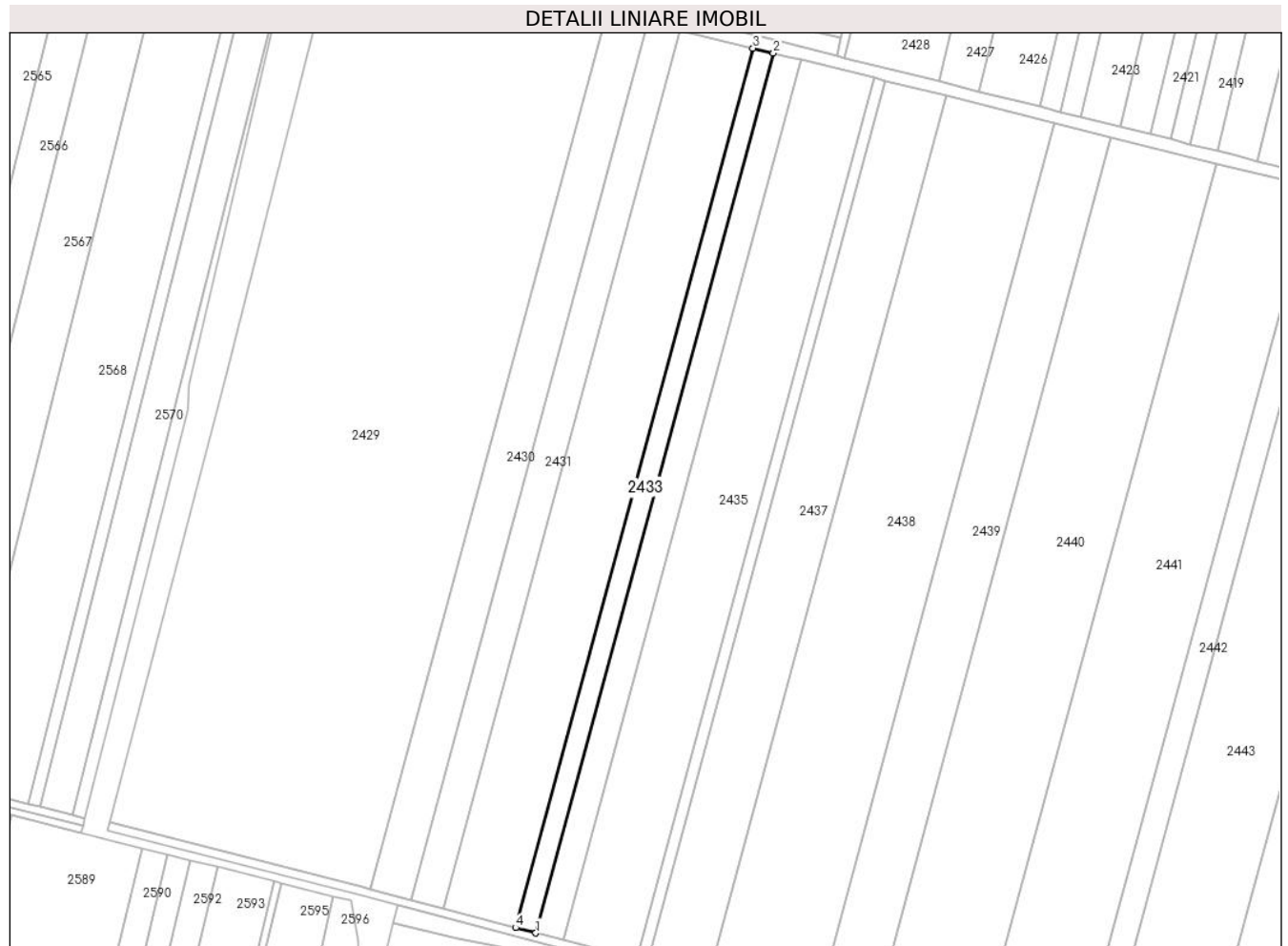
Inscrieri privind dezmembramintele dreptului de proprietate, drepturi reale de garanție și sarcini	Referințe
NU SUNT	

## Anexa Nr. 1 La Partea I

## Teren

Nr cadastral	Suprafața (mp)*	Observații / Referințe
	Din acte: 5.000 Masurata: 4.929	IMOBILUL FACE PARTE DINTR-O TARLA CU DEFICIT

\* Suprafața este determinată în planul de proiecție Stereo 70.



## Date referitoare la teren

Crt	Categorie folosință	Intra vilan	Suprafața (mp)	Tarla	Parcelă	Nr. topo	Observații / Referințe
1	arabil	NU	4.929	81/3	5	-	

## Lungime Segmente

1) Valorile lungimilor segmentelor sunt obținute din proiecție în plan.

Punct început	X / Y	Punct sfârșit	X / Y	Lungime segment (** (m)
1	675.272,787 322.165,981	2	675.393,751 322.614,061	464.121
2	675.393,751 322.614,061	3	675.383,414 322.616,528	10.627
3	675.383,414 322.616,528	4	675.262,516 322.168,695	463.865
4	675.262,516 322.168,695	1	675.272,787 322.165,981	10.624



**\*\* Lungimile segmentelor sunt determinate în planul de proiecție Stereo 70 și sunt rotunjite la 1 milimetru.**

**\*\*\* Distanța dintre puncte este formată din segmente cumulate ce sunt mai mici decât valoarea 1 milimetru.**



**DATE DESPRE IMOBILUL NR. 2434**

Oficiul de Cadastru și Publicitate Imobiliară CALARASI  
 Biroul de Cadastru și Publicitate Imobiliară Calarasi

**A. Partea I. Descrierea imobilului**

TEREN Extravilan

Adresa: Jud. Calarasi

Nr. Crt	Nr cadastral Nr. topografic	Suprafața* (mp)	Observații / Referințe
A1		Din acte: 6.915 Masurata: 6.817	Sector cadastral:35 Teren neimprejmuit; IMOBILUL FACE PARTE DINTR-O TARLA CU DEFICIT

**B. Partea II. Proprietari și acte**

Inscrieri privitoare la dreptul de proprietate și alte drepturi reale		Referințe
/		
Act Administrativ nr. 84070, din 17/08/2001 emis de CJSDPAT CALARASI;		
B1	Intabulare, drept de PROPRIETATE, dobandit prin Constituire, cota actuala 1/1, cota initiala 1/1 1) LUCHIAN RADU, LIPSA CNP	A1

**C. Partea III. SARCINI .**

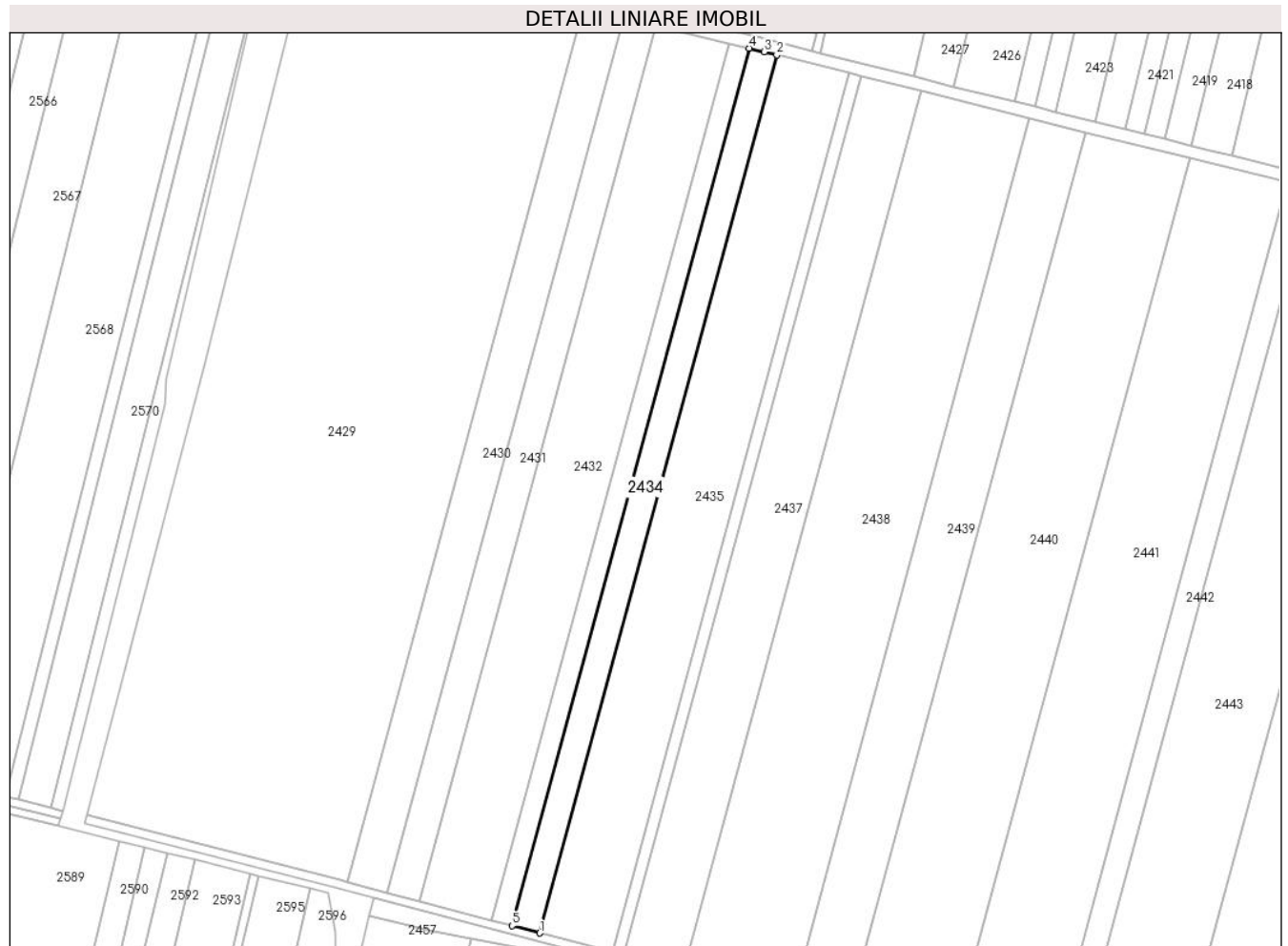
Inscrieri privind dezmembramintele dreptului de proprietate, drepturi reale de garanție și sarcini	Referințe
NU SUNT	

## Anexa Nr. 1 La Partea I

## Teren

Nr cadastral	Suprafața (mp)*	Observații / Referințe
	Din acte: 6.915 Masurata: 6.817	IMOBILUL FACE PARTE DINTR-O TARLA CU DEFICIT

\* Suprafața este determinată în planul de proiecție Stereo 70.



## Date referitoare la teren

Crt	Categorie folosință	Intra vilan	Suprafața (mp)	Tarla	Parcelă	Nr. topo	Observații / Referințe
1	arabil	NU	6.817	81/3	6	-	

## Lungime Segmente

1) Valorile lungimilor segmentelor sunt obținute din proiecție în plan.

Punct început	X / Y	Punct sfârșit	X / Y	Lungime segment (** (m)
1	675.286,983 322.162,229	2	675.408,022 322.610,585	464.407
2	675.408,022 322.610,585	3	675.401,491 322.612,214	6.731
3	675.401,491 322.612,214	4	675.393,751 322.614,061	7.957
4	675.393,751 322.614,061	5	675.272,787 322.165,981	464.121
5	675.272,787 322.165,981	1	675.286,983 322.162,229	14.683

**\*\* Lungimile segmentelor sunt determinate în planul de proiecție Stereo 70 și sunt rotunjite la 1 milimetru.**

**\*\*\* Distanța dintre puncte este formată din segmente cumulate ce sunt mai mici decât valoarea 1 milimetru.**



**DATE DESPRE IMOBILUL NR. 2435**

Oficiul de Cadastru și Publicitate Imobiliară CALARASI  
Biroul de Cadastru și Publicitate Imobiliară Calarasi

**A. Partea I. Descrierea imobilului**

TEREN Extravilan

Adresa: Jud. Calarasi

Nr. Crt	Nr cadastral Nr. topografic	Suprafața* (mp)	Observații / Referințe
A1		Din acte: 18.000 Masurata: 17.744	Sector cadastral:35 Teren neimprejmuit; IMOBILUL FACE PARTE DINTR-O TARLA CU DEFICIT

**B. Partea II. Proprietari și acte**

Inscrieri privitoare la dreptul de proprietate și alte drepturi reale		Referințe
/		
Act Administrativ nr. 84128, din 16/10/2001 emis de CJSDPAT CALARASI;		
B1	Intabulare, drept de PROPRIETATE, dobandit prin Reconstituire, cota actuala 1/1, cota initiala 1/1 1) BUCUR OLGA, LIPSA CNP	A1

**C. Partea III. SARCINI .**

Inscrieri privind dezmembramintele dreptului de proprietate, drepturi reale de garanție și sarcini	Referințe
NU SUNT	

## Anexa Nr. 1 La Partea I

## Teren

Nr cadastral	Suprafața (mp)*	Observații / Referințe
	Din acte: 18.000 Masurata: 17.744	IMOBILUL FACE PARTE DINTR-O TARLA CU DEFICIT

\* Suprafața este determinată în planul de proiecție Stereo 70.



## Date referitoare la teren

Crt	Categorie folosință	Intravilan	Suprafața (mp)	Tarla	Parcelă	Nr. topo	Observații / Referințe
1	arabil	NU	17.744	81/3	7	-	

## Lungime Segmente

1) Valorile lungimilor segmentelor sunt obținute din proiecție în plan.

Punct început	X / Y	Punct sfârșit	X / Y	Lungime segment (** (m)
1	675.323,902 322.152,472	2	675.445,079 322.601,342	464.939
2	675.445,079 322.601,342	3	675.408,022 322.610,585	38.192
3	675.408,022 322.610,585	4	675.286,983 322.162,229	464.407
4	675.286,983 322.162,229	1	675.323,902 322.152,472	38.187



**\*\* Lungimile segmentelor sunt determinate în planul de proiecție Stereo 70 și sunt rotunjite la 1 milimetru.**

**\*\*\* Distanța dintre puncte este formată din segmente cumulate ce sunt mai mici decât valoarea 1 milimetru.**



**DATE DESPRE IMOBILUL NR. 2436**

Oficiul de Cadastru și Publicitate Imobiliară CALARASI  
Biroul de Cadastru și Publicitate Imobiliară Calarasi

**A. Partea I. Descrierea imobilului**

TEREN Extravilan

Adresa: Jud. Calarasi

Nr. Crt	Nr cadastral Nr. topografic	Suprafața* (mp)	Observații / Referințe
A1		Din acte: 2.866 Masurata: 2.826	Sector cadastral:35 Teren neimprejmuit; IMOBILUL FACE PARTE DINTR-O TARLA CU DEFICIT

**B. Partea II. Proprietari și acte**

Inscrieri privitoare la dreptul de proprietate și alte drepturi reale		Referințe
/		
Act Administrativ nr. 84192, din 31/01/2002 emis de CJSDPAT CALARASI;		
B1	Intabulare, drept de PROPRIETATE, dobandit prin Constituire, cota actuala 1/1, cota initiala 1/1 1) BUCUR MARIA, LIPSA CNP	A1

**C. Partea III. SARCINI .**

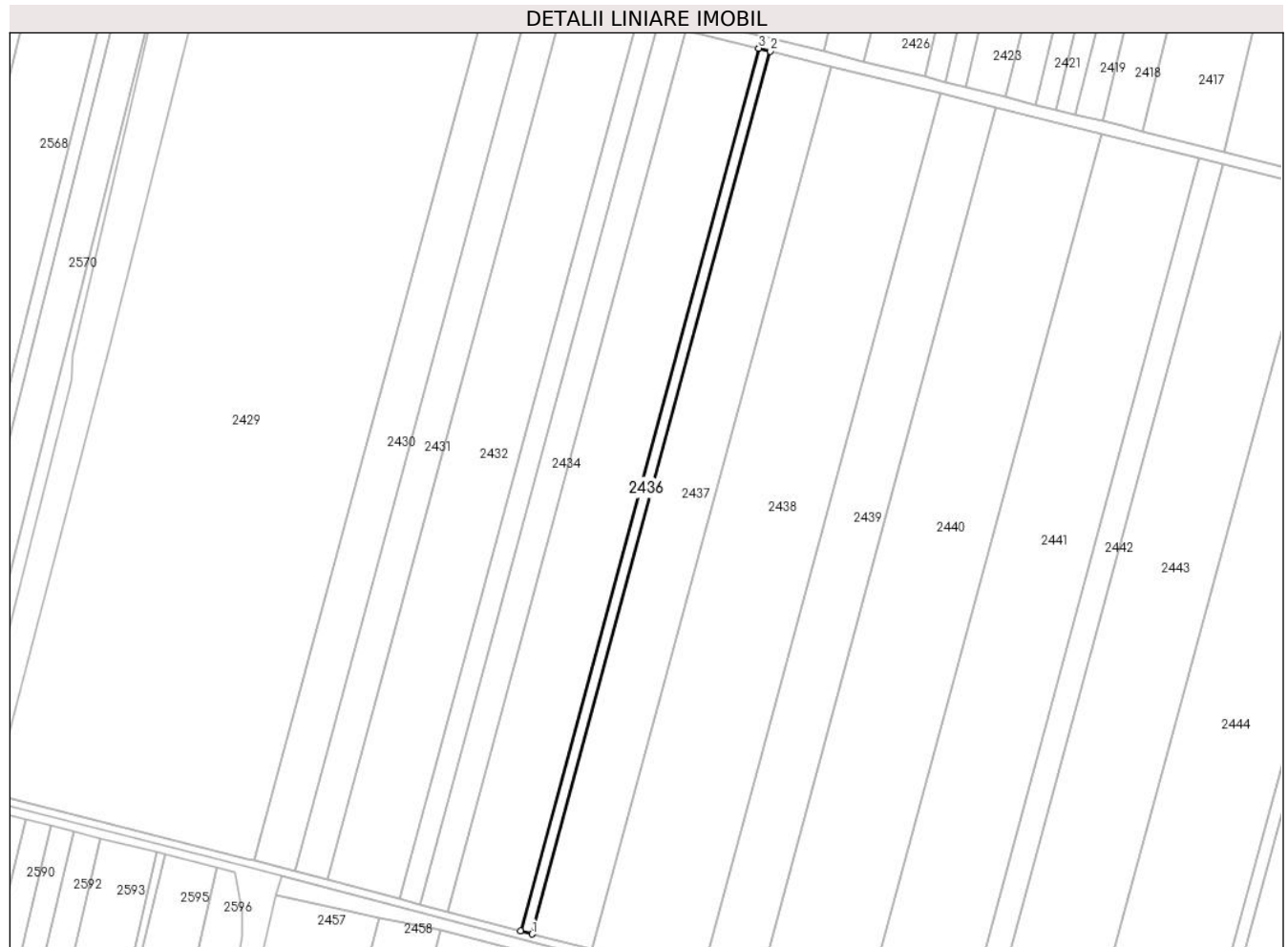
Inscrieri privind dezmembramintele dreptului de proprietate, drepturi reale de garanție și sarcini	Referințe
NU SUNT	

## Anexa Nr. 1 La Partea I

## Teren

Nr cadastral	Suprafața (mp)*	Observații / Referințe
	Din acte: 2.866 Masurata: 2.826	IMOBILUL FACE PARTE DINTR-O TARLA CU DEFICIT

\* Suprafața este determinată în planul de proiecție Stereo 70.



## Date referitoare la teren

Crt	Categorie folosință	Intra vilan	Suprafața (mp)	Tarla	Parcelă	Nr. topo	Observații / Referințe
1	arabil	NU	2.826	81/3	8	-	

## Lungime Segmente

1) Valorile lungimilor segmentelor sunt obținute din proiecție în plan.

Punct început	X / Y	Punct sfârșit	X / Y	Lungime segment (** (m)
1	675.329,778 322.150,919	2	675.450,977 322.599,871	465.024
2	675.450,977 322.599,871	3	675.445,079 322.601,342	6.079
3	675.445,079 322.601,342	4	675.323,902 322.152,472	464.939
4	675.323,902 322.152,472	1	675.329,778 322.150,919	6.078

**\*\* Lungimile segmentelor sunt determinate în planul de proiecție Stereo 70 și sunt rotunjite la 1 milimetru.**

**\*\*\* Distanța dintre puncte este formată din segmente cumulate ce sunt mai mici decât valoarea 1 milimetru.**



**DATE DESPRE IMOBILUL NR. 2437**

Oficiul de Cadastru și Publicitate Imobiliară CALARASI  
Biroul de Cadastru și Publicitate Imobiliară Calarasi

**A. Partea I. Descrierea imobilului**

TEREN Extravilan

Adresa: Jud. Calarasi

Nr. Crt	Nr cadastral Nr. topografic	Suprafața* (mp)	Observații / Referințe
A1		Din acte: 14.897 Masurata: 14.685	Sector cadastral:35 Teren neimprejmuit; IMOBILUL FACE PARTE DINTR-O TARLA CU DEFICIT

**B. Partea II. Proprietari și acte**

Inscrieri privitoare la dreptul de proprietate și alte drepturi reale		Referințe
/		
Act Administrativ nr. 84084, din 10/09/2001 emis de CJSDPAT CALARASI;		
B1	Intabulare, drept de PROPRIETATE, dobandit prin Reconstituire, cota actuala 1/1, cota initiala 1/1 1) MUSAT M ION, LIPSA CNP	A1

**C. Partea III. SARCINI .**

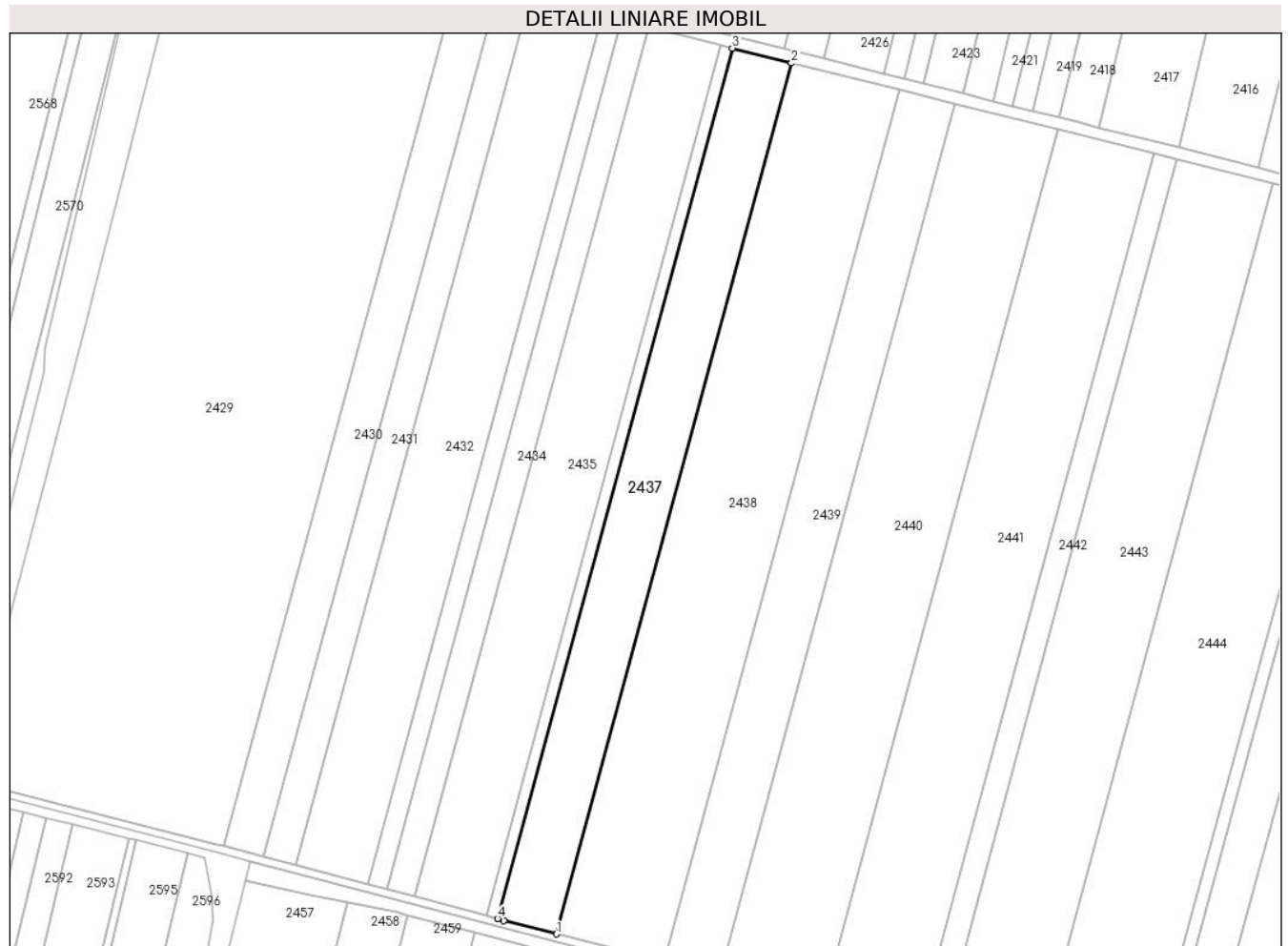
Inscrieri privind dezmembramintele dreptului de proprietate, drepturi reale de garanție și sarcini	Referințe
NU SUNT	

## Anexa Nr. 1 La Partea I

## Teren

Nr cadastral	Suprafața (mp)*	Observații / Referințe
	Din acte: 14.897 Masurata: 14.685	IMOBILUL FACE PARTE DINTR-O TARLA CU DEFICIT

\* Suprafața este determinată în planul de proiecție Stereo 70.



## Date referitoare la teren

Crt	Categorie folosință	Intravilan	Suprafața (mp)	Tarla	Parcelă	Nr. topo	Observații / Referințe
1	arabil	NU	14.685	81/3	10	-	AMPLASAMENTUL DIN ACT ESTE ÎN TARLA 8/3, PARCELA 10

## Lungime Segmente

1) Valorile lungimilor segmentelor sunt obținute din proiecție în plan.

Punct început	X / Y	Punct sfârșit	X / Y	Lungime segment (** (m)
1	675.360,357 322.143,06	2	675.481,615 322.592,229	465.249
2	675.481,615 322.592,229	3	675.450,977 322.599,871	31.577
3	675.450,977 322.599,871	4	675.329,778 322.150,919	465.024
4	675.329,778 322.150,919	5	675.333,079 322.150,047	3.414



Punct început	X / Y	Punct sfârșit	X / Y	Lungime segment (** (m)
5	675.333,079 322.150,047	1	675.360,357 322.143,06	28.159

\*\* Lungimile segmentelor sunt determinate în planul de proiecție Stereo 70 și sunt rotunjite la 1 milimetru.

\*\*\* Distanța dintre puncte este formată din segmente cumulate ce sunt mai mici decât valoarea 1 milimetru.



**DATE DESPRE IMOBILUL NR. 2438**

Oficiul de Cadastru și Publicitate Imobiliară CALARASI  
Biroul de Cadastru și Publicitate Imobiliară Calarasi

**A. Partea I. Descrierea imobilului**

TEREN Extravilan

Adresa: Jud. Calarasi

Nr. Crt	Nr cadastral Nr. topografic	Suprafața* (mp)	Observații / Referințe
A1	23332	Din acte: 27.042 Masurata: 26.657	Sector cadastral:35 Teren neimprijmit;

**B. Partea II. Proprietari și acte**

Inscrieri privitoare la dreptul de proprietate și alte drepturi reale		Referințe
<b>94946 / 16/12/2021</b>		
Act Notarial nr. CM 43, din 29/03/2013 emis de BIN TUTUIANU DANA CRISTINA;		
B2	Intabulare, drept de PROPRIETATE, dobandit prin Succesiune, cota actuala 3/8, cota initiala 3/8 1) CLOPOT STELUTA	A1
B3	Intabulare, drept de PROPRIETATE, dobandit prin Succesiune, cota actuala 3/8, cota initiala 3/8 1) GHEORGHE STEFANA	A1
<b>28859 / 23/05/2022</b>		
Act Notarial nr. 202, din 17/05/2022 emis de NP Tutuianu Dana Cristina;		
B5	Intabulare, drept de PROPRIETATE, dobandit prin Succesiune, cota actuala 1/8, cota initiala 1/8 1) GHEORGHE STEFANA	A1
B6	Intabulare, drept de PROPRIETATE, dobandit prin Succesiune, cota actuala 1/8, cota initiala 1/8 1) CLOPOT STELUTA	A1

**C. Partea III. SARCINI .**

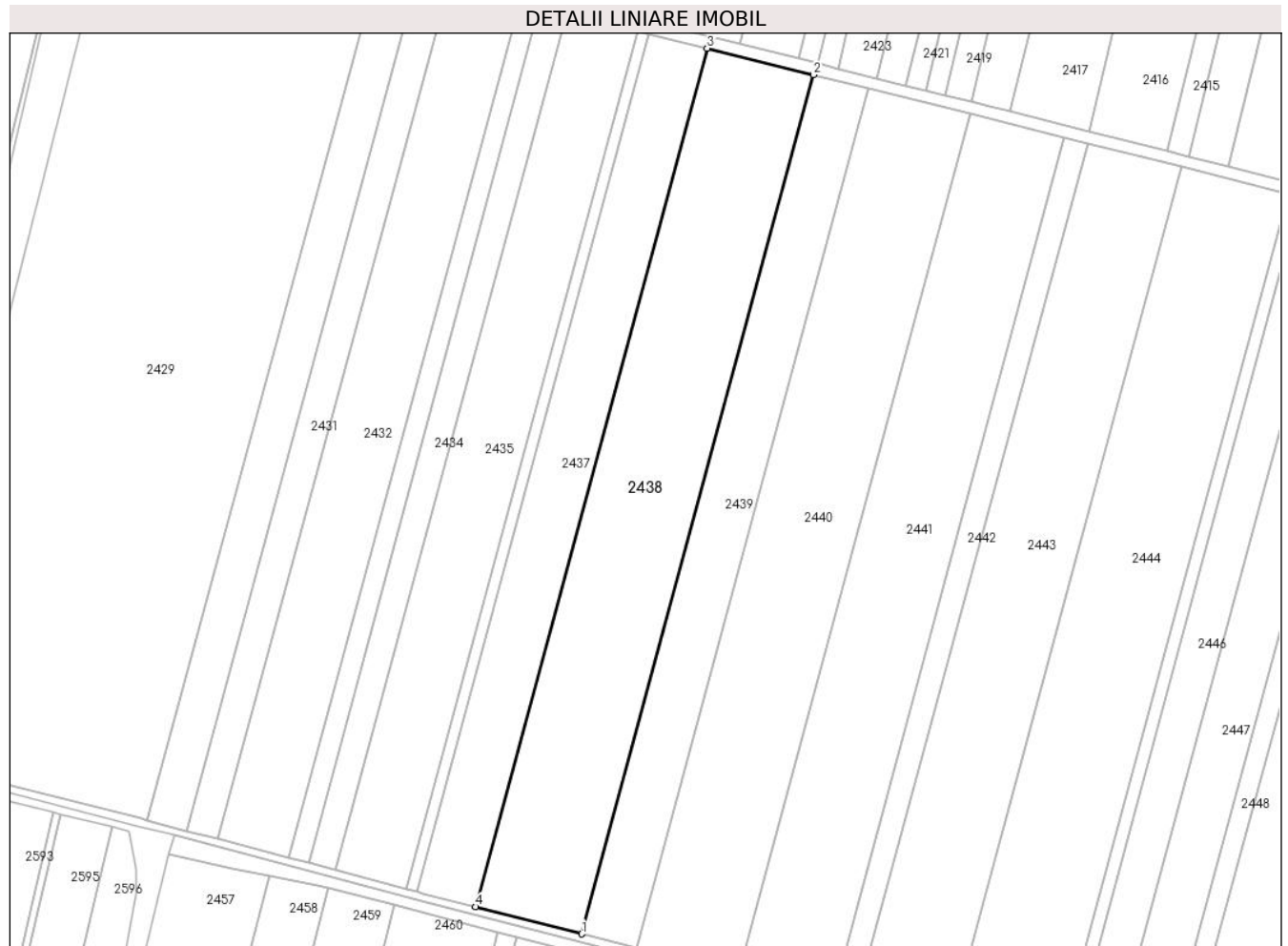
Inscrieri privind dezmembramintele dreptului de proprietate, drepturi reale de garanție și sarcini	Referințe
NU SUNT	

## Anexa Nr. 1 La Partea I

## Teren

Nr cadastral	Suprafața (mp)*	Observații / Referințe
23332	Din acte: 27.042 Masurata: 26.657	

\* Suprafața este determinată în planul de proiecție Stereo 70.



## Date referitoare la teren

Crt	Categorie folosință	Intravilan	Suprafața (mp)	Tarla	Parcelă	Nr. topo	Observații / Referințe
1	arabil	NU	26.657	81/3	10	-	

## Lungime Segmente

1) Valorile lungimilor segmentelor sunt obținute din proiecție în plan.

Punct început	X / Y	Punct sfârșit	X / Y	Lungime segment (** (m)
1	675.415,844 322.128,847	2	675.537,197 322.578,366	465.611
2	675.537,197 322.578,366	3	675.481,615 322.592,229	57.285
3	675.481,615 322.592,229	4	675.360,357 322.143,06	465.249
4	675.360,357 322.143,06	1	675.415,844 322.128,847	57.278

**\*\* Lungimile segmentelor sunt determinate în planul de proiecție Stereo 70 și sunt rotunjite la 1 milimetru.**

**\*\*\* Distanța dintre puncte este formată din segmente cumulate ce sunt mai mici decât valoarea 1 milimetru.**



**DATE DESPRE IMOBILUL NR. 2439**

Oficiul de Cadastru și Publicitate Imobiliară CALARASI  
Biroul de Cadastru și Publicitate Imobiliară Calarasi

**A. Partea I. Descrierea imobilului**

TEREN Extravilan

Adresa: Jud. Calarasi

Nr. Crt	Nr cadastral Nr. topografic	Suprafața* (mp)	Observații / Referințe
A1		Din acte: 13.964 Masurata: 13.765	Sector cadastral:35 Teren neimprejmuit; IMOBILUL FACE PARTE DINTR-O TARLA CU DEFICIT

**B. Partea II. Proprietari și acte**

Inscrieri privitoare la dreptul de proprietate și alte drepturi reale		Referințe
/		
Act Administrativ nr. 84081, din 07/09/2001 emis de CJSDPAT CALARASI;		
B1	Intabulare, drept de PROPRIETATE, dobandit prin Reconstituire, cota actuala 1/1, cota initiala 1/1 1) <b>NASTASE CONSTANTINA</b> , LIPSA CNP	A1

**C. Partea III. SARCINI .**

Inscrieri privind dezmembramintele dreptului de proprietate, drepturi reale de garanție și sarcini	Referințe
NU SUNT	

## Anexa Nr. 1 La Partea I

## Teren

Nr cadastral	Suprafața (mp)*	Observații / Referințe
	Din acte: 13.964 Masurata: 13.765	IMOBILUL FACE PARTE DINTR-O TARLA CU DEFICIT

\* Suprafața este determinată în planul de proiecție Stereo 70.



## Date referitoare la teren

Crt	Categorie folosință	Intra vilan	Suprafața (mp)	Tarla	Parcelă	Nr. topo	Observații / Referințe
1	arabil	NU	13.765	81/3	11	-	

## Lungime Segmente

1) Valorile lungimilor segmentelor sunt obținute din proiecție în plan.

Punct început	X / Y	Punct sfârșit	X / Y	Lungime segment (** (m)
1	675.444,48 322.121,512	2	675.565,881 322.571,211	465.798
2	675.565,881 322.571,211	3	675.537,197 322.578,366	29.563
3	675.537,197 322.578,366	4	675.415,844 322.128,847	465.611
4	675.415,844 322.128,847	1	675.444,48 322.121,512	29.56



**\*\* Lungimile segmentelor sunt determinate în planul de proiecție Stereo 70 și sunt rotunjite la 1 milimetru.**

**\*\*\* Distanța dintre puncte este formată din segmente cumulate ce sunt mai mici decât valoarea 1 milimetru.**



**DATE DESPRE IMOBILUL NR. 2440**

Oficiul de Cadastru și Publicitate Imobiliară CALARASI  
Biroul de Cadastru și Publicitate Imobiliară Calarasi

**A. Partea I. Descrierea imobilului**

TEREN Extravilan

Adresa: Jud. Calarasi

Nr. Crt	Nr cadastral Nr. topografic	Suprafața* (mp)	Observații / Referințe
A1		Din acte: 26.000 Masurata: 25.630	Sector cadastral:35 Teren neimprejmuit; IMOBILUL FACE PARTE DINTR-O TARLA CU DEFICIT

**B. Partea II. Proprietari și acte**

Inscrieri privitoare la dreptul de proprietate și alte drepturi reale		Referințe
/		
Act Administrativ nr. 84121, din 15/10/2001 emis de CJSDPAT CALARASI;		
B1	Intabulare, drept de PROPRIETATE, dobandit prin Reconstituire, cota actuala 1/1, cota initiala 1/1 1) BRATU MARIA, LIPSA CNP 2) NASTASE CONSTANTINA, LIPSA CNP 3) NEAGU ZAMFIRA, LIPSA CNP 4) PAUN ION, LIPSA CNP 5) PAUN N DUMITRU, LIPSA CNP 6) TUDOSE DUMITRU, LIPSA CNP	A1

**C. Partea III. SARCINI .**

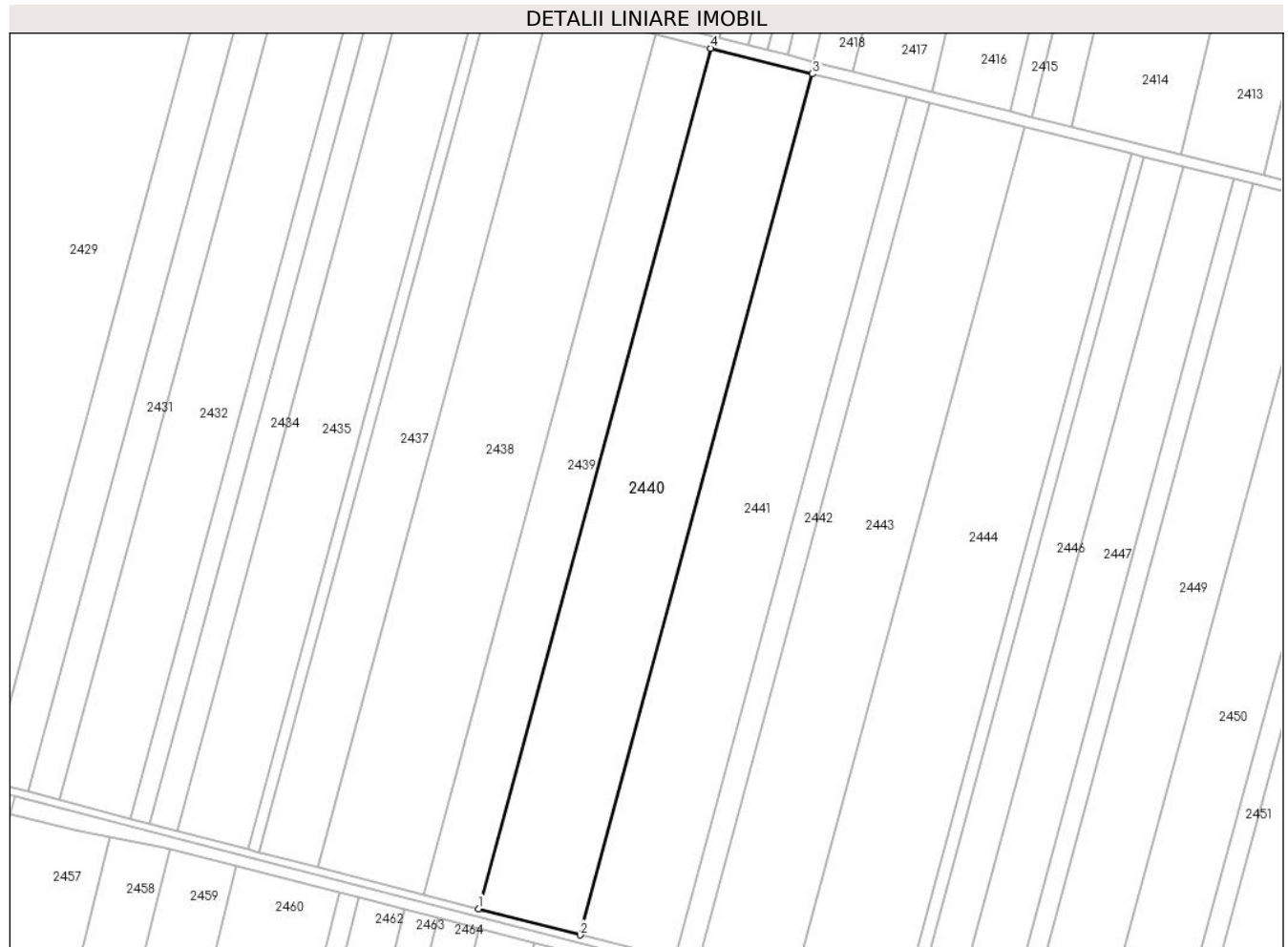
Inscrieri privind dezmembramintele dreptului de proprietate, drepturi reale de garanție și sarcini	Referințe
NU SUNT	

## Anexa Nr. 1 La Partea I

## Teren

Nr cadastral	Suprafața (mp)*	Observații / Referințe
	Din acte: 26.000 Masurata: 25.630	IMOBILUL FACE PARTE DINTR-O TARLA CU DEFICIT

\* Suprafața este determinată în planul de proiecție Stereo 70.



## Date referitoare la teren

Crt	Categorie folosință	Intra vilan	Suprafața (mp)	Tarla	Parcelă	Nr. topo	Observații / Referințe
1	arabil	NU	25.630	81/3	12	-	

## Lungime Segmente

1) Valorile lungimilor segmentelor sunt obținute din proiecție în plan.

Punct început	X / Y	Punct sfârșit	X / Y	Lungime segment (** (m)
1	675.444,48 322.121,512	2	675.497,767 322.107,863	55.007
2	675.497,767 322.107,863	3	675.619,259 322.557,898	466.146
3	675.619,259 322.557,898	4	675.565,881 322.571,211	55.013
4	675.565,881 322.571,211	1	675.444,48 322.121,512	465.798

**\*\* Lungimile segmentelor sunt determinate în planul de proiecție Stereo 70 și sunt rotunjite la 1 milimetru.**

**\*\*\* Distanța dintre puncte este formată din segmente cumulate ce sunt mai mici decât valoarea 1 milimetru.**



**DATE DESPRE IMOBILUL NR. 2441**

Oficiul de Cadastru și Publicitate Imobiliară CALARASI  
Biroul de Cadastru și Publicitate Imobiliară Calarasi

**A. Partea I. Descrierea imobilului**

TEREN Extravilan

Adresa: Jud. Calarasi

Nr. Crt	Nr cadastral Nr. topografic	Suprafața* (mp)	Observații / Referințe
A1	22193	Din acte: 24.150 Masurata: 23.808	Sector cadastral:35 Teren neimprejmuit;

**B. Partea II. Proprietari și acte**

Inscrieri privitoare la dreptul de proprietate și alte drepturi reale		Referințe
<b>23720 / 08/04/2016</b>		
Act Notarial nr. 1108, din 07/04/2016 emis de SPN Popa DIDINA;		
B3	Intabulare, drept de PROPRIETATE, dobândit prin Conventie, cota actuala 1/1, cota initiala 1/1 1) SC MIHUT SRL, CIF:10631432	A1
<b>41325 / 22/08/2019</b>		
Act Notarial nr. 2931, din 22/08/2019 emis de Serban Angelica Valentina;		
B4	se noteaza interdictiile de grevare, instrainare, inchiriere, demolare, construire, dezmembrare, alipire, restructurare si amenajare, 1) BANCA TRANSILVANIA SA, CIF:22299079	A1

**C. Partea III. SARCINI**

Inscrieri privind dezmembramintele dreptului de proprietate, drepturi reale de garanție și sarcini		Referințe
<b>41325 / 22/08/2019</b>		
Act Notarial nr. 2931, din 22/08/2019 emis de Serban Angelica Valentina;		
C1	Intabulare, drept de IPOTECA, Valoare:750000 LEI- si celelalte obligatii de plata aferente Contractului de credit nr. 8039211 din 21.08.2019 1) BANCA TRANSILVANIA SA, CIF:22299079	A1

## Anexa Nr. 1 La Partea I

## Teren

Nr cadastral	Suprafața (mp)*	Observații / Referințe
22193	Din acte: 24.150 Masurata: 23.808	

\* Suprafața este determinată în planul de proiecție Stereo 70.



## Date referitoare la teren

Crt	Categorie folosință	Intra vilan	Suprafața (mp)	Tarla	Parcelă	Nr. topo	Observații / Referințe
1	arabil	NU	23.808	81/3	13	-	

## Lungime Segmente

1) Valorile lungimilor segmentelor sunt obținute din proiecție în plan.

Punct început	X / Y	Punct sfârșit	X / Y	Lungime segment (** (m)
1	675.497,767 322.107,863	2	675.547,231 322.095,193	51.061
2	675.547,231 322.095,193	3	675.668,807 322.545,539	466.468
3	675.668,807 322.545,539	4	675.619,259 322.557,898	51.066
4	675.619,259 322.557,898	1	675.497,767 322.107,863	466.146



**\*\* Lungimile segmentelor sunt determinate în planul de proiecție Stereo 70 și sunt rotunjite la 1 milimetru.**

**\*\*\* Distanța dintre puncte este formată din segmente cumulate ce sunt mai mici decât valoarea 1 milimetru.**



**DATE DESPRE IMOBILUL NR. 2442**

Oficiul de Cadastru și Publicitate Imobiliară CALARASI  
Biroul de Cadastru și Publicitate Imobiliară Calarasi

**A. Partea I. Descrierea imobilului**

TEREN Extravilan

Adresa: Jud. Calarasi

Nr. Crt	Nr cadastral Nr. topografic	Suprafața* (mp)	Observații / Referințe
A1		Din acte: 5.886 Masurata: 5.802	Sector cadastral:35 Teren neimprejmuit; IMOBILUL FACE PARTE DINTR-O TARLA CU DEFICIT

**B. Partea II. Proprietari și acte**

Inscrieri privitoare la dreptul de proprietate și alte drepturi reale		Referințe
/		
Act Administrativ nr. 84069, din 17/08/2001 emis de CJSDPAT CALARASI;		
B1	Intabulare, drept de PROPRIETATE, dobandit prin Constituire, cota actuala 1/1, cota initiala 1/1 1) PAUN Z MIHAI, LIPSA CNP	A1

**C. Partea III. SARCINI .**

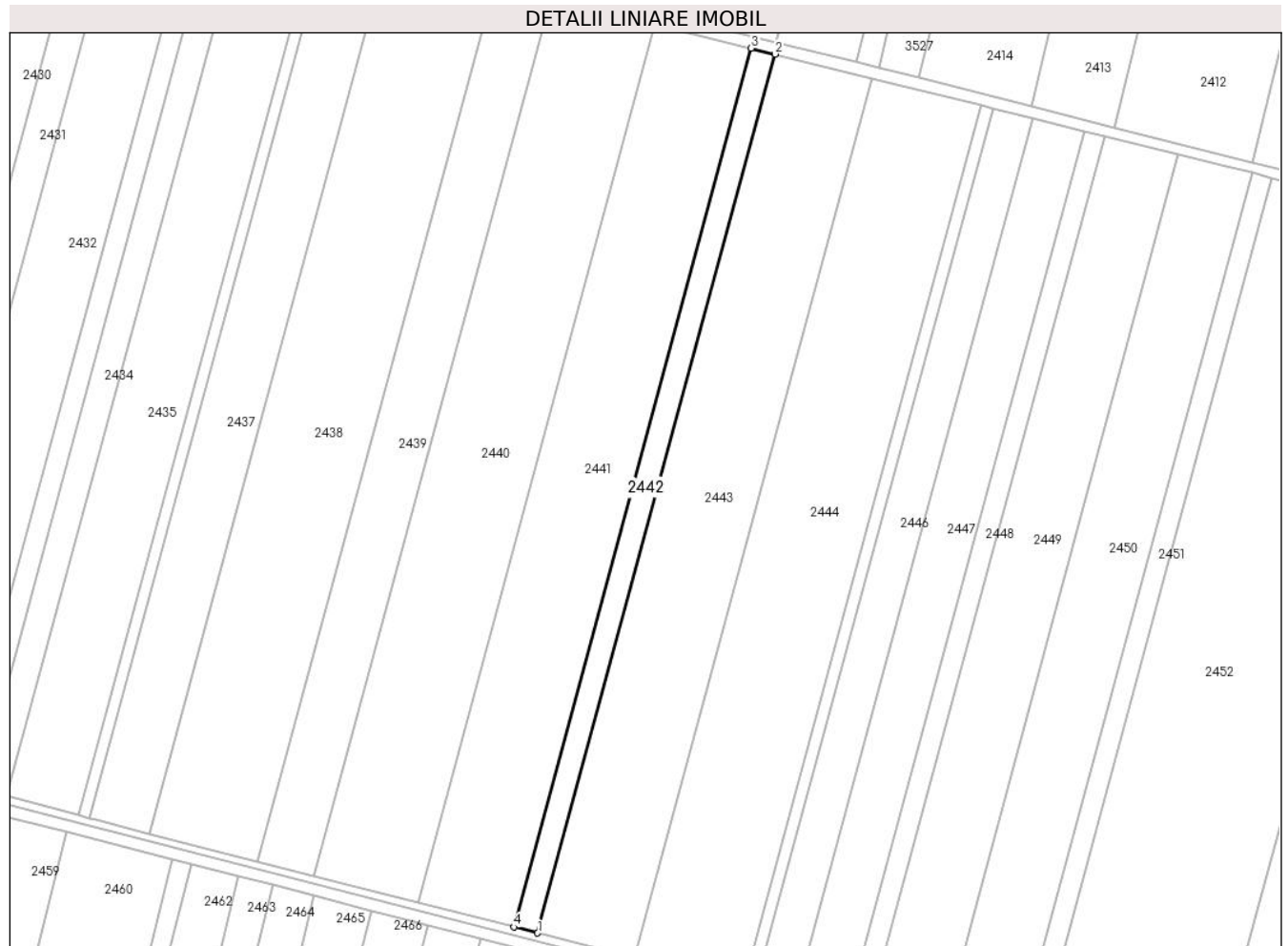
Inscrieri privind dezmembramintele dreptului de proprietate, drepturi reale de garanție și sarcini	Referințe
NU SUNT	

## Anexa Nr. 1 La Partea I

## Teren

Nr cadastral	Suprafața (mp)*	Observații / Referințe
	Din acte: 5.886 Masurata: 5.802	IMOBILUL FACE PARTE DINTR-O TARLA CU DEFICIT

\* Suprafața este determinată în planul de proiecție Stereo 70.



## Date referitoare la teren

Crt	Categorie folosință	Intra vilan	Suprafața (mp)	Tarla	Parcelă	Nr. topo	Observații / Referințe
1	arabil	NU	5.802	81/3	14	-	

## Lungime Segmente

1) Valorile lungimilor segmentelor sunt obținute din proiecție în plan.

Punct început	X / Y	Punct sfârșit	X / Y	Lungime segment (** (m)
1	675.559,28 322.092,107	2	675.680,877 322.542,529	466.547
2	675.680,877 322.542,529	3	675.668,807 322.545,539	12.44
3	675.668,807 322.545,539	4	675.547,231 322.095,193	466.468
4	675.547,231 322.095,193	1	675.559,28 322.092,107	12.438

**\*\* Lungimile segmentelor sunt determinate în planul de proiecție Stereo 70 și sunt rotunjite la 1 milimetru.**

**\*\*\* Distanța dintre puncte este formată din segmente cumulate ce sunt mai mici decât valoarea 1 milimetru.**



**DATE DESPRE IMOBILUL NR. 2443**

Oficiul de Cadastru și Publicitate Imobiliară CALARASI  
Biroul de Cadastru și Publicitate Imobiliară Calarasi

**A. Partea I. Descrierea imobilului**

TEREN Extravilan

Adresa: Jud. Calarasi

Nr. Crt	Nr cadastral Nr. topografic	Suprafața* (mp)	Observații / Referințe
A1		Din acte: 24.156 Masurata: 23.812	Sector cadastral:35 Teren neimprejmuit; IMOBILUL FACE PARTE DINTR-O TARLA CU DEFICIT

**B. Partea II. Proprietari și acte**

Inscrieri privitoare la dreptul de proprietate și alte drepturi reale		Referințe
/		
Act Administrativ nr. 84080, din 07/09/2001 emis de CJSDPAT CALARASI;		
B1	Intabulare, drept de PROPRIETATE, dobandit prin Reconstituire, cota actuala 1/1, cota initiala 1/1 1) <b>NECULAE MIHALACHE</b> , LIPSA CNP	A1

**C. Partea III. SARCINI .**

Inscrieri privind dezmembramintele dreptului de proprietate, drepturi reale de garanție și sarcini	Referințe
NU SUNT	

## Anexa Nr. 1 La Partea I

## Teren

Nr cadastral	Suprafața (mp)*	Observații / Referințe
	Din acte: 24.156 Masurata: 23.812	IMOBILUL FACE PARTE DINTR-O TARLA CU DEFICIT

\* Suprafața este determinată în planul de proiecție Stereo 70.



## Date referitoare la teren

Crt	Categorie folosință	Intravilan	Suprafața (mp)	Tarla	Parcelă	Nr. topo	Observații / Referințe
1	arabil	NU	23.812	81/3	15	-	

## Lungime Segmente

1) Valorile lungimilor segmentelor sunt obținute din proiecție în plan.

Punct început	X / Y	Punct sfârșit	X / Y	Lungime segment (** (m)
1	675.608,71 322.079,445	2	675.730,391 322.530,179	466.87
2	675.730,391 322.530,179	3	675.680,877 322.542,529	51.031
3	675.680,877 322.542,529	4	675.559,28 322.092,107	466.547
4	675.559,28 322.092,107	1	675.608,71 322.079,445	51.026



**\*\* Lungimile segmentelor sunt determinate în planul de proiecție Stereo 70 și sunt rotunjite la 1 milimetru.**

**\*\*\* Distanța dintre puncte este formată din segmente cumulate ce sunt mai mici decât valoarea 1 milimetru.**



**DATE DESPRE IMOBILUL NR. 2444**

Oficiul de Cadastru și Publicitate Imobiliară CALARASI  
Biroul de Cadastru și Publicitate Imobiliară Calarasi

**A. Partea I. Descrierea imobilului**

TEREN Extravilan

Adresa: Jud. Calarasi

Nr. Crt	Nr cadastral Nr. topografic	Suprafața* (mp)	Observații / Referințe
A1		Din acte: 27.326 Masurata: 26.936	Sector cadastral:35 Teren neimprejmuit; IMOBILUL FACE PARTE DINTR-O TARLA CU DEFICIT

**B. Partea II. Proprietari și acte**

Inscrieri privitoare la dreptul de proprietate și alte drepturi reale		Referințe
/		
Act Administrativ nr. 84093, din 12/09/2001 emis de CJSDPAT CALARASI;		
B1	Intabulare, drept de PROPRIETATE, dobandit prin Reconstituire, cota actuala 1/1, cota initiala 1/1 1) MIHAI GH NICOLAE, LIPSA CNP	A1

**C. Partea III. SARCINI .**

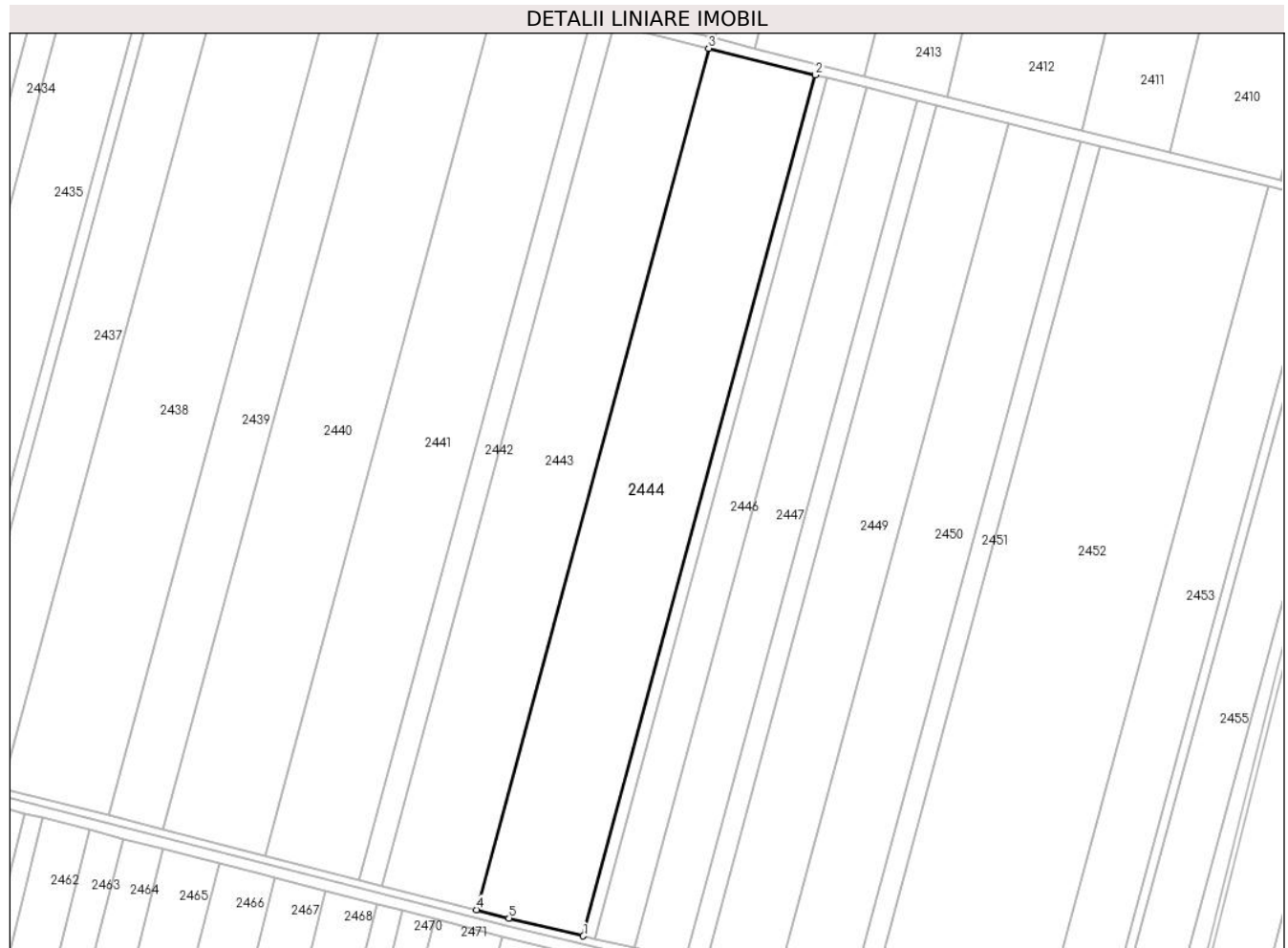
Inscrieri privind dezmembramintele dreptului de proprietate, drepturi reale de garanție și sarcini	Referințe
NU SUNT	

## Anexa Nr. 1 La Partea I

## Teren

Nr cadastral	Suprafața (mp)*	Observații / Referințe
	Din acte: 27.326 Masurata: 26.936	IMOBILUL FACE PARTE DINTR-O TARLA CU DEFICIT

\* Suprafața este determinată în planul de proiecție Stereo 70.



## Date referitoare la teren

Crt	Categorie folosință	Intra vilan	Suprafața (mp)	Tarla	Parcelă	Nr. topo	Observații / Referințe
1	arabil	NU	26.936	81/3	16	-	

## Lungime Segmente

1) Valorile lungimilor segmentelor sunt obținute din proiecție în plan.

Punct început	X / Y	Punct sfârșit	X / Y	Lungime segment (** (m)
1	675.664,773 322.065,732	2	675.786,385 322.516,213	466.608
2	675.786,385 322.516,213	3	675.730,391 322.530,179	57.709
3	675.730,391 322.530,179	4	675.608,71 322.079,445	466.87
4	675.608,71 322.079,445	5	675.625,802 322.075,067	17.644

Punct început	X / Y	Punct sfârșit	X / Y	Lungime segment (** (m)
5	675.625,802 322.075,067	1	675.664,773 322.065,732	40.073

\*\* Lungimile segmentelor sunt determinate în planul de proiecție Stereo 70 și sunt rotunjite la 1 milimetru.

\*\*\* Distanța dintre puncte este formată din segmente cumulate ce sunt mai mici decât valoarea 1 milimetru.



**DATE DESPRE IMOBILUL NR. 2445**

Oficiul de Cadastru și Publicitate Imobiliară CALARASI  
Biroul de Cadastru și Publicitate Imobiliară Calarasi

**A. Partea I. Descrierea imobilului**

TEREN Extravilan

Adresa: Jud. Calarasi

Nr. Crt	Nr cadastral Nr. topografic	Suprafața* (mp)	Observații / Referințe
A1		Din acte: 2.985 Masurata: 2.943	Sector cadastral:35 Teren neimprejmuit; IMOBILUL FACE PARTE DINTR-O TARLA CU DEFICIT

**B. Partea II. Proprietari și acte**

Inscrieri privitoare la dreptul de proprietate și alte drepturi reale		Referințe
/		
Act Administrativ nr. 84191, din 31/01/2002 emis de CJSDPAT CALARASI;		
B1	Intabulare, drept de PROPRIETATE, dobandit prin Constituire, cota actuala 1/1, cota initiala 1/1 1) LAZAR MARIA, LIPSA CNP	A1

**C. Partea III. SARCINI .**

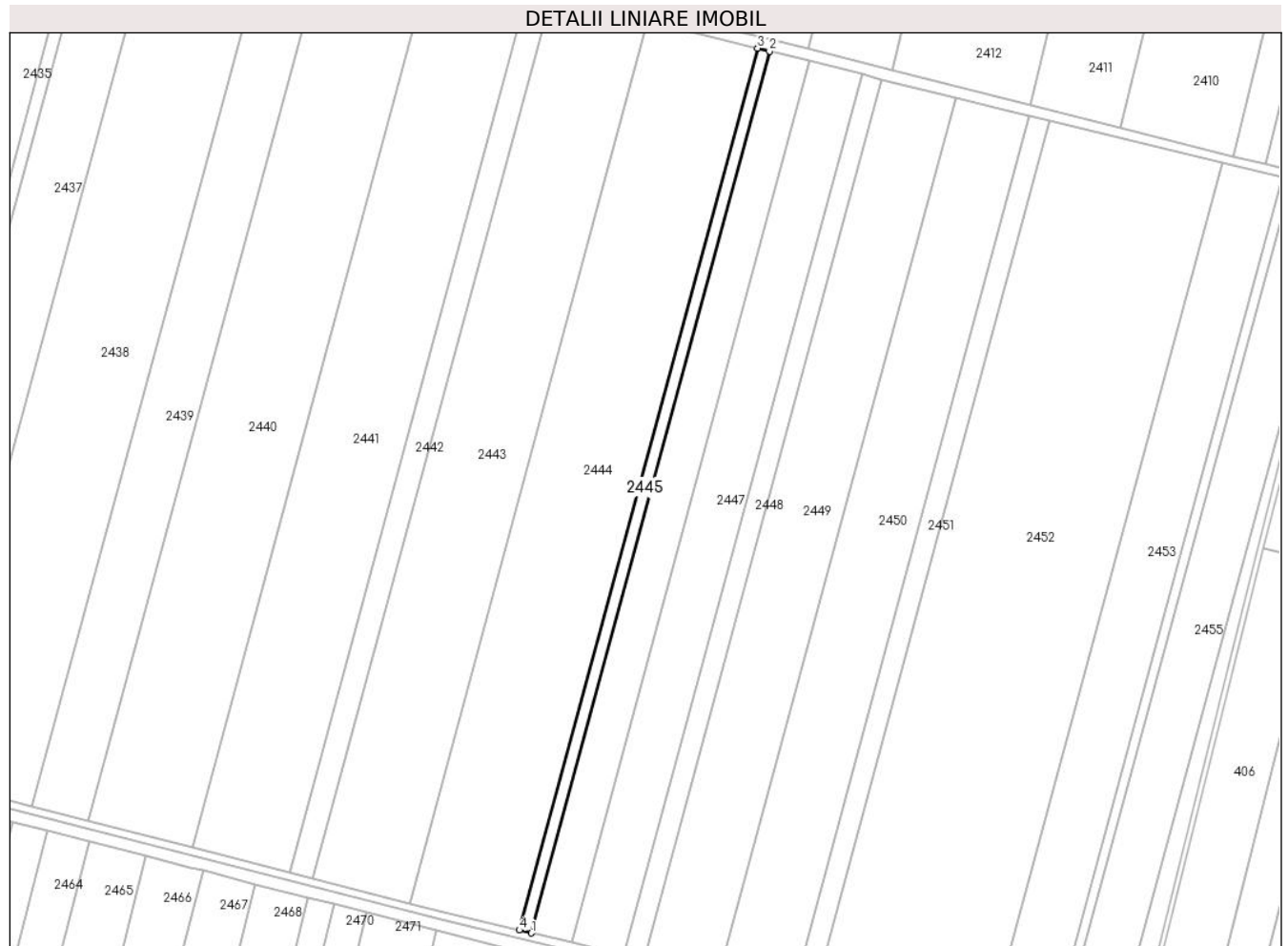
Inscrieri privind dezmembramintele dreptului de proprietate, drepturi reale de garanție și sarcini	Referințe
NU SUNT	

## Anexa Nr. 1 La Partea I

## Teren

Nr cadastral	Suprafața (mp)*	Observații / Referințe
	Din acte: 2.985 Masurata: 2.943	IMOBILUL FACE PARTE DINTR-O TARLA CU DEFICIT

\* Suprafața este determinată în planul de proiecție Stereo 70.



## Date referitoare la teren

Crt	Categorie folosință	Intra vilan	Suprafața (mp)	Tarla	Parcelă	Nr. topo	Observații / Referințe
1	arabil	NU	2.943	81/3	17	-	

## Lungime Segmente

1) Valorile lungimilor segmentelor sunt obținute din proiecție în plan.

Punct început	X / Y	Punct sfârșit	X / Y	Lungime segment (** (m)
1	675.670,909 322.064,262	2	675.792,506 322.514,686	466.549
2	675.792,506 322.514,686	3	675.786,385 322.516,213	6.309
3	675.786,385 322.516,213	4	675.664,773 322.065,732	466.608
4	675.664,773 322.065,732	1	675.670,909 322.064,262	6.31



**\*\* Lungimile segmentelor sunt determinate în planul de proiecție Stereo 70 și sunt rotunjite la 1 milimetru.**

**\*\*\* Distanța dintre puncte este formată din segmente cumulate ce sunt mai mici decât valoarea 1 milimetru.**



**DATE DESPRE IMOBILUL NR. 2446**

Oficiul de Cadastru și Publicitate Imobiliară CALARASI  
Biroul de Cadastru și Publicitate Imobiliară Calarasi

**A. Partea I. Descrierea imobilului**

TEREN Extravilan

Adresa: Jud. Calarasi

Nr. Crt	Nr cadastral Nr. topografic	Suprafața* (mp)	Observații / Referințe
A1	21235	Din acte: 10.000 Masurata: 9.858	Sector cadastral:35 Teren neimprijmit;

**B. Partea II. Proprietari și acte**

Inscrieri privitoare la dreptul de proprietate și alte drepturi reale		Referințe
<b>62239 / 26/11/2020</b>		
Act Notarial nr. 3311, din 25/11/2020 emis de Serban Angelica Valentina;		
B7	Intabulare, drept de PROPRIETATE, dobandit prin Conventie, cota actuala 1/1, cota initiala 1/1 1) MORARU VALENTIN, sot 2) MORARU MIHAELA ADINA, sotie	A1
B8	-se noteaza faptul ca imobilul de la A1, proprietatea celui de sub B7 constituie patrimoniul de afectatiune 1) MORARU P VALENTIN INTREPRINDERE INDIVIDUALA, CIF:24827324	A1
<b>91141 / 20/11/2023</b>		
Act Notarial nr. 844, din 17/11/2023 emis de np Sestacovschi Florin Adrian;		
B9	se notează interdicția de înstrăinare, grevare cu sarcini, dezmembrare, alipire 1) LIPU ȘTEFAN 2) LIPU ANCA	A1

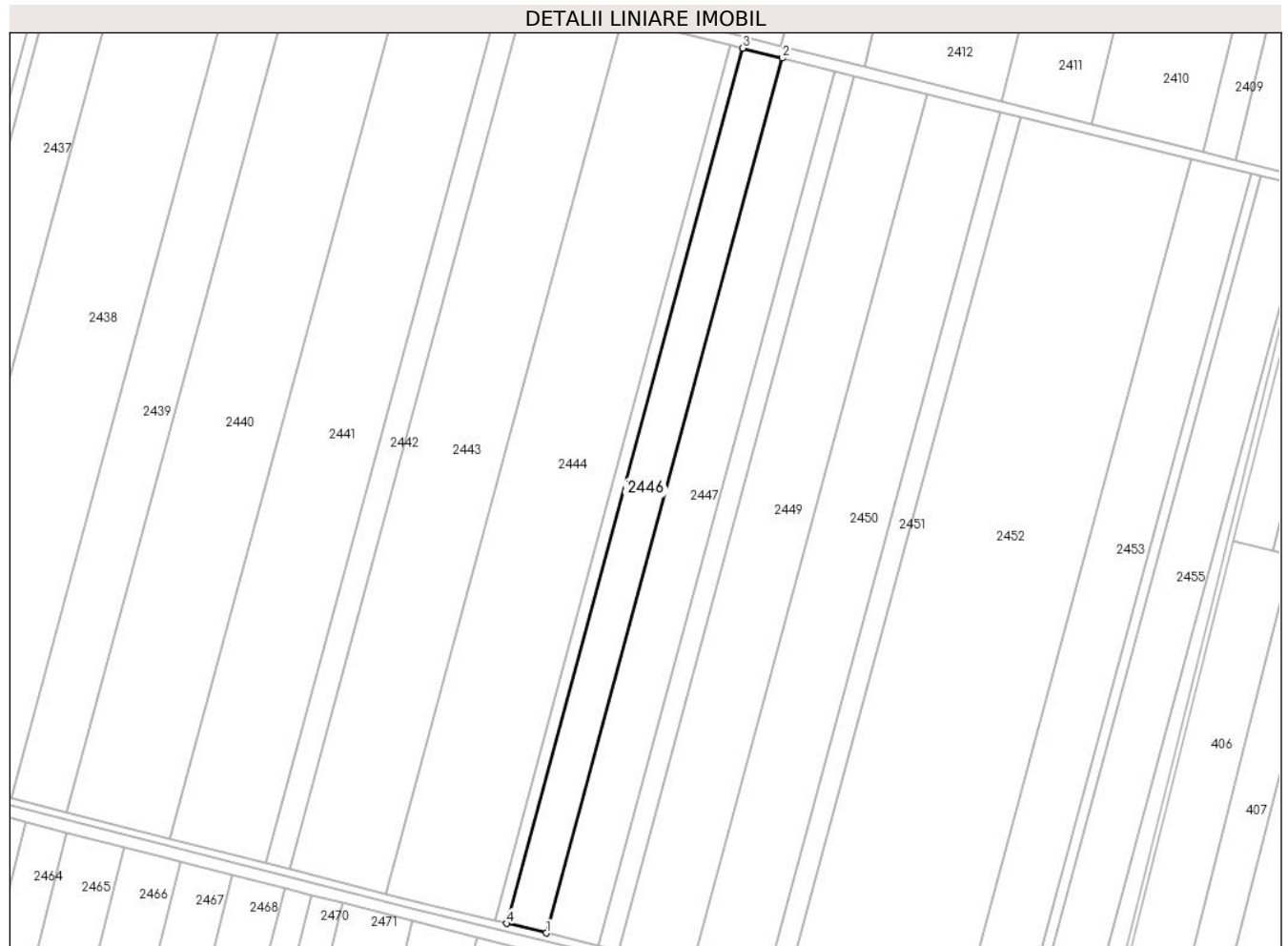
**C. Partea III. SARCINI**

Inscrieri privind dezmembramintele dreptului de proprietate, drepturi reale de garanție și sarcini		Referințe
<b>91141 / 20/11/2023</b>		
Act Notarial nr. 844, din 17/11/2023 emis de np Sestacovschi Florin Adrian;		
C4	Intabulare, drept de IPOTECA, Valoare:120000 LEIși celelalte obligații de plată aferente creditului acordat în baza Contractului de împrumut autentificat sub nr. 843/2023 de BIN Șestacovschi Florin Adrian 1) LIPU ȘTEFAN 2) LIPU ANCA	A1

**Teren**

Nr cadastral	Suprafața (mp)*	Observații / Referințe
21235	Din acte: 10.000 Masurata: 9.858	

\* Suprafața este determinată în planul de proiecție Stereo 70.



**Date referitoare la teren**

Crt	Categorie folosință	Intra vilan	Suprafața (mp)	Tarla	Parcelă	Nr. topo	Observații / Referințe
1	arabil	NU	9.858	81/3	18	-	

**Lungime Segmente**

1) Valorile lungimilor segmentelor sunt obținute din proiecție în plan.

Punct început	X / Y	Punct sfârșit	X / Y	Lungime segment (** (m)
1	675.691,47 322.059,336	2	675.813,016 322.509,571	466.353
2	675.813,016 322.509,571	3	675.792,506 322.514,686	21.138
3	675.792,506 322.514,686	4	675.670,909 322.064,262	466.549
4	675.670,909 322.064,262	1	675.691,47 322.059,336	21.143

**\*\* Lungimile segmentelor sunt determinate în planul de proiecție Stereo 70 și sunt rotunjite la 1 milimetru.**

**\*\*\* Distanța dintre puncte este formată din segmente cumulate ce sunt mai mici decât valoarea 1 milimetru.**



**DATE DESPRE IMOBILUL NR. 2447**

Oficiul de Cadastru și Publicitate Imobiliară CALARASI  
Biroul de Cadastru și Publicitate Imobiliară Calarasi

**A. Partea I. Descrierea imobilului**

TEREN Extravilan

Adresa: Jud. Calarasi

Nr. Crt	Nr cadastral Nr. topografic	Suprafața* (mp)	Observații / Referințe
A1		Din acte: 13.000 Masurata: 12.815	Sector cadastral:35 Teren neimprejmuit; IMOBILUL FACE PARTE DINTR-O TARLA CU DEFICIT

**B. Partea II. Proprietari și acte**

Inscrieri privitoare la dreptul de proprietate și alte drepturi reale		Referințe
/		
Act Administrativ nr. 84170, din 29/01/2002 emis de CJSDPAT CALARASI;		
B1	Intabulare, drept de PROPRIETATE, dobandit prin Reconstituire, cota actuala 1/1, cota initiala 1/1 1) <b>BISU MARIA</b> , LIPSA CNP	A1

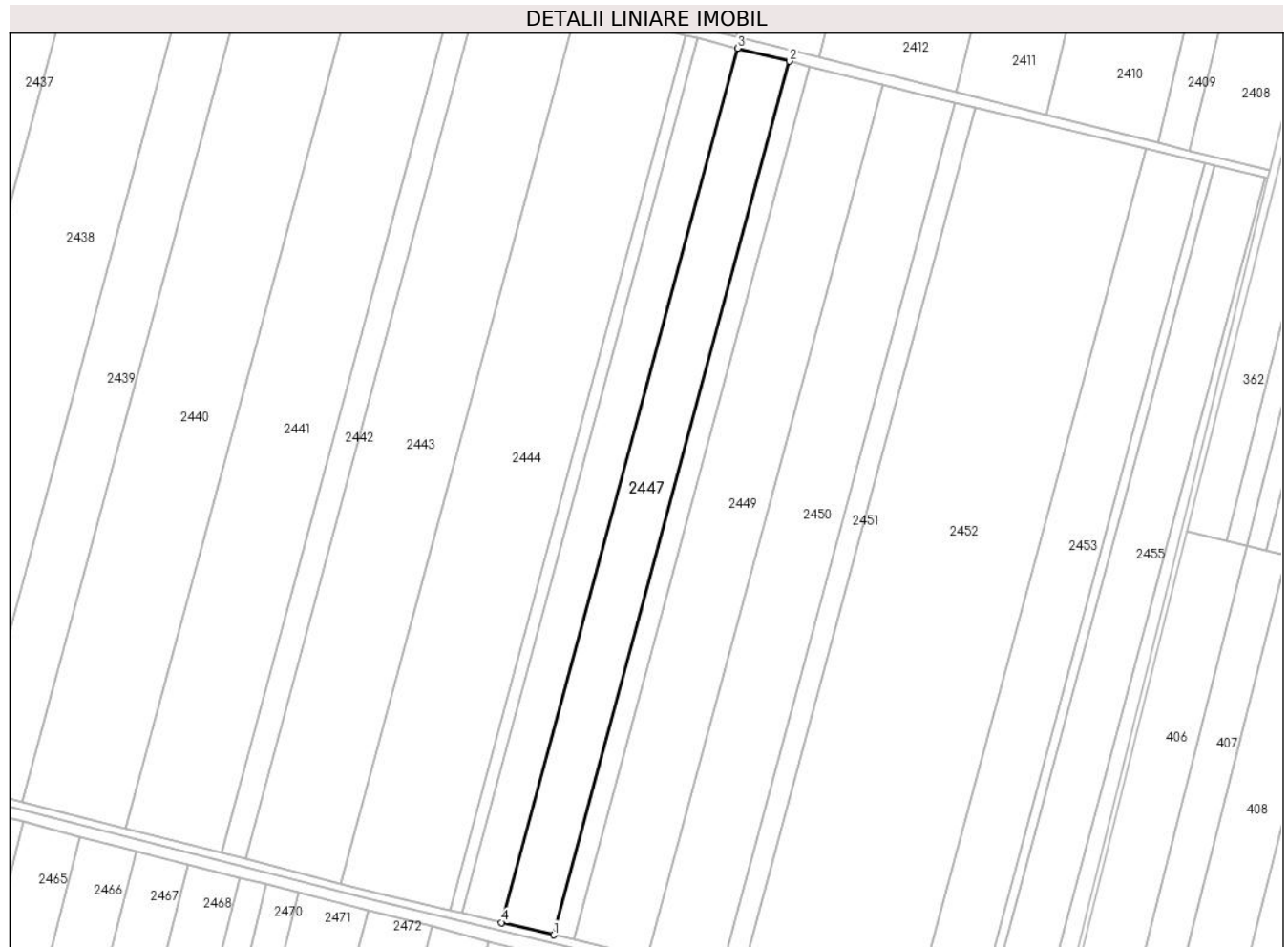
**C. Partea III. SARCINI .**

Inscrieri privind dezmembramintele dreptului de proprietate, drepturi reale de garanție și sarcini	Referințe
NU SUNT	

**Anexa Nr. 1 La Partea I****Teren**

Nr cadastral	Suprafața (mp)*	Observații / Referințe
	Din acte: 13.000 Masurata: 12.815	IMOBILUL FACE PARTE DINTR-O TARLA CU DEFICIT

\* Suprafața este determinată în planul de proiecție Stereo 70.

**Date referitoare la teren**

Crt	Categorie folosință	Intra vilan	Suprafața (mp)	Tarla	Parcelă	Nr. topo	Observații / Referințe
1	arabil	NU	12.815	81/3	19	-	

**Lungime Segmente**

1) Valorile lungimilor segmentelor sunt obținute din proiecție în plan.

Punct început	X / Y	Punct sfârșit	X / Y	Lungime segment (** (m)
1	675.718,212 322.052,931	2	675.839,691 322.502,917	466.095
2	675.839,691 322.502,917	3	675.813,016 322.509,571	27.492
3	675.813,016 322.509,571	4	675.691,47 322.059,336	466.353
4	675.691,47 322.059,336	1	675.718,212 322.052,931	27.498



**\*\* Lungimile segmentelor sunt determinate în planul de proiecție Stereo 70 și sunt rotunjite la 1 milimetru.**

**\*\*\* Distanța dintre puncte este formată din segmente cumulate ce sunt mai mici decât valoarea 1 milimetru.**



**DATE DESPRE IMOBILUL NR. 2448**

Oficiul de Cadastru și Publicitate Imobiliară CALARASI  
Biroul de Cadastru și Publicitate Imobiliară Calarasi

**A. Partea I. Descrierea imobilului**

TEREN Extravilan

Adresa: Jud. Calarasi

Nr. Crt	Nr cadastral Nr. topografic	Suprafața* (mp)	Observații / Referințe
A1	21157	Din acte: 5.000 Masurata: 4.929	Sector cadastral:35 Teren neimprejmuit;

**B. Partea II. Proprietari și acte**

Inscrieri privitoare la dreptul de proprietate și alte drepturi reale		Referințe
<b>35279 / 17/07/2013</b>		
Act Notarial nr. 1943, din 16/07/2013 emis de BNP Tutuianu Dana Cristina;		
B2	Intabulare, drept de PROPRIETATE, dobandit prin Conventie, cota actuala 1/1, cota initiala 1/1 1) MIHUT ION, -sot 2) MIHUT VALERICA, -sotie	A1

**C. Partea III. SARCINI .**

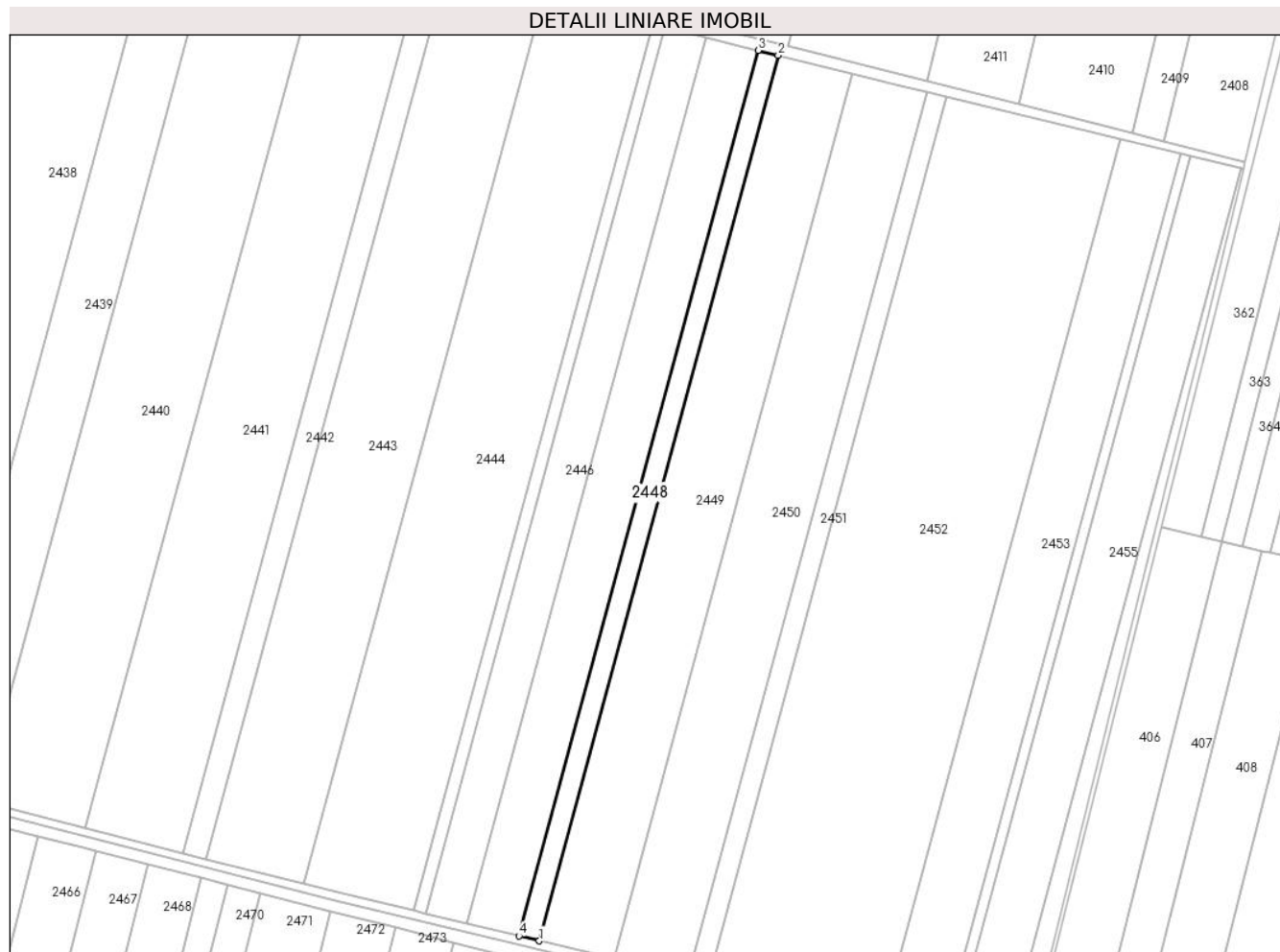
Inscrieri privind dezmembramintele dreptului de proprietate, drepturi reale de garanție și sarcini	Referințe
NU SUNT	

## Anexa Nr. 1 La Partea I

## Teren

Nr cadastral	Suprafața (mp)*	Observații / Referințe
21157	Din acte: 5.000 Masurata: 4.929	

\* Suprafața este determinată în planul de proiecție Stereo 70.



## Date referitoare la teren

Crt	Categorie folosință	Intra vilan	Suprafața (mp)	Tarla	Parcelă	Nr. topo	Observații / Referințe
1	arabil	NU	4.929	81/3	20	-	

## Lungime Segmente

1) Valorile lungimilor segmentelor sunt obținute din proiecție în plan.

Punct început	X / Y	Punct sfârșit	X / Y	Lungime segment (** (m)
1	675.728,501 322.050,466	2	675.849,954 322.500,357	465.997
2	675.849,954 322.500,357	3	675.839,691 322.502,917	10.577
3	675.839,691 322.502,917	4	675.718,212 322.052,931	466.095
4	675.718,212 322.052,931	1	675.728,501 322.050,466	10.58

**\*\* Lungimile segmentelor sunt determinate în planul de proiecție Stereo 70 și sunt rotunjite la 1 milimetru.**

**\*\*\* Distanța dintre puncte este formată din segmente cumulate ce sunt mai mici decât valoarea 1 milimetru.**



**DATE DESPRE IMOBILUL NR. 2449**

Oficiul de Cadastru și Publicitate Imobiliară CALARASI  
Biroul de Cadastru și Publicitate Imobiliară Calarasi

**A. Partea I. Descrierea imobilului**

TEREN Extravilan

Adresa: Jud. Calarasi

Nr. Crt	Nr cadastral Nr. topografic	Suprafața* (mp)	Observații / Referințe
A1	20790	18.100	Sector cadastral:35 Teren neimprejmut;

**B. Partea II. Proprietari și acte**

Inscrieri privitoare la dreptul de proprietate și alte drepturi reale		Referințe
<b>46390 / 29/11/2012</b>		
Act Notarial nr. 4523, din 28/11/2012 emis de BNP SERBAN ANGELICA VALENTINA;		
B1	Se infiinteaza cartea funciara 20790 a imobilului cu numarul cadastral 20790/Vâlcelele, rezultat din dezmembrarea imobilului cu numarul cadastral 20774 inscris in cartea funciara 20774;	A1
<b>21815 / 12/04/2022</b>		
Act Notarial nr. 149, din 07/04/2022 emis de NP Tutuianu Dana Cristina;		
B8	Intabulare, drept de PROPRIETATE, dobandit prin Succesiune, cota actuala 1/4, cota initiala 1/4 1) STAN SITA	A1
B9	Intabulare, drept de PROPRIETATE, dobandit prin Succesiune, cota actuala 1/4, cota initiala 1/4 1) MOGOIU GENICA	A1
B10	Intabulare, drept de PROPRIETATE, dobandit prin Succesiune, cota actuala 1/4, cota initiala 1/4 1) AUROAICA FLORICA	A1
B11	Intabulare, drept de PROPRIETATE, dobandit prin Succesiune, cota actuala 1/4, cota initiala 1/4 1) STAN GHEORGHE	A1

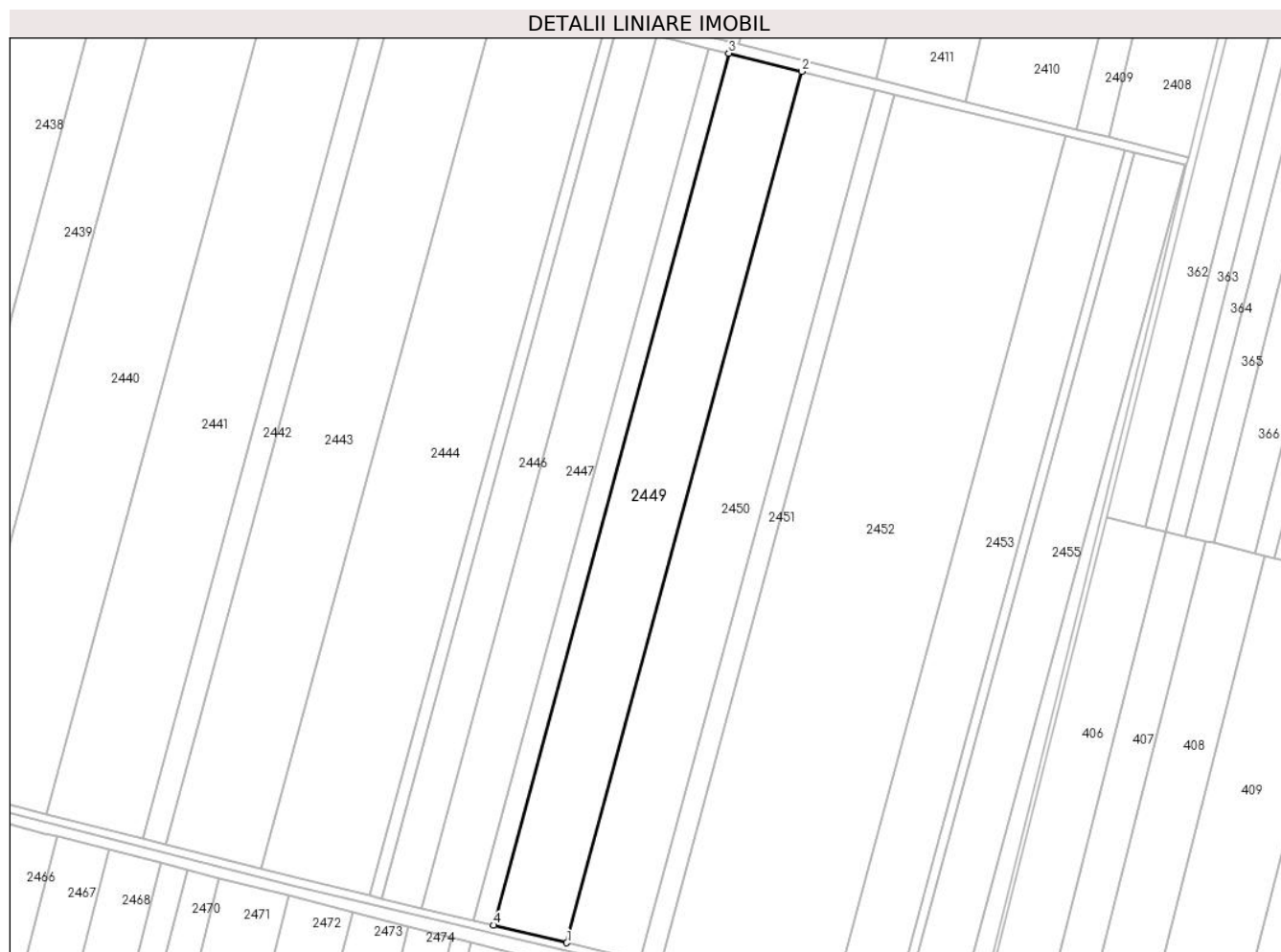
**C. Partea III. SARCINI .**

Inscrieri privind dezmembramintele dreptului de proprietate, drepturi reale de garanție și sarcini	Referințe
NU SUNT	

**Teren**

Nr cadastral	Suprafața (mp)*	Observații / Referințe
20790	18.100	

\* Suprafața este determinată în planul de proiecție Stereo 70.



**Date referitoare la teren**

Crt	Categorie folosință	Intravilan	Suprafața (mp)	Tarla	Parcelă	Nr. topo	Observații / Referințe
1	arabil	NU	18.100	81/3	21	-	

**Lungime Segmente**

1) Valorile lungimilor segmentelor sunt obținute din proiecție în plan.

Punct început	X / Y	Punct sfârșit	X / Y	Lungime segment (** (m)
1	675.766,304 322.041,41	2	675.887,663 322.490,952	465.635
2	675.887,663 322.490,952	3	675.849,954 322.500,357	38.864
3	675.849,954 322.500,357	4	675.728,501 322.050,466	465.997
4	675.728,501 322.050,466	1	675.766,304 322.041,41	38.873

\*\* Lungimile segmentelor sunt determinate în planul de proiecție Stereo 70 și sunt rotunjite la 1 milimetru.



**\*\*\* Distanţa dintre puncte este formată din segmente cumulate ce sunt mai mici decât valoarea 1 milimetru.**



**DATE DESPRE IMOBILUL NR. 2450**

Oficiul de Cadastru și Publicitate Imobiliară CALARASI  
Biroul de Cadastru și Publicitate Imobiliară Calarasi

**A. Partea I. Descrierea imobilului**

TEREN Extravilan

Adresa: Jud. Calarasi

Nr. Crt	Nr cadastral Nr. topografic	Suprafața* (mp)	Observații / Referințe
A1	20791	18.100	Sector cadastral:35 Teren neimprijmit;

**B. Partea II. Proprietari și acte**

Inscrieri privitoare la dreptul de proprietate și alte drepturi reale		Referințe
<b>46390 / 29/11/2012</b>		
Act Notarial nr. 4523, din 28/11/2012 emis de BNP SERBAN ANGELICA VALENTINA;		
B1	Se infiinteaza cartea funciara 20791 a imobilului cu numarul cadastral 20791/Vâlcelele, rezultat din dezmembrarea imobilului cu numarul cadastral 20774 inscris in cartea funciara 20774;	A1
<b>62433 / 26/11/2020</b>		
Act Notarial nr. 3318, din 25/11/2020 emis de Serban Angelica Valentina;		
B12	Intabulare, drept de PROPRIETATE, dobandit prin Conventie, cota actuala 1/1, cota initiala 1/1 1) SOCIETATEA ILDU SRL, CIF:6786765	A1

**C. Partea III. SARCINI .**

Inscrieri privind dezmembramintele dreptului de proprietate, drepturi reale de garanție și sarcini	Referințe
NU SUNT	

**Teren**

Nr cadastral	Suprafața (mp)*	Observații / Referințe
20791	18.100	

\* Suprafața este determinată în planul de proiecție Stereo 70.



**Date referitoare la teren**

Crt	Categorie folosință	Intravilan	Suprafața (mp)	Tarla	Parcelă	Nr. topo	Observații / Referințe
1	arabil	NU	18.100	81/3	21	-	

**Lungime Segmente**

1) Valorile lungimilor segmentelor sunt obținute din proiecție în plan.

Punct început	X / Y	Punct sfârșit	X / Y	Lungime segment (** (m)
1	675.804,135 322.032,348	2	675.925,423 322.481,626	465.362
2	675.925,423 322.481,626	3	675.912,36 322.484,792	13.441
3	675.912,36 322.484,792	4	675.887,663 322.490,952	25.454
4	675.887,663 322.490,952	5	675.766,304 322.041,41	465.635
5	675.766,304 322.041,41	1	675.804,135 322.032,348	38.901

**\*\* Lungimile segmentelor sunt determinate în planul de proiecție Stereo 70 și sunt rotunjite la 1 milimetru.**

**\*\*\* Distanța dintre puncte este formată din segmente cumulate ce sunt mai mici decât valoarea 1 milimetru.**



**DATE DESPRE IMOBILUL NR. 2451**

Oficiul de Cadastru și Publicitate Imobiliară CALARASI  
Biroul de Cadastru și Publicitate Imobiliară Calarasi

**A. Partea I. Descrierea imobilului**

TEREN Extravilan

Adresa: Jud. Calarasi

Nr. Crt	Nr cadastral Nr. topografic	Suprafața* (mp)	Observații / Referințe
A1		Din acte: 5.000 Masurata: 4.929	Sector cadastral:35 Teren neimprejmuit; IMOBILUL FACE PARTE DINTR-O TARLA CU DEFICIT

**B. Partea II. Proprietari și acte**

Inscrieri privitoare la dreptul de proprietate și alte drepturi reale		Referințe
/		
Act Administrativ nr. 84151, din 26/01/2002 emis de CJSDPAT CALARASI;		
B1	Intabulare, drept de PROPRIETATE, dobandit prin Reconstituire, cota actuala 1/1, cota initiala 1/1 1) DUMITRACHE C ION, LIPSA CNP 2) DUMITRACHE C NICOLAE, LIPSA CNP	A1

**C. Partea III. SARCINI .**

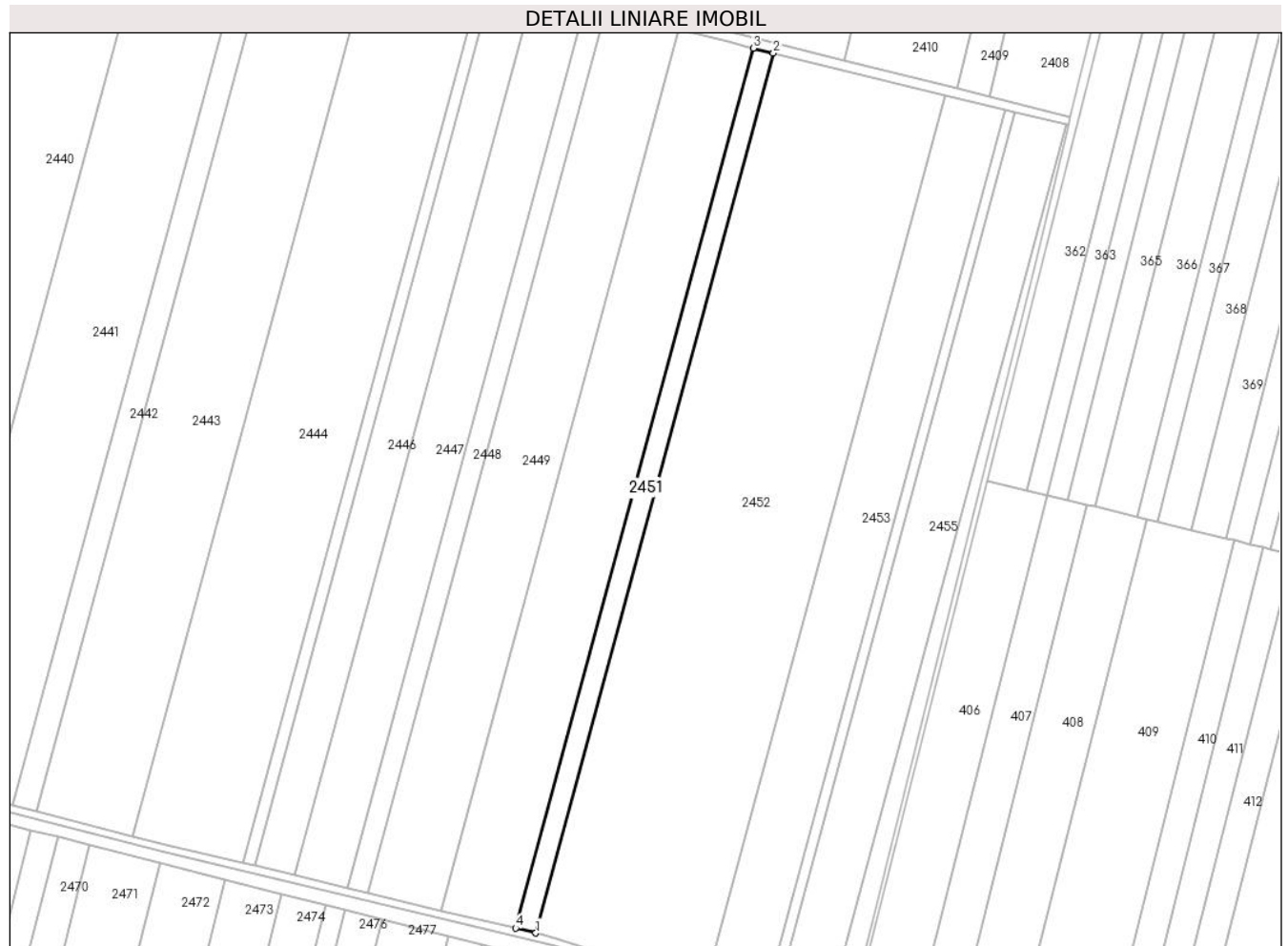
Inscrieri privind dezmembramintele dreptului de proprietate, drepturi reale de garanție și sarcini	Referințe
NU SUNT	

## Anexa Nr. 1 La Partea I

## Teren

Nr cadastral	Suprafața (mp)*	Observații / Referințe
	Din acte: 5.000 Masurata: 4.929	IMOBILUL FACE PARTE DINTR-O TARLA CU DEFICIT

\* Suprafața este determinată în planul de proiecție Stereo 70.



## Date referitoare la teren

Crt	Categorie folosință	Intra vilan	Suprafața (mp)	Tarla	Parcelă	Nr. topo	Observații / Referințe
1	arabil	NU	4.929	81/3	22	-	

## Lungime Segmente

1) Valorile lungimilor segmentelor sunt obținute din proiecție în plan.

Punct început	X / Y	Punct sfârșit	X / Y	Lungime segment (** (m)
1	675.814,44 322.029,879	2	675.935,72 322.479,13	465.334
2	675.935,72 322.479,13	3	675.925,423 322.481,626	10.595
3	675.925,423 322.481,626	4	675.804,135 322.032,348	465.362
4	675.804,135 322.032,348	1	675.814,44 322.029,879	10.597



**\*\* Lungimile segmentelor sunt determinate în planul de proiecție Stereo 70 și sunt rotunjite la 1 milimetru.**

**\*\*\* Distanța dintre puncte este formată din segmente cumulate ce sunt mai mici decât valoarea 1 milimetru.**



**DATE DESPRE IMOBILUL NR. 2452**

Oficiul de Cadastru și Publicitate Imobiliară CALARASI  
Biroul de Cadastru și Publicitate Imobiliară Calarasi

**A. Partea I. Descrierea imobilului**

TEREN Extravilan

Adresa: Jud. Calarasi

Nr. Crt	Nr cadastral Nr. topografic	Suprafața* (mp)	Observații / Referințe
A1		Din acte: 42.964 Masurata: 42.351	Sector cadastral:35 Teren neimprejmuit; IMOBILUL FACE PARTE DINTR-O TARLA CU DEFICIT

**B. Partea II. Proprietari și acte**

Inscrieri privitoare la dreptul de proprietate și alte drepturi reale		Referințe
/		
Act Administrativ nr. 84175, din 30/01/2002 emis de CJSDPAT CALARASI;		
B1	Intabulare, drept de PROPRIETATE, dobandit prin Reconstituire, cota actuala 1/1, cota initiala 1/1 1) DUMITRACHE C ION, LIPSA CNP	A1

**C. Partea III. SARCINI .**

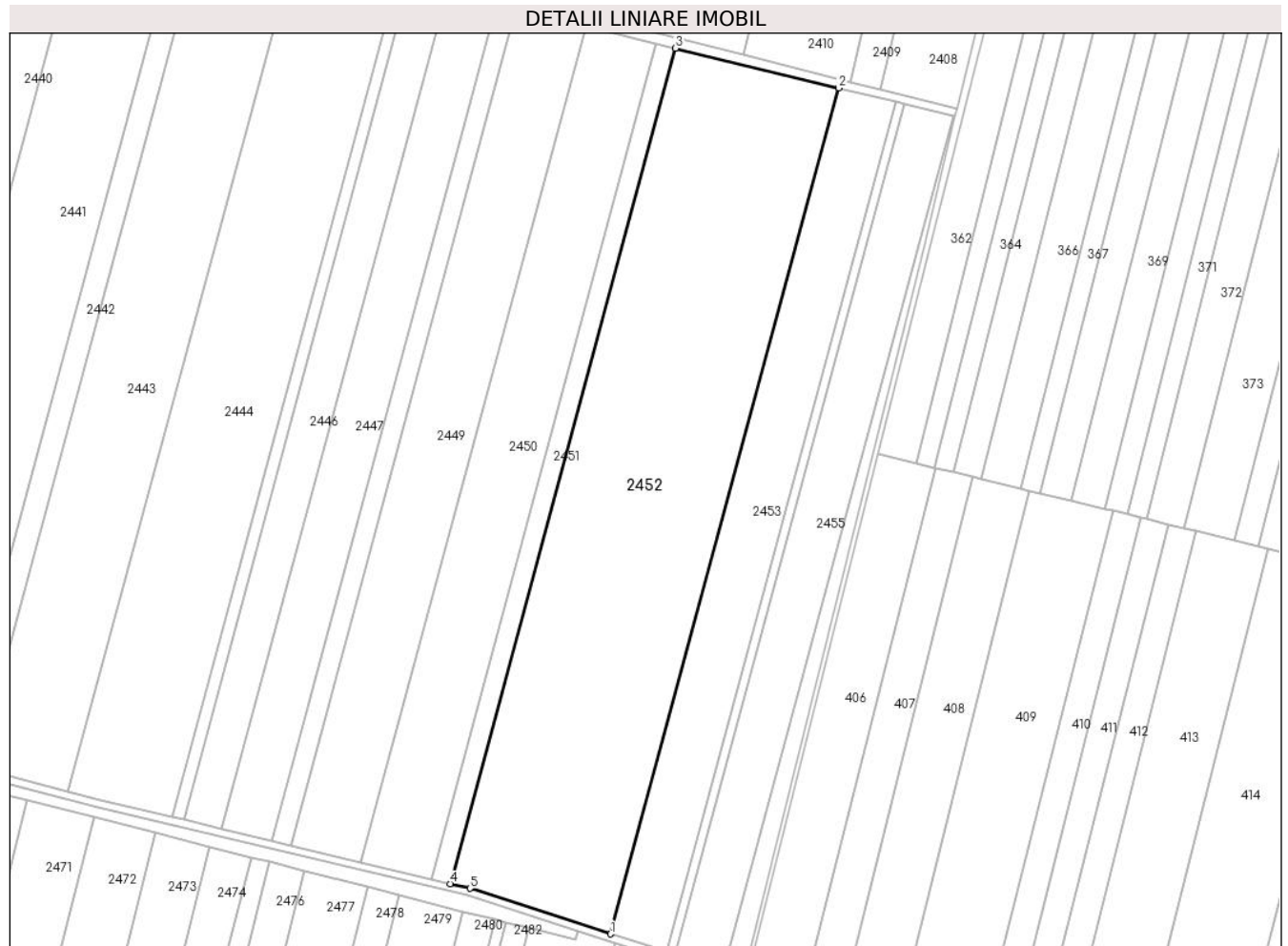
Inscrieri privind dezmembramintele dreptului de proprietate, drepturi reale de garanție și sarcini	Referințe
NU SUNT	

## Anexa Nr. 1 La Partea I

## Teren

Nr cadastral	Suprafața (mp)*	Observații / Referințe
	Din acte: 42.964 Masurata: 42.351	IMOBILUL FACE PARTE DINTR-O TARLA CU DEFICIT

\* Suprafața este determinată în planul de proiecție Stereo 70.



## Date referitoare la teren

Crt	Categorie folosință	Intravilan	Suprafața (mp)	Tarla	Parcelă	Nr. topo	Observații / Referințe
1	arabil	NU	42.351	81/3	24	-	

## Lungime Segmente

1) Valorile lungimilor segmentelor sunt obținute din proiecție în plan.

Punct început	X / Y	Punct sfârșit	X / Y	Lungime segment (** (m)
1	675.900,886 322.002,831	2	676.023,711 322.457,804	471.26
2	676.023,711 322.457,804	3	675.935,72 322.479,13	90.538
3	675.935,72 322.479,13	4	675.814,44 322.029,879	465.334
4	675.814,44 322.029,879	5	675.825,109 322.027,323	10.971

Punct început	X / Y	Punct sfârșit	X / Y	Lungime segment (** (m)
5	675.825,109 322.027,323	1	675.900,886 322.002,831	79.637

\*\* Lungimile segmentelor sunt determinate în planul de proiecție Stereo 70 și sunt rotunjite la 1 milimetru.

\*\*\* Distanța dintre puncte este formată din segmente cumulate ce sunt mai mici decât valoarea 1 milimetru.



**DATE DESPRE IMOBILUL NR. 2453**

Oficiul de Cadastru și Publicitate Imobiliară CALARASI  
Biroul de Cadastru și Publicitate Imobiliară Calarasi

**A. Partea I. Descrierea imobilului**

TEREN Extravilan

Adresa: Jud. Calarasi

Nr. Crt	Nr cadastral Nr. topografic	Suprafața* (mp)	Observații / Referințe
A1		14.875	Sector cadastral:35 Teren neimprejmuit;

**B. Partea II. Proprietari și acte**

Inscrieri privitoare la dreptul de proprietate și alte drepturi reale		Referințe
/		
Act Administrativ nr. 84166, din 29/01/2002 emis de CJSDPAT CALARASI;		
B1	Intabulare, drept de PROPRIETATE, dobandit prin Reconstituire, cota actuala 1/1, cota initiala 1/1 1) GHEORGHE Z CONSTANTIN, LIPSA CNP	A1

**C. Partea III. SARCINI .**

Inscrieri privind dezmembramintele dreptului de proprietate, drepturi reale de garanție și sarcini	Referințe
NU SUNT	

**Teren**

Nr cadastral	Suprafața (mp)*	Observații / Referințe
	14.875	

\* Suprafața este determinată în planul de proiecție Stereo 70.



**Date referitoare la teren**

Crt	Categorie folosință	Intravilan	Suprafața (mp)	Tarla	Parcelă	Nr. topo	Observații / Referințe
1	arabil	NU	14.875	81/3	24	-	DIFERENȚA DE SUPRAFAȚA SE REGĂSEȘTE LA ID 2454, SECTOR 35

**Lungime Segmente**

1) Valorile lungimilor segmentelor sunt obținute din proiecție în plan.

Punct început	X / Y	Punct sfârșit	X / Y	Lungime segment (** (m)
1	675.930,939 321.993,346	2	676.054,322 322.450,385	473.4
2	676.054,322 322.450,385	3	676.023,711 322.457,804	31.497
3	676.023,711 322.457,804	4	675.900,886 322.002,831	471.26
4	675.900,886 322.002,831	5	675.927,015 321.994,386	27.46
5	675.927,015 321.994,386	1	675.930,939 321.993,346	4.059



**\*\* Lungimile segmentelor sunt determinate în planul de proiecție Stereo 70 și sunt rotunjite la 1 milimetru.**

**\*\*\* Distanța dintre puncte este formată din segmente cumulate ce sunt mai mici decât valoarea 1 milimetru.**



**DATE DESPRE IMOBILUL NR. 2454**

Oficiul de Cadastru și Publicitate Imobiliară CALARASI  
Biroul de Cadastru și Publicitate Imobiliară Calarasi

**A. Partea I. Descrierea imobilului**

TEREN Extravilan

Adresa: Jud. Calarasi

Nr. Crt	Nr cadastral Nr. topografic	Suprafața* (mp)	Observații / Referințe
A1	21152	Din acte: 2.500 Masurata: 2.376	Sector cadastral:35 Teren neimprejmuit;

**B. Partea II. Proprietari și acte**

Inscrieri privitoare la dreptul de proprietate și alte drepturi reale		Referințe
<b>35799 / 22/07/2013</b>		
Act Notarial nr. 2021, din 19/07/2013 emis de BNP Tutuianu Dana Cristina;		
B2	Intabulare, drept de PROPRIETATE, dobandit prin Conventie, cota actuala 1/1, cota initiala 1/1 1) MIHUT ION, -sot 2) MIHUT VALERICA, -sotie	A1

**C. Partea III. SARCINI .**

Inscrieri privind dezmembramintele dreptului de proprietate, drepturi reale de garanție și sarcini	Referințe
NU SUNT	

## Anexa Nr. 1 La Partea I

## Teren

Nr cadastral	Suprafața (mp)*	Observații / Referințe
21152	Din acte: 2.500 Masurata: 2.376	

\* Suprafața este determinată în planul de proiecție Stereo 70.



## Date referitoare la teren

Crt	Categorie folosință	Intra vilan	Suprafața (mp)	Tarla	Parcelă	Nr. topo	Observații / Referințe
1	arabil	NU	2.376	81/3	24	-	

## Lungime Segmente

1) Valorile lungimilor segmentelor sunt obținute din proiecție în plan.

Punct început	X / Y	Punct sfârșit	X / Y	Lungime segment (** (m)
1	675.935,791 321.992,061	2	676.059,201 322.449,203	473.507
2	676.059,201 322.449,203	3	676.054,322 322.450,385	5.02
3	676.054,322 322.450,385	4	675.930,939 321.993,346	473.4
4	675.930,939 321.993,346	1	675.935,791 321.992,061	5.019

**\*\* Lungimile segmentelor sunt determinate în planul de proiecție Stereo 70 și sunt rotunjite la 1 milimetru.**

**\*\*\* Distanța dintre puncte este formată din segmente cumulate ce sunt mai mici decât valoarea 1 milimetru.**



**DATE DESPRE IMOBILUL NR. 2455**

Oficiul de Cadastru și Publicitate Imobiliară CALARASI  
Biroul de Cadastru și Publicitate Imobiliară Calarasi

**A. Partea I. Descrierea imobilului**

TEREN Extravilan

Adresa: Jud. Calarasi

Nr. Crt	Nr cadastral Nr. topografic	Suprafața* (mp)	Observații / Referințe
A1		Din acte: 13.000 Masurata: 12.815	Sector cadastral:35 Teren neimprejmuit; IMOBILUL FACE PARTE DINTR-O TARLA CU DEFICIT

**B. Partea II. Proprietari și acte**

Inscrieri privitoare la dreptul de proprietate și alte drepturi reale		Referințe
/		
Act Administrativ nr. 97447, din 04/05/2007 emis de CJSDPAT CALARASI;		
B1	Intabulare, drept de PROPRIETATE, dobandit prin Reconstituire, cota actuala 1/1, cota initiala 1/1 1) STERPU DOBRE, LIPSA CNP	A1

**C. Partea III. SARCINI .**

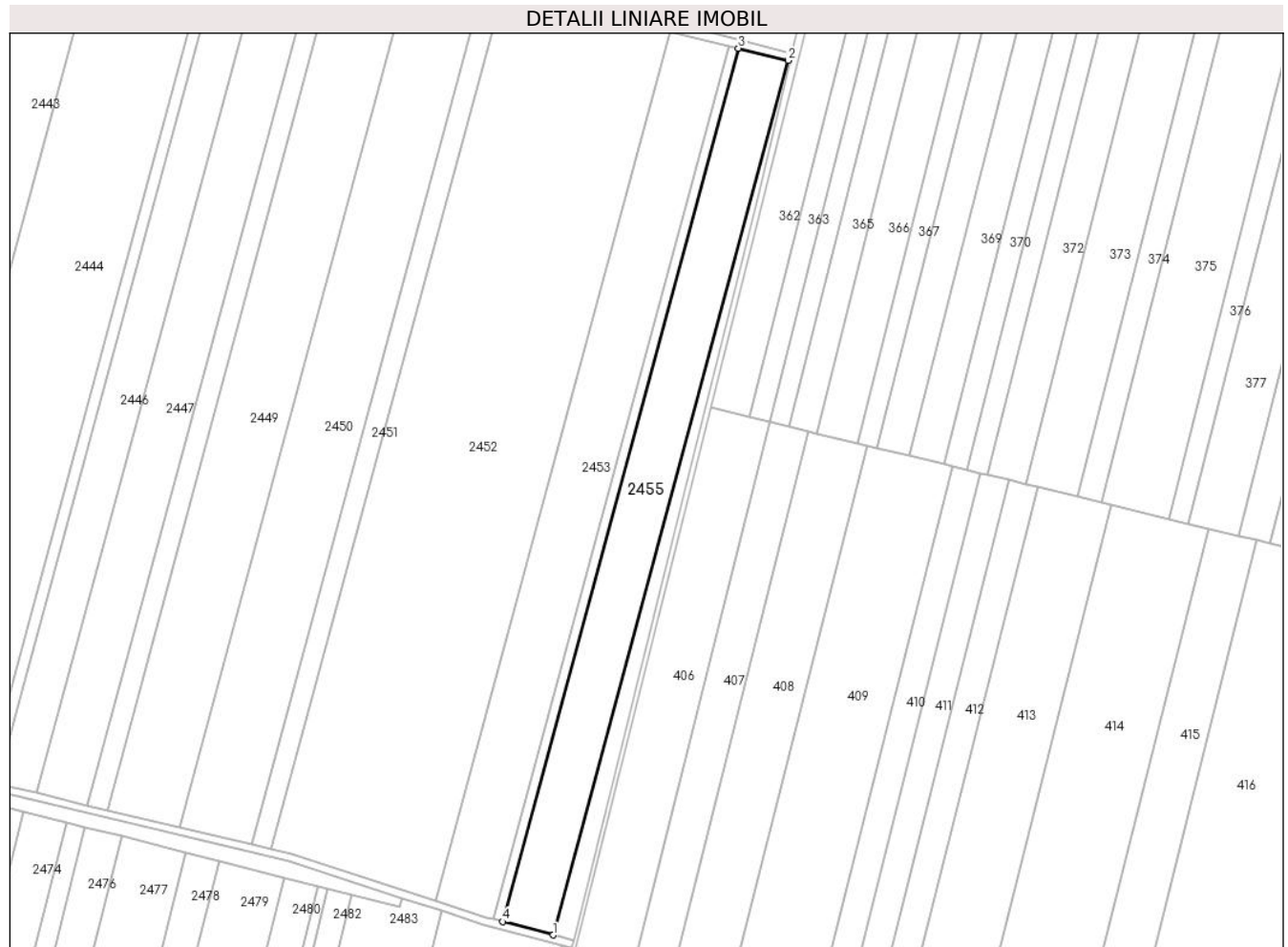
Inscrieri privind dezmembramintele dreptului de proprietate, drepturi reale de garanție și sarcini	Referințe
NU SUNT	

## Anexa Nr. 1 La Partea I

## Teren

Nr cadastral	Suprafața (mp)*	Observații / Referințe
	Din acte: 13.000 Masurata: 12.815	IMOBILUL FACE PARTE DINTR-O TARLA CU DEFICIT

\* Suprafața este determinată în planul de proiecție Stereo 70.



## Date referitoare la teren

Crt	Categorie folosință	Intravilan	Suprafața (mp)	Tarla	Parcelă	Nr. topo	Observații / Referințe
1	arabil	NU	12.815	81/3	25	-	

## Lungime Segmente

1) Valorile lungimilor segmentelor sunt obținute din proiecție în plan.

Punct început	X / Y	Punct sfârșit	X / Y	Lungime segment (** (m)
1	675.962,162 321.985,077	2	676.085,271 322.442,884	474.071
2	676.085,271 322.442,884	3	676.059,201 322.449,203	26.825
3	676.059,201 322.449,203	4	675.935,791 321.992,061	473.507
4	675.935,791 321.992,061	1	675.962,162 321.985,077	27.28



**\*\* Lungimile segmentelor sunt determinate în planul de proiecție Stereo 70 și sunt rotunjite la 1 milimetru.**

**\*\*\* Distanța dintre puncte este formată din segmente cumulate ce sunt mai mici decât valoarea 1 milimetru.**



**DATE DESPRE IMOBILUL NR. 2456**

Oficiul de Cadastru și Publicitate Imobiliară CALARASI  
Biroul de Cadastru și Publicitate Imobiliară Calarasi

**A. Partea I. Descrierea imobilului**

TEREN Extravilan

Adresa: Jud. Calarasi

Nr. Crt	Nr cadastral Nr. topografic	Suprafața* (mp)	Observații / Referințe
A1		3.000	Sector cadastral:35 Teren neimprejmuit;

**B. Partea II. Proprietari și acte**

Inscrieri privitoare la dreptul de proprietate și alte drepturi reale		Referințe
/		
Act Normativ nr. 7, din 13/03/1996 emis de PARLAMENTUL ROMÂNIEI;		
B1	Inscrierea provizorie, drept de PROPRIETATE, dobandit prin Lege, cota actuala 1/1, cota initiala 1/1 1) <b>COMUNA VILCELELE</b> , CIF:3796837	A1
B2	se noteaza mentiunea 'Proprietar neidentificat, teren la dispozitia comisiei locale de fond funciar', dobandit prin Lege	A1

**C. Partea III. SARCINI .**

Inscrieri privind dezmembramintele dreptului de proprietate, drepturi reale de garanție și sarcini	Referințe
NU SUNT	

## Anexa Nr. 1 La Partea I

## Teren

Nr cadastral	Suprafața (mp)*	Observații / Referințe
	3.000	

\* Suprafața este determinată în planul de proiecție Stereo 70.



## Date referitoare la teren

Crt	Categorie folosință	Intra vilan	Suprafața (mp)	Tarla	Parcelă	Nr. topo	Observații / Referințe
1	arabil	NU	3.000	81/3	26	-	

## Lungime Segmente

1) Valorile lungimilor segmentelor sunt obținute din proiecție în plan.

Punct început	X / Y	Punct sfârșit	X / Y	Lungime segment (** (m)
1	675.972,84 321.982,248	2	676.033,008 322.224,945	250.044
2	676.033,008 322.224,945	3	676.069,168 322.370,996	150.461
3	676.069,168 322.370,996	4	676.086,422 322.442,605	73.658
4	676.086,422 322.442,605	5	676.085,271 322.442,884	1.184
5	676.085,271 322.442,884	6	675.962,162 321.985,077	474.071

Punct început	X / Y	Punct sfârșit	X / Y	Lungime segment (** (m)
6	675.962,162 321.985,077	1	675.972,84 321.982,248	11.046

\*\* Lungimile segmentelor sunt determinate în planul de proiecție Stereo 70 și sunt rotunjite la 1 milimetru.

\*\*\* Distanța dintre puncte este formată din segmente cumulate ce sunt mai mici decât valoarea 1 milimetru.



**DATE DESPRE IMOBILUL NR. 2457**

Oficiul de Cadastru și Publicitate Imobiliară CALARASI  
Biroul de Cadastru și Publicitate Imobiliară Calarasi

**A. Partea I. Descrierea imobilului**

TEREN Extravilan

Adresa: Jud. Calarasi

Nr. Crt	Nr cadastral Nr. topografic	Suprafața* (mp)	Observații / Referințe
A1		25.885	Sector cadastral:35 Teren neimprejmuit;

**B. Partea II. Proprietari și acte**

Inscrieri privitoare la dreptul de proprietate și alte drepturi reale		Referințe
/		
Act Administrativ nr. 83371, din 28/10/1996 emis de CJSDPAT CALARASI;		
B1	Intabulare, drept de PROPRIETATE, dobandit prin Reconstituire, cota actuala 1/1, cota initiala 1/1 1) OASA D CONSTANTIN, LIPSA CNP	A1

**C. Partea III. SARCINI .**


Inscrieri privind dezmembramintele dreptului de proprietate, drepturi reale de garanție și sarcini	Referințe
NU SUNT	

## Anexa Nr. 1 La Partea I

## Teren

Nr cadastral	Suprafața (mp)*	Observații / Referințe
	25.885	

\* Suprafața este determinată în planul de proiecție Stereo 70.



## Date referitoare la teren

Crt	Categorie folosință	Intravilan	Suprafața (mp)	Tarla	Parcelă	Nr. topo	Observații / Referințe
1	arabil	NU	25.885	81/2	1	-	

## Lungime Segmente

1) Valorile lungimilor segmentelor sunt obținute din proiecție în plan.

Punct început	X / Y	Punct sfârșit	X / Y	Lungime segment (** (m)
1	675.130,749 321.674,698	2	675.252,043 322.159,284	499.536
2	675.252,043 322.159,284	3	675.232,858 322.163,062	19.553
3	675.232,858 322.163,062	4	675.199,762 322.170,798	33.988
4	675.199,762 322.170,798	5	675.117,919 321.835,946	344.709
5	675.117,919 321.835,946	6	675.082,841 321.686,849	153.168



Punct început	X / Y	Punct sfârșit	X / Y	Lungime segment (** (m)
6	675.082,841 321.686,849	1	675.130,749 321.674,698	49.425

\*\* Lungimile segmentelor sunt determinate în planul de proiecție Stereo 70 și sunt rotunjite la 1 milimetru.

\*\*\* Distanța dintre puncte este formată din segmente cumulate ce sunt mai mici decât valoarea 1 milimetru.



**DATE DESPRE IMOBILUL NR. 2458**

Oficiul de Cadastru și Publicitate Imobiliară CALARASI  
Biroul de Cadastru și Publicitate Imobiliară Calarasi

**A. Partea I. Descrierea imobilului**

TEREN Extravilan

Adresa: Jud. Calarasi, TARLA 81/2, PARCELA 2

Nr. Crt	Nr cadastral Nr. topografic	Suprafața* (mp)	Observații / Referințe
A1	22347	15.800	Sector cadastral:35 Teren neimprejmuit;

**B. Partea II. Proprietari și acte**

Inscrieri privitoare la dreptul de proprietate și alte drepturi reale		Referințe
<b>38851 / 24/07/2017</b>		
Act Notarial nr. 2675, din 19/07/2017 emis de Serban Angelica Valentina;		
B3	Intabulare, drept de PROPRIETATE, dobandit prin Conventie, cota actuala 1/1, cota initiala 1/1 1) SOCIETATEA OVY COM SRL, CIF:17338082	A1

**C. Partea III. SARCINI .**

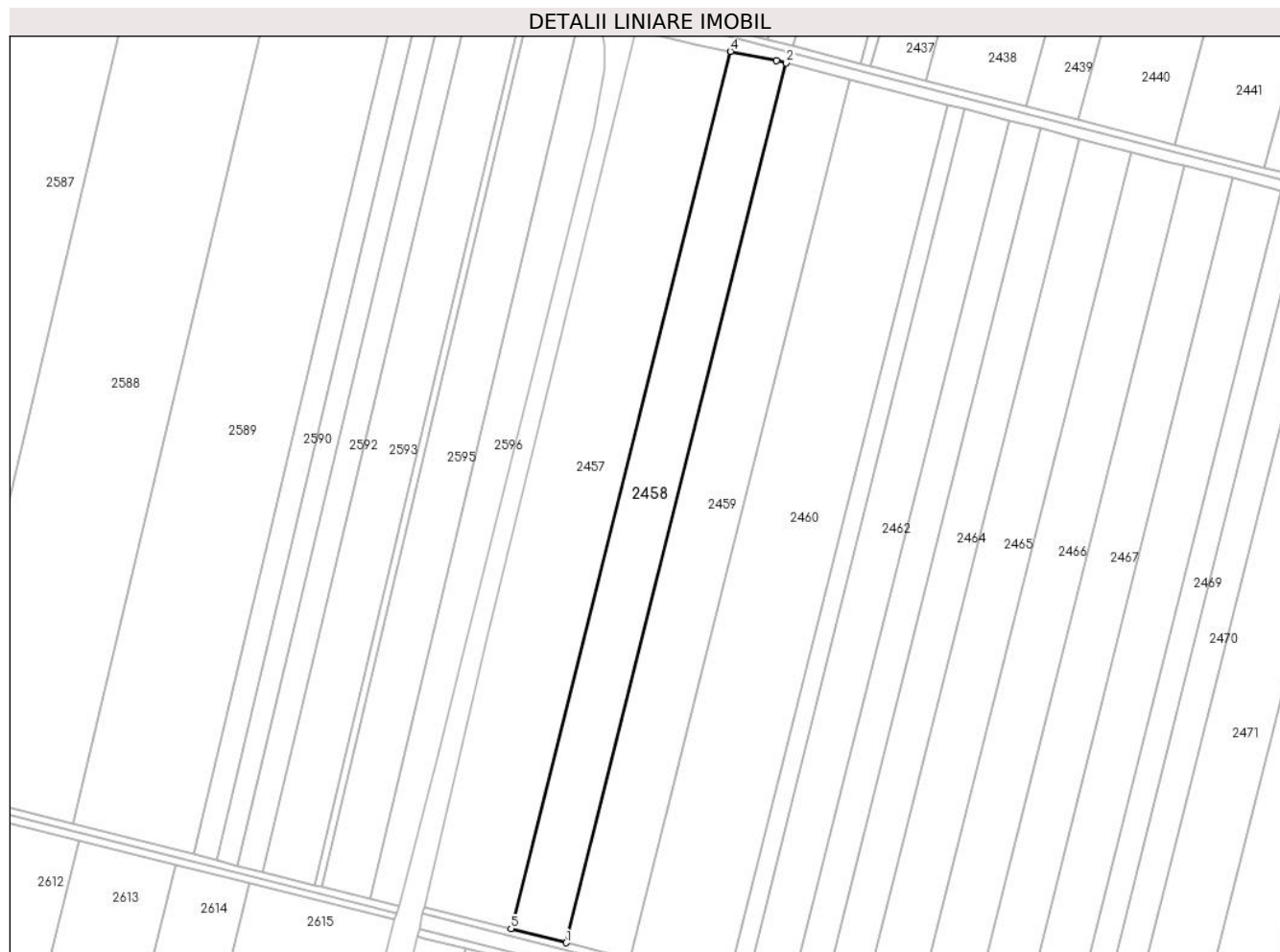
Inscrieri privind dezmembramintele dreptului de proprietate, drepturi reale de garanție și sarcini	Referințe
NU SUNT	

## Anexa Nr. 1 La Partea I

## Teren

Nr cadastral	Suprafața (mp)*	Observații / Referințe
22347	15.800	

\* Suprafața este determinată în planul de proiecție Stereo 70.



## Date referitoare la teren

Crt	Categorie folosință	Intravilan	Suprafața (mp)	Tarla	Parcelă	Nr. topo	Observații / Referințe
1	arabil	NU	15.800	81/2	2	-	

## Lungime Segmente

1) Valorile lungimilor segmentelor sunt obținute din proiecție în plan.

Punct început	X / Y	Punct sfârșit	X / Y	Lungime segment (** (m)
1	675.161,357 321.666,935	2	675.282,987 322.152,861	500.917
2	675.282,987 322.152,861	3	675.277,597 322.154,251	5.566
3	675.277,597 322.154,251	4	675.252,043 322.159,284	26.045
4	675.252,043 322.159,284	5	675.130,749 321.674,698	499.536
5	675.130,749 321.674,698	1	675.161,357 321.666,935	31.577

**\*\* Lungimile segmentelor sunt determinate în planul de proiecție Stereo 70 și sunt rotunjite la 1 milimetru.**

**\*\*\* Distanța dintre puncte este formată din segmente cumulate ce sunt mai mici decât valoarea 1 milimetru.**



**DATE DESPRE IMOBILUL NR. 2459**

Oficiul de Cadastru și Publicitate Imobiliară CALARASI  
Biroul de Cadastru și Publicitate Imobiliară Calarasi

**A. Partea I. Descrierea imobilului**

TEREN Extravilan

Adresa: Jud. Calarasi, TARLA 81/2, PARCELA 3

Nr. Crt	Nr cadastral Nr. topografic	Suprafața* (mp)	Observații / Referințe
A1	22712	18.000	Sector cadastral:35 Teren neimprejmuit;

**B. Partea II. Proprietari și acte**

Inscrieri privitoare la dreptul de proprietate și alte drepturi reale	Referințe
<b>18729 / 10/04/2019</b>	
Act Notarial nr. 1279, din 09/04/2019 emis de Serban Angelica Valentina;	
B5	A1
Intabulare, drept de PROPRIETATE, dobandit prin Conventie, cota actuala 1/1, cota initiala 1/1	
1) SOCIETATEA OVY COM SRL, CIF:17338082	

**C. Partea III. SARCINI .**


Inscrieri privind dezmembramintele dreptului de proprietate, drepturi reale de garanție și sarcini	Referințe
NU SUNT	

## Anexa Nr. 1 La Partea I

## Teren

Nr cadastral	Suprafața (mp)*	Observații / Referințe
22712	18.000	

\* Suprafața este determinată în planul de proiecție Stereo 70.



## Date referitoare la teren

Crt	Categorie folosință	Intravilan	Suprafața (mp)	Tarla	Parcelă	Nr. topo	Observații / Referințe
1	arabil	NU	18.000	81/2	3	-	

## Lungime Segmente

1) Valorile lungimilor segmentelor sunt obținute din proiecție în plan.

Punct început	X / Y	Punct sfârșit	X / Y	Lungime segment (** (m)
1	675.196,193 321.658,099	2	675.317,788 322.143,887	500.775
2	675.317,788 322.143,887	3	675.282,987 322.152,861	35.939
3	675.282,987 322.152,861	4	675.161,357 321.666,935	500.917
4	675.161,357 321.666,935	1	675.196,193 321.658,099	35.939

\*\* Lungimile segmentelor sunt determinate în planul de proiecție Stereo 70 și sunt rotunjite la 1 milimetru.



**\*\*\* Distanţa dintre puncte este formată din segmente cumulate ce sunt mai mici decât valoarea 1 milimetru.**



**DATE DESPRE IMOBILUL NR. 2460**

Oficiul de Cadastru și Publicitate Imobiliară CALARASI  
Biroul de Cadastru și Publicitate Imobiliară Calarasi

**A. Partea I. Descrierea imobilului**

TEREN Extravilan

Adresa: Jud. Calarasi

Nr. Crt	Nr cadastral Nr. topografic	Suprafața* (mp)	Observații / Referințe
A1		28.000	Sector cadastral:35 Teren neimprejmuit;

**B. Partea II. Proprietari și acte**

Inscrieri privitoare la dreptul de proprietate și alte drepturi reale		Referințe
/		
Act Administrativ nr. 83375, din 28/10/1996 emis de CJSDPAT CALARASI;		
B1	Intabulare, drept de PROPRIETATE, dobandit prin Constituire, cota actuala 1/1, cota initiala 1/1 1) CHIVEREANU ION, LIPSA CNP	A1

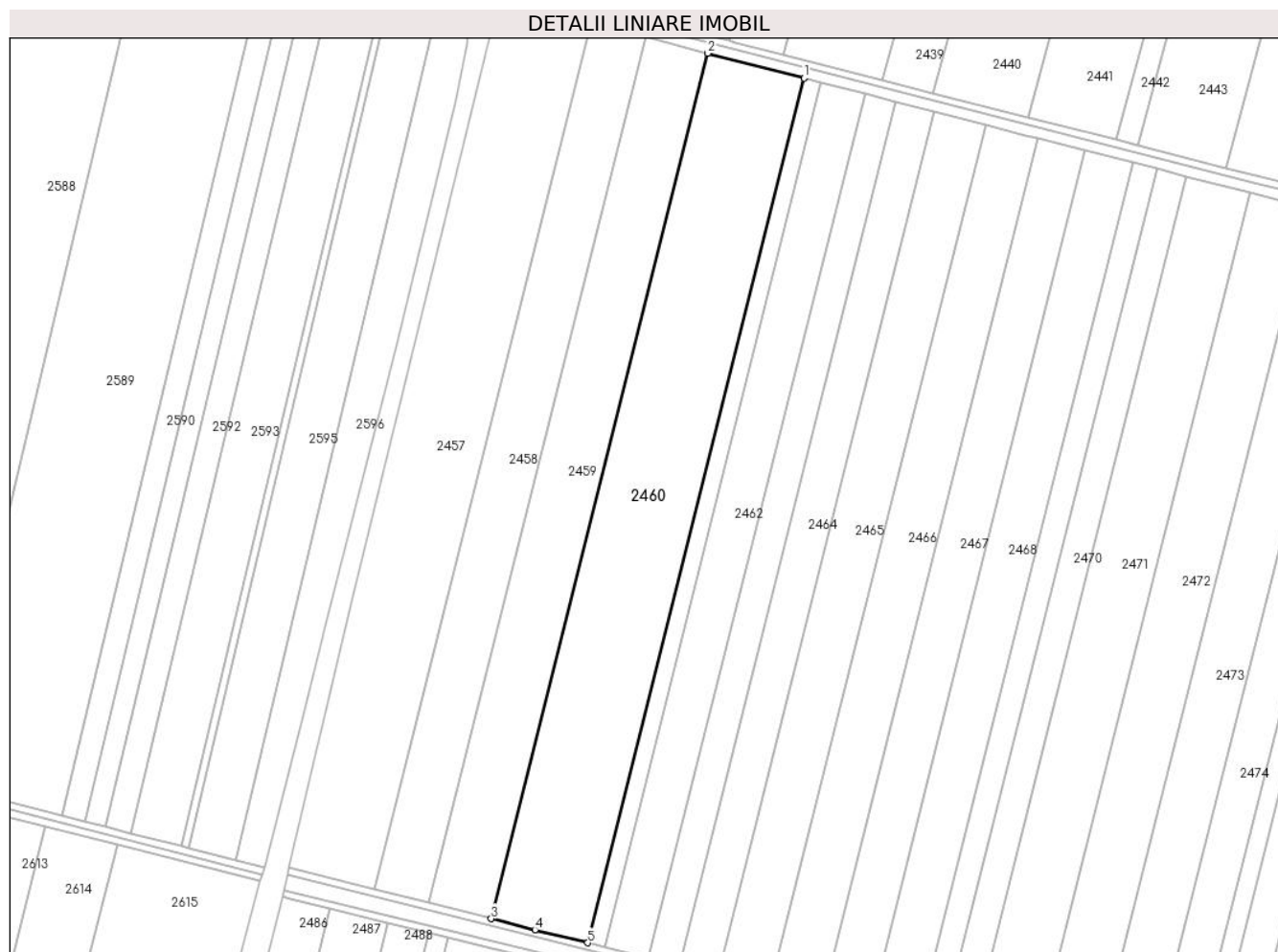
**C. Partea III. SARCINI .**

Inscrieri privind dezmembramintele dreptului de proprietate, drepturi reale de garanție și sarcini	Referințe
NU SUNT	

**Teren**

Nr cadastral	Suprafața (mp)*	Observații / Referințe
	28.000	

\* Suprafața este determinată în planul de proiecție Stereo 70.



**Date referitoare la teren**

Crt	Categorie folosință	Intra vilan	Suprafața (mp)	Tarla	Parcelă	Nr. topo	Observații / Referințe
1	arabil	NU	28.000	81/2	4	-	

**Lungime Segmente**

1) Valorile lungimilor segmentelor sunt obținute din proiecție în plan.

Punct început	X / Y	Punct sfârșit	X / Y	Lungime segment (** (m)
1	675.371,951 322.129,92	2	675.317,788 322.143,887	55.935
2	675.317,788 322.143,887	3	675.196,193 321.658,099	500.775
3	675.196,193 321.658,099	4	675.220,727 321.651,877	25.311
4	675.220,727 321.651,877	5	675.250,467 321.644,578	30.623
5	675.250,467 321.644,578	1	675.371,951 322.129,92	500.315

**\*\* Lungimile segmentelor sunt determinate în planul de proiecție Stereo 70 și sunt rotunjite la 1 milimetru.**

**\*\*\* Distanța dintre puncte este formată din segmente cumulate ce sunt mai mici decât valoarea 1 milimetru.**



**DATE DESPRE IMOBILUL NR. 2461**

Oficiul de Cadastru și Publicitate Imobiliară CALARASI  
Biroul de Cadastru și Publicitate Imobiliară Calarasi

**A. Partea I. Descrierea imobilului**

TEREN Extravilan

Adresa: Jud. Calarasi

Nr. Crt	Nr cadastral Nr. topografic	Suprafața* (mp)	Observații / Referințe
A1		5.000	Sector cadastral:35 Teren neimprejmuit;

**B. Partea II. Proprietari și acte**

Inscrieri privitoare la dreptul de proprietate și alte drepturi reale	Referințe
/	
Act Administrativ nr. 83373, din 28/10/1996 emis de CJSDPAT CALARASI;	
B1	A1
Intabulare, drept de PROPRIETATE, dobandit prin Constituire, cota actuala 1/1, cota initiala 1/1 1) CHIVEREANU CARMEN, LIPSA CNP	

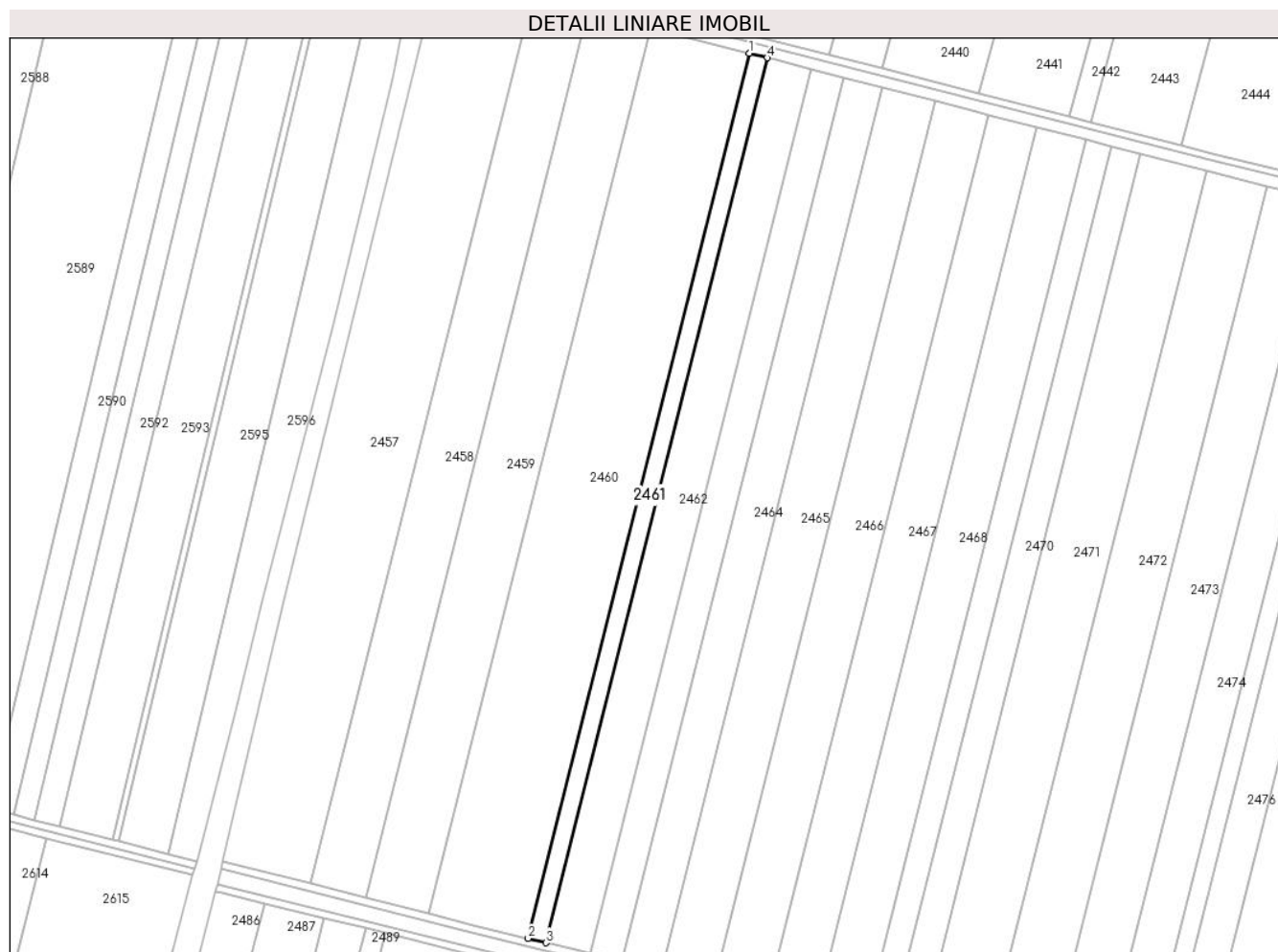
**C. Partea III. SARCINI .**

Inscrieri privind dezmembramintele dreptului de proprietate, drepturi reale de garanție și sarcini	Referințe
NU SUNT	

**Teren**

Nr cadastral	Suprafața (mp)*	Observații / Referințe
	5.000	

\* Suprafața este determinată în planul de proiecție Stereo 70.



**Date referitoare la teren**

Crt	Categorie folosință	Intravilan	Suprafața (mp)	Tarla	Parcelă	Nr. topo	Observații / Referințe
1	arabil	NU	5.000	81/2	5	-	

**Lungime Segmente**

1) Valorile lungimilor segmentelor sunt obținute din proiecție în plan.

Punct început	X / Y	Punct sfârșit	X / Y	Lungime segment (** (m)
1	675.371,951 322.129,92	2	675.250,467 321.644,578	500.315
2	675.250,467 321.644,578	3	675.260,174 321.642,195	9.995
3	675.260,174 321.642,195	4	675.381,629 322.127,424	500.198
4	675.381,629 322.127,424	1	675.371,951 322.129,92	9.995

\*\* Lungimile segmentelor sunt determinate în planul de proiecție Stereo 70 și sunt rotunjite la 1 milimetru.



**\*\*\* Distanţa dintre puncte este formată din segmente cumulate ce sunt mai mici decât valoarea 1 milimetru.**



**DATE DESPRE IMOBILUL NR. 2462**

Oficiul de Cadastru și Publicitate Imobiliară CALARASI  
Biroul de Cadastru și Publicitate Imobiliară Calarasi

**A. Partea I. Descrierea imobilului**

TEREN Extravilan

Adresa: Jud. Calarasi

Nr. Crt	Nr cadastral Nr. topografic	Suprafața* (mp)	Observații / Referințe
A1		12.600	Sector cadastral:35 Teren neimprejmuit;

**B. Partea II. Proprietari și acte**

Inscrieri privitoare la dreptul de proprietate și alte drepturi reale	Referințe
/	
Act Administrativ nr. 97408, din 06/08/2004 emis de CJSDPAT CALARASI;	
B1	A1
Intabulare, drept de PROPRIETATE, dobandit prin Reconstituire, cota actuala 1/1, cota initiala 1/1 1) ALBU GH MARIA, LIPSA CNP	


**C. Partea III. SARCINI .**

Inscrieri privind dezmembramintele dreptului de proprietate, drepturi reale de garanție și sarcini	Referințe
NU SUNT	

**Teren**

Nr cadastral	Suprafața (mp)*	Observații / Referințe
	12.600	

\* Suprafața este determinată în planul de proiecție Stereo 70.



**Date referitoare la teren**

Crt	Categorie folosință	Intravilan	Suprafața (mp)	Tarla	Parcelă	Nr. topo	Observații / Referințe
1	arabil	NU	12.600	81/2	6	-	

**Lungime Segmente**

1) Valorile lungimilor segmentelor sunt obținute din proiecție în plan.

Punct început	X / Y	Punct sfârșit	X / Y	Lungime segment (** (m)
1	675.284,646 321.636,189	2	675.406,029 322.121,132	499.904
2	675.406,029 322.121,132	3	675.381,629 322.127,424	25.198
3	675.381,629 322.127,424	4	675.260,174 321.642,195	500.198
4	675.260,174 321.642,195	1	675.284,646 321.636,189	25.198

\*\* Lungimile segmentelor sunt determinate în planul de proiecție Stereo 70 și sunt rotunjite la 1 milimetru.

**\*\*\* Distanţa dintre puncte este formată din segmente cumulate ce sunt mai mici decât valoarea 1 milimetru.**



**DATE DESPRE IMOBILUL NR. 2463**

Oficiul de Cadastru și Publicitate Imobiliară CALARASI  
Biroul de Cadastru și Publicitate Imobiliară Calarasi

**A. Partea I. Descrierea imobilului**

TEREN Extravilan

Adresa: Jud. Calarasi

Nr. Crt	Nr cadastral Nr. topografic	Suprafața* (mp)	Observații / Referințe
A1	20889	8.980	Sector cadastral:35 Teren neimprejmuit;

**B. Partea II. Proprietari și acte**

Inscrieri privitoare la dreptul de proprietate și alte drepturi reale		Referințe
<b>12310 / 11/04/2012</b>		
Act Notarial nr. 799, din 10/04/2012 emis de Sestacovschi Florin Adrian;		
B2	Intabulare, drept de PROPRIETATE, dobandit prin Conventie, cota actuala 1/1, cota initiala 1/1	A1
1) PEDA COSTIN DARIAN PERSOANA FIZICA AUTORIZATA, CIF:27818754		

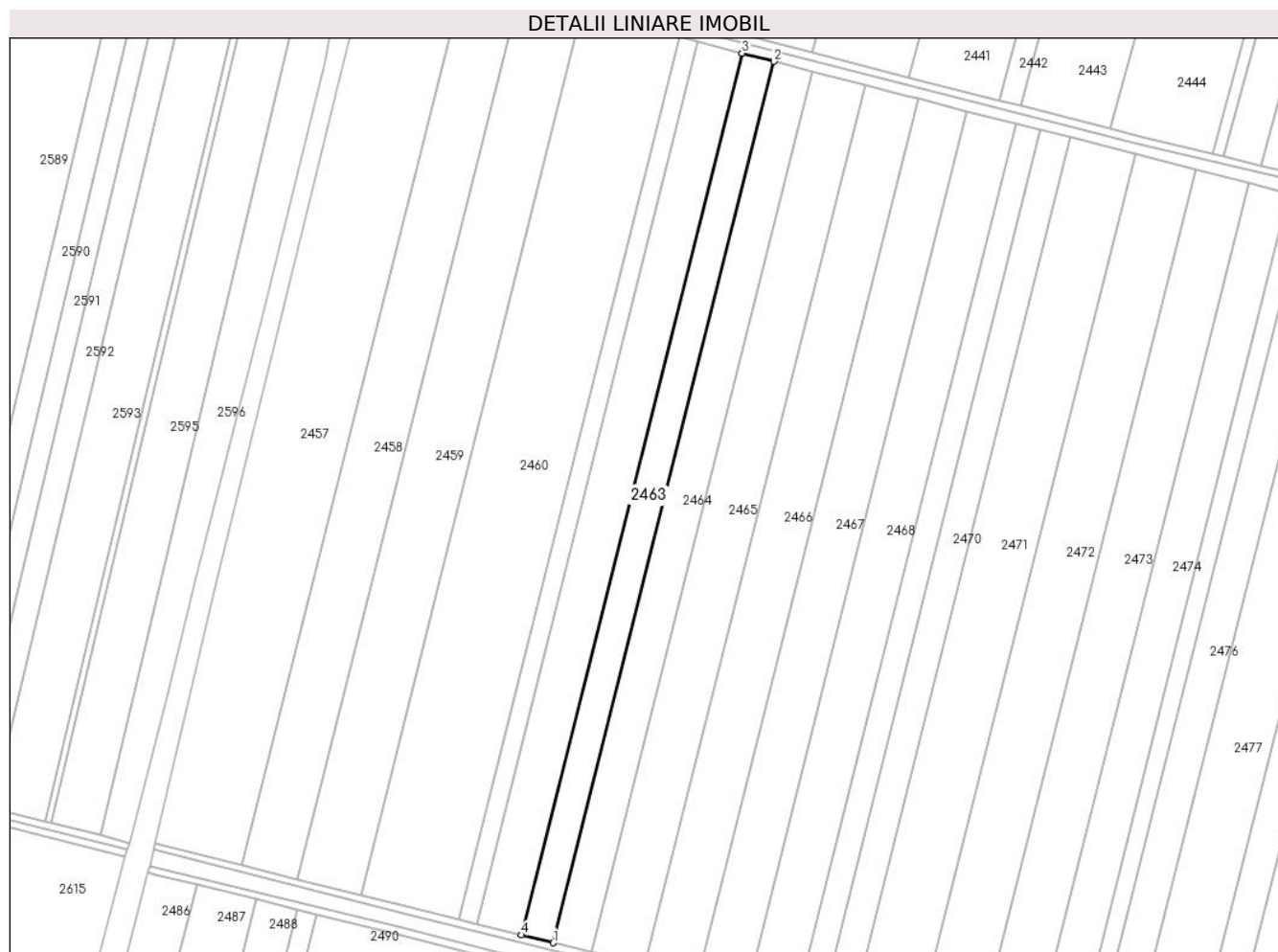
**C. Partea III. SARCINI .**

Inscrieri privind dezmembramintele dreptului de proprietate, drepturi reale de garanție și sarcini	Referințe
NU SUNT	

**Teren**

Nr cadastral	Suprafața (mp)*	Observații / Referințe
20889	8.980	

\* Suprafața este determinată în planul de proiecție Stereo 70.



**Date referitoare la teren**

Crt	Categorie folosință	Intravilan	Suprafața (mp)	Tarla	Parcelă	Nr. topo	Observații / Referințe
1	arabil	NU	8.980	81/2	7	-	

**Lungime Segmente**

1) Valorile lungimilor segmentelor sunt obținute din proiecție în plan.

Punct început	X / Y	Punct sfârșit	X / Y	Lungime segment (** (m)
1	675.302,095 321.631,906	2	675.423,428 322.116,645	499.694
2	675.423,428 322.116,645	3	675.406,029 322.121,132	17.968
3	675.406,029 322.121,132	4	675.284,646 321.636,189	499.904
4	675.284,646 321.636,189	1	675.302,095 321.631,906	17.967

\*\* Lungimile segmentelor sunt determinate în planul de proiecție Stereo 70 și sunt rotunjite la 1 milimetru.



**\*\*\* Distanţa dintre puncte este formată din segmente cumulate ce sunt mai mici decât valoarea 1 milimetru.**



**DATE DESPRE IMOBILUL NR. 2464**

Oficiul de Cadastru și Publicitate Imobiliară CALARASI  
Biroul de Cadastru și Publicitate Imobiliară Calarasi

**A. Partea I. Descrierea imobilului**

TEREN Extravilan

Adresa: Jud. Calarasi

Nr. Crt	Nr cadastral Nr. topografic	Suprafața* (mp)	Observații / Referințe
A1		11.000	Sector cadastral:35 Teren neimprejmuit;

**B. Partea II. Proprietari și acte**

Inscrieri privitoare la dreptul de proprietate și alte drepturi reale	Referințe
/	
Act Administrativ nr. 83387, din 13/11/1996 emis de CJSDPAT CALARASI;	
B1	A1
Intabulare, drept de PROPRIETATE, dobandit prin Reconstituire, cota actuala 1/1, cota initiala 1/1 1) <b>NICOLAE MARIA</b> , LIPSA CNP	

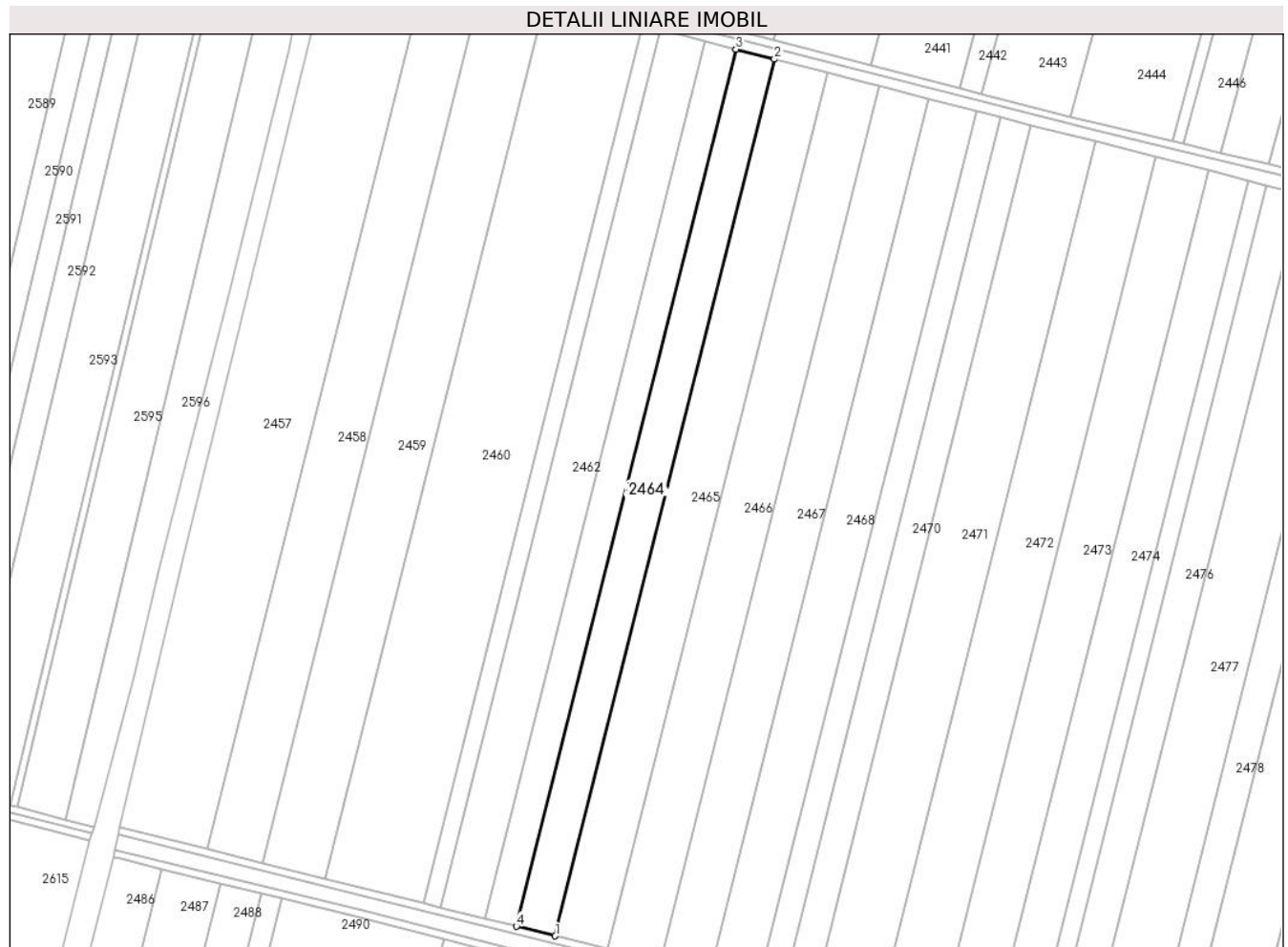
**C. Partea III. SARCINI .**

Inscrieri privind dezmembramintele dreptului de proprietate, drepturi reale de garanție și sarcini	Referințe
NU SUNT	

**Teren**

Nr cadastral	Suprafața (mp)*	Observații / Referințe
	11.000	

\* Suprafața este determinată în planul de proiecție Stereo 70.



**Date referitoare la teren**

Crt	Categorie folosință	Intravilan	Suprafața (mp)	Tarla	Parcelă	Nr. topo	Observații / Referințe
1	arabil	NU	11.000	81/2	8	-	

**Lungime Segmente**

1) Valorile lungimilor segmentelor sunt obținute din proiecție în plan.

Punct început	X / Y	Punct sfârșit	X / Y	Lungime segment (** (m)
1	675.323,48 321.626,657	2	675.444,75 322.111,147	499.437
2	675.444,75 322.111,147	3	675.423,428 322.116,645	22.019
3	675.423,428 322.116,645	4	675.302,095 321.631,906	499.694
4	675.302,095 321.631,906	1	675.323,48 321.626,657	22.02

\*\* Lungimile segmentelor sunt determinate în planul de proiecție Stereo 70 și sunt rotunjite la 1 milimetru.

**\*\*\* Distanţa dintre puncte este formată din segmente cumulate ce sunt mai mici decât valoarea 1 milimetru.**



**DATE DESPRE IMOBILUL NR. 2465**

Oficiul de Cadastru și Publicitate Imobiliară CALARASI  
Biroul de Cadastru și Publicitate Imobiliară Calarasi

**A. Partea I. Descrierea imobilului**

TEREN Extravilan

Nr. CF vechi:257  
Nr. cadastral vechi:636

Adresa: Jud. Calarasi

Nr. Crt	Nr cadastral Nr. topografic	Suprafața* (mp)	Observații / Referințe
A1	21948	15.000	Sector cadastral:35 Teren neimprejmuit;

**B. Partea II. Proprietari și acte**

Inscrieri privitoare la dreptul de proprietate și alte drepturi reale	Referințe
<b>15894 / 10/11/2006</b>	
Contract De Vanzare-Cumparare nr. 2543, din 09/11/2006 emis de BNP CHIRU MARIA DANA;	
B1	A1
Intabulare, drept de PROPRIETATE, dobandit prin Conventie, cota actuala 1/1, cota initiala 1/1	
1) ILIUTA MIHAELA CRISTINA, -sotie	
2) ILIUTA VASILE, -sot	
OBSERVATII: (provenita din conversia CF 257)	

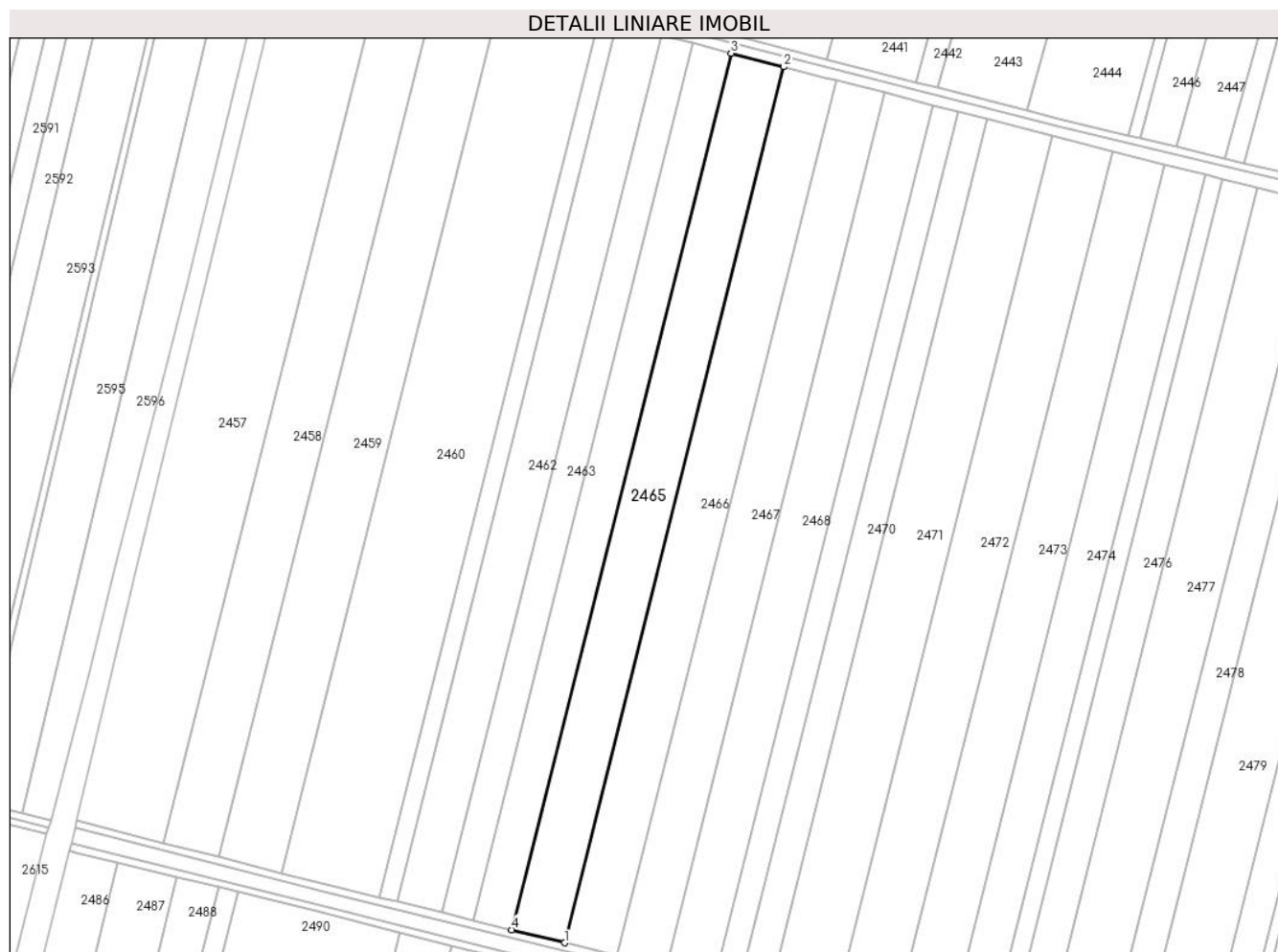
**C. Partea III. SARCINI .**

Inscrieri privind dezmembramintele dreptului de proprietate, drepturi reale de garanție și sarcini	Referințe
NU SUNT	

**Teren**

Nr cadastral	Suprafața (mp)*	Observații / Referințe
21948	15.000	

\* Suprafața este determinată în planul de proiecție Stereo 70.



**Date referitoare la teren**

Crt	Categorie folosință	Intra vilan	Suprafața (mp)	Tarla	Parcelă	Nr. topo	Observații / Referințe
1	arabil	NU	15.000	81/2	9	-	

**Lungime Segmente**

1) Valorile lungimilor segmentelor sunt obținute din proiecție în plan.

Punct început	X / Y	Punct sfârșit	X / Y	Lungime segment (** (m)
1	675.352,659 321.619,496	2	675.473,843 322.103,645	499.085
2	675.473,843 322.103,645	3	675.444,75 322.111,147	30.045
3	675.444,75 322.111,147	4	675.323,48 321.626,657	499.437
4	675.323,48 321.626,657	1	675.352,659 321.619,496	30.045

\*\* Lungimile segmentelor sunt determinate în planul de proiecție Stereo 70 și sunt rotunjite la 1 milimetru.



**\*\*\* Distanţa dintre puncte este formată din segmente cumulate ce sunt mai mici decât valoarea 1 milimetru.**



**DATE DESPRE IMOBILUL NR. 2466**

Oficiul de Cadastru și Publicitate Imobiliară CALARASI  
Biroul de Cadastru și Publicitate Imobiliară Calarasi

**A. Partea I. Descrierea imobilului**

TEREN Extravilan

Adresa: Jud. Calarasi

Nr. Crt	Nr cadastral Nr. topografic	Suprafața* (mp)	Observații / Referințe
A1	20505	15.000	Sector cadastral:35 Teren neimpregmuit;

**B. Partea II. Proprietari și acte**

Inscrieri privitoare la dreptul de proprietate și alte drepturi reale		Referințe
<b>16419 / 21/06/2010</b>		
Act Notarial nr. 1281, din 18/06/2010 emis de BNP CHIRU MARIA DANA;		
B2	Intabulare, drept de PROPRIETATE, dobandit prin Conventie, cota actuala 1/1, cota initiala 1/1 1) ILIUTA MIHAELA CRISTINA, sotie 2) ILIUTA VASILE, sot	A1
<b>19903 / 22/03/2016</b>		
Act Administrativ nr. 19903, din 22/03/2016;		
B4	se respinge actualizarea informatiilor tehnice intrucat documentatia cadastrala nu a fost avizata si receptionata de inspectorul de cadastru	A1
<b>43615 / 22/07/2016</b>		
Act Administrativ nr. 43615, din 22/07/2016 emis de Iacob Razvan;		
B5	se respinge notarea repositionarii imobilului de sub A1, intrucat documentatia cadastrala nu a fost avizata si receptionata de inspectorul de cadastru	A1


**C. Partea III. SARCINI .**

Inscrieri privind dezmembramintele dreptului de proprietate, drepturi reale de garanție și sarcini	Referințe
NU SUNT	

**Teren**

Nr cadastral	Suprafața (mp)*	Observații / Referințe
20505	15.000	

\* Suprafața este determinată în planul de proiecție Stereo 70.



**Date referitoare la teren**

Crt	Categorie folosință	Intravilan	Suprafața (mp)	Tarla	Parcelă	Nr. topo	Observații / Referințe
1	arabil	NU	15.000	81/2	10	-	

**Lungime Segmente**

1) Valorile lungimilor segmentelor sunt obținute din proiecție în plan.

Punct început	X / Y	Punct sfârșit	X / Y	Lungime segment (** (m)
1	675.381,858 321.612,329	2	675.502,961 322.096,152	498.749
2	675.502,961 322.096,152	3	675.496,488 322.097,805	6.681
3	675.496,488 322.097,805	4	675.473,843 322.103,645	23.386
4	675.473,843 322.103,645	5	675.352,659 321.619,496	499.085
5	675.352,659 321.619,496	1	675.381,858 321.612,329	30.066

**\*\* Lungimile segmentelor sunt determinate în planul de proiecție Stereo 70 și sunt rotunjite la 1 milimetru.**

**\*\*\* Distanța dintre puncte este formată din segmente cumulate ce sunt mai mici decât valoarea 1 milimetru.**



**DATE DESPRE IMOBILUL NR. 2467**

Oficiul de Cadastru și Publicitate Imobiliară CALARASI  
Biroul de Cadastru și Publicitate Imobiliară Calarasi

**A. Partea I. Descrierea imobilului**

TEREN Extravilan

Adresa: Jud. Calarasi

Nr. Crt	Nr cadastral Nr. topografic	Suprafața* (mp)	Observații / Referințe
A1		13.800	Sector cadastral:35 Teren neimprejmuit;

**B. Partea II. Proprietari și acte**

Inscrieri privitoare la dreptul de proprietate și alte drepturi reale		Referințe
/		
Act Administrativ nr. 83857, din 29/07/1999 emis de CJSDPAT CALARASI;		
B1	Intabulare, drept de PROPRIETATE, dobandit prin Reconstituire, cota actuala 1/1, cota initiala 1/1 1) <b>BURCIU MARIA</b> , LIPSA CNP 2) <b>DUTA IOANA</b> , LIPSA CNP 3) <b>ENE PETRE</b> , LIPSA CNP 4) <b>ENE ZAMFIR</b> , LIPSA CNP	A1

**C. Partea III. SARCINI .**


Inscrieri privind dezmembramintele dreptului de proprietate, drepturi reale de garanție și sarcini	Referințe
NU SUNT	

## Anexa Nr. 1 La Partea I

## Teren

Nr cadastral	Suprafața (mp)*	Observații / Referințe
	13.800	

\* Suprafața este determinată în planul de proiecție Stereo 70.



## Date referitoare la teren

Crt	Categorie folosință	Intravilan	Suprafața (mp)	Tarla	Parcelă	Nr. topo	Observații / Referințe
1	arabil	NU	13.800	81/2	11	-	

## Lungime Segmente

1) Valorile lungimilor segmentelor sunt obținute din proiecție în plan.

Punct început	X / Y	Punct sfârșit	X / Y	Lungime segment (** (m)
1	675.408,737 321.605,732	2	675.529,777 322.089,304	498.49
2	675.529,777 322.089,304	3	675.502,961 322.096,152	27.677
3	675.502,961 322.096,152	4	675.381,858 321.612,329	498.749
4	675.381,858 321.612,329	1	675.408,737 321.605,732	27.677

\*\* Lungimile segmentelor sunt determinate în planul de proiecție Stereo 70 și sunt rotunjite la 1 milimetru.



**\*\*\* Distanţa dintre puncte este formată din segmente cumulate ce sunt mai mici decât valoarea 1 milimetru.**



**DATE DESPRE IMOBILUL NR. 2468**

Oficiul de Cadastru și Publicitate Imobiliară CALARASI  
Biroul de Cadastru și Publicitate Imobiliară Calarasi

**A. Partea I. Descrierea imobilului**

TEREN Extravilan

Adresa: Jud. Calarasi

Nr. Crt	Nr cadastral Nr. topografic	Suprafața* (mp)	Observații / Referințe
A1		13.800	Sector cadastral:35 Teren neimprejmuit;

**B. Partea II. Proprietari și acte**

Inscrieri privitoare la dreptul de proprietate și alte drepturi reale		Referințe
/		
Act Administrativ nr. 84060, din 16/08/2001 emis de CJSDPAT CALARASI;		
B1	Intabulare, drept de PROPRIETATE, dobandit prin Reconstituire, cota actuala 1/1, cota initiala 1/1 1) IANCU ELENA, LIPSA CNP 2) OTCA IOANA, LIPSA CNP 3) STAN ANGHEL, LIPSA CNP	A1


**C. Partea III. SARCINI .**

Inscrieri privind dezmembramintele dreptului de proprietate, drepturi reale de garanție și sarcini	Referințe
NU SUNT	

**Teren**

Nr cadastral	Suprafața (mp)*	Observații / Referințe
	13.800	

\* Suprafața este determinată în planul de proiecție Stereo 70.



**Date referitoare la teren**

Crt	Categorie folosință	Intravilan	Suprafața (mp)	Tarla	Parcelă	Nr. topo	Observații / Referințe
1	arabil	NU	13.800	81/2	12	-	

**Lungime Segmente**

1) Valorile lungimilor segmentelor sunt obținute din proiecție în plan.

Punct început	X / Y	Punct sfârșit	X / Y	Lungime segment (** (m)
1	675.435,63 321.599,131	2	675.556,607 322.082,452	498.231
2	675.556,607 322.082,452	3	675.529,777 322.089,304	27.691
3	675.529,777 322.089,304	4	675.408,737 321.605,732	498.49
4	675.408,737 321.605,732	1	675.435,63 321.599,131	27.691

\*\* Lungimile segmentelor sunt determinate în planul de proiecție Stereo 70 și sunt rotunjite la 1 milimetru.

**\*\*\* Distanţa dintre puncte este formată din segmente cumulate ce sunt mai mici decât valoarea 1 milimetru.**



**DATE DESPRE IMOBILUL NR. 2469**

Oficiul de Cadastru și Publicitate Imobiliară CALARASI  
Biroul de Cadastru și Publicitate Imobiliară Calarasi

**A. Partea I. Descrierea imobilului**

TEREN Extravilan

Adresa: Jud. Calarasi, TARLA 81/2, PARCELA 13

Nr. Crt	Nr cadastral Nr. topografic	Suprafața* (mp)	Observații / Referințe
A1	23082	7.000	Sector cadastral:35 Teren neimpregmuit;

**B. Partea II. Proprietari și acte**

Inscrieri privitoare la dreptul de proprietate și alte drepturi reale		Referințe
<b>43287 / 28/08/2020</b>		
Act Notarial nr. 2232, din 27/08/2020 emis de NP Serban Angelica Valentina;		
B1	Se infiinteaza cartea funciara 23082 a imobilului cu numarul cadastral 23082/Vâlcelele, rezultat din dezmembrarea imobilului cu numarul cadastral 22745 inscris in cartea funciara 22745;	A1
<b>43289 / 28/08/2020</b>		
Act Notarial nr. 2233, din 27/08/2020 emis de Serban Angelica Valentina;		
B6	Intabulare, drept de PROPRIETATE, dobandit prin lesire Din Indiviziune, cota actuala 1/1, cota initiala 1/1 1) CANA GHEORGHE	A1

**C. Partea III. SARCINI .**

Inscrieri privind dezmembramintele dreptului de proprietate, drepturi reale de garanție și sarcini	Referințe
NU SUNT	

**Teren**

Nr cadastral	Suprafața (mp)*	Observații / Referințe
23082	7.000	

\* Suprafața este determinată în planul de proiecție Stereo 70.



**Date referitoare la teren**

Crt	Categorie folosință	Intravilan	Suprafața (mp)	Tarla	Parcelă	Nr. topo	Observații / Referințe
1	arabil	NU	7.000	81/2	13	-	

**Lungime Segmente**

1) Valorile lungimilor segmentelor sunt obținute din proiecție în plan.

Punct început	X / Y	Punct sfârșit	X / Y	Lungime segment (** (m)
1	675.449,276 321.595,782	2	675.570,222 322.078,976	498.101
2	675.570,222 322.078,976	3	675.556,607 322.082,452	14.052
3	675.556,607 322.082,452	4	675.435,63 321.599,131	498.231
4	675.435,63 321.599,131	1	675.449,276 321.595,782	14.051

\*\* Lungimile segmentelor sunt determinate în planul de proiecție Stereo 70 și sunt rotunjite la 1 milimetru.



**\*\*\* Distanţa dintre puncte este formată din segmente cumulate ce sunt mai mici decât valoarea 1 milimetru.**



**DATE DESPRE IMOBILUL NR. 2470**

Oficiul de Cadastru și Publicitate Imobiliară CALARASI  
Biroul de Cadastru și Publicitate Imobiliară Calarasi

**A. Partea I. Descrierea imobilului**

TEREN Extravilan

Adresa: Jud. Calarasi, TARLA 81/2, PARCELA 13

Nr. Crt	Nr cadastral Nr. topografic	Suprafața* (mp)	Observații / Referințe
A1	23083	8.479	Sector cadastral:35 Teren neimprijmit;

**B. Partea II. Proprietari și acte**

Inscrieri privitoare la dreptul de proprietate și alte drepturi reale		Referințe
<b>43287 / 28/08/2020</b>		
Act Notarial nr. 2232, din 27/08/2020 emis de NP Serban Angelica Valentina;		
B1	Se infiinteaza cartea funciara 23083 a imobilului cu numarul cadastral 23083/Vâlcelele, rezultat din dezmembrarea imobilului cu numarul cadastral 22745 inscris in cartea funciara 22745;	A1
Act Notarial nr. 3327, din 11/09/2019 emis de Serban Angelica Valentina;		
B4	Intabulare, drept de PROPRIETATE, dobandit prin Conventie, cota actuala 3/4, cota initiala 3/4 1) ILYA AGRO SRL, CIF:10237242 <i>OBSERVATII: pozitie transcrisa din CF 22745/Vâlcelele, inscrisa prin incheierea nr. 45328 din 13/09/2019;</i>	A1
<b>43290 / 28/08/2020</b>		
Act Notarial nr. 2233, din 27/08/2020 emis de Serban Angelica Valentina;		
B6	Intabulare, drept de PROPRIETATE, dobandit prin lesire Din Indiviziune, cota actuala 1/4, cota initiala 1/4 1) ILYA AGRO SRL, CIF:10237242	A1

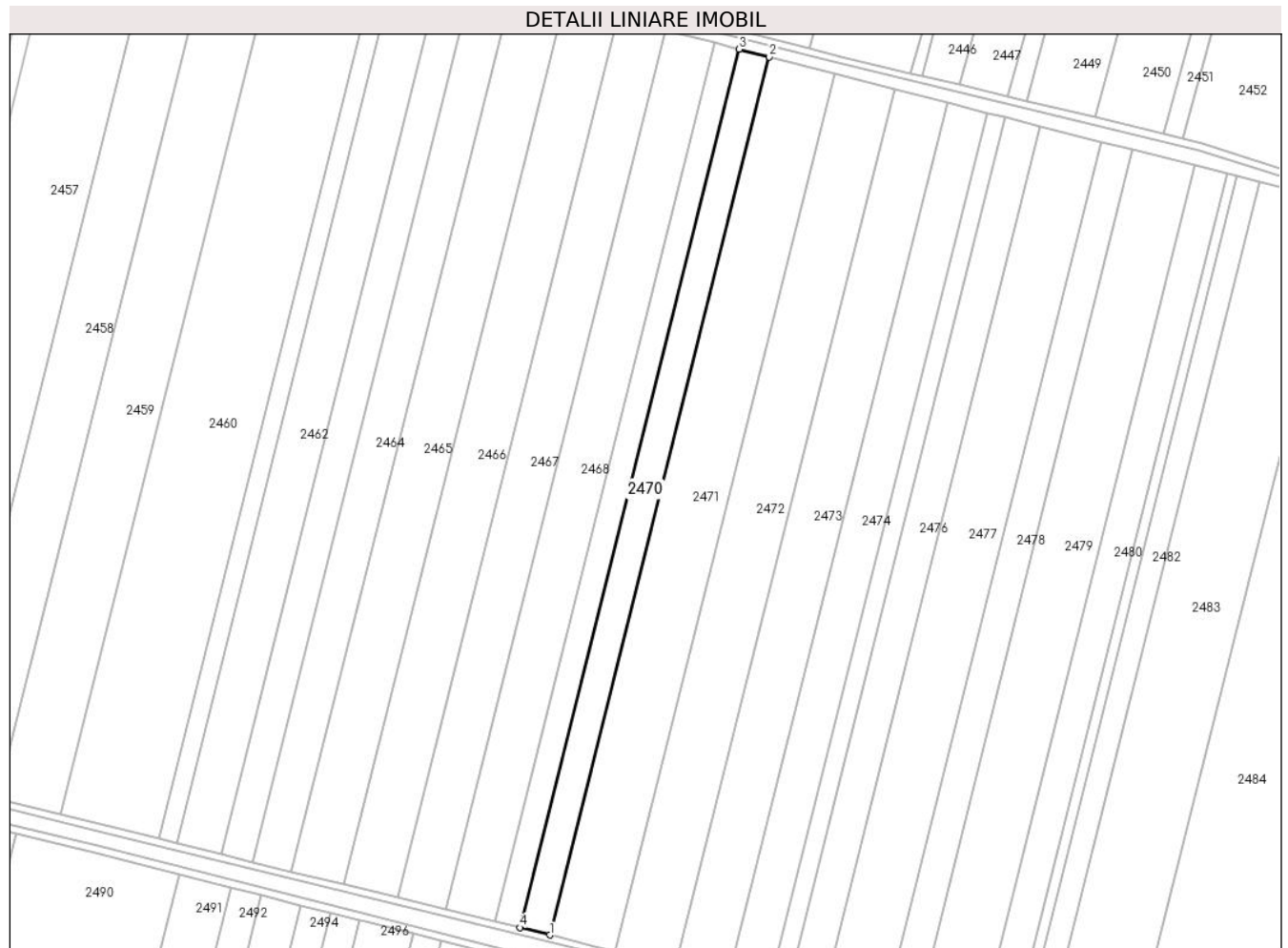
**C. Partea III. SARCINI .**

Inscrieri privind dezmembramintele dreptului de proprietate, drepturi reale de garanție și sarcini	Referințe
NU SUNT	

**Teren**

Nr cadastral	Suprafața (mp)*	Observații / Referințe
23083	8.479	

\* Suprafața este determinată în planul de proiecție Stereo 70.



**Date referitoare la teren**

Crt	Categorie folosință	Intra vilan	Suprafața (mp)	Tarla	Parcelă	Nr. topo	Observații / Referințe
1	arabil	NU	8.479	81/2	13	-	

**Lungime Segmente**

1) Valorile lungimilor segmentelor sunt obținute din proiecție în plan.

Punct început	X / Y	Punct sfârșit	X / Y	Lungime segment (** (m)
1	675.465,811 321.591,724	2	675.586,718 322.074,763	497.941
2	675.586,718 322.074,763	3	675.570,222 322.078,976	17.025
3	675.570,222 322.078,976	4	675.449,276 321.595,782	498.101
4	675.449,276 321.595,782	1	675.465,811 321.591,724	17.026

\*\* Lungimile segmentelor sunt determinate în planul de proiecție Stereo 70 și sunt rotunjite la 1 milimetru.

**\*\*\* Distanţa dintre puncte este formată din segmente cumulate ce sunt mai mici decât valoarea 1 milimetru.**



**DATE DESPRE IMOBILUL NR. 2471**

Oficiul de Cadastru și Publicitate Imobiliară CALARASI  
Biroul de Cadastru și Publicitate Imobiliară Calarasi

**A. Partea I. Descrierea imobilului**

TEREN Extravilan

Adresa: Jud. Calarasi

Nr. Crt	Nr cadastral Nr. topografic	Suprafața* (mp)	Observații / Referințe
A1		18.400	Sector cadastral:35 Teren neimprejmit;

**B. Partea II. Proprietari și acte**

Inscrieri privitoare la dreptul de proprietate și alte drepturi reale		Referințe
/		
Act Administrativ nr. 97402, din 06/08/2004 emis de CJSDPAT CALARASI;		
B1	Intabulare, drept de PROPRIETATE, dobandit prin Reconstituire, cota actuala 1/1, cota initiala 1/1 1) NICOLAE COSTICA, LIPSA CNP 2) NICOLAE MARIA, LIPSA CNP 3) NICOLAE MIHALACHE, LIPSA CNP	A1


**C. Partea III. SARCINI .**

Inscrieri privind dezmembramintele dreptului de proprietate, drepturi reale de garanție și sarcini	Referințe
NU SUNT	

**Teren**

Nr cadastral	Suprafața (mp)*	Observații / Referințe
	18.400	

\* Suprafața este determinată în planul de proiecție Stereo 70.



**Date referitoare la teren**

Crt	Categorie folosință	Intra vilan	Suprafața (mp)	Tarla	Parcelă	Nr. topo	Observații / Referințe
1	arabil	NU	18.400	81/2	14	-	

**Lungime Segmente**

1) Valorile lungimilor segmentelor sunt obținute din proiecție în plan.

Punct început	X / Y	Punct sfârșit	X / Y	Lungime segment (** (m)
1	675.501,674 321.582,77	2	675.622,532 322.065,617	497.743
2	675.622,532 322.065,617	3	675.586,718 322.074,763	36.963
3	675.586,718 322.074,763	4	675.465,811 321.591,724	497.941
4	675.465,811 321.591,724	5	675.490,62 321.585,634	25.546
5	675.490,62 321.585,634	1	675.501,674 321.582,77	11.419



**\*\* Lungimile segmentelor sunt determinate în planul de proiecție Stereo 70 și sunt rotunjite la 1 milimetru.**

**\*\*\* Distanța dintre puncte este formată din segmente cumulate ce sunt mai mici decât valoarea 1 milimetru.**



**DATE DESPRE IMOBILUL NR. 2472**

Oficiul de Cadastru și Publicitate Imobiliară CALARASI  
Biroul de Cadastru și Publicitate Imobiliară Calarasi

**A. Partea I. Descrierea imobilului**

TEREN Extravilan

Adresa: Jud. Calarasi

Nr. Crt	Nr cadastral Nr. topografic	Suprafața* (mp)	Observații / Referințe
A1	20874	16.975	Sector cadastral:35 Teren neimprejmuit;

**B. Partea II. Proprietari și acte**

Inscrieri privitoare la dreptul de proprietate și alte drepturi reale		Referințe
<b>15502 / 10/05/2012</b>		
Act Notarial nr. 1065, din 07/05/2012 emis de BNP SESTACOVSCI FLORIN ADRIAN;		
B2	Intabulare, drept de PROPRIETATE, dobândit prin Conventie, cota actuala 1/1, cota initiala 1/1 1) ILIUTA MIHAELA CRISTINA, - sotie 2) ILIUTA VASILE, - sot	A1


**C. Partea III. SARCINI .**

Inscrieri privind dezmembramintele dreptului de proprietate, drepturi reale de garanție și sarcini	Referințe
NU SUNT	

**Teren**

Nr cadastral	Suprafața (mp)*	Observații / Referințe
20874	16.975	

\* Suprafața este determinată în planul de proiecție Stereo 70.



**Date referitoare la teren**

Crt	Categorie folosință	Intra vilan	Suprafața (mp)	Tarla	Parcelă	Nr. topo	Observații / Referințe
1	arabil	NU	16.975	81/2	15	-	

**Lungime Segmente**

1) Valorile lungimilor segmentelor sunt obținute din proiecție în plan.

Punct început	X / Y	Punct sfârșit	X / Y	Lungime segment (** (m)
1	675.534,684 321.574,216	2	675.655,572 322.057,18	497.864
2	675.655,572 322.057,18	3	675.622,532 322.065,617	34.1
3	675.622,532 322.065,617	4	675.501,674 321.582,77	497.743
4	675.501,674 321.582,77	1	675.534,684 321.574,216	34.1

\*\* Lungimile segmentelor sunt determinate în planul de proiecție Stereo 70 și sunt rotunjite la 1 milimetru.

**\*\*\* Distanţa dintre puncte este formată din segmente cumulate ce sunt mai mici decât valoarea 1 milimetru.**



**DATE DESPRE IMOBILUL NR. 2473**

Oficiul de Cadastru și Publicitate Imobiliară CALARASI  
Biroul de Cadastru și Publicitate Imobiliară Calarasi

**A. Partea I. Descrierea imobilului**

TEREN Extravilan

Nr. CF vechi:453

Nr. cadastral vechi:736

Adresa: Jud. Calarasi

Nr. Crt	Nr cadastral Nr. topografic	Suprafața* (mp)	Observații / Referințe
A1	21992	15.000	Sector cadastral:35 Teren neimprejmuit;

**B. Partea II. Proprietari și acte**

Inscrieri privitoare la dreptul de proprietate și alte drepturi reale		Referințe
<b>22912 / 22/10/2007</b>		
Certificat Mostenitor nr. 57, din 03/08/2006 emis de BNPA POPPER SI HASANGA (titlu de proprietate nr. 83605/03.07.1998, emis de CJPSDPAT CALARASI);		
B1	Intabulare, drept de PROPRIETATE, dobandit prin Succesiune, cota actuala 1/2, cota initiala 1/2 1) <b>DANCIULESCU ELENA</b> <i>OBSERVATII: (provenita din conversia CF 453)</i>	A1
<b>27331 / 30/11/2007</b>		
Contract De Vanzare-Cumparare nr. 3354, din 29/11/2007 emis de BNP CHIRU MARIA DANA;		
B2	Intabulare, drept de PROPRIETATE, dobandit prin Conventie, cota actuala 1/2, cota initiala 1/2 1) <b>DANCIULESCU VASILE IOAN</b> , -sot 2) <b>DANCIULESCU ELENA</b> , -sotie <i>OBSERVATII: (provenita din conversia CF 453)</i>	A1

**C. Partea III. SARCINI .**

Inscrieri privind dezmembramintele dreptului de proprietate, drepturi reale de garanție și sarcini	Referințe
NU SUNT	

**Teren**

Nr cadastral	Suprafața (mp)*	Observații / Referințe
21992	15.000	

\* Suprafața este determinată în planul de proiecție Stereo 70.



**Date referitoare la teren**

Crt	Categorie folosință	Intravilan	Suprafața (mp)	Tarla	Parcelă	Nr. topo	Observații / Referințe
1	arabil	NU	15.000	81/2	16	-	

**Lungime Segmente**

1) Valorile lungimilor segmentelor sunt obținute din proiecție în plan.

Punct început	X / Y	Punct sfârșit	X / Y	Lungime segment (** (m)
1	675.563,848 321.566,659	2	675.684,761 322.049,726	497.97
2	675.684,761 322.049,726	3	675.655,572 322.057,18	30.126
3	675.655,572 322.057,18	4	675.534,684 321.574,216	497.864
4	675.534,684 321.574,216	1	675.563,848 321.566,659	30.127

\*\* Lungimile segmentelor sunt determinate în planul de proiecție Stereo 70 și sunt rotunjite la 1 milimetru.



**\*\*\* Distanţa dintre puncte este formată din segmente cumulate ce sunt mai mici decât valoarea 1 milimetru.**



**DATE DESPRE IMOBILUL NR. 2474**

Oficiul de Cadastru și Publicitate Imobiliară CALARASI  
Biroul de Cadastru și Publicitate Imobiliară Calarasi

**A. Partea I. Descrierea imobilului**

TEREN Extravilan

Adresa: Jud. Calarasi

Nr. Crt	Nr cadastral Nr. topografic	Suprafața* (mp)	Observații / Referințe
A1		11.476	Sector cadastral:35 Teren neimprejmit;

**B. Partea II. Proprietari și acte**

Inscrieri privitoare la dreptul de proprietate și alte drepturi reale		Referințe
/		
Act Administrativ nr. 84356, din 26/02/2003 emis de CJSDPAT CALARASI;		
B1	Intabulare, drept de PROPRIETATE, dobandit prin Reconstituire, cota actuala 1/1, cota initiala 1/1 1) CIRCU VASILE, LIPSA CNP	A1


**C. Partea III. SARCINI .**

Inscrieri privind dezmembramintele dreptului de proprietate, drepturi reale de garanție și sarcini	Referințe
NU SUNT	

**Teren**

Nr cadastral	Suprafața (mp)*	Observații / Referințe
	11.476	

\* Suprafața este determinată în planul de proiecție Stereo 70.



**Date referitoare la teren**

Crt	Categorie folosință	Intravilan	Suprafața (mp)	Tarla	Parcelă	Nr. topo	Observații / Referințe
1	arabil	NU	11.476	81/2	17	-	

**Lungime Segmente**

1) Valorile lungimilor segmentelor sunt obținute din proiecție în plan.

Punct început	X / Y	Punct sfârșit	X / Y	Lungime segment (** (m)
1	675.586,155 321.560,878	2	675.707,089 322.044,024	498.051
2	675.707,089 322.044,024	3	675.684,761 322.049,726	23.045
3	675.684,761 322.049,726	4	675.563,848 321.566,659	497.97
4	675.563,848 321.566,659	1	675.586,155 321.560,878	23.044

\*\* Lungimile segmentelor sunt determinate în planul de proiecție Stereo 70 și sunt rotunjite la 1 milimetru.

**\*\*\* Distanţa dintre puncte este formată din segmente cumulate ce sunt mai mici decât valoarea 1 milimetru.**



**DATE DESPRE IMOBILUL NR. 2475**

Oficiul de Cadastru și Publicitate Imobiliară CALARASI  
Biroul de Cadastru și Publicitate Imobiliară Calarasi

**A. Partea I. Descrierea imobilului**

TEREN Extravilan

Adresa: Jud. Calarasi

Nr. Crt	Nr cadastral Nr. topografic	Suprafața* (mp)	Observații / Referințe
A1	21234	5.000	Sector cadastral:35 Teren neimprijmit;

**B. Partea II. Proprietari și acte**

Inscrieri privitoare la dreptul de proprietate și alte drepturi reale		Referințe
<b>55726 / 12/11/2013</b>		
Act Administrativ nr. 84355, din 26/02/2003 emis de CJPSDPAT CALARASI (act notarial nr. 33/26-03-2013 emis de BNP TUTUIANU DANA CRISTINA;);		
B3	Intabulare, drept de PROPRIETATE, dobandit prin Reconstituire, cota actuala 1/3, cota initiala 2/3 1) <b>CHIRCU VASILE</b>	A1
<b>39061 / 06/08/2019</b>		
Act Notarial nr. 2990, din 05/08/2019 emis de NP Tutuianu Dana Cristina;		
B9	Intabulare, drept de PROPRIETATE, dobandit prin Conventie, cota actuala 2/3, cota initiala 2/3 1) <b>MIHUT SRL, CIF:10631432</b>	A1

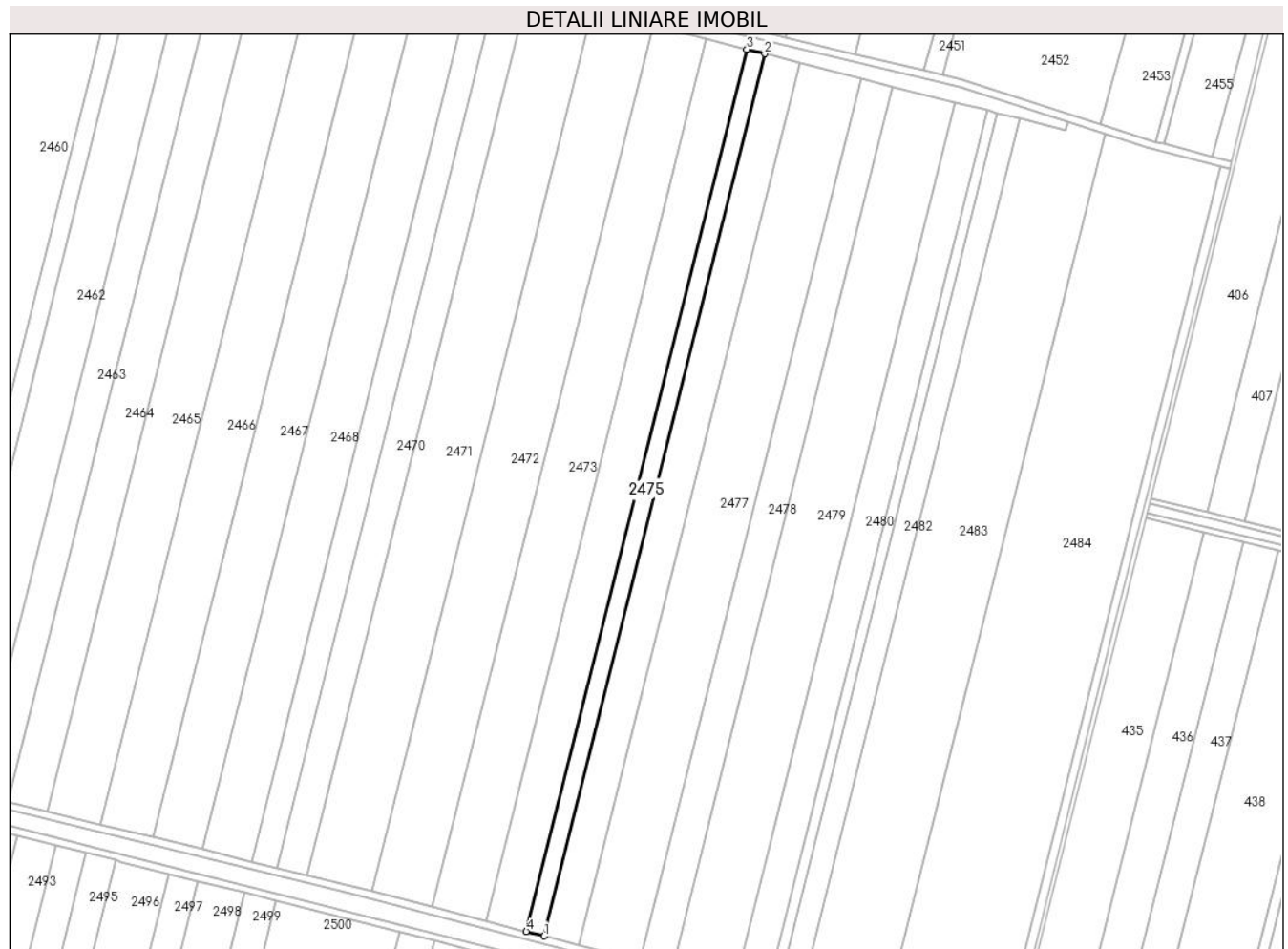
**C. Partea III. SARCINI .**

Inscrieri privind dezmembramintele dreptului de proprietate, drepturi reale de garanție și sarcini	Referințe
NU SUNT	

**Teren**

Nr cadastral	Suprafața (mp)*	Observații / Referințe
21234	5.000	

\* Suprafața este determinată în planul de proiecție Stereo 70.



**Date referitoare la teren**

Crt	Categorie folosință	Intra vilan	Suprafața (mp)	Tarla	Parcelă	Nr. topo	Observații / Referințe
1	arabil	NU	5.000	81/2	18	-	

**Lungime Segmente**

1) Valorile lungimilor segmentelor sunt obținute din proiecție în plan.

Punct început	X / Y	Punct sfârșit	X / Y	Lungime segment (** (m)
1	675.595,873 321.558,36	2	675.716,816 322.041,54	498.086
2	675.716,816 322.041,54	3	675.707,089 322.044,024	10.039
3	675.707,089 322.044,024	4	675.586,155 321.560,878	498.051
4	675.586,155 321.560,878	1	675.595,873 321.558,36	10.039

\*\* Lungimile segmentelor sunt determinate în planul de proiecție Stereo 70 și sunt rotunjite la 1 milimetru.



**\*\*\* Distanţa dintre puncte este formată din segmente cumulate ce sunt mai mici decât valoarea 1 milimetru.**



**DATE DESPRE IMOBILUL NR. 2476**

Oficiul de Cadastru și Publicitate Imobiliară CALARASI  
Biroul de Cadastru și Publicitate Imobiliară Calarasi

**A. Partea I. Descrierea imobilului**

TEREN Extravilan

Adresa: Jud. Calarasi

Nr. Crt	Nr cadastral Nr. topografic	Suprafața* (mp)	Observații / Referințe
A1	21440	9.871	Sector cadastral:35 Teren neimprejmuit;

**B. Partea II. Proprietari și acte**

Inscrieri privitoare la dreptul de proprietate și alte drepturi reale		Referințe
<b>921 / 09/01/2015</b>		
Act Notarial nr. 49, din 09/01/2015 emis de BNP Popa Didina;		
B6	Intabulare, drept de PROPRIETATE, dobandit prin Conventie, cota actuala 1/1, cota initiala 1/1 1) MIHUT SRL, CIF:10631432	A1

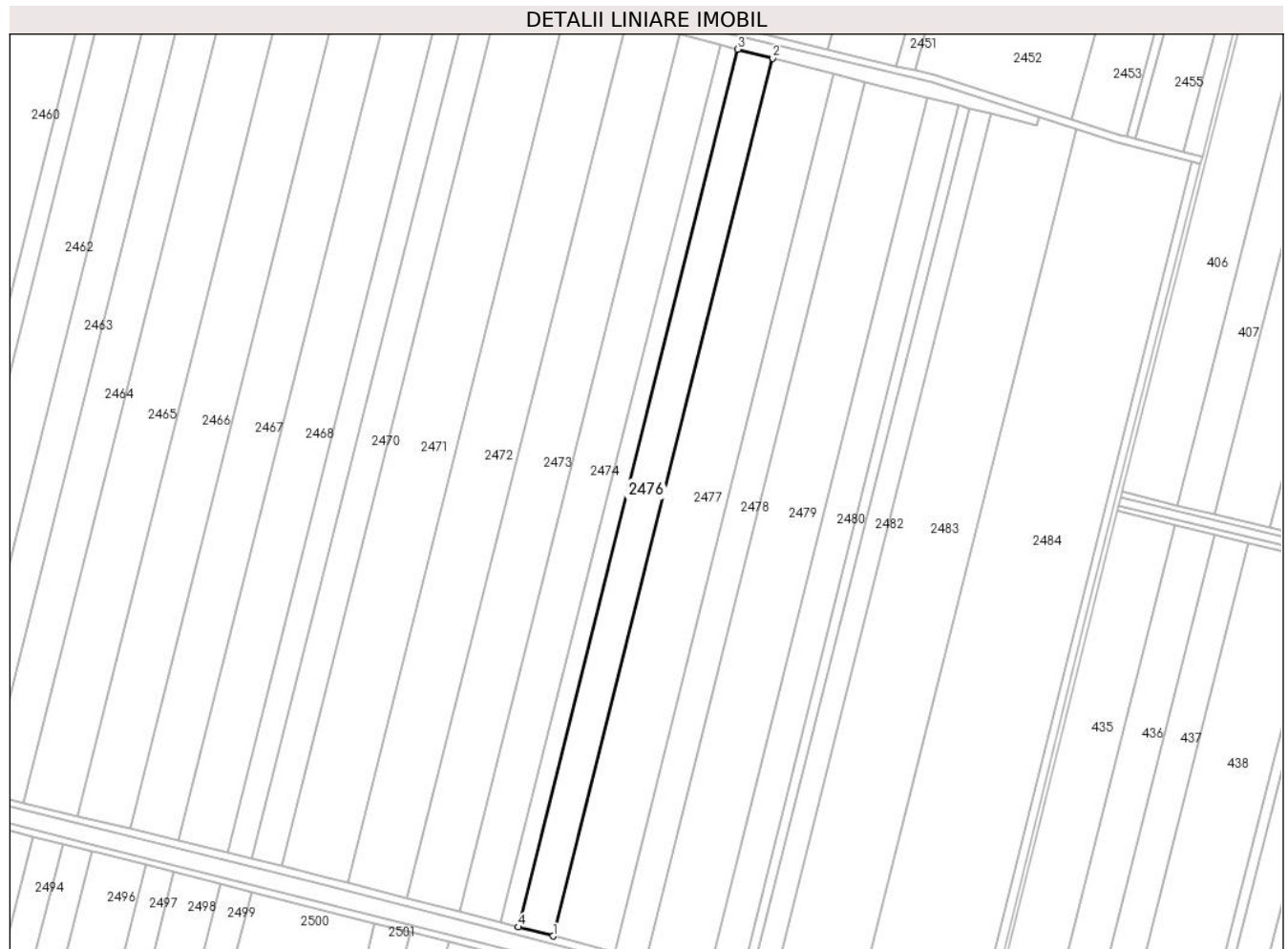
**C. Partea III. SARCINI .**

Inscrieri privind dezmembramintele dreptului de proprietate, drepturi reale de garanție și sarcini	Referințe
NU SUNT	

**Teren**

Nr cadastral	Suprafața (mp)*	Observații / Referințe
21440	9.871	

\* Suprafața este determinată în planul de proiecție Stereo 70.



**Date referitoare la teren**

Crt	Categorie folosință	Intravilan	Suprafața (mp)	Tarla	Parcelă	Nr. topo	Observații / Referințe
1	arabil	NU	9.871	81/2	19	-	

**Lungime Segmente**

1) Valorile lungimilor segmentelor sunt obținute din proiecție în plan.

Punct început	X / Y	Punct sfârșit	X / Y	Lungime segment (** (m)
1	675.615,057 321.553,389	2	675.736,02 322.036,655	498.175
2	675.736,02 322.036,655	3	675.716,816 322.041,54	19.816
3	675.716,816 322.041,54	4	675.595,873 321.558,36	498.086
4	675.595,873 321.558,36	1	675.615,057 321.553,389	19.818

\*\* Lungimile segmentelor sunt determinate în planul de proiecție Stereo 70 și sunt rotunjite la 1 milimetru.

**\*\*\* Distanţa dintre puncte este formată din segmente cumulate ce sunt mai mici decât valoarea 1 milimetru.**



**DATE DESPRE IMOBILUL NR. 2477**

Oficiul de Cadastru și Publicitate Imobiliară CALARASI  
Biroul de Cadastru și Publicitate Imobiliară Calarasi

**A. Partea I. Descrierea imobilului**

TEREN Extravilan

Adresa: Jud. Calarasi

Nr. Crt	Nr cadastral Nr. topografic	Suprafața* (mp)	Observații / Referințe
A1	21028	17.369	Sector cadastral:35 Teren neimprejmuit;

**B. Partea II. Proprietari și acte**

Inscrieri privitoare la dreptul de proprietate și alte drepturi reale		Referințe
<b>4406 / 01/02/2013</b>		
Act Notarial nr. 145, din 31/01/2013 emis de BNP CHIRU MARIA DANA;		
B3	Intabulare, drept de PROPRIETATE, dobandit prin Conventie, cota actuala 1/1, cota initiala 1/1 1) ILIUTA MIHAELA CRISTINA, - sotie 2) ILIUTA VASILE, - sot	A1

**C. Partea III. SARCINI .**

Inscrieri privind dezmembramintele dreptului de proprietate, drepturi reale de garanție și sarcini	Referințe
NU SUNT	

**Teren**

Nr cadastral	Suprafața (mp)*	Observații / Referințe
21028	17.369	

\* Suprafața este determinată în planul de proiecție Stereo 70.



**Date referitoare la teren**

Crt	Categorie folosință	Intravilan	Suprafața (mp)	Tarla	Parcelă	Nr. topo	Observații / Referințe
1	arabil	NU	17.369	81/2	20	-	

**Lungime Segmente**

1) Valorile lungimilor segmentelor sunt obținute din proiecție în plan.

Punct început	X / Y	Punct sfârșit	X / Y	Lungime segment (** (m)
1	675.648,803 321.544,644	2	675.769,804 322.028,061	498.33
2	675.769,804 322.028,061	3	675.736,02 322.036,655	34.86
3	675.736,02 322.036,655	4	675.615,057 321.553,389	498.175
4	675.615,057 321.553,389	1	675.648,803 321.544,644	34.861

\*\* Lungimile segmentelor sunt determinate în planul de proiecție Stereo 70 și sunt rotunjite la 1 milimetru.



**\*\*\* Distanţa dintre puncte este formată din segmente cumulate ce sunt mai mici decât valoarea 1 milimetru.**



**DATE DESPRE IMOBILUL NR. 2478**

Oficiul de Cadastru și Publicitate Imobiliară CALARASI  
Biroul de Cadastru și Publicitate Imobiliară Calarasi

**A. Partea I. Descrierea imobilului**

TEREN Extravilan

Adresa: Jud. Calarasi, TARLA 81/2 PARCELA21

Nr. Crt	Nr cadastral Nr. topografic	Suprafața* (mp)	Observații / Referințe
A1	22901	8.874	Sector cadastral:35 Teren neimprejmuit;

**B. Partea II. Proprietari și acte**

Inscrieri privitoare la dreptul de proprietate și alte drepturi reale		Referințe
<b>41725 / 26/08/2019</b>		
Act Notarial nr. 2929, din 22/08/2019 emis de Serban Angelica Valentina;		
B3	Intabulare, drept de PROPRIETATE, dobandit prin Conventie, cota actuala 1/1, cota initiala 1/1 1) SC MIHUT SRL, CIF:10631432	A1

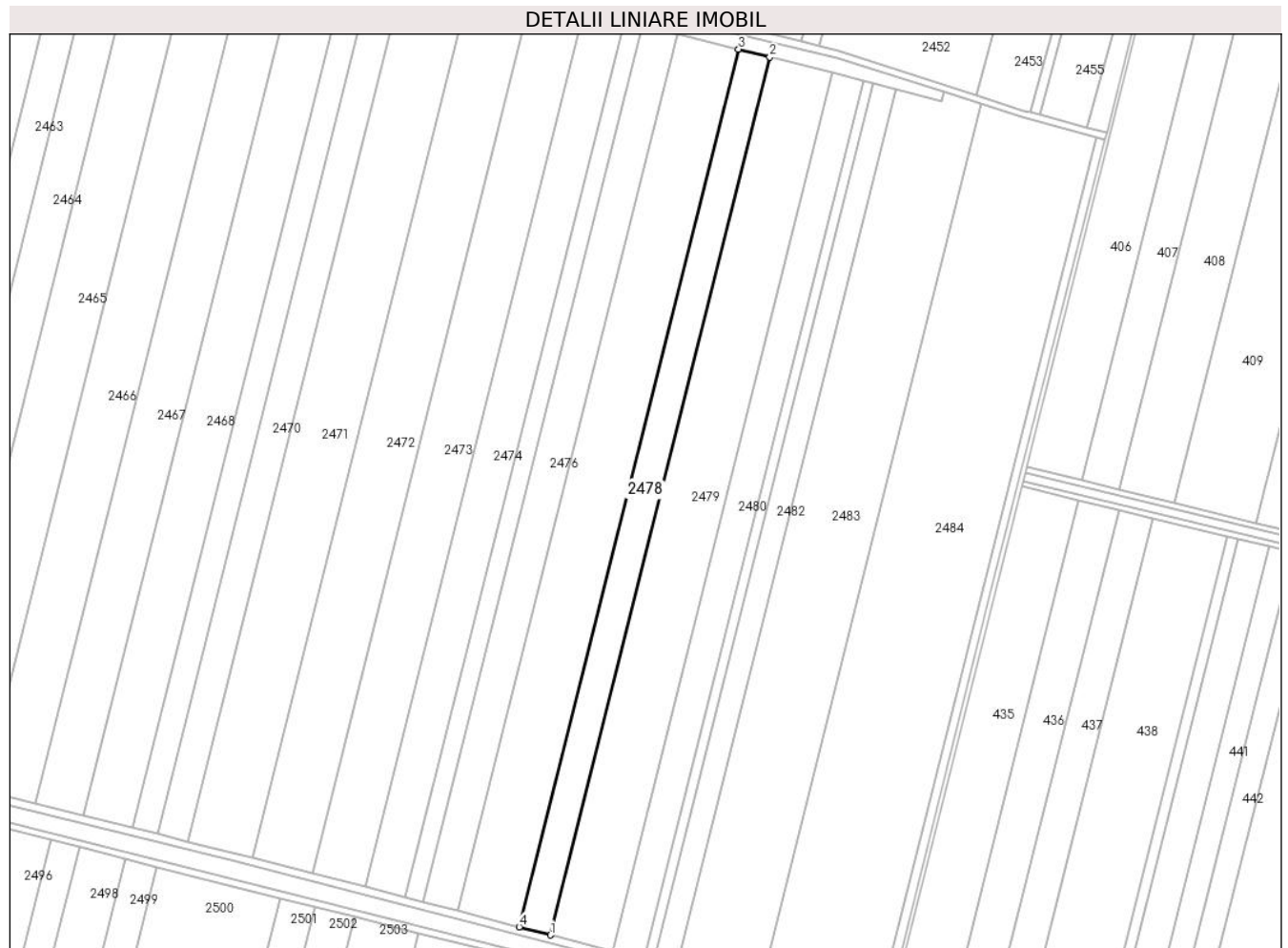
**C. Partea III. SARCINI .**

Inscrieri privind dezmembramintele dreptului de proprietate, drepturi reale de garanție și sarcini	Referințe
NU SUNT	

**Teren**

Nr cadastral	Suprafața (mp)*	Observații / Referințe
22901	8.874	

\* Suprafața este determinată în planul de proiecție Stereo 70.



**Date referitoare la teren**

Crt	Categorie folosință	Intravilan	Suprafața (mp)	Tarla	Parcelă	Nr. topo	Observații / Referințe
1	arabil	NU	8.874	81/2	21	-	

**Lungime Segmente**

1) Valorile lungimilor segmentelor sunt obținute din proiecție în plan.

Punct început	X / Y	Punct sfârșit	X / Y	Lungime segment (** (m)
1	675.666,04 321.540,177	2	675.787,061 322.023,671	498.41
2	675.787,061 322.023,671	3	675.769,804 322.028,061	17.807
3	675.769,804 322.028,061	4	675.648,803 321.544,644	498.33
4	675.648,803 321.544,644	1	675.666,04 321.540,177	17.806

\*\* Lungimile segmentelor sunt determinate în planul de proiecție Stereo 70 și sunt rotunjite la 1 milimetru.

**\*\*\* Distanţa dintre puncte este formată din segmente cumulate ce sunt mai mici decât valoarea 1 milimetru.**



**DATE DESPRE IMOBILUL NR. 2479**

Oficiul de Cadastru și Publicitate Imobiliară CALARASI  
Biroul de Cadastru și Publicitate Imobiliară Calarasi

**A. Partea I. Descrierea imobilului**

TEREN Extravilan

Adresa: Jud. Calarasi

Nr. Crt	Nr cadastral Nr. topografic	Suprafața* (mp)	Observații / Referințe
A1	20765	17.600	Sector cadastral:35 Teren neimprejmuit;

**B. Partea II. Proprietari și acte**

Inscrieri privitoare la dreptul de proprietate și alte drepturi reale	Referințe
<b>62430 / 26/11/2020</b>	
Act Notarial nr. 3318, din 25/11/2020 emis de Serban Angelica Valentina;	
B7	A1
Intabulare, drept de PROPRIETATE, dobandit prin Conventie, cota actuala 1/1, cota initiala 1/1	
1) SOCIETATEA ILDU SRL, CIF:6786765	

**C. Partea III. SARCINI .**

Inscrieri privind dezmembramintele dreptului de proprietate, drepturi reale de garanție și sarcini	Referințe
NU SUNT	

## Anexa Nr. 1 La Partea I

## Teren

Nr cadastral	Suprafața (mp)*	Observații / Referințe
20765	17.600	

\* Suprafața este determinată în planul de proiecție Stereo 70.



## Date referitoare la teren

Crt	Categorie folosință	Intra vilan	Suprafața (mp)	Tarla	Parcelă	Nr. topo	Observații / Referințe
1	arabil	NU	17.600	81/2	22	-	

## Lungime Segmente

1) Valorile lungimilor segmentelor sunt obținute din proiecție în plan.

Punct început	X / Y	Punct sfârșit	X / Y	Lungime segment (** (m)
1	675.700,219 321.531,32	2	675.821,278 322.014,967	498.568
2	675.821,278 322.014,967	3	675.787,061 322.023,671	35.307
3	675.787,061 322.023,671	4	675.666,04 321.540,177	498.41
4	675.666,04 321.540,177	1	675.700,219 321.531,32	35.308

\*\* Lungimile segmentelor sunt determinate în planul de proiecție Stereo 70 și sunt rotunjite la 1 milimetru.



**\*\*\* Distanţa dintre puncte este formată din segmente cumulate ce sunt mai mici decât valoarea 1 milimetru.**



**DATE DESPRE IMOBILUL NR. 2480**

Oficiul de Cadastru și Publicitate Imobiliară CALARASI  
Biroul de Cadastru și Publicitate Imobiliară Calarasi

**A. Partea I. Descrierea imobilului**

TEREN Extravilan

Adresa: Jud. Calarasi

Nr. Crt	Nr cadastral Nr. topografic	Suprafața* (mp)	Observații / Referințe
A1	21526	9.000	Sector cadastral:35 Teren neimprejmuit;

**B. Partea II. Proprietari și acte**

Inscrieri privitoare la dreptul de proprietate și alte drepturi reale	Referințe
<b>45733 / 17/08/2015</b>	
Act Notarial nr. 2898, din 13/08/2015 emis de NP SERBAN ANGELICA VALENTINA;	
B4	A1
Intabulare, drept de PROPRIETATE, dobandit prin Conventie, cota actuala 1/1, cota initiala 1/1	
1) SOCIETATEA O.M.G. PREST SRL, CIF:15137783	

**C. Partea III. SARCINI .**

Inscrieri privind dezmembramintele dreptului de proprietate, drepturi reale de garanție și sarcini	Referințe
NU SUNT	

**Teren**

Nr cadastral	Suprafața (mp)*	Observații / Referințe
21526	9.000	

\* Suprafața este determinată în planul de proiecție Stereo 70.



**Date referitoare la teren**

Crt	Categorie folosință	Intravilan	Suprafața (mp)	Tarla	Parcelă	Nr. topo	Observații / Referințe
1	arabil	NU	9.000	81/2	23	-	

**Lungime Segmente**

1) Valorile lungimilor segmentelor sunt obținute din proiecție în plan.

Punct început	X / Y	Punct sfârșit	X / Y	Lungime segment (** (m)
1	675.717,693 321.526,792	2	675.838,772 322.010,517	498.648
2	675.838,772 322.010,517	3	675.821,278 322.014,967	18.051
3	675.821,278 322.014,967	4	675.700,219 321.531,32	498.568
4	675.700,219 321.531,32	1	675.717,693 321.526,792	18.051

\*\* Lungimile segmentelor sunt determinate în planul de proiecție Stereo 70 și sunt rotunjite la 1 milimetru.

**\*\*\* Distanţa dintre puncte este formată din segmente cumulate ce sunt mai mici decât valoarea 1 milimetru.**



**DATE DESPRE IMOBILUL NR. 2481**

Oficiul de Cadastru și Publicitate Imobiliară CALARASI  
Biroul de Cadastru și Publicitate Imobiliară Calarasi

**A. Partea I. Descrierea imobilului**

TEREN Extravilan

Adresa: Jud. Calarasi

Nr. Crt	Nr cadastral Nr. topografic	Suprafața* (mp)	Observații / Referințe
A1		2.800	Sector cadastral:35 Teren neimprejmuit;

**B. Partea II. Proprietari și acte**

Inscrieri privitoare la dreptul de proprietate și alte drepturi reale	Referințe
/	
Act Administrativ nr. 83488, din 23/10/1997 emis de CJSDPAT CALARASI;	
B1	A1
Intabulare, drept de PROPRIETATE, dobandit prin Constituire, cota actuala 1/1, cota initiala 1/1 1) OPREA PETRE, LIPSA CNP	

**C. Partea III. SARCINI .**

Inscrieri privind dezmembramintele dreptului de proprietate, drepturi reale de garanție și sarcini	Referințe
NU SUNT	

## Anexa Nr. 1 La Partea I

## Teren

Nr cadastral	Suprafața (mp)*	Observații / Referințe
	2.800	

\* Suprafața este determinată în planul de proiecție Stereo 70.



## Date referitoare la teren

Crt	Categorie folosință	Intravilan	Suprafața (mp)	Tarla	Parcelă	Nr. topo	Observații / Referințe
1	arabil	NU	2.800	81/2	22	-	

## Lungime Segmente

1) Valorile lungimilor segmentelor sunt obținute din proiecție în plan.

Punct început	X / Y	Punct sfârșit	X / Y	Lungime segment (** (m)
1	675.723,129 321.525,384	2	675.844,213 322.009,133	498.673
2	675.844,213 322.009,133	3	675.838,772 322.010,517	5.614
3	675.838,772 322.010,517	4	675.717,693 321.526,792	498.648
4	675.717,693 321.526,792	1	675.723,129 321.525,384	5.615

\*\* Lungimile segmentelor sunt determinate în planul de proiecție Stereo 70 și sunt rotunjite la 1 milimetru.



**\*\*\* Distanţa dintre puncte este formată din segmente cumulate ce sunt mai mici decât valoarea 1 milimetru.**



**DATE DESPRE IMOBILUL NR. 2482**

Oficiul de Cadastru și Publicitate Imobiliară CALARASI  
Biroul de Cadastru și Publicitate Imobiliară Calarasi

**A. Partea I. Descrierea imobilului**

TEREN Extravilan

Adresa: Jud. Calarasi

Nr. Crt	Nr cadastral Nr. topografic	Suprafața* (mp)	Observații / Referințe
A1		6.387	Sector cadastral:35 Teren neimprejmuit;

**B. Partea II. Proprietari și acte**

Inscrieri privitoare la dreptul de proprietate și alte drepturi reale		Referințe
/		
Act Administrativ nr. 84048, din 14/08/2001 emis de CJSDPAT CALARASI;		
B1	Intabulare, drept de PROPRIETATE, dobandit prin Reconstituire, cota actuala 1/1, cota initiala 1/1 1) LAZAR R VIRGIL, LIPSA CNP	A1

**C. Partea III. SARCINI .**

Inscrieri privind dezmembramintele dreptului de proprietate, drepturi reale de garanție și sarcini	Referințe
NU SUNT	

## Anexa Nr. 1 La Partea I

## Teren

Nr cadastral	Suprafața (mp)*	Observații / Referințe
	6.387	

\* Suprafața este determinată în planul de proiecție Stereo 70.



## Date referitoare la teren

Crt	Categorie folosință	Intravilan	Suprafața (mp)	Tarla	Parcelă	Nr. topo	Observații / Referințe
1	arabil	NU	6.387	81/2	25	-	

## Lungime Segmente

1) Valorile lungimilor segmentelor sunt obținute din proiecție în plan.

Punct început	X / Y	Punct sfârșit	X / Y	Lungime segment (** (m)
1	675.735,527 321.522,171	2	675.856,625 322.005,975	498.729
2	675.856,625 322.005,975	3	675.844,213 322.009,133	12.807
3	675.844,213 322.009,133	4	675.723,129 321.525,384	498.673
4	675.723,129 321.525,384	1	675.735,527 321.522,171	12.808

\*\* Lungimile segmentelor sunt determinate în planul de proiecție Stereo 70 și sunt rotunjite la 1 milimetru.

**\*\*\* Distanţa dintre puncte este formată din segmente cumulate ce sunt mai mici decât valoarea 1 milimetru.**



**DATE DESPRE IMOBILUL NR. 2483**

Oficiul de Cadastru și Publicitate Imobiliară CALARASI  
Biroul de Cadastru și Publicitate Imobiliară Calarasi

**A. Partea I. Descrierea imobilului**

TEREN Extravilan

Adresa: Jud. Calarasi

Nr. Crt	Nr cadastral Nr. topografic	Suprafața* (mp)	Observații / Referințe
A1	21263	23.800	Sector cadastral:35 Teren neimpregmuit;

**B. Partea II. Proprietari și acte**

Inscrieri privitoare la dreptul de proprietate și alte drepturi reale	Referințe
<b>57236 / 11/10/2016</b>	
Hotarare Judecatoreasca nr. 162, din 06/09/2016 emis de TRIBUNALUL CALARASI-dosar nr. 131/116/2015;	
B6	se noteaza intrarea in faliment si dizolvarea SC Eco Pitt Construct SRL
	A1
<b>39064 / 06/08/2019</b>	
Act Notarial nr. 2990, din 05/08/2019 emis de NP Tutuianu Dana Cristina;	
B7	Intabulare, drept de PROPRIETATE, dobandit prin Conventie, cota actuala 1/1, cota initiala 1/1
	A1
	1) MIHUT SRL, CIF:10631432

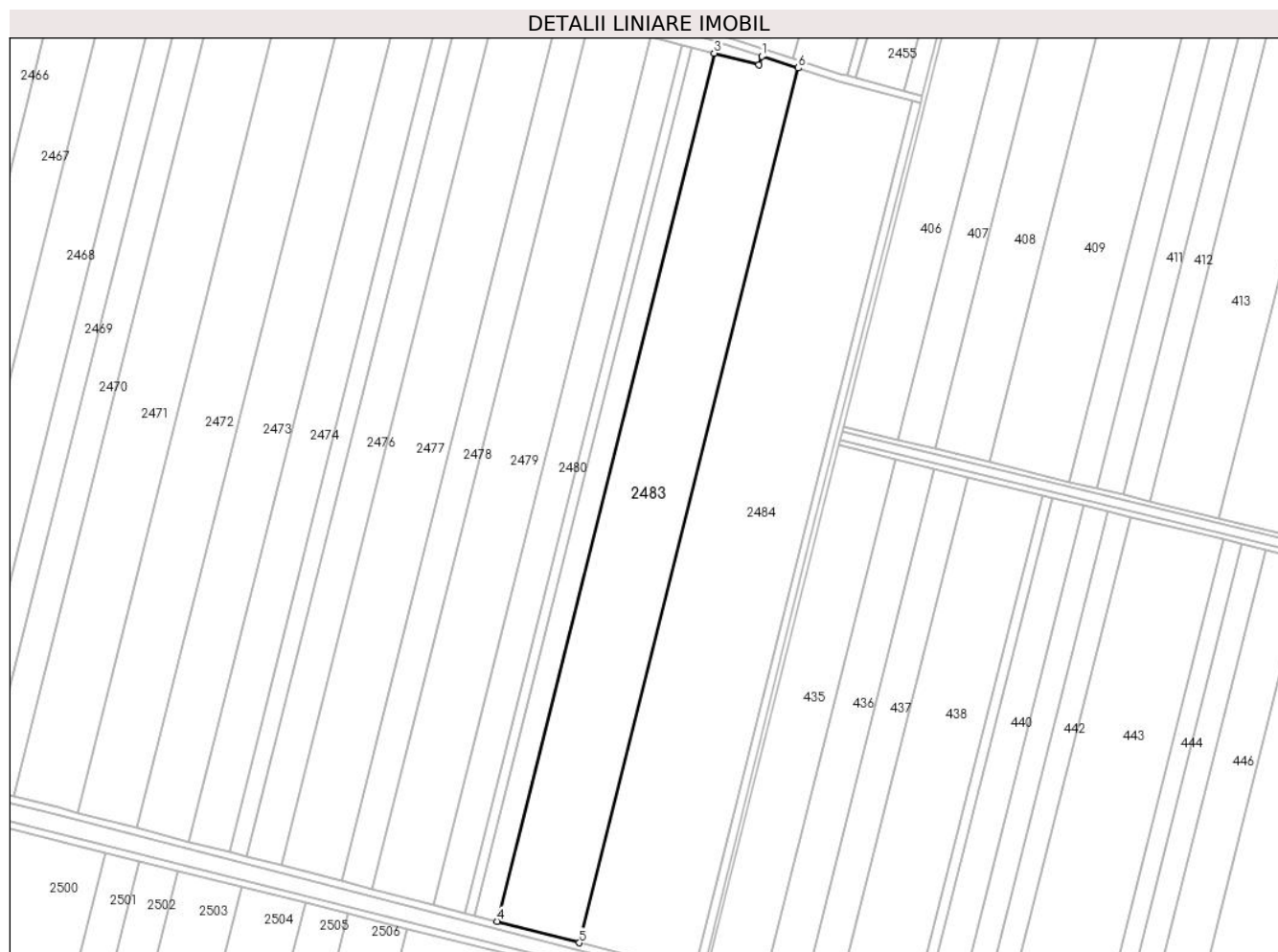
**C. Partea III. SARCINI .**

Inscrieri privind dezmembramintele dreptului de proprietate, drepturi reale de garanție și sarcini	Referințe
NU SUNT	

**Teren**

Nr cadastral	Suprafața (mp)*	Observații / Referințe
21263	23.800	

\* Suprafața este determinată în planul de proiecție Stereo 70.



**Date referitoare la teren**

Crt	Categorie folosință	Intravilan	Suprafața (mp)	Tarla	Parcelă	Nr. topo	Observații / Referințe
1	arabil	NU	23.800	81/2	26	-	

**Lungime Segmente**

1) Valorile lungimilor segmentelor sunt obținute din proiecție în plan.

Punct început	X / Y	Punct sfârșit	X / Y	Lungime segment (** (m)
1	675.883,169 322.004,354	2	675.881,714 321.999,593	4.978
2	675.881,714 321.999,593	3	675.856,625 322.005,975	25.888
3	675.856,625 322.005,975	4	675.735,527 321.522,171	498.729
4	675.735,527 321.522,171	5	675.781,535 321.510,249	47.528
5	675.781,535 321.510,249	6	675.903,562 321.997,762	502.553



Punct început	X / Y	Punct sfârșit	X / Y	Lungime segment (** (m)
6	675.903,562 321.997,762	1	675.883,169 322.004,354	21.432

\*\* Lungimile segmentelor sunt determinate în planul de proiecție Stereo 70 și sunt rotunjite la 1 milimetru.

\*\*\* Distanța dintre puncte este formată din segmente cumulate ce sunt mai mici decât valoarea 1 milimetru.



**DATE DESPRE IMOBILUL NR. 2484**

Oficiul de Cadastru și Publicitate Imobiliară CALARASI  
Biroul de Cadastru și Publicitate Imobiliară Calarasi

**A. Partea I. Descrierea imobilului**

TEREN Extravilan

Adresa: Jud. Calarasi

Nr. Crt	Nr cadastral Nr. topografic	Suprafața* (mp)	Observații / Referințe
A1	21088	33.000	Sector cadastral:35 Teren neimprejmuit;

**B. Partea II. Proprietari și acte**

Inscrieri privitoare la dreptul de proprietate și alte drepturi reale		Referințe
<b>10653 / 07/03/2013</b>		
Act Administrativ nr. 84045, din 14/08/2001 emis de CJPSDPAT CALARASI (act notarial nr. 90/27-08-2002 emis de BNP CHIRU MARIA DANA;);		
B1	Intabulare, drept de PROPRIETATE, dobandit prin Succesiune, cota actuala 1/1, cota initiala 1/1 1) PETRE IORDACHE	A1

**C. Partea III. SARCINI .**

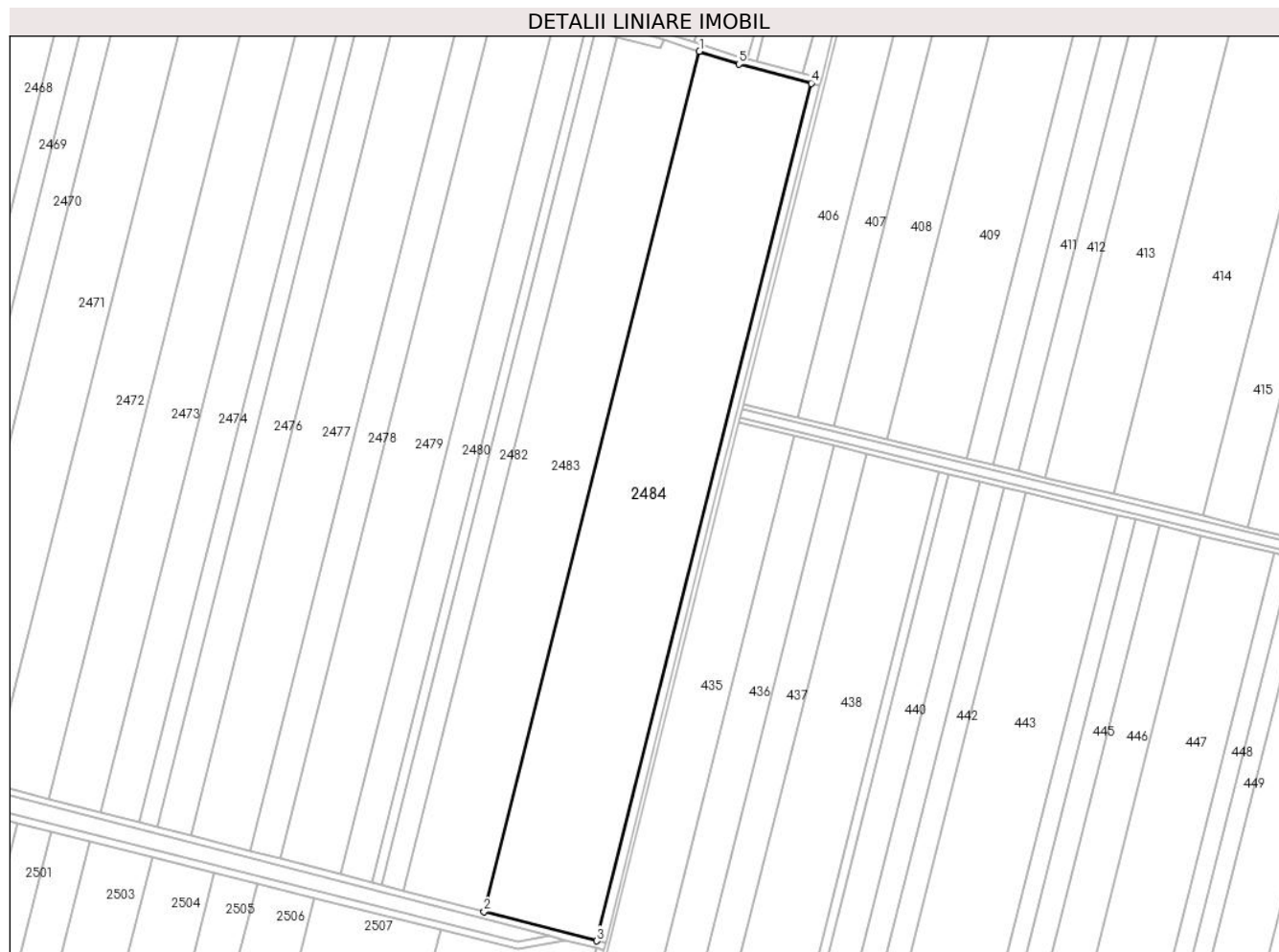
Inscrieri privind dezmembramintele dreptului de proprietate, drepturi reale de garanție și sarcini	Referințe
NU SUNT	

## Anexa Nr. 1 La Partea I

## Teren

Nr cadastral	Suprafața (mp)*	Observații / Referințe
21088	33.000	

\* Suprafața este determinată în planul de proiecție Stereo 70.



## Date referitoare la teren

Crt	Categorie folosință	Intravilan	Suprafața (mp)	Tarla	Parcelă	Nr. topo	Observații / Referințe
1	arabil	NU	33.000	81/2	27	-	

## Lungime Segmente

1) Valorile lungimilor segmentelor sunt obținute din proiecție în plan.

Punct început	X / Y	Punct sfârșit	X / Y	Lungime segment (** (m)
1	675.903,562 321.997,762	2	675.781,535 321.510,249	502.553
2	675.781,535 321.510,249	3	675.845,256 321.493,737	65.826
3	675.845,256 321.493,737	4	675.966,891 321.979,686	500.941
4	675.966,891 321.979,686	5	675.925,887 321.990,547	42.418
5	675.925,887 321.990,547	1	675.903,562 321.997,762	23.462

**\*\* Lungimile segmentelor sunt determinate în planul de proiecție Stereo 70 și sunt rotunjite la 1 milimetru.**

**\*\*\* Distanța dintre puncte este formată din segmente cumulate ce sunt mai mici decât valoarea 1 milimetru.**



**DATE DESPRE IMOBILUL NR. 2485**

Oficiul de Cadastru și Publicitate Imobiliară CALARASI  
Biroul de Cadastru și Publicitate Imobiliară Calarasi

**A. Partea I. Descrierea imobilului**

TEREN Extravilan

Adresa: Jud. Calarasi, TARLA 81/2 PARCELA 28

Nr. Crt	Nr cadastral Nr. topografic	Suprafața* (mp)	Observații / Referințe
A1	23489	2.358	Sector cadastral:35 Teren neimprejmuit;

**B. Partea II. Proprietari și acte**

Inscrieri privitoare la dreptul de proprietate și alte drepturi reale		Referințe
<b>69972 / 09/12/2022</b>		
Act Administrativ nr. 53, din 26/10/2022 emis de CONSILIUL LOCAL VILCELELE (HCL ; act administrativ nr 3284 din 10.11.2022, emis de PRIMARIA COMUNEI VILCELELE);		
B1	Intabulare, drept de PROPRIETATE-PRIVATA, dobandit prin Lege, cota actuala 1/1, cota initiala 1/1 1) COMUNA VILCELELE, CIF:3796837, -DOMENIU PRIVAT	A1

**C. Partea III. SARCINI .**

Inscrieri privind dezmembramintele dreptului de proprietate, drepturi reale de garanție și sarcini	Referințe
NU SUNT	

## Anexa Nr. 1 La Partea I

## Teren

Nr cadastral	Suprafața (mp)*	Observații / Referințe
23489	2.358	

\* Suprafața este determinată în planul de proiecție Stereo 70.



## Date referitoare la teren

Crt	Categorie folosință	Intravilan	Suprafața (mp)	Tarla	Parcelă	Nr. topo	Observații / Referințe
1	arabil	NU	2.358	-	-	-	

## Lungime Segmente

1) Valorile lungimilor segmentelor sunt obținute din proiecție în plan.

Punct început	X / Y	Punct sfârșit	X / Y	Lungime segment (** (m)
1	675.966,891 321.979,686	2	675.845,256 321.493,737	500.941
2	675.845,256 321.493,737	3	675.850,395 321.492,405	5.309
3	675.850,395 321.492,405	4	675.910,028 321.735,279	250.088
4	675.910,028 321.735,279	5	675.971,874 321.978,366	250.831
5	675.971,874 321.978,366	1	675.966,891 321.979,686	5.155



**\*\* Lungimile segmentelor sunt determinate în planul de proiecție Stereo 70 și sunt rotunjite la 1 milimetru.**

**\*\*\* Distanța dintre puncte este formată din segmente cumulate ce sunt mai mici decât valoarea 1 milimetru.**



**DATE DESPRE IMOBILUL NR. 2486**

Oficiul de Cadastru și Publicitate Imobiliară CALARASI  
 Biroul de Cadastru și Publicitate Imobiliară Calarasi

**A. Partea I. Descrierea imobilului**

TEREN Extravilan

Adresa: Jud. Calarasi

Nr. Crt	Nr cadastral Nr. topografic	Suprafața* (mp)	Observații / Referințe
A1	20920	12.500	Sector cadastral:35 Teren neimprejmuit;

**B. Partea II. Proprietari și acte**

Inscrieri privitoare la dreptul de proprietate și alte drepturi reale		Referințe
<b>61051 / 02/12/2013</b>		
Act Notarial nr. 4328, din 28/11/2013 emis de NP SERBAN ANGELICA VALENTINA;		
B2	Intabulare, drept de PROPRIETATE, dobandit prin Conventie, cota actuala 1/1, cota initiala 1/1 1) TANASE OVIDIU MIHAI, - necasatorit	A1

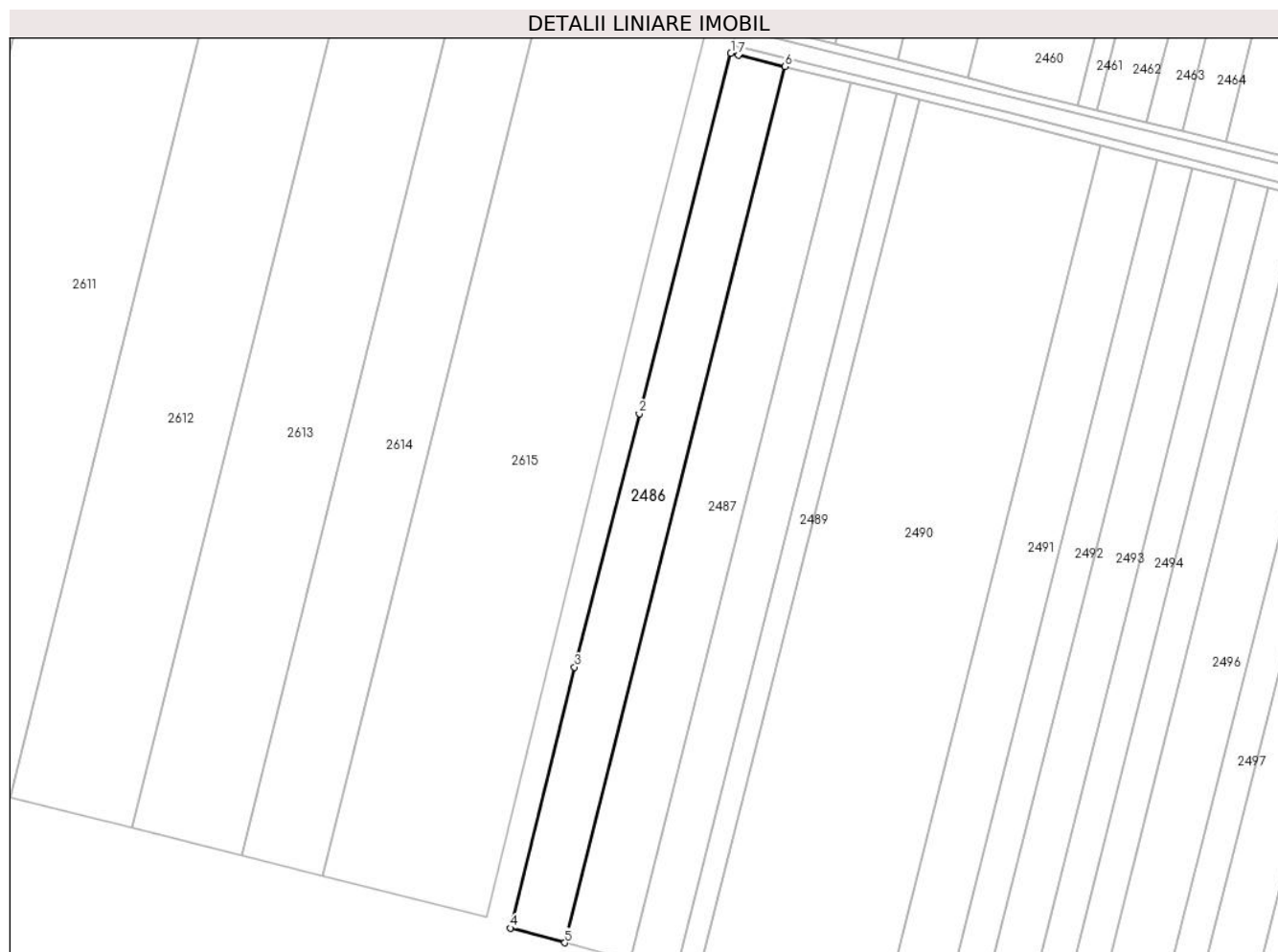
**C. Partea III. SARCINI .**

Inscrieri privind dezmembramintele dreptului de proprietate, drepturi reale de garanție și sarcini	Referințe
NU SUNT	

**Teren**

Nr cadastral	Suprafața (mp)*	Observații / Referințe
20920	12.500	

\* Suprafața este determinată în planul de proiecție Stereo 70.



**Date referitoare la teren**

Crt	Categorie folosință	Intravilan	Suprafața (mp)	Tarla	Parcelă	Nr. topo	Observații / Referințe
1	arabil	NU	12.500	81/1	1	-	

**Lungime Segmente**

1) Valorile lungimilor segmentelor sunt obținute din proiecție în plan.

Punct început	X / Y	Punct sfârșit	X / Y	Lungime segment (** (m)
1	675.078,992 321.670,369	2	675.033,767 321.492,285	183.737
2	675.033,767 321.492,285	3	675.001,827 321.367,167	129.13
3	675.001,827 321.367,167	4	674.970,065 321.238,276	132.747
4	674.970,065 321.238,276	5	674.996,949 321.231,038	27.841
5	674.996,949 321.231,038	6	675.105,782 321.663,794	446.231

Punct început	X / Y	Punct sfârșit	X / Y	Lungime segment (** (m)
6	675.105,782 321.663,794	7	675.082,877 321.669,416	23.585
7	675.082,877 321.669,416	1	675.078,992 321.670,369	4.0

\*\* Lungimile segmentelor sunt determinate în planul de proiecție Stereo 70 și sunt rotunjite la 1 milimetru.

\*\*\* Distanța dintre puncte este formată din segmente cumulate ce sunt mai mici decât valoarea 1 milimetru.



**DATE DESPRE IMOBILUL NR. 2487**

Oficiul de Cadastru și Publicitate Imobiliară CALARASI  
Biroul de Cadastru și Publicitate Imobiliară Calarasi

**A. Partea I. Descrierea imobilului**

TEREN Extravilan

Adresa: Jud. Calarasi

Nr. Crt	Nr cadastral Nr. topografic	Suprafața* (mp)	Observații / Referințe
A1		15.000	Sector cadastral:35 Teren neimpregmuit;

**B. Partea II. Proprietari și acte**

Inscrieri privitoare la dreptul de proprietate și alte drepturi reale		Referințe
/		
Act Administrativ nr. 84334, din 13/11/2002 emis de CJSDPAT CALARASI;		
B1	Intabulare, drept de PROPRIETATE, dobandit prin Reconstituire, cota actuala 1/1, cota initiala 1/1 1) DUMITRU C ELENA, LIPSA CNP 2) ION A GHERGHINA, LIPSA CNP 3) MANDITA ION, LIPSA CNP 4) PUTERE ALEXANDRU, LIPSA CNP 5) PUTERE NICOLAE, LIPSA CNP	A1

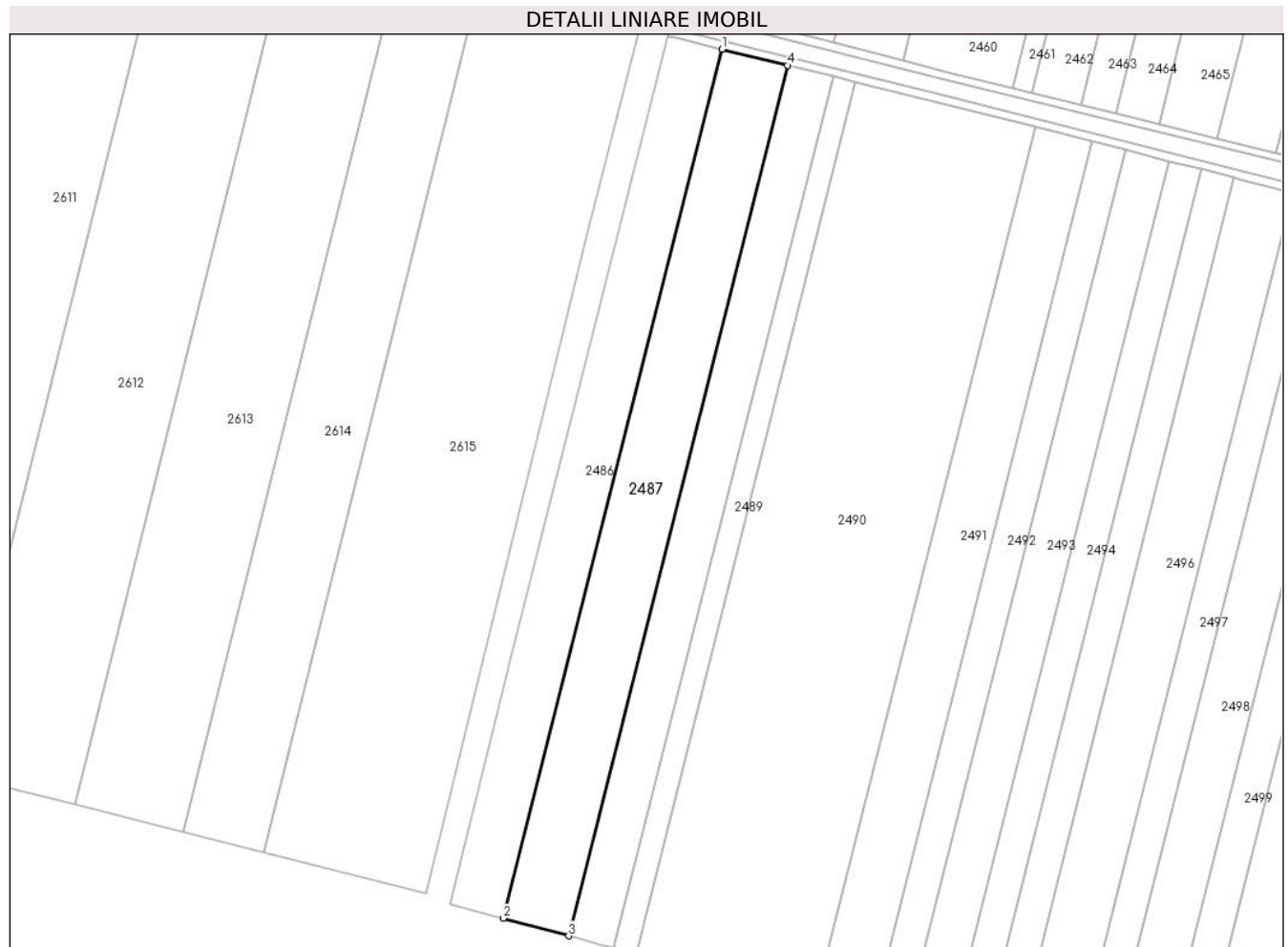
**C. Partea III. SARCINI .**

Inscrieri privind dezmembramintele dreptului de proprietate, drepturi reale de garanție și sarcini	Referințe
NU SUNT	

**Teren**

Nr cadastral	Suprafața (mp)*	Observații / Referințe
	15.000	

\* Suprafața este determinată în planul de proiecție Stereo 70.



**Date referitoare la teren**

Crt	Categorie folosință	Intravilan	Suprafața (mp)	Tarla	Parcelă	Nr. topo	Observații / Referințe
1	arabil	NU	15.000	81/1	2	-	

**Lungime Segmente**

1) Valorile lungimilor segmentelor sunt obținute din proiecție în plan.

Punct început	X / Y	Punct sfârșit	X / Y	Lungime segment (** (m)
1	675.105,782 321.663,794	2	674.996,949 321.231,038	446.231
2	674.996,949 321.231,038	3	675.029,385 321.222,305	33.591
3	675.029,385 321.222,305	4	675.138,401 321.655,789	446.982
4	675.138,401 321.655,789	1	675.105,782 321.663,794	33.587

\*\* Lungimile segmentelor sunt determinate în planul de proiecție Stereo 70 și sunt rotunjite la 1 milimetru.



**\*\*\* Distanţa dintre puncte este formată din segmente cumulate ce sunt mai mici decât valoarea 1 milimetru.**



**DATE DESPRE IMOBILUL NR. 2488**

Oficiul de Cadastru și Publicitate Imobiliară CALARASI  
Biroul de Cadastru și Publicitate Imobiliară Calarasi

**A. Partea I. Descrierea imobilului**

TEREN Extravilan

Adresa: Jud. Calarasi

Nr. Crt	Nr cadastral Nr. topografic	Suprafața* (mp)	Observații / Referințe
A1		10.500	Sector cadastral:35 Teren neimprejmuit;

**B. Partea II. Proprietari și acte**

Inscrieri privitoare la dreptul de proprietate și alte drepturi reale		Referințe
/		
Act Administrativ nr. 84058, din 16/08/2001 emis de CJSDPAT CALARASI;		
B1	Intabulare, drept de PROPRIETATE, dobandit prin Reconstituire, cota actuala 1/1, cota initiala 1/1 1) <b>PETRE FLOAREA</b> , LIPSA CNP 2) <b>TATU ALEXE</b> , LIPSA CNP	A1

**C. Partea III. SARCINI .**

Inscrieri privind dezmembramintele dreptului de proprietate, drepturi reale de garanție și sarcini	Referințe
NU SUNT	

**Teren**

Nr cadastral	Suprafața (mp)*	Observații / Referințe
	10.500	

\* Suprafața este determinată în planul de proiecție Stereo 70.



**Date referitoare la teren**

Crt	Categorie folosință	Intravilan	Suprafața (mp)	Tarla	Parcelă	Nr. topo	Observații / Referințe
1	arabil	NU	10.500	81/1	3	-	

**Lungime Segmente**

1) Valorile lungimilor segmentelor sunt obținute din proiecție în plan.

Punct început	X / Y	Punct sfârșit	X / Y	Lungime segment (** (m)
1	675.138,401 321.655,789	2	675.029,385 321.222,305	446.982
2	675.029,385 321.222,305	3	675.045,823 321.217,879	17.023
3	675.045,823 321.217,879	4	675.052,097 321.216,351	6.457
4	675.052,097 321.216,351	5	675.161,203 321.650,193	447.351
5	675.161,203 321.650,193	1	675.138,401 321.655,789	23.479

**\*\* Lungimile segmentelor sunt determinate în planul de proiecție Stereo 70 și sunt rotunjite la 1 milimetru.**

**\*\*\* Distanța dintre puncte este formată din segmente cumulate ce sunt mai mici decât valoarea 1 milimetru.**



**DATE DESPRE IMOBILUL NR. 2489**

Oficiul de Cadastru și Publicitate Imobiliară CALARASI  
Biroul de Cadastru și Publicitate Imobiliară Calarasi

**A. Partea I. Descrierea imobilului**

TEREN Extravilan

Adresa: Jud. Calarasi

Nr. Crt	Nr cadastral Nr. topografic	Suprafața* (mp)	Observații / Referințe
A1		5.000	Sector cadastral:35 Teren neimprejmuit;

**B. Partea II. Proprietari și acte**

Inscrieri privitoare la dreptul de proprietate și alte drepturi reale	Referințe
/	
Act Administrativ nr. 83222, din 14/02/1996 emis de CJSDPAT CALARASI;	
B1	A1
Intabulare, drept de PROPRIETATE, dobandit prin Constituire, cota actuala 1/1, cota initiala 1/1 1) TATU PETRA, LIPSA CNP	

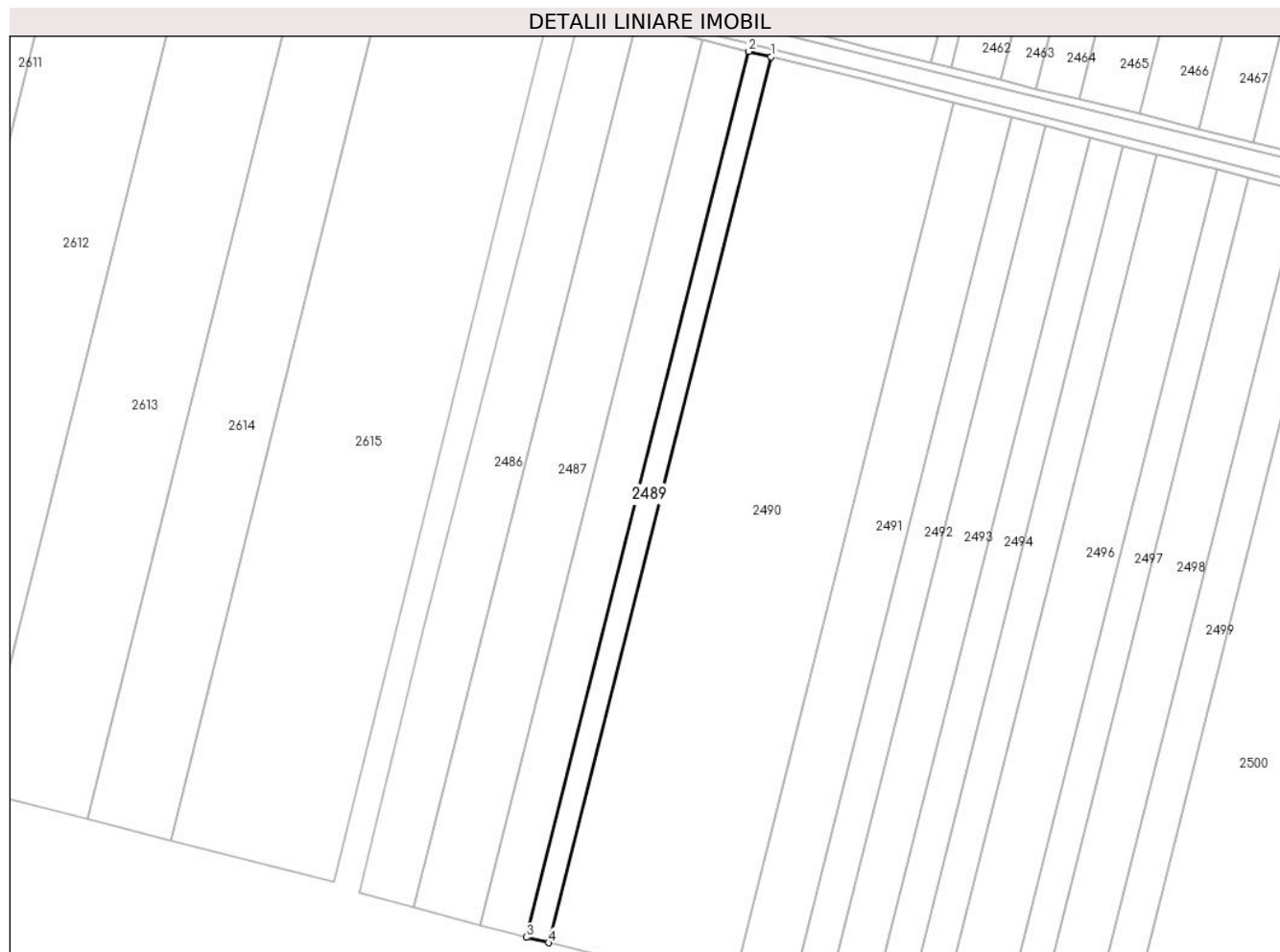
**C. Partea III. SARCINI .**

Inscrieri privind dezmembramintele dreptului de proprietate, drepturi reale de garanție și sarcini	Referințe
NU SUNT	

**Teren**

Nr cadastral	Suprafața (mp)*	Observații / Referințe
	5.000	

\* Suprafața este determinată în planul de proiecție Stereo 70.



**Date referitoare la teren**

Crt	Categorie folosință	Intravilan	Suprafața (mp)	Tarla	Parcelă	Nr. topo	Observații / Referințe
1	arabil	NU	5.000	81/1	4	-	

**Lungime Segmente**

1) Valorile lungimilor segmentelor sunt obținute din proiecție în plan.

Punct început	X / Y	Punct sfârșit	X / Y	Lungime segment (** (m)
1	675.172,059 321.647,529	2	675.161,203 321.650,193	11.178
2	675.161,203 321.650,193	3	675.052,097 321.216,351	447.351
3	675.052,097 321.216,351	4	675.062,956 321.213,705	11.177
4	675.062,956 321.213,705	1	675.172,059 321.647,529	447.333

\*\* Lungimile segmentelor sunt determinate în planul de proiecție Stereo 70 și sunt rotunjite la 1 milimetru.



**\*\*\* Distanţa dintre puncte este formată din segmente cumulate ce sunt mai mici decât valoarea 1 milimetru.**



**DATE DESPRE IMOBILUL NR. 2490**

Oficiul de Cadastru și Publicitate Imobiliară CALARASI  
Biroul de Cadastru și Publicitate Imobiliară Calarasi

**A. Partea I. Descrierea imobilului**

TEREN Extravilan

Adresa: Jud. Calarasi

Nr. Crt	Nr cadastral Nr. topografic	Suprafața* (mp)	Observații / Referințe
A1		41.392	Sector cadastral:35 Teren neimprejmuit;

**B. Partea II. Proprietari și acte**

Inscrieri privitoare la dreptul de proprietate și alte drepturi reale		Referințe
/		
Act Notarial nr. 57, din 23/10/2003 emis de BNP TUTUIANU DANA-CRISTINA;		
B1	Intabulare, drept de PROPRIETATE, dobandit prin Conventie, cota actuala 1/1, cota initiala 1/1 1) OANA MIRELA, -SOTIE 2) OANA TUDOREL, -SOT	A1

**C. Partea III. SARCINI .**

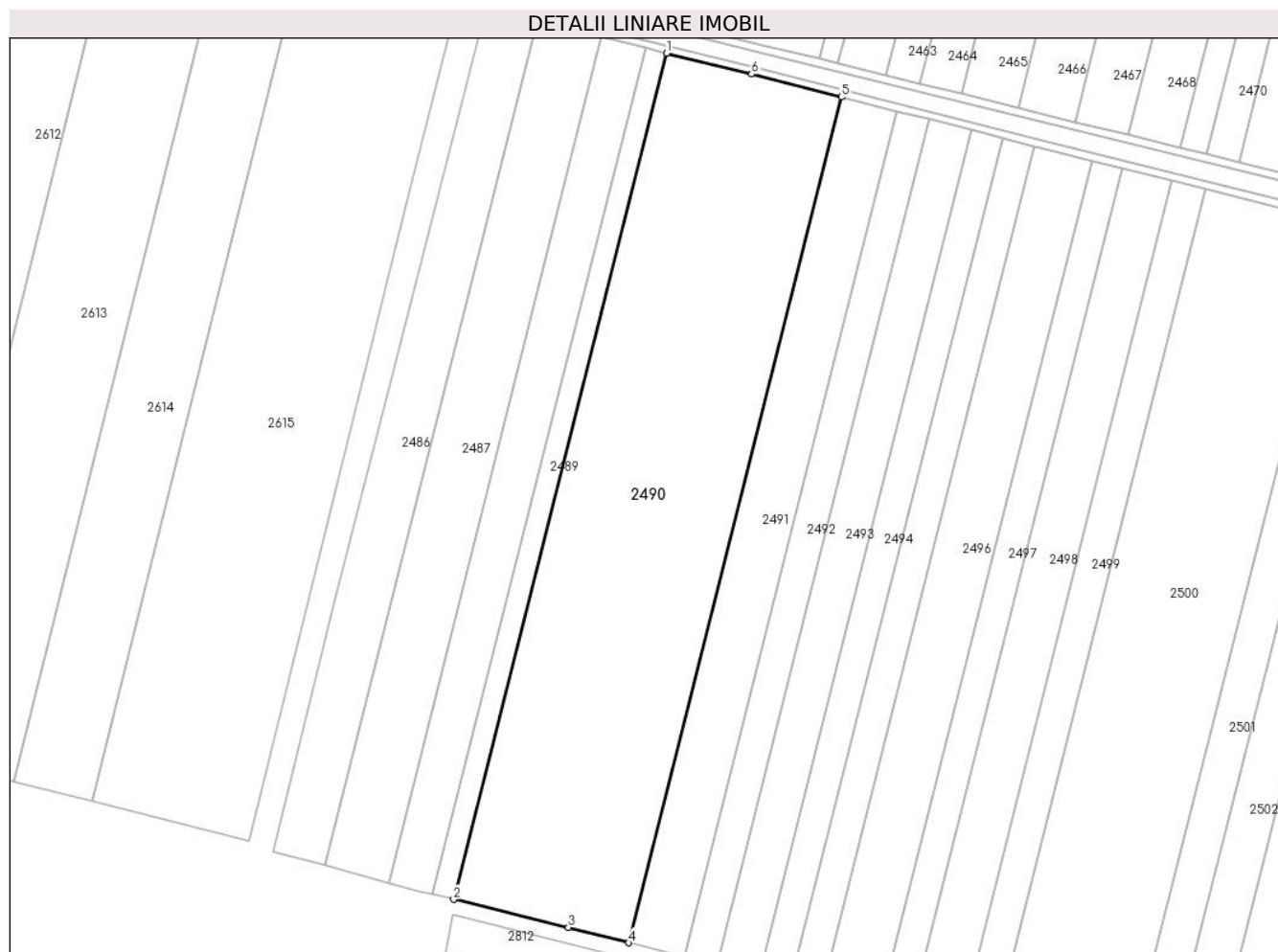
Inscrieri privind dezmembramintele dreptului de proprietate, drepturi reale de garanție și sarcini	Referințe
NU SUNT	

## Anexa Nr. 1 La Partea I

## Teren

Nr cadastral	Suprafața (mp)*	Observații / Referințe
	41.392	

\* Suprafața este determinată în planul de proiecție Stereo 70.



## Date referitoare la teren

Crt	Categorie folosință	Intravilan	Suprafața (mp)	Tarla	Parcelă	Nr. topo	Observații / Referințe
1	arabil	NU	41.392	81/1	5	-	

## Lungime Segmente

1) Valorile lungimilor segmentelor sunt obținute din proiecție în plan.

Punct început	X / Y	Punct sfârșit	X / Y	Lungime segment (** (m)
1	675.172,059 321.647,529	2	675.062,956 321.213,705	447.333
2	675.062,956 321.213,705	3	675.121,705 321.199,393	60.467
3	675.121,705 321.199,393	4	675.152,811 321.191,498	32.092
4	675.152,811 321.191,498	5	675.261,852 321.625,076	447.079
5	675.261,852 321.625,076	6	675.215,803 321.636,793	47.516

Punct început	X / Y	Punct sfârșit	X / Y	Lungime segment (** (m)
6	675.215,803 321.636,793	1	675.172,059 321.647,529	45.042

\*\* Lungimile segmentelor sunt determinate în planul de proiecție Stereo 70 și sunt rotunjite la 1 milimetru.

\*\*\* Distanța dintre puncte este formată din segmente cumulate ce sunt mai mici decât valoarea 1 milimetru.



**DATE DESPRE IMOBILUL NR. 2491**

Oficiul de Cadastru și Publicitate Imobiliară CALARASI  
Biroul de Cadastru și Publicitate Imobiliară Calarasi

**A. Partea I. Descrierea imobilului**

TEREN Extravilan

Adresa: Jud. Calarasi

Nr. Crt	Nr cadastral Nr. topografic	Suprafața* (mp)	Observații / Referințe
A1		13.000	Sector cadastral:35 Teren neimprejmuit;

**B. Partea II. Proprietari și acte**

Inscrieri privitoare la dreptul de proprietate și alte drepturi reale		Referințe
/		
Act Administrativ nr. 83225, din 04/02/1996 emis de CJSDPAT CALARASI;		
B1	Intabulare, drept de PROPRIETATE, dobandit prin Reconstituire, cota actuala 1/1, cota initiala 1/1 1) TATAVURA MIHAI, LIPSA CNP	A1

**C. Partea III. SARCINI .**

Inscrieri privind dezmembramintele dreptului de proprietate, drepturi reale de garanție și sarcini	Referințe
NU SUNT	

**Teren**

Nr cadastral	Suprafața (mp)*	Observații / Referințe
	13.000	

\* Suprafața este determinată în planul de proiecție Stereo 70.



**Date referitoare la teren**

Crt	Categorie folosință	Intravilan	Suprafața (mp)	Tarla	Parcelă	Nr. topo	Observații / Referințe
1	arabil	NU	13.000	81/1	6	-	

**Lungime Segmente**

1) Valorile lungimilor segmentelor sunt obținute din proiecție în plan.

Punct început	X / Y	Punct sfârșit	X / Y	Lungime segment (** (m)
1	675.261,852 321.625,076	2	675.152,811 321.191,498	447.079
2	675.152,811 321.191,498	3	675.180,996 321.184,344	29.079
3	675.180,996 321.184,344	4	675.290,032 321.617,905	447.062
4	675.290,032 321.617,905	1	675.261,852 321.625,076	29.078

\*\* Lungimile segmentelor sunt determinate în planul de proiecție Stereo 70 și sunt rotunjite la 1 milimetru.



**\*\*\* Distanţa dintre puncte este formată din segmente cumulate ce sunt mai mici decât valoarea 1 milimetru.**



**DATE DESPRE IMOBILUL NR. 2492**

Oficiul de Cadastru și Publicitate Imobiliară CALARASI  
Biroul de Cadastru și Publicitate Imobiliară Calarasi

**A. Partea I. Descrierea imobilului**

TEREN Extravilan

Adresa: Jud. Calarasi

Nr. Crt	Nr cadastral Nr. topografic	Suprafața* (mp)	Observații / Referințe
A1	21089	7.750	Sector cadastral:35 Teren neimprejmit;

**B. Partea II. Proprietari și acte**

Inscrieri privitoare la dreptul de proprietate și alte drepturi reale		Referințe
<b>8808 / 15/02/2024</b>		
Act Notarial nr. 419, din 14/02/2024 emis de Serban Angelica Valentina;		
B4	Intabulare, drept de PROPRIETATE, dobandit prin Conventie, cota actuala 1/1, cota initiala 1/1 1) SOCIETATEA ILYA AGRO SRL, CIF:10237242	A1

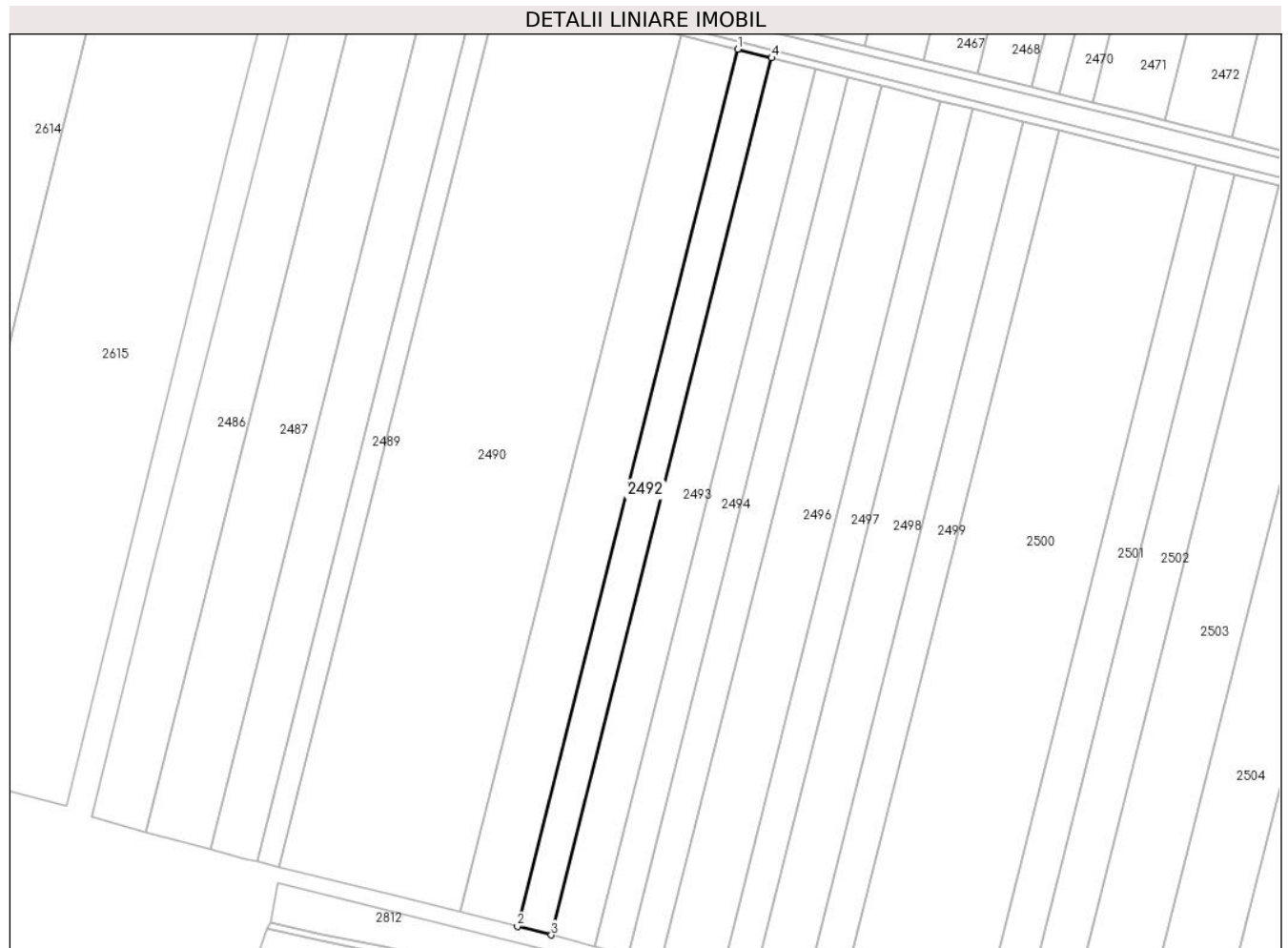
**C. Partea III. SARCINI**

Inscrieri privind dezmembramintele dreptului de proprietate, drepturi reale de garanție și sarcini		Referințe
<b>28477 / 29/04/2016</b>		
Act Administrativ nr. 247/2013, din 26/04/2016 emis de BEJ GHISOIU MIHAI;		
C2	se respinge cererea privind inceperea urmariri silite intrucat debitorul PASCU MIHAIL nu mai este proprietar tabular	A1

**Teren**

Nr cadastral	Suprafața (mp)*	Observații / Referințe
21089	7.750	

\* Suprafața este determinată în planul de proiecție Stereo 70.



**Date referitoare la teren**

Crt	Categorie folosință	Intravilan	Suprafața (mp)	Tarla	Parcelă	Nr. topo	Observații / Referințe
1	arabil	NU	7.750	81/1	7	-	

**Lungime Segmente**

1) Valorile lungimilor segmentelor sunt obținute din proiecție în plan.

Punct început	X / Y	Punct sfârșit	X / Y	Lungime segment (** (m)
1	675.290,032 321.617,905	2	675.180,996 321.184,344	447.062
2	675.180,996 321.184,344	3	675.197,799 321.180,079	17.336
3	675.197,799 321.180,079	4	675.306,832 321.613,631	447.052
4	675.306,832 321.613,631	1	675.290,032 321.617,905	17.335

\*\* Lungimile segmentelor sunt determinate în planul de proiecție Stereo 70 și sunt rotunjite la 1 milimetru.

**\*\*\* Distanţa dintre puncte este formată din segmente cumulate ce sunt mai mici decât valoarea 1 milimetru.**



**DATE DESPRE IMOBILUL NR. 2493**

Oficiul de Cadastru și Publicitate Imobiliară CALARASI  
Biroul de Cadastru și Publicitate Imobiliară Calarasi

**A. Partea I. Descrierea imobilului**

TEREN Extravilan

Adresa: Jud. Calarasi

Nr. Crt	Nr cadastral Nr. topografic	Suprafața* (mp)	Observații / Referințe
A1		10.000	Sector cadastral:35 Teren neimprejmuit;

**B. Partea II. Proprietari și acte**

Inscrieri privitoare la dreptul de proprietate și alte drepturi reale		Referințe
/		
Act Administrativ nr. 97439, din 28/04/2006 emis de CJSDPAT CALARASI;		
B1	Intabulare, drept de PROPRIETATE, dobandit prin Reconstituire, cota actuala 1/1, cota initiala 1/1 1) DUMITRU I MATEI, -DECEDAT, LIPSA CNP	A1

**C. Partea III. SARCINI .**

Inscrieri privind dezmembramintele dreptului de proprietate, drepturi reale de garanție și sarcini	Referințe
NU SUNT	

**Teren**

Nr cadastral	Suprafața (mp)*	Observații / Referințe
	10.000	

\* Suprafața este determinată în planul de proiecție Stereo 70.



**Date referitoare la teren**

Crt	Categorie folosință	Intra vilan	Suprafața (mp)	Tarla	Parcelă	Nr. topo	Observații / Referințe
1	arabil	NU	10.000	81/1	7/1	-	

**Lungime Segmente**

1) Valorile lungimilor segmentelor sunt obținute din proiecție în plan.

Punct început	X / Y	Punct sfârșit	X / Y	Lungime segment (** (m)
1	675.306,832 321.613,631	2	675.197,799 321.180,079	447.052
2	675.197,799 321.180,079	3	675.219,48 321.174,576	22.368
3	675.219,48 321.174,576	4	675.328,511 321.608,115	447.039
4	675.328,511 321.608,115	1	675.306,832 321.613,631	22.37

\*\* Lungimile segmentelor sunt determinate în planul de proiecție Stereo 70 și sunt rotunjite la 1 milimetru.



**\*\*\* Distanţa dintre puncte este formată din segmente cumulate ce sunt mai mici decât valoarea 1 milimetru.**



**DATE DESPRE IMOBILUL NR. 2494**

Oficiul de Cadastru și Publicitate Imobiliară CALARASI  
Biroul de Cadastru și Publicitate Imobiliară Calarasi

**A. Partea I. Descrierea imobilului**

TEREN Extravilan

Adresa: Jud. Calarasi

Nr. Crt	Nr cadastral Nr. topografic	Suprafața* (mp)	Observații / Referințe
A1	21125	7.500	Sector cadastral:35 Teren neimprejmuit;

**B. Partea II. Proprietari și acte**

Inscrieri privitoare la dreptul de proprietate și alte drepturi reale	Referințe
<b>26997 / 31/05/2013</b>	
Act Notarial nr. 1538, din 29/05/2013 emis de BNP POPA DIDINA;	
B2	A1
Intabulare, drept de PROPRIETATE, dobandit prin Conventie, cota actuala 1/1, cota initiala 1/1	
1) MIHUT ION, -sot	
2) MIHUT VALERICA, -sotie	

**C. Partea III. SARCINI .**

Inscrieri privind dezmembramintele dreptului de proprietate, drepturi reale de garanție și sarcini	Referințe
NU SUNT	

## Anexa Nr. 1 La Partea I

## Teren

Nr cadastral	Suprafața (mp)*	Observații / Referințe
21125	7.500	

\* Suprafața este determinată în planul de proiecție Stereo 70.



## Date referitoare la teren

Crt	Categorie folosință	Intravilan	Suprafața (mp)	Tarla	Parcelă	Nr. topo	Observații / Referințe
1	arabil	NU	7.500	81/1	8	-	

## Lungime Segmente

1) Valorile lungimilor segmentelor sunt obținute din proiecție în plan.

Punct început	X / Y	Punct sfârșit	X / Y	Lungime segment (** (m)
1	675.328,511 321.608,115	2	675.219,48 321.174,576	447.039
2	675.219,48 321.174,576	3	675.235,742 321.170,449	16.778
3	675.235,742 321.170,449	4	675.344,77 321.603,978	447.029
4	675.344,77 321.603,978	1	675.328,511 321.608,115	16.777

\*\* Lungimile segmentelor sunt determinate în planul de proiecție Stereo 70 și sunt rotunjite la 1 milimetru.

**\*\*\* Distanţa dintre puncte este formată din segmente cumulate ce sunt mai mici decât valoarea 1 milimetru.**



**DATE DESPRE IMOBILUL NR. 2495**

Oficiul de Cadastru și Publicitate Imobiliară CALARASI  
Biroul de Cadastru și Publicitate Imobiliară Calarasi

**A. Partea I. Descrierea imobilului**

TEREN Extravilan

Adresa: Jud. Calarasi

Nr. Crt	Nr cadastral Nr. topografic	Suprafața* (mp)	Observații / Referințe
A1	22076	7.500	Sector cadastral:35 Teren neimprejmuit;

**B. Partea II. Proprietari și acte**

Inscrieri privitoare la dreptul de proprietate și alte drepturi reale		Referințe
<b>52823 / 24/09/2015</b>		
Act Notarial nr. 3703, din 22/09/2015 emis de NP SERBAN ANGELICA VALENTINA;		
B3	Intabulare, drept de PROPRIETATE, dobandit prin Conventie, cota actuala 1/1, cota initiala 1/1 1) SOCIETATEA MIHUT SRL, CIF:10631432	A1

**C. Partea III. SARCINI .**

Inscrieri privind dezmembramintele dreptului de proprietate, drepturi reale de garanție și sarcini	Referințe
NU SUNT	

**Teren**

Nr cadastral	Suprafața (mp)*	Observații / Referințe
22076	7.500	

\* Suprafața este determinată în planul de proiecție Stereo 70.



**Date referitoare la teren**

Crt	Categorie folosință	Intravilan	Suprafața (mp)	Tarla	Parcelă	Nr. topo	Observații / Referințe
1	arabil	NU	7.500	81/1	8	-	

**Lungime Segmente**

1) Valorile lungimilor segmentelor sunt obținute din proiecție în plan.

Punct început	X / Y	Punct sfârșit	X / Y	Lungime segment (** (m)
1	675.344,77 321.603,978	2	675.235,742 321.170,449	447.029
2	675.235,742 321.170,449	3	675.252,004 321.166,321	16.778
3	675.252,004 321.166,321	4	675.361,03 321.599,841	447.019
4	675.361,03 321.599,841	1	675.344,77 321.603,978	16.778

\*\* Lungimile segmentelor sunt determinate în planul de proiecție Stereo 70 și sunt rotunjite la 1 milimetru.



**\*\*\* Distanţa dintre puncte este formată din segmente cumulate ce sunt mai mici decât valoarea 1 milimetru.**



**DATE DESPRE IMOBILUL NR. 2496**

Oficiul de Cadastru și Publicitate Imobiliară CALARASI  
Biroul de Cadastru și Publicitate Imobiliară Calarasi

**A. Partea I. Descrierea imobilului**

TEREN Extravilan

Adresa: Jud. Calarasi

Nr. Crt	Nr cadastral Nr. topografic	Suprafața* (mp)	Observații / Referințe
A1	20879	13.580	Sector cadastral:35 Teren neimprejmuit;

**B. Partea II. Proprietari și acte**

Inscrieri privitoare la dreptul de proprietate și alte drepturi reale		Referințe
<b>4107 / 08/02/2012</b>		
Act Notarial nr. 285, din 07/02/2012 emis de POPA DIDINA;		
B2	Intabulare, drept de PROPRIETATE, dobandit prin Conventie, cota actuala 1/1, cota initiala 1/1 1) MIHUT ION, - sot 2) MIHUT VALERICA, - sotie	A1

**C. Partea III. SARCINI .**

Inscrieri privind dezmembramintele dreptului de proprietate, drepturi reale de garanție și sarcini	Referințe
NU SUNT	

**Teren**

Nr cadastral	Suprafața (mp)*	Observații / Referințe
20879	13.580	

\* Suprafața este determinată în planul de proiecție Stereo 70.



**Date referitoare la teren**

Crt	Categorie folosință	Intravilan	Suprafața (mp)	Tarla	Parcelă	Nr. topo	Observații / Referințe
1	arabil	NU	13.580	81/1	8	-	

**Lungime Segmente**

1) Valorile lungimilor segmentelor sunt obținute din proiecție în plan.

Punct început	X / Y	Punct sfârșit	X / Y	Lungime segment (** (m)
1	675.361,03 321.599,841	2	675.252,004 321.166,321	447.019
2	675.252,004 321.166,321	3	675.281,448 321.158,848	30.378
3	675.281,448 321.158,848	4	675.390,485 321.592,412	447.065
4	675.390,485 321.592,412	5	675.364,113 321.599,056	27.196
5	675.364,113 321.599,056	1	675.361,03 321.599,841	3.181

**\*\* Lungimile segmentelor sunt determinate în planul de proiecție Stereo 70 și sunt rotunjite la 1 milimetru.**

**\*\*\* Distanța dintre puncte este formată din segmente cumulate ce sunt mai mici decât valoarea 1 milimetru.**



**DATE DESPRE IMOBILUL NR. 2497**

Oficiul de Cadastru și Publicitate Imobiliară CALARASI  
Biroul de Cadastru și Publicitate Imobiliară Calarasi

**A. Partea I. Descrierea imobilului**

TEREN Extravilan

Adresa: Jud. Calarasi

Nr. Crt	Nr cadastral Nr. topografic	Suprafața* (mp)	Observații / Referințe
A1		7.230	Sector cadastral:35 Teren neimprejmuit;

**B. Partea II. Proprietari și acte**

Inscrieri privitoare la dreptul de proprietate și alte drepturi reale		Referințe
/		
Act Administrativ nr. 97419, din 13/04/2005 emis de CJSDPAT CALARASI;		
B1	Intabulare, drept de PROPRIETATE, dobandit prin Reconstituire, cota actuala 1/1, cota initiala 1/1 1) TATAVURA ECATERINA, LIPSA CNP	A1

**C. Partea III. SARCINI .**

Inscrieri privind dezmembramintele dreptului de proprietate, drepturi reale de garanție și sarcini	Referințe
NU SUNT	

**Teren**

Nr cadastral	Suprafața (mp)*	Observații / Referințe
	7.230	

\* Suprafața este determinată în planul de proiecție Stereo 70.



**Date referitoare la teren**

Crt	Categorie folosință	Intravilan	Suprafața (mp)	Tarla	Parcelă	Nr. topo	Observații / Referințe
1	arabil	NU	7.230	81/1	9	-	

**Lungime Segmente**

1) Valorile lungimilor segmentelor sunt obținute din proiecție în plan.

Punct început	X / Y	Punct sfârșit	X / Y	Lungime segment (** (m)
1	675.390,485 321.592,412	2	675.281,448 321.158,848	447.065
2	675.281,448 321.158,848	3	675.297,123 321.154,869	16.172
3	675.297,123 321.154,869	4	675.406,167 321.588,461	447.094
4	675.406,167 321.588,461	1	675.390,485 321.592,412	16.172

\*\* Lungimile segmentelor sunt determinate în planul de proiecție Stereo 70 și sunt rotunjite la 1 milimetru.



**\*\*\* Distanţa dintre puncte este formată din segmente cumulate ce sunt mai mici decât valoarea 1 milimetru.**



**DATE DESPRE IMOBILUL NR. 2498**

Oficiul de Cadastru și Publicitate Imobiliară CALARASI  
Biroul de Cadastru și Publicitate Imobiliară Calarasi

**A. Partea I. Descrierea imobilului**

TEREN Extravilan

Adresa: Jud. Calarasi

Nr. Crt	Nr cadastral Nr. topografic	Suprafața* (mp)	Observații / Referințe
A1		11.700	Sector cadastral:35 Teren neimprejmit;

**B. Partea II. Proprietari și acte**

Inscrieri privitoare la dreptul de proprietate și alte drepturi reale		Referințe
/		
Act Administrativ nr. 143037, din 08/05/2019 emis de CJSDPAT CALARASI;		
B1	Intabulare, drept de PROPRIETATE, dobandit prin Reconstituire, cota actuala 1/1, cota initiala 1/1 1) CALIN MARIA, LIPSA CNP 2) VARASTEANU DIDINA, LIPSA CNP	A1

**C. Partea III. SARCINI .**

Inscrieri privind dezmembramintele dreptului de proprietate, drepturi reale de garanție și sarcini	Referințe
NU SUNT	

**Teren**

Nr cadastral	Suprafața (mp)*	Observații / Referințe
	11.700	

\* Suprafața este determinată în planul de proiecție Stereo 70.



**Date referitoare la teren**

Crt	Categorie folosință	Intra vilan	Suprafața (mp)	Tarla	Parcelă	Nr. topo	Observații / Referințe
1	arabil	NU	11.700	81/1	10	-	AMPLASAMENTUL DIN ACT ESTE ÎN TARLA 81/1/4, PARCELA 10

**Lungime Segmente**

1) Valorile lungimilor segmentelor sunt obținute din proiecție în plan.

Punct început	X / Y	Punct sfârșit	X / Y	Lungime segment (** (m)
1	675.406,167 321.588,461	2	675.297,123 321.154,869	447.094
2	675.297,123 321.154,869	3	675.322,486 321.148,432	26.167
3	675.322,486 321.148,432	4	675.431,542 321.582,069	447.14
4	675.431,542 321.582,069	1	675.406,167 321.588,461	26.168

**\*\* Lungimile segmentelor sunt determinate în planul de proiecție Stereo 70 și sunt rotunjite la 1 milimetru.**

**\*\*\* Distanța dintre puncte este formată din segmente cumulate ce sunt mai mici decât valoarea 1 milimetru.**



**DATE DESPRE IMOBILUL NR. 2499**

Oficiul de Cadastru și Publicitate Imobiliară CALARASI  
Biroul de Cadastru și Publicitate Imobiliară Calarasi

**A. Partea I. Descrierea imobilului**

TEREN Extravilan

Adresa: Jud. Calarasi

Nr. Crt	Nr cadastral Nr. topografic	Suprafața* (mp)	Observații / Referințe
A1	20775	8.000	Sector cadastral:35 Teren neimpregmuit;

**B. Partea II. Proprietari și acte**

Inscrieri privitoare la dreptul de proprietate și alte drepturi reale		Referințe
<b>17600 / 04/04/2019</b>		
Act Notarial nr. 814, din 03/04/2019 emis de Popa DIDINA;		
B4	Intabulare, drept de PROPRIETATE, dobandit prin Conventie, cota actuala 1/1, cota initiala 1/1 1) IVAN CLAUDIA VASILICA, -necasatorita	A1
B5	-se noteaza faptul ca imobilul de la A1, constituie patrimoniu de afectatiune 1) IVAN I CLAUDIA VASILICA INTREPRINDERE INDIVIDUALA, CIF:27869162	A1

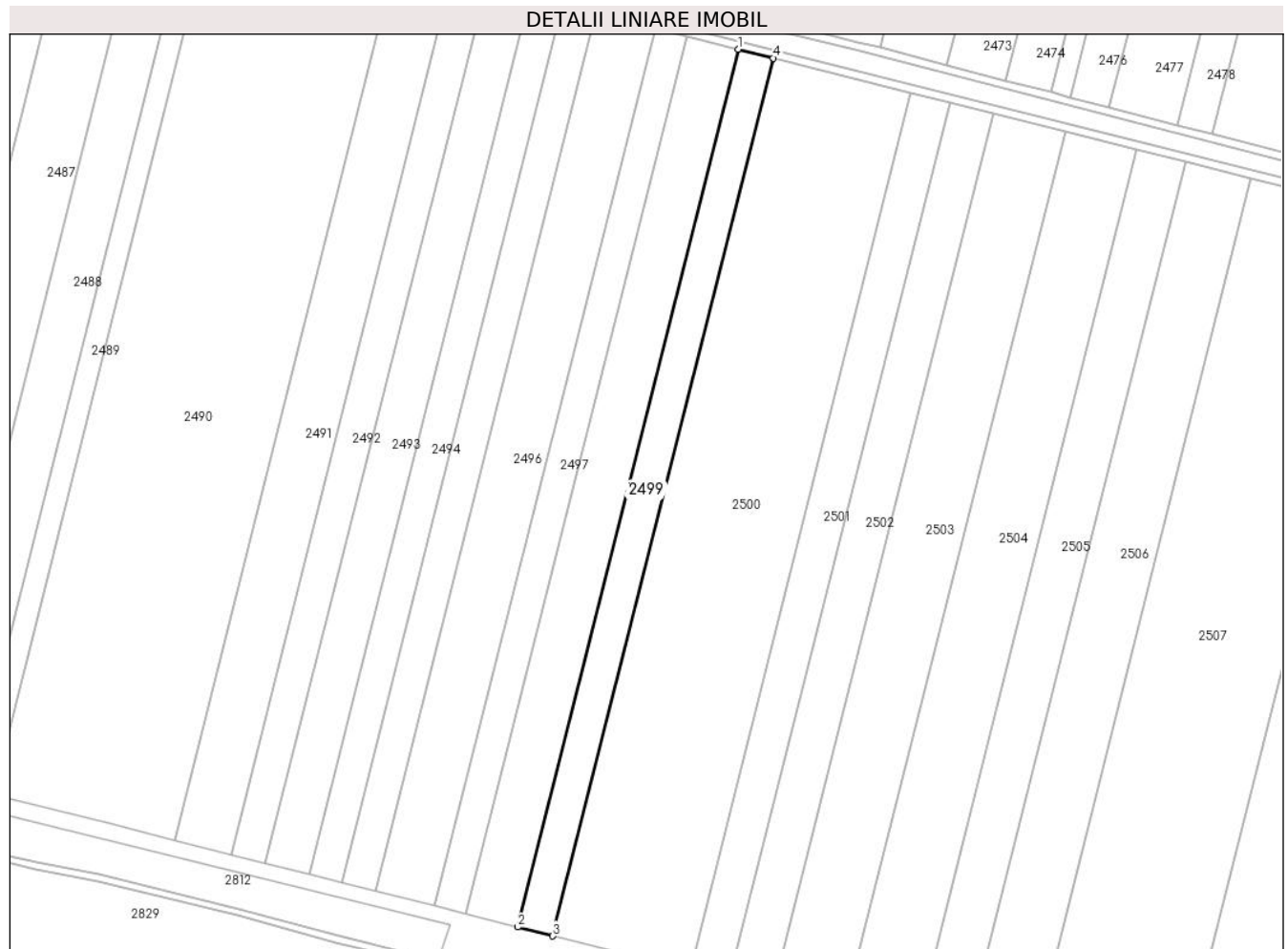
**C. Partea III. SARCINI**

Inscrieri privind dezmembramintele dreptului de proprietate, drepturi reale de garanție și sarcini		Referințe
<b>43578 / 31/08/2020</b>		
Act Notarial nr. 993, din 31/08/2020 emis de Popa DIDINA;		
C1	Intabulare, drept de IPOTECA, Valoare:353590 RONși celelalte obligatii de plata aferente creditului acordat in baza contractului de credit nr. 56262/31.08.2020 1) AGRICOVER CREDIT IFN SA, CIF:22940237	A1
<b>47849 / 23/09/2020</b>		
Act Notarial nr. Incheiere de rectificare nr. 13, din 10/09/2020 emis de NP Popa DIDINA;		
C2	se noteaza incheierea de rectificare la Contractul de ipoteca autentificat sub nr. 993/31.08.2020 de NP Popa Didina	A1
<b>54856 / 21/10/2020</b>		
Act Notarial nr. cerere, din 20/10/2020 emis de Popa DIDINA;		
C3	se noteaza incheierea de rectificare la Contractul de ipoteca autentificat sub nr. 993/31.08.2020 de NP Popa Didina	A1
<b>96808 / 06/12/2023</b>		
Act Notarial nr. 1752, din 06/12/2023 emis de Popa DIDINA;		
C4	Intabulare, drept de IPOTECA, Valoare:252850 RONși celelalte obligatii de plată aferente creditului acordat în baza Contractului de credit nr. 2005689/04.12.2023 1) AGRICOVER CREDIT IFN SA, CIF:22940237	A1

**Teren**

Nr cadastral	Suprafața (mp)*	Observații / Referințe
20775	8.000	

\* Suprafața este determinată în planul de proiecție Stereo 70.



**Date referitoare la teren**

Crt	Categorie folosință	Intravilan	Suprafața (mp)	Tarla	Parcelă	Nr. topo	Observații / Referințe
1	arabil	NU	8.000	81/1	11	-	

**Lungime Segmente**

1) Valorile lungimilor segmentelor sunt obținute din proiecție în plan.

Punct început	X / Y	Punct sfârșit	X / Y	Lungime segment (** (m)
1	675.431,542 321.582,069	2	675.322,486 321.148,432	447.14
2	675.322,486 321.148,432	3	675.339,827 321.144,03	17.891
3	675.339,827 321.144,03	4	675.448,89 321.577,698	447.172
4	675.448,89 321.577,698	1	675.431,542 321.582,069	17.89

\*\* Lungimile segmentelor sunt determinate în planul de proiecție Stereo 70 și sunt rotunjite la 1 milimetru.



**\*\*\* Distanţa dintre puncte este formată din segmente cumulate ce sunt mai mici decât valoarea 1 milimetru.**



**DATE DESPRE IMOBILUL NR. 2500**

Oficiul de Cadastru și Publicitate Imobiliară CALARASI  
Biroul de Cadastru și Publicitate Imobiliară Calarasi

**A. Partea I. Descrierea imobilului**

TEREN Extravilan

Adresa: Jud. Calarasi

Nr. Crt	Nr cadastral Nr. topografic	Suprafața* (mp)	Observații / Referințe
A1	20776	31.360	Sector cadastral:35 Teren neimprejmuit;

**B. Partea II. Proprietari și acte**

Inscrieri privitoare la dreptul de proprietate și alte drepturi reale		Referințe
<b>42418 / 17/11/2011</b>		
Act Notarial nr. 3723, din 16/11/2011 emis de BNP TUTUIANU DANA CRISTINA;		
B2	Intabulare, drept de PROPRIETATE, dobandit prin Conventie, cota actuala 1/1, cota initiala 1/1 1) MOTRIUC AURELIA, - sot 2) MOTRIUC MIHAI MARCEL, - sotie	A1

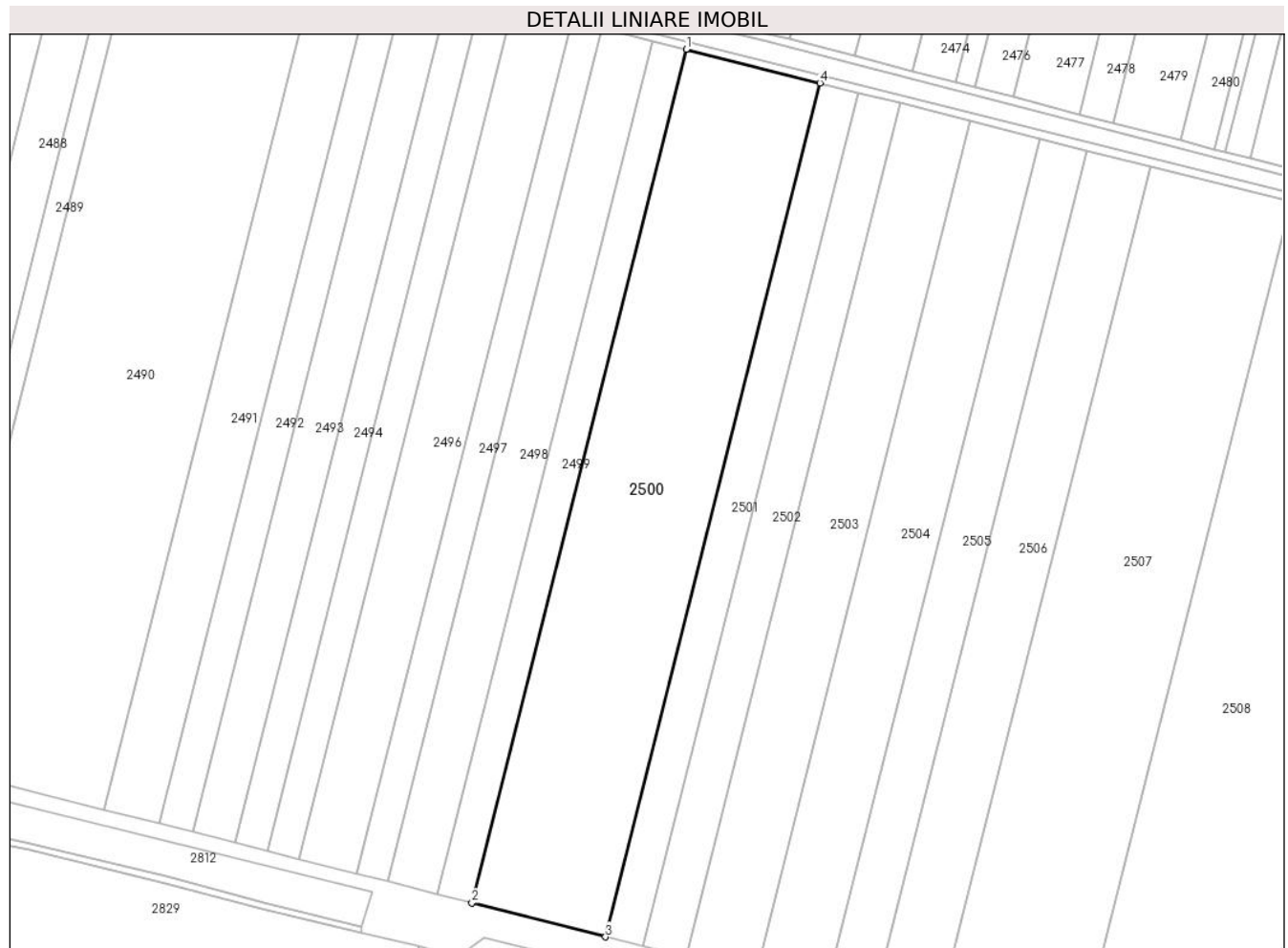
**C. Partea III. SARCINI .**

Inscrieri privind dezmembramintele dreptului de proprietate, drepturi reale de garanție și sarcini	Referințe
NU SUNT	

**Teren**

Nr cadastral	Suprafața (mp)*	Observații / Referințe
20776	31.360	

\* Suprafața este determinată în planul de proiecție Stereo 70.



**Date referitoare la teren**

Crt	Categorie folosință	Intravilan	Suprafața (mp)	Tarla	Parcelă	Nr. topo	Observații / Referințe
1	arabil	NU	31.360	81/1	12	-	

**Lungime Segmente**

1) Valorile lungimilor segmentelor sunt obținute din proiecție în plan.

Punct început	X / Y	Punct sfârșit	X / Y	Lungime segment (** (m)
1	675.448,89 321.577,698	2	675.339,827 321.144,03	447.172
2	675.339,827 321.144,03	3	675.407,792 321.126,78	70.12
3	675.407,792 321.126,78	4	675.516,886 321.560,568	447.296
4	675.516,886 321.560,568	1	675.448,89 321.577,698	70.121

\*\* Lungimile segmentelor sunt determinate în planul de proiecție Stereo 70 și sunt rotunjite la 1 milimetru.

**\*\*\* Distanţa dintre puncte este formată din segmente cumulate ce sunt mai mici decât valoarea 1 milimetru.**



**DATE DESPRE IMOBILUL NR. 2501**

Oficiul de Cadastru și Publicitate Imobiliară CALARASI  
Biroul de Cadastru și Publicitate Imobiliară Calarasi

**A. Partea I. Descrierea imobilului**

TEREN Extravilan

Adresa: Jud. Calarasi, Tarla 81/1 Parcela 12

Nr. Crt	Nr cadastral Nr. topografic	Suprafața* (mp)	Observații / Referințe
A1	22283	8.876	Sector cadastral:35 Teren neimprejmuit;

**B. Partea II. Proprietari și acte**

Inscrieri privitoare la dreptul de proprietate și alte drepturi reale		Referințe
<b>62944 / 10/11/2016</b>		
Act Notarial nr. 3575, din 09/11/2016 emis de Tutuianu Dana Cristina;		
B3	Intabulare, drept de PROPRIETATE, dobandit prin Conventie, cota actuala 1/1, cota initiala 1/1 1) MOTRIUC AURELIA, sot 2) MOTRIUC MIHAI MARCEL, sot	A1

**C. Partea III. SARCINI .**

Inscrieri privind dezmembramintele dreptului de proprietate, drepturi reale de garanție și sarcini	Referințe
NU SUNT	

**Teren**

Nr cadastral	Suprafața (mp)*	Observații / Referințe
22283	8.876	

\* Suprafața este determinată în planul de proiecție Stereo 70.



**Date referitoare la teren**

Crt	Categorie folosință	Intravilan	Suprafața (mp)	Tarla	Parcelă	Nr. topo	Observații / Referințe
1	arabil	NU	8.876	81/1	12	-	

**Lungime Segmente**

1) Valorile lungimilor segmentelor sunt obținute din proiecție în plan.

Punct început	X / Y	Punct sfârșit	X / Y	Lungime segment (** (m)
1	675.516,886 321.560,568	2	675.407,792 321.126,78	447.296
2	675.407,792 321.126,78	3	675.427,025 321.121,898	19.843
3	675.427,025 321.121,898	4	675.536,127 321.555,721	447.332
4	675.536,127 321.555,721	1	675.516,886 321.560,568	19.842

\*\* Lungimile segmentelor sunt determinate în planul de proiecție Stereo 70 și sunt rotunjite la 1 milimetru.



**\*\*\* Distanţa dintre puncte este formată din segmente cumulate ce sunt mai mici decât valoarea 1 milimetru.**



**DATE DESPRE IMOBILUL NR. 2502**

Oficiul de Cadastru și Publicitate Imobiliară CALARASI  
Biroul de Cadastru și Publicitate Imobiliară Calarasi

**A. Partea I. Descrierea imobilului**

TEREN Extravilan

Adresa: Jud. Calarasi

Nr. Crt	Nr cadastral Nr. topografic	Suprafața* (mp)	Observații / Referințe
A1	20781	10.000	Sector cadastral:35 Teren neimpregmuit;

**B. Partea II. Proprietari și acte**

Inscrieri privitoare la dreptul de proprietate și alte drepturi reale		Referințe
<b>30953 / 01/09/2011</b>		
Act Notarial nr. 3413, din 20/11/2002 emis de BNP CHIRU MARIA DANA (act notarial nr. 77/28-05-2008 emis de BNP TUTUIANU DANA CRISTINA;);		
B2	Intabulare, drept de PROPRIETATE, dobandit prin Succesiune, cota actuala 1/2, cota initiala 1/2 1) MOTRIUC AURELIA	A1
<b>42422 / 17/11/2011</b>		
Act Notarial nr. 3723, din 16/11/2011 emis de BNP TUTUIANU DANA CRISTINA;		
B3	Intabulare, drept de PROPRIETATE, dobandit prin Conventie, cota actuala 1/2, cota initiala 1/2 1) MOTRIUC AURELIA, sotie 2) MOTRIUC MIHAI MARCEL, sot	A1

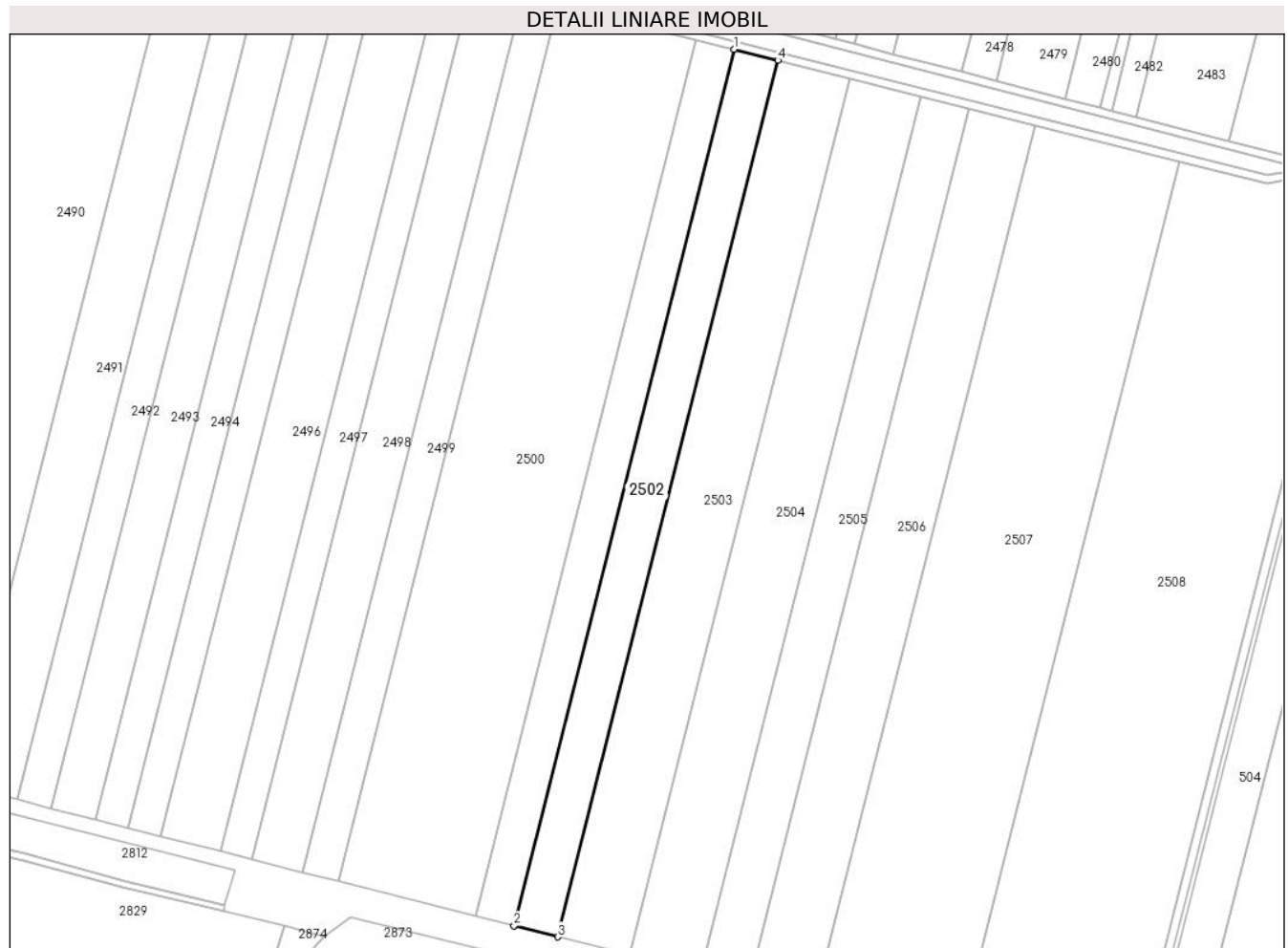
**C. Partea III. SARCINI .**

Inscrieri privind dezmembramintele dreptului de proprietate, drepturi reale de garanție și sarcini	Referințe
NU SUNT	

**Teren**

Nr cadastral	Suprafața (mp)*	Observații / Referințe
20781	10.000	

\* Suprafața este determinată în planul de proiecție Stereo 70.



**Date referitoare la teren**

Crt	Categorie folosință	Intra vilan	Suprafața (mp)	Tarla	Parcelă	Nr. topo	Observații / Referințe
1	arabil	NU	10.000	81/1	13	-	

**Lungime Segmente**

1) Valorile lungimilor segmentelor sunt obținute din proiecție în plan.

Punct început	X / Y	Punct sfârșit	X / Y	Lungime segment (** (m)
1	675.536,127 321.555,721	2	675.427,025 321.121,898	447.332
2	675.427,025 321.121,898	3	675.448,692 321.116,399	22.354
3	675.448,692 321.116,399	4	675.557,804 321.550,26	447.371
4	675.557,804 321.550,26	1	675.536,127 321.555,721	22.354

\*\* Lungimile segmentelor sunt determinate în planul de proiecție Stereo 70 și sunt rotunjite la 1 milimetru.

**\*\*\* Distanţa dintre puncte este formată din segmente cumulate ce sunt mai mici decât valoarea 1 milimetru.**



**DATE DESPRE IMOBILUL NR. 2503**

Oficiul de Cadastru și Publicitate Imobiliară CALARASI  
Biroul de Cadastru și Publicitate Imobiliară Calarasi

**A. Partea I. Descrierea imobilului**

TEREN Extravilan

Adresa: Jud. Calarasi, T.81/1, P.13

Nr. Crt	Nr cadastral Nr. topografic	Suprafața* (mp)	Observații / Referințe
A1	23212	16.337	Sector cadastral:35 Teren neimprejmuit; Teren extravilan, arabil, avand limite nematerializate.

**B. Partea II. Proprietari și acte**

Inscrieri privitoare la dreptul de proprietate și alte drepturi reale		Referințe
<b>41327 / 05/08/2021</b>		
Act Notarial nr. 1242, din 04/08/2021 emis de BARBARESSO CRINA-BEATRICE;		
B1	Se infiinteaza cartea funciara 23212 a imobilului cu numarul cadastral 23212 / UAT Vâlcelele, rezultat din dezmembrarea imobilului cu numarul cadastral 23184 inscris in cartea funciara 23184;	A1
<b>41374 / 05/08/2021</b>		
Act Notarial nr. 1243, din 04/08/2021 emis de BARBARESSO CRINA-BEATRICE;		
B6	Intabulare, drept de PROPRIETATE, dobandit prin lesire Din Indiviziune, cota actuala 1/1, cota initiala 1/1 1) MOTRIUC AURELIA	A1

**C. Partea III. SARCINI .**

Inscrieri privind dezmembramintele dreptului de proprietate, drepturi reale de garanție și sarcini	Referințe
NU SUNT	

## Anexa Nr. 1 La Partea I

## Teren

Nr cadastral	Suprafața (mp)*	Observații / Referințe
23212	16.337	Teren extravilan, arabil, avand limite nematerializate.

\* Suprafața este determinată în planul de proiecție Stereo 70.



## Date referitoare la teren

Crt	Categorie folosință	Intravilan	Suprafața (mp)	Tarla	Parcelă	Nr. topo	Observații / Referințe
1	arabil	NU	16.337	81/1	13	-	LOT 1

## Lungime Segmente

1) Valorile lungimilor segmentelor sunt obținute din proiecție în plan.

Punct început	X / Y	Punct sfârșit	X / Y	Lungime segment (** (m)
1	675.557,804 321.550,26	2	675.448,692 321.116,399	447.371
2	675.448,692 321.116,399	3	675.484,085 321.107,416	36.515
3	675.484,085 321.107,416	4	675.593,213 321.541,339	447.435
4	675.593,213 321.541,339	1	675.557,804 321.550,26	36.515

\*\* Lungimile segmentelor sunt determinate în planul de proiecție Stereo 70 și sunt rotunjite la 1 milimetru.



**\*\*\* Distanţa dintre puncte este formată din segmente cumulate ce sunt mai mici decât valoarea 1 milimetru.**



**DATE DESPRE IMOBILUL NR. 2504**

Oficiul de Cadastru și Publicitate Imobiliară CALARASI  
Biroul de Cadastru și Publicitate Imobiliară Calarasi

**A. Partea I. Descrierea imobilului**

TEREN Extravilan

Adresa: Jud. Calarasi, T.81/1, P.13

Nr. Crt	Nr cadastral Nr. topografic	Suprafața* (mp)	Observații / Referințe
A1	23213	16.338	Sector cadastral:35 Teren neimprejmuit; Teren extravilan, arabil, avand limite nematerializate.

**B. Partea II. Proprietari și acte**

Inscrieri privitoare la dreptul de proprietate și alte drepturi reale		Referințe
<b>41327 / 05/08/2021</b>		
Act Notarial nr. 1242, din 04/08/2021 emis de BARBARESSO CRINA-BEATRICE;		
B1	Se infiinteaza cartea funciara 23213 a imobilului cu numarul cadastral 23213 / UAT Vâlcelele, rezultat din dezmembrarea imobilului cu numarul cadastral 23184 inscris in cartea funciara 23184;	A1
<b>26006 / 09/05/2022</b>		
Act Notarial nr. 1598, din 06/05/2022 emis de Serban Angelica Valentina;		
B7	Intabulare, drept de PROPRIETATE, dobandit prin Conventie, cota actuala 1/1, cota initiala 1/1 1) SOCIETATEA OVY COM SRL, CIF:17338082	A1

**C. Partea III. SARCINI .**

Inscrieri privind dezmembramintele dreptului de proprietate, drepturi reale de garanție și sarcini	Referințe
NU SUNT	

## Anexa Nr. 1 La Partea I

## Teren

Nr cadastral	Suprafața (mp)*	Observații / Referințe
23213	16.338	Teren extravilan, arabil, avand limite nematerializate.

\* Suprafața este determinată în planul de proiecție Stereo 70.



## Date referitoare la teren

Crt	Categorie folosință	Intra vilan	Suprafața (mp)	Tarla	Parcelă	Nr. topo	Observații / Referințe
1	arabil	NU	16.338	81/1	13	-	LOT 2

## Lungime Segmente

1) Valorile lungimilor segmentelor sunt obținute din proiecție în plan.

Punct început	X / Y	Punct sfârșit	X / Y	Lungime segment (** (m)
1	675.593,213 321.541,339	2	675.484,085 321.107,416	447.435
2	675.484,085 321.107,416	3	675.519,475 321.098,433	36.512
3	675.519,475 321.098,433	4	675.628,619 321.532,42	447.501
4	675.628,619 321.532,42	1	675.593,213 321.541,339	36.512

\*\* Lungimile segmentelor sunt determinate în planul de proiecție Stereo 70 și sunt rotunjite la 1 milimetru.

**\*\*\* Distanţa dintre puncte este formată din segmente cumulate ce sunt mai mici decât valoarea 1 milimetru.**



**DATE DESPRE IMOBILUL NR. 2505**

Oficiul de Cadastru și Publicitate Imobiliară CALARASI  
Biroul de Cadastru și Publicitate Imobiliară Calarasi

**A. Partea I. Descrierea imobilului**

TEREN Extravilan

Adresa: Jud. Calarasi

Nr. Crt	Nr cadastral Nr. topografic	Suprafața* (mp)	Observații / Referințe
A1		11.100	Sector cadastral:35 Teren neimpregmuit;

**B. Partea II. Proprietari și acte**

Inscrieri privitoare la dreptul de proprietate și alte drepturi reale		Referințe
/		
Act Administrativ nr. 83604, din 03/01/1998 emis de CJSDPAT CALARASI;		
B1	Intabulare, drept de PROPRIETATE, dobandit prin Reconstituire, cota actuala 1/3, cota initiala 1/3 1) DANCULESCU ELENA	A1
Act Notarial nr. 1566, din 21/07/1999 emis de BNP CHIRU MARIA-DANA;		
B2	Intabulare, drept de PROPRIETATE, dobandit prin Conventie, cota actuala 2/3, cota initiala 2/3 1) DANCULESCU ELENA	A1

**C. Partea III. SARCINI .**

Inscrieri privind dezmembramintele dreptului de proprietate, drepturi reale de garanție și sarcini	Referințe
NU SUNT	

**Teren**

Nr cadastral	Suprafața (mp)*	Observații / Referințe
	11.100	

\* Suprafața este determinată în planul de proiecție Stereo 70.



**Date referitoare la teren**

Crt	Categorie folosință	Intravilan	Suprafața (mp)	Tarla	Parcelă	Nr. topo	Observații / Referințe
1	arabil	NU	11.100	81/1	14	-	AMPLASAMENTUL DIN ACT ESTE ÎN TARLA 81/1/1, PARCELA 14

**Lungime Segmente**

1) Valorile lungimilor segmentelor sunt obținute din proiecție în plan.

Punct început	X / Y	Punct sfârșit	X / Y	Lungime segment (** (m)
1	675.628,619 321.532,42	2	675.519,475 321.098,433	447.501
2	675.519,475 321.098,433	3	675.543,516 321.092,331	24.803
3	675.543,516 321.092,331	4	675.652,67 321.526,36	447.544
4	675.652,67 321.526,36	1	675.628,619 321.532,42	24.803



**\*\* Lungimile segmentelor sunt determinate în planul de proiecție Stereo 70 și sunt rotunjite la 1 milimetru.**

**\*\*\* Distanța dintre puncte este formată din segmente cumulate ce sunt mai mici decât valoarea 1 milimetru.**



**DATE DESPRE IMOBILUL NR. 2506**

Oficiul de Cadastru și Publicitate Imobiliară CALARASI  
Biroul de Cadastru și Publicitate Imobiliară Calarasi

**A. Partea I. Descrierea imobilului**

TEREN Extravilan

Nr. CF vechi:454

Nr. cadastral vechi:738

Adresa: Jud. Calarasi

Nr. Crt	Nr cadastral Nr. topografic	Suprafața* (mp)	Observații / Referințe
A1	21989	15.000	Sector cadastral:35 Teren neimprejmuit;

**B. Partea II. Proprietari și acte**

Inscrieri privitoare la dreptul de proprietate și alte drepturi reale		Referințe
<b>23048 / 23/10/2007</b>		
Certificat Mostenitor nr. 57, din 03/08/2006 (titlu de proprietate nr.83605/03.07.1998, emis de CJPSDPAT CALARASI);		
B1	Intabulare, drept de PROPRIETATE, dobandit prin Succesiune, cota actuala 1/2, cota initiala 1/2 1) <b>DANCIULESCU ELENA</b> <i>OBSERVATII: (provenita din conversia CF 454)</i>	A1
<b>27336 / 30/11/2007</b>		
Contract De Vanzare-Cumparare nr. 3354, din 29/11/2007 emis de BNP CHIRU MARIA DANA;		
B2	Intabulare, drept de PROPRIETATE, dobandit prin Conventie, cota actuala 1/2, cota initiala 1/2 1) <b>DANCIULESCU VASILE IOAN</b> , -sot 2) <b>DANCIULESCU ELENA</b> , -sotie <i>OBSERVATII: (provenita din conversia CF 454)</i>	A1

**C. Partea III. SARCINI .**

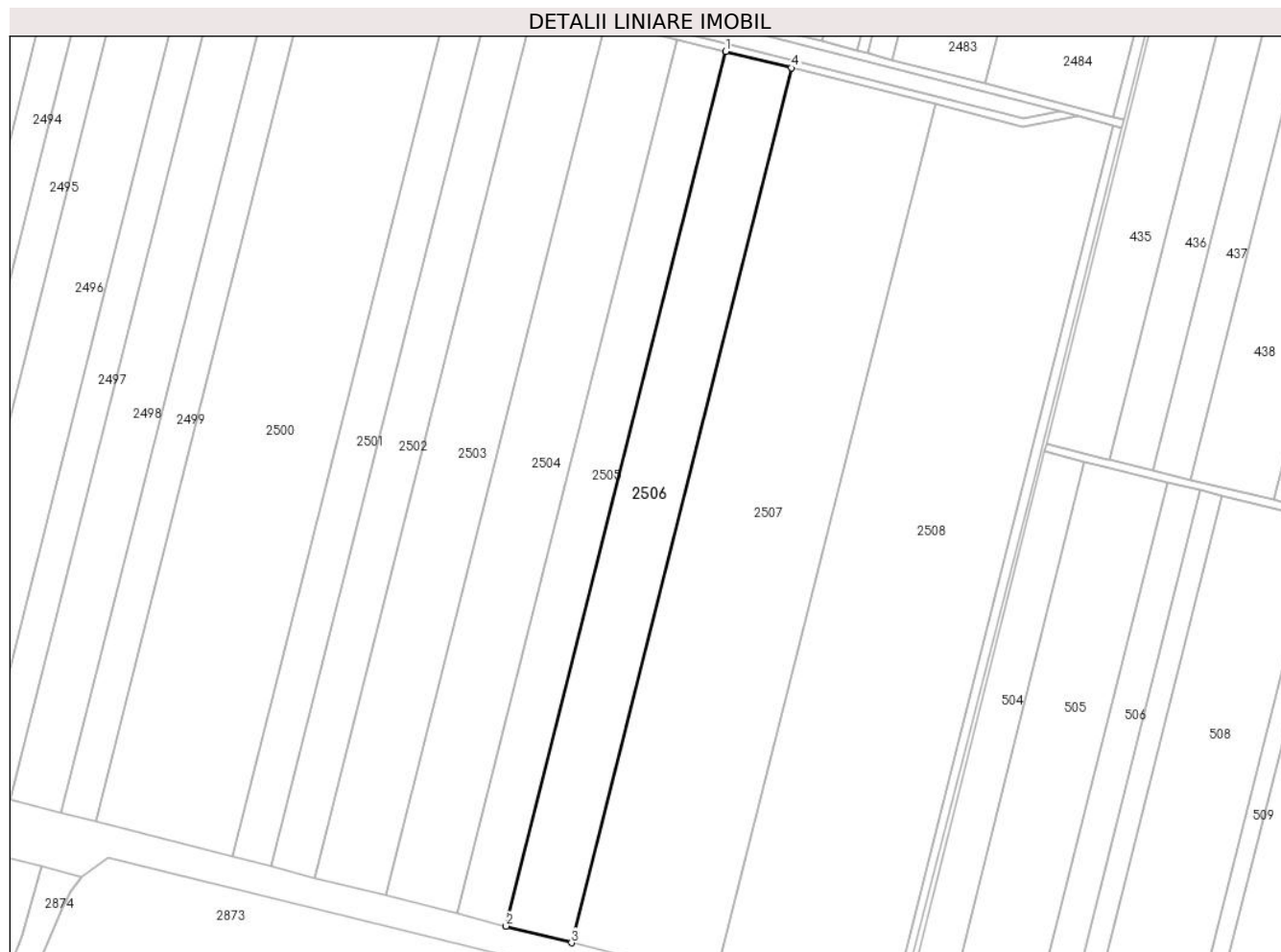
Inscrieri privind dezmembramintele dreptului de proprietate, drepturi reale de garanție și sarcini	Referințe
NU SUNT	

## Anexa Nr. 1 La Partea I

## Teren

Nr cadastral	Suprafața (mp)*	Observații / Referințe
21989	15.000	

\* Suprafața este determinată în planul de proiecție Stereo 70.



## Date referitoare la teren

Crt	Categorie folosință	Intravilan	Suprafața (mp)	Tarla	Parcelă	Nr. topo	Observații / Referințe
1	arabil	NU	15.000	81/1/1	15	-	

## Lungime Segmente

1) Valorile lungimilor segmentelor sunt obținute din proiecție în plan.

Punct început	X / Y	Punct sfârșit	X / Y	Lungime segment (** (m)
1	675.652,67 321.526,36	2	675.543,516 321.092,331	447.544
2	675.543,516 321.092,331	3	675.576,0 321.084,086	33.514
3	675.576,0 321.084,086	4	675.685,169 321.518,173	447.604
4	675.685,169 321.518,173	1	675.652,67 321.526,36	33.514

\*\* Lungimile segmentelor sunt determinate în planul de proiecție Stereo 70 și sunt rotunjite la 1 milimetru.

**\*\*\* Distanţa dintre puncte este formată din segmente cumulate ce sunt mai mici decât valoarea 1 milimetru.**



**DATE DESPRE IMOBILUL NR. 2507**

Oficiul de Cadastru și Publicitate Imobiliară CALARASI  
Biroul de Cadastru și Publicitate Imobiliară Calarasi

**A. Partea I. Descrierea imobilului**

TEREN Extravilan

Adresa: Jud. Calarasi

Nr. Crt	Nr cadastral Nr. topografic	Suprafața* (mp)	Observații / Referințe
A1	20095	33.000	Sector cadastral:35 Teren neimprejmuit;

**B. Partea II. Proprietari și acte**

Inscrieri privitoare la dreptul de proprietate și alte drepturi reale		Referințe
<b>61058 / 02/12/2013</b>		
Act Notarial nr. 4330, din 28/11/2013 emis de NP SERBAN ANGELICA VALENTINA;		
B2	Intabulare, drept de PROPRIETATE, dobandit prin Conventie, cota actuala 1/1, cota initiala 1/1 1) TANASE OVIDIU MIHAI, necasatorit	A1

**C. Partea III. SARCINI .**

Inscrieri privind dezmembramintele dreptului de proprietate, drepturi reale de garanție și sarcini	Referințe
NU SUNT	

## Anexa Nr. 1 La Partea I

## Teren

Nr cadastral	Suprafața (mp)*	Observații / Referințe
20095	33.000	

\* Suprafața este determinată în planul de proiecție Stereo 70.



## Date referitoare la teren

Crt	Categorie folosință	Intravilan	Suprafața (mp)	Tarla	Parcelă	Nr. topo	Observații / Referințe
1	arabil	NU	33.000	81/1	16	-	

## Lungime Segmente

1) Valorile lungimilor segmentelor sunt obținute din proiecție în plan.

Punct început	X / Y	Punct sfârșit	X / Y	Lungime segment (** (m)
1	675.685,169 321.518,173	2	675.576,0 321.084,086	447.604
2	675.576,0 321.084,086	3	675.631,765 321.069,932	57.533
3	675.631,765 321.069,932	4	675.647,239 321.065,173	16.189
4	675.647,239 321.065,173	5	675.756,636 321.500,168	448.54
5	675.756,636 321.500,168	1	675.685,169 321.518,173	73.7



**\*\* Lungimile segmentelor sunt determinate în planul de proiecție Stereo 70 și sunt rotunjite la 1 milimetru.**

**\*\*\* Distanța dintre puncte este formată din segmente cumulate ce sunt mai mici decât valoarea 1 milimetru.**



**DATE DESPRE IMOBILUL NR. 2508**

Oficiul de Cadastru și Publicitate Imobiliară CALARASI  
Biroul de Cadastru și Publicitate Imobiliară Calarasi

**A. Partea I. Descrierea imobilului**

TEREN Extravilan

Adresa: Jud. Calarasi

Nr. Crt	Nr cadastral Nr. topografic	Suprafața* (mp)	Observații / Referințe
A1	22079	40.019	Sector cadastral:35 Teren neimprejmuit;

**B. Partea II. Proprietari și acte**

Inscrieri privitoare la dreptul de proprietate și alte drepturi reale		Referințe
<b>38740 / 23/06/2016</b>		
Act Notarial nr. 2219, din 22/06/2016 emis de NP SERBAN ANGELICA VALENTINA;		
B3	Intabulare, drept de PROPRIETATE, dobandit prin Conventie, cota actuala 1/1, cota initiala 1/1 1) TANASE OVIDIU MIHAI, necasatorit	A1

**C. Partea III. SARCINI .**

Inscrieri privind dezmembramintele dreptului de proprietate, drepturi reale de garanție și sarcini	Referințe
NU SUNT	

## Anexa Nr. 1 La Partea I

## Teren

Nr cadastral	Suprafața (mp)*	Observații / Referințe
22079	40.019	

\* Suprafața este determinată în planul de proiecție Stereo 70.



## Date referitoare la teren

Crt	Categorie folosință	Intravilan	Suprafața (mp)	Tarla	Parcelă	Nr. topo	Observații / Referințe
1	arabil	NU	40.019	81/1	17	-	

## Lungime Segmente

1) Valorile lungimilor segmentelor sunt obținute din proiecție în plan.

Punct început	X / Y	Punct sfârșit	X / Y	Lungime segment (** (m)
1	675.827,569 321.494,188	2	675.800,385 321.489,147	27.647
2	675.800,385 321.489,147	3	675.756,636 321.500,168	45.116
3	675.756,636 321.500,168	4	675.647,239 321.065,173	448.54
4	675.647,239 321.065,173	5	675.718,137 321.043,366	74.176
5	675.718,137 321.043,366	6	675.726,842 321.044,836	8.828

Punct început	X / Y	Punct sfârșit	X / Y	Lungime segment (** (m)
6	675.726,842 321.044,836	7	675.733,954 321.051,33	9.631
7	675.733,954 321.051,33	8	675.735,211 321.053,57	2.569
8	675.735,211 321.053,57	9	675.844,893 321.489,699	449.71
9	675.844,893 321.489,699	1	675.827,569 321.494,188	17.896

\*\* Lungimile segmentelor sunt determinate în planul de proiecție Stereo 70 și sunt rotunjite la 1 milimetru.

\*\*\* Distanța dintre puncte este formată din segmente cumulate ce sunt mai mici decât valoarea 1 milimetru.



**DATE DESPRE IMOBILUL NR. 2509**

Oficiul de Cadastru și Publicitate Imobiliară CALARASI  
Biroul de Cadastru și Publicitate Imobiliară Calarasi

**A. Partea I. Descrierea imobilului**

TEREN Extravilan

Adresa: Jud. Calarasi

Nr. Crt	Nr cadastral Nr. topografic	Suprafața* (mp)	Observații / Referințe
A1		2.000	Sector cadastral:35 Teren neimprejmuit;

**B. Partea II. Proprietari și acte**

Inscrieri privitoare la dreptul de proprietate și alte drepturi reale		Referințe
/		
Act Normativ nr. 7, din 13/03/1996 emis de PARLAMENTUL ROMÂNIEI;		
B1	Inscrierea provizorie, drept de PROPRIETATE, dobandit prin Lege, cota actuala 1/1, cota initiala 1/1 1) <b>COMUNA VILCELELE</b> , CIF:3796837	A1
B2	se noteaza mentiunea 'Proprietar neidentificat, teren la dispozitia comisiei locale de fond funciar', dobandit prin Lege	A1

**C. Partea III. SARCINI .**

Inscrieri privind dezmembramintele dreptului de proprietate, drepturi reale de garanție și sarcini	Referințe
NU SUNT	

## Anexa Nr. 1 La Partea I

## Teren

Nr cadastral	Suprafața (mp)*	Observații / Referințe
	2.000	

\* Suprafața este determinată în planul de proiecție Stereo 70.



## Date referitoare la teren

Crt	Categorie folosință	Intravilan	Suprafața (mp)	Tarla	Parcelă	Nr. topo	Observații / Referințe
1	arabil	NU	2.000	81/1	18	-	

## Lungime Segmente

1) Valorile lungimilor segmentelor sunt obținute din proiecție în plan.

Punct început	X / Y	Punct sfârșit	X / Y	Lungime segment (** (m)
1	675.844,893 321.489,699	2	675.735,211 321.053,57	449.71
2	675.735,211 321.053,57	3	675.742,213 321.066,048	14.308
3	675.742,213 321.066,048	4	675.762,889 321.145,725	82.316
4	675.762,889 321.145,725	5	675.804,06 321.307,907	167.326
5	675.804,06 321.307,907	6	675.849,441 321.488,52	186.227



Punct început	X / Y	Punct sfârșit	X / Y	Lungime segment (** (m)
6	675.849,441 321.488,52	1	675.844,893 321.489,699	4.698

\*\* Lungimile segmentelor sunt determinate în planul de proiecție Stereo 70 și sunt rotunjite la 1 milimetru.

\*\*\* Distanța dintre puncte este formată din segmente cumulate ce sunt mai mici decât valoarea 1 milimetru.



**DATE DESPRE IMOBILUL NR. 2510**

Oficiul de Cadastru și Publicitate Imobiliară CALARASI  
Biroul de Cadastru și Publicitate Imobiliară Calarasi

**A. Partea I. Descrierea imobilului**

TEREN Extravilan

Adresa: Jud. Calarasi

Nr. Crt	Nr cadastral Nr. topografic	Suprafața* (mp)	Observații / Referințe
A1		1.881	Sector cadastral:35 Teren neimprejmuit;

**B. Partea II. Proprietari și acte**

Inscrieri privitoare la dreptul de proprietate și alte drepturi reale		Referințe
/		
Act Normativ nr. 7, din 13/03/1996 emis de PARLAMENTUL ROMÂNIEI;		
B1	Inscrierea provizorie, drept de PROPRIETATE, dobandit prin Lege, cota actuala 1/1, cota initiala 1/1 1) COMUNA VILCELELE, CIF:3796837	A1

**C. Partea III. SARCINI .**


Inscrieri privind dezmembramintele dreptului de proprietate, drepturi reale de garanție și sarcini	Referințe
NU SUNT	

## Anexa Nr. 1 La Partea I

## Teren

Nr cadastral	Suprafața (mp)*	Observații / Referințe
	1.881	

\* Suprafața este determinată în planul de proiecție Stereo 70.



## Date referitoare la teren

Crt	Categorie folosință	Intravilan	Suprafața (mp)	Tarla	Parcelă	Nr. topo	Observații / Referințe
1	drum	NU	1.881	-	-	-	DE

## Lungime Segmente

1) Valorile lungimilor segmentelor sunt obținute din proiecție în plan.

Punct început	X / Y	Punct sfârșit	X / Y	Lungime segment	Punct început	X / Y	Punct sfârșit	X / Y	Lungime segment	Punct început	X / Y	Punct sfârșit	X / Y	Lungime segment
1	675.539,506 323.069,098	2	675.535,623 323.070,059	4.0	2	675.535,623 323.070,059	3	675.533,036 323.059,258	11.106	3	675.533,036 323.059,258	4	675.531,248 323.051,795	7.674
4	675.531,248 323.051,795	5	675.529,461 323.044,334	7.672	5	675.529,461 323.044,334	6	675.527,674 323.036,875	7.67	6	675.527,674 323.036,875	7	675.525,888 323.029,418	7.668
7	675.525,888 323.029,418	8	675.524,102 323.021,964	7.665	8	675.524,102 323.021,964	9	675.520,533 323.007,06	15.325	9	675.520,533 323.007,06	10	675.516,965 322.992,165	15.316
10	675.516,965 322.992,165	11	675.515,627 322.986,582	5.741	11	675.515,627 322.986,582	12	675.511,973 322.971,326	15.687	12	675.511,973 322.971,326	13	675.511,082 322.967,606	3.825
13	675.511,082 322.967,606	14	675.510,191 322.963,887	3.824	14	675.510,191 322.963,887	15	675.508,41 322.956,45	7.647	15	675.508,41 322.956,45	16	675.507,519 322.952,733	3.822
16	675.507,519 322.952,733	17	675.506,629 322.949,016	3.822	17	675.506,629 322.949,016	18	675.505,738 322.945,299	3.822	18	675.505,738 322.945,299	19	675.503,068 322.934,152	11.462

Punct început	X / Y	Punct sfârșit	X / Y	Lungime segment	Punct început	X / Y	Punct sfârșit	X / Y	Lungime segment	Punct început	X / Y	Punct sfârșit	X / Y	Lungime segment
19	675.503,068 322.934,152	20	675.502,179 322.930,438	3.819	20	675.502,179 322.930,438	21	675.501,289 322.926,724	3.819	21	675.501,289 322.926,724	22	675.499,955 322.921,153	5.728
22	675.499,955 322.921,153	23	675.497,287 322.910,016	11.452	23	675.497,287 322.910,016	24	675.493,731 322.895,171	15.265	24	675.493,731 322.895,171	25	675.492,309 322.889,235	6.104
25	675.492,309 322.889,235	26	675.490,888 322.883,3	6.103	26	675.490,888 322.883,3	27	675.489,111 322.875,883	7.627	27	675.489,111 322.875,883	28	675.486,447 322.864,761	11.437
28	675.486,447 322.864,761	29	675.483,783 322.853,642	11.434	29	675.483,783 322.853,642	30	675.481,476 322.844,008	9.906	30	675.481,476 322.844,008	31	675.479,701 322.836,6	7.618
31	675.479,701 322.836,6	32	675.477,927 322.829,193	7.616	32	675.477,927 322.829,193	33	675.475,266 322.818,086	11.421	33	675.475,266 322.818,086	34	675.472,607 322.806,983	11.417
34	675.472,607 322.806,983	35	675.469,947 322.795,881	11.416	35	675.469,947 322.795,881	36	675.465,514 322.777,372	19.032	36	675.465,514 322.777,372	37	675.461,079 322.758,858	19.038
37	675.461,079 322.758,858	38	675.456,643 322.740,339	19.043	38	675.456,643 322.740,339	39	675.455,756 322.736,634	3.81	39	675.455,756 322.736,634	40	675.453,981 322.729,225	7.619
40	675.453,981 322.729,225	41	675.453,093 322.725,519	3.811	41	675.453,093 322.725,519	42	675.452,206 322.721,814	3.81	42	675.452,206 322.721,814	43	675.450,43 322.714,403	7.621
43	675.450,43 322.714,403	44	675.447,767 322.703,284	11.433	44	675.447,767 322.703,284	45	675.446,879 322.699,577	3.812	45	675.446,879 322.699,577	46	675.443,327 322.684,749	15.248
46	675.443,327 322.684,749	47	675.441,551 322.677,333	7.626	47	675.441,551 322.677,333	48	675.438,886 322.666,208	11.44	48	675.438,886 322.666,208	49	675.437,109 322.658,79	7.628
49	675.437,109 322.658,79	50	675.434,444 322.647,662	11.443	50	675.434,444 322.647,662	51	675.431,777 322.636,532	11.445	51	675.431,777 322.636,532	52	675.430,0 322.629,11	7.632
52	675.430,0 322.629,11	53	675.428,222 322.621,688	7.632	53	675.428,222 322.621,688	54	675.426,06 322.612,662	9.281	54	675.426,06 322.612,662	55	675.429,939 322.611,685	4.0
55	675.429,939 322.611,685	1	675.539,506 323.069,098	470.353										

\*\* Lungimile segmentelor sunt determinate în planul de proiecție Stereo 70 și sunt rotunjite la 1 milimetru.

\*\*\* Distanța dintre puncte este formată din segmente cumulate ce sunt mai mici decât valoarea 1 milimetru.



**DATE DESPRE IMOBILUL NR. 2511**

Oficiul de Cadastru și Publicitate Imobiliară CALARASI  
Biroul de Cadastru și Publicitate Imobiliară Calarasi

**A. Partea I. Descrierea imobilului**

TEREN Extravilan

Adresa: Jud. Calarasi

Nr. Crt	Nr cadastral Nr. topografic	Suprafața* (mp)	Observații / Referințe
A1		5.957	Sector cadastral:35 Teren neimprejmuit;

**B. Partea II. Proprietari și acte**

Inscrieri privitoare la dreptul de proprietate și alte drepturi reale	Referințe
/	
Act Normativ nr. 7, din 13/03/1996 emis de PARLAMENTUL ROMÂNIEI;	
B1	Inscrierea provizorie, drept de PROPRIETATE, dobandit prin Lege, cota actuala 1/1, cota initiala 1/1
	1) COMUNA VILCELELE, CIF:3796837


**C. Partea III. SARCINI .**

Inscrieri privind dezmembramintele dreptului de proprietate, drepturi reale de garanție și sarcini	Referințe
NU SUNT	

**Teren**

Nr cadastral	Suprafața (mp)*	Observații / Referințe
	5.957	

\* Suprafața este determinată în planul de proiecție Stereo 70.



**Date referitoare la teren**

Crt	Categorie folosință	Intravilan	Suprafața (mp)	Tarla	Parcelă	Nr. topo	Observații / Referințe
1	curți constructii	NU	5.957	-	-	-	CANAL

**Lungime Segmente**

1) Valorile lungimilor segmentelor sunt obținute din proiecție în plan.

Punct început	X / Y	Punct sfârșit	X / Y	Lungime segment	Punct început	X / Y	Punct sfârșit	X / Y	Lungime segment	Punct început	X / Y	Punct sfârșit	X / Y	Lungime segment
1	675.619,259 322.557,898	2	675.668,807 322.545,539	51.066	2	675.668,807 322.545,539	3	675.680,877 322.542,529	12.44	3	675.680,877 322.542,529	4	675.730,391 322.530,179	51.031
4	675.730,391 322.530,179	5	675.786,385 322.516,213	57.709	5	675.786,385 322.516,213	6	675.792,506 322.514,686	6.309	6	675.792,506 322.514,686	7	675.813,016 322.509,571	21.138
7	675.813,016 322.509,571	8	675.839,691 322.502,917	27.492	8	675.839,691 322.502,917	9	675.849,954 322.500,357	10.577	9	675.849,954 322.500,357	10	675.887,663 322.490,952	38.864
10	675.887,663 322.490,952	11	675.912,36 322.484,792	25.454	11	675.912,36 322.484,792	12	675.925,423 322.481,626	13.441	12	675.925,423 322.481,626	13	675.935,72 322.479,13	10.595
13	675.935,72 322.479,13	14	676.023,711 322.457,804	90.538	14	676.023,711 322.457,804	15	676.054,322 322.450,385	31.497	15	676.054,322 322.450,385	16	676.059,201 322.449,203	5.02



Punct început	X / Y	Punct sfârșit	X / Y	Lungime segment	Punct început	X / Y	Punct sfârșit	X / Y	Lungime segment	Punct început	X / Y	Punct sfârșit	X / Y	Lungime segment
16	676.059,201 322.449,203	17	676.085,271 322.442,884	26.825	17	676.085,271 322.442,884	18	676.086,422 322.442,605	1.184	18	676.086,422 322.442,605	19	676.087,361 322.446,497	4.004
19	676.087,361 322.446,497	20	676.046,133 322.456,876	42.514	20	676.046,133 322.456,876	21	676.029,684 322.461,017	16.962	21	676.029,684 322.461,017	22	675.972,096 322.475,514	59.385
22	675.972,096 322.475,514	23	675.925,901 322.487,142	47.636	23	675.925,901 322.487,142	24	675.855,113 322.504,962	72.997	24	675.855,113 322.504,962	25	675.812,189 322.515,768	44.263
25	675.812,189 322.515,768	26	675.754,647 322.530,253	59.337	26	675.754,647 322.530,253	27	675.734,086 322.535,429	21.202	27	675.734,086 322.535,429	28	675.722,723 322.538,289	11.717
28	675.722,723 322.538,289	29	675.681,579 322.548,647	42.428	29	675.681,579 322.548,647	30	675.640,413 322.559,01	42.45	30	675.640,413 322.559,01	31	675.629,69 322.561,709	11.057
31	675.629,69 322.561,709	32	675.619,819 322.564,179	10.175	32	675.619,819 322.564,179	33	675.606,222 322.567,581	14.016	33	675.606,222 322.567,581	34	675.595,92 322.570,158	10.619
34	675.595,92 322.570,158	35	675.585,831 322.572,682	10.4	35	675.585,831 322.572,682	36	675.570,451 322.576,53	15.854	36	675.570,451 322.576,53	37	675.550,089 322.581,625	20.99
37	675.550,089 322.581,625	38	675.539,782 322.584,203	10.625	38	675.539,782 322.584,203	39	675.529,475 322.586,782	10.625	39	675.529,475 322.586,782	40	675.498,55 322.594,519	31.878
40	675.498,55 322.594,519	41	675.477,931 322.599,678	21.255	41	675.477,931 322.599,678	42	675.429,939 322.611,685	49.471	42	675.429,939 322.611,685	43	675.426,06 322.612,662	4.0
43	675.426,06 322.612,662	44	675.399,963 322.619,239	26.913	44	675.399,963 322.619,239	45	675.171,986 322.676,724	235.113	45	675.171,986 322.676,724	46	675.169,864 322.667,494	9.471
46	675.169,864 322.667,494	47	675.308,877 322.634,317	142.917	47	675.308,877 322.634,317	48	675.329,628 322.629,365	21.334	48	675.329,628 322.629,365	49	675.346,212 322.625,407	17.05
49	675.346,212 322.625,407	50	675.383,414 322.616,528	38.247	50	675.383,414 322.616,528	51	675.393,751 322.614,061	10.627	51	675.393,751 322.614,061	52	675.401,491 322.612,214	7.957
52	675.401,491 322.612,214	53	675.408,022 322.610,585	6.731	53	675.408,022 322.610,585	54	675.445,079 322.601,342	38.192	54	675.445,079 322.601,342	55	675.450,977 322.599,871	6.079
55	675.450,977 322.599,871	56	675.481,615 322.592,229	31.577	56	675.481,615 322.592,229	57	675.537,197 322.578,366	57.285	57	675.537,197 322.578,366	58	675.565,881 322.571,211	29.563
58	675.565,881 322.571,211	1	675.619,259 322.557,898	55.013										

\*\* Lungimile segmentelor sunt determinate în planul de proiecție Stereo 70 și sunt rotunjite la 1 milimetru.

\*\*\* Distanța dintre puncte este formată din segmente cumulate ce sunt mai mici decât valoarea 1 milimetru.



**DATE DESPRE IMOBILUL NR. 2512**

Oficiul de Cadastru și Publicitate Imobiliară CALARASI  
Biroul de Cadastru și Publicitate Imobiliară Calarasi

**A. Partea I. Descrierea imobilului**

TEREN Extravilan

Adresa: Jud. Calarasi

Nr. Crt	Nr cadastral Nr. topografic	Suprafața* (mp)	Observații / Referințe
A1		3.794	Sector cadastral:35 Teren neimprejmuit;

**B. Partea II. Proprietari și acte**

Inscrieri privitoare la dreptul de proprietate și alte drepturi reale	Referințe
/	
Act Normativ nr. 7, din 13/03/1996 emis de PARLAMENTUL ROMÂNIEI;	
B1	A1
Inscrierea provizorie, drept de PROPRIETATE, dobandit prin Lege, cota actuala 1/1, cota initiala 1/1	
1) COMUNA VILCELELE, CIF:3796837	

**C. Partea III. SARCINI .**

Inscrieri privind dezmembramintele dreptului de proprietate, drepturi reale de garanție și sarcini	Referințe
NU SUNT	

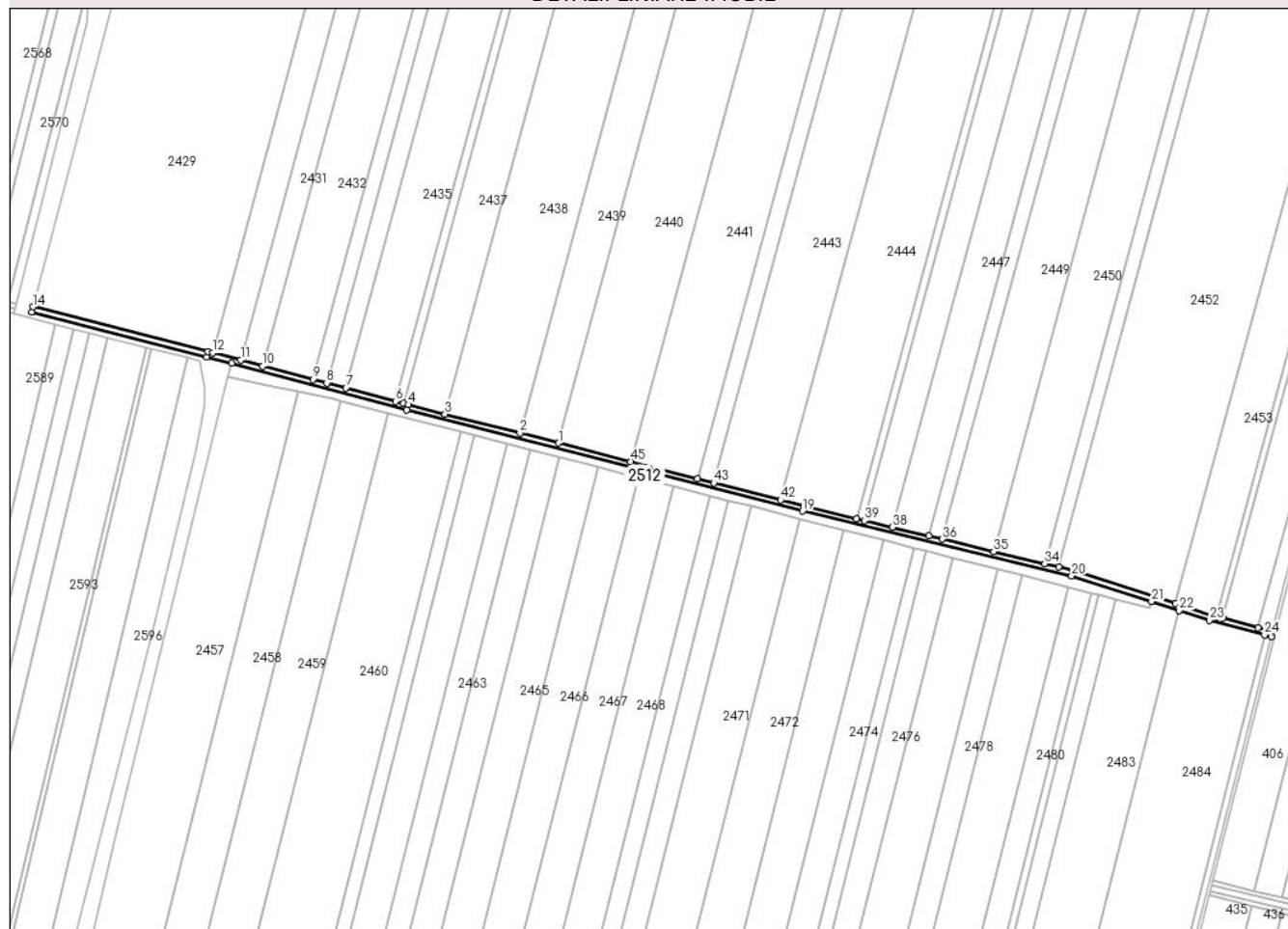
## Anexa Nr. 1 La Partea I

## Teren

Nr cadastral	Suprafața (mp)*	Observații / Referințe
	3.794	

\* Suprafața este determinată în planul de proiecție Stereo 70.

## DETALII LINIARE IMOBIL



## Date referitoare la teren

Crt	Categorie folosință	Intravilan	Suprafața (mp)	Tarla	Parcelă	Nr. topo	Observații / Referințe
1	drum	NU	3.794	-	-	-	DE

## Lungime Segmente

1) Valorile lungimilor segmentelor sunt obținute din proiecție în plan.

Punct început	X / Y	Punct sfârșit	X / Y	Lungime segment	Punct început	X / Y	Punct sfârșit	X / Y	Lungime segment	Punct început	X / Y	Punct sfârșit	X / Y	Lungime segment
1	675.444,48 322.121,512	2	675.415,844 322.128,847	29.56	2	675.415,844 322.128,847	3	675.360,357 322.143,06	57.278	3	675.360,357 322.143,06	4	675.333,079 322.150,047	28.159
4	675.333,079 322.150,047	5	675.329,778 322.150,919	3.414	5	675.329,778 322.150,919	6	675.323,902 322.152,472	6.078	6	675.323,902 322.152,472	7	675.286,983 322.162,229	38.187
7	675.286,983 322.162,229	8	675.272,787 322.165,981	14.683	8	675.272,787 322.165,981	9	675.262,516 322.168,695	10.624	9	675.262,516 322.168,695	10	675.225,554 322.178,464	38.231
10	675.225,554 322.178,464	11	675.209,078 322.182,818	17.042	11	675.209,078 322.182,818	12	675.188,46 322.188,267	21.326	12	675.188,46 322.188,267	13	675.185,02 322.189,176	3.558
13	675.185,02 322.189,176	14	675.055,57 322.222,352	133.634	14	675.055,57 322.222,352	15	675.054,562 322.218,481	4.0	15	675.054,562 322.218,481	16	675.184,013 322.185,305	133.635
16	675.184,013 322.185,305	17	675.202,317 322.180,467	18.933	17	675.202,317 322.180,467	18	675.332,071 322.146,176	134.209	18	675.332,071 322.146,176	19	675.624,84 322.071,185	302.221

Punct început	X / Y	Punct sfârșit	X / Y	Lungime segment	Punct început	X / Y	Punct sfârșit	X / Y	Lungime segment	Punct început	X / Y	Punct sfârșit	X / Y	Lungime segment
19	675.624,84 322.071,185	20	675.824,026 322.023,469	204.822	20	675.824,026 322.023,469	21	675.883,169 322.004,354	62.155	21	675.883,169 322.004,354	22	675.903,562 321.997,762	21.432
22	675.903,562 321.997,762	23	675.925,887 321.990,547	23.462	23	675.925,887 321.990,547	24	675.966,891 321.979,686	42.418	24	675.966,891 321.979,686	25	675.971,874 321.978,366	5.155
25	675.971,874 321.978,366	26	675.972,84 321.982,248	4.0	26	675.972,84 321.982,248	27	675.962,162 321.985,077	11.046	27	675.962,162 321.985,077	28	675.935,791 321.992,061	27.28
28	675.935,791 321.992,061	29	675.930,939 321.993,346	5.019	29	675.930,939 321.993,346	30	675.927,015 321.994,386	4.059	30	675.927,015 321.994,386	31	675.900,886 322.002,831	27.46
31	675.900,886 322.002,831	32	675.825,109 322.027,323	79.637	32	675.825,109 322.027,323	33	675.814,44 322.029,879	10.971	33	675.814,44 322.029,879	34	675.804,135 322.032,348	10.597
34	675.804,135 322.032,348	35	675.766,304 322.041,41	38.901	35	675.766,304 322.041,41	36	675.728,501 322.050,466	38.873	36	675.728,501 322.050,466	37	675.718,212 322.052,931	10.58
37	675.718,212 322.052,931	38	675.691,47 322.059,336	27.498	38	675.691,47 322.059,336	39	675.670,909 322.064,262	21.143	39	675.670,909 322.064,262	40	675.664,773 322.065,732	6.31
40	675.664,773 322.065,732	41	675.625,802 322.075,067	40.073	41	675.625,802 322.075,067	42	675.608,71 322.079,445	17.644	42	675.608,71 322.079,445	43	675.559,28 322.092,107	51.026
43	675.559,28 322.092,107	44	675.547,231 322.095,193	12.438	44	675.547,231 322.095,193	45	675.497,767 322.107,863	51.061	45	675.497,767 322.107,863	1	675.444,48 322.121,512	55.007

\*\* Lungimile segmentelor sunt determinate în planul de proiecție Stereo 70 și sunt rotunjite la 1 milimetru.

\*\*\* Distanța dintre puncte este formată din segmente cumulate ce sunt mai mici decât valoarea 1 milimetru.



**DATE DESPRE IMOBILUL NR. 2513**

Oficiul de Cadastru și Publicitate Imobiliară CALARASI  
Biroul de Cadastru și Publicitate Imobiliară Calarasi

**A. Partea I. Descrierea imobilului**

TEREN Extravilan

Adresa: Jud. Calarasi

Nr. Crt	Nr cadastral Nr. topografic	Suprafața* (mp)	Observații / Referințe
A1		4.754	Sector cadastral:35 Teren neimprejmuit;

**B. Partea II. Proprietari și acte**

Inscrieri privitoare la dreptul de proprietate și alte drepturi reale	Referințe
/	
Act Normativ nr. 7, din 13/03/1996 emis de PARLAMENTUL ROMÂNIEI;	
B1	Inscrierea provizorie, drept de PROPRIETATE, dobandit prin Lege, cota actuala 1/1, cota initiala 1/1
	1) COMUNA VILCELELE, CIF:3796837

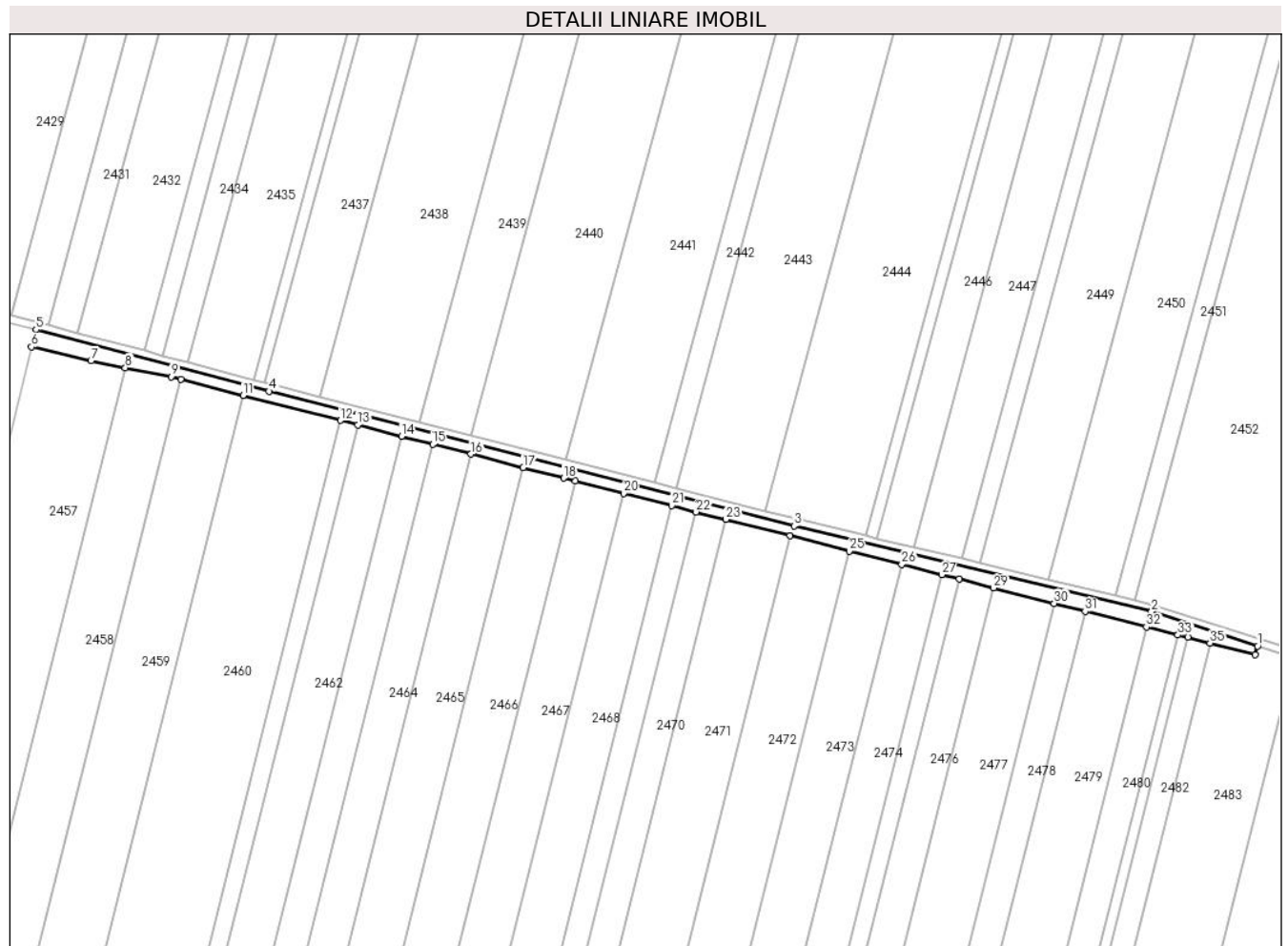
**C. Partea III. SARCINI .**

Inscrieri privind dezmembramintele dreptului de proprietate, drepturi reale de garanție și sarcini	Referințe
NU SUNT	

**Teren**

Nr cadastral	Suprafața (mp)*	Observații / Referințe
	4.754	

\* Suprafața este determinată în planul de proiecție Stereo 70.



**Date referitoare la teren**

Crt	Categorie folosință	Intravilan	Suprafața (mp)	Tarla	Parcelă	Nr. topo	Observații / Referințe
1	curți constructii	NU	4.754	-	-	-	CANAL

**Lungime Segmente**

1) Valorile lungimilor segmentelor sunt obținute din proiecție în plan.

Punct început	X / Y	Punct sfârșit	X / Y	Lungime segment (** (m)
1	675.883,169 322.004,354	2	675.824,026 322.023,469	62.155
3	675.624,84 322.071,185	4	675.332,071 322.146,176	302.221
5	675.202,317 322.180,467	6	675.199,762 322.170,798	10.001
7	675.232,858 322.163,062	8	675.252,043 322.159,284	19.553
9	675.277,597 322.154,251	10	675.282,987 322.152,861	5.566

Punct început	X / Y	Punct sfârșit	X / Y	Lungime segment (** (m)
2	675.824,026 322.023,469	3	675.624,84 322.071,185	204.822
4	675.332,071 322.146,176	5	675.202,317 322.180,467	134.209
6	675.199,762 322.170,798	7	675.232,858 322.163,062	33.988
8	675.252,043 322.159,284	9	675.277,597 322.154,251	26.045
10	675.282,987 322.152,861	11	675.317,788 322.143,887	35.939



Punct început	X / Y	Punct sfârșit	X / Y	Lungime segment (** (m)
11	675.317,788 322.143,887	12	675.371,951 322.129,92	55.935
13	675.381,629 322.127,424	14	675.406,029 322.121,132	25.198
15	675.423,428 322.116,645	16	675.444,75 322.111,147	22.019
17	675.473,843 322.103,645	18	675.496,488 322.097,805	23.386
19	675.502,961 322.096,152	20	675.529,777 322.089,304	27.677
21	675.556,607 322.082,452	22	675.570,222 322.078,976	14.052
23	675.586,718 322.074,763	24	675.622,532 322.065,617	36.963
25	675.655,572 322.057,18	26	675.684,761 322.049,726	30.126
27	675.707,089 322.044,024	28	675.716,816 322.041,54	10.039
29	675.736,02 322.036,655	30	675.769,804 322.028,061	34.86
31	675.787,061 322.023,671	32	675.821,278 322.014,967	35.307
33	675.838,772 322.010,517	34	675.844,213 322.009,133	5.614
35	675.856,625 322.005,975	36	675.881,714 321.999,593	25.888

Punct început	X / Y	Punct sfârșit	X / Y	Lungime segment (** (m)
12	675.371,951 322.129,92	13	675.381,629 322.127,424	9.995
14	675.406,029 322.121,132	15	675.423,428 322.116,645	17.968
16	675.444,75 322.111,147	17	675.473,843 322.103,645	30.045
18	675.496,488 322.097,805	19	675.502,961 322.096,152	6.681
20	675.529,777 322.089,304	21	675.556,607 322.082,452	27.691
22	675.570,222 322.078,976	23	675.586,718 322.074,763	17.025
24	675.622,532 322.065,617	25	675.655,572 322.057,18	34.1
26	675.684,761 322.049,726	27	675.707,089 322.044,024	23.045
28	675.716,816 322.041,54	29	675.736,02 322.036,655	19.816
30	675.769,804 322.028,061	31	675.787,061 322.023,671	17.807
32	675.821,278 322.014,967	33	675.838,772 322.010,517	18.051
34	675.844,213 322.009,133	35	675.856,625 322.005,975	12.807
36	675.881,714 321.999,593	1	675.883,169 322.004,354	4.978

\*\* Lungimile segmentelor sunt determinate în planul de proiecție Stereo 70 și sunt rotunjite la 1 milimetru.

\*\*\* Distanța dintre puncte este formată din segmente cumulate ce sunt mai mici decât valoarea 1 milimetru.



**DATE DESPRE IMOBILUL NR. 2514**

Oficiul de Cadastru și Publicitate Imobiliară CALARASI  
Biroul de Cadastru și Publicitate Imobiliară Calarasi

**A. Partea I. Descrierea imobilului**

TEREN Extravilan

Adresa: Jud. Calarasi

Nr. Crt	Nr cadastral Nr. topografic	Suprafața* (mp)	Observații / Referințe
A1		3.167	Sector cadastral:35 Teren neimprejmuit;

**B. Partea II. Proprietari și acte**

Inscrieri privitoare la dreptul de proprietate și alte drepturi reale		Referințe
/		
Act Normativ nr. 7, din 13/03/1996 emis de PARLAMENTUL ROMÂNIEI;		
B1	Inscrierea provizorie, drept de PROPRIETATE, dobandit prin Lege, cota actuala 1/1, cota initiala 1/1 1) COMUNA VILCELELE, CIF:3796837	A1

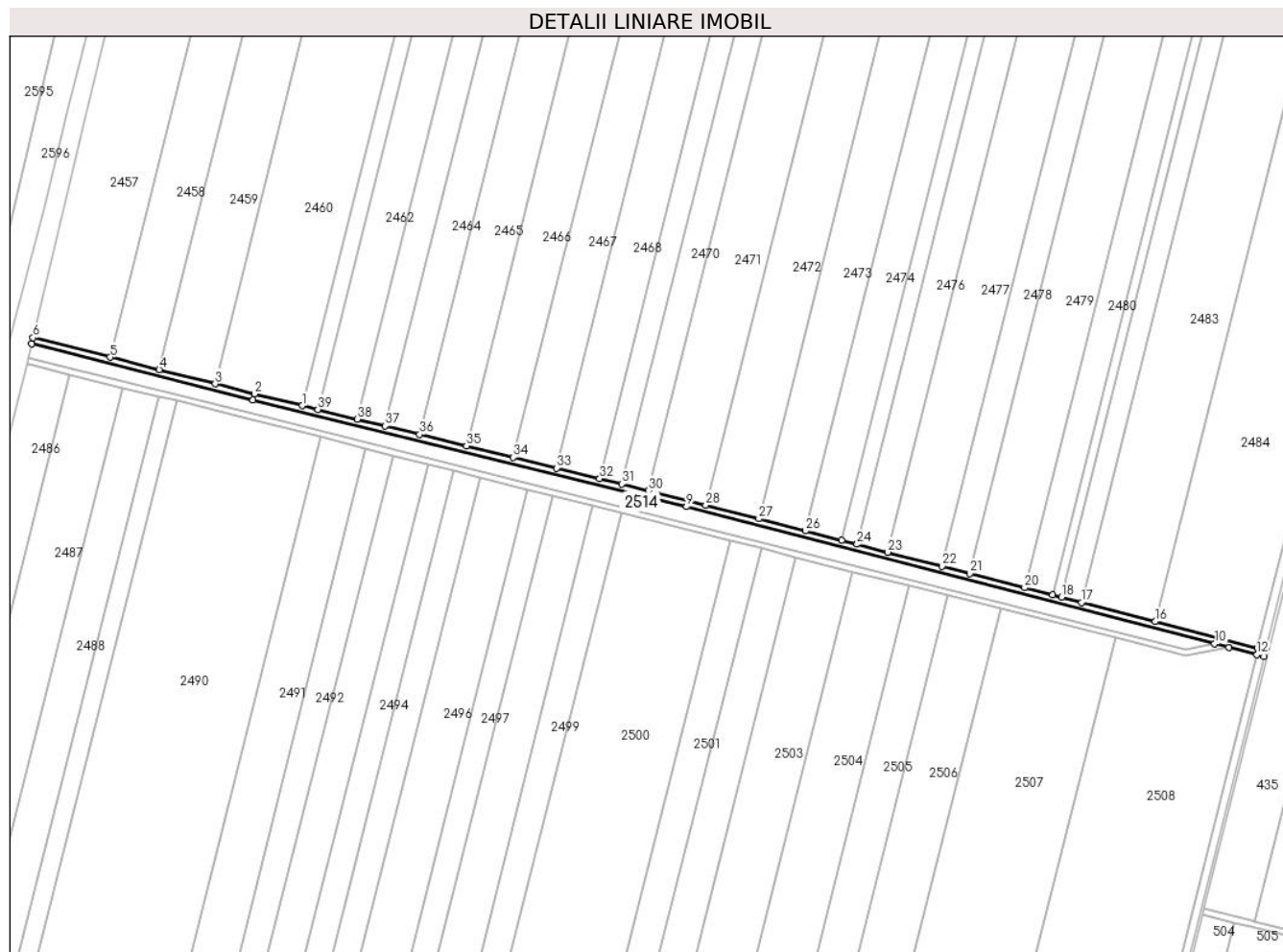
**C. Partea III. SARCINI .**

Inscrieri privind dezmembramintele dreptului de proprietate, drepturi reale de garanție și sarcini	Referințe
NU SUNT	

**Teren**

Nr cadastral	Suprafața (mp)*	Observații / Referințe
	3.167	

\* Suprafața este determinată în planul de proiecție Stereo 70.



**Date referitoare la teren**

Crt	Categorie folosință	Intravilan	Suprafața (mp)	Tarla	Parcelă	Nr. topo	Observații / Referințe
1	drum	NU	3.167	-	-	-	DE

**Lungime Segmente**

1) Valorile lungimilor segmentelor sunt obținute din proiecție în plan.

Punct început	X / Y	Punct sfârșit	X / Y	Lungime segment (** (m)
1	675.250,467 321.644,578	2	675.220,727 321.651,877	30.623
3	675.196,193 321.658,099	4	675.161,357 321.666,935	35.939
5	675.130,749 321.674,698	6	675.082,841 321.686,849	49.425
7	675.081,925 321.682,955	8	675.219,759 321.647,996	142.198
9	675.489,642 321.581,756	10	675.818,545 321.496,526	339.767

Punct început	X / Y	Punct sfârșit	X / Y	Lungime segment (** (m)
2	675.220,727 321.651,877	3	675.196,193 321.658,099	25.311
4	675.161,357 321.666,935	5	675.130,749 321.674,698	31.577
6	675.082,841 321.686,849	7	675.081,925 321.682,955	4.0
8	675.219,759 321.647,996	9	675.489,642 321.581,756	277.893
10	675.818,545 321.496,526	11	675.827,569 321.494,188	9.322

Punct început	X / Y	Punct sfârșit	X / Y	Lungime segment (** (m))
11	675.827,569 321.494,188	12	675.844,893 321.489,699	17.896
13	675.849,441 321.488,52	14	675.850,395 321.492,405	4.0
15	675.845,256 321.493,737	16	675.781,535 321.510,249	65.826
17	675.735,527 321.522,171	18	675.723,129 321.525,384	12.808
19	675.717,693 321.526,792	20	675.700,219 321.531,32	18.051
21	675.666,04 321.540,177	22	675.648,803 321.544,644	17.806
23	675.615,057 321.553,389	24	675.595,873 321.558,36	19.818
25	675.586,155 321.560,878	26	675.563,848 321.566,659	23.044
27	675.534,684 321.574,216	28	675.501,674 321.582,77	34.1
29	675.490,62 321.585,634	30	675.465,811 321.591,724	25.546
31	675.449,276 321.595,782	32	675.435,63 321.599,131	14.051
33	675.408,737 321.605,732	34	675.381,858 321.612,329	27.677
35	675.352,659 321.619,496	36	675.323,48 321.626,657	30.045
37	675.302,095 321.631,906	38	675.284,646 321.636,189	17.967
39	675.260,174 321.642,195	1	675.250,467 321.644,578	9.995

Punct început	X / Y	Punct sfârșit	X / Y	Lungime segment (** (m))
12	675.844,893 321.489,699	13	675.849,441 321.488,52	4.698
14	675.850,395 321.492,405	15	675.845,256 321.493,737	5.309
16	675.781,535 321.510,249	17	675.735,527 321.522,171	47.528
18	675.723,129 321.525,384	19	675.717,693 321.526,792	5.615
20	675.700,219 321.531,32	21	675.666,04 321.540,177	35.308
22	675.648,803 321.544,644	23	675.615,057 321.553,389	34.861
24	675.595,873 321.558,36	25	675.586,155 321.560,878	10.039
26	675.563,848 321.566,659	27	675.534,684 321.574,216	30.127
28	675.501,674 321.582,77	29	675.490,62 321.585,634	11.419
30	675.465,811 321.591,724	31	675.449,276 321.595,782	17.026
32	675.435,63 321.599,131	33	675.408,737 321.605,732	27.691
34	675.381,858 321.612,329	35	675.352,659 321.619,496	30.066
36	675.323,48 321.626,657	37	675.302,095 321.631,906	22.02
38	675.284,646 321.636,189	39	675.260,174 321.642,195	25.198

\*\* Lungimile segmentelor sunt determinate în planul de proiecție Stereo 70 și sunt rotunjite la 1 milimetru.

\*\*\* Distanța dintre puncte este formată din segmente cumulate ce sunt mai mici decât valoarea 1 milimetru.



**DATE DESPRE IMOBILUL NR. 2515**

Oficiul de Cadastru și Publicitate Imobiliară CALARASI  
Biroul de Cadastru și Publicitate Imobiliară Calarasi

**A. Partea I. Descrierea imobilului**

TEREN Extravilan

Adresa: Jud. Calarasi

Nr. Crt	Nr cadastral Nr. topografic	Suprafața* (mp)	Observații / Referințe
A1		6.581	Sector cadastral:35 Teren neimprejmuit;

**B. Partea II. Proprietari și acte**

Inscrieri privitoare la dreptul de proprietate și alte drepturi reale		Referințe
/		
Act Normativ nr. 7, din 13/03/1996 emis de PARLAMENTUL ROMÂNIEI;		
B1	Inscrierea provizorie, drept de PROPRIETATE, dobandit prin Lege, cota actuala 1/1, cota initiala 1/1 1) COMUNA VILCELELE, CIF:3796837	A1

**C. Partea III. SARCINI .**

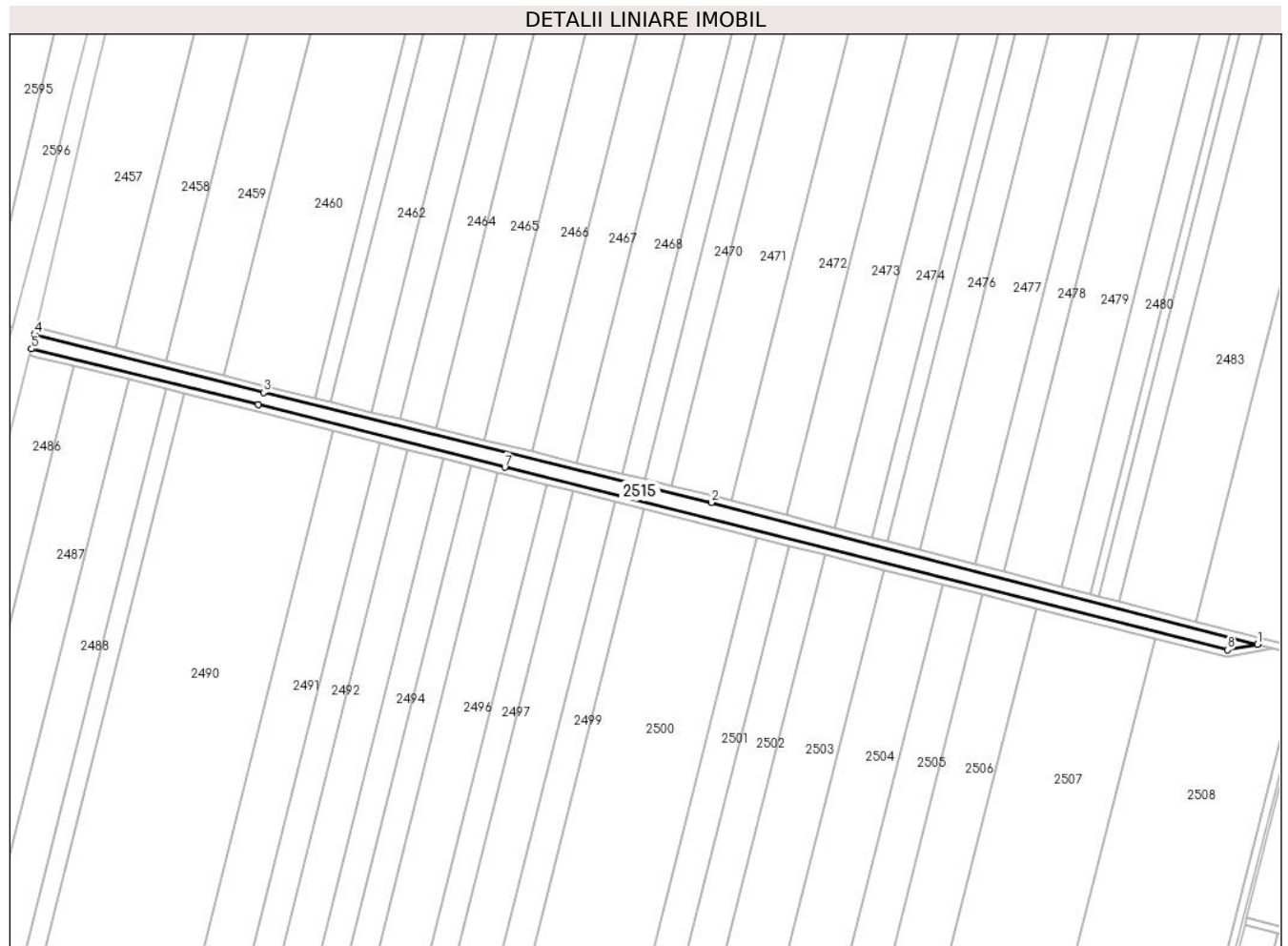
Inscrieri privind dezmembramintele dreptului de proprietate, drepturi reale de garanție și sarcini	Referințe
NU SUNT	

## Anexa Nr. 1 La Partea I

## Teren

Nr cadastral	Suprafața (mp)*	Observații / Referințe
	6.581	

\* Suprafața este determinată în planul de proiecție Stereo 70.



## Date referitoare la teren

Crt	Categorie folosință	Intravilan	Suprafața (mp)	Tarla	Parcelă	Nr. topo	Observații / Referințe
1	curți constructii	NU	6.581	-	-	-	CANAL

## Lungime Segmente

1) Valorile lungimilor segmentelor sunt obținute din proiecție în plan.

Punct început	X / Y	Punct sfârșit	X / Y	Lungime segment (** (m)
1	675.818,545 321.496,526	2	675.489,642 321.581,756	339.767
2	675.489,642 321.581,756	3	675.219,759 321.647,996	277.893
3	675.219,759 321.647,996	4	675.081,925 321.682,955	142.198
4	675.081,925 321.682,955	5	675.079,989 321.674,243	8.925
5	675.079,989 321.674,243	6	675.216,773 321.640,673	140.843



Punct început	X / Y	Punct sfârșit	X / Y	Lungime segment (** (m)
6	675.216,773 321.640,673	7	675.365,095 321.602,934	153.048
7	675.365,095 321.602,934	8	675.800,521 321.493,238	449.031
8	675.800,521 321.493,238	1	675.818,545 321.496,526	18.321

\*\* Lungimile segmentelor sunt determinate în planul de proiecție Stereo 70 și sunt rotunjite la 1 milimetru.

\*\*\* Distanța dintre puncte este formată din segmente cumulate ce sunt mai mici decât valoarea 1 milimetru.



**DATE DESPRE IMOBILUL NR. 2516**

Oficiul de Cadastru și Publicitate Imobiliară CALARASI  
Biroul de Cadastru și Publicitate Imobiliară Calarasi

**A. Partea I. Descrierea imobilului**

TEREN Extravilan

Adresa: Jud. Calarasi

Nr. Crt	Nr cadastral Nr. topografic	Suprafața* (mp)	Observații / Referințe
A1		3.065	Sector cadastral:35 Teren neimprejmuit;

**B. Partea II. Proprietari și acte**

Inscrieri privitoare la dreptul de proprietate și alte drepturi reale	Referințe
/	
Act Normativ nr. 7, din 13/03/1996 emis de PARLAMENTUL ROMÂNIEI;	
B1	Inscrierea provizorie, drept de PROPRIETATE, dobandit prin Lege, cota actuala 1/1, cota initiala 1/1
	1) COMUNA VILCELELE, CIF:3796837

**C. Partea III. SARCINI .**

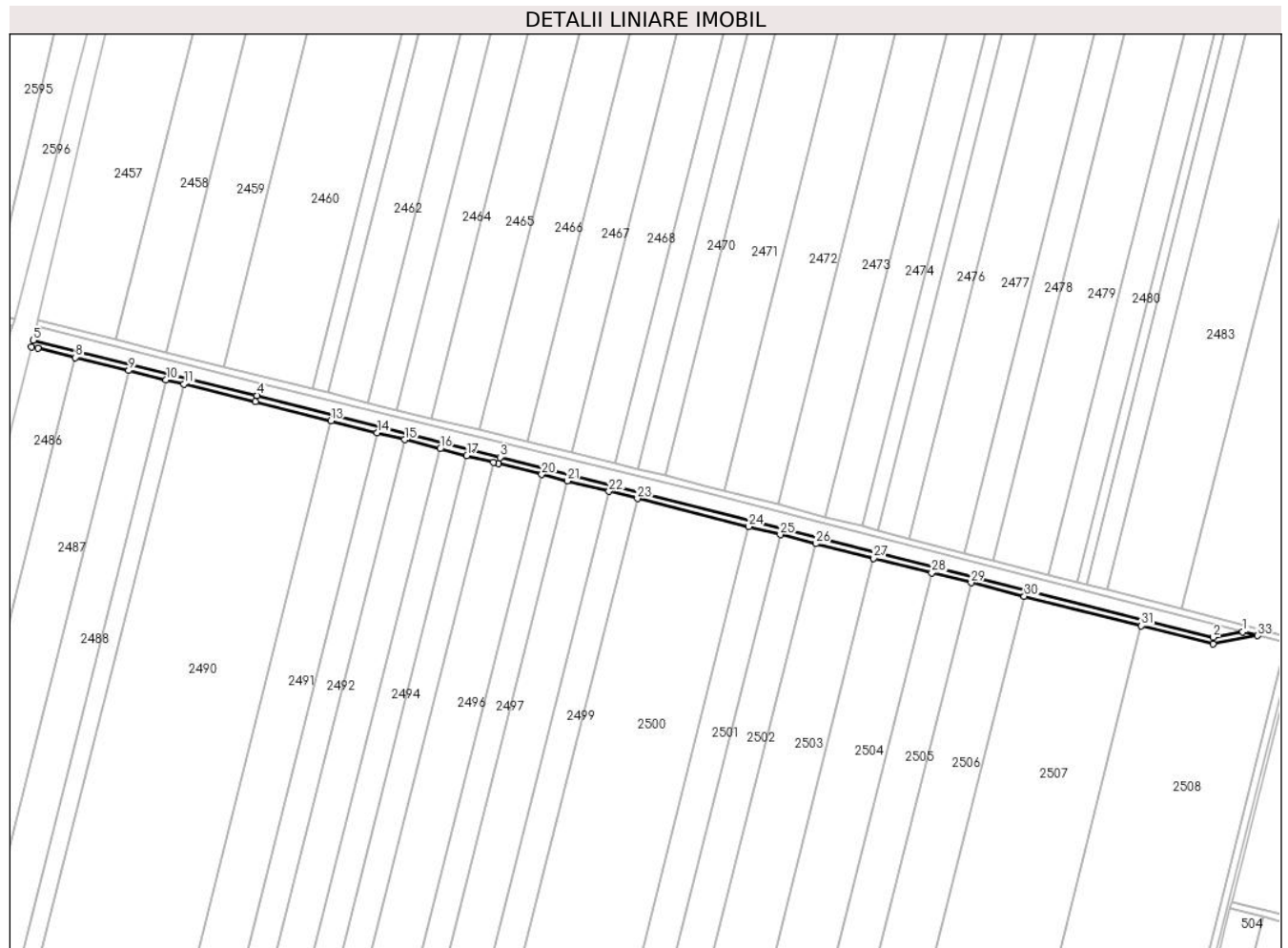
Inscrieri privind dezmembramintele dreptului de proprietate, drepturi reale de garanție și sarcini	Referințe
NU SUNT	

## Anexa Nr. 1 La Partea I

## Teren

Nr cadastral	Suprafața (mp)*	Observații / Referințe
	3.065	

\* Suprafața este determinată în planul de proiecție Stereo 70.



## Date referitoare la teren

Crt	Categorie folosință	Intravilan	Suprafața (mp)	Tarla	Parcelă	Nr. topo	Observații / Referințe
1	drum	NU	3.065	-	-	-	DE

## Lungime Segmente

1) Valorile lungimilor segmentelor sunt obținute din proiecție în plan.

Punct început	X / Y	Punct sfârșit	X / Y	Lungime segment (** (m)
1	675.818,545 321.496,526	2	675.800,521 321.493,238	18.321
3	675.365,095 321.602,934	4	675.216,773 321.640,673	153.048
5	675.079,989 321.674,243	6	675.078,992 321.670,369	4.0
7	675.082,877 321.669,416	8	675.105,782 321.663,794	23.585
9	675.138,401 321.655,789	10	675.161,203 321.650,193	23.479

Punct început	X / Y	Punct sfârșit	X / Y	Lungime segment (** (m)
2	675.800,521 321.493,238	3	675.365,095 321.602,934	449.031
4	675.216,773 321.640,673	5	675.079,989 321.674,243	140.843
6	675.078,992 321.670,369	7	675.082,877 321.669,416	4.0
8	675.105,782 321.663,794	9	675.138,401 321.655,789	33.587
10	675.161,203 321.650,193	11	675.172,059 321.647,529	11.178

Punct început	X / Y	Punct sfârșit	X / Y	Lungime segment (** (m)
11	675.172,059 321.647,529	12	675.215,803 321.636,793	45.042
13	675.261,852 321.625,076	14	675.290,032 321.617,905	29.078
15	675.306,832 321.613,631	16	675.328,511 321.608,115	22.37
17	675.344,77 321.603,978	18	675.361,03 321.599,841	16.778
19	675.364,113 321.599,056	20	675.390,485 321.592,412	27.196
21	675.406,167 321.588,461	22	675.431,542 321.582,069	26.168
23	675.448,89 321.577,698	24	675.516,886 321.560,568	70.121
25	675.536,127 321.555,721	26	675.557,804 321.550,26	22.354
27	675.593,213 321.541,339	28	675.628,619 321.532,42	36.512
29	675.652,67 321.526,36	30	675.685,169 321.518,173	33.514
31	675.756,636 321.500,168	32	675.800,385 321.489,147	45.116
33	675.827,569 321.494,188	1	675.818,545 321.496,526	9.322

Punct început	X / Y	Punct sfârșit	X / Y	Lungime segment (** (m)
12	675.215,803 321.636,793	13	675.261,852 321.625,076	47.516
14	675.290,032 321.617,905	15	675.306,832 321.613,631	17.335
16	675.328,511 321.608,115	17	675.344,77 321.603,978	16.777
18	675.361,03 321.599,841	19	675.364,113 321.599,056	3.181
20	675.390,485 321.592,412	21	675.406,167 321.588,461	16.172
22	675.431,542 321.582,069	23	675.448,89 321.577,698	17.89
24	675.516,886 321.560,568	25	675.536,127 321.555,721	19.842
26	675.557,804 321.550,26	27	675.593,213 321.541,339	36.515
28	675.628,619 321.532,42	29	675.652,67 321.526,36	24.803
30	675.685,169 321.518,173	31	675.756,636 321.500,168	73.7
32	675.800,385 321.489,147	33	675.827,569 321.494,188	27.647

\*\* Lungimile segmentelor sunt determinate în planul de proiecție Stereo 70 și sunt rotunjite la 1 milimetru.

\*\*\* Distanța dintre puncte este formată din segmente cumulate ce sunt mai mici decât valoarea 1 milimetru.



**DATE DESPRE IMOBILUL NR. 3527**

Oficiul de Cadastru și Publicitate Imobiliară CALARASI  
Biroul de Cadastru și Publicitate Imobiliară Calarasi

**A. Partea I. Descrierea imobilului**

TEREN Extravilan

Adresa: Jud. Calarasi

Nr. Crt	Nr cadastral Nr. topografic	Suprafața* (mp)	Observații / Referințe
A1		10.000	Sector cadastral:35 Teren neimprejmuit;

**B. Partea II. Proprietari și acte**

Inscrieri privitoare la dreptul de proprietate și alte drepturi reale		Referințe
/		
Act Notarial nr. 2874, din 22/09/2003 emis de BNP CHIRU MARIA-DANA;		
B1	Intabulare, drept de PROPRIETATE, dobandit prin Conventie, cota actuala 1/1, cota initiala 1/1 1) NAFTAILA DANIELA-PETRUTA	A1


**C. Partea III. SARCINI .**

Inscrieri privind dezmembramintele dreptului de proprietate, drepturi reale de garanție și sarcini	Referințe
NU SUNT	

**Teren**

Nr cadastral	Suprafața (mp)*	Observații / Referințe
	10.000	

\* Suprafața este determinată în planul de proiecție Stereo 70.



**Date referitoare la teren**

Crt	Categorie folosință	Intra vilan	Suprafața (mp)	Tarla	Parcelă	Nr. topo	Observații / Referințe
1	arabil	NU	10.000	81/4/1	8	-	

**Lungime Segmente**

1) Valorile lungimilor segmentelor sunt obținute din proiecție în plan.

Punct început	X / Y	Punct sfârșit	X / Y	Lungime segment (** (m)
1	675.754,647 322.530,253	2	675.865,483 322.988,772	471.725
2	675.865,483 322.988,772	3	675.844,893 322.993,828	21.202
3	675.844,893 322.993,828	4	675.734,086 322.535,429	471.601
4	675.734,086 322.535,429	1	675.754,647 322.530,253	21.202

\*\* Lungimile segmentelor sunt determinate în planul de proiecție Stereo 70 și sunt rotunjite la 1 milimetru.



**\*\*\* Distanţa dintre puncte este formată din segmente cumulate ce sunt mai mici decât valoarea 1 milimetru.**

