
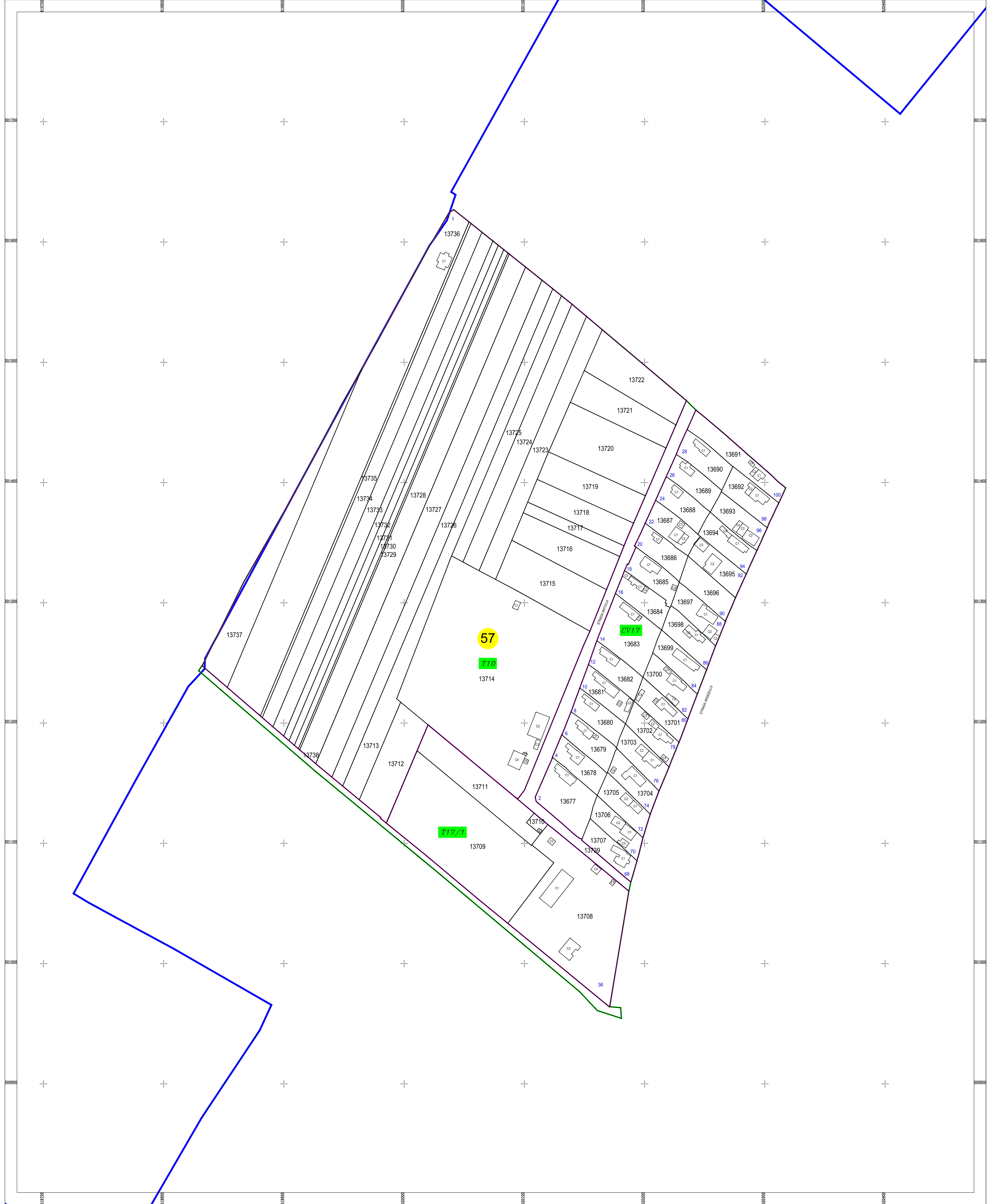


PLAN CADASTRAL
 U.A.T. RADOVANU, județul CĂLĂRAȘI, Sectorul cadastral: 57
 Scara 1:1000
 Sistem de proiecție STEREO' 1970

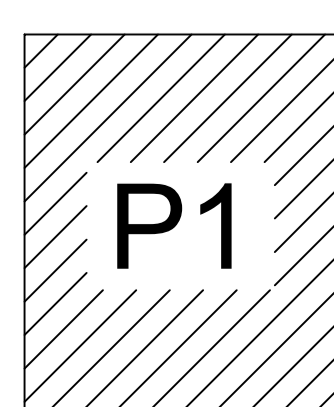


Planșa 1
 Spre publicare

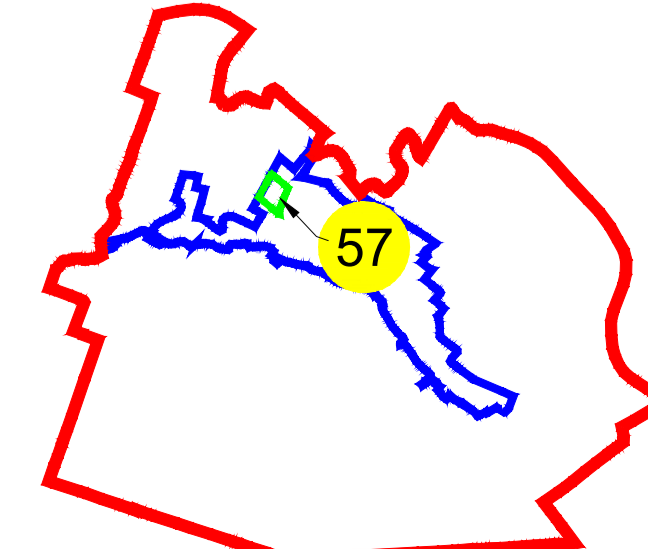


SC KOMORA ENGINEERING SRL

Schema de racordare a planșelor



Schița cu dispunerea sectoarelor cadastrale



LEGENDĂ:

| | |
|--|-------------------------|
| — | Limită UAT |
| — | Limită sector cadastral |
| — | Limită intravilan |
| — | Limită tarla |
| — | Limită imobil |
| — | Limită construcții |
| C1 | ID construcții |
| 57 | Număr sector cadastral |
| 13708 | ID imobil |