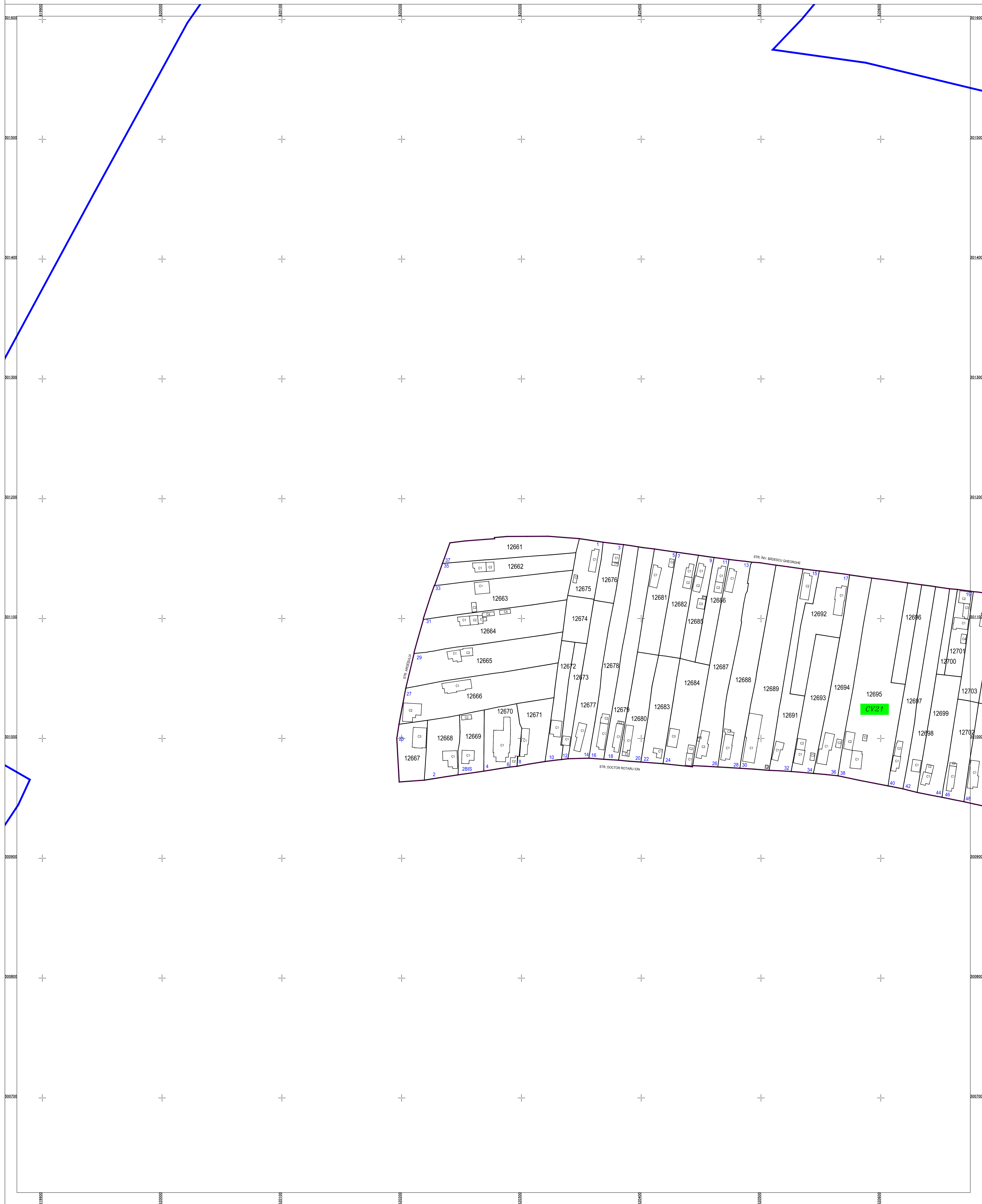


PLAN CADASTRAL
 U.A.T. RADOVANU, județul CĂLĂRAȘI, Sectorul cadastral: 48
 Scara 1:1000
 Sistem de proiecție STEREO' 1970



Plansa 1
Spre publicare

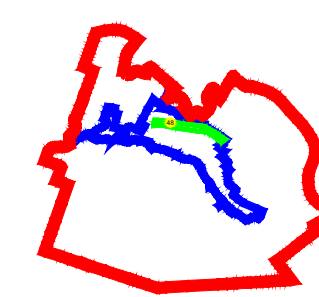
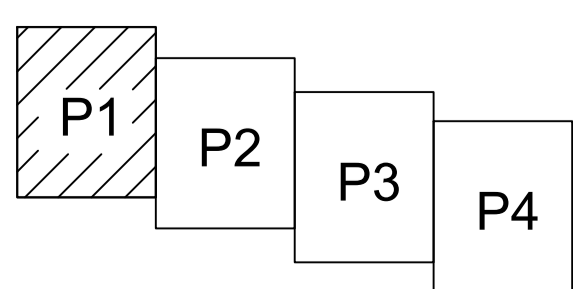


Schema de racordare a planșelor

Schița cu dispunerea sectoarelor cadastrale

LEGENDĂ:

SC KOMORA
ENGINEERING SRL



—	Limită UAT
—	Limită sector cadastral
—	Limită intravilan
—	Limită tarla
—	Limită imobil
—	Limită construcții
—	ID construcții
48	Număr sector cadastral
12500	ID imobil