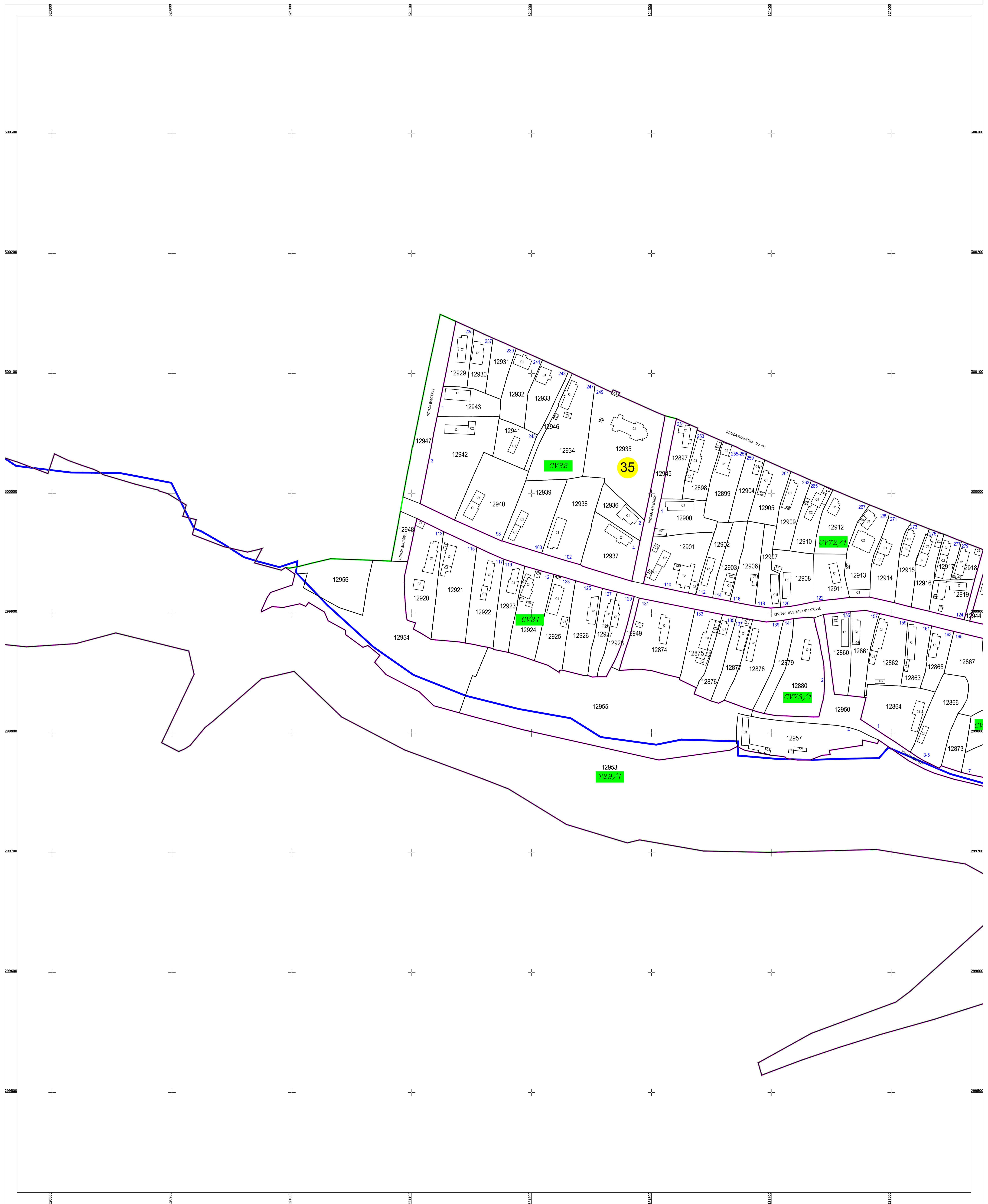


PLAN CADASTRAL

U.A.T. RADOVANU, județul CĂLĂRAȘI, Sectorul cadastral: 35
 Scara 1:1000
 Sistem de proiecție STEREO' 1970



Planșa 2
Spre publicare

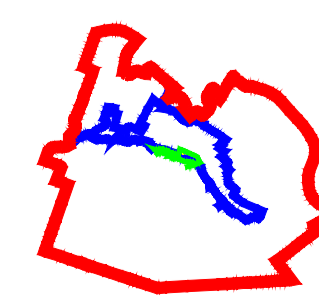
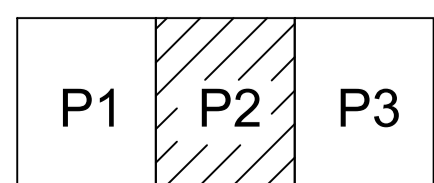


Schema de racordare a planșelor

Schița cu dispunerea sectoarelor cadastrale

LEGENDĂ:

SC KOMORA
ENGINEERING SRL



| | |
|---------------------------------------|-------------------------|
| — | Limită UAT |
| — | Limită sector cadastral |
| — | Limită intravilan |
| — | Limită tarla |
| — | Limită imobil |
| — | Limită construcții |
| C1 | ID construcții |
| 35 | Număr sector cadastral |
| 12500 | ID imobil |