



PLAN CADASTRAL

UAT: CORNU

JUDEȚUL PRAHOVA








Sector Cadastral:

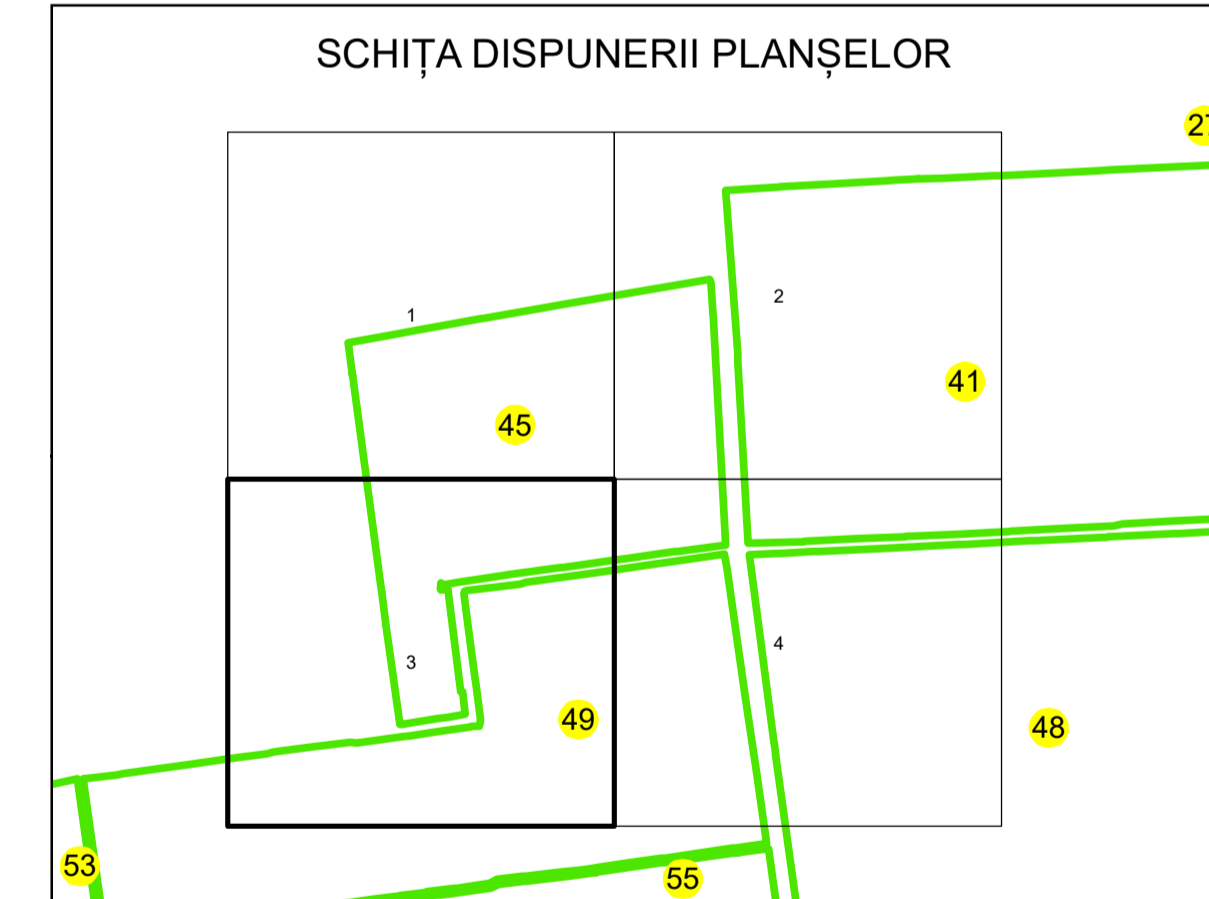
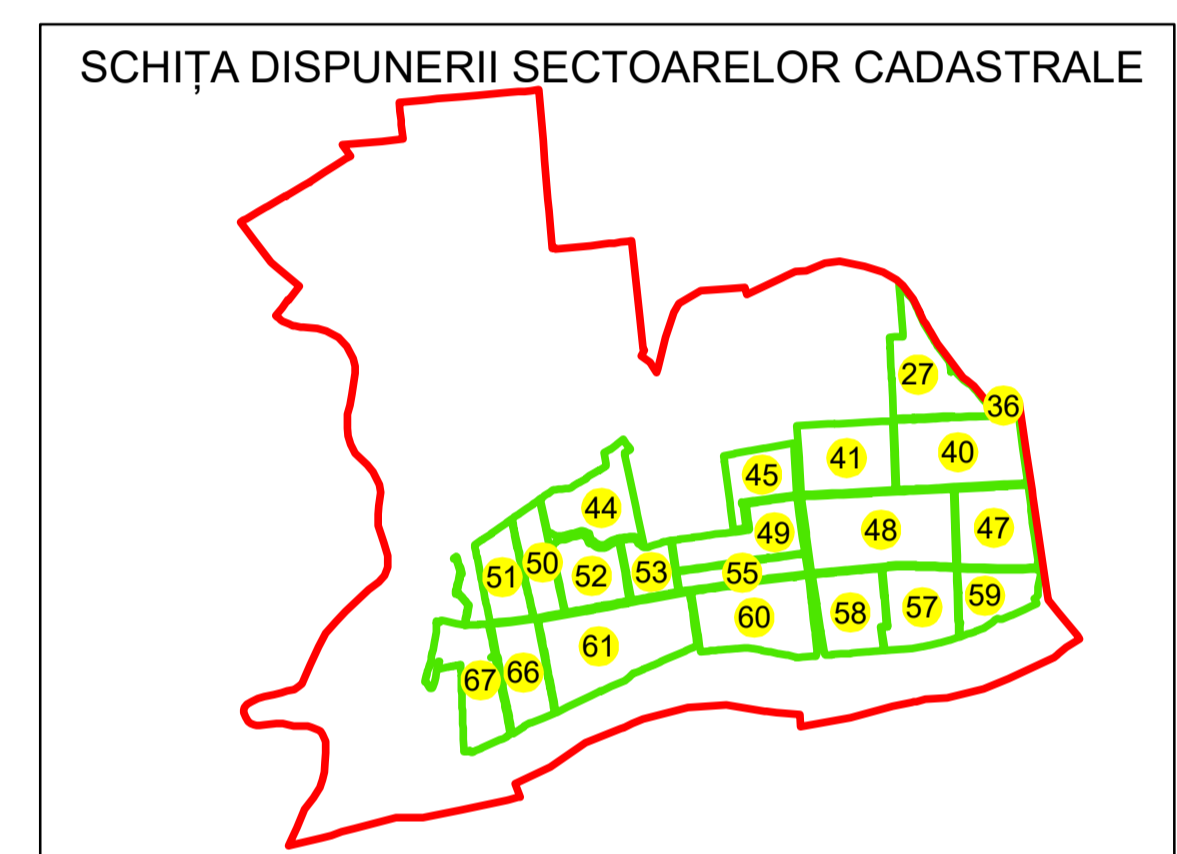
45

Scara 1:2000

PLANȘA 3

LEGENDĂ

- Limită UAT 
- Limită intravilan 
- Limită sector cadastral 
- Limită imobil 
- Limită construcții 
- Număr sector cadastral 
- Număr identificator imobil 2555
- Număr poștal 



Sistem de proiecție: STEREO 70
Spre publicare

S.C. GENERAL SURVEY CORPORATION S.R.L.
05.10.2023
Semnat electronic

