

**DATE DESPRE IMOBILUL NR. 9030**

Oficiul de Cadastru și Publicitate Imobiliară CALARASI
Biroul de Cadastru și Publicitate Imobiliară Oltenita

A. Partea I. Descrierea imobilului

TEREN Extravilan

Adresa: Jud. Calarasi, T23 Cn879

Nr. Crt	Nr cadastral Nr. topografic	Suprafața* (mp)	Observații / Referințe
A1	28665	Din acte: 67.400 Masurata: 6.441	Sector cadastral:61 Teren neimprejmuit; CANAL

B. Partea II. Proprietari și acte

Inscrieri privitoare la dreptul de proprietate și alte drepturi reale		Referințe
51915 / 02/12/2019		
Act Normativ nr. 1705, din 29/11/2006 emis de GUVERNUL ROMANIEI (; act administrativ nr 5482 din 29.11.2019, emis de Ministerul Agriculturii si dezvoltarii rurale- Directia pentru Agricultura Judeteana Calarasi);		
B1	Intabulare, drept de PROPRIETATEPUBLICA, dobandit prin Lege, cota actuala 1/1, cota initiala 1/1 STATUL ROMAN , CIF:9999999999999, DOMENIU PUBLIC- in administrarea Directiei pentru 1) Agricultura Judeteana Calarasi 20185690890-CUI INVALID	A1

C. Partea III. SARCINI .

Inscrieri privind dezmembramintele dreptului de proprietate, drepturi reale de garanție și sarcini	Referințe
NU SUNT	

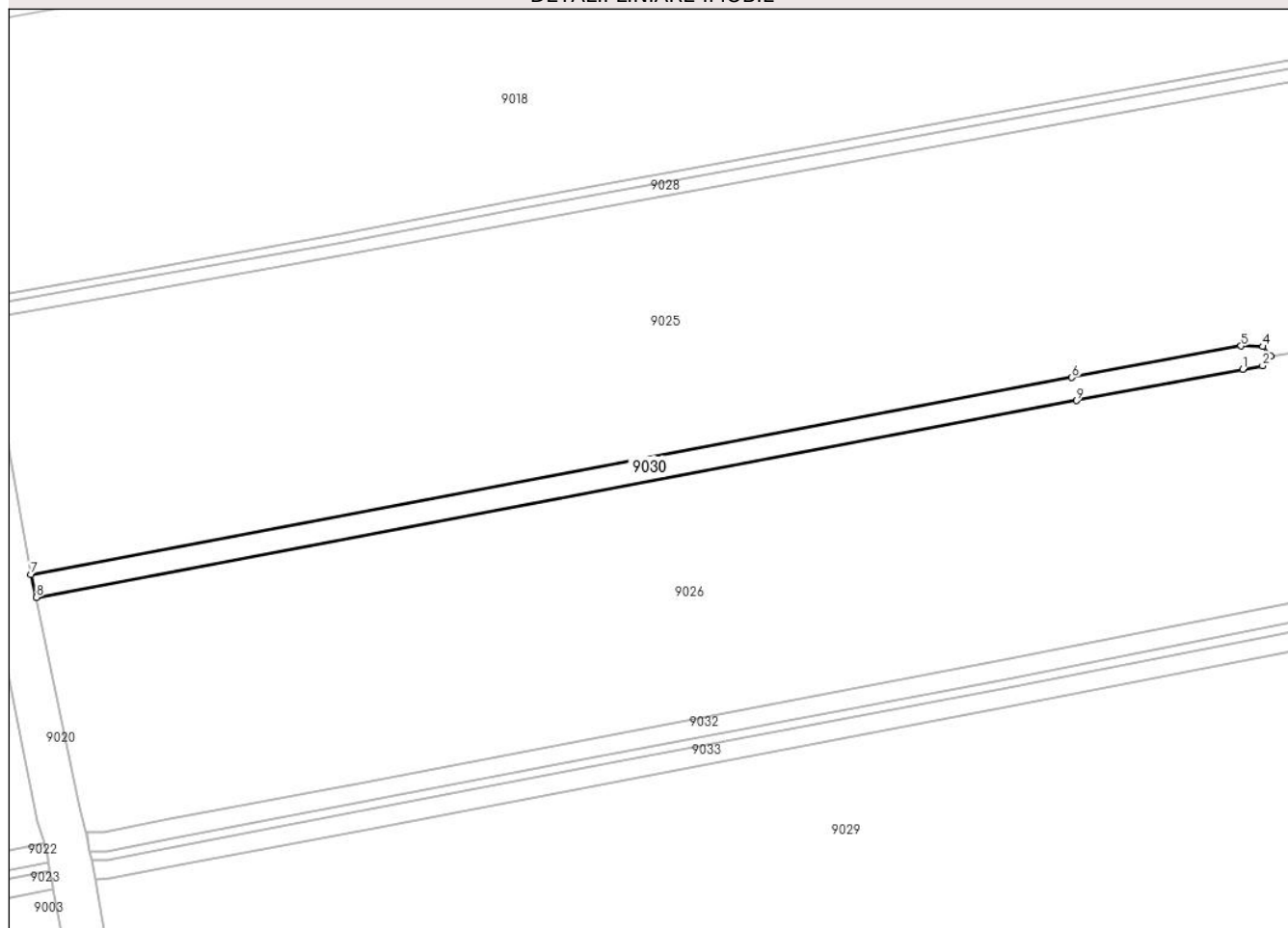
Anexa Nr. 1 La Partea I

Teren

Nr cadastral	Suprafața (mp)*	Observații / Referințe
28665	Din acte: 67.400 Masurata: 6.441	CANAL

* Suprafața este determinată în planul de proiecție Stereo 70.

DETALII LINIARE IMOBIL



Date referitoare la teren

Crt	Categorie folosință	Intra vilan	Suprafața (mp)	Tarla	Parcelă	Nr. topo	Observații / Referințe
1	curți constructii	NU	6.441	23	879	-	

Lungime Segmente

1) Valorile lungimilor segmentelor sunt obținute din proiecție în plan.

Punct început	X / Y	Punct sfârșit	X / Y	Lungime segment (** (m)
1	636.250,399 289.362,188	2	636.259,704 289.363,96	9.472
2	636.259,704 289.363,96	3	636.263,512 289.368,311	5.782
3	636.263,512 289.368,311	4	636.259,68 289.372,895	5.975
4	636.259,68 289.372,895	5	636.249,554 289.373,221	10.131
5	636.249,554 289.373,221	6	636.170,537 289.358,426	80.39

Punct început	X / Y	Punct sfârșit	X / Y	Lungime segment (** (m)
6	636.170,537 289.358,426	7	635.683,615 289.266,204	495.578
7	635.683,615 289.266,204	8	635.686,153 289.255,489	11.011
8	635.686,153 289.255,489	9	636.172,573 289.347,616	495.067
9	636.172,573 289.347,616	1	636.250,399 289.362,188	79.178

** Lungimile segmentelor sunt determinate în planul de proiecție Stereo 70 și sunt rotunjite la 1 milimetru.

*** Distanța dintre puncte este formată din segmente cumulate ce sunt mai mici decât valoarea 1 milimetru.

**DATE DESPRE IMOBILUL NR. 9031**

Oficiul de Cadastru și Publicitate Imobiliară CALARASI
Biroul de Cadastru și Publicitate Imobiliară Oltenita

A. Partea I. Descrierea imobilului

TEREN Extravilan

Adresa: Jud. Calarasi

Nr. Crt	Nr cadastral Nr. topografic	Suprafața* (mp)	Observații / Referințe
A1		2.711	Sector cadastral:61 Teren neimprejmuit;

B. Partea II. Proprietari și acte

Inscrieri privitoare la dreptul de proprietate și alte drepturi reale		Referințe
/		
Act Normativ nr. 7, din 13/03/1996 emis de PARLAMENTUL ROMÂNIEI (LEGE; ,art.13);		
B1	Inscrierea posesiei, drept de PROPRIETATE, dobandit prin Lege, cota actuala 1/1, cota initiala 1/1 1) NEIDENTIFICAT NEIDENTIFICAT	A1
B2	Se notează mențiunea de proprietar neidentificat.	A1

C. Partea III. SARCINI .

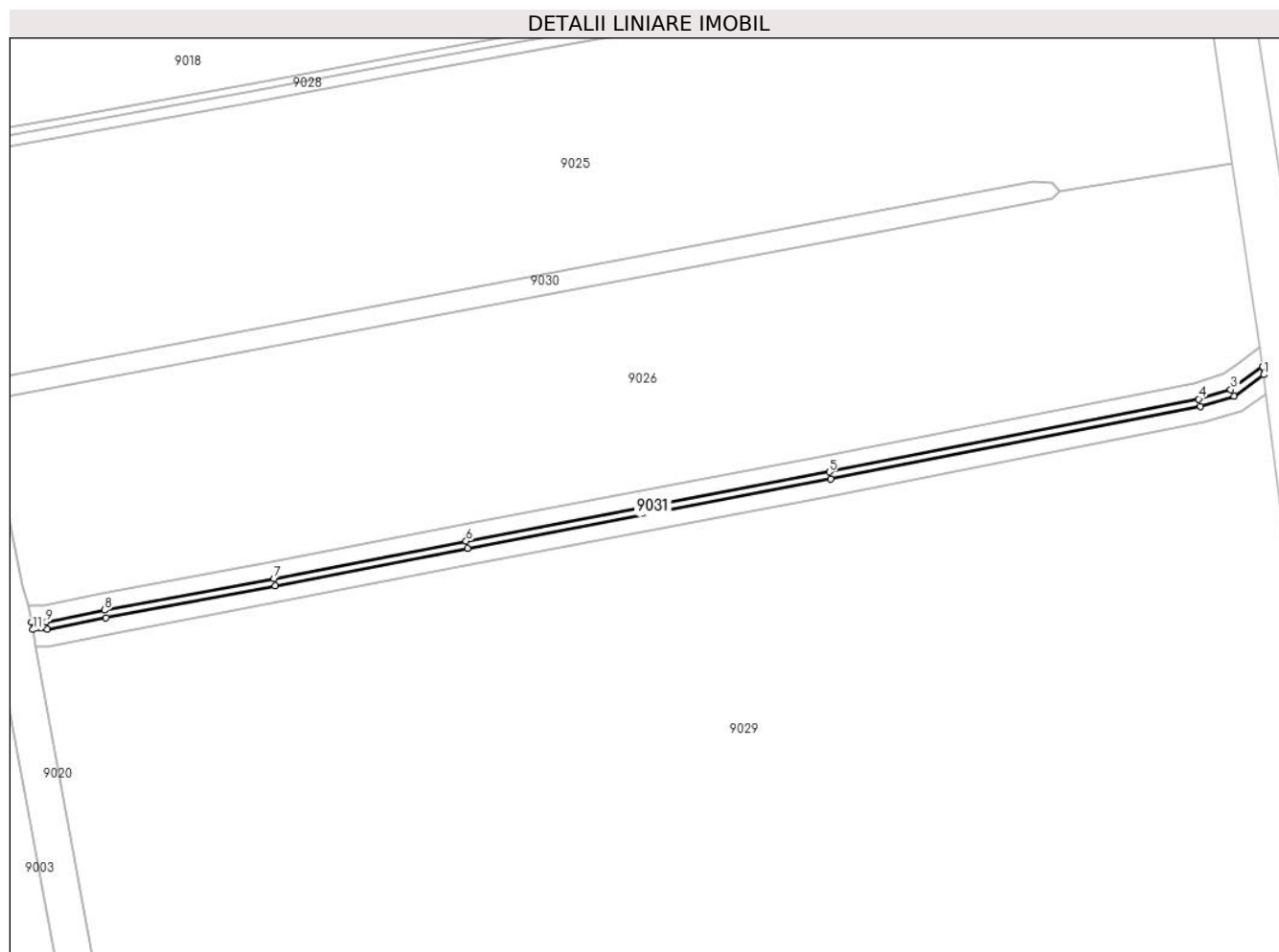
Inscrieri privind dezmembramintele dreptului de proprietate, drepturi reale de garanție și sarcini	Referințe
NU SUNT	

Anexa Nr. 1 La Partea I

Teren

Nr cadastral	Suprafața (mp)*	Observații / Referințe
	2.711	

* Suprafața este determinată în planul de proiecție Stereo 70.



Date referitoare la teren

Crt	Categorie folosință	Intravilan	Suprafața (mp)	Tarla	Parcelă	Nr. topo	Observații / Referințe
1	drum	NU	2.711	23	831	-	

Lungime Segmente

1) Valorile lungimilor segmentelor sunt obținute din proiecție în plan.

Punct început	X / Y	Punct sfârșit	X / Y	Lungime segment (** (m)
1	636.373,552 289.269,596	2	636.372,943 289.274,092	4.537
2	636.372,943 289.274,092	3	636.355,793 289.261,696	21.161
3	636.355,793 289.261,696	4	636.338,55 289.256,582	17.985
4	636.338,55 289.256,582	5	636.139,977 289.217,439	202.394
5	636.139,977 289.217,439	6	635.944,761 289.180,165	198.743

Punct început	X / Y	Punct sfârșit	X / Y	Lungime segment (** (m)
6	635.944,761 289.180,165	7	635.841,373 289.160,177	105.302
7	635.841,373 289.160,177	8	635.750,439 289.143,089	92.526
8	635.750,439 289.143,089	9	635.719,049 289.136,878	31.999
9	635.719,049 289.136,878	10	635.711,183 289.136,686	7.868
10	635.711,183 289.136,686	11	635.711,924 289.132,703	4.051
11	635.711,924 289.132,703	12	635.719,489 289.132,887	7.567
12	635.719,489 289.132,887	13	635.751,197 289.139,161	32.323
13	635.751,197 289.139,161	14	635.842,122 289.156,248	92.517
14	635.842,122 289.156,248	15	635.945,516 289.176,237	105.308
15	635.945,516 289.176,237	16	636.140,739 289.213,513	198.75
16	636.140,739 289.213,513	17	636.339,508 289.252,694	202.594
17	636.339,508 289.252,694	18	636.357,584 289.258,055	18.854
18	636.357,584 289.258,055	1	636.373,552 289.269,596	19.702

** Lungimile segmentelor sunt determinate în planul de proiecție Stereo 70 și sunt rotunjite la 1 milimetru.

*** Distanța dintre puncte este formată din segmente cumulate ce sunt mai mici decât valoarea 1 milimetru.

**DATE DESPRE IMOBILUL NR. 9032**

Oficiul de Cadastru și Publicitate Imobiliară CALARASI
Biroul de Cadastru și Publicitate Imobiliară Oltenita

A. Partea I. Descrierea imobilului

TEREN Extravilan

Adresa: Jud. Calarasi, T23 Cn832

Nr. Crt	Nr cadastral Nr. topografic	Suprafața* (mp)	Observații / Referințe
A1	28655	Din acte: 67.400 Masurata: 6.104	Sector cadastral:61 Teren neimprejmuit; CANAL

B. Partea II. Proprietari și acte

Inscrieri privitoare la dreptul de proprietate și alte drepturi reale	Referințe
51913 / 02/12/2019	
Act Normativ nr. 1705, din 29/11/2006 emis de GUVERNUL ROMANIEI (; act administrativ nr 5481 din 29.11.2019, emis de MADR-DIRECTIA PENTRU AGRICULTURA JUDETEANA CALARASI);	
B1	A1
Intabulare, drept de PROPRIETATE PUBLICA, dobandit prin Lege, cota actuala 1/1, cota initiala 1/1	
1) STATUL ROMAN , CIF:9999999999999, DOMENIU PUBLIC - IN ADMINISTRAREA DIRECTIEI PENTRU AGRICULTURA JUDETEANA CALARASI	

C. Partea III. SARCINI .

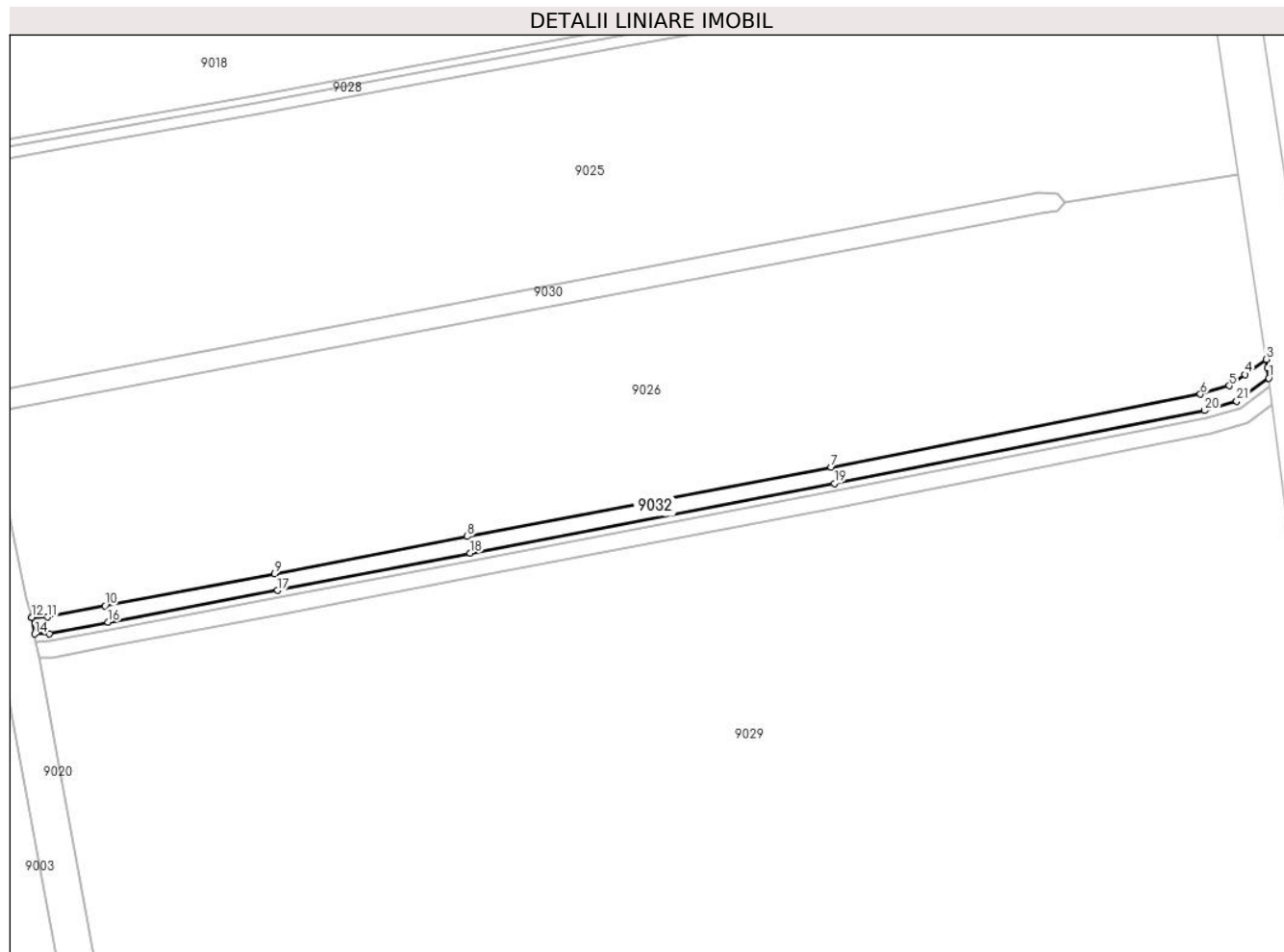
Inscrieri privind dezmembramintele dreptului de proprietate, drepturi reale de garanție și sarcini	Referințe
NU SUNT	

Anexa Nr. 1 La Partea I

Teren

Nr cadastral	Suprafața (mp)*	Observații / Referințe
28655	Din acte: 67.400 Masurata: 6.104	CANAL

* Suprafața este determinată în planul de proiecție Stereo 70.



Date referitoare la teren

Crt	Categorie folosință	Intra vilan	Suprafața (mp)	Tarla	Parcelă	Nr. topo	Observații / Referințe
1	curți constructii	NU	6.104	23	832	-	

Lungime Segmente

1) Valorile lungimilor segmentelor sunt obținute din proiecție în plan.

Punct început	X / Y	Punct sfârșit	X / Y	Lungime segment (** (m)
1	636.372,943 289.274,092	2	636.372,228 289.279,374	5.33
3	636.371,512 289.284,162	4	636.360,312 289.275,944	13.892
5	636.351,764 289.269,888	6	636.336,396 289.265,331	16.029
7	636.138,263 289.226,275	8	635.943,063 289.189,004	198.726
9	635.839,687 289.169,018	10	635.748,734 289.151,926	92.545

Punct început	X / Y	Punct sfârșit	X / Y	Lungime segment (** (m)
2	636.372,228 289.279,374	3	636.371,512 289.284,162	4.841
4	636.360,312 289.275,944	5	636.351,764 289.269,888	10.476
6	636.336,396 289.265,331	7	636.138,263 289.226,275	201.946
8	635.943,063 289.189,004	9	635.839,687 289.169,018	105.29
10	635.748,734 289.151,926	11	635.718,058 289.145,856	31.271

Punct început	X / Y	Punct sfârșit	X / Y	Lungime segment (** (m)
11	635.718,058 289.145,856	12	635.709,617 289.145,65	8.444
13	635.709,515 289.145,648	14	635.711,183 289.136,686	9.116
15	635.719,049 289.136,878	16	635.750,439 289.143,089	31.999
17	635.841,373 289.160,177	18	635.944,761 289.180,165	105.302
19	636.139,977 289.217,439	20	636.338,55 289.256,582	202.394
21	636.355,793 289.261,696	1	636.372,943 289.274,092	21.161

Punct început	X / Y	Punct sfârșit	X / Y	Lungime segment (** (m)
12	635.709,617 289.145,65	13	635.709,515 289.145,648	0.102
14	635.711,183 289.136,686	15	635.719,049 289.136,878	7.868
16	635.750,439 289.143,089	17	635.841,373 289.160,177	92.526
18	635.944,761 289.180,165	19	636.139,977 289.217,439	198.743
20	636.338,55 289.256,582	21	636.355,793 289.261,696	17.985

** Lungimile segmentelor sunt determinate în planul de proiecție Stereo 70 și sunt rotunjite la 1 milimetru.

*** Distanța dintre puncte este formată din segmente cumulate ce sunt mai mici decât valoarea 1 milimetru.

**DATE DESPRE IMOBILUL NR. 9033**

Oficiul de Cadastru și Publicitate Imobiliară CALARASI
Biroul de Cadastru și Publicitate Imobiliară Oltenita

A. Partea I. Descrierea imobilului

TEREN Extravilan

Adresa: Jud. Calarasi, T23 Cn830

Nr. Crt	Nr cadastral Nr. topografic	Suprafața* (mp)	Observații / Referințe
A1	28659	Din acte: 67.400 Masurata: 6.095	Sector cadastral:61 Teren neimprejmuit; CANAL

B. Partea II. Proprietari și acte

Inscrieri privitoare la dreptul de proprietate și alte drepturi reale	Referințe
51912 / 02/12/2019	
Act Normativ nr. 1705, din 29/11/2006 emis de GUVERNUL ROMANIEI (; act administrativ nr 5480 din 29.11.2019, emis de MADR-DIRECTIA PENTRU AGRICULTURA JUDETEANA CALARASI);	
B1	A1
Intabulare, drept de PROPRIETATEPUBLICA, dobandit prin Lege, cota actuala 1/1, cota initiala 1/1	
1) STATUL ROMAN, CIF:0000, DOMENIU PUBLIC-IN ADMINISTRAREA DIRECTIEI PENTRU AGRICULTURA JUDETEANA CALARASI	

C. Partea III. SARCINI .

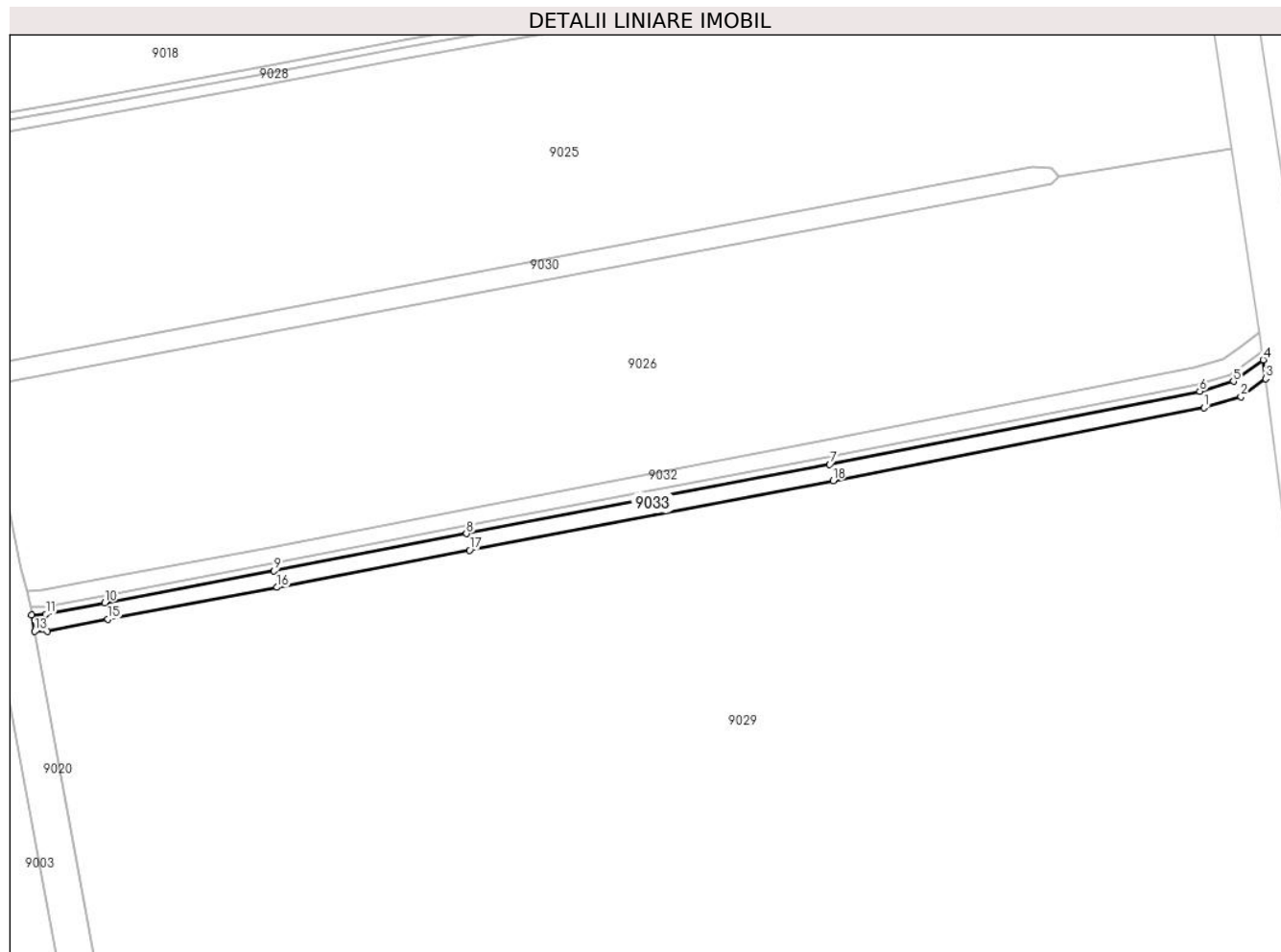
Inscrieri privind dezmembramintele dreptului de proprietate, drepturi reale de garanție și sarcini	Referințe
NU SUNT	

Anexa Nr. 1 La Partea I

Teren

Nr cadastral	Suprafața (mp)*	Observații / Referințe
28659	Din acte: 67.400 Masurata: 6.095	CANAL

* Suprafața este determinată în planul de proiecție Stereo 70.



Date referitoare la teren

Crt	Categorie folosință	Intra vilan	Suprafața (mp)	Tarla	Parcelă	Nr. topo	Observații / Referințe
1	curți constructii	NU	6.095	23	830	-	

Lungime Segmente

1) Valorile lungimilor segmentelor sunt obținute din proiecție în plan.

Punct început	X / Y	Punct sfârșit	X / Y	Lungime segment (** (m)
1	636.341,662 289.243,945	2	636.361,613 289.249,862	20.81
2	636.361,613 289.249,862	3	636.374,922 289.259,481	16.421
3	636.374,922 289.259,481	4	636.373,552 289.269,596	10.207
4	636.373,552 289.269,596	5	636.357,584 289.258,055	19.702
5	636.357,584 289.258,055	6	636.339,508 289.252,694	18.854

Punct început	X / Y	Punct sfârșit	X / Y	Lungime segment (** (m)
6	636.339,508 289.252,694	7	636.140,739 289.213,513	202.594
7	636.140,739 289.213,513	8	635.945,516 289.176,237	198.75
8	635.945,516 289.176,237	9	635.842,122 289.156,248	105.308
9	635.842,122 289.156,248	10	635.751,197 289.139,161	92.517
10	635.751,197 289.139,161	11	635.719,489 289.132,887	32.323
11	635.719,489 289.132,887	12	635.711,924 289.132,703	7.567
12	635.711,924 289.132,703	13	635.713,591 289.123,741	9.116
13	635.713,591 289.123,741	14	635.720,479 289.123,909	6.89
14	635.720,479 289.123,909	15	635.752,901 289.130,324	33.051
15	635.752,901 289.130,324	16	635.843,807 289.147,407	92.497
16	635.843,807 289.147,407	17	635.947,214 289.167,399	105.322
17	635.947,214 289.167,399	18	636.142,453 289.204,677	198.766
18	636.142,453 289.204,677	1	636.341,662 289.243,945	203.042

** Lungimile segmentelor sunt determinate în planul de proiecție Stereo 70 și sunt rotunjite la 1 milimetru.

*** Distanța dintre puncte este formată din segmente cumulate ce sunt mai mici decât valoarea 1 milimetru.

**DATE DESPRE IMOBILUL NR. 9034**

Oficiul de Cadastru și Publicitate Imobiliară CALARASI
 Biroul de Cadastru și Publicitate Imobiliară Oltenita

A. Partea I. Descrierea imobilului

TEREN Extravilan

Adresa: Jud. Calarasi

Nr. Crt	Nr cadastral Nr. topografic	Suprafața* (mp)	Observații / Referințe
A1	28654	Din acte: 67.400 Masurata: 6.370	Sector cadastral:61 Teren neimprejmuit; CANAL

B. Partea II. Proprietari și acte

Inscrieri privitoare la dreptul de proprietate și alte drepturi reale	Referințe
51910 / 02/12/2019	
Act Normativ nr. 1705, din 29/11/2006 emis de GUVERNUL ROMANIEI (; act administrativ nr 5479 din 29.11.2019, emis de MADR-DIRECTIA PENTRU AGRICULTURA JUDETEANA CALARASI);	
B1	A1
Intabulare, drept de PROPRIETATEPUBLICA, dobandit prin Lege, cota actuala 1/1, cota initiala 1/1	
1) STATUL ROMAN , CIF:9999999999999, DOMENIU PUBLIC - IN ADMINISTRAREA DIRECTIEI PENTRU AGRICULTURA JUDETEANA CALARASI	

C. Partea III. SARCINI .

Inscrieri privind dezmembramintele dreptului de proprietate, drepturi reale de garanție și sarcini	Referințe
NU SUNT	

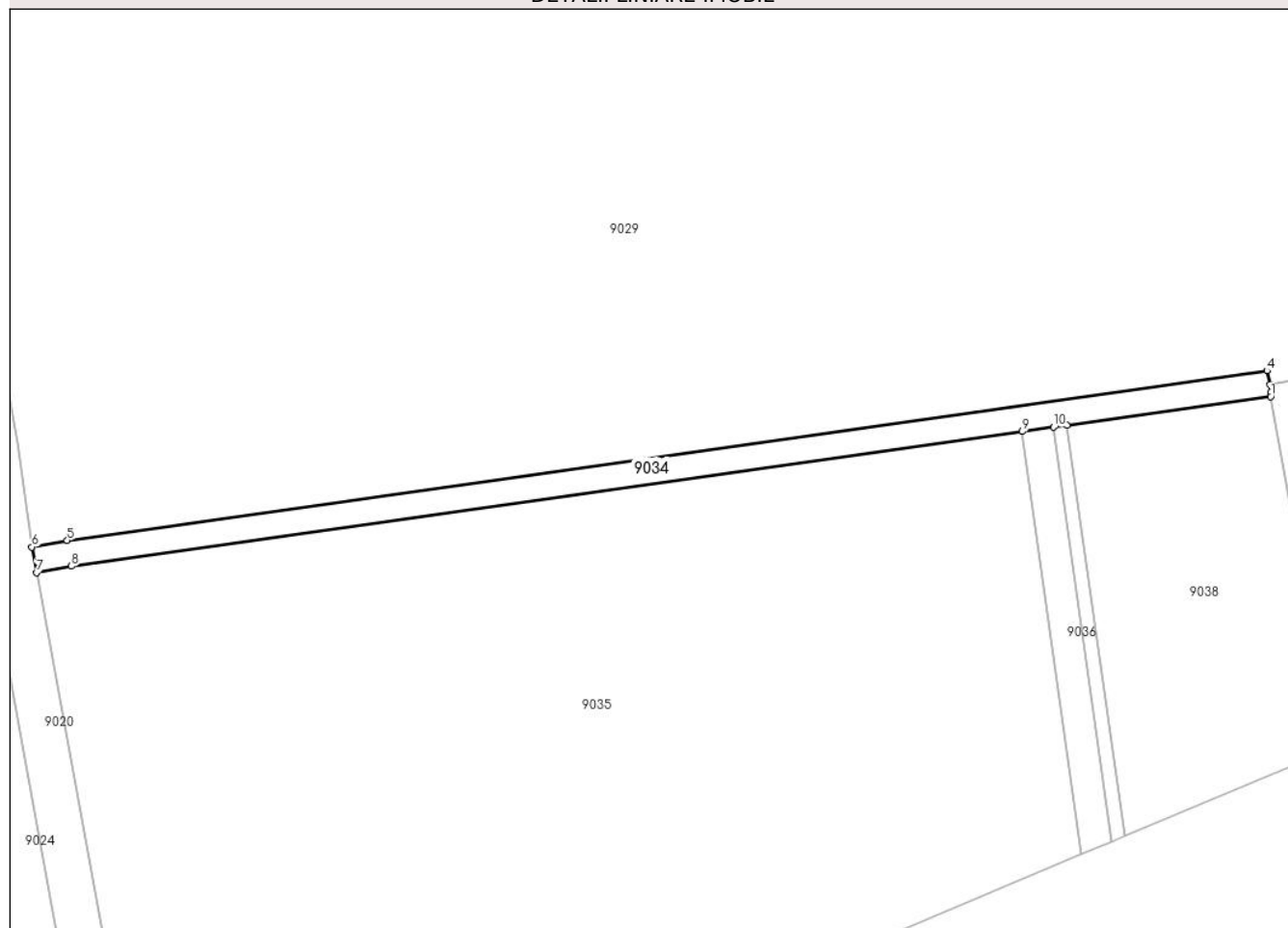
Anexa Nr. 1 La Partea I

Teren

Nr cadastral	Suprafața (mp)*	Observații / Referințe
28654	Din acte: 67.400 Masurata: 6.370	CANAL

* Suprafața este determinată în planul de proiecție Stereo 70.

DETALII LINIARE IMOBIL



Date referitoare la teren

Crt	Categorie folosință	Intra vilan	Suprafața (mp)	Tarla	Parcelă	Nr. topo	Observații / Referințe
1	curți constructii	NU	6.370	22	740	-	

Lungime Segmente

1) Valorile lungimilor segmentelor sunt obținute din proiecție în plan.

Punct început	X / Y	Punct sfârșit	X / Y	Lungime segment (** (m)
1	636.324,897 288.842,167	2	636.324,833 288.843,944	1.778
2	636.324,833 288.843,944	3	636.324,703 288.847,53	3.588
3	636.324,703 288.847,53	4	636.323,234 288.853,546	6.193
4	636.323,234 288.853,546	5	635.790,692 288.778,217	537.843
5	635.790,692 288.778,217	6	635.774,948 288.775,329	16.007

Punct început	X / Y	Punct sfârșit	X / Y	Lungime segment (** (m)
6	635.774,948 288.775,329	7	635.777,023 288.764,018	11.5
7	635.777,023 288.764,018	8	635.792,535 288.766,863	15.771
8	635.792,535 288.766,863	9	636.214,658 288.826,573	426.325
9	636.214,658 288.826,573	10	636.228,52 288.828,534	14.0
10	636.228,52 288.828,534	11	636.234,461 288.829,374	6.0
11	636.234,461 288.829,374	1	636.324,897 288.842,167	91.336

** Lungimile segmentelor sunt determinate în planul de proiecție Stereo 70 și sunt rotunjite la 1 milimetru.

*** Distanța dintre puncte este formată din segmente cumulate ce sunt mai mici decât valoarea 1 milimetru.

**DATE DESPRE IMOBILUL NR. 9035**

Oficiul de Cadastru și Publicitate Imobiliară CALARASI
Biroul de Cadastru și Publicitate Imobiliară Oltenita

A. Partea I. Descrierea imobilului

TEREN Extravilan

Adresa: Jud. Calarasi

Nr. Crt	Nr cadastral Nr. topografic	Suprafața* (mp)	Observații / Referințe
A1		107.841	Sector cadastral:61 Teren neimprejmuit;

B. Partea II. Proprietari și acte

Inscrieri privitoare la dreptul de proprietate și alte drepturi reale		Referințe
/		
Act Normativ nr. 7, din 13/03/1996 emis de PARLAMENTUL ROMÂNIEI (LEGE; ,art.13);		
B1	Inscrierea posesiei, drept de PROPRIETATE, dobandit prin Lege, cota actuala 1/1, cota initiala 1/1 1) NEIDENTIFICAT NEIDENTIFICAT	A1
B2	Se notează mențiunea de proprietar neidentificat.	A1

C. Partea III. SARCINI .

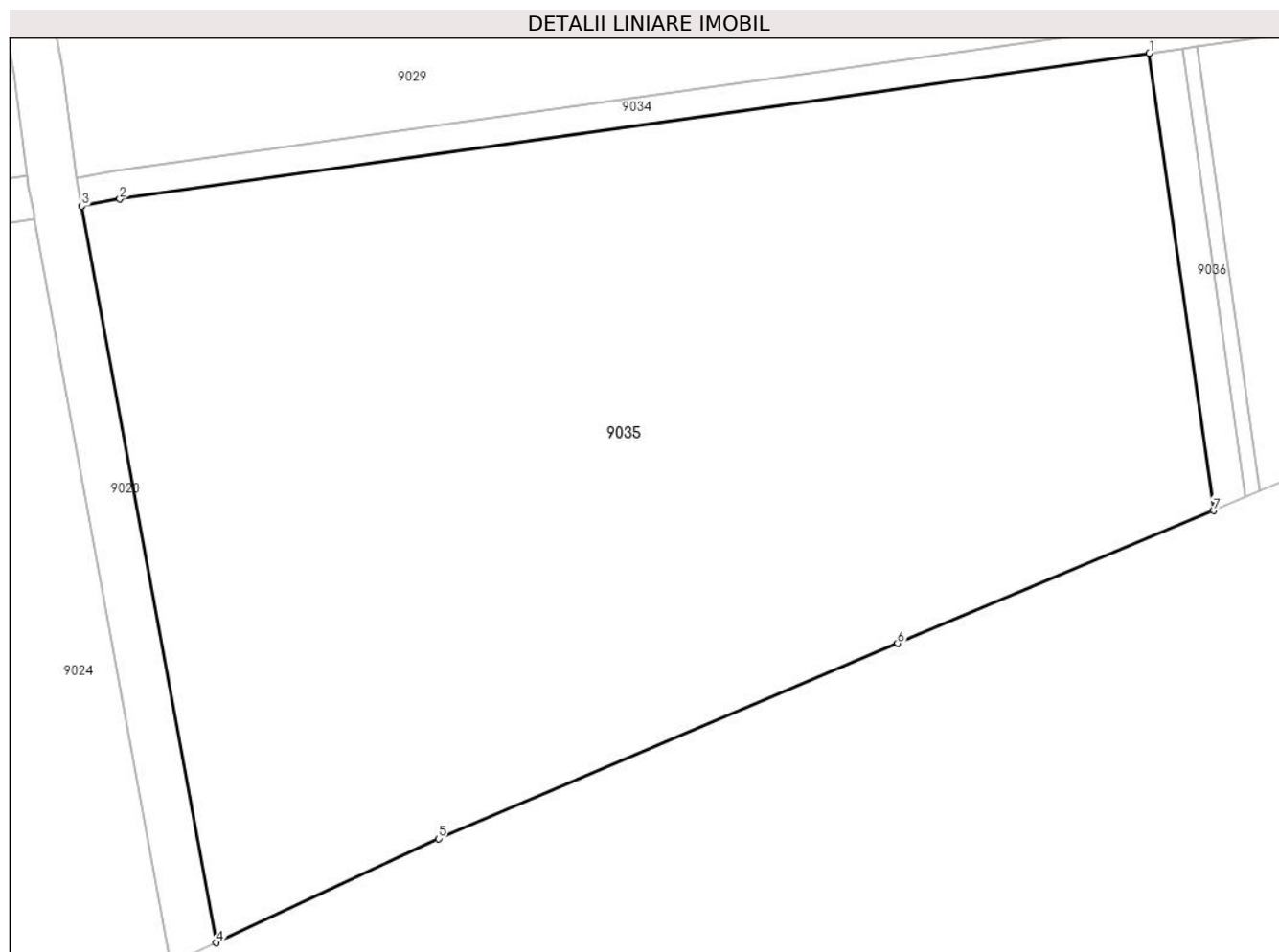
Inscrieri privind dezmembramintele dreptului de proprietate, drepturi reale de garanție și sarcini	Referințe
NU SUNT	

Anexa Nr. 1 La Partea I

Teren

Nr cadastral	Suprafața (mp)*	Observații / Referințe
	107.841	

* Suprafața este determinată în planul de proiecție Stereo 70.



Date referitoare la teren

Crt	Categorie folosință	Intravilan	Suprafața (mp)	Tarla	Parcelă	Nr. topo	Observații / Referințe
1	arabil	NU	107.841	22	741,743,745, 747,749,751, 756,758,760, 762,764,766	-	

Lungime Segmente

1) Valorile lungimilor segmentelor sunt obținute din proiecție în plan.

Punct început	X / Y	Punct sfârșit	X / Y	Lungime segment (** (m)
1	636.214,658 288.826,573	2	635.792,535 288.766,863	426.325
2	635.792,535 288.766,863	3	635.777,023 288.764,018	15.771
3	635.777,023 288.764,018	4	635.832,172 288.462,109	306.905
4	635.832,172 288.462,109	5	635.923,178 288.504,751	100.501

Punct început	X / Y	Punct sfârșit	X / Y	Lungime segment (** (m)
5	635.923,178 288.504,751	6	636.111,475 288.584,749	204.586
6	636.111,475 288.584,749	7	636.240,935 288.639,162	140.43
7	636.240,935 288.639,162	1	636.214,658 288.826,573	189.244

** Lungimile segmentelor sunt determinate în planul de proiecție Stereo 70 și sunt rotunjite la 1 milimetru.

*** Distanța dintre puncte este formată din segmente cumulate ce sunt mai mici decât valoarea 1 milimetru.

**DATE DESPRE IMOBILUL NR. 9036**

Oficiul de Cadastru și Publicitate Imobiliară CALARASI
Biroul de Cadastru și Publicitate Imobiliară Oltenita

A. Partea I. Descrierea imobilului

TEREN Extravilan

Adresa: Jud. Calarasi

Nr. Crt	Nr cadastral Nr. topografic	Suprafața* (mp)	Observații / Referințe
A1		2.622	Sector cadastral:61 Teren neimprejmuit;

B. Partea II. Proprietari și acte

Inscrieri privitoare la dreptul de proprietate și alte drepturi reale		Referințe
/		
Act Normativ nr. 7, din 13/03/1996 emis de PARLAMENTUL ROMÂNIEI (LEGE; ,art.13);		
B1	Inscrierea posesiei, drept de PROPRIETATE, dobandit prin Lege, cota actuala 1/1, cota initiala 1/1 1) NEIDENTIFICAT NEIDENTIFICAT	A1
B2	Se notează mențiunea de proprietar neidentificat.	A1

C. Partea III. SARCINI .

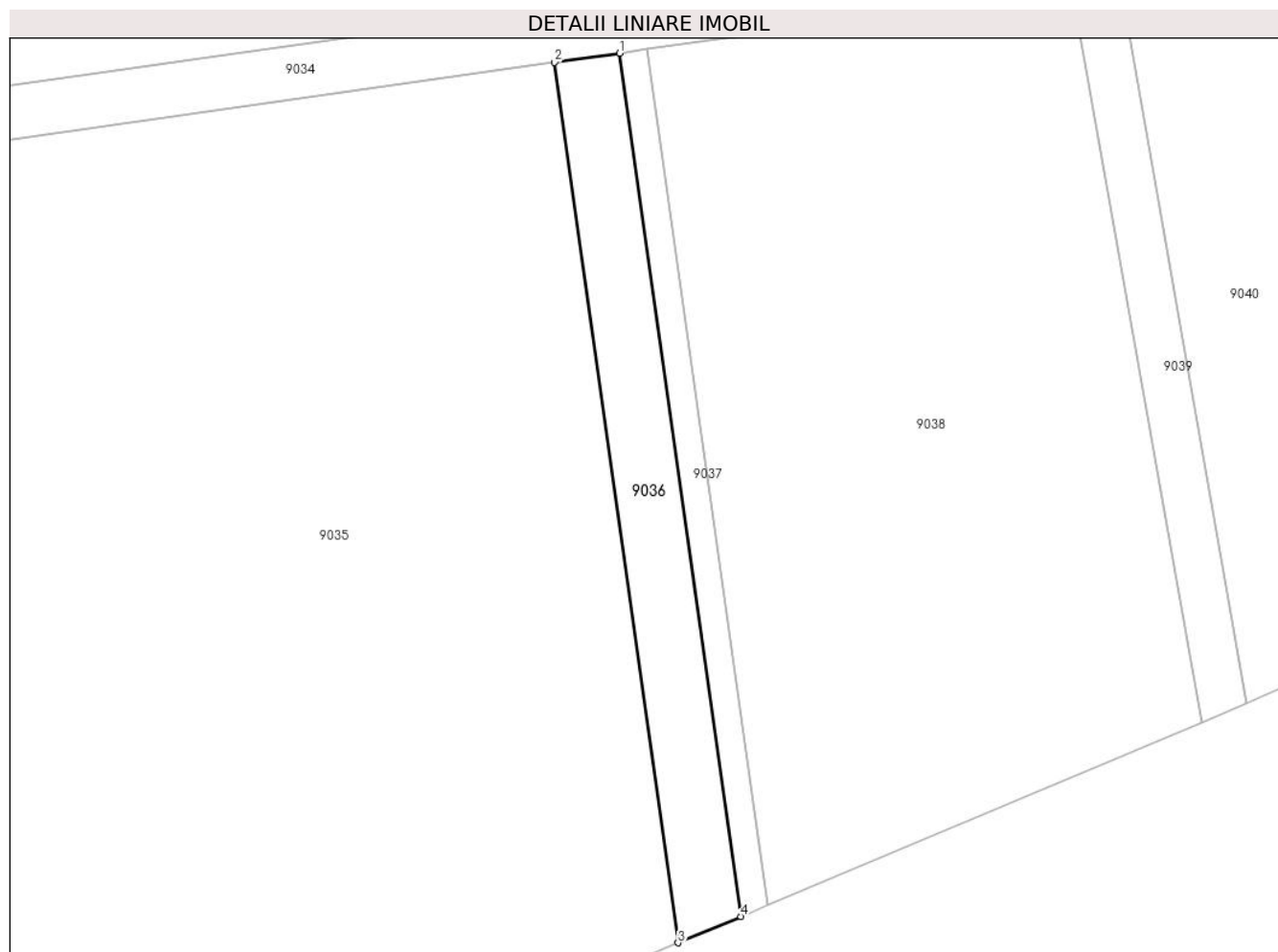
Inscrieri privind dezmembramintele dreptului de proprietate, drepturi reale de garanție și sarcini	Referințe
NU SUNT	

Anexa Nr. 1 La Partea I

Teren

Nr cadastral	Suprafața (mp)*	Observații / Referințe
	2.622	

* Suprafața este determinată în planul de proiecție Stereo 70.



Date referitoare la teren

Crt	Categorie folosință	Intravilan	Suprafața (mp)	Tarla	Parcelă	Nr. topo	Observații / Referințe
1	curți constructii	NU	2.622	22	768	-	canal

Lungime Segmente

1) Valorile lungimilor segmentelor sunt obținute din proiecție în plan.

Punct început	X / Y	Punct sfârșit	X / Y	Lungime segment (** (m)
1	636.228,52 288.828,534	2	636.214,658 288.826,573	14.0
2	636.214,658 288.826,573	3	636.240,935 288.639,162	189.244
3	636.240,935 288.639,162	4	636.254,269 288.644,767	14.464
4	636.254,269 288.644,767	1	636.228,52 288.828,534	185.562

**** Lungimile segmentelor sunt determinate în planul de proiecție Stereo 70 și sunt rotunjite la 1 milimetru.**

***** Distanța dintre puncte este formată din segmente cumulate ce sunt mai mici decât valoarea 1 milimetru.**

**DATE DESPRE IMOBILUL NR. 9037**

Oficiul de Cadastru și Publicitate Imobiliară CALARASI
Biroul de Cadastru și Publicitate Imobiliară Oltenita

A. Partea I. Descrierea imobilului

TEREN Extravilan

Adresa: Jud. Calarasi

Nr. Crt	Nr cadastral Nr. topografic	Suprafața* (mp)	Observații / Referințe
A1		1.112	Sector cadastral:61 Teren neimprejmuit;

B. Partea II. Proprietari și acte

Inscrieri privitoare la dreptul de proprietate și alte drepturi reale		Referințe
/		
Act Normativ nr. 7, din 13/03/1996 emis de PARLAMENTUL ROMÂNIEI (LEGE; ,art.13);		
B1	Inscrierea posesiei, drept de PROPRIETATE, dobandit prin Lege, cota actuala 1/1, cota initiala 1/1 1) NEIDENTIFICAT NEIDENTIFICAT	A1
B2	Se notează mențiunea de proprietar neidentificat.	A1

C. Partea III. SARCINI .

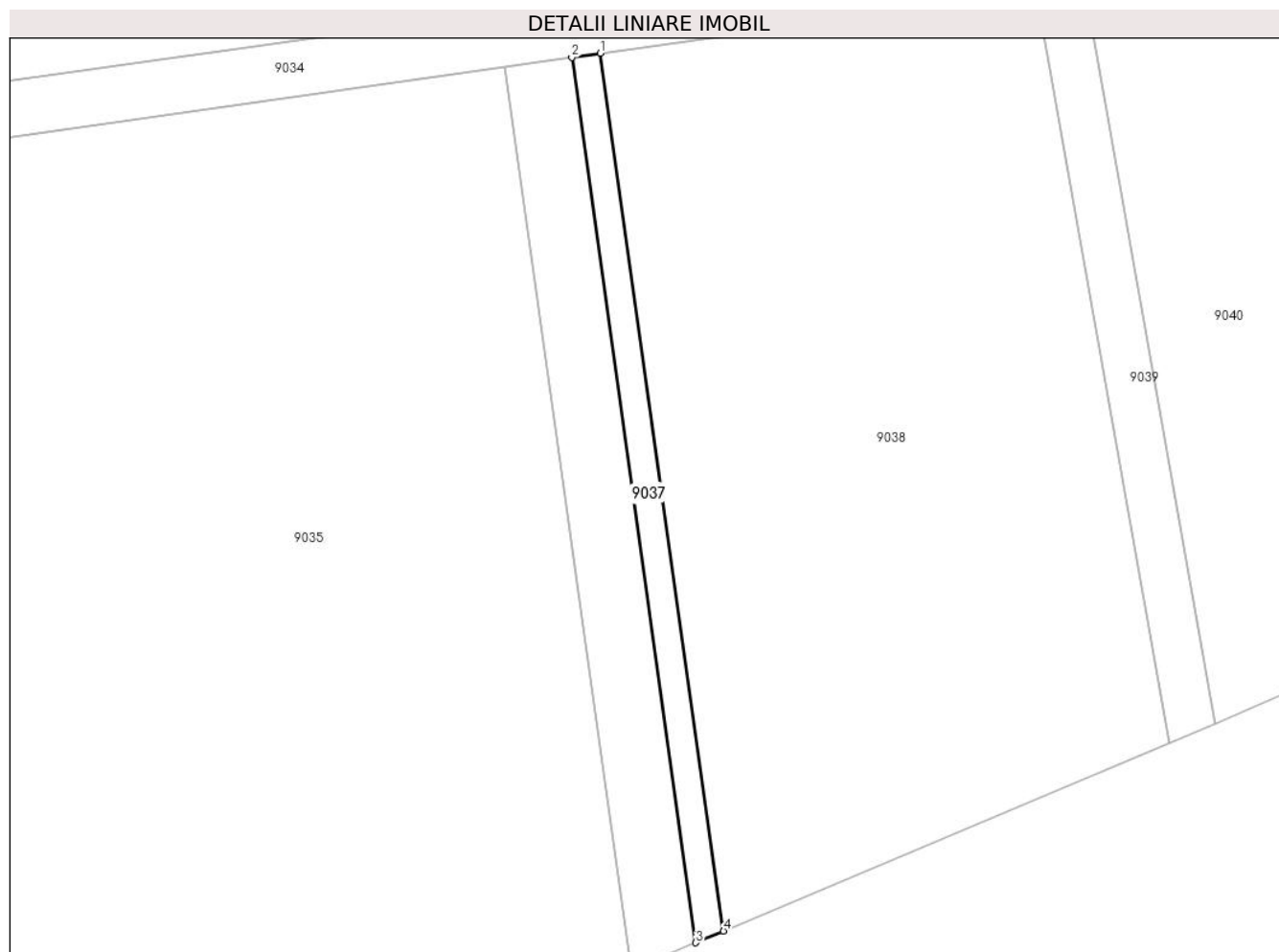
Inscrieri privind dezmembramintele dreptului de proprietate, drepturi reale de garanție și sarcini	Referințe
NU SUNT	

Anexa Nr. 1 La Partea I

Teren

Nr cadastral	Suprafața (mp)*	Observații / Referințe
	1.112	

* Suprafața este determinată în planul de proiecție Stereo 70.



Date referitoare la teren

Crt	Categorie folosință	Intravilan	Suprafața (mp)	Tarla	Parcelă	Nr. topo	Observații / Referințe
1	drum	NU	1.112	22	767	-	

Lungime Segmente

1) Valorile lungimilor segmentelor sunt obținute din proiecție în plan.

Punct început	X / Y	Punct sfârșit	X / Y	Lungime segment (** (m)
1	636.234,461 288.829,374	2	636.228,52 288.828,534	6.0
2	636.228,52 288.828,534	3	636.254,269 288.644,767	185.562
3	636.254,269 288.644,767	4	636.260,022 288.647,185	6.24
4	636.260,022 288.647,185	1	636.234,461 288.829,374	183.973

** Lungimile segmentelor sunt determinate în planul de proiecție Stereo 70 și sunt rotunjite la 1 milimetru.

***** Distanţa dintre puncte este formată din segmente cumulate ce sunt mai mici decât valoarea 1 milimetru.**

**DATE DESPRE IMOBILUL NR. 9038**

Oficiul de Cadastru și Publicitate Imobiliară CALARASI
Biroul de Cadastru și Publicitate Imobiliară Oltenita

A. Partea I. Descrierea imobilului

TEREN Extravilan

Adresa: Jud. Calarasi

Nr. Crt	Nr cadastral Nr. topografic	Suprafața* (mp)	Observații / Referințe
A1		16.168	Sector cadastral:61 Teren neimprejmuit;

B. Partea II. Proprietari și acte

Inscrieri privitoare la dreptul de proprietate și alte drepturi reale		Referințe
/		
Act Normativ nr. 7, din 13/03/1996 emis de PARLAMENTUL ROMÂNIEI (LEGE; ,art.13);		
B1	Inscrierea posesiei, drept de PROPRIETATE, dobandit prin Lege, cota actuala 1/1, cota initiala 1/1 1) NEIDENTIFICAT NEIDENTIFICAT	A1
B2	Se notează mențiunea de proprietar neidentificat.	A1

C. Partea III. SARCINI .

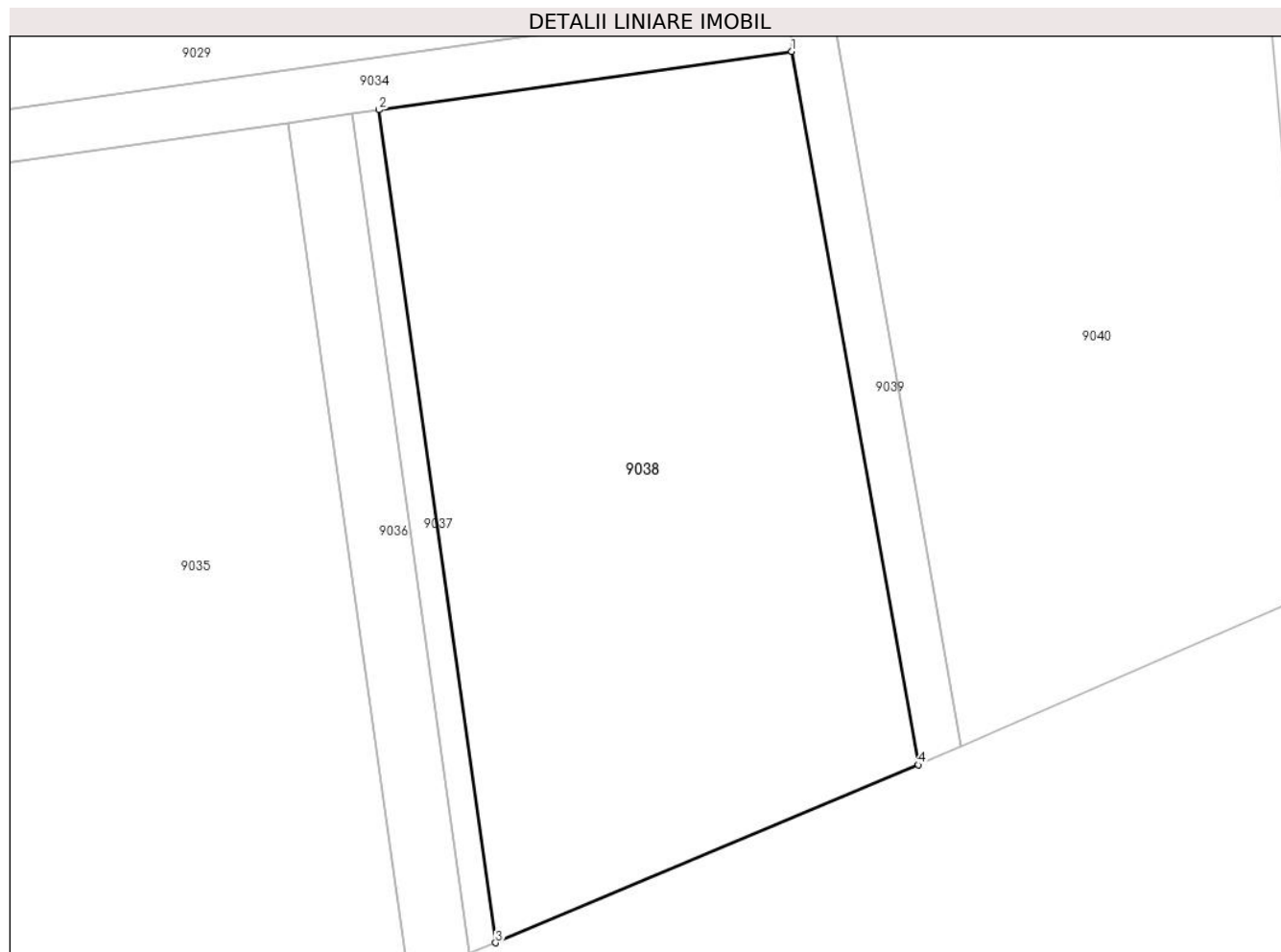
Inscrieri privind dezmembramintele dreptului de proprietate, drepturi reale de garanție și sarcini	Referințe
NU SUNT	

Anexa Nr. 1 La Partea I

Teren

Nr cadastral	Suprafața (mp)*	Observații / Referințe
	16.168	

* Suprafața este determinată în planul de proiecție Stereo 70.



Date referitoare la teren

Crt	Categorie folosință	Intra vilan	Suprafața (mp)	Tarla	Parcelă	Nr. topo	Observații / Referințe
1	arabil	NU	16.168	22	767,769,771	-	

Lungime Segmente

1) Valorile lungimilor segmentelor sunt obținute din proiecție în plan.

Punct început	X / Y	Punct sfârșit	X / Y	Lungime segment (** (m)
1	636.324,897 288.842,167	2	636.234,461 288.829,374	91.336
2	636.234,461 288.829,374	3	636.260,022 288.647,185	183.973
3	636.260,022 288.647,185	4	636.352,636 288.686,111	100.462
4	636.352,636 288.686,111	1	636.324,897 288.842,167	158.502

** Lungimile segmentelor sunt determinate în planul de proiecție Stereo 70 și sunt rotunjite la 1 milimetru.

***** Distanţa dintre puncte este formată din segmente cumulate ce sunt mai mici decât valoarea 1 milimetru.**

**DATE DESPRE IMOBILUL NR. 9039**

Oficiul de Cadastru și Publicitate Imobiliară CALARASI
Biroul de Cadastru și Publicitate Imobiliară Oltenita

A. Partea I. Descrierea imobilului

TEREN Extravilan

Adresa: Jud. Calarasi

Nr. Crt	Nr cadastral Nr. topografic	Suprafața* (mp)	Observații / Referințe
A1		1.644	Sector cadastral:61 Teren neimprejmit;

B. Partea II. Proprietari și acte

Inscrieri privitoare la dreptul de proprietate și alte drepturi reale		Referințe
/		
Act Normativ nr. 7, din 13/03/1996 emis de PARLAMENTUL ROMÂNIEI (LEGE; ,art.13);		
B1	Inscrierea posesiei, drept de PROPRIETATE, dobandit prin Lege, cota actuala 1/1, cota initiala 1/1 1) NEIDENTIFICAT NEIDENTIFICAT	A1
B2	Se notează mențiunea de proprietar neidentificat.	A1

C. Partea III. SARCINI .

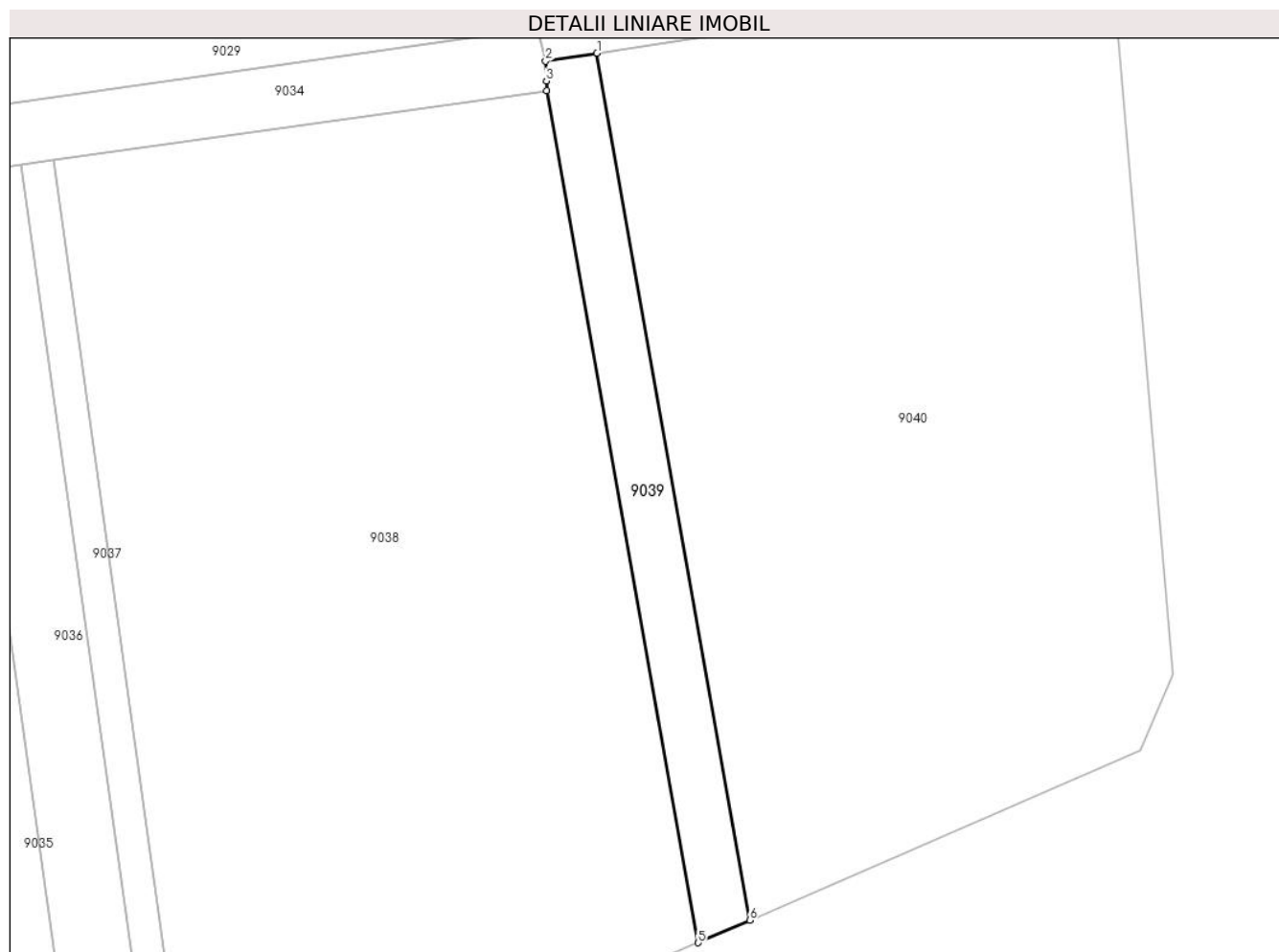
Inscrieri privind dezmembramintele dreptului de proprietate, drepturi reale de garanție și sarcini	Referințe
NU SUNT	

Anexa Nr. 1 La Partea I

Teren

Nr cadastral	Suprafața (mp)*	Observații / Referințe
	1.644	

* Suprafața este determinată în planul de proiecție Stereo 70.



Date referitoare la teren

Crt	Categorie folosință	Intravilan	Suprafața (mp)	Tarla	Parcelă	Nr. topo	Observații / Referințe
1	curți constructii	NU	1.644	22	778	-	canal

Lungime Segmente

1) Valorile lungimilor segmentelor sunt obținute din proiecție în plan.

Punct început	X / Y	Punct sfârșit	X / Y	Lungime segment (** (m)
1	636.334,096 288.849,002	2	636.324,703 288.847,53	9.508
2	636.324,703 288.847,53	3	636.324,833 288.843,944	3.588
3	636.324,833 288.843,944	4	636.324,897 288.842,167	1.778
4	636.324,897 288.842,167	5	636.352,636 288.686,111	158.502
5	636.352,636 288.686,111	6	636.362,07 288.690,214	10.288

Punct început	X / Y	Punct sfârșit	X / Y	Lungime segment (** (m)
6	636.362,07 288.690,214	1	636.334,096 288.849,002	161.233

** Lungimile segmentelor sunt determinate în planul de proiecție Stereo 70 și sunt rotunjite la 1 milimetru.

*** Distanța dintre puncte este formată din segmente cumulate ce sunt mai mici decât valoarea 1 milimetru.

**DATE DESPRE IMOBILUL NR. 9040**

Oficiul de Cadastru și Publicitate Imobiliară CALARASI
Biroul de Cadastru și Publicitate Imobiliară Oltenita

A. Partea I. Descrierea imobilului

TEREN Extravilan

Adresa: Jud. Calarasi

Nr. Crt	Nr cadastral Nr. topografic	Suprafața* (mp)	Observații / Referințe
A1		13.347	Sector cadastral:61 Teren neimprejmut;

B. Partea II. Proprietari și acte

Inscrieri privitoare la dreptul de proprietate și alte drepturi reale		Referințe
/		
Act Normativ nr. 7, din 13/03/1996 emis de PARLAMENTUL ROMÂNIEI (LEGE; ,art.13);		
B1	Inscrierea posesiei, drept de PROPRIETATE, dobandit prin Lege, cota actuala 1/1, cota initiala 1/1 1) NEIDENTIFICAT NEIDENTIFICAT	A1
B2	Se notează mențiunea de proprietar neidentificat.	A1

C. Partea III. SARCINI .

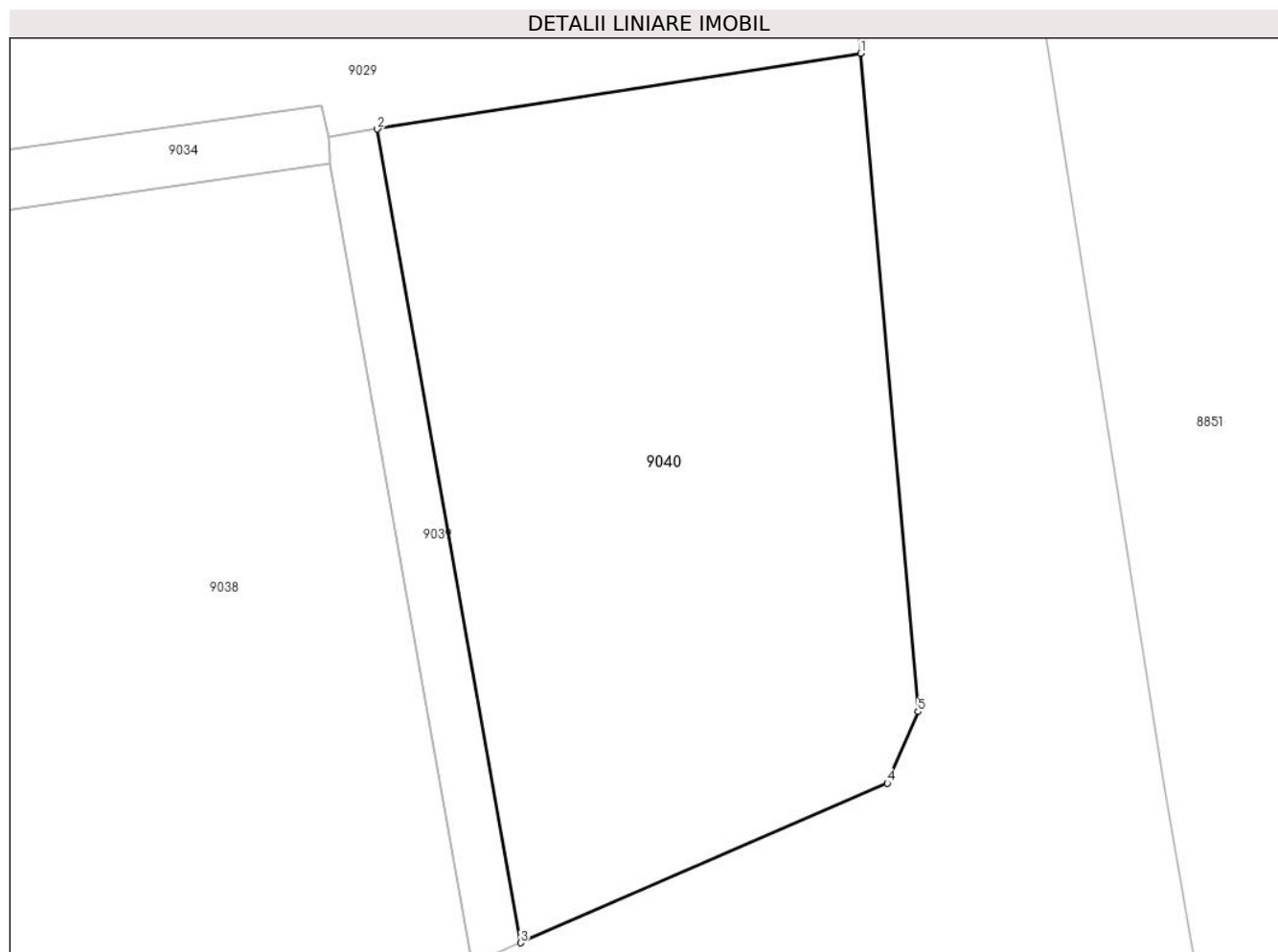
Inscrieri privind dezmembramintele dreptului de proprietate, drepturi reale de garanție și sarcini	Referințe
NU SUNT	

Anexa Nr. 1 La Partea I

Teren

Nr cadastral	Suprafața (mp)*	Observații / Referințe
	13.347	

* Suprafața este determinată în planul de proiecție Stereo 70.



Date referitoare la teren

Crt	Categorie folosință	Intra vilan	Suprafața (mp)	Tarla	Parcelă	Nr. topo	Observații / Referințe
1	arabil	NU	13.347	22	774,776	-	

Lungime Segmente

1) Valorile lungimilor segmentelor sunt obținute din proiecție în plan.

Punct început	X / Y	Punct sfârșit	X / Y	Lungime segment (** (m)
1	636.428,502 288.863,797	2	636.334,096 288.849,002	95.558
2	636.334,096 288.849,002	3	636.362,07 288.690,214	161.233
3	636.362,07 288.690,214	4	636.433,671 288.721,357	78.081
4	636.433,671 288.721,357	5	636.439,687 288.735,313	15.197
5	636.439,687 288.735,313	1	636.428,502 288.863,797	128.97

**** Lungimile segmentelor sunt determinate în planul de proiecție Stereo 70 și sunt rotunjite la 1 milimetru.**

***** Distanța dintre puncte este formată din segmente cumulate ce sunt mai mici decât valoarea 1 milimetru.**

**DATE DESPRE IMOBILUL NR. 9041**

Oficiul de Cadastru și Publicitate Imobiliară CALARASI
Biroul de Cadastru și Publicitate Imobiliară Oltenita

A. Partea I. Descrierea imobilului

TEREN Extravilan

Adresa: Jud. Calarasi

Nr. Crt	Nr cadastral Nr. topografic	Suprafața* (mp)	Observații / Referințe
A1		101.467	Sector cadastral:61 Teren neimprijmit;

B. Partea II. Proprietari și acte

Inscrieri privitoare la dreptul de proprietate și alte drepturi reale		Referințe
/		
Act Normativ nr. 7, din 13/03/1996 emis de PARLAMENTUL ROMÂNIEI (LEGE; ,art.13);		
B1	Inscrierea posesiei, drept de PROPRIETATE, dobandit prin Lege, cota actuala 1/1, cota initiala 1/1 1) NEIDENTIFICAT NEIDENTIFICAT	A1
B2	Se notează mențiunea de proprietar neidentificat.	A1

C. Partea III. SARCINI .

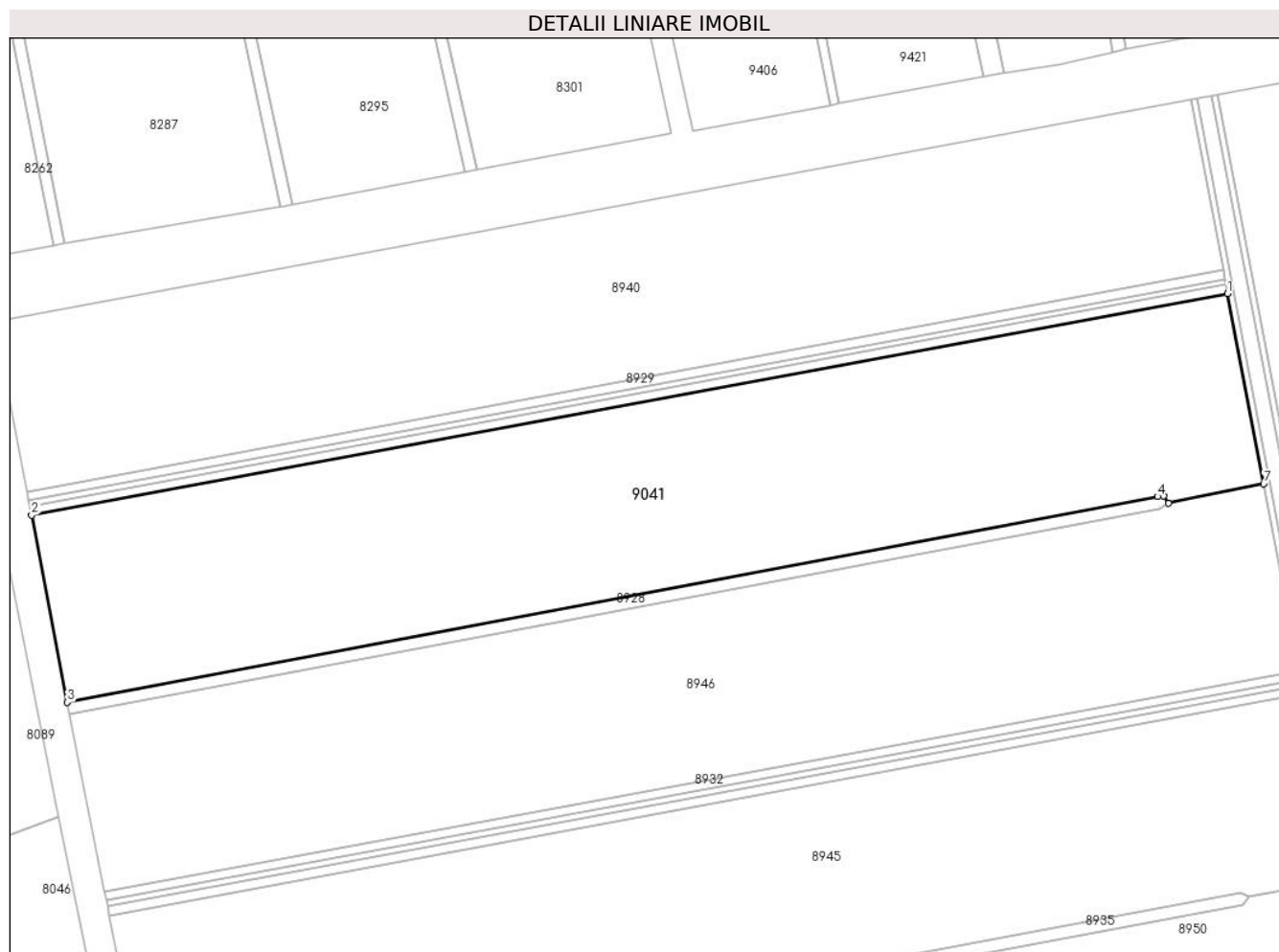
Inscrieri privind dezmembramintele dreptului de proprietate, drepturi reale de garanție și sarcini	Referințe
NU SUNT	

Anexa Nr. 1 La Partea I

Teren

Nr cadastral	Suprafața (mp)*	Observații / Referințe
	101.467	

* Suprafața este determinată în planul de proiecție Stereo 70.



Date referitoare la teren

Crt	Categorie folosință	Intravilan	Suprafața (mp)	Tarla	Parcelă	Nr. topo	Observații / Referințe
1	arabil	NU	101.467	12	313,315,317, 319,321,323, 325,327,329, 331	-	

Lungime Segmente

1) Valorile lungimilor segmentelor sunt obținute din proiecție în plan.

Punct început	X / Y	Punct sfârșit	X / Y	Lungime segment (** (m)
1	634.557,442 289.184,115	2	633.762,858 289.037,041	808.081
2	633.762,858 289.037,041	3	633.786,602 288.912,773	126.516
3	633.786,602 288.912,773	4	634.510,944 289.049,39	737.113
4	634.510,944 289.049,39	5	634.515,053 289.049,691	4.12

Punct început	X / Y	Punct sfârșit	X / Y	Lungime segment (** (m)
5	634.515,053 289.049,691	6	634.517,983 289.044,948	5.575
6	634.517,983 289.044,948	7	634.581,492 289.057,819	64.8
7	634.581,492 289.057,819	1	634.557,442 289.184,115	128.565

** Lungimile segmentelor sunt determinate în planul de proiecție Stereo 70 și sunt rotunjite la 1 milimetru.

*** Distanța dintre puncte este formată din segmente cumulate ce sunt mai mici decât valoarea 1 milimetru.

**DATE DESPRE IMOBILUL NR. 9042**

Oficiul de Cadastru și Publicitate Imobiliară CALARASI
Biroul de Cadastru și Publicitate Imobiliară Oltenita

A. Partea I. Descrierea imobilului

TEREN Intravilan

Nr. CF vechi:3279
Nr. cadastral vechi:1597

Adresa: Loc. Oltenita, Str Garii, Nr. 1, Jud. Calarasi, cabina pod bascula - Km 77-950

Nr. Crt	Nr cadastral Nr. topografic	Suprafața* (mp)	Observații / Referințe
A1	20638	259	Sector cadastral:67 Teren neimprejmuit;

Construcții

Crt	Nr cadastral Nr. topografic	Adresa	Observații / Referințe
A1.1	20638-C1	Loc. Oltenita, Str Garii, Nr. 1, Jud. Calarasi, cabina pod bascula - Km 77-950	Nr. niveluri:1; S. construita la sol:16 mp;

B. Partea II. Proprietari și acte

Inscrieri privitoare la dreptul de proprietate și alte drepturi reale		Referințe
2748 / 12/08/2005		
Certificat De Atestare nr. 1129, din 23/12/2004 emis de Ministerul Transporturi, Constructii si Turism;		
B1	Intabulare, drept de PROPRIETATE, dobandit prin Lege, cota actuala 1/1, cota initiala 1/1	A1, A1.1
	1) SOCIETATEA NATIONALA DE TRANSPORT FERVIAR DE MARFA CFR MARFA SA - BUCURESTI, CIF: 99999999999999	
	OBSERVATIIL: (provenita din conversia CF 3279)	

C. Partea III. SARCINI .

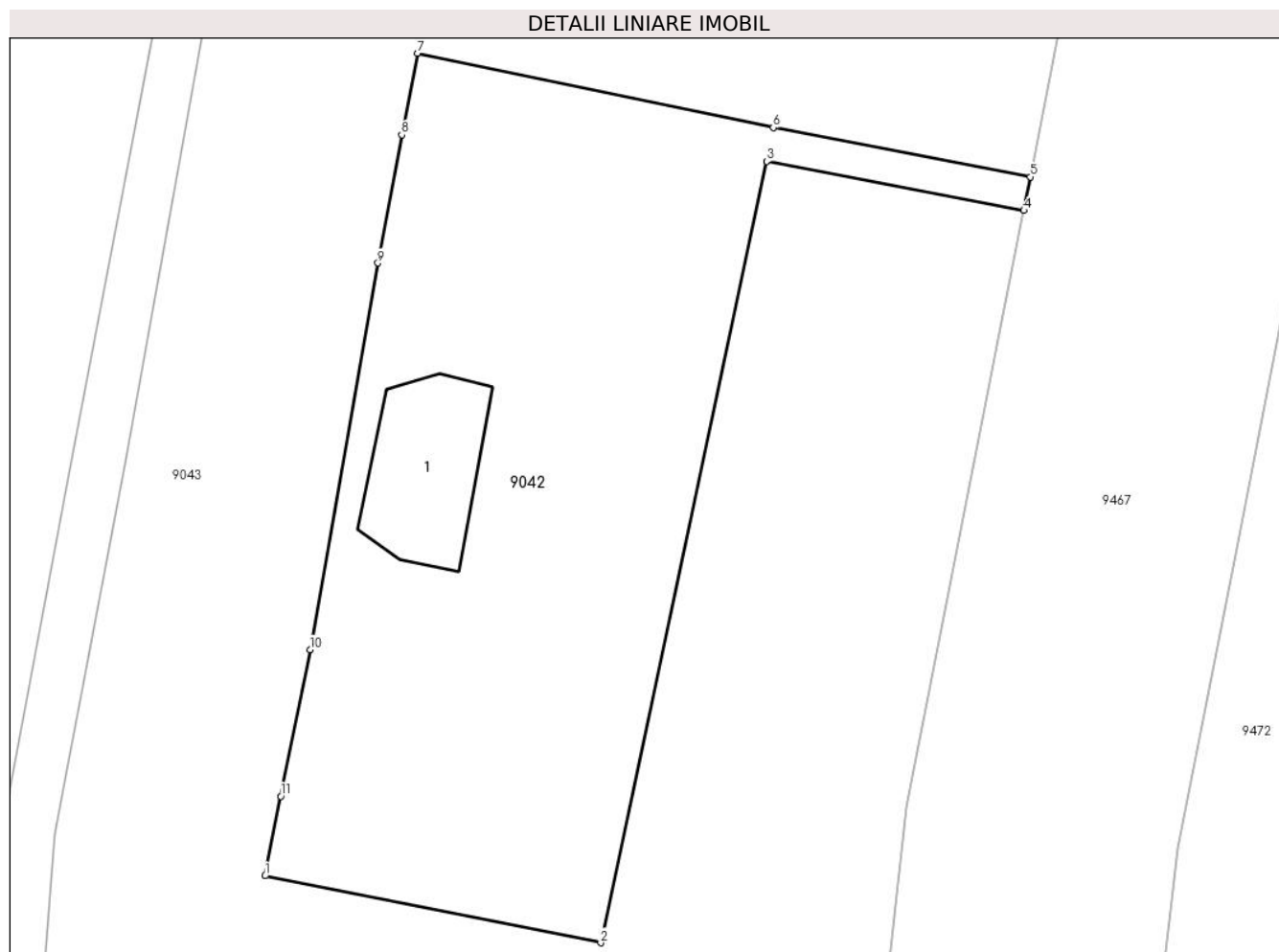
Inscrieri privind dezmembramintele dreptului de proprietate, drepturi reale de garanție și sarcini	Referințe
NU SUNT	

Anexa Nr. 1 La Partea I

Teren

Nr cadastral	Suprafața (mp)*	Observații / Referințe
20638	259	

* Suprafața este determinată în planul de proiecție Stereo 70.



Date referitoare la teren

Crt	Categorie folosință	Intra vilan	Suprafața (mp)	Tarla	Parcelă	Nr. topo	Observații / Referințe
1	curți constructii	DA	259	-	-	-	

Date referitoare la construcții

Crt	Număr	Destinație construcție	Supraf. (mp)	Situație juridică	Observații / Referințe
A1.1	20638-C1	construcții industriale și edilitare	16	Cu acte	Nr. niveluri:1; S. construita la sol:16 mp;

Lungime Segmente

1) Valorile lungimilor segmentelor sunt obținute din proiecție în plan.

Punct început	X / Y	Punct sfârșit	X / Y	Lungime segment (** (m)
1	631.912,52 288.404,386	2	631.922,328 288.402,435	10.0
2	631.922,328 288.402,435	3	631.927,177 288.425,248	23.323
3	631.927,177 288.425,248	4	631.934,689 288.423,81	7.648

Punct început	X / Y	Punct sfârșit	X / Y	Lungime segment (** (m)
4	631.934,689 288.423,81	5	631.934,877 288.424,792	1.0
5	631.934,877 288.424,792	6	631.927,366 288.426,231	7.648
6	631.927,366 288.426,231	7	631.916,973 288.428,403	10.618
7	631.916,973 288.428,403	8	631.916,515 288.426,022	2.425
8	631.916,515 288.426,022	9	631.915,817 288.422,28	3.807
9	631.915,817 288.422,28	10	631.913,833 288.410,991	11.462
10	631.913,833 288.410,991	11	631.912,982 288.406,712	4.363
11	631.912,982 288.406,712	1	631.912,52 288.404,386	2.371

** Lungimile segmentelor sunt determinate în planul de proiecție Stereo 70 și sunt rotunjite la 1 milimetru.

*** Distanța dintre puncte este formată din segmente cumulate ce sunt mai mici decât valoarea 1 milimetru.

**DATE DESPRE IMOBILUL NR. 9043**

Oficiul de Cadastru și Publicitate Imobiliară CALARASI
Biroul de Cadastru și Publicitate Imobiliară Oltenita

A. Partea I. Descrierea imobilului

TEREN Intravilan

Adresa: Loc. Oltenita, Jud. Calarasi, Intravilan, Interstatia Oltenita - Budesti , Linia 802 Statia Cf Oltenita Km CF 77+257.02 - Km CF 78+364.92 jud. Călărași

Nr. Crt	Nr cadastral Nr. topografic	Suprafața* (mp)	Observații / Referințe
A1	29752	Din acte: 23.630.483 Masurata: 33.827	Sector cadastral:67 Teren neimprejmuit;

B. Partea II. Proprietari și acte

Inscrieri privitoare la dreptul de proprietate și alte drepturi reale		Referințe
30682 / 01/08/2022		
Act Administrativ nr. 1705, din 29/11/2006 emis de GUVERNUL ROMANIEI (; act administrativ nr 17408 din 08.05.2019, emis de MINISTERUL TRANSPORTURILOR;act administrativ nr TH4/679 din 23.06.2022, emis de COMPANIA NATIONALA DE CAI FERATE CFR -S.A.);		
B1	Intabulare, drept de PROPRIETATEPUBLICA, dobandit prin Lege, cota actuala 1/1, cota initiala 1/1 1) STATUL ROMAN , CIF:0000000, DOMENIU PUBLIC	A1
B2	Intabulare, drept de ADMINISTRARE 1) MINISTERUL TRANSPORTURILOR , CIF:13633330	A1
B3	Intabulare, drept de CONCESIUNEpe o perioada de 49 de ani incepand cu data semnarii contractului de concesiune, respectiv 08.05.2019 1) COMPANIA NATIONALA DE CAI FERATE CFR S.A. , CIF:11054529	A1

C. Partea III. SARCINI .

Inscrieri privind dezmembramintele dreptului de proprietate, drepturi reale de garanție și sarcini	Referințe
NU SUNT	

Anexa Nr. 1 La Partea I

Teren

Nr cadastral	Suprafața (mp)*	Observații / Referințe
29752	Din acte: 23.630.483 Masurata: 33.827	

* Suprafața este determinată în planul de proiecție Stereo 70.



Date referitoare la teren

Crt	Categorie folosință	Intra vilan	Suprafața (mp)	Tarla	Parcelă	Nr. topo	Observații / Referințe
1	cai ferate	DA	33.827	-	-	-	

Date referitoare la construcții

Crt	Număr	Destinație construcție	Supraf. (mp)	Situație juridică	Observații / Referințe
A1.1	29752-C1	construcții industriale și edilitare	Din acte: 0 Masurata: 2.683	Fara acte	Nr. niveluri:1; S. construita la sol:2683 mp; S. construita desfasurata:2683 mp; S. construita la sol:2683 mp; Cale ferata km 78 + 866.60 - km 79 + 460.24, linie simpla, neelectrificata, cu ecartament normal, pe traverse de lemn și de beton
A1.2	29752-C2	construcții industriale și edilitare	Din acte: 0 Masurata: 190	Fara acte	Nr. niveluri:1; S. construita la sol:190 mp; S. construita desfasurata:190 mp; S. construita la sol: 190 mp; Canton Nr.59 - Km 77+273.87

Lungime Segmente

1) Valorile lungimilor segmentelor sunt obținute din proiecție în plan.

Punct început	X / Y	Punct sfârșit	X / Y	Lungime segment	Punct început	X / Y	Punct sfârșit	X / Y	Lungime segment	Punct început	X / Y	Punct sfârșit	X / Y	Lungime segment
1	631.895,244 288.199,676	2	631.898,984 288.209,787	10.781	2	631.898,984 288.209,787	3	631.903,398 288.225,748	16.56	3	631.903,398 288.225,748	4	631.904,845 288.243,639	17.949
4	631.904,845 288.243,639	5	631.905,408 288.245,966	2.394	5	631.905,408 288.245,966	6	631.908,445 288.267,046	21.298	6	631.908,445 288.267,046	7	631.920,205 288.328,362	62.434
7	631.920,205 288.328,362	8	631.924,998 288.351,562	23.69	8	631.924,998 288.351,562	9	631.931,27 288.406,411	55.206	9	631.931,27 288.406,411	10	631.934,689 288.423,81	17.732
10	631.934,689 288.423,81	11	631.927,177 288.425,248	7.648	11	631.927,177 288.425,248	12	631.922,328 288.402,435	23.323	12	631.922,328 288.402,435	13	631.912,52 288.404,386	10.0
13	631.912,52 288.404,386	14	631.912,982 288.406,712	2.371	14	631.912,982 288.406,712	15	631.913,833 288.410,991	4.363	15	631.913,833 288.410,991	16	631.915,817 288.422,28	11.462
16	631.915,817 288.422,28	17	631.916,515 288.426,022	3.807	17	631.916,515 288.426,022	18	631.916,973 288.428,403	2.425	18	631.916,973 288.428,403	19	631.927,366 288.426,231	10.618
19	631.927,366 288.426,231	20	631.934,877 288.424,792	7.648	20	631.934,877 288.424,792	21	631.946,79 288.487,022	63.36	21	631.946,79 288.487,022	22	631.927,2 288.491,611	20.12
22	631.927,2 288.491,611	23	631.926,161 288.493,29	1.974	23	631.926,161 288.493,29	24	631.927,6 288.505,127	11.924	24	631.927,6 288.505,127	25	631.929,168 288.509,921	5.044
25	631.929,168 288.509,921	26	631.927,215 288.510,293	1.988	26	631.927,215 288.510,293	27	632.019,355 289.004,687	502.907	27	632.019,355 289.004,687	28	632.023,261 289.003,943	3.976
28	632.023,261 289.003,943	29	632.024,37 289.005,902	2.251	29	632.024,37 289.005,902	30	632.030,488 289.042,267	36.876	30	632.030,488 289.042,267	31	632.030,805 289.043,725	1.492
31	632.030,805 289.043,725	32	632.031,942 289.044,715	1.508	32	632.031,942 289.044,715	33	632.032,064 289.044,693	0.124	33	632.032,064 289.044,693	34	632.034,17 289.065,427	20.841
34	632.034,17 289.065,427	35	632.034,876 289.080,139	14.729	35	632.034,876 289.080,139	36	632.034,886 289.095,261	15.122	36	632.034,886 289.095,261	37	632.038,178 289.094,659	3.347
37	632.038,178 289.094,659	38	632.040,397 289.105,329	10.898	38	632.040,397 289.105,329	39	632.017,39 289.110,201	23.517	39	632.017,39 289.110,201	40	631.999,243 289.114,184	18.579
40	631.999,243 289.114,184	41	631.998,944 289.111,937	2.267	41	631.998,944 289.111,937	42	631.998,939 289.098,897	13.04	42	631.998,939 289.098,897	43	631.997,85 289.091,07	7.902
43	631.997,85 289.091,07	44	631.998,896 289.076,057	15.049	44	631.998,896 289.076,057	45	631.999,792 289.068,647	7.464	45	631.999,792 289.068,647	46	632.003,725 289.027,031	41.801
46	632.003,725 289.027,031	47	632.003,604 289.008,503	18.528	47	632.003,604 289.008,503	48	632.003,304 288.982,461	26.044	48	632.003,304 288.982,461	49	632.000,858 288.958,279	24.305
49	632.000,858 288.958,279	50	631.980,012 288.847,865	112.365	50	631.980,012 288.847,865	51	631.967,838 288.788,978	60.132	51	631.967,838 288.788,978	52	631.943,796 288.660,058	131.143
52	631.943,796 288.660,058	53	631.936,288 288.621,364	39.416	53	631.936,288 288.621,364	54	631.932,311 288.621,667	3.989	54	631.932,311 288.621,667	55	631.928,839 288.598,263	23.66
55	631.928,839 288.598,263	56	631.927,887 288.591,847	6.486	56	631.927,887 288.591,847	57	631.927,186 288.587,122	4.777	57	631.927,186 288.587,122	58	631.920,879 288.541,865	45.694
58	631.920,879 288.541,865	59	631.910,606 288.482,152	60.59	59	631.910,606 288.482,152	60	631.896,432 288.416,598	67.069	60	631.896,432 288.416,598	61	631.887,327 288.390,953	27.213
61	631.887,327 288.390,953	62	631.883,025 288.383,968	8.204	62	631.883,025 288.383,968	63	631.888,044 288.382,361	5.27	63	631.888,044 288.382,361	64	631.891,11 288.381,38	3.219
64	631.891,11 288.381,38	65	631.859,088 288.315,099	73.611	65	631.859,088 288.315,099	66	631.851,082 288.295,997	20.712	66	631.851,082 288.295,997	67	631.834,249 288.217,971	79.821
67	631.834,249 288.217,971	68	631.831,44 288.218,433	2.847	68	631.831,44 288.218,433	69	631.825,864 288.197,165	21.987	69	631.825,864 288.197,165	70	631.823,139 288.186,709	10.805
70	631.823,139 288.186,709	71	631.816,952 288.163,631	23.893	71	631.816,952 288.163,631	72	631.802,496 288.110,802	54.771	72	631.802,496 288.110,802	73	631.828,713 288.107,929	26.374
73	631.828,713 288.107,929	74	631.828,724 288.107,897	0.034	74	631.828,724 288.107,897	75	631.874,191 288.040,38	81.399	75	631.874,191 288.040,38	76	631.897,431 288.004,151	43.042
76	631.897,431 288.004,151	77	631.915,667 288.002,756	18.289	77	631.915,667 288.002,756	78	631.917,268 288.002,631	1.606	78	631.917,268 288.002,631	79	631.925,537 288.001,988	8.294
79	631.925,537 288.001,988	80	631.918,496 288.020,284	19.604	80	631.918,496 288.020,284	81	631.908,64 288.044,376	26.03	81	631.908,64 288.044,376	82	631.895,526 288.076,079	34.308
82	631.895,526 288.076,079	83	631.886,631 288.099,369	24.931	83	631.886,631 288.099,369	84	631.883,935 288.107,736	8.791	84	631.883,935 288.107,736	85	631.879,105 288.127,554	20.398
85	631.879,105 288.127,554	86	631.876,843 288.143,27	15.878	86	631.876,843 288.143,27	87	631.876,259 288.160,553	17.293	87	631.876,259 288.160,553	88	631.877,769 288.184,564	24.058
88	631.877,769 288.184,564	89	631.879,456 288.194,196	9.779	89	631.879,456 288.194,196	90	631.880,949 288.202,715	8.649	90	631.880,949 288.202,715	1	631.895,244 288.199,676	14.614

** Lungimile segmentelor sunt determinate în planul de proiecție Stereo 70 și sunt rotunjite la 1 milimetru.

*** Distanța dintre puncte este formată din segmente cumulate ce sunt mai mici decât valoarea 1 milimetru.

**DATE DESPRE IMOBILUL NR. 9044**

Oficiul de Cadastru și Publicitate Imobiliară CALARASI
Biroul de Cadastru și Publicitate Imobiliară Oltenita

A. Partea I. Descrierea imobilului

TEREN Intravilan

Nr. CF vechi:415
Nr. cadastral vechi:304

Adresa: Loc. Oltenita, Str Stadionului, Nr. 2, Jud. Calarasi

Nr. Crt	Nr cadastral Nr. topografic	Suprafața* (mp)	Observații / Referințe
A1	21478	2.000	Sector cadastral:67 Teren neimprejmuit;

B. Partea II. Proprietari și acte

Inscrieri privitoare la dreptul de proprietate și alte drepturi reale	Referințe
478 / 31/07/2000	
Hotarare Judecatoreasca nr. 29/1998, din 01/01/1998 emis de Tribunalul Calarasi (SENTINTA CIVILA; publicatia de vanzare nr. 69/c/1998, certificatul de atestare a dreptului de proprietate seria M07 nr. 2047/1997 cu anexa nr. 2, contractul de vanzare-cumparare nr. 1613/1998 inregistrat sub nr. 2119/1998);	
B1	Intabulare, drept de PROPRIETATE, dobandit prin Adjudecare, cota actuala 1/1, cota initiala 1/1
	1) SC AGRO-CHIRNOGI SA , CIF:9999999999999999 <i>OBSERVATII: (provenita din conversia CF 415)</i>
34322 / 29/08/2022	
Act Notarial nr. 4852, din 26/08/2022 emis de Ciobanu Mariana;	
B2	se noteaza interdictia de grevare cu sarcini sau servituti
	1) ALPHA BANK ROMANIA SA , CIF:5062063
34442 / 30/08/2022	
Act Administrativ nr. 24656, din 29/08/2022 emis de PRIMARIA MUNICIPIULUI OLTENITA;	
B3	se noteaza certificatul de nomenclatura stradala care atesta ca adresa imobilului este : str. Depozitelor nr.11

C. Partea III. SARCINI

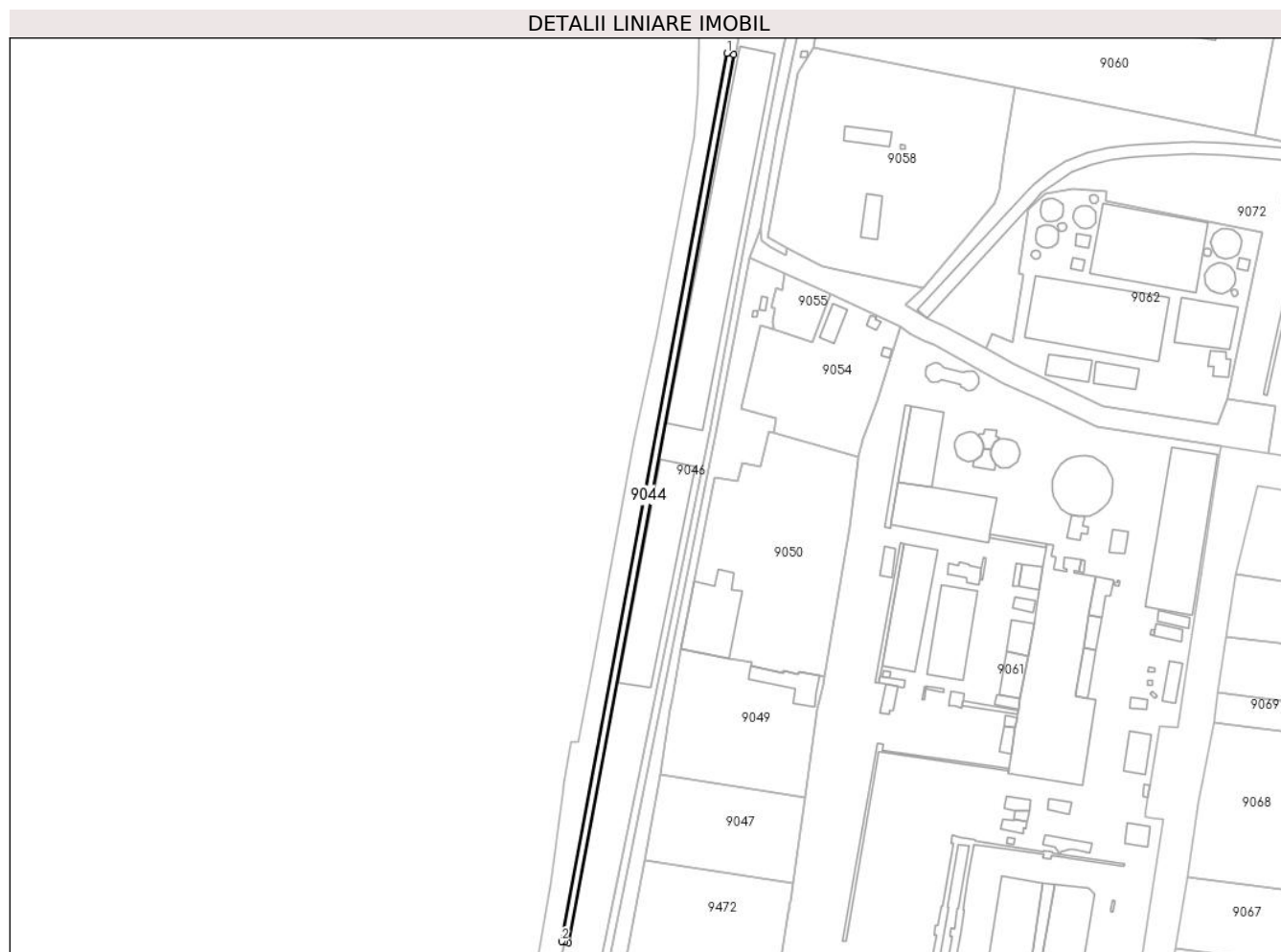
Inscrieri privind dezmembramintele dreptului de proprietate, drepturi reale de garanție și sarcini	Referințe
34322 / 29/08/2022	
Act Notarial nr. 4852, din 26/08/2022 emis de Ciobanu Mariana;	
C1	Intabulare, drept de IPOTECA, Valoare:5000000 EURsi celelalte obligatii de plata aferente creditului in baza contractului de credit nr. 347 din 26.08.2022
	1) ALPHA BANK ROMANIA SA , CIF:5062063
50596 / 04/10/2022	
Act Notarial nr. 4852, din 26/08/2022 emis de CIOBANU MARIANA;	
C2	se intabuleaza ipoteca mobiliara asupra tuturor chiriilor sau arenzilor prezente si viitoare si orice alte venituri generate de sau in legatura cu imobilul ipotecat sau oricare parte din acesta, precum si asupra indemnizatiilor platite in temeiul contractelor de garantare/asigurare cu privire la plata acestor chirii sau arenzi
	1) ALPHA BANK ROMANIA SA , CIF:5062063

Anexa Nr. 1 La Partea I

Teren

Nr cadastral	Suprafața (mp)*	Observații / Referințe
21478	2.000	

* Suprafața este determinată în planul de proiecție Stereo 70.



Date referitoare la teren

Crt	Categorie folosință	Intravilan	Suprafața (mp)	Tarla	Parcelă	Nr. topo	Observații / Referințe
1	curți constructii	DA	2.000	-	-	-	

Lungime Segmente

1) Valorile lungimilor segmentelor sunt obținute din proiecție în plan.

Punct început	X / Y	Punct sfârșit	X / Y	Lungime segment (** (m)
1	632.019,355 289.004,687	2	631.927,215 288.510,293	502.907
2	631.927,215 288.510,293	3	631.929,168 288.509,921	1.988
3	631.929,168 288.509,921	4	631.931,122 288.509,549	1.989
4	631.931,122 288.509,549	5	632.023,261 289.003,943	502.907
5	632.023,261 289.003,943	1	632.019,355 289.004,687	3.976

**** Lungimile segmentelor sunt determinate în planul de proiecție Stereo 70 și sunt rotunjite la 1 milimetru.**

***** Distanța dintre puncte este formată din segmente cumulate ce sunt mai mici decât valoarea 1 milimetru.**

**DATE DESPRE IMOBILUL NR. 9045**

Oficiul de Cadastru și Publicitate Imobiliară CALARASI
 Biroul de Cadastru și Publicitate Imobiliară Oltenita

A. Partea I. Descrierea imobilului

TEREN Intravilan

Nr. cadastral vechi:1411

Adresa: Loc. Oltenita, Str Depozitelor, Jud. Calarasi

Nr. Crt	Nr cadastral Nr. topografic	Suprafața* (mp)	Observații / Referințe
A1	21255	Din acte: 2.000 Masurata: 1.998	Sector cadastral:67 Teren neimprejmuit;

B. Partea II. Proprietari și acte

Inscrieri privitoare la dreptul de proprietate și alte drepturi reale	Referințe
1813 / 01/03/2010	
Hotarare Judecatoreasca nr. 539, din 20/04/2005 emis de JUD.OLTENITA;	
B1	A1
Intabulare, drept de PROPRIETATE, dobandit prin Hotarare Judecatoreasca, cota actuala 1/1, cota initiala 1/1 1) ROIBU TUDOR, , casatorit;	

C. Partea III. SARCINI .

Inscrieri privind dezmembramintele dreptului de proprietate, drepturi reale de garanție și sarcini	Referințe
NU SUNT	

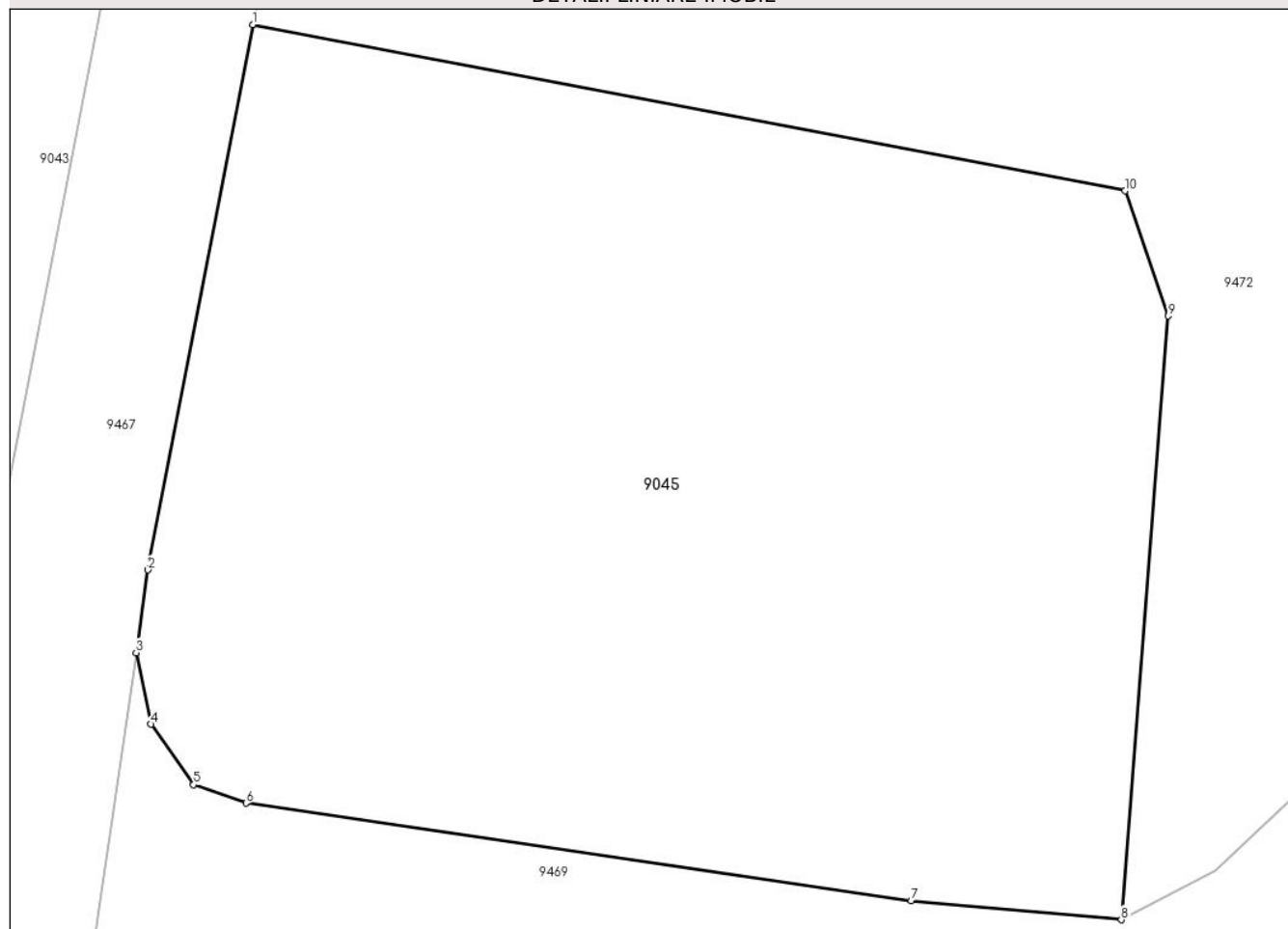
Anexa Nr. 1 La Partea I

Teren

Nr cadastral	Suprafața (mp)*	Observații / Referințe
21255	Din acte: 2.000 Masurata: 1.998	

* Suprafața este determinată în planul de proiecție Stereo 70.

DETALII LINIARE IMOBIL



Date referitoare la teren

Crt	Categorie folosință	Intra vilan	Suprafața (mp)	Tarla	Parcelă	Nr. topo	Observații / Referințe
1	arabil	DA	1.998	4	1C	-	

Lungime Segmente

1) Valorile lungimilor segmentelor sunt obținute din proiecție în plan.

Punct început	X / Y	Punct sfârșit	X / Y	Lungime segment (** (m)
1	631.921,819 288.294,304	2	631.916,337 288.265,721	29.104
2	631.916,337 288.265,721	3	631.915,713 288.261,389	4.377
3	631.915,713 288.261,389	4	631.916,5 288.257,64	3.831
4	631.916,5 288.257,64	5	631.918,73 288.254,47	3.876
5	631.918,73 288.254,47	6	631.921,475 288.253,501	2.911

Punct început	X / Y	Punct sfârșit	X / Y	Lungime segment (** (m)
6	631.921,475 288.253,501	7	631.956,33 288.248,39	35.228
7	631.956,33 288.248,39	8	631.967,34 288.247,39	11.055
8	631.967,34 288.247,39	9	631.969,81 288.279,04	31.746
9	631.969,81 288.279,04	10	631.967,54 288.285,59	6.932
10	631.967,54 288.285,59	1	631.921,819 288.294,304	46.544

** Lungimile segmentelor sunt determinate în planul de proiecție Stereo 70 și sunt rotunjite la 1 milimetru.

*** Distanța dintre puncte este formată din segmente cumulate ce sunt mai mici decât valoarea 1 milimetru.

**DATE DESPRE IMOBILUL NR. 9046**

Oficiul de Cadastru și Publicitate Imobiliară CALARASI
Biroul de Cadastru și Publicitate Imobiliară Oltenita

A. Partea I. Descrierea imobilului

TEREN Intravilan

Nr. CF vechi:415
Nr. cadastral vechi:301

Adresa: Loc. Oltenita, Str Depozitelor, Nr. 11, Jud. Calarasi

Nr. Crt	Nr cadastral Nr. topografic	Suprafata* (mp)	Observatii / Referinte
A1	20757	13.404	Sector cadastral:67 Teren neimprejmuit;

Construcții

Crt	Nr cadastral Nr. topografic	Adresa	Observatii / Referinte
A1.1	20757-C1	Loc. Oltenita, Str Depozitelor, Nr. 11, Jud. Calarasi	Nr. niveluri:1; S. construita la sol:28 mp; S. construita desfasurata:28 mp;
A1.2	20757-C2	Loc. Oltenita, Str Depozitelor, Nr. 11, Jud. Calarasi	Nr. niveluri:1; S. construita la sol:4339 mp;
A1.3	20757-C3	Loc. Oltenita, Str Depozitelor, Nr. 11, Jud. Calarasi	Nr. niveluri:1; S. construita la sol:2448 mp;
A1.4	20757-C4	Loc. Oltenita, Str Depozitelor, Nr. 11, Jud. Calarasi	Nr. niveluri:1; S. construita la sol:2384 mp;

B. Partea II. Proprietari și acte

Inscrieri privitoare la dreptul de proprietate și alte drepturi reale	Referințe
478 / 31/07/2000	
Hotarare Judecatoreasca nr. 29/1998, din 01/01/1998 emis de Tribunalul Calarasi (SENTINTA CIVILA; publicatia de vanzare nr. 69/c/1998, certificatul de atestare a dreptului de proprietate seria M07 nr. 2047/1997 cu anexa nr. 2, contractul de vanzare-cumparare nr. 1613/1998 inregistrat sub nr. 2119/1998);	
B1	Intabulare, drept de PROPRIETATE, dobandit prin Lege, cota actuala 1/1, cota initiala 1/1
	1) SC AGRO-CHIRNOGI SA , CIF:9999999999999999 <i>OBSERVATII: (provenita din conversia CF 415)</i>
34318 / 29/08/2022	
Act Notarial nr. 4852, din 26/08/2022 emis de Ciobanu Mariana;	
B2	se noteaza interdictiile de grevare cu sarcini sau servituti
	1) ALPHA BANK ROMANIA SA , CIF:5062063
34445 / 30/08/2022	
Act Administrativ nr. 24656, din 29/08/2022 emis de AGRO CHIRNOGI SA;	
B3	se noteaza certificatul de nomenclatura stradala care atesta ca adresa imobilului este : str. Depozitelor nr.11

C. Partea III. SARCINI

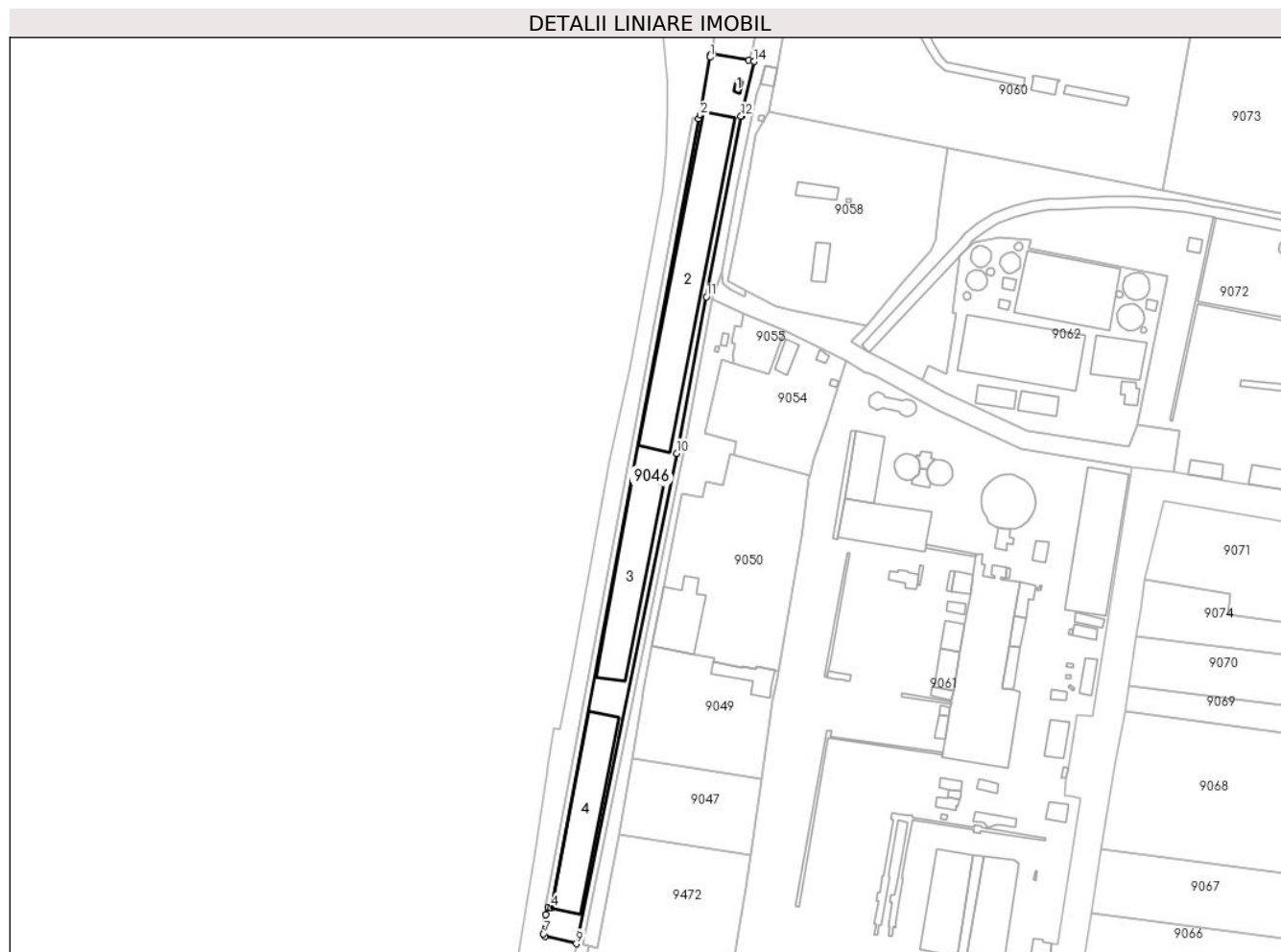
Inscrieri privind dezmembramintele dreptului de proprietate, drepturi reale de garanție și sarcini	Referințe
34318 / 29/08/2022	
Act Notarial nr. 4852, din 26/08/2022 emis de Ciobanu Mariana;	
C7	Intabulare, drept de IPOTECA, Valoare:5000000 EUR plus celelalte obligatii de plata ce deriva din contractul de credit nr.347/26.08.2022
	1) ALPHA BANK ROMANIA SA , CIF:5062063
50593 / 04/10/2022	
Act Notarial nr. 4852, din 26/08/2022 emis de CIOBANU MARIANA;	
C8	se intabuleaza ipoteca mobiliara asupra tuturor chiriilor sau arenzilor prezente si viitoare si orice alte venituri generate de sau in legatura cu imobilul ipotecat sau oricare parte din acesta, precum si asupra indemnizatiilor platite in temeiul contractelor de garantare/asigurare cu privire la plata acestor chirii sau arenzi
	1) ALPHA BANK ROMANIA SA , CIF:5062063

Anexa Nr. 1 La Partea I

Teren

Nr cadastral	Suprafața (mp)*	Observații / Referințe
20757	13.404	

* Suprafața este determinată în planul de proiecție Stereo 70.



Date referitoare la teren

Crt	Categorie folosință	Intravilan	Suprafața (mp)	Tarla	Parcelă	Nr. topo	Observații / Referințe
1	curți construcții	DA	13.404	-	-	-	

Date referitoare la construcții

Crt	Număr	Destinație construcție	Supraf. (mp)	Situație juridică	Observații / Referințe
A1.1	20757-C1	construcții industriale și edilitare	28	Cu acte	Nr. niveluri:1; S. construita la sol:28 mp; S. construita desfasurata:28 mp;
A1.2	20757-C2	construcții industriale și edilitare	4.339	Cu acte	Nr. niveluri:1; S. construita la sol:4339 mp;
A1.3	20757-C3	construcții industriale și edilitare	2.448	Cu acte	Nr. niveluri:1; S. construita la sol:2448 mp;
A1.4	20757-C4	construcții industriale și edilitare	2.384	Cu acte	Nr. niveluri:1; S. construita la sol:2384 mp;

Lungime Segmente

1) Valorile lungimilor segmentelor sunt obținute din proiecție în plan.

Punct început	X / Y	Punct sfârșit	X / Y	Lungime segment (** (m)
1	632.030,488 289.042,267	2	632.024,37 289.005,902	36.876
2	632.024,37 289.005,902	3	632.023,261 289.003,943	2.251
3	632.023,261 289.003,943	4	631.931,122 288.509,549	502.907
4	631.931,122 288.509,549	5	631.929,168 288.509,921	1.989
5	631.929,168 288.509,921	6	631.927,6 288.505,127	5.044
6	631.927,6 288.505,127	7	631.926,161 288.493,29	11.924
7	631.926,161 288.493,29	8	631.927,2 288.491,611	1.974
8	631.927,2 288.491,611	9	631.946,79 288.487,022	20.12
9	631.946,79 288.487,022	10	632.009,556 288.794,168	313.494
10	632.009,556 288.794,168	11	632.028,272 288.892,222	99.824
11	632.028,272 288.892,222	12	632.049,88 289.005,424	115.246
12	632.049,88 289.005,424	13	632.050,306 289.005,326	0.437
13	632.050,306 289.005,326	14	632.057,973 289.039,605	35.126
14	632.057,973 289.039,605	15	632.054,774 289.040,366	3.288
15	632.054,774 289.040,366	16	632.032,031 289.044,369	23.093
16	632.032,031 289.044,369	17	632.032,064 289.044,693	0.326
17	632.032,064 289.044,693	18	632.031,942 289.044,715	0.124
18	632.031,942 289.044,715	19	632.030,805 289.043,725	1.508
19	632.030,805 289.043,725	1	632.030,488 289.042,267	1.492

** Lungimile segmentelor sunt determinate în planul de proiecție Stereo 70 și sunt rotunjite la 1 milimetru.

*** Distanța dintre puncte este formată din segmente cumulate ce sunt mai mici decât valoarea 1 milimetru.

**DATE DESPRE IMOBILUL NR. 9047**

Oficiul de Cadastru și Publicitate Imobiliară CALARASI
Biroul de Cadastru și Publicitate Imobiliară Oltenita

A. Partea I. Descrierea imobilului

TEREN Intravilan

Nr. CF vechi:1729

Nr. cadastral vechi:285/2

Adresa: Loc. Oltenita, Str Depozitelor, Nr. 21, Jud. Calarasi

Nr. Crt	Nr cadastral Nr. topografic	Suprafața* (mp)	Observații / Referințe
A1	22232	4.003	Sector cadastral:67 Teren neimprejmuit;

B. Partea II. Proprietari și acte

Inscrieri privitoare la dreptul de proprietate și alte drepturi reale		Referințe
12351 / 13/06/2012		
Act Notarial nr. 1863, din 12/06/2012 emis de CIOBANU MARIANA;		
B2	Intabulare, drept de PROPRIETATE, dobandit prin Conventie, cota actuala 1/1, cota initiala 1/1 1) SC MOBIL MIHBIVLAD SRL, CIF:30212358	A1

C. Partea III. SARCINI .

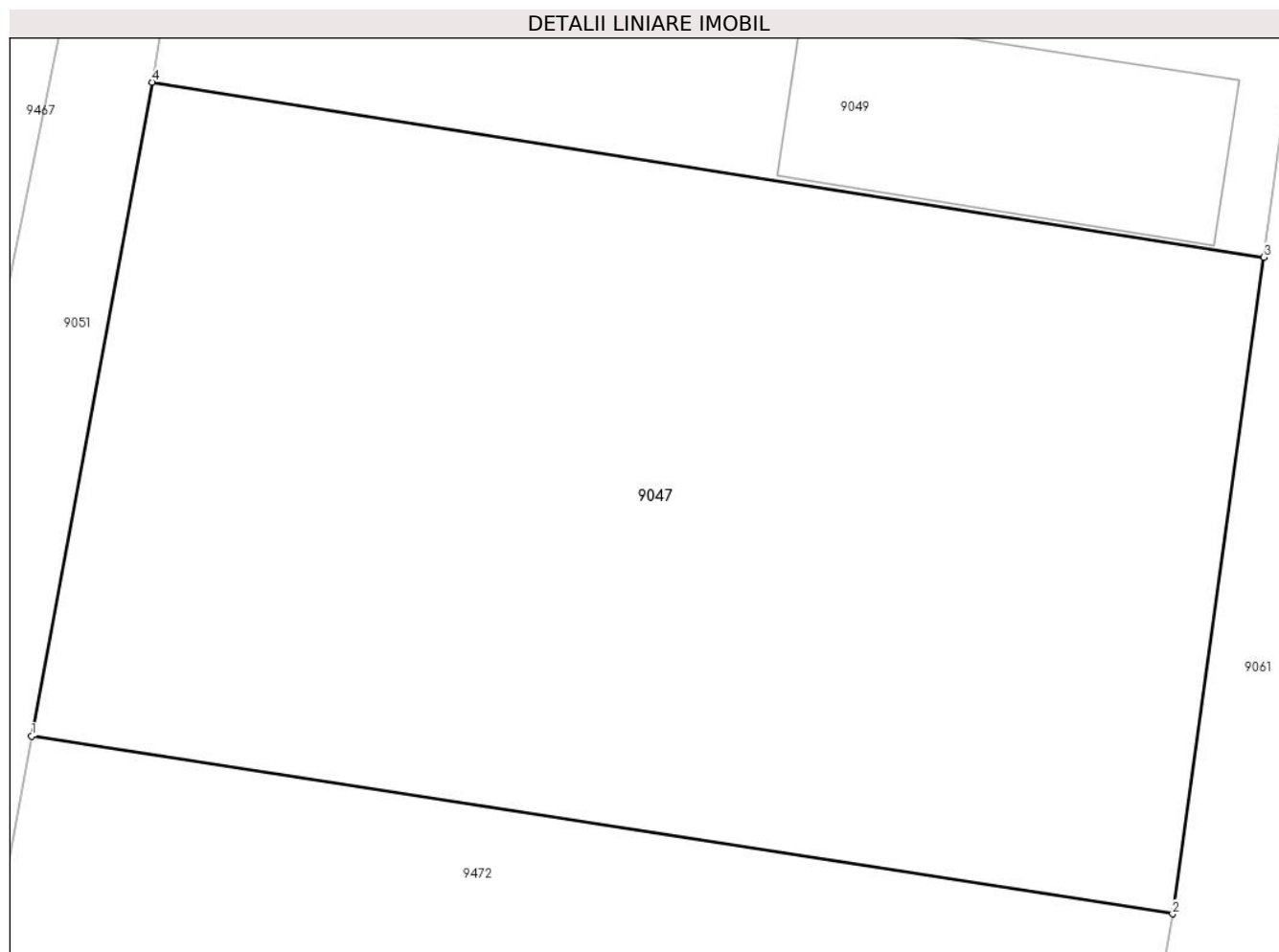
Inscrieri privind dezmembramintele dreptului de proprietate, drepturi reale de garanție și sarcini	Referințe
NU SUNT	

Anexa Nr. 1 La Partea I

Teren

Nr cadastral	Suprafața (mp)*	Observații / Referințe
22232	4.003	

* Suprafața este determinată în planul de proiecție Stereo 70.



Date referitoare la teren

Crt	Categorie folosință	Intravilan	Suprafața (mp)	Tarla	Parcelă	Nr. topo	Observații / Referințe
1	curți constructii	DA	4.003	-	-	-	

Lungime Segmente

1) Valorile lungimilor segmentelor sunt obținute din proiecție în plan.

Punct început	X / Y	Punct sfârșit	X / Y	Lungime segment (** (m)
1	631.973,334 288.555,724	2	632.056,339 288.542,808	84.004
2	632.056,339 288.542,808	3	632.062,97 288.590,548	48.198
3	632.062,97 288.590,548	4	631.982,111 288.603,281	81.855
4	631.982,111 288.603,281	1	631.973,334 288.555,724	48.36

**** Lungimile segmentelor sunt determinate în planul de proiecție Stereo 70 și sunt rotunjite la 1 milimetru.**

***** Distanța dintre puncte este formată din segmente cumulate ce sunt mai mici decât valoarea 1 milimetru.**

**DATE DESPRE IMOBILUL NR. 9048**

Oficiul de Cadastru și Publicitate Imobiliară CALARASI
Biroul de Cadastru și Publicitate Imobiliară Oltenita

A. Partea I. Descrierea imobilului

TEREN Intravilan

Nr. cadastral vechi:1410

Adresa: Loc. Oltenita, Str Depozitelor, Nr. 25C, Jud. Calarasi

Nr. Crt	Nr cadastral Nr. topografic	Suprafața* (mp)	Observații / Referințe
A1	21245	4.000	Sector cadastral:67 Teren neimprejmuit;

B. Partea II. Proprietari și acte

Inscrieri privitoare la dreptul de proprietate și alte drepturi reale		Referințe
23787 / 15/07/2021		
Act Administrativ nr. 21931, din 12/07/2021 emis de PRIMARIA MUNICIPIULUI OLTENITA (; act administrativ nr 185 din 09.06.2021, emis de PRIMARIA MUNICIPIULUI OLTENITA);		
B2	se noteaza actualizarea destinatiei terenului din extravilan in intravilan	A1
B3	se noteaza actualizarea adresei postale a imobilului; str. Depozitelor nr.25C	A1
31150 / 03/09/2021		
Act Notarial nr. 3344, din 02/09/2021 emis de Ciobanu Mariana;		
B4	Intabulare, drept de PROPRIETATE, dobandit prin Conventie, cota actuala 1/1, cota initiala 1/1	A1
	1) CHIVU GEORGETA 2) CHIVU VALENTIN-MARIUS	

C. Partea III. SARCINI

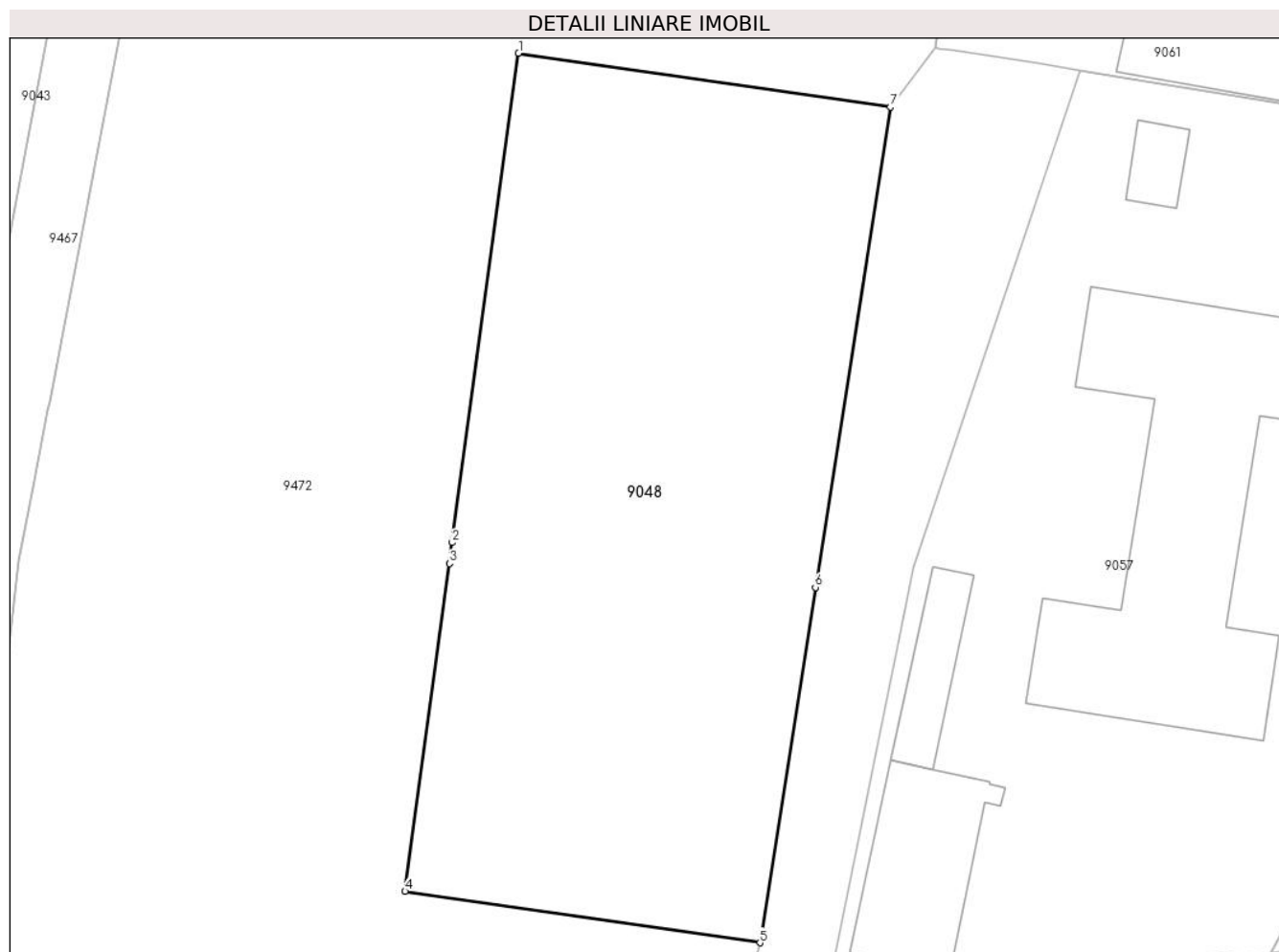
Inscrieri privind dezmembramintele dreptului de proprietate, drepturi reale de garanție și sarcini		Referințe
31150 / 03/09/2021		
Act Notarial nr. 3344, din 02/09/2021 emis de Ciobanu Mariana;		
C1	Intabulare, drept de IPOTECA LEGALA, Valoare:0 conform art. 2386 alin. 4 din Codul Civil	A1
	1) RADU GHEORGHE 2) RADU ZOIA	

Anexa Nr. 1 La Partea I

Teren

Nr cadastral	Suprafața (mp)*	Observații / Referințe
21245	4.000	

* Suprafața este determinată în planul de proiecție Stereo 70.



Date referitoare la teren

Crt	Categorie folosință	Intra vilan	Suprafața (mp)	Tarla	Parcelă	Nr. topo	Observații / Referințe
1	arabil	DA	4.000	4	1b	-	

Lungime Segmente

1) Valorile lungimilor segmentelor sunt obținute din proiecție în plan.

Punct început	X / Y	Punct sfârșit	X / Y	Lungime segment (** (m)
1	631.995,989 288.462,781	2	631.988,461 288.407,255	56.034
2	631.988,461 288.407,255	3	631.988,143 288.404,907	2.369
3	631.988,143 288.404,907	4	631.983,096 288.367,688	37.56
4	631.983,096 288.367,688	5	632.023,389 288.361,863	40.712
5	632.023,389 288.361,863	6	632.029,686 288.402,178	40.804

Punct început	X / Y	Punct sfârșit	X / Y	Lungime segment (** (m)
6	632.029,686 288.402,178	7	632.038,2 288.456,679	55.162
7	632.038,2 288.456,679	1	631.995,989 288.462,781	42.65

** Lungimile segmentelor sunt determinate în planul de proiecție Stereo 70 și sunt rotunjite la 1 milimetru.

*** Distanța dintre puncte este formată din segmente cumulate ce sunt mai mici decât valoarea 1 milimetru.

**DATE DESPRE IMOBILUL NR. 9049**

Oficiul de Cadastru și Publicitate Imobiliară CALARASI
Biroul de Cadastru și Publicitate Imobiliară Oltenita

A. Partea I. Descrierea imobilului

TEREN Intravilan

Nr. CF vechi:2942/N
Nr. cadastral vechi:285/1

Adresa: Loc. Oltenita, Str Depozitelor, Nr. 21, Jud. Calarasi

Nr. Crt	Nr cadastral Nr. topografic	Suprafața* (mp)	Observații / Referințe
A1	20798	5.586	Sector cadastral:67 Teren imprejmuit;

Construcții

Crt	Nr cadastral Nr. topografic	Adresa	Observații / Referințe
A1.1	20798-C1	Loc. Oltenita, Str Depozitelor, Nr. 21, Jud. Calarasi	Nr. niveluri:1; S. construita la sol:408 mp;
A1.2	20798-C2	Loc. Oltenita, Str Depozitelor, Nr. 21, Jud. Calarasi	Nr. niveluri:1; S. construita la sol:35 mp;
A1.3	20798-C3	Loc. Oltenita, Str Depozitelor, Nr. 21, Jud. Calarasi	Nr. niveluri:1; S. construita la sol:77 mp;
A1.4	20798-C4	Loc. Oltenita, Str Depozitelor, Nr. 21, Jud. Calarasi	Nr. niveluri:1; S. construita la sol:390 mp;

B. Partea II. Proprietari și acte

Inscrieri privitoare la dreptul de proprietate și alte drepturi reale	Referințe
5897 / 27/03/2013	
Act Notarial nr. 1302, din 26/03/2013 emis de MANOLACHE NICULAE;	
B2	A1, A1.1, A1.2, A1.3, A1.4
Intabulare, drept de PROPRIETATE, dobandit prin Conventie, cota actuala 1/1, cota initiala 1/1	
1) CRETU COSMA DAMIAN	
2) CRETU VIORICA	
7238 / 14/03/2016	
Act Notarial nr. 1302, din 26/03/2013 emis de MANOLACHE NICULAE;	
B3	A1, A1.1, A1.2, A1.3, A1.4
se noteaza respingerea repositionarii imobilului	

C. Partea III. SARCINI .

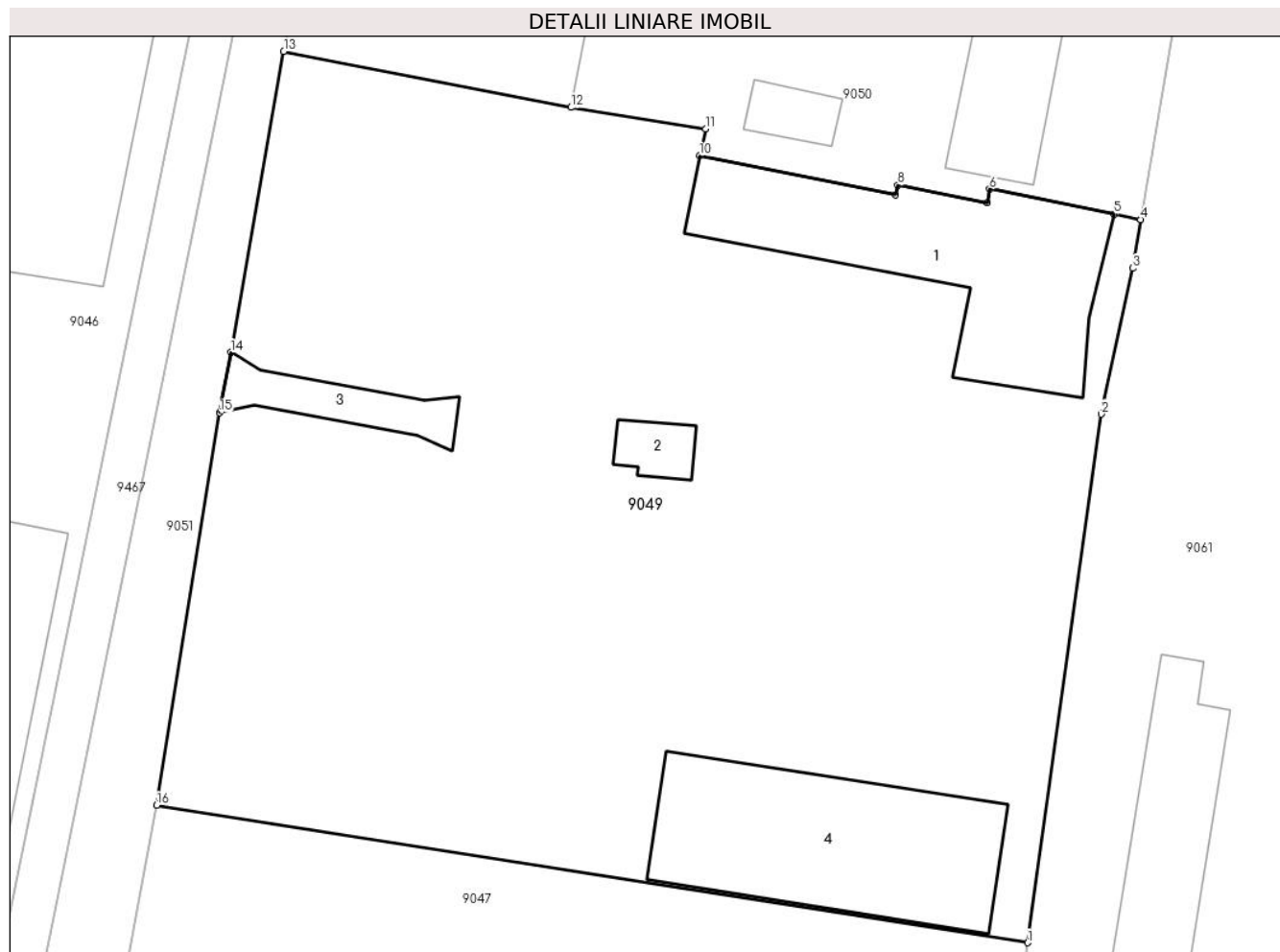
Inscrieri privind dezmembramintele dreptului de proprietate, drepturi reale de garanție și sarcini	Referințe
NU SUNT	

Anexa Nr. 1 La Partea I

Teren

Nr cadastral	Suprafața (mp)*	Observații / Referințe
20798	5.586	

* Suprafața este determinată în planul de proiecție Stereo 70.



Date referitoare la teren

Crt	Categorie folosință	Intra vilan	Suprafața (mp)	Tarla	Parcelă	Nr. topo	Observații / Referințe
1	curți constructii	DA	5.586	-	-	-	

Date referitoare la construcții

Crt	Număr	Destinație construcție	Supraf. (mp)	Situație juridică	Observații / Referințe
A1.1	20798-C1	construcții administrative și social culturale	408	Cu acte	Nr. niveluri:1; S. construita la sol:408 mp;
A1.2	20798-C2	construcții anexa	35	Cu acte	Nr. niveluri:1; S. construita la sol:35 mp;
A1.3	20798-C3	construcții anexa	77	Cu acte	Nr. niveluri:1; S. construita la sol:77 mp;
A1.4	20798-C4	construcții industriale și edilitare	390	Cu acte	Nr. niveluri:1; S. construita la sol:390 mp;

Lungime Segmente

1) Valorile lungimilor segmentelor sunt obținute din proiecție în plan.

Punct început	X / Y	Punct sfârșit	X / Y	Lungime segment (** (m)
---------------	-------	---------------	-------	-------------------------

Punct început	X / Y	Punct sfârșit	X / Y	Lungime segment (** (m)
1	632.062,97 288.590,548	2	632.069,776 288.639,555	49.477
2	632.069,776 288.639,555	3	632.072,706 288.653,07	13.829
3	632.072,706 288.653,07	4	632.073,463 288.657,587	4.58
4	632.073,463 288.657,587	5	632.070,966 288.658,09	2.547
5	632.070,966 288.658,09	6	632.059,434 288.660,414	11.764
6	632.059,434 288.660,414	7	632.059,209 288.659,14	1.294
7	632.059,209 288.659,14	8	632.050,911 288.660,784	8.459
8	632.050,911 288.660,784	9	632.050,692 288.659,851	0.958
9	632.050,692 288.659,851	10	632.032,511 288.663,497	18.543
10	632.032,511 288.663,497	11	632.033,063 288.665,993	2.556
11	632.033,063 288.665,993	12	632.020,556 288.667,976	12.663
12	632.020,556 288.667,976	13	631.993,915 288.673,173	27.143
13	631.993,915 288.673,173	14	631.989,004 288.645,281	28.321
14	631.989,004 288.645,281	15	631.987,966 288.639,684	5.692
15	631.987,966 288.639,684	16	631.982,111 288.603,281	36.871
16	631.982,111 288.603,281	1	632.062,97 288.590,548	81.855

** Lungimile segmentelor sunt determinate în planul de proiecție Stereo 70 și sunt rotunjite la 1 milimetru.

*** Distanța dintre puncte este formată din segmente cumulate ce sunt mai mici decât valoarea 1 milimetru.

**DATE DESPRE IMOBILUL NR. 9050**

Oficiul de Cadastru și Publicitate Imobiliară CALARASI
Biroul de Cadastru și Publicitate Imobiliară Oltenita

A. Partea I. Descrierea imobilului

TEREN Intravilan

Nr. CF vechi:1241
Nr. cadastral vechi:612

Adresa: Loc. Oltenita, Str Depozitelor, Jud. Calarasi

Nr. Crt	Nr cadastral Nr. topografic	Suprafața* (mp)	Observații / Referințe
A1	20685	9.423	Sector cadastral:67 Teren imprejmuit;

Construcții

Crt	Nr cadastral Nr. topografic	Adresa	Observații / Referințe
A1.1	20685-C1	Loc. Oltenita, Str Depozitelor, Jud. Calarasi	Nr. niveluri:1; S. construita la sol:736 mp; magazie
A1.2	20685-C2	Loc. Oltenita, Str Depozitelor, Jud. Calarasi	Nr. niveluri:1; S. construita la sol:1340 mp; magazie si moara grau
A1.3	20685-C3	Loc. Oltenita, Str Depozitelor, Jud. Calarasi	Nr. niveluri:1; S. construita la sol:1120 mp; instalatii tehnilogice
A1.4	20685-C4	Loc. Oltenita, Str Depozitelor, Jud. Calarasi	Nr. niveluri:1; S. construita la sol:117 mp; cuva descarcare+silozuri
A1.5	20685-C5	Loc. Oltenita, Str Depozitelor, Jud. Calarasi	Nr. niveluri:1; S. construita la sol:38 mp; cabina+pod bascula
A1.6	20685-C6	Loc. Oltenita, Str Depozitelor, Jud. Calarasi	Nr. niveluri:1; S. construita la sol:196 mp; magazie metalica

B. Partea II. Proprietari și acte

Inscrieri privitoare la dreptul de proprietate și alte drepturi reale		Referințe
672 / 28/05/2002		
Contract De Vanzare-Cumparare nr. 2300, din 01/11/2001 (; Proces verbal nr. 10789/08.04.2002, Sentinta civila nr. 916/2002);		
B1	Intabulare, drept de PROPRIETATE, dobandit prin Conventie, cota actuala 1/1, cota initiala 1/1 1) S.C. PRO VALAHIA S.R.L., CIF:999999999999 OBSERVATII: (provenita din conversia CF 1241)	A1, A1.1, A1.2, A1.3, A1.4, A1.5, A1.6
6014 / 05/06/2009		
Act Administrativ nr. 672, din 28/05/2002 emis de JUDECATORIA OLTENITA;		
B2	se noteaza indreptarea erorii materiale strecurate in conversia cartii nr. 1241/N a localitatii Oltenita, in sensul ca din eroare s-a inregistrat identificatorul cadastral al constructiei 926-C1, in loc de 612-C1, cum era corect	A1, A1.1, A1.2, A1.3, A1.4, A1.5, A1.6

C. Partea III. SARCINI

Inscrieri privind dezmembramintele dreptului de proprietate, drepturi reale de garanție și sarcini		Referințe
640 / 10/03/2005		
Contract De Ipoteca nr. 1118, din 10/03/2005;		
C2	-se noteaza interdictia de instrainare, grevare, restructurare si demolare OBSERVATII: (provenita din conversia CF 1241)	A1, A1.1, A1.2, A1.3, A1.4, A1.5, A1.6

Anexa Nr. 1 La Partea I

Teren

Nr cadastral	Suprafața (mp)*	Observații / Referințe
20685	9.423	

* Suprafața este determinată în planul de proiecție Stereo 70.



Date referitoare la teren

Crt	Categorie folosință	Intra vilan	Suprafața (mp)	Tarla	Parcelă	Nr. topo	Observații / Referințe
1	curți constructii	DA	9.423	-	-	-	

Date referitoare la construcții

Crt	Număr	Destinație construcție	Supraf. (mp)	Situație juridică	Observații / Referințe
A1.1	20685-C1	constructii anexa	736	Cu acte	Nr. niveluri:1; S. construita la sol:736 mp; magazie
A1.2	20685-C2	constructii industriale si edilitare	1.340	Cu acte	Nr. niveluri:1; S. construita la sol:1340 mp; magazie si moara grau
A1.3	20685-C3	constructii industriale si edilitare	1.120	Cu acte	Nr. niveluri:1; S. construita la sol:1120 mp; instalatii tehnologice
A1.4	20685-C4	constructii industriale si edilitare	117	Cu acte	Nr. niveluri:1; S. construita la sol:117 mp; cuva descarcare+silozuri
A1.5	20685-C5	constructii anexa	38	Cu acte	Nr. niveluri:1; S. construita la sol:38 mp; cabina+pod bascula
A1.6	20685-C6	constructii anexa	196	Cu acte	Nr. niveluri:1; S. construita la sol:196 mp; magazie metalica

Lungime Segmente

1) Valorile lungimilor segmentelor sunt obținute din proiecție în plan.

Punct început	X / Y	Punct sfârșit	X / Y	Lungime segment (** (m)
1	632.012,787 288.768,627	2	632.001,371 288.710,885	58.86
3	631.993,915 288.673,173	4	632.020,556 288.667,976	27.143
5	632.033,063 288.665,993	6	632.032,511 288.663,497	2.556
7	632.050,692 288.659,851	8	632.050,911 288.660,784	0.958
9	632.059,209 288.659,14	10	632.059,434 288.660,414	1.294
11	632.070,966 288.658,09	12	632.073,463 288.657,587	2.547
13	632.087,481 288.741,273	14	632.088,39 288.746,7	5.503
15	632.092,39 288.778,53	16	632.092,762 288.780,184	1.695
17	632.045,21 288.793,262	18	632.042,948 288.793,751	2.314
19	632.038,376 288.774,466	20	632.027,738 288.776,383	10.809
21	632.025,481 288.766,471	1	632.012,787 288.768,627	12.876

Punct început	X / Y	Punct sfârșit	X / Y	Lungime segment (** (m)
2	632.001,371 288.710,885	3	631.993,915 288.673,173	38.442
4	632.020,556 288.667,976	5	632.033,063 288.665,993	12.663
6	632.032,511 288.663,497	7	632.050,692 288.659,851	18.543
8	632.050,911 288.660,784	9	632.059,209 288.659,14	8.459
10	632.059,434 288.660,414	11	632.070,966 288.658,09	11.764
12	632.073,463 288.657,587	13	632.087,481 288.741,273	84.852
14	632.088,39 288.746,7	15	632.092,39 288.778,53	32.08
16	632.092,762 288.780,184	17	632.045,21 288.793,262	49.318
18	632.042,948 288.793,751	19	632.038,376 288.774,466	19.82
20	632.027,738 288.776,383	21	632.025,481 288.766,471	10.166

** Lungimile segmentelor sunt determinate în planul de proiecție Stereo 70 și sunt rotunjite la 1 milimetru.

*** Distanța dintre puncte este formată din segmente cumulate ce sunt mai mici decât valoarea 1 milimetru.

**DATE DESPRE IMOBILUL NR. 9051**

Oficiul de Cadastru și Publicitate Imobiliară CALARASI
Biroul de Cadastru și Publicitate Imobiliară Oltenita

A. Partea I. Descrierea imobilului

TEREN Intravilan

Nr. CF vechi:415
Nr. cadastral vechi:303

Adresa: Loc. Oltenita, Str Stadionului, Nr. 2, Jud. Calarasi

Nr. Crt	Nr cadastral Nr. topografic	Suprafața* (mp)	Observații / Referințe
A1	21480	4.148	Sector cadastral:67 Teren neimprejmuit;

Construcții

Crt	Nr cadastral Nr. topografic	Adresa	Observații / Referințe
A1.1	21480-C1	Loc. Oltenita, Str Stadionului, Nr. 2, Jud. Calarasi	Nr. niveluri:1; S. construita la sol:28 mp;
A1.2	21480-C2	Loc. Oltenita, Str Stadionului, Nr. 2, Jud. Calarasi	Nr. niveluri:1; S. construita la sol:9 mp;

B. Partea II. Proprietari și acte

Inscrieri privitoare la dreptul de proprietate și alte drepturi reale	Referințe	
478 / 31/07/2000		
Hotarare Judecatoreasca nr. 29/1998 emis de Tribunalul Calarasi (SENTINTA CIVILA; , publicatia de vanzare nr. 69/c/1998, certificat de atestare a dreptului de proprietate seria M07 nr. 2047/1997 cu anexa nr. 2, contract de vanzare-cumparare nr. 1613/1998 inregistrat sub nr. 2119/1998);		
B1	Intabulare, drept de PROPRIETATE, dobandit prin Lege, cota actuala 1/1, cota initiala 1/1 1) SC AGRO - CHIRNOGI SA , CIF:999999999999 <i>OBSERVATII: (provenita din conversia CF 415)</i>	A1, A1.1, A1.2
34313 / 29/08/2022		
Act Notarial nr. 4852, din 26/08/2022 emis de Ciobanu Mariana;		
B2	se noteaza interdictia de grevare cu sarcini sau servituti 1) ALPHA BANK ROMANIA SA , CIF:5062063	A1, A1.1, A1.2
34443 / 30/08/2022		
Act Administrativ nr. 24656, din 29/08/2022 emis de PRIMARIA MUNICIPIULUI OLTENITA;		
B3	se noteaza adresa actuala a imobilului, respectiv Strada Depozitelor nr. 11	A1, A1.1, A1.2

C. Partea III. SARCINI

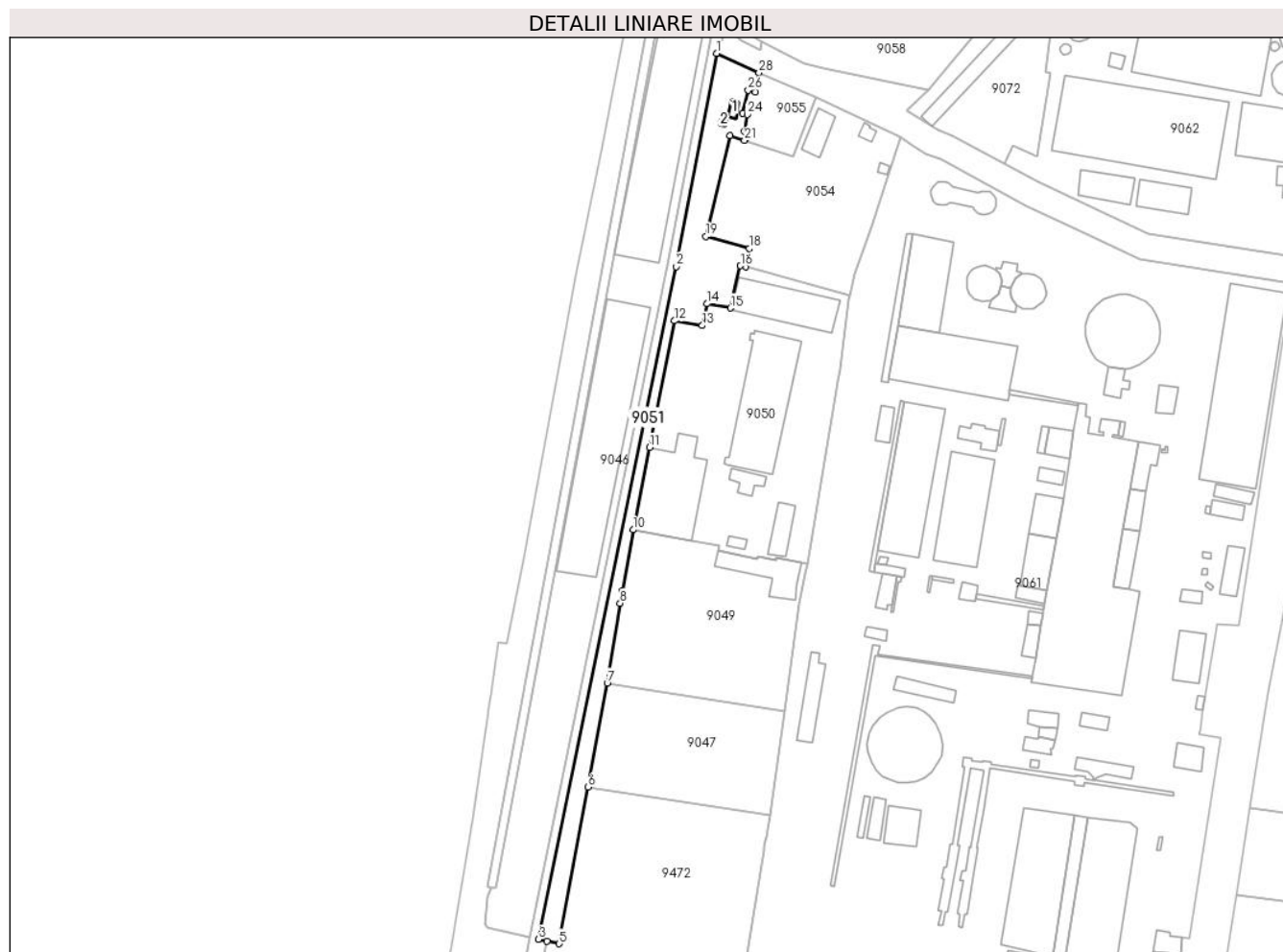
Inscrieri privind dezmembramintele dreptului de proprietate, drepturi reale de garanție și sarcini	Referințe	
34313 / 29/08/2022		
Act Notarial nr. 4852, din 26/08/2022 emis de Ciobanu Mariana;		
C1	Intabulare, drept de IPOTECA, Valoare:5000000 EURsi celelalte obligatii de plata aferente creditului in baza contractului de credit nr. 347 din 26.08.2022 1) ALPHA BANK ROMANIA SA , CIF:5062063	A1, A1.1, A1.2
50597 / 04/10/2022		
Act Notarial nr. 4852, din 26/08/2022 emis de CIOBANU MARIANA;		
C2	se intabuleaza ipoteca mobiliara asupra tuturor chiriilor sau arenzilor prezente si viitoare si orice alte venituri generate de sau in legatura cu imobilul ipotecat sau oricare parte din acesta, precum si asupra indemnizatiilor platite in temeiul contractelor de garantare/asigurare cu privire la plata acestor chirii sau arenze 1) ALPHA BANK ROMANIA SA , CIF:5062063	A1, A1.1, A1.2

Anexa Nr. 1 La Partea I

Teren

Nr cadastral	Suprafața (mp)*	Observații / Referințe
21480	4.148	

* Suprafața este determinată în planul de proiecție Stereo 70.



Date referitoare la teren

Crt	Categorie folosință	Intravilan	Suprafața (mp)	Tarla	Parcelă	Nr. topo	Observații / Referințe
1	curți construcții	DA	4.148	-	-	-	

Date referitoare la construcții

Crt	Număr	Destinație construcție	Supraf. (mp)	Situație juridică	Observații / Referințe
A1.1	21480-C1	construcții administrative și social culturale	Din acte: 0 Masurata: 28	Cu acte	Nr. niveluri:1; S. construita la sol:28 mp;
A1.2	21480-C2	construcții industriale și edilitare	Din acte: 0 Masurata: 9	Cu acte	Nr. niveluri:1; S. construita la sol:9 mp;

Lungime Segmente

1) Valorile lungimilor segmentelor sunt obținute din proiecție în plan.

Punct început	X / Y	Punct sfârșit	X / Y	Lungime segment (** (m)
1	632.032,064 288.890,751	2	632.013,48 288.793,393	99.116
3	631.950,709 288.486,221	4	631.954,623 288.485,393	4.001
5	631.960,141 288.484,227	6	631.973,334 288.555,724	72.704
7	631.982,111 288.603,281	8	631.987,966 288.639,684	36.871
9	631.989,004 288.645,281	10	631.993,915 288.673,173	28.321
11	632.001,371 288.710,885	12	632.012,787 288.768,627	58.86
13	632.025,481 288.766,471	14	632.027,738 288.776,383	10.166
15	632.038,376 288.774,466	16	632.042,948 288.793,751	19.82
17	632.045,21 288.793,262	18	632.046,97 288.801,67	8.59
19	632.027,237 288.807,109	20	632.038,229 288.853,228	47.411
21	632.044,761 288.850,919	22	632.045,489 288.852,061	1.354
23	632.044,747 288.855,243	24	632.046,078 288.862,789	7.662
25	632.043,973 288.863,328	26	632.046,516 288.873,886	10.86
27	632.049,849 288.873,046	28	632.051,405 288.881,824	8.915

Punct început	X / Y	Punct sfârșit	X / Y	Lungime segment (** (m)
2	632.013,48 288.793,393	3	631.950,709 288.486,221	313.52
4	631.954,623 288.485,393	5	631.960,141 288.484,227	5.64
6	631.973,334 288.555,724	7	631.982,111 288.603,281	48.36
8	631.987,966 288.639,684	9	631.989,004 288.645,281	5.692
10	631.993,915 288.673,173	11	632.001,371 288.710,885	38.442
12	632.012,787 288.768,627	13	632.025,481 288.766,471	12.876
14	632.027,738 288.776,383	15	632.038,376 288.774,466	10.809
16	632.042,948 288.793,751	17	632.045,21 288.793,262	2.314
18	632.046,97 288.801,67	19	632.027,237 288.807,109	20.469
20	632.038,229 288.853,228	21	632.044,761 288.850,919	6.928
22	632.045,489 288.852,061	23	632.044,747 288.855,243	3.267
24	632.046,078 288.862,789	25	632.043,973 288.863,328	2.173
26	632.046,516 288.873,886	27	632.049,849 288.873,046	3.437
28	632.051,405 288.881,824	1	632.032,064 288.890,751	21.302

** Lungimile segmentelor sunt determinate în planul de proiecție Stereo 70 și sunt rotunjite la 1 milimetru.

*** Distanța dintre puncte este formată din segmente cumulate ce sunt mai mici decât valoarea 1 milimetru.

**DATE DESPRE IMOBILUL NR. 9052**

Oficiul de Cadastru și Publicitate Imobiliară CALARASI
Biroul de Cadastru și Publicitate Imobiliară Oltenita

A. Partea I. Descrierea imobilului

TEREN Intravilan

Adresa: Loc. Oltenita, Str Depozitelor, Nr. 6, Jud. Calarasi

Nr. Crt	Nr cadastral Nr. topografic	Suprafața* (mp)	Observații / Referințe
A1	24992	1.185	Sector cadastral:67 Teren imprejmuit;

B. Partea II. Proprietari și acte

Inscrieri privitoare la dreptul de proprietate și alte drepturi reale	Referințe
23172 / 07/06/2019	
Contract De Vânzare-Cumpărare nr. 5444, din 21/11/2018 emis de NP Caus Malina Veronica (; act administrativ nr 12123 din 05.06.2019, emis de Primaria Municipiului Oltenita);	
B3	A1
Intabulare, drept de PROPRIETATE, dobandit prin Conventie, cota actuala 1/1, cota initiala 1/1	
1) SOCIETATEA DORMAR TRANS S.R.L., CIF:18174875	

C. Partea III. SARCINI .

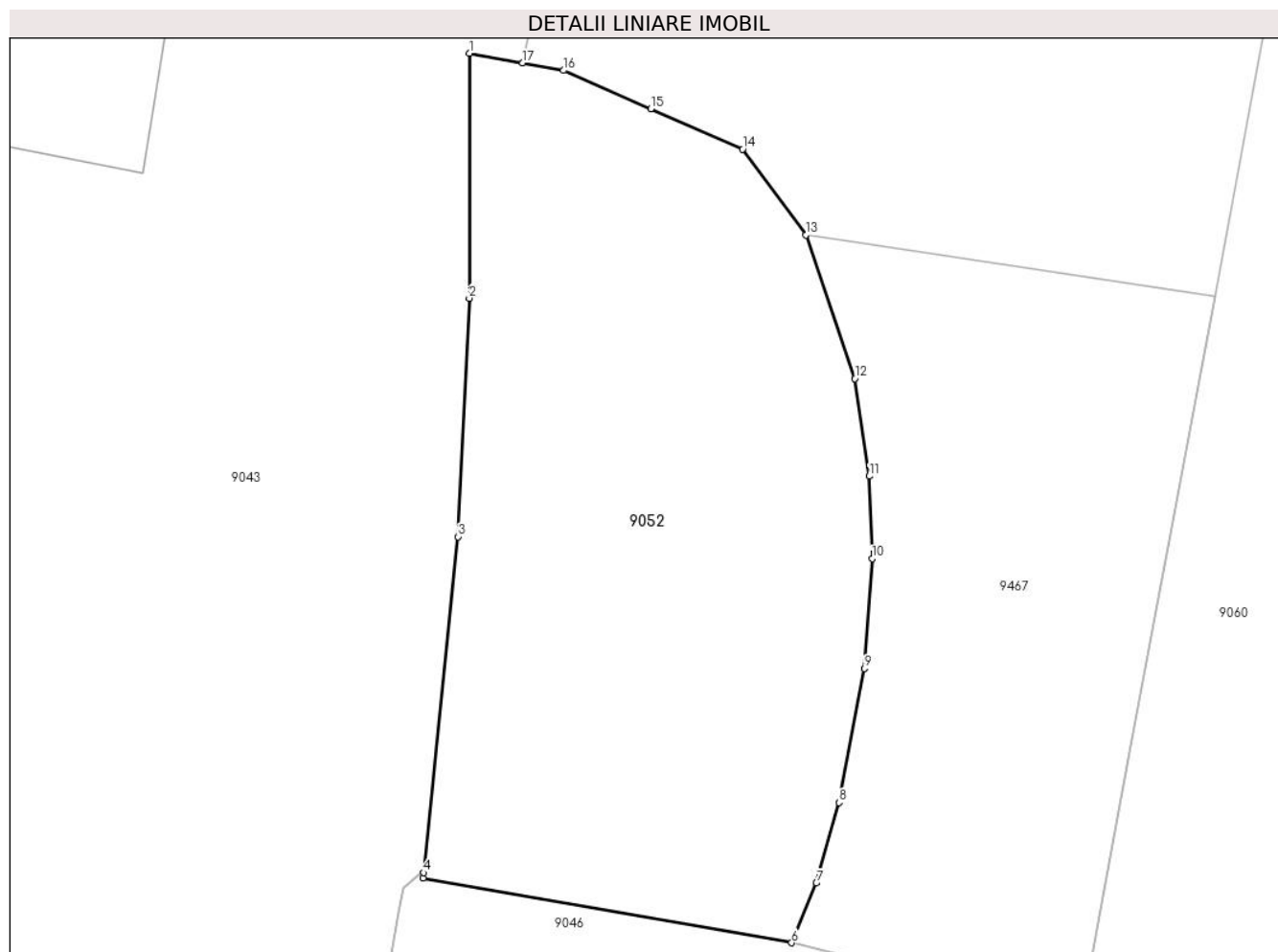
Inscrieri privind dezmembramintele dreptului de proprietate, drepturi reale de garanție și sarcini	Referințe
NU SUNT	

Anexa Nr. 1 La Partea I

Teren

Nr cadastral	Suprafața (mp)*	Observații / Referințe
24992	1.185	

* Suprafața este determinată în planul de proiecție Stereo 70.



Date referitoare la teren

Crt	Categorie folosință	Intravilan	Suprafața (mp)	Tarla	Parcelă	Nr. topo	Observații / Referințe
1	curți constructii	DA	1.185	-	-	-	

Lungime Segmente

1) Valorile lungimilor segmentelor sunt obținute din proiecție în plan.

Punct început	X / Y	Punct sfârșit	X / Y	Lungime segment (** (m)
1	632.034,886 289.095,261	2	632.034,876 289.080,139	15.122
2	632.034,876 289.080,139	3	632.034,17 289.065,427	14.729
3	632.034,17 289.065,427	4	632.032,064 289.044,693	20.841
4	632.032,064 289.044,693	5	632.032,031 289.044,369	0.326
5	632.032,031 289.044,369	6	632.054,774 289.040,366	23.093

Punct început	X / Y	Punct sfârșit	X / Y	Lungime segment (** (m)
6	632.054,774 289.040,366	7	632.056,319 289.044,054	3.999
7	632.056,319 289.044,054	8	632.057,701 289.049,011	5.146
8	632.057,701 289.049,011	9	632.059,292 289.057,296	8.436
9	632.059,292 289.057,296	10	632.059,752 289.064,079	6.799
10	632.059,752 289.064,079	11	632.059,579 289.069,166	5.09
11	632.059,579 289.069,166	12	632.058,693 289.075,184	6.083
12	632.058,693 289.075,184	13	632.055,667 289.084,045	9.363
13	632.055,667 289.084,045	14	632.051,753 289.089,343	6.587
14	632.051,753 289.089,343	15	632.046,097 289.091,844	6.184
15	632.046,097 289.091,844	16	632.040,689 289.094,199	5.899
16	632.040,689 289.094,199	17	632.038,178 289.094,659	2.553
17	632.038,178 289.094,659	1	632.034,886 289.095,261	3.347

** Lungimile segmentelor sunt determinate în planul de proiecție Stereo 70 și sunt rotunjite la 1 milimetru.

*** Distanța dintre puncte este formată din segmente cumulate ce sunt mai mici decât valoarea 1 milimetru.

**DATE DESPRE IMOBILUL NR. 9053**

Oficiul de Cadastru și Publicitate Imobiliară CALARASI
Biroul de Cadastru și Publicitate Imobiliară Oltenita

A. Partea I. Descrierea imobilului

TEREN Intravilan

Nr. CF vechi:415
Nr. cadastral vechi:302

Adresa: Loc. Oltenita, Str Stadionului, Nr. 2, Jud. Calarasi

Nr. Crt	Nr cadastral Nr. topografic	Suprafața* (mp)	Observații / Referințe
A1	21477	888	Sector cadastral:67 Teren neimprejmuit;

Construcții

Crt	Nr cadastral Nr. topografic	Adresa	Observații / Referințe
A1.1	21477-C1	Loc. Oltenita, Str Stadionului, Nr. 2, Jud. Calarasi	Nr. niveluri:1; S. construita la sol:95 mp; Cabina Poarta
A1.2	21477-C2	Loc. Oltenita, Str Stadionului, Nr. 2, Jud. Calarasi	Nr. niveluri:1; S. construita la sol:11 mp; WC

B. Partea II. Proprietari și acte

Inscrieri privitoare la dreptul de proprietate și alte drepturi reale	Referințe	
478 / 31/07/2000		
Act Notarial nr. 29/1998, din 01/01/1998 emis de Tribunalul Calarasi (; publicatia de vanzare nr. 69/c/1998, certificatul de atestare a dreptului de proprietate seria M07 nr. 2047/1997 cu anexa nr. 2, contractul de vanzare-cumparare nr. 1613/1998 inregistrat sub nr. 2119/1998);		
B1	Intabulare, drept de PROPRIETATE, dobandit prin Adjudecare, cota actuala 1/1, cota initiala 1/1 1) SC AGRO-CHIRNOGI SA , CIF:999999999999 <i>OBSERVATII: (provenita din conversia CF 415)</i>	A1, A1.1, A1.2
34305 / 29/08/2022		
Act Notarial nr. 4852, din 26/08/2022 emis de Ciobanu Mariana;		
B2	se noteaza interdictia de grevare cu sarcini sau servituti 1) ALPHA BANK ROMANIA SA , CIF:5062063	A1, A1.1, A1.2
34444 / 30/08/2022		
Act Administrativ nr. 24656, din 29/08/2022 emis de PRIMARIA MUNICIPIULUI OLTENITA;		
B3	se noteaza certificatul de nomenclatura stradala care atesta ca adresa imobilului este: str. Depozitelor, nr. 11	A1, A1.1, A1.2

C. Partea III. SARCINI

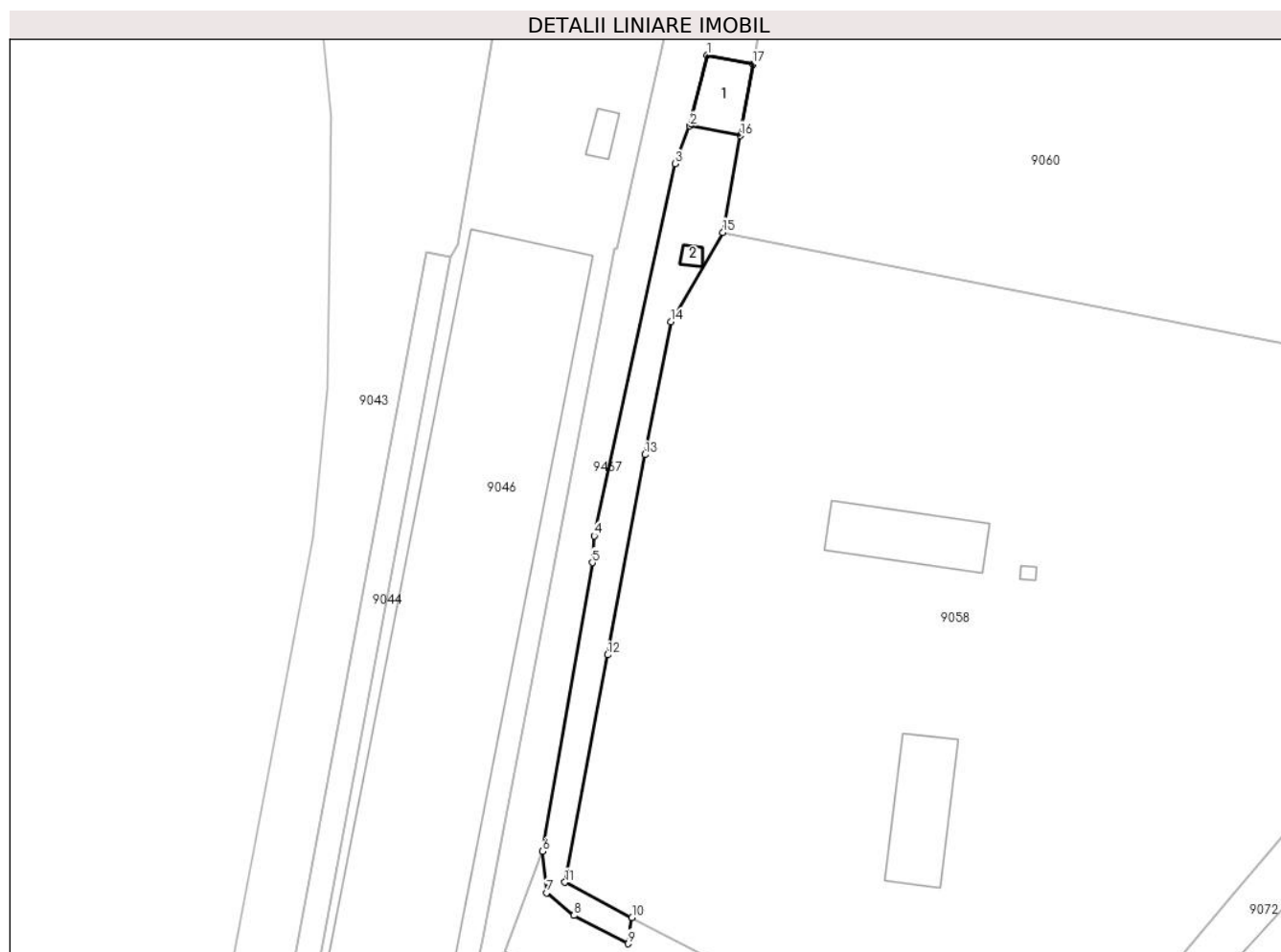
Inscrieri privind dezmembramintele dreptului de proprietate, drepturi reale de garanție și sarcini	Referințe	
34305 / 29/08/2022		
Act Notarial nr. 4852, din 26/08/2022 emis de Ciobanu Mariana;		
C1	Intabulare, drept de IPOTECA, Valoare:5000000 EURsi celelalte obligatii de plata aferente creditului in baza contractului de credit nr. 347 din 26.08.2022 1) ALPHA BANK ROMANIA SA , CIF:5062063	A1, A1.1, A1.2
50594 / 04/10/2022		
Act Notarial nr. 4852, din 26/08/2022 emis de CIOBANU MARIANA;		
C2	se intabuleaza ipoteca mobiliara asupra tuturor chirilor sau arenzilor prezente si viitoare si orice alte venituri generate de sau in legatura cu imobilul ipotecat sau oricare parte din acesta, precum si asupra indemnizatiilor platite in temeiul contractelor de garantare/asigurare cu privire la plata acestor chirii sau arenzi 1) ALPHA BANK ROMANIA SA , CIF:5062063	A1, A1.1, A1.2

Anexa Nr. 1 La Partea I

Teren

Nr cadastral	Suprafața (mp)*	Observații / Referințe
21477	888	

* Suprafața este determinată în planul de proiecție Stereo 70.



Date referitoare la teren

Crt	Categorie folosință	Intravilan	Suprafața (mp)	Tarla	Parcelă	Nr. topo	Observații / Referințe
1	curti constructii	DA	888	-	-	-	

Date referitoare la construcții

Crt	Număr	Destinație construcție	Supraf. (mp)	Situație juridică	Observații / Referințe
A1.1	21477-C1	construcții anexa	95	Cu acte	Nr. niveluri:1; S. construita la sol:95 mp; Cabina Poarta
A1.2	21477-C2	construcții anexa	11	Cu acte	Nr. niveluri:1; S. construita la sol:11 mp; WC

Lungime Segmente

1) Valorile lungimilor segmentelor sunt obținute din proiecție în plan.

Punct început	X/Y	Punct sfârșit	X/Y	Lungime segment (** (m)
---------------	-----	---------------	-----	-------------------------

Punct început	X / Y	Punct sfârșit	X / Y	Lungime segment (** (m)
1	632.065,022 289.036,859	2	632.062,235 289.025,324	11.867
2	632.062,235 289.025,324	3	632.059,796 289.019,159	6.63
3	632.059,796 289.019,159	4	632.046,648 288.958,552	62.017
4	632.046,648 288.958,552	5	632.046,34 288.954,184	4.379
5	632.046,34 288.954,184	6	632.038,203 288.907,128	47.754
6	632.038,203 288.907,128	7	632.038,926 288.900,38	6.787
7	632.038,926 288.900,38	8	632.043,34 288.896,684	5.757
8	632.043,34 288.896,684	9	632.052,145 288.892,088	9.932
9	632.052,145 288.892,088	10	632.052,807 288.896,346	4.309
10	632.052,807 288.896,346	11	632.041,881 288.902,105	12.351
11	632.041,881 288.902,105	12	632.048,847 288.939,154	37.698
12	632.048,847 288.939,154	13	632.054,903 288.971,773	33.176
13	632.054,903 288.971,773	14	632.059,153 288.993,422	22.062
14	632.059,153 288.993,422	15	632.067,594 289.007,973	16.822
15	632.067,594 289.007,973	16	632.070,432 289.023,736	16.016
16	632.070,432 289.023,736	17	632.072,532 289.035,403	11.854
17	632.072,532 289.035,403	1	632.065,022 289.036,859	7.65

** Lungimile segmentelor sunt determinate în planul de proiecție Stereo 70 și sunt rotunjite la 1 milimetru.

*** Distanța dintre puncte este formată din segmente cumulate ce sunt mai mici decât valoarea 1 milimetru.

**DATE DESPRE IMOBILUL NR. 9054**

Oficiul de Cadastru și Publicitate Imobiliară CALARASI
Biroul de Cadastru și Publicitate Imobiliară Oltenita

A. Partea I. Descrierea imobilului

TEREN Intravilan

Nr. CF vechi:1836
Nr. cadastral vechi:968

Adresa: Loc. Oltenita, Str Depozitelor, Nr. 17, Jud. Calarasi

Nr. Crt	Nr cadastral Nr. topografic	Suprafața* (mp)	Observații / Referințe
A1	24025	Din acte: 3.500 Masurata: 4.844	Sector cadastral:67 Teren imprejmuit;

Construcții

Crt	Nr cadastral Nr. topografic	Adresa	Observații / Referințe
A1.1	24025-C1	Loc. Oltenita, Str Depozitelor, Nr. 17, Jud. Calarasi	Nr. niveluri:1; S. construita la sol:180 mp;
A1.2	24025-C2	Loc. Oltenita, Str Depozitelor, Nr. 17, Jud. Calarasi	Nr. niveluri:1; S. construita la sol:38 mp;
A1.3	24025-C3	Loc. Oltenita, Str Depozitelor, Nr. 17, Jud. Calarasi	Nr. niveluri:1; S. construita la sol:20 mp;

B. Partea II. Proprietari și acte

Inscrieri privitoare la dreptul de proprietate și alte drepturi reale		Referințe
26470 / 15/09/2016		
Act Notarial nr. 4498, din 15/09/2016 emis de Ciobanu Mariana;		
B2	Intabulare, drept de PROPRIETATE, dobandit prin Conventie, cota actuala 1/1, cota initiala 1/1 1) SC ARCOMPANY S.R.L., CIF:15293456	A1, A1.1, A1.2, A1.3

C. Partea III. SARCINI

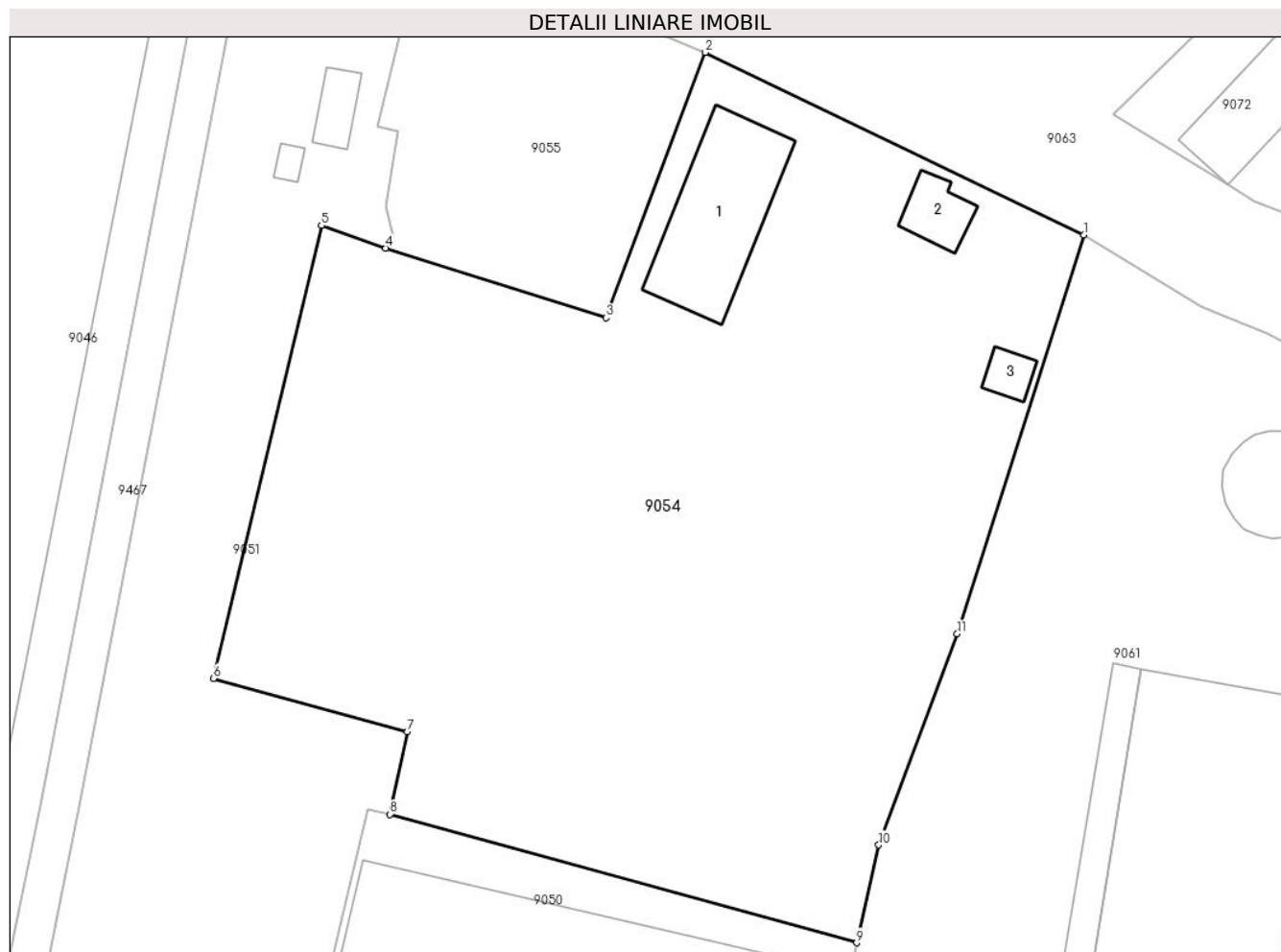
Inscrieri privind dezmembramintele dreptului de proprietate, drepturi reale de garanție și sarcini		Referințe
26470 / 15/09/2016		
Act Administrativ nr. 21345, din 12/09/2016 emis de Primaria Oltenita (; act notarial nr 4498 din 15.09.2016, emis de Ciobanu Mariana);		
C2	se noteaza radierea privilegiului imobiliar, inscris in favoarea Consiliului Local Oltenita, inscris prin Incheierea nr.456/02.04.2003.	A1, A1.1, A1.2, A1.3

Anexa Nr. 1 La Partea I

Teren

Nr cadastral	Suprafața (mp)*	Observații / Referințe
24025	Din acte: 3.500 Masurata: 4.844	

* Suprafața este determinată în planul de proiecție Stereo 70.



Date referitoare la teren

Crt	Categorie folosință	Intravilan	Suprafața (mp)	Tarla	Parcelă	Nr. topo	Observații / Referințe
1	curți constructii	DA	4.844	-	-	-	

Date referitoare la construcții

Crt	Număr	Destinație construcție	Supraf. (mp)	Situație juridică	Observații / Referințe
A1.1	24025-C1	construcții industriale și edilitare	180	Cu acte	Nr. niveluri:1; S. construita la sol:180 mp;
A1.2	24025-C2	construcții administrative și social culturale	38	Cu acte	Nr. niveluri:1; S. construita la sol:38 mp;
A1.3	24025-C3	construcții anexa	20	Cu acte	Nr. niveluri:1; S. construita la sol:20 mp;

Lungime Segmente

1) Valorile lungimilor segmentelor sunt obținute din proiecție în plan.

Punct început	X / Y	Punct sfârșit	X / Y	Lungime segment (** (m)
1	632.115,896 288.852,293	2	632.077,346 288.870,866	42.791

Punct început	X / Y	Punct sfârșit	X / Y	Lungime segment (** (m)
2	632.077,346 288.870,866	3	632.067,227 288.843,845	28.854
3	632.067,227 288.843,845	4	632.044,761 288.850,919	23.553
4	632.044,761 288.850,919	5	632.038,229 288.853,228	6.928
5	632.038,229 288.853,228	6	632.027,237 288.807,109	47.411
6	632.027,237 288.807,109	7	632.046,97 288.801,67	20.469
7	632.046,97 288.801,67	8	632.045,21 288.793,262	8.59
8	632.045,21 288.793,262	9	632.092,762 288.780,184	49.318
9	632.092,762 288.780,184	10	632.095,001 288.790,137	10.202
10	632.095,001 288.790,137	11	632.102,99 288.811,65	22.948
11	632.102,99 288.811,65	1	632.115,896 288.852,293	42.643

** Lungimile segmentelor sunt determinate în planul de proiecție Stereo 70 și sunt rotunjite la 1 milimetru.

*** Distanța dintre puncte este formată din segmente cumulate ce sunt mai mici decât valoarea 1 milimetru.

**DATE DESPRE IMOBILUL NR. 9055**

Oficiul de Cadastru și Publicitate Imobiliară CALARASI
Biroul de Cadastru și Publicitate Imobiliară Oltenita

A. Partea I. Descrierea imobilului

TEREN Intravilan

Nr. CF vechi:2351
Nr. cadastral vechi:1242

Adresa: Loc. Oltenita, Str Depozitelor, Nr. 17A, Jud. Calarasi

Nr. Crt	Nr cadastral Nr. topografic	Suprafața* (mp)	Observații / Referințe
A1	22906	819	Sector cadastral:67 Teren neimprejmuit; Imobilele cu nr. cad. 1242, 1243, 1244 au supraf. cumulata din acte 42.946,5 m.p., iar supraf. din mas. 48361,4 m.p.

B. Partea II. Proprietari și acte

Inscrieri privitoare la dreptul de proprietate și alte drepturi reale	Referințe
19394 / 10/07/2017	
Act Administrativ nr. 26652, din 02/12/2014 emis de PRIMARIA MUNICIPIULUI OLTENITA;	
B2	se noteaza respingere cererii de actualizare informatii cadastrale (repozitionare, modificare suprafata si radiere constructii), in sensul ca documentatia cadastrala nu a fost avizata si receptionata de inspectorul de cadastru
	A1
21569 / 25/07/2017	
Act Notarial nr. 3009, din 21/07/2017 emis de NP Manolache Florina Mihaela (; act administrativ nr 26652 din 02.12.2014, emis de PRIMARIA MUN OLTENITA);	
B3	se noteaza repositionarea, modificarea suprafetei imobilului si radierea constructiilor cu nr. cad. 1242-C1 si 1242-C2
	A1
35919 / 08/08/2017	
Act Notarial nr. 3267, din 07/08/2017 emis de Manolache Niculae;	
B4	Intabulare, drept de PROPRIETATE, dobandit prin Conventie, cota actuala 1/1, cota initiala 1/1
	A1
	1) SOCIETATEA ARCOMPANY S.R.L., CIF:15293456

C. Partea III. SARCINI

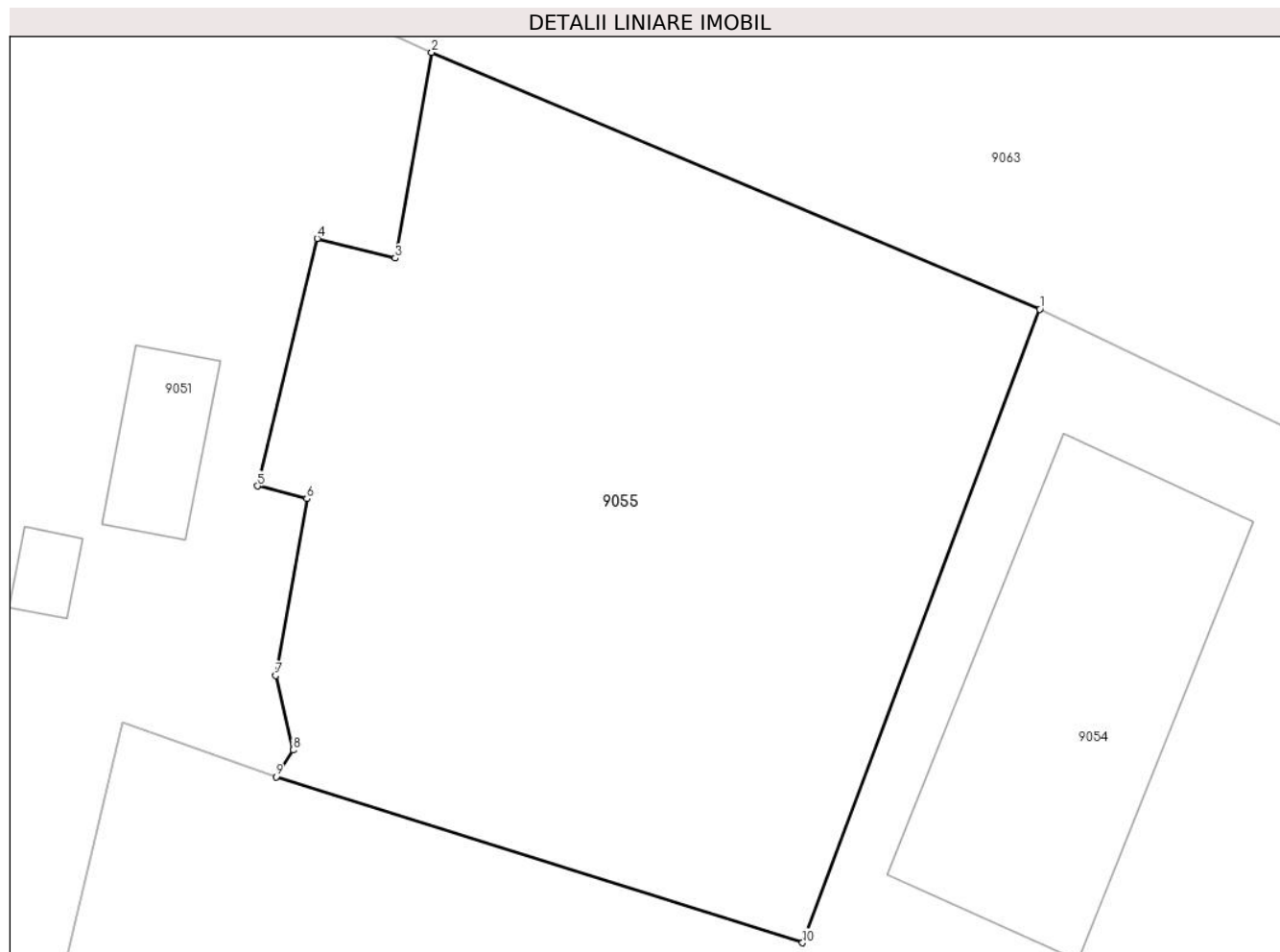
Inscrieri privind dezmembramintele dreptului de proprietate, drepturi reale de garanție și sarcini	Referințe
18163 / 27/06/2017	
Act Administrativ nr. 26659, din 03/12/2014 emis de Primaria Municipiului Oltenita;	
C3	se noteaza radierea dreptului de concesiune, in scris la C.1 si C.2, in baza Actului aditional nr. 26659/03.12.2014 emis de Primaria Municipiului Oltenita.
	A1
32459 / 18/04/2024	
Inscris Sub Semnatura Privata nr. FN, din 22/03/2024 emis de VANTAGE TOWERS S.R.L.;	
C4	se notează contractul de închiriere din 22.03.2024 pe o perioadă de 10 ani valabil până la 21.03.2034, avand ca obiect suprafata de 150 m.p. din terenul de la A1
	A1
	1) VANTAGE TOWERS S.R.L., CIF:42432578

Anexa Nr. 1 La Partea I

Teren

Nr cadastral	Suprafața (mp)*	Observații / Referințe
22906	819	Imobilele cu nr. cad. 1242, 1243, 1244 au supraf. cumulata din acte 42.946,5 m.p., iar supraf. din mas. 48361,4 m.p.

* Suprafața este determinată în planul de proiecție Stereo 70.



Date referitoare la teren

Crt	Categorie folosință	Intra vilan	Suprafața (mp)	Tarla	Parcelă	Nr. topo	Observații / Referințe
1	curți constructii	DA	819	-	-	-	

Lungime Segmente

1) Valorile lungimilor segmentelor sunt obținute din proiecție în plan.

Punct început	X / Y	Punct sfârșit	X / Y	Lungime segment (** (m)
1	632.077,346 288.870,866	2	632.051,405 288.881,824	28.16
2	632.051,405 288.881,824	3	632.049,849 288.873,046	8.915
3	632.049,849 288.873,046	4	632.046,516 288.873,886	3.437
4	632.046,516 288.873,886	5	632.043,973 288.863,328	10.86
5	632.043,973 288.863,328	6	632.046,078 288.862,789	2.173

Punct început	X / Y	Punct sfârșit	X / Y	Lungime segment (** (m)
6	632.046,078 288.862,789	7	632.044,747 288.855,243	7.662
7	632.044,747 288.855,243	8	632.045,489 288.852,061	3.267
8	632.045,489 288.852,061	9	632.044,761 288.850,919	1.354
9	632.044,761 288.850,919	10	632.067,227 288.843,845	23.553
10	632.067,227 288.843,845	1	632.077,346 288.870,866	28.854

** Lungimile segmentelor sunt determinate în planul de proiecție Stereo 70 și sunt rotunjite la 1 milimetru.

*** Distanța dintre puncte este formată din segmente cumulate ce sunt mai mici decât valoarea 1 milimetru.

**DATE DESPRE IMOBILUL NR. 9056**

Oficiul de Cadastru și Publicitate Imobiliară CALARASI
Biroul de Cadastru și Publicitate Imobiliară Oltenita

A. Partea I. Descrierea imobilului

TEREN Intravilan

Nr. CF vechi:2102
Nr. cadastral vechi:1121

Adresa: Loc. Oltenita, Str Depozitelor, Nr. 7, Jud. Calarasi

Nr. Crt	Nr cadastral Nr. topografic	Suprafața* (mp)	Observații / Referințe
A1	21761	Din acte: 153 Masurata: 173	Sector cadastral:67 Teren neimprejmuit;

Construcții

Crt	Nr cadastral Nr. topografic	Adresa	Observații / Referințe
A1.1	21761-C1	Loc. Oltenita, Str Depozitelor, Nr. 7, Jud. Calarasi	Nr. niveluri:1; S. construita la sol:112 mp; salon de bucatarie
A1.2	21761-C2	Loc. Oltenita, Str Depozitelor, Nr. 7, Jud. Calarasi	Nr. niveluri:1; S. construita la sol:58 mp;
A1.3	21761-C3	Loc. Oltenita, Str Depozitelor, Nr. 7, Jud. Calarasi	Nr. niveluri:1; S. construita la sol:3 mp;

B. Partea II. Proprietari și acte

Inscrieri privitoare la dreptul de proprietate și alte drepturi reale		Referințe
3217 / 24/04/2007		
Contract De Vanzare-Cumparare nr. 2151, din 23/04/2007 emis de BNP Oltenita;		
B1	Intabulare, drept de PROPRIETATE, dobandit prin Conventie, cota actuala 1/1, cota initiala 1/1 1) VLAICU MARIAN 2) VLAICU MIOARA <i>OBSERVATII: (provenita din conversia CF 2102)</i>	A1, A1.1, A1.2, A1.3

C. Partea III. SARCINI .

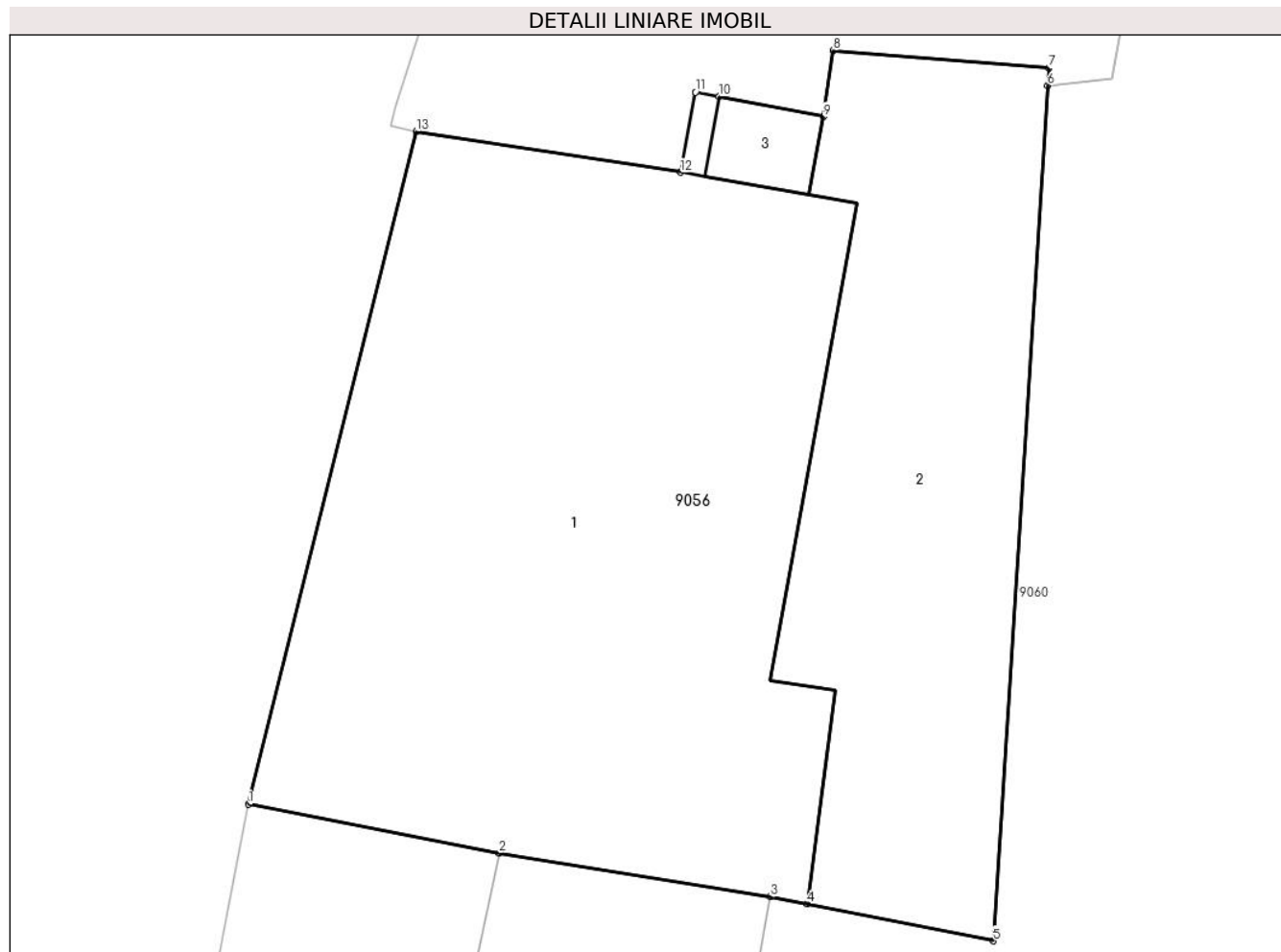
Inscrieri privind dezmembramintele dreptului de proprietate, drepturi reale de garanție și sarcini	Referințe
NU SUNT	

Anexa Nr. 1 La Partea I

Teren

Nr cadastral	Suprafața (mp)*	Observații / Referințe
21761	Din acte: 153 Masurata: 173	

* Suprafața este determinată în planul de proiecție Stereo 70.



Date referitoare la teren

Crt	Categorie folosință	Intra vilan	Suprafața (mp)	Tarla	Parcelă	Nr. topo	Observații / Referințe
1	curți constructii	DA	173	-	-	-	

Date referitoare la construcții

Crt	Număr	Destinație construcție	Supraf. (mp)	Situație juridică	Observații / Referințe
A1.1	21761-C1	construcții administrative și social culturale	112	Cu acte	Nr. niveluri:1; S. construita la sol:112 mp; salon de bucatarie
A1.2	21761-C2	construcții anexa	58	Cu acte	Nr. niveluri:1; S. construita la sol:58 mp;
A1.3	21761-C3	construcții anexa	3	Cu acte	Nr. niveluri:1; S. construita la sol:3 mp;

Lungime Segmente

1) Valorile lungimilor segmentelor sunt obținute din proiecție în plan.

Punct început	X / Y	Punct sfârșit	X / Y	Lungime segment (** (m)
1	632.083,077 289.117,403	2	632.087,608 289.116,525	4.615

Punct început	X / Y	Punct sfârșit	X / Y	Lungime segment (** (m)
2	632.087,608 289.116,525	3	632.092,514 289.115,731	4.97
3	632.092,514 289.115,731	4	632.093,17 289.115,601	0.669
4	632.093,17 289.115,601	5	632.096,538 289.114,934	3.433
5	632.096,538 289.114,934	6	632.097,52 289.130,39	15.487
6	632.097,52 289.130,39	7	632.097,542 289.130,707	0.318
7	632.097,542 289.130,707	8	632.093,644 289.131,024	3.911
8	632.093,644 289.131,024	9	632.093,465 289.129,829	1.208
9	632.093,465 289.129,829	10	632.091,583 289.130,191	1.916
10	632.091,583 289.130,191	11	632.091,156 289.130,271	0.434
11	632.091,156 289.130,271	12	632.090,883 289.128,824	1.473
12	632.090,883 289.128,824	13	632.086,112 289.129,562	4.828
13	632.086,112 289.129,562	1	632.083,077 289.117,403	12.532

** Lungimile segmentelor sunt determinate în planul de proiecție Stereo 70 și sunt rotunjite la 1 milimetru.

*** Distanța dintre puncte este formată din segmente cumulate ce sunt mai mici decât valoarea 1 milimetru.

**DATE DESPRE IMOBILUL NR. 9057**

Oficiul de Cadastru și Publicitate Imobiliară CALARASI
Biroul de Cadastru și Publicitate Imobiliară Oltenita

A. Partea I. Descrierea imobilului

TEREN Intravilan

Nr. CF vechi:2351
Nr. cadastral vechi:1243

Adresa: Loc. Oltenita, Str Intrarea Calarasi, Nr. 26, Jud. Calarasi

Nr. Crt	Nr cadastral Nr. topografic	Suprafața* (mp)	Observații / Referințe
A1	22910	9.021	Sector cadastral:67 Teren neimprejmuț; CONSTRUCTIILE: C1 IN CF 22910-C1, C2 IN CF 22910-C2, C3 IN CF 22910-C3, C4 IN CF 22910-C4, C5 IN CF 22910-C5, C6 IN CF 22910-C6;Imobilele cu nr. cad. 1242, 1243, 1244 au supraf. cumulata din acte 42.946,5 m.p., iar supraf. din mas. 48361,4 m.p.

Construcții

Crt	Nr cadastral Nr. topografic	Adresa	Observații / Referințe
A1.1	22910-C1	Loc. Oltenita, Str Intrarea Calarasi, Nr. 26, Jud. Calarasi	Nr. niveluri:1; S. construita la sol:54 mp;
A1.2	22910-C2	Loc. Oltenita, Str Intrarea Calarasi, Nr. 26, Jud. Calarasi	Nr. niveluri:1; S. construita la sol:259 mp;
A1.3	22910-C3	Loc. Oltenita, Str Intrarea Calarasi, Nr. 26, Jud. Calarasi	Nr. niveluri:1; S. construita la sol:517 mp;
A1.4	22910-C4	Loc. Oltenita, Str Intrarea Calarasi, Nr. 26, Jud. Calarasi	Nr. niveluri:1; S. construita la sol:933 mp;
A1.5	22910-C5	Loc. Oltenita, Str Intrarea Calarasi, Nr. 26, Jud. Calarasi	Nr. niveluri:1; S. construita la sol:108 mp;
A1.6	22910-C6	Loc. Oltenita, Str Intrarea Calarasi, Nr. 26, Jud. Calarasi	Nr. niveluri:1; S. construita la sol:260 mp;

B. Partea II. Proprietari și acte

Inscrieri privitoare la dreptul de proprietate și alte drepturi reale		Referințe
443 / 26/03/2004		
Act Administrativ nr. 27/24.03.2005, din 24/03/2005 emis de PRIMARIA MUNICIPIULUI OLTENITA (; ANEXA NR.1;Proces-verbal incheiat la 06.02.2004- SC COLT SA; Contract de concesiune nr.97/01.09.1993-incheiat intre Consiliul Local Oltenita si SC COLT SA);		
B1	Intabulare, drept de PROPRIETATE, dobandit prin Lege, cota actuala 1/1, cota initiala 1/1 1) MUNICIPIUL OLTENITA-DOMENIU PRIVAT IN ADMINISTRAREA CONSILIULUI LOCAL OLTENITA, CIF: 999999999999 <i>OBSERVATII: (provenita din conversia CF 2351)</i>	A1
B2	Intabulare, drept de PROPRIETATE, dobandit prin Lege, cota actuala 1/1, cota initiala 1/1 1) SC COLT SA, CIF:1914596	A1.1
B3	Intabulare, drept de PROPRIETATE, dobandit prin Lege, cota actuala 1/1, cota initiala 1/1 1) SC COLT SA, CIF:1914596	A1.2
B4	Intabulare, drept de PROPRIETATE, dobandit prin Lege, cota actuala 1/1, cota initiala 1/1 1) SC COLT SA, CIF:1914596	A1.3
B5	Intabulare, drept de PROPRIETATE, dobandit prin Lege, cota actuala 1/1, cota initiala 1/1 1) SC COLT SA, CIF:1914596	A1.4
B6	Intabulare, drept de PROPRIETATE, dobandit prin Lege, cota actuala 1/1, cota initiala 1/1 1) SC COLT SA, CIF:1914596	A1.5
B7	Intabulare, drept de PROPRIETATE, dobandit prin Lege, cota actuala 1/1, cota initiala 1/1 1) SC COLT SA, CIF:1914596	A1.6

C. Partea III. SARCINI

Inscrieri privind dezmembramintele dreptului de proprietate, drepturi reale de garanție și sarcini	Referințe

Inscrieri privind dezmembramintele dreptului de proprietate, drepturi reale de garanție și sarcini		Referințe
443 / 26/03/2004		
Act Administrativ nr. 27/24.03.2005, din 24/03/2005 emis de CONSILIUL LOCAL OLTENITA, (; ANEXA NR.1; Proces-verbal incheiat la 06.02.2004- SC COLT SA; Contract de concesiune nr.97/01.09.1993-incheiat intre Consiliul Local Oltenita si SC COLT SA);		
C1	Intabulare, drept de CONCESIUNE	A1
	1) SC COLT SA , CIF:1914596 <i>OBSERVATII: (provenita din conversia CF 2351)</i>	
C2	se noteaza redeventa	A1
	1) 1 MUNICIPIUL OLTENITA-DOMENIU PRIVAT IN ADMINISTRAREA CONSILIULUI LOCAL OLTENITA , CIF: 9999999999999 <i>OBSERVATII: (provenita din conversia CF 2351)</i>	
C3	Intabulare, drept de CONCESIUNE	A1.1
	1) SC COLT SA , CIF:1914596 <i>OBSERVATII: (provenita din conversia CF 2351)</i>	
C4	se noteaza redeventa	A1.1
	1) 1 MUNICIPIUL OLTENITA-DOMENIU PRIVAT IN ADMINISTRAREA CONSILIULUI LOCAL OLTENITA , CIF: 9999999999999 <i>OBSERVATII: (provenita din conversia CF 2351)</i>	
C5	Intabulare, drept de CONCESIUNE	A1.2
	1) SC COLT SA , CIF:1914596 <i>OBSERVATII: (provenita din conversia CF 2351)</i>	
C6	se noteaza redeventa	A1.2
	1) 1 MUNICIPIUL OLTENITA-DOMENIU PRIVAT IN ADMINISTRAREA CONSILIULUI LOCAL OLTENITA , CIF: 9999999999999 <i>OBSERVATII: (provenita din conversia CF 2351)</i>	
C7	Intabulare, drept de CONCESIUNE	A1.3
	1) SC COLT SA , CIF:1914596 <i>OBSERVATII: (provenita din conversia CF 2351)</i>	
C8	se noteaza redeventa	A1.3
	1) 1 MUNICIPIUL OLTENITA-DOMENIU PRIVAT IN ADMINISTRAREA CONSILIULUI LOCAL OLTENITA , CIF: 9999999999999 <i>OBSERVATII: (provenita din conversia CF 2351)</i>	
C9	Intabulare, drept de CONCESIUNE	A1.4
	1) SC COLT SA , CIF:1914596 <i>OBSERVATII: (provenita din conversia CF 2351)</i>	
C10	se noteaza redeventa	A1.4
	1) 1 MUNICIPIUL OLTENITA-DOMENIU PRIVAT IN ADMINISTRAREA CONSILIULUI LOCAL OLTENITA , CIF: 9999999999999 <i>OBSERVATII: (provenita din conversia CF 2351)</i>	
C11	Intabulare, drept de CONCESIUNE	A1.5
	1) SC COLT SA , CIF:1914596 <i>OBSERVATII: (provenita din conversia CF 2351)</i>	

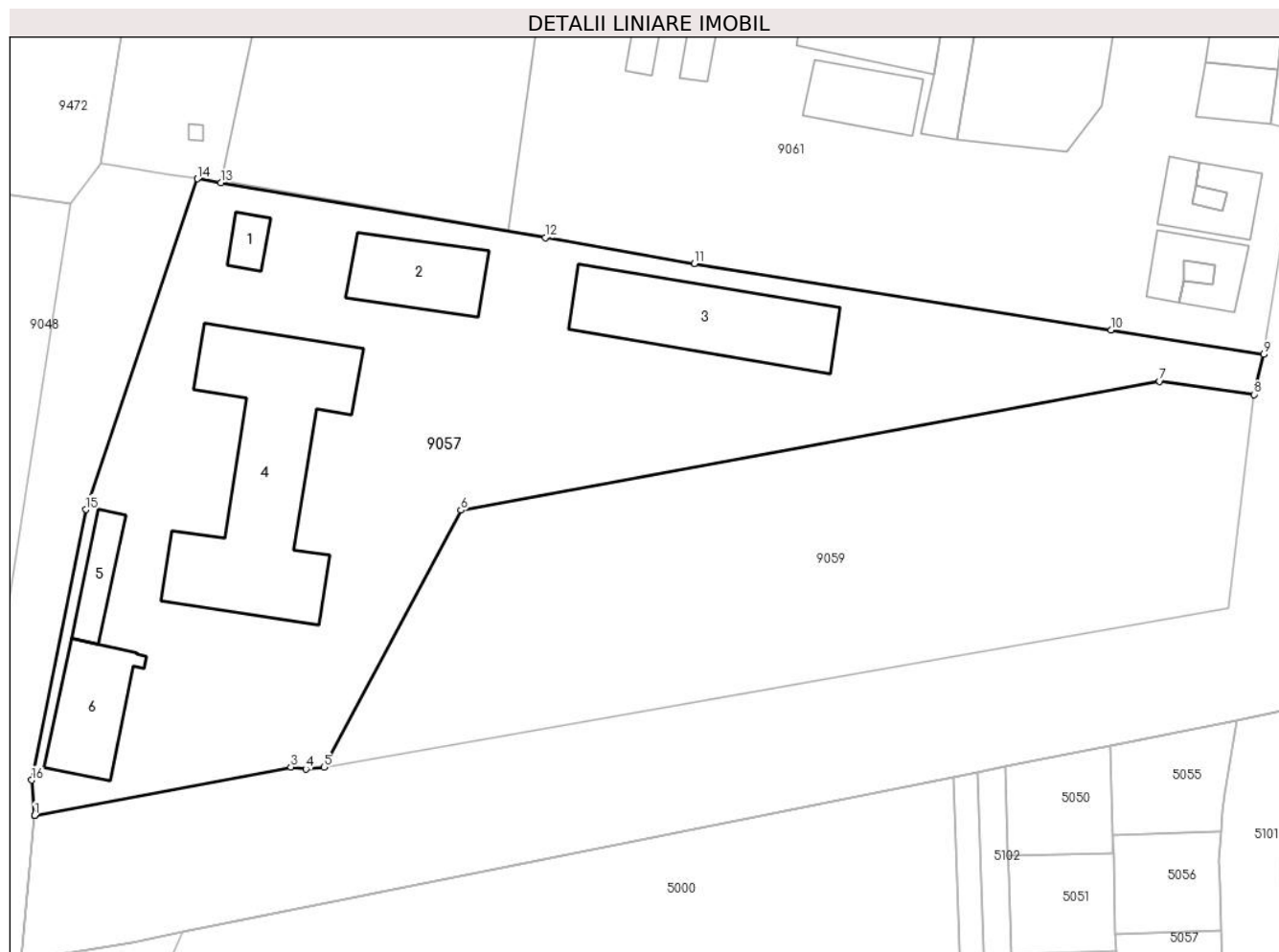
Inscrieri privind dezmembramintele dreptului de proprietate, drepturi reale de garanție și sarcini		Referințe
C12	se noteaza redeventa	A1.5
	1) 1 MUNICIPIUL OLTENITA-DOMENIU PRIVAT IN ADMINISTRAREA CONSILIULUI LOCAL OLTENITA, CIF: 9999999999999 <i>OBSERVATII: (provenita din conversia CF 2351)</i>	
C13	Intabulare, drept de CONCESIUNE	A1.6
	1) SC COLT SA, CIF:1914596 <i>OBSERVATII: (provenita din conversia CF 2351)</i>	
C14	se noteaza redeventa	A1.6
	1) 1 MUNICIPIUL OLTENITA-DOMENIU PRIVAT IN ADMINISTRAREA CONSILIULUI LOCAL OLTENITA, CIF: 9999999999999 <i>OBSERVATII: (provenita din conversia CF 2351)</i>	

Anexa Nr. 1 La Partea I

Teren

Nr cadastral	Suprafața (mp)*	Observații / Referințe
22910	9.021	CONSTRUCTIILE: C1 IN CF 22910-C1, C2 IN CF 22910-C2, C3 IN CF 22910-C3, C4 IN CF 22910-C4, C5 IN CF 22910-C5, C6 IN CF 22910-C6; Imobilele cu nr. cad. 1242, 1243, 1244 au supraf. cumulata din acte 42.946,5 m.p., iar supraf. din mas. 48361,4 m.p.

* Suprafața este determinată în planul de proiecție Stereo 70.



Date referitoare la teren

Crt	Categorie folosință	Intravilan	Suprafața (mp)	Tarla	Parcelă	Nr. topo	Observații / Referințe
1	curți constructii	DA	9.021	-	-	-	

Date referitoare la construcții

Crt	Număr	Destinație construcție	Supraf. (mp)	Situație juridică	Observații / Referințe
A1.1	22910-C1	construcții industriale și edilitare	Din acte: 55 Masurata: 54	Cu acte	Nr. niveluri:1; S. construita la sol:54 mp;
A1.2	22910-C2	construcții de locuinte	259	Cu acte	Nr. niveluri:1; S. construita la sol:259 mp;
A1.3	22910-C3	construcții de locuinte	517	Cu acte	Nr. niveluri:1; S. construita la sol:517 mp;
A1.4	22910-C4	construcții industriale și edilitare	933	Cu acte	Nr. niveluri:1; S. construita la sol:933 mp;
A1.5	22910-C5	construcții anexa	108	Cu acte	Nr. niveluri:1; S. construita la sol:108 mp;
A1.6	22910-C6	construcții administrative și social culturale	260	Cu acte	Nr. niveluri:1; S. construita la sol:260 mp;

Lungime Segmente

1) Valorile lungimilor segmentelor sunt obținute din proiecție în plan.

Punct început	X / Y	Punct sfârșit	X / Y	Lungime segment (** (m)
1	632.032,054 288.352,441	2	632.032,064 288.352,443	0.01
2	632.032,064 288.352,443	3	632.075,723 288.360,673	44.428
3	632.075,723 288.360,673	4	632.078,284 288.360,302	2.588
4	632.078,284 288.360,302	5	632.081,389 288.360,628	3.122
5	632.081,389 288.360,628	6	632.104,721 288.404,416	49.616
6	632.104,721 288.404,416	7	632.223,87 288.426,37	121.155
7	632.223,87 288.426,37	8	632.239,941 288.424,13	16.226
8	632.239,941 288.424,13	9	632.241,621 288.430,942	7.016
9	632.241,621 288.430,942	10	632.215,573 288.435,096	26.377
10	632.215,573 288.435,096	11	632.144,515 288.446,414	71.954
11	632.144,515 288.446,414	12	632.119,15 288.450,88	25.755
12	632.119,15 288.450,88	13	632.063,834 288.460,196	56.095
13	632.063,834 288.460,196	14	632.059,8 288.460,875	4.091
14	632.059,8 288.460,875	15	632.040,807 288.404,531	59.459
15	632.040,807 288.404,531	16	632.031,542 288.358,42	47.033
16	632.031,542 288.358,42	1	632.032,054 288.352,441	6.001

** Lungimile segmentelor sunt determinate în planul de proiecție Stereo 70 și sunt rotunjite la 1 milimetru.

*** Distanța dintre puncte este formată din segmente cumulate ce sunt mai mici decât valoarea 1 milimetru.

**DATE DESPRE IMOBILUL NR. 9058**

Oficiul de Cadastru și Publicitate Imobiliară CALARASI
Biroul de Cadastru și Publicitate Imobiliară Oltenita

A. Partea I. Descrierea imobilului

TEREN Intravilan

Adresa: Loc. Oltenita, Str Depozitelor, Nr. 13, Jud. Calarasi

Nr. Crt	Nr cadastral Nr. topografic	Suprafața* (mp)	Observații / Referințe
A1	28650	Din acte: 67.400 Masurata: 13.379	Sector cadastral:67 Teren imprejmuit;

Construcții

Crt	Nr cadastral Nr. topografic	Adresa	Observații / Referințe
A1.1	28650-C1	Loc. Oltenita, Str Depozitelor, Nr. 13, Jud. Calarasi	Nr. niveluri:1; S. construita la sol:213 mp; S. construita desfasurata:213 mp;
A1.2	28650-C2	Loc. Oltenita, Str Depozitelor, Nr. 13, Jud. Calarasi	Nr. niveluri:1; S. construita la sol:220 mp; S. construita desfasurata:220 mp;
A1.3	28650-C3	Loc. Oltenita, Str Depozitelor, Nr. 13, Jud. Calarasi	Nr. niveluri:1; S. construita la sol:6 mp; S. construita desfasurata:6 mp;

B. Partea II. Proprietari și acte

Inscrieri privitoare la dreptul de proprietate și alte drepturi reale	Referințe
51832 / 29/11/2019	
Act Normativ nr. 1705, din 29/11/2006 emis de GUVERNUL ROMANIEI (; act administrativ nr 22630 din 20.11.2019, emis de PRIMARIA OLTENITA;act administrativ nr 5484 din 29.11.2019, emis de MADR- DIRECTIA PENTRU AGRICULTURA JUDETEANA CALARASI);	
B1	A1, A1.1, A1.2, A1.3
Intabulare, drept de PROPRIETATEDOMENIU PUBLIC, dobandit prin Lege, cota actuala 1/1, cota initiala 1/1	
1) STATUL ROMAN , CIF:0000, DOMENIU PUBLIC-IN ADMINISTRAREA DIRECTIEI PENTRU AGRICULTURA JUDETEANA CALARASI	

C. Partea III. SARCINI .

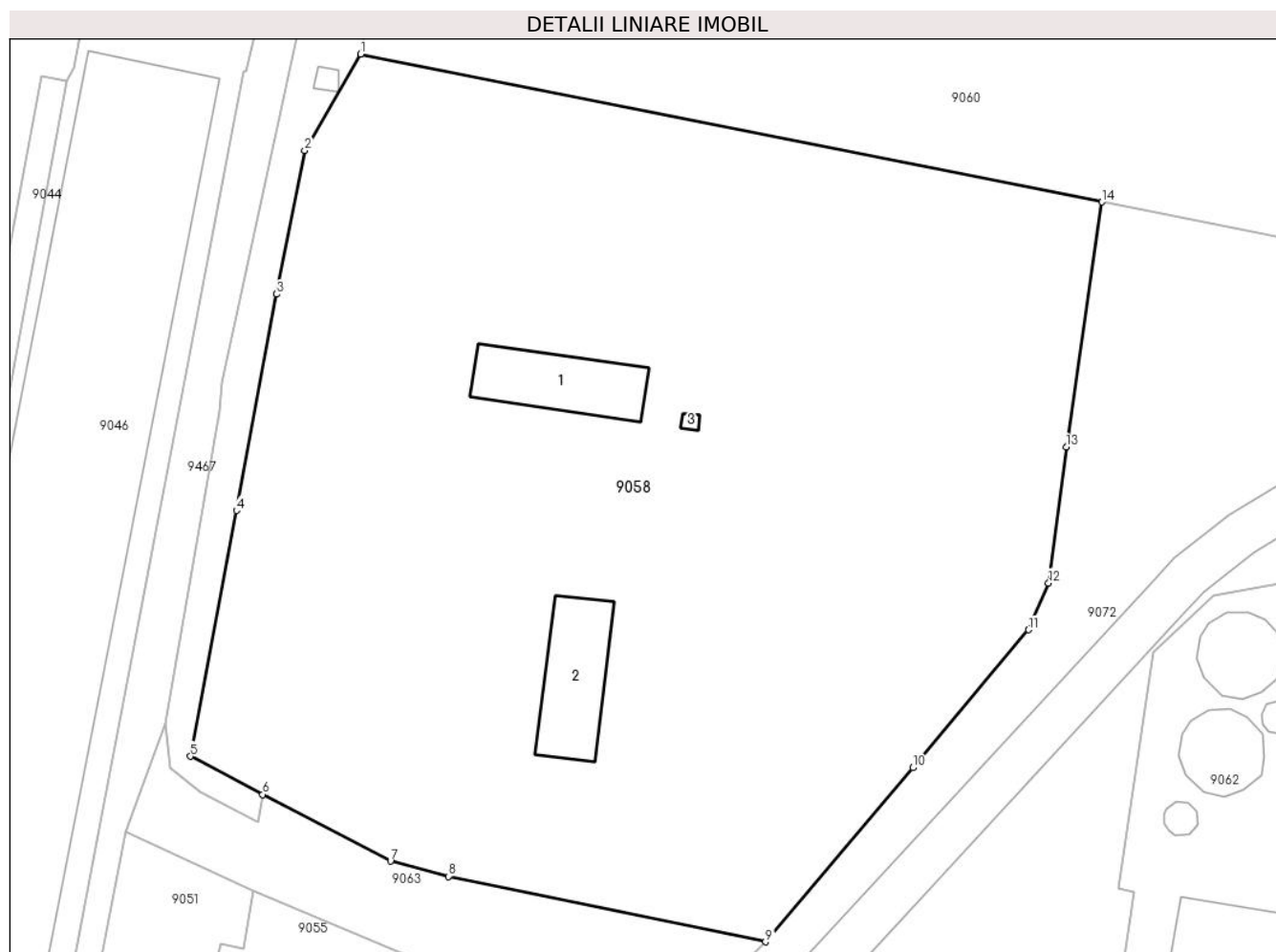
Inscrieri privind dezmembramintele dreptului de proprietate, drepturi reale de garanție și sarcini	Referințe
NU SUNT	

Anexa Nr. 1 La Partea I

Teren

Nr cadastral	Suprafața (mp)*	Observații / Referințe
28650	Din acte: 67.400 Masurata: 13.379	

* Suprafața este determinată în planul de proiecție Stereo 70.



Date referitoare la teren

Crt	Categorie folosință	Intramilan	Suprafața (mp)	Tarla	Parcelă	Nr. topo	Observații / Referințe
1	curți constructii	DA	13.379	-	-	-	

Date referitoare la construcții

Crt	Număr	Destinație construcție	Supraf. (mp)	Situație juridică	Observații / Referințe
A1.1	28650-C1	construcții anexa	213	Cu acte	Nr. niveluri:1; S. construita la sol:213 mp; S. construita desfasurata:213 mp;
A1.2	28650-C2	construcții anexa	220	Cu acte	Nr. niveluri:1; S. construita la sol:220 mp; S. construita desfasurata:220 mp;
A1.3	28650-C3	construcții anexa	6	Cu acte	Nr. niveluri:1; S. construita la sol:6 mp; S. construita desfasurata:6 mp;

Lungime Segmente

1) Valorile lungimilor segmentelor sunt obținute din proiecție în plan.

Punct început	X / Y	Punct sfârșit	X / Y	Lungime segment (** (m)
1	632.067,594 289.007,973	2	632.059,153 288.993,422	16.822

Punct început	X / Y	Punct sfârșit	X / Y	Lungime segment (** (m)
2	632.059,153 288.993,422	3	632.054,903 288.971,773	22.062
3	632.054,903 288.971,773	4	632.048,847 288.939,154	33.176
4	632.048,847 288.939,154	5	632.041,881 288.902,105	37.698
5	632.041,881 288.902,105	6	632.052,807 288.896,346	12.351
6	632.052,807 288.896,346	7	632.072,114 288.886,298	21.765
7	632.072,114 288.886,298	8	632.080,854 288.883,984	9.041
8	632.080,854 288.883,984	9	632.128,71 288.874,124	48.861
9	632.128,71 288.874,124	10	632.150,922 288.900,375	34.387
10	632.150,922 288.900,375	11	632.168,419 288.921,166	27.174
11	632.168,419 288.921,166	12	632.171,42 288.928,237	7.681
12	632.171,42 288.928,237	13	632.174,11 288.948,714	20.653
13	632.174,11 288.948,714	14	632.179,495 288.985,679	37.355
14	632.179,495 288.985,679	1	632.067,594 289.007,973	114.1

** Lungimile segmentelor sunt determinate în planul de proiecție Stereo 70 și sunt rotunjite la 1 milimetru.

*** Distanța dintre puncte este formată din segmente cumulate ce sunt mai mici decât valoarea 1 milimetru.

**DATE DESPRE IMOBILUL NR. 9059**

Oficiul de Cadastru și Publicitate Imobiliară CALARASI
Biroul de Cadastru și Publicitate Imobiliară Oltenita

A. Partea I. Descrierea imobilului

TEREN Intravilan

Adresa: Loc. Oltenita, Intr Calarasi, Nr. 24A, Jud. Calarasi

Nr. Crt	Nr cadastral Nr. topografic	Suprafața* (mp)	Observații / Referințe
A1		Din acte: 9.712 Masurata: 5.794	Sector cadastral:67 Teren imprejmuit;

B. Partea II. Proprietari și acte

Inscrieri privitoare la dreptul de proprietate și alte drepturi reale	Referințe
/	
Act Administrativ nr. 27, din 24/03/2005 emis de CONSILIUL LOCAL AL MUNICIPIULUI OLTENITA (HOTARAREA CONSILIULUI LOCAL; ANEXA NR. 1 LA HCL 27/24.03.2005, POZITIA 126);	
B1	A1
Intabulare, drept de PROPRIETATE, dobandit prin Lege, cota actuala 1/1, cota initiala 1/1 1) MUNICIPIUL OLTENITA - DOMENIUL PRIVAT, CIF:4294103	

C. Partea III. SARCINI .

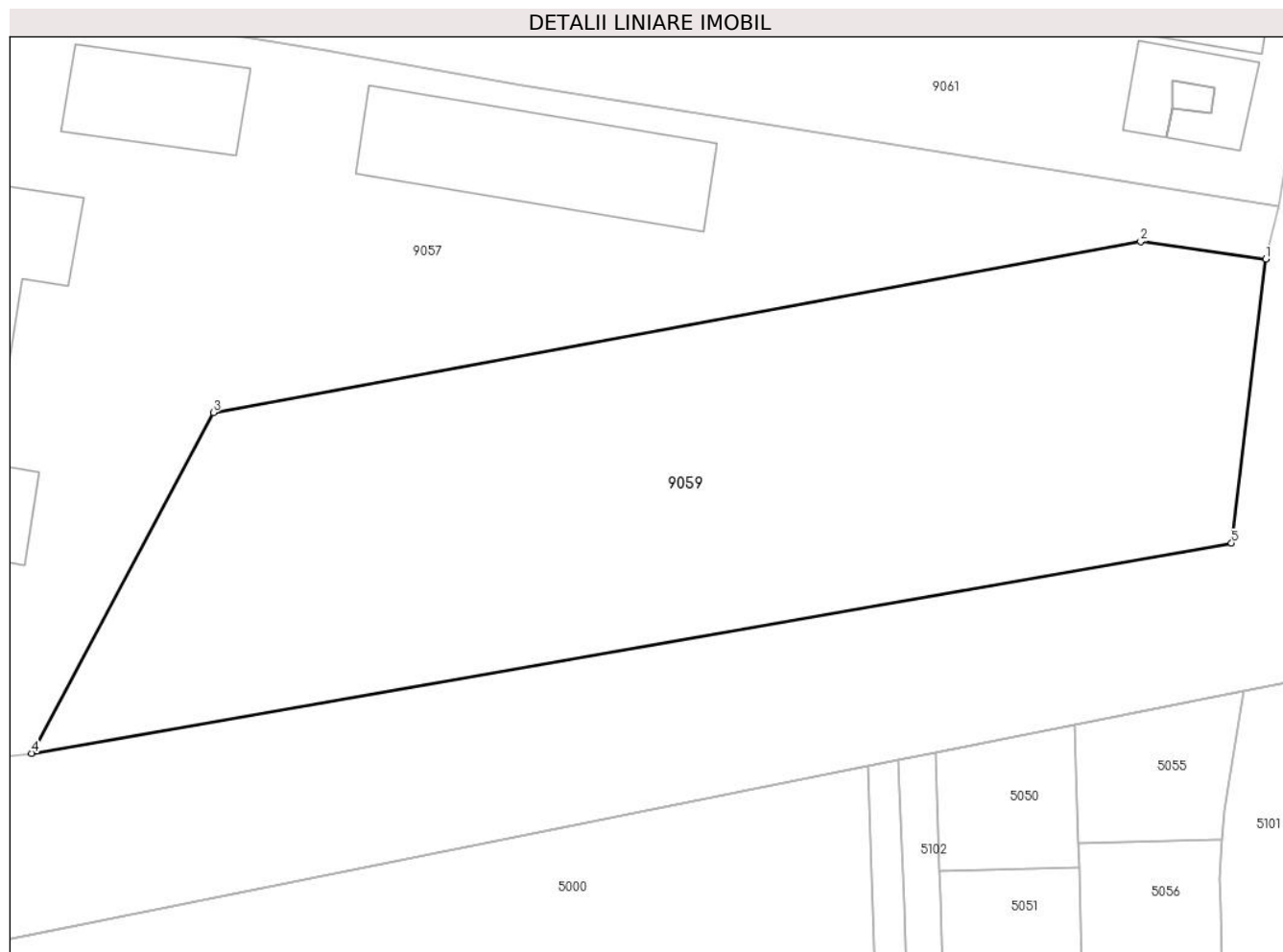
Inscrieri privind dezmembramintele dreptului de proprietate, drepturi reale de garanție și sarcini	Referințe
NU SUNT	

Anexa Nr. 1 La Partea I

Teren

Nr cadastral	Suprafața (mp)*	Observații / Referințe
	Din acte: 9.712 Masurata: 5.794	

* Suprafața este determinată în planul de proiecție Stereo 70.



Date referitoare la teren

Crt	Categorie folosință	Intra vilan	Suprafața (mp)	Tarla	Parcelă	Nr. topo	Observații / Referințe
1	arabil	DA	5.794	-	-	-	

Lungime Segmente

1) Valorile lungimilor segmentelor sunt obținute din proiecție în plan.

Punct început	X / Y	Punct sfârșit	X / Y	Lungime segment (** (m)
1	632.239,941 288.424,13	2	632.223,87 288.426,37	16.226
2	632.223,87 288.426,37	3	632.104,721 288.404,416	121.155
3	632.104,721 288.404,416	4	632.081,389 288.360,628	49.616
4	632.081,389 288.360,628	5	632.235,538 288.387,637	156.497
5	632.235,538 288.387,637	1	632.239,941 288.424,13	36.758

**** Lungimile segmentelor sunt determinate în planul de proiecție Stereo 70 și sunt rotunjite la 1 milimetru.**

***** Distanța dintre puncte este formată din segmente cumulate ce sunt mai mici decât valoarea 1 milimetru.**



DATE DESPRE IMOBILUL NR. 9060

Oficiul de Cadastru și Publicitate Imobiliară CALARASI
Biroul de Cadastru și Publicitate Imobiliară Oltenita

A. Partea I. Descrierea imobilului

TEREN Intravilan

Adresa: Loc. Oltenita, Str Depozitelor, Nr. 9, Jud. Calarasi

Nr. Crt	Nr cadastral Nr. topografic	Suprafața* (mp)	Observații / Referințe
A1	28656	37.049	Sector cadastral:67 Teren imprejmuit; 58044m.p. din acte

Construcții

Crt	Nr cadastral Nr. topografic	Adresa	Observații / Referințe
A1.1	28656-C1	Loc. Oltenita, Str Depozitelor, Nr. 9, Jud. Calarasi	Nr. niveluri:1; S. construita la sol:69 mp; S. construita desfasurata:69 mp; SALA SAH
A1.2	28656-C2	Loc. Oltenita, Str Depozitelor, Nr. 9, Jud. Calarasi	Nr. niveluri:1; S. construita la sol:142 mp; S. construita desfasurata:142 mp; TRIBUNA
A1.3	28656-C3	Loc. Oltenita, Str Depozitelor, Nr. 9, Jud. Calarasi	Nr. niveluri:1; S. construita la sol:216 mp; S. construita desfasurata:216 mp; TRIBUNA
A1.4	28656-C4	Loc. Oltenita, Str Depozitelor, Nr. 9, Jud. Calarasi	Nr. niveluri:1; S. construita la sol:1494 mp; S. construita desfasurata:1494 mp; TRIBUNA

B. Partea II. Proprietari și acte

Inscrieri privitoare la dreptul de proprietate și alte drepturi reale	Referințe
54870 / 17/12/2019	
Act Notarial nr. 5653, din 16/12/2019 emis de Manolache Niculae;	
B1	Se infiinteaza cartea funciara 28656 a imobilului cu numarul cadastral 28656/Oltenita, rezultat din dezmembrarea imobilului cu numarul cadastral 20259 in scris in cartea funciara 20259;
Act Notarial nr. 3205, din 09/07/2014 emis de Manolache Florina Mihaela;	
B2	Intabulare, drept de PROPRIETATE, dobandit prin Conventie, cota actuala 1/1, cota initiala 1/1
	1) MUNICIPIUL OLTENITA - DOMENIU PRIVAT IN ADMINISTRAREA CONSILIULUI LOCAL OLTENITA, CIF: 4294103 <i>OBSERVATII: pozitie transcrisa din CF 20259/Oltenita, in scrisa prin incheierea nr. 26893 din 11/07/2014;</i>
Act Administrativ nr. 14956, din 30/07/2014 emis de PRIMARIA MUN OLTENITA (; act administrativ nr 107 din 25.09.2014, emis de CONSILIUL LOCAL AL MUN OLTENITA;act administrativ nr 3053 din 07.02.2019, emis de PRIMARIA MUN OLTENITA);	
B3	se noteaza repositionarea imobilului
	<i>OBSERVATII: pozitie transcrisa din CF 20259/Oltenita, in scrisa prin incheierea nr. 23379 din 10/06/2019;</i>
B4	se noteaza adresa postala a imobilului si anume str. Depozitelor nr. 9
	<i>OBSERVATII: pozitie transcrisa din CF 20259/Oltenita, in scrisa prin incheierea nr. 23379 din 10/06/2019;</i>
B5	se noteaza radierea constructiilor C2, C3, C4, C5, C7, C10, C11, C12, C13, C14, C15, C16, C17, C18,
	<i>OBSERVATII: pozitie transcrisa din CF 20259/Oltenita, in scrisa prin incheierea nr. 23379 din 10/06/2019;</i>
B6	se noteaza actualizarea suprafetelor constructiilor C6, C8 si C9
	<i>OBSERVATII: pozitie transcrisa din CF 20259/Oltenita, in scrisa prin incheierea nr. 23379 din 10/06/2019;</i>

C. Partea III. SARCINI .

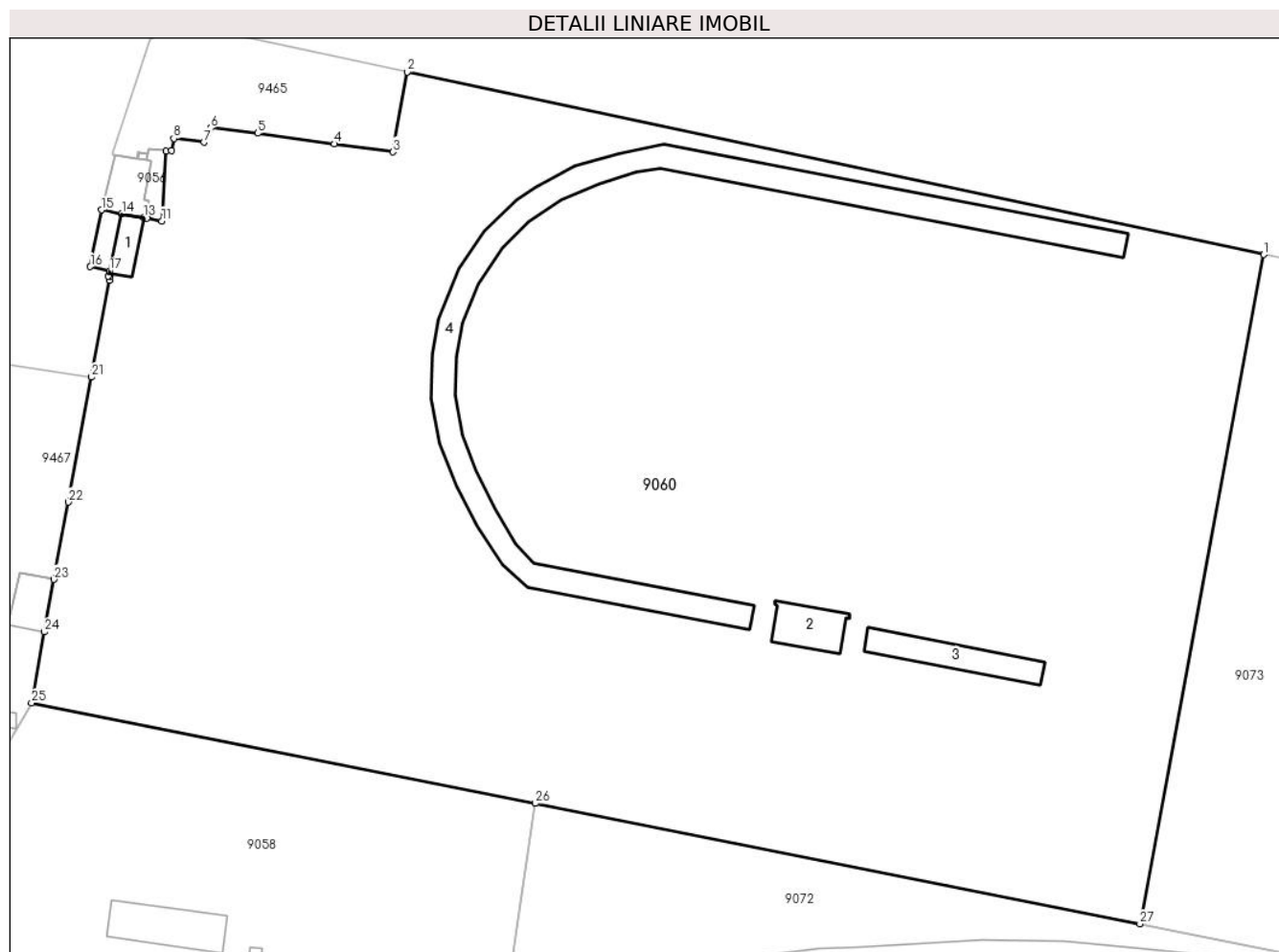
Inscrieri privind dezmembramintele dreptului de proprietate, drepturi reale de garanție și sarcini	Referințe
NU SUNT	

Anexa Nr. 1 La Partea I

Teren

Nr cadastral	Suprafața (mp)*	Observații / Referințe
28656	37.049	58044m.p. din acte

* Suprafața este determinată în planul de proiecție Stereo 70.



Date referitoare la teren

Crt	Categorie folosință	Intravilan	Suprafața (mp)	Tarla	Parcelă	Nr. topo	Observații / Referințe
1	curți constructii	DA	37.049	-	-	-	

Date referitoare la construcții

Crt	Număr	Destinație construcție	Supraf. (mp)	Situație juridică	Observații / Referințe
A1.1	28656-C1	construcții administrative și social culturale	Din acte: 0 Masurata: 69	Cu acte	Nr. niveluri:1; S. construita la sol:69 mp; S. construita desfasurata:69 mp; SALA SAH
A1.2	28656-C2	construcții administrative și social culturale	Din acte: 0 Masurata: 142	Cu acte	Nr. niveluri:1; S. construita la sol:142 mp; S. construita desfasurata:142 mp; TRIBUNA
A1.3	28656-C3	construcții administrative și social culturale	Din acte: 0 Masurata: 216	Cu acte	Nr. niveluri:1; S. construita la sol:216 mp; S. construita desfasurata:216 mp; TRIBUNA
A1.4	28656-C4	construcții administrative și social culturale	Din acte: 0 Masurata: 1.494	Cu acte	Nr. niveluri:1; S. construita la sol:1494 mp; S. construita desfasurata:1494 mp; TRIBUNA

Lungime Segmente

1) Valorile lungimilor segmentelor sunt obținute din proiecție în plan.

Punct început	X / Y	Punct sfârșit	X / Y	Lungime segment (** (m)
1	632.341,219 289.107,486	2	632.150,989 289.147,97	194.49
3	632.147,812 289.130,247	4	632.134,851 289.132,033	13.083
5	632.117,807 289.134,381	6	632.107,319 289.135,612	10.56
7	632.105,836 289.132,402	8	632.099,174 289.133,227	6.713
9	632.098,693 289.130,525	10	632.097,52 289.130,39	1.181
11	632.096,538 289.114,934	12	632.093,17 289.115,601	3.433
13	632.092,514 289.115,731	14	632.087,608 289.116,525	4.97
15	632.083,077 289.117,403	16	632.080,63 289.104,8	12.838
17	632.084,901 289.103,783	18	632.084,658 289.102,659	1.15
19	632.085,058 289.102,556	20	632.084,93 289.101,739	0.827
21	632.080,912 289.080,285	22	632.075,718 289.052,549	28.218
23	632.072,532 289.035,403	24	632.070,432 289.023,736	11.854
25	632.067,594 289.007,973	26	632.179,495 288.985,679	114.1
27	632.313,704 288.958,94	1	632.341,219 289.107,486	151.073

Punct început	X / Y	Punct sfârșit	X / Y	Lungime segment (** (m)
2	632.150,989 289.147,97	3	632.147,812 289.130,247	18.006
4	632.134,851 289.132,033	5	632.117,807 289.134,381	17.205
6	632.107,319 289.135,612	7	632.105,836 289.132,402	3.536
8	632.099,174 289.133,227	9	632.098,693 289.130,525	2.744
10	632.097,52 289.130,39	11	632.096,538 289.114,934	15.487
12	632.093,17 289.115,601	13	632.092,514 289.115,731	0.669
14	632.087,608 289.116,525	15	632.083,077 289.117,403	4.615
16	632.080,63 289.104,8	17	632.084,901 289.103,783	4.39
18	632.084,658 289.102,659	19	632.085,058 289.102,556	0.413
20	632.084,93 289.101,739	21	632.080,912 289.080,285	21.827
22	632.075,718 289.052,549	23	632.072,532 289.035,403	17.439
24	632.070,432 289.023,736	25	632.067,594 289.007,973	16.016
26	632.179,495 288.985,679	27	632.313,704 288.958,94	136.847

** Lungimile segmentelor sunt determinate în planul de proiecție Stereo 70 și sunt rotunjite la 1 milimetru.

*** Distanța dintre puncte este formată din segmente cumulate ce sunt mai mici decât valoarea 1 milimetru.



DATE DESPRE IMOBILUL NR. 9061

Oficiul de Cadastru și Publicitate Imobiliară CALARASI
Biroul de Cadastru și Publicitate Imobiliară Oltenita

A. Partea I. Descrierea imobilului

TEREN Intravilan

Nr. CF vechi:3578
Nr. cadastral vechi:557

Adresa: Loc. Oltenita, Intr Calarasi, Nr. 18, Jud. Calarasi

Nr. Crt	Nr cadastral Nr. topografic	Suprafața* (mp)	Observații / Referințe
A1	20742	72.793	Sector cadastral:67 Teren neimprejmuit;

Construcții

Crt	Nr cadastral Nr. topografic	Adresa	Observații / Referințe
A1.1	20742-C1	Loc. Oltenita, Intr Calarasi, Nr. 18, Jud. Calarasi	Nr. niveluri:1; S. construita la sol:250 mp;
A1.2	20742-C2	Loc. Oltenita, Intr Calarasi, Nr. 18, Jud. Calarasi	Nr. niveluri:1; S. construita la sol:2370 mp;
A1.3	20742-C3	Loc. Oltenita, Intr Calarasi, Nr. 18, Jud. Calarasi	Nr. niveluri:1; S. construita la sol:108 mp;
A1.4	20742-C4	Loc. Oltenita, Intr Calarasi, Nr. 18, Jud. Calarasi	Nr. niveluri:1; S. construita la sol:907 mp;
A1.5	20742-C5	Loc. Oltenita, Intr Calarasi, Nr. 18, Jud. Calarasi	Nr. niveluri:1; S. construita la sol:110 mp;
A1.6	20742-C6	Loc. Oltenita, Intr Calarasi, Nr. 18, Jud. Calarasi	Nr. niveluri:1; S. construita la sol:16 mp;
A1.7	20742-C7	Loc. Oltenita, Intr Calarasi, Nr. 18, Jud. Calarasi	Nr. niveluri:1; S. construita la sol:4151 mp;
A1.8	20742-C8	Loc. Oltenita, Intr Calarasi, Nr. 18, Jud. Calarasi	Nr. niveluri:1; S. construita la sol:61 mp;
A1.9	20742-C9	Loc. Oltenita, Intr Calarasi, Nr. 18, Jud. Calarasi	Nr. niveluri:1; S. construita la sol:149 mp;
A1.10	20742-C10	Loc. Oltenita, Intr Calarasi, Nr. 18, Jud. Calarasi	Nr. niveluri:1; S. construita la sol:38 mp;
A1.11	20742-C11	Loc. Oltenita, Intr Calarasi, Nr. 18, Jud. Calarasi	Nr. niveluri:1; S. construita la sol:22 mp;
A1.12	20742-C12	Loc. Oltenita, Intr Calarasi, Nr. 18, Jud. Calarasi	Nr. niveluri:1; S. construita la sol:140 mp;
A1.13	20742-C13	Loc. Oltenita, Intr Calarasi, Nr. 18, Jud. Calarasi	Nr. niveluri:1; S. construita la sol:1368 mp;
A1.14	20742-C14	Loc. Oltenita, Intr Calarasi, Nr. 18, Jud. Calarasi	Nr. niveluri:1; S. construita la sol:207 mp;
A1.15	20742-C15	Loc. Oltenita, Intr Calarasi, Nr. 18, Jud. Calarasi	Nr. niveluri:1; S. construita la sol:81 mp;
A1.16	20742-C16	Loc. Oltenita, Intr Calarasi, Nr. 18, Jud. Calarasi	Nr. niveluri:1; S. construita la sol:90 mp;
A1.17	20742-C17	Loc. Oltenita, Intr Calarasi, Nr. 18, Jud. Calarasi	Nr. niveluri:1; S. construita la sol:205 mp;
A1.18	20742-C18	Loc. Oltenita, Intr Calarasi, Nr. 18, Jud. Calarasi	Nr. niveluri:1; S. construita la sol:796 mp;
A1.19	20742-C19	Loc. Oltenita, Intr Calarasi, Nr. 18, Jud. Calarasi	Nr. niveluri:1; S. construita la sol:102 mp;
A1.20	20742-C20	Loc. Oltenita, Intr Calarasi, Nr. 18, Jud. Calarasi	Nr. niveluri:1; S. construita la sol:138 mp;
A1.21	20742-C21	Loc. Oltenita, Intr Calarasi, Nr. 18, Jud. Calarasi	Nr. niveluri:1; S. construita la sol:1320 mp;
A1.22	20742-C22	Loc. Oltenita, Intr Calarasi, Nr. 18, Jud. Calarasi	Nr. niveluri:1; S. construita la sol:1004 mp;
A1.23	20742-C23	Loc. Oltenita, Intr Calarasi, Nr. 18, Jud. Calarasi	Nr. niveluri:1; S. construita la sol:73 mp;
A1.24	20742-C24	Loc. Oltenita, Intr Calarasi, Nr. 18, Jud. Calarasi	Nr. niveluri:1; S. construita la sol:231 mp;
A1.25	20742-C25	Loc. Oltenita, Intr Calarasi, Nr. 18, Jud. Calarasi	Nr. niveluri:1; S. construita la sol:302 mp;
A1.26	20742-C26	Loc. Oltenita, Intr Calarasi, Nr. 18, Jud. Calarasi	Nr. niveluri:1; S. construita la sol:187 mp;
A1.27	20742-C27	Loc. Oltenita, Intr Calarasi, Nr. 18, Jud. Calarasi	Nr. niveluri:1; S. construita la sol:5 mp;
A1.28	20742-C28	Loc. Oltenita, Intr Calarasi, Nr. 18, Jud. Calarasi	Nr. niveluri:1; S. construita la sol:136 mp;
A1.29	20742-C29	Loc. Oltenita, Intr Calarasi, Nr. 18, Jud. Calarasi	Nr. niveluri:1; S. construita la sol:6 mp;

Crt	Nr cadastral Nr. topografic	Adresa	Observații / Referințe
A1.30	20742-C30	Loc. Oltenita, Intr Calarasi, Nr. 18, Jud. Calarasi	Nr. niveluri:1; S. construita la sol:103 mp;
A1.31	20742-C31	Loc. Oltenita, Intr Calarasi, Nr. 18, Jud. Calarasi	Nr. niveluri:1; S. construita la sol:103 mp;
A1.32	20742-C32	Loc. Oltenita, Intr Calarasi, Nr. 18, Jud. Calarasi	Nr. niveluri:1; S. construita la sol:10 mp;
A1.33	20742-C33	Loc. Oltenita, Intr Calarasi, Nr. 18, Jud. Calarasi	Nr. niveluri:1; S. construita la sol:173 mp;
A1.34	20742-C34	Loc. Oltenita, Intr Calarasi, Nr. 18, Jud. Calarasi	Nr. niveluri:1; S. construita la sol:7 mp;
A1.35	20742-C35	Loc. Oltenita, Intr Calarasi, Nr. 18, Jud. Calarasi	Nr. niveluri:1; S. construita la sol:7 mp;
A1.36	20742-C36	Loc. Oltenita, Intr Calarasi, Nr. 18, Jud. Calarasi	Nr. niveluri:1; S. construita la sol:55 mp;
A1.37	20742-C37	Loc. Oltenita, Intr Calarasi, Nr. 18, Jud. Calarasi	Nr. niveluri:1; S. construita la sol:274 mp;
A1.38	20742-C38	Loc. Oltenita, Intr Calarasi, Nr. 18, Jud. Calarasi	Nr. niveluri:1; S. construita la sol:20 mp;
A1.39	20742-C39	Loc. Oltenita, Intr Calarasi, Nr. 18, Jud. Calarasi	Nr. niveluri:1; S. construita la sol:200 mp;
A1.40	20742-C40	Loc. Oltenita, Intr Calarasi, Nr. 18, Jud. Calarasi	Nr. niveluri:1; S. construita la sol:79 mp;
A1.41	20742-C41	Loc. Oltenita, Intr Calarasi, Nr. 18, Jud. Calarasi	Nr. niveluri:1; S. construita la sol:59 mp;
A1.42	20742-C42	Loc. Oltenita, Intr Calarasi, Nr. 18, Jud. Calarasi	Nr. niveluri:1; S. construita la sol:57 mp;
A1.43	20742-C43	Loc. Oltenita, Intr Calarasi, Nr. 18, Jud. Calarasi	Nr. niveluri:1; S. construita la sol:16 mp;
A1.44	20742-C44	Loc. Oltenita, Intr Calarasi, Nr. 18, Jud. Calarasi	Nr. niveluri:1; S. construita la sol:361 mp;
A1.45	20742-C45	Loc. Oltenita, Intr Calarasi, Nr. 18, Jud. Calarasi	Nr. niveluri:1; S. construita la sol:15 mp;
A1.46	20742-C46	Loc. Oltenita, Intr Calarasi, Nr. 18, Jud. Calarasi	Nr. niveluri:1; S. construita la sol:9 mp;
A1.47	20742-C47	Loc. Oltenita, Intr Calarasi, Nr. 18, Jud. Calarasi	Nr. niveluri:1; S. construita la sol:38 mp;
A1.48	20742-C48	Loc. Oltenita, Intr Calarasi, Nr. 18, Jud. Calarasi	Nr. niveluri:1; S. construita la sol:93 mp;
A1.49	20742-C49	Loc. Oltenita, Intr Calarasi, Nr. 18, Jud. Calarasi	Nr. niveluri:1; S. construita la sol:23 mp;
A1.50	20742-C50	Loc. Oltenita, Intr Calarasi, Nr. 18, Jud. Calarasi	Nr. niveluri:1; S. construita la sol:55 mp;
A1.51	20742-C51	Loc. Oltenita, Intr Calarasi, Nr. 18, Jud. Calarasi	Nr. niveluri:1; S. construita la sol:14 mp;
A1.52	20742-C52	Loc. Oltenita, Intr Calarasi, Nr. 18, Jud. Calarasi	Nr. niveluri:1; S. construita la sol:107 mp;
A1.53	20742-C53	Loc. Oltenita, Intr Calarasi, Nr. 18, Jud. Calarasi	Nr. niveluri:1; S. construita la sol:45 mp;
A1.54	20742-C54	Loc. Oltenita, Intr Calarasi, Nr. 18, Jud. Calarasi	Nr. niveluri:1; S. construita la sol:277 mp;
A1.55	20742-C55	Loc. Oltenita, Intr Calarasi, Nr. 18, Jud. Calarasi	Nr. niveluri:1; S. construita la sol:284 mp;
A1.56	20742-C56	Loc. Oltenita, Intr Calarasi, Nr. 18, Jud. Calarasi	Nr. niveluri:1; S. construita la sol:79 mp;
A1.57	20742-C57	Loc. Oltenita, Intr Calarasi, Nr. 18, Jud. Calarasi	Nr. niveluri:1; S. construita la sol:90 mp;
A1.58	20742-C58	Loc. Oltenita, Intr Calarasi, Nr. 18, Jud. Calarasi	Nr. niveluri:1; S. construita la sol:41 mp;
A1.59	20742-C59	Loc. Oltenita, Intr Calarasi, Nr. 18, Jud. Calarasi	Nr. niveluri:1; S. construita la sol:87 mp;
A1.60	20742-C60	Loc. Oltenita, Intr Calarasi, Nr. 18, Jud. Calarasi	Nr. niveluri:1; S. construita la sol:13 mp;
A1.61	20742-C61	Loc. Oltenita, Intr Calarasi, Nr. 18, Jud. Calarasi	Nr. niveluri:1; S. construita la sol:161 mp;
A1.62	20742-C62	Loc. Oltenita, Intr Calarasi, Nr. 18, Jud. Calarasi	Nr. niveluri:1; S. construita la sol:933 mp;
A1.63	20742-C63	Loc. Oltenita, Intr Calarasi, Nr. 18, Jud. Calarasi	Nr. niveluri:1; S. construita la sol:55 mp;
A1.64	20742-C64	Loc. Oltenita, Intr Calarasi, Nr. 18, Jud. Calarasi	Nr. niveluri:1; S. construita la sol:120 mp;
A1.65	20742-C65	Loc. Oltenita, Intr Calarasi, Nr. 18, Jud. Calarasi	Nr. niveluri:1; S. construita la sol:252 mp;
A1.66	20742-C66	Loc. Oltenita, Intr Calarasi, Nr. 18, Jud. Calarasi	Nr. niveluri:1; S. construita la sol:59 mp;
A1.67	20742-C67	Loc. Oltenita, Intr Calarasi, Nr. 18, Jud. Calarasi	Nr. niveluri:1; S. construita la sol:2522 mp;
A1.68	20742-C68	Loc. Oltenita, Intr Calarasi, Nr. 18, Jud. Calarasi	Nr. niveluri:1; S. construita la sol:687 mp;

Crt	Nr cadastral Nr. topografic	Adresa	Observații / Referințe
A1.69	20742-C69	Loc. Oltenita, Intr Calarasi, Nr. 18, Jud. Calarasi	Nr. niveluri:1; S. construita la sol:184 mp;
A1.70	20742-C70	Loc. Oltenita, Intr Calarasi, Nr. 18, Jud. Calarasi	Nr. niveluri:1; S. construita la sol:106 mp;
A1.71	20742-C71	Loc. Oltenita, Intr Calarasi, Nr. 18, Jud. Calarasi	Nr. niveluri:1; S. construita la sol:56 mp;
A1.72	20742-C72	Loc. Oltenita, Intr Calarasi, Nr. 18, Jud. Calarasi	Nr. niveluri:1; S. construita la sol:88 mp;
A1.73	20742-C73	Loc. Oltenita, Intr Calarasi, Nr. 18, Jud. Calarasi	Nr. niveluri:1; S. construita la sol:156 mp;
A1.74	20742-C74	Loc. Oltenita, Intr Calarasi, Nr. 18, Jud. Calarasi	Nr. niveluri:1; S. construita la sol:143 mp;
A1.75	20742-C75	Loc. Oltenita, Intr Calarasi, Nr. 18, Jud. Calarasi	Nr. niveluri:1; S. construita la sol:107 mp;
A1.76	20742-C76	Loc. Oltenita, Intr Calarasi, Nr. 18, Jud. Calarasi	Nr. niveluri:1; S. construita la sol:118 mp;
A1.77	20742-C77	Loc. Oltenita, Intr Calarasi, Nr. 18, Jud. Calarasi	Nr. niveluri:1; S. construita la sol:170 mp;
A1.78	20742-C78	Loc. Oltenita, Intr Calarasi, Nr. 18, Jud. Calarasi	Nr. niveluri:1; S. construita la sol:17 mp;
A1.79	20742-C79	Loc. Oltenita, Intr Calarasi, Nr. 18, Jud. Calarasi	Nr. niveluri:1; S. construita la sol:162 mp;
A1.80	20742-C80	Loc. Oltenita, Intr Calarasi, Nr. 18, Jud. Calarasi	Nr. niveluri:1; S. construita la sol:18 mp;
A1.81	20742-C81	Loc. Oltenita, Intr Calarasi, Nr. 18, Jud. Calarasi	Nr. niveluri:1; S. construita la sol:8 mp;
A1.82	20742-C82	Loc. Oltenita, Intr Calarasi, Nr. 18, Jud. Calarasi	Nr. niveluri:1; S. construita la sol:1721 mp;
A1.83	20742-C83	Loc. Oltenita, Intr Calarasi, Nr. 18, Jud. Calarasi	Nr. niveluri:1; S. construita la sol:446 mp;
A1.84	20742-C84	Loc. Oltenita, Intr Calarasi, Nr. 18, Jud. Calarasi	Nr. niveluri:1; S. construita la sol:1524 mp;
A1.85	20742-C85	Loc. Oltenita, Intr Calarasi, Nr. 18, Jud. Calarasi	Nr. niveluri:1; S. construita la sol:184 mp;
A1.86	20742-C86	Loc. Oltenita, Intr Calarasi, Nr. 18, Jud. Calarasi	Nr. niveluri:1; S. construita la sol:7 mp;
A1.87	20742-C87	Loc. Oltenita, Intr Calarasi, Nr. 18, Jud. Calarasi	Nr. niveluri:1; S. construita la sol:210 mp;
A1.88	20742-C88	Loc. Oltenita, Intr Calarasi, Nr. 18, Jud. Calarasi	Nr. niveluri:1; S. construita la sol:167 mp;

B. Partea II. Proprietari și acte

Date despre imobilul nr. 9061 Comuna/Oraș/Municipiu: Oltenita

Inscrieri privitoare la dreptul de proprietate și alte drepturi reale	Referințe
3913 / 20/04/2010	
Hotarare Judecatoreasca nr. 9373, din 19/12/2008 emis de TRIBUNALUL CALARASI;	
B2	se noteaza modificarea denumirii societatii din S.C. BEST FOODS TRADING S.R.L. in SC KARADAGLAR ZAHAR SRL
	A1, A1.1, A1.2, A1.3, A1.4, A1.5, A1.6, A1.7, A1.8, A1.9, A1.10, A1.11, A1.12, A1.13, A1.14, A1.15, A1.16, A1.17, A1.18, A1.19, A1.20, A1.21, A1.22, A1.23, A1.24, A1.25, A1.26, A1.27, A1.28, A1.29, A1.30, A1.31, A1.32, A1.33, A1.34, A1.35, A1.36, A1.37, A1.38, A1.39, A1.40, A1.41, A1.42, A1.43, A1.44, A1.45, A1.46, A1.47, A1.48, A1.49, A1.50, A1.51, A1.52, A1.53, A1.54, A1.55, A1.56, A1.57, A1.58, A1.59, A1.60, A1.61, A1.62, A1.63, A1.64, A1.65, A1.66, A1.67, A1.68, A1.69, A1.70, A1.71, A1.72, A1.73, A1.74, A1.75, A1.76, A1.77, A1.78, A1.79, A1.80, A1.81, A1.82, A1.83, A1.84, A1.85, A1.86, A1.87, A1.88
5686 / 27/05/2010	
Act Notarial nr. 1313, din 20/05/2010 emis de CIOBANU MARIANA;	
B3	Intabulare, drept de PROPRIETATE, dobandit prin Conventie, cota actuala 1/1, cota initiala 1/1
	A1, A1.1, A1.2, A1.3, A1.4, A1.5, A1.6, A1.7, A1.8, A1.9, A1.10, A1.11, A1.12, A1.13, A1.14, A1.15, A1.16, A1.17, A1.18, A1.19, A1.20, A1.21, A1.22, A1.23, A1.24, A1.25, A1.26, A1.27, A1.28, A1.29, A1.30, A1.31, A1.32, A1.33, A1.34, A1.35, A1.36, A1.37, A1.38, A1.39, A1.40, A1.41, A1.42, A1.43, A1.44, A1.45, A1.46, A1.47, A1.48, A1.49, A1.50, A1.51, A1.

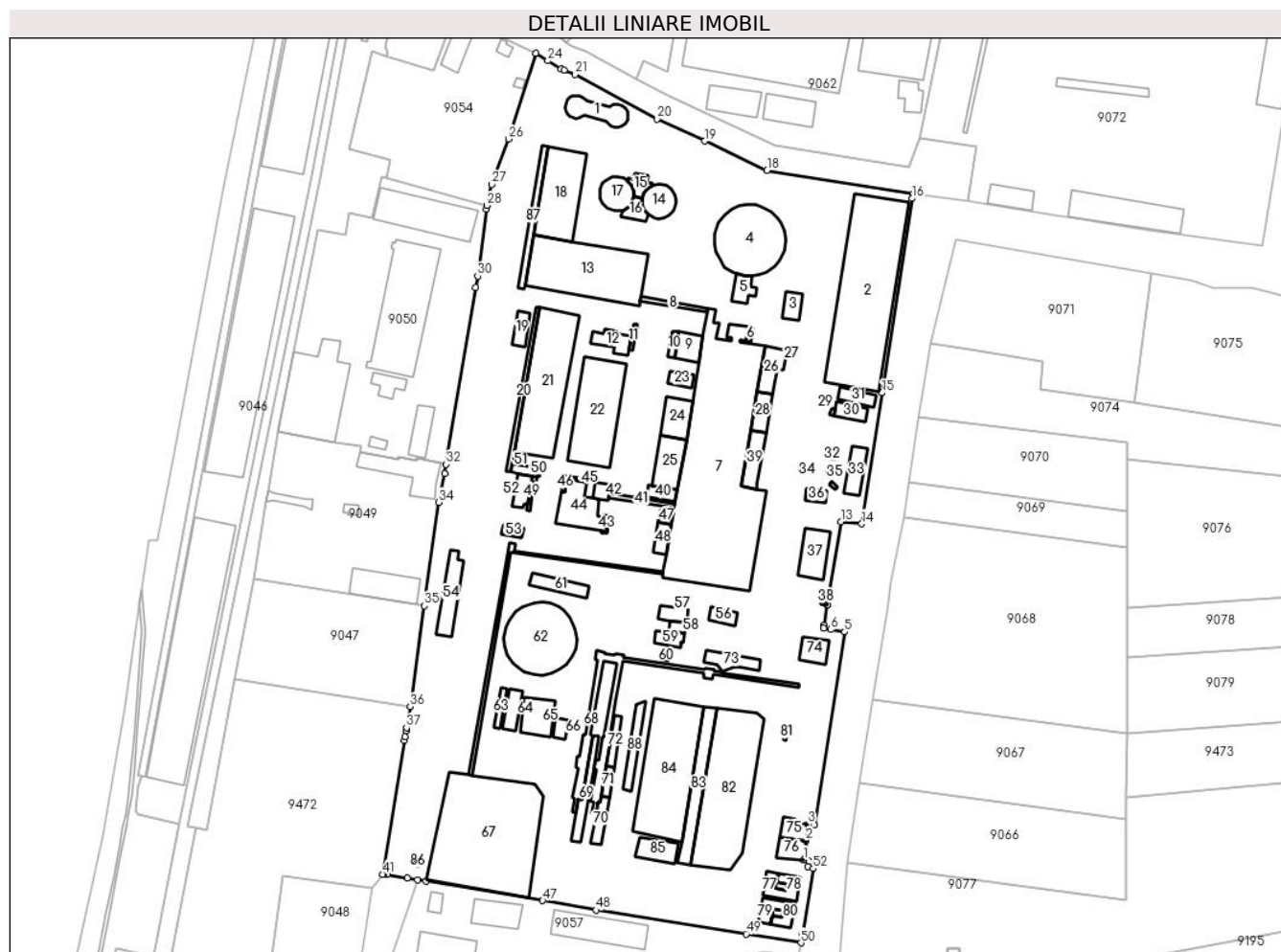
Inscrieri privitoare la dreptul de proprietate și alte drepturi reale		Referințe
B3	Intabulare, drept de PROPRIETATE, dobandit prin Conventie, cota actuala 1/1, cota initiala 1/1 1) S.C. KARADAG CRISTAL ZAHAR S.R.L., CIF:9999999999999	52, A1.53, A1.54, A1.55, A1.56, A1.57, A1.58, A1.59, A1.60, A1.61, A1.62, A1.63, A1.64, A1.65, A1.66, A1.67, A1.68, A1.69, A1.70, A1.71, A1.72, A1.73, A1.74, A1.75, A1.76, A1.77, A1.78, A1.79, A1.80, A1.81, A1.82, A1.83, A1.84, A1.85, A1.86, A1.87, A1.88
15514 / 10/08/2011		
Act Notarial nr. 11938, din 09/08/2011 emis de CIOBANU MARIANA;		
B4	se noteaza incheierea de rectificare nr. 11938/09.08.2011 - BNP Oltenita prin care se rectifica contractul de vanzare-cumparare aut. nr. 1313/20.05.2010 - BNP Oltenita in sensul ca numele corect al societatii cumparatoare este S.C. KARADAG CRISTAL ZAHAR S.R.L. si nu S.C. KARADAGLAR CRISTAL ZAHAR S.R.L.	A1, A1.1, A1.2, A1.3, A1.4, A1.5, A1.6, A1.7, A1.8, A1.9, A1.10, A1.11, A1.12, A1.13, A1.14, A1.15, A1.16, A1.17, A1.18, A1.19, A1.20, A1.21, A1.22, A1.23, A1.24, A1.25, A1.26, A1.27, A1.28, A1.29, A1.30, A1.31, A1.32, A1.33, A1.34, A1.35, A1.36, A1.37, A1.38, A1.39, A1.40, A1.41, A1.42, A1.43, A1.44, A1.45, A1.46, A1.47, A1.48, A1.49, A1.50, A1.51, A1.52, A1.53, A1.54, A1.55, A1.56, A1.57, A1.58, A1.59, A1.60, A1.61, A1.62, A1.63, A1.64, A1.65, A1.66, A1.67, A1.68, A1.69, A1.70, A1.71, A1.72, A1.73, A1.74, A1.75, A1.76, A1.77, A1.78, A1.79, A1.80, A1.81, A1.82, A1.83, A1.84, A1.85, A1.86, A1.87, A1.88
C. Partea III. SARCINI .		
Inscrieri privind dezmembramintele dreptului de proprietate, drepturi reale de garanție și sarcini		Referințe
NU SUNT		

Anexa Nr. 1 La Partea I

Teren

Nr cadastral	Suprafața (mp)*	Observații / Referințe
20742	72.793	

* Suprafața este determinată în planul de proiecție Stereo 70.



Date referitoare la teren

Crt	Categorie folosință	Intravilan	Suprafața (mp)	Tarla	Parcelă	Nr. topo	Observații / Referințe
1	curți constructii	DA	72.793	-	-	-	

Date referitoare la construcții

Crt	Număr	Destinație construcție	Supraf. (mp)	Situație juridică	Observații / Referințe
A1.1	20742-C1	construcții industriale și edilitare	250	Cu acte	Nr. niveluri:1; S. construită la sol:250 mp;
A1.2	20742-C2	construcții industriale și edilitare	2.370	Cu acte	Nr. niveluri:1; S. construită la sol:2370 mp;
A1.3	20742-C3	construcții industriale și edilitare	108	Cu acte	Nr. niveluri:1; S. construită la sol:108 mp;
A1.4	20742-C4	construcții industriale și edilitare	907	Cu acte	Nr. niveluri:1; S. construită la sol:907 mp;
A1.5	20742-C5	construcții industriale și edilitare	110	Cu acte	Nr. niveluri:1; S. construită la sol:110 mp;
A1.6	20742-C6	construcții industriale și edilitare	16	Cu acte	Nr. niveluri:1; S. construită la sol:16 mp;

Crt	Număr	Destinație construcție	Supraf. (mp)	Situație juridică	Observații / Referințe
A1.7	20742-C7	construcții industriale și edilitare	4.151	Cu acte	Nr. niveluri:1; S. construita la sol:4151 mp;
A1.8	20742-C8	construcții industriale și edilitare	61	Cu acte	Nr. niveluri:1; S. construita la sol:61 mp;
A1.9	20742-C9	construcții industriale și edilitare	149	Cu acte	Nr. niveluri:1; S. construita la sol:149 mp;
A1.10	20742-C10	construcții industriale și edilitare	38	Cu acte	Nr. niveluri:1; S. construita la sol:38 mp;
A1.11	20742-C11	construcții industriale și edilitare	22	Cu acte	Nr. niveluri:1; S. construita la sol:22 mp;
A1.12	20742-C12	construcții industriale și edilitare	140	Cu acte	Nr. niveluri:1; S. construita la sol:140 mp;
A1.13	20742-C13	construcții industriale și edilitare	1.368	Cu acte	Nr. niveluri:1; S. construita la sol:1368 mp;
A1.14	20742-C14	construcții industriale și edilitare	207	Cu acte	Nr. niveluri:1; S. construita la sol:207 mp;
A1.15	20742-C15	construcții industriale și edilitare	81	Cu acte	Nr. niveluri:1; S. construita la sol:81 mp;
A1.16	20742-C16	construcții industriale și edilitare	90	Cu acte	Nr. niveluri:1; S. construita la sol:90 mp;
A1.17	20742-C17	construcții industriale și edilitare	205	Cu acte	Nr. niveluri:1; S. construita la sol:205 mp;
A1.18	20742-C18	construcții industriale și edilitare	796	Cu acte	Nr. niveluri:1; S. construita la sol:796 mp;
A1.19	20742-C19	construcții industriale și edilitare	102	Cu acte	Nr. niveluri:1; S. construita la sol:102 mp;
A1.20	20742-C20	construcții industriale și edilitare	138	Cu acte	Nr. niveluri:1; S. construita la sol:138 mp;
A1.21	20742-C21	construcții industriale și edilitare	1.320	Cu acte	Nr. niveluri:1; S. construita la sol:1320 mp;
A1.22	20742-C22	construcții industriale și edilitare	1.004	Cu acte	Nr. niveluri:1; S. construita la sol:1004 mp;
A1.23	20742-C23	construcții industriale și edilitare	73	Cu acte	Nr. niveluri:1; S. construita la sol:73 mp;
A1.24	20742-C24	construcții industriale și edilitare	231	Cu acte	Nr. niveluri:1; S. construita la sol:231 mp;
A1.25	20742-C25	construcții industriale și edilitare	302	Cu acte	Nr. niveluri:1; S. construita la sol:302 mp;
A1.26	20742-C26	construcții industriale și edilitare	187	Cu acte	Nr. niveluri:1; S. construita la sol:187 mp;
A1.27	20742-C27	construcții industriale și edilitare	5	Cu acte	Nr. niveluri:1; S. construita la sol:5 mp;
A1.28	20742-C28	construcții industriale și edilitare	136	Cu acte	Nr. niveluri:1; S. construita la sol:136 mp;
A1.29	20742-C29	construcții industriale și edilitare	6	Cu acte	Nr. niveluri:1; S. construita la sol:6 mp;

Crt	Număr	Destinație construcție	Supraf. (mp)	Situație juridică	Observații / Referințe
A1.30	20742-C30	construcții industriale și edilitare	103	Cu acte	Nr. niveluri:1; S. construita la sol:103 mp;
A1.31	20742-C31	construcții industriale și edilitare	103	Cu acte	Nr. niveluri:1; S. construita la sol:103 mp;
A1.32	20742-C32	construcții industriale și edilitare	10	Cu acte	Nr. niveluri:1; S. construita la sol:10 mp;
A1.33	20742-C33	construcții industriale și edilitare	173	Cu acte	Nr. niveluri:1; S. construita la sol:173 mp;
A1.34	20742-C34	construcții industriale și edilitare	7	Cu acte	Nr. niveluri:1; S. construita la sol:7 mp;
A1.35	20742-C35	construcții industriale și edilitare	7	Cu acte	Nr. niveluri:1; S. construita la sol:7 mp;
A1.36	20742-C36	construcții industriale și edilitare	55	Cu acte	Nr. niveluri:1; S. construita la sol:55 mp;
A1.37	20742-C37	construcții industriale și edilitare	274	Cu acte	Nr. niveluri:1; S. construita la sol:274 mp;
A1.38	20742-C38	construcții industriale și edilitare	20	Cu acte	Nr. niveluri:1; S. construita la sol:20 mp;
A1.39	20742-C39	construcții industriale și edilitare	200	Cu acte	Nr. niveluri:1; S. construita la sol:200 mp;
A1.40	20742-C40	construcții industriale și edilitare	79	Cu acte	Nr. niveluri:1; S. construita la sol:79 mp;
A1.41	20742-C41	construcții industriale și edilitare	59	Cu acte	Nr. niveluri:1; S. construita la sol:59 mp;
A1.42	20742-C42	construcții industriale și edilitare	57	Cu acte	Nr. niveluri:1; S. construita la sol:57 mp;
A1.43	20742-C43	construcții industriale și edilitare	16	Cu acte	Nr. niveluri:1; S. construita la sol:16 mp;
A1.44	20742-C44	construcții industriale și edilitare	361	Cu acte	Nr. niveluri:1; S. construita la sol:361 mp;
A1.45	20742-C45	construcții industriale și edilitare	15	Cu acte	Nr. niveluri:1; S. construita la sol:15 mp;
A1.46	20742-C46	construcții industriale și edilitare	9	Cu acte	Nr. niveluri:1; S. construita la sol:9 mp;
A1.47	20742-C47	construcții industriale și edilitare	38	Cu acte	Nr. niveluri:1; S. construita la sol:38 mp;
A1.48	20742-C48	construcții de locuințe	93	Cu acte	Nr. niveluri:1; S. construita la sol:93 mp;
A1.49	20742-C49	construcții industriale și edilitare	23	Cu acte	Nr. niveluri:1; S. construita la sol:23 mp;
A1.50	20742-C50	construcții industriale și edilitare	55	Cu acte	Nr. niveluri:1; S. construita la sol:55 mp;
A1.51	20742-C51	construcții industriale și edilitare	14	Cu acte	Nr. niveluri:1; S. construita la sol:14 mp;
A1.52	20742-C52	construcții industriale și edilitare	107	Cu acte	Nr. niveluri:1; S. construita la sol:107 mp;

Crt	Număr	Destinație construcție	Supraf. (mp)	Situație juridică	Observații / Referințe
A1.53	20742-C53	construcții industriale și edilitare	45	Cu acte	Nr. niveluri:1; S. construita la sol:45 mp;
A1.54	20742-C54	construcții industriale și edilitare	277	Cu acte	Nr. niveluri:1; S. construita la sol:277 mp;
A1.55	20742-C55	construcții industriale și edilitare	284	Cu acte	Nr. niveluri:1; S. construita la sol:284 mp;
A1.56	20742-C56	construcții industriale și edilitare	79	Cu acte	Nr. niveluri:1; S. construita la sol:79 mp;
A1.57	20742-C57	construcții industriale și edilitare	90	Cu acte	Nr. niveluri:1; S. construita la sol:90 mp;
A1.58	20742-C58	construcții industriale și edilitare	41	Cu acte	Nr. niveluri:1; S. construita la sol:41 mp;
A1.59	20742-C59	construcții industriale și edilitare	87	Cu acte	Nr. niveluri:1; S. construita la sol:87 mp;
A1.60	20742-C60	construcții industriale și edilitare	13	Cu acte	Nr. niveluri:1; S. construita la sol:13 mp;
A1.61	20742-C61	construcții industriale și edilitare	161	Cu acte	Nr. niveluri:1; S. construita la sol:161 mp;
A1.62	20742-C62	construcții industriale și edilitare	933	Cu acte	Nr. niveluri:1; S. construita la sol:933 mp;
A1.63	20742-C63	construcții industriale și edilitare	55	Cu acte	Nr. niveluri:1; S. construita la sol:55 mp;
A1.64	20742-C64	construcții industriale și edilitare	120	Cu acte	Nr. niveluri:1; S. construita la sol:120 mp;
A1.65	20742-C65	construcții industriale și edilitare	252	Cu acte	Nr. niveluri:1; S. construita la sol:252 mp;
A1.66	20742-C66	construcții industriale și edilitare	59	Cu acte	Nr. niveluri:1; S. construita la sol:59 mp;
A1.67	20742-C67	construcții industriale și edilitare	2.522	Cu acte	Nr. niveluri:1; S. construita la sol:2522 mp;
A1.68	20742-C68	construcții industriale și edilitare	687	Cu acte	Nr. niveluri:1; S. construita la sol:687 mp;
A1.69	20742-C69	construcții industriale și edilitare	184	Cu acte	Nr. niveluri:1; S. construita la sol:184 mp;
A1.70	20742-C70	construcții industriale și edilitare	106	Cu acte	Nr. niveluri:1; S. construita la sol:106 mp;
A1.71	20742-C71	construcții industriale și edilitare	56	Cu acte	Nr. niveluri:1; S. construita la sol:56 mp;
A1.72	20742-C72	construcții industriale și edilitare	88	Cu acte	Nr. niveluri:1; S. construita la sol:88 mp;
A1.73	20742-C73	construcții industriale și edilitare	156	Cu acte	Nr. niveluri:1; S. construita la sol:156 mp;
A1.74	20742-C74	construcții industriale și edilitare	143	Cu acte	Nr. niveluri:1; S. construita la sol:143 mp;
A1.75	20742-C75	construcții industriale și edilitare	107	Cu acte	Nr. niveluri:1; S. construita la sol:107 mp;

Crt	Număr	Destinație construcție	Supraf. (mp)	Situație juridică	Observații / Referințe
A1.76	20742-C76	construcții industriale și edilitare	118	Cu acte	Nr. niveluri:1; S. construita la sol:118 mp;
A1.77	20742-C77	construcții industriale și edilitare	170	Cu acte	Nr. niveluri:1; S. construita la sol:170 mp;
A1.78	20742-C78	construcții industriale și edilitare	17	Cu acte	Nr. niveluri:1; S. construita la sol:17 mp;
A1.79	20742-C79	construcții industriale și edilitare	162	Cu acte	Nr. niveluri:1; S. construita la sol:162 mp;
A1.80	20742-C80	construcții industriale și edilitare	18	Cu acte	Nr. niveluri:1; S. construita la sol:18 mp;
A1.81	20742-C81	construcții industriale și edilitare	8	Cu acte	Nr. niveluri:1; S. construita la sol:8 mp;
A1.82	20742-C82	construcții industriale și edilitare	1.721	Cu acte	Nr. niveluri:1; S. construita la sol:1721 mp;
A1.83	20742-C83	construcții industriale și edilitare	446	Cu acte	Nr. niveluri:1; S. construita la sol:446 mp;
A1.84	20742-C84	construcții industriale și edilitare	1.524	Cu acte	Nr. niveluri:1; S. construita la sol:1524 mp;
A1.85	20742-C85	construcții industriale și edilitare	184	Cu acte	Nr. niveluri:1; S. construita la sol:184 mp;
A1.86	20742-C86	construcții industriale și edilitare	7	Cu acte	Nr. niveluri:1; S. construita la sol:7 mp;
A1.87	20742-C87	construcții industriale și edilitare	210	Cu acte	Nr. niveluri:1; S. construita la sol:210 mp;
A1.88	20742-C88	construcții industriale și edilitare	167	Cu acte	Nr. niveluri:1; S. construita la sol:167 mp;

Lungime Segmente

1) Valorile lungimilor segmentelor sunt obținute din proiecție în plan.

Punct început	X / Y	Punct sfârșit	X / Y	Lungime segment	Punct început	X / Y	Punct sfârșit	X / Y	Lungime segment	Punct început	X / Y	Punct sfârșit	X / Y	Lungime segment
1	632.242,736 288.470,214	2	632.243,935 288.479,406	9.27	2	632.243,935 288.479,406	3	632.244,804 288.487,169	7.811	3	632.244,804 288.487,169	4	632.247,88 288.486,65	3.119
4	632.247,88 288.486,65	5	632.262,297 288.578,166	92.64 5	5	632.262,297 288.578,166	6	632.255,662 288.579,303	6.732	6	632.255,662 288.579,303	7	632.252,434 288.579,856	3.275
7	632.252,434 288.579,856	8	632.252,66 288.581,553	1.712	8	632.252,66 288.581,553	9	632.253,887 288.590,754	9.282	9	632.253,887 288.590,754	10	632.253,929 288.591,066	0.315
10	632.253,929 288.591,066	11	632.254,474 288.594,147	3.129	11	632.254,474 288.594,147	12	632.255,053 288.596,966	2.878	12	632.255,053 288.596,966	13	632.260,489 288.630,309	33.78 3
13	632.260,489 288.630,309	14	632.270,428 288.629,337	9.986	14	632.270,428 288.629,337	15	632.280,059 288.691,44	62.84 5	15	632.280,059 288.691,44	16	632.294,295 288.783,488	93.14 2
16	632.294,295 288.783,488	17	632.294,684 288.785,683	2.229	17	632.294,684 288.785,683	18	632.225,56 288.796,87	70.02 3	18	632.225,56 288.796,87	19	632.196,07 288.810,63	32.54 2
19	632.196,07 288.810,63	20	632.173,44 288.821,2	24.97 7	20	632.173,44 288.821,2	21	632.134,51 288.842,3	44.28	21	632.134,51 288.842,3	22	632.129,297 288.844,338	5.597
22	632.129,297 288.844,338	23	632.127,84 288.844,94	1.576	23	632.127,84 288.844,94	24	632.121,637 288.848,73	7.269	24	632.121,637 288.848,73	25	632.115,896 288.852,293	6.757
25	632.115,896 288.852,293	26	632.102,99 288.811,65	42.64 3	26	632.102,99 288.811,65	27	632.095,001 288.790,137	22.94 8	27	632.095,001 288.790,137	28	632.092,762 288.780,184	10.20 2
28	632.092,762 288.780,184	29	632.092,39 288.778,53	1.695	29	632.092,39 288.778,53	30	632.088,39 288.746,7	32.08	30	632.088,39 288.746,7	31	632.087,481 288.741,273	5.503
31	632.087,481 288.741,273	32	632.073,463 288.657,587	84.85 2	32	632.073,463 288.657,587	33	632.072,706 288.653,07	4.58	33	632.072,706 288.653,07	34	632.069,776 288.639,555	13.82 9

Punct început	X / Y	Punct sfârșit	X / Y	Lungime segment	Punct început	X / Y	Punct sfârșit	X / Y	Lungime segment	Punct început	X / Y	Punct sfârșit	X / Y	Lungime segment
34	632.069,776 288.639,555	35	632.062,97 288.590,548	49.47 7	35	632.062,97 288.590,548	36	632.056,339 288.542,808	48.19 8	36	632.056,339 288.542,808	37	632.054,685 288.532,769	10.17 4
37	632.054,685 288.532,769	38	632.054,46 288.531,405	1.382	38	632.054,46 288.531,405	39	632.053,992 288.528,564	2.879	39	632.053,992 288.528,564	40	632.053,715 288.526,877	1.71
40	632.053,715 288.526,877	41	632.043,257 288.463,399	64.33 4	41	632.043,257 288.463,399	42	632.043,717 288.463,35	0.463	42	632.043,717 288.463,35	43	632.045,208 288.463,19	1.5
43	632.045,208 288.463,19	44	632.055,08 288.461,67	9.988	44	632.055,08 288.461,67	45	632.059,8 288.460,875	4.786	45	632.059,8 288.460,875	46	632.063,834 288.460,196	4.091
46	632.063,834 288.460,196	47	632.119,15 288.450,88	56.09 5	47	632.119,15 288.450,88	48	632.144,515 288.446,414	25.75 5	48	632.144,515 288.446,414	49	632.215,573 288.435,096	71.95 4
49	632.215,573 288.435,096	50	632.241,621 288.430,942	26.37 7	50	632.241,621 288.430,942	51	632.242,25 288.434,757	3.867	51	632.242,25 288.434,757	52	632.247,416 288.466,112	31.77 8
52	632.247,416 288.466,112	53	632.244,994 288.467,047	2.596	53	632.244,994 288.467,047	54	632.245,342 288.469,631	2.607	54	632.245,342 288.469,631	1	632.242,736 288.470,214	2.67

** Lungimile segmentelor sunt determinate în planul de proiecție Stereo 70 și sunt rotunjite la 1 milimetru.

*** Distanța dintre puncte este formată din segmente cumulate ce sunt mai mici decât valoarea 1 milimetru.



DATE DESPRE IMOBILUL NR. 9062

Oficiul de Cadastru și Publicitate Imobiliară CALARASI
Biroul de Cadastru și Publicitate Imobiliară Oltenita

A. Partea I. Descrierea imobilului

TEREN Intravilan

Nr. CF vechi:3577

Nr. cadastral vechi:556

Adresa: Loc. Oltenita, Intr Calarasi, Nr. 18, Jud. Calarasi

Nr. Crt	Nr cadastral Nr. topografic	Suprafața* (mp)	Observații / Referințe
A1	20739	13.789	Sector cadastral:67 Teren neimprejmuit; Incinta nr. 2-denumita Statie de preepurare

Construcții

Crt	Nr cadastral Nr. topografic	Adresa	Observații / Referințe
A1.1	20739-C1	Loc. Oltenita, Intr Calarasi, Nr. 18, Jud. Calarasi	Nr. niveluri:1; S. construita la sol:20 mp;
A1.2	20739-C2	Loc. Oltenita, Intr Calarasi, Nr. 18, Jud. Calarasi	Nr. niveluri:1; S. construita la sol:133 mp;
A1.3	20739-C3	Loc. Oltenita, Intr Calarasi, Nr. 18, Jud. Calarasi	Nr. niveluri:1; S. construita la sol:133 mp;
A1.4	20739-C4	Loc. Oltenita, Intr Calarasi, Nr. 18, Jud. Calarasi	Nr. niveluri:1; S. construita la sol:20 mp;
A1.5	20739-C5	Loc. Oltenita, Intr Calarasi, Nr. 18, Jud. Calarasi	Nr. niveluri:1; S. construita la sol:133 mp;
A1.6	20739-C6	Loc. Oltenita, Intr Calarasi, Nr. 18, Jud. Calarasi	Nr. niveluri:1; S. construita la sol:20 mp;
A1.7	20739-C7	Loc. Oltenita, Intr Calarasi, Nr. 18, Jud. Calarasi	Nr. niveluri:1; S. construita la sol:51 mp;
A1.8	20739-C8	Loc. Oltenita, Intr Calarasi, Nr. 18, Jud. Calarasi	Nr. niveluri:1; S. construita la sol:38 mp;
A1.9	20739-C9	Loc. Oltenita, Intr Calarasi, Nr. 18, Jud. Calarasi	Nr. niveluri:1; S. construita la sol:2374 mp;
A1.10	20739-C10	Loc. Oltenita, Intr Calarasi, Nr. 18, Jud. Calarasi	Nr. niveluri:1; S. construita la sol:13 mp;
A1.11	20739-C11	Loc. Oltenita, Intr Calarasi, Nr. 18, Jud. Calarasi	Nr. niveluri:1; S. construita la sol:227 mp;
A1.12	20739-C12	Loc. Oltenita, Intr Calarasi, Nr. 18, Jud. Calarasi	Nr. niveluri:1; S. construita la sol:39 mp;
A1.13	20739-C13	Loc. Oltenita, Intr Calarasi, Nr. 18, Jud. Calarasi	Nr. niveluri:1; S. construita la sol:222 mp;
A1.14	20739-C14	Loc. Oltenita, Intr Calarasi, Nr. 18, Jud. Calarasi	Nr. niveluri:1; S. construita la sol:11 mp;
A1.15	20739-C15	Loc. Oltenita, Intr Calarasi, Nr. 18, Jud. Calarasi	Nr. niveluri:1; S. construita la sol:769 mp;
A1.16	20739-C16	Loc. Oltenita, Intr Calarasi, Nr. 18, Jud. Calarasi	Nr. niveluri:1; S. construita la sol:139 mp;
A1.17	20739-C17	Loc. Oltenita, Intr Calarasi, Nr. 18, Jud. Calarasi	Nr. niveluri:1; S. construita la sol:2676 mp;
A1.18	20739-C18	Loc. Oltenita, Intr Calarasi, Nr. 18, Jud. Calarasi	Nr. niveluri:1; S. construita la sol:290 mp;
A1.19	20739-C19	Loc. Oltenita, Intr Calarasi, Nr. 18, Jud. Calarasi	Nr. niveluri:1; S. construita la sol:292 mp;

B. Partea II. Proprietari și acte

Inscrieri privitoare la dreptul de proprietate și alte drepturi reale	Referințe
3914 / 20/04/2010	
Hotarare Judecatoreasca nr. 9373, din 19/12/2008 emis de TRIBUNALUL CALARASI;	
B2	se noteaza modificarea denumirii societatii din S.C. BEST FOODS TRADING S.R.L. in S.C. KARADAGLAR ZAHAR S.R.L.
	A1, A1.1, A1.2, A1.3, A1.4, A1.5, A1.6, A1.7, A1.8, A1.9, A1.10, A1.11, A1.12, A1.13, A1.14, A1.15, A1.16, A1.17, A1.18, A1.19
5683 / 27/05/2010	
Act Notarial nr. 1313, din 20/05/2010 emis de CIOBANU MARIANA;	
B3	Intabulare, drept de PROPRIETATE, dobandit prin Conventie, cota actuala 1/1, cota initiala 1/1
	A1, A1.1, A1.2, A1.3, A1.4, A1.5, A1.6, A1.7, A1.8, A1.9, A1.10, A1.11, A1.12, A1.13, A1.14, A1.15, A1.16, A1.17, A1.18, A1.19

Inscrieri privitoare la dreptul de proprietate și alte drepturi reale	Referințe
1) S.C. KARADAG CRISTAL ZAHAR S.R.L., CIF:25297722	
15513 / 10/08/2011	
Act Notarial nr. 11938, din 09/08/2011 emis de CIOBANU MARIANA;	
B4	se noteaza rectificarea denumirii societatii din S.C. KARADAGLAR CRISTAL ZAHAR S.R.L. in S.C. KARADAG CRISTAL ZAHAR S.R.L.
	A1, A1.1, A1.2, A1.3, A1.4, A1.5, A1.6, A1.7, A1.8, A1.9, A1.10, A1.11, A1.12, A1.13, A1.14, A1.15, A1.16, A1.17, A1.18, A1.19

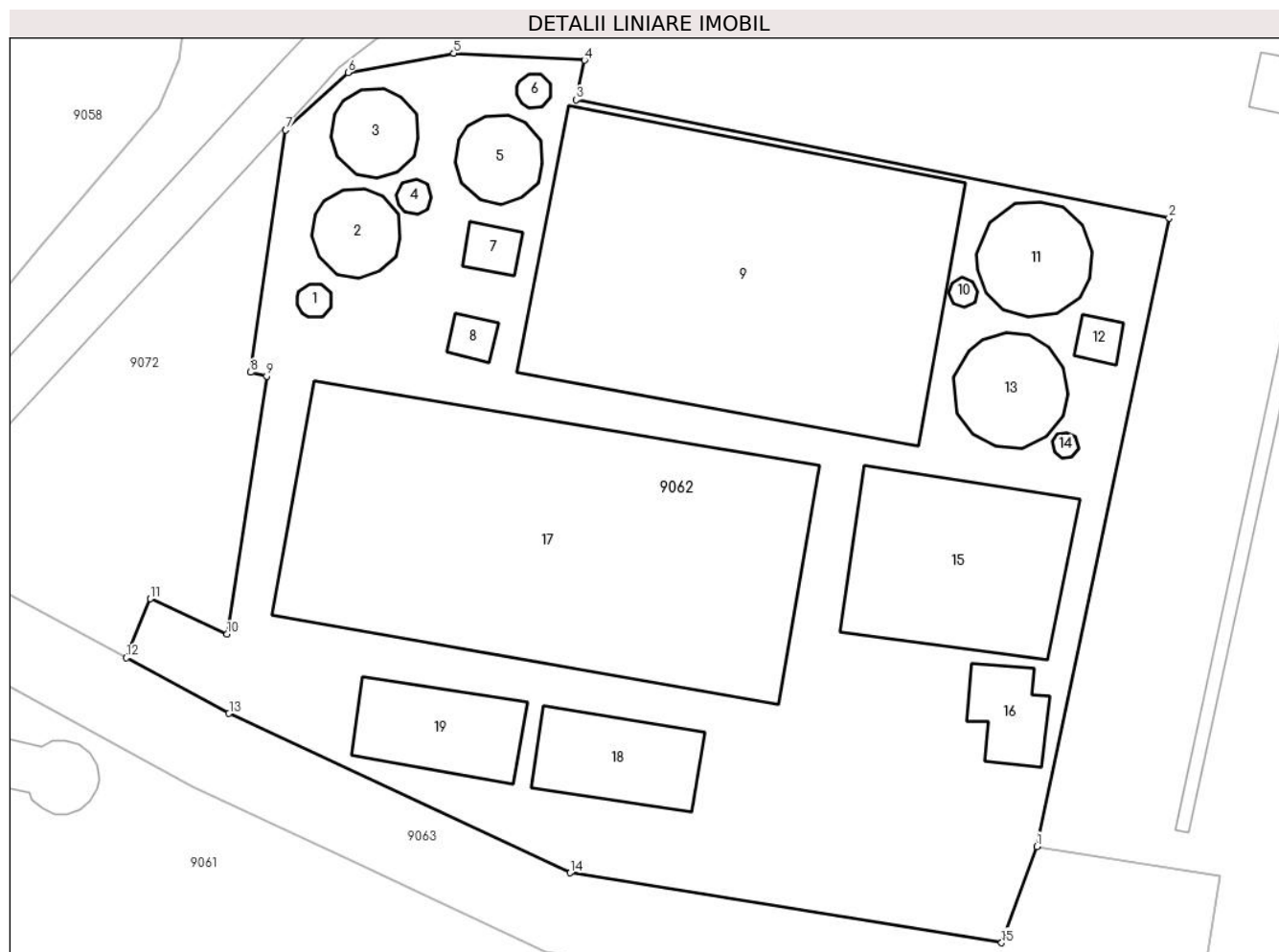
C. Partea III. SARCINI .

Inscrieri privind dezmembramintele dreptului de proprietate, drepturi reale de garanție și sarcini	Referințe
NU SUNT	

Anexa Nr. 1 La Partea I**Teren**

Nr cadastral	Suprafața (mp)*	Observații / Referințe
20739	13.789	Incinta nr. 2-denumita Statie de preepurare

* Suprafața este determinată în planul de proiecție Stereo 70.

**Date referitoare la teren**

Crt	Categorie folosință	Intra vilan	Suprafața (mp)	Tarla	Parcelă	Nr. topo	Observații / Referințe
1	curți constructii	DA	13.789	-	-	-	

Date referitoare la construcții

Crt	Număr	Destinație construcție	Supraf. (mp)	Situație juridică	Observații / Referințe
A1.1	20739-C1	construcții industriale și edilitare	20	Cu acte	Nr. niveluri:1; S. construita la sol:20 mp;
A1.2	20739-C2	construcții industriale și edilitare	133	Cu acte	Nr. niveluri:1; S. construita la sol:133 mp;
A1.3	20739-C3	construcții industriale și edilitare	133	Cu acte	Nr. niveluri:1; S. construita la sol:133 mp;
A1.4	20739-C4	construcții industriale și edilitare	20	Cu acte	Nr. niveluri:1; S. construita la sol:20 mp;
A1.5	20739-C5	construcții industriale și edilitare	133	Cu acte	Nr. niveluri:1; S. construita la sol:133 mp;
A1.6	20739-C6	construcții industriale și edilitare	20	Cu acte	Nr. niveluri:1; S. construita la sol:20 mp;

Crt	Număr	Destinație construcție	Supraf. (mp)	Situație juridică	Observații / Referințe
A1.7	20739-C7	construcții industriale și edilitare	51	Cu acte	Nr. niveluri:1; S. construita la sol:51 mp;
A1.8	20739-C8	construcții industriale și edilitare	38	Cu acte	Nr. niveluri:1; S. construita la sol:38 mp;
A1.9	20739-C9	construcții industriale și edilitare	2.374	Cu acte	Nr. niveluri:1; S. construita la sol:2374 mp;
A1.10	20739-C10	construcții industriale și edilitare	13	Cu acte	Nr. niveluri:1; S. construita la sol:13 mp;
A1.11	20739-C11	construcții industriale și edilitare	227	Cu acte	Nr. niveluri:1; S. construita la sol:227 mp;
A1.12	20739-C12	construcții industriale și edilitare	39	Cu acte	Nr. niveluri:1; S. construita la sol:39 mp;
A1.13	20739-C13	construcții industriale și edilitare	222	Cu acte	Nr. niveluri:1; S. construita la sol:222 mp;
A1.14	20739-C14	construcții industriale și edilitare	11	Cu acte	Nr. niveluri:1; S. construita la sol:11 mp;
A1.15	20739-C15	construcții industriale și edilitare	769	Cu acte	Nr. niveluri:1; S. construita la sol:769 mp;
A1.16	20739-C16	construcții industriale și edilitare	139	Cu acte	Nr. niveluri:1; S. construita la sol:139 mp;
A1.17	20739-C17	construcții industriale și edilitare	2.676	Cu acte	Nr. niveluri:1; S. construita la sol:2676 mp;
A1.18	20739-C18	construcții industriale și edilitare	290	Cu acte	Nr. niveluri:1; S. construita la sol:290 mp;
A1.19	20739-C19	construcții industriale și edilitare	292	Cu acte	Nr. niveluri:1; S. construita la sol:292 mp;

Lungime Segmente

1) Valorile lungimilor segmentelor sunt obținute din proiecție în plan.

Punct început	X / Y	Punct sfârșit	X / Y	Lungime segment (** (m)
1	632.297,864 288.812,335	2	632.317,37 288.904,901	94.599
2	632.317,37 288.904,901	3	632.229,996 288.922,291	89.088
3	632.229,996 288.922,291	4	632.231,21 288.928,12	5.954
4	632.231,21 288.928,12	5	632.211,961 288.929,15	19.277
5	632.211,961 288.929,15	6	632.196,383 288.926,289	15.839
6	632.196,383 288.926,289	7	632.187,181 288.917,84	12.492
7	632.187,181 288.917,84	8	632.182,044 288.882,153	36.055
8	632.182,044 288.882,153	9	632.184,381 288.881,604	2.401
9	632.184,381 288.881,604	10	632.178,555 288.843,603	38.445
10	632.178,555 288.843,603	11	632.167,24 288.848,81	12.456

Punct început	X / Y	Punct sfârșit	X / Y	Lungime segment (** (m)
11	632.167,24 288.848,81	12	632.163,705 288.840,125	9.377
12	632.163,705 288.840,125	13	632.178,843 288.831,921	17.218
13	632.178,843 288.831,921	14	632.229,123 288.808,449	55.489
14	632.229,123 288.808,449	15	632.292,697 288.798,161	64.401
15	632.292,697 288.798,161	1	632.297,864 288.812,335	15.086

** Lungimile segmentelor sunt determinate în planul de proiecție Stereo 70 și sunt rotunjite la 1 milimetru.

*** Distanța dintre puncte este formată din segmente cumulate ce sunt mai mici decât valoarea 1 milimetru.

**DATE DESPRE IMOBILUL NR. 9063**

Oficiul de Cadastru și Publicitate Imobiliară CALARASI
Biroul de Cadastru și Publicitate Imobiliară Oltenita

A. Partea I. Descrierea imobilului

TEREN Intravilan

Adresa: Loc. Oltenita, Jud. Calarasi

Nr. Crt	Nr cadastral Nr. topografic	Suprafața* (mp)	Observații / Referințe
A1		4.467	Sector cadastral:67 Teren neimprejmuit;

B. Partea II. Proprietari și acte

Inscrieri privitoare la dreptul de proprietate și alte drepturi reale		Referințe
/		
Act Normativ nr. 7, din 13/03/1996 emis de PARLAMENTUL ROMÂNIEI (LEGE; ,art.13);		
B1	Inscrierea posesiei, drept de PROPRIETATE, dobandit prin Lege, cota actuala 1/1, cota initiala 1/1 1) NEIDENTIFICAT NEIDENTIFICAT	A1
B2	Se notează mențiunea de proprietar neidentificat.	A1

C. Partea III. SARCINI .

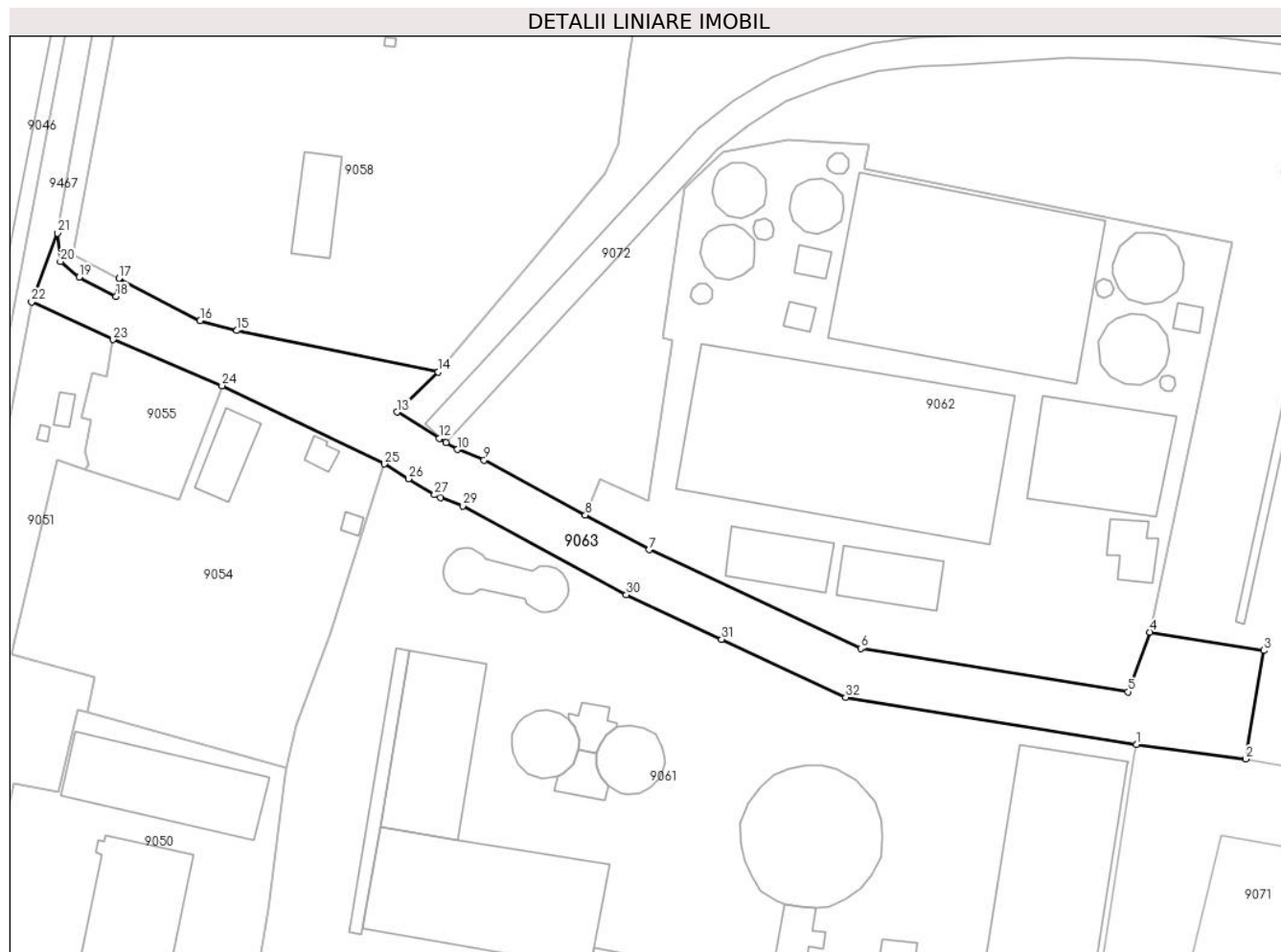
Inscrieri privind dezmembramintele dreptului de proprietate, drepturi reale de garanție și sarcini	Referințe
NU SUNT	

Anexa Nr. 1 La Partea I

Teren

Nr cadastral	Suprafața (mp)*	Observații / Referințe
	4.467	

* Suprafața este determinată în planul de proiecție Stereo 70.



Date referitoare la teren

Crt	Categorie folosință	Intravilan	Suprafața (mp)	Tarla	Parcelă	Nr. topo	Observații / Referințe
1	drum	DA	4.467	-	-	-	

Lungime Segmente

1) Valorile lungimilor segmentelor sunt obținute din proiecție în plan.

Punct început	X / Y	Punct sfârșit	X / Y	Lungime segment (** (m)	Punct început	X / Y	Punct sfârșit	X / Y	Lungime segment (** (m)
1	632.294,684 288.785,683	2	632.320,634 288.782,177	26.186	2	632.320,634 288.782,177	3	632.324,961 288.807,997	26.18
3	632.324,961 288.807,997	4	632.297,864 288.812,335	27.442	4	632.297,864 288.812,335	5	632.292,697 288.798,161	15.086
5	632.292,697 288.798,161	6	632.229,123 288.808,449	64.401	6	632.229,123 288.808,449	7	632.178,843 288.831,921	55.489
7	632.178,843 288.831,921	8	632.163,705 288.840,125	17.218	8	632.163,705 288.840,125	9	632.139,595 288.853,193	27.424
9	632.139,595 288.853,193	10	632.133,235 288.855,711	6.84	10	632.133,235 288.855,711	11	632.130,538 288.857,371	3.167

Punct început	X / Y	Punct sfârșit	X / Y	Lungime segment (** (m)	Punct început	X / Y	Punct sfârșit	X / Y	Lungime segment (** (m)
11	632.130,538 288.857,371	12	632.128,966 288.858,339	1.846	12	632.128,966 288.858,339	13	632.118,932 288.864,596	11.825
13	632.118,932 288.864,596	14	632.128,71 288.874,124	13.653	14	632.128,71 288.874,124	15	632.080,854 288.883,984	48.861
15	632.080,854 288.883,984	16	632.072,114 288.886,298	9.041	16	632.072,114 288.886,298	17	632.052,807 288.896,346	21.765
17	632.052,807 288.896,346	18	632.052,145 288.892,088	4.309	18	632.052,145 288.892,088	19	632.043,34 288.896,684	9.932
19	632.043,34 288.896,684	20	632.038,926 288.900,38	5.757	20	632.038,926 288.900,38	21	632.038,203 288.907,128	6.787
21	632.038,203 288.907,128	22	632.032,064 288.890,751	17.49	22	632.032,064 288.890,751	23	632.051,405 288.881,824	21.302
23	632.051,405 288.881,824	24	632.077,346 288.870,866	28.16	24	632.077,346 288.870,866	25	632.115,896 288.852,293	42.791
25	632.115,896 288.852,293	26	632.121,637 288.848,73	6.757	26	632.121,637 288.848,73	27	632.127,84 288.844,94	7.269
27	632.127,84 288.844,94	28	632.129,297 288.844,338	1.576	28	632.129,297 288.844,338	29	632.134,51 288.842,3	5.597
29	632.134,51 288.842,3	30	632.173,44 288.821,2	44.28	30	632.173,44 288.821,2	31	632.196,07 288.810,63	24.977
31	632.196,07 288.810,63	32	632.225,56 288.796,87	32.542	32	632.225,56 288.796,87	1	632.294,684 288.785,683	70.023

** Lungimile segmentelor sunt determinate în planul de proiecție Stereo 70 și sunt rotunjite la 1 milimetru.

*** Distanța dintre puncte este formată din segmente cumulate ce sunt mai mici decât valoarea 1 milimetru.

**DATE DESPRE IMOBILUL NR. 9064**

Oficiul de Cadastru și Publicitate Imobiliară CALARASI
Biroul de Cadastru și Publicitate Imobiliară Oltenita

A. Partea I. Descrierea imobilului

TEREN Intravilan

Adresa: Loc. Oltenita, Jud. Calarasi

Nr. Crt	Nr cadastral Nr. topografic	Suprafața* (mp)	Observații / Referințe
A1		3	Sector cadastral:67 Teren neimprejmuit;

B. Partea II. Proprietari și acte

Inscrieri privitoare la dreptul de proprietate și alte drepturi reale		Referințe
/		
Act Normativ nr. 7, din 13/03/1996 emis de PARLAMENTUL ROMÂNIEI (LEGE; ,art.13);		
B1	Inscrierea posesiei, drept de PROPRIETATE, dobandit prin Lege, cota actuala 1/1, cota initiala 1/1 1) NEIDENTIFICAT NEIDENTIFICAT	A1
B2	Se notează mențiunea de proprietar neidentificat.	A1

C. Partea III. SARCINI .

Inscrieri privind dezmembramintele dreptului de proprietate, drepturi reale de garanție și sarcini	Referințe
NU SUNT	

Anexa Nr. 1 La Partea I

Teren

Nr cadastral	Suprafața (mp)*	Observații / Referințe
	3	

* Suprafața este determinată în planul de proiecție Stereo 70.



Date referitoare la teren

Crt	Categorie folosință	Intravilan	Suprafața (mp)	Tarla	Parcelă	Nr. topo	Observații / Referințe
1	drum	DA	3	-	-	-	

Lungime Segmente

1) Valorile lungimilor segmentelor sunt obținute din proiecție în plan.

Punct început	X / Y	Punct sfârșit	X / Y	Lungime segment (** (m)
1	632.032,064 288.352,443	2	632.032,054 288.352,441	0.01
3	632.029,813 288.327,72	4	632.048,586 288.330,788	19.022
5	632.057,381 288.332,557	6	632.188,792 288.358,975	134.04
7	632.192,765 288.359,774	8	632.197,591 288.360,744	4.923
9	632.215,445 288.364,333	10	632.237,069 288.368,68	22.057

Punct început	X / Y	Punct sfârșit	X / Y	Lungime segment (** (m)
2	632.032,054 288.352,441	3	632.029,813 288.327,72	24.822
4	632.048,586 288.330,788	5	632.057,381 288.332,557	8.971
6	632.188,792 288.358,975	7	632.192,765 288.359,774	4.053
8	632.197,591 288.360,744	9	632.215,445 288.364,333	18.211
10	632.237,069 288.368,68	11	632.248,576 288.370,993	11.737

Punct început	X / Y	Punct sfârșit	X / Y	Lungime segment (** (m)
11	632.248,576 288.370,993	12	632.262,094 288.373,711	13.789
13	632.267,252 288.374,748	14	632.267,25 288.374,758	0.01
15	632.262,092 288.373,721	16	632.248,574 288.371,003	13.789
17	632.237,067 288.368,69	18	632.215,443 288.364,343	22.057
19	632.197,589 288.360,754	20	632.192,763 288.359,784	4.923
21	632.188,79 288.358,985	22	632.057,38 288.332,567	134.039
23	632.048,584 288.330,798	24	632.029,824 288.327,732	19.009

Punct început	X / Y	Punct sfârșit	X / Y	Lungime segment (** (m)
12	632.262,094 288.373,711	13	632.267,252 288.374,748	5.261
14	632.267,25 288.374,758	15	632.262,092 288.373,721	5.261
16	632.248,574 288.371,003	17	632.237,067 288.368,69	11.737
18	632.215,443 288.364,343	19	632.197,589 288.360,754	18.211
20	632.192,763 288.359,784	21	632.188,79 288.358,985	4.053
22	632.057,38 288.332,567	23	632.048,584 288.330,798	8.972
24	632.029,824 288.327,732	1	632.032,064 288.352,443	24.812

** Lungimile segmentelor sunt determinate în planul de proiecție Stereo 70 și sunt rotunjite la 1 milimetru.

*** Distanța dintre puncte este formată din segmente cumulate ce sunt mai mici decât valoarea 1 milimetru.

**DATE DESPRE IMOBILUL NR. 9065**

Oficiul de Cadastru și Publicitate Imobiliară CALARASI
Biroul de Cadastru și Publicitate Imobiliară Oltenita

A. Partea I. Descrierea imobilului

TEREN Intravilan

Adresa: Loc. Oltenita, Jud. Calarasi

Nr. Crt	Nr cadastral Nr. topografic	Suprafața* (mp)	Observații / Referințe
A1		36	Sector cadastral:67 Teren neimprejmuit;

B. Partea II. Proprietari și acte

Inscrieri privitoare la dreptul de proprietate și alte drepturi reale	Referințe
/	
Act Normativ nr. 123, din 10/07/2012 emis de PARLAMENTUL ROMANIEI (LEGE;);	
B1	A1
Intabulare, drept de PROPRIETATE, dobandit prin Lege, cota actuala 1/1, cota initiala 1/1	
1) STATUL ROMAN-DOMENIUL PUBLIC, CIF:99999999999999	

C. Partea III. SARCINI .

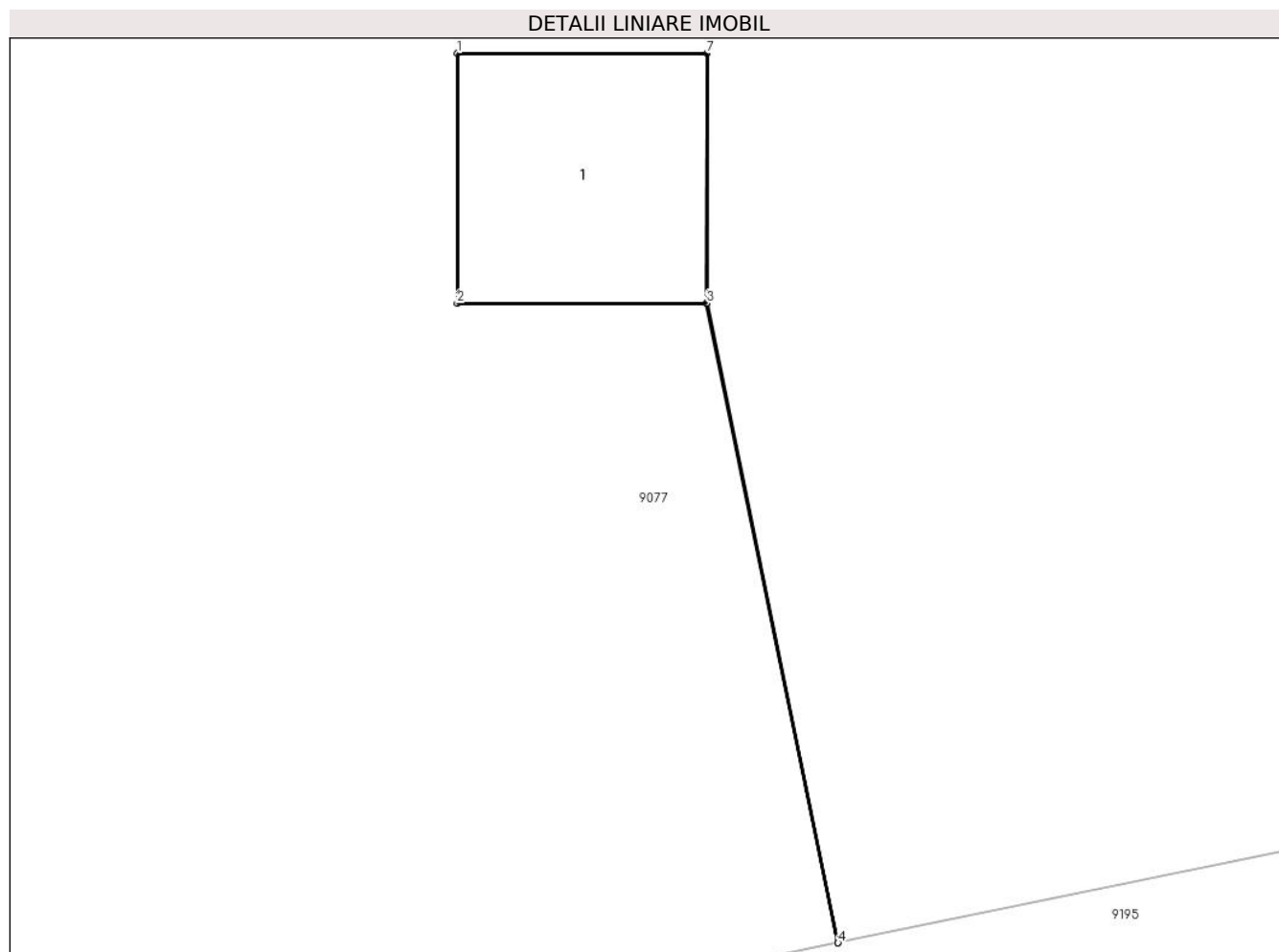
Inscrieri privind dezmembramintele dreptului de proprietate, drepturi reale de garanție și sarcini	Referințe
NU SUNT	

Anexa Nr. 1 La Partea I

Teren

Nr cadastral	Suprafața (mp)*	Observații / Referințe
	36	

* Suprafața este determinată în planul de proiecție Stereo 70.



Date referitoare la teren

Crt	Categorie folosință	Intravilan	Suprafața (mp)	Tarla	Parcelă	Nr. topo	Observații / Referințe
1	curți constructii	DA	36	6	-	-	

Date referitoare la construcții

Crt	Număr	Destinație construcție	Supraf. (mp)	Situație juridică	Observații / Referințe
A1.1	-C1	construcții industriale și edilitare	Din acte: 0 Masurata: 36	Fara acte	Nr. niveluri:1; S. construita la sol:36 mp; S. construita desfasurata:36 mp; stalp

Lungime Segmente

1) Valorile lungimilor segmentelor sunt obținute din proiecție în plan.

Punct început	X / Y	Punct sfârșit	X / Y	Lungime segment (** (m)
1	632.310,932 288.428,528	2	632.310,932 288.422,528	6.0
2	632.310,932 288.422,528	3	632.316,927 288.422,528	5.995
3	632.316,927 288.422,528	4	632.320,082 288.407,173	15.676

Punct început	X / Y	Punct sfârșit	X / Y	Lungime segment (** (m)
4	632.320,082 288.407,173	5	632.320,087 288.407,174	0.005
5	632.320,087 288.407,174	6	632.316,932 288.422,528	15.675
6	632.316,932 288.422,528	7	632.316,932 288.428,528	6.0
7	632.316,932 288.428,528	1	632.310,932 288.428,528	6.0

** Lungimile segmentelor sunt determinate în planul de proiecție Stereo 70 și sunt rotunjite la 1 milimetru.

*** Distanța dintre puncte este formată din segmente cumulate ce sunt mai mici decât valoarea 1 milimetru.

**DATE DESPRE IMOBILUL NR. 9066**

Oficiul de Cadastru și Publicitate Imobiliară CALARASI
Biroul de Cadastru și Publicitate Imobiliară Oltenita

A. Partea I. Descrierea imobilului

TEREN Intravilan

Adresa: Loc. Oltenita, Jud. Calarasi

Nr. Crt	Nr cadastral Nr. topografic	Suprafața* (mp)	Observații / Referințe
A1	23965	5.000	Sector cadastral:67 Teren neimprejmuit; LOT 2

B. Partea II. Proprietari și acte

Inscrieri privitoare la dreptul de proprietate și alte drepturi reale		Referințe
24275 / 22/08/2016		
Act Notarial nr. 3811, din 18/08/2016 emis de Manolache Florina Mihaela;		
B1	Se infiinteaza cartea funciara 23965 a imobilului cu numarul cadastral 23965/Oltenita, rezultat din dezmembrarea imobilului cu numarul cadastral 22723 inscris in cartea funciara 22723;	A1
12173 / 04/05/2017		
Act Administrativ nr. 75, din 02/05/2017 emis de PRIMARIA MUNICIPIULUI OLTENITA;		
B3	se noteaza schimbarea destinatiei terenului din extravilan in intravilan	A1
39595 / 30/10/2023		
Act Notarial nr. 4580, din 30/10/2023 emis de Manolache Florina Mihaela;		
B4	Intabulare, drept de PROPRIETATE, dobandit prin Conventie, cota actuala 1/1, cota initiala 1/1	A1
	1) APOSTOL ION 2) APOSTOL LIDIA CLEMENTINA	

C. Partea III. SARCINI

Inscrieri privind dezmembramintele dreptului de proprietate, drepturi reale de garanție și sarcini		Referințe
13939 / 08/02/2024		
Act Notarial nr. 434, din 07/02/2024 emis de Manolache Florina Mihaela;		
C2	se radiază sarcina de sub C1	A1

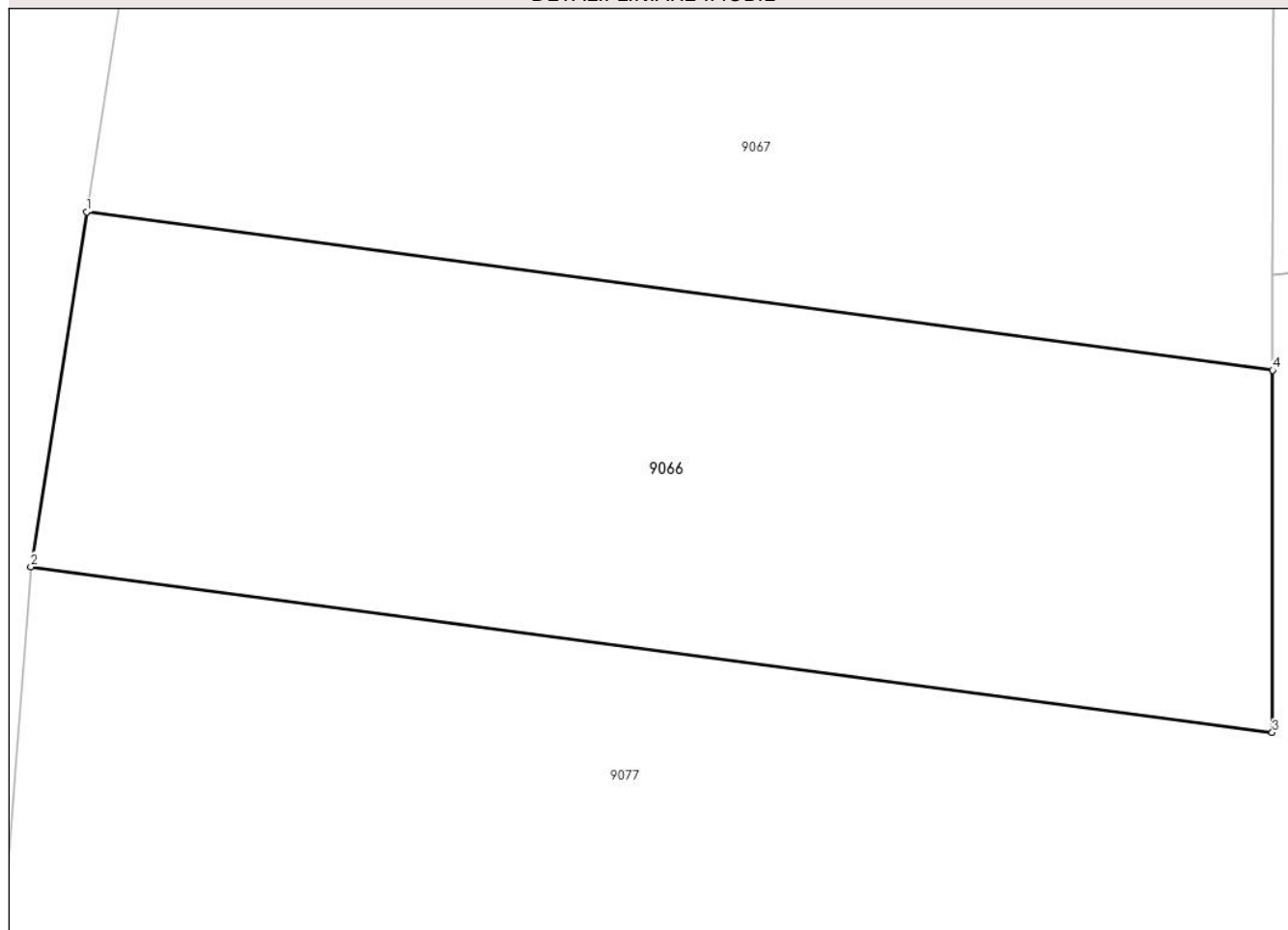
Anexa Nr. 1 La Partea I

Teren

Nr cadastral	Suprafața (mp)*	Observații / Referințe
23965	5.000	LOT 2

* Suprafața este determinată în planul de proiecție Stereo 70.

DETALII LINIARE IMOBIL



Date referitoare la teren

Crt	Categorie folosință	Intravilan	Suprafața (mp)	Tarla	Parcelă	Nr. topo	Observații / Referințe
1	arabil	DA	5.000	6	28	-	LOT 2

Lungime Segmente

1) Valorile lungimilor segmentelor sunt obținute din proiecție în plan.

Punct început	X / Y	Punct sfârșit	X / Y	Lungime segment (** (m)
1	632.269,4 288.506,43	2	632.263,43 288.468,618	38.28
2	632.263,43 288.468,618	3	632.395,906 288.450,958	133.648
3	632.395,906 288.450,958	4	632.395,943 288.489,56	38.602
4	632.395,943 288.489,56	1	632.269,4 288.506,43	127.663

** Lungimile segmentelor sunt determinate în planul de proiecție Stereo 70 și sunt rotunjite la 1 milimetru.

***** Distanţa dintre puncte este formată din segmente cumulate ce sunt mai mici decât valoarea 1 milimetru.**

**DATE DESPRE IMOBILUL NR. 9067**

Oficiul de Cadastru și Publicitate Imobiliară CALARASI
Biroul de Cadastru și Publicitate Imobiliară Oltenita

A. Partea I. Descrierea imobilului

TEREN Intravilan

Adresa: Loc. Oltenita, Jud. Calarasi

Nr. Crt	Nr cadastral Nr. topografic	Suprafața* (mp)	Observații / Referințe
A1	23964	5.000	Sector cadastral:67 Teren neimprijmit;

B. Partea II. Proprietari și acte

Inscrieri privitoare la dreptul de proprietate și alte drepturi reale		Referințe
24275 / 22/08/2016		
Act Notarial nr. 3811, din 18/08/2016 emis de Manolache Florina Mihaela;		
B1	Se infiinteaza cartea funciara 23964 a imobilului cu numarul cadastral 23964/Oltenita, rezultat din dezmembrarea imobilului cu numarul cadastral 22723 inscris in cartea funciara 22723;	A1
Act Notarial nr. 2957, din 04/07/2016 emis de Manolache Florina Mihaela;		
B2	Intabulare, drept de PROPRIETATE, dobandit prin Conventie, cota actuala 1/1, cota initiala 1/1 1) ASAN LILIANA <i>OBSERVATII: pozitie transcrisa din CF 22723/Oltenita, inscrisa prin incheierea nr. 19727 din 04/07/2016;</i>	A1
12174 / 04/05/2017		
Act Administrativ nr. 75, din 02/05/2017 emis de PRIMARIA MUNICIPIULUI OLTENITA;		
B3	se noteaza actualizarea destinatiei terenului din extravilan in intravilan	A1

C. Partea III. SARCINI .

Inscrieri privind dezmembramintele dreptului de proprietate, drepturi reale de garanție și sarcini	Referințe
NU SUNT	

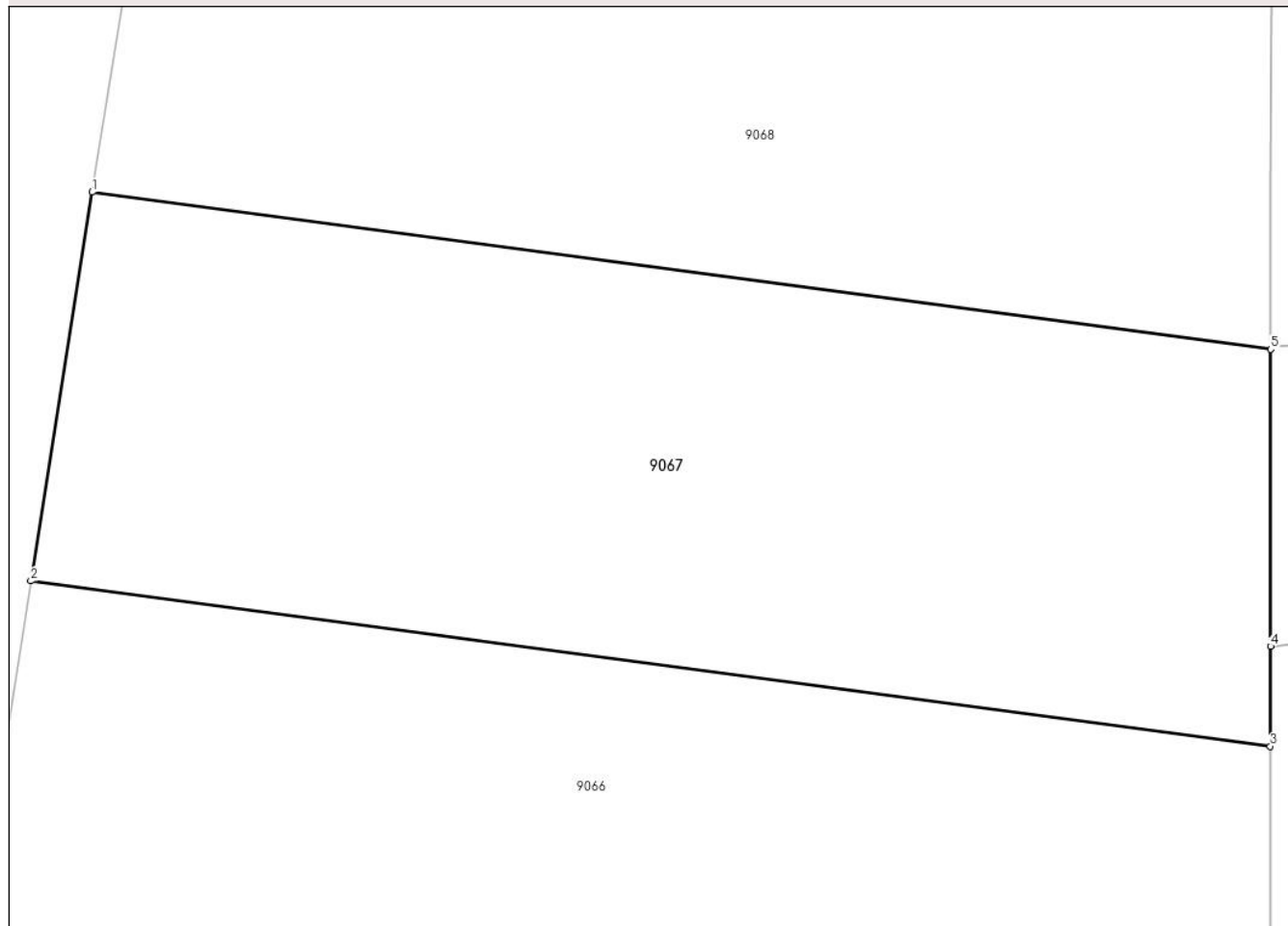
Anexa Nr. 1 La Partea I

Teren

Nr cadastral	Suprafața (mp)*	Observații / Referințe
23964	5.000	

* Suprafața este determinată în planul de proiecție Stereo 70.

DETALII LINIARE IMOBIL



Date referitoare la teren

Crt	Categorie folosință	Intra vilan	Suprafața (mp)	Tarla	Parcelă	Nr. topo	Observații / Referințe
1	arabil	DA	5.000	6	28	-	LOT 1

Lungime Segmente

1) Valorile lungimilor segmentelor sunt obținute din proiecție în plan.

Punct început	X / Y	Punct sfârșit	X / Y	Lungime segment (** (m)
1	632.275,665 288.546,103	2	632.269,4 288.506,43	40.165
2	632.269,4 288.506,43	3	632.395,943 288.489,56	127.663
3	632.395,943 288.489,56	4	632.395,953 288.499,763	10.203
4	632.395,953 288.499,763	5	632.395,982 288.530,063	30.3
5	632.395,982 288.530,063	1	632.275,665 288.546,103	121.381

**** Lungimile segmentelor sunt determinate în planul de proiecție Stereo 70 și sunt rotunjite la 1 milimetru.**

***** Distanța dintre puncte este formată din segmente cumulate ce sunt mai mici decât valoarea 1 milimetru.**

**DATE DESPRE IMOBILUL NR. 9068**

Oficiul de Cadastru și Publicitate Imobiliară CALARASI
Biroul de Cadastru și Publicitate Imobiliară Oltenita

A. Partea I. Descrierea imobilului

TEREN Intravilan

Adresa: Loc. Oltenita, Jud. Calarasi, T6, P27

Nr. Crt	Nr cadastral Nr. topografic	Suprafața* (mp)	Observații / Referințe
A1	23672	10.000	Sector cadastral:67 Teren neimprijmit;

B. Partea II. Proprietari și acte

Inscrieri privitoare la dreptul de proprietate și alte drepturi reale		Referințe
17881 / 21/06/2016		
Act Notarial nr. 2744, din 17/06/2016 emis de Manolache Florina Mihaela;		
B1	Se infiinteaza cartea funciara 23672 a imobilului cu numarul cadastral 23672/Oltenita, rezultat din alipirea urmatoarelor imobile:~-nr.cad. 23044 din cf.23044 care se sisteaza;~-nr.cad.23045 din cf.23045 care se sisteaza;	A1
Act Notarial nr. 3758, din 12/08/2014 emis de Manolache Florina Mihaela;		
B2	Intabulare, drept de PROPRIETATE, dobandit prin Conventie, cota actuala 1/1, cota initiala 1/1 1) IUSEIN IOANA <i>OBSERVATII: pozitie transcrisa din CF 23044/Oltenita, incheierea nr. 29947din 13-08-2014 si din CF 23045/Oltenita, incheierea nr. 26065din 12-10-2015 pozitie transcrisa din CF 23044/Oltenita, incheierea nr. 29947din 13-08-2014</i>	A1

C. Partea III. SARCINI .

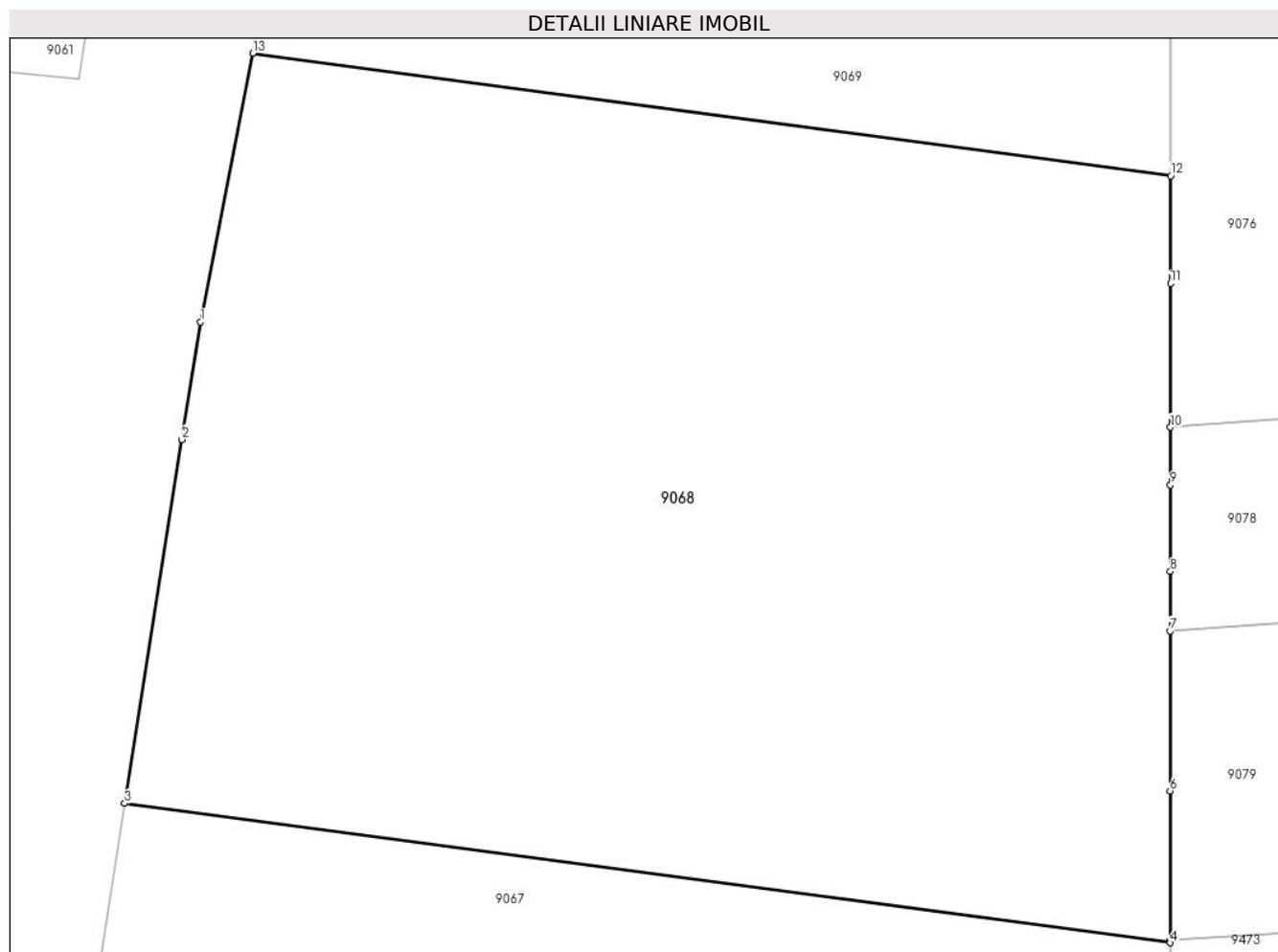
Inscrieri privind dezmembramintele dreptului de proprietate, drepturi reale de garanție și sarcini	Referințe
NU SUNT	

Anexa Nr. 1 La Partea I

Teren

Nr cadastral	Suprafața (mp)*	Observații / Referințe
23672	10.000	

* Suprafața este determinată în planul de proiecție Stereo 70.



Date referitoare la teren

Crt	Categorie folosință	Intravilan	Suprafața (mp)	Tarla	Parcelă	Nr. topo	Observații / Referințe
1	arabil	DA	10.000	6	27	-	

Lungime Segmente

1) Valorile lungimilor segmentelor sunt obținute din proiecție în plan.

Punct început	X / Y	Punct sfârșit	X / Y	Lungime segment (** (m)
1	632.284,404 288.601,45	2	632.282,272 288.587,945	13.672
2	632.282,272 288.587,945	3	632.275,665 288.546,103	42.36
3	632.275,665 288.546,103	4	632.395,982 288.530,063	121.381
4	632.395,982 288.530,063	5	632.395,982 288.530,326	0.263
5	632.395,982 288.530,326	6	632.395,999 288.547,535	17.209

Punct început	X / Y	Punct sfârșit	X / Y	Lungime segment (** (m)
6	632.395,999 288.547,535	7	632.396,016 288.565,921	18.386
7	632.396,016 288.565,921	8	632.396,023 288.572,78	6.859
8	632.396,023 288.572,78	9	632.396,033 288.582,713	9.933
9	632.396,033 288.582,713	10	632.396,039 288.589,359	6.646
10	632.396,039 288.589,359	11	632.396,055 288.605,899	16.54
11	632.396,055 288.605,899	12	632.396,067 288.618,281	12.382
12	632.396,067 288.618,281	13	632.290,406 288.632,368	106.596
13	632.290,406 288.632,368	1	632.284,404 288.601,45	31.495

** Lungimile segmentelor sunt determinate în planul de proiecție Stereo 70 și sunt rotunjite la 1 milimetru.

*** Distanța dintre puncte este formată din segmente cumulate ce sunt mai mici decât valoarea 1 milimetru.

**DATE DESPRE IMOBILUL NR. 9069**

Oficiul de Cadastru și Publicitate Imobiliară CALARASI
Biroul de Cadastru și Publicitate Imobiliară Oltenita

A. Partea I. Descrierea imobilului

TEREN Intravilan

Adresa: Loc. Oltenita, Jud. Calarasi

Nr. Crt	Nr cadastral Nr. topografic	Suprafața* (mp)	Observații / Referințe
A1	23920	1.775	Sector cadastral:67 Teren neimpregmuit;

B. Partea II. Proprietari și acte

Inscrieri privitoare la dreptul de proprietate și alte drepturi reale		Referințe
22454 / 29/07/2016		
Act Notarial nr. 3429, din 28/07/2016 emis de Manolache Ioana;		
B1	Se infiinteaza cartea funciara 23920 a imobilului cu numarul cadastral 23920/Oltenita, rezultat din dezmembrarea imobilului cu numarul cadastral 23043 inscris in cartea funciara 23043;	A1
20653 / 22/05/2019		
Act Notarial nr. 2147, din 17/05/2019 emis de Caus Malina Veronica;		
B6	Intabulare, drept de PROPRIETATE, dobandit prin Conventie, cota actuala 1/1, cota initiala 1/1 1) VASILE PETRE 2) VASILE LUCICA	A1

C. Partea III. SARCINI .

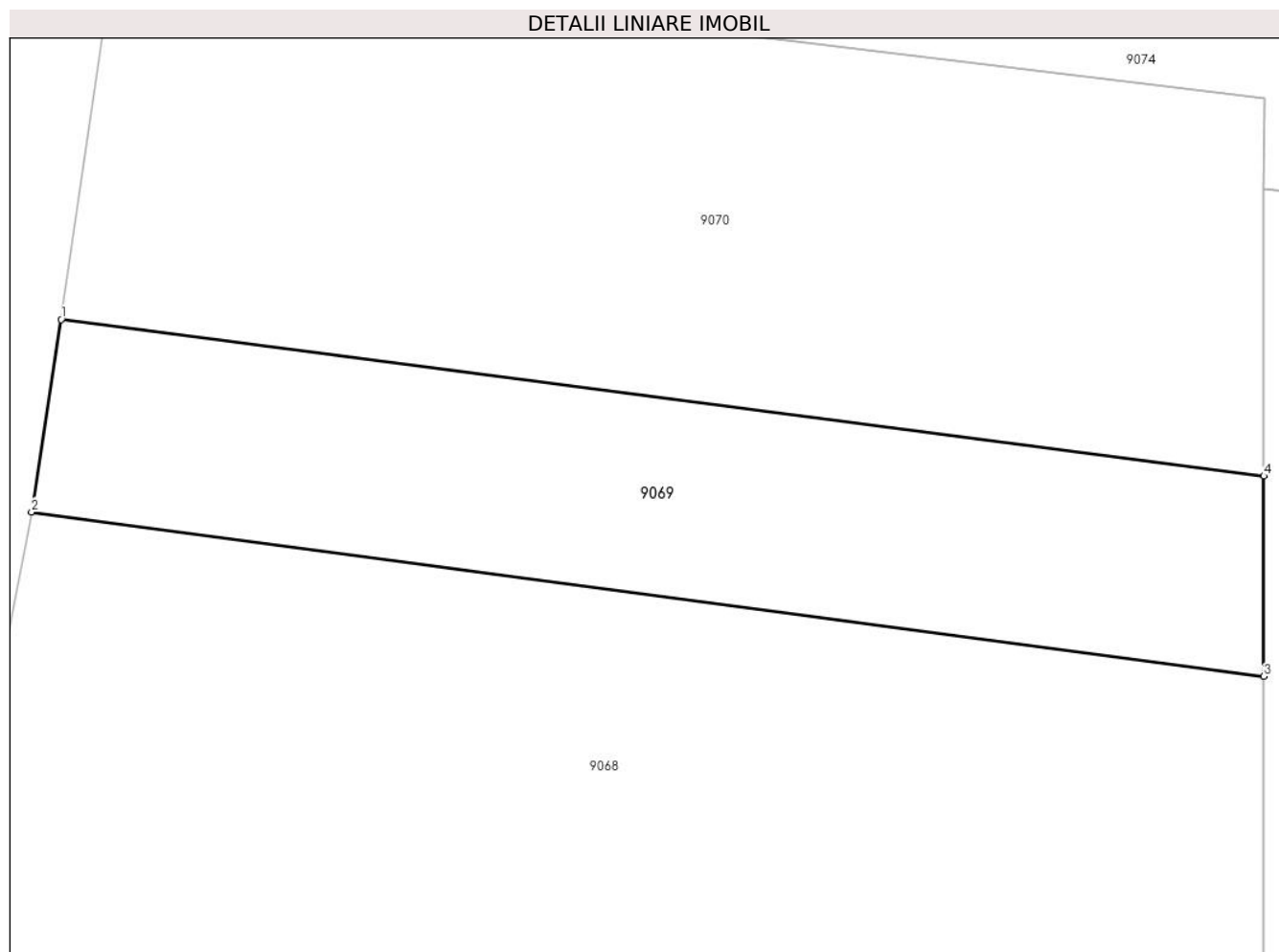
Inscrieri privind dezmembramintele dreptului de proprietate, drepturi reale de garanție și sarcini	Referințe
NU SUNT	

Anexa Nr. 1 La Partea I

Teren

Nr cadastral	Suprafața (mp)*	Observații / Referințe
23920	1.775	

* Suprafața este determinată în planul de proiecție Stereo 70.



Date referitoare la teren

Crt	Categorie folosință	Intravilan	Suprafața (mp)	Tarla	Parcelă	Nr. topo	Observații / Referințe
1	arabil	DA	1.775	6	27	-	LOT 2

Lungime Segmente

1) Valorile lungimilor segmentelor sunt obținute din proiecție în plan.

Punct început	X / Y	Punct sfârșit	X / Y	Lungime segment (** (m)
1	632.292,936 288.648,866	2	632.290,406 288.632,368	16.691
2	632.290,406 288.632,368	3	632.396,067 288.618,281	106.596
3	632.396,067 288.618,281	4	632.396,083 288.635,459	17.178
4	632.396,083 288.635,459	1	632.292,936 288.648,866	104.015

** Lungimile segmentelor sunt determinate în planul de proiecție Stereo 70 și sunt rotunjite la 1 milimetru.

***** Distanţa dintre puncte este formată din segmente cumulate ce sunt mai mici decât valoarea 1 milimetru.**

**DATE DESPRE IMOBILUL NR. 9070**

Oficiul de Cadastru și Publicitate Imobiliară CALARASI
Biroul de Cadastru și Publicitate Imobiliară Oltenita

A. Partea I. Descrierea imobilului

TEREN Intravilan

Adresa: Loc. Oltenita, Jud. Calarasi

Nr. Crt	Nr cadastral Nr. topografic	Suprafața* (mp)	Observații / Referințe
A1	23919	3.225	Sector cadastral:67 Teren neimprijmit;

B. Partea II. Proprietari și acte

Inscrieri privitoare la dreptul de proprietate și alte drepturi reale		Referințe
22454 / 29/07/2016		
Act Notarial nr. 3429, din 28/07/2016 emis de Manolache Ioana;		
B1	Se infiinteaza cartea funciara 23919 a imobilului cu numarul cadastral 23919/Oltenita, rezultat din dezmembrarea imobilului cu numarul cadastral 23043 inscris in cartea funciara 23043;	A1
13869 / 26/04/2023		
Act Notarial nr. 1691, din 25/04/2023 emis de Manolache Florina Mihaela;		
B5	Intabulare, drept de PROPRIETATE, dobandit prin Conventie, cota actuala 1/1, cota initiala 1/1	A1
	1) CONSTANTIN DUMITRU 2) CONSTANTIN CAPSUNICA	

C. Partea III. SARCINI .

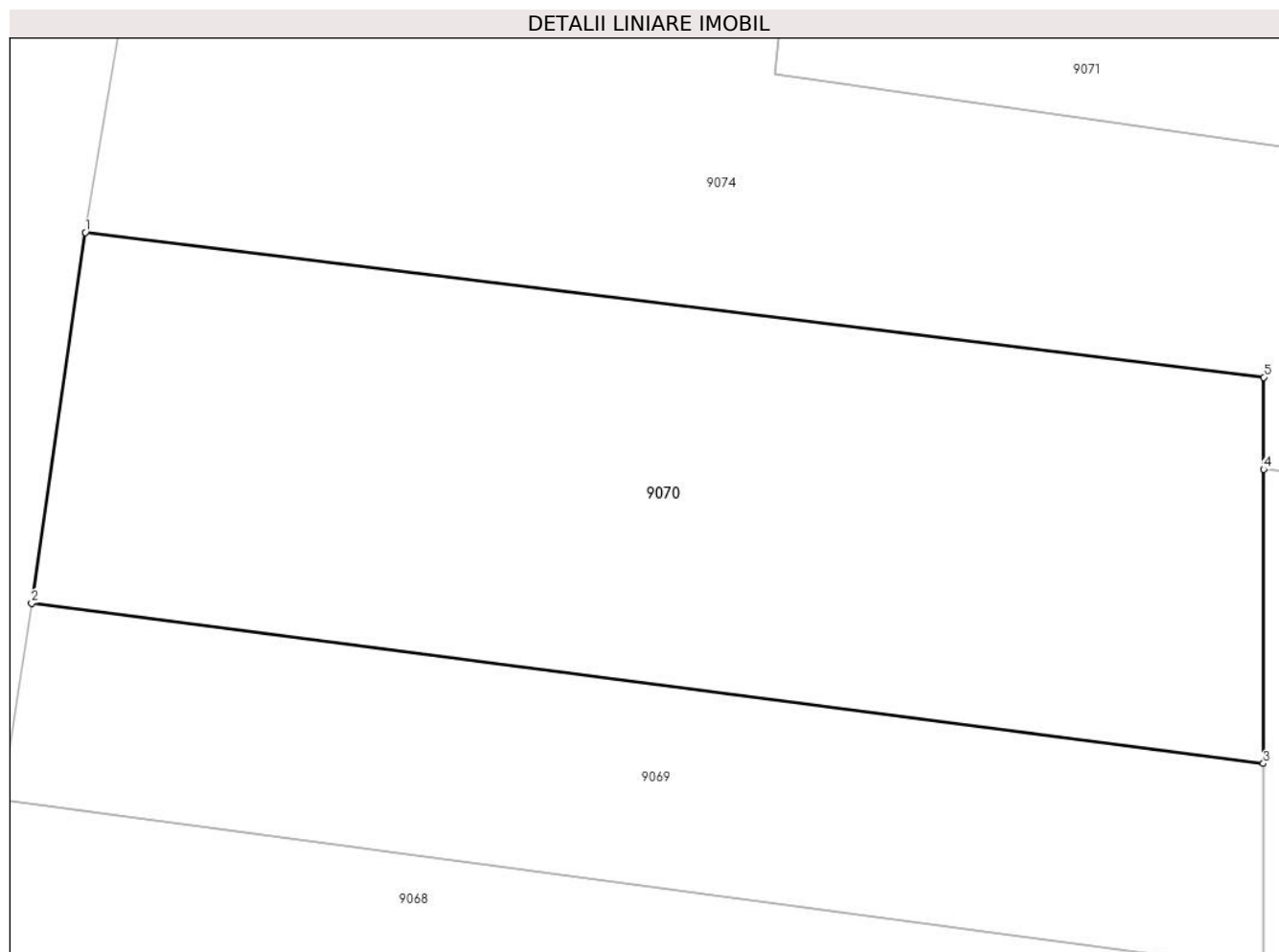
Inscrieri privind dezmembramintele dreptului de proprietate, drepturi reale de garanție și sarcini	Referințe
NU SUNT	

Anexa Nr. 1 La Partea I

Teren

Nr cadastral	Suprafața (mp)*	Observații / Referințe
23919	3.225	

* Suprafața este determinată în planul de proiecție Stereo 70.



Date referitoare la teren

Crt	Categorie folosință	Intravilan	Suprafața (mp)	Tarla	Parcelă	Nr. topo	Observații / Referințe
1	arabil	DA	3.225	6	27	-	LOT 1

Lungime Segmente

1) Valorile lungimilor segmentelor sunt obținute din proiecție în plan.

Punct început	X / Y	Punct sfârșit	X / Y	Lungime segment (** (m)
1	632.297,438 288.679,898	2	632.292,936 288.648,866	31.357
2	632.292,936 288.648,866	3	632.396,083 288.635,459	104.015
3	632.396,083 288.635,459	4	632.396,107 288.660,072	24.613
4	632.396,107 288.660,072	5	632.396,115 288.667,78	7.708
5	632.396,115 288.667,78	1	632.297,438 288.679,898	99.418

**** Lungimile segmentelor sunt determinate în planul de proiecție Stereo 70 și sunt rotunjite la 1 milimetru.**

***** Distanța dintre puncte este formată din segmente cumulate ce sunt mai mici decât valoarea 1 milimetru.**

**DATE DESPRE IMOBILUL NR. 9071**

Oficiul de Cadastru și Publicitate Imobiliară CALARASI
Biroul de Cadastru și Publicitate Imobiliară Oltenita

A. Partea I. Descrierea imobilului

TEREN Intravilan

Adresa: Loc. Oltenita, Jud. Calarasi

Nr. Crt	Nr cadastral Nr. topografic	Suprafața* (mp)	Observații / Referințe
A1	24059	5.400	Sector cadastral:67 Teren neimprejmuit;

B. Partea II. Proprietari și acte

Inscrieri privitoare la dreptul de proprietate și alte drepturi reale	Referințe
16767 / 25/06/2020	
Hotarare Judecatoreasca nr. 257, din 13/02/2008 emis de JUDECATORIA OLTENITA;	
B1	A1
Intabulare, drept de PROPRIETATE, dobandit prin Hotarare Judecatoreasca, cota actuala 1/1, cota initiala 1/1 1) STEFAN DUMITRU	

C. Partea III. SARCINI .

Inscrieri privind dezmembramintele dreptului de proprietate, drepturi reale de garanție și sarcini	Referințe
NU SUNT	

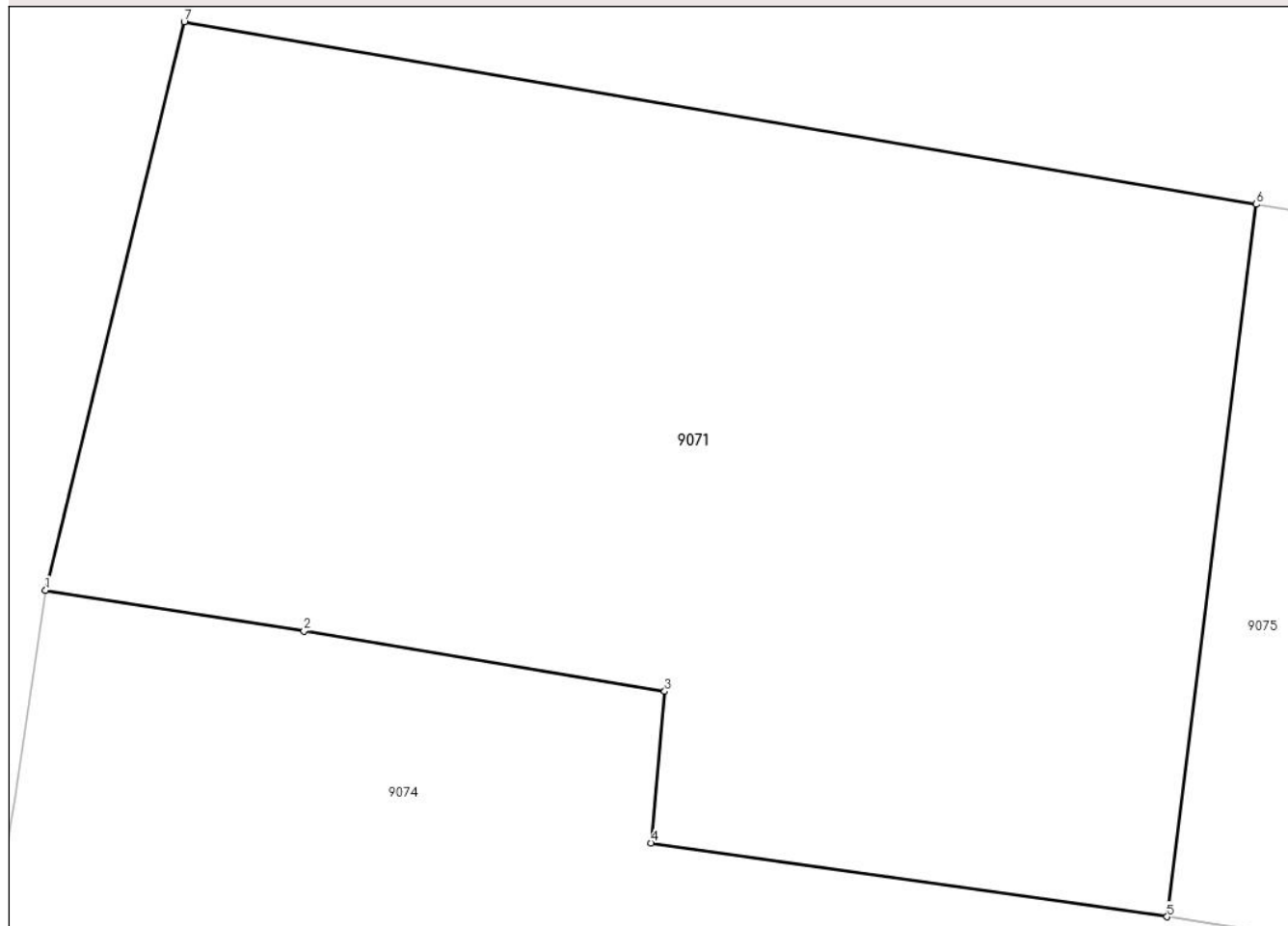
Anexa Nr. 1 La Partea I

Teren

Nr cadastral	Suprafața (mp)*	Observații / Referințe
24059	5.400	

* Suprafața este determinată în planul de proiecție Stereo 70.

DETALII LINIARE IMOBIL



Date referitoare la teren

Crt	Categorie folosință	Intravilan	Suprafața (mp)	Tarla	Parcelă	Nr. topo	Observații / Referințe
1	arabil	DA	5.400	6	25	-	

Lungime Segmente

1) Valorile lungimilor segmentelor sunt obținute din proiecție în plan.

Punct început	X / Y	Punct sfârșit	X / Y	Lungime segment (** (m)
1	632.303,002 288.714,97	2	632.325,277 288.711,457	22.55
2	632.325,277 288.711,457	3	632.356,404 288.706,249	31.56
3	632.356,404 288.706,249	4	632.355,211 288.693,187	13.116
4	632.355,211 288.693,187	5	632.399,747 288.686,814	44.99
5	632.399,747 288.686,814	6	632.407,401 288.748,241	61.902

Punct început	X / Y	Punct sfârșit	X / Y	Lungime segment (** (m)
6	632.407,401 288.748,241	7	632.314,951 288.763,981	93.78
7	632.314,951 288.763,981	1	632.303,002 288.714,97	50.447

** Lungimile segmentelor sunt determinate în planul de proiecție Stereo 70 și sunt rotunjite la 1 milimetru.

*** Distanța dintre puncte este formată din segmente cumulate ce sunt mai mici decât valoarea 1 milimetru.



DATE DESPRE IMOBILUL NR. 9072

Oficiul de Cadastru și Publicitate Imobiliară CALARASI
Biroul de Cadastru și Publicitate Imobiliară Oltenita

A. Partea I. Descrierea imobilului

TEREN Intravilan

Nr. CF vechi:2351
Nr. cadastral vechi:1244

Adresa: Loc. Oltenita, Str Intrarea Calarasi, Nr. 18, Jud. Calarasi

Nr. Crt	Nr cadastral Nr. topografic	Suprafața* (mp)	Observații / Referințe
A1	22907	38.533	Sector cadastral:67 Teren imprejmuit; Imobilele cu nr. cad. 1242, 1243, 1244 au supraf. cumulata din acte 42.946,5 m.p., iar supraf. din mas. 48361,4 m.p.

Construcții

Crt	Nr cadastral Nr. topografic	Adresa	Observații / Referințe
A1.1	22907-C1	Loc. Oltenita, Str Intrarea Calarasi, Nr. 18, Jud. Calarasi	Nr. niveluri:1; S. construita la sol:195 mp; S.=195,436 m.p. (tamplarie)
A1.2	22907-C2	Loc. Oltenita, Str Intrarea Calarasi, Nr. 18, Jud. Calarasi	Nr. niveluri:1; S. construita la sol:652 mp; S.=652,335 m.p. (gospodarie fierari)
A1.3	22907-C3	Loc. Oltenita, Str Intrarea Calarasi, Nr. 18, Jud. Calarasi	Nr. niveluri:1; S. construita la sol:500 mp; S.=499,804 m.p. (garaj)
A1.4	22907-C4	Loc. Oltenita, Str Intrarea Calarasi, Nr. 18, Jud. Calarasi	Nr. niveluri:1; S. construita la sol:54 mp; S.=53,989 m.p. (centrala termica)
A1.5	22907-C5	Loc. Oltenita, Str Intrarea Calarasi, Nr. 18, Jud. Calarasi	Nr. niveluri:1; S. construita la sol:173 mp; S.din mas.=173,468 (cale rulare macara)
A1.6	22907-C6	Loc. Oltenita, Str Intrarea Calarasi, Nr. 18, Jud. Calarasi	Nr. niveluri:1; S. construita la sol:45 mp; S.din mas.=44,88 m.p. (statie betoane)
A1.7	22907-C7	Loc. Oltenita, Str Intrarea Calarasi, Nr. 18, Jud. Calarasi	Nr. niveluri:1; S. construita la sol:49 mp; S.din mas.=48,920 m.p. (siloz)
A1.8	22907-C8	Loc. Oltenita, Str Intrarea Calarasi, Nr. 18, Jud. Calarasi	Nr. niveluri:1; S. construita la sol:59 mp; S.din mas.=58,918 m.p. (laborator)
A1.9	22907-C9	Loc. Oltenita, Str Intrarea Calarasi, Nr. 18, Jud. Calarasi	Nr. niveluri:1; S. construita la sol:24 mp; S.din mas.=24,016 m.p. (statie compresoare)
A1.10	22907-C10	Loc. Oltenita, Str Intrarea Calarasi, Nr. 18, Jud. Calarasi	Nr. niveluri:1; S. construita la sol:44 mp; S.din mas.=44,208 m.p. (siloz)
A1.11	22907-C11	Loc. Oltenita, Str Intrarea Calarasi, Nr. 18, Jud. Calarasi	Nr. niveluri:1; S. construita la sol:50 mp; S.din mas.=49,863 m.p. (siloz)
A1.12	22907-C12	Loc. Oltenita, Str Intrarea Calarasi, Nr. 18, Jud. Calarasi	Nr. niveluri:1; S. construita la sol:50 mp; S.din mas.=49,863 m.p. (siloz)
A1.13	22907-C13	Loc. Oltenita, Str Intrarea Calarasi, Nr. 18, Jud. Calarasi	Nr. niveluri:1; S. construita la sol:50 mp; S.din mas.=49,863 m.p. (siloz)
A1.14	22907-C14	Loc. Oltenita, Str Intrarea Calarasi, Nr. 18, Jud. Calarasi	Nr. niveluri:1; S. construita la sol:50 mp; S.din mas.=49,863 m.p. (siloz)
A1.15	22907-C15	Loc. Oltenita, Str Intrarea Calarasi, Nr. 18, Jud. Calarasi	Nr. niveluri:1; S. construita la sol:68 mp; S.din mas.=67,991 m.p. (depozit)
A1.16	22907-C16	Loc. Oltenita, Str Intrarea Calarasi, Nr. 18, Jud. Calarasi	Nr. niveluri:1; S. construita la sol:444 mp; S.din mas.=443,560 m.p. (banda transportoare)
A1.17	22907-C17	Loc. Oltenita, Str Intrarea Calarasi, Nr. 18, Jud. Calarasi	Nr. niveluri:1; S. construita la sol:2633 mp;
A1.18	22907-C18	Loc. Oltenita, Str Intrarea Calarasi, Nr. 18, Jud. Calarasi	Nr. niveluri:1; S. construita la sol:5 mp; S.din mas.=4,854 m.p. (siloz)

B. Partea II. Proprietari și acte

Inscrieri privitoare la dreptul de proprietate și alte drepturi reale	Referințe
443 / 26/03/2004	
Act Administrativ nr. 27/2005, din 01/01/2005 emis de CONSILIUL LOCAL AL MUNICIPIULUI OLTENITA (; ANEXA NR.1; Proces-verbal incheiat la 06.02.2004- SC COLT SA; Contract de concesiune nr.97/01.09.1993-incheiat intre Consiliul Local Oltenita si SC COLT SA);	
B1	Intabulare, drept de PROPRIETATE, dobandit prin Lege, cota actuala 1/1, cota initiala 1/1
	1) MUNICIPIUL OLTENITA-DOMENIU PRIVAT IN ADMINISTRAREA CONSILIULUI LOCAL OLTENITA, CIF: 999999999999
	<i>OBSERVATII: (provenita din conversia CF 2351)</i>
B2	Intabulare, drept de PROPRIETATE, dobandit prin Lege, cota actuala 1/1, cota initiala 1/1
	1) SC COLT SA, CIF:1914596
1569 / 22/01/2014	

Inscrieri privitoare la dreptul de proprietate și alte drepturi reale		Referințe
Act Administrativ nr. 443, din 26/03/2004 emis de BCPI OLTENITA;		
B3	se indreapta eroarea materiala strecurata la conversia cartii funciare 2351 UAT Oltenita avand numar cadastral 1244 in sensul ca din eroare nu s-a trecut constructia C1 in CF 22907-C1 C2 IN CF 22907-C2, C3 in CF 22907-C3, C4 in CF 22907-C4, C5 in CF 22907-C5, C6 in CF 22907-C6, C7 in CF 22907-C7, C8 in CF 22907-C8, C9 in CF 22907-C9 , C10 in CF 22907-C10, C11 in CF 22907-C11, C12 in CF 22907-C12, C13 in CF 22907-C13, C14 in CF 22907-C14, C15 in CF 22907-C15, C16 in CF 22907-C16, C17 in CF 22907-C17, C18 in CF 22907-C18 asa cum este corect.	A1.1
443 / 26/03/2004		
Act Administrativ nr. 27/2005, din 01/01/2005 emis de CONSILIUL LOCAL AL MUNICIPIULUI OLTENITA (; ANEXA NR.1; Proces-verbal incheiat la 06.02.2004- SC COLT SA; Contract de concesiune nr.97/01.09.1993-incheiat intre Consiliul Local Oltenita si SC COLT SA);		
B4	Intabulare, drept de PROPRIETATE, dobandit prin Lege, cota actuala 1/1, cota initiala 1/1 1) SC COLT SA , CIF:1914596	A1.2
B5	Intabulare, drept de PROPRIETATE, dobandit prin Lege, cota actuala 1/1, cota initiala 1/1 1) SC COLT SA , CIF:1914596	A1.3
B6	Intabulare, drept de PROPRIETATE, dobandit prin Lege, cota actuala 1/1, cota initiala 1/1 1) SC COLT SA , CIF:1914596	A1.4
B7	Intabulare, drept de PROPRIETATE, dobandit prin Lege, cota actuala 1/1, cota initiala 1/1 1) SC COLT SA , CIF:1914596	A1.5
B8	Intabulare, drept de PROPRIETATE, dobandit prin Lege, cota actuala 1/1, cota initiala 1/1 1) SC COLT SA , CIF:1914596	A1.6
B9	Intabulare, drept de PROPRIETATE, dobandit prin Lege, cota actuala 1/1, cota initiala 1/1 1) SC COLT SA , CIF:1914596	A1.7
B10	Intabulare, drept de PROPRIETATE, dobandit prin Lege, cota actuala 1/1, cota initiala 1/1 1) SC COLT SA , CIF:1914596	A1.8
B11	Intabulare, drept de PROPRIETATE, dobandit prin Lege, cota actuala 1/1, cota initiala 1/1 1) SC COLT SA , CIF:1914596	A1.9
B12	Intabulare, drept de PROPRIETATE, dobandit prin Lege, cota actuala 1/1, cota initiala 1/1 1) SC COLT SA , CIF:1914596	A1.10
B13	Intabulare, drept de PROPRIETATE, dobandit prin Lege, cota actuala 1/1, cota initiala 1/1 1) SC COLT SA , CIF:1914596	A1.11
B14	Intabulare, drept de PROPRIETATE, dobandit prin Lege, cota actuala 1/1, cota initiala 1/1 1) SC COLT SA , CIF:1914596	A1.12
B15	Intabulare, drept de PROPRIETATE, dobandit prin Lege, cota actuala 1/1, cota initiala 1/1 1) SC COLT SA , CIF:1914596	A1.13
B16	Intabulare, drept de PROPRIETATE, dobandit prin Lege, cota actuala 1/1, cota initiala 1/1 1) SC COLT SA , CIF:1914596	A1.14
B17	Intabulare, drept de PROPRIETATE, dobandit prin Lege, cota actuala 1/1, cota initiala 1/1 1) SC COLT SA , CIF:1914596	A1.15
B18	Intabulare, drept de PROPRIETATE, dobandit prin Lege, cota actuala 1/1, cota initiala 1/1 1) SC COLT SA , CIF:1914596	A1.16
B19	Intabulare, drept de PROPRIETATE, dobandit prin Lege, cota actuala 1/1, cota initiala 1/1 1) SC COLT SA , CIF:1914596	A1.17
B20	Intabulare, drept de PROPRIETATE, dobandit prin Lege, cota actuala 1/1, cota initiala 1/1 1) SC COLT SA , CIF:1914596	A1.18

Inscrieri privind dezmembramintele dreptului de proprietate, drepturi reale de garanție și sarcini	Referințe
--	-----------

C. Partea III. SARCINI

Inscrieri privind dezmembramintele dreptului de proprietate, drepturi reale de garanție și sarcini	Referințe
443 / 26/03/2004	
Act Administrativ nr. 27/2005, din 01/01/2005 emis de CONSILIUL LOCAL AL MUNICIPIULUI OLTENITA (; ANEXA NR.1; Proces-verbal incheiat la 06.02.2004- SC COLT SA; Contract de concesiune nr.97/01.09.1993- incheiat intre Consiliul Local Oltenita si SC COLT SA);	
C1	Intabulare, drept de CONCESIUNE
	1) SC COLT SA, CIF:1914596 <i>OBSERVATII: (provenita din conversia CF 2351)</i>
C2	se noteaza redeventa
	1) MUNICIPIUL OLTENITA-DOMENIU PRIVAT IN ADMINISTRAREA CONSILIULUI LOCAL OLTENITA, CIF: 999999999999 <i>OBSERVATII: (provenita din conversia CF 2351)</i>
C3	se noteaza redeventa
	1) MUNICIPIUL OLTENITA-DOMENIU PRIVAT IN ADMINISTRAREA CONSILIULUI LOCAL OLTENITA, CIF: 999999999999 <i>OBSERVATII: (provenita din conversia CF 2351)</i>
C4	se noteaza redeventa
	1) MUNICIPIUL OLTENITA-DOMENIU PRIVAT IN ADMINISTRAREA CONSILIULUI LOCAL OLTENITA, CIF: 999999999999 <i>OBSERVATII: (provenita din conversia CF 2351)</i>
C5	se noteaza redeventa
	1) MUNICIPIUL OLTENITA-DOMENIU PRIVAT IN ADMINISTRAREA CONSILIULUI LOCAL OLTENITA, CIF: 999999999999 <i>OBSERVATII: (provenita din conversia CF 2351)</i>
C6	se noteaza redeventa
	1) MUNICIPIUL OLTENITA-DOMENIU PRIVAT IN ADMINISTRAREA CONSILIULUI LOCAL OLTENITA, CIF: 999999999999 <i>OBSERVATII: (provenita din conversia CF 2351)</i>
C7	se noteaza redeventa
	1) MUNICIPIUL OLTENITA-DOMENIU PRIVAT IN ADMINISTRAREA CONSILIULUI LOCAL OLTENITA, CIF: 999999999999 <i>OBSERVATII: (provenita din conversia CF 2351)</i>
C8	se noteaza redeventa
	1) MUNICIPIUL OLTENITA-DOMENIU PRIVAT IN ADMINISTRAREA CONSILIULUI LOCAL OLTENITA, CIF: 999999999999 <i>OBSERVATII: (provenita din conversia CF 2351)</i>
C9	se noteaza redeventa
	1) MUNICIPIUL OLTENITA-DOMENIU PRIVAT IN ADMINISTRAREA CONSILIULUI LOCAL OLTENITA, CIF: 999999999999 <i>OBSERVATII: (provenita din conversia CF 2351)</i>
C10	se noteaza redeventa
	1) MUNICIPIUL OLTENITA-DOMENIU PRIVAT IN ADMINISTRAREA CONSILIULUI LOCAL OLTENITA, CIF: 999999999999 <i>OBSERVATII: (provenita din conversia CF 2351)</i>
C11	se noteaza redeventa
	1) MUNICIPIUL OLTENITA-DOMENIU PRIVAT IN ADMINISTRAREA CONSILIULUI LOCAL OLTENITA, CIF: 999999999999 <i>OBSERVATII: (provenita din conversia CF 2351)</i>

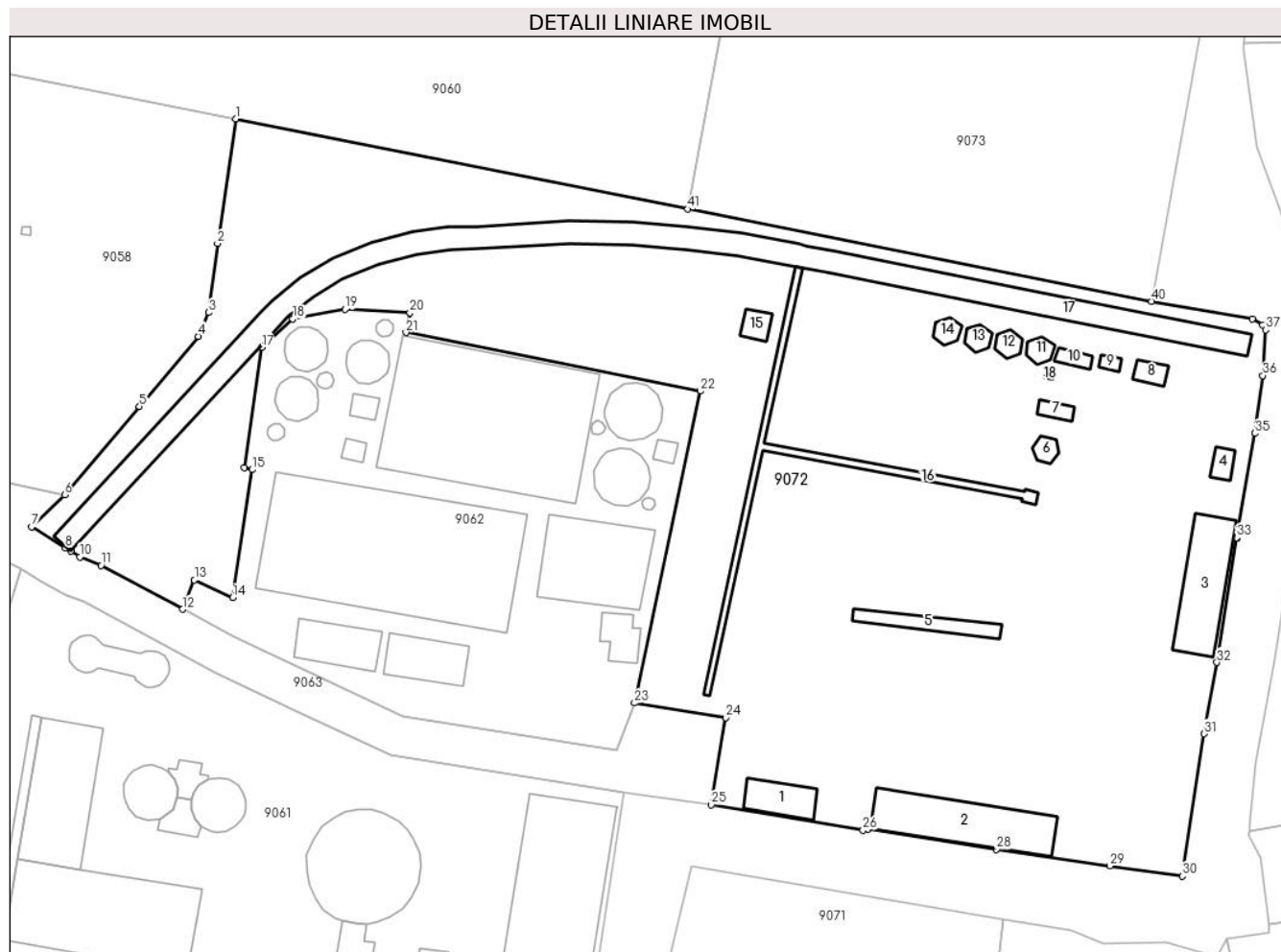
Inscrieri privind dezmembramintele dreptului de proprietate, drepturi reale de garanție și sarcini		Referințe
C12	se noteaza redeventa	A1.10
	1) MUNICIPIUL OLTENITA-DOMENIU PRIVAT IN ADMINISTRAREA CONSILIULUI LOCAL OLTENITA, CIF: 9999999999999 <i>OBSERVATII: (provenita din conversia CF 2351)</i>	
C13	se noteaza redeventa	A1.11
	1) MUNICIPIUL OLTENITA-DOMENIU PRIVAT IN ADMINISTRAREA CONSILIULUI LOCAL OLTENITA, CIF: 9999999999999 <i>OBSERVATII: (provenita din conversia CF 2351)</i>	
C14	se noteaza redeventa	A1.12
	1) MUNICIPIUL OLTENITA-DOMENIU PRIVAT IN ADMINISTRAREA CONSILIULUI LOCAL OLTENITA, CIF: 9999999999999 <i>OBSERVATII: (provenita din conversia CF 2351)</i>	
C15	se noteaza redeventa	A1.13
	1) MUNICIPIUL OLTENITA-DOMENIU PRIVAT IN ADMINISTRAREA CONSILIULUI LOCAL OLTENITA, CIF: 9999999999999 <i>OBSERVATII: (provenita din conversia CF 2351)</i>	
C16	se noteaza redeventa	A1.14
	1) MUNICIPIUL OLTENITA-DOMENIU PRIVAT IN ADMINISTRAREA CONSILIULUI LOCAL OLTENITA, CIF: 9999999999999 <i>OBSERVATII: (provenita din conversia CF 2351)</i>	
C17	se noteaza redeventa	A1.15
	1) MUNICIPIUL OLTENITA-DOMENIU PRIVAT IN ADMINISTRAREA CONSILIULUI LOCAL OLTENITA, CIF: 9999999999999 <i>OBSERVATII: (provenita din conversia CF 2351)</i>	
C18	se noteaza redeventa	A1.16
	1) MUNICIPIUL OLTENITA-DOMENIU PRIVAT IN ADMINISTRAREA CONSILIULUI LOCAL OLTENITA, CIF: 9999999999999 <i>OBSERVATII: (provenita din conversia CF 2351)</i>	
C19	se noteaza redeventa	A1.17
	1) MUNICIPIUL OLTENITA-DOMENIU PRIVAT IN ADMINISTRAREA CONSILIULUI LOCAL OLTENITA, CIF: 9999999999999 <i>OBSERVATII: (provenita din conversia CF 2351)</i>	
C20	se noteaza redeventa	A1.18
	1) MUNICIPIUL OLTENITA-DOMENIU PRIVAT IN ADMINISTRAREA CONSILIULUI LOCAL OLTENITA, CIF: 9999999999999 <i>OBSERVATII: (provenita din conversia CF 2351)</i>	

Anexa Nr. 1 La Partea I

Teren

Nr cadastral	Suprafața (mp)*	Observații / Referințe
22907	38.533	Imobilele cu nr. cad. 1242, 1243, 1244 au supraf. cumulata din acte 42.946,5 m.p., iar supraf. din mas. 48361,4 m.p.

* Suprafața este determinată în planul de proiecție Stereo 70.



Date referitoare la teren

Crt	Categorie folosință	Intra vilan	Suprafața (mp)	Tarla	Parcelă	Nr. topo	Observații / Referințe
1	curți constructii	DA	38.533	-	-	-	

Date referitoare la construcții

Crt	Număr	Destinație construcție	Supraf. (mp)	Situație juridică	Observații / Referințe
A1.1	22907-C1	construcții industriale și edilitare	195	Cu acte	Nr. niveluri:1; S. construita la sol:195 mp; S.=195,436 m.p. (tamplarie)
A1.2	22907-C2	construcții industriale și edilitare	652	Cu acte	Nr. niveluri:1; S. construita la sol:652 mp; S.=652,335 m.p. (gospodarie fierari)
A1.3	22907-C3	construcții anexa	500	Cu acte	Nr. niveluri:1; S. construita la sol:500 mp; S.=499,804 m.p. (garaj)
A1.4	22907-C4	construcții industriale și edilitare	54	Cu acte	Nr. niveluri:1; S. construita la sol:54 mp; S.=53,989 m.p. (centrala termica)
A1.5	22907-C5	construcții industriale și edilitare	Din acte: 174 Masurata: 173	Cu acte	Nr. niveluri:1; S. construita la sol:173 mp; S.din mas.=173,468 (cale rulare macara)
A1.6	22907-C6	construcții industriale și edilitare	45	Cu acte	Nr. niveluri:1; S. construita la sol:45 mp; S.din mas.=44,88 m.p. (statie betoane)

Crt	Număr	Destinație construcție	Supraf. (mp)	Situație juridică	Observații / Referințe
A1.7	22907-C7	construcții industriale și edilitare	49	Cu acte	Nr. niveluri:1; S. construita la sol:49 mp; S.din mas.=48,920 m.p. (siloz)
A1.8	22907-C8	construcții industriale și edilitare	59	Cu acte	Nr. niveluri:1; S. construita la sol:59 mp; S.din mas.=58,918 m.p. (laborator)
A1.9	22907-C9	construcții industriale și edilitare	24	Cu acte	Nr. niveluri:1; S. construita la sol:24 mp; S.din mas.=24,016 m.p. (stație compresoare)
A1.10	22907-C10	construcții industriale și edilitare	44	Cu acte	Nr. niveluri:1; S. construita la sol:44 mp; S.din mas.=44,208 m.p. (siloz)
A1.11	22907-C11	construcții industriale și edilitare	50	Cu acte	Nr. niveluri:1; S. construita la sol:50 mp; S.din mas.=49,863 m.p. (siloz)
A1.12	22907-C12	construcții industriale și edilitare	50	Cu acte	Nr. niveluri:1; S. construita la sol:50 mp; S.din mas.=49.863 m.p. (siloz)
A1.13	22907-C13	construcții industriale și edilitare	50	Cu acte	Nr. niveluri:1; S. construita la sol:50 mp; S.din mas.=49.863 m.p. (siloz)
A1.14	22907-C14	construcții industriale și edilitare	50	Cu acte	Nr. niveluri:1; S. construita la sol:50 mp; S.din mas.=49.863 m.p. (siloz)
A1.15	22907-C15	construcții industriale și edilitare	68	Cu acte	Nr. niveluri:1; S. construita la sol:68 mp; S.din mas.=67,991 m.p. (depozit)
A1.16	22907-C16	construcții industriale și edilitare	444	Cu acte	Nr. niveluri:1; S. construita la sol:444 mp; S.din mas.=443,560 m.p. (banda transportoare)
A1.17	22907-C17	construcții industriale și edilitare	Din acte: 623 Masurata: 2.633	Cu acte	Nr. niveluri:1; S. construita la sol:2633 mp;
A1.18	22907-C18	construcții industriale și edilitare	5	Cu acte	Nr. niveluri:1; S. construita la sol:5 mp; S.din mas.=4,854 m.p. (siloz)

Lungime Segmente

1) Valorile lungimilor segmentelor sunt obținute din proiecție în plan.

Punct început	X / Y	Punct sfârșit	X / Y	Lungime segment	Punct început	X / Y	Punct sfârșit	X / Y	Lungime segment	Punct început	X / Y	Punct sfârșit	X / Y	Lungime segment
1	632.179,495 288.985,679	2	632.174,11 288.948,714	37.35 5	2	632.174,11 288.948,714	3	632.171,42 288.928,237	20.65 3	3	632.171,42 288.928,237	4	632.168,419 288.921,166	7.681
4	632.168,419 288.921,166	5	632.150,922 288.900,375	27.17 4	5	632.150,922 288.900,375	6	632.128,71 288.874,124	34.38 7	6	632.128,71 288.874,124	7	632.118,932 288.864,596	13.65 3
7	632.118,932 288.864,596	8	632.128,966 288.858,339	11.82 5	8	632.128,966 288.858,339	9	632.130,538 288.857,371	1.846	9	632.130,538 288.857,371	10	632.133,235 288.855,711	3.167
10	632.133,235 288.855,711	11	632.139,595 288.853,193	6.84	11	632.139,595 288.853,193	12	632.163,705 288.840,125	27.42 4	12	632.163,705 288.840,125	13	632.167,24 288.848,81	9.377
13	632.167,24 288.848,81	14	632.178,555 288.843,603	12.45 6	14	632.178,555 288.843,603	15	632.184,381 288.881,604	38.44 5	15	632.184,381 288.881,604	16	632.182,044 288.882,153	2.401
16	632.182,044 288.882,153	17	632.187,181 288.917,84	36.05 5	17	632.187,181 288.917,84	18	632.196,383 288.926,289	12.49 2	18	632.196,383 288.926,289	19	632.211,961 288.929,15	15.83 9
19	632.211,961 288.929,15	20	632.231,21 288.928,12	19.27 7	20	632.231,21 288.928,12	21	632.229,996 288.922,291	5.954	21	632.229,996 288.922,291	22	632.317,37 288.904,901	89.08 8
22	632.317,37 288.904,901	23	632.297,864 288.812,335	94.59 9	23	632.297,864 288.812,335	24	632.324,961 288.807,997	27.44 2	24	632.324,961 288.807,997	25	632.320,634 288.782,177	26.18
25	632.320,634 288.782,177	26	632.365,66 288.774,631	45.65 4	26	632.365,66 288.774,631	27	632.367,245 288.774,979	1.623	27	632.367,245 288.774,979	28	632.405,275 288.768,857	38.52
28	632.405,275 288.768,857	29	632.438,932 288.763,977	34.00 9	29	632.438,932 288.763,977	30	632.460,446 288.760,923	21.73	30	632.460,446 288.760,923	31	632.466,952 288.803,193	42.76 8
31	632.466,952 288.803,193	32	632.470,671 288.824,382	21.51 3	32	632.470,671 288.824,382	33	632.476,594 288.861,372	37.46 1	33	632.476,594 288.861,372	34	632.476,766 288.861,329	0.177
34	632.476,766 288.861,329	35	632.482,036 288.892,366	31.48 1	35	632.482,036 288.892,366	36	632.484,303 288.909,52	17.30 3	36	632.484,303 288.909,52	37	632.485,193 288.923,087	13.59 6

Punct început	X / Y	Punct sfârșit	X / Y	Lungime segment	Punct început	X / Y	Punct sfârșit	X / Y	Lungime segment	Punct început	X / Y	Punct sfârșit	X / Y	Lungime segment
37	632.485,193 288.923,087	38	632.484,353 288.924,481	1.628	38	632.484,353 288.924,481	39	632.481,181 288.926,369	3.691	39	632.481,181 288.926,369	40	632.451,266 288.931,533	30.357
40	632.451,266 288.931,533	41	632.313,704 288.958,94	140.266	41	632.313,704 288.958,94	1	632.179,495 288.985,679	136.847					

** Lungimile segmentelor sunt determinate în planul de proiecție Stereo 70 și sunt rotunjite la 1 milimetru.

*** Distanța dintre puncte este formată din segmente cumulate ce sunt mai mici decât valoarea 1 milimetru.

**DATE DESPRE IMOBILUL NR. 9073**

Oficiul de Cadastru și Publicitate Imobiliară CALARASI
Biroul de Cadastru și Publicitate Imobiliară Oltenita

A. Partea I. Descrierea imobilului

TEREN Intravilan

Adresa: Loc. Oltenita, Str Depozitelor, Nr. 9, Jud. Calarasi

Nr. Crt	Nr cadastral Nr. topografic	Suprafața* (mp)	Observații / Referințe
A1	28657	20.991	Sector cadastral:67 Teren imprejmuit; 58044m.p. din acte

B. Partea II. Proprietari și acte

Inscrieri privitoare la dreptul de proprietate și alte drepturi reale		Referințe
54870 / 17/12/2019		
Act Notarial nr. 5653, din 16/12/2019 emis de Manolache Niculae;		
B1	Se infiinteaza cartea funciara 28657 a imobilului cu numarul cadastral 28657/Oltenita, rezultat din dezmembrarea imobilului cu numarul cadastral 20259 inscris in cartea funciara 20259;	A1
Act Notarial nr. 3205, din 09/07/2014 emis de Manolache Florina Mihaela;		
B2	Intabulare, drept de PROPRIETATE, dobandit prin Conventie, cota actuala 1/1, cota initiala 1/1 1) MUNICIPIUL OLTENITA - DOMENIU PRIVAT IN ADMINISTRAREA CONSILIULUI LOCAL OLTENITA, CIF: 4294103 <i>OBSERVATII: pozitie transcrisa din CF 20259/Oltenita, inscrisa prin incheierea nr. 26893 din 11/07/2014;</i>	A1
Act Administrativ nr. 14956, din 30/07/2014 emis de PRIMARIA MUN OLTENITA (; act administrativ nr 107 din 25.09.2014, emis de CONSILIUL LOCAL AL MUN OLTENITA;act administrativ nr 3053 din 07.02.2019, emis de PRIMARIA MUN OLTENITA);		
B3	se noteaza repositionarea imobilului <i>OBSERVATII: pozitie transcrisa din CF 20259/Oltenita, inscrisa prin incheierea nr. 23379 din 10/06/2019;</i>	A1
B4	se noteaza adresa postala a imobilului si anume str. Depozitelor nr. 9 <i>OBSERVATII: pozitie transcrisa din CF 20259/Oltenita, inscrisa prin incheierea nr. 23379 din 10/06/2019;</i>	A1
B5	se noteaza radierea constructiilor C2, C3, C4, C5, C7, C10, C11, C12, C13, C14, C15, C16, C17, C18, <i>OBSERVATII: pozitie transcrisa din CF 20259/Oltenita, inscrisa prin incheierea nr. 23379 din 10/06/2019;</i>	A1
30002 / 01/09/2023		
Act Administrativ nr. 50, din 16/08/2023 emis de MUNICIPIUL OLTENITA;		
B7	se noteaza Autorizatia de construire nr.50/16.08.2023 emisa de Municipiul Oltenita	A1

C. Partea III. SARCINI .

Inscrieri privind dezmembramintele dreptului de proprietate, drepturi reale de garanție și sarcini	Referințe
NU SUNT	

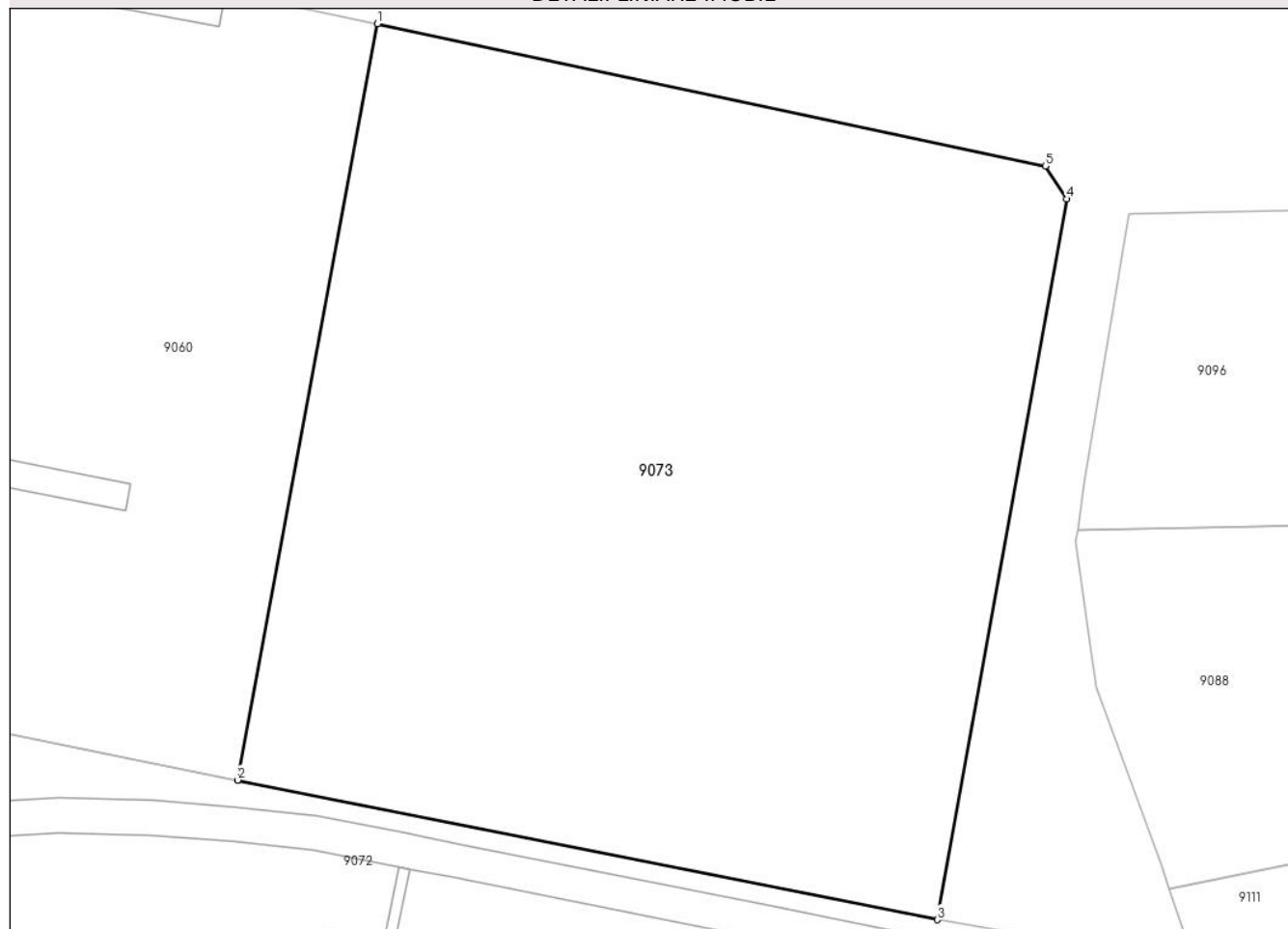
Anexa Nr. 1 La Partea I

Teren

Nr cadastral	Suprafața (mp)*	Observații / Referințe
28657	20.991	58044m.p. din acte

* Suprafața este determinată în planul de proiecție Stereo 70.

DETALII LINIARE IMOBIL



Date referitoare la teren

Crt	Categorie folosință	Intravilan	Suprafața (mp)	Tarla	Parcelă	Nr. topo	Observații / Referințe
1	curți constructii	DA	20.991	-	-	-	

Lungime Segmente

1) Valorile lungimilor segmentelor sunt obținute din proiecție în plan.

Punct început	X / Y	Punct sfârșit	X / Y	Lungime segment (** (m)
1	632.341,219 289.107,486	2	632.313,704 288.958,94	151.073
2	632.313,704 288.958,94	3	632.451,266 288.931,533	140.266
3	632.451,266 288.931,533	4	632.476,77 289.073,07	143.816
4	632.476,77 289.073,07	5	632.472,498 289.079,547	7.759
5	632.472,498 289.079,547	1	632.341,219 289.107,486	134.219

**** Lungimile segmentelor sunt determinate în planul de proiecție Stereo 70 și sunt rotunjite la 1 milimetru.**

***** Distanța dintre puncte este formată din segmente cumulate ce sunt mai mici decât valoarea 1 milimetru.**

**DATE DESPRE IMOBILUL NR. 9074**

Oficiul de Cadastru și Publicitate Imobiliară CALARASI
Biroul de Cadastru și Publicitate Imobiliară Oltenita

A. Partea I. Descrierea imobilului

TEREN Intravilan

Nr. CF vechi:4400
Nr. cadastral vechi:2074

Adresa: Loc. Oltenita, Jud. Calarasi

Nr. Crt	Nr cadastral Nr. topografic	Suprafața* (mp)	Observații / Referințe
A1	22862	5.000	Sector cadastral:67 Teren neimprejmuit;

B. Partea II. Proprietari și acte

Inscrieri privitoare la dreptul de proprietate și alte drepturi reale		Referințe
24404 / 23/07/2018		
Act Notarial nr. CM 492, din 20/07/2018 emis de Manolache Niculae;		
B2	Intabulare, drept de PROPRIETATE, dobandit prin Succesiune, cota actuala 1/2, cota initiala 1/2 1) MĂCĂU MARIA	A1
B3	Intabulare, drept de PROPRIETATE, dobandit prin Succesiune, cota actuala 1/2, cota initiala 1/2 1) MITRAN VENERA	A1
24329 / 16/06/2022		
Act Administrativ nr. 17393, din 28/04/2022 emis de BCPI OLTENITA (; EXTRAS DE CARTE FUNCIARA);		
B4	se respinge cererea privind repositionarea imobilului, intrucat documentatia cadastrala nu a fost avizata si receptionata de inspectorul de cadastru.	A1

C. Partea III. SARCINI .

Inscrieri privind dezmembramintele dreptului de proprietate, drepturi reale de garanție și sarcini	Referințe
NU SUNT	

Anexa Nr. 1 La Partea I

Teren

Nr cadastral	Suprafața (mp)*	Observații / Referințe
22862	5.000	

* Suprafața este determinată în planul de proiecție Stereo 70.



Date referitoare la teren

Crt	Categorie folosință	Intravilan	Suprafața (mp)	Tarla	Parcelă	Nr. topo	Observații / Referințe
1	arabil	DA	5.000	6	21,22	-	IN TITLUL DE PROPRIETATE PARCELA 21,26.

Lungime Segmente

1) Valorile lungimilor segmentelor sunt obținute din proiecție în plan.

Punct început	X / Y	Punct sfârșit	X / Y	Lungime segment (** (m)
1	632.303,002 288.714,97	2	632.300,34 288.697,266	17.903
2	632.300,34 288.697,266	3	632.297,438 288.679,898	17.609
3	632.297,438 288.679,898	4	632.396,115 288.667,78	99.418
4	632.396,115 288.667,78	5	632.396,107 288.660,072	7.708
5	632.396,107 288.660,072	6	632.489,048 288.649,771	93.51

Punct început	X / Y	Punct sfârșit	X / Y	Lungime segment (** (m)
6	632.489,048 288.649,771	7	632.484,269 288.673,096	23.81
7	632.484,269 288.673,096	8	632.399,747 288.686,814	85.628
8	632.399,747 288.686,814	9	632.355,211 288.693,187	44.99
9	632.355,211 288.693,187	10	632.356,404 288.706,249	13.116
10	632.356,404 288.706,249	11	632.325,277 288.711,457	31.56
11	632.325,277 288.711,457	1	632.303,002 288.714,97	22.55

** Lungimile segmentelor sunt determinate în planul de proiecție Stereo 70 și sunt rotunjite la 1 milimetru.

*** Distanța dintre puncte este formată din segmente cumulate ce sunt mai mici decât valoarea 1 milimetru.

**DATE DESPRE IMOBILUL NR. 9075**

Oficiul de Cadastru și Publicitate Imobiliară CALARASI
Biroul de Cadastru și Publicitate Imobiliară Oltenita

A. Partea I. Descrierea imobilului

TEREN Intravilan

Adresa: Loc. Oltenita, Jud. Calarasi

Nr. Crt	Nr cadastral Nr. topografic	Suprafața* (mp)	Observații / Referințe
A1	24056	4.600	Sector cadastral:67 Teren neimprejmuit;

B. Partea II. Proprietari și acte

Inscrieri privitoare la dreptul de proprietate și alte drepturi reale		Referințe
16766 / 25/06/2020		
Hotarare Judecatoreasca nr. 257, din 13/02/2008 emis de JUDECATORIA OLTENITA (; act administrativ nr 1698/SC din 16.07.2020, emis de OCPI CALARASI-SERVICIUL CADASTRU);		
B1	Intabulare, drept de PROPRIETATE, dobandit prin Hotarare Judecatoreasca, cota actuala 1/1, cota initiala 1/1 1) STEFAN DUMITRU	A1

C. Partea III. SARCINI .

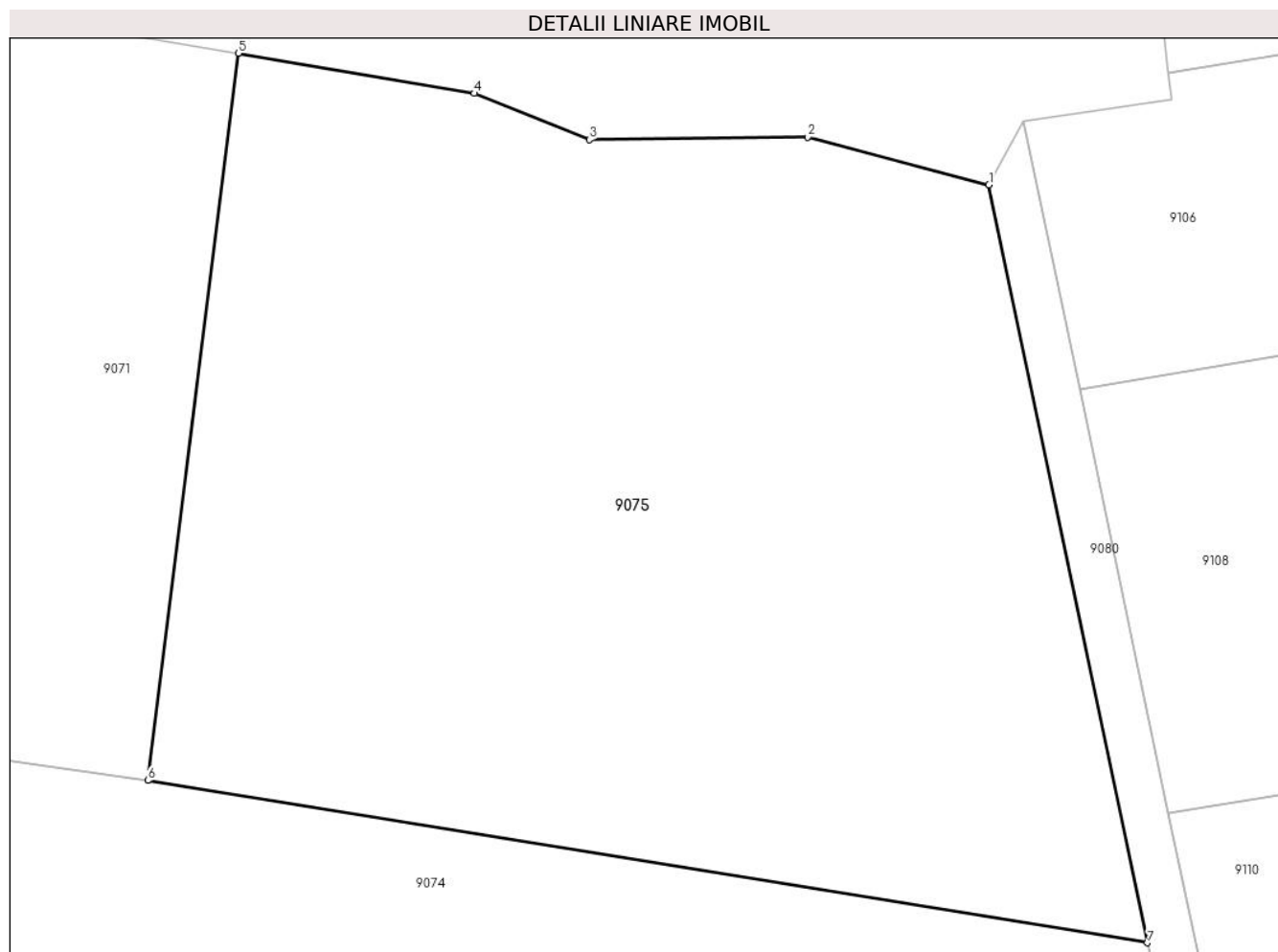
Inscrieri privind dezmembramintele dreptului de proprietate, drepturi reale de garanție și sarcini	Referințe
NU SUNT	

Anexa Nr. 1 La Partea I

Teren

Nr cadastral	Suprafața (mp)*	Observații / Referințe
24056	4.600	

* Suprafața este determinată în planul de proiecție Stereo 70.



Date referitoare la teren

Crt	Categorie folosință	Intravilan	Suprafața (mp)	Tarla	Parcelă	Nr. topo	Observații / Referințe
1	arabil	DA	4.600	6	20	-	

Lungime Segmente

1) Valorile lungimilor segmentelor sunt obținute din proiecție în plan.

Punct început	X / Y	Punct sfârșit	X / Y	Lungime segment (** (m)
1	632.470,855 288.737,125	2	632.455,521 288.741,167	15.858
2	632.455,521 288.741,167	3	632.437,091 288.740,933	18.431
3	632.437,091 288.740,933	4	632.427,332 288.744,848	10.515
4	632.427,332 288.744,848	5	632.407,401 288.748,241	20.218
5	632.407,401 288.748,241	6	632.399,747 288.686,814	61.902

Punct început	X / Y	Punct sfârșit	X / Y	Lungime segment (** (m)
6	632.399,747 288.686,814	7	632.484,269 288.673,096	85.628
7	632.484,269 288.673,096	1	632.470,855 288.737,125	65.419

** Lungimile segmentelor sunt determinate în planul de proiecție Stereo 70 și sunt rotunjite la 1 milimetru.

*** Distanța dintre puncte este formată din segmente cumulate ce sunt mai mici decât valoarea 1 milimetru.

**DATE DESPRE IMOBILUL NR. 9076**

Oficiul de Cadastru și Publicitate Imobiliară CALARASI
Biroul de Cadastru și Publicitate Imobiliară Oltenita

A. Partea I. Descrierea imobilului

TEREN Intravilan

Adresa: Loc. Oltenita, Jud. Calarasi

Nr. Crt	Nr cadastral Nr. topografic	Suprafața* (mp)	Observații / Referințe
A1	24057	6.100	Sector cadastral:67 Teren neimpregmuit;

B. Partea II. Proprietari și acte

Inscrieri privitoare la dreptul de proprietate și alte drepturi reale		Referințe
25722 / 28/06/2019		
Act Administrativ nr. 37, din 12/03/2019 emis de PRIMARIA MUNICIPIULUI OLTENITA;		
B2	se noteaza schimbarea destinatiei terenului din extravilan in intravilan.	A1
43780 / 22/10/2019		
Act Notarial nr. 4745, din 15/10/2019 emis de Manolache Florina Mihaela;		
B3	Intabulare, drept de PROPRIETATE, dobandit prin Conventie, cota actuala 1/1, cota initiala 1/1 1) SOCIETATEA MONTANA SRL, CIF:2731368	A1
6922 / 10/03/2021		
Act Notarial nr. 761, din 09/03/2021 emis de Manolache Florina Mihaela;		
B4	se noteaza interdictiile de instrainare, grevare, inchiriere, dezmembrare, alipire, construire, demolare, restructurare si amenajare 1) OTP BANK ROMANIA SA, CIF:7926069	A1

C. Partea III. SARCINI

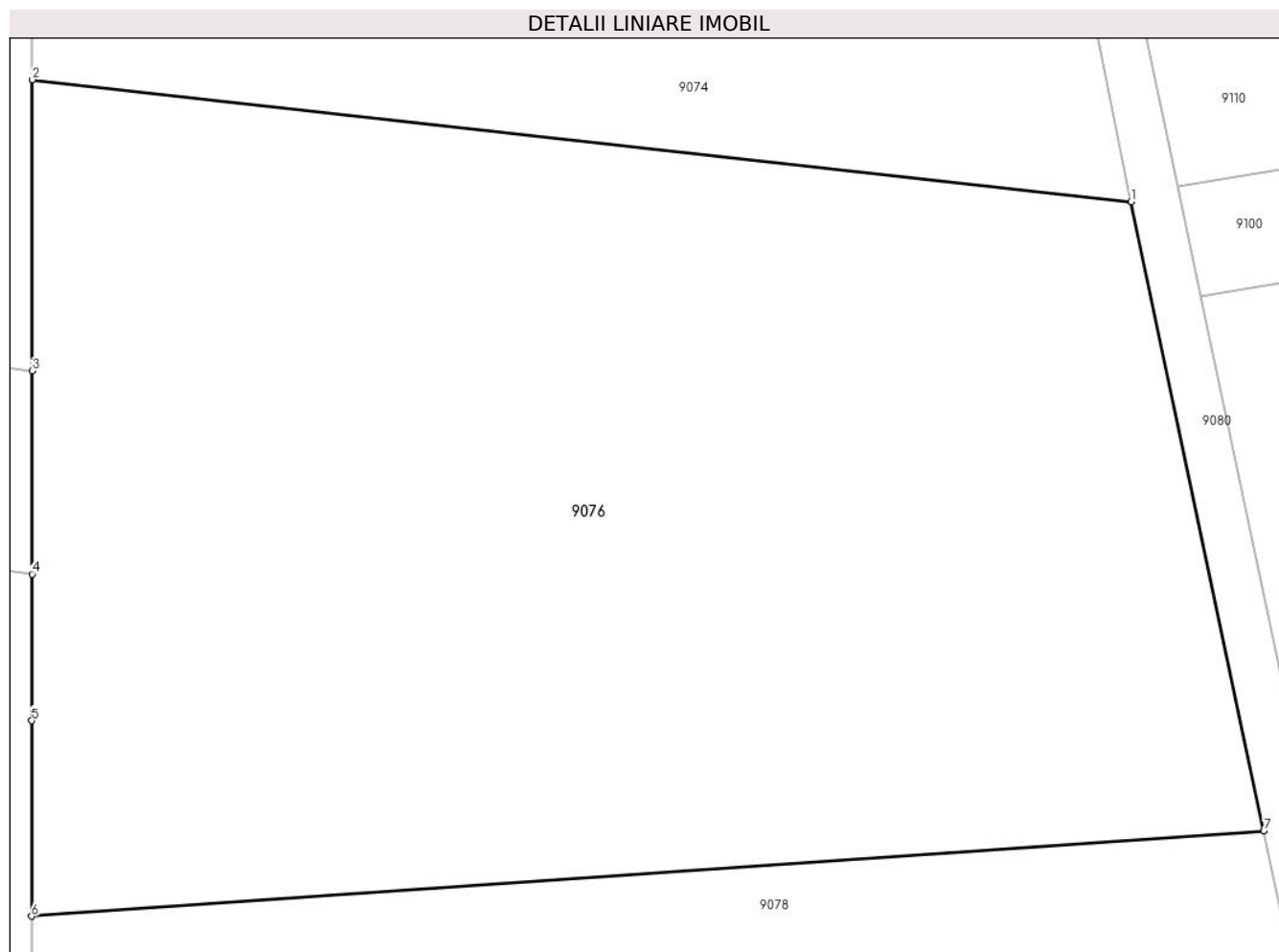
Inscrieri privind dezmembramintele dreptului de proprietate, drepturi reale de garanție și sarcini		Referințe
6922 / 10/03/2021		
Act Notarial nr. 761, din 09/03/2021 emis de Manolache Florina Mihaela;		
C1	Intabulare, drept de IPOTECA, Valoare:2000000 RONsi celelalte obligatii de plata aferente creditului in baza Contractului de credit nr. R52002021026631/05.03.2021 si a Actelor aditionale ulterioare 1) OTP BANK ROMANIA SA, CIF:7926069	A1

Anexa Nr. 1 La Partea I

Teren

Nr cadastral	Suprafața (mp)*	Observații / Referințe
24057	6.100	

* Suprafața este determinată în planul de proiecție Stereo 70.



Date referitoare la teren

Crt	Categorie folosință	Intravilan	Suprafața (mp)	Tarla	Parcelă	Nr. topo	Observații / Referințe
1	arabil	DA	6.100	6	22	-	

Lungime Segmente

1) Valorile lungimilor segmentelor sunt obținute din proiecție în plan.

Punct început	X / Y	Punct sfârșit	X / Y	Lungime segment (** (m)
1	632.489,048 288.649,771	2	632.396,107 288.660,072	93.51
2	632.396,107 288.660,072	3	632.396,083 288.635,459	24.613
3	632.396,083 288.635,459	4	632.396,067 288.618,281	17.178
4	632.396,067 288.618,281	5	632.396,055 288.605,899	12.382
5	632.396,055 288.605,899	6	632.396,039 288.589,359	16.54

Punct început	X / Y	Punct sfârșit	X / Y	Lungime segment (** (m)
6	632.396,039 288.589,359	7	632.500,263 288.596,563	104.473
7	632.500,263 288.596,563	1	632.489,048 288.649,771	54.377

** Lungimile segmentelor sunt determinate în planul de proiecție Stereo 70 și sunt rotunjite la 1 milimetru.

*** Distanța dintre puncte este formată din segmente cumulate ce sunt mai mici decât valoarea 1 milimetru.

**DATE DESPRE IMOBILUL NR. 9077**

Oficiul de Cadastru și Publicitate Imobiliară CALARASI
Biroul de Cadastru și Publicitate Imobiliară Oltenita

A. Partea I. Descrierea imobilului

TEREN Intravilan

Adresa: Loc. Oltenita, Jud. Calarasi

Nr. Crt	Nr cadastral Nr. topografic	Suprafața* (mp)	Observații / Referințe
A1		Din acte: 58.779 Masurata: 16.008	Sector cadastral:67 Teren neimprejmuit; DIFERENTA DE SUPRAFATA DE REGASESTE LA ID: 9180,9114.

B. Partea II. Proprietari și acte

Inscrieri privitoare la dreptul de proprietate și alte drepturi reale	Referințe
/	
Act Administrativ nr. 122, din 15/10/2021 emis de CONSILIUL LOCAL AL MUNICIPIULUI OLTENITA (HOTARAREA CONSILIULUI LOCAL; ANEXA NR. 1 LA HCL 122/15.10.2021, POZITIA 30);	
B1	A1
Intabulare, drept de PROPRIETATE, dobandit prin Lege, cota actuala 1/1, cota initiala 1/1 1) MUNICIPIUL OLTENITA - DOMENIUL PRIVAT, CIF:4294103	

C. Partea III. SARCINI .

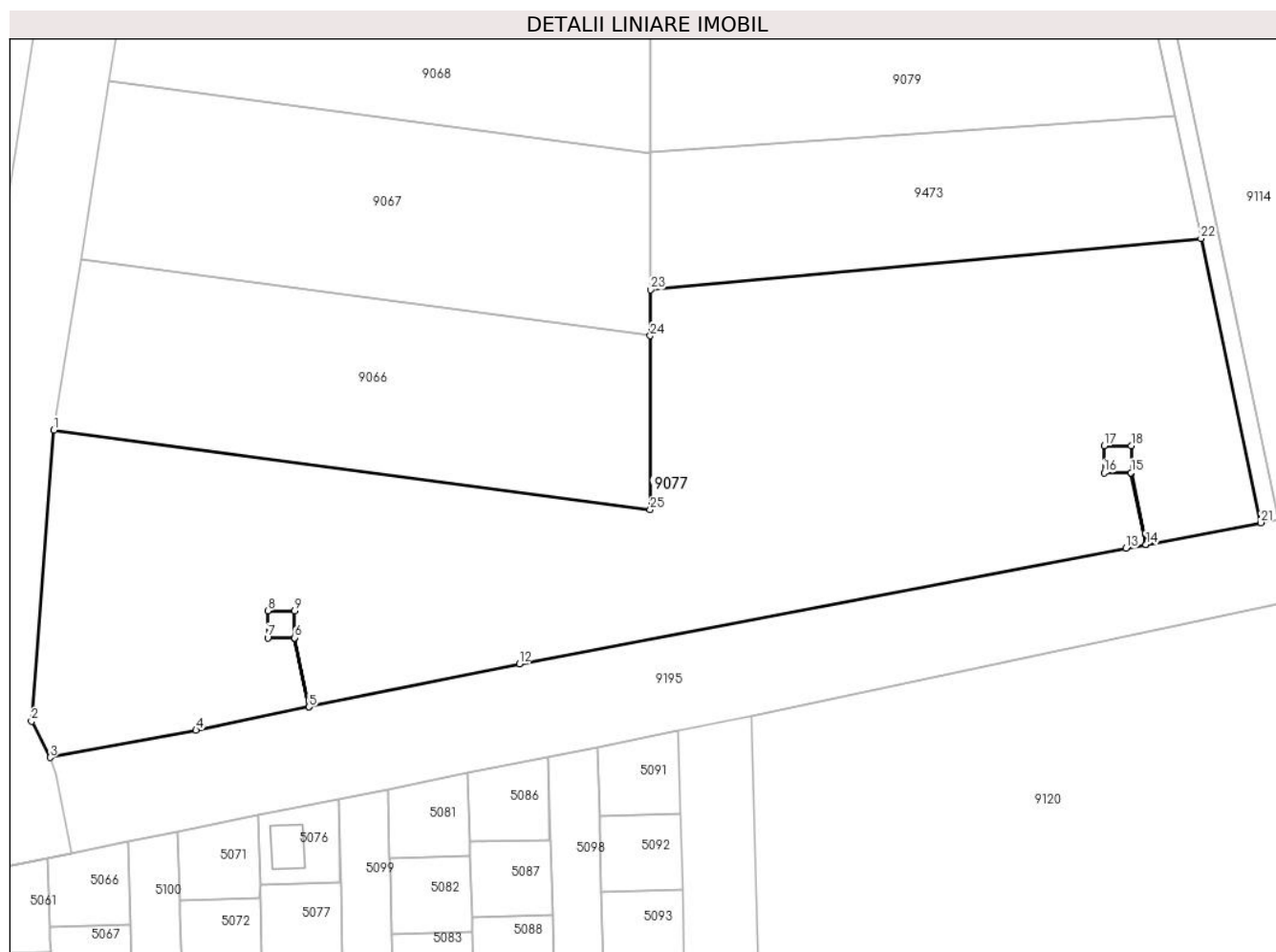
Inscrieri privind dezmembramintele dreptului de proprietate, drepturi reale de garanție și sarcini	Referințe
NU SUNT	

Anexa Nr. 1 La Partea I

Teren

Nr cadastral	Suprafața (mp)*	Observații / Referințe
	Din acte: 58.779 Masurata: 16.008	DIFERENTA DE SUPRAFATA DE REGASESTE LA ID: 9180,9114.

* Suprafața este determinată în planul de proiecție Stereo 70.



Date referitoare la teren

Crt	Categorie folosință	Intravilan	Suprafața (mp)	Tarla	Parcelă	Nr. topo	Observații / Referințe
1	arabil	DA	16.008	6	-	-	

Lungime Segmente

1) Valorile lungimilor segmentelor sunt obținute din proiecție în plan.

Punct început	X / Y	Punct sfârșit	X / Y	Lungime segment (** (m)
1	632.263,43 288.468,618	2	632.258,447 288.403,998	64.812
3	632.262,586 288.395,965	4	632.294,994 288.402,017	32.968
5	632.320,082 288.407,173	6	632.316,927 288.422,528	15.676
7	632.310,932 288.422,528	8	632.310,932 288.428,528	6.0

Punct început	X / Y	Punct sfârșit	X / Y	Lungime segment (** (m)
2	632.258,447 288.403,998	3	632.262,586 288.395,965	9.037
4	632.294,994 288.402,017	5	632.320,082 288.407,173	25.612
6	632.316,927 288.422,528	7	632.310,932 288.422,528	5.995
8	632.310,932 288.428,528	9	632.316,932 288.428,528	6.0

Punct început	X / Y	Punct sfârșit	X / Y	Lungime segment (** (m)
9	632.316,932 288.428,528	10	632.316,932 288.422,528	6.0
11	632.320,087 288.407,174	12	632.366,837 288.416,781	47.727
13	632.501,637 288.442,379	14	632.506,033 288.443,215	4.475
15	632.502,756 288.459,165	16	632.496,761 288.459,165	5.995
17	632.496,761 288.465,165	18	632.502,761 288.465,165	6.0
19	632.502,761 288.459,165	20	632.506,038 288.443,216	16.282
21	632.531,571 288.448,075	22	632.518,27 288.511,159	64.471
23	632.395,953 288.499,763	24	632.395,943 288.489,56	10.203
25	632.395,906 288.450,958	1	632.263,43 288.468,618	133.648

Punct început	X / Y	Punct sfârșit	X / Y	Lungime segment (** (m)
10	632.316,932 288.422,528	11	632.320,087 288.407,174	15.675
12	632.366,837 288.416,781	13	632.501,637 288.442,379	137.209
14	632.506,033 288.443,215	15	632.502,756 288.459,165	16.283
16	632.496,761 288.459,165	17	632.496,761 288.465,165	6.0
18	632.502,761 288.465,165	19	632.502,761 288.459,165	6.0
20	632.506,038 288.443,216	21	632.531,571 288.448,075	25.991
22	632.518,27 288.511,159	23	632.395,953 288.499,763	122.847
24	632.395,943 288.489,56	25	632.395,906 288.450,958	38.602

** Lungimile segmentelor sunt determinate în planul de proiecție Stereo 70 și sunt rotunjite la 1 milimetru.

*** Distanța dintre puncte este formată din segmente cumulate ce sunt mai mici decât valoarea 1 milimetru.

**DATE DESPRE IMOBILUL NR. 9078**

Oficiul de Cadastru și Publicitate Imobiliară CALARASI
Biroul de Cadastru și Publicitate Imobiliară Oltenita

A. Partea I. Descrierea imobilului

TEREN Intravilan

Adresa: Loc. Oltenita, Jud. Calarasi

Nr. Crt	Nr cadastral Nr. topografic	Suprafața* (mp)	Observații / Referințe
A1		2.500	Sector cadastral:67 Teren neimprejmuit;

B. Partea II. Proprietari și acte

Inscrieri privitoare la dreptul de proprietate și alte drepturi reale		Referințe
/		
Act Normativ nr. 7, din 13/03/1996 emis de PARLAMENTUL ROMÂNIEI (LEGE; ,art.13);		
B1	Inscrierea posesiei, drept de PROPRIETATE, dobandit prin Lege, cota actuala 1/1, cota initiala 1/1 1) NEIDENTIFICAT NEIDENTIFICAT	A1
B2	Se notează mențiunea de proprietar neidentificat.	A1

C. Partea III. SARCINI .

Inscrieri privind dezmembramintele dreptului de proprietate, drepturi reale de garanție și sarcini	Referințe
NU SUNT	

Punct început	X / Y	Punct sfârșit	X / Y	Lungime segment (** (m)
6	632.500,263 288.596,563	1	632.396,039 288.589,359	104.473

** Lungimile segmentelor sunt determinate în planul de proiecție Stereo 70 și sunt rotunjite la 1 milimetru.

*** Distanța dintre puncte este formată din segmente cumulate ce sunt mai mici decât valoarea 1 milimetru.

**DATE DESPRE IMOBILUL NR. 9079**

Oficiul de Cadastru și Publicitate Imobiliară CALARASI
Biroul de Cadastru și Publicitate Imobiliară Oltenita

A. Partea I. Descrierea imobilului

TEREN Intravilan

Adresa: Loc. Oltenita, Jud. Calarasi

Nr. Crt	Nr cadastral Nr. topografic	Suprafața* (mp)	Observații / Referințe
A1		4.016	Sector cadastral:67 Teren neimprejmuit;

B. Partea II. Proprietari și acte

Inscrieri privitoare la dreptul de proprietate și alte drepturi reale	Referințe
/	
Act Administrativ nr. 164905, din 26/08/2008 emis de CJSDPAT CALARASI (TITLU DE PROPRIETATE;);	
B1	A1
Intabulare, drept de PROPRIETATE, dobandit prin Reconstituire, cota actuala 1/1, cota initiala 1/1	
1) STEFAN MARIN	

C. Partea III. SARCINI .

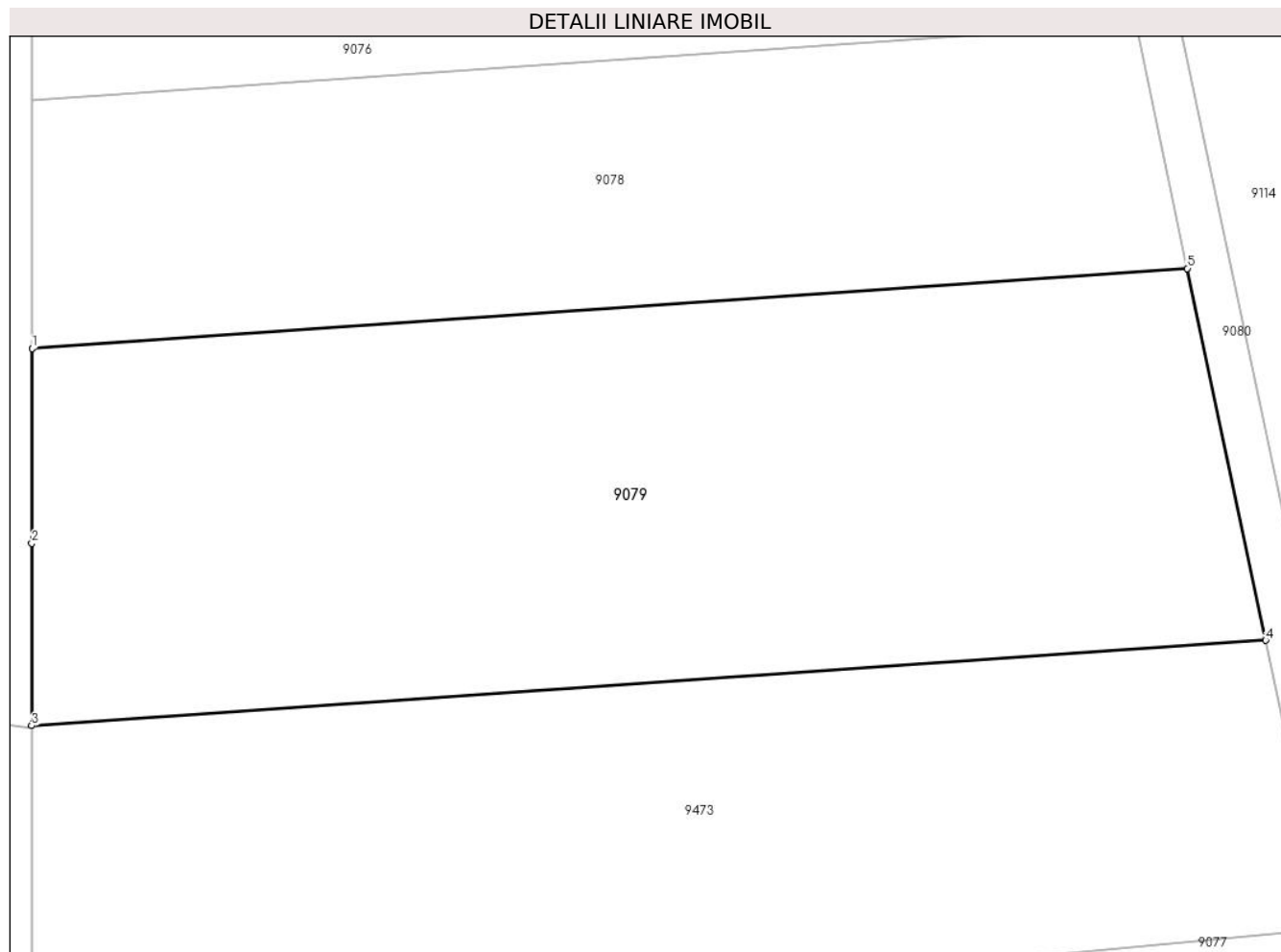
Inscrieri privind dezmembramintele dreptului de proprietate, drepturi reale de garanție și sarcini	Referințe
NU SUNT	

Anexa Nr. 1 La Partea I

Teren

Nr cadastral	Suprafața (mp)*	Observații / Referințe
	4.016	

* Suprafața este determinată în planul de proiecție Stereo 70.



Date referitoare la teren

Crt	Categorie folosință	Intravilan	Suprafața (mp)	Tarla	Parcelă	Nr. topo	Observații / Referințe
1	arabil	DA	4.016	6	23	-	

Lungime Segmente

1) Valorile lungimilor segmentelor sunt obținute din proiecție în plan.

Punct început	X / Y	Punct sfârșit	X / Y	Lungime segment (** (m)
1	632.396,016 288.565,921	2	632.395,999 288.547,535	18.386
2	632.395,999 288.547,535	3	632.395,982 288.530,326	17.209
3	632.395,982 288.530,326	4	632.512,531 288.538,381	116.827
4	632.512,531 288.538,381	5	632.505,134 288.573,463	35.853
5	632.505,134 288.573,463	1	632.396,016 288.565,921	109.378

**** Lungimile segmentelor sunt determinate în planul de proiecție Stereo 70 și sunt rotunjite la 1 milimetru.**

***** Distanța dintre puncte este formată din segmente cumulate ce sunt mai mici decât valoarea 1 milimetru.**

**DATE DESPRE IMOBILUL NR. 9080**

Oficiul de Cadastru și Publicitate Imobiliară CALARASI
Biroul de Cadastru și Publicitate Imobiliară Oltenita

A. Partea I. Descrierea imobilului

TEREN Intravilan

Adresa: Loc. Oltenita, Jud. Calarasi

Nr. Crt	Nr cadastral Nr. topografic	Suprafața* (mp)	Observații / Referințe
A1		1.202	Sector cadastral:67 Teren neimprejmuit;

B. Partea II. Proprietari și acte

Inscrieri privitoare la dreptul de proprietate și alte drepturi reale		Referințe
/		
Act Normativ nr. 7, din 13/03/1996 emis de PARLAMENTUL ROMÂNIEI (LEGE; ,art.13);		
B1	Inscrierea posesiei, drept de PROPRIETATE, dobandit prin Lege, cota actuala 1/1, cota initiala 1/1 1) NEIDENTIFICAT NEIDENTIFICAT	A1
B2	Se notează mențiunea de proprietar neidentificat.	A1

C. Partea III. SARCINI .

Inscrieri privind dezmembramintele dreptului de proprietate, drepturi reale de garanție și sarcini	Referințe
NU SUNT	

Anexa Nr. 1 La Partea I

Teren

Nr cadastral	Suprafața (mp)*	Observații / Referințe
	1.202	

* Suprafața este determinată în planul de proiecție Stereo 70.



Date referitoare la teren

Crt	Categorie folosință	Intra vilan	Suprafața (mp)	Tarla	Parcelă	Nr. topo	Observații / Referințe
1	drum	DA	1.202	6	-	-	

Lungime Segmente

1) Valorile lungimilor segmentelor sunt obținute din proiecție în plan.

Punct început	X / Y	Punct sfârșit	X / Y	Lungime segment (** (m)
1	632.470,855 288.737,125	2	632.484,269 288.673,096	65.419
2	632.484,269 288.673,096	3	632.489,048 288.649,771	23.81
3	632.489,048 288.649,771	4	632.500,263 288.596,563	54.377
4	632.500,263 288.596,563	5	632.505,134 288.573,463	23.608
5	632.505,134 288.573,463	6	632.512,531 288.538,381	35.853

Punct început	X / Y	Punct sfârșit	X / Y	Lungime segment (** (m)
6	632.512,531 288.538,381	7	632.518,27 288.511,159	27.82
7	632.518,27 288.511,159	8	632.531,571 288.448,075	64.471
8	632.531,571 288.448,075	9	632.535,501 288.448,823	4.001
9	632.535,501 288.448,823	10	632.494,936 288.641,77	197.165
10	632.494,936 288.641,77	11	632.492,992 288.651,016	9.448
11	632.492,992 288.651,016	12	632.486,057 288.684,007	33.712
12	632.486,057 288.684,007	13	632.478,52 288.719,857	36.634
13	632.478,52 288.719,857	14	632.473,767 288.742,463	23.1
14	632.473,767 288.742,463	1	632.470,855 288.737,125	6.081

** Lungimile segmentelor sunt determinate în planul de proiecție Stereo 70 și sunt rotunjite la 1 milimetru.

*** Distanța dintre puncte este formată din segmente cumulate ce sunt mai mici decât valoarea 1 milimetru.

**DATE DESPRE IMOBILUL NR. 9081**

Oficiul de Cadastru și Publicitate Imobiliară CALARASI
Biroul de Cadastru și Publicitate Imobiliară Oltenita

A. Partea I. Descrierea imobilului

TEREN Intravilan

Adresa: Loc. Oltenita, Jud. Calarasi

Nr. Crt	Nr cadastral Nr. topografic	Suprafața* (mp)	Observații / Referințe
A1		36	Sector cadastral:67 Teren neimprejmuit;

B. Partea II. Proprietari și acte

Inscrieri privitoare la dreptul de proprietate și alte drepturi reale	Referințe
/	
Act Normativ nr. 123, din 10/07/2012 emis de PARLAMENTUL ROMANIEI (LEGE;);	
B1	A1
Intabulare, drept de PROPRIETATE, dobandit prin Lege, cota actuala 1/1, cota initiala 1/1	
1) STATUL ROMAN- DOMENIUL PUBLIC, CIF:999999999999	

C. Partea III. SARCINI .

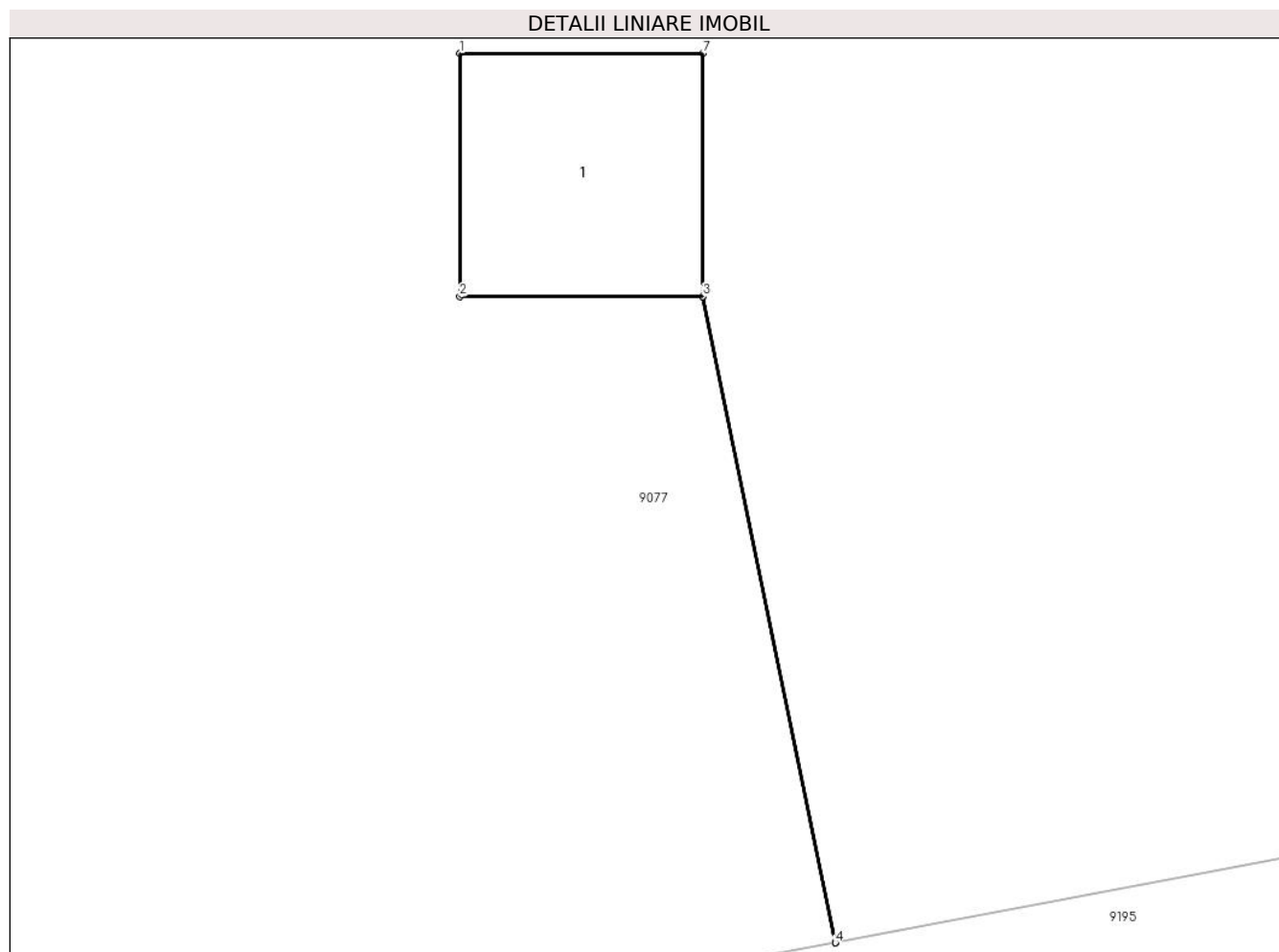
Inscrieri privind dezmembramintele dreptului de proprietate, drepturi reale de garanție și sarcini	Referințe
NU SUNT	

Anexa Nr. 1 La Partea I

Teren

Nr cadastral	Suprafața (mp)*	Observații / Referințe
	36	

* Suprafața este determinată în planul de proiecție Stereo 70.



Date referitoare la teren

Crt	Categorie folosință	Intravilan	Suprafața (mp)	Tarla	Parcelă	Nr. topo	Observații / Referințe
1	curți constructii	DA	36	6	-	-	

Date referitoare la construcții

Crt	Număr	Destinație construcție	Supraf. (mp)	Situație juridică	Observații / Referințe
A1.1	-C1	construcții industriale și edilitare	Din acte: 0 Masurata: 36	Fara acte	Nr. niveluri:1; S. construita la sol:36 mp; S. construita desfasurata:36 mp; stalp

Lungime Segmente

1) Valorile lungimilor segmentelor sunt obținute din proiecție în plan.

Punct început	X / Y	Punct sfârșit	X / Y	Lungime segment (** (m)
1	632.496,761 288.465,165	2	632.496,761 288.459,165	6.0
2	632.496,761 288.459,165	3	632.502,756 288.459,165	5.995
3	632.502,756 288.459,165	4	632.506,033 288.443,215	16.283

Punct început	X / Y	Punct sfârșit	X / Y	Lungime segment (** (m)
4	632.506,033 288.443,215	5	632.506,038 288.443,216	0.005
5	632.506,038 288.443,216	6	632.502,761 288.459,165	16.282
6	632.502,761 288.459,165	7	632.502,761 288.465,165	6.0
7	632.502,761 288.465,165	1	632.496,761 288.465,165	6.0

** Lungimile segmentelor sunt determinate în planul de proiecție Stereo 70 și sunt rotunjite la 1 milimetru.

*** Distanța dintre puncte este formată din segmente cumulate ce sunt mai mici decât valoarea 1 milimetru.

**DATE DESPRE IMOBILUL NR. 9082**

Oficiul de Cadastru și Publicitate Imobiliară CALARASI
Biroul de Cadastru și Publicitate Imobiliară Oltenita

A. Partea I. Descrierea imobilului

TEREN Extravilan

Adresa: Jud. Calarasi

Nr. Crt	Nr cadastral Nr. topografic	Suprafața* (mp)	Observații / Referințe
A1		5.000	Sector cadastral:67 Teren neimprejmuit;

B. Partea II. Proprietari și acte

Inscrieri privitoare la dreptul de proprietate și alte drepturi reale	Referințe
/	
Act Administrativ nr. 124828, din 30/04/2002 emis de CJSDPAT CALARASI (TITLU DE PROPRIETATE;);	
B1	A1
Intabulare, drept de PROPRIETATE, dobandit prin Reconstituire, cota actuala 1/1, cota initiala 1/1 1) POROJAN FRUSINA	

C. Partea III. SARCINI .

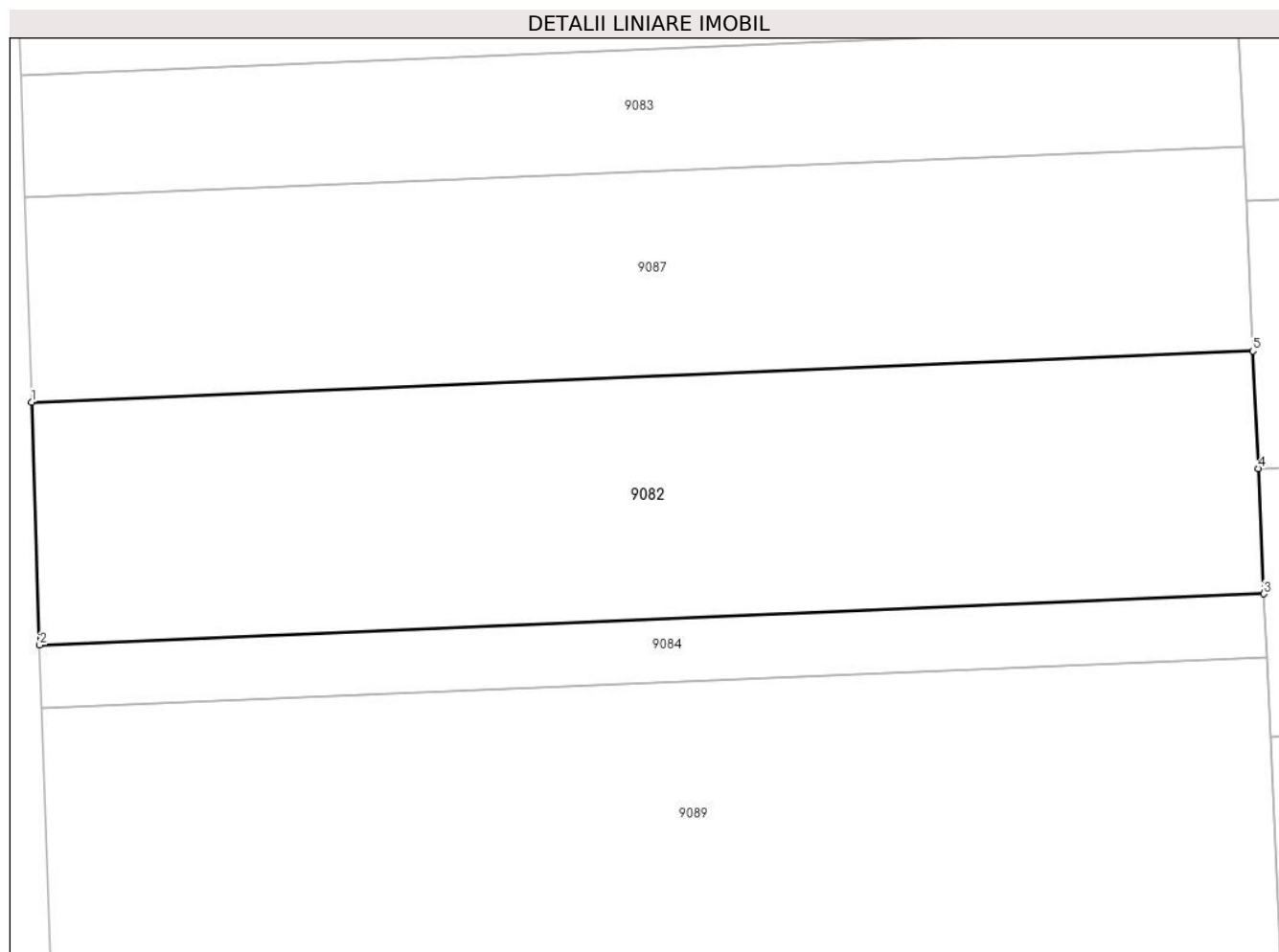
Inscrieri privind dezmembramintele dreptului de proprietate, drepturi reale de garanție și sarcini	Referințe
NU SUNT	

Anexa Nr. 1 La Partea I

Teren

Nr cadastral	Suprafața (mp)*	Observații / Referințe
	5.000	

* Suprafața este determinată în planul de proiecție Stereo 70.



Date referitoare la teren

Crt	Categorie folosință	Intravilan	Suprafața (mp)	Tarla	Parcelă	Nr. topo	Observații / Referințe
1	arabil	NU	5.000	7	12	-	

Lungime Segmente

1) Valorile lungimilor segmentelor sunt obținute din proiecție în plan.

Punct început	X / Y	Punct sfârșit	X / Y	Lungime segment (** (m)
1	632.435,208 287.895,064	2	632.436,262 287.863,573	31.509
2	632.436,262 287.863,573	3	632.594,992 287.870,217	158.869
3	632.594,992 287.870,217	4	632.594,264 287.886,464	16.263
4	632.594,264 287.886,464	5	632.593,582 287.901,693	15.244
5	632.593,582 287.901,693	1	632.435,208 287.895,064	158.513

**** Lungimile segmentelor sunt determinate în planul de proiecție Stereo 70 și sunt rotunjite la 1 milimetru.**

***** Distanța dintre puncte este formată din segmente cumulate ce sunt mai mici decât valoarea 1 milimetru.**

**DATE DESPRE IMOBILUL NR. 9083**

Oficiul de Cadastru și Publicitate Imobiliară CALARASI
Biroul de Cadastru și Publicitate Imobiliară Oltenita

A. Partea I. Descrierea imobilului

TEREN Extravilan

Adresa: Jud. Calarasi

Nr. Crt	Nr cadastral Nr. topografic	Suprafața* (mp)	Observații / Referințe
A1		2.500	Sector cadastral:67 Teren neimprejmuit;

B. Partea II. Proprietari și acte

Inscrieri privitoare la dreptul de proprietate și alte drepturi reale	Referințe
/	
Act Administrativ nr. 124812, din 27/04/2002 emis de CJSDPAT CALARASI (TITLU DE PROPRIETATE;);	
B1	A1
Intabulare, drept de PROPRIETATE, dobandit prin Reconstituire, cota actuala 1/1, cota initiala 1/1	
1) MARINCIU CONSTANTIN	
2) MAZILU MARIA	
3) MARINCIU GHEORGHE	
4) MARINCIU ION	

C. Partea III. SARCINI .

Inscrieri privind dezmembramintele dreptului de proprietate, drepturi reale de garanție și sarcini	Referințe
NU SUNT	

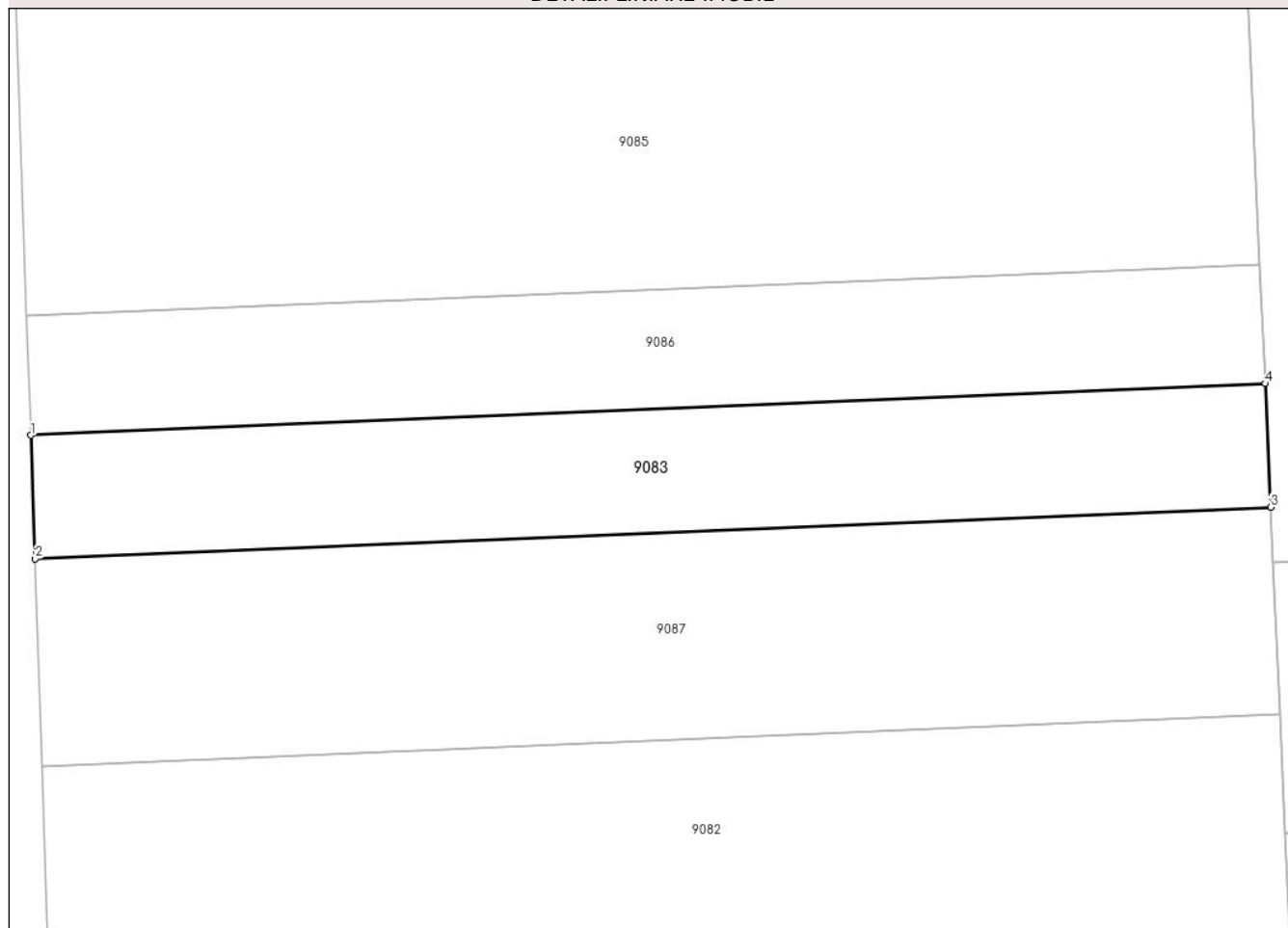
Anexa Nr. 1 La Partea I

Teren

Nr cadastral	Suprafața (mp)*	Observații / Referințe
	2.500	

* Suprafața este determinată în planul de proiecție Stereo 70.

DETALII LINIARE IMOBIL



Date referitoare la teren

Crt	Categorie folosință	Intravilan	Suprafața (mp)	Tarla	Parcelă	Nr. topo	Observații / Referințe
1	arabil	NU	2.500	7	10	-	

Lungime Segmente

1) Valorile lungimilor segmentelor sunt obținute din proiecție în plan.

Punct început	X / Y	Punct sfârșit	X / Y	Lungime segment (** (m)
1	632.433,774 287.937,372	2	632.434,317 287.921,572	15.809
2	632.434,317 287.921,572	3	632.592,395 287.928,188	158.216
3	632.592,395 287.928,188	4	632.591,687 287.943,982	15.81
4	632.591,687 287.943,982	1	632.433,774 287.937,372	158.051

** Lungimile segmentelor sunt determinate în planul de proiecție Stereo 70 și sunt rotunjite la 1 milimetru.

***** Distanţa dintre puncte este formată din segmente cumulate ce sunt mai mici decât valoarea 1 milimetru.**

**DATE DESPRE IMOBILUL NR. 9084**

Oficiul de Cadastru și Publicitate Imobiliară CALARASI
Biroul de Cadastru și Publicitate Imobiliară Oltenita

A. Partea I. Descrierea imobilului

TEREN Extravilan

Adresa: Jud. Calarasi

Nr. Crt	Nr cadastral Nr. topografic	Suprafața* (mp)	Observații / Referințe
A1		1.300	Sector cadastral:67 Teren neimprejmit;

B. Partea II. Proprietari și acte

Inscrieri privitoare la dreptul de proprietate și alte drepturi reale	Referințe
/	
Act Administrativ nr. 124829, din 30/04/2002 emis de CJSDPAT CALARASI (TITLU DE PROPRIETATE;);	
B1	A1
Intabulare, drept de PROPRIETATE, dobandit prin Reconstituire, cota actuala 1/1, cota initiala 1/1	
1) CIOBANU GHEORGHE	
2) CARCIOG LUXITA	
3) CIOBANU VICTOR	

C. Partea III. SARCINI .

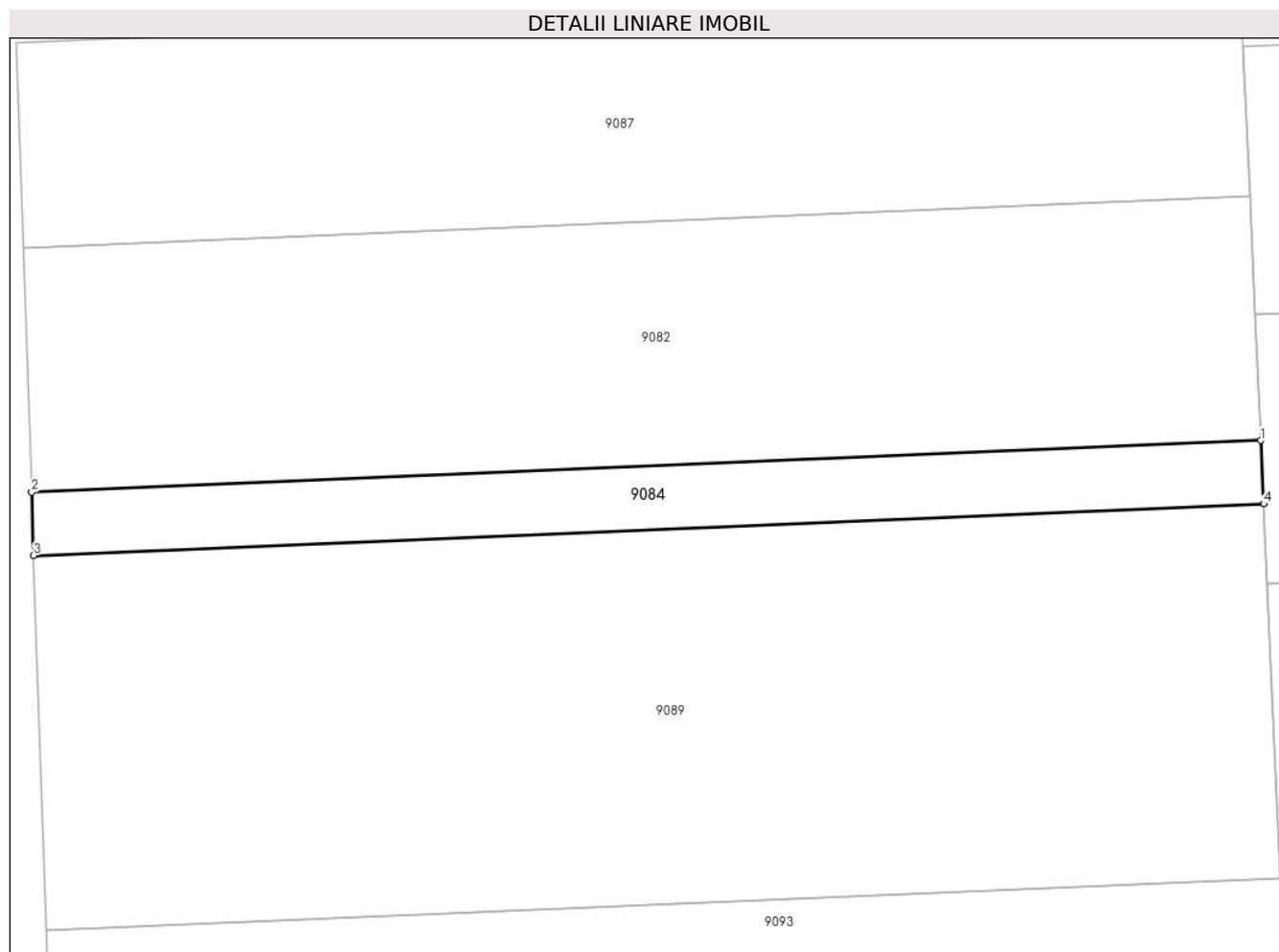
Inscrieri privind dezmembramintele dreptului de proprietate, drepturi reale de garanție și sarcini	Referințe
NU SUNT	

Anexa Nr. 1 La Partea I

Teren

Nr cadastral	Suprafața (mp)*	Observații / Referințe
	1.300	

* Suprafața este determinată în planul de proiecție Stereo 70.



Date referitoare la teren

Crt	Categorie folosință	Intravilan	Suprafața (mp)	Tarla	Parcelă	Nr. topo	Observații / Referințe
1	arabil	NU	1.300	7	13	-	

Lungime Segmente

1) Valorile lungimilor segmentelor sunt obținute din proiecție în plan.

Punct început	X / Y	Punct sfârșit	X / Y	Lungime segment (** (m)
1	632.594,992 287.870,217	2	632.436,262 287.863,573	158.869
2	632.436,262 287.863,573	3	632.436,535 287.855,397	8.181
3	632.436,535 287.855,397	4	632.595,358 287.862,045	158.962
4	632.595,358 287.862,045	1	632.594,992 287.870,217	8.18

** Lungimile segmentelor sunt determinate în planul de proiecție Stereo 70 și sunt rotunjite la 1 milimetru.

***** Distanţa dintre puncte este formată din segmente cumulate ce sunt mai mici decât valoarea 1 milimetru.**

**DATE DESPRE IMOBILUL NR. 9085**

Oficiul de Cadastru și Publicitate Imobiliară CALARASI
Biroul de Cadastru și Publicitate Imobiliară Oltenita

A. Partea I. Descrierea imobilului

TEREN Extravilan

Nr. CF vechi:4178
Nr. cadastral vechi:1978

Adresa: Jud. Calarasi

Nr. Crt	Nr cadastral Nr. topografic	Suprafața* (mp)	Observații / Referințe
A1	23531	Din acte: 15.000 Masurata: 15.024	Sector cadastral:67 Teren neimprejmuit;

B. Partea II. Proprietari și acte

Inscrieri privitoare la dreptul de proprietate și alte drepturi reale	Referințe
29066 / 12/11/2015	
Act Notarial nr. 5918, din 09/11/2015 emis de PIELEANU DANIELA;	
B2	A1
Intabulare, drept de PROPRIETATE, dobandit prin Conventie, cota actuala 1/1, cota initiala 1/1	
1) SKLENSKY WOLFGANG	

C. Partea III. SARCINI .

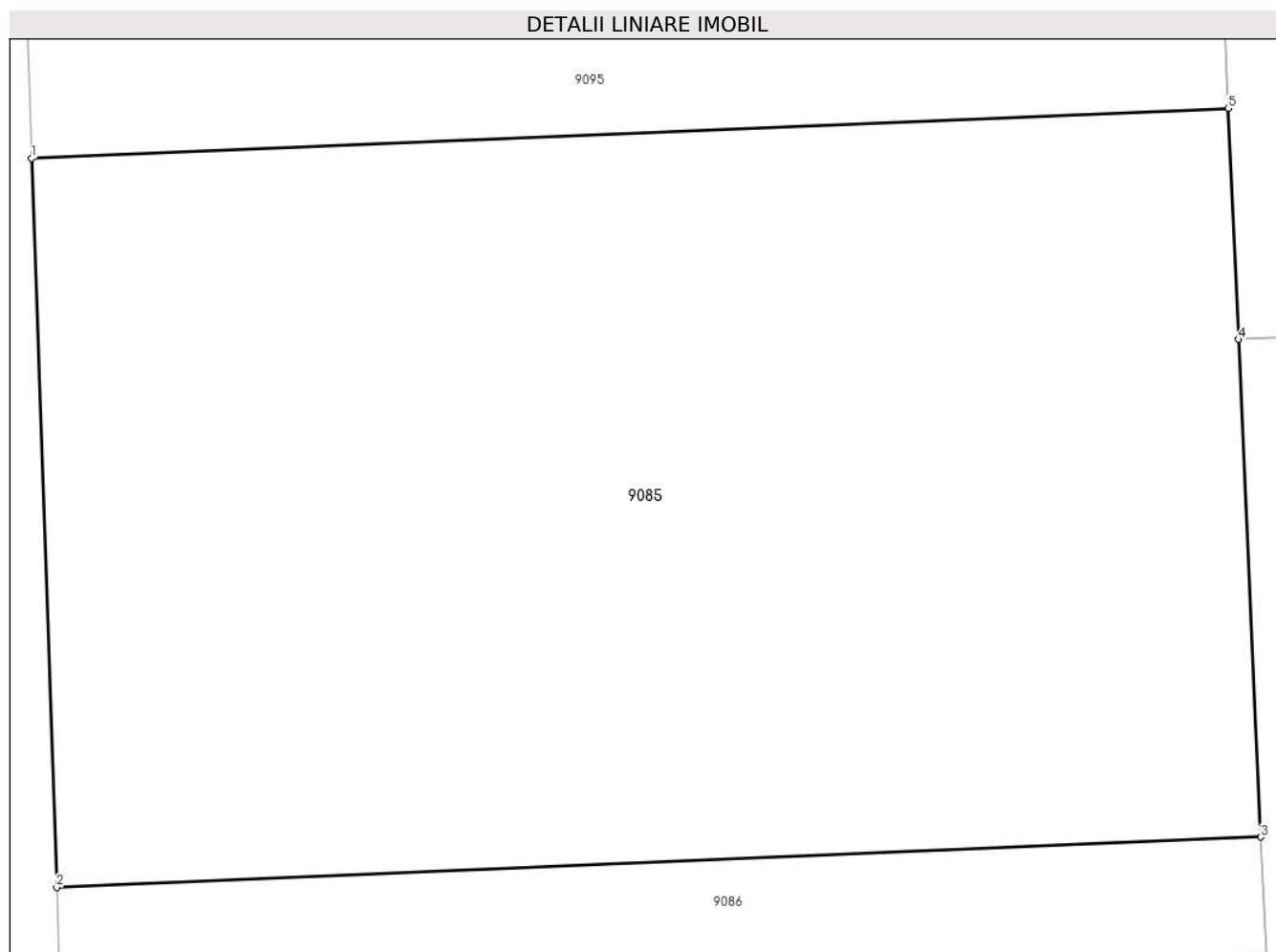
Inscrieri privind dezmembramintele dreptului de proprietate, drepturi reale de garanție și sarcini	Referințe
NU SUNT	

Anexa Nr. 1 La Partea I

Teren

Nr cadastral	Suprafața (mp)*	Observații / Referințe
23531	Din acte: 15.000 Masurata: 15.024	

* Suprafața este determinată în planul de proiecție Stereo 70.



Date referitoare la teren

Crt	Categorie folosință	Intra vilan	Suprafața (mp)	Tarla	Parcelă	Nr. topo	Observații / Referințe
1	arabil	NU	15.024	7	8	-	

Lungime Segmente

1) Valorile lungimilor segmentelor sunt obținute din proiecție în plan.

Punct început	X / Y	Punct sfârșit	X / Y	Lungime segment (** (m)
1	632.429,977 288.047,997	2	632.433,252 287.952,594	95.459
2	632.433,252 287.952,594	3	632.591,005 287.959,197	157.891
3	632.591,005 287.959,197	4	632.588,087 288.024,326	65.194
4	632.588,087 288.024,326	5	632.586,732 288.054,558	30.262

Punct început	X / Y	Punct sfârșit	X / Y	Lungime segment (** (m)
5	632.586,732 288.054,558	1	632.429,977 288.047,997	156.892

** Lungimile segmentelor sunt determinate în planul de proiecție Stereo 70 și sunt rotunjite la 1 milimetru.

*** Distanța dintre puncte este formată din segmente cumulate ce sunt mai mici decât valoarea 1 milimetru.

**DATE DESPRE IMOBILUL NR. 9086**

Oficiul de Cadastru și Publicitate Imobiliară CALARASI
Biroul de Cadastru și Publicitate Imobiliară Oltenita

A. Partea I. Descrierea imobilului

TEREN Extravilan

Adresa: Jud. Calarasi

Nr. Crt	Nr cadastral Nr. topografic	Suprafața* (mp)	Observații / Referințe
A1	20344	Din acte: 2.400 Masurata: 2.406	Sector cadastral:67 Teren neimprejmuit;

B. Partea II. Proprietari și acte

Inscrieri privitoare la dreptul de proprietate și alte drepturi reale		Referințe
13390 / 06/11/2009		
Hotarare Judecatoreasca nr. 2286, din 15/10/2008 emis de JUDECATORIA OLTENITA;		
B2	Intabulare, drept de PROPRIETATE, dobandit prin Hotarare Judecatoreasca, cota actuala 1/1, cota initiala 1/1 1) BODARLAU CRISTINA 2) BODARLAU MARIUS	A1

C. Partea III. SARCINI .

Inscrieri privind dezmembramintele dreptului de proprietate, drepturi reale de garanție și sarcini	Referințe
NU SUNT	

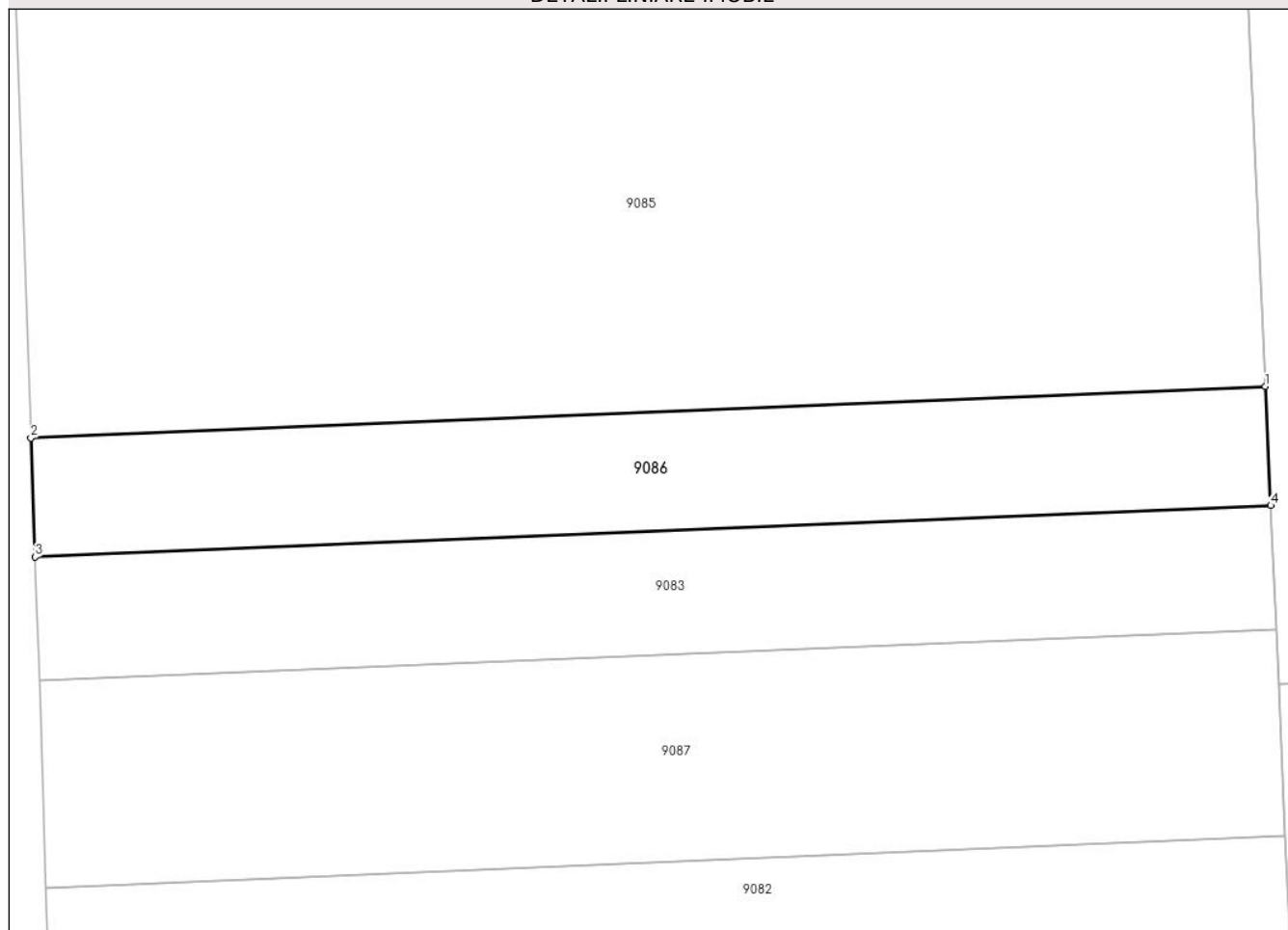
Anexa Nr. 1 La Partea I

Teren

Nr cadastral	Suprafața (mp)*	Observații / Referințe
20344	Din acte: 2.400 Masurata: 2.406	

* Suprafața este determinată în planul de proiecție Stereo 70.

DETALII LINIARE IMOBIL



Date referitoare la teren

Crt	Categorie folosință	Intravilan	Suprafața (mp)	Tarla	Parcelă	Nr. topo	Observații / Referințe
1	arabil	NU	2.406	7	9	-	

Lungime Segmente

1) Valorile lungimilor segmentelor sunt obținute din proiecție în plan.

Punct început	X / Y	Punct sfârșit	X / Y	Lungime segment (** (m)
1	632.591,005 287.959,197	2	632.433,252 287.952,594	157.891
2	632.433,252 287.952,594	3	632.433,774 287.937,372	15.231
3	632.433,774 287.937,372	4	632.591,687 287.943,982	158.051
4	632.591,687 287.943,982	1	632.591,005 287.959,197	15.23

**** Lungimile segmentelor sunt determinate în planul de proiecție Stereo 70 și sunt rotunjite la 1 milimetru.**

***** Distanța dintre puncte este formată din segmente cumulate ce sunt mai mici decât valoarea 1 milimetru.**

**DATE DESPRE IMOBILUL NR. 9087**

Oficiul de Cadastru și Publicitate Imobiliară CALARASI
Biroul de Cadastru și Publicitate Imobiliară Oltenita

A. Partea I. Descrierea imobilului

TEREN Extravilan

Adresa: Jud. Calarasi

Nr. Crt	Nr cadastral Nr. topografic	Suprafața* (mp)	Observații / Referințe
A1	20396	4.200	Sector cadastral:67 Teren neimpregmuit;

B. Partea II. Proprietari și acte

Inscrieri privitoare la dreptul de proprietate și alte drepturi reale	Referințe
30810 / 26/11/2015	
Act Notarial nr. 5029, din 26/11/2015 emis de Manolache Florina Mihaela;	
B3	A1
Intabulare, drept de PROPRIETATE, dobandit prin Conventie, cota actuala 1/1, cota initiala 1/1	
1) SC AGRO-CHIRNOGI SA, CIF:1922947	
55853 / 20/12/2019	
Act Notarial nr. 5644, din 16/12/2019 emis de Ciobanu Mariana;	
B4	A1
se noteaza interdictiile de instrainare, grevare, inchiriere, arendare, dezmembrare, comasare, restructurare si construire	
1) LIBRA INTERNET BANK S A, CIF:8119644	
25132 / 22/07/2021	
Act Notarial nr. 2487, din 14/07/2021 emis de Ciobanu Mariana;	
B5	A1
se noteaza interdictiile de instrainare, grevare, inchiriere, arendare, dezmembrare, comasare, restructurare si construire	
1) LIBRA INTERNET BANK S A, CIF:8119644	

C. Partea III. SARCINI

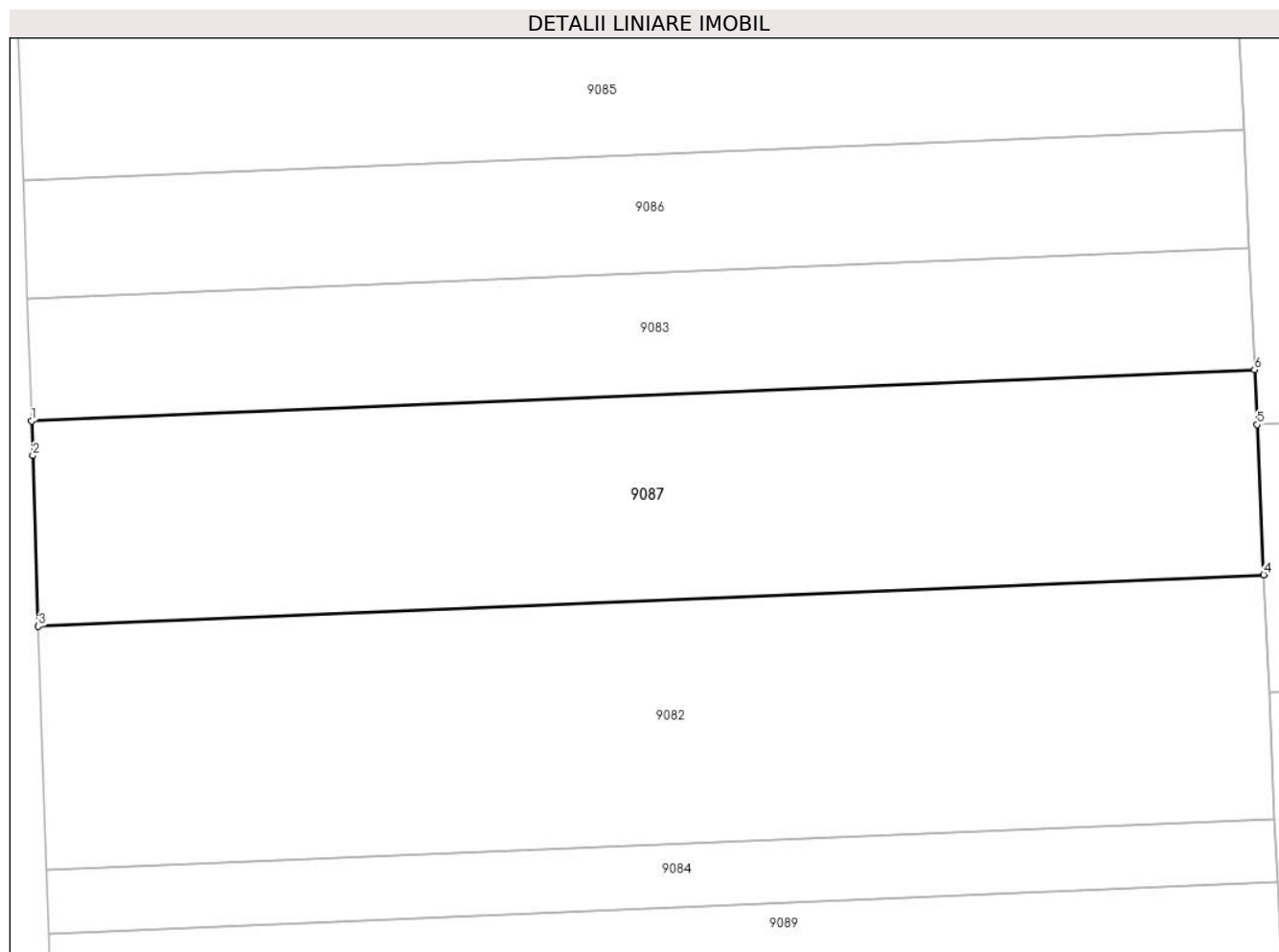
Inscrieri privind dezmembramintele dreptului de proprietate, drepturi reale de garanție și sarcini	Referințe
55853 / 20/12/2019	
Act Notarial nr. 5644, din 16/12/2019 emis de Ciobanu Mariana;	
C1	A1
Intabulare, drept de IPOTECA, Valoare:42900000 RONsi celelalte obligatii de plata aferente creditului in baza Contractului de credit nr. 55046/12.12.2019	
1) LIBRA INTERNET BANK S A, CIF:8119644	
25132 / 22/07/2021	
Act Notarial nr. 2487, din 14/07/2021 emis de Ciobanu Mariana;	
C2	A1
Intabulare, drept de IPOTECA, Valoare:15000000 RONsi celelalte obligatii de plata aferente creditului in baza contractului de credit nr. 91627 incheiat in data de 14.07.2021	
1) LIBRA INTERNET BANK S A, CIF:8119644	

Anexa Nr. 1 La Partea I

Teren

Nr cadastral	Suprafața (mp)*	Observații / Referințe
20396	4.200	

* Suprafața este determinată în planul de proiecție Stereo 70.



Date referitoare la teren

Crt	Categorie folosință	Intravilan	Suprafața (mp)	Tarla	Parcelă	Nr. topo	Observații / Referințe
1	arabil	NU	4.200	7	11	-	

Lungime Segmente

1) Valorile lungimilor segmentelor sunt obținute din proiecție în plan.

Punct început	X / Y	Punct sfârșit	X / Y	Lungime segment (** (m)
1	632.434,317 287.921,572	2	632.434,47 287.917,1	4.475
2	632.434,47 287.917,1	3	632.435,208 287.895,064	22.048
3	632.435,208 287.895,064	4	632.593,582 287.901,693	158.513
4	632.593,582 287.901,693	5	632.592,712 287.921,095	19.421
5	632.592,712 287.921,095	6	632.592,395 287.928,188	7.1

Punct început	X / Y	Punct sfârșit	X / Y	Lungime segment (** (m)
6	632.592,395 287.928,188	1	632.434,317 287.921,572	158.216

** Lungimile segmentelor sunt determinate în planul de proiecție Stereo 70 și sunt rotunjite la 1 milimetru.

*** Distanța dintre puncte este formată din segmente cumulate ce sunt mai mici decât valoarea 1 milimetru.



DATE DESPRE IMOBILUL NR. 9088

Oficiul de Cadastru și Publicitate Imobiliară CALARASI
Biroul de Cadastru și Publicitate Imobiliară Oltenita

A. Partea I. Descrierea imobilului

TEREN Intravilan

Adresa: Loc. Oltenita, Jud. Calarasi

Nr. Crt	Nr cadastral Nr. topografic	Suprafața* (mp)	Observații / Referințe
A1	31266	5.390	Sector cadastral:67 Teren neimprejmit;

B. Partea II. Proprietari și acte

Inscrieri privitoare la dreptul de proprietate și alte drepturi reale		Referințe
19119 / 08/03/2024		
Act Notarial nr. 798, din 07/03/2024 emis de Manolache Florina Mihaela;		
B1	Se infiinteaza cartea funciara 31266 a imobilului cu numarul cadastral 31266 / UAT Oltenita, rezultat din dezmembrarea imobilului cu numarul cadastral 22856 inscris in cartea funciara 22856;	A1
Contract De Vanzare-Cumparare nr. 2501, din 13/05/2008 emis de BNP OLTENITA;		
B2	Intabulare, drept de PROPRIETATE, dobandit prin Conventie, cota actuala 1/1, cota initiala 1/1 1) CERCEL ION SEBASTIAN <i>OBSERVATII: pozitie transcrisa din CF 22856/Oltenita, inscrisa prin incheierea nr. 6531 din 15/05/2008; (provenita din conversia CF 4399)</i>	A1
Act Administrativ nr. 34, din 23/02/2024 emis de PRIMARIA MUNICIPIULUI OLTENITA (; CERTIFICAT DE URBANISM ; act notarial nr 672 din 26.02.2024, emis de NP MANOLACHE FLORINA MIHAELA);		
B3	se notează repositionarea imobilului <i>OBSERVATII: pozitie transcrisa din CF 22856/Oltenita, inscrisa prin incheierea nr. 15926 din 27/02/2024;</i>	A1
B4	se notează actualizarea destinației terenului din extravilan in intravilan <i>OBSERVATII: pozitie transcrisa din CF 22856/Oltenita, inscrisa prin incheierea nr. 15926 din 27/02/2024;</i>	A1
B5	se notează modificarea suprafeței măsurate a terenului <i>OBSERVATII: pozitie transcrisa din CF 22856/Oltenita, inscrisa prin incheierea nr. 15926 din 27/02/2024;</i>	A1
B6	se notează actualizarea geometriei imobilului <i>OBSERVATII: pozitie transcrisa din CF 22856/Oltenita, inscrisa prin incheierea nr. 15926 din 27/02/2024;</i>	A1

C. Partea III. SARCINI .

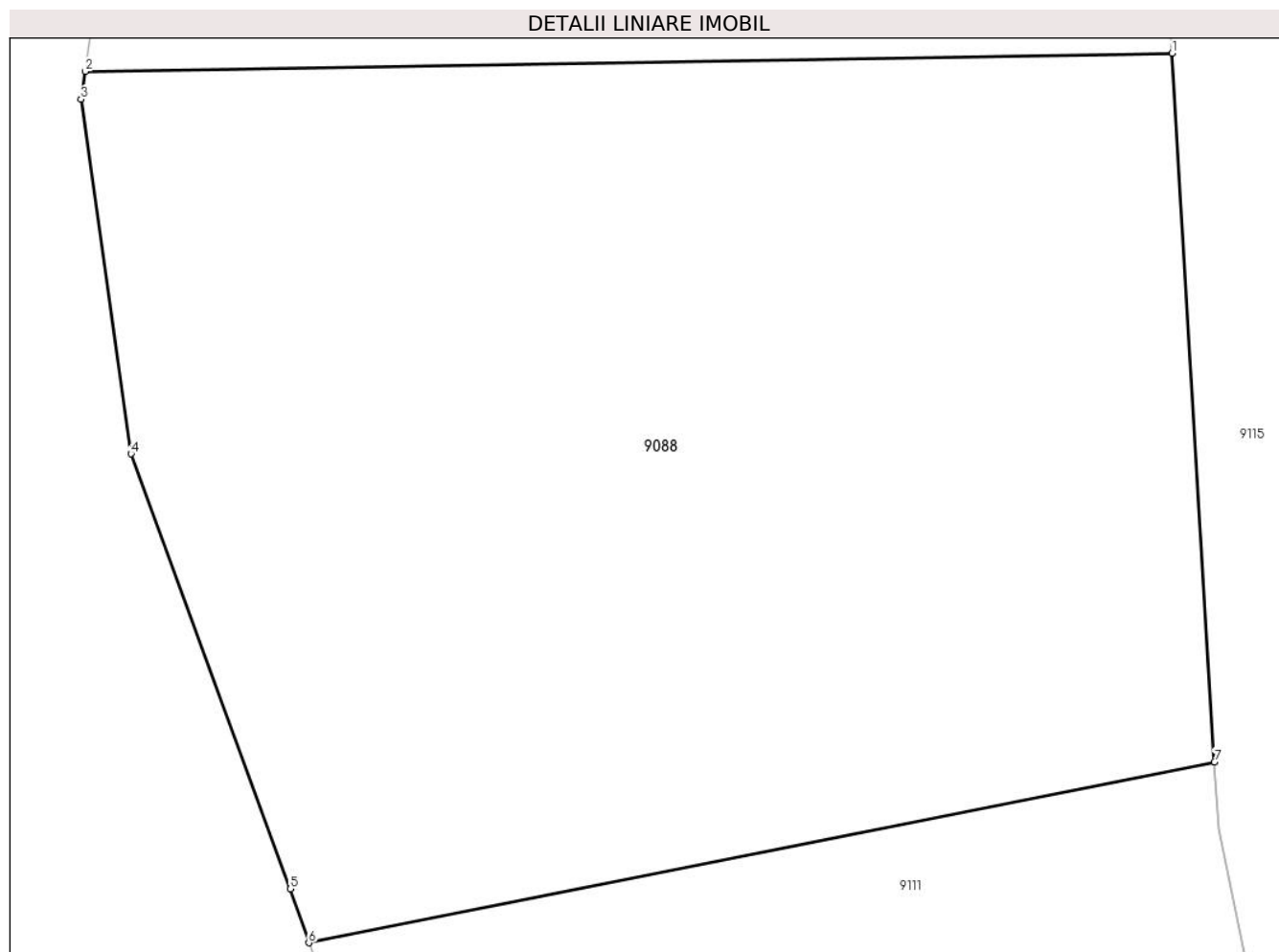
Inscrieri privind dezmembramintele dreptului de proprietate, drepturi reale de garanție și sarcini	Referințe
NU SUNT	

Anexa Nr. 1 La Partea I

Teren

Nr cadastral	Suprafața (mp)*	Observații / Referințe
31266	5.390	

* Suprafața este determinată în planul de proiecție Stereo 70.



Date referitoare la teren

Crt	Categorie folosință	Intra vilan	Suprafața (mp)	Tarla	Parcelă	Nr. topo	Observații / Referințe
1	arabil	DA	5.390	6	14	-	LOT 1

Lungime Segmente

1) Valorile lungimilor segmentelor sunt obținute din proiecție în plan.

Punct început	X / Y	Punct sfârșit	X / Y	Lungime segment (** (m)
1	632.566,741 289.009,584	2	632.478,818 289.008,119	87.935
2	632.478,818 289.008,119	3	632.478,479 289.005,864	2.28
3	632.478,479 289.005,864	4	632.482,532 288.977,208	28.941
4	632.482,532 288.977,208	5	632.495,417 288.942,032	37.462
5	632.495,417 288.942,032	6	632.496,907 288.937,678	4.602

Punct început	X / Y	Punct sfârșit	X / Y	Lungime segment (** (m)
6	632.496,907 288.937,678	7	632.570,168 288.952,29	74.704
7	632.570,168 288.952,29	1	632.566,741 289.009,584	57.396

** Lungimile segmentelor sunt determinate în planul de proiecție Stereo 70 și sunt rotunjite la 1 milimetru.

*** Distanța dintre puncte este formată din segmente cumulate ce sunt mai mici decât valoarea 1 milimetru.

**DATE DESPRE IMOBILUL NR. 9089**

Oficiul de Cadastru și Publicitate Imobiliară CALARASI
Biroul de Cadastru și Publicitate Imobiliară Oltenita

A. Partea I. Descrierea imobilului

TEREN Extravilan

Adresa: Jud. Calarasi

Nr. Crt	Nr cadastral Nr. topografic	Suprafața* (mp)	Observații / Referințe
A1	29716	7.700	Sector cadastral:67 Teren neimprejmuit;

B. Partea II. Proprietari și acte

Inscrieri privitoare la dreptul de proprietate și alte drepturi reale		Referințe
31432 / 03/08/2022		
Act Notarial nr. 325, din 05/05/2022 emis de MANOLACHE FLORINA MIHAELA NP;		
B1	Intabulare, drept de PROPRIETATE, dobandit prin Succesiune, cota actuala 1/2, cota initiala 1/2 1) MITITELU CRISTIAN	A1
B2	Intabulare, drept de PROPRIETATE, dobandit prin Succesiune, cota actuala 1/2, cota initiala 1/2 1) ALEXANDRU CLAUDIA	A1

C. Partea III. SARCINI .

Inscrieri privind dezmembramintele dreptului de proprietate, drepturi reale de garanție și sarcini	Referințe
NU SUNT	

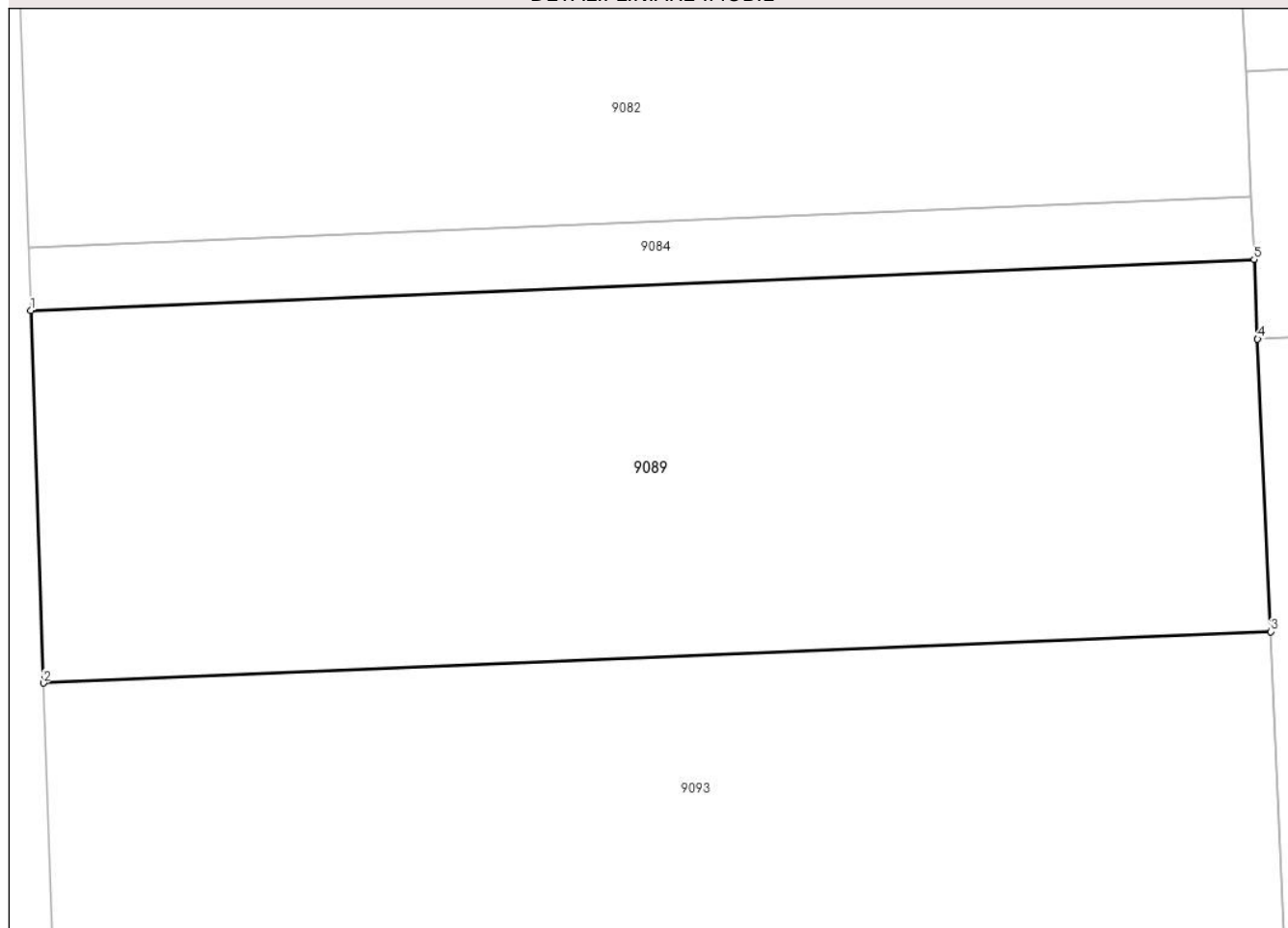
Anexa Nr. 1 La Partea I

Teren

Nr cadastral	Suprafața (mp)*	Observații / Referințe
29716	7.700	

* Suprafața este determinată în planul de proiecție Stereo 70.

DETALII LINIARE IMOBIL



Date referitoare la teren

Crt	Categorie folosință	Intravilan	Suprafața (mp)	Tarla	Parcelă	Nr. topo	Observații / Referințe
1	arabil	NU	7.700	7	14	-	

Lungime Segmente

1) Valorile lungimilor segmentelor sunt obținute din proiecție în plan.

Punct început	X / Y	Punct sfârșit	X / Y	Lungime segment (** (m)
1	632.436,535 287.855,397	2	632.438,153 287.807,065	48.359
2	632.438,153 287.807,065	3	632.597,523 287.813,736	159.51
3	632.597,523 287.813,736	4	632.595,821 287.851,716	38.018
4	632.595,821 287.851,716	5	632.595,358 287.862,045	10.339
5	632.595,358 287.862,045	1	632.436,535 287.855,397	158.962

**** Lungimile segmentelor sunt determinate în planul de proiecție Stereo 70 și sunt rotunjite la 1 milimetru.**

***** Distanța dintre puncte este formată din segmente cumulate ce sunt mai mici decât valoarea 1 milimetru.**

**DATE DESPRE IMOBILUL NR. 9090**

Oficiul de Cadastru și Publicitate Imobiliară CALARASI
Biroul de Cadastru și Publicitate Imobiliară Oltenita

A. Partea I. Descrierea imobilului

TEREN Extravilan

Adresa: Jud. Calarasi, T 7, P 6

Nr. Crt	Nr cadastral Nr. topografic	Suprafața* (mp)	Observații / Referințe
A1	31377	5.000	Sector cadastral:67 Teren neimprejmuit;

B. Partea II. Proprietari și acte

Inscrieri privitoare la dreptul de proprietate și alte drepturi reale		Referințe
44162 / 28/05/2024		
Act Notarial nr. 1724, din 27/05/2024 emis de Caus Malina Veronica;		
B3	Intabulare, drept de PROPRIETATE, dobandit prin Conventie, cota actuala 1/1, cota initiala 1/1 1) PETCU ALEXANDRU-VALENTIN 2) PETCU NICOLETA	A1

C. Partea III. SARCINI .

Inscrieri privind dezmembramintele dreptului de proprietate, drepturi reale de garanție și sarcini	Referințe
NU SUNT	

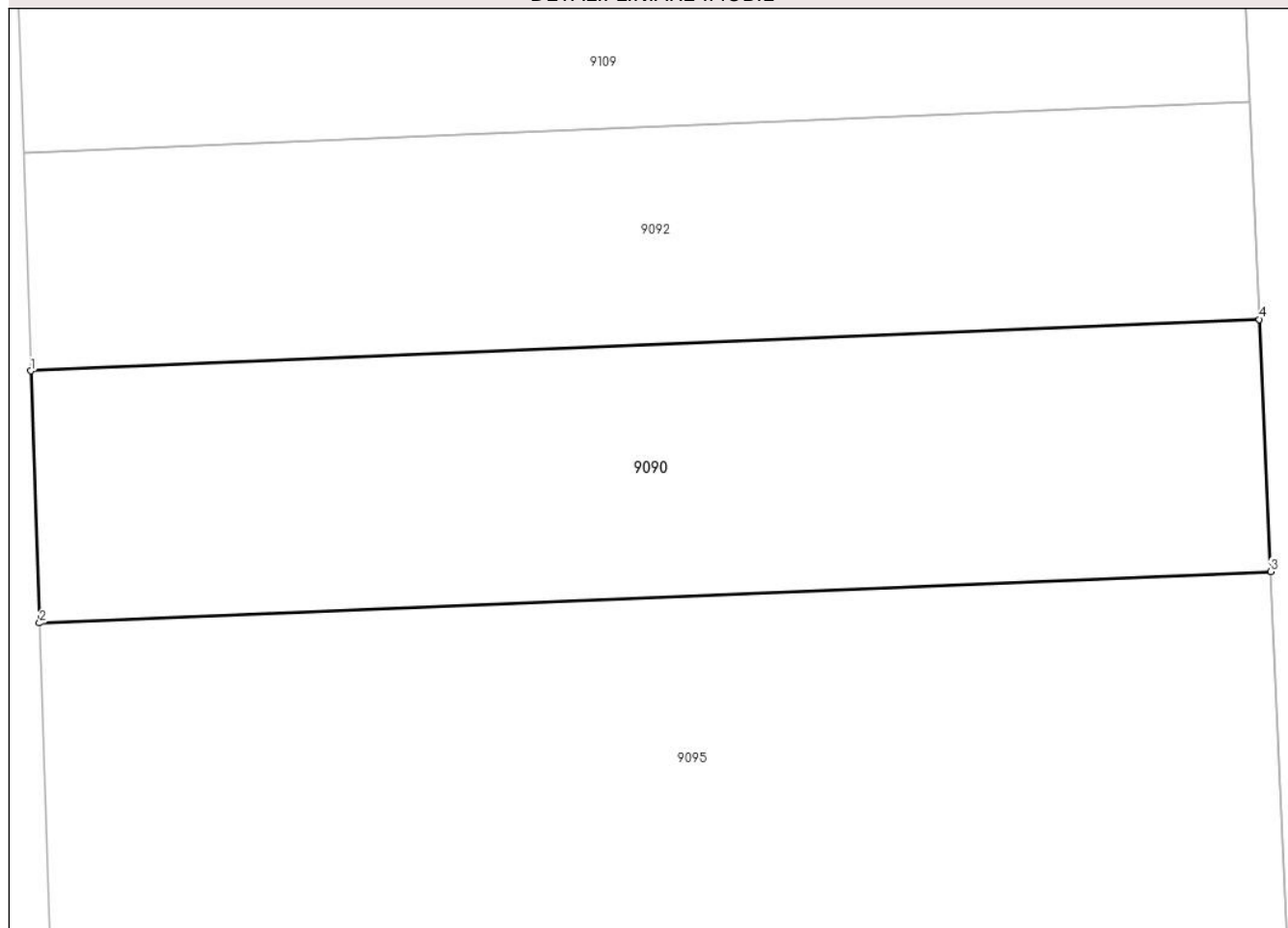
Anexa Nr. 1 La Partea I

Teren

Nr cadastral	Suprafața (mp)*	Observații / Referințe
31377	5.000	

* Suprafața este determinată în planul de proiecție Stereo 70.

DETALII LINIARE IMOBIL



Date referitoare la teren

Crt	Categorie folosință	Intra vilan	Suprafața (mp)	Tarla	Parcelă	Nr. topo	Observații / Referințe
1	arabil	NU	5.000	7	6	-	

Lungime Segmente

1) Valorile lungimilor segmentelor sunt obținute din proiecție în plan.

Punct început	X / Y	Punct sfârșit	X / Y	Lungime segment (** (m)
1	632.427,237 288.127,838	2	632.428,335 288.095,851	32.006
2	632.428,335 288.095,851	3	632.584,588 288.102,391	156.39
3	632.584,588 288.102,391	4	632.583,156 288.134,364	32.005
4	632.583,156 288.134,364	1	632.427,237 288.127,838	156.056

** Lungimile segmentelor sunt determinate în planul de proiecție Stereo 70 și sunt rotunjite la 1 milimetru.

***** Distanţa dintre puncte este formată din segmente cumulate ce sunt mai mici decât valoarea 1 milimetru.**

**DATE DESPRE IMOBILUL NR. 9091**

Oficiul de Cadastru și Publicitate Imobiliară CALARASI
Biroul de Cadastru și Publicitate Imobiliară Oltenita

A. Partea I. Descrierea imobilului

TEREN Extravilan

Nr. CF vechi:4402
Nr. cadastral vechi:2076

Adresa: Jud. Calarasi

Nr. Crt	Nr cadastral Nr. topografic	Suprafața* (mp)	Observații / Referințe
A1	22305	5.000	Sector cadastral:67 Teren neimprejmuț;

B. Partea II. Proprietari și acte

Inscrieri privitoare la dreptul de proprietate și alte drepturi reale		Referințe
51655 / 11/10/2022		
Act Administrativ nr. 18278, din 20/06/2022 emis de ONRC (; act administrativ nr 2856 din 21.06.2022, emis de ONRC);		
B3	se noteaza schimbarea denumirii societatii din TRANSDANUBE INDUSTRIES SRL in DFAR 12 INDUSTRIES SRL	A1
Act Notarial nr. 2433, din 06/10/2022 emis de ANTONIU Irina;		
B4	Intabulare, drept de PROPRIETATE, dobandit prin Conventie, cota actuala 1/1, cota initiala 1/1 1) EVERGREEN SOLAR ORIZONT S.R.L., CIF:42431300	A1
52461 / 18/10/2022		
Act Notarial nr. 2484, din 13/10/2022 emis de SPN IRINA ANTONIU SI IULIA AVRAMESCU (; DECLARATIE);		
B5	se noteaza modificarea limitelor de proprietate si modificarea suprafetei imobilului	A1

C. Partea III. SARCINI

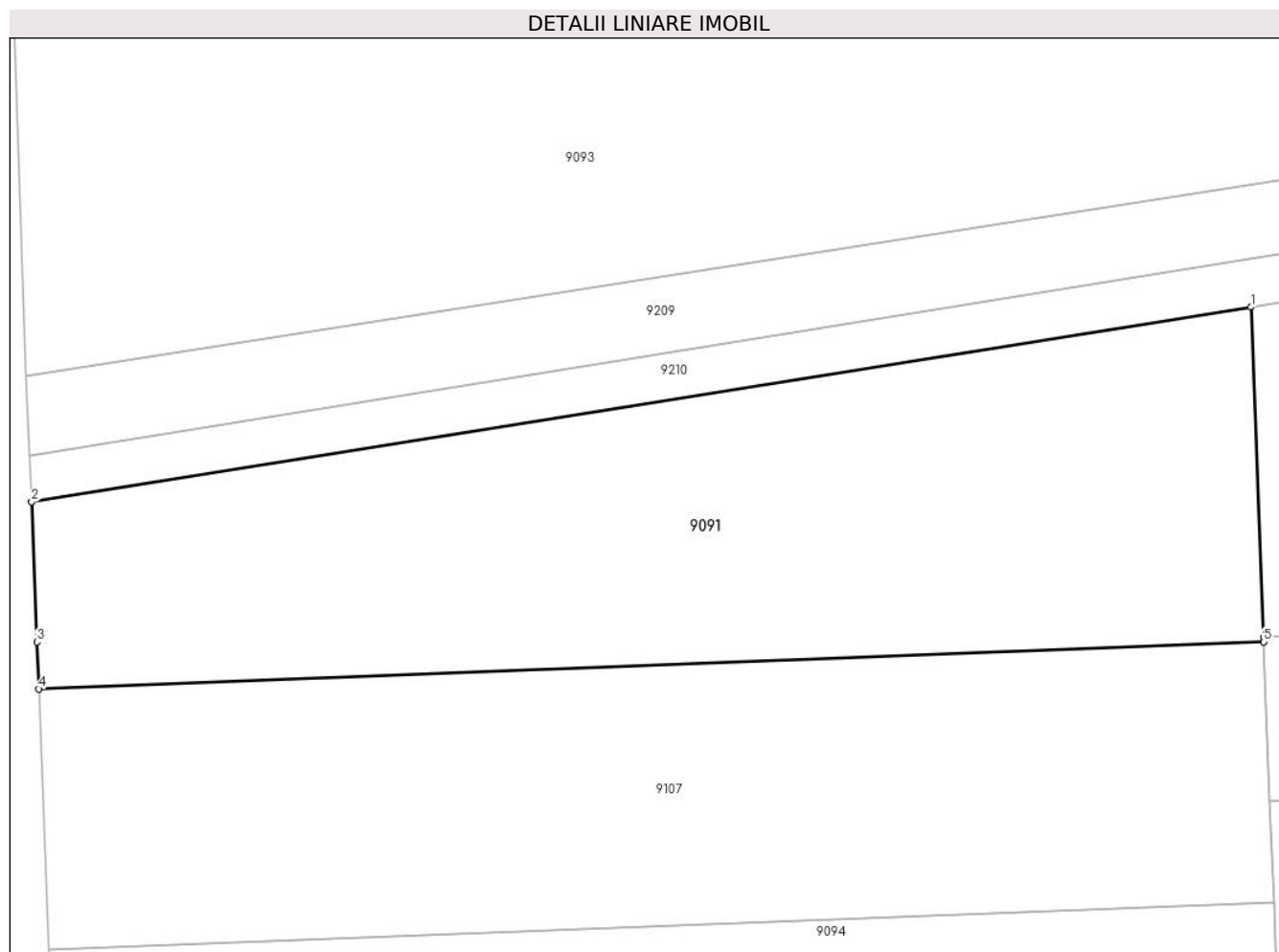
Inscrieri privind dezmembramintele dreptului de proprietate, drepturi reale de garanție și sarcini		Referințe
10237 / 03/04/2020		
Act Administrativ nr. 3048, din 30/03/2020 emis de ANAF - DGRFP PLOIESTI (; - AJFP CALARASI - BIROUL ADMINISTRARE VENITURI CONTRIBUABILI MIJLOCII);		
C2	se radiaza sarcina de sub C1	A1

Anexa Nr. 1 La Partea I

Teren

Nr cadastral	Suprafața (mp)*	Observații / Referințe
22305	5.000	

* Suprafața este determinată în planul de proiecție Stereo 70.



Date referitoare la teren

Crt	Categorie folosință	Intravilan	Suprafața (mp)	Tarla	Parcelă	Nr. topo	Observații / Referințe
1	arabil	NU	5.000	7/1	1	-	

Lungime Segmente

1) Valorile lungimilor segmentelor sunt obținute din proiecție în plan.

Punct început	X / Y	Punct sfârșit	X / Y	Lungime segment (** (m)
1	632.594,85 287.709,954	2	632.442,414 287.685,627	154.365
2	632.442,414 287.685,627	3	632.443,058 287.668,114	17.525
3	632.443,058 287.668,114	4	632.443,283 287.662,253	5.865
4	632.443,283 287.662,253	5	632.596,454 287.668,129	153.284
5	632.596,454 287.668,129	6	632.596,43 287.668,749	0.62

Punct început	X / Y	Punct sfârșit	X / Y	Lungime segment (** (m)
6	632.596,43 287.668,749	1	632.594,85 287.709,954	41.235

** Lungimile segmentelor sunt determinate în planul de proiecție Stereo 70 și sunt rotunjite la 1 milimetru.

*** Distanța dintre puncte este formată din segmente cumulate ce sunt mai mici decât valoarea 1 milimetru.

**DATE DESPRE IMOBILUL NR. 9092**

Oficiul de Cadastru și Publicitate Imobiliară CALARASI
Biroul de Cadastru și Publicitate Imobiliară Oltenita

A. Partea I. Descrierea imobilului

TEREN Extravilan

Adresa: Jud. Calarasi

Nr. Crt	Nr cadastral Nr. topografic	Suprafața* (mp)	Observații / Referințe
A1		4.300	Sector cadastral:67 Teren neimprejmuit;

B. Partea II. Proprietari și acte

Inscrieri privitoare la dreptul de proprietate și alte drepturi reale	Referințe
/	
Act Administrativ nr. 124822, din 29/04/2002 emis de CJSDPAT CALARASI (TITLU DE PROPRIETATE;);	
B1	A1
Intabulare, drept de PROPRIETATE, dobandit prin Reconstituire, cota actuala 1/1, cota initiala 1/1	
1) SFETCU ION	

C. Partea III. SARCINI .

Inscrieri privind dezmembramintele dreptului de proprietate, drepturi reale de garanție și sarcini	Referințe
NU SUNT	

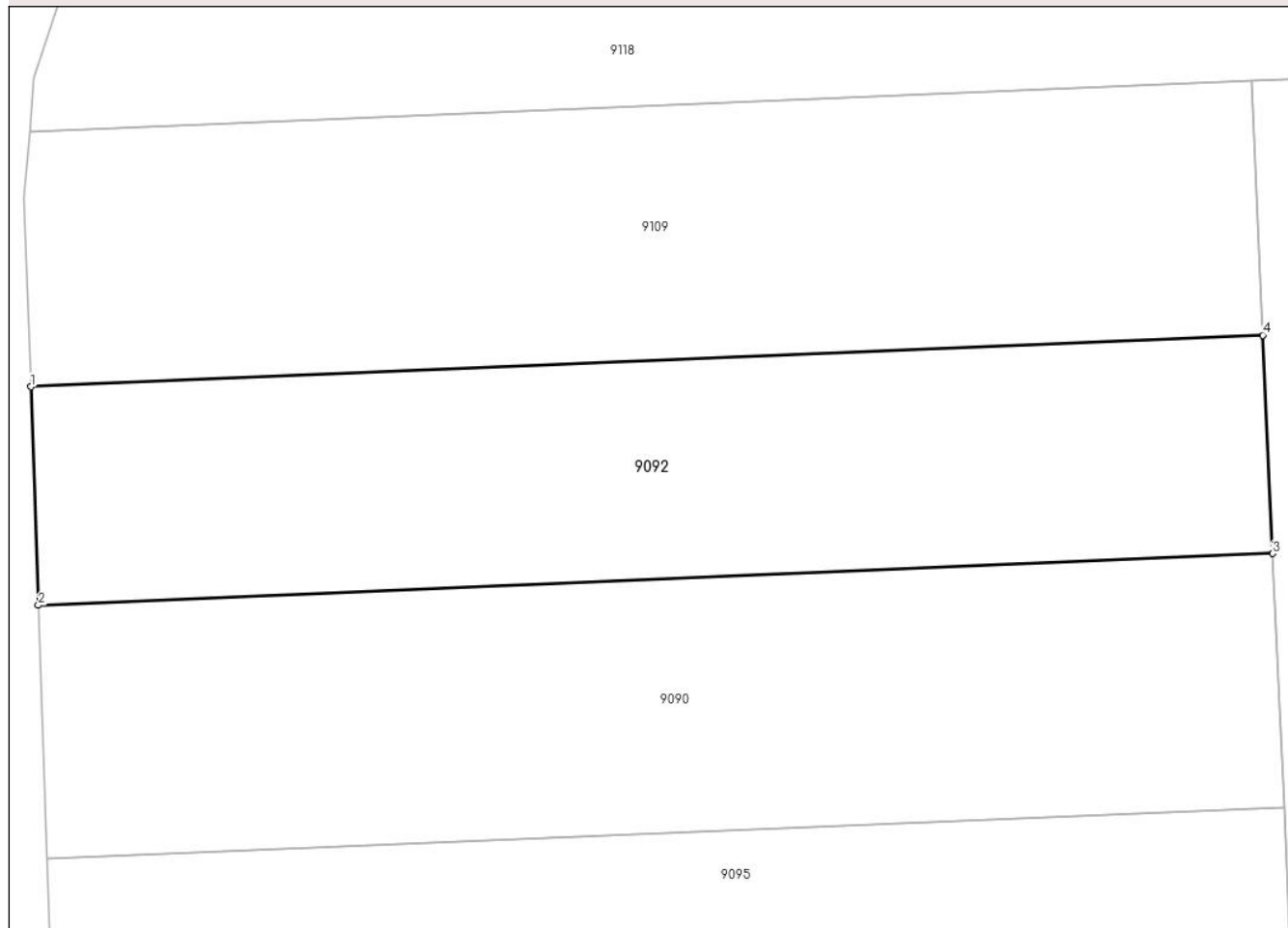
Anexa Nr. 1 La Partea I

Teren

Nr cadastral	Suprafața (mp)*	Observații / Referințe
	4.300	

* Suprafața este determinată în planul de proiecție Stereo 70.

DETALII LINIARE IMOBIL



Date referitoare la teren

Crt	Categorie folosință	Intravilan	Suprafața (mp)	Tarla	Parcelă	Nr. topo	Observații / Referințe
1	arabil	NU	4.300	7	5	-	

Lungime Segmente

1) Valorile lungimilor segmentelor sunt obținute din proiecție în plan.

Punct început	X / Y	Punct sfârșit	X / Y	Lungime segment (** (m)
1	632.426,291 288.155,403	2	632.427,237 288.127,838	27.581
2	632.427,237 288.127,838	3	632.583,156 288.134,364	156.056
3	632.583,156 288.134,364	4	632.581,921 288.161,917	27.581
4	632.581,921 288.161,917	1	632.426,291 288.155,403	155.766

** Lungimile segmentelor sunt determinate în planul de proiecție Stereo 70 și sunt rotunjite la 1 milimetru.

***** Distanţa dintre puncte este formată din segmente cumulate ce sunt mai mici decât valoarea 1 milimetru.**

**DATE DESPRE IMOBILUL NR. 9093**

Oficiul de Cadastru și Publicitate Imobiliară CALARASI
Biroul de Cadastru și Publicitate Imobiliară Oltenita

A. Partea I. Descrierea imobilului

TEREN Extravilan

Adresa: Jud. Calarasi

Nr. Crt	Nr cadastral Nr. topografic	Suprafața* (mp)	Observații / Referințe
A1		17.249	Sector cadastral:67 Teren neimprejmuit;

B. Partea II. Proprietari și acte

Inscrieri privitoare la dreptul de proprietate și alte drepturi reale	Referințe
/	
Act Administrativ nr. 122, din 15/10/2021 emis de CONSILIUL LOCAL AL MUNICIPIULUI OLTENITA (HOTARAREA CONSILIULUI LOCAL; ANEXA NR. 1 LA HCL 122/15.10.2021, POZITIA 28);	
B1	A1
Intabulare, drept de PROPRIETATE, dobandit prin Lege, cota actuala 1/1, cota initiala 1/1	
1) MUNICIPIUL OLTENITA - DOMENIUL PRIVAT, CIF:4294103	

C. Partea III. SARCINI .

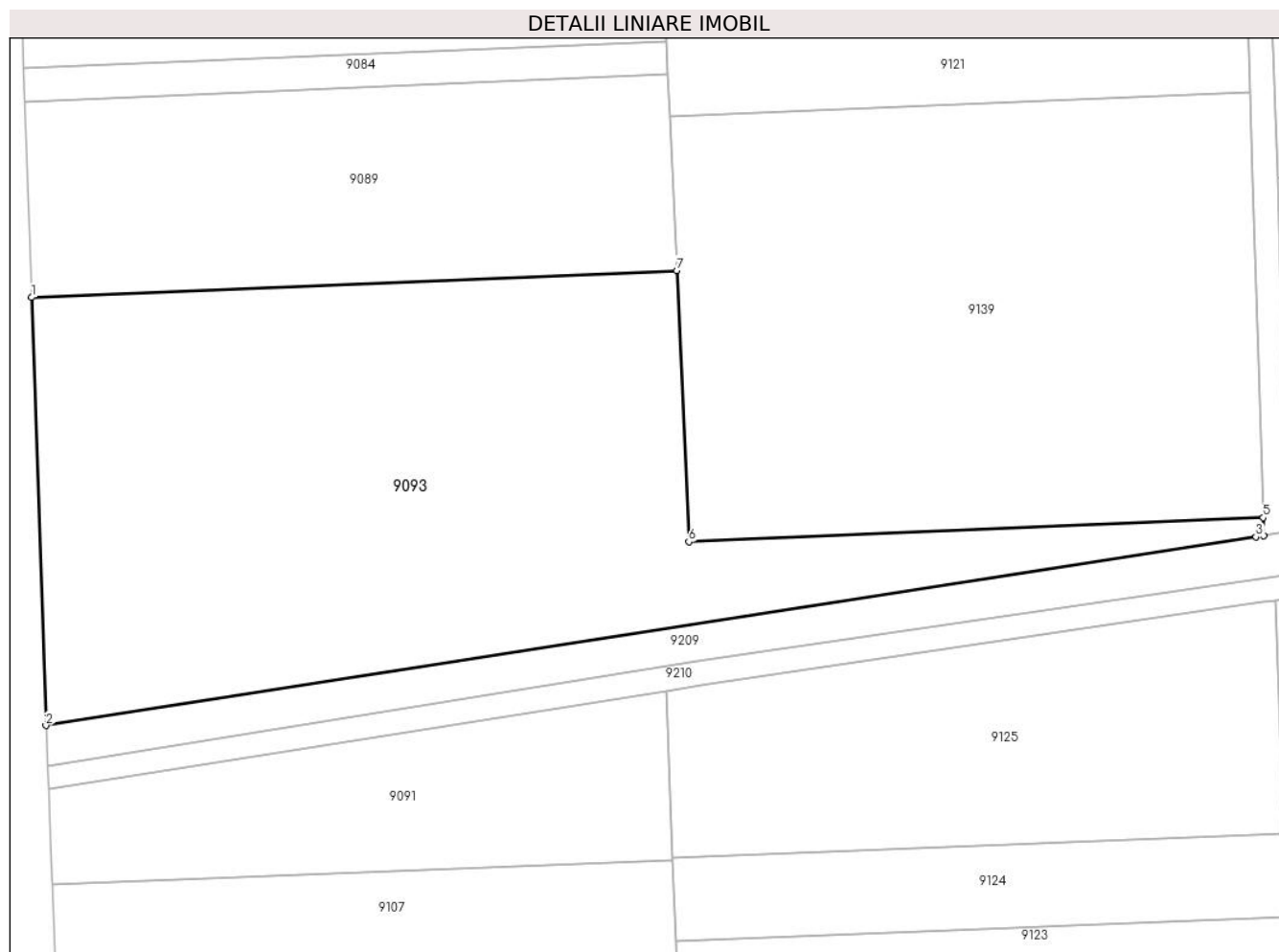
Inscrieri privind dezmembramintele dreptului de proprietate, drepturi reale de garanție și sarcini	Referințe
NU SUNT	

Anexa Nr. 1 La Partea I

Teren

Nr cadastral	Suprafața (mp)*	Observații / Referințe
	17.249	

* Suprafața este determinată în planul de proiecție Stereo 70.



Date referitoare la teren

Crt	Categorie folosință	Intra vilan	Suprafața (mp)	Tarla	Parcelă	Nr. topo	Observații / Referințe
1	arabil	NU	17.249	7	-	-	

Lungime Segmente

1) Valorile lungimilor segmentelor sunt obținute din proiecție în plan.

Punct început	X / Y	Punct sfârșit	X / Y	Lungime segment (** (m)
1	632.438,153 287.807,065	2	632.441,691 287.701,368	105.756
2	632.441,691 287.701,368	3	632.740,671 287.747,917	302.582
3	632.740,671 287.747,917	4	632.742,563 287.748,212	1.915
4	632.742,563 287.748,212	5	632.742,425 287.752,717	4.507
5	632.742,425 287.752,717	6	632.600,525 287.746,753	142.025

Punct început	X / Y	Punct sfârșit	X / Y	Lungime segment (** (m)
6	632.600,525 287.746,753	7	632.597,523 287.813,736	67.05
7	632.597,523 287.813,736	1	632.438,153 287.807,065	159.51

** Lungimile segmentelor sunt determinate în planul de proiecție Stereo 70 și sunt rotunjite la 1 milimetru.

*** Distanța dintre puncte este formată din segmente cumulate ce sunt mai mici decât valoarea 1 milimetru.

**DATE DESPRE IMOBILUL NR. 9094**

Oficiul de Cadastru și Publicitate Imobiliară CALARASI
Biroul de Cadastru și Publicitate Imobiliară Oltenita

A. Partea I. Descrierea imobilului

TEREN Extravilan

Adresa: Jud. Calarasi

Nr. Crt	Nr cadastral Nr. topografic	Suprafața* (mp)	Observații / Referințe
A1		12.200	Sector cadastral:67 Teren neimprejmuit;

B. Partea II. Proprietari și acte

Inscrieri privitoare la dreptul de proprietate și alte drepturi reale	Referințe
/	
Act Administrativ nr. 124779, din 26/04/2002 emis de CJSDPAT CALARASI (TITLU DE PROPRIETATE;);	
B1	A1
Intabulare, drept de PROPRIETATE, dobandit prin Reconstituire, cota actuala 1/1, cota initiala 1/1	
1) CHIRT I. GHEORGHE	

C. Partea III. SARCINI .

Inscrieri privind dezmembramintele dreptului de proprietate, drepturi reale de garanție și sarcini	Referințe
NU SUNT	

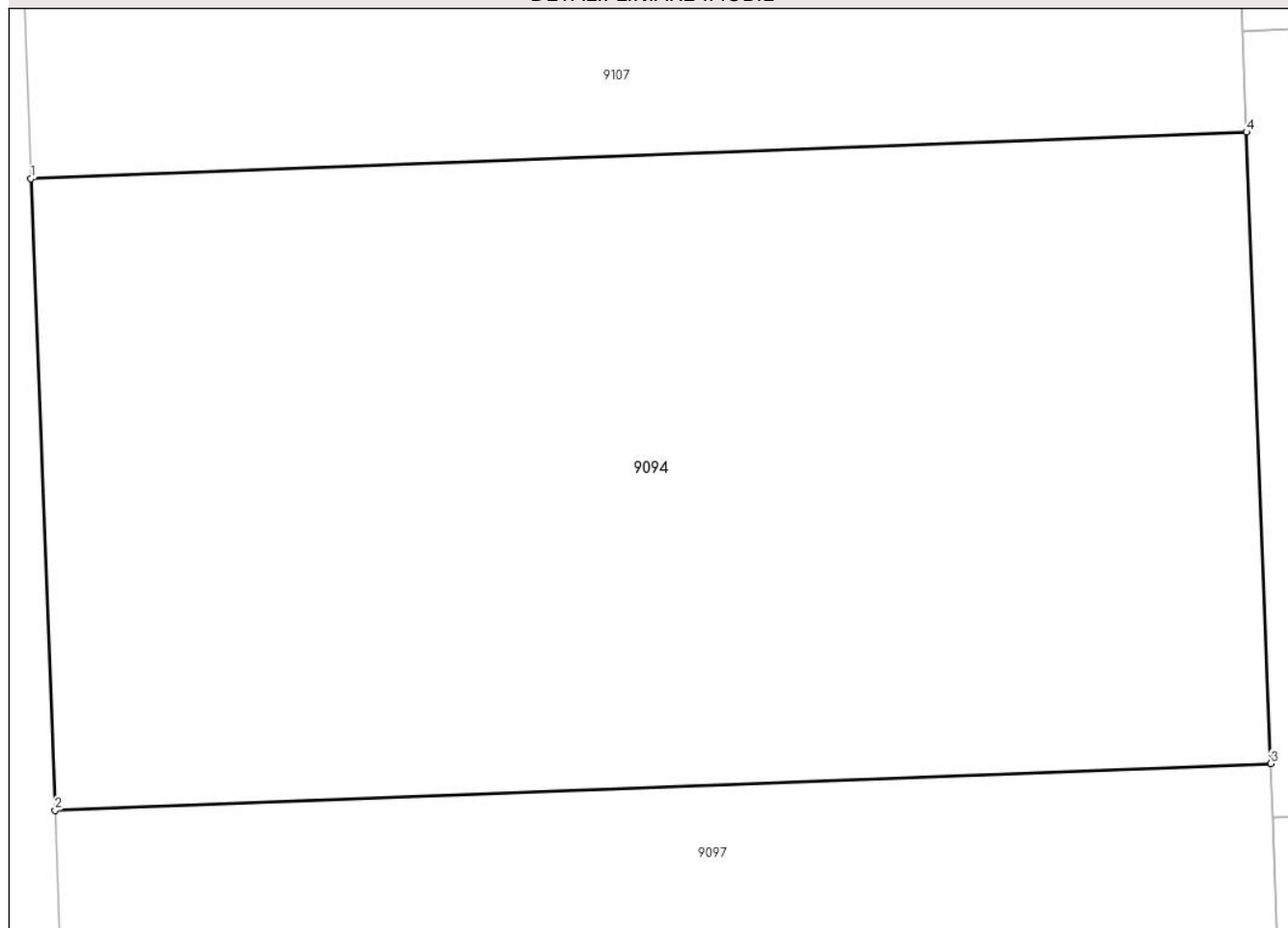
Anexa Nr. 1 La Partea I

Teren

Nr cadastral	Suprafața (mp)*	Observații / Referințe
	12.200	

* Suprafața este determinată în planul de proiecție Stereo 70.

DETALII LINIARE IMOBIL



Date referitoare la teren

Crt	Categorie folosință	Intravilan	Suprafața (mp)	Tarla	Parcelă	Nr. topo	Observații / Referințe
1	arabil	NU	12.200	7/1	3	-	

Lungime Segmente

1) Valorile lungimilor segmentelor sunt obținute din proiecție în plan.

Punct început	X / Y	Punct sfârșit	X / Y	Lungime segment (** (m)
1	632.444,533 287.629,658	2	632.447,584 287.550,126	79.59
2	632.447,584 287.550,126	3	632.600,755 287.556,002	153.284
3	632.600,755 287.556,002	4	632.597,704 287.635,534	79.59
4	632.597,704 287.635,534	1	632.444,533 287.629,658	153.284

** Lungimile segmentelor sunt determinate în planul de proiecție Stereo 70 și sunt rotunjite la 1 milimetru.

***** Distanţa dintre puncte este formată din segmente cumulate ce sunt mai mici decât valoarea 1 milimetru.**

**DATE DESPRE IMOBILUL NR. 9095**

Oficiul de Cadastru și Publicitate Imobiliară CALARASI
Biroul de Cadastru și Publicitate Imobiliară Oltenita

A. Partea I. Descrierea imobilului

TEREN Extravilan

Adresa: Jud. Calarasi

Nr. Crt	Nr cadastral Nr. topografic	Suprafața* (mp)	Observații / Referințe
A1		7.500	Sector cadastral:67 Teren neimprejmuit;

B. Partea II. Proprietari și acte

Inscrieri privitoare la dreptul de proprietate și alte drepturi reale	Referințe
/	
Act Administrativ nr. 124824, din 29/04/2002 emis de CJSDPAT CALARASI (TITLU DE PROPRIETATE;);	
B1	A1
Intabulare, drept de PROPRIETATE, dobandit prin Reconstituire, cota actuala 1/1, cota initiala 1/1	
1) DEACU MARIN	

C. Partea III. SARCINI .

Inscrieri privind dezmembramintele dreptului de proprietate, drepturi reale de garanție și sarcini	Referințe
NU SUNT	

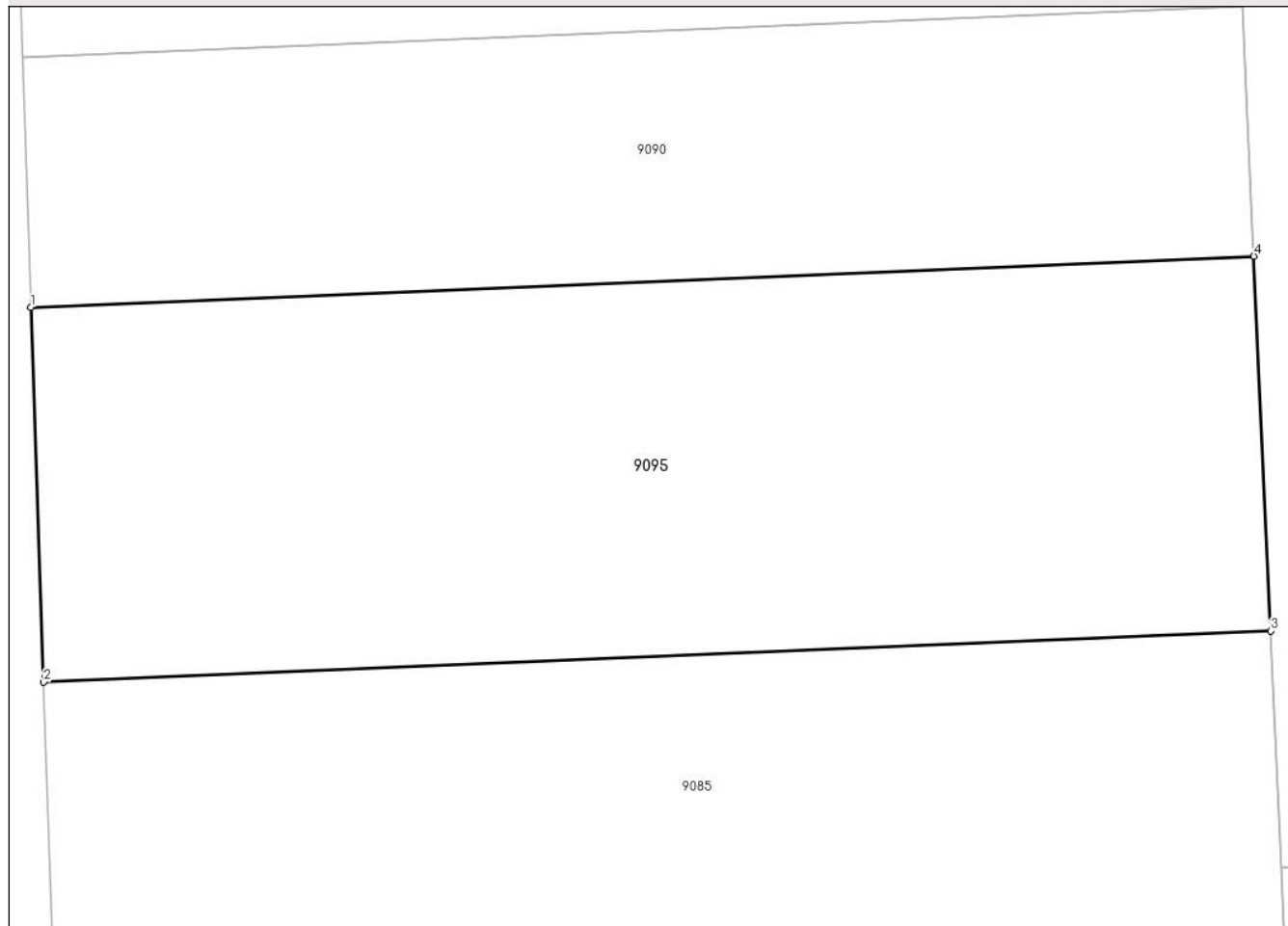
Anexa Nr. 1 La Partea I

Teren

Nr cadastral	Suprafața (mp)*	Observații / Referințe
	7.500	

* Suprafața este determinată în planul de proiecție Stereo 70.

DETALII LINIARE IMOBIL



Date referitoare la teren

Crt	Categorie folosință	Intravilan	Suprafața (mp)	Tarla	Parcelă	Nr. topo	Observații / Referințe
1	arabil	NU	7.500	7	7	-	

Lungime Segmente

1) Valorile lungimilor segmentelor sunt obținute din proiecție în plan.

Punct început	X / Y	Punct sfârșit	X / Y	Lungime segment (** (m)
1	632.428,335 288.095,851	2	632.429,977 288.047,997	47.882
2	632.429,977 288.047,997	3	632.586,732 288.054,558	156.892
3	632.586,732 288.054,558	4	632.584,588 288.102,391	47.881
4	632.584,588 288.102,391	1	632.428,335 288.095,851	156.39

** Lungimile segmentelor sunt determinate în planul de proiecție Stereo 70 și sunt rotunjite la 1 milimetru.

***** Distanţa dintre puncte este formată din segmente cumulate ce sunt mai mici decât valoarea 1 milimetru.**



DATE DESPRE IMOBILUL NR. 9096

Oficiul de Cadastru și Publicitate Imobiliară CALARASI
Biroul de Cadastru și Publicitate Imobiliară Oltenita

A. Partea I. Descrierea imobilului

TEREN Intravilan

Adresa: Loc. Oltenita, Jud. Calarasi

Nr. Crt	Nr cadastral Nr. topografic	Suprafața* (mp)	Observații / Referințe
A1	31267	5.010	Sector cadastral:67 Teren neimprejmut;

B. Partea II. Proprietari și acte

Inscrieri privitoare la dreptul de proprietate și alte drepturi reale		Referințe
19119 / 08/03/2024		
Act Notarial nr. 798, din 07/03/2024 emis de Manolache Florina Mihaela;		
B1	Se infiinteaza cartea funciara 31267 a imobilului cu numarul cadastral 31267 / UAT Oltenita, rezultat din dezmembrarea imobilului cu numarul cadastral 22856 inscris in cartea funciara 22856;	A1
Act Administrativ nr. 34, din 23/02/2024 emis de PRIMARIA MUNICIPIULUI OLTENITA (; CERTIFICAT DE URBANISM ; act notarial nr 672 din 26.02.2024, emis de NP MANOLACHE FLORINA MIHAELA);		
B3	se notează repositionarea imobilului <i>OBSERVATII: pozitie transcrisa din CF 22856/Oltenita, inscrisa prin incheierea nr. 15926 din 27/02/2024;</i>	A1
B4	se notează actualizarea destinației terenului din extravilan in intravilan <i>OBSERVATII: pozitie transcrisa din CF 22856/Oltenita, inscrisa prin incheierea nr. 15926 din 27/02/2024;</i>	A1
B5	se notează modificarea suprafeței măsurate a terenului <i>OBSERVATII: pozitie transcrisa din CF 22856/Oltenita, inscrisa prin incheierea nr. 15926 din 27/02/2024;</i>	A1
B6	se notează actualizarea geometriei imobilului <i>OBSERVATII: pozitie transcrisa din CF 22856/Oltenita, inscrisa prin incheierea nr. 15926 din 27/02/2024;</i>	A1
19132 / 08/03/2024		
Act Notarial nr. 799, din 07/03/2024 emis de Manolache Florina Mihaela;		
B8	Intabulare, drept de PROPRIETATE, dobandit prin Conventie, cota actuala 1/1, cota initiala 1/1 1) CONSTANTIN DUMITRU 2) CONSTANTIN CĂPȘUNICA	A1

C. Partea III. SARCINI .

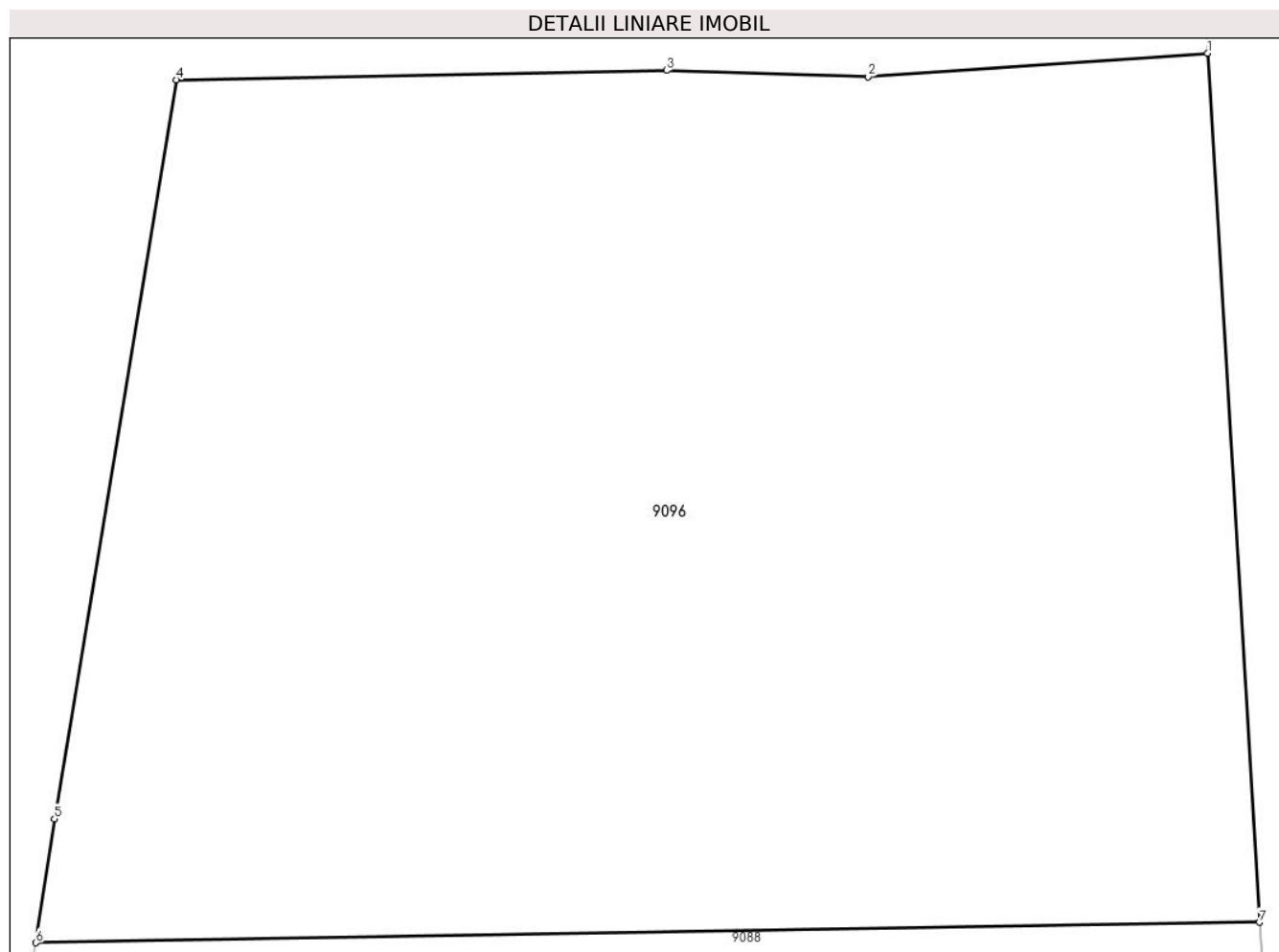
Inscrieri privind dezmembramintele dreptului de proprietate, drepturi reale de garanție și sarcini	Referințe
NU SUNT	

Anexa Nr. 1 La Partea I

Teren

Nr cadastral	Suprafața (mp)*	Observații / Referințe
31267	5.010	

* Suprafața este determinată în planul de proiecție Stereo 70.



Date referitoare la teren

Crt	Categorie folosință	Intra vilan	Suprafața (mp)	Tarla	Parcelă	Nr. topo	Observații / Referințe
1	arabil	DA	5.010	6	14	-	LOT 2

Lungime Segmente

1) Valorile lungimilor segmentelor sunt obținute din proiecție în plan.

Punct început	X / Y	Punct sfârșit	X / Y	Lungime segment (** (m)
1	632.563,008 289.071,999	2	632.538,613 289.070,309	24.453
2	632.538,613 289.070,309	3	632.524,146 289.070,767	14.474
3	632.524,146 289.070,767	4	632.488,918 289.070,1	35.234
4	632.488,918 289.070,1	5	632.480,157 289.017,024	53.794
5	632.480,157 289.017,024	6	632.478,818 289.008,119	9.005

Punct început	X / Y	Punct sfârșit	X / Y	Lungime segment (** (m)
6	632.478,818 289.008,119	7	632.566,741 289.009,584	87.935
7	632.566,741 289.009,584	1	632.563,008 289.071,999	62.527

** Lungimile segmentelor sunt determinate în planul de proiecție Stereo 70 și sunt rotunjite la 1 milimetru.

*** Distanța dintre puncte este formată din segmente cumulate ce sunt mai mici decât valoarea 1 milimetru.

**DATE DESPRE IMOBILUL NR. 9097**

Oficiul de Cadastru și Publicitate Imobiliară CALARASI
Biroul de Cadastru și Publicitate Imobiliară Oltenita

A. Partea I. Descrierea imobilului

TEREN Extravilan

Adresa: Jud. Calarasi

Nr. Crt	Nr cadastral Nr. topografic	Suprafața* (mp)	Observații / Referințe
A1	22429	25.000	Sector cadastral:67 Teren neimprijmit;

B. Partea II. Proprietari și acte

Inscrieri privitoare la dreptul de proprietate și alte drepturi reale		Referințe
51672 / 11/10/2022		
Act Administrativ nr. 2856, din 21/06/2022 emis de ONRC (; act notarial nr 2433 din 06.10.2022, emis de ANTONIU Irina);		
B4	se noteaza schimbarea societatii din SC Transdanube Industries SRL in DFAR 12 Industries SRL	A1
Act Notarial nr. 2433, din 06/10/2022 emis de ANTONIU Irina;		
B5	Intabulare, drept de PROPRIETATE, dobandit prin Conventie, cota actuala 1/1, cota initiala 1/1	A1
1) EVERGREEN SOLAR ORIZONT S.R.L., CIF:42431300		

C. Partea III. SARCINI .

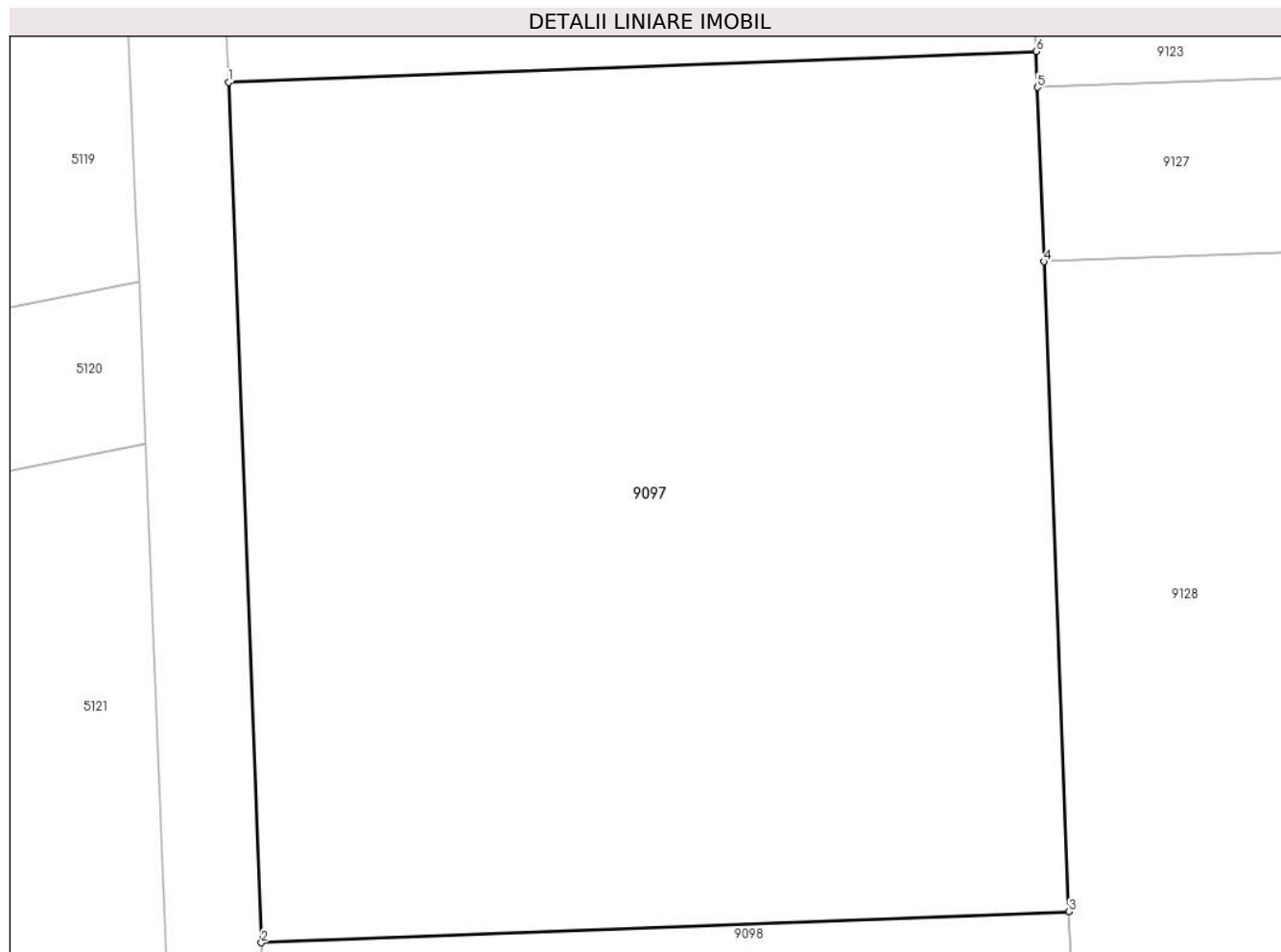
Inscrieri privind dezmembramintele dreptului de proprietate, drepturi reale de garanție și sarcini	Referințe
NU SUNT	

Anexa Nr. 1 La Partea I

Teren

Nr cadastral	Suprafața (mp)*	Observații / Referințe
22429	25.000	

* Suprafața este determinată în planul de proiecție Stereo 70.



Date referitoare la teren

Crt	Categorie folosință	Intra vilan	Suprafața (mp)	Tarla	Parcelă	Nr. topo	Observații / Referințe
1	arabil	NU	25.000	7/1	4	-	

Lungime Segmente

1) Valorile lungimilor segmentelor sunt obținute din proiecție în plan.

Punct început	X / Y	Punct sfârșit	X / Y	Lungime segment (** (m)
1	632.447,584 287.550,126	2	632.453,836 287.387,15	163.096
2	632.453,836 287.387,15	3	632.607,007 287.393,026	153.284
3	632.607,007 287.393,026	4	632.602,283 287.516,165	123.23
4	632.602,283 287.516,165	5	632.601,017 287.549,192	33.051
5	632.601,017 287.549,192	6	632.600,755 287.556,002	6.815

Punct început	X / Y	Punct sfârșit	X / Y	Lungime segment (** (m)
6	632.600,755 287.556,002	1	632.447,584 287.550,126	153.284

** Lungimile segmentelor sunt determinate în planul de proiecție Stereo 70 și sunt rotunjite la 1 milimetru.

*** Distanța dintre puncte este formată din segmente cumulate ce sunt mai mici decât valoarea 1 milimetru.

**DATE DESPRE IMOBILUL NR. 9098**

Oficiul de Cadastru și Publicitate Imobiliară CALARASI
Biroul de Cadastru și Publicitate Imobiliară Oltenita

A. Partea I. Descrierea imobilului

TEREN Extravilan

Adresa: Jud. Calarasi

Nr. Crt	Nr cadastral Nr. topografic	Suprafața* (mp)	Observații / Referințe
A1	28930	10.000	Sector cadastral:67 Teren neimprejmuit;

B. Partea II. Proprietari și acte

Inscrieri privitoare la dreptul de proprietate și alte drepturi reale		Referințe
58818 / 27/10/2022		
Act Notarial nr. 2578, din 26/10/2022 emis de ANTONIU Irina;		
B3	Intabulare, drept de PROPRIETATE, dobandit prin Conventie, cota actuala 1/1, cota initiala 1/1 1) EVERGREEN SOLAR ORIZONT S.R.L., CIF:42431300	A1

C. Partea III. SARCINI .

Inscrieri privind dezmembramintele dreptului de proprietate, drepturi reale de garanție și sarcini	Referințe
NU SUNT	

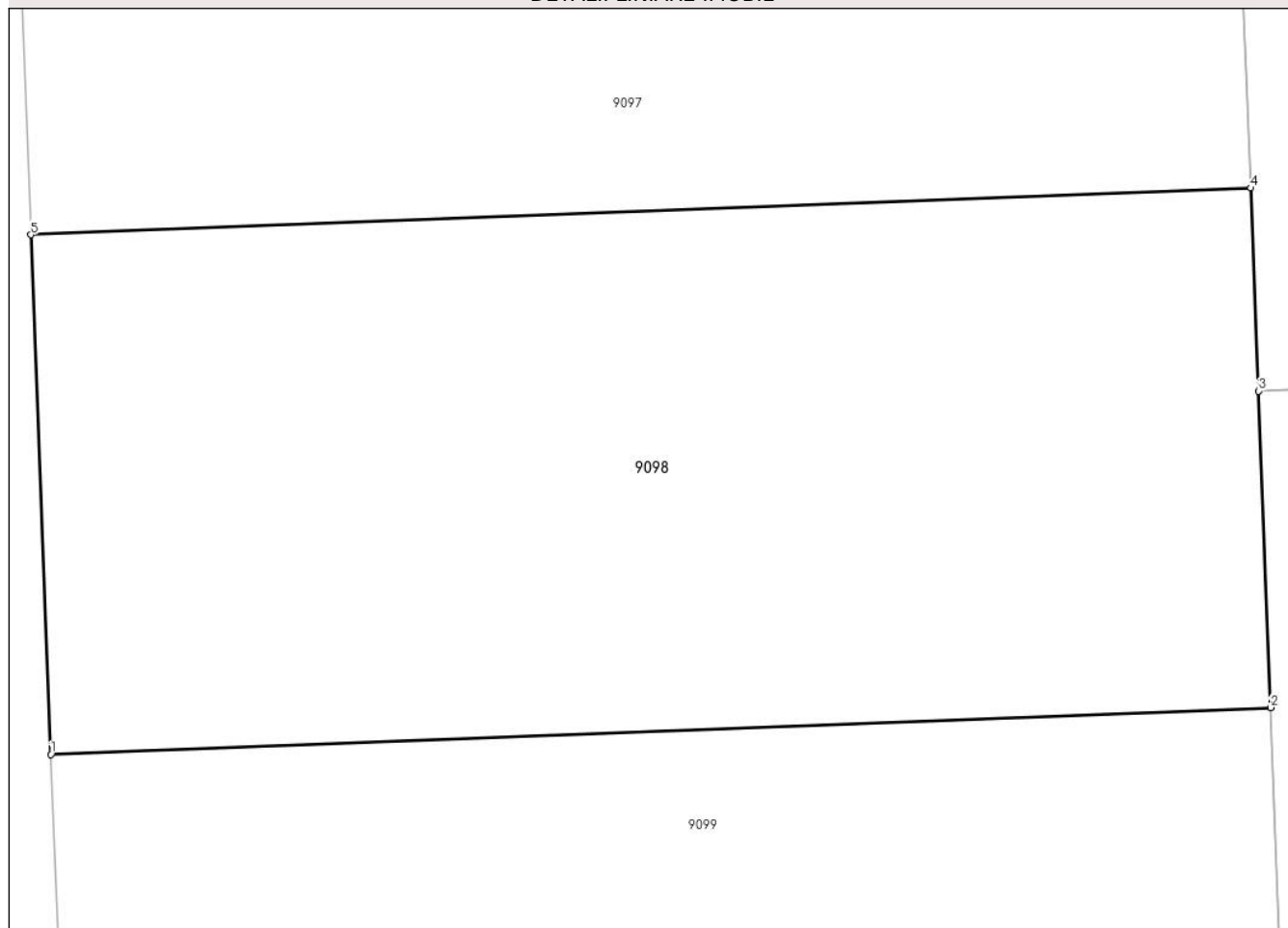
Anexa Nr. 1 La Partea I

Teren

Nr cadastral	Suprafața (mp)*	Observații / Referințe
28930	10.000	

* Suprafața este determinată în planul de proiecție Stereo 70.

DETALII LINIARE IMOBIL



Date referitoare la teren

Crt	Categorie folosință	Intravilan	Suprafața (mp)	Tarla	Parcelă	Nr. topo	Observații / Referințe
1	arabil	NU	10.000	7/1	5	-	

Lungime Segmente

1) Valorile lungimilor segmentelor sunt obținute din proiecție în plan.

Punct început	X / Y	Punct sfârșit	X / Y	Lungime segment (** (m)
1	632.456,337 287.321,958	2	632.609,508 287.327,834	153.284
2	632.609,508 287.327,834	3	632.607,985 287.367,544	39.739
3	632.607,985 287.367,544	4	632.607,007 287.393,026	25.501
4	632.607,007 287.393,026	5	632.453,836 287.387,15	153.284
5	632.453,836 287.387,15	1	632.456,337 287.321,958	65.24

**** Lungimile segmentelor sunt determinate în planul de proiecție Stereo 70 și sunt rotunjite la 1 milimetru.**

***** Distanța dintre puncte este formată din segmente cumulate ce sunt mai mici decât valoarea 1 milimetru.**

**DATE DESPRE IMOBILUL NR. 9099**

Oficiul de Cadastru și Publicitate Imobiliară CALARASI
Biroul de Cadastru și Publicitate Imobiliară Oltenita

A. Partea I. Descrierea imobilului

TEREN Extravilan

Nr. CF vechi:4357
Nr. cadastral vechi:2051

Adresa: Jud. Calarasi

Nr. Crt	Nr cadastral Nr. topografic	Suprafața* (mp)	Observații / Referințe
A1	20446	5.000	Sector cadastral:67 Teren neimprejmuit;

B. Partea II. Proprietari și acte

Inscrieri privitoare la dreptul de proprietate și alte drepturi reale		Referințe
51679 / 11/10/2022		
Act Administrativ nr. 18278, din 20/06/2022 emis de ONRC (; act administrativ nr 2856 din 21.06.2022, emis de ONRC);		
B5	se noteaza schimbarea denumirii societatii din TRANSDANUBE INDUSTRIES SRL in DFAR 12 INDUSTRIES SRL	A1
Act Notarial nr. 2433, din 06/10/2022 emis de ANTONIU Irina;		
B6	Intabulare, drept de PROPRIETATE, dobandit prin Conventie, cota actuala 1/1, cota initiala 1/1 1) EVERGREEN SOLAR ORIZONT S.R.L., CIF:42431300	A1
52132 / 14/10/2022		
Act Administrativ nr. 52132, din 14/10/2022 emis de BCPI Oltenita;		
B7	se noteaza repositionarea imobilului	A1

C. Partea III. SARCINI .

Inscrieri privind dezmembramintele dreptului de proprietate, drepturi reale de garanție și sarcini	Referințe
NU SUNT	

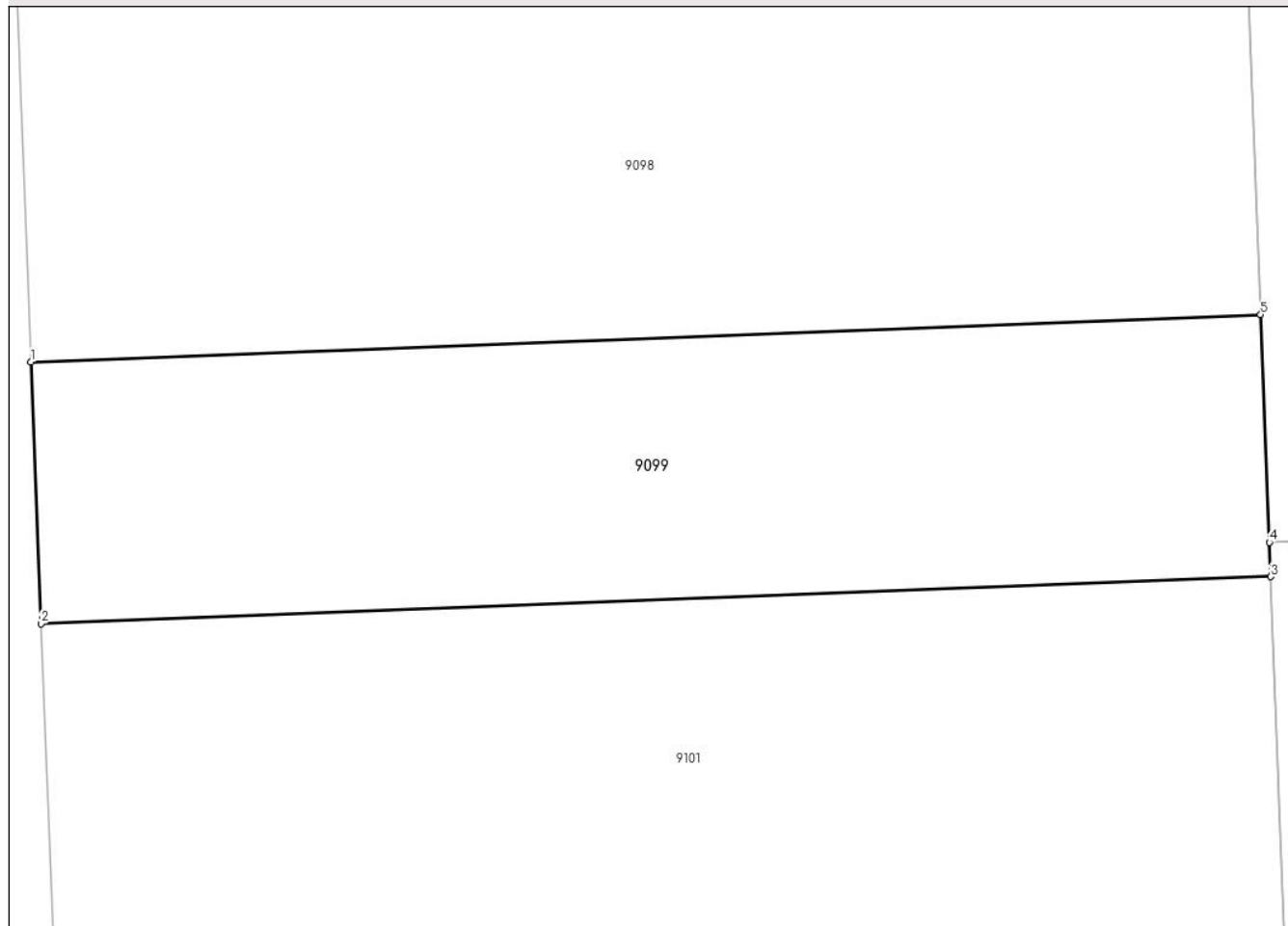
Anexa Nr. 1 La Partea I

Teren

Nr cadastral	Suprafața (mp)*	Observații / Referințe
20446	5.000	

* Suprafața este determinată în planul de proiecție Stereo 70.

DETALII LINIARE IMOBIL



Date referitoare la teren

Crt	Categorie folosință	Intravilan	Suprafața (mp)	Tarla	Parcelă	Nr. topo	Observații / Referințe
1	arabil	NU	5.000	7/1	6	-	

Lungime Segmente

1) Valorile lungimilor segmentelor sunt obținute din proiecție în plan.

Punct început	X / Y	Punct sfârșit	X / Y	Lungime segment (** (m)
1	632.456,337 287.321,958	2	632.457,587 287.289,364	32.618
2	632.457,587 287.289,364	3	632.610,758 287.295,24	153.284
3	632.610,758 287.295,24	4	632.610,594 287.299,508	4.271
4	632.610,594 287.299,508	5	632.609,508 287.327,834	28.347
5	632.609,508 287.327,834	1	632.456,337 287.321,958	153.284

**** Lungimile segmentelor sunt determinate în planul de proiecție Stereo 70 și sunt rotunjite la 1 milimetru.**

***** Distanța dintre puncte este formată din segmente cumulate ce sunt mai mici decât valoarea 1 milimetru.**

**DATE DESPRE IMOBILUL NR. 9100**

Oficiul de Cadastru și Publicitate Imobiliară CALARASI
Biroul de Cadastru și Publicitate Imobiliară Oltenita

A. Partea I. Descrierea imobilului

TEREN Intravilan

Adresa: Loc. Oltenita, Jud. Calarasi

Nr. Crt	Nr cadastral Nr. topografic	Suprafața* (mp)	Observații / Referințe
A1	29643	1.289	Sector cadastral:67 Teren neimprejmuit;

B. Partea II. Proprietari și acte

Inscrieri privitoare la dreptul de proprietate și alte drepturi reale		Referințe
5938 / 24/02/2023		
Act Administrativ nr. 170116, din 25/01/2023 emis de CJPSDPAT CALARASI (; act administrativ nr 493 din 21.02.2023, emis de OCPI CALARASI);		
B1	Intabulare, drept de PROPRIETATE, dobandit prin Reconstituire, cota actuala 1/1, cota initiala 1/1 1) NECULA MARIN	A1

C. Partea III. SARCINI .

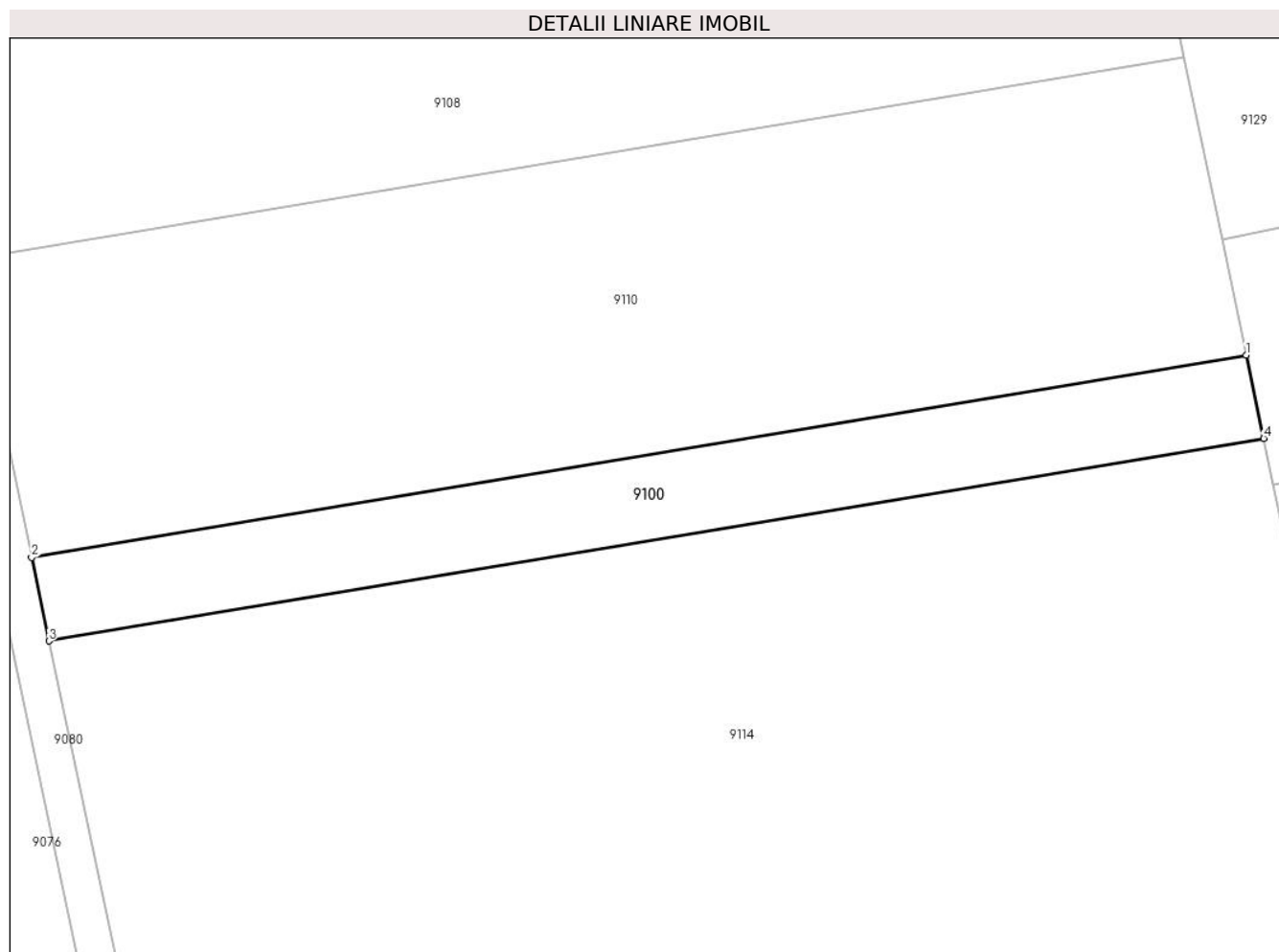
Inscrieri privind dezmembramintele dreptului de proprietate, drepturi reale de garanție și sarcini	Referințe
NU SUNT	

Anexa Nr. 1 La Partea I

Teren

Nr cadastral	Suprafața (mp)*	Observații / Referințe
29643	1.289	

* Suprafața este determinată în planul de proiecție Stereo 70.



Date referitoare la teren

Crt	Categorie folosință	Intra vilan	Suprafața (mp)	Tarla	Parcelă	Nr. topo	Observații / Referințe
1	arabil	DA	1.289	6	18	-	

Lungime Segmente

1) Valorile lungimilor segmentelor sunt obținute din proiecție în plan.

Punct început	X / Y	Punct sfârșit	X / Y	Lungime segment (** (m)
1	632.627,689 288.673,464	2	632.492,992 288.651,016	136.555
2	632.492,992 288.651,016	3	632.494,936 288.641,77	9.448
3	632.494,936 288.641,77	4	632.629,623 288.664,216	136.545
4	632.629,623 288.664,216	1	632.627,689 288.673,464	9.448

** Lungimile segmentelor sunt determinate în planul de proiecție Stereo 70 și sunt rotunjite la 1 milimetru.

***** Distanţa dintre puncte este formată din segmente cumulate ce sunt mai mici decât valoarea 1 milimetru.**

**DATE DESPRE IMOBILUL NR. 9101**

Oficiul de Cadastru și Publicitate Imobiliară CALARASI
Biroul de Cadastru și Publicitate Imobiliară Oltenita

A. Partea I. Descrierea imobilului

TEREN Extravilan

Adresa: Jud. Calarasi

Nr. Crt	Nr cadastral Nr. topografic	Suprafața* (mp)	Observații / Referințe
A1	22431	7.500	Sector cadastral:67 Teren neimpregmuit;

B. Partea II. Proprietari și acte

Inscrieri privitoare la dreptul de proprietate și alte drepturi reale		Referințe
51686 / 11/10/2022		
Act Administrativ nr. 18278, din 20/06/2022 emis de ONRC (; act administrativ nr 2856 din 21.06.2022, emis de ONRC);		
B5	se noteaza schimbarea denumirii societatii din Transdanube Industries SRL in Dfar 12 Industries SRL	A1
Act Notarial nr. 2433, din 06/10/2022 emis de ANTONIU Irina;		
B6	Intabulare, drept de PROPRIETATE, dobandit prin Conventie, cota actuala 1/1, cota initiala 1/1	A1
1) EVERGREEN SOLAR ORIZONT S.R.L., CIF:42431300		

C. Partea III. SARCINI .

Inscrieri privind dezmembramintele dreptului de proprietate, drepturi reale de garanție și sarcini	Referințe
NU SUNT	

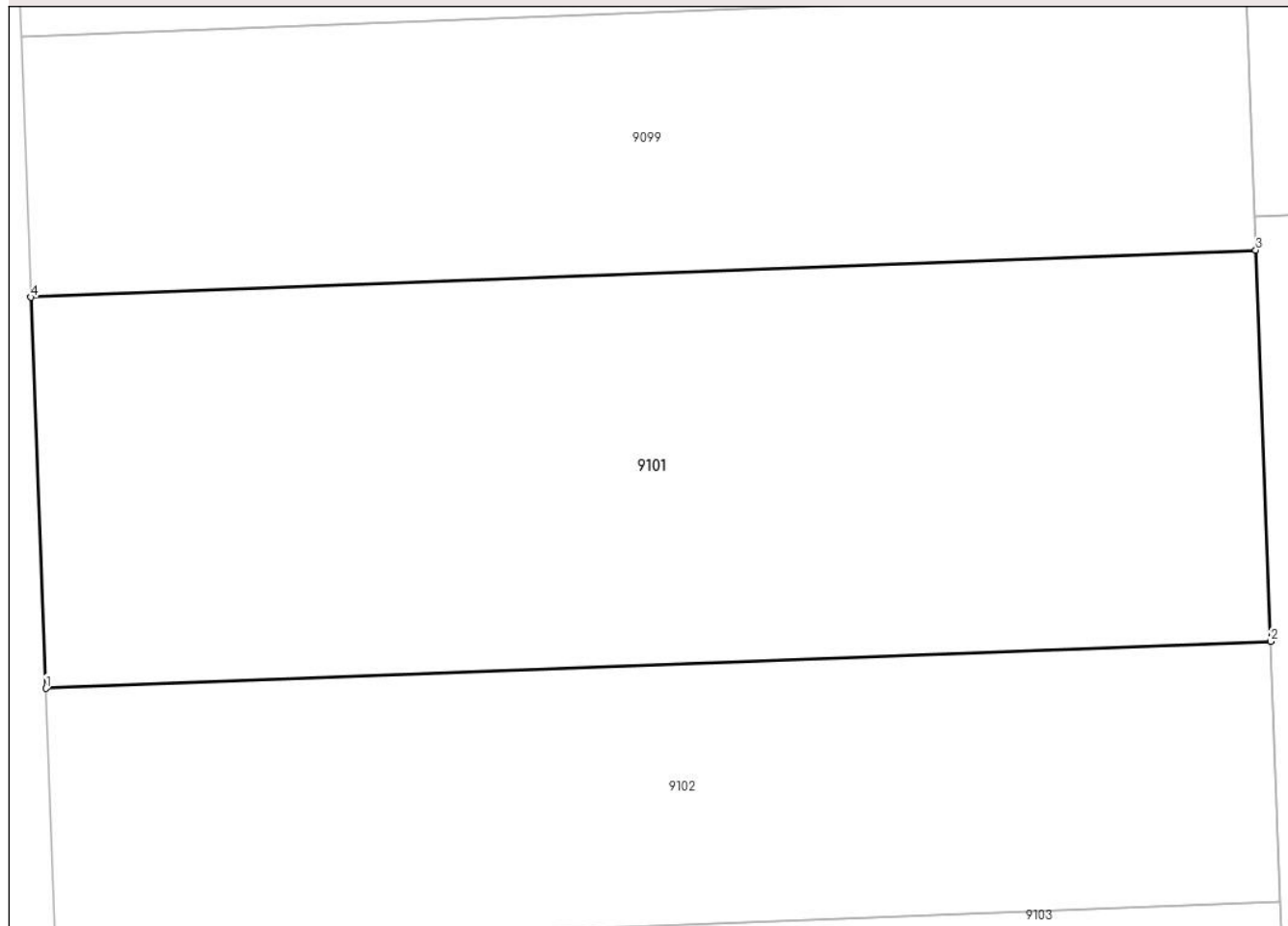
Anexa Nr. 1 La Partea I

Teren

Nr cadastral	Suprafața (mp)*	Observații / Referințe
22431	7.500	

* Suprafața este determinată în planul de proiecție Stereo 70.

DETALII LINIARE IMOBIL



Date referitoare la teren

Crt	Categorie folosință	Intravilan	Suprafața (mp)	Tarla	Parcelă	Nr. topo	Observații / Referințe
1	arabil	NU	7.500	7/1	7	-	

Lungime Segmente

1) Valorile lungimilor segmentelor sunt obținute din proiecție în plan.

Punct început	X / Y	Punct sfârșit	X / Y	Lungime segment (** (m)
1	632.459,463 287.240,471	2	632.612,634 287.246,347	153.284
2	632.612,634 287.246,347	3	632.610,758 287.295,24	48.929
3	632.610,758 287.295,24	4	632.457,587 287.289,364	153.284
4	632.457,587 287.289,364	1	632.459,463 287.240,471	48.929

** Lungimile segmentelor sunt determinate în planul de proiecție Stereo 70 și sunt rotunjite la 1 milimetru.

***** Distanţa dintre puncte este formată din segmente cumulate ce sunt mai mici decât valoarea 1 milimetru.**

**DATE DESPRE IMOBILUL NR. 9102**

Oficiul de Cadastru și Publicitate Imobiliară CALARASI
Biroul de Cadastru și Publicitate Imobiliară Oltenita

A. Partea I. Descrierea imobilului

TEREN Extravilan

Nr. CF vechi:4354
Nr. cadastral vechi:2048

Adresa: Jud. Calarasi

Nr. Crt	Nr cadastral Nr. topografic	Suprafața* (mp)	Observații / Referințe
A1	22302	5.000	Sector cadastral:67 Teren neimprejmuit;

B. Partea II. Proprietari și acte

Inscrieri privitoare la dreptul de proprietate și alte drepturi reale		Referințe
51668 / 11/10/2022		
Act Administrativ nr. 18278, din 20/06/2022 emis de ONRC (; act administrativ nr 2856 din 21.06.2022, emis de ONRC);		
B4	se noteaza schimbarea denumirii societatii din Transdanube Industries SRL in Dfar 12 Industries SRL	A1
Act Notarial nr. 2433, din 06/10/2022 emis de ANTONIU Irina;		
B5	Intabulare, drept de PROPRIETATE, dobandit prin Conventie, cota actuala 1/1, cota initiala 1/1 1) EVERGREEN SOLAR ORIZONT S.R.L., CIF:42431300	A1
52356 / 17/10/2022		
Act Notarial nr. 2484, din 13/10/2022 emis de SPN IRINA ANTONIU SI IULIA AVRAMESCU (; DECLARATIE);		
B6	se noteaza modificarea limitelor de proprietate	A1
B7	se noteaza modificarea suprafetei imobilului	A1

C. Partea III. SARCINI

Inscrieri privind dezmembramintele dreptului de proprietate, drepturi reale de garanție și sarcini		Referințe
10244 / 03/04/2020		
Act Administrativ nr. 3048, din 30/03/2020 emis de ANAF - DGRFP PLOIESTI (; - AJFP CALARASI - BIROUL ADMINISTRARE VENITURI CONTRIBUABILI MIJLOCII);		
C2	se radiaza sarcina de sub C1	A1

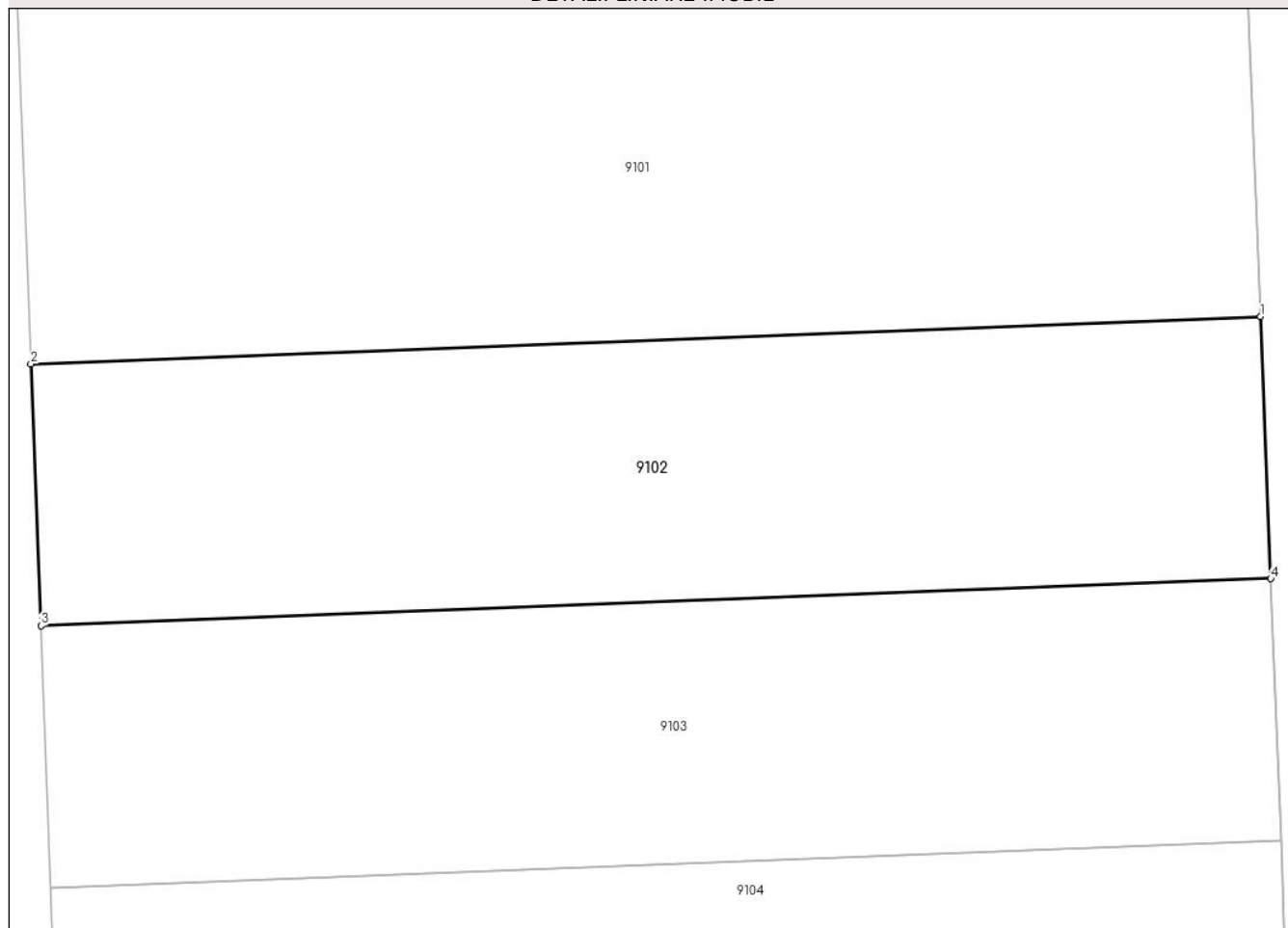
Anexa Nr. 1 La Partea I

Teren

Nr cadastral	Suprafața (mp)*	Observații / Referințe
22302	5.000	

* Suprafața este determinată în planul de proiecție Stereo 70.

DETALII LINIARE IMOBIL



Date referitoare la teren

Crt	Categorie folosință	Intra vilan	Suprafața (mp)	Tarla	Parcelă	Nr. topo	Observații / Referințe
1	arabil	NU	5.000	7/1	8	-	

Lungime Segmente

1) Valorile lungimilor segmentelor sunt obținute din proiecție în plan.

Punct început	X / Y	Punct sfârșit	X / Y	Lungime segment (** (m)
1	632.612,634 287.246,347	2	632.459,463 287.240,471	153.284
2	632.459,463 287.240,471	3	632.460,713 287.207,876	32.619
3	632.460,713 287.207,876	4	632.613,884 287.213,751	153.284
4	632.613,884 287.213,751	1	632.612,634 287.246,347	32.62

** Lungimile segmentelor sunt determinate în planul de proiecție Stereo 70 și sunt rotunjite la 1 milimetru.

***** Distanţa dintre puncte este formată din segmente cumulate ce sunt mai mici decât valoarea 1 milimetru.**

**DATE DESPRE IMOBILUL NR. 9103**

Oficiul de Cadastru și Publicitate Imobiliară CALARASI
Biroul de Cadastru și Publicitate Imobiliară Oltenita

A. Partea I. Descrierea imobilului

TEREN Extravilan

Nr. CF vechi:4356
Nr. cadastral vechi:2050

Adresa: Jud. Calarasi

Nr. Crt	Nr cadastral Nr. topografic	Suprafața* (mp)	Observații / Referințe
A1	22307	5.000	Sector cadastral:67 Teren neimprejmuț;

B. Partea II. Proprietari și acte

Inscrieri privitoare la dreptul de proprietate și alte drepturi reale		Referințe
51669 / 11/10/2022		
Act Administrativ nr. 2856, din 21/06/2022 emis de ONRC (; act administrativ nr 18278 din 20.06.2022, emis de ONRC);		
B4	se noteaza schimbarea societatii din SC Transdanube Industries SRL in DFAR 12 Industries SRL	A1
Act Notarial nr. 2433, din 06/10/2022 emis de ANTONIU Irina;		
B5	Intabulare, drept de PROPRIETATE, dobandit prin Conventie, cota actuala 1/1, cota initiala 1/1 1) EVERGREEN SOLAR ORIZONT S.R.L., CIF:42431300	A1
52360 / 17/10/2022		
Act Notarial nr. 2484, din 13/10/2022 emis de SPN IRINA ANTONIU SI IULIAAVRAMESCU (; DECLARATIE);		
B6	se noteaza modificarea limitei de proprietate a imobilului	A1
B7	se noteaza modificarea suprafetei de teren rezultata din masuratori de la 5001 m.p. la 5000m.p.	A1

C. Partea III. SARCINI

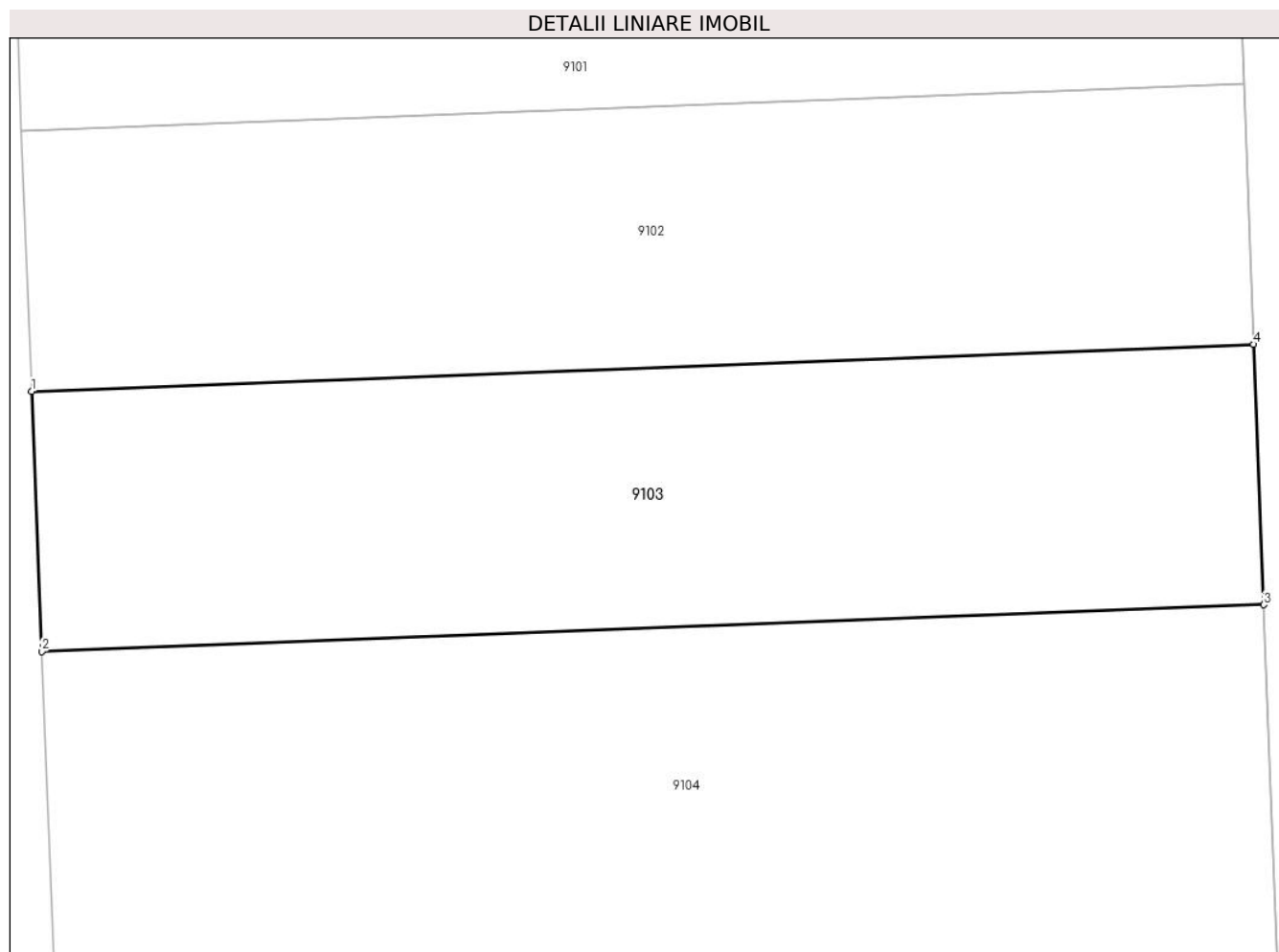
Inscrieri privind dezmembramintele dreptului de proprietate, drepturi reale de garanție și sarcini		Referințe
10245 / 03/04/2020		
Act Administrativ nr. 3048, din 30/03/2020 emis de ANAF - DGRFP PLOIESTI (; - AJFP CALARASI - BIROUL ADMINISTRARE VENITURI CONTRIBUABILI MIJLOCII);		
C2	se radiaza sarcina de sub C1	A1

Anexa Nr. 1 La Partea I

Teren

Nr cadastral	Suprafața (mp)*	Observații / Referințe
22307	5.000	

* Suprafața este determinată în planul de proiecție Stereo 70.



Date referitoare la teren

Crt	Categorie folosință	Intra vilan	Suprafața (mp)	Tarla	Parcelă	Nr. topo	Observații / Referințe
1	arabil	NU	5.000	7/1	9	-	

Lungime Segmente

1) Valorile lungimilor segmentelor sunt obținute din proiecție în plan.

Punct început	X / Y	Punct sfârșit	X / Y	Lungime segment (** (m)
1	632.460,713 287.207,876	2	632.461,963 287.175,28	32.62
2	632.461,963 287.175,28	3	632.615,134 287.181,156	153.284
3	632.615,134 287.181,156	4	632.613,884 287.213,751	32.619
4	632.613,884 287.213,751	1	632.460,713 287.207,876	153.284

** Lungimile segmentelor sunt determinate în planul de proiecție Stereo 70 și sunt rotunjite la 1 milimetru.

***** Distanţa dintre puncte este formată din segmente cumulate ce sunt mai mici decât valoarea 1 milimetru.**

**DATE DESPRE IMOBILUL NR. 9104**

Oficiul de Cadastru și Publicitate Imobiliară CALARASI
Biroul de Cadastru și Publicitate Imobiliară Oltenita

A. Partea I. Descrierea imobilului

TEREN Extravilan

Nr. CF vechi:4355
Nr. cadastral vechi:2049

Adresa: Jud. Calarasi

Nr. Crt	Nr cadastral Nr. topografic	Suprafața* (mp)	Observații / Referințe
A1	20443	7.500	Sector cadastral:67 Teren neimprejmuit;

B. Partea II. Proprietari și acte

Inscrieri privitoare la dreptul de proprietate și alte drepturi reale		Referințe
51680 / 11/10/2022		
Act Administrativ nr. 18278, din 20/06/2022 emis de ONRC (; act administrativ nr 2856 din 21.06.2022, emis de ONRC);		
B5	se noteaza schimbarea denumirii societatii din Transdanube Industries SRL in Dfar 12 Industries SRL	A1
Act Notarial nr. 2433, din 06/10/2022 emis de ANTONIU Irina;		
B6	Intabulare, drept de PROPRIETATE, dobandit prin Conventie, cota actuala 1/1, cota initiala 1/1 1) EVERGREEN SOLAR ORIZONT S.R.L., CIF:42431300	A1
52484 / 18/10/2022		
Act Notarial nr. 2505, din 17/10/2022 emis de SPN IRINA ANTONIU SI IULIA AVRAMESCU (; DECLARATIE);		
B7	se noteaza modificarea limitelor de proprietate si modificarea suprafetei imobilului	A1

C. Partea III. SARCINI .

Inscrieri privind dezmembramintele dreptului de proprietate, drepturi reale de garanție și sarcini	Referințe
NU SUNT	

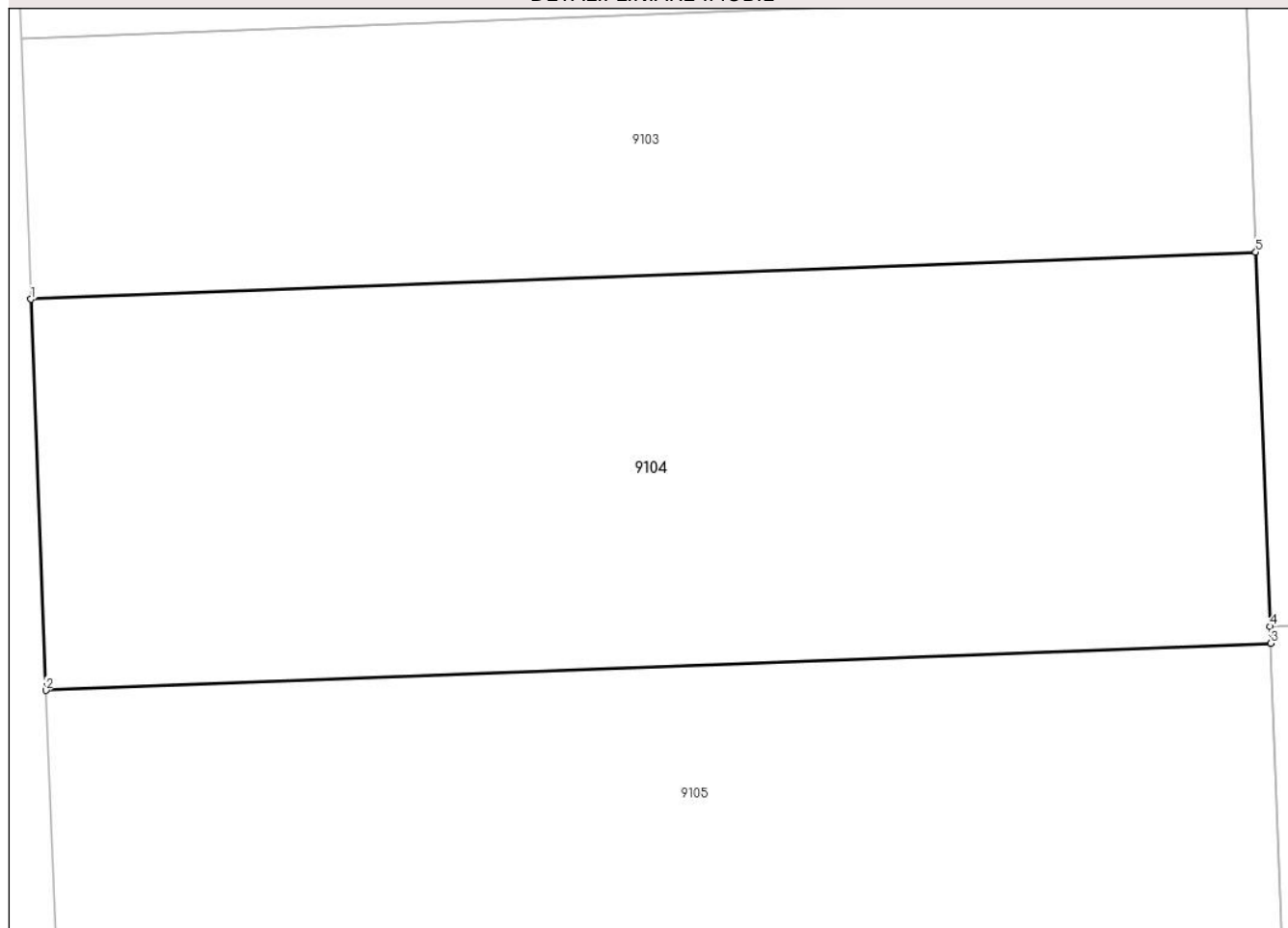
Anexa Nr. 1 La Partea I

Teren

Nr cadastral	Suprafața (mp)*	Observații / Referințe
20443	7.500	

* Suprafața este determinată în planul de proiecție Stereo 70.

DETALII LINIARE IMOBIL



Date referitoare la teren

Crt	Categorie folosință	Intravilan	Suprafața (mp)	Tarla	Parcelă	Nr. topo	Observații / Referințe
1	arabil	NU	7.500	7/1	10	-	

Lungime Segmente

1) Valorile lungimilor segmentelor sunt obținute din proiecție în plan.

Punct început	X / Y	Punct sfârșit	X / Y	Lungime segment (** (m)
1	632.461,963 287.175,28	2	632.463,839 287.126,387	48.929
2	632.463,839 287.126,387	3	632.617,01 287.132,263	153.284
3	632.617,01 287.132,263	4	632.616,929 287.134,374	2.113
4	632.616,929 287.134,374	5	632.615,134 287.181,156	46.816
5	632.615,134 287.181,156	1	632.461,963 287.175,28	153.284

**** Lungimile segmentelor sunt determinate în planul de proiecție Stereo 70 și sunt rotunjite la 1 milimetru.**

***** Distanța dintre puncte este formată din segmente cumulate ce sunt mai mici decât valoarea 1 milimetru.**

**DATE DESPRE IMOBILUL NR. 9105**

Oficiul de Cadastru și Publicitate Imobiliară CALARASI
Biroul de Cadastru și Publicitate Imobiliară Oltenita

A. Partea I. Descrierea imobilului

TEREN Extravilan

Adresa: Jud. Calarasi

Nr. Crt	Nr cadastral Nr. topografic	Suprafața* (mp)	Observații / Referințe
A1	21210	22.500	Sector cadastral:67 Teren neimpregmuit;

B. Partea II. Proprietari și acte

Inscrieri privitoare la dreptul de proprietate și alte drepturi reale		Referințe
51656 / 11/10/2022		
Act Administrativ nr. 2856, din 21/06/2022 emis de ONRC (; act administrativ nr 18278 din 20.06.2022, emis de ONRC);		
B4	se noteaza schimbarea denumirii societatii din Transdanube Industries SRL in Dfar 12 Industries SRL	A1
Act Notarial nr. 2433, din 06/10/2022 emis de ANTONIU Irina;		
B5	Intabulare, drept de PROPRIETATE, dobandit prin Conventie, cota actuala 1/1, cota initiala 1/1 1) EVERGREEN SOLAR ORIZONT S.R.L., CIF:42431300	A1
52500 / 18/10/2022		
Act Notarial nr. 2505, din 17/10/2022 emis de SPN IRINA ANTONIU SI IULIA AVRAMESCU (; DECLARATIE);		
B6	se noteaza modificarea suprafetei din masuratori a terenului	A1
B7	se noteaza modificarea limitelor de proprietate	A1

C. Partea III. SARCINI


Inscrieri privind dezmembramintele dreptului de proprietate, drepturi reale de garanție și sarcini		Referințe
10234 / 03/04/2020		
Act Administrativ nr. 3048, din 30/03/2020 emis de ANAF - DGRFP PLOIESTI (; - AJFP CALARASI - BIROUL ADMINISTRARE VENITURI CONTRIBUABILI MIJLOCII);		
C2	se radiaza sarcina de sub C1	A1

Anexa Nr. 1 La Partea I

Teren

Nr cadastral	Suprafața (mp)*	Observații / Referințe
21210	22.500	

* Suprafața este determinată în planul de proiecție Stereo 70.



Date referitoare la teren

Crt	Categorie folosință	Intravilan	Suprafața (mp)	Tarla	Parcelă	Nr. topo	Observații / Referințe
1	arabil	NU	22.500	7/1	11	-	

Lungime Segmente

1) Valorile lungimilor segmentelor sunt obținute din proiecție în plan.

Punct început	X / Y	Punct sfârșit	X / Y	Lungime segment (** (m)
1	632.463,839 287.126,387	2	632.469,465 286.979,708	146.787
2	632.469,465 286.979,708	3	632.622,636 286.985,584	153.284
3	632.622,636 286.985,584	4	632.621,54 287.014,157	28.594
4	632.621,54 287.014,157	5	632.620,73 287.035,294	21.153
5	632.620,73 287.035,294	6	632.617,01 287.132,263	97.04

Punct început	X / Y	Punct sfârșit	X / Y	Lungime segment (** (m)
6	632.617,01 287.132,263	1	632.463,839 287.126,387	153.284

** Lungimile segmentelor sunt determinate în planul de proiecție Stereo 70 și sunt rotunjite la 1 milimetru.

*** Distanța dintre puncte este formată din segmente cumulate ce sunt mai mici decât valoarea 1 milimetru.

**DATE DESPRE IMOBILUL NR. 9106**

Oficiul de Cadastru și Publicitate Imobiliară CALARASI
Biroul de Cadastru și Publicitate Imobiliară Oltenita

A. Partea I. Descrierea imobilului

TEREN Extravilan

Adresa: Jud. Calarasi

Nr. Crt	Nr cadastral Nr. topografic	Suprafața* (mp)	Observații / Referințe
A1	24053	3.400	Sector cadastral:67 Teren neimprijmit;

B. Partea II. Proprietari și acte

Inscrieri privitoare la dreptul de proprietate și alte drepturi reale		Referințe
6573 / 23/02/2018		
Act Notarial nr. 842, din 23/02/2018 emis de Manolache Florina Mihaela;		
B2	Intabulare, drept de PROPRIETATE, dobandit prin Conventie, cota actuala 1/1, cota initiala 1/1 1) TUGUI FLORIN 2) TUGUI MARIANA	A1

C. Partea III. SARCINI

Inscrieri privind dezmembramintele dreptului de proprietate, drepturi reale de garanție și sarcini		Referințe
47330 / 20/11/2017		
Hotarare Judecatoreasca nr. 785/2016, din 08/06/2017 emis de BEJ ENE ALEXANDRU;		
C2	se noteaza radierea Somatiei de plata emisa in dos.785/2016- BEJ Ene Alexandru	A1

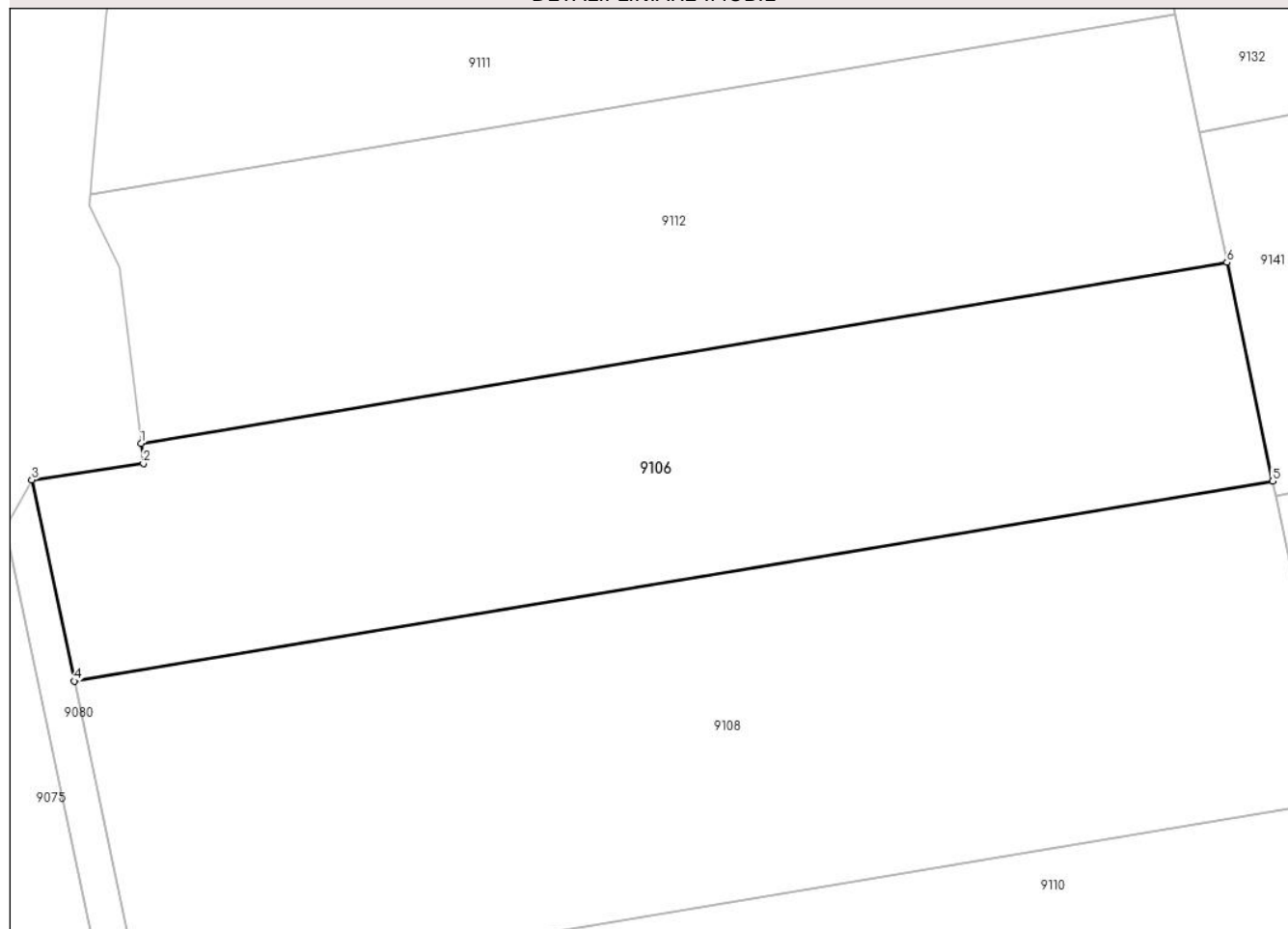
Anexa Nr. 1 La Partea I

Teren

Nr cadastral	Suprafața (mp)*	Observații / Referințe
24053	3.400	

* Suprafața este determinată în planul de proiecție Stereo 70.

DETALII LINIARE IMOBIL



Date referitoare la teren

Crt	Categorie folosință	Intravilan	Suprafața (mp)	Tarla	Parcelă	Nr. topo	Observații / Referințe
1	arabil	NU	3.400	6	15	-	

Lungime Segmente

1) Valorile lungimilor segmentelor sunt obținute din proiecție în plan.

Punct început	X / Y	Punct sfârșit	X / Y	Lungime segment (** (m)
1	632.486,037 288.746,538	2	632.486,303 288.744,296	2.258
2	632.486,303 288.744,296	3	632.473,767 288.742,463	12.669
3	632.473,767 288.742,463	4	632.478,52 288.719,857	23.1
4	632.478,52 288.719,857	5	632.613,286 288.742,317	136.625
5	632.613,286 288.742,317	6	632.608,147 288.766,888	25.103

Punct început	X / Y	Punct sfârșit	X / Y	Lungime segment (** (m)
6	632.608,147 288.766,888	1	632.486,037 288.746,538	123.794

** Lungimile segmentelor sunt determinate în planul de proiecție Stereo 70 și sunt rotunjite la 1 milimetru.

*** Distanța dintre puncte este formată din segmente cumulate ce sunt mai mici decât valoarea 1 milimetru.

**DATE DESPRE IMOBILUL NR. 9107**

Oficiul de Cadastru și Publicitate Imobiliară CALARASI
Biroul de Cadastru și Publicitate Imobiliară Oltenita

A. Partea I. Descrierea imobilului

TEREN Extravilan

Nr. CF vechi:4397
Nr. cadastral vechi:2071

Adresa: Jud. Calarasi

Nr. Crt	Nr cadastral Nr. topografic	Suprafața* (mp)	Observații / Referințe
A1	22303	5.000	Sector cadastral:67 Teren neimprejmuit;

B. Partea II. Proprietari și acte

Inscrieri privitoare la dreptul de proprietate și alte drepturi reale		Referințe
51667 / 11/10/2022		
Act Administrativ nr. 18278, din 20/06/2022 emis de ONRC (; act administrativ nr 2856 din 21.06.2022, emis de ONRC);		
B4	se noteaza schimbarea denumirii societatii din TRANSDANUBE INDUSTRIES SRL in DFAR 12 INDUSTRIES SRL	A1
Act Notarial nr. 2433, din 06/10/2022 emis de ANTONIU Irina;		
B5	Intabulare, drept de PROPRIETATE, dobandit prin Conventie, cota actuala 1/1, cota initiala 1/1 1) EVERGREEN SOLAR ORIZONT S.R.L., CIF:42431300	A1
52111 / 13/10/2022		
Act Administrativ nr. 52111, din 13/10/2022 emis de OCPI Calarasi (; adresa referat de completare);		
B6	se noteaza repositionarea imobilului	A1

C. Partea III. SARCINI

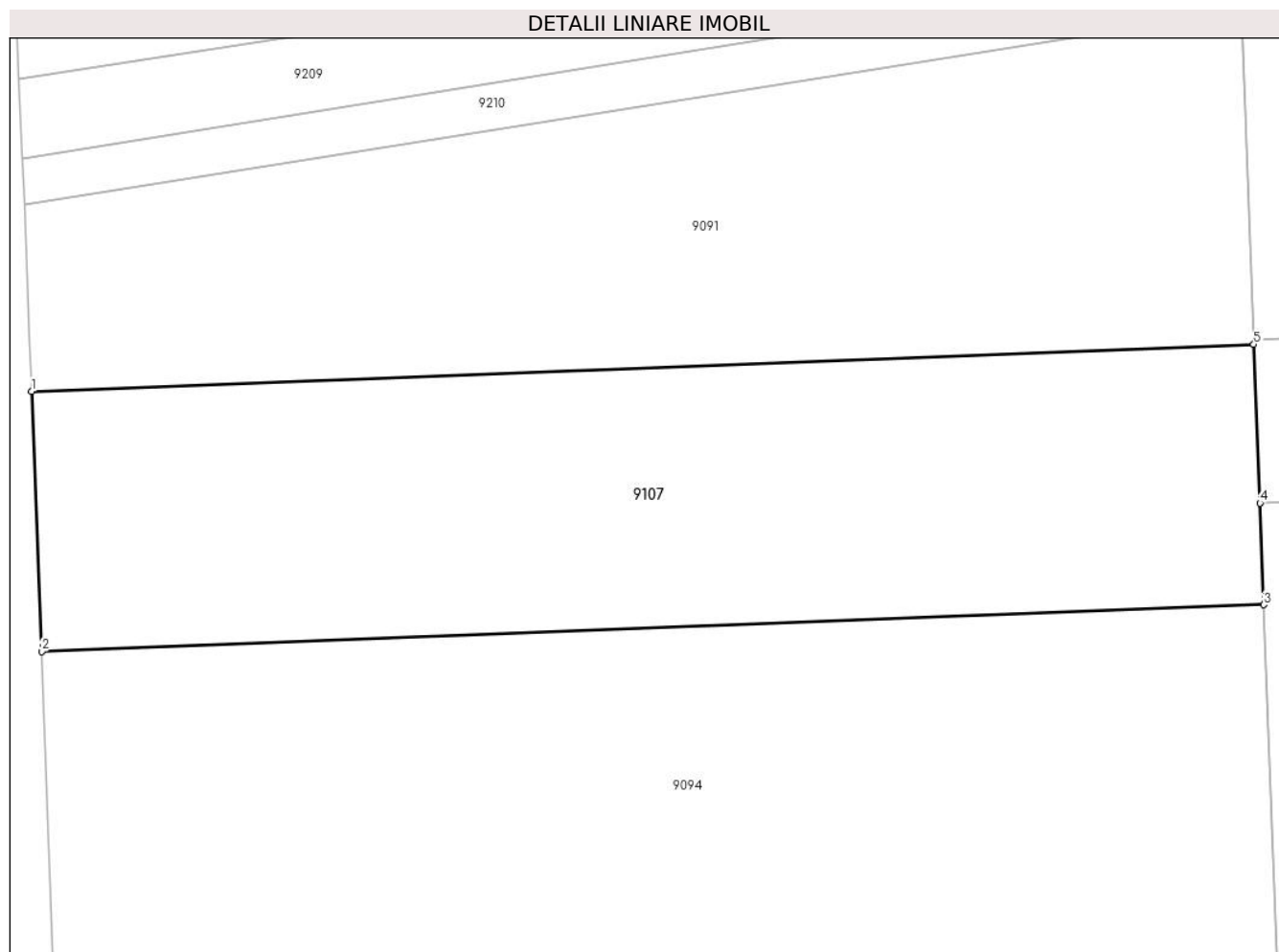
Inscrieri privind dezmembramintele dreptului de proprietate, drepturi reale de garanție și sarcini		Referințe
10257 / 03/04/2020		
Act Administrativ nr. 3049, din 30/03/2020 emis de ANAF - DGRFP PLOIESTI (; - AJFP CALARASI - BIROUL ADMINISTRARE VENITURI CONTRIBUABILI MIJLOCII);		
C2	se radiaza sarcina de sub C1	A1

Anexa Nr. 1 La Partea I

Teren

Nr cadastral	Suprafața (mp)*	Observații / Referințe
22303	5.000	

* Suprafața este determinată în planul de proiecție Stereo 70.



Date referitoare la teren

Crt	Categorie folosință	Intra vilan	Suprafața (mp)	Tarla	Parcelă	Nr. topo	Observații / Referințe
1	arabil	NU	5.000	7/1	2	-	

Lungime Segmente

1) Valorile lungimilor segmentelor sunt obținute din proiecție în plan.

Punct început	X / Y	Punct sfârșit	X / Y	Lungime segment (** (m)
1	632.443,283 287.662,253	2	632.444,533 287.629,658	32.619
2	632.444,533 287.629,658	3	632.597,704 287.635,534	153.284
3	632.597,704 287.635,534	4	632.597,216 287.648,272	12.747
4	632.597,216 287.648,272	5	632.596,454 287.668,129	19.872
5	632.596,454 287.668,129	1	632.443,283 287.662,253	153.284

**** Lungimile segmentelor sunt determinate în planul de proiecție Stereo 70 și sunt rotunjite la 1 milimetru.**

***** Distanța dintre puncte este formată din segmente cumulate ce sunt mai mici decât valoarea 1 milimetru.**

**DATE DESPRE IMOBILUL NR. 9108**

Oficiul de Cadastru și Publicitate Imobiliară CALARASI
Biroul de Cadastru și Publicitate Imobiliară Oltenita

A. Partea I. Descrierea imobilului

TEREN Extravilan

Adresa: Jud. Calarasi

Nr. Crt	Nr cadastral Nr. topografic	Suprafața* (mp)	Observații / Referințe
A1	24054	5.000	Sector cadastral:67 Teren neimprejmuit;

B. Partea II. Proprietari și acte

Inscrieri privitoare la dreptul de proprietate și alte drepturi reale		Referințe
6578 / 23/02/2018		
Act Notarial nr. 842, din 23/02/2018 emis de Manolache Florina Mihaela;		
B2	Intabulare, drept de PROPRIETATE, dobândit prin Conventie, cota actuala 1/1, cota initiala 1/1 1) TUGUI FLORIN 2) TUGUI MARIANA	A1

C. Partea III. SARCINI

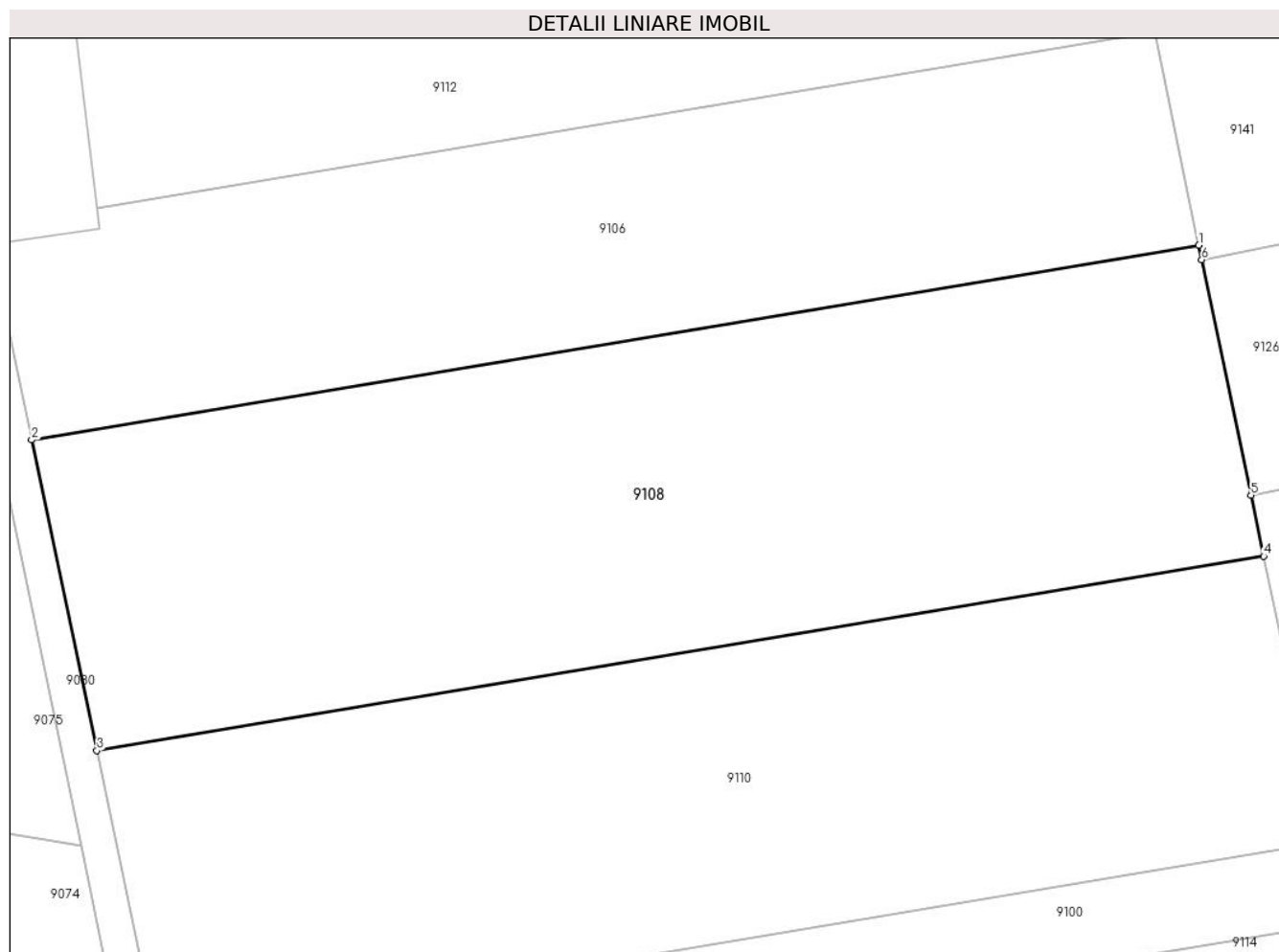
Inscrieri privind dezmembramintele dreptului de proprietate, drepturi reale de garanție și sarcini		Referințe
47332 / 20/11/2017		
Somatie nr. 439, din 08/06/2017 emis de BEJ ENE ALEXANDRU;		
C2	se noteaza radierea somatiei imobiliare inscrisa sub C1	A1

Anexa Nr. 1 La Partea I

Teren

Nr cadastral	Suprafața (mp)*	Observații / Referințe
24054	5.000	

* Suprafața este determinată în planul de proiecție Stereo 70.



Date referitoare la teren

Crt	Categorie folosință	Intravilan	Suprafața (mp)	Tarla	Parcelă	Nr. topo	Observații / Referințe
1	arabil	NU	5.000	6	16	-	

Lungime Segmente

1) Valorile lungimilor segmentelor sunt obținute din proiecție în plan.

Punct început	X / Y	Punct sfârșit	X / Y	Lungime segment (** (m)
1	632.613,286 288.742,317	2	632.478,52 288.719,857	136.625
2	632.478,52 288.719,857	3	632.486,057 288.684,007	36.634
3	632.486,057 288.684,007	4	632.620,786 288.706,46	136.587
4	632.620,786 288.706,46	5	632.619,318 288.713,479	7.171
5	632.619,318 288.713,479	6	632.613,631 288.740,668	27.777

Punct început	X / Y	Punct sfârșit	X / Y	Lungime segment (** (m)
6	632.613,631 288.740,668	1	632.613,286 288.742,317	1.685

** Lungimile segmentelor sunt determinate în planul de proiecție Stereo 70 și sunt rotunjite la 1 milimetru.

*** Distanța dintre puncte este formată din segmente cumulate ce sunt mai mici decât valoarea 1 milimetru.

**DATE DESPRE IMOBILUL NR. 9109**

Oficiul de Cadastru și Publicitate Imobiliară CALARASI
Biroul de Cadastru și Publicitate Imobiliară Oltenita

A. Partea I. Descrierea imobilului

TEREN Extravilan

Adresa: Jud. Calarasi

Nr. Crt	Nr cadastral Nr. topografic	Suprafața* (mp)	Observații / Referințe
A1		5.000	Sector cadastral:67 Teren neimprejmuit;

B. Partea II. Proprietari și acte

Inscrieri privitoare la dreptul de proprietate și alte drepturi reale	Referințe
/	
Act Administrativ nr. 124821, din 29/04/2002 emis de CJSDPAT CALARASI (TITLU DE PROPRIETATE;);	
B1	A1
Intabulare, drept de PROPRIETATE, dobandit prin Reconstituire, cota actuala 1/1, cota initiala 1/1	
1) VASILE PETRA	

C. Partea III. SARCINI .

Inscrieri privind dezmembramintele dreptului de proprietate, drepturi reale de garanție și sarcini	Referințe
NU SUNT	

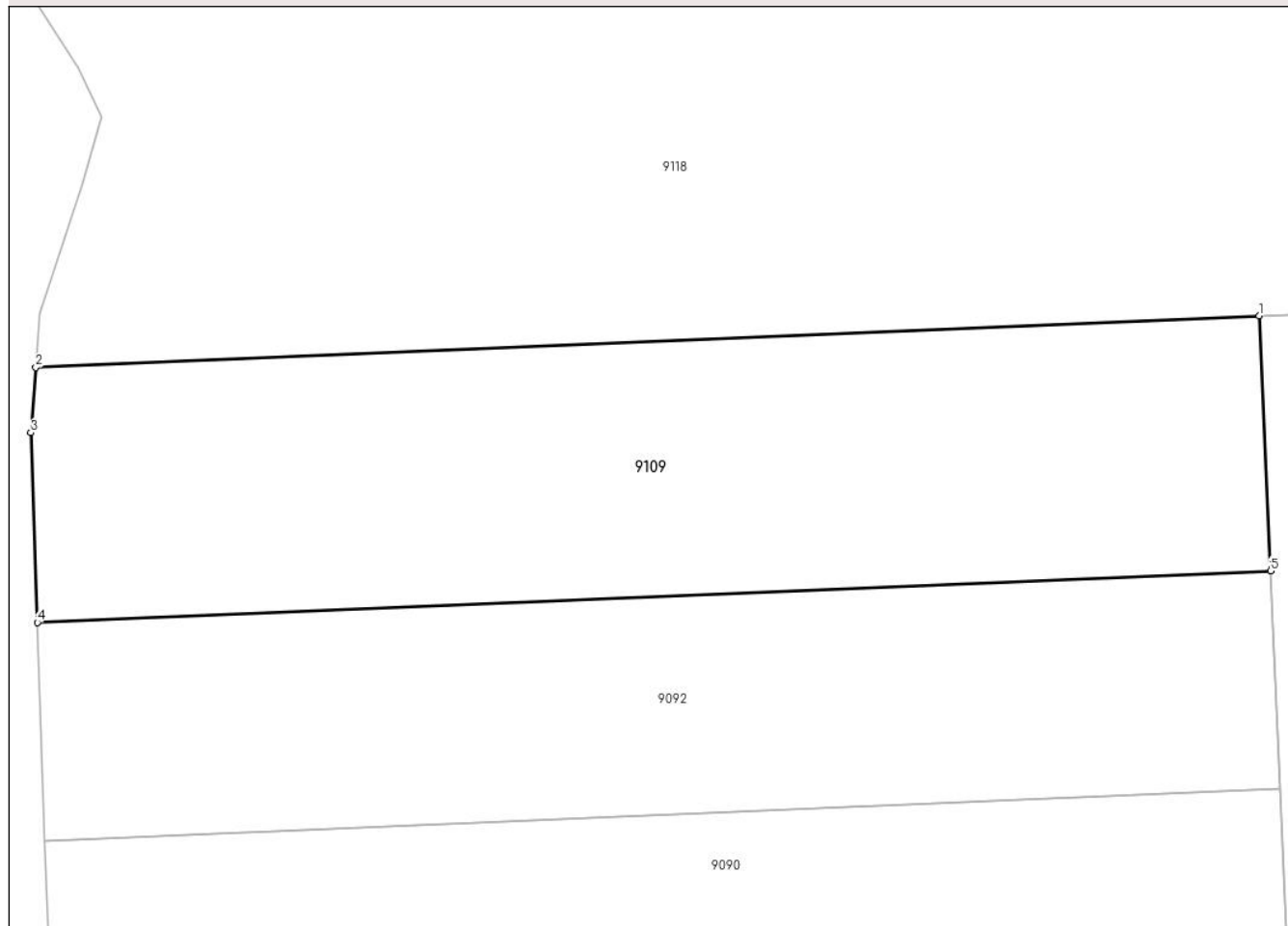
Anexa Nr. 1 La Partea I

Teren

Nr cadastral	Suprafața (mp)*	Observații / Referințe
	5.000	

* Suprafața este determinată în planul de proiecție Stereo 70.

DETALII LINIARE IMOBIL



Date referitoare la teren

Crt	Categorie folosință	Intravilan	Suprafața (mp)	Tarla	Parcelă	Nr. topo	Observații / Referințe
1	arabil	NU	5.000	7	4	-	

Lungime Segmente

1) Valorile lungimilor segmentelor sunt obținute din proiecție în plan.

Punct început	X / Y	Punct sfârșit	X / Y	Lungime segment (** (m)
1	632.580,481 288.194,062	2	632.426,108 288.187,563	154.51
2	632.426,108 288.187,563	3	632.425,469 288.179,355	8.233
3	632.425,469 288.179,355	4	632.426,291 288.155,403	23.966
4	632.426,291 288.155,403	5	632.581,921 288.161,917	155.766
5	632.581,921 288.161,917	1	632.580,481 288.194,062	32.177

**** Lungimile segmentelor sunt determinate în planul de proiecție Stereo 70 și sunt rotunjite la 1 milimetru.**

***** Distanța dintre puncte este formată din segmente cumulate ce sunt mai mici decât valoarea 1 milimetru.**

**DATE DESPRE IMOBILUL NR. 9110**

Oficiul de Cadastru și Publicitate Imobiliară CALARASI
Biroul de Cadastru și Publicitate Imobiliară Oltenita

A. Partea I. Descrierea imobilului

TEREN Extravilan

Adresa: Jud. Calarasi

Nr. Crt	Nr cadastral Nr. topografic	Suprafața* (mp)	Observații / Referințe
A1	24055	4.600	Sector cadastral:67 Teren neimprejmuit;

B. Partea II. Proprietari și acte

Inscrieri privitoare la dreptul de proprietate și alte drepturi reale		Referințe
1402 / 17/01/2018		
Act Notarial nr. 191, din 16/01/2018 emis de Manolache Florina Mihaela;		
B2	Intabulare, drept de PROPRIETATE, dobandit prin Conventie, cota actuala 1/1, cota initiala 1/1 1) TUGUI FLORIN 2) TUGUI MARIANA	A1

C. Partea III. SARCINI .

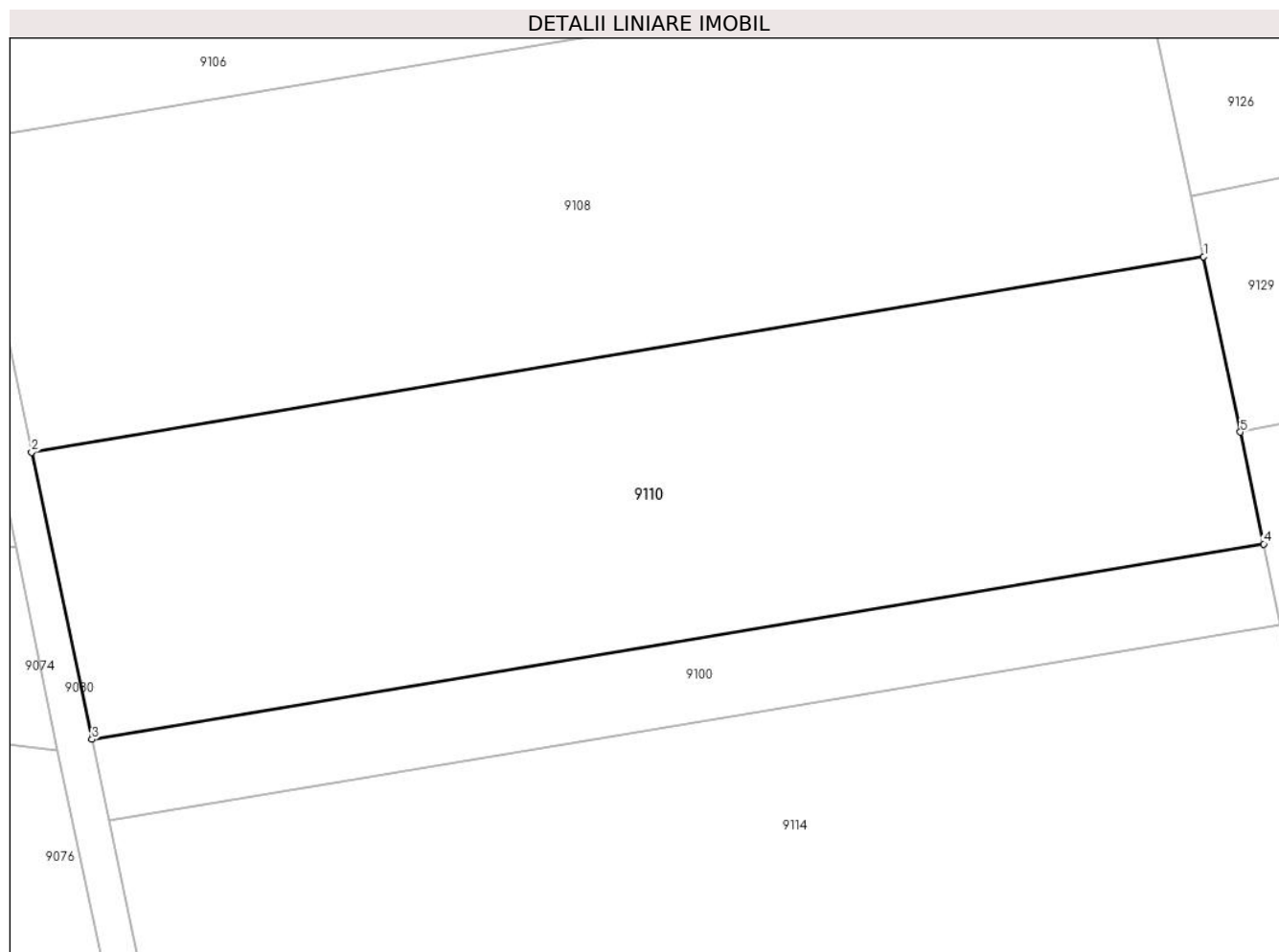
Inscrieri privind dezmembramintele dreptului de proprietate, drepturi reale de garanție și sarcini	Referințe
NU SUNT	

Anexa Nr. 1 La Partea I

Teren

Nr cadastral	Suprafața (mp)*	Observații / Referințe
24055	4.600	

* Suprafața este determinată în planul de proiecție Stereo 70.



Date referitoare la teren

Crt	Categorie folosință	Intravilan	Suprafața (mp)	Tarla	Parcelă	Nr. topo	Observații / Referințe
1	arabil	NU	4.600	6	17	-	

Lungime Segmente

1) Valorile lungimilor segmentelor sunt obținute din proiecție în plan.

Punct început	X / Y	Punct sfârșit	X / Y	Lungime segment (** (m)
1	632.620,786 288.706,46	2	632.486,057 288.684,007	136.587
2	632.486,057 288.684,007	3	632.492,992 288.651,016	33.712
3	632.492,992 288.651,016	4	632.627,689 288.673,464	136.555
4	632.627,689 288.673,464	5	632.625,004 288.686,298	13.112
5	632.625,004 288.686,298	1	632.620,786 288.706,46	20.598

**** Lungimile segmentelor sunt determinate în planul de proiecție Stereo 70 și sunt rotunjite la 1 milimetru.**

***** Distanța dintre puncte este formată din segmente cumulate ce sunt mai mici decât valoarea 1 milimetru.**

**DATE DESPRE IMOBILUL NR. 9111**

Oficiul de Cadastru și Publicitate Imobiliară CALARASI
Biroul de Cadastru și Publicitate Imobiliară Oltenita

A. Partea I. Descrierea imobilului

TEREN Extravilan

Nr. CF vechi:4386
Nr. cadastral vechi:2065

Adresa: Jud. Calarasi

Nr. Crt	Nr cadastral Nr. topografic	Suprafața* (mp)	Observații / Referințe
A1	22860	Din acte: 15.000 Masurata: 15.139	Sector cadastral:67 Teren neimprejmuit;

B. Partea II. Proprietari și acte

Inscrieri privitoare la dreptul de proprietate și alte drepturi reale	Referințe
7800 / 05/06/2008	
Contract De Vanzare-Cumparare nr. 2908, din 04/06/2008 emis de BNP Oltenita;	
B1	A1
Intabulare, drept de PROPRIETATE, dobandit prin Conventie, cota actuala 1/1, cota initiala 1/1	
1) SC ELECTRON MEC SRL OLTENITA , CIF:9999999999999999	
<i>OBSERVATII: (provenita din conversia CF 4386)</i>	

C. Partea III. SARCINI .

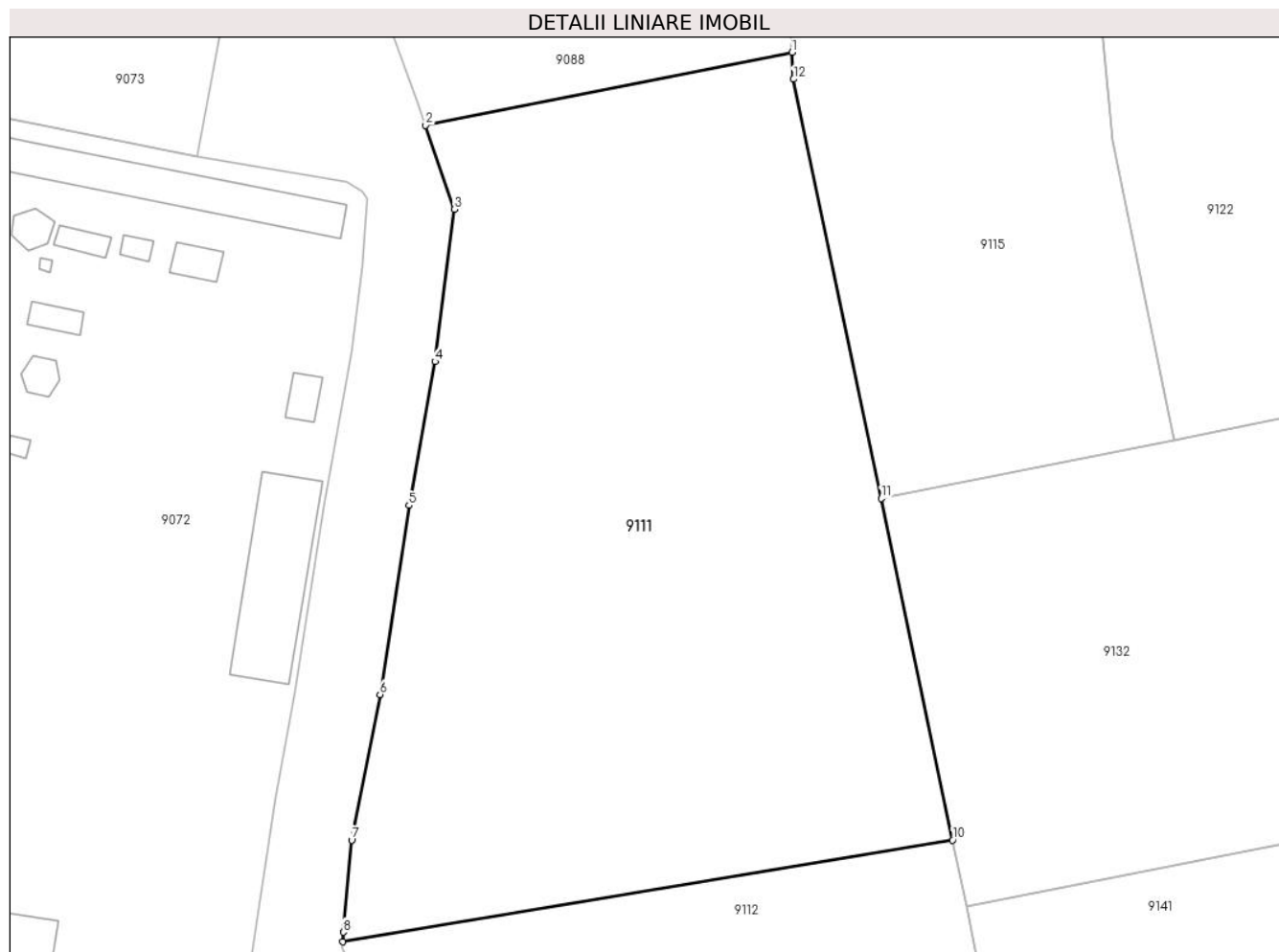
Inscrieri privind dezmembramintele dreptului de proprietate, drepturi reale de garanție și sarcini	Referințe
NU SUNT	

Anexa Nr. 1 La Partea I

Teren

Nr cadastral	Suprafața (mp)*	Observații / Referințe
22860	Din acte: 15.000 Masurata: 15.139	

* Suprafața este determinată în planul de proiecție Stereo 70.



Date referitoare la teren

Crt	Categorie folosință	Intravilan	Suprafața (mp)	Tarla	Parcelă	Nr. topo	Observații / Referințe
1	arabil	NU	15.139	6	14/1	-	

Lungime Segmente

1) Valorile lungimilor segmentelor sunt obținute din proiecție în plan.

Punct început	X / Y	Punct sfârșit	X / Y	Lungime segment (** (m)
1	632.570,168 288.952,29	2	632.496,907 288.937,678	74.704
2	632.496,907 288.937,678	3	632.502,655 288.920,882	17.752
3	632.502,655 288.920,882	4	632.498,751 288.890,463	30.668
4	632.498,751 288.890,463	5	632.493,544 288.861,704	29.227

Punct început	X / Y	Punct sfârșit	X / Y	Lungime segment (** (m)
5	632.493,544 288.861,704	6	632.487,748 288.823,895	38.251
6	632.487,748 288.823,895	7	632.482,104 288.794,799	29.638
7	632.482,104 288.794,799	8	632.480,466 288.776,377	18.495
8	632.480,466 288.776,377	9	632.480,319 288.774,461	1.922
9	632.480,319 288.774,461	10	632.602,31 288.794,792	123.674
10	632.602,31 288.794,792	11	632.588,015 288.863,132	69.819
11	632.588,015 288.863,132	12	632.570,489 288.946,914	85.595
12	632.570,489 288.946,914	1	632.570,168 288.952,29	5.386

** Lungimile segmentelor sunt determinate în planul de proiecție Stereo 70 și sunt rotunjite la 1 milimetru.

*** Distanța dintre puncte este formată din segmente cumulate ce sunt mai mici decât valoarea 1 milimetru.

**DATE DESPRE IMOBILUL NR. 9112**

Oficiul de Cadastru și Publicitate Imobiliară CALARASI
Biroul de Cadastru și Publicitate Imobiliară Oltenita

A. Partea I. Descrierea imobilului

TEREN Intravilan

Adresa: Loc. Oltenita, Jud. Calarasi

Nr. Crt	Nr cadastral Nr. topografic	Suprafața* (mp)	Observații / Referințe
A1		3.503	Sector cadastral:67 Teren neimprejmuit;

B. Partea II. Proprietari și acte

Inscrieri privitoare la dreptul de proprietate și alte drepturi reale	Referințe
/	
Act Administrativ nr. 164902, din 03/04/2007 emis de CJSDPAT CALARASI (TITLU DE PROPRIETATE;);	
B1	A1
Intabulare, drept de PROPRIETATE, dobandit prin Reconstituire, cota actuala 1/1, cota initiala 1/1	
1) SPIREA NICULAE	

C. Partea III. SARCINI .

Inscrieri privind dezmembramintele dreptului de proprietate, drepturi reale de garanție și sarcini	Referințe
NU SUNT	

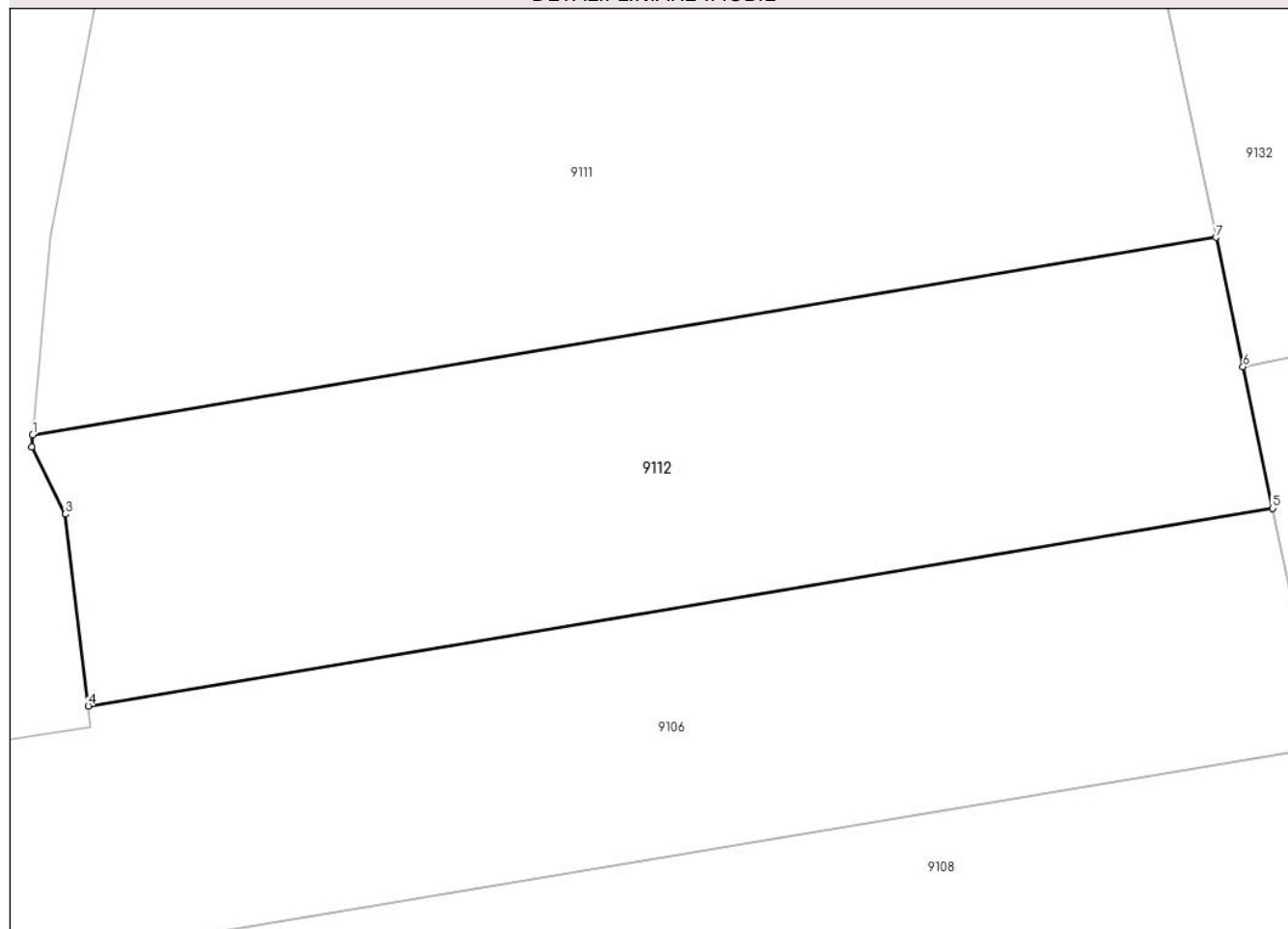
Anexa Nr. 1 La Partea I

Teren

Nr cadastral	Suprafața (mp)*	Observații / Referințe
	3.503	

* Suprafața este determinată în planul de proiecție Stereo 70.

DETALII LINIARE IMOBIL



Date referitoare la teren

Crt	Categorie folosință	Intravilan	Suprafața (mp)	Tarla	Parcelă	Nr. topo	Observații / Referințe
1	arabil	DA	3.503	6	14/2	-	

Lungime Segmente

1) Valorile lungimilor segmentelor sunt obținute din proiecție în plan.

Punct început	X / Y	Punct sfârșit	X / Y	Lungime segment (** (m)
1	632.480,319 288.774,461	2	632.480,225 288.773,231	1.234
2	632.480,225 288.773,231	3	632.483,696 288.766,294	7.757
3	632.483,696 288.766,294	4	632.486,037 288.746,538	19.894
4	632.486,037 288.746,538	5	632.608,147 288.766,888	123.794
5	632.608,147 288.766,888	6	632.605,096 288.781,471	14.899

Punct început	X / Y	Punct sfârșit	X / Y	Lungime segment (** (m)
6	632.605,096 288.781,471	7	632.602,31 288.794,792	13.609
7	632.602,31 288.794,792	1	632.480,319 288.774,461	123.674

** Lungimile segmentelor sunt determinate în planul de proiecție Stereo 70 și sunt rotunjite la 1 milimetru.

*** Distanța dintre puncte este formată din segmente cumulate ce sunt mai mici decât valoarea 1 milimetru.

**DATE DESPRE IMOBILUL NR. 9113**

Oficiul de Cadastru și Publicitate Imobiliară CALARASI
Biroul de Cadastru și Publicitate Imobiliară Oltenita

A. Partea I. Descrierea imobilului

TEREN Extravilan

Adresa: Jud. Calarasi

Nr. Crt	Nr cadastral Nr. topografic	Suprafața* (mp)	Observații / Referințe
A1		8.800	Sector cadastral:67 Teren neimprejmuit;

B. Partea II. Proprietari și acte

Inscrieri privitoare la dreptul de proprietate și alte drepturi reale	Referințe
/	
Act Administrativ nr. 124788, din 26/04/2002 emis de CJSDPAT CALARASI (TITLU DE PROPRIETATE;);	
B1	A1
Intabulare, drept de PROPRIETATE, dobandit prin Reconstituire, cota actuala 1/1, cota initiala 1/1	
1) ILIE VERONICA	

C. Partea III. SARCINI .

Inscrieri privind dezmembramintele dreptului de proprietate, drepturi reale de garanție și sarcini	Referințe
NU SUNT	

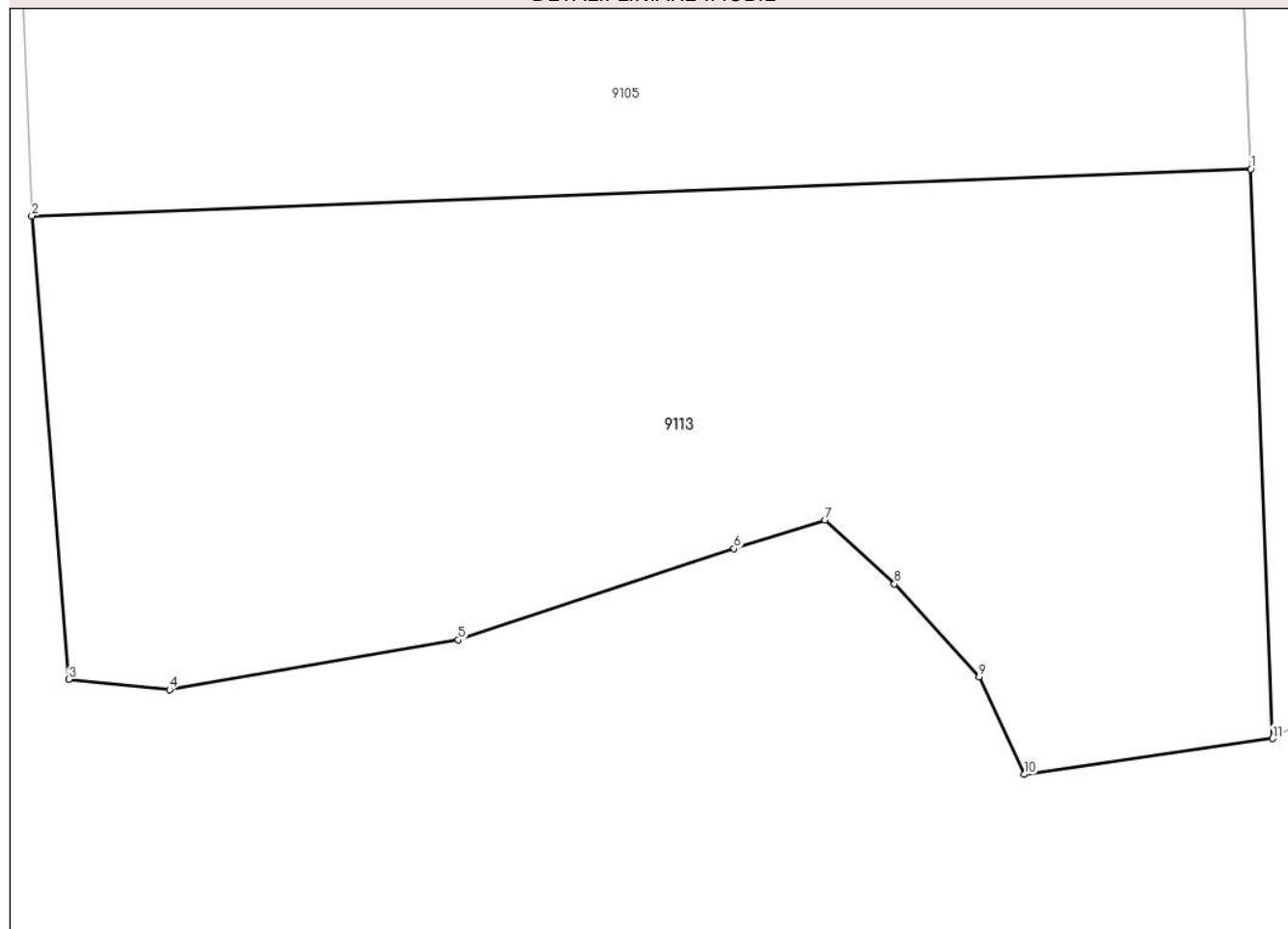
Anexa Nr. 1 La Partea I

Teren

Nr cadastral	Suprafața (mp)*	Observații / Referințe
	8.800	

* Suprafața este determinată în planul de proiecție Stereo 70.

DETALII LINIARE IMOBIL



Date referitoare la teren

Crt	Categorie folosință	Intra vilan	Suprafața (mp)	Tarla	Parcelă	Nr. topo	Observații / Referințe
1	arabil	NU	8.800	7/1	12	-	

Lungime Segmente

1) Valorile lungimilor segmentelor sunt obținute din proiecție în plan.

Punct început	X / Y	Punct sfârșit	X / Y	Lungime segment (** (m)
1	632.622,636 286.985,584	2	632.469,465 286.979,708	153.284
2	632.469,465 286.979,708	3	632.474,109 286.921,504	58.389
3	632.474,109 286.921,504	4	632.486,782 286.920,218	12.738
4	632.486,782 286.920,218	5	632.523,046 286.926,478	36.8
5	632.523,046 286.926,478	6	632.557,713 286.937,915	36.505

Punct început	X / Y	Punct sfârșit	X / Y	Lungime segment (** (m)
6	632.557,713 286.937,915	7	632.569,101 286.941,508	11.941
7	632.569,101 286.941,508	8	632.577,863 286.933,489	11.878
8	632.577,863 286.933,489	9	632.588,504 286.921,829	15.786
9	632.588,504 286.921,829	10	632.594,162 286.909,575	13.497
10	632.594,162 286.909,575	11	632.625,38 286.914,069	31.54
11	632.625,38 286.914,069	1	632.622,636 286.985,584	71.568

** Lungimile segmentelor sunt determinate în planul de proiecție Stereo 70 și sunt rotunjite la 1 milimetru.

*** Distanța dintre puncte este formată din segmente cumulate ce sunt mai mici decât valoarea 1 milimetru.

**DATE DESPRE IMOBILUL NR. 9114**

Oficiul de Cadastru și Publicitate Imobiliară CALARASI
Biroul de Cadastru și Publicitate Imobiliară Oltenita

A. Partea I. Descrierea imobilului

TEREN Intravilan

Adresa: Loc. Oltenita, Jud. Calarasi

Nr. Crt	Nr cadastral Nr. topografic	Suprafața* (mp)	Observații / Referințe
A1		Din acte: 58.779 Masurata: 26.630	Sector cadastral:67 Teren neimprejmuit; DIFERENTA DE SUPRAFATA DE REGASESTE LA ID: 9077,9180.

B. Partea II. Proprietari și acte

Inscrieri privitoare la dreptul de proprietate și alte drepturi reale	Referințe
/	
Act Administrativ nr. 122, din 15/10/2021 emis de CONSILIUL LOCAL AL MUNICIPIULUI OLTENITA (HOTARAREA CONSILIULUI LOCAL; ANEXA NR. 1 LA HCL 122/15.10.2021, POZITIA 30);	
B1	A1
Intabulare, drept de PROPRIETATE, dobandit prin Lege, cota actuala 1/1, cota initiala 1/1 1) MUNICIPIUL OLTENITA - DOMENIUL PRIVAT, CIF:4294103	

C. Partea III. SARCINI .

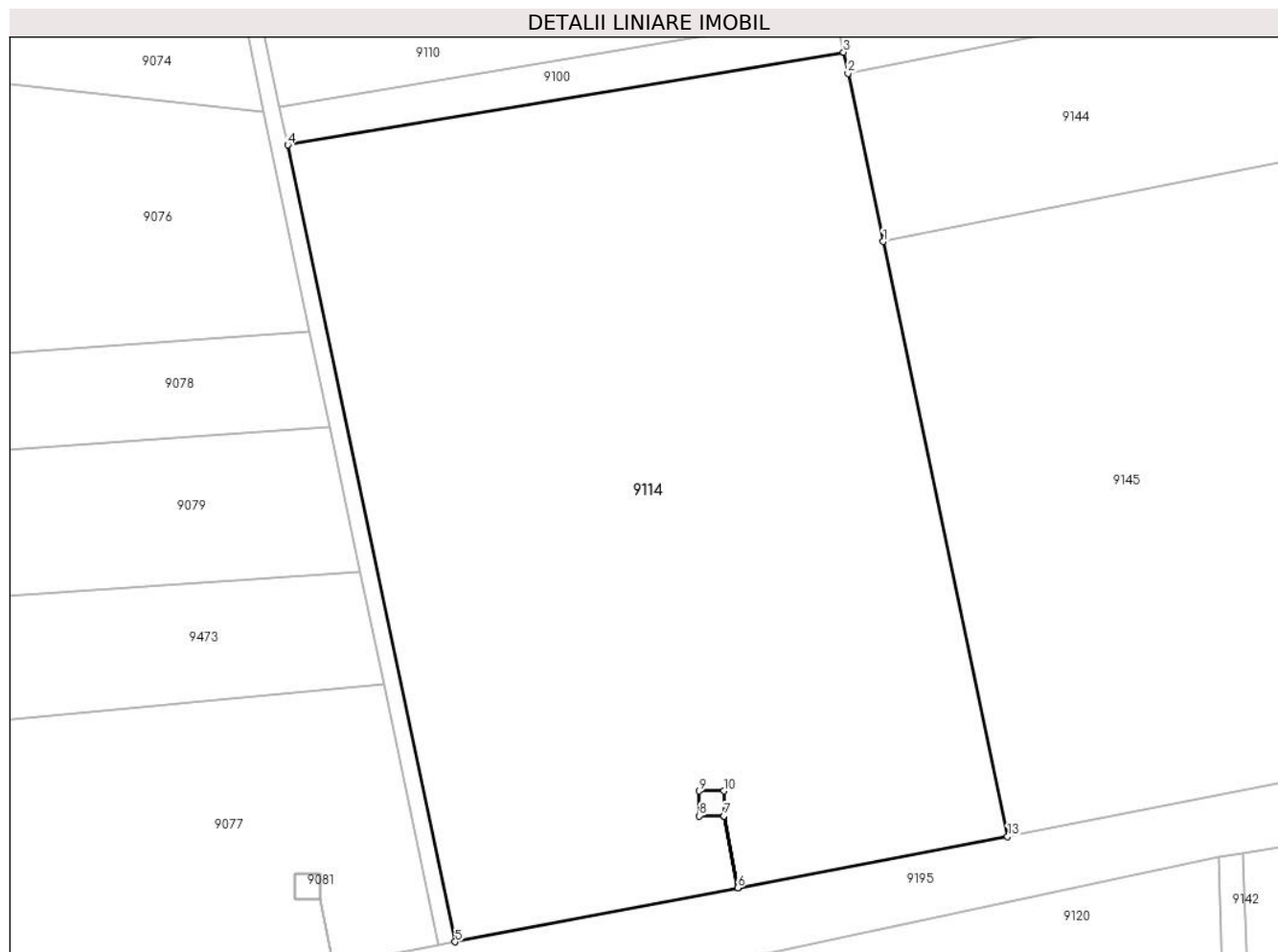
Inscrieri privind dezmembramintele dreptului de proprietate, drepturi reale de garanție și sarcini	Referințe
NU SUNT	

Anexa Nr. 1 La Partea I

Teren

Nr cadastral	Suprafața (mp)*	Observații / Referințe
	Din acte: 58.779 Masurata: 26.630	DIFERENTA DE SUPRAFATA DE REGASESTE LA ID: 9077,9180.

* Suprafața este determinată în planul de proiecție Stereo 70.



Date referitoare la teren

Crt	Categorie folosință	Intra vilan	Suprafața (mp)	Tarla	Parcelă	Nr. topo	Observații / Referințe
1	arabil	DA	26.630	6	-	-	

Lungime Segmente

1) Valorile lungimilor segmentelor sunt obținute din proiecție în plan.

Punct început	X / Y	Punct sfârșit	X / Y	Lungime segment (** (m)
1	632.639,214 288.618,369	2	632.630,69 288.659,117	41.63
2	632.630,69 288.659,117	3	632.629,623 288.664,216	5.209
3	632.629,623 288.664,216	4	632.494,936 288.641,77	136.545
4	632.494,936 288.641,77	5	632.535,501 288.448,823	197.165

Punct început	X / Y	Punct sfârșit	X / Y	Lungime segment (** (m)
5	632.535,501 288.448,823	6	632.603,96 288.461,85	69.687
6	632.603,96 288.461,85	7	632.600,634 288.479,328	17.792
7	632.600,634 288.479,328	8	632.594,639 288.479,328	5.995
8	632.594,639 288.479,328	9	632.594,639 288.485,328	6.0
9	632.594,639 288.485,328	10	632.600,639 288.485,328	6.0
10	632.600,639 288.485,328	11	632.600,639 288.479,328	6.0
11	632.600,639 288.479,328	12	632.603,965 288.461,851	17.791
12	632.603,965 288.461,851	13	632.669,351 288.474,293	66.559
13	632.669,351 288.474,293	1	632.639,214 288.618,369	147.194

** Lungimile segmentelor sunt determinate în planul de proiecție Stereo 70 și sunt rotunjite la 1 milimetru.

*** Distanța dintre puncte este formată din segmente cumulate ce sunt mai mici decât valoarea 1 milimetru.

**DATE DESPRE IMOBILUL NR. 9115**

Oficiul de Cadastru și Publicitate Imobiliară CALARASI
Biroul de Cadastru și Publicitate Imobiliară Oltenita

A. Partea I. Descrierea imobilului

TEREN Intravilan

Adresa: Loc. Oltenita, Jud. Calarasi, T 6, P 9

Nr. Crt	Nr cadastral Nr. topografic	Suprafața* (mp)	Observații / Referințe
A1	24285	12.775	Sector cadastral:67 Teren neimprejmuit; Lot nr. 1

B. Partea II. Proprietari și acte

Inscrieri privitoare la dreptul de proprietate și alte drepturi reale		Referințe
33163 / 16/10/2020		
Act Notarial nr. 3623, din 15/10/2020 emis de Manolache Florina Mihaela;		
B1	Se infiinteaza cartea funciara 24285 a imobilului cu numarul cadastral 24285/UAT Oltenita, rezultat din dezmembrarea imobilului cu numarul cadastral 20205 inscris in cartea funciara 20205;	A1
Act Administrativ nr. 6644, din 09/03/2017 emis de BCPI OLTENITA;		
B4	se noteaza repositionarea imobilului	A1
<i>OBSERVATII: pozitie transcrisa din CF 20205/Oltenita, inscrisa prin incheierea nr. 6976 din 13/03/2017;</i>		
B5	se noteaza modificarea suprafetei imobilului de la 24997 m.p. la 25.000 m.p.	A1
<i>OBSERVATII: pozitie transcrisa din CF 20205/Oltenita, inscrisa prin incheierea nr. 6976 din 13/03/2017;</i>		
4953 / 10/02/2022		
Act Administrativ nr. 19, din 21/01/2022 emis de PRIMARIA MUNICIPIULUI OLTENITA;		
B9	se noteaza actualizarea destinatiei terenului din extravilan in intravilan	A1
43598 / 15/11/2023		
Act Notarial nr. 3110, din 13/11/2023 emis de Popovici Alexandra;		
B11	Intabulare, drept de PROPRIETATE, dobandit prin Conventie, cota actuala 1/1, cota initiala 1/1	A1
1) ASAN DUMITRU 2) ASAN MIRELA		

C. Partea III. SARCINI .

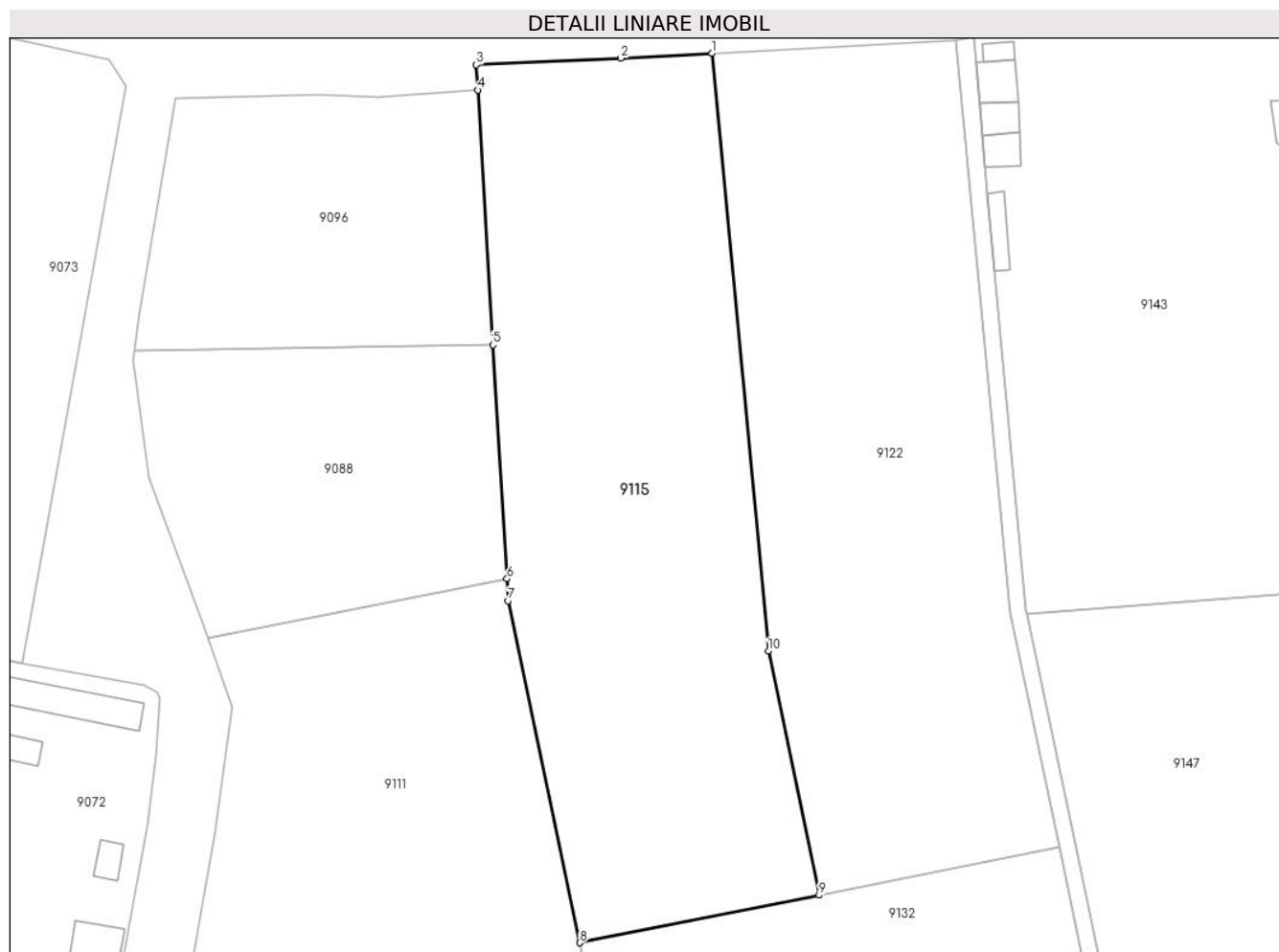
Inscrieri privind dezmembramintele dreptului de proprietate, drepturi reale de garanție și sarcini	Referințe
NU SUNT	

Anexa Nr. 1 La Partea I

Teren

Nr cadastral	Suprafața (mp)*	Observații / Referințe
24285	12.775	Lot nr. 1

* Suprafața este determinată în planul de proiecție Stereo 70.



Date referitoare la teren

Crt	Categorie folosință	Intravilan	Suprafața (mp)	Tarla	Parcelă	Nr. topo	Observații / Referințe
1	arabil	DA	12.775	6	9	-	

Lungime Segmente

1) Valorile lungimilor segmentelor sunt obținute din proiecție în plan.

Punct început	X / Y	Punct sfârșit	X / Y	Lungime segment (** (m)
1	632.620,412 289.081,028	2	632.598,096 289.079,827	22.348
2	632.598,096 289.079,827	3	632.562,636 289.078,216	35.497
3	632.562,636 289.078,216	4	632.563,008 289.071,999	6.228
4	632.563,008 289.071,999	5	632.566,741 289.009,584	62.527
5	632.566,741 289.009,584	6	632.570,168 288.952,29	57.396

Punct început	X / Y	Punct sfârșit	X / Y	Lungime segment (** (m)
6	632.570,168 288.952,29	7	632.570,489 288.946,914	5.386
7	632.570,489 288.946,914	8	632.588,015 288.863,132	85.595
8	632.588,015 288.863,132	9	632.646,675 288.874,811	59.811
9	632.646,675 288.874,811	10	632.634,265 288.934,629	61.092
10	632.634,265 288.934,629	1	632.620,412 289.081,028	147.053

** Lungimile segmentelor sunt determinate în planul de proiecție Stereo 70 și sunt rotunjite la 1 milimetru.

*** Distanța dintre puncte este formată din segmente cumulate ce sunt mai mici decât valoarea 1 milimetru.

**DATE DESPRE IMOBILUL NR. 9116**

Oficiul de Cadastru și Publicitate Imobiliară CALARASI
Biroul de Cadastru și Publicitate Imobiliară Oltenita

A. Partea I. Descrierea imobilului

TEREN Intravilan

Adresa: Loc. Oltenita, Jud. Calarasi

Nr. Crt	Nr cadastral Nr. topografic	Suprafața* (mp)	Observații / Referințe
A1		36	Sector cadastral:67 Teren neimprejmuit;

B. Partea II. Proprietari și acte

Inscrieri privitoare la dreptul de proprietate și alte drepturi reale	Referințe
/	
Act Normativ nr. 123, din 10/07/2012 emis de PARLAMENTUL ROMANIEI (LEGE;);	
B1	A1
Intabulare, drept de PROPRIETATE, dobandit prin Lege, cota actuala 1/1, cota initiala 1/1	
1) STATUL ROMAN-DOMENIUL PUBLIC, CIF:99999999999999	

C. Partea III. SARCINI .

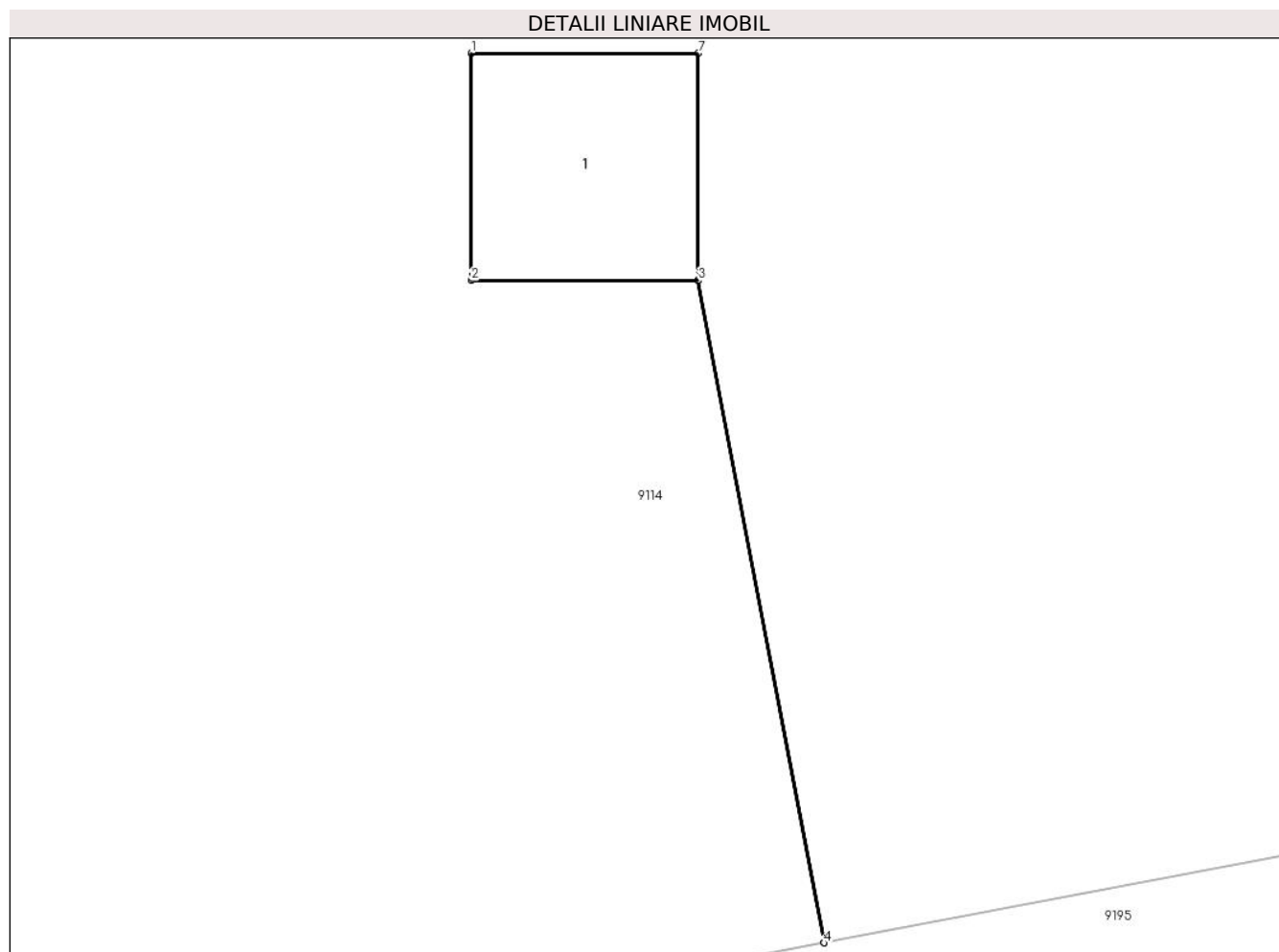
Inscrieri privind dezmembramintele dreptului de proprietate, drepturi reale de garanție și sarcini	Referințe
NU SUNT	

Anexa Nr. 1 La Partea I

Teren

Nr cadastral	Suprafața (mp)*	Observații / Referințe
	36	

* Suprafața este determinată în planul de proiecție Stereo 70.



Date referitoare la teren

Crt	Categorie folosință	Intravilan	Suprafața (mp)	Tarla	Parcelă	Nr. topo	Observații / Referințe
1	curți constructii	DA	36	6	-	-	

Date referitoare la construcții

Crt	Număr	Destinație construcție	Supraf. (mp)	Situație juridică	Observații / Referințe
A1.1	-C1	construcții industriale și edilitare	Din acte: 0 Masurata: 36	Fara acte	Nr. niveluri:1; S. construita la sol:36 mp; S. construita desfasurata:36 mp; stalp

Lungime Segmente

1) Valorile lungimilor segmentelor sunt obținute din proiecție în plan.

Punct început	X / Y	Punct sfârșit	X / Y	Lungime segment (** (m)
1	632.594,639 288.485,328	2	632.594,639 288.479,328	6.0
2	632.594,639 288.479,328	3	632.600,634 288.479,328	5.995
3	632.600,634 288.479,328	4	632.603,96 288.461,85	17.792

Punct început	X / Y	Punct sfârșit	X / Y	Lungime segment (** (m)
4	632.603,96 288.461,85	5	632.603,965 288.461,851	0.005
5	632.603,965 288.461,851	6	632.600,639 288.479,328	17.791
6	632.600,639 288.479,328	7	632.600,639 288.485,328	6.0
7	632.600,639 288.485,328	1	632.594,639 288.485,328	6.0

** Lungimile segmentelor sunt determinate în planul de proiecție Stereo 70 și sunt rotunjite la 1 milimetru.

*** Distanța dintre puncte este formată din segmente cumulate ce sunt mai mici decât valoarea 1 milimetru.

**DATE DESPRE IMOBILUL NR. 9117**

Oficiul de Cadastru și Publicitate Imobiliară CALARASI
Biroul de Cadastru și Publicitate Imobiliară Oltenita

A. Partea I. Descrierea imobilului

TEREN Extravilan

Nr. CF vechi:1895
Nr. cadastral vechi:745

Adresa: Jud. Calarasi

Nr. Crt	Nr cadastral Nr. topografic	Suprafața* (mp)	Observații / Referințe
A1	30074	Din acte: 17.500 Masurata: 17.503	Sector cadastral:67 Teren neimprejmuit;

B. Partea II. Proprietari și acte

Inscrieri privitoare la dreptul de proprietate și alte drepturi reale	Referințe
645 / 15/05/2003	
Contract De Vânzare-Cumpărare nr. 753, din 25/04/2002 emis de NP SANDINA TABARANA;	
B1	A1
Intabulare, drept de PROPRIETATE, dobandit prin Conventie, cota actuala 1/1, cota initiala 1/1	
1) SURCEL NICULAE	
2) SURCEL CAMELIA	

C. Partea III. SARCINI .

Inscrieri privind dezmembramintele dreptului de proprietate, drepturi reale de garanție și sarcini	Referințe
NU SUNT	

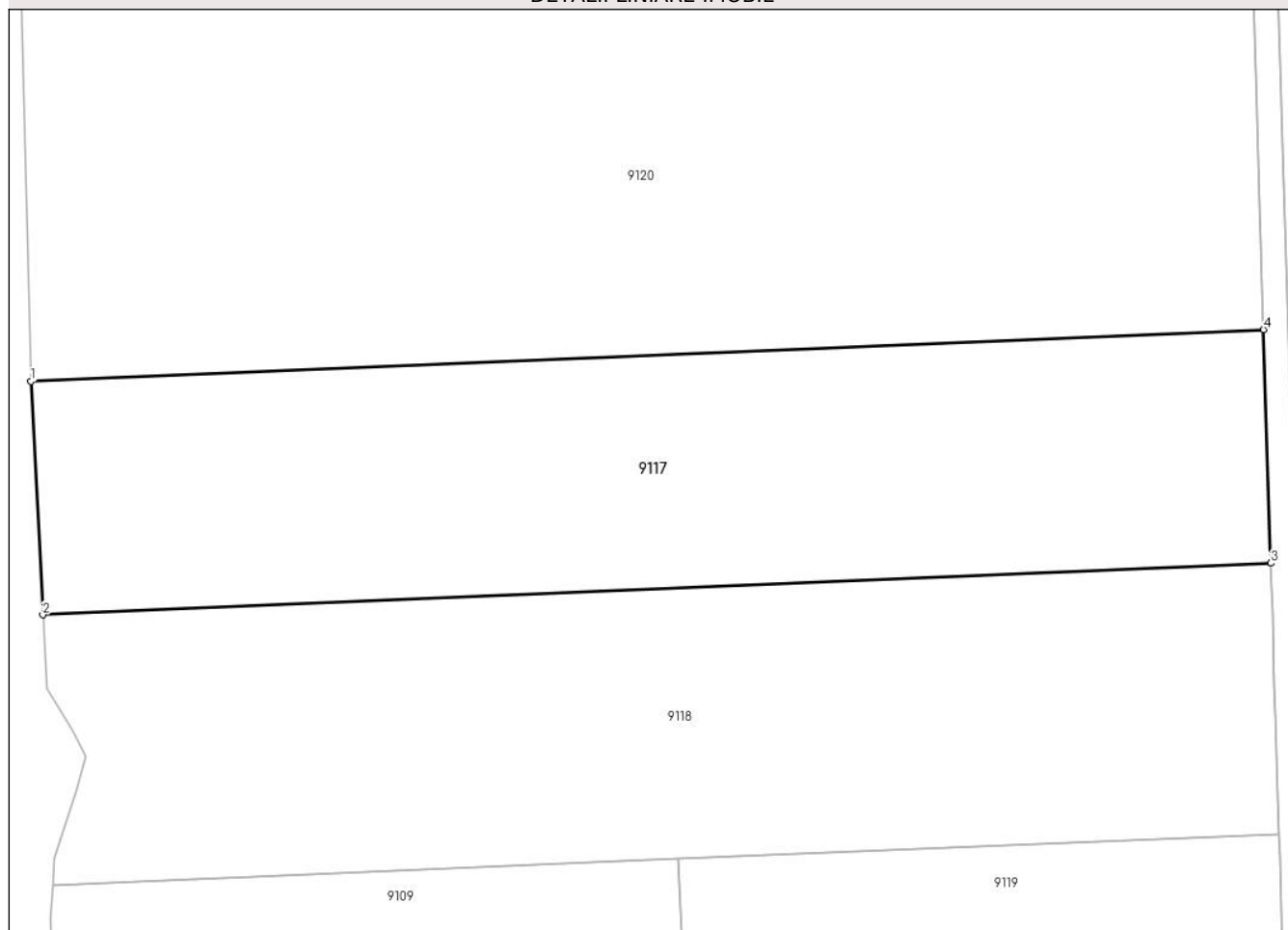
Anexa Nr. 1 La Partea I

Teren

Nr cadastral	Suprafața (mp)*	Observații / Referințe
30074	Din acte: 17.500 Masurata: 17.503	

* Suprafața este determinată în planul de proiecție Stereo 70.

DETALII LINIARE IMOBIL



Date referitoare la teren

Crt	Categorie folosință	Intravilan	Suprafața (mp)	Tarla	Parcelă	Nr. topo	Observații / Referințe
1	arabil	NU	17.503	7	2	-	

Lungime Segmente

1) Valorile lungimilor segmentelor sunt obținute din proiecție în plan.

Punct început	X / Y	Punct sfârșit	X / Y	Lungime segment (** (m)
1	632.420,736 288.311,788	2	632.423,681 288.254,248	57.615
2	632.423,681 288.254,248	3	632.726,626 288.267,003	303.213
3	632.726,626 288.267,003	4	632.724,858 288.324,592	57.616
4	632.724,858 288.324,592	1	632.420,736 288.311,788	304.391

**** Lungimile segmentelor sunt determinate în planul de proiecție Stereo 70 și sunt rotunjite la 1 milimetru.**

***** Distanța dintre puncte este formată din segmente cumulate ce sunt mai mici decât valoarea 1 milimetru.**

**DATE DESPRE IMOBILUL NR. 9118**

Oficiul de Cadastru și Publicitate Imobiliară CALARASI
Biroul de Cadastru și Publicitate Imobiliară Oltenita

A. Partea I. Descrierea imobilului

TEREN Extravilan

Adresa: Jud. Calarasi

Nr. Crt	Nr cadastral Nr. topografic	Suprafața* (mp)	Observații / Referințe
A1		20.000	Sector cadastral:67 Teren neimprejmuit;

B. Partea II. Proprietari și acte

Inscrieri privitoare la dreptul de proprietate și alte drepturi reale	Referințe
/	
Act Administrativ nr. 124820, din 29/04/2002 emis de CJSDPAT CALARASI (TITLU DE PROPRIETATE;);	
B1	A1
Intabulare, drept de PROPRIETATE, dobandit prin Reconstituire, cota actuala 1/1, cota initiala 1/1 1) COJOCARU MANOLE	

C. Partea III. SARCINI .

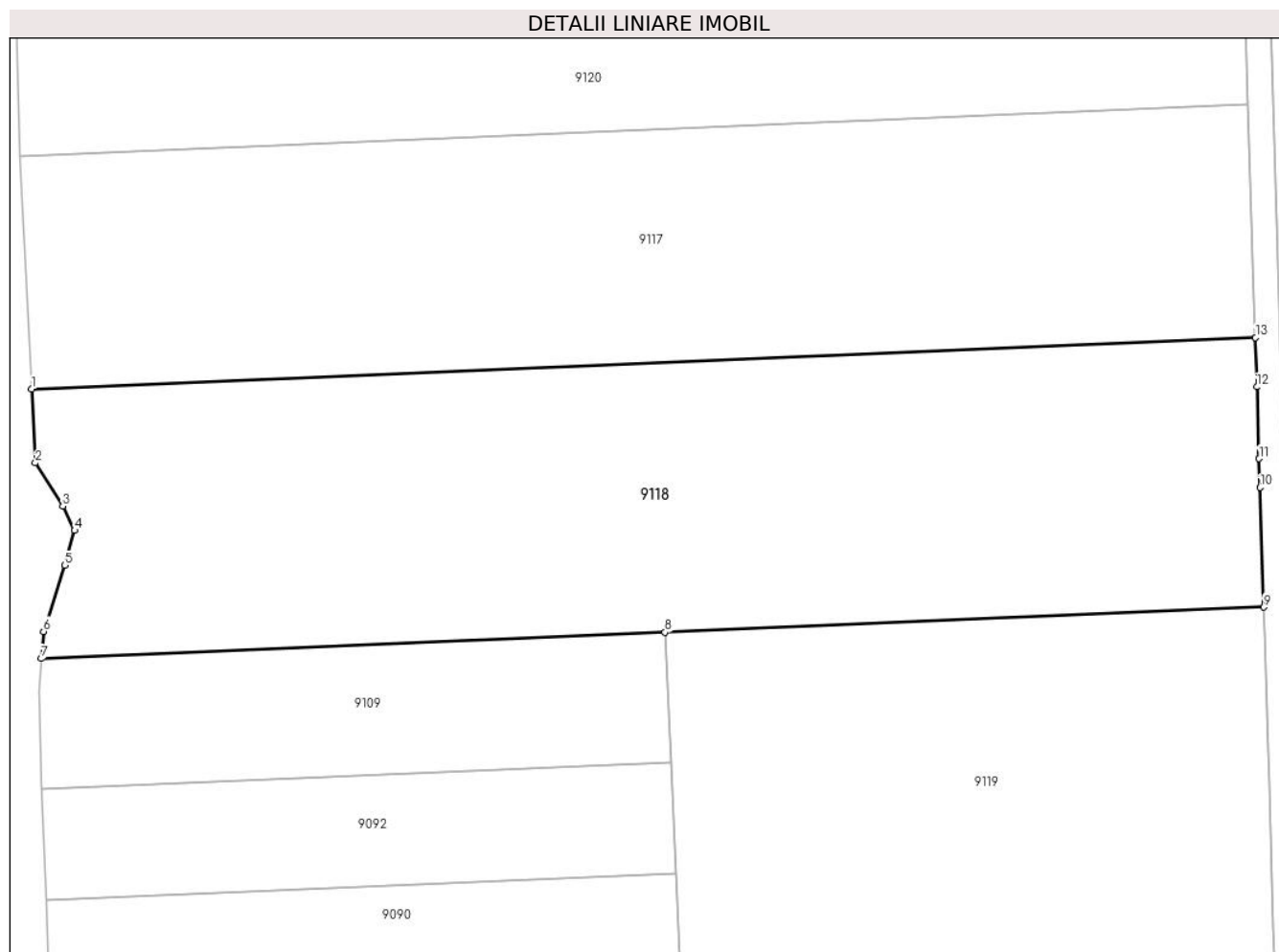
Inscrieri privind dezmembramintele dreptului de proprietate, drepturi reale de garanție și sarcini	Referințe
NU SUNT	

Anexa Nr. 1 La Partea I

Teren

Nr cadastral	Suprafața (mp)*	Observații / Referințe
	20.000	

* Suprafața este determinată în planul de proiecție Stereo 70.



Date referitoare la teren

Crt	Categorie folosință	Intravilan	Suprafața (mp)	Tarla	Parcelă	Nr. topo	Observații / Referințe
1	arabil	NU	20.000	7	3	-	

Lungime Segmente

1) Valorile lungimilor segmentelor sunt obținute din proiecție în plan.

Punct început	X / Y	Punct sfârșit	X / Y	Lungime segment (** (m)
1	632.423,681 288.254,248	2	632.424,617 288.235,971	18.301
2	632.424,617 288.235,971	3	632.431,408 288.225,273	12.671
3	632.431,408 288.225,273	4	632.434,336 288.219,24	6.706
4	632.434,336 288.219,24	5	632.431,929 288.210,637	8.933
5	632.431,929 288.210,637	6	632.426,631 288.194,272	17.201

Punct început	X / Y	Punct sfârșit	X / Y	Lungime segment (** (m)
6	632.426,631 288.194,272	7	632.426,108 288.187,563	6.729
7	632.426,108 288.187,563	8	632.580,481 288.194,062	154.51
8	632.580,481 288.194,062	9	632.728,675 288.200,301	148.325
9	632.728,675 288.200,301	10	632.727,766 288.229,897	29.61
10	632.727,766 288.229,897	11	632.727,548 288.236,996	7.102
11	632.727,548 288.236,996	12	632.727,002 288.254,763	17.775
12	632.727,002 288.254,763	13	632.726,626 288.267,003	12.246
13	632.726,626 288.267,003	1	632.423,681 288.254,248	303.213

** Lungimile segmentelor sunt determinate în planul de proiecție Stereo 70 și sunt rotunjite la 1 milimetru.

*** Distanța dintre puncte este formată din segmente cumulate ce sunt mai mici decât valoarea 1 milimetru.

**DATE DESPRE IMOBILUL NR. 9119**

Oficiul de Cadastru și Publicitate Imobiliară CALARASI
Biroul de Cadastru și Publicitate Imobiliară Oltenita

A. Partea I. Descrierea imobilului

TEREN Extravilan

Nr. cadastral vechi:744

Adresa: Jud. Calarasi

Nr. Crt	Nr cadastral Nr. topografic	Suprafața* (mp)	Observații / Referințe
A1	22526	Din acte: 25.000 Masurata: 24.999	Sector cadastral:67 Teren neimprejmut;

B. Partea II. Proprietari și acte

Inscrieri privitoare la dreptul de proprietate și alte drepturi reale	Referințe
8885 / 30/04/2013	
Act Notarial nr. 1792, din 29/04/2013 emis de MANOLACHE FLORINA MIHAELA;	
B5	se noteaza respingerea cererii de intabulare a contractului de vanzare cumparare aut. nr. 1792/29.04.2013 intru-cat nu este insotit de dovada achitarii tarifului de publicitate imobiliara in suma de 152 lei conf. art 29 alin 1 din Legea nr. 7/1996 republicata coroborat cu Ordinul 39/2009 art. 2 alin 2 si 3 care prevad faptul ca tariful se incaseaza anticipat inregistrarii cererilor pentru furnizarea serviciilor solicitate , iar neplata acestora in termenul legal sau plata partiala atrage respingerea cererii.
	A1
8886 / 30/04/2013	
Act Notarial nr. 1791, din 29/04/2013 emis de MANOLACHE FLORINA MIHAELA;	
B6	Intabulare, drept de PROPRIETATE, dobandit prin Conventie, cota actuala 1/2, cota initiala 1/2 1) S.C. AUSTRODACH PROFILE S.R.L., CIF:17867911
	A1
9414 / 14/05/2013	
Act Notarial nr. 1792, din 14/05/2013 emis de MANOLACHE FLORINA MIHAELA;	
B7	Intabulare, drept de PROPRIETATE, dobandit prin Conventie, cota actuala 1/2, cota initiala 1/2 1) S.C. AUSTRODACH PROFILE S.R.L., CIF:17867911
	A1
6795 / 09/03/2016	
Act Administrativ nr. 6434, din 08/03/2016 emis de BCPI OLTENITA;	
B9	se noteaza repositionarea imobilului
	A1
40321 / 23/09/2019	
Act Notarial nr. 4462, din 20/09/2019 emis de Pieleanu Daniela;	
B10	se noteaza interdictiile de alipire, dezlipire, instrainare, grevare 1) BAUMONTAJ RENO BULDING SUPPLIERS SRL, CIF:34040794
	A1

C. Partea III. SARCINI

Inscrieri privind dezmembramintele dreptului de proprietate, drepturi reale de garanție și sarcini	Referințe
20720 / 21/06/2018	
Act Notarial nr. 660, din 20/06/2018 emis de Stoica George;	
C4	se noteaza radierea sarcinii inscrise la C2
	A1
40321 / 23/09/2019	
Act Notarial nr. 4462, din 20/09/2019 emis de Pieleanu Daniela;	
C5	Intabulare, drept de IPOTECA, Valoare:563568.98 LEIsuma ce trebuie achitata catre creditor pana la data de 31.07.2020 1) BAUMONTAJ RENO BULDING SUPPLIERS SRL, CIF:34040794
	A1
78388 / 22/12/2022	
Hotarare Judecatoreasca nr. 221A, din 06/05/2022 emis de Tribunalul Bucuresti - Sectia a V-a Civila (; somatie nr 1154E/2021 din 19.12.2022, emis de BEJ NICULAE GEORGE);	
C6	se noteaza urmarirea silita imobiliara pentru suma de 54.086,32 lei reprezentand debit principal si 6.412,68 lei reprezentand cheltuieli de
	A1

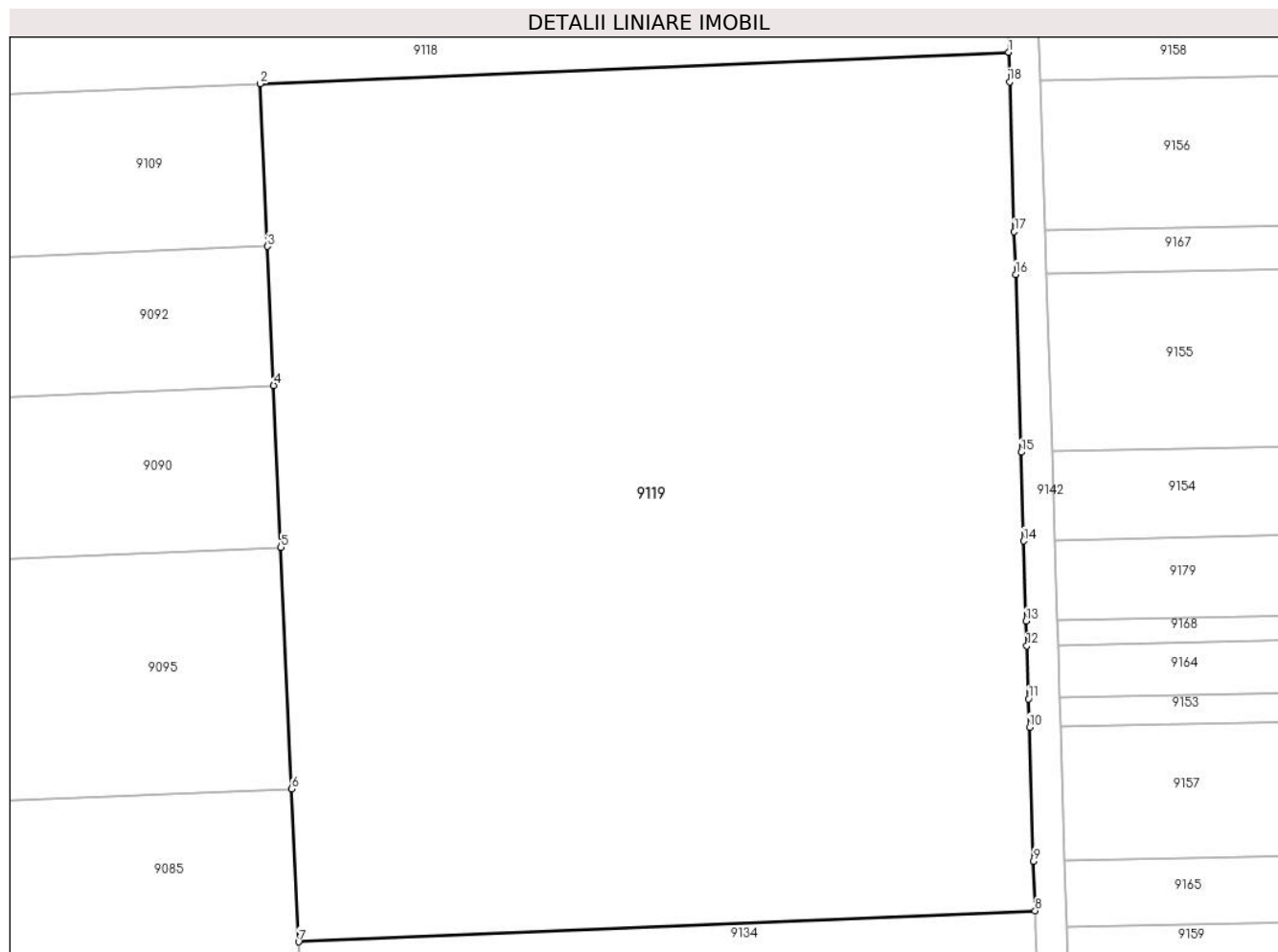
Inscrieri privind dezmembramintele dreptului de proprietate, drepturi reale de garanție și sarcini		Referințe
C6	executare silita in dosarul de executare nr. 1154E/2021 1) ARVAL SERVICE LEASE ROMANIA SRL, CIF:18824870	A1
3642 / 09/02/2023		
Somatie nr. dos. 2882/2022, din 08/02/2023 emis de SCPEJ COSOREANU & ASOCIATII (; hotarare judecatoreasca nr dos. 31458/302/2022 din 12.01.2023, emis de Judecatoria Sector 5 Bucuresti);		
C7	se noteaza urmarirea silita pentru suma de 890487,32 lei 1) OTP BANK ROMANIA SA, CIF:19387685	A1
31143 / 14/09/2023		
Act Administrativ nr. 8024435, din 07/09/2023 emis de ANAF (; -DIRECTIA REGIONALA A FINANTELOR PUBLICE BUCURESTI-ADMINISTRATIA SECTOR 5 A FINANTELOR-SERVICIUL COLECTARE SI EXECUTARE SILITA PJ);		
C8	se notează urmărirea imobilului, în baza somațiilor: 3602/19.01.2021; 1511/07.04.2021; 1440/07.06.2021; 1396/06.07.2021; 1666/06.08.2021; 1504/05.11.2021; 1582/07.12.2021; 1238/06.01.2022; 1644/07.02.2022; 1528/07.03.2022; 1376/06.04.2022; 1551/09.05.2022; 1502/08.06.2022; 1837/07.07.2022; 1649/05.08.2022; 1488/06.09.2022; 1508/06.10.2022; 1511/07.11.2022; 1667/07.12.2022; 8025369/23.01.2023; 8025209/07.03.2023; 8027436/05.04.2023; 8027625/02.05.2023; 8027067/07.06.2023; 8030462/04.07.2023; 8028598/07.08.2023, în conformitate cu art. 230 alin. 7 din Legea nr. 207/2015 privind Codul de procedură fiscal, pentru suma de 1.244.197 lei 1) ANAF-DIRECTIA REGIONALA A FINANTELOR PUBLICE BUCURESTI-ADMINISTRATIA SECTOR 5 A FINANTELOR-SERVICIUL COLECTARE SI EXECUTARE SILITA PJ, CIF:999999999999	A1

Anexa Nr. 1 La Partea I

Teren

Nr cadastral	Suprafața (mp)*	Observații / Referințe
22526	Din acte: 25.000 Masurata: 24.999	

* Suprafața este determinată în planul de proiecție Stereo 70.



Date referitoare la teren

Crt	Categorie folosință	Intravilan	Suprafața (mp)	Tarla	Parcelă	Nr. topo	Observații / Referințe
1	arabil	NU	24.999	7	17	-	

Lungime Segmente

1) Valorile lungimilor segmentelor sunt obținute din proiecție în plan.

Punct început	X / Y	Punct sfârșit	X / Y	Lungime segment (** (m)
1	632.728,675 288.200,301	2	632.580,481 288.194,062	148.325
2	632.580,481 288.194,062	3	632.581,921 288.161,917	32.177
3	632.581,921 288.161,917	4	632.583,156 288.134,364	27.581
4	632.583,156 288.134,364	5	632.584,588 288.102,391	32.005

Punct început	X / Y	Punct sfârșit	X / Y	Lungime segment (** (m)
5	632.584,588 288.102,391	6	632.586,732 288.054,558	47.881
6	632.586,732 288.054,558	7	632.588,087 288.024,326	30.262
7	632.588,087 288.024,326	8	632.733,893 288.030,455	145.935
8	632.733,893 288.030,455	9	632.733,591 288.040,271	9.821
9	632.733,591 288.040,271	10	632.732,777 288.066,795	26.536
10	632.732,777 288.066,795	11	632.732,605 288.072,389	5.597
11	632.732,605 288.072,389	12	632.732,283 288.082,861	10.477
12	632.732,283 288.082,861	13	632.732,132 288.087,763	4.904
13	632.732,132 288.087,763	14	632.731,645 288.103,622	15.866
14	632.731,645 288.103,622	15	632.731,106 288.121,169	17.555
15	632.731,106 288.121,169	16	632.730,026 288.156,349	35.197
16	632.730,026 288.156,349	17	632.729,766 288.164,81	8.465
17	632.729,766 288.164,81	18	632.728,854 288.194,474	29.678
18	632.728,854 288.194,474	1	632.728,675 288.200,301	5.83

** Lungimile segmentelor sunt determinate în planul de proiecție Stereo 70 și sunt rotunjite la 1 milimetru.

*** Distanța dintre puncte este formată din segmente cumulate ce sunt mai mici decât valoarea 1 milimetru.

**DATE DESPRE IMOBILUL NR. 9120**

Oficiul de Cadastru și Publicitate Imobiliară CALARASI
Biroul de Cadastru și Publicitate Imobiliară Oltenita

A. Partea I. Descrierea imobilului

TEREN Extravilan

Nr. CF vechi:1895
Nr. cadastral vechi:750

Adresa: Jud. Calarasi

Nr. Crt	Nr cadastral Nr. topografic	Suprafața* (mp)	Observații / Referințe
A1	30075	Din acte: 36.200 Masurata: 36.215	Sector cadastral:67 Teren neimprejmuit;

B. Partea II. Proprietari și acte

Inscrieri privitoare la dreptul de proprietate și alte drepturi reale	Referințe
643 / 15/05/2003	
Contract De Vânzare-Cumpărare nr. 644, din 09/04/2003 emis de NP SANDINA TABARANA;	
B1	A1
Intabulare, drept de PROPRIETATE, dobandit prin Conventie, cota actuala 1/1, cota initiala 1/1	
1) SURCEL NICULAE	
2) SURCEL CAMELIA	

C. Partea III. SARCINI .

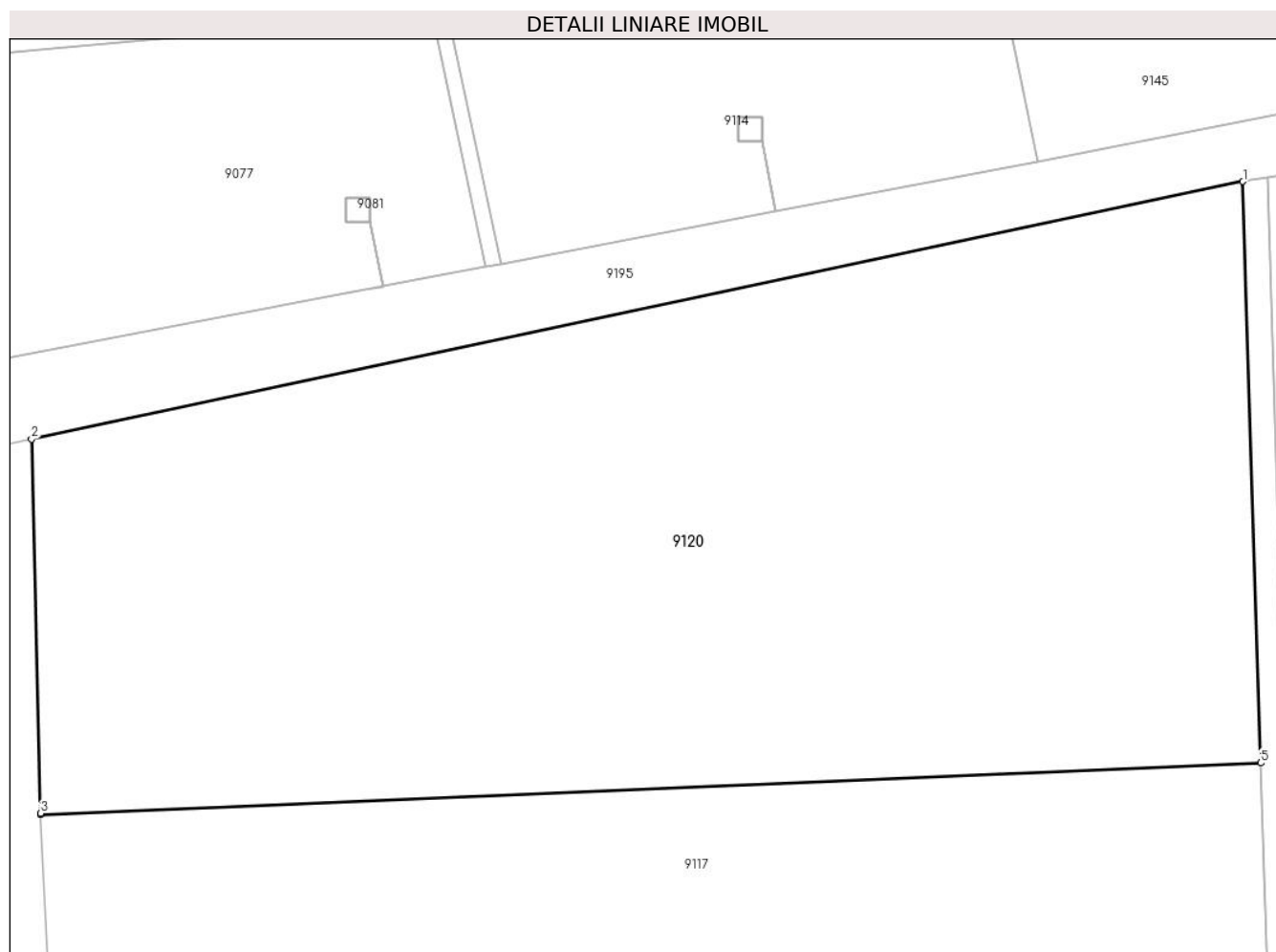
Inscrieri privind dezmembramintele dreptului de proprietate, drepturi reale de garanție și sarcini	Referințe
NU SUNT	

Anexa Nr. 1 La Partea I

Teren

Nr cadastral	Suprafața (mp)*	Observații / Referințe
30075	Din acte: 36.200 Masurata: 36.215	

* Suprafața este determinată în planul de proiecție Stereo 70.



Date referitoare la teren

Crt	Categorie folosință	Intravilan	Suprafața (mp)	Tarla	Parcelă	Nr. topo	Observații / Referințe
1	arabil	NU	36.215	7	1	-	

Lungime Segmente

1) Valorile lungimilor segmentelor sunt obținute din proiecție în plan.

Punct început	X / Y	Punct sfârșit	X / Y	Lungime segment (** (m)
1	632.720,414 288.469,349	2	632.418,531 288.405,226	308.618
2	632.418,531 288.405,226	3	632.420,723 288.312,038	93.214
3	632.420,723 288.312,038	4	632.420,736 288.311,788	0.25
4	632.420,736 288.311,788	5	632.724,858 288.324,592	304.391

Punct început	X / Y	Punct sfârșit	X / Y	Lungime segment (** (m)
5	632.724,858 288.324,592	1	632.720,414 288.469,349	144.825

** Lungimile segmentelor sunt determinate în planul de proiecție Stereo 70 și sunt rotunjite la 1 milimetru.

*** Distanța dintre puncte este formată din segmente cumulate ce sunt mai mici decât valoarea 1 milimetru.

**DATE DESPRE IMOBILUL NR. 9121**

Oficiul de Cadastru și Publicitate Imobiliară CALARASI
Biroul de Cadastru și Publicitate Imobiliară Oltenita

A. Partea I. Descrierea imobilului

TEREN Extravilan

Adresa: Jud. Calarasi

Nr. Crt	Nr cadastral Nr. topografic	Suprafața* (mp)	Observații / Referințe
A1	24480	5.000	Sector cadastral:67 Teren neimprejmuit;

B. Partea II. Proprietari și acte

Inscrieri privitoare la dreptul de proprietate și alte drepturi reale		Referințe
49607 / 11/12/2017		
Act Notarial nr. 5463, din 08/12/2017 emis de Manolache Florina Mihaela;		
B3	Intabulare, drept de PROPRIETATE, dobandit prin Conventie, cota actuala 1/1, cota initiala 1/1	A1
	1) SURCEL NICULAE	
	2) SURCEL CAMELIA	

C. Partea III. SARCINI .

Inscrieri privind dezmembramintele dreptului de proprietate, drepturi reale de garanție și sarcini	Referințe
NU SUNT	

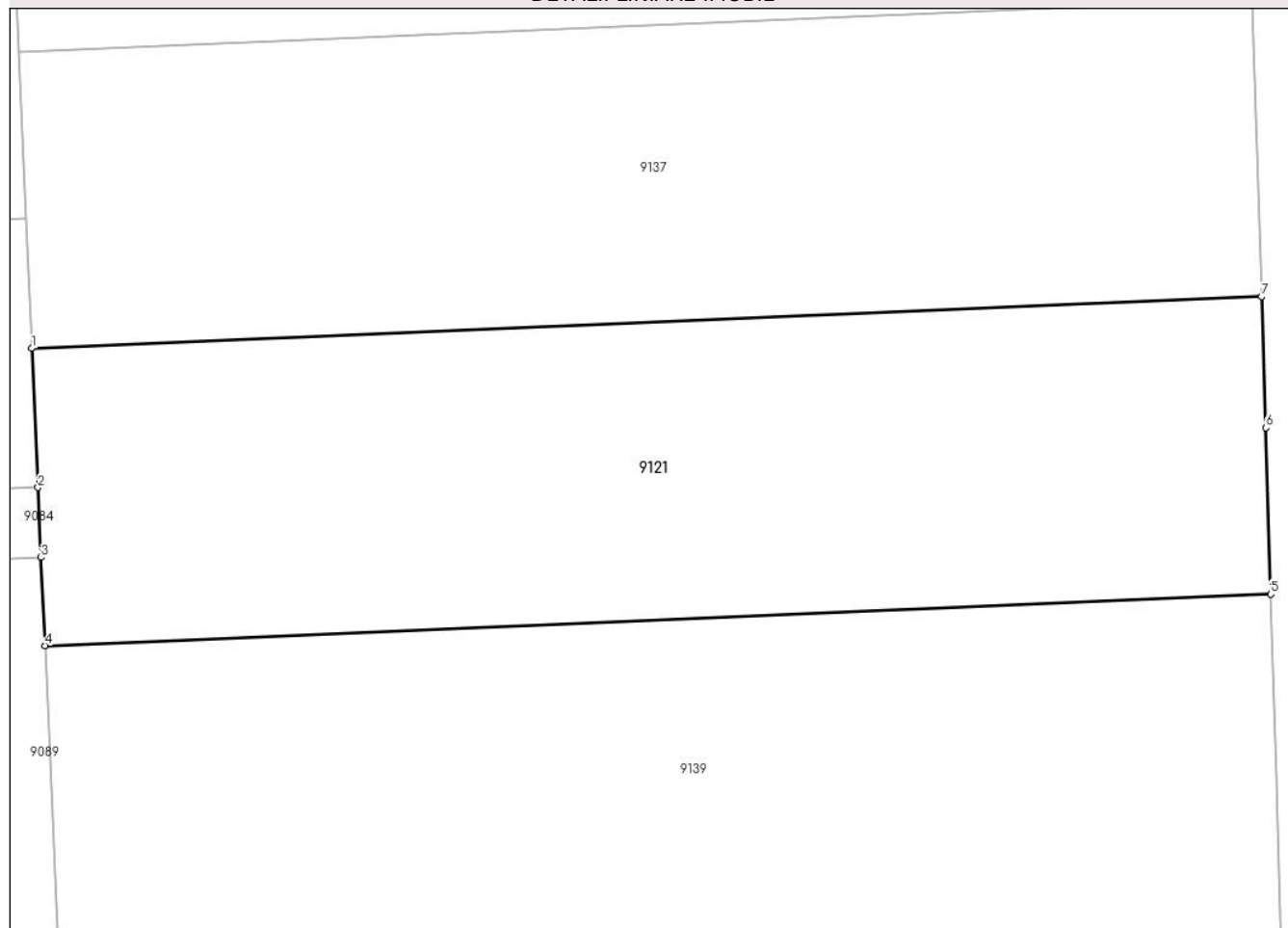
Anexa Nr. 1 La Partea I

Teren

Nr cadastral	Suprafața (mp)*	Observații / Referințe
24480	5.000	

* Suprafața este determinată în planul de proiecție Stereo 70.

DETALII LINIARE IMOBIL



Date referitoare la teren

Crt	Categorie folosință	Intravilan	Suprafața (mp)	Tarla	Parcelă	Nr. topo	Observații / Referințe
1	arabil	NU	5.000	7	20	-	

Lungime Segmente

1) Valorile lungimilor segmentelor sunt obținute din proiecție în plan.

Punct început	X / Y	Punct sfârșit	X / Y	Lungime segment (** (m)
1	632.594,264 287.886,464	2	632.594,992 287.870,217	16.263
2	632.594,992 287.870,217	3	632.595,358 287.862,045	8.18
3	632.595,358 287.862,045	4	632.595,821 287.851,716	10.339
4	632.595,821 287.851,716	5	632.739,198 287.857,743	143.504
5	632.739,198 287.857,743	6	632.738,601 287.877,178	19.444

Punct început	X / Y	Punct sfârșit	X / Y	Lungime segment (** (m)
6	632.738,601 287.877,178	7	632.738,13 287.892,511	15.34
7	632.738,13 287.892,511	1	632.594,264 287.886,464	143.993

** Lungimile segmentelor sunt determinate în planul de proiecție Stereo 70 și sunt rotunjite la 1 milimetru.

*** Distanța dintre puncte este formată din segmente cumulate ce sunt mai mici decât valoarea 1 milimetru.

**DATE DESPRE IMOBILUL NR. 9122**

Oficiul de Cadastru și Publicitate Imobiliară CALARASI
Biroul de Cadastru și Publicitate Imobiliară Oltenita

A. Partea I. Descrierea imobilului

TEREN Intravilan

Adresa: Loc. Oltenita, Jud. Calarasi, T 6 P9

Nr. Crt	Nr cadastral Nr. topografic	Suprafața* (mp)	Observații / Referințe
A1	24286	12.225	Sector cadastral:67 Teren neimprejmuit; Lot nr. 2

B. Partea II. Proprietari și acte

Inscrieri privitoare la dreptul de proprietate și alte drepturi reale		Referințe
33163 / 16/10/2020		
Act Notarial nr. 3623, din 15/10/2020 emis de Manolache Florina Mihaela;		
B1	Se infiinteaza cartea funciara 24286 a imobilului cu numarul cadastral 24286/UAT Oltenita, rezultat din dezmembrarea imobilului cu numarul cadastral 20205 inscris in cartea funciara 20205;	A1
Act Administrativ nr. 6644, din 09/03/2017 emis de BCPI OLTENITA;		
B4	se noteaza repositionarea imobilului <i>OBSERVATII: pozitie transcrisa din CF 20205/Oltenita, inscrisa prin incheierea nr. 6976 din 13/03/2017;</i>	A1
B5	se noteaza modificarea suprafetei imobilului de la 24997 m.p. la 25.000 m.p. <i>OBSERVATII: pozitie transcrisa din CF 20205/Oltenita, inscrisa prin incheierea nr. 6976 din 13/03/2017;</i>	A1
36537 / 17/11/2020		
Act Administrativ nr. 226, din 13/11/2020 emis de PRIMARIA MUNICIPIULUI OLTENITA;		
B8	se noteaza schimbarea destinatiei terenului din extravilan in intravilan	A1
46073 / 22/11/2023		
Act Notarial nr. 4888, din 21/11/2023 emis de Manolache Florina Mihaela;		
B9	Intabulare, drept de PROPRIETATE, dobandit prin Conventie, cota actuala 1/1, cota initiala 1/1 1) CONSTANTIN DUMITRU 2) CONSTANTIN CĂPȘUNICA	A1

C. Partea III. SARCINI

Inscrieri privind dezmembramintele dreptului de proprietate, drepturi reale de garanție și sarcini		Referințe
46073 / 22/11/2023		
Act Notarial nr. 4888, din 21/11/2023 emis de Manolache Florina Mihaela;		
C2	se radiază înscrierea de sub C.1	A1
11679 / 23/01/2024		
Act Notarial nr. 216, din 22/01/2024 emis de Manolache Florina Mihaela;		
C3	Intabulare, drept de SUPERFICIE pe o perioadă de 25 ani începând cu data de azi 1) MITE COM SALON SRL, CIF:48146818	A1

Anexa Nr. 1 La Partea I

Teren

Nr cadastral	Suprafața (mp)*	Observații / Referințe
24286	12.225	Lot nr. 2

* Suprafața este determinată în planul de proiecție Stereo 70.



Date referitoare la teren

Crt	Categorie folosință	Intravilan	Suprafața (mp)	Tarla	Parcelă	Nr. topo	Observații / Referințe
1	arabil	DA	12.225	6	9	-	

Lungime Segmente

1) Valorile lungimilor segmentelor sunt obținute din proiecție în plan.

Punct început	X / Y	Punct sfârșit	X / Y	Lungime segment (** (m)
1	632.680,324 289.084,251	2	632.620,412 289.081,028	59.999
2	632.620,412 289.081,028	3	632.634,265 288.934,629	147.053
3	632.634,265 288.934,629	4	632.646,675 288.874,811	61.092
4	632.646,675 288.874,811	5	632.705,522 288.886,528	60.002
5	632.705,522 288.886,528	6	632.693,602 288.944,02	58.715

Punct început	X / Y	Punct sfârșit	X / Y	Lungime segment (** (m)
6	632.693,602 288.944,02	1	632.680,324 289.084,251	140.858

** Lungimile segmentelor sunt determinate în planul de proiecție Stereo 70 și sunt rotunjite la 1 milimetru.

*** Distanța dintre puncte este formată din segmente cumulate ce sunt mai mici decât valoarea 1 milimetru.

**DATE DESPRE IMOBILUL NR. 9123**

Oficiul de Cadastru și Publicitate Imobiliară CALARASI
Biroul de Cadastru și Publicitate Imobiliară Oltenita

A. Partea I. Descrierea imobilului

TEREN Extravilan

Adresa: Jud. Calarasi

Nr. Crt	Nr cadastral Nr. topografic	Suprafața* (mp)	Observații / Referințe
A1		15.000	Sector cadastral:67 Teren neimprejmuit;

B. Partea II. Proprietari și acte

Inscrieri privitoare la dreptul de proprietate și alte drepturi reale	Referințe
/	
Act Administrativ nr. 124791, din 26/04/2002 emis de CJSDPAT CALARASI (TITLU DE PROPRIETATE;);	
B1	A1
Intabulare, drept de PROPRIETATE, dobandit prin Reconstituire, cota actuala 1/1, cota initiala 1/1	
1) CRETU FLORIAN	

C. Partea III. SARCINI .

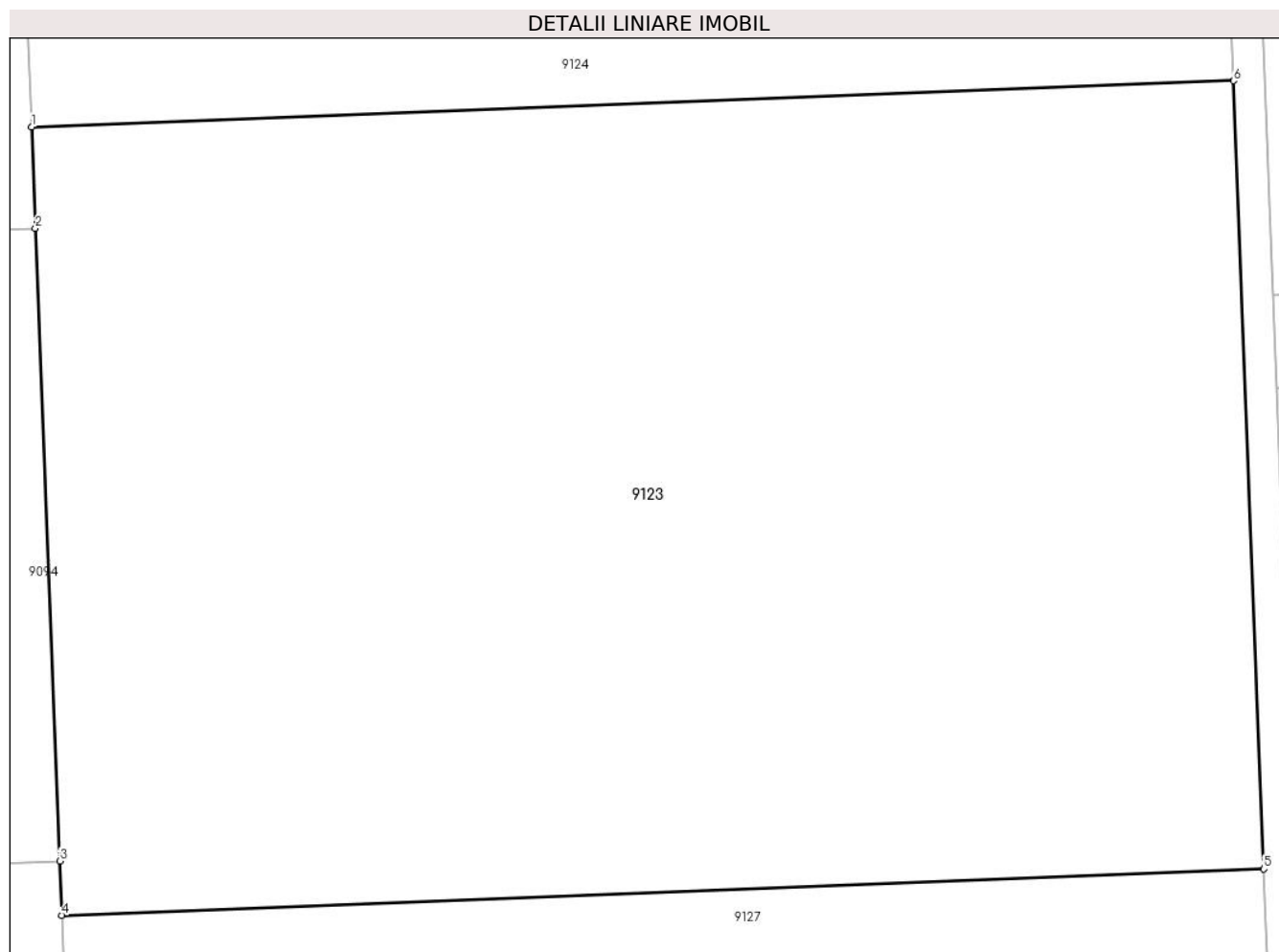
Inscrieri privind dezmembramintele dreptului de proprietate, drepturi reale de garanție și sarcini	Referințe
NU SUNT	

Anexa Nr. 1 La Partea I

Teren

Nr cadastral	Suprafața (mp)*	Observații / Referințe
	15.000	

* Suprafața este determinată în planul de proiecție Stereo 70.



Date referitoare la teren

Crt	Categorie folosință	Intra vilan	Suprafața (mp)	Tarla	Parcelă	Nr. topo	Observații / Referințe
1	arabil	NU	15.000	7/1	15	-	

Lungime Segmente

1) Valorile lungimilor segmentelor sunt obținute din proiecție în plan.

Punct început	X / Y	Punct sfârșit	X / Y	Lungime segment (** (m)
1	632.597,216 287.648,272	2	632.597,704 287.635,534	12.747
2	632.597,704 287.635,534	3	632.600,755 287.556,002	79.59
3	632.600,755 287.556,002	4	632.601,017 287.549,192	6.815
4	632.601,017 287.549,192	5	632.752,186 287.554,991	151.28
5	632.752,186 287.554,991	6	632.748,385 287.654,071	99.153

Punct început	X / Y	Punct sfârșit	X / Y	Lungime segment (** (m)
6	632.748,385 287.654,071	1	632.597,216 287.648,272	151.28

** Lungimile segmentelor sunt determinate în planul de proiecție Stereo 70 și sunt rotunjite la 1 milimetru.

*** Distanța dintre puncte este formată din segmente cumulate ce sunt mai mici decât valoarea 1 milimetru.

**DATE DESPRE IMOBILUL NR. 9124**

Oficiul de Cadastru și Publicitate Imobiliară CALARASI
Biroul de Cadastru și Publicitate Imobiliară Oltenita

A. Partea I. Descrierea imobilului

TEREN Extravilan

Nr. CF vechi:4351
Nr. cadastral vechi:2045

Adresa: Jud. Calarasi

Nr. Crt	Nr cadastral Nr. topografic	Suprafața* (mp)	Observații / Referințe
A1	22304	3.100	Sector cadastral:67 Teren neimprejmuit;

B. Partea II. Proprietari și acte

Inscrieri privitoare la dreptul de proprietate și alte drepturi reale		Referințe
51671 / 11/10/2022		
Act Administrativ nr. 18278, din 20/06/2022 emis de ONRC (; act administrativ nr 2856 din 21.06.2022, emis de ONRC);		
B4	se noteaza schimbarea denumirii societatii din Transdanube Industries SRL in Dfar 12 Industries SRL	A1
Act Notarial nr. 2433, din 06/10/2022 emis de ANTONIU Irina;		
B5	Intabulare, drept de PROPRIETATE, dobandit prin Conventie, cota actuala 1/1, cota initiala 1/1 1) EVERGREEN SOLAR ORIZONT S.R.L., CIF:42431300	A1
52339 / 17/10/2022		
Act Administrativ nr. 52339, din 17/10/2022 emis de BCPI Oltenita;		
B6	se noteaza repositionarea imobilului	A1

C. Partea III. SARCINI

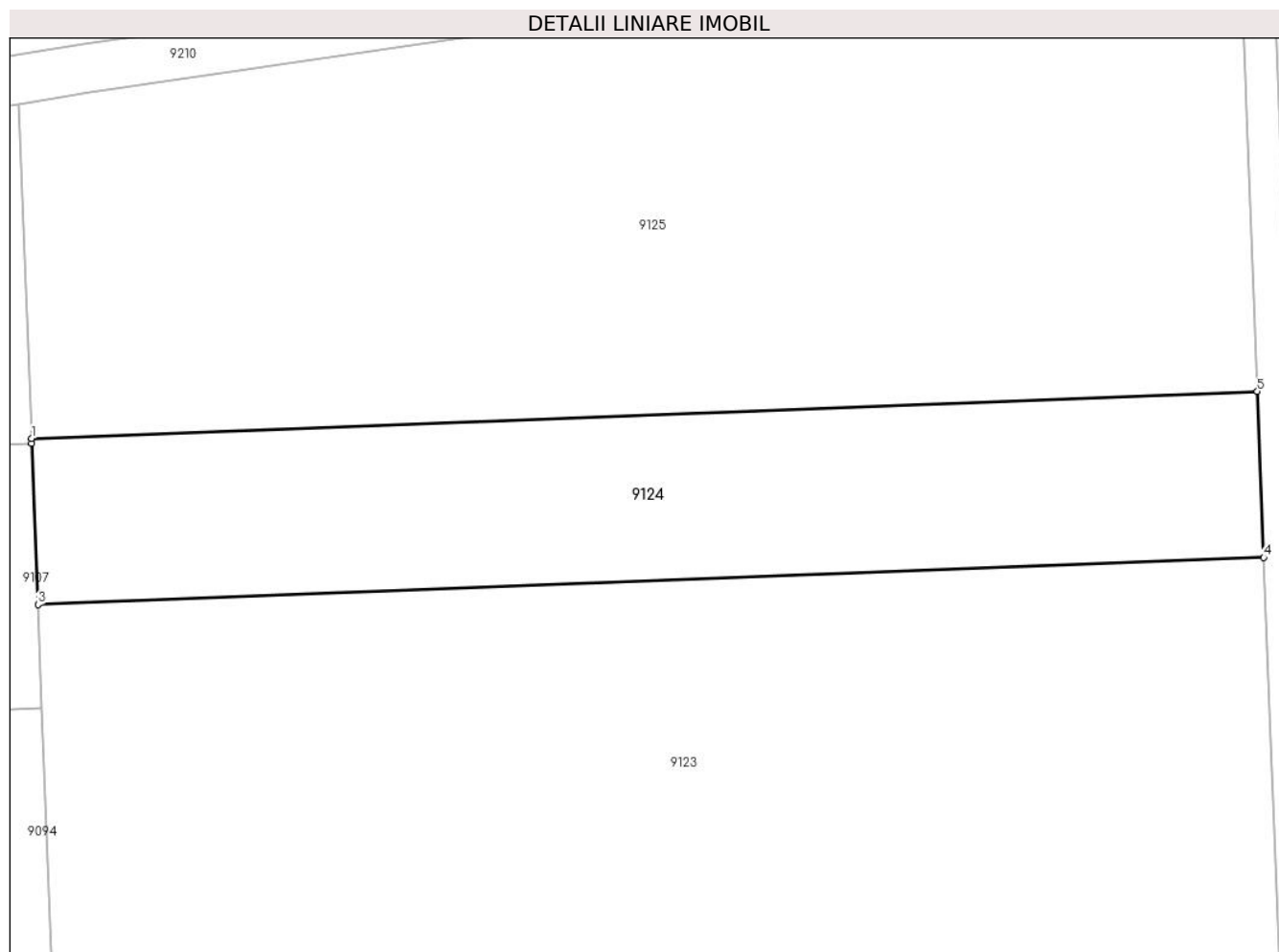
Inscrieri privind dezmembramintele dreptului de proprietate, drepturi reale de garanție și sarcini		Referințe
10249 / 03/04/2020		
Act Administrativ nr. 3048, din 30/03/2020 emis de ANAF (; - DGRFP PLOIESTI - AJFP CALARASI - BIROUL ADMINISTRARE VENITURI CONTRIBUABILI MIJLOCII);		
C2	se radiaza ipoteca legala, inscrisa la C1, in baza Deciziei de ridicare a masurilor asiguratorii nr. 2130/09.03.2020 emisa de AJFP Calarasi	A1

Anexa Nr. 1 La Partea I

Teren

Nr cadastral	Suprafața (mp)*	Observații / Referințe
22304	3.100	

* Suprafața este determinată în planul de proiecție Stereo 70.



Date referitoare la teren

Crt	Categorie folosință	Intravilan	Suprafața (mp)	Tarla	Parcelă	Nr. topo	Observații / Referințe
1	arabil	NU	3.100	7/1	14	-	

Lungime Segmente

1) Valorile lungimilor segmentelor sunt obținute din proiecție în plan.

Punct început	X / Y	Punct sfârșit	X / Y	Lungime segment (** (m)
1	632.596,43 287.668,749	2	632.596,454 287.668,129	0.62
2	632.596,454 287.668,129	3	632.597,216 287.648,272	19.872
3	632.597,216 287.648,272	4	632.748,385 287.654,071	151.28
4	632.748,385 287.654,071	5	632.747,6 287.674,548	20.492
5	632.747,6 287.674,548	1	632.596,43 287.668,749	151.281

**** Lungimile segmentelor sunt determinate în planul de proiecție Stereo 70 și sunt rotunjite la 1 milimetru.**

***** Distanța dintre puncte este formată din segmente cumulate ce sunt mai mici decât valoarea 1 milimetru.**

**DATE DESPRE IMOBILUL NR. 9125**

Oficiul de Cadastru și Publicitate Imobiliară CALARASI
Biroul de Cadastru și Publicitate Imobiliară Oltenita

A. Partea I. Descrierea imobilului

TEREN Extravilan

Nr. CF vechi:4374
Nr. cadastral vechi:2059

Adresa: Jud. Calarasi

Nr. Crt	Nr cadastral Nr. topografic	Suprafața* (mp)	Observații / Referințe
A1	22306	7.500	Sector cadastral:67 Teren neimprejmuit;

B. Partea II. Proprietari și acte

Inscrieri privitoare la dreptul de proprietate și alte drepturi reale		Referințe
51670 / 11/10/2022		
Act Administrativ nr. 18278, din 20/06/2022 emis de ANTONIU Irina (; act administrativ nr 2856 din 21.06.2022, emis de ONRC);		
B4	se noteaza schimbarea denumirii societatii din TRANSDANUBE INDUSTRIES SRL in DFAR 12 INDUSTRIES SRL	A1
Act Notarial nr. 2433, din 06/10/2022 emis de ANTONIU Irina;		
B5	Intabulare, drept de PROPRIETATE, dobandit prin Conventie, cota actuala 1/1, cota initiala 1/1 1) EVERGREEN SOLAR ORIZONT S.R.L., CIF:42431300	A1
52464 / 18/10/2022		
Act Notarial nr. 2505, din 17/10/2022 emis de SPN IRINA ANTONIU SI IULIA AVRAMESCU (; DECLARATIE);		
B6	se noteaza modificarea suprafetei din masuratori a terenului	A1
B7	se noteaza modificarea limitelor de proprietate	A1

C. Partea III. SARCINI

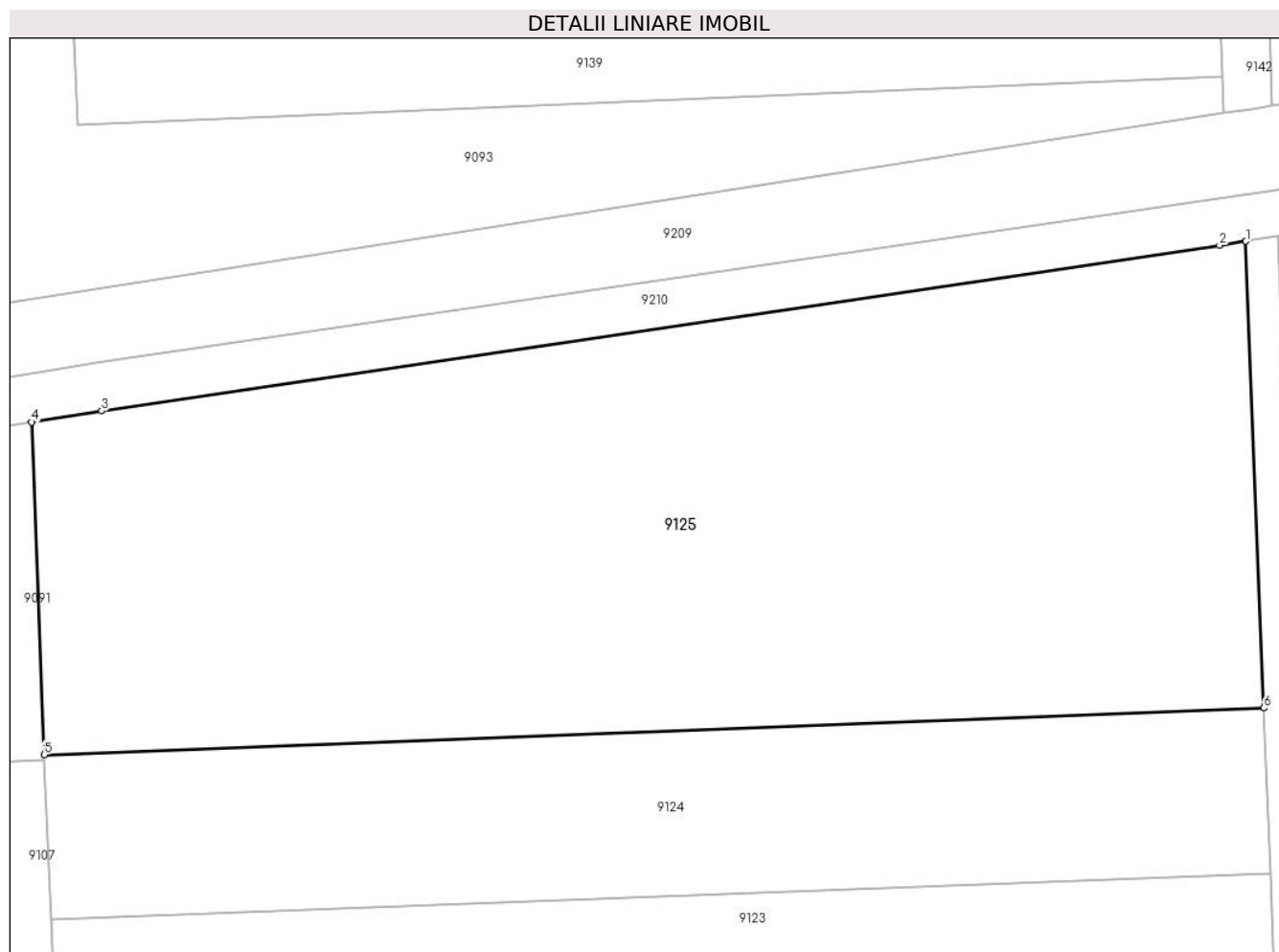
Inscrieri privind dezmembramintele dreptului de proprietate, drepturi reale de garanție și sarcini		Referințe
10248 / 03/04/2020		
Act Administrativ nr. 3049, din 30/03/2020 emis de ANAF - DGRFP PLOIESTI (; - AJFP CALARASI - BIROUL ADMINISTRARE VENITURI CONTRIBUABILI MIJLOCII);		
C2	se radiaza sarcina de sub C1	A1

Anexa Nr. 1 La Partea I

Teren

Nr cadastral	Suprafața (mp)*	Observații / Referințe
22306	7.500	

* Suprafața este determinată în planul de proiecție Stereo 70.



Date referitoare la teren

Crt	Categorie folosință	Intravilan	Suprafața (mp)	Tarla	Parcelă	Nr. topo	Observații / Referințe
1	arabil	NU	7.500	7/1	13	-	

Lungime Segmente

1) Valorile lungimilor segmentelor sunt obținute din proiecție în plan.

Punct început	X / Y	Punct sfârșit	X / Y	Lungime segment (** (m)
1	632.745,382 287.732,355	2	632.742,13 287.731,847	3.291
2	632.742,13 287.731,847	3	632.603,535 287.711,339	140.104
3	632.603,535 287.711,339	4	632.594,85 287.709,954	8.795
4	632.594,85 287.709,954	5	632.596,43 287.668,749	41.235
5	632.596,43 287.668,749	6	632.747,6 287.674,548	151.281

Punct început	X / Y	Punct sfârșit	X / Y	Lungime segment (** (m)
6	632.747,6 287.674,548	1	632.745,382 287.732,355	57.85

** Lungimile segmentelor sunt determinate în planul de proiecție Stereo 70 și sunt rotunjite la 1 milimetru.

*** Distanța dintre puncte este formată din segmente cumulate ce sunt mai mici decât valoarea 1 milimetru.

**DATE DESPRE IMOBILUL NR. 9126**

Oficiul de Cadastru și Publicitate Imobiliară CALARASI
Biroul de Cadastru și Publicitate Imobiliară Oltenita

A. Partea I. Descrierea imobilului

TEREN Intravilan

Adresa: Loc. Oltenita, Jud. Calarasi

Nr. Crt	Nr cadastral Nr. topografic	Suprafața* (mp)	Observații / Referințe
A1	22024	3.333	Sector cadastral:67 Teren neimpregmuit;

B. Partea II. Proprietari și acte

Inscrieri privitoare la dreptul de proprietate și alte drepturi reale		Referințe
21774 / 07/11/2011		
Act Notarial nr. 5147, din 04/11/2011 emis de MANOLACHE NICOLAE;		
B1	Se infiinteaza cartea funciara 22024 a imobilului cu numarul cadastral 22024/Oltenita, rezultat din dezmembrarea imobilului cu numarul cadastral 21941 inscris in cartea funciara 21941;	A1
21775 / 07/11/2011		
Act Notarial nr. 5147, din 04/11/2011 emis de MANOLACHE NICOLAE;		
B6	Intabulare, drept de PROPRIETATE, dobandit prin lesire Din Indiviziune, cota actuala 1/1, cota initiala 1/1 1) COSTACHE FLORICA	A1

C. Partea III. SARCINI .

Inscrieri privind dezmembramintele dreptului de proprietate, drepturi reale de garanție și sarcini	Referințe
NU SUNT	

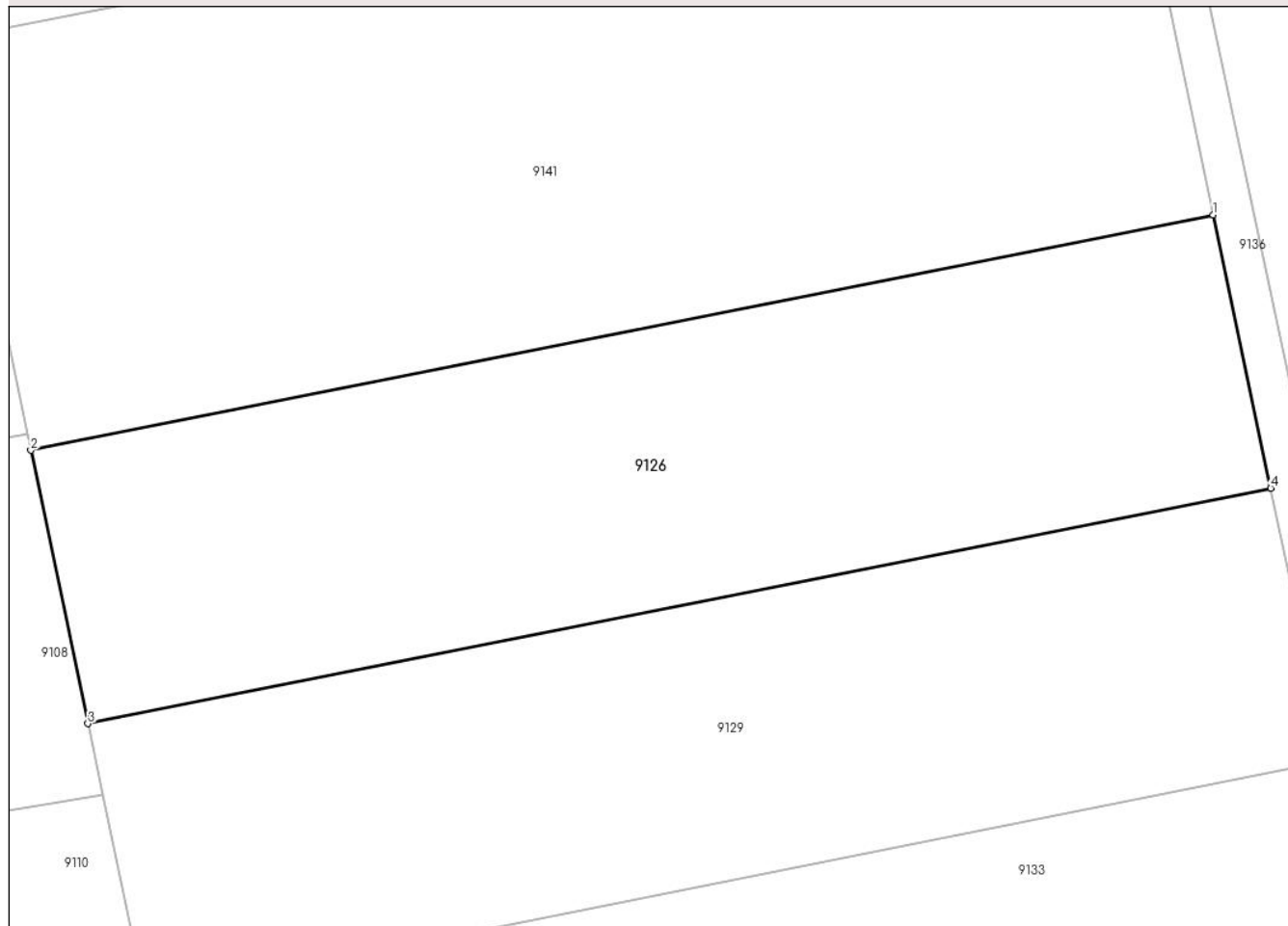
Anexa Nr. 1 La Partea I

Teren

Nr cadastral	Suprafața (mp)*	Observații / Referințe
22024	3.333	

* Suprafața este determinată în planul de proiecție Stereo 70.

DETALII LINIARE IMOBIL



Date referitoare la teren

Crt	Categorie folosință	Intravilan	Suprafața (mp)	Tarla	Parcelă	Nr. topo	Observații / Referințe
1	arabil	DA	3.333	6	12	-	LOTUL NR.1

Lungime Segmente

1) Valorile lungimilor segmentelor sunt obținute din proiecție în plan.

Punct început	X / Y	Punct sfârșit	X / Y	Lungime segment (** (m)
1	632.731,298 288.764,095	2	632.613,631 288.740,668	119.976
2	632.613,631 288.740,668	3	632.619,318 288.713,479	27.777
3	632.619,318 288.713,479	4	632.737,021 288.736,913	120.013
4	632.737,021 288.736,913	1	632.731,298 288.764,095	27.778

** Lungimile segmentelor sunt determinate în planul de proiecție Stereo 70 și sunt rotunjite la 1 milimetru.

***** Distanţa dintre puncte este formată din segmente cumulate ce sunt mai mici decât valoarea 1 milimetru.**

**DATE DESPRE IMOBILUL NR. 9127**

Oficiul de Cadastru și Publicitate Imobiliară CALARASI
Biroul de Cadastru și Publicitate Imobiliară Oltenita

A. Partea I. Descrierea imobilului

TEREN Extravilan

Nr. CF vechi:4479
Nr. cadastral vechi:2123

Adresa: Jud. Calarasi

Nr. Crt	Nr cadastral Nr. topografic	Suprafața* (mp)	Observații / Referințe
A1	20167	5.000	Sector cadastral:67 Teren neimprejmuit;

B. Partea II. Proprietari și acte

Inscrieri privitoare la dreptul de proprietate și alte drepturi reale		Referințe
51657 / 11/10/2022		
Act Administrativ nr. 2856, din 21/06/2022 emis de ONRC (; act administrativ nr 18278 din 20.06.2022, emis de ONRC);		
B4	se noteaza schimbarea numelui societatii din SC Transdanube Industries SRL in DFAR 12 Industries SRL	A1
Act Notarial nr. 2433, din 06/10/2022 emis de ANTONIU Irina;		
B5	Intabulare, drept de PROPRIETATE, dobandit prin Conventie, cota actuala 1/1, cota initiala 1/1 1) EVERGREEN SOLAR ORIZONT S.R.L., CIF:42431300	A1
52344 / 17/10/2022		
Act Notarial nr. 2484, din 13/10/2022 emis de SPN IRINA ATONIU SI IULIA AVRAMESCU (; DECLARATIE);		
B6	se noteaza modificarea limitelor de proprietate si a suprafetei din masuratori a imobilului	A1

C. Partea III. SARCINI

Inscrieri privind dezmembramintele dreptului de proprietate, drepturi reale de garanție și sarcini		Referințe
10241 / 03/04/2020		
Act Administrativ nr. 3048, din 30/03/2020 emis de ANAF (; - DGRFP PLOIESTI - AJFP CALARASI - BIROUL ADMINISTRARE VENITURI CONTRIBUABILI MIJLOCII);		
C2	se radiaza ipoteca legala, inregistrata la C1, in baza Deciziei de ridicare a masurilor asiguratorii nr. 2130/09.03.2020 emisa de AJFP Calarasi	A1

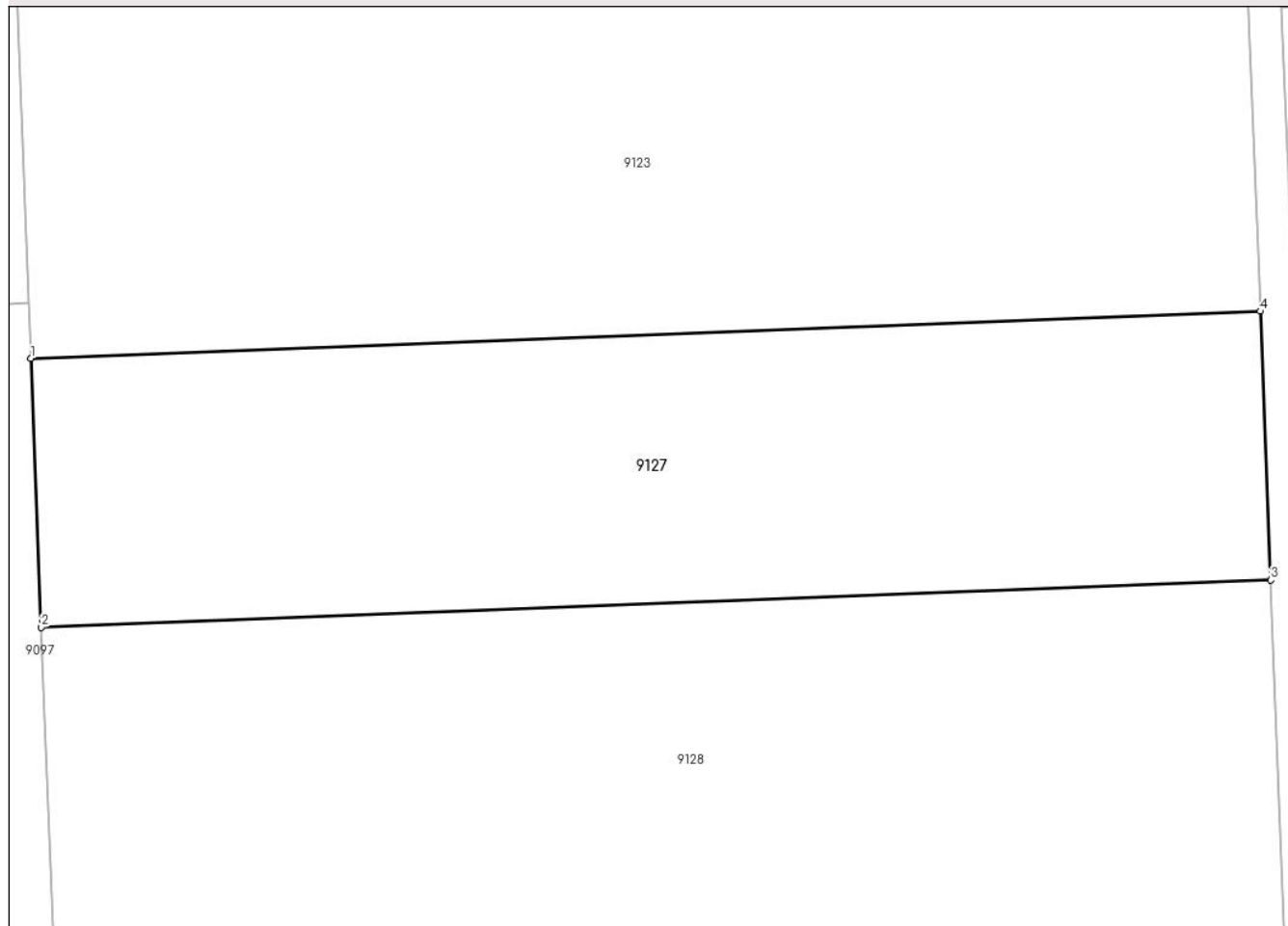
Anexa Nr. 1 La Partea I

Teren

Nr cadastral	Suprafața (mp)*	Observații / Referințe
20167	5.000	

* Suprafața este determinată în planul de proiecție Stereo 70.

DETALII LINIARE IMOBIL



Date referitoare la teren

Crt	Categorie folosință	Intravilan	Suprafața (mp)	Tarla	Parcelă	Nr. topo	Observații / Referințe
1	arabil	NU	5.000	7/1	16	-	

Lungime Segmente

1) Valorile lungimilor segmentelor sunt obținute din proiecție în plan.

Punct început	X / Y	Punct sfârșit	X / Y	Lungime segment (** (m)
1	632.601,017 287.549,192	2	632.602,283 287.516,165	33.051
2	632.602,283 287.516,165	3	632.753,453 287.521,964	151.281
3	632.753,453 287.521,964	4	632.752,186 287.554,991	33.051
4	632.752,186 287.554,991	1	632.601,017 287.549,192	151.28

** Lungimile segmentelor sunt determinate în planul de proiecție Stereo 70 și sunt rotunjite la 1 milimetru.

***** Distanţa dintre puncte este formată din segmente cumulate ce sunt mai mici decât valoarea 1 milimetru.**

**DATE DESPRE IMOBILUL NR. 9128**

Oficiul de Cadastru și Publicitate Imobiliară CALARASI
Biroul de Cadastru și Publicitate Imobiliară Oltenita

A. Partea I. Descrierea imobilului

TEREN Extravilan

Nr. CF vechi:3231
Nr. cadastral vechi:1680

Adresa: Jud. Calarasi

Nr. Crt	Nr cadastral Nr. topografic	Suprafața* (mp)	Observații / Referințe
A1	23153	22.500	Sector cadastral:67 Teren neimprejmuț;

B. Partea II. Proprietari și acte

Inscrieri privitoare la dreptul de proprietate și alte drepturi reale		Referințe
1766 / 29/03/2006		
Contract De Vanzare-Cumparare nr. 1956, din 29/03/2006 emis de BNP OLTENITA;		
B1	Intabulare, drept de PROPRIETATE, dobandit prin Conventie, cota actuala 1/1, cota initiala 1/1 1) SC FR INTERNATIONAL GRUP SRL, CIF:9999999999999 OBSERVATII: (provenita din conversia CF 3231)	A1

C. Partea III. SARCINI .


Inscrieri privind dezmembramintele dreptului de proprietate, drepturi reale de garanție și sarcini	Referințe
NU SUNT	

Anexa Nr. 1 La Partea I

Teren

Nr cadastral	Suprafața (mp)*	Observații / Referințe
23153	22.500	

* Suprafața este determinată în planul de proiecție Stereo 70.



Date referitoare la teren

Crt	Categorie folosință	Intravilan	Suprafața (mp)	Tarla	Parcelă	Nr. topo	Observații / Referințe
1	arabil	NU	22.500	7/1	17	-	

Lungime Segmente

1) Valorile lungimilor segmentelor sunt obținute din proiecție în plan.

Punct început	X / Y	Punct sfârșit	X / Y	Lungime segment (** (m)
1	632.602,283 287.516,165	2	632.607,007 287.393,026	123.23
2	632.607,007 287.393,026	3	632.607,985 287.367,544	25.501
3	632.607,985 287.367,544	4	632.759,154 287.373,343	151.28
4	632.759,154 287.373,343	5	632.753,453 287.521,964	148.73
5	632.753,453 287.521,964	1	632.602,283 287.516,165	151.281

**** Lungimile segmentelor sunt determinate în planul de proiecție Stereo 70 și sunt rotunjite la 1 milimetru.**

***** Distanța dintre puncte este formată din segmente cumulate ce sunt mai mici decât valoarea 1 milimetru.**

**DATE DESPRE IMOBILUL NR. 9129**

Oficiul de Cadastru și Publicitate Imobiliară CALARASI
Biroul de Cadastru și Publicitate Imobiliară Oltenita

A. Partea I. Descrierea imobilului

TEREN Intravilan

Adresa: Loc. Oltenita, Jud. Calarasi

Nr. Crt	Nr cadastral Nr. topografic	Suprafața* (mp)	Observații / Referințe
A1	22025	3.333	Sector cadastral:67 Teren neimpregmuit;

B. Partea II. Proprietari și acte

Inscrieri privitoare la dreptul de proprietate și alte drepturi reale		Referințe
21774 / 07/11/2011		
Act Notarial nr. 5147, din 04/11/2011 emis de MANOLACHE NICOLAE;		
B1	Se infiinteaza cartea funciara 22025 a imobilului cu numarul cadastral 22025/Oltenita, rezultat din dezmembrarea imobilului cu numarul cadastral 21941 inscris in cartea funciara 21941;	A1
21776 / 07/11/2011		
Act Notarial nr. 5147, din 04/11/2011 emis de MANOLACHE NICOLAE;		
B6	Intabulare, drept de PROPRIETATE, dobandit prin lesire Din Indiviziune, cota actuala 1/1, cota initiala 1/1 1) GUTA NELA	A1

C. Partea III. SARCINI .

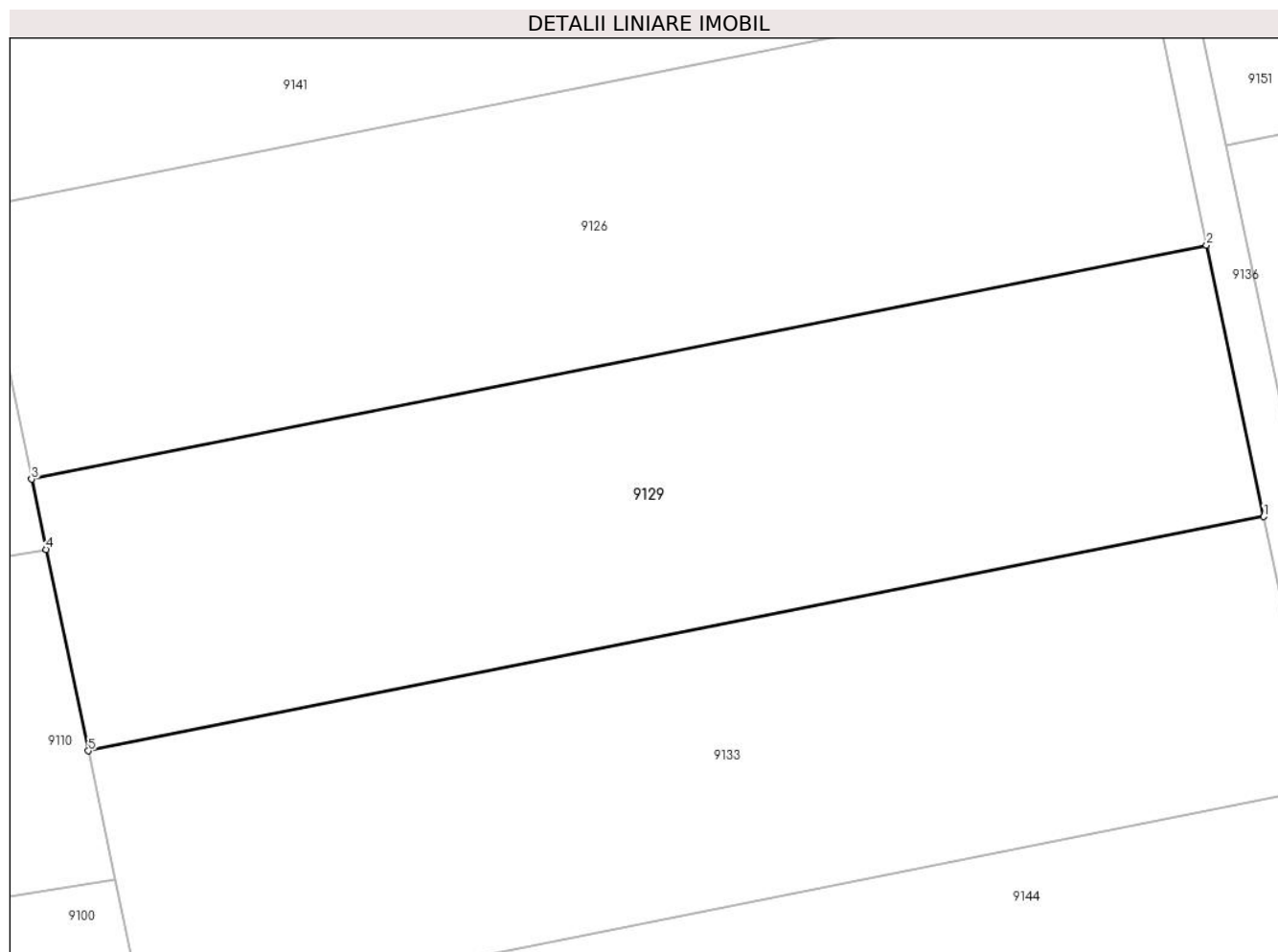
Inscrieri privind dezmembramintele dreptului de proprietate, drepturi reale de garanție și sarcini	Referințe
NU SUNT	

Anexa Nr. 1 La Partea I

Teren

Nr cadastral	Suprafața (mp)*	Observații / Referințe
22025	3.333	

* Suprafața este determinată în planul de proiecție Stereo 70.



Date referitoare la teren

Crt	Categorie folosință	Intravilan	Suprafața (mp)	Tarla	Parcelă	Nr. topo	Observații / Referințe
1	arabil	DA	3.333	6	12	-	LOTUL NR.2

Lungime Segmente

1) Valorile lungimilor segmentelor sunt obținute din proiecție în plan.

Punct început	X / Y	Punct sfârșit	X / Y	Lungime segment (** (m)
1	632.742,742 288.709,739	2	632.737,021 288.736,913	27.77
2	632.737,021 288.736,913	3	632.619,318 288.713,479	120.013
3	632.619,318 288.713,479	4	632.620,786 288.706,46	7.171
4	632.620,786 288.706,46	5	632.625,004 288.686,298	20.598
5	632.625,004 288.686,298	1	632.742,742 288.709,739	120.049

**** Lungimile segmentelor sunt determinate în planul de proiecție Stereo 70 și sunt rotunjite la 1 milimetru.**

***** Distanța dintre puncte este formată din segmente cumulate ce sunt mai mici decât valoarea 1 milimetru.**

**DATE DESPRE IMOBILUL NR. 9130**

Oficiul de Cadastru și Publicitate Imobiliară CALARASI
Biroul de Cadastru și Publicitate Imobiliară Oltenita

A. Partea I. Descrierea imobilului

TEREN Extravilan

Adresa: Jud. Calarasi

Nr. Crt	Nr cadastral Nr. topografic	Suprafața* (mp)	Observații / Referințe
A1	22453	10.300	Sector cadastral:67 Teren neimprijmit;

B. Partea II. Proprietari și acte

Inscrieri privitoare la dreptul de proprietate și alte drepturi reale		Referințe
51675 / 11/10/2022		
Act Administrativ nr. 2856, din 21/06/2022 emis de ONRC (; act administrativ nr 18278 din 20.06.2022, emis de ONRC);		
B3	se noteaza schimbarea societatii din SC Transdanube Industries SRL in DFAR 12 Industries SRL	A1
Act Notarial nr. 2433, din 06/10/2022 emis de ANTONIU Irina;		
B4	Intabulare, drept de PROPRIETATE, dobandit prin Conventie, cota actuala 1/1, cota initiala 1/1	A1
1) EVERGREEN SOLAR ORIZONT S.R.L., CIF:42431300		

C. Partea III. SARCINI .

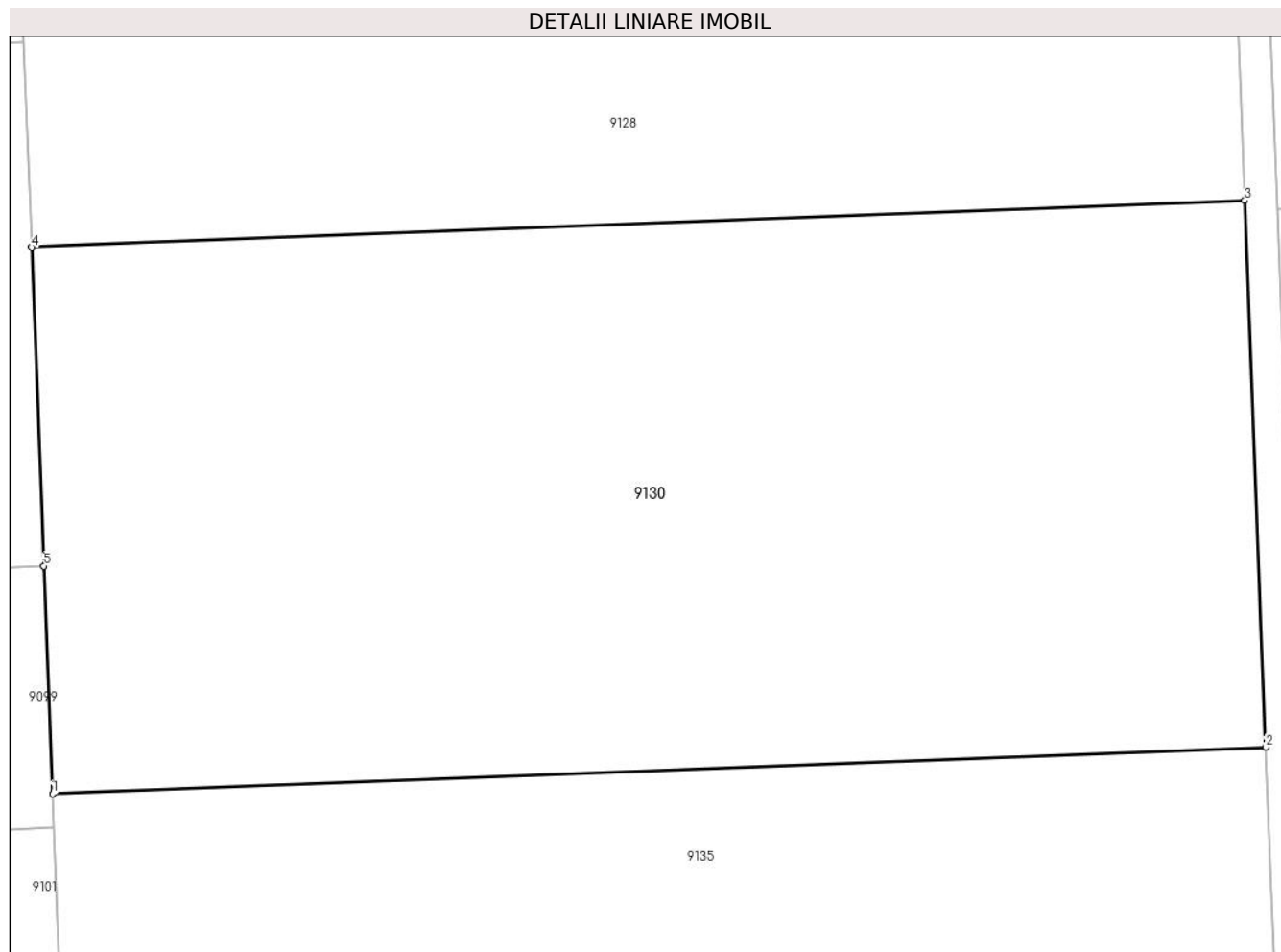
Inscrieri privind dezmembramintele dreptului de proprietate, drepturi reale de garanție și sarcini	Referințe
NU SUNT	

Anexa Nr. 1 La Partea I

Teren

Nr cadastral	Suprafața (mp)*	Observații / Referințe
22453	10.300	

* Suprafața este determinată în planul de proiecție Stereo 70.



Date referitoare la teren

Crt	Categorie folosință	Intravilan	Suprafața (mp)	Tarla	Parcelă	Nr. topo	Observații / Referințe
1	arabil	NU	10.300	7/1	18	-	

Lungime Segmente

1) Valorile lungimilor segmentelor sunt obținute din proiecție în plan.

Punct început	X / Y	Punct sfârșit	X / Y	Lungime segment (** (m)
1	632.610,594 287.299,508	2	632.761,764 287.305,307	151.281
2	632.761,764 287.305,307	3	632.759,154 287.373,343	68.086
3	632.759,154 287.373,343	4	632.607,985 287.367,544	151.28
4	632.607,985 287.367,544	5	632.609,508 287.327,834	39.739
5	632.609,508 287.327,834	1	632.610,594 287.299,508	28.347

**** Lungimile segmentelor sunt determinate în planul de proiecție Stereo 70 și sunt rotunjite la 1 milimetru.**

***** Distanța dintre puncte este formată din segmente cumulate ce sunt mai mici decât valoarea 1 milimetru.**

**DATE DESPRE IMOBILUL NR. 9131**

Oficiul de Cadastru și Publicitate Imobiliară CALARASI
Biroul de Cadastru și Publicitate Imobiliară Oltenita

A. Partea I. Descrierea imobilului

TEREN Extravilan

Adresa: Jud. Calarasi

Nr. Crt	Nr cadastral Nr. topografic	Suprafața* (mp)	Observații / Referințe
A1	21694	10.000	Sector cadastral:67 Teren neimprijmit;

B. Partea II. Proprietari și acte

Inscrieri privitoare la dreptul de proprietate și alte drepturi reale		Referințe
51658 / 11/10/2022		
Act Administrativ nr. 18278, din 20/06/2022 emis de ONRC (; act administrativ nr 2856 din 21.06.2022, emis de ONRC);		
B4	se noteaza schimbarea denumirii societatii din TRANSDANUBE INDUSTRIES SRL in DFAR 12 INDUSTRIES SRL	A1
Act Notarial nr. 2433, din 06/10/2022 emis de ANTONIU Irina;		
B5	Intabulare, drept de PROPRIETATE, dobandit prin Conventie, cota actuala 1/1, cota initiala 1/1 1) EVERGREEN SOLAR ORIZONT S.R.L., CIF:42431300	A1
52518 / 18/10/2022		
Act Notarial nr. 2505, din 17/10/2022 emis de SPN IRINA ANTONIU SI IULIA AVRAMESCU (; DECLARATIE);		
B6	se noteaza modificarea limitei de proprietate a imobilului	A1
B7	se noteaza modificarea suprafetei terenului rezultata din masuratori de la 9926m.p. la 10000m.p.	A1

C. Partea III. SARCINI

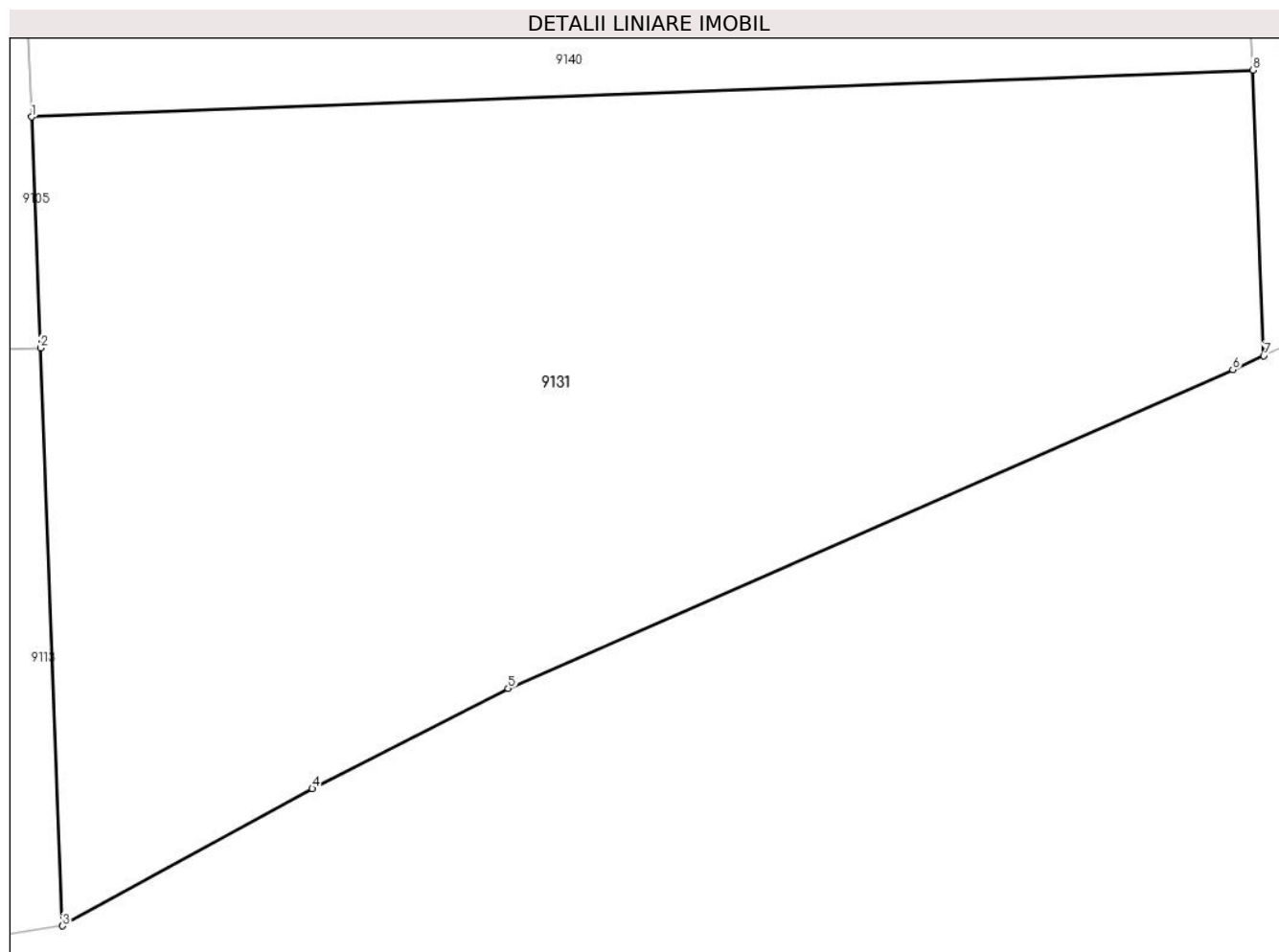
Inscrieri privind dezmembramintele dreptului de proprietate, drepturi reale de garanție și sarcini		Referințe
10236 / 03/04/2020		
Act Administrativ nr. 3048, din 30/03/2020 emis de ANAF (; - DGRFP PLOIESTI - AJFP CALARASI - BIROUL ADMINISTRARE VENITURI CONTRIBUABILI MIJLOCII);		
C2	se radiaza sarcina de sub C1	A1

Anexa Nr. 1 La Partea I

Teren

Nr cadastral	Suprafața (mp)*	Observații / Referințe
21694	10.000	

* Suprafața este determinată în planul de proiecție Stereo 70.



Date referitoare la teren

Crt	Categorie folosință	Intravilan	Suprafața (mp)	Tarla	Parcelă	Nr. topo	Observații / Referințe
1	arabil	NU	10.000	7/1	22	-	

Lungime Segmente

1) Valorile lungimilor segmentelor sunt obținute din proiecție în plan.

Punct început	X / Y	Punct sfârșit	X / Y	Lungime segment (** (m)
1	632.621,54 287.014,157	2	632.622,636 286.985,584	28.594
2	632.622,636 286.985,584	3	632.625,38 286.914,069	71.568
3	632.625,38 286.914,069	4	632.656,279 286.931,046	35.256
4	632.656,279 286.931,046	5	632.680,528 286.943,469	27.246
5	632.680,528 286.943,469	6	632.770,246 286.982,871	97.989

Punct început	X / Y	Punct sfârșit	X / Y	Lungime segment (** (m)
6	632.770,246 286.982,871	7	632.774,066 286.984,601	4.193
7	632.774,066 286.984,601	8	632.772,71 287.019,956	35.381
8	632.772,71 287.019,956	1	632.621,54 287.014,157	151.281

** Lungimile segmentelor sunt determinate în planul de proiecție Stereo 70 și sunt rotunjite la 1 milimetru.

*** Distanța dintre puncte este formată din segmente cumulate ce sunt mai mici decât valoarea 1 milimetru.

**DATE DESPRE IMOBILUL NR. 9132**

Oficiul de Cadastru și Publicitate Imobiliară CALARASI
Biroul de Cadastru și Publicitate Imobiliară Oltenita

A. Partea I. Descrierea imobilului

TEREN Intravilan

Adresa: Loc. Oltenita, Jud. Calarasi

Nr. Crt	Nr cadastral Nr. topografic	Suprafața* (mp)	Observații / Referințe
A1		10.000	Sector cadastral:67 Teren neimprejmuit;

B. Partea II. Proprietari și acte

Inscrieri privitoare la dreptul de proprietate și alte drepturi reale	Referințe
/	
Act Administrativ nr. 2685, din 01/06/2005 emis de CJSDPAT CALARASI (TITLU DE PROPRIETATE;);	
B1	A1
Intabulare, drept de PROPRIETATE, dobandit prin Constituire, cota actuala 1/1, cota initiala 1/1	
1) UNTESCU DUMITRU	

C. Partea III. SARCINI .

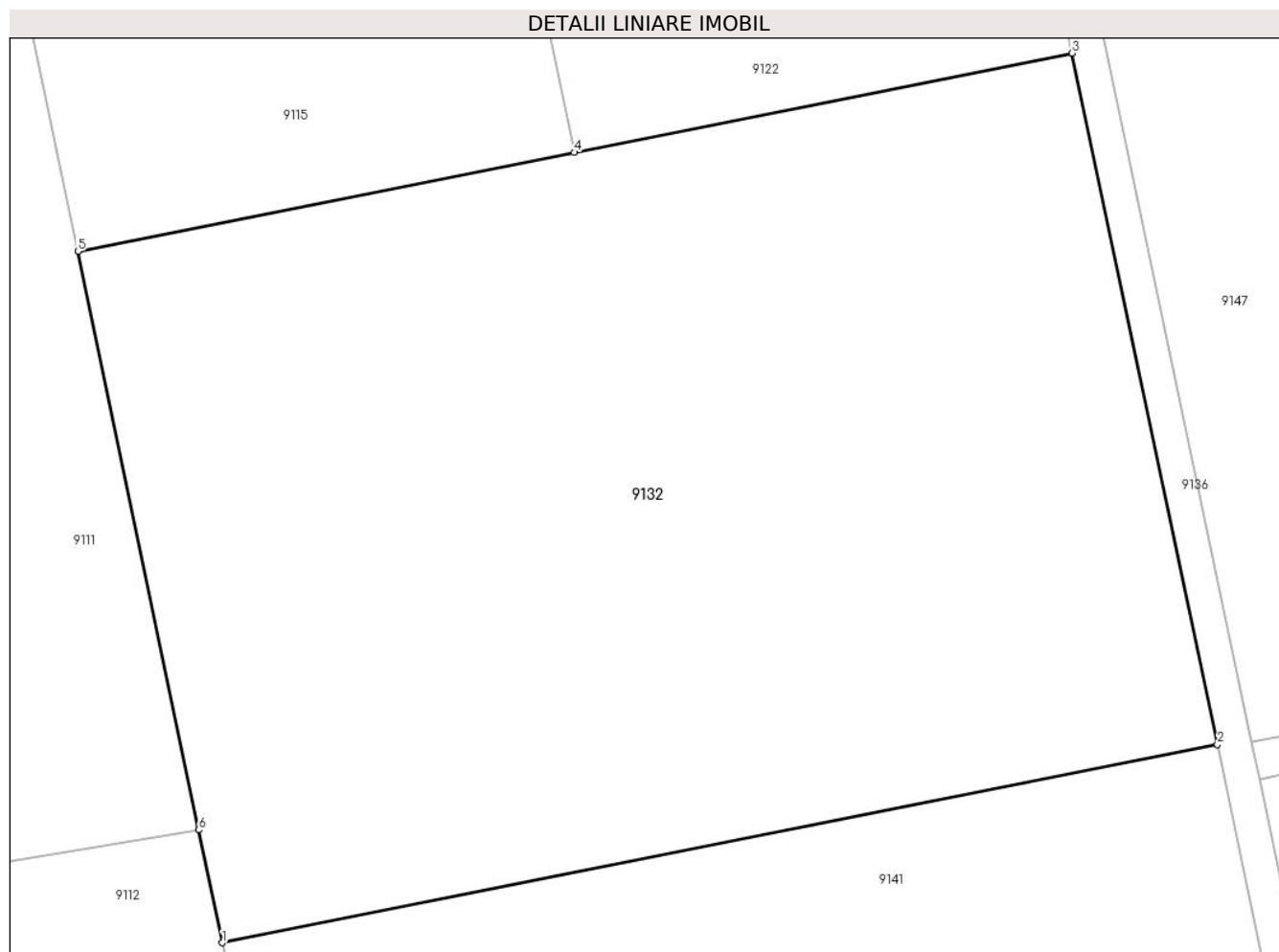
Inscrieri privind dezmembramintele dreptului de proprietate, drepturi reale de garanție și sarcini	Referințe
NU SUNT	

Anexa Nr. 1 La Partea I

Teren

Nr cadastral	Suprafața (mp)*	Observații / Referințe
	10.000	

* Suprafața este determinată în planul de proiecție Stereo 70.



Date referitoare la teren

Crt	Categorie folosință	Intravilan	Suprafața (mp)	Tarla	Parcelă	Nr. topo	Observații / Referințe
1	arabil	DA	10.000	6	10	-	

Lungime Segmente

1) Valorile lungimilor segmentelor sunt obținute din proiecție în plan.

Punct început	X / Y	Punct sfârșit	X / Y	Lungime segment (** (m)
1	632.605,096 288.781,471	2	632.722,71 288.804,888	119.923
2	632.722,71 288.804,888	3	632.705,522 288.886,528	83.43
3	632.705,522 288.886,528	4	632.646,675 288.874,811	60.002
4	632.646,675 288.874,811	5	632.588,015 288.863,132	59.811
5	632.588,015 288.863,132	6	632.602,31 288.794,792	69.819

Punct început	X / Y	Punct sfârșit	X / Y	Lungime segment (** (m)
6	632.602,31 288.794,792	1	632.605,096 288.781,471	13.609

** Lungimile segmentelor sunt determinate în planul de proiecție Stereo 70 și sunt rotunjite la 1 milimetru.

*** Distanța dintre puncte este formată din segmente cumulate ce sunt mai mici decât valoarea 1 milimetru.

**DATE DESPRE IMOBILUL NR. 9133**

Oficiul de Cadastru și Publicitate Imobiliară CALARASI
Biroul de Cadastru și Publicitate Imobiliară Oltenita

A. Partea I. Descrierea imobilului

TEREN Intravilan

Adresa: Loc. Oltenita, Jud. Calarasi

Nr. Crt	Nr cadastral Nr. topografic	Suprafața* (mp)	Observații / Referințe
A1	22026	3.334	Sector cadastral:67 Teren neimpregmuit;

B. Partea II. Proprietari și acte

Inscrieri privitoare la dreptul de proprietate și alte drepturi reale		Referințe
21774 / 07/11/2011		
Act Notarial nr. 5147, din 04/11/2011 emis de MANOLACHE NICOLAE;		
B1	Se infiinteaza cartea funciara 22026 a imobilului cu numarul cadastral 22026/Oltenita, rezultat din dezmembrarea imobilului cu numarul cadastral 21941 inscris in cartea funciara 21941;	A1
21777 / 07/11/2011		
Act Notarial nr. 5147, din 04/11/2011 emis de MANOLACHE NICOLAE;		
B6	Intabulare, drept de PROPRIETATE, dobandit prin lesire Din Indiviziune, cota actuala 1/1, cota initiala 1/1 1) MIRESAN CONSTANTA	A1

C. Partea III. SARCINI .

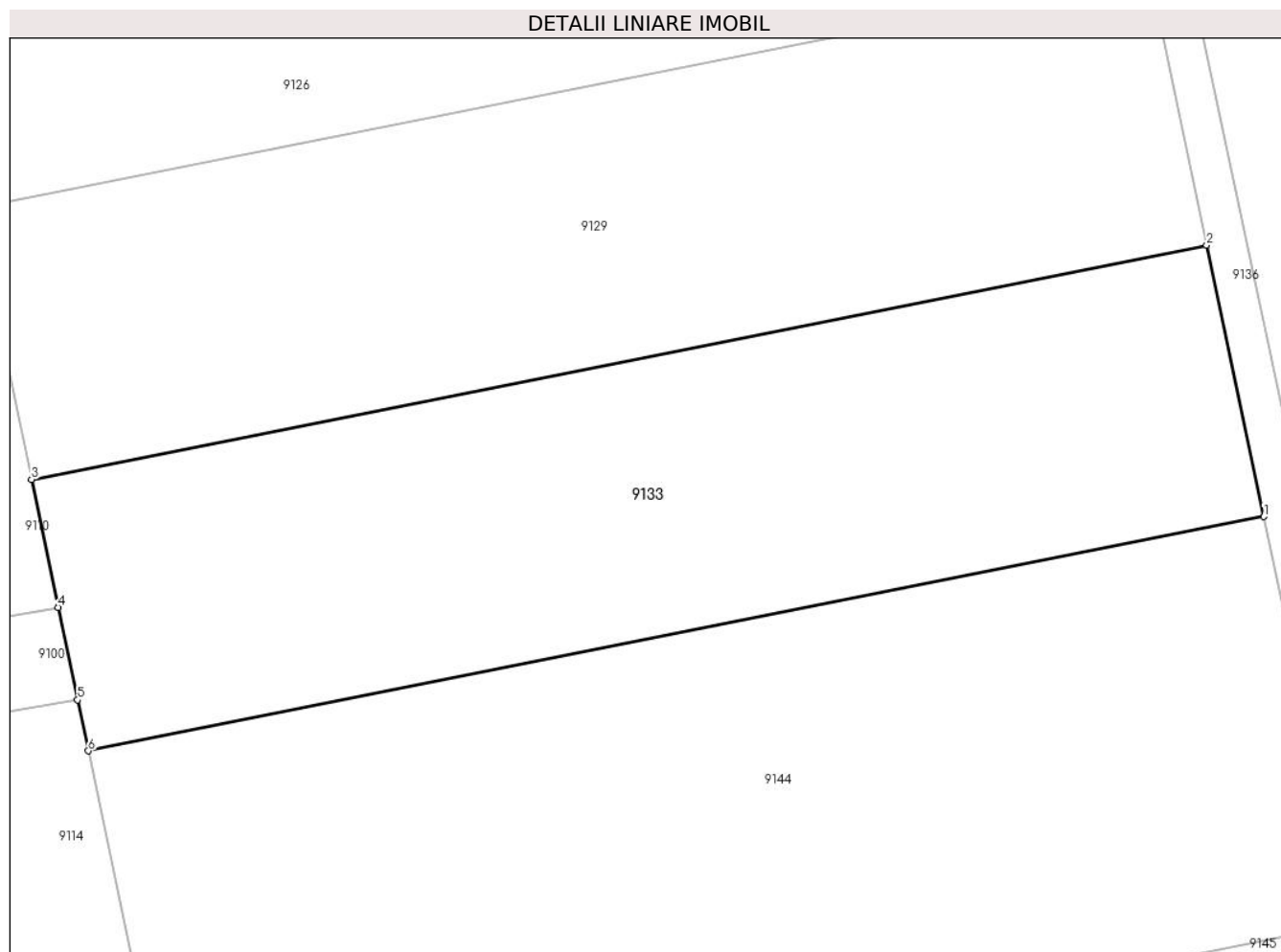
Inscrieri privind dezmembramintele dreptului de proprietate, drepturi reale de garanție și sarcini	Referințe
NU SUNT	

Anexa Nr. 1 La Partea I

Teren

Nr cadastral	Suprafața (mp)*	Observații / Referințe
22026	3.334	

* Suprafața este determinată în planul de proiecție Stereo 70.



Date referitoare la teren

Crt	Categorie folosință	Intravilan	Suprafața (mp)	Tarla	Parcelă	Nr. topo	Observații / Referințe
1	arabil	DA	3.334	6	12	-	LOTUL NR.3

Lungime Segmente

1) Valorile lungimilor segmentelor sunt obținute din proiecție în plan.

Punct început	X / Y	Punct sfârșit	X / Y	Lungime segment (** (m)
1	632.748,463 288.682,565	2	632.742,742 288.709,739	27.77
2	632.742,742 288.709,739	3	632.625,004 288.686,298	120.049
3	632.625,004 288.686,298	4	632.627,689 288.673,464	13.112
4	632.627,689 288.673,464	5	632.629,623 288.664,216	9.448
5	632.629,623 288.664,216	6	632.630,69 288.659,117	5.209

Punct început	X / Y	Punct sfârșit	X / Y	Lungime segment (** (m)
6	632.630,69 288.659,117	1	632.748,463 288.682,565	120.085

** Lungimile segmentelor sunt determinate în planul de proiecție Stereo 70 și sunt rotunjite la 1 milimetru.

*** Distanța dintre puncte este formată din segmente cumulate ce sunt mai mici decât valoarea 1 milimetru.

**DATE DESPRE IMOBILUL NR. 9134**

Oficiul de Cadastru și Publicitate Imobiliară CALARASI
Biroul de Cadastru și Publicitate Imobiliară Oltenita

A. Partea I. Descrierea imobilului

TEREN Extravilan

Nr. CF vechi:4205
Nr. cadastral vechi:1989

Adresa: Jud. Calarasi

Nr. Crt	Nr cadastral Nr. topografic	Suprafața* (mp)	Observații / Referințe
A1	21221	Din acte: 15.000 Masurata: 15.005	Sector cadastral:67 Teren neimprejmut;

B. Partea II. Proprietari și acte

Inscrieri privitoare la dreptul de proprietate și alte drepturi reale	Referințe
1868 / 14/02/2008	
Contract De Vanzare-Cumparare nr. 788, din 12/02/2008 emis de BNP Oltenita;	
B1	A1
Intabulare, drept de PROPRIETATE, dobandit prin Conventie, cota actuala 1/1, cota initiala 1/1	
1) SC AUSTRODACH PROFILE SRL - BUCURESTI , CIF:999999999999 <i>OBSERVATII: (provenita din conversia CF 4205)</i>	
20722 / 21/06/2018	
Act Notarial nr. 660, din 20/06/2018 emis de Stoica George;	
B4	A1
se noteaza radierea interdictiilor inscrise in favoarea Societatii SIKA ROMANIA SRL prin Incheierea nr.19793/20.09.2013.	
40322 / 23/09/2019	
Act Notarial nr. 4462, din 20/09/2019 emis de Pieleanu Daniela;	
B5	A1
se noteaza interdictiile de alipire, dezlipire, instrainare, grevare	
1) BAUMONTAJ RENO BULDING SUPPLIERS SRL , CIF:34040794	

C. Partea III. SARCINI

Inscrieri privind dezmembramintele dreptului de proprietate, drepturi reale de garanție și sarcini	Referințe
20722 / 21/06/2018	
Act Notarial nr. 660, din 20/06/2018 emis de Stoica George;	
C4	A1
se noteaza radierea ipotecii inscrise in favoarea Societatii SIKA ROMANIA SRL prin Incheierea nr. 19793/20.09.2013.	
40322 / 23/09/2019	
Act Notarial nr. 4462, din 20/09/2019 emis de Pieleanu Daniela;	
C5	A1
Intabulare, drept de IPOTECA, Valoare:563568.98 LEIsuna ce trebuie achitata catre creditor pana la data de 31.07.2020	
1) BAUMONTAJ RENO BULDING SUPPLIERS SRL , CIF:34040794	
3640 / 09/02/2023	
Somatie nr. dos. ex. 2882/2022, din 09/02/2023 emis de SCPEJ COSOREANU & ASOCIATII (; hotarare judecatoreasca nr dos. 31458/302/2022 din 12.01.2023, emis de Judecatoria Sector 5 Bucuresti);	
C6	A1
se noteaza urmarirea silita pentru suma de 890487,32 lei	
1) OTP BANK ROMÂNIA SA , CIF:14627485	
31144 / 14/09/2023	
Act Administrativ nr. 8024435, din 07/09/2023 emis de ANAF (; -DIRECTIA REGIONALA A FINANTELOR PUBLICE BUCURESTI-ADMINISTRATIA SECTOR 5 A FINANTELOR-SERVICIUL COLECTARE SI EXECUTARE SILITA PJ);	
C7	A1
se notează urmărirea imobilului, în baza somațiilor: 3602/19.01.2021; 1511/07.04.2021; 1440/07.06.2021; 1396/06.07.2021; 1666/06.08.2021; 1504/05.11.2021; 1582/07.12.2021; 1238/06.01.2022; 1644/07.02.2022; 1528/07.03.2022; 1376/06.04.2022; 1551/09.05.2022; 1502/08.06.2022; 1837/07.07.2022; 1649/05.08.2022; 1488/06.09.2022; 1508/06.10.2022; 1511/07.11.2022; 1667/07.12.2022; 8025369/23.01.2023; 8025209/07.03.2023; 8027436/05.04.2023; 8027625/02.05.2023; 8027067/07.06.2023; 8030462/04.	

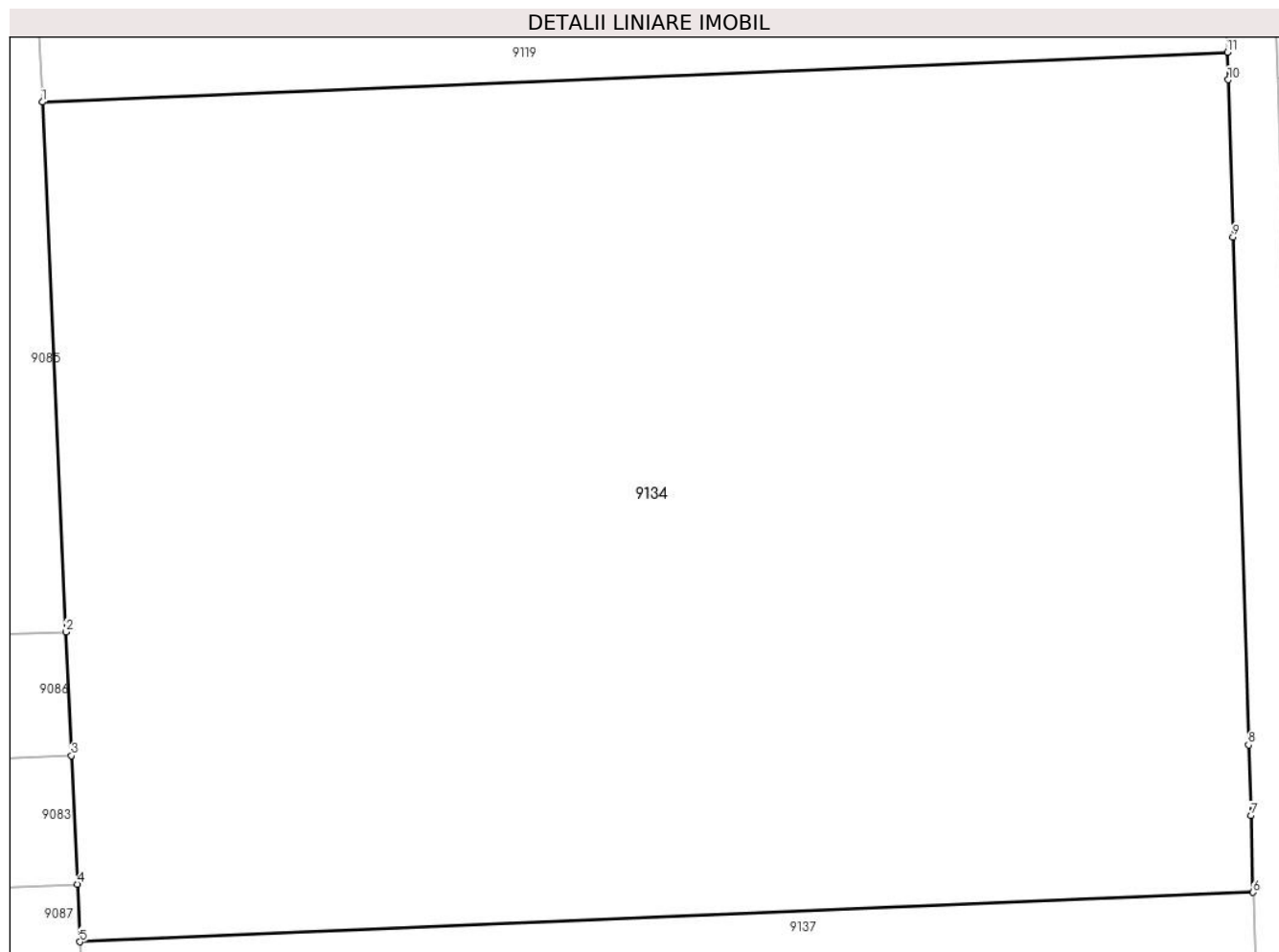
Inscrieri privind dezmembramintele dreptului de proprietate, drepturi reale de garanție și sarcini		Referințe
C7	07.2023; 8028598/07.08.2023, în conformitate cu art. 230 alin. 7 din Legea nr. 207/2015 privind Codul de procedură fiscal, pentru suma de 1.244.197 lei	A1
	1) ANAF-DIRECTIA REGIONALA A FINANTELOR PUBLICE BUCURESTI-ADMINISTRATIA SECTOR 5 A FINANTELOR-SERVICIUL COLECTARE SI EXECUTARE SILITA PJ, CIF:9999999999999	

Anexa Nr. 1 La Partea I

Teren

Nr cadastral	Suprafața (mp)*	Observații / Referințe
21221	Din acte: 15.000 Masurata: 15.005	

* Suprafața este determinată în planul de proiecție Stereo 70.



Date referitoare la teren

Crt	Categorie folosință	Intra vilan	Suprafața (mp)	Tarla	Parcelă	Nr. topo	Observații / Referințe
1	arabil	NU	15.005	7	18	-	

Lungime Segmente

1) Valorile lungimilor segmentelor sunt obținute din proiecție în plan.

Punct început	X / Y	Punct sfârșit	X / Y	Lungime segment (** (m)
1	632.588,087 288.024,326	2	632.591,005 287.959,197	65.194
2	632.591,005 287.959,197	3	632.591,687 287.943,982	15.23
3	632.591,687 287.943,982	4	632.592,395 287.928,188	15.81
4	632.592,395 287.928,188	5	632.592,712 287.921,095	7.1

Punct început	X / Y	Punct sfârșit	X / Y	Lungime segment (** (m)
5	632.592,712 287.921,095	6	632.737,066 287.927,163	144.481
6	632.737,066 287.927,163	7	632.736,776 287.936,6	9.441
7	632.736,776 287.936,6	8	632.736,509 287.945,299	8.703
8	632.736,509 287.945,299	9	632.734,59 288.007,746	62.476
9	632.734,59 288.007,746	10	632.733,997 288.027,069	19.332
10	632.733,997 288.027,069	11	632.733,893 288.030,455	3.388
11	632.733,893 288.030,455	1	632.588,087 288.024,326	145.935

** Lungimile segmentelor sunt determinate în planul de proiecție Stereo 70 și sunt rotunjite la 1 milimetru.

*** Distanța dintre puncte este formată din segmente cumulate ce sunt mai mici decât valoarea 1 milimetru.

**DATE DESPRE IMOBILUL NR. 9135**

Oficiul de Cadastru și Publicitate Imobiliară CALARASI
Biroul de Cadastru și Publicitate Imobiliară Oltenita

A. Partea I. Descrierea imobilului

TEREN Extravilan

Adresa: Jud. Calarasi

Nr. Crt	Nr cadastral Nr. topografic	Suprafața* (mp)	Observații / Referințe
A1	23341	25.000	Sector cadastral:67 Teren neimprejmuit;

B. Partea II. Proprietari și acte

Inscrieri privitoare la dreptul de proprietate și alte drepturi reale		Referințe
17667 / 16/06/2016		
Act Notarial nr. 1693, din 16/06/2016 emis de BIN Tutuianu Dana Cristina;		
B3	Intabulare, drept de PROPRIETATE, dobandit prin Conventie, cota actuala 1/1, cota initiala 1/1 1) SC DELP PROD COM SRL, CIF:9893200	A1

C. Partea III. SARCINI .

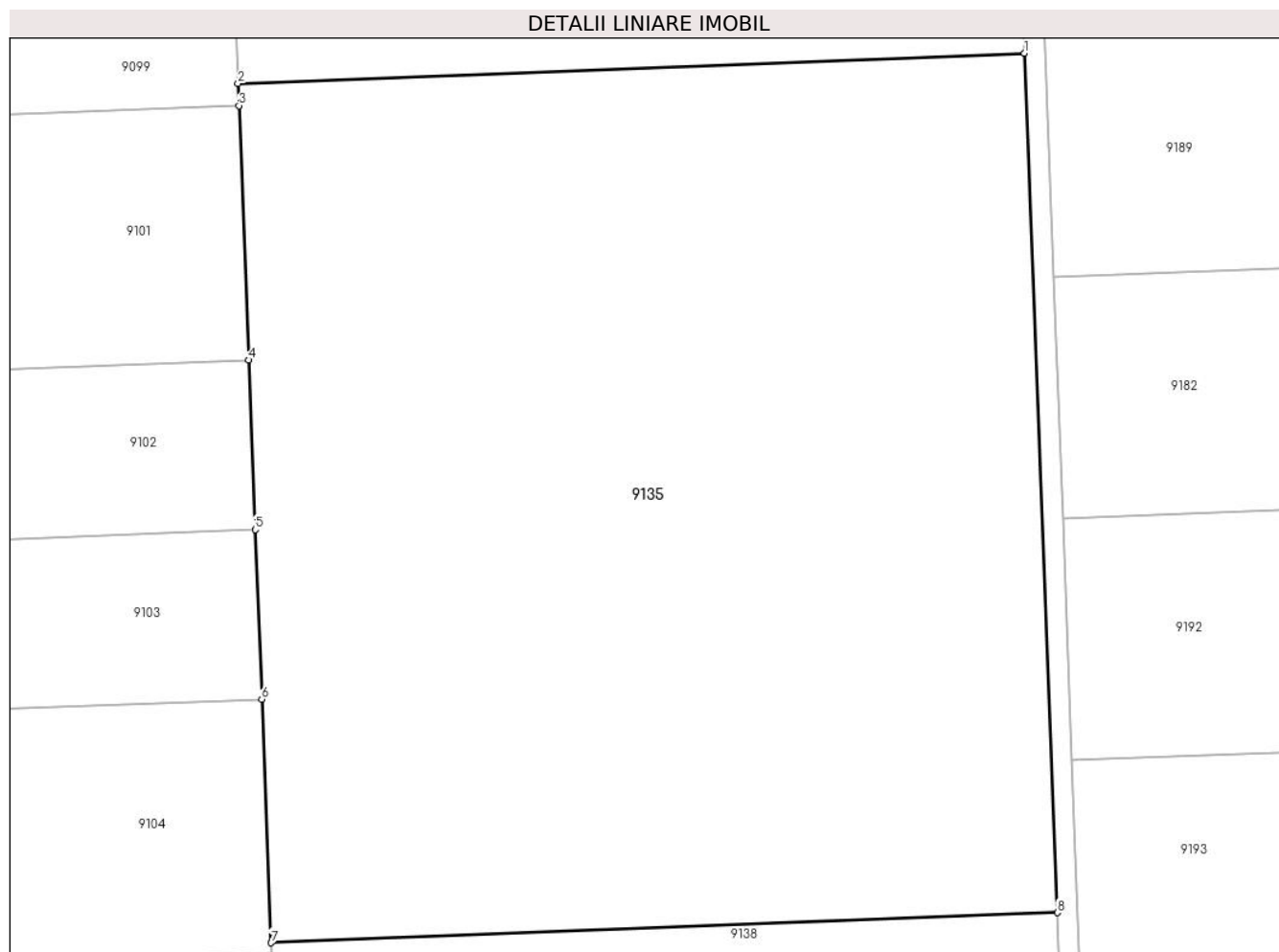
Inscrieri privind dezmembramintele dreptului de proprietate, drepturi reale de garanție și sarcini	Referințe
NU SUNT	

Anexa Nr. 1 La Partea I

Teren

Nr cadastral	Suprafața (mp)*	Observații / Referințe
23341	25.000	

* Suprafața este determinată în planul de proiecție Stereo 70.



Date referitoare la teren

Crt	Categorie folosință	Intra vilan	Suprafața (mp)	Tarla	Parcelă	Nr. topo	Observații / Referințe
1	arabil	NU	25.000	7/1	19	-	

Lungime Segmente

1) Valorile lungimilor segmentelor sunt obținute din proiecție în plan.

Punct început	X / Y	Punct sfârșit	X / Y	Lungime segment (** (m)
1	632.761,764 287.305,307	2	632.610,594 287.299,508	151.281
2	632.610,594 287.299,508	3	632.610,758 287.295,24	4.271
3	632.610,758 287.295,24	4	632.612,634 287.246,347	48.929
4	632.612,634 287.246,347	5	632.613,884 287.213,751	32.62
5	632.613,884 287.213,751	6	632.615,134 287.181,156	32.619

Punct început	X / Y	Punct sfârșit	X / Y	Lungime segment (** (m)
6	632.615,134 287.181,156	7	632.616,929 287.134,374	46.816
7	632.616,929 287.134,374	8	632.768,098 287.140,173	151.28
8	632.768,098 287.140,173	1	632.761,764 287.305,307	165.255

** Lungimile segmentelor sunt determinate în planul de proiecție Stereo 70 și sunt rotunjite la 1 milimetru.

*** Distanța dintre puncte este formată din segmente cumulate ce sunt mai mici decât valoarea 1 milimetru.

**DATE DESPRE IMOBILUL NR. 9136**

Oficiul de Cadastru și Publicitate Imobiliară CALARASI
Biroul de Cadastru și Publicitate Imobiliară Oltenita

A. Partea I. Descrierea imobilului

TEREN Intravilan

Adresa: Loc. Oltenita, Jud. Calarasi

Nr. Crt	Nr cadastral Nr. topografic	Suprafața* (mp)	Observații / Referințe
A1		2.365	Sector cadastral:67 Teren neimprejmuit;

B. Partea II. Proprietari și acte

Inscrieri privitoare la dreptul de proprietate și alte drepturi reale		Referințe
/		
Act Normativ nr. 7, din 13/03/1996 emis de PARLAMENTUL ROMÂNIEI (LEGE; ,art.13);		
B1	Inscrierea posesiei, drept de PROPRIETATE, dobandit prin Lege, cota actuala 1/1, cota initiala 1/1 1) NEIDENTIFICAT NEIDENTIFICAT	A1
B2	Se notează mențiunea de proprietar neidentificat.	A1

C. Partea III. SARCINI .

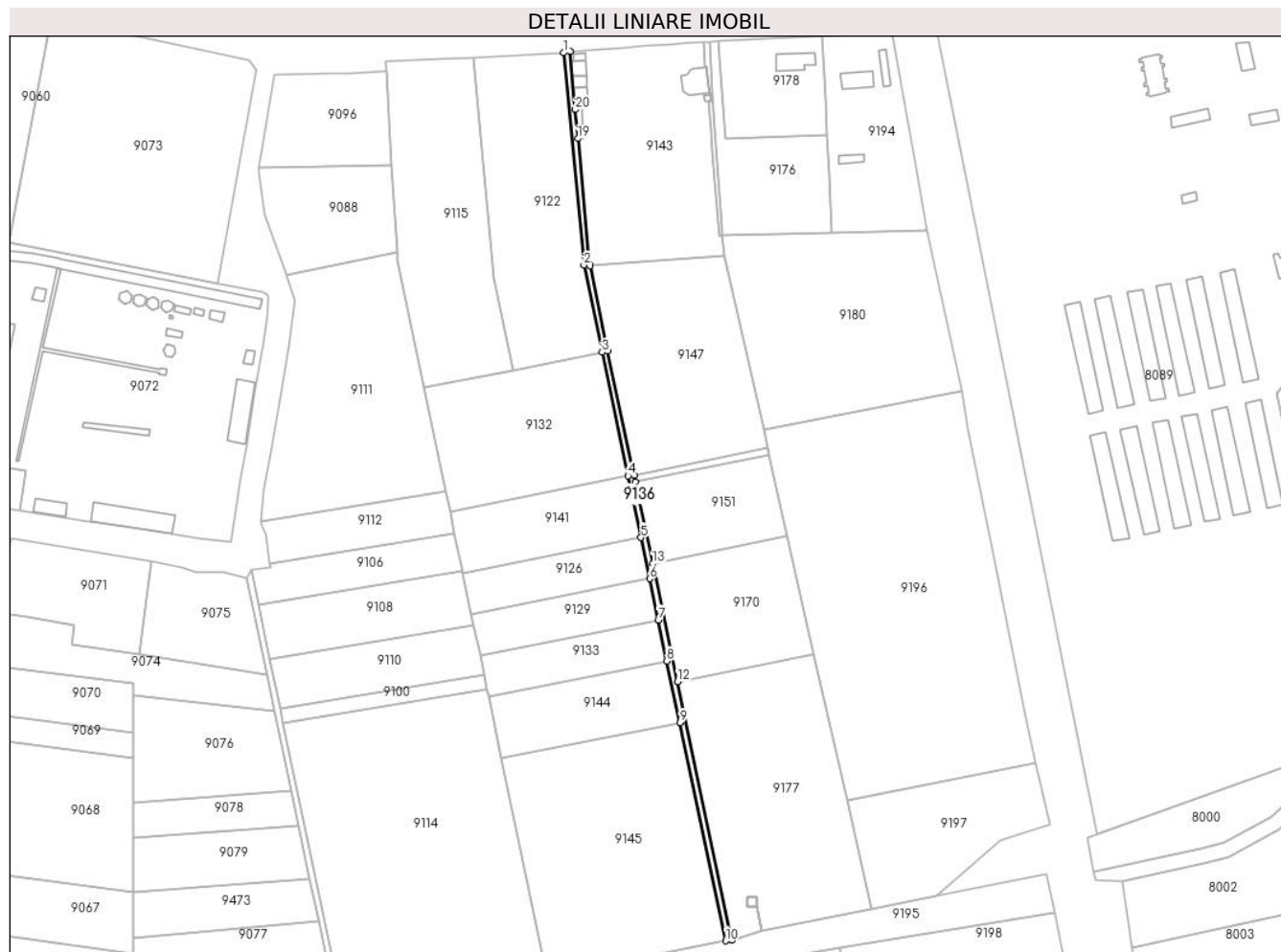
Inscrieri privind dezmembramintele dreptului de proprietate, drepturi reale de garanție și sarcini	Referințe
NU SUNT	

Anexa Nr. 1 La Partea I

Teren

Nr cadastral	Suprafața (mp)*	Observații / Referințe
	2.365	

* Suprafața este determinată în planul de proiecție Stereo 70.



Date referitoare la teren

Crt	Categorie folosință	Intra vilan	Suprafața (mp)	Tarla	Parcelă	Nr. topo	Observații / Referințe
1	drum	DA	2.365	6	-	-	

Lungime Segmente

1) Valorile lungimilor segmentelor sunt obținute din proiecție în plan.

Punct început	X / Y	Punct sfârșit	X / Y	Lungime segment (** (m)	Punct început	X / Y	Punct sfârșit	X / Y	Lungime segment (** (m)
1	632.680,324 289.084,251	2	632.693,602 288.944,02	140.858	2	632.693,602 288.944,02	3	632.705,522 288.886,528	58.715
3	632.705,522 288.886,528	4	632.722,71 288.804,888	83.43	4	632.722,71 288.804,888	5	632.731,298 288.764,095	41.687
5	632.731,298 288.764,095	6	632.737,021 288.736,913	27.778	6	632.737,021 288.736,913	7	632.742,742 288.709,739	27.77
7	632.742,742 288.709,739	8	632.748,463 288.682,565	27.77	8	632.748,463 288.682,565	9	632.757,04 288.641,828	41.63
9	632.757,04 288.641,828	10	632.787,365 288.497,789	147.197	10	632.787,365 288.497,789	11	632.791,208 288.498,389	3.89

Punct început	X / Y	Punct sfârșit	X / Y	Lungime segment (** (m)
11	632.791,208 288.498,389	12	632.755,438 288.668,851	174.175
13	632.739,014 288.746,865	14	632.727,658 288.800,803	55.12
15	632.726,746 288.805,136	16	632.709,438 288.887,346	84.012
17	632.697,527 288.943,681	18	632.697,344 288.944,547	0.885
19	632.689,647 289.027,584	20	632.687,933 289.046,747	19.24
21	632.684,5 289.085,203	1	632.680,324 289.084,251	4.283

Punct început	X / Y	Punct sfârșit	X / Y	Lungime segment (** (m)
12	632.755,438 288.668,851	13	632.739,014 288.746,865	79.724
14	632.727,658 288.800,803	15	632.726,746 288.805,136	4.428
16	632.709,438 288.887,346	17	632.697,527 288.943,681	57.58
18	632.697,344 288.944,547	19	632.689,647 289.027,584	83.393
20	632.687,933 289.046,747	21	632.684,5 289.085,203	38.609

** Lungimile segmentelor sunt determinate în planul de proiecție Stereo 70 și sunt rotunjite la 1 milimetru.

*** Distanța dintre puncte este formată din segmente cumulate ce sunt mai mici decât valoarea 1 milimetru.

**DATE DESPRE IMOBILUL NR. 9137**

Oficiul de Cadastru și Publicitate Imobiliară CALARASI
Biroul de Cadastru și Publicitate Imobiliară Oltenita

A. Partea I. Descrierea imobilului

TEREN Extravilan

Adresa: Jud. Calarasi

Nr. Crt	Nr cadastral Nr. topografic	Suprafața* (mp)	Observații / Referințe
A1		5.000	Sector cadastral:67 Teren neimprejmuit;

B. Partea II. Proprietari și acte

Inscrieri privitoare la dreptul de proprietate și alte drepturi reale	Referințe
/	
Act Administrativ nr. 124834, din 30/04/2002 emis de CJSDPAT CALARASI (TITLU DE PROPRIETATE;);	
B1	A1
Intabulare, drept de PROPRIETATE, dobandit prin Reconstituire, cota actuala 1/1, cota initiala 1/1	
1) TINTA NICOLAE	

C. Partea III. SARCINI .

Inscrieri privind dezmembramintele dreptului de proprietate, drepturi reale de garanție și sarcini	Referințe
NU SUNT	

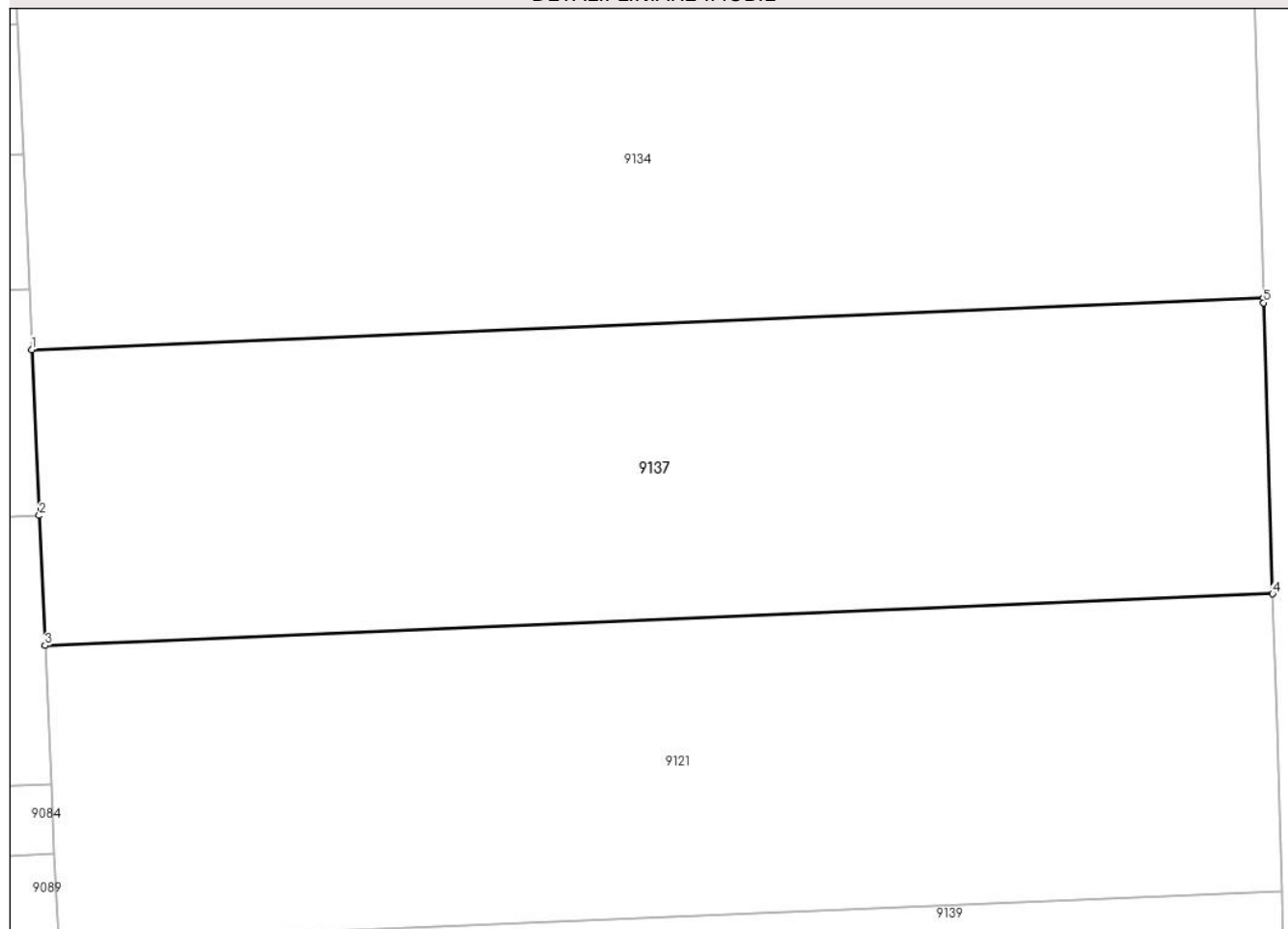
Anexa Nr. 1 La Partea I

Teren

Nr cadastral	Suprafața (mp)*	Observații / Referințe
	5.000	

* Suprafața este determinată în planul de proiecție Stereo 70.

DETALII LINIARE IMOBIL



Date referitoare la teren

Crt	Categorie folosință	Intravilan	Suprafața (mp)	Tarla	Parcelă	Nr. topo	Observații / Referințe
1	arabil	NU	5.000	7	19	-	

Lungime Segmente

1) Valorile lungimilor segmentelor sunt obținute din proiecție în plan.

Punct început	X / Y	Punct sfârșit	X / Y	Lungime segment (** (m)
1	632.592,712 287.921,095	2	632.593,582 287.901,693	19.421
2	632.593,582 287.901,693	3	632.594,264 287.886,464	15.244
3	632.594,264 287.886,464	4	632.738,13 287.892,511	143.993
4	632.738,13 287.892,511	5	632.737,083 287.926,599	34.104
5	632.737,083 287.926,599	6	632.737,066 287.927,163	0.564

Punct început	X / Y	Punct sfârșit	X / Y	Lungime segment (** (m)
6	632.737,066 287.927,163	1	632.592,712 287.921,095	144.481

** Lungimile segmentelor sunt determinate în planul de proiecție Stereo 70 și sunt rotunjite la 1 milimetru.

*** Distanța dintre puncte este formată din segmente cumulate ce sunt mai mici decât valoarea 1 milimetru.

**DATE DESPRE IMOBILUL NR. 9138**

Oficiul de Cadastru și Publicitate Imobiliară CALARASI
Biroul de Cadastru și Publicitate Imobiliară Oltenita

A. Partea I. Descrierea imobilului

TEREN Extravilan

Adresa: Jud. Calarasi

Nr. Crt	Nr cadastral Nr. topografic	Suprafața* (mp)	Observații / Referințe
A1	22416	15.000	Sector cadastral:67 Teren neimprijmit;

B. Partea II. Proprietari și acte

Inscrieri privitoare la dreptul de proprietate și alte drepturi reale		Referințe
51673 / 11/10/2022		
Act Administrativ nr. 18278, din 20/06/2022 emis de ONRC (; act administrativ nr 2856 din 21.06.2022, emis de ONRC);		
B4	se noteaza schimbarea denumirii societatii din TRANSDANUBE INDUSTRIES SRL in DFAR 12 INDUSTRIES SRL	A1
Act Notarial nr. 2433, din 06/10/2022 emis de ANTONIU Irina;		
B5	Intabulare, drept de PROPRIETATE, dobandit prin Conventie, cota actuala 1/1, cota initiala 1/1	A1
1) EVERGREEN SOLAR ORIZONT S.R.L., CIF:42431300		

C. Partea III. SARCINI .

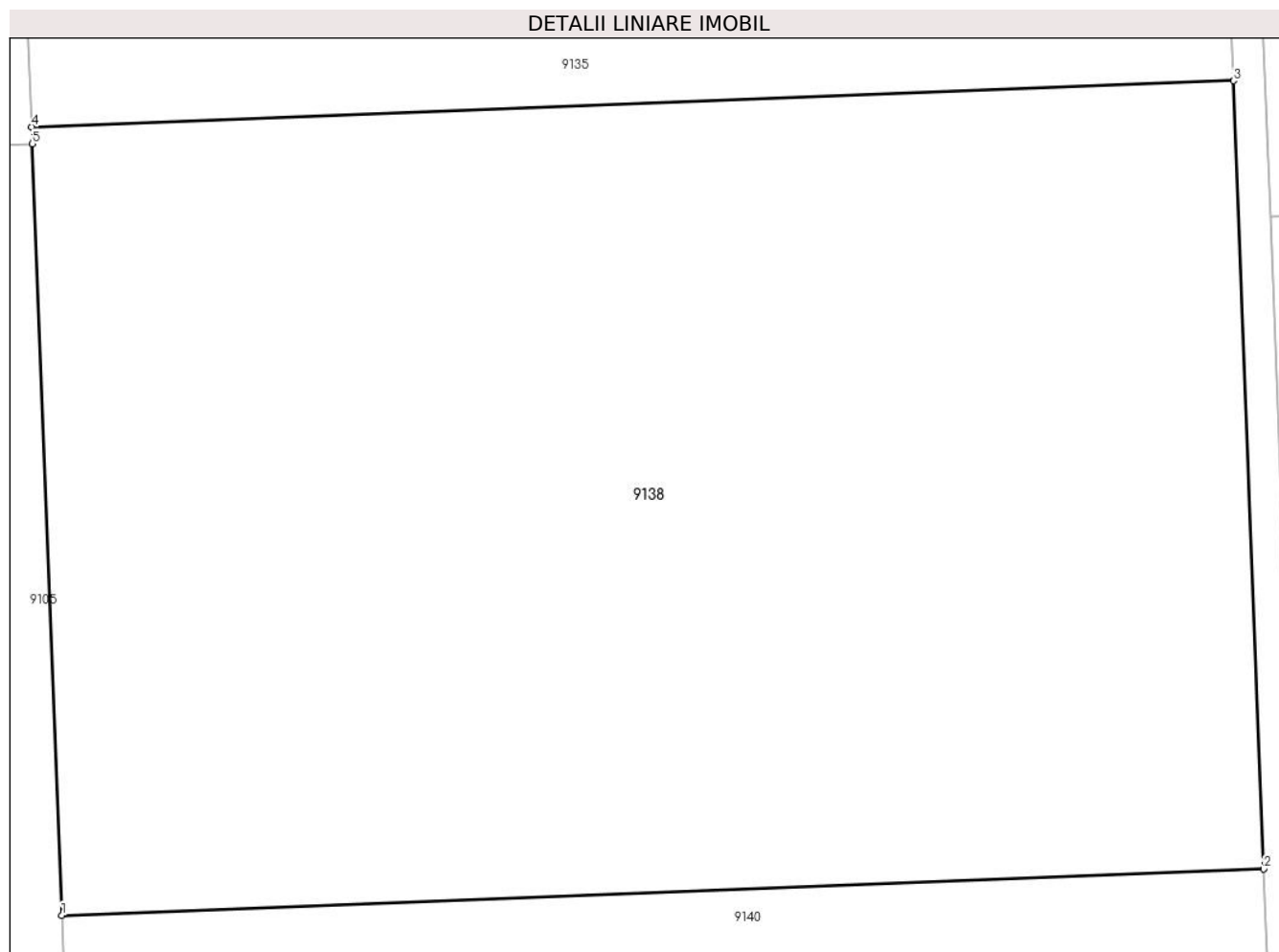
Inscrieri privind dezmembramintele dreptului de proprietate, drepturi reale de garanție și sarcini	Referințe
NU SUNT	

Anexa Nr. 1 La Partea I

Teren

Nr cadastral	Suprafața (mp)*	Observații / Referințe
22416	15.000	

* Suprafața este determinată în planul de proiecție Stereo 70.



Date referitoare la teren

Crt	Categorie folosință	Intra vilan	Suprafața (mp)	Tarla	Parcelă	Nr. topo	Observații / Referințe
1	arabil	NU	15.000	7/1	20	-	

Lungime Segmente

1) Valorile lungimilor segmentelor sunt obținute din proiecție în plan.

Punct început	X / Y	Punct sfârșit	X / Y	Lungime segment (** (m)
1	632.620,73 287.035,294	2	632.771,899 287.041,093	151.28
2	632.771,899 287.041,093	3	632.768,098 287.140,173	99.153
3	632.768,098 287.140,173	4	632.616,929 287.134,374	151.28
4	632.616,929 287.134,374	5	632.617,01 287.132,263	2.113
5	632.617,01 287.132,263	1	632.620,73 287.035,294	97.04

**** Lungimile segmentelor sunt determinate în planul de proiecție Stereo 70 și sunt rotunjite la 1 milimetru.**

***** Distanța dintre puncte este formată din segmente cumulate ce sunt mai mici decât valoarea 1 milimetru.**

**DATE DESPRE IMOBILUL NR. 9139**

Oficiul de Cadastru și Publicitate Imobiliară CALARASI
Biroul de Cadastru și Publicitate Imobiliară Oltenita

A. Partea I. Descrierea imobilului

TEREN Extravilan

Adresa: Jud. Calarasi

Nr. Crt	Nr cadastral Nr. topografic	Suprafața* (mp)	Observații / Referințe
A1		15.000	Sector cadastral:67 Teren neimprejmuit;

B. Partea II. Proprietari și acte

Inscrieri privitoare la dreptul de proprietate și alte drepturi reale	Referințe
/	
Act Administrativ nr. 124836, din 30/04/2002 emis de CJSDPAT CALARASI (TITLU DE PROPRIETATE;);	
B1	A1
Intabulare, drept de PROPRIETATE, dobandit prin Reconstituire, cota actuala 1/1, cota initiala 1/1	
1) USURELU STEFAN	

C. Partea III. SARCINI .


Inscrieri privind dezmembramintele dreptului de proprietate, drepturi reale de garanție și sarcini	Referințe
NU SUNT	

Anexa Nr. 1 La Partea I

Teren

Nr cadastral	Suprafața (mp)*	Observații / Referințe
	15.000	

* Suprafața este determinată în planul de proiecție Stereo 70.



Date referitoare la teren

Crt	Categorie folosință	Intravilan	Suprafața (mp)	Tarla	Parcelă	Nr. topo	Observații / Referințe
1	arabil	NU	15.000	7	21	-	

Lungime Segmente

1) Valorile lungimilor segmentelor sunt obținute din proiecție în plan.

Punct început	X / Y	Punct sfârșit	X / Y	Lungime segment (** (m)
1	632.595,821 287.851,716	2	632.597,523 287.813,736	38.018
2	632.597,523 287.813,736	3	632.600,525 287.746,753	67.05
3	632.600,525 287.746,753	4	632.742,425 287.752,717	142.025
4	632.742,425 287.752,717	5	632.741,244 287.791,157	38.458
5	632.741,244 287.791,157	6	632.739,855 287.836,384	45.248

Punct început	X / Y	Punct sfârșit	X / Y	Lungime segment (** (m)
6	632.739,855 287.836,384	7	632.739,198 287.857,743	21.369
7	632.739,198 287.857,743	1	632.595,821 287.851,716	143.504

** Lungimile segmentelor sunt determinate în planul de proiecție Stereo 70 și sunt rotunjite la 1 milimetru.

*** Distanța dintre puncte este formată din segmente cumulate ce sunt mai mici decât valoarea 1 milimetru.

**DATE DESPRE IMOBILUL NR. 9140**

Oficiul de Cadastru și Publicitate Imobiliară CALARASI
Biroul de Cadastru și Publicitate Imobiliară Oltenita

A. Partea I. Descrierea imobilului

TEREN Extravilan

Adresa: Jud. Calarasi

Nr. Crt	Nr cadastral Nr. topografic	Suprafața* (mp)	Observații / Referințe
A1	28761	3.200	Sector cadastral:67 Teren neimprejmuit;

B. Partea II. Proprietari și acte

Inscrieri privitoare la dreptul de proprietate și alte drepturi reale	Referințe
32896 / 14/10/2020	
Act Notarial nr. 3587, din 12/10/2020 emis de Manolache Florina Mihaela;	
B3	A1
Intabulare, drept de PROPRIETATE, dobandit prin Conventie, cota actuala 1/1, cota initiala 1/1	
1) EXPERT SOFTWARE COMPANY SRL, CIF:14916343	

C. Partea III. SARCINI .

Inscrieri privind dezmembramintele dreptului de proprietate, drepturi reale de garanție și sarcini	Referințe
NU SUNT	

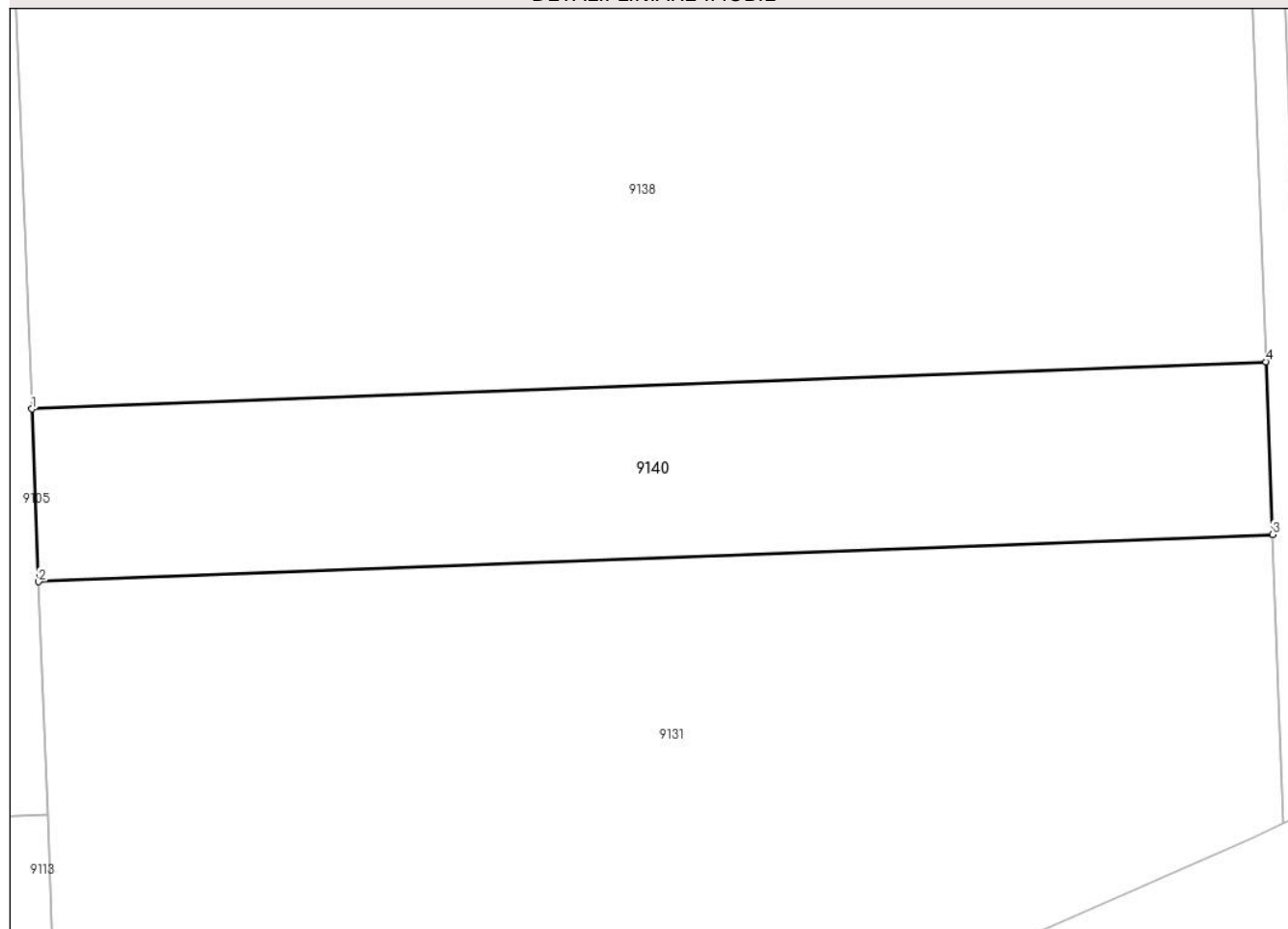
Anexa Nr. 1 La Partea I

Teren

Nr cadastral	Suprafața (mp)*	Observații / Referințe
28761	3.200	

* Suprafața este determinată în planul de proiecție Stereo 70.

DETALII LINIARE IMOBIL



Date referitoare la teren

Crt	Categorie folosință	Intra vilan	Suprafața (mp)	Tarla	Parcelă	Nr. topo	Observații / Referințe
1	arabil	NU	3.200	7/1	21	-	

Lungime Segmente

1) Valorile lungimilor segmentelor sunt obținute din proiecție în plan.

Punct început	X / Y	Punct sfârșit	X / Y	Lungime segment (** (m)
1	632.620,73 287.035,294	2	632.621,54 287.014,157	21.153
2	632.621,54 287.014,157	3	632.772,71 287.019,956	151.281
3	632.772,71 287.019,956	4	632.771,899 287.041,093	21.153
4	632.771,899 287.041,093	1	632.620,73 287.035,294	151.28

** Lungimile segmentelor sunt determinate în planul de proiecție Stereo 70 și sunt rotunjite la 1 milimetru.

***** Distanţa dintre puncte este formată din segmente cumulate ce sunt mai mici decât valoarea 1 milimetru.**

**DATE DESPRE IMOBILUL NR. 9141**

Oficiul de Cadastru și Publicitate Imobiliară CALARASI
Biroul de Cadastru și Publicitate Imobiliară Oltenita

A. Partea I. Descrierea imobilului

TEREN Intravilan

Adresa: Loc. Oltenita, Jud. Calarasi

Nr. Crt	Nr cadastral Nr. topografic	Suprafața* (mp)	Observații / Referințe
A1		5.000	Sector cadastral:67 Teren neimprejmuit;

B. Partea II. Proprietari și acte

Inscrieri privitoare la dreptul de proprietate și alte drepturi reale		Referințe
/		
Act Administrativ nr. 137080, din 28/03/2005 emis de CJSDPAT CALARASI (TITLU DE PROPRIETATE;);		
B1	Intabulare, drept de PROPRIETATE, dobandit prin Reconstituire, cota actuala 1/1, cota initiala 1/1 1) ION ZAMFIRA 2) SPIRACHE CONSTANTINA	A1

C. Partea III. SARCINI .

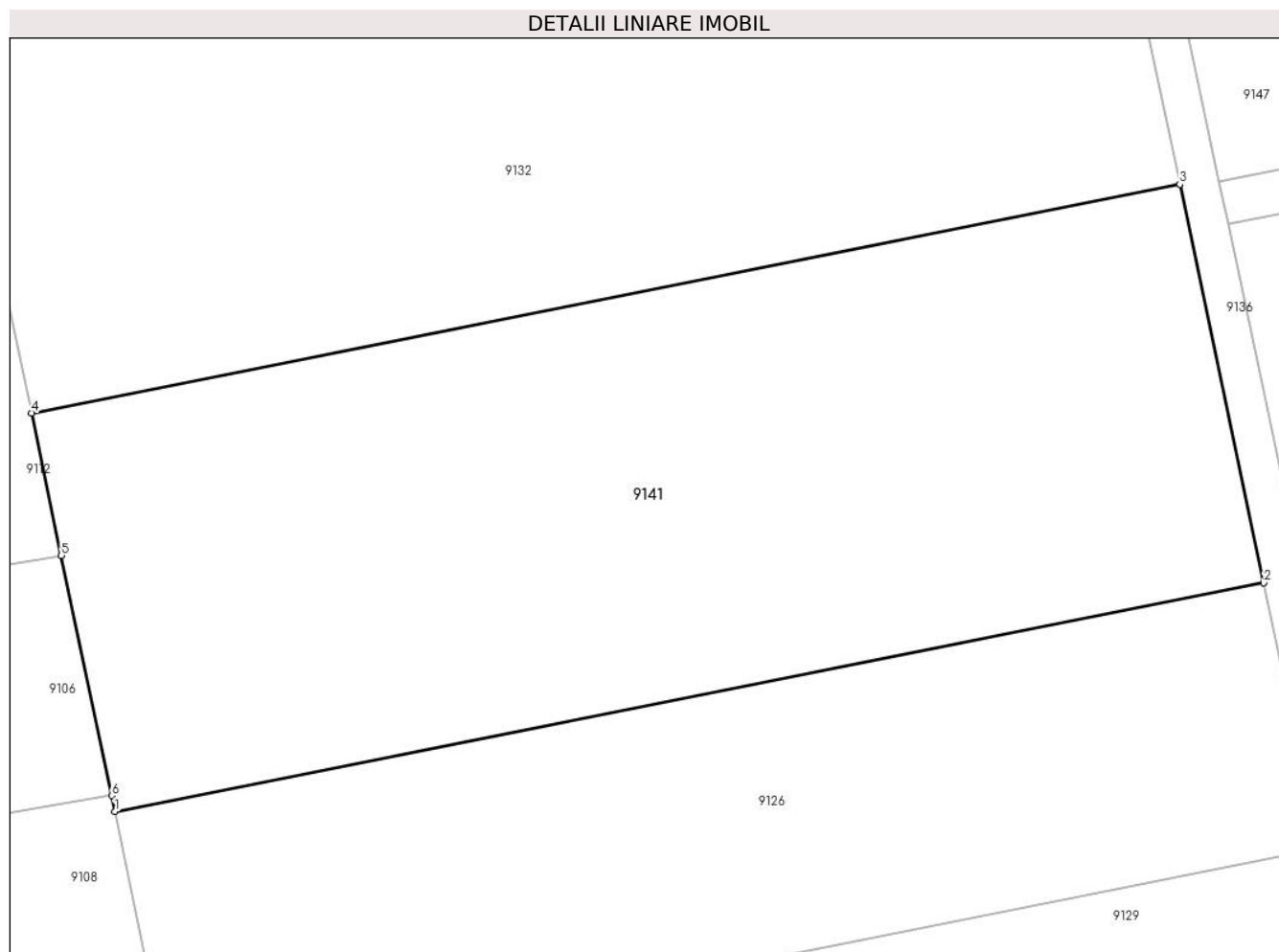
Inscrieri privind dezmembramintele dreptului de proprietate, drepturi reale de garanție și sarcini	Referințe
NU SUNT	

Anexa Nr. 1 La Partea I

Teren

Nr cadastral	Suprafața (mp)*	Observații / Referințe
	5.000	

* Suprafața este determinată în planul de proiecție Stereo 70.



Date referitoare la teren

Crt	Categorie folosință	Intravilan	Suprafața (mp)	Tarla	Parcelă	Nr. topo	Observații / Referințe
1	arabil	DA	5.000	6	11	-	

Lungime Segmente

1) Valorile lungimilor segmentelor sunt obținute din proiecție în plan.

Punct început	X / Y	Punct sfârșit	X / Y	Lungime segment (** (m)
1	632.613,631 288.740,668	2	632.731,298 288.764,095	119.976
2	632.731,298 288.764,095	3	632.722,71 288.804,888	41.687
3	632.722,71 288.804,888	4	632.605,096 288.781,471	119.923
4	632.605,096 288.781,471	5	632.608,147 288.766,888	14.899
5	632.608,147 288.766,888	6	632.613,286 288.742,317	25.103

Punct început	X / Y	Punct sfârșit	X / Y	Lungime segment (** (m)
6	632.613,286 288.742,317	1	632.613,631 288.740,668	1.685

** Lungimile segmentelor sunt determinate în planul de proiecție Stereo 70 și sunt rotunjite la 1 milimetru.

*** Distanța dintre puncte este formată din segmente cumulate ce sunt mai mici decât valoarea 1 milimetru.

**DATE DESPRE IMOBILUL NR. 9142**

Oficiul de Cadastru și Publicitate Imobiliară CALARASI
Biroul de Cadastru și Publicitate Imobiliară Oltenita

A. Partea I. Descrierea imobilului

TEREN Necunoscut

Adresa: Loc. Oltenita, Jud. Calarasi

Nr. Crt	Nr cadastral Nr. topografic	Suprafața* (mp)	Observații / Referințe
A1		4.401	Sector cadastral:67 Teren neimprejmuit;

B. Partea II. Proprietari și acte

Inscrieri privitoare la dreptul de proprietate și alte drepturi reale		Referințe
/		
Act Normativ nr. 7, din 13/03/1996 emis de PARLAMENTUL ROMÂNIEI (LEGE; ,art.13);		
B1	Inscrierea posesiei, drept de PROPRIETATE, dobandit prin Lege, cota actuala 1/1, cota initiala 1/1 1) NEIDENTIFICAT NEIDENTIFICAT	A1
B2	Se notează mențiunea de proprietar neidentificat.	A1

C. Partea III. SARCINI .

Inscrieri privind dezmembramintele dreptului de proprietate, drepturi reale de garanție și sarcini	Referințe
NU SUNT	

Punct început	X / Y	Punct sfârșit	X / Y	Lungime segment	Punct început	X / Y	Punct sfârșit	X / Y	Lungime segment	Punct început	X / Y	Punct sfârșit	X / Y	Lungime segment
16	632.732,605 288.072,389	17	632.732,777 288.066,795	5.597	17	632.732,777 288.066,795	18	632.733,591 288.040,271	26.536	18	632.733,591 288.040,271	19	632.733,893 288.030,455	9.821
19	632.733,893 288.030,455	20	632.733,997 288.027,069	3.388	20	632.733,997 288.027,069	21	632.734,59 288.007,746	19.332	21	632.734,59 288.007,746	22	632.736,509 287.945,299	62.476
22	632.736,509 287.945,299	23	632.736,776 287.936,6	8.703	23	632.736,776 287.936,6	24	632.737,066 287.927,163	9.441	24	632.737,066 287.927,163	25	632.737,083 287.926,599	0.564
25	632.737,083 287.926,599	26	632.738,13 287.892,511	34.104	26	632.738,13 287.892,511	27	632.738,601 287.877,178	15.34	27	632.738,601 287.877,178	28	632.739,198 287.857,743	19.444
28	632.739,198 287.857,743	29	632.739,855 287.836,384	21.369	29	632.739,855 287.836,384	30	632.741,244 287.791,157	45.248	30	632.741,244 287.791,157	31	632.742,425 287.752,717	38.458
31	632.742,425 287.752,717	32	632.742,563 287.748,212	4.507	32	632.742,563 287.748,212	33	632.746,153 287.748,771	3.633	33	632.746,153 287.748,771	34	632.748,637 287.749,157	2.514
34	632.748,637 287.749,157	35	632.747,341 287.791,344	42.207	35	632.747,341 287.791,344	36	632.745,952 287.836,571	45.248	36	632.745,952 287.836,571	37	632.744,698 287.877,365	40.813
37	632.744,698 287.877,365	38	632.743,18 287.926,786	49.444	38	632.743,18 287.926,786	39	632.742,873 287.936,787	10.006	39	632.742,873 287.936,787	40	632.742,606 287.945,486	8.703
40	632.742,606 287.945,486	41	632.740,687 288.007,933	62.476	41	632.740,687 288.007,933	42	632.740,094 288.027,257	19.333	42	632.740,094 288.027,257	43	632.739,688 288.040,458	13.207
43	632.739,688 288.040,458	44	632.738,874 288.066,983	26.537	44	632.738,874 288.066,983	45	632.738,702 288.072,576	5.596	45	632.738,702 288.072,576	46	632.738,38 288.083,049	10.478
46	632.738,38 288.083,049	47	632.738,229 288.087,95	4.903	47	632.738,229 288.087,95	48	632.737,742 288.103,809	15.866	48	632.737,742 288.103,809	49	632.737,203 288.121,356	17.555
49	632.737,203 288.121,356	50	632.736,123 288.156,536	35.197	50	632.736,123 288.156,536	51	632.735,863 288.164,997	8.465	51	632.735,863 288.164,997	52	632.734,951 288.194,661	29.678
52	632.734,951 288.194,661	53	632.733,863 288.230,084	35.44	53	632.733,863 288.230,084	54	632.733,645 288.237,183	7.102	54	632.733,645 288.237,183	55	632.733,099 288.254,95	17.775
55	632.733,099 288.254,95	1	632.726,489 288.470,271	215.422										

** Lungimile segmentelor sunt determinate în planul de proiecție Stereo 70 și sunt rotunjite la 1 milimetru.

*** Distanța dintre puncte este formată din segmente cumulate ce sunt mai mici decât valoarea 1 milimetru.

**DATE DESPRE IMOBILUL NR. 9143**

Oficiul de Cadastru și Publicitate Imobiliară CALARASI
Biroul de Cadastru și Publicitate Imobiliară Oltenita

A. Partea I. Descrierea imobilului

TEREN Intravilan

Adresa: Loc. Oltenita, Jud. Calarasi, LOT 1

Nr. Crt	Nr cadastral Nr. topografic	Suprafața* (mp)	Observații / Referințe
A1	23130	12.500	Sector cadastral:67 Teren neimpregmuit;

B. Partea II. Proprietari și acte

Inscrieri privitoare la dreptul de proprietate și alte drepturi reale		Referințe
46193 / 20/10/2014		
Act Notarial nr. 4773, din 17/10/2014 emis de Caus Malina Veronica;		
B1	Se infiinteaza cartea funciara 23130 a imobilului cu numarul cadastral 23130/Oltenita, rezultat din dezmembrarea imobilului cu numarul cadastral 22190 inscris in cartea funciara 22190;	A1
Hotarare Judecatoreasca nr. 1259, din 14/09/2005 emis de JUDECATORIA OLTENITA (; act administrativ nr. 126584/28-06-2002 emis de CJSIPT CALARASI; act administrativ nr. 126585/28-06-2002 emis de CJSIPT CALARASI; hotarare judecatoreasca nr. 1534/02-11-2005 emis de JUDECATORIA OLTENITA; hotarare judecatoreasca nr. 2214/10-10-2008 emis de JUDECATORIA CALARASI; hotarare judecatoreasca nr. 101/17-01-2011 emis de JUDECATORIA OLTENITA;);		
B2	Intabulare, drept de PROPRIETATE, dobandit prin Hotarare Judecatoreasca, cota actuala 1/1, cota initiala 1/1 1) SC IULYCONS SRL, CIF:16090956	A1
48440 / 12/11/2014		
Act Administrativ nr. 24410, din 06/11/2014 emis de PRIMARIA OLTENITA;		
B4	se noteaza schimbarea regimului juridic al terenului din extravilan in intravilan	A1
14169 / 15/05/2015		
Act Administrativ nr. 12474, din 28/04/2015 emis de BCPI OLTENITA;		
B5	se noteaza receptia propunerii de dezmembrare in baza cererii inregistrata sub nr. 12474/28.04.2015, avand alocate numerele cadastrale 23383, 23384, 23385,	A1
14375 / 13/02/2024		
Hotarare Judecatoreasca nr. 465, din 16/11/2023 emis de CURTEA DE APEL BUCURESTI-SECTIA A V-A CIVILA (; hotarare judecatoreasca nr 241 din 17.03.2023, emis de TRIBUNALUL CALARASI- SECTIA CIVILA);		
B7	se radiază notarea de sub B6	A1

C. Partea III. SARCINI

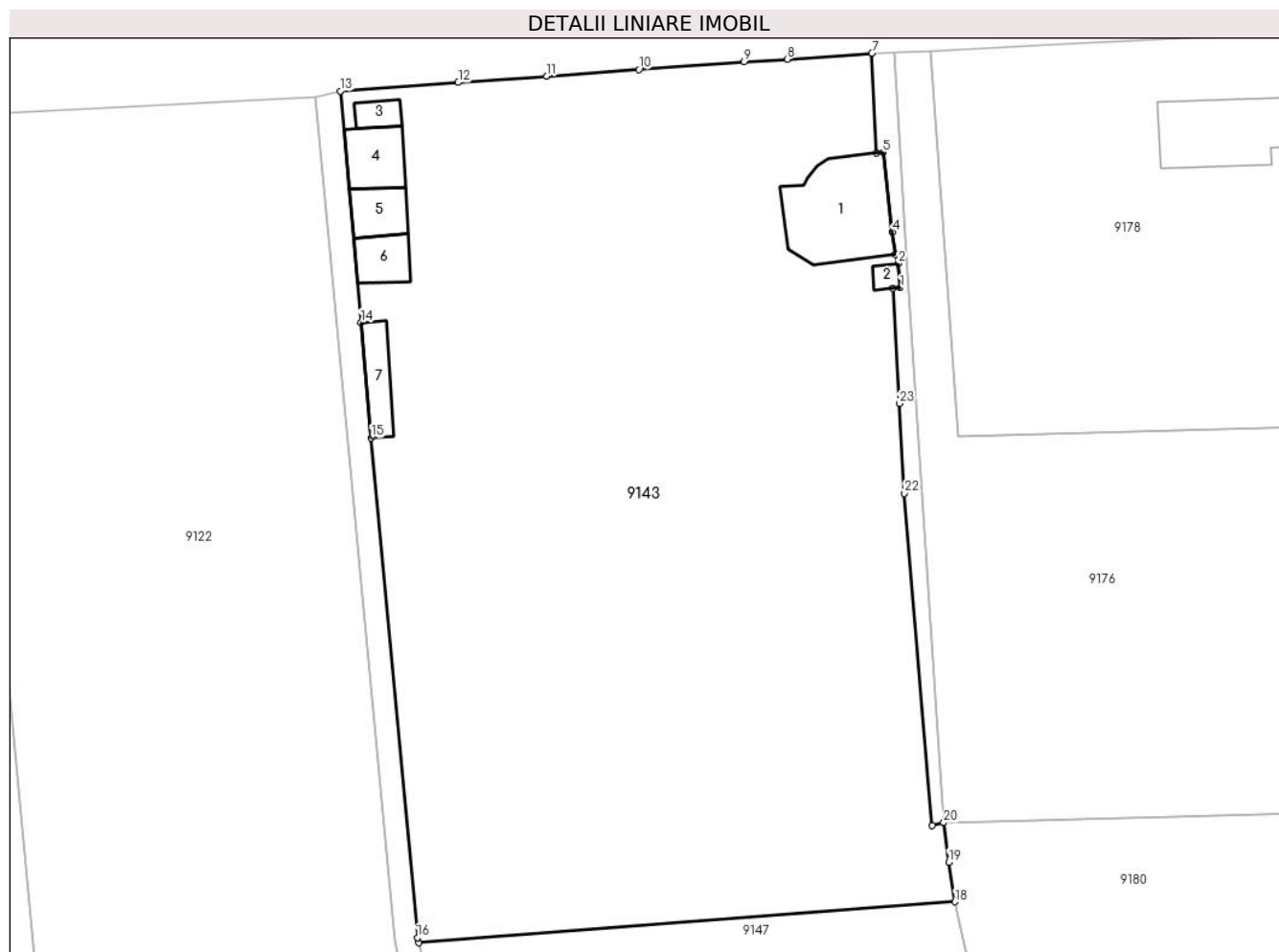
Inscrieri privind dezmembramintele dreptului de proprietate, drepturi reale de garanție și sarcini		Referințe
10259 / 12/04/2017		
Hotarare Judecatoreasca nr. D 916/116/2016, din 29/03/2017 emis de TRIBUNALUL CALARASI;		
C2	se noteaza radierea sechestrului asigurator, inscris prin Incheierea nr. 13620/13.05.2016	A1

Anexa Nr. 1 La Partea I

Teren

Nr cadastral	Suprafața (mp)*	Observații / Referințe
23130	12.500	

* Suprafața este determinată în planul de proiecție Stereo 70.



Date referitoare la teren

Crt	Categorie folosință	Intravilan	Suprafața (mp)	Tarla	Parcelă	Nr. topo	Observații / Referințe
1	curți constructii	DA	5.201	6	7,8	-	
2	arabil	DA	7.299	6	7,8	-	

Date referitoare la construcții

Crt	Număr	Destinație construcție	Supraf. (mp)	Situație juridică	Observații / Referințe
A1.1	23130-C1	construcții administrative și social culturale	Din acte: 0 Masurata: 277	Fara acte	Nr. niveluri:1; S. construita la sol:277 mp; FARA ACTE
A1.2	23130-C2	construcții anexa	Din acte: 0 Masurata: 18	Fara acte	Nr. niveluri:1; S. construita la sol:18 mp; FARA ACTE
A1.3	23130-C3	construcții anexa	Din acte: 0 Masurata: 33	Fara acte	Nr. niveluri:1; S. construita la sol:33 mp; FARA ACTE
A1.4	23130-C4	construcții anexa	Din acte: 0 Masurata: 96	Fara acte	Nr. niveluri:1; S. construita la sol:96 mp; FARA ACTE
A1.5	23130-C5	construcții anexa	Din acte: 0 Masurata: 73	Fara acte	Nr. niveluri:1; S. construita la sol:73 mp; FARA ACTE
A1.6	23130-C6	construcții anexa	Din acte: 0 Masurata: 69	Fara acte	Nr. niveluri:1; S. construita la sol:69 mp; FARA ACTE
A1.7	23130-C7	construcții anexa	Din acte: 0 Masurata: 77	Fara acte	Nr. niveluri:1; S. construita la sol:77 mp; FARA ACTE

Lungime Segmente

1) Valorile lungimilor segmentelor sunt obținute din proiecție în plan.

Punct început	X / Y	Punct sfârșit	X / Y	Lungime segment (** (m)
1	632.777,619 289.052,511	2	632.777,301 289.056,547	4.049
3	632.776,762 289.058,043	4	632.776,32 289.061,78	3.763
5	632.774,754 289.075,016	6	632.773,705 289.074,943	1.052
7	632.772,908 289.091,496	8	632.758,822 289.090,482	14.122
9	632.751,65 289.090,057	10	632.734,147 289.088,811	17.547
11	632.718,868 289.087,697	12	632.704,12 289.086,627	14.787
13	632.684,5 289.085,203	14	632.687,933 289.046,747	38.609
15	632.689,647 289.027,584	16	632.697,344 288.944,547	83.393
17	632.697,527 288.943,681	18	632.786,743 288.950,472	89.474
19	632.785,67 288.957,091	20	632.784,854 288.963,627	6.587
21	632.782,954 288.963,21	22	632.778,335 289.018,352	55.335
23	632.777,491 289.033,307	24	632.776,413 289.052,402	19.125

Punct început	X / Y	Punct sfârșit	X / Y	Lungime segment (** (m)
2	632.777,301 289.056,547	3	632.776,762 289.058,043	1.59
4	632.776,32 289.061,78	5	632.774,754 289.075,016	13.328
6	632.773,705 289.074,943	7	632.772,908 289.091,496	16.572
8	632.758,822 289.090,482	9	632.751,65 289.090,057	7.185
10	632.734,147 289.088,811	11	632.718,868 289.087,697	15.32
12	632.704,12 289.086,627	13	632.684,5 289.085,203	19.672
14	632.687,933 289.046,747	15	632.689,647 289.027,584	19.24
16	632.697,344 288.944,547	17	632.697,527 288.943,681	0.885
18	632.786,743 288.950,472	19	632.785,67 288.957,091	6.705
20	632.784,854 288.963,627	21	632.782,954 288.963,21	1.945
22	632.778,335 289.018,352	23	632.777,491 289.033,307	14.979
24	632.776,413 289.052,402	1	632.777,619 289.052,511	1.211

** Lungimile segmentelor sunt determinate în planul de proiecție Stereo 70 și sunt rotunjite la 1 milimetru.

*** Distanța dintre puncte este formată din segmente cumulate ce sunt mai mici decât valoarea 1 milimetru.

**DATE DESPRE IMOBILUL NR. 9144**

Oficiul de Cadastru și Publicitate Imobiliară CALARASI
Biroul de Cadastru și Publicitate Imobiliară Oltenita

A. Partea I. Descrierea imobilului

TEREN Intravilan

Adresa: Loc. Oltenita, Jud. Calarasi

Nr. Crt	Nr cadastral Nr. topografic	Suprafața* (mp)	Observații / Referințe
A1		5.000	Sector cadastral:67 Teren neimprejmuit;

B. Partea II. Proprietari și acte

Inscrieri privitoare la dreptul de proprietate și alte drepturi reale	Referințe
/	
Act Administrativ nr. 164904, din 03/04/2007 emis de CJSDPAT CALARASI (TITLU DE PROPRIETATE;);	
B1	A1
Intabulare, drept de PROPRIETATE, dobandit prin Reconstituire, cota actuala 1/1, cota initiala 1/1	
1) ENACHE CONSTANTA	

C. Partea III. SARCINI .

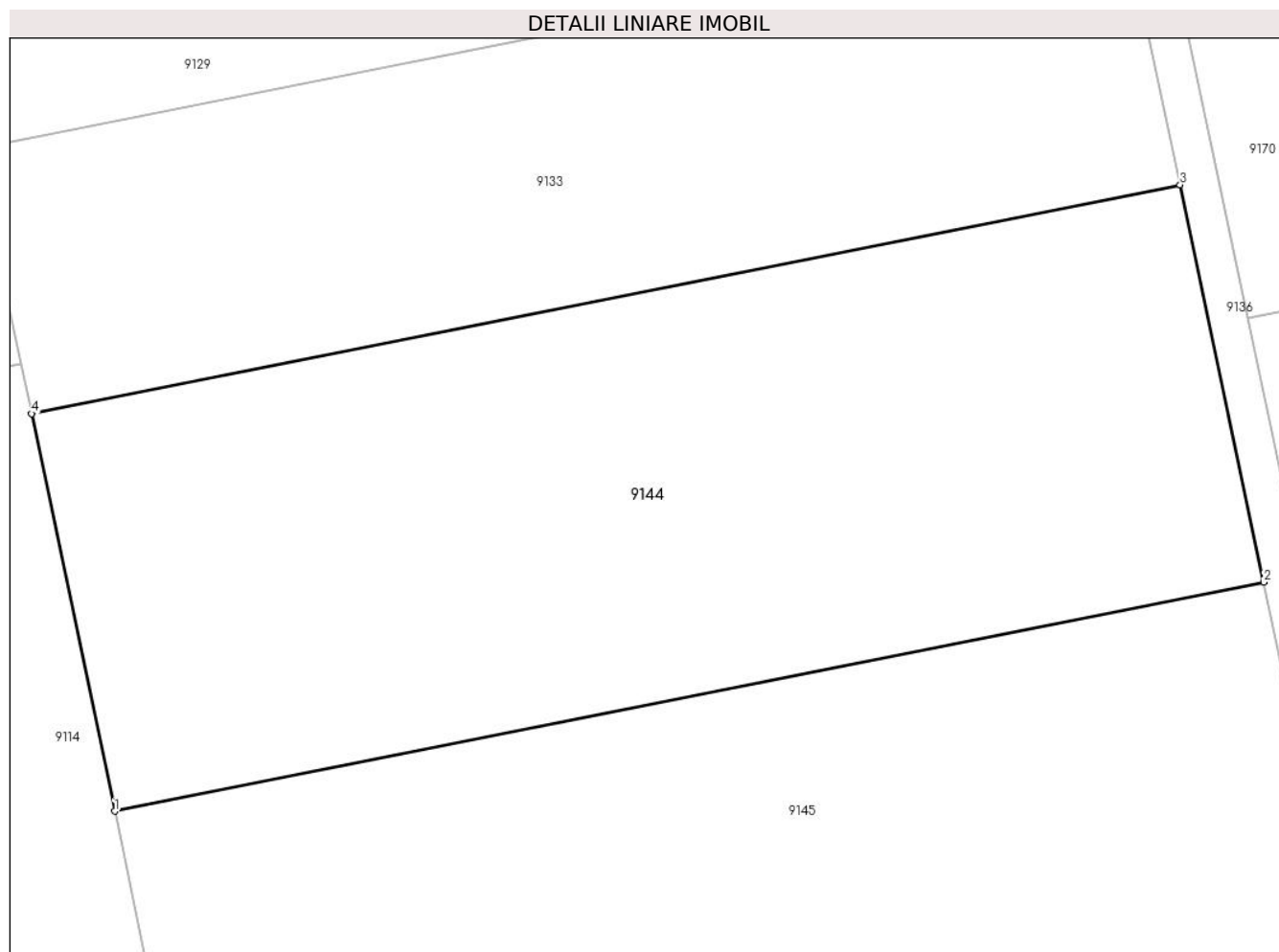
Inscrieri privind dezmembramintele dreptului de proprietate, drepturi reale de garanție și sarcini	Referințe
NU SUNT	

Anexa Nr. 1 La Partea I

Teren

Nr cadastral	Suprafața (mp)*	Observații / Referințe
	5.000	

* Suprafața este determinată în planul de proiecție Stereo 70.



Date referitoare la teren

Crt	Categorie folosință	Intra vilan	Suprafața (mp)	Tarla	Parcelă	Nr. topo	Observații / Referințe
1	arabil	DA	5.000	6	13	-	

Lungime Segmente

1) Valorile lungimilor segmentelor sunt obținute din proiecție în plan.

Punct început	X / Y	Punct sfârșit	X / Y	Lungime segment (** (m)
1	632.639,214 288.618,369	2	632.757,04 288.641,828	120.139
2	632.757,04 288.641,828	3	632.748,463 288.682,565	41.63
3	632.748,463 288.682,565	4	632.630,69 288.659,117	120.085
4	632.630,69 288.659,117	1	632.639,214 288.618,369	41.63

** Lungimile segmentelor sunt determinate în planul de proiecție Stereo 70 și sunt rotunjite la 1 milimetru.

***** Distanţa dintre puncte este formată din segmente cumulate ce sunt mai mici decât valoarea 1 milimetru.**

**DATE DESPRE IMOBILUL NR. 9145**

Oficiul de Cadastru și Publicitate Imobiliară CALARASI
Biroul de Cadastru și Publicitate Imobiliară Oltenita

A. Partea I. Descrierea imobilului

TEREN Intravilan

Adresa: Loc. Oltenita, Jud. Calarasi

Nr. Crt	Nr cadastral Nr. topografic	Suprafața* (mp)	Observații / Referințe
A1		17.697	Sector cadastral:67 Teren neimprejmuit;

B. Partea II. Proprietari și acte

Inscrieri privitoare la dreptul de proprietate și alte drepturi reale	Referințe
/	
Act Administrativ nr. 164902, din 03/04/2007 emis de CJSDPAT CALARASI (TITLU DE PROPRIETATE;);	
B1	A1
Intabulare, drept de PROPRIETATE, dobandit prin Reconstituire, cota actuala 1/1, cota initiala 1/1	
1) SPIREA NICULAE	

C. Partea III. SARCINI .

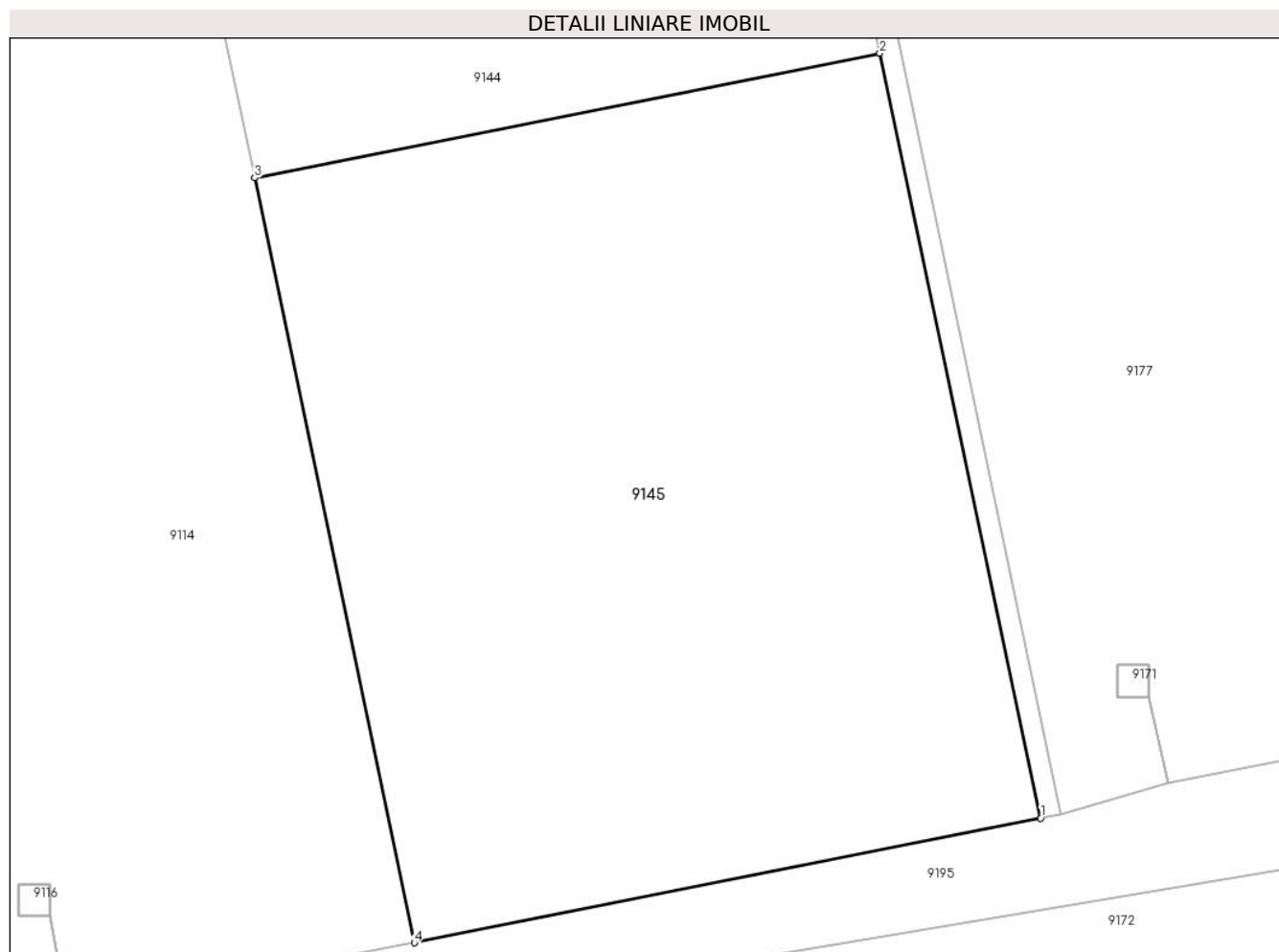
Inscrieri privind dezmembramintele dreptului de proprietate, drepturi reale de garanție și sarcini	Referințe
NU SUNT	

Anexa Nr. 1 La Partea I

Teren

Nr cadastral	Suprafața (mp)*	Observații / Referințe
	17.697	

* Suprafața este determinată în planul de proiecție Stereo 70.



Date referitoare la teren

Crt	Categorie folosință	Intravilan	Suprafața (mp)	Tarla	Parcelă	Nr. topo	Observații / Referințe
1	arabil	DA	17.697	6	13/1	-	

Lungime Segmente

1) Valorile lungimilor segmentelor sunt obținute din proiecție în plan.

Punct început	X / Y	Punct sfârșit	X / Y	Lungime segment (** (m)
1	632.787,365 288.497,789	2	632.757,04 288.641,828	147.197
2	632.757,04 288.641,828	3	632.639,214 288.618,369	120.139
3	632.639,214 288.618,369	4	632.669,351 288.474,293	147.194
4	632.669,351 288.474,293	1	632.787,365 288.497,789	120.33

** Lungimile segmentelor sunt determinate în planul de proiecție Stereo 70 și sunt rotunjite la 1 milimetru.

***** Distanţa dintre puncte este formată din segmente cumulate ce sunt mai mici decât valoarea 1 milimetru.**

**DATE DESPRE IMOBILUL NR. 9146**

Oficiul de Cadastru și Publicitate Imobiliară CALARASI
Biroul de Cadastru și Publicitate Imobiliară Oltenita

A. Partea I. Descrierea imobilului

TEREN Extravilan

Adresa: Jud. Calarasi

Nr. Crt	Nr cadastral Nr. topografic	Suprafața* (mp)	Observații / Referințe
A1		2.991	Sector cadastral:67 Teren neimprejmuit;

B. Partea II. Proprietari și acte

Inscrieri privitoare la dreptul de proprietate și alte drepturi reale		Referințe
/		
Act Normativ nr. 7, din 13/03/1996 emis de PARLAMENTUL ROMÂNIEI (LEGE; ,art.13);		
B1	Inscrierea posesiei, drept de PROPRIETATE, dobandit prin Lege, cota actuala 1/1, cota initiala 1/1 1) NEIDENTIFICAT NEIDENTIFICAT	A1
B2	Se notează mențiunea de proprietar neidentificat.	A1

C. Partea III. SARCINI .

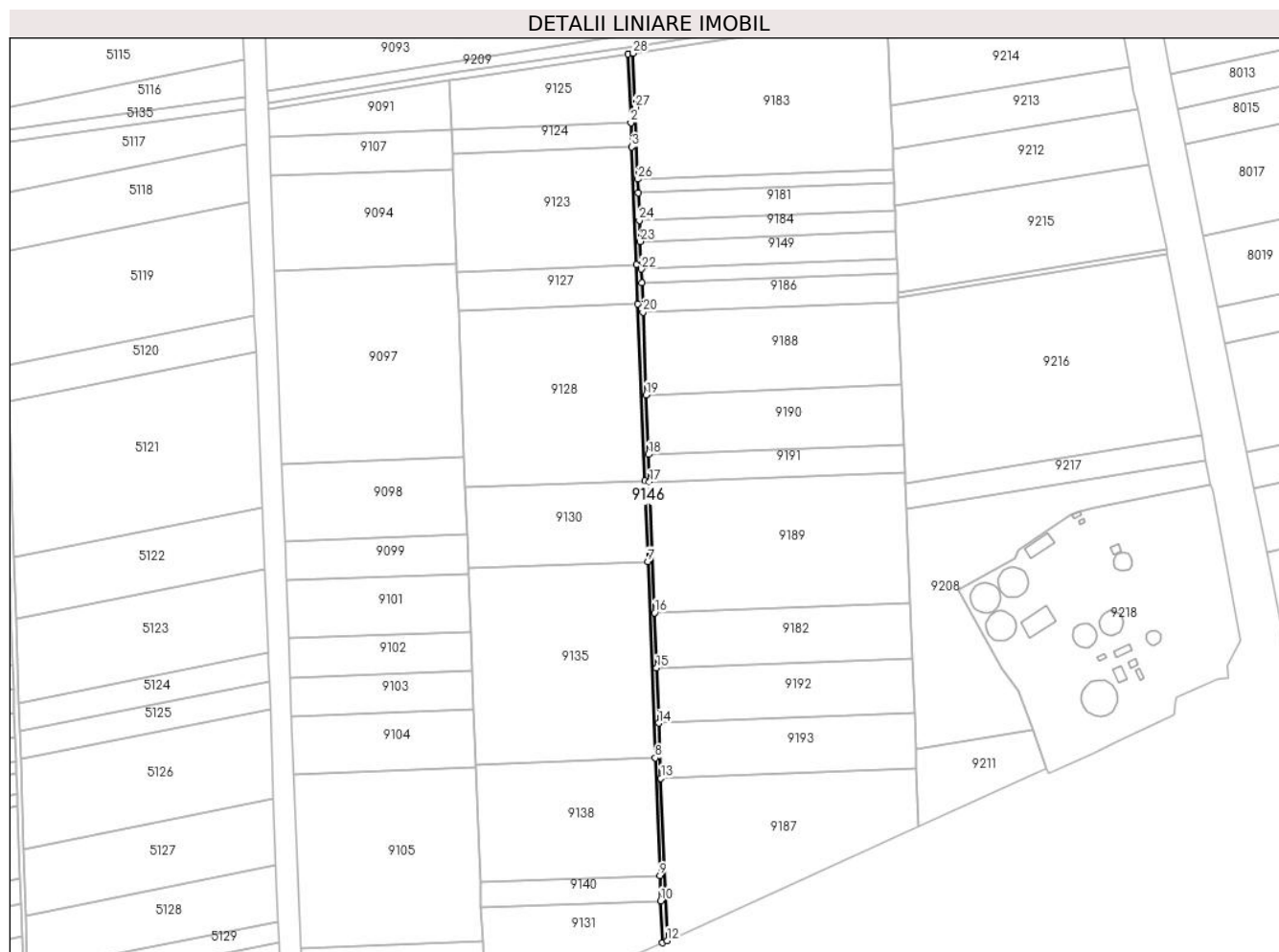
Inscrieri privind dezmembramintele dreptului de proprietate, drepturi reale de garanție și sarcini	Referințe
NU SUNT	

Anexa Nr. 1 La Partea I

Teren

Nr cadastral	Suprafața (mp)*	Observații / Referințe
	2.991	

* Suprafața este determinată în planul de proiecție Stereo 70.



Date referitoare la teren

Crt	Categorie folosință	Intramilan	Suprafața (mp)	Tarla	Parcelă	Nr. topo	Observații / Referințe
1	drum	NU	2.991	7/1	-	-	

Lungime Segmente

1) Valorile lungimilor segmentelor sunt obținute din proiecție în plan.

Punct început	X / Y	Punct sfârșit	X / Y	Lungime segment (** (m)
1	632.745,382 287.732,355	2	632.747,6 287.674,548	57.85
3	632.748,385 287.654,071	4	632.752,186 287.554,991	99.153
5	632.753,453 287.521,964	6	632.759,154 287.373,343	148.73
7	632.761,764 287.305,307	8	632.768,098 287.140,173	165.255
9	632.771,899 287.041,093	10	632.772,71 287.019,956	21.153

Punct început	X / Y	Punct sfârșit	X / Y	Lungime segment (** (m)
2	632.747,6 287.674,548	3	632.748,385 287.654,071	20.492
4	632.752,186 287.554,991	5	632.753,453 287.521,964	33.051
6	632.759,154 287.373,343	7	632.761,764 287.305,307	68.086
8	632.768,098 287.140,173	9	632.771,899 287.041,093	99.153
10	632.772,71 287.019,956	11	632.774,066 286.984,601	35.381

Punct început	X / Y	Punct sfârșit	X / Y	Lungime segment (** (m)
11	632.774,066 286.984,601	12	632.778,001 286.986,383	4.32
13	632.772,758 287.123,04	14	632.770,978 287.169,451	46.445
15	632.769,198 287.215,862	16	632.767,417 287.262,273	46.445
17	632.763,198 287.372,268	18	632.762,308 287.395,473	23.222
19	632.760,385 287.445,596	20	632.757,715 287.515,214	69.669
21	632.756,771 287.539,812	22	632.756,326 287.551,415	11.612
23	632.755,436 287.574,62	24	632.754,759 287.592,257	17.65
25	632.753,869 287.615,462	26	632.753,424 287.627,065	11.612
27	632.751,11 287.687,4	28	632.749,361 287.732,976	45.61

Punct început	X / Y	Punct sfârșit	X / Y	Lungime segment (** (m)
12	632.778,001 286.986,383	13	632.772,758 287.123,04	136.758
14	632.770,978 287.169,451	15	632.769,198 287.215,862	46.445
16	632.767,417 287.262,273	17	632.763,198 287.372,268	110.076
18	632.762,308 287.395,473	19	632.760,385 287.445,596	50.16
20	632.757,715 287.515,214	21	632.756,771 287.539,812	24.616
22	632.756,326 287.551,415	23	632.755,436 287.574,62	23.222
24	632.754,759 287.592,257	25	632.753,869 287.615,462	23.222
26	632.753,424 287.627,065	27	632.751,11 287.687,4	60.379
28	632.749,361 287.732,976	1	632.745,382 287.732,355	4.027

** Lungimile segmentelor sunt determinate în planul de proiecție Stereo 70 și sunt rotunjite la 1 milimetru.

*** Distanța dintre puncte este formată din segmente cumulate ce sunt mai mici decât valoarea 1 milimetru.

**DATE DESPRE IMOBILUL NR. 9147**

Oficiul de Cadastru și Publicitate Imobiliară CALARASI
Biroul de Cadastru și Publicitate Imobiliară Oltenita

A. Partea I. Descrierea imobilului

TEREN Intravilan

Adresa: Loc. Oltenita, Jud. Calarasi, LOT 2

Nr. Crt	Nr cadastral Nr. topografic	Suprafața* (mp)	Observații / Referințe
A1	23131	12.162	Sector cadastral:67 Teren imprejmuit;

B. Partea II. Proprietari și acte

Inscrieri privitoare la dreptul de proprietate și alte drepturi reale		Referințe
46193 / 20/10/2014		
Act Notarial nr. 4773, din 17/10/2014 emis de Caus Malina Veronica;		
B1	Se infiinteaza cartea funciara 23131 a imobilului cu numarul cadastral 23131/Oltenita, rezultat din dezmembrarea imobilului cu numarul cadastral 22190 inscris in cartea funciara 22190;	A1
43038 / 27/12/2018		
Act Notarial nr. 5920, din 21/12/2018 emis de Manolache Florina Mihaela;		
B4	Intabulare, drept de PROPRIETATE, dobandit prin Conventie, cota actuala 1/1, cota initiala 1/1 1) TUGUI FLORIN 2) TUGUI MARIANA	A1
44586 / 30/05/2024		
Act Notarial nr. 1787, din 29/05/2024 emis de Manolache Florina Mihaela;		
B5	se notează interdicțiile convenționale de grevare, înstrăinare, închiriere, demolare, construire, dezmembrare, alipire, restructurare și amenajare 1) BANCA TRANSILVANIA SA, CIF:43506193	A1

C. Partea III. SARCINI

Inscrieri privind dezmembramintele dreptului de proprietate, drepturi reale de garanție și sarcini		Referințe
10263 / 12/04/2017		
Hotarare Judecatoreasca nr. D 916/116/2016, din 30/03/2017 emis de TRIBUNALUL CALARASI;		
C2	se noteaza radierea sechestrului inscris prin incheierea nr. 13622/13.05.2016	A1
44586 / 30/05/2024		
Act Notarial nr. 1787, din 29/05/2024 emis de Manolache Florina Mihaela;		
C3	Intabulare, drept de IPOTECA, Valoare:3000000 LEsi celelalte obligatii de plata aferente Contractului de credit nr. 15702875/23.05.2024 1) BANCA TRANSILVANIA SA, CIF:43506193	A1

Anexa Nr. 1 La Partea I

Teren

Nr cadastral	Suprafața (mp)*	Observații / Referințe
23131	12.162	

* Suprafața este determinată în planul de proiecție Stereo 70.



Date referitoare la teren

Crt	Categorie folosință	Intra vilan	Suprafața (mp)	Tarla	Parcelă	Nr. topo	Observații / Referințe
1	arabil	DA	12.162	6	7,8	-	împrejmuț cu gard de beton, tabla și limita nematerializată.

Lungime Segmente

1) Valorile lungimilor segmentelor sunt obținute din proiecție în plan.

Punct început	X / Y	Punct sfârșit	X / Y	Lungime segment (** (m)
1	632.709,438 288.887,346	2	632.726,746 288.805,136	84.012
2	632.726,746 288.805,136	3	632.815,214 288.823,261	90.306
3	632.815,214 288.823,261	4	632.812,463 288.835,555	12.598
4	632.812,463 288.835,555	5	632.786,743 288.950,472	117.76
5	632.786,743 288.950,472	6	632.697,527 288.943,681	89.474

Punct început	X / Y	Punct sfârșit	X / Y	Lungime segment (** (m)
6	632.697,527 288.943,681	1	632.709,438 288.887,346	57.58

** Lungimile segmentelor sunt determinate în planul de proiecție Stereo 70 și sunt rotunjite la 1 milimetru.

*** Distanța dintre puncte este formată din segmente cumulate ce sunt mai mici decât valoarea 1 milimetru.

**DATE DESPRE IMOBILUL NR. 9148**

Oficiul de Cadastru și Publicitate Imobiliară CALARASI
Biroul de Cadastru și Publicitate Imobiliară Oltenita

A. Partea I. Descrierea imobilului

TEREN Intravilan

Adresa: Loc. Oltenita, Jud. Calarasi

Nr. Crt	Nr cadastral Nr. topografic	Suprafața* (mp)	Observații / Referințe
A1		400	Sector cadastral:67 Teren neimprejmuit;

B. Partea II. Proprietari și acte

Inscrieri privitoare la dreptul de proprietate și alte drepturi reale	Referințe
/	
Act Administrativ nr. 126587, din 28/06/2002 emis de CJSDPAT CALARASI (TITLU DE PROPRIETATE;);	
B1	A1
Intabulare, drept de PROPRIETATE, dobandit prin Reconstituire, cota actuala 1/1, cota initiala 1/1	
1) POPA MARIN	

C. Partea III. SARCINI .

Inscrieri privind dezmembramintele dreptului de proprietate, drepturi reale de garanție și sarcini	Referințe
NU SUNT	

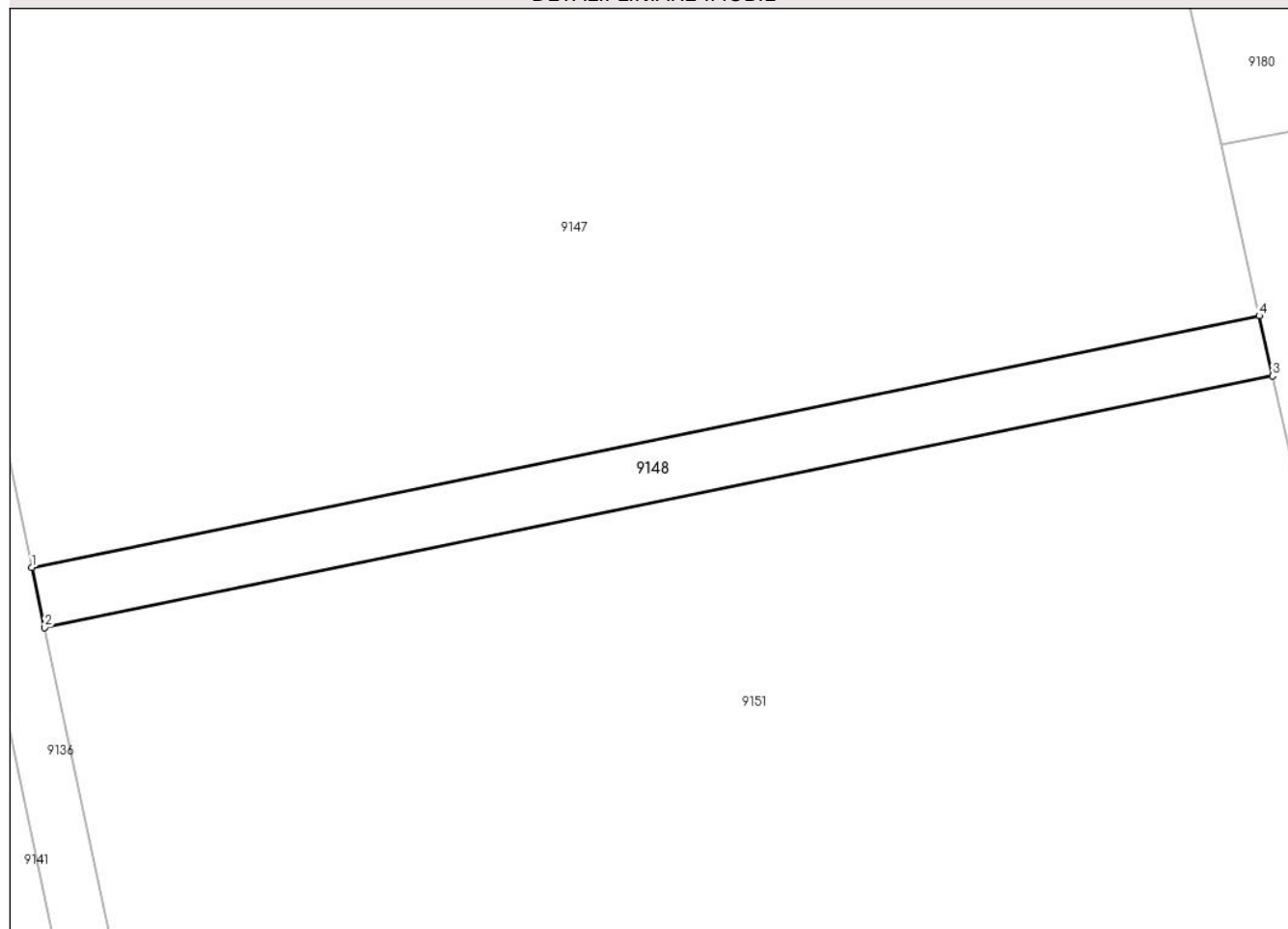
Anexa Nr. 1 La Partea I

Teren

Nr cadastral	Suprafața (mp)*	Observații / Referințe
	400	

* Suprafața este determinată în planul de proiecție Stereo 70.

DETALII LINIARE IMOBIL



Date referitoare la teren

Crt	Categorie folosință	Intravilan	Suprafața (mp)	Tarla	Parcelă	Nr. topo	Observații / Referințe
1	arabil	DA	400	6	6	-	

Lungime Segmente

1) Valorile lungimilor segmentelor sunt obținute din proiecție în plan.

Punct început	X / Y	Punct sfârșit	X / Y	Lungime segment (** (m)
1	632.726,746 288.805,136	2	632.727,658 288.800,803	4.428
2	632.727,658 288.800,803	3	632.816,181 288.818,939	90.362
3	632.816,181 288.818,939	4	632.815,214 288.823,261	4.429
4	632.815,214 288.823,261	1	632.726,746 288.805,136	90.306

** Lungimile segmentelor sunt determinate în planul de proiecție Stereo 70 și sunt rotunjite la 1 milimetru.

***** Distanţa dintre puncte este formată din segmente cumulate ce sunt mai mici decât valoarea 1 milimetru.**

**DATE DESPRE IMOBILUL NR. 9149**

Oficiul de Cadastru și Publicitate Imobiliară CALARASI
Biroul de Cadastru și Publicitate Imobiliară Oltenita

A. Partea I. Descrierea imobilului

TEREN Extravilan

Adresa: Jud. Calarasi

Nr. Crt	Nr cadastral Nr. topografic	Suprafața* (mp)	Observații / Referințe
A1		5.000	Sector cadastral:67 Teren neimprejmuit;

B. Partea II. Proprietari și acte

Inscrieri privitoare la dreptul de proprietate și alte drepturi reale	Referințe
/	
Act Administrativ nr. 124803, din 27/04/2002 emis de CJSDPAT CALARASI (TITLU DE PROPRIETATE;);	
B1	A1
Intabulare, drept de PROPRIETATE, dobandit prin Reconstituire, cota actuala 1/1, cota initiala 1/1	
1) OPREA MARIA	

C. Partea III. SARCINI .

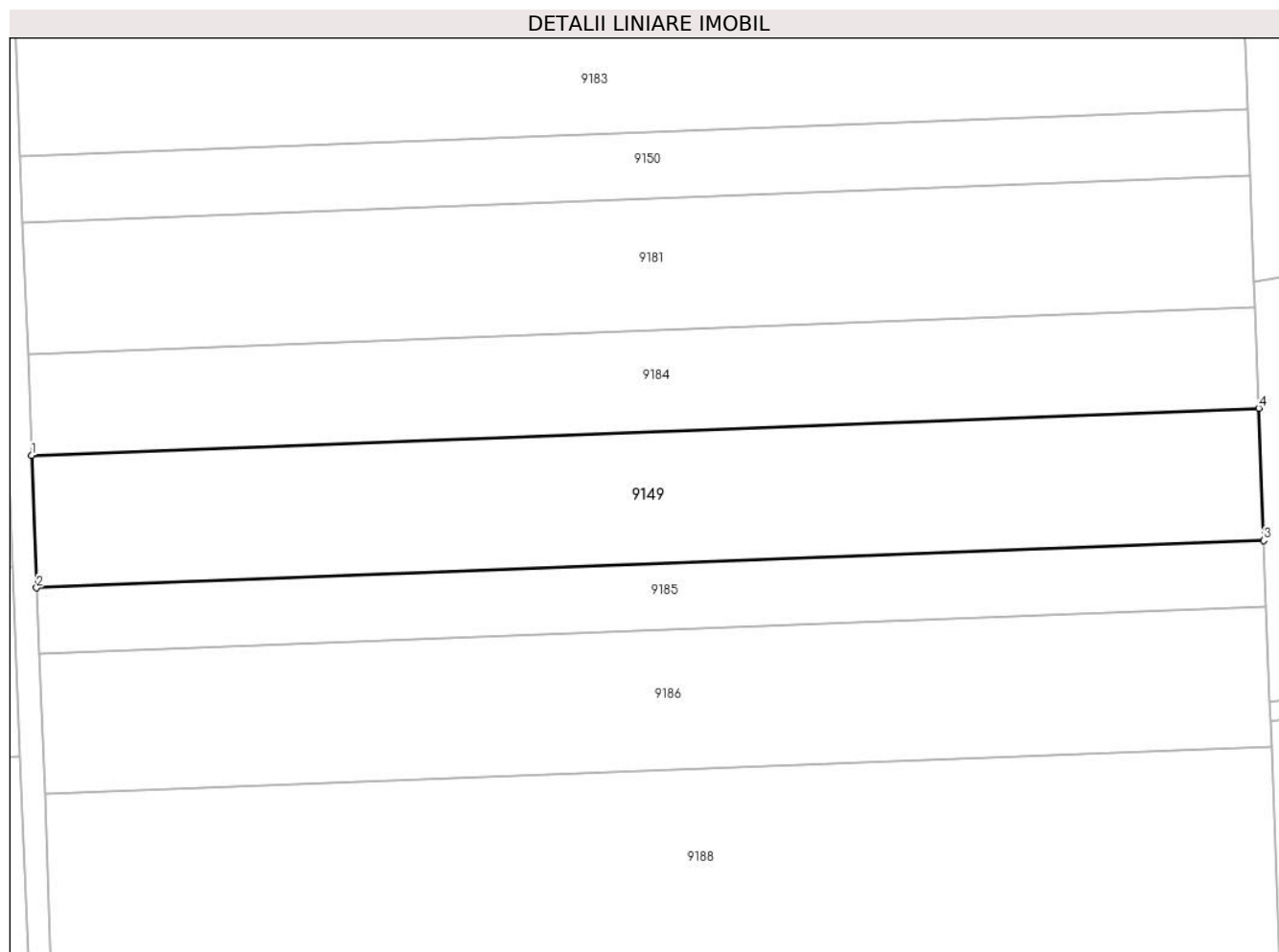
Inscrieri privind dezmembramintele dreptului de proprietate, drepturi reale de garanție și sarcini	Referințe
NU SUNT	

Anexa Nr. 1 La Partea I

Teren

Nr cadastral	Suprafața (mp)*	Observații / Referințe
	5.000	

* Suprafața este determinată în planul de proiecție Stereo 70.



Date referitoare la teren

Crt	Categorie folosință	Intravilan	Suprafața (mp)	Tarla	Parcelă	Nr. topo	Observații / Referințe
1	arabil	NU	5.000	7/1	28	-	

Lungime Segmente

1) Valorile lungimilor segmentelor sunt obținute din proiecție în plan.

Punct început	X / Y	Punct sfârșit	X / Y	Lungime segment (** (m)
1	632.755,436 287.574,62	2	632.756,326 287.551,415	23.222
2	632.756,326 287.551,415	3	632.971,475 287.559,668	215.307
3	632.971,475 287.559,668	4	632.970,585 287.582,873	23.222
4	632.970,585 287.582,873	1	632.755,436 287.574,62	215.307

** Lungimile segmentelor sunt determinate în planul de proiecție Stereo 70 și sunt rotunjite la 1 milimetru.

***** Distanţa dintre puncte este formată din segmente cumulate ce sunt mai mici decât valoarea 1 milimetru.**

**DATE DESPRE IMOBILUL NR. 9150**

Oficiul de Cadastru și Publicitate Imobiliară CALARASI
Biroul de Cadastru și Publicitate Imobiliară Oltenita

A. Partea I. Descrierea imobilului

TEREN Extravilan

Adresa: Jud. Calarasi

Nr. Crt	Nr cadastral Nr. topografic	Suprafața* (mp)	Observații / Referințe
A1		2.500	Sector cadastral:67 Teren neimprejmuit;

B. Partea II. Proprietari și acte

Inscrieri privitoare la dreptul de proprietate și alte drepturi reale	Referințe
/	
Act Administrativ nr. 124800, din 27/04/2002 emis de CJSDPAT CALARASI (TITLU DE PROPRIETATE;);	
B1	A1
Intabulare, drept de PROPRIETATE, dobandit prin Reconstituire, cota actuala 1/1, cota initiala 1/1	
1) NITU TUDORITA RODICA	

C. Partea III. SARCINI .

Inscrieri privind dezmembramintele dreptului de proprietate, drepturi reale de garanție și sarcini	Referințe
NU SUNT	

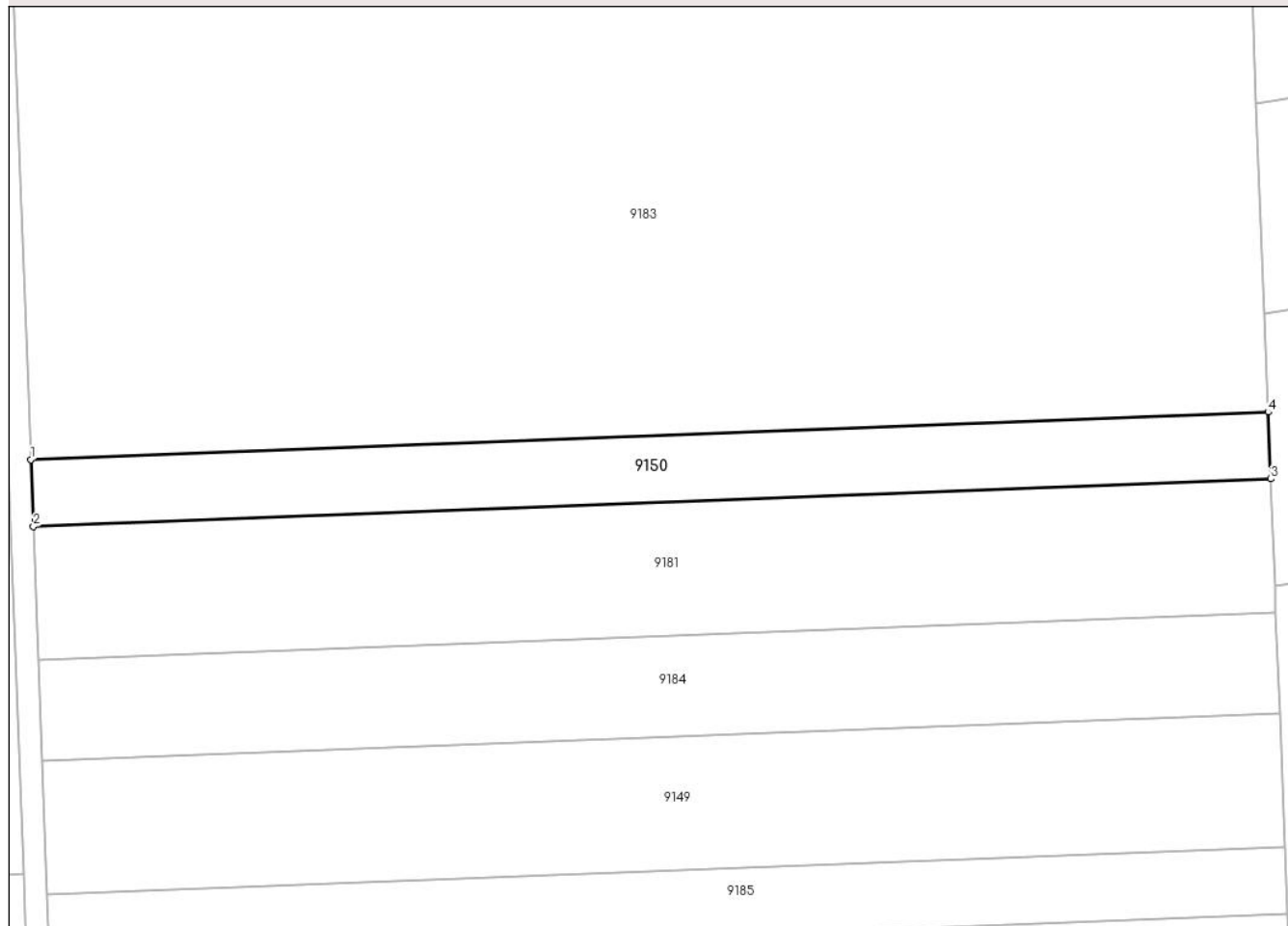
Anexa Nr. 1 La Partea I

Teren

Nr cadastral	Suprafața (mp)*	Observații / Referințe
	2.500	

* Suprafața este determinată în planul de proiecție Stereo 70.

DETALII LINIARE IMOBIL



Date referitoare la teren

Crt	Categorie folosință	Intra vilan	Suprafața (mp)	Tarla	Parcelă	Nr. topo	Observații / Referințe
1	arabil	NU	2.500	7/1	25	-	

Lungime Segmente

1) Valorile lungimilor segmentelor sunt obținute din proiecție în plan.

Punct început	X / Y	Punct sfârșit	X / Y	Lungime segment (** (m)
1	632.753,424 287.627,065	2	632.753,869 287.615,462	11.612
2	632.753,869 287.615,462	3	632.969,018 287.623,715	215.307
3	632.969,018 287.623,715	4	632.968,573 287.635,318	11.612
4	632.968,573 287.635,318	1	632.753,424 287.627,065	215.307

** Lungimile segmentelor sunt determinate în planul de proiecție Stereo 70 și sunt rotunjite la 1 milimetru.

***** Distanţa dintre puncte este formată din segmente cumulate ce sunt mai mici decât valoarea 1 milimetru.**

**DATE DESPRE IMOBILUL NR. 9151**

Oficiul de Cadastru și Publicitate Imobiliară CALARASI
Biroul de Cadastru și Publicitate Imobiliară Oltenita

A. Partea I. Descrierea imobilului

TEREN Intravilan

Adresa: Loc. Oltenita, Jud. Calarasi

Nr. Crt	Nr cadastral Nr. topografic	Suprafața* (mp)	Observații / Referințe
A1	24046	5.000	Sector cadastral:67 Teren neimprejmuit;

B. Partea II. Proprietari și acte

Inscrieri privitoare la dreptul de proprietate și alte drepturi reale		Referințe
43039 / 27/12/2018		
Act Notarial nr. 5920, din 21/12/2018 emis de Manolache Florina Mihaela;		
B2	Intabulare, drept de PROPRIETATE, dobandit prin Conventie, cota actuala 1/1, cota initiala 1/1 1) TUGUI FLORIN 2) TUGUI MARIANA	A1

C. Partea III. SARCINI .

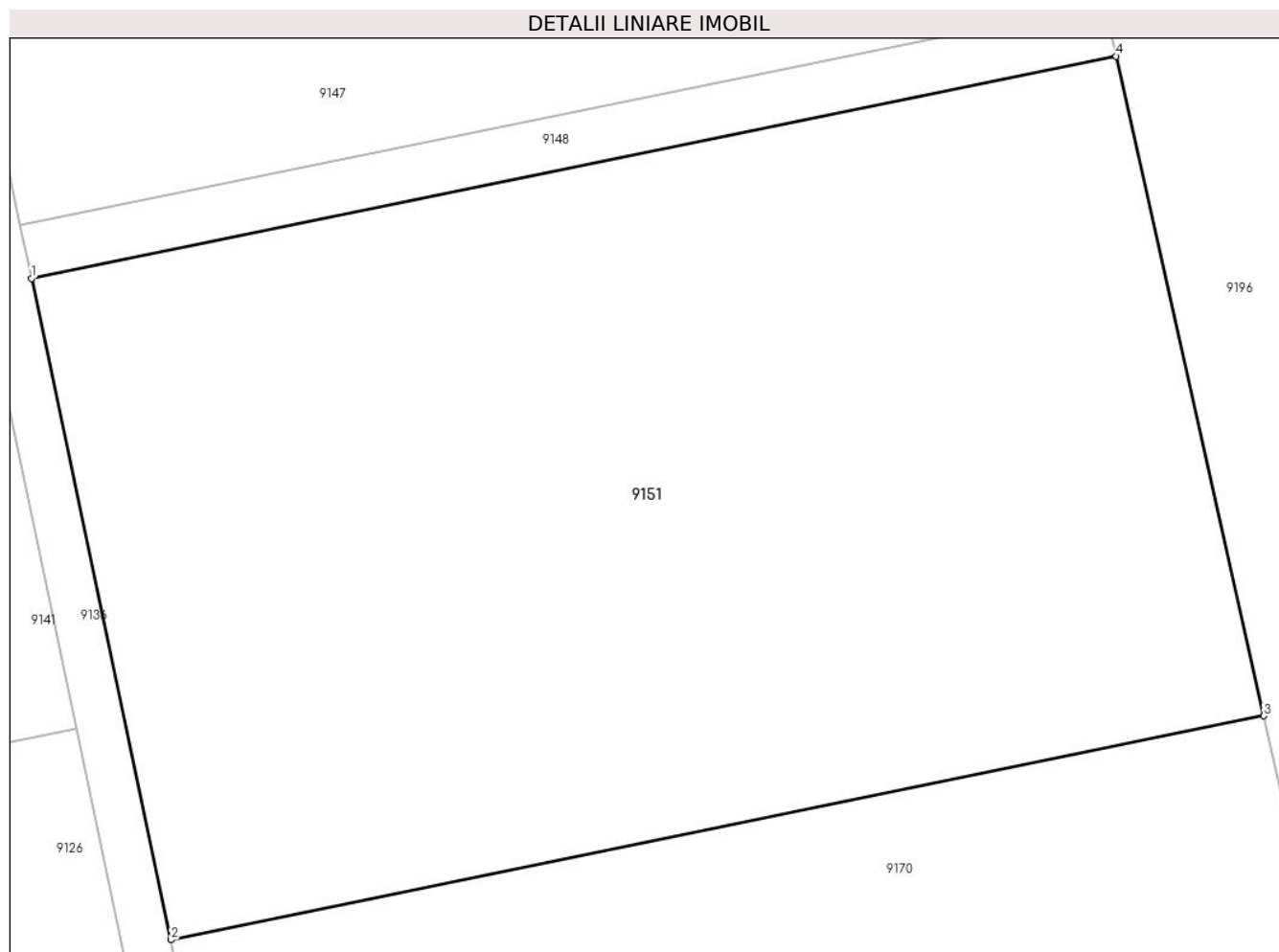
Inscrieri privind dezmembramintele dreptului de proprietate, drepturi reale de garanție și sarcini	Referințe
NU SUNT	

Anexa Nr. 1 La Partea I

Teren

Nr cadastral	Suprafața (mp)*	Observații / Referințe
24046	5.000	

* Suprafața este determinată în planul de proiecție Stereo 70.



Date referitoare la teren

Crt	Categorie folosință	Intravilan	Suprafața (mp)	Tarla	Parcelă	Nr. topo	Observații / Referințe
1	arabil	DA	5.000	6	5	-	

Lungime Segmente

1) Valorile lungimilor segmentelor sunt obținute din proiecție în plan.

Punct început	X / Y	Punct sfârșit	X / Y	Lungime segment (** (m)
1	632.727,658 288.800,803	2	632.739,014 288.746,865	55.12
2	632.739,014 288.746,865	3	632.828,222 288.765,142	91.061
3	632.828,222 288.765,142	4	632.816,181 288.818,939	55.128
4	632.816,181 288.818,939	1	632.727,658 288.800,803	90.362

** Lungimile segmentelor sunt determinate în planul de proiecție Stereo 70 și sunt rotunjite la 1 milimetru.

***** Distanţa dintre puncte este formată din segmente cumulate ce sunt mai mici decât valoarea 1 milimetru.**

**DATE DESPRE IMOBILUL NR. 9152**

Oficiul de Cadastru și Publicitate Imobiliară CALARASI
Biroul de Cadastru și Publicitate Imobiliară Oltenita

A. Partea I. Descrierea imobilului

TEREN Intravilan

Adresa: Loc. Oltenita, Jud. Calarasi

Nr. Crt	Nr cadastral Nr. topografic	Suprafața* (mp)	Observații / Referințe
A1	22191	338	Sector cadastral:67 Teren neimprijmit;

B. Partea II. Proprietari și acte

Inscrieri privitoare la dreptul de proprietate și alte drepturi reale		Referințe
11226 / 29/05/2012		
Act Notarial nr. 1561, din 17/05/2012 emis de SERBAN ANGELICA VALENTINA;		
B1	Se infiinteaza cartea funciara 22191 a imobilului cu numarul cadastral 22191/Oltenita, rezultat din dezmembrarea imobilului cu numarul cadastral 22124 inscris in cartea funciara 22124;	A1
Hotarare Judecatoreasca nr. 1259, din 14/09/2005 emis de JUDECATORIA OLTENITA (; act administrativ nr. 126584/28-06-2002 emis de CJSIPT CALARASI; act administrativ nr. 126585/28-06-2002 emis de CJSIPT CALARASI; hotarare judecatoreasca nr. 1534/02-11-2005 emis de JUDECATORIA OLTENITA; hotarare judecatoreasca nr. 2214/10-10-2008 emis de JUDECATORIA CALARASI; hotarare judecatoreasca nr. 101/17-01-2011 emis de JUDECATORIA OLTENITA;);		
B2	Intabulare, drept de PROPRIETATE, dobandit prin Hotarare Judecatoreasca, cota actuala 1/1, cota initiala 1/1 1) SC IULYCONS SRL, CIF:16090956	A1

C. Partea III. SARCINI

Inscrieri privind dezmembramintele dreptului de proprietate, drepturi reale de garanție și sarcini		Referințe
11230 / 29/05/2012		
Act Notarial nr. 1562, din 17/05/2012 emis de SERBAN ANGELICA VALENTINA (; act administrativ nr. 62/21-10-2011 emis de PRIMARIA OLTENITA; act notarial nr. 2747/18-11-2011 emis de MITACHE IULIANA ADRIANA;);		
C1	Intabulare, drept de SUPERFICIE pe o durata de 99 ani, 1) S.C. ENEL DISTRIBUTIE DOBROGEA S.A. CONSTANTA, CIF:14500308	A1
C2	Intabulare, drept de UZ pe o durata de 30 ani, 1) S.C. ENEL DISTRIBUTIE DOBROGEA S.A. CONSTANTA, CIF:14500308	A1
C3	Intabulare, drept de SERVITUDE pe intreaga durata de existenta a capacitatilor energetice, 1) S.C. ENEL DISTRIBUTIE DOBROGEA S.A. CONSTANTA, CIF:14500308	A1

Anexa Nr. 1 La Partea I

Teren

Nr cadastral	Suprafața (mp)*	Observații / Referințe
22191	338	

* Suprafața este determinată în planul de proiecție Stereo 70.



Date referitoare la teren

Crt	Categorie folosință	Intravilan	Suprafața (mp)	Tarla	Parcelă	Nr. topo	Observații / Referințe
1	curți constructii	DA	163	6	7,8	-	
2	arabil	DA	175	6	7,8	-	

Lungime Segmente

1) Valorile lungimilor segmentelor sunt obținute din proiecție în plan.

Punct început	X / Y	Punct sfârșit	X / Y	Lungime segment (** (m)
1	632.772,908 289.091,496	2	632.773,705 289.074,943	16.572
2	632.773,705 289.074,943	3	632.774,754 289.075,016	1.052
3	632.774,754 289.075,016	4	632.776,32 289.061,78	13.328
4	632.776,32 289.061,78	5	632.776,762 289.058,043	3.763

Punct început	X / Y	Punct sfârșit	X / Y	Lungime segment (** (m)
5	632.776,762 289.058,043	6	632.777,301 289.056,547	1.59
6	632.777,301 289.056,547	7	632.777,619 289.052,511	4.049
7	632.777,619 289.052,511	8	632.776,413 289.052,402	1.211
8	632.776,413 289.052,402	9	632.777,491 289.033,307	19.125
9	632.777,491 289.033,307	10	632.778,335 289.018,352	14.979
10	632.778,335 289.018,352	11	632.782,954 288.963,21	55.335
11	632.782,954 288.963,21	12	632.784,854 288.963,627	1.945
12	632.784,854 288.963,627	13	632.784,48 288.969,512	5.897
13	632.784,48 288.969,512	14	632.780,201 289.033,513	64.144
14	632.780,201 289.033,513	15	632.778,631 289.057,82	24.358
15	632.778,631 289.057,82	16	632.776,726 289.091,633	33.867
16	632.776,726 289.091,633	17	632.776,718 289.091,77	0.137
17	632.776,718 289.091,77	1	632.772,908 289.091,496	3.82

** Lungimile segmentelor sunt determinate în planul de proiecție Stereo 70 și sunt rotunjite la 1 milimetru.

*** Distanța dintre puncte este formată din segmente cumulate ce sunt mai mici decât valoarea 1 milimetru.

**DATE DESPRE IMOBILUL NR. 9153**

Oficiul de Cadastru și Publicitate Imobiliară CALARASI
Biroul de Cadastru și Publicitate Imobiliară Oltenita

A. Partea I. Descrierea imobilului

TEREN Extravilan

Adresa: Jud. Calarasi

Nr. Crt	Nr cadastral Nr. topografic	Suprafața* (mp)	Observații / Referințe
A1	23281	800	Sector cadastral:67 Teren neimprejmuit;

B. Partea II. Proprietari și acte

Inscrieri privitoare la dreptul de proprietate și alte drepturi reale		Referințe
22533 / 27/08/2015		
Act Notarial nr. 3381, din 26/08/2015 emis de Manolache Florina Mihaela;		
B3	Intabulare, drept de PROPRIETATE, dobândit prin Conventie, cota actuala 1/1, cota initiala 1/1	A1
	1) SURCEL NICULAE 2) SURCEL CAMELIA	

C. Partea III. SARCINI .

Inscrieri privind dezmembramintele dreptului de proprietate, drepturi reale de garanție și sarcini	Referințe
NU SUNT	

Anexa Nr. 1 La Partea I

Teren

Nr cadastral	Suprafața (mp)*	Observații / Referințe
23281	800	

* Suprafața este determinată în planul de proiecție Stereo 70.

DETALII LINIARE IMOBIL



Date referitoare la teren

Crt	Categorie folosință	Intravilan	Suprafața (mp)	Tarla	Parcelă	Nr. topo	Observații / Referințe
1	arabil	NU	800	7	34	-	

Lungime Segmente

1) Valorile lungimilor segmentelor sunt obținute din proiecție în plan.

Punct început	X / Y	Punct sfârșit	X / Y	Lungime segment (** (m)
1	632.881,618 288.075,441	2	632.738,702 288.072,576	142.945
2	632.738,702 288.072,576	3	632.738,874 288.066,983	5.596
3	632.738,874 288.066,983	4	632.881,864 288.069,849	143.019
4	632.881,864 288.069,849	1	632.881,618 288.075,441	5.597

** Lungimile segmentelor sunt determinate în planul de proiecție Stereo 70 și sunt rotunjite la 1 milimetru.

***** Distanţa dintre puncte este formată din segmente cumulate ce sunt mai mici decât valoarea 1 milimetru.**

**DATE DESPRE IMOBILUL NR. 9154**

Oficiul de Cadastru și Publicitate Imobiliară CALARASI
Biroul de Cadastru și Publicitate Imobiliară Oltenita

A. Partea I. Descrierea imobilului

TEREN Extravilan

Adresa: Jud. Calarasi

Nr. Crt	Nr cadastral Nr. topografic	Suprafața* (mp)	Observații / Referințe
A1		2.500	Sector cadastral:67 Teren neimprejmuit;

B. Partea II. Proprietari și acte

Inscrieri privitoare la dreptul de proprietate și alte drepturi reale	Referințe
/	
Act Administrativ nr. 124844, din 30/04/2002 emis de CJSDPAT CALARASI (TITLU DE PROPRIETATE;);	
B1	A1
Intabulare, drept de PROPRIETATE, dobandit prin Reconstituire, cota actuala 1/1, cota initiala 1/1	
1) DINU STEFANA	

C. Partea III. SARCINI .

Inscrieri privind dezmembramintele dreptului de proprietate, drepturi reale de garanție și sarcini	Referințe
NU SUNT	

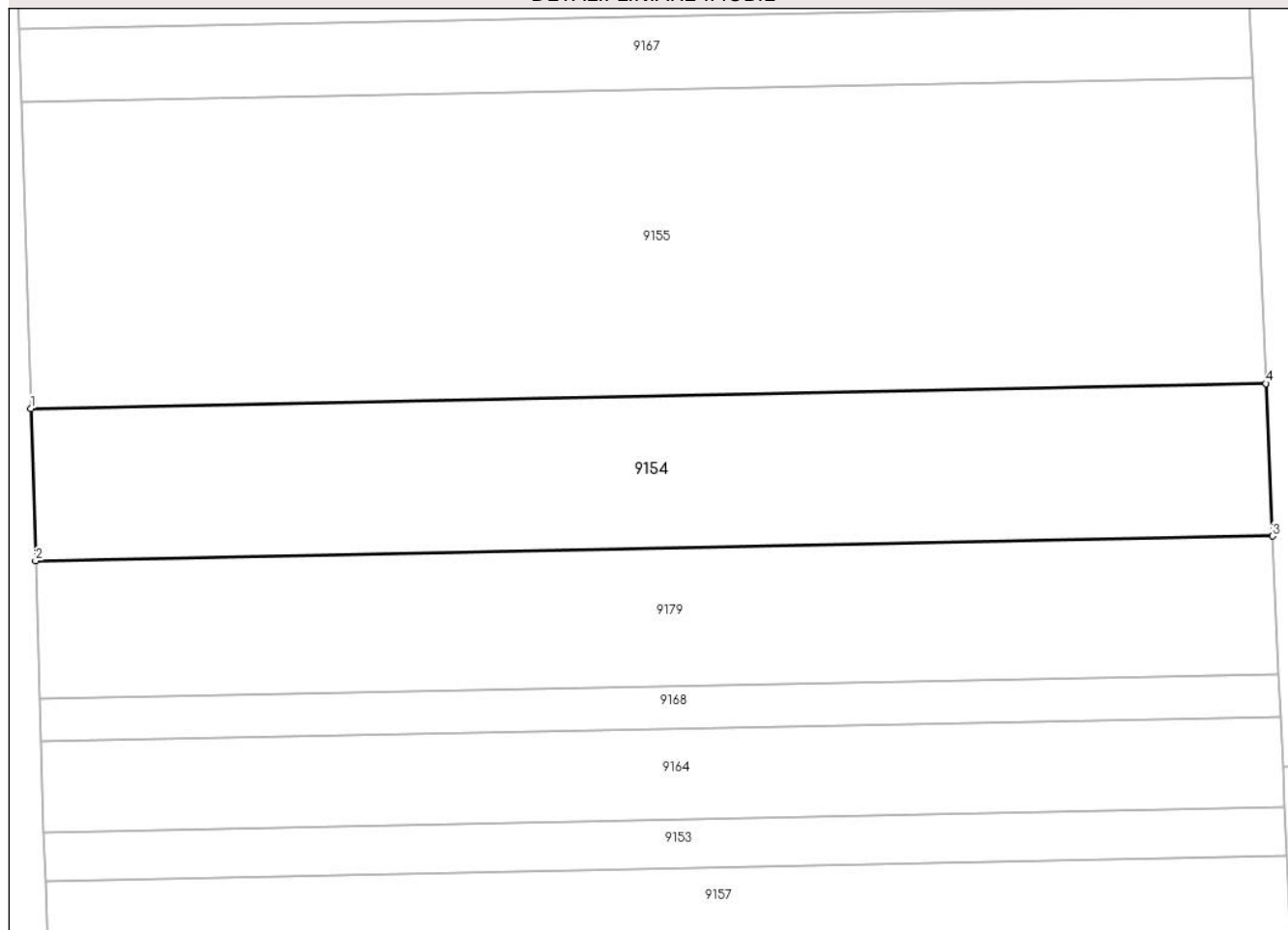
Anexa Nr. 1 La Partea I

Teren

Nr cadastral	Suprafața (mp)*	Observații / Referințe
	2.500	

* Suprafața este determinată în planul de proiecție Stereo 70.

DETALII LINIARE IMOBIL



Date referitoare la teren

Crt	Categorie folosință	Intravilan	Suprafața (mp)	Tarla	Parcelă	Nr. topo	Observații / Referințe
1	arabil	NU	2.500	7	30	-	

Lungime Segmente

1) Valorile lungimilor segmentelor sunt obținute din proiecție în plan.

Punct început	X / Y	Punct sfârșit	X / Y	Lungime segment (** (m)
1	632.737,203 288.121,356	2	632.737,742 288.103,809	17.555
2	632.737,742 288.103,809	3	632.880,245 288.106,665	142.532
3	632.880,245 288.106,665	4	632.879,474 288.124,208	17.56
4	632.879,474 288.124,208	1	632.737,203 288.121,356	142.3

** Lungimile segmentelor sunt determinate în planul de proiecție Stereo 70 și sunt rotunjite la 1 milimetru.

***** Distanţa dintre puncte este formată din segmente cumulate ce sunt mai mici decât valoarea 1 milimetru.**

**DATE DESPRE IMOBILUL NR. 9155**

Oficiul de Cadastru și Publicitate Imobiliară CALARASI
Biroul de Cadastru și Publicitate Imobiliară Oltenita

A. Partea I. Descrierea imobilului

TEREN Extravilan

Adresa: Jud. Calarasi

Nr. Crt	Nr cadastral Nr. topografic	Suprafața* (mp)	Observații / Referințe
A1		5.000	Sector cadastral:67 Teren neimprejmuit;

B. Partea II. Proprietari și acte

Inscrieri privitoare la dreptul de proprietate și alte drepturi reale	Referințe
/	
Act Administrativ nr. 124843, din 30/04/2002 emis de CJSDPAT CALARASI (TITLU DE PROPRIETATE;);	
B1	A1
Intabulare, drept de PROPRIETATE, dobandit prin Reconstituire, cota actuala 1/1, cota initiala 1/1	
1) GURAU GH. ION	

C. Partea III. SARCINI .

Inscrieri privind dezmembramintele dreptului de proprietate, drepturi reale de garanție și sarcini	Referințe
NU SUNT	

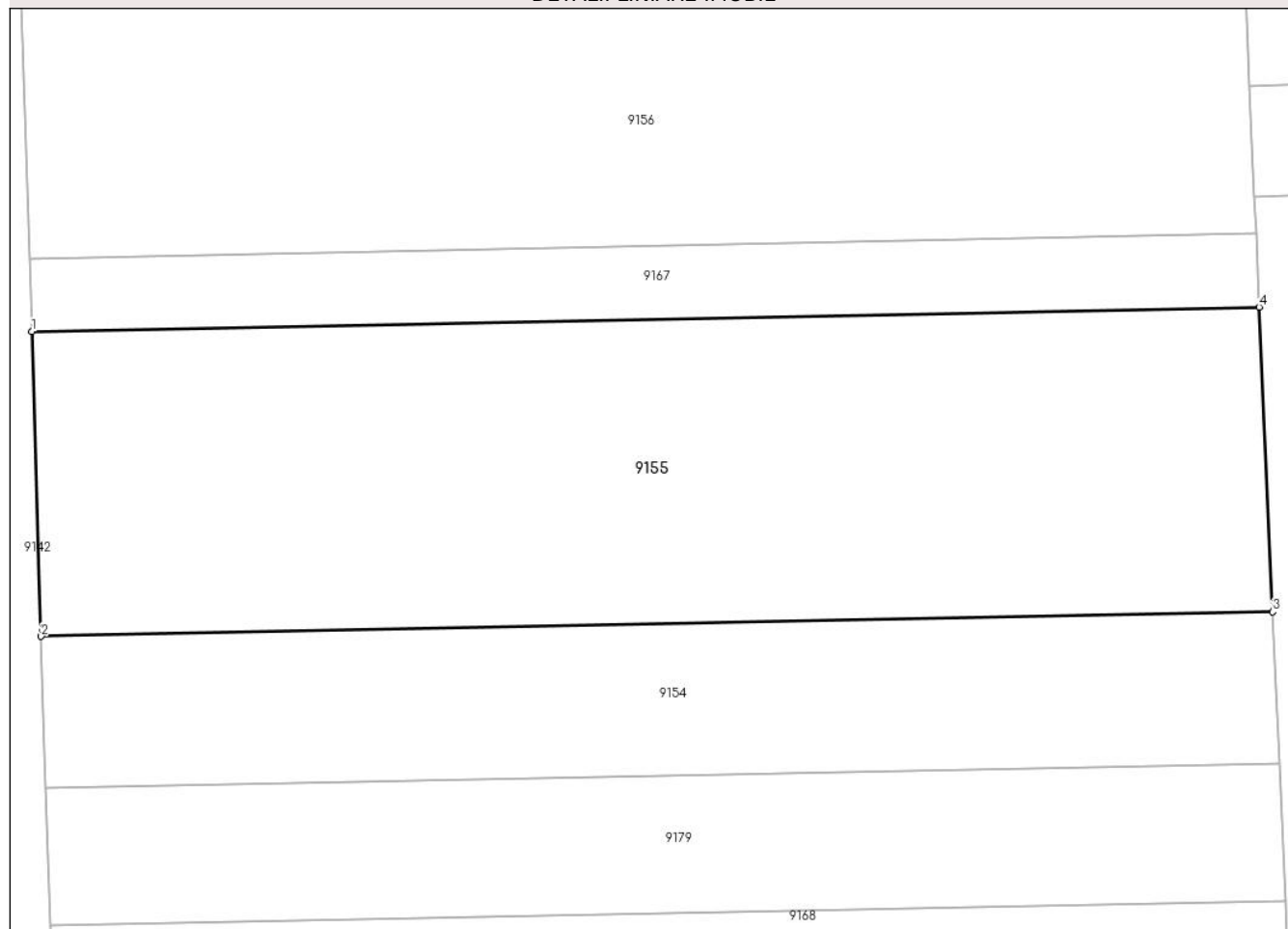
Anexa Nr. 1 La Partea I

Teren

Nr cadastral	Suprafața (mp)*	Observații / Referințe
	5.000	

* Suprafața este determinată în planul de proiecție Stereo 70.

DETALII LINIARE IMOBIL



Date referitoare la teren

Crt	Categorie folosință	Intravilan	Suprafața (mp)	Tarla	Parcelă	Nr. topo	Observații / Referințe
1	arabil	NU	5.000	7	29	-	

Lungime Segmente

1) Valorile lungimilor segmentelor sunt obținute din proiecție în plan.

Punct început	X / Y	Punct sfârșit	X / Y	Lungime segment (** (m)
1	632.736,123 288.156,536	2	632.737,203 288.121,356	35.197
2	632.737,203 288.121,356	3	632.879,474 288.124,208	142.3
3	632.879,474 288.124,208	4	632.877,927 288.159,379	35.205
4	632.877,927 288.159,379	1	632.736,123 288.156,536	141.832

** Lungimile segmentelor sunt determinate în planul de proiecție Stereo 70 și sunt rotunjite la 1 milimetru.

***** Distanţa dintre puncte este formată din segmente cumulate ce sunt mai mici decât valoarea 1 milimetru.**

**DATE DESPRE IMOBILUL NR. 9156**

Oficiul de Cadastru și Publicitate Imobiliară CALARASI
Biroul de Cadastru și Publicitate Imobiliară Oltenita

A. Partea I. Descrierea imobilului

TEREN Extravilan

Adresa: Jud. Calarasi

Nr. Crt	Nr cadastral Nr. topografic	Suprafața* (mp)	Observații / Referințe
A1		4.200	Sector cadastral:67 Teren neimprejmuit;

B. Partea II. Proprietari și acte

Inscrieri privitoare la dreptul de proprietate și alte drepturi reale	Referințe
/	
Act Administrativ nr. 124841, din 30/04/2002 emis de CJSDPAT CALARASI (TITLU DE PROPRIETATE;);	
B1	A1
Intabulare, drept de PROPRIETATE, dobandit prin Reconstituire, cota actuala 1/1, cota initiala 1/1	
1) MAGLASU DUMITRU	
2) FERCHEDAU FLOAREA	

C. Partea III. SARCINI .

Inscrieri privind dezmembramintele dreptului de proprietate, drepturi reale de garanție și sarcini	Referințe
NU SUNT	

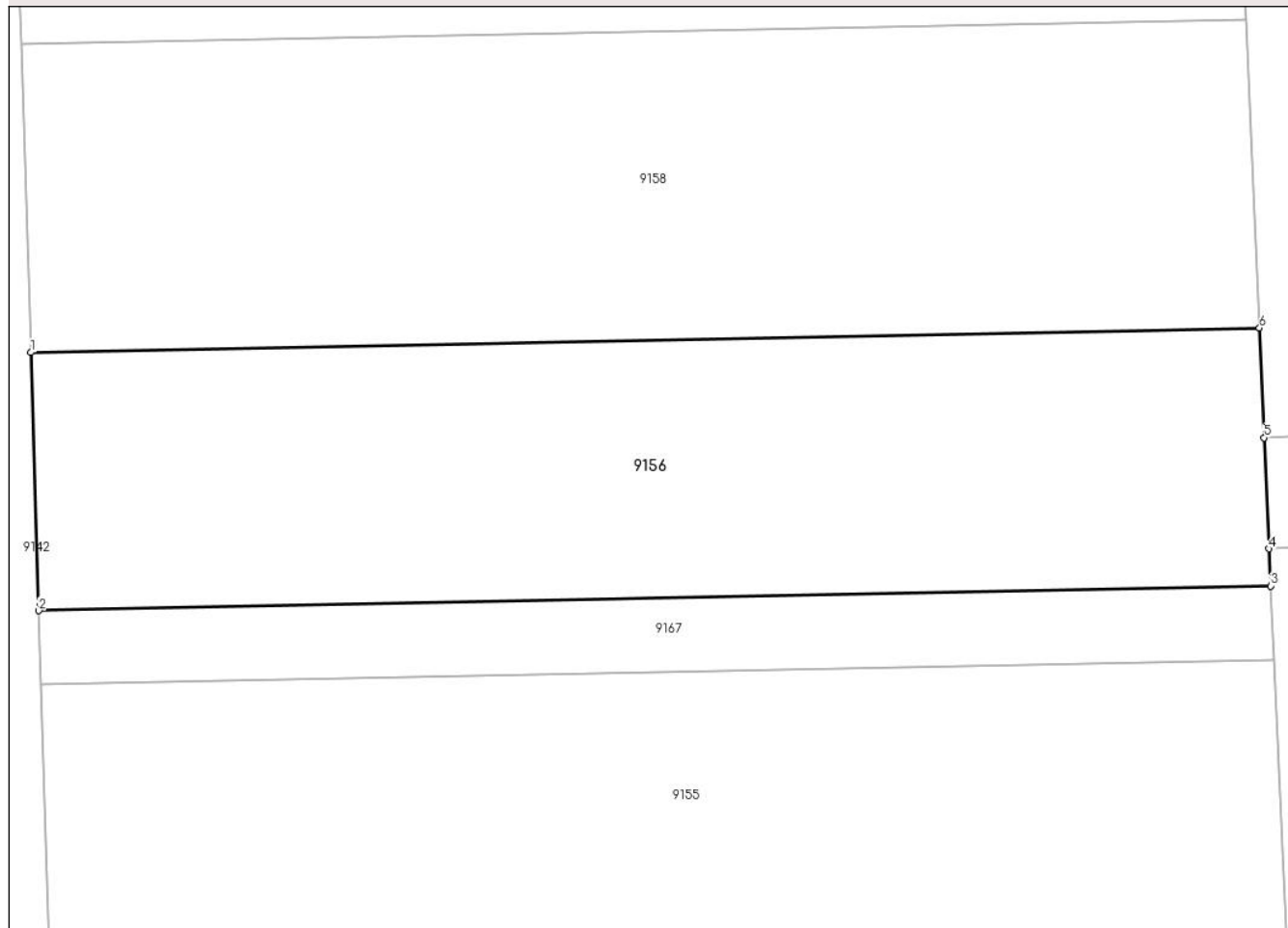
Anexa Nr. 1 La Partea I

Teren

Nr cadastral	Suprafața (mp)*	Observații / Referințe
	4.200	

* Suprafața este determinată în planul de proiecție Stereo 70.

DETALII LINIARE IMOBIL



Date referitoare la teren

Crt	Categorie folosință	Intravilan	Suprafața (mp)	Tarla	Parcelă	Nr. topo	Observații / Referințe
1	arabil	NU	4.200	7	27	-	

Lungime Segmente

1) Valorile lungimilor segmentelor sunt obținute din proiecție în plan.

Punct început	X / Y	Punct sfârșit	X / Y	Lungime segment (** (m)
1	632.734,951 288.194,661	2	632.735,863 288.164,997	29.678
2	632.735,863 288.164,997	3	632.877,556 288.167,837	141.721
3	632.877,556 288.167,837	4	632.877,368 288.172,11	4.277
4	632.877,368 288.172,11	5	632.876,807 288.184,871	12.773
5	632.876,807 288.184,871	6	632.876,251 288.197,493	12.634

Punct început	X / Y	Punct sfârșit	X / Y	Lungime segment (** (m)
6	632.876,251 288.197,493	1	632.734,951 288.194,661	141.328

** Lungimile segmentelor sunt determinate în planul de proiecție Stereo 70 și sunt rotunjite la 1 milimetru.

*** Distanța dintre puncte este formată din segmente cumulate ce sunt mai mici decât valoarea 1 milimetru.

**DATE DESPRE IMOBILUL NR. 9157**

Oficiul de Cadastru și Publicitate Imobiliară CALARASI
 Biroul de Cadastru și Publicitate Imobiliară Oltenita

A. Partea I. Descrierea imobilului

TEREN Extravilan

Adresa: Jud. Calarasi

Nr. Crt	Nr cadastral Nr. topografic	Suprafața* (mp)	Observații / Referințe
A1	23328	3.800	Sector cadastral:67 Teren neimprejmuit;

B. Partea II. Proprietari și acte

Inscrieri privitoare la dreptul de proprietate și alte drepturi reale		Referințe
1864 / 21/01/2015		
Act Administrativ nr. 124849, din 30/04/2002 emis de CJPSDPAT CALARASI;		
B2	se noteaza din oficiu urmatoarea mentiune: Imobil aflat sub incidenta art.3 alin. (1) din Legea nr.17/2014	A1
22527 / 27/08/2015		
Act Notarial nr. 3382, din 26/08/2015 emis de Manolache Florina Mihaela;		
B4	Intabulare, drept de PROPRIETATE, dobandit prin Conventie, cota actuala 1/1, cota initiala 1/1	A1
	1) SURCEL NICULAE	
	2) SURCEL CAMELIA	

C. Partea III. SARCINI .

Inscrieri privind dezmembramintele dreptului de proprietate, drepturi reale de garanție și sarcini	Referințe
NU SUNT	

Anexa Nr. 1 La Partea I

Teren

Nr cadastral	Suprafața (mp)*	Observații / Referințe
23328	3.800	

* Suprafața este determinată în planul de proiecție Stereo 70.

DETALII LINIARE IMOBIL



Date referitoare la teren

Crt	Categorie folosință	Intravilan	Suprafața (mp)	Tarla	Parcelă	Nr. topo	Observații / Referințe
1	arabil	NU	3.800	7	35	-	

Lungime Segmente

1) Valorile lungimilor segmentelor sunt obținute din proiecție în plan.

Punct început	X / Y	Punct sfârșit	X / Y	Lungime segment (** (m)
1	632.738,874 288.066,983	2	632.739,688 288.040,458	26.537
2	632.739,688 288.040,458	3	632.883,141 288.043,333	143.482
3	632.883,141 288.043,333	4	632.882,925 288.045,722	2.399
4	632.882,925 288.045,722	5	632.882,524 288.054,842	9.129
5	632.882,524 288.054,842	6	632.881,864 288.069,849	15.022

Punct început	X / Y	Punct sfârșit	X / Y	Lungime segment (** (m)
6	632.881,864 288.069,849	1	632.738,874 288.066,983	143.019

** Lungimile segmentelor sunt determinate în planul de proiecție Stereo 70 și sunt rotunjite la 1 milimetru.

*** Distanța dintre puncte este formată din segmente cumulate ce sunt mai mici decât valoarea 1 milimetru.

**DATE DESPRE IMOBILUL NR. 9158**

Oficiul de Cadastru și Publicitate Imobiliară CALARASI
Biroul de Cadastru și Publicitate Imobiliară Oltenita

A. Partea I. Descrierea imobilului

TEREN Extravilan

Adresa: Jud. Calarasi

Nr. Crt	Nr cadastral Nr. topografic	Suprafața* (mp)	Observații / Referințe
A1		5.000	Sector cadastral:67 Teren neimprejmuit;

B. Partea II. Proprietari și acte

Inscrieri privitoare la dreptul de proprietate și alte drepturi reale	Referințe
/	
Act Administrativ nr. 124840, din 30/04/2002 emis de CJSDPAT CALARASI (TITLU DE PROPRIETATE;);	
B1	A1
Intabulare, drept de PROPRIETATE, dobandit prin Reconstituire, cota actuala 1/1, cota initiala 1/1	
1) RAZBOI GHEORGHE	

C. Partea III. SARCINI .

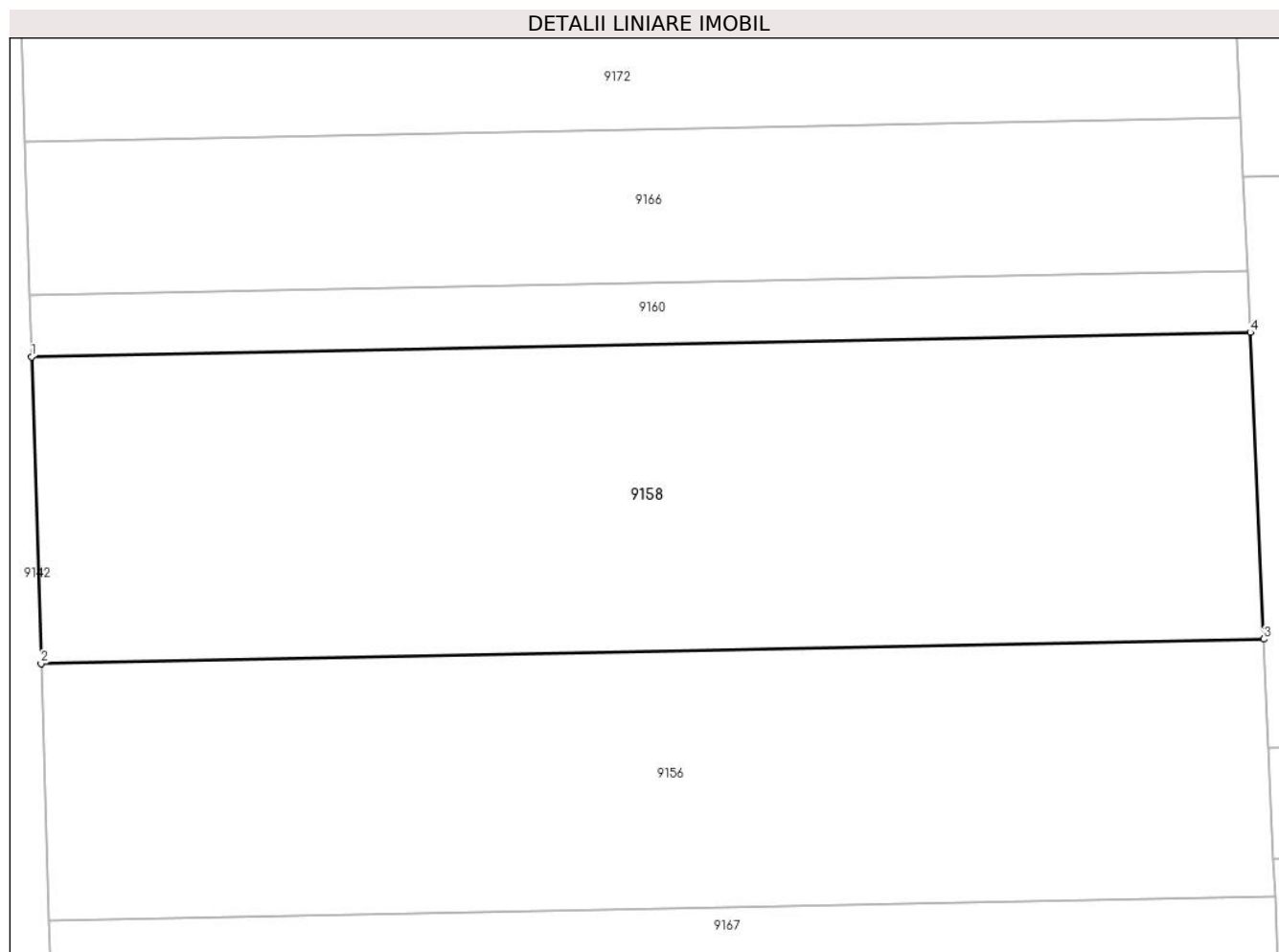
Inscrieri privind dezmembramintele dreptului de proprietate, drepturi reale de garanție și sarcini	Referințe
NU SUNT	

Anexa Nr. 1 La Partea I

Teren

Nr cadastral	Suprafața (mp)*	Observații / Referințe
	5.000	

* Suprafața este determinată în planul de proiecție Stereo 70.



Date referitoare la teren

Crt	Categorie folosință	Intravilan	Suprafața (mp)	Tarla	Parcelă	Nr. topo	Observații / Referințe
1	arabil	NU	5.000	7	26	-	

Lungime Segmente

1) Valorile lungimilor segmentelor sunt obținute din proiecție în plan.

Punct început	X / Y	Punct sfârșit	X / Y	Lungime segment (** (m)
1	632.733,863 288.230,084	2	632.734,951 288.194,661	35.44
2	632.734,951 288.194,661	3	632.876,251 288.197,493	141.328
3	632.876,251 288.197,493	4	632.874,694 288.232,907	35.448
4	632.874,694 288.232,907	1	632.733,863 288.230,084	140.859

** Lungimile segmentelor sunt determinate în planul de proiecție Stereo 70 și sunt rotunjite la 1 milimetru.

***** Distanţa dintre puncte este formată din segmente cumulate ce sunt mai mici decât valoarea 1 milimetru.**

**DATE DESPRE IMOBILUL NR. 9159**

Oficiul de Cadastru și Publicitate Imobiliară CALARASI
Biroul de Cadastru și Publicitate Imobiliară Oltenita

A. Partea I. Descrierea imobilului

TEREN Extravilan

Adresa: Jud. Calarasi

Nr. Crt	Nr cadastral Nr. topografic	Suprafața* (mp)	Observații / Referințe
A1		2.800	Sector cadastral:67 Teren neimprejmuit;

B. Partea II. Proprietari și acte

Inscrieri privitoare la dreptul de proprietate și alte drepturi reale		Referințe
/		
Act Administrativ nr. 124851, din 30/04/2002 emis de CJSDPAT CALARASI (TITLU DE PROPRIETATE; VERSO: SCRIS - COMAN V. VERIFICAT FIȘĂ: PASCU E.);		
B1	Intabulare, drept de PROPRIETATE, dobandit prin Reconstituire, cota actuala 1/1, cota initiala 1/1 1) COTOI PAUL 2) CHITAN GHERGHINA	A1

C. Partea III. SARCINI .

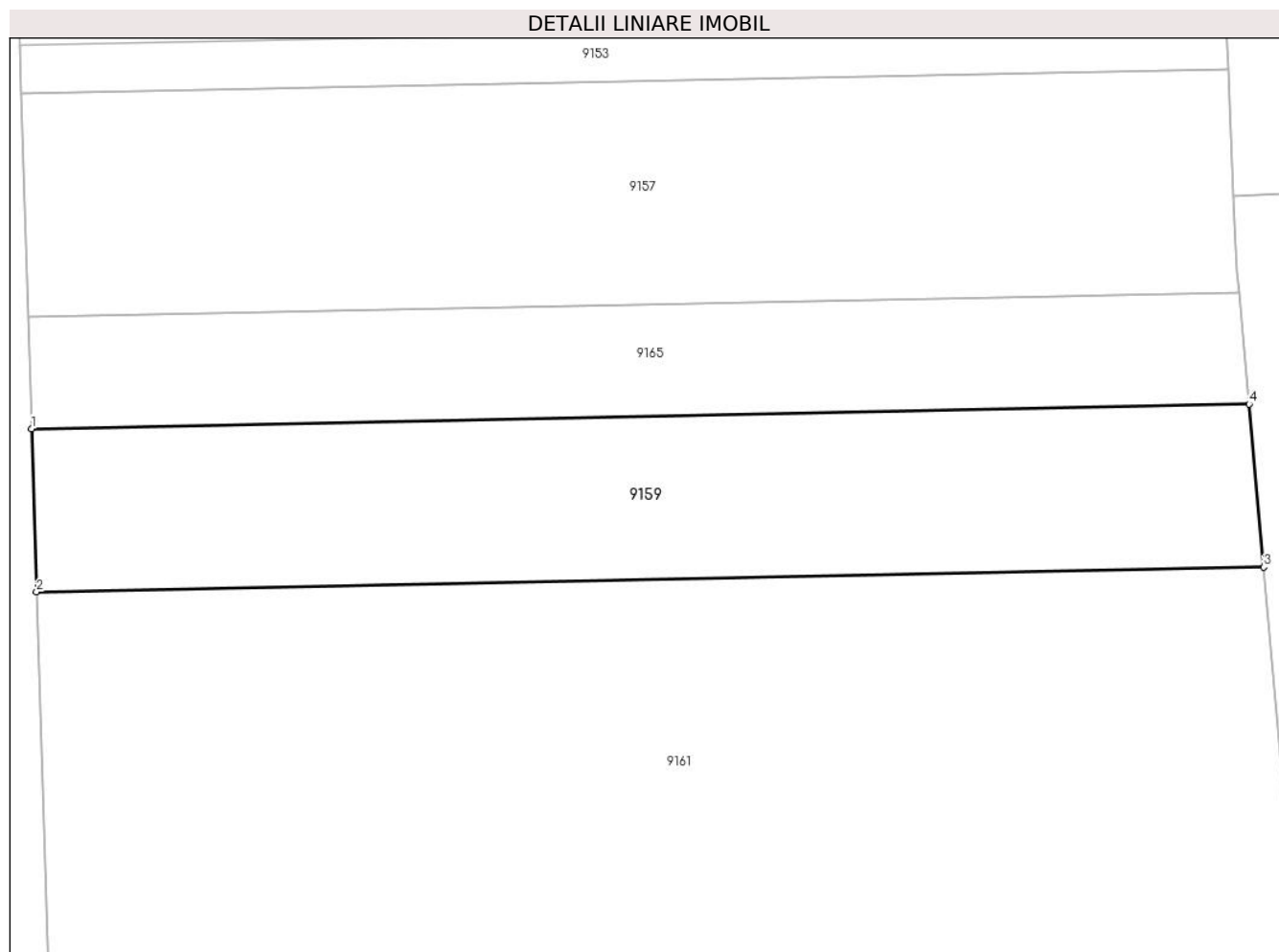
Inscrieri privind dezmembramintele dreptului de proprietate, drepturi reale de garanție și sarcini	Referințe
NU SUNT	

Anexa Nr. 1 La Partea I

Teren

Nr cadastral	Suprafața (mp)*	Observații / Referințe
	2.800	

* Suprafața este determinată în planul de proiecție Stereo 70.



Date referitoare la teren

Crt	Categorie folosință	Intravilan	Suprafața (mp)	Tarla	Parcelă	Nr. topo	Observații / Referințe
1	arabil	NU	2.800	7	37	-	

Lungime Segmente

1) Valorile lungimilor segmentelor sunt obținute din proiecție în plan.

Punct început	X / Y	Punct sfârșit	X / Y	Lungime segment (** (m)
1	632.740,094 288.027,257	2	632.740,687 288.007,933	19.333
2	632.740,687 288.007,933	3	632.886,069 288.010,847	145.411
3	632.886,069 288.010,847	4	632.884,329 288.030,148	19.379
4	632.884,329 288.030,148	1	632.740,094 288.027,257	144.264

** Lungimile segmentelor sunt determinate în planul de proiecție Stereo 70 și sunt rotunjite la 1 milimetru.

***** Distanţa dintre puncte este formată din segmente cumulate ce sunt mai mici decât valoarea 1 milimetru.**

**DATE DESPRE IMOBILUL NR. 9160**

Oficiul de Cadastru și Publicitate Imobiliară CALARASI
Biroul de Cadastru și Publicitate Imobiliară Oltenita

A. Partea I. Descrierea imobilului

TEREN Extravilan

Adresa: Jud. Calarasi

Nr. Crt	Nr cadastral Nr. topografic	Suprafața* (mp)	Observații / Referințe
A1		1.000	Sector cadastral:67 Teren neimprejmuit;

B. Partea II. Proprietari și acte

Inscrieri privitoare la dreptul de proprietate și alte drepturi reale	Referințe
/	
Act Administrativ nr. 124839, din 30/04/2002 emis de CJSDPAT CALARASI (TITLU DE PROPRIETATE;);	
B1	A1
Intabulare, drept de PROPRIETATE, dobandit prin Reconstituire, cota actuala 1/1, cota initiala 1/1 1) TUDOR GHERGHINA	

C. Partea III. SARCINI .

Inscrieri privind dezmembramintele dreptului de proprietate, drepturi reale de garanție și sarcini	Referințe
NU SUNT	

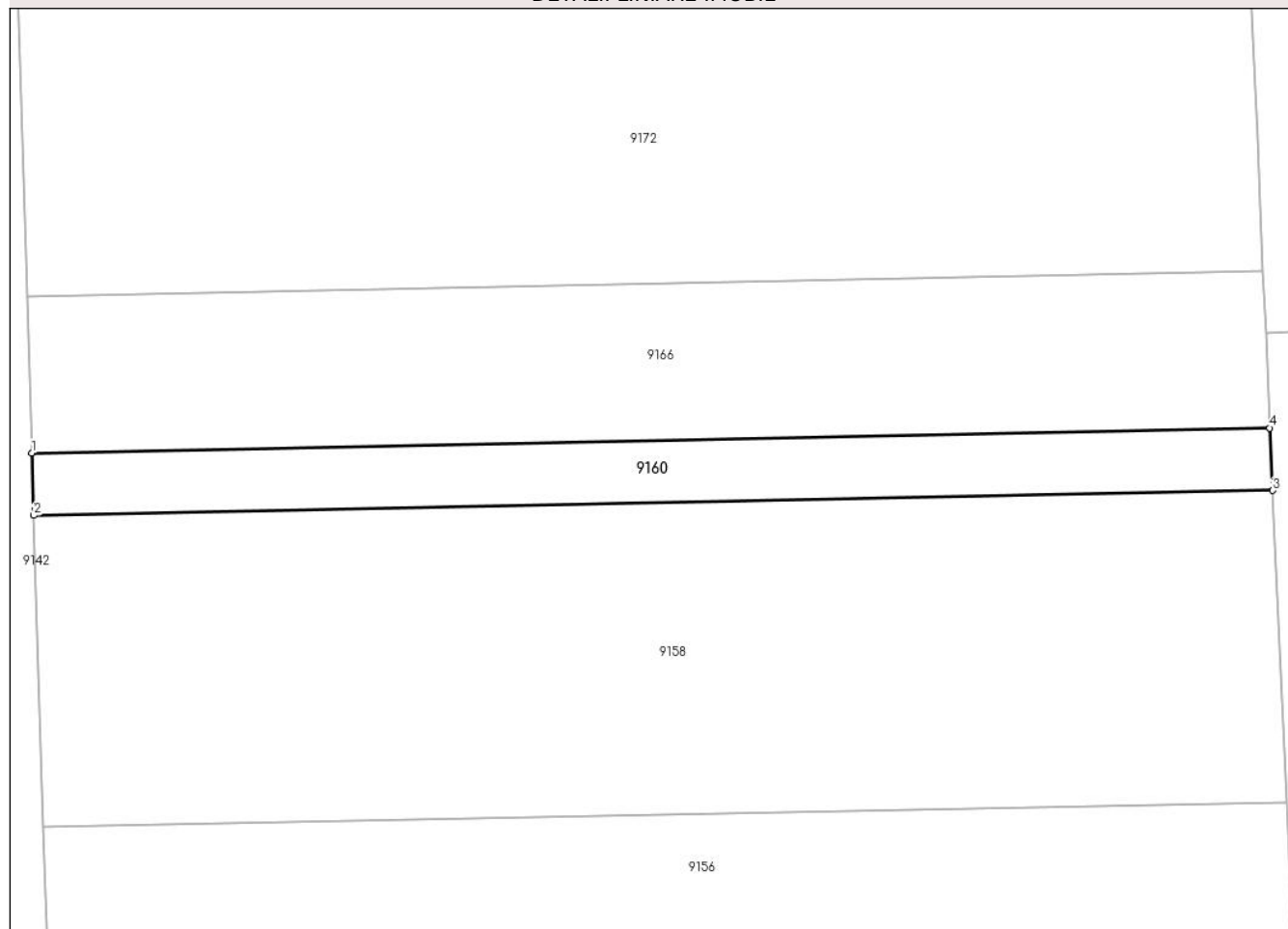
Anexa Nr. 1 La Partea I

Teren

Nr cadastral	Suprafața (mp)*	Observații / Referințe
	1.000	

* Suprafața este determinată în planul de proiecție Stereo 70.

DETALII LINIARE IMOBIL



Date referitoare la teren

Crt	Categorie folosință	Intravilan	Suprafața (mp)	Tarla	Parcelă	Nr. topo	Observații / Referințe
1	arabil	NU	1.000	7	25	-	

Lungime Segmente

1) Valorile lungimilor segmentelor sunt obținute din proiecție în plan.

Punct început	X / Y	Punct sfârșit	X / Y	Lungime segment (** (m)
1	632.733,645 288.237,183	2	632.733,863 288.230,084	7.102
2	632.733,863 288.230,084	3	632.874,694 288.232,907	140.859
3	632.874,694 288.232,907	4	632.874,382 288.240,004	7.104
4	632.874,382 288.240,004	1	632.733,645 288.237,183	140.765

** Lungimile segmentelor sunt determinate în planul de proiecție Stereo 70 și sunt rotunjite la 1 milimetru.

***** Distanţa dintre puncte este formată din segmente cumulate ce sunt mai mici decât valoarea 1 milimetru.**

**DATE DESPRE IMOBILUL NR. 9161**

Oficiul de Cadastru și Publicitate Imobiliară CALARASI
Biroul de Cadastru și Publicitate Imobiliară Oltenita

A. Partea I. Descrierea imobilului

TEREN Extravilan

Adresa: Jud. Calarasi

Nr. Crt	Nr cadastral Nr. topografic	Suprafața* (mp)	Observații / Referințe
A1	29038	9.200	Sector cadastral:67 Teren neimprejmuit;

B. Partea II. Proprietari și acte

Inscrieri privitoare la dreptul de proprietate și alte drepturi reale	Referințe
36947 / 19/11/2020	
Act Notarial nr. 4027, din 19/11/2020 emis de Ciobanu Mariana;	
B2	A1
Intabulare, drept de PROPRIETATE, dobandit prin Conventie, cota actuala 1/1, cota initiala 1/1	
1) SURCEL NICULAE	
2) SURCEL CAMELIA	

C. Partea III. SARCINI .

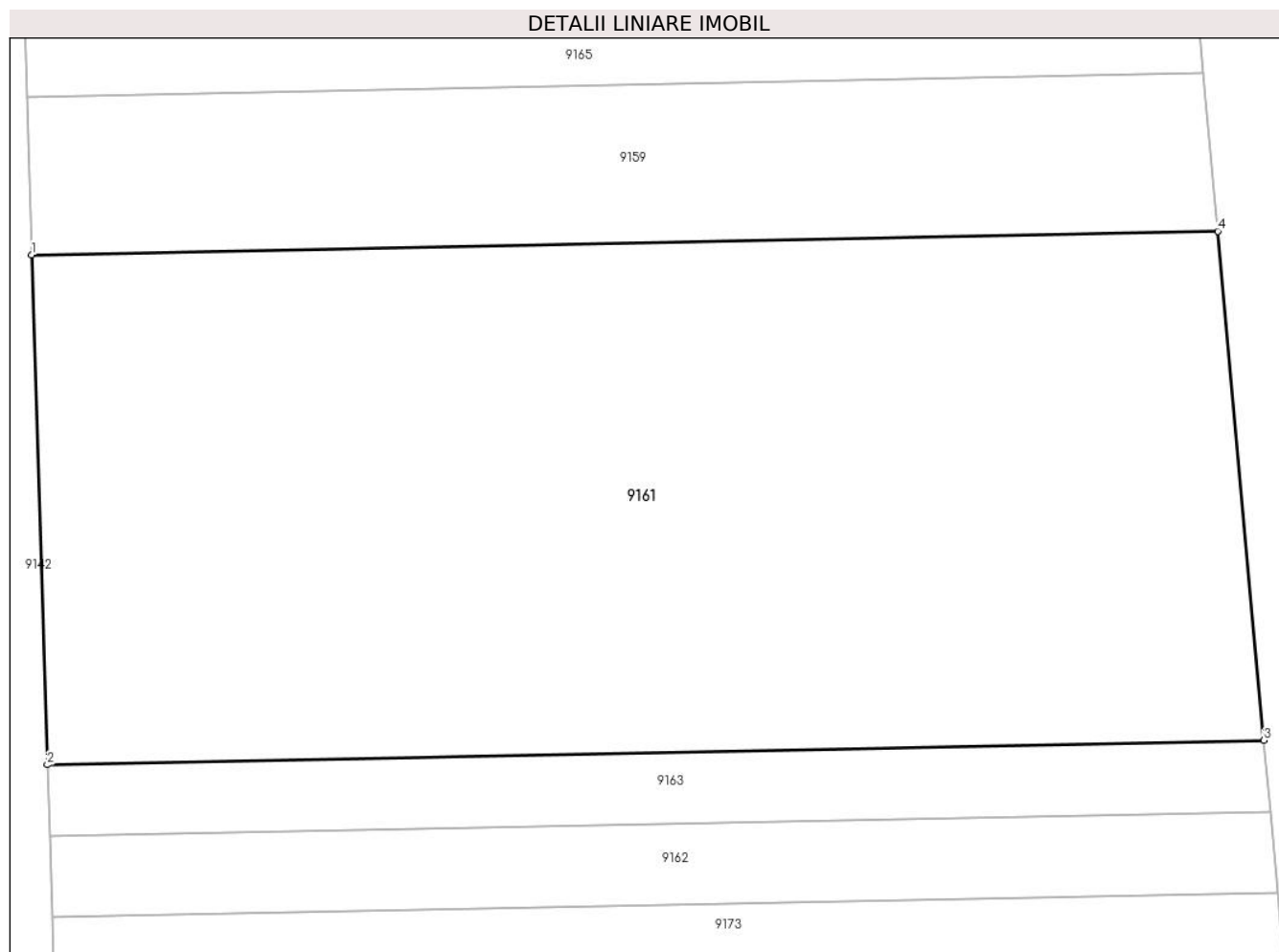
Inscrieri privind dezmembramintele dreptului de proprietate, drepturi reale de garanție și sarcini	Referințe
NU SUNT	

Anexa Nr. 1 La Partea I

Teren

Nr cadastral	Suprafața (mp)*	Observații / Referințe
29038	9.200	

* Suprafața este determinată în planul de proiecție Stereo 70.



Date referitoare la teren

Crt	Categorie folosință	Intra vilan	Suprafața (mp)	Tarla	Parcelă	Nr. topo	Observații / Referințe
1	arabil	NU	9.200	7	38	-	

Lungime Segmente

1) Valorile lungimilor segmentelor sunt obținute din proiecție în plan.

Punct început	X / Y	Punct sfârșit	X / Y	Lungime segment (** (m)
1	632.740,687 288.007,933	2	632.742,606 287.945,486	62.476
2	632.742,606 287.945,486	3	632.891,693 287.948,475	149.117
3	632.891,693 287.948,475	4	632.886,069 288.010,847	62.625
4	632.886,069 288.010,847	1	632.740,687 288.007,933	145.411

** Lungimile segmentelor sunt determinate în planul de proiecție Stereo 70 și sunt rotunjite la 1 milimetru.

***** Distanţa dintre puncte este formată din segmente cumulate ce sunt mai mici decât valoarea 1 milimetru.**

**DATE DESPRE IMOBILUL NR. 9162**

Oficiul de Cadastru și Publicitate Imobiliară CALARASI
Biroul de Cadastru și Publicitate Imobiliară Oltenita

A. Partea I. Descrierea imobilului

TEREN Extravilan

Adresa: Jud. Calarasi

Nr. Crt	Nr cadastral Nr. topografic	Suprafața* (mp)	Observații / Referințe
A1		1.500	Sector cadastral:67 Teren neimprejmuit;

B. Partea II. Proprietari și acte

Inscrieri privitoare la dreptul de proprietate și alte drepturi reale	Referințe
/	
Act Administrativ nr. 124854, din 30/04/2002 emis de CJSDPAT CALARASI (TITLU DE PROPRIETATE;);	
B1	A1
Intabulare, drept de PROPRIETATE, dobandit prin Reconstituire, cota actuala 1/1, cota initiala 1/1	
1) BOBONETE ELENA	

C. Partea III. SARCINI .

Inscrieri privind dezmembramintele dreptului de proprietate, drepturi reale de garanție și sarcini	Referințe
NU SUNT	

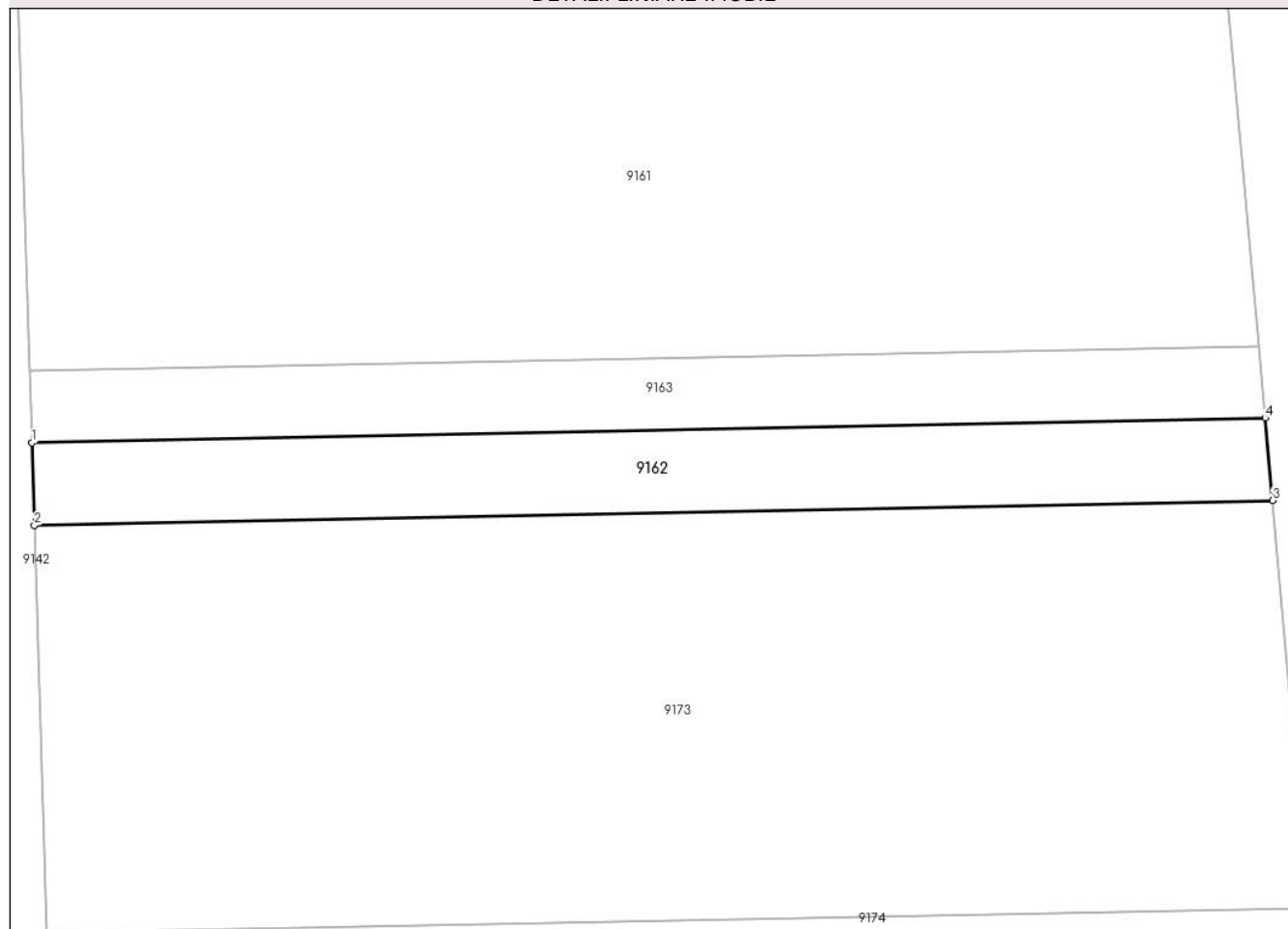
Anexa Nr. 1 La Partea I

Teren

Nr cadastral	Suprafața (mp)*	Observații / Referințe
	1.500	

* Suprafața este determinată în planul de proiecție Stereo 70.

DETALII LINIARE IMOBIL



Date referitoare la teren

Crt	Categorie folosință	Intravilan	Suprafața (mp)	Tarla	Parcelă	Nr. topo	Observații / Referințe
1	arabil	NU	1.500	7	40	-	

Lungime Segmente

1) Valorile lungimilor segmentelor sunt obținute din proiecție în plan.

Punct început	X / Y	Punct sfârșit	X / Y	Lungime segment (** (m)
1	632.742,873 287.936,787	2	632.743,18 287.926,786	10.006
2	632.743,18 287.926,786	3	632.893,376 287.929,797	150.226
3	632.893,376 287.929,797	4	632.892,476 287.939,786	10.029
4	632.892,476 287.939,786	1	632.742,873 287.936,787	149.633

** Lungimile segmentelor sunt determinate în planul de proiecție Stereo 70 și sunt rotunjite la 1 milimetru.

***** Distanţa dintre puncte este formată din segmente cumulate ce sunt mai mici decât valoarea 1 milimetru.**

**DATE DESPRE IMOBILUL NR. 9163**

Oficiul de Cadastru și Publicitate Imobiliară CALARASI
Biroul de Cadastru și Publicitate Imobiliară Oltenita

A. Partea I. Descrierea imobilului

TEREN Extravilan

Adresa: Jud. Calarasi

Nr. Crt	Nr cadastral Nr. topografic	Suprafața* (mp)	Observații / Referințe
A1		1.300	Sector cadastral:67 Teren neimprejmuit;

B. Partea II. Proprietari și acte

Inscrieri privitoare la dreptul de proprietate și alte drepturi reale	Referințe
/	
Act Administrativ nr. 124853, din 30/04/2002 emis de CJSDPAT CALARASI (TITLU DE PROPRIETATE;);	
B1	A1
Intabulare, drept de PROPRIETATE, dobandit prin Reconstituire, cota actuala 1/1, cota initiala 1/1	
1) RAZBOI TUDORA	
2) OPREA ELISABETA	

C. Partea III. SARCINI .

Inscrieri privind dezmembramintele dreptului de proprietate, drepturi reale de garanție și sarcini	Referințe
NU SUNT	

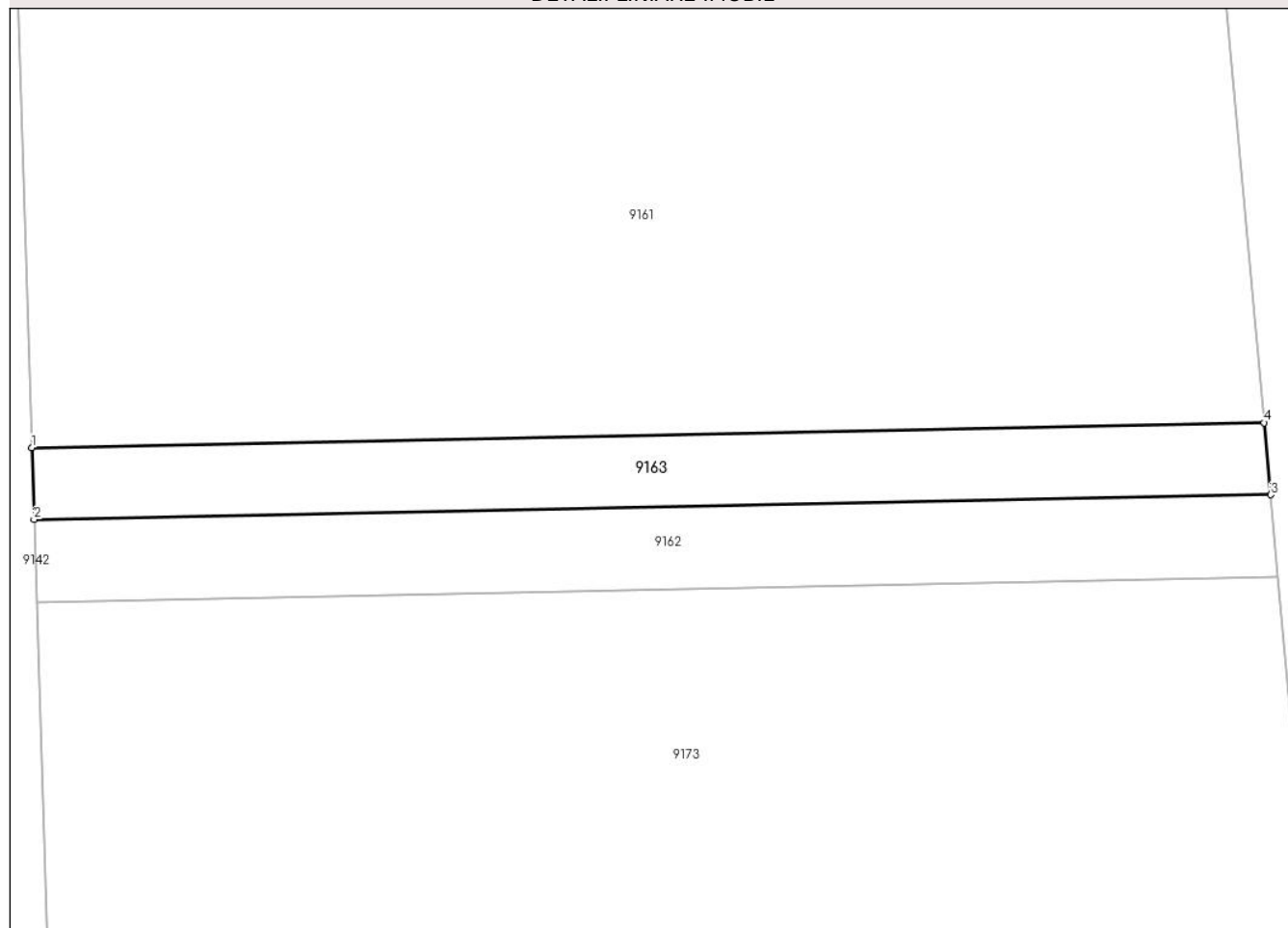
Anexa Nr. 1 La Partea I

Teren

Nr cadastral	Suprafața (mp)*	Observații / Referințe
	1.300	

* Suprafața este determinată în planul de proiecție Stereo 70.

DETALII LINIARE IMOBIL



Date referitoare la teren

Crt	Categorie folosință	Intra vilan	Suprafața (mp)	Tarla	Parcelă	Nr. topo	Observații / Referințe
1	arabil	NU	1.300	7	39	-	

Lungime Segmente

1) Valorile lungimilor segmentelor sunt obținute din proiecție în plan.

Punct început	X / Y	Punct sfârșit	X / Y	Lungime segment (** (m)
1	632.742,606 287.945,486	2	632.742,873 287.936,787	8.703
2	632.742,873 287.936,787	3	632.892,476 287.939,786	149.633
3	632.892,476 287.939,786	4	632.891,693 287.948,475	8.724
4	632.891,693 287.948,475	1	632.742,606 287.945,486	149.117

** Lungimile segmentelor sunt determinate în planul de proiecție Stereo 70 și sunt rotunjite la 1 milimetru.

***** Distanţa dintre puncte este formată din segmente cumulate ce sunt mai mici decât valoarea 1 milimetru.**

**DATE DESPRE IMOBILUL NR. 9164**

Oficiul de Cadastru și Publicitate Imobiliară CALARASI
Biroul de Cadastru și Publicitate Imobiliară Oltenita

A. Partea I. Descrierea imobilului

TEREN Extravilan

Adresa: Jud. Calarasi

Nr. Crt	Nr cadastral Nr. topografic	Suprafața* (mp)	Observații / Referințe
A1	29386	Din acte: 1.500 Masurata: 1.497	Sector cadastral:67 Teren neimprejmit;

B. Partea II. Proprietari și acte

Inscrieri privitoare la dreptul de proprietate și alte drepturi reale		Referințe
13158 / 25/03/2022		
Act Notarial nr. 1286, din 23/03/2022 emis de Caus Malina Veronica;		
B2	Intabulare, drept de PROPRIETATE, dobandit prin Conventie, cota actuala 1/1, cota initiala 1/1 1) SURCEL NICULAE 2) SURCEL CAMELIA	A1

C. Partea III. SARCINI .

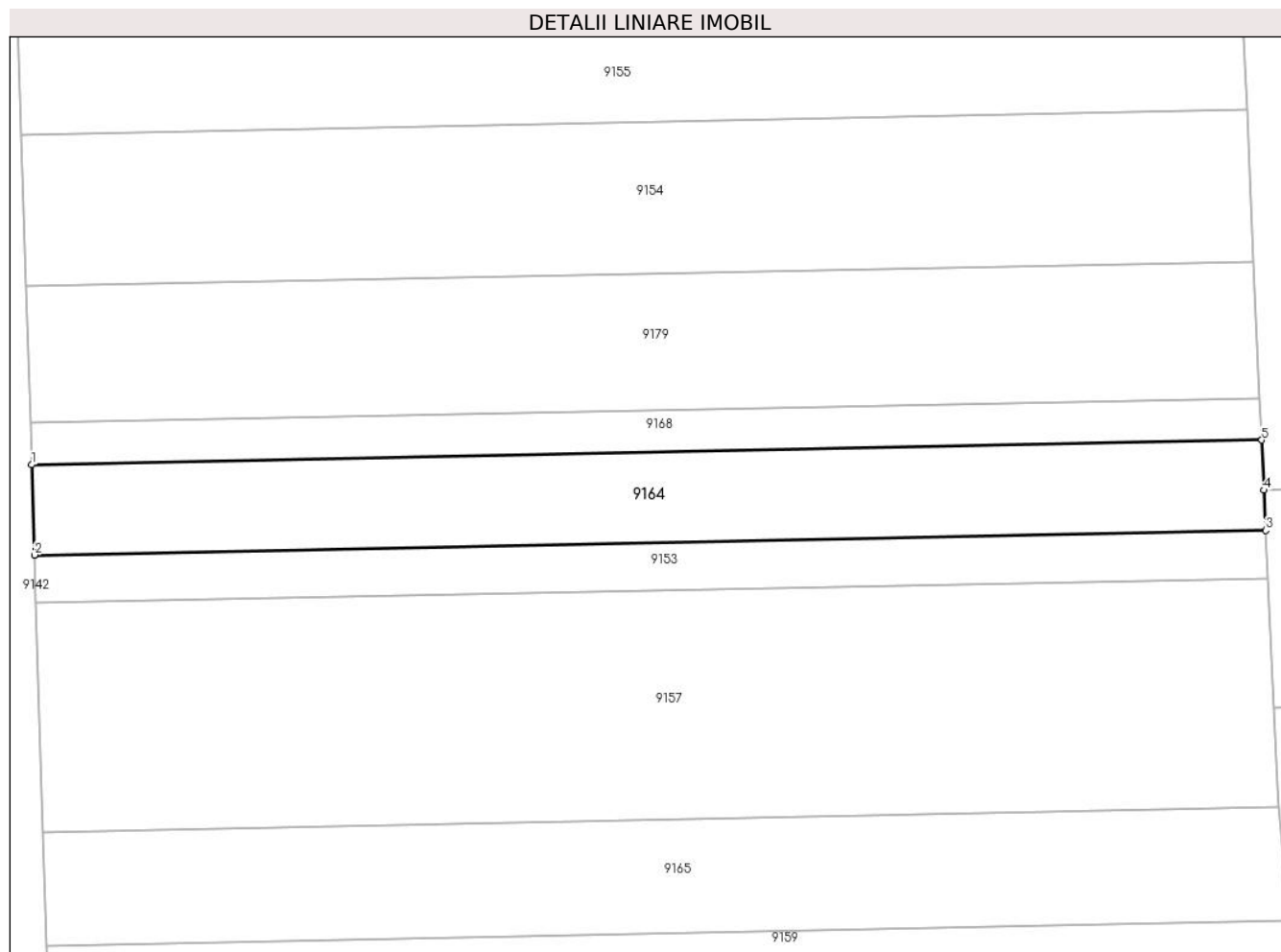
Inscrieri privind dezmembramintele dreptului de proprietate, drepturi reale de garanție și sarcini	Referințe
NU SUNT	

Anexa Nr. 1 La Partea I

Teren

Nr cadastral	Suprafața (mp)*	Observații / Referințe
29386	Din acte: 1.500 Masurata: 1.497	

* Suprafața este determinată în planul de proiecție Stereo 70.



Date referitoare la teren

Crt	Categorie folosință	Intravilan	Suprafața (mp)	Tarla	Parcelă	Nr. topo	Observații / Referințe
1	arabil	NU	1.497	7	33	-	

Lungime Segmente

1) Valorile lungimilor segmentelor sunt obținute din proiecție în plan.

Punct început	X / Y	Punct sfârșit	X / Y	Lungime segment (** (m)
1	632.738,38 288.083,049	2	632.738,702 288.072,576	10.478
2	632.738,702 288.072,576	3	632.881,618 288.075,441	142.945
3	632.881,618 288.075,441	4	632.881,413 288.080,103	4.667
4	632.881,413 288.080,103	5	632.881,158 288.085,911	5.814
5	632.881,158 288.085,911	1	632.738,38 288.083,049	142.807

**** Lungimile segmentelor sunt determinate în planul de proiecție Stereo 70 și sunt rotunjite la 1 milimetru.**

***** Distanța dintre puncte este formată din segmente cumulate ce sunt mai mici decât valoarea 1 milimetru.**

**DATE DESPRE IMOBILUL NR. 9165**

Oficiul de Cadastru și Publicitate Imobiliară CALARASI
Biroul de Cadastru și Publicitate Imobiliară Oltenita

A. Partea I. Descrierea imobilului

TEREN Extravilan

Adresa: Jud. Calarasi

Nr. Crt	Nr cadastral Nr. topografic	Suprafața* (mp)	Observații / Referințe
A1		1.900	Sector cadastral:67 Teren neimprejmuit;

B. Partea II. Proprietari și acte

Inscrieri privitoare la dreptul de proprietate și alte drepturi reale	Referințe
/	
Act Administrativ nr. 124850, din 30/04/2002 emis de CJSDPAT CALARASI (TITLU DE PROPRIETATE;);	
B1	A1
Intabulare, drept de PROPRIETATE, dobandit prin Reconstituire, cota actuala 1/1, cota initiala 1/1	
1) CONSTANTIN STOIAN	

C. Partea III. SARCINI .


Inscrieri privind dezmembramintele dreptului de proprietate, drepturi reale de garanție și sarcini	Referințe
NU SUNT	

Anexa Nr. 1 La Partea I

Teren

Nr cadastral	Suprafața (mp)*	Observații / Referințe
	1.900	

* Suprafața este determinată în planul de proiecție Stereo 70.



Date referitoare la teren

Crt	Categorie folosință	Intravilan	Suprafața (mp)	Tarla	Parcelă	Nr. topo	Observații / Referințe
1	arabil	NU	1.900	7	36	-	

Lungime Segmente

1) Valorile lungimilor segmentelor sunt obținute din proiecție în plan.

Punct început	X / Y	Punct sfârșit	X / Y	Lungime segment (** (m)
1	632.739,688 288.040,458	2	632.740,094 288.027,257	13.207
2	632.740,094 288.027,257	3	632.884,329 288.030,148	144.264
3	632.884,329 288.030,148	4	632.883,141 288.043,333	13.238
4	632.883,141 288.043,333	1	632.739,688 288.040,458	143.482

** Lungimile segmentelor sunt determinate în planul de proiecție Stereo 70 și sunt rotunjite la 1 milimetru.

***** Distanţa dintre puncte este formată din segmente cumulate ce sunt mai mici decât valoarea 1 milimetru.**

**DATE DESPRE IMOBILUL NR. 9166**

Oficiul de Cadastru și Publicitate Imobiliară CALARASI
Biroul de Cadastru și Publicitate Imobiliară Oltenita

A. Partea I. Descrierea imobilului

TEREN Extravilan

Adresa: Jud. Calarasi

Nr. Crt	Nr cadastral Nr. topografic	Suprafața* (mp)	Observații / Referințe
A1	29819	2.500	Sector cadastral:67 Teren neimprijmit;

B. Partea II. Proprietari și acte

Inscrieri privitoare la dreptul de proprietate și alte drepturi reale		Referințe
59919 / 04/11/2022		
Act Notarial nr. 509, din 12/07/2022 emis de NP MARIANA CIOBANU;		
B1	Intabulare, drept de PROPRIETATE, dobandit prin Succesiune, cota actuala 1/1, cota initiala 1/1 1) BORȚEA MARIANA-LETIȚIA	A1
B2	se noteaza din oficiu conform art. 86 alin 4 din Ordinul 700/2014 emis de Directorul General al ANCP, imobil inregistrat in planul cadastral fara localizare certa datorita lipsei planului parcelar	A1

C. Partea III. SARCINI .

Inscrieri privind dezmembramintele dreptului de proprietate, drepturi reale de garanție și sarcini	Referințe
NU SUNT	

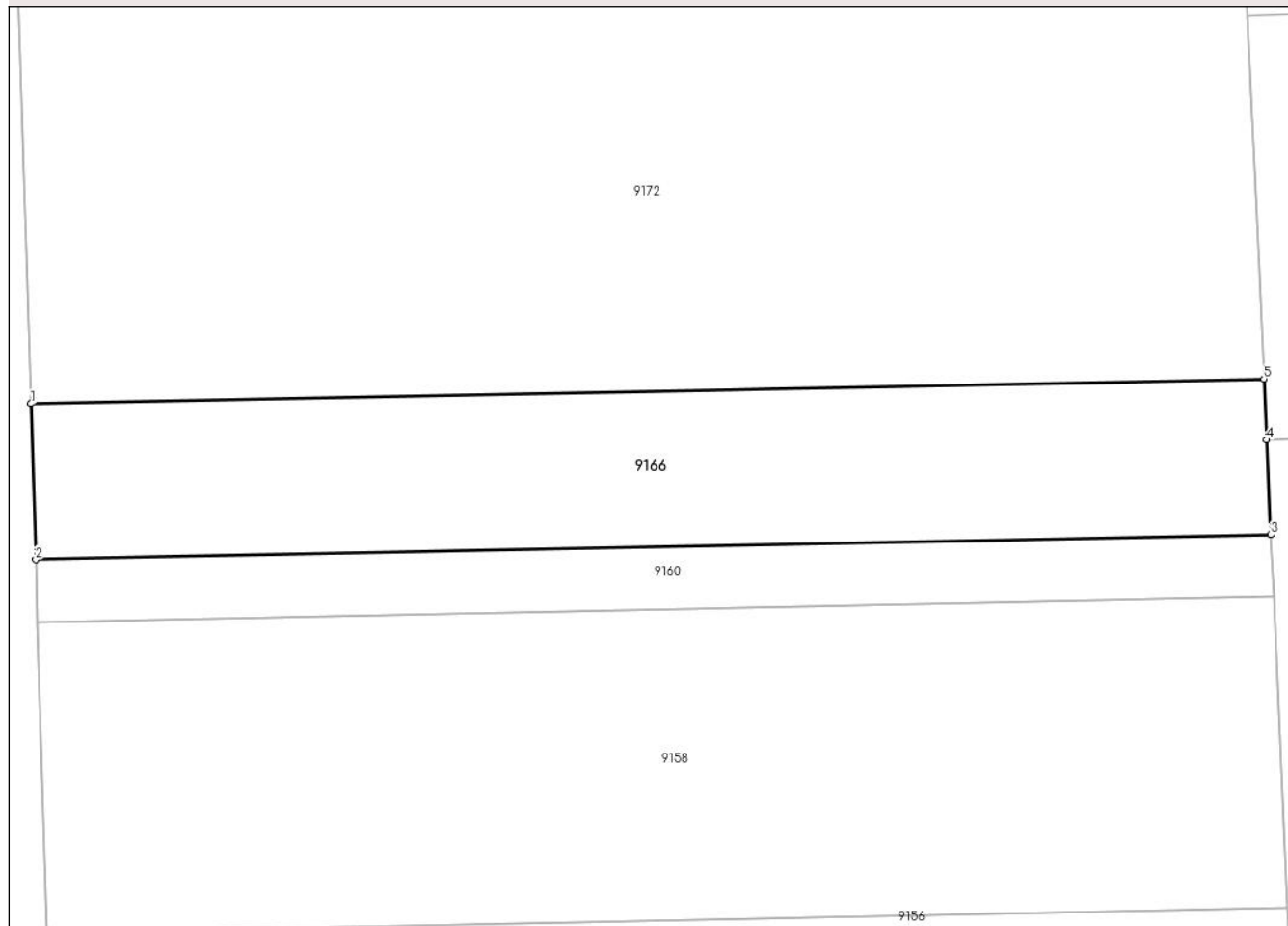
Anexa Nr. 1 La Partea I

Teren

Nr cadastral	Suprafața (mp)*	Observații / Referințe
29819	2.500	

* Suprafața este determinată în planul de proiecție Stereo 70.

DETALII LINIARE IMOBIL



Date referitoare la teren

Crt	Categorie folosință	Intravilan	Suprafața (mp)	Tarla	Parcelă	Nr. topo	Observații / Referințe
1	arabil	NU	2.500	7	24	-	

Lungime Segmente

1) Valorile lungimilor segmentelor sunt obținute din proiecție în plan.

Punct început	X / Y	Punct sfârșit	X / Y	Lungime segment (** (m)
1	632.733,099 288.254,95	2	632.733,645 288.237,183	17.775
2	632.733,645 288.237,183	3	632.874,382 288.240,004	140.765
3	632.874,382 288.240,004	4	632.873,907 288.250,807	10.813
4	632.873,907 288.250,807	5	632.873,595 288.257,766	6.966
5	632.873,595 288.257,766	1	632.733,099 288.254,95	140.524

**** Lungimile segmentelor sunt determinate în planul de proiecție Stereo 70 și sunt rotunjite la 1 milimetru.**

***** Distanța dintre puncte este formată din segmente cumulate ce sunt mai mici decât valoarea 1 milimetru.**

**DATE DESPRE IMOBILUL NR. 9167**

Oficiul de Cadastru și Publicitate Imobiliară CALARASI
Biroul de Cadastru și Publicitate Imobiliară Oltenita

A. Partea I. Descrierea imobilului

TEREN Extravilan

Adresa: Jud. Calarasi

Nr. Crt	Nr cadastral Nr. topografic	Suprafața* (mp)	Observații / Referințe
A1	25318	1.200	Sector cadastral:67 Teren neimprejmuit;

B. Partea II. Proprietari și acte

Inscrieri privitoare la dreptul de proprietate și alte drepturi reale		Referințe
29142 / 26/08/2021		
Act Notarial nr. 3178, din 25/08/2021 emis de Manolache Florina Mihaela;		
B2	Intabulare, drept de PROPRIETATE, dobandit prin Conventie, cota actuala 1/1, cota initiala 1/1 1) SURCEL NICULAE 2) SURCEL CAMELIA	A1

C. Partea III. SARCINI .

Inscrieri privind dezmembramintele dreptului de proprietate, drepturi reale de garanție și sarcini	Referințe
NU SUNT	

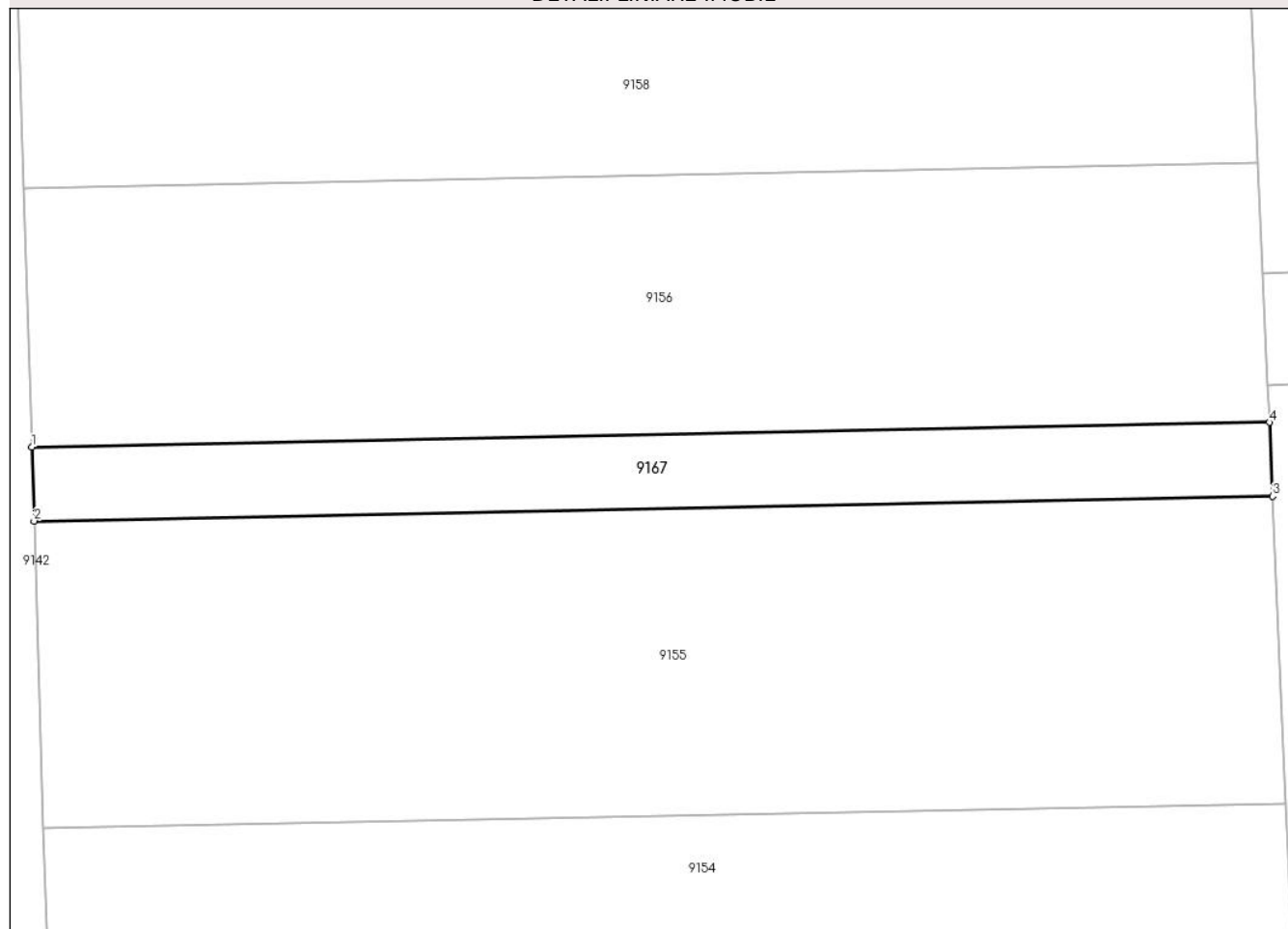
Anexa Nr. 1 La Partea I

Teren

Nr cadastral	Suprafața (mp)*	Observații / Referințe
25318	1.200	

* Suprafața este determinată în planul de proiecție Stereo 70.

DETALII LINIARE IMOBIL



Date referitoare la teren

Crt	Categorie folosință	Intravilan	Suprafața (mp)	Tarla	Parcelă	Nr. topo	Observații / Referințe
1	arabil	NU	1.200	7	28	-	

Lungime Segmente

1) Valorile lungimilor segmentelor sunt obținute din proiecție în plan.

Punct început	X / Y	Punct sfârșit	X / Y	Lungime segment (** (m)
1	632.735,863 288.164,997	2	632.736,123 288.156,536	8.465
2	632.736,123 288.156,536	3	632.877,927 288.159,379	141.832
3	632.877,927 288.159,379	4	632.877,556 288.167,837	8.466
4	632.877,556 288.167,837	1	632.735,863 288.164,997	141.721

** Lungimile segmentelor sunt determinate în planul de proiecție Stereo 70 și sunt rotunjite la 1 milimetru.

***** Distanţa dintre puncte este formată din segmente cumulate ce sunt mai mici decât valoarea 1 milimetru.**

**DATE DESPRE IMOBILUL NR. 9168**

Oficiul de Cadastru și Publicitate Imobiliară CALARASI
Biroul de Cadastru și Publicitate Imobiliară Oltenita

A. Partea I. Descrierea imobilului

TEREN Extravilan

Adresa: Jud. Calarasi

Nr. Crt	Nr cadastral Nr. topografic	Suprafața* (mp)	Observații / Referințe
A1		700	Sector cadastral:67 Teren neimprejmuit;

B. Partea II. Proprietari și acte

Inscrieri privitoare la dreptul de proprietate și alte drepturi reale		Referințe
/		
Act Administrativ nr. 124846, din 30/04/2002 emis de CJSDPAT CALARASI (TITLU DE PROPRIETATE; VERSO: SCRIS - COMAN V. VERIFICAT FIȘĂ: PASCU E.);		
B1	Intabulare, drept de PROPRIETATE, dobandit prin Reconstituire, cota actuala 1/1, cota initiala 1/1 1) MACINIC ALEXANDRINA	A1

C. Partea III. SARCINI .

Inscrieri privind dezmembramintele dreptului de proprietate, drepturi reale de garanție și sarcini	Referințe
NU SUNT	

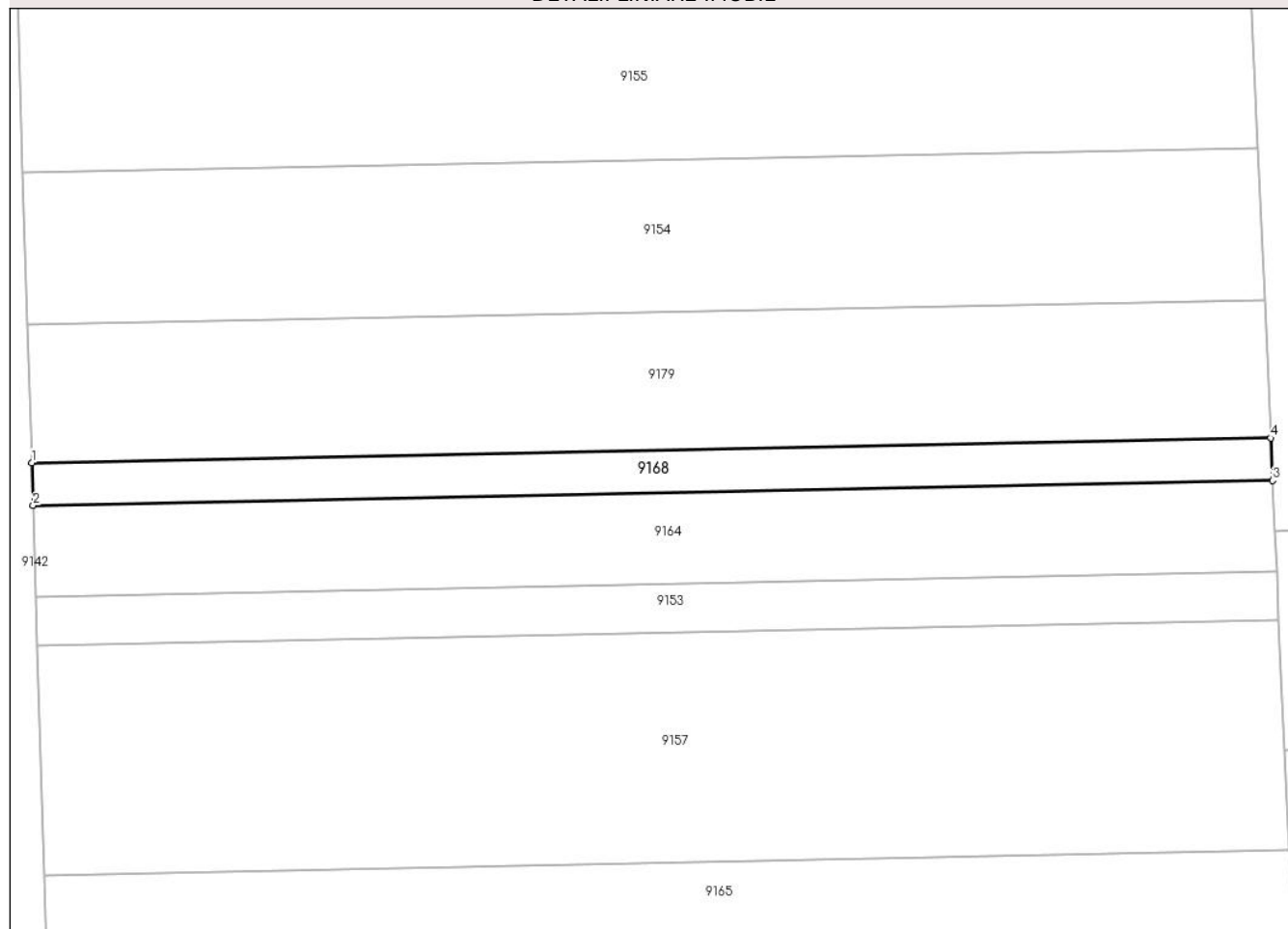
Anexa Nr. 1 La Partea I

Teren

Nr cadastral	Suprafața (mp)*	Observații / Referințe
	700	

* Suprafața este determinată în planul de proiecție Stereo 70.

DETALII LINIARE IMOBIL



Date referitoare la teren

Crt	Categorie folosință	Intra vilan	Suprafața (mp)	Tarla	Parcelă	Nr. topo	Observații / Referințe
1	arabil	NU	700	7	32	-	

Lungime Segmente

1) Valorile lungimilor segmentelor sunt obținute din proiecție în plan.

Punct început	X / Y	Punct sfârșit	X / Y	Lungime segment (** (m)
1	632.738,229 288.087,95	2	632.738,38 288.083,049	4.903
2	632.738,38 288.083,049	3	632.881,158 288.085,911	142.807
3	632.881,158 288.085,911	4	632.880,943 288.090,811	4.905
4	632.880,943 288.090,811	1	632.738,229 288.087,95	142.743

** Lungimile segmentelor sunt determinate în planul de proiecție Stereo 70 și sunt rotunjite la 1 milimetru.

***** Distanţa dintre puncte este formată din segmente cumulate ce sunt mai mici decât valoarea 1 milimetru.**

**DATE DESPRE IMOBILUL NR. 9169**

Oficiul de Cadastru și Publicitate Imobiliară CALARASI
Biroul de Cadastru și Publicitate Imobiliară Oltenita

A. Partea I. Descrierea imobilului

TEREN Extravilan

Adresa: Jud. Calarasi

Nr. Crt	Nr cadastral Nr. topografic	Suprafața* (mp)	Observații / Referințe
A1		5.000	Sector cadastral:67 Teren neimprejmuit;

B. Partea II. Proprietari și acte

Inscrieri privitoare la dreptul de proprietate și alte drepturi reale	Referințe
/	
Act Administrativ nr. 137080, din 28/03/2005 emis de CJSDPAT CALARASI (TITLU DE PROPRIETATE;);	
B1	A1
Intabulare, drept de PROPRIETATE, dobandit prin Reconstituire, cota actuala 1/1, cota initiala 1/1	
1) ION ZAMFIRA	
2) SPIRACHE CONSTANTINA	

C. Partea III. SARCINI .

Inscrieri privind dezmembramintele dreptului de proprietate, drepturi reale de garanție și sarcini	Referințe
NU SUNT	

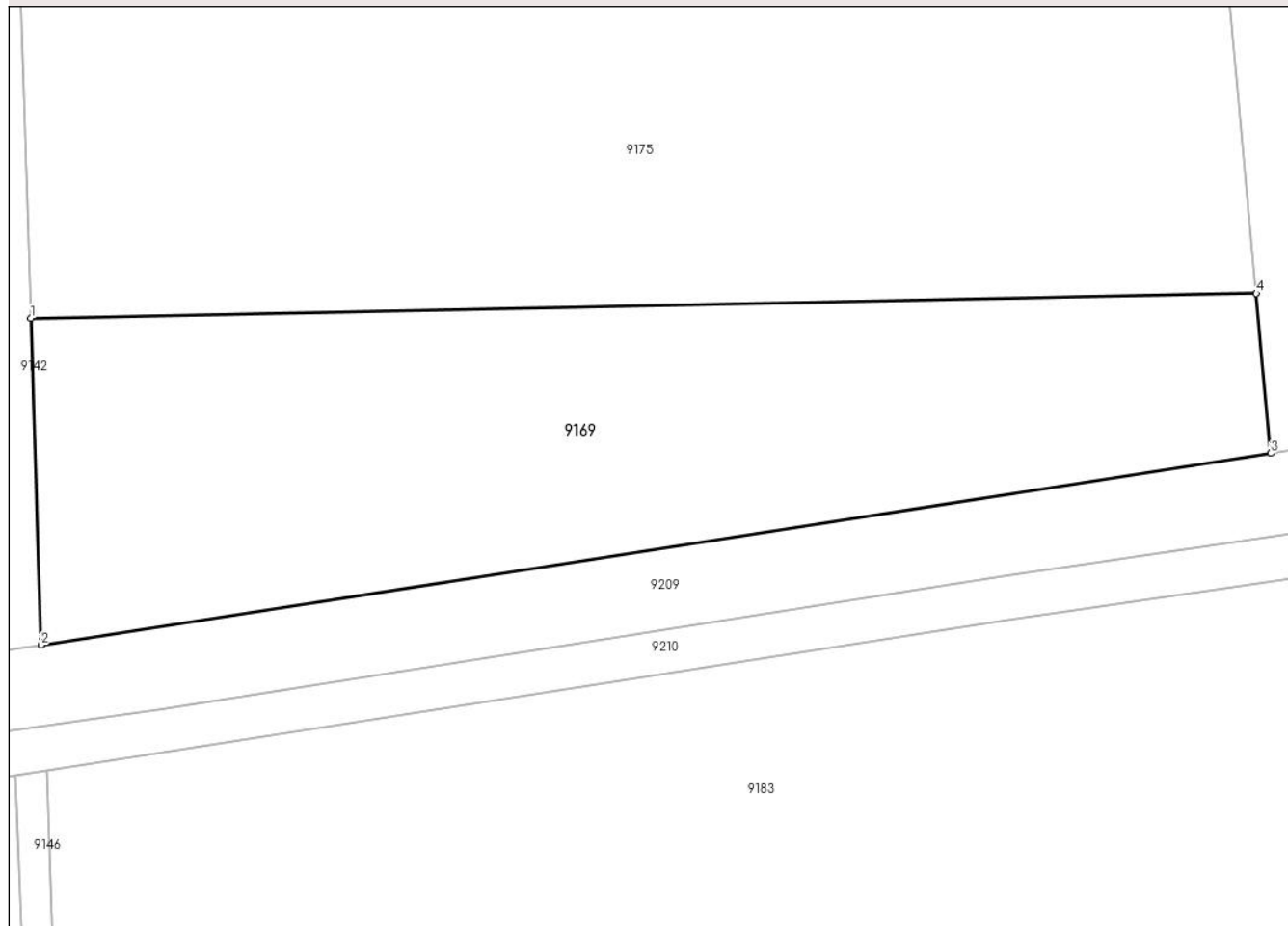
Anexa Nr. 1 La Partea I

Teren

Nr cadastral	Suprafața (mp)*	Observații / Referințe
	5.000	

* Suprafața este determinată în planul de proiecție Stereo 70.

DETALII LINIARE IMOBIL



Date referitoare la teren

Crt	Categorie folosință	Intravilan	Suprafața (mp)	Tarla	Parcelă	Nr. topo	Observații / Referințe
1	arabil	NU	5.000	7	45	-	

Lungime Segmente

1) Valorile lungimilor segmentelor sunt obținute din proiecție în plan.

Punct început	X / Y	Punct sfârșit	X / Y	Lungime segment (** (m)
1	632.747,341 287.791,344	2	632.748,637 287.749,157	42.207
2	632.748,637 287.749,157	3	632.907,432 287.773,891	160.71
3	632.907,432 287.773,891	4	632.905,573 287.794,516	20.709
4	632.905,573 287.794,516	1	632.747,341 287.791,344	158.264

** Lungimile segmentelor sunt determinate în planul de proiecție Stereo 70 și sunt rotunjite la 1 milimetru.

***** Distanţa dintre puncte este formată din segmente cumulate ce sunt mai mici decât valoarea 1 milimetru.**

**DATE DESPRE IMOBILUL NR. 9170**

Oficiul de Cadastru și Publicitate Imobiliară CALARASI
Biroul de Cadastru și Publicitate Imobiliară Oltenita

A. Partea I. Descrierea imobilului

TEREN Intravilan

Adresa: Loc. Oltenita, Jud. Calarasi

Nr. Crt	Nr cadastral Nr. topografic	Suprafața* (mp)	Observații / Referințe
A1		7.300	Sector cadastral:67 Teren neimprejmuit;

B. Partea II. Proprietari și acte

Inscrieri privitoare la dreptul de proprietate și alte drepturi reale	Referințe
/	
Act Administrativ nr. 125310, din 11/06/2002 emis de CJSDPAT CALARASI (TITLU DE PROPRIETATE;);	
B1	A1
Intabulare, drept de PROPRIETATE, dobandit prin Reconstituire, cota actuala 1/1, cota initiala 1/1	
1) DUMITRACHE P. TUDOR	

C. Partea III. SARCINI .

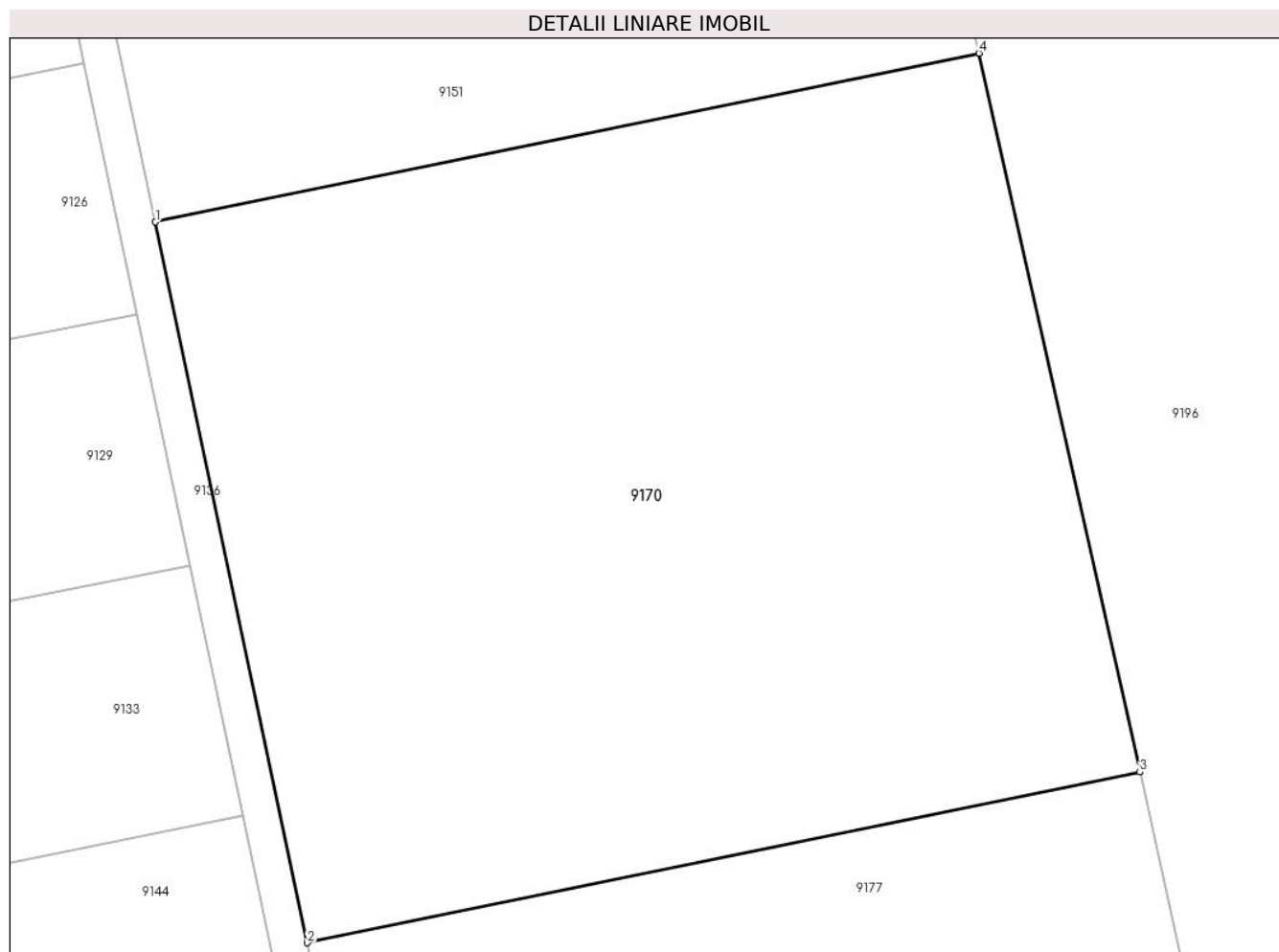
Inscrieri privind dezmembramintele dreptului de proprietate, drepturi reale de garanție și sarcini	Referințe
NU SUNT	

Anexa Nr. 1 La Partea I

Teren

Nr cadastral	Suprafața (mp)*	Observații / Referințe
	7.300	

* Suprafața este determinată în planul de proiecție Stereo 70.



Date referitoare la teren

Crt	Categorie folosință	Intravilan	Suprafața (mp)	Tarla	Parcelă	Nr. topo	Observații / Referințe
1	arabil	DA	7.300	6	4	-	

Lungime Segmente

1) Valorile lungimilor segmentelor sunt obținute din proiecție în plan.

Punct început	X / Y	Punct sfârșit	X / Y	Lungime segment (** (m)
1	632.739,014 288.746,865	2	632.755,438 288.668,851	79.724
2	632.755,438 288.668,851	3	632.845,637 288.687,33	92.072
3	632.845,637 288.687,33	4	632.828,222 288.765,142	79.737
4	632.828,222 288.765,142	1	632.739,014 288.746,865	91.061

** Lungimile segmentelor sunt determinate în planul de proiecție Stereo 70 și sunt rotunjite la 1 milimetru.

***** Distanţa dintre puncte este formată din segmente cumulate ce sunt mai mici decât valoarea 1 milimetru.**

**DATE DESPRE IMOBILUL NR. 9171**

Oficiul de Cadastru și Publicitate Imobiliară CALARASI
Biroul de Cadastru și Publicitate Imobiliară Oltenita

A. Partea I. Descrierea imobilului

TEREN Intravilan

Adresa: Loc. Oltenita, Jud. Calarasi

Nr. Crt	Nr cadastral Nr. topografic	Suprafața* (mp)	Observații / Referințe
A1		36	Sector cadastral:67 Teren neimprejmuit;

B. Partea II. Proprietari și acte

Inscrieri privitoare la dreptul de proprietate și alte drepturi reale	Referințe
/	
Act Normativ nr. 123, din 10/07/2012 emis de PARLAMENTUL ROMANIEI (LEGE;);	
B1	A1
Intabulare, drept de PROPRIETATE, dobandit prin Lege, cota actuala 1/1, cota initiala 1/1	
1) STATUL ROMAN-DOMENIUL PUBLIC, CIF:99999999999999	

C. Partea III. SARCINI .

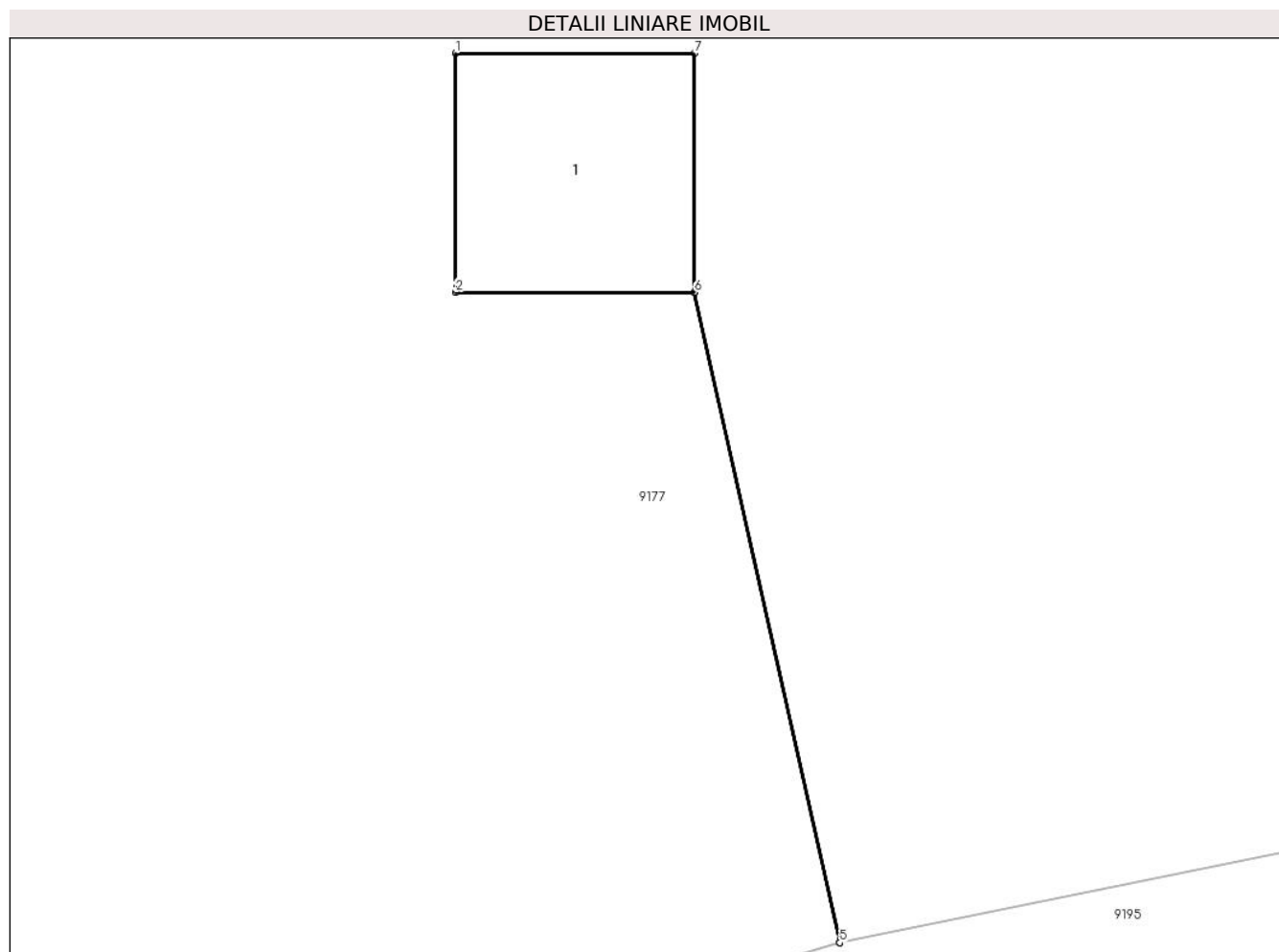
Inscrieri privind dezmembramintele dreptului de proprietate, drepturi reale de garanție și sarcini	Referințe
NU SUNT	

Anexa Nr. 1 La Partea I

Teren

Nr cadastral	Suprafața (mp)*	Observații / Referințe
	36	

* Suprafața este determinată în planul de proiecție Stereo 70.



Date referitoare la teren

Crt	Categorie folosință	Intravilan	Suprafața (mp)	Tarla	Parcelă	Nr. topo	Observații / Referințe
1	curți constructii	DA	36	6	-	-	

Date referitoare la construcții

Crt	Număr	Destinație construcție	Supraf. (mp)	Situație juridică	Observații / Referințe
A1.1	-C1	construcții industriale și edilitare	Din acte: 0 Masurata: 36	Fara acte	Nr. niveluri:1; S. construita la sol:36 mp; S. construita desfasurata:36 mp; stalp

Lungime Segmente

1) Valorile lungimilor segmentelor sunt obținute din proiecție în plan.

Punct început	X / Y	Punct sfârșit	X / Y	Lungime segment (** (m)
1	632.801,73 288.526,642	2	632.801,73 288.520,642	6.0
2	632.801,73 288.520,642	3	632.807,725 288.520,642	5.995
3	632.807,725 288.520,642	4	632.811,379 288.504,307	16.739

Punct început	X / Y	Punct sfârșit	X / Y	Lungime segment (** (m)
4	632.811,379 288.504,307	5	632.811,384 288.504,308	0.005
5	632.811,384 288.504,308	6	632.807,73 288.520,642	16.738
6	632.807,73 288.520,642	7	632.807,73 288.526,642	6.0
7	632.807,73 288.526,642	1	632.801,73 288.526,642	6.0

** Lungimile segmentelor sunt determinate în planul de proiecție Stereo 70 și sunt rotunjite la 1 milimetru.

*** Distanța dintre puncte este formată din segmente cumulate ce sunt mai mici decât valoarea 1 milimetru.

**DATE DESPRE IMOBILUL NR. 9172**

Oficiul de Cadastru și Publicitate Imobiliară CALARASI
Biroul de Cadastru și Publicitate Imobiliară Oltenita

A. Partea I. Descrierea imobilului

TEREN Intravilan

Nr. CF vechi:1895
Nr. cadastral vechi:749

Adresa: Loc. Oltenita, Jud. Calarasi

Nr. Crt	Nr cadastral Nr. topografic	Suprafața* (mp)	Observații / Referințe
A1	30076	Din acte: 31.300 Masurata: 31.316	Sector cadastral:67 Teren neimprejmuit;

B. Partea II. Proprietari și acte

Inscrieri privitoare la dreptul de proprietate și alte drepturi reale	Referințe
644 / 15/05/2003	
Contract De Vânzare-Cumpărare nr. 643, din 09/04/2003 emis de NP Sandina Tabarana;	
B1	A1
Intabulare, drept de PROPRIETATE, dobandit prin Conventie, cota actuala 1/1, cota initiala 1/1	
1) SURCEL NICULAE	
2) SURCEL CAMELIA	

C. Partea III. SARCINI .

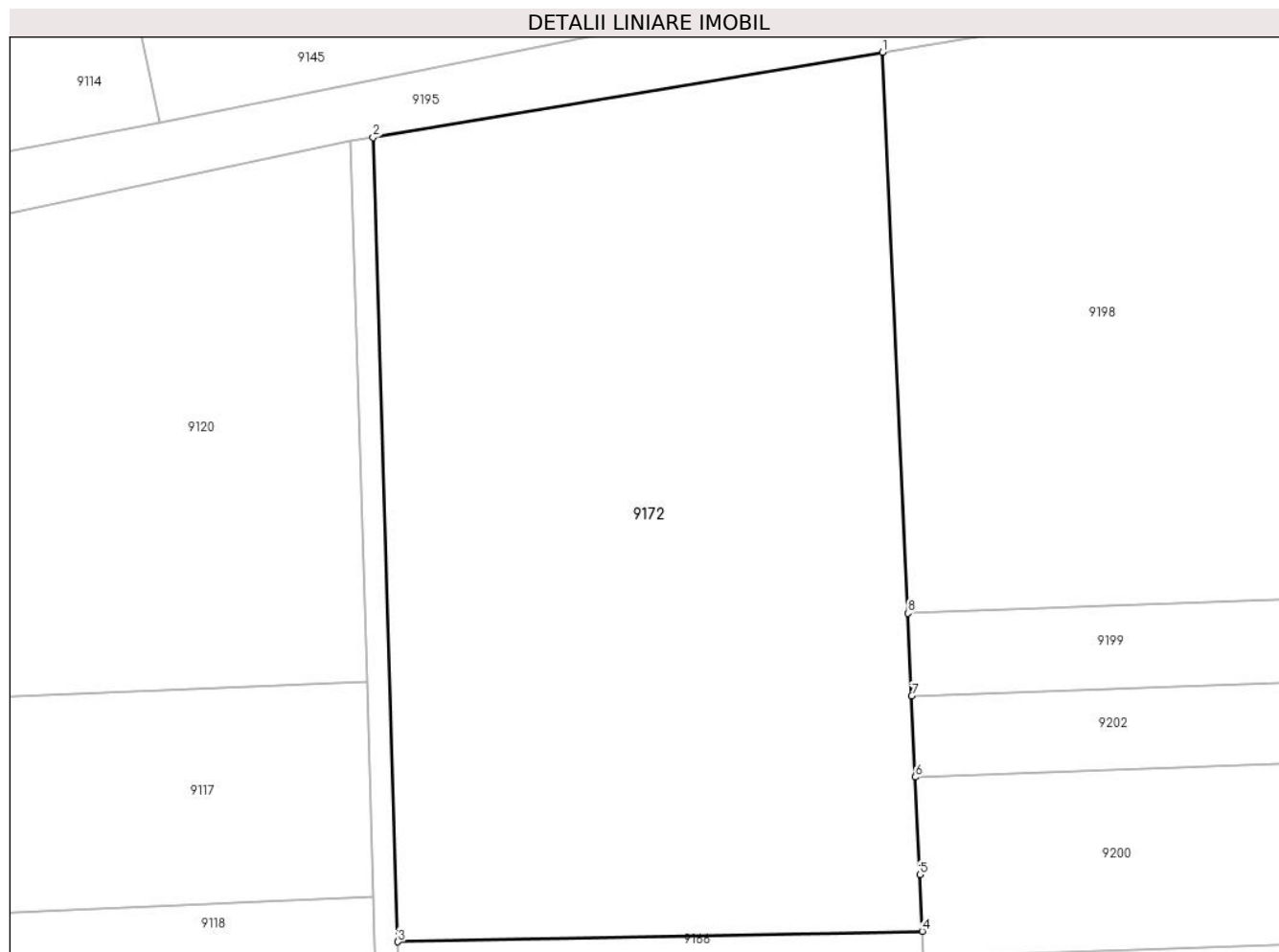
Inscrieri privind dezmembramintele dreptului de proprietate, drepturi reale de garanție și sarcini	Referințe
NU SUNT	

Anexa Nr. 1 La Partea I

Teren

Nr cadastral	Suprafața (mp)*	Observații / Referințe
30076	Din acte: 31.300 Masurata: 31.316	

* Suprafața este determinată în planul de proiecție Stereo 70.



Date referitoare la teren

Crt	Categorie folosință	Intravilan	Suprafața (mp)	Tarla	Parcelă	Nr. topo	Observații / Referințe
1	arabil	DA	31.316	7	23	-	

Lungime Segmente

1) Valorile lungimilor segmentelor sunt obținute din proiecție în plan.

Punct început	X / Y	Punct sfârșit	X / Y	Lungime segment (** (m)
1	632.862,95 288.493,093	2	632.726,489 288.470,271	138.356
2	632.726,489 288.470,271	3	632.733,099 288.254,95	215.422
3	632.733,099 288.254,95	4	632.873,595 288.257,766	140.524
4	632.873,595 288.257,766	5	632.872,935 288.272,914	15.162

Punct început	X / Y	Punct sfârșit	X / Y	Lungime segment (** (m)
5	632.872,935 288.272,914	6	632.871,751 288.299,031	26.144
6	632.871,751 288.299,031	7	632.870,765 288.320,767	21.758
7	632.870,765 288.320,767	8	632.869,759 288.342,947	22.203
8	632.869,759 288.342,947	1	632.862,95 288.493,093	150.3

** Lungimile segmentelor sunt determinate în planul de proiecție Stereo 70 și sunt rotunjite la 1 milimetru.

*** Distanța dintre puncte este formată din segmente cumulate ce sunt mai mici decât valoarea 1 milimetru.

**DATE DESPRE IMOBILUL NR. 9173**

Oficiul de Cadastru și Publicitate Imobiliară CALARASI
Biroul de Cadastru și Publicitate Imobiliară Oltenita

A. Partea I. Descrierea imobilului

TEREN Extravilan

Adresa: Jud. Calarasi

Nr. Crt	Nr cadastral Nr. topografic	Suprafața* (mp)	Observații / Referințe
A1	28543	7.500	Sector cadastral:67 Teren neimprejmuit;

B. Partea II. Proprietari și acte

Inscrieri privitoare la dreptul de proprietate și alte drepturi reale		Referințe
40770 / 26/09/2019		
Act Notarial nr. 278, din 23/05/2014 emis de NP - MANOLACHE FLORINA MIHAELA;		
B1	Intabulare, drept de PROPRIETATE, dobandit prin Succesiune, cota actuala 1/1, cota initiala 1/1 1) IONESCU PETRE	A1

C. Partea III. SARCINI .

Inscrieri privind dezmembramintele dreptului de proprietate, drepturi reale de garanție și sarcini	Referințe
NU SUNT	

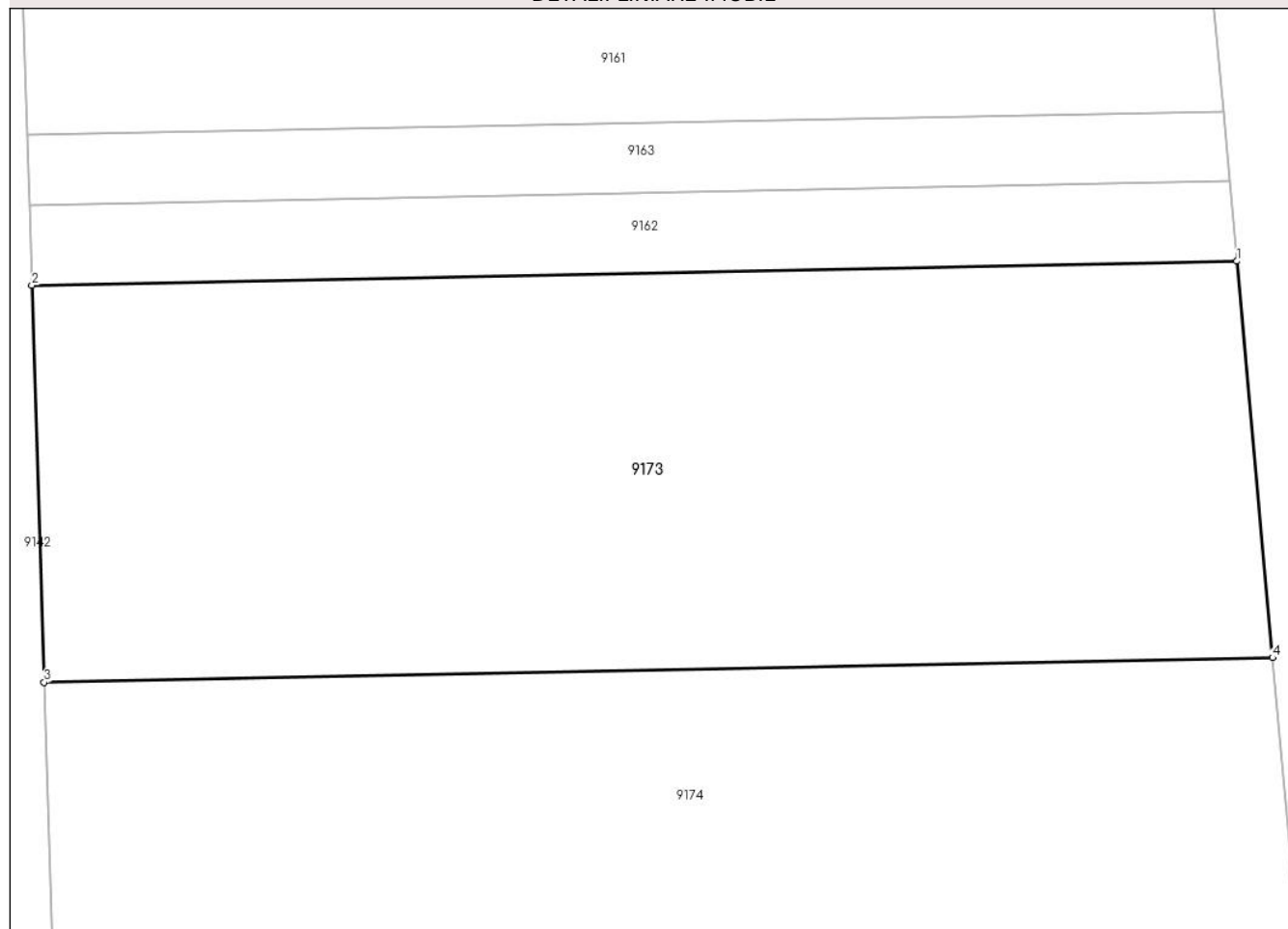
Anexa Nr. 1 La Partea I

Teren

Nr cadastral	Suprafața (mp)*	Observații / Referințe
28543	7.500	

* Suprafața este determinată în planul de proiecție Stereo 70.

DETALII LINIARE IMOBIL



Date referitoare la teren

Crt	Categorie folosință	Intra vilan	Suprafața (mp)	Tarla	Parcelă	Nr. topo	Observații / Referințe
1	arabil	NU	7.500	7	41	-	

Lungime Segmente

1) Valorile lungimilor segmentelor sunt obținute din proiecție în plan.

Punct început	X / Y	Punct sfârșit	X / Y	Lungime segment (** (m)
1	632.893,376 287.929,797	2	632.743,18 287.926,786	150.226
2	632.743,18 287.926,786	3	632.744,698 287.877,365	49.444
3	632.744,698 287.877,365	4	632.897,827 287.880,434	153.16
4	632.897,827 287.880,434	1	632.893,376 287.929,797	49.563

** Lungimile segmentelor sunt determinate în planul de proiecție Stereo 70 și sunt rotunjite la 1 milimetru.

***** Distanţa dintre puncte este formată din segmente cumulate ce sunt mai mici decât valoarea 1 milimetru.**

**DATE DESPRE IMOBILUL NR. 9174**

Oficiul de Cadastru și Publicitate Imobiliară CALARASI
Biroul de Cadastru și Publicitate Imobiliară Oltenita

A. Partea I. Descrierea imobilului

TEREN Extravilan

Adresa: Jud. Calarasi

Nr. Crt	Nr cadastral Nr. topografic	Suprafața* (mp)	Observații / Referințe
A1	28784	6.300	Sector cadastral:67 Teren neimprejmuit;

B. Partea II. Proprietari și acte

Inscrieri privitoare la dreptul de proprietate și alte drepturi reale		Referințe
32647 / 13/10/2020		
Act Notarial nr. 3552, din 12/10/2020 emis de Manolache Florina Mihaela;		
B3	Intabulare, drept de PROPRIETATE, dobandit prin Conventie, cota actuala 1/1, cota initiala 1/1	A1
	1) SURCEL NICULAE	
	2) SURCEL CAMELIA	

C. Partea III. SARCINI .

Inscrieri privind dezmembramintele dreptului de proprietate, drepturi reale de garanție și sarcini	Referințe
NU SUNT	

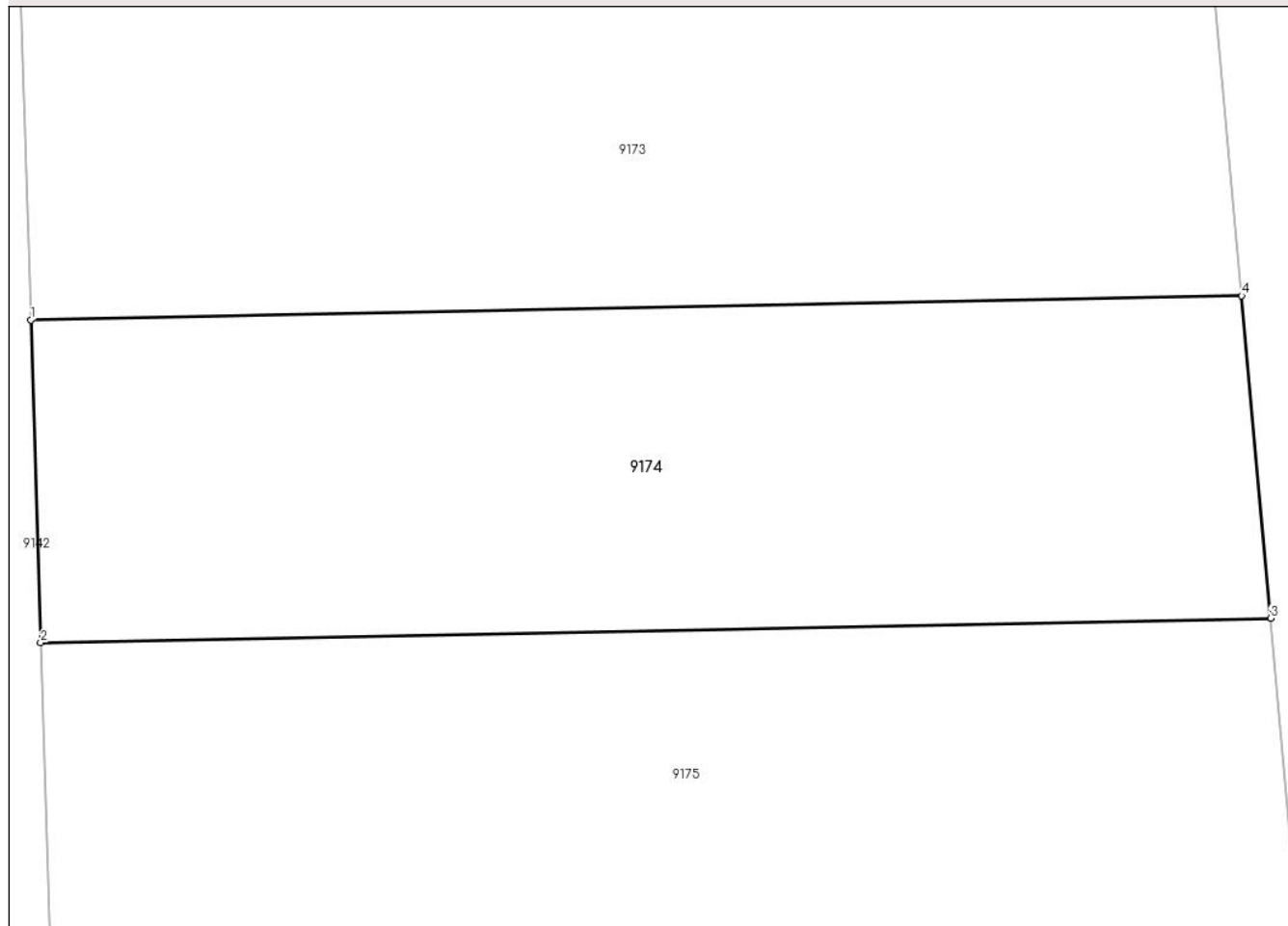
Anexa Nr. 1 La Partea I

Teren

Nr cadastral	Suprafața (mp)*	Observații / Referințe
28784	6.300	

* Suprafața este determinată în planul de proiecție Stereo 70.

DETALII LINIARE IMOBIL



Date referitoare la teren

Crt	Categorie folosință	Intravilan	Suprafața (mp)	Tarla	Parcelă	Nr. topo	Observații / Referințe
1	arabil	NU	6.300	7	42	-	

Lungime Segmente

1) Valorile lungimilor segmentelor sunt obținute din proiecție în plan.

Punct început	X / Y	Punct sfârșit	X / Y	Lungime segment (** (m)
1	632.744,698 287.877,365	2	632.745,952 287.836,571	40.813
2	632.745,952 287.836,571	3	632.901,5 287.839,689	155.579
3	632.901,5 287.839,689	4	632.897,827 287.880,434	40.91
4	632.897,827 287.880,434	1	632.744,698 287.877,365	153.16

** Lungimile segmentelor sunt determinate în planul de proiecție Stereo 70 și sunt rotunjite la 1 milimetru.

***** Distanţa dintre puncte este formată din segmente cumulate ce sunt mai mici decât valoarea 1 milimetru.**

**DATE DESPRE IMOBILUL NR. 9175**

Oficiul de Cadastru și Publicitate Imobiliară CALARASI
Biroul de Cadastru și Publicitate Imobiliară Oltenita

A. Partea I. Descrierea imobilului

TEREN Extravilan

Adresa: Jud. Calarasi

Nr. Crt	Nr cadastral Nr. topografic	Suprafața* (mp)	Observații / Referințe
A1	24409	7.100	Sector cadastral:67 Teren neimprijmit;

B. Partea II. Proprietari și acte

Inscrieri privitoare la dreptul de proprietate și alte drepturi reale		Referințe
47125 / 17/11/2017		
Act Notarial nr. 5126, din 16/11/2017 emis de Manolache Niculae;		
B4	Intabulare, drept de PROPRIETATE, dobandit prin Conventie, cota actuala 1/1, cota initiala 1/1 1) SURCEL NICULAE 2) SURCEL CAMELIA	A1
3792 / 10/02/2020		
Act Administrativ nr. 3792, din 10/02/2020 emis de BCPI OLTENITA;		
B5	se noteaza repositionarea imobilului	A1
B6	se noteaza actualizarea informatiilor cadastrale	A1

C. Partea III. SARCINI .

Inscrieri privind dezmembramintele dreptului de proprietate, drepturi reale de garanție și sarcini	Referințe
NU SUNT	

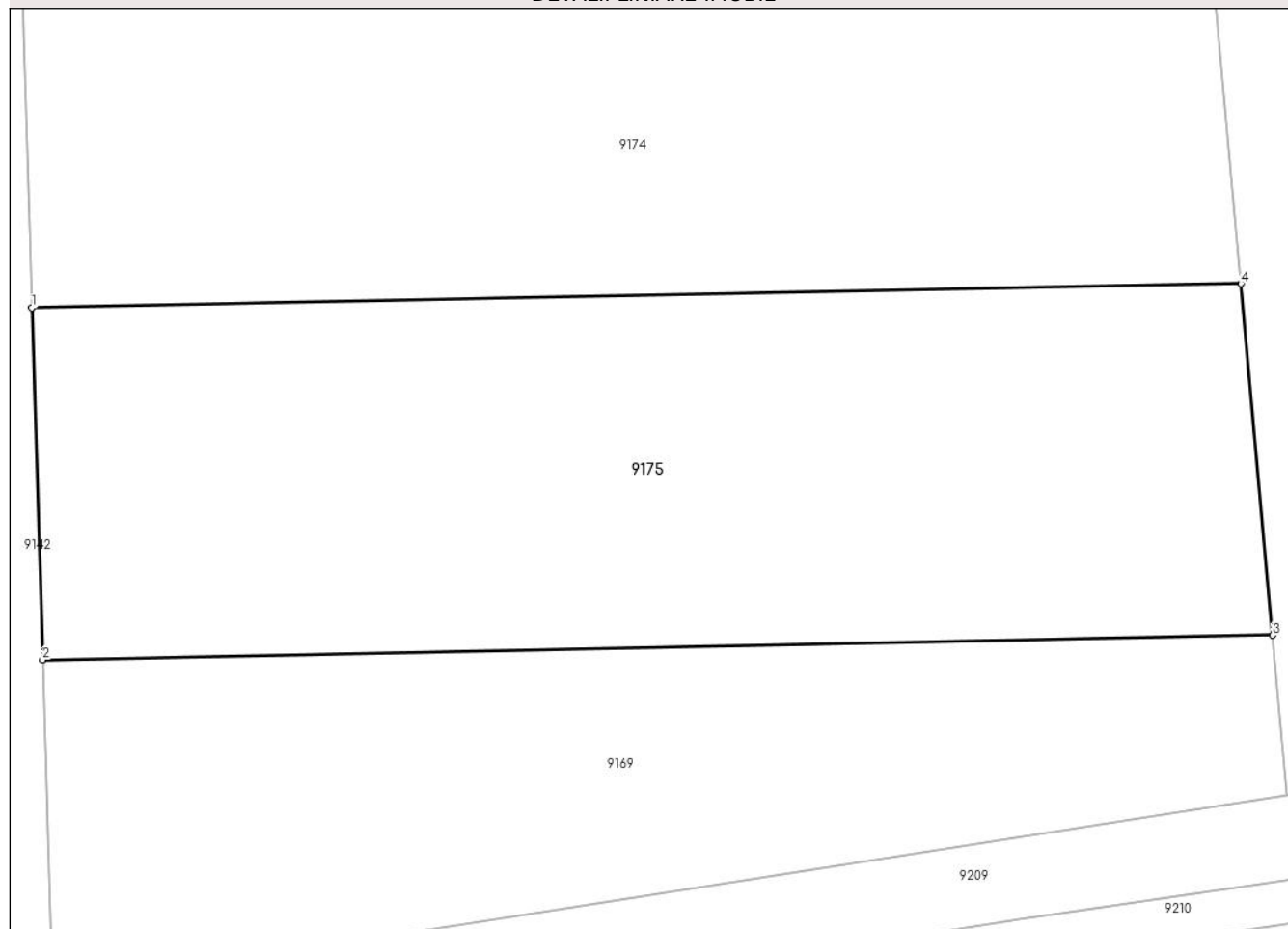
Anexa Nr. 1 La Partea I

Teren

Nr cadastral	Suprafața (mp)*	Observații / Referințe
24409	7.100	

* Suprafața este determinată în planul de proiecție Stereo 70.

DETALII LINIARE IMOBIL



Date referitoare la teren

Crt	Categorie folosință	Intravilan	Suprafața (mp)	Tarla	Parcelă	Nr. topo	Observații / Referințe
1	arabil	NU	7.100	7	43, 44	-	

Lungime Segmente

1) Valorile lungimilor segmentelor sunt obținute din proiecție în plan.

Punct început	X / Y	Punct sfârșit	X / Y	Lungime segment (** (m)
1	632.745,952 287.836,571	2	632.747,341 287.791,344	45.248
2	632.747,341 287.791,344	3	632.905,573 287.794,516	158.264
3	632.905,573 287.794,516	4	632.901,5 287.839,689	45.356
4	632.901,5 287.839,689	1	632.745,952 287.836,571	155.579

** Lungimile segmentelor sunt determinate în planul de proiecție Stereo 70 și sunt rotunjite la 1 milimetru.

***** Distanţa dintre puncte este formată din segmente cumulate ce sunt mai mici decât valoarea 1 milimetru.**

**DATE DESPRE IMOBILUL NR. 9176**

Oficiul de Cadastru și Publicitate Imobiliară CALARASI
Biroul de Cadastru și Publicitate Imobiliară Oltenita

A. Partea I. Descrierea imobilului

TEREN Intravilan

Adresa: Loc. Oltenita, Str Stadionului, Nr. 2, Jud. Calarasi

Nr. Crt	Nr cadastral Nr. topografic	Suprafața* (mp)	Observații / Referințe
A1	25258	5.111	Sector cadastral:67 Teren imprejmuit;

B. Partea II. Proprietari și acte

Inscrieri privitoare la dreptul de proprietate și alte drepturi reale		Referințe
24331 / 18/06/2019		
Act Notarial nr. 2632, din 13/06/2019 emis de Manolache Florina Mihaela (; act notarial nr 60 din 03.07.2019, emis de NP MANOLACHE FLORINA MIHAELA;act notarial nr 60 din 03.07.2019, emis de NP MANOLACHE FLORINA MIHAELA);		
B1	Se infiinteaza cartea funciara 25258 a imobilului cu numarul cadastral 25258/Oltenita, rezultat din dezmembrarea imobilului cu numarul cadastral 25038 inscris in cartea funciara 25038;	A1
Act Notarial nr. 5597, din 04/12/2018 emis de Manolache Niculae;		
B2	Se infiinteaza cartea funciara 25038 a imobilului cu numarul cadastral 25038/Oltenita, rezultat din dezmembrarea imobilului cu numarul cadastral 20924 inscris in cartea funciara 20924;	A1
<i>OBSERVATII: pozitie transcrisa din CF 25038/Oltenita, inscrisa prin incheierea nr. 41878 din 14/12/2018;</i>		
42906 / 14/10/2019		
Act Notarial nr. 4706, din 11/10/2019 emis de Manolache Florina Mihaela;		
B7	Intabulare, drept de PROPRIETATE, dobandit prin Conventie, cota actuala 1/1, cota initiala 1/1 1) BUCUR IULIANA-LACRAMIOARA	A1

C. Partea III. SARCINI

Inscrieri privind dezmembramintele dreptului de proprietate, drepturi reale de garanție și sarcini		Referințe
40706 / 26/09/2019		
Act Notarial nr. 4396, din 25/09/2019 emis de Manolache Florina Mihaela;		
C3	se noteaza radierea ipotecii si a interdictiilor aferente de sub C.1, B.4, C.2 si B.5	A1

Anexa Nr. 1 La Partea I

Teren

Nr cadastral	Suprafața (mp)*	Observații / Referințe
25258	5.111	

* Suprafața este determinată în planul de proiecție Stereo 70.



Date referitoare la teren

Crt	Categorie folosință	Intravilan	Suprafața (mp)	Tarla	Parcelă	Nr. topo	Observații / Referințe
1	curți constructii	DA	5.111	6	-	-	LOTUL 2

Lungime Segmente

1) Valorile lungimilor segmentelor sunt obținute din proiecție în plan.

Punct început	X / Y	Punct sfârșit	X / Y	Lungime segment (** (m)
1	632.782,719 289.091,923	2	632.776,726 289.091,633	6.0
2	632.776,726 289.091,633	3	632.778,631 289.057,82	33.867
3	632.778,631 289.057,82	4	632.780,201 289.033,513	24.358
4	632.780,201 289.033,513	5	632.784,48 288.969,512	64.144
5	632.784,48 288.969,512	6	632.784,854 288.963,627	5.897

Punct început	X / Y	Punct sfârșit	X / Y	Lungime segment (** (m)
6	632.784,854 288.963,627	7	632.857,608 288.965,596	72.781
7	632.857,608 288.965,596	8	632.855,667 289.004,501	38.953
8	632.855,667 289.004,501	9	632.854,41 289.029,681	25.211
9	632.854,41 289.029,681	10	632.787,333 289.027,734	67.105
10	632.787,333 289.027,734	1	632.782,719 289.091,923	64.355

** Lungimile segmentelor sunt determinate în planul de proiecție Stereo 70 și sunt rotunjite la 1 milimetru.

*** Distanța dintre puncte este formată din segmente cumulate ce sunt mai mici decât valoarea 1 milimetru.

**DATE DESPRE IMOBILUL NR. 9177**

Oficiul de Cadastru și Publicitate Imobiliară CALARASI
Biroul de Cadastru și Publicitate Imobiliară Oltenita

A. Partea I. Descrierea imobilului

TEREN Intravilan

Adresa: Loc. Oltenita, Jud. Calarasi

Nr. Crt	Nr cadastral Nr. topografic	Suprafața* (mp)	Observații / Referințe
A1	24044	16.058	Sector cadastral:67 Teren neimpregmuit;

B. Partea II. Proprietari și acte

Inscrieri privitoare la dreptul de proprietate și alte drepturi reale		Referințe
36090 / 05/08/2019		
Act Administrativ nr. 14517, din 10/07/2019 emis de PRIMARIA MUNICIPIULUI OLTENITA;		
B2	se noteaza actualizarea regimului juridic a imobilului.	A1
55709 / 20/12/2019		
Act Notarial nr. 5698, din 19/12/2019 emis de Manolache Florina Mihaela;		
B3	Intabulare, drept de PROPRIETATE, dobandit prin Conventie, cota actuala 1/1, cota initiala 1/1 1) EXPERT SOFTWARE COMPANY SRL , CIF:14916343	A1
44411 / 29/05/2024		
Act Notarial nr. 1787, din 29/05/2024 emis de Manolache Florina Mihaela;		
B4	se notează interdicțiile convenționale de grevare, înstrăinare, închiriere, demolare, construire, dezmembrare, alipire, restructurare și amenajare 1) BANCA TRANSILVANIA SA , CIF:43506193	A1

C. Partea III. SARCINI

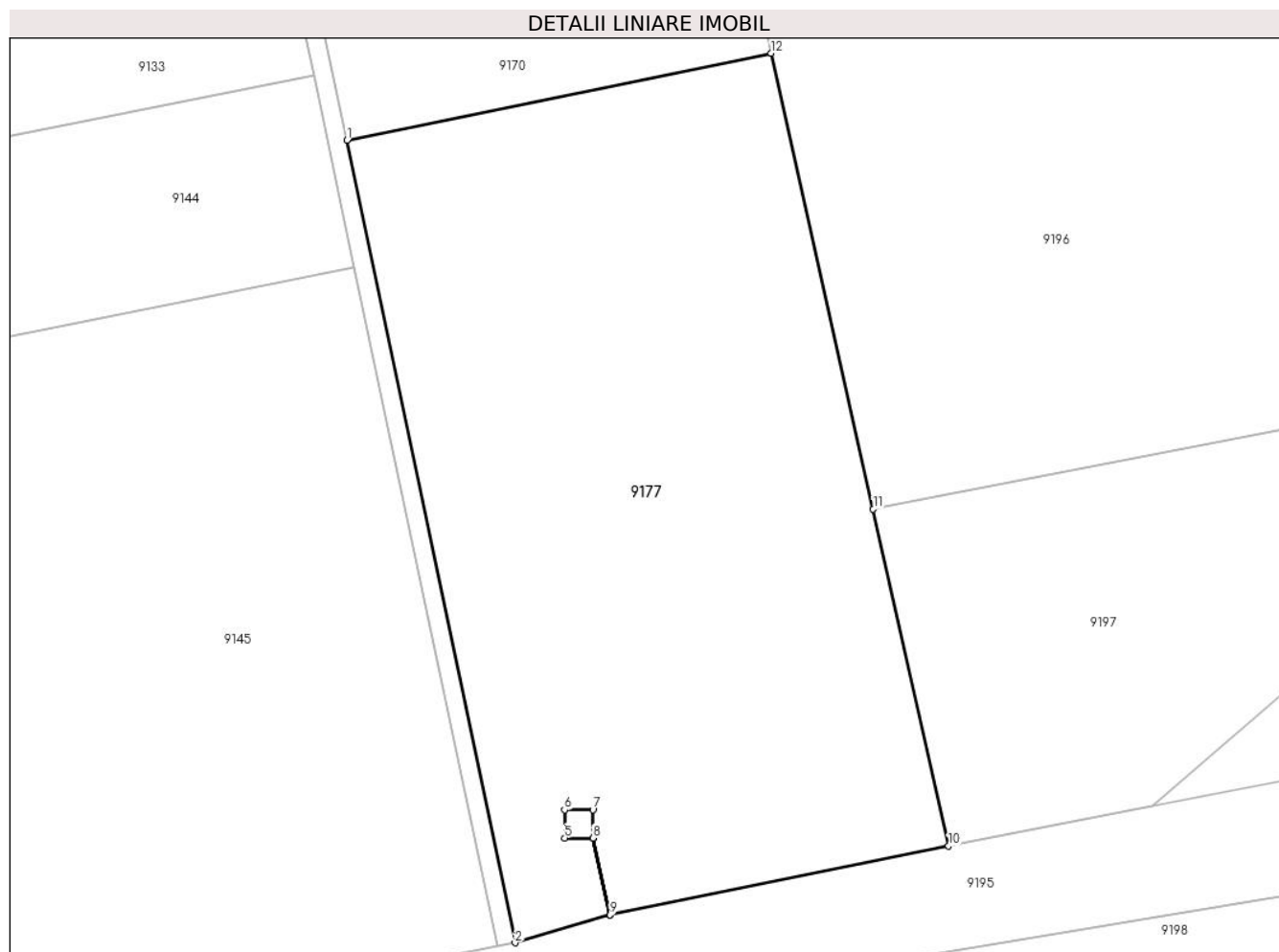
Inscrieri privind dezmembramintele dreptului de proprietate, drepturi reale de garanție și sarcini		Referințe
44411 / 29/05/2024		
Act Notarial nr. 1787, din 29/05/2024 emis de Manolache Florina Mihaela;		
C1	Intabulare, drept de IPOTECA, Valoare:3000000 LEsi celelalte obligatii de plata aferente Contractului de credit nr. 15702875/23.05.2024 1) BANCA TRANSILVANIA SA , CIF:43506193	A1

Anexa Nr. 1 La Partea I

Teren

Nr cadastral	Suprafața (mp)*	Observații / Referințe
24044	16.058	

* Suprafața este determinată în planul de proiecție Stereo 70.



Date referitoare la teren

Crt	Categorie folosință	Intramilan	Suprafața (mp)	Tarla	Parcelă	Nr. topo	Observații / Referințe
1	arabil	DA	16.058	6	3	-	

Lungime Segmente

1) Valorile lungimilor segmentelor sunt obținute din proiecție în plan.

Punct început	X / Y	Punct sfârșit	X / Y	Lungime segment (** (m)
1	632.755,438 288.668,851	2	632.791,208 288.498,389	174.175
2	632.791,208 288.498,389	3	632.811,379 288.504,307	21.021
3	632.811,379 288.504,307	4	632.807,725 288.520,642	16.739
4	632.807,725 288.520,642	5	632.801,73 288.520,642	5.995
5	632.801,73 288.520,642	6	632.801,73 288.526,642	6.0

Punct început	X / Y	Punct sfârșit	X / Y	Lungime segment (** (m)
6	632.801,73 288.526,642	7	632.807,73 288.526,642	6.0
7	632.807,73 288.526,642	8	632.807,73 288.520,642	6.0
8	632.807,73 288.520,642	9	632.811,384 288.504,308	16.738
9	632.811,384 288.504,308	10	632.883,316 288.518,974	73.412
10	632.883,316 288.518,974	11	632.867,307 288.590,502	73.298
11	632.867,307 288.590,502	12	632.845,637 288.687,33	99.223
12	632.845,637 288.687,33	1	632.755,438 288.668,851	92.072

** Lungimile segmentelor sunt determinate în planul de proiecție Stereo 70 și sunt rotunjite la 1 milimetru.

*** Distanța dintre puncte este formată din segmente cumulate ce sunt mai mici decât valoarea 1 milimetru.

**DATE DESPRE IMOBILUL NR. 9178**

Oficiul de Cadastru și Publicitate Imobiliară CALARASI
Biroul de Cadastru și Publicitate Imobiliară Oltenita

A. Partea I. Descrierea imobilului

TEREN Intravilan

Adresa: Loc. Oltenita, Str Stadionului, Nr. 2, Jud. Calarasi

Nr. Crt	Nr cadastral Nr. topografic	Suprafața* (mp)	Observații / Referințe
A1	25257	4.405	Sector cadastral:67 Teren imprejmuit; LOTUL 1

Construcții

Crt	Nr cadastral Nr. topografic	Adresa	Observații / Referințe
A1.1	25257-C1	Loc. Oltenita, Str Stadionului, Nr. 2, Jud. Calarasi	Nr. niveluri:1; S. construita la sol:269 mp; Birouri - construitie din caramida acoperita cu tigla metalica.

B. Partea II. Proprietari și acte

Inscrieri privitoare la dreptul de proprietate și alte drepturi reale	Referințe
24331 / 18/06/2019	
Act Notarial nr. 2632, din 13/06/2019 emis de Manolache Florina Mihaela (; act notarial nr 60 din 03.07.2019, emis de NP MANOLACHE FLORINA MIHAELA;act notarial nr 60 din 03.07.2019, emis de NP MANOLACHE FLORINA MIHAELA);	
B1	Se infiinteaza cartea funciara 25257 a imobilului cu numarul cadastral 25257/Oltenita, rezultat din dezmembrarea imobilului cu numarul cadastral 25038 inscris in cartea funciara 25038;
	A1
Act Notarial nr. 5597, din 04/12/2018 emis de Manolache Niculae;	
B2	Se infiinteaza cartea funciara 25038 a imobilului cu numarul cadastral 25038/Oltenita, rezultat din dezmembrarea imobilului cu numarul cadastral 20924 inscris in cartea funciara 20924;
	A1
<i>OBSERVATII: pozitie transcrisa din CF 25038/Oltenita, inscrisa prin incheierea nr. 41878 din 14/12/2018;</i>	
Act Notarial nr. 4142, din 26/10/2012 emis de MANOLACHE FLORINA MIHAELA;	
B3	Intabulare, drept de PROPRIETATE, dobandit prin Conventie, cota actuala 1/1, cota initiala 1/1
	A1, A1.1
1) SC DISPOMEDFARM SRL , CIF:28222902	
<i>OBSERVATII: pozitie transcrisa din CF 25038/Oltenita, inscrisa prin incheierea nr. 41878 din 14/12/2018; pozitie transcrisa din CF 20924/Oltenita, inscrisa prin incheierea nr. 22299 din 29/10/2012;</i>	
1326 / 17/01/2020	
Act Notarial nr. 238, din 17/01/2020 emis de Manolache Florina Mihaela;	
B7	se radiaza interdictiile inscrise la B.4 si B.5
	A1, A1.1
4296 / 13/02/2020	
Act Notarial nr. 755, din 12/02/2020 emis de Manolache Florina Mihaela;	
B8	se noteaza interdictiile de instrainare, grevare inchiriere, dezmembrare, alipire, construire, demolare, restructurare si amenajare
	A1, A1.1
1) CEC BANK S.A. , CIF:361897	

C. Partea III. SARCINI

Inscrieri privind dezmembramintele dreptului de proprietate, drepturi reale de garanție și sarcini	Referințe
1326 / 17/01/2020	
Act Notarial nr. 238, din 17/01/2020 emis de Manolache Florina Mihaela;	
C3	se radiaza sarcinile inscrise la C.1 si C2.
	A1, A1.1
4296 / 13/02/2020	
Act Notarial nr. 755, din 12/02/2020 emis de Manolache Florina Mihaela;	
C4	Intabulare, drept de IPOTECA, Valoare:530000 LEI plus celelalte obligatii de plata ce deriva din contractul de credit nr. RQ20028626041171 din data de 12.02.2020
	A1, A1.1

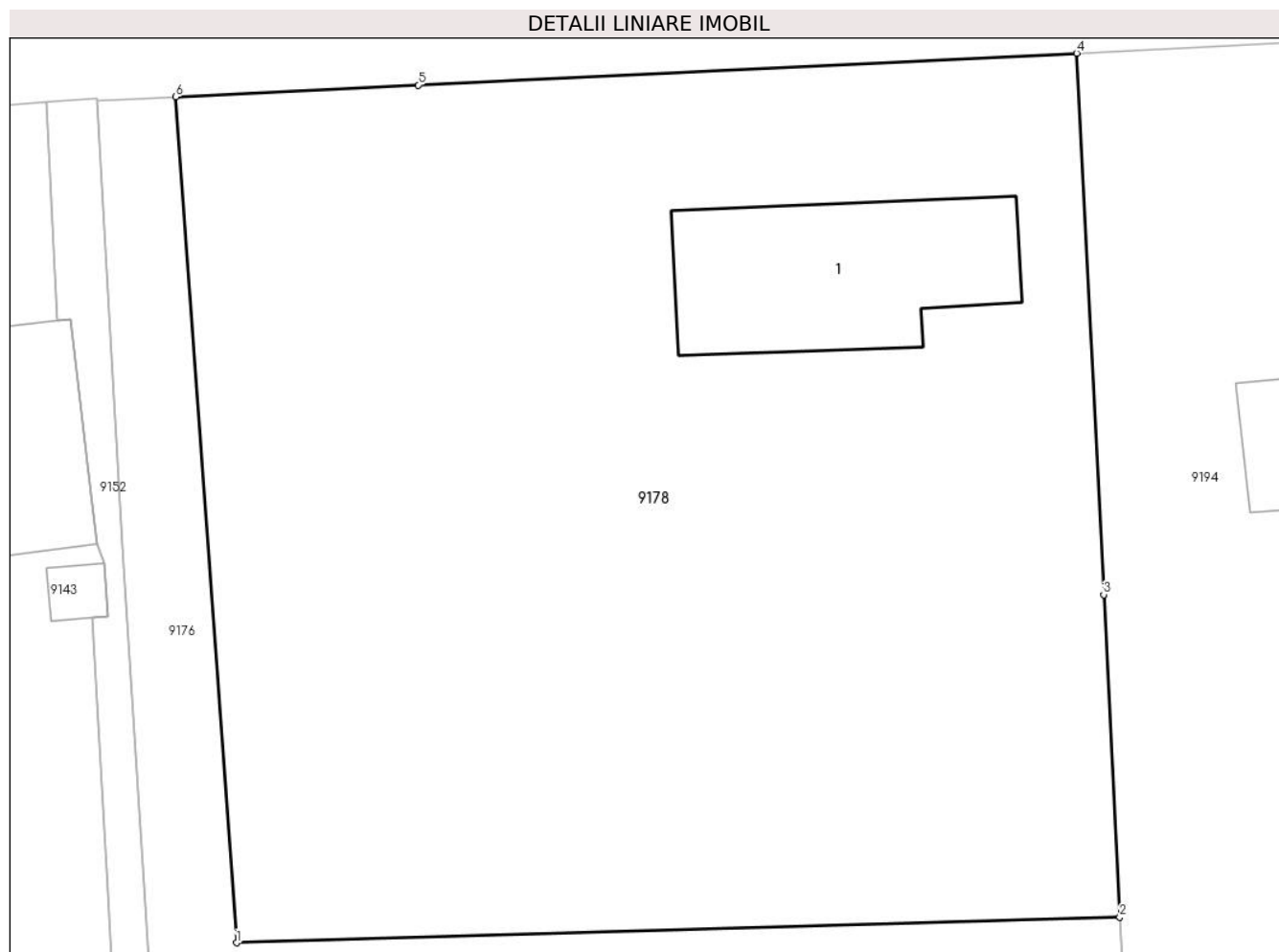
Inscrieri privind dezmembramintele dreptului de proprietate, drepturi reale de garanție și sarcini	Referințe
1) CEC BANK S.A., CIF:361897	

Anexa Nr. 1 La Partea I

Teren

Nr cadastral	Suprafața (mp)*	Observații / Referințe
25257	4.405	LOTUL 1

* Suprafața este determinată în planul de proiecție Stereo 70.



Date referitoare la teren

Crt	Categorie folosință	Intra vilan	Suprafața (mp)	Tarla	Parcelă	Nr. topo	Observații / Referințe
1	curți constructii	DA	2.294	6	-	-	
2	arabil	DA	2.111	6	-	-	

Date referitoare la construcții

Crt	Număr	Destinație construcție	Supraf. (mp)	Situație juridică	Observații / Referințe
A1.1	25257-C1	construcții administrative și social culturale	269	Cu acte	Nr. niveluri:1; S. construită la sol:269 mp; Birouri - construite din caramida acoperita cu tigla metalica.

Lungime Segmente

1) Valorile lungimilor segmentelor sunt obținute din proiecție în plan.

Punct început	X / Y	Punct sfârșit	X / Y	Lungime segment (** (m)
1	632.787,333 289.027,734	2	632.854,41 289.029,681	67.105
2	632.854,41 289.029,681	3	632.853,189 289.054,152	24.501

Punct început	X / Y	Punct sfârșit	X / Y	Lungime segment (** (m)
3	632.853,189 289.054,152	4	632.851,138 289.095,235	41.134
4	632.851,138 289.095,235	5	632.801,144 289.092,815	50.053
5	632.801,144 289.092,815	6	632.782,719 289.091,923	18.447
6	632.782,719 289.091,923	1	632.787,333 289.027,734	64.355

** Lungimile segmentelor sunt determinate în planul de proiecție Stereo 70 și sunt rotunjite la 1 milimetru.

*** Distanța dintre puncte este formată din segmente cumulate ce sunt mai mici decât valoarea 1 milimetru.

**DATE DESPRE IMOBILUL NR. 9179**

Oficiul de Cadastru și Publicitate Imobiliară CALARASI
Biroul de Cadastru și Publicitate Imobiliară Oltenita

A. Partea I. Descrierea imobilului

TEREN Extravilan

Adresa: Jud. Calarasi

Nr. Crt	Nr cadastral Nr. topografic	Suprafața* (mp)	Observații / Referințe
A1	20037	Din acte: 2.300 Masurata: 2.263	Sector cadastral:67 Teren neimpregmuit;

B. Partea II. Proprietari și acte

Inscrieri privitoare la dreptul de proprietate și alte drepturi reale		Referințe
24454 / 23/09/2015		
Act Notarial nr. 3846, din 22/09/2015 emis de Manolache Florina Mihaela;		
B5	Intabulare, drept de PROPRIETATE, dobandit prin Conventie, cota actuala 1/1, cota initiala 1/1 1) RADU STEFAN 2) RADU FLOAREA	A1

C. Partea III. SARCINI

Inscrieri privind dezmembramintele dreptului de proprietate, drepturi reale de garanție și sarcini		Referințe
2962 / 09/02/2017		
Ordonanta nr. D 511/P/2014, din 25/01/2017 emis de MINISTERUL PUBLIC PARCHETUL (; DE PE LANGA TRIBUNALUL CALARASI);		
C1	se noteaza sechestrul penal emis in dos. 511/P/2014 pentru suma de 116.836 lei 1) STATUL ROMAN, CIF:0000	A1
21342 / 28/05/2019		
Hotarare Judecatoreasca nr. 1542/116/2017, din 06/05/2019 emis de TRIBUNALUL CALARASI;		
C2	se mentine sechestrul inscris la C1	A1


Anexa Nr. 1 La Partea I

Teren

Nr cadastral	Suprafața (mp)*	Observații / Referințe
20037	Din acte: 2.300 Masurata: 2.263	

* Suprafața este determinată în planul de proiecție Stereo 70.

DETALII LINIARE IMOBIL



Date referitoare la teren

Crt	Categorie folosință	Intra vilan	Suprafața (mp)	Tarla	Parcelă	Nr. topo	Observații / Referințe
1	arabil	NU	2.263	7	31	-	

Lungime Segmente

1) Valorile lungimilor segmentelor sunt obținute din proiecție în plan.

Punct început	X / Y	Punct sfârșit	X / Y	Lungime segment (** (m)
1	632.737,742 288.103,809	2	632.738,229 288.087,95	15.866
2	632.738,229 288.087,95	3	632.880,943 288.090,811	142.743
3	632.880,943 288.090,811	4	632.880,245 288.106,665	15.869
4	632.880,245 288.106,665	1	632.737,742 288.103,809	142.532

**** Lungimile segmentelor sunt determinate în planul de proiecție Stereo 70 și sunt rotunjite la 1 milimetru.**

***** Distanța dintre puncte este formată din segmente cumulate ce sunt mai mici decât valoarea 1 milimetru.**

**DATE DESPRE IMOBILUL NR. 9180**

Oficiul de Cadastru și Publicitate Imobiliară CALARASI
Biroul de Cadastru și Publicitate Imobiliară Oltenita

A. Partea I. Descrierea imobilului

TEREN Intravilan

Adresa: Loc. Oltenita, Jud. Calarasi

Nr. Crt	Nr cadastral Nr. topografic	Suprafața* (mp)	Observații / Referințe
A1		Din acte: 58.779 Masurata: 16.002	Sector cadastral:67 Teren neimprejmuit; DIFERENTA DE SUPRAFATA DE REGASESTE LA ID: 9077,9114.

B. Partea II. Proprietari și acte

Inscrieri privitoare la dreptul de proprietate și alte drepturi reale	Referințe
/	
Act Administrativ nr. 122, din 15/10/2021 emis de CONSILIUL LOCAL AL MUNICIPIULUI OLTENITA (HOTARAREA CONSILIULUI LOCAL; ANEXA NR. 1 LA HCL 122/15.10.2021, POZITIA 30);	
B1	A1
Intabulare, drept de PROPRIETATE, dobandit prin Lege, cota actuala 1/1, cota initiala 1/1 1) MUNICIPIUL OLTENITA - DOMENIUL PRIVAT, CIF:4294103	

C. Partea III. SARCINI .

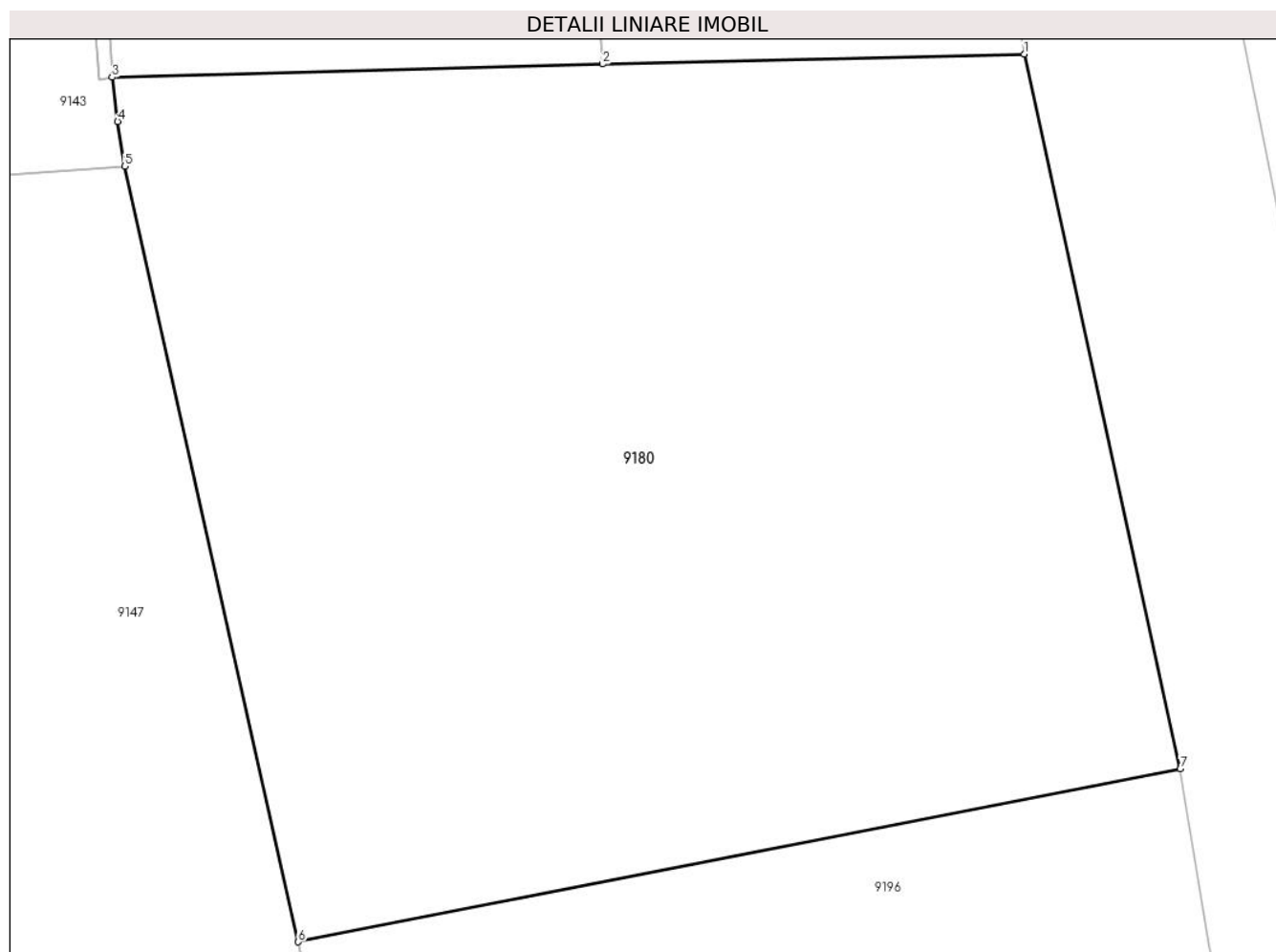
Inscrieri privind dezmembramintele dreptului de proprietate, drepturi reale de garanție și sarcini	Referințe
NU SUNT	

Anexa Nr. 1 La Partea I

Teren

Nr cadastral	Suprafața (mp)*	Observații / Referințe
	Din acte: 58.779 Masurata: 16.002	DIFERENTA DE SUPRAFATA DE REGASESTE LA ID: 9077,9114.

* Suprafața este determinată în planul de proiecție Stereo 70.



Date referitoare la teren

Crt	Categorie folosință	Intravilan	Suprafața (mp)	Tarla	Parcelă	Nr. topo	Observații / Referințe
1	arabil	DA	16.002	6	-	-	

Lungime Segmente

1) Valorile lungimilor segmentelor sunt obținute din proiecție în plan.

Punct început	X / Y	Punct sfârșit	X / Y	Lungime segment (** (m)
1	632.920,142 288.967,077	2	632.857,608 288.965,596	62.552
2	632.857,608 288.965,596	3	632.784,854 288.963,627	72.781
3	632.784,854 288.963,627	4	632.785,67 288.957,091	6.587
4	632.785,67 288.957,091	5	632.786,743 288.950,472	6.705

Punct început	X / Y	Punct sfârșit	X / Y	Lungime segment (** (m)
5	632.786,743 288.950,472	6	632.812,463 288.835,555	117.76
6	632.812,463 288.835,555	7	632.943,252 288.861,162	133.272
7	632.943,252 288.861,162	1	632.920,142 288.967,077	108.407

** Lungimile segmentelor sunt determinate în planul de proiecție Stereo 70 și sunt rotunjite la 1 milimetru.

*** Distanța dintre puncte este formată din segmente cumulate ce sunt mai mici decât valoarea 1 milimetru.

**DATE DESPRE IMOBILUL NR. 9181**

Oficiul de Cadastru și Publicitate Imobiliară CALARASI
Biroul de Cadastru și Publicitate Imobiliară Oltenita

A. Partea I. Descrierea imobilului

TEREN Extravilan

Adresa: Jud. Calarasi

Nr. Crt	Nr cadastral Nr. topografic	Suprafața* (mp)	Observații / Referințe
A1	22779	5.000	Sector cadastral:67 Teren neimprejmuit;

B. Partea II. Proprietari și acte

Inscrieri privitoare la dreptul de proprietate și alte drepturi reale		Referințe
19009 / 07/03/2024		
Act Notarial nr. 332, din 15/02/2019 emis de Diaconescu Remus Stefan (; act notarial nr 183 din 01.02.2024, emis de Diaconescu Remus Stefan);		
B4	Intabulare, drept de PROPRIETATE, dobandit prin Conventie, cota actuala 1/1, cota initiala 1/1 1) MONTANA SRL, CIF:2731368	A1

C. Partea III. SARCINI .

Inscrieri privind dezmembramintele dreptului de proprietate, drepturi reale de garanție și sarcini	Referințe
NU SUNT	

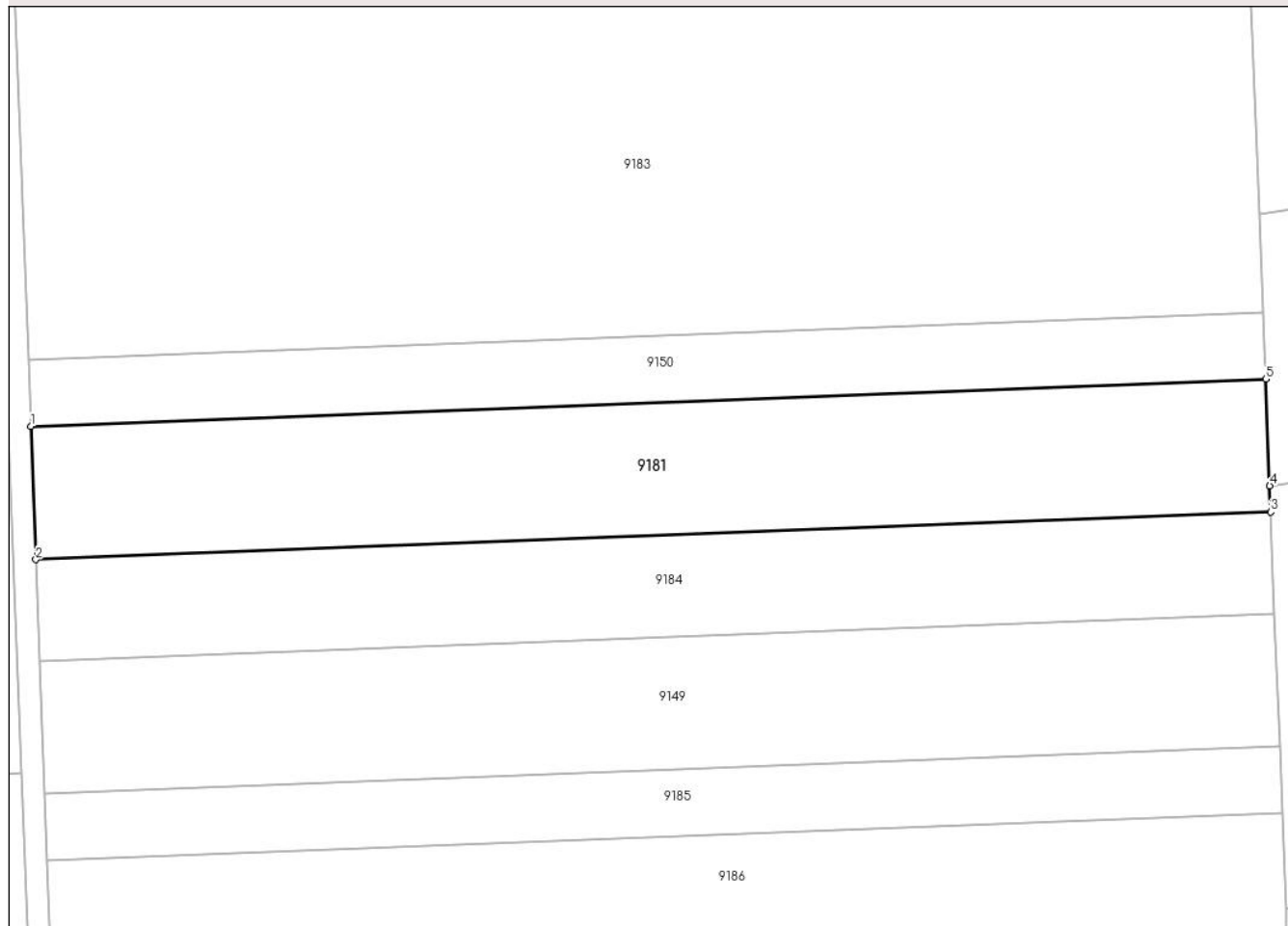
Anexa Nr. 1 La Partea I

Teren

Nr cadastral	Suprafața (mp)*	Observații / Referințe
22779	5.000	

* Suprafața este determinată în planul de proiecție Stereo 70.

DETALII LINIARE IMOBIL



Date referitoare la teren

Crt	Categorie folosință	Intravilan	Suprafața (mp)	Tarla	Parcelă	Nr. topo	Observații / Referințe
1	arabil	NU	5.000	7/1	26	-	

Lungime Segmente

1) Valorile lungimilor segmentelor sunt obținute din proiecție în plan.

Punct început	X / Y	Punct sfârșit	X / Y	Lungime segment (** (m)
1	632.753,869 287.615,462	2	632.754,759 287.592,257	23.222
2	632.754,759 287.592,257	3	632.969,908 287.600,51	215.307
3	632.969,908 287.600,51	4	632.969,733 287.605,085	4.578
4	632.969,733 287.605,085	5	632.969,018 287.623,715	18.644
5	632.969,018 287.623,715	1	632.753,869 287.615,462	215.307

**** Lungimile segmentelor sunt determinate în planul de proiecție Stereo 70 și sunt rotunjite la 1 milimetru.**

***** Distanța dintre puncte este formată din segmente cumulate ce sunt mai mici decât valoarea 1 milimetru.**

**DATE DESPRE IMOBILUL NR. 9182**

Oficiul de Cadastru și Publicitate Imobiliară CALARASI
Biroul de Cadastru și Publicitate Imobiliară Oltenita

A. Partea I. Descrierea imobilului

TEREN Extravilan

Nr. CF vechi:3454

Nr. cadastral vechi:1618/1

Adresa: Jud. Calarasi

Nr. Crt	Nr cadastral Nr. topografic	Suprafața* (mp)	Observații / Referințe
A1	22558	Din acte: 10.146 Masurata: 10.000	Sector cadastral:67 Teren neimprejmuit;

B. Partea II. Proprietari și acte

Inscrieri privitoare la dreptul de proprietate și alte drepturi reale		Referințe
51651 / 11/10/2022		
Act Administrativ nr. 2856, din 21/06/2022 emis de ONRC (; act administrativ nr 18278 din 20.06.2022, emis de ONRC);		
B4	se noteaza schimbarea denumirii societatii din SC Transdanube Industries SRL in DFAR 12 Industries SRL	A1
Act Notarial nr. 2433, din 06/10/2022 emis de ANTONIU Irina;		
B5	Intabulare, drept de PROPRIETATE, dobandit prin Conventie, cota actuala 1/1, cota initiala 1/1 1) EVERGREEN SOLAR ORIZONT S.R.L., CIF:42431300	A1
52375 / 17/10/2022		
Act Notarial nr. 2484, din 13/10/2022 emis de SPN IRINA ANTONIU SI IULIA AVRAMESCU (; DECLARATIE);		
B6	se noteaza modificarea limitelor de proprietate	A1
B7	se noteaza modificarea suprafetei din masuratori a imobilului	A1

C. Partea III. SARCINI .

Inscrieri privind dezmembramintele dreptului de proprietate, drepturi reale de garanție și sarcini	Referințe
NU SUNT	

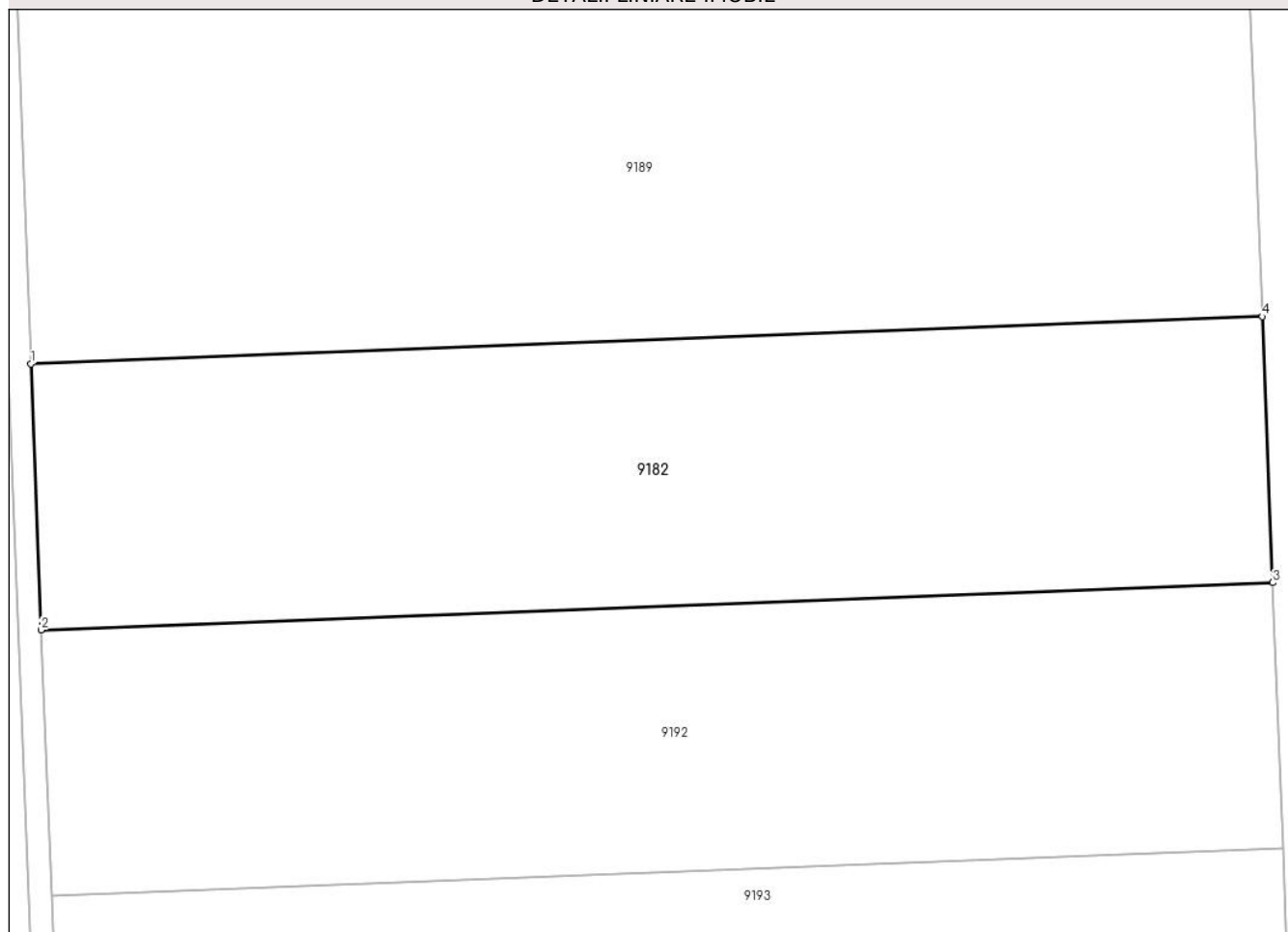
Anexa Nr. 1 La Partea I

Teren

Nr cadastral	Suprafața (mp)*	Observații / Referințe
22558	Din acte: 10.146 Masurata: 10.000	

* Suprafața este determinată în planul de proiecție Stereo 70.

DETALII LINIARE IMOBIL



Date referitoare la teren

Crt	Categorie folosință	Intravilan	Suprafața (mp)	Tarla	Parcelă	Nr. topo	Observații / Referințe
1	arabil	NU	10.000	7/1	35	-	

Lungime Segmente

1) Valorile lungimilor segmentelor sunt obținute din proiecție în plan.

Punct început	X / Y	Punct sfârșit	X / Y	Lungime segment (** (m)
1	632.767,417 287.262,273	2	632.769,198 287.215,862	46.445
2	632.769,198 287.215,862	3	632.984,347 287.224,115	215.307
3	632.984,347 287.224,115	4	632.982,566 287.270,527	46.446
4	632.982,566 287.270,527	1	632.767,417 287.262,273	215.307

**** Lungimile segmentelor sunt determinate în planul de proiecție Stereo 70 și sunt rotunjite la 1 milimetru.**

***** Distanța dintre puncte este formată din segmente cumulate ce sunt mai mici decât valoarea 1 milimetru.**

**DATE DESPRE IMOBILUL NR. 9183**

Oficiul de Cadastru și Publicitate Imobiliară CALARASI
Biroul de Cadastru și Publicitate Imobiliară Oltenita

A. Partea I. Descrierea imobilului

TEREN Extravilan

Adresa: Jud. Calarasi

Nr. Crt	Nr cadastral Nr. topografic	Suprafața* (mp)	Observații / Referințe
A1	29179	25.500	Sector cadastral:67 Teren neimprejmuit;

B. Partea II. Proprietari și acte

Inscrieri privitoare la dreptul de proprietate și alte drepturi reale		Referințe
10423 / 08/04/2021		
Act Notarial nr. 647, din 01/10/2004 emis de BNP MANOLACHE FLORINA MIHAELA (; CERTIFICAT DE MOSTENITOR);		
B1	Intabulare, drept de PROPRIETATE, dobandit prin Succesiune, cota actuala 1/1, cota initiala 1/1 1) BEZDADEA FLORICA	A1

C. Partea III. SARCINI .

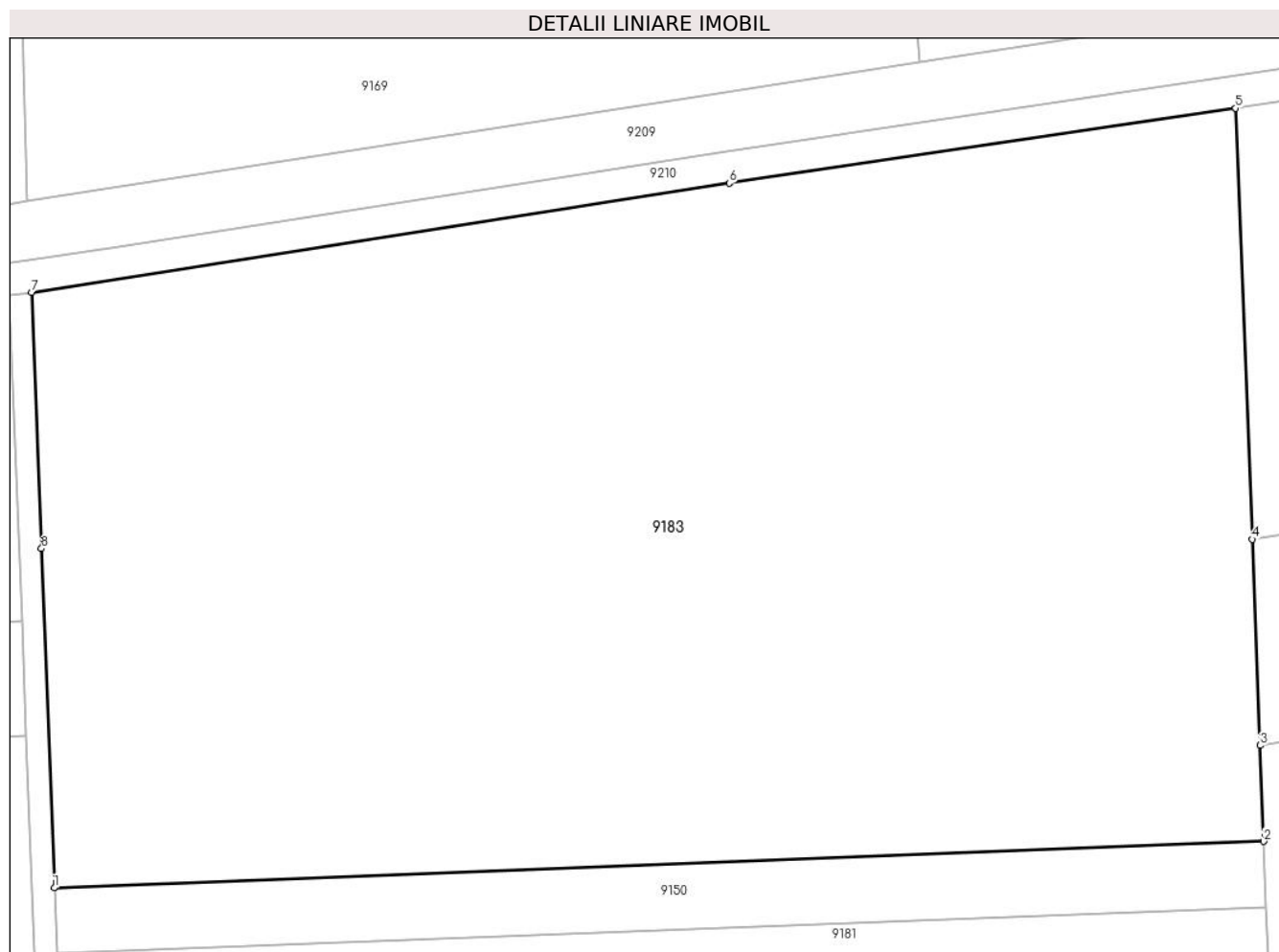
Inscrieri privind dezmembramintele dreptului de proprietate, drepturi reale de garanție și sarcini	Referințe
NU SUNT	

Anexa Nr. 1 La Partea I

Teren

Nr cadastral	Suprafața (mp)*	Observații / Referințe
29179	25.500	

* Suprafața este determinată în planul de proiecție Stereo 70.



Date referitoare la teren

Crt	Categorie folosință	Intravilan	Suprafața (mp)	Tarla	Parcelă	Nr. topo	Observații / Referințe
1	arabil	NU	25.500	7/1	23,24	-	

Lungime Segmente

1) Valorile lungimilor segmentelor sunt obținute din proiecție în plan.

Punct început	X / Y	Punct sfârșit	X / Y	Lungime segment (** (m)
1	632.753,424 287.627,065	2	632.968,573 287.635,318	215.307
2	632.968,573 287.635,318	3	632.967,918 287.652,392	17.087
3	632.967,918 287.652,392	4	632.966,512 287.689,04	36.675
4	632.966,512 287.689,04	5	632.963,572 287.765,698	76.714
5	632.963,572 287.765,698	6	632.873,481 287.752,345	91.075

Punct început	X / Y	Punct sfârșit	X / Y	Lungime segment (** (m)
6	632.873,481 287.752,345	7	632.749,361 287.732,976	125.622
7	632.749,361 287.732,976	8	632.751,11 287.687,4	45.61
8	632.751,11 287.687,4	1	632.753,424 287.627,065	60.379

** Lungimile segmentelor sunt determinate în planul de proiecție Stereo 70 și sunt rotunjite la 1 milimetru.

*** Distanța dintre puncte este formată din segmente cumulate ce sunt mai mici decât valoarea 1 milimetru.

**DATE DESPRE IMOBILUL NR. 9184**

Oficiul de Cadastru și Publicitate Imobiliară CALARASI
Biroul de Cadastru și Publicitate Imobiliară Oltenita

A. Partea I. Descrierea imobilului

TEREN Extravilan

Adresa: Jud. Calarasi

Nr. Crt	Nr cadastral Nr. topografic	Suprafața* (mp)	Observații / Referințe
A1	28548	3.800	Sector cadastral:67 Teren neimprejmuit;

B. Partea II. Proprietari și acte

Inscrieri privitoare la dreptul de proprietate și alte drepturi reale		Referințe
32642 / 13/10/2020		
Act Notarial nr. 3555, din 12/10/2020 emis de Manolache Florina Mihaela;		
B3	Intabulare, drept de PROPRIETATE, dobândit prin Conventie, cota actuala 1/1, cota initiala 1/1	A1
	1) SURCEL NICULAE 2) SURCEL CAMELIA	

C. Partea III. SARCINI .

Inscrieri privind dezmembramintele dreptului de proprietate, drepturi reale de garanție și sarcini	Referințe
NU SUNT	

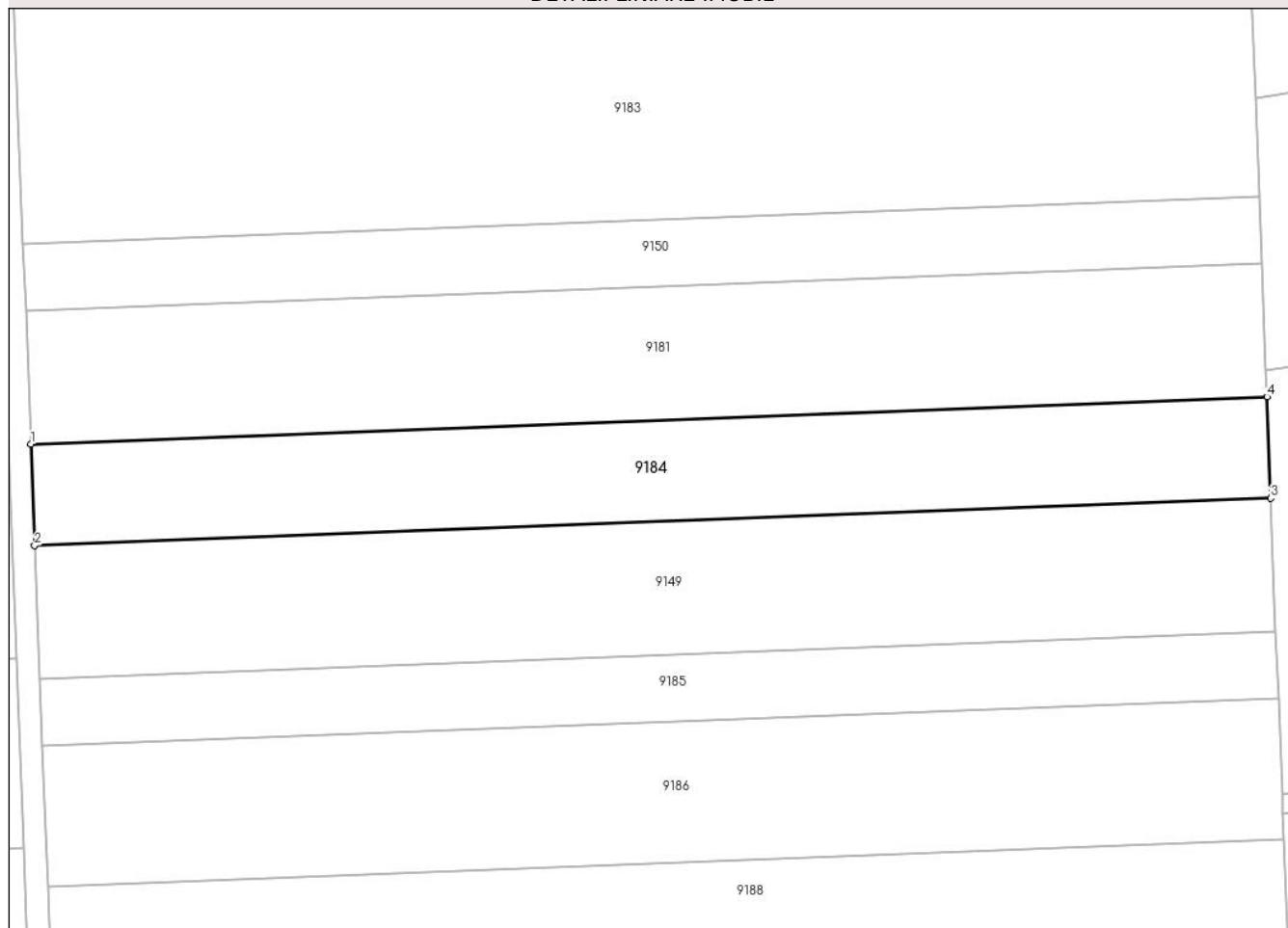
Anexa Nr. 1 La Partea I

Teren

Nr cadastral	Suprafața (mp)*	Observații / Referințe
28548	3.800	

* Suprafața este determinată în planul de proiecție Stereo 70.

DETALII LINIARE IMOBIL



Date referitoare la teren

Crt	Categorie folosință	Intra vilan	Suprafața (mp)	Tarla	Parcelă	Nr. topo	Observații / Referințe
1	arabil	NU	3.800	7/1	27	-	

Lungime Segmente

1) Valorile lungimilor segmentelor sunt obținute din proiecție în plan.

Punct început	X / Y	Punct sfârșit	X / Y	Lungime segment (** (m)
1	632.754,759 287.592,257	2	632.755,436 287.574,62	17.65
2	632.755,436 287.574,62	3	632.970,585 287.582,873	215.307
3	632.970,585 287.582,873	4	632.969,908 287.600,51	17.65
4	632.969,908 287.600,51	1	632.754,759 287.592,257	215.307

** Lungimile segmentelor sunt determinate în planul de proiecție Stereo 70 și sunt rotunjite la 1 milimetru.

***** Distanţa dintre puncte este formată din segmente cumulate ce sunt mai mici decât valoarea 1 milimetru.**

**DATE DESPRE IMOBILUL NR. 9185**

Oficiul de Cadastru și Publicitate Imobiliară CALARASI
Biroul de Cadastru și Publicitate Imobiliară Oltenita

A. Partea I. Descrierea imobilului

TEREN Extravilan

Adresa: Jud. Calarasi

Nr. Crt	Nr cadastral Nr. topografic	Suprafața* (mp)	Observații / Referințe
A1	29184	2.500	Sector cadastral:67 Teren neimprejmuit;

B. Partea II. Proprietari și acte

Inscrieri privitoare la dreptul de proprietate și alte drepturi reale		Referințe
47666 / 10/12/2021		
Act Notarial nr. 4781, din 09/12/2021 emis de Manolache Florina Mihaela;		
B3	Intabulare, drept de PROPRIETATE, dobandit prin Conventie, cota actuala 1/1, cota initiala 1/1 1) CARTAGRIS AGRICULTURA S.R.L., CIF:27953092	A1

C. Partea III. SARCINI

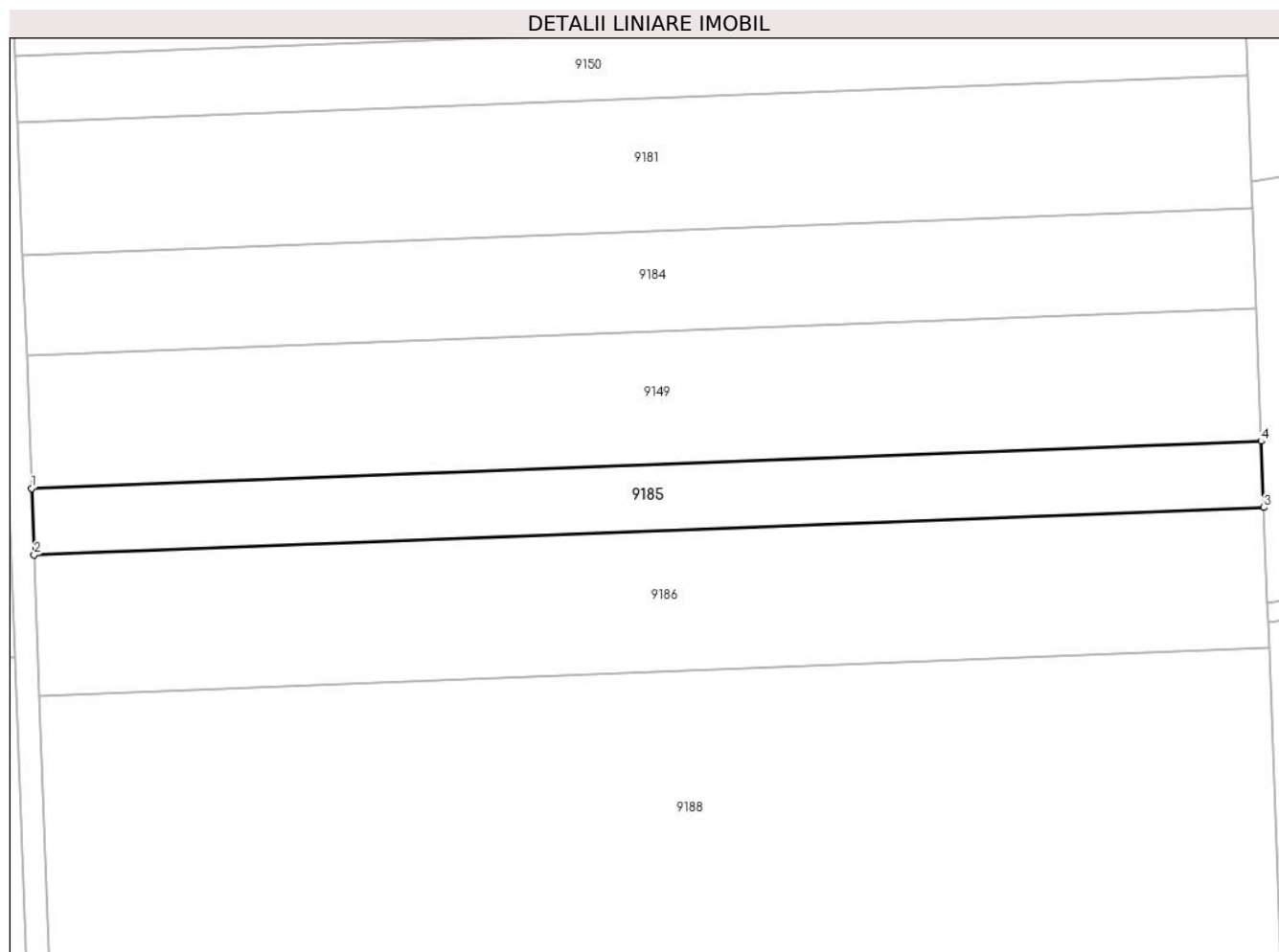
Inscrieri privind dezmembramintele dreptului de proprietate, drepturi reale de garanție și sarcini		Referințe
47666 / 10/12/2021		
Act Notarial nr. 4781, din 09/12/2021 emis de Manolache Florina Mihaela;		
C3	se radiaza inscrierile de sub C1 si C2	A1

Anexa Nr. 1 La Partea I

Teren

Nr cadastral	Suprafața (mp)*	Observații / Referințe
29184	2.500	

* Suprafața este determinată în planul de proiecție Stereo 70.



Date referitoare la teren

Crt	Categorie folosință	Intravilan	Suprafața (mp)	Tarla	Parcelă	Nr. topo	Observații / Referințe
1	arabil	NU	2.500	7/1	29	-	

Lungime Segmente

1) Valorile lungimilor segmentelor sunt obținute din proiecție în plan.

Punct început	X / Y	Punct sfârșit	X / Y	Lungime segment (** (m)
1	632.756,326 287.551,415	2	632.756,771 287.539,812	11.612
2	632.756,771 287.539,812	3	632.971,92 287.548,065	215.307
3	632.971,92 287.548,065	4	632.971,475 287.559,668	11.612
4	632.971,475 287.559,668	1	632.756,326 287.551,415	215.307

** Lungimile segmentelor sunt determinate în planul de proiecție Stereo 70 și sunt rotunjite la 1 milimetru.

***** Distanţa dintre puncte este formată din segmente cumulate ce sunt mai mici decât valoarea 1 milimetru.**

**DATE DESPRE IMOBILUL NR. 9186**

Oficiul de Cadastru și Publicitate Imobiliară CALARASI
Biroul de Cadastru și Publicitate Imobiliară Oltenita

A. Partea I. Descrierea imobilului

TEREN Extravilan

Adresa: Jud. Calarasi

Nr. Crt	Nr cadastral Nr. topografic	Suprafața* (mp)	Observații / Referințe
A1	22882	5.300	Sector cadastral:67 Teren neimprijmit;

B. Partea II. Proprietari și acte

Inscrieri privitoare la dreptul de proprietate și alte drepturi reale		Referințe
51681 / 11/10/2022		
Act Administrativ nr. 2856, din 21/06/2022 emis de ONRC (; act administrativ nr 18278 din 20.06.2022, emis de ONRC);		
B4	se noteaza schimbarea societatii din SC Transdanube Industries SRL in DFAR 12 Industries SRL	A1
Act Notarial nr. 3433, din 06/10/2022 emis de ANTONIU Irina;		
B5	Intabulare, drept de PROPRIETATE, dobandit prin Conventie, cota actuala 1/1, cota initiala 1/1	A1
1) EVERGREEN SOLAR ORIZONT S.R.L., CIF:42431300		

C. Partea III. SARCINI .

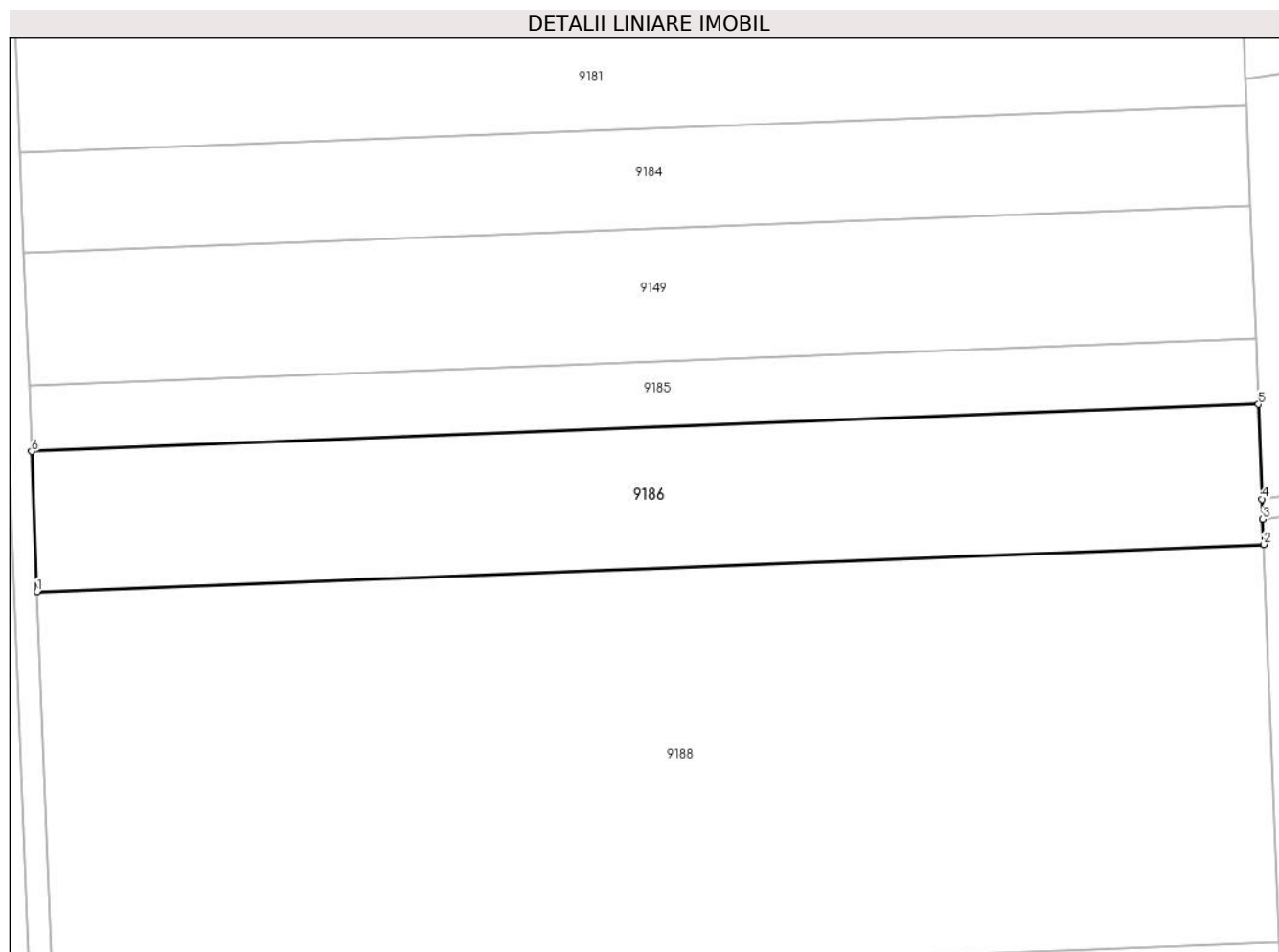
Inscrieri privind dezmembramintele dreptului de proprietate, drepturi reale de garanție și sarcini	Referințe
NU SUNT	

Anexa Nr. 1 La Partea I

Teren

Nr cadastral	Suprafața (mp)*	Observații / Referințe
22882	5.300	

* Suprafața este determinată în planul de proiecție Stereo 70.



Date referitoare la teren

Crt	Categorie folosință	Intravilan	Suprafața (mp)	Tarla	Parcelă	Nr. topo	Observații / Referințe
1	arabil	NU	5.300	7/1	30	-	

Lungime Segmente

1) Valorile lungimilor segmentelor sunt obținute din proiecție în plan.

Punct început	X / Y	Punct sfârșit	X / Y	Lungime segment (** (m)
1	632.757,715 287.515,214	2	632.972,864 287.523,467	215.307
2	632.972,864 287.523,467	3	632.972,693 287.527,902	4.438
3	632.972,693 287.527,902	4	632.972,559 287.531,417	3.518
4	632.972,559 287.531,417	5	632.971,92 287.548,065	16.66
5	632.971,92 287.548,065	6	632.756,771 287.539,812	215.307

Punct început	X / Y	Punct sfârșit	X / Y	Lungime segment (** (m)
6	632.756,771 287.539,812	1	632.757,715 287.515,214	24.616

** Lungimile segmentelor sunt determinate în planul de proiecție Stereo 70 și sunt rotunjite la 1 milimetru.

*** Distanța dintre puncte este formată din segmente cumulate ce sunt mai mici decât valoarea 1 milimetru.

**DATE DESPRE IMOBILUL NR. 9187**

Oficiul de Cadastru și Publicitate Imobiliară CALARASI
Biroul de Cadastru și Publicitate Imobiliară Oltenita

A. Partea I. Descrierea imobilului

TEREN Extravilan

Nr. CF vechi:3248

Nr. cadastral vechi:1618/4

Adresa: Jud. Calarasi

Nr. Crt	Nr cadastral Nr. topografic	Suprafața* (mp)	Observații / Referințe
A1	22556	20.000	Sector cadastral:67 Teren neimprejmuț;

B. Partea II. Proprietari și acte

Inscrieri privitoare la dreptul de proprietate și alte drepturi reale		Referințe
51654 / 11/10/2022		
Act Administrativ nr. 2856, din 21/06/2022 emis de ONRC (; act administrativ nr 18278 din 20.06.2022, emis de ONRC);		
B4	se noteaza schimbarea denumirii societatii din SC Transdanube Industries SRL in DFAR 12 Industries SRL	A1
Act Notarial nr. 2433, din 06/10/2022 emis de ANTONIU Irina;		
B5	Intabulare, drept de PROPRIETATE, dobandit prin Conventie, cota actuala 1/1, cota initiala 1/1 1) EVERGREEN SOLAR ORIZONT S.R.L., CIF:42431300	A1
52403 / 18/10/2022		
Act Administrativ nr. 52403, din 18/10/2022 emis de BCPI OLTENITA;		
B6	se noteaza repositionarea imobilului	A1

C. Partea III. SARCINI .

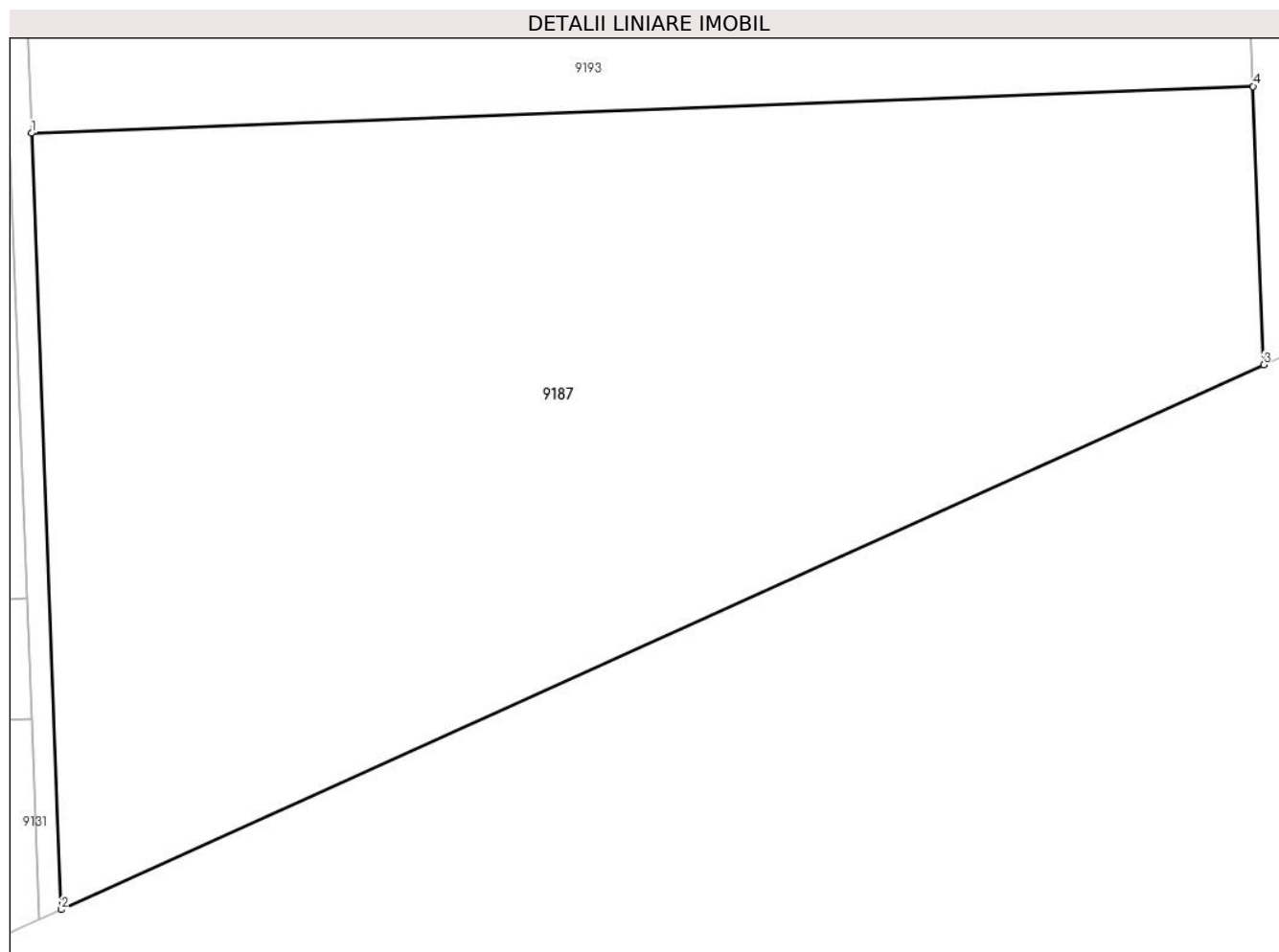
Inscrieri privind dezmembramintele dreptului de proprietate, drepturi reale de garanție și sarcini	Referințe
NU SUNT	

Anexa Nr. 1 La Partea I

Teren

Nr cadastral	Suprafața (mp)*	Observații / Referințe
22556	20.000	

* Suprafața este determinată în planul de proiecție Stereo 70.



Date referitoare la teren

Crt	Categorie folosință	Intravilan	Suprafața (mp)	Tarla	Parcelă	Nr. topo	Observații / Referințe
1	arabil	NU	20.000	7/1	35	-	

Lungime Segmente

1) Valorile lungimilor segmentelor sunt obținute din proiecție în plan.

Punct început	X / Y	Punct sfârșit	X / Y	Lungime segment (** (m)
1	632.772,758 287.123,04	2	632.778,001 286.986,383	136.758
2	632.778,001 286.986,383	3	632.989,786 287.082,306	232.495
3	632.989,786 287.082,306	4	632.987,907 287.131,293	49.023
4	632.987,907 287.131,293	1	632.772,758 287.123,04	215.307

** Lungimile segmentelor sunt determinate în planul de proiecție Stereo 70 și sunt rotunjite la 1 milimetru.

***** Distanţa dintre puncte este formată din segmente cumulate ce sunt mai mici decât valoarea 1 milimetru.**

**DATE DESPRE IMOBILUL NR. 9188**

Oficiul de Cadastru și Publicitate Imobiliară CALARASI
Biroul de Cadastru și Publicitate Imobiliară Oltenita

A. Partea I. Descrierea imobilului

TEREN Extravilan

Nr. CF vechi:4498
Nr. cadastral vechi:2133

Adresa: Jud. Calarasi

Nr. Crt	Nr cadastral Nr. topografic	Suprafața* (mp)	Observații / Referințe
A1	20162	15.000	Sector cadastral:67 Teren neimprejmuț;

B. Partea II. Proprietari și acte

Inscrieri privitoare la dreptul de proprietate și alte drepturi reale		Referințe
51659 / 11/10/2022		
Act Administrativ nr. 18278, din 20/06/2022 emis de ONRC (; act administrativ nr 2856 din 21.06.2022, emis de ONRC);		
B4	se noteaza schimbarea denumirii societatii din Transdanube Industries SRL in Dfar 12 Industries SRL	A1
Act Notarial nr. 2433, din 06/10/2022 emis de ANTONIU Irina;		
B5	Intabulare, drept de PROPRIETATE, dobandit prin Conventie, cota actuala 1/1, cota initiala 1/1 1) EVERGREEN SOLAR ORIZONT S.R.L., CIF:42431300	A1
52368 / 17/10/2022		
Act Notarial nr. 2484, din 13/10/2022 emis de SPN IRINA ANTONIU SI IULIA AVRAMESCU (; DECLARATIE);		
B6	se noteaza modificarea suprafetei imobilului si a limitei de proprietate	A1

C. Partea III. SARCINI

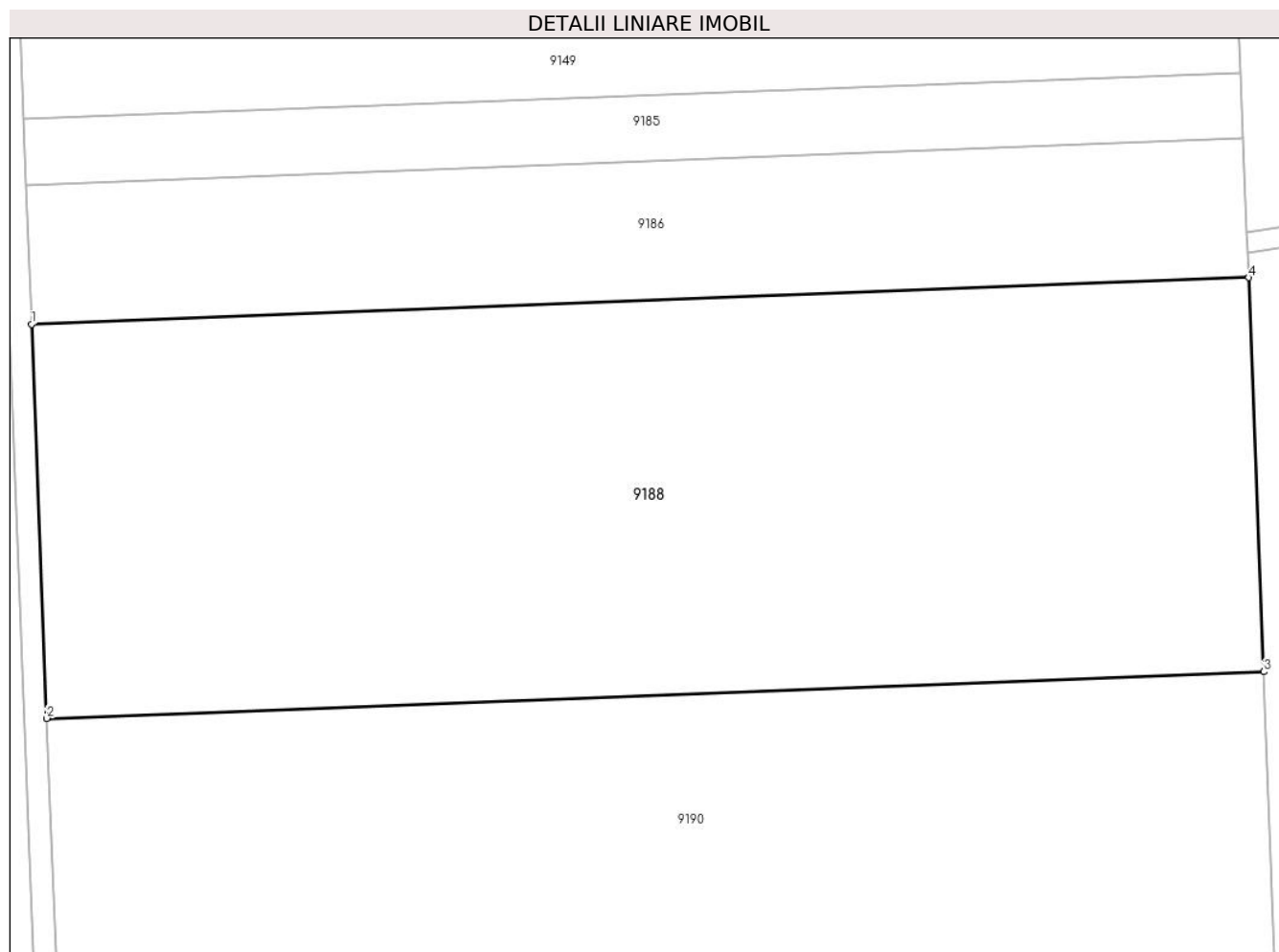
Inscrieri privind dezmembramintele dreptului de proprietate, drepturi reale de garanție și sarcini		Referințe
10240 / 03/04/2020		
Act Administrativ nr. 3048, din 30/03/2020 emis de ANAF (; - DGRFP PLOIESTI - AJFP CALARASI - BIROUL ADMINISTRARE VENITURI CONTRIBUABILI MIJLOCII);		
C2	se radiaza ipoteca legala, inscrisa la C1, in baza Deciziei de ridicare a masurilor asiguratorii nr. 2130/09.03.2020 emisa de AJFP Calarasi	A1

Anexa Nr. 1 La Partea I

Teren

Nr cadastral	Suprafața (mp)*	Observații / Referințe
20162	15.000	

* Suprafața este determinată în planul de proiecție Stereo 70.



Date referitoare la teren

Crt	Categorie folosință	Intra vilan	Suprafața (mp)	Tarla	Parcelă	Nr. topo	Observații / Referințe
1	arabil	NU	15.000	7/1	31	-	

Lungime Segmente

1) Valorile lungimilor segmentelor sunt obținute din proiecție în plan.

Punct început	X / Y	Punct sfârșit	X / Y	Lungime segment (** (m)
1	632.757,715 287.515,214	2	632.760,385 287.445,596	69.669
2	632.760,385 287.445,596	3	632.975,534 287.453,849	215.307
3	632.975,534 287.453,849	4	632.972,864 287.523,467	69.669
4	632.972,864 287.523,467	1	632.757,715 287.515,214	215.307

** Lungimile segmentelor sunt determinate în planul de proiecție Stereo 70 și sunt rotunjite la 1 milimetru.

***** Distanţa dintre puncte este formată din segmente cumulate ce sunt mai mici decât valoarea 1 milimetru.**

**DATE DESPRE IMOBILUL NR. 9189**

Oficiul de Cadastru și Publicitate Imobiliară CALARASI
Biroul de Cadastru și Publicitate Imobiliară Oltenita

A. Partea I. Descrierea imobilului

TEREN Extravilan

Adresa: Jud. Calarasi

Nr. Crt	Nr cadastral Nr. topografic	Suprafața* (mp)	Observații / Referințe
A1	23387	23.700	Sector cadastral:67 Teren neimpregmuit;

B. Partea II. Proprietari și acte

Inscrieri privitoare la dreptul de proprietate și alte drepturi reale		Referințe
40889 / 27/09/2019		
Act Notarial nr. 2313, din 09/09/2019 emis de Diaconescu Remus Stefan;		
B3	Intabulare, drept de PROPRIETATE, dobandit prin Conventie, cota actuala 1/1, cota initiala 1/1 1) SOCIETATEA MONTANA SRL , CIF:2731368	A1
Act Notarial nr. 2314, din 09/09/2019 emis de Diaconescu Remus Stefan;		
B4	se noteaza interdictiile de instrainare, grevare, inchiriere, arendare, dezmembrare, comasare, restructurare si construire 1) LIBRA INTERNET BANK S A , CIF:8119644	A1
24213 / 07/07/2023		
Act Notarial nr. 2788, din 06/07/2023 emis de Manolache Florina Mihaela;		
B5	se noteaza interdictiile de instrainare, grevare, inchiriere, arendare, dezlipire, alipire, restructurare, construire 1) LIBRA INTERNET BANK S A , CIF:8119644	A1

C. Partea III. SARCINI

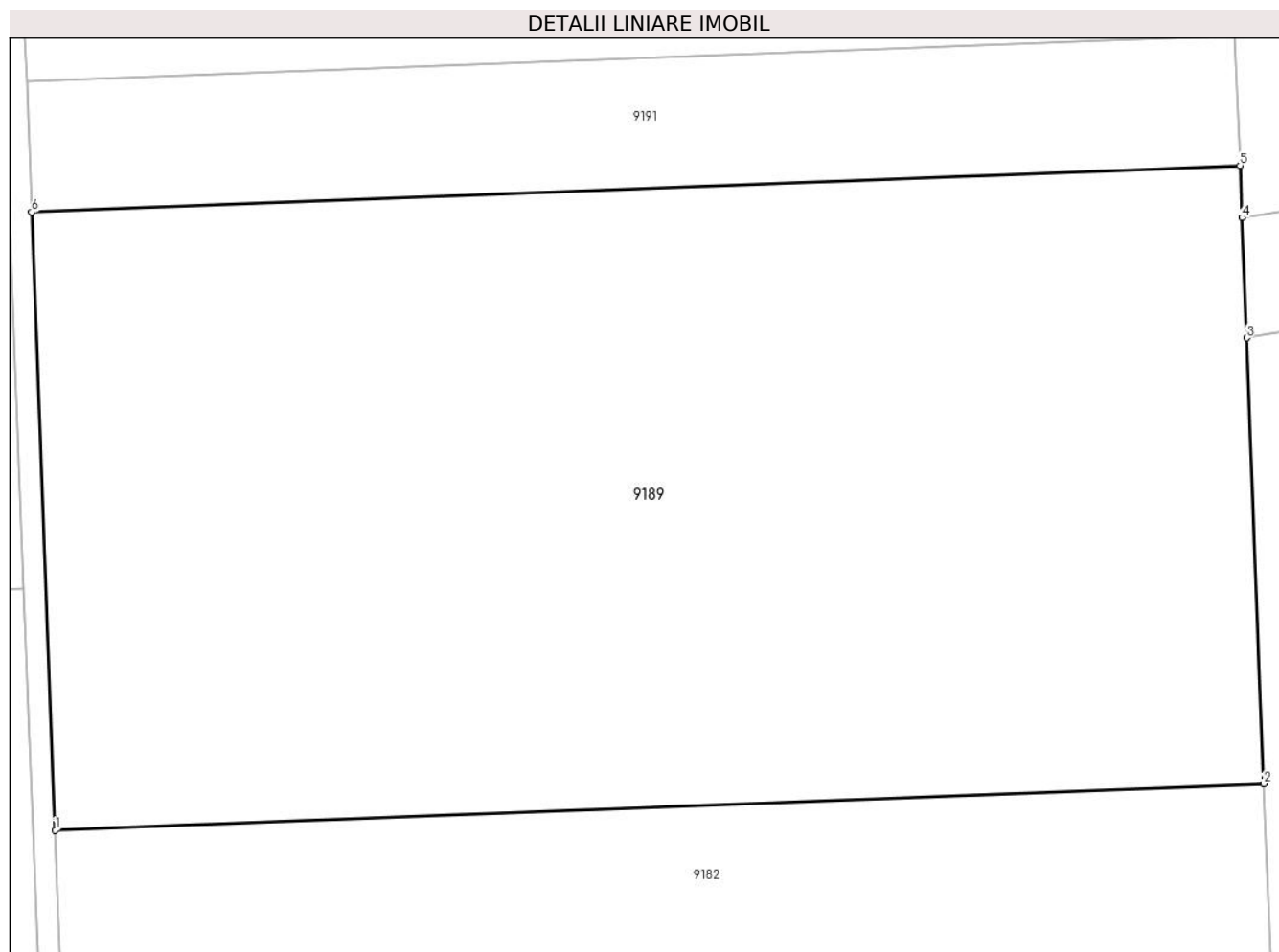
Inscrieri privind dezmembramintele dreptului de proprietate, drepturi reale de garanție și sarcini		Referințe
40889 / 27/09/2019		
Act Notarial nr. 2314, din 09/09/2019 emis de Diaconescu Remus Stefan;		
C1	Intabulare, drept de IPOTECA, Valoare:2500000 RONsi celelalte obligatii de plata conform contractului de credit nr. 38440 din27.02.2019 1) LIBRA INTERNET BANK S A , CIF:8119644	A1
24213 / 07/07/2023		
Act Notarial nr. 2788, din 06/07/2023 emis de Manolache Florina Mihaela;		
C2	Intabulare, drept de IPOTECA, Valoare:1200000 RONsi celelalte obligatii de plata aferente Contractului de credit nr.143107/16.06.2023 1) LIBRA INTERNET BANK S A , CIF:8119644	A1

Anexa Nr. 1 La Partea I

Teren

Nr cadastral	Suprafața (mp)*	Observații / Referințe
23387	23.700	

* Suprafața este determinată în planul de proiecție Stereo 70.



Date referitoare la teren

Crt	Categorie folosință	Intravilan	Suprafața (mp)	Tarla	Parcelă	Nr. topo	Observații / Referințe
1	arabil	NU	23.700	7/1	34	-	

Lungime Segmente

1) Valorile lungimilor segmentelor sunt obținute din proiecție în plan.

Punct început	X / Y	Punct sfârșit	X / Y	Lungime segment (** (m)
1	632.767,417 287.262,273	2	632.982,566 287.270,527	215.307
2	632.982,566 287.270,527	3	632.979,523 287.349,867	79.398
3	632.979,523 287.349,867	4	632.978,702 287.371,267	21.416
4	632.978,702 287.371,267	5	632.978,347 287.380,521	9.261
5	632.978,347 287.380,521	6	632.763,198 287.372,268	215.307

Punct început	X / Y	Punct sfârșit	X / Y	Lungime segment (** (m)
6	632.763,198 287.372,268	1	632.767,417 287.262,273	110.076

** Lungimile segmentelor sunt determinate în planul de proiecție Stereo 70 și sunt rotunjite la 1 milimetru.

*** Distanța dintre puncte este formată din segmente cumulate ce sunt mai mici decât valoarea 1 milimetru.

**DATE DESPRE IMOBILUL NR. 9190**

Oficiul de Cadastru și Publicitate Imobiliară CALARASI
Biroul de Cadastru și Publicitate Imobiliară Oltenita

A. Partea I. Descrierea imobilului

TEREN Extravilan

Adresa: Jud. Calarasi

Nr. Crt	Nr cadastral Nr. topografic	Suprafața* (mp)	Observații / Referințe
A1	25263	10.800	Sector cadastral:67 Teren neimprejmuit;

B. Partea II. Proprietari și acte

Inscrieri privitoare la dreptul de proprietate și alte drepturi reale	Referințe
58819 / 27/10/2022	
Act Notarial nr. 2578, din 26/10/2022 emis de ANTONIU Irina;	
B5	A1
Intabulare, drept de PROPRIETATE, dobândit prin Conventie, cota actuala 1/1, cota initiala 1/1	
1) EVERGREEN SOLAR ORIZONT S.R.L., CIF:42431300	

C. Partea III. SARCINI .

Inscrieri privind dezmembramintele dreptului de proprietate, drepturi reale de garanție și sarcini	Referințe
NU SUNT	

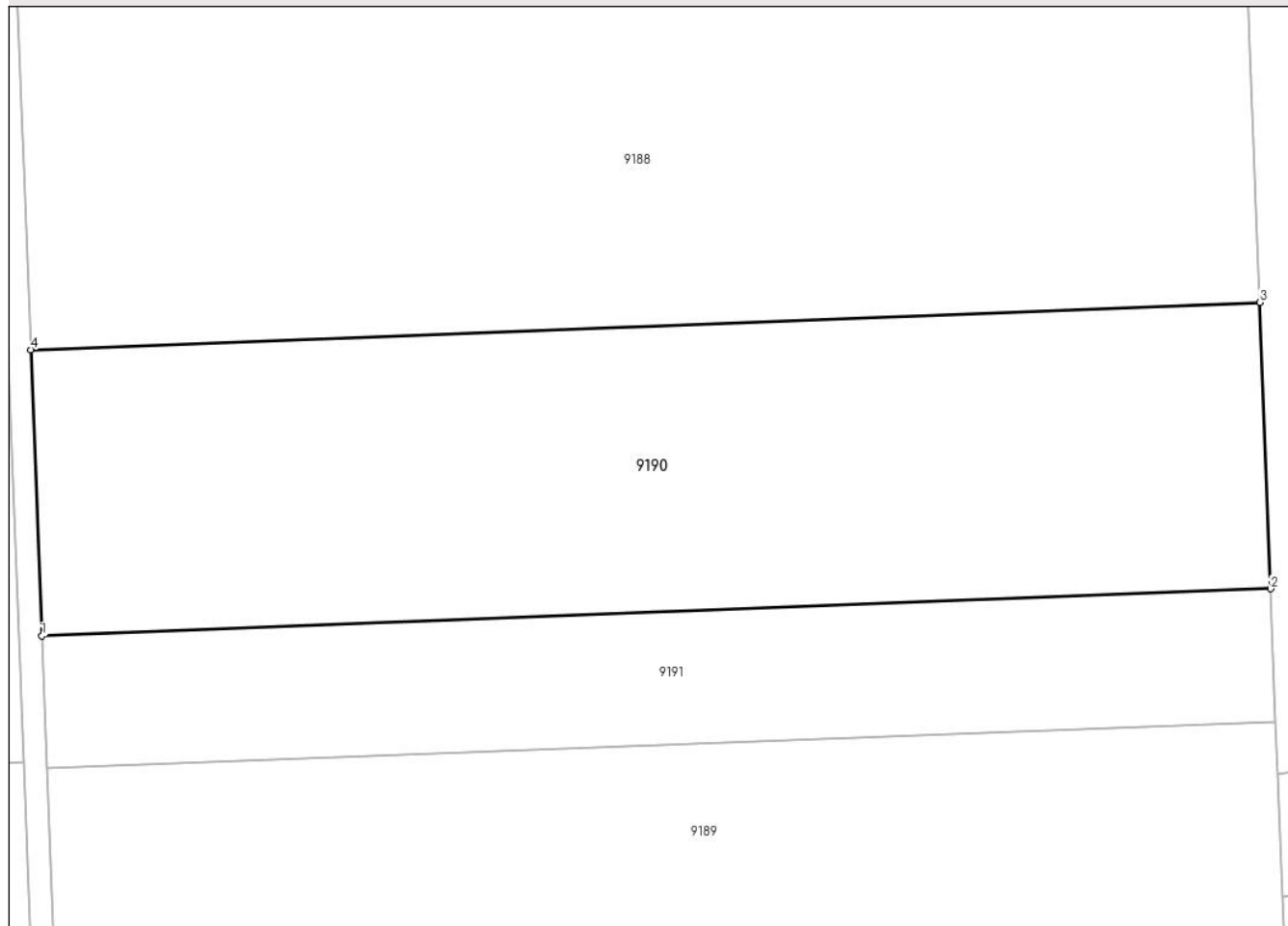
Anexa Nr. 1 La Partea I

Teren

Nr cadastral	Suprafața (mp)*	Observații / Referințe
25263	10.800	

* Suprafața este determinată în planul de proiecție Stereo 70.

DETALII LINIARE IMOBIL



Date referitoare la teren

Crt	Categorie folosință	Intravilan	Suprafața (mp)	Tarla	Parcelă	Nr. topo	Observații / Referințe
1	arabil	NU	10.800	7/1	32	-	

Lungime Segmente

1) Valorile lungimilor segmentelor sunt obținute din proiecție în plan.

Punct început	X / Y	Punct sfârșit	X / Y	Lungime segment (** (m)
1	632.762,308 287.395,473	2	632.977,457 287.403,726	215.307
2	632.977,457 287.403,726	3	632.975,534 287.453,849	50.16
3	632.975,534 287.453,849	4	632.760,385 287.445,596	215.307
4	632.760,385 287.445,596	1	632.762,308 287.395,473	50.16

** Lungimile segmentelor sunt determinate în planul de proiecție Stereo 70 și sunt rotunjite la 1 milimetru.

***** Distanţa dintre puncte este formată din segmente cumulate ce sunt mai mici decât valoarea 1 milimetru.**

**DATE DESPRE IMOBILUL NR. 9191**

Oficiul de Cadastru și Publicitate Imobiliară CALARASI
Biroul de Cadastru și Publicitate Imobiliară Oltenita

A. Partea I. Descrierea imobilului

TEREN Extravilan

Nr. CF vechi:4421
Nr. cadastral vechi:2090

Adresa: Jud. Calarasi

Nr. Crt	Nr cadastral Nr. topografic	Suprafața* (mp)	Observații / Referințe
A1	20163	5.000	Sector cadastral:67 Teren neimprejmuit;

B. Partea II. Proprietari și acte

Inscrieri privitoare la dreptul de proprietate și alte drepturi reale	Referințe
14901 / 21/05/2015	
Act Administrativ nr. 10977, din 14/05/2015 emis de OCPI CALARASI;	
B4	se noteaza repositionarea imobilului
	A1
51660 / 11/10/2022	
Act Administrativ nr. 2856, din 21/06/2022 emis de ONRC (; act administrativ nr 18278 din 20.06.2022, emis de ONRC);	
B5	se noteaza schimbarea numelui societatii din SC Transdanube Industries SRL in DFAR 12 Industries SRL
	A1
Act Notarial nr. 2433, din 06/10/2022 emis de ANTONIU Irina;	
B6	Intabulare, drept de PROPRIETATE, dobandit prin Conventie, cota actuala 1/1, cota initiala 1/1
	A1
	1) EVERGREEN SOLAR ORIZONT S.R.L., CIF:42431300

C. Partea III. SARCINI

Inscrieri privind dezmembramintele dreptului de proprietate, drepturi reale de garanție și sarcini	Referințe
10238 / 03/04/2020	
Act Administrativ nr. 3048, din 30/03/2020 emis de ANAF (; - DGRFP PLOIESTI - AJFP CALARASI - BIROUL ADMINISTRARE VENITURI CONTRIBUABILI MIJLOCII);	
C2	se radiaza ipoteca legala, inscrisa la C1, in baza Deciziei de ridicare a masurilor asiguratorii nr. 2130/09.03.2020 emisa de AJFP Calarasi
	A1

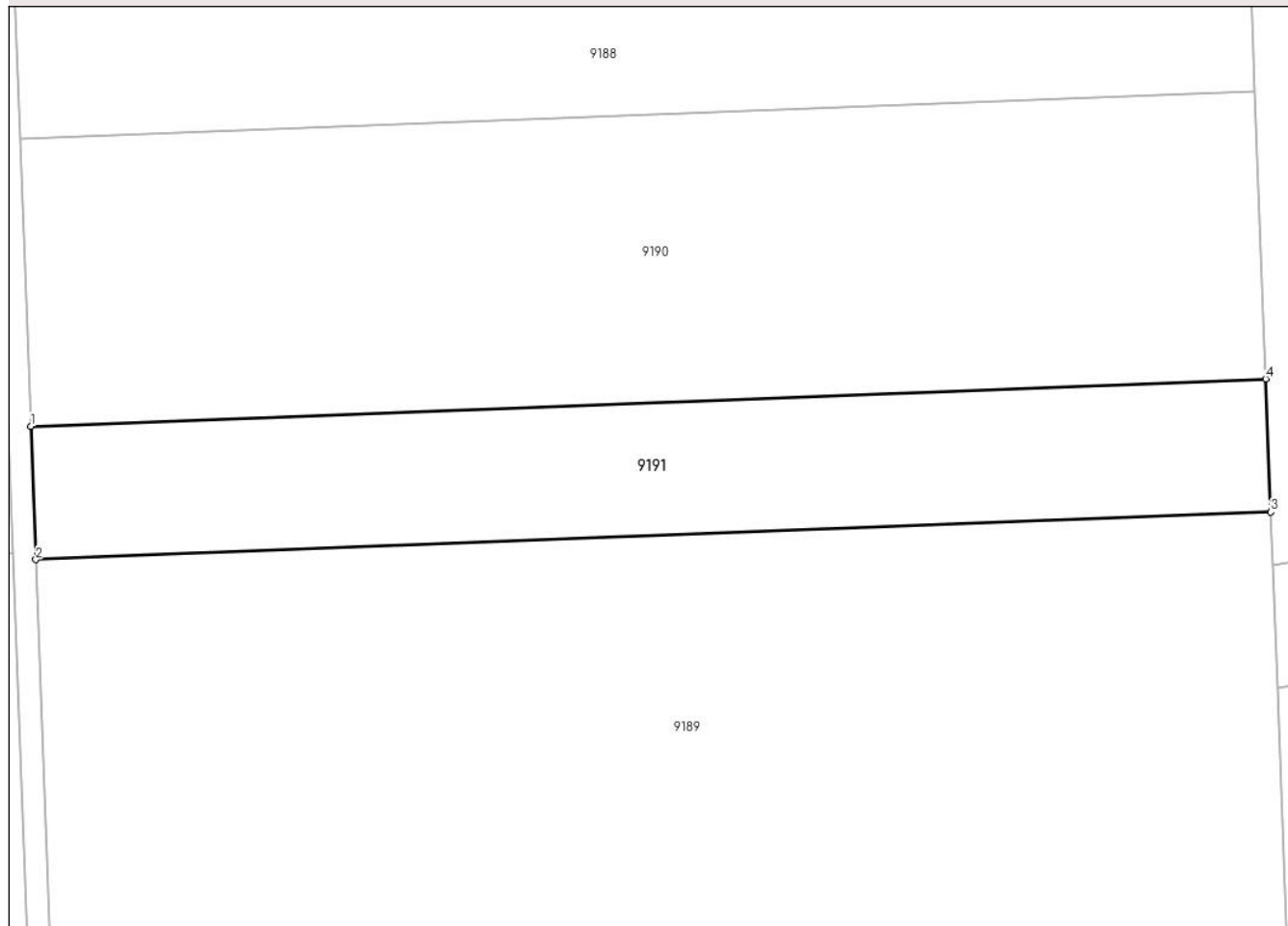
Anexa Nr. 1 La Partea I

Teren

Nr cadastral	Suprafața (mp)*	Observații / Referințe
20163	5.000	

* Suprafața este determinată în planul de proiecție Stereo 70.

DETALII LINIARE IMOBIL



Date referitoare la teren

Crt	Categorie folosință	Intra vilan	Suprafața (mp)	Tarla	Parcelă	Nr. topo	Observații / Referințe
1	arabil	NU	5.000	7/1	33	-	

Lungime Segmente

1) Valorile lungimilor segmentelor sunt obținute din proiecție în plan.

Punct început	X / Y	Punct sfârșit	X / Y	Lungime segment (** (m)
1	632.762,308 287.395,473	2	632.763,198 287.372,268	23.222
2	632.763,198 287.372,268	3	632.978,347 287.380,521	215.307
3	632.978,347 287.380,521	4	632.977,457 287.403,726	23.222
4	632.977,457 287.403,726	1	632.762,308 287.395,473	215.307

** Lungimile segmentelor sunt determinate în planul de proiecție Stereo 70 și sunt rotunjite la 1 milimetru.

***** Distanţa dintre puncte este formată din segmente cumulate ce sunt mai mici decât valoarea 1 milimetru.**

**DATE DESPRE IMOBILUL NR. 9192**

Oficiul de Cadastru și Publicitate Imobiliară CALARASI
Biroul de Cadastru și Publicitate Imobiliară Oltenita

A. Partea I. Descrierea imobilului

TEREN Extravilan

Nr. CF vechi:3455

Nr. cadastral vechi:1618/2

Adresa: Jud. Calarasi

Nr. Crt	Nr cadastral Nr. topografic	Suprafața* (mp)	Observații / Referințe
A1	22559	10.000	Sector cadastral:67 Teren neimprejmuit;

B. Partea II. Proprietari și acte

Inscrieri privitoare la dreptul de proprietate și alte drepturi reale		Referințe
51652 / 11/10/2022		
Act Administrativ nr. 18278, din 20/06/2022 emis de ONRC (; act administrativ nr 2856 din 21.06.2022, emis de ONRC);		
B4	se noteaza schimbarea denumirii societatii din TRANSDANUBE INDUSTRIES SRL in DFAR 12 INDUSTRIES SRL	A1
Act Notarial nr. 2433, din 06/10/2022 emis de ANTONIU Irina;		
B5	Intabulare, drept de PROPRIETATE, dobandit prin Conventie, cota actuala 1/1, cota initiala 1/1 1) EVERGREEN SOLAR ORIZONT S.R.L., CIF:42431300	A1
52394 / 18/10/2022		
Act Administrativ nr. 52394, din 18/10/2022 emis de BCPI Calarasi;		
B6	se noteaza repositionarea imobilului	A1

C. Partea III. SARCINI .

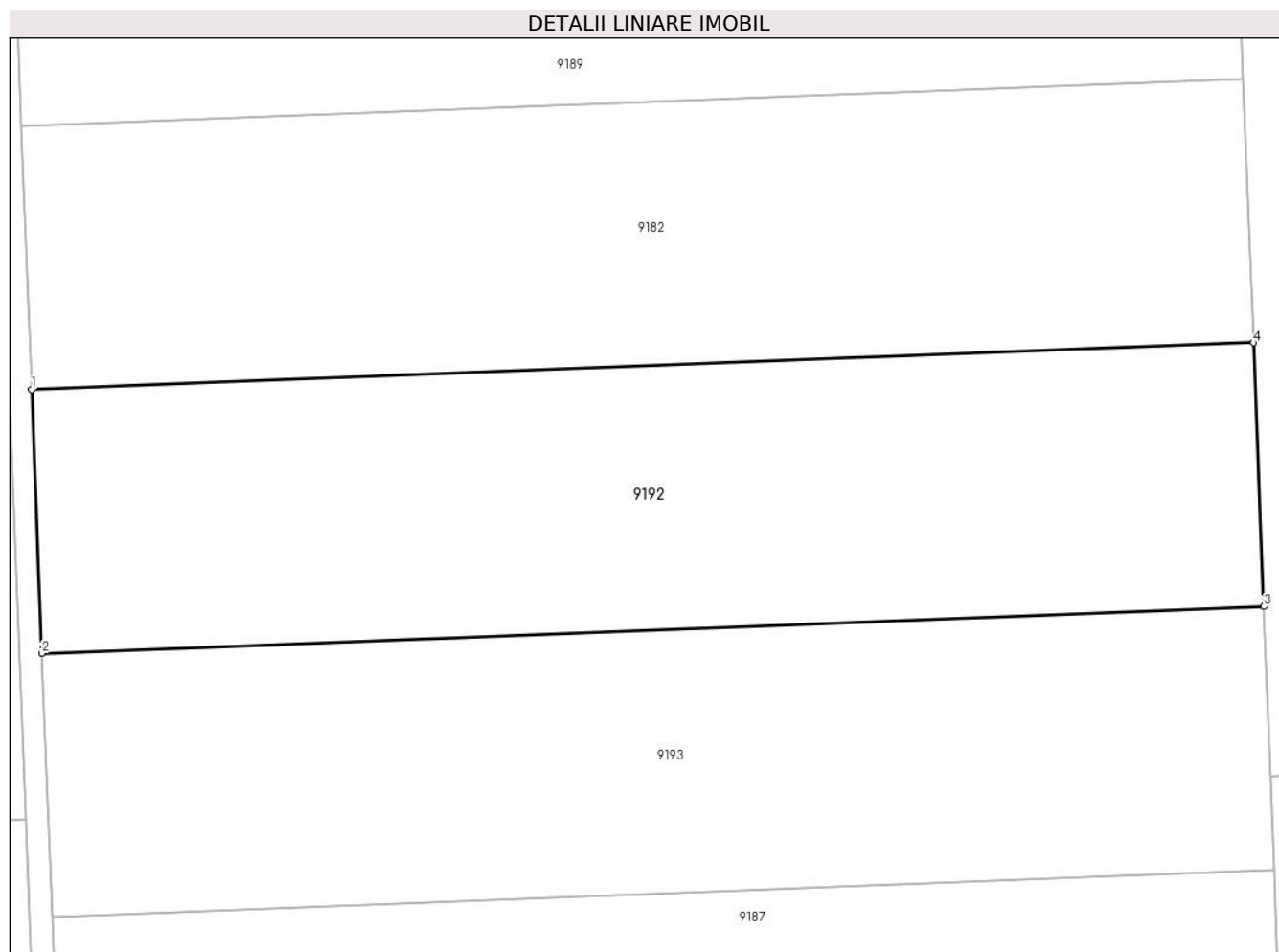
Inscrieri privind dezmembramintele dreptului de proprietate, drepturi reale de garanție și sarcini	Referințe
NU SUNT	

Anexa Nr. 1 La Partea I

Teren

Nr cadastral	Suprafața (mp)*	Observații / Referințe
22559	10.000	

* Suprafața este determinată în planul de proiecție Stereo 70.



Date referitoare la teren

Crt	Categorie folosință	Intra vilan	Suprafața (mp)	Tarla	Parcelă	Nr. topo	Observații / Referințe
1	arabil	NU	10.000	7/1	35	-	

Lungime Segmente

1) Valorile lungimilor segmentelor sunt obținute din proiecție în plan.

Punct început	X / Y	Punct sfârșit	X / Y	Lungime segment (** (m)
1	632.769,198 287.215,862	2	632.770,978 287.169,451	46.445
2	632.770,978 287.169,451	3	632.986,127 287.177,704	215.307
3	632.986,127 287.177,704	4	632.984,347 287.224,115	46.445
4	632.984,347 287.224,115	1	632.769,198 287.215,862	215.307

** Lungimile segmentelor sunt determinate în planul de proiecție Stereo 70 și sunt rotunjite la 1 milimetru.

***** Distanţa dintre puncte este formată din segmente cumulate ce sunt mai mici decât valoarea 1 milimetru.**

**DATE DESPRE IMOBILUL NR. 9193**

Oficiul de Cadastru și Publicitate Imobiliară CALARASI
Biroul de Cadastru și Publicitate Imobiliară Oltenita

A. Partea I. Descrierea imobilului

TEREN Extravilan

Nr. CF vechi:3456

Nr. cadastral vechi:1618/3

Adresa: Jud. Calarasi

Nr. Crt	Nr cadastral Nr. topografic	Suprafața* (mp)	Observații / Referințe
A1	22557	10.000	Sector cadastral:67 Teren neimprejmuț;

B. Partea II. Proprietari și acte

Inscrieri privitoare la dreptul de proprietate și alte drepturi reale		Referințe
51653 / 11/10/2022		
Act Administrativ nr. 18278, din 20/06/2022 emis de ONRC (; act administrativ nr 2856 din 21.06.2022, emis de ONRC);		
B4	se noteaza schimbarea denumirii societatii din Transdanube Industries SRL in Dfar 12 Industries SRL	A1
Act Notarial nr. 2433, din 06/10/2022 emis de ANTONIU Irina;		
B5	Intabulare, drept de PROPRIETATE, dobandit prin Conventie, cota actuala 1/1, cota initiala 1/1 1) EVERGREEN SOLAR ORIZONT S.R.L., CIF:42431300	A1
52400 / 18/10/2022		
Act Administrativ nr. 51653, din 11/10/2022 emis de BCPI Oltenita;		
B6	se noteaza repositionarea imobilului	A1

C. Partea III. SARCINI .

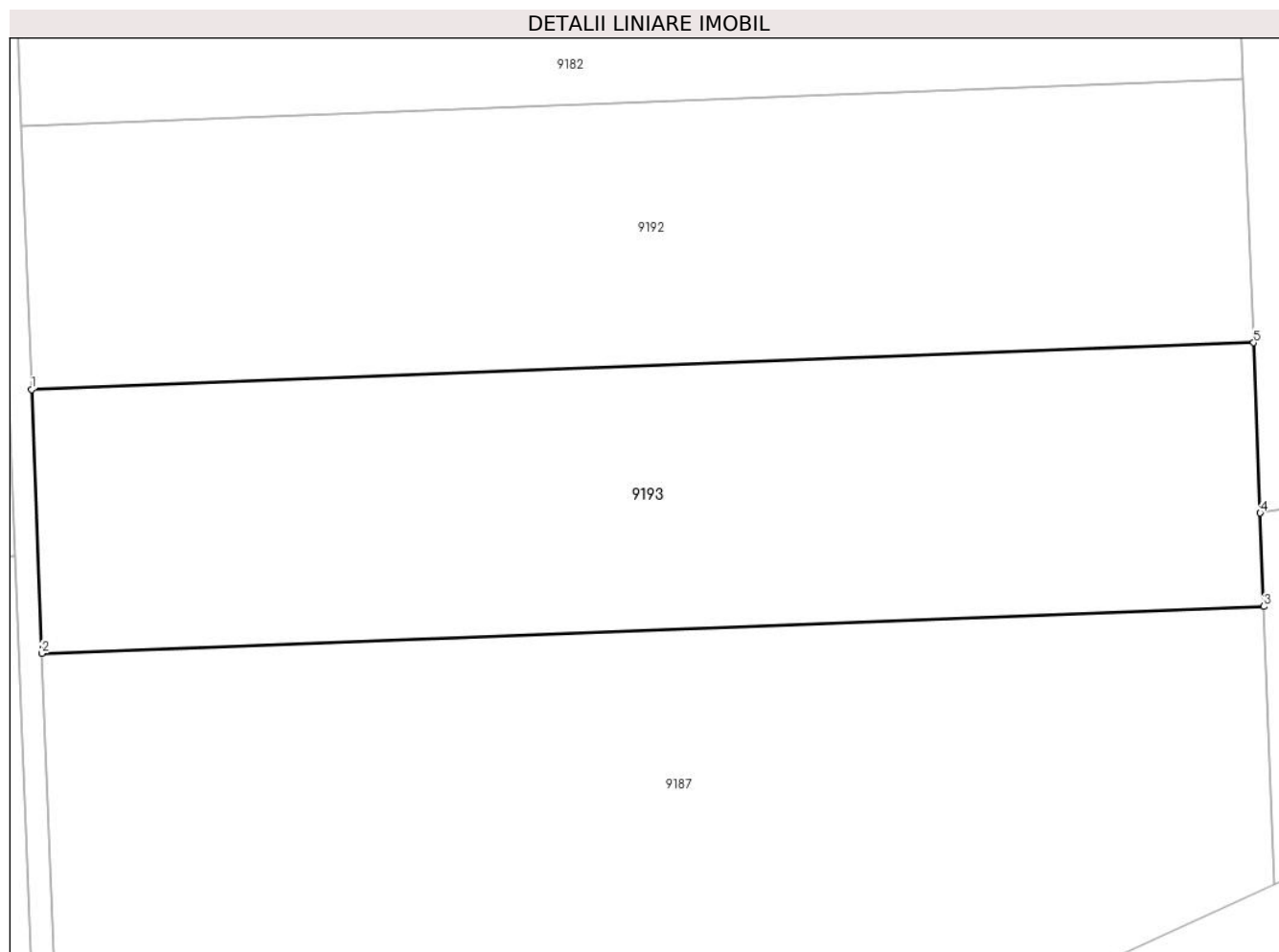
Inscrieri privind dezmembramintele dreptului de proprietate, drepturi reale de garanție și sarcini	Referințe
NU SUNT	

Anexa Nr. 1 La Partea I

Teren

Nr cadastral	Suprafața (mp)*	Observații / Referințe
22557	10.000	

* Suprafața este determinată în planul de proiecție Stereo 70.



Date referitoare la teren

Crt	Categorie folosință	Intra vilan	Suprafața (mp)	Tarla	Parcelă	Nr. topo	Observații / Referințe
1	arabil	NU	10.000	7/1	35	-	

Lungime Segmente

1) Valorile lungimilor segmentelor sunt obținute din proiecție în plan.

Punct început	X / Y	Punct sfârșit	X / Y	Lungime segment (** (m)
1	632.770,978 287.169,451	2	632.772,758 287.123,04	46.445
2	632.772,758 287.123,04	3	632.987,907 287.131,293	215.307
3	632.987,907 287.131,293	4	632.987,276 287.147,75	16.469
4	632.987,276 287.147,75	5	632.986,127 287.177,704	29.976
5	632.986,127 287.177,704	1	632.770,978 287.169,451	215.307

**** Lungimile segmentelor sunt determinate în planul de proiecție Stereo 70 și sunt rotunjite la 1 milimetru.**

***** Distanța dintre puncte este formată din segmente cumulate ce sunt mai mici decât valoarea 1 milimetru.**

**DATE DESPRE IMOBILUL NR. 9194**

Oficiul de Cadastru și Publicitate Imobiliară CALARASI
Biroul de Cadastru și Publicitate Imobiliară Oltenita

A. Partea I. Descrierea imobilului

TEREN Intravilan

Adresa: Loc. Oltenita, Str Stadionului, Nr. 2, Jud. Calarasi

Nr. Crt	Nr cadastral Nr. topografic	Suprafața* (mp)	Observații / Referințe
A1	25039	7.091	Sector cadastral:67 Teren imprejmuit; LOTUL 2

Construcții

Crt	Nr cadastral Nr. topografic	Adresa	Observații / Referințe
A1.1	25039-C1	Loc. Oltenita, Str Stadionului, Nr. 2, Jud. Calarasi	Nr. niveluri:1; S. construita la sol:209 mp; Atelier - constructie metalica acoperita cu tabla.
A1.2	25039-C2	Loc. Oltenita, Str Stadionului, Nr. 2, Jud. Calarasi	Nr. niveluri:1; S. construita la sol:92 mp; Magazie - constructie metalica acoperita cu azbociment.

B. Partea II. Proprietari și acte

Inscrieri privitoare la dreptul de proprietate și alte drepturi reale		Referințe
41878 / 14/12/2018		
Act Notarial nr. 5597, din 04/12/2018 emis de Manolache Niculae;		
B1	Se infiinteaza cartea funciara 25039 a imobilului cu numarul cadastral 25039/Oltenita, rezultat din dezmembrarea imobilului cu numarul cadastral 20924 in scris in cartea funciara 20924;	A1
Act Administrativ nr. 12200, din 18/06/2013 emis de PRIMARIA OLTENITA;		
B3	se noteaza actualizarea adresei imobilului in Oltenita, str. Stadionului, nr. 2, in urma actualizarii numerotarii imobilelor <i>OBSERVATII: pozitie transcrisa din CF 20924/Oltenita, in scrisa prin incheierea nr. 13003 din 19/06/2013;</i>	A1, A1.1, A1.2
Act Administrativ nr. 16318, din 06/09/2016 emis de PRIMARIA OLTENITA (; act notarial nr 2671 din 04.07.2017, emis de NP MANOLACHE FLORINA MIHAELA;act administrativ nr 13244 din 10.06.2017, emis de PRIMARIA OLTENITA;act administrativ nr 7 din 31.05.2017, emis de PRIMARIA OLTENITA);		
B4	se noteaza repositionarea imobilului si actualizarea informatiilor tehnice privind imobilul (actualizare suprafata teren si constructii 20924-C4, 20924-C5 (fost 765-C6) si 20924-C9 (fost 765-C10), radiere constructii 765-C1, 765-C2, 765-C3, 765-C5 neintabulata in CF, 765-C7, 765-C8, 765-C9, 765-C11) <i>OBSERVATII: pozitie transcrisa din CF 20924/Oltenita, in scrisa prin incheierea nr. 18865 din 04/07/2017;</i>	A1, A1.1, A1.2
1327 / 17/01/2020		
Act Notarial nr. 238, din 17/01/2020 emis de Manolache Florina Mihaela;		
B8	se radiază notarile de sub B5, B6	A1, A1.1, A1.2
31316 / 10/04/2024		
Act Notarial nr. 1192, din 10/04/2024 emis de Manolache Niculae (; act administrativ nr 2201 din 08.04.2024, emis de CEC Bank SA);		
B10	se radiază înscrierea de sub B.9	A1, A1.1, A1.2
40611 / 24/04/2024		
Act Notarial nr. 968, din 23/04/2024 emis de Sulea Alexandru;		
B11	Intabulare, drept de PROPRIETATE, dobandit prin Conventie, cota actuala 1/2, cota initiala 1/2 1) ZAMFIR MARIUS	A1, A1.1, A1.2
B12	Intabulare, drept de PROPRIETATE, dobandit prin Conventie, cota actuala 1/2, cota initiala 1/2 1) MUTI MARIAN	A1, A1.1, A1.2

C. Partea III. SARCINI

Inscrieri privind dezmembramintele dreptului de proprietate, drepturi reale de garanție și sarcini	Referințe
1327 / 17/01/2020	

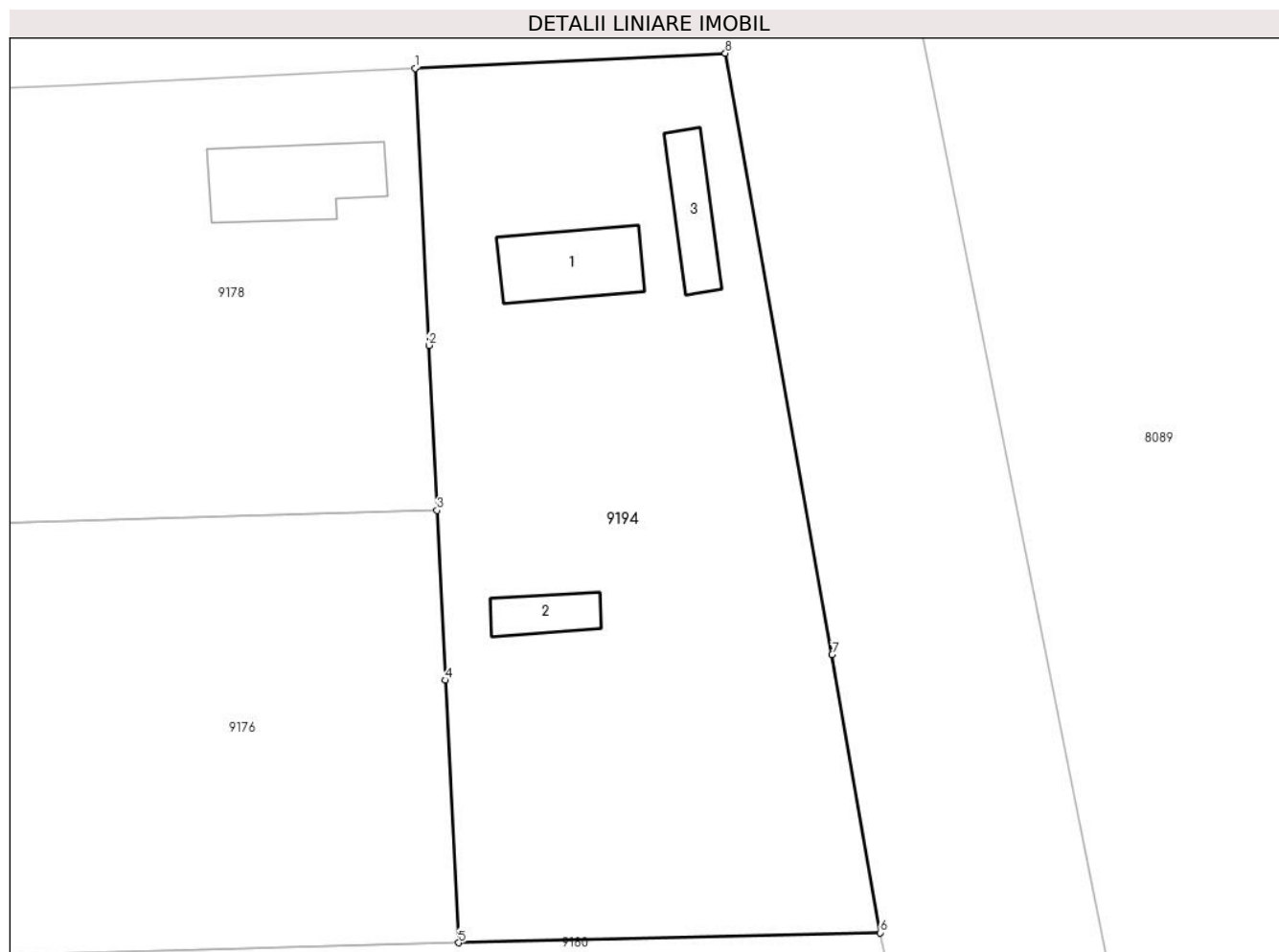
Inscrieri privind dezmembramintele dreptului de proprietate, drepturi reale de garanție și sarcini		Referințe
Act Notarial nr. 238, din 17/01/2020 emis de Manolache Florina Mihaela;		
C3	se radiaza sarcinile de sub C1, C2	A1, A1.1, A1.2
31316 / 10/04/2024		
Act Notarial nr. 1192, din 10/04/2024 emis de Manolache Nicolae (; act administrativ nr 2201 din 08.04.2024, emis de CEC Bank SA);		
C5	se radiază înscrierea de sub C.4	A1, A1.1, A1.2

Anexa Nr. 1 La Partea I

Teren

Nr cadastral	Suprafața (mp)*	Observații / Referințe
25039	7.091	LOTUL 2

* Suprafața este determinată în planul de proiecție Stereo 70.



Date referitoare la teren

Crt	Categorie folosință	Intravilan	Suprafața (mp)	Tarla	Parcelă	Nr. topo	Observații / Referințe
1	curți constructii	DA	4.678	6	-	-	
2	arabil	DA	2.413	6	-	-	

Date referitoare la construcții

Crt	Număr	Destinație construcție	Supraf. (mp)	Situație juridică	Observații / Referințe
A1.1	25039-C1	construcții industriale și edilitare	Din acte: 0 Masurata: 209	Cu acte	Nr. niveluri:1; S. construita la sol:209 mp; Atelier - construcție metalică acoperită cu tablă.
A1.2	25039-C2	construcții industriale și edilitare	Din acte: 0 Masurata: 92	Cu acte	Nr. niveluri:1; S. construita la sol:92 mp; Magazie - construcție metalică acoperită cu azbociment.
A1.3	25039-C3	construcții industriale și edilitare	Din acte: 0 Masurata: 130	Fara acte	Nr. niveluri:1; S. construita la sol:130 mp; Hala - construcție metalică acoperită cu azbociment.

Lungime Segmente

1) Valorile lungimilor segmentelor sunt obținute din proiecție în plan.

Punct început	X / Y	Punct sfârșit	X / Y	Lungime segment (** (m)
1	632.851,138 289.095,235	2	632.853,189 289.054,152	41.134
2	632.853,189 289.054,152	3	632.854,41 289.029,681	24.501
3	632.854,41 289.029,681	4	632.855,667 289.004,501	25.211
4	632.855,667 289.004,501	5	632.857,608 288.965,596	38.953
5	632.857,608 288.965,596	6	632.920,142 288.967,077	62.552
6	632.920,142 288.967,077	7	632.912,982 289.008,294	41.834
7	632.912,982 289.008,294	8	632.897,159 289.097,463	90.562
8	632.897,159 289.097,463	1	632.851,138 289.095,235	46.075

** Lungimile segmentelor sunt determinate în planul de proiecție Stereo 70 și sunt rotunjite la 1 milimetru.

*** Distanța dintre puncte este formată din segmente cumulate ce sunt mai mici decât valoarea 1 milimetru.

**DATE DESPRE IMOBILUL NR. 9195**

Oficiul de Cadastru și Publicitate Imobiliară CALARASI
Biroul de Cadastru și Publicitate Imobiliară Oltenita

A. Partea I. Descrierea imobilului

TEREN Intravilan

Adresa: Loc. Oltenita, Jud. Calarasi

Nr. Crt	Nr cadastral Nr. topografic	Suprafața* (mp)	Observații / Referințe
A1		14.714	Sector cadastral:67 Teren neimprejmuit;

B. Partea II. Proprietari și acte

Inscrieri privitoare la dreptul de proprietate și alte drepturi reale		Referințe
/		
Act Normativ nr. 7, din 13/03/1996 emis de PARLAMENTUL ROMÂNIEI (LEGE; ,art.13);		
B1	Inscrierea posesiei, drept de PROPRIETATE, dobandit prin Lege, cota actuala 1/1, cota initiala 1/1 1) NEIDENTIFICAT NEIDENTIFICAT	A1
B2	Se notează mențiunea de proprietar neidentificat.	A1

C. Partea III. SARCINI .

Inscrieri privind dezmembramintele dreptului de proprietate, drepturi reale de garanție și sarcini	Referințe
NU SUNT	

Punct început	X / Y	Punct sfârșit	X / Y	Lungime segment (** (m)
11	632.373,245 288.396,056	12	632.384,187 288.398,255	11.161
13	632.402,04 288.401,845	14	632.418,531 288.405,226	16.834
15	632.720,414 288.469,349	16	632.726,489 288.470,271	6.145
17	632.862,95 288.493,093	18	633.004,556 288.516,676	143.556
19	632.999,442 288.541,53	20	632.926,631 288.527,454	74.159
21	632.883,316 288.518,974	22	632.811,384 288.504,308	73.412
23	632.811,379 288.504,307	24	632.791,208 288.498,389	21.021
25	632.787,365 288.497,789	26	632.669,351 288.474,293	120.33
27	632.603,965 288.461,851	28	632.603,96 288.461,85	0.005
29	632.535,501 288.448,823	30	632.531,571 288.448,075	4.001
31	632.506,038 288.443,216	32	632.506,033 288.443,215	0.005
33	632.501,637 288.442,379	34	632.366,837 288.416,781	137.209
35	632.320,087 288.407,174	36	632.320,082 288.407,173	0.005
37	632.294,994 288.402,017	1	632.262,586 288.395,965	32.968

Punct început	X / Y	Punct sfârșit	X / Y	Lungime segment (** (m)
12	632.384,187 288.398,255	13	632.402,04 288.401,845	18.21
14	632.418,531 288.405,226	15	632.720,414 288.469,349	308.618
16	632.726,489 288.470,271	17	632.862,95 288.493,093	138.356
18	633.004,556 288.516,676	19	632.999,442 288.541,53	25.375
20	632.926,631 288.527,454	21	632.883,316 288.518,974	44.137
22	632.811,384 288.504,308	23	632.811,379 288.504,307	0.005
24	632.791,208 288.498,389	25	632.787,365 288.497,789	3.89
26	632.669,351 288.474,293	27	632.603,965 288.461,851	66.559
28	632.603,96 288.461,85	29	632.535,501 288.448,823	69.687
30	632.531,571 288.448,075	31	632.506,038 288.443,216	25.991
32	632.506,033 288.443,215	33	632.501,637 288.442,379	4.475
34	632.366,837 288.416,781	35	632.320,087 288.407,174	47.727
36	632.320,082 288.407,173	37	632.294,994 288.402,017	25.612

** Lungimile segmentelor sunt determinate în planul de proiecție Stereo 70 și sunt rotunjite la 1 milimetru.

*** Distanța dintre puncte este formată din segmente cumulate ce sunt mai mici decât valoarea 1 milimetru.

**DATE DESPRE IMOBILUL NR. 9196**

Oficiul de Cadastru și Publicitate Imobiliară CALARASI
Biroul de Cadastru și Publicitate Imobiliară Oltenita

A. Partea I. Descrierea imobilului

TEREN Intravilan

Adresa: Loc. Oltenita, Jud. Calarasi

Nr. Crt	Nr cadastral Nr. topografic	Suprafața* (mp)	Observații / Referințe
A1	23346	32.500	Sector cadastral:67 Teren neimprejmut;

B. Partea II. Proprietari și acte

Inscrieri privitoare la dreptul de proprietate și alte drepturi reale		Referințe
18487 / 10/06/2021		
Act Notarial nr. 29, din 09/06/2021 emis de B.I.N. Simion Cristina Denisa;		
B3	Intabulare, drept de PROPRIETATE, dobandit prin Succesiune, cota actuala 1/3, cota initiala 1/3 1) ENACHE IOANA ANDREEA	A1
B4	Intabulare, drept de PROPRIETATE, dobandit prin Succesiune, cota actuala 1/3, cota initiala 1/3 1) ENACHE BOGDAN CONSTANTIN	A1
78382 / 22/12/2022		
Act Notarial nr. 112, din 20/12/2022 emis de B.I.N. Simion Cristina Denisa;		
B5	Intabulare, drept de PROPRIETATE, dobandit prin Succesiune, cota actuala 1/3, cota initiala 1/3 1) ENACHE ALEXANDRINA	A1

C. Partea III. SARCINI .

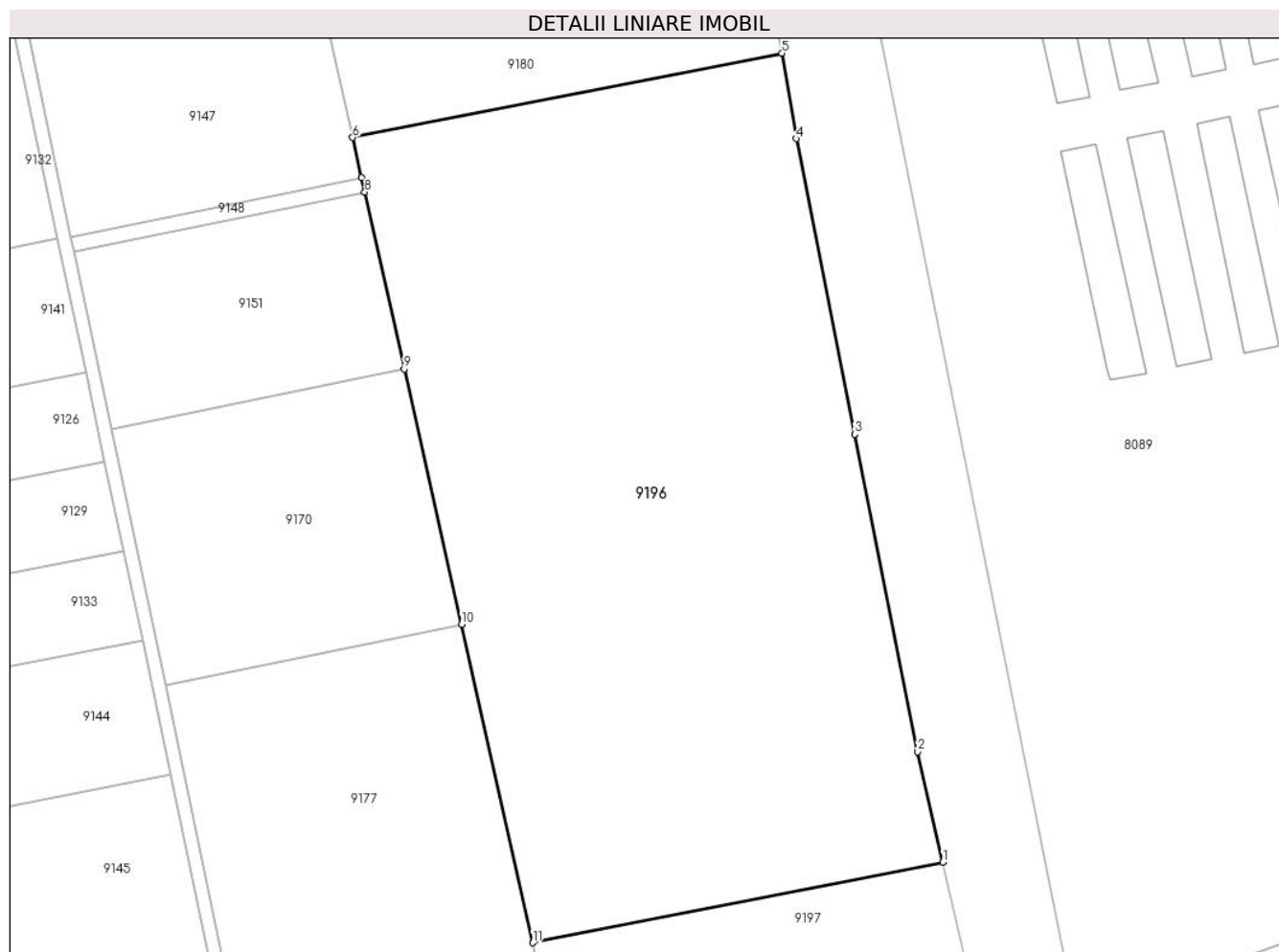
Inscrieri privind dezmembramintele dreptului de proprietate, drepturi reale de garanție și sarcini	Referințe
NU SUNT	

Anexa Nr. 1 La Partea I

Teren

Nr cadastral	Suprafața (mp)*	Observații / Referințe
23346	32.500	

* Suprafața este determinată în planul de proiecție Stereo 70.



Date referitoare la teren

Crt	Categorie folosință	Intra vilan	Suprafața (mp)	Tarla	Parcelă	Nr. topo	Observații / Referințe
1	arabil	DA	32.500	6	1	-	

Lungime Segmente

1) Valorile lungimilor segmentelor sunt obținute din proiecție în plan.

Punct început	X / Y	Punct sfârșit	X / Y	Lungime segment (** (m)
1	632.992,196 288.614,954	2	632.984,54 288.648,621	34.527
2	632.984,54 288.648,621	3	632.965,356 288.745,24	98.505
3	632.965,356 288.745,24	4	632.947,559 288.835,19	91.694
4	632.947,559 288.835,19	5	632.943,252 288.861,162	26.327
5	632.943,252 288.861,162	6	632.812,463 288.835,555	133.272

Punct început	X / Y	Punct sfârșit	X / Y	Lungime segment (** (m)
6	632.812,463 288.835,555	7	632.815,214 288.823,261	12.598
7	632.815,214 288.823,261	8	632.816,181 288.818,939	4.429
8	632.816,181 288.818,939	9	632.828,222 288.765,142	55.128
9	632.828,222 288.765,142	10	632.845,637 288.687,33	79.737
10	632.845,637 288.687,33	11	632.867,307 288.590,502	99.223
11	632.867,307 288.590,502	1	632.992,196 288.614,954	127.26

** Lungimile segmentelor sunt determinate în planul de proiecție Stereo 70 și sunt rotunjite la 1 milimetru.

*** Distanța dintre puncte este formată din segmente cumulate ce sunt mai mici decât valoarea 1 milimetru.

**DATE DESPRE IMOBILUL NR. 9197**

Oficiul de Cadastru și Publicitate Imobiliară CALARASI
Biroul de Cadastru și Publicitate Imobiliară Oltenita

A. Partea I. Descrierea imobilului

TEREN Intravilan

Adresa: Loc. Oltenita, Jud. Calarasi

Nr. Crt	Nr cadastral Nr. topografic	Suprafața* (mp)	Observații / Referințe
A1		7.642	Sector cadastral:67 Teren neimprejmuit;

B. Partea II. Proprietari și acte

Inscrieri privitoare la dreptul de proprietate și alte drepturi reale	Referințe
/	
Act Administrativ nr. 126588, din 28/06/2002 emis de CJSDPAT CALARASI (TITLU DE PROPRIETATE;);	
B1	A1
Intabulare, drept de PROPRIETATE, dobandit prin Reconstituire, cota actuala 1/1, cota initiala 1/1	
1) PANA EFTIMIA	

C. Partea III. SARCINI .

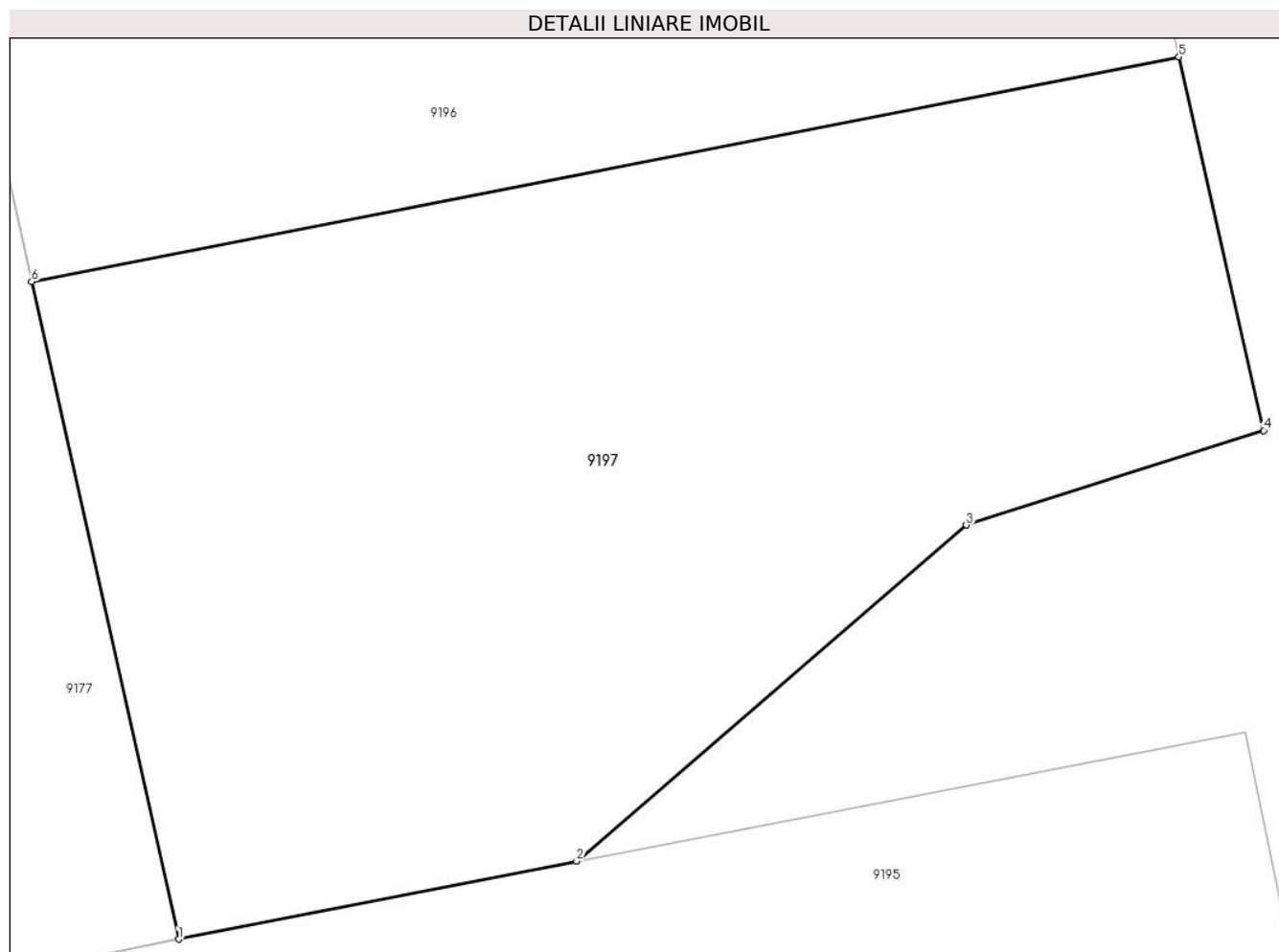
Inscrieri privind dezmembramintele dreptului de proprietate, drepturi reale de garanție și sarcini	Referințe
NU SUNT	

Anexa Nr. 1 La Partea I

Teren

Nr cadastral	Suprafața (mp)*	Observații / Referințe
	7.642	

* Suprafața este determinată în planul de proiecție Stereo 70.



Date referitoare la teren

Crt	Categorie folosință	Intravilan	Suprafața (mp)	Tarla	Parcelă	Nr. topo	Observații / Referințe
1	arabil	DA	7.642	6	2	-	

Lungime Segmente

1) Valorile lungimilor segmentelor sunt obținute din proiecție în plan.

Punct început	X / Y	Punct sfârșit	X / Y	Lungime segment (** (m)
1	632.883,316 288.518,974	2	632.926,631 288.527,454	44.137
2	632.926,631 288.527,454	3	632.969,047 288.564,02	56.002
3	632.969,047 288.564,02	4	633.001,438 288.574,315	33.988
4	633.001,438 288.574,315	5	632.992,196 288.614,954	41.677
5	632.992,196 288.614,954	6	632.867,307 288.590,502	127.26

Punct început	X / Y	Punct sfârșit	X / Y	Lungime segment (** (m)
6	632.867,307 288.590,502	1	632.883,316 288.518,974	73.298

** Lungimile segmentelor sunt determinate în planul de proiecție Stereo 70 și sunt rotunjite la 1 milimetru.

*** Distanța dintre puncte este formată din segmente cumulate ce sunt mai mici decât valoarea 1 milimetru.

**DATE DESPRE IMOBILUL NR. 9198**

Oficiul de Cadastru și Publicitate Imobiliară CALARASI
Biroul de Cadastru și Publicitate Imobiliară Oltenita

A. Partea I. Descrierea imobilului

TEREN Intravilan

Nr. CF vechi:1895
Nr. cadastral vechi:746

Adresa: Loc. Oltenita, Jud. Calarasi

Nr. Crt	Nr cadastral Nr. topografic	Suprafața* (mp)	Observații / Referințe
A1	30077	25.000	Sector cadastral:67 Teren neimprejmuit;

B. Partea II. Proprietari și acte

Inscrieri privitoare la dreptul de proprietate și alte drepturi reale	Referințe
646 / 15/05/2003	
Contract De Vânzare-Cumpărare nr. 752, din 25/04/2002 emis de NP Sandina Tabarana;	
B1	A1
Intabulare, drept de PROPRIETATE, dobandit prin Conventie, cota actuala 1/1, cota initiala 1/1	
1) SURCEL NICULAE	
2) SURCEL CAMELIA	

C. Partea III. SARCINI .


Inscrieri privind dezmembramintele dreptului de proprietate, drepturi reale de garanție și sarcini	Referințe
NU SUNT	

Anexa Nr. 1 La Partea I

Teren

Nr cadastral	Suprafața (mp)*	Observații / Referințe
30077	25.000	

* Suprafața este determinată în planul de proiecție Stereo 70.



Date referitoare la teren

Crt	Categorie folosință	Intra vilan	Suprafața (mp)	Tarla	Parcelă	Nr. topo	Observații / Referințe
1	arabil	DA	25.000	7	47	-	

Lungime Segmente

1) Valorile lungimilor segmentelor sunt obținute din proiecție în plan.

Punct început	X / Y	Punct sfârșit	X / Y	Lungime segment (** (m)
1	633.004,556 288.516,676	2	632.862,95 288.493,093	143.556
2	632.862,95 288.493,093	3	632.869,759 288.342,947	150.3
3	632.869,759 288.342,947	4	633.039,037 288.349,109	169.39
4	633.039,037 288.349,109	1	633.004,556 288.516,676	171.078

** Lungimile segmentelor sunt determinate în planul de proiecție Stereo 70 și sunt rotunjite la 1 milimetru.

***** Distanţa dintre puncte este formată din segmente cumulate ce sunt mai mici decât valoarea 1 milimetru.**

**DATE DESPRE IMOBILUL NR. 9199**

Oficiul de Cadastru și Publicitate Imobiliară CALARASI
Biroul de Cadastru și Publicitate Imobiliară Oltenita

A. Partea I. Descrierea imobilului

TEREN Extravilan

Adresa: Jud. Calarasi

Nr. Crt	Nr cadastral Nr. topografic	Suprafața* (mp)	Observații / Referințe
A1	28534	3.800	Sector cadastral:67 Teren neimprejmuit;

B. Partea II. Proprietari și acte

Inscrieri privitoare la dreptul de proprietate și alte drepturi reale		Referințe
32629 / 13/10/2020		
Act Notarial nr. 3551, din 12/10/2020 emis de Manolache Florina Mihaela (; in scris sub semnatura privata nr aviz T2-3359 din 01.04.2020, emis de MAPN);		
B5	se radiaza avizul specific negativ pentru transferul dreptului de proprietate nr. T3-47/13.01.2020 in baza avizului favorabil nr. T2 - 3359 din 01.04.2020 emis de UM 02700 BUCURESTI	A1
B6	Intabulare, drept de PROPRIETATE, dobandit prin Conventie, cota actuala 1/1, cota initiala 1/1 1) SURCEL NICULAE 2) SURCEL CAMELIA	A1

C. Partea III. SARCINI .

Inscrieri privind dezmembramintele dreptului de proprietate, drepturi reale de garanție și sarcini	Referințe
NU SUNT	

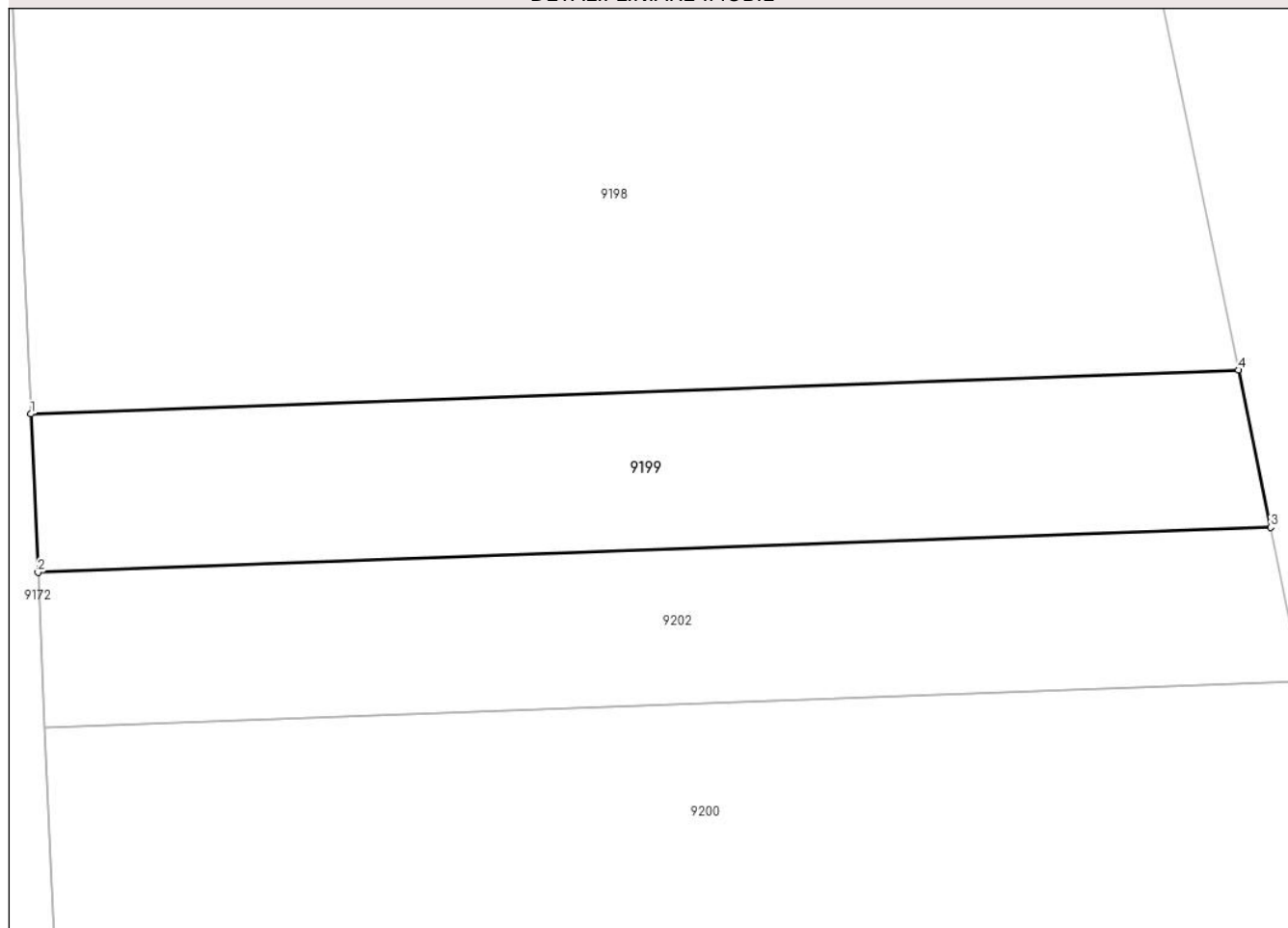
Anexa Nr. 1 La Partea I

Teren

Nr cadastral	Suprafața (mp)*	Observații / Referințe
28534	3.800	

* Suprafața este determinată în planul de proiecție Stereo 70.

DETALII LINIARE IMOBIL



Date referitoare la teren

Crt	Categorie folosință	Intravilan	Suprafața (mp)	Tarla	Parcelă	Nr. topo	Observații / Referințe
1	arabil	NU	3.800	7	48	-	

Lungime Segmente

1) Valorile lungimilor segmentelor sunt obținute din proiecție în plan.

Punct început	X / Y	Punct sfârșit	X / Y	Lungime segment (** (m)
1	632.869,759 288.342,947	2	632.870,765 288.320,767	22.203
2	632.870,765 288.320,767	3	633.043,575 288.327,057	172.924
3	633.043,575 288.327,057	4	633.039,037 288.349,109	22.514
4	633.039,037 288.349,109	1	632.869,759 288.342,947	169.39

** Lungimile segmentelor sunt determinate în planul de proiecție Stereo 70 și sunt rotunjite la 1 milimetru.

***** Distanţa dintre puncte este formată din segmente cumulate ce sunt mai mici decât valoarea 1 milimetru.**

**DATE DESPRE IMOBILUL NR. 9200**

Oficiul de Cadastru și Publicitate Imobiliară CALARASI
Biroul de Cadastru și Publicitate Imobiliară Oltenita

A. Partea I. Descrierea imobilului

TEREN Extravilan

Adresa: Jud. Calarasi, T7, P50

Nr. Crt	Nr cadastral Nr. topografic	Suprafața* (mp)	Observații / Referințe
A1	23940	8.700	Sector cadastral:67 Teren neimprijmit;

B. Partea II. Proprietari și acte

Inscrieri privitoare la dreptul de proprietate și alte drepturi reale		Referințe
19450 / 01/07/2016		
Act Administrativ nr. 124876, din 06/06/2002 emis de CJPSDPAT CALARASI;		
B2	se noteaza din oficiu conform art. 86 alin 4 din Ordinul 700/2014 emis de Directorul General al ANCP, imobil inregistrat in planul cadastral fara localizare certa datorita lipsei planului parcelar	A1
19010 / 07/03/2024		
Act Notarial nr. 332, din 15/02/2019 emis de Diaconescu Remus Stefan (; act notarial nr 183 din 01.02.2024, emis de Diaconescu Remus Stefan);		
B5	Intabulare, drept de PROPRIETATE, dobandit prin Conventie, cota actuala 1/1, cota initiala 1/1 1) MONTANA SRL, CIF:2731368	A1

C. Partea III. SARCINI .

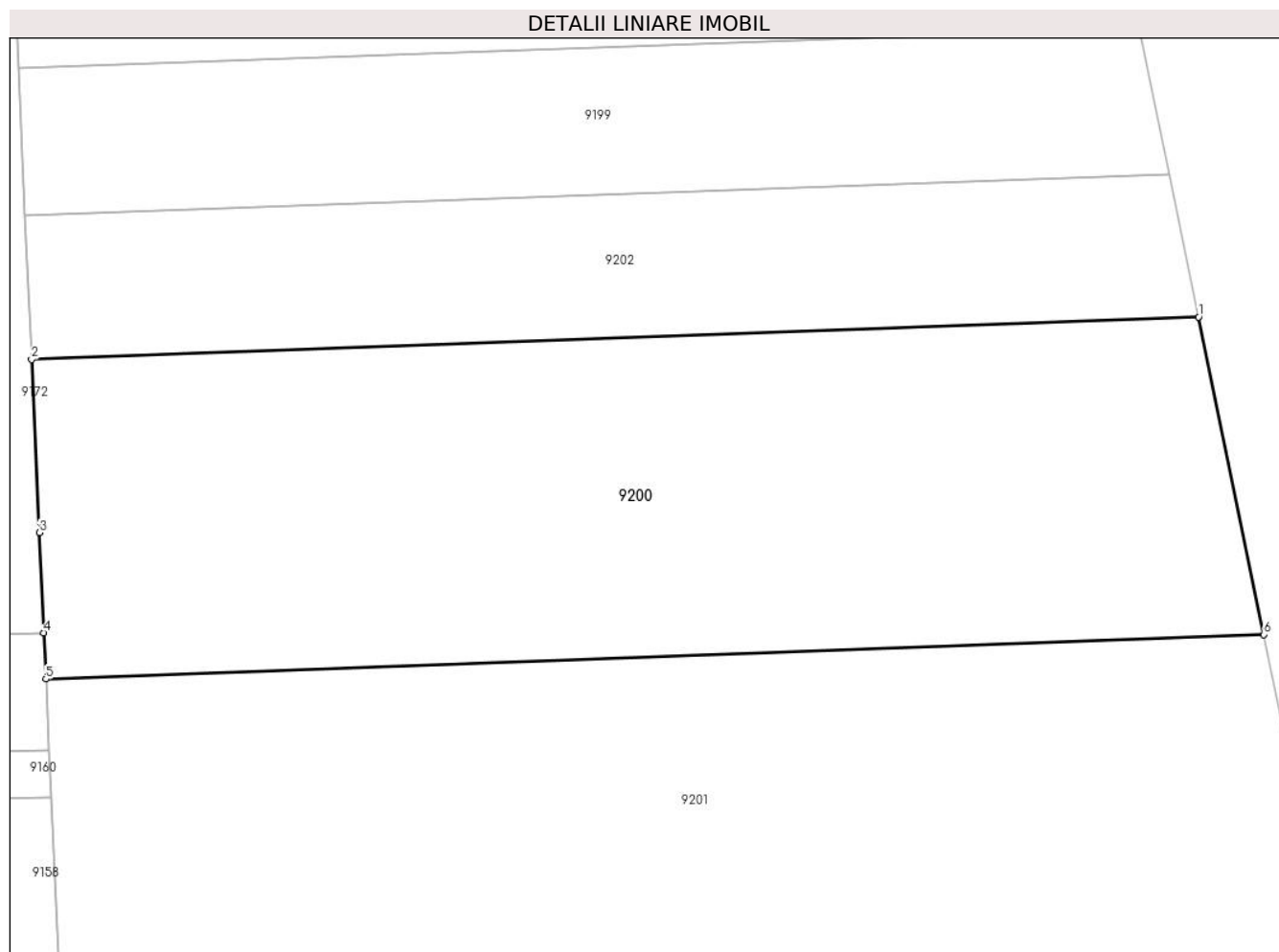
Inscrieri privind dezmembramintele dreptului de proprietate, drepturi reale de garanție și sarcini	Referințe
NU SUNT	

Anexa Nr. 1 La Partea I

Teren

Nr cadastral	Suprafața (mp)*	Observații / Referințe
23940	8.700	

* Suprafața este determinată în planul de proiecție Stereo 70.



Date referitoare la teren

Crt	Categorie folosință	Intravilan	Suprafața (mp)	Tarla	Parcelă	Nr. topo	Observații / Referințe
1	arabil	NU	8.700	7	50	-	

Lungime Segmente

1) Valorile lungimilor segmentelor sunt obținute din proiecție în plan.

Punct început	X / Y	Punct sfârșit	X / Y	Lungime segment (** (m)
1	633.048,021 288.305,447	2	632.871,751 288.299,031	176.387
2	632.871,751 288.299,031	3	632.872,935 288.272,914	26.144
3	632.872,935 288.272,914	4	632.873,595 288.257,766	15.162
4	632.873,595 288.257,766	5	632.873,907 288.250,807	6.966
5	632.873,907 288.250,807	6	633.057,887 288.257,504	184.102

Punct început	X / Y	Punct sfârșit	X / Y	Lungime segment (** (m)
6	633.057,887 288.257,504	1	633.048,021 288.305,447	48.948

** Lungimile segmentelor sunt determinate în planul de proiecție Stereo 70 și sunt rotunjite la 1 milimetru.

*** Distanța dintre puncte este formată din segmente cumulate ce sunt mai mici decât valoarea 1 milimetru.

**DATE DESPRE IMOBILUL NR. 9201**

Oficiul de Cadastru și Publicitate Imobiliară CALARASI
Biroul de Cadastru și Publicitate Imobiliară Oltenita

A. Partea I. Descrierea imobilului

TEREN Extravilan

Adresa: Jud. Calarasi, T7, P51

Nr. Crt	Nr cadastral Nr. topografic	Suprafața* (mp)	Observații / Referințe
A1	23953	12.500	Sector cadastral:67 Teren neimprijmit;

B. Partea II. Proprietari și acte

Inscrieri privitoare la dreptul de proprietate și alte drepturi reale		Referințe
19449 / 01/07/2016		
Hotarare Judecatoreasca nr. 2103, din 15/12/2014 emis de JUDECATORIA OLTENITA;		
B2	se noteaza din oficiu conform art. 86 alin 4 din Ordinul 700/2014 emis de Directorul General al ANCP, imobil inregistrat in planul cadastral fara localizare certa datorita lipsei planului parcelar	A1
19011 / 07/03/2024		
Act Notarial nr. 332, din 15/02/2019 emis de Diaconescu Remus Stefan (; act notarial nr 183 din 01.02.2024, emis de Diaconescu Remus Stefan);		
B4	Intabulare, drept de PROPRIETATE, dobandit prin Conventie, cota actuala 1/1, cota initiala 1/1 1) MONTANA SRL, CIF:2731368	A1

C. Partea III. SARCINI .

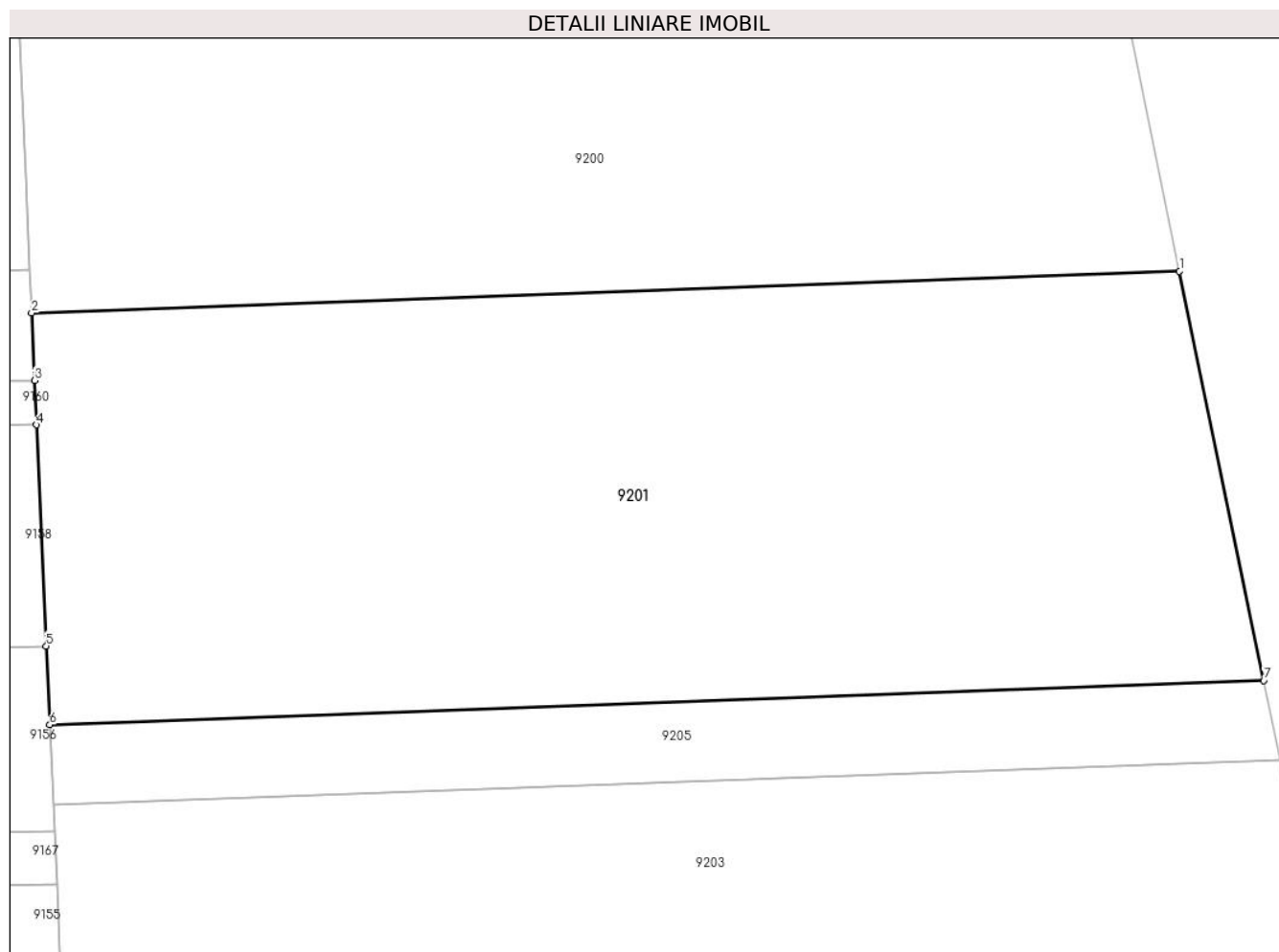
Inscrieri privind dezmembramintele dreptului de proprietate, drepturi reale de garanție și sarcini	Referințe
NU SUNT	

Anexa Nr. 1 La Partea I

Teren

Nr cadastral	Suprafața (mp)*	Observații / Referințe
23953	12.500	

* Suprafața este determinată în planul de proiecție Stereo 70.



Date referitoare la teren

Crt	Categorie folosință	Intravilan	Suprafața (mp)	Tarla	Parcelă	Nr. topo	Observații / Referințe
1	arabil	NU	12.500	7	51	-	

Lungime Segmente

1) Valorile lungimilor segmentelor sunt obținute din proiecție în plan.

Punct început	X / Y	Punct sfârșit	X / Y	Lungime segment (** (m)
1	633.057,887 288.257,504	2	632.873,907 288.250,807	184.102
2	632.873,907 288.250,807	3	632.874,382 288.240,004	10.813
3	632.874,382 288.240,004	4	632.874,694 288.232,907	7.104
4	632.874,694 288.232,907	5	632.876,251 288.197,493	35.448
5	632.876,251 288.197,493	6	632.876,807 288.184,871	12.634

Punct început	X / Y	Punct sfârșit	X / Y	Lungime segment (** (m)
6	632.876,807 288.184,871	7	633.071,376 288.191,953	194.698
7	633.071,376 288.191,953	1	633.057,887 288.257,504	66.924

** Lungimile segmentelor sunt determinate în planul de proiecție Stereo 70 și sunt rotunjite la 1 milimetru.

*** Distanța dintre puncte este formată din segmente cumulate ce sunt mai mici decât valoarea 1 milimetru.

**DATE DESPRE IMOBILUL NR. 9202**

Oficiul de Cadastru și Publicitate Imobiliară CALARASI
Biroul de Cadastru și Publicitate Imobiliară Oltenita

A. Partea I. Descrierea imobilului

TEREN Extravilan

Adresa: Jud. Calarasi

Nr. Crt	Nr cadastral Nr. topografic	Suprafața* (mp)	Observații / Referințe
A1		3.800	Sector cadastral:67 Teren neimprejmuit;

B. Partea II. Proprietari și acte

Inscrieri privitoare la dreptul de proprietate și alte drepturi reale	Referințe
/	
Act Administrativ nr. 124861, din 30/04/2002 emis de CJSDPAT CALARASI (TITLU DE PROPRIETATE;);	
B1	A1
Intabulare, drept de PROPRIETATE, dobandit prin Reconstituire, cota actuala 1/1, cota initiala 1/1	
1) DRAGAN SORENTIN	

C. Partea III. SARCINI .

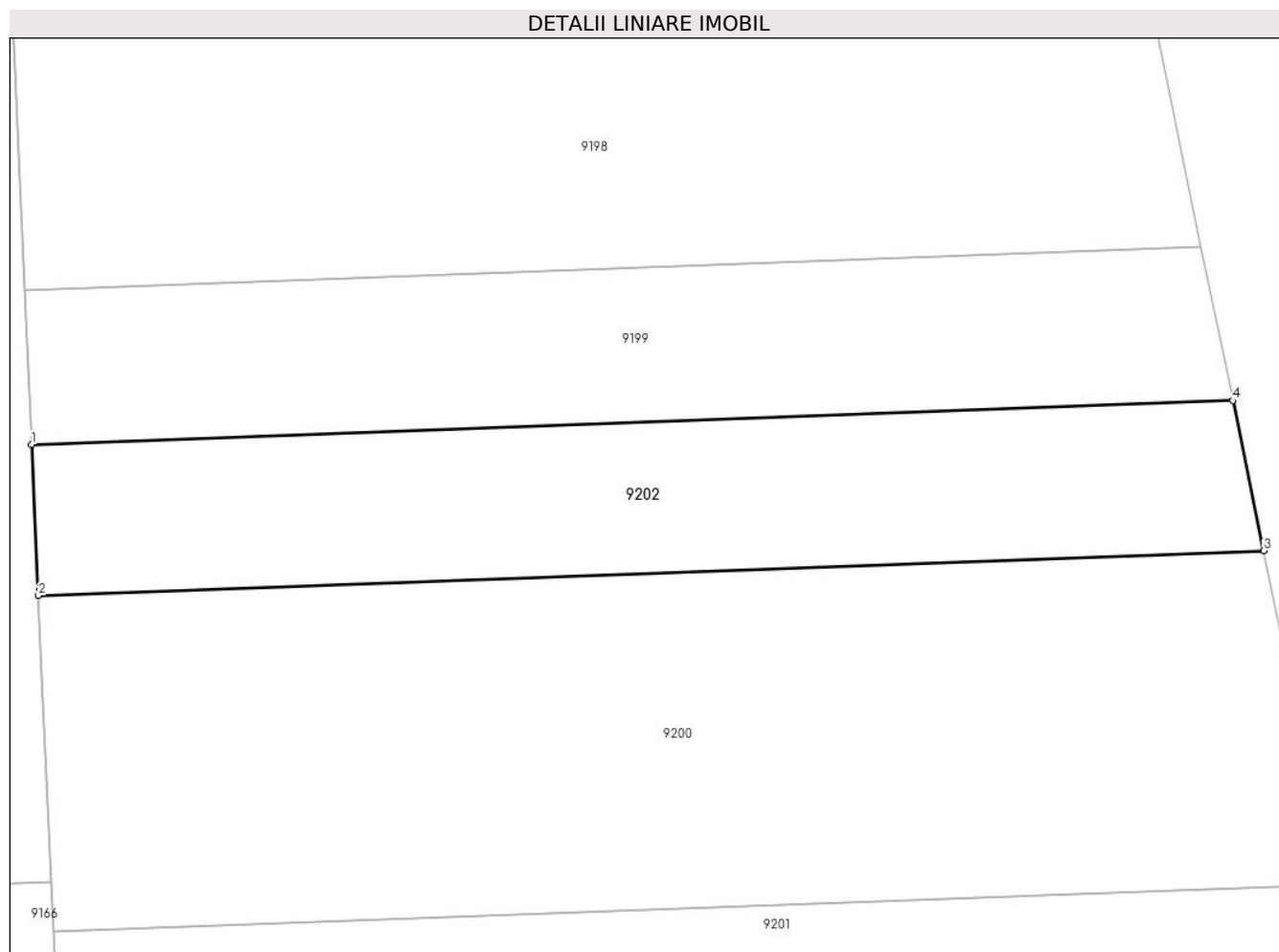
Inscrieri privind dezmembramintele dreptului de proprietate, drepturi reale de garanție și sarcini	Referințe
NU SUNT	

Anexa Nr. 1 La Partea I

Teren

Nr cadastral	Suprafața (mp)*	Observații / Referințe
	3.800	

* Suprafața este determinată în planul de proiecție Stereo 70.



Date referitoare la teren

Crt	Categorie folosință	Intra vilan	Suprafața (mp)	Tarla	Parcelă	Nr. topo	Observații / Referințe
1	arabil	NU	3.800	7	49	-	

Lungime Segmente

1) Valorile lungimilor segmentelor sunt obținute din proiecție în plan.

Punct început	X / Y	Punct sfârșit	X / Y	Lungime segment (** (m)
1	632.870,765 288.320,767	2	632.871,751 288.299,031	21.758
2	632.871,751 288.299,031	3	633.048,021 288.305,447	176.387
3	633.048,021 288.305,447	4	633.043,575 288.327,057	22.063
4	633.043,575 288.327,057	1	632.870,765 288.320,767	172.924

** Lungimile segmentelor sunt determinate în planul de proiecție Stereo 70 și sunt rotunjite la 1 milimetru.

***** Distanţa dintre puncte este formată din segmente cumulate ce sunt mai mici decât valoarea 1 milimetru.**

**DATE DESPRE IMOBILUL NR. 9203**

Oficiul de Cadastru și Publicitate Imobiliară CALARASI
Biroul de Cadastru și Publicitate Imobiliară Oltenita

A. Partea I. Descrierea imobilului

TEREN Extravilan

Adresa: Jud. Calarasi

Nr. Crt	Nr cadastral Nr. topografic	Suprafața* (mp)	Observații / Referințe
A1		18.800	Sector cadastral:67 Teren neimprejmuit;

B. Partea II. Proprietari și acte

Inscrieri privitoare la dreptul de proprietate și alte drepturi reale	Referințe
/	
Act Administrativ nr. 126617, din 28/10/2002 emis de CJSDPAT CALARASI (TITLU DE PROPRIETATE;);	
B1	A1
Intabulare, drept de PROPRIETATE, dobandit prin Reconstituire, cota actuala 1/1, cota initiala 1/1	
1) GRIGORE NICOLAE	

C. Partea III. SARCINI .

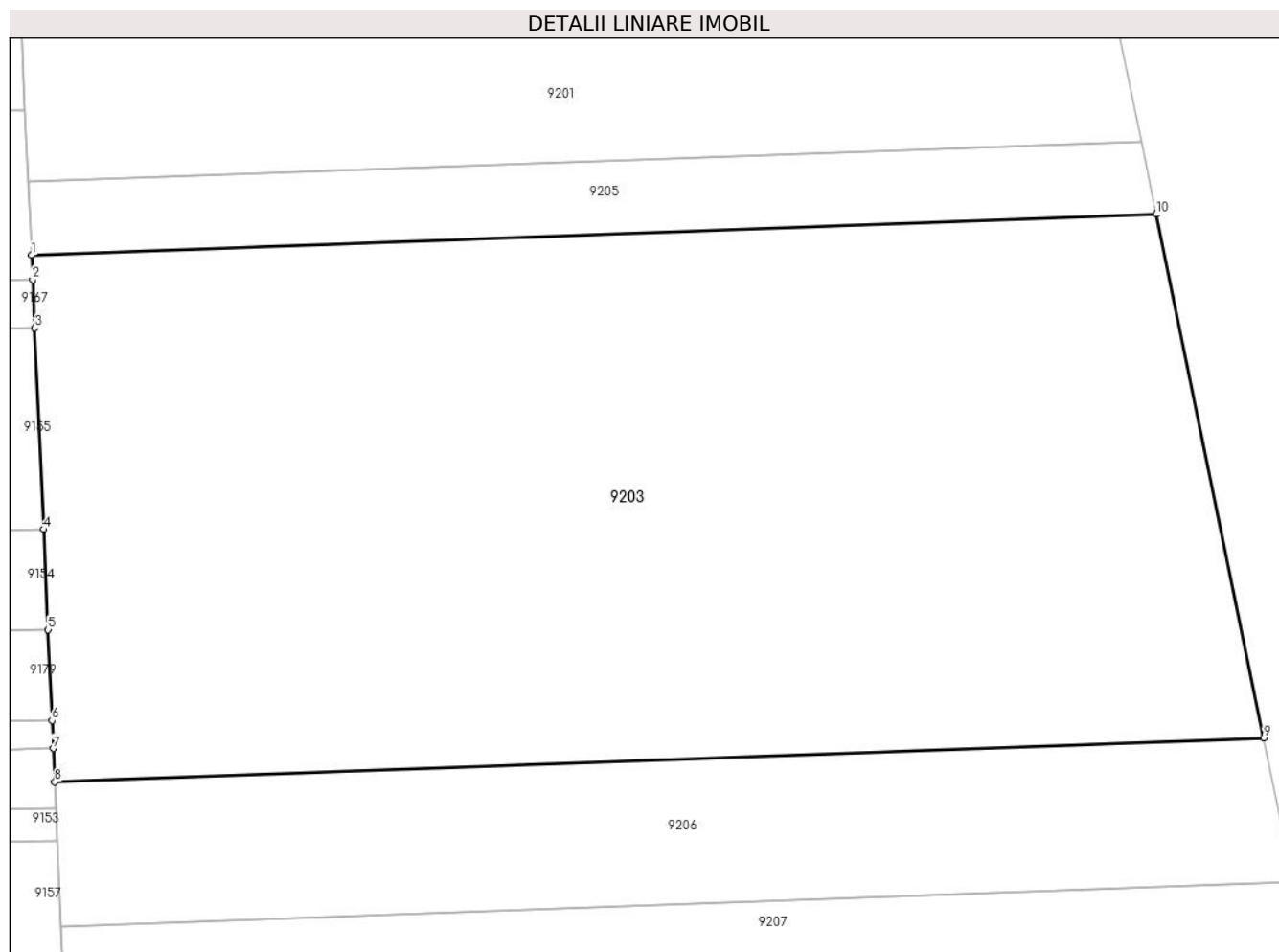
Inscrieri privind dezmembramintele dreptului de proprietate, drepturi reale de garanție și sarcini	Referințe
NU SUNT	

Anexa Nr. 1 La Partea I

Teren

Nr cadastral	Suprafața (mp)*	Observații / Referințe
	18.800	

* Suprafața este determinată în planul de proiecție Stereo 70.



Date referitoare la teren

Crt	Categorie folosință	Intravilan	Suprafața (mp)	Tarla	Parcelă	Nr. topo	Observații / Referințe
1	arabil	NU	18.800	7	53	-	

Lungime Segmente

1) Valorile lungimilor segmentelor sunt obținute din proiecție în plan.

Punct început	X / Y	Punct sfârșit	X / Y	Lungime segment (** (m)
1	632.877,368 288.172,11	2	632.877,556 288.167,837	4.277
2	632.877,556 288.167,837	3	632.877,927 288.159,379	8.466
3	632.877,927 288.159,379	4	632.879,474 288.124,208	35.205
4	632.879,474 288.124,208	5	632.880,245 288.106,665	17.56
5	632.880,245 288.106,665	6	632.880,943 288.090,811	15.869

Punct început	X / Y	Punct sfârșit	X / Y	Lungime segment (** (m)
6	632.880,943 288.090,811	7	632.881,158 288.085,911	4.905
7	632.881,158 288.085,911	8	632.881,413 288.080,103	5.814
8	632.881,413 288.080,103	9	633.092,808 288.087,798	211.535
9	633.092,808 288.087,798	10	633.073,986 288.179,267	93.385
10	633.073,986 288.179,267	1	632.877,368 288.172,11	196.748

** Lungimile segmentelor sunt determinate în planul de proiecție Stereo 70 și sunt rotunjite la 1 milimetru.

*** Distanța dintre puncte este formată din segmente cumulate ce sunt mai mici decât valoarea 1 milimetru.

**DATE DESPRE IMOBILUL NR. 9204**

Oficiul de Cadastru și Publicitate Imobiliară CALARASI
Biroul de Cadastru și Publicitate Imobiliară Oltenita

A. Partea I. Descrierea imobilului

TEREN Extravilan

Adresa: Jud. Calarasi

Nr. Crt	Nr cadastral Nr. topografic	Suprafața* (mp)	Observații / Referințe
A1		800	Sector cadastral:67 Teren neimprejmuit;

B. Partea II. Proprietari și acte

Inscrieri privitoare la dreptul de proprietate și alte drepturi reale	Referințe
/	
Act Administrativ nr. 124814, din 29/04/2002 emis de CJSDPAT CALARASI (TITLU DE PROPRIETATE;);	
B1	A1
Intabulare, drept de PROPRIETATE, dobandit prin Reconstituire, cota actuala 1/1, cota initiala 1/1	
1) ISPAS STEFAN	

C. Partea III. SARCINI .

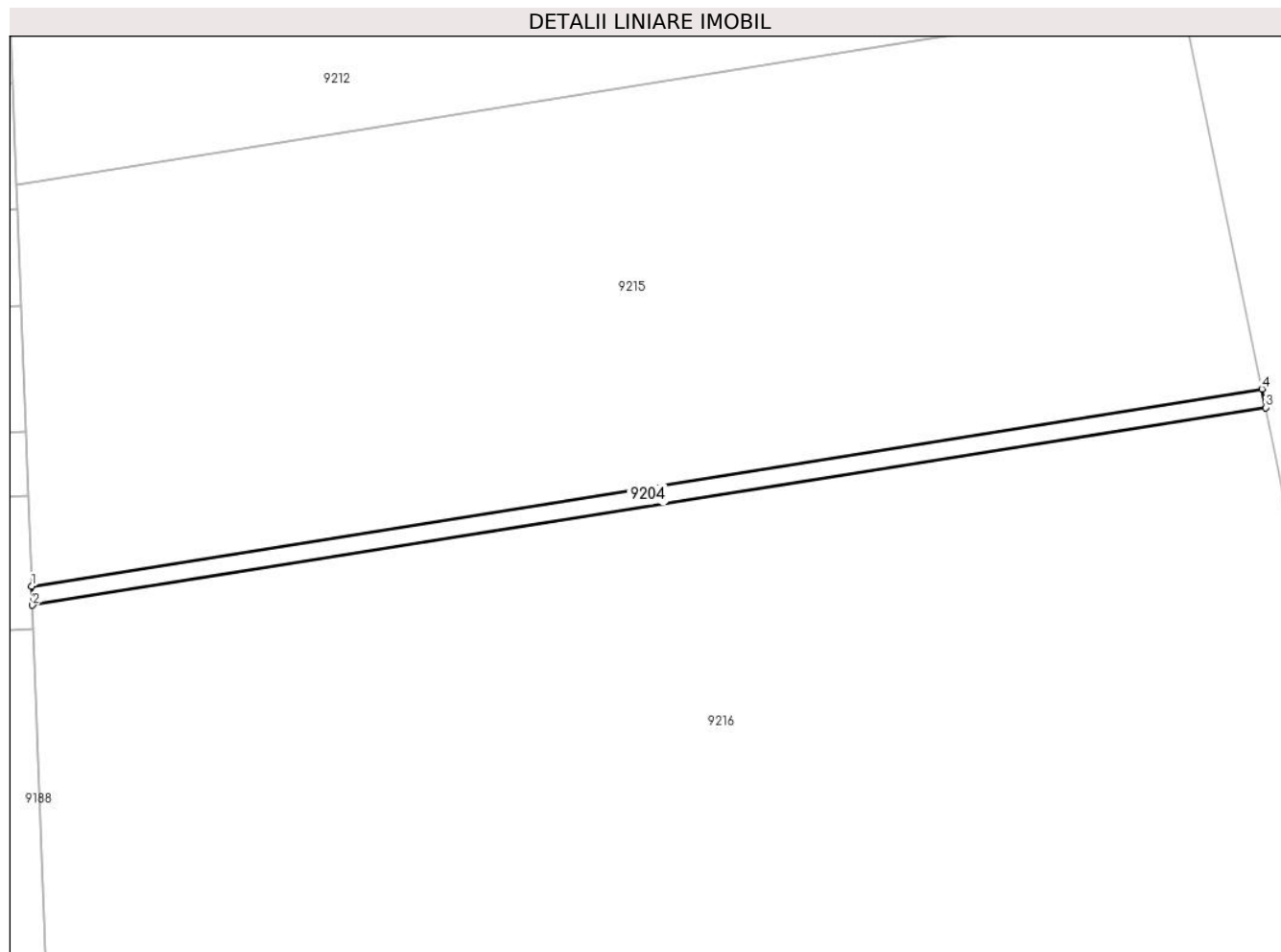
Inscrieri privind dezmembramintele dreptului de proprietate, drepturi reale de garanție și sarcini	Referințe
NU SUNT	

Anexa Nr. 1 La Partea I

Teren

Nr cadastral	Suprafața (mp)*	Observații / Referințe
	800	

* Suprafața este determinată în planul de proiecție Stereo 70.



Date referitoare la teren

Crt	Categorie folosință	Intravilan	Suprafața (mp)	Tarla	Parcelă	Nr. topo	Observații / Referințe
1	arabil	NU	800	7/1	39	-	

Lungime Segmente

1) Valorile lungimilor segmentelor sunt obținute din proiecție în plan.

Punct început	X / Y	Punct sfârșit	X / Y	Lungime segment (** (m)
1	632.972,559 287.531,417	2	632.972,693 287.527,902	3.518
2	632.972,693 287.527,902	3	633.199,157 287.564,149	229.346
3	633.199,157 287.564,149	4	633.198,451 287.567,573	3.496
4	633.198,451 287.567,573	1	632.972,559 287.531,417	228.767

** Lungimile segmentelor sunt determinate în planul de proiecție Stereo 70 și sunt rotunjite la 1 milimetru.

***** Distanţa dintre puncte este formată din segmente cumulate ce sunt mai mici decât valoarea 1 milimetru.**

**DATE DESPRE IMOBILUL NR. 9205**

Oficiul de Cadastru și Publicitate Imobiliară CALARASI
Biroul de Cadastru și Publicitate Imobiliară Oltenita

A. Partea I. Descrierea imobilului

TEREN Extravilan

Adresa: Jud. Calarasi

Nr. Crt	Nr cadastral Nr. topografic	Suprafața* (mp)	Observații / Referințe
A1	31277	2.500	Sector cadastral:67 Teren neimprejmuit;

B. Partea II. Proprietari și acte

Inscrieri privitoare la dreptul de proprietate și alte drepturi reale	Referințe
15312 / 20/02/2024	
Act Notarial nr. 4854, din 06/10/2016 emis de NP MANOLACHE NICULAE;	
B1	A1
Intabulare, drept de PROPRIETATE, dobandit prin PARTAJ, cota actuala 1/1, cota initiala 1/1 1) PANĂ OCTAVIAN	

C. Partea III. SARCINI .

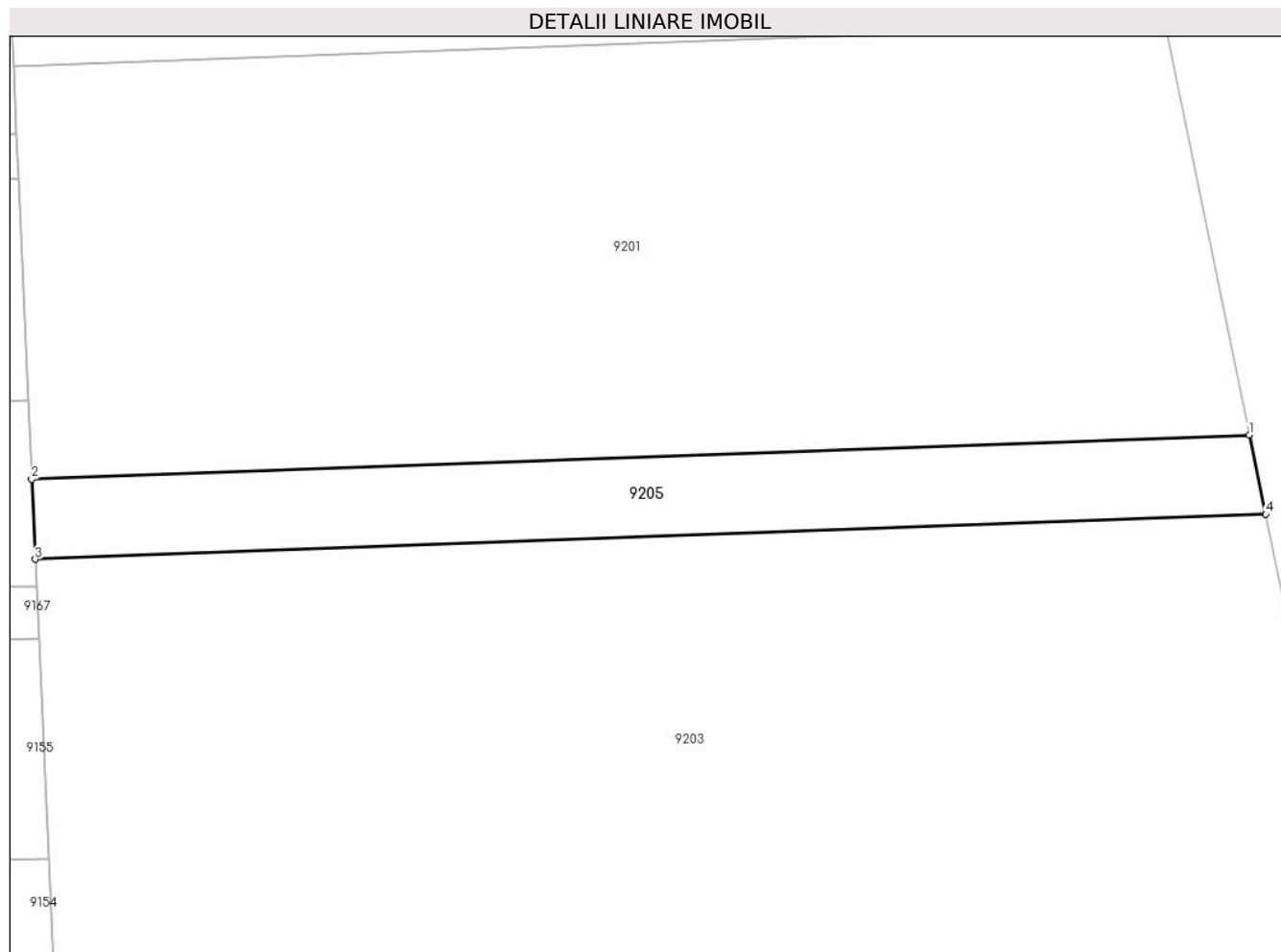
Inscrieri privind dezmembramintele dreptului de proprietate, drepturi reale de garanție și sarcini	Referințe
NU SUNT	

Anexa Nr. 1 La Partea I

Teren

Nr cadastral	Suprafața (mp)*	Observații / Referințe
31277	2.500	

* Suprafața este determinată în planul de proiecție Stereo 70.



Date referitoare la teren

Crt	Categorie folosință	Intravilan	Suprafața (mp)	Tarla	Parcelă	Nr. topo	Observații / Referințe
1	arabil	NU	2.500	7	52	-	

Lungime Segmente

1) Valorile lungimilor segmentelor sunt obținute din proiecție în plan.

Punct început	X / Y	Punct sfârșit	X / Y	Lungime segment (** (m)
1	633.071,376 288.191,953	2	632.876,807 288.184,871	194.698
2	632.876,807 288.184,871	3	632.877,368 288.172,11	12.773
3	632.877,368 288.172,11	4	633.073,986 288.179,267	196.748
4	633.073,986 288.179,267	1	633.071,376 288.191,953	12.952

** Lungimile segmentelor sunt determinate în planul de proiecție Stereo 70 și sunt rotunjite la 1 milimetru.

***** Distanţa dintre puncte este formată din segmente cumulate ce sunt mai mici decât valoarea 1 milimetru.**

**DATE DESPRE IMOBILUL NR. 9206**

Oficiul de Cadastru și Publicitate Imobiliară CALARASI
Biroul de Cadastru și Publicitate Imobiliară Oltenita

A. Partea I. Descrierea imobilului

TEREN Extravilan

Adresa: Jud. Calarasi

Nr. Crt	Nr cadastral Nr. topografic	Suprafața* (mp)	Observații / Referințe
A1		5.400	Sector cadastral:67 Teren neimprejmuit;

B. Partea II. Proprietari și acte

Inscrieri privitoare la dreptul de proprietate și alte drepturi reale	Referințe
/	
Act Administrativ nr. 126589, din 23/10/2002 emis de CJSDPAT CALARASI (TITLU DE PROPRIETATE;);	
B1	A1
Intabulare, drept de PROPRIETATE, dobandit prin Reconstituire, cota actuala 1/1, cota initiala 1/1	
1) GHETEA DUMITRA	

C. Partea III. SARCINI .

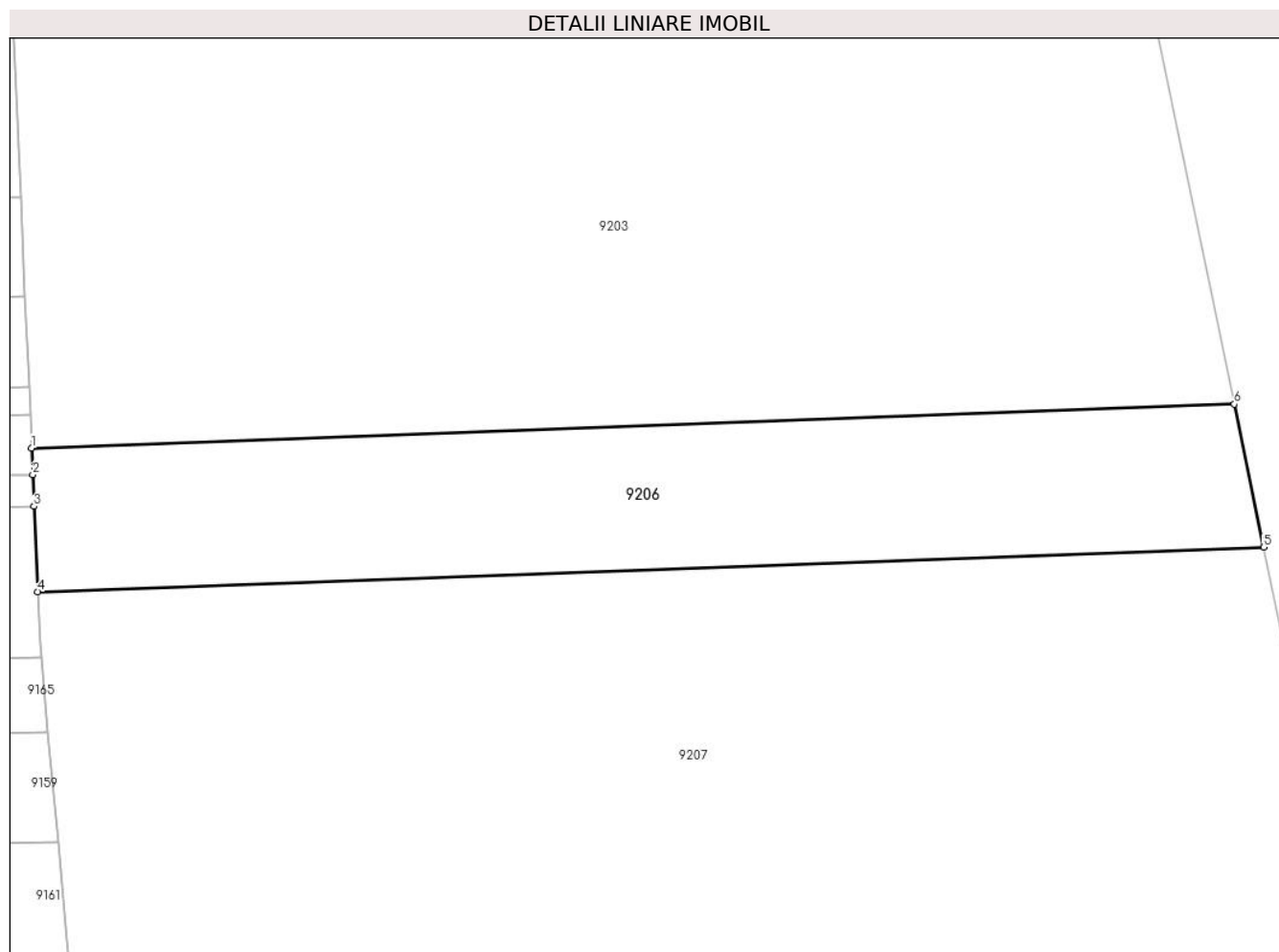
Inscrieri privind dezmembramintele dreptului de proprietate, drepturi reale de garanție și sarcini	Referințe
NU SUNT	

Anexa Nr. 1 La Partea I

Teren

Nr cadastral	Suprafața (mp)*	Observații / Referințe
	5.400	

* Suprafața este determinată în planul de proiecție Stereo 70.



Date referitoare la teren

Crt	Categorie folosință	Intra vilan	Suprafața (mp)	Tarla	Parcelă	Nr. topo	Observații / Referințe
1	arabil	NU	5.400	7	54	-	

Lungime Segmente

1) Valorile lungimilor segmentelor sunt obținute din proiecție în plan.

Punct început	X / Y	Punct sfârșit	X / Y	Lungime segment (** (m)
1	632.881,413 288.080,103	2	632.881,618 288.075,441	4.667
2	632.881,618 288.075,441	3	632.881,864 288.069,849	5.597
3	632.881,864 288.069,849	4	632.882,524 288.054,842	15.022
4	632.882,524 288.054,842	5	633.097,976 288.062,684	215.595
5	633.097,976 288.062,684	6	633.092,808 288.087,798	25.64

Punct început	X / Y	Punct sfârșit	X / Y	Lungime segment (** (m)
6	633.092,808 288.087,798	1	632.881,413 288.080,103	211.535

** Lungimile segmentelor sunt determinate în planul de proiecție Stereo 70 și sunt rotunjite la 1 milimetru.

*** Distanța dintre puncte este formată din segmente cumulate ce sunt mai mici decât valoarea 1 milimetru.

**DATE DESPRE IMOBILUL NR. 9207**

Oficiul de Cadastru și Publicitate Imobiliară CALARASI
Biroul de Cadastru și Publicitate Imobiliară Oltenita

A. Partea I. Descrierea imobilului

TEREN Extravilan

Adresa: Jud. Calarasi

Nr. Crt	Nr cadastral Nr. topografic	Suprafața* (mp)	Observații / Referințe
A1		61.800	Sector cadastral:67 Teren neimprejmuit;

B. Partea II. Proprietari și acte

Inscrieri privitoare la dreptul de proprietate și alte drepturi reale	Referințe
/	
Act Administrativ nr. 164900, din 03/04/2007 emis de CJSDPAT CALARASI (TITLU DE PROPRIETATE;);	
B1	A1
Intabulare, drept de PROPRIETATE, dobandit prin Reconstituire, cota actuala 1/1, cota initiala 1/1	
1) DOBRESCU EUGENIA	

C. Partea III. SARCINI .

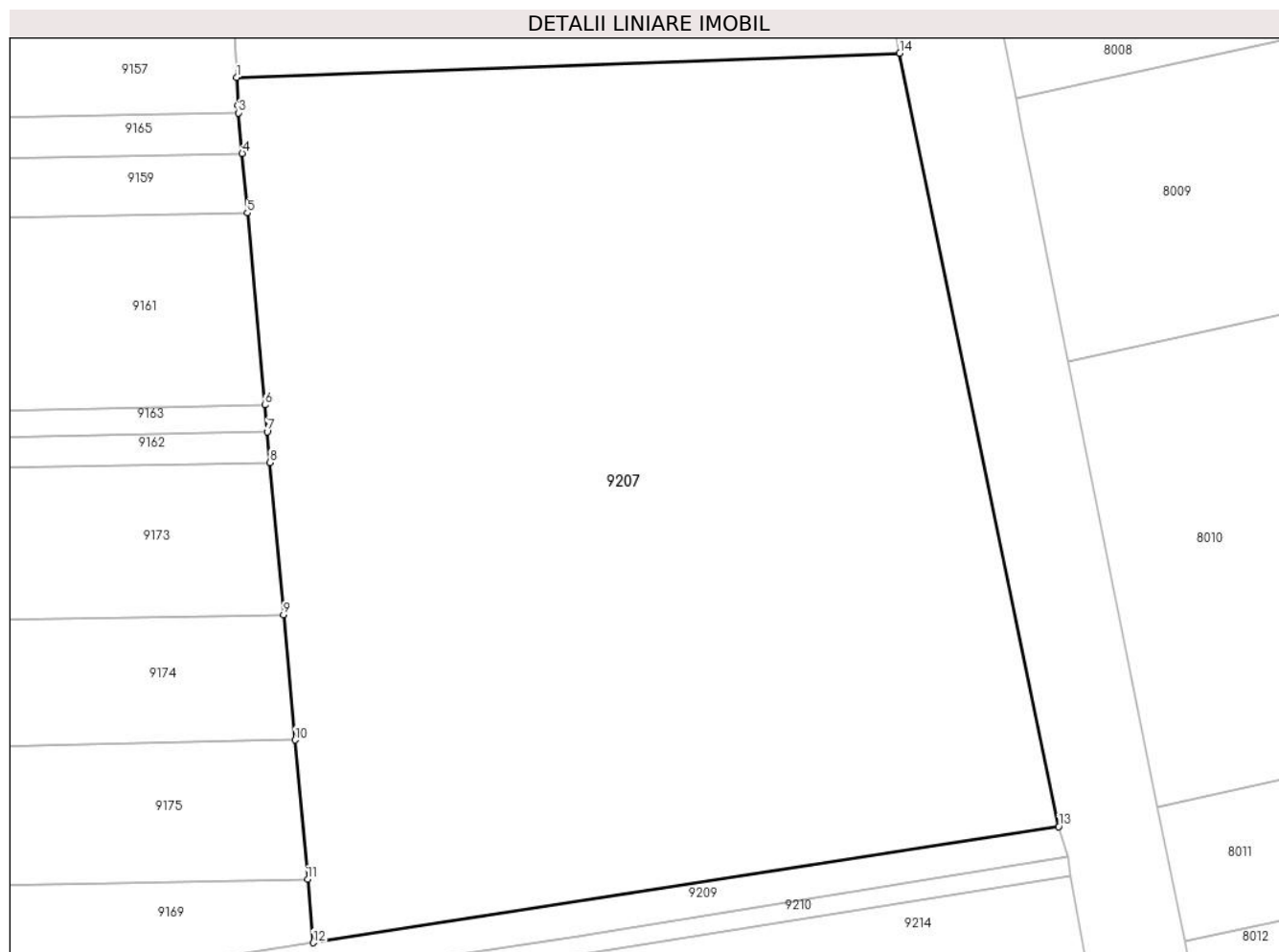
Inscrieri privind dezmembramintele dreptului de proprietate, drepturi reale de garanție și sarcini	Referințe
NU SUNT	

Anexa Nr. 1 La Partea I

Teren

Nr cadastral	Suprafața (mp)*	Observații / Referințe
	61.800	

* Suprafața este determinată în planul de proiecție Stereo 70.



Date referitoare la teren

Crt	Categorie folosință	Intravilan	Suprafața (mp)	Tarla	Parcelă	Nr. topo	Observații / Referințe
1	arabil	NU	61.800	7	54	-	

Lungime Segmente

1) Valorile lungimilor segmentelor sunt obținute din proiecție în plan.

Punct început	X / Y	Punct sfârșit	X / Y	Lungime segment (** (m)
1	632.882,524 288.054,842	2	632.882,925 288.045,722	9.129
2	632.882,925 288.045,722	3	632.883,141 288.043,333	2.399
3	632.883,141 288.043,333	4	632.884,329 288.030,148	13.238
4	632.884,329 288.030,148	5	632.886,069 288.010,847	19.379
5	632.886,069 288.010,847	6	632.891,693 287.948,475	62.625

Punct început	X / Y	Punct sfârșit	X / Y	Lungime segment (** (m)
6	632.891,693 287.948,475	7	632.892,476 287.939,786	8.724
7	632.892,476 287.939,786	8	632.893,376 287.929,797	10.029
8	632.893,376 287.929,797	9	632.897,827 287.880,434	49.563
9	632.897,827 287.880,434	10	632.901,5 287.839,689	40.91
10	632.901,5 287.839,689	11	632.905,573 287.794,516	45.356
11	632.905,573 287.794,516	12	632.907,432 287.773,891	20.709
12	632.907,432 287.773,891	13	633.149,639 287.811,617	245.127
13	633.149,639 287.811,617	14	633.097,976 288.062,684	256.327
14	633.097,976 288.062,684	1	632.882,524 288.054,842	215.595

** Lungimile segmentelor sunt determinate în planul de proiecție Stereo 70 și sunt rotunjite la 1 milimetru.

*** Distanța dintre puncte este formată din segmente cumulate ce sunt mai mici decât valoarea 1 milimetru.

**DATE DESPRE IMOBILUL NR. 9208**

Oficiul de Cadastru și Publicitate Imobiliară CALARASI
Biroul de Cadastru și Publicitate Imobiliară Oltenita

A. Partea I. Descrierea imobilului

TEREN Intravilan

Nr. CF vechi:4359
Nr. cadastral vechi:2054

Adresa: Loc. Oltenita, Jud. Calarasi

Nr. Crt	Nr cadastral Nr. topografic	Suprafața* (mp)	Observații / Referințe
A1	20166	20.000	Sector cadastral:67 Teren imprejmuit;

B. Partea II. Proprietari și acte

Inscrieri privitoare la dreptul de proprietate și alte drepturi reale		Referințe
22600 / 30/10/2012		
Act Administrativ nr. 22328, din 29/10/2012 emis de BCPI OLTENITA (; Declaratiei aut. nr.4173/29.10.2012-NP Manolache Niculae);		
B3	se noteaza repositionarea imobilului	A1
B4	se noteaza modificarea limitei de proprietate a imobilului	A1
B5	se noteaza modificarea suprafetei imobilului de la 20035 m.p. la 20000 m.p.	A1
51674 / 11/10/2022		
Act Administrativ nr. 18278, din 20/06/2022 emis de ONRC (; act administrativ nr 2856 din 21.06.2022, emis de ONRC);		
B7	se noteaza schimbarea denumirii societatii din Transdanube Industries SRL in Dfar 12 Industries SRL	A1
Act Notarial nr. 2433, din 06/10/2022 emis de ANTONIU Irina;		
B8	Intabulare, drept de PROPRIETATE, dobandit prin Conventie, cota actuala 1/1, cota initiala 1/1 1) EVERGREEN SOLAR ORIZONT S.R.L., CIF:42431300	A1

C. Partea III. SARCINI .

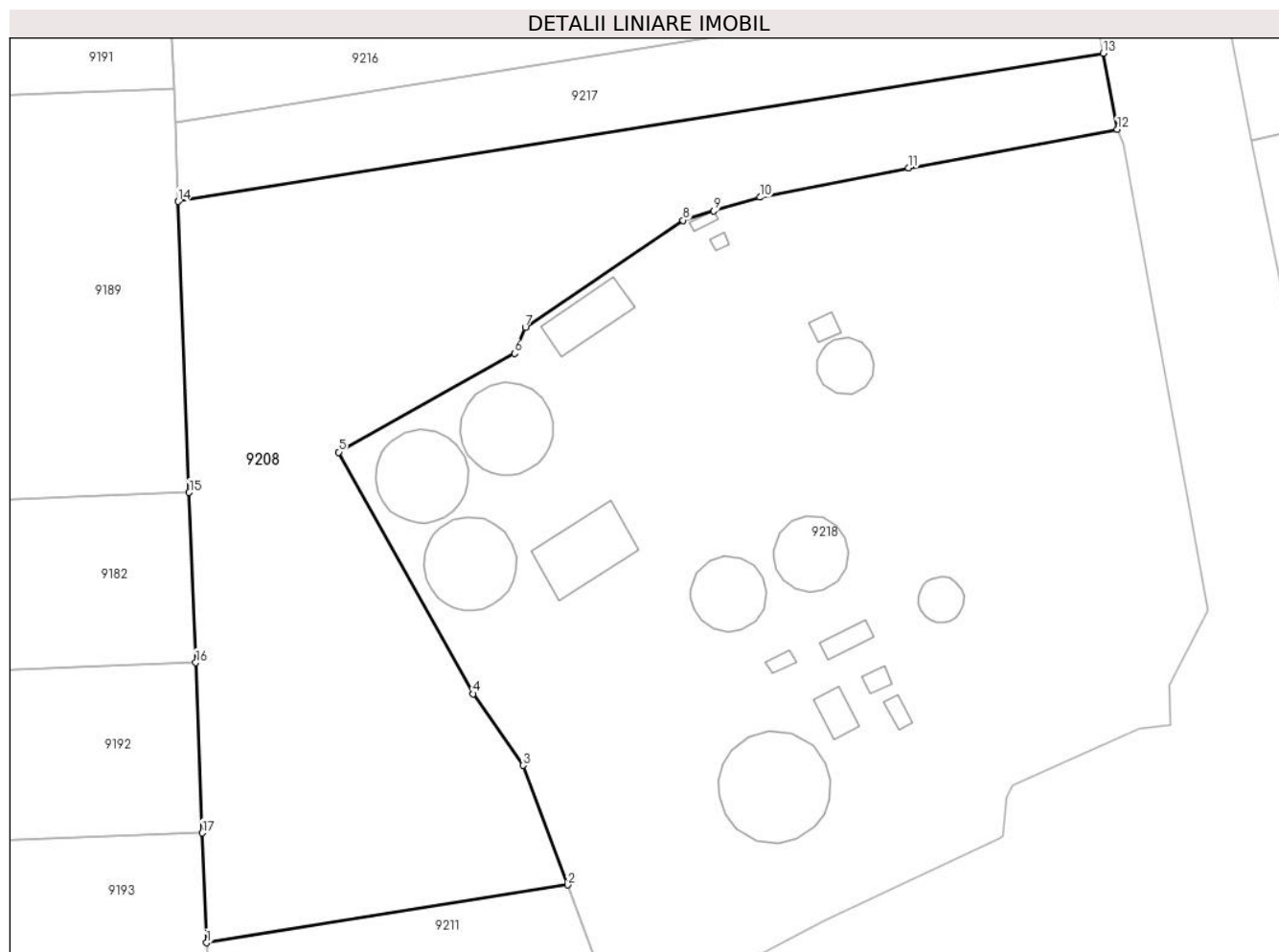
Inscrieri privind dezmembramintele dreptului de proprietate, drepturi reale de garanție și sarcini	Referințe
NU SUNT	

Anexa Nr. 1 La Partea I

Teren

Nr cadastral	Suprafața (mp)*	Observații / Referințe
20166	20.000	

* Suprafața este determinată în planul de proiecție Stereo 70.



Date referitoare la teren

Crt	Categorie folosință	Intravilan	Suprafața (mp)	Tarla	Parcelă	Nr. topo	Observații / Referințe
1	arabil	DA	20.000	7/1	42	-	

Lungime Segmente

1) Valorile lungimilor segmentelor sunt obținute din proiecție în plan.

Punct început	X / Y	Punct sfârșit	X / Y	Lungime segment (** (m)
1	632.987,276 287.147,75	2	633.085,751 287.163,512	99.728
2	633.085,751 287.163,512	3	633.073,607 287.196,1	34.777
3	633.073,607 287.196,1	4	633.060,032 287.215,602	23.761
4	633.060,032 287.215,602	5	633.023,345 287.281,503	75.425
5	633.023,345 287.281,503	6	633.071,288 287.308,404	54.974

Punct început	X / Y	Punct sfârșit	X / Y	Lungime segment (** (m)
6	633.071,288 287.308,404	7	633.074,252 287.315,473	7.665
7	633.074,252 287.315,473	8	633.117,304 287.344,683	52.026
8	633.117,304 287.344,683	9	633.125,621 287.347,267	8.709
9	633.125,621 287.347,267	10	633.138,239 287.350,971	13.15
10	633.138,239 287.350,971	11	633.178,835 287.358,988	41.38
11	633.178,835 287.358,988	12	633.235,743 287.369,47	57.865
12	633.235,743 287.369,47	13	633.231,859 287.390,255	21.145
13	633.231,859 287.390,255	14	632.979,523 287.349,867	255.548
14	632.979,523 287.349,867	15	632.982,566 287.270,527	79.398
15	632.982,566 287.270,527	16	632.984,347 287.224,115	46.446
16	632.984,347 287.224,115	17	632.986,127 287.177,704	46.445
17	632.986,127 287.177,704	1	632.987,276 287.147,75	29.976

** Lungimile segmentelor sunt determinate în planul de proiecție Stereo 70 și sunt rotunjite la 1 milimetru.

*** Distanța dintre puncte este formată din segmente cumulate ce sunt mai mici decât valoarea 1 milimetru.

**DATE DESPRE IMOBILUL NR. 9209**

Oficiul de Cadastru și Publicitate Imobiliară CALARASI
Biroul de Cadastru și Publicitate Imobiliară Oltenita

A. Partea I. Descrierea imobilului

TEREN Extravilan

Adresa: Jud. Calarasi

Nr. Crt	Nr cadastral Nr. topografic	Suprafața* (mp)	Observații / Referințe
A1		7.328	Sector cadastral:67 Teren neimprejmuit;

B. Partea II. Proprietari și acte

Inscrieri privitoare la dreptul de proprietate și alte drepturi reale		Referințe
/		
Act Normativ nr. 7, din 13/03/1996 emis de PARLAMENTUL ROMÂNIEI (LEGE; ,art.13);		
B1	Inscrierea posesiei, drept de PROPRIETATE, dobandit prin Lege, cota actuala 1/1, cota initiala 1/1 1) NEIDENTIFICAT NEIDENTIFICAT	A1
B2	Se notează mențiunea de proprietar neidentificat.	A1

C. Partea III. SARCINI .

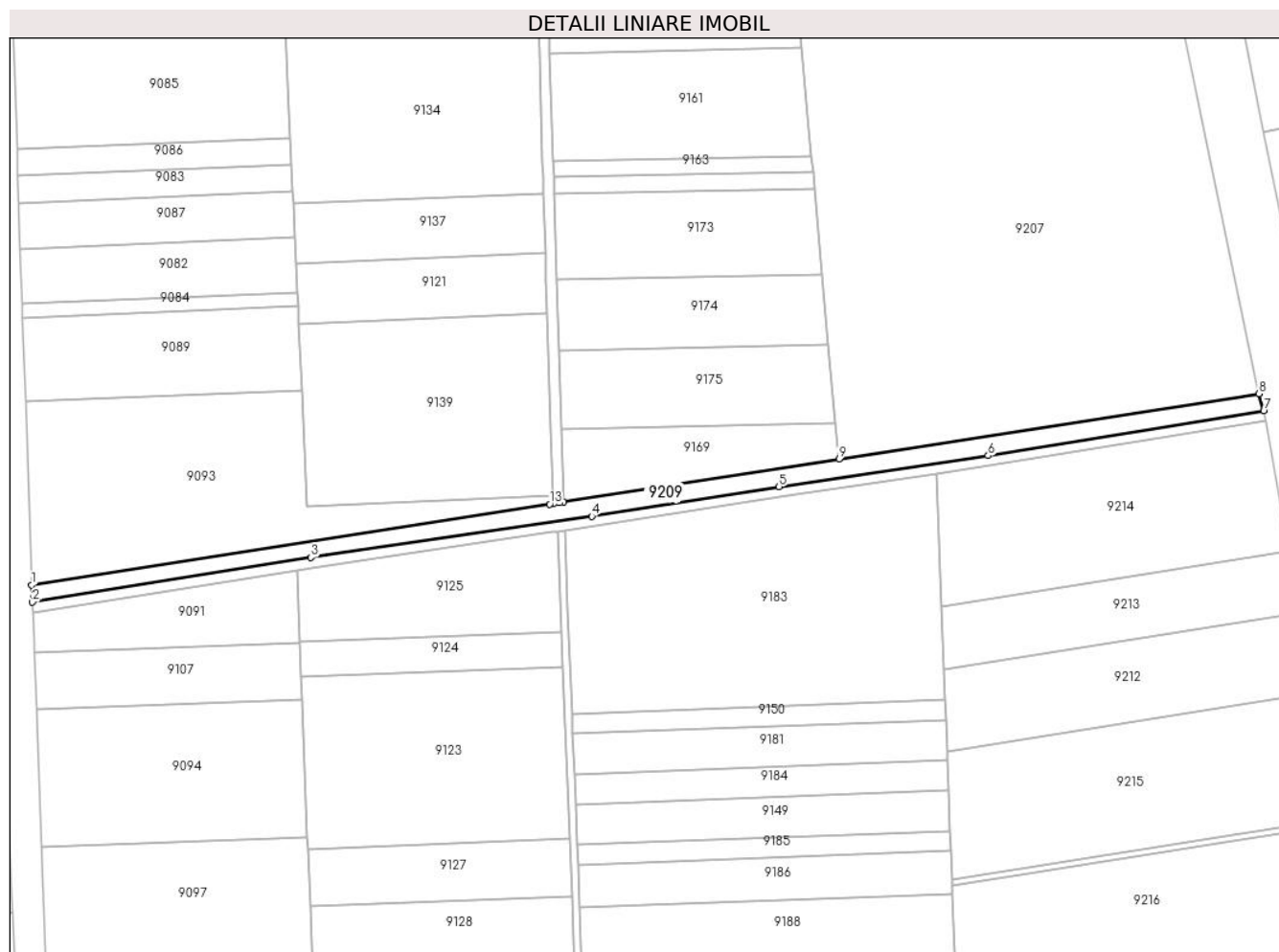
Inscrieri privind dezmembramintele dreptului de proprietate, drepturi reale de garanție și sarcini	Referințe
NU SUNT	

Anexa Nr. 1 La Partea I

Teren

Nr cadastral	Suprafața (mp)*	Observații / Referințe
	7.328	

* Suprafața este determinată în planul de proiecție Stereo 70.



Date referitoare la teren

Crt	Categorie folosință	Intravilan	Suprafața (mp)	Tarla	Parcelă	Nr. topo	Observații / Referințe
1	curți constructii	NU	7.328	7/1	-	-	canal

Lungime Segmente

1) Valorile lungimilor segmentelor sunt obținute din proiecție în plan.

Punct început	X / Y	Punct sfârșit	X / Y	Lungime segment (** (m)
1	632.441,691 287.701,368	2	632.442,147 287.691,434	9.944
2	632.442,147 287.691,434	3	632.602,848 287.717,312	162.771
3	632.602,848 287.717,312	4	632.764,852 287.741,0	163.727
4	632.764,852 287.741,0	5	632.872,979 287.757,968	109.45
5	632.872,979 287.757,968	6	632.993,517 287.775,947	121.871

Punct început	X / Y	Punct sfârșit	X / Y	Lungime segment (** (m)
6	632.993,517 287.775,947	7	633.152,565 287.801,713	161.122
7	633.152,565 287.801,713	8	633.149,639 287.811,617	10.327
8	633.149,639 287.811,617	9	632.907,432 287.773,891	245.127
9	632.907,432 287.773,891	10	632.748,637 287.749,157	160.71
10	632.748,637 287.749,157	11	632.746,153 287.748,771	2.514
11	632.746,153 287.748,771	12	632.742,563 287.748,212	3.633
12	632.742,563 287.748,212	13	632.740,671 287.747,917	1.915
13	632.740,671 287.747,917	1	632.441,691 287.701,368	302.582

** Lungimile segmentelor sunt determinate în planul de proiecție Stereo 70 și sunt rotunjite la 1 milimetru.

*** Distanța dintre puncte este formată din segmente cumulate ce sunt mai mici decât valoarea 1 milimetru.

**DATE DESPRE IMOBILUL NR. 9210**

Oficiul de Cadastru și Publicitate Imobiliară CALARASI
Biroul de Cadastru și Publicitate Imobiliară Oltenita

A. Partea I. Descrierea imobilului

TEREN Extravilan

Adresa: Jud. Calarasi

Nr. Crt	Nr cadastral Nr. topografic	Suprafața* (mp)	Observații / Referințe
A1		4.175	Sector cadastral:67 Teren neimprejmuit;

B. Partea II. Proprietari și acte

Inscrieri privitoare la dreptul de proprietate și alte drepturi reale		Referințe
/		
Act Normativ nr. 7, din 13/03/1996 emis de PARLAMENTUL ROMÂNIEI (LEGE; ,art.13);		
B1	Inscrierea posesiei, drept de PROPRIETATE, dobandit prin Lege, cota actuala 1/1, cota initiala 1/1 1) NEIDENTIFICAT NEIDENTIFICAT	A1
B2	Se notează mențiunea de proprietar neidentificat.	A1

C. Partea III. SARCINI .

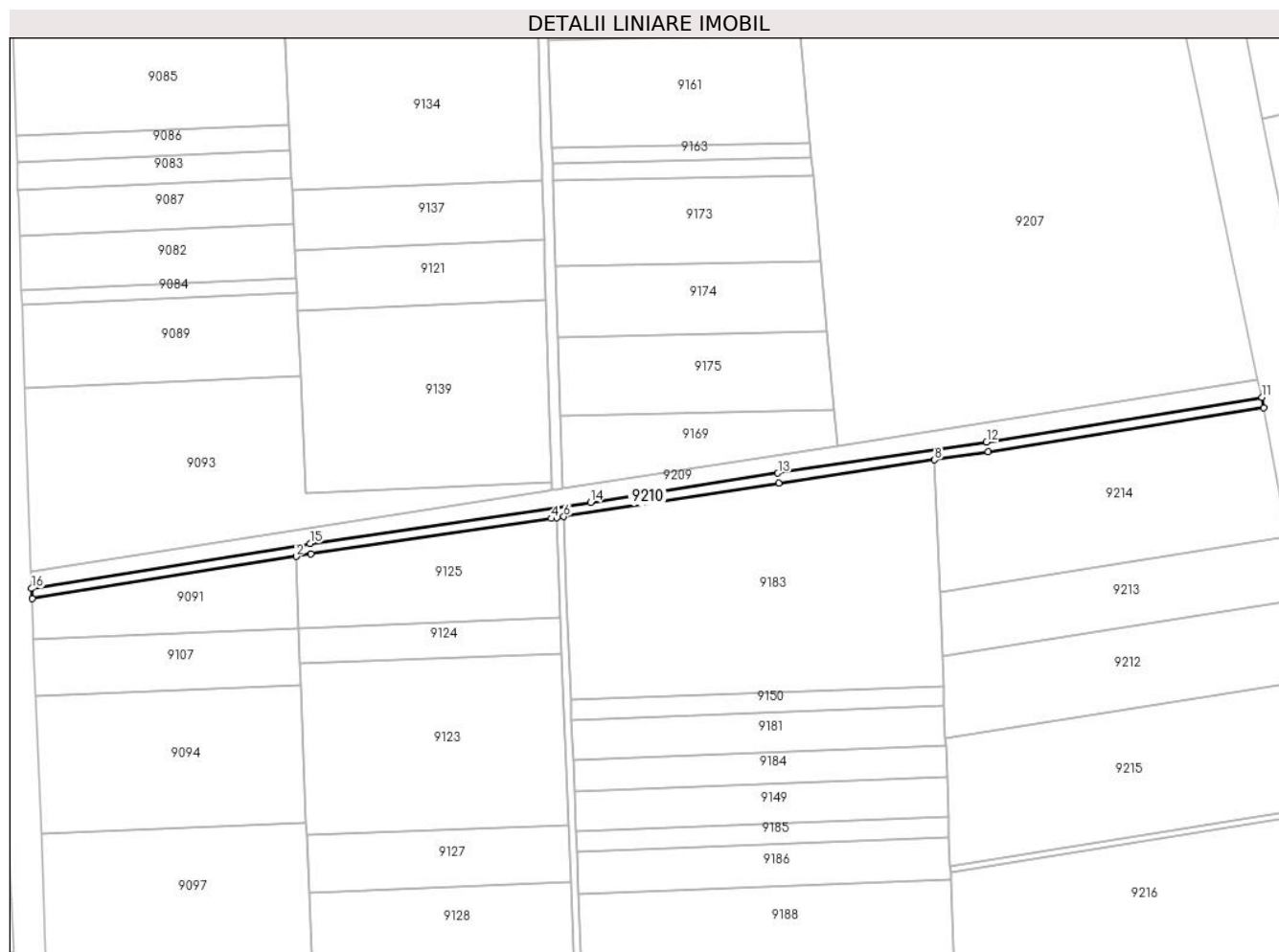
Inscrieri privind dezmembramintele dreptului de proprietate, drepturi reale de garanție și sarcini	Referințe
NU SUNT	

Anexa Nr. 1 La Partea I

Teren

Nr cadastral	Suprafața (mp)*	Observații / Referințe
	4.175	

* Suprafața este determinată în planul de proiecție Stereo 70.



Date referitoare la teren

Crt	Categorie folosință	Intra vilan	Suprafața (mp)	Tarla	Parcelă	Nr. topo	Observații / Referințe
1	drum	NU	4.175	7/1	-	-	

Lungime Segmente

1) Valorile lungimilor segmentelor sunt obținute din proiecție în plan.

Punct început	X / Y	Punct sfârșit	X / Y	Lungime segment (** (m)
1	632.442,414 287.685,627	2	632.594,85 287.709,954	154.365
2	632.594,85 287.709,954	3	632.603,535 287.711,339	8.795
3	632.603,535 287.711,339	4	632.742,13 287.731,847	140.104
4	632.742,13 287.731,847	5	632.745,382 287.732,355	3.291
5	632.745,382 287.732,355	6	632.749,361 287.732,976	4.027

Punct început	X / Y	Punct sfârșit	X / Y	Lungime segment (** (m)
6	632.749,361 287.732,976	7	632.873,481 287.752,345	125.622
7	632.873,481 287.752,345	8	632.963,572 287.765,698	91.075
8	632.963,572 287.765,698	9	632.994,463 287.770,276	31.228
9	632.994,463 287.770,276	10	633.153,527 287.795,736	161.089
10	633.153,527 287.795,736	11	633.152,565 287.801,713	6.054
11	633.152,565 287.801,713	12	632.993,517 287.775,947	161.122
12	632.993,517 287.775,947	13	632.872,979 287.757,968	121.871
13	632.872,979 287.757,968	14	632.764,852 287.741,0	109.45
14	632.764,852 287.741,0	15	632.602,848 287.717,312	163.727
15	632.602,848 287.717,312	16	632.442,147 287.691,434	162.771
16	632.442,147 287.691,434	1	632.442,414 287.685,627	5.813

** Lungimile segmentelor sunt determinate în planul de proiecție Stereo 70 și sunt rotunjite la 1 milimetru.

*** Distanța dintre puncte este formată din segmente cumulate ce sunt mai mici decât valoarea 1 milimetru.

**DATE DESPRE IMOBILUL NR. 9211**

Oficiul de Cadastru și Publicitate Imobiliară CALARASI
Biroul de Cadastru și Publicitate Imobiliară Oltenita

A. Partea I. Descrierea imobilului

TEREN Extravilan

Adresa: Jud. Calarasi

Nr. Crt	Nr cadastral Nr. topografic	Suprafața* (mp)	Observații / Referințe
A1		5.280	Sector cadastral:67 Teren neimprejmuit;

B. Partea II. Proprietari și acte

Inscrieri privitoare la dreptul de proprietate și alte drepturi reale	Referințe
/	
Act Administrativ nr. 122, din 15/10/2021 emis de CONSILIUL LOCAL AL MUNICIPIULUI OLTENITA (HOTARAREA CONSILIULUI LOCAL; ANEXA NR. 1 LA HCL 122/15.10.2021, POZITIA 29);	
B1	A1
Intabulare, drept de PROPRIETATE, dobandit prin Lege, cota actuala 1/1, cota initiala 1/1	
1) MUNICIPIUL OLTENITA - DOMENIUL PRIVAT, CIF:4294103	

C. Partea III. SARCINI .

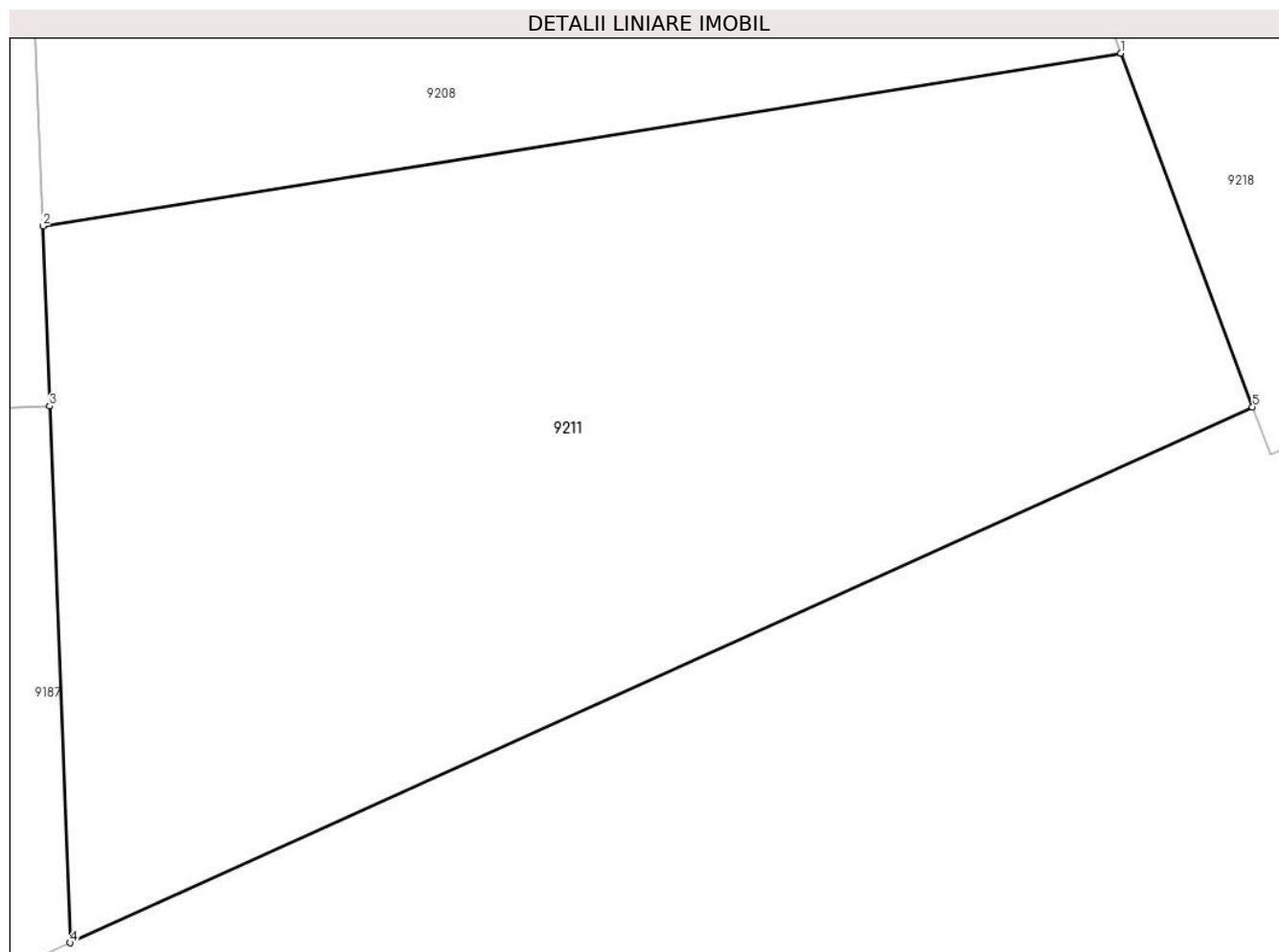
Inscrieri privind dezmembramintele dreptului de proprietate, drepturi reale de garanție și sarcini	Referințe
NU SUNT	

Anexa Nr. 1 La Partea I

Teren

Nr cadastral	Suprafața (mp)*	Observații / Referințe
	5.280	

* Suprafața este determinată în planul de proiecție Stereo 70.



Date referitoare la teren

Crt	Categorie folosință	Intravilan	Suprafața (mp)	Tarla	Parcelă	Nr. topo	Observații / Referințe
1	arabil	NU	5.280	7/1	42	-	

Lungime Segmente

1) Valorile lungimilor segmentelor sunt obținute din proiecție în plan.

Punct început	X / Y	Punct sfârșit	X / Y	Lungime segment (** (m)
1	633.085,751 287.163,512	2	632.987,276 287.147,75	99.728
2	632.987,276 287.147,75	3	632.987,907 287.131,293	16.469
3	632.987,907 287.131,293	4	632.989,786 287.082,306	49.023
4	632.989,786 287.082,306	5	633.097,784 287.131,221	118.559
5	633.097,784 287.131,221	1	633.085,751 287.163,512	34.46

**** Lungimile segmentelor sunt determinate în planul de proiecție Stereo 70 și sunt rotunjite la 1 milimetru.**

***** Distanța dintre puncte este formată din segmente cumulate ce sunt mai mici decât valoarea 1 milimetru.**

**DATE DESPRE IMOBILUL NR. 9212**

Oficiul de Cadastru și Publicitate Imobiliară CALARASI
Biroul de Cadastru și Publicitate Imobiliară Oltenita

A. Partea I. Descrierea imobilului

TEREN Extravilan

Adresa: Jud. Calarasi

Nr. Crt	Nr cadastral Nr. topografic	Suprafața* (mp)	Observații / Referințe
A1		10.000	Sector cadastral:67 Teren neimprejmuit;

B. Partea II. Proprietari și acte

Inscrieri privitoare la dreptul de proprietate și alte drepturi reale		Referințe
/		
Act Administrativ nr. 124813, din 29/04/2002 emis de CJSDPAT CALARASI (TITLU DE PROPRIETATE;);		
B1	Intabulare, drept de PROPRIETATE, dobandit prin Reconstituire, cota actuala 1/1, cota initiala 1/1 1) COSTACHE GH. GHEORGHE 2) COSTACHE GH. NICOLAE	A1

C. Partea III. SARCINI .

Inscrieri privind dezmembramintele dreptului de proprietate, drepturi reale de garanție și sarcini	Referințe
NU SUNT	

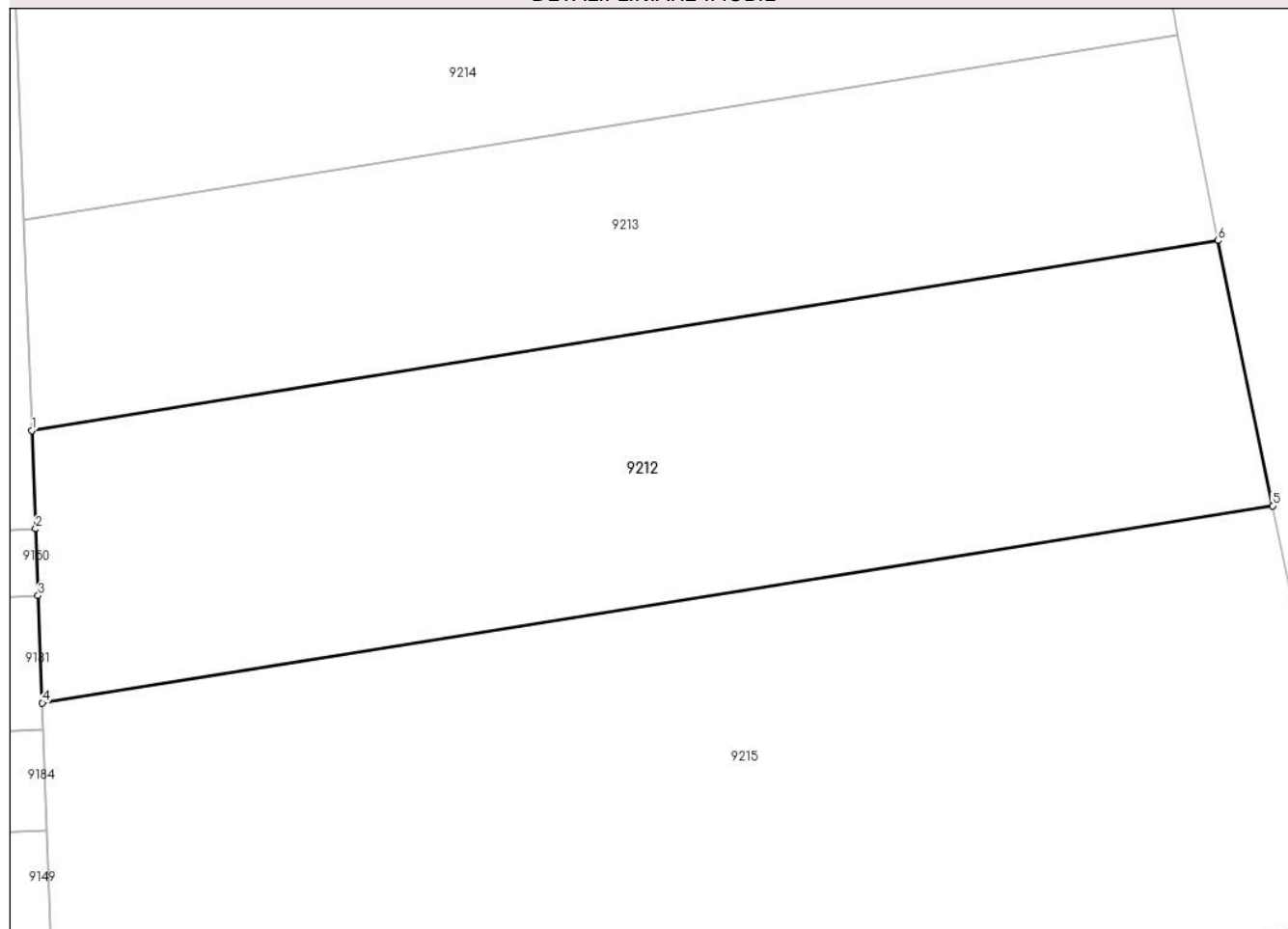
Anexa Nr. 1 La Partea I

Teren

Nr cadastral	Suprafața (mp)*	Observații / Referințe
	10.000	

* Suprafața este determinată în planul de proiecție Stereo 70.

DETALII LINIARE IMOBIL



Date referitoare la teren

Crt	Categorie folosință	Intravilan	Suprafața (mp)	Tarla	Parcelă	Nr. topo	Observații / Referințe
1	arabil	NU	10.000	7/1	38	-	

Lungime Segmente

1) Valorile lungimilor segmentelor sunt obținute din proiecție în plan.

Punct început	X / Y	Punct sfârșit	X / Y	Lungime segment (** (m)
1	632.967,918 287.652,392	2	632.968,573 287.635,318	17.087
2	632.968,573 287.635,318	3	632.969,018 287.623,715	11.612
3	632.969,018 287.623,715	4	632.969,733 287.605,085	18.644
4	632.969,733 287.605,085	5	633.183,668 287.639,327	216.658
5	633.183,668 287.639,327	6	633.174,174 287.685,405	47.046

Punct început	X / Y	Punct sfârșit	X / Y	Lungime segment (** (m)
6	633.174,174 287.685,405	1	632.967,918 287.652,392	208.881

** Lungimile segmentelor sunt determinate în planul de proiecție Stereo 70 și sunt rotunjite la 1 milimetru.

*** Distanța dintre puncte este formată din segmente cumulate ce sunt mai mici decât valoarea 1 milimetru.

**DATE DESPRE IMOBILUL NR. 9213**

Oficiul de Cadastru și Publicitate Imobiliară CALARASI
Biroul de Cadastru și Publicitate Imobiliară Oltenita

A. Partea I. Descrierea imobilului

TEREN Extravilan

Adresa: Jud. Calarasi

Nr. Crt	Nr cadastral Nr. topografic	Suprafața* (mp)	Observații / Referințe
A1		7.500	Sector cadastral:67 Teren neimprejmuit;

B. Partea II. Proprietari și acte

Inscrieri privitoare la dreptul de proprietate și alte drepturi reale	Referințe
/	
Act Administrativ nr. 124812, din 27/04/2002 emis de CJSDPAT CALARASI (TITLU DE PROPRIETATE;);	
B1	A1
Intabulare, drept de PROPRIETATE, dobandit prin Reconstituire, cota actuala 1/1, cota initiala 1/1	
1) MARINCIU CONSTANTIN	
2) MAZILU MARIA	
3) MARINCIU GHEORGHE	
4) MARINCIU ION	

C. Partea III. SARCINI .

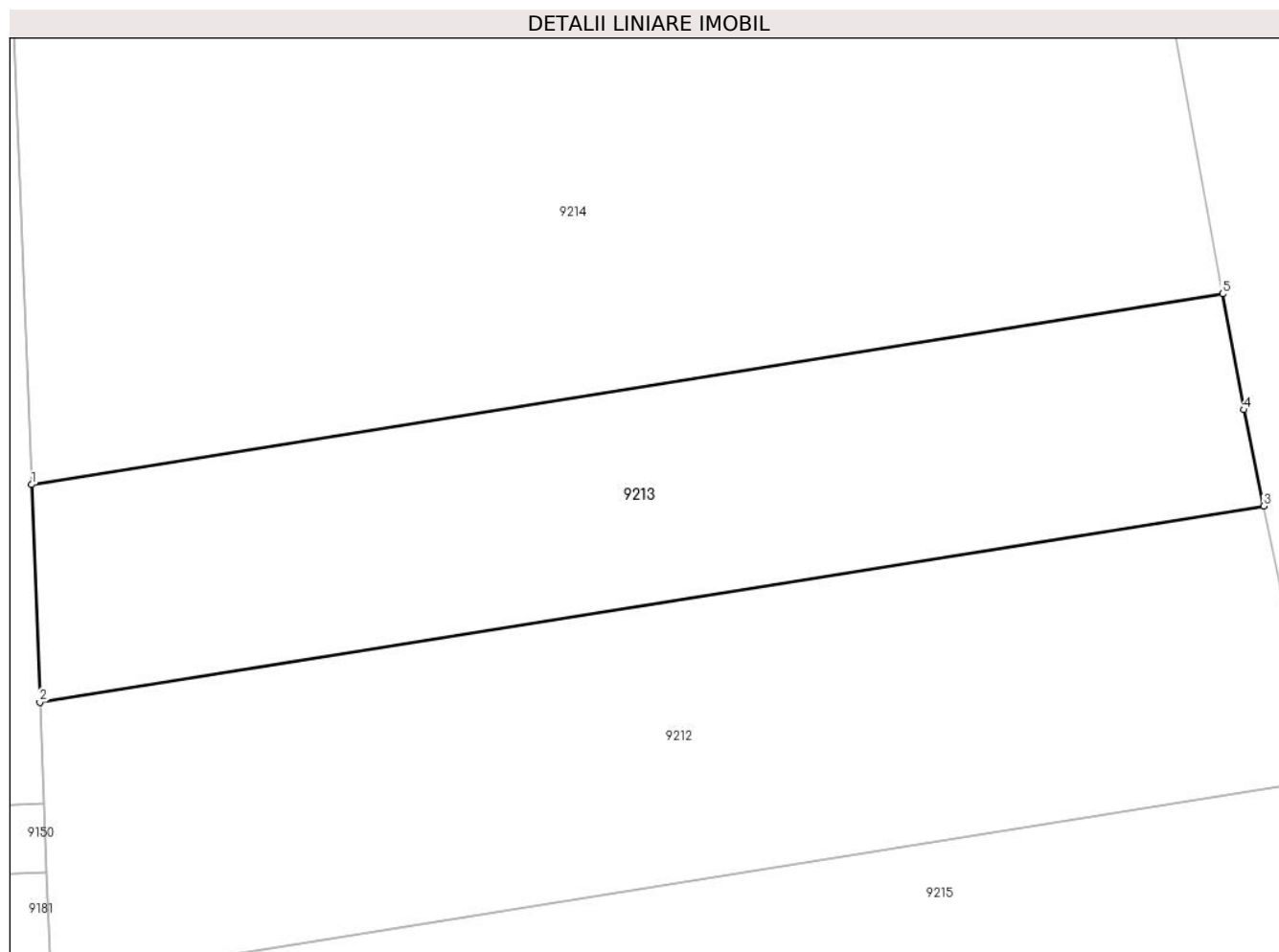
Inscrieri privind dezmembramintele dreptului de proprietate, drepturi reale de garanție și sarcini	Referințe
NU SUNT	

Anexa Nr. 1 La Partea I

Teren

Nr cadastral	Suprafața (mp)*	Observații / Referințe
	7.500	

* Suprafața este determinată în planul de proiecție Stereo 70.



Date referitoare la teren

Crt	Categorie folosință	Intra vilan	Suprafața (mp)	Tarla	Parcelă	Nr. topo	Observații / Referințe
1	arabil	NU	7.500	7/1	37	-	

Lungime Segmente

1) Valorile lungimilor segmentelor sunt obținute din proiecție în plan.

Punct început	X / Y	Punct sfârșit	X / Y	Lungime segment (** (m)
1	632.966,512 287.689,04	2	632.967,918 287.652,392	36.675
2	632.967,918 287.652,392	3	633.174,174 287.685,405	208.881
3	633.174,174 287.685,405	4	633.170,836 287.701,632	16.567
4	633.170,836 287.701,632	5	633.167,24 287.721,169	19.865
5	633.167,24 287.721,169	1	632.966,512 287.689,04	203.283

**** Lungimile segmentelor sunt determinate în planul de proiecție Stereo 70 și sunt rotunjite la 1 milimetru.**

***** Distanța dintre puncte este formată din segmente cumulate ce sunt mai mici decât valoarea 1 milimetru.**

**DATE DESPRE IMOBILUL NR. 9214**

Oficiul de Cadastru și Publicitate Imobiliară CALARASI
Biroul de Cadastru și Publicitate Imobiliară Oltenita

A. Partea I. Descrierea imobilului

TEREN Extravilan

Adresa: Jud. Calarasi

Nr. Crt	Nr cadastral Nr. topografic	Suprafața* (mp)	Observații / Referințe
A1	22861	15.000	Sector cadastral:67 Teren neimpregmuit;

B. Partea II. Proprietari și acte

Inscrieri privitoare la dreptul de proprietate și alte drepturi reale	Referințe	
51682 / 11/10/2022		
Act Administrativ nr. 18278, din 20/06/2022 emis de ONRC (; act administrativ nr 2856 din 21.06.2022, emis de ONRC);		
B8	se noteaza schimbarea denumirii societatii din TRANSDANUBE INDUSTRIES SRL in DFAR 12 INDUSTRIES SRL	A1
Act Notarial nr. 2433, din 06/10/2022 emis de ANTONIU Irina;		
B9	Intabulare, drept de PROPRIETATE, dobandit prin Conventie, cota actuala 1/1, cota initiala 1/1	A1
1) EVERGREEN SOLAR ORIZONT S.R.L., CIF:42431300		

C. Partea III. SARCINI .

Inscrieri privind dezmembramintele dreptului de proprietate, drepturi reale de garanție și sarcini	Referințe
NU SUNT	

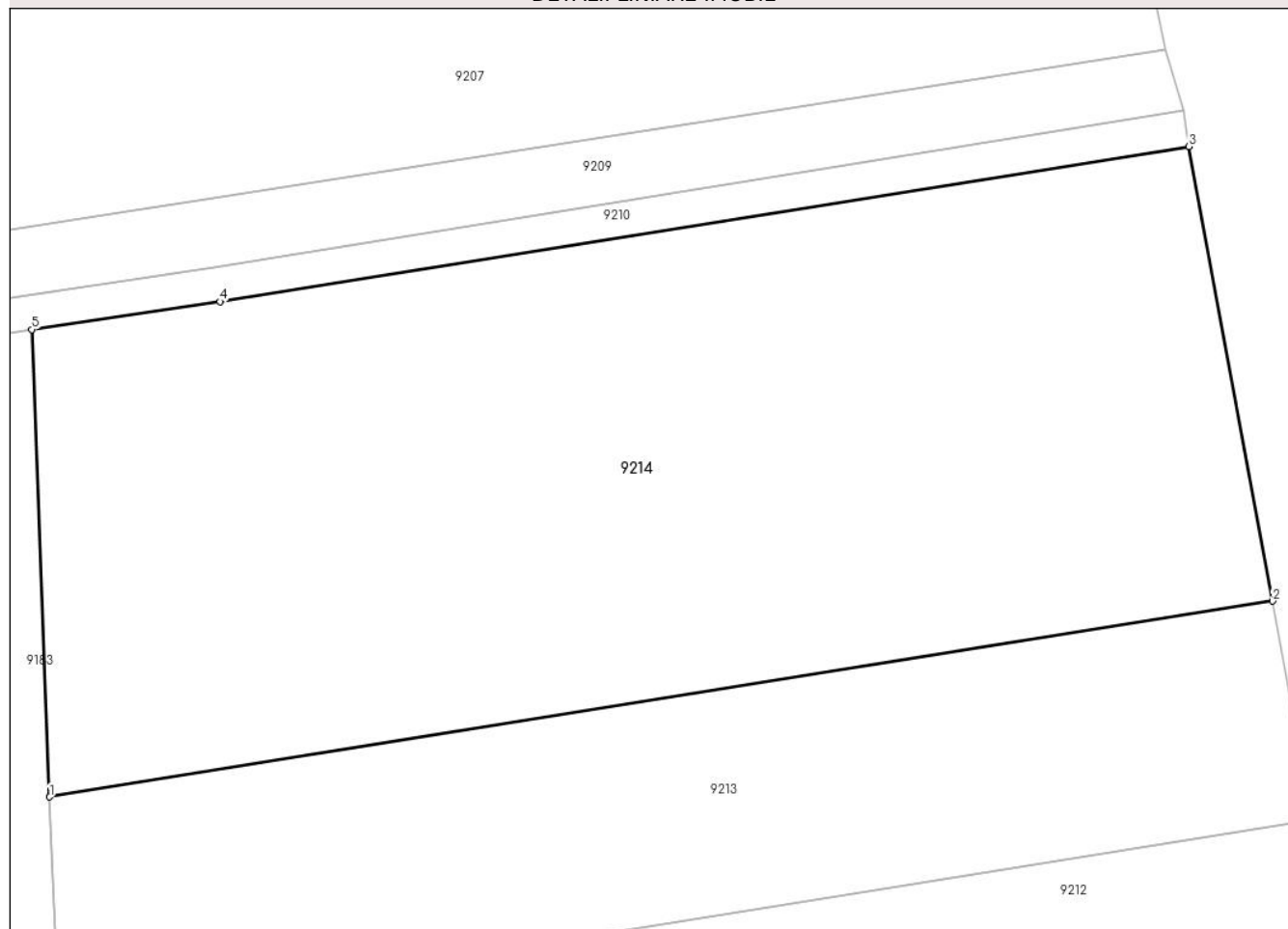
Anexa Nr. 1 La Partea I

Teren

Nr cadastral	Suprafața (mp)*	Observații / Referințe
22861	15.000	

* Suprafața este determinată în planul de proiecție Stereo 70.

DETALII LINIARE IMOBIL



Date referitoare la teren

Crt	Categorie folosință	Intravilan	Suprafața (mp)	Tarla	Parcelă	Nr. topo	Observații / Referințe
1	arabil	NU	15.000	7/1	36	-	

Lungime Segmente

1) Valorile lungimilor segmentelor sunt obținute din proiecție în plan.

Punct început	X / Y	Punct sfârșit	X / Y	Lungime segment (** (m)
1	632.966,512 287.689,04	2	633.167,24 287.721,169	203.283
2	633.167,24 287.721,169	3	633.153,527 287.795,736	75.817
3	633.153,527 287.795,736	4	632.994,463 287.770,276	161.089
4	632.994,463 287.770,276	5	632.963,572 287.765,698	31.228
5	632.963,572 287.765,698	1	632.966,512 287.689,04	76.714

**** Lungimile segmentelor sunt determinate în planul de proiecție Stereo 70 și sunt rotunjite la 1 milimetru.**

***** Distanța dintre puncte este formată din segmente cumulate ce sunt mai mici decât valoarea 1 milimetru.**

**DATE DESPRE IMOBILUL NR. 9215**

Oficiul de Cadastru și Publicitate Imobiliară CALARASI
Biroul de Cadastru și Publicitate Imobiliară Oltenita

A. Partea I. Descrierea imobilului

TEREN Extravilan

Adresa: Jud. Calarasi

Nr. Crt	Nr cadastral Nr. topografic	Suprafața* (mp)	Observații / Referințe
A1	25235	16.300	Sector cadastral:67 Teren neimprejmuit;

B. Partea II. Proprietari și acte

Inscrieri privitoare la dreptul de proprietate și alte drepturi reale		Referințe
15881 / 12/04/2019		
Act Notarial nr. 151, din 08/03/2019 emis de NP - MANOLACHE NICOLAE;		
B1	Intabulare, drept de PROPRIETATE, dobandit prin Succesiune, cota actuala 1/1, cota initiala 1/1 1) COSTACHE FLORIAN	A1

C. Partea III. SARCINI .

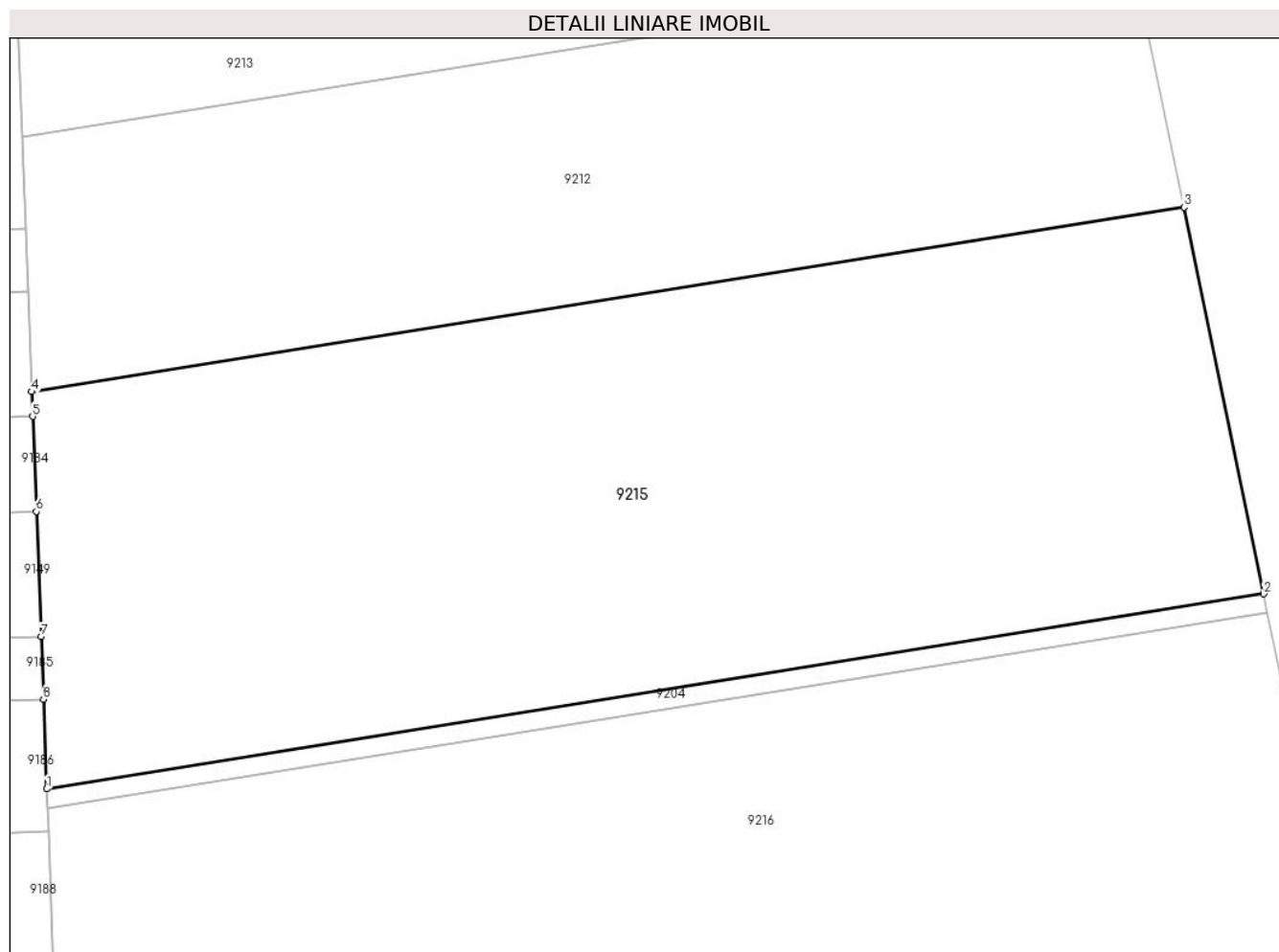
Inscrieri privind dezmembramintele dreptului de proprietate, drepturi reale de garanție și sarcini	Referințe
NU SUNT	

Anexa Nr. 1 La Partea I

Teren

Nr cadastral	Suprafața (mp)*	Observații / Referințe
25235	16.300	

* Suprafața este determinată în planul de proiecție Stereo 70.



Date referitoare la teren

Crt	Categorie folosință	Intravilan	Suprafața (mp)	Tarla	Parcelă	Nr. topo	Observații / Referințe
1	arabil	NU	16.300	7/1	38	-	lot 3

Lungime Segmente

1) Valorile lungimilor segmentelor sunt obținute din proiecție în plan.

Punct început	X / Y	Punct sfârșit	X / Y	Lungime segment (** (m)
1	632.972,559 287.531,417	2	633.198,451 287.567,573	228.767
2	633.198,451 287.567,573	3	633.183,668 287.639,327	73.261
3	633.183,668 287.639,327	4	632.969,733 287.605,085	216.658
4	632.969,733 287.605,085	5	632.969,908 287.600,51	4.578
5	632.969,908 287.600,51	6	632.970,585 287.582,873	17.65

Punct început	X / Y	Punct sfârșit	X / Y	Lungime segment (** (m)
6	632.970,585 287.582,873	7	632.971,475 287.559,668	23.222
7	632.971,475 287.559,668	8	632.971,92 287.548,065	11.612
8	632.971,92 287.548,065	1	632.972,559 287.531,417	16.66

** Lungimile segmentelor sunt determinate în planul de proiecție Stereo 70 și sunt rotunjite la 1 milimetru.

*** Distanța dintre puncte este formată din segmente cumulate ce sunt mai mici decât valoarea 1 milimetru.

**DATE DESPRE IMOBILUL NR. 9216**

Oficiul de Cadastru și Publicitate Imobiliară CALARASI
Biroul de Cadastru și Publicitate Imobiliară Oltenita

A. Partea I. Descrierea imobilului

TEREN Intravilan

Nr. CF vechi:4495
Nr. cadastral vechi:2132

Adresa: Loc. Oltenita, Jud. Calarasi

Nr. Crt	Nr cadastral Nr. topografic	Suprafața* (mp)	Observații / Referințe
A1	20168	37.500	Sector cadastral:67 Teren neimprejmuit;

B. Partea II. Proprietari și acte

Inscrieri privitoare la dreptul de proprietate și alte drepturi reale		Referințe
13119 / 20/06/2013		
Act Notarial nr. 2272, din 05/06/2013 emis de NOTARIATUL PUBLIC OLTENITA (; act administrativ nr. 10952/29-05-2013 emis de BCPI OLTENITA;);		
B4	se respinge cererea privind repositionarea imobilului intrucat documentatia cadastrala nu a fost avizata si receptionata de inspectorul de cadastru	A1
15257 / 17/07/2013		
Act Administrativ nr. 10952, din 29/05/2013 emis de OCPI CALARASI, BCPI OLTENITA;		
B5	se noteaza modificarea limitei de proprietate a imobilului	A1
B6	se noteaza repositionarea imobilului	A1
51661 / 11/10/2022		
Act Administrativ nr. 18278, din 20/06/2022 emis de ONRC (; act administrativ nr 2856 din 21.06.2022, emis de ONRC);		
B7	se noteaza schimbarea denumirii societatii din TRANSDANUBE INDUSTRIES SRL in DFAR 12 INDUSTRIES SRL	A1
B8	Intabulare, drept de PROPRIETATE, dobandit prin Conventie, cota actuala 1/1, cota initiala 1/1 1) EVERGREEN SOLAR ORIZONT S.R.L., CIF:42431300	A1

C. Partea III. SARCINI

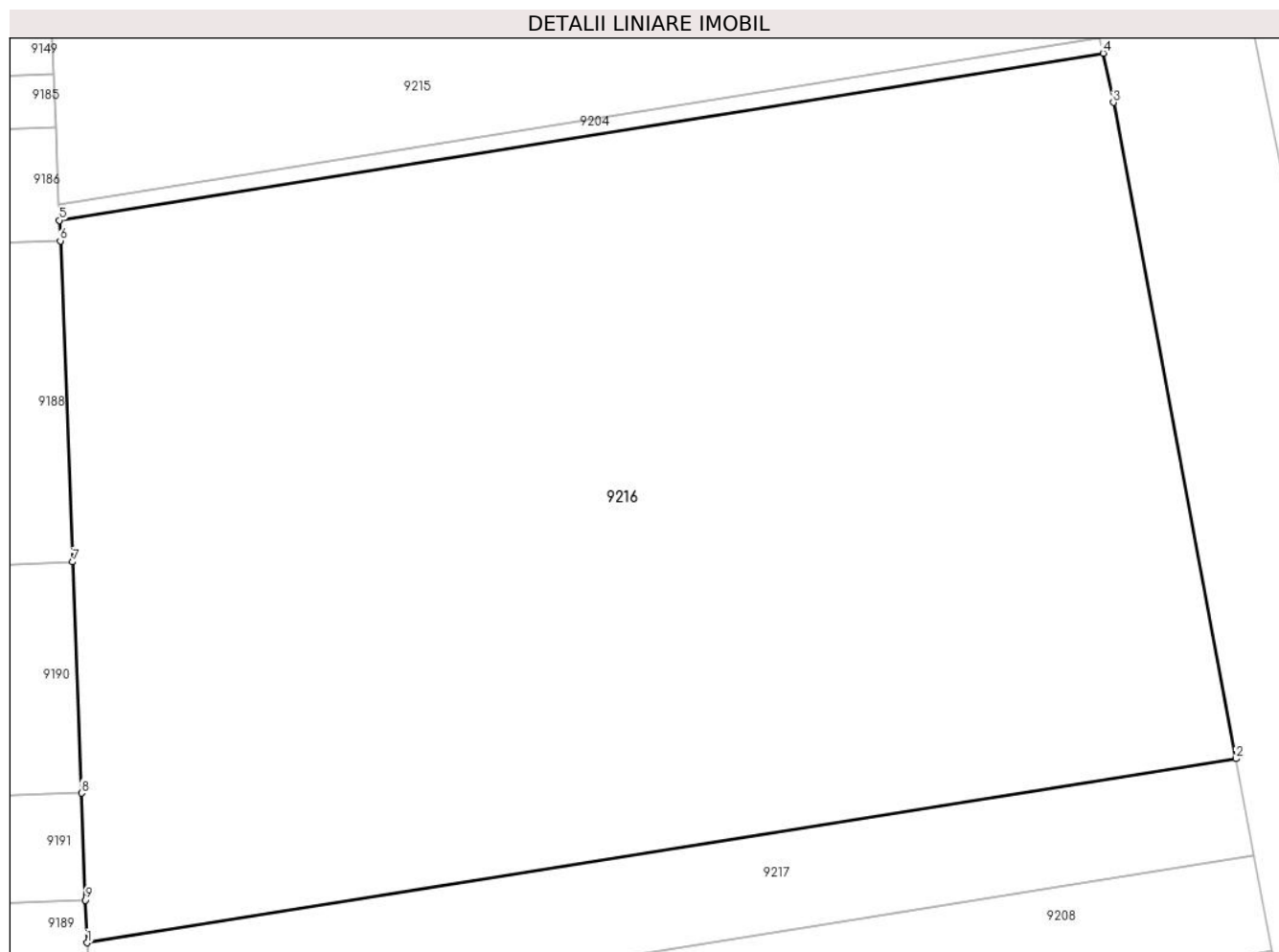
Inscrieri privind dezmembramintele dreptului de proprietate, drepturi reale de garanție și sarcini		Referințe
10239 / 03/04/2020		
Act Administrativ nr. 3048, din 30/03/2020 emis de ANAF (; - DGRFP PLOIESTI - AJFP CALARASI - BIROUL ADMINISTRARE VENITURI CONTRIBUABILI MIJLOCII);		
C2	se radiaza ipoteca legala, inscrisa la C1, in baza Deciziei de ridicare a masurilor asiguratorii nr. 2130/09.03.2020 emisa de AJFP Calarasi	A1

Anexa Nr. 1 La Partea I

Teren

Nr cadastral	Suprafața (mp)*	Observații / Referințe
20168	37.500	

* Suprafața este determinată în planul de proiecție Stereo 70.



Date referitoare la teren

Crt	Categorie folosință	Intra vilan	Suprafața (mp)	Tarla	Parcelă	Nr. topo	Observații / Referințe
1	arabil	DA	37.500	7/1	40	-	

Lungime Segmente

1) Valorile lungimilor segmentelor sunt obținute din proiecție în plan.

Punct început	X / Y	Punct sfârșit	X / Y	Lungime segment (** (m)
1	632.978,702 287.371,267	2	633.227,952 287.411,162	252.423
2	633.227,952 287.411,162	3	633.201,357 287.553,471	144.773
3	633.201,357 287.553,471	4	633.199,157 287.564,149	10.902
4	633.199,157 287.564,149	5	632.972,693 287.527,902	229.346
5	632.972,693 287.527,902	6	632.972,864 287.523,467	4.438

Punct început	X / Y	Punct sfârșit	X / Y	Lungime segment (** (m)
6	632.972,864 287.523,467	7	632.975,534 287.453,849	69.669
7	632.975,534 287.453,849	8	632.977,457 287.403,726	50.16
8	632.977,457 287.403,726	9	632.978,347 287.380,521	23.222
9	632.978,347 287.380,521	1	632.978,702 287.371,267	9.261

** Lungimile segmentelor sunt determinate în planul de proiecție Stereo 70 și sunt rotunjite la 1 milimetru.

*** Distanța dintre puncte este formată din segmente cumulate ce sunt mai mici decât valoarea 1 milimetru.

**DATE DESPRE IMOBILUL NR. 9217**

Oficiul de Cadastru și Publicitate Imobiliară CALARASI
Biroul de Cadastru și Publicitate Imobiliară Oltenita

A. Partea I. Descrierea imobilului

TEREN Intravilan

Nr. CF vechi:4358/
Nr. cadastral vechi:2052

Adresa: Loc. Oltenita, Jud. Calarasi

Nr. Crt	Nr cadastral Nr. topografic	Suprafața* (mp)	Observații / Referințe
A1	20164	5.400	Sector cadastral:67 Teren neimprejmuit;

B. Partea II. Proprietari și acte

Inscrieri privitoare la dreptul de proprietate și alte drepturi reale	Referințe
13118 / 20/06/2013	
Act Administrativ nr. 10939, din 29/05/2013 emis de OCPI CALARASI, BCPI OLTENITA;	
B4 se respinge cererea privind repositionarea imobilului	A1
15261 / 17/07/2013	
Act Administrativ nr. 10939, din 29/05/2013 emis de BCPI OLTENITA;	
B5 se noteaza repositionarea imobilului	A1
B6 se noteaza modificarea limitei de proprietate	A1
B7 se noteaza modificarea suprafetei imobilului de la 5404,38 m.p. la 5400 m.p.	A1
51662 / 11/10/2022	
Act Administrativ nr. 18278, din 20/06/2022 emis de ONRC (; act administrativ nr 2856 din 21.06.2022, emis de ONRC);	
B8 se noteaza schimbarea denumirii societatii din Transdanube Industries SRL in Dfar 12 Industries SRL	A1
Act Notarial nr. 2433, din 06/10/2022 emis de ANTONIU Irina;	
B9 Intabulare, drept de PROPRIETATE, dobandit prin Conventie, cota actuala 1/1, cota initiala 1/1 1) EVERGREEN SOLAR ORIZONT S.R.L., CIF:42431300	A1
65556 / 17/11/2022	
Act Administrativ nr. 65556, din 17/11/2022 emis de BCPI OLTENITA;	
B10 se noteaza modificarea datelor textuale (vecinatati)	A1

C. Partea III. SARCINI

Inscrieri privind dezmembramintele dreptului de proprietate, drepturi reale de garanție și sarcini	Referințe
10233 / 03/04/2020	
Act Administrativ nr. 3048, din 30/03/2020 emis de ANAF (; - DGRFP PLOIESTI - AJFP CALARASI - BIROUL ADMINISTRARE VENITURI CONTRIBUABILI MIJLOCII);	
C2 se radiaza sarcina de sub C1	A1

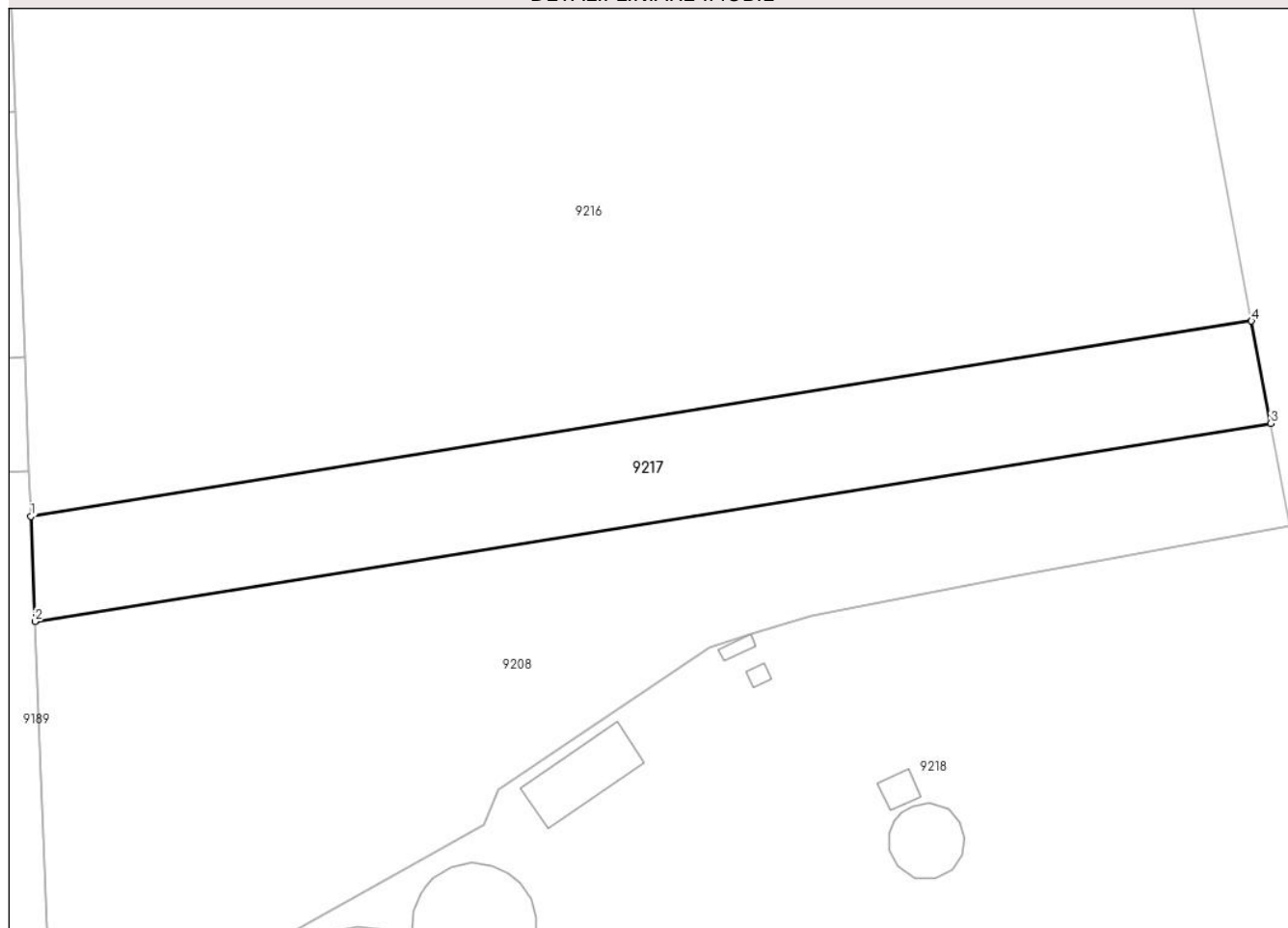
Anexa Nr. 1 La Partea I

Teren

Nr cadastral	Suprafața (mp)*	Observații / Referințe
20164	5.400	

* Suprafața este determinată în planul de proiecție Stereo 70.

DETALII LINIARE IMOBIL



Date referitoare la teren

Crt	Categorie folosință	Intravilan	Suprafața (mp)	Tarla	Parcelă	Nr. topo	Observații / Referințe
1	arabil	DA	5.400	7/1	41	-	

Lungime Segmente

1) Valorile lungimilor segmentelor sunt obținute din proiecție în plan.

Punct început	X / Y	Punct sfârșit	X / Y	Lungime segment (** (m)
1	632.978,702 287.371,267	2	632.979,523 287.349,867	21.416
2	632.979,523 287.349,867	3	633.231,859 287.390,255	255.548
3	633.231,859 287.390,255	4	633.227,952 287.411,162	21.269
4	633.227,952 287.411,162	1	632.978,702 287.371,267	252.423

** Lungimile segmentelor sunt determinate în planul de proiecție Stereo 70 și sunt rotunjite la 1 milimetru.

***** Distanţa dintre puncte este formată din segmente cumulate ce sunt mai mici decât valoarea 1 milimetru.**



DATE DESPRE IMOBILUL NR. 9218

Oficiul de Cadastru și Publicitate Imobiliară CALARASI
Biroul de Cadastru și Publicitate Imobiliară Oltenita

A. Partea I. Descrierea imobilului

TEREN Intravilan

Adresa: Loc. Oltenita, Jud. Calarasi

Nr. Crt	Nr cadastral Nr. topografic	Suprafața* (mp)	Observații / Referințe
A1	29682	Din acte: 35.397 Masurata: 35.824	Sector cadastral:67 Teren imprejmuit;

Construcții

Crt	Nr cadastral Nr. topografic	Adresa	Observații / Referințe
A1.1	29682-C1	Loc. Oltenita, Jud. Calarasi	Nr. niveluri:1; S. construita la sol:502 mp; Bazin SBR, anul construirii 2012
A1.2	29682-C2	Loc. Oltenita, Jud. Calarasi	Nr. niveluri:1; S. construita la sol:502 mp; Bazin SBR, anul construirii 2012
A1.3	29682-C3	Loc. Oltenita, Jud. Calarasi	Nr. niveluri:1; S. construita la sol:502 mp; Bazin SBR, anul construirii 2012
A1.4	29682-C4	Loc. Oltenita, Jud. Calarasi	Nr. niveluri:1; S. construita la sol:392 mp; Hala Tehnologica cu regim de inaltime parter, anul construirii 2012
A1.5	29682-C5	Loc. Oltenita, Jud. Calarasi	Nr. niveluri:1; S. construita la sol:240 mp; Depozit stocare namol deshidratat cu regim de inaltime parter, anul construirii 2012
A1.6	29682-C6	Loc. Oltenita, Jud. Calarasi	Nr. niveluri:1; S. construita la sol:19 mp; Post Trafo, anul construirii 2012
A1.7	29682-C7	Loc. Oltenita, Jud. Calarasi	Nr. niveluri:1; S. construita la sol:15 mp; Cabina poarta cu regim de inaltime parter, anul construirii 2012
A1.8	29682-C8	Loc. Oltenita, Jud. Calarasi	Nr. niveluri:1; S. construita la sol:42 mp; Magazie cu regim de inaltime parter, anul construirii 1980
A1.9	29682-C9	Loc. Oltenita, Jud. Calarasi	Nr. niveluri:1; S. construita la sol:185 mp; Metantanc namol, anul construirii 1980
A1.10	29682-C10	Loc. Oltenita, Jud. Calarasi	Nr. niveluri:1; S. construita la sol:329 mp; Decantor, anul construirii 1980
A1.11	29682-C11	Loc. Oltenita, Jud. Calarasi	Nr. niveluri:1; S. construita la sol:329 mp; Decantor, anul construirii 1980
A1.12	29682-C12	Loc. Oltenita, Jud. Calarasi	Nr. niveluri:1; S. construita la sol:730 mp; Decantor, anul construirii 1980
A1.13	29682-C13	Loc. Oltenita, Jud. Calarasi	Nr. niveluri:1; S. construita la sol:95 mp; Distribuitor, anul construirii 1980
A1.14	29682-C14	Loc. Oltenita, Jud. Calarasi	Nr. niveluri:1; S. construita la sol:37 mp; Buncar Var, anul construirii 1980
A1.15	29682-C15	Loc. Oltenita, Jud. Calarasi	Nr. niveluri:1; S. construita la sol:34 mp; Cladire reactivi, anul construirii 1980
A1.16	29682-C16	Loc. Oltenita, Jud. Calarasi	Nr. niveluri:1; S. construita la sol:72 mp; Hidroelevator, anul construirii 1980
A1.17	29682-C17	Loc. Oltenita, Jud. Calarasi	Nr. niveluri:1; S. construita la sol:28 mp; Separator grasimi, anul construirii 1980
A1.18	29682-C18	Loc. Oltenita, Jud. Calarasi	Nr. niveluri:1; S. construita la sol:121 mp; Gazometru, anul construirii 1980

B. Partea II. Proprietari și acte

Inscrieri privitoare la dreptul de proprietate și alte drepturi reale	Referințe
25534 / 23/06/2022	
Act Normativ nr. 1301, din 27/12/2011 emis de GUVERNUL ROMANIEI (; MONITORUL OFICIAL ; in scris sub semnatura privata nr 12928 din 13.05.2022, emis de PRIMARIA OLTENITA; act administrativ nr 16547 din 14.06.2022, emis de PRIMARIA OLTENITA; act administrativ nr 14391 din 22.06.2022, emis de PRIMARIA OLTENITA);	
B1	Intabulare, drept de PROPRIETATE PUBLICA, dobandit prin Lege, cota actuala 1/1, cota initiala 1/1
	A1, A1.8, A1.9, A1.10, A1.11, A1.12, A1.13, A1.14, A1.15, A1.16, A1.17, A1.18
	1) MUNICIPIUL OLTENITA , CIF:4294103, DOMENIU PUBLIC
B2	Intabulare, drept de PROPRIETATE PUBLICA, dobandit prin Construire, cota actuala 1/1, cota initiala 1/1
	A1.1, A1.2, A1.3, A1.4, A1.5, A1.6, A1.7
	1) MUNICIPIUL OLTENITA , CIF:4294103, DOMENIU PUBLIC

C. Partea III. SARCINI .

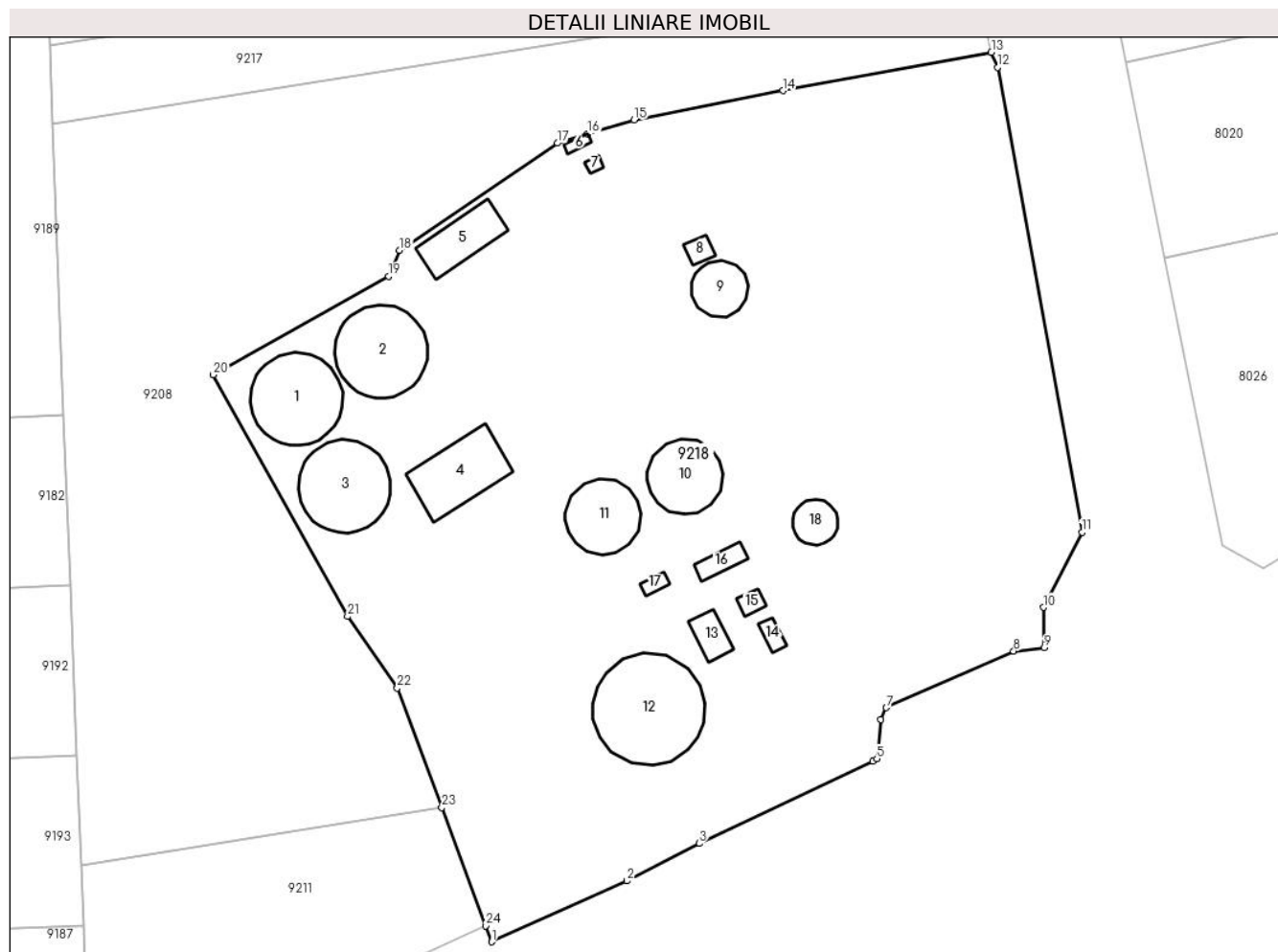
Inscrieri privind dezmembramintele dreptului de proprietate, drepturi reale de garanție și sarcini	Referințe
NU SUNT	

Anexa Nr. 1 La Partea I

Teren

Nr cadastral	Suprafața (mp)*	Observații / Referințe
29682	Din acte: 35.397 Masurata: 35.824	

* Suprafața este determinată în planul de proiecție Stereo 70.



Date referitoare la teren

Crt	Categorie folosință	Intra vilan	Suprafața (mp)	Tarla	Parcelă	Nr. topo	Observații / Referințe
1	curți constructii	DA	35.824	7/1	-	-	

Date referitoare la construcții

Crt	Număr	Destinație construcție	Supraf. (mp)	Situație juridică	Observații / Referințe
A1.1	29682-C1	construcții industriale și edilitare	502	Cu acte	Nr. niveluri:1; S. construită la sol:502 mp; Bazin SBR, anul construirii 2012
A1.2	29682-C2	construcții industriale și edilitare	502	Cu acte	Nr. niveluri:1; S. construită la sol:502 mp; Bazin SBR, anul construirii 2012
A1.3	29682-C3	construcții industriale și edilitare	502	Cu acte	Nr. niveluri:1; S. construită la sol:502 mp; Bazin SBR, anul construirii 2012
A1.4	29682-C4	construcții industriale și edilitare	392	Cu acte	Nr. niveluri:1; S. construită la sol:392 mp; Hala Tehnologica cu regim de înaltă parter, anul construirii 2012
A1.5	29682-C5	construcții industriale și edilitare	240	Cu acte	Nr. niveluri:1; S. construită la sol:240 mp; Depozit stocare namol deshidratat cu regim de înaltă parter, anul construirii 2012

Crt	Număr	Destinație construcție	Supraf. (mp)	Situație juridică	Observații / Referințe
A1.6	29682-C6	construcții industriale și edilitare	19	Cu acte	Nr. niveluri:1; S. construita la sol:19 mp; Post Trafo, anul construirii 2012
A1.7	29682-C7	construcții anexa	15	Cu acte	Nr. niveluri:1; S. construita la sol:15 mp; Cabina poarta cu regim de inaltime parter, anul construirii 2012
A1.8	29682-C8	construcții anexa	42	Cu acte	Nr. niveluri:1; S. construita la sol:42 mp; Magazie cu regim de inaltime parter, anul construirii 1980
A1.9	29682-C9	construcții industriale și edilitare	185	Cu acte	Nr. niveluri:1; S. construita la sol:185 mp; Metantanc namol, anul construirii 1980
A1.10	29682-C10	construcții industriale și edilitare	329	Cu acte	Nr. niveluri:1; S. construita la sol:329 mp; Decantor, anul construirii 1980
A1.11	29682-C11	construcții industriale și edilitare	329	Cu acte	Nr. niveluri:1; S. construita la sol:329 mp; Decantor, anul construirii 1980
A1.12	29682-C12	construcții industriale și edilitare	730	Cu acte	Nr. niveluri:1; S. construita la sol:730 mp; Decantor, anul construirii 1980
A1.13	29682-C13	construcții industriale și edilitare	95	Cu acte	Nr. niveluri:1; S. construita la sol:95 mp; Distribuitor, anul construirii 1980
A1.14	29682-C14	construcții industriale și edilitare	37	Cu acte	Nr. niveluri:1; S. construita la sol:37 mp; Buncar Var, anul construirii 1980
A1.15	29682-C15	construcții industriale și edilitare	34	Cu acte	Nr. niveluri:1; S. construita la sol:34 mp; Cladire reactivi, anul construirii 1980
A1.16	29682-C16	construcții industriale și edilitare	72	Cu acte	Nr. niveluri:1; S. construita la sol:72 mp; Hidroelevator, anul construirii 1980
A1.17	29682-C17	construcții industriale și edilitare	28	Cu acte	Nr. niveluri:1; S. construita la sol:28 mp; Separator grasimi, anul construirii 1980
A1.18	29682-C18	construcții industriale și edilitare	121	Cu acte	Nr. niveluri:1; S. construita la sol:121 mp; Gazometru, anul construirii 1980

Lungime Segmente

1) Valorile lungimilor segmentelor sunt obținute din proiecție în plan.

Punct început	X / Y	Punct sfârșit	X / Y	Lungime segment (** (m))
1	633.099,414 287.126,847	2	633.136,32 287.143,477	40.48
3	633.155,998 287.153,669	4	633.203,437 287.176,104	52.477
5	633.204,502 287.176,796	6	633.205,597 287.187,503	10.763
7	633.207,055 287.190,714	8	633.241,814 287.206,136	38.027
9	633.250,158 287.207,07	10	633.249,954 287.218,025	10.957
11	633.260,512 287.238,525	12	633.237,463 287.365,397	128.949
13	633.235,743 287.369,47	14	633.178,835 287.358,988	57.865
15	633.138,239 287.350,971	16	633.125,621 287.347,267	13.15
17	633.117,304 287.344,683	18	633.074,252 287.315,473	52.026
19	633.071,288 287.308,404	20	633.023,345 287.281,503	54.974
21	633.060,032 287.215,602	22	633.073,607 287.196,1	23.761

Punct început	X / Y	Punct sfârșit	X / Y	Lungime segment (** (m))
2	633.136,32 287.143,477	3	633.155,998 287.153,669	22.161
4	633.203,437 287.176,104	5	633.204,502 287.176,796	1.27
6	633.205,597 287.187,503	7	633.207,055 287.190,714	3.527
8	633.241,814 287.206,136	9	633.250,158 287.207,07	8.396
10	633.249,954 287.218,025	11	633.260,512 287.238,525	23.059
12	633.237,463 287.365,397	13	633.235,743 287.369,47	4.421
14	633.178,835 287.358,988	15	633.138,239 287.350,971	41.38
16	633.125,621 287.347,267	17	633.117,304 287.344,683	8.709
18	633.074,252 287.315,473	19	633.071,288 287.308,404	7.665
20	633.023,345 287.281,503	21	633.060,032 287.215,602	75.425
22	633.073,607 287.196,1	23	633.085,751 287.163,512	34.777

Punct început	X / Y	Punct sfârșit	X / Y	Lungime segment (** (m)
23	633.085,751 287.163,512	24	633.097,784 287.131,221	34.46

Punct început	X / Y	Punct sfârșit	X / Y	Lungime segment (** (m)
24	633.097,784 287.131,221	1	633.099,414 287.126,847	4.668

** Lungimile segmentelor sunt determinate în planul de proiecție Stereo 70 și sunt rotunjite la 1 milimetru.

*** Distanța dintre puncte este formată din segmente cumulate ce sunt mai mici decât valoarea 1 milimetru.

**DATE DESPRE IMOBILUL NR. 9219**

Oficiul de Cadastru și Publicitate Imobiliară CALARASI
Biroul de Cadastru și Publicitate Imobiliară Oltenita

A. Partea I. Descrierea imobilului

TEREN Extravilan

Adresa: Jud. Calarasi

Nr. Crt	Nr cadastral Nr. topografic	Suprafața* (mp)	Observații / Referințe
A1		88.618	Sector cadastral:40 Teren neimpregmuit;

B. Partea II. Proprietari și acte

Inscrieri privitoare la dreptul de proprietate și alte drepturi reale		Referințe
/		
Act Normativ nr. 7, din 13/03/1996 emis de PARLAMENTUL ROMÂNIEI (LEGE; ,art.13);		
B1	Inscrierea posesiei, drept de PROPRIETATE, dobandit prin Lege, cota actuala 1/1, cota initiala 1/1 1) NEIDENTIFICAT NEIDENTIFICAT	A1
B2	Se notează mențiunea de proprietar neidentificat.	A1

C. Partea III. SARCINI .

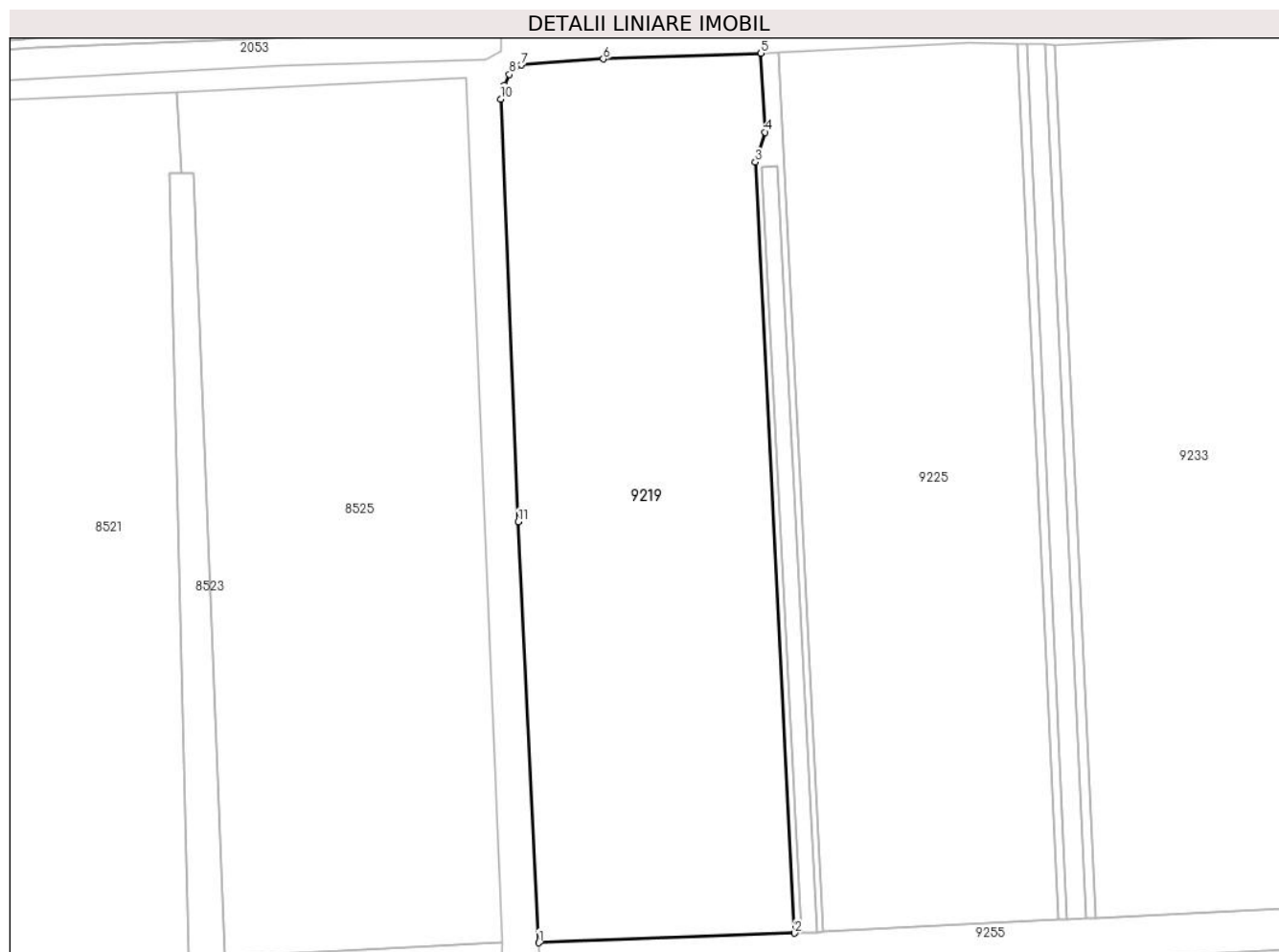
Inscrieri privind dezmembramintele dreptului de proprietate, drepturi reale de garanție și sarcini	Referințe
NU SUNT	

Anexa Nr. 1 La Partea I

Teren

Nr cadastral	Suprafața (mp)*	Observații / Referințe
	88.618	

* Suprafața este determinată în planul de proiecție Stereo 70.



Date referitoare la teren

Crt	Categorie folosință	Intravilan	Suprafața (mp)	Tarla	Parcelă	Nr. topo	Observații / Referințe
1	arabil	NU	88.618	55	8050,8052,8 054,8056,80 58	-	

Lungime Segmente

1) Valorile lungimilor segmentelor sunt obținute din proiecție în plan.

Punct început	X / Y	Punct sfârșit	X / Y	Lungime segment (** (m))
1	639.817,815 292.011,619	2	639.978,653 292.017,611	160.95
2	639.978,653 292.017,611	3	639.953,961 292.501,829	484.847
3	639.953,961 292.501,829	4	639.960,013 292.520,571	19.695
4	639.960,013 292.520,571	5	639.957,485 292.570,157	49.65

Punct început	X / Y	Punct sfârșit	X / Y	Lungime segment (** (m)
5	639.957,485 292.570,157	6	639.858,432 292.566,588	99.117
6	639.858,432 292.566,588	7	639.806,726 292.562,753	51.848
7	639.806,726 292.562,753	8	639.799,469 292.556,864	9.346
8	639.799,469 292.556,864	9	639.796,387 292.550,132	7.404
9	639.796,387 292.550,132	10	639.793,911 292.541,446	9.032
10	639.793,911 292.541,446	11	639.804,887 292.275,963	265.71
11	639.804,887 292.275,963	1	639.817,815 292.011,619	264.66

** Lungimile segmentelor sunt determinate în planul de proiecție Stereo 70 și sunt rotunjite la 1 milimetru.

*** Distanța dintre puncte este formată din segmente cumulate ce sunt mai mici decât valoarea 1 milimetru.

**DATE DESPRE IMOBILUL NR. 9220**

Oficiul de Cadastru și Publicitate Imobiliară CALARASI
Biroul de Cadastru și Publicitate Imobiliară Oltenita

A. Partea I. Descrierea imobilului

TEREN Extravilan

Adresa: Jud. Calarasi

Nr. Crt	Nr cadastral Nr. topografic	Suprafața* (mp)	Observații / Referințe
A1		97.683	Sector cadastral:40 Teren neimprejmuit;

B. Partea II. Proprietari și acte

Inscrieri privitoare la dreptul de proprietate și alte drepturi reale		Referințe
/		
Act Normativ nr. 7, din 13/03/1996 emis de PARLAMENTUL ROMÂNIEI (LEGE; ,art.13);		
B1	Inscrierea posesiei, drept de PROPRIETATE, dobandit prin Lege, cota actuala 1/1, cota initiala 1/1 1) NEIDENTIFICAT NEIDENTIFICAT	A1
B2	Se notează mențiunea de proprietar neidentificat.	A1

C. Partea III. SARCINI .

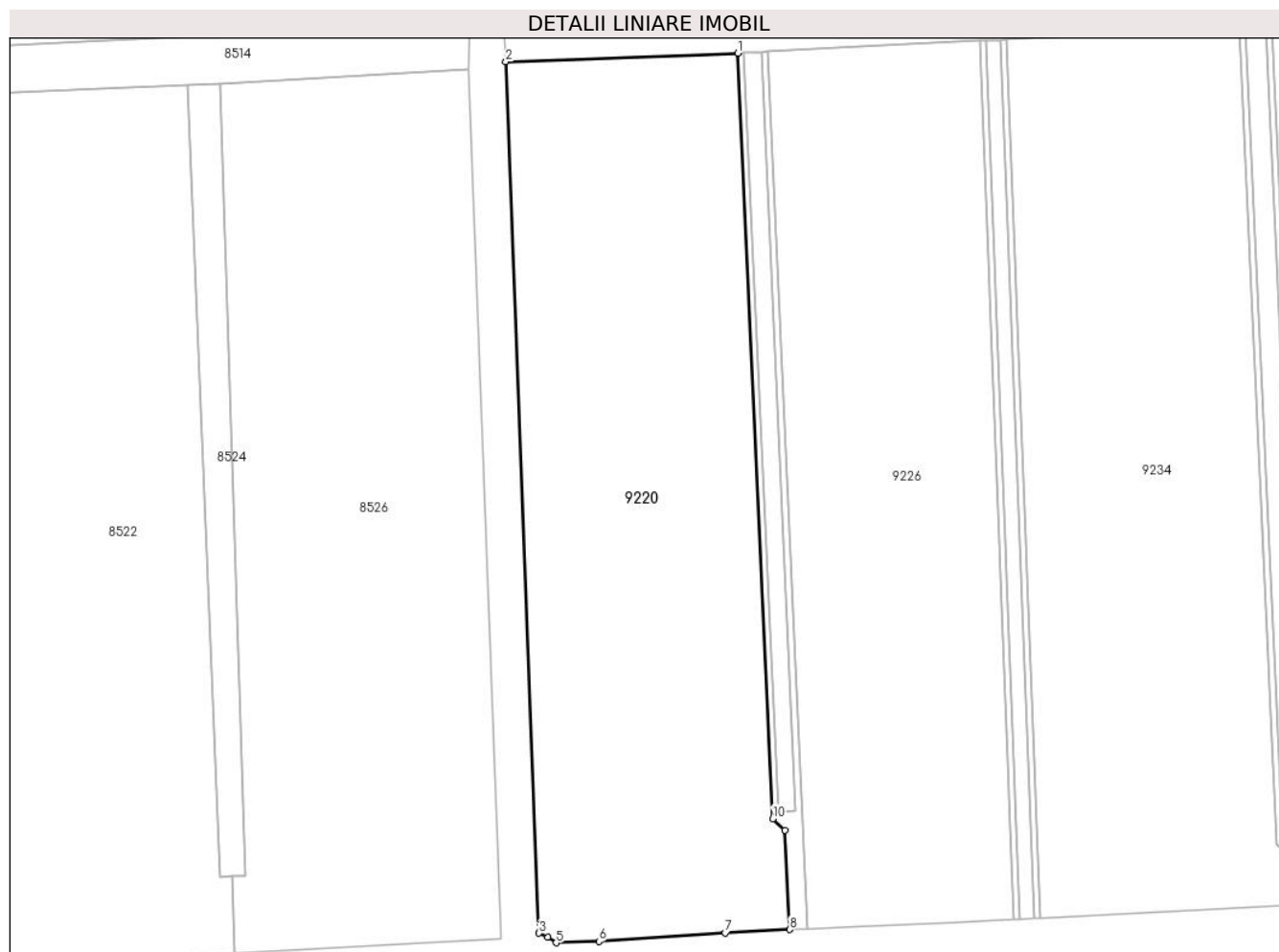
Inscrieri privind dezmembramintele dreptului de proprietate, drepturi reale de garanție și sarcini	Referințe
NU SUNT	

Anexa Nr. 1 La Partea I

Teren

Nr cadastral	Suprafața (mp)*	Observații / Referințe
	97.683	

* Suprafața este determinată în planul de proiecție Stereo 70.



Date referitoare la teren

Crt	Categorie folosință	Intravilan	Suprafața (mp)	Tarla	Parcelă	Nr. topo	Observații / Referințe
1	arabil	NU	97.683	55	8049,8041,8 045,8047,80 43	-	

Lungime Segmente

1) Valorile lungimilor segmentelor sunt obținute din proiecție în plan.

Punct început	X / Y	Punct sfârșit	X / Y	Lungime segment (** (m)
1	639.978,148 291.991,515	2	639.819,195 291.985,653	159.061
2	639.819,195 291.985,653	3	639.842,016 291.389,587	596.503
3	639.842,016 291.389,587	4	639.847,853 291.386,842	6.45
4	639.847,853 291.386,842	5	639.853,688 291.382,985	6.995

Punct început	X / Y	Punct sfârșit	X / Y	Lungime segment (** (m)
5	639.853,688 291.382,985	6	639.882,95 291.383,946	29.278
6	639.882,95 291.383,946	7	639.969,445 291.389,668	86.684
7	639.969,445 291.389,668	8	640.013,546 291.391,955	44.16
8	640.013,546 291.391,955	9	640.010,439 291.459,999	68.115
9	640.010,439 291.459,999	10	640.002,071 291.467,856	11.478
10	640.002,071 291.467,856	1	639.978,148 291.991,515	524.205

** Lungimile segmentelor sunt determinate în planul de proiecție Stereo 70 și sunt rotunjite la 1 milimetru.

*** Distanța dintre puncte este formată din segmente cumulate ce sunt mai mici decât valoarea 1 milimetru.

**DATE DESPRE IMOBILUL NR. 9221**

Oficiul de Cadastru și Publicitate Imobiliară CALARASI
Biroul de Cadastru și Publicitate Imobiliară Oltenita

A. Partea I. Descrierea imobilului

TEREN Extravilan

Adresa: Jud. Calarasi

Nr. Crt	Nr cadastral Nr. topografic	Suprafața* (mp)	Observații / Referințe
A1		4.721	Sector cadastral:40 Teren neimprejmuit;

B. Partea II. Proprietari și acte

Inscrieri privitoare la dreptul de proprietate și alte drepturi reale		Referințe
/		
Act Normativ nr. 7, din 13/03/1996 emis de PARLAMENTUL ROMÂNIEI (LEGE; ,art.13);		
B1	Inscrierea posesiei, drept de PROPRIETATE, dobandit prin Lege, cota actuala 1/1, cota initiala 1/1 1) NEIDENTIFICAT NEIDENTIFICAT	A1
B2	Se notează mențiunea de proprietar neidentificat.	A1

C. Partea III. SARCINI .

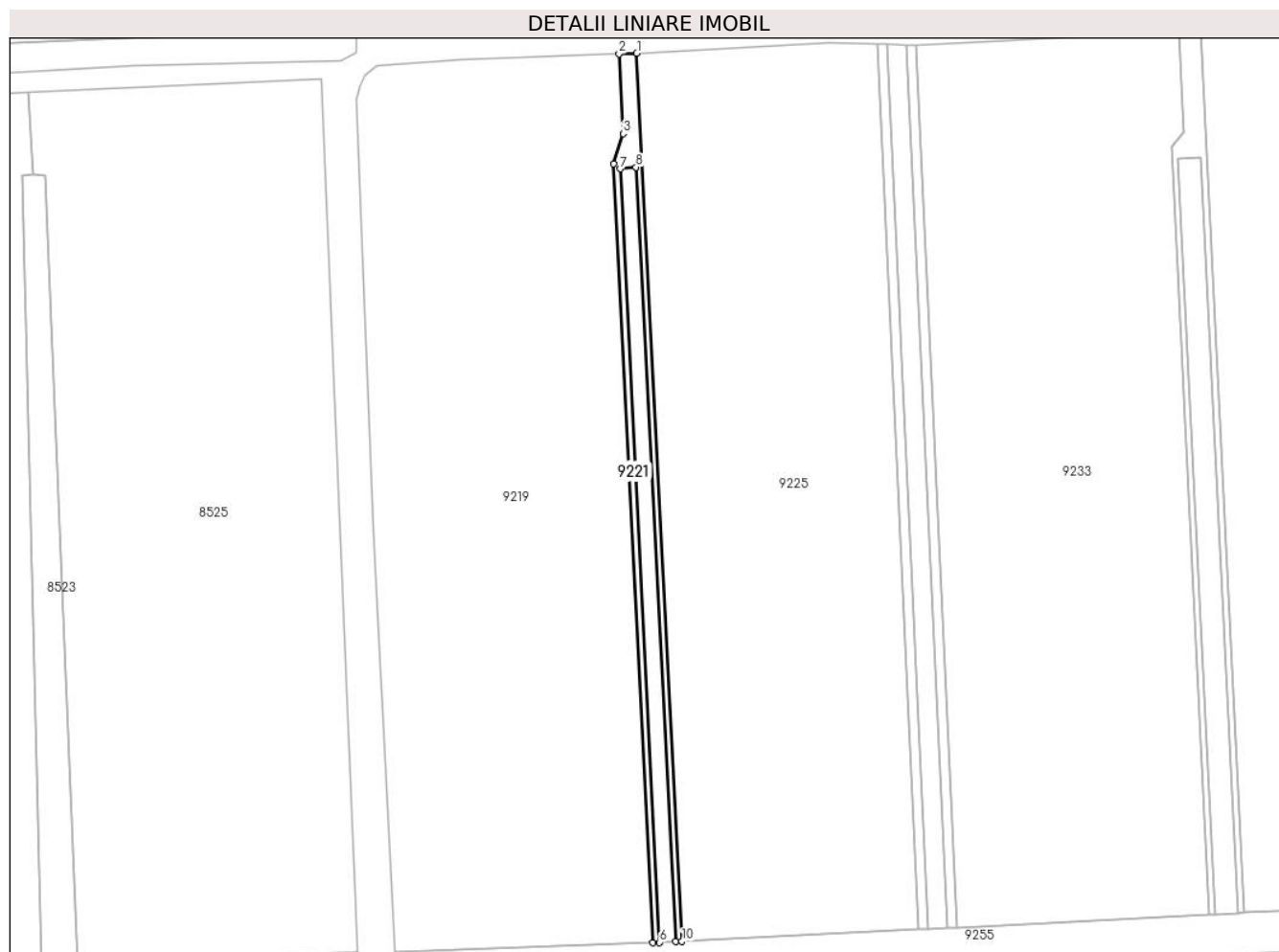
Inscrieri privind dezmembramintele dreptului de proprietate, drepturi reale de garanție și sarcini	Referințe
NU SUNT	

Anexa Nr. 1 La Partea I

Teren

Nr cadastral	Suprafața (mp)*	Observații / Referințe
	4.721	

* Suprafața este determinată în planul de proiecție Stereo 70.



Date referitoare la teren

Crt	Categorie folosință	Intra vilan	Suprafața (mp)	Tarla	Parcelă	Nr. topo	Observații / Referințe
1	drum	NU	4.721	55	-	-	

Lungime Segmente

1) Valorile lungimilor segmentelor sunt obținute din proiecție în plan.

Punct început	X / Y	Punct sfârșit	X / Y	Lungime segment (** (m)
1	639.968,478 292.570,553	2	639.957,485 292.570,157	11.0
2	639.957,485 292.570,157	3	639.960,013 292.520,571	49.65
3	639.960,013 292.520,571	4	639.953,961 292.501,829	19.695
4	639.953,961 292.501,829	5	639.978,653 292.017,611	484.847
5	639.978,653 292.017,611	6	639.982,649 292.017,807	4.001

Punct început	X / Y	Punct sfârșit	X / Y	Lungime segment (** (m)
6	639.982,649 292.017,807	7	639.958,12 292.498,724	481.542
7	639.958,12 292.498,724	8	639.968,085 292.499,719	10.015
8	639.968,085 292.499,719	9	639.992,637 292.018,296	482.049
9	639.992,637 292.018,296	10	639.996,63 292.018,526	4.0
10	639.996,63 292.018,526	1	639.968,478 292.570,553	552.744

** Lungimile segmentelor sunt determinate în planul de proiecție Stereo 70 și sunt rotunjite la 1 milimetru.

*** Distanța dintre puncte este formată din segmente cumulate ce sunt mai mici decât valoarea 1 milimetru.

**DATE DESPRE IMOBILUL NR. 9222**

Oficiul de Cadastru și Publicitate Imobiliară CALARASI
 Biroul de Cadastru și Publicitate Imobiliară Oltenita

A. Partea I. Descrierea imobilului

TEREN Extravilan

Adresa: Jud. Calarasi

Nr. Crt	Nr cadastral Nr. topografic	Suprafața* (mp)	Observații / Referințe
A1		4.819	Sector cadastral:40 Teren neimprejmuit;

B. Partea II. Proprietari și acte

Inscrieri privitoare la dreptul de proprietate și alte drepturi reale		Referințe
/		
Act Normativ nr. 7, din 13/03/1996 emis de PARLAMENTUL ROMÂNIEI (LEGE; ,art.13);		
B1	Inscrierea posesiei, drept de PROPRIETATE, dobandit prin Lege, cota actuala 1/1, cota initiala 1/1 1) NEIDENTIFICAT NEIDENTIFICAT	A1
B2	Se notează mențiunea de proprietar neidentificat.	A1

C. Partea III. SARCINI .

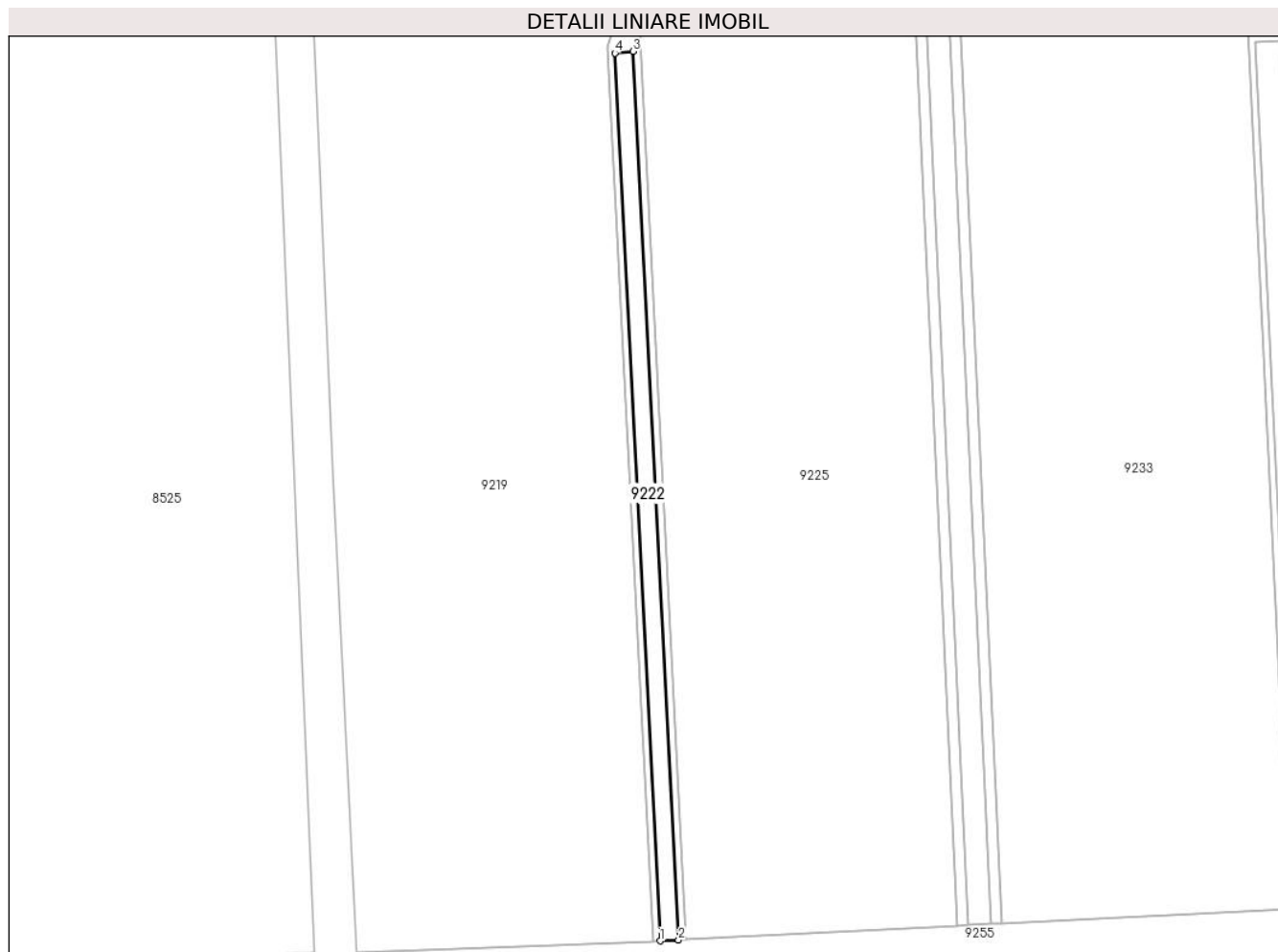
Inscrieri privind dezmembramintele dreptului de proprietate, drepturi reale de garanție și sarcini	Referințe
NU SUNT	

Anexa Nr. 1 La Partea I

Teren

Nr cadastral	Suprafața (mp)*	Observații / Referințe
	4.819	

* Suprafața este determinată în planul de proiecție Stereo 70.



Date referitoare la teren

Crt	Categorie folosință	Intravilan	Suprafața (mp)	Tarla	Parcelă	Nr. topo	Observații / Referințe
1	curți constructii	NU	4.819	55	8060	-	canal

Lungime Segmente

1) Valorile lungimilor segmentelor sunt obținute din proiecție în plan.

Punct început	X / Y	Punct sfârșit	X / Y	Lungime segment (** (m)
1	639.982,649 292.017,807	2	639.992,637 292.018,296	10.0
2	639.992,637 292.018,296	3	639.968,085 292.499,719	482.049
3	639.968,085 292.499,719	4	639.958,12 292.498,724	10.015
4	639.958,12 292.498,724	1	639.982,649 292.017,807	481.542

**** Lungimile segmentelor sunt determinate în planul de proiecție Stereo 70 și sunt rotunjite la 1 milimetru.**

***** Distanța dintre puncte este formată din segmente cumulate ce sunt mai mici decât valoarea 1 milimetru.**

**DATE DESPRE IMOBILUL NR. 9223**

Oficiul de Cadastru și Publicitate Imobiliară CALARASI
Biroul de Cadastru și Publicitate Imobiliară Oltenita

A. Partea I. Descrierea imobilului

TEREN Extravilan

Adresa: Jud. Calarasi

Nr. Crt	Nr cadastral Nr. topografic	Suprafața* (mp)	Observații / Referințe
A1		6.234	Sector cadastral:40 Teren neimprejmuit;

B. Partea II. Proprietari și acte

Inscrieri privitoare la dreptul de proprietate și alte drepturi reale		Referințe
/		
Act Normativ nr. 7, din 13/03/1996 emis de PARLAMENTUL ROMÂNIEI (LEGE; ,art.13);		
B1	Inscrierea posesiei, drept de PROPRIETATE, dobandit prin Lege, cota actuala 1/1, cota initiala 1/1 1) NEIDENTIFICAT NEIDENTIFICAT	A1
B2	Se notează mențiunea de proprietar neidentificat.	A1

C. Partea III. SARCINI .

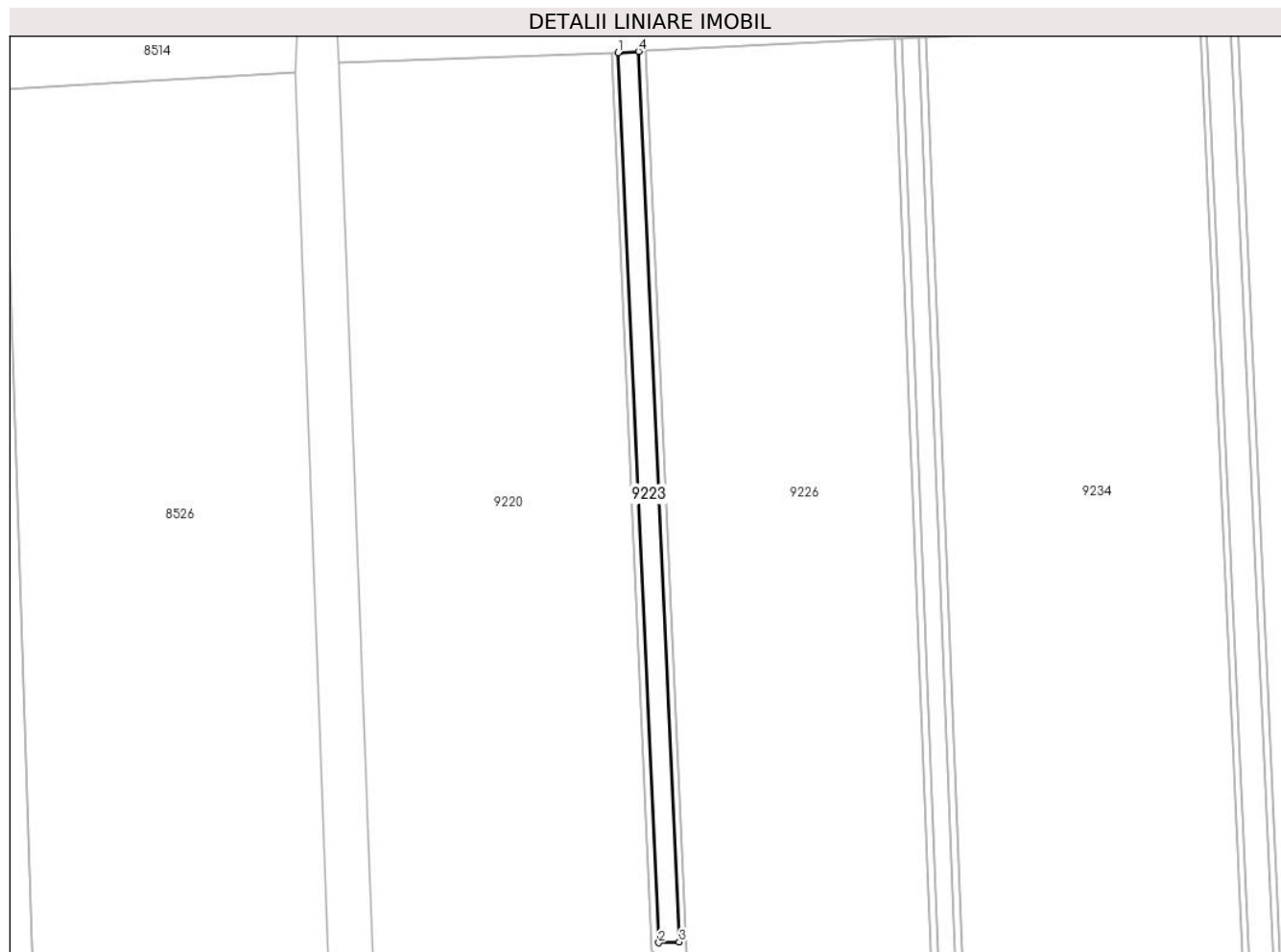
Inscrieri privind dezmembramintele dreptului de proprietate, drepturi reale de garanție și sarcini	Referințe
NU SUNT	

Anexa Nr. 1 La Partea I

Teren

Nr cadastral	Suprafața (mp)*	Observații / Referințe
	6.234	

* Suprafața este determinată în planul de proiecție Stereo 70.



Date referitoare la teren

Crt	Categorie folosință	Intravilan	Suprafața (mp)	Tarla	Parcelă	Nr. topo	Observații / Referințe
1	curți constructii	NU	6.234	55	8040	-	canal

Lungime Segmente

1) Valorile lungimilor segmentelor sunt obținute din proiecție în plan.

Punct început	X / Y	Punct sfârșit	X / Y	Lungime segment (** (m)
1	639.982,143 291.991,719	2	640.005,848 291.472,823	519.437
2	640.005,848 291.472,823	3	640.017,839 291.473,282	12.0
3	640.017,839 291.473,282	4	639.994,128 291.992,33	519.589
4	639.994,128 291.992,33	1	639.982,143 291.991,719	12.001

**** Lungimile segmentelor sunt determinate în planul de proiecție Stereo 70 și sunt rotunjite la 1 milimetru.**

***** Distanța dintre puncte este formată din segmente cumulate ce sunt mai mici decât valoarea 1 milimetru.**

**DATE DESPRE IMOBILUL NR. 9224**

Oficiul de Cadastru și Publicitate Imobiliară CALARASI
Biroul de Cadastru și Publicitate Imobiliară Oltenita

A. Partea I. Descrierea imobilului

TEREN Extravilan

Adresa: Jud. Calarasi

Nr. Crt	Nr cadastral Nr. topografic	Suprafața* (mp)	Observații / Referințe
A1		5.199	Sector cadastral:40 Teren neimprejmuit;

B. Partea II. Proprietari și acte

Inscrieri privitoare la dreptul de proprietate și alte drepturi reale		Referințe
/		
Act Normativ nr. 7, din 13/03/1996 emis de PARLAMENTUL ROMÂNIEI (LEGE; ,art.13);		
B1	Inscrierea posesiei, drept de PROPRIETATE, dobandit prin Lege, cota actuala 1/1, cota initiala 1/1 1) NEIDENTIFICAT NEIDENTIFICAT	A1
B2	Se notează mențiunea de proprietar neidentificat.	A1

C. Partea III. SARCINI .

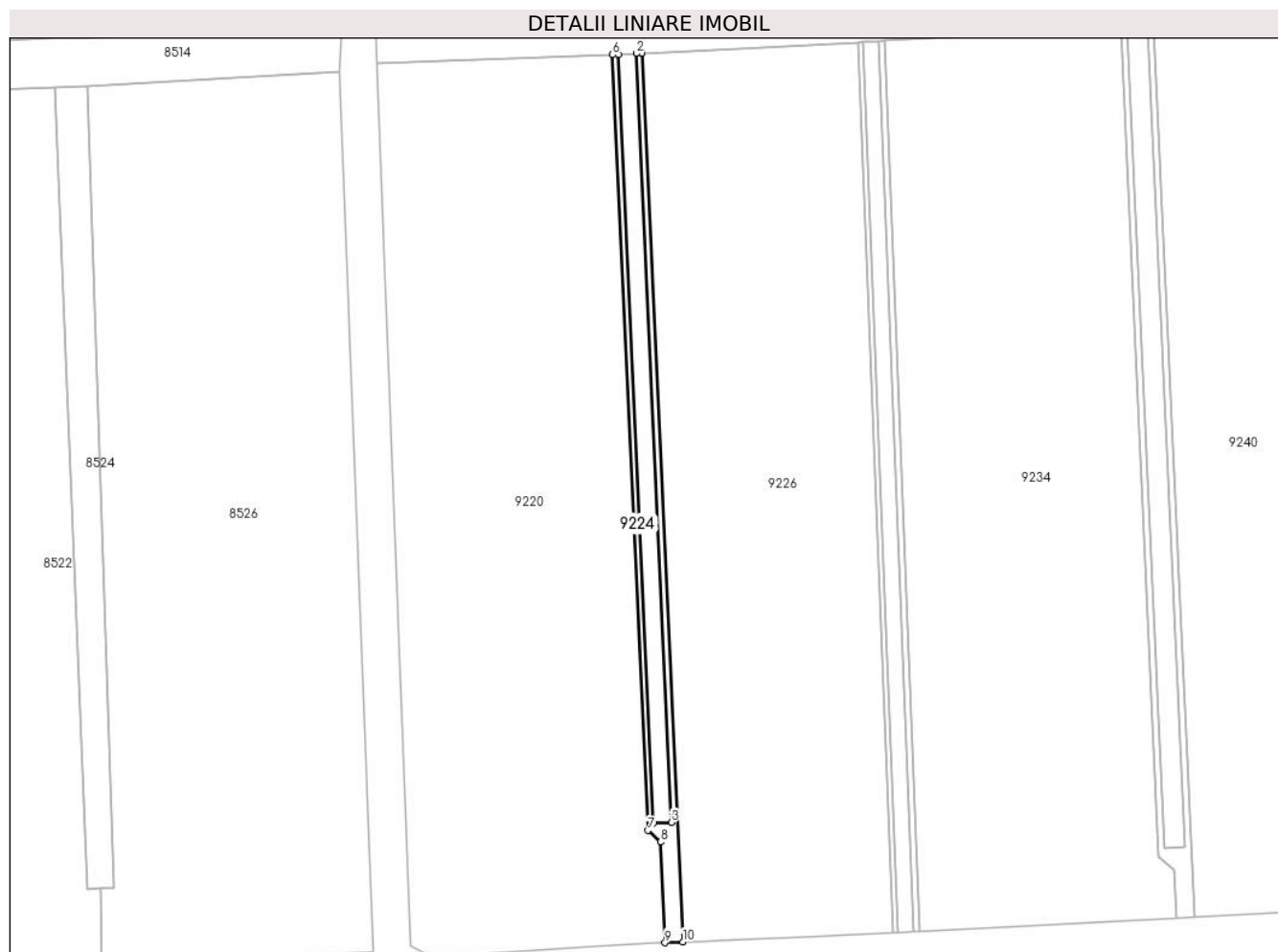
Inscrieri privind dezmembramintele dreptului de proprietate, drepturi reale de garanție și sarcini	Referințe
NU SUNT	

Anexa Nr. 1 La Partea I

Teren

Nr cadastral	Suprafața (mp)*	Observații / Referințe
	5.199	

* Suprafața este determinată în planul de proiecție Stereo 70.



Date referitoare la teren

Crt	Categorie folosință	Intravilan	Suprafața (mp)	Tarla	Parcelă	Nr. topo	Observații / Referințe
1	drum	NU	5.199	55	8039	-	

Lungime Segmente

1) Valorile lungimilor segmentelor sunt obținute din proiecție în plan.

Punct început	X / Y	Punct sfârșit	X / Y	Lungime segment (** (m)
1	639.998,122 291.992,534	2	639.994,128 291.992,33	3.999
2	639.994,128 291.992,33	3	640.017,839 291.473,282	519.589
3	640.017,839 291.473,282	4	640.005,848 291.472,823	12.0
4	640.005,848 291.472,823	5	639.982,143 291.991,719	519.437
5	639.982,143 291.991,719	6	639.978,148 291.991,515	4.0

Punct început	X / Y	Punct sfârșit	X / Y	Lungime segment (** (m)
6	639.978,148 291.991,515	7	640.002,071 291.467,856	524.205
7	640.002,071 291.467,856	8	640.010,439 291.459,999	11.478
8	640.010,439 291.459,999	9	640.013,546 291.391,955	68.115
9	640.013,546 291.391,955	10	640.025,53 291.392,577	12.0
10	640.025,53 291.392,577	1	639.998,122 291.992,534	600.583

** Lungimile segmentelor sunt determinate în planul de proiecție Stereo 70 și sunt rotunjite la 1 milimetru.

*** Distanța dintre puncte este formată din segmente cumulate ce sunt mai mici decât valoarea 1 milimetru.

**DATE DESPRE IMOBILUL NR. 9225**

Oficiul de Cadastru și Publicitate Imobiliară CALARASI
Biroul de Cadastru și Publicitate Imobiliară Oltenita

A. Partea I. Descrierea imobilului

TEREN Extravilan

Adresa: Jud. Calarasi

Nr. Crt	Nr cadastral Nr. topografic	Suprafața* (mp)	Observații / Referințe
A1		82.203	Sector cadastral:40 Teren neimprejmuit;

B. Partea II. Proprietari și acte

Inscrieri privitoare la dreptul de proprietate și alte drepturi reale		Referințe
/		
Act Normativ nr. 7, din 13/03/1996 emis de PARLAMENTUL ROMÂNIEI (LEGE; ,art.13);		
B1	Inscrierea posesiei, drept de PROPRIETATE, dobandit prin Lege, cota actuala 1/1, cota initiala 1/1 1) NEIDENTIFICAT NEIDENTIFICAT	A1
B2	Se notează mențiunea de proprietar neidentificat.	A1

C. Partea III. SARCINI .

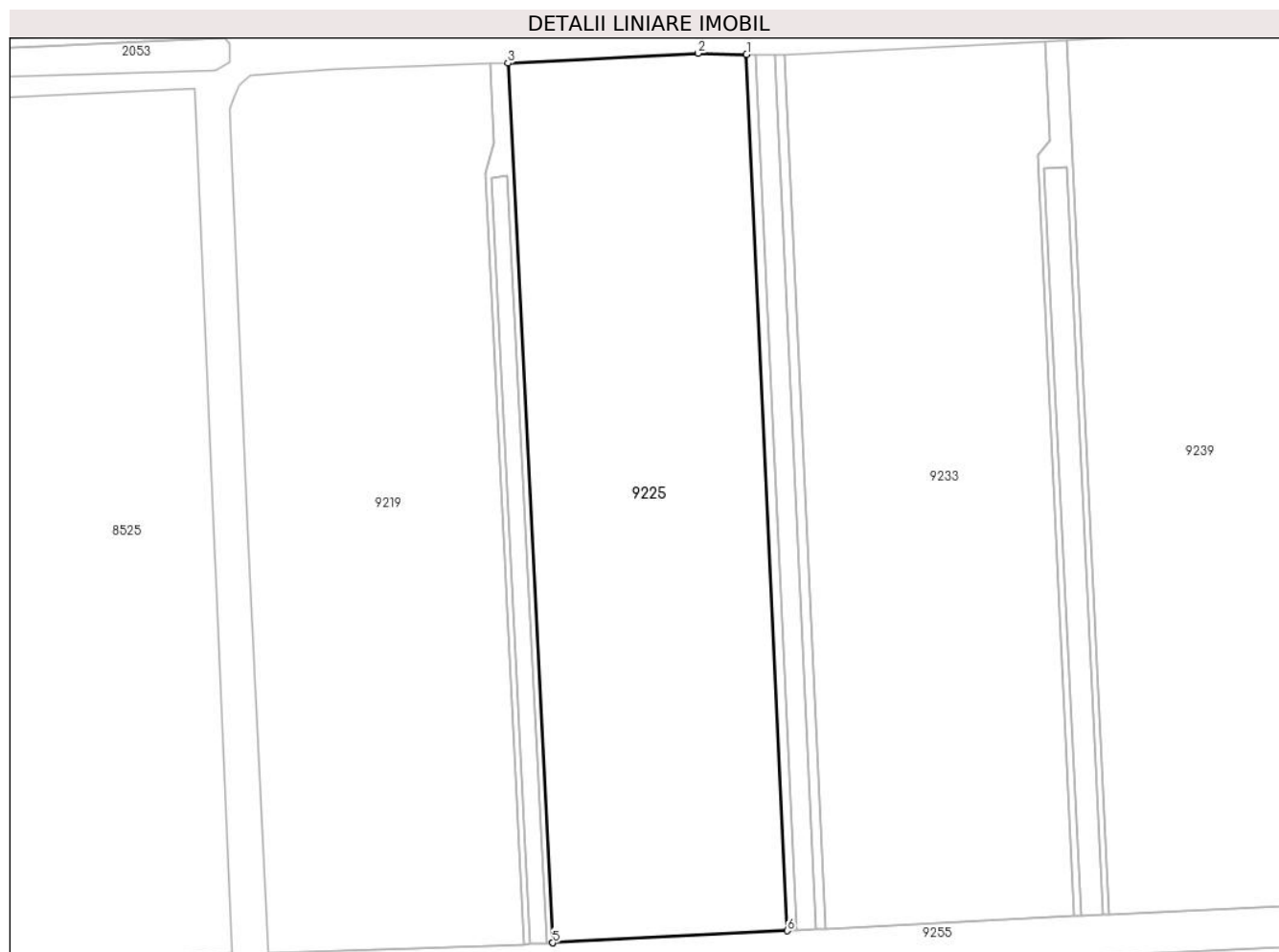
Inscrieri privind dezmembramintele dreptului de proprietate, drepturi reale de garanție și sarcini	Referințe
NU SUNT	

Anexa Nr. 1 La Partea I

Teren

Nr cadastral	Suprafața (mp)*	Observații / Referințe
	82.203	

* Suprafața este determinată în planul de proiecție Stereo 70.



Date referitoare la teren

Crt	Categorie folosință	Intravilan	Suprafața (mp)	Tarla	Parcelă	Nr. topo	Observații / Referințe
1	arabil	NU	82.203	55	8020,8022,8 024,8026,80 28	-	

Lungime Segmente

1) Valorile lungimilor segmentelor sunt obținute din proiecție în plan.

Punct început	X / Y	Punct sfârșit	X / Y	Lungime segment (** (m))
1	640.118,332 292.576,076	2	640.087,91 292.576,803	30.431
2	640.087,91 292.576,803	3	639.968,478 292.570,553	119.595
3	639.968,478 292.570,553	4	639.996,63 292.018,526	552.744
4	639.996,63 292.018,526	5	639.996,632 292.018,492	0.034

Punct început	X / Y	Punct sfârșit	X / Y	Lungime segment (** (m)
5	639.996,632 292.018,492	6	640.143,98 292.026,005	147.539
6	640.143,98 292.026,005	1	640.118,332 292.576,076	550.669

** Lungimile segmentelor sunt determinate în planul de proiecție Stereo 70 și sunt rotunjite la 1 milimetru.

*** Distanța dintre puncte este formată din segmente cumulate ce sunt mai mici decât valoarea 1 milimetru.

**DATE DESPRE IMOBILUL NR. 9226**

Oficiul de Cadastru și Publicitate Imobiliară CALARASI
Biroul de Cadastru și Publicitate Imobiliară Oltenita

A. Partea I. Descrierea imobilului

TEREN Extravilan

Adresa: Jud. Calarasi

Nr. Crt	Nr cadastral Nr. topografic	Suprafața* (mp)	Observații / Referințe
A1		86.482	Sector cadastral:40 Teren neimprejmuit;

B. Partea II. Proprietari și acte

Inscrieri privitoare la dreptul de proprietate și alte drepturi reale		Referințe
/		
Act Normativ nr. 7, din 13/03/1996 emis de PARLAMENTUL ROMÂNIEI (LEGE; ,art.13);		
B1	Inscrierea posesiei, drept de PROPRIETATE, dobandit prin Lege, cota actuala 1/1, cota initiala 1/1 1) NEIDENTIFICAT NEIDENTIFICAT	A1
B2	Se notează mențiunea de proprietar neidentificat.	A1

C. Partea III. SARCINI .

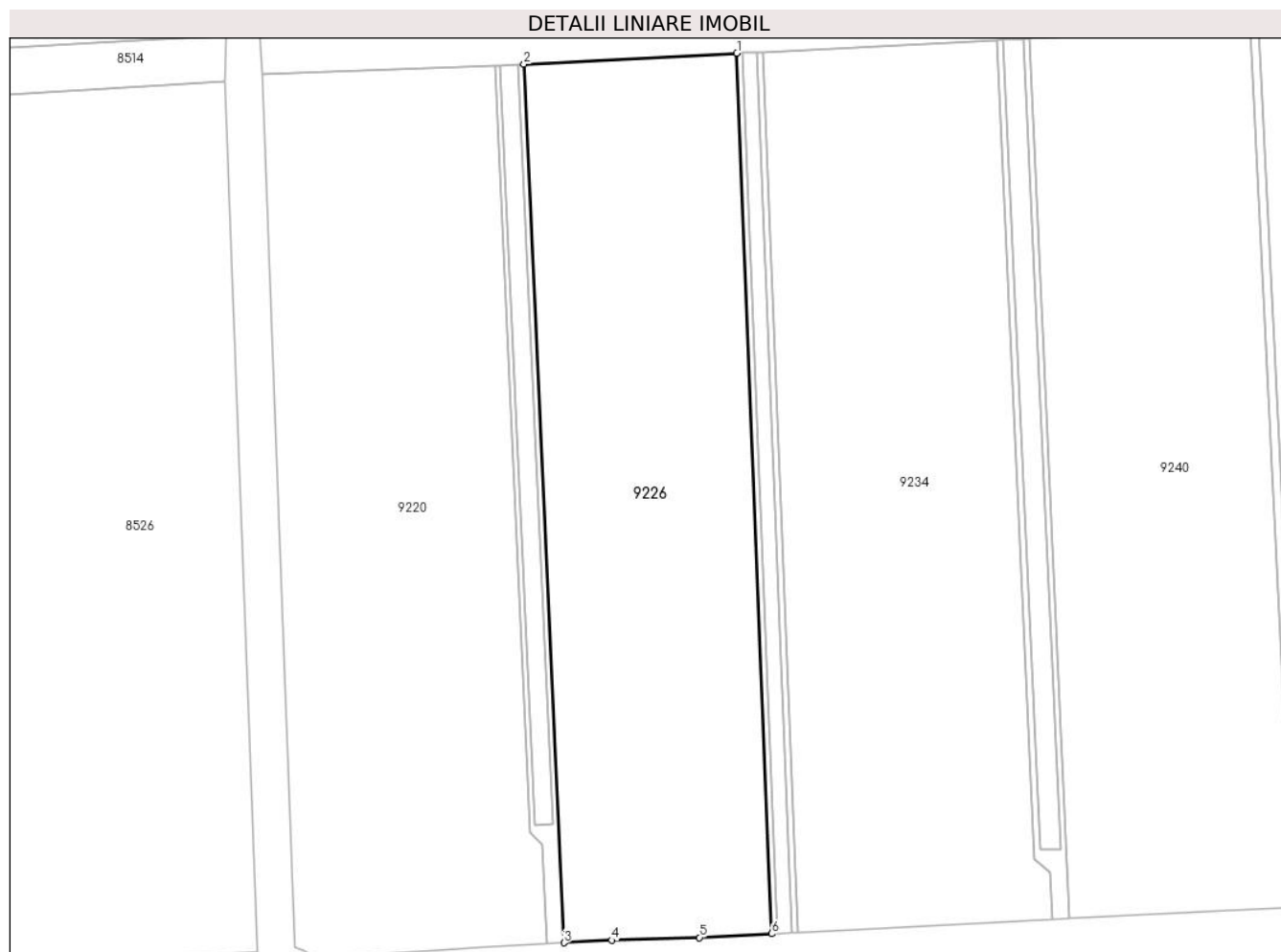
Inscrieri privind dezmembramintele dreptului de proprietate, drepturi reale de garanție și sarcini	Referințe
NU SUNT	

Anexa Nr. 1 La Partea I

Teren

Nr cadastral	Suprafața (mp)*	Observații / Referințe
	86.482	

* Suprafața este determinată în planul de proiecție Stereo 70.



Date referitoare la teren

Crt	Categorie folosință	Intra vilan	Suprafața (mp)	Tarla	Parcelă	Nr. topo	Observații / Referințe
1	arabil	NU	86.482	55	8030,8032,8 034,8036,80 38	-	

Lungime Segmente

1) Valorile lungimilor segmentelor sunt obținute din proiecție în plan.

Punct început	X / Y	Punct sfârșit	X / Y	Lungime segment (** (m))
1	640.143,699 291.999,957	2	639.998,122 291.992,534	145.766
2	639.998,122 291.992,534	3	640.025,53 291.392,577	600.583
3	640.025,53 291.392,577	4	640.058,199 291.394,271	32.713
4	640.058,199 291.394,271	5	640.118,126 291.396,118	59.955

Punct început	X / Y	Punct sfârșit	X / Y	Lungime segment (** (m)
5	640.118,126 291.396,118	6	640.167,319 291.398,664	49.259
6	640.167,319 291.398,664	1	640.143,699 291.999,957	601.757

** Lungimile segmentelor sunt determinate în planul de proiecție Stereo 70 și sunt rotunjite la 1 milimetru.

*** Distanța dintre puncte este formată din segmente cumulate ce sunt mai mici decât valoarea 1 milimetru.

**DATE DESPRE IMOBILUL NR. 9227**

Oficiul de Cadastru și Publicitate Imobiliară CALARASI
Biroul de Cadastru și Publicitate Imobiliară Oltenita

A. Partea I. Descrierea imobilului

TEREN Extravilan

Adresa: Jud. Calarasi

Nr. Crt	Nr cadastral Nr. topografic	Suprafața* (mp)	Observații / Referințe
A1		3.303	Sector cadastral:40 Teren neimprejmuit;

B. Partea II. Proprietari și acte

Inscrieri privitoare la dreptul de proprietate și alte drepturi reale		Referințe
/		
Act Normativ nr. 7, din 13/03/1996 emis de PARLAMENTUL ROMÂNIEI (LEGE; ,art.13);		
B1	Inscrierea posesiei, drept de PROPRIETATE, dobandit prin Lege, cota actuala 1/1, cota initiala 1/1 1) NEIDENTIFICAT NEIDENTIFICAT	A1
B2	Se notează mențiunea de proprietar neidentificat.	A1

C. Partea III. SARCINI .

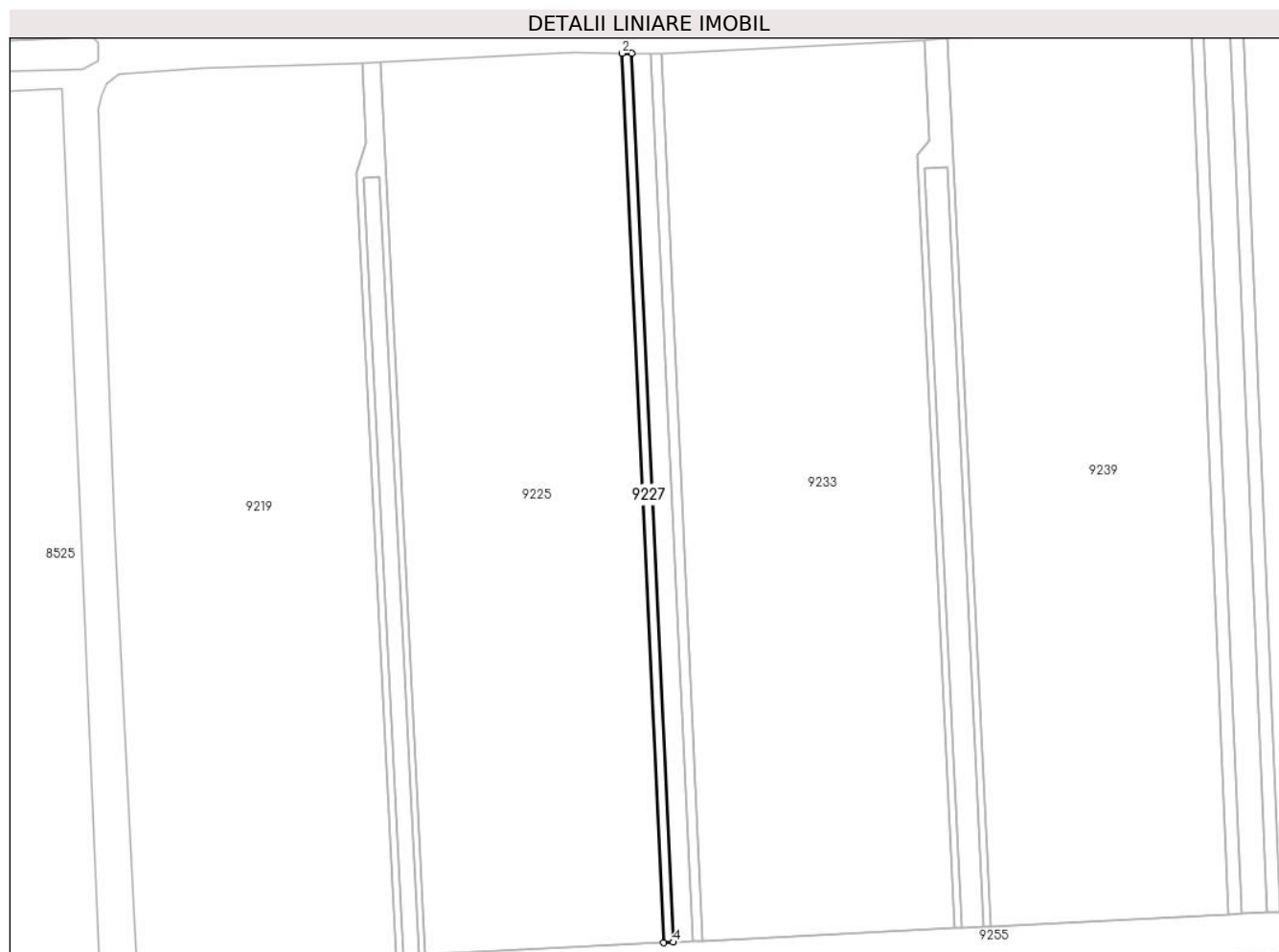
Inscrieri privind dezmembramintele dreptului de proprietate, drepturi reale de garanție și sarcini	Referințe
NU SUNT	

Anexa Nr. 1 La Partea I

Teren

Nr cadastral	Suprafața (mp)*	Observații / Referințe
	3.303	

* Suprafața este determinată în planul de proiecție Stereo 70.



Date referitoare la teren

Crt	Categorie folosință	Intravilan	Suprafața (mp)	Tarla	Parcelă	Nr. topo	Observații / Referințe
1	drum	NU	3.303	55	8594	-	

Lungime Segmente

1) Valorile lungimilor segmentelor sunt obținute din proiecție în plan.

Punct început	X / Y	Punct sfârșit	X / Y	Lungime segment (** (m)
1	640.124,345 292.575,933	2	640.118,332 292.576,076	6.015
2	640.118,332 292.576,076	3	640.143,98 292.026,005	550.669
3	640.143,98 292.026,005	4	640.149,972 292.026,311	6.0
4	640.149,972 292.026,311	1	640.124,345 292.575,933	550.219

** Lungimile segmentelor sunt determinate în planul de proiecție Stereo 70 și sunt rotunjite la 1 milimetru.

***** Distanţa dintre puncte este formată din segmente cumulate ce sunt mai mici decât valoarea 1 milimetru.**

**DATE DESPRE IMOBILUL NR. 9228**

Oficiul de Cadastru și Publicitate Imobiliară CALARASI
Biroul de Cadastru și Publicitate Imobiliară Oltenita

A. Partea I. Descrierea imobilului

TEREN Extravilan

Adresa: Jud. Calarasi

Nr. Crt	Nr cadastral Nr. topografic	Suprafața* (mp)	Observații / Referințe
A1		6.598	Sector cadastral:40 Teren neimprejmuit;

B. Partea II. Proprietari și acte

Inscrieri privitoare la dreptul de proprietate și alte drepturi reale		Referințe
/		
Act Normativ nr. 7, din 13/03/1996 emis de PARLAMENTUL ROMÂNIEI (LEGE; ,art.13);		
B1	Inscrierea posesiei, drept de PROPRIETATE, dobandit prin Lege, cota actuala 1/1, cota initiala 1/1 1) NEIDENTIFICAT NEIDENTIFICAT	A1
B2	Se notează mențiunea de proprietar neidentificat.	A1

C. Partea III. SARCINI .

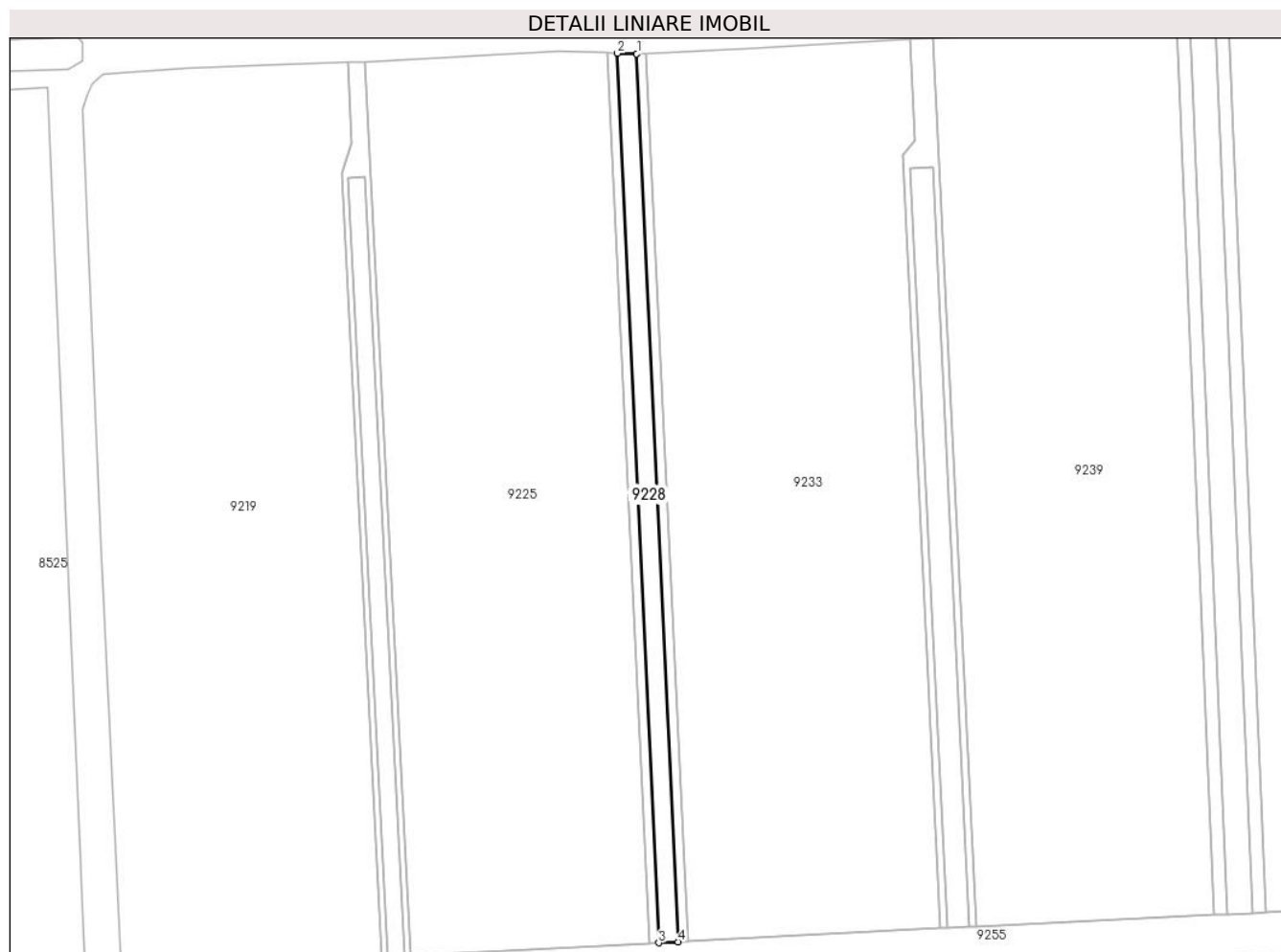
Inscrieri privind dezmembramintele dreptului de proprietate, drepturi reale de garanție și sarcini	Referințe
NU SUNT	

Anexa Nr. 1 La Partea I

Teren

Nr cadastral	Suprafața (mp)*	Observații / Referințe
	6.598	

* Suprafața este determinată în planul de proiecție Stereo 70.



Date referitoare la teren

Crt	Categorie folosință	Intravilan	Suprafața (mp)	Tarla	Parcelă	Nr. topo	Observații / Referințe
1	curți constructii	NU	6.598	55	8593	-	canal

Lungime Segmente

1) Valorile lungimilor segmentelor sunt obținute din proiecție în plan.

Punct început	X / Y	Punct sfârșit	X / Y	Lungime segment (** (m)
1	640.136,372 292.575,646	2	640.124,345 292.575,933	12.03
2	640.124,345 292.575,933	3	640.149,972 292.026,311	550.219
3	640.149,972 292.026,311	4	640.161,957 292.026,922	12.001
4	640.161,957 292.026,922	1	640.136,372 292.575,646	549.32

**** Lungimile segmentelor sunt determinate în planul de proiecție Stereo 70 și sunt rotunjite la 1 milimetru.**

***** Distanța dintre puncte este formată din segmente cumulate ce sunt mai mici decât valoarea 1 milimetru.**

**DATE DESPRE IMOBILUL NR. 9229**

Oficiul de Cadastru și Publicitate Imobiliară CALARASI
Biroul de Cadastru și Publicitate Imobiliară Oltenita

A. Partea I. Descrierea imobilului

TEREN Extravilan

Adresa: Jud. Calarasi

Nr. Crt	Nr cadastral Nr. topografic	Suprafața* (mp)	Observații / Referințe
A1		3.294	Sector cadastral:40 Teren neimprejmit;

B. Partea II. Proprietari și acte

Inscrieri privitoare la dreptul de proprietate și alte drepturi reale		Referințe
/		
Act Normativ nr. 7, din 13/03/1996 emis de PARLAMENTUL ROMÂNIEI (LEGE; ,art.13);		
B1	Inscrierea posesiei, drept de PROPRIETATE, dobandit prin Lege, cota actuala 1/1, cota initiala 1/1 1) NEIDENTIFICAT NEIDENTIFICAT	A1
B2	Se notează mențiunea de proprietar neidentificat.	A1

C. Partea III. SARCINI .

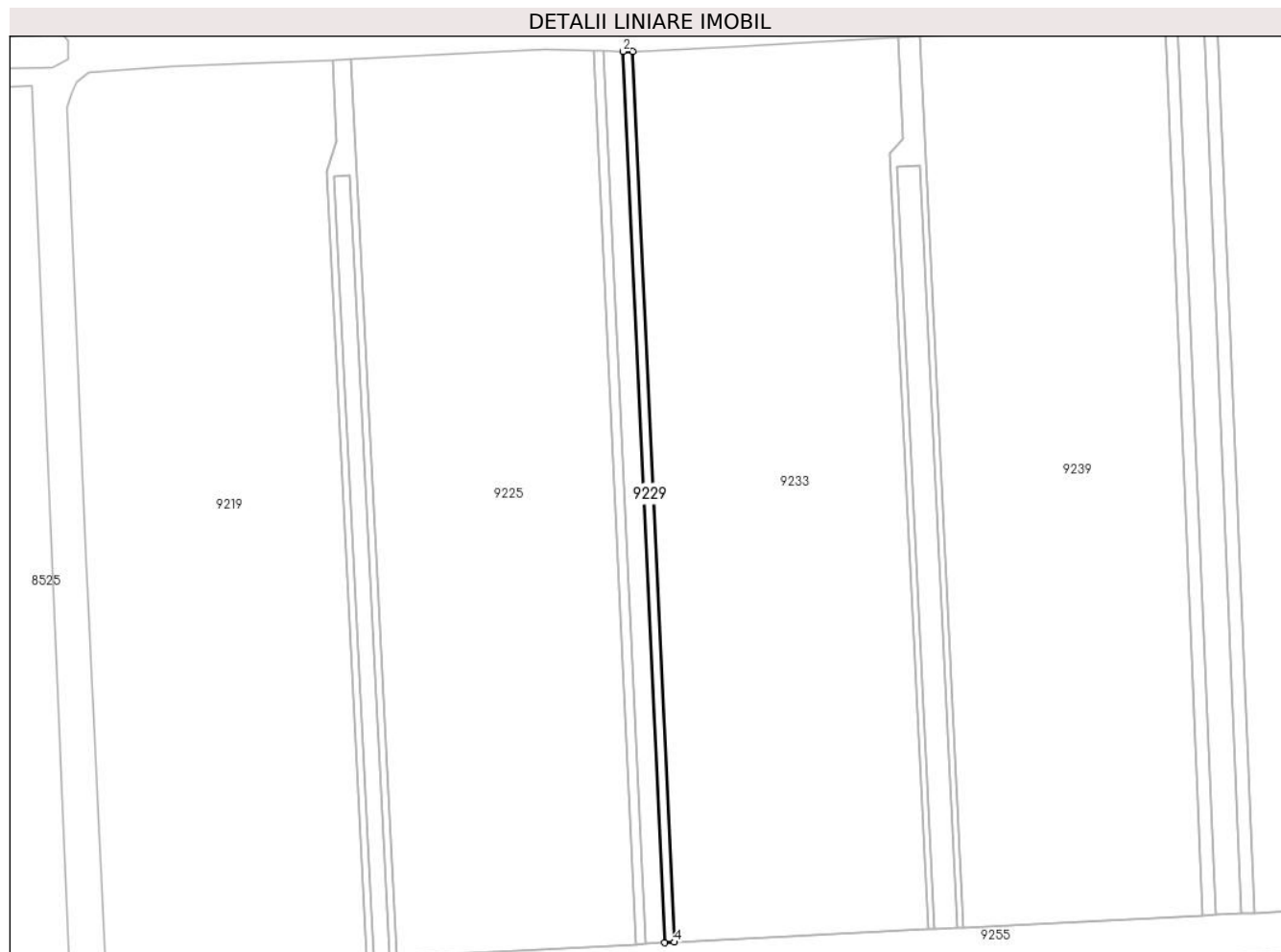
Inscrieri privind dezmembramintele dreptului de proprietate, drepturi reale de garanție și sarcini	Referințe
NU SUNT	

Anexa Nr. 1 La Partea I

Teren

Nr cadastral	Suprafața (mp)*	Observații / Referințe
	3.294	

* Suprafața este determinată în planul de proiecție Stereo 70.



Date referitoare la teren

Crt	Categorie folosință	Intra vilan	Suprafața (mp)	Tarla	Parcelă	Nr. topo	Observații / Referințe
1	drum	NU	3.294	55	8592	-	

Lungime Segmente

1) Valorile lungimilor segmentelor sunt obținute din proiecție în plan.

Punct început	X / Y	Punct sfârșit	X / Y	Lungime segment (** (m)
1	640.142,385 292.575,502	2	640.136,372 292.575,646	6.015
2	640.136,372 292.575,646	3	640.161,957 292.026,922	549.32
3	640.161,957 292.026,922	4	640.167,949 292.027,227	6.0
4	640.167,949 292.027,227	1	640.142,385 292.575,502	548.871

** Lungimile segmentelor sunt determinate în planul de proiecție Stereo 70 și sunt rotunjite la 1 milimetru.

***** Distanţa dintre puncte este formată din segmente cumulate ce sunt mai mici decât valoarea 1 milimetru.**

**DATE DESPRE IMOBILUL NR. 9230**

Oficiul de Cadastru și Publicitate Imobiliară CALARASI
Biroul de Cadastru și Publicitate Imobiliară Oltenita

A. Partea I. Descrierea imobilului

TEREN Extravilan

Adresa: Jud. Calarasi

Nr. Crt	Nr cadastral Nr. topografic	Suprafața* (mp)	Observații / Referințe
A1		2.407	Sector cadastral:40 Teren neimprejmuit;

B. Partea II. Proprietari și acte

Inscrieri privitoare la dreptul de proprietate și alte drepturi reale		Referințe
/		
Act Normativ nr. 7, din 13/03/1996 emis de PARLAMENTUL ROMÂNIEI (LEGE; ,art.13);		
B1	Inscrierea posesiei, drept de PROPRIETATE, dobandit prin Lege, cota actuala 1/1, cota initiala 1/1 1) NEIDENTIFICAT NEIDENTIFICAT	A1
B2	Se notează mențiunea de proprietar neidentificat.	A1

C. Partea III. SARCINI .

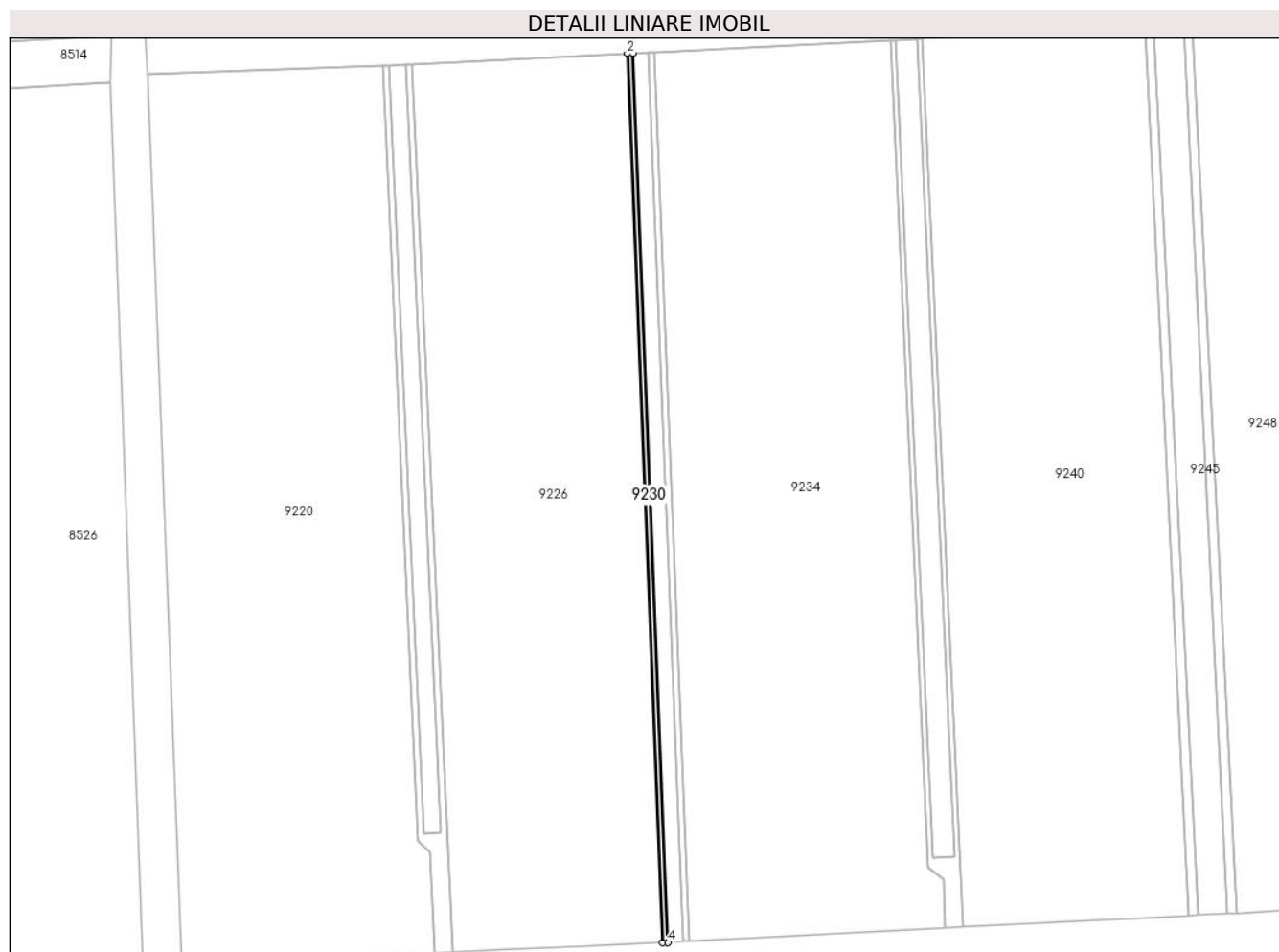
Inscrieri privind dezmembramintele dreptului de proprietate, drepturi reale de garanție și sarcini	Referințe
NU SUNT	

Anexa Nr. 1 La Partea I

Teren

Nr cadastral	Suprafața (mp)*	Observații / Referințe
	2.407	

* Suprafața este determinată în planul de proiecție Stereo 70.



Date referitoare la teren

Crt	Categorie folosință	Intravilan	Suprafața (mp)	Tarla	Parcelă	Nr. topo	Observații / Referințe
1	drum	NU	2.407	55	8577	-	

Lungime Segmente

1) Valorile lungimilor segmentelor sunt obținute din proiecție în plan.

Punct început	X / Y	Punct sfârșit	X / Y	Lungime segment (** (m)
1	640.147,694 292.000,161	2	640.143,699 291.999,957	4.0
2	640.143,699 291.999,957	3	640.167,319 291.398,664	601.757
3	640.167,319 291.398,664	4	640.171,314 291.398,87	4.0
4	640.171,314 291.398,87	1	640.147,694 292.000,161	601.755

** Lungimile segmentelor sunt determinate în planul de proiecție Stereo 70 și sunt rotunjite la 1 milimetru.

***** Distanţa dintre puncte este formată din segmente cumulate ce sunt mai mici decât valoarea 1 milimetru.**

**DATE DESPRE IMOBILUL NR. 9231**

Oficiul de Cadastru și Publicitate Imobiliară CALARASI
Biroul de Cadastru și Publicitate Imobiliară Oltenita

A. Partea I. Descrierea imobilului

TEREN Extravilan

Adresa: Jud. Calarasi

Nr. Crt	Nr cadastral Nr. topografic	Suprafața* (mp)	Observații / Referințe
A1		6.017	Sector cadastral:40 Teren neimprejmuit;

B. Partea II. Proprietari și acte

Inscrieri privitoare la dreptul de proprietate și alte drepturi reale		Referințe
/		
Act Normativ nr. 7, din 13/03/1996 emis de PARLAMENTUL ROMÂNIEI (LEGE; ,art.13);		
B1	Inscrierea posesiei, drept de PROPRIETATE, dobandit prin Lege, cota actuala 1/1, cota initiala 1/1 1) NEIDENTIFICAT NEIDENTIFICAT	A1
B2	Se notează mențiunea de proprietar neidentificat.	A1

C. Partea III. SARCINI .

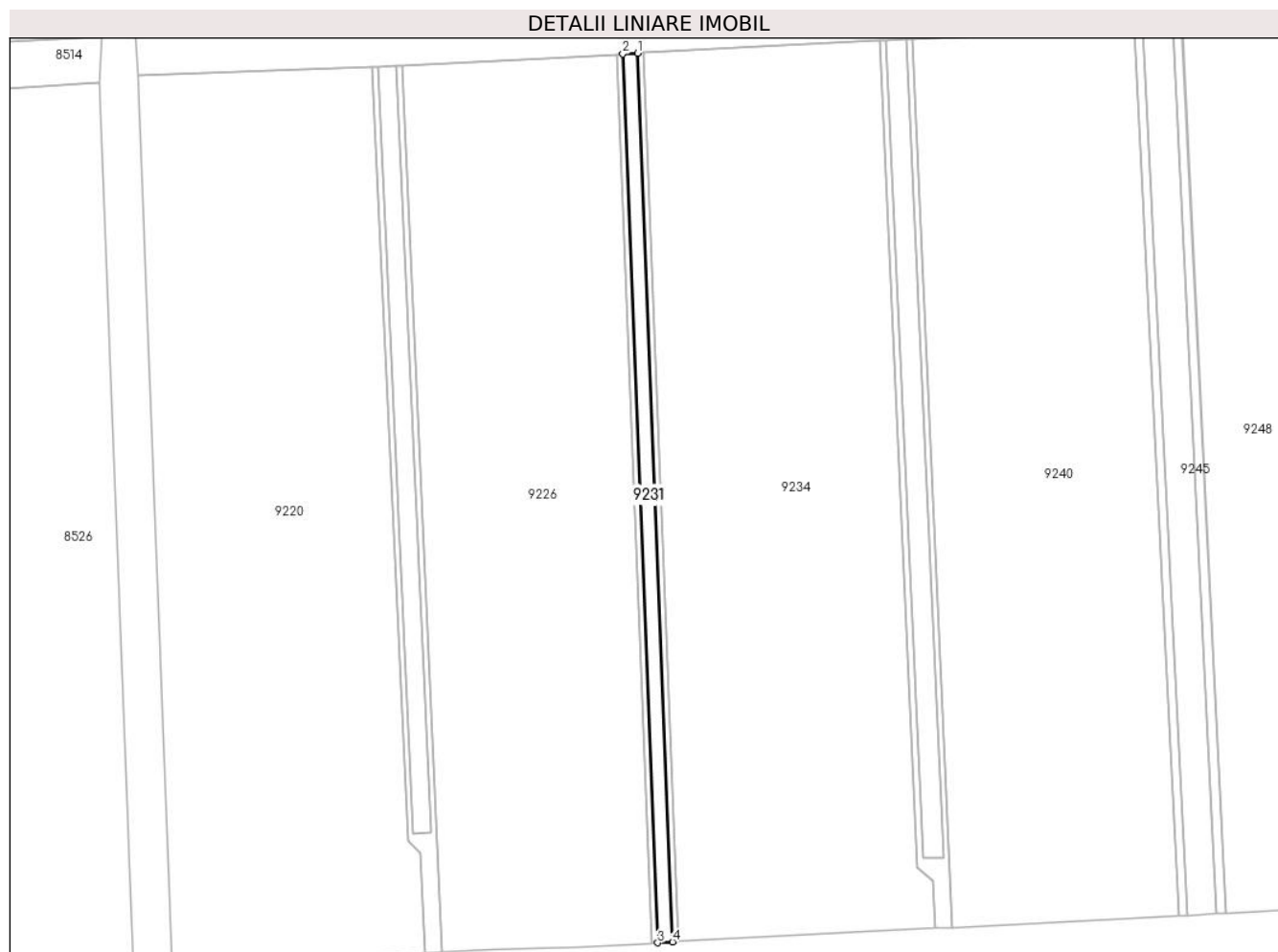
Inscrieri privind dezmembramintele dreptului de proprietate, drepturi reale de garanție și sarcini	Referințe
NU SUNT	

Anexa Nr. 1 La Partea I

Teren

Nr cadastral	Suprafața (mp)*	Observații / Referințe
	6.017	

* Suprafața este determinată în planul de proiecție Stereo 70.



Date referitoare la teren

Crt	Categorie folosință	Intravilan	Suprafața (mp)	Tarla	Parcelă	Nr. topo	Observații / Referințe
1	curți constructii	NU	6.017	55	8578	-	canal

Lungime Segmente

1) Valorile lungimilor segmentelor sunt obținute din proiecție în plan.

Punct început	X / Y	Punct sfârșit	X / Y	Lungime segment (** (m)
1	640.157,682 292.000,67	2	640.147,694 292.000,161	10.001
2	640.147,694 292.000,161	3	640.171,314 291.398,87	601.755
3	640.171,314 291.398,87	4	640.181,301 291.399,387	10.0
4	640.181,301 291.399,387	1	640.157,682 292.000,67	601.747

**** Lungimile segmentelor sunt determinate în planul de proiecție Stereo 70 și sunt rotunjite la 1 milimetru.**

***** Distanța dintre puncte este formată din segmente cumulate ce sunt mai mici decât valoarea 1 milimetru.**

**DATE DESPRE IMOBILUL NR. 9232**

Oficiul de Cadastru și Publicitate Imobiliară CALARASI
Biroul de Cadastru și Publicitate Imobiliară Oltenita

A. Partea I. Descrierea imobilului

TEREN Extravilan

Adresa: Jud. Calarasi

Nr. Crt	Nr cadastral Nr. topografic	Suprafața* (mp)	Observații / Referințe
A1		2.407	Sector cadastral:40 Teren neimprejmuit;

B. Partea II. Proprietari și acte

Inscrieri privitoare la dreptul de proprietate și alte drepturi reale		Referințe
/		
Act Normativ nr. 7, din 13/03/1996 emis de PARLAMENTUL ROMÂNIEI (LEGE; ,art.13);		
B1	Inscrierea posesiei, drept de PROPRIETATE, dobandit prin Lege, cota actuala 1/1, cota initiala 1/1 1) NEIDENTIFICAT NEIDENTIFICAT	A1
B2	Se notează mențiunea de proprietar neidentificat.	A1

C. Partea III. SARCINI .

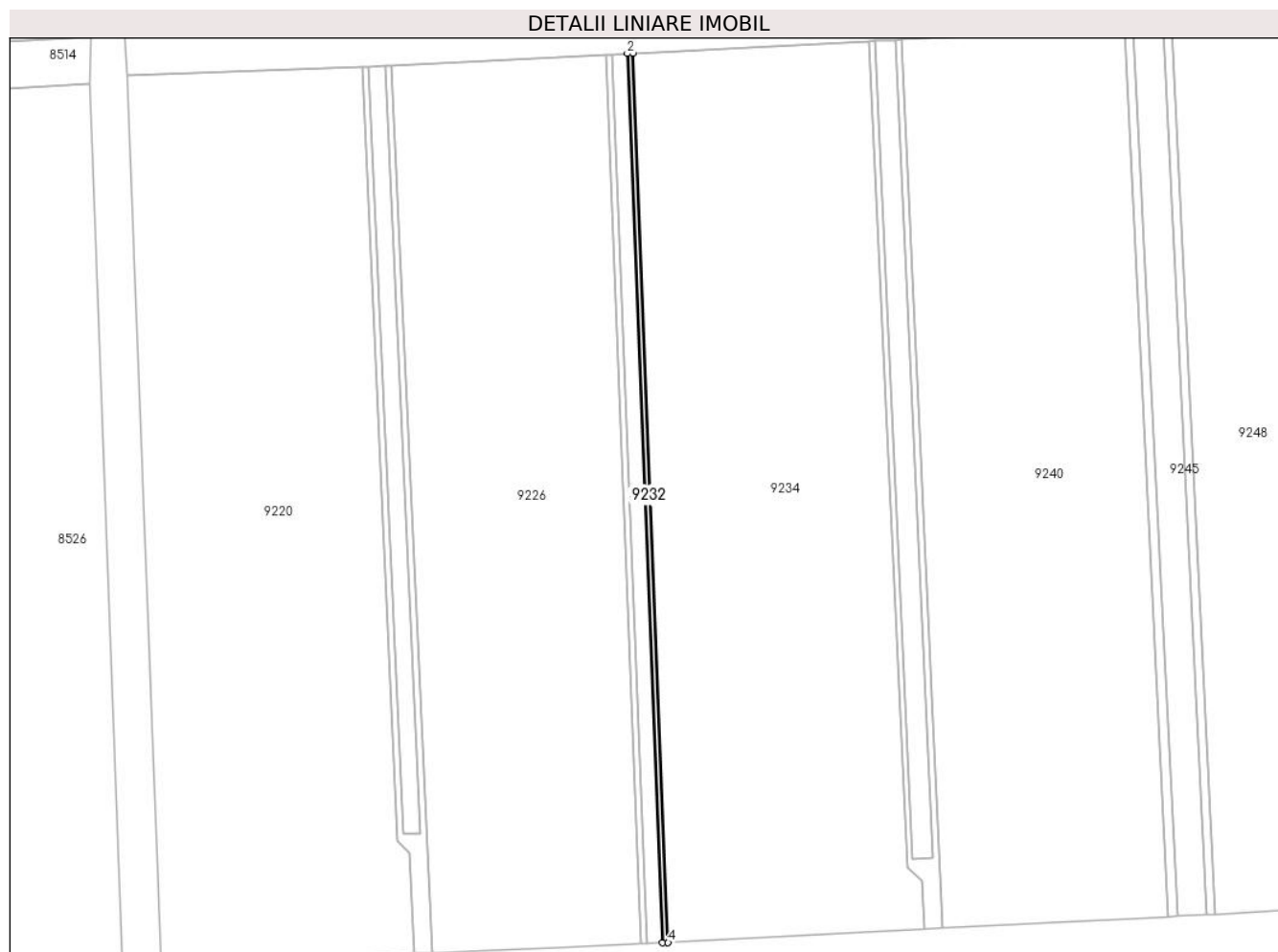
Inscrieri privind dezmembramintele dreptului de proprietate, drepturi reale de garanție și sarcini	Referințe
NU SUNT	

Anexa Nr. 1 La Partea I

Teren

Nr cadastral	Suprafața (mp)*	Observații / Referințe
	2.407	

* Suprafața este determinată în planul de proiecție Stereo 70.



Date referitoare la teren

Crt	Categorie folosință	Intra vilan	Suprafața (mp)	Tarla	Parcelă	Nr. topo	Observații / Referințe
1	drum	NU	2.407	55	8577	-	

Lungime Segmente

1) Valorile lungimilor segmentelor sunt obținute din proiecție în plan.

Punct început	X / Y	Punct sfârșit	X / Y	Lungime segment (** (m)
1	640.161,677 292.000,874	2	640.157,682 292.000,67	4.0
2	640.157,682 292.000,67	3	640.181,301 291.399,387	601.747
3	640.181,301 291.399,387	4	640.185,296 291.399,594	4.0
4	640.185,296 291.399,594	1	640.161,677 292.000,874	601.744

** Lungimile segmentelor sunt determinate în planul de proiecție Stereo 70 și sunt rotunjite la 1 milimetru.

***** Distanţa dintre puncte este formată din segmente cumulate ce sunt mai mici decât valoarea 1 milimetru.**

**DATE DESPRE IMOBILUL NR. 9233**

Oficiul de Cadastru și Publicitate Imobiliară CALARASI
Biroul de Cadastru și Publicitate Imobiliară Oltenita

A. Partea I. Descrierea imobilului

TEREN Extravilan

Adresa: Jud. Calarasi

Nr. Crt	Nr cadastral Nr. topografic	Suprafața* (mp)	Observații / Referințe
A1		86.156	Sector cadastral:40 Teren neimprejmuit;

B. Partea II. Proprietari și acte

Inscrieri privitoare la dreptul de proprietate și alte drepturi reale		Referințe
/		
Act Normativ nr. 7, din 13/03/1996 emis de PARLAMENTUL ROMÂNIEI (LEGE; ,art.13);		
B1	Inscrierea posesiei, drept de PROPRIETATE, dobandit prin Lege, cota actuala 1/1, cota initiala 1/1 1) NEIDENTIFICAT NEIDENTIFICAT	A1
B2	Se notează mențiunea de proprietar neidentificat.	A1

C. Partea III. SARCINI .

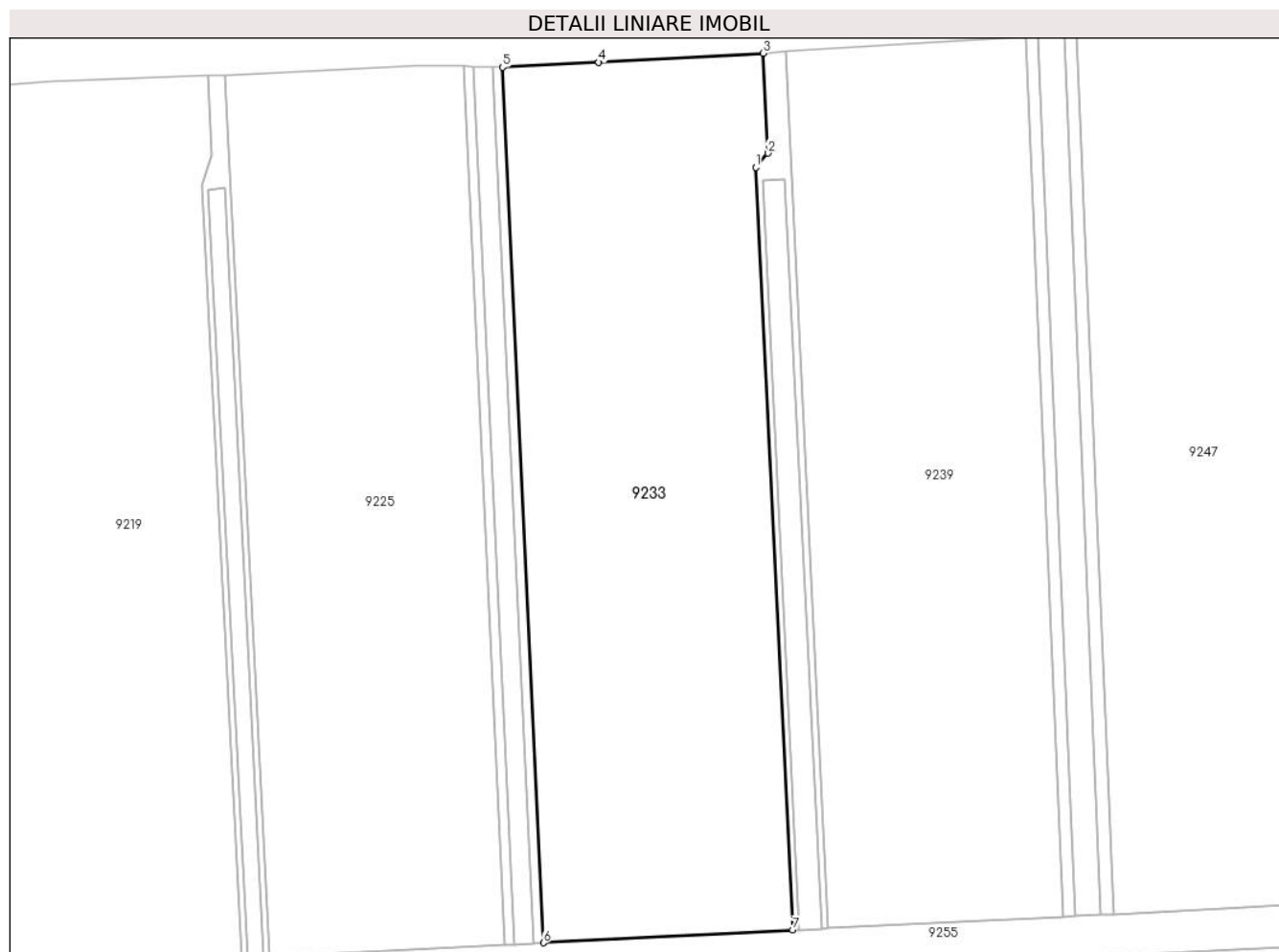
Inscrieri privind dezmembramintele dreptului de proprietate, drepturi reale de garanție și sarcini	Referințe
NU SUNT	

Anexa Nr. 1 La Partea I

Teren

Nr cadastral	Suprafața (mp)*	Observații / Referințe
	86.156	

* Suprafața este determinată în planul de proiecție Stereo 70.



Date referitoare la teren

Crt	Categorie folosință	Intravilan	Suprafața (mp)	Tarla	Parcelă	Nr. topo	Observații / Referințe
1	arabil	NU	86.156	55	8582,8584,8 586,8588,85 90	-	

Lungime Segmente

1) Valorile lungimilor segmentelor sunt obținute din proiecție în plan.

Punct început	X / Y	Punct sfârșit	X / Y	Lungime segment (** (m))
1	640.301,035 292.512,769	2	640.308,608 292.521,748	11.746
2	640.308,608 292.521,748	3	640.305,571 292.584,27	62.596
3	640.305,571 292.584,27	4	640.202,58 292.578,599	103.147
4	640.202,58 292.578,599	5	640.142,385 292.575,502	60.275

Punct început	X / Y	Punct sfârșit	X / Y	Lungime segment (** (m)
5	640.142,385 292.575,502	6	640.167,949 292.027,227	548.871
6	640.167,949 292.027,227	7	640.324,242 292.035,197	156.496
7	640.324,242 292.035,197	1	640.301,035 292.512,769	478.136

** Lungimile segmentelor sunt determinate în planul de proiecție Stereo 70 și sunt rotunjite la 1 milimetru.

*** Distanța dintre puncte este formată din segmente cumulate ce sunt mai mici decât valoarea 1 milimetru.

**DATE DESPRE IMOBILUL NR. 9234**

Oficiul de Cadastru și Publicitate Imobiliară CALARASI
Biroul de Cadastru și Publicitate Imobiliară Oltenita

A. Partea I. Descrierea imobilului

TEREN Extravilan

Adresa: Jud. Calarasi

Nr. Crt	Nr cadastral Nr. topografic	Suprafața* (mp)	Observații / Referințe
A1		97.871	Sector cadastral:40 Teren neimprejmit;

B. Partea II. Proprietari și acte

Inscrieri privitoare la dreptul de proprietate și alte drepturi reale		Referințe
/		
Act Normativ nr. 7, din 13/03/1996 emis de PARLAMENTUL ROMÂNIEI (LEGE; ,art.13);		
B1	Inscrierea posesiei, drept de PROPRIETATE, dobandit prin Lege, cota actuala 1/1, cota initiala 1/1 1) NEIDENTIFICAT NEIDENTIFICAT	A1
B2	Se notează mențiunea de proprietar neidentificat.	A1

C. Partea III. SARCINI .

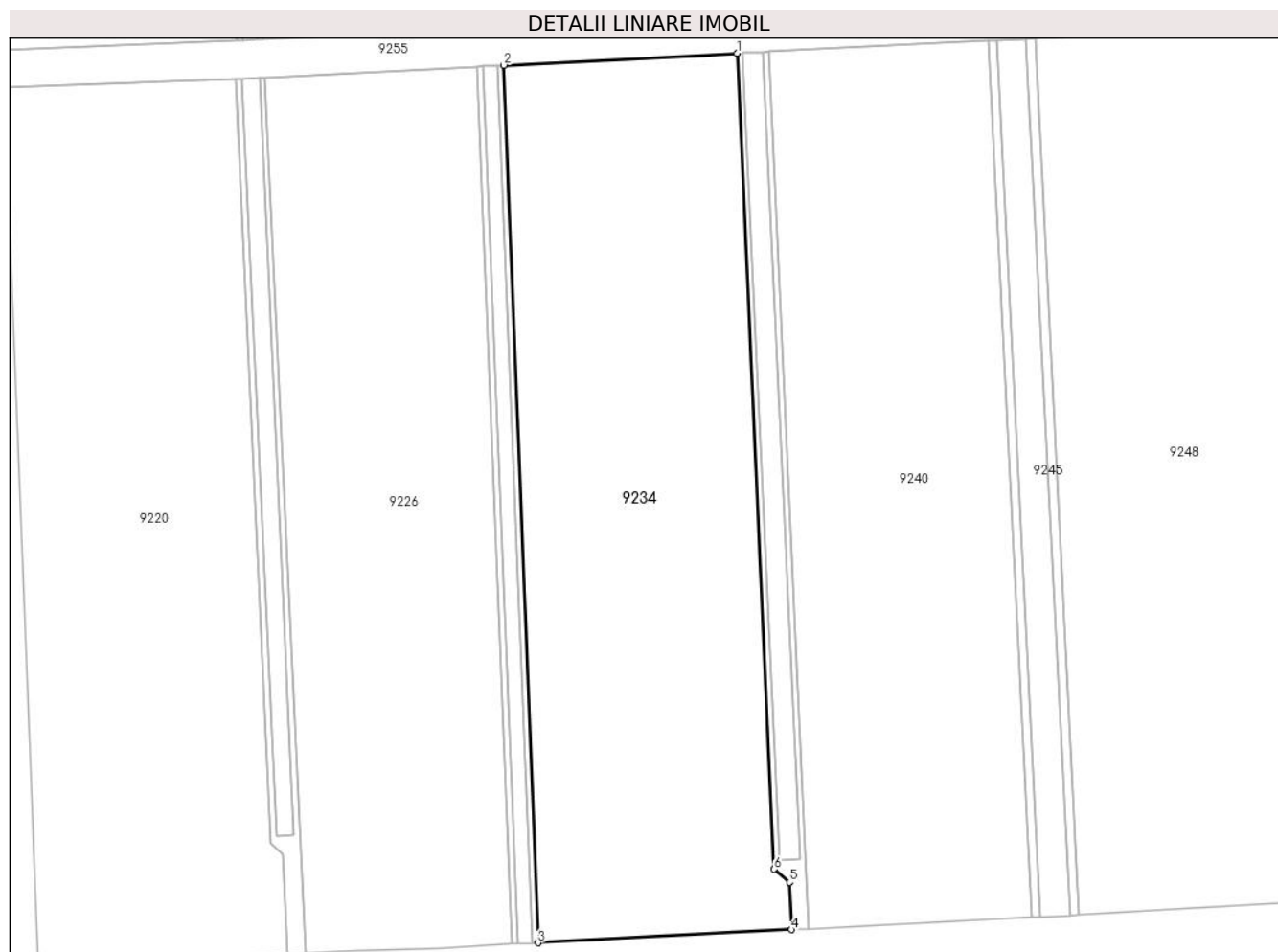
Inscrieri privind dezmembramintele dreptului de proprietate, drepturi reale de garanție și sarcini	Referințe
NU SUNT	

Anexa Nr. 1 La Partea I

Teren

Nr cadastral	Suprafața (mp)*	Observații / Referințe
	97.871	

* Suprafața este determinată în planul de proiecție Stereo 70.



Date referitoare la teren

Crt	Categorie folosință	Intra vilan	Suprafața (mp)	Tarla	Parcelă	Nr. topo	Observații / Referințe
1	arabil	NU	97.871	55	8568,8570,8 572,8574,85 76	-	

Lungime Segmente

1) Valorile lungimilor segmentelor sunt obținute din proiecție în plan.

Punct început	X / Y	Punct sfârșit	X / Y	Lungime segment (** (m))
1	640.321,582 292.009,027	2	640.161,677 292.000,874	160.113
2	640.161,677 292.000,874	3	640.185,296 291.399,594	601.744
3	640.185,296 291.399,594	4	640.359,062 291.408,586	173.999
4	640.359,062 291.408,586	5	640.357,578 291.441,058	32.506

Punct început	X / Y	Punct sfârșit	X / Y	Lungime segment (** (m)
5	640.357,578 291.441,058	6	640.347,16 291.449,95	13.697
6	640.347,16 291.449,95	1	640.321,582 292.009,027	559.662

** Lungimile segmentelor sunt determinate în planul de proiecție Stereo 70 și sunt rotunjite la 1 milimetru.

*** Distanța dintre puncte este formată din segmente cumulate ce sunt mai mici decât valoarea 1 milimetru.

**DATE DESPRE IMOBILUL NR. 9235**

Oficiul de Cadastru și Publicitate Imobiliară CALARASI
Biroul de Cadastru și Publicitate Imobiliară Oltenita

A. Partea I. Descrierea imobilului

TEREN Extravilan

Adresa: Jud. Calarasi

Nr. Crt	Nr cadastral Nr. topografic	Suprafața* (mp)	Observații / Referințe
A1		6.580	Sector cadastral:40 Teren neimprejmuit;

B. Partea II. Proprietari și acte

Inscrieri privitoare la dreptul de proprietate și alte drepturi reale		Referințe
/		
Act Normativ nr. 7, din 13/03/1996 emis de PARLAMENTUL ROMÂNIEI (LEGE; ,art.13);		
B1	Inscrierea posesiei, drept de PROPRIETATE, dobandit prin Lege, cota actuala 1/1, cota initiala 1/1 1) NEIDENTIFICAT NEIDENTIFICAT	A1
B2	Se notează mențiunea de proprietar neidentificat.	A1

C. Partea III. SARCINI .

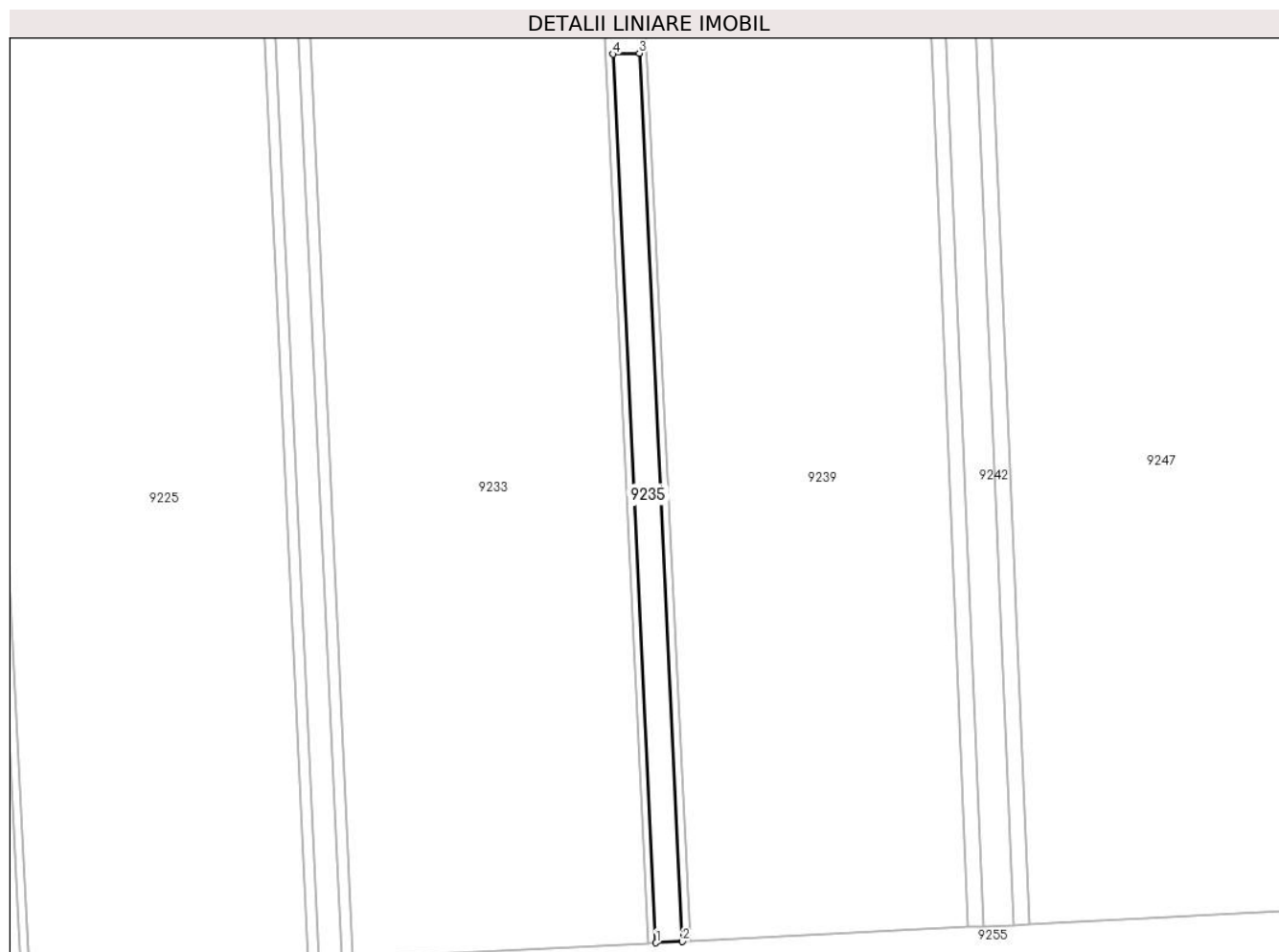
Inscrieri privind dezmembramintele dreptului de proprietate, drepturi reale de garanție și sarcini	Referințe
NU SUNT	

Anexa Nr. 1 La Partea I

Teren

Nr cadastral	Suprafața (mp)*	Observații / Referințe
	6.580	

* Suprafața este determinată în planul de proiecție Stereo 70.



Date referitoare la teren

Crt	Categorie folosință	Intravilan	Suprafața (mp)	Tarla	Parcelă	Nr. topo	Observații / Referințe
1	curți constructii	NU	6.580	55	8567	-	canal

Lungime Segmente

1) Valorile lungimilor segmentelor sunt obținute din proiecție în plan.

Punct început	X / Y	Punct sfârșit	X / Y	Lungime segment (** (m)
1	640.328,236 292.035,4	2	640.342,218 292.036,109	14.0
2	640.342,218 292.036,109	3	640.319,413 292.505,446	469.891
3	640.319,413 292.505,446	4	640.305,421 292.504,907	14.002
4	640.305,421 292.504,907	1	640.328,236 292.035,4	470.061

**** Lungimile segmentelor sunt determinate în planul de proiecție Stereo 70 și sunt rotunjite la 1 milimetru.**

***** Distanța dintre puncte este formată din segmente cumulate ce sunt mai mici decât valoarea 1 milimetru.**

**DATE DESPRE IMOBILUL NR. 9236**

Oficiul de Cadastru și Publicitate Imobiliară CALARASI
Biroul de Cadastru și Publicitate Imobiliară Oltenita

A. Partea I. Descrierea imobilului

TEREN Extravilan

Adresa: Jud. Calarasi

Nr. Crt	Nr cadastral Nr. topografic	Suprafața* (mp)	Observații / Referințe
A1		4.971	Sector cadastral:40 Teren neimprejmuit;

B. Partea II. Proprietari și acte

Inscrieri privitoare la dreptul de proprietate și alte drepturi reale		Referințe
/		
Act Normativ nr. 7, din 13/03/1996 emis de PARLAMENTUL ROMÂNIEI (LEGE; ,art.13);		
B1	Inscrierea posesiei, drept de PROPRIETATE, dobandit prin Lege, cota actuala 1/1, cota initiala 1/1 1) NEIDENTIFICAT NEIDENTIFICAT	A1
B2	Se notează mențiunea de proprietar neidentificat.	A1

C. Partea III. SARCINI .

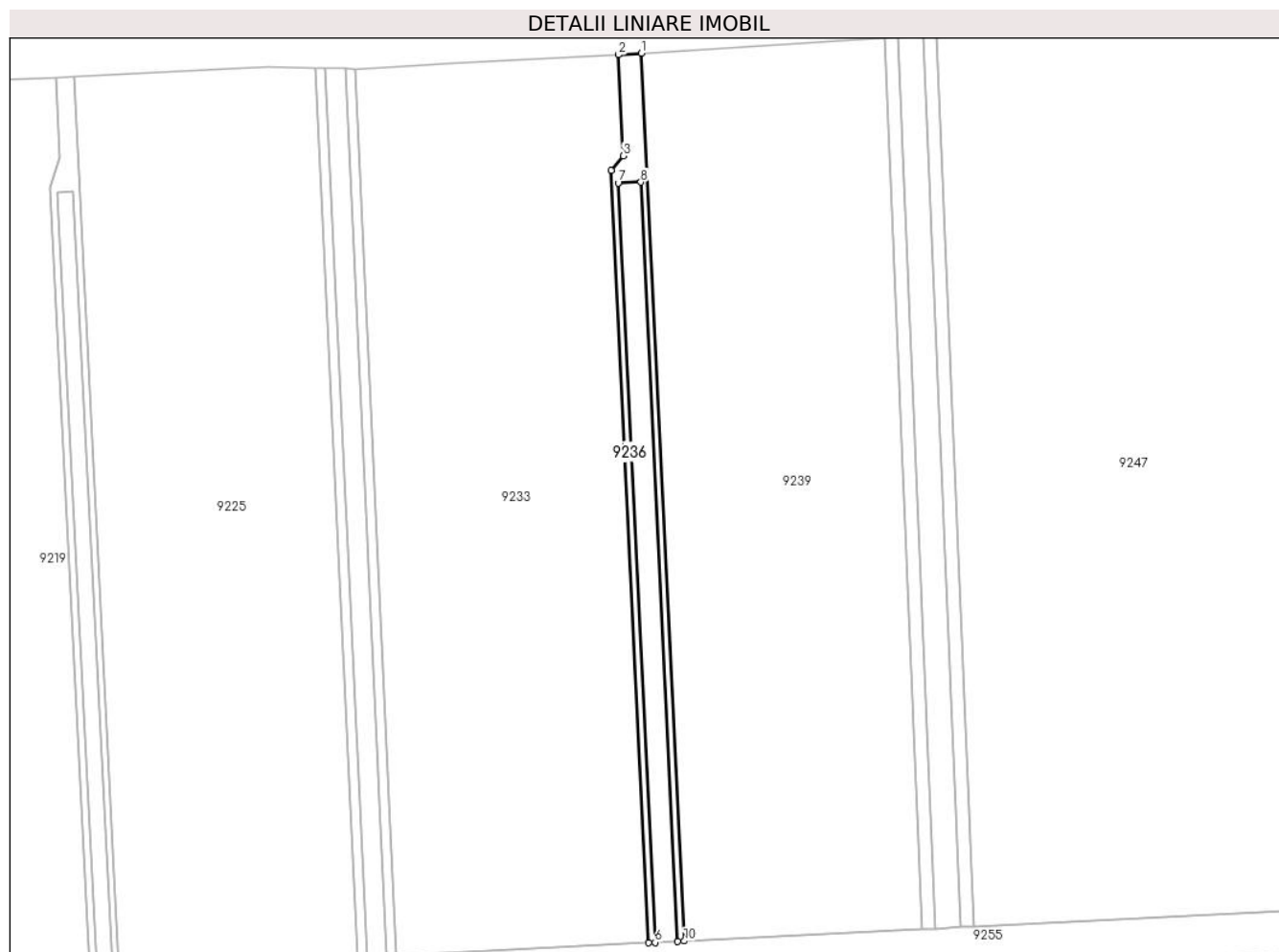
Inscrieri privind dezmembramintele dreptului de proprietate, drepturi reale de garanție și sarcini	Referințe
NU SUNT	

Anexa Nr. 1 La Partea I

Teren

Nr cadastral	Suprafața (mp)*	Observații / Referințe
	4.971	

* Suprafața este determinată în planul de proiecție Stereo 70.



Date referitoare la teren

Crt	Categorie folosință	Intra vilan	Suprafața (mp)	Tarla	Parcelă	Nr. topo	Observații / Referințe
1	drum	NU	4.971	55	-	-	

Lungime Segmente

1) Valorile lungimilor segmentelor sunt obținute din proiecție în plan.

Punct început	X / Y	Punct sfârșit	X / Y	Lungime segment (** (m)
1	640.319,543 292.585,163	2	640.305,571 292.584,27	14.001
2	640.305,571 292.584,27	3	640.308,608 292.521,748	62.596
3	640.308,608 292.521,748	4	640.301,035 292.512,769	11.746
4	640.301,035 292.512,769	5	640.324,242 292.035,197	478.136
5	640.324,242 292.035,197	6	640.328,236 292.035,4	3.999

Punct început	X / Y	Punct sfârșit	X / Y	Lungime segment (** (m)
6	640.328,236 292.035,4	7	640.305,421 292.504,907	470.061
7	640.305,421 292.504,907	8	640.319,413 292.505,446	14.002
8	640.319,413 292.505,446	9	640.342,218 292.036,109	469.891
9	640.342,218 292.036,109	10	640.346,213 292.036,312	4.0
10	640.346,213 292.036,312	1	640.319,543 292.585,163	549.499

** Lungimile segmentelor sunt determinate în planul de proiecție Stereo 70 și sunt rotunjite la 1 milimetru.

*** Distanța dintre puncte este formată din segmente cumulate ce sunt mai mici decât valoarea 1 milimetru.

**DATE DESPRE IMOBILUL NR. 9237**

Oficiul de Cadastru și Publicitate Imobiliară CALARASI
Biroul de Cadastru și Publicitate Imobiliară Oltenita

A. Partea I. Descrierea imobilului

TEREN Extravilan

Adresa: Jud. Calarasi

Nr. Crt	Nr cadastral Nr. topografic	Suprafața* (mp)	Observații / Referințe
A1		7.753	Sector cadastral:40 Teren neimprejmuit;

B. Partea II. Proprietari și acte

Inscrieri privitoare la dreptul de proprietate și alte drepturi reale		Referințe
/		
Act Normativ nr. 7, din 13/03/1996 emis de PARLAMENTUL ROMÂNIEI (LEGE; ,art.13);		
B1	Inscrierea posesiei, drept de PROPRIETATE, dobandit prin Lege, cota actuala 1/1, cota initiala 1/1 1) NEIDENTIFICAT NEIDENTIFICAT	A1
B2	Se notează mențiunea de proprietar neidentificat.	A1

C. Partea III. SARCINI .

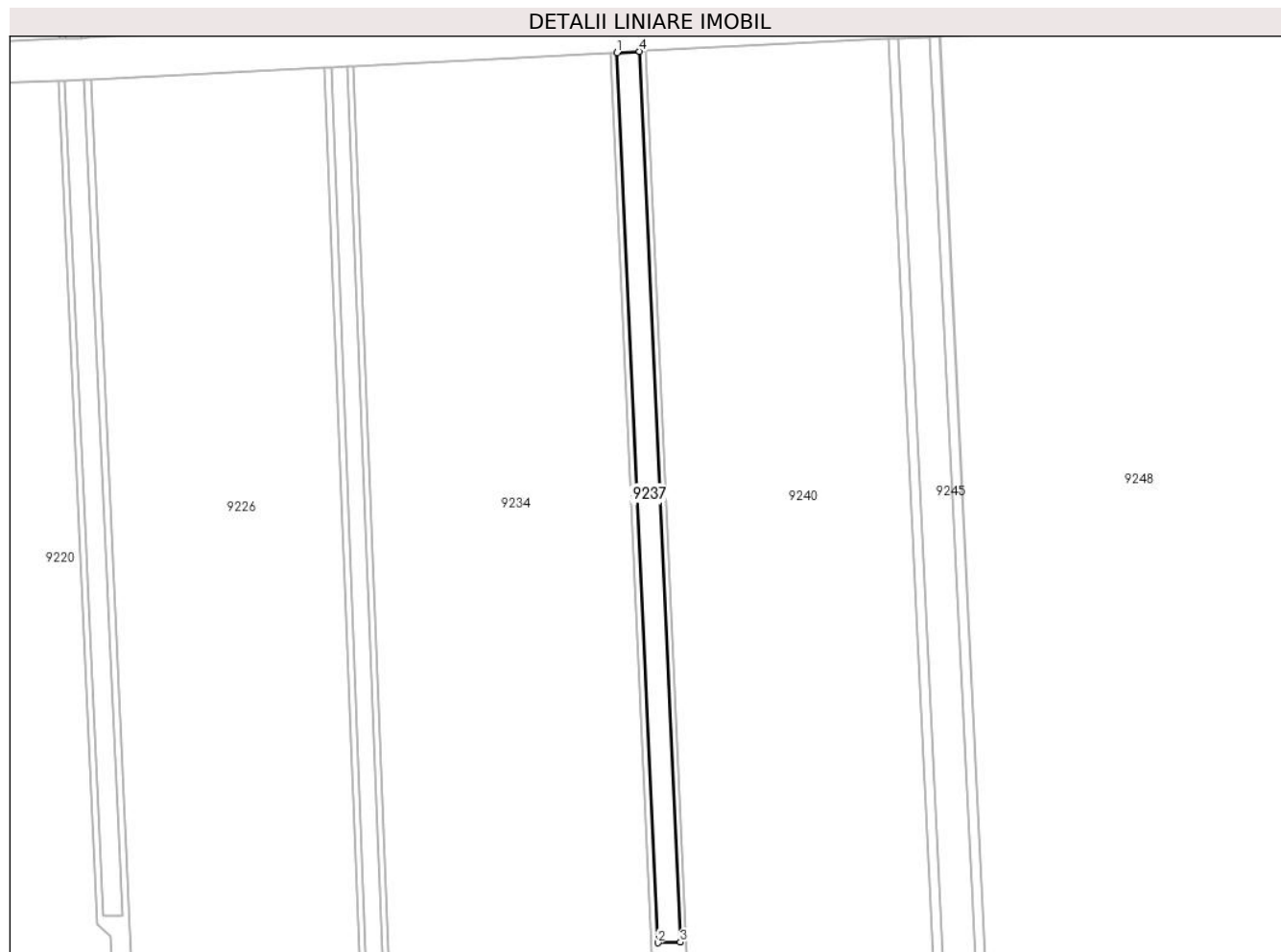
Inscrieri privind dezmembramintele dreptului de proprietate, drepturi reale de garanție și sarcini	Referințe
NU SUNT	

Anexa Nr. 1 La Partea I

Teren

Nr cadastral	Suprafața (mp)*	Observații / Referințe
	7.753	

* Suprafața este determinată în planul de proiecție Stereo 70.



Date referitoare la teren

Crt	Categorie folosință	Intravilan	Suprafața (mp)	Tarla	Parcelă	Nr. topo	Observații / Referințe
1	curți constructii	NU	7.753	55	8567	-	canal

Lungime Segmente

1) Valorile lungimilor segmentelor sunt obținute din proiecție în plan.

Punct început	X / Y	Punct sfârșit	X / Y	Lungime segment (** (m)
1	640.325,577 292.009,231	2	640.350,881 291.456,134	553.676
2	640.350,881 291.456,134	3	640.364,875 291.456,563	14.001
3	640.364,875 291.456,563	4	640.339,558 292.009,944	553.96
4	640.339,558 292.009,944	1	640.325,577 292.009,231	13.999

**** Lungimile segmentelor sunt determinate în planul de proiecție Stereo 70 și sunt rotunjite la 1 milimetru.**

***** Distanța dintre puncte este formată din segmente cumulate ce sunt mai mici decât valoarea 1 milimetru.**

**DATE DESPRE IMOBILUL NR. 9238**

Oficiul de Cadastru și Publicitate Imobiliară CALARASI
Biroul de Cadastru și Publicitate Imobiliară Oltenita

A. Partea I. Descrierea imobilului

TEREN Extravilan

Adresa: Jud. Calarasi

Nr. Crt	Nr cadastral Nr. topografic	Suprafața* (mp)	Observații / Referințe
A1		5.109	Sector cadastral:40 Teren neimprejmuit;

B. Partea II. Proprietari și acte

Inscrieri privitoare la dreptul de proprietate și alte drepturi reale		Referințe
/		
Act Normativ nr. 7, din 13/03/1996 emis de PARLAMENTUL ROMÂNIEI (LEGE; ,art.13);		
B1	Inscrierea posesiei, drept de PROPRIETATE, dobandit prin Lege, cota actuala 1/1, cota initiala 1/1 1) NEIDENTIFICAT NEIDENTIFICAT	A1
B2	Se notează mențiunea de proprietar neidentificat.	A1

C. Partea III. SARCINI .

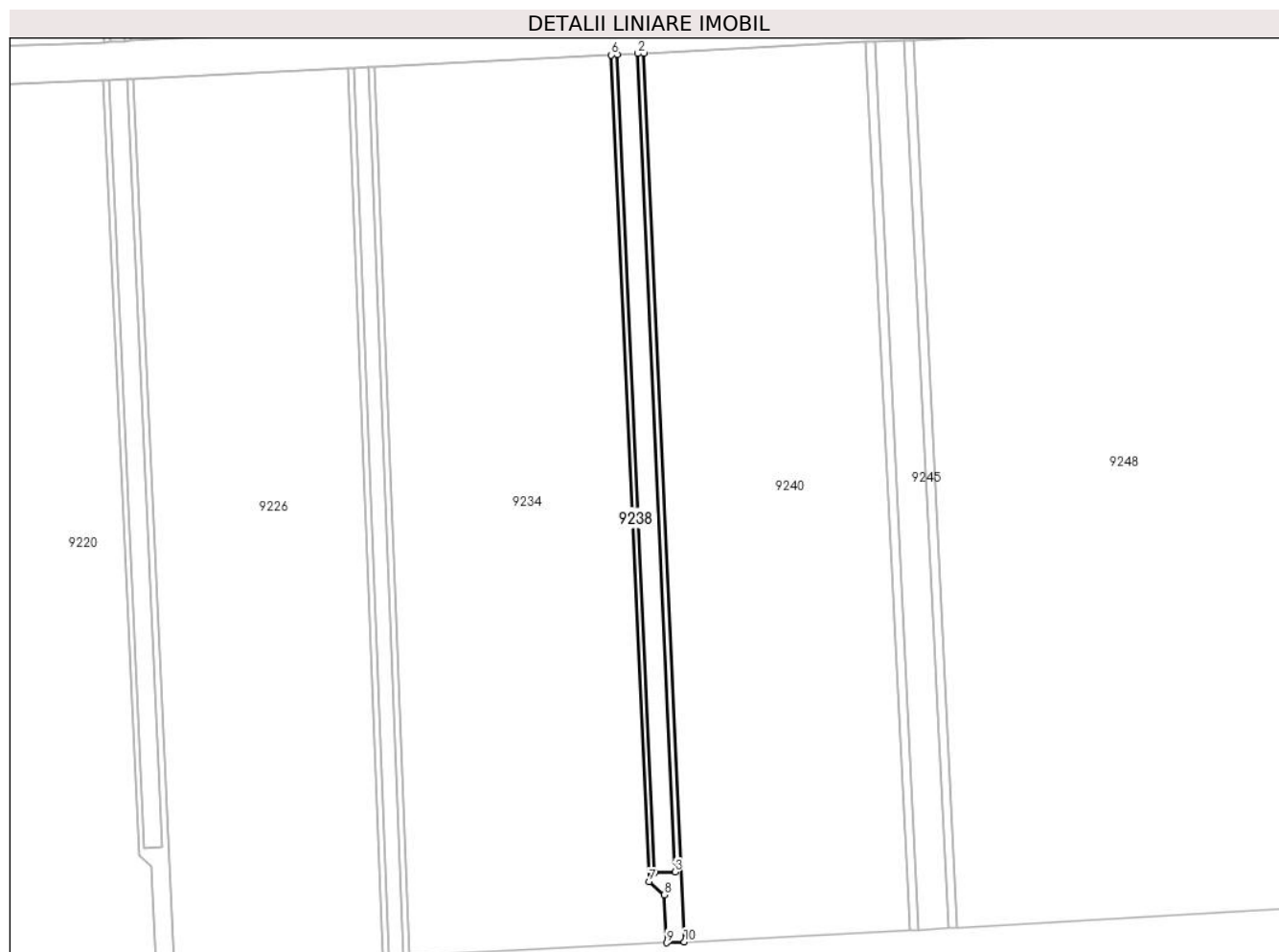
Inscrieri privind dezmembramintele dreptului de proprietate, drepturi reale de garanție și sarcini	Referințe
NU SUNT	

Anexa Nr. 1 La Partea I

Teren

Nr cadastral	Suprafața (mp)*	Observații / Referințe
	5.109	

* Suprafața este determinată în planul de proiecție Stereo 70.



Date referitoare la teren

Crt	Categorie folosință	Intravilan	Suprafața (mp)	Tarla	Parcelă	Nr. topo	Observații / Referințe
1	drum	NU	5.109	55	8566	-	

Lungime Segmente

1) Valorile lungimilor segmentelor sunt obținute din proiecție în plan.

Punct început	X / Y	Punct sfârșit	X / Y	Lungime segment (** (m)
1	640.343,553 292.010,148	2	640.339,558 292.009,944	4.0
2	640.339,558 292.009,944	3	640.364,875 291.456,563	553.96
3	640.364,875 291.456,563	4	640.350,881 291.456,134	14.001
4	640.350,881 291.456,134	5	640.325,577 292.009,231	553.676
5	640.325,577 292.009,231	6	640.321,582 292.009,027	4.0

Punct început	X / Y	Punct sfârșit	X / Y	Lungime segment (** (m)
6	640.321,582 292.009,027	7	640.347,16 291.449,95	559.662
7	640.347,16 291.449,95	8	640.357,578 291.441,058	13.697
8	640.357,578 291.441,058	9	640.359,062 291.408,586	32.506
9	640.359,062 291.408,586	10	640.371,046 291.409,206	12.0
10	640.371,046 291.409,206	1	640.343,553 292.010,148	601.571

** Lungimile segmentelor sunt determinate în planul de proiecție Stereo 70 și sunt rotunjite la 1 milimetru.

*** Distanța dintre puncte este formată din segmente cumulate ce sunt mai mici decât valoarea 1 milimetru.

**DATE DESPRE IMOBILUL NR. 9239**

Oficiul de Cadastru și Publicitate Imobiliară CALARASI
Biroul de Cadastru și Publicitate Imobiliară Oltenita

A. Partea I. Descrierea imobilului

TEREN Extravilan

Adresa: Jud. Calarasi

Nr. Crt	Nr cadastral Nr. topografic	Suprafața* (mp)	Observații / Referințe
A1		82.125	Sector cadastral:40 Teren neimprejmuit;

B. Partea II. Proprietari și acte

Inscrieri privitoare la dreptul de proprietate și alte drepturi reale		Referințe
/		
Act Normativ nr. 7, din 13/03/1996 emis de PARLAMENTUL ROMÂNIEI (LEGE; ,art.13);		
B1	Inscrierea posesiei, drept de PROPRIETATE, dobandit prin Lege, cota actuala 1/1, cota initiala 1/1 1) NEIDENTIFICAT NEIDENTIFICAT	A1
B2	Se notează mențiunea de proprietar neidentificat.	A1

C. Partea III. SARCINI .

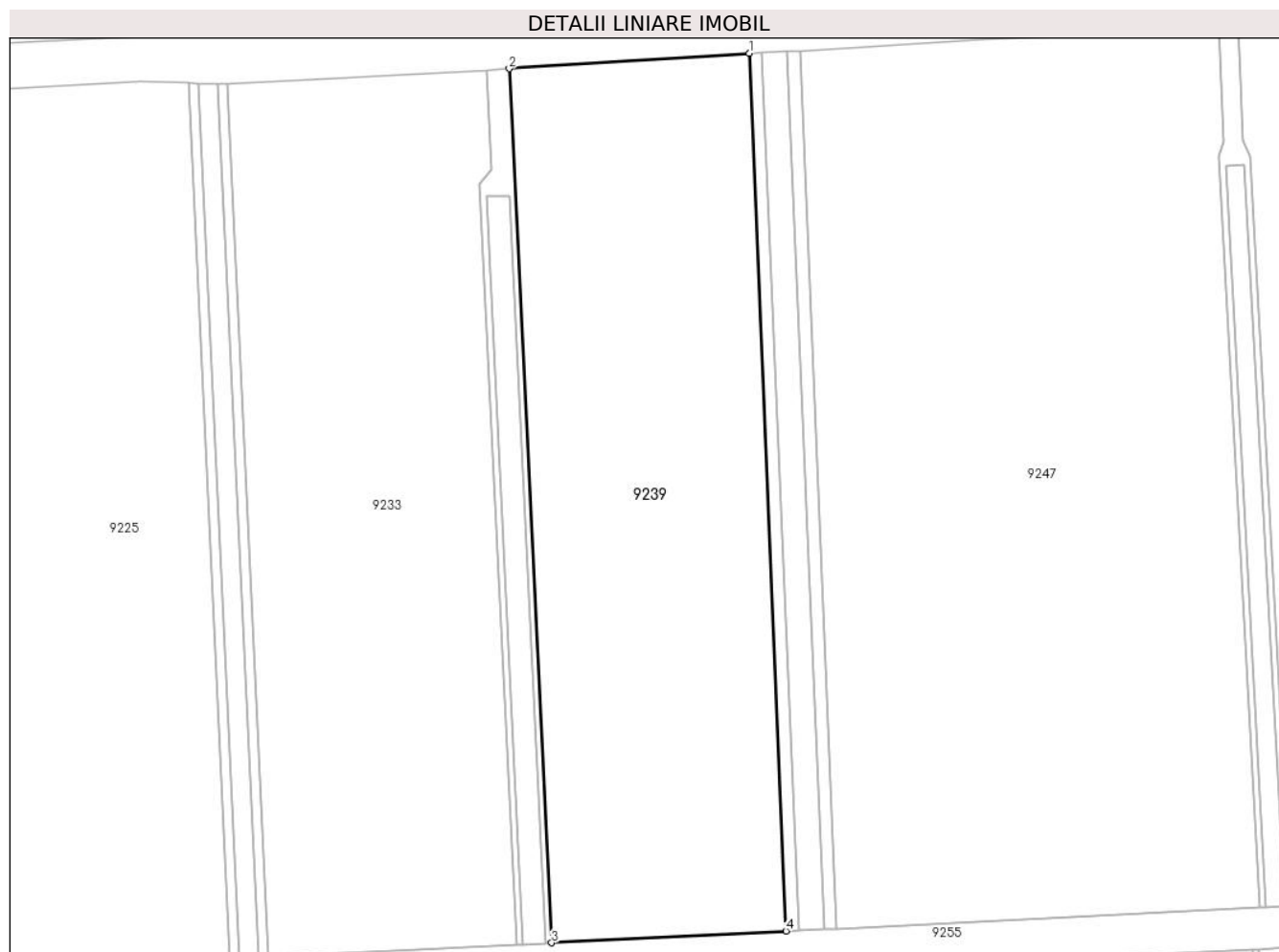
Inscrieri privind dezmembramintele dreptului de proprietate, drepturi reale de garanție și sarcini	Referințe
NU SUNT	

Anexa Nr. 1 La Partea I

Teren

Nr cadastral	Suprafața (mp)*	Observații / Referințe
	82.125	

* Suprafața este determinată în planul de proiecție Stereo 70.



Date referitoare la teren

Crt	Categorie folosință	Intravilan	Suprafața (mp)	Tarla	Parcelă	Nr. topo	Observații / Referințe
1	arabil	NU	82.125	55	8547,8549,8 551,8553,85 55	-	

Lungime Segmente

1) Valorile lungimilor segmentelor sunt obținute din proiecție în plan.

Punct început	X / Y	Punct sfârșit	X / Y	Lungime segment (** (m))
1	640.470,19 292.594,792	2	640.319,543 292.585,163	150.954
2	640.319,543 292.585,163	3	640.346,213 292.036,312	549.499
3	640.346,213 292.036,312	4	640.493,433 292.043,641	147.402
4	640.493,433 292.043,641	1	640.470,19 292.594,792	551.641

**** Lungimile segmentelor sunt determinate în planul de proiecție Stereo 70 și sunt rotunjite la 1 milimetru.**

***** Distanța dintre puncte este formată din segmente cumulate ce sunt mai mici decât valoarea 1 milimetru.**

**DATE DESPRE IMOBILUL NR. 9240**

Oficiul de Cadastru și Publicitate Imobiliară CALARASI
Biroul de Cadastru și Publicitate Imobiliară Oltenita

A. Partea I. Descrierea imobilului

TEREN Extravilan

Adresa: Jud. Calarasi

Nr. Crt	Nr cadastral Nr. topografic	Suprafața* (mp)	Observații / Referințe
A1		91.333	Sector cadastral:40 Teren neimprejmuit;

B. Partea II. Proprietari și acte

Inscrieri privitoare la dreptul de proprietate și alte drepturi reale		Referințe
/		
Act Normativ nr. 7, din 13/03/1996 emis de PARLAMENTUL ROMÂNIEI (LEGE; ,art.13);		
B1	Inscrierea posesiei, drept de PROPRIETATE, dobandit prin Lege, cota actuala 1/1, cota initiala 1/1 1) NEIDENTIFICAT NEIDENTIFICAT	A1
B2	Se notează mențiunea de proprietar neidentificat.	A1

C. Partea III. SARCINI .

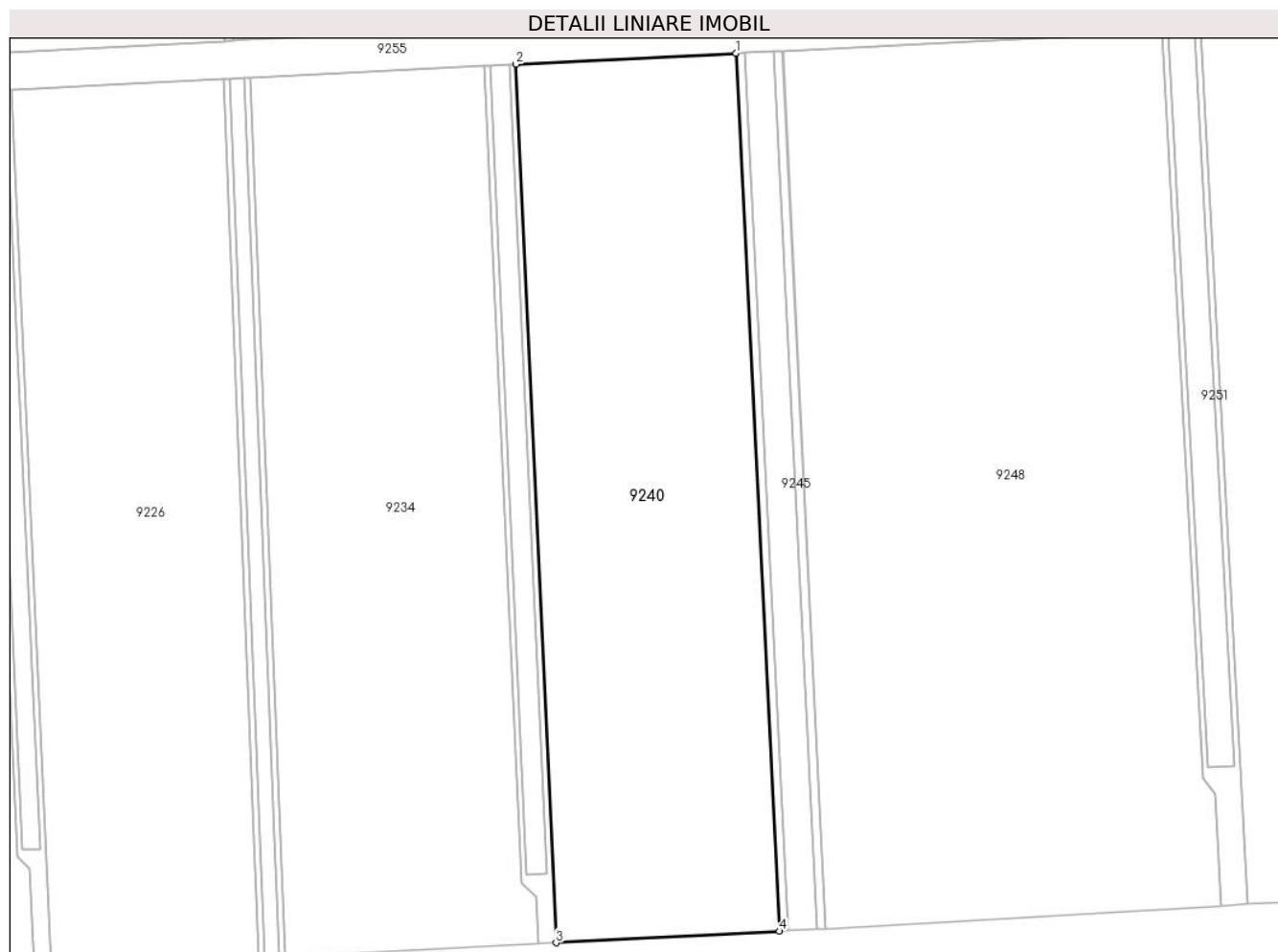
Inscrieri privind dezmembramintele dreptului de proprietate, drepturi reale de garanție și sarcini	Referințe
NU SUNT	

Anexa Nr. 1 La Partea I

Teren

Nr cadastral	Suprafața (mp)*	Observații / Referințe
	91.333	

* Suprafața este determinată în planul de proiecție Stereo 70.



Date referitoare la teren

Crt	Categorie folosință	Intra vilan	Suprafața (mp)	Tarla	Parcelă	Nr. topo	Observații / Referințe
1	arabil	NU	91.333	55	8557,8559,8 561,8563,85 65	-	

Lungime Segmente

1) Valorile lungimilor segmentelor sunt obținute din proiecție în plan.

Punct început	X / Y	Punct sfârșit	X / Y	Lungime segment (** (m))
1	640.494,056 292.017,64	2	640.343,553 292.010,148	150.689
2	640.343,553 292.010,148	3	640.371,046 291.409,206	601.571
3	640.371,046 291.409,206	4	640.523,881 291.417,115	153.04
4	640.523,881 291.417,115	1	640.494,056 292.017,64	601.265

**** Lungimile segmentelor sunt determinate în planul de proiecție Stereo 70 și sunt rotunjite la 1 milimetru.**

***** Distanța dintre puncte este formată din segmente cumulate ce sunt mai mici decât valoarea 1 milimetru.**

**DATE DESPRE IMOBILUL NR. 9241**

Oficiul de Cadastru și Publicitate Imobiliară CALARASI
Biroul de Cadastru și Publicitate Imobiliară Oltenita

A. Partea I. Descrierea imobilului

TEREN Extravilan

Adresa: Jud. Calarasi

Nr. Crt	Nr cadastral Nr. topografic	Suprafața* (mp)	Observații / Referințe
A1		4.413	Sector cadastral:40 Teren neimprejmuit;

B. Partea II. Proprietari și acte

Inscrieri privitoare la dreptul de proprietate și alte drepturi reale		Referințe
/		
Act Normativ nr. 7, din 13/03/1996 emis de PARLAMENTUL ROMÂNIEI (LEGE; ,art.13);		
B1	Inscrierea posesiei, drept de PROPRIETATE, dobandit prin Lege, cota actuala 1/1, cota initiala 1/1 1) NEIDENTIFICAT NEIDENTIFICAT	A1
B2	Se notează mențiunea de proprietar neidentificat.	A1

C. Partea III. SARCINI .

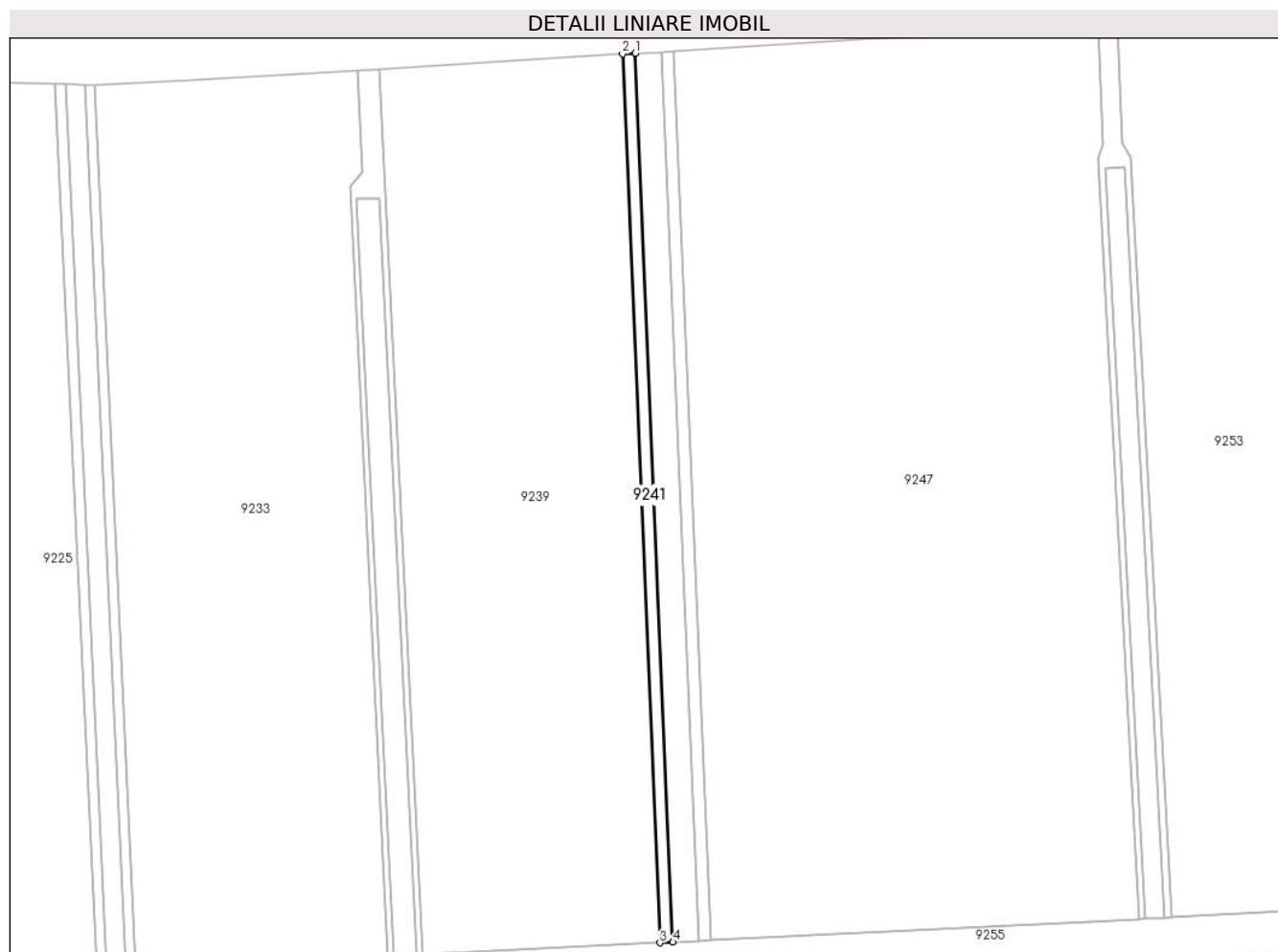
Inscrieri privind dezmembramintele dreptului de proprietate, drepturi reale de garanție și sarcini	Referințe
NU SUNT	

Anexa Nr. 1 La Partea I

Teren

Nr cadastral	Suprafața (mp)*	Observații / Referințe
	4.413	

* Suprafața este determinată în planul de proiecție Stereo 70.



Date referitoare la teren

Crt	Categorie folosință	Intravilan	Suprafața (mp)	Tarla	Parcelă	Nr. topo	Observații / Referințe
1	drum	NU	4.413	55	7737	-	

Lungime Segmente

1) Valorile lungimilor segmentelor sunt obținute din proiecție în plan.

Punct început	X / Y	Punct sfârșit	X / Y	Lungime segment (** (m)
1	640.478,182 292.595,171	2	640.470,19 292.594,792	8.001
2	640.470,19 292.594,792	3	640.493,433 292.043,641	551.641
3	640.493,433 292.043,641	4	640.501,423 292.044,039	8.0
4	640.501,423 292.044,039	1	640.478,182 292.595,171	551.622

** Lungimile segmentelor sunt determinate în planul de proiecție Stereo 70 și sunt rotunjite la 1 milimetru.

***** Distanţa dintre puncte este formată din segmente cumulate ce sunt mai mici decât valoarea 1 milimetru.**

**DATE DESPRE IMOBILUL NR. 9242**

Oficiul de Cadastru și Publicitate Imobiliară CALARASI
Biroul de Cadastru și Publicitate Imobiliară Oltenita

A. Partea I. Descrierea imobilului

TEREN Extravilan

Adresa: Jud. Calarasi

Nr. Crt	Nr cadastral Nr. topografic	Suprafața* (mp)	Observații / Referințe
A1		8.826	Sector cadastral:40 Teren neimprejmuit;

B. Partea II. Proprietari și acte

Inscrieri privitoare la dreptul de proprietate și alte drepturi reale		Referințe
/		
Act Normativ nr. 7, din 13/03/1996 emis de PARLAMENTUL ROMÂNIEI (LEGE; ,art.13);		
B1	Inscrierea posesiei, drept de PROPRIETATE, dobandit prin Lege, cota actuala 1/1, cota initiala 1/1 1) NEIDENTIFICAT NEIDENTIFICAT	A1
B2	Se notează mențiunea de proprietar neidentificat.	A1

C. Partea III. SARCINI .

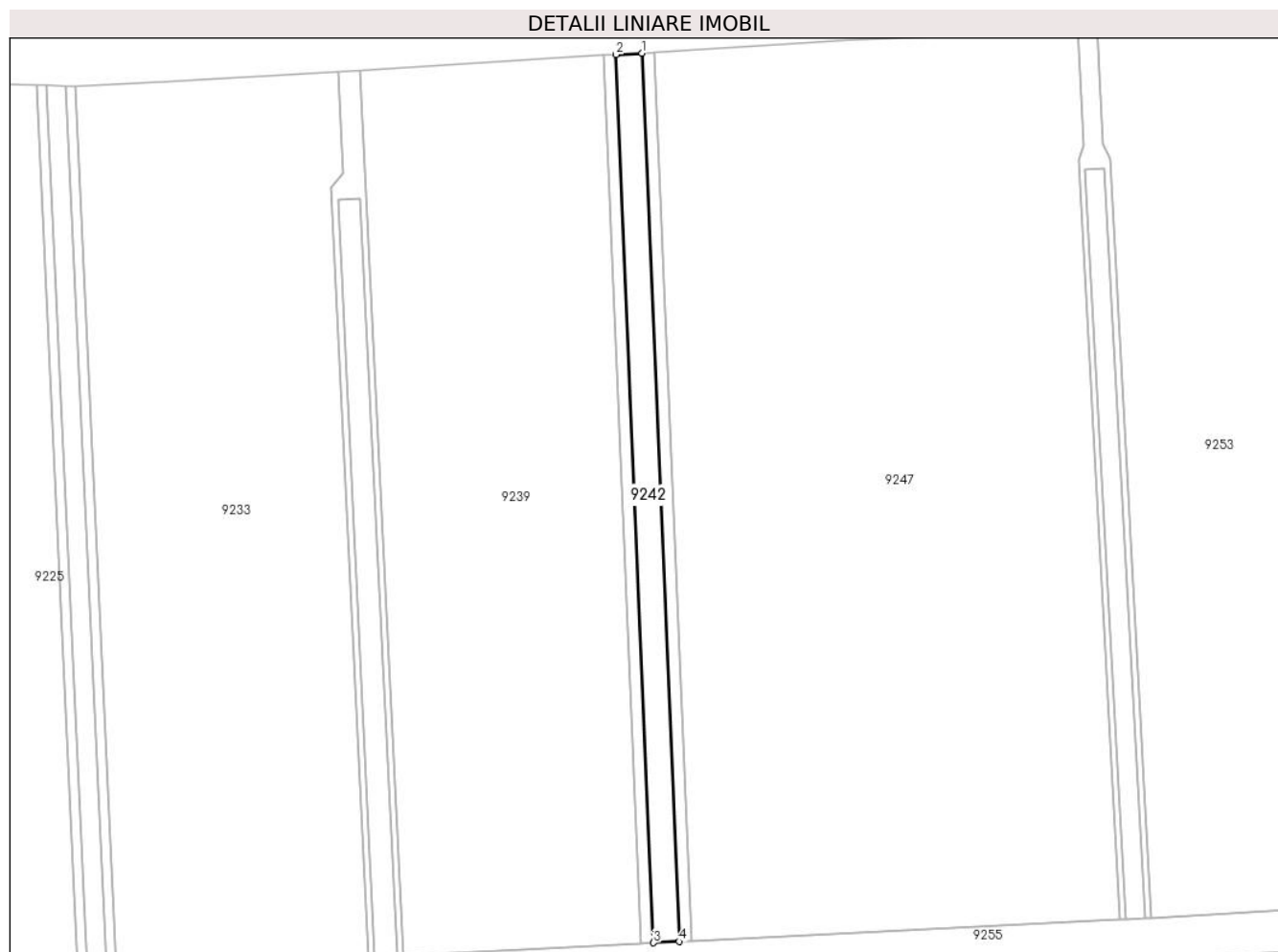
Inscrieri privind dezmembramintele dreptului de proprietate, drepturi reale de garanție și sarcini	Referințe
NU SUNT	

Anexa Nr. 1 La Partea I

Teren

Nr cadastral	Suprafața (mp)*	Observații / Referințe
	8.826	

* Suprafața este determinată în planul de proiecție Stereo 70.



Date referitoare la teren

Crt	Categorie folosință	Intravilan	Suprafața (mp)	Tarla	Parcelă	Nr. topo	Observații / Referințe
1	curți constructii	NU	8.826	55	7736	-	canal

Lungime Segmente

1) Valorile lungimilor segmentelor sunt obținute din proiecție în plan.

Punct început	X / Y	Punct sfârșit	X / Y	Lungime segment (** (m)
1	640.494,164 292.595,927	2	640.478,182 292.595,171	16.0
2	640.478,182 292.595,171	3	640.501,423 292.044,039	551.622
3	640.501,423 292.044,039	4	640.517,404 292.044,834	16.001
4	640.517,404 292.044,834	1	640.494,164 292.595,927	551.583

**** Lungimile segmentelor sunt determinate în planul de proiecție Stereo 70 și sunt rotunjite la 1 milimetru.**

***** Distanța dintre puncte este formată din segmente cumulate ce sunt mai mici decât valoarea 1 milimetru.**

**DATE DESPRE IMOBILUL NR. 9243**

Oficiul de Cadastru și Publicitate Imobiliară CALARASI
Biroul de Cadastru și Publicitate Imobiliară Oltenita

A. Partea I. Descrierea imobilului

TEREN Extravilan

Adresa: Jud. Calarasi

Nr. Crt	Nr cadastral Nr. topografic	Suprafața* (mp)	Observații / Referințe
A1		4.412	Sector cadastral:40 Teren neimprejmuit;

B. Partea II. Proprietari și acte

Inscrieri privitoare la dreptul de proprietate și alte drepturi reale		Referințe
/		
Act Normativ nr. 7, din 13/03/1996 emis de PARLAMENTUL ROMÂNIEI (LEGE; ,art.13);		
B1	Inscrierea posesiei, drept de PROPRIETATE, dobandit prin Lege, cota actuala 1/1, cota initiala 1/1 1) NEIDENTIFICAT NEIDENTIFICAT	A1
B2	Se notează mențiunea de proprietar neidentificat.	A1

C. Partea III. SARCINI .

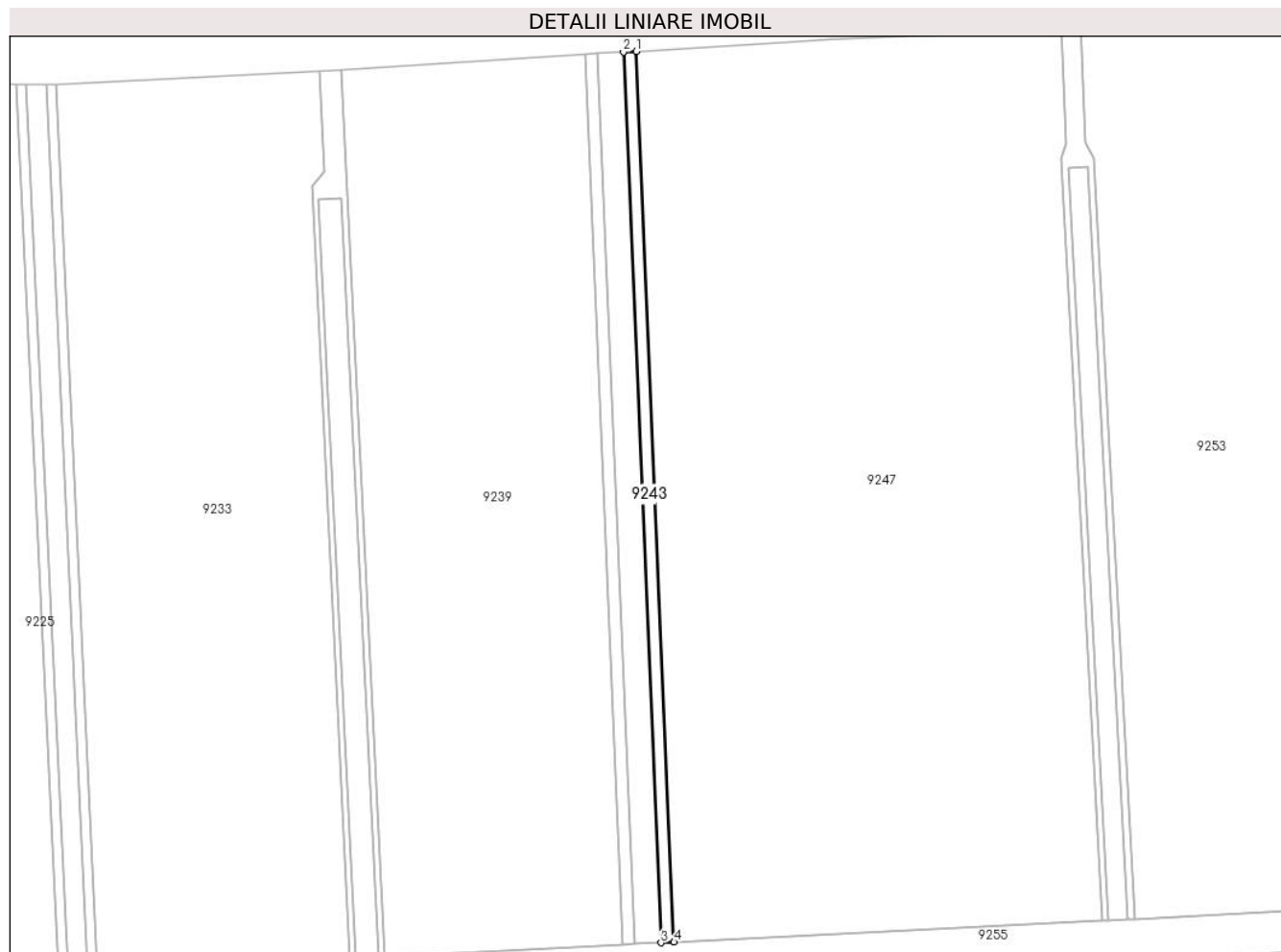
Inscrieri privind dezmembramintele dreptului de proprietate, drepturi reale de garanție și sarcini	Referințe
NU SUNT	

Anexa Nr. 1 La Partea I

Teren

Nr cadastral	Suprafața (mp)*	Observații / Referințe
	4.412	

* Suprafața este determinată în planul de proiecție Stereo 70.



Date referitoare la teren

Crt	Categorie folosință	Intravilan	Suprafața (mp)	Tarla	Parcelă	Nr. topo	Observații / Referințe
1	drum	NU	4.412	55	7737	-	

Lungime Segmente

1) Valorile lungimilor segmentelor sunt obținute din proiecție în plan.

Punct început	X / Y	Punct sfârșit	X / Y	Lungime segment (** (m)
1	640.502,155 292.596,306	2	640.494,164 292.595,927	8.0
2	640.494,164 292.595,927	3	640.517,404 292.044,834	551.583
3	640.517,404 292.044,834	4	640.525,394 292.045,232	8.0
4	640.525,394 292.045,232	1	640.502,155 292.596,306	551.564

** Lungimile segmentelor sunt determinate în planul de proiecție Stereo 70 și sunt rotunjite la 1 milimetru.

***** Distanţa dintre puncte este formată din segmente cumulate ce sunt mai mici decât valoarea 1 milimetru.**

**DATE DESPRE IMOBILUL NR. 9244**

Oficiul de Cadastru și Publicitate Imobiliară CALARASI
Biroul de Cadastru și Publicitate Imobiliară Oltenita

A. Partea I. Descrierea imobilului

TEREN Extravilan

Adresa: Jud. Calarasi

Nr. Crt	Nr cadastral Nr. topografic	Suprafața* (mp)	Observații / Referințe
A1		3.607	Sector cadastral:40 Teren neimprejmuit;

B. Partea II. Proprietari și acte

Inscrieri privitoare la dreptul de proprietate și alte drepturi reale		Referințe
/		
Act Normativ nr. 7, din 13/03/1996 emis de PARLAMENTUL ROMÂNIEI (LEGE; ,art.13);		
B1	Inscrierea posesiei, drept de PROPRIETATE, dobandit prin Lege, cota actuala 1/1, cota initiala 1/1 1) NEIDENTIFICAT NEIDENTIFICAT	A1
B2	Se notează mențiunea de proprietar neidentificat.	A1

C. Partea III. SARCINI .

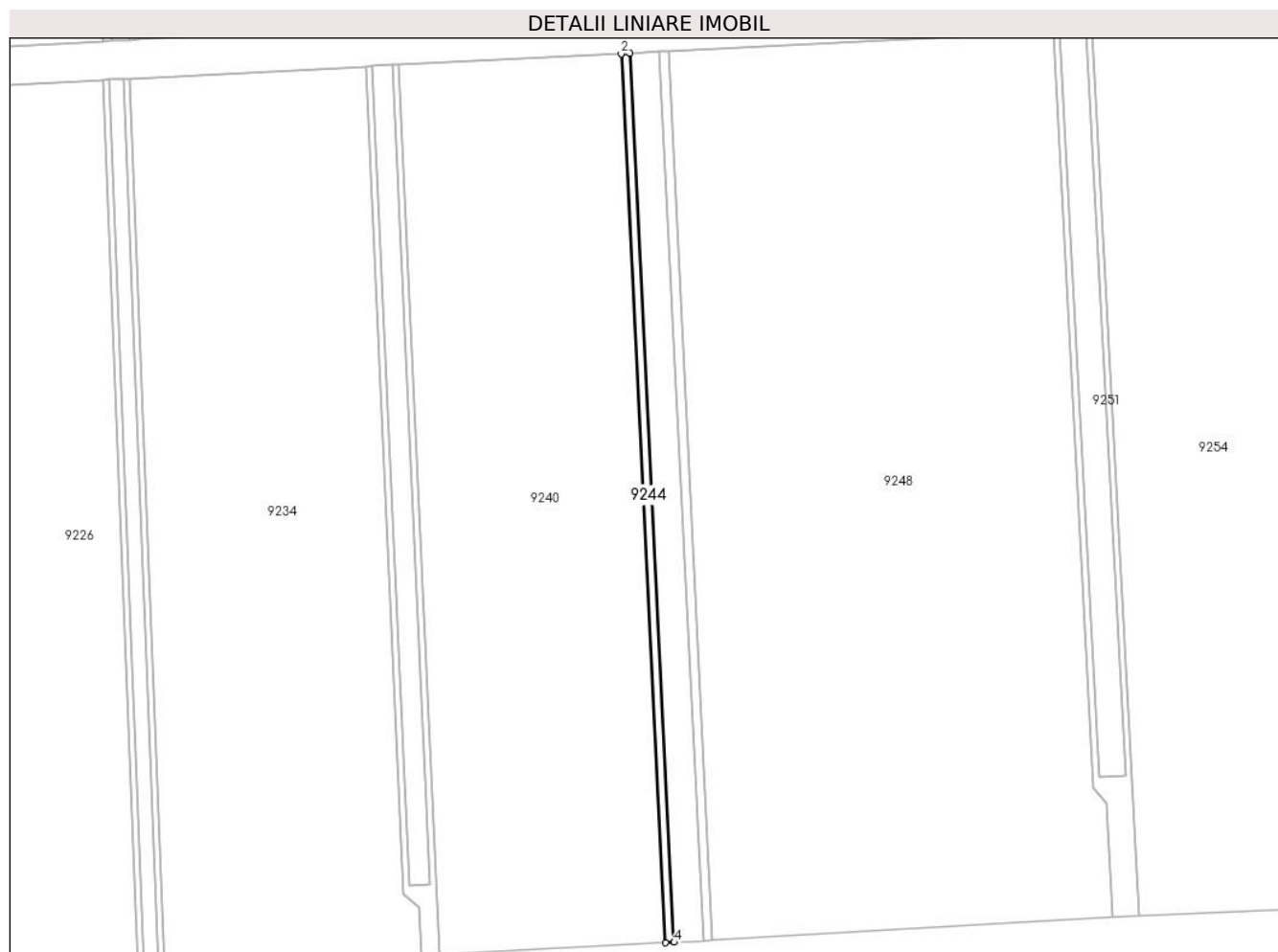
Inscrieri privind dezmembramintele dreptului de proprietate, drepturi reale de garanție și sarcini	Referințe
NU SUNT	

Anexa Nr. 1 La Partea I

Teren

Nr cadastral	Suprafața (mp)*	Observații / Referințe
	3.607	

* Suprafața este determinată în planul de proiecție Stereo 70.



Date referitoare la teren

Crt	Categorie folosință	Intravilan	Suprafața (mp)	Tarla	Parcelă	Nr. topo	Observații / Referințe
1	drum	NU	3.607	55	8535	-	

Lungime Segmente

1) Valorile lungimilor segmentelor sunt obținute din proiecție în plan.

Punct început	X / Y	Punct sfârșit	X / Y	Lungime segment (** (m)
1	640.500,048 292.017,938	2	640.494,056 292.017,64	5.999
2	640.494,056 292.017,64	3	640.523,881 291.417,115	601.265
3	640.523,881 291.417,115	4	640.529,873 291.417,425	6.0
4	640.529,873 291.417,425	1	640.500,048 292.017,938	601.253

** Lungimile segmentelor sunt determinate în planul de proiecție Stereo 70 și sunt rotunjite la 1 milimetru.

***** Distanţa dintre puncte este formată din segmente cumulate ce sunt mai mici decât valoarea 1 milimetru.**

**DATE DESPRE IMOBILUL NR. 9245**

Oficiul de Cadastru și Publicitate Imobiliară CALARASI
Biroul de Cadastru și Publicitate Imobiliară Oltenita

A. Partea I. Descrierea imobilului

TEREN Extravilan

Adresa: Jud. Calarasi

Nr. Crt	Nr cadastral Nr. topografic	Suprafața* (mp)	Observații / Referințe
A1		12.024	Sector cadastral:40 Teren neimprejmuit;

B. Partea II. Proprietari și acte

Inscrieri privitoare la dreptul de proprietate și alte drepturi reale		Referințe
/		
Act Normativ nr. 7, din 13/03/1996 emis de PARLAMENTUL ROMÂNIEI (LEGE; ,art.13);		
B1	Inscrierea posesiei, drept de PROPRIETATE, dobandit prin Lege, cota actuala 1/1, cota initiala 1/1 1) NEIDENTIFICAT NEIDENTIFICAT	A1
B2	Se notează mențiunea de proprietar neidentificat.	A1

C. Partea III. SARCINI .

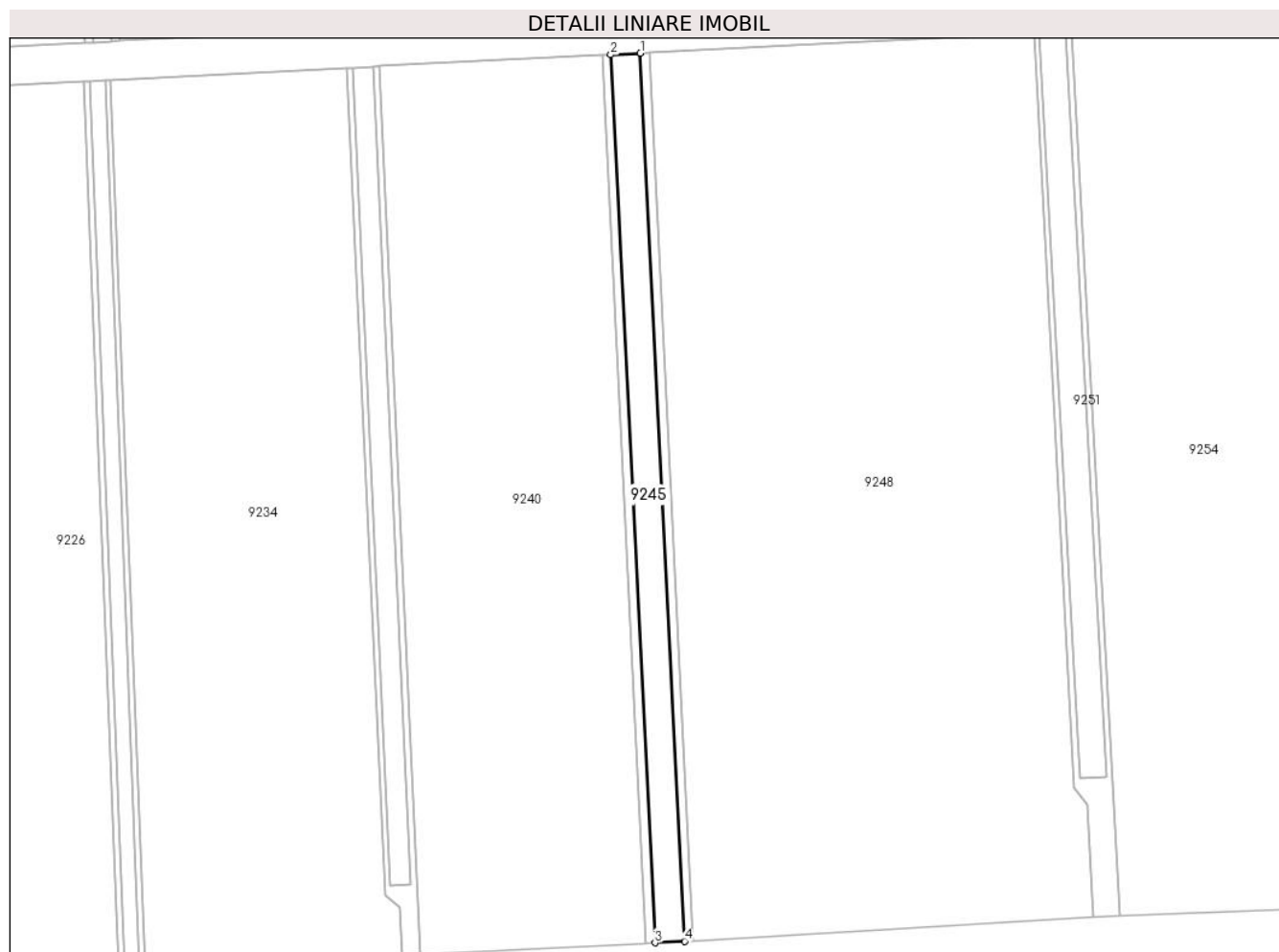
Inscrieri privind dezmembramintele dreptului de proprietate, drepturi reale de garanție și sarcini	Referințe
NU SUNT	

Anexa Nr. 1 La Partea I

Teren

Nr cadastral	Suprafața (mp)*	Observații / Referințe
	12.024	

* Suprafața este determinată în planul de proiecție Stereo 70.



Date referitoare la teren

Crt	Categorie folosință	Intravilan	Suprafața (mp)	Tarla	Parcelă	Nr. topo	Observații / Referințe
1	curți constructii	NU	12.024	55	8536	-	canal

Lungime Segmente

1) Valorile lungimilor segmentelor sunt obținute din proiecție în plan.

Punct început	X / Y	Punct sfârșit	X / Y	Lungime segment (** (m)
1	640.520,023 292.018,932	2	640.500,048 292.017,938	20.0
2	640.500,048 292.017,938	3	640.529,873 291.417,425	601.253
3	640.529,873 291.417,425	4	640.549,846 291.418,459	20.0
4	640.549,846 291.418,459	1	640.520,023 292.018,932	601.213

**** Lungimile segmentelor sunt determinate în planul de proiecție Stereo 70 și sunt rotunjite la 1 milimetru.**

***** Distanța dintre puncte este formată din segmente cumulate ce sunt mai mici decât valoarea 1 milimetru.**

**DATE DESPRE IMOBILUL NR. 9246**

Oficiul de Cadastru și Publicitate Imobiliară CALARASI
Biroul de Cadastru și Publicitate Imobiliară Oltenita

A. Partea I. Descrierea imobilului

TEREN Extravilan

Adresa: Jud. Calarasi

Nr. Crt	Nr cadastral Nr. topografic	Suprafața* (mp)	Observații / Referințe
A1		3.607	Sector cadastral:40 Teren neimprejmuit;

B. Partea II. Proprietari și acte

Inscrieri privitoare la dreptul de proprietate și alte drepturi reale		Referințe
/		
Act Normativ nr. 7, din 13/03/1996 emis de PARLAMENTUL ROMÂNIEI (LEGE; ,art.13);		
B1	Inscrierea posesiei, drept de PROPRIETATE, dobandit prin Lege, cota actuala 1/1, cota initiala 1/1 1) NEIDENTIFICAT NEIDENTIFICAT	A1
B2	Se notează mențiunea de proprietar neidentificat.	A1

C. Partea III. SARCINI .

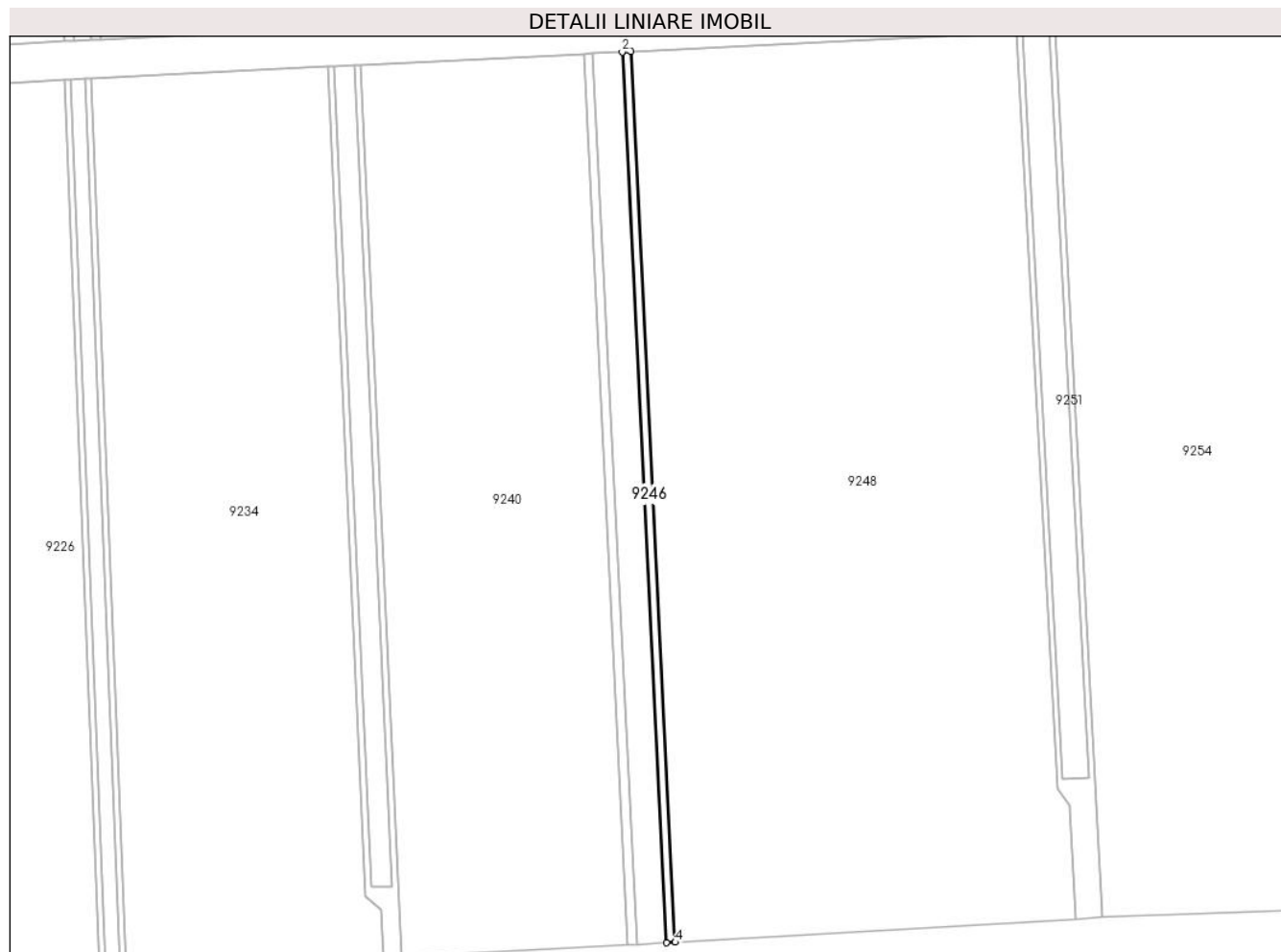
Inscrieri privind dezmembramintele dreptului de proprietate, drepturi reale de garanție și sarcini	Referințe
NU SUNT	

Anexa Nr. 1 La Partea I

Teren

Nr cadastral	Suprafața (mp)*	Observații / Referințe
	3.607	

* Suprafața este determinată în planul de proiecție Stereo 70.



Date referitoare la teren

Crt	Categorie folosință	Intra vilan	Suprafața (mp)	Tarla	Parcelă	Nr. topo	Observații / Referințe
1	drum	NU	3.607	55	8537	-	

Lungime Segmente

1) Valorile lungimilor segmentelor sunt obținute din proiecție în plan.

Punct început	X / Y	Punct sfârșit	X / Y	Lungime segment (** (m)
1	640.526,016 292.019,231	2	640.520,023 292.018,932	6.0
2	640.520,023 292.018,932	3	640.549,846 291.418,459	601.213
3	640.549,846 291.418,459	4	640.555,838 291.418,769	6.0
4	640.555,838 291.418,769	1	640.526,016 292.019,231	601.202

** Lungimile segmentelor sunt determinate în planul de proiecție Stereo 70 și sunt rotunjite la 1 milimetru.

***** Distanţa dintre puncte este formată din segmente cumulate ce sunt mai mici decât valoarea 1 milimetru.**

**DATE DESPRE IMOBILUL NR. 9247**

Oficiul de Cadastru și Publicitate Imobiliară CALARASI
Biroul de Cadastru și Publicitate Imobiliară Oltenita

A. Partea I. Descrierea imobilului

TEREN Extravilan

Adresa: Jud. Calarasi

Nr. Crt	Nr cadastral Nr. topografic	Suprafața* (mp)	Observații / Referințe
A1		145.367	Sector cadastral:40 Teren neimprejmuit;

B. Partea II. Proprietari și acte

Inscrieri privitoare la dreptul de proprietate și alte drepturi reale		Referințe
/		
Act Normativ nr. 7, din 13/03/1996 emis de PARLAMENTUL ROMÂNIEI (LEGE; ,art.13);		
B1	Inscrierea posesiei, drept de PROPRIETATE, dobandit prin Lege, cota actuala 1/1, cota initiala 1/1 1) NEIDENTIFICAT NEIDENTIFICAT	A1
B2	Se notează mențiunea de proprietar neidentificat.	A1

C. Partea III. SARCINI .

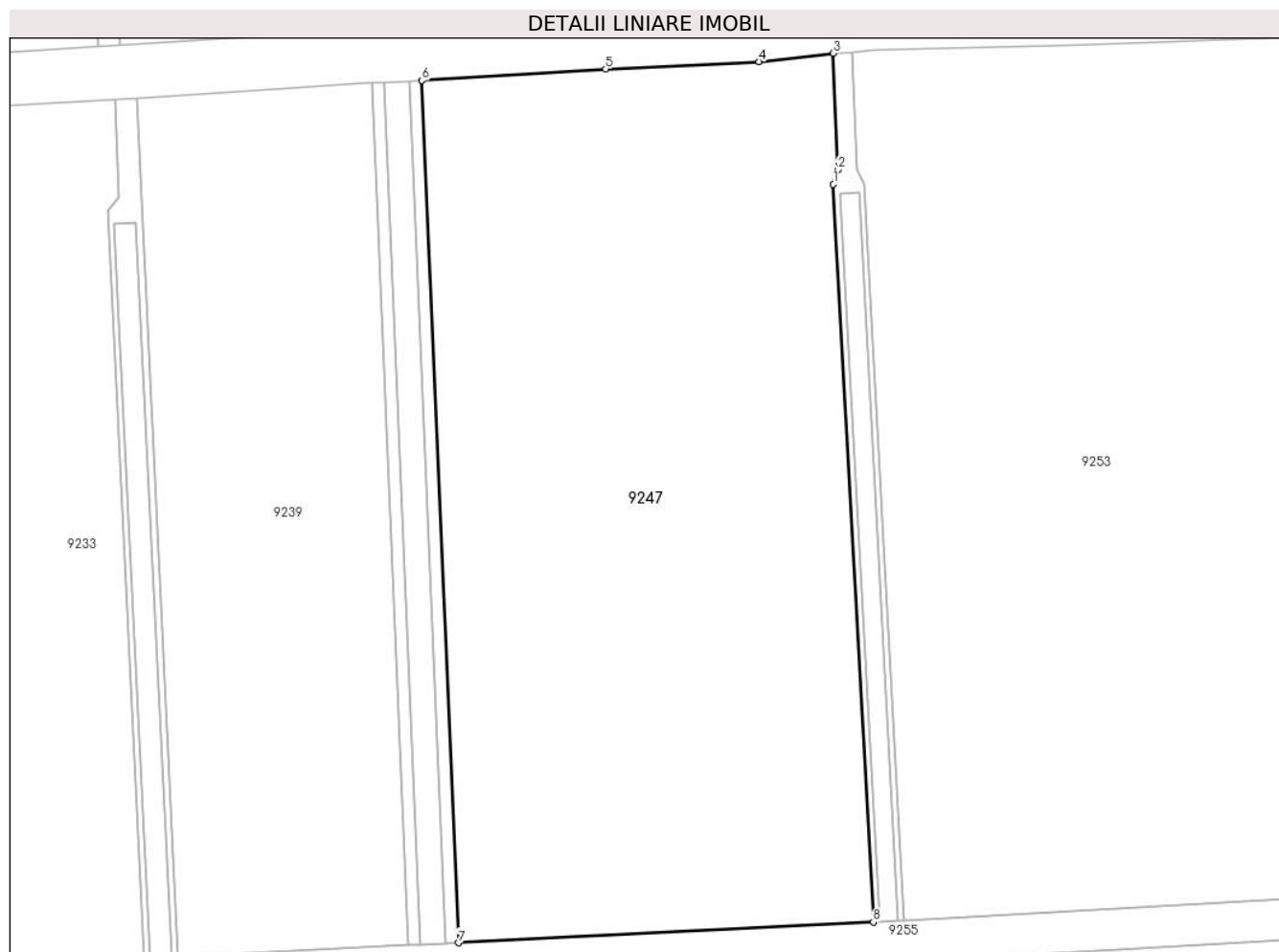
Inscrieri privind dezmembramintele dreptului de proprietate, drepturi reale de garanție și sarcini	Referințe
NU SUNT	

Anexa Nr. 1 La Partea I

Teren

Nr cadastral	Suprafața (mp)*	Observații / Referințe
	145.367	

* Suprafața este determinată în planul de proiecție Stereo 70.



Date referitoare la teren

Crt	Categorie folosință	Intra vilan	Suprafața (mp)	Tarla	Parcelă	Nr. topo	Observații / Referințe
1	arabil	NU	145.367	54	8536,8538,8 540,8542,85 44	-	

Lungime Segmente

1) Valorile lungimilor segmentelor sunt obținute din proiecție în plan.

Punct început	X / Y	Punct sfârșit	X / Y	Lungime segment (** (m))
1	640.765,189 292.529,902	2	640.768,143 292.539,08	9.642
2	640.768,143 292.539,08	3	640.765,101 292.613,677	74.659
3	640.765,101 292.613,677	4	640.717,64 292.608,387	47.755
4	640.717,64 292.608,387	5	640.619,648 292.603,627	98.108

Punct început	X / Y	Punct sfârșit	X / Y	Lungime segment (** (m)
5	640.619,648 292.603,627	6	640.502,155 292.596,306	117.721
6	640.502,155 292.596,306	7	640.525,394 292.045,232	551.564
7	640.525,394 292.045,232	8	640.790,779 292.058,443	265.714
8	640.790,779 292.058,443	1	640.765,189 292.529,902	472.153

** Lungimile segmentelor sunt determinate în planul de proiecție Stereo 70 și sunt rotunjite la 1 milimetru.

*** Distanța dintre puncte este formată din segmente cumulate ce sunt mai mici decât valoarea 1 milimetru.

**DATE DESPRE IMOBILUL NR. 9248**

Oficiul de Cadastru și Publicitate Imobiliară CALARASI
Biroul de Cadastru și Publicitate Imobiliară Oltenita

A. Partea I. Descrierea imobilului

TEREN Extravilan

Adresa: Jud. Calarasi

Nr. Crt	Nr cadastral Nr. topografic	Suprafața* (mp)	Observații / Referințe
A1		157.668	Sector cadastral:40 Teren neimprejmuit;

B. Partea II. Proprietari și acte

Inscrieri privitoare la dreptul de proprietate și alte drepturi reale		Referințe
/		
Act Normativ nr. 7, din 13/03/1996 emis de PARLAMENTUL ROMÂNIEI (LEGE; ,art.13);		
B1	Inscrierea posesiei, drept de PROPRIETATE, dobandit prin Lege, cota actuala 1/1, cota initiala 1/1 1) NEIDENTIFICAT NEIDENTIFICAT	A1
B2	Se notează mențiunea de proprietar neidentificat.	A1

C. Partea III. SARCINI .

Inscrieri privind dezmembramintele dreptului de proprietate, drepturi reale de garanție și sarcini	Referințe
NU SUNT	

Anexa Nr. 1 La Partea I

Teren

Nr cadastral	Suprafața (mp)*	Observații / Referințe
	157.668	

* Suprafața este determinată în planul de proiecție Stereo 70.

DETALII LINIARE IMOBIL



Date referitoare la teren

Crt	Categorie folosință	Intravilan	Suprafața (mp)	Tarla	Parcelă	Nr. topo	Observații / Referințe
1	arabil	NU	157.668	54	8526,8528,8 530,8532,85 34	-	

Lungime Segmente

1) Valorile lungimilor segmentelor sunt obținute din proiecție în plan.

Punct început	X / Y	Punct sfârșit	X / Y	Lungime segment (** (m))
1	640.786,171 292.032,181	2	640.526,4 292.019,25	260.093
2	640.526,4 292.019,25	3	640.526,016 292.019,231	0.384
3	640.526,016 292.019,231	4	640.555,838 291.418,769	601.202
4	640.555,838 291.418,769	5	640.826,215 291.434,583	270.839

Punct început	X / Y	Punct sfârșit	X / Y	Lungime segment (** (m)
5	640.826,215 291.434,583	6	640.822,138 291.510,815	76.341
6	640.822,138 291.510,815	7	640.813,513 291.522,139	14.235
7	640.813,513 291.522,139	1	640.786,171 292.032,181	510.774

** Lungimile segmentelor sunt determinate în planul de proiecție Stereo 70 și sunt rotunjite la 1 milimetru.

*** Distanța dintre puncte este formată din segmente cumulate ce sunt mai mici decât valoarea 1 milimetru.

**DATE DESPRE IMOBILUL NR. 9249**

Oficiul de Cadastru și Publicitate Imobiliară CALARASI
Biroul de Cadastru și Publicitate Imobiliară Oltenita

A. Partea I. Descrierea imobilului

TEREN Extravilan

Adresa: Jud. Calarasi

Nr. Crt	Nr cadastral Nr. topografic	Suprafața* (mp)	Observații / Referințe
A1		5.592	Sector cadastral:40 Teren neimprejmuit;

B. Partea II. Proprietari și acte

Inscrieri privitoare la dreptul de proprietate și alte drepturi reale		Referințe
/		
Act Normativ nr. 7, din 13/03/1996 emis de PARLAMENTUL ROMÂNIEI (LEGE; ,art.13);		
B1	Inscrierea posesiei, drept de PROPRIETATE, dobandit prin Lege, cota actuala 1/1, cota initiala 1/1 1) NEIDENTIFICAT NEIDENTIFICAT	A1
B2	Se notează mențiunea de proprietar neidentificat.	A1

C. Partea III. SARCINI .

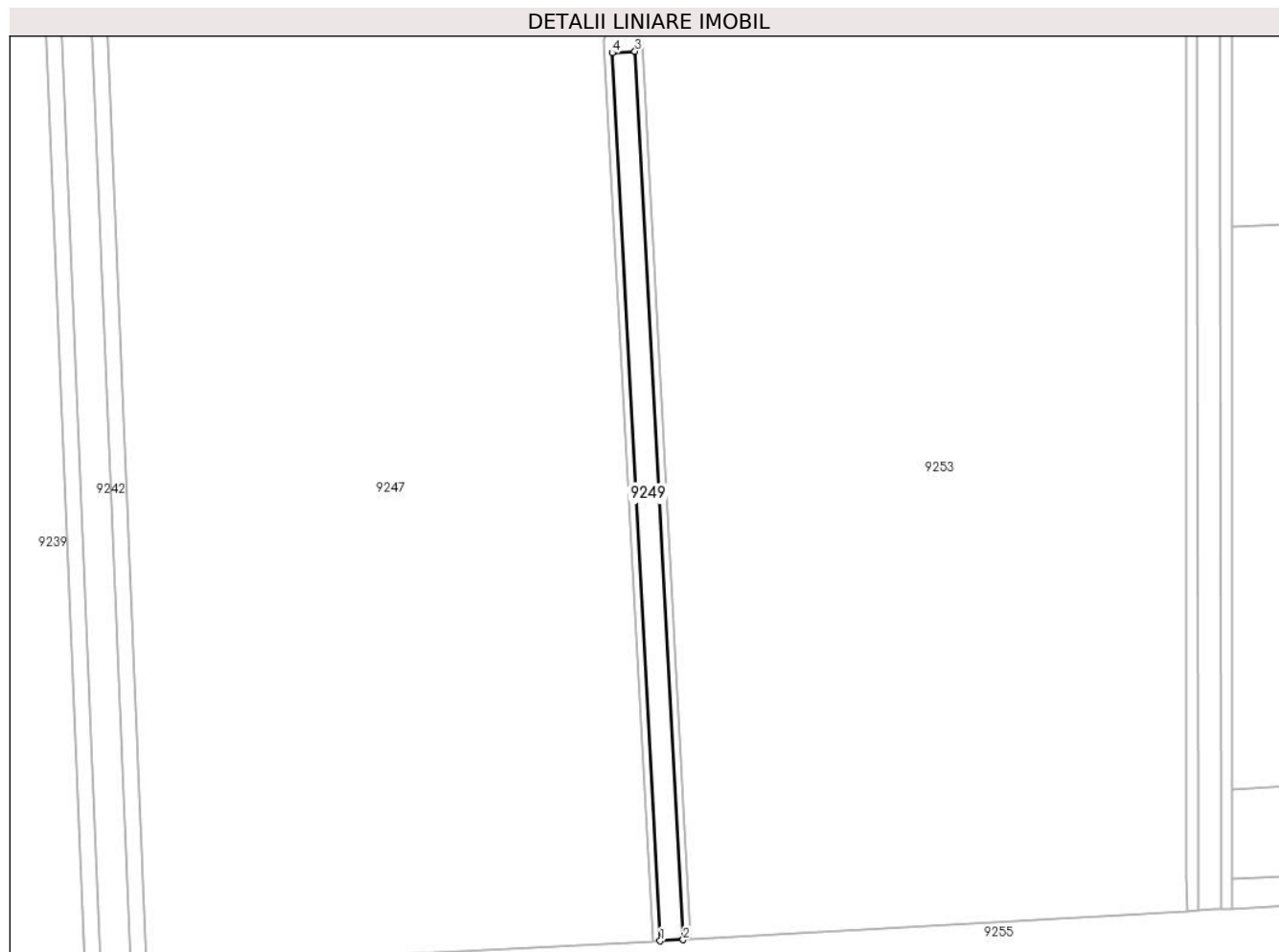
Inscrieri privind dezmembramintele dreptului de proprietate, drepturi reale de garanție și sarcini	Referințe
NU SUNT	

Anexa Nr. 1 La Partea I

Teren

Nr cadastral	Suprafața (mp)*	Observații / Referințe
	5.592	

* Suprafața este determinată în planul de proiecție Stereo 70.



Date referitoare la teren

Crt	Categorie folosință	Intravilan	Suprafața (mp)	Tarla	Parcelă	Nr. topo	Observații / Referințe
1	curți constructii	NU	5.592	54	8512	-	canal

Lungime Segmente

1) Valorile lungimilor segmentelor sunt obținute din proiecție în plan.

Punct început	X / Y	Punct sfârșit	X / Y	Lungime segment (** (m)
1	640.794,774 292.058,642	2	640.806,759 292.059,238	12.0
2	640.806,759 292.059,238	3	640.781,488 292.524,646	466.094
3	640.781,488 292.524,646	4	640.769,512 292.523,891	12.0
4	640.769,512 292.523,891	1	640.794,774 292.058,642	465.934

**** Lungimile segmentelor sunt determinate în planul de proiecție Stereo 70 și sunt rotunjite la 1 milimetru.**

***** Distanța dintre puncte este formată din segmente cumulate ce sunt mai mici decât valoarea 1 milimetru.**

**DATE DESPRE IMOBILUL NR. 9250**

Oficiul de Cadastru și Publicitate Imobiliară CALARASI
Biroul de Cadastru și Publicitate Imobiliară Oltenita

A. Partea I. Descrierea imobilului

TEREN Extravilan

Adresa: Jud. Calarasi

Nr. Crt	Nr cadastral Nr. topografic	Suprafața* (mp)	Observații / Referințe
A1		4.889	Sector cadastral:40 Teren neimprejmuit;

B. Partea II. Proprietari și acte

Inscrieri privitoare la dreptul de proprietate și alte drepturi reale		Referințe
/		
Act Normativ nr. 7, din 13/03/1996 emis de PARLAMENTUL ROMÂNIEI (LEGE; ,art.13);		
B1	Inscrierea posesiei, drept de PROPRIETATE, dobandit prin Lege, cota actuala 1/1, cota initiala 1/1 1) NEIDENTIFICAT NEIDENTIFICAT	A1
B2	Se notează mențiunea de proprietar neidentificat.	A1

C. Partea III. SARCINI .

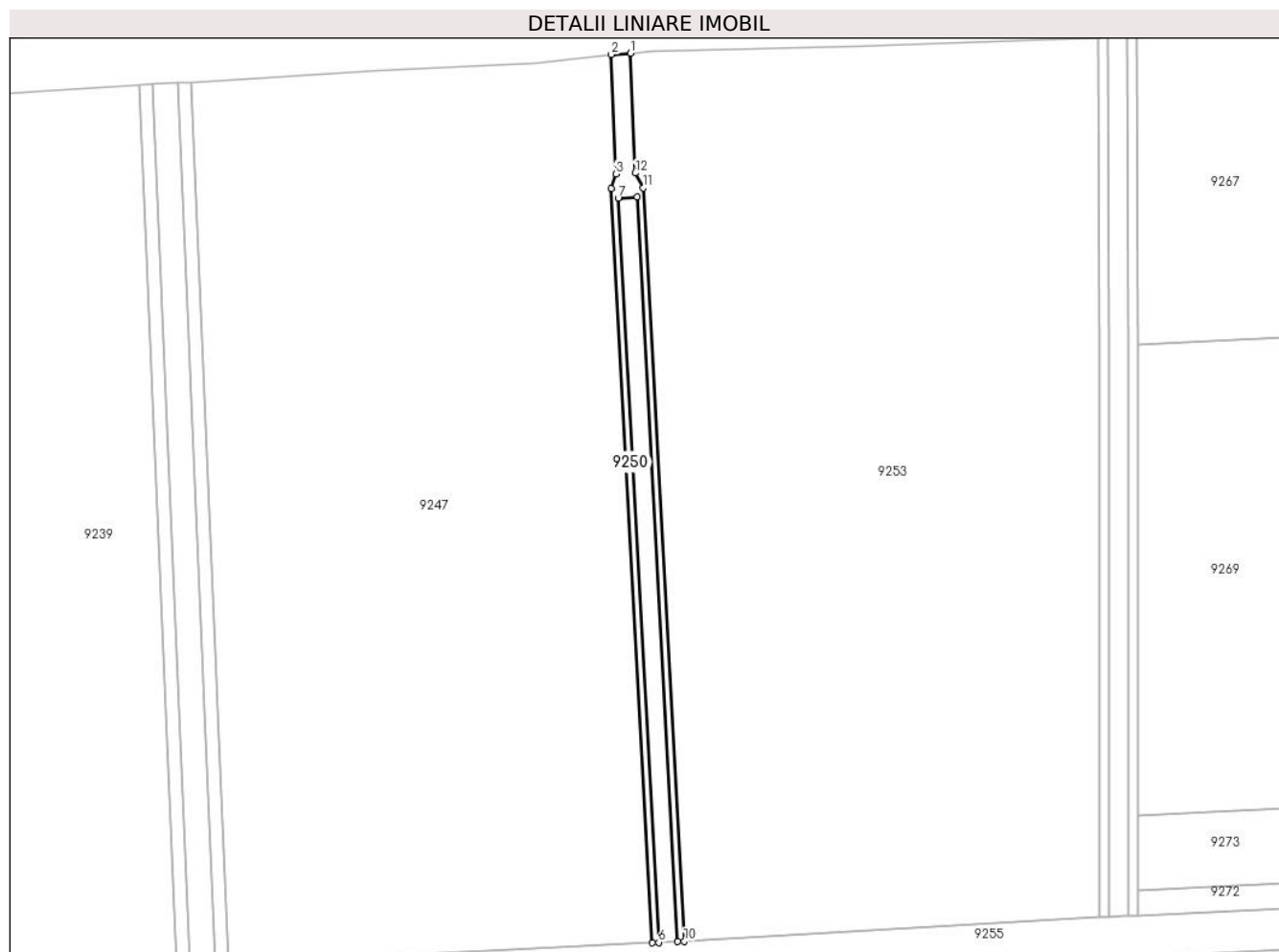
Inscrieri privind dezmembramintele dreptului de proprietate, drepturi reale de garanție și sarcini	Referințe
NU SUNT	

Anexa Nr. 1 La Partea I

Teren

Nr cadastral	Suprafața (mp)*	Observații / Referințe
	4.889	

* Suprafața este determinată în planul de proiecție Stereo 70.



Date referitoare la teren

Crt	Categorie folosință	Intravilan	Suprafața (mp)	Tarla	Parcelă	Nr. topo	Observații / Referințe
1	drum	NU	4.889	54	-	-	

Lungime Segmente

1) Valorile lungimilor segmentelor sunt obținute din proiecție în plan.

Punct început	X / Y	Punct sfârșit	X / Y	Lungime segment (** (m)
1	640.777,079 292.614,46	2	640.765,101 292.613,677	12.004
2	640.765,101 292.613,677	3	640.768,143 292.539,08	74.659
3	640.768,143 292.539,08	4	640.765,189 292.529,902	9.642
4	640.765,189 292.529,902	5	640.790,779 292.058,443	472.153
5	640.790,779 292.058,443	6	640.794,774 292.058,642	4.0

Punct început	X / Y	Punct sfârșit	X / Y	Lungime segment (** (m)
6	640.794,774 292.058,642	7	640.769,512 292.523,891	465.934
7	640.769,512 292.523,891	8	640.781,488 292.524,646	12.0
8	640.781,488 292.524,646	9	640.806,759 292.059,238	466.094
9	640.806,759 292.059,238	10	640.810,755 292.059,437	4.001
10	640.810,755 292.059,437	11	640.785,184 292.530,367	471.624
11	640.785,184 292.530,367	12	640.780,132 292.539,588	10.514
12	640.780,132 292.539,588	1	640.777,079 292.614,46	74.934

** Lungimile segmentelor sunt determinate în planul de proiecție Stereo 70 și sunt rotunjite la 1 milimetru.

*** Distanța dintre puncte este formată din segmente cumulate ce sunt mai mici decât valoarea 1 milimetru.

**DATE DESPRE IMOBILUL NR. 9251**

Oficiul de Cadastru și Publicitate Imobiliară CALARASI
Biroul de Cadastru și Publicitate Imobiliară Oltenita

A. Partea I. Descrierea imobilului

TEREN Extravilan

Adresa: Jud. Calarasi

Nr. Crt	Nr cadastral Nr. topografic	Suprafața* (mp)	Observații / Referințe
A1		9.075	Sector cadastral:40 Teren neimprejmuit;

B. Partea II. Proprietari și acte

Inscrieri privitoare la dreptul de proprietate și alte drepturi reale		Referințe
/		
Act Normativ nr. 7, din 13/03/1996 emis de PARLAMENTUL ROMÂNIEI (LEGE; ,art.13);		
B1	Inscrierea posesiei, drept de PROPRIETATE, dobandit prin Lege, cota actuala 1/1, cota initiala 1/1 1) NEIDENTIFICAT NEIDENTIFICAT	A1
B2	Se notează mențiunea de proprietar neidentificat.	A1

C. Partea III. SARCINI .

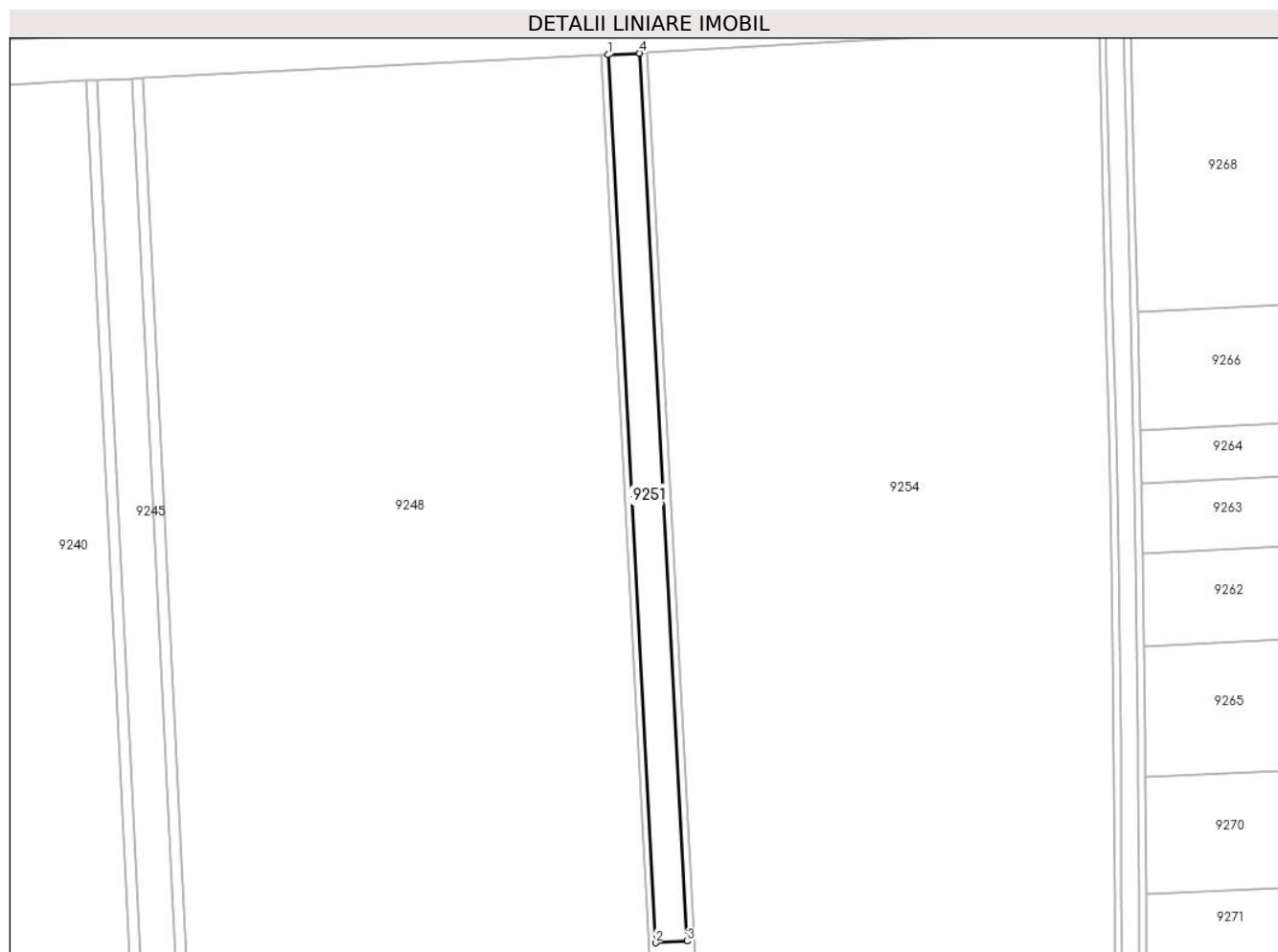
Inscrieri privind dezmembramintele dreptului de proprietate, drepturi reale de garanție și sarcini	Referințe
NU SUNT	

Anexa Nr. 1 La Partea I

Teren

Nr cadastral	Suprafața (mp)*	Observații / Referințe
	9.075	

* Suprafața este determinată în planul de proiecție Stereo 70.



Date referitoare la teren

Crt	Categorie folosință	Intravilan	Suprafața (mp)	Tarla	Parcelă	Nr. topo	Observații / Referințe
1	curți constructii	NU	9.075	54	8575	-	canal

Lungime Segmente

1) Valorile lungimilor segmentelor sunt obținute din proiecție în plan.

Punct început	X / Y	Punct sfârșit	X / Y	Lungime segment (** (m)
1	640.790,166 292.032,38	2	640.817,157 291.528,884	504.219
2	640.817,157 291.528,884	3	640.835,131 291.529,814	17.998
3	640.835,131 291.529,814	4	640.808,144 292.033,275	504.184
4	640.808,144 292.033,275	1	640.790,166 292.032,38	18.0

**** Lungimile segmentelor sunt determinate în planul de proiecție Stereo 70 și sunt rotunjite la 1 milimetru.**

***** Distanța dintre puncte este formată din segmente cumulate ce sunt mai mici decât valoarea 1 milimetru.**

**DATE DESPRE IMOBILUL NR. 9252**

Oficiul de Cadastru și Publicitate Imobiliară CALARASI
Biroul de Cadastru și Publicitate Imobiliară Oltenita

A. Partea I. Descrierea imobilului

TEREN Extravilan

Adresa: Jud. Calarasi

Nr. Crt	Nr cadastral Nr. topografic	Suprafața* (mp)	Observații / Referințe
A1		5.835	Sector cadastral:40 Teren neimprejmuit;

B. Partea II. Proprietari și acte

Inscrieri privitoare la dreptul de proprietate și alte drepturi reale		Referințe
/		
Act Normativ nr. 7, din 13/03/1996 emis de PARLAMENTUL ROMÂNIEI (LEGE; ,art.13);		
B1	Inscrierea posesiei, drept de PROPRIETATE, dobandit prin Lege, cota actuala 1/1, cota initiala 1/1 1) NEIDENTIFICAT NEIDENTIFICAT	A1
B2	Se notează mențiunea de proprietar neidentificat.	A1

C. Partea III. SARCINI .

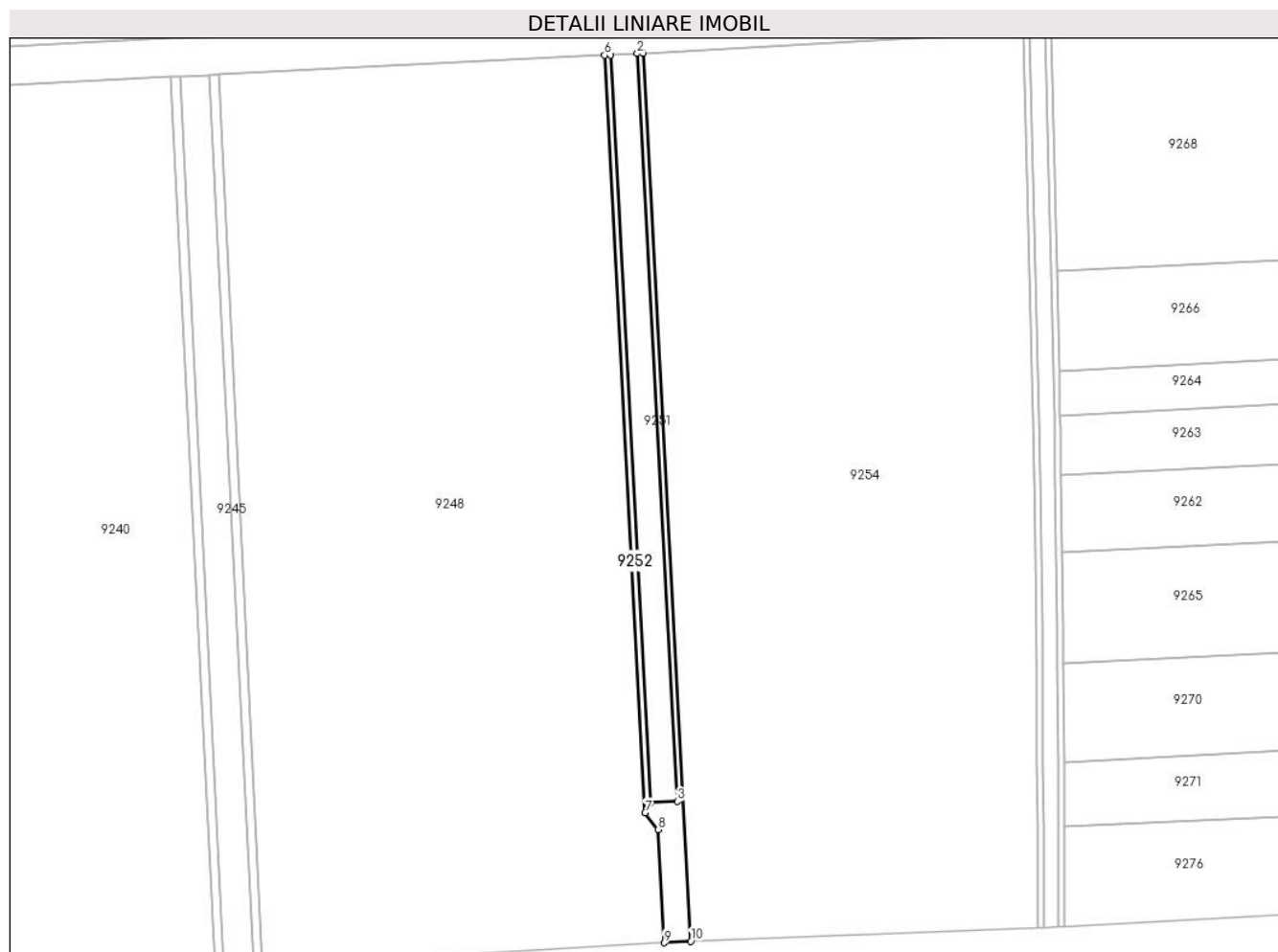
Inscrieri privind dezmembramintele dreptului de proprietate, drepturi reale de garanție și sarcini	Referințe
NU SUNT	

Anexa Nr. 1 La Partea I

Teren

Nr cadastral	Suprafața (mp)*	Observații / Referințe
	5.835	

* Suprafața este determinată în planul de proiecție Stereo 70.



Date referitoare la teren

Crt	Categorie folosință	Intravilan	Suprafața (mp)	Tarla	Parcelă	Nr. topo	Observații / Referințe
1	drum	NU	5.835	54	8524	-	

Lungime Segmente

1) Valorile lungimilor segmentelor sunt obținute din proiecție în plan.

Punct început	X / Y	Punct sfârșit	X / Y	Lungime segment (** (m)
1	640.812,139 292.033,474	2	640.808,144 292.033,275	4.0
2	640.808,144 292.033,275	3	640.835,131 291.529,814	504.184
3	640.835,131 291.529,814	4	640.817,157 291.528,884	17.998
4	640.817,157 291.528,884	5	640.790,166 292.032,38	504.219
5	640.790,166 292.032,38	6	640.786,171 292.032,181	4.0

Punct început	X / Y	Punct sfârșit	X / Y	Lungime segment (** (m)
6	640.786,171 292.032,181	7	640.813,513 291.522,139	510.774
7	640.813,513 291.522,139	8	640.822,138 291.510,815	14.235
8	640.822,138 291.510,815	9	640.826,215 291.434,583	76.341
9	640.826,215 291.434,583	10	640.844,185 291.435,634	18.001
10	640.844,185 291.435,634	1	640.812,139 292.033,474	598.698

** Lungimile segmentelor sunt determinate în planul de proiecție Stereo 70 și sunt rotunjite la 1 milimetru.

*** Distanța dintre puncte este formată din segmente cumulate ce sunt mai mici decât valoarea 1 milimetru.

**DATE DESPRE IMOBILUL NR. 9253**

Oficiul de Cadastru și Publicitate Imobiliară CALARASI
Biroul de Cadastru și Publicitate Imobiliară Oltenita

A. Partea I. Descrierea imobilului

TEREN Extravilan

Adresa: Jud. Calarasi

Nr. Crt	Nr cadastral Nr. topografic	Suprafața* (mp)	Observații / Referințe
A1		152.274	Sector cadastral:40 Teren neimprejmuit;

B. Partea II. Proprietari și acte

Inscrieri privitoare la dreptul de proprietate și alte drepturi reale		Referințe
/		
Act Normativ nr. 7, din 13/03/1996 emis de PARLAMENTUL ROMÂNIEI (LEGE; ,art.13);		
B1	Inscrierea posesiei, drept de PROPRIETATE, dobandit prin Lege, cota actuala 1/1, cota initiala 1/1 1) NEIDENTIFICAT NEIDENTIFICAT	A1
B2	Se notează mențiunea de proprietar neidentificat.	A1

C. Partea III. SARCINI .

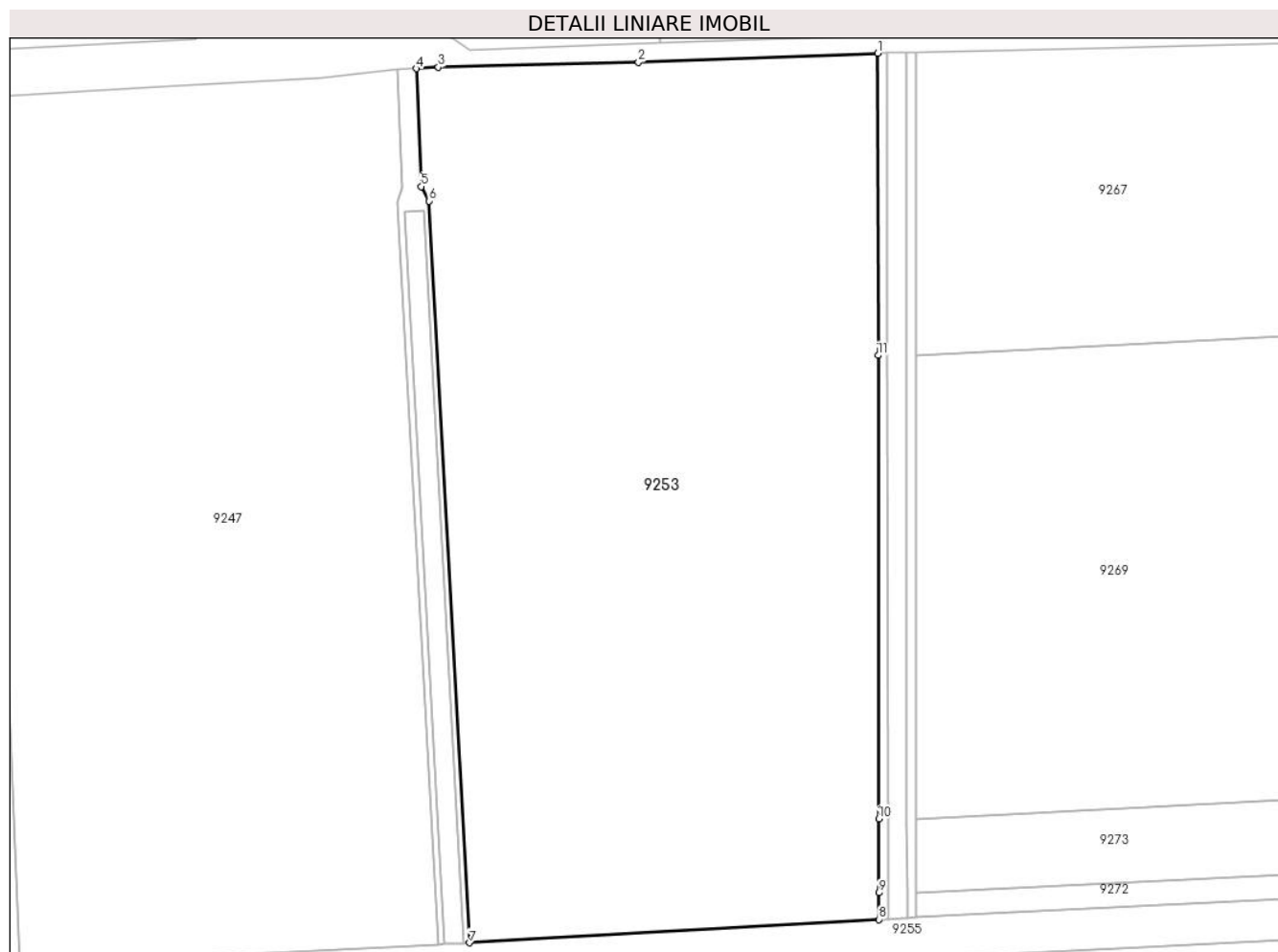
Inscrieri privind dezmembramintele dreptului de proprietate, drepturi reale de garanție și sarcini	Referințe
NU SUNT	

Anexa Nr. 1 La Partea I

Teren

Nr cadastral	Suprafața (mp)*	Observații / Referințe
	152.274	

* Suprafața este determinată în planul de proiecție Stereo 70.



Date referitoare la teren

Crt	Categorie folosință	Intra vilan	Suprafața (mp)	Tarla	Parcelă	Nr. topo	Observații / Referințe
1	arabil	NU	152.274	54	8505,8507,8 509,8511,85 19	-	

Lungime Segmente

1) Valorile lungimilor segmentelor sunt obținute din proiecție în plan.

Punct început	X / Y	Punct sfârșit	X / Y	Lungime segment (** (m)
1	641.070,094 292.624,252	2	640.918,131 292.618,479	152.073
2	640.918,131 292.618,479	3	640.790,918 292.615,364	127.251
3	640.790,918 292.615,364	4	640.777,079 292.614,46	13.868
4	640.777,079 292.614,46	5	640.780,132 292.539,588	74.934

Punct început	X / Y	Punct sfârșit	X / Y	Lungime segment (** (m)
5	640.780,132 292.539,588	6	640.785,184 292.530,367	10.514
6	640.785,184 292.530,367	7	640.810,755 292.059,437	471.624
7	640.810,755 292.059,437	8	641.070,792 292.074,231	260.457
8	641.070,792 292.074,231	9	641.070,77 292.091,154	16.923
9	641.070,77 292.091,154	10	641.070,711 292.138,12	46.966
10	641.070,711 292.138,12	11	641.070,337 292.432,366	294.246
11	641.070,337 292.432,366	1	641.070,094 292.624,252	191.886

** Lungimile segmentelor sunt determinate în planul de proiecție Stereo 70 și sunt rotunjite la 1 milimetru.

*** Distanța dintre puncte este formată din segmente cumulate ce sunt mai mici decât valoarea 1 milimetru.

**DATE DESPRE IMOBILUL NR. 9254**

Oficiul de Cadastru și Publicitate Imobiliară CALARASI
Biroul de Cadastru și Publicitate Imobiliară Oltenita

A. Partea I. Descrierea imobilului

TEREN Extravilan

Adresa: Jud. Calarasi

Nr. Crt	Nr cadastral Nr. topografic	Suprafața* (mp)	Observații / Referințe
A1		148.385	Sector cadastral:40 Teren neimprejmuit;

B. Partea II. Proprietari și acte

Inscrieri privitoare la dreptul de proprietate și alte drepturi reale		Referințe
/		
Act Normativ nr. 7, din 13/03/1996 emis de PARLAMENTUL ROMÂNIEI (LEGE; ,art.13);		
B1	Inscrierea posesiei, drept de PROPRIETATE, dobandit prin Lege, cota actuala 1/1, cota initiala 1/1 1) NEIDENTIFICAT NEIDENTIFICAT	A1
B2	Se notează mențiunea de proprietar neidentificat.	A1

C. Partea III. SARCINI .

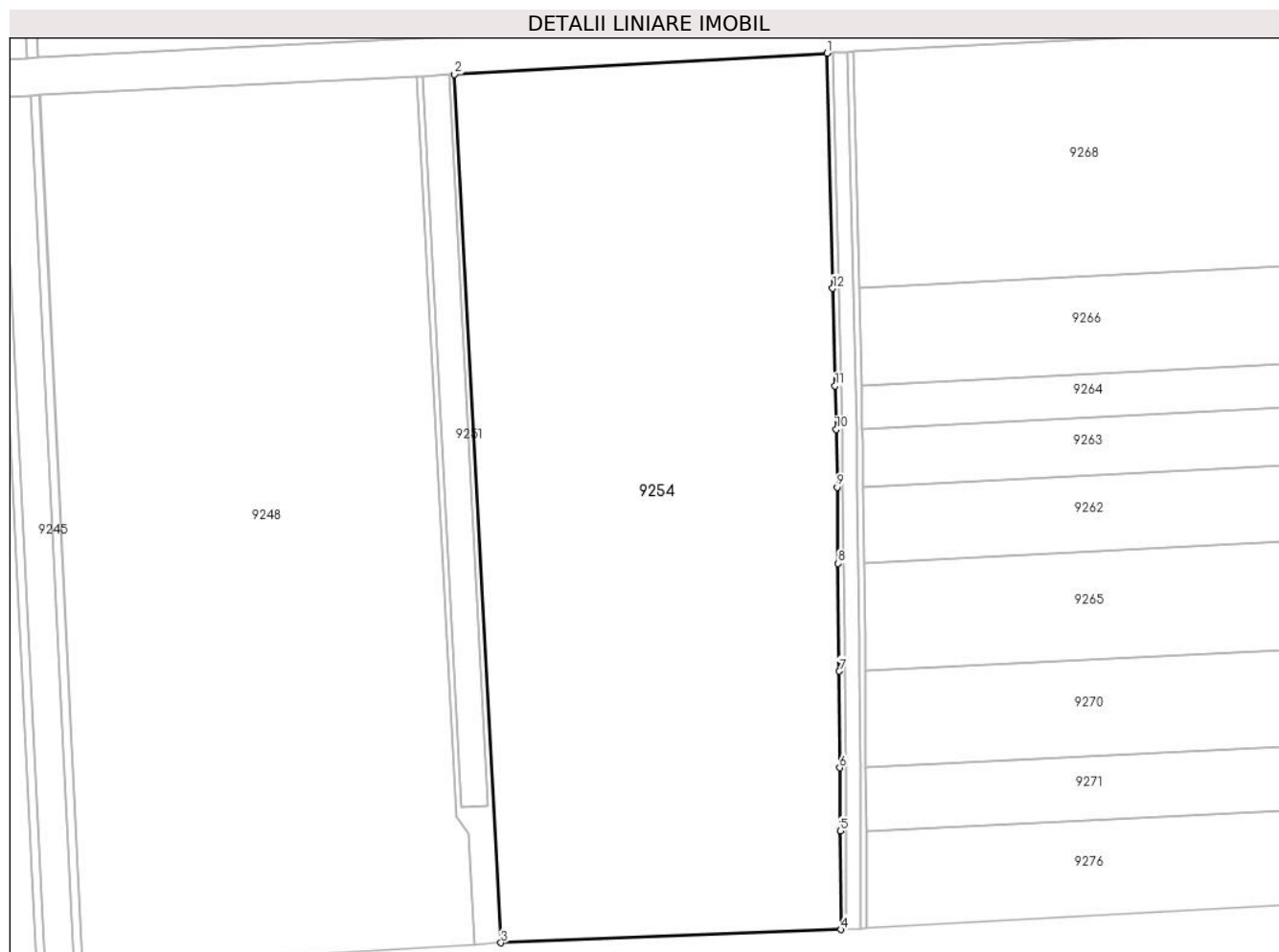
Inscrieri privind dezmembramintele dreptului de proprietate, drepturi reale de garanție și sarcini	Referințe
NU SUNT	

Anexa Nr. 1 La Partea I

Teren

Nr cadastral	Suprafața (mp)*	Observații / Referințe
	148.385	

* Suprafața este determinată în planul de proiecție Stereo 70.



Date referitoare la teren

Crt	Categorie folosință	Intra vilan	Suprafața (mp)	Tarla	Parcelă	Nr. topo	Observații / Referințe
1	arabil	NU	148.385	54	8515,8517,8 519,8521,85 23	-	

Lungime Segmente

1) Valorile lungimilor segmentelor sunt obținute din proiecție în plan.

Punct început	X / Y	Punct sfârșit	X / Y	Lungime segment (** (m)
1	641.068,694 292.048,07	2	640.812,139 292.033,474	256.97
2	640.812,139 292.033,474	3	640.844,185 291.435,634	598.698
3	640.844,185 291.435,634	4	641.078,246 291.444,664	234.235
4	641.078,246 291.444,664	5	641.077,84 291.512,572	67.909

Punct început	X / Y	Punct sfârșit	X / Y	Lungime segment (** (m)
5	641.077,84 291.512,572	6	641.077,579 291.556,131	43.56
6	641.077,579 291.556,131	7	641.077,182 291.622,568	66.438
7	641.077,182 291.622,568	8	641.076,377 291.696,818	74.254
8	641.076,377 291.696,818	9	641.075,684 291.749,179	52.366
9	641.075,684 291.749,179	10	641.075,065 291.789,06	39.886
10	641.075,065 291.789,06	11	641.074,333 291.819,107	30.056
11	641.074,333 291.819,107	12	641.072,697 291.886,187	67.1
12	641.072,697 291.886,187	1	641.068,694 292.048,07	161.932

** Lungimile segmentelor sunt determinate în planul de proiecție Stereo 70 și sunt rotunjite la 1 milimetru.

*** Distanța dintre puncte este formată din segmente cumulate ce sunt mai mici decât valoarea 1 milimetru.

**DATE DESPRE IMOBILUL NR. 9255**

Oficiul de Cadastru și Publicitate Imobiliară CALARASI
Biroul de Cadastru și Publicitate Imobiliară Oltenita

A. Partea I. Descrierea imobilului

TEREN Extravilan

Adresa: Jud. Calarasi, CS VI

Nr. Crt	Nr cadastral Nr. topografic	Suprafața* (mp)	Observații / Referințe
A1		48.257	Sector cadastral:40 Teren neimpregmuit;

B. Partea II. Proprietari și acte

Inscrieri privitoare la dreptul de proprietate și alte drepturi reale		Referințe
51912 / 02/12/2019		
Act Normativ nr. 1705, din 29/11/2006 emis de GUVERNUL ROMANIEI;		
B1	Intabulare, drept de PROPRIETATE, dobandit prin Lege, cota actuala 1/1, cota initiala 1/1 1) STATUL ROMAN , CIF:9999999999999, DOMENIU PUBLIC	A1
/		
Act Normativ nr. 138, din 27/04/2004 emis de PARLAMENTUL ROMANIEI (LEGE;);		
B2	Intabulare, drept de ADMINISTRARE 1) ANIF , CIF:29275212	A1

C. Partea III. SARCINI .

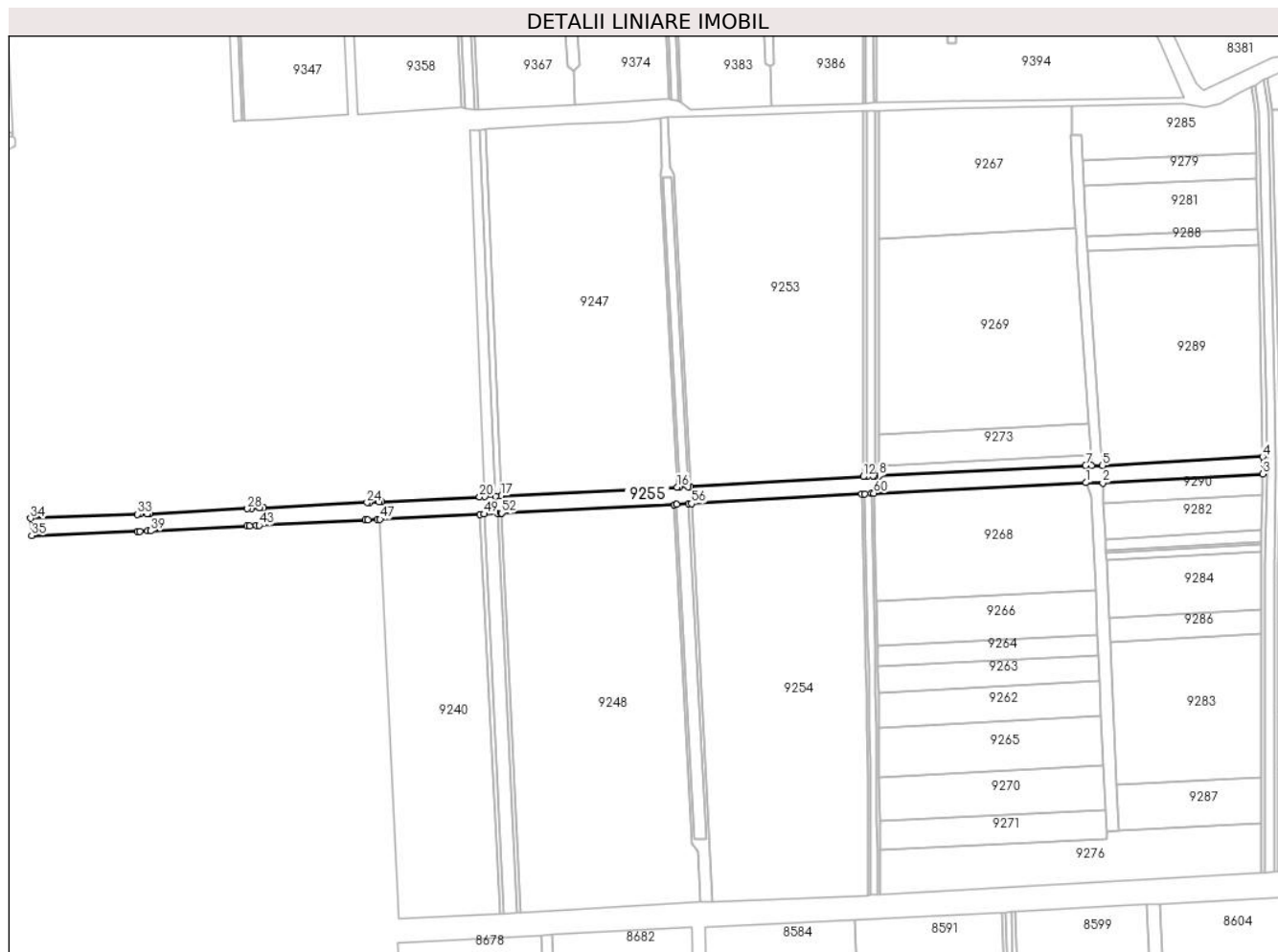
Inscrieri privind dezmembramintele dreptului de proprietate, drepturi reale de garanție și sarcini	Referințe
NU SUNT	

Anexa Nr. 1 La Partea I

Teren

Nr cadastral	Suprafața (mp)*	Observații / Referințe
	48.257	

* Suprafața este determinată în planul de proiecție Stereo 70.



Date referitoare la teren

Crt	Categorie folosință	Intravilan	Suprafața (mp)	Tarla	Parcelă	Nr. topo	Observații / Referințe
1	curți constructii	NU	48.257	55	-	-	

Lungime Segmente

1) Valorile lungimilor segmentelor sunt obținute din proiecție în plan.

Punct început	X / Y	Punct sfârșit	X / Y	Lungime segment	Punct început	X / Y	Punct sfârșit	X / Y	Lungime segment	Punct început	X / Y	Punct sfârșit	X / Y	Lungime segment
1	641.406,043 292.065,204	2	641.431,204 292.064,694	25.166	2	641.431,204 292.064,694	3	641.672,027 292.078,192	241.201	3	641.672,027 292.078,192	4	641.671,874 292.104,224	26.032
4	641.671,874 292.104,224	5	641.430,739 292.090,709	241.513	5	641.430,739 292.090,709	6	641.414,68 292.091,034	16.062	6	641.414,68 292.091,034	7	641.405,635 292.091,217	9.047
7	641.405,635 292.091,217	8	641.094,79 292.075,535	311.24	8	641.094,79 292.075,535	9	641.088,79 292.075,233	6.008	9	641.088,79 292.075,233	10	641.085,281 292.075,056	3.513
10	641.085,281 292.075,056	11	641.076,791 292.074,573	8.504	11	641.076,791 292.074,573	12	641.070,792 292.074,231	6.009	12	641.070,792 292.074,231	13	640.810,755 292.059,437	260.457
13	640.810,755 292.059,437	14	640.806,759 292.059,238	4.001	14	640.806,759 292.059,238	15	640.794,774 292.058,642	12.0	15	640.794,774 292.058,642	16	640.790,779 292.058,443	4.0

Punct început	X / Y	Punct sfârșit	X / Y	Lungime segment	Punct început	X / Y	Punct sfârșit	X / Y	Lungime segment	Punct început	X / Y	Punct sfârșit	X / Y	Lungime segment
16	640.790,779 292.058,443	17	640.525,394 292.045,232	265.714	17	640.525,394 292.045,232	18	640.517,404 292.044,834	8.0	18	640.517,404 292.044,834	19	640.501,423 292.044,039	16.001
19	640.501,423 292.044,039	20	640.493,433 292.043,641	8.0	20	640.493,433 292.043,641	21	640.346,213 292.036,312	147.402	21	640.346,213 292.036,312	22	640.342,218 292.036,109	4.0
22	640.342,218 292.036,109	23	640.328,236 292.035,4	14.0	23	640.328,236 292.035,4	24	640.324,242 292.035,197	3.999	24	640.324,242 292.035,197	25	640.167,949 292.027,227	156.496
25	640.167,949 292.027,227	26	640.161,957 292.026,922	6.0	26	640.161,957 292.026,922	27	640.149,972 292.026,311	12.001	27	640.149,972 292.026,311	28	640.143,98 292.026,005	6.0
28	640.143,98 292.026,005	29	639.996,632 292.018,492	147.539	29	639.996,632 292.018,492	30	639.996,63 292.018,526	0.034	30	639.996,63 292.018,526	31	639.992,637 292.018,296	4.0
31	639.992,637 292.018,296	32	639.982,649 292.017,807	10.0	32	639.982,649 292.017,807	33	639.978,653 292.017,611	4.001	33	639.978,653 292.017,611	34	639.817,815 292.011,619	160.95
34	639.817,815 292.011,619	35	639.819,195 291.985,653	26.003	35	639.819,195 291.985,653	36	639.978,148 291.991,515	159.061	36	639.978,148 291.991,515	37	639.982,143 291.991,719	4.0
37	639.982,143 291.991,719	38	639.994,128 291.992,33	12.001	38	639.994,128 291.992,33	39	639.998,122 291.992,534	3.999	39	639.998,122 291.992,534	40	640.143,699 291.999,957	145.766
40	640.143,699 291.999,957	41	640.147,694 292.000,161	4.0	41	640.147,694 292.000,161	42	640.157,682 292.000,67	10.001	42	640.157,682 292.000,67	43	640.161,677 292.000,874	4.0
43	640.161,677 292.000,874	44	640.321,582 292.009,027	160.113	44	640.321,582 292.009,027	45	640.325,577 292.009,231	4.0	45	640.325,577 292.009,231	46	640.339,558 292.009,944	13.999
46	640.339,558 292.009,944	47	640.343,553 292.010,148	4.0	47	640.343,553 292.010,148	48	640.494,056 292.017,64	150.689	48	640.494,056 292.017,64	49	640.500,048 292.017,938	5.999
49	640.500,048 292.017,938	50	640.520,023 292.018,932	20.0	50	640.520,023 292.018,932	51	640.526,016 292.019,231	6.0	51	640.526,016 292.019,231	52	640.526,4 292.019,25	0.384
52	640.526,4 292.019,25	53	640.786,171 292.032,181	260.093	53	640.786,171 292.032,181	54	640.790,166 292.032,38	4.0	54	640.790,166 292.032,38	55	640.808,144 292.033,275	18.0
55	640.808,144 292.033,275	56	640.812,139 292.033,474	4.0	56	640.812,139 292.033,474	57	641.068,694 292.048,07	256.97	57	641.068,694 292.048,07	58	641.072,69 292.048,297	4.002
58	641.072,69 292.048,297	59	641.082,679 292.048,866	10.005	59	641.082,679 292.048,866	60	641.086,675 292.049,093	4.002	60	641.086,675 292.049,093	1	641.406,043 292.065,204	319.774

** Lungimile segmentelor sunt determinate în planul de proiecție Stereo 70 și sunt rotunjite la 1 milimetru.

*** Distanța dintre puncte este formată din segmente cumulate ce sunt mai mici decât valoarea 1 milimetru.

**DATE DESPRE IMOBILUL NR. 9256**

Oficiul de Cadastru și Publicitate Imobiliară CALARASI
Biroul de Cadastru și Publicitate Imobiliară Oltenita

A. Partea I. Descrierea imobilului

TEREN Extravilan

Adresa: Jud. Calarasi

Nr. Crt	Nr cadastral Nr. topografic	Suprafața* (mp)	Observații / Referințe
A1		3.299	Sector cadastral:40 Teren neimprejmuit;

B. Partea II. Proprietari și acte

Inscrieri privitoare la dreptul de proprietate și alte drepturi reale		Referințe
/		
Act Normativ nr. 7, din 13/03/1996 emis de PARLAMENTUL ROMÂNIEI (LEGE; ,art.13);		
B1	Inscrierea posesiei, drept de PROPRIETATE, dobandit prin Lege, cota actuala 1/1, cota initiala 1/1 1) NEIDENTIFICAT NEIDENTIFICAT	A1
B2	Se notează mențiunea de proprietar neidentificat.	A1

C. Partea III. SARCINI .

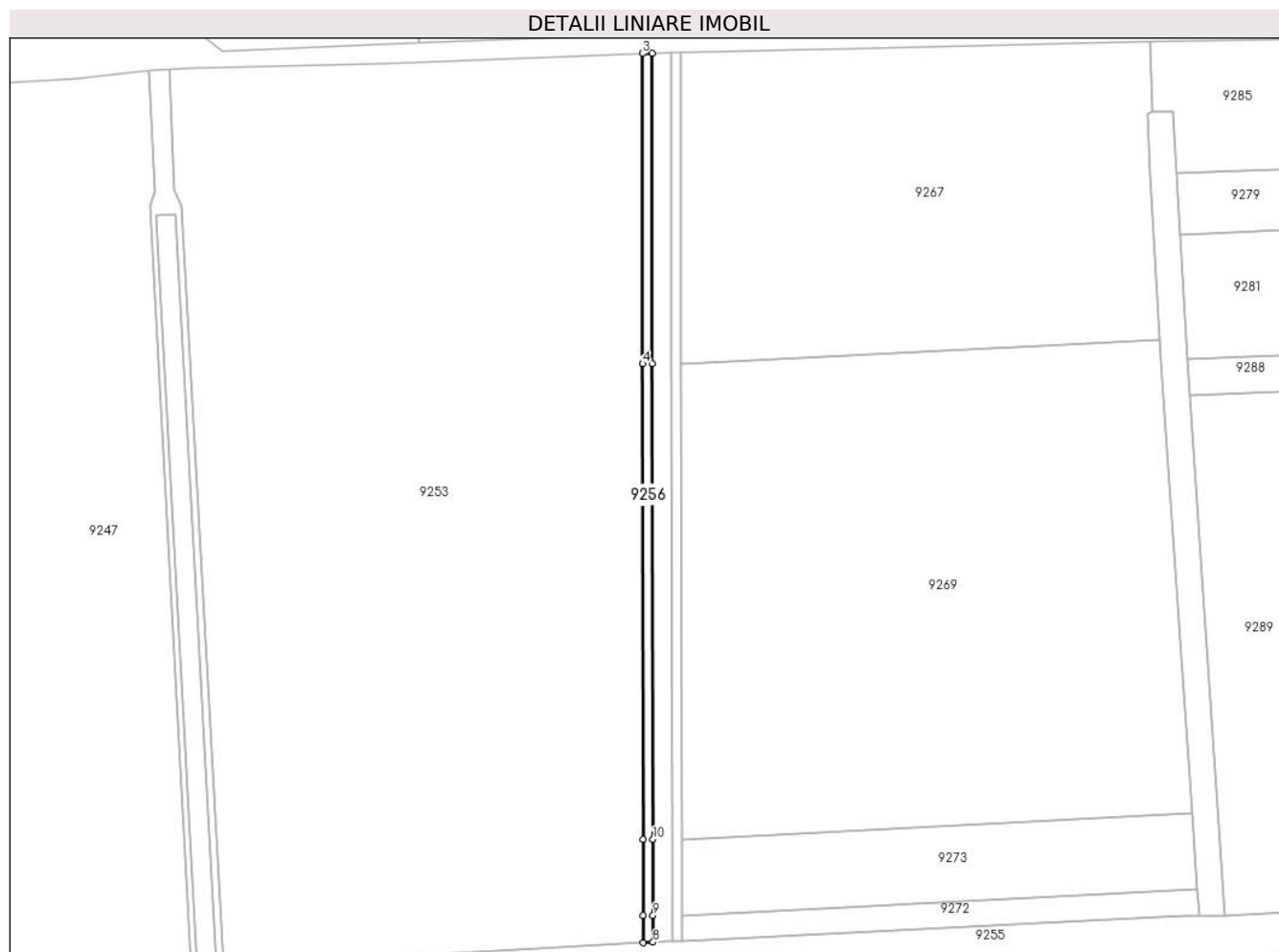
Inscrieri privind dezmembramintele dreptului de proprietate, drepturi reale de garanție și sarcini	Referințe
NU SUNT	

Anexa Nr. 1 La Partea I

Teren

Nr cadastral	Suprafața (mp)*	Observații / Referințe
	3.299	

* Suprafața este determinată în planul de proiecție Stereo 70.



Date referitoare la teren

Crt	Categorie folosință	Intravilan	Suprafața (mp)	Tarla	Parcelă	Nr. topo	Observații / Referințe
1	drum	NU	3.299	54	8503	-	

Lungime Segmente

1) Valorile lungimilor segmentelor sunt obținute din proiecție în plan.

Punct început	X / Y	Punct sfârșit	X / Y	Lungime segment (** (m)
1	641.076,337 292.432,374	2	641.076,093 292.624,399	192.025
2	641.076,093 292.624,399	3	641.070,094 292.624,252	6.001
3	641.070,094 292.624,252	4	641.070,337 292.432,366	191.886
4	641.070,337 292.432,366	5	641.070,711 292.138,12	294.246
5	641.070,711 292.138,12	6	641.070,77 292.091,154	46.966

Punct început	X / Y	Punct sfârșit	X / Y	Lungime segment (** (m)
6	641.070,77 292.091,154	7	641.070,792 292.074,231	16.923
7	641.070,792 292.074,231	8	641.076,791 292.074,573	6.009
8	641.076,791 292.074,573	9	641.076,77 292.091,162	16.589
9	641.076,77 292.091,162	10	641.076,711 292.138,128	46.966
10	641.076,711 292.138,128	1	641.076,337 292.432,374	294.246

** Lungimile segmentelor sunt determinate în planul de proiecție Stereo 70 și sunt rotunjite la 1 milimetru.

*** Distanța dintre puncte este formată din segmente cumulate ce sunt mai mici decât valoarea 1 milimetru.

**DATE DESPRE IMOBILUL NR. 9257**

Oficiul de Cadastru și Publicitate Imobiliară CALARASI
Biroul de Cadastru și Publicitate Imobiliară Oltenita

A. Partea I. Descrierea imobilului

TEREN Extravilan

Adresa: Jud. Calarasi

Nr. Crt	Nr cadastral Nr. topografic	Suprafața* (mp)	Observații / Referințe
A1		2.419	Sector cadastral:40 Teren neimprejmuit;

B. Partea II. Proprietari și acte

Inscrieri privitoare la dreptul de proprietate și alte drepturi reale		Referințe
/		
Act Normativ nr. 7, din 13/03/1996 emis de PARLAMENTUL ROMÂNIEI (LEGE; ,art.13);		
B1	Inscrierea posesiei, drept de PROPRIETATE, dobandit prin Lege, cota actuala 1/1, cota initiala 1/1 1) NEIDENTIFICAT NEIDENTIFICAT	A1
B2	Se notează mențiunea de proprietar neidentificat.	A1

C. Partea III. SARCINI .

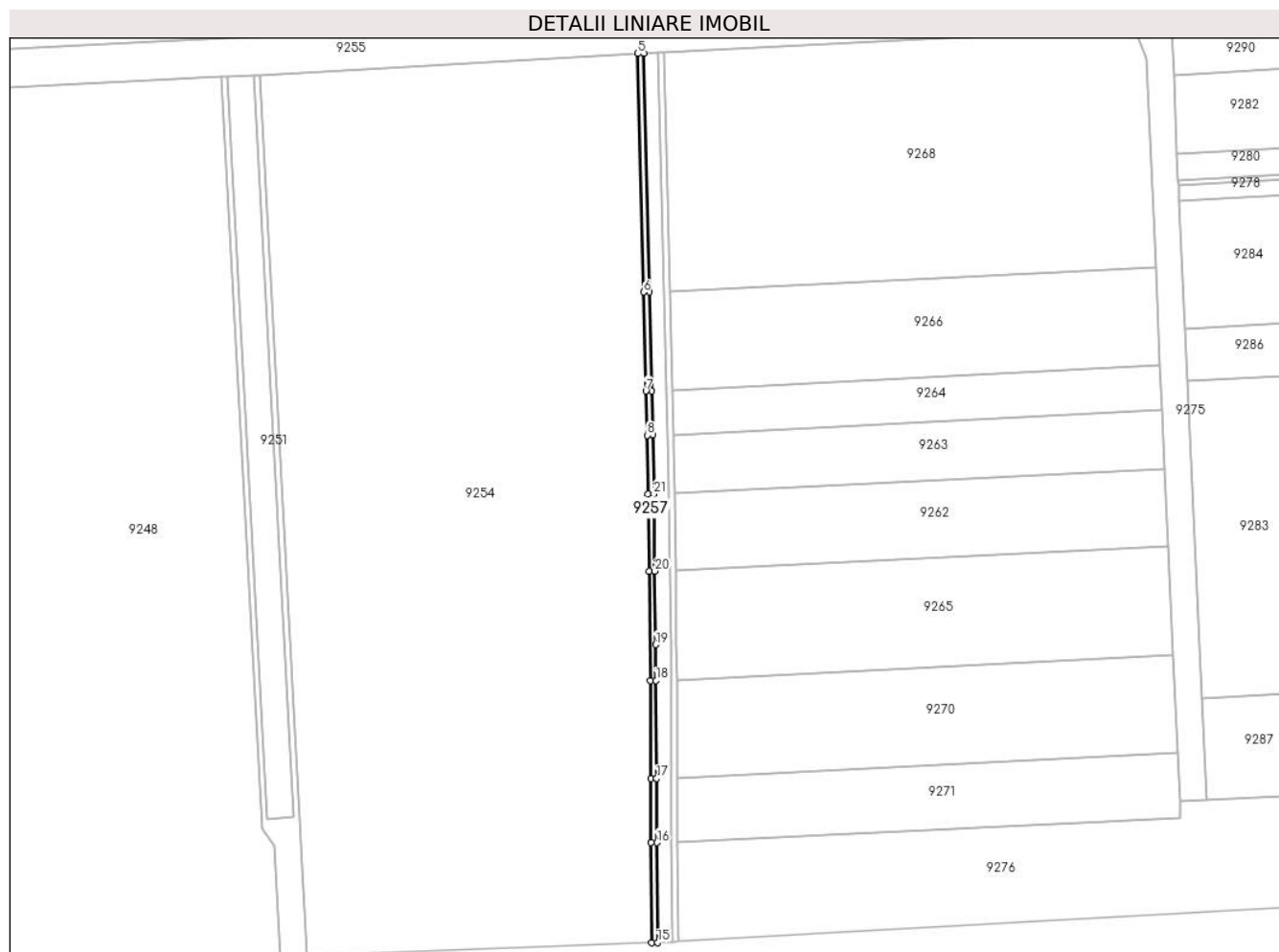
Inscrieri privind dezmembramintele dreptului de proprietate, drepturi reale de garanție și sarcini	Referințe
NU SUNT	

Anexa Nr. 1 La Partea I

Teren

Nr cadastral	Suprafața (mp)*	Observații / Referințe
	2.419	

* Suprafața este determinată în planul de proiecție Stereo 70.



Date referitoare la teren

Crt	Categorie folosință	Intravilan	Suprafața (mp)	Tarla	Parcelă	Nr. topo	Observații / Referințe
1	drum	NU	2.419	54	8503	-	

Lungime Segmente

1) Valorile lungimilor segmentelor sunt obținute din proiecție în plan.

Punct început	X / Y	Punct sfârșit	X / Y	Lungime segment (** (m)
1	641.079,064 291.789,14	2	641.078,331 291.819,204	30.073
3	641.076,696 291.886,286	4	641.072,69 292.048,297	162.061
5	641.068,694 292.048,07	6	641.072,697 291.886,187	161.932
7	641.074,333 291.819,107	8	641.075,065 291.789,06	30.056
9	641.075,684 291.749,179	10	641.076,377 291.696,818	52.366

Punct început	X / Y	Punct sfârșit	X / Y	Lungime segment (** (m)
2	641.078,331 291.819,204	3	641.076,696 291.886,286	67.102
4	641.072,69 292.048,297	5	641.068,694 292.048,07	4.002
6	641.072,697 291.886,187	7	641.074,333 291.819,107	67.1
8	641.075,065 291.789,06	9	641.075,684 291.749,179	39.886
10	641.076,377 291.696,818	11	641.077,182 291.622,568	74.254

Punct început	X / Y	Punct sfârșit	X / Y	Lungime segment (** (m)
11	641.077,182 291.622,568	12	641.077,579 291.556,131	66.438
13	641.077,84 291.512,572	14	641.078,246 291.444,664	67.909
15	641.082,245 291.444,851	16	641.081,84 291.512,596	67.746
17	641.081,579 291.556,155	18	641.081,182 291.622,592	66.438
19	641.081,037 291.646,969	20	641.080,376 291.696,871	49.906
21	641.079,684 291.749,237	1	641.079,064 291.789,14	39.908

Punct început	X / Y	Punct sfârșit	X / Y	Lungime segment (** (m)
12	641.077,579 291.556,131	13	641.077,84 291.512,572	43.56
14	641.078,246 291.444,664	15	641.082,245 291.444,851	4.003
16	641.081,84 291.512,596	17	641.081,579 291.556,155	43.56
18	641.081,182 291.622,592	19	641.081,037 291.646,969	24.377
20	641.080,376 291.696,871	21	641.079,684 291.749,237	52.371

** Lungimile segmentelor sunt determinate în planul de proiecție Stereo 70 și sunt rotunjite la 1 milimetru.

*** Distanța dintre puncte este formată din segmente cumulate ce sunt mai mici decât valoarea 1 milimetru.

**DATE DESPRE IMOBILUL NR. 9258**

Oficiul de Cadastru și Publicitate Imobiliară CALARASI
Biroul de Cadastru și Publicitate Imobiliară Oltenita

A. Partea I. Descrierea imobilului

TEREN Extravilan

Adresa: Jud. Calarasi

Nr. Crt	Nr cadastral Nr. topografic	Suprafața* (mp)	Observații / Referințe
A1		6.596	Sector cadastral:40 Teren neimprejmuit;

B. Partea II. Proprietari și acte

Inscrieri privitoare la dreptul de proprietate și alte drepturi reale		Referințe
/		
Act Normativ nr. 7, din 13/03/1996 emis de PARLAMENTUL ROMÂNIEI (LEGE; ,art.13);		
B1	Inscrierea posesiei, drept de PROPRIETATE, dobandit prin Lege, cota actuala 1/1, cota initiala 1/1 1) NEIDENTIFICAT NEIDENTIFICAT	A1
B2	Se notează mențiunea de proprietar neidentificat.	A1

C. Partea III. SARCINI .

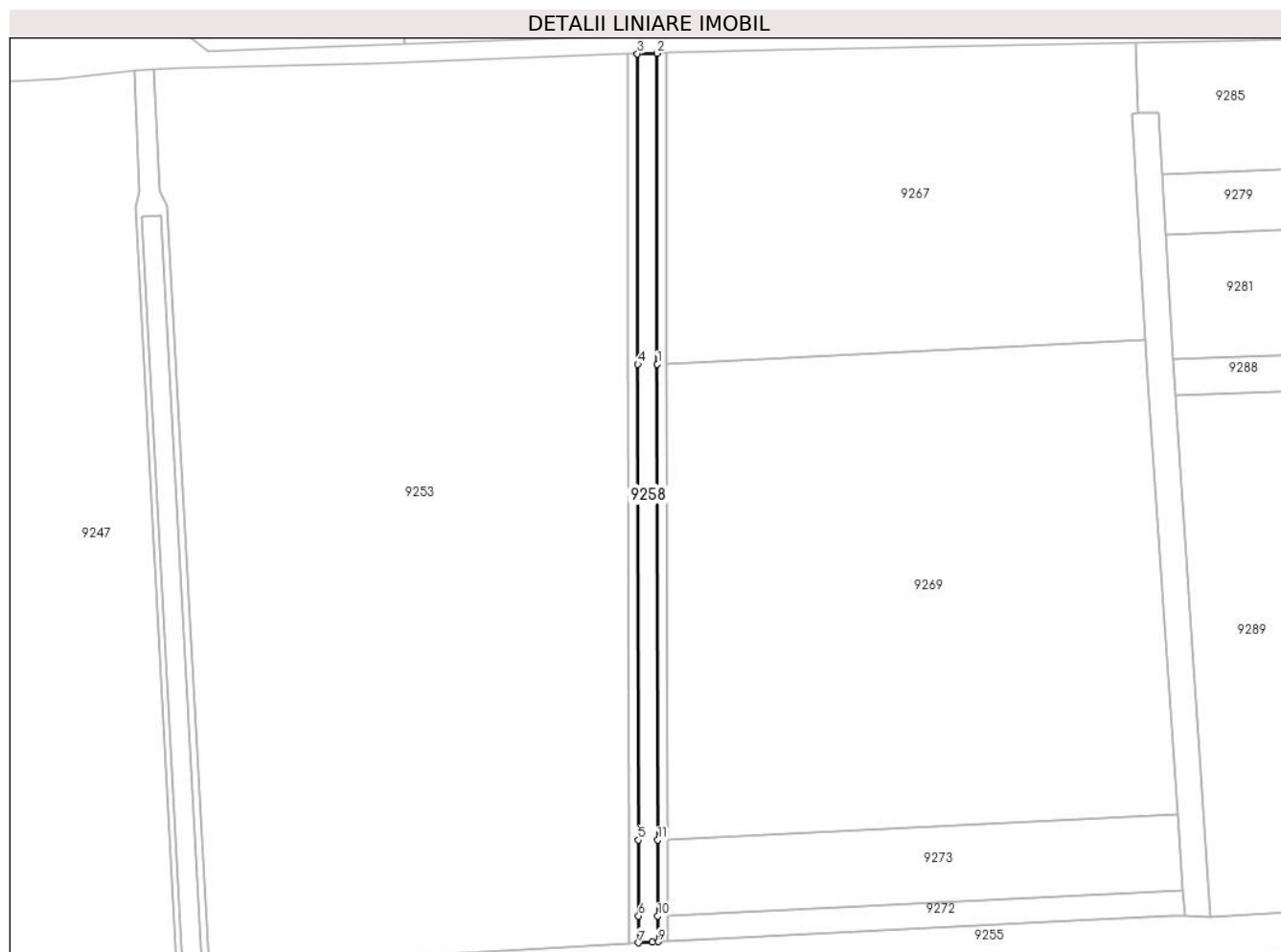
Inscrieri privind dezmembramintele dreptului de proprietate, drepturi reale de garanție și sarcini	Referințe
NU SUNT	

Anexa Nr. 1 La Partea I

Teren

Nr cadastral	Suprafața (mp)*	Observații / Referințe
	6.596	

* Suprafața este determinată în planul de proiecție Stereo 70.



Date referitoare la teren

Crt	Categorie folosință	Intravilan	Suprafața (mp)	Tarla	Parcelă	Nr. topo	Observații / Referințe
1	curți constructii	NU	6.596	54	-	-	canal

Lungime Segmente

1) Valorile lungimilor segmentelor sunt obținute din proiecție în plan.

Punct început	X / Y	Punct sfârșit	X / Y	Lungime segment (** (m)
1	641.088,337 292.432,389	2	641.088,093 292.624,694	192.305
2	641.088,093 292.624,694	3	641.076,093 292.624,399	12.004
3	641.076,093 292.624,399	4	641.076,337 292.432,374	192.025
4	641.076,337 292.432,374	5	641.076,711 292.138,128	294.246
5	641.076,711 292.138,128	6	641.076,77 292.091,162	46.966

Punct început	X / Y	Punct sfârșit	X / Y	Lungime segment (** (m)
6	641.076,77 292.091,162	7	641.076,791 292.074,573	16.589
7	641.076,791 292.074,573	8	641.085,281 292.075,056	8.504
8	641.085,281 292.075,056	9	641.088,79 292.075,233	3.513
9	641.088,79 292.075,233	10	641.088,77 292.091,177	15.944
10	641.088,77 292.091,177	11	641.088,711 292.138,143	46.966
11	641.088,711 292.138,143	1	641.088,337 292.432,389	294.246

** Lungimile segmentelor sunt determinate în planul de proiecție Stereo 70 și sunt rotunjite la 1 milimetru.

*** Distanța dintre puncte este formată din segmente cumulate ce sunt mai mici decât valoarea 1 milimetru.

**DATE DESPRE IMOBILUL NR. 9259**

Oficiul de Cadastru și Publicitate Imobiliară CALARASI
Biroul de Cadastru și Publicitate Imobiliară Oltenita

A. Partea I. Descrierea imobilului

TEREN Extravilan

Adresa: Jud. Calarasi

Nr. Crt	Nr cadastral Nr. topografic	Suprafața* (mp)	Observații / Referințe
A1		6.036	Sector cadastral:40 Teren neimprejmuit;

B. Partea II. Proprietari și acte

Inscrieri privitoare la dreptul de proprietate și alte drepturi reale		Referințe
/		
Act Normativ nr. 7, din 13/03/1996 emis de PARLAMENTUL ROMÂNIEI (LEGE; ,art.13);		
B1	Inscrierea posesiei, drept de PROPRIETATE, dobandit prin Lege, cota actuala 1/1, cota initiala 1/1 1) NEIDENTIFICAT NEIDENTIFICAT	A1
B2	Se notează mențiunea de proprietar neidentificat.	A1

C. Partea III. SARCINI .

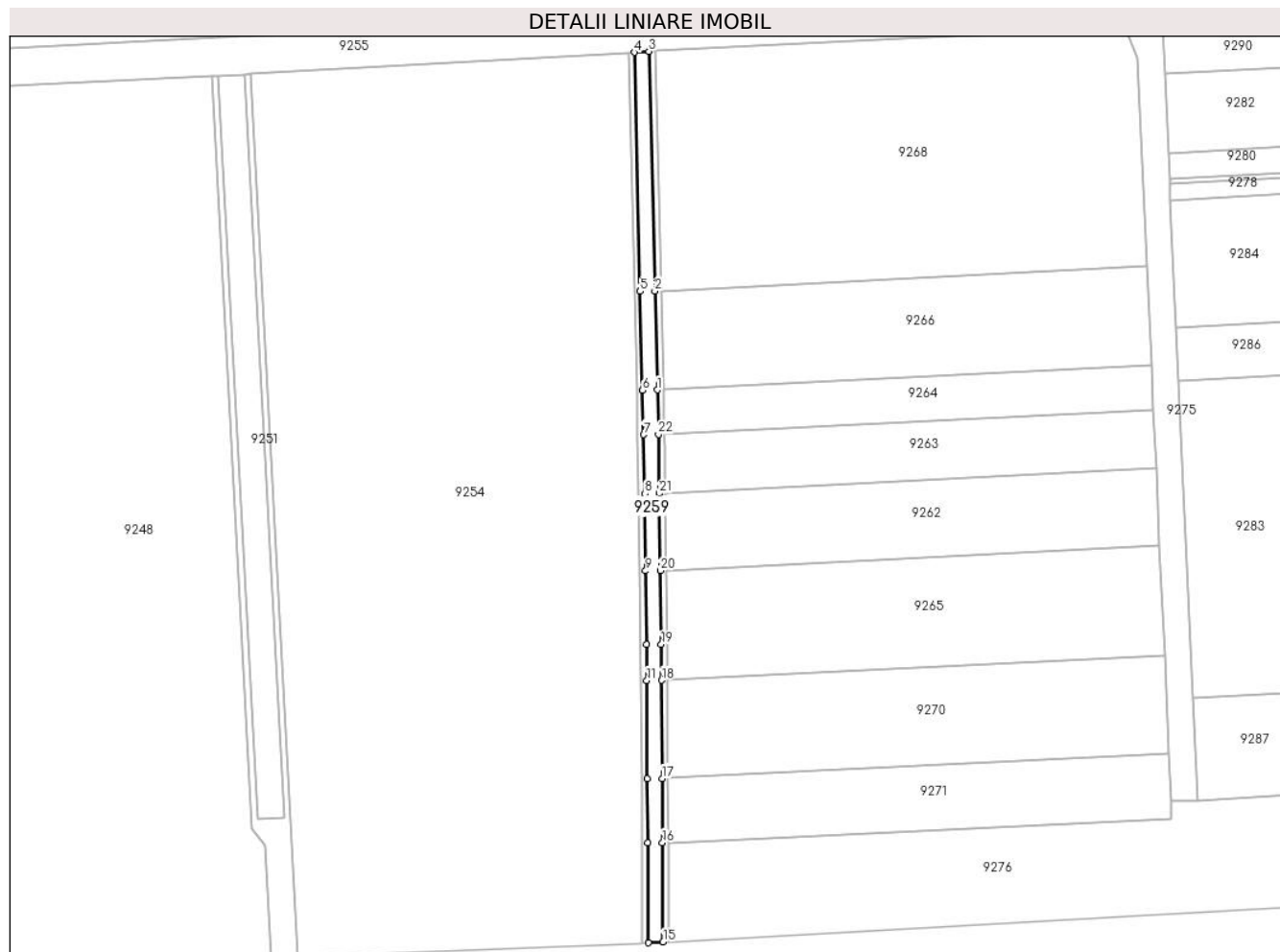
Inscrieri privind dezmembramintele dreptului de proprietate, drepturi reale de garanție și sarcini	Referințe
NU SUNT	

Anexa Nr. 1 La Partea I

Teren

Nr cadastral	Suprafața (mp)*	Observații / Referințe
	6.036	

* Suprafața este determinată în planul de proiecție Stereo 70.



Date referitoare la teren

Crt	Categorie folosință	Intravilan	Suprafața (mp)	Tarla	Parcelă	Nr. topo	Observații / Referințe
1	curți constructii	NU	6.036	54	-	-	canal

Lungime Segmente

1) Valorile lungimilor segmentelor sunt obținute din proiecție în plan.

Punct început	X / Y	Punct sfârșit	X / Y	Lungime segment (** (m)
1	641.088,328 291.819,448	2	641.086,693 291.886,533	67.105
3	641.082,679 292.048,866	4	641.072,69 292.048,297	10.005
5	641.076,696 291.886,286	6	641.078,331 291.819,204	67.102
7	641.079,064 291.789,14	8	641.079,684 291.749,237	39.908
9	641.080,376 291.696,871	10	641.081,037 291.646,969	49.906

Punct început	X / Y	Punct sfârșit	X / Y	Lungime segment (** (m)
2	641.086,693 291.886,533	3	641.082,679 292.048,866	162.383
4	641.072,69 292.048,297	5	641.076,696 291.886,286	162.061
6	641.078,331 291.819,204	7	641.079,064 291.789,14	30.073
8	641.079,684 291.749,237	9	641.080,376 291.696,871	52.371
10	641.081,037 291.646,969	11	641.081,182 291.622,592	24.377

Punct început	X / Y	Punct sfârșit	X / Y	Lungime segment (** (m)
11	641.081,182 291.622,592	12	641.081,579 291.556,155	66.438
13	641.081,84 291.512,596	14	641.082,245 291.444,851	67.746
15	641.092,242 291.445,319	16	641.091,84 291.512,656	67.338
17	641.091,579 291.556,215	18	641.091,182 291.622,652	66.438
19	641.091,036 291.647,065	20	641.090,375 291.697,004	49.943
21	641.089,683 291.749,38	22	641.089,063 291.789,339	39.964

Punct început	X / Y	Punct sfârșit	X / Y	Lungime segment (** (m)
12	641.081,579 291.556,155	13	641.081,84 291.512,596	43.56
14	641.082,245 291.444,851	15	641.092,242 291.445,319	10.008
16	641.091,84 291.512,656	17	641.091,579 291.556,215	43.56
18	641.091,182 291.622,652	19	641.091,036 291.647,065	24.413
20	641.090,375 291.697,004	21	641.089,683 291.749,38	52.381
22	641.089,063 291.789,339	1	641.088,328 291.819,448	30.118

** Lungimile segmentelor sunt determinate în planul de proiecție Stereo 70 și sunt rotunjite la 1 milimetru.

*** Distanța dintre puncte este formată din segmente cumulate ce sunt mai mici decât valoarea 1 milimetru.

**DATE DESPRE IMOBILUL NR. 9260**

Oficiul de Cadastru și Publicitate Imobiliară CALARASI
Biroul de Cadastru și Publicitate Imobiliară Oltenita

A. Partea I. Descrierea imobilului

TEREN Extravilan

Adresa: Jud. Calarasi

Nr. Crt	Nr cadastral Nr. topografic	Suprafața* (mp)	Observații / Referințe
A1		2.418	Sector cadastral:40 Teren neimprejmuit;

B. Partea II. Proprietari și acte

Inscrieri privitoare la dreptul de proprietate și alte drepturi reale		Referințe
/		
Act Normativ nr. 7, din 13/03/1996 emis de PARLAMENTUL ROMÂNIEI (LEGE; ,art.13);		
B1	Inscrierea posesiei, drept de PROPRIETATE, dobandit prin Lege, cota actuala 1/1, cota initiala 1/1 1) NEIDENTIFICAT NEIDENTIFICAT	A1
B2	Se notează mențiunea de proprietar neidentificat.	A1

C. Partea III. SARCINI .

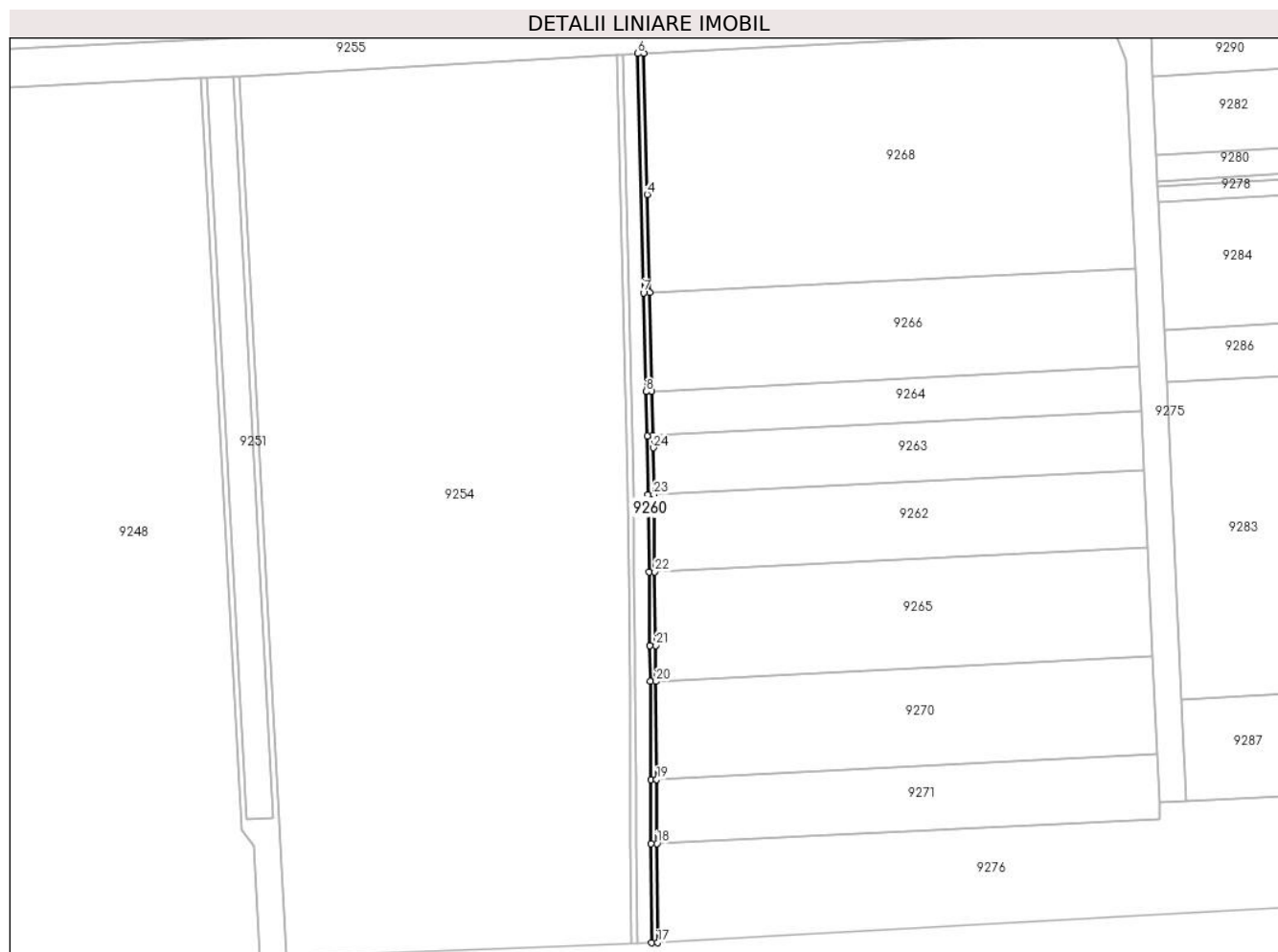
Inscrieri privind dezmembramintele dreptului de proprietate, drepturi reale de garanție și sarcini	Referințe
NU SUNT	

Anexa Nr. 1 La Partea I

Teren

Nr cadastral	Suprafața (mp)*	Observații / Referințe
	2.418	

* Suprafața este determinată în planul de proiecție Stereo 70.



Date referitoare la teren

Crt	Categorie folosință	Intravilan	Suprafața (mp)	Tarla	Parcelă	Nr. topo	Observații / Referințe
1	drum	NU	2.418	54	8503	-	

Lungime Segmente

1) Valorile lungimilor segmentelor sunt obținute din proiecție în plan.

Punct început	X / Y	Punct sfârșit	X / Y	Lungime segment (** (m)
1	641.093,062 291.789,419	2	641.092,327 291.819,546	30.136
3	641.090,691 291.886,632	4	641.089,065 291.953,327	66.715
5	641.086,675 292.049,093	6	641.082,679 292.048,866	4.002
7	641.086,693 291.886,533	8	641.088,328 291.819,448	67.105
9	641.089,063 291.789,339	10	641.089,683 291.749,38	39.964

Punct început	X / Y	Punct sfârșit	X / Y	Lungime segment (** (m)
2	641.092,327 291.819,546	3	641.090,691 291.886,632	67.106
4	641.089,065 291.953,327	5	641.086,675 292.049,093	95.796
6	641.082,679 292.048,866	7	641.086,693 291.886,533	162.383
8	641.088,328 291.819,448	9	641.089,063 291.789,339	30.118
10	641.089,683 291.749,38	11	641.090,375 291.697,004	52.381

Punct început	X / Y	Punct sfârșit	X / Y	Lungime segment (** (m)
11	641.090,375 291.697,004	12	641.091,036 291.647,065	49.943
13	641.091,182 291.622,652	14	641.091,579 291.556,215	66.438
15	641.091,84 291.512,656	16	641.092,242 291.445,319	67.338
17	641.096,241 291.445,506	18	641.095,839 291.512,68	67.175
19	641.095,579 291.556,239	20	641.095,182 291.622,675	66.437
21	641.095,036 291.647,104	22	641.094,375 291.697,056	49.956
23	641.093,682 291.749,438	24	641.093,262 291.781,224	31.789

Punct început	X / Y	Punct sfârșit	X / Y	Lungime segment (** (m)
12	641.091,036 291.647,065	13	641.091,182 291.622,652	24.413
14	641.091,579 291.556,215	15	641.091,84 291.512,656	43.56
16	641.092,242 291.445,319	17	641.096,241 291.445,506	4.003
18	641.095,839 291.512,68	19	641.095,579 291.556,239	43.56
20	641.095,182 291.622,675	21	641.095,036 291.647,104	24.429
22	641.094,375 291.697,056	23	641.093,682 291.749,438	52.387
24	641.093,262 291.781,224	1	641.093,062 291.789,419	8.197

** Lungimile segmentelor sunt determinate în planul de proiecție Stereo 70 și sunt rotunjite la 1 milimetru.

*** Distanța dintre puncte este formată din segmente cumulate ce sunt mai mici decât valoarea 1 milimetru.

**DATE DESPRE IMOBILUL NR. 9261**

Oficiul de Cadastru și Publicitate Imobiliară CALARASI
Biroul de Cadastru și Publicitate Imobiliară Oltenita

A. Partea I. Descrierea imobilului

TEREN Extravilan

Adresa: Jud. Calarasi

Nr. Crt	Nr cadastral Nr. topografic	Suprafața* (mp)	Observații / Referințe
A1		3.296	Sector cadastral:40 Teren neimprejmuit;

B. Partea II. Proprietari și acte

Inscrieri privitoare la dreptul de proprietate și alte drepturi reale		Referințe
/		
Act Normativ nr. 7, din 13/03/1996 emis de PARLAMENTUL ROMÂNIEI (LEGE; ,art.13);		
B1	Inscrierea posesiei, drept de PROPRIETATE, dobandit prin Lege, cota actuala 1/1, cota initiala 1/1 1) NEIDENTIFICAT NEIDENTIFICAT	A1
B2	Se notează mențiunea de proprietar neidentificat.	A1

C. Partea III. SARCINI .

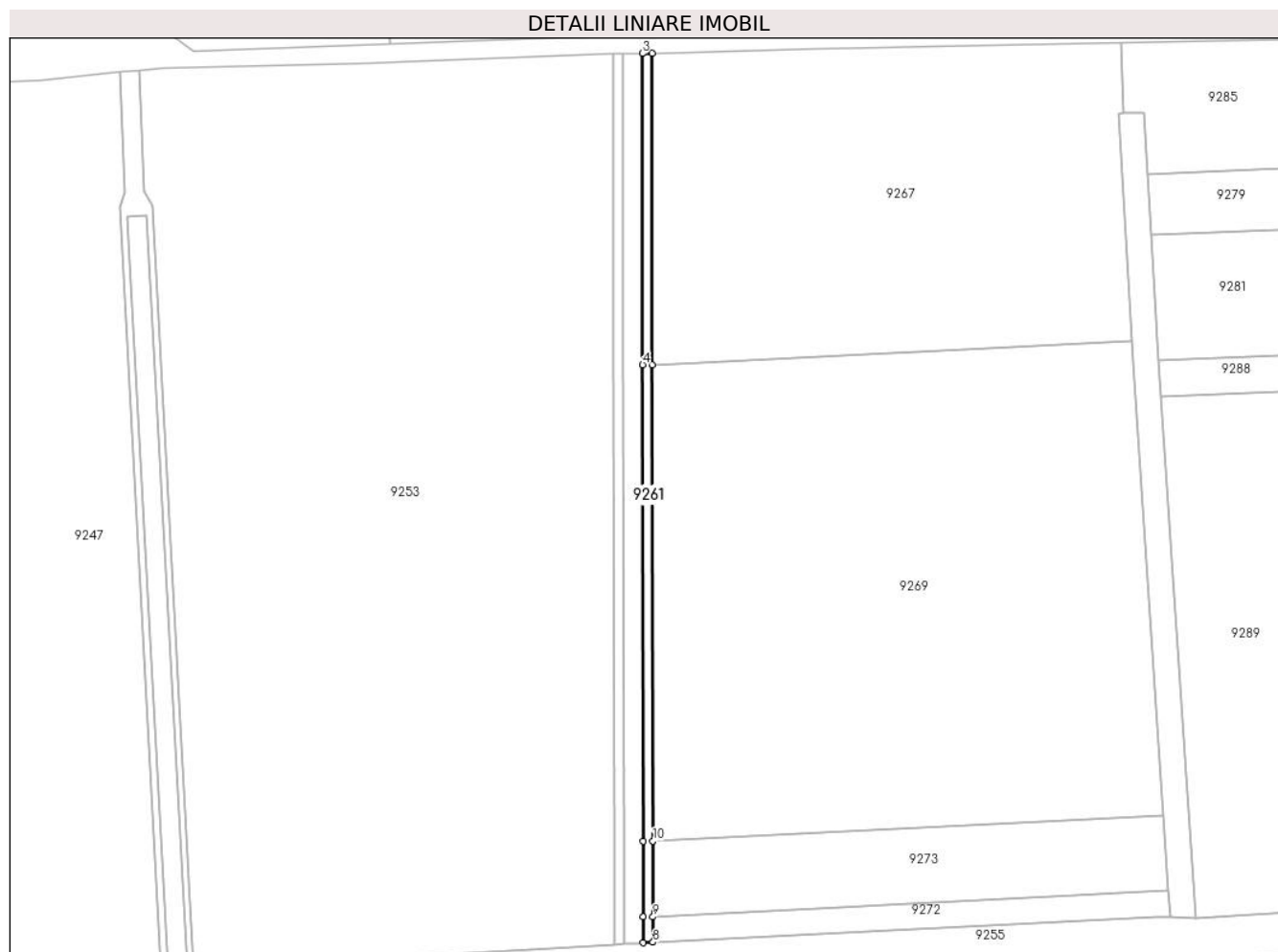
Inscrieri privind dezmembramintele dreptului de proprietate, drepturi reale de garanție și sarcini	Referințe
NU SUNT	

Anexa Nr. 1 La Partea I

Teren

Nr cadastral	Suprafața (mp)*	Observații / Referințe
	3.296	

* Suprafața este determinată în planul de proiecție Stereo 70.



Date referitoare la teren

Crt	Categorie folosință	Intravilan	Suprafața (mp)	Tarla	Parcelă	Nr. topo	Observații / Referințe
1	drum	NU	3.296	54	8503	-	

Lungime Segmente

1) Valorile lungimilor segmentelor sunt obținute din proiecție în plan.

Punct început	X / Y	Punct sfârșit	X / Y	Lungime segment (** (m)
1	641.094,337 292.432,397	2	641.094,093 292.624,841	192.444
2	641.094,093 292.624,841	3	641.088,093 292.624,694	6.002
3	641.088,093 292.624,694	4	641.088,337 292.432,389	192.305
4	641.088,337 292.432,389	5	641.088,711 292.138,143	294.246
5	641.088,711 292.138,143	6	641.088,77 292.091,177	46.966

Punct început	X / Y	Punct sfârșit	X / Y	Lungime segment (** (m)
6	641.088,77 292.091,177	7	641.088,79 292.075,233	15.944
7	641.088,79 292.075,233	8	641.094,79 292.075,535	6.008
8	641.094,79 292.075,535	9	641.094,77 292.091,185	15.65
9	641.094,77 292.091,185	10	641.094,711 292.138,151	46.966
10	641.094,711 292.138,151	1	641.094,337 292.432,397	294.246

** Lungimile segmentelor sunt determinate în planul de proiecție Stereo 70 și sunt rotunjite la 1 milimetru.

*** Distanța dintre puncte este formată din segmente cumulate ce sunt mai mici decât valoarea 1 milimetru.

**DATE DESPRE IMOBILUL NR. 9262**

Oficiul de Cadastru și Publicitate Imobiliară CALARASI
Biroul de Cadastru și Publicitate Imobiliară Oltenita

A. Partea I. Descrierea imobilului

TEREN Extravilan

Adresa: Jud. Calarasi

Nr. Crt	Nr cadastral Nr. topografic	Suprafața* (mp)	Observații / Referințe
A1		17.500	Sector cadastral:40 Teren neimprejmuit;

B. Partea II. Proprietari și acte

Inscrieri privitoare la dreptul de proprietate și alte drepturi reale	Referințe
/	
Act Administrativ nr. 131335, din 15/12/2003 emis de CJSDPAT CALARASI (TITLU DE PROPRIETATE;);	
B1	A1
Intabulare, drept de PROPRIETATE, dobandit prin Reconstituire, cota actuala 1/1, cota initiala 1/1	
1) VELICU FLOAREA	
2) VELICU CRISTACHE	
3) VELICU NICULAE	
4) VELICU ALEXANDRINA	

C. Partea III. SARCINI .

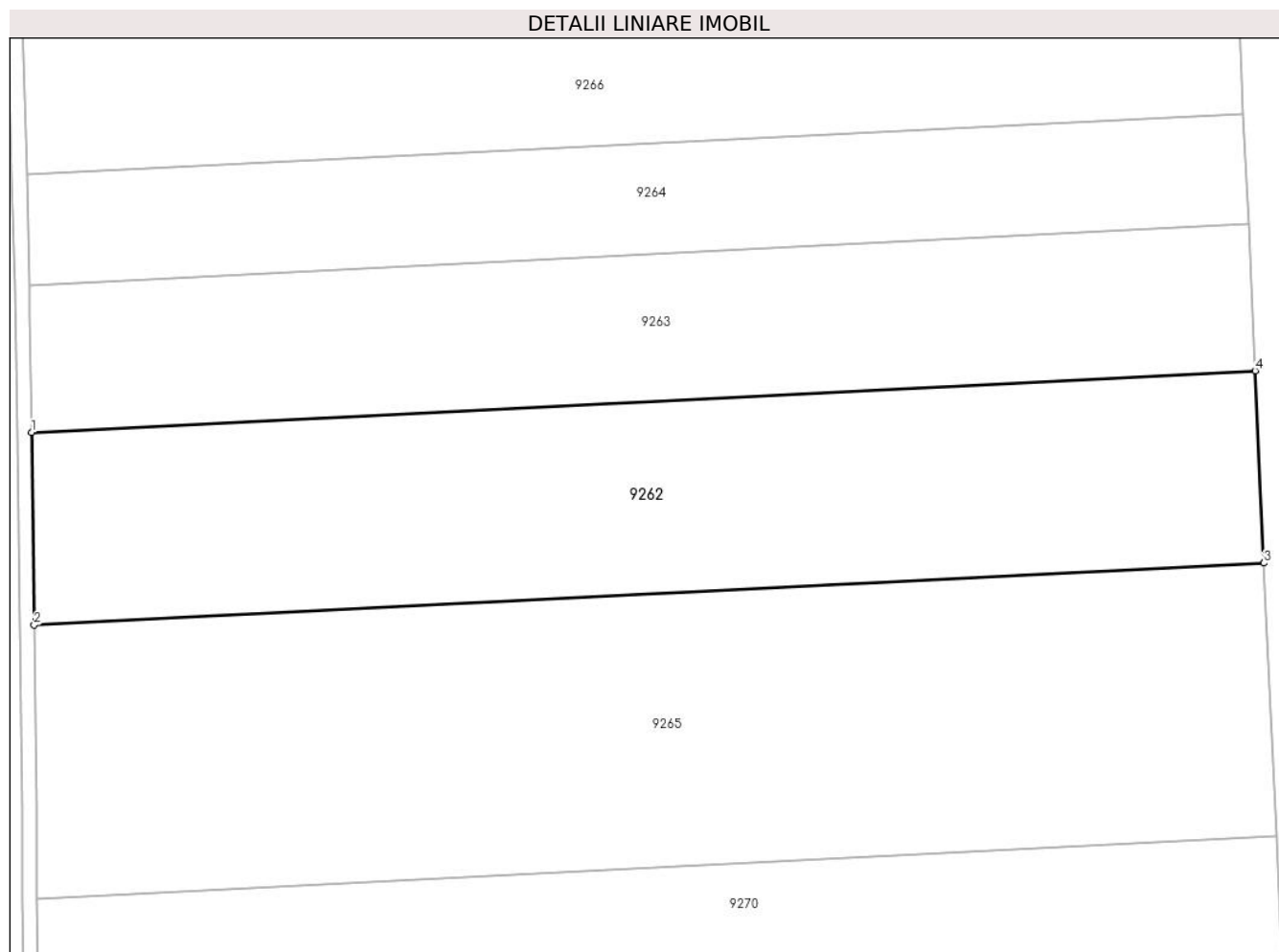
Inscrieri privind dezmembramintele dreptului de proprietate, drepturi reale de garanție și sarcini	Referințe
NU SUNT	

Anexa Nr. 1 La Partea I

Teren

Nr cadastral	Suprafața (mp)*	Observații / Referințe
	17.500	

* Suprafața este determinată în planul de proiecție Stereo 70.



Date referitoare la teren

Crt	Categorie folosință	Intravilan	Suprafața (mp)	Tarla	Parcelă	Nr. topo	Observații / Referințe
1	arabil	NU	17.500	53/2	14	-	

Lungime Segmente

1) Valorile lungimilor segmentelor sunt obținute din proiecție în plan.

Punct început	X / Y	Punct sfârșit	X / Y	Lungime segment (** (m)
1	641.093,682 291.749,438	2	641.094,375 291.697,056	52.387
2	641.094,375 291.697,056	3	641.429,079 291.713,941	335.13
3	641.429,079 291.713,941	4	641.426,709 291.766,238	52.351
4	641.426,709 291.766,238	1	641.093,682 291.749,438	333.45

** Lungimile segmentelor sunt determinate în planul de proiecție Stereo 70 și sunt rotunjite la 1 milimetru.

***** Distanţa dintre puncte este formată din segmente cumulate ce sunt mai mici decât valoarea 1 milimetru.**

**DATE DESPRE IMOBILUL NR. 9263**

Oficiul de Cadastru și Publicitate Imobiliară CALARASI
Biroul de Cadastru și Publicitate Imobiliară Oltenita

A. Partea I. Descrierea imobilului

TEREN Extravilan

Adresa: Jud. Calarasi

Nr. Crt	Nr cadastral Nr. topografic	Suprafața* (mp)	Observații / Referințe
A1		13.300	Sector cadastral:40 Teren neimprijmit;

B. Partea II. Proprietari și acte

Inscrieri privitoare la dreptul de proprietate și alte drepturi reale		Referințe
/		
Act Administrativ nr. 131308, din 22/11/2002 emis de CJSDPAT CALARASI (TITLU DE PROPRIETATE; SCRIS TITLU:BARBU M , VERIFICAT ING. GHERASIM L PE VERSO);		
B1	Intabulare, drept de PROPRIETATE, dobandit prin Reconstituire, cota actuala 1/1, cota initiala 1/1	A1
	1) NEDELCU ION 2) BUCUR MARIA 3) NEDELCU STEFAN 4) NEDELCU NICOLAE 5) NEDELCU VASILE 6) NEDELCU MARIA 7) COMAN VASILICA 8) MIHAI SPERANTA	

C. Partea III. SARCINI .

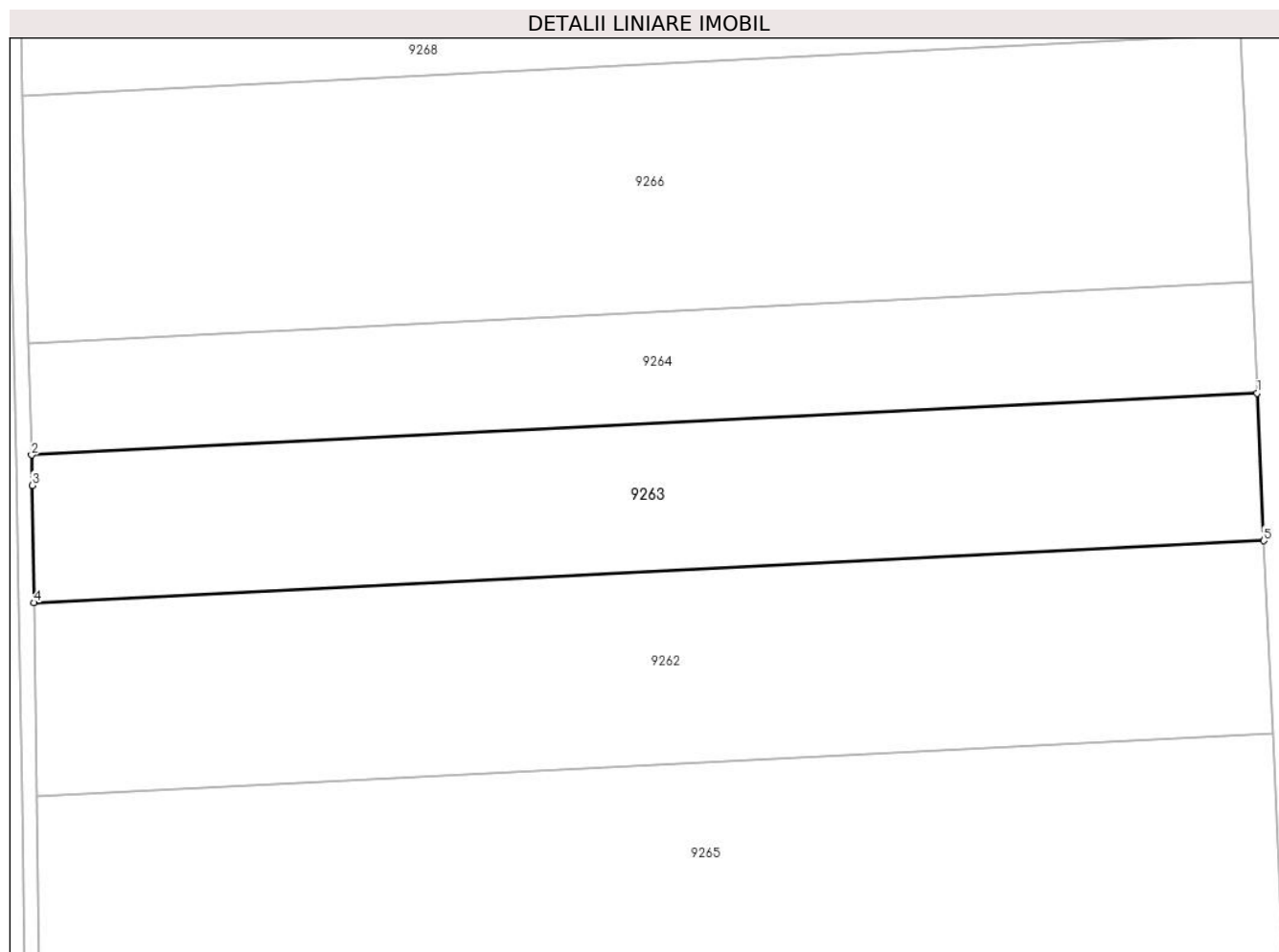
Inscrieri privind dezmembramintele dreptului de proprietate, drepturi reale de garanție și sarcini	Referințe
NU SUNT	

Anexa Nr. 1 La Partea I

Teren

Nr cadastral	Suprafața (mp)*	Observații / Referințe
	13.300	

* Suprafața este determinată în planul de proiecție Stereo 70.



Date referitoare la teren

Crt	Categorie folosință	Intravilan	Suprafața (mp)	Tarla	Parcelă	Nr. topo	Observații / Referințe
1	arabil	NU	13.300	53/2	15	-	

Lungime Segmente

1) Valorile lungimilor segmentelor sunt obținute din proiecție în plan.

Punct început	X / Y	Punct sfârșit	X / Y	Lungime segment (** (m)
1	641.424,9 291.806,159	2	641.093,062 291.789,419	332.26
2	641.093,062 291.789,419	3	641.093,262 291.781,224	8.197
3	641.093,262 291.781,224	4	641.093,682 291.749,438	31.789
4	641.093,682 291.749,438	5	641.426,709 291.766,238	333.45
5	641.426,709 291.766,238	1	641.424,9 291.806,159	39.962

**** Lungimile segmentelor sunt determinate în planul de proiecție Stereo 70 și sunt rotunjite la 1 milimetru.**

***** Distanța dintre puncte este formată din segmente cumulate ce sunt mai mici decât valoarea 1 milimetru.**

**DATE DESPRE IMOBILUL NR. 9264**

Oficiul de Cadastru și Publicitate Imobiliară CALARASI
Biroul de Cadastru și Publicitate Imobiliară Oltenita

A. Partea I. Descrierea imobilului

TEREN Extravilan

Adresa: Jud. Calarasi

Nr. Crt	Nr cadastral Nr. topografic	Suprafața* (mp)	Observații / Referințe
A1	23297	10.000	Sector cadastral:40 Teren neimprijmit;

B. Partea II. Proprietari și acte

Inscrieri privitoare la dreptul de proprietate și alte drepturi reale		Referințe
4494 / 13/02/2015		
Act Administrativ nr. 131301, din 05/10/2002 emis de CJPSDPAT CALARASI (; act notarial nr. 217/10-04-2014 emis de BNP OLTENITA;);		
B2	Imobil aflat sub incidenta art. 3 alin. (1) din Legea nr. 17/2014	A1
4179 / 15/02/2016		
Act Notarial nr. 622, din 12/02/2016 emis de Manolache Florina Mihaela;		
B3	Intabulare, drept de PROPRIETATE, dobandit prin Conventie, cota actuala 1/1, cota initiala 1/1	A1
	1) PORUMBEL MIHAIL 2) PORUMBEL MARIETA	

C. Partea III. SARCINI .

Inscrieri privind dezmembramintele dreptului de proprietate, drepturi reale de garanție și sarcini	Referințe
NU SUNT	

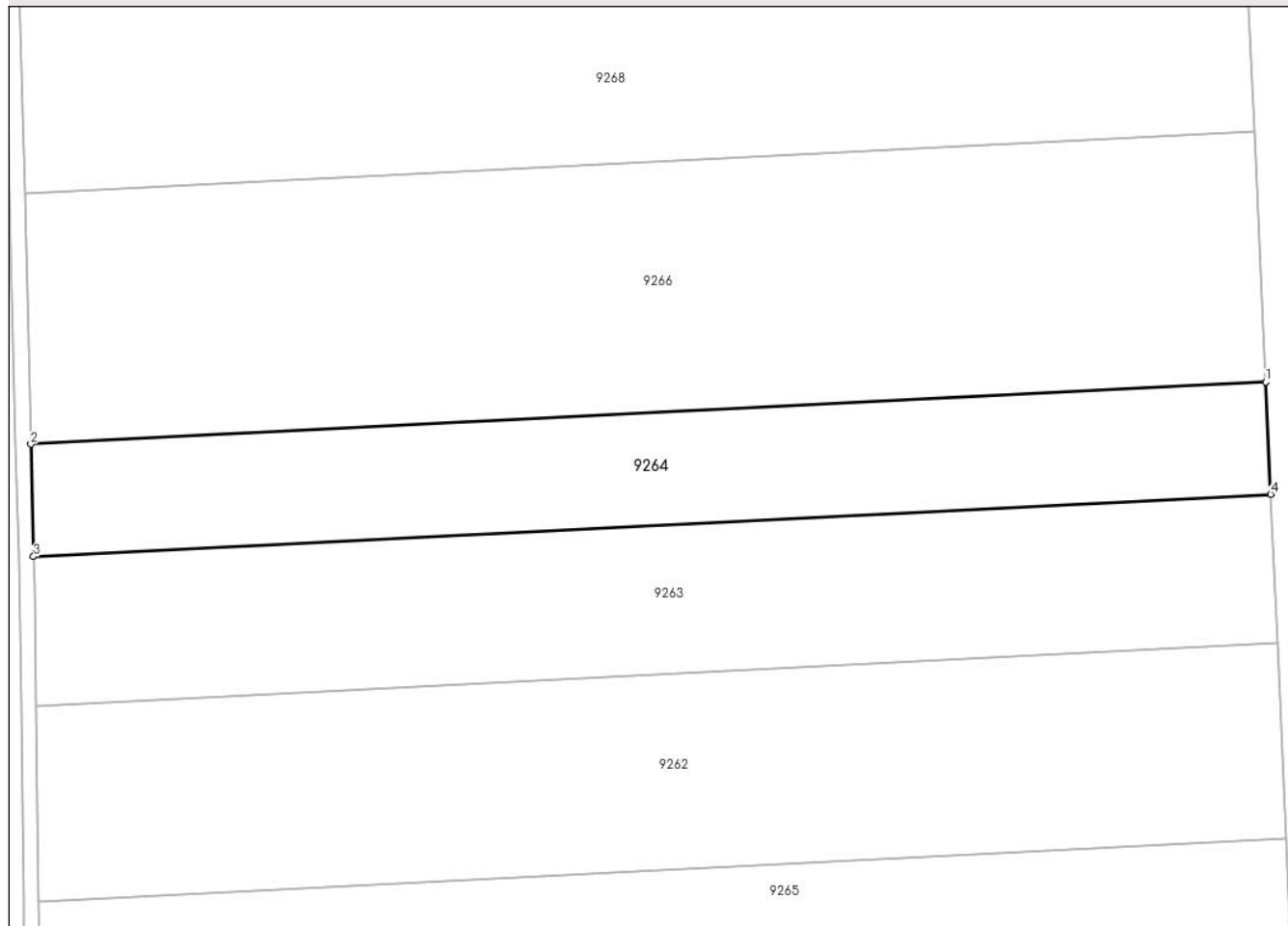
Anexa Nr. 1 La Partea I

Teren

Nr cadastral	Suprafața (mp)*	Observații / Referințe
23297	10.000	

* Suprafața este determinată în planul de proiecție Stereo 70.

DETALII LINIARE IMOBIL



Date referitoare la teren

Crt	Categorie folosință	Intravilan	Suprafața (mp)	Tarla	Parcelă	Nr. topo	Observații / Referințe
1	arabil	NU	10.000	53/2	16	-	

Lungime Segmente

1) Valorile lungimilor segmentelor sunt obținute din proiecție în plan.

Punct început	X / Y	Punct sfârșit	X / Y	Lungime segment (** (m)
1	641.423,537 291.836,254	2	641.092,327 291.819,546	331.631
2	641.092,327 291.819,546	3	641.093,062 291.789,419	30.136
3	641.093,062 291.789,419	4	641.424,9 291.806,159	332.26
4	641.424,9 291.806,159	1	641.423,537 291.836,254	30.126

** Lungimile segmentelor sunt determinate în planul de proiecție Stereo 70 și sunt rotunjite la 1 milimetru.

***** Distanţa dintre puncte este formată din segmente cumulate ce sunt mai mici decât valoarea 1 milimetru.**

**DATE DESPRE IMOBILUL NR. 9265**

Oficiul de Cadastru și Publicitate Imobiliară CALARASI
Biroul de Cadastru și Publicitate Imobiliară Oltenita

A. Partea I. Descrierea imobilului

TEREN Extravilan

Adresa: Jud. Calarasi

Nr. Crt	Nr cadastral Nr. topografic	Suprafața* (mp)	Observații / Referințe
A1	21909	25.000	Sector cadastral:40 Teren neimprejmuit;

B. Partea II. Proprietari și acte

Inscrieri privitoare la dreptul de proprietate și alte drepturi reale		Referințe
11304 / 30/05/2012		
Act Notarial nr. 1699, din 29/05/2012 emis de CIOBANU MARIANA;		
B5	Intabulare, drept de PROPRIETATE, dobândit prin Conventie, cota actuala 1/1, cota initiala 1/1 1) SC CEE INVESTMENTS ROMANIA SRL, CIF:17210406	A1

C. Partea III. SARCINI .

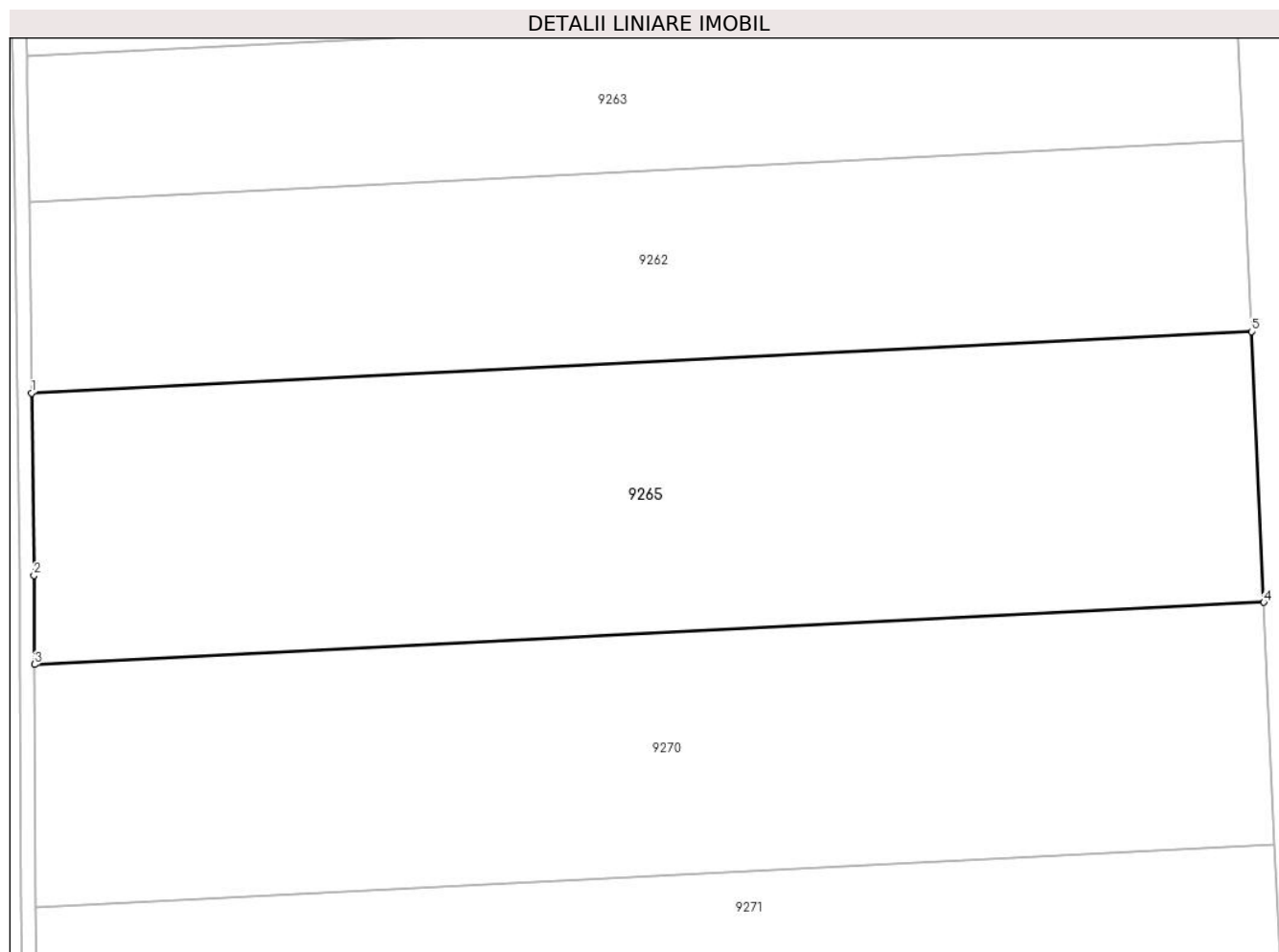
Inscrieri privind dezmembramintele dreptului de proprietate, drepturi reale de garanție și sarcini	Referințe
NU SUNT	

Anexa Nr. 1 La Partea I

Teren

Nr cadastral	Suprafața (mp)*	Observații / Referințe
21909	25.000	

* Suprafața este determinată în planul de proiecție Stereo 70.



Date referitoare la teren

Crt	Categorie folosință	Intra vilan	Suprafața (mp)	Tarla	Parcelă	Nr. topo	Observații / Referințe
1	arabil	NU	25.000	53/2	13	-	

Lungime Segmente

1) Valorile lungimilor segmentelor sunt obținute din proiecție în plan.

Punct început	X / Y	Punct sfârșit	X / Y	Lungime segment (** (m)
1	641.094,375 291.697,056	2	641.095,036 291.647,104	49.956
2	641.095,036 291.647,104	3	641.095,182 291.622,675	24.429
3	641.095,182 291.622,675	4	641.432,443 291.639,689	337.69
4	641.432,443 291.639,689	5	641.429,079 291.713,941	74.328
5	641.429,079 291.713,941	1	641.094,375 291.697,056	335.13

**** Lungimile segmentelor sunt determinate în planul de proiecție Stereo 70 și sunt rotunjite la 1 milimetru.**

***** Distanța dintre puncte este formată din segmente cumulate ce sunt mai mici decât valoarea 1 milimetru.**

**DATE DESPRE IMOBILUL NR. 9266**

Oficiul de Cadastru și Publicitate Imobiliară CALARASI
Biroul de Cadastru și Publicitate Imobiliară Oltenita

A. Partea I. Descrierea imobilului

TEREN Extravilan

Adresa: Jud. Calarasi

Nr. Crt	Nr cadastral Nr. topografic	Suprafața* (mp)	Observații / Referințe
A1		22.200	Sector cadastral:40 Teren neimprejmuit;

B. Partea II. Proprietari și acte

Inscrieri privitoare la dreptul de proprietate și alte drepturi reale	Referințe
/	
Act Administrativ nr. 141613, din 26/07/2010 emis de CJSDPAT CALARASI (TITLU DE PROPRIETATE;);	
B1	A1
Intabulare, drept de PROPRIETATE, dobandit prin Reconstituire, cota actuala 1/1, cota initiala 1/1	
1) PETRESCU CALINA	

C. Partea III. SARCINI .

Inscrieri privind dezmembramintele dreptului de proprietate, drepturi reale de garanție și sarcini	Referințe
NU SUNT	

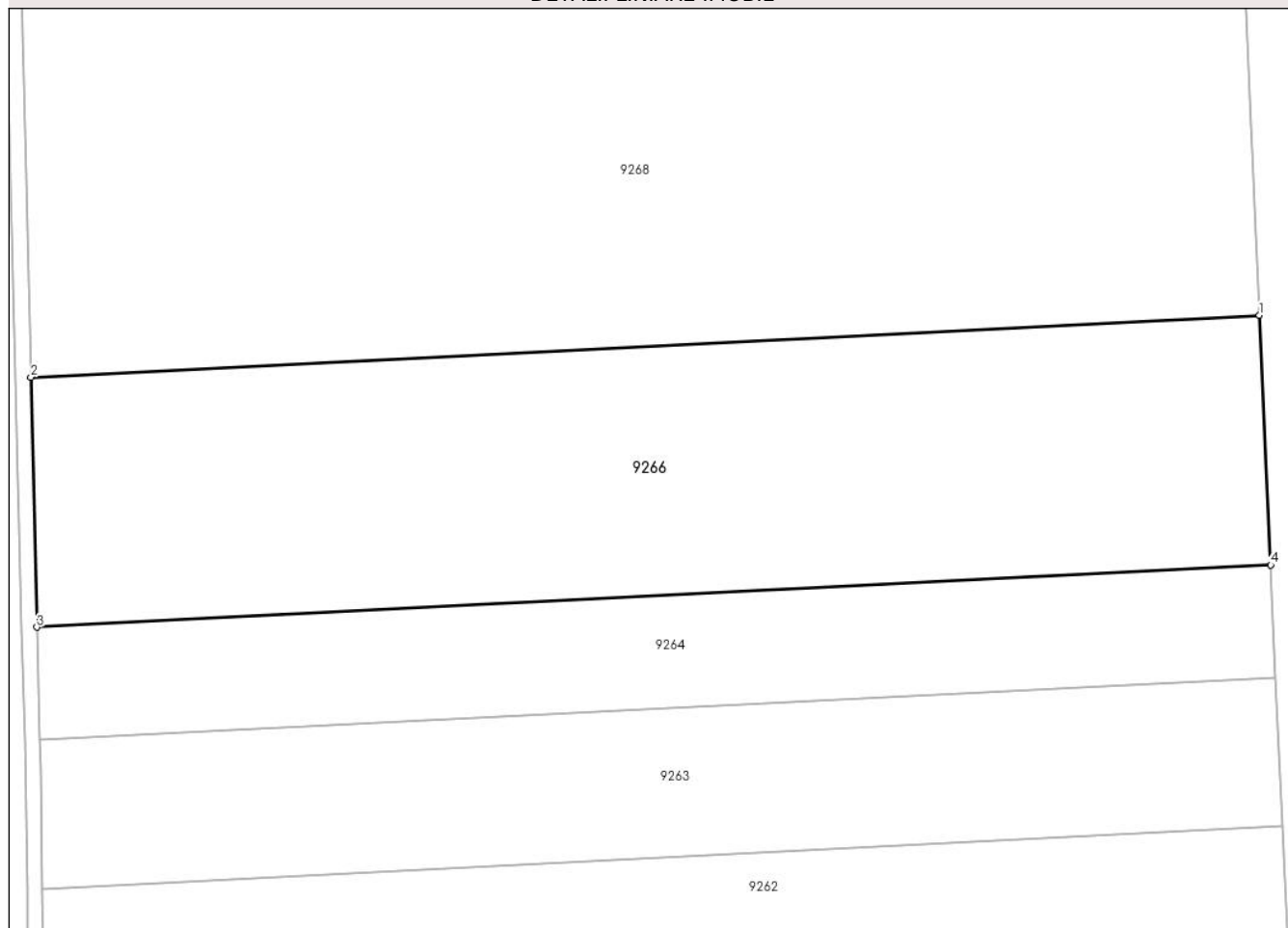
Anexa Nr. 1 La Partea I

Teren

Nr cadastral	Suprafața (mp)*	Observații / Referințe
	22.200	

* Suprafața este determinată în planul de proiecție Stereo 70.

DETALII LINIARE IMOBIL



Date referitoare la teren

Crt	Categorie folosință	Intravilan	Suprafața (mp)	Tarla	Parcelă	Nr. topo	Observații / Referințe
1	arabil	NU	22.200	53/2	17	-	

Lungime Segmente

1) Valorile lungimilor segmentelor sunt obținute din proiecție în plan.

Punct început	X / Y	Punct sfârșit	X / Y	Lungime segment (** (m)
1	641.420,5 291.903,27	2	641.090,691 291.886,632	330.228
2	641.090,691 291.886,632	3	641.092,327 291.819,546	67.106
3	641.092,327 291.819,546	4	641.423,537 291.836,254	331.631
4	641.423,537 291.836,254	1	641.420,5 291.903,27	67.085

** Lungimile segmentelor sunt determinate în planul de proiecție Stereo 70 și sunt rotunjite la 1 milimetru.

***** Distanţa dintre puncte este formată din segmente cumulate ce sunt mai mici decât valoarea 1 milimetru.**

**DATE DESPRE IMOBILUL NR. 9267**

Oficiul de Cadastru și Publicitate Imobiliară CALARASI
Biroul de Cadastru și Publicitate Imobiliară Oltenita

A. Partea I. Descrierea imobilului

TEREN Extravilan

Adresa: Jud. Calarasi

Nr. Crt	Nr cadastral Nr. topografic	Suprafața* (mp)	Observații / Referințe
A1		55.033	Sector cadastral:40 Teren neimprejmuit;

B. Partea II. Proprietari și acte

Inscrieri privitoare la dreptul de proprietate și alte drepturi reale		Referințe
/		
Act Normativ nr. 7, din 13/03/1996 emis de PARLAMENTUL ROMÂNIEI (LEGE; ,art.13);		
B1	Inscrierea posesiei, drept de PROPRIETATE, dobandit prin Lege, cota actuala 1/1, cota initiala 1/1 1) NEIDENTIFICAT NEIDENTIFICAT	A1
B2	Se notează mențiunea de proprietar neidentificat.	A1

C. Partea III. SARCINI .

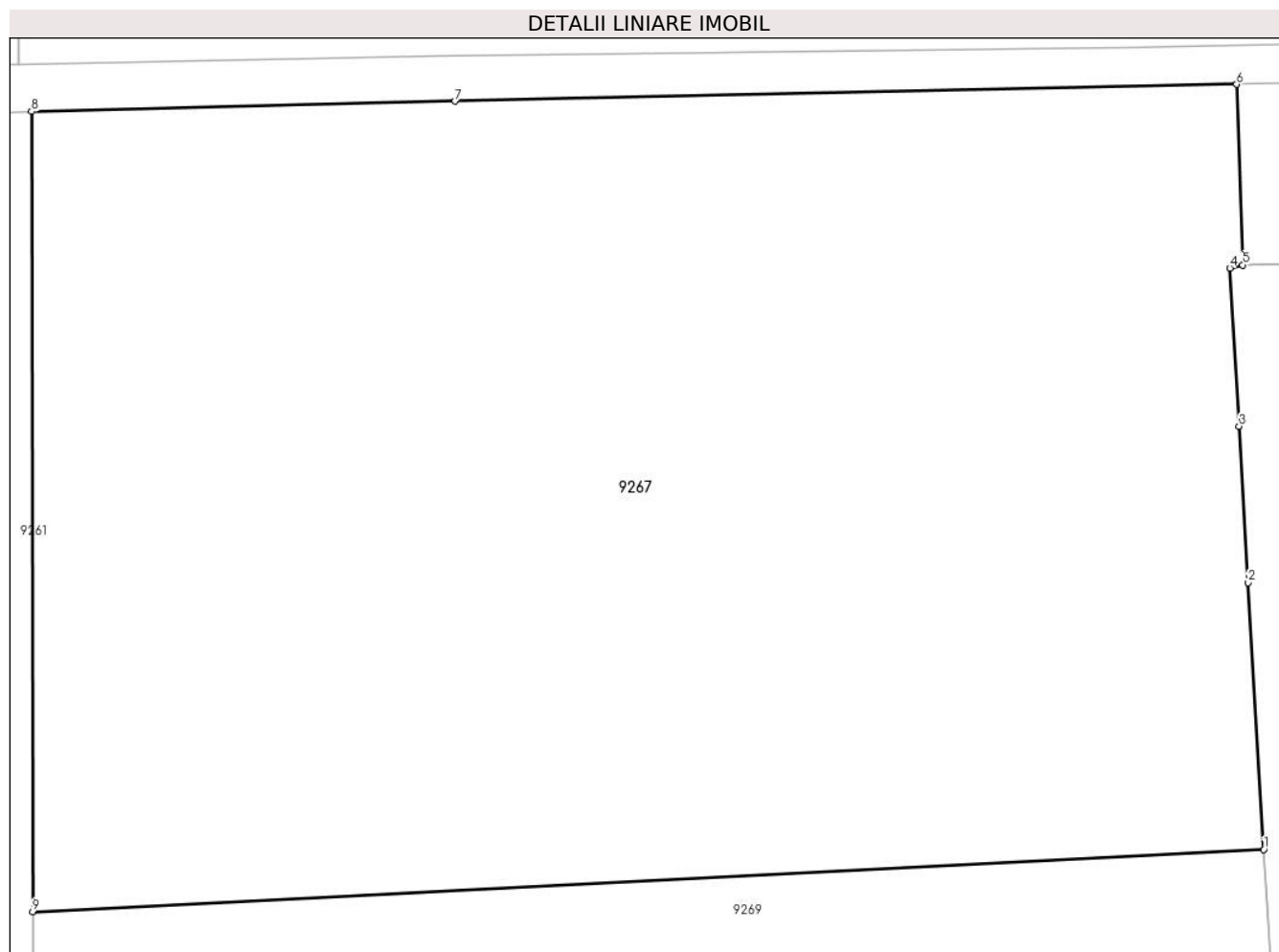
Inscrieri privind dezmembramintele dreptului de proprietate, drepturi reale de garanție și sarcini	Referințe
NU SUNT	

Anexa Nr. 1 La Partea I

Teren

Nr cadastral	Suprafața (mp)*	Observații / Referințe
	55.033	

* Suprafața este determinată în planul de proiecție Stereo 70.



Date referitoare la teren

Crt	Categorie folosință	Intravilan	Suprafața (mp)	Tarla	Parcelă	Nr. topo	Observații / Referințe
1	arabil	NU	55.033	53/1	8499,8501	-	

Lungime Segmente

1) Valorile lungimilor segmentelor sunt obținute din proiecție în plan.

Punct început	X / Y	Punct sfârșit	X / Y	Lungime segment (** (m)
1	641.390,679 292.447,346	2	641.386,93 292.511,551	64.314
2	641.386,93 292.511,551	3	641.384,734 292.549,157	37.67
3	641.384,734 292.549,157	4	641.382,514 292.587,168	38.076
4	641.382,514 292.587,168	5	641.385,613 292.587,942	3.194
5	641.385,613 292.587,942	6	641.384,165 292.631,4	43.482

Punct început	X / Y	Punct sfârșit	X / Y	Lungime segment (** (m)
6	641.384,165 292.631,4	7	641.196,017 292.627,344	188.192
7	641.196,017 292.627,344	8	641.094,093 292.624,841	101.955
8	641.094,093 292.624,841	9	641.094,337 292.432,397	192.444
9	641.094,337 292.432,397	1	641.390,679 292.447,346	296.719

** Lungimile segmentelor sunt determinate în planul de proiecție Stereo 70 și sunt rotunjite la 1 milimetru.

*** Distanța dintre puncte este formată din segmente cumulate ce sunt mai mici decât valoarea 1 milimetru.

**DATE DESPRE IMOBILUL NR. 9268**

Oficiul de Cadastru și Publicitate Imobiliară CALARASI
Biroul de Cadastru și Publicitate Imobiliară Oltenita

A. Partea I. Descrierea imobilului

TEREN Extravilan

Adresa: Jud. Calarasi

Nr. Crt	Nr cadastral Nr. topografic	Suprafața* (mp)	Observații / Referințe
A1		53.300	Sector cadastral:40 Teren neimprejmuit;

B. Partea II. Proprietari și acte

Inscrieri privitoare la dreptul de proprietate și alte drepturi reale		Referințe
/		
Act Administrativ nr. 141860, din 20/09/2012 emis de CJSDPAT CALARASI (TITLU DE PROPRIETATE;);		
B1	Intabulare, drept de PROPRIETATE, dobandit prin Reconstituire, cota actuala 1/1, cota initiala 1/1	A1
	1) STANESCU VICTOR-ALEXANDRU	
	2) STANESCU MIRCEA-IONEL	
	3) BALAN LONICA	

C. Partea III. SARCINI .

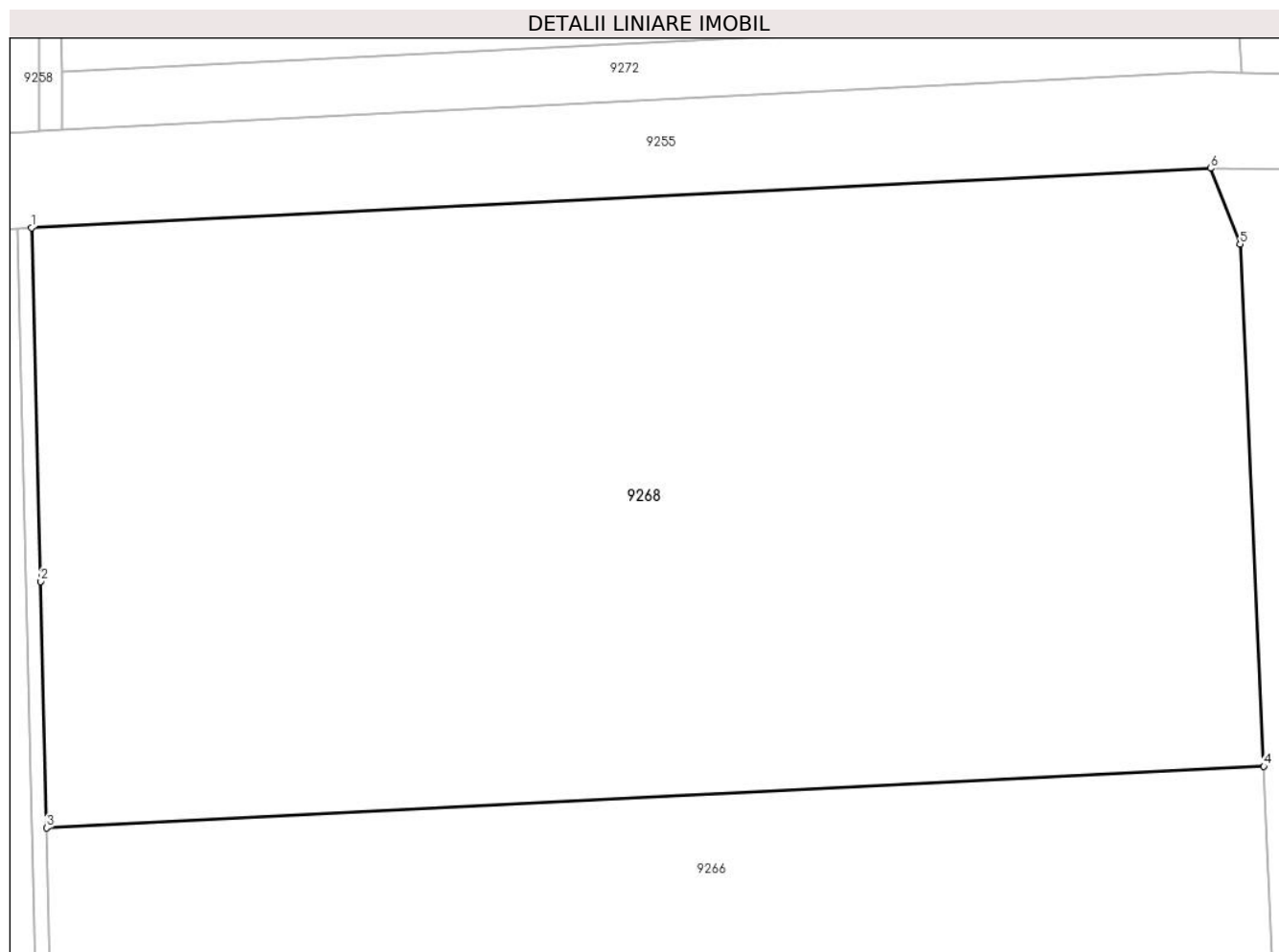
Inscrieri privind dezmembramintele dreptului de proprietate, drepturi reale de garanție și sarcini	Referințe
NU SUNT	

Anexa Nr. 1 La Partea I

Teren

Nr cadastral	Suprafața (mp)*	Observații / Referințe
	53.300	

* Suprafața este determinată în planul de proiecție Stereo 70.



Date referitoare la teren

Crt	Categorie folosință	Intra vilan	Suprafața (mp)	Tarla	Parcelă	Nr. topo	Observații / Referințe
1	arabil	NU	53.300	53/2	18	-	

Lungime Segmente

1) Valorile lungimilor segmentelor sunt obținute din proiecție în plan.

Punct început	X / Y	Punct sfârșit	X / Y	Lungime segment (** (m)
1	641.086,675 292.049,093	2	641.089,065 291.953,327	95.796
2	641.089,065 291.953,327	3	641.090,691 291.886,632	66.715
3	641.090,691 291.886,632	4	641.420,5 291.903,27	330.228
4	641.420,5 291.903,27	5	641.414,094 292.044,636	141.511
5	641.414,094 292.044,636	6	641.406,043 292.065,204	22.088

Punct început	X / Y	Punct sfârșit	X / Y	Lungime segment (** (m)
6	641.406,043 292.065,204	1	641.086,675 292.049,093	319.774

** Lungimile segmentelor sunt determinate în planul de proiecție Stereo 70 și sunt rotunjite la 1 milimetru.

*** Distanța dintre puncte este formată din segmente cumulate ce sunt mai mici decât valoarea 1 milimetru.

**DATE DESPRE IMOBILUL NR. 9269**

Oficiul de Cadastru și Publicitate Imobiliară CALARASI
Biroul de Cadastru și Publicitate Imobiliară Oltenita

A. Partea I. Descrierea imobilului

TEREN Extravilan

Adresa: Jud. Calarasi

Nr. Crt	Nr cadastral Nr. topografic	Suprafața* (mp)	Observații / Referințe
A1		90.000	Sector cadastral:40 Teren neimprejmuit;

B. Partea II. Proprietari și acte

Inscrieri privitoare la dreptul de proprietate și alte drepturi reale	Referințe
/	
Act Administrativ nr. 131321, din 01/10/2003 emis de CJSDPAT CALARASI (TITLU DE PROPRIETATE;);	
B1	A1
Intabulare, drept de PROPRIETATE, dobandit prin Reconstituire, cota actuala 1/1, cota initiala 1/1	
1) SANDRU MARIA	

C. Partea III. SARCINI .

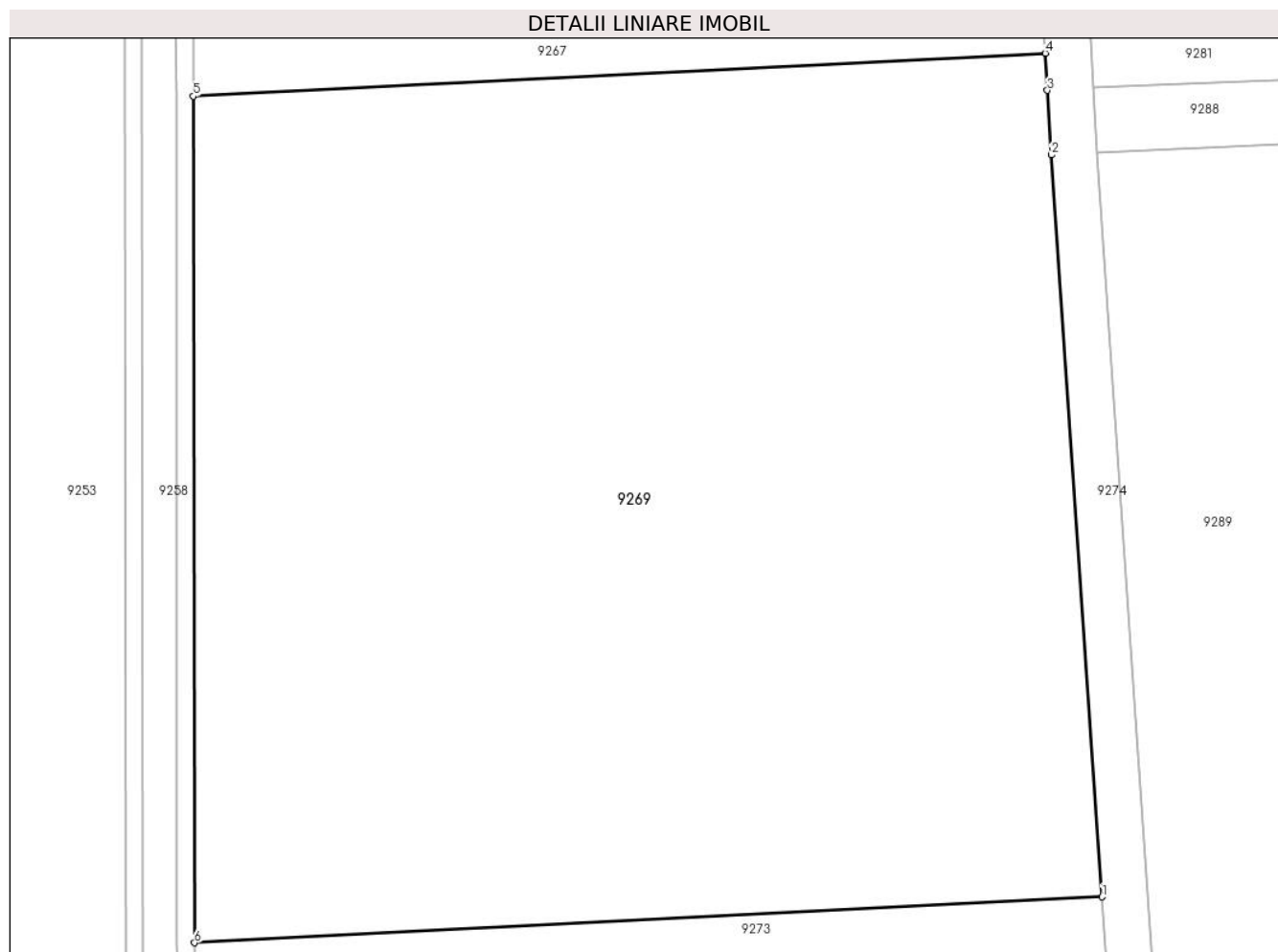
Inscrieri privind dezmembramintele dreptului de proprietate, drepturi reale de garanție și sarcini	Referințe
NU SUNT	

Anexa Nr. 1 La Partea I

Teren

Nr cadastral	Suprafața (mp)*	Observații / Referințe
	90.000	

* Suprafața este determinată în planul de proiecție Stereo 70.



Date referitoare la teren

Crt	Categorie folosință	Intravilan	Suprafața (mp)	Tarla	Parcelă	Nr. topo	Observații / Referințe
1	arabil	NU	90.000	53/1	8	-	

Lungime Segmente

1) Valorile lungimilor segmentelor sunt obținute din proiecție în plan.

Punct început	X / Y	Punct sfârșit	X / Y	Lungime segment (** (m)
1	641.410,371 292.154,075	2	641.392,745 292.411,96	258.487
2	641.392,745 292.411,96	3	641.391,431 292.434,465	22.543
3	641.391,431 292.434,465	4	641.390,679 292.447,346	12.903
4	641.390,679 292.447,346	5	641.094,337 292.432,397	296.719
5	641.094,337 292.432,397	6	641.094,711 292.138,151	294.246

Punct început	X / Y	Punct sfârșit	X / Y	Lungime segment (** (m)
6	641.094,711 292.138,151	1	641.410,371 292.154,075	316.061

** Lungimile segmentelor sunt determinate în planul de proiecție Stereo 70 și sunt rotunjite la 1 milimetru.

*** Distanța dintre puncte este formată din segmente cumulate ce sunt mai mici decât valoarea 1 milimetru.

**DATE DESPRE IMOBILUL NR. 9270**

Oficiul de Cadastru și Publicitate Imobiliară CALARASI
Biroul de Cadastru și Publicitate Imobiliară Oltenita

A. Partea I. Descrierea imobilului

TEREN Extravilan

Adresa: Jud. Calarasi

Nr. Crt	Nr cadastral Nr. topografic	Suprafața* (mp)	Observații / Referințe
A1		22.500	Sector cadastral:40 Teren neimprejmuit;

B. Partea II. Proprietari și acte

Inscrieri privitoare la dreptul de proprietate și alte drepturi reale	Referințe
/	
Act Administrativ nr. 131332, din 15/12/2003 emis de CJSDPAT CALARASI (TITLU DE PROPRIETATE;);	
B1	A1
Intabulare, drept de PROPRIETATE, dobandit prin Reconstituire, cota actuala 1/1, cota initiala 1/1	
1) COJOCARU C. MARIA	

C. Partea III. SARCINI .

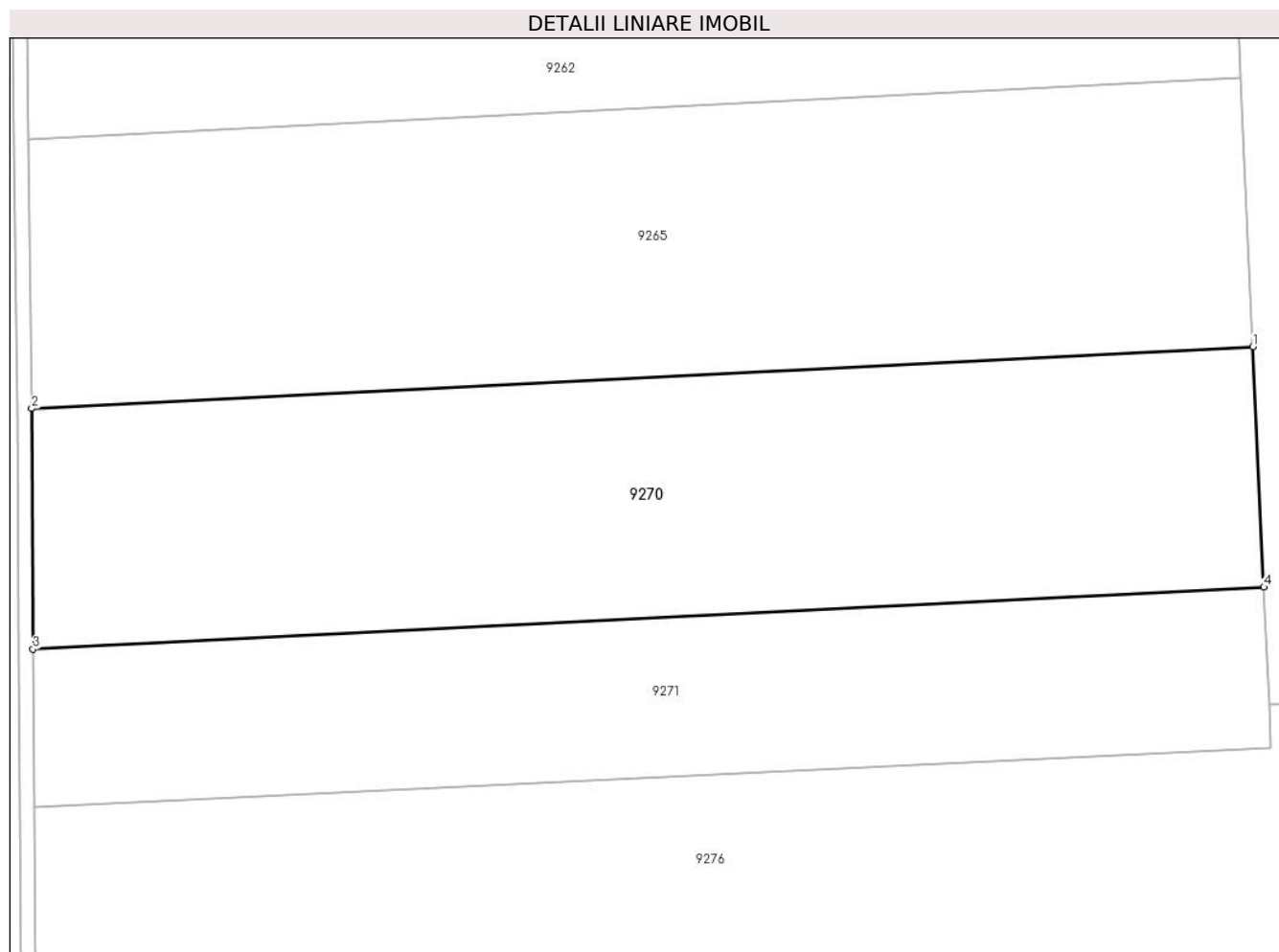
Inscrieri privind dezmembramintele dreptului de proprietate, drepturi reale de garanție și sarcini	Referințe
NU SUNT	

Anexa Nr. 1 La Partea I

Teren

Nr cadastral	Suprafața (mp)*	Observații / Referințe
	22.500	

* Suprafața este determinată în planul de proiecție Stereo 70.



Date referitoare la teren

Crt	Categorie folosință	Intravilan	Suprafața (mp)	Tarla	Parcelă	Nr. topo	Observații / Referințe
1	arabil	NU	22.500	53/2	12	-	

Lungime Segmente

1) Valorile lungimilor segmentelor sunt obținute din proiecție în plan.

Punct început	X / Y	Punct sfârșit	X / Y	Lungime segment (** (m)
1	641.432,443 291.639,689	2	641.095,182 291.622,675	337.69
2	641.095,182 291.622,675	3	641.095,579 291.556,239	66.437
3	641.095,579 291.556,239	4	641.435,448 291.573,384	340.301
4	641.435,448 291.573,384	1	641.432,443 291.639,689	66.373

** Lungimile segmentelor sunt determinate în planul de proiecție Stereo 70 și sunt rotunjite la 1 milimetru.

***** Distanţa dintre puncte este formată din segmente cumulate ce sunt mai mici decât valoarea 1 milimetru.**

**DATE DESPRE IMOBILUL NR. 9271**

Oficiul de Cadastru și Publicitate Imobiliară CALARASI
Biroul de Cadastru și Publicitate Imobiliară Oltenita

A. Partea I. Descrierea imobilului

TEREN Extravilan

Adresa: Jud. Calarasi

Nr. Crt	Nr cadastral Nr. topografic	Suprafața* (mp)	Observații / Referințe
A1		15.000	Sector cadastral:40 Teren neimprejmuit;

B. Partea II. Proprietari și acte

Inscrieri privitoare la dreptul de proprietate și alte drepturi reale	Referințe
/	
Act Administrativ nr. 131334, din 15/12/2003 emis de CJSDPAT CALARASI (TITLU DE PROPRIETATE;);	
B1	A1
Intabulare, drept de PROPRIETATE, dobandit prin Reconstituire, cota actuala 1/1, cota initiala 1/1	
1) ALEXE R. GHEORGHE	
2) ALEXE R. ION	
3) CRISTEA MARIA	
4) GONTESCU TUDORA	

C. Partea III. SARCINI .

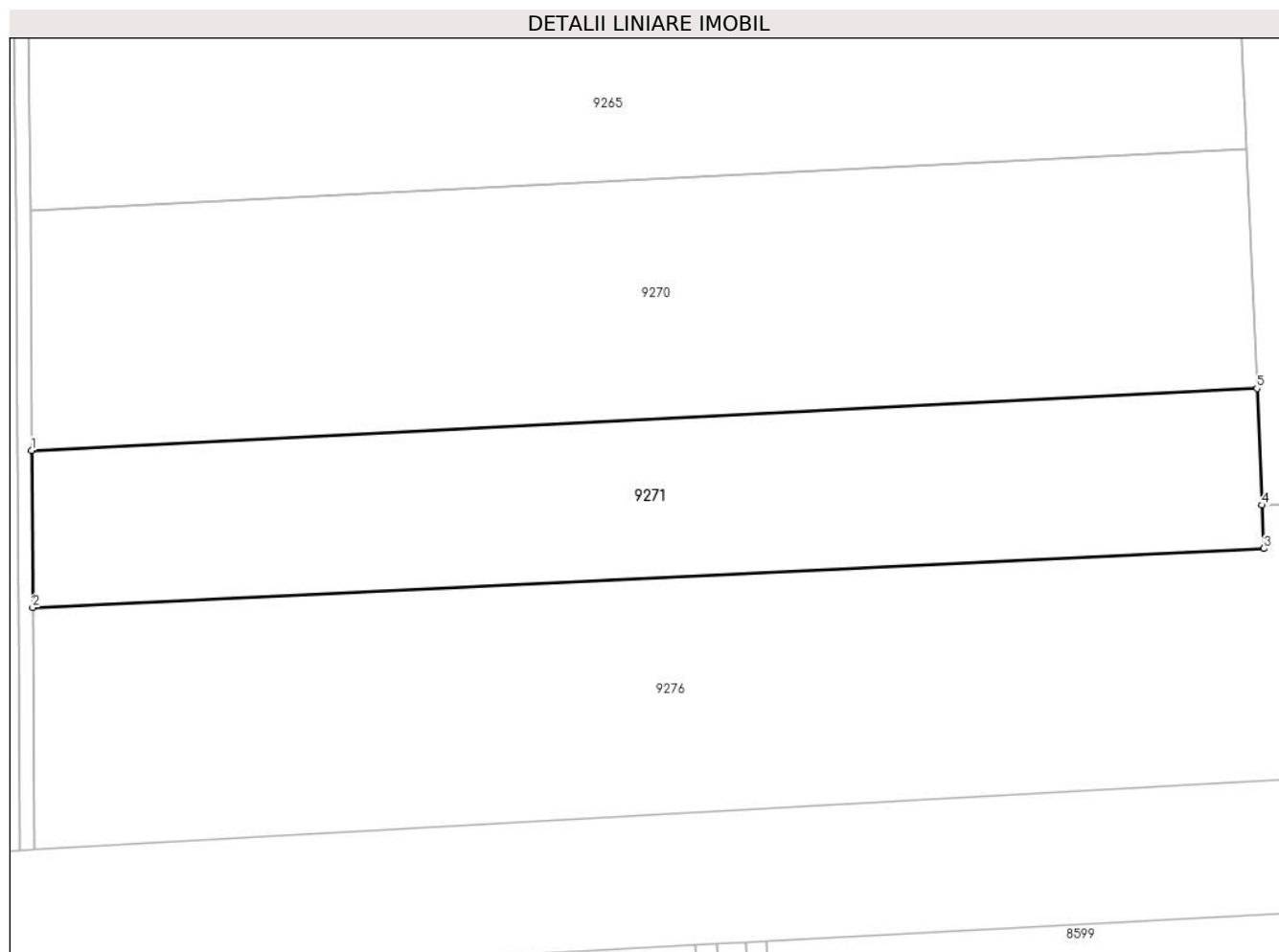
Inscrieri privind dezmembramintele dreptului de proprietate, drepturi reale de garanție și sarcini	Referințe
NU SUNT	

Anexa Nr. 1 La Partea I

Teren

Nr cadastral	Suprafața (mp)*	Observații / Referințe
	15.000	

* Suprafața este determinată în planul de proiecție Stereo 70.



Date referitoare la teren

Crt	Categorie folosință	Intra vilan	Suprafața (mp)	Tarla	Parcelă	Nr. topo	Observații / Referințe
1	arabil	NU	15.000	53/2	11	-	

Lungime Segmente

1) Valorile lungimilor segmentelor sunt obținute din proiecție în plan.

Punct început	X / Y	Punct sfârșit	X / Y	Lungime segment (** (m)
1	641.095,579 291.556,239	2	641.095,839 291.512,68	43.56
2	641.095,839 291.512,68	3	641.437,34 291.529,0	341.891
3	641.437,34 291.529,0	4	641.436,914 291.541,036	12.044
4	641.436,914 291.541,036	5	641.435,448 291.573,384	32.381
5	641.435,448 291.573,384	1	641.095,579 291.556,239	340.301

**** Lungimile segmentelor sunt determinate în planul de proiecție Stereo 70 și sunt rotunjite la 1 milimetru.**

***** Distanța dintre puncte este formată din segmente cumulate ce sunt mai mici decât valoarea 1 milimetru.**

**DATE DESPRE IMOBILUL NR. 9272**

Oficiul de Cadastru și Publicitate Imobiliară CALARASI
Biroul de Cadastru și Publicitate Imobiliară Oltenita

A. Partea I. Descrierea imobilului

TEREN Extravilan

Adresa: Jud. Calarasi

Nr. Crt	Nr cadastral Nr. topografic	Suprafața* (mp)	Observații / Referințe
A1		5.000	Sector cadastral:40 Teren neimprejmit;

B. Partea II. Proprietari și acte

Inscrieri privitoare la dreptul de proprietate și alte drepturi reale		Referințe
/		
Act Administrativ nr. 141860, din 20/09/2012 emis de CJSDPAT CALARASI (TITLU DE PROPRIETATE;);		
B1	Intabulare, drept de PROPRIETATE, dobandit prin Reconstituire, cota actuala 1/1, cota initiala 1/1 1) BALAN LONICA 2) STANESCU MIRCEA-IONEL 3) STANESCU VICTOR-ALEXANDRU	A1

C. Partea III. SARCINI .

Inscrieri privind dezmembramintele dreptului de proprietate, drepturi reale de garanție și sarcini	Referințe
NU SUNT	

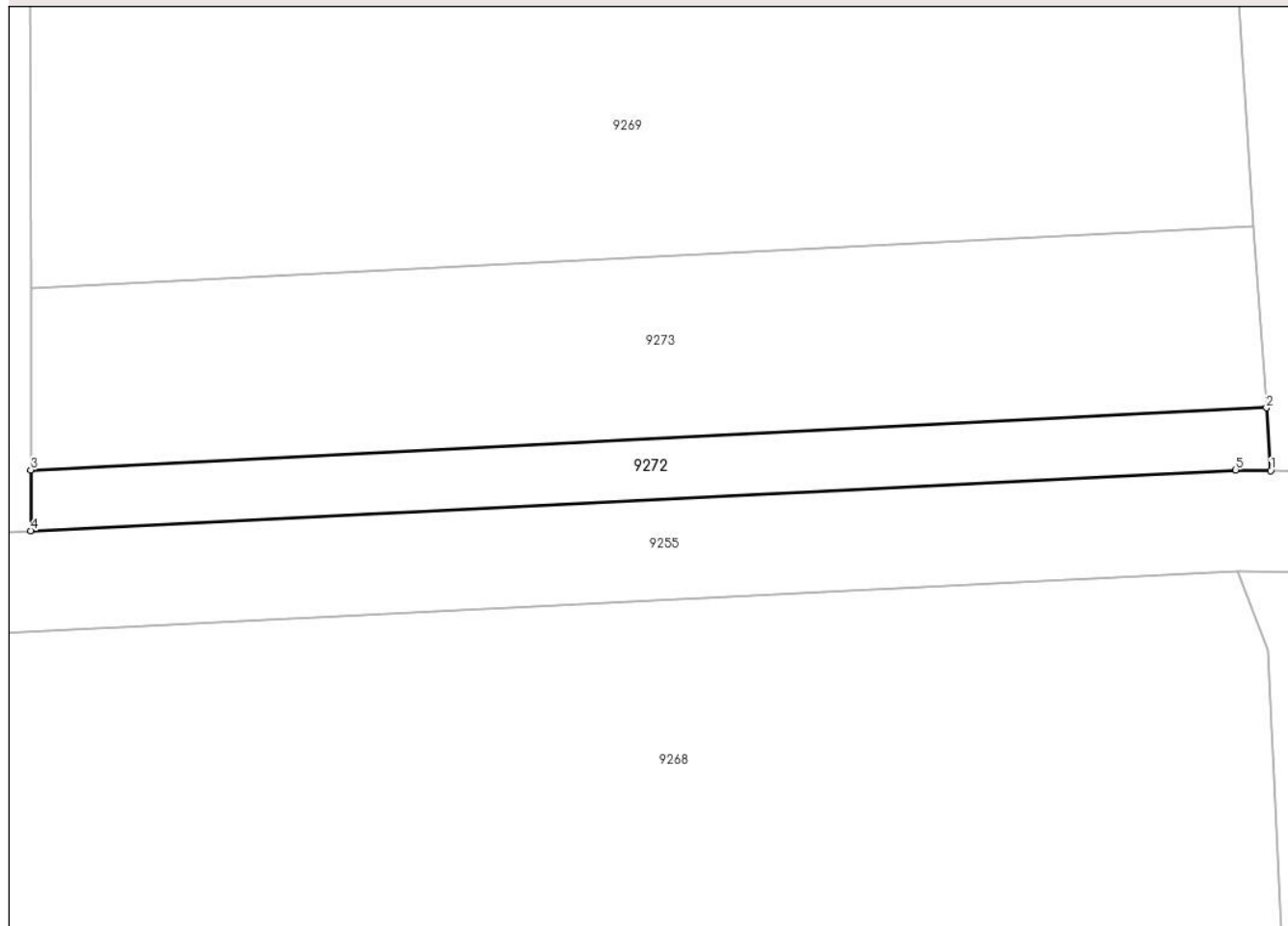
Anexa Nr. 1 La Partea I

Teren

Nr cadastral	Suprafața (mp)*	Observații / Referințe
	5.000	

* Suprafața este determinată în planul de proiecție Stereo 70.

DETALII LINIARE IMOBIL



Date referitoare la teren

Crt	Categorie folosință	Intravilan	Suprafața (mp)	Tarla	Parcelă	Nr. topo	Observații / Referințe
1	arabil	NU	5.000	53/1	6	-	

Lungime Segmente

1) Valorile lungimilor segmentelor sunt obținute din proiecție în plan.

Punct început	X / Y	Punct sfârșit	X / Y	Lungime segment (** (m)
1	641.414,68 292.091,034	2	641.413,57 292.107,267	16.271
2	641.413,57 292.107,267	3	641.094,77 292.091,185	319.205
3	641.094,77 292.091,185	4	641.094,79 292.075,535	15.65
4	641.094,79 292.075,535	5	641.405,635 292.091,217	311.24
5	641.405,635 292.091,217	1	641.414,68 292.091,034	9.047

**** Lungimile segmentelor sunt determinate în planul de proiecție Stereo 70 și sunt rotunjite la 1 milimetru.**

***** Distanța dintre puncte este formată din segmente cumulate ce sunt mai mici decât valoarea 1 milimetru.**

**DATE DESPRE IMOBILUL NR. 9273**

Oficiul de Cadastru și Publicitate Imobiliară CALARASI
Biroul de Cadastru și Publicitate Imobiliară Oltenita

A. Partea I. Descrierea imobilului

TEREN Extravilan

Adresa: Jud. Calarasi

Nr. Crt	Nr cadastral Nr. topografic	Suprafața* (mp)	Observații / Referințe
A1	21047	14.900	Sector cadastral:40 Teren neimprejmuit;

B. Partea II. Proprietari și acte

Inscrieri privitoare la dreptul de proprietate și alte drepturi reale	Referințe
2288 / 12/03/2010	
Act Notarial nr. 616, din 11/03/2010 emis de CIOBANU MARIANA;	
B2	A1
Intabulare, drept de PROPRIETATE, dobandit prin Conventie, cota actuala 1/1, cota initiala 1/1	
1) SC CEE INVESTMENTS ROMANIA SRL - BUCURESTI, CIF:17210406	

C. Partea III. SARCINI .

Inscrieri privind dezmembramintele dreptului de proprietate, drepturi reale de garanție și sarcini	Referințe
NU SUNT	

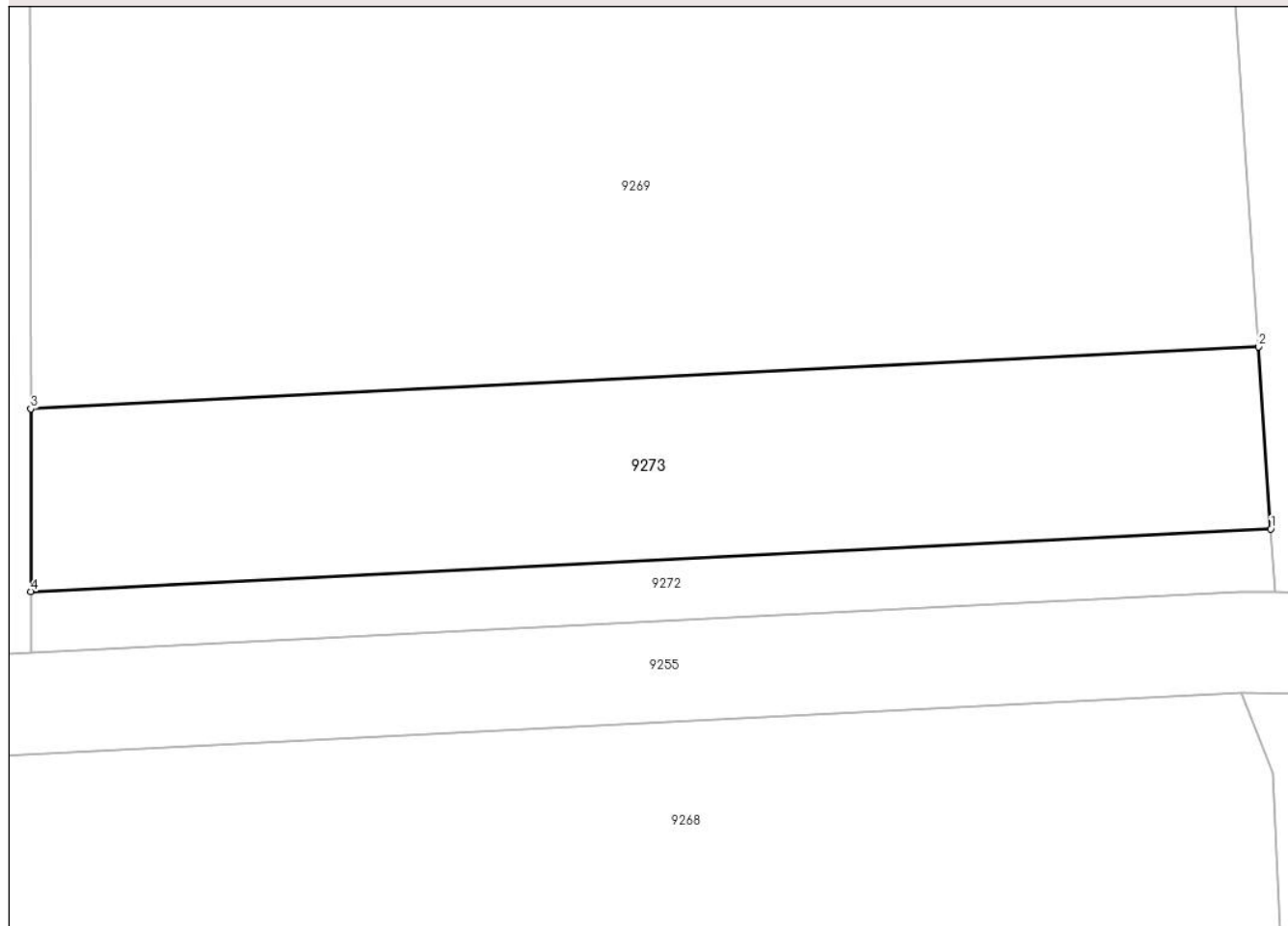
Anexa Nr. 1 La Partea I

Teren

Nr cadastral	Suprafața (mp)*	Observații / Referințe
21047	14.900	

* Suprafața este determinată în planul de proiecție Stereo 70.

DETALII LINIARE IMOBIL



Date referitoare la teren

Crt	Categorie folosință	Intra vilan	Suprafața (mp)	Tarla	Parcelă	Nr. topo	Observații / Referințe
1	arabil	NU	14.900	53/1	7	-	

Lungime Segmente

1) Valorile lungimilor segmentelor sunt obținute din proiecție în plan.

Punct început	X / Y	Punct sfârșit	X / Y	Lungime segment (** (m)
1	641.413,57 292.107,267	2	641.410,371 292.154,075	46.917
2	641.410,371 292.154,075	3	641.094,711 292.138,151	316.061
3	641.094,711 292.138,151	4	641.094,77 292.091,185	46.966
4	641.094,77 292.091,185	1	641.413,57 292.107,267	319.205

** Lungimile segmentelor sunt determinate în planul de proiecție Stereo 70 și sunt rotunjite la 1 milimetru.

***** Distanţa dintre puncte este formată din segmente cumulate ce sunt mai mici decât valoarea 1 milimetru.**

**DATE DESPRE IMOBILUL NR. 9274**

Oficiul de Cadastru și Publicitate Imobiliară CALARASI
Biroul de Cadastru și Publicitate Imobiliară Oltenita

A. Partea I. Descrierea imobilului

TEREN Extravilan

Adresa: Jud. Calarasi

Nr. Crt	Nr cadastral Nr. topografic	Suprafața* (mp)	Observații / Referințe
A1		7.970	Sector cadastral:40 Teren neimprejmuit;

B. Partea II. Proprietari și acte

Inscrieri privitoare la dreptul de proprietate și alte drepturi reale		Referințe
/		
Act Normativ nr. 7, din 13/03/1996 emis de PARLAMENTUL ROMÂNIEI (LEGE; ,art.13);		
B1	Inscrierea posesiei, drept de PROPRIETATE, dobandit prin Lege, cota actuala 1/1, cota initiala 1/1 1) NEIDENTIFICAT NEIDENTIFICAT	A1
B2	Se notează mențiunea de proprietar neidentificat.	A1

C. Partea III. SARCINI .

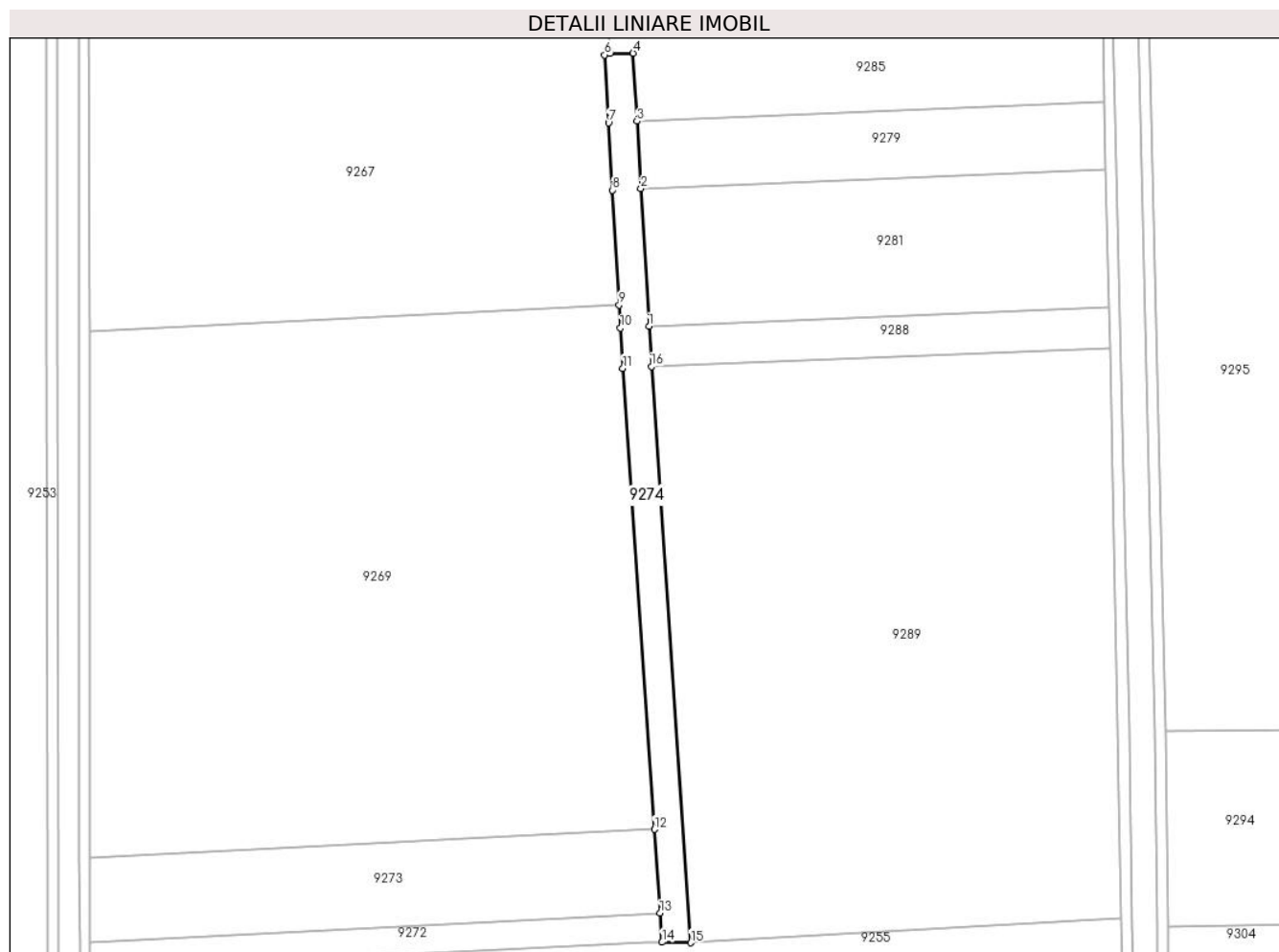
Inscrieri privind dezmembramintele dreptului de proprietate, drepturi reale de garanție și sarcini	Referințe
NU SUNT	

Anexa Nr. 1 La Partea I

Teren

Nr cadastral	Suprafața (mp)*	Observații / Referințe
	7.970	

* Suprafața este determinată în planul de proiecție Stereo 70.



Date referitoare la teren

Crt	Categorie folosință	Intravilan	Suprafața (mp)	Tarla	Parcelă	Nr. topo	Observații / Referințe
1	curți constructii	NU	7.970	53/1	-	-	canal

Lungime Segmente

1) Valorile lungimilor segmentelor sunt obținute din proiecție în plan.

Punct început	X / Y	Punct sfârșit	X / Y	Lungime segment (** (m)
1	641.407,404 292.435,398	2	641.402,903 292.512,483	77.216
2	641.402,903 292.512,483	3	641.400,707 292.550,089	37.67
3	641.400,707 292.550,089	4	641.398,487 292.588,101	38.077
4	641.398,487 292.588,101	5	641.385,613 292.587,942	12.875
5	641.385,613 292.587,942	6	641.382,514 292.587,168	3.194

Punct început	X / Y	Punct sfârșit	X / Y	Lungime segment (** (m)
6	641.382,514 292.587,168	7	641.384,734 292.549,157	38.076
7	641.384,734 292.549,157	8	641.386,93 292.511,551	37.67
8	641.386,93 292.511,551	9	641.390,679 292.447,346	64.314
9	641.390,679 292.447,346	10	641.391,431 292.434,465	12.903
10	641.391,431 292.434,465	11	641.392,745 292.411,96	22.543
11	641.392,745 292.411,96	12	641.410,371 292.154,075	258.487
12	641.410,371 292.154,075	13	641.413,57 292.107,267	46.917
13	641.413,57 292.107,267	14	641.414,68 292.091,034	16.271
14	641.414,68 292.091,034	15	641.430,739 292.090,709	16.062
15	641.430,739 292.090,709	16	641.408,713 292.412,972	323.015
16	641.408,713 292.412,972	1	641.407,404 292.435,398	22.464

** Lungimile segmentelor sunt determinate în planul de proiecție Stereo 70 și sunt rotunjite la 1 milimetru.

*** Distanța dintre puncte este formată din segmente cumulate ce sunt mai mici decât valoarea 1 milimetru.

**DATE DESPRE IMOBILUL NR. 9275**

Oficiul de Cadastru și Publicitate Imobiliară CALARASI
Biroul de Cadastru și Publicitate Imobiliară Oltenita

A. Partea I. Descrierea imobilului

TEREN Extravilan

Adresa: Jud. Calarasi

Nr. Crt	Nr cadastral Nr. topografic	Suprafața* (mp)	Observații / Referințe
A1		9.508	Sector cadastral:40 Teren neimprejmuit;

B. Partea II. Proprietari și acte

Inscrieri privitoare la dreptul de proprietate și alte drepturi reale		Referințe
/		
Act Normativ nr. 7, din 13/03/1996 emis de PARLAMENTUL ROMÂNIEI (LEGE; ,art.13);		
B1	Inscrierea posesiei, drept de PROPRIETATE, dobandit prin Lege, cota actuala 1/1, cota initiala 1/1 1) NEIDENTIFICAT NEIDENTIFICAT	A1
B2	Se notează mențiunea de proprietar neidentificat.	A1

C. Partea III. SARCINI .

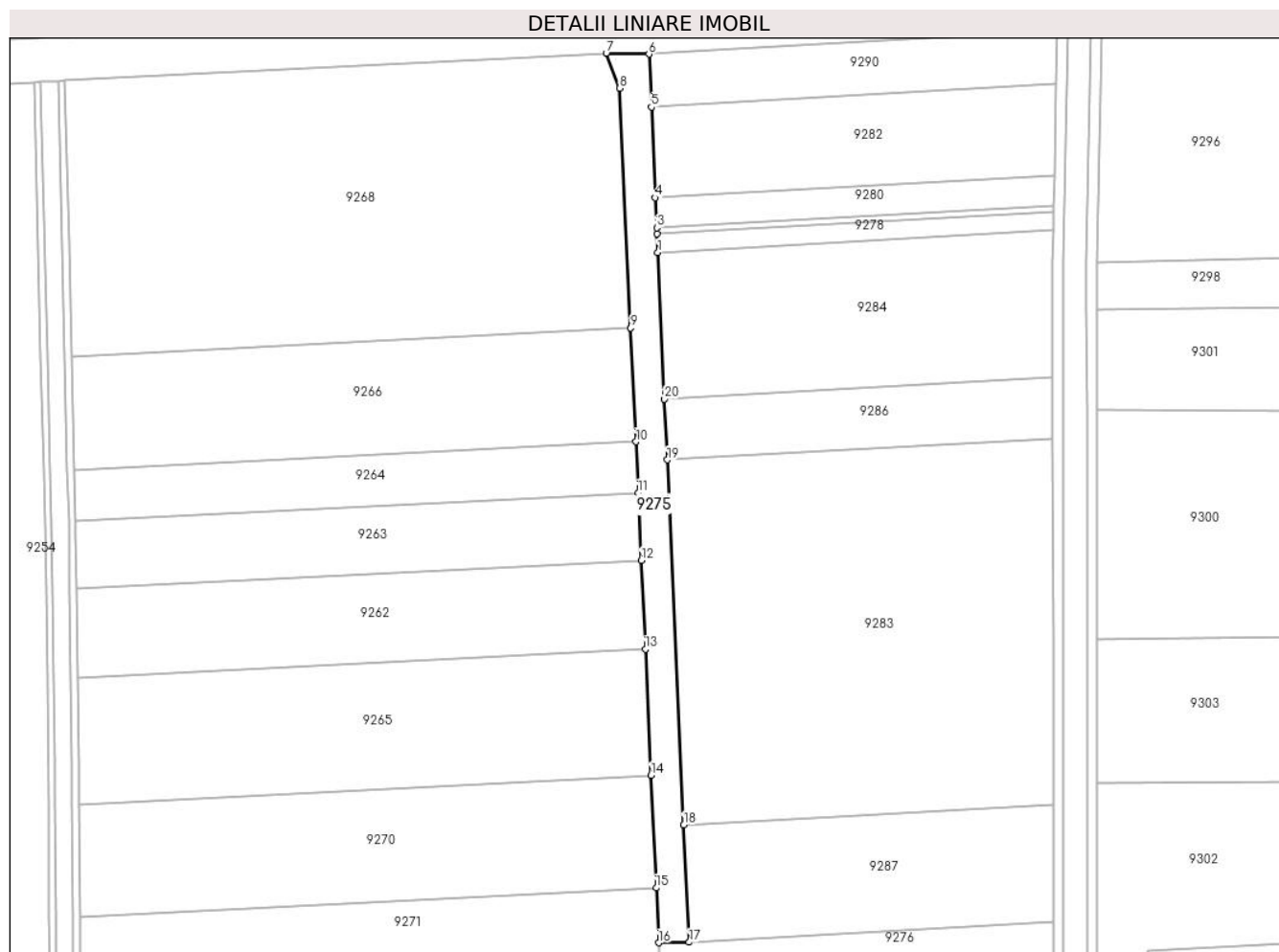
Inscrieri privind dezmembramintele dreptului de proprietate, drepturi reale de garanție și sarcini	Referințe
NU SUNT	

Anexa Nr. 1 La Partea I

Teren

Nr cadastral	Suprafața (mp)*	Observații / Referințe
	9.508	

* Suprafața este determinată în planul de proiecție Stereo 70.



Date referitoare la teren

Crt	Categorie folosință	Intravilan	Suprafața (mp)	Tarla	Parcelă	Nr. topo	Observații / Referințe
1	curți constructii	NU	9.508	53/2	-	-	canal

Lungime Segmente

1) Valorile lungimilor segmentelor sunt obținute din proiecție în plan.

Punct început	X / Y	Punct sfârșit	X / Y	Lungime segment (** (m)
1	641.436,499 291.947,828	2	641.435,996 291.958,933	11.116
2	641.435,996 291.958,933	3	641.435,842 291.962,343	3.413
3	641.435,842 291.962,343	4	641.435,039 291.980,053	17.728
4	641.435,039 291.980,053	5	641.432,618 292.033,498	53.5
5	641.432,618 292.033,498	6	641.431,204 292.064,694	31.228

Punct început	X / Y	Punct sfârșit	X / Y	Lungime segment (** (m)
6	641.431,204 292.064,694	7	641.406,043 292.065,204	25.166
7	641.406,043 292.065,204	8	641.414,094 292.044,636	22.088
8	641.414,094 292.044,636	9	641.420,5 291.903,27	141.511
9	641.420,5 291.903,27	10	641.423,537 291.836,254	67.085
10	641.423,537 291.836,254	11	641.424,9 291.806,159	30.126
11	641.424,9 291.806,159	12	641.426,709 291.766,238	39.962
12	641.426,709 291.766,238	13	641.429,079 291.713,941	52.351
13	641.429,079 291.713,941	14	641.432,443 291.639,689	74.328
14	641.432,443 291.639,689	15	641.435,448 291.573,384	66.373
15	641.435,448 291.573,384	16	641.436,914 291.541,036	32.381
16	641.436,914 291.541,036	17	641.454,895 291.541,32	17.983
17	641.454,895 291.541,32	18	641.451,785 291.610,487	69.237
18	641.451,785 291.610,487	19	641.442,039 291.825,58	215.314
19	641.442,039 291.825,58	20	641.440,414 291.861,43	35.887
20	641.440,414 291.861,43	1	641.436,499 291.947,828	86.487

** Lungimile segmentelor sunt determinate în planul de proiecție Stereo 70 și sunt rotunjite la 1 milimetru.

*** Distanța dintre puncte este formată din segmente cumulate ce sunt mai mici decât valoarea 1 milimetru.

**DATE DESPRE IMOBILUL NR. 9276**

Oficiul de Cadastru și Publicitate Imobiliară CALARASI
Biroul de Cadastru și Publicitate Imobiliară Oltenita

A. Partea I. Descrierea imobilului

TEREN Extravilan

Adresa: Jud. Calarasi

Nr. Crt	Nr cadastral Nr. topografic	Suprafața* (mp)	Observații / Referințe
A1		40.000	Sector cadastral:40 Teren neimprejmuit;

B. Partea II. Proprietari și acte

Inscrieri privitoare la dreptul de proprietate și alte drepturi reale		Referințe
/		
Act Administrativ nr. 131336, din 15/12/2003 emis de CJSDPAT CALARASI (TITLU DE PROPRIETATE;);		
B1	Intabulare, drept de PROPRIETATE, dobandit prin Reconstituire, cota actuala 1/1, cota initiala 1/1	A1
	1) STEFANESCU EUGENIA 2) POPESCU ION 3) MOCANU MARIOARA	

C. Partea III. SARCINI .

Inscrieri privind dezmembramintele dreptului de proprietate, drepturi reale de garanție și sarcini	Referințe
NU SUNT	

Anexa Nr. 1 La Partea I

Teren

Nr cadastral	Suprafața (mp)*	Observații / Referințe
	40.000	

* Suprafața este determinată în planul de proiecție Stereo 70.

DETALII LINIARE IMOBIL



Date referitoare la teren

Crt	Categorie folosință	Intravilan	Suprafața (mp)	Tarla	Parcelă	Nr. topo	Observații / Referințe
1	arabil	NU	40.000	53/2	10	-	

Lungime Segmente

1) Valorile lungimilor segmentelor sunt obținute din proiecție în plan.

Punct început	X / Y	Punct sfârșit	X / Y	Lungime segment (** (m)
1	641.669,686 291.553,351	2	641.454,895 291.541,32	215.128
2	641.454,895 291.541,32	3	641.436,914 291.541,036	17.983
3	641.436,914 291.541,036	4	641.437,34 291.529,0	12.044
4	641.437,34 291.529,0	5	641.095,839 291.512,68	341.891
5	641.095,839 291.512,68	6	641.096,241 291.445,506	67.175

Punct început	X / Y	Punct sfârșit	X / Y	Lungime segment (** (m)
6	641.096,241 291.445,506	7	641.669,763 291.477,842	574.433
7	641.669,763 291.477,842	1	641.669,686 291.553,351	75.509

** Lungimile segmentelor sunt determinate în planul de proiecție Stereo 70 și sunt rotunjite la 1 milimetru.

*** Distanța dintre puncte este formată din segmente cumulate ce sunt mai mici decât valoarea 1 milimetru.

**DATE DESPRE IMOBILUL NR. 9277**

Oficiul de Cadastru și Publicitate Imobiliară CALARASI
 Biroul de Cadastru și Publicitate Imobiliară Oltenita

A. Partea I. Descrierea imobilului

TEREN Extravilan

Adresa: Jud. Calarasi

Nr. Crt	Nr cadastral Nr. topografic	Suprafața* (mp)	Observații / Referințe
A1	25102	800	Sector cadastral:40 Teren neimprejmuit;

B. Partea II. Proprietari și acte

Inscrieri privitoare la dreptul de proprietate și alte drepturi reale		Referințe
38896 / 20/11/2018		
Act Notarial nr. 662, din 26/10/2017 emis de NP MANOLACHE NICULAE;		
B1	Intabulare, drept de PROPRIETATE, dobandit prin Succesiune, cota actuala 1/1, cota initiala 1/1 1) BOBE GHERGHINA	A1

C. Partea III. SARCINI .

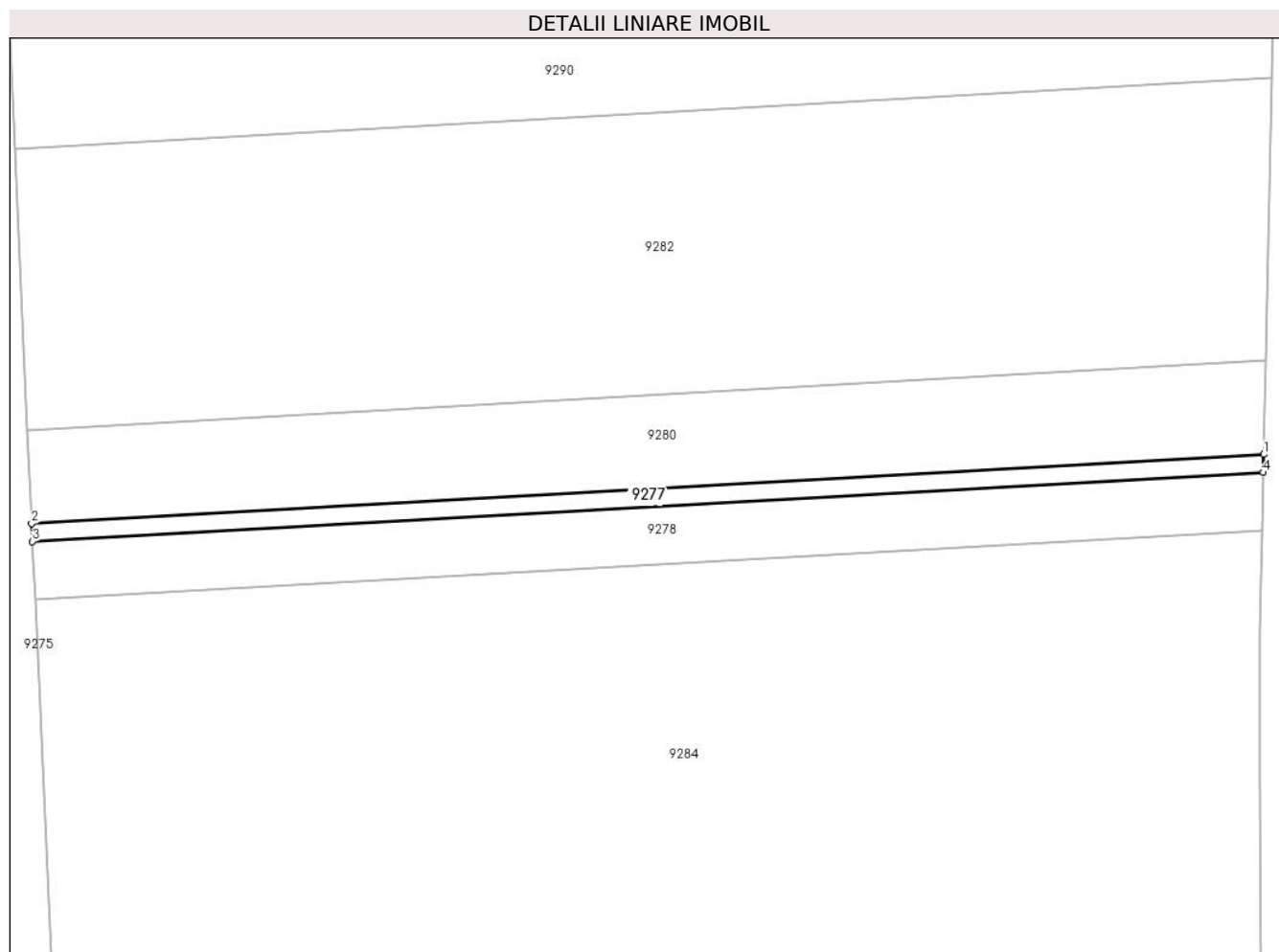
Inscrieri privind dezmembramintele dreptului de proprietate, drepturi reale de garanție și sarcini	Referințe
NU SUNT	

Anexa Nr. 1 La Partea I

Teren

Nr cadastral	Suprafața (mp)*	Observații / Referințe
25102	800	

* Suprafața este determinată în planul de proiecție Stereo 70.



Date referitoare la teren

Crt	Categorie folosință	Intravilan	Suprafața (mp)	Tarla	Parcelă	Nr. topo	Observații / Referințe
1	arabil	NU	800	53/2	4	-	

Lungime Segmente

1) Valorile lungimilor segmentelor sunt obținute din proiecție în plan.

Punct început	X / Y	Punct sfârșit	X / Y	Lungime segment (** (m)
1	641.669,958 291.975,465	2	641.435,842 291.962,343	234.483
2	641.435,842 291.962,343	3	641.435,996 291.958,933	3.413
3	641.435,996 291.958,933	4	641.669,889 291.972,042	234.26
4	641.669,889 291.972,042	1	641.669,958 291.975,465	3.424

** Lungimile segmentelor sunt determinate în planul de proiecție Stereo 70 și sunt rotunjite la 1 milimetru.

***** Distanţa dintre puncte este formată din segmente cumulate ce sunt mai mici decât valoarea 1 milimetru.**

**DATE DESPRE IMOBILUL NR. 9278**

Oficiul de Cadastru și Publicitate Imobiliară CALARASI
Biroul de Cadastru și Publicitate Imobiliară Oltenita

A. Partea I. Descrierea imobilului

TEREN Extravilan

Adresa: Jud. Calarasi

Nr. Crt	Nr cadastral Nr. topografic	Suprafața* (mp)	Observații / Referințe
A1	21286	2.600	Sector cadastral:40 Teren neimprejmuit;

B. Partea II. Proprietari și acte

Inscrieri privitoare la dreptul de proprietate și alte drepturi reale	Referințe
2920 / 30/03/2010	
Act Administrativ nr. 131307, din 22/11/2002 emis de CJPSDPAT Calarasi;	
B1	A1
Intabulare, drept de PROPRIETATE, dobandit prin Lege, cota actuala 1/1, cota initiala 1/1	
1) ZORILA PETRE	

C. Partea III. SARCINI .

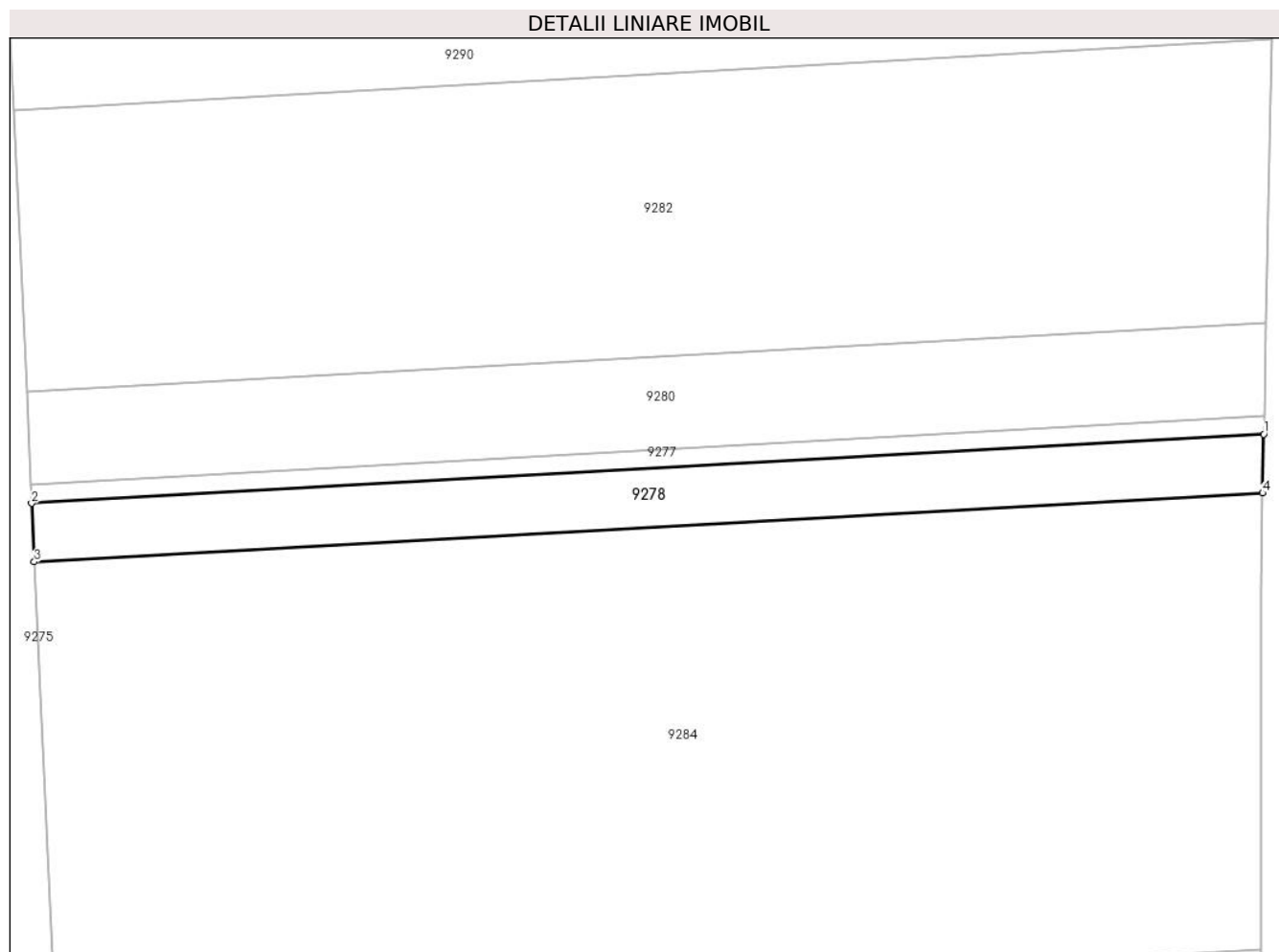
Inscrieri privind dezmembramintele dreptului de proprietate, drepturi reale de garanție și sarcini	Referințe
NU SUNT	

Anexa Nr. 1 La Partea I

Teren

Nr cadastral	Suprafața (mp)*	Observații / Referințe
21286	2.600	

* Suprafața este determinată în planul de proiecție Stereo 70.



Date referitoare la teren

Crt	Categorie folosință	Intra vilan	Suprafața (mp)	Tarla	Parcelă	Nr. topo	Observații / Referințe
1	arabil	NU	2.600	53/2	5	-	

Lungime Segmente

1) Valorile lungimilor segmentelor sunt obținute din proiecție în plan.

Punct început	X / Y	Punct sfârșit	X / Y	Lungime segment (** (m)
1	641.669,889 291.972,042	2	641.435,996 291.958,933	234.26
2	641.435,996 291.958,933	3	641.436,499 291.947,828	11.116
3	641.436,499 291.947,828	4	641.669,664 291.960,896	233.531
4	641.669,664 291.960,896	1	641.669,889 291.972,042	11.148

** Lungimile segmentelor sunt determinate în planul de proiecție Stereo 70 și sunt rotunjite la 1 milimetru.

***** Distanţa dintre puncte este formată din segmente cumulate ce sunt mai mici decât valoarea 1 milimetru.**

**DATE DESPRE IMOBILUL NR. 9279**

Oficiul de Cadastru și Publicitate Imobiliară CALARASI
Biroul de Cadastru și Publicitate Imobiliară Oltenita

A. Partea I. Descrierea imobilului

TEREN Extravilan

Nr. CF vechi:3138

Nr. cadastral vechi:1692

Adresa: Jud. Calarasi

Nr. Crt	Nr cadastral Nr. topografic	Suprafața* (mp)	Observații / Referințe
A1	24943	Din acte: 10.000 Masurata: 9.833	Sector cadastral:40 Teren neimprejmuit;

B. Partea II. Proprietari și acte

Inscrieri privitoare la dreptul de proprietate și alte drepturi reale	Referințe
1694 / 24/03/2006	
Contract De Vânzare-Cumpărare nr. 1807, din 24/03/2006 emis de BNP OLTENITA;	
B1	A1
Intabulare, drept de PROPRIETATE, dobandit prin Conventie, cota actuala 1/1, cota initiala 1/1 1) CEE INVESTMENTS ROMANIA SRL, CIF:17210406	

C. Partea III. SARCINI .

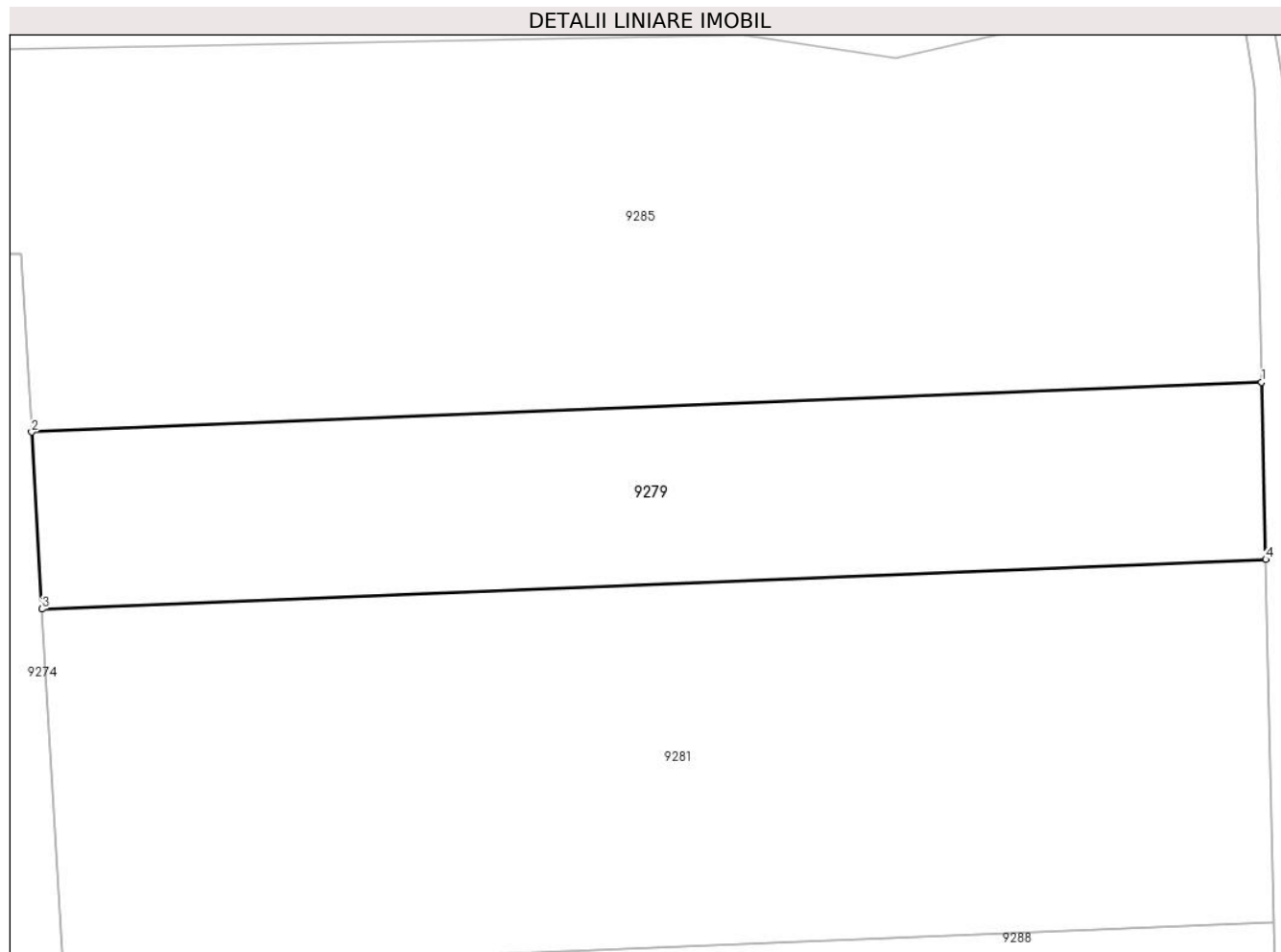
Inscrieri privind dezmembramintele dreptului de proprietate, drepturi reale de garanție și sarcini	Referințe
NU SUNT	

Anexa Nr. 1 La Partea I

Teren

Nr cadastral	Suprafața (mp)*	Observații / Referințe
24943	Din acte: 10.000 Masurata: 9.833	

* Suprafața este determinată în planul de proiecție Stereo 70.



Date referitoare la teren

Crt	Categorie folosință	Intra vilan	Suprafața (mp)	Tarla	Parcelă	Nr. topo	Observații / Referințe
1	arabil	NU	9.833	53/1	2	-	

Lungime Segmente

1) Valorile lungimilor segmentelor sunt obținute din proiecție în plan.

Punct început	X / Y	Punct sfârșit	X / Y	Lungime segment (** (m)
1	641.662,225 292.560,695	2	641.400,707 292.550,089	261.733
2	641.400,707 292.550,089	3	641.402,903 292.512,483	37.67
3	641.402,903 292.512,483	4	641.663,098 292.523,035	260.409
4	641.663,098 292.523,035	1	641.662,225 292.560,695	37.67

**** Lungimile segmentelor sunt determinate în planul de proiecție Stereo 70 și sunt rotunjite la 1 milimetru.**

***** Distanța dintre puncte este formată din segmente cumulate ce sunt mai mici decât valoarea 1 milimetru.**

**DATE DESPRE IMOBILUL NR. 9280**

Oficiul de Cadastru și Publicitate Imobiliară CALARASI
Biroul de Cadastru și Publicitate Imobiliară Oltenita

A. Partea I. Descrierea imobilului

TEREN Extravilan

Adresa: Jud. Calarasi

Nr. Crt	Nr cadastral Nr. topografic	Suprafața* (mp)	Observații / Referințe
A1	23279	4.167	Sector cadastral:40 Teren neimprejmuit;

B. Partea II. Proprietari și acte

Inscrieri privitoare la dreptul de proprietate și alte drepturi reale	Referințe
2549 / 28/01/2015	
Act Administrativ nr. 131329, din 11/12/2003 emis de CJPSDPAT Calarasi;	
B1	A1
Intabulare, drept de PROPRIETATE, dobandit prin Reconstituire, cota actuala 1/1, cota initiala 1/1	
1) STOLEA DUMITRA	

C. Partea III. SARCINI .

Inscrieri privind dezmembramintele dreptului de proprietate, drepturi reale de garanție și sarcini	Referințe
NU SUNT	

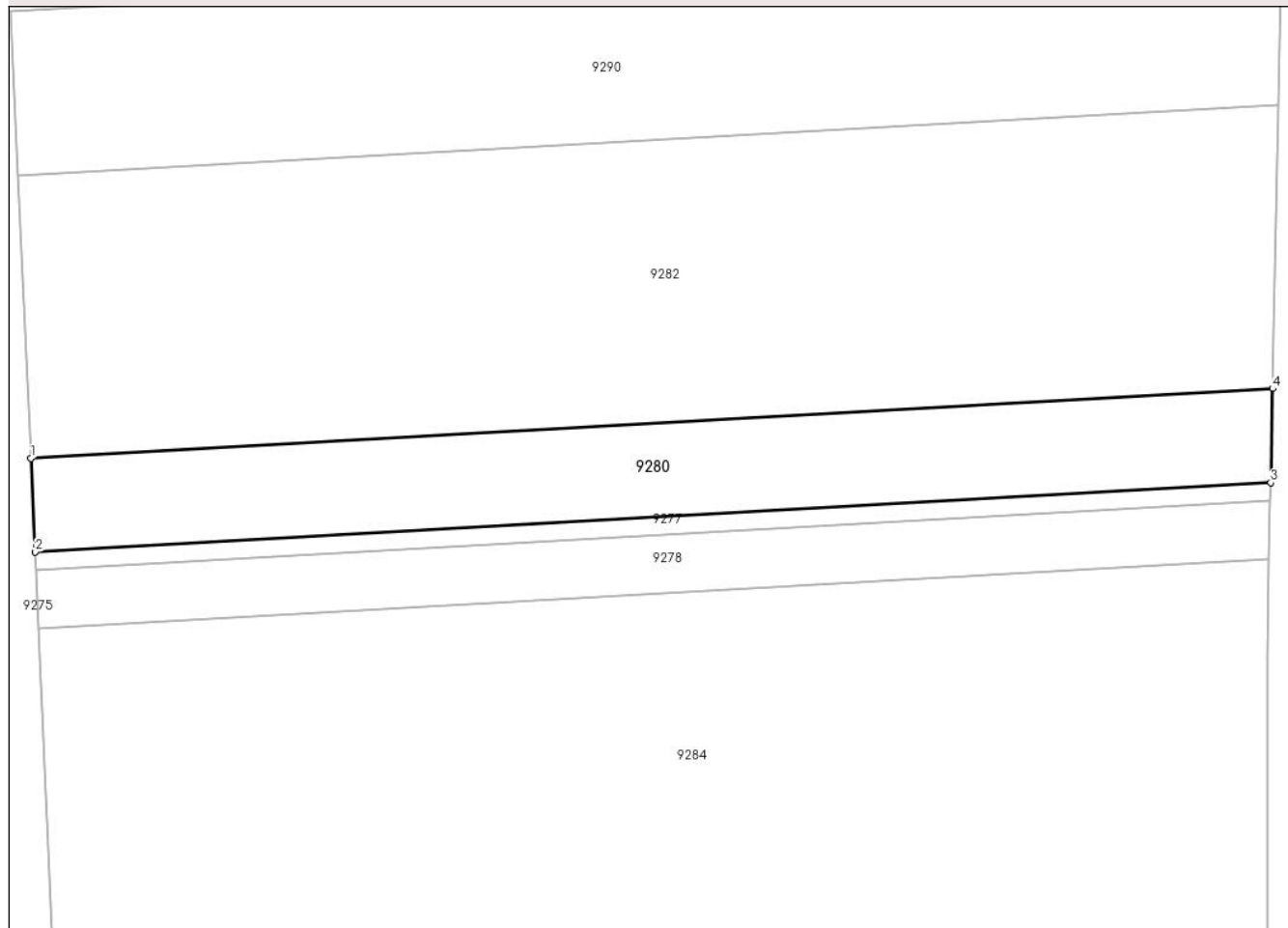
Anexa Nr. 1 La Partea I

Teren

Nr cadastral	Suprafața (mp)*	Observații / Referințe
23279	4.167	

* Suprafața este determinată în planul de proiecție Stereo 70.

DETALII LINIARE IMOBIL



Date referitoare la teren

Crt	Categorie folosință	Intravilan	Suprafața (mp)	Tarla	Parcelă	Nr. topo	Observații / Referințe
1	arabil	NU	4.167	53/2	3	-	

Lungime Segmente

1) Valorile lungimilor segmentelor sunt obținute din proiecție în plan.

Punct început	X / Y	Punct sfârșit	X / Y	Lungime segment (** (m)
1	641.435,039 291.980,053	2	641.435,842 291.962,343	17.728
2	641.435,842 291.962,343	3	641.669,958 291.975,465	234.483
3	641.669,958 291.975,465	4	641.670,316 291.993,24	17.779
4	641.670,316 291.993,24	1	641.435,039 291.980,053	235.646

** Lungimile segmentelor sunt determinate în planul de proiecție Stereo 70 și sunt rotunjite la 1 milimetru.

***** Distanţa dintre puncte este formată din segmente cumulate ce sunt mai mici decât valoarea 1 milimetru.**

**DATE DESPRE IMOBILUL NR. 9281**

Oficiul de Cadastru și Publicitate Imobiliară CALARASI
Biroul de Cadastru și Publicitate Imobiliară Oltenita

A. Partea I. Descrierea imobilului

TEREN Extravilan

Adresa: Jud. Calarasi

Nr. Crt	Nr cadastral Nr. topografic	Suprafața* (mp)	Observații / Referințe
A1		20.000	Sector cadastral:40 Teren neimprejmuit;

B. Partea II. Proprietari și acte

Inscrieri privitoare la dreptul de proprietate și alte drepturi reale	Referințe
/	
Act Administrativ nr. 131300, din 05/10/2002 emis de CJSDPAT CALARASI (TITLU DE PROPRIETATE;);	
B1	A1
Intabulare, drept de PROPRIETATE, dobandit prin Reconstituire, cota actuala 1/1, cota initiala 1/1	
1) ZAMFIR FLOREA	

C. Partea III. SARCINI .

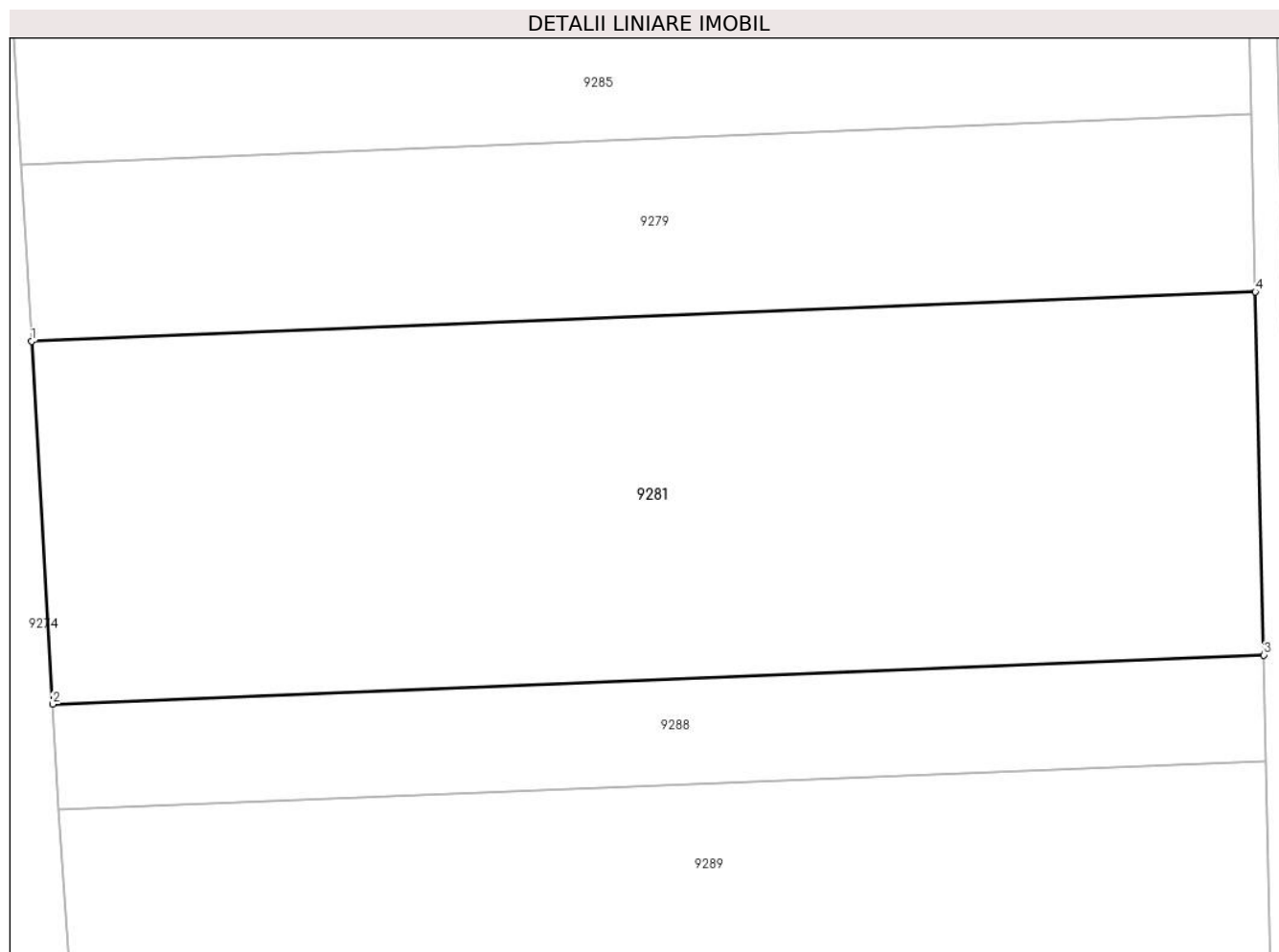
Inscrieri privind dezmembramintele dreptului de proprietate, drepturi reale de garanție și sarcini	Referințe
NU SUNT	

Anexa Nr. 1 La Partea I

Teren

Nr cadastral	Suprafața (mp)*	Observații / Referințe
	20.000	

* Suprafața este determinată în planul de proiecție Stereo 70.



Date referitoare la teren

Crt	Categorie folosință	Intravilan	Suprafața (mp)	Tarla	Parcelă	Nr. topo	Observații / Referințe
1	arabil	NU	20.000	53/1	3	-	

Lungime Segmente

1) Valorile lungimilor segmentelor sunt obținute din proiecție în plan.

Punct început	X / Y	Punct sfârșit	X / Y	Lungime segment (** (m)
1	641.402,903 292.512,483	2	641.407,404 292.435,398	77.216
2	641.407,404 292.435,398	3	641.664,887 292.445,84	257.695
3	641.664,887 292.445,84	4	641.663,098 292.523,035	77.216
4	641.663,098 292.523,035	1	641.402,903 292.512,483	260.409

** Lungimile segmentelor sunt determinate în planul de proiecție Stereo 70 și sunt rotunjite la 1 milimetru.

***** Distanţa dintre puncte este formată din segmente cumulate ce sunt mai mici decât valoarea 1 milimetru.**

**DATE DESPRE IMOBILUL NR. 9282**

Oficiul de Cadastru și Publicitate Imobiliară CALARASI
Biroul de Cadastru și Publicitate Imobiliară Oltenita

A. Partea I. Descrierea imobilului

TEREN Extravilan

Adresa: Jud. Calarasi

Nr. Crt	Nr cadastral Nr. topografic	Suprafața* (mp)	Observații / Referințe
A1		12.700	Sector cadastral:40 Teren neimprejmuit;

B. Partea II. Proprietari și acte

Inscrieri privitoare la dreptul de proprietate și alte drepturi reale	Referințe
/	
Act Administrativ nr. 124368, din 30/09/2002 emis de CJSDPAT CALARASI (TITLU DE PROPRIETATE;);	
B1	A1
Intabulare, drept de PROPRIETATE, dobandit prin Reconstituire, cota actuala 1/1, cota initiala 1/1	
1) NEGOITA M. VASILE	

C. Partea III. SARCINI .

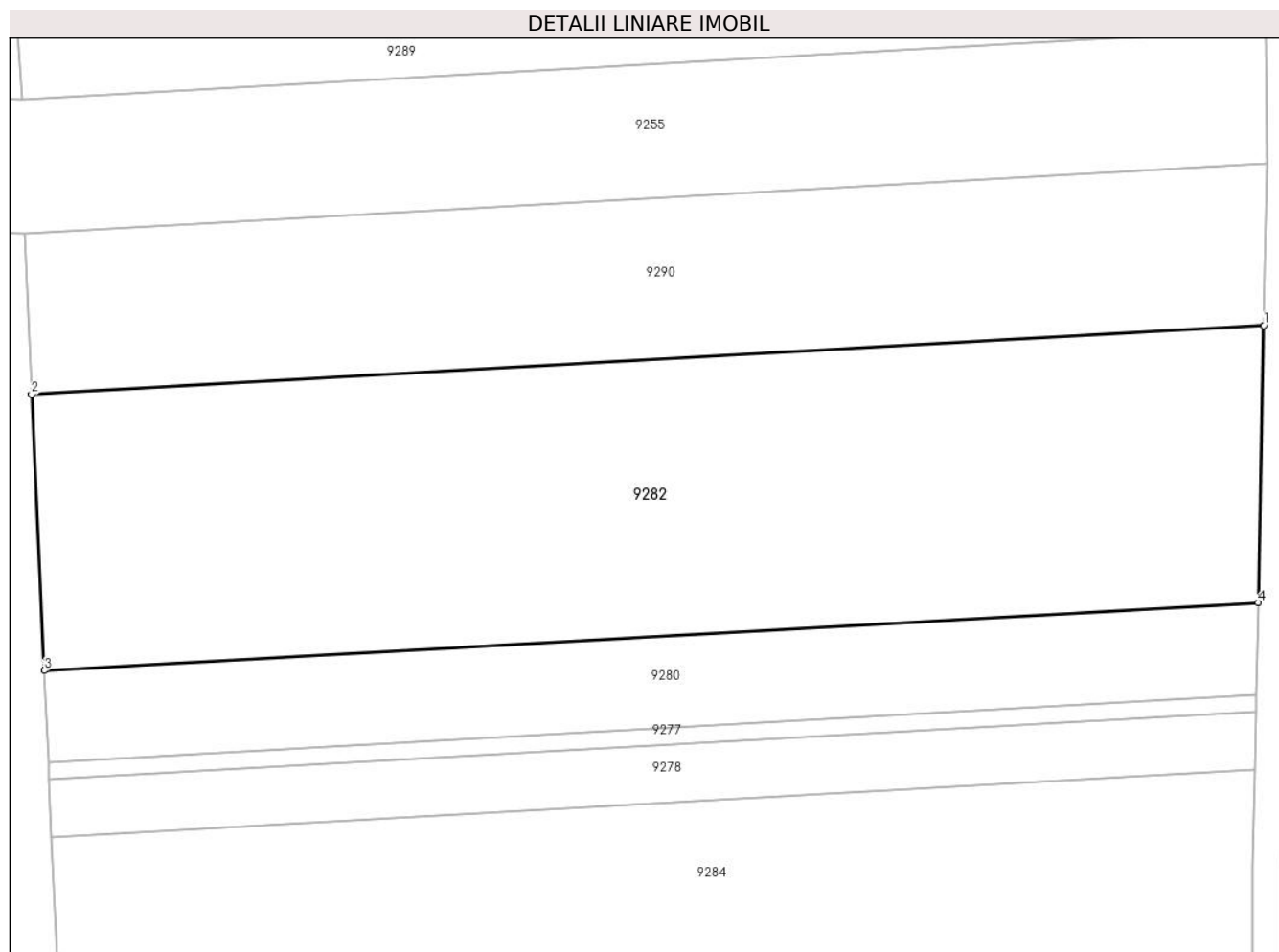
Inscrieri privind dezmembramintele dreptului de proprietate, drepturi reale de garanție și sarcini	Referințe
NU SUNT	

Anexa Nr. 1 La Partea I

Teren

Nr cadastral	Suprafața (mp)*	Observații / Referințe
	12.700	

* Suprafața este determinată în planul de proiecție Stereo 70.



Date referitoare la teren

Crt	Categorie folosință	Intravilan	Suprafața (mp)	Tarla	Parcelă	Nr. topo	Observații / Referințe
1	arabil	NU	12.700	53/2	2	-	

Lungime Segmente

1) Valorile lungimilor segmentelor sunt obținute din proiecție în plan.

Punct început	X / Y	Punct sfârșit	X / Y	Lungime segment (** (m)
1	641.671,396 292.046,88	2	641.432,618 292.033,498	239.153
2	641.432,618 292.033,498	3	641.435,039 291.980,053	53.5
3	641.435,039 291.980,053	4	641.670,316 291.993,24	235.646
4	641.670,316 291.993,24	1	641.671,396 292.046,88	53.651

** Lungimile segmentelor sunt determinate în planul de proiecție Stereo 70 și sunt rotunjite la 1 milimetru.

***** Distanţa dintre puncte este formată din segmente cumulate ce sunt mai mici decât valoarea 1 milimetru.**

**DATE DESPRE IMOBILUL NR. 9283**

Oficiul de Cadastru și Publicitate Imobiliară CALARASI
Biroul de Cadastru și Publicitate Imobiliară Oltenita

A. Partea I. Descrierea imobilului

TEREN Extravilan

Adresa: Jud. Calarasi

Nr. Crt	Nr cadastral Nr. topografic	Suprafața* (mp)	Observații / Referințe
A1		48.000	Sector cadastral:40 Teren neimpregmuit;

B. Partea II. Proprietari și acte

Inscrieri privitoare la dreptul de proprietate și alte drepturi reale		Referințe
/		
Act Administrativ nr. 131312, din 21/07/2003 emis de CJSDPAT CALARASI (TITLU DE PROPRIETATE;);		
B1	Intabulare, drept de PROPRIETATE, dobandit prin Reconstituire, cota actuala 4/5, cota initiala 4/5 1) STUPARU I. IOANA 2) IONITA I. ELISABETA 3) VELICU I. ELENA 4) MITAN I. MARIA	A1
Act Notarial nr. 1669, din 14/04/2022 emis de NP CAUS MALINA VERONICA (ACT DE PARTAJ VOLUNTAR;);		
B2	Intabulare, drept de PROPRIETATE, dobandit prin lesire Din Indiviziune, cota actuala 1/5, cota initiala 1/5 1) BALEA VASILE	A1

C. Partea III. SARCINI .

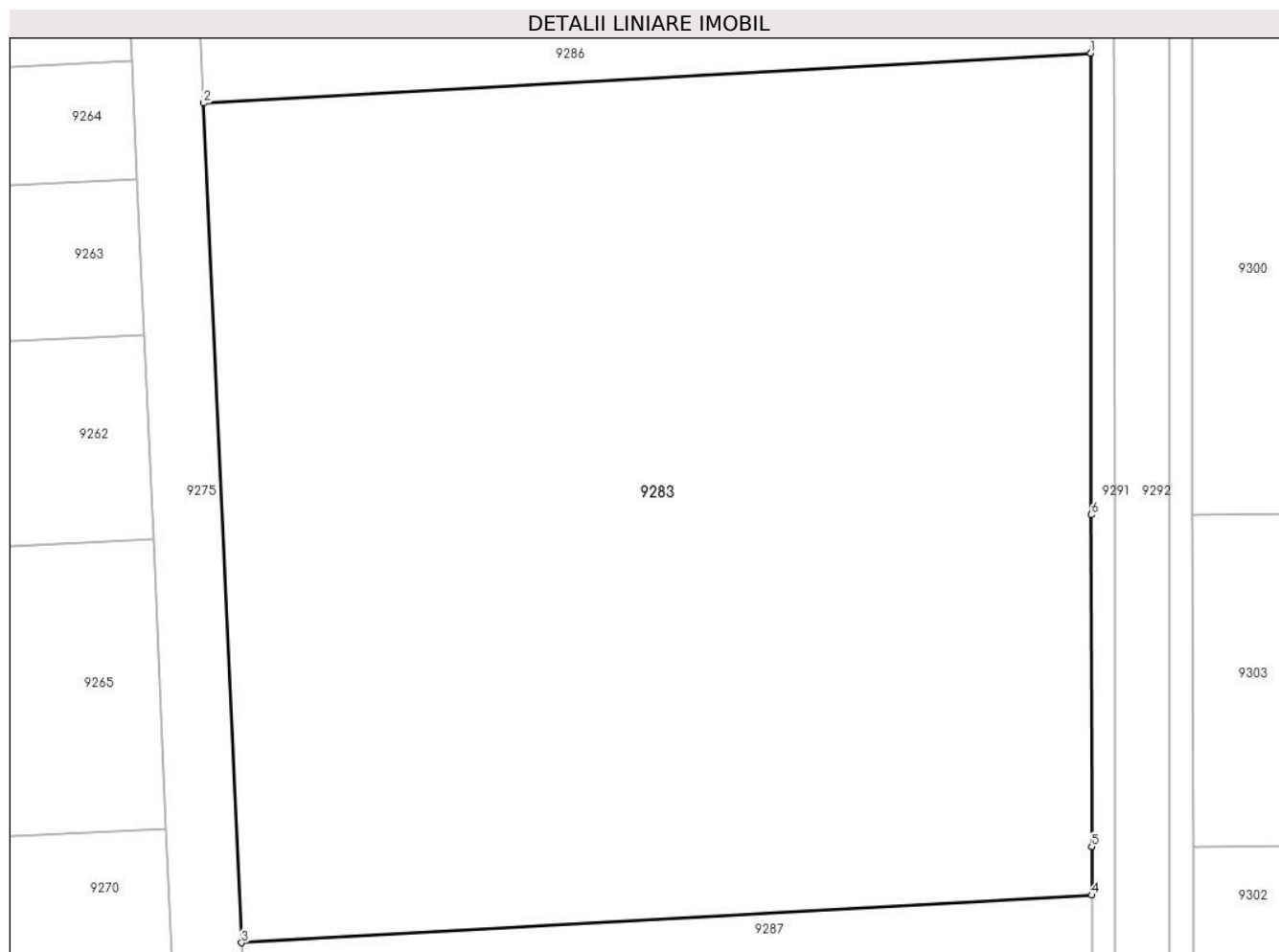
Inscrieri privind dezmembramintele dreptului de proprietate, drepturi reale de garanție și sarcini	Referințe
NU SUNT	

Anexa Nr. 1 La Partea I

Teren

Nr cadastral	Suprafața (mp)*	Observații / Referințe
	48.000	

* Suprafața este determinată în planul de proiecție Stereo 70.



Date referitoare la teren

Crt	Categorie folosință	Intravilan	Suprafața (mp)	Tarla	Parcelă	Nr. topo	Observații / Referințe
1	arabil	NU	48.000	53/2	8	-	

Lungime Segmente

1) Valorile lungimilor segmentelor sunt obținute din proiecție în plan.

Punct început	X / Y	Punct sfârșit	X / Y	Lungime segment (** (m)
1	641.669,396 291.838,322	2	641.442,039 291.825,58	227.714
2	641.442,039 291.825,58	3	641.451,785 291.610,487	215.314
3	641.451,785 291.610,487	4	641.669,616 291.622,695	218.173
4	641.669,616 291.622,695	5	641.669,603 291.635,131	12.436
5	641.669,603 291.635,131	6	641.669,516 291.720,085	84.954

Punct început	X / Y	Punct sfârșit	X / Y	Lungime segment (** (m)
6	641.669,516 291.720,085	1	641.669,396 291.838,322	118.237

** Lungimile segmentelor sunt determinate în planul de proiecție Stereo 70 și sunt rotunjite la 1 milimetru.

*** Distanța dintre puncte este formată din segmente cumulate ce sunt mai mici decât valoarea 1 milimetru.

**DATE DESPRE IMOBILUL NR. 9284**

Oficiul de Cadastru și Publicitate Imobiliară CALARASI
Biroul de Cadastru și Publicitate Imobiliară Oltenita

A. Partea I. Descrierea imobilului

TEREN Extravilan

Adresa: Jud. Calarasi

Nr. Crt	Nr cadastral Nr. topografic	Suprafața* (mp)	Observații / Referințe
A1	23157	20.000	Sector cadastral:40 Teren neimprejmuit;

B. Partea II. Proprietari și acte

Inscrieri privitoare la dreptul de proprietate și alte drepturi reale	Referințe
2220 / 26/01/2015	
Act Notarial nr. 247, din 23/01/2015 emis de Manolache Florina Mihaela;	
B2	A1
Intabulare, drept de PROPRIETATE, dobandit prin Conventie, cota actuala 1/1, cota initiala 1/1	
1) SOCIETATEA LUEN COM SRL, CIF:11521152	

C. Partea III. SARCINI .

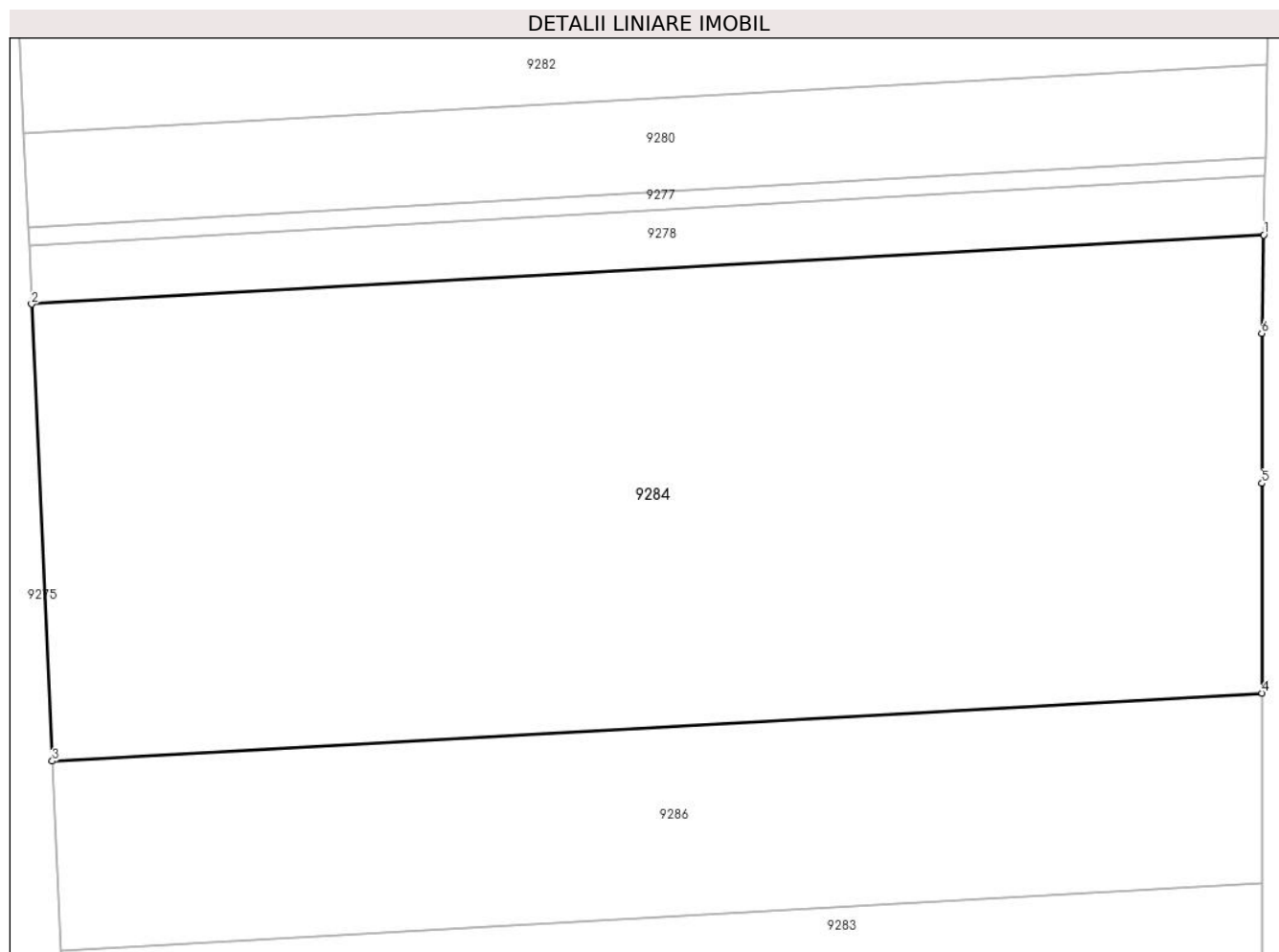
Inscrieri privind dezmembramintele dreptului de proprietate, drepturi reale de garanție și sarcini	Referințe
NU SUNT	

Anexa Nr. 1 La Partea I

Teren

Nr cadastral	Suprafața (mp)*	Observații / Referințe
23157	20.000	

* Suprafața este determinată în planul de proiecție Stereo 70.



Date referitoare la teren

Crt	Categorie folosință	Intra vilan	Suprafața (mp)	Tarla	Parcelă	Nr. topo	Observații / Referințe
1	arabil	NU	20.000	53/2	6	-	

Lungime Segmente

1) Valorile lungimilor segmentelor sunt obținute din proiecție în plan.

Punct început	X / Y	Punct sfârșit	X / Y	Lungime segment (** (m)
1	641.669,664 291.960,896	2	641.436,499 291.947,828	233.531
2	641.436,499 291.947,828	3	641.440,414 291.861,43	86.487
3	641.440,414 291.861,43	4	641.669,36 291.874,261	229.305
4	641.669,36 291.874,261	5	641.669,319 291.913,938	39.677
5	641.669,319 291.913,938	6	641.669,29 291.942,316	28.378

Punct început	X / Y	Punct sfârșit	X / Y	Lungime segment (** (m)
6	641.669,29 291.942,316	1	641.669,664 291.960,896	18.584

** Lungimile segmentelor sunt determinate în planul de proiecție Stereo 70 și sunt rotunjite la 1 milimetru.

*** Distanța dintre puncte este formată din segmente cumulate ce sunt mai mici decât valoarea 1 milimetru.

**DATE DESPRE IMOBILUL NR. 9285**

Oficiul de Cadastru și Publicitate Imobiliară CALARASI
Biroul de Cadastru și Publicitate Imobiliară Oltenita

A. Partea I. Descrierea imobilului

TEREN Extravilan

Adresa: Jud. Calarasi

Nr. Crt	Nr cadastral Nr. topografic	Suprafața* (mp)	Observații / Referințe
A1		21.700	Sector cadastral:40 Teren neimprejmit;

B. Partea II. Proprietari și acte

Inscrieri privitoare la dreptul de proprietate și alte drepturi reale		Referințe
/		
Act Administrativ nr. 141860, din 20/09/2012 emis de CJSDPAT CALARASI (TITLU DE PROPRIETATE;);		
B1	Intabulare, drept de PROPRIETATE, dobandit prin Reconstituire, cota actuala 1/1, cota initiala 1/1 1) BALAN LONICA 2) STANESCU MIRCEA-IONEL 3) STANESCU VICTOR-ALEXANDRU	A1

C. Partea III. SARCINI .

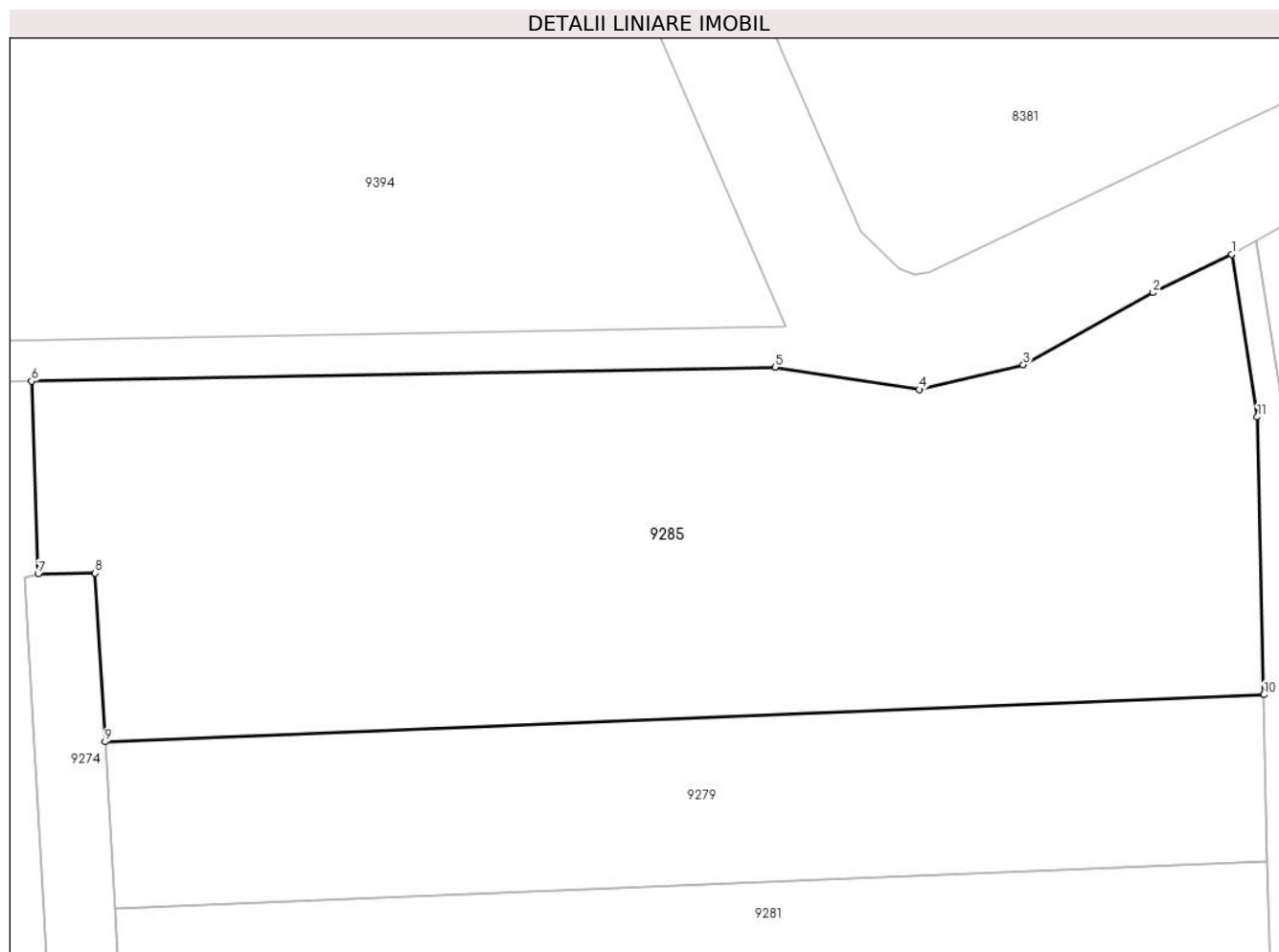
Inscrieri privind dezmembramintele dreptului de proprietate, drepturi reale de garanție și sarcini	Referințe
NU SUNT	

Anexa Nr. 1 La Partea I

Teren

Nr cadastral	Suprafața (mp)*	Observații / Referințe
	21.700	

* Suprafața este determinată în planul de proiecție Stereo 70.



Date referitoare la teren

Crt	Categorie folosință	Intravilan	Suprafața (mp)	Tarla	Parcelă	Nr. topo	Observații / Referințe
1	arabil	NU	21.700	53/1	1	-	

Lungime Segmente

1) Valorile lungimilor segmentelor sunt obținute din proiecție în plan.

Punct început	X / Y	Punct sfârșit	X / Y	Lungime segment (** (m)
1	641.655,034 292.660,042	2	641.637,197 292.651,373	19.832
2	641.637,197 292.651,373	3	641.607,945 292.635,112	33.468
3	641.607,945 292.635,112	4	641.584,449 292.629,547	24.146
4	641.584,449 292.629,547	5	641.551,961 292.634,602	32.879
5	641.551,961 292.634,602	6	641.384,165 292.631,4	167.827

Punct început	X / Y	Punct sfârșit	X / Y	Lungime segment (** (m)
6	641.384,165 292.631,4	7	641.385,613 292.587,942	43.482
7	641.385,613 292.587,942	8	641.398,487 292.588,101	12.875
8	641.398,487 292.588,101	9	641.400,707 292.550,089	38.077
9	641.400,707 292.550,089	10	641.662,225 292.560,695	261.733
10	641.662,225 292.560,695	11	641.660,772 292.623,349	62.671
11	641.660,772 292.623,349	1	641.655,034 292.660,042	37.139

** Lungimile segmentelor sunt determinate în planul de proiecție Stereo 70 și sunt rotunjite la 1 milimetru.

*** Distanța dintre puncte este formată din segmente cumulate ce sunt mai mici decât valoarea 1 milimetru.

**DATE DESPRE IMOBILUL NR. 9286**

Oficiul de Cadastru și Publicitate Imobiliară CALARASI
Biroul de Cadastru și Publicitate Imobiliară Oltenita

A. Partea I. Descrierea imobilului

TEREN Extravilan

Adresa: Jud. Calarasi

Nr. Crt	Nr cadastral Nr. topografic	Suprafața* (mp)	Observații / Referințe
A1		8.200	Sector cadastral:40 Teren neimprejmuit;

B. Partea II. Proprietari și acte

Inscrieri privitoare la dreptul de proprietate și alte drepturi reale	Referințe
/	
Act Administrativ nr. 131305, din 22/11/2002 emis de CJSDPAT CALARASI (TITLU DE PROPRIETATE;);	
B1	A1
Intabulare, drept de PROPRIETATE, dobandit prin Reconstituire, cota actuala 1/1, cota initiala 1/1	
1) NEGOITA D. NICULINA	

C. Partea III. SARCINI .

Inscrieri privind dezmembramintele dreptului de proprietate, drepturi reale de garanție și sarcini	Referințe
NU SUNT	

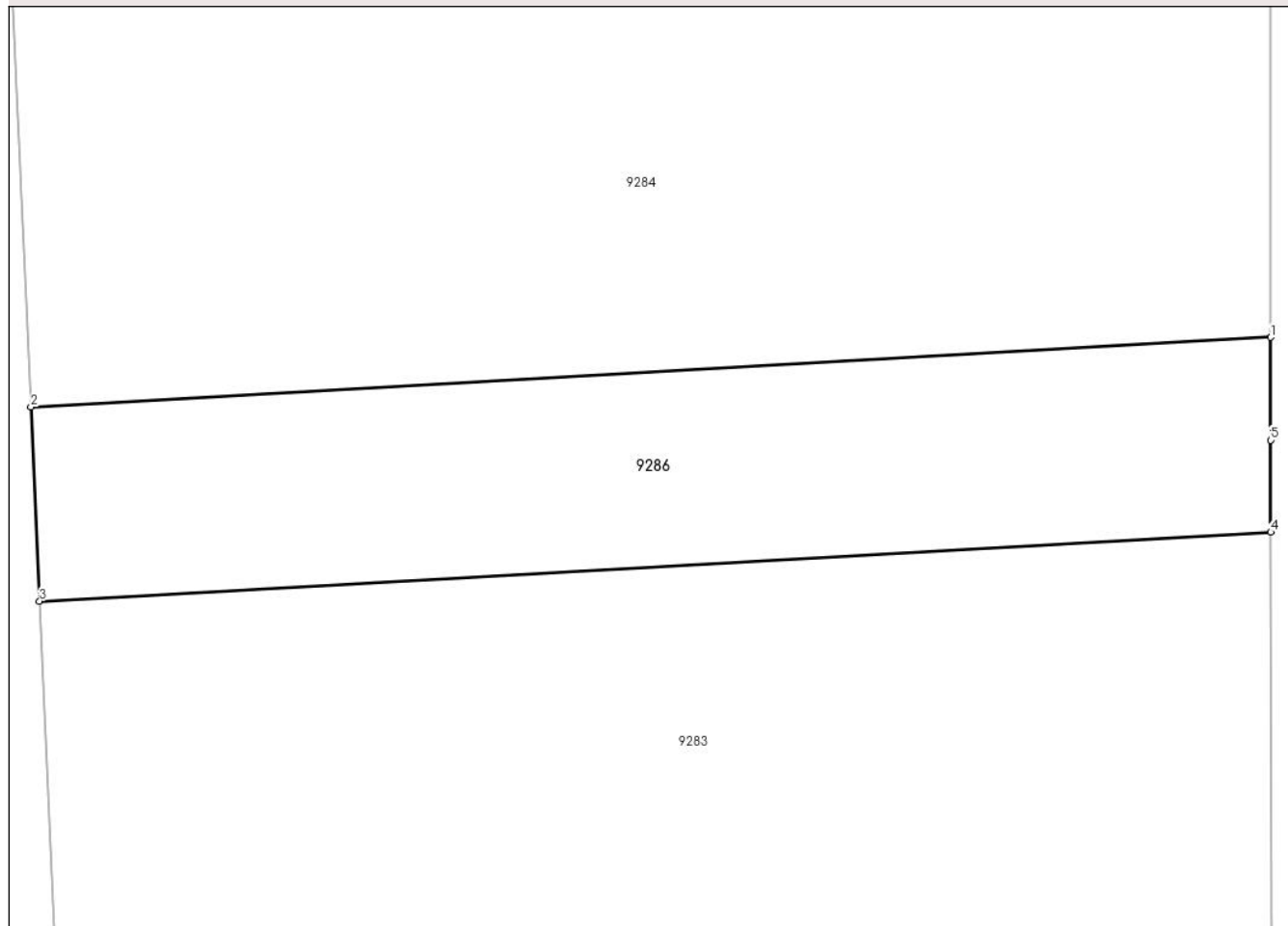
Anexa Nr. 1 La Partea I

Teren

Nr cadastral	Suprafața (mp)*	Observații / Referințe
	8.200	

* Suprafața este determinată în planul de proiecție Stereo 70.

DETALII LINIARE IMOBIL



Date referitoare la teren

Crt	Categorie folosință	Intra vilan	Suprafața (mp)	Tarla	Parcelă	Nr. topo	Observații / Referințe
1	arabil	NU	8.200	53/2	7	-	

Lungime Segmente

1) Valorile lungimilor segmentelor sunt obținute din proiecție în plan.

Punct început	X / Y	Punct sfârșit	X / Y	Lungime segment (** (m)
1	641.669,36 291.874,261	2	641.440,414 291.861,43	229.305
2	641.440,414 291.861,43	3	641.442,039 291.825,58	35.887
3	641.442,039 291.825,58	4	641.669,396 291.838,322	227.714
4	641.669,396 291.838,322	5	641.669,379 291.855,27	16.948
5	641.669,379 291.855,27	1	641.669,36 291.874,261	18.991

**** Lungimile segmentelor sunt determinate în planul de proiecție Stereo 70 și sunt rotunjite la 1 milimetru.**

***** Distanța dintre puncte este formată din segmente cumulate ce sunt mai mici decât valoarea 1 milimetru.**

**DATE DESPRE IMOBILUL NR. 9287**

Oficiul de Cadastru și Publicitate Imobiliară CALARASI
Biroul de Cadastru și Publicitate Imobiliară Oltenita

A. Partea I. Descrierea imobilului

TEREN Extravilan

Adresa: Jud. Calarasi

Nr. Crt	Nr cadastral Nr. topografic	Suprafața* (mp)	Observații / Referințe
A1		15.000	Sector cadastral:40 Teren neimprejmuit;

B. Partea II. Proprietari și acte

Inscrieri privitoare la dreptul de proprietate și alte drepturi reale	Referințe
/	
Act Administrativ nr. 131309, din 18/07/2003 emis de CJSDPAT CALARASI (TITLU DE PROPRIETATE;);	
B1	A1
Intabulare, drept de PROPRIETATE, dobandit prin Reconstituire, cota actuala 1/1, cota initiala 1/1 1) CRIPAT ORTANSA	

C. Partea III. SARCINI .

Inscrieri privind dezmembramintele dreptului de proprietate, drepturi reale de garanție și sarcini	Referințe
NU SUNT	

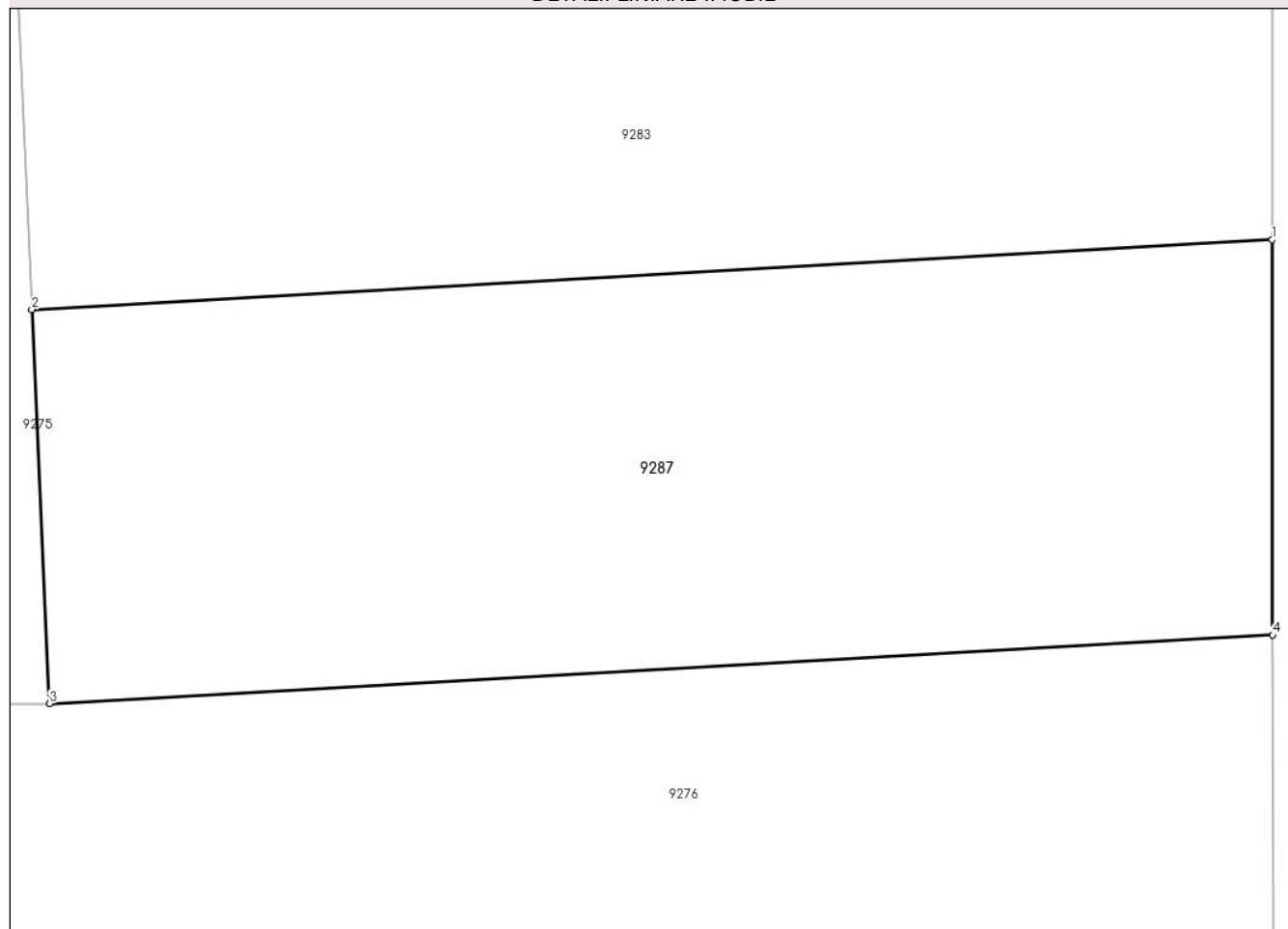
Anexa Nr. 1 La Partea I

Teren

Nr cadastral	Suprafața (mp)*	Observații / Referințe
	15.000	

* Suprafața este determinată în planul de proiecție Stereo 70.

DETALII LINIARE IMOBIL



Date referitoare la teren

Crt	Categorie folosință	Intra vilan	Suprafața (mp)	Tarla	Parcelă	Nr. topo	Observații / Referințe
1	arabil	NU	15.000	53/2	9	-	

Lungime Segmente

1) Valorile lungimilor segmentelor sunt obținute din proiecție în plan.

Punct început	X / Y	Punct sfârșit	X / Y	Lungime segment (** (m)
1	641.669,616 291.622,695	2	641.451,785 291.610,487	218.173
2	641.451,785 291.610,487	3	641.454,895 291.541,32	69.237
3	641.454,895 291.541,32	4	641.669,686 291.553,351	215.128
4	641.669,686 291.553,351	1	641.669,616 291.622,695	69.344

** Lungimile segmentelor sunt determinate în planul de proiecție Stereo 70 și sunt rotunjite la 1 milimetru.

***** Distanţa dintre puncte este formată din segmente cumulate ce sunt mai mici decât valoarea 1 milimetru.**

**DATE DESPRE IMOBILUL NR. 9288**

Oficiul de Cadastru și Publicitate Imobiliară CALARASI
Biroul de Cadastru și Publicitate Imobiliară Oltenita

A. Partea I. Descrierea imobilului

TEREN Extravilan

Nr. CF vechi:3137
Nr. cadastral vechi:1693

Adresa: Jud. Calarasi

Nr. Crt	Nr cadastral Nr. topografic	Suprafața* (mp)	Observații / Referințe
A1	24942	Din acte: 5.800 Masurata: 5.779	Sector cadastral:40 Teren neimprejmut;

B. Partea II. Proprietari și acte

Inscrieri privitoare la dreptul de proprietate și alte drepturi reale	Referințe
1692 / 24/03/2006	
Contract De Vânzare-Cumpărare nr. 1808, din 23/08/2006 emis de BNP OLTENITA;	
B1	A1
Intabulare, drept de PROPRIETATE, dobandit prin Conventie, cota actuala 1/1, cota initiala 1/1 1) CEE INVESTMENTS ROMANIA SRL, CIF:17210406	

C. Partea III. SARCINI .

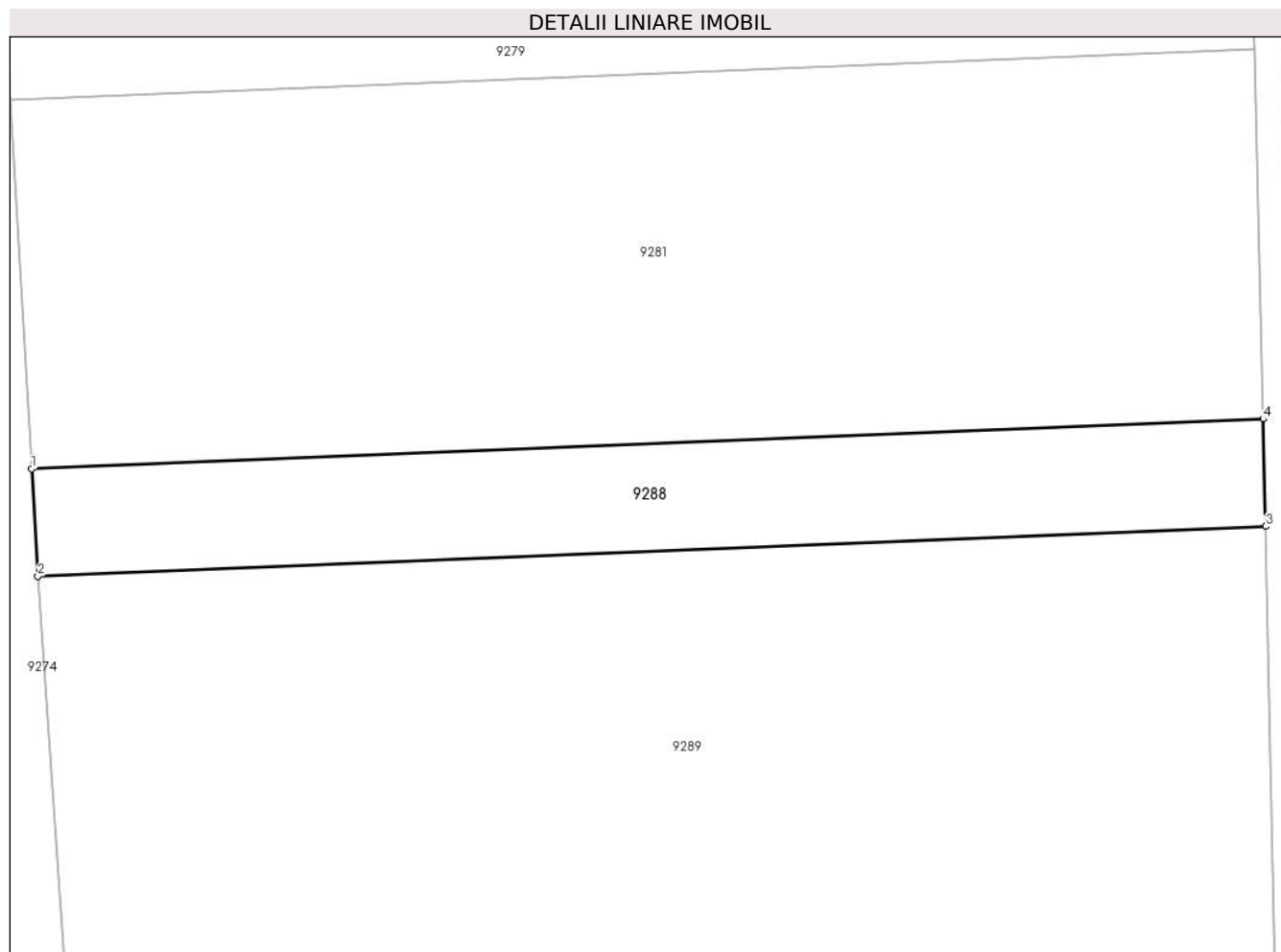
Inscrieri privind dezmembramintele dreptului de proprietate, drepturi reale de garanție și sarcini	Referințe
NU SUNT	

Anexa Nr. 1 La Partea I

Teren

Nr cadastral	Suprafața (mp)*	Observații / Referințe
24942	Din acte: 5.800 Masurata: 5.779	

* Suprafața este determinată în planul de proiecție Stereo 70.



Date referitoare la teren

Crt	Categorie folosință	Intravilan	Suprafața (mp)	Tarla	Parcelă	Nr. topo	Observații / Referințe
1	arabil	NU	5.779	53/1	4	-	

Lungime Segmente

1) Valorile lungimilor segmentelor sunt obținute din proiecție în plan.

Punct început	X / Y	Punct sfârșit	X / Y	Lungime segment (** (m)
1	641.407,404 292.435,398	2	641.408,713 292.412,972	22.464
2	641.408,713 292.412,972	3	641.665,408 292.423,381	256.906
3	641.665,408 292.423,381	4	641.664,887 292.445,84	22.465
4	641.664,887 292.445,84	1	641.407,404 292.435,398	257.695

**** Lungimile segmentelor sunt determinate în planul de proiecție Stereo 70 și sunt rotunjite la 1 milimetru.**

***** Distanța dintre puncte este formată din segmente cumulate ce sunt mai mici decât valoarea 1 milimetru.**

**DATE DESPRE IMOBILUL NR. 9289**

Oficiul de Cadastru și Publicitate Imobiliară CALARASI
Biroul de Cadastru și Publicitate Imobiliară Oltenita

A. Partea I. Descrierea imobilului

TEREN Extravilan

Adresa: Jud. Calarasi

Nr. Crt	Nr cadastral Nr. topografic	Suprafața* (mp)	Observații / Referințe
A1	23139	80.000	Sector cadastral:40 Teren neimprejmuit;

B. Partea II. Proprietari și acte

Inscrieri privitoare la dreptul de proprietate și alte drepturi reale	Referințe
3408 / 04/02/2015	
Act Notarial nr. 391, din 03/02/2015 emis de Ciobanu Mariana;	
B3	A1
Intabulare, drept de PROPRIETATE, dobandit prin Conventie, cota actuala 1/1, cota initiala 1/1	
1) SOCIETATEA MOBIL MIHBIVLAD SRL, CIF:30212358	

C. Partea III. SARCINI .

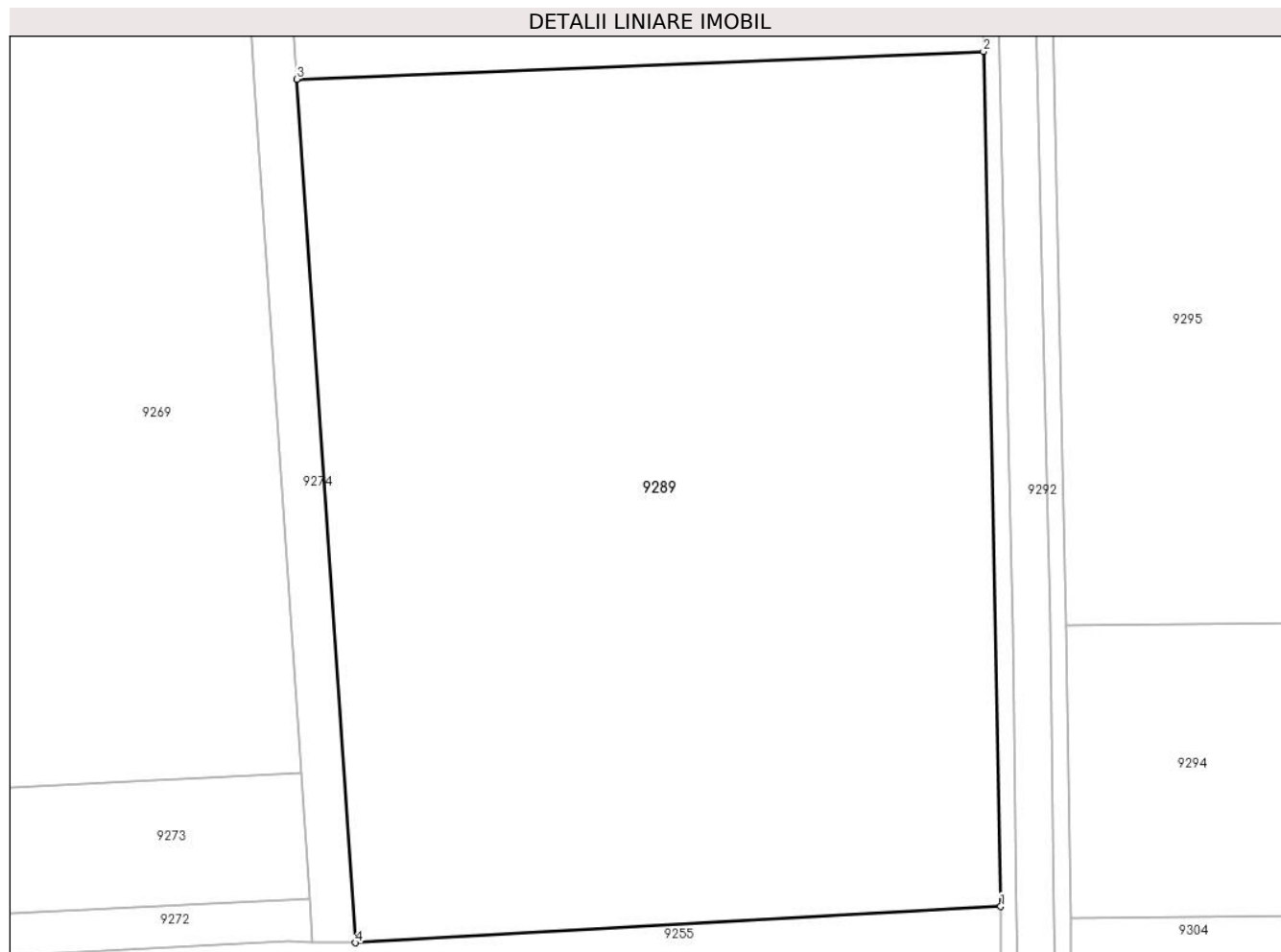
Inscrieri privind dezmembramintele dreptului de proprietate, drepturi reale de garanție și sarcini	Referințe
NU SUNT	

Anexa Nr. 1 La Partea I

Teren

Nr cadastral	Suprafața (mp)*	Observații / Referințe
23139	80.000	

* Suprafața este determinată în planul de proiecție Stereo 70.



Date referitoare la teren

Crt	Categorie folosință	Intravilan	Suprafața (mp)	Tarla	Parcelă	Nr. topo	Observații / Referințe
1	arabil	NU	80.000	53/1	5	-	

Lungime Segmente

1) Valorile lungimilor segmentelor sunt obținute din proiecție în plan.

Punct început	X / Y	Punct sfârșit	X / Y	Lungime segment (** (m)
1	641.671,874 292.104,224	2	641.665,408 292.423,381	319.222
2	641.665,408 292.423,381	3	641.408,713 292.412,972	256.906
3	641.408,713 292.412,972	4	641.430,739 292.090,709	323.015
4	641.430,739 292.090,709	1	641.671,874 292.104,224	241.513

** Lungimile segmentelor sunt determinate în planul de proiecție Stereo 70 și sunt rotunjite la 1 milimetru.

***** Distanţa dintre puncte este formată din segmente cumulate ce sunt mai mici decât valoarea 1 milimetru.**

**DATE DESPRE IMOBILUL NR. 9290**

Oficiul de Cadastru și Publicitate Imobiliară CALARASI
Biroul de Cadastru și Publicitate Imobiliară Oltenita

A. Partea I. Descrierea imobilului

TEREN Extravilan

Adresa: Jud. Calarasi

Nr. Crt	Nr cadastral Nr. topografic	Suprafața* (mp)	Observații / Referințe
A1	21301	7.500	Sector cadastral:40 Teren neimprejmuit;

B. Partea II. Proprietari și acte

Inscrieri privitoare la dreptul de proprietate și alte drepturi reale	Referințe
6037 / 04/06/2010	
Act Notarial nr. 1458, din 03/06/2010 emis de CIOBANU MARIANA;	
B2	A1
Intabulare, drept de PROPRIETATE, dobandit prin Conventie, cota actuala 1/1, cota initiala 1/1	
1) SC CEE INVESTMENTS ROMANIA SRL - BUCURESTI, CIF:17210406	

C. Partea III. SARCINI .

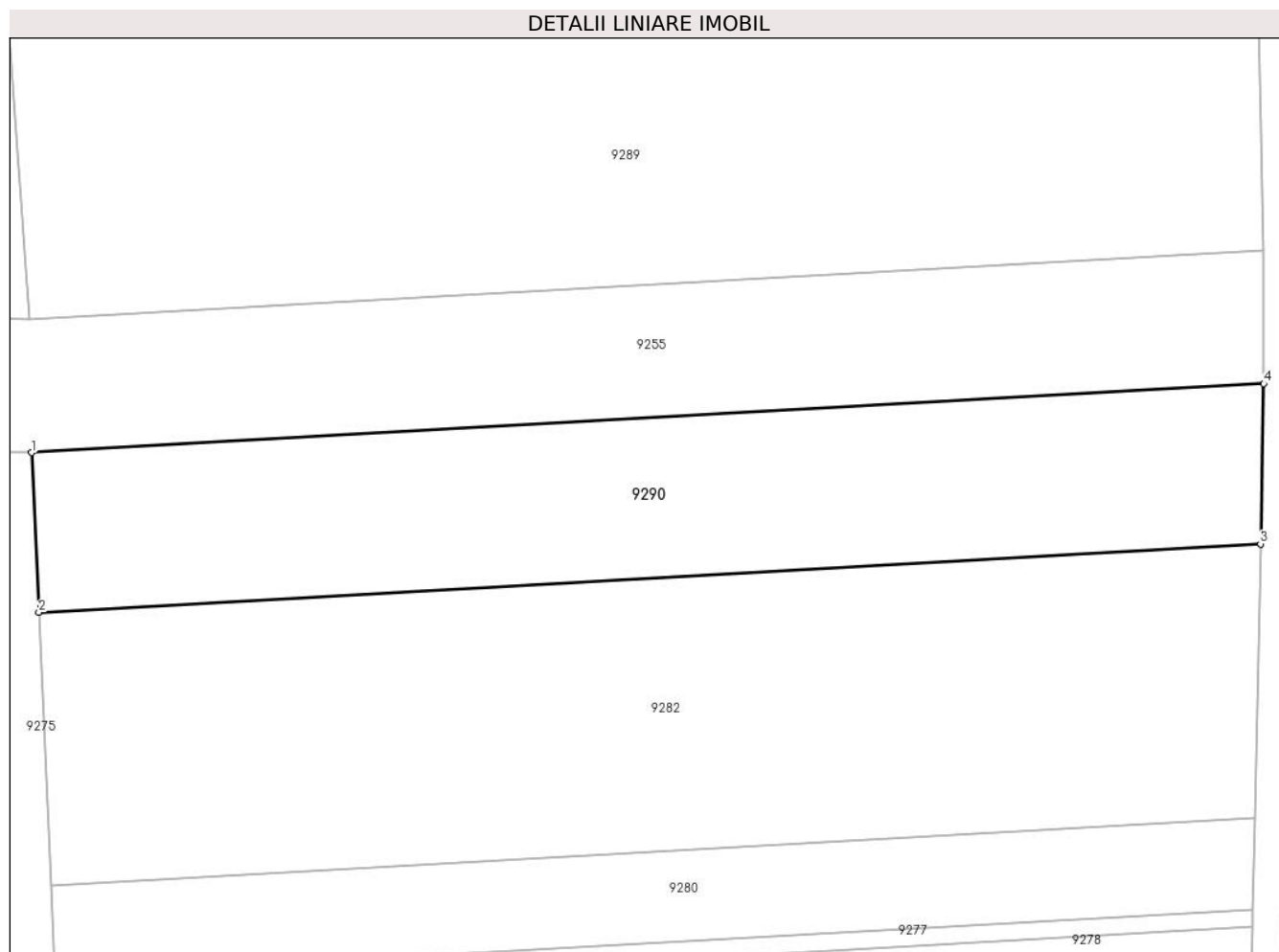
Inscrieri privind dezmembramintele dreptului de proprietate, drepturi reale de garanție și sarcini	Referințe
NU SUNT	

Anexa Nr. 1 La Partea I

Teren

Nr cadastral	Suprafața (mp)*	Observații / Referințe
21301	7.500	

* Suprafața este determinată în planul de proiecție Stereo 70.



Date referitoare la teren

Crt	Categorie folosință	Intra vilan	Suprafața (mp)	Tarla	Parcelă	Nr. topo	Observații / Referințe
1	arabil	NU	7.500	53/2	1	-	

Lungime Segmente

1) Valorile lungimilor segmentelor sunt obținute din proiecție în plan.

Punct început	X / Y	Punct sfârșit	X / Y	Lungime segment (** (m)
1	641.431,204 292.064,694	2	641.432,618 292.033,498	31.228
2	641.432,618 292.033,498	3	641.671,396 292.046,88	239.153
3	641.671,396 292.046,88	4	641.672,027 292.078,192	31.318
4	641.672,027 292.078,192	1	641.431,204 292.064,694	241.201

** Lungimile segmentelor sunt determinate în planul de proiecție Stereo 70 și sunt rotunjite la 1 milimetru.

***** Distanţa dintre puncte este formată din segmente cumulate ce sunt mai mici decât valoarea 1 milimetru.**

**DATE DESPRE IMOBILUL NR. 9291**

Oficiul de Cadastru și Publicitate Imobiliară CALARASI
Biroul de Cadastru și Publicitate Imobiliară Oltenita

A. Partea I. Descrierea imobilului

TEREN Extravilan

Adresa: Jud. Calarasi

Nr. Crt	Nr cadastral Nr. topografic	Suprafața* (mp)	Observații / Referințe
A1		7.207	Sector cadastral:40 Teren neimprejmuit;

B. Partea II. Proprietari și acte

Inscrieri privitoare la dreptul de proprietate și alte drepturi reale		Referințe
/		
Act Normativ nr. 7, din 13/03/1996 emis de PARLAMENTUL ROMÂNIEI (LEGE; ,art.13);		
B1	Inscrierea posesiei, drept de PROPRIETATE, dobandit prin Lege, cota actuala 1/1, cota initiala 1/1 1) NEIDENTIFICAT NEIDENTIFICAT	A1
B2	Se notează mențiunea de proprietar neidentificat.	A1

C. Partea III. SARCINI .

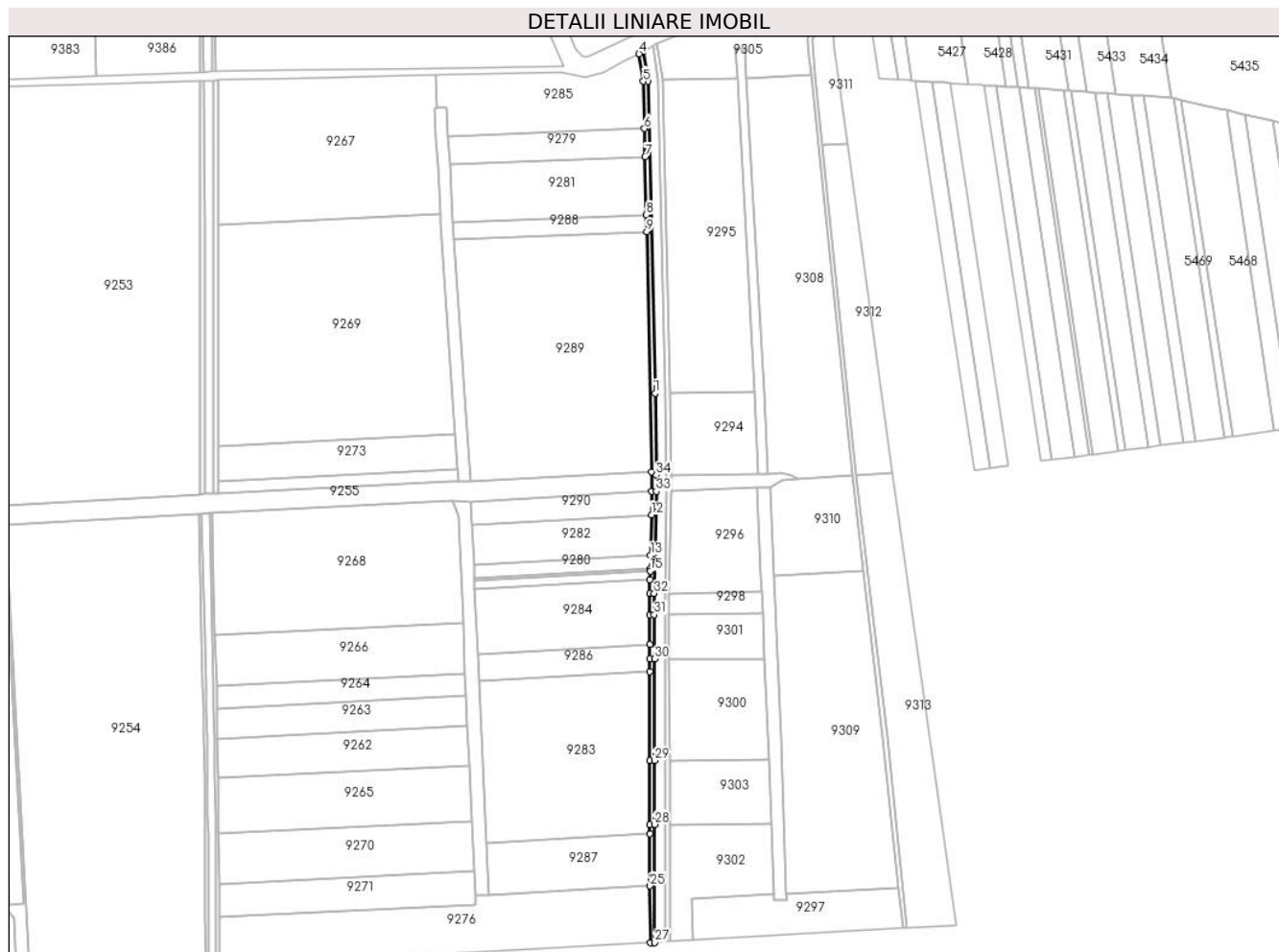
Inscrieri privind dezmembramintele dreptului de proprietate, drepturi reale de garanție și sarcini	Referințe
NU SUNT	

Anexa Nr. 1 La Partea I

Teren

Nr cadastral	Suprafața (mp)*	Observații / Referințe
	7.207	

* Suprafața este determinată în planul de proiecție Stereo 70.



Date referitoare la teren

Crt	Categorie folosință	Intravilan	Suprafața (mp)	Tarla	Parcelă	Nr. topo	Observații / Referințe
1	drum	NU	7.207	52	-	-	

Lungime Segmente

1) Valorile lungimilor segmentelor sunt obținute din proiecție în plan.

Punct început	X / Y	Punct sfârșit	X / Y	Lungime segment (** (m)
1	641.676,388 292.208,808	2	641.666,762 292.623,884	415.188
3	641.660,617 292.663,176	4	641.655,034 292.660,042	6.402
5	641.660,772 292.623,349	6	641.662,225 292.560,695	62.671
7	641.663,098 292.523,035	8	641.664,887 292.445,84	77.216
9	641.665,408 292.423,381	10	641.671,874 292.104,224	319.222

Punct început	X / Y	Punct sfârșit	X / Y	Lungime segment (** (m)
2	641.666,762 292.623,884	3	641.660,617 292.663,176	39.77
4	641.655,034 292.660,042	5	641.660,772 292.623,349	37.139
6	641.662,225 292.560,695	7	641.663,098 292.523,035	37.67
8	641.664,887 292.445,84	9	641.665,408 292.423,381	22.465
10	641.671,874 292.104,224	11	641.672,027 292.078,192	26.032

Punct început	X / Y	Punct sfârșit	X / Y	Lungime segment (** (m)
11	641.672,027 292.078,192	12	641.671,396 292.046,88	31.318
13	641.670,316 291.993,24	14	641.669,958 291.975,465	17.779
15	641.669,889 291.972,042	16	641.669,664 291.960,896	11.148
17	641.669,29 291.942,316	18	641.669,319 291.913,938	28.378
19	641.669,36 291.874,261	20	641.669,379 291.855,27	18.991
21	641.669,396 291.838,322	22	641.669,516 291.720,085	118.237
23	641.669,603 291.635,131	24	641.669,616 291.622,695	12.436
25	641.669,686 291.553,351	26	641.669,763 291.477,842	75.509
27	641.675,763 291.478,338	28	641.675,603 291.635,138	156.8
29	641.675,516 291.720,091	30	641.675,379 291.855,276	135.185
31	641.675,319 291.913,944	32	641.675,29 291.942,259	28.315
33	641.678,028 292.078,144	34	641.677,937 292.099,861	21.717

Punct început	X / Y	Punct sfârșit	X / Y	Lungime segment (** (m)
12	641.671,396 292.046,88	13	641.670,316 291.993,24	53.651
14	641.669,958 291.975,465	15	641.669,889 291.972,042	3.424
16	641.669,664 291.960,896	17	641.669,29 291.942,316	18.584
18	641.669,319 291.913,938	19	641.669,36 291.874,261	39.677
20	641.669,379 291.855,27	21	641.669,396 291.838,322	16.948
22	641.669,516 291.720,085	23	641.669,603 291.635,131	84.954
24	641.669,616 291.622,695	25	641.669,686 291.553,351	69.344
26	641.669,763 291.477,842	27	641.675,763 291.478,338	6.02
28	641.675,603 291.635,138	29	641.675,516 291.720,091	84.953
30	641.675,379 291.855,276	31	641.675,319 291.913,944	58.668
32	641.675,29 291.942,259	33	641.678,028 292.078,144	135.913
34	641.677,937 292.099,861	1	641.676,388 292.208,808	108.958

** Lungimile segmentelor sunt determinate în planul de proiecție Stereo 70 și sunt rotunjite la 1 milimetru.

*** Distanța dintre puncte este formată din segmente cumulate ce sunt mai mici decât valoarea 1 milimetru.

**DATE DESPRE IMOBILUL NR. 9292**

Oficiul de Cadastru și Publicitate Imobiliară CALARASI
Biroul de Cadastru și Publicitate Imobiliară Oltenita

A. Partea I. Descrierea imobilului

TEREN Extravilan

Adresa: Jud. Calarasi

Nr. Crt	Nr cadastral Nr. topografic	Suprafața* (mp)	Observații / Referințe
A1		16.640	Sector cadastral:40 Teren neimprejmit;

B. Partea II. Proprietari și acte

Inscrieri privitoare la dreptul de proprietate și alte drepturi reale		Referințe
/		
Act Normativ nr. 7, din 13/03/1996 emis de PARLAMENTUL ROMÂNIEI (LEGE; ,art.13);		
B1	Inscrierea posesiei, drept de PROPRIETATE, dobandit prin Lege, cota actuala 1/1, cota initiala 1/1 1) NEIDENTIFICAT NEIDENTIFICAT	A1
B2	Se notează mențiunea de proprietar neidentificat.	A1

C. Partea III. SARCINI .

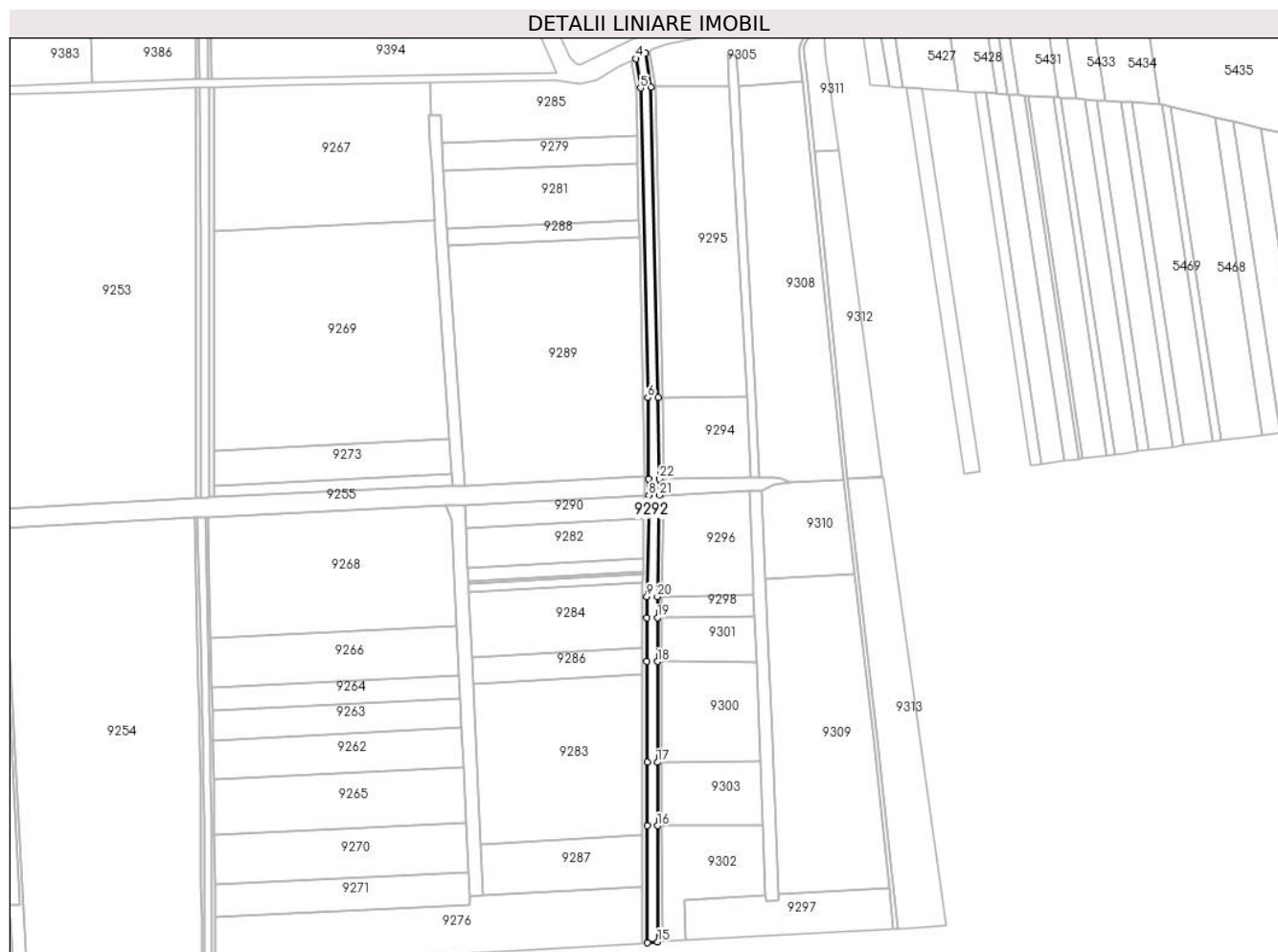
Inscrieri privind dezmembramintele dreptului de proprietate, drepturi reale de garanție și sarcini	Referințe
NU SUNT	

Anexa Nr. 1 La Partea I

Teren

Nr cadastral	Suprafața (mp)*	Observații / Referințe
	16.640	

* Suprafața este determinată în planul de proiecție Stereo 70.



Date referitoare la teren

Crt	Categorie folosință	Intravilan	Suprafața (mp)	Tarla	Parcelă	Nr. topo	Observații / Referințe
1	curți constructii	NU	16.640	52	-	-	canal

Lungime Segmente

1) Valorile lungimilor segmentelor sunt obținute din proiecție în plan.

Punct început	X / Y	Punct sfârșit	X / Y	Lungime segment (** (m))
1	641.690,385 292.209,07	2	641.680,736 292.625,134	416.176
3	641.673,644 292.670,487	4	641.660,617 292.663,176	14.938
5	641.666,762 292.623,884	6	641.676,388 292.208,808	415.188
7	641.677,937 292.099,861	8	641.678,028 292.078,144	21.717
9	641.675,29 291.942,259	10	641.675,319 291.913,944	28.315

Punct început	X / Y	Punct sfârșit	X / Y	Lungime segment (** (m))
2	641.680,736 292.625,134	3	641.673,644 292.670,487	45.904
4	641.660,617 292.663,176	5	641.666,762 292.623,884	39.77
6	641.676,388 292.208,808	7	641.677,937 292.099,861	108.958
8	641.678,028 292.078,144	9	641.675,29 291.942,259	135.913
10	641.675,319 291.913,944	11	641.675,379 291.855,276	58.668

Punct început	X / Y	Punct sfârșit	X / Y	Lungime segment (** (m)
11	641.675,379 291.855,276	12	641.675,516 291.720,091	135.185
13	641.675,603 291.635,138	14	641.675,763 291.478,338	156.8
15	641.689,762 291.479,495	16	641.689,603 291.635,152	155.657
17	641.689,516 291.720,105	18	641.689,379 291.855,291	135.186
19	641.689,319 291.913,958	20	641.689,29 291.942,125	28.167
21	641.692,028 292.078,032	22	641.691,937 292.099,99	21.958

Punct început	X / Y	Punct sfârșit	X / Y	Lungime segment (** (m)
12	641.675,516 291.720,091	13	641.675,603 291.635,138	84.953
14	641.675,763 291.478,338	15	641.689,762 291.479,495	14.047
16	641.689,603 291.635,152	17	641.689,516 291.720,105	84.953
18	641.689,379 291.855,291	19	641.689,319 291.913,958	58.667
20	641.689,29 291.942,125	21	641.692,028 292.078,032	135.935
22	641.691,937 292.099,99	1	641.690,385 292.209,07	109.091

** Lungimile segmentelor sunt determinate în planul de proiecție Stereo 70 și sunt rotunjite la 1 milimetru.

*** Distanța dintre puncte este formată din segmente cumulate ce sunt mai mici decât valoarea 1 milimetru.

**DATE DESPRE IMOBILUL NR. 9293**

Oficiul de Cadastru și Publicitate Imobiliară CALARASI
Biroul de Cadastru și Publicitate Imobiliară Oltenita

A. Partea I. Descrierea imobilului

TEREN Extravilan

Adresa: Jud. Calarasi

Nr. Crt	Nr cadastral Nr. topografic	Suprafața* (mp)	Observații / Referințe
A1		7.158	Sector cadastral:40 Teren neimprejmuit;

B. Partea II. Proprietari și acte

Inscrieri privitoare la dreptul de proprietate și alte drepturi reale		Referințe
/		
Act Normativ nr. 7, din 13/03/1996 emis de PARLAMENTUL ROMÂNIEI (LEGE; ,art.13);		
B1	Inscrierea posesiei, drept de PROPRIETATE, dobandit prin Lege, cota actuala 1/1, cota initiala 1/1 1) NEIDENTIFICAT NEIDENTIFICAT	A1
B2	Se notează mențiunea de proprietar neidentificat.	A1

C. Partea III. SARCINI .

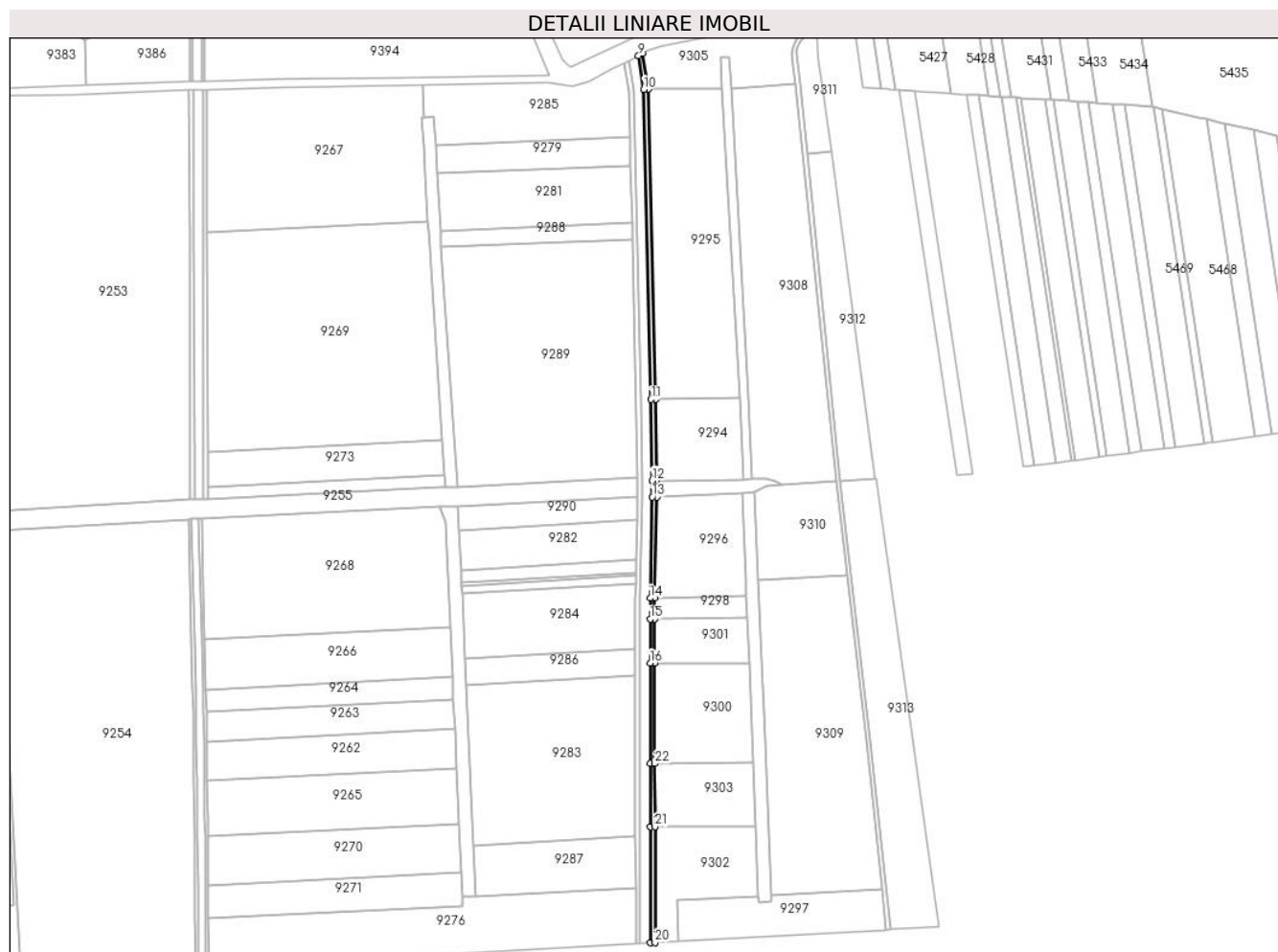
Inscrieri privind dezmembramintele dreptului de proprietate, drepturi reale de garanție și sarcini	Referințe
NU SUNT	

Anexa Nr. 1 La Partea I

Teren

Nr cadastral	Suprafața (mp)*	Observații / Referințe
	7.158	

* Suprafața este determinată în planul de proiecție Stereo 70.



Date referitoare la teren

Crt	Categorie folosință	Intravilan	Suprafața (mp)	Tarla	Parcelă	Nr. topo	Observații / Referințe
1	drum	NU	7.158	52	-	-	

Lungime Segmente

1) Valorile lungimilor segmentelor sunt obținute din proiecție în plan.

Punct început	X / Y	Punct sfârșit	X / Y	Lungime segment (** (m)
1	641.695,379 291.855,297	2	641.695,319 291.913,964	58.667
3	641.695,29 291.942,067	4	641.698,028 292.077,984	135.945
5	641.697,936 292.100,045	6	641.696,384 292.209,182	109.148
7	641.686,726 292.625,669	8	641.679,227 292.673,621	48.535
9	641.673,644 292.670,487	10	641.680,736 292.625,134	45.904

Punct început	X / Y	Punct sfârșit	X / Y	Lungime segment (** (m)
2	641.695,319 291.913,964	3	641.695,29 291.942,067	28.103
4	641.698,028 292.077,984	5	641.697,936 292.100,045	22.061
6	641.696,384 292.209,182	7	641.686,726 292.625,669	416.599
8	641.679,227 292.673,621	9	641.673,644 292.670,487	6.402
10	641.680,736 292.625,134	11	641.690,385 292.209,07	416.176

Punct început	X / Y	Punct sfârșit	X / Y	Lungime segment (** (m)
11	641.690,385 292.209,07	12	641.691,937 292.099,99	109.091
13	641.692,028 292.078,032	14	641.689,29 291.942,125	135.935
15	641.689,319 291.913,958	16	641.689,379 291.855,291	58.667
17	641.689,516 291.720,105	18	641.689,603 291.635,152	84.953
19	641.689,762 291.479,495	20	641.695,761 291.479,991	6.019
21	641.695,603 291.635,158	22	641.695,516 291.720,111	84.953

Punct început	X / Y	Punct sfârșit	X / Y	Lungime segment (** (m)
12	641.691,937 292.099,99	13	641.692,028 292.078,032	21.958
14	641.689,29 291.942,125	15	641.689,319 291.913,958	28.167
16	641.689,379 291.855,291	17	641.689,516 291.720,105	135.186
18	641.689,603 291.635,152	19	641.689,762 291.479,495	155.657
20	641.695,761 291.479,991	21	641.695,603 291.635,158	155.167
22	641.695,516 291.720,111	1	641.695,379 291.855,297	135.186

** Lungimile segmentelor sunt determinate în planul de proiecție Stereo 70 și sunt rotunjite la 1 milimetru.

*** Distanța dintre puncte este formată din segmente cumulate ce sunt mai mici decât valoarea 1 milimetru.

**DATE DESPRE IMOBILUL NR. 9294**

Oficiul de Cadastru și Publicitate Imobiliară CALARASI
Biroul de Cadastru și Publicitate Imobiliară Oltenita

A. Partea I. Descrierea imobilului

TEREN Extravilan

Adresa: Jud. Calarasi

Nr. Crt	Nr cadastral Nr. topografic	Suprafața* (mp)	Observații / Referințe
A1	24128	12.500	Sector cadastral:40 Teren neimprejmuit;

B. Partea II. Proprietari și acte

Inscrieri privitoare la dreptul de proprietate și alte drepturi reale		Referințe
27994 / 05/10/2016		
Act Administrativ nr. 131323, din 13/10/2003 emis de CJSIPT CALARASI;		
B1	Intabulare, drept de PROPRIETATE, dobandit prin Reconstituire, cota actuala 1/1, cota initiala 1/1 1) ALDEA FLORICA 2) STANCU VIRGINIA	A1

C. Partea III. SARCINI .

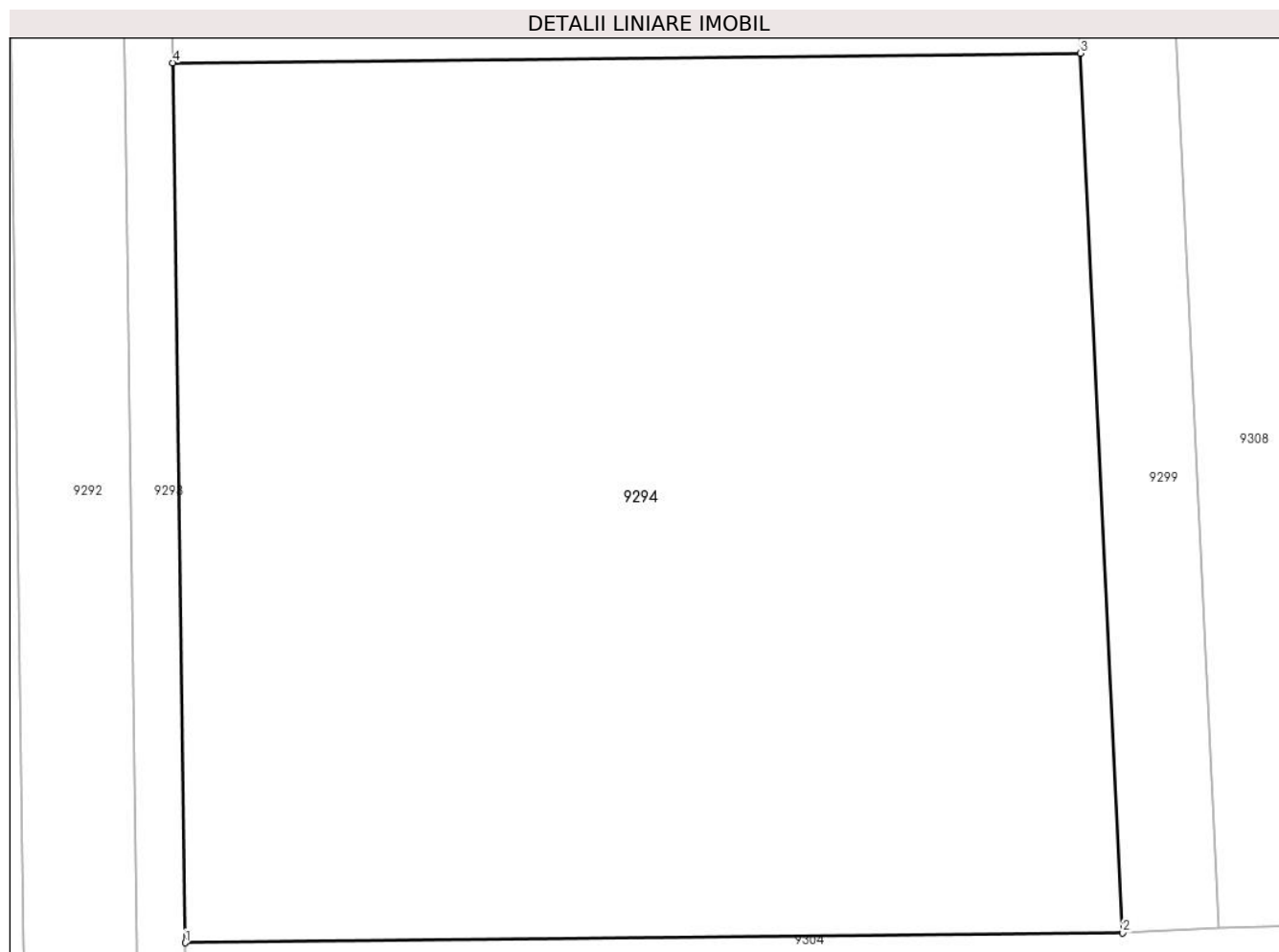
Inscrieri privind dezmembramintele dreptului de proprietate, drepturi reale de garanție și sarcini	Referințe
NU SUNT	

Anexa Nr. 1 La Partea I

Teren

Nr cadastral	Suprafața (mp)*	Observații / Referințe
24128	12.500	

* Suprafața este determinată în planul de proiecție Stereo 70.



Date referitoare la teren

Crt	Categorie folosință	Intravilan	Suprafața (mp)	Tarla	Parcelă	Nr. topo	Observații / Referințe
1	arabil	NU	12.500	52	1/2	-	

Lungime Segmente

1) Valorile lungimilor segmentelor sunt obținute din proiecție în plan.

Punct început	X / Y	Punct sfârșit	X / Y	Lungime segment (** (m)
1	641.697,936 292.100,045	2	641.814,3 292.101,266	116.37
2	641.814,3 292.101,266	3	641.809,054 292.210,365	109.225
3	641.809,054 292.210,365	4	641.696,384 292.209,182	112.676
4	641.696,384 292.209,182	1	641.697,936 292.100,045	109.148

** Lungimile segmentelor sunt determinate în planul de proiecție Stereo 70 și sunt rotunjite la 1 milimetru.

***** Distanţa dintre puncte este formată din segmente cumulate ce sunt mai mici decât valoarea 1 milimetru.**

**DATE DESPRE IMOBILUL NR. 9295**

Oficiul de Cadastru și Publicitate Imobiliară CALARASI
Biroul de Cadastru și Publicitate Imobiliară Oltenita

A. Partea I. Descrierea imobilului

TEREN Extravilan

Adresa: Jud. Calarasi

Nr. Crt	Nr cadastral Nr. topografic	Suprafața* (mp)	Observații / Referințe
A1	29267	44.093	Sector cadastral:40 Teren neimprejmuit;

B. Partea II. Proprietari și acte

Inscrieri privitoare la dreptul de proprietate și alte drepturi reale	Referințe
17477 / 03/06/2021	
Act Administrativ nr. 131317, din 01/10/2003 emis de CJSDPAT CALARASI;	
B1	A1
Intabulare, drept de PROPRIETATE, dobandit prin Reconstituire, cota actuala 1/1, cota initiala 1/1 1) PAROHIA SPANTOV, CIF:26481781	

C. Partea III. SARCINI .

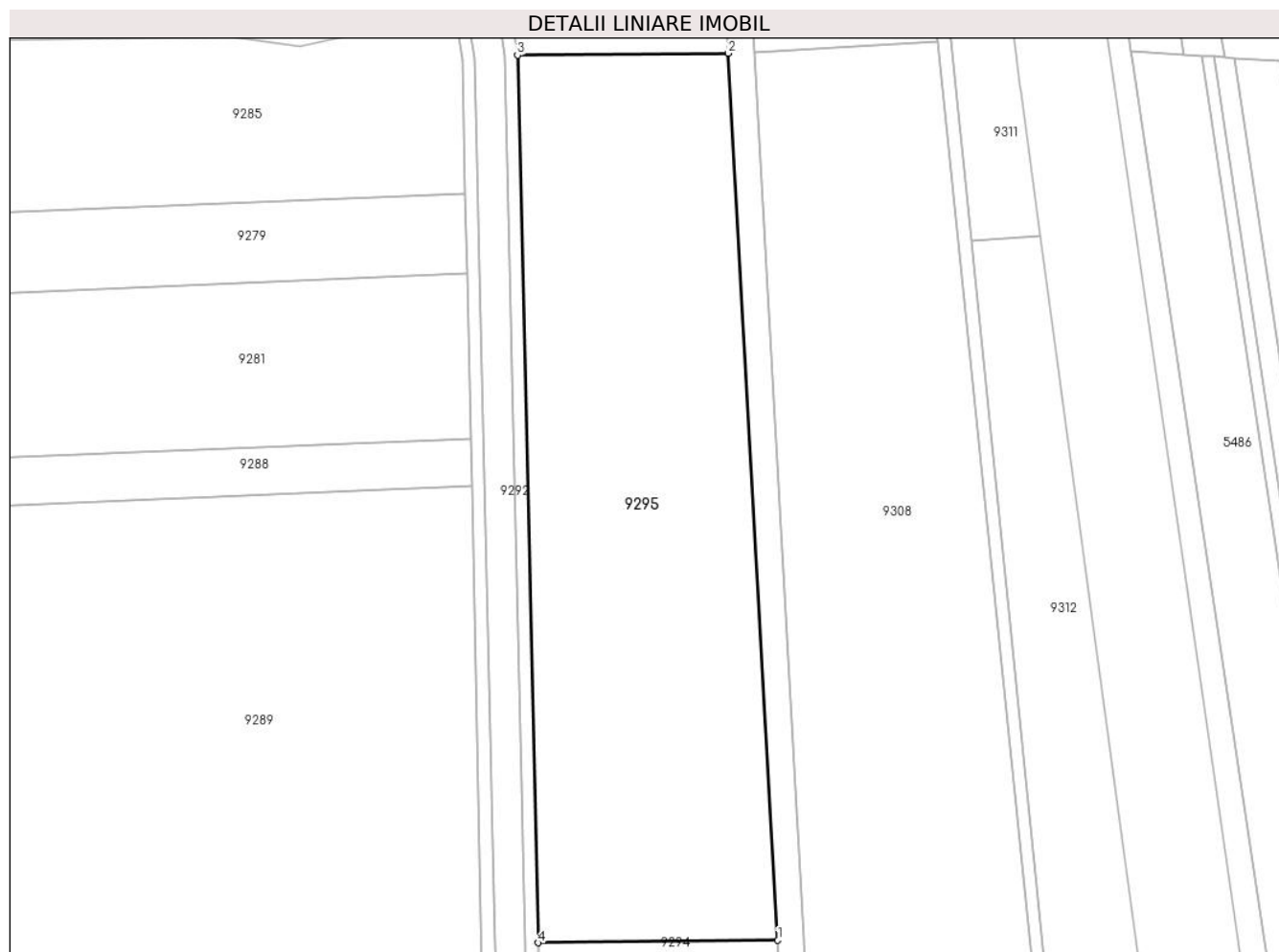
Inscrieri privind dezmembramintele dreptului de proprietate, drepturi reale de garanție și sarcini	Referințe
NU SUNT	

Anexa Nr. 1 La Partea I

Teren

Nr cadastral	Suprafața (mp)*	Observații / Referințe
29267	44.093	

* Suprafața este determinată în planul de proiecție Stereo 70.



Date referitoare la teren

Crt	Categorie folosință	Intra vilan	Suprafața (mp)	Tarla	Parcelă	Nr. topo	Observații / Referințe
1	arabil	NU	44.093	52	1/1	-	

Lungime Segmente

1) Valorile lungimilor segmentelor sunt obținute din proiecție în plan.

Punct început	X / Y	Punct sfârșit	X / Y	Lungime segment (** (m)
1	641.809,054 292.210,365	2	641.785,771 292.626,607	416.893
2	641.785,771 292.626,607	3	641.686,726 292.625,669	99.049
3	641.686,726 292.625,669	4	641.696,384 292.209,182	416.599
4	641.696,384 292.209,182	1	641.809,054 292.210,365	112.676

** Lungimile segmentelor sunt determinate în planul de proiecție Stereo 70 și sunt rotunjite la 1 milimetru.

***** Distanţa dintre puncte este formată din segmente cumulate ce sunt mai mici decât valoarea 1 milimetru.**

**DATE DESPRE IMOBILUL NR. 9296**

Oficiul de Cadastru și Publicitate Imobiliară CALARASI
Biroul de Cadastru și Publicitate Imobiliară Oltenita

A. Partea I. Descrierea imobilului

TEREN Extravilan

Adresa: Jud. Calarasi

Nr. Crt	Nr cadastral Nr. topografic	Suprafața* (mp)	Observații / Referințe
A1		16.300	Sector cadastral:40 Teren neimprejmuit;

B. Partea II. Proprietari și acte

Inscrieri privitoare la dreptul de proprietate și alte drepturi reale	Referințe
/	
Act Administrativ nr. 124357, din 26/09/2002 emis de CJSDPAT CALARASI (TITLU DE PROPRIETATE;);	
B1	A1
Intabulare, drept de PROPRIETATE, dobandit prin Reconstituire, cota actuala 1/1, cota initiala 1/1 1) NEGOITA GHERGHINA	

C. Partea III. SARCINI .

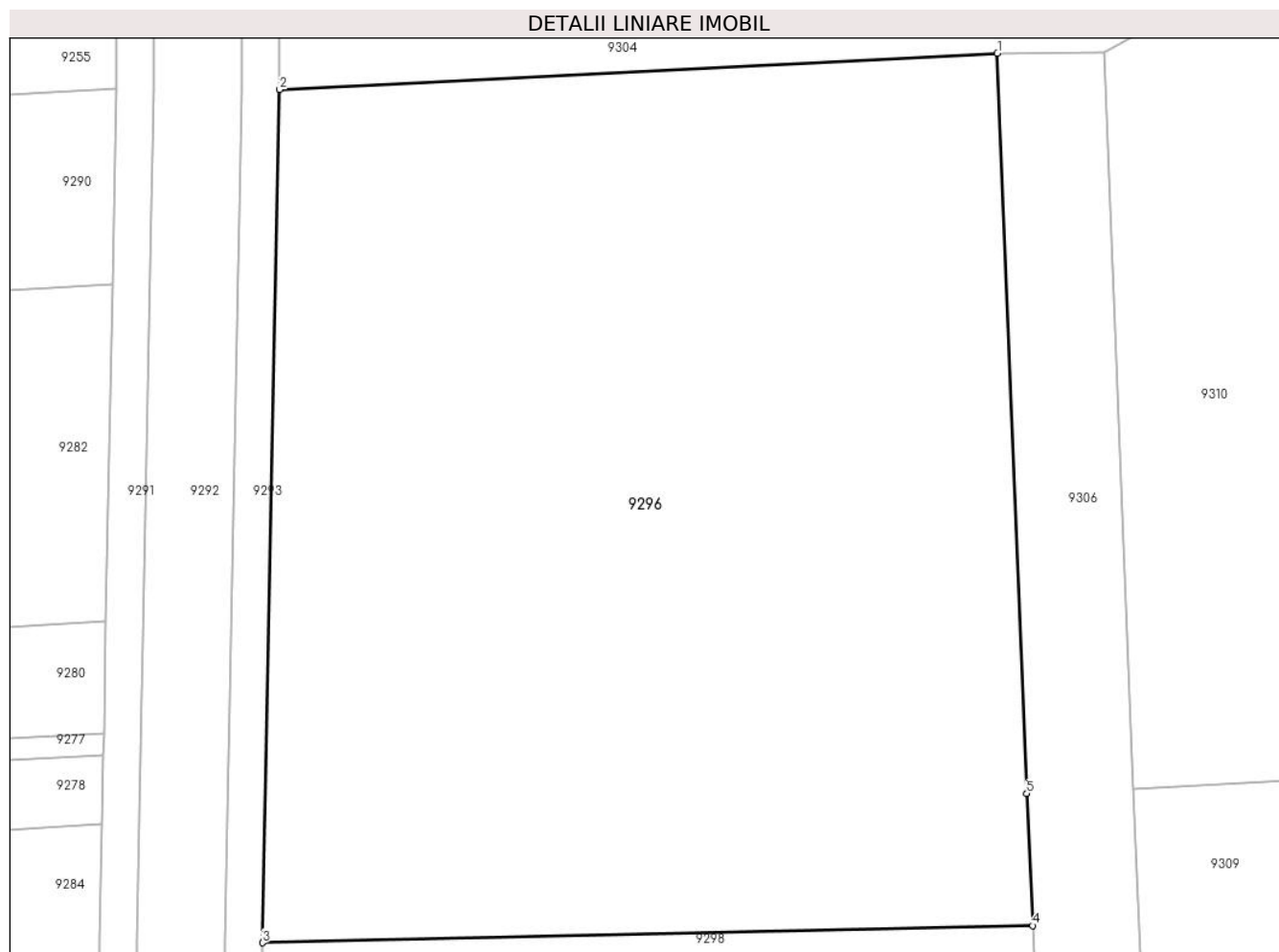
Inscrieri privind dezmembramintele dreptului de proprietate, drepturi reale de garanție și sarcini	Referințe
NU SUNT	

Anexa Nr. 1 La Partea I

Teren

Nr cadastral	Suprafața (mp)*	Observații / Referințe
	16.300	

* Suprafața este determinată în planul de proiecție Stereo 70.



Date referitoare la teren

Crt	Categorie folosință	Intravilan	Suprafața (mp)	Tarla	Parcelă	Nr. topo	Observații / Referințe
1	arabil	NU	16.300	52	12	-	

Lungime Segmente

1) Valorile lungimilor segmentelor sunt obținute din proiecție în plan.

Punct început	X / Y	Punct sfârșit	X / Y	Lungime segment (** (m)
1	641.812,432 292.083,783	2	641.698,028 292.077,984	114.551
2	641.698,028 292.077,984	3	641.695,29 291.942,067	135.945
3	641.695,29 291.942,067	4	641.818,08 291.944,799	122.82
4	641.818,08 291.944,799	5	641.817,115 291.965,83	21.053
5	641.817,115 291.965,83	1	641.812,432 292.083,783	118.046

**** Lungimile segmentelor sunt determinate în planul de proiecție Stereo 70 și sunt rotunjite la 1 milimetru.**

***** Distanța dintre puncte este formată din segmente cumulate ce sunt mai mici decât valoarea 1 milimetru.**

**DATE DESPRE IMOBILUL NR. 9297**

Oficiul de Cadastru și Publicitate Imobiliară CALARASI
Biroul de Cadastru și Publicitate Imobiliară Oltenita

A. Partea I. Descrierea imobilului

TEREN Extravilan

Adresa: Jud. Calarasi

Nr. Crt	Nr cadastral Nr. topografic	Suprafața* (mp)	Observații / Referințe
A1	21073	15.000	Sector cadastral:40 Teren neimpregmuit;

B. Partea II. Proprietari și acte

Inscrieri privitoare la dreptul de proprietate și alte drepturi reale		Referințe
6467 / 08/03/2017		
Act Notarial nr. 821, din 08/03/2017 emis de Manolache Florina Mihaela;		
B3	Intabulare, drept de PROPRIETATE, dobandit prin Conventie, cota actuala 1/1, cota initiala 1/1 1) TUGUI FLORIN 2) TUGUI MARIANA	A1
101 / 06/01/2021		
Act Notarial nr. 16, din 05/01/2021 emis de Manolache Florina Mihaela;		
B4	se noteaza interdictiile de instrainare, grevare, inchiriere, dezmembrare, alipire, construire, demolare, restructurare si amenajare 1) BANCA COMERCIALA ROMANA SA, CIF:361757	A1

C. Partea III. SARCINI

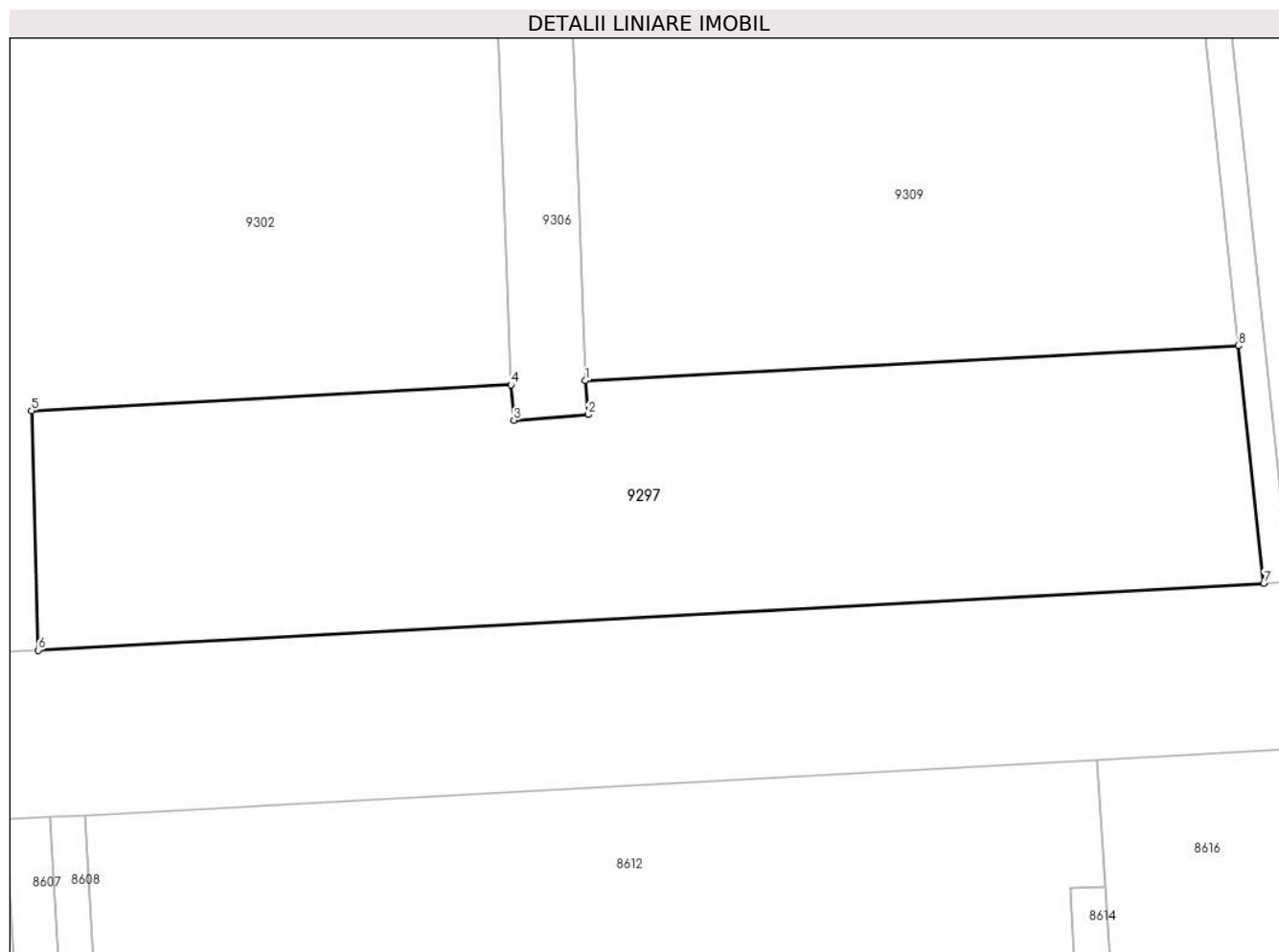
Inscrieri privind dezmembramintele dreptului de proprietate, drepturi reale de garanție și sarcini		Referințe
101 / 06/01/2021		
Act Notarial nr. 16, din 05/01/2021 emis de Manolache Florina Mihaela;		
C1	Intabulare, drept de IPOTECA, Valoare:3000000 RONsi celelalte obligatii aferente conform contractului de credit pentru investitii nr. 202001032/08.01.2020 1) BANCA COMERCIALA ROMANA SA, CIF:361757	A1

Anexa Nr. 1 La Partea I

Teren

Nr cadastral	Suprafața (mp)*	Observații / Referințe
21073	15.000	

* Suprafața este determinată în planul de proiecție Stereo 70.



Date referitoare la teren

Crt	Categorie folosință	Intra vilan	Suprafața (mp)	Tarla	Parcelă	Nr. topo	Observații / Referințe
1	arabil	NU	15.000	52	7	-	LOT 1

Lungime Segmente

1) Valorile lungimilor segmentelor sunt obținute din proiecție în plan.

Punct început	X / Y	Punct sfârșit	X / Y	Lungime segment (** (m)
1	641.851,459 291.543,106	2	641.852,126 291.535,393	7.742
2	641.852,126 291.535,393	3	641.835,174 291.534,11	17.0
3	641.835,174 291.534,11	4	641.834,482 291.542,158	8.078
4	641.834,482 291.542,158	5	641.725,174 291.536,234	109.468
5	641.725,174 291.536,234	6	641.726,737 291.481,678	54.578

Punct început	X / Y	Punct sfârșit	X / Y	Lungime segment (** (m)
6	641.726,737 291.481,678	7	642.006,175 291.496,931	279.854
7	642.006,175 291.496,931	8	642.000,412 291.551,065	54.44
8	642.000,412 291.551,065	1	641.851,459 291.543,106	149.165

** Lungimile segmentelor sunt determinate în planul de proiecție Stereo 70 și sunt rotunjite la 1 milimetru.

*** Distanța dintre puncte este formată din segmente cumulate ce sunt mai mici decât valoarea 1 milimetru.

**DATE DESPRE IMOBILUL NR. 9298**

Oficiul de Cadastru și Publicitate Imobiliară CALARASI
Biroul de Cadastru și Publicitate Imobiliară Oltenita

A. Partea I. Descrierea imobilului

TEREN Extravilan

Adresa: Jud. Calarasi

Nr. Crt	Nr cadastral Nr. topografic	Suprafața* (mp)	Observații / Referințe
A1		3.550	Sector cadastral:40 Teren neimprejmuit;

B. Partea II. Proprietari și acte

Inscrieri privitoare la dreptul de proprietate și alte drepturi reale	Referințe
/	
Act Administrativ nr. 131314, din 22/07/2003 emis de CJSDPAT CALARASI (TITLU DE PROPRIETATE;);	
B1	A1
Intabulare, drept de PROPRIETATE, dobandit prin Reconstituire, cota actuala 1/1, cota initiala 1/1 1) PANA D. VASILE	

C. Partea III. SARCINI .

Inscrieri privind dezmembramintele dreptului de proprietate, drepturi reale de garanție și sarcini	Referințe
NU SUNT	

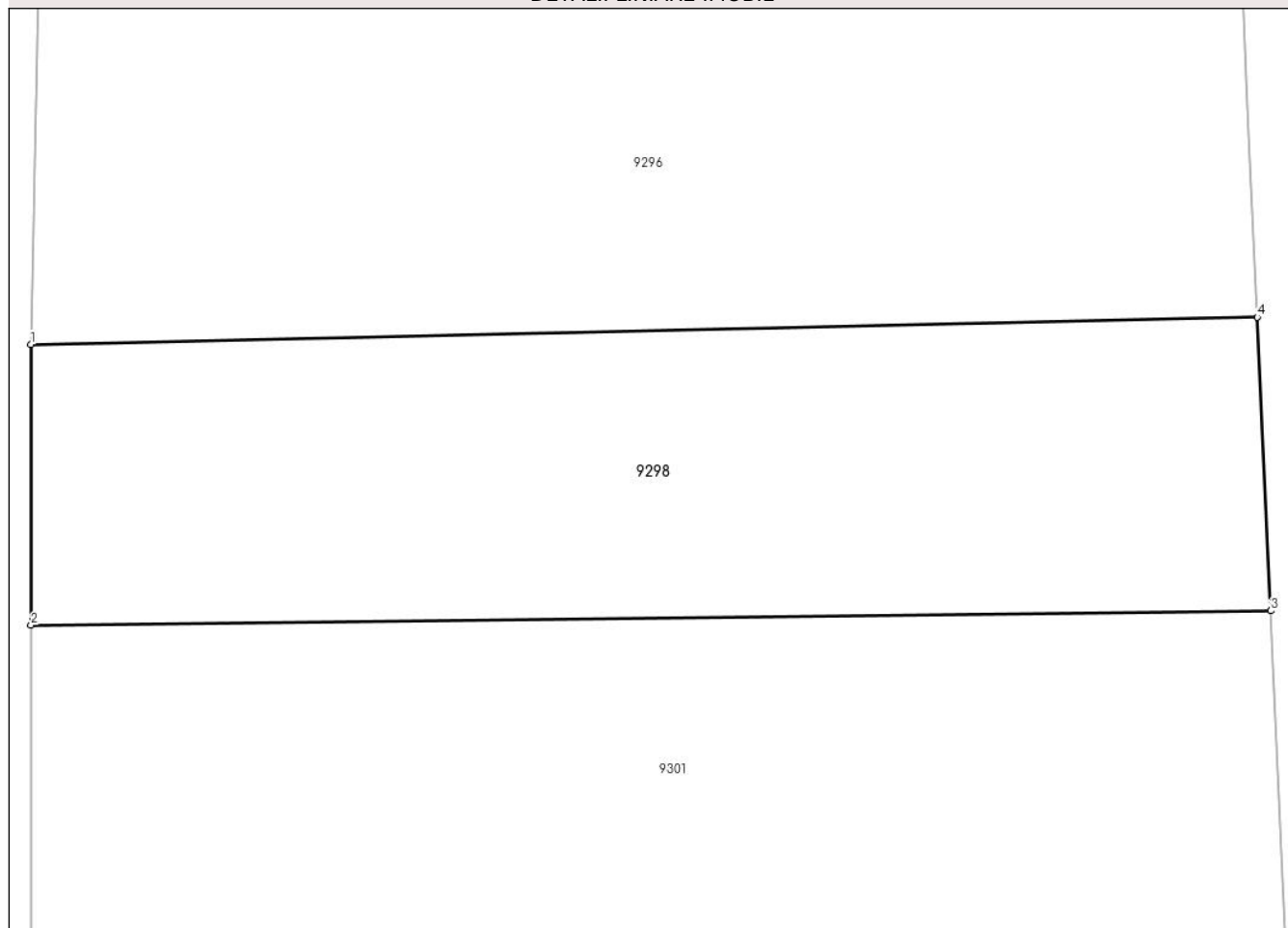
Anexa Nr. 1 La Partea I

Teren

Nr cadastral	Suprafața (mp)*	Observații / Referințe
	3.550	

* Suprafața este determinată în planul de proiecție Stereo 70.

DETALII LINIARE IMOBIL



Date referitoare la teren

Crt	Categorie folosință	Intravilan	Suprafața (mp)	Tarla	Parcelă	Nr. topo	Observații / Referințe
1	arabil	NU	3.550	52	11	-	

Lungime Segmente

1) Valorile lungimilor segmentelor sunt obținute din proiecție în plan.

Punct început	X / Y	Punct sfârșit	X / Y	Lungime segment (** (m)
1	641.695,29 291.942,067	2	641.695,319 291.913,964	28.103
2	641.695,319 291.913,964	3	641.819,428 291.915,416	124.117
3	641.819,428 291.915,416	4	641.818,08 291.944,799	29.414
4	641.818,08 291.944,799	1	641.695,29 291.942,067	122.82

** Lungimile segmentelor sunt determinate în planul de proiecție Stereo 70 și sunt rotunjite la 1 milimetru.

***** Distanţa dintre puncte este formată din segmente cumulate ce sunt mai mici decât valoarea 1 milimetru.**

**DATE DESPRE IMOBILUL NR. 9299**

Oficiul de Cadastru și Publicitate Imobiliară CALARASI
Biroul de Cadastru și Publicitate Imobiliară Oltenita

A. Partea I. Descrierea imobilului

TEREN Extravilan

Adresa: Jud. Calarasi

Nr. Crt	Nr cadastral Nr. topografic	Suprafața* (mp)	Observații / Referințe
A1		6.805	Sector cadastral:40 Teren neimprejmuit;

B. Partea II. Proprietari și acte

Inscrieri privitoare la dreptul de proprietate și alte drepturi reale		Referințe
/		
Act Normativ nr. 7, din 13/03/1996 emis de PARLAMENTUL ROMÂNIEI (LEGE; ,art.13);		
B1	Inscrierea posesiei, drept de PROPRIETATE, dobandit prin Lege, cota actuala 1/1, cota initiala 1/1 1) NEIDENTIFICAT NEIDENTIFICAT	A1
B2	Se notează mențiunea de proprietar neidentificat.	A1

C. Partea III. SARCINI .

Inscrieri privind dezmembramintele dreptului de proprietate, drepturi reale de garanție și sarcini	Referințe
NU SUNT	

Anexa Nr. 1 La Partea I

Teren

Nr cadastral	Suprafața (mp)*	Observații / Referințe
	6.805	

* Suprafața este determinată în planul de proiecție Stereo 70.



Date referitoare la teren

Crt	Categorie folosință	Intravilan	Suprafața (mp)	Tarla	Parcelă	Nr. topo	Observații / Referințe
1	curți constructii	NU	6.805	52	-	-	canal

Lungime Segmente

1) Valorile lungimilor segmentelor sunt obținute din proiecție în plan.

Punct început	X / Y	Punct sfârșit	X / Y	Lungime segment (** (m)
1	641.797,776 292.626,855	2	641.795,793 292.667,85	41.043
2	641.795,793 292.667,85	3	641.783,794 292.667,726	12.0
3	641.783,794 292.667,726	4	641.785,771 292.626,606	41.167
4	641.785,771 292.626,606	5	641.809,054 292.210,365	416.892
5	641.809,054 292.210,365	6	641.814,3 292.101,266	109.225

Punct început	X / Y	Punct sfârșit	X / Y	Lungime segment (** (m)
6	641.814,3 292.101,266	7	641.826,287 292.101,843	12.001
7	641.826,287 292.101,843	8	641.821,038 292.210,989	109.272
8	641.821,038 292.210,989	1	641.797,776 292.626,855	416.516

** Lungimile segmentelor sunt determinate în planul de proiecție Stereo 70 și sunt rotunjite la 1 milimetru.

*** Distanța dintre puncte este formată din segmente cumulate ce sunt mai mici decât valoarea 1 milimetru.

**DATE DESPRE IMOBILUL NR. 9300**

Oficiul de Cadastru și Publicitate Imobiliară CALARASI
Biroul de Cadastru și Publicitate Imobiliară Oltenita

A. Partea I. Descrierea imobilului

TEREN Extravilan

Adresa: Jud. Calarasi, T52 P9 EXTRAVILAN

Nr. Crt	Nr cadastral Nr. topografic	Suprafața* (mp)	Observații / Referințe
A1	22880	17.400	Sector cadastral:40 Teren neimpregmuit;

B. Partea II. Proprietari și acte

Inscrieri privitoare la dreptul de proprietate și alte drepturi reale	Referințe
29175 / 20/12/2013	
Act Notarial nr. 5684, din 19/12/2013 emis de Caus Malina Veronica;	
B2	A1
Intabulare, drept de PROPRIETATE, dobândit prin Conventie, cota actuala 1/1, cota initiala 1/1	
1) SC UNIC PRODCOM SRL, CIF:6472592	
1271 / 12/01/2022	
Act Notarial nr. 13, din 11/01/2022 emis de Serban Angelica Valentina (; act notarial nr 1 din 12.01.2022, emis de Serban Angelica Valentina);	
B5	A1
se radiaza inscrierile de sub B3 si B4	
32230 / 17/04/2024	
Act Notarial nr. 1253, din 16/04/2024 emis de Ciobanu Mariana;	
B6	A1
se notează interdicția de înstrăinare, grevare cu sarcini, închiriere, dezmembrare, alipire, construire, demolare, restructurare și amenajare	
1) CEC BANK SA, CIF:361897	
2) FONDUL DE GARANTARE A CREDITULUI RURAL - IFN SA, CIF:5439903	

C. Partea III. SARCINI

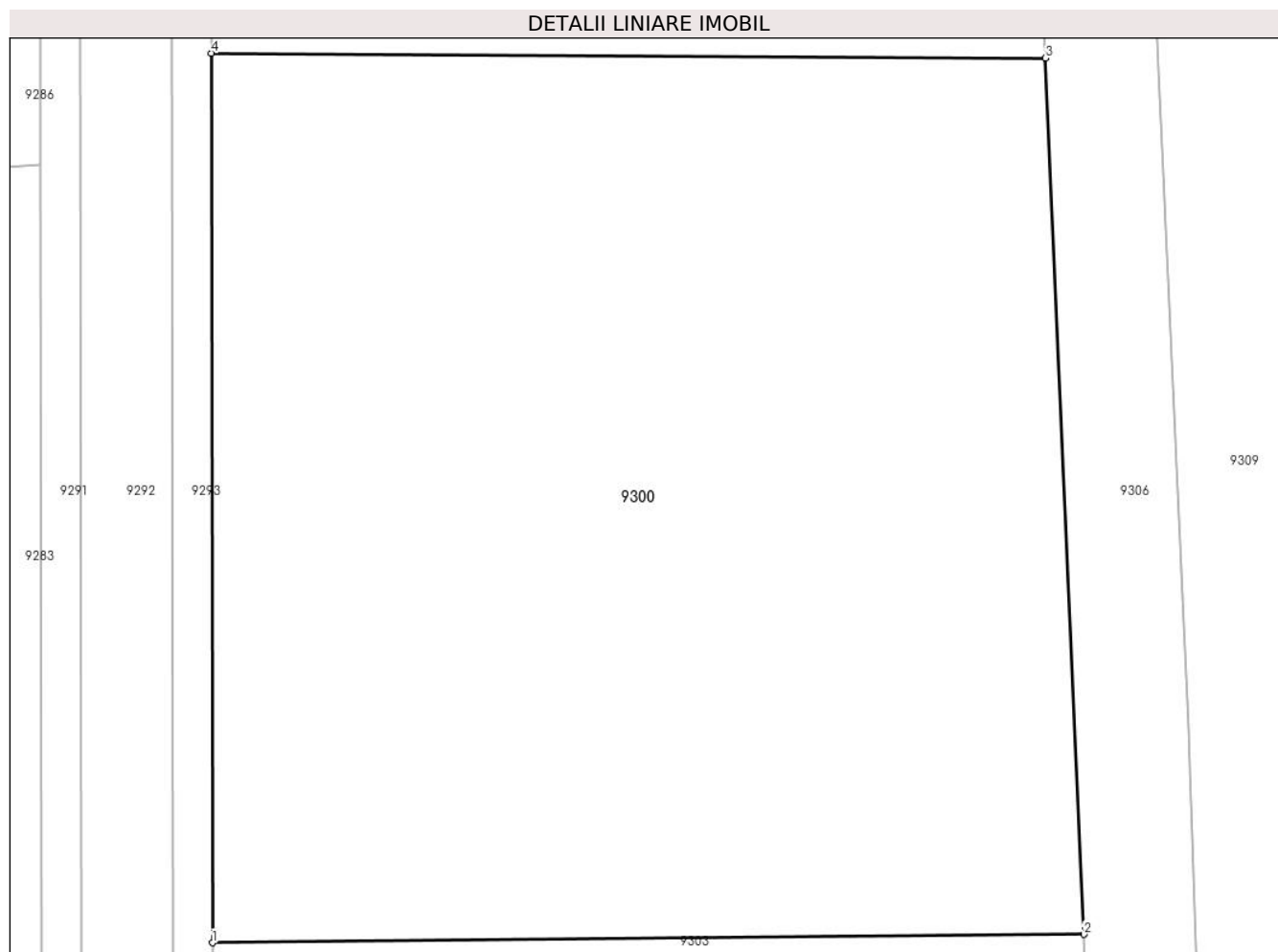
Inscrieri privind dezmembramintele dreptului de proprietate, drepturi reale de garanție și sarcini	Referințe
1271 / 12/01/2022	
Act Notarial nr. 13, din 11/01/2022 emis de Serban Angelica Valentina (; act notarial nr 1 din 12.01.2022, emis de Serban Angelica Valentina);	
C3	A1
se radiaza inscrierile de sub C1 si C2	
32230 / 17/04/2024	
Act Notarial nr. 1253, din 16/04/2024 emis de Ciobanu Mariana;	
C4	A1
Intabulare, drept de IPOTECA, Valoare:14800000 LEIși celelalte obligații rezultate din Contractul de credit nr. RQ23119453263156 din data de 19.12.2023 și a Contractului de Garantare PC 230604373	
1) CEC BANK SA, CIF:361897, proporțional cu procentul de garantare	
2) FONDUL DE GARANTARE A CREDITULUI RURAL - IFN SA, CIF:5439903, proporțional cu procentul de garantare	

Anexa Nr. 1 La Partea I

Teren

Nr cadastral	Suprafața (mp)*	Observații / Referințe
22880	17.400	

* Suprafața este determinată în planul de proiecție Stereo 70.



Date referitoare la teren

Crt	Categorie folosință	Intravilan	Suprafața (mp)	Tarla	Parcelă	Nr. topo	Observații / Referințe
1	arabil	NU	17.400	52	9	-	

Lungime Segmente

1) Valorile lungimilor segmentelor sunt obținute din proiecție în plan.

Punct început	X / Y	Punct sfârșit	X / Y	Lungime segment (** (m)
1	641.695,516 291.720,111	2	641.828,03 291.721,379	132.52
2	641.828,03 291.721,379	3	641.822,222 291.854,544	133.292
3	641.822,222 291.854,544	4	641.695,379 291.855,297	126.845
4	641.695,379 291.855,297	1	641.695,516 291.720,111	135.186

** Lungimile segmentelor sunt determinate în planul de proiecție Stereo 70 și sunt rotunjite la 1 milimetru.

***** Distanţa dintre puncte este formată din segmente cumulate ce sunt mai mici decât valoarea 1 milimetru.**

**DATE DESPRE IMOBILUL NR. 9301**

Oficiul de Cadastru și Publicitate Imobiliară CALARASI
Biroul de Cadastru și Publicitate Imobiliară Oltenita

A. Partea I. Descrierea imobilului

TEREN Extravilan

Adresa: Jud. Calarasi

Nr. Crt	Nr cadastral Nr. topografic	Suprafața* (mp)	Observații / Referințe
A1		7.500	Sector cadastral:40 Teren neimprejmuit;

B. Partea II. Proprietari și acte

Inscrieri privitoare la dreptul de proprietate și alte drepturi reale	Referințe
/	
Act Administrativ nr. 131335, din 15/12/2003 emis de CJSDPAT CALARASI (TITLU DE PROPRIETATE;);	
B1	A1
Intabulare, drept de PROPRIETATE, dobandit prin Reconstituire, cota actuala 1/1, cota initiala 1/1	
1) VELICU NICULAE	
2) VELICU CRISTACHE	
3) VELICU FLOAREA	
4) VELICU ALEXANDRINA	

C. Partea III. SARCINI .

Inscrieri privind dezmembramintele dreptului de proprietate, drepturi reale de garanție și sarcini	Referințe
NU SUNT	

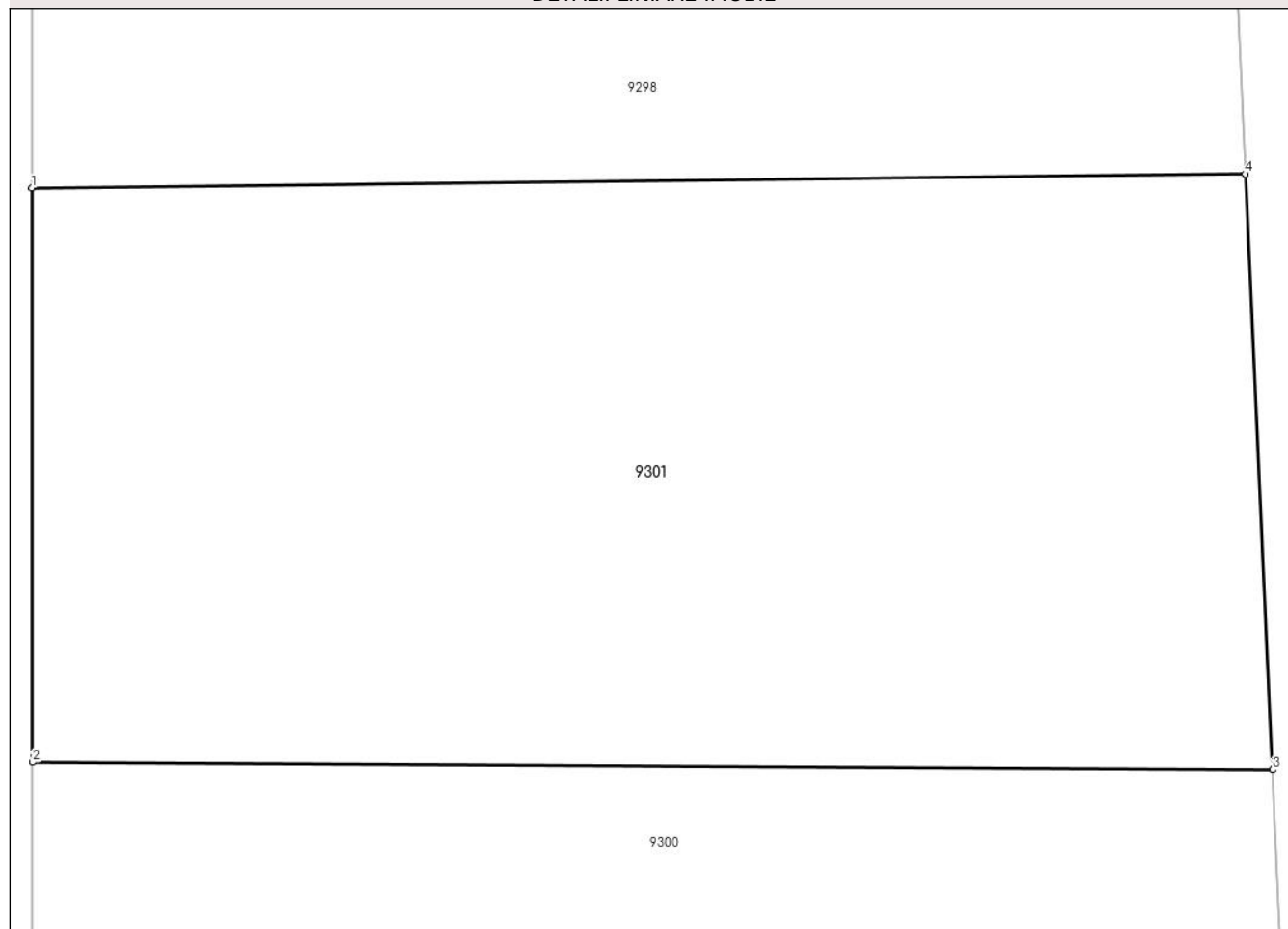
Anexa Nr. 1 La Partea I

Teren

Nr cadastral	Suprafața (mp)*	Observații / Referințe
	7.500	

* Suprafața este determinată în planul de proiecție Stereo 70.

DETALII LINIARE IMOBIL



Date referitoare la teren

Crt	Categorie folosință	Intra vilan	Suprafața (mp)	Tarla	Parcelă	Nr. topo	Observații / Referințe
1	arabil	NU	7.500	52	10	-	

Lungime Segmente

1) Valorile lungimilor segmentelor sunt obținute din proiecție în plan.

Punct început	X / Y	Punct sfârșit	X / Y	Lungime segment (** (m)
1	641.695,319 291.913,964	2	641.695,379 291.855,297	58.667
2	641.695,379 291.855,297	3	641.822,222 291.854,544	126.845
3	641.822,222 291.854,544	4	641.819,428 291.915,416	60.936
4	641.819,428 291.915,416	1	641.695,319 291.913,964	124.117

** Lungimile segmentelor sunt determinate în planul de proiecție Stereo 70 și sunt rotunjite la 1 milimetru.

***** Distanţa dintre puncte este formată din segmente cumulate ce sunt mai mici decât valoarea 1 milimetru.**

**DATE DESPRE IMOBILUL NR. 9302**

Oficiul de Cadastru și Publicitate Imobiliară CALARASI
Biroul de Cadastru și Publicitate Imobiliară Oltenita

A. Partea I. Descrierea imobilului

TEREN Extravilan

Adresa: Jud. Calarasi

Nr. Crt	Nr cadastral Nr. topografic	Suprafața* (mp)	Observații / Referințe
A1	29271	15.000	Sector cadastral:40 Teren neimprejmuit;

B. Partea II. Proprietari și acte

Inscrieri privitoare la dreptul de proprietate și alte drepturi reale	Referințe
18412 / 10/06/2021	
Hotarare Judecatoreasca nr. 132, din 24/01/2007 emis de JUDECATORIA OLTENITA (; SENTINTA CIVILA);	
B1	A1
Intabulare, drept de PROPRIETATE, dobandit prin Hotarare Judecatoreasca, cota actuala 1/1, cota initiala 1/1 1) NEGOITA DAN	

C. Partea III. SARCINI .

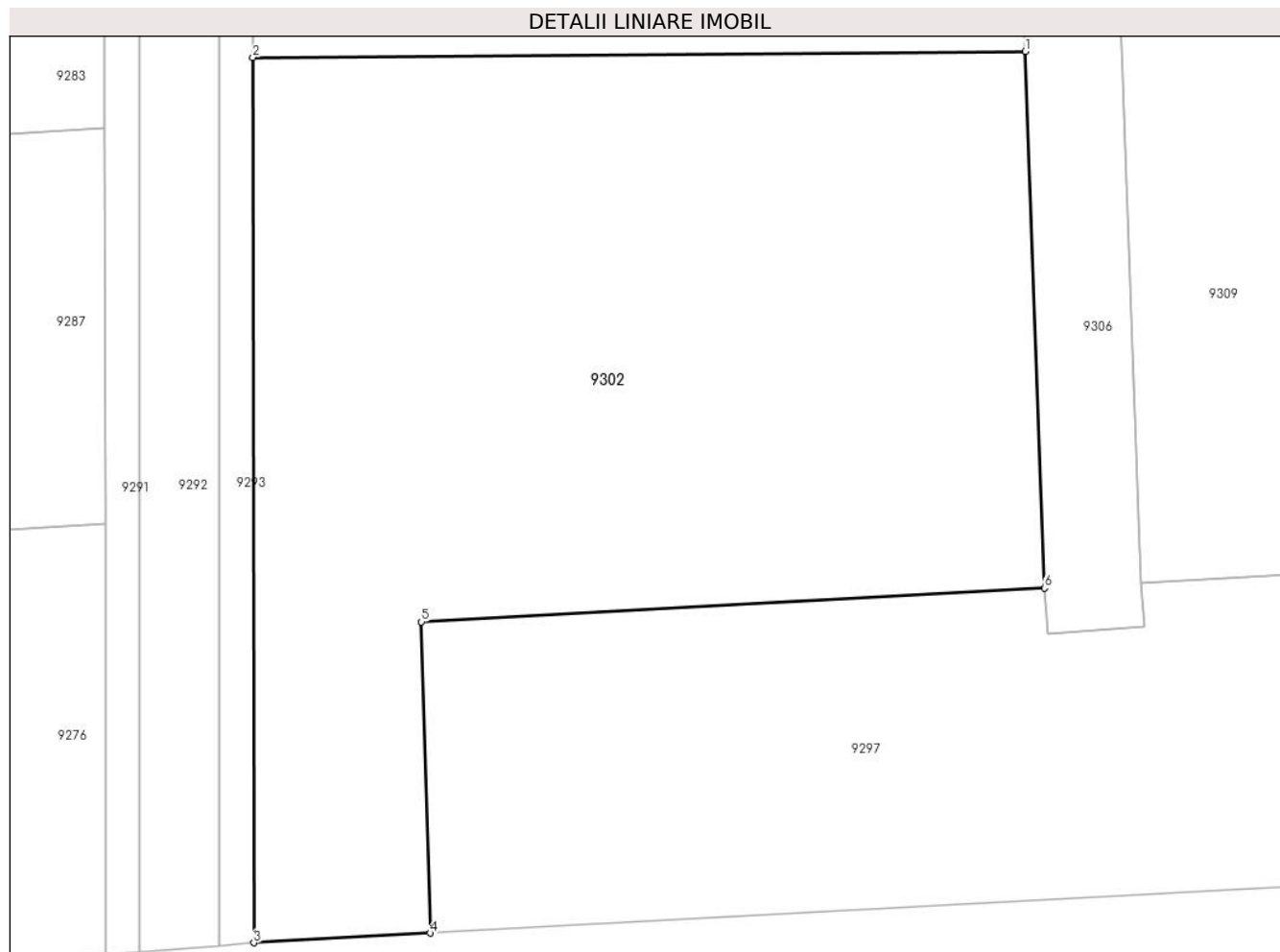
Inscrieri privind dezmembramintele dreptului de proprietate, drepturi reale de garanție și sarcini	Referințe
NU SUNT	

Anexa Nr. 1 La Partea I

Teren

Nr cadastral	Suprafața (mp)*	Observații / Referințe
29271	15.000	

* Suprafața este determinată în planul de proiecție Stereo 70.



Date referitoare la teren

Crt	Categorie folosință	Intravilan	Suprafața (mp)	Tarla	Parcelă	Nr. topo	Observații / Referințe
1	arabil	NU	15.000	52	7	-	

Lungime Segmente

1) Valorile lungimilor segmentelor sunt obținute din proiecție în plan.

Punct început	X / Y	Punct sfârșit	X / Y	Lungime segment (** (m)
1	641.831,096 291.636,21	2	641.695,603 291.635,158	135.497
2	641.695,603 291.635,158	3	641.695,761 291.479,991	155.167
3	641.695,761 291.479,991	4	641.726,737 291.481,678	31.022
4	641.726,737 291.481,678	5	641.725,174 291.536,234	54.578
5	641.725,174 291.536,234	6	641.834,482 291.542,158	109.468

Punct început	X / Y	Punct sfârșit	X / Y	Lungime segment (** (m)
6	641.834,482 291.542,158	1	641.831,096 291.636,21	94.113

** Lungimile segmentelor sunt determinate în planul de proiecție Stereo 70 și sunt rotunjite la 1 milimetru.

*** Distanța dintre puncte este formată din segmente cumulate ce sunt mai mici decât valoarea 1 milimetru.

**DATE DESPRE IMOBILUL NR. 9303**

Oficiul de Cadastru și Publicitate Imobiliară CALARASI
Biroul de Cadastru și Publicitate Imobiliară Oltenita

A. Partea I. Descrierea imobilului

TEREN Extravilan

Adresa: Jud. Calarasi

Nr. Crt	Nr cadastral Nr. topografic	Suprafața* (mp)	Observații / Referințe
A1	29257	11.400	Sector cadastral:40 Teren neimpregmuit;

B. Partea II. Proprietari și acte

Inscrieri privitoare la dreptul de proprietate și alte drepturi reale		Referințe
47416 / 09/12/2021		
Act Notarial nr. 4762, din 08/12/2021 emis de Manolache Florina Mihaela;		
B3	Intabulare, drept de PROPRIETATE, dobandit prin Conventie, cota actuala 1/2, cota initiala 1/2 1) SOCIETATEA LUEN COM SRL, CIF:11521152	A1
1336 / 13/01/2022		
Act Notarial nr. 108, din 12/01/2022 emis de Manolache Florina Mihaela;		
B4	Intabulare, drept de PROPRIETATE, dobandit prin Conventie, cota actuala 1/2, cota initiala 1/2 1) ENCIU GABRIEL 2) ENCIU VALENTINA DANIELA	A1

C. Partea III. SARCINI .


Inscrieri privind dezmembramintele dreptului de proprietate, drepturi reale de garanție și sarcini	Referințe
NU SUNT	

Anexa Nr. 1 La Partea I

Teren

Nr cadastral	Suprafața (mp)*	Observații / Referințe
29257	11.400	

* Suprafața este determinată în planul de proiecție Stereo 70.



Date referitoare la teren

Crt	Categorie folosință	Intravilan	Suprafața (mp)	Tarla	Parcelă	Nr. topo	Observații / Referințe
1	arabil	NU	11.400	52	8	-	

Lungime Segmente

1) Valorile lungimilor segmentelor sunt obținute din proiecție în plan.

Punct început	X / Y	Punct sfârșit	X / Y	Lungime segment (** (m)
1	641.695,516 291.720,111	2	641.695,603 291.635,158	84.953
2	641.695,603 291.635,158	3	641.831,096 291.636,21	135.497
3	641.831,096 291.636,21	4	641.828,03 291.721,379	85.224
4	641.828,03 291.721,379	1	641.695,516 291.720,111	132.52

** Lungimile segmentelor sunt determinate în planul de proiecție Stereo 70 și sunt rotunjite la 1 milimetru.

***** Distanţa dintre puncte este formată din segmente cumulate ce sunt mai mici decât valoarea 1 milimetru.**

**DATE DESPRE IMOBILUL NR. 9304**

Oficiul de Cadastru și Publicitate Imobiliară CALARASI
Biroul de Cadastru și Publicitate Imobiliară Oltenita

A. Partea I. Descrierea imobilului

TEREN Extravilan

Adresa: Jud. Calarasi

Nr. Crt	Nr cadastral Nr. topografic	Suprafața* (mp)	Observații / Referințe
A1		2.901	Sector cadastral:40 Teren neimprejmuit;

B. Partea II. Proprietari și acte

Inscrieri privitoare la dreptul de proprietate și alte drepturi reale		Referințe
/		
Act Normativ nr. 7, din 13/03/1996 emis de PARLAMENTUL ROMÂNIEI (LEGE; ,art.13);		
B1	Inscrierea posesiei, drept de PROPRIETATE, dobandit prin Lege, cota actuala 1/1, cota initiala 1/1 1) NEIDENTIFICAT NEIDENTIFICAT	A1
B2	Se notează mențiunea de proprietar neidentificat.	A1

C. Partea III. SARCINI .

Inscrieri privind dezmembramintele dreptului de proprietate, drepturi reale de garanție și sarcini	Referințe
NU SUNT	

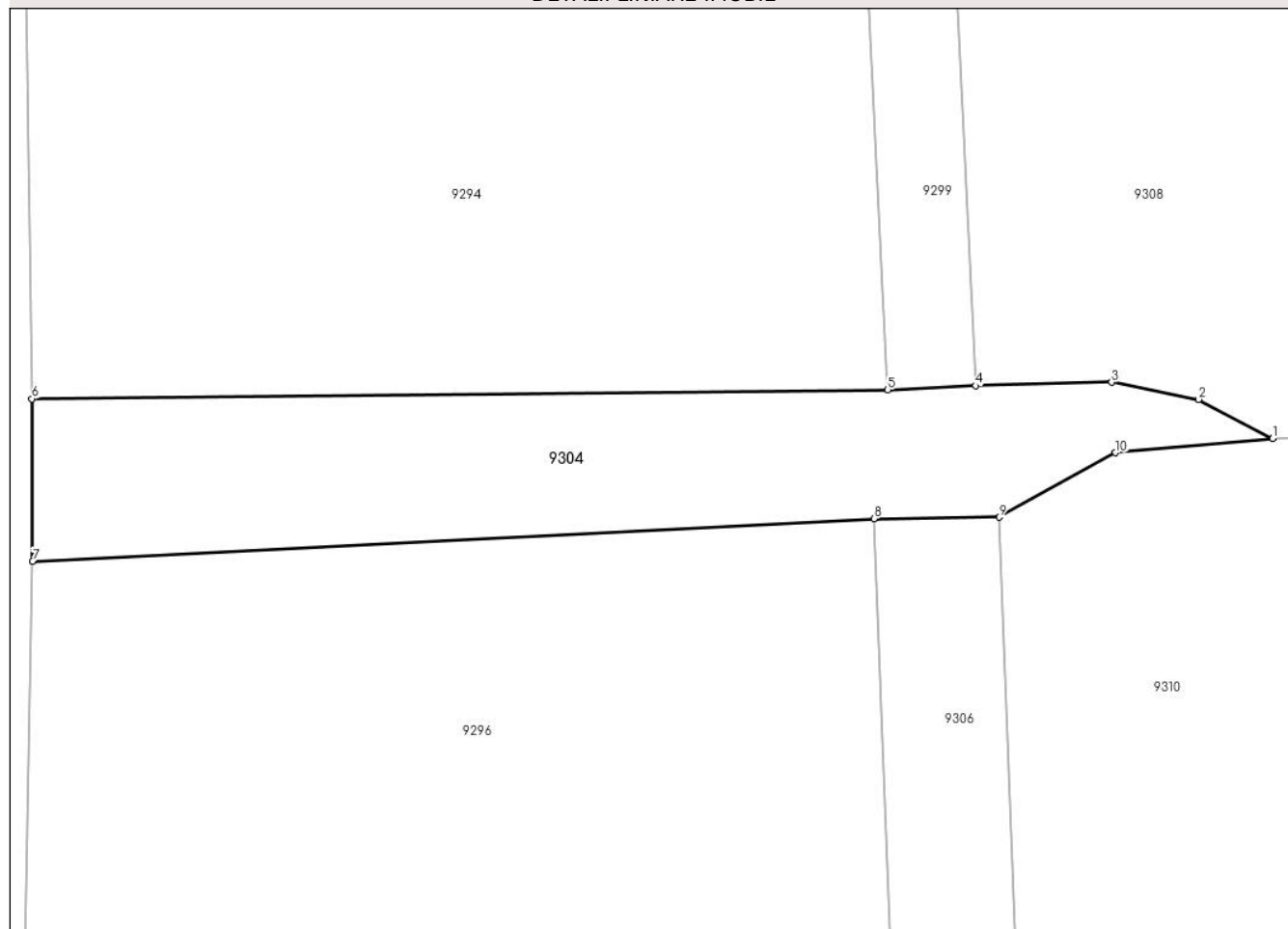
Anexa Nr. 1 La Partea I

Teren

Nr cadastral	Suprafața (mp)*	Observații / Referințe
	2.901	

* Suprafața este determinată în planul de proiecție Stereo 70.

DETALII LINIARE IMOBIL



Date referitoare la teren

Crt	Categorie folosință	Intravilan	Suprafața (mp)	Tarla	Parcelă	Nr. topo	Observații / Referințe
1	curți constructii	NU	2.901	52	-	-	canal

Lungime Segmente

1) Valorile lungimilor segmentelor sunt obținute din proiecție în plan.

Punct început	X / Y	Punct sfârșit	X / Y	Lungime segment (** (m)
1	641.866,631 292.094,654	2	641.856,551 292.099,973	11.397
2	641.856,551 292.099,973	3	641.844,744 292.102,321	12.038
3	641.844,744 292.102,321	4	641.826,287 292.101,843	18.463
4	641.826,287 292.101,843	5	641.814,3 292.101,266	12.001
5	641.814,3 292.101,266	6	641.697,936 292.100,045	116.37

Punct început	X / Y	Punct sfârșit	X / Y	Lungime segment (** (m)
6	641.697,936 292.100,045	7	641.698,028 292.077,984	22.061
7	641.698,028 292.077,984	8	641.812,432 292.083,783	114.551
8	641.812,432 292.083,783	9	641.829,439 292.083,959	17.008
9	641.829,439 292.083,959	10	641.845,277 292.092,733	18.106
10	641.845,277 292.092,733	1	641.866,631 292.094,654	21.44

** Lungimile segmentelor sunt determinate în planul de proiecție Stereo 70 și sunt rotunjite la 1 milimetru.

*** Distanța dintre puncte este formată din segmente cumulate ce sunt mai mici decât valoarea 1 milimetru.

**DATE DESPRE IMOBILUL NR. 9305**

Oficiul de Cadastru și Publicitate Imobiliară CALARASI
Biroul de Cadastru și Publicitate Imobiliară Oltenita

A. Partea I. Descrierea imobilului

TEREN Extravilan

Adresa: Jud. Calarasi

Nr. Crt	Nr cadastral Nr. topografic	Suprafața* (mp)	Observații / Referințe
A1		13.831	Sector cadastral:40 Teren neimprejmit;

B. Partea II. Proprietari și acte

Inscrieri privitoare la dreptul de proprietate și alte drepturi reale		Referințe
/		
Act Normativ nr. 7, din 13/03/1996 emis de PARLAMENTUL ROMÂNIEI (LEGE; ,art.13);		
B1	Inscrierea posesiei, drept de PROPRIETATE, dobandit prin Lege, cota actuala 1/1, cota initiala 1/1 1) NEIDENTIFICAT NEIDENTIFICAT	A1
B2	Se notează mențiunea de proprietar neidentificat.	A1

C. Partea III. SARCINI .

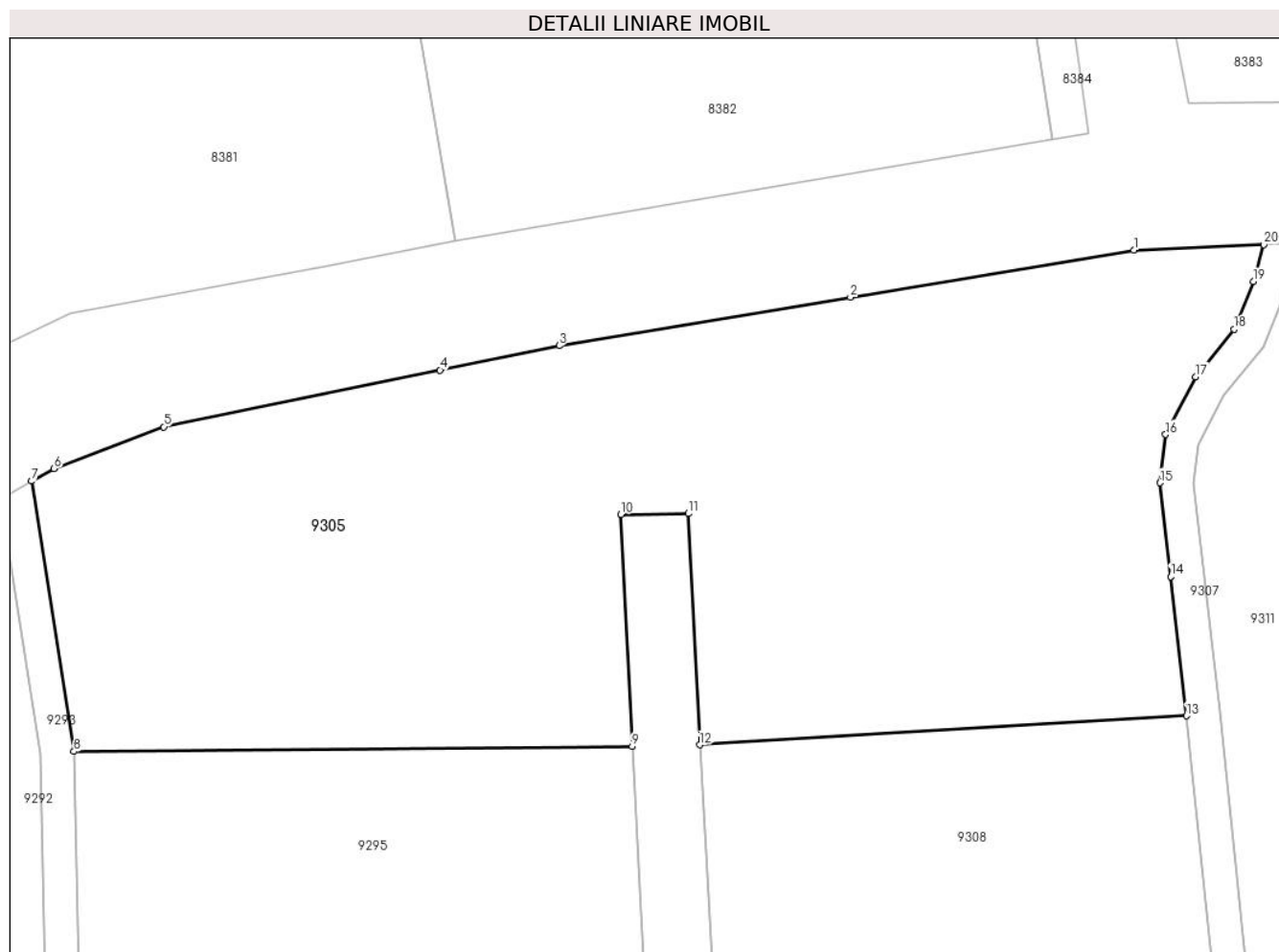
Inscrieri privind dezmembramintele dreptului de proprietate, drepturi reale de garanție și sarcini	Referințe
NU SUNT	

Anexa Nr. 1 La Partea I

Teren

Nr cadastral	Suprafața (mp)*	Observații / Referințe
	13.831	

* Suprafața este determinată în planul de proiecție Stereo 70.



Date referitoare la teren

Crt	Categorie folosință	Intravilan	Suprafața (mp)	Tarla	Parcelă	Nr. topo	Observații / Referințe
1	arabil	NU	10.871	52	-	-	
2	neproductiv	NU	2.960	52	-	-	

Lungime Segmente

1) Valorile lungimilor segmentelor sunt obținute din proiecție în plan.

Punct început	X / Y	Punct sfârșit	X / Y	Lungime segment (** (m)
1	641.874,794 292.714,603	2	641.824,507 292.706,227	50.98
2	641.824,507 292.706,227	3	641.772,859 292.697,625	52.359
3	641.772,859 292.697,625	4	641.751,685 292.693,301	21.611
4	641.751,685 292.693,301	5	641.702,695 292.683,242	50.012

Punct început	X / Y	Punct sfârșit	X / Y	Lungime segment (** (m)
5	641.702,695 292.683,242	6	641.683,202 292.675,852	20.847
6	641.683,202 292.675,852	7	641.679,227 292.673,621	4.558
7	641.679,227 292.673,621	8	641.686,726 292.625,669	48.535
8	641.686,726 292.625,669	9	641.785,771 292.626,607	99.049
9	641.785,771 292.626,607	10	641.783,794 292.667,726	41.166
10	641.783,794 292.667,726	11	641.795,793 292.667,85	12.0
11	641.795,793 292.667,85	12	641.797,776 292.626,855	41.043
12	641.797,776 292.626,855	13	641.884,112 292.631,999	86.489
13	641.884,112 292.631,999	14	641.881,326 292.656,699	24.857
14	641.881,326 292.656,699	15	641.879,453 292.673,301	16.707
15	641.879,453 292.673,301	16	641.880,431 292.681,885	8.64
16	641.880,431 292.681,885	17	641.885,773 292.692,13	11.554
17	641.885,773 292.692,13	18	641.892,588 292.700,527	10.815
18	641.892,588 292.700,527	19	641.895,99 292.709,038	9.166
19	641.895,99 292.709,038	20	641.897,856 292.715,575	6.798
20	641.897,856 292.715,575	1	641.874,794 292.714,603	23.082

** Lungimile segmentelor sunt determinate în planul de proiecție Stereo 70 și sunt rotunjite la 1 milimetru.

*** Distanța dintre puncte este formată din segmente cumulate ce sunt mai mici decât valoarea 1 milimetru.

**DATE DESPRE IMOBILUL NR. 9306**

Oficiul de Cadastru și Publicitate Imobiliară CALARASI
Biroul de Cadastru și Publicitate Imobiliară Oltenita

A. Partea I. Descrierea imobilului

TEREN Extravilan

Adresa: Jud. Calarasi

Nr. Crt	Nr cadastral Nr. topografic	Suprafața* (mp)	Observații / Referințe
A1		9.359	Sector cadastral:40 Teren neimprejmuit;

B. Partea II. Proprietari și acte

Inscrieri privitoare la dreptul de proprietate și alte drepturi reale		Referințe
/		
Act Normativ nr. 7, din 13/03/1996 emis de PARLAMENTUL ROMÂNIEI (LEGE; ,art.13);		
B1	Inscrierea posesiei, drept de PROPRIETATE, dobandit prin Lege, cota actuala 1/1, cota initiala 1/1 1) NEIDENTIFICAT NEIDENTIFICAT	A1
B2	Se notează mențiunea de proprietar neidentificat.	A1

C. Partea III. SARCINI .

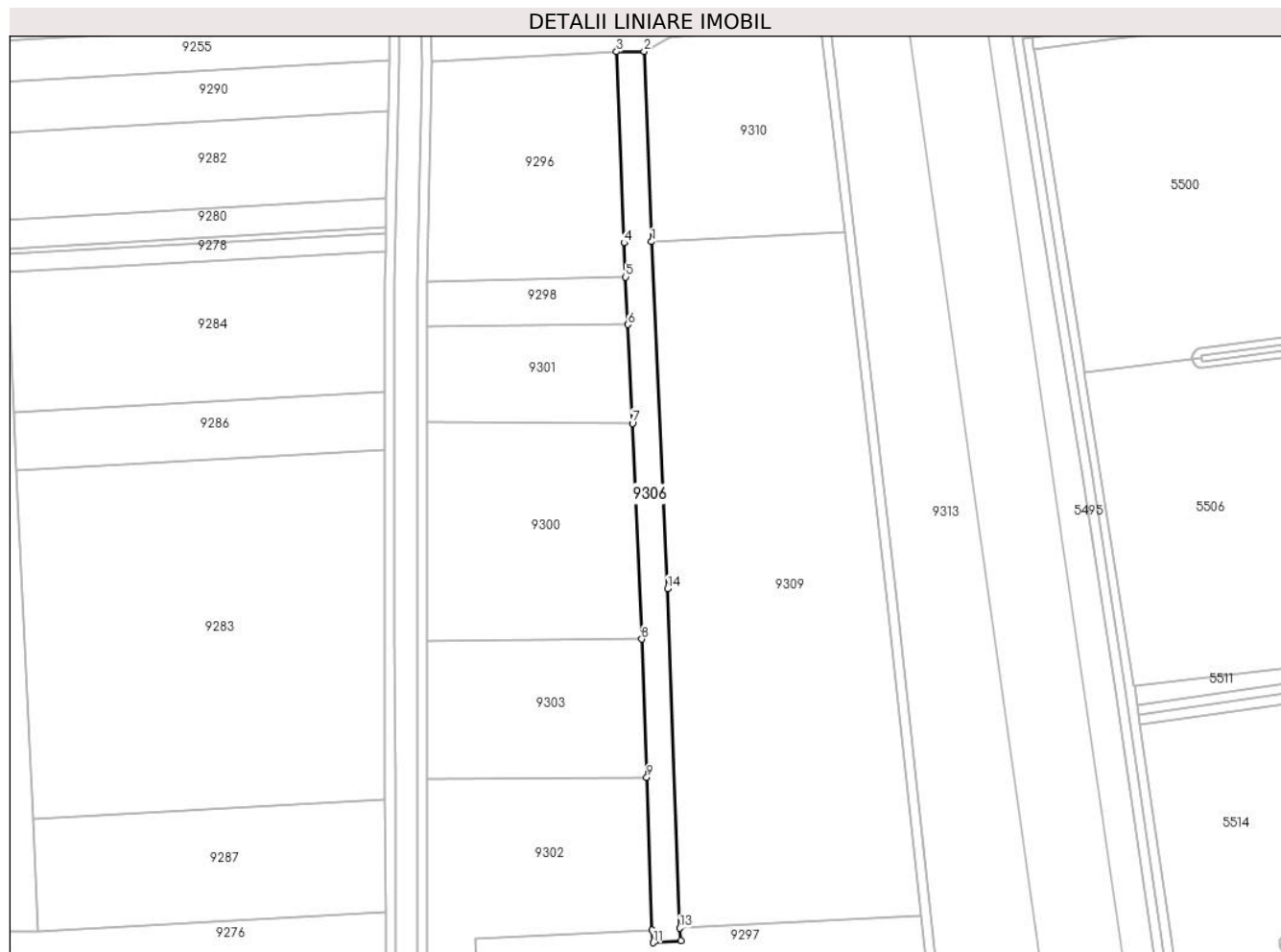
Inscrieri privind dezmembramintele dreptului de proprietate, drepturi reale de garanție și sarcini	Referințe
NU SUNT	

Anexa Nr. 1 La Partea I

Teren

Nr cadastral	Suprafața (mp)*	Observații / Referințe
	9.359	

* Suprafața este determinată în planul de proiecție Stereo 70.



Date referitoare la teren

Crt	Categorie folosință	Intravilan	Suprafața (mp)	Tarla	Parcelă	Nr. topo	Observații / Referințe
1	curți constructii	NU	9.359	52	-	-	canal

Lungime Segmente

1) Valorile lungimilor segmentelor sunt obținute din proiecție în plan.

Punct început	X / Y	Punct sfârșit	X / Y	Lungime segment (** (m)
1	641.834,099 291.966,557	2	641.829,439 292.083,959	117.494
2	641.829,439 292.083,959	3	641.812,432 292.083,783	17.008
3	641.812,432 292.083,783	4	641.817,115 291.965,83	118.046
4	641.817,115 291.965,83	5	641.818,08 291.944,799	21.053
5	641.818,08 291.944,799	6	641.819,428 291.915,416	29.414

Punct început	X / Y	Punct sfârșit	X / Y	Lungime segment (** (m)
6	641.819,428 291.915,416	7	641.822,222 291.854,544	60.936
7	641.822,222 291.854,544	8	641.828,03 291.721,379	133.292
8	641.828,03 291.721,379	9	641.831,096 291.636,21	85.224
9	641.831,096 291.636,21	10	641.834,482 291.542,158	94.113
10	641.834,482 291.542,158	11	641.835,174 291.534,11	8.078
11	641.835,174 291.534,11	12	641.852,126 291.535,393	17.0
12	641.852,126 291.535,393	13	641.851,459 291.543,106	7.742
13	641.851,459 291.543,106	14	641.843,917 291.752,605	209.635
14	641.843,917 291.752,605	1	641.834,099 291.966,557	214.177

** Lungimile segmentelor sunt determinate în planul de proiecție Stereo 70 și sunt rotunjite la 1 milimetru.

*** Distanța dintre puncte este formată din segmente cumulate ce sunt mai mici decât valoarea 1 milimetru.

**DATE DESPRE IMOBILUL NR. 9307**

Oficiul de Cadastru și Publicitate Imobiliară CALARASI
Biroul de Cadastru și Publicitate Imobiliară Oltenita

A. Partea I. Descrierea imobilului

TEREN Extravilan

Adresa: Jud. Calarasi

Nr. Crt	Nr cadastral Nr. topografic	Suprafața* (mp)	Observații / Referințe
A1		7.381	Sector cadastral:40 Teren neimprejmuit;

B. Partea II. Proprietari și acte

Inscrieri privitoare la dreptul de proprietate și alte drepturi reale		Referințe
/		
Act Normativ nr. 7, din 13/03/1996 emis de PARLAMENTUL ROMÂNIEI (LEGE; ,art.13);		
B1	Inscrierea posesiei, drept de PROPRIETATE, dobandit prin Lege, cota actuala 1/1, cota initiala 1/1 1) NEIDENTIFICAT NEIDENTIFICAT	A1
B2	Se notează mențiunea de proprietar neidentificat.	A1

C. Partea III. SARCINI .

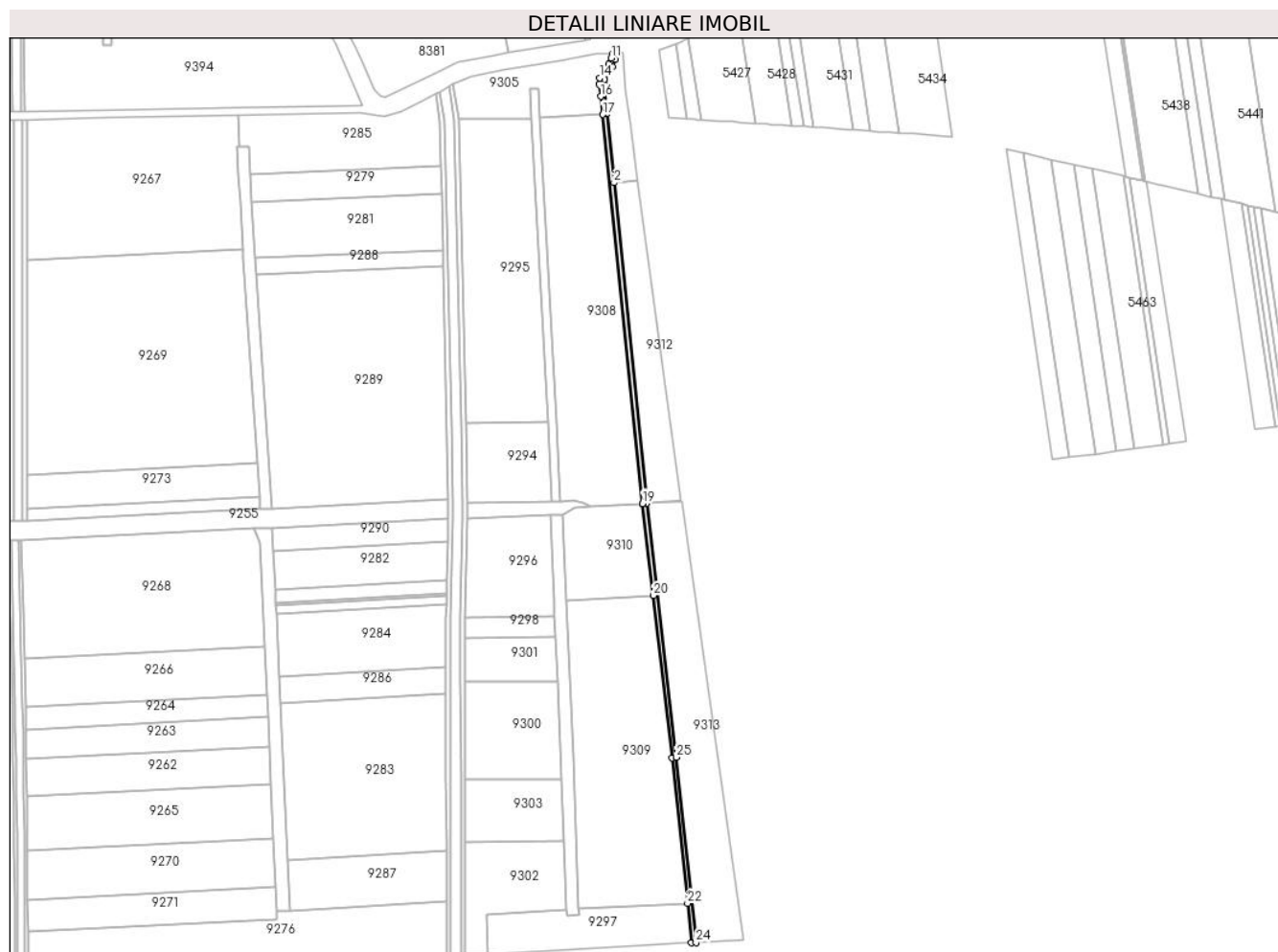
Inscrieri privind dezmembramintele dreptului de proprietate, drepturi reale de garanție și sarcini	Referințe
NU SUNT	

Anexa Nr. 1 La Partea I

Teren

Nr cadastral	Suprafața (mp)*	Observații / Referințe
	7.381	

* Suprafața este determinată în planul de proiecție Stereo 70.



Date referitoare la teren

Crt	Categorie folosință	Intravilan	Suprafața (mp)	Tarla	Parcelă	Nr. topo	Observații / Referințe
1	drum	NU	7.381	52	-	-	

Lungime Segmente

1) Valorile lungimilor segmentelor sunt obținute din proiecție în plan.

Punct început	X / Y	Punct sfârșit	X / Y	Lungime segment (** (m)
1	641.944,703 292.099,548	2	641.899,734 292.538,4	441.15
3	641.890,078 292.632,641	4	641.885,491 292.673,298	40.915
5	641.886,266 292.680,099	6	641.890,813 292.688,819	9.834
7	641.897,821 292.697,453	8	641.901,676 292.707,096	10.385
9	641.904,188 292.715,9	10	641.897,856 292.715,575	6.34

Punct început	X / Y	Punct sfârșit	X / Y	Lungime segment (** (m)
2	641.899,734 292.538,4	3	641.890,078 292.632,641	94.734
4	641.885,491 292.673,298	5	641.886,266 292.680,099	6.845
6	641.890,813 292.688,819	7	641.897,821 292.697,453	11.12
8	641.901,676 292.707,096	9	641.904,188 292.715,9	9.155
10	641.897,856 292.715,575	11	641.895,99 292.709,038	6.798

Punct început	X / Y	Punct sfârșit	X / Y	Lungime segment (** (m)
11	641.895,99 292.709,038	12	641.892,588 292.700,527	9.166
13	641.885,773 292.692,13	14	641.880,431 292.681,885	11.554
15	641.879,453 292.673,301	16	641.881,326 292.656,699	16.707
17	641.884,112 292.631,999	18	641.938,734 292.098,936	535.854
19	641.938,739 292.098,887	20	641.953,37 291.972,853	126.88
21	641.979,172 291.750,604	22	642.000,412 291.551,065	200.666
23	642.006,175 291.496,931	24	642.012,169 291.497,311	6.006
25	641.985,135 291.751,267	1	641.944,703 292.099,548	350.62

Punct început	X / Y	Punct sfârșit	X / Y	Lungime segment (** (m)
12	641.892,588 292.700,527	13	641.885,773 292.692,13	10.815
14	641.880,431 292.681,885	15	641.879,453 292.673,301	8.64
16	641.881,326 292.656,699	17	641.884,112 292.631,999	24.857
18	641.938,734 292.098,936	19	641.938,739 292.098,887	0.049
20	641.953,37 291.972,853	21	641.979,172 291.750,604	223.742
22	642.000,412 291.551,065	23	642.006,175 291.496,931	54.44
24	642.012,169 291.497,311	25	641.985,135 291.751,267	255.391

** Lungimile segmentelor sunt determinate în planul de proiecție Stereo 70 și sunt rotunjite la 1 milimetru.

*** Distanța dintre puncte este formată din segmente cumulate ce sunt mai mici decât valoarea 1 milimetru.

**DATE DESPRE IMOBILUL NR. 9308**

Oficiul de Cadastru și Publicitate Imobiliară CALARASI
Biroul de Cadastru și Publicitate Imobiliară Oltenita

A. Partea I. Descrierea imobilului

TEREN Extravilan

Adresa: Jud. Calarasi

Nr. Crt	Nr cadastral Nr. topografic	Suprafața* (mp)	Observații / Referințe
A1		52.700	Sector cadastral:40 Teren neimprejmuit;

B. Partea II. Proprietari și acte

Inscrieri privitoare la dreptul de proprietate și alte drepturi reale		Referințe
/		
Act Administrativ nr. 141871, din 01/10/2012 emis de CJSDPAT CALARASI (TITLU DE PROPRIETATE;);		
B1	Intabulare, drept de PROPRIETATE, dobandit prin Reconstituire, cota actuala 1/1, cota initiala 1/1	A1
	1) STANESCU VICTOR ALEXANDRU	
	2) STANESCU MIRCEA IONEL	
	3) BALAN LONICA	

C. Partea III. SARCINI .

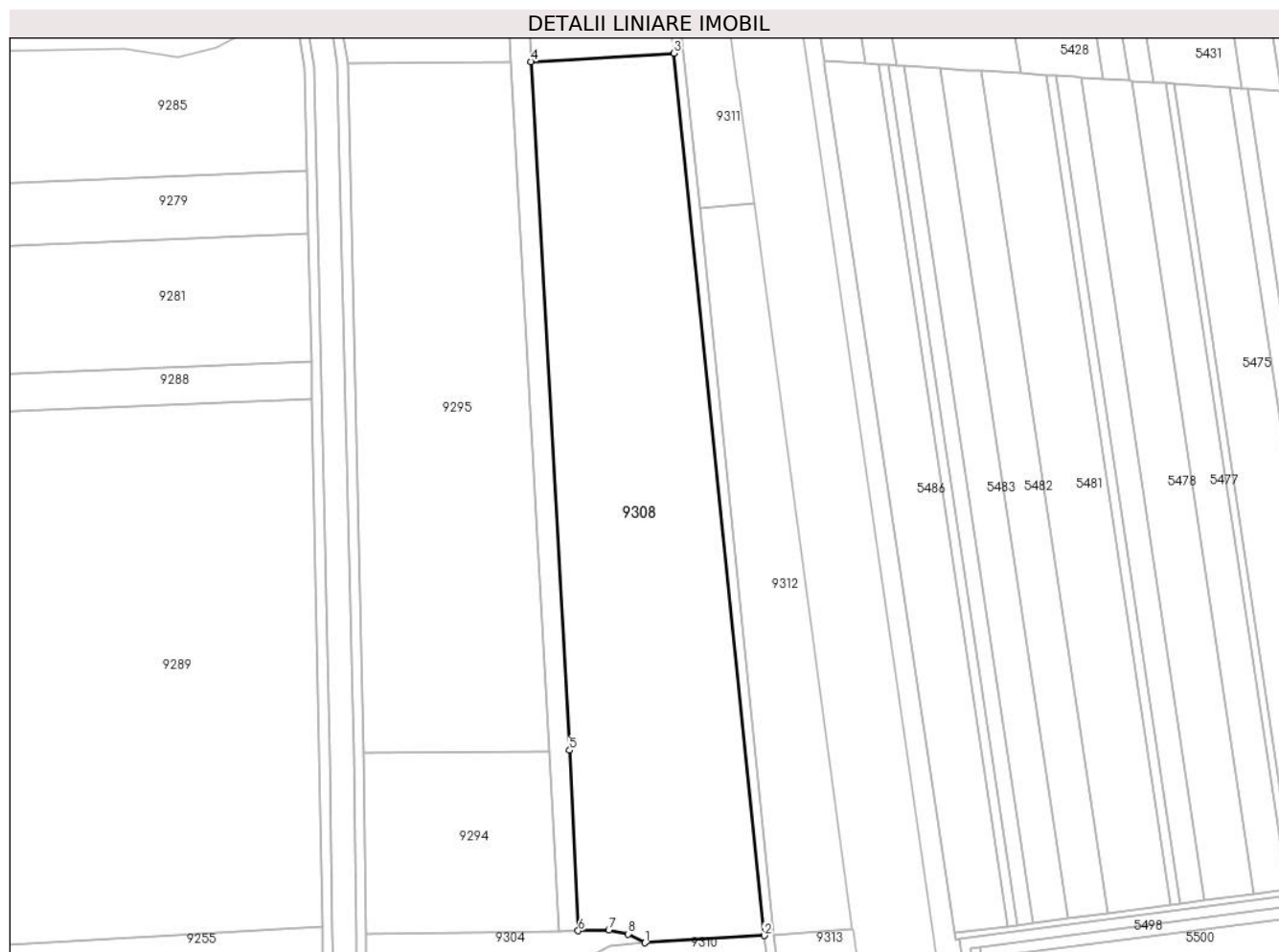
Inscrieri privind dezmembramintele dreptului de proprietate, drepturi reale de garanție și sarcini	Referințe
NU SUNT	

Anexa Nr. 1 La Partea I

Teren

Nr cadastral	Suprafața (mp)*	Observații / Referințe
	52.700	

* Suprafața este determinată în planul de proiecție Stereo 70.



Date referitoare la teren

Crt	Categorie folosință	Intravilan	Suprafața (mp)	Tarla	Parcelă	Nr. topo	Observații / Referințe
1	arabil	NU	52.700	52	2	-	

Lungime Segmente

1) Valorile lungimilor segmentelor sunt obținute din proiecție în plan.

Punct început	X / Y	Punct sfârșit	X / Y	Lungime segment (** (m)
1	641.866,631 292.094,654	2	641.938,734 292.098,936	72.23
2	641.938,734 292.098,936	3	641.884,112 292.631,999	535.854
3	641.884,112 292.631,999	4	641.797,776 292.626,855	86.489
4	641.797,776 292.626,855	5	641.821,038 292.210,989	416.516
5	641.821,038 292.210,989	6	641.826,287 292.101,843	109.272

Punct început	X / Y	Punct sfârșit	X / Y	Lungime segment (** (m)
6	641.826,287 292.101,843	7	641.844,744 292.102,321	18.463
7	641.844,744 292.102,321	8	641.856,551 292.099,973	12.038
8	641.856,551 292.099,973	1	641.866,631 292.094,654	11.397

** Lungimile segmentelor sunt determinate în planul de proiecție Stereo 70 și sunt rotunjite la 1 milimetru.

*** Distanța dintre puncte este formată din segmente cumulate ce sunt mai mici decât valoarea 1 milimetru.

**DATE DESPRE IMOBILUL NR. 9309**

Oficiul de Cadastru și Publicitate Imobiliară CALARASI
Biroul de Cadastru și Publicitate Imobiliară Oltenita

A. Partea I. Descrierea imobilului

TEREN Extravilan

Adresa: Jud. Calarasi

Nr. Crt	Nr cadastral Nr. topografic	Suprafața* (mp)	Observații / Referințe
A1		56.900	Sector cadastral:40 Teren neimprijmit;

B. Partea II. Proprietari și acte

Inscrieri privitoare la dreptul de proprietate și alte drepturi reale		Referințe
/		
Act Administrativ nr. 124364, din 30/09/2002 emis de CJSDPAT CALARASI (TITLU DE PROPRIETATE;);		
B1	Intabulare, drept de PROPRIETATE, dobandit prin Reconstituire, cota actuala 5/6, cota initiala 5/6 1) NEGOITA MARIN 2) NEGOITA I. DUMITRU 3) NEGOITA VASILE 4) NEGOITA AURELIU 5) PETCU DUMITRU	A1
Act Notarial nr. 205, din 16/12/2020 emis de SPN CONDOR CONDOR (CERTIFICAT DE MOSTENITOR; Supliment la certificatul de mostenitor nr. 262/30.10.2006 eliberat de BNP Condor Condor; Supliment la certificatul de mostenitor nr. 243/17.12.2002 eliberat de BNP Condor Condor; Supliment la certificatul de mostenitor nr. 40/12.03.2001 eliberat de BNP Lucia Condor);		
B2	Intabulare, drept de PROPRIETATE, dobandit prin Succesiune, cota actuala 3/48, cota initiala 3/48 1) NEGOITA DAN	A1
B3	Intabulare, drept de PROPRIETATE, dobandit prin Succesiune, cota actuala 3/48, cota initiala 3/48 1) NEGOITA MARIAN	A1
Act Notarial nr. 35, din 25/03/2021 emis de NP STANILA LILIANA-IOANA (CERTIFICAT DE MOSTENITOR SUPLIMENTAR; Supliment la certificatul de mostenitor nr. 56/17.04.2018 eliberat de NP STANILA LILIANA-IOANA);		
B4	Intabulare, drept de PROPRIETATE, dobandit prin Succesiune, cota actuala 1/48, cota initiala 1/48 1) NEGOITA DAN	A1
B5	Intabulare, drept de PROPRIETATE, dobandit prin Succesiune, cota actuala 1/48, cota initiala 1/48 1) NEGOITA MARIAN	A1

C. Partea III. SARCINI .

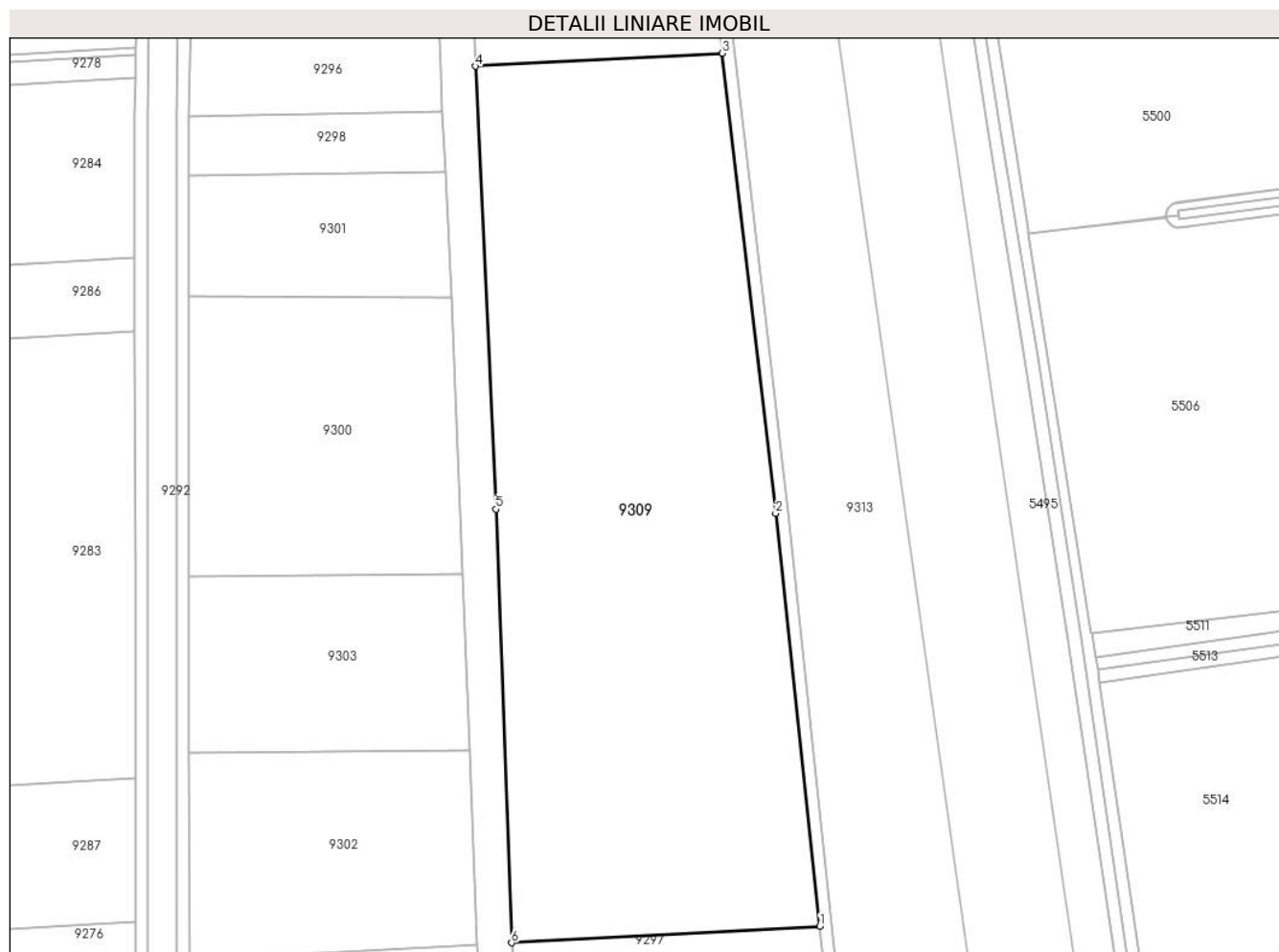
Inscrieri privind dezmembramintele dreptului de proprietate, drepturi reale de garanție și sarcini	Referințe
NU SUNT	

Anexa Nr. 1 La Partea I

Teren

Nr cadastral	Suprafața (mp)*	Observații / Referințe
	56.900	

* Suprafața este determinată în planul de proiecție Stereo 70.



Date referitoare la teren

Crt	Categorie folosință	Intravilan	Suprafața (mp)	Tarla	Parcelă	Nr. topo	Observații / Referințe
1	arabil	NU	56.900	52	6	-	

Lungime Segmente

1) Valorile lungimilor segmentelor sunt obținute din proiecție în plan.

Punct început	X / Y	Punct sfârșit	X / Y	Lungime segment (** (m)
1	642.000,412 291.551,065	2	641.979,172 291.750,604	200.666
2	641.979,172 291.750,604	3	641.953,37 291.972,853	223.742
3	641.953,37 291.972,853	4	641.834,099 291.966,557	119.437
4	641.834,099 291.966,557	5	641.843,917 291.752,605	214.177
5	641.843,917 291.752,605	6	641.851,459 291.543,106	209.635

Punct început	X / Y	Punct sfârșit	X / Y	Lungime segment (** (m)
6	641.851,459 291.543,106	1	642.000,412 291.551,065	149.165

** Lungimile segmentelor sunt determinate în planul de proiecție Stereo 70 și sunt rotunjite la 1 milimetru.

*** Distanța dintre puncte este formată din segmente cumulate ce sunt mai mici decât valoarea 1 milimetru.

**DATE DESPRE IMOBILUL NR. 9310**

Oficiul de Cadastru și Publicitate Imobiliară CALARASI
Biroul de Cadastru și Publicitate Imobiliară Oltenita

A. Partea I. Descrierea imobilului

TEREN Extravilan

Adresa: Jud. Calarasi

Nr. Crt	Nr cadastral Nr. topografic	Suprafața* (mp)	Observații / Referințe
A1		14.400	Sector cadastral:40 Teren neimpregmuit;

B. Partea II. Proprietari și acte

Inscrieri privitoare la dreptul de proprietate și alte drepturi reale	Referințe
/	
Act Administrativ nr. 124363, din 30/09/2002 emis de CJSDPAT CALARASI (TITLU DE PROPRIETATE;);	
B1	A1
Intabulare, drept de PROPRIETATE, dobandit prin Reconstituire, cota actuala 1/1, cota initiala 1/1	
1) TAROIU I MARIA	
2) NEGOITA I VASILE	
3) NEGOITA AURELIU	
4) MIHAILOV C. VALENTINA	

C. Partea III. SARCINI .

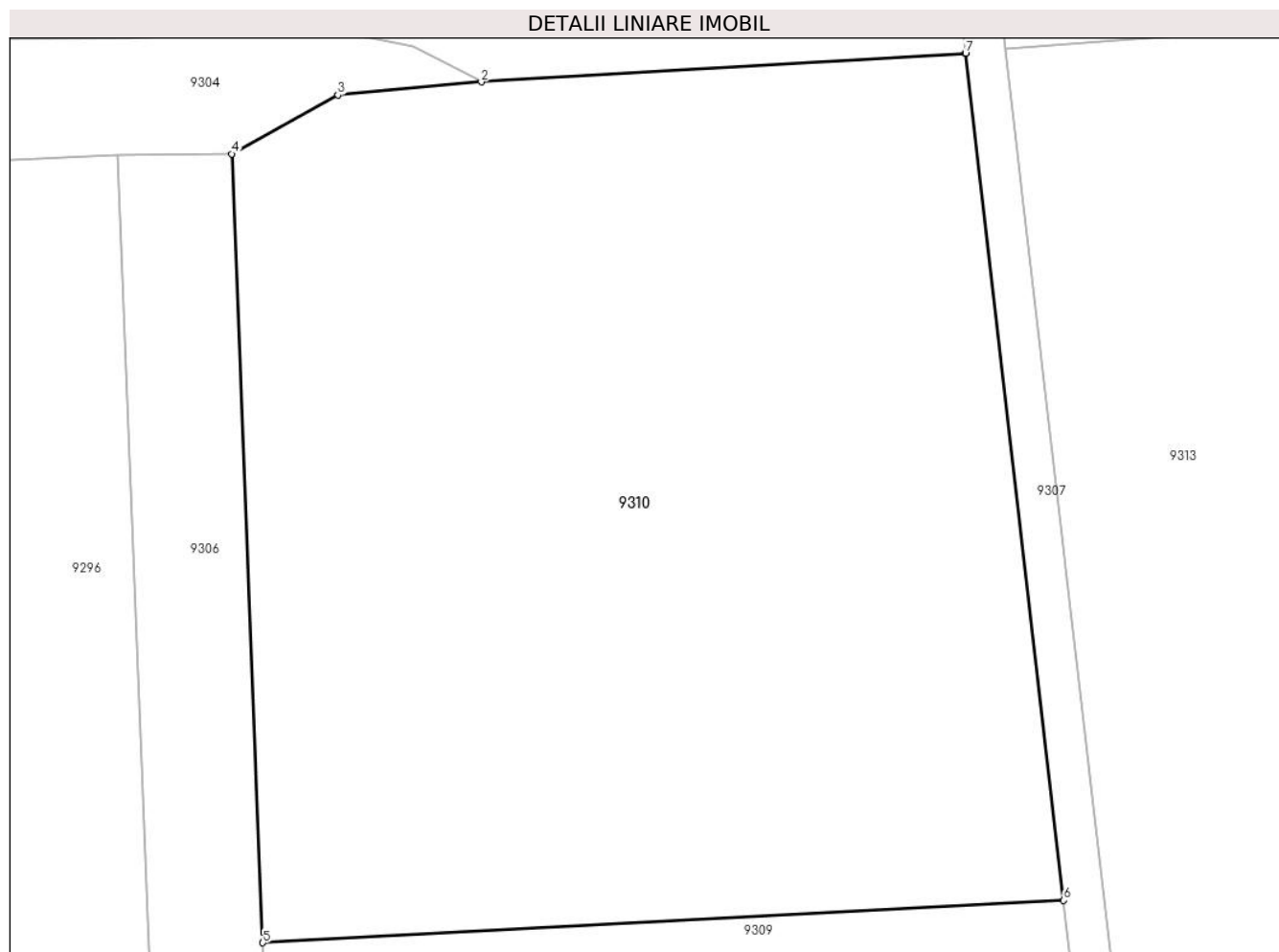
Inscrieri privind dezmembramintele dreptului de proprietate, drepturi reale de garanție și sarcini	Referințe
NU SUNT	

Anexa Nr. 1 La Partea I

Teren

Nr cadastral	Suprafața (mp)*	Observații / Referințe
	14.400	

* Suprafața este determinată în planul de proiecție Stereo 70.



Date referitoare la teren

Crt	Categorie folosință	Intravilan	Suprafața (mp)	Tarla	Parcelă	Nr. topo	Observații / Referințe
1	arabil	NU	14.400	52	5	-	

Lungime Segmente

1) Valorile lungimilor segmentelor sunt obținute din proiecție în plan.

Punct început	X / Y	Punct sfârșit	X / Y	Lungime segment (** (m)
1	641.938,734 292.098,936	2	641.866,631 292.094,654	72.23
2	641.866,631 292.094,654	3	641.845,277 292.092,733	21.44
3	641.845,277 292.092,733	4	641.829,439 292.083,959	18.106
4	641.829,439 292.083,959	5	641.834,099 291.966,557	117.494
5	641.834,099 291.966,557	6	641.953,37 291.972,853	119.437

Punct început	X / Y	Punct sfârșit	X / Y	Lungime segment (** (m)
6	641.953,37 291.972,853	7	641.938,739 292.098,887	126.88
7	641.938,739 292.098,887	1	641.938,734 292.098,936	0.049

** Lungimile segmentelor sunt determinate în planul de proiecție Stereo 70 și sunt rotunjite la 1 milimetru.

*** Distanța dintre puncte este formată din segmente cumulate ce sunt mai mici decât valoarea 1 milimetru.

**DATE DESPRE IMOBILUL NR. 9311**

Oficiul de Cadastru și Publicitate Imobiliară CALARASI
Biroul de Cadastru și Publicitate Imobiliară Oltenita

A. Partea I. Descrierea imobilului

TEREN Extravilan

Adresa: Jud. Calarasi

Nr. Crt	Nr cadastral Nr. topografic	Suprafața* (mp)	Observații / Referințe
A1		4.934	Sector cadastral:40 Teren neimprejmit;

B. Partea II. Proprietari și acte

Inscrieri privitoare la dreptul de proprietate și alte drepturi reale		Referințe
/		
Act Normativ nr. 7, din 13/03/1996 emis de PARLAMENTUL ROMÂNIEI (LEGE; ,art.13);		
B1	Inscrierea posesiei, drept de PROPRIETATE, dobandit prin Lege, cota actuala 1/1, cota initiala 1/1 1) NEIDENTIFICAT NEIDENTIFICAT	A1
B2	Se notează mențiunea de proprietar neidentificat.	A1

C. Partea III. SARCINI .

Inscrieri privind dezmembramintele dreptului de proprietate, drepturi reale de garanție și sarcini	Referințe
NU SUNT	

Anexa Nr. 1 La Partea I

Teren

Nr cadastral	Suprafața (mp)*	Observații / Referințe
	4.934	

* Suprafața este determinată în planul de proiecție Stereo 70.



Date referitoare la teren

Crt	Categorie folosință	Intra vilan	Suprafața (mp)	Tarla	Parcelă	Nr. topo	Observații / Referințe
1	neproductiv	NU	4.934	52	-	-	

Lungime Segmente

1) Valorile lungimilor segmentelor sunt obținute din proiecție în plan.

Punct început	X / Y	Punct sfârșit	X / Y	Lungime segment (** (m)
1	641.923,225 292.609,062	2	641.922,904 292.611,436	2.396
2	641.922,904 292.611,436	3	641.915,571 292.665,718	54.775
3	641.915,571 292.665,718	4	641.912,276 292.716,315	50.704
4	641.912,276 292.716,315	5	641.904,188 292.715,9	8.099
5	641.904,188 292.715,9	6	641.901,676 292.707,096	9.155

Punct început	X / Y	Punct sfârșit	X / Y	Lungime segment (** (m)
6	641.901,676 292.707,096	7	641.897,821 292.697,453	10.385
7	641.897,821 292.697,453	8	641.890,813 292.688,819	11.12
8	641.890,813 292.688,819	9	641.886,266 292.680,099	9.834
9	641.886,266 292.680,099	10	641.885,491 292.673,298	6.845
10	641.885,491 292.673,298	11	641.890,078 292.632,641	40.915
11	641.890,078 292.632,641	12	641.899,734 292.538,4	94.734
12	641.899,734 292.538,4	13	641.932,42 292.541,005	32.79
13	641.932,42 292.541,005	1	641.923,225 292.609,062	68.675

** Lungimile segmentelor sunt determinate în planul de proiecție Stereo 70 și sunt rotunjite la 1 milimetru.

*** Distanța dintre puncte este formată din segmente cumulate ce sunt mai mici decât valoarea 1 milimetru.

**DATE DESPRE IMOBILUL NR. 9312**

Oficiul de Cadastru și Publicitate Imobiliară CALARASI
Biroul de Cadastru și Publicitate Imobiliară Oltenita

A. Partea I. Descrierea imobilului

TEREN Extravilan

Adresa: Jud. Calarasi

Nr. Crt	Nr cadastral Nr. topografic	Suprafața* (mp)	Observații / Referințe
A1		17.600	Sector cadastral:40 Teren neimprejmuit;

B. Partea II. Proprietari și acte

Inscrieri privitoare la dreptul de proprietate și alte drepturi reale	Referințe
/	
Act Administrativ nr. 124363, din 30/09/2002 emis de CJSDPAT CALARASI (TITLU DE PROPRIETATE;);	
B1	A1
Intabulare, drept de PROPRIETATE, dobandit prin Reconstituire, cota actuala 1/1, cota initiala 1/1	
1) TAROIU I MARIA	
2) NEGOITA I VASILE	
3) NEGOITA AURELIU	
4) MIHAILOV C. VALENTINA	

C. Partea III. SARCINI .

Inscrieri privind dezmembramintele dreptului de proprietate, drepturi reale de garanție și sarcini	Referințe
NU SUNT	

Anexa Nr. 1 La Partea I

Teren

Nr cadastral	Suprafața (mp)*	Observații / Referințe
	17.600	

* Suprafața este determinată în planul de proiecție Stereo 70.



Date referitoare la teren

Crt	Categorie folosință	Intravilan	Suprafața (mp)	Tarla	Parcelă	Nr. topo	Observații / Referințe
1	arabil	NU	17.600	52	3	-	

Lungime Segmente

1) Valorile lungimilor segmentelor sunt obținute din proiecție în plan.

Punct început	X / Y	Punct sfârșit	X / Y	Lungime segment (** (m)
1	641.932,42 292.541,005	2	641.899,734 292.538,4	32.79
2	641.899,734 292.538,4	3	641.944,703 292.099,548	441.15
3	641.944,703 292.099,548	4	641.991,582 292.103,097	47.013
4	641.991,582 292.103,097	1	641.932,42 292.541,005	441.886

** Lungimile segmentelor sunt determinate în planul de proiecție Stereo 70 și sunt rotunjite la 1 milimetru.

***** Distanţa dintre puncte este formată din segmente cumulate ce sunt mai mici decât valoarea 1 milimetru.**

**DATE DESPRE IMOBILUL NR. 9313**

Oficiul de Cadastru și Publicitate Imobiliară CALARASI
Biroul de Cadastru și Publicitate Imobiliară Oltenita

A. Partea I. Descrierea imobilului

TEREN Extravilan

Adresa: Jud. Calarasi

Nr. Crt	Nr cadastral Nr. topografic	Suprafața* (mp)	Observații / Referințe
A1		33.700	Sector cadastral:40 Teren neimprejmuit;

B. Partea II. Proprietari și acte

Inscrieri privitoare la dreptul de proprietate și alte drepturi reale	Referințe
/	
Act Administrativ nr. 124363, din 30/09/2002 emis de CJSDPAT CALARASI (TITLU DE PROPRIETATE;);	
B1	A1
Intabulare, drept de PROPRIETATE, dobandit prin Reconstituire, cota actuala 1/1, cota initiala 1/1	
1) TAROIU I MARIA	
2) NEGOITA I VASILE	
3) NEGOITA AURELIU	
4) MIHAILOV C. VALENTINA	

C. Partea III. SARCINI .

Inscrieri privind dezmembramintele dreptului de proprietate, drepturi reale de garanție și sarcini	Referințe
NU SUNT	

Anexa Nr. 1 La Partea I

Teren

Nr cadastral	Suprafața (mp)*	Observații / Referințe
	33.700	

* Suprafața este determinată în planul de proiecție Stereo 70.



Date referitoare la teren

Crt	Categorie folosință	Intravilan	Suprafața (mp)	Tarla	Parcelă	Nr. topo	Observații / Referințe
1	arabil	NU	33.700	52	4	-	

Lungime Segmente

1) Valorile lungimilor segmentelor sunt obținute din proiecție în plan.

Punct început	X / Y	Punct sfârșit	X / Y	Lungime segment (** (m)
1	641.992,523 292.102,131	2	641.991,582 292.103,097	1.349
2	641.991,582 292.103,097	3	641.944,703 292.099,548	47.013
3	641.944,703 292.099,548	4	641.985,135 291.751,267	350.62
4	641.985,135 291.751,267	5	642.012,169 291.497,311	255.391
5	642.012,169 291.497,311	6	642.076,898 291.501,42	64.859

Punct început	X / Y	Punct sfârșit	X / Y	Lungime segment (** (m)
6	642.076,898 291.501,42	1	641.992,523 292.102,131	606.608

** Lungimile segmentelor sunt determinate în planul de proiecție Stereo 70 și sunt rotunjite la 1 milimetru.

*** Distanța dintre puncte este formată din segmente cumulate ce sunt mai mici decât valoarea 1 milimetru.

**DATE DESPRE IMOBILUL NR. 9314**

Oficiul de Cadastru și Publicitate Imobiliară CALARASI
Biroul de Cadastru și Publicitate Imobiliară Oltenita

A. Partea I. Descrierea imobilului

TEREN Extravilan

Adresa: Jud. Calarasi

Nr. Crt	Nr cadastral Nr. topografic	Suprafața* (mp)	Observații / Referințe
A1		16.900	Sector cadastral:27 Teren neimprejmuit;

B. Partea II. Proprietari și acte

Inscrieri privitoare la dreptul de proprietate și alte drepturi reale	Referințe
/	
Act Administrativ nr. 133296, din 26/07/2004 emis de CJSDPAT CALARASI (TITLU DE PROPRIETATE;);	
B1	A1
Intabulare, drept de PROPRIETATE, dobandit prin Reconstituire, cota actuala 1/1, cota initiala 1/1 1) ZORZOR GH. NICULAE	

C. Partea III. SARCINI .

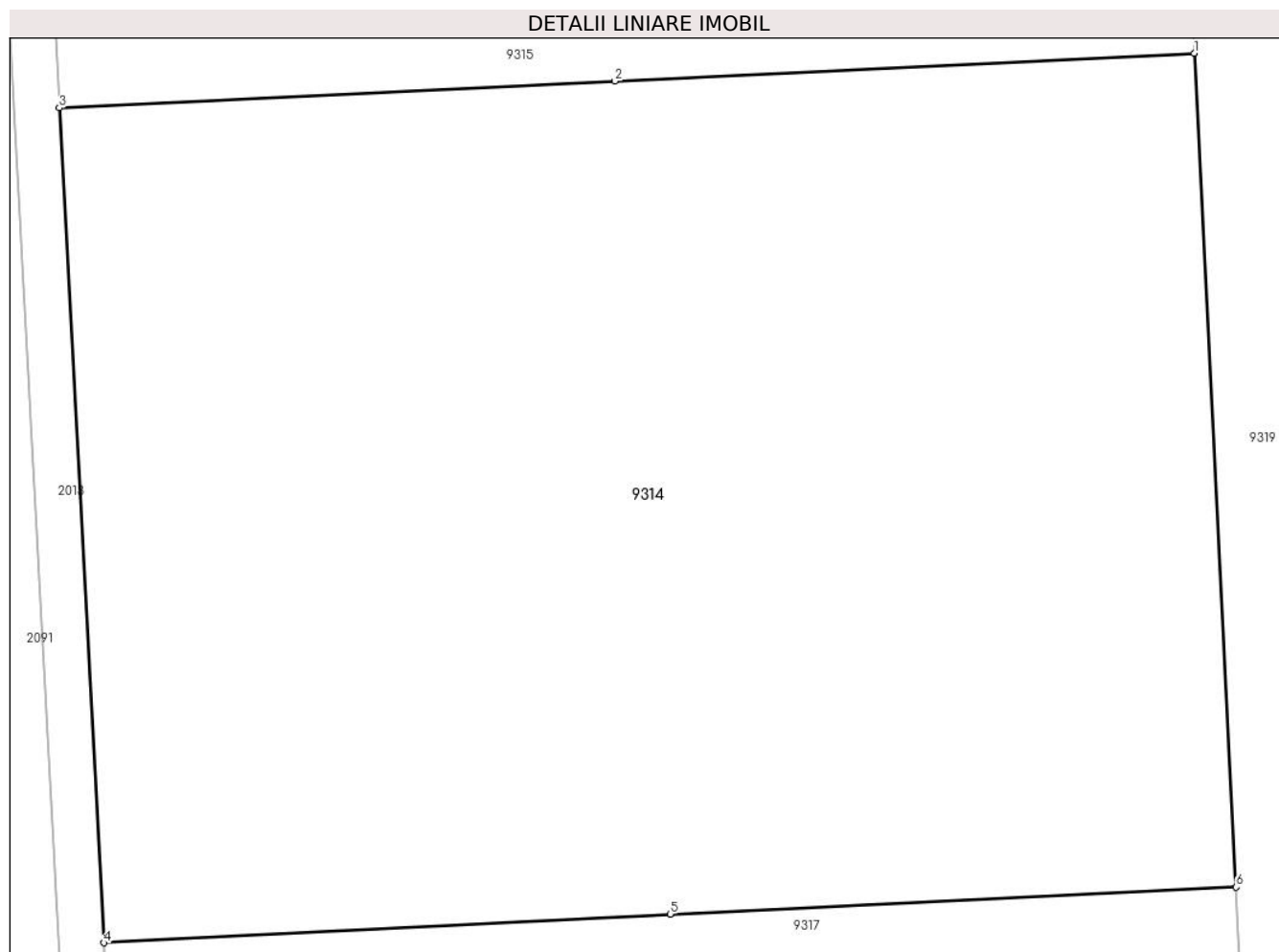
Inscrieri privind dezmembramintele dreptului de proprietate, drepturi reale de garanție și sarcini	Referințe
NU SUNT	

Anexa Nr. 1 La Partea I

Teren

Nr cadastral	Suprafața (mp)*	Observații / Referințe
	16.900	

* Suprafața este determinată în planul de proiecție Stereo 70.



Date referitoare la teren

Crt	Categorie folosință	Intravilan	Suprafața (mp)	Tarla	Parcelă	Nr. topo	Observații / Referințe
1	arabil	NU	16.900	50/1	2	-	

Lungime Segmente

1) Valorile lungimilor segmentelor sunt obținute din proiecție în plan.

Punct început	X / Y	Punct sfârșit	X / Y	Lungime segment (** (m)
1	639.900,425 293.484,348	2	639.823,058 293.480,613	77.457
2	639.823,058 293.480,613	3	639.748,825 293.477,063	74.318
3	639.748,825 293.477,063	4	639.754,768 293.365,601	111.62
4	639.754,768 293.365,601	5	639.830,451 293.369,444	75.781
5	639.830,451 293.369,444	6	639.906,033 293.373,018	75.666

Punct început	X / Y	Punct sfârșit	X / Y	Lungime segment (** (m)
6	639.906,033 293.373,018	1	639.900,425 293.484,348	111.471

** Lungimile segmentelor sunt determinate în planul de proiecție Stereo 70 și sunt rotunjite la 1 milimetru.

*** Distanța dintre puncte este formată din segmente cumulate ce sunt mai mici decât valoarea 1 milimetru.

**DATE DESPRE IMOBILUL NR. 9315**

Oficiul de Cadastru și Publicitate Imobiliară CALARASI
Biroul de Cadastru și Publicitate Imobiliară Oltenita

A. Partea I. Descrierea imobilului

TEREN Extravilan

Adresa: Jud. Calarasi

Nr. Crt	Nr cadastral Nr. topografic	Suprafața* (mp)	Observații / Referințe
A1		49.700	Sector cadastral:27 Teren neimprejmit;

B. Partea II. Proprietari și acte

Inscrieri privitoare la dreptul de proprietate și alte drepturi reale	Referințe
/	
Act Administrativ nr. 133295, din 26/07/2004 emis de CJSDPAT CALARASI (TITLU DE PROPRIETATE;);	
B1	A1
Intabulare, drept de PROPRIETATE, dobandit prin Reconstituire, cota actuala 1/1, cota initiala 1/1	
1) SERBAN ION	
2) VOINESCU VASILICA	

C. Partea III. SARCINI .

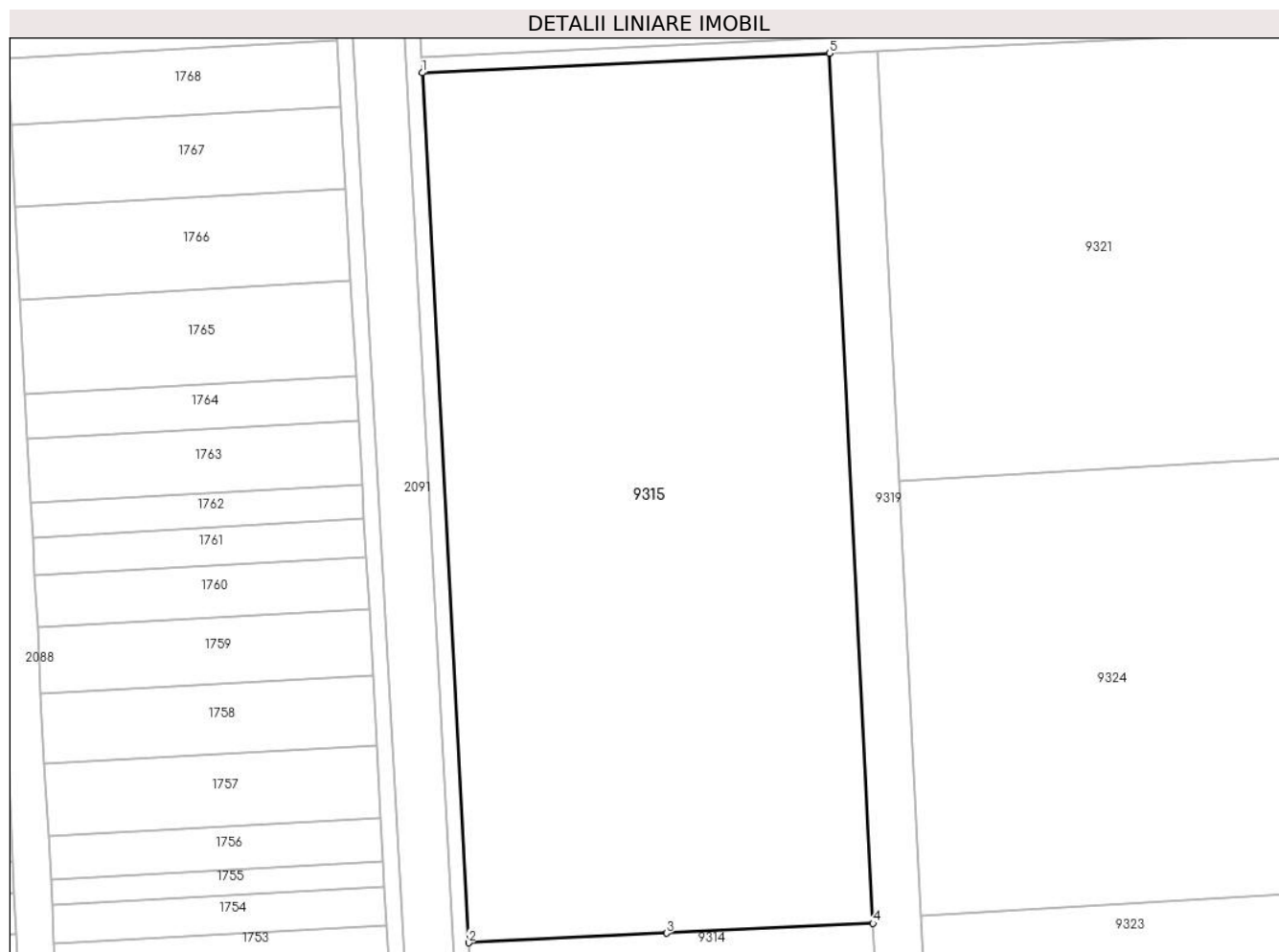
Inscrieri privind dezmembramintele dreptului de proprietate, drepturi reale de garanție și sarcini	Referințe
NU SUNT	

Anexa Nr. 1 La Partea I

Teren

Nr cadastral	Suprafața (mp)*	Observații / Referințe
	49.700	

* Suprafața este determinată în planul de proiecție Stereo 70.



Date referitoare la teren

Crt	Categorie folosință	Intra vilan	Suprafața (mp)	Tarla	Parcelă	Nr. topo	Observații / Referințe
1	arabil	NU	49.700	50/1	1	-	

Lungime Segmente

1) Valorile lungimilor segmentelor sunt obținute din proiecție în plan.

Punct început	X / Y	Punct sfârșit	X / Y	Lungime segment (** (m)
1	639.731,445 293.803,019	2	639.748,825 293.477,063	326.419
2	639.748,825 293.477,063	3	639.823,058 293.480,613	74.318
3	639.823,058 293.480,613	4	639.900,425 293.484,348	77.457
4	639.900,425 293.484,348	5	639.884,003 293.810,361	326.426
5	639.884,003 293.810,361	1	639.731,445 293.803,019	152.735

**** Lungimile segmentelor sunt determinate în planul de proiecție Stereo 70 și sunt rotunjite la 1 milimetru.**

***** Distanța dintre puncte este formată din segmente cumulate ce sunt mai mici decât valoarea 1 milimetru.**

**DATE DESPRE IMOBILUL NR. 9316**

Oficiul de Cadastru și Publicitate Imobiliară CALARASI
Biroul de Cadastru și Publicitate Imobiliară Oltenita

A. Partea I. Descrierea imobilului

TEREN Extravilan

Adresa: Jud. Calarasi

Nr. Crt	Nr cadastral Nr. topografic	Suprafața* (mp)	Observații / Referințe
A1		14.701	Sector cadastral:27 Teren neimprejmuit;

B. Partea II. Proprietari și acte

Inscrieri privitoare la dreptul de proprietate și alte drepturi reale		Referințe
/		
Act Normativ nr. 7, din 13/03/1996 emis de PARLAMENTUL ROMÂNIEI (LEGE; ,art.13);		
B1	Inscrierea posesiei, drept de PROPRIETATE, dobandit prin Lege, cota actuala 1/1, cota initiala 1/1 1) NEIDENTIFICAT NEIDENTIFICAT	A1
B2	Se notează mențiunea de proprietar neidentificat.	A1

C. Partea III. SARCINI .

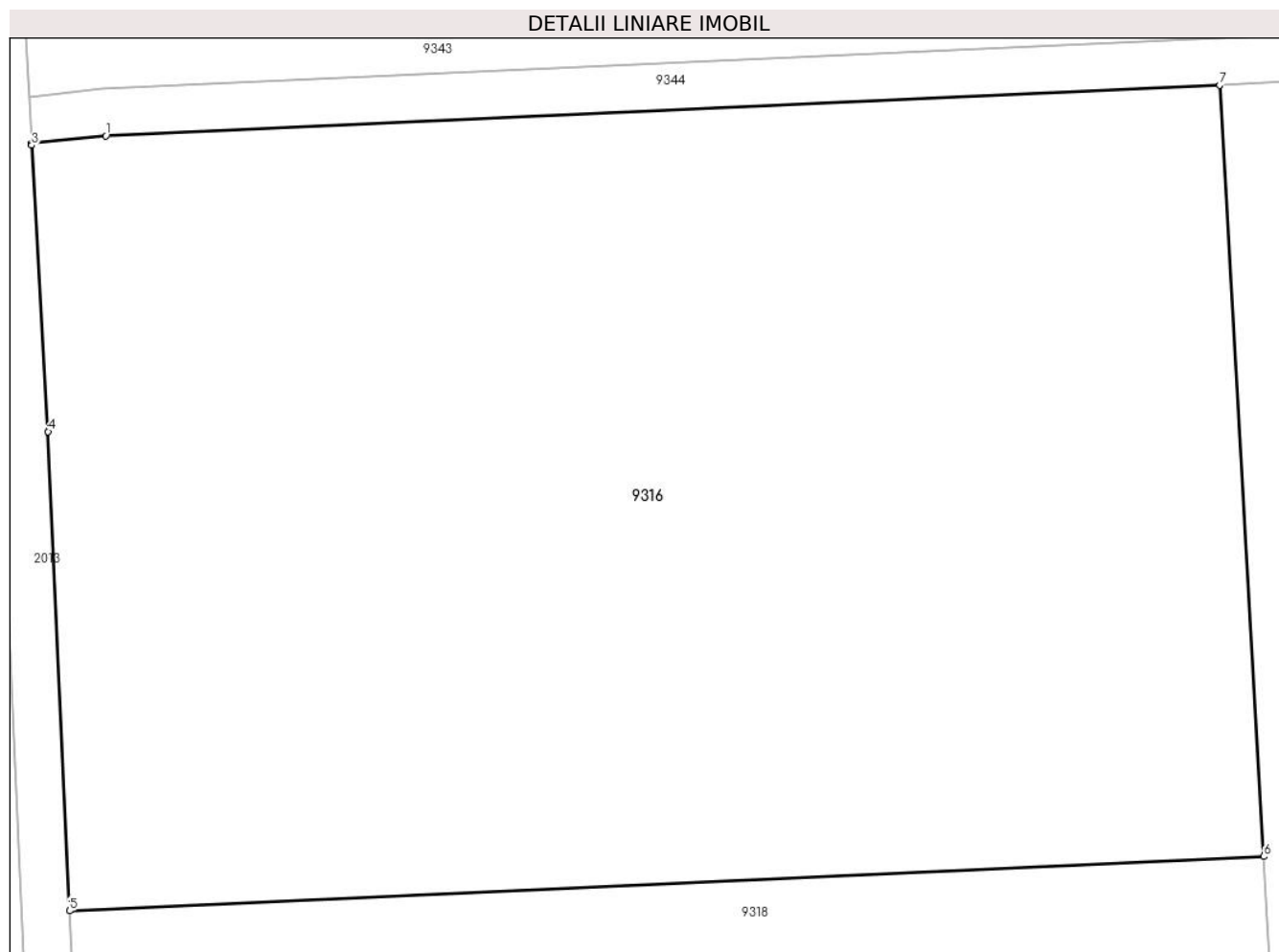
Inscrieri privind dezmembramintele dreptului de proprietate, drepturi reale de garanție și sarcini	Referințe
NU SUNT	

Anexa Nr. 1 La Partea I

Teren

Nr cadastral	Suprafața (mp)*	Observații / Referințe
	14.701	

* Suprafața este determinată în planul de proiecție Stereo 70.



Date referitoare la teren

Crt	Categorie folosință	Intravilan	Suprafața (mp)	Tarla	Parcelă	Nr. topo	Observații / Referințe
1	arabil	NU	14.701	50	7664	-	

Lungime Segmente

1) Valorile lungimilor segmentelor sunt obținute din proiecție în plan.

Punct început	X / Y	Punct sfârșit	X / Y	Lungime segment (** (m)
1	639.769,585 293.264,717	2	639.760,2 293.263,735	9.436
2	639.760,2 293.263,735	3	639.760,211 293.263,528	0.207
3	639.760,211 293.263,528	4	639.762,291 293.227,34	36.248
4	639.762,291 293.227,34	5	639.764,992 293.166,785	60.615
5	639.764,992 293.166,785	6	639.915,979 293.173,671	151.144

Punct început	X / Y	Punct sfârșit	X / Y	Lungime segment (** (m)
6	639.915,979 293.173,671	7	639.910,419 293.271,129	97.616
7	639.910,419 293.271,129	1	639.769,585 293.264,717	140.98

** Lungimile segmentelor sunt determinate în planul de proiecție Stereo 70 și sunt rotunjite la 1 milimetru.

*** Distanța dintre puncte este formată din segmente cumulate ce sunt mai mici decât valoarea 1 milimetru.

**DATE DESPRE IMOBILUL NR. 9317**

Oficiul de Cadastru și Publicitate Imobiliară CALARASI
Biroul de Cadastru și Publicitate Imobiliară Oltenita

A. Partea I. Descrierea imobilului

TEREN Extravilan

Adresa: Jud. Calarasi

Nr. Crt	Nr cadastral Nr. topografic	Suprafața* (mp)	Observații / Referințe
A1		11.800	Sector cadastral:27 Teren neimprejmuit;

B. Partea II. Proprietari și acte

Inscrieri privitoare la dreptul de proprietate și alte drepturi reale	Referințe
/	
Act Administrativ nr. 143258, din 24/12/2020 emis de CJSDPAT CALARASI (TITLU DE PROPRIETATE;);	
B1	A1
Intabulare, drept de PROPRIETATE, dobandit prin Reconstituire, cota actuala 1/1, cota initiala 1/1	
1) STROINEA GH. ION	

C. Partea III. SARCINI .

Inscrieri privind dezmembramintele dreptului de proprietate, drepturi reale de garanție și sarcini	Referințe
NU SUNT	

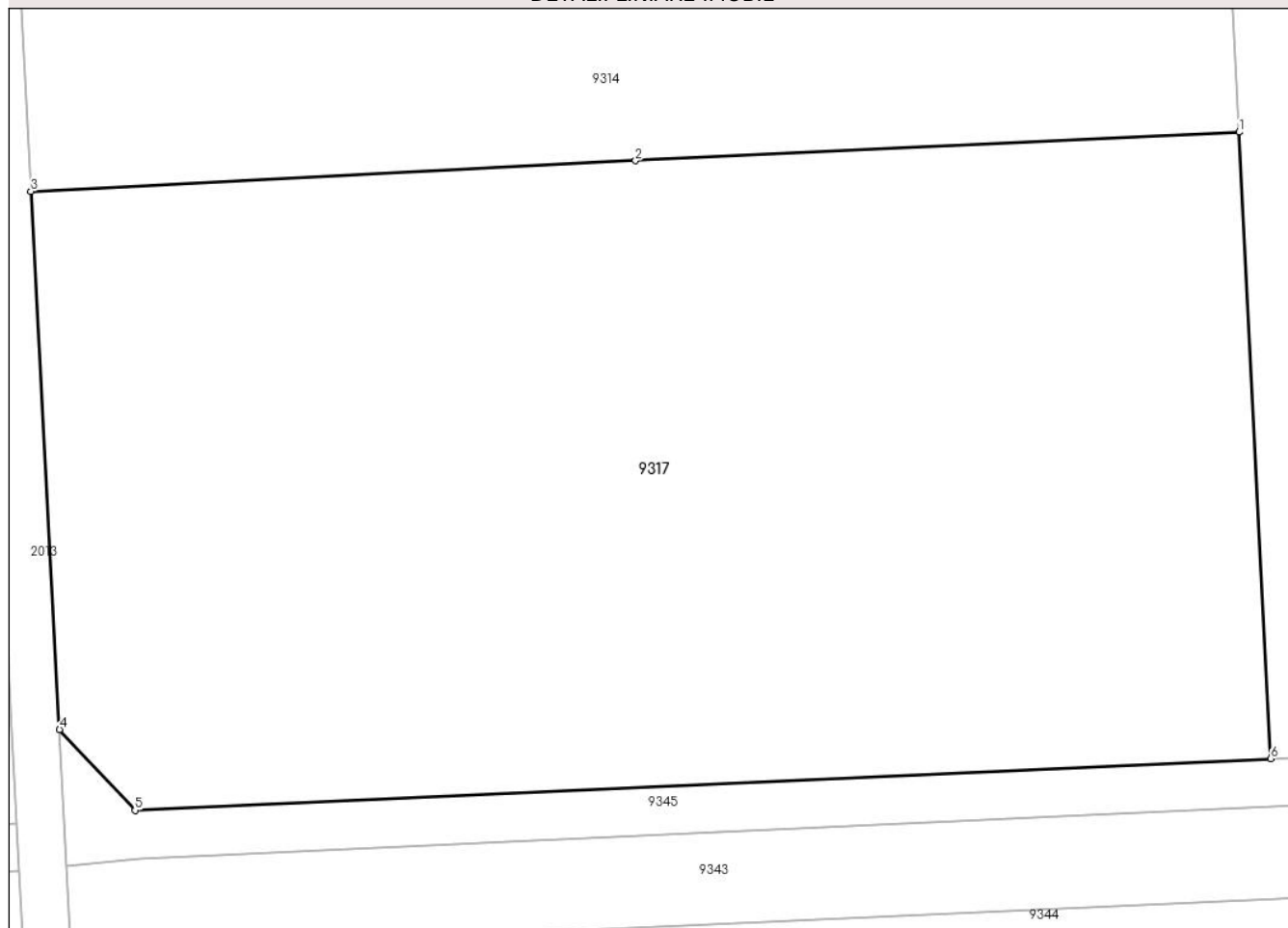
Anexa Nr. 1 La Partea I

Teren

Nr cadastral	Suprafața (mp)*	Observații / Referințe
	11.800	

* Suprafața este determinată în planul de proiecție Stereo 70.

DETALII LINIARE IMOBIL



Date referitoare la teren

Crt	Categorie folosință	Intravilan	Suprafața (mp)	Tarla	Parcelă	Nr. topo	Observații / Referințe
1	arabil	NU	11.800	50/1	3	-	

Lungime Segmente

1) Valorile lungimilor segmentelor sunt obținute din proiecție în plan.

Punct început	X / Y	Punct sfârșit	X / Y	Lungime segment (** (m)
1	639.906,033 293.373,018	2	639.830,451 293.369,444	75.666
2	639.830,451 293.369,444	3	639.754,768 293.365,601	75.781
3	639.754,768 293.365,601	4	639.758,358 293.298,288	67.409
4	639.758,358 293.298,288	5	639.767,809 293.288,16	13.853
5	639.767,809 293.288,16	6	639.909,982 293.294,633	142.32

Punct început	X / Y	Punct sfârșit	X / Y	Lungime segment (** (m)
6	639.909,982 293.294,633	1	639.906,033 293.373,018	78.484

** Lungimile segmentelor sunt determinate în planul de proiecție Stereo 70 și sunt rotunjite la 1 milimetru.

*** Distanța dintre puncte este formată din segmente cumulate ce sunt mai mici decât valoarea 1 milimetru.

**DATE DESPRE IMOBILUL NR. 9318**

Oficiul de Cadastru și Publicitate Imobiliară CALARASI
Biroul de Cadastru și Publicitate Imobiliară Oltenita

A. Partea I. Descrierea imobilului

TEREN Extravilan

Adresa: Jud. Calarasi

Nr. Crt	Nr cadastral Nr. topografic	Suprafața* (mp)	Observații / Referințe
A1		89.064	Sector cadastral:27 Teren neimprejmuit;

B. Partea II. Proprietari și acte

Inscrieri privitoare la dreptul de proprietate și alte drepturi reale		Referințe
/		
Act Normativ nr. 7, din 13/03/1996 emis de PARLAMENTUL ROMÂNIEI (LEGE; ,art.13);		
B1	Inscrierea posesiei, drept de PROPRIETATE, dobandit prin Lege, cota actuala 1/1, cota initiala 1/1 1) NEIDENTIFICAT NEIDENTIFICAT	A1
B2	Se notează mențiunea de proprietar neidentificat.	A1

C. Partea III. SARCINI .

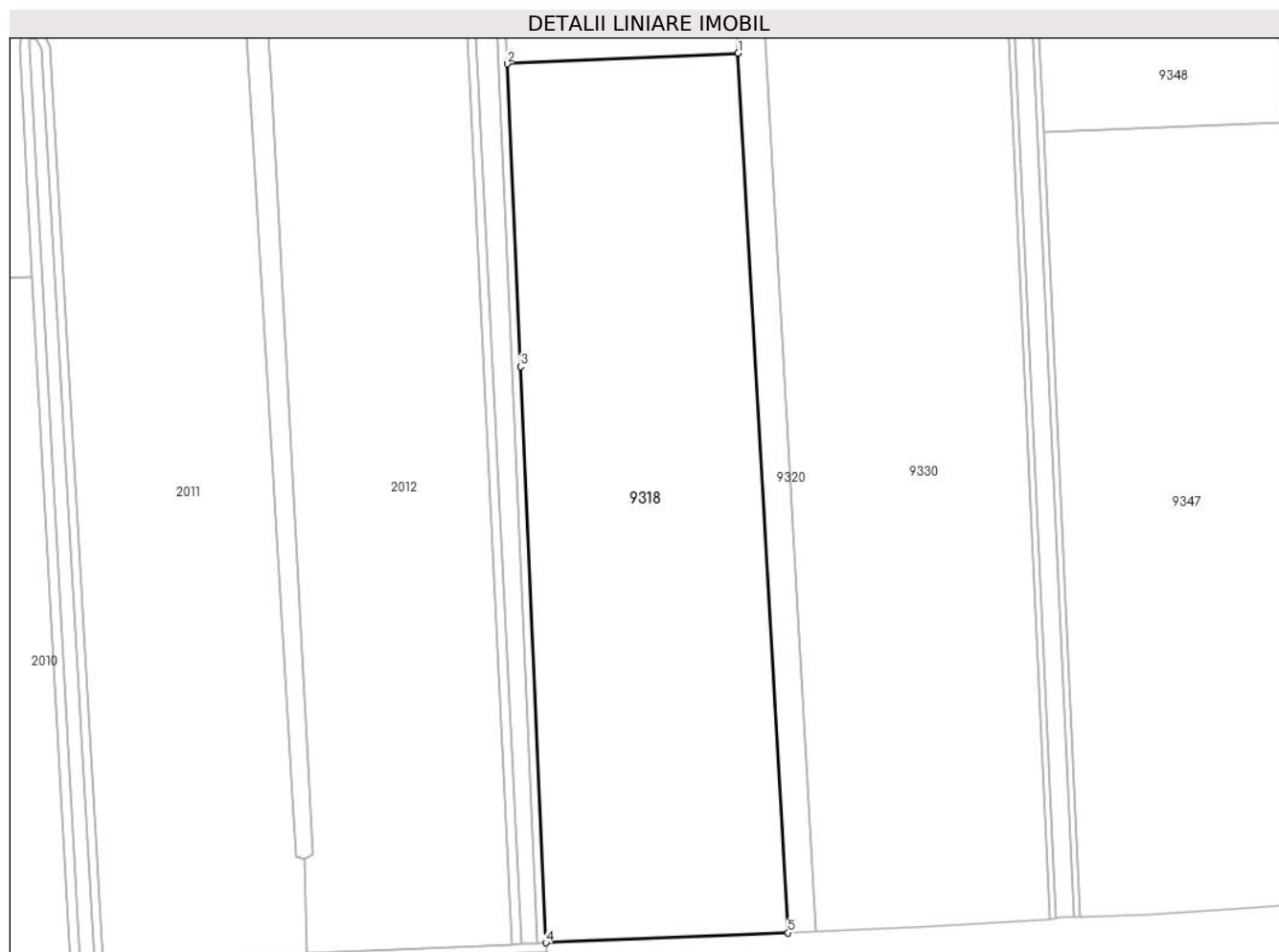
Inscrieri privind dezmembramintele dreptului de proprietate, drepturi reale de garanție și sarcini	Referințe
NU SUNT	

Anexa Nr. 1 La Partea I

Teren

Nr cadastral	Suprafața (mp)*	Observații / Referințe
	89.064	

* Suprafața este determinată în planul de proiecție Stereo 70.



Date referitoare la teren

Crt	Categorie folosință	Intra vilan	Suprafața (mp)	Tarla	Parcelă	Nr. topo	Observații / Referințe
1	arabil	NU	89.064	50	7987,7989,7 991,7993,79 95,7997,799 9,8001	-	

Lungime Segmente

1) Valorile lungimilor segmentelor sunt obținute din proiecție în plan.

Punct început	X / Y	Punct sfârșit	X / Y	Lungime segment (** (m)
1	639.915,979 293.173,671	2	639.764,992 293.166,785	151.144
2	639.764,992 293.166,785	3	639.773,816 292.968,933	198.049
3	639.773,816 292.968,933	4	639.790,384 292.592,339	376.958
4	639.790,384 292.592,339	5	639.948,776 292.598,819	158.524

Punct început	X / Y	Punct sfârșit	X / Y	Lungime segment (** (m)
5	639.948,776 292.598,819	1	639.915,979 293.173,671	575.787

** Lungimile segmentelor sunt determinate în planul de proiecție Stereo 70 și sunt rotunjite la 1 milimetru.

*** Distanța dintre puncte este formată din segmente cumulate ce sunt mai mici decât valoarea 1 milimetru.

**DATE DESPRE IMOBILUL NR. 9319**

Oficiul de Cadastru și Publicitate Imobiliară CALARASI
Biroul de Cadastru și Publicitate Imobiliară Oltenita

A. Partea I. Descrierea imobilului

TEREN Extravilan

Adresa: Jud. Calarasi

Nr. Crt	Nr cadastral Nr. topografic	Suprafața* (mp)	Observații / Referințe
A1		9.295	Sector cadastral:27 Teren neimprejmuit;

B. Partea II. Proprietari și acte

Inscrieri privitoare la dreptul de proprietate și alte drepturi reale		Referințe
/		
Act Normativ nr. 7, din 13/03/1996 emis de PARLAMENTUL ROMÂNIEI (LEGE; ,art.13);		
B1	Inscrierea posesiei, drept de PROPRIETATE, dobandit prin Lege, cota actuala 1/1, cota initiala 1/1 1) NEIDENTIFICAT NEIDENTIFICAT	A1
B2	Se notează mențiunea de proprietar neidentificat.	A1

C. Partea III. SARCINI .

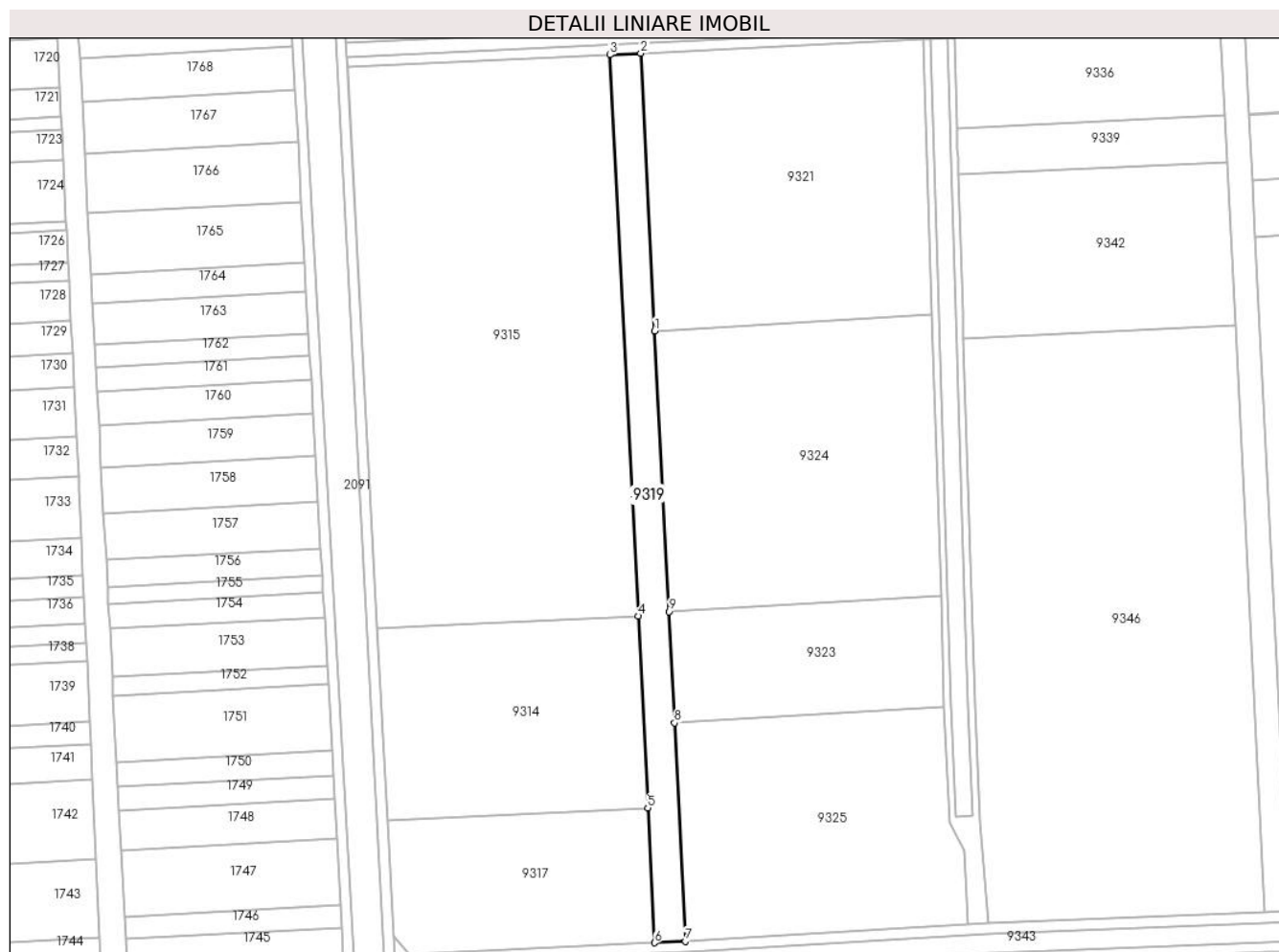
Inscrieri privind dezmembramintele dreptului de proprietate, drepturi reale de garanție și sarcini	Referințe
NU SUNT	

Anexa Nr. 1 La Partea I

Teren

Nr cadastral	Suprafața (mp)*	Observații / Referințe
	9.295	

* Suprafața este determinată în planul de proiecție Stereo 70.



Date referitoare la teren

Crt	Categorie folosință	Intravilan	Suprafața (mp)	Tarla	Parcelă	Nr. topo	Observații / Referințe
1	curți constructii	NU	9.295	50/2	7665	-	canal

Lungime Segmente

1) Valorile lungimilor segmentelor sunt obținute din proiecție în plan.

Punct început	X / Y	Punct sfârșit	X / Y	Lungime segment (** (m)
1	639.910,1 293.650,077	2	639.901,981 293.811,267	161.394
2	639.901,981 293.811,267	3	639.884,003 293.810,361	18.001
3	639.884,003 293.810,361	4	639.900,425 293.484,348	326.426
4	639.900,425 293.484,348	5	639.906,033 293.373,018	111.471
5	639.906,033 293.373,018	6	639.909,982 293.294,633	78.484

Punct început	X / Y	Punct sfârșit	X / Y	Lungime segment (** (m)
6	639.909,982 293.294,633	7	639.927,959 293.295,538	18.0
7	639.927,959 293.295,538	8	639.921,572 293.422,329	126.952
8	639.921,572 293.422,329	9	639.918,316 293.486,967	64.72
9	639.918,316 293.486,967	1	639.910,1 293.650,077	163.317

** Lungimile segmentelor sunt determinate în planul de proiecție Stereo 70 și sunt rotunjite la 1 milimetru.

*** Distanța dintre puncte este formată din segmente cumulate ce sunt mai mici decât valoarea 1 milimetru.

**DATE DESPRE IMOBILUL NR. 9320**

Oficiul de Cadastru și Publicitate Imobiliară CALARASI
Biroul de Cadastru și Publicitate Imobiliară Oltenita

A. Partea I. Descrierea imobilului

TEREN Extravilan

Adresa: Jud. Calarasi

Nr. Crt	Nr cadastral Nr. topografic	Suprafața* (mp)	Observații / Referințe
A1		12.122	Sector cadastral:27 Teren neimprejmit;

B. Partea II. Proprietari și acte

Inscrieri privitoare la dreptul de proprietate și alte drepturi reale		Referințe
/		
Act Normativ nr. 7, din 13/03/1996 emis de PARLAMENTUL ROMÂNIEI (LEGE; ,art.13);		
B1	Inscrierea posesiei, drept de PROPRIETATE, dobandit prin Lege, cota actuala 1/1, cota initiala 1/1 1) NEIDENTIFICAT NEIDENTIFICAT	A1
B2	Se notează mențiunea de proprietar neidentificat.	A1

C. Partea III. SARCINI .

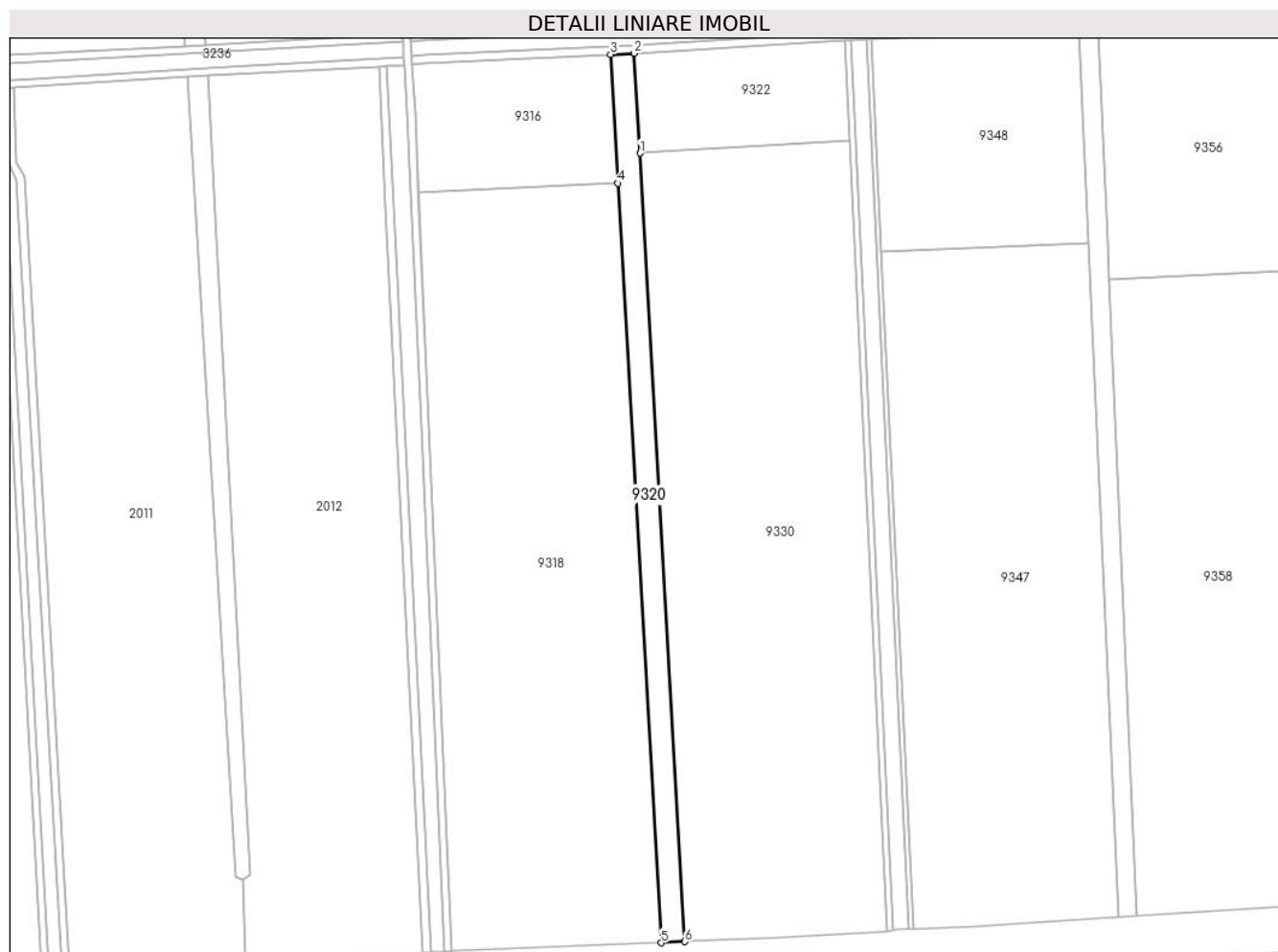
Inscrieri privind dezmembramintele dreptului de proprietate, drepturi reale de garanție și sarcini	Referințe
NU SUNT	

Anexa Nr. 1 La Partea I

Teren

Nr cadastral	Suprafața (mp)*	Observații / Referințe
	12.122	

* Suprafața este determinată în planul de proiecție Stereo 70.



Date referitoare la teren

Crt	Categorie folosință	Intravilan	Suprafața (mp)	Tarla	Parcelă	Nr. topo	Observații / Referințe
1	curți constructii	NU	12.122	50	7665	-	canal

Lungime Segmente

1) Valorile lungimilor segmentelor sunt obținute din proiecție în plan.

Punct început	X / Y	Punct sfârșit	X / Y	Lungime segment (** (m)
1	639.932,713 293.196,373	2	639.928,397 293.272,031	75.781
2	639.928,397 293.272,031	3	639.910,419 293.271,129	18.001
3	639.910,419 293.271,129	4	639.915,979 293.173,671	97.616
4	639.915,979 293.173,671	5	639.948,776 292.598,819	575.787
5	639.948,776 292.598,819	6	639.966,756 292.599,68	18.001

Punct început	X / Y	Punct sfârșit	X / Y	Lungime segment (** (m)
6	639.966,756 292.599,68	1	639.932,713 293.196,373	597.663

** Lungimile segmentelor sunt determinate în planul de proiecție Stereo 70 și sunt rotunjite la 1 milimetru.

*** Distanța dintre puncte este formată din segmente cumulate ce sunt mai mici decât valoarea 1 milimetru.

**DATE DESPRE IMOBILUL NR. 9321**

Oficiul de Cadastru și Publicitate Imobiliară CALARASI
Biroul de Cadastru și Publicitate Imobiliară Oltenita

A. Partea I. Descrierea imobilului

TEREN Extravilan

Nr. CF vechi:3063
Nr. cadastral vechi:1656

Adresa: Jud. Calarasi

Nr. Crt	Nr cadastral Nr. topografic	Suprafața* (mp)	Observații / Referințe
A1	23422	26.115	Sector cadastral:27 Teren neimprejmut;

B. Partea II. Proprietari și acte

Inscrieri privitoare la dreptul de proprietate și alte drepturi reale		Referințe
4768 / 09/12/2005		
Contract De Vanzare-Cumparare nr. 6398, din 08/12/2005 emis de BNP Oltenita;		
B1	Intabulare, drept de PROPRIETATE, dobandit prin Conventie, cota actuala 1/1, cota initiala 1/1 1) SC CEE INVESTMENTS ROMANIA SRL, CIF:9999999999999 OBSERVATII: (provenita din conversia CF 3063)	A1

C. Partea III. SARCINI .

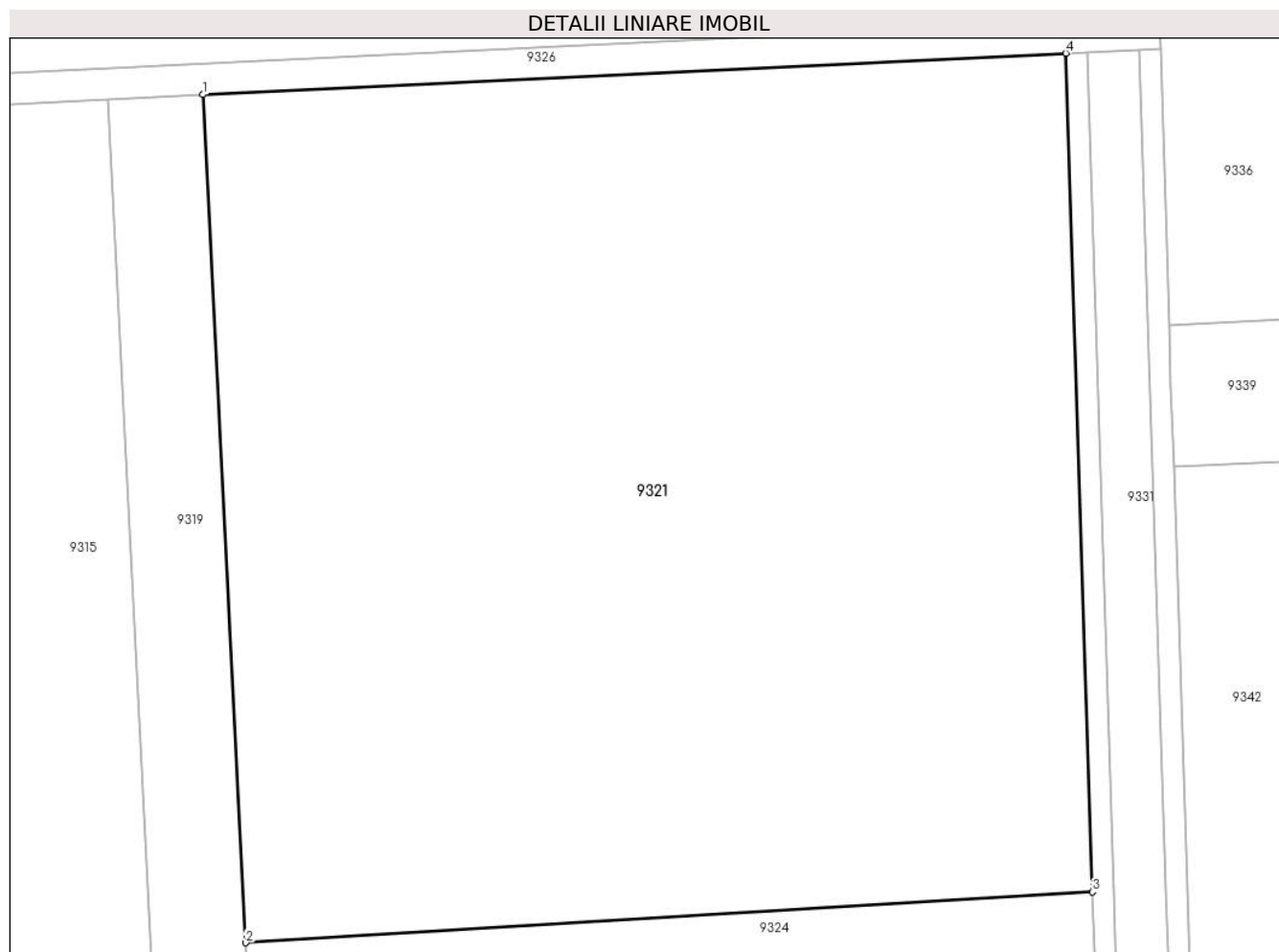
Inscrieri privind dezmembramintele dreptului de proprietate, drepturi reale de garanție și sarcini	Referințe
NU SUNT	

Anexa Nr. 1 La Partea I

Teren

Nr cadastral	Suprafața (mp)*	Observații / Referințe
23422	26.115	

* Suprafața este determinată în planul de proiecție Stereo 70.



Date referitoare la teren

Crt	Categorie folosință	Intravilan	Suprafața (mp)	Tarla	Parcelă	Nr. topo	Observații / Referințe
1	arabil	NU	26.115	50/2	1	-	

Lungime Segmente

1) Valorile lungimilor segmentelor sunt obținute din proiecție în plan.

Punct început	X / Y	Punct sfârșit	X / Y	Lungime segment (** (m)
1	639.901,981 293.811,267	2	639.910,1 293.650,077	161.394
2	639.910,1 293.650,077	3	640.071,146 293.659,754	161.336
3	640.071,146 293.659,754	4	640.066,081 293.819,124	159.45
4	640.066,081 293.819,124	1	639.901,981 293.811,267	164.288

** Lungimile segmentelor sunt determinate în planul de proiecție Stereo 70 și sunt rotunjite la 1 milimetru.

***** Distanţa dintre puncte este formată din segmente cumulate ce sunt mai mici decât valoarea 1 milimetru.**

**DATE DESPRE IMOBILUL NR. 9322**

Oficiul de Cadastru și Publicitate Imobiliară CALARASI
Biroul de Cadastru și Publicitate Imobiliară Oltenita

A. Partea I. Descrierea imobilului

TEREN Extravilan

Adresa: Jud. Calarasi

Nr. Crt	Nr cadastral Nr. topografic	Suprafața* (mp)	Observații / Referințe
A1		12.100	Sector cadastral:27 Teren neimprejmuit;

B. Partea II. Proprietari și acte

Inscrieri privitoare la dreptul de proprietate și alte drepturi reale		Referințe
/		
Act Normativ nr. 7, din 13/03/1996 emis de PARLAMENTUL ROMÂNIEI (LEGE; ,art.13);		
B1	Inscrierea posesiei, drept de PROPRIETATE, dobandit prin Lege, cota actuala 1/1, cota initiala 1/1 1) NEIDENTIFICAT NEIDENTIFICAT	A1
B2	Se notează mențiunea de proprietar neidentificat.	A1

C. Partea III. SARCINI .

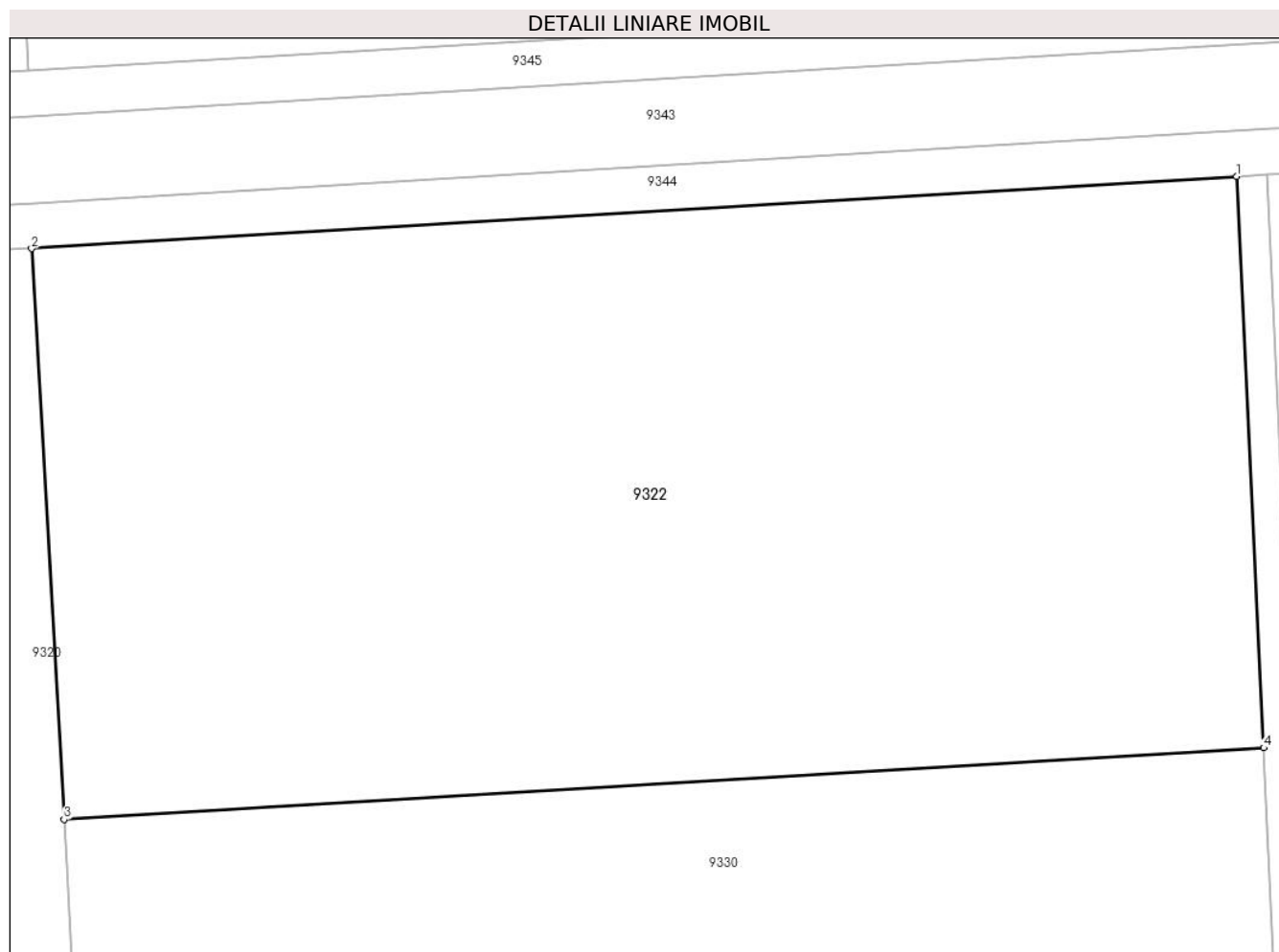
Inscrieri privind dezmembramintele dreptului de proprietate, drepturi reale de garanție și sarcini	Referințe
NU SUNT	

Anexa Nr. 1 La Partea I

Teren

Nr cadastral	Suprafața (mp)*	Observații / Referințe
	12.100	

* Suprafața este determinată în planul de proiecție Stereo 70.



Date referitoare la teren

Crt	Categorie folosință	Intravilan	Suprafața (mp)	Tarla	Parcelă	Nr. topo	Observații / Referințe
1	arabil	NU	12.100	50	7666	-	

Lungime Segmente

1) Valorile lungimilor segmentelor sunt obținute din proiecție în plan.

Punct început	X / Y	Punct sfârșit	X / Y	Lungime segment (** (m)
1	640.088,151 293.281,577	2	639.928,397 293.272,031	160.039
2	639.928,397 293.272,031	3	639.932,713 293.196,373	75.781
3	639.932,713 293.196,373	4	640.091,738 293.205,876	159.309
4	640.091,738 293.205,876	1	640.088,151 293.281,577	75.786

** Lungimile segmentelor sunt determinate în planul de proiecție Stereo 70 și sunt rotunjite la 1 milimetru.

***** Distanţa dintre puncte este formată din segmente cumulate ce sunt mai mici decât valoarea 1 milimetru.**

**DATE DESPRE IMOBILUL NR. 9323**

Oficiul de Cadastru și Publicitate Imobiliară CALARASI
Biroul de Cadastru și Publicitate Imobiliară Oltenita

A. Partea I. Descrierea imobilului

TEREN Extravilan

Nr. CF vechi:3062
Nr. cadastral vechi:1657

Adresa: Jud. Calarasi

Nr. Crt	Nr cadastral Nr. topografic	Suprafața* (mp)	Observații / Referințe
A1	23421	10.206	Sector cadastral:27 Teren neimprejmit;

B. Partea II. Proprietari și acte

Inscrieri privitoare la dreptul de proprietate și alte drepturi reale		Referințe
4767 / 09/12/2005		
Contract De Vanzare-Cumparare nr. 6397, din 08/12/2005 emis de BNP Oltenita;		
B1	Intabulare, drept de PROPRIETATE, dobandit prin Conventie, cota actuala 1/1, cota initiala 1/1 1) SC CEE INVESTMENTS ROMANIA SRL, CIF:9999999999999 OBSERVATII: (provenita din conversia CF 3062)	A1

C. Partea III. SARCINI .

Inscrieri privind dezmembramintele dreptului de proprietate, drepturi reale de garanție și sarcini	Referințe
NU SUNT	

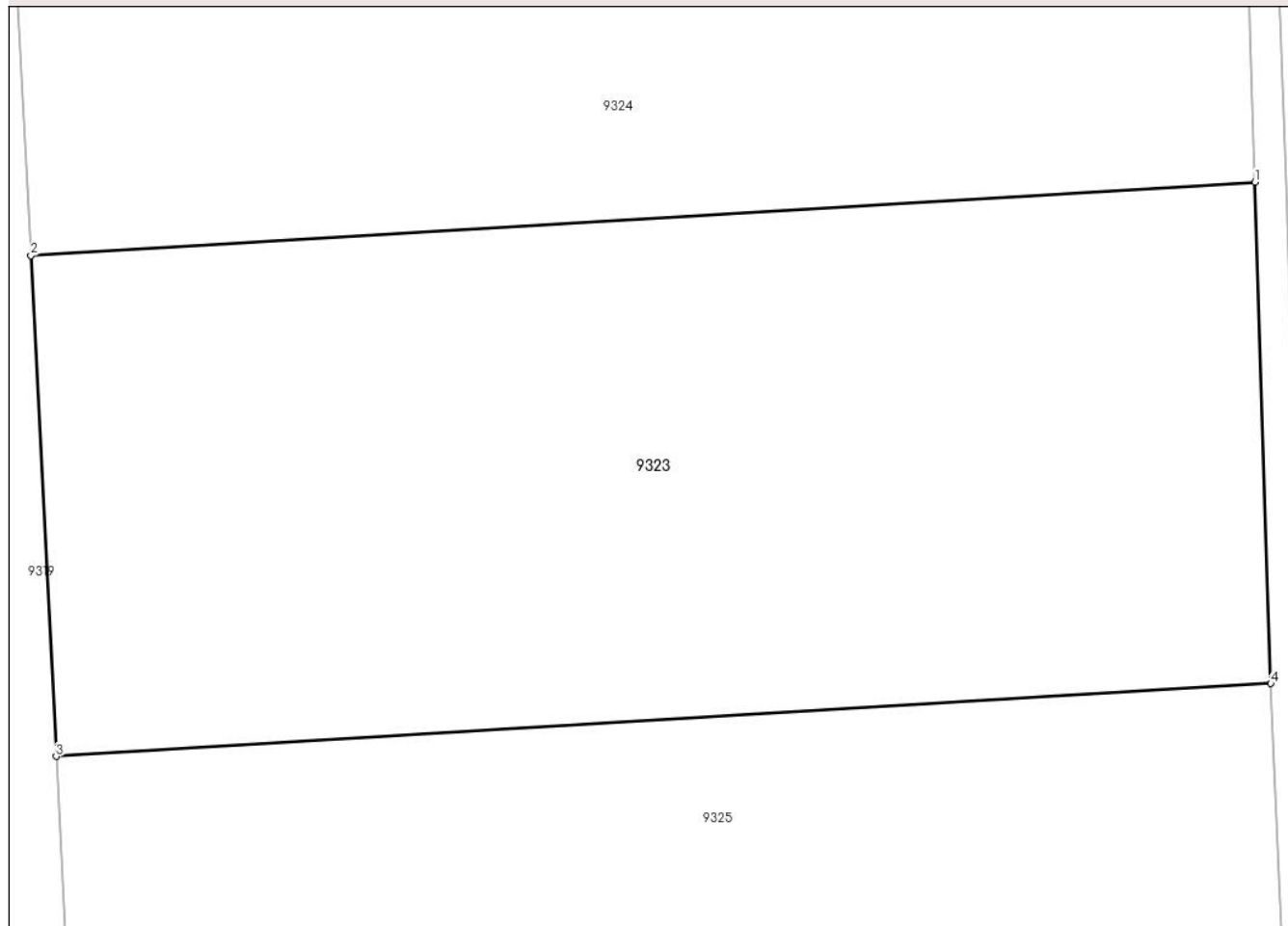
Anexa Nr. 1 La Partea I

Teren

Nr cadastral	Suprafața (mp)*	Observații / Referințe
23421	10.206	

* Suprafața este determinată în planul de proiecție Stereo 70.

DETALII LINIARE IMOBIL



Date referitoare la teren

Crt	Categorie folosință	Intra vilan	Suprafața (mp)	Tarla	Parcelă	Nr. topo	Observații / Referințe
1	arabil	NU	10.206	50/2	3	-	

Lungime Segmente

1) Valorile lungimilor segmentelor sunt obținute din proiecție în plan.

Punct început	X / Y	Punct sfârșit	X / Y	Lungime segment (** (m)
1	640.076,335 293.496,463	2	639.918,316 293.486,967	158.304
2	639.918,316 293.486,967	3	639.921,572 293.422,329	64.72
3	639.921,572 293.422,329	4	640.078,391 293.431,753	157.102
4	640.078,391 293.431,753	1	640.076,335 293.496,463	64.743

** Lungimile segmentelor sunt determinate în planul de proiecție Stereo 70 și sunt rotunjite la 1 milimetru.

***** Distanţa dintre puncte este formată din segmente cumulate ce sunt mai mici decât valoarea 1 milimetru.**

**DATE DESPRE IMOBILUL NR. 9324**

Oficiul de Cadastru și Publicitate Imobiliară CALARASI
Biroul de Cadastru și Publicitate Imobiliară Oltenita

A. Partea I. Descrierea imobilului

TEREN Extravilan

Adresa: Jud. Calarasi

Nr. Crt	Nr cadastral Nr. topografic	Suprafața* (mp)	Observații / Referințe
A1		26.100	Sector cadastral:27 Teren neimprejmuit;

B. Partea II. Proprietari și acte

Inscrieri privitoare la dreptul de proprietate și alte drepturi reale	Referințe
/	
Act Administrativ nr. 143258, din 24/12/2020 emis de CJSDPAT CALARASI (TITLU DE PROPRIETATE;);	
B1	A1
Intabulare, drept de PROPRIETATE, dobandit prin Reconstituire, cota actuala 1/1, cota initiala 1/1	
1) STROINEA GH. ION	

C. Partea III. SARCINI .

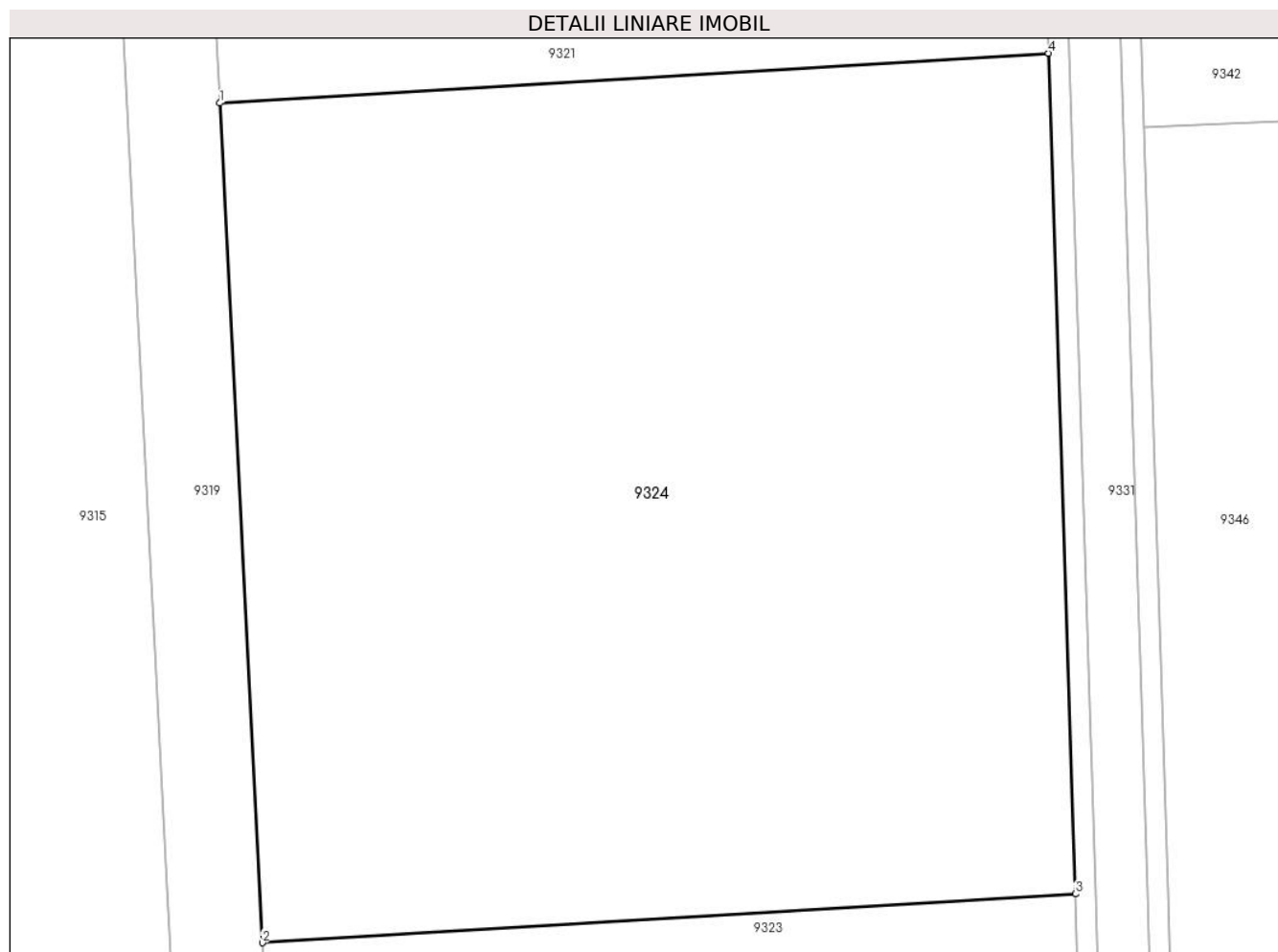
Inscrieri privind dezmembramintele dreptului de proprietate, drepturi reale de garanție și sarcini	Referințe
NU SUNT	

Anexa Nr. 1 La Partea I

Teren

Nr cadastral	Suprafața (mp)*	Observații / Referințe
	26.100	

* Suprafața este determinată în planul de proiecție Stereo 70.



Date referitoare la teren

Crt	Categorie folosință	Intravilan	Suprafața (mp)	Tarla	Parcelă	Nr. topo	Observații / Referințe
1	arabil	NU	26.100	50/2	2	-	

Lungime Segmente

1) Valorile lungimilor segmentelor sunt obținute din proiecție în plan.

Punct început	X / Y	Punct sfârșit	X / Y	Lungime segment (** (m)
1	639.910,1 293.650,077	2	639.918,316 293.486,967	163.317
2	639.918,316 293.486,967	3	640.076,335 293.496,463	158.304
3	640.076,335 293.496,463	4	640.071,146 293.659,754	163.373
4	640.071,146 293.659,754	1	639.910,1 293.650,077	161.336

** Lungimile segmentelor sunt determinate în planul de proiecție Stereo 70 și sunt rotunjite la 1 milimetru.

***** Distanţa dintre puncte este formată din segmente cumulate ce sunt mai mici decât valoarea 1 milimetru.**

**DATE DESPRE IMOBILUL NR. 9325**

Oficiul de Cadastru și Publicitate Imobiliară CALARASI
Biroul de Cadastru și Publicitate Imobiliară Oltenita

A. Partea I. Descrierea imobilului

TEREN Extravilan

Adresa: Jud. Calarasi

Nr. Crt	Nr cadastral Nr. topografic	Suprafața* (mp)	Observații / Referințe
A1	23886	20.300	Sector cadastral:27 Teren neimprijmit;

B. Partea II. Proprietari și acte

Inscrieri privitoare la dreptul de proprietate și alte drepturi reale		Referințe
15790 / 02/06/2016		
Act Administrativ nr. 133300, din 27/07/2004 emis de CJPSDPAT Calarasi;		
B1	Intabulare, drept de PROPRIETATE, dobandit prin Reconstituire, cota actuala 1/1, cota initiala 1/1 1) SERBAN GHEORGHE	A1
B2	se noteaza din oficiu conform art. 86, alin 4 din Ordinul 700/2014, emis de Directorul General al ANCP, imobil inregistrat in planul cadastral fara localizare certa datorita lipsei planului parcelar	A1

C. Partea III. SARCINI .

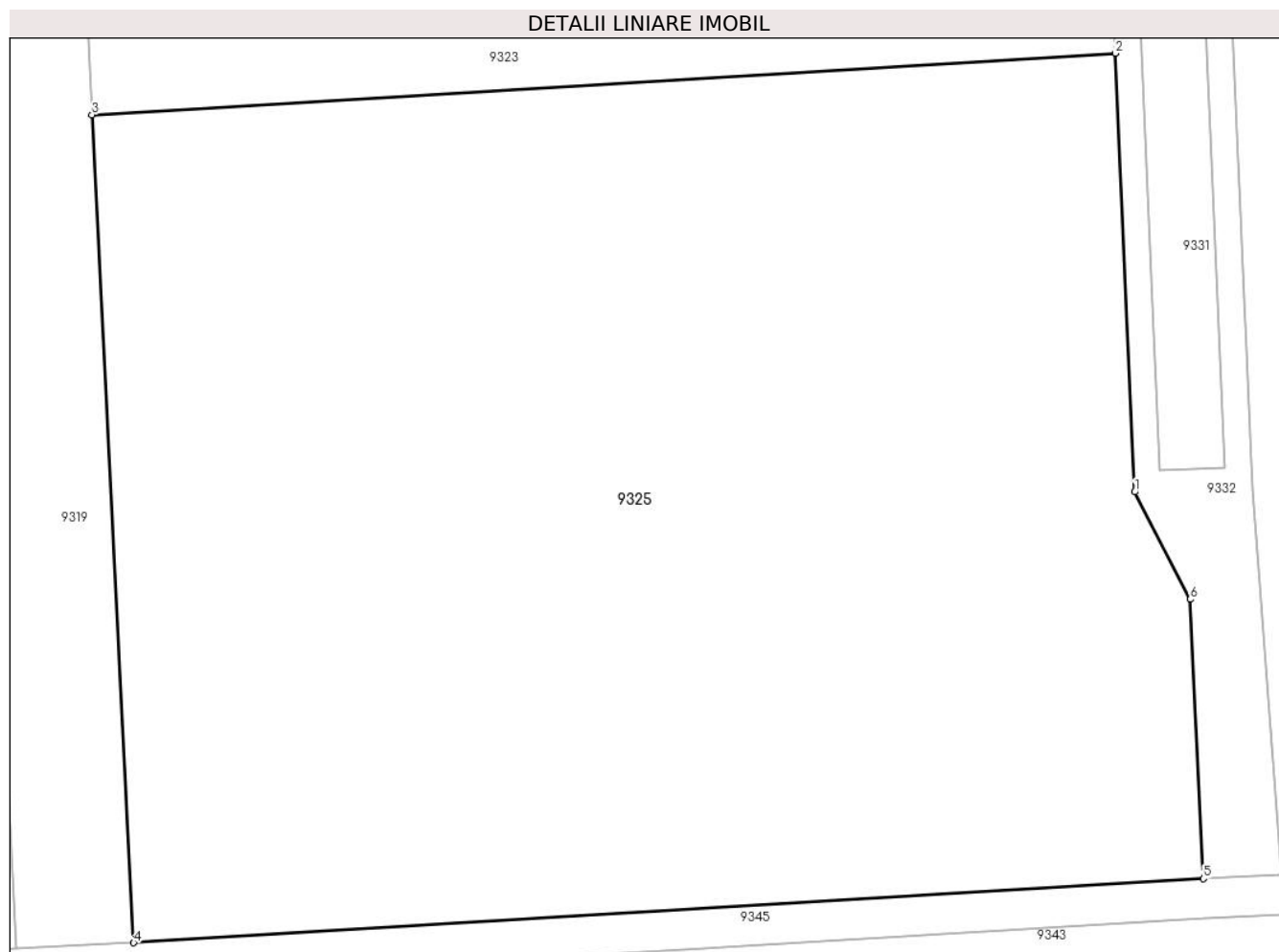
Inscrieri privind dezmembramintele dreptului de proprietate, drepturi reale de garanție și sarcini	Referințe
NU SUNT	

Anexa Nr. 1 La Partea I

Teren

Nr cadastral	Suprafața (mp)*	Observații / Referințe
23886	20.300	

* Suprafața este determinată în planul de proiecție Stereo 70.



Date referitoare la teren

Crt	Categorie folosință	Intra vilan	Suprafața (mp)	Tarla	Parcelă	Nr. topo	Observații / Referințe
1	arabil	NU	20.300	50/2	4	-	

Lungime Segmente

1) Valorile lungimilor segmentelor sunt obținute din proiecție în plan.

Punct început	X / Y	Punct sfârșit	X / Y	Lungime segment (** (m)
1	640.081,373 293.364,574	2	640.078,391 293.431,753	67.245
2	640.078,391 293.431,753	3	639.921,572 293.422,329	157.102
3	639.921,572 293.422,329	4	639.927,959 293.295,538	126.952
4	639.927,959 293.295,538	5	640.091,889 293.305,342	164.223
5	640.091,889 293.305,342	6	640.089,903 293.348,135	42.839

Punct început	X / Y	Punct sfârșit	X / Y	Lungime segment (** (m)
6	640.089,903 293.348,135	1	640.081,373 293.364,574	18.52

** Lungimile segmentelor sunt determinate în planul de proiecție Stereo 70 și sunt rotunjite la 1 milimetru.

*** Distanța dintre puncte este formată din segmente cumulate ce sunt mai mici decât valoarea 1 milimetru.

**DATE DESPRE IMOBILUL NR. 9326**

Oficiul de Cadastru și Publicitate Imobiliară CALARASI
Biroul de Cadastru și Publicitate Imobiliară Oltenita

A. Partea I. Descrierea imobilului

TEREN Extravilan

Adresa: Jud. Calarasi

Nr. Crt	Nr cadastral Nr. topografic	Suprafața* (mp)	Observații / Referințe
A1		2.115	Sector cadastral:27 Teren neimprejmuit;

B. Partea II. Proprietari și acte

Inscrieri privitoare la dreptul de proprietate și alte drepturi reale		Referințe
/		
Act Normativ nr. 7, din 13/03/1996 emis de PARLAMENTUL ROMÂNIEI (LEGE; ,art.13);		
B1	Inscrierea posesiei, drept de PROPRIETATE, dobandit prin Lege, cota actuala 1/1, cota initiala 1/1 1) NEIDENTIFICAT NEIDENTIFICAT	A1
B2	Se notează mențiunea de proprietar neidentificat.	A1

C. Partea III. SARCINI .

Inscrieri privind dezmembramintele dreptului de proprietate, drepturi reale de garanție și sarcini	Referințe
NU SUNT	

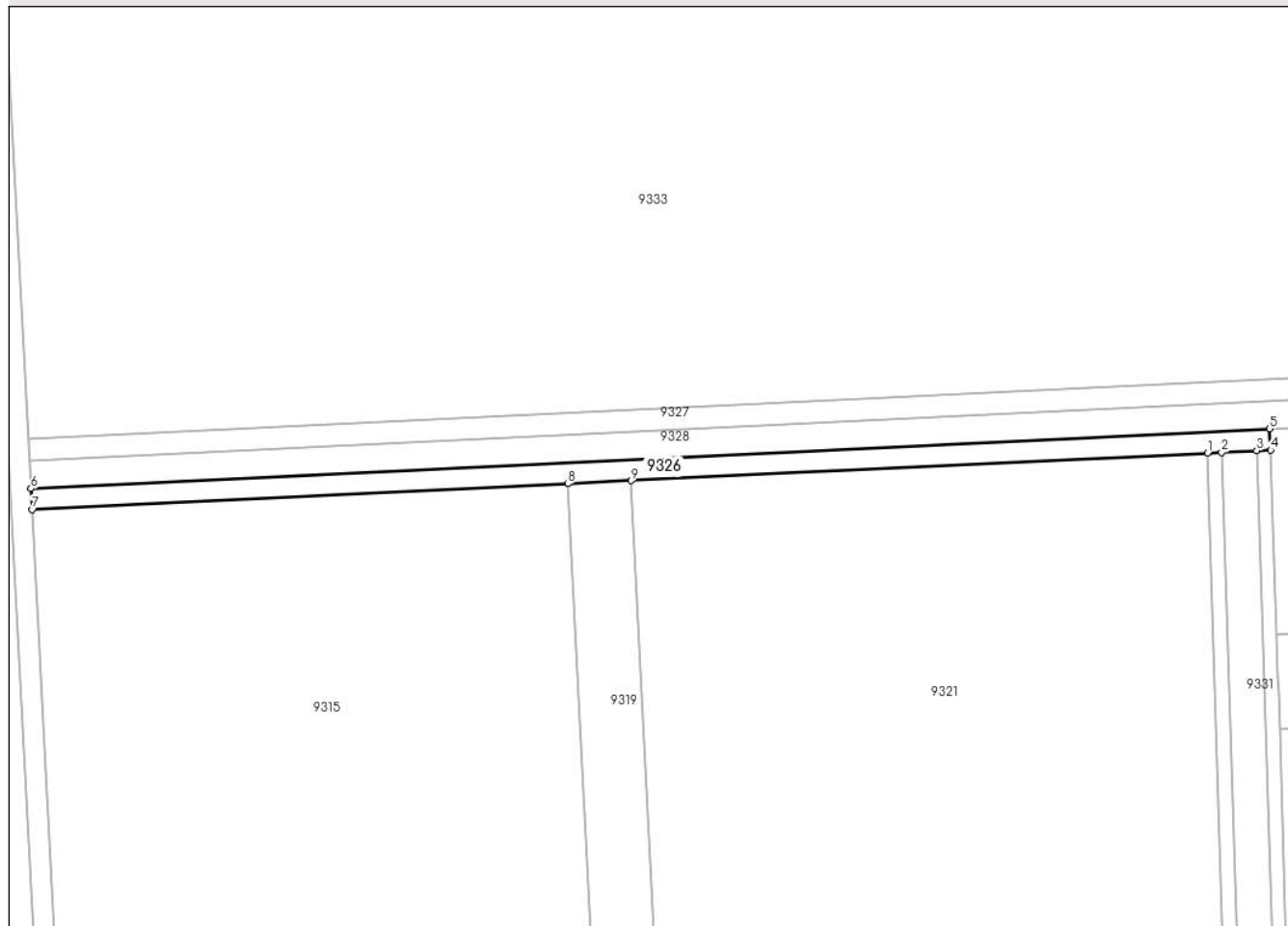
Anexa Nr. 1 La Partea I

Teren

Nr cadastral	Suprafața (mp)*	Observații / Referințe
	2.115	

* Suprafața este determinată în planul de proiecție Stereo 70.

DETALII LINIARE IMOBIL



Date referitoare la teren

Crt	Categorie folosință	Intravilan	Suprafața (mp)	Tarla	Parcelă	Nr. topo	Observații / Referințe
1	drum	NU	2.115	50	-	-	

Lungime Segmente

1) Valorile lungimilor segmentelor sunt obținute din proiecție în plan.

Punct început	X / Y	Punct sfârșit	X / Y	Lungime segment (** (m)
1	640.066,081 293.819,124	2	640.070,077 293.819,317	4.001
2	640.070,077 293.819,317	3	640.080,067 293.819,797	10.002
3	640.080,067 293.819,797	4	640.084,063 293.819,99	4.001
4	640.084,063 293.819,99	5	640.083,791 293.825,984	6.0
5	640.083,791 293.825,984	6	639.731,126 293.809,011	353.073

Punct început	X / Y	Punct sfârșit	X / Y	Lungime segment (** (m)
6	639.731,126 293.809,011	7	639.731,445 293.803,019	6.0
7	639.731,445 293.803,019	8	639.884,003 293.810,361	152.735
8	639.884,003 293.810,361	9	639.901,981 293.811,267	18.001
9	639.901,981 293.811,267	1	640.066,081 293.819,124	164.288

** Lungimile segmentelor sunt determinate în planul de proiecție Stereo 70 și sunt rotunjite la 1 milimetru.

*** Distanța dintre puncte este formată din segmente cumulate ce sunt mai mici decât valoarea 1 milimetru.

**DATE DESPRE IMOBILUL NR. 9327**

Oficiul de Cadastru și Publicitate Imobiliară CALARASI
Biroul de Cadastru și Publicitate Imobiliară Oltenita

A. Partea I. Descrierea imobilului

TEREN Extravilan

Adresa: Jud. Calarasi

Nr. Crt	Nr cadastral Nr. topografic	Suprafața* (mp)	Observații / Referințe
A1		4.750	Sector cadastral:27 Teren neimprejmuit;

B. Partea II. Proprietari și acte

Inscrieri privitoare la dreptul de proprietate și alte drepturi reale		Referințe
/		
Act Normativ nr. 7, din 13/03/1996 emis de PARLAMENTUL ROMÂNIEI (LEGE; ,art.13);		
B1	Inscrierea posesiei, drept de PROPRIETATE, dobandit prin Lege, cota actuala 1/1, cota initiala 1/1 1) NEIDENTIFICAT NEIDENTIFICAT	A1
B2	Se notează mențiunea de proprietar neidentificat.	A1

C. Partea III. SARCINI .

Inscrieri privind dezmembramintele dreptului de proprietate, drepturi reale de garanție și sarcini	Referințe
NU SUNT	

Punct început	X / Y	Punct sfârșit	X / Y	Lungime segment (** (m)
6	640.490,525 293.911,428	7	640.488,996 293.917,3	6.068
7	640.488,996 293.917,3	8	640.411,399 293.884,094	84.403
8	640.411,399 293.884,094	9	640.407,567 293.882,689	4.081
9	640.407,567 293.882,689	10	640.401,82 293.880,581	6.121
10	640.401,82 293.880,581	11	640.397,988 293.879,175	4.082
11	640.397,988 293.879,175	12	640.401,43 293.870,592	9.247
12	640.401,43 293.870,592	13	640.402,322 293.855,33	15.288
13	640.402,322 293.855,33	14	639.730,38 293.822,991	672.72
14	639.730,38 293.822,991	15	639.730,7 293.816,999	6.001
15	639.730,7 293.816,999	16	640.238,328 293.841,43	508.216
16	640.238,328 293.841,43	17	640.402,611 293.849,337	164.473
17	640.402,611 293.849,337	18	640.408,6 293.849,703	6.0
18	640.408,6 293.849,703	1	640.408,31 293.855,721	6.025

** Lungimile segmentelor sunt determinate în planul de proiecție Stereo 70 și sunt rotunjite la 1 milimetru.

*** Distanța dintre puncte este formată din segmente cumulate ce sunt mai mici decât valoarea 1 milimetru.

**DATE DESPRE IMOBILUL NR. 9328**

Oficiul de Cadastru și Publicitate Imobiliară CALARASI
Biroul de Cadastru și Publicitate Imobiliară Oltenita

A. Partea I. Descrierea imobilului

TEREN Extravilan

Adresa: Jud. Calarasi

Nr. Crt	Nr cadastral Nr. topografic	Suprafața* (mp)	Observații / Referințe
A1		4.065	Sector cadastral:27 Teren neimprejmuit;

B. Partea II. Proprietari și acte

Inscrieri privitoare la dreptul de proprietate și alte drepturi reale		Referințe
/		
Act Normativ nr. 7, din 13/03/1996 emis de PARLAMENTUL ROMÂNIEI (LEGE; ,art.13);		
B1	Inscrierea posesiei, drept de PROPRIETATE, dobandit prin Lege, cota actuala 1/1, cota initiala 1/1 1) NEIDENTIFICAT NEIDENTIFICAT	A1
B2	Se notează mențiunea de proprietar neidentificat.	A1

C. Partea III. SARCINI .

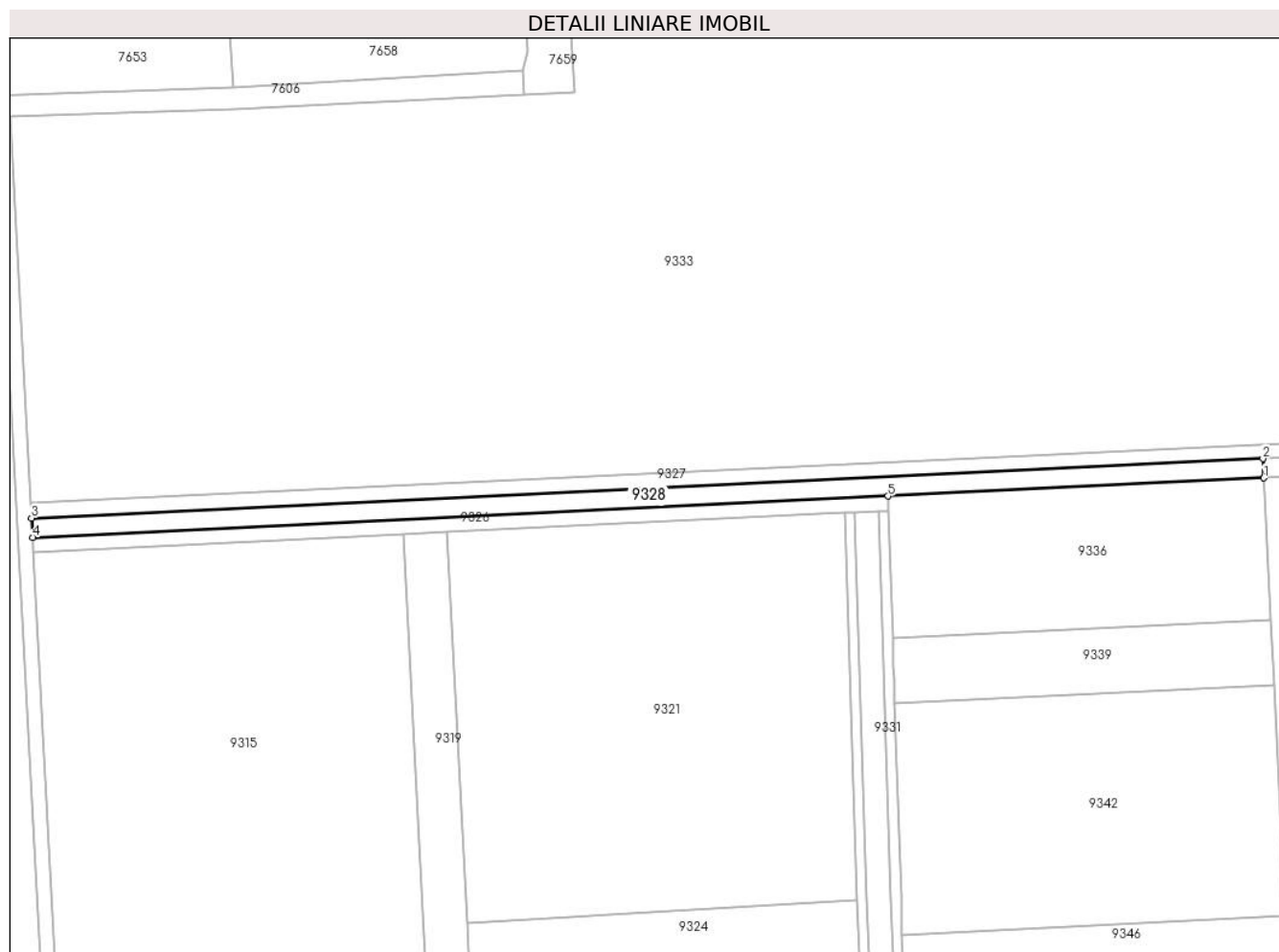
Inscrieri privind dezmembramintele dreptului de proprietate, drepturi reale de garanție și sarcini	Referințe
NU SUNT	

Anexa Nr. 1 La Partea I

Teren

Nr cadastral	Suprafața (mp)*	Observații / Referințe
	4.065	

* Suprafața este determinată în planul de proiecție Stereo 70.



Date referitoare la teren

Crt	Categorie folosință	Intra vilan	Suprafața (mp)	Tarla	Parcelă	Nr. topo	Observații / Referințe
1	curți constructii	NU	4.065	50	-	-	

Lungime Segmente

1) Valorile lungimilor segmentelor sunt obținute din proiecție în plan.

Punct început	X / Y	Punct sfârșit	X / Y	Lungime segment (** (m)
1	640.238,685 293.833,438	2	640.238,328 293.841,43	8.0
2	640.238,328 293.841,43	3	639.730,7 293.816,999	508.216
3	639.730,7 293.816,999	4	639.731,126 293.809,011	7.999
4	639.731,126 293.809,011	5	640.083,791 293.825,984	353.073
5	640.083,791 293.825,984	1	640.238,685 293.833,438	155.073

**** Lungimile segmentelor sunt determinate în planul de proiecție Stereo 70 și sunt rotunjite la 1 milimetru.**

***** Distanța dintre puncte este formată din segmente cumulate ce sunt mai mici decât valoarea 1 milimetru.**

**DATE DESPRE IMOBILUL NR. 9329**

Oficiul de Cadastru și Publicitate Imobiliară CALARASI
Biroul de Cadastru și Publicitate Imobiliară Oltenita

A. Partea I. Descrierea imobilului

TEREN Extravilan

Adresa: Jud. Calarasi

Nr. Crt	Nr cadastral Nr. topografic	Suprafața* (mp)	Observații / Referințe
A1		48.577	Sector cadastral:27 Teren neimprejmut;

B. Partea II. Proprietari și acte

Inscrieri privitoare la dreptul de proprietate și alte drepturi reale		Referințe
/		
Act Normativ nr. 7, din 13/03/1996 emis de PARLAMENTUL ROMÂNIEI (LEGE; ,art.13);		
B1	Inscrierea posesiei, drept de PROPRIETATE, dobandit prin Lege, cota actuala 1/1, cota initiala 1/1 1) NEIDENTIFICAT NEIDENTIFICAT	A1
B2	Se notează mențiunea de proprietar neidentificat.	A1

C. Partea III. SARCINI .

Inscrieri privind dezmembramintele dreptului de proprietate, drepturi reale de garanție și sarcini	Referințe
NU SUNT	

Anexa Nr. 1 La Partea I

Teren

Nr cadastral	Suprafața (mp)*	Observații / Referințe
	48.577	

* Suprafața este determinată în planul de proiecție Stereo 70.



Date referitoare la teren

Crt	Categorie folosință	Intravilan	Suprafața (mp)	Tarla	Parcelă	Nr. topo	Observații / Referințe
1	arabil	NU	48.577	50	7687,7689,7691,7693,7695	-	

Lungime Segmente

1) Valorile lungimilor segmentelor sunt obținute din proiecție în plan.

Punct început	X / Y	Punct sfârșit	X / Y	Lungime segment (** (m))
1	639.896,675 294.882,098	2	639.884,81 294.877,463	12.738
2	639.884,81 294.877,463	3	639.888,301 294.848,137	29.533
3	639.888,301 294.848,137	4	639.907,343 294.612,247	236.657
4	639.907,343 294.612,247	5	639.916,203 294.487,13	125.43

Punct început	X / Y	Punct sfârșit	X / Y	Lungime segment (** (m)
5	639.916,203 294.487,13	6	639.918,861 294.453,24	33.994
6	639.918,861 294.453,24	7	639.988,079 294.452,757	69.22
7	639.988,079 294.452,757	8	640.056,965 294.452,238	68.888
8	640.056,965 294.452,238	9	640.056,768 294.475,325	23.088
9	640.056,768 294.475,325	10	640.055,789 294.489,249	13.958
10	640.055,789 294.489,249	11	640.041,896 294.686,934	198.173
11	640.041,896 294.686,934	12	640.037,619 294.704,56	18.137
12	640.037,619 294.704,56	13	639.993,939 294.760,892	71.283
13	639.993,939 294.760,892	14	639.941,287 294.828,229	85.478
14	639.941,287 294.828,229	1	639.896,675 294.882,098	69.944

** Lungimile segmentelor sunt determinate în planul de proiecție Stereo 70 și sunt rotunjite la 1 milimetru.

*** Distanța dintre puncte este formată din segmente cumulate ce sunt mai mici decât valoarea 1 milimetru.

**DATE DESPRE IMOBILUL NR. 9330**

Oficiul de Cadastru și Publicitate Imobiliară CALARASI
Biroul de Cadastru și Publicitate Imobiliară Oltenita

A. Partea I. Descrierea imobilului

TEREN Extravilan

Adresa: Jud. Calarasi

Nr. Crt	Nr cadastral Nr. topografic	Suprafața* (mp)	Observații / Referințe
A1		93.605	Sector cadastral:27 Teren neimprejmuit;

B. Partea II. Proprietari și acte

Inscrieri privitoare la dreptul de proprietate și alte drepturi reale		Referințe
/		
Act Normativ nr. 7, din 13/03/1996 emis de PARLAMENTUL ROMÂNIEI (LEGE; ,art.13);		
B1	Inscrierea posesiei, drept de PROPRIETATE, dobandit prin Lege, cota actuala 1/1, cota initiala 1/1 1) NEIDENTIFICAT NEIDENTIFICAT	A1
B2	Se notează mențiunea de proprietar neidentificat.	A1

C. Partea III. SARCINI .

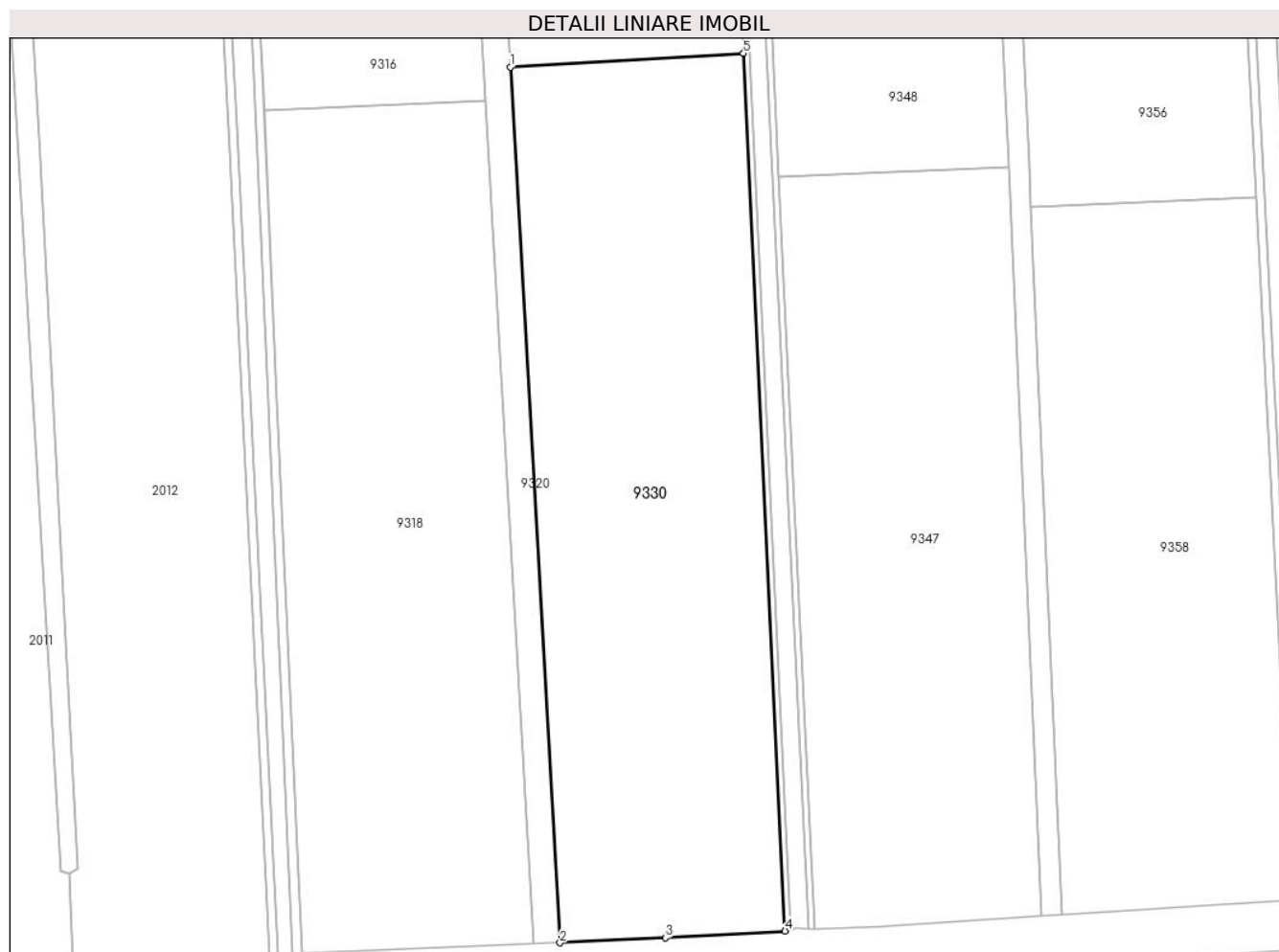
Inscrieri privind dezmembramintele dreptului de proprietate, drepturi reale de garanție și sarcini	Referințe
NU SUNT	

Anexa Nr. 1 La Partea I

Teren

Nr cadastral	Suprafața (mp)*	Observații / Referințe
	93.605	

* Suprafața este determinată în planul de proiecție Stereo 70.



Date referitoare la teren

Crt	Categorie folosință	Intravilan	Suprafața (mp)	Tarla	Parcelă	Nr. topo	Observații / Referințe
1	arabil	NU	93.605	50	8003,8005,8 007,8009,80 11,8013,801 5,8017,8019	-	

Lungime Segmente

1) Valorile lungimilor segmentelor sunt obținute din proiecție în plan.

Punct început	X / Y	Punct sfârșit	X / Y	Lungime segment (** (m)
1	639.932,713 293.196,373	2	639.966,756 292.599,68	597.663
2	639.966,756 292.599,68	3	640.038,453 292.603,11	71.779
3	640.038,453 292.603,11	4	640.120,087 292.607,659	81.761
4	640.120,087 292.607,659	5	640.091,738 293.205,876	598.888

Punct început	X / Y	Punct sfârșit	X / Y	Lungime segment (** (m)
5	640.091,738 293.205,876	1	639.932,713 293.196,373	159.309

** Lungimile segmentelor sunt determinate în planul de proiecție Stereo 70 și sunt rotunjite la 1 milimetru.

*** Distanța dintre puncte este formată din segmente cumulate ce sunt mai mici decât valoarea 1 milimetru.

**DATE DESPRE IMOBILUL NR. 9331**

Oficiul de Cadastru și Publicitate Imobiliară CALARASI
Biroul de Cadastru și Publicitate Imobiliară Oltenita

A. Partea I. Descrierea imobilului

TEREN Extravilan

Adresa: Jud. Calarasi

Nr. Crt	Nr cadastral Nr. topografic	Suprafața* (mp)	Observații / Referințe
A1		4.518	Sector cadastral:27 Teren neimprejmuit;

B. Partea II. Proprietari și acte

Inscrieri privitoare la dreptul de proprietate și alte drepturi reale		Referințe
/		
Act Normativ nr. 7, din 13/03/1996 emis de PARLAMENTUL ROMÂNIEI (LEGE; ,art.13);		
B1	Inscrierea posesiei, drept de PROPRIETATE, dobandit prin Lege, cota actuala 1/1, cota initiala 1/1 1) NEIDENTIFICAT NEIDENTIFICAT	A1
B2	Se notează mențiunea de proprietar neidentificat.	A1

C. Partea III. SARCINI .

Inscrieri privind dezmembramintele dreptului de proprietate, drepturi reale de garanție și sarcini	Referințe
NU SUNT	

Anexa Nr. 1 La Partea I

Teren

Nr cadastral	Suprafața (mp)*	Observații / Referințe
	4.518	

* Suprafața este determinată în planul de proiecție Stereo 70.



Date referitoare la teren

Crt	Categorie folosință	Intravilan	Suprafața (mp)	Tarla	Parcelă	Nr. topo	Observații / Referințe
1	curți constructii	NU	4.518	50/3	7685	-	canal

Lungime Segmente

1) Valorile lungimilor segmentelor sunt obținute din proiecție în plan.

Punct început	X / Y	Punct sfârșit	X / Y	Lungime segment (** (m)
1	640.070,077 293.819,317	2	640.075,144 293.659,882	159.515
2	640.075,144 293.659,882	3	640.080,333 293.496,59	163.374
3	640.080,333 293.496,59	4	640.082,388 293.431,905	64.718
4	640.082,388 293.431,905	5	640.085,232 293.367,838	64.13
5	640.085,232 293.367,838	6	640.095,222 293.368,281	10.0

Punct început	X / Y	Punct sfârșit	X / Y	Lungime segment (** (m)
6	640.095,222 293.368,281	7	640.092,381 293.432,286	64.068
7	640.092,381 293.432,286	8	640.090,328 293.496,908	64.655
8	640.090,328 293.496,908	9	640.085,139 293.660,199	163.373
9	640.085,139 293.660,199	10	640.080,067 293.819,797	159.679
10	640.080,067 293.819,797	1	640.070,077 293.819,317	10.002

** Lungimile segmentelor sunt determinate în planul de proiecție Stereo 70 și sunt rotunjite la 1 milimetru.

*** Distanța dintre puncte este formată din segmente cumulate ce sunt mai mici decât valoarea 1 milimetru.

**DATE DESPRE IMOBILUL NR. 9332**

Oficiul de Cadastru și Publicitate Imobiliară CALARASI
Biroul de Cadastru și Publicitate Imobiliară Oltenita

A. Partea I. Descrierea imobilului

TEREN Extravilan

Adresa: Jud. Calarasi

Nr. Crt	Nr cadastral Nr. topografic	Suprafața* (mp)	Observații / Referințe
A1		4.397	Sector cadastral:27 Teren neimprejmuit;

B. Partea II. Proprietari și acte

Inscrieri privitoare la dreptul de proprietate și alte drepturi reale		Referințe
/		
Act Normativ nr. 7, din 13/03/1996 emis de PARLAMENTUL ROMÂNIEI (LEGE; ,art.13);		
B1	Inscrierea posesiei, drept de PROPRIETATE, dobandit prin Lege, cota actuala 1/1, cota initiala 1/1 1) NEIDENTIFICAT NEIDENTIFICAT	A1
B2	Se notează mențiunea de proprietar neidentificat.	A1

C. Partea III. SARCINI .

Inscrieri privind dezmembramintele dreptului de proprietate, drepturi reale de garanție și sarcini	Referințe
NU SUNT	

Anexa Nr. 1 La Partea I

Teren

Nr cadastral	Suprafața (mp)*	Observații / Referințe
	4.397	

* Suprafața este determinată în planul de proiecție Stereo 70.



Date referitoare la teren

Crt	Categorie folosință	Intramilan	Suprafața (mp)	Tarla	Parcelă	Nr. topo	Observații / Referințe
1	drum	NU	4.397	50/3	7684	-	

Lungime Segmente

1) Valorile lungimilor segmentelor sunt obținute din proiecție în plan.

Punct început	X / Y	Punct sfârșit	X / Y	Lungime segment (** (m)
1	640.099,365 293.365,089	2	640.096,378 293.432,438	67.415
3	640.094,326 293.497,035	4	640.089,614 293.645,301	148.341
5	640.089,137 293.660,326	6	640.086,586 293.740,587	80.302
7	640.086,26 293.750,845	8	640.086,114 293.755,437	4.594
9	640.085,732 293.767,456	10	640.084,063 293.819,99	52.561

Punct început	X / Y	Punct sfârșit	X / Y	Lungime segment (** (m)
2	640.096,378 293.432,438	3	640.094,326 293.497,035	64.63
4	640.089,614 293.645,301	5	640.089,137 293.660,326	15.033
6	640.086,586 293.740,587	7	640.086,26 293.750,845	10.263
8	640.086,114 293.755,437	9	640.085,732 293.767,456	12.025
10	640.084,063 293.819,99	11	640.080,067 293.819,797	4.001

Punct început	X / Y	Punct sfârșit	X / Y	Lungime segment (** (m)
11	640.080,067 293.819,797	12	640.085,139 293.660,199	159.679
13	640.090,328 293.496,908	14	640.092,381 293.432,286	64.655
15	640.095,222 293.368,281	16	640.085,232 293.367,838	10.0
17	640.082,388 293.431,905	18	640.080,333 293.496,59	64.718
19	640.075,144 293.659,882	20	640.070,077 293.819,317	159.515
21	640.066,081 293.819,124	22	640.071,146 293.659,754	159.45
23	640.076,335 293.496,463	24	640.078,391 293.431,753	64.743
25	640.081,373 293.364,574	26	640.089,903 293.348,135	18.52
27	640.091,889 293.305,342	28	640.103,876 293.305,899	12.0

Punct început	X / Y	Punct sfârșit	X / Y	Lungime segment (** (m)
12	640.085,139 293.660,199	13	640.090,328 293.496,908	163.373
14	640.092,381 293.432,286	15	640.095,222 293.368,281	64.068
16	640.085,232 293.367,838	17	640.082,388 293.431,905	64.13
18	640.080,333 293.496,59	19	640.075,144 293.659,882	163.374
20	640.070,077 293.819,317	21	640.066,081 293.819,124	4.001
22	640.071,146 293.659,754	23	640.076,335 293.496,463	163.373
24	640.078,391 293.431,753	25	640.081,373 293.364,574	67.245
26	640.089,903 293.348,135	27	640.091,889 293.305,342	42.839
28	640.103,876 293.305,899	1	640.099,365 293.365,089	59.362

** Lungimile segmentelor sunt determinate în planul de proiecție Stereo 70 și sunt rotunjite la 1 milimetru.

*** Distanța dintre puncte este formată din segmente cumulate ce sunt mai mici decât valoarea 1 milimetru.

**DATE DESPRE IMOBILUL NR. 9333**

Oficiul de Cadastru și Publicitate Imobiliară CALARASI
Biroul de Cadastru și Publicitate Imobiliară Oltenita

A. Partea I. Descrierea imobilului

TEREN Extravilan

Nr. CF vechi:2244
Nr. cadastral vechi:1040

Adresa: Jud. Calarasi

Nr. Crt	Nr cadastral Nr. topografic	Suprafața* (mp)	Observații / Referințe
A1	22086	Din acte: 208.088 Masurata: 206.654	Sector cadastral:27 Teren neimprejmut; Pista de zbor VALEA SOARE

B. Partea II. Proprietari și acte

Inscrieri privitoare la dreptul de proprietate și alte drepturi reale		Referințe
18710 / 04/09/2013		
Act Notarial nr. 3675, din 03/09/2013 emis de Ciobanu Mariana (; adresa nr. 2114/29.08.2013 - Banca Comerciala Carpatica SA, adresa emisa in dosar de executare nr. 464/2013 la data de 29.08.2013 - BEJ Mihai Cristian, adresa nr. 1026/02.09.2013 - Fondul de Garantare a Creditului Rural IFN - SA);		
B2	Intabulare, drept de PROPRIETATE, dobandit prin Conventie, cota actuala 1/1, cota initiala 1/1 1) PORUMBEL MIHAIL 2) PORUMBEL MARIETA	A1

C. Partea III. SARCINI

Inscrieri privind dezmembramintele dreptului de proprietate, drepturi reale de garanție și sarcini		Referințe
6732 / 04/04/2012		
Act Notarial nr. 990, din 02/04/2012 emis de SERBAN ANGELICA VALENTINA;		
C1	Intabulare, drept de IPOTECA, Valoare:200000 RON+ dobanzile variabile, care la data incheierii prezentului Contract sunt de 17% pe an, revizuibila si toate costurile aferente Creditului (inclusiv dobanzi remuneratorii, dobanzi penalizatoare de R(d)+8%/an si comisioane calculate conform prevedrilor contractuale, precum si orice alte cheltuieli legate de recuperarea tuturor sumelor datorate si a cheltuielilor de judecata, inclusiv cele decurgand din procedurile de executare silita), pana la rambursarea lor integrala, in baza Contractului de Credit Bancar nr. 76 din data de 02.04.2012 1) BANCA COMERCIALA CARPATICA SA, CIF:11447021, -in calitate de creditor 2) FONDUL DE GARANTARE A CREDITULUI RURAL - IFN S.A., CIF:5439903, -in calitate de cocreditor	A1
C2	se noteaza interdictiile de instrainare, grevare, inchiriere, dezmembrare, alipire, construire, demolare, restructurare, amenajare si constituire de drepturi reale (in special drepturi de superficie ori concesiune) 1) BANCA COMERCIALA CARPATICA SA, CIF:11447021, -in calitate de creditor 2) FONDUL DE GARANTARE A CREDITULUI RURAL - IFN S.A., CIF:5439903, -in calitate de cocreditor	A1
12084 / 11/06/2013		
Somatie nr. 464/2013, din 04/06/2013 emis de BEJ Mihai Cristian;		
C3	se noteaza somatia de plata din data de 04.06.2013 emisa in dosarul de executare nr. 464/2013 de Biroul Executor Judecatoresc MIHAI CRISTIAN, pentru suma de 232.250,91 LEI reprezentand debit lei si cheltuieli de executare silita datorate creditoarei SC BANCA COMERCIALA CARPATICA SA	A1

Anexa Nr. 1 La Partea I

Teren

Nr cadastral	Suprafața (mp)*	Observații / Referințe
22086	Din acte: 208.088 Masurata: 206.654	Pista de zbor VALEA SOARE

* Suprafața este determinată în planul de proiecție Stereo 70.



Date referitoare la teren

Crt	Categorie folosință	Intra vilan	Suprafața (mp)	Tarla	Parcelă	Nr. topo	Observații / Referințe
1	arabil	NU	206.654	50	-	-	

Lungime Segmente

1) Valorile lungimilor segmentelor sunt obținute din proiecție în plan.

Punct început	X / Y	Punct sfârșit	X / Y	Lungime segment (** (m)
1	639.918,861 294.453,24	2	639.950,365 294.051,566	402.908
2	639.950,365 294.051,566	3	639.954,833 293.992,235	59.499
3	639.954,833 293.992,235	4	639.933,539 293.991,194	21.319
4	639.933,539 293.991,194	5	639.814,134 293.985,355	119.548

Punct început	X / Y	Punct sfârșit	X / Y	Lungime segment (** (m)
5	639.814,134 293.985,355	6	639.721,887 293.982,275	92.298
6	639.721,887 293.982,275	7	639.730,38 293.822,991	159.51
7	639.730,38 293.822,991	8	640.402,322 293.855,33	672.72
8	640.402,322 293.855,33	9	640.401,43 293.870,592	15.288
9	640.401,43 293.870,592	10	640.397,988 293.879,175	9.247
10	640.397,988 293.879,175	11	640.337,875 293.976,925	114.755
11	640.337,875 293.976,925	12	640.325,993 293.991,807	19.044
12	640.325,993 293.991,807	13	640.303,042 294.021,85	37.806
13	640.303,042 294.021,85	14	640.253,653 294.092,813	86.458
14	640.253,653 294.092,813	15	640.201,347 294.173,9	96.494
15	640.201,347 294.173,9	16	640.172,069 294.218,867	53.658
16	640.172,069 294.218,867	17	640.145,749 294.262,479	50.939
17	640.145,749 294.262,479	18	640.057,43 294.397,93	161.701
18	640.057,43 294.397,93	19	640.056,965 294.452,238	54.31
19	640.056,965 294.452,238	20	639.988,079 294.452,757	68.888
20	639.988,079 294.452,757	1	639.918,861 294.453,24	69.22

** Lungimile segmentelor sunt determinate în planul de proiecție Stereo 70 și sunt rotunjite la 1 milimetru.

*** Distanța dintre puncte este formată din segmente cumulate ce sunt mai mici decât valoarea 1 milimetru.

**DATE DESPRE IMOBILUL NR. 9334**

Oficiul de Cadastru și Publicitate Imobiliară CALARASI
Biroul de Cadastru și Publicitate Imobiliară Oltenita

A. Partea I. Descrierea imobilului

TEREN Extravilan

Adresa: Jud. Calarasi

Nr. Crt	Nr cadastral Nr. topografic	Suprafața* (mp)	Observații / Referințe
A1		2.697	Sector cadastral:27 Teren neimprejmuit;

B. Partea II. Proprietari și acte

Inscrieri privitoare la dreptul de proprietate și alte drepturi reale		Referințe
/		
Act Normativ nr. 7, din 13/03/1996 emis de PARLAMENTUL ROMÂNIEI (LEGE; ,art.13);		
B1	Inscrierea posesiei, drept de PROPRIETATE, dobandit prin Lege, cota actuala 1/1, cota initiala 1/1 1) NEIDENTIFICAT NEIDENTIFICAT	A1
B2	Se notează mențiunea de proprietar neidentificat.	A1

C. Partea III. SARCINI .

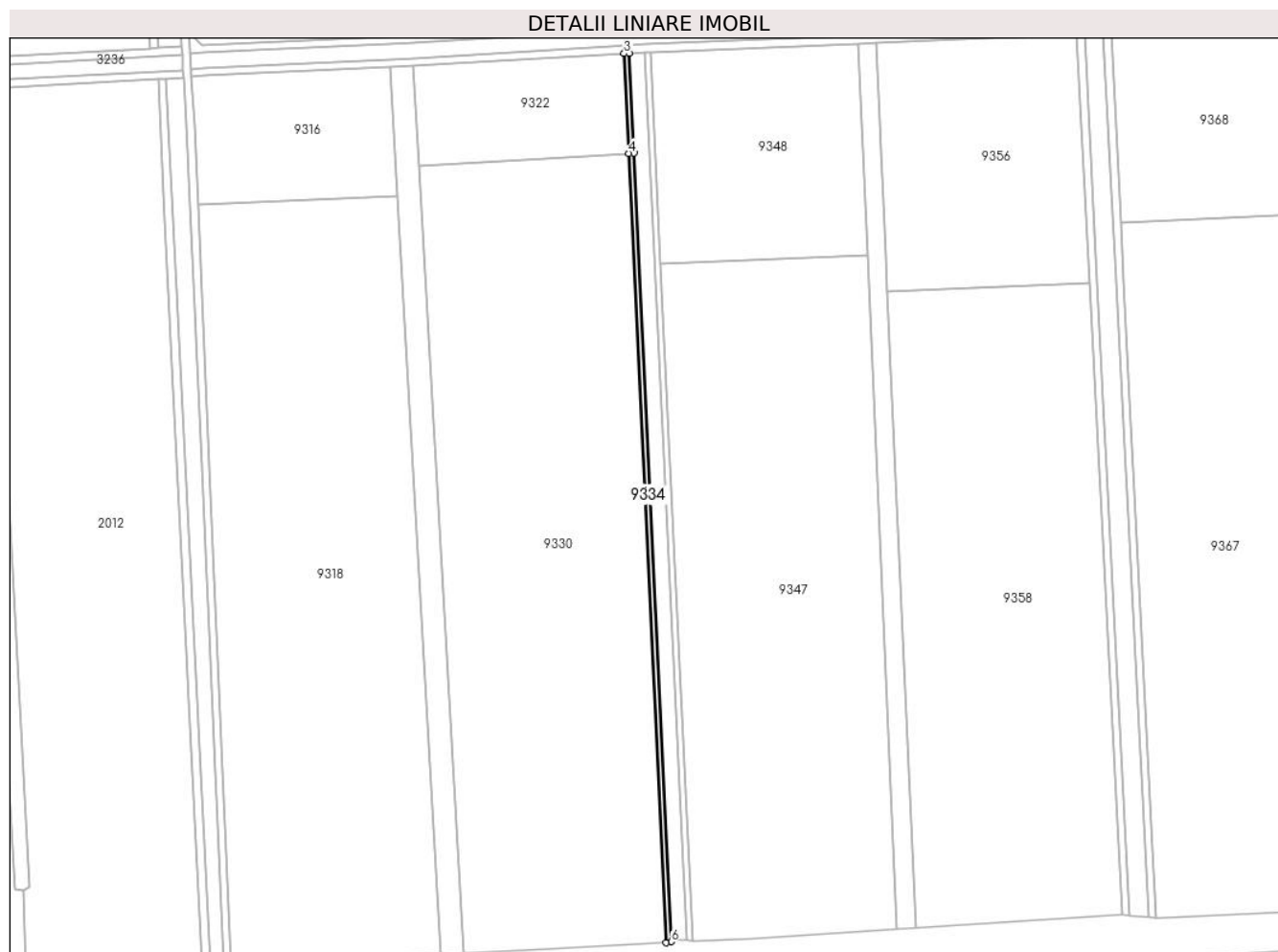
Inscrieri privind dezmembramintele dreptului de proprietate, drepturi reale de garanție și sarcini	Referințe
NU SUNT	

Anexa Nr. 1 La Partea I

Teren

Nr cadastral	Suprafața (mp)*	Observații / Referințe
	2.697	

* Suprafața este determinată în planul de proiecție Stereo 70.



Date referitoare la teren

Crt	Categorie folosință	Intravilan	Suprafața (mp)	Tarla	Parcelă	Nr. topo	Observații / Referințe
1	drum	NU	2.697	50	7685	-	

Lungime Segmente

1) Valorile lungimilor segmentelor sunt obținute din proiecție în plan.

Punct început	X / Y	Punct sfârșit	X / Y	Lungime segment (** (m)
1	640.095,734 293.206,065	2	640.092,146 293.281,778	75.798
2	640.092,146 293.281,778	3	640.088,151 293.281,577	4.0
3	640.088,151 293.281,577	4	640.091,738 293.205,876	75.786
4	640.091,738 293.205,876	5	640.120,087 292.607,659	598.888
5	640.120,087 292.607,659	6	640.124,048 292.608,567	4.064

Punct început	X / Y	Punct sfârșit	X / Y	Lungime segment (** (m)
6	640.124,048 292.608,567	1	640.095,734 293.206,065	598.168

** Lungimile segmentelor sunt determinate în planul de proiecție Stereo 70 și sunt rotunjite la 1 milimetru.

*** Distanța dintre puncte este formată din segmente cumulate ce sunt mai mici decât valoarea 1 milimetru.

**DATE DESPRE IMOBILUL NR. 9335**

Oficiul de Cadastru și Publicitate Imobiliară CALARASI
Biroul de Cadastru și Publicitate Imobiliară Oltenita

A. Partea I. Descrierea imobilului

TEREN Extravilan

Adresa: Jud. Calarasi

Nr. Crt	Nr cadastral Nr. topografic	Suprafața* (mp)	Observații / Referințe
A1		8.083	Sector cadastral:27 Teren neimprejmuit;

B. Partea II. Proprietari și acte

Inscrieri privitoare la dreptul de proprietate și alte drepturi reale		Referințe
/		
Act Normativ nr. 7, din 13/03/1996 emis de PARLAMENTUL ROMÂNIEI (LEGE; ,art.13);		
B1	Inscrierea posesiei, drept de PROPRIETATE, dobandit prin Lege, cota actuala 1/1, cota initiala 1/1 1) NEIDENTIFICAT NEIDENTIFICAT	A1
B2	Se notează mențiunea de proprietar neidentificat.	A1

C. Partea III. SARCINI .

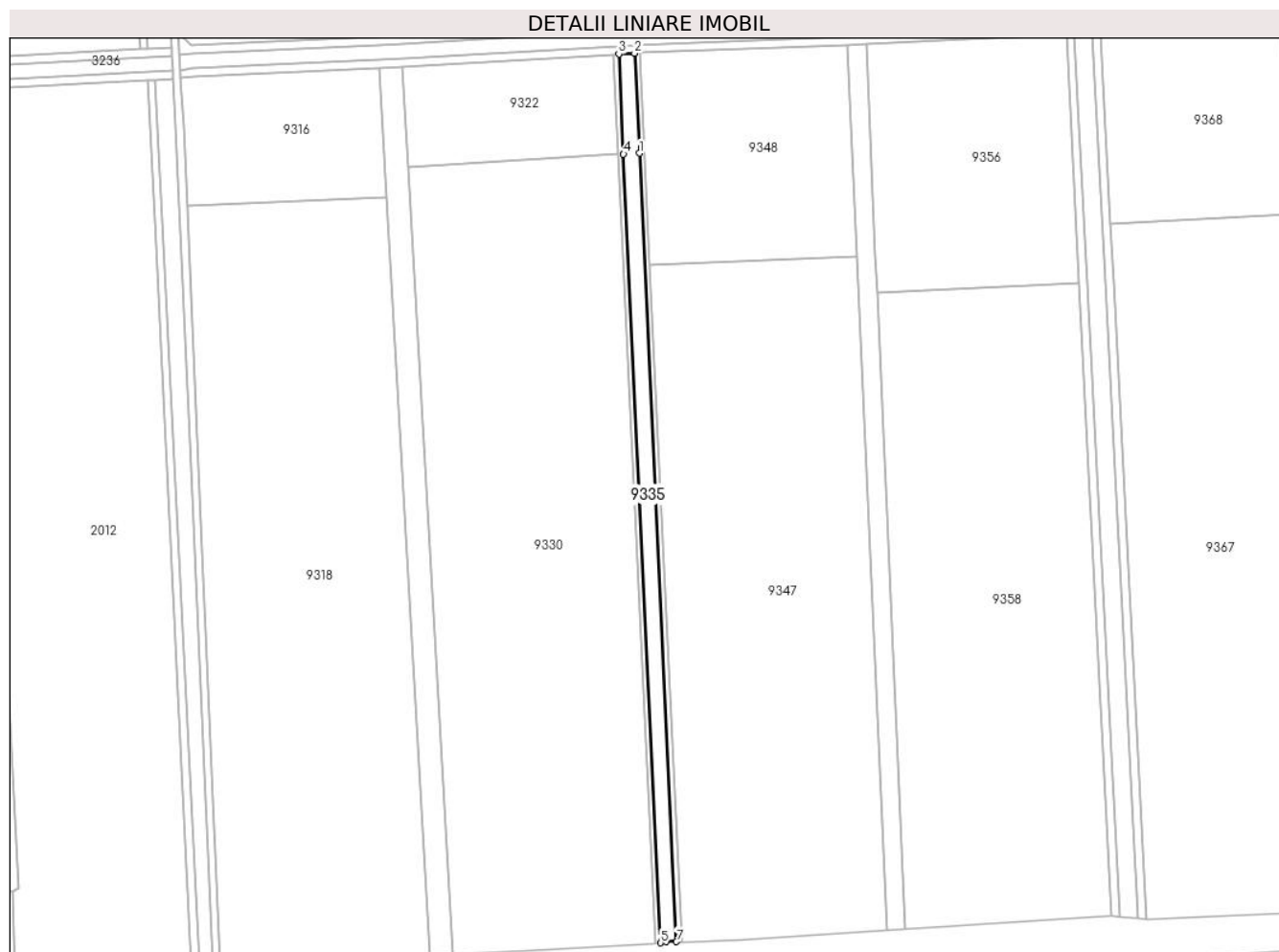
Inscrieri privind dezmembramintele dreptului de proprietate, drepturi reale de garanție și sarcini	Referințe
NU SUNT	

Anexa Nr. 1 La Partea I

Teren

Nr cadastral	Suprafața (mp)*	Observații / Referințe
	8.083	

* Suprafața este determinată în planul de proiecție Stereo 70.



Date referitoare la teren

Crt	Categorie folosință	Intravilan	Suprafața (mp)	Tarla	Parcelă	Nr. topo	Observații / Referințe
1	curți constructii	NU	8.083	50	7684	-	canal

Lungime Segmente

1) Valorile lungimilor segmentelor sunt obținute din proiecție în plan.

Punct început	X / Y	Punct sfârșit	X / Y	Lungime segment (** (m)
1	640.107,72 293.206,633	2	640.104,131 293.282,382	75.834
2	640.104,131 293.282,382	3	640.092,146 293.281,778	12.0
3	640.092,146 293.281,778	4	640.095,734 293.206,065	75.798
4	640.095,734 293.206,065	5	640.124,048 292.608,567	598.168
5	640.124,048 292.608,567	6	640.127,926 292.609,456	3.979

Punct început	X / Y	Punct sfârșit	X / Y	Lungime segment (** (m)
6	640.127,926 292.609,456	7	640.136,025 292.609,353	8.1
7	640.136,025 292.609,353	1	640.107,72 293.206,633	597.95

** Lungimile segmentelor sunt determinate în planul de proiecție Stereo 70 și sunt rotunjite la 1 milimetru.

*** Distanța dintre puncte este formată din segmente cumulate ce sunt mai mici decât valoarea 1 milimetru.

**DATE DESPRE IMOBILUL NR. 9336**

Oficiul de Cadastru și Publicitate Imobiliară CALARASI
Biroul de Cadastru și Publicitate Imobiliară Oltenita

A. Partea I. Descrierea imobilului

TEREN Extravilan

Nr. CF vechi:3064
Nr. cadastral vechi:1655

Adresa: Jud. Calarasi

Nr. Crt	Nr cadastral Nr. topografic	Suprafața* (mp)	Observații / Referințe
A1	23423	9.105	Sector cadastral:27 Teren neimprejmit;

B. Partea II. Proprietari și acte

Inscrieri privitoare la dreptul de proprietate și alte drepturi reale		Referințe
4768 / 09/12/2005		
Contract De Vanzare-Cumparare nr. 6398, din 08/12/2005 emis de BNP Oltenita;		
B1	Intabulare, drept de PROPRIETATE, dobandit prin Conventie, cota actuala 1/1, cota initiala 1/1 1) SC CEE INVESTMENTS ROMANIA SRL, CIF:9999999999999 OBSERVATII: (provenita din conversia CF 3064)	A1

C. Partea III. SARCINI .

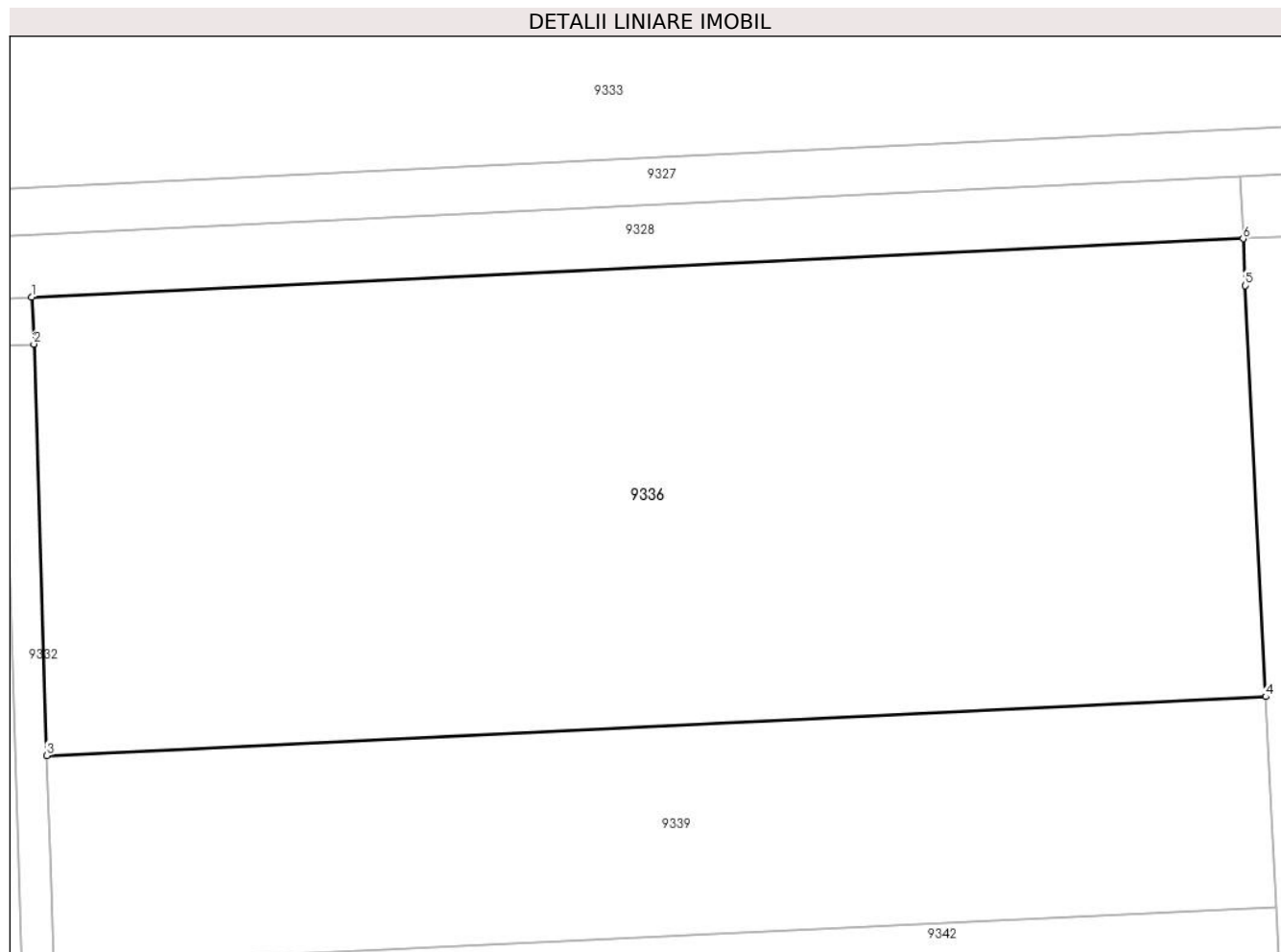
Inscrieri privind dezmembramintele dreptului de proprietate, drepturi reale de garanție și sarcini	Referințe
NU SUNT	

Anexa Nr. 1 La Partea I

Teren

Nr cadastral	Suprafața (mp)*	Observații / Referințe
23423	9.105	

* Suprafața este determinată în planul de proiecție Stereo 70.



Date referitoare la teren

Crt	Categorie folosință	Intra vilan	Suprafața (mp)	Tarla	Parcelă	Nr. topo	Observații / Referințe
1	arabil	NU	9.105	50/3	1	-	

Lungime Segmente

1) Valorile lungimilor segmentelor sunt obținute din proiecție în plan.

Punct început	X / Y	Punct sfârșit	X / Y	Lungime segment (** (m)
1	640.083,791 293.825,984	2	640.084,063 293.819,99	6.0
2	640.084,063 293.819,99	3	640.085,732 293.767,456	52.561
3	640.085,732 293.767,456	4	640.241,572 293.774,956	156.02
4	640.241,572 293.774,956	5	640.238,958 293.827,445	52.554
5	640.238,958 293.827,445	6	640.238,685 293.833,438	5.999

Punct început	X / Y	Punct sfârșit	X / Y	Lungime segment (** (m)
6	640.238,685 293.833,438	1	640.083,791 293.825,984	155.073

** Lungimile segmentelor sunt determinate în planul de proiecție Stereo 70 și sunt rotunjite la 1 milimetru.

*** Distanța dintre puncte este formată din segmente cumulate ce sunt mai mici decât valoarea 1 milimetru.

**DATE DESPRE IMOBILUL NR. 9337**

Oficiul de Cadastru și Publicitate Imobiliară CALARASI
Biroul de Cadastru și Publicitate Imobiliară Oltenita

A. Partea I. Descrierea imobilului

TEREN Extravilan

Adresa: Jud. Calarasi

Nr. Crt	Nr cadastral Nr. topografic	Suprafața* (mp)	Observații / Referințe
A1		2.696	Sector cadastral:27 Teren neimprejmuit;

B. Partea II. Proprietari și acte

Inscrieri privitoare la dreptul de proprietate și alte drepturi reale		Referințe
/		
Act Normativ nr. 7, din 13/03/1996 emis de PARLAMENTUL ROMÂNIEI (LEGE; ,art.13);		
B1	Inscrierea posesiei, drept de PROPRIETATE, dobandit prin Lege, cota actuala 1/1, cota initiala 1/1 1) NEIDENTIFICAT NEIDENTIFICAT	A1
B2	Se notează mențiunea de proprietar neidentificat.	A1

C. Partea III. SARCINI .

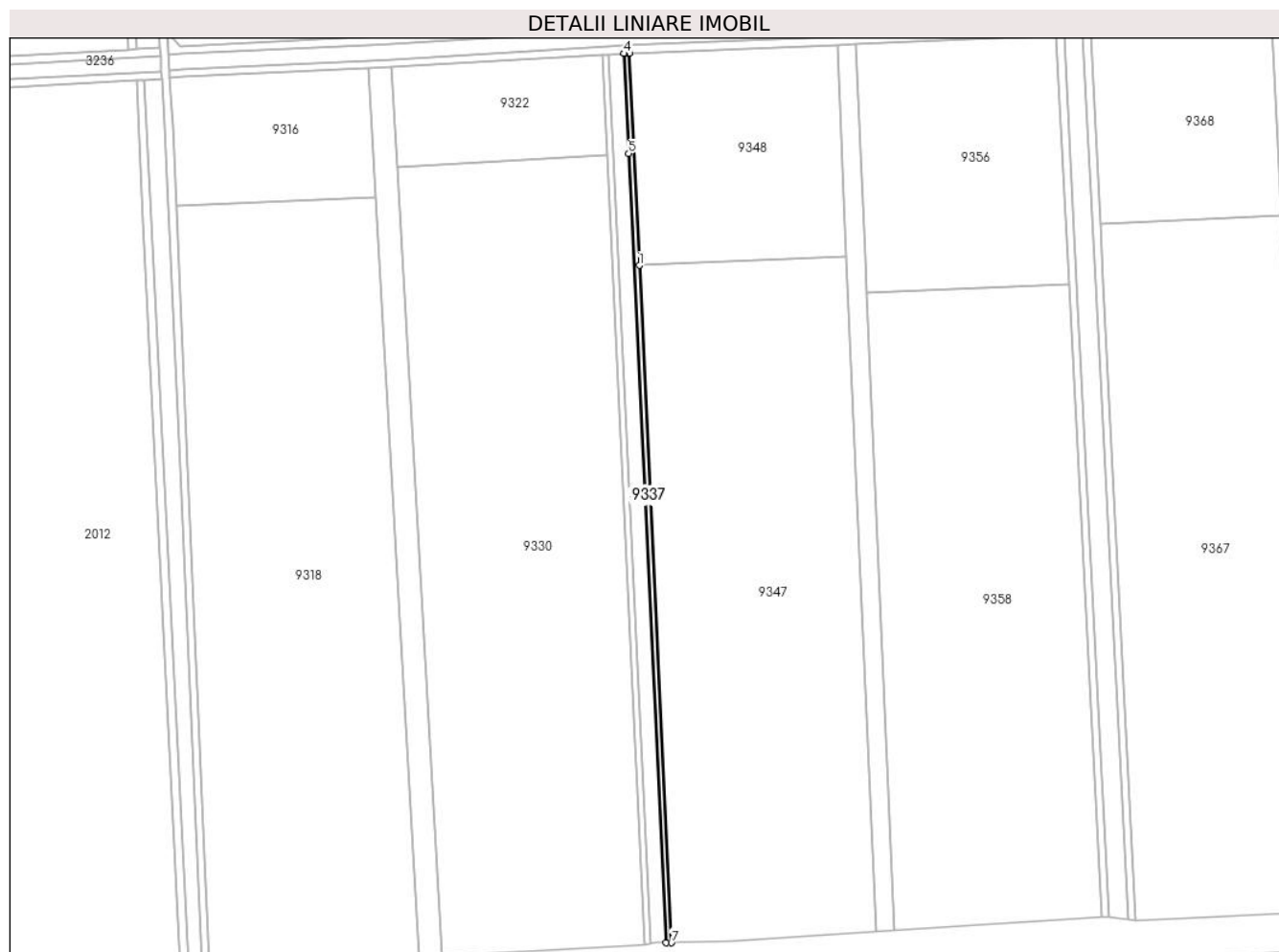
Inscrieri privind dezmembramintele dreptului de proprietate, drepturi reale de garanție și sarcini	Referințe
NU SUNT	

Anexa Nr. 1 La Partea I

Teren

Nr cadastral	Suprafața (mp)*	Observații / Referințe
	2.696	

* Suprafața este determinată în planul de proiecție Stereo 70.



Date referitoare la teren

Crt	Categorie folosință	Intravilan	Suprafața (mp)	Tarla	Parcelă	Nr. topo	Observații / Referințe
1	drum	NU	2.696	50	7685	-	

Lungime Segmente

1) Valorile lungimilor segmentelor sunt obținute din proiecție în plan.

Punct început	X / Y	Punct sfârșit	X / Y	Lungime segment (** (m)
1	640.115,738 293.121,951	2	640.108,127 293.282,552	160.781
2	640.108,127 293.282,552	3	640.104,896 293.282,421	3.234
3	640.104,896 293.282,421	4	640.104,131 293.282,382	0.766
4	640.104,131 293.282,382	5	640.107,72 293.206,633	75.834
5	640.107,72 293.206,633	6	640.136,025 292.609,353	597.95

Punct început	X / Y	Punct sfârșit	X / Y	Lungime segment (** (m)
6	640.136,025 292.609,353	7	640.140,032 292.609,302	4.007
7	640.140,032 292.609,302	1	640.115,738 293.121,951	513.224

** Lungimile segmentelor sunt determinate în planul de proiecție Stereo 70 și sunt rotunjite la 1 milimetru.

*** Distanța dintre puncte este formată din segmente cumulate ce sunt mai mici decât valoarea 1 milimetru.

**DATE DESPRE IMOBILUL NR. 9338**

Oficiul de Cadastru și Publicitate Imobiliară CALARASI
Biroul de Cadastru și Publicitate Imobiliară Oltenita

A. Partea I. Descrierea imobilului

TEREN Extravilan

Adresa: Jud. Calarasi

Nr. Crt	Nr cadastral Nr. topografic	Suprafața* (mp)	Observații / Referințe
A1		3.709	Sector cadastral:27 Teren neimprejmuit;

B. Partea II. Proprietari și acte

Inscrieri privitoare la dreptul de proprietate și alte drepturi reale		Referințe
/		
Act Normativ nr. 7, din 13/03/1996 emis de PARLAMENTUL ROMÂNIEI (LEGE; ,art.13);		
B1	Inscrierea posesiei, drept de PROPRIETATE, dobandit prin Lege, cota actuala 1/1, cota initiala 1/1 1) NEIDENTIFICAT NEIDENTIFICAT	A1
B2	Se notează mențiunea de proprietar neidentificat.	A1

C. Partea III. SARCINI .

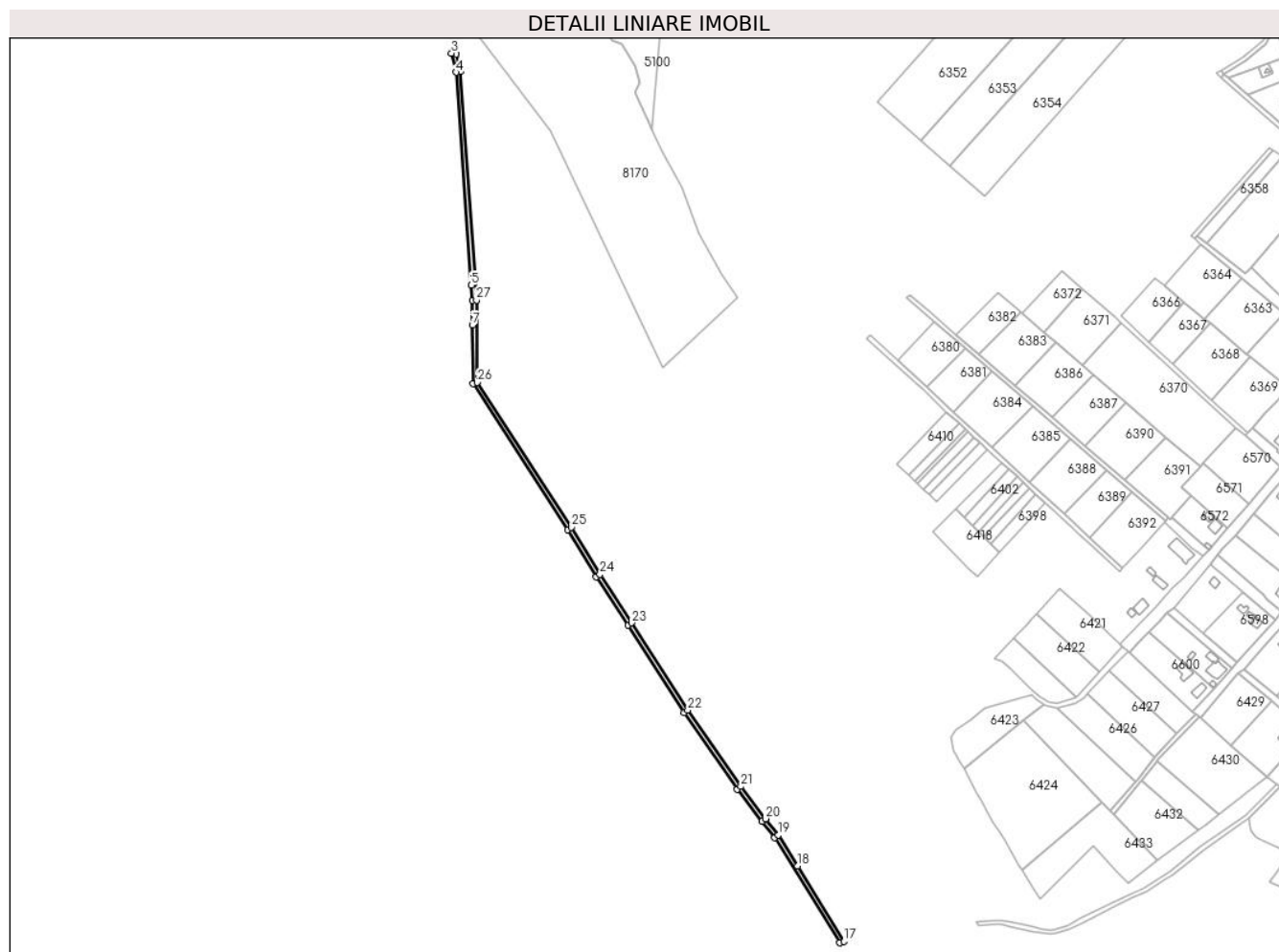
Inscrieri privind dezmembramintele dreptului de proprietate, drepturi reale de garanție și sarcini	Referințe
NU SUNT	

Anexa Nr. 1 La Partea I

Teren

Nr cadastral	Suprafața (mp)*	Observații / Referințe
	3.709	

* Suprafața este determinată în planul de proiecție Stereo 70.



Date referitoare la teren

Crt	Categorie folosință	Intravilan	Suprafața (mp)	Tarla	Parcelă	Nr. topo	Observații / Referințe
1	drum	NU	3.709	50	-	-	

Lungime Segmente

1) Valorile lungimilor segmentelor sunt obținute din proiecție în plan.

Punct început	X / Y	Punct sfârșit	X / Y	Lungime segment (** (m)
1	640.045,863 294.687,55	2	640.041,931 294.703,753	16.673
3	640.037,619 294.704,56	4	640.041,896 294.686,934	18.137
5	640.055,789 294.489,249	6	640.056,768 294.475,325	13.958
7	640.056,965 294.452,238	8	640.057,43 294.397,93	54.31
9	640.145,749 294.262,479	10	640.172,069 294.218,867	50.939

Punct început	X / Y	Punct sfârșit	X / Y	Lungime segment (** (m)
2	640.041,931 294.703,753	3	640.037,619 294.704,56	4.387
4	640.041,896 294.686,934	5	640.055,789 294.489,249	198.173
6	640.056,768 294.475,325	7	640.056,965 294.452,238	23.088
8	640.057,43 294.397,93	9	640.145,749 294.262,479	161.701
10	640.172,069 294.218,867	11	640.201,347 294.173,9	53.658

Punct început	X / Y	Punct sfârșit	X / Y	Lungime segment (** (m))
11	640.201,347 294.173,9	12	640.253,653 294.092,813	96.494
13	640.303,042 294.021,85	14	640.325,993 293.991,807	37.806
15	640.337,875 293.976,925	16	640.397,988 293.879,175	114.755
17	640.401,82 293.880,581	18	640.358,882 293.950,401	81.966
19	640.341,154 293.979,229	20	640.329,145 293.994,269	19.246
21	640.306,274 294.024,208	22	640.256,976 294.095,04	86.299
23	640.204,704 294.176,076	24	640.175,458 294.220,992	53.598
25	640.149,138 294.264,606	26	640.061,42 294.399,134	160.6
27	640.060,766 294.475,483	1	640.045,863 294.687,55	212.59

Punct început	X / Y	Punct sfârșit	X / Y	Lungime segment (** (m))
12	640.253,653 294.092,813	13	640.303,042 294.021,85	86.458
14	640.325,993 293.991,807	15	640.337,875 293.976,925	19.044
16	640.397,988 293.879,175	17	640.401,82 293.880,581	4.082
18	640.358,882 293.950,401	19	640.341,154 293.979,229	33.843
20	640.329,145 293.994,269	21	640.306,274 294.024,208	37.675
22	640.256,976 294.095,04	23	640.204,704 294.176,076	96.432
24	640.175,458 294.220,992	25	640.149,138 294.264,606	50.94
26	640.061,42 294.399,134	27	640.060,766 294.475,483	76.352

** Lungimile segmentelor sunt determinate în planul de proiecție Stereo 70 și sunt rotunjite la 1 milimetru.

*** Distanța dintre puncte este formată din segmente cumulate ce sunt mai mici decât valoarea 1 milimetru.

**DATE DESPRE IMOBILUL NR. 9339**

Oficiul de Cadastru și Publicitate Imobiliară CALARASI
Biroul de Cadastru și Publicitate Imobiliară Oltenita

A. Partea I. Descrierea imobilului

TEREN Extravilan

Adresa: Jud. Calarasi

Nr. Crt	Nr cadastral Nr. topografic	Suprafața* (mp)	Observații / Referințe
A1		4.200	Sector cadastral:27 Teren neimprejmuit;

B. Partea II. Proprietari și acte

Inscrieri privitoare la dreptul de proprietate și alte drepturi reale	Referințe
/	
Act Administrativ nr. 133301, din 27/07/2004 emis de CJSDPAT CALARASI (TITLU DE PROPRIETATE;);	
B1	A1
Intabulare, drept de PROPRIETATE, dobandit prin Reconstituire, cota actuala 1/1, cota initiala 1/1 1) CHIRNOGEANU P DUMITRU	

C. Partea III. SARCINI .

Inscrieri privind dezmembramintele dreptului de proprietate, drepturi reale de garanție și sarcini	Referințe
NU SUNT	

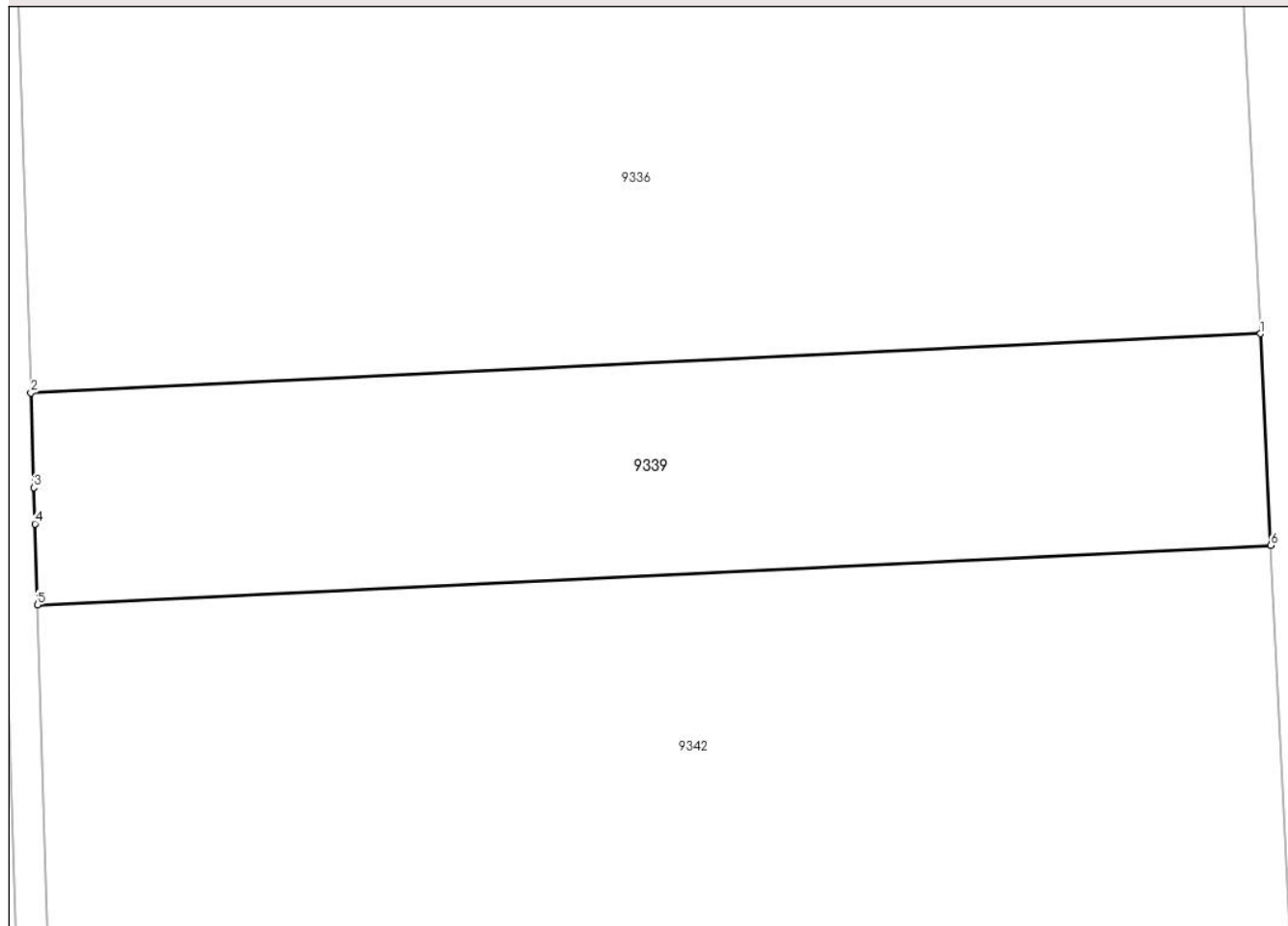
Anexa Nr. 1 La Partea I

Teren

Nr cadastral	Suprafața (mp)*	Observații / Referințe
	4.200	

* Suprafața este determinată în planul de proiecție Stereo 70.

DETALII LINIARE IMOBIL



Date referitoare la teren

Crt	Categorie folosință	Intravilan	Suprafața (mp)	Tarla	Parcelă	Nr. topo	Observații / Referințe
1	arabil	NU	4.200	50/3	2	-	

Lungime Segmente

1) Valorile lungimilor segmentelor sunt obținute din proiecție în plan.

Punct început	X / Y	Punct sfârșit	X / Y	Lungime segment (** (m)
1	640.241,572 293.774,956	2	640.085,732 293.767,456	156.02
2	640.085,732 293.767,456	3	640.086,114 293.755,437	12.025
3	640.086,114 293.755,437	4	640.086,26 293.750,845	4.594
4	640.086,26 293.750,845	5	640.086,586 293.740,587	10.263
5	640.086,586 293.740,587	6	640.242,909 293.748,11	156.504

Punct început	X / Y	Punct sfârșit	X / Y	Lungime segment (** (m)
6	640.242,909 293.748,11	1	640.241,572 293.774,956	26.879

** Lungimile segmentelor sunt determinate în planul de proiecție Stereo 70 și sunt rotunjite la 1 milimetru.

*** Distanța dintre puncte este formată din segmente cumulate ce sunt mai mici decât valoarea 1 milimetru.

**DATE DESPRE IMOBILUL NR. 9340**

Oficiul de Cadastru și Publicitate Imobiliară CALARASI
Biroul de Cadastru și Publicitate Imobiliară Oltenita

A. Partea I. Descrierea imobilului

TEREN Extravilan

Adresa: Jud. Calarasi

Nr. Crt	Nr cadastral Nr. topografic	Suprafața* (mp)	Observații / Referințe
A1		5.547	Sector cadastral:27 Teren neimprejmuit;

B. Partea II. Proprietari și acte

Inscrieri privitoare la dreptul de proprietate și alte drepturi reale		Referințe
/		
Act Normativ nr. 7, din 13/03/1996 emis de PARLAMENTUL ROMÂNIEI (LEGE; ,art.13);		
B1	Inscrierea posesiei, drept de PROPRIETATE, dobandit prin Lege, cota actuala 1/1, cota initiala 1/1 1) NEIDENTIFICAT NEIDENTIFICAT	A1
B2	Se notează mențiunea de proprietar neidentificat.	A1

C. Partea III. SARCINI .

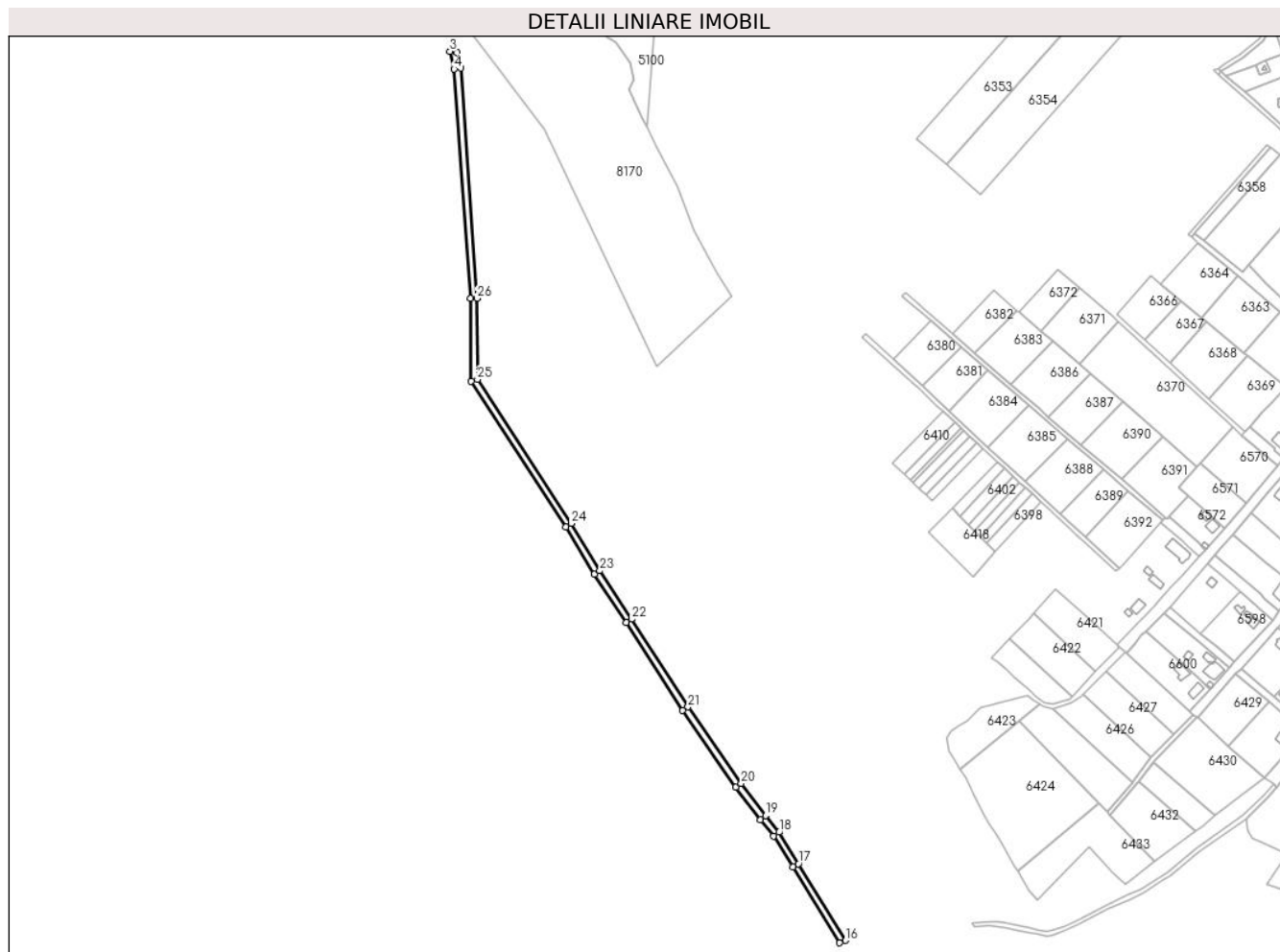
Inscrieri privind dezmembramintele dreptului de proprietate, drepturi reale de garanție și sarcini	Referințe
NU SUNT	

Anexa Nr. 1 La Partea I

Teren

Nr cadastral	Suprafața (mp)*	Observații / Referințe
	5.547	

* Suprafața este determinată în planul de proiecție Stereo 70.



Date referitoare la teren

Crt	Categorie folosință	Intravilan	Suprafața (mp)	Tarla	Parcelă	Nr. topo	Observații / Referințe
1	curți constructii	NU	5.547	50	-	-	canal

Lungime Segmente

1) Valorile lungimilor segmentelor sunt obținute din proiecție în plan.

Punct început	X / Y	Punct sfârșit	X / Y	Lungime segment (** (m)
1	640.051,812 294.688,474	2	640.048,399 294.702,542	14.476
3	640.041,931 294.703,753	4	640.045,863 294.687,55	16.673
5	640.060,766 294.475,483	6	640.061,42 294.399,134	76.352
7	640.149,138 294.264,606	8	640.175,458 294.220,992	50.94
9	640.204,704 294.176,076	10	640.256,976 294.095,04	96.432

Punct început	X / Y	Punct sfârșit	X / Y	Lungime segment (** (m)
2	640.048,399 294.702,542	3	640.041,931 294.703,753	6.58
4	640.045,863 294.687,55	5	640.060,766 294.475,483	212.59
6	640.061,42 294.399,134	7	640.149,138 294.264,606	160.6
8	640.175,458 294.220,992	9	640.204,704 294.176,076	53.598
10	640.256,976 294.095,04	11	640.306,274 294.024,208	86.299

Punct început	X / Y	Punct sfârșit	X / Y	Lungime segment (** (m)
11	640.306,274 294.024,208	12	640.329,145 293.994,269	37.675
13	640.341,154 293.979,229	14	640.358,882 293.950,401	33.843
15	640.401,82 293.880,581	16	640.407,567 293.882,689	6.121
17	640.363,993 293.953,544	18	640.346,072 293.982,685	34.211
19	640.333,874 293.997,962	20	640.311,123 294.027,745	37.478
21	640.261,961 294.098,381	22	640.209,739 294.179,339	96.34
23	640.180,542 294.224,18	24	640.154,221 294.267,795	50.942
25	640.067,405 294.400,941	26	640.066,765 294.475,719	74.781

Punct început	X / Y	Punct sfârșit	X / Y	Lungime segment (** (m)
12	640.329,145 293.994,269	13	640.341,154 293.979,229	19.246
14	640.358,882 293.950,401	15	640.401,82 293.880,581	81.966
16	640.407,567 293.882,689	17	640.363,993 293.953,544	83.181
18	640.346,072 293.982,685	19	640.333,874 293.997,962	19.549
20	640.311,123 294.027,745	21	640.261,961 294.098,381	86.06
22	640.209,739 294.179,339	23	640.180,542 294.224,18	53.509
24	640.154,221 294.267,795	25	640.067,405 294.400,941	158.949
26	640.066,765 294.475,719	1	640.051,812 294.688,474	213.28

** Lungimile segmentelor sunt determinate în planul de proiecție Stereo 70 și sunt rotunjite la 1 milimetru.

*** Distanța dintre puncte este formată din segmente cumulate ce sunt mai mici decât valoarea 1 milimetru.

**DATE DESPRE IMOBILUL NR. 9341**

Oficiul de Cadastru și Publicitate Imobiliară CALARASI
Biroul de Cadastru și Publicitate Imobiliară Oltenita

A. Partea I. Descrierea imobilului

TEREN Extravilan

Adresa: Jud. Calarasi

Nr. Crt	Nr cadastral Nr. topografic	Suprafața* (mp)	Observații / Referințe
A1		3.686	Sector cadastral:27 Teren neimprejmuit;

B. Partea II. Proprietari și acte

Inscrieri privitoare la dreptul de proprietate și alte drepturi reale		Referințe
/		
Act Normativ nr. 7, din 13/03/1996 emis de PARLAMENTUL ROMÂNIEI (LEGE; ,art.13);		
B1	Inscrierea posesiei, drept de PROPRIETATE, dobandit prin Lege, cota actuala 1/1, cota initiala 1/1 1) NEIDENTIFICAT NEIDENTIFICAT	A1
B2	Se notează mențiunea de proprietar neidentificat.	A1

C. Partea III. SARCINI .

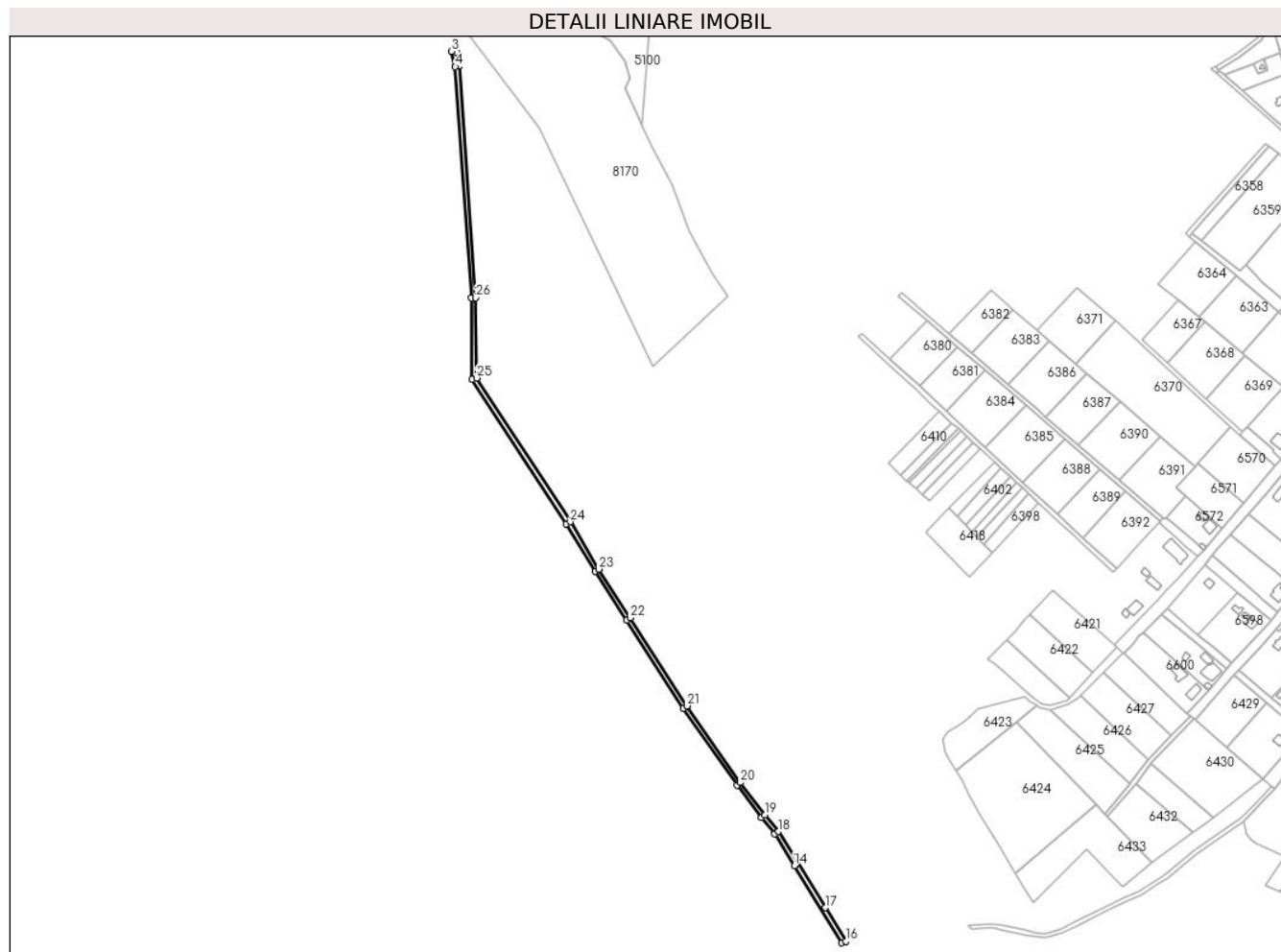
Inscrieri privind dezmembramintele dreptului de proprietate, drepturi reale de garanție și sarcini	Referințe
NU SUNT	

Anexa Nr. 1 La Partea I

Teren

Nr cadastral	Suprafața (mp)*	Observații / Referințe
	3.686	

* Suprafața este determinată în planul de proiecție Stereo 70.



Date referitoare la teren

Crt	Categorie folosință	Intra vilan	Suprafața (mp)	Tarla	Parcelă	Nr. topo	Observații / Referințe
1	drum	NU	3.686	50	-	-	

Lungime Segmente

1) Valorile lungimilor segmentelor sunt obținute din proiecție în plan.

Punct început	X / Y	Punct sfârșit	X / Y	Lungime segment (** (m)
1	640.055,779 294.689,09	2	640.052,711 294.701,735	13.012
3	640.048,399 294.702,542	4	640.051,812 294.688,474	14.476
5	640.066,765 294.475,719	6	640.067,405 294.400,941	74.781
7	640.154,221 294.267,795	8	640.180,542 294.224,18	50.942
9	640.209,739 294.179,339	10	640.261,961 294.098,381	96.34

Punct început	X / Y	Punct sfârșit	X / Y	Lungime segment (** (m)
2	640.052,711 294.701,735	3	640.048,399 294.702,542	4.387
4	640.051,812 294.688,474	5	640.066,765 294.475,719	213.28
6	640.067,405 294.400,941	7	640.154,221 294.267,795	158.949
8	640.180,542 294.224,18	9	640.209,739 294.179,339	53.509
10	640.261,961 294.098,381	11	640.311,123 294.027,745	86.06

Punct început	X / Y	Punct sfârșit	X / Y	Lungime segment (** (m)	Punct început	X / Y	Punct sfârșit	X / Y	Lungime segment (** (m)
11	640.311,123 294.027,745	12	640.333,874 293.997,962	37.478	12	640.333,874 293.997,962	13	640.346,072 293.982,685	19.549
13	640.346,072 293.982,685	14	640.363,993 293.953,544	34.211	14	640.363,993 293.953,544	15	640.407,567 293.882,689	83.181
15	640.407,567 293.882,689	16	640.411,399 293.884,094	4.081	16	640.411,399 293.884,094	17	640.392,487 293.914,846	36.102
17	640.392,487 293.914,846	18	640.349,351 293.984,989	82.345	18	640.349,351 293.984,989	19	640.337,027 294.000,425	19.752
19	640.337,027 294.000,425	20	640.314,355 294.030,102	37.346	20	640.314,355 294.030,102	21	640.265,284 294.100,608	85.901
21	640.265,284 294.100,608	22	640.213,096 294.181,514	96.278	22	640.213,096 294.181,514	23	640.183,932 294.226,306	53.45
23	640.183,932 294.226,306	24	640.157,61 294.269,922	50.943	24	640.157,61 294.269,922	25	640.071,395 294.402,145	157.848
25	640.071,395 294.402,145	26	640.070,763 294.475,876	73.734	26	640.070,763 294.475,876	1	640.055,779 294.689,09	213.74

** Lungimile segmentelor sunt determinate în planul de proiecție Stereo 70 și sunt rotunjite la 1 milimetru.

*** Distanța dintre puncte este formată din segmente cumulate ce sunt mai mici decât valoarea 1 milimetru.

**DATE DESPRE IMOBILUL NR. 9342**

Oficiul de Cadastru și Publicitate Imobiliară CALARASI
Biroul de Cadastru și Publicitate Imobiliară Oltenita

A. Partea I. Descrierea imobilului

TEREN Extravilan

Adresa: Jud. Calarasi

Nr. Crt	Nr cadastral Nr. topografic	Suprafața* (mp)	Observații / Referințe
A1		15.000	Sector cadastral:27 Teren neimprejmuit;

B. Partea II. Proprietari și acte

Inscrieri privitoare la dreptul de proprietate și alte drepturi reale	Referințe
/	
Act Administrativ nr. 133302, din 27/07/2004 emis de CJSDPAT CALARASI (TITLU DE PROPRIETATE;);	
B1	A1
Intabulare, drept de PROPRIETATE, dobandit prin Reconstituire, cota actuala 1/1, cota initiala 1/1	
1) BORNESCU IOANA	
2) FLOREA SULTANA	

C. Partea III. SARCINI .

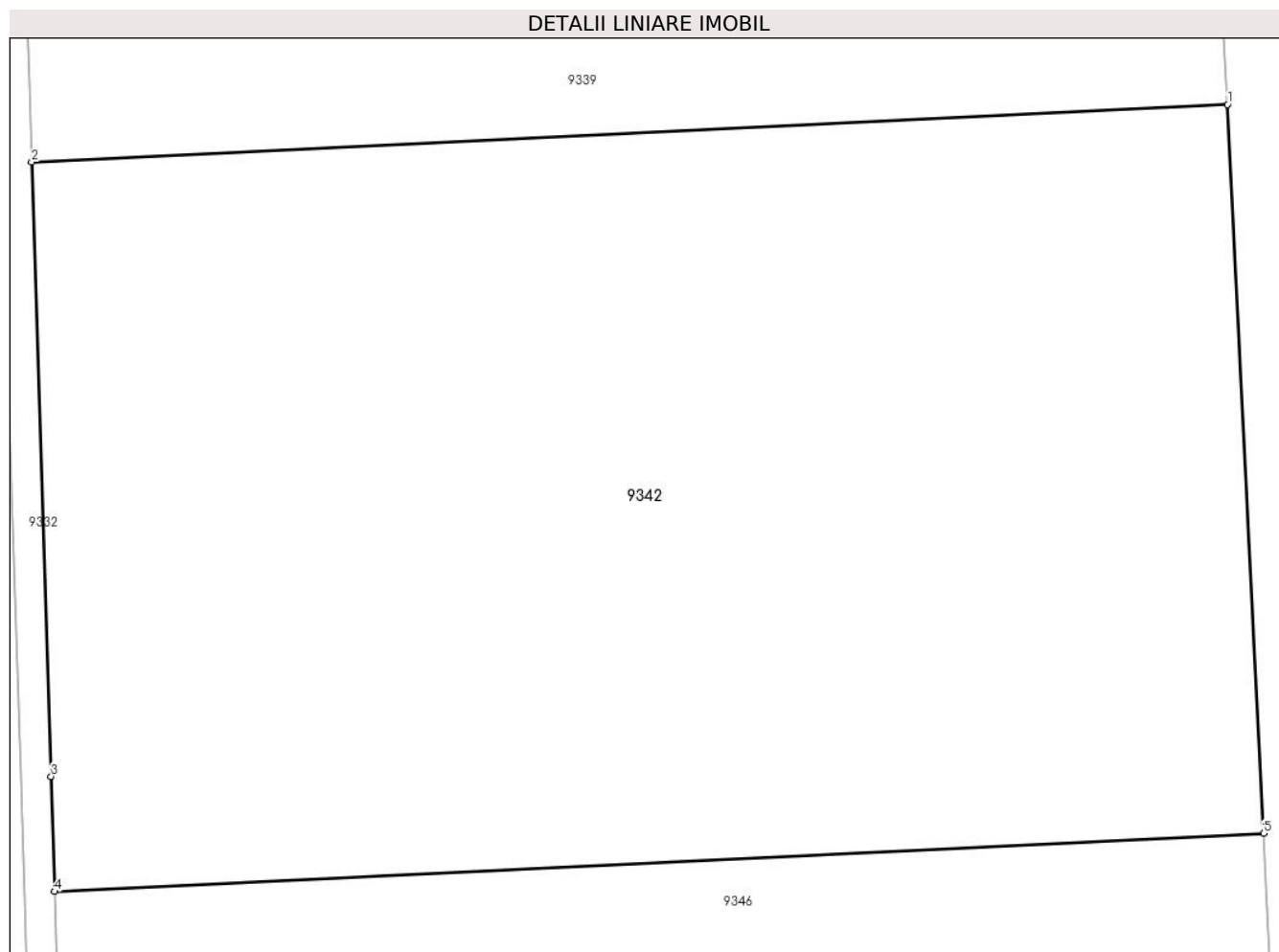
Inscrieri privind dezmembramintele dreptului de proprietate, drepturi reale de garanție și sarcini	Referințe
NU SUNT	

Anexa Nr. 1 La Partea I

Teren

Nr cadastral	Suprafața (mp)*	Observații / Referințe
	15.000	

* Suprafața este determinată în planul de proiecție Stereo 70.



Date referitoare la teren

Crt	Categorie folosință	Intravilan	Suprafața (mp)	Tarla	Parcelă	Nr. topo	Observații / Referințe
1	arabil	NU	15.000	50/3	3	-	

Lungime Segmente

1) Valorile lungimilor segmentelor sunt obținute din proiecție în plan.

Punct început	X / Y	Punct sfârșit	X / Y	Lungime segment (** (m)
1	640.242,909 293.748,11	2	640.086,586 293.740,587	156.504
2	640.086,586 293.740,587	3	640.089,137 293.660,326	80.302
3	640.089,137 293.660,326	4	640.089,614 293.645,301	15.033
4	640.089,614 293.645,301	5	640.247,651 293.652,907	158.22
5	640.247,651 293.652,907	1	640.242,909 293.748,11	95.321

**** Lungimile segmentelor sunt determinate în planul de proiecție Stereo 70 și sunt rotunjite la 1 milimetru.**

***** Distanța dintre puncte este formată din segmente cumulate ce sunt mai mici decât valoarea 1 milimetru.**

**DATE DESPRE IMOBILUL NR. 9343**

Oficiul de Cadastru și Publicitate Imobiliară CALARASI
Biroul de Cadastru și Publicitate Imobiliară Oltenita

A. Partea I. Descrierea imobilului

TEREN Extravilan

Adresa: Jud. Calarasi, CS VII

Nr. Crt	Nr cadastral Nr. topografic	Suprafața* (mp)	Observații / Referințe
A1		13.231	Sector cadastral:27 Teren neimpregmuit;

B. Partea II. Proprietari și acte

Inscrieri privitoare la dreptul de proprietate și alte drepturi reale	Referințe
51912 / 02/12/2019	
Act Normativ nr. 1705, din 29/11/2006 emis de GUVERNUL ROMANIEI;	
B1	A1
Intabulare, drept de PROPRIETATE, dobandit prin Lege, cota actuala 1/1, cota initiala 1/1	
1) STATUL ROMAN , CIF:9999999999999, DOMENIU PUBLIC	
/	
Act Normativ nr. 138, din 27/04/2004 emis de PARLAMENTUL ROMANIEI (LEGE;);	
B2	A1
Intabulare, drept de ADMINISTRARE	
1) ANIF , CIF:29275212	

C. Partea III. SARCINI .

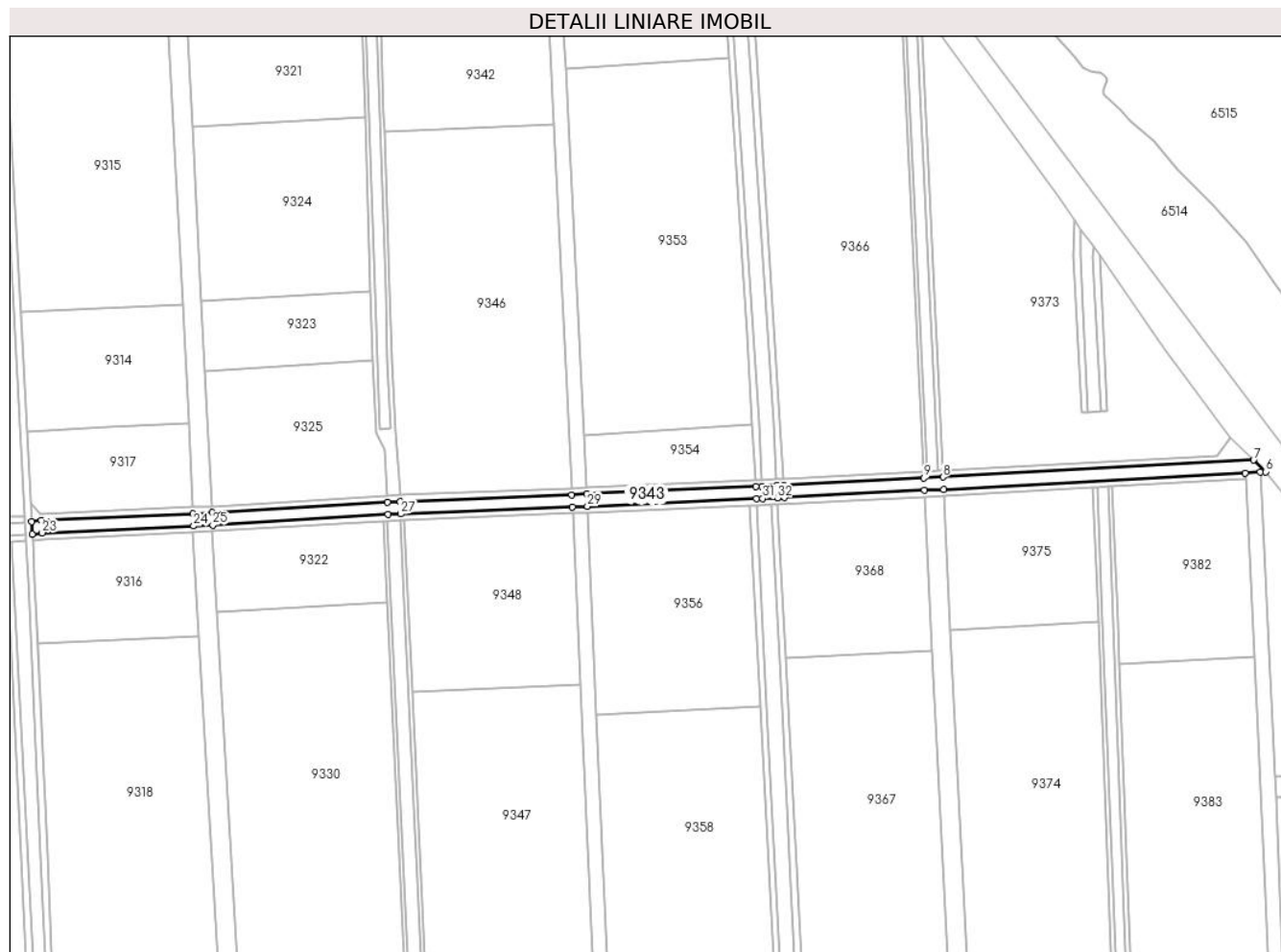
Inscrieri privind dezmembramintele dreptului de proprietate, drepturi reale de garanție și sarcini	Referințe
NU SUNT	

Anexa Nr. 1 La Partea I

Teren

Nr cadastral	Suprafața (mp)*	Observații / Referințe
	13.231	

* Suprafața este determinată în planul de proiecție Stereo 70.



Date referitoare la teren

Crt	Categorie folosință	Intravilan	Suprafața (mp)	Tarla	Parcelă	Nr. topo	Observații / Referințe
1	curți constructii	NU	13.231	51	-	-	

Lungime Segmente

1) Valorile lungimilor segmentelor sunt obținute din proiecție în plan.

Punct început	X / Y	Punct sfârșit	X / Y	Lungime segment (** (m))
1	640.463,461 293.303,868	2	640.594,767 293.310,532	131.475
3	640.612,777 293.311,442	4	640.895,173 293.326,767	282.812
5	640.909,153 293.327,526	6	640.914,235 293.327,802	5.089
7	640.902,813 293.338,699	8	640.612,175 293.322,926	291.066
9	640.594,187 293.322,018	10	640.462,879 293.315,353	131.477

Punct început	X / Y	Punct sfârșit	X / Y	Lungime segment (** (m))
2	640.594,767 293.310,532	3	640.612,777 293.311,442	18.033
4	640.895,173 293.326,767	5	640.909,153 293.327,526	14.001
6	640.914,235 293.327,802	7	640.902,813 293.338,699	15.786
8	640.612,175 293.322,926	9	640.594,187 293.322,018	18.011
10	640.462,879 293.315,353	11	640.456,886 293.315,049	6.001

Punct început	X / Y	Punct sfârșit	X / Y	Lungime segment (** (m)	Punct început	X / Y	Punct sfârșit	X / Y	Lungime segment (** (m)
11	640.456,886 293.315,049	12	640.442,904 293.314,339	14.0	12	640.442,904 293.314,339	13	640.436,892 293.314,034	6.02
13	640.436,892 293.314,034	14	640.278,861 293.307,028	158.186	14	640.278,861 293.307,028	15	640.264,863 293.306,407	14.012
15	640.264,863 293.306,407	16	640.104,136 293.299,904	160.859	16	640.104,136 293.299,904	17	640.092,207 293.299,351	11.942
17	640.092,207 293.299,351	18	639.928,289 293.289,548	164.211	18	639.928,289 293.289,548	19	639.910,269 293.288,64	18.043
19	639.910,269 293.288,64	20	639.768,262 293.282,175	142.154	20	639.768,262 293.282,175	21	639.759,267 293.281,231	9.044
21	639.759,267 293.281,231	22	639.759,886 293.269,628	11.619	22	639.759,886 293.269,628	23	639.769,132 293.270,703	9.308
23	639.769,132 293.270,703	24	639.910,82 293.277,153	141.835	24	639.910,82 293.277,153	25	639.928,921 293.278,065	18.124
25	639.928,921 293.278,065	26	640.092,817 293.287,867	164.189	26	640.092,817 293.287,867	27	640.104,635 293.288,415	11.831
27	640.104,635 293.288,415	28	640.265,35 293.294,918	160.847	28	640.265,35 293.294,918	29	640.279,37 293.295,539	14.034
29	640.279,37 293.295,539	30	640.437,439 293.302,547	158.224	30	640.437,439 293.302,547	31	640.443,487 293.302,854	6.056
31	640.443,487 293.302,854	32	640.457,469 293.303,563	14.0	32	640.457,469 293.303,563	1	640.463,461 293.303,868	6.0

** Lungimile segmentelor sunt determinate în planul de proiecție Stereo 70 și sunt rotunjite la 1 milimetru.

*** Distanța dintre puncte este formată din segmente cumulate ce sunt mai mici decât valoarea 1 milimetru.

**DATE DESPRE IMOBILUL NR. 9344**

Oficiul de Cadastru și Publicitate Imobiliară CALARASI
Biroul de Cadastru și Publicitate Imobiliară Oltenita

A. Partea I. Descrierea imobilului

TEREN Extravilan

Adresa: Jud. Calarasi

Nr. Crt	Nr cadastral Nr. topografic	Suprafața* (mp)	Observații / Referințe
A1		6.819	Sector cadastral:27 Teren neimprejmuit;

B. Partea II. Proprietari și acte

Inscrieri privitoare la dreptul de proprietate și alte drepturi reale		Referințe
/		
Act Normativ nr. 7, din 13/03/1996 emis de PARLAMENTUL ROMÂNIEI (LEGE; ,art.13);		
B1	Inscrierea posesiei, drept de PROPRIETATE, dobandit prin Lege, cota actuala 1/1, cota initiala 1/1 1) NEIDENTIFICAT NEIDENTIFICAT	A1
B2	Se notează mențiunea de proprietar neidentificat.	A1

C. Partea III. SARCINI .

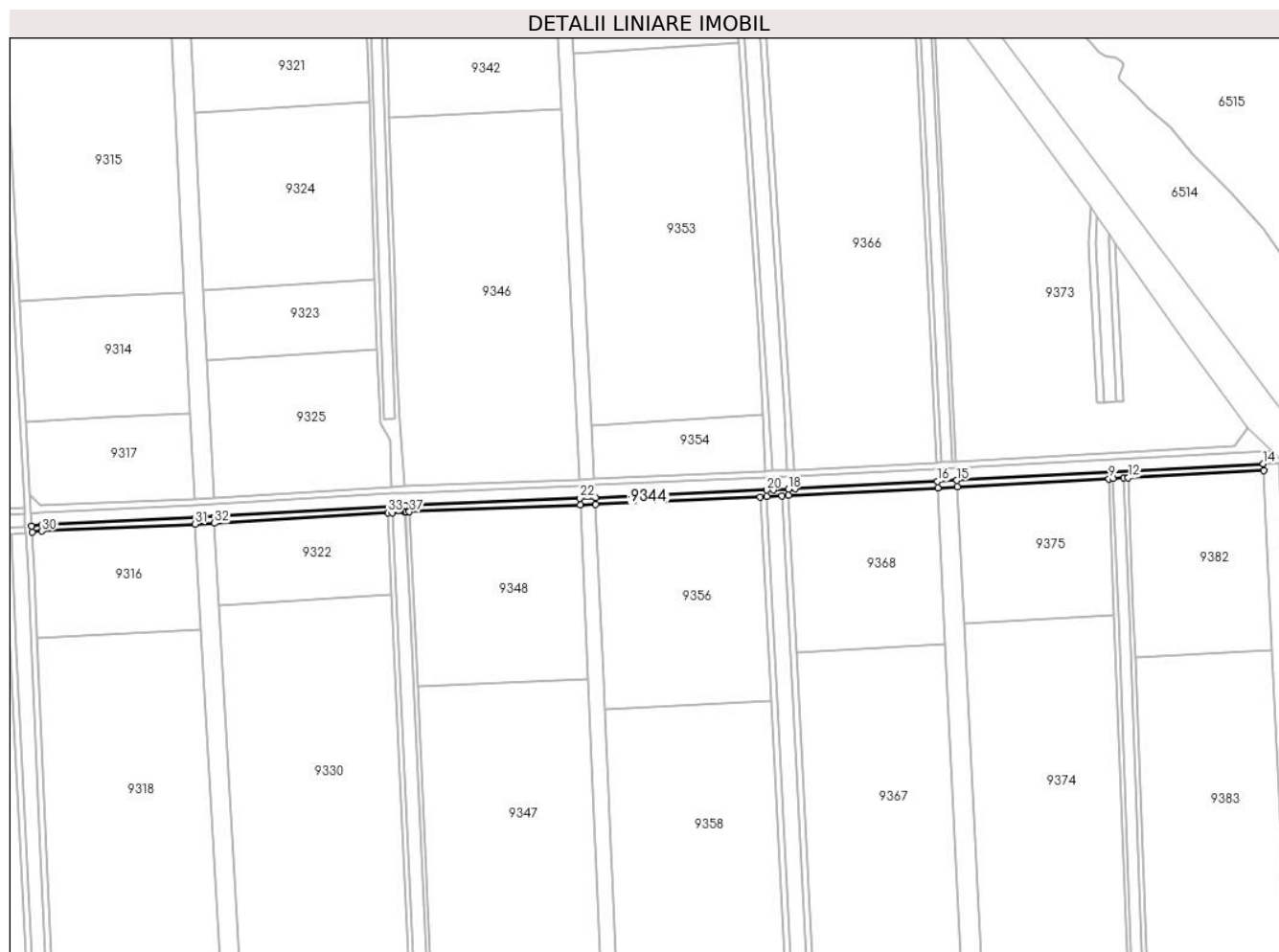
Inscrieri privind dezmembramintele dreptului de proprietate, drepturi reale de garanție și sarcini	Referințe
NU SUNT	

Anexa Nr. 1 La Partea I

Teren

Nr cadastral	Suprafața (mp)*	Observații / Referințe
	6.819	

* Suprafața este determinată în planul de proiecție Stereo 70.



Date referitoare la teren

Crt	Categorie folosință	Intra vilan	Suprafața (mp)	Tarla	Parcelă	Nr. topo	Observații / Referințe
1	drum	NU	6.819	51	-	-	

Lungime Segmente

1) Valorile lungimilor segmentelor sunt obținute din proiecție în plan.

Punct început	X / Y	Punct sfârșit	X / Y	Lungime segment (** (m)
1	640.265,604 293.288,923	2	640.279,591 293.289,543	14.001
3	640.431,478 293.296,277	4	640.437,471 293.296,572	6.0
5	640.451,454 293.297,26	6	640.457,447 293.297,555	6.0
7	640.595,069 293.304,54	8	640.613,09 293.305,45	18.044
9	640.752,708 293.313,027	10	640.756,703 293.313,244	4.001

Punct început	X / Y	Punct sfârșit	X / Y	Lungime segment (** (m)
2	640.279,591 293.289,543	3	640.431,478 293.296,277	152.036
4	640.437,471 293.296,572	5	640.451,454 293.297,26	14.0
6	640.457,447 293.297,555	7	640.595,069 293.304,54	137.799
8	640.613,09 293.305,45	9	640.752,708 293.313,027	139.823
10	640.756,703 293.313,244	11	640.766,69 293.313,786	10.002

Punct început	X / Y	Punct sfârșit	X / Y	Lungime segment (** (m)
11	640.766,69 293.313,786	12	640.770,684 293.314,003	4.0
13	640.895,498 293.320,776	14	640.895,173 293.326,767	6.0
15	640.612,777 293.311,442	16	640.594,767 293.310,532	18.033
17	640.463,461 293.303,868	18	640.457,469 293.303,563	6.0
19	640.443,487 293.302,854	20	640.437,439 293.302,547	6.056
21	640.279,37 293.295,539	22	640.265,35 293.294,918	14.034
23	640.104,635 293.288,415	24	640.092,817 293.287,867	11.831
25	639.928,921 293.278,065	26	639.910,82 293.277,153	18.124
27	639.769,132 293.270,703	28	639.759,886 293.269,628	9.308
29	639.760,2 293.263,735	30	639.769,585 293.264,717	9.436
31	639.910,419 293.271,129	32	639.928,397 293.272,031	18.001
33	640.088,151 293.281,577	34	640.092,146 293.281,778	4.0
35	640.104,131 293.282,382	36	640.104,896 293.282,421	0.766
37	640.108,127 293.282,552	1	640.265,604 293.288,923	157.606

Punct început	X / Y	Punct sfârșit	X / Y	Lungime segment (** (m)
12	640.770,684 293.314,003	13	640.895,498 293.320,776	124.998
14	640.895,173 293.326,767	15	640.612,777 293.311,442	282.812
16	640.594,767 293.310,532	17	640.463,461 293.303,868	131.475
18	640.457,469 293.303,563	19	640.443,487 293.302,854	14.0
20	640.437,439 293.302,547	21	640.279,37 293.295,539	158.224
22	640.265,35 293.294,918	23	640.104,635 293.288,415	160.847
24	640.092,817 293.287,867	25	639.928,921 293.278,065	164.189
26	639.910,82 293.277,153	27	639.769,132 293.270,703	141.835
28	639.759,886 293.269,628	29	639.760,2 293.263,735	5.901
30	639.769,585 293.264,717	31	639.910,419 293.271,129	140.98
32	639.928,397 293.272,031	33	640.088,151 293.281,577	160.039
34	640.092,146 293.281,778	35	640.104,131 293.282,382	12.0
36	640.104,896 293.282,421	37	640.108,127 293.282,552	3.234

** Lungimile segmentelor sunt determinate în planul de proiecție Stereo 70 și sunt rotunjite la 1 milimetru.

*** Distanța dintre puncte este formată din segmente cumulate ce sunt mai mici decât valoarea 1 milimetru.

**DATE DESPRE IMOBILUL NR. 9345**

Oficiul de Cadastru și Publicitate Imobiliară CALARASI
Biroul de Cadastru și Publicitate Imobiliară Oltenita

A. Partea I. Descrierea imobilului

TEREN Extravilan

Adresa: Jud. Calarasi

Nr. Crt	Nr cadastral Nr. topografic	Suprafața* (mp)	Observații / Referințe
A1		7.137	Sector cadastral:27 Teren neimprejmuit;

B. Partea II. Proprietari și acte

Inscrieri privitoare la dreptul de proprietate și alte drepturi reale		Referințe
/		
Act Normativ nr. 7, din 13/03/1996 emis de PARLAMENTUL ROMÂNIEI (LEGE; ,art.13);		
B1	Inscrierea posesiei, drept de PROPRIETATE, dobandit prin Lege, cota actuala 1/1, cota initiala 1/1 1) NEIDENTIFICAT NEIDENTIFICAT	A1
B2	Se notează mențiunea de proprietar neidentificat.	A1

C. Partea III. SARCINI .

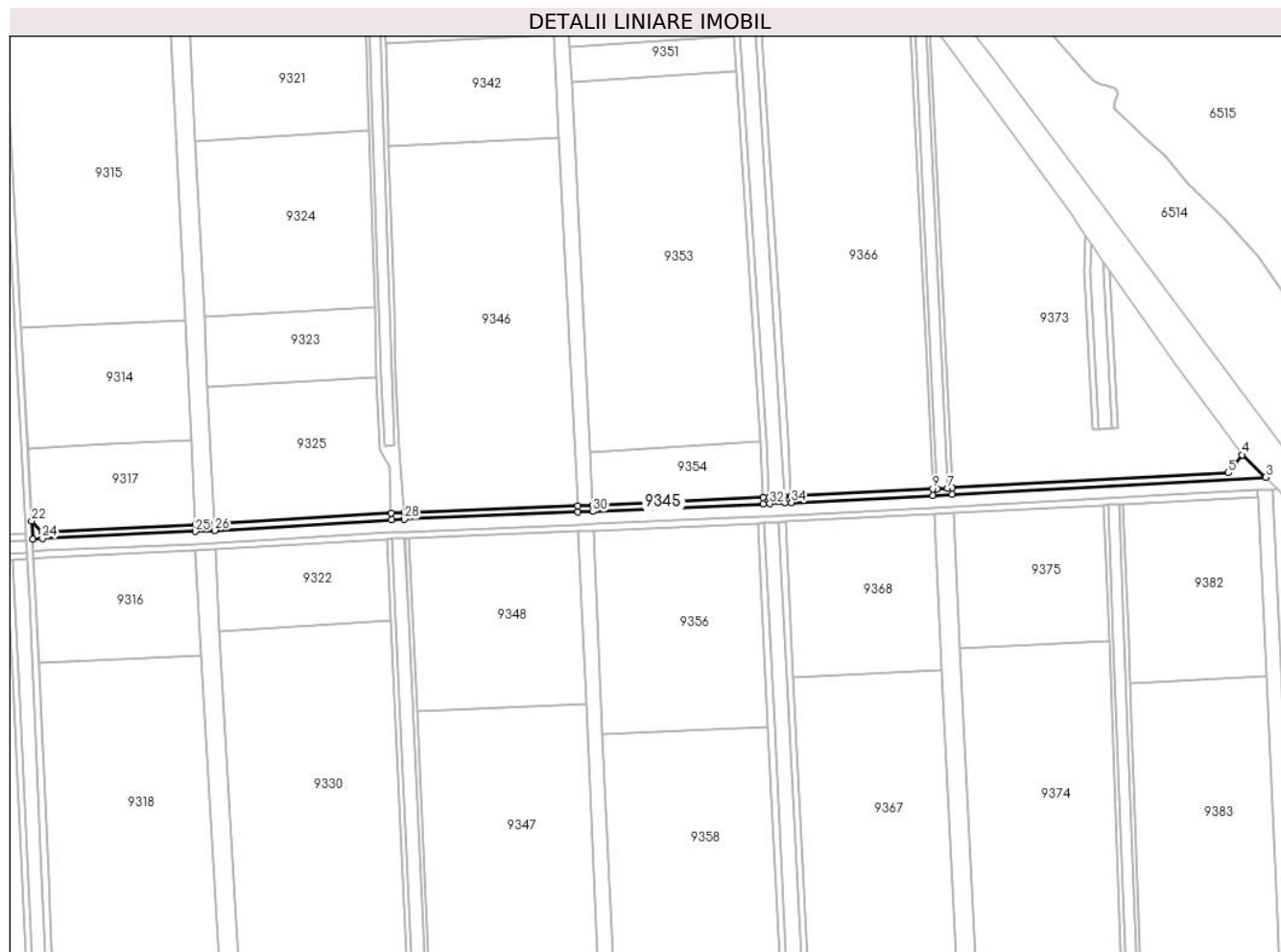
Inscrieri privind dezmembramintele dreptului de proprietate, drepturi reale de garanție și sarcini	Referințe
NU SUNT	

Anexa Nr. 1 La Partea I

Teren

Nr cadastral	Suprafața (mp)*	Observații / Referințe
	7.137	

* Suprafața este determinată în planul de proiecție Stereo 70.



Date referitoare la teren

Crt	Categorie folosință	Intravilan	Suprafața (mp)	Tarla	Parcelă	Nr. topo	Observații / Referințe
1	drum	NU	7.137	51	-	-	

Lungime Segmente

1) Valorile lungimilor segmentelor sunt obținute din proiecție în plan.

Punct început	X / Y	Punct sfârșit	X / Y	Lungime segment (** (m)
1	640.594,187 293.322,018	2	640.612,175 293.322,926	18.011
3	640.902,813 293.338,699	4	640.880,935 293.359,572	30.238
5	640.868,303 293.342,835	6	640.611,861 293.328,918	256.819
7	640.607,866 293.328,716	8	640.597,879 293.328,212	10.0
9	640.593,884 293.328,01	10	640.462,574 293.321,345	131.479

Punct început	X / Y	Punct sfârșit	X / Y	Lungime segment (** (m)
2	640.612,175 293.322,926	3	640.902,813 293.338,699	291.066
4	640.880,935 293.359,572	5	640.868,303 293.342,835	20.969
6	640.611,861 293.328,918	7	640.607,866 293.328,716	4.0
8	640.597,879 293.328,212	9	640.593,884 293.328,01	4.0
10	640.462,574 293.321,345	11	640.456,582 293.321,041	6.0

Punct început	X / Y	Punct sfârșit	X / Y	Lungime segment (** (m)
11	640.456,582 293.321,041	12	640.442,6 293.320,331	14.0
13	640.436,607 293.320,027	14	640.278,592 293.313,098	158.167
15	640.278,595 293.313,022	16	640.264,609 293.312,402	14.0
17	640.103,876 293.305,899	18	640.091,889 293.305,342	12.0
19	639.927,959 293.295,538	20	639.909,982 293.294,633	18.0
21	639.767,809 293.288,16	22	639.758,358 293.298,288	13.853
23	639.759,267 293.281,231	24	639.768,262 293.282,175	9.044
25	639.910,269 293.288,64	26	639.928,289 293.289,548	18.043
27	640.092,207 293.299,351	28	640.104,136 293.299,904	11.942
29	640.264,863 293.306,407	30	640.278,861 293.307,028	14.012
31	640.436,892 293.314,034	32	640.442,904 293.314,339	6.02
33	640.456,886 293.315,049	34	640.462,879 293.315,353	6.001

Punct început	X / Y	Punct sfârșit	X / Y	Lungime segment (** (m)
12	640.442,6 293.320,331	13	640.436,607 293.320,027	6.001
14	640.278,592 293.313,098	15	640.278,595 293.313,022	0.076
16	640.264,609 293.312,402	17	640.103,876 293.305,899	160.864
18	640.091,889 293.305,342	19	639.927,959 293.295,538	164.223
20	639.909,982 293.294,633	21	639.767,809 293.288,16	142.32
22	639.758,358 293.298,288	23	639.759,267 293.281,231	17.081
24	639.768,262 293.282,175	25	639.910,269 293.288,64	142.154
26	639.928,289 293.289,548	27	640.092,207 293.299,351	164.211
28	640.104,136 293.299,904	29	640.264,863 293.306,407	160.859
30	640.278,861 293.307,028	31	640.436,892 293.314,034	158.186
32	640.442,904 293.314,339	33	640.456,886 293.315,049	14.0
34	640.462,879 293.315,353	1	640.594,187 293.322,018	131.477

** Lungimile segmentelor sunt determinate în planul de proiecție Stereo 70 și sunt rotunjite la 1 milimetru.

*** Distanța dintre puncte este formată din segmente cumulate ce sunt mai mici decât valoarea 1 milimetru.

**DATE DESPRE IMOBILUL NR. 9346**

Oficiul de Cadastru și Publicitate Imobiliară CALARASI
Biroul de Cadastru și Publicitate Imobiliară Oltenita

A. Partea I. Descrierea imobilului

TEREN Extravilan

Adresa: Jud. Calarasi

Nr. Crt	Nr cadastral Nr. topografic	Suprafața* (mp)	Observații / Referințe
A1	20527	Din acte: 54.700 Masurata: 54.727	Sector cadastral:27 Teren neimprejmuit;

B. Partea II. Proprietari și acte

Inscrieri privitoare la dreptul de proprietate și alte drepturi reale		Referințe
15407 / 16/12/2009		
Act Notarial nr. 4176, din 15/12/2009 emis de CIOBANU MARIANA;		
B2	Intabulare, drept de PROPRIETATE, dobandit prin Conventie, cota actuala 1/1, cota initiala 1/1 1) SC CEE INVEVESTMENTS ROMANIA SRL - BUCURESTI, CIF:17210406	A1
15580 / 22/12/2009		
Act Notarial nr. 4199, din 18/12/2009 emis de CIOBANU MARIANA;		
B3	se noteaza Actul aditional la contractul de vanzare-cumparare aut. nr. 4176/15.12.2009 - BNP Oltenita, aut. nr. 4199/18.12.2009 - BNP Oltenita prin care d-nul Anghel Petre declara ca este de acord cu prevederile contractului de vanzare-cumparare sus mentionat	A1

C. Partea III. SARCINI .

Inscrieri privind dezmembramintele dreptului de proprietate, drepturi reale de garanție și sarcini	Referințe
NU SUNT	

Anexa Nr. 1 La Partea I

Teren

Nr cadastral	Suprafața (mp)*	Observații / Referințe
20527	Din acte: 54.700 Masurata: 54.727	

* Suprafața este determinată în planul de proiecție Stereo 70.

DETALII LINIARE IMOBIL



Date referitoare la teren

Crt	Categorie folosință	Intravilan	Suprafața (mp)	Tarla	Parcelă	Nr. topo	Observații / Referințe
1	arabil	NU	54.727	50/3	4	-	

Lungime Segmente

1) Valorile lungimilor segmentelor sunt obținute din proiecție în plan.

Punct început	X / Y	Punct sfârșit	X / Y	Lungime segment (** (m)
1	640.247,651 293.652,907	2	640.089,614 293.645,301	158.22
2	640.089,614 293.645,301	3	640.094,326 293.497,035	148.341
3	640.094,326 293.497,035	4	640.096,378 293.432,438	64.63
4	640.096,378 293.432,438	5	640.099,365 293.365,089	67.415

Punct început	X / Y	Punct sfârșit	X / Y	Lungime segment (** (m)
5	640.099,365 293.365,089	6	640.103,876 293.305,899	59.362
6	640.103,876 293.305,899	7	640.264,609 293.312,402	160.864
7	640.264,609 293.312,402	1	640.247,651 293.652,907	340.927

** Lungimile segmentelor sunt determinate în planul de proiecție Stereo 70 și sunt rotunjite la 1 milimetru.

*** Distanța dintre puncte este formată din segmente cumulate ce sunt mai mici decât valoarea 1 milimetru.

**DATE DESPRE IMOBILUL NR. 9347**

Oficiul de Cadastru și Publicitate Imobiliară CALARASI
Biroul de Cadastru și Publicitate Imobiliară Oltenita

A. Partea I. Descrierea imobilului

TEREN Extravilan

Adresa: Jud. Calarasi

Nr. Crt	Nr cadastral Nr. topografic	Suprafața* (mp)	Observații / Referințe
A1		80.114	Sector cadastral:27 Teren neimprejmuit;

B. Partea II. Proprietari și acte

Inscrieri privitoare la dreptul de proprietate și alte drepturi reale		Referințe
/		
Act Normativ nr. 7, din 13/03/1996 emis de PARLAMENTUL ROMÂNIEI (LEGE; ,art.13);		
B1	Inscrierea posesiei, drept de PROPRIETATE, dobandit prin Lege, cota actuala 1/1, cota initiala 1/1 1) NEIDENTIFICAT NEIDENTIFICAT	A1
B2	Se notează mențiunea de proprietar neidentificat.	A1

C. Partea III. SARCINI .


Inscrieri privind dezmembramintele dreptului de proprietate, drepturi reale de garanție și sarcini	Referințe
NU SUNT	

Anexa Nr. 1 La Partea I

Teren

Nr cadastral	Suprafața (mp)*	Observații / Referințe
	80.114	

* Suprafața este determinată în planul de proiecție Stereo 70.



Date referitoare la teren

Crt	Categorie folosință	Intravilan	Suprafața (mp)	Tarla	Parcelă	Nr. topo	Observații / Referințe
1	arabil	NU	80.114	50	8268,8270,8 272,8274,82 76,8278,828 0,8282	-	

Lungime Segmente

1) Valorile lungimilor segmentelor sunt obținute din proiecție în plan.

Punct început	X / Y	Punct sfârșit	X / Y	Lungime segment (** (m)
1	640.115,738 293.121,951	2	640.140,032 292.609,302	513.224
2	640.140,032 292.609,302	3	640.185,112 292.610,912	45.109
3	640.185,112 292.610,912	4	640.295,355 292.618,083	110.476
4	640.295,355 292.618,083	5	640.272,727 293.128,302	510.721

Punct început	X / Y	Punct sfârșit	X / Y	Lungime segment (** (m)
5	640.272,727 293.128,302	1	640.115,738 293.121,951	157.117

** Lungimile segmentelor sunt determinate în planul de proiecție Stereo 70 și sunt rotunjite la 1 milimetru.

*** Distanța dintre puncte este formată din segmente cumulate ce sunt mai mici decât valoarea 1 milimetru.

**DATE DESPRE IMOBILUL NR. 9348**

Oficiul de Cadastru și Publicitate Imobiliară CALARASI
Biroul de Cadastru și Publicitate Imobiliară Oltenita

A. Partea I. Descrierea imobilului

TEREN Extravilan

Adresa: Jud. Calarasi

Nr. Crt	Nr cadastral Nr. topografic	Suprafața* (mp)	Observații / Referințe
A1		25.300	Sector cadastral:27 Teren neimprejmuit;

B. Partea II. Proprietari și acte

Inscrieri privitoare la dreptul de proprietate și alte drepturi reale		Referințe
/		
Act Normativ nr. 7, din 13/03/1996 emis de PARLAMENTUL ROMÂNIEI (LEGE; ,art.13);		
B1	Inscrierea posesiei, drept de PROPRIETATE, dobandit prin Lege, cota actuala 1/1, cota initiala 1/1 1) NEIDENTIFICAT NEIDENTIFICAT	A1
B2	Se notează mențiunea de proprietar neidentificat.	A1

C. Partea III. SARCINI .

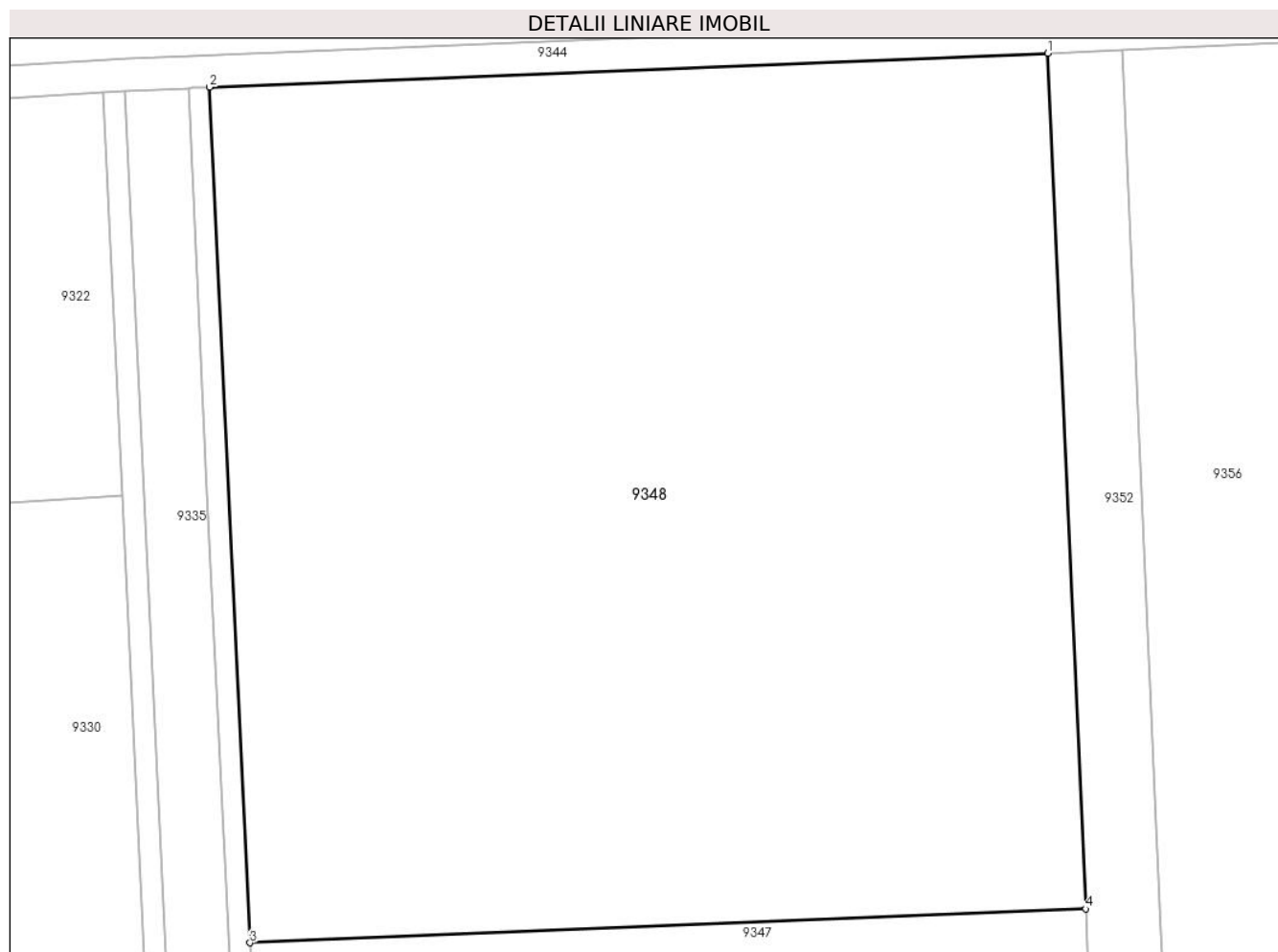
Inscrieri privind dezmembramintele dreptului de proprietate, drepturi reale de garanție și sarcini	Referințe
NU SUNT	

Anexa Nr. 1 La Partea I

Teren

Nr cadastral	Suprafața (mp)*	Observații / Referințe
	25.300	

* Suprafața este determinată în planul de proiecție Stereo 70.



Date referitoare la teren

Crt	Categorie folosință	Intravilan	Suprafața (mp)	Tarla	Parcelă	Nr. topo	Observații / Referințe
1	arabil	NU	25.300	50	7712,7714	-	

Lungime Segmente

1) Valorile lungimilor segmentelor sunt obținute din proiecție în plan.

Punct început	X / Y	Punct sfârșit	X / Y	Lungime segment (** (m)
1	640.265,604 293.288,923	2	640.108,127 293.282,552	157.606
2	640.108,127 293.282,552	3	640.115,738 293.121,951	160.781
3	640.115,738 293.121,951	4	640.272,727 293.128,302	157.117
4	640.272,727 293.128,302	1	640.265,604 293.288,923	160.779

** Lungimile segmentelor sunt determinate în planul de proiecție Stereo 70 și sunt rotunjite la 1 milimetru.

***** Distanţa dintre puncte este formată din segmente cumulate ce sunt mai mici decât valoarea 1 milimetru.**

**DATE DESPRE IMOBILUL NR. 9349**

Oficiul de Cadastru și Publicitate Imobiliară CALARASI
Biroul de Cadastru și Publicitate Imobiliară Oltenita

A. Partea I. Descrierea imobilului

TEREN Extravilan

Adresa: Jud. Calarasi

Nr. Crt	Nr cadastral Nr. topografic	Suprafața* (mp)	Observații / Referințe
A1		7.305	Sector cadastral:27 Teren neimprejmuit;

B. Partea II. Proprietari și acte

Inscrieri privitoare la dreptul de proprietate și alte drepturi reale		Referințe
/		
Act Normativ nr. 7, din 13/03/1996 emis de PARLAMENTUL ROMÂNIEI (LEGE; ,art.13);		
B1	Inscrierea posesiei, drept de PROPRIETATE, dobandit prin Lege, cota actuala 1/1, cota initiala 1/1 1) NEIDENTIFICAT NEIDENTIFICAT	A1
B2	Se notează mențiunea de proprietar neidentificat.	A1

C. Partea III. SARCINI .

Inscrieri privind dezmembramintele dreptului de proprietate, drepturi reale de garanție și sarcini	Referințe
NU SUNT	

Anexa Nr. 1 La Partea I

Teren

Nr cadastral	Suprafața (mp)*	Observații / Referințe
	7.305	

* Suprafața este determinată în planul de proiecție Stereo 70.



Date referitoare la teren

Crt	Categorie folosință	Intravilan	Suprafața (mp)	Tarla	Parcelă	Nr. topo	Observații / Referințe
1	curți constructii	NU	7.305	50/3	7685	-	canal

Lungime Segmente

1) Valorile lungimilor segmentelor sunt obținute din proiecție în plan.

Punct început	X / Y	Punct sfârșit	X / Y	Lungime segment (** (m)
1	640.259,108 293.704,316	2	640.257,476 293.737,077	32.802
2	640.257,476 293.737,077	3	640.255,576 293.775,232	38.202
3	640.255,576 293.775,232	4	640.255,555 293.775,653	0.422
4	640.255,555 293.775,653	5	640.252,668 293.834,129	58.547
5	640.252,668 293.834,129	6	640.238,685 293.833,438	14.0

Punct început	X / Y	Punct sfârșit	X / Y	Lungime segment (** (m)
6	640.238,685 293.833,438	7	640.238,958 293.827,445	5.999
7	640.238,958 293.827,445	8	640.241,572 293.774,956	52.554
8	640.241,572 293.774,956	9	640.242,909 293.748,11	26.879
9	640.242,909 293.748,11	10	640.247,651 293.652,907	95.321
10	640.247,651 293.652,907	11	640.264,609 293.312,402	340.927
11	640.264,609 293.312,402	12	640.278,595 293.313,022	14.0
12	640.278,595 293.313,022	13	640.278,592 293.313,098	0.076
13	640.278,592 293.313,098	14	640.276,174 293.361,648	48.61
14	640.276,174 293.361,648	1	640.259,108 293.704,316	343.093

** Lungimile segmentelor sunt determinate în planul de proiecție Stereo 70 și sunt rotunjite la 1 milimetru.

*** Distanța dintre puncte este formată din segmente cumulate ce sunt mai mici decât valoarea 1 milimetru.

**DATE DESPRE IMOBILUL NR. 9350**

Oficiul de Cadastru și Publicitate Imobiliară CALARASI
Biroul de Cadastru și Publicitate Imobiliară Oltenita

A. Partea I. Descrierea imobilului

TEREN Extravilan

Adresa: Jud. Calarasi

Nr. Crt	Nr cadastral Nr. topografic	Suprafața* (mp)	Observații / Referințe
A1		80.890	Sector cadastral:27 Teren neimprejmuit;

B. Partea II. Proprietari și acte

Inscrieri privitoare la dreptul de proprietate și alte drepturi reale		Referințe
/		
Act Normativ nr. 7, din 13/03/1996 emis de PARLAMENTUL ROMÂNIEI (LEGE; ,art.13);		
B1	Inscrierea posesiei, drept de PROPRIETATE, dobandit prin Lege, cota actuala 1/1, cota initiala 1/1 1) NEIDENTIFICAT NEIDENTIFICAT	A1
B2	Se notează mențiunea de proprietar neidentificat.	A1

C. Partea III. SARCINI .

Inscrieri privind dezmembramintele dreptului de proprietate, drepturi reale de garanție și sarcini	Referințe
NU SUNT	

Punct început	X / Y	Punct sfârșit	X / Y	Lungime segment (** (m)
9	640.314,355 294.030,102	10	640.337,027 294.000,425	37.346
11	640.349,351 293.984,989	12	640.392,487 293.914,846	82.345
13	640.473,511 293.949,569	14	640.445,147 293.991,09	50.284
15	640.396,096 294.070,209	16	640.313,446 294.210,76	163.051
17	640.267,312 294.304,102	18	640.234,733 294.370,417	73.886
19	640.208,01 294.421,61	20	640.200,149 294.453,653	32.993
21	640.183,262 294.486,723	22	640.158,572 294.541,146	59.762
23	640.140,461 294.584,643	24	640.120,982 294.614,306	35.487
25	640.060,514 294.693,656	1	640.052,711 294.701,735	11.232

Punct început	X / Y	Punct sfârșit	X / Y	Lungime segment (** (m)
10	640.337,027 294.000,425	11	640.349,351 293.984,989	19.752
12	640.392,487 293.914,846	13	640.473,511 293.949,569	88.151
14	640.445,147 293.991,09	15	640.396,096 294.070,209	93.09
16	640.313,446 294.210,76	17	640.267,312 294.304,102	104.12
18	640.234,733 294.370,417	19	640.208,01 294.421,61	57.748
20	640.200,149 294.453,653	21	640.183,262 294.486,723	37.132
22	640.158,572 294.541,146	23	640.140,461 294.584,643	47.117
24	640.120,982 294.614,306	25	640.060,514 294.693,656	99.764

** Lungimile segmentelor sunt determinate în planul de proiecție Stereo 70 și sunt rotunjite la 1 milimetru.

*** Distanța dintre puncte este formată din segmente cumulate ce sunt mai mici decât valoarea 1 milimetru.

**DATE DESPRE IMOBILUL NR. 9351**

Oficiul de Cadastru și Publicitate Imobiliară CALARASI
Biroul de Cadastru și Publicitate Imobiliară Oltenita

A. Partea I. Descrierea imobilului

TEREN Extravilan

Adresa: Jud. Calarasi

Nr. Crt	Nr cadastral Nr. topografic	Suprafața* (mp)	Observații / Referințe
A1	21051	5.000	Sector cadastral:27 Teren neimprejmuit;

B. Partea II. Proprietari și acte

Inscrieri privitoare la dreptul de proprietate și alte drepturi reale	Referințe
335 / 15/01/2010	
Act Notarial nr. 94, din 14/01/2010 emis de CIOBANU MARIANA;	
B2	A1
Intabulare, drept de PROPRIETATE, dobandit prin Conventie, cota actuala 1/1, cota initiala 1/1	
1) SC CEE INVESTMENTS ROMANIA SRL - BUCURESTI, CIF:17210406	

C. Partea III. SARCINI .

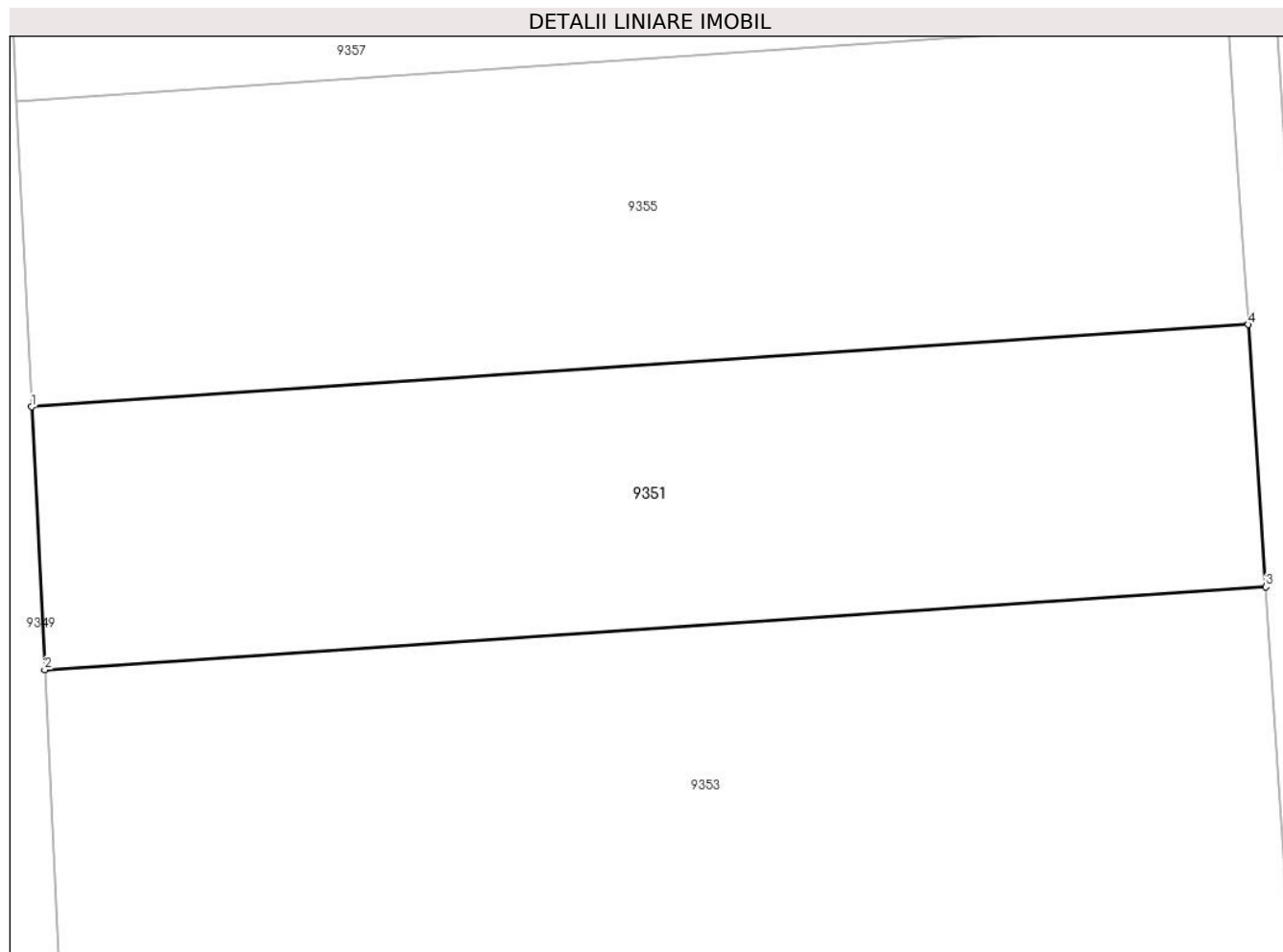
Inscrieri privind dezmembramintele dreptului de proprietate, drepturi reale de garanție și sarcini	Referințe
NU SUNT	

Anexa Nr. 1 La Partea I

Teren

Nr cadastral	Suprafața (mp)*	Observații / Referințe
21051	5.000	

* Suprafața este determinată în planul de proiecție Stereo 70.



Date referitoare la teren

Crt	Categorie folosință	Intra vilan	Suprafața (mp)	Tarla	Parcelă	Nr. topo	Observații / Referințe
1	arabil	NU	5.000	50/4	3	-	

Lungime Segmente

1) Valorile lungimilor segmentelor sunt obținute din proiecție în plan.

Punct început	X / Y	Punct sfârșit	X / Y	Lungime segment (** (m)
1	640.257,476 293.737,077	2	640.259,108 293.704,316	32.802
2	640.259,108 293.704,316	3	640.411,51 293.714,633	152.751
3	640.411,51 293.714,633	4	640.409,299 293.747,354	32.796
4	640.409,299 293.747,354	1	640.257,476 293.737,077	152.17

** Lungimile segmentelor sunt determinate în planul de proiecție Stereo 70 și sunt rotunjite la 1 milimetru.

***** Distanţa dintre puncte este formată din segmente cumulate ce sunt mai mici decât valoarea 1 milimetru.**

**DATE DESPRE IMOBILUL NR. 9352**

Oficiul de Cadastru și Publicitate Imobiliară CALARASI
Biroul de Cadastru și Publicitate Imobiliară Oltenita

A. Partea I. Descrierea imobilului

TEREN Extravilan

Adresa: Jud. Calarasi

Nr. Crt	Nr cadastral Nr. topografic	Suprafața* (mp)	Observații / Referințe
A1		9.399	Sector cadastral:27 Teren neimprejmuit;

B. Partea II. Proprietari și acte

Inscrieri privitoare la dreptul de proprietate și alte drepturi reale		Referințe
/		
Act Normativ nr. 7, din 13/03/1996 emis de PARLAMENTUL ROMÂNIEI (LEGE; ,art.13);		
B1	Inscrierea posesiei, drept de PROPRIETATE, dobandit prin Lege, cota actuala 1/1, cota initiala 1/1 1) NEIDENTIFICAT NEIDENTIFICAT	A1
B2	Se notează mențiunea de proprietar neidentificat.	A1

C. Partea III. SARCINI .

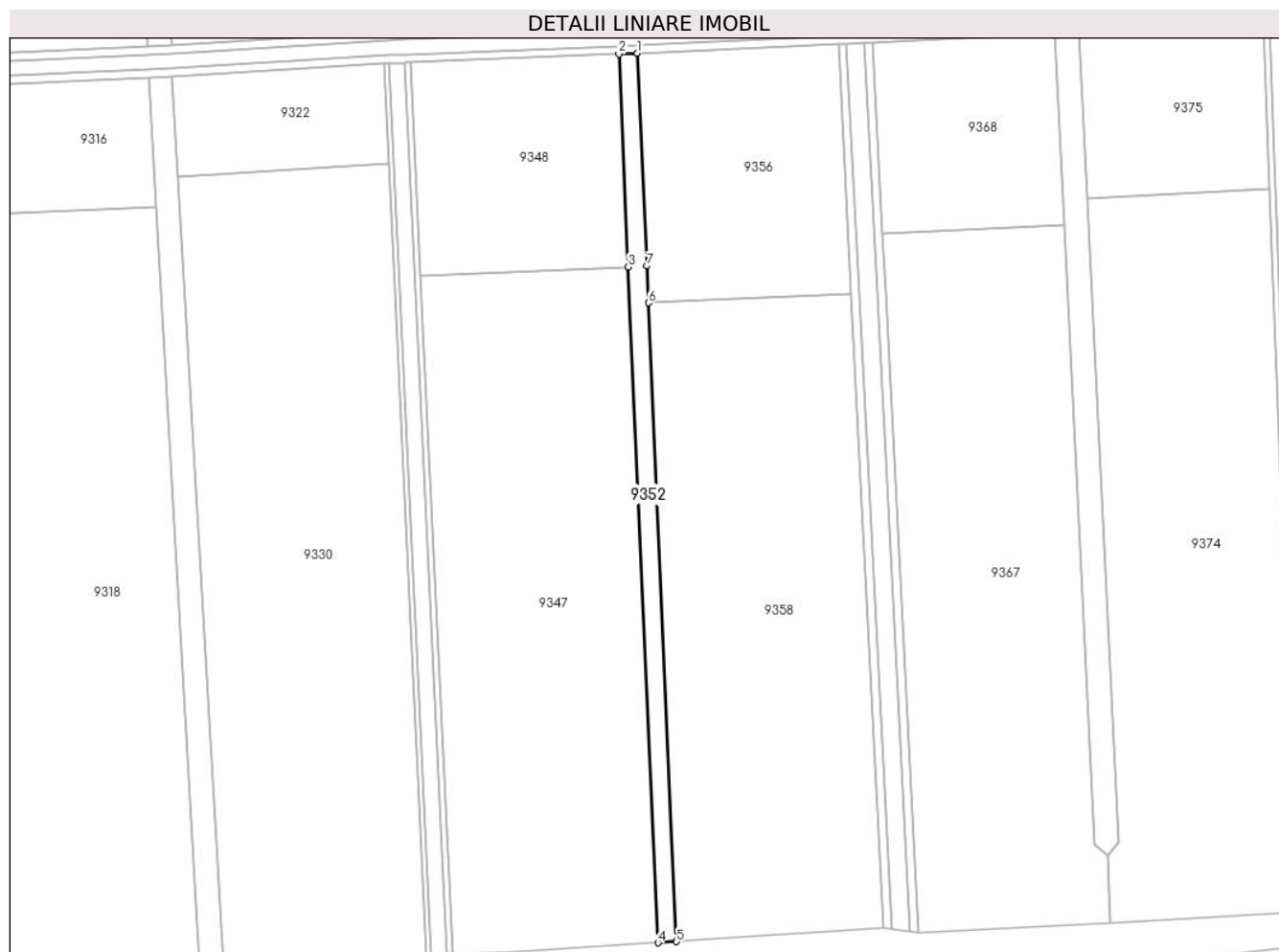
Inscrieri privind dezmembramintele dreptului de proprietate, drepturi reale de garanție și sarcini	Referințe
NU SUNT	

Anexa Nr. 1 La Partea I

Teren

Nr cadastral	Suprafața (mp)*	Observații / Referințe
	9.399	

* Suprafața este determinată în planul de proiecție Stereo 70.



Date referitoare la teren

Crt	Categorie folosință	Intravilan	Suprafața (mp)	Tarla	Parcelă	Nr. topo	Observații / Referințe
1	curți constructii	NU	9.399	50	7696	-	canal

Lungime Segmente

1) Valorile lungimilor segmentelor sunt obținute din proiecție în plan.

Punct început	X / Y	Punct sfârșit	X / Y	Lungime segment (** (m)
1	640.279,591 293.289,543	2	640.265,604 293.288,923	14.001
2	640.265,604 293.288,923	3	640.272,727 293.128,302	160.779
3	640.272,727 293.128,302	4	640.295,355 292.618,083	510.721
4	640.295,355 292.618,083	5	640.309,328 292.618,992	14.003
5	640.309,328 292.618,992	6	640.287,946 293.101,136	482.618

Punct început	X / Y	Punct sfârșit	X / Y	Lungime segment (** (m)
6	640.287,946 293.101,136	7	640.286,714 293.128,922	27.813
7	640.286,714 293.128,922	1	640.279,591 293.289,543	160.779

** Lungimile segmentelor sunt determinate în planul de proiecție Stereo 70 și sunt rotunjite la 1 milimetru.

*** Distanța dintre puncte este formată din segmente cumulate ce sunt mai mici decât valoarea 1 milimetru.

**DATE DESPRE IMOBILUL NR. 9353**

Oficiul de Cadastru și Publicitate Imobiliară CALARASI
Biroul de Cadastru și Publicitate Imobiliară Oltenita

A. Partea I. Descrierea imobilului

TEREN Extravilan

Adresa: Jud. Calarasi

Nr. Crt	Nr cadastral Nr. topografic	Suprafața* (mp)	Observații / Referințe
A1	24267	53.400	Sector cadastral:27 Teren neimpregmuit;

B. Partea II. Proprietari și acte

Inscrieri privitoare la dreptul de proprietate și alte drepturi reale		Referințe
21708 / 27/07/2017		
Act Notarial nr. 3068, din 26/07/2017 emis de Caus Malina Veronica;		
B2	Intabulare, drept de PROPRIETATE, dobandit prin Conventie, cota actuala 1/1, cota initiala 1/1 1) SOCIETATEA NETAGRO FARMING SA, CIF:33384641	A1
47802 / 23/11/2017		
Act Notarial nr. 2002, din 21/11/2017 emis de IOSEP Cristina Mihaela;		
B3	se noteaza interdictiile de instrainare, grevare, inchiriere, arendare, dezmembrare, comasare, restructurare, construire 1) LIBRA INTERNET BANK S A, CIF:8119644	A1
1264 / 19/01/2021		
Act Notarial nr. 53, din 15/01/2021 emis de IOSEP Cristina Mihaela (; act administrativ nr 1588 din 19.01.2018, emis de ONRC;act administrativ nr 3417168 din 22.01.2018, emis de ONRC;act administrativ nr 01 din 15.01.2018, emis de AGA Netagro Farming SA);		
B4	se noteaza schimbarea denumirii firmei din Societatea Agricola 8 Martie SA in Netagro Farming SA	A1
B5	se noteaza interdictiile de instrainare, grevare, inchiriere, dezmembrare, comasare, restructurare, amenajare, construire si demolare 1) LIBRA INTERNET BANK S A, CIF:8119644	A1

C. Partea III. SARCINI

Inscrieri privind dezmembramintele dreptului de proprietate, drepturi reale de garanție și sarcini		Referințe
47802 / 23/11/2017		
Act Notarial nr. 2002, din 21/11/2017 emis de IOSEP Cristina Mihaela;		
C1	Intabulare, drept de IPOTECA, Valoare:1100000 RONsi celelalte obligatii de plata aferente Contractului de credit nr.11267/21.11.2017 1) LIBRA INTERNET BANK S A, CIF:8119644	A1
1264 / 19/01/2021		
Act Notarial nr. 53, din 15/01/2021 emis de IOSEP CRISTINA MIHAELA;		
C2	Intabulare, drept de IPOTECA, Valoare:900000 RONsi celelalte obligatii de plata aferente creditului in baza Contractului de credit nr. 77091/15.01.2021 1) LIBRA INTERNET BANK S A, CIF:8119644	A1

Anexa Nr. 1 La Partea I

Teren

Nr cadastral	Suprafața (mp)*	Observații / Referințe
24267	53.400	

* Suprafața este determinată în planul de proiecție Stereo 70.

DETALII LINIARE IMOBIL



Date referitoare la teren

Crt	Categorie folosință	Intra vilan	Suprafața (mp)	Tarla	Parcelă	Nr. topo	Observații / Referințe
1	arabil	NU	53.400	50/4	4	-	

Lungime Segmente

1) Valorile lungimilor segmentelor sunt obținute din proiecție în plan.

Punct început	X / Y	Punct sfârșit	X / Y	Lungime segment (** (m)
1	640.259,108 293.704,316	2	640.276,174 293.361,648	343.093
2	640.276,174 293.361,648	3	640.433,673 293.372,31	157.859
3	640.433,673 293.372,31	4	640.428,949 293.456,492	84.314
4	640.428,949 293.456,492	5	640.411,51 293.714,633	258.729
5	640.411,51 293.714,633	1	640.259,108 293.704,316	152.751

**** Lungimile segmentelor sunt determinate în planul de proiecție Stereo 70 și sunt rotunjite la 1 milimetru.**

***** Distanța dintre puncte este formată din segmente cumulate ce sunt mai mici decât valoarea 1 milimetru.**

**DATE DESPRE IMOBILUL NR. 9354**

Oficiul de Cadastru și Publicitate Imobiliară CALARASI
Biroul de Cadastru și Publicitate Imobiliară Oltenita

A. Partea I. Descrierea imobilului

TEREN Extravilan

Adresa: Jud. Calarasi

Nr. Crt	Nr cadastral Nr. topografic	Suprafața* (mp)	Observații / Referințe
A1		7.977	Sector cadastral:27 Teren neimprejmuit;

B. Partea II. Proprietari și acte

Inscrieri privitoare la dreptul de proprietate și alte drepturi reale		Referințe
/		
Act Normativ nr. 7, din 13/03/1996 emis de PARLAMENTUL ROMÂNIEI (LEGE; ,art.13);		
B1	Inscrierea posesiei, drept de PROPRIETATE, dobandit prin Lege, cota actuala 1/1, cota initiala 1/1 1) NEIDENTIFICAT NEIDENTIFICAT	A1
B2	Se notează mențiunea de proprietar neidentificat.	A1

C. Partea III. SARCINI .

Inscrieri privind dezmembramintele dreptului de proprietate, drepturi reale de garanție și sarcini	Referințe
NU SUNT	

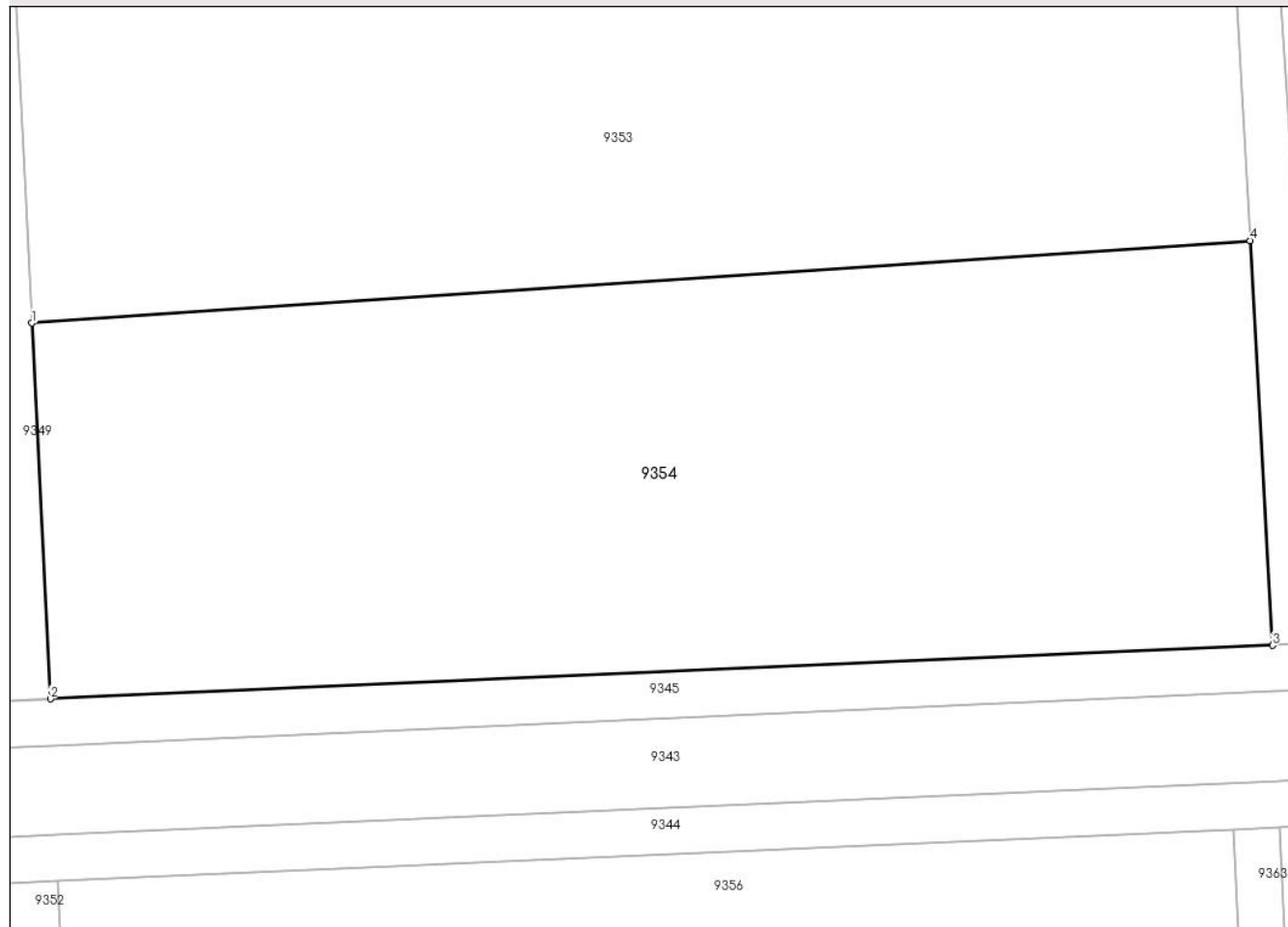
Anexa Nr. 1 La Partea I

Teren

Nr cadastral	Suprafața (mp)*	Observații / Referințe
	7.977	

* Suprafața este determinată în planul de proiecție Stereo 70.

DETALII LINIARE IMOBIL



Date referitoare la teren

Crt	Categorie folosință	Intravilan	Suprafața (mp)	Tarla	Parcelă	Nr. topo	Observații / Referințe
1	arabil	NU	7.977	50/4	7719	-	

Lungime Segmente

1) Valorile lungimilor segmentelor sunt obținute din proiecție în plan.

Punct început	X / Y	Punct sfârșit	X / Y	Lungime segment (** (m)
1	640.276,174 293.361,648	2	640.278,592 293.313,098	48.61
2	640.278,592 293.313,098	3	640.436,607 293.320,027	158.167
3	640.436,607 293.320,027	4	640.433,673 293.372,31	52.365
4	640.433,673 293.372,31	1	640.276,174 293.361,648	157.859

** Lungimile segmentelor sunt determinate în planul de proiecție Stereo 70 și sunt rotunjite la 1 milimetru.

***** Distanţa dintre puncte este formată din segmente cumulate ce sunt mai mici decât valoarea 1 milimetru.**

**DATE DESPRE IMOBILUL NR. 9355**

Oficiul de Cadastru și Publicitate Imobiliară CALARASI
Biroul de Cadastru și Publicitate Imobiliară Oltenita

A. Partea I. Descrierea imobilului

TEREN Extravilan

Adresa: Jud. Calarasi

Nr. Crt	Nr cadastral Nr. topografic	Suprafața* (mp)	Observații / Referințe
A1		5.800	Sector cadastral:27 Teren neimprejmuit;

B. Partea II. Proprietari și acte

Inscrieri privitoare la dreptul de proprietate și alte drepturi reale	Referințe
/	
Act Administrativ nr. 133301, din 27/07/2004 emis de CJSDPAT CALARASI (TITLU DE PROPRIETATE;);	
B1	A1
Intabulare, drept de PROPRIETATE, dobandit prin Reconstituire, cota actuala 1/1, cota initiala 1/1 1) CHIRNOGEANU P DUMITRU	

C. Partea III. SARCINI .

Inscrieri privind dezmembramintele dreptului de proprietate, drepturi reale de garanție și sarcini	Referințe
NU SUNT	

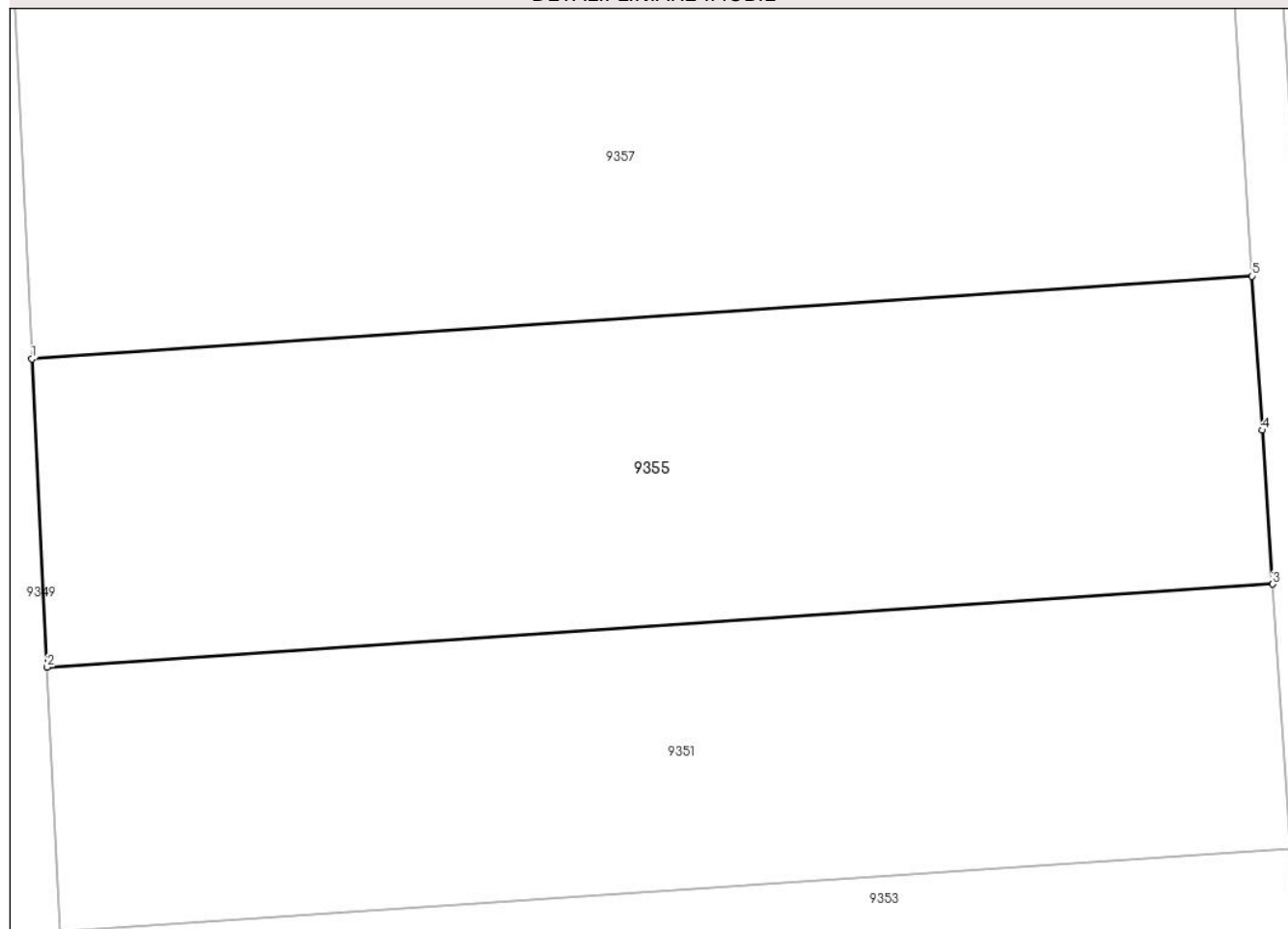
Anexa Nr. 1 La Partea I

Teren

Nr cadastral	Suprafața (mp)*	Observații / Referințe
	5.800	

* Suprafața este determinată în planul de proiecție Stereo 70.

DETALII LINIARE IMOBIL



Date referitoare la teren

Crt	Categorie folosință	Intravilan	Suprafața (mp)	Tarla	Parcelă	Nr. topo	Observații / Referințe
1	arabil	NU	5.800	50/4	2	-	

Lungime Segmente

1) Valorile lungimilor segmentelor sunt obținute din proiecție în plan.

Punct început	X / Y	Punct sfârșit	X / Y	Lungime segment (** (m)
1	640.255,576 293.775,232	2	640.257,476 293.737,077	38.202
2	640.257,476 293.737,077	3	640.409,299 293.747,354	152.17
3	640.409,299 293.747,354	4	640.408,028 293.766,41	19.098
4	640.408,028 293.766,41	5	640.406,777 293.785,468	19.099
5	640.406,777 293.785,468	1	640.255,576 293.775,232	151.547

**** Lungimile segmentelor sunt determinate în planul de proiecție Stereo 70 și sunt rotunjite la 1 milimetru.**

***** Distanța dintre puncte este formată din segmente cumulate ce sunt mai mici decât valoarea 1 milimetru.**

**DATE DESPRE IMOBILUL NR. 9356**

Oficiul de Cadastru și Publicitate Imobiliară CALARASI
Biroul de Cadastru și Publicitate Imobiliară Oltenita

A. Partea I. Descrierea imobilului

TEREN Extravilan

Adresa: Jud. Calarasi

Nr. Crt	Nr cadastral Nr. topografic	Suprafața* (mp)	Observații / Referințe
A1		28.800	Sector cadastral:27 Teren neimprejmuit;

B. Partea II. Proprietari și acte

Inscrieri privitoare la dreptul de proprietate și alte drepturi reale		Referințe
/		
Act Normativ nr. 7, din 13/03/1996 emis de PARLAMENTUL ROMÂNIEI (LEGE; ,art.13);		
B1	Inscrierea posesiei, drept de PROPRIETATE, dobandit prin Lege, cota actuala 1/1, cota initiala 1/1 1) NEIDENTIFICAT NEIDENTIFICAT	A1
B2	Se notează mențiunea de proprietar neidentificat.	A1

C. Partea III. SARCINI .

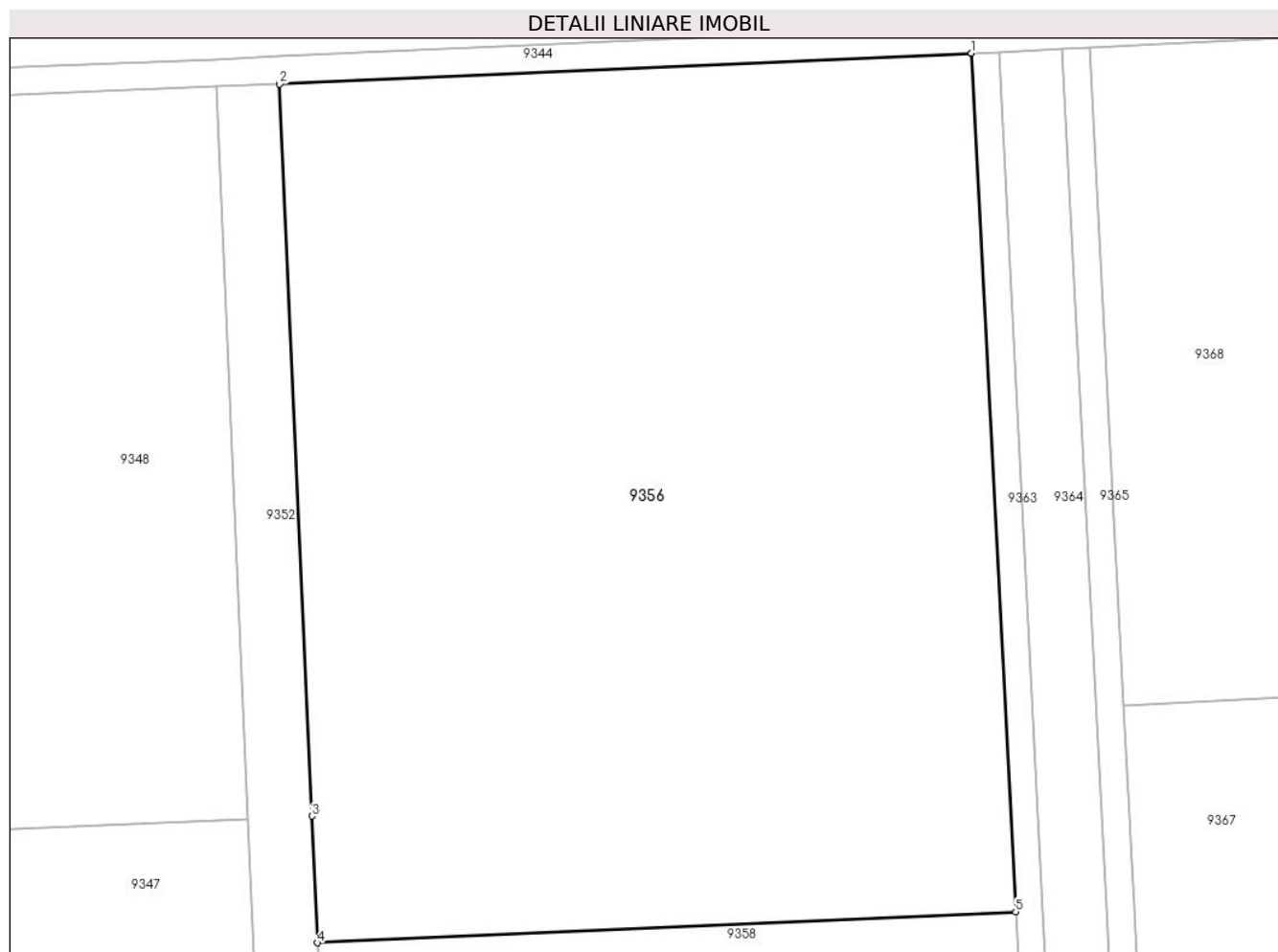
Inscrieri privind dezmembramintele dreptului de proprietate, drepturi reale de garanție și sarcini	Referințe
NU SUNT	

Anexa Nr. 1 La Partea I

Teren

Nr cadastral	Suprafața (mp)*	Observații / Referințe
	28.800	

* Suprafața este determinată în planul de proiecție Stereo 70.



Date referitoare la teren

Crt	Categorie folosință	Intravilan	Suprafața (mp)	Tarla	Parcelă	Nr. topo	Observații / Referințe
1	arabil	NU	28.800	50	7715,7717	-	

Lungime Segmente

1) Valorile lungimilor segmentelor sunt obținute din proiecție în plan.

Punct început	X / Y	Punct sfârșit	X / Y	Lungime segment (** (m)
1	640.431,478 293.296,277	2	640.279,591 293.289,543	152.036
2	640.279,591 293.289,543	3	640.286,714 293.128,922	160.779
3	640.286,714 293.128,922	4	640.287,946 293.101,136	27.813
4	640.287,946 293.101,136	5	640.441,182 293.107,93	153.387
5	640.441,182 293.107,93	1	640.431,478 293.296,277	188.597

**** Lungimile segmentelor sunt determinate în planul de proiecție Stereo 70 și sunt rotunjite la 1 milimetru.**

***** Distanța dintre puncte este formată din segmente cumulate ce sunt mai mici decât valoarea 1 milimetru.**

**DATE DESPRE IMOBILUL NR. 9357**

Oficiul de Cadastru și Publicitate Imobiliară CALARASI
Biroul de Cadastru și Publicitate Imobiliară Oltenita

A. Partea I. Descrierea imobilului

TEREN Extravilan

Nr. CF vechi:3061
Nr. cadastral vechi:1654

Adresa: Jud. Calarasi

Nr. Crt	Nr cadastral Nr. topografic	Suprafața* (mp)	Observații / Referințe
A1	23420	10.000	Sector cadastral:27 Teren neimprejmuit;

B. Partea II. Proprietari și acte

Inscrieri privitoare la dreptul de proprietate și alte drepturi reale		Referințe
4769 / 09/12/2005		
Contract De Vanzare-Cumparare nr. 6399, din 08/12/2005 emis de BNP Oltenita;		
B1	Intabulare, drept de PROPRIETATE, dobandit prin Conventie, cota actuala 1/1, cota initiala 1/1 1) SC CEE INVESTMENTS ROMANIA SRL, CIF:9999999999999	A1

C. Partea III. SARCINI .

Inscrieri privind dezmembramintele dreptului de proprietate, drepturi reale de garanție și sarcini	Referințe
NU SUNT	

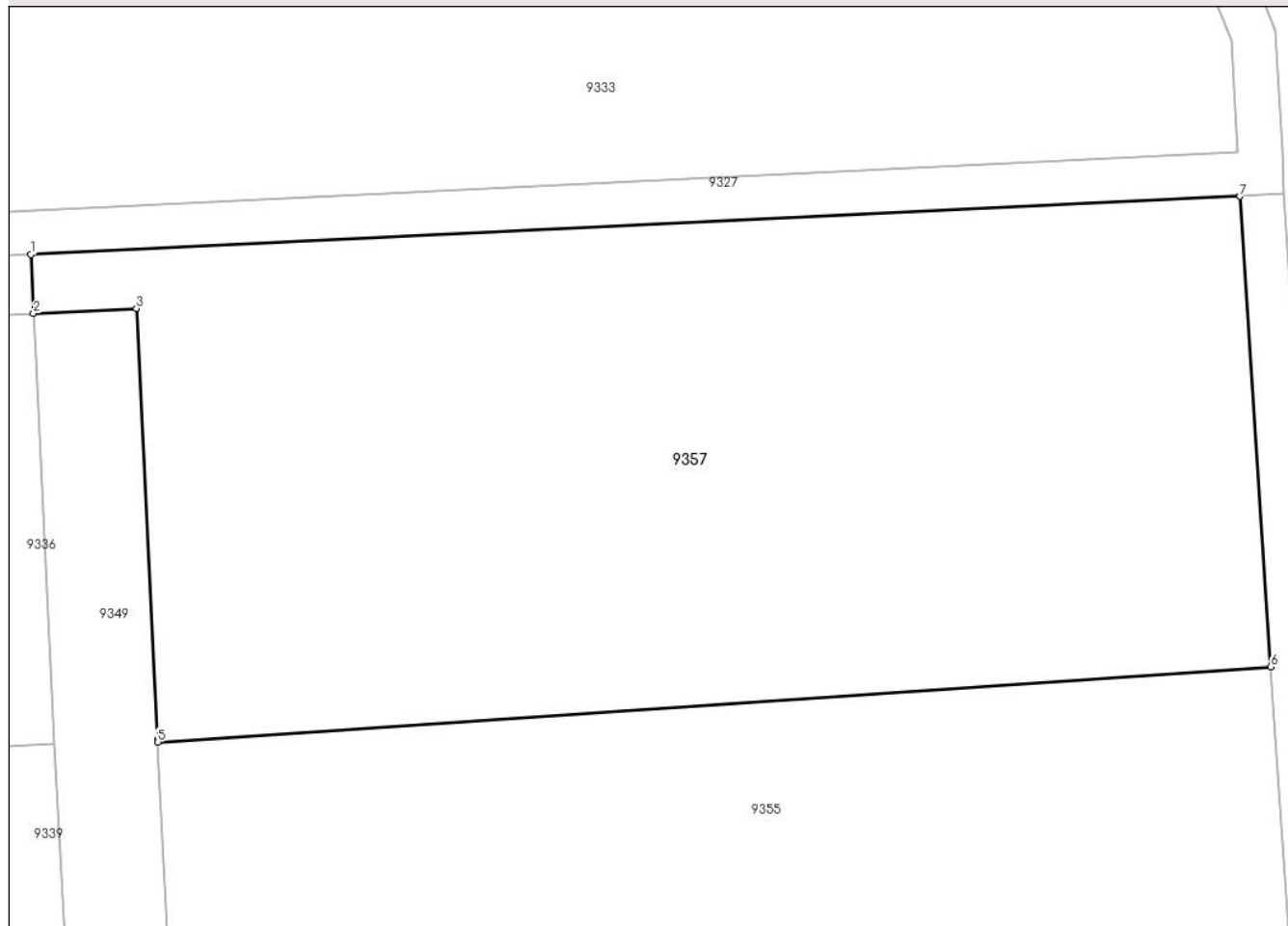
Anexa Nr. 1 La Partea I

Teren

Nr cadastral	Suprafața (mp)*	Observații / Referințe
23420	10.000	

* Suprafața este determinată în planul de proiecție Stereo 70.

DETALII LINIARE IMOBIL



Date referitoare la teren

Crt	Categorie folosință	Intravilan	Suprafața (mp)	Tarla	Parcelă	Nr. topo	Observații / Referințe
1	arabil	NU	10.000	50/4	1	-	

Lungime Segmente

1) Valorile lungimilor segmentelor sunt obținute din proiecție în plan.

Punct început	X / Y	Punct sfârșit	X / Y	Lungime segment (** (m)
1	640.238,328 293.841,43	2	640.238,685 293.833,438	8.0
2	640.238,685 293.833,438	3	640.252,668 293.834,129	14.0
3	640.252,668 293.834,129	4	640.255,555 293.775,653	58.547
4	640.255,555 293.775,653	5	640.255,576 293.775,232	0.422
5	640.255,576 293.775,232	6	640.406,777 293.785,468	151.547

Punct început	X / Y	Punct sfârșit	X / Y	Lungime segment (** (m)
6	640.406,777 293.785,468	7	640.402,611 293.849,337	64.005
7	640.402,611 293.849,337	1	640.238,328 293.841,43	164.473

** Lungimile segmentelor sunt determinate în planul de proiecție Stereo 70 și sunt rotunjite la 1 milimetru.

*** Distanța dintre puncte este formată din segmente cumulate ce sunt mai mici decât valoarea 1 milimetru.

**DATE DESPRE IMOBILUL NR. 9358**

Oficiul de Cadastru și Publicitate Imobiliară CALARASI
Biroul de Cadastru și Publicitate Imobiliară Oltenita

A. Partea I. Descrierea imobilului

TEREN Extravilan

Adresa: Jud. Calarasi

Nr. Crt	Nr cadastral Nr. topografic	Suprafața* (mp)	Observații / Referințe
A1		74.607	Sector cadastral:27 Teren neimprejmuit;

B. Partea II. Proprietari și acte

Inscrieri privitoare la dreptul de proprietate și alte drepturi reale		Referințe
/		
Act Normativ nr. 7, din 13/03/1996 emis de PARLAMENTUL ROMÂNIEI (LEGE; ,art.13);		
B1	Inscrierea posesiei, drept de PROPRIETATE, dobandit prin Lege, cota actuala 1/1, cota initiala 1/1 1) NEIDENTIFICAT NEIDENTIFICAT	A1
B2	Se notează mențiunea de proprietar neidentificat.	A1

C. Partea III. SARCINI .

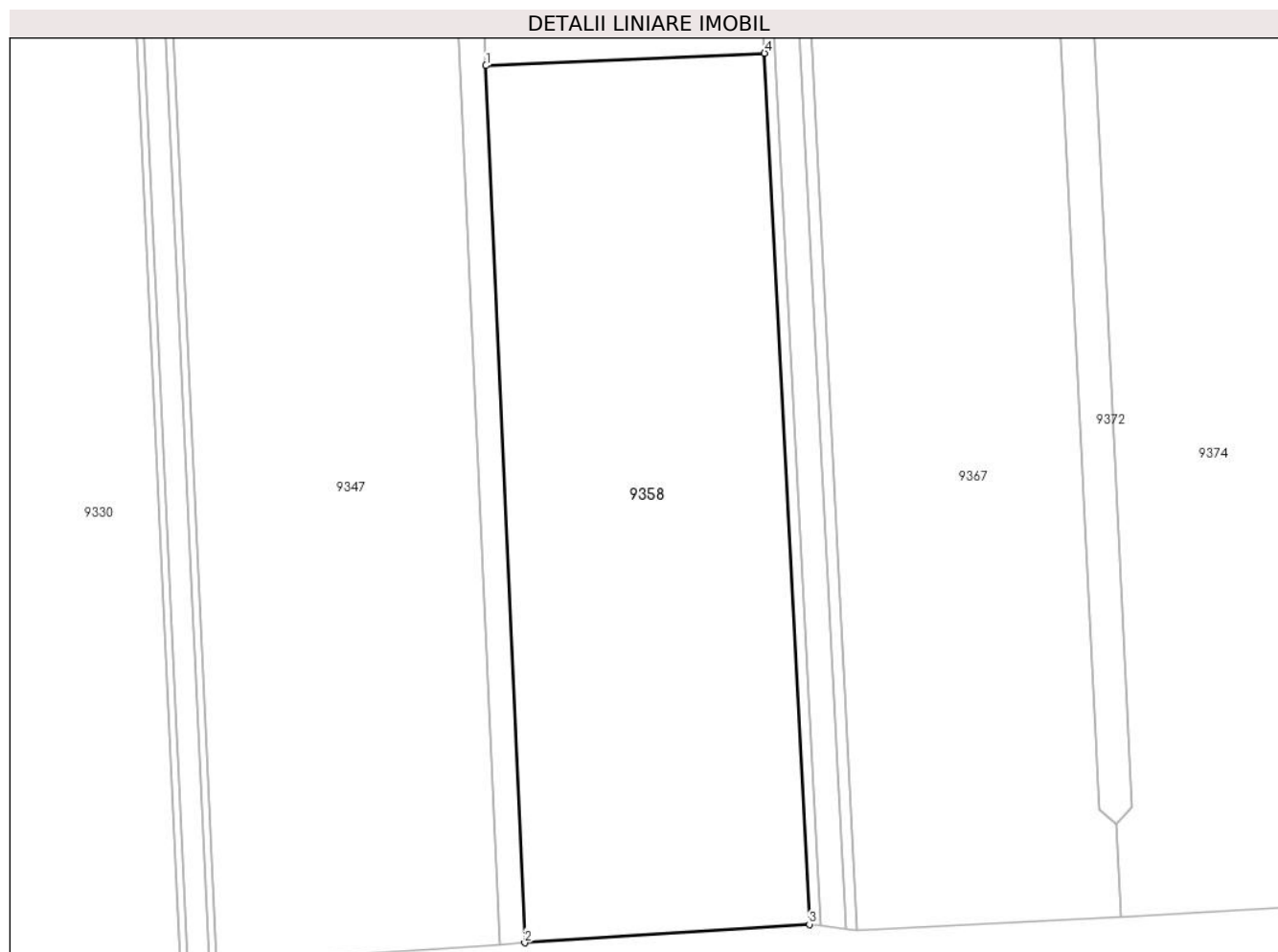
Inscrieri privind dezmembramintele dreptului de proprietate, drepturi reale de garanție și sarcini	Referințe
NU SUNT	

Anexa Nr. 1 La Partea I

Teren

Nr cadastral	Suprafața (mp)*	Observații / Referințe
	74.607	

* Suprafața este determinată în planul de proiecție Stereo 70.



Date referitoare la teren

Crt	Categorie folosință	Intravilan	Suprafața (mp)	Tarla	Parcelă	Nr. topo	Observații / Referințe
1	arabil	NU	74.607	50	8283,8285,8 287,8289,82 91,8293,829 5,8297	-	

Lungime Segmente

1) Valorile lungimilor segmentelor sunt obținute din proiecție în plan.

Punct început	X / Y	Punct sfârșit	X / Y	Lungime segment (** (m)
1	640.287,946 293.101,136	2	640.309,328 292.618,992	482.618
2	640.309,328 292.618,992	3	640.465,849 292.629,172	156.852
3	640.465,849 292.629,172	4	640.441,182 293.107,93	479.393
4	640.441,182 293.107,93	1	640.287,946 293.101,136	153.387

**** Lungimile segmentelor sunt determinate în planul de proiecție Stereo 70 și sunt rotunjite la 1 milimetru.**

***** Distanța dintre puncte este formată din segmente cumulate ce sunt mai mici decât valoarea 1 milimetru.**

**DATE DESPRE IMOBILUL NR. 9359**

Oficiul de Cadastru și Publicitate Imobiliară CALARASI
Biroul de Cadastru și Publicitate Imobiliară Oltenita

A. Partea I. Descrierea imobilului

TEREN Extravilan

Adresa: Jud. Calarasi

Nr. Crt	Nr cadastral Nr. topografic	Suprafața* (mp)	Observații / Referințe
A1		3.177	Sector cadastral:27 Teren neimprejmuit;

B. Partea II. Proprietari și acte

Inscrieri privitoare la dreptul de proprietate și alte drepturi reale		Referințe
/		
Act Normativ nr. 7, din 13/03/1996 emis de PARLAMENTUL ROMÂNIEI (LEGE; ,art.13);		
B1	Inscrierea posesiei, drept de PROPRIETATE, dobandit prin Lege, cota actuala 1/1, cota initiala 1/1 1) NEIDENTIFICAT NEIDENTIFICAT	A1
B2	Se notează mențiunea de proprietar neidentificat.	A1

C. Partea III. SARCINI .

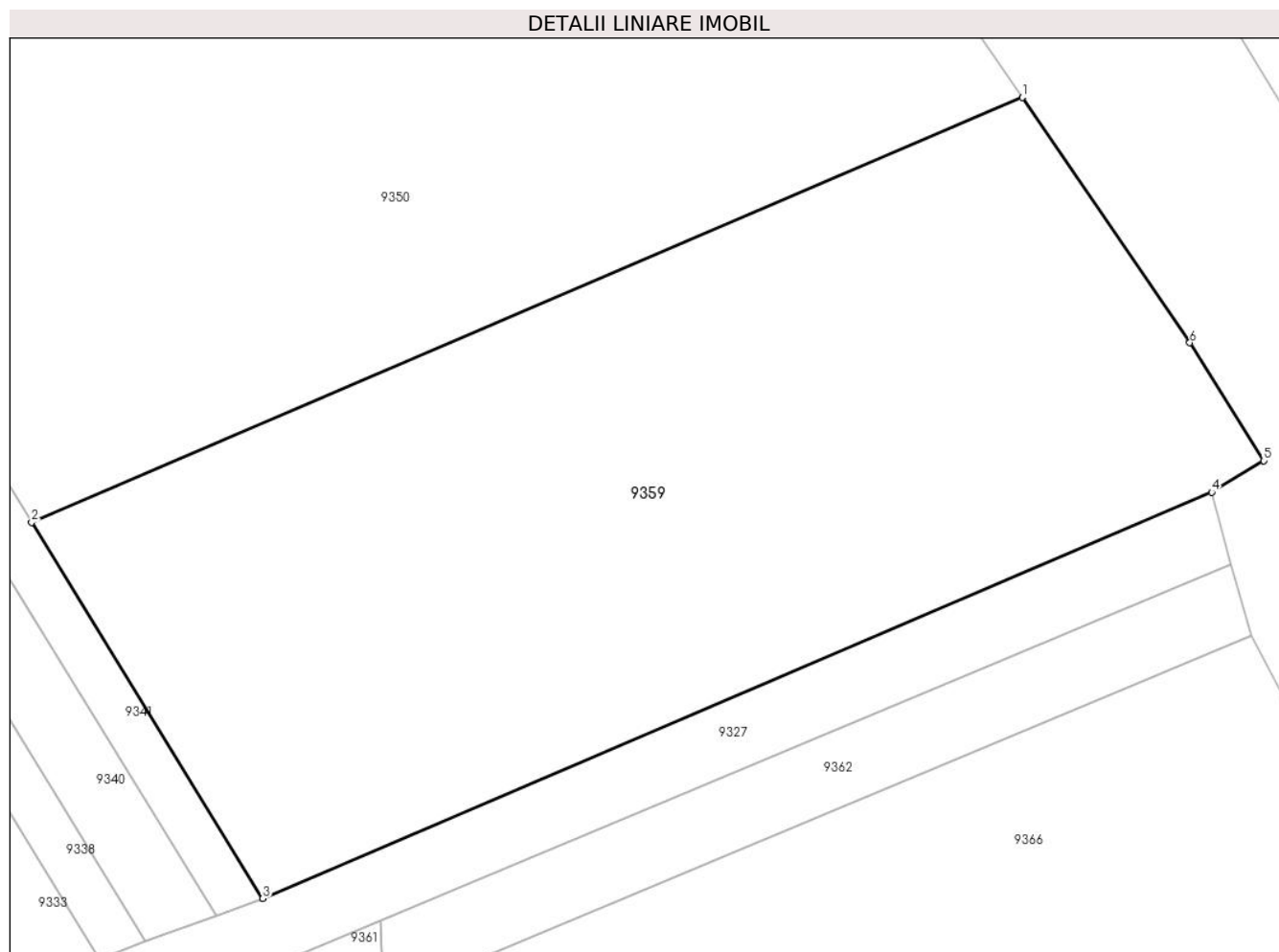
Inscrieri privind dezmembramintele dreptului de proprietate, drepturi reale de garanție și sarcini	Referințe
NU SUNT	

Anexa Nr. 1 La Partea I

Teren

Nr cadastral	Suprafața (mp)*	Observații / Referințe
	3.177	

* Suprafața este determinată în planul de proiecție Stereo 70.



Date referitoare la teren

Crt	Categorie folosință	Intravilan	Suprafața (mp)	Tarla	Parcelă	Nr. topo	Observații / Referințe
1	arabil	NU	3.177	50	-	-	

Lungime Segmente

1) Valorile lungimilor segmentelor sunt obținute din proiecție în plan.

Punct început	X / Y	Punct sfârșit	X / Y	Lungime segment (** (m)
1	640.473,511 293.949,569	2	640.392,487 293.914,846	88.151
2	640.392,487 293.914,846	3	640.411,399 293.884,094	36.102
3	640.411,399 293.884,094	4	640.488,996 293.917,3	84.403
4	640.488,996 293.917,3	5	640.493,261 293.919,878	4.984
5	640.493,261 293.919,878	6	640.487,212 293.929,513	11.376

Punct început	X / Y	Punct sfârșit	X / Y	Lungime segment (** (m)
6	640.487,212 293.929,513	1	640.473,511 293.949,569	24.289

** Lungimile segmentelor sunt determinate în planul de proiecție Stereo 70 și sunt rotunjite la 1 milimetru.

*** Distanța dintre puncte este formată din segmente cumulate ce sunt mai mici decât valoarea 1 milimetru.

**DATE DESPRE IMOBILUL NR. 9360**

Oficiul de Cadastru și Publicitate Imobiliară CALARASI
Biroul de Cadastru și Publicitate Imobiliară Oltenita

A. Partea I. Descrierea imobilului

TEREN Extravilan

Adresa: Jud. Calarasi

Nr. Crt	Nr cadastral Nr. topografic	Suprafața* (mp)	Observații / Referințe
A1		3.059	Sector cadastral:27 Teren neimprejmuit;

B. Partea II. Proprietari și acte

Inscrieri privitoare la dreptul de proprietate și alte drepturi reale		Referințe
/		
Act Normativ nr. 7, din 13/03/1996 emis de PARLAMENTUL ROMÂNIEI (LEGE; ,art.13);		
B1	Inscrierea posesiei, drept de PROPRIETATE, dobandit prin Lege, cota actuala 1/1, cota initiala 1/1 1) NEIDENTIFICAT NEIDENTIFICAT	A1
B2	Se notează mențiunea de proprietar neidentificat.	A1

C. Partea III. SARCINI .

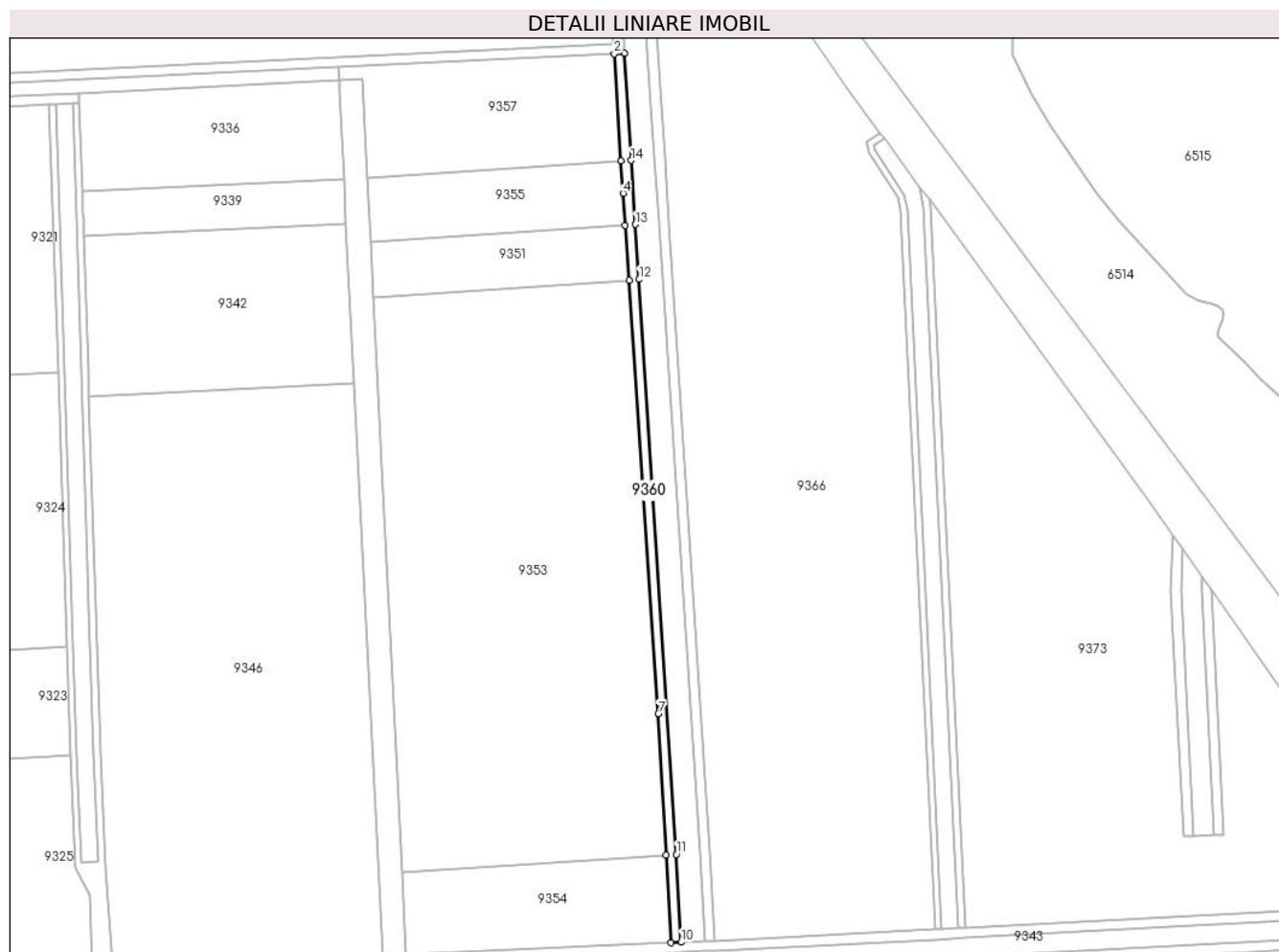
Inscrieri privind dezmembramintele dreptului de proprietate, drepturi reale de garanție și sarcini	Referințe
NU SUNT	

Anexa Nr. 1 La Partea I

Teren

Nr cadastral	Suprafața (mp)*	Observații / Referințe
	3.059	

* Suprafața este determinată în planul de proiecție Stereo 70.



Date referitoare la teren

Crt	Categorie folosință	Intra vilan	Suprafața (mp)	Tarla	Parcelă	Nr. topo	Observații / Referințe
1	drum	NU	3.059	50/4	7696	-	

Lungime Segmente

1) Valorile lungimilor segmentelor sunt obținute din proiecție în plan.

Punct început	X / Y	Punct sfârșit	X / Y	Lungime segment (** (m)
1	640.408,6 293.849,703	2	640.402,611 293.849,337	6.0
2	640.402,611 293.849,337	3	640.406,777 293.785,468	64.005
3	640.406,777 293.785,468	4	640.408,028 293.766,41	19.099
4	640.408,028 293.766,41	5	640.409,299 293.747,354	19.098
5	640.409,299 293.747,354	6	640.411,51 293.714,633	32.796

Punct început	X / Y	Punct sfârșit	X / Y	Lungime segment (** (m)
6	640.411,51 293.714,633	7	640.428,949 293.456,492	258.729
7	640.428,949 293.456,492	8	640.433,673 293.372,31	84.314
8	640.433,673 293.372,31	9	640.436,607 293.320,027	52.365
9	640.436,607 293.320,027	10	640.442,6 293.320,331	6.001
10	640.442,6 293.320,331	11	640.439,663 293.372,672	52.423
11	640.439,663 293.372,672	12	640.417,497 293.715,029	343.074
12	640.417,497 293.715,029	13	640.415,286 293.747,755	32.801
13	640.415,286 293.747,755	14	640.412,764 293.785,858	38.186
14	640.412,764 293.785,858	1	640.408,6 293.849,703	63.981

** Lungimile segmentelor sunt determinate în planul de proiecție Stereo 70 și sunt rotunjite la 1 milimetru.

*** Distanța dintre puncte este formată din segmente cumulate ce sunt mai mici decât valoarea 1 milimetru.

**DATE DESPRE IMOBILUL NR. 9361**

Oficiul de Cadastru și Publicitate Imobiliară CALARASI
Biroul de Cadastru și Publicitate Imobiliară Oltenita

A. Partea I. Descrierea imobilului

TEREN Extravilan

Adresa: Jud. Calarasi

Nr. Crt	Nr cadastral Nr. topografic	Suprafața* (mp)	Observații / Referințe
A1		7.840	Sector cadastral:27 Teren neimprejmuit;

B. Partea II. Proprietari și acte

Inscrieri privitoare la dreptul de proprietate și alte drepturi reale		Referințe
/		
Act Normativ nr. 7, din 13/03/1996 emis de PARLAMENTUL ROMÂNIEI (LEGE; ,art.13);		
B1	Inscrierea posesiei, drept de PROPRIETATE, dobandit prin Lege, cota actuala 1/1, cota initiala 1/1 1) NEIDENTIFICAT NEIDENTIFICAT	A1
B2	Se notează mențiunea de proprietar neidentificat.	A1

C. Partea III. SARCINI .

Inscrieri privind dezmembramintele dreptului de proprietate, drepturi reale de garanție și sarcini	Referințe
NU SUNT	

Anexa Nr. 1 La Partea I

Teren

Nr cadastral	Suprafața (mp)*	Observații / Referințe
	7.840	

* Suprafața este determinată în planul de proiecție Stereo 70.



Date referitoare la teren

Crt	Categorie folosință	Intravilan	Suprafața (mp)	Tarla	Parcelă	Nr. topo	Observații / Referințe
1	curți constructii	NU	7.840	50	7736	-	canal

Lungime Segmente

1) Valorile lungimilor segmentelor sunt obținute din proiecție în plan.

Punct început	X / Y	Punct sfârșit	X / Y	Lungime segment (** (m)
1	640.426,735 293.786,77	2	640.422,574 293.850,557	63.923
2	640.422,574 293.850,557	3	640.421,355 293.872,382	21.859
3	640.421,355 293.872,382	4	640.421,013 293.882,294	9.918
4	640.421,013 293.882,294	5	640.412,085 293.878,553	9.68
5	640.412,085 293.878,553	6	640.405,858 293.875,671	6.862

Punct început	X / Y	Punct sfârșit	X / Y	Lungime segment (** (m)
6	640.405,858 293.875,671	7	640.407,363 293.871,917	4.044
7	640.407,363 293.871,917	8	640.408,31 293.855,721	16.224
8	640.408,31 293.855,721	9	640.408,6 293.849,703	6.025
9	640.408,6 293.849,703	10	640.412,764 293.785,858	63.981
10	640.412,764 293.785,858	11	640.415,286 293.747,755	38.186
11	640.415,286 293.747,755	12	640.417,497 293.715,029	32.801
12	640.417,497 293.715,029	13	640.439,663 293.372,672	343.074
13	640.439,663 293.372,672	14	640.442,6 293.320,331	52.423
14	640.442,6 293.320,331	15	640.456,582 293.321,041	14.0
15	640.456,582 293.321,041	16	640.453,637 293.373,516	52.558
16	640.453,637 293.373,516	17	640.431,466 293.715,953	343.154
17	640.431,466 293.715,953	18	640.429,255 293.748,689	32.811
18	640.429,255 293.748,689	1	640.426,735 293.786,77	38.164

** Lungimile segmentelor sunt determinate în planul de proiecție Stereo 70 și sunt rotunjite la 1 milimetru.

*** Distanța dintre puncte este formată din segmente cumulate ce sunt mai mici decât valoarea 1 milimetru.

**DATE DESPRE IMOBILUL NR. 9362**

Oficiul de Cadastru și Publicitate Imobiliară CALARASI
Biroul de Cadastru și Publicitate Imobiliară Oltenita

A. Partea I. Descrierea imobilului

TEREN Extravilan

Adresa: Jud. Calarasi

Nr. Crt	Nr cadastral Nr. topografic	Suprafața* (mp)	Observații / Referințe
A1		3.799	Sector cadastral:27 Teren neimprejmuit;

B. Partea II. Proprietari și acte

Inscrieri privitoare la dreptul de proprietate și alte drepturi reale		Referințe
/		
Act Normativ nr. 7, din 13/03/1996 emis de PARLAMENTUL ROMÂNIEI (LEGE; ,art.13);		
B1	Inscrierea posesiei, drept de PROPRIETATE, dobandit prin Lege, cota actuala 1/1, cota initiala 1/1 1) NEIDENTIFICAT NEIDENTIFICAT	A1
B2	Se notează mențiunea de proprietar neidentificat.	A1

C. Partea III. SARCINI .

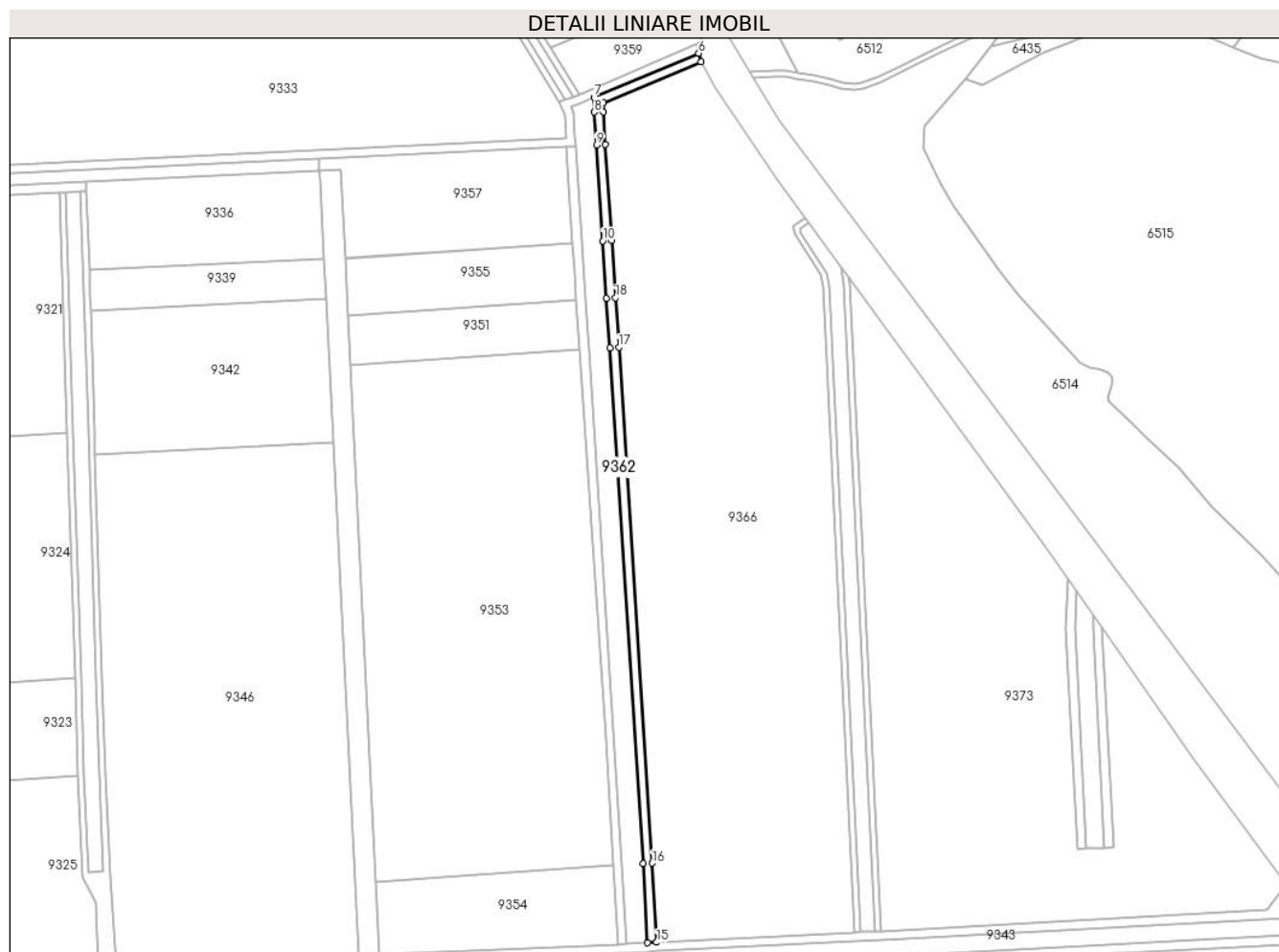
Inscrieri privind dezmembramintele dreptului de proprietate, drepturi reale de garanție și sarcini	Referințe
NU SUNT	

Anexa Nr. 1 La Partea I

Teren

Nr cadastral	Suprafața (mp)*	Observații / Referințe
	3.799	

* Suprafața este determinată în planul de proiecție Stereo 70.



Date referitoare la teren

Crt	Categorie folosință	Intravilan	Suprafața (mp)	Tarla	Parcelă	Nr. topo	Observații / Referințe
1	drum	NU	3.799	50	7757	-	

Lungime Segmente

1) Valorile lungimilor segmentelor sunt obținute din proiecție în plan.

Punct început	X / Y	Punct sfârșit	X / Y	Lungime segment (** (m)
1	640.432,722 293.787,16	2	640.428,556 293.851,03	64.006
2	640.428,556 293.851,03	3	640.427,349 293.872,653	21.657
3	640.427,349 293.872,653	4	640.427,152 293.878,362	5.712
4	640.427,152 293.878,362	5	640.492,21 293.905,628	70.541
5	640.492,21 293.905,628	6	640.490,525 293.911,428	6.04

Punct început	X / Y	Punct sfârșit	X / Y	Lungime segment (** (m)
6	640.490,525 293.911,428	7	640.421,013 293.882,294	75.37
7	640.421,013 293.882,294	8	640.421,355 293.872,382	9.918
8	640.421,355 293.872,382	9	640.422,574 293.850,557	21.859
9	640.422,574 293.850,557	10	640.426,735 293.786,77	63.923
10	640.426,735 293.786,77	11	640.429,255 293.748,689	38.164
11	640.429,255 293.748,689	12	640.431,466 293.715,953	32.811
12	640.431,466 293.715,953	13	640.453,637 293.373,516	343.154
13	640.453,637 293.373,516	14	640.456,582 293.321,041	52.558
14	640.456,582 293.321,041	15	640.462,574 293.321,345	6.0
15	640.462,574 293.321,345	16	640.459,626 293.373,878	52.616
16	640.459,626 293.373,878	17	640.437,453 293.716,349	343.188
17	640.437,453 293.716,349	18	640.435,241 293.749,089	32.815
18	640.435,241 293.749,089	1	640.432,722 293.787,16	38.154

** Lungimile segmentelor sunt determinate în planul de proiecție Stereo 70 și sunt rotunjite la 1 milimetru.

*** Distanța dintre puncte este formată din segmente cumulate ce sunt mai mici decât valoarea 1 milimetru.

**DATE DESPRE IMOBILUL NR. 9363**

Oficiul de Cadastru și Publicitate Imobiliară CALARASI
Biroul de Cadastru și Publicitate Imobiliară Oltenita

A. Partea I. Descrierea imobilului

TEREN Extravilan

Adresa: Jud. Calarasi

Nr. Crt	Nr cadastral Nr. topografic	Suprafața* (mp)	Observații / Referințe
A1		4.011	Sector cadastral:27 Teren neimprejmuit;

B. Partea II. Proprietari și acte

Inscrieri privitoare la dreptul de proprietate și alte drepturi reale		Referințe
/		
Act Normativ nr. 7, din 13/03/1996 emis de PARLAMENTUL ROMÂNIEI (LEGE; ,art.13);		
B1	Inscrierea posesiei, drept de PROPRIETATE, dobandit prin Lege, cota actuala 1/1, cota initiala 1/1 1) NEIDENTIFICAT NEIDENTIFICAT	A1
B2	Se notează mențiunea de proprietar neidentificat.	A1

C. Partea III. SARCINI .

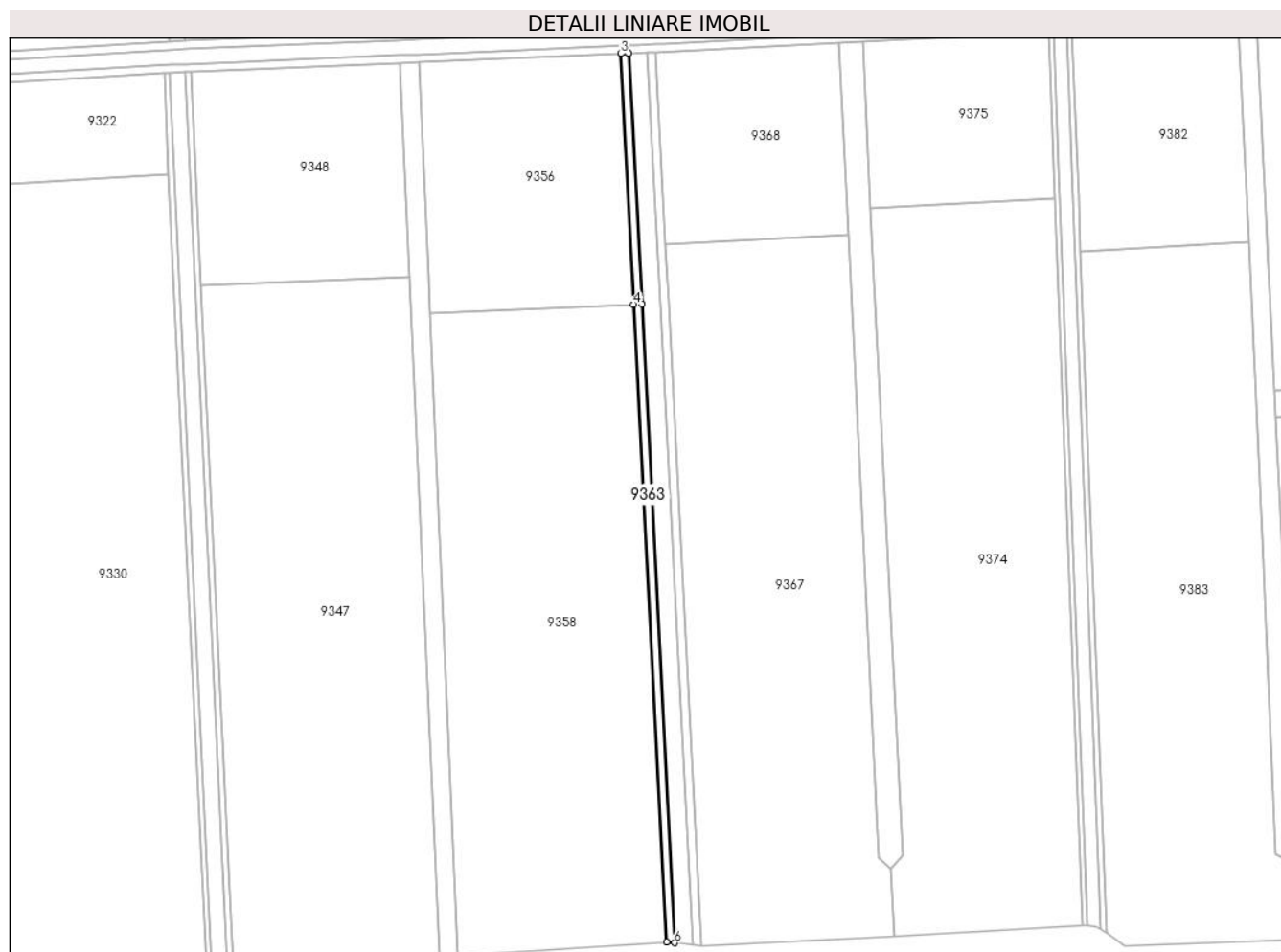
Inscrieri privind dezmembramintele dreptului de proprietate, drepturi reale de garanție și sarcini	Referințe
NU SUNT	

Anexa Nr. 1 La Partea I

Teren

Nr cadastral	Suprafața (mp)*	Observații / Referințe
	4.011	

* Suprafața este determinată în planul de proiecție Stereo 70.



Date referitoare la teren

Crt	Categorie folosință	Intra vilan	Suprafața (mp)	Tarla	Parcelă	Nr. topo	Observații / Referințe
1	drum	NU	4.011	51	7787	-	

Lungime Segmente

1) Valorile lungimilor segmentelor sunt obținute din proiecție în plan.

Punct început	X / Y	Punct sfârșit	X / Y	Lungime segment (** (m)
1	640.447,174 293.108,238	2	640.437,471 293.296,572	188.584
2	640.437,471 293.296,572	3	640.431,478 293.296,277	6.0
3	640.431,478 293.296,277	4	640.441,182 293.107,93	188.597
4	640.441,182 293.107,93	5	640.465,849 292.629,172	479.393
5	640.465,849 292.629,172	6	640.471,894 292.628,46	6.087

Punct început	X / Y	Punct sfârșit	X / Y	Lungime segment (** (m)
6	640.471,894 292.628,46	1	640.447,174 293.108,238	480.414

** Lungimile segmentelor sunt determinate în planul de proiecție Stereo 70 și sunt rotunjite la 1 milimetru.

*** Distanța dintre puncte este formată din segmente cumulate ce sunt mai mici decât valoarea 1 milimetru.

**DATE DESPRE IMOBILUL NR. 9364**

Oficiul de Cadastru și Publicitate Imobiliară CALARASI
Biroul de Cadastru și Publicitate Imobiliară Oltenita

A. Partea I. Descrierea imobilului

TEREN Extravilan

Adresa: Jud. Calarasi

Nr. Crt	Nr cadastral Nr. topografic	Suprafața* (mp)	Observații / Referințe
A1		9.383	Sector cadastral:27 Teren neimprejmuit;

B. Partea II. Proprietari și acte

Inscrieri privitoare la dreptul de proprietate și alte drepturi reale		Referințe
/		
Act Normativ nr. 7, din 13/03/1996 emis de PARLAMENTUL ROMÂNIEI (LEGE; ,art.13);		
B1	Inscrierea posesiei, drept de PROPRIETATE, dobandit prin Lege, cota actuala 1/1, cota initiala 1/1 1) NEIDENTIFICAT NEIDENTIFICAT	A1
B2	Se notează mențiunea de proprietar neidentificat.	A1

C. Partea III. SARCINI .

Inscrieri privind dezmembramintele dreptului de proprietate, drepturi reale de garanție și sarcini	Referințe
NU SUNT	

Anexa Nr. 1 La Partea I

Teren

Nr cadastral	Suprafața (mp)*	Observații / Referințe
	9.383	

* Suprafața este determinată în planul de proiecție Stereo 70.



Date referitoare la teren

Crt	Categorie folosință	Intravilan	Suprafața (mp)	Tarla	Parcelă	Nr. topo	Observații / Referințe
1	curți constructii	NU	9.383	51	7736	-	canal

Lungime Segmente

1) Valorile lungimilor segmentelor sunt obținute din proiecție în plan.

Punct început	X / Y	Punct sfârșit	X / Y	Lungime segment (** (m)
1	640.461,156 293.108,959	2	640.451,454 293.297,26	188.551
2	640.451,454 293.297,26	3	640.437,471 293.296,572	14.0
3	640.437,471 293.296,572	4	640.447,174 293.108,238	188.584
4	640.447,174 293.108,238	5	640.471,894 292.628,46	480.414
5	640.471,894 292.628,46	6	640.485,998 292.626,798	14.202

Punct început	X / Y	Punct sfârșit	X / Y	Lungime segment (** (m)
6	640.485,998 292.626,798	1	640.461,156 293.108,959	482.801

** Lungimile segmentelor sunt determinate în planul de proiecție Stereo 70 și sunt rotunjite la 1 milimetru.

*** Distanța dintre puncte este formată din segmente cumulate ce sunt mai mici decât valoarea 1 milimetru.

**DATE DESPRE IMOBILUL NR. 9365**

Oficiul de Cadastru și Publicitate Imobiliară CALARASI
Biroul de Cadastru și Publicitate Imobiliară Oltenita

A. Partea I. Descrierea imobilului

TEREN Extravilan

Adresa: Jud. Calarasi

Nr. Crt	Nr cadastral Nr. topografic	Suprafața* (mp)	Observații / Referințe
A1		4.031	Sector cadastral:27 Teren neimprejmuit;

B. Partea II. Proprietari și acte

Inscrieri privitoare la dreptul de proprietate și alte drepturi reale		Referințe
/		
Act Normativ nr. 7, din 13/03/1996 emis de PARLAMENTUL ROMÂNIEI (LEGE; ,art.13);		
B1	Inscrierea posesiei, drept de PROPRIETATE, dobandit prin Lege, cota actuala 1/1, cota initiala 1/1 1) NEIDENTIFICAT NEIDENTIFICAT	A1
B2	Se notează mențiunea de proprietar neidentificat.	A1

C. Partea III. SARCINI .

Inscrieri privind dezmembramintele dreptului de proprietate, drepturi reale de garanție și sarcini	Referințe
NU SUNT	

Anexa Nr. 1 La Partea I

Teren

Nr cadastral	Suprafața (mp)*	Observații / Referințe
	4.031	

* Suprafața este determinată în planul de proiecție Stereo 70.



Date referitoare la teren

Crt	Categorie folosință	Intravilan	Suprafața (mp)	Tarla	Parcelă	Nr. topo	Observații / Referințe
1	drum	NU	4.031	51	7787	-	

Lungime Segmente

1) Valorile lungimilor segmentelor sunt obținute din proiecție în plan.

Punct început	X / Y	Punct sfârșit	X / Y	Lungime segment (** (m)
1	640.467,148 293.109,268	2	640.464,885 293.153,19	43.98
2	640.464,885 293.153,19	3	640.457,447 293.297,555	144.556
3	640.457,447 293.297,555	4	640.451,454 293.297,26	6.0
4	640.451,454 293.297,26	5	640.461,156 293.108,959	188.551
5	640.461,156 293.108,959	6	640.485,998 292.626,798	482.801

Punct început	X / Y	Punct sfârșit	X / Y	Lungime segment (** (m)
6	640.485,998 292.626,798	7	640.492,042 292.626,086	6.086
7	640.492,042 292.626,086	1	640.467,148 293.109,268	483.823

** Lungimile segmentelor sunt determinate în planul de proiecție Stereo 70 și sunt rotunjite la 1 milimetru.

*** Distanța dintre puncte este formată din segmente cumulate ce sunt mai mici decât valoarea 1 milimetru.

**DATE DESPRE IMOBILUL NR. 9366**

Oficiul de Cadastru și Publicitate Imobiliară CALARASI
Biroul de Cadastru și Publicitate Imobiliară Oltenita

A. Partea I. Descrierea imobilului

TEREN Extravilan

Adresa: Jud. Calarasi

Nr. Crt	Nr cadastral Nr. topografic	Suprafața* (mp)	Observații / Referințe
A1		73.201	Sector cadastral:27 Teren neimprijmit;

B. Partea II. Proprietari și acte

Inscrieri privitoare la dreptul de proprietate și alte drepturi reale		Referințe
/		
Act Normativ nr. 7, din 13/03/1996 emis de PARLAMENTUL ROMÂNIEI (LEGE; ,art.13);		
B1	Inscrierea posesiei, drept de PROPRIETATE, dobandit prin Lege, cota actuala 1/1, cota initiala 1/1 1) NEIDENTIFICAT NEIDENTIFICAT	A1
B2	Se notează mențiunea de proprietar neidentificat.	A1

C. Partea III. SARCINI .

Inscrieri privind dezmembramintele dreptului de proprietate, drepturi reale de garanție și sarcini	Referințe
NU SUNT	

Anexa Nr. 1 La Partea I

Teren

Nr cadastral	Suprafața (mp)*	Observații / Referințe
	73.201	

* Suprafața este determinată în planul de proiecție Stereo 70.



Date referitoare la teren

Crt	Categorie folosință	Intravilan	Suprafața (mp)	Tarla	Parcelă	Nr. topo	Observații / Referințe
1	arabil	NU	73.201	50	7756,7758,7 760,7762,77 64,7766,776 8	-	

Lungime Segmente

1) Valorile lungimilor segmentelor sunt obținute din proiecție în plan.

Punct început	X / Y	Punct sfârșit	X / Y	Lungime segment (** (m)
1	640.593,884 293.328,01	2	640.573,22 293.756,396	428.884
2	640.573,22 293.756,396	3	640.571,675 293.764,111	7.868
3	640.571,675 293.764,111	4	640.554,364 293.790,69	31.719
4	640.554,364 293.790,69	5	640.553,367 293.796,868	6.258

Punct început	X / Y	Punct sfârșit	X / Y	Lungime segment (** (m)
5	640.553,367 293.796,868	6	640.561,269 293.802,142	9.5
6	640.561,269 293.802,142	7	640.541,814 293.828,357	32.645
7	640.541,814 293.828,357	8	640.501,71 293.887,554	71.503
8	640.501,71 293.887,554	9	640.492,21 293.905,628	20.419
9	640.492,21 293.905,628	10	640.427,152 293.878,362	70.541
10	640.427,152 293.878,362	11	640.427,349 293.872,653	5.712
11	640.427,349 293.872,653	12	640.428,556 293.851,03	21.657
12	640.428,556 293.851,03	13	640.432,722 293.787,16	64.006
13	640.432,722 293.787,16	14	640.435,241 293.749,089	38.154
14	640.435,241 293.749,089	15	640.437,453 293.716,349	32.815
15	640.437,453 293.716,349	16	640.459,626 293.373,878	343.188
16	640.459,626 293.373,878	17	640.462,574 293.321,345	52.616
17	640.462,574 293.321,345	1	640.593,884 293.328,01	131.479

** Lungimile segmentelor sunt determinate în planul de proiecție Stereo 70 și sunt rotunjite la 1 milimetru.

*** Distanța dintre puncte este formată din segmente cumulate ce sunt mai mici decât valoarea 1 milimetru.

**DATE DESPRE IMOBILUL NR. 9367**

Oficiul de Cadastru și Publicitate Imobiliară CALARASI
Biroul de Cadastru și Publicitate Imobiliară Oltenita

A. Partea I. Descrierea imobilului

TEREN Extravilan

Adresa: Jud. Calarasi

Nr. Crt	Nr cadastral Nr. topografic	Suprafața* (mp)	Observații / Referințe
A1		72.840	Sector cadastral:27 Teren neimprejmuit;

B. Partea II. Proprietari și acte

Inscrieri privitoare la dreptul de proprietate și alte drepturi reale		Referințe
/		
Act Normativ nr. 7, din 13/03/1996 emis de PARLAMENTUL ROMÂNIEI (LEGE; ,art.13);		
B1	Inscrierea posesiei, drept de PROPRIETATE, dobandit prin Lege, cota actuala 1/1, cota initiala 1/1 1) NEIDENTIFICAT NEIDENTIFICAT	A1
B2	Se notează mențiunea de proprietar neidentificat.	A1

C. Partea III. SARCINI .

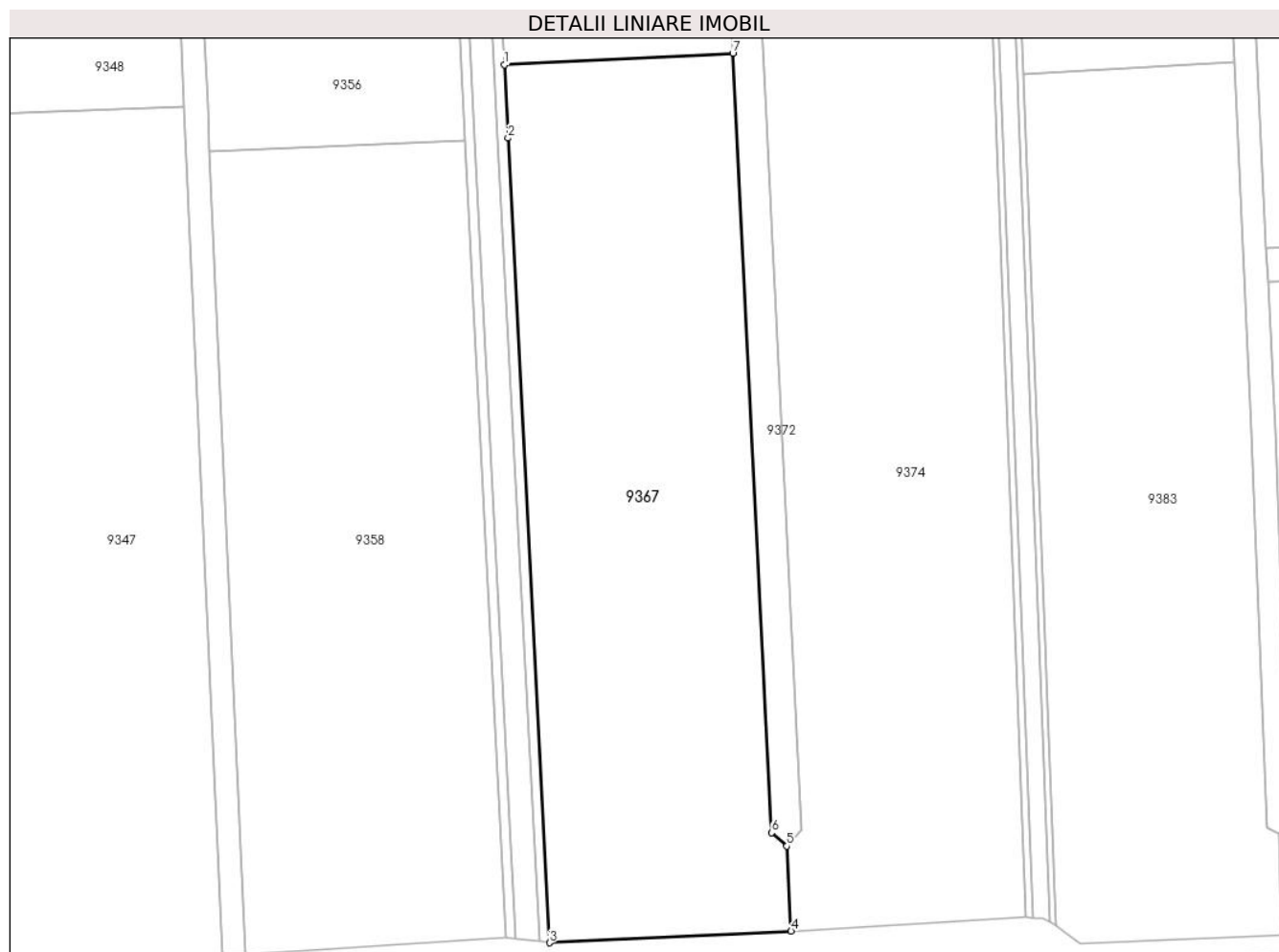
Inscrieri privind dezmembramintele dreptului de proprietate, drepturi reale de garanție și sarcini	Referințe
NU SUNT	

Anexa Nr. 1 La Partea I

Teren

Nr cadastral	Suprafața (mp)*	Observații / Referințe
	72.840	

* Suprafața este determinată în planul de proiecție Stereo 70.



Date referitoare la teren

Crt	Categorie folosință	Intravilan	Suprafața (mp)	Tarla	Parcelă	Nr. topo	Observații / Referințe
1	arabil	NU	72.840	51	8300,8302,8 304,8306,83 08,8310,831 2,8314	-	

Lungime Segmente

1) Valorile lungimilor segmentelor sunt obținute din proiecție în plan.

Punct început	X / Y	Punct sfârșit	X / Y	Lungime segment (** (m)
1	640.464,885 293.153,19	2	640.467,148 293.109,268	43.98
2	640.467,148 293.109,268	3	640.492,042 292.626,086	483.823
3	640.492,042 292.626,086	4	640.637,245 292.633,03	145.369
4	640.637,245 292.633,03	5	640.634,732 292.684,133	51.165

Punct început	X / Y	Punct sfârșit	X / Y	Lungime segment (** (m)
5	640.634,732 292.684,133	6	640.625,459 292.692,115	12.235
6	640.625,459 292.692,115	7	640.602,234 293.160,161	468.622
7	640.602,234 293.160,161	1	640.464,885 293.153,19	137.526

** Lungimile segmentelor sunt determinate în planul de proiecție Stereo 70 și sunt rotunjite la 1 milimetru.

*** Distanța dintre puncte este formată din segmente cumulate ce sunt mai mici decât valoarea 1 milimetru.

**DATE DESPRE IMOBILUL NR. 9368**

Oficiul de Cadastru și Publicitate Imobiliară CALARASI
Biroul de Cadastru și Publicitate Imobiliară Oltenita

A. Partea I. Descrierea imobilului

TEREN Extravilan

Adresa: Jud. Calarasi

Nr. Crt	Nr cadastral Nr. topografic	Suprafața* (mp)	Observații / Referințe
A1		19.900	Sector cadastral:27 Teren neimprejmit;

B. Partea II. Proprietari și acte

Inscrieri privitoare la dreptul de proprietate și alte drepturi reale		Referințe
/		
Act Normativ nr. 7, din 13/03/1996 emis de PARLAMENTUL ROMÂNIEI (LEGE; ,art.13);		
B1	Inscrierea posesiei, drept de PROPRIETATE, dobandit prin Lege, cota actuala 1/1, cota initiala 1/1 1) NEIDENTIFICAT NEIDENTIFICAT	A1
B2	Se notează mențiunea de proprietar neidentificat.	A1

C. Partea III. SARCINI .

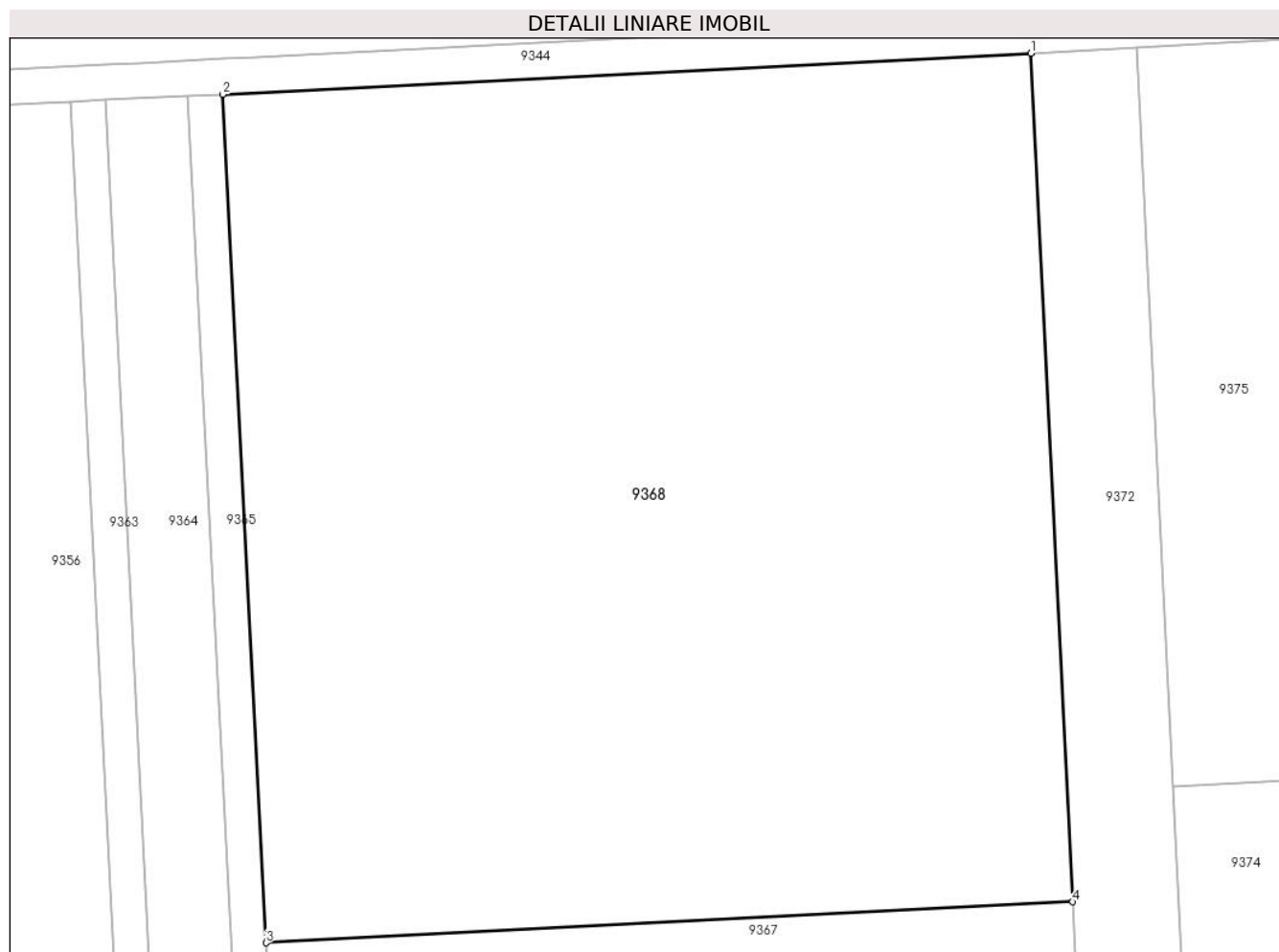
Inscrieri privind dezmembramintele dreptului de proprietate, drepturi reale de garanție și sarcini	Referințe
NU SUNT	

Anexa Nr. 1 La Partea I

Teren

Nr cadastral	Suprafața (mp)*	Observații / Referințe
	19.900	

* Suprafața este determinată în planul de proiecție Stereo 70.



Date referitoare la teren

Crt	Categorie folosință	Intravilan	Suprafața (mp)	Tarla	Parcelă	Nr. topo	Observații / Referințe
1	arabil	NU	19.900	51	7770,7772	-	

Lungime Segmente

1) Valorile lungimilor segmentelor sunt obținute din proiecție în plan.

Punct început	X / Y	Punct sfârșit	X / Y	Lungime segment (** (m)
1	640.595,069 293.304,54	2	640.457,447 293.297,555	137.799
2	640.457,447 293.297,555	3	640.464,885 293.153,19	144.556
3	640.464,885 293.153,19	4	640.602,234 293.160,161	137.526
4	640.602,234 293.160,161	1	640.595,069 293.304,54	144.557

** Lungimile segmentelor sunt determinate în planul de proiecție Stereo 70 și sunt rotunjite la 1 milimetru.

***** Distanţa dintre puncte este formată din segmente cumulate ce sunt mai mici decât valoarea 1 milimetru.**

**DATE DESPRE IMOBILUL NR. 9369**

Oficiul de Cadastru și Publicitate Imobiliară CALARASI
Biroul de Cadastru și Publicitate Imobiliară Oltenita

A. Partea I. Descrierea imobilului

TEREN Extravilan

Adresa: Jud. Calarasi

Nr. Crt	Nr cadastral Nr. topografic	Suprafața* (mp)	Observații / Referințe
A1		1.928	Sector cadastral:27 Teren neimprejmuit;

B. Partea II. Proprietari și acte

Inscrieri privitoare la dreptul de proprietate și alte drepturi reale		Referințe
/		
Act Normativ nr. 7, din 13/03/1996 emis de PARLAMENTUL ROMÂNIEI (LEGE; ,art.13);		
B1	Inscrierea posesiei, drept de PROPRIETATE, dobandit prin Lege, cota actuala 1/1, cota initiala 1/1 1) NEIDENTIFICAT NEIDENTIFICAT	A1
B2	Se notează mențiunea de proprietar neidentificat.	A1

C. Partea III. SARCINI .

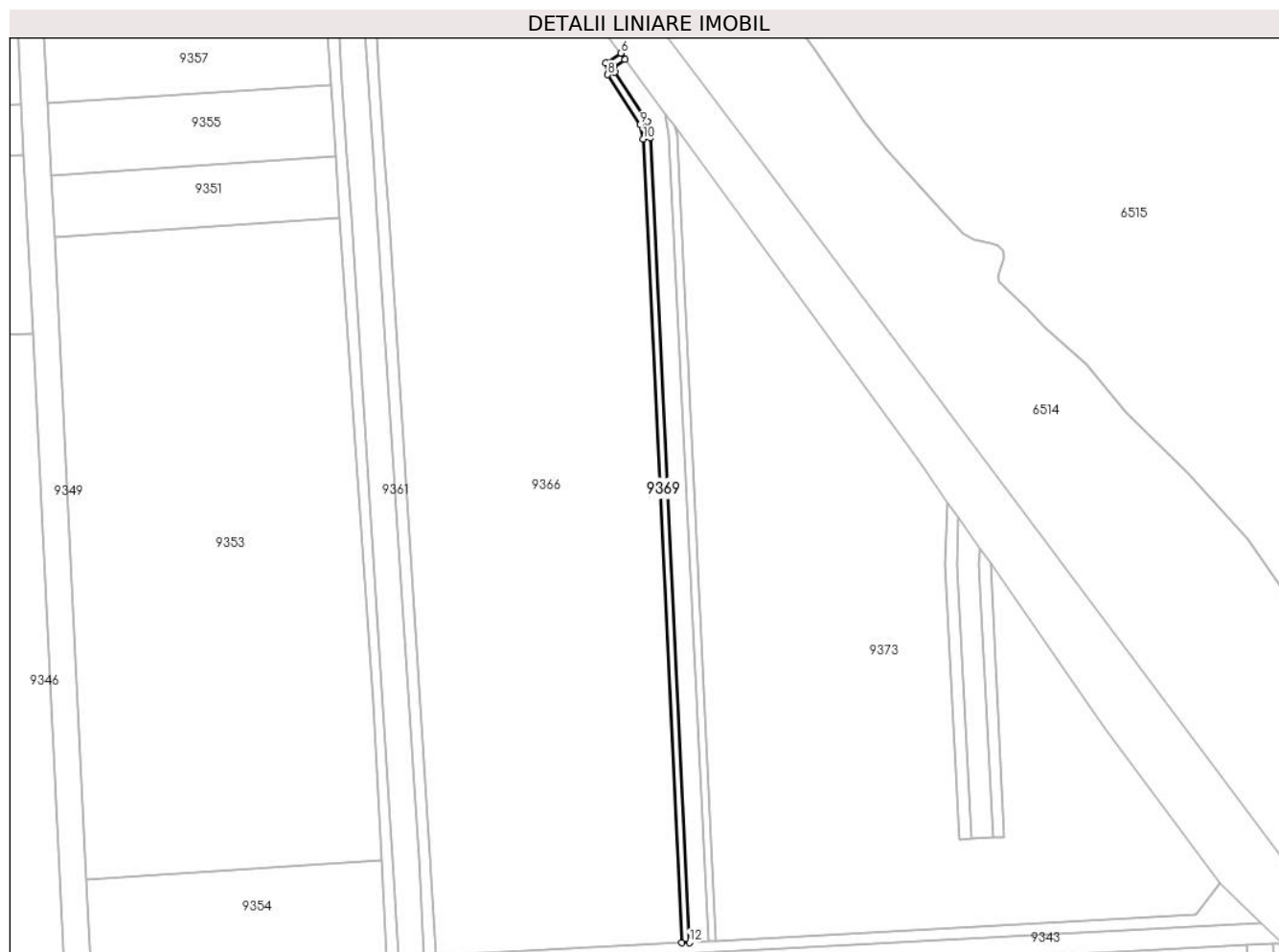
Inscrieri privind dezmembramintele dreptului de proprietate, drepturi reale de garanție și sarcini	Referințe
NU SUNT	

Anexa Nr. 1 La Partea I

Teren

Nr cadastral	Suprafața (mp)*	Observații / Referințe
	1.928	

* Suprafața este determinată în planul de proiecție Stereo 70.



Date referitoare la teren

Crt	Categorie folosință	Intravilan	Suprafața (mp)	Tarla	Parcelă	Nr. topo	Observații / Referințe
1	drum	NU	1.928	50	7696	-	

Lungime Segmente

1) Valorile lungimilor segmentelor sunt obținute din proiecție în plan.

Punct început	X / Y	Punct sfârșit	X / Y	Lungime segment (** (m)
1	640.577,201 293.756,888	2	640.575,446 293.765,65	8.936
2	640.575,446 293.765,65	3	640.558,178 293.792,163	31.641
3	640.558,178 293.792,163	4	640.557,725 293.794,968	2.841
4	640.557,725 293.794,968	5	640.563,49 293.798,815	6.931
5	640.563,49 293.798,815	6	640.561,269 293.802,142	4.0

Punct început	X / Y	Punct sfârșit	X / Y	Lungime segment (** (m)
6	640.561,269 293.802,142	7	640.553,367 293.796,868	9.5
7	640.553,367 293.796,868	8	640.554,364 293.790,69	6.258
8	640.554,364 293.790,69	9	640.571,675 293.764,111	31.719
9	640.571,675 293.764,111	10	640.573,22 293.756,396	7.868
10	640.573,22 293.756,396	11	640.593,884 293.328,01	428.884
11	640.593,884 293.328,01	12	640.597,879 293.328,212	4.0
12	640.597,879 293.328,212	1	640.577,201 293.756,888	429.174

** Lungimile segmentelor sunt determinate în planul de proiecție Stereo 70 și sunt rotunjite la 1 milimetru.

*** Distanța dintre puncte este formată din segmente cumulate ce sunt mai mici decât valoarea 1 milimetru.

**DATE DESPRE IMOBILUL NR. 9370**

Oficiul de Cadastru și Publicitate Imobiliară CALARASI
Biroul de Cadastru și Publicitate Imobiliară Oltenita

A. Partea I. Descrierea imobilului

TEREN Extravilan

Adresa: Jud. Calarasi

Nr. Crt	Nr cadastral Nr. topografic	Suprafața* (mp)	Observații / Referințe
A1		4.714	Sector cadastral:27 Teren neimprejmit;

B. Partea II. Proprietari și acte

Inscrieri privitoare la dreptul de proprietate și alte drepturi reale		Referințe
/		
Act Normativ nr. 7, din 13/03/1996 emis de PARLAMENTUL ROMÂNIEI (LEGE; ,art.13);		
B1	Inscrierea posesiei, drept de PROPRIETATE, dobandit prin Lege, cota actuala 1/1, cota initiala 1/1 1) NEIDENTIFICAT NEIDENTIFICAT	A1
B2	Se notează mențiunea de proprietar neidentificat.	A1

C. Partea III. SARCINI .

Inscrieri privind dezmembramintele dreptului de proprietate, drepturi reale de garanție și sarcini	Referințe
NU SUNT	

Anexa Nr. 1 La Partea I

Teren

Nr cadastral	Suprafața (mp)*	Observații / Referințe
	4.714	

* Suprafața este determinată în planul de proiecție Stereo 70.



Date referitoare la teren

Crt	Categorie folosință	Intravilan	Suprafața (mp)	Tarla	Parcelă	Nr. topo	Observații / Referințe
1	curți constructii	NU	4.714	50	7736	-	canal

Lungime Segmente

1) Valorile lungimilor segmentelor sunt obținute din proiecție în plan.

Punct început	X / Y	Punct sfârșit	X / Y	Lungime segment (** (m)
1	640.587,153 293.758,118	2	640.584,874 293.769,498	11.606
2	640.584,874 293.769,498	3	640.563,49 293.798,815	36.287
3	640.563,49 293.798,815	4	640.557,725 293.794,968	6.931
4	640.557,725 293.794,968	5	640.558,178 293.792,163	2.841
5	640.558,178 293.792,163	6	640.575,446 293.765,65	31.641

Punct început	X / Y	Punct sfârșit	X / Y	Lungime segment (** (m)
6	640.575,446 293.765,65	7	640.577,201 293.756,888	8.936
7	640.577,201 293.756,888	8	640.597,879 293.328,212	429.174
8	640.597,879 293.328,212	9	640.607,866 293.328,716	10.0
9	640.607,866 293.328,716	1	640.587,153 293.758,118	429.901

** Lungimile segmentelor sunt determinate în planul de proiecție Stereo 70 și sunt rotunjite la 1 milimetru.

*** Distanța dintre puncte este formată din segmente cumulate ce sunt mai mici decât valoarea 1 milimetru.

**DATE DESPRE IMOBILUL NR. 9371**

Oficiul de Cadastru și Publicitate Imobiliară CALARASI
Biroul de Cadastru și Publicitate Imobiliară Oltenita

A. Partea I. Descrierea imobilului

TEREN Extravilan

Adresa: Jud. Calarasi

Nr. Crt	Nr cadastral Nr. topografic	Suprafața* (mp)	Observații / Referințe
A1		1.753	Sector cadastral:27 Teren neimprejmuit;

B. Partea II. Proprietari și acte

Inscrieri privitoare la dreptul de proprietate și alte drepturi reale		Referințe
/		
Act Normativ nr. 7, din 13/03/1996 emis de PARLAMENTUL ROMÂNIEI (LEGE; ,art.13);		
B1	Inscrierea posesiei, drept de PROPRIETATE, dobandit prin Lege, cota actuala 1/1, cota initiala 1/1 1) NEIDENTIFICAT NEIDENTIFICAT	A1
B2	Se notează mențiunea de proprietar neidentificat.	A1

C. Partea III. SARCINI .

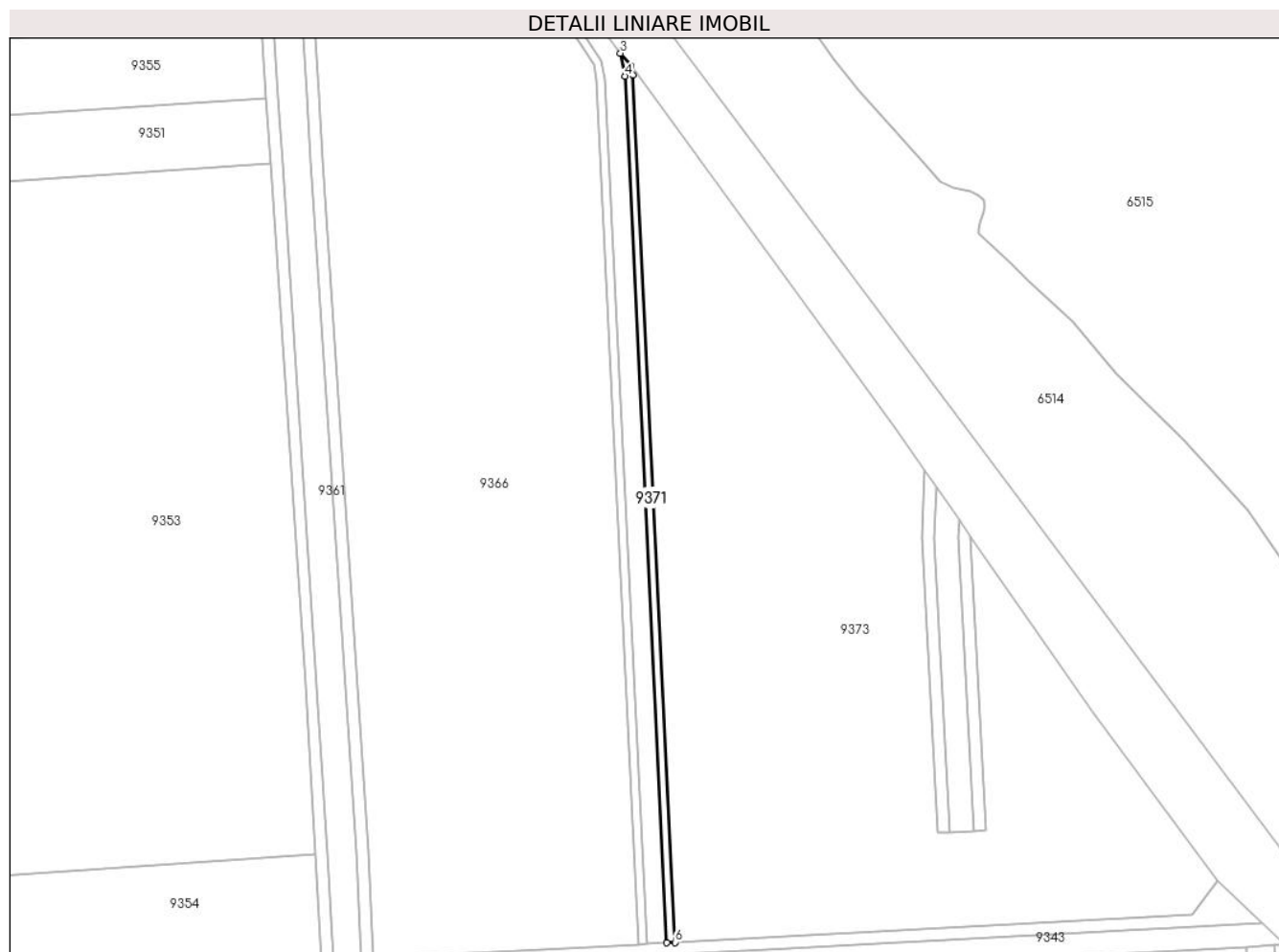
Inscrieri privind dezmembramintele dreptului de proprietate, drepturi reale de garanție și sarcini	Referințe
NU SUNT	

Anexa Nr. 1 La Partea I

Teren

Nr cadastral	Suprafața (mp)*	Observații / Referințe
	1.753	

* Suprafața este determinată în planul de proiecție Stereo 70.



Date referitoare la teren

Crt	Categorie folosință	Intravilan	Suprafața (mp)	Tarla	Parcelă	Nr. topo	Observații / Referințe
1	drum	NU	1.753	50	7696	-	

Lungime Segmente

1) Valorile lungimilor segmentelor sunt obținute din proiecție în plan.

Punct început	X / Y	Punct sfârșit	X / Y	Lungime segment (** (m)
1	640.591,134 293.758,61	2	640.590,232 293.763,118	4.597
2	640.590,232 293.763,118	3	640.584,874 293.769,498	8.331
3	640.584,874 293.769,498	4	640.587,153 293.758,118	11.606
4	640.587,153 293.758,118	5	640.607,866 293.328,716	429.901
5	640.607,866 293.328,716	6	640.611,861 293.328,918	4.0

Punct început	X / Y	Punct sfârșit	X / Y	Lungime segment (** (m)
6	640.611,861 293.328,918	1	640.591,134 293.758,61	430.192

** Lungimile segmentelor sunt determinate în planul de proiecție Stereo 70 și sunt rotunjite la 1 milimetru.

*** Distanța dintre puncte este formată din segmente cumulate ce sunt mai mici decât valoarea 1 milimetru.

**DATE DESPRE IMOBILUL NR. 9372**

Oficiul de Cadastru și Publicitate Imobiliară CALARASI
Biroul de Cadastru și Publicitate Imobiliară Oltenita

A. Partea I. Descrierea imobilului

TEREN Extravilan

Adresa: Jud. Calarasi

Nr. Crt	Nr cadastral Nr. topografic	Suprafața* (mp)	Observații / Referințe
A1		11.120	Sector cadastral:27 Teren neimprejmuit;

B. Partea II. Proprietari și acte

Inscrieri privitoare la dreptul de proprietate și alte drepturi reale		Referințe
/		
Act Normativ nr. 7, din 13/03/1996 emis de PARLAMENTUL ROMÂNIEI (LEGE; ,art.13);		
B1	Inscrierea posesiei, drept de PROPRIETATE, dobandit prin Lege, cota actuala 1/1, cota initiala 1/1 1) NEIDENTIFICAT NEIDENTIFICAT	A1
B2	Se notează mențiunea de proprietar neidentificat.	A1

C. Partea III. SARCINI .

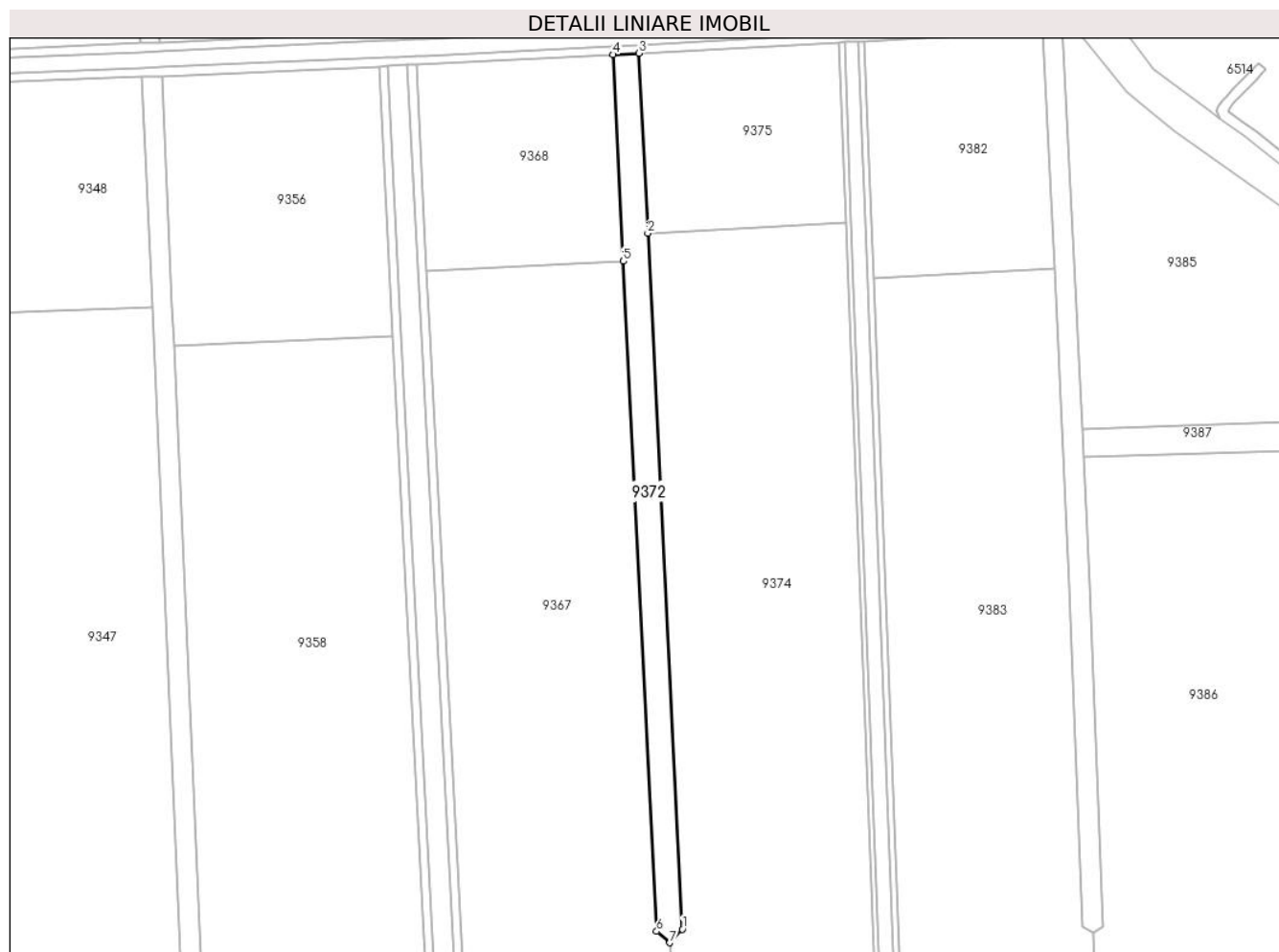
Inscrieri privind dezmembramintele dreptului de proprietate, drepturi reale de garanție și sarcini	Referințe
NU SUNT	

Anexa Nr. 1 La Partea I

Teren

Nr cadastral	Suprafața (mp)*	Observații / Referințe
	11.120	

* Suprafața este determinată în planul de proiecție Stereo 70.



Date referitoare la teren

Crt	Categorie folosință	Intravilan	Suprafața (mp)	Tarla	Parcelă	Nr. topo	Observații / Referințe
1	curți constructii	NU	11.120	51	7773	-	canal

Lungime Segmente

1) Valorile lungimilor segmentelor sunt obținute din proiecție în plan.

Punct început	X / Y	Punct sfârșit	X / Y	Lungime segment (** (m)
1	640.643,392 292.693,666	2	640.619,314 293.179,809	486.739
2	640.619,314 293.179,809	3	640.613,09 293.305,45	125.795
3	640.613,09 293.305,45	4	640.595,069 293.304,54	18.044
4	640.595,069 293.304,54	5	640.602,234 293.160,161	144.557
5	640.602,234 293.160,161	6	640.625,459 292.692,115	468.622

Punct început	X / Y	Punct sfârșit	X / Y	Lungime segment (** (m)
6	640.625,459 292.692,115	7	640.634,732 292.684,133	12.235
7	640.634,732 292.684,133	1	640.643,392 292.693,666	12.879

** Lungimile segmentelor sunt determinate în planul de proiecție Stereo 70 și sunt rotunjite la 1 milimetru.

*** Distanța dintre puncte este formată din segmente cumulate ce sunt mai mici decât valoarea 1 milimetru.

**DATE DESPRE IMOBILUL NR. 9373**

Oficiul de Cadastru și Publicitate Imobiliară CALARASI
Biroul de Cadastru și Publicitate Imobiliară Oltenita

A. Partea I. Descrierea imobilului

TEREN Extravilan

Adresa: Jud. Calarasi

Nr. Crt	Nr cadastral Nr. topografic	Suprafața* (mp)	Observații / Referințe
A1		56.845	Sector cadastral:27 Teren neimprejmuit;

B. Partea II. Proprietari și acte

Inscrieri privitoare la dreptul de proprietate și alte drepturi reale		Referințe
/		
Act Normativ nr. 7, din 13/03/1996 emis de PARLAMENTUL ROMÂNIEI (LEGE; ,art.13);		
B1	Inscrierea posesiei, drept de PROPRIETATE, dobandit prin Lege, cota actuala 1/1, cota initiala 1/1 1) NEIDENTIFICAT NEIDENTIFICAT	A1
B2	Se notează mențiunea de proprietar neidentificat.	A1

C. Partea III. SARCINI .

Inscrieri privind dezmembramintele dreptului de proprietate, drepturi reale de garanție și sarcini	Referințe
NU SUNT	

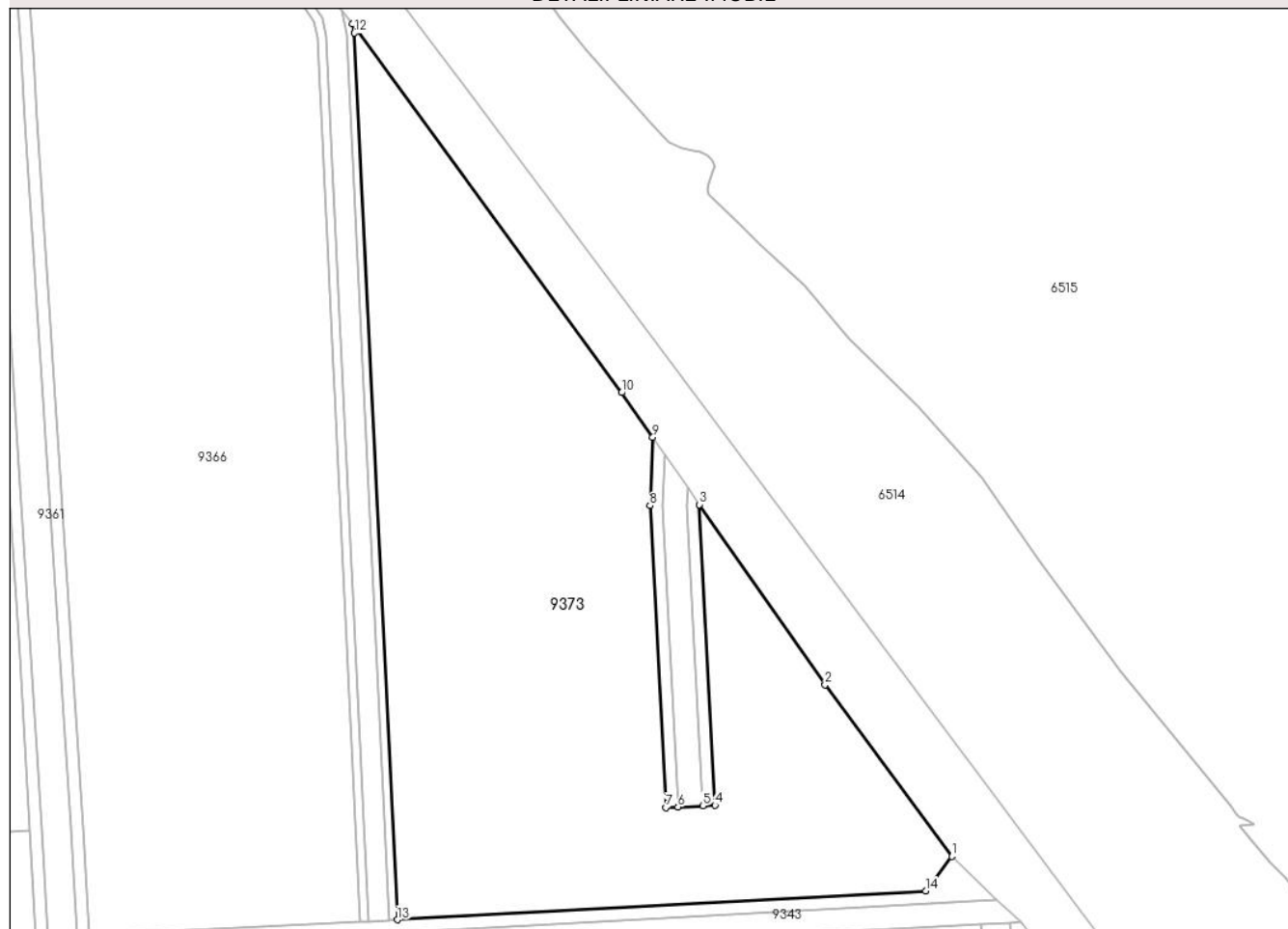
Anexa Nr. 1 La Partea I

Teren

Nr cadastral	Suprafața (mp)*	Observații / Referințe
	56.845	

* Suprafața este determinată în planul de proiecție Stereo 70.

DETALII LINIARE IMOBIL



Date referitoare la teren

Crt	Categorie folosință	Intravilan	Suprafața (mp)	Tarla	Parcelă	Nr. topo	Observații / Referințe
1	arabil	NU	56.845	50	7778,7780,7 782,7784,77 86,7791,779 3	-	

Lungime Segmente

1) Valorile lungimilor segmentelor sunt obținute din proiecție în plan.

Punct început	X / Y	Punct sfârșit	X / Y	Lungime segment (** (m)
1	640.880,935 293.359,572	2	640.819,379 293.442,754	103.481
2	640.819,379 293.442,754	3	640.758,545 293.530,093	106.437
3	640.758,545 293.530,093	4	640.766,045 293.384,465	145.821
4	640.766,045 293.384,465	5	640.760,053 293.384,155	6.0

Punct început	X / Y	Punct sfârșit	X / Y	Lungime segment (** (m)
5	640.760,053 293.384,155	6	640.748,069 293.383,535	12.0
6	640.748,069 293.383,535	7	640.742,077 293.383,226	6.0
7	640.742,077 293.383,226	8	640.734,507 293.529,608	146.578
8	640.734,507 293.529,608	9	640.735,82 293.562,719	33.137
9	640.735,82 293.562,719	10	640.720,757 293.584,346	26.356
10	640.720,757 293.584,346	11	640.590,232 293.763,118	221.351
11	640.590,232 293.763,118	12	640.591,134 293.758,61	4.597
12	640.591,134 293.758,61	13	640.611,861 293.328,918	430.192
13	640.611,861 293.328,918	14	640.868,303 293.342,835	256.819
14	640.868,303 293.342,835	1	640.880,935 293.359,572	20.969

** Lungimile segmentelor sunt determinate în planul de proiecție Stereo 70 și sunt rotunjite la 1 milimetru.

*** Distanța dintre puncte este formată din segmente cumulate ce sunt mai mici decât valoarea 1 milimetru.

**DATE DESPRE IMOBILUL NR. 9374**

Oficiul de Cadastru și Publicitate Imobiliară CALARASI
Biroul de Cadastru și Publicitate Imobiliară Oltenita

A. Partea I. Descrierea imobilului

TEREN Extravilan

Adresa: Jud. Calarasi

Nr. Crt	Nr cadastral Nr. topografic	Suprafața* (mp)	Observații / Referințe
A1		74.466	Sector cadastral:27 Teren neimprejmit;

B. Partea II. Proprietari și acte

Inscrieri privitoare la dreptul de proprietate și alte drepturi reale		Referințe
/		
Act Normativ nr. 7, din 13/03/1996 emis de PARLAMENTUL ROMÂNIEI (LEGE; ,art.13);		
B1	Inscrierea posesiei, drept de PROPRIETATE, dobandit prin Lege, cota actuala 1/1, cota initiala 1/1 1) NEIDENTIFICAT NEIDENTIFICAT	A1
B2	Se notează mențiunea de proprietar neidentificat.	A1

C. Partea III. SARCINI .

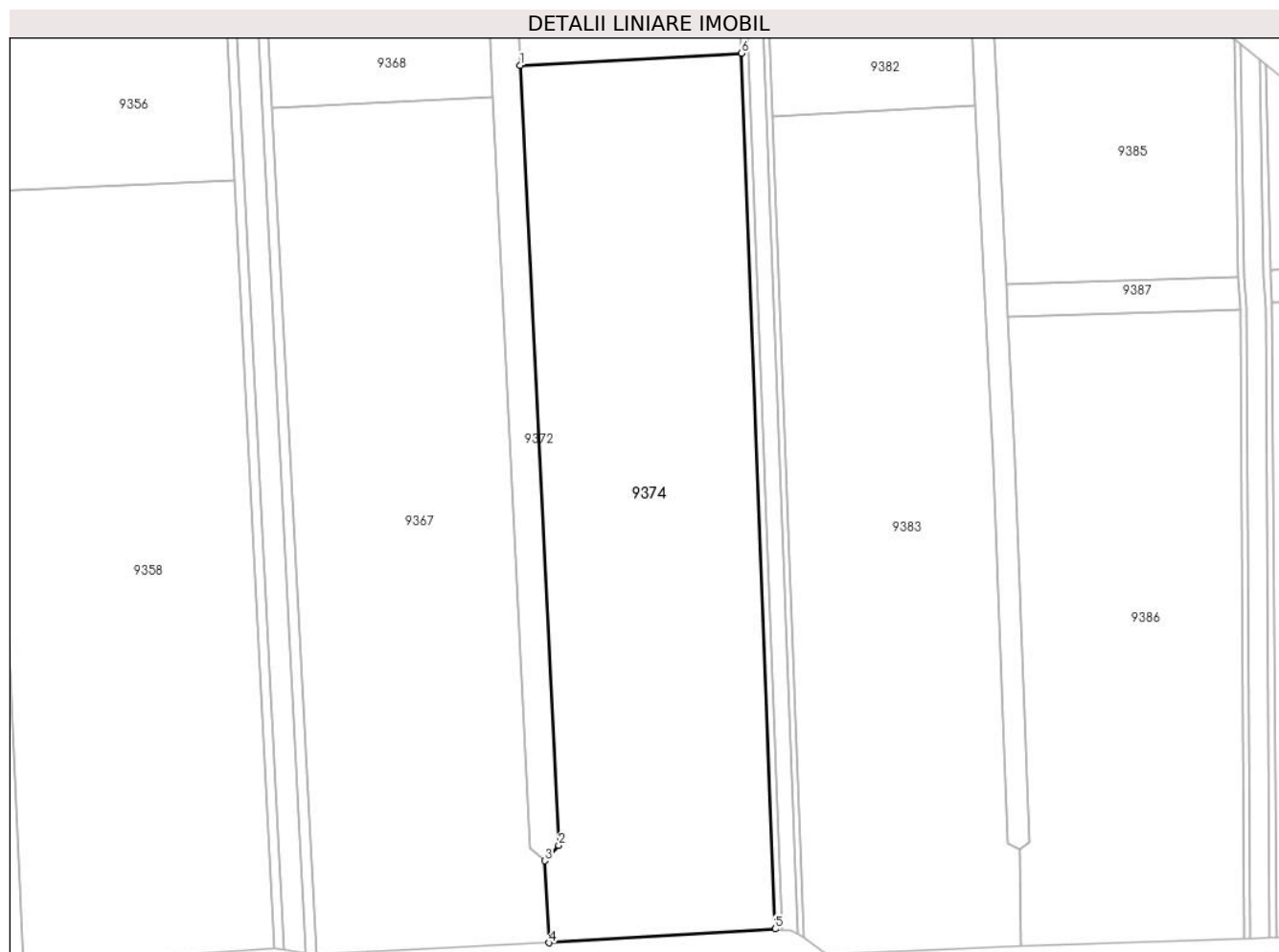
Inscrieri privind dezmembramintele dreptului de proprietate, drepturi reale de garanție și sarcini	Referințe
NU SUNT	

Anexa Nr. 1 La Partea I

Teren

Nr cadastral	Suprafața (mp)*	Observații / Referințe
	74.466	

* Suprafața este determinată în planul de proiecție Stereo 70.



Date referitoare la teren

Crt	Categorie folosință	Intravilan	Suprafața (mp)	Tarla	Parcelă	Nr. topo	Observații / Referințe
1	arabil	NU	74.466	51	8816,8818,8 820,8822,88 24,8826,882 8,8830	-	

Lungime Segmente

1) Valorile lungimilor segmentelor sunt obținute din proiecție în plan.

Punct început	X / Y	Punct sfârșit	X / Y	Lungime segment (** (m)
1	640.619,314 293.179,809	2	640.643,392 292.693,666	486.739
2	640.643,392 292.693,666	3	640.634,732 292.684,133	12.879
3	640.634,732 292.684,133	4	640.637,245 292.633,03	51.165
4	640.637,245 292.633,03	5	640.778,411 292.641,631	141.428

Punct început	X / Y	Punct sfârșit	X / Y	Lungime segment (** (m)
5	640.778,411 292.641,631	6	640.757,521 293.187,309	546.078
6	640.757,521 293.187,309	1	640.619,314 293.179,809	138.41

** Lungimile segmentelor sunt determinate în planul de proiecție Stereo 70 și sunt rotunjite la 1 milimetru.

*** Distanța dintre puncte este formată din segmente cumulate ce sunt mai mici decât valoarea 1 milimetru.

**DATE DESPRE IMOBILUL NR. 9375**

Oficiul de Cadastru și Publicitate Imobiliară CALARASI
Biroul de Cadastru și Publicitate Imobiliară Oltenita

A. Partea I. Descrierea imobilului

TEREN Extravilan

Adresa: Jud. Calarasi

Nr. Crt	Nr cadastral Nr. topografic	Suprafața* (mp)	Observații / Referințe
A1		17.500	Sector cadastral:27 Teren neimprejmuit;

B. Partea II. Proprietari și acte

Inscrieri privitoare la dreptul de proprietate și alte drepturi reale		Referințe
/		
Act Normativ nr. 7, din 13/03/1996 emis de PARLAMENTUL ROMÂNIEI (LEGE; ,art.13);		
B1	Inscrierea posesiei, drept de PROPRIETATE, dobandit prin Lege, cota actuala 1/1, cota initiala 1/1 1) NEIDENTIFICAT NEIDENTIFICAT	A1
B2	Se notează mențiunea de proprietar neidentificat.	A1

C. Partea III. SARCINI .


Inscrieri privind dezmembramintele dreptului de proprietate, drepturi reale de garanție și sarcini	Referințe
NU SUNT	

Anexa Nr. 1 La Partea I

Teren

Nr cadastral	Suprafața (mp)*	Observații / Referințe
	17.500	

* Suprafața este determinată în planul de proiecție Stereo 70.



Date referitoare la teren

Crt	Categorie folosință	Intravilan	Suprafața (mp)	Tarla	Parcelă	Nr. topo	Observații / Referințe
1	arabil	NU	17.500	51	7774 7776	-	

Lungime Segmente

1) Valorile lungimilor segmentelor sunt obținute din proiecție în plan.

Punct început	X / Y	Punct sfârșit	X / Y	Lungime segment (** (m)
1	640.752,708 293.313,027	2	640.613,09 293.305,45	139.823
2	640.613,09 293.305,45	3	640.619,314 293.179,809	125.795
3	640.619,314 293.179,809	4	640.757,521 293.187,309	138.41
4	640.757,521 293.187,309	1	640.752,708 293.313,027	125.81

** Lungimile segmentelor sunt determinate în planul de proiecție Stereo 70 și sunt rotunjite la 1 milimetru.

***** Distanţa dintre puncte este formată din segmente cumulate ce sunt mai mici decât valoarea 1 milimetru.**

**DATE DESPRE IMOBILUL NR. 9376**

Oficiul de Cadastru și Publicitate Imobiliară CALARASI
Biroul de Cadastru și Publicitate Imobiliară Oltenita

A. Partea I. Descrierea imobilului

TEREN Extravilan

Adresa: Jud. Calarasi

Nr. Crt	Nr cadastral Nr. topografic	Suprafața* (mp)	Observații / Referințe
A1		1.053	Sector cadastral:27 Teren neimprejmuit;

B. Partea II. Proprietari și acte

Inscrieri privitoare la dreptul de proprietate și alte drepturi reale		Referințe
/		
Act Normativ nr. 7, din 13/03/1996 emis de PARLAMENTUL ROMÂNIEI (LEGE; ,art.13);		
B1	Inscrierea posesiei, drept de PROPRIETATE, dobandit prin Lege, cota actuala 1/1, cota initiala 1/1 1) NEIDENTIFICAT NEIDENTIFICAT	A1
B2	Se notează mențiunea de proprietar neidentificat.	A1

C. Partea III. SARCINI .

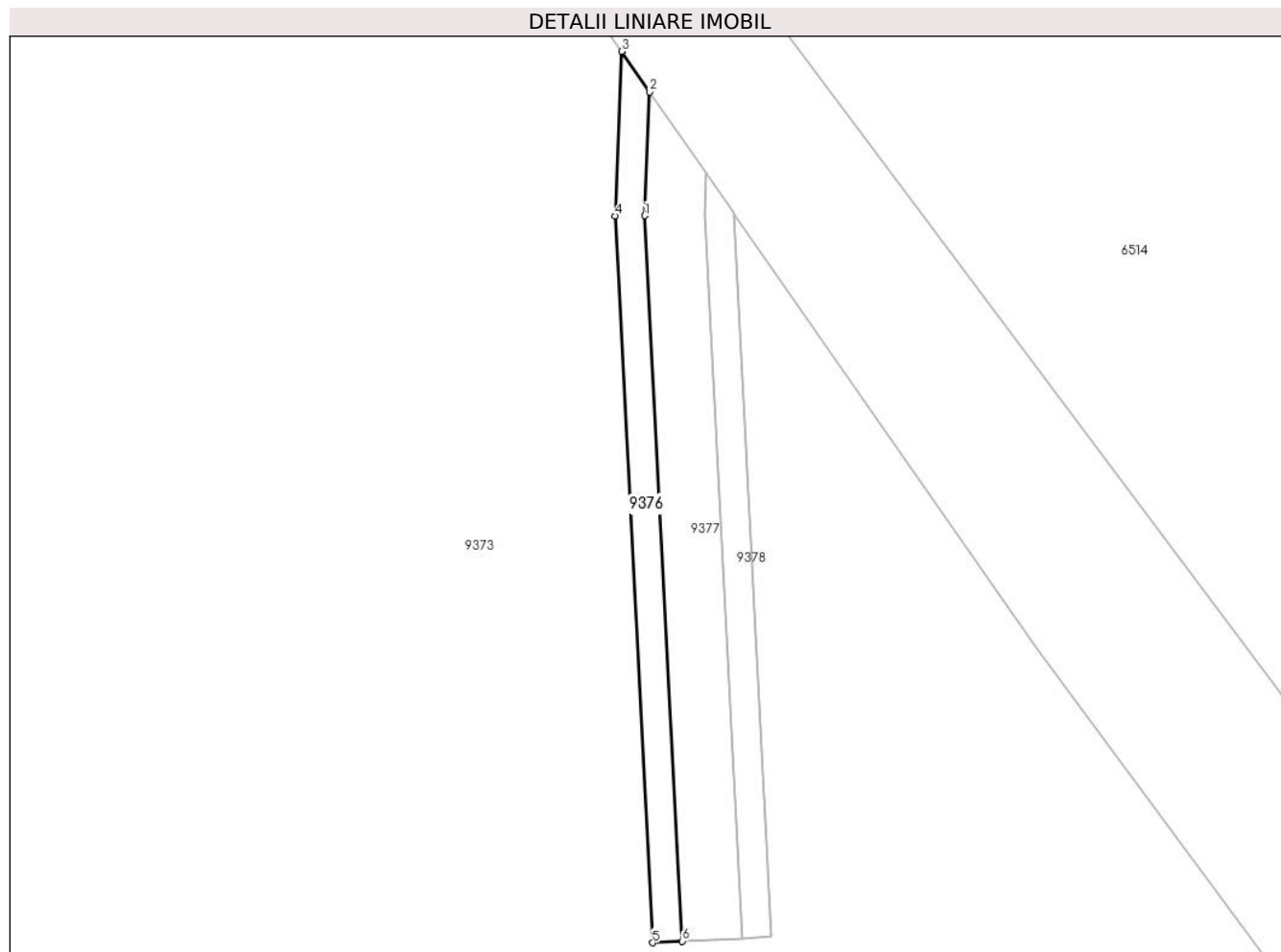
Inscrieri privind dezmembramintele dreptului de proprietate, drepturi reale de garanție și sarcini	Referințe
NU SUNT	

Anexa Nr. 1 La Partea I

Teren

Nr cadastral	Suprafața (mp)*	Observații / Referințe
	1.053	

* Suprafața este determinată în planul de proiecție Stereo 70.



Date referitoare la teren

Crt	Categorie folosință	Intra vilan	Suprafața (mp)	Tarla	Parcelă	Nr. topo	Observații / Referințe
1	drum	NU	1.053	50	7398	-	

Lungime Segmente

1) Valorile lungimilor segmentelor sunt obținute din proiecție în plan.

Punct început	X / Y	Punct sfârșit	X / Y	Lungime segment (** (m)
1	640.740,513 293.529,644	2	640.741,501 293.554,563	24.939
2	640.741,501 293.554,563	3	640.735,82 293.562,719	9.94
3	640.735,82 293.562,719	4	640.734,507 293.529,608	33.137
4	640.734,507 293.529,608	5	640.742,077 293.383,226	146.578
5	640.742,077 293.383,226	6	640.748,069 293.383,535	6.0

Punct început	X / Y	Punct sfârșit	X / Y	Lungime segment (** (m)
6	640.748,069 293.383,535	1	640.740,513 293.529,644	146.304

** Lungimile segmentelor sunt determinate în planul de proiecție Stereo 70 și sunt rotunjite la 1 milimetru.

*** Distanța dintre puncte este formată din segmente cumulate ce sunt mai mici decât valoarea 1 milimetru.

**DATE DESPRE IMOBILUL NR. 9377**

Oficiul de Cadastru și Publicitate Imobiliară CALARASI
Biroul de Cadastru și Publicitate Imobiliară Oltenita

A. Partea I. Descrierea imobilului

TEREN Extravilan

Adresa: Jud. Calarasi

Nr. Crt	Nr cadastral Nr. topografic	Suprafața* (mp)	Observații / Referințe
A1		1.953	Sector cadastral:27 Teren neimprejmuit;

B. Partea II. Proprietari și acte

Inscrieri privitoare la dreptul de proprietate și alte drepturi reale		Referințe
/		
Act Normativ nr. 7, din 13/03/1996 emis de PARLAMENTUL ROMÂNIEI (LEGE; ,art.13);		
B1	Inscrierea posesiei, drept de PROPRIETATE, dobandit prin Lege, cota actuala 1/1, cota initiala 1/1 1) NEIDENTIFICAT NEIDENTIFICAT	A1
B2	Se notează mențiunea de proprietar neidentificat.	A1

C. Partea III. SARCINI .

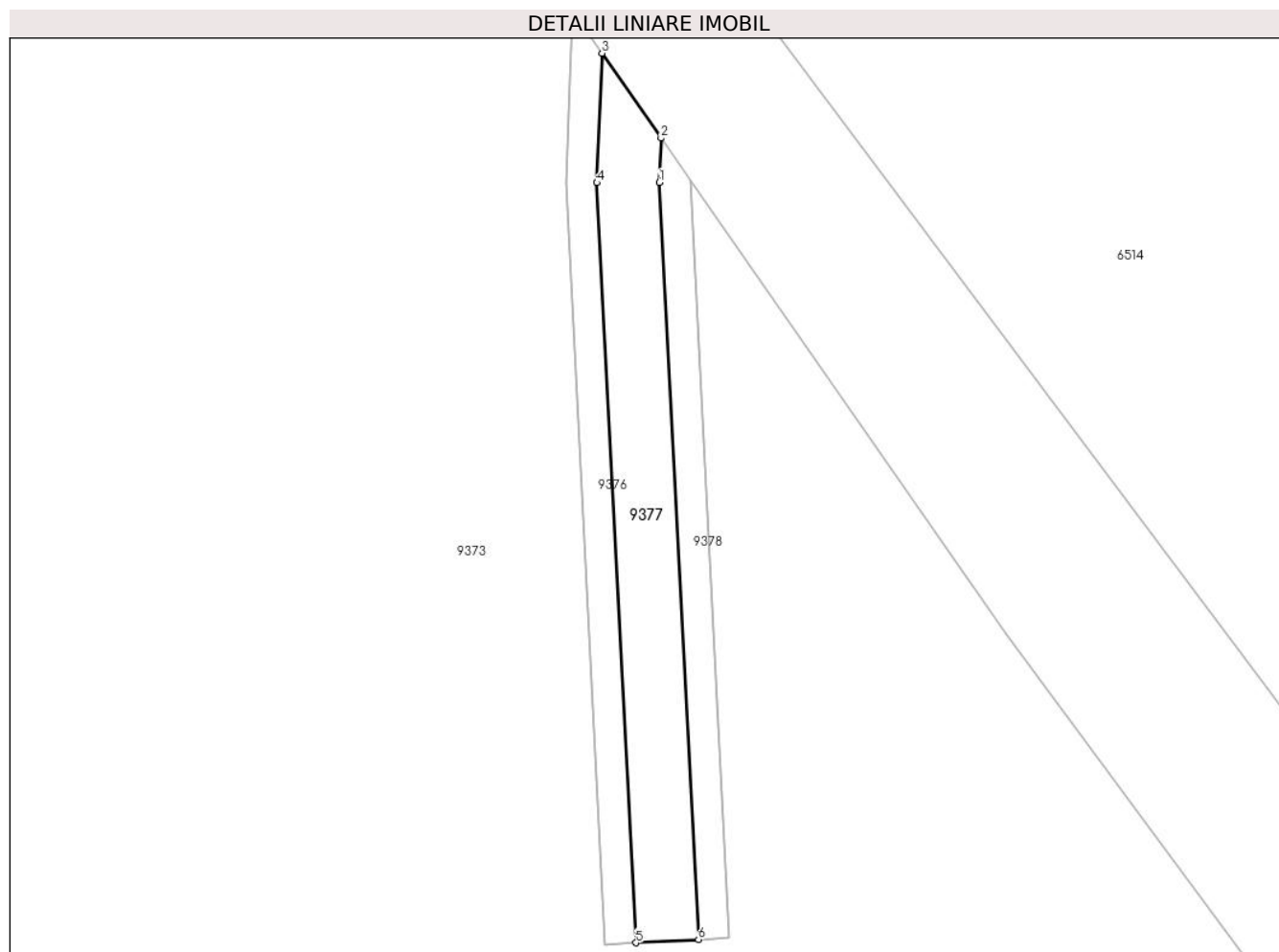
Inscrieri privind dezmembramintele dreptului de proprietate, drepturi reale de garanție și sarcini	Referințe
NU SUNT	

Anexa Nr. 1 La Partea I

Teren

Nr cadastral	Suprafața (mp)*	Observații / Referințe
	1.953	

* Suprafața este determinată în planul de proiecție Stereo 70.



Date referitoare la teren

Crt	Categorie folosință	Intravilan	Suprafața (mp)	Tarla	Parcelă	Nr. topo	Observații / Referințe
1	curți constructii	NU	1.953	50	7789	-	canal

Lungime Segmente

1) Valorile lungimilor segmentelor sunt obținute din proiecție în plan.

Punct început	X / Y	Punct sfârșit	X / Y	Lungime segment (** (m)
1	640.752,525 293.529,717	2	640.752,864 293.538,25	8.54
2	640.752,864 293.538,25	3	640.741,501 293.554,563	19.88
3	640.741,501 293.554,563	4	640.740,513 293.529,644	24.939
4	640.740,513 293.529,644	5	640.748,069 293.383,535	146.304
5	640.748,069 293.383,535	6	640.760,053 293.384,155	12.0

Punct început	X / Y	Punct sfârșit	X / Y	Lungime segment (** (m)
6	640.760,053 293.384,155	1	640.752,525 293.529,717	145.757

** Lungimile segmentelor sunt determinate în planul de proiecție Stereo 70 și sunt rotunjite la 1 milimetru.

*** Distanța dintre puncte este formată din segmente cumulate ce sunt mai mici decât valoarea 1 milimetru.

**DATE DESPRE IMOBILUL NR. 9378**

Oficiul de Cadastru și Publicitate Imobiliară CALARASI
Biroul de Cadastru și Publicitate Imobiliară Oltenita

A. Partea I. Descrierea imobilului

TEREN Extravilan

Adresa: Jud. Calarasi

Nr. Crt	Nr cadastral Nr. topografic	Suprafața* (mp)	Observații / Referințe
A1		900	Sector cadastral:27 Teren neimprejmuit;

B. Partea II. Proprietari și acte

Inscrieri privitoare la dreptul de proprietate și alte drepturi reale		Referințe
/		
Act Normativ nr. 7, din 13/03/1996 emis de PARLAMENTUL ROMÂNIEI (LEGE; ,art.13);		
B1	Inscrierea posesiei, drept de PROPRIETATE, dobandit prin Lege, cota actuala 1/1, cota initiala 1/1 1) NEIDENTIFICAT NEIDENTIFICAT	A1
B2	Se notează mențiunea de proprietar neidentificat.	A1

C. Partea III. SARCINI .

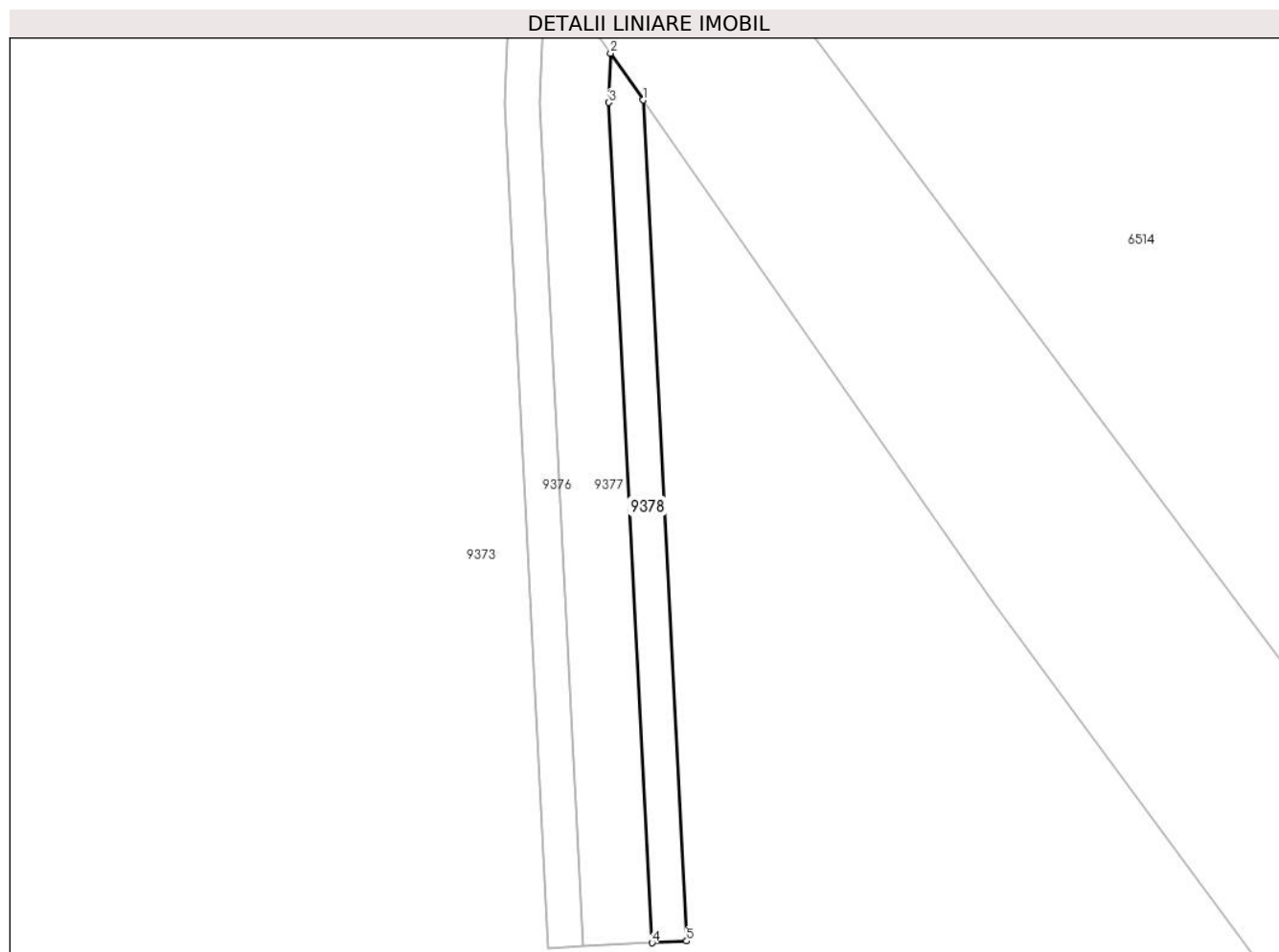
Inscrieri privind dezmembramintele dreptului de proprietate, drepturi reale de garanție și sarcini	Referințe
NU SUNT	

Anexa Nr. 1 La Partea I

Teren

Nr cadastral	Suprafața (mp)*	Observații / Referințe
	900	

* Suprafața este determinată în planul de proiecție Stereo 70.



Date referitoare la teren

Crt	Categorie folosință	Intravilan	Suprafața (mp)	Tarla	Parcelă	Nr. topo	Observații / Referințe
1	drum	NU	900	50	7398	-	

Lungime Segmente

1) Valorile lungimilor segmentelor sunt obținute din proiecție în plan.

Punct început	X / Y	Punct sfârșit	X / Y	Lungime segment (** (m)
1	640.758,511 293.530,141	2	640.752,864 293.538,25	9.882
2	640.752,864 293.538,25	3	640.752,525 293.529,717	8.54
3	640.752,525 293.529,717	4	640.760,053 293.384,155	145.757
4	640.760,053 293.384,155	5	640.766,045 293.384,465	6.0
5	640.766,045 293.384,465	1	640.758,511 293.530,141	145.871

**** Lungimile segmentelor sunt determinate în planul de proiecție Stereo 70 și sunt rotunjite la 1 milimetru.**

***** Distanța dintre puncte este formată din segmente cumulate ce sunt mai mici decât valoarea 1 milimetru.**

**DATE DESPRE IMOBILUL NR. 9379**

Oficiul de Cadastru și Publicitate Imobiliară CALARASI
Biroul de Cadastru și Publicitate Imobiliară Oltenita

A. Partea I. Descrierea imobilului

TEREN Extravilan

Adresa: Jud. Calarasi

Nr. Crt	Nr cadastral Nr. topografic	Suprafața* (mp)	Observații / Referințe
A1		2.689	Sector cadastral:27 Teren neimprejmit;

B. Partea II. Proprietari și acte

Inscrieri privitoare la dreptul de proprietate și alte drepturi reale		Referințe
/		
Act Normativ nr. 7, din 13/03/1996 emis de PARLAMENTUL ROMÂNIEI (LEGE; ,art.13);		
B1	Inscrierea posesiei, drept de PROPRIETATE, dobandit prin Lege, cota actuala 1/1, cota initiala 1/1 1) NEIDENTIFICAT NEIDENTIFICAT	A1
B2	Se notează mențiunea de proprietar neidentificat.	A1

C. Partea III. SARCINI .

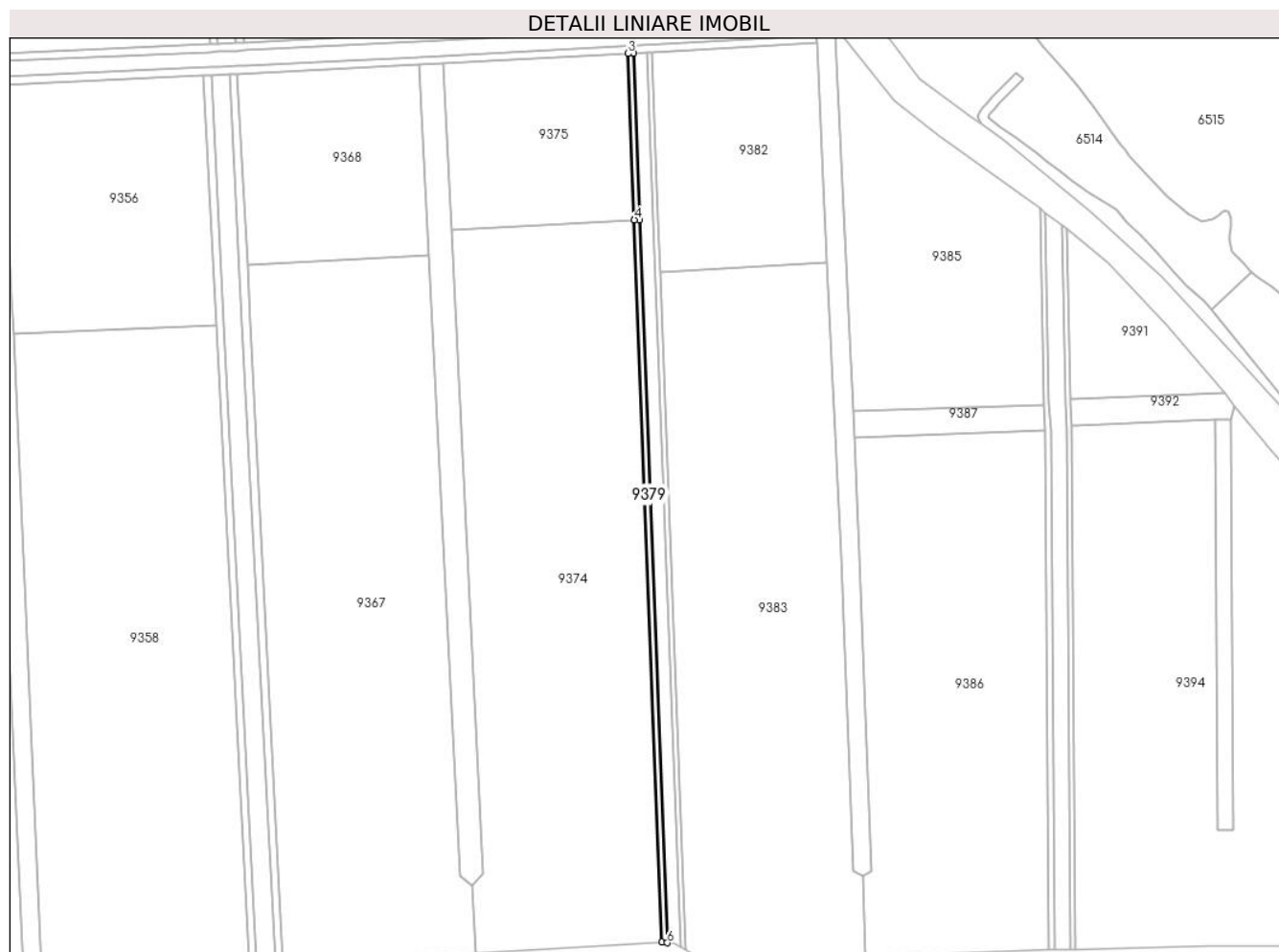
Inscrieri privind dezmembramintele dreptului de proprietate, drepturi reale de garanție și sarcini	Referințe
NU SUNT	

Anexa Nr. 1 La Partea I

Teren

Nr cadastral	Suprafața (mp)*	Observații / Referințe
	2.689	

* Suprafața este determinată în planul de proiecție Stereo 70.



Date referitoare la teren

Crt	Categorie folosință	Intravilan	Suprafața (mp)	Tarla	Parcelă	Nr. topo	Observații / Referințe
1	drum	NU	2.689	51	7398	-	

Lungime Segmente

1) Valorile lungimilor segmentelor sunt obținute din proiecție în plan.

Punct început	X / Y	Punct sfârșit	X / Y	Lungime segment (** (m)
1	640.761,518 293.187,462	2	640.756,703 293.313,244	125.874
2	640.756,703 293.313,244	3	640.752,708 293.313,027	4.001
3	640.752,708 293.313,027	4	640.757,521 293.187,309	125.81
4	640.757,521 293.187,309	5	640.778,411 292.641,631	546.078
5	640.778,411 292.641,631	6	640.782,431 292.641,188	4.044

Punct început	X / Y	Punct sfârșit	X / Y	Lungime segment (** (m)
6	640.782,431 292.641,188	1	640.761,518 293.187,462	546.674

** Lungimile segmentelor sunt determinate în planul de proiecție Stereo 70 și sunt rotunjite la 1 milimetru.

*** Distanța dintre puncte este formată din segmente cumulate ce sunt mai mici decât valoarea 1 milimetru.

**DATE DESPRE IMOBILUL NR. 9380**

Oficiul de Cadastru și Publicitate Imobiliară CALARASI
Biroul de Cadastru și Publicitate Imobiliară Oltenita

A. Partea I. Descrierea imobilului

TEREN Extravilan

Adresa: Jud. Calarasi

Nr. Crt	Nr cadastral Nr. topografic	Suprafața* (mp)	Observații / Referințe
A1		6.738	Sector cadastral:27 Teren neimprejmuit;

B. Partea II. Proprietari și acte

Inscrieri privitoare la dreptul de proprietate și alte drepturi reale		Referințe
/		
Act Normativ nr. 7, din 13/03/1996 emis de PARLAMENTUL ROMÂNIEI (LEGE; ,art.13);		
B1	Inscrierea posesiei, drept de PROPRIETATE, dobandit prin Lege, cota actuala 1/1, cota initiala 1/1 1) NEIDENTIFICAT NEIDENTIFICAT	A1
B2	Se notează mențiunea de proprietar neidentificat.	A1

C. Partea III. SARCINI .

Inscrieri privind dezmembramintele dreptului de proprietate, drepturi reale de garanție și sarcini	Referințe
NU SUNT	

Anexa Nr. 1 La Partea I

Teren

Nr cadastral	Suprafața (mp)*	Observații / Referințe
	6.738	

* Suprafața este determinată în planul de proiecție Stereo 70.



Date referitoare la teren

Crt	Categorie folosință	Intravilan	Suprafața (mp)	Tarla	Parcelă	Nr. topo	Observații / Referințe
1	curți constructii	NU	6.738	51	7789	-	canal

Lungime Segmente

1) Valorile lungimilor segmentelor sunt obținute din proiecție în plan.

Punct început	X / Y	Punct sfârșit	X / Y	Lungime segment (** (m)
1	640.771,511 293.187,844	2	640.766,69 293.313,786	126.034
2	640.766,69 293.313,786	3	640.756,703 293.313,244	10.002
3	640.756,703 293.313,244	4	640.761,518 293.187,462	125.874
4	640.761,518 293.187,462	5	640.782,431 292.641,188	546.674
5	640.782,431 292.641,188	6	640.788,166 292.640,556	5.77

Punct început	X / Y	Punct sfârșit	X / Y	Lungime segment (** (m)
6	640.788,166 292.640,556	7	640.792,549 292.638,299	4.93
7	640.792,549 292.638,299	1	640.771,511 293.187,844	549.948

** Lungimile segmentelor sunt determinate în planul de proiecție Stereo 70 și sunt rotunjite la 1 milimetru.

*** Distanța dintre puncte este formată din segmente cumulate ce sunt mai mici decât valoarea 1 milimetru.

**DATE DESPRE IMOBILUL NR. 9381**

Oficiul de Cadastru și Publicitate Imobiliară CALARASI
Biroul de Cadastru și Publicitate Imobiliară Oltenita

A. Partea I. Descrierea imobilului

TEREN Extravilan

Adresa: Jud. Calarasi

Nr. Crt	Nr cadastral Nr. topografic	Suprafața* (mp)	Observații / Referințe
A1		2.709	Sector cadastral:27 Teren neimprejmuit;

B. Partea II. Proprietari și acte

Inscrieri privitoare la dreptul de proprietate și alte drepturi reale		Referințe
/		
Act Normativ nr. 7, din 13/03/1996 emis de PARLAMENTUL ROMÂNIEI (LEGE; ,art.13);		
B1	Inscrierea posesiei, drept de PROPRIETATE, dobandit prin Lege, cota actuala 1/1, cota initiala 1/1 1) NEIDENTIFICAT NEIDENTIFICAT	A1
B2	Se notează mențiunea de proprietar neidentificat.	A1

C. Partea III. SARCINI .

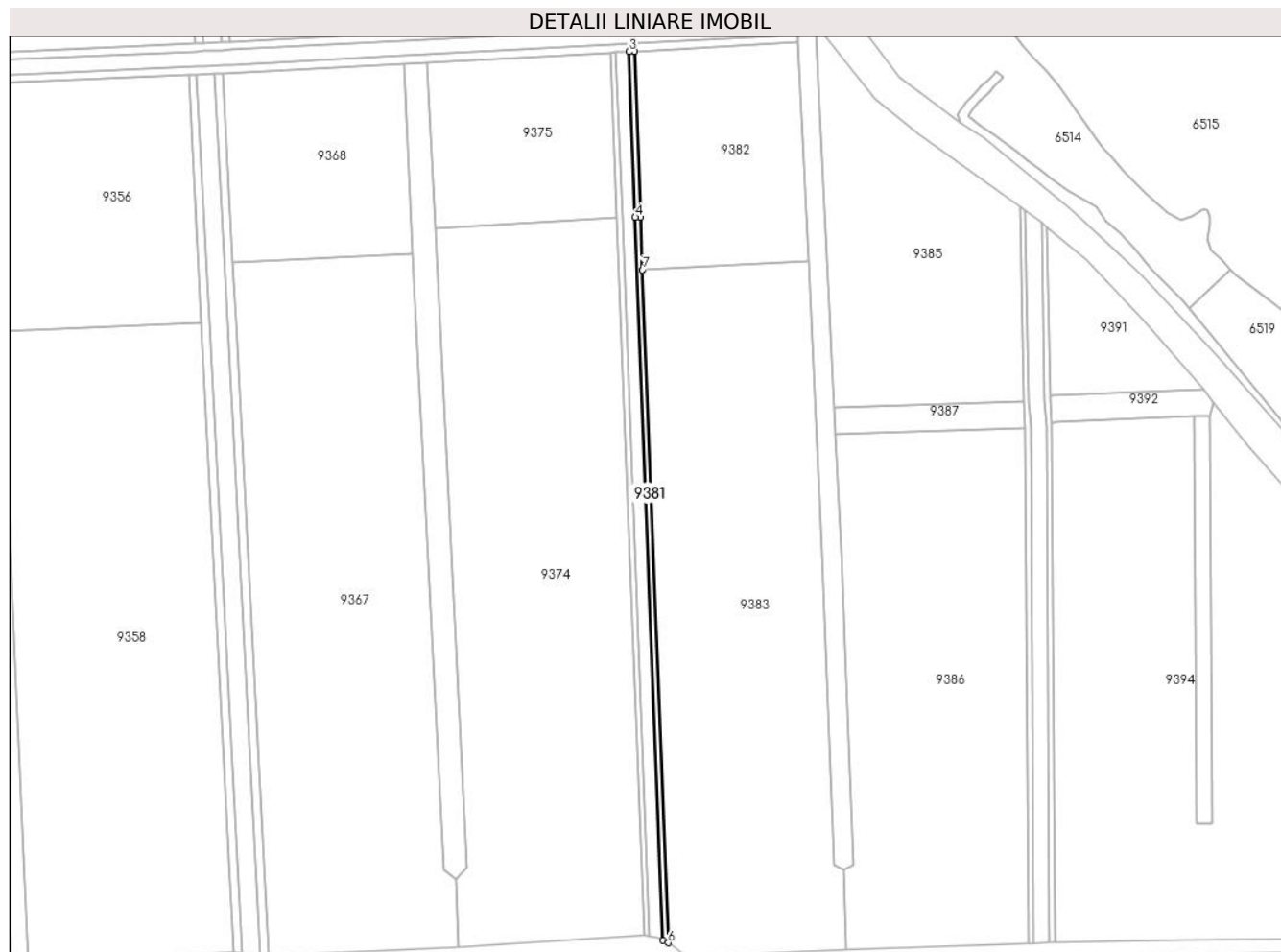
Inscrieri privind dezmembramintele dreptului de proprietate, drepturi reale de garanție și sarcini	Referințe
NU SUNT	

Anexa Nr. 1 La Partea I

Teren

Nr cadastral	Suprafața (mp)*	Observații / Referințe
	2.709	

* Suprafața este determinată în planul de proiecție Stereo 70.



Date referitoare la teren

Crt	Categorie folosință	Intravilan	Suprafața (mp)	Tarla	Parcelă	Nr. topo	Observații / Referințe
1	drum	NU	2.709	51	7398	-	

Lungime Segmente

1) Valorile lungimilor segmentelor sunt obținute din proiecție în plan.

Punct început	X / Y	Punct sfârșit	X / Y	Lungime segment (** (m)
1	640.775,508 293.187,997	2	640.770,684 293.314,003	126.098
2	640.770,684 293.314,003	3	640.766,69 293.313,786	4.0
3	640.766,69 293.313,786	4	640.771,511 293.187,844	126.034
4	640.771,511 293.187,844	5	640.792,549 292.638,299	549.948
5	640.792,549 292.638,299	6	640.796,632 292.636,196	4.593

Punct început	X / Y	Punct sfârșit	X / Y	Lungime segment (** (m)
6	640.796,632 292.636,196	7	640.777,042 293.147,937	512.116
7	640.777,042 293.147,937	1	640.775,508 293.187,997	40.089

** Lungimile segmentelor sunt determinate în planul de proiecție Stereo 70 și sunt rotunjite la 1 milimetru.

*** Distanța dintre puncte este formată din segmente cumulate ce sunt mai mici decât valoarea 1 milimetru.

**DATE DESPRE IMOBILUL NR. 9382**

Oficiul de Cadastru și Publicitate Imobiliară CALARASI
Biroul de Cadastru și Publicitate Imobiliară Oltenita

A. Partea I. Descrierea imobilului

TEREN Extravilan

Adresa: Jud. Calarasi

Nr. Crt	Nr cadastral Nr. topografic	Suprafața* (mp)	Observații / Referințe
A1		20.900	Sector cadastral:27 Teren neimprejmuit;

B. Partea II. Proprietari și acte

Inscrieri privitoare la dreptul de proprietate și alte drepturi reale		Referințe
/		
Act Normativ nr. 7, din 13/03/1996 emis de PARLAMENTUL ROMÂNIEI (LEGE; ,art.13);		
B1	Inscrierea posesiei, drept de PROPRIETATE, dobandit prin Lege, cota actuala 1/1, cota initiala 1/1 1) NEIDENTIFICAT NEIDENTIFICAT	A1
B2	Se notează mențiunea de proprietar neidentificat.	A1

C. Partea III. SARCINI .

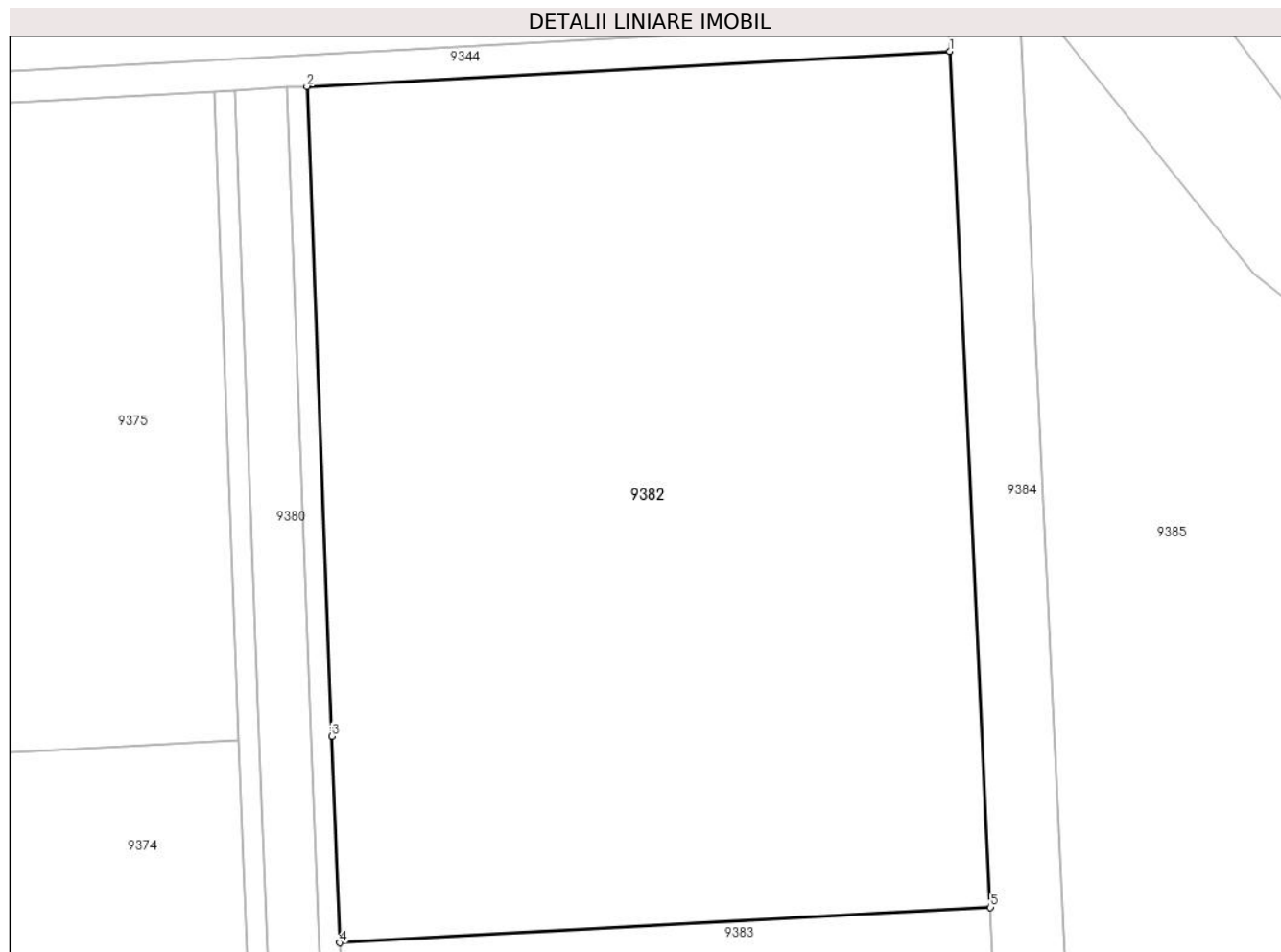
Inscrieri privind dezmembramintele dreptului de proprietate, drepturi reale de garanție și sarcini	Referințe
NU SUNT	

Anexa Nr. 1 La Partea I

Teren

Nr cadastral	Suprafața (mp)*	Observații / Referințe
	20.900	

* Suprafața este determinată în planul de proiecție Stereo 70.



Date referitoare la teren

Crt	Categorie folosință	Intravilan	Suprafața (mp)	Tarla	Parcelă	Nr. topo	Observații / Referințe
1	arabil	NU	20.900	51	7795,7797	-	

Lungime Segmente

1) Valorile lungimilor segmentelor sunt obținute din proiecție în plan.

Punct început	X / Y	Punct sfârșit	X / Y	Lungime segment (** (m)
1	640.895,498 293.320,776	2	640.770,684 293.314,003	124.998
2	640.770,684 293.314,003	3	640.775,508 293.187,997	126.098
3	640.775,508 293.187,997	4	640.777,042 293.147,937	40.089
4	640.777,042 293.147,937	5	640.903,413 293.154,795	126.557
5	640.903,413 293.154,795	1	640.895,498 293.320,776	166.17

**** Lungimile segmentelor sunt determinate în planul de proiecție Stereo 70 și sunt rotunjite la 1 milimetru.**

***** Distanța dintre puncte este formată din segmente cumulate ce sunt mai mici decât valoarea 1 milimetru.**

**DATE DESPRE IMOBILUL NR. 9383**

Oficiul de Cadastru și Publicitate Imobiliară CALARASI
Biroul de Cadastru și Publicitate Imobiliară Oltenita

A. Partea I. Descrierea imobilului

TEREN Extravilan

Adresa: Jud. Calarasi

Nr. Crt	Nr cadastral Nr. topografic	Suprafața* (mp)	Observații / Referințe
A1		67.520	Sector cadastral:27 Teren neimprejmit;

B. Partea II. Proprietari și acte

Inscrieri privitoare la dreptul de proprietate și alte drepturi reale		Referințe
/		
Act Normativ nr. 7, din 13/03/1996 emis de PARLAMENTUL ROMÂNIEI (LEGE; ,art.13);		
B1	Inscrierea posesiei, drept de PROPRIETATE, dobandit prin Lege, cota actuala 1/1, cota initiala 1/1 1) NEIDENTIFICAT NEIDENTIFICAT	A1
B2	Se notează mențiunea de proprietar neidentificat.	A1

C. Partea III. SARCINI .

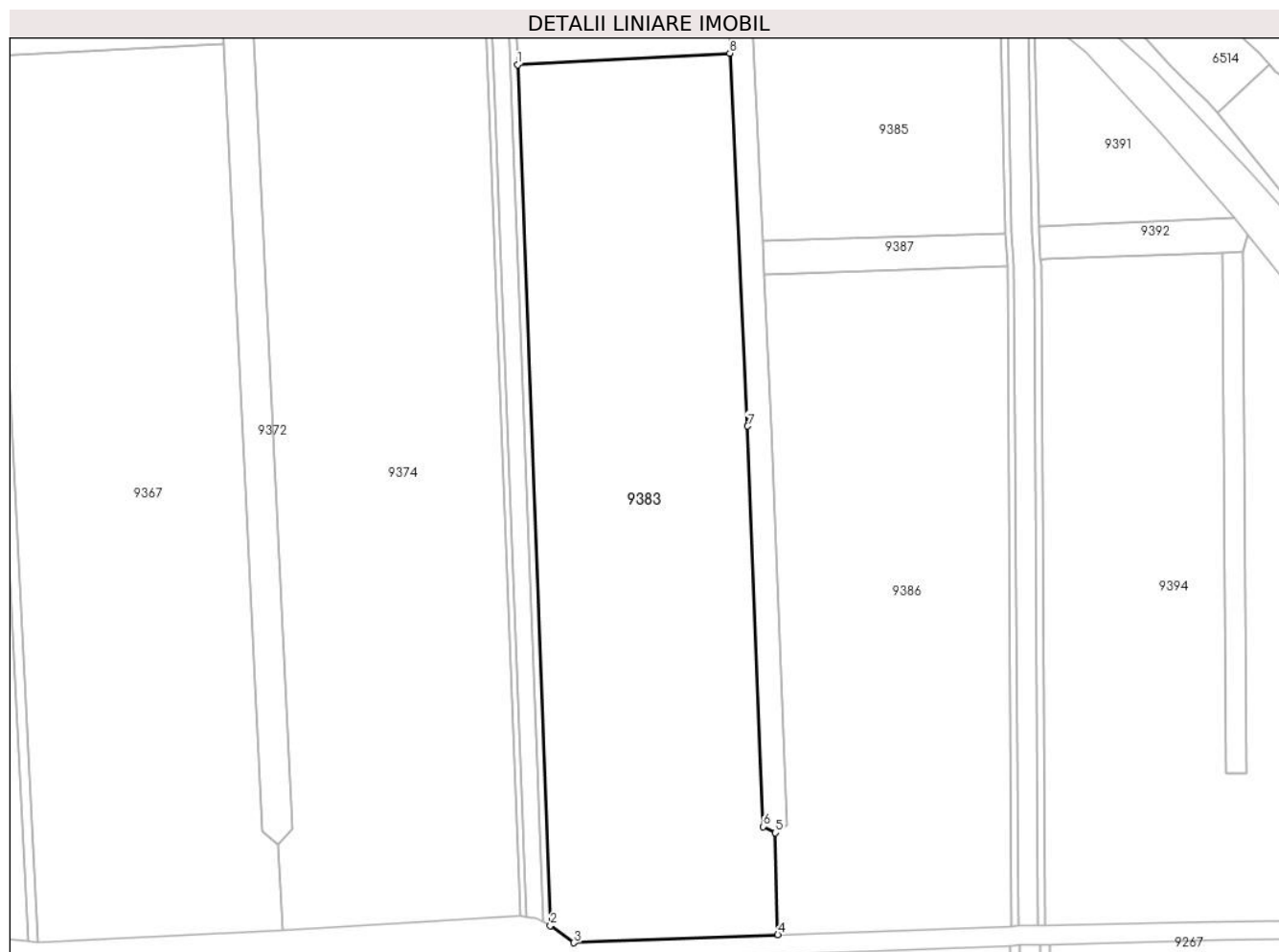
Inscrieri privind dezmembramintele dreptului de proprietate, drepturi reale de garanție și sarcini	Referințe
NU SUNT	

Anexa Nr. 1 La Partea I

Teren

Nr cadastral	Suprafața (mp)*	Observații / Referințe
	67.520	

* Suprafața este determinată în planul de proiecție Stereo 70.



Date referitoare la teren

Crt	Categorie folosință	Intravilan	Suprafața (mp)	Tarla	Parcelă	Nr. topo	Observații / Referințe
1	arabil	NU	67.520	51	8333,8335,8 337,8339,83 41,8343,834 5,8347	-	

Lungime Segmente

1) Valorile lungimilor segmentelor sunt obținute din proiecție în plan.

Punct început	X / Y	Punct sfârșit	X / Y	Lungime segment (** (m)
1	640.777,042 293.147,937	2	640.796,632 292.636,196	512.116
2	640.796,632 292.636,196	3	640.810,562 292.625,916	17.313
3	640.810,562 292.625,916	4	640.931,916 292.630,665	121.447
4	640.931,916 292.630,665	5	640.930,545 292.691,356	60.706

Punct început	X / Y	Punct sfârșit	X / Y	Lungime segment (** (m)
5	640.930,545 292.691,356	6	640.923,174 292.695,003	8.224
6	640.923,174 292.695,003	7	640.913,986 292.933,083	238.257
7	640.913,986 292.933,083	8	640.903,413 293.154,795	221.964
8	640.903,413 293.154,795	1	640.777,042 293.147,937	126.557

** Lungimile segmentelor sunt determinate în planul de proiecție Stereo 70 și sunt rotunjite la 1 milimetru.

*** Distanța dintre puncte este formată din segmente cumulate ce sunt mai mici decât valoarea 1 milimetru.

**DATE DESPRE IMOBILUL NR. 9384**

Oficiul de Cadastru și Publicitate Imobiliară CALARASI
Biroul de Cadastru și Publicitate Imobiliară Oltenita

A. Partea I. Descrierea imobilului

TEREN Extravilan

Adresa: Jud. Calarasi

Nr. Crt	Nr cadastral Nr. topografic	Suprafața* (mp)	Observații / Referințe
A1		8.877	Sector cadastral:27 Teren neimprejmuit;

B. Partea II. Proprietari și acte

Inscrieri privitoare la dreptul de proprietate și alte drepturi reale		Referințe
/		
Act Normativ nr. 7, din 13/03/1996 emis de PARLAMENTUL ROMÂNIEI (LEGE; ,art.13);		
B1	Inscrierea posesiei, drept de PROPRIETATE, dobandit prin Lege, cota actuala 1/1, cota initiala 1/1 1) NEIDENTIFICAT NEIDENTIFICAT	A1
B2	Se notează mențiunea de proprietar neidentificat.	A1

C. Partea III. SARCINI .

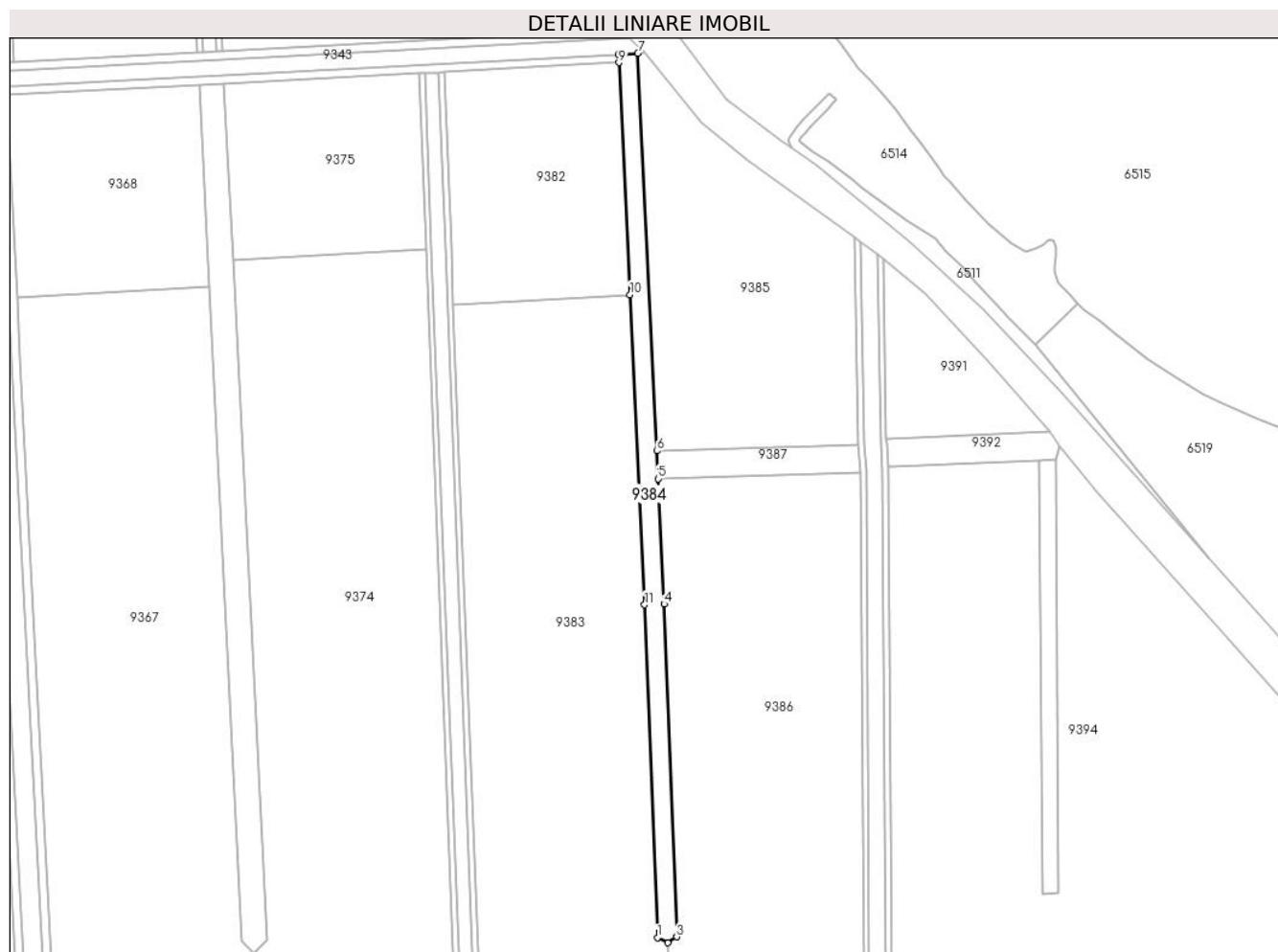
Inscrieri privind dezmembramintele dreptului de proprietate, drepturi reale de garanție și sarcini	Referințe
NU SUNT	

Anexa Nr. 1 La Partea I

Teren

Nr cadastral	Suprafața (mp)*	Observații / Referințe
	8.877	

* Suprafața este determinată în planul de proiecție Stereo 70.



Date referitoare la teren

Crt	Categorie folosință	Intravilan	Suprafața (mp)	Tarla	Parcelă	Nr. topo	Observații / Referințe
1	curți constructii	NU	8.877	51	-	-	canal

Lungime Segmente

1) Valorile lungimilor segmentelor sunt obținute din proiecție în plan.

Punct început	X / Y	Punct sfârșit	X / Y	Lungime segment (** (m)
1	640.923,174 292.695,003	2	640.930,545 292.691,356	8.224
2	640.930,545 292.691,356	3	640.937,163 292.695,543	7.831
3	640.937,163 292.695,543	4	640.927,973 292.933,687	238.321
4	640.927,973 292.933,687	5	640.923,707 293.023,142	89.557
5	640.923,707 293.023,142	6	640.922,755 293.043,122	20.003

Punct început	X / Y	Punct sfârșit	X / Y	Lungime segment (** (m)
6	640.922,755 293.043,122	7	640.909,153 293.327,526	284.729
7	640.909,153 293.327,526	8	640.895,173 293.326,767	14.001
8	640.895,173 293.326,767	9	640.895,498 293.320,776	6.0
9	640.895,498 293.320,776	10	640.903,413 293.154,795	166.17
10	640.903,413 293.154,795	11	640.913,986 292.933,083	221.964
11	640.913,986 292.933,083	1	640.923,174 292.695,003	238.257

** Lungimile segmentelor sunt determinate în planul de proiecție Stereo 70 și sunt rotunjite la 1 milimetru.

*** Distanța dintre puncte este formată din segmente cumulate ce sunt mai mici decât valoarea 1 milimetru.

**DATE DESPRE IMOBILUL NR. 9385**

Oficiul de Cadastru și Publicitate Imobiliară CALARASI
Biroul de Cadastru și Publicitate Imobiliară Oltenita

A. Partea I. Descrierea imobilului

TEREN Extravilan

Adresa: Jud. Calarasi

Nr. Crt	Nr cadastral Nr. topografic	Suprafața* (mp)	Observații / Referințe
A1		31.016	Sector cadastral:27 Teren neimprejmuit;

B. Partea II. Proprietari și acte

Inscrieri privitoare la dreptul de proprietate și alte drepturi reale		Referințe
/		
Act Normativ nr. 7, din 13/03/1996 emis de PARLAMENTUL ROMÂNIEI (LEGE; ,art.13);		
B1	Inscrierea posesiei, drept de PROPRIETATE, dobandit prin Lege, cota actuala 1/1, cota initiala 1/1 1) NEIDENTIFICAT NEIDENTIFICAT	A1
B2	Se notează mențiunea de proprietar neidentificat.	A1

C. Partea III. SARCINI .

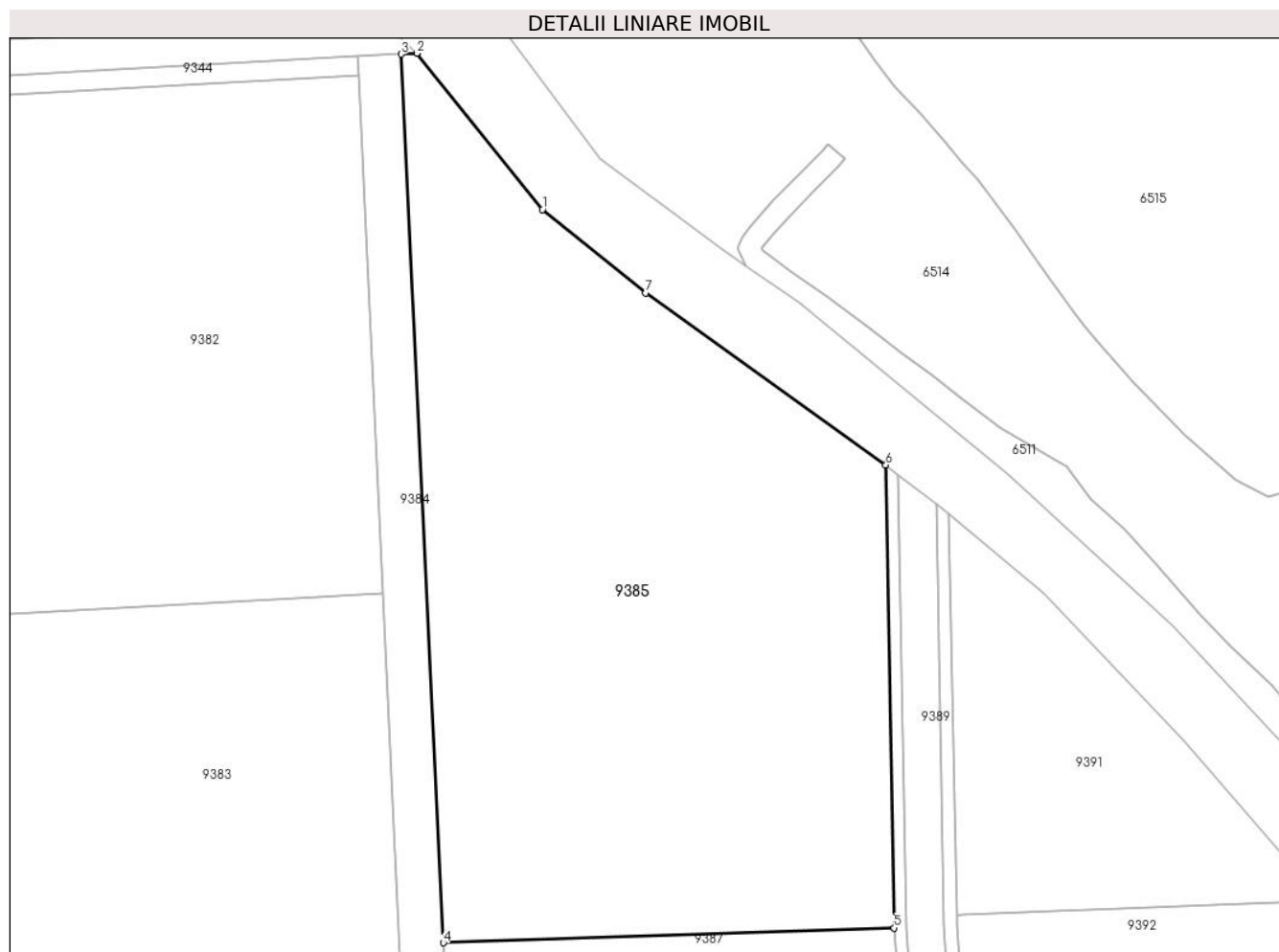
Inscrieri privind dezmembramintele dreptului de proprietate, drepturi reale de garanție și sarcini	Referințe
NU SUNT	

Anexa Nr. 1 La Partea I

Teren

Nr cadastral	Suprafața (mp)*	Observații / Referințe
	31.016	

* Suprafața este determinată în planul de proiecție Stereo 70.



Date referitoare la teren

Crt	Categorie folosință	Intravilan	Suprafața (mp)	Tarla	Parcelă	Nr. topo	Observații / Referințe
1	arabil	NU	31.016	51	8359,8361,7802	-	

Lungime Segmente

1) Valorile lungimilor segmentelor sunt obținute din proiecție în plan.

Punct început	X / Y	Punct sfârșit	X / Y	Lungime segment (** (m)
1	640.954,409 293.277,754	2	640.914,235 293.327,802	64.178
2	640.914,235 293.327,802	3	640.909,153 293.327,526	5.089
3	640.909,153 293.327,526	4	640.922,755 293.043,122	284.729
4	640.922,755 293.043,122	5	641.067,124 293.047,844	144.446
5	641.067,124 293.047,844	6	641.064,415 293.195,999	148.18

Punct început	X / Y	Punct sfârșit	X / Y	Lungime segment (** (m)
6	641.064,415 293.195,999	7	640.987,522 293.251,074	94.582
7	640.987,522 293.251,074	1	640.954,409 293.277,754	42.524

** Lungimile segmentelor sunt determinate în planul de proiecție Stereo 70 și sunt rotunjite la 1 milimetru.

*** Distanța dintre puncte este formată din segmente cumulate ce sunt mai mici decât valoarea 1 milimetru.

**DATE DESPRE IMOBILUL NR. 9386**

Oficiul de Cadastru și Publicitate Imobiliară CALARASI
Biroul de Cadastru și Publicitate Imobiliară Oltenita

A. Partea I. Descrierea imobilului

TEREN Extravilan

Adresa: Jud. Calarasi

Nr. Crt	Nr cadastral Nr. topografic	Suprafața* (mp)	Observații / Referințe
A1		54.487	Sector cadastral:27 Teren neimprejmut;

B. Partea II. Proprietari și acte

Inscrieri privitoare la dreptul de proprietate și alte drepturi reale		Referințe
/		
Act Normativ nr. 7, din 13/03/1996 emis de PARLAMENTUL ROMÂNIEI (LEGE; ,art.13);		
B1	Inscrierea posesiei, drept de PROPRIETATE, dobandit prin Lege, cota actuala 1/1, cota initiala 1/1 1) NEIDENTIFICAT NEIDENTIFICAT	A1
B2	Se notează mențiunea de proprietar neidentificat.	A1

C. Partea III. SARCINI .

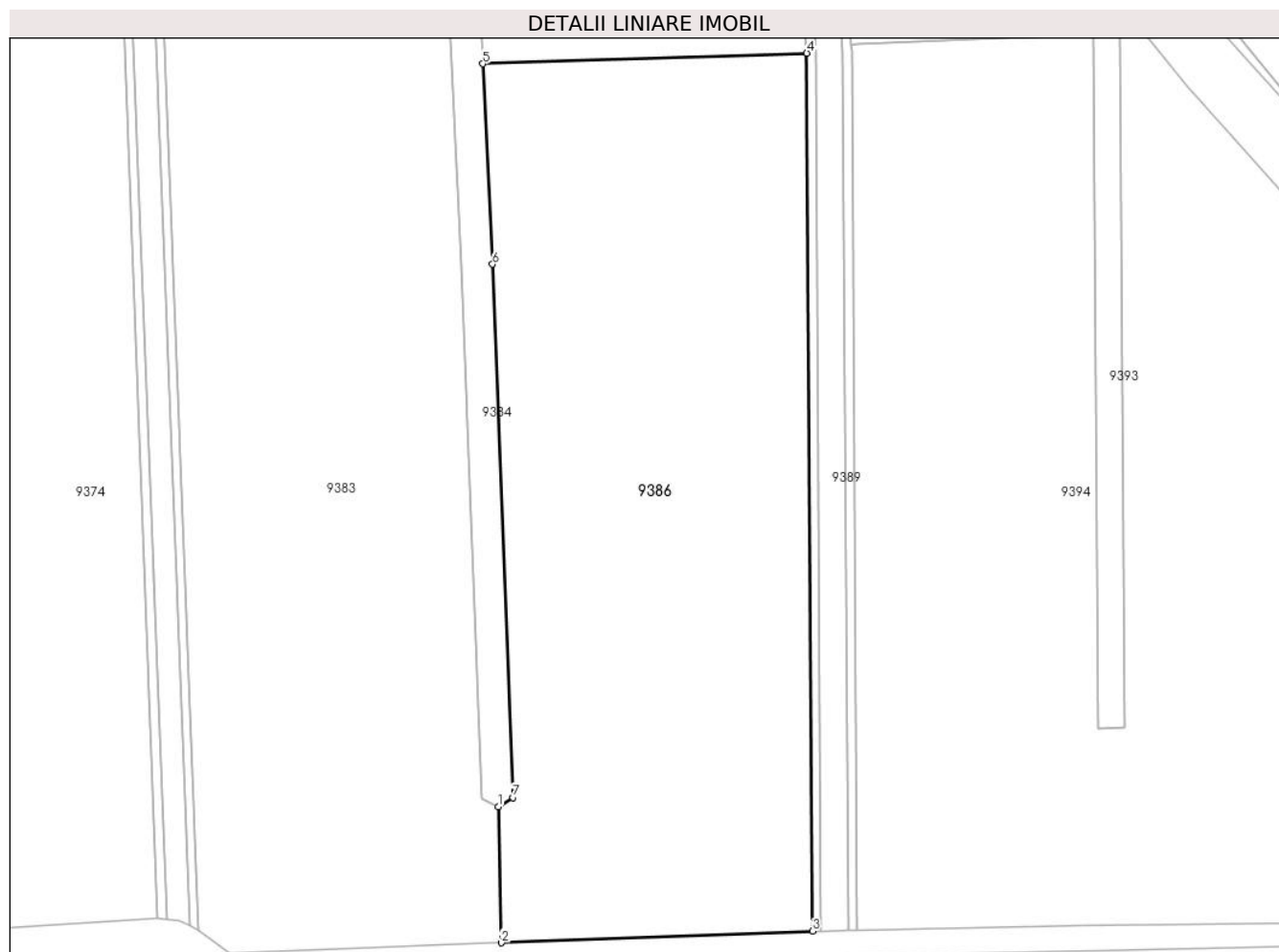
Inscrieri privind dezmembramintele dreptului de proprietate, drepturi reale de garanție și sarcini	Referințe
NU SUNT	

Anexa Nr. 1 La Partea I

Teren

Nr cadastral	Suprafața (mp)*	Observații / Referințe
	54.487	

* Suprafața este determinată în planul de proiecție Stereo 70.



Date referitoare la teren

Crt	Categorie folosință	Intravilan	Suprafața (mp)	Tarla	Parcelă	Nr. topo	Observații / Referințe
1	arabil	NU	54.487	51	8349,8351,8 353,8355,83 57	-	

Lungime Segmente

1) Valorile lungimilor segmentelor sunt obținute din proiecție în plan.

Punct început	X / Y	Punct sfârșit	X / Y	Lungime segment (** (m))
1	640.930,545 292.691,356	2	640.931,916 292.630,665	60.706
2	640.931,916 292.630,665	3	641.070,91 292.635,826	139.09
3	641.070,91 292.635,826	4	641.068,451 293.027,876	392.058
4	641.068,451 293.027,876	5	640.923,707 293.023,142	144.821

Punct început	X / Y	Punct sfârșit	X / Y	Lungime segment (** (m)
5	640.923,707 293.023,142	6	640.927,973 292.933,687	89.557
6	640.927,973 292.933,687	7	640.937,163 292.695,543	238.321
7	640.937,163 292.695,543	1	640.930,545 292.691,356	7.831

** Lungimile segmentelor sunt determinate în planul de proiecție Stereo 70 și sunt rotunjite la 1 milimetru.

*** Distanța dintre puncte este formată din segmente cumulate ce sunt mai mici decât valoarea 1 milimetru.

**DATE DESPRE IMOBILUL NR. 9387**

Oficiul de Cadastru și Publicitate Imobiliară CALARASI
Biroul de Cadastru și Publicitate Imobiliară Oltenita

A. Partea I. Descrierea imobilului

TEREN Extravilan

Adresa: Jud. Calarasi

Nr. Crt	Nr cadastral Nr. topografic	Suprafața* (mp)	Observații / Referințe
A1		2.893	Sector cadastral:27 Teren neimprejmuit;

B. Partea II. Proprietari și acte

Inscrieri privitoare la dreptul de proprietate și alte drepturi reale		Referințe
/		
Act Normativ nr. 7, din 13/03/1996 emis de PARLAMENTUL ROMÂNIEI (LEGE; ,art.13);		
B1	Inscrierea posesiei, drept de PROPRIETATE, dobandit prin Lege, cota actuala 1/1, cota initiala 1/1 1) NEIDENTIFICAT NEIDENTIFICAT	A1
B2	Se notează mențiunea de proprietar neidentificat.	A1

C. Partea III. SARCINI .

Inscrieri privind dezmembramintele dreptului de proprietate, drepturi reale de garanție și sarcini	Referințe
NU SUNT	

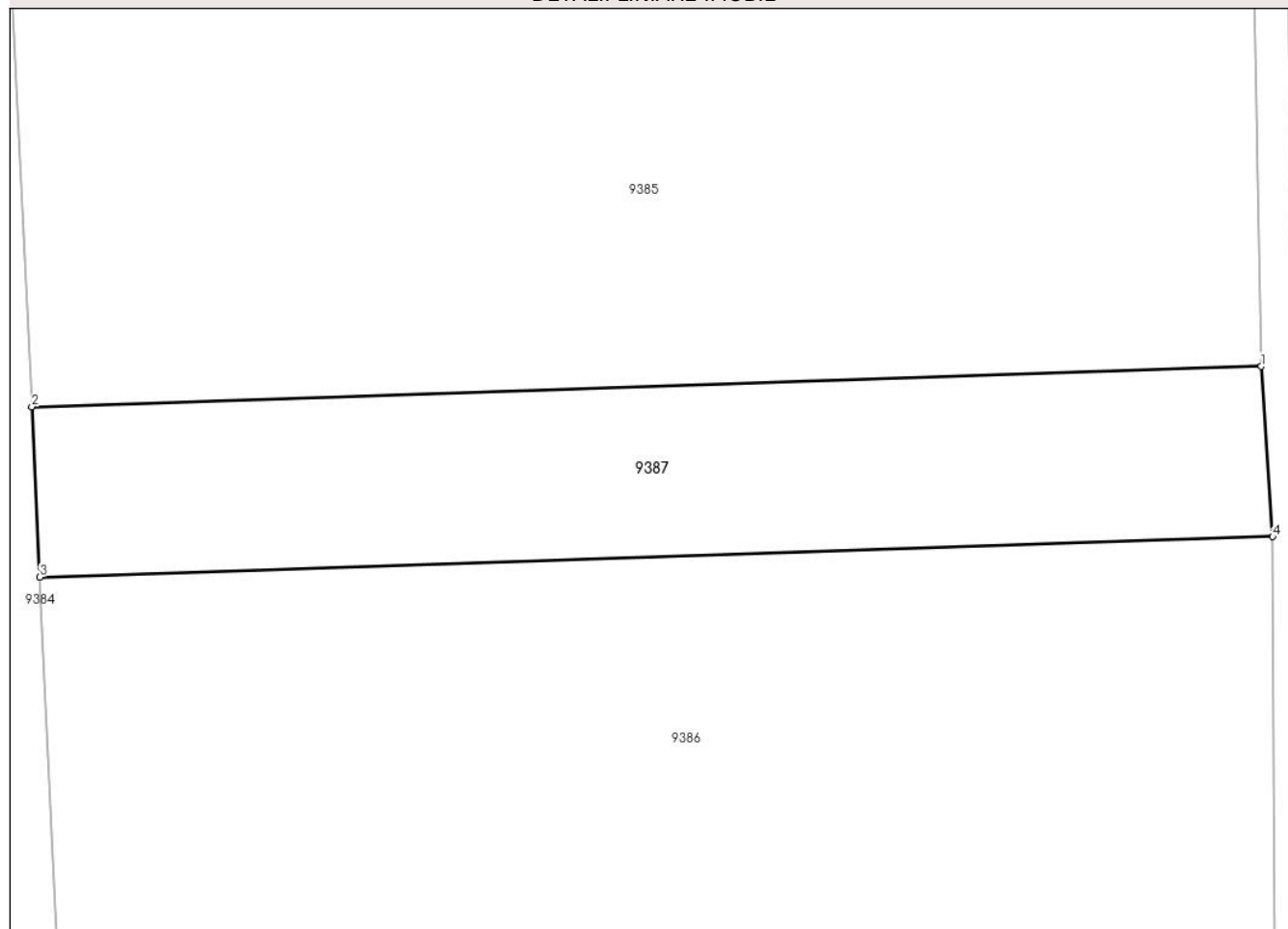
Anexa Nr. 1 La Partea I

Teren

Nr cadastral	Suprafața (mp)*	Observații / Referințe
	2.893	

* Suprafața este determinată în planul de proiecție Stereo 70.

DETALII LINIARE IMOBIL



Date referitoare la teren

Crt	Categorie folosință	Intra vilan	Suprafața (mp)	Tarla	Parcelă	Nr. topo	Observații / Referințe
1	curți constructii	NU	2.893	51	-	-	canal

Lungime Segmente

1) Valorile lungimilor segmentelor sunt obținute din proiecție în plan.

Punct început	X / Y	Punct sfârșit	X / Y	Lungime segment (** (m)
1	641.067,124 293.047,844	2	640.922,755 293.043,122	144.446
2	640.922,755 293.043,122	3	640.923,707 293.023,142	20.003
3	640.923,707 293.023,142	4	641.068,451 293.027,876	144.821
4	641.068,451 293.027,876	1	641.067,124 293.047,844	20.012

**** Lungimile segmentelor sunt determinate în planul de proiecție Stereo 70 și sunt rotunjite la 1 milimetru.**

***** Distanța dintre puncte este formată din segmente cumulate ce sunt mai mici decât valoarea 1 milimetru.**

**DATE DESPRE IMOBILUL NR. 9388**

Oficiul de Cadastru și Publicitate Imobiliară CALARASI
Biroul de Cadastru și Publicitate Imobiliară Oltenita

A. Partea I. Descrierea imobilului

TEREN Extravilan

Adresa: Jud. Calarasi

Nr. Crt	Nr cadastral Nr. topografic	Suprafața* (mp)	Observații / Referințe
A1		2.235	Sector cadastral:27 Teren neimprejmuit;

B. Partea II. Proprietari și acte

Inscrieri privitoare la dreptul de proprietate și alte drepturi reale		Referințe
/		
Act Normativ nr. 7, din 13/03/1996 emis de PARLAMENTUL ROMÂNIEI (LEGE; ,art.13);		
B1	Inscrierea posesiei, drept de PROPRIETATE, dobandit prin Lege, cota actuala 1/1, cota initiala 1/1 1) NEIDENTIFICAT NEIDENTIFICAT	A1
B2	Se notează mențiunea de proprietar neidentificat.	A1

C. Partea III. SARCINI .

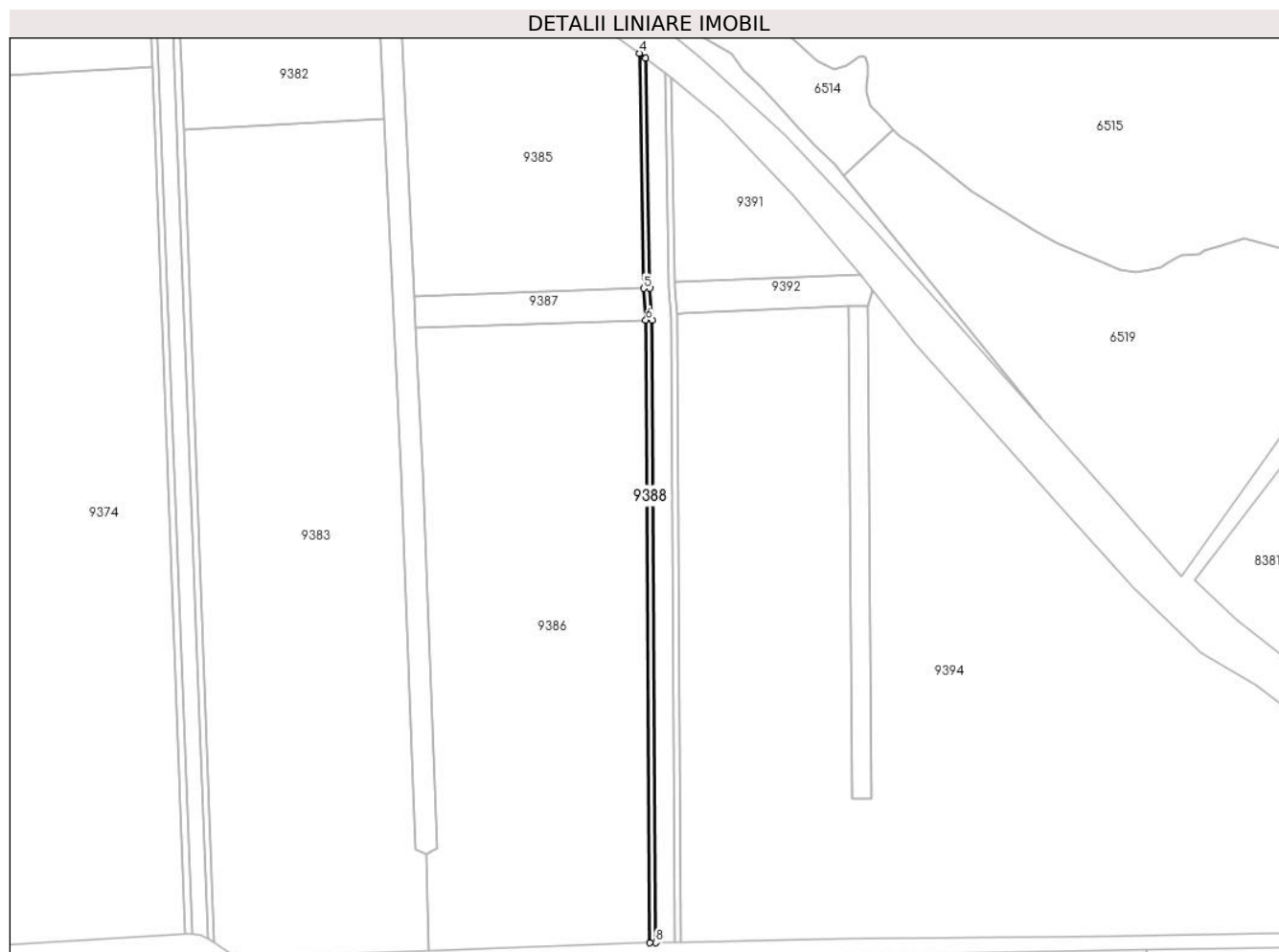
Inscrieri privind dezmembramintele dreptului de proprietate, drepturi reale de garanție și sarcini	Referințe
NU SUNT	

Anexa Nr. 1 La Partea I

Teren

Nr cadastral	Suprafața (mp)*	Observații / Referințe
	2.235	

* Suprafața este determinată în planul de proiecție Stereo 70.



Date referitoare la teren

Crt	Categorie folosință	Intravilan	Suprafața (mp)	Tarla	Parcelă	Nr. topo	Observații / Referințe
1	drum	NU	2.235	51	8363	-	

Lungime Segmente

1) Valorile lungimilor segmentelor sunt obținute din proiecție în plan.

Punct început	X / Y	Punct sfârșit	X / Y	Lungime segment (** (m)
1	641.072,45 293.028,022	2	641.071,122 293.048,013	20.035
2	641.071,122 293.048,013	3	641.068,473 293.192,9	144.911
3	641.068,473 293.192,9	4	641.064,415 293.195,999	5.106
4	641.064,415 293.195,999	5	641.067,124 293.047,844	148.18
5	641.067,124 293.047,844	6	641.068,451 293.027,876	20.012

Punct început	X / Y	Punct sfârșit	X / Y	Lungime segment (** (m)
6	641.068,451 293.027,876	7	641.070,91 292.635,826	392.058
7	641.070,91 292.635,826	8	641.074,909 292.635,91	4.0
8	641.074,909 292.635,91	1	641.072,45 293.028,022	392.12

** Lungimile segmentelor sunt determinate în planul de proiecție Stereo 70 și sunt rotunjite la 1 milimetru.

*** Distanța dintre puncte este formată din segmente cumulate ce sunt mai mici decât valoarea 1 milimetru.

**DATE DESPRE IMOBILUL NR. 9389**

Oficiul de Cadastru și Publicitate Imobiliară CALARASI
Biroul de Cadastru și Publicitate Imobiliară Oltenita

A. Partea I. Descrierea imobilului

TEREN Extravilan

Adresa: Jud. Calarasi

Nr. Crt	Nr cadastral Nr. topografic	Suprafața* (mp)	Observații / Referințe
A1		6.627	Sector cadastral:27 Teren neimprejmuit;

B. Partea II. Proprietari și acte

Inscrieri privitoare la dreptul de proprietate și alte drepturi reale		Referințe
/		
Act Normativ nr. 7, din 13/03/1996 emis de PARLAMENTUL ROMÂNIEI (LEGE; ,art.13);		
B1	Inscrierea posesiei, drept de PROPRIETATE, dobandit prin Lege, cota actuala 1/1, cota initiala 1/1 1) NEIDENTIFICAT NEIDENTIFICAT	A1
B2	Se notează mențiunea de proprietar neidentificat.	A1

C. Partea III. SARCINI .

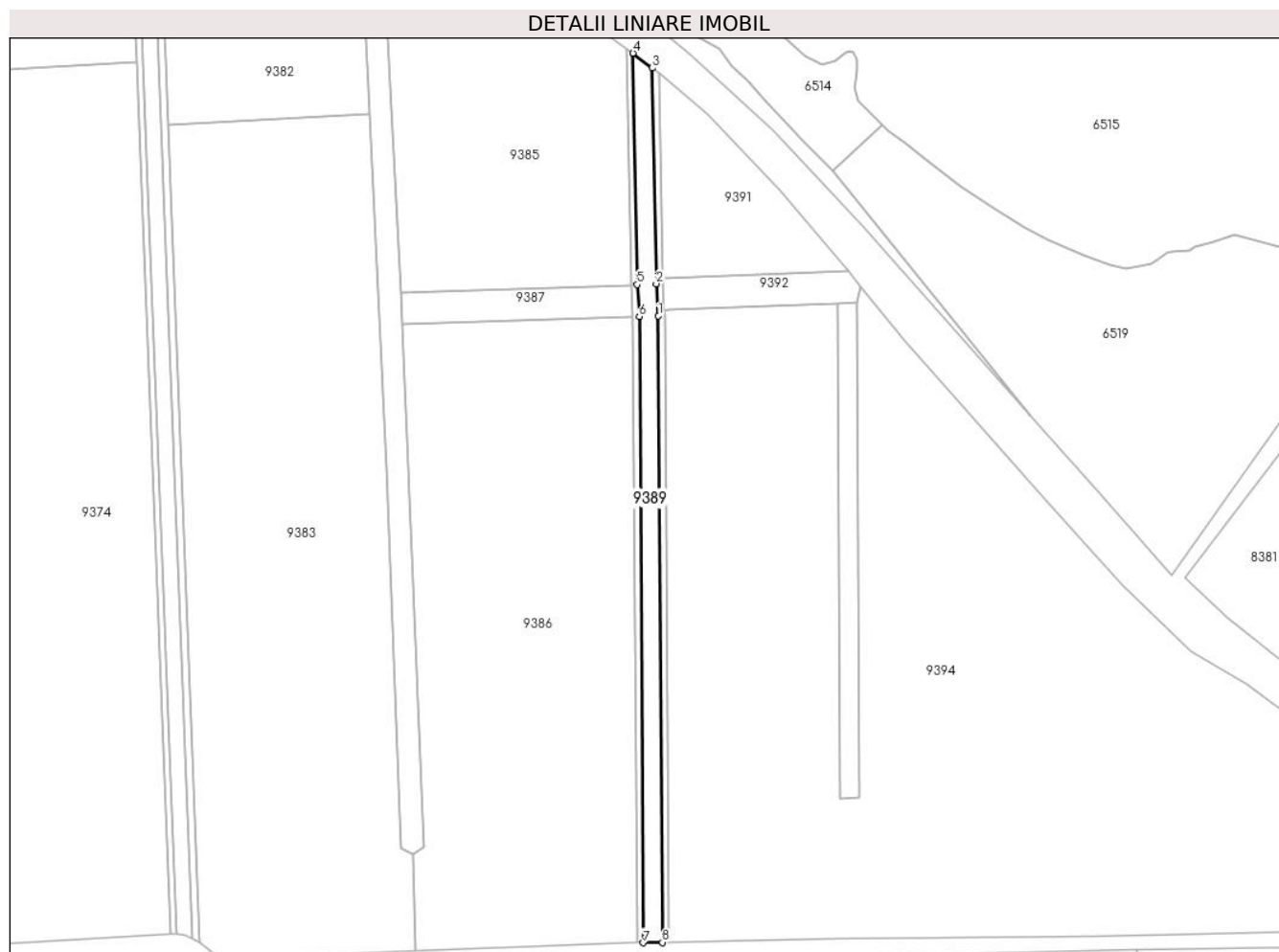
Inscrieri privind dezmembramintele dreptului de proprietate, drepturi reale de garanție și sarcini	Referințe
NU SUNT	

Anexa Nr. 1 La Partea I

Teren

Nr cadastral	Suprafața (mp)*	Observații / Referințe
	6.627	

* Suprafața este determinată în planul de proiecție Stereo 70.



Date referitoare la teren

Crt	Categorie folosință	Intravilan	Suprafața (mp)	Tarla	Parcelă	Nr. topo	Observații / Referințe
1	curți constructii	NU	6.627	51	-	-	canal

Lungime Segmente

1) Valorile lungimilor segmentelor sunt obținute din proiecție în plan.

Punct început	X / Y	Punct sfârșit	X / Y	Lungime segment (** (m)
1	641.084,447 293.028,457	2	641.083,115 293.048,52	20.107
2	641.083,115 293.048,52	3	641.080,645 293.183,602	135.105
3	641.080,645 293.183,602	4	641.068,473 293.192,9	15.317
4	641.068,473 293.192,9	5	641.071,122 293.048,013	144.911
5	641.071,122 293.048,013	6	641.072,45 293.028,022	20.035

Punct început	X / Y	Punct sfârșit	X / Y	Lungime segment (** (m)
6	641.072,45 293.028,022	7	641.074,909 292.635,91	392.12
7	641.074,909 292.635,91	8	641.086,908 292.636,161	12.002
8	641.086,908 292.636,161	1	641.084,447 293.028,457	392.304

** Lungimile segmentelor sunt determinate în planul de proiecție Stereo 70 și sunt rotunjite la 1 milimetru.

*** Distanța dintre puncte este formată din segmente cumulate ce sunt mai mici decât valoarea 1 milimetru.

**DATE DESPRE IMOBILUL NR. 9390**

Oficiul de Cadastru și Publicitate Imobiliară CALARASI
Biroul de Cadastru și Publicitate Imobiliară Oltenita

A. Partea I. Descrierea imobilului

TEREN Extravilan

Adresa: Jud. Calarasi

Nr. Crt	Nr cadastral Nr. topografic	Suprafața* (mp)	Observații / Referințe
A1		2.184	Sector cadastral:27 Teren neimprejmuit;

B. Partea II. Proprietari și acte

Inscrieri privitoare la dreptul de proprietate și alte drepturi reale		Referințe
/		
Act Normativ nr. 7, din 13/03/1996 emis de PARLAMENTUL ROMÂNIEI (LEGE; ,art.13);		
B1	Inscrierea posesiei, drept de PROPRIETATE, dobandit prin Lege, cota actuala 1/1, cota initiala 1/1 1) NEIDENTIFICAT NEIDENTIFICAT	A1
B2	Se notează mențiunea de proprietar neidentificat.	A1

C. Partea III. SARCINI .

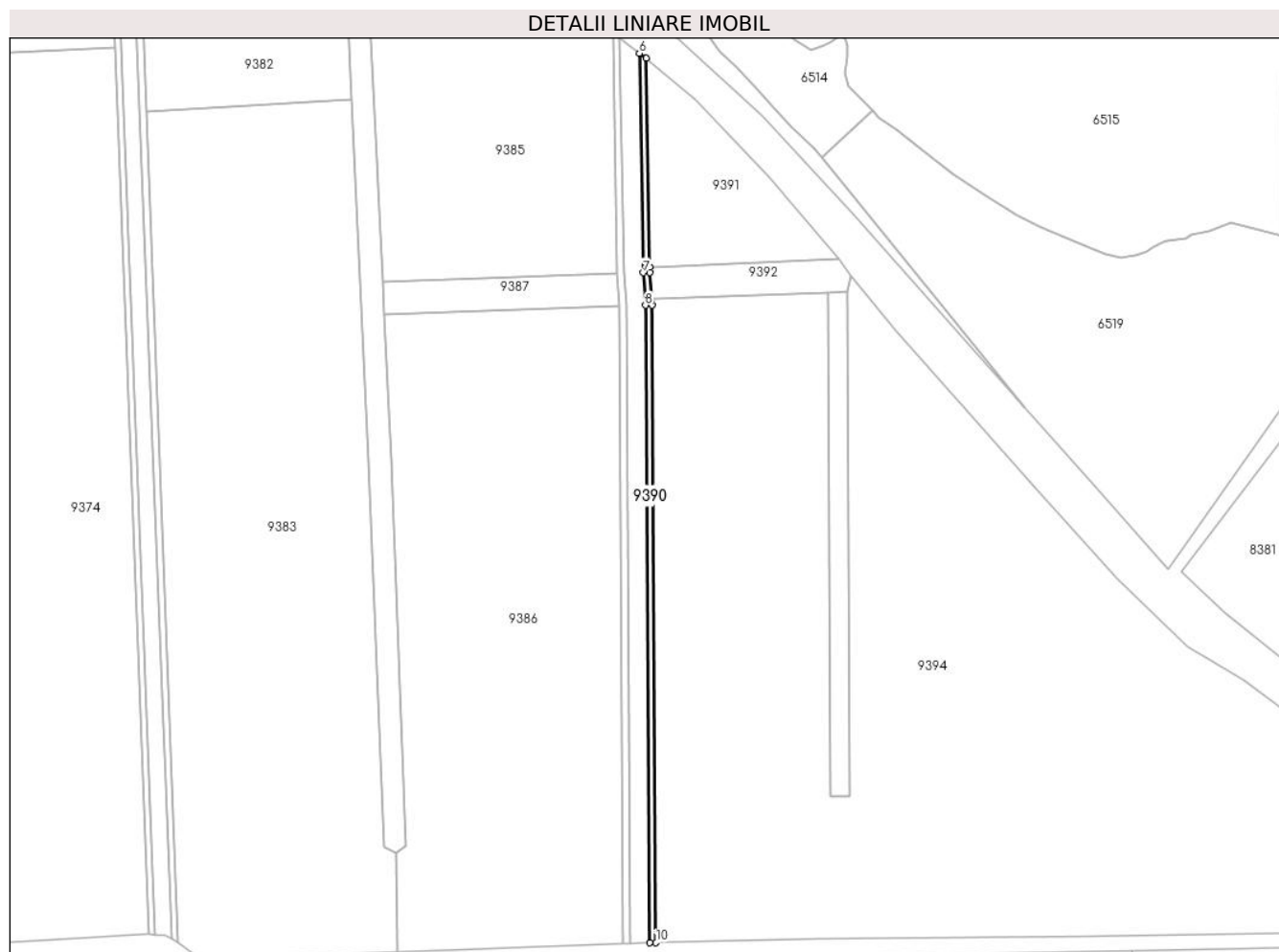
Inscrieri privind dezmembramintele dreptului de proprietate, drepturi reale de garanție și sarcini	Referințe
NU SUNT	

Anexa Nr. 1 La Partea I

Teren

Nr cadastral	Suprafața (mp)*	Observații / Referințe
	2.184	

* Suprafața este determinată în planul de proiecție Stereo 70.



Date referitoare la teren

Crt	Categorie folosință	Intravilan	Suprafața (mp)	Tarla	Parcelă	Nr. topo	Observații / Referințe
1	drum	NU	2.184	51	8363	-	

Lungime Segmente

1) Valorile lungimilor segmentelor sunt obținute din proiecție în plan.

Punct început	X / Y	Punct sfârșit	X / Y	Lungime segment (** (m)
1	641.088,446 293.028,602	2	641.088,242 293.031,683	3.088
2	641.088,242 293.031,683	3	641.087,112 293.048,69	17.044
3	641.087,112 293.048,69	4	641.087,055 293.051,844	3.155
4	641.087,055 293.051,844	5	641.084,702 293.180,503	128.681
5	641.084,702 293.180,503	6	641.080,645 293.183,602	5.105

Punct început	X / Y	Punct sfârșit	X / Y	Lungime segment (** (m)
6	641.080,645 293.183,602	7	641.083,115 293.048,52	135.105
7	641.083,115 293.048,52	8	641.084,447 293.028,457	20.107
8	641.084,447 293.028,457	9	641.086,908 292.636,161	392.304
9	641.086,908 292.636,161	10	641.090,907 292.636,245	4.0
10	641.090,907 292.636,245	1	641.088,446 293.028,602	392.365

** Lungimile segmentelor sunt determinate în planul de proiecție Stereo 70 și sunt rotunjite la 1 milimetru.

*** Distanța dintre puncte este formată din segmente cumulate ce sunt mai mici decât valoarea 1 milimetru.

**DATE DESPRE IMOBILUL NR. 9391**

Oficiul de Cadastru și Publicitate Imobiliară CALARASI
Biroul de Cadastru și Publicitate Imobiliară Oltenita

A. Partea I. Descrierea imobilului

TEREN Extravilan

Adresa: Jud. Calarasi

Nr. Crt	Nr cadastral Nr. topografic	Suprafața* (mp)	Observații / Referințe
A1		7.967	Sector cadastral:27 Teren neimprejmuit;

B. Partea II. Proprietari și acte

Inscrieri privitoare la dreptul de proprietate și alte drepturi reale		Referințe
/		
Act Normativ nr. 7, din 13/03/1996 emis de PARLAMENTUL ROMÂNIEI (LEGE; ,art.13);		
B1	Inscrierea posesiei, drept de PROPRIETATE, dobandit prin Lege, cota actuala 1/1, cota initiala 1/1 1) NEIDENTIFICAT NEIDENTIFICAT	A1
B2	Se notează mențiunea de proprietar neidentificat.	A1

C. Partea III. SARCINI .

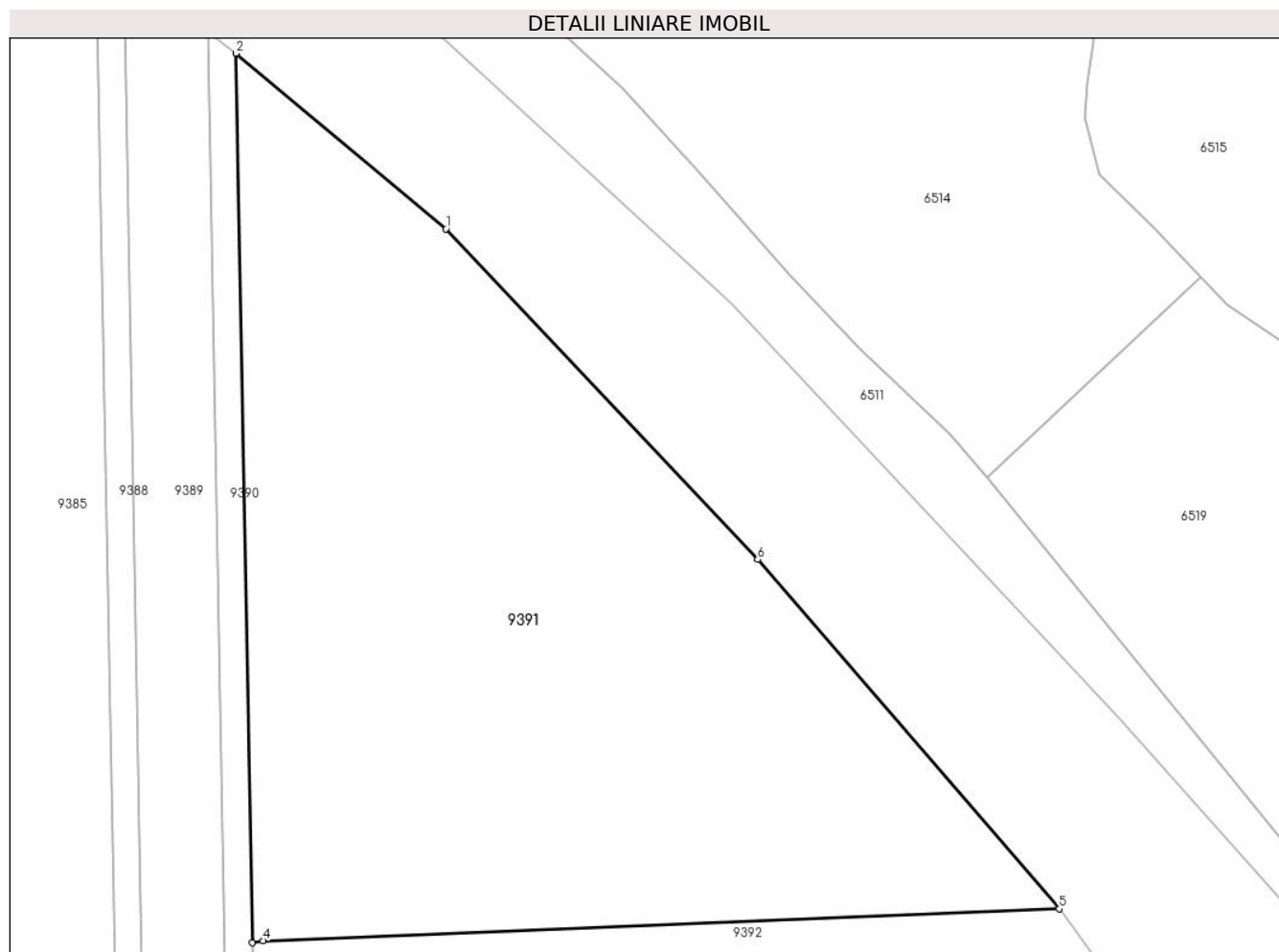
Inscrieri privind dezmembramintele dreptului de proprietate, drepturi reale de garanție și sarcini	Referințe
NU SUNT	

Anexa Nr. 1 La Partea I

Teren

Nr cadastral	Suprafața (mp)*	Observații / Referințe
	7.967	

* Suprafața este determinată în planul de proiecție Stereo 70.



Date referitoare la teren

Crt	Categorie folosință	Intravilan	Suprafața (mp)	Tarla	Parcelă	Nr. topo	Observații / Referințe
1	arabil	NU	7.967	51	8365	-	

Lungime Segmente

1) Valorile lungimilor segmentelor sunt obținute din proiecție în plan.

Punct început	X / Y	Punct sfârșit	X / Y	Lungime segment (** (m)
1	641.115,056 293.155,117	2	641.084,702 293.180,503	39.57
2	641.084,702 293.180,503	3	641.087,055 293.051,844	128.681
3	641.087,055 293.051,844	4	641.088,593 293.052,153	1.569
4	641.088,593 293.052,153	5	641.203,844 293.056,744	115.342
5	641.203,844 293.056,744	6	641.160,195 293.107,278	66.775

Punct început	X / Y	Punct sfârșit	X / Y	Lungime segment (** (m)
6	641.160,195 293.107,278	1	641.115,056 293.155,117	65.773

** Lungimile segmentelor sunt determinate în planul de proiecție Stereo 70 și sunt rotunjite la 1 milimetru.

*** Distanța dintre puncte este formată din segmente cumulate ce sunt mai mici decât valoarea 1 milimetru.

**DATE DESPRE IMOBILUL NR. 9392**

Oficiul de Cadastru și Publicitate Imobiliară CALARASI
Biroul de Cadastru și Publicitate Imobiliară Oltenita

A. Partea I. Descrierea imobilului

TEREN Extravilan

Adresa: Jud. Calarasi

Nr. Crt	Nr cadastral Nr. topografic	Suprafața* (mp)	Observații / Referințe
A1		2.425	Sector cadastral:27 Teren neimprejmuit;

B. Partea II. Proprietari și acte

Inscrieri privitoare la dreptul de proprietate și alte drepturi reale		Referințe
/		
Act Normativ nr. 7, din 13/03/1996 emis de PARLAMENTUL ROMÂNIEI (LEGE; ,art.13);		
B1	Inscrierea posesiei, drept de PROPRIETATE, dobandit prin Lege, cota actuala 1/1, cota initiala 1/1 1) NEIDENTIFICAT NEIDENTIFICAT	A1
B2	Se notează mențiunea de proprietar neidentificat.	A1

C. Partea III. SARCINI .

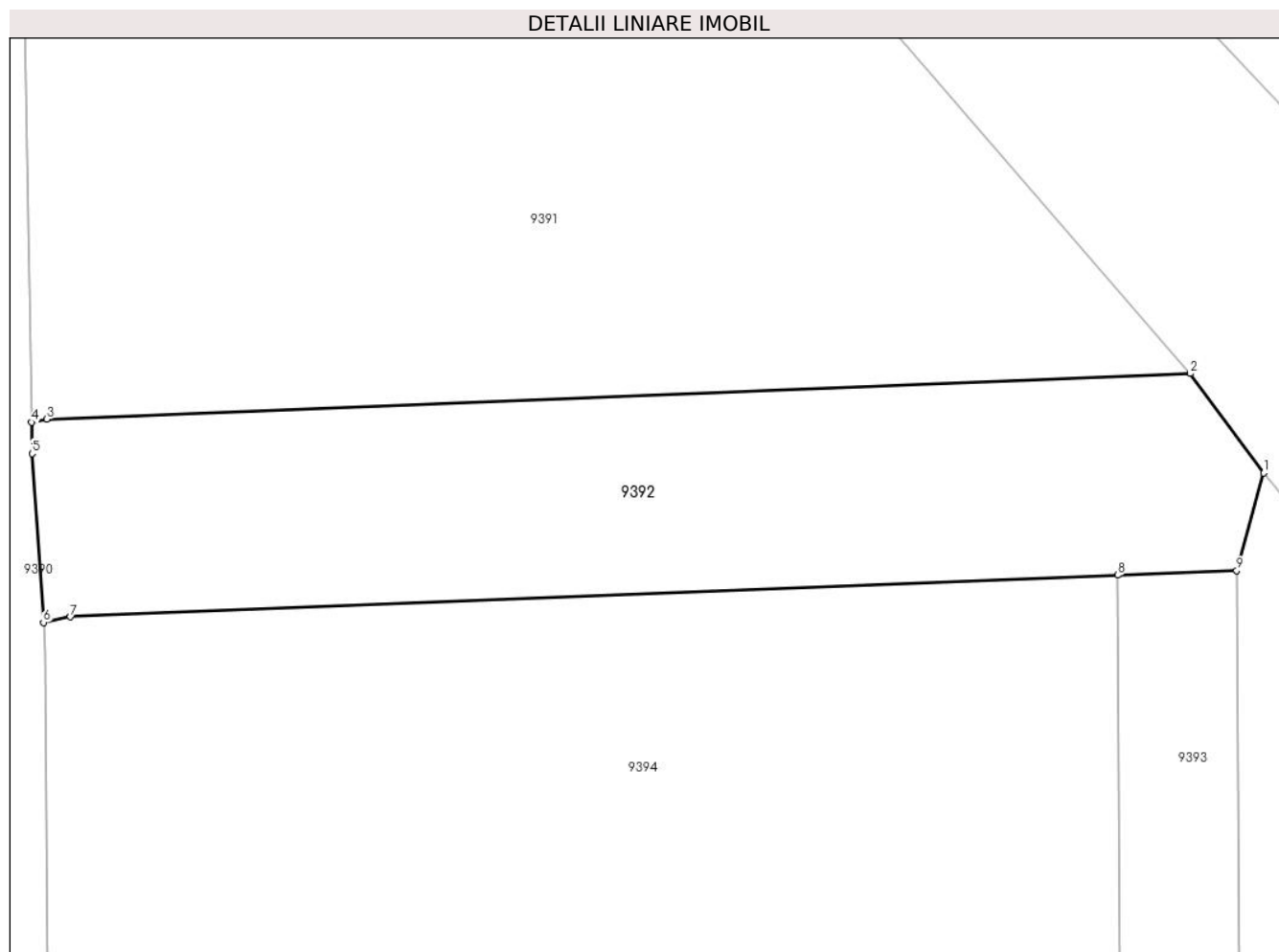
Inscrieri privind dezmembramintele dreptului de proprietate, drepturi reale de garanție și sarcini	Referințe
NU SUNT	

Anexa Nr. 1 La Partea I

Teren

Nr cadastral	Suprafața (mp)*	Observații / Referințe
	2.425	

* Suprafața este determinată în planul de proiecție Stereo 70.



Date referitoare la teren

Crt	Categorie folosință	Intra vilan	Suprafața (mp)	Tarla	Parcelă	Nr. topo	Observații / Referințe
1	curți constructii	NU	2.425	51	-	-	canal

Lungime Segmente

1) Valorile lungimilor segmentelor sunt obținute din proiecție în plan.

Punct început	X / Y	Punct sfârșit	X / Y	Lungime segment (** (m)
1	641.211,268 293.046,735	2	641.203,844 293.056,744	12.462
2	641.203,844 293.056,744	3	641.088,593 293.052,153	115.342
3	641.088,593 293.052,153	4	641.087,055 293.051,844	1.569
4	641.087,055 293.051,844	5	641.087,112 293.048,69	3.155
5	641.087,112 293.048,69	6	641.088,242 293.031,683	17.044

Punct început	X / Y	Punct sfârșit	X / Y	Lungime segment (** (m)
6	641.088,242 293.031,683	7	641.090,974 293.032,232	2.787
7	641.090,974 293.032,232	8	641.196,555 293.036,438	105.665
8	641.196,555 293.036,438	9	641.208,545 293.036,915	11.999
9	641.208,545 293.036,915	1	641.211,268 293.046,735	10.191

** Lungimile segmentelor sunt determinate în planul de proiecție Stereo 70 și sunt rotunjite la 1 milimetru.

*** Distanța dintre puncte este formată din segmente cumulate ce sunt mai mici decât valoarea 1 milimetru.

**DATE DESPRE IMOBILUL NR. 9393**

Oficiul de Cadastru și Publicitate Imobiliară CALARASI
Biroul de Cadastru și Publicitate Imobiliară Oltenita

A. Partea I. Descrierea imobilului

TEREN Extravilan

Adresa: Jud. Calarasi

Nr. Crt	Nr cadastral Nr. topografic	Suprafața* (mp)	Observații / Referințe
A1		3.721	Sector cadastral:27 Teren neimprejmuit;

B. Partea II. Proprietari și acte

Inscrieri privitoare la dreptul de proprietate și alte drepturi reale		Referințe
/		
Act Normativ nr. 7, din 13/03/1996 emis de PARLAMENTUL ROMÂNIEI (LEGE; ,art.13);		
B1	Inscrierea posesiei, drept de PROPRIETATE, dobandit prin Lege, cota actuala 1/1, cota initiala 1/1 1) NEIDENTIFICAT NEIDENTIFICAT	A1
B2	Se notează mențiunea de proprietar neidentificat.	A1

C. Partea III. SARCINI .

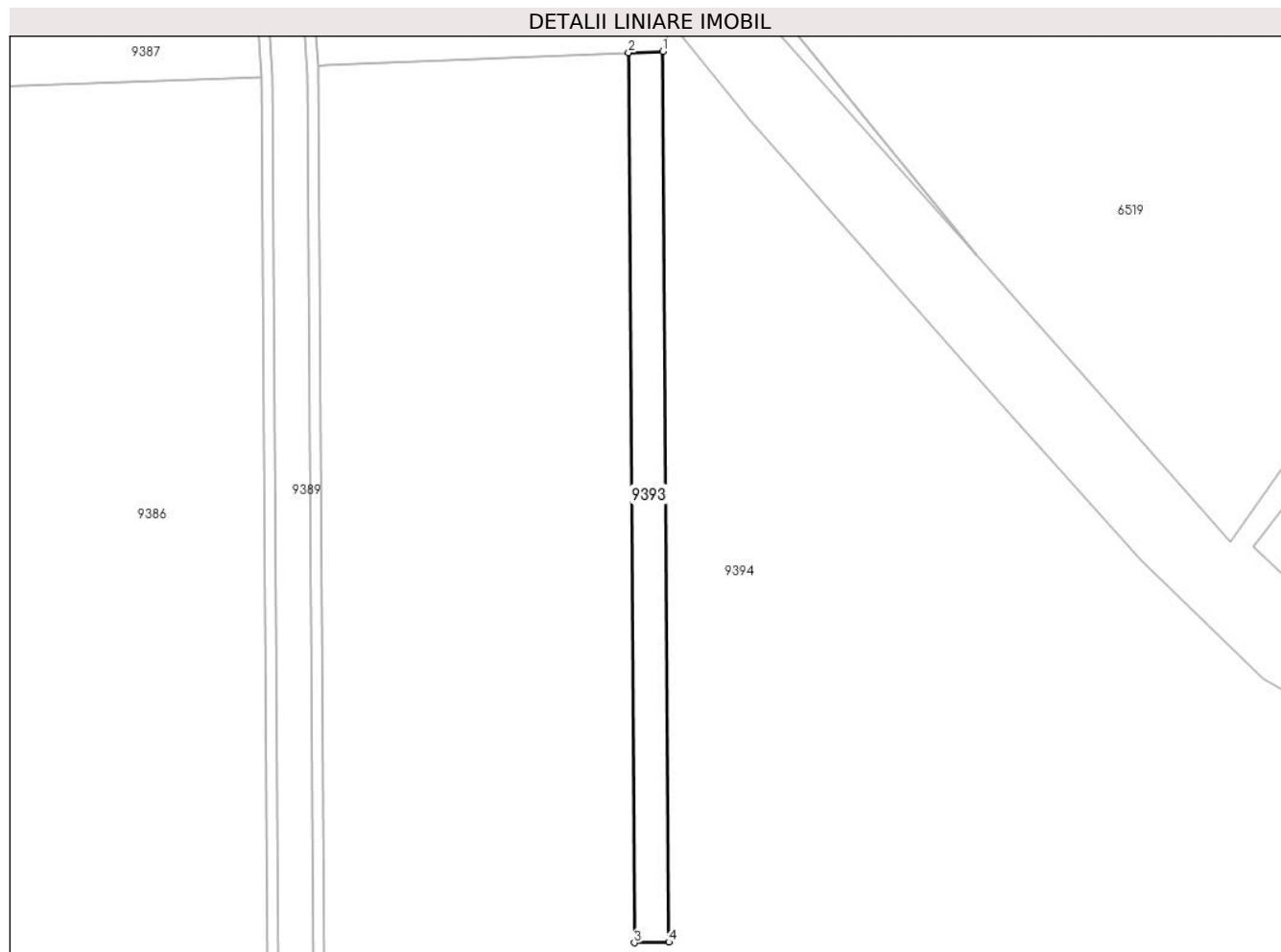
Inscrieri privind dezmembramintele dreptului de proprietate, drepturi reale de garanție și sarcini	Referințe
NU SUNT	

Anexa Nr. 1 La Partea I

Teren

Nr cadastral	Suprafața (mp)*	Observații / Referințe
	3.721	

* Suprafața este determinată în planul de proiecție Stereo 70.



Date referitoare la teren

Crt	Categorie folosință	Intravilan	Suprafața (mp)	Tarla	Parcelă	Nr. topo	Observații / Referințe
1	curți constructii	NU	3.721	51	8377	-	

Lungime Segmente

1) Valorile lungimilor segmentelor sunt obținute din proiecție în plan.

Punct început	X / Y	Punct sfârșit	X / Y	Lungime segment (** (m)
1	641.208,545 293.036,915	2	641.196,555 293.036,438	11.999
2	641.196,555 293.036,438	3	641.198,537 292.726,398	310.046
3	641.198,537 292.726,398	4	641.210,534 292.726,648	12.0
4	641.210,534 292.726,648	1	641.208,545 293.036,915	310.273

**** Lungimile segmentelor sunt determinate în planul de proiecție Stereo 70 și sunt rotunjite la 1 milimetru.**

***** Distanța dintre puncte este formată din segmente cumulate ce sunt mai mici decât valoarea 1 milimetru.**

**DATE DESPRE IMOBILUL NR. 9394**

Oficiul de Cadastru și Publicitate Imobiliară CALARASI
Biroul de Cadastru și Publicitate Imobiliară Oltenita

A. Partea I. Descrierea imobilului

TEREN Extravilan

Adresa: Jud. Calarasi

Nr. Crt	Nr cadastral Nr. topografic	Suprafața* (mp)	Observații / Referințe
A1		119.846	Sector cadastral:27 Teren neimprejmut;

B. Partea II. Proprietari și acte

Inscrieri privitoare la dreptul de proprietate și alte drepturi reale		Referințe
/		
Act Normativ nr. 7, din 13/03/1996 emis de PARLAMENTUL ROMÂNIEI (LEGE; ,art.13);		
B1	Inscrierea posesiei, drept de PROPRIETATE, dobandit prin Lege, cota actuala 1/1, cota initiala 1/1 1) NEIDENTIFICAT NEIDENTIFICAT	A1
B2	Se notează mențiunea de proprietar neidentificat.	A1

C. Partea III. SARCINI .

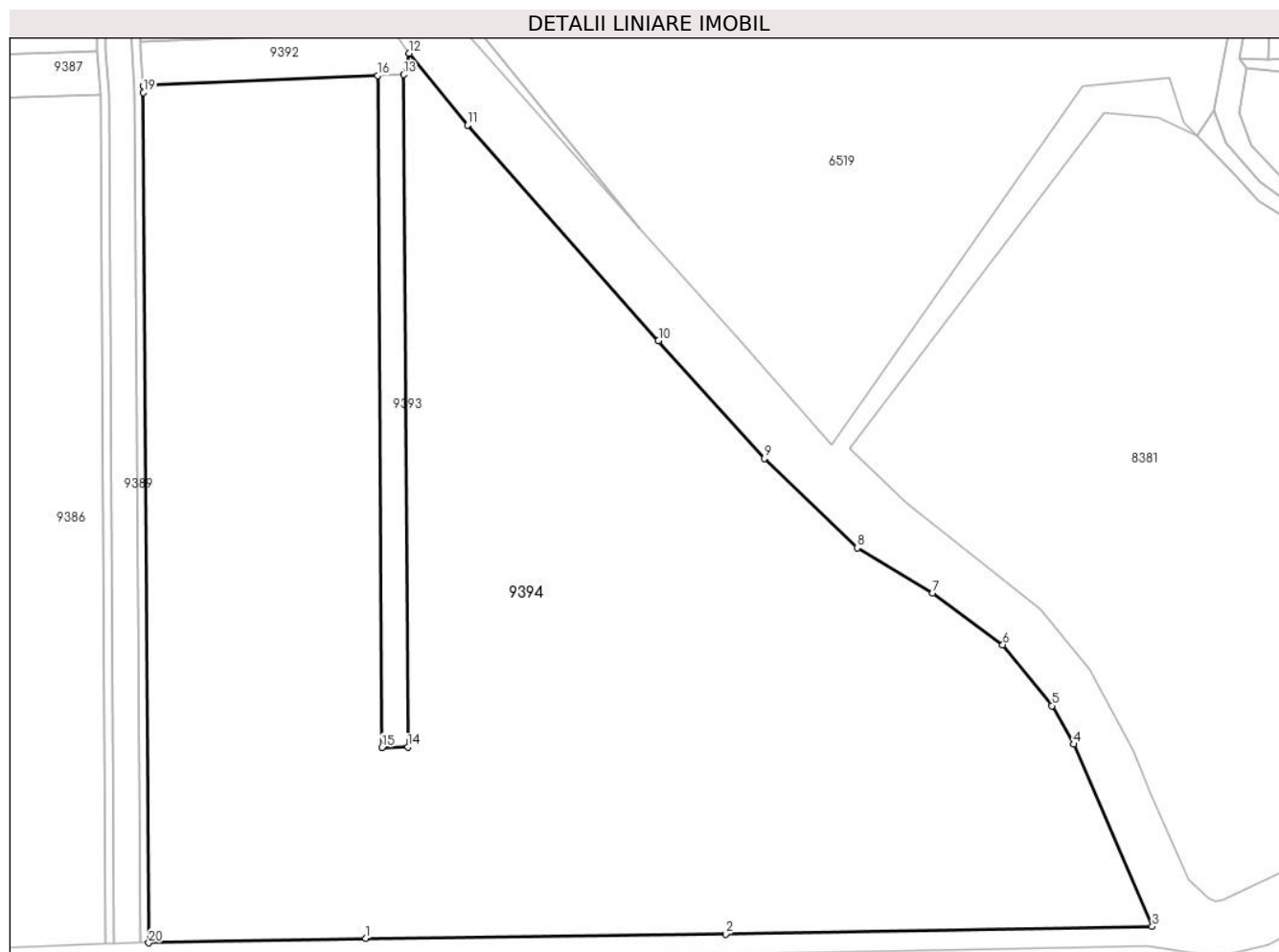
Inscrieri privind dezmembramintele dreptului de proprietate, drepturi reale de garanție și sarcini	Referințe
NU SUNT	

Anexa Nr. 1 La Partea I

Teren

Nr cadastral	Suprafața (mp)*	Observații / Referințe
	119.846	

* Suprafața este determinată în planul de proiecție Stereo 70.



Date referitoare la teren

Crt	Categorie folosință	Intravilan	Suprafața (mp)	Tarla	Parcelă	Nr. topo	Observații / Referințe
1	arabil	NU	119.846	51	8367,8369,8 371,8375,83 78,8380,838 2,8384,8386, 8388	-	

Lungime Segmente

1) Valorile lungimilor segmentelor sunt obținute din proiecție în plan.

Punct început	X / Y	Punct sfârșit	X / Y	Lungime segment (** (m)
1	641.191,117 292.638,341	2	641.357,265 292.640,243	166.159
2	641.357,265 292.640,243	3	641.554,335 292.643,691	197.1
3	641.554,335 292.643,691	4	641.518,038 292.727,855	91.657

Punct început	X / Y	Punct sfârșit	X / Y	Lungime segment (** (m)
4	641.518,038 292.727,855	5	641.507,955 292.745,621	20.428
5	641.507,955 292.745,621	6	641.485,299 292.773,765	36.13
6	641.485,299 292.773,765	7	641.452,852 292.797,742	40.345
7	641.452,852 292.797,742	8	641.417,983 292.818,52	40.59
8	641.417,983 292.818,52	9	641.375,266 292.859,776	59.387
9	641.375,266 292.859,776	10	641.326,295 292.914,035	73.09
10	641.326,295 292.914,035	11	641.238,146 293.013,49	132.897
11	641.238,146 293.013,49	12	641.211,268 293.046,735	42.751
12	641.211,268 293.046,735	13	641.208,545 293.036,915	10.191
13	641.208,545 293.036,915	14	641.210,534 292.726,648	310.273
14	641.210,534 292.726,648	15	641.198,537 292.726,398	12.0
15	641.198,537 292.726,398	16	641.196,555 293.036,438	310.046
16	641.196,555 293.036,438	17	641.090,974 293.032,232	105.665
17	641.090,974 293.032,232	18	641.088,242 293.031,683	2.787
18	641.088,242 293.031,683	19	641.088,446 293.028,602	3.088
19	641.088,446 293.028,602	20	641.090,907 292.636,245	392.365
20	641.090,907 292.636,245	1	641.191,117 292.638,341	100.232

** Lungimile segmentelor sunt determinate în planul de proiecție Stereo 70 și sunt rotunjite la 1 milimetru.

*** Distanța dintre puncte este formată din segmente cumulate ce sunt mai mici decât valoarea 1 milimetru.

**DATE DESPRE IMOBILUL NR. 9395**

Oficiul de Cadastru și Publicitate Imobiliară CALARASI
Biroul de Cadastru și Publicitate Imobiliară Oltenita

A. Partea I. Descrierea imobilului

TEREN Extravilan

Adresa: Jud. Calarasi

Nr. Crt	Nr cadastral Nr. topografic	Suprafața* (mp)	Observații / Referințe
A1		29.386	Sector cadastral:52 Teren neimprejmuit;

B. Partea II. Proprietari și acte

Inscrieri privitoare la dreptul de proprietate și alte drepturi reale		Referințe
/		
Act Normativ nr. 7, din 13/03/1996 emis de PARLAMENTUL ROMÂNIEI (LEGE; ,art.13);		
B1	Inscrierea posesiei, drept de PROPRIETATE, dobandit prin Lege, cota actuala 1/1, cota initiala 1/1 1) NEIDENTIFICAT NEIDENTIFICAT	A1
B2	Se notează mențiunea de proprietar neidentificat.	A1

C. Partea III. SARCINI .

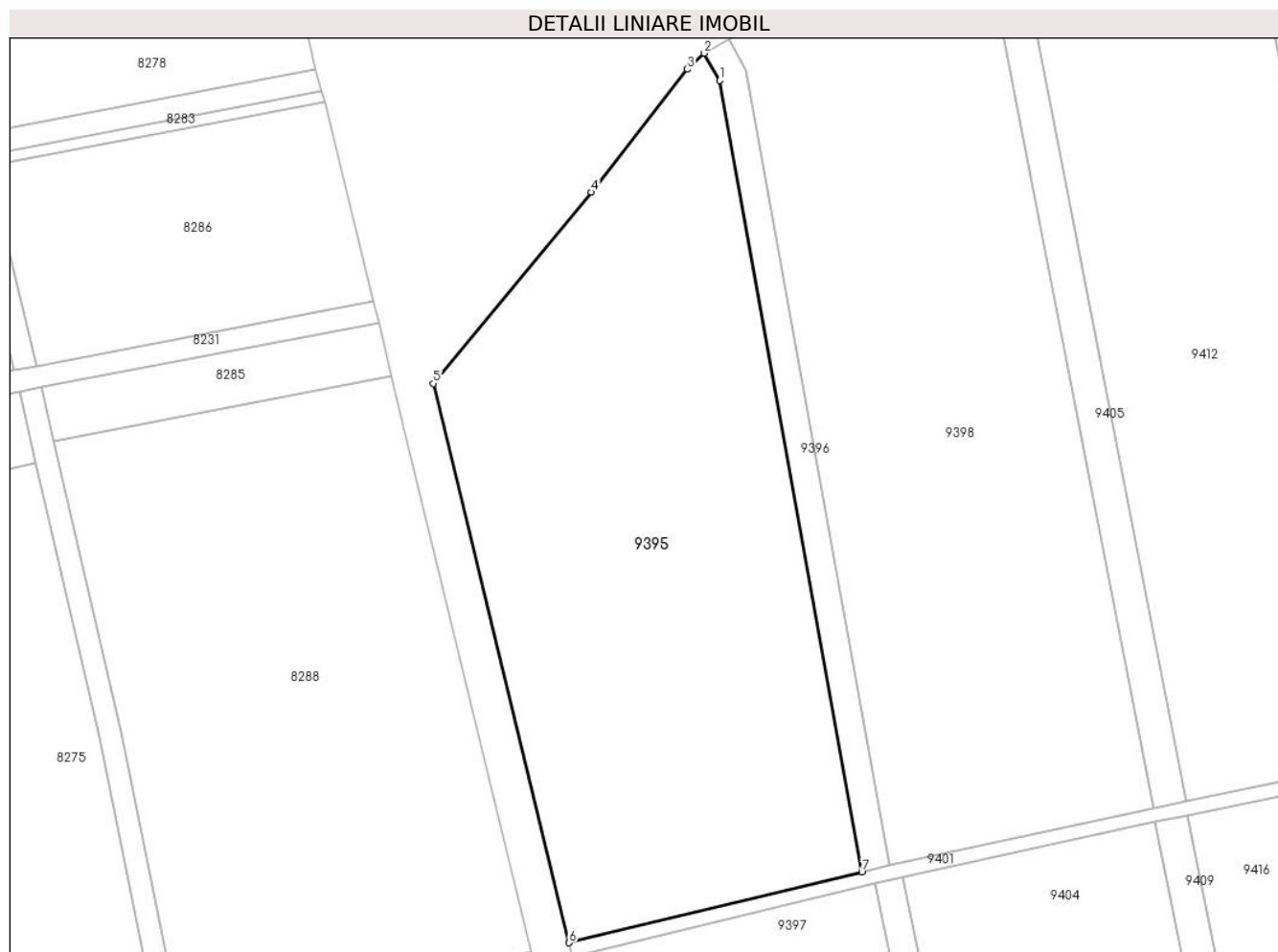
Inscrieri privind dezmembramintele dreptului de proprietate, drepturi reale de garanție și sarcini	Referințe
NU SUNT	

Anexa Nr. 1 La Partea I

Teren

Nr cadastral	Suprafața (mp)*	Observații / Referințe
	29.386	

* Suprafața este determinată în planul de proiecție Stereo 70.



Date referitoare la teren

Crt	Categorie folosință	Intravilan	Suprafața (mp)	Tarla	Parcelă	Nr. topo	Observații / Referințe
1	arabil	NU	29.386	26	1466,1468,1470	-	

Lungime Segmente

1) Valorile lungimilor segmentelor sunt obținute din proiecție în plan.

Punct început	X / Y	Punct sfârșit	X / Y	Lungime segment (** (m)
1	634.056,995 290.492,433	2	634.051,51 290.502,221	11.22
2	634.051,51 290.502,221	3	634.045,296 290.496,49	8.453
3	634.045,296 290.496,49	4	634.010,896 290.452,323	55.983
4	634.010,896 290.452,323	5	633.954,193 290.383,661	89.049
5	633.954,193 290.383,661	6	634.002,964 290.182,871	206.628

Punct început	X / Y	Punct sfârșit	X / Y	Lungime segment (** (m)
6	634.002,964 290.182,871	7	634.108,144 290.208,292	108.208
7	634.108,144 290.208,292	1	634.056,995 290.492,433	288.708

** Lungimile segmentelor sunt determinate în planul de proiecție Stereo 70 și sunt rotunjite la 1 milimetru.

*** Distanța dintre puncte este formată din segmente cumulate ce sunt mai mici decât valoarea 1 milimetru.

**DATE DESPRE IMOBILUL NR. 9396**

Oficiul de Cadastru și Publicitate Imobiliară CALARASI
Biroul de Cadastru și Publicitate Imobiliară Oltenita

A. Partea I. Descrierea imobilului

TEREN Extravilan

Adresa: Jud. Calarasi

Nr. Crt	Nr cadastral Nr. topografic	Suprafața* (mp)	Observații / Referințe
A1		3.013	Sector cadastral:52 Teren neimprejmuit;

B. Partea II. Proprietari și acte

Inscrieri privitoare la dreptul de proprietate și alte drepturi reale		Referințe
/		
Act Normativ nr. 7, din 13/03/1996 emis de PARLAMENTUL ROMÂNIEI (LEGE; ,art.13);		
B1	Inscrierea posesiei, drept de PROPRIETATE, dobandit prin Lege, cota actuala 1/1, cota initiala 1/1 1) NEIDENTIFICAT NEIDENTIFICAT	A1
B2	Se notează mențiunea de proprietar neidentificat.	A1

C. Partea III. SARCINI .

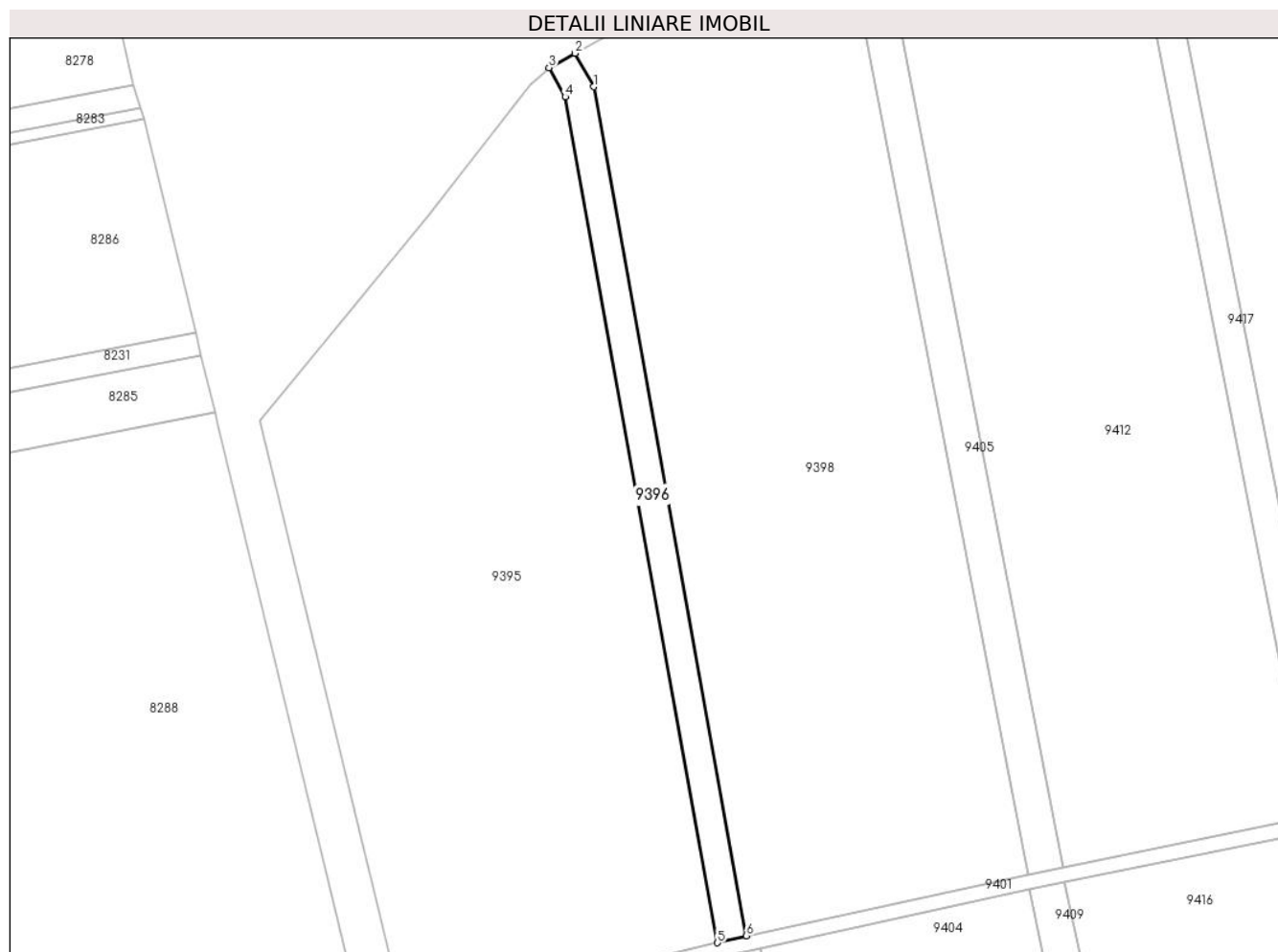
Inscrieri privind dezmembramintele dreptului de proprietate, drepturi reale de garanție și sarcini	Referințe
NU SUNT	

Anexa Nr. 1 La Partea I

Teren

Nr cadastral	Suprafața (mp)*	Observații / Referințe
	3.013	

* Suprafața este determinată în planul de proiecție Stereo 70.



Date referitoare la teren

Crt	Categorie folosință	Intravilan	Suprafața (mp)	Tarla	Parcelă	Nr. topo	Observații / Referințe
1	curți constructii	NU	3.013	26	1485	-	canal

Lungime Segmente

1) Valorile lungimilor segmentelor sunt obținute din proiecție în plan.

Punct început	X / Y	Punct sfârșit	X / Y	Lungime segment (** (m)
1	634.066,54 290.495,857	2	634.060,241 290.507,098	12.886
2	634.060,241 290.507,098	3	634.051,51 290.502,221	10.001
3	634.051,51 290.502,221	4	634.056,995 290.492,433	11.22
4	634.056,995 290.492,433	5	634.108,144 290.208,292	288.708
5	634.108,144 290.208,292	6	634.117,882 290.210,646	10.018

Punct început	X / Y	Punct sfârșit	X / Y	Lungime segment (** (m)
6	634.117,882 290.210,646	1	634.066,54 290.495,857	289.795

** Lungimile segmentelor sunt determinate în planul de proiecție Stereo 70 și sunt rotunjite la 1 milimetru.

*** Distanța dintre puncte este formată din segmente cumulate ce sunt mai mici decât valoarea 1 milimetru.

**DATE DESPRE IMOBILUL NR. 9397**

Oficiul de Cadastru și Publicitate Imobiliară CALARASI
Biroul de Cadastru și Publicitate Imobiliară Oltenita

A. Partea I. Descrierea imobilului

TEREN Extravilan

Adresa: Jud. Calarasi

Nr. Crt	Nr cadastral Nr. topografic	Suprafața* (mp)	Observații / Referințe
A1		21.089	Sector cadastral:52 Teren neimprejmuit;

B. Partea II. Proprietari și acte

Inscrieri privitoare la dreptul de proprietate și alte drepturi reale		Referințe
/		
Act Normativ nr. 7, din 13/03/1996 emis de PARLAMENTUL ROMÂNIEI (LEGE; ,art.13);		
B1	Inscrierea posesiei, drept de PROPRIETATE, dobandit prin Lege, cota actuala 1/1, cota initiala 1/1 1) NEIDENTIFICAT NEIDENTIFICAT	A1
B2	Se notează mențiunea de proprietar neidentificat.	A1

C. Partea III. SARCINI .

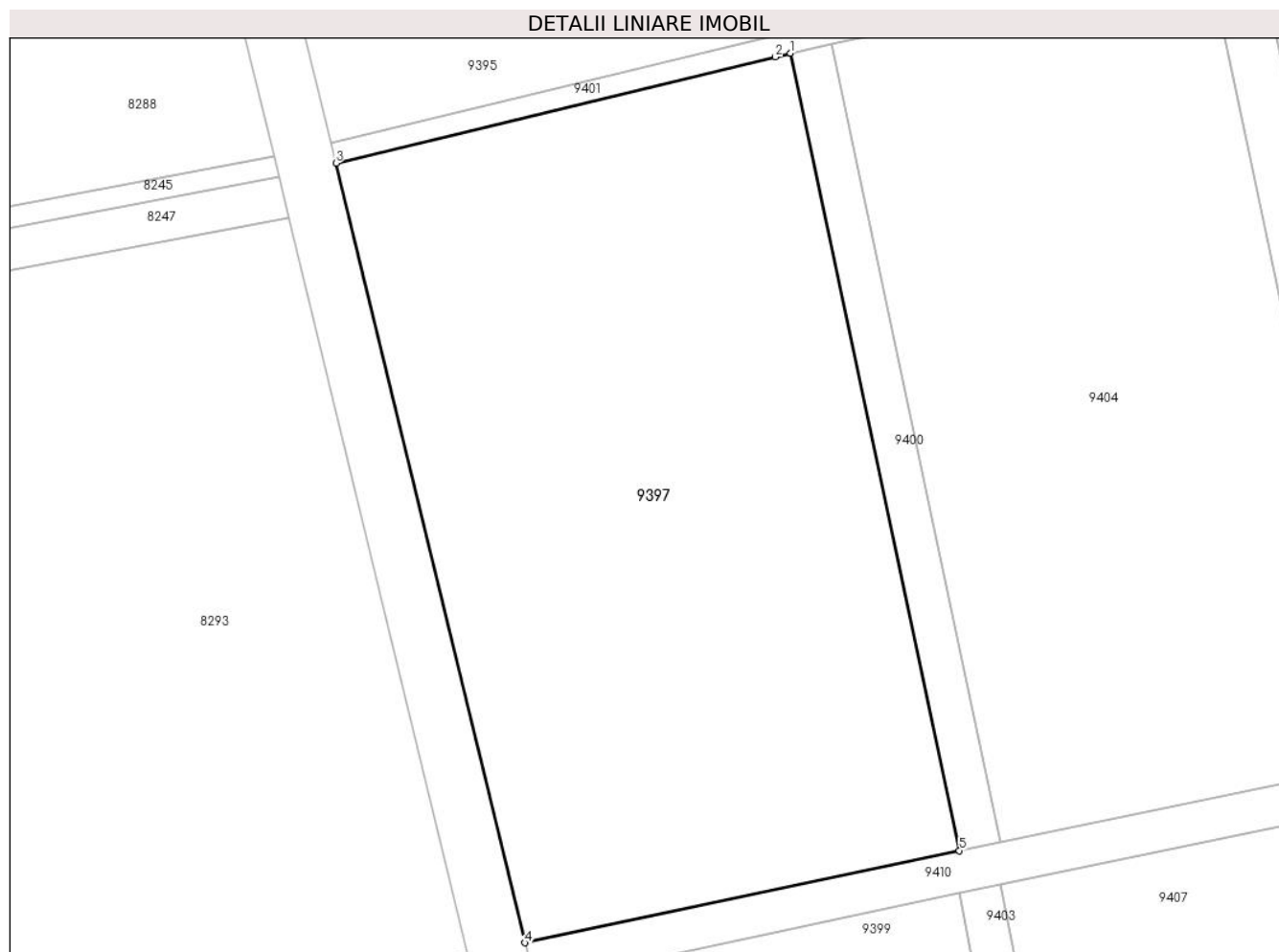
Inscrieri privind dezmembramintele dreptului de proprietate, drepturi reale de garanție și sarcini	Referințe
NU SUNT	

Anexa Nr. 1 La Partea I

Teren

Nr cadastral	Suprafața (mp)*	Observații / Referințe
	21.089	

* Suprafața este determinată în planul de proiecție Stereo 70.



Date referitoare la teren

Crt	Categorie folosință	Intravilan	Suprafața (mp)	Tarla	Parcelă	Nr. topo	Observații / Referințe
1	arabil	NU	21.089	26	1472,1474,1476	-	

Lungime Segmente

1) Valorile lungimilor segmentelor sunt obținute din proiecție în plan.

Punct început	X / Y	Punct sfârșit	X / Y	Lungime segment (** (m)
1	634.112,926 290.204,304	2	634.109,319 290.203,432	3.711
2	634.109,319 290.203,432	3	634.004,144 290.178,012	108.203
3	634.004,144 290.178,012	4	634.049,428 289.991,577	191.856
4	634.049,428 289.991,577	5	634.153,345 290.013,616	106.228
5	634.153,345 290.013,616	1	634.112,926 290.204,304	194.925

**** Lungimile segmentelor sunt determinate în planul de proiecție Stereo 70 și sunt rotunjite la 1 milimetru.**

***** Distanța dintre puncte este formată din segmente cumulate ce sunt mai mici decât valoarea 1 milimetru.**

**DATE DESPRE IMOBILUL NR. 9398**

Oficiul de Cadastru și Publicitate Imobiliară CALARASI
Biroul de Cadastru și Publicitate Imobiliară Oltenita

A. Partea I. Descrierea imobilului

TEREN Extravilan

Adresa: Jud. Calarasi

Nr. Crt	Nr cadastral Nr. topografic	Suprafața* (mp)	Observații / Referințe
A1		29.382	Sector cadastral:52 Teren neimprejmuit;

B. Partea II. Proprietari și acte

Inscrieri privitoare la dreptul de proprietate și alte drepturi reale		Referințe
/		
Act Normativ nr. 7, din 13/03/1996 emis de PARLAMENTUL ROMÂNIEI (LEGE; ,art.13);		
B1	Inscrierea posesiei, drept de PROPRIETATE, dobandit prin Lege, cota actuala 1/1, cota initiala 1/1 1) NEIDENTIFICAT NEIDENTIFICAT	A1
B2	Se notează mențiunea de proprietar neidentificat.	A1

C. Partea III. SARCINI .

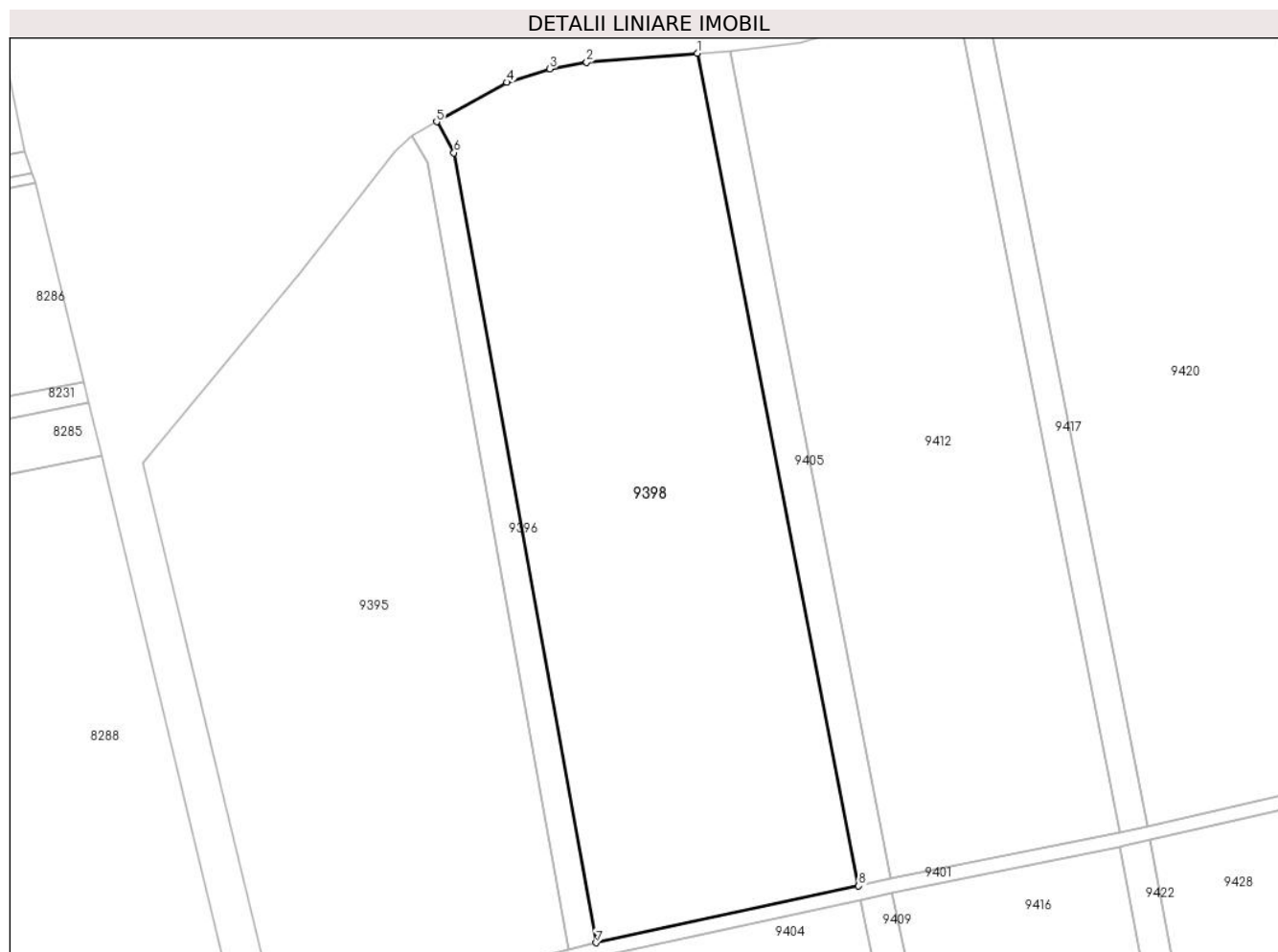
Inscrieri privind dezmembramintele dreptului de proprietate, drepturi reale de garanție și sarcini	Referințe
NU SUNT	

Anexa Nr. 1 La Partea I

Teren

Nr cadastral	Suprafața (mp)*	Observații / Referințe
	29.382	

* Suprafața este determinată în planul de proiecție Stereo 70.



Date referitoare la teren

Crt	Categorie folosință	Intravilan	Suprafața (mp)	Tarla	Parcelă	Nr. topo	Observații / Referințe
1	arabil	NU	29.382	26	1463,1461,1459	-	

Lungime Segmente

1) Valorile lungimilor segmentelor sunt obținute din proiecție în plan.

Punct început	X / Y	Punct sfârșit	X / Y	Lungime segment (** (m)
1	634.154,377 290.531,817	2	634.114,469 290.528,503	40.045
2	634.114,469 290.528,503	3	634.101,112 290.526,112	13.569
3	634.101,112 290.526,112	4	634.085,675 290.521,304	16.168
4	634.085,675 290.521,304	5	634.060,241 290.507,098	29.132
5	634.060,241 290.507,098	6	634.066,54 290.495,857	12.886

Punct început	X / Y	Punct sfârșit	X / Y	Lungime segment (** (m)
6	634.066,54 290.495,857	7	634.117,882 290.210,646	289.795
7	634.117,882 290.210,646	8	634.212,767 290.231,205	97.087
8	634.212,767 290.231,205	1	634.154,377 290.531,817	306.23

** Lungimile segmentelor sunt determinate în planul de proiecție Stereo 70 și sunt rotunjite la 1 milimetru.

*** Distanța dintre puncte este formată din segmente cumulate ce sunt mai mici decât valoarea 1 milimetru.

**DATE DESPRE IMOBILUL NR. 9399**

Oficiul de Cadastru și Publicitate Imobiliară CALARASI
Biroul de Cadastru și Publicitate Imobiliară Oltenita

A. Partea I. Descrierea imobilului

TEREN Extravilan

Adresa: Jud. Calarasi

Nr. Crt	Nr cadastral Nr. topografic	Suprafața* (mp)	Observații / Referințe
A1		23.122	Sector cadastral:52 Teren neimprejmuit;

B. Partea II. Proprietari și acte

Inscrieri privitoare la dreptul de proprietate și alte drepturi reale		Referințe
/		
Act Normativ nr. 7, din 13/03/1996 emis de PARLAMENTUL ROMÂNIEI (LEGE; ,art.13);		
B1	Inscrierea posesiei, drept de PROPRIETATE, dobandit prin Lege, cota actuala 1/1, cota initiala 1/1 1) NEIDENTIFICAT NEIDENTIFICAT	A1
B2	Se notează mențiunea de proprietar neidentificat.	A1

C. Partea III. SARCINI .

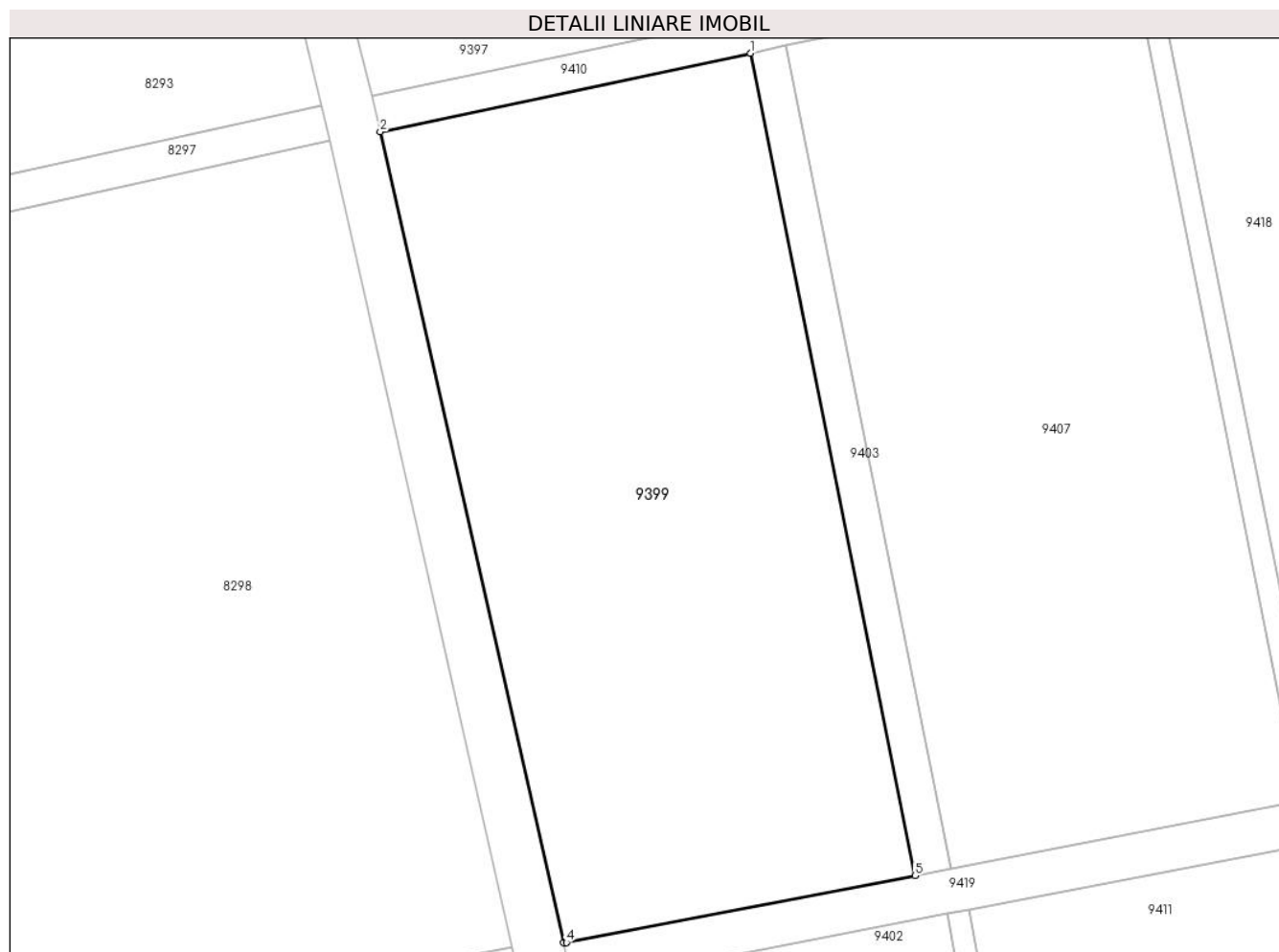
Inscrieri privind dezmembramintele dreptului de proprietate, drepturi reale de garanție și sarcini	Referințe
NU SUNT	

Anexa Nr. 1 La Partea I

Teren

Nr cadastral	Suprafața (mp)*	Observații / Referințe
	23.122	

* Suprafața este determinată în planul de proiecție Stereo 70.



Date referitoare la teren

Crt	Categorie folosință	Intravilan	Suprafața (mp)	Tarla	Parcelă	Nr. topo	Observații / Referințe
1	arabil	NU	23.122	26	1478,1480,1482	-	

Lungime Segmente

1) Valorile lungimilor segmentelor sunt obținute din proiecție în plan.

Punct început	X / Y	Punct sfârșit	X / Y	Lungime segment (** (m)
1	634.153,306 290.003,385	2	634.051,777 289.981,853	103.787
2	634.051,777 289.981,853	3	634.102,048 289.759,547	227.919
3	634.102,048 289.759,547	4	634.102,898 289.759,622	0.853
4	634.102,898 289.759,622	5	634.198,535 289.777,978	97.383
5	634.198,535 289.777,978	1	634.153,306 290.003,385	229.9

**** Lungimile segmentelor sunt determinate în planul de proiecție Stereo 70 și sunt rotunjite la 1 milimetru.**

***** Distanța dintre puncte este formată din segmente cumulate ce sunt mai mici decât valoarea 1 milimetru.**

**DATE DESPRE IMOBILUL NR. 9400**

Oficiul de Cadastru și Publicitate Imobiliară CALARASI
Biroul de Cadastru și Publicitate Imobiliară Oltenita

A. Partea I. Descrierea imobilului

TEREN Extravilan

Adresa: Jud. Calarasi

Nr. Crt	Nr cadastral Nr. topografic	Suprafața* (mp)	Observații / Referințe
A1		1.951	Sector cadastral:52 Teren neimprejmuit;

B. Partea II. Proprietari și acte

Inscrieri privitoare la dreptul de proprietate și alte drepturi reale		Referințe
/		
Act Normativ nr. 7, din 13/03/1996 emis de PARLAMENTUL ROMÂNIEI (LEGE; ,art.13);		
B1	Inscrierea posesiei, drept de PROPRIETATE, dobandit prin Lege, cota actuala 1/1, cota initiala 1/1 1) NEIDENTIFICAT NEIDENTIFICAT	A1
B2	Se notează mențiunea de proprietar neidentificat.	A1

C. Partea III. SARCINI .

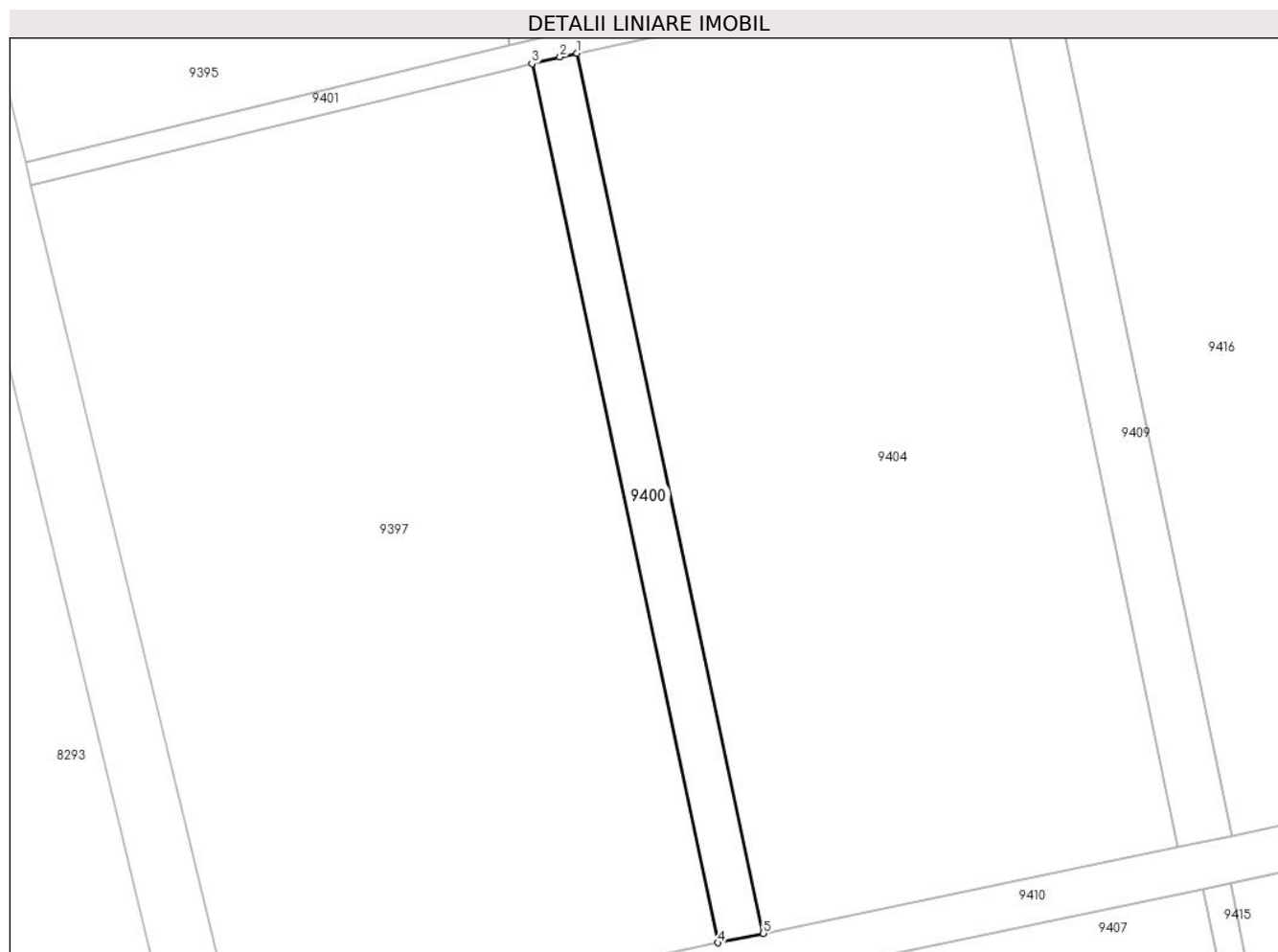
Inscrieri privind dezmembramintele dreptului de proprietate, drepturi reale de garanție și sarcini	Referințe
NU SUNT	

Anexa Nr. 1 La Partea I

Teren

Nr cadastral	Suprafața (mp)*	Observații / Referințe
	1.951	

* Suprafața este determinată în planul de proiecție Stereo 70.



Date referitoare la teren

Crt	Categorie folosință	Intravilan	Suprafața (mp)	Tarla	Parcelă	Nr. topo	Observații / Referințe
1	curți constructii	NU	1.951	26	1485	-	canal

Lungime Segmente

1) Valorile lungimilor segmentelor sunt obținute din proiecție în plan.

Punct început	X / Y	Punct sfârșit	X / Y	Lungime segment (** (m)
1	634.122,668 290.206,567	2	634.118,998 290.205,772	3.755
2	634.118,998 290.205,772	3	634.112,926 290.204,304	6.247
3	634.112,926 290.204,304	4	634.153,345 290.013,616	194.925
4	634.153,345 290.013,616	5	634.163,137 290.015,646	10.0
5	634.163,137 290.015,646	1	634.122,668 290.206,567	195.163

**** Lungimile segmentelor sunt determinate în planul de proiecție Stereo 70 și sunt rotunjite la 1 milimetru.**

***** Distanța dintre puncte este formată din segmente cumulate ce sunt mai mici decât valoarea 1 milimetru.**

**DATE DESPRE IMOBILUL NR. 9401**

Oficiul de Cadastru și Publicitate Imobiliară CALARASI
Biroul de Cadastru și Publicitate Imobiliară Oltenita

A. Partea I. Descrierea imobilului

TEREN Extravilan

Adresa: Jud. Calarasi

Nr. Crt	Nr cadastral Nr. topografic	Suprafața* (mp)	Observații / Referințe
A1		2.120	Sector cadastral:52 Teren neimprejmuit;

B. Partea II. Proprietari și acte

Inscrieri privitoare la dreptul de proprietate și alte drepturi reale		Referințe
/		
Act Normativ nr. 7, din 13/03/1996 emis de PARLAMENTUL ROMÂNIEI (LEGE; ,art.13);		
B1	Inscrierea posesiei, drept de PROPRIETATE, dobandit prin Lege, cota actuala 1/1, cota initiala 1/1 1) NEIDENTIFICAT NEIDENTIFICAT	A1
B2	Se notează mențiunea de proprietar neidentificat.	A1

C. Partea III. SARCINI .

Inscrieri privind dezmembramintele dreptului de proprietate, drepturi reale de garanție și sarcini	Referințe
NU SUNT	

Anexa Nr. 1 La Partea I

Teren

Nr cadastral	Suprafața (mp)*	Observații / Referințe
	2.120	

* Suprafața este determinată în planul de proiecție Stereo 70.

DETALII LINIARE IMOBIL



Date referitoare la teren

Crt	Categorie folosință	Intravilan	Suprafața (mp)	Tarla	Parcelă	Nr. topo	Observații / Referințe
1	curți constructii	NU	2.120	26	-	-	canal

Lungime Segmente

1) Valorile lungimilor segmentelor sunt obținute din proiecție în plan.

Punct început	X / Y	Punct sfârșit	X / Y	Lungime segment (** (m)
1	634.417,807 290.270,622	2	634.416,694 290.275,497	5.0
2	634.416,694 290.275,497	3	634.316,943 290.252,736	102.315
3	634.316,943 290.252,736	4	634.307,189 290.250,51	10.005
4	634.307,189 290.250,51	5	634.224,498 290.233,743	84.374
5	634.224,498 290.233,743	6	634.212,767 290.231,205	12.002

Punct început	X / Y	Punct sfârșit	X / Y	Lungime segment (** (m)
6	634.212,767 290.231,205	7	634.117,882 290.210,646	97.087
7	634.117,882 290.210,646	8	634.108,144 290.208,292	10.018
8	634.108,144 290.208,292	9	634.002,964 290.182,871	108.208
9	634.002,964 290.182,871	10	634.004,144 290.178,012	5.0
10	634.004,144 290.178,012	11	634.109,319 290.203,432	108.203
11	634.109,319 290.203,432	12	634.112,926 290.204,304	3.711
12	634.112,926 290.204,304	13	634.118,998 290.205,772	6.247
13	634.118,998 290.205,772	14	634.122,668 290.206,567	3.755
14	634.122,668 290.206,567	15	634.213,214 290.226,186	92.647
15	634.213,214 290.226,186	16	634.224,943 290.228,724	12.0
16	634.224,943 290.228,724	17	634.307,212 290.245,413	83.945
17	634.307,212 290.245,413	18	634.308,242 290.245,622	1.051
18	634.308,242 290.245,622	19	634.317,948 290.247,837	9.956
19	634.317,948 290.247,837	1	634.417,807 290.270,622	102.425

** Lungimile segmentelor sunt determinate în planul de proiecție Stereo 70 și sunt rotunjite la 1 milimetru.

*** Distanța dintre puncte este formată din segmente cumulate ce sunt mai mici decât valoarea 1 milimetru.

**DATE DESPRE IMOBILUL NR. 9402**

Oficiul de Cadastru și Publicitate Imobiliară CALARASI
Biroul de Cadastru și Publicitate Imobiliară Oltenita

A. Partea I. Descrierea imobilului

TEREN Extravilan

Adresa: Jud. Calarasi

Nr. Crt	Nr cadastral Nr. topografic	Suprafața* (mp)	Observații / Referințe
A1		23.318	Sector cadastral:52 Teren neimprejmit;

B. Partea II. Proprietari și acte

Inscrieri privitoare la dreptul de proprietate și alte drepturi reale		Referințe
/		
Act Normativ nr. 7, din 13/03/1996 emis de PARLAMENTUL ROMÂNIEI (LEGE; ,art.13);		
B1	Inscrierea posesiei, drept de PROPRIETATE, dobandit prin Lege, cota actuala 1/1, cota initiala 1/1 1) NEIDENTIFICAT NEIDENTIFICAT	A1
B2	Se notează mențiunea de proprietar neidentificat.	A1

C. Partea III. SARCINI .

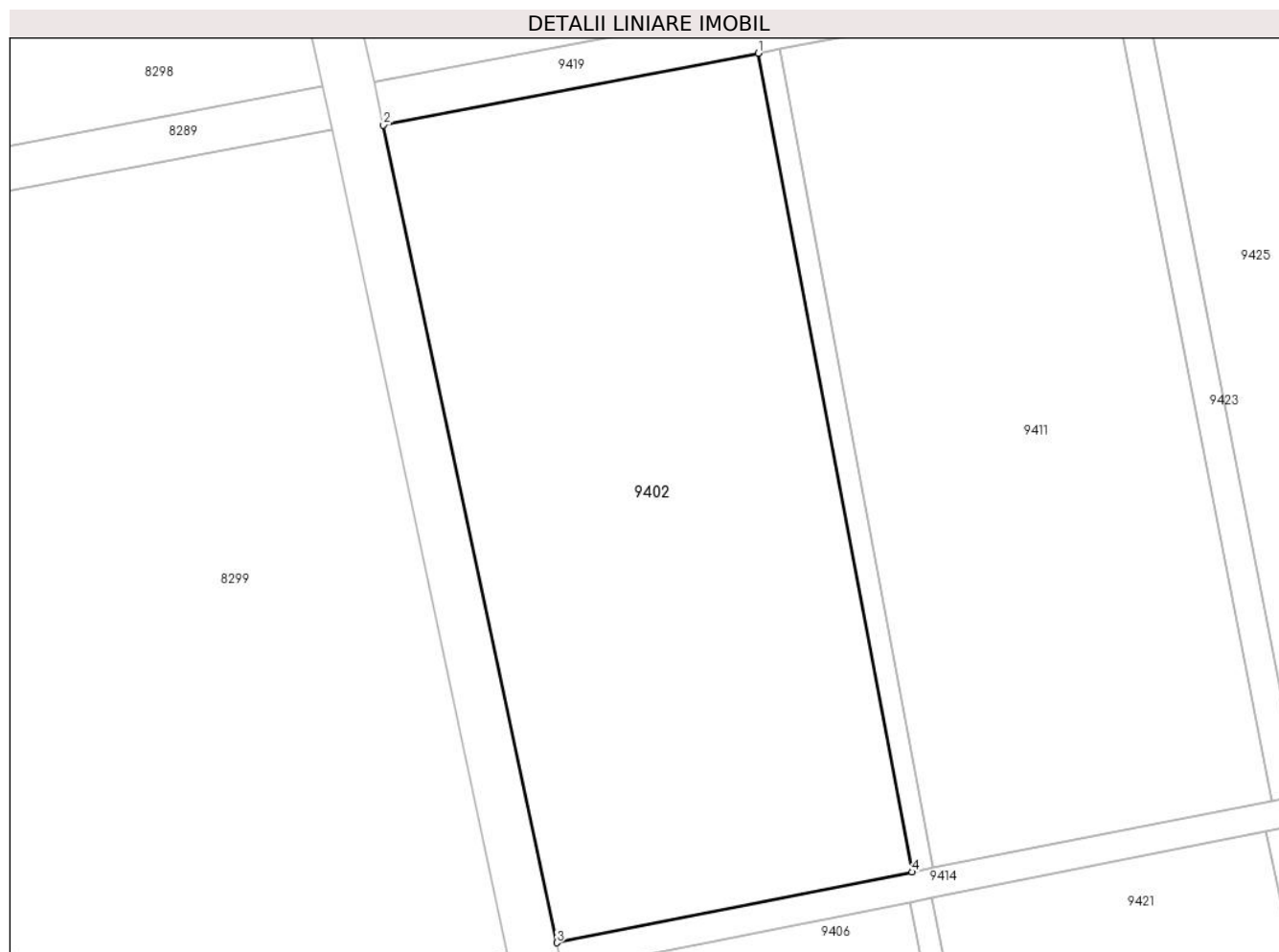
Inscrieri privind dezmembramintele dreptului de proprietate, drepturi reale de garanție și sarcini	Referințe
NU SUNT	

Anexa Nr. 1 La Partea I

Teren

Nr cadastral	Suprafața (mp)*	Observații / Referințe
	23.318	

* Suprafața este determinată în planul de proiecție Stereo 70.



Date referitoare la teren

Crt	Categorie folosință	Intravilan	Suprafața (mp)	Tarla	Parcelă	Nr. topo	Observații / Referințe
1	arabil	NU	23.318	25	1297,1299,1 2301	-	

Lungime Segmente

1) Valorile lungimilor segmentelor sunt obținute din proiecție în plan.

Punct început	X / Y	Punct sfârșit	X / Y	Lungime segment (** (m)
1	634.207,303 289.767,442	2	634.104,558 289.747,722	104.62
2	634.104,558 289.747,722	3	634.152,137 289.523,601	229.116
3	634.152,137 289.523,601	4	634.249,497 289.542,983	99.27
4	634.249,497 289.542,983	1	634.207,303 289.767,442	228.39

**** Lungimile segmentelor sunt determinate în planul de proiecție Stereo 70 și sunt rotunjite la 1 milimetru.**

***** Distanța dintre puncte este formată din segmente cumulate ce sunt mai mici decât valoarea 1 milimetru.**

**DATE DESPRE IMOBILUL NR. 9403**

Oficiul de Cadastru și Publicitate Imobiliară CALARASI
Biroul de Cadastru și Publicitate Imobiliară Oltenita

A. Partea I. Descrierea imobilului

TEREN Extravilan

Adresa: Jud. Calarasi

Nr. Crt	Nr cadastral Nr. topografic	Suprafața* (mp)	Observații / Referințe
A1		2.300	Sector cadastral:52 Teren neimprejmuit;

B. Partea II. Proprietari și acte

Inscrieri privitoare la dreptul de proprietate și alte drepturi reale		Referințe
/		
Act Normativ nr. 7, din 13/03/1996 emis de PARLAMENTUL ROMÂNIEI (LEGE; ,art.13);		
B1	Inscrierea posesiei, drept de PROPRIETATE, dobandit prin Lege, cota actuala 1/1, cota initiala 1/1 1) NEIDENTIFICAT NEIDENTIFICAT	A1
B2	Se notează mențiunea de proprietar neidentificat.	A1

C. Partea III. SARCINI .

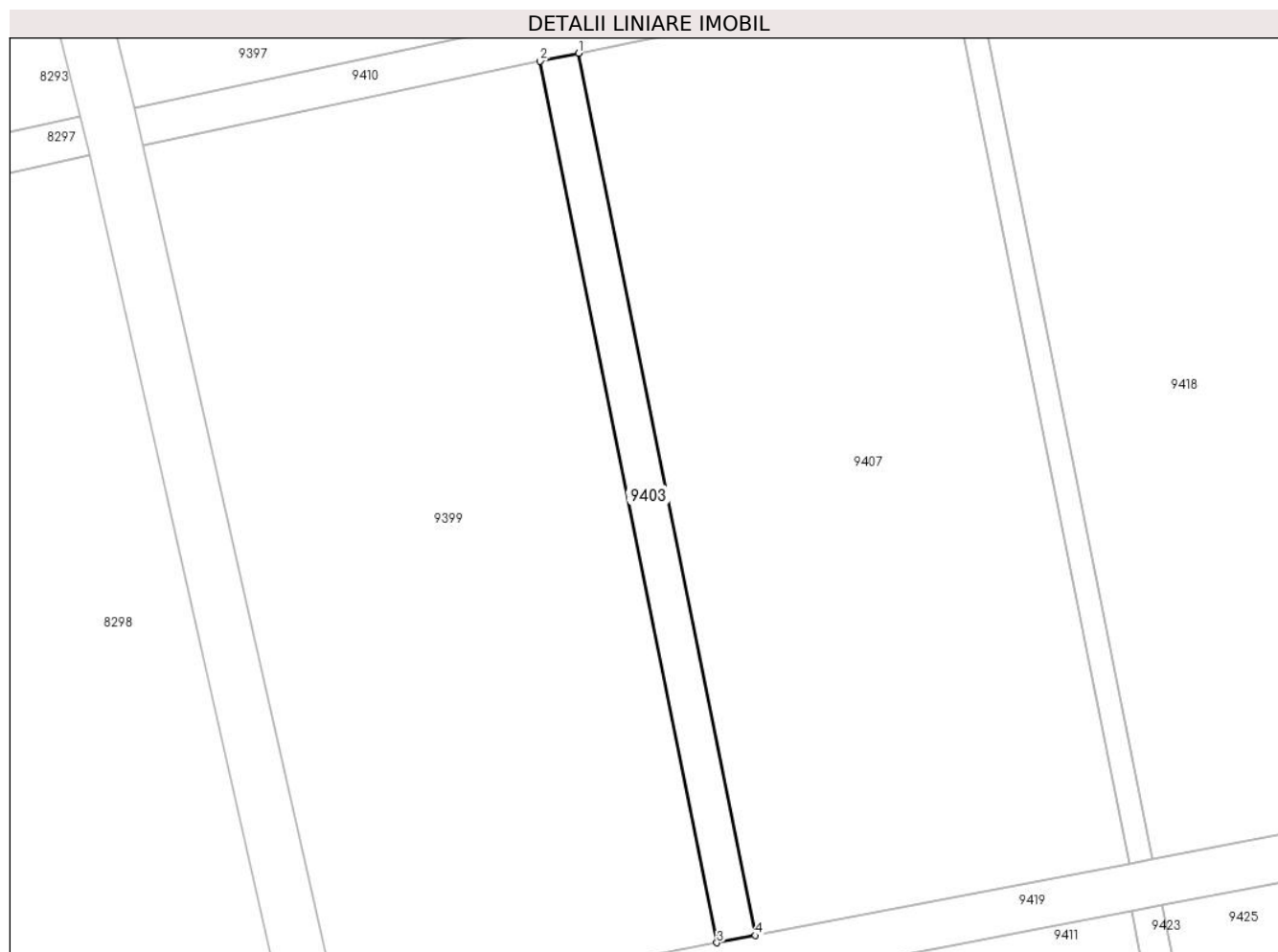
Inscrieri privind dezmembramintele dreptului de proprietate, drepturi reale de garanție și sarcini	Referințe
NU SUNT	

Anexa Nr. 1 La Partea I

Teren

Nr cadastral	Suprafața (mp)*	Observații / Referințe
	2.300	

* Suprafața este determinată în planul de proiecție Stereo 70.



Date referitoare la teren

Crt	Categorie folosință	Intravilan	Suprafața (mp)	Tarla	Parcelă	Nr. topo	Observații / Referințe
1	curți constructii	NU	2.300	26	-	-	canal

Lungime Segmente

1) Valorile lungimilor segmentelor sunt obținute din proiecție în plan.

Punct început	X / Y	Punct sfârșit	X / Y	Lungime segment (** (m)
1	634.163,096 290.005,425	2	634.153,306 290.003,385	10.0
2	634.153,306 290.003,385	3	634.198,535 289.777,978	229.9
3	634.198,535 289.777,978	4	634.208,356 289.779,863	10.0
4	634.208,356 289.779,863	1	634.163,096 290.005,425	230.058

**** Lungimile segmentelor sunt determinate în planul de proiecție Stereo 70 și sunt rotunjite la 1 milimetru.**

***** Distanța dintre puncte este formată din segmente cumulate ce sunt mai mici decât valoarea 1 milimetru.**

**DATE DESPRE IMOBILUL NR. 9404**

Oficiul de Cadastru și Publicitate Imobiliară CALARASI
Biroul de Cadastru și Publicitate Imobiliară Oltenita

A. Partea I. Descrierea imobilului

TEREN Extravilan

Adresa: Jud. Calarasi

Nr. Crt	Nr cadastral Nr. topografic	Suprafața* (mp)	Observații / Referințe
A1		18.052	Sector cadastral:52 Teren neimprejmut;

B. Partea II. Proprietari și acte

Inscrieri privitoare la dreptul de proprietate și alte drepturi reale		Referințe
/		
Act Normativ nr. 7, din 13/03/1996 emis de PARLAMENTUL ROMÂNIEI (LEGE; ,art.13);		
B1	Inscrierea posesiei, drept de PROPRIETATE, dobandit prin Lege, cota actuala 1/1, cota initiala 1/1 1) NEIDENTIFICAT NEIDENTIFICAT	A1
B2	Se notează mențiunea de proprietar neidentificat.	A1

C. Partea III. SARCINI .

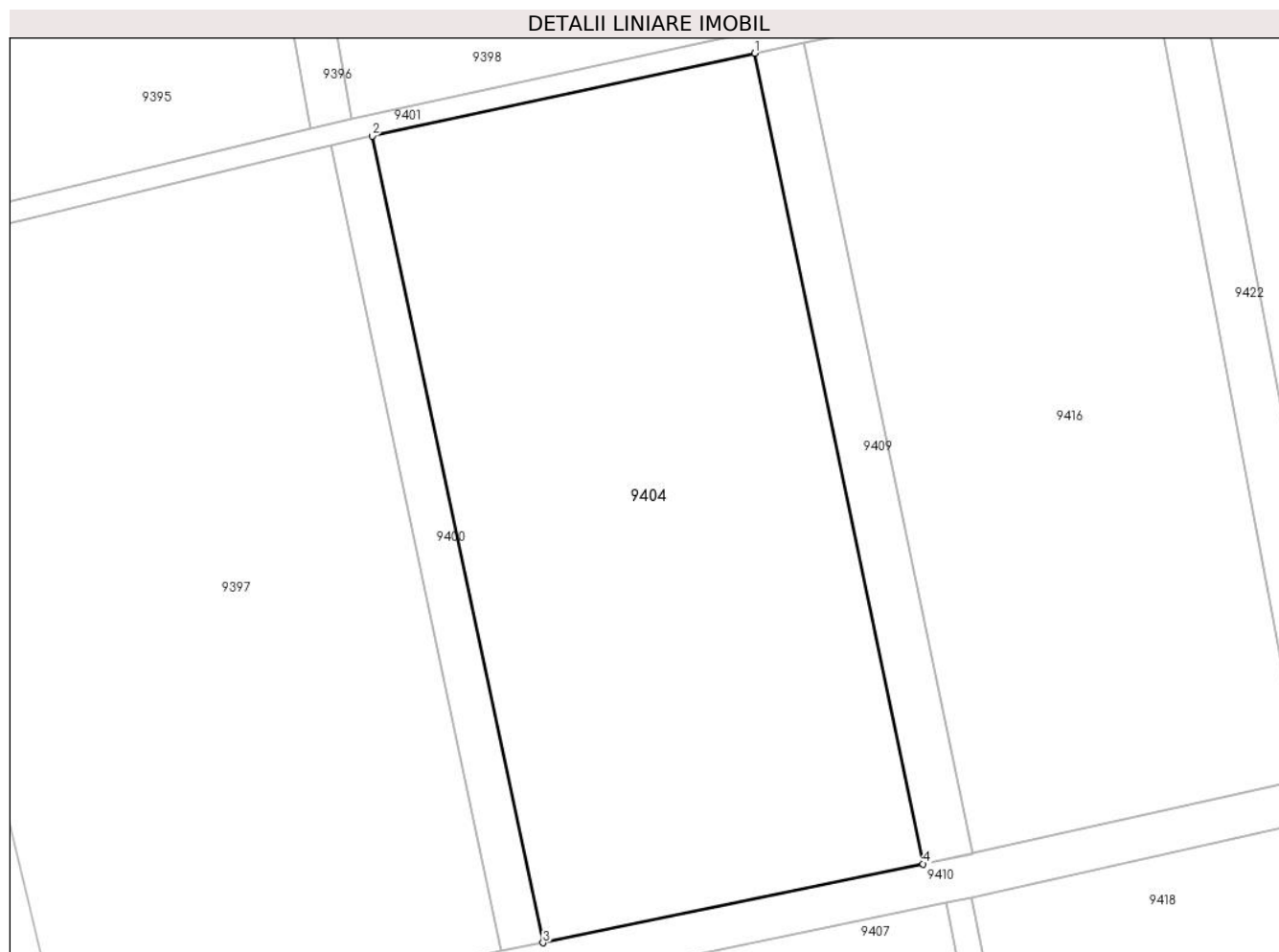
Inscrieri privind dezmembramintele dreptului de proprietate, drepturi reale de garanție și sarcini	Referințe
NU SUNT	

Anexa Nr. 1 La Partea I

Teren

Nr cadastral	Suprafața (mp)*	Observații / Referințe
	18.052	

* Suprafața este determinată în planul de proiecție Stereo 70.



Date referitoare la teren

Crt	Categorie folosință	Intravilan	Suprafața (mp)	Tarla	Parcelă	Nr. topo	Observații / Referințe
1	arabil	NU	18.052	26	1453,1455,1457	-	

Lungime Segmente

1) Valorile lungimilor segmentelor sunt obținute din proiecție în plan.

Punct început	X / Y	Punct sfârșit	X / Y	Lungime segment (** (m)
1	634.213,214 290.226,186	2	634.122,668 290.206,567	92.647
2	634.122,668 290.206,567	3	634.163,137 290.015,646	195.163
3	634.163,137 290.015,646	4	634.253,182 290.034,307	91.958
4	634.253,182 290.034,307	1	634.213,214 290.226,186	195.997

**** Lungimile segmentelor sunt determinate în planul de proiecție Stereo 70 și sunt rotunjite la 1 milimetru.**

***** Distanța dintre puncte este formată din segmente cumulate ce sunt mai mici decât valoarea 1 milimetru.**

**DATE DESPRE IMOBILUL NR. 9405**

Oficiul de Cadastru și Publicitate Imobiliară CALARASI
Biroul de Cadastru și Publicitate Imobiliară Oltenita

A. Partea I. Descrierea imobilului

TEREN Extravilan

Adresa: Jud. Calarasi

Nr. Crt	Nr cadastral Nr. topografic	Suprafața* (mp)	Observații / Referințe
A1		3.663	Sector cadastral:52 Teren neimprejmuit;

B. Partea II. Proprietari și acte

Inscrieri privitoare la dreptul de proprietate și alte drepturi reale		Referințe
/		
Act Normativ nr. 7, din 13/03/1996 emis de PARLAMENTUL ROMÂNIEI (LEGE; ,art.13);		
B1	Inscrierea posesiei, drept de PROPRIETATE, dobandit prin Lege, cota actuala 1/1, cota initiala 1/1 1) NEIDENTIFICAT NEIDENTIFICAT	A1
B2	Se notează mențiunea de proprietar neidentificat.	A1

C. Partea III. SARCINI .

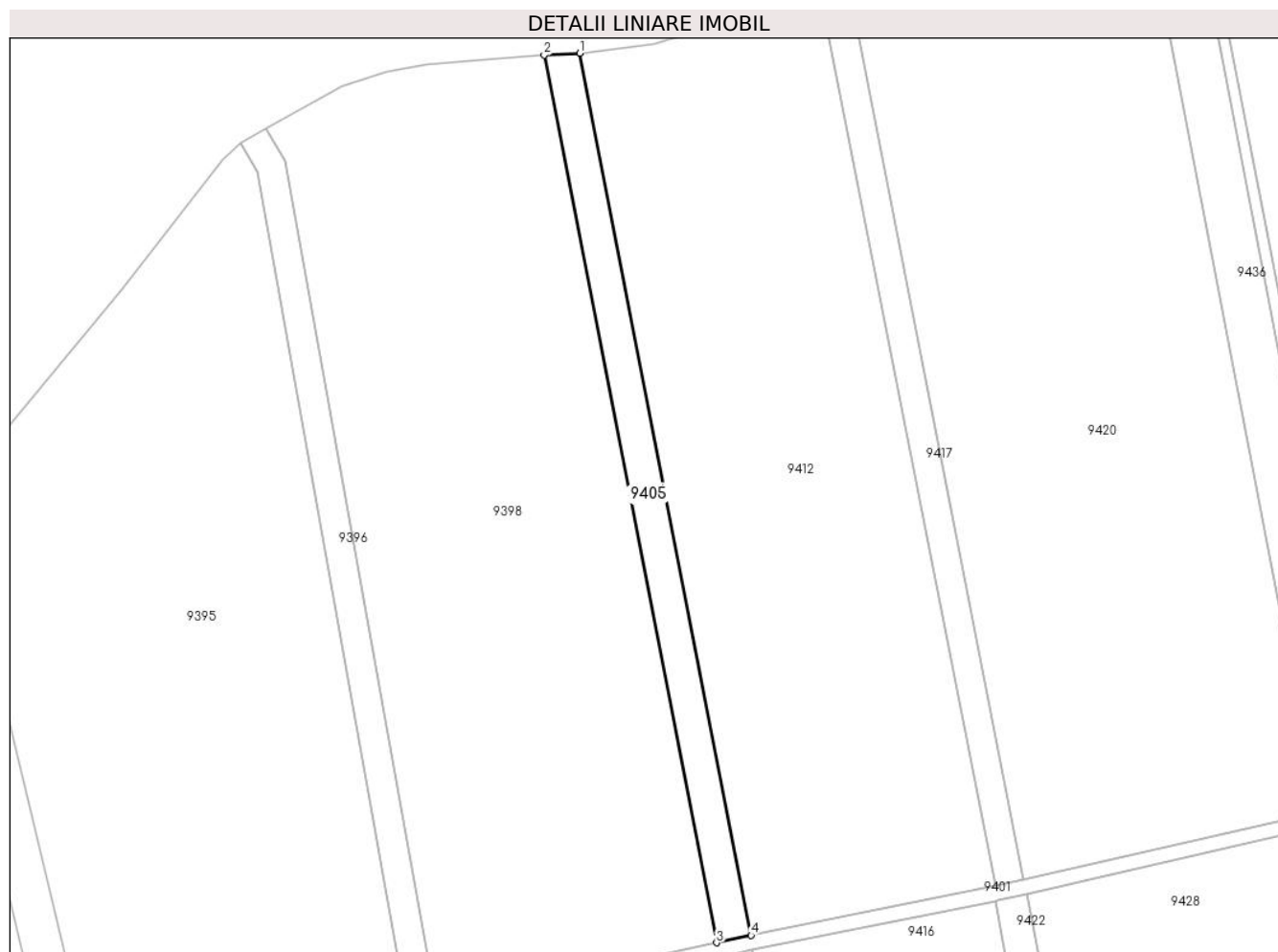
Inscrieri privind dezmembramintele dreptului de proprietate, drepturi reale de garanție și sarcini	Referințe
NU SUNT	

Anexa Nr. 1 La Partea I

Teren

Nr cadastral	Suprafața (mp)*	Observații / Referințe
	3.663	

* Suprafața este determinată în planul de proiecție Stereo 70.



Date referitoare la teren

Crt	Categorie folosință	Intra vilan	Suprafața (mp)	Tarla	Parcelă	Nr. topo	Observații / Referințe
1	curți constructii	NU	3.663	26	1445	-	canal

Lungime Segmente

1) Valorile lungimilor segmentelor sunt obținute din proiecție în plan.

Punct început	X / Y	Punct sfârșit	X / Y	Lungime segment (** (m)
1	634.166,475 290.532,462	2	634.154,377 290.531,817	12.115
2	634.154,377 290.531,817	3	634.212,767 290.231,205	306.23
3	634.212,767 290.231,205	4	634.224,498 290.233,743	12.002
4	634.224,498 290.233,743	1	634.166,475 290.532,462	304.302

**** Lungimile segmentelor sunt determinate în planul de proiecție Stereo 70 și sunt rotunjite la 1 milimetru.**

***** Distanța dintre puncte este formată din segmente cumulate ce sunt mai mici decât valoarea 1 milimetru.**

**DATE DESPRE IMOBILUL NR. 9406**

Oficiul de Cadastru și Publicitate Imobiliară CALARASI
Biroul de Cadastru și Publicitate Imobiliară Oltenita

A. Partea I. Descrierea imobilului

TEREN Extravilan

Adresa: Jud. Calarasi

Nr. Crt	Nr cadastral Nr. topografic	Suprafața* (mp)	Observații / Referințe
A1		21.833	Sector cadastral:52 Teren neimprejmit;

B. Partea II. Proprietari și acte

Inscrieri privitoare la dreptul de proprietate și alte drepturi reale		Referințe
/		
Act Normativ nr. 7, din 13/03/1996 emis de PARLAMENTUL ROMÂNIEI (LEGE; ,art.13);		
B1	Inscrierea posesiei, drept de PROPRIETATE, dobandit prin Lege, cota actuala 1/1, cota initiala 1/1 1) NEIDENTIFICAT NEIDENTIFICAT	A1
B2	Se notează mențiunea de proprietar neidentificat.	A1

C. Partea III. SARCINI .

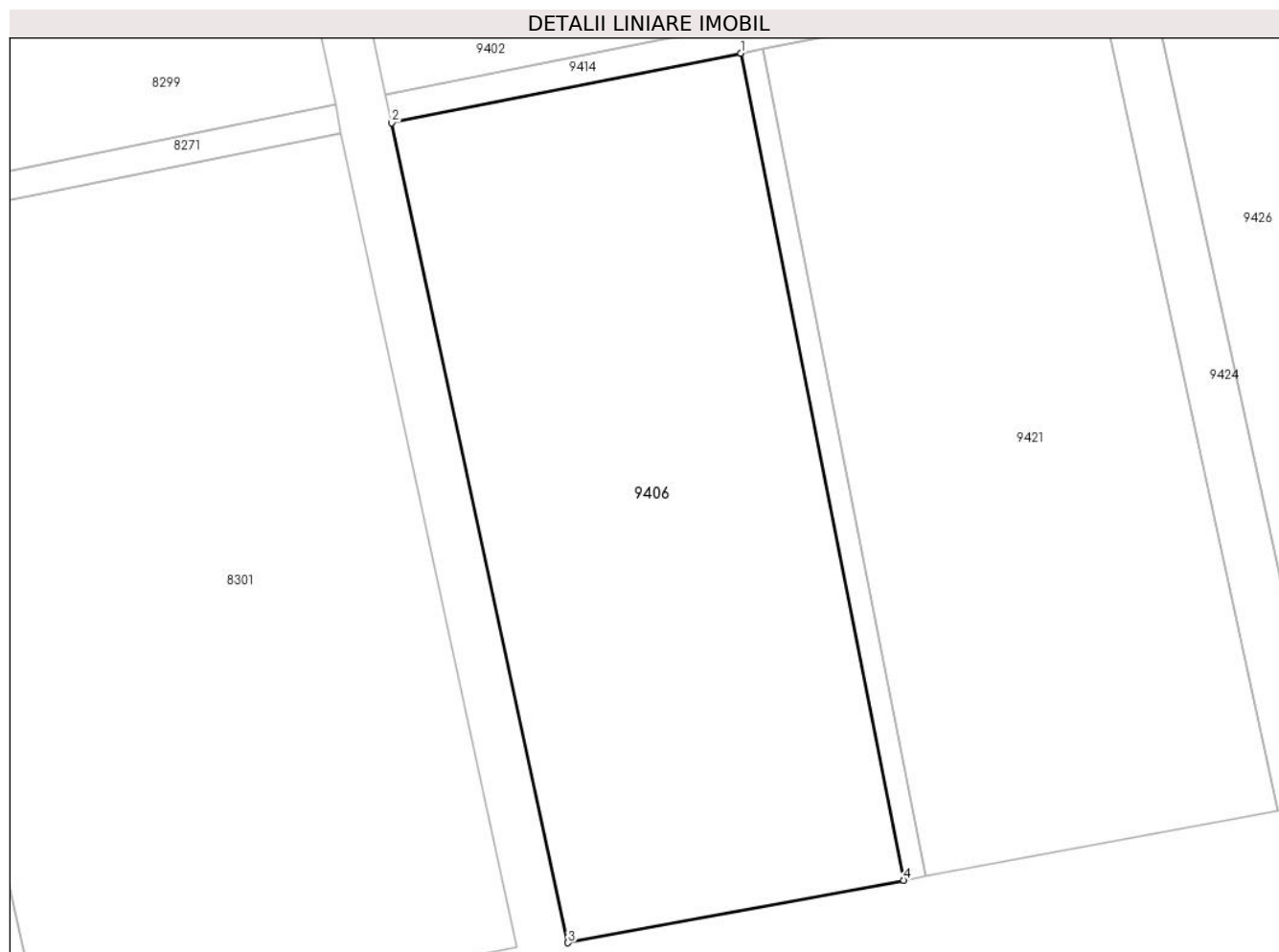
Inscrieri privind dezmembramintele dreptului de proprietate, drepturi reale de garanție și sarcini	Referințe
NU SUNT	

Anexa Nr. 1 La Partea I

Teren

Nr cadastral	Suprafața (mp)*	Observații / Referințe
	21.833	

* Suprafața este determinată în planul de proiecție Stereo 70.



Date referitoare la teren

Crt	Categorie folosință	Intravilan	Suprafața (mp)	Tarla	Parcelă	Nr. topo	Observații / Referințe
1	arabil	NU	21.833	25	1295,1293,1291	-	

Lungime Segmente

1) Valorile lungimilor segmentelor sunt obținute din proiecție în plan.

Punct început	X / Y	Punct sfârșit	X / Y	Lungime segment (** (m)
1	634.249,113 289.534,751	2	634.153,731 289.515,762	97.254
2	634.153,731 289.515,762	3	634.201,897 289.292,158	228.733
3	634.201,897 289.292,158	4	634.293,522 289.309,178	93.192
4	634.293,522 289.309,178	1	634.249,113 289.534,751	229.903

**** Lungimile segmentelor sunt determinate în planul de proiecție Stereo 70 și sunt rotunjite la 1 milimetru.**

***** Distanța dintre puncte este formată din segmente cumulate ce sunt mai mici decât valoarea 1 milimetru.**

**DATE DESPRE IMOBILUL NR. 9407**

Oficiul de Cadastru și Publicitate Imobiliară CALARASI
Biroul de Cadastru și Publicitate Imobiliară Oltenita

A. Partea I. Descrierea imobilului

TEREN Extravilan

Adresa: Jud. Calarasi

Nr. Crt	Nr cadastral Nr. topografic	Suprafața* (mp)	Observații / Referințe
A1		22.507	Sector cadastral:52 Teren neimprejmut;

B. Partea II. Proprietari și acte

Inscrieri privitoare la dreptul de proprietate și alte drepturi reale		Referințe
/		
Act Normativ nr. 7, din 13/03/1996 emis de PARLAMENTUL ROMÂNIEI (LEGE; ,art.13);		
B1	Inscrierea posesiei, drept de PROPRIETATE, dobandit prin Lege, cota actuala 1/1, cota initiala 1/1 1) NEIDENTIFICAT NEIDENTIFICAT	A1
B2	Se notează mențiunea de proprietar neidentificat.	A1

C. Partea III. SARCINI .

Inscrieri privind dezmembramintele dreptului de proprietate, drepturi reale de garanție și sarcini	Referințe
NU SUNT	

Anexa Nr. 1 La Partea I

Teren

Nr cadastral	Suprafața (mp)*	Observații / Referințe
	22.507	

* Suprafața este determinată în planul de proiecție Stereo 70.



Date referitoare la teren

Crt	Categorie folosință	Intravilan	Suprafața (mp)	Tarla	Parcelă	Nr. topo	Observații / Referințe
1	arabil	NU	22.507	26	1451,1449,1447	-	

Lungime Segmente

1) Valorile lungimilor segmentelor sunt obținute din proiecție în plan.

Punct început	X / Y	Punct sfârșit	X / Y	Lungime segment (** (m)
1	634.258,65 290.025,228	2	634.163,096 290.005,425	97.584
2	634.163,096 290.005,425	3	634.208,356 289.779,863	230.058
3	634.208,356 289.779,863	4	634.304,086 289.798,237	97.477
4	634.304,086 289.798,237	1	634.258,65 290.025,228	231.494

**** Lungimile segmentelor sunt determinate în planul de proiecție Stereo 70 și sunt rotunjite la 1 milimetru.**

***** Distanța dintre puncte este formată din segmente cumulate ce sunt mai mici decât valoarea 1 milimetru.**

**DATE DESPRE IMOBILUL NR. 9408**

Oficiul de Cadastru și Publicitate Imobiliară CALARASI
Biroul de Cadastru și Publicitate Imobiliară Oltenita

A. Partea I. Descrierea imobilului

TEREN Extravilan

Adresa: Jud. Calarasi

Nr. Crt	Nr cadastral Nr. topografic	Suprafața* (mp)	Observații / Referințe
A1		1.370	Sector cadastral:52 Teren neimprejmuit;

B. Partea II. Proprietari și acte

Inscrieri privitoare la dreptul de proprietate și alte drepturi reale		Referințe
/		
Act Normativ nr. 7, din 13/03/1996 emis de PARLAMENTUL ROMÂNIEI (LEGE; ,art.13);		
B1	Inscrierea posesiei, drept de PROPRIETATE, dobandit prin Lege, cota actuala 1/1, cota initiala 1/1 1) NEIDENTIFICAT NEIDENTIFICAT	A1
B2	Se notează mențiunea de proprietar neidentificat.	A1

C. Partea III. SARCINI .

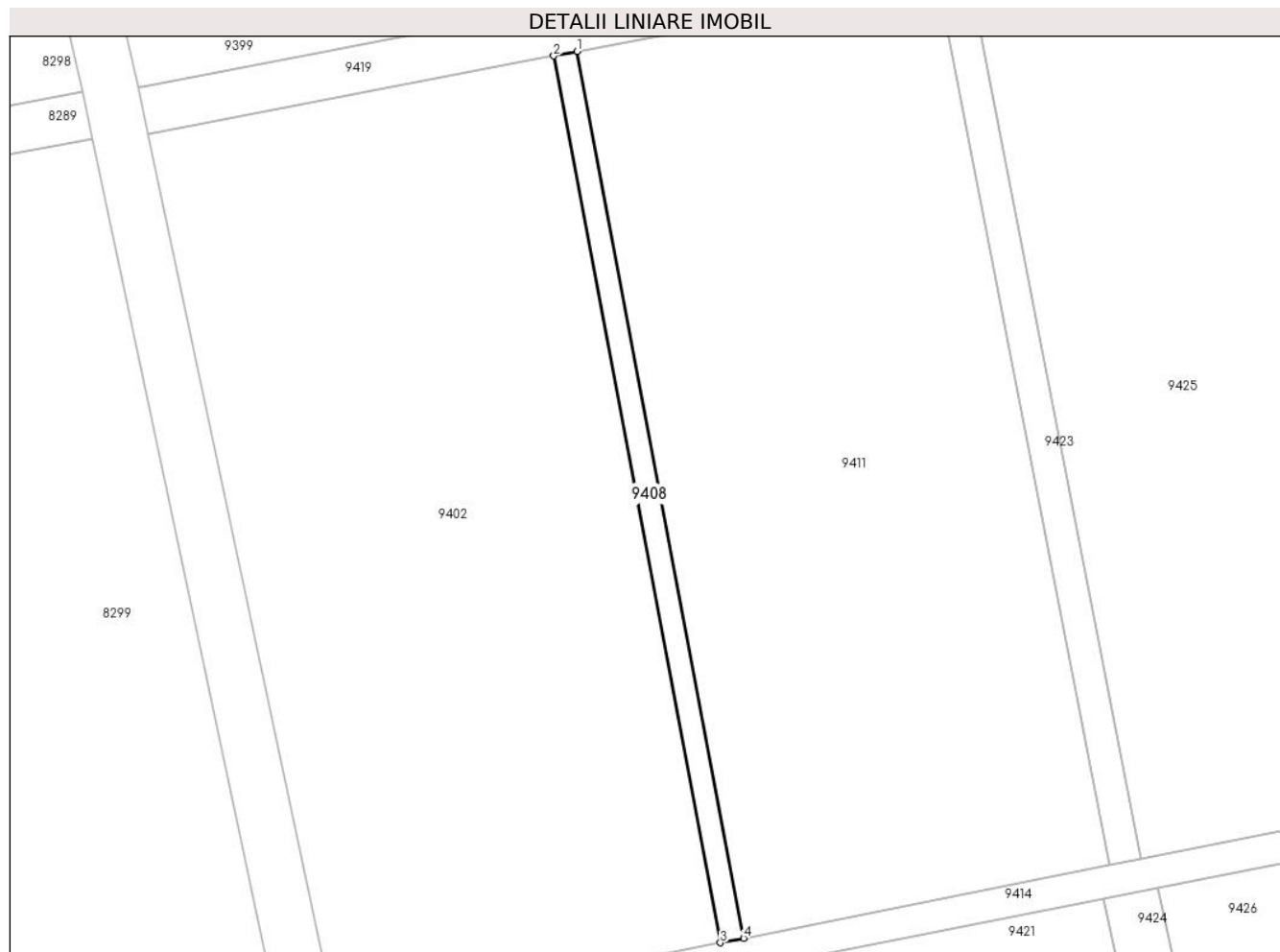
Inscrieri privind dezmembramintele dreptului de proprietate, drepturi reale de garanție și sarcini	Referințe
NU SUNT	

Anexa Nr. 1 La Partea I

Teren

Nr cadastral	Suprafața (mp)*	Observații / Referințe
	1.370	

* Suprafața este determinată în planul de proiecție Stereo 70.



Date referitoare la teren

Crt	Categorie folosință	Intravilan	Suprafața (mp)	Tarla	Parcelă	Nr. topo	Observații / Referințe
1	curți constructii	NU	1.370	25	1292	-	canal

Lungime Segmente

1) Valorile lungimilor segmentelor sunt obținute din proiecție în plan.

Punct început	X / Y	Punct sfârșit	X / Y	Lungime segment (** (m)
1	634.213,196 289.768,573	2	634.207,303 289.767,442	6.001
2	634.207,303 289.767,442	3	634.249,497 289.542,983	228.39
3	634.249,497 289.542,983	4	634.255,382 289.544,152	6.0
4	634.255,382 289.544,152	1	634.213,196 289.768,573	228.352

**** Lungimile segmentelor sunt determinate în planul de proiecție Stereo 70 și sunt rotunjite la 1 milimetru.**

***** Distanța dintre puncte este formată din segmente cumulate ce sunt mai mici decât valoarea 1 milimetru.**

**DATE DESPRE IMOBILUL NR. 9409**

Oficiul de Cadastru și Publicitate Imobiliară CALARASI
Biroul de Cadastru și Publicitate Imobiliară Oltenita

A. Partea I. Descrierea imobilului

TEREN Extravilan

Adresa: Jud. Calarasi

Nr. Crt	Nr cadastral Nr. topografic	Suprafața* (mp)	Observații / Referințe
A1		2.353	Sector cadastral:52 Teren neimprejmuit;

B. Partea II. Proprietari și acte

Inscrieri privitoare la dreptul de proprietate și alte drepturi reale		Referințe
/		
Act Normativ nr. 7, din 13/03/1996 emis de PARLAMENTUL ROMÂNIEI (LEGE; ,art.13);		
B1	Inscrierea posesiei, drept de PROPRIETATE, dobandit prin Lege, cota actuala 1/1, cota initiala 1/1 1) NEIDENTIFICAT NEIDENTIFICAT	A1
B2	Se notează mențiunea de proprietar neidentificat.	A1

C. Partea III. SARCINI .

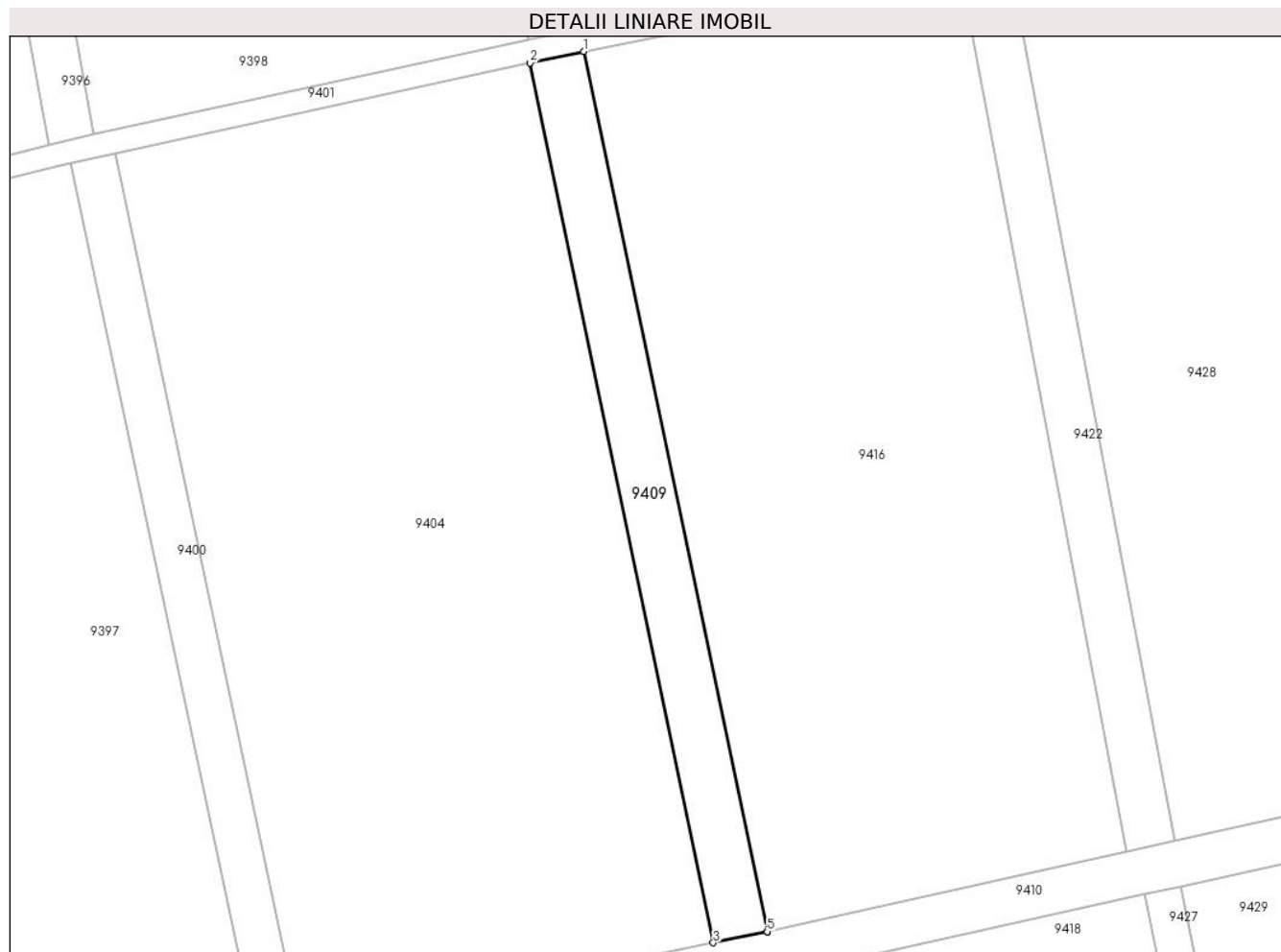
Inscrieri privind dezmembramintele dreptului de proprietate, drepturi reale de garanție și sarcini	Referințe
NU SUNT	

Anexa Nr. 1 La Partea I

Teren

Nr cadastral	Suprafața (mp)*	Observații / Referințe
	2.353	

* Suprafața este determinată în planul de proiecție Stereo 70.



Date referitoare la teren

Crt	Categorie folosință	Intravilan	Suprafața (mp)	Tarla	Parcelă	Nr. topo	Observații / Referințe
1	curți constructii	NU	2.353	26	-	-	canal

Lungime Segmente

1) Valorile lungimilor segmentelor sunt obținute din proiecție în plan.

Punct început	X / Y	Punct sfârșit	X / Y	Lungime segment (** (m)
1	634.224,943 290.228,724	2	634.213,214 290.226,186	12.0
2	634.213,214 290.226,186	3	634.253,182 290.034,307	195.997
3	634.253,182 290.034,307	4	634.264,932 290.036,743	12.0
4	634.264,932 290.036,743	5	634.264,931 290.036,751	0.008
5	634.264,931 290.036,751	1	634.224,943 290.228,724	196.094

**** Lungimile segmentelor sunt determinate în planul de proiecție Stereo 70 și sunt rotunjite la 1 milimetru.**

***** Distanța dintre puncte este formată din segmente cumulate ce sunt mai mici decât valoarea 1 milimetru.**

**DATE DESPRE IMOBILUL NR. 9410**

Oficiul de Cadastru și Publicitate Imobiliară CALARASI
Biroul de Cadastru și Publicitate Imobiliară Oltenita

A. Partea I. Descrierea imobilului

TEREN Extravilan

Adresa: Jud. Calarasi

Nr. Crt	Nr cadastral Nr. topografic	Suprafața* (mp)	Observații / Referințe
A1		4.177	Sector cadastral:52 Teren neimprejmuit;

B. Partea II. Proprietari și acte

Inscrieri privitoare la dreptul de proprietate și alte drepturi reale		Referințe
/		
Act Normativ nr. 7, din 13/03/1996 emis de PARLAMENTUL ROMÂNIEI (LEGE; ,art.13);		
B1	Inscrierea posesiei, drept de PROPRIETATE, dobandit prin Lege, cota actuala 1/1, cota initiala 1/1 1) NEIDENTIFICAT NEIDENTIFICAT	A1
B2	Se notează mențiunea de proprietar neidentificat.	A1

C. Partea III. SARCINI .

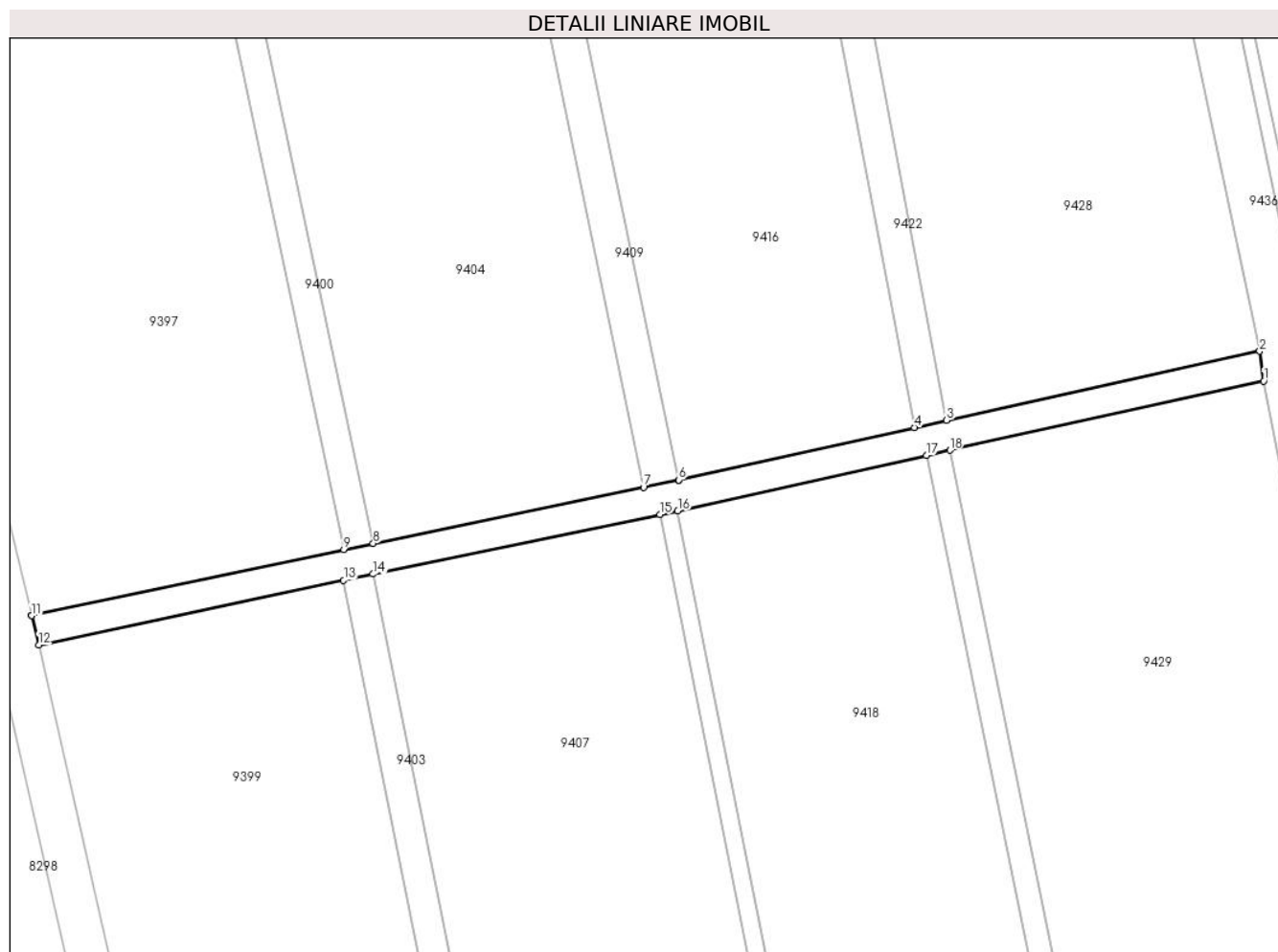
Inscrieri privind dezmembramintele dreptului de proprietate, drepturi reale de garanție și sarcini	Referințe
NU SUNT	

Anexa Nr. 1 La Partea I

Teren

Nr cadastral	Suprafața (mp)*	Observații / Referințe
	4.177	

* Suprafața este determinată în planul de proiecție Stereo 70.



Date referitoare la teren

Crt	Categorie folosință	Intravilan	Suprafața (mp)	Tarla	Parcelă	Nr. topo	Observații / Referințe
1	drum	NU	4.177	26	-	-	

Lungime Segmente

1) Valorile lungimilor segmentelor sunt obținute din proiecție în plan.

Punct început	X / Y	Punct sfârșit	X / Y	Lungime segment (** (m)
1	634.459,65 290.069,652	2	634.458,341 290.079,604	10.038
2	634.458,341 290.079,604	3	634.354,078 290.056,602	106.77
3	634.354,078 290.056,602	4	634.343,335 290.054,213	11.005
4	634.343,335 290.054,213	5	634.264,931 290.036,751	80.325
5	634.264,931 290.036,751	6	634.264,932 290.036,743	0.008

Punct început	X / Y	Punct sfârșit	X / Y	Lungime segment (** (m)
6	634.264,932 290.036,743	7	634.253,182 290.034,307	12.0
7	634.253,182 290.034,307	8	634.163,137 290.015,646	91.958
8	634.163,137 290.015,646	9	634.153,345 290.013,616	10.0
9	634.153,345 290.013,616	10	634.049,428 289.991,577	106.228
10	634.049,428 289.991,577	11	634.049,416 289.991,575	0.012
11	634.049,416 289.991,575	12	634.051,777 289.981,853	10.005
12	634.051,777 289.981,853	13	634.153,306 290.003,385	103.787
13	634.153,306 290.003,385	14	634.163,096 290.005,425	10.0
14	634.163,096 290.005,425	15	634.258,65 290.025,228	97.584
15	634.258,65 290.025,228	16	634.264,526 290.026,446	6.001
16	634.264,526 290.026,446	17	634.347,358 290.044,863	84.855
17	634.347,358 290.044,863	18	634.355,168 290.046,6	8.001
18	634.355,168 290.046,6	1	634.459,65 290.069,652	106.995

** Lungimile segmentelor sunt determinate în planul de proiecție Stereo 70 și sunt rotunjite la 1 milimetru.

*** Distanța dintre puncte este formată din segmente cumulate ce sunt mai mici decât valoarea 1 milimetru.

**DATE DESPRE IMOBILUL NR. 9411**

Oficiul de Cadastru și Publicitate Imobiliară CALARASI
Biroul de Cadastru și Publicitate Imobiliară Oltenita

A. Partea I. Descrierea imobilului

TEREN Extravilan

Adresa: Jud. Calarasi

Nr. Crt	Nr cadastral Nr. topografic	Suprafața* (mp)	Observații / Referințe
A1		21.410	Sector cadastral:52 Teren neimpregmuit;

B. Partea II. Proprietari și acte

Inscrieri privitoare la dreptul de proprietate și alte drepturi reale		Referințe
/		
Act Normativ nr. 7, din 13/03/1996 emis de PARLAMENTUL ROMÂNIEI (LEGE; ,art.13);		
B1	Inscrierea posesiei, drept de PROPRIETATE, dobandit prin Lege, cota actuala 1/1, cota initiala 1/1 1) NEIDENTIFICAT NEIDENTIFICAT	A1
B2	Se notează mențiunea de proprietar neidentificat.	A1

C. Partea III. SARCINI .

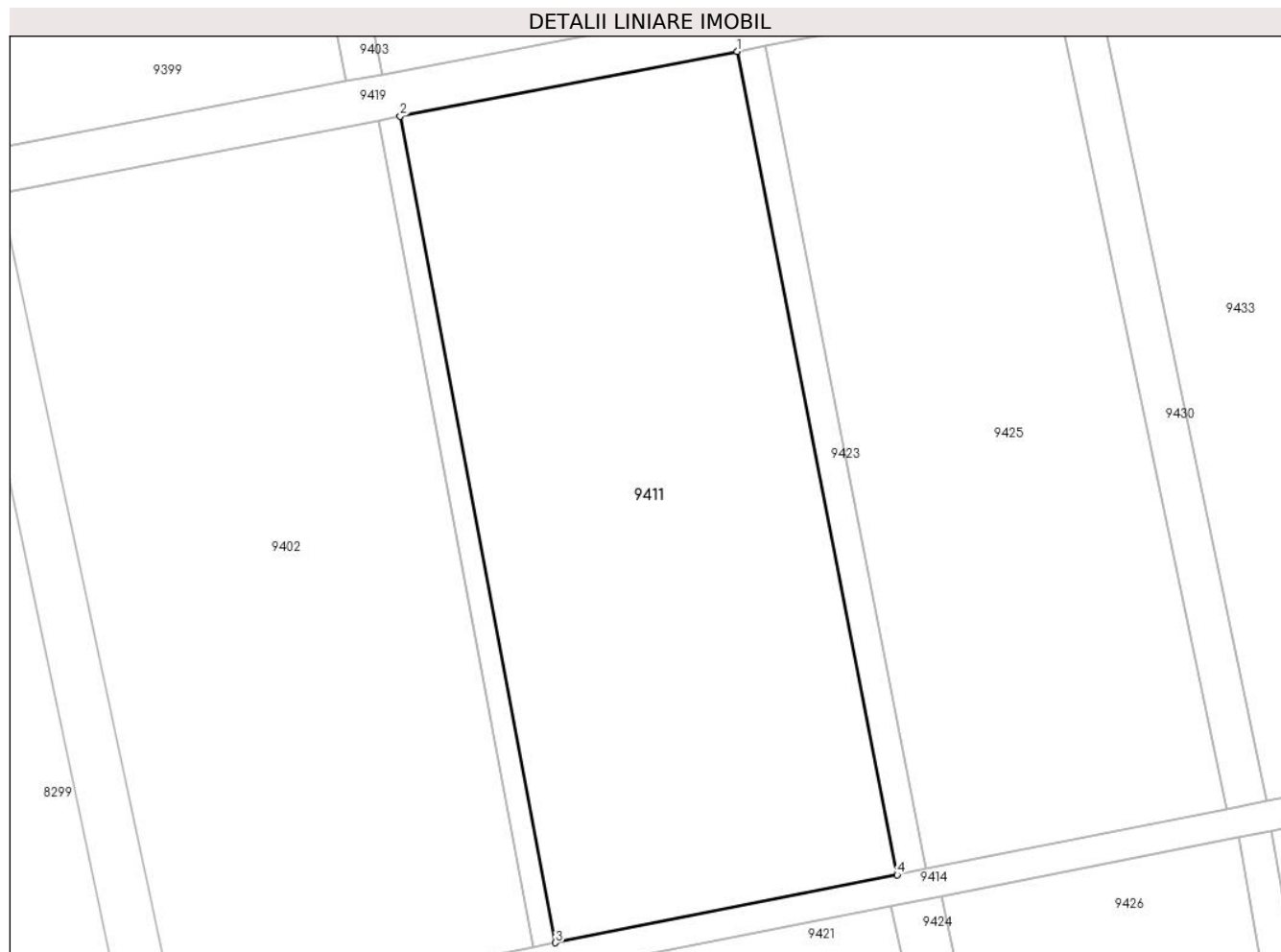
Inscrieri privind dezmembramintele dreptului de proprietate, drepturi reale de garanție și sarcini	Referințe
NU SUNT	

Anexa Nr. 1 La Partea I

Teren

Nr cadastral	Suprafața (mp)*	Observații / Referințe
	21.410	

* Suprafața este determinată în planul de proiecție Stereo 70.



Date referitoare la teren

Crt	Categorie folosință	Intra vilan	Suprafața (mp)	Tarla	Parcelă	Nr. topo	Observații / Referințe
1	arabil	NU	21.410	25	1281,1283,1285	-	

Lungime Segmente

1) Valorile lungimilor segmentelor sunt obținute din proiecție în plan.

Punct început	X / Y	Punct sfârșit	X / Y	Lungime segment (** (m)
1	634.304,67 289.786,13	2	634.213,196 289.768,573	93.144
2	634.213,196 289.768,573	3	634.255,382 289.544,152	228.352
3	634.255,382 289.544,152	4	634.348,199 289.562,592	94.631
4	634.348,199 289.562,592	1	634.304,67 289.786,13	227.737

**** Lungimile segmentelor sunt determinate în planul de proiecție Stereo 70 și sunt rotunjite la 1 milimetru.**

***** Distanța dintre puncte este formată din segmente cumulate ce sunt mai mici decât valoarea 1 milimetru.**

**DATE DESPRE IMOBILUL NR. 9412**

Oficiul de Cadastru și Publicitate Imobiliară CALARASI
Biroul de Cadastru și Publicitate Imobiliară Oltenita

A. Partea I. Descrierea imobilului

TEREN Extravilan

Adresa: Jud. Calarasi

Nr. Crt	Nr cadastral Nr. topografic	Suprafața* (mp)	Observații / Referințe
A1		25.630	Sector cadastral:52 Teren neimprejmut;

B. Partea II. Proprietari și acte

Inscrieri privitoare la dreptul de proprietate și alte drepturi reale		Referințe
/		
Act Normativ nr. 7, din 13/03/1996 emis de PARLAMENTUL ROMÂNIEI (LEGE; ,art.13);		
B1	Inscrierea posesiei, drept de PROPRIETATE, dobandit prin Lege, cota actuala 1/1, cota initiala 1/1 1) NEIDENTIFICAT NEIDENTIFICAT	A1
B2	Se notează mențiunea de proprietar neidentificat.	A1

C. Partea III. SARCINI .

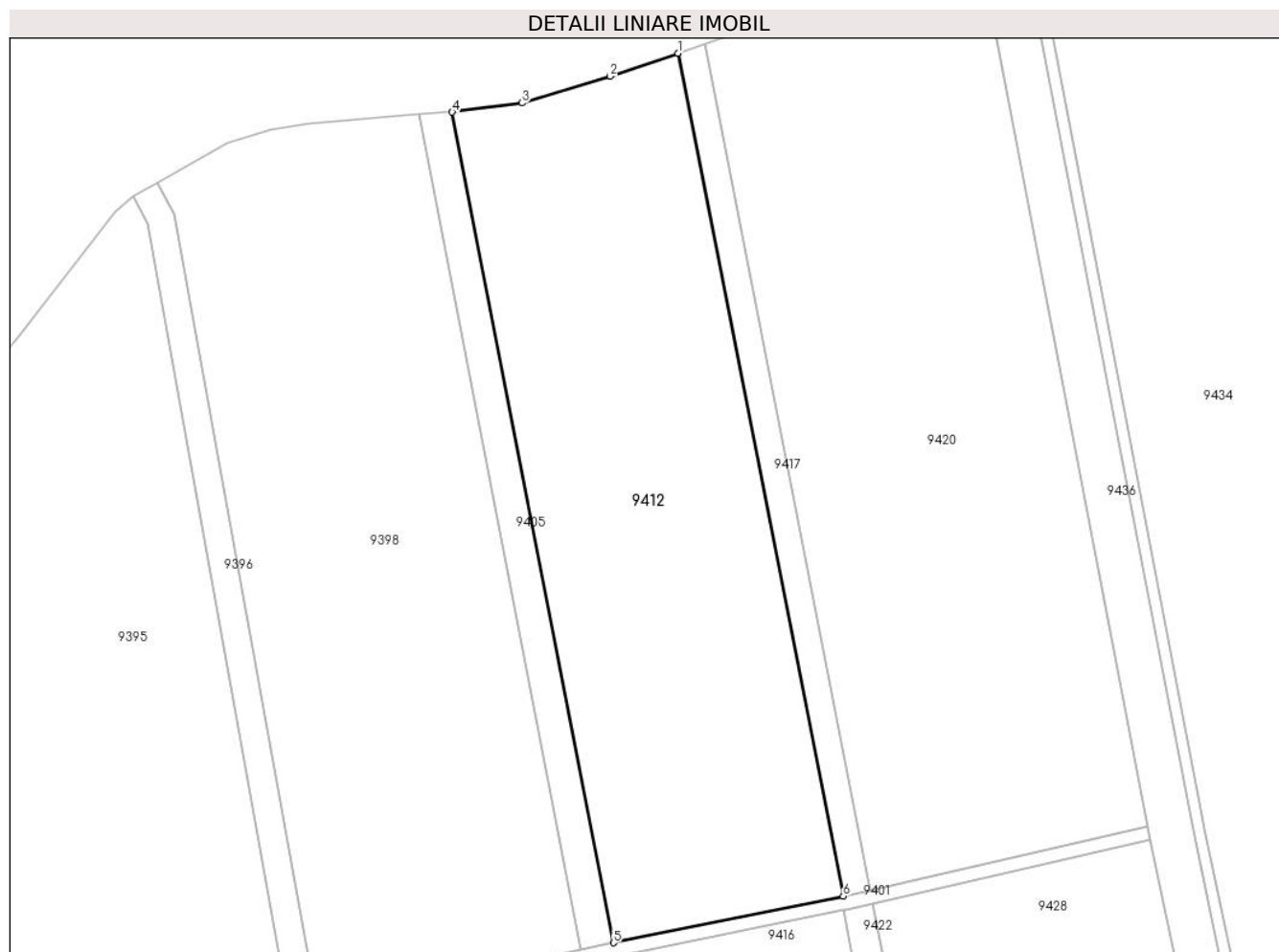
Inscrieri privind dezmembramintele dreptului de proprietate, drepturi reale de garanție și sarcini	Referințe
NU SUNT	

Anexa Nr. 1 La Partea I

Teren

Nr cadastral	Suprafața (mp)*	Observații / Referințe
	25.630	

* Suprafața este determinată în planul de proiecție Stereo 70.



Date referitoare la teren

Crt	Categorie folosință	Intravilan	Suprafața (mp)	Tarla	Parcelă	Nr. topo	Observații / Referințe
1	arabil	NU	25.630	26	1426,1428,1430	-	

Lungime Segmente

1) Valorile lungimilor segmentelor sunt obținute din proiecție în plan.

Punct început	X / Y	Punct sfârșit	X / Y	Lungime segment (** (m)
1	634.247,696 290.553,633	2	634.223,367 290.545,393	25.687
2	634.223,367 290.545,393	3	634.191,555 290.535,717	33.251
3	634.191,555 290.535,717	4	634.166,475 290.532,462	25.29
4	634.166,475 290.532,462	5	634.224,498 290.233,743	304.302
5	634.224,498 290.233,743	6	634.307,189 290.250,51	84.374

Punct început	X / Y	Punct sfârșit	X / Y	Lungime segment (** (m)
6	634.307,189 290.250,51	1	634.247,696 290.553,633	308.906

** Lungimile segmentelor sunt determinate în planul de proiecție Stereo 70 și sunt rotunjite la 1 milimetru.

*** Distanța dintre puncte este formată din segmente cumulate ce sunt mai mici decât valoarea 1 milimetru.

**DATE DESPRE IMOBILUL NR. 9413**

Oficiul de Cadastru și Publicitate Imobiliară CALARASI
Biroul de Cadastru și Publicitate Imobiliară Oltenita

A. Partea I. Descrierea imobilului

TEREN Extravilan

Adresa: Jud. Calarasi

Nr. Crt	Nr cadastral Nr. topografic	Suprafața* (mp)	Observații / Referințe
A1		1.380	Sector cadastral:52 Teren neimprejmuit;

B. Partea II. Proprietari și acte

Inscrieri privitoare la dreptul de proprietate și alte drepturi reale		Referințe
/		
Act Normativ nr. 7, din 13/03/1996 emis de PARLAMENTUL ROMÂNIEI (LEGE; ,art.13);		
B1	Inscrierea posesiei, drept de PROPRIETATE, dobandit prin Lege, cota actuala 1/1, cota initiala 1/1 1) NEIDENTIFICAT NEIDENTIFICAT	A1
B2	Se notează mențiunea de proprietar neidentificat.	A1

C. Partea III. SARCINI .

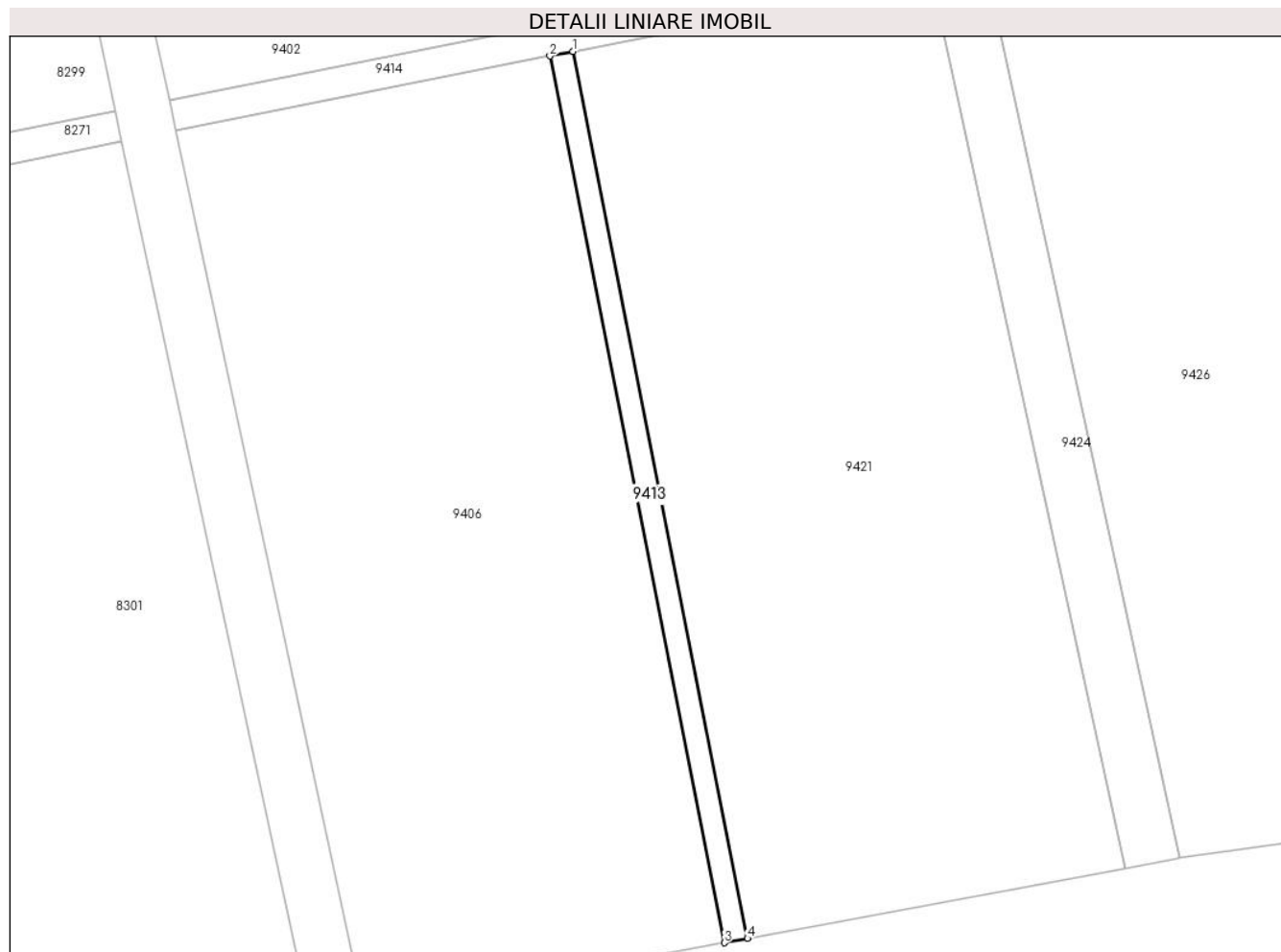
Inscrieri privind dezmembramintele dreptului de proprietate, drepturi reale de garanție și sarcini	Referințe
NU SUNT	

Anexa Nr. 1 La Partea I

Teren

Nr cadastral	Suprafața (mp)*	Observații / Referințe
	1.380	

* Suprafața este determinată în planul de proiecție Stereo 70.



Date referitoare la teren

Crt	Categorie folosință	Intravilan	Suprafața (mp)	Tarla	Parcelă	Nr. topo	Observații / Referințe
1	curți constructii	NU	1.380	25	1292	-	canal

Lungime Segmente

1) Valorile lungimilor segmentelor sunt obținute din proiecție în plan.

Punct început	X / Y	Punct sfârșit	X / Y	Lungime segment (** (m)
1	634.254,998 289.535,92	2	634.249,113 289.534,751	6.0
2	634.249,113 289.534,751	3	634.293,522 289.309,178	229.903
3	634.293,522 289.309,178	4	634.299,421 289.310,274	6.0
4	634.299,421 289.310,274	1	634.254,998 289.535,92	229.977

**** Lungimile segmentelor sunt determinate în planul de proiecție Stereo 70 și sunt rotunjite la 1 milimetru.**

***** Distanța dintre puncte este formată din segmente cumulate ce sunt mai mici decât valoarea 1 milimetru.**

**DATE DESPRE IMOBILUL NR. 9414**

Oficiul de Cadastru și Publicitate Imobiliară CALARASI
Biroul de Cadastru și Publicitate Imobiliară Oltenita

A. Partea I. Descrierea imobilului

TEREN Extravilan

Adresa: Jud. Calarasi

Nr. Crt	Nr cadastral Nr. topografic	Suprafața* (mp)	Observații / Referințe
A1		3.356	Sector cadastral:52 Teren neimprejmuit;

B. Partea II. Proprietari și acte

Inscrieri privitoare la dreptul de proprietate și alte drepturi reale		Referințe
/		
Act Normativ nr. 7, din 13/03/1996 emis de PARLAMENTUL ROMÂNIEI (LEGE; ,art.13);		
B1	Inscrierea posesiei, drept de PROPRIETATE, dobandit prin Lege, cota actuala 1/1, cota initiala 1/1 1) NEIDENTIFICAT NEIDENTIFICAT	A1
B2	Se notează mențiunea de proprietar neidentificat.	A1

C. Partea III. SARCINI .

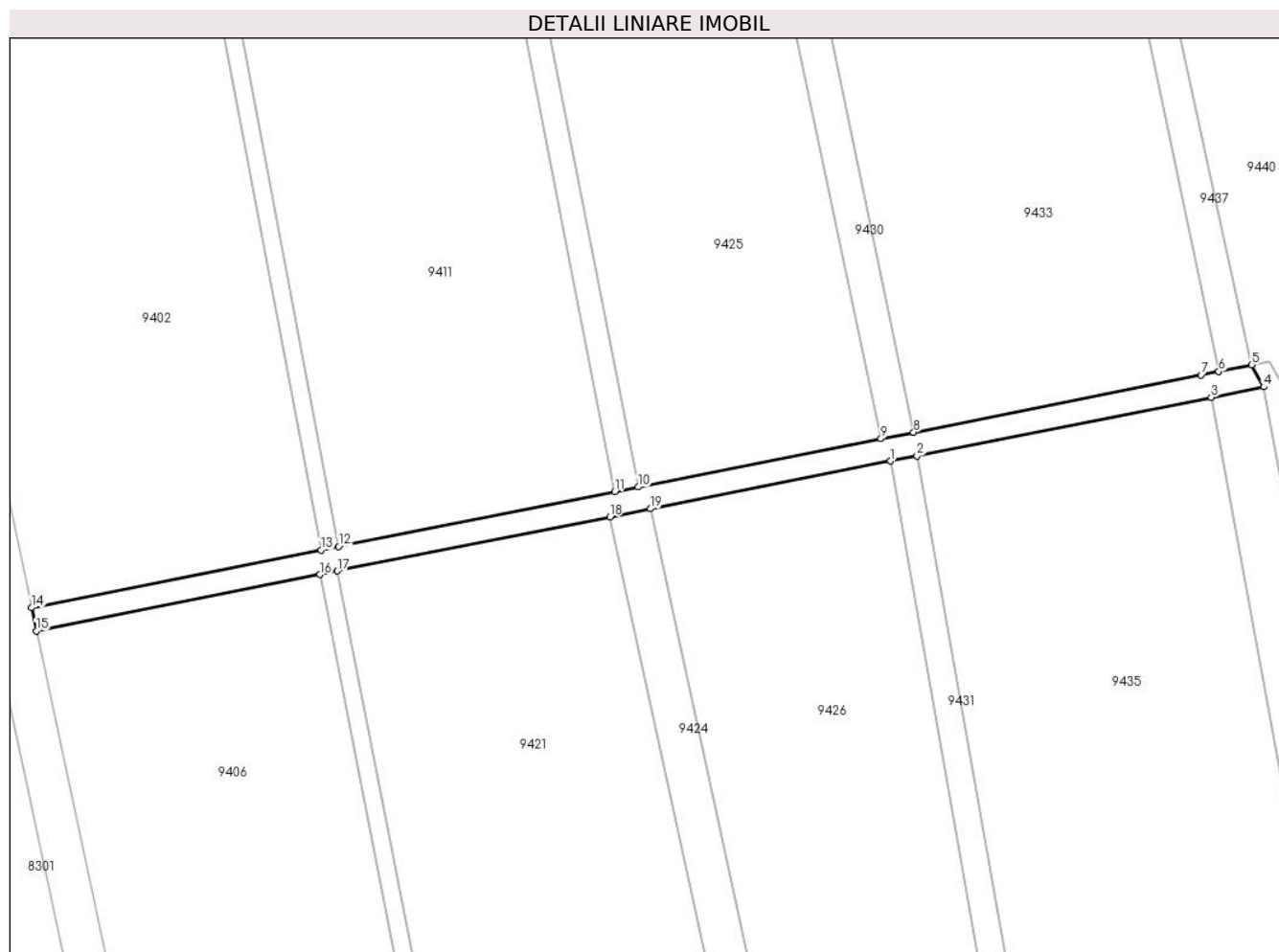
Inscrieri privind dezmembramintele dreptului de proprietate, drepturi reale de garanție și sarcini	Referințe
NU SUNT	

Anexa Nr. 1 La Partea I

Teren

Nr cadastral	Suprafața (mp)*	Observații / Referințe
	3.356	

* Suprafața este determinată în planul de proiecție Stereo 70.



Date referitoare la teren

Crt	Categorie folosință	Intra vilan	Suprafața (mp)	Tarla	Parcelă	Nr. topo	Observații / Referințe
1	drum	NU	3.356	25	-	-	

Lungime Segmente

1) Valorile lungimilor segmentelor sunt obținute din proiecție în plan.

Punct început	X / Y	Punct sfârșit	X / Y	Lungime segment (** (m)
1	634.440,981 289.572,869	2	634.449,81 289.574,623	9.002
2	634.449,81 289.574,623	3	634.548,784 289.594,286	100.908
3	634.548,784 289.594,286	4	634.566,441 289.597,794	18.002
4	634.566,441 289.597,794	5	634.562,444 289.605,156	8.377
5	634.562,444 289.605,156	6	634.551,321 289.602,947	11.34

Punct început	X / Y	Punct sfârșit	X / Y	Lungime segment (** (m)
6	634.551,321 289.602,947	7	634.545,35 289.601,76	6.088
7	634.545,35 289.601,76	8	634.448,678 289.582,555	98.561
8	634.448,678 289.582,555	9	634.437,709 289.580,375	11.184
9	634.437,709 289.580,375	10	634.356,046 289.564,151	83.259
10	634.356,046 289.564,151	11	634.348,199 289.562,592	8.0
11	634.348,199 289.562,592	12	634.255,382 289.544,152	94.631
12	634.255,382 289.544,152	13	634.249,497 289.542,983	6.0
13	634.249,497 289.542,983	14	634.152,137 289.523,601	99.27
14	634.152,137 289.523,601	15	634.153,731 289.515,762	7.999
15	634.153,731 289.515,762	16	634.249,113 289.534,751	97.254
16	634.249,113 289.534,751	17	634.254,998 289.535,92	6.0
17	634.254,998 289.535,92	18	634.346,541 289.554,107	93.332
18	634.346,541 289.554,107	19	634.360,275 289.556,835	14.002
19	634.360,275 289.556,835	1	634.440,981 289.572,869	82.283

** Lungimile segmentelor sunt determinate în planul de proiecție Stereo 70 și sunt rotunjite la 1 milimetru.

*** Distanța dintre puncte este formată din segmente cumulate ce sunt mai mici decât valoarea 1 milimetru.

**DATE DESPRE IMOBILUL NR. 9415**

Oficiul de Cadastru și Publicitate Imobiliară CALARASI
Biroul de Cadastru și Publicitate Imobiliară Oltenita

A. Partea I. Descrierea imobilului

TEREN Extravilan

Adresa: Jud. Calarasi

Nr. Crt	Nr cadastral Nr. topografic	Suprafața* (mp)	Observații / Referințe
A1		1.389	Sector cadastral:52 Teren neimprejmuit;

B. Partea II. Proprietari și acte

Inscrieri privitoare la dreptul de proprietate și alte drepturi reale		Referințe
/		
Act Normativ nr. 7, din 13/03/1996 emis de PARLAMENTUL ROMÂNIEI (LEGE; ,art.13);		
B1	Inscrierea posesiei, drept de PROPRIETATE, dobandit prin Lege, cota actuala 1/1, cota initiala 1/1 1) NEIDENTIFICAT NEIDENTIFICAT	A1
B2	Se notează mențiunea de proprietar neidentificat.	A1

C. Partea III. SARCINI .

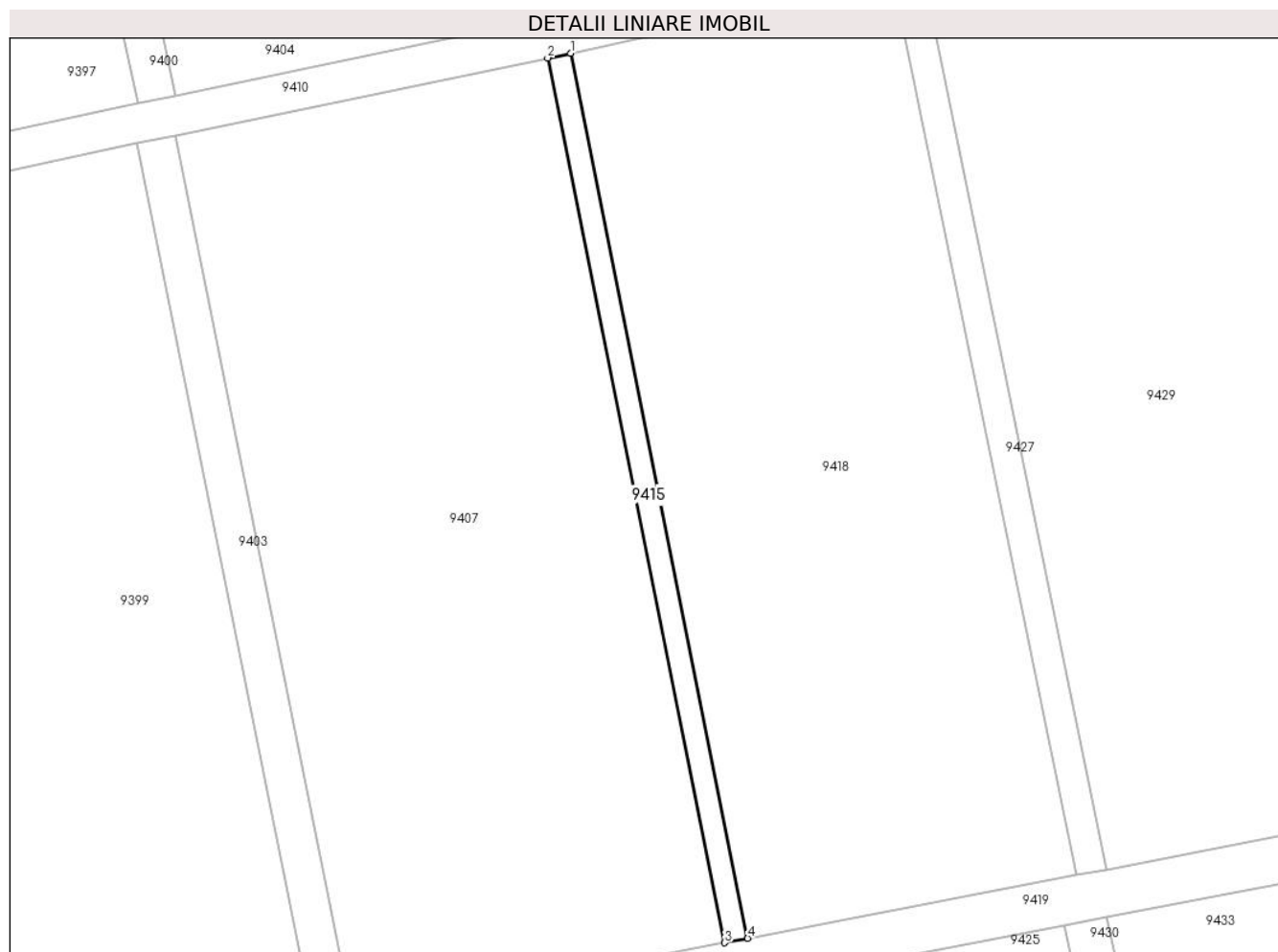
Inscrieri privind dezmembramintele dreptului de proprietate, drepturi reale de garanție și sarcini	Referințe
NU SUNT	

Anexa Nr. 1 La Partea I

Teren

Nr cadastral	Suprafața (mp)*	Observații / Referințe
	1.389	

* Suprafața este determinată în planul de proiecție Stereo 70.



Date referitoare la teren

Crt	Categorie folosință	Intravilan	Suprafața (mp)	Tarla	Parcelă	Nr. topo	Observații / Referințe
1	curți constructii	NU	1.389	26	-	-	canal

Lungime Segmente

1) Valorile lungimilor segmentelor sunt obținute din proiecție în plan.

Punct început	X / Y	Punct sfârșit	X / Y	Lungime segment (** (m)
1	634.264,526 290.026,446	2	634.258,65 290.025,228	6.001
2	634.258,65 290.025,228	3	634.304,086 289.798,237	231.494
3	634.304,086 289.798,237	4	634.309,979 289.799,368	6.001
4	634.309,979 289.799,368	1	634.264,526 290.026,446	231.582

**** Lungimile segmentelor sunt determinate în planul de proiecție Stereo 70 și sunt rotunjite la 1 milimetru.**

***** Distanța dintre puncte este formată din segmente cumulate ce sunt mai mici decât valoarea 1 milimetru.**

**DATE DESPRE IMOBILUL NR. 9416**

Oficiul de Cadastru și Publicitate Imobiliară CALARASI
Biroul de Cadastru și Publicitate Imobiliară Oltenita

A. Partea I. Descrierea imobilului

TEREN Extravilan

Adresa: Jud. Calarasi

Nr. Crt	Nr cadastral Nr. topografic	Suprafața* (mp)	Observații / Referințe
A1		16.041	Sector cadastral:52 Teren neimprejmut;

B. Partea II. Proprietari și acte

Inscrieri privitoare la dreptul de proprietate și alte drepturi reale		Referințe
/		
Act Normativ nr. 7, din 13/03/1996 emis de PARLAMENTUL ROMÂNIEI (LEGE; ,art.13);		
B1	Inscrierea posesiei, drept de PROPRIETATE, dobandit prin Lege, cota actuala 1/1, cota initiala 1/1 1) NEIDENTIFICAT NEIDENTIFICAT	A1
B2	Se notează mențiunea de proprietar neidentificat.	A1

C. Partea III. SARCINI .

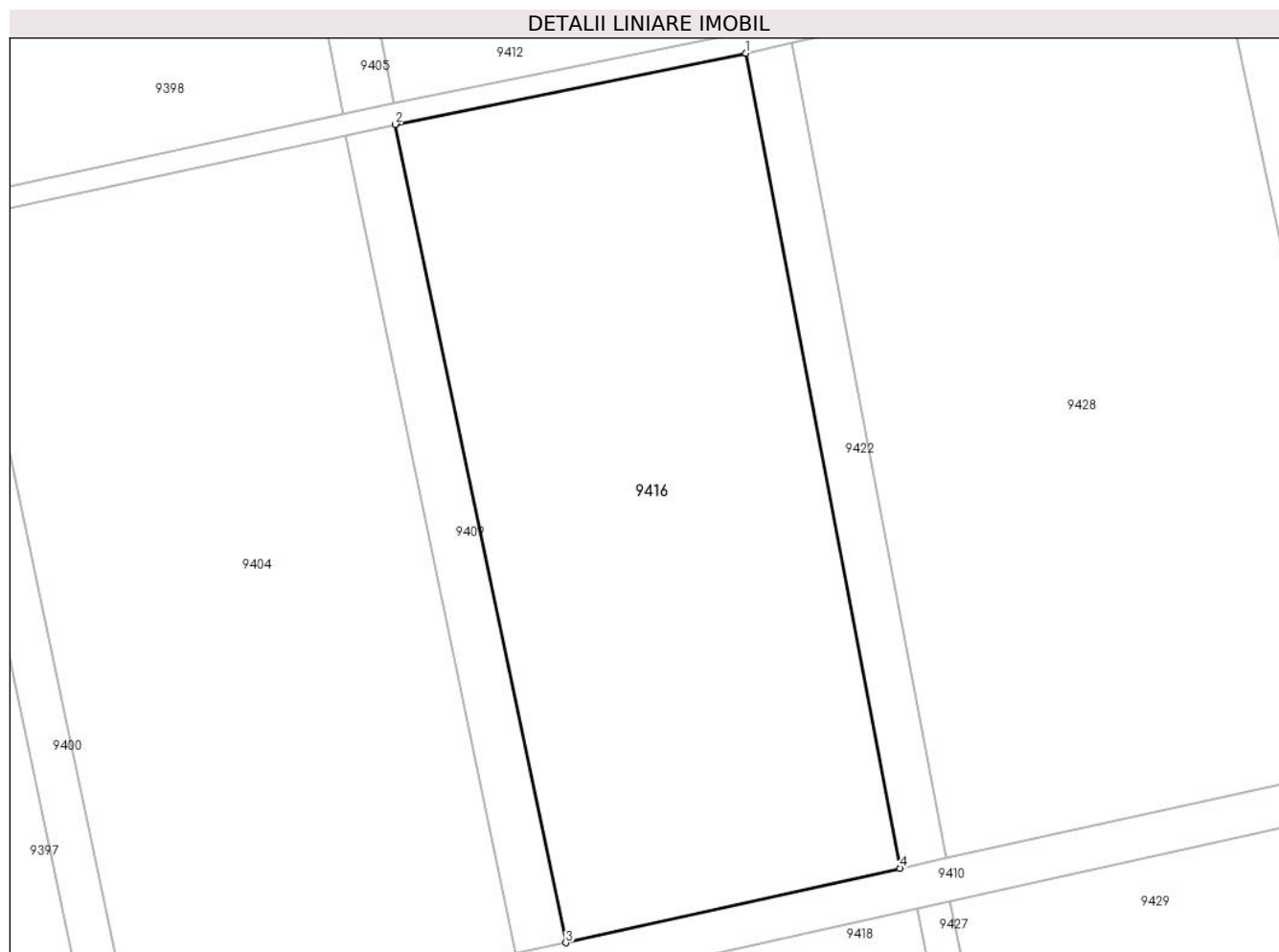
Inscrieri privind dezmembramintele dreptului de proprietate, drepturi reale de garanție și sarcini	Referințe
NU SUNT	

Anexa Nr. 1 La Partea I

Teren

Nr cadastral	Suprafața (mp)*	Observații / Referințe
	16.041	

* Suprafața este determinată în planul de proiecție Stereo 70.



Date referitoare la teren

Crt	Categorie folosință	Intravilan	Suprafața (mp)	Tarla	Parcelă	Nr. topo	Observații / Referințe
1	arabil	NU	16.041	26	1432,1434,1436	-	

Lungime Segmente

1) Valorile lungimilor segmentelor sunt obținute din proiecție în plan.

Punct început	X / Y	Punct sfârșit	X / Y	Lungime segment (** (m)
1	634.307,212 290.245,413	2	634.224,943 290.228,724	83.945
2	634.224,943 290.228,724	3	634.264,931 290.036,751	196.094
3	634.264,931 290.036,751	4	634.343,335 290.054,213	80.325
4	634.343,335 290.054,213	1	634.307,212 290.245,413	194.582

**** Lungimile segmentelor sunt determinate în planul de proiecție Stereo 70 și sunt rotunjite la 1 milimetru.**

***** Distanța dintre puncte este formată din segmente cumulate ce sunt mai mici decât valoarea 1 milimetru.**

**DATE DESPRE IMOBILUL NR. 9417**

Oficiul de Cadastru și Publicitate Imobiliară CALARASI
Biroul de Cadastru și Publicitate Imobiliară Oltenita

A. Partea I. Descrierea imobilului

TEREN Extravilan

Adresa: Jud. Calarasi

Nr. Crt	Nr cadastral Nr. topografic	Suprafața* (mp)	Observații / Referințe
A1		3.095	Sector cadastral:52 Teren neimprejmuit;

B. Partea II. Proprietari și acte

Inscrieri privitoare la dreptul de proprietate și alte drepturi reale		Referințe
/		
Act Normativ nr. 7, din 13/03/1996 emis de PARLAMENTUL ROMÂNIEI (LEGE; ,art.13);		
B1	Inscrierea posesiei, drept de PROPRIETATE, dobandit prin Lege, cota actuala 1/1, cota initiala 1/1 1) NEIDENTIFICAT NEIDENTIFICAT	A1
B2	Se notează mențiunea de proprietar neidentificat.	A1

C. Partea III. SARCINI .

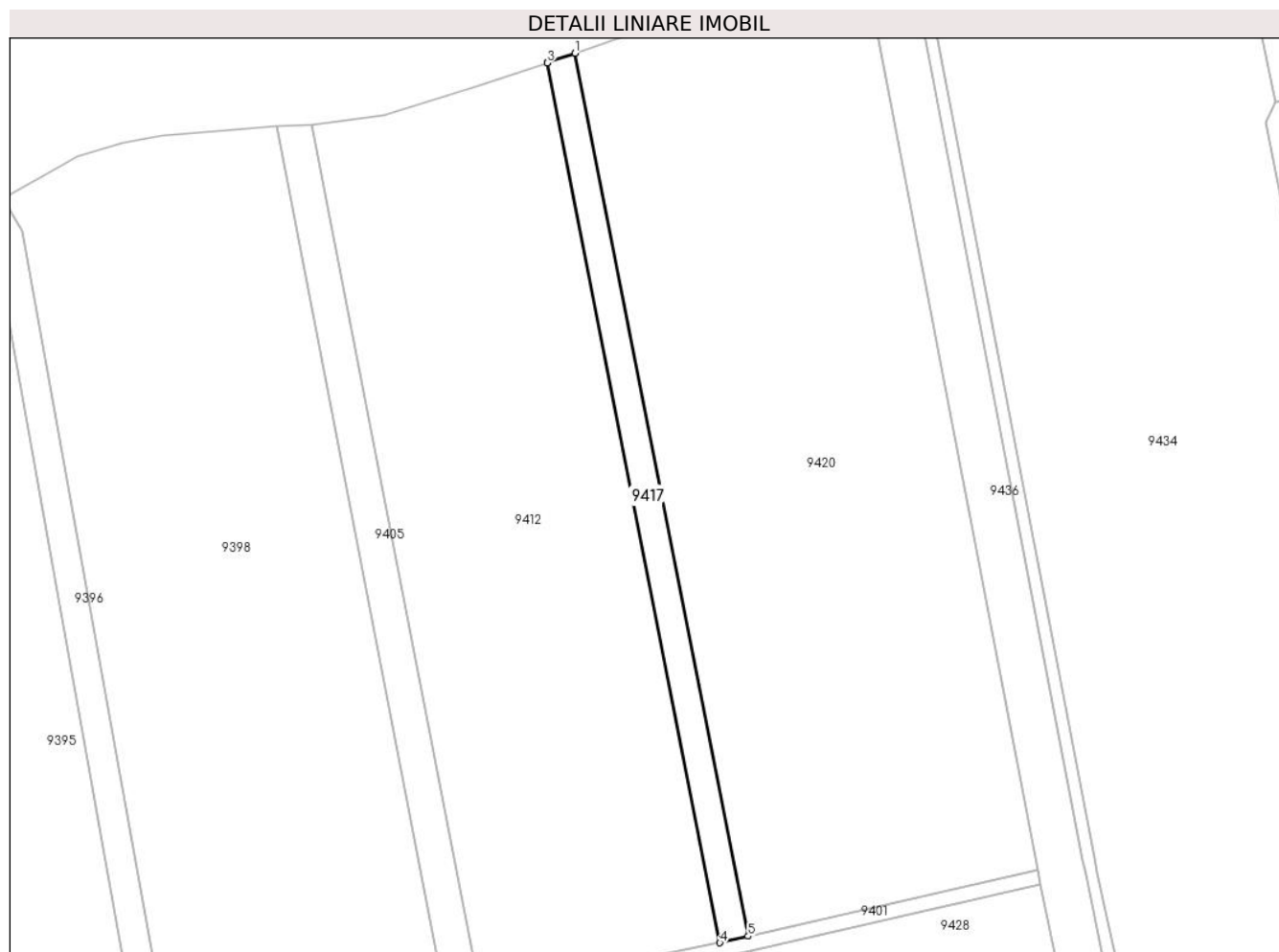
Inscrieri privind dezmembramintele dreptului de proprietate, drepturi reale de garanție și sarcini	Referințe
NU SUNT	

Anexa Nr. 1 La Partea I

Teren

Nr cadastral	Suprafața (mp)*	Observații / Referințe
	3.095	

* Suprafața este determinată în planul de proiecție Stereo 70.



Date referitoare la teren

Crt	Categorie folosință	Intravilan	Suprafața (mp)	Tarla	Parcelă	Nr. topo	Observații / Referințe
1	curți constructii	NU	3.095	26	-	-	canal

Lungime Segmente

1) Valorile lungimilor segmentelor sunt obținute din proiecție în plan.

Punct început	X / Y	Punct sfârșit	X / Y	Lungime segment (** (m)
1	634.257,234 290.556,962	2	634.247,683 290.553,699	10.093
2	634.247,683 290.553,699	3	634.247,696 290.553,633	0.067
3	634.247,696 290.553,633	4	634.307,189 290.250,51	308.906
4	634.307,189 290.250,51	5	634.316,943 290.252,736	10.005
5	634.316,943 290.252,736	1	634.257,234 290.556,962	310.03

**** Lungimile segmentelor sunt determinate în planul de proiecție Stereo 70 și sunt rotunjite la 1 milimetru.**

***** Distanța dintre puncte este formată din segmente cumulate ce sunt mai mici decât valoarea 1 milimetru.**

**DATE DESPRE IMOBILUL NR. 9418**

Oficiul de Cadastru și Publicitate Imobiliară CALARASI
Biroul de Cadastru și Publicitate Imobiliară Oltenita

A. Partea I. Descrierea imobilului

TEREN Extravilan

Adresa: Jud. Calarasi

Nr. Crt	Nr cadastral Nr. topografic	Suprafața* (mp)	Observații / Referințe
A1		19.873	Sector cadastral:52 Teren neimprejmit;

B. Partea II. Proprietari și acte

Inscrieri privitoare la dreptul de proprietate și alte drepturi reale		Referințe
/		
Act Normativ nr. 7, din 13/03/1996 emis de PARLAMENTUL ROMÂNIEI (LEGE; ,art.13);		
B1	Inscrierea posesiei, drept de PROPRIETATE, dobandit prin Lege, cota actuala 1/1, cota initiala 1/1 1) NEIDENTIFICAT NEIDENTIFICAT	A1
B2	Se notează mențiunea de proprietar neidentificat.	A1

C. Partea III. SARCINI .

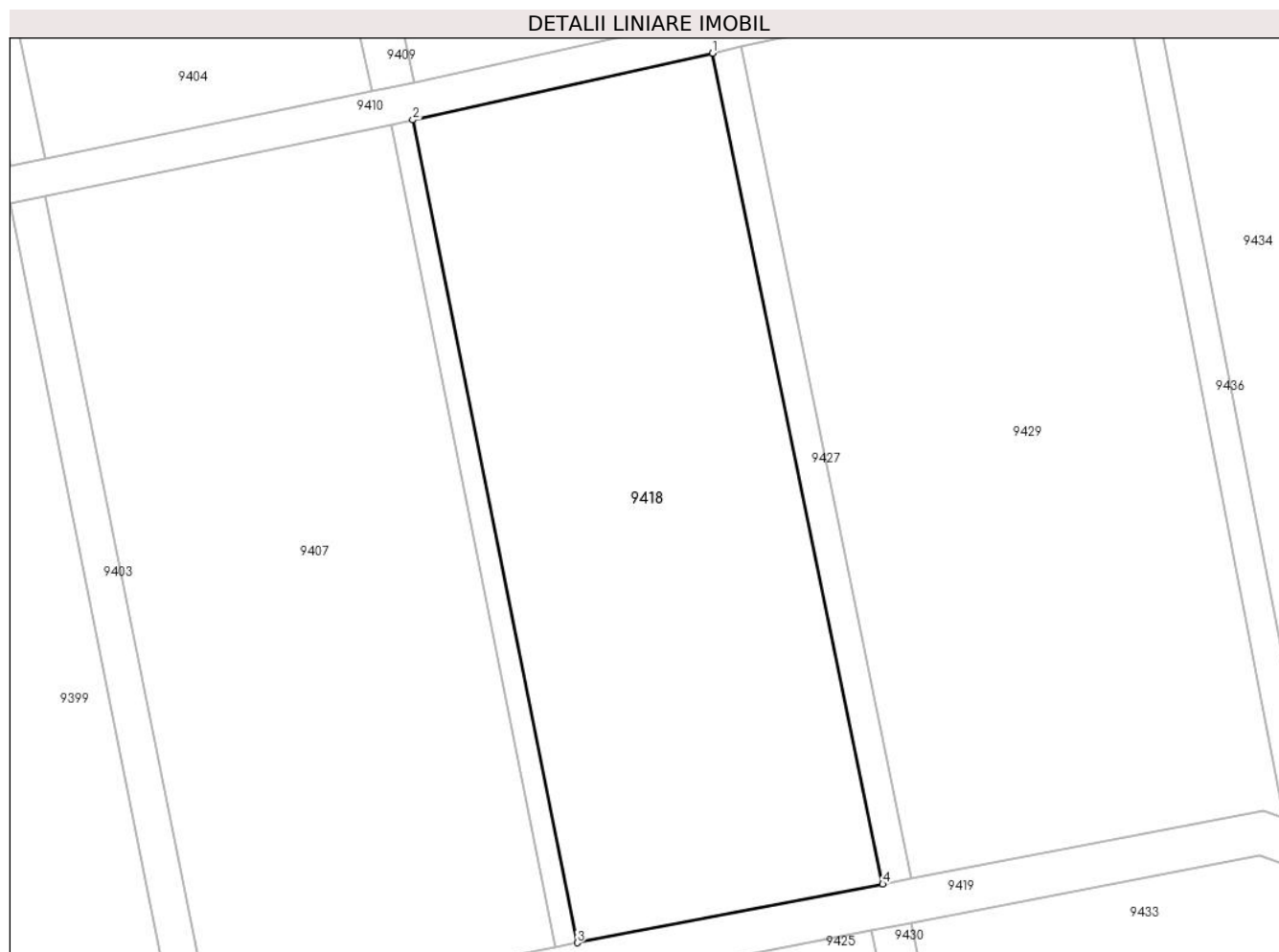
Inscrieri privind dezmembramintele dreptului de proprietate, drepturi reale de garanție și sarcini	Referințe
NU SUNT	

Anexa Nr. 1 La Partea I

Teren

Nr cadastral	Suprafața (mp)*	Observații / Referințe
	19.873	

* Suprafața este determinată în planul de proiecție Stereo 70.



Date referitoare la teren

Crt	Categorie folosință	Intravilan	Suprafața (mp)	Tarla	Parcelă	Nr. topo	Observații / Referințe
1	arabil	NU	19.873	26	1438,1440,1442	-	

Lungime Segmente

1) Valorile lungimilor segmentelor sunt obținute din proiecție în plan.

Punct început	X / Y	Punct sfârșit	X / Y	Lungime segment (** (m)
1	634.347,358 290.044,863	2	634.264,526 290.026,446	84.855
2	634.264,526 290.026,446	3	634.309,979 289.799,368	231.582
3	634.309,979 289.799,368	4	634.394,314 289.815,554	85.874
4	634.394,314 289.815,554	1	634.347,358 290.044,863	234.067

**** Lungimile segmentelor sunt determinate în planul de proiecție Stereo 70 și sunt rotunjite la 1 milimetru.**

***** Distanța dintre puncte este formată din segmente cumulate ce sunt mai mici decât valoarea 1 milimetru.**

**DATE DESPRE IMOBILUL NR. 9419**

Oficiul de Cadastru și Publicitate Imobiliară CALARASI
Biroul de Cadastru și Publicitate Imobiliară Oltenita

A. Partea I. Descrierea imobilului

TEREN Extravilan

Adresa: Jud. Calarasi, TR2

Nr. Crt	Nr cadastral Nr. topografic	Suprafața* (mp)	Observații / Referințe
A1		13.580	Sector cadastral:52 Teren neimpregmuit;

B. Partea II. Proprietari și acte

Inscrieri privitoare la dreptul de proprietate și alte drepturi reale		Referințe
51912 / 02/12/2019		
Act Normativ nr. 1705, din 29/11/2006 emis de GUVERNUL ROMANIEI;		
B1	Intabulare, drept de PROPRIETATE, dobandit prin Lege, cota actuala 1/1, cota initiala 1/1 1) STATUL ROMAN , CIF:9999999999999, DOMENIU PUBLIC	A1
/		
Act Normativ nr. 138, din 27/04/2004 emis de PARLAMENTUL ROMANIEI (LEGE;);		
B2	Intabulare, drept de ADMINISTRARE 1) ANIF , CIF:29275212	A1

C. Partea III. SARCINI .

Inscrieri privind dezmembramintele dreptului de proprietate, drepturi reale de garanție și sarcini	Referințe
NU SUNT	

Punct început	X / Y	Punct sfârșit	X / Y	Lungime segment	Punct început	X / Y	Punct sfârșit	X / Y	Lungime segment	Punct început	X / Y	Punct sfârșit	X / Y	Lungime segment
16	634.867,455 289.903,01	17	634.739,225 289.878,168	130.614	17	634.739,225 289.878,168	18	634.733,335 289.877,027	5.999	18	634.733,335 289.877,027	19	634.640,362 289.859,015	94.702
19	634.640,362 289.859,015	20	634.627,6 289.856,543	12.999	20	634.627,6 289.856,543	21	634.513,119 289.834,365	116.609	21	634.513,119 289.834,365	22	634.506,753 289.833,285	6.457
22	634.506,753 289.833,285	23	634.505,071 289.833,849	1.774	23	634.505,071 289.833,849	24	634.499,456 289.835,734	5.923	24	634.499,456 289.835,734	25	634.402,172 289.817,062	99.06
25	634.402,172 289.817,062	26	634.394,314 289.815,554	8.001	26	634.394,314 289.815,554	27	634.309,979 289.799,368	85.874	27	634.309,979 289.799,368	28	634.304,086 289.798,237	6.001
28	634.304,086 289.798,237	29	634.208,356 289.779,863	97.477	29	634.208,356 289.779,863	30	634.198,535 289.777,978	10.0	30	634.198,535 289.777,978	31	634.102,898 289.759,622	97.383
31	634.102,898 289.759,622	32	634.102,066 289.759,462	0.847	32	634.102,066 289.759,462	33	634.104,558 289.747,722	12.002	33	634.104,558 289.747,722	34	634.207,303 289.767,442	104.62
34	634.207,303 289.767,442	35	634.213,196 289.768,573	6.001	35	634.213,196 289.768,573	36	634.304,67 289.786,13	93.144	36	634.304,67 289.786,13	37	634.312,527 289.787,638	8.0
37	634.312,527 289.787,638	38	634.391,265 289.802,75	80.175	38	634.391,265 289.802,75	39	634.402,249 289.804,858	11.184	39	634.402,249 289.804,858	40	634.498,624 289.823,356	98.134
40	634.498,624 289.823,356	41	634.505,79 289.820,95	7.559	41	634.505,79 289.820,95	42	634.515,279 289.822,56	9.625	42	634.515,279 289.822,56	43	634.627,298 289.844,261	114.102
43	634.627,298 289.844,261	44	634.644,97 289.847,685	18.001	44	634.644,97 289.847,685	45	634.736,504 289.865,418	93.236	45	634.736,504 289.865,418	46	634.868,493 289.890,988	134.443
46	634.868,493 289.890,988	47	634.882,237 289.893,651	14.0	47	634.882,237 289.893,651	1	634.943,552 289.902,865	62.003					

** Lungimile segmentelor sunt determinate în planul de proiecție Stereo 70 și sunt rotunjite la 1 milimetru.

*** Distanța dintre puncte este formată din segmente cumulate ce sunt mai mici decât valoarea 1 milimetru.

**DATE DESPRE IMOBILUL NR. 9420**

Oficiul de Cadastru și Publicitate Imobiliară CALARASI
Biroul de Cadastru și Publicitate Imobiliară Oltenita

A. Partea I. Descrierea imobilului

TEREN Extravilan

Adresa: Jud. Calarasi

Nr. Crt	Nr cadastral Nr. topografic	Suprafața* (mp)	Observații / Referințe
A1		32.435	Sector cadastral:52 Teren neimprejmut;

B. Partea II. Proprietari și acte

Inscrieri privitoare la dreptul de proprietate și alte drepturi reale		Referințe
/		
Act Normativ nr. 7, din 13/03/1996 emis de PARLAMENTUL ROMÂNIEI (LEGE; ,art.13);		
B1	Inscrierea posesiei, drept de PROPRIETATE, dobandit prin Lege, cota actuala 1/1, cota initiala 1/1 1) NEIDENTIFICAT NEIDENTIFICAT	A1
B2	Se notează mențiunea de proprietar neidentificat.	A1

C. Partea III. SARCINI .

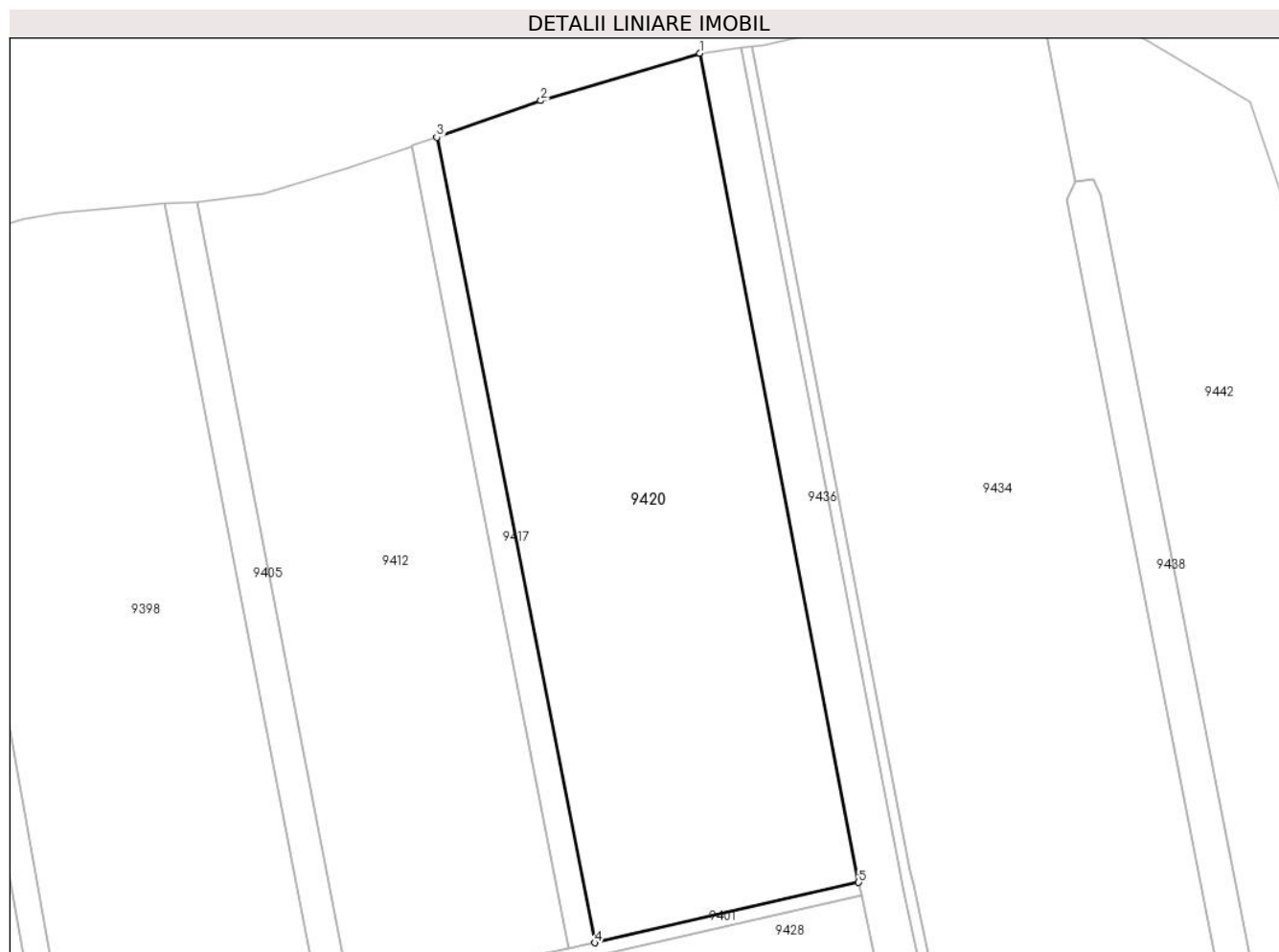
Inscrieri privind dezmembramintele dreptului de proprietate, drepturi reale de garanție și sarcini	Referințe
NU SUNT	

Anexa Nr. 1 La Partea I

Teren

Nr cadastral	Suprafața (mp)*	Observații / Referințe
	32.435	

* Suprafața este determinată în planul de proiecție Stereo 70.



Date referitoare la teren

Crt	Categorie folosință	Intravilan	Suprafața (mp)	Tarla	Parcelă	Nr. topo	Observații / Referințe
1	arabil	NU	32.435	26	1419,1421,1423	-	

Lungime Segmente

1) Valorile lungimilor segmentelor sunt obținute din proiecție în plan.

Punct început	X / Y	Punct sfârșit	X / Y	Lungime segment (** (m)
1	634.356,606 290.588,714	2	634.296,534 290.570,84	62.675
2	634.296,534 290.570,84	3	634.257,234 290.556,962	41.678
3	634.257,234 290.556,962	4	634.316,943 290.252,736	310.03
4	634.316,943 290.252,736	5	634.416,694 290.275,497	102.315
5	634.416,694 290.275,497	1	634.356,606 290.588,714	318.929

**** Lungimile segmentelor sunt determinate în planul de proiecție Stereo 70 și sunt rotunjite la 1 milimetru.**

***** Distanța dintre puncte este formată din segmente cumulate ce sunt mai mici decât valoarea 1 milimetru.**

**DATE DESPRE IMOBILUL NR. 9421**

Oficiul de Cadastru și Publicitate Imobiliară CALARASI
Biroul de Cadastru și Publicitate Imobiliară Oltenita

A. Partea I. Descrierea imobilului

TEREN Extravilan

Adresa: Jud. Calarasi

Nr. Crt	Nr cadastral Nr. topografic	Suprafața* (mp)	Observații / Referințe
A1		22.038	Sector cadastral:52 Teren neimprejmuit;

B. Partea II. Proprietari și acte

Inscrieri privitoare la dreptul de proprietate și alte drepturi reale		Referințe
/		
Act Normativ nr. 7, din 13/03/1996 emis de PARLAMENTUL ROMÂNIEI (LEGE; ,art.13);		
B1	Inscrierea posesiei, drept de PROPRIETATE, dobandit prin Lege, cota actuala 1/1, cota initiala 1/1 1) NEIDENTIFICAT NEIDENTIFICAT	A1
B2	Se notează mențiunea de proprietar neidentificat.	A1

C. Partea III. SARCINI .

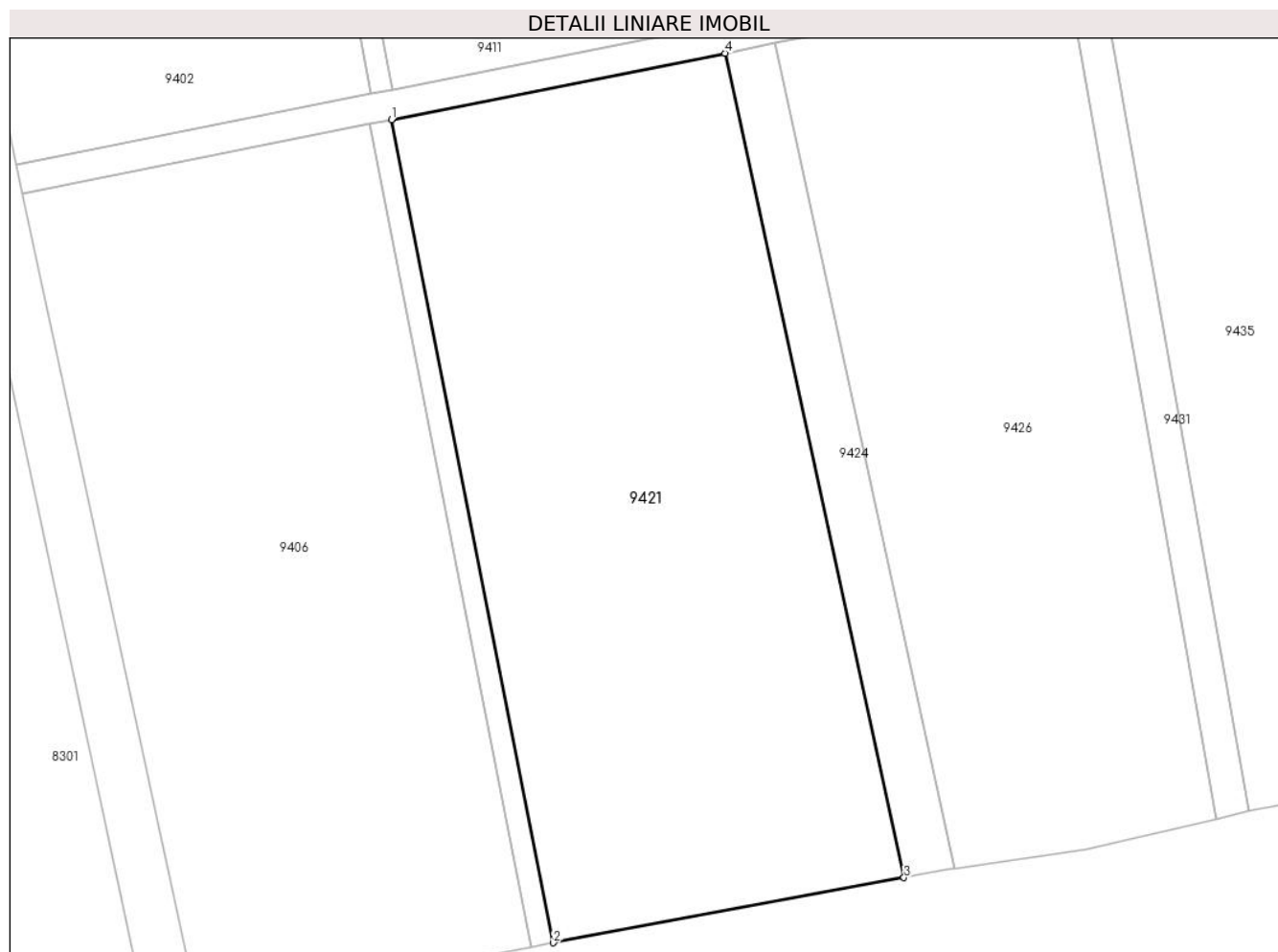
Inscrieri privind dezmembramintele dreptului de proprietate, drepturi reale de garanție și sarcini	Referințe
NU SUNT	

Anexa Nr. 1 La Partea I

Teren

Nr cadastral	Suprafața (mp)*	Observații / Referințe
	22.038	

* Suprafața este determinată în planul de proiecție Stereo 70.



Date referitoare la teren

Crt	Categorie folosință	Intravilan	Suprafața (mp)	Tarla	Parcelă	Nr. topo	Observații / Referințe
1	arabil	NU	22.038	25	1287,1289,1 291	-	

Lungime Segmente

1) Valorile lungimilor segmentelor sunt obținute din proiecție în plan.

Punct început	X / Y	Punct sfârșit	X / Y	Lungime segment (** (m)
1	634.254,998 289.535,92	2	634.299,421 289.310,274	229.977
2	634.299,421 289.310,274	3	634.395,609 289.328,141	97.833
3	634.395,609 289.328,141	4	634.346,541 289.554,107	231.232
4	634.346,541 289.554,107	1	634.254,998 289.535,92	93.332

**** Lungimile segmentelor sunt determinate în planul de proiecție Stereo 70 și sunt rotunjite la 1 milimetru.**

***** Distanța dintre puncte este formată din segmente cumulate ce sunt mai mici decât valoarea 1 milimetru.**

**DATE DESPRE IMOBILUL NR. 9422**

Oficiul de Cadastru și Publicitate Imobiliară CALARASI
Biroul de Cadastru și Publicitate Imobiliară Oltenita

A. Partea I. Descrierea imobilului

TEREN Extravilan

Adresa: Jud. Calarasi

Nr. Crt	Nr cadastral Nr. topografic	Suprafața* (mp)	Observații / Referințe
A1		2.140	Sector cadastral:52 Teren neimprejmuit;

B. Partea II. Proprietari și acte

Inscrieri privitoare la dreptul de proprietate și alte drepturi reale		Referințe
/		
Act Normativ nr. 7, din 13/03/1996 emis de PARLAMENTUL ROMÂNIEI (LEGE; ,art.13);		
B1	Inscrierea posesiei, drept de PROPRIETATE, dobandit prin Lege, cota actuala 1/1, cota initiala 1/1 1) NEIDENTIFICAT NEIDENTIFICAT	A1
B2	Se notează mențiunea de proprietar neidentificat.	A1

C. Partea III. SARCINI .

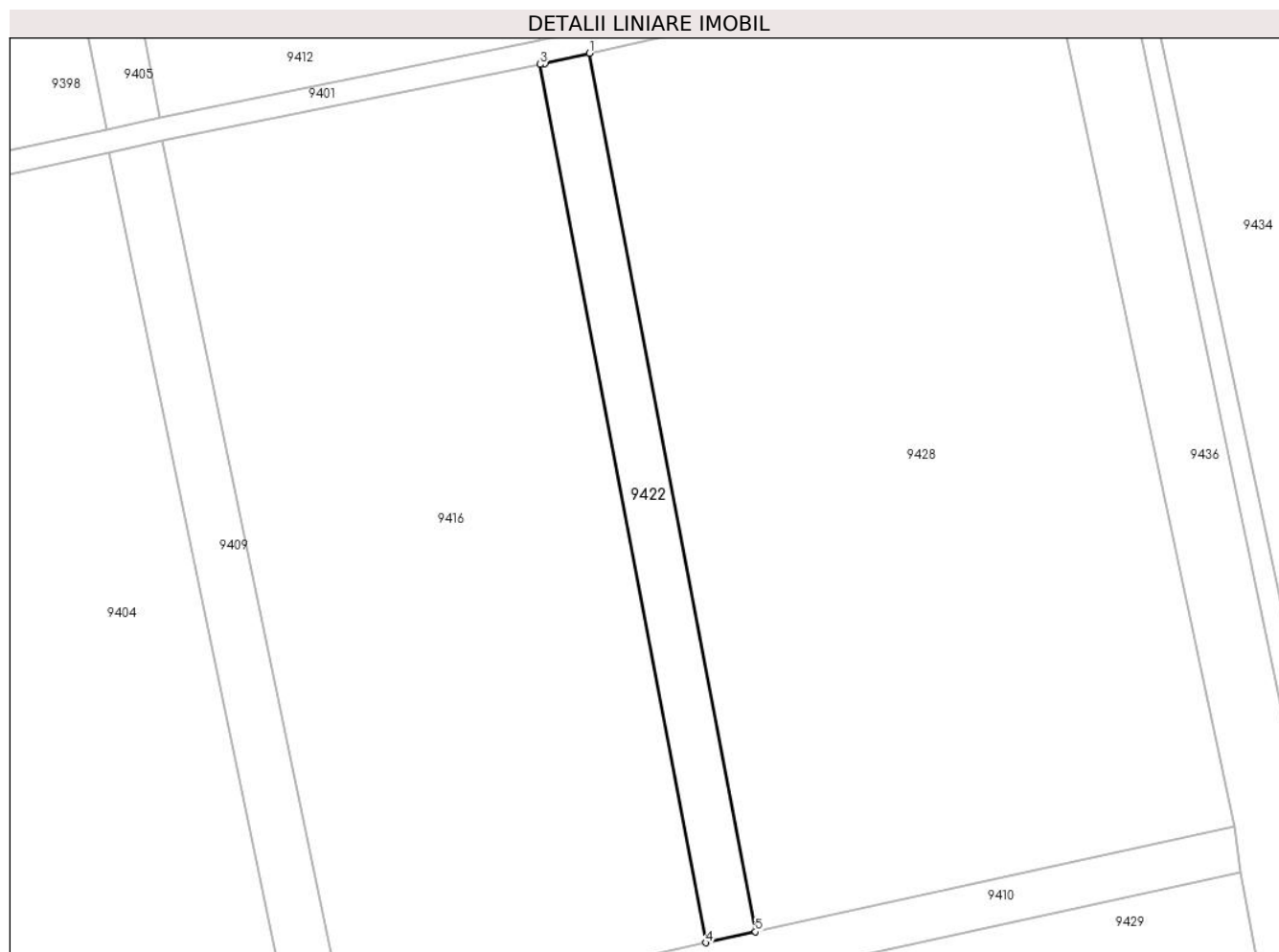
Inscrieri privind dezmembramintele dreptului de proprietate, drepturi reale de garanție și sarcini	Referințe
NU SUNT	

Anexa Nr. 1 La Partea I

Teren

Nr cadastral	Suprafața (mp)*	Observații / Referințe
	2.140	

* Suprafața este determinată în planul de proiecție Stereo 70.



Date referitoare la teren

Crt	Categorie folosință	Intravilan	Suprafața (mp)	Tarla	Parcelă	Nr. topo	Observații / Referințe
1	curți constructii	NU	2.140	26	-	-	canal

Lungime Segmente

1) Valorile lungimilor segmentelor sunt obținute din proiecție în plan.

Punct început	X / Y	Punct sfârșit	X / Y	Lungime segment (** (m)
1	634.317,948 290.247,837	2	634.308,242 290.245,622	9.956
2	634.308,242 290.245,622	3	634.307,212 290.245,413	1.051
3	634.307,212 290.245,413	4	634.343,335 290.054,213	194.582
4	634.343,335 290.054,213	5	634.354,078 290.056,602	11.005
5	634.354,078 290.056,602	1	634.317,948 290.247,837	194.618

**** Lungimile segmentelor sunt determinate în planul de proiecție Stereo 70 și sunt rotunjite la 1 milimetru.**

***** Distanța dintre puncte este formată din segmente cumulate ce sunt mai mici decât valoarea 1 milimetru.**

**DATE DESPRE IMOBILUL NR. 9423**

Oficiul de Cadastru și Publicitate Imobiliară CALARASI
Biroul de Cadastru și Publicitate Imobiliară Oltenita

A. Partea I. Descrierea imobilului

TEREN Extravilan

Adresa: Jud. Calarasi

Nr. Crt	Nr cadastral Nr. topografic	Suprafața* (mp)	Observații / Referințe
A1		1.822	Sector cadastral:52 Teren neimprejmuit;

B. Partea II. Proprietari și acte

Inscrieri privitoare la dreptul de proprietate și alte drepturi reale		Referințe
/		
Act Normativ nr. 7, din 13/03/1996 emis de PARLAMENTUL ROMÂNIEI (LEGE; ,art.13);		
B1	Inscrierea posesiei, drept de PROPRIETATE, dobandit prin Lege, cota actuala 1/1, cota initiala 1/1 1) NEIDENTIFICAT NEIDENTIFICAT	A1
B2	Se notează mențiunea de proprietar neidentificat.	A1

C. Partea III. SARCINI .

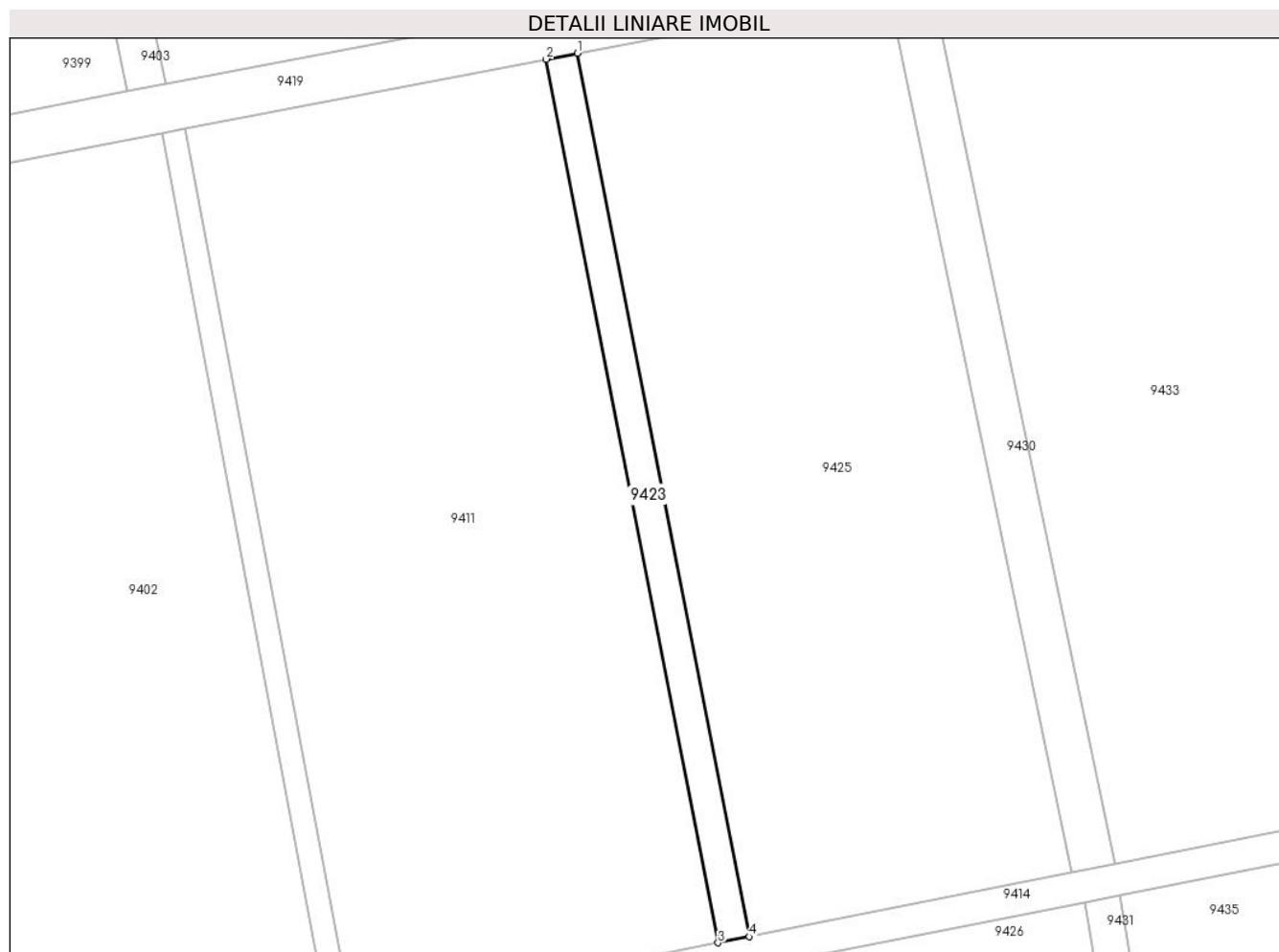
Inscrieri privind dezmembramintele dreptului de proprietate, drepturi reale de garanție și sarcini	Referințe
NU SUNT	

Anexa Nr. 1 La Partea I

Teren

Nr cadastral	Suprafața (mp)*	Observații / Referințe
	1.822	

* Suprafața este determinată în planul de proiecție Stereo 70.



Date referitoare la teren

Crt	Categorie folosință	Intravilan	Suprafața (mp)	Tarla	Parcelă	Nr. topo	Observații / Referințe
1	curți constructii	NU	1.822	25	1280	-	canal

Lungime Segmente

1) Valorile lungimilor segmentelor sunt obținute din proiecție în plan.

Punct început	X / Y	Punct sfârșit	X / Y	Lungime segment (** (m)
1	634.312,527 289.787,638	2	634.304,67 289.786,13	8.0
2	634.304,67 289.786,13	3	634.348,199 289.562,592	227.737
3	634.348,199 289.562,592	4	634.356,046 289.564,151	8.0
4	634.356,046 289.564,151	1	634.312,527 289.787,638	227.685

**** Lungimile segmentelor sunt determinate în planul de proiecție Stereo 70 și sunt rotunjite la 1 milimetru.**

***** Distanța dintre puncte este formată din segmente cumulate ce sunt mai mici decât valoarea 1 milimetru.**

**DATE DESPRE IMOBILUL NR. 9424**

Oficiul de Cadastru și Publicitate Imobiliară CALARASI
Biroul de Cadastru și Publicitate Imobiliară Oltenita

A. Partea I. Descrierea imobilului

TEREN Extravilan

Adresa: Jud. Calarasi

Nr. Crt	Nr cadastral Nr. topografic	Suprafața* (mp)	Observații / Referințe
A1		3.239	Sector cadastral:52 Teren neimprejmit;

B. Partea II. Proprietari și acte

Inscrieri privitoare la dreptul de proprietate și alte drepturi reale		Referințe
/		
Act Normativ nr. 7, din 13/03/1996 emis de PARLAMENTUL ROMÂNIEI (LEGE; ,art.13);		
B1	Inscrierea posesiei, drept de PROPRIETATE, dobandit prin Lege, cota actuala 1/1, cota initiala 1/1 1) NEIDENTIFICAT NEIDENTIFICAT	A1
B2	Se notează mențiunea de proprietar neidentificat.	A1

C. Partea III. SARCINI .

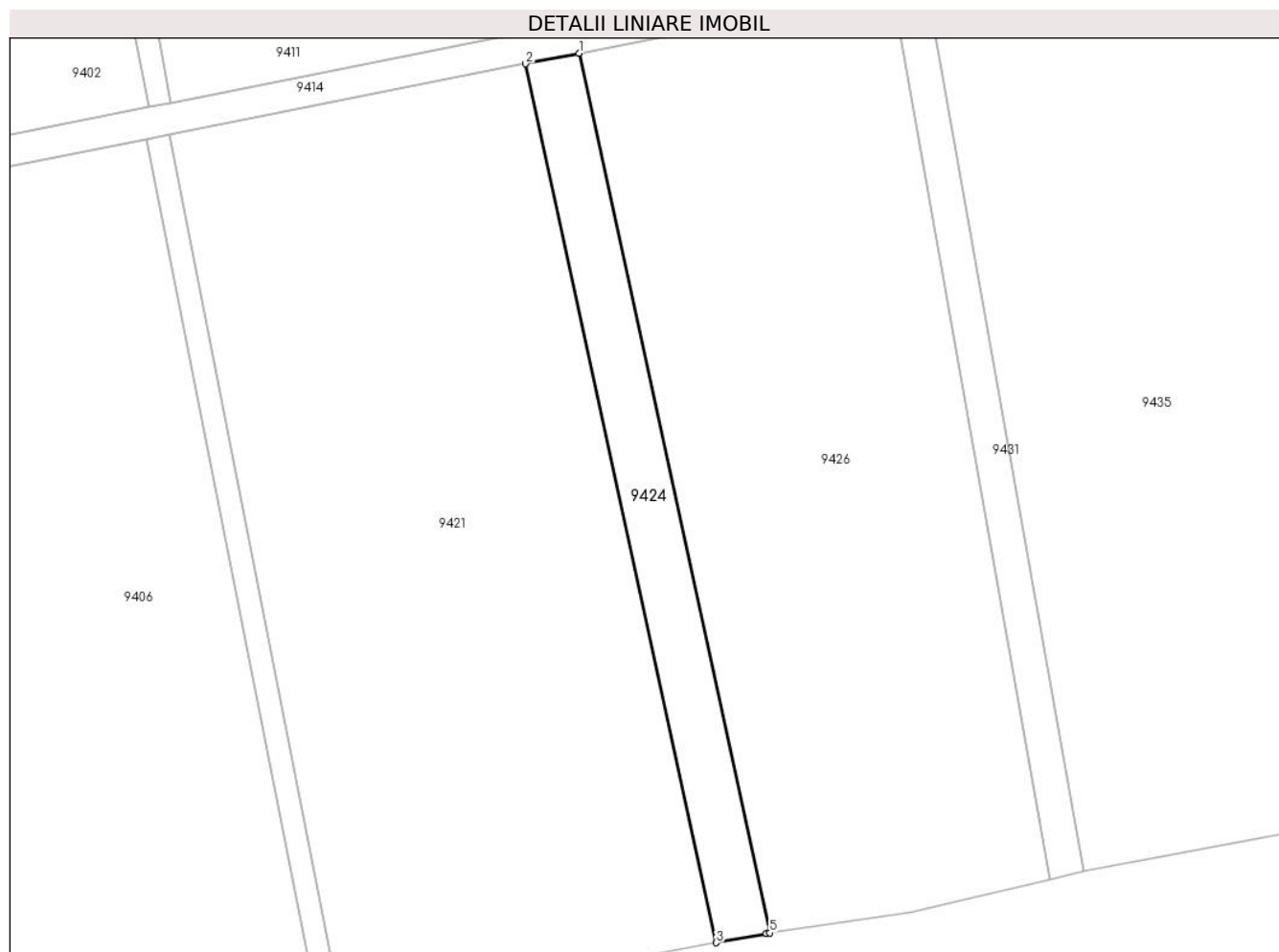
Inscrieri privind dezmembramintele dreptului de proprietate, drepturi reale de garanție și sarcini	Referințe
NU SUNT	

Anexa Nr. 1 La Partea I

Teren

Nr cadastral	Suprafața (mp)*	Observații / Referințe
	3.239	

* Suprafața este determinată în planul de proiecție Stereo 70.



Date referitoare la teren

Crt	Categorie folosință	Intravilan	Suprafața (mp)	Tarla	Parcelă	Nr. topo	Observații / Referințe
1	curți constructii	NU	3.239	25	1280	-	canal

Lungime Segmente

1) Valorile lungimilor segmentelor sunt obținute din proiecție în plan.

Punct început	X / Y	Punct sfârșit	X / Y	Lungime segment (** (m)
1	634.360,275 289.556,835	2	634.346,541 289.554,107	14.002
2	634.346,541 289.554,107	3	634.395,609 289.328,141	231.232
3	634.395,609 289.328,141	4	634.408,518 289.330,539	13.13
4	634.408,518 289.330,539	5	634.409,38 289.330,701	0.877
5	634.409,38 289.330,701	1	634.360,275 289.556,835	231.404

**** Lungimile segmentelor sunt determinate în planul de proiecție Stereo 70 și sunt rotunjite la 1 milimetru.**

***** Distanța dintre puncte este formată din segmente cumulate ce sunt mai mici decât valoarea 1 milimetru.**

**DATE DESPRE IMOBILUL NR. 9425**

Oficiul de Cadastru și Publicitate Imobiliară CALARASI
Biroul de Cadastru și Publicitate Imobiliară Oltenita

A. Partea I. Descrierea imobilului

TEREN Extravilan

Adresa: Jud. Calarasi

Nr. Crt	Nr cadastral Nr. topografic	Suprafața* (mp)	Observații / Referințe
A1		18.584	Sector cadastral:52 Teren neimprejmut;

B. Partea II. Proprietari și acte

Inscrieri privitoare la dreptul de proprietate și alte drepturi reale		Referințe
/		
Act Normativ nr. 7, din 13/03/1996 emis de PARLAMENTUL ROMÂNIEI (LEGE; ,art.13);		
B1	Inscrierea posesiei, drept de PROPRIETATE, dobandit prin Lege, cota actuala 1/1, cota initiala 1/1 1) NEIDENTIFICAT NEIDENTIFICAT	A1
B2	Se notează mențiunea de proprietar neidentificat.	A1

C. Partea III. SARCINI .

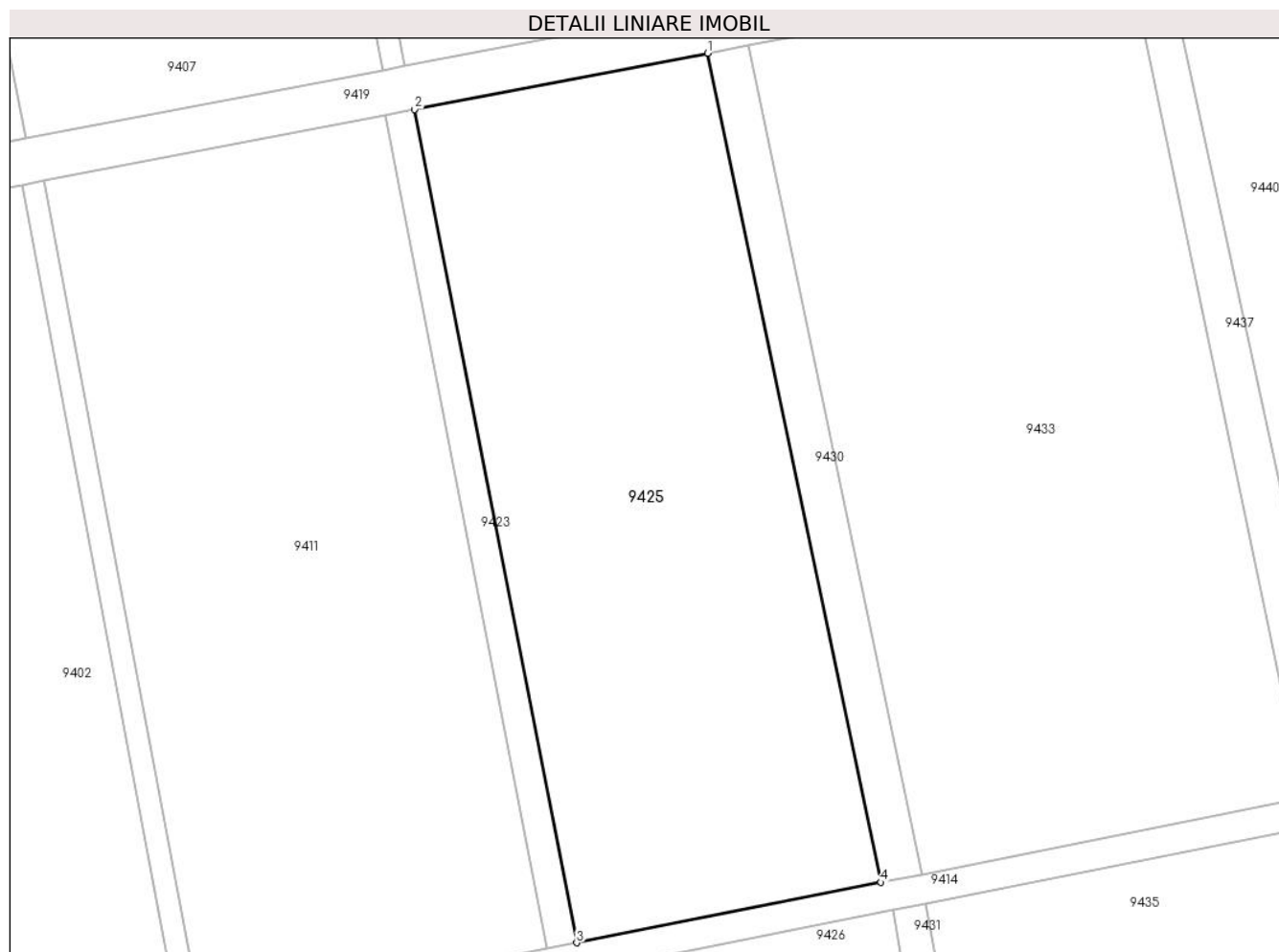
Inscrieri privind dezmembramintele dreptului de proprietate, drepturi reale de garanție și sarcini	Referințe
NU SUNT	

Anexa Nr. 1 La Partea I

Teren

Nr cadastral	Suprafața (mp)*	Observații / Referințe
	18.584	

* Suprafața este determinată în planul de proiecție Stereo 70.



Date referitoare la teren

Crt	Categorie folosință	Intravilan	Suprafața (mp)	Tarla	Parcelă	Nr. topo	Observații / Referințe
1	arabil	NU	18.584	25	1272,1274,1 276	-	

Lungime Segmente

1) Valorile lungimilor segmentelor sunt obținute din proiecție în plan.

Punct început	X / Y	Punct sfârșit	X / Y	Lungime segment (** (m)
1	634.391,265 289.802,75	2	634.312,527 289.787,638	80.175
2	634.312,527 289.787,638	3	634.356,046 289.564,151	227.685
3	634.356,046 289.564,151	4	634.437,709 289.580,375	83.259
4	634.437,709 289.580,375	1	634.391,265 289.802,75	227.173

**** Lungimile segmentelor sunt determinate în planul de proiecție Stereo 70 și sunt rotunjite la 1 milimetru.**

***** Distanța dintre puncte este formată din segmente cumulate ce sunt mai mici decât valoarea 1 milimetru.**

**DATE DESPRE IMOBILUL NR. 9426**

Oficiul de Cadastru și Publicitate Imobiliară CALARASI
Biroul de Cadastru și Publicitate Imobiliară Oltenita

A. Partea I. Descrierea imobilului

TEREN Extravilan

Adresa: Jud. Calarasi

Nr. Crt	Nr cadastral Nr. topografic	Suprafața* (mp)	Observații / Referințe
A1		18.087	Sector cadastral:52 Teren neimprejmut;

B. Partea II. Proprietari și acte

Inscrieri privitoare la dreptul de proprietate și alte drepturi reale		Referințe
/		
Act Normativ nr. 7, din 13/03/1996 emis de PARLAMENTUL ROMÂNIEI (LEGE; ,art.13);		
B1	Inscrierea posesiei, drept de PROPRIETATE, dobandit prin Lege, cota actuala 1/1, cota initiala 1/1 1) NEIDENTIFICAT NEIDENTIFICAT	A1
B2	Se notează mențiunea de proprietar neidentificat.	A1

C. Partea III. SARCINI .

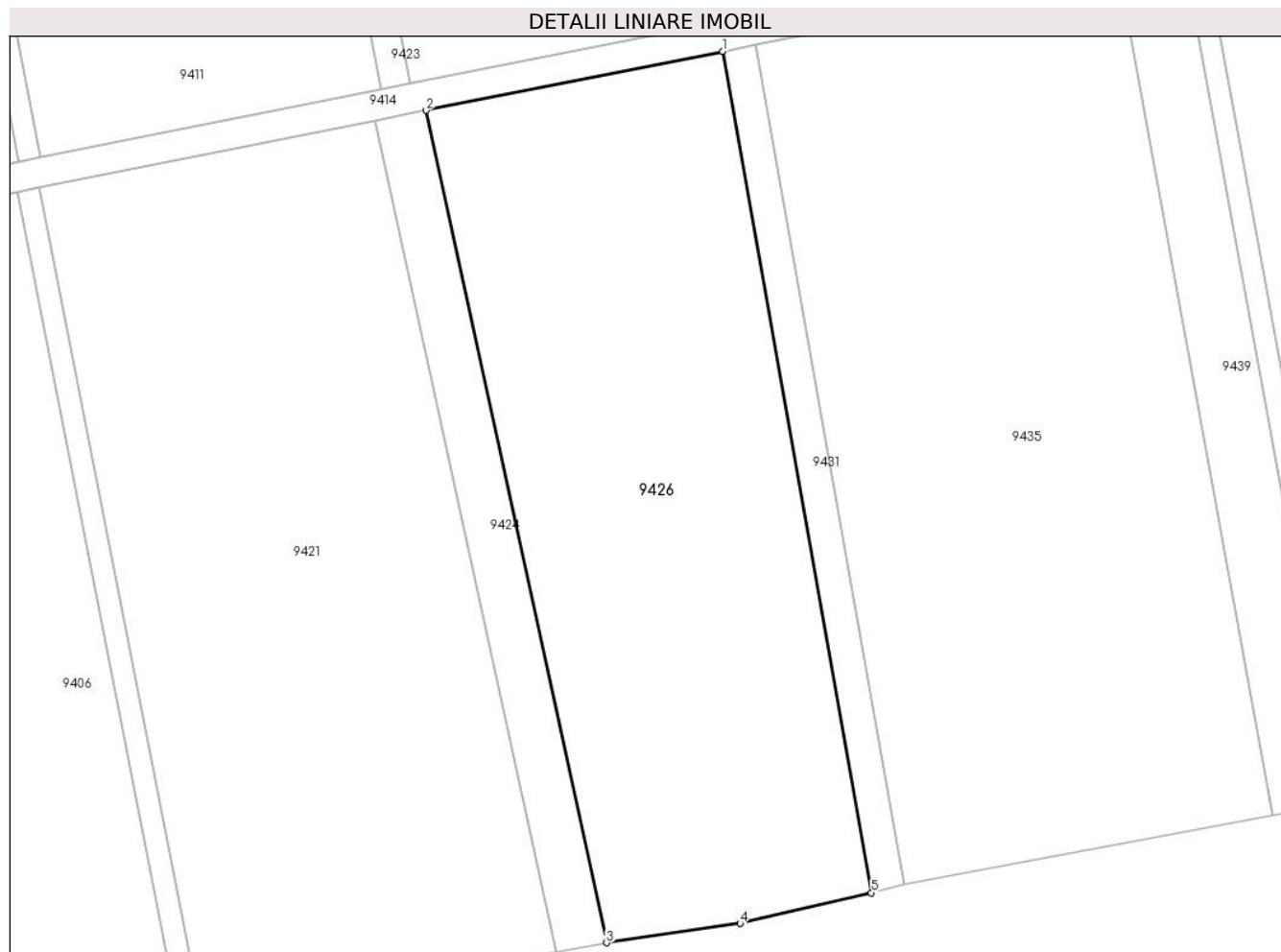
Inscrieri privind dezmembramintele dreptului de proprietate, drepturi reale de garanție și sarcini	Referințe
NU SUNT	

Anexa Nr. 1 La Partea I

Teren

Nr cadastral	Suprafața (mp)*	Observații / Referințe
	18.087	

* Suprafața este determinată în planul de proiecție Stereo 70.



Date referitoare la teren

Crt	Categorie folosință	Intravilan	Suprafața (mp)	Tarla	Parcelă	Nr. topo	Observații / Referințe
1	arabil	NU	18.087	25	1265,1268,1 270	-	

Lungime Segmente

1) Valorile lungimilor segmentelor sunt obținute din proiecție în plan.

Punct început	X / Y	Punct sfârșit	X / Y	Lungime segment (** (m)
1	634.440,981 289.572,869	2	634.360,275 289.556,835	82.283
2	634.360,275 289.556,835	3	634.409,38 289.330,701	231.404
3	634.409,38 289.330,701	4	634.445,673 289.335,928	36.667
4	634.445,673 289.335,928	5	634.481,437 289.344,27	36.724
5	634.481,437 289.344,27	1	634.440,981 289.572,869	232.151

**** Lungimile segmentelor sunt determinate în planul de proiecție Stereo 70 și sunt rotunjite la 1 milimetru.**

***** Distanța dintre puncte este formată din segmente cumulate ce sunt mai mici decât valoarea 1 milimetru.**

**DATE DESPRE IMOBILUL NR. 9427**

Oficiul de Cadastru și Publicitate Imobiliară CALARASI
Biroul de Cadastru și Publicitate Imobiliară Oltenita

A. Partea I. Descrierea imobilului

TEREN Extravilan

Adresa: Jud. Calarasi

Nr. Crt	Nr cadastral Nr. topografic	Suprafața* (mp)	Observații / Referințe
A1		1.874	Sector cadastral:52 Teren neimprejmit;

B. Partea II. Proprietari și acte

Inscrieri privitoare la dreptul de proprietate și alte drepturi reale		Referințe
/		
Act Normativ nr. 7, din 13/03/1996 emis de PARLAMENTUL ROMÂNIEI (LEGE; ,art.13);		
B1	Inscrierea posesiei, drept de PROPRIETATE, dobandit prin Lege, cota actuala 1/1, cota initiala 1/1 1) NEIDENTIFICAT NEIDENTIFICAT	A1
B2	Se notează mențiunea de proprietar neidentificat.	A1

C. Partea III. SARCINI .

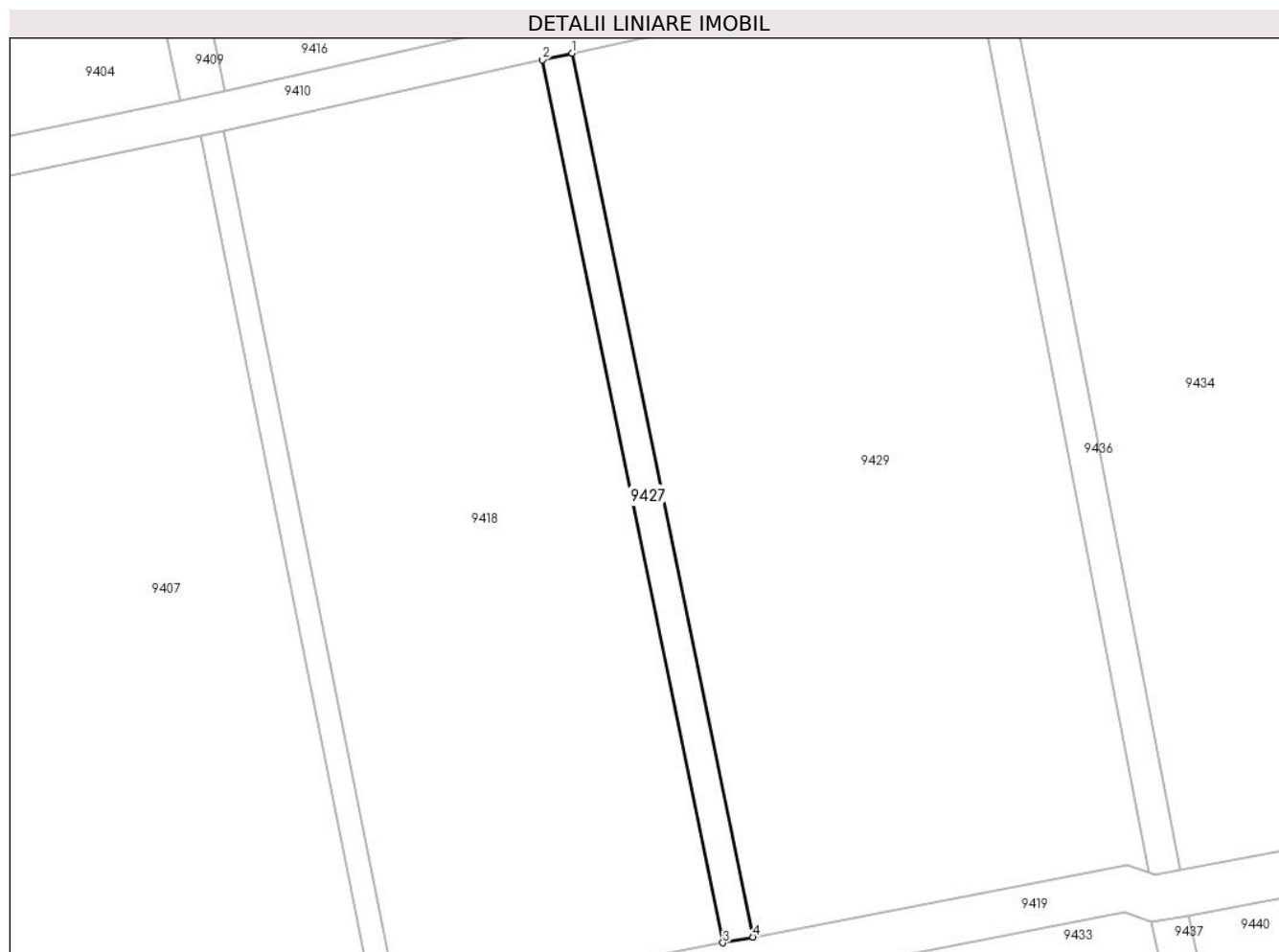
Inscrieri privind dezmembramintele dreptului de proprietate, drepturi reale de garanție și sarcini	Referințe
NU SUNT	

Anexa Nr. 1 La Partea I

Teren

Nr cadastral	Suprafața (mp)*	Observații / Referințe
	1.874	

* Suprafața este determinată în planul de proiecție Stereo 70.



Date referitoare la teren

Crt	Categorie folosință	Intravilan	Suprafața (mp)	Tarla	Parcelă	Nr. topo	Observații / Referințe
1	curți constructii	NU	1.874	26	-	-	canal

Lungime Segmente

1) Valorile lungimilor segmentelor sunt obținute din proiecție în plan.

Punct început	X / Y	Punct sfârșit	X / Y	Lungime segment (** (m)
1	634.355,168 290.046,6	2	634.347,358 290.044,863	8.001
2	634.347,358 290.044,863	3	634.394,314 289.815,554	234.067
3	634.394,314 289.815,554	4	634.402,172 289.817,062	8.001
4	634.402,172 289.817,062	1	634.355,168 290.046,6	234.301

**** Lungimile segmentelor sunt determinate în planul de proiecție Stereo 70 și sunt rotunjite la 1 milimetru.**

***** Distanța dintre puncte este formată din segmente cumulate ce sunt mai mici decât valoarea 1 milimetru.**

**DATE DESPRE IMOBILUL NR. 9428**

Oficiul de Cadastru și Publicitate Imobiliară CALARASI
Biroul de Cadastru și Publicitate Imobiliară Oltenita

A. Partea I. Descrierea imobilului

TEREN Extravilan

Adresa: Jud. Calarasi

Nr. Crt	Nr cadastral Nr. topografic	Suprafața* (mp)	Observații / Referințe
A1		20.384	Sector cadastral:52 Teren neimprejmit;

B. Partea II. Proprietari și acte

Inscrieri privitoare la dreptul de proprietate și alte drepturi reale		Referințe
/		
Act Normativ nr. 7, din 13/03/1996 emis de PARLAMENTUL ROMÂNIEI (LEGE; ,art.13);		
B1	Inscrierea posesiei, drept de PROPRIETATE, dobandit prin Lege, cota actuala 1/1, cota initiala 1/1 1) NEIDENTIFICAT NEIDENTIFICAT	A1
B2	Se notează mențiunea de proprietar neidentificat.	A1

C. Partea III. SARCINI .

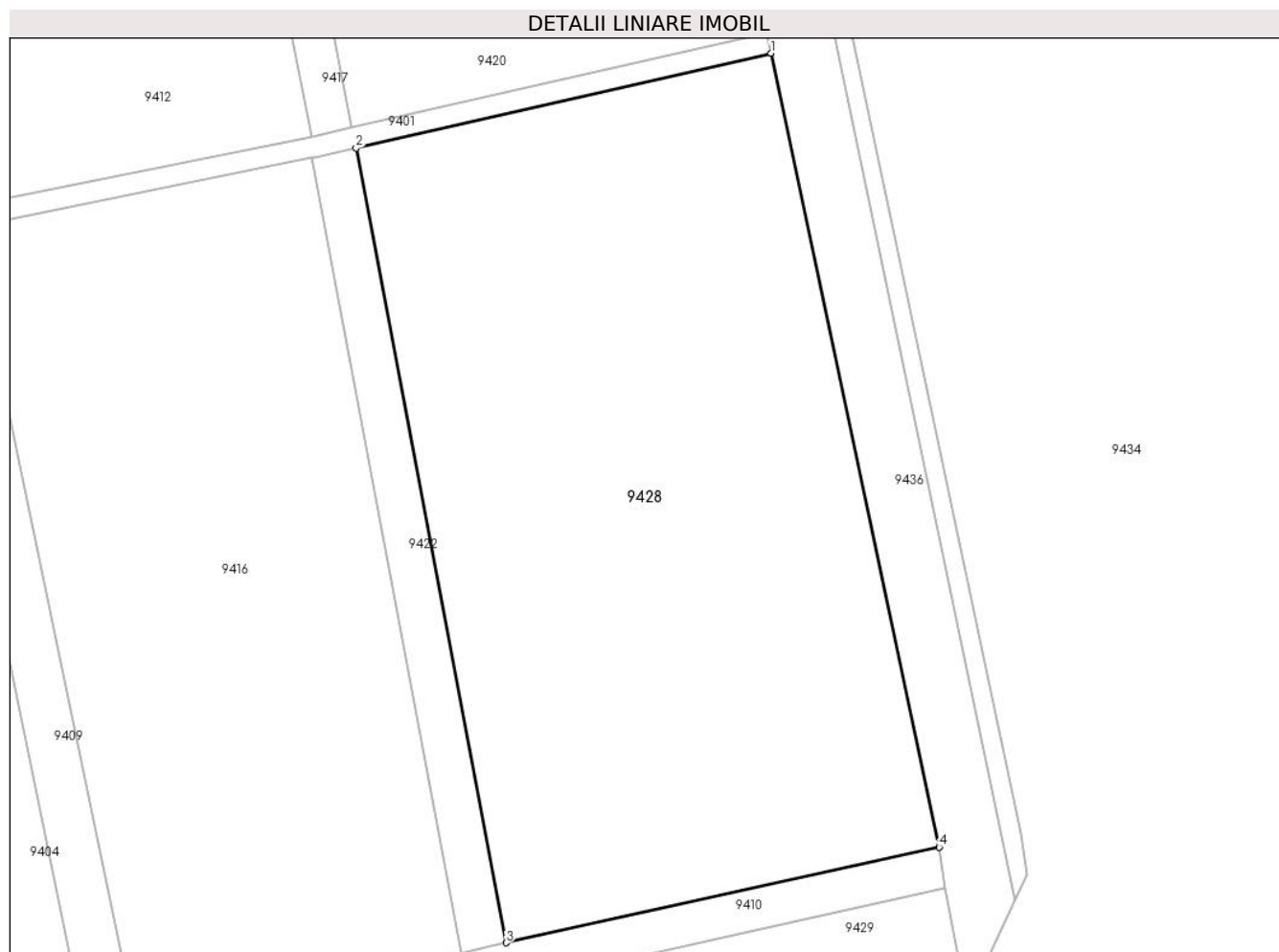
Inscrieri privind dezmembramintele dreptului de proprietate, drepturi reale de garanție și sarcini	Referințe
NU SUNT	

Anexa Nr. 1 La Partea I

Teren

Nr cadastral	Suprafața (mp)*	Observații / Referințe
	20.384	

* Suprafața este determinată în planul de proiecție Stereo 70.



Date referitoare la teren

Crt	Categorie folosință	Intravilan	Suprafața (mp)	Tarla	Parcelă	Nr. topo	Observații / Referințe
1	arabil	NU	20.384	26	1413,1415,1417	-	

Lungime Segmente

1) Valorile lungimilor segmentelor sunt obținute din proiecție în plan.

Punct început	X / Y	Punct sfârșit	X / Y	Lungime segment (** (m)
1	634.417,807 290.270,622	2	634.317,948 290.247,837	102.425
2	634.317,948 290.247,837	3	634.354,078 290.056,602	194.618
3	634.354,078 290.056,602	4	634.458,341 290.079,604	106.77
4	634.458,341 290.079,604	1	634.417,807 290.270,622	195.271

**** Lungimile segmentelor sunt determinate în planul de proiecție Stereo 70 și sunt rotunjite la 1 milimetru.**

***** Distanța dintre puncte este formată din segmente cumulate ce sunt mai mici decât valoarea 1 milimetru.**

**DATE DESPRE IMOBILUL NR. 9429**

Oficiul de Cadastru și Publicitate Imobiliară CALARASI
Biroul de Cadastru și Publicitate Imobiliară Oltenita

A. Partea I. Descrierea imobilului

TEREN Extravilan

Adresa: Jud. Calarasi

Nr. Crt	Nr cadastral Nr. topografic	Suprafața* (mp)	Observații / Referințe
A1		24.902	Sector cadastral:52 Teren neimprejmuit;

B. Partea II. Proprietari și acte

Inscrieri privitoare la dreptul de proprietate și alte drepturi reale		Referințe
/		
Act Normativ nr. 7, din 13/03/1996 emis de PARLAMENTUL ROMÂNIEI (LEGE; ,art.13);		
B1	Inscrierea posesiei, drept de PROPRIETATE, dobandit prin Lege, cota actuala 1/1, cota initiala 1/1 1) NEIDENTIFICAT NEIDENTIFICAT	A1
B2	Se notează mențiunea de proprietar neidentificat.	A1

C. Partea III. SARCINI .

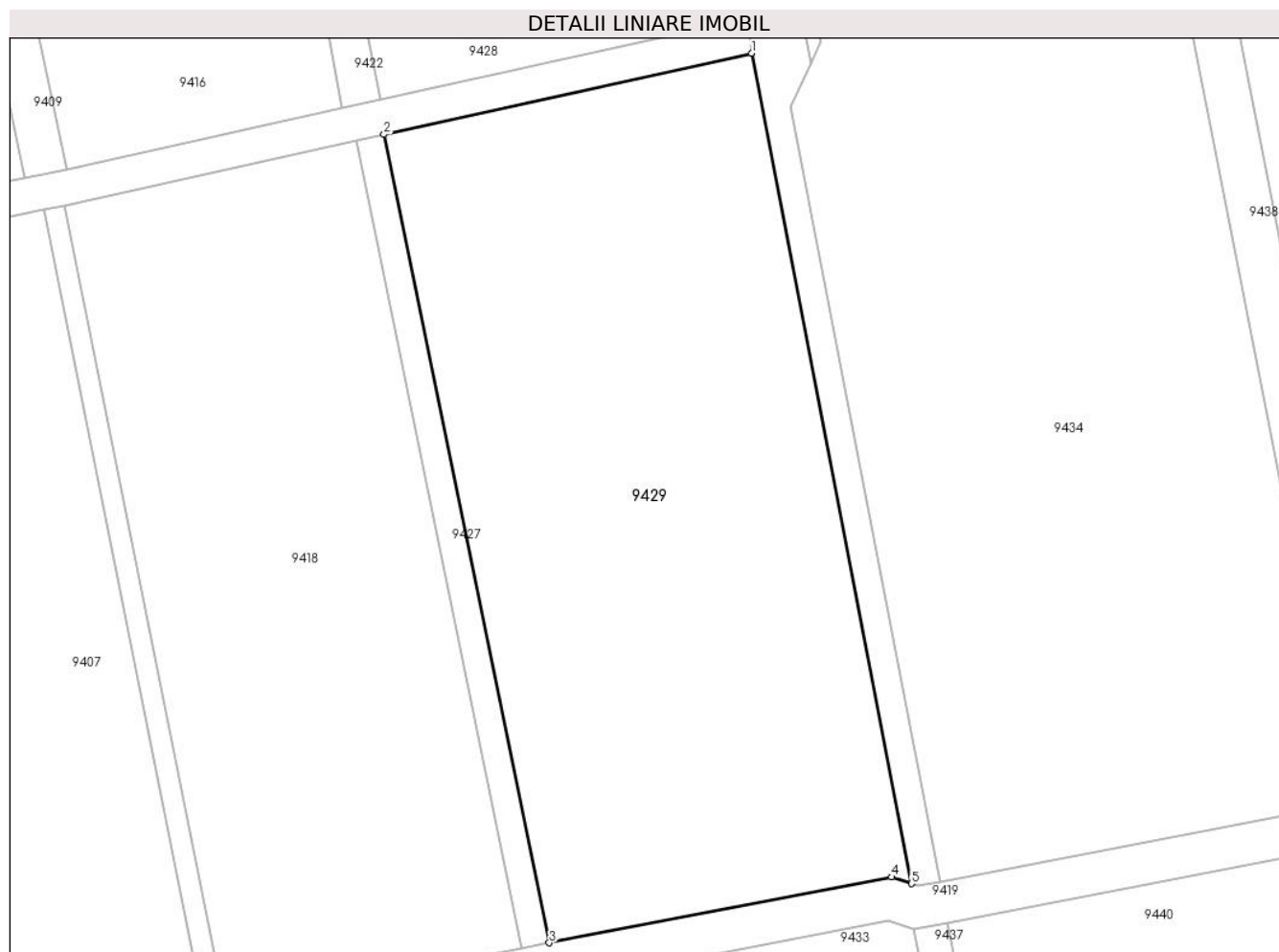
Inscrieri privind dezmembramintele dreptului de proprietate, drepturi reale de garanție și sarcini	Referințe
NU SUNT	

Anexa Nr. 1 La Partea I

Teren

Nr cadastral	Suprafața (mp)*	Observații / Referințe
	24.902	

* Suprafața este determinată în planul de proiecție Stereo 70.



Date referitoare la teren

Crt	Categorie folosință	Intra vilan	Suprafața (mp)	Tarla	Parcelă	Nr. topo	Observații / Referințe
1	arabil	NU	24.902	26	1407,1409,1411	-	

Lungime Segmente

1) Valorile lungimilor segmentelor sunt obținute din proiecție în plan.

Punct început	X / Y	Punct sfârșit	X / Y	Lungime segment (** (m)
1	634.459,65 290.069,652	2	634.355,168 290.046,6	106.995
2	634.355,168 290.046,6	3	634.402,172 289.817,062	234.301
3	634.402,172 289.817,062	4	634.499,456 289.835,734	99.06
4	634.499,456 289.835,734	5	634.505,071 289.833,849	5.923
5	634.505,071 289.833,849	1	634.459,65 290.069,652	240.138

**** Lungimile segmentelor sunt determinate în planul de proiecție Stereo 70 și sunt rotunjite la 1 milimetru.**

***** Distanța dintre puncte este formată din segmente cumulate ce sunt mai mici decât valoarea 1 milimetru.**

**DATE DESPRE IMOBILUL NR. 9430**

Oficiul de Cadastru și Publicitate Imobiliară CALARASI
Biroul de Cadastru și Publicitate Imobiliară Oltenita

A. Partea I. Descrierea imobilului

TEREN Extravilan

Adresa: Jud. Calarasi

Nr. Crt	Nr cadastral Nr. topografic	Suprafața* (mp)	Observații / Referințe
A1		2.540	Sector cadastral:52 Teren neimprejmuit;

B. Partea II. Proprietari și acte

Inscrieri privitoare la dreptul de proprietate și alte drepturi reale		Referințe
/		
Act Normativ nr. 7, din 13/03/1996 emis de PARLAMENTUL ROMÂNIEI (LEGE; ,art.13);		
B1	Inscrierea posesiei, drept de PROPRIETATE, dobandit prin Lege, cota actuala 1/1, cota initiala 1/1 1) NEIDENTIFICAT NEIDENTIFICAT	A1
B2	Se notează mențiunea de proprietar neidentificat.	A1

C. Partea III. SARCINI .

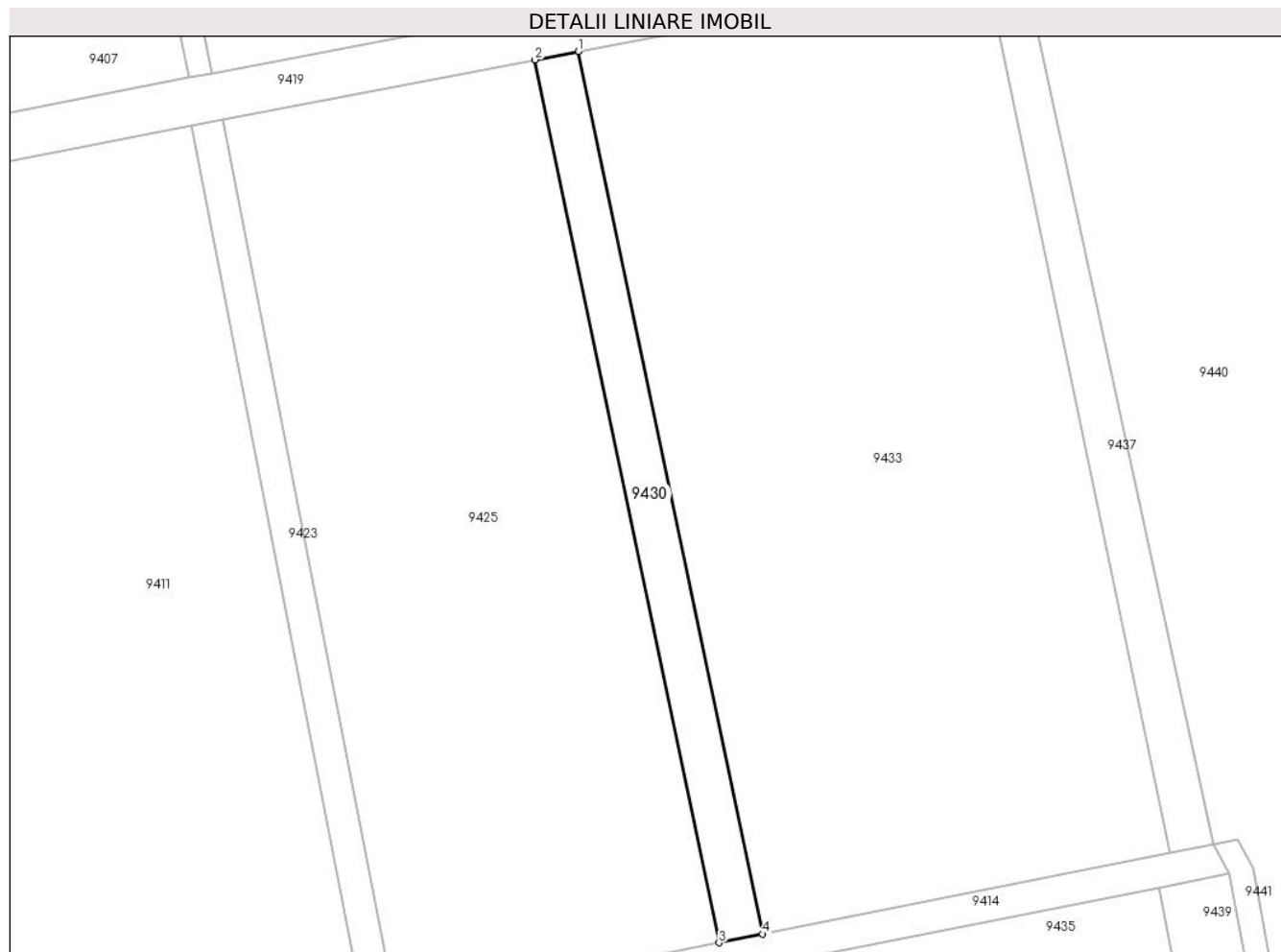
Inscrieri privind dezmembramintele dreptului de proprietate, drepturi reale de garanție și sarcini	Referințe
NU SUNT	

Anexa Nr. 1 La Partea I

Teren

Nr cadastral	Suprafața (mp)*	Observații / Referințe
	2.540	

* Suprafața este determinată în planul de proiecție Stereo 70.



Date referitoare la teren

Crt	Categorie folosință	Intravilan	Suprafața (mp)	Tarla	Parcelă	Nr. topo	Observații / Referințe
1	curți constructii	NU	2.540	25	1267	-	canal

Lungime Segmente

1) Valorile lungimilor segmentelor sunt obținute din proiecție în plan.

Punct început	X / Y	Punct sfârșit	X / Y	Lungime segment (** (m)
1	634.402,249 289.804,858	2	634.391,265 289.802,75	11.184
2	634.391,265 289.802,75	3	634.437,709 289.580,375	227.173
3	634.437,709 289.580,375	4	634.448,678 289.582,555	11.184
4	634.448,678 289.582,555	1	634.402,249 289.804,858	227.1

**** Lungimile segmentelor sunt determinate în planul de proiecție Stereo 70 și sunt rotunjite la 1 milimetru.**

***** Distanța dintre puncte este formată din segmente cumulate ce sunt mai mici decât valoarea 1 milimetru.**

**DATE DESPRE IMOBILUL NR. 9431**

Oficiul de Cadastru și Publicitate Imobiliară CALARASI
Biroul de Cadastru și Publicitate Imobiliară Oltenita

A. Partea I. Descrierea imobilului

TEREN Extravilan

Adresa: Jud. Calarasi

Nr. Crt	Nr cadastral Nr. topografic	Suprafața* (mp)	Observații / Referințe
A1		2.087	Sector cadastral:52 Teren neimprejmuit;

B. Partea II. Proprietari și acte

Inscrieri privitoare la dreptul de proprietate și alte drepturi reale		Referințe
/		
Act Normativ nr. 7, din 13/03/1996 emis de PARLAMENTUL ROMÂNIEI (LEGE; ,art.13);		
B1	Inscrierea posesiei, drept de PROPRIETATE, dobandit prin Lege, cota actuala 1/1, cota initiala 1/1 1) NEIDENTIFICAT NEIDENTIFICAT	A1
B2	Se notează mențiunea de proprietar neidentificat.	A1

C. Partea III. SARCINI .

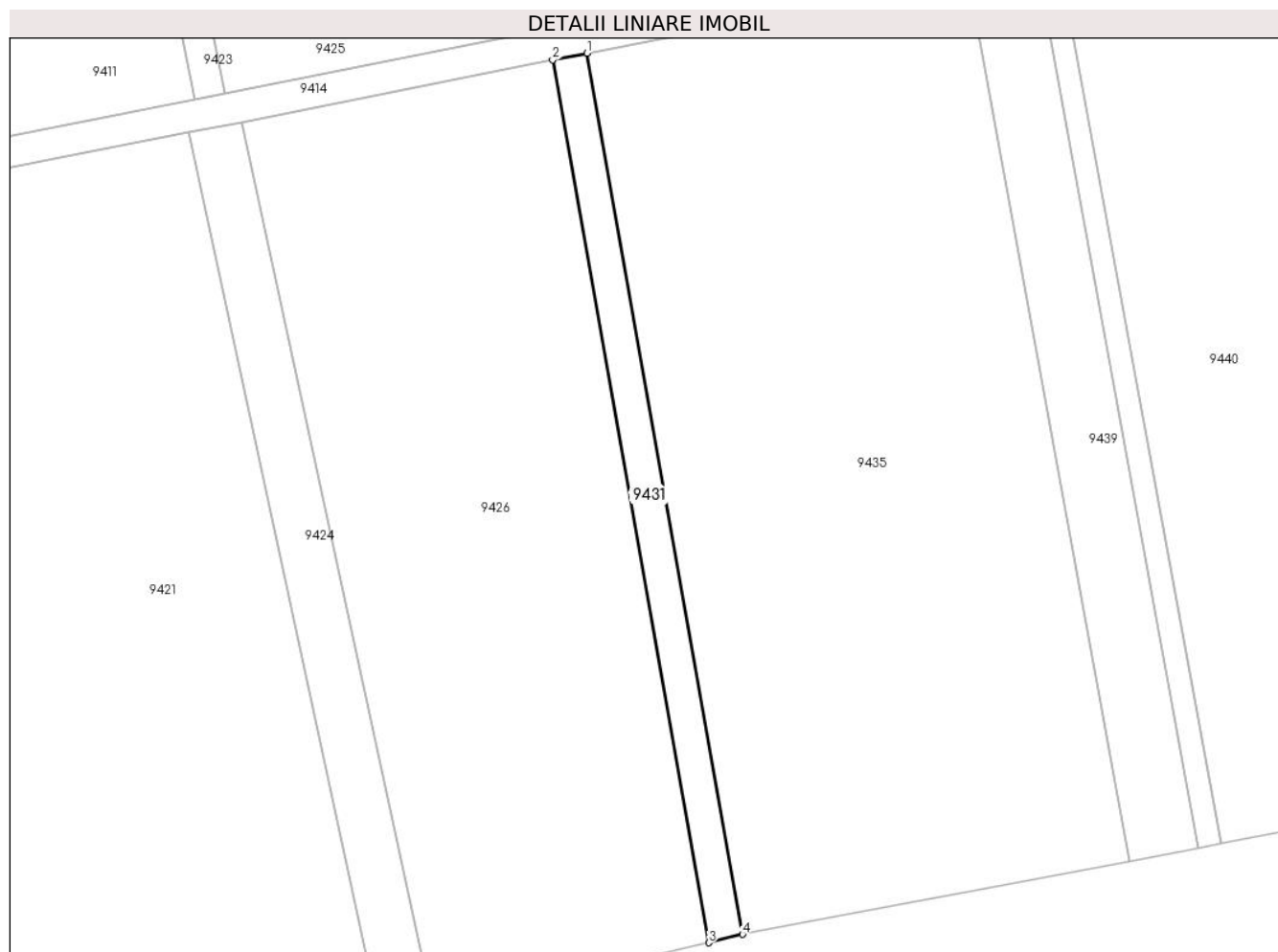
Inscrieri privind dezmembramintele dreptului de proprietate, drepturi reale de garanție și sarcini	Referințe
NU SUNT	

Anexa Nr. 1 La Partea I

Teren

Nr cadastral	Suprafața (mp)*	Observații / Referințe
	2.087	

* Suprafața este determinată în planul de proiecție Stereo 70.



Date referitoare la teren

Crt	Categorie folosință	Intravilan	Suprafața (mp)	Tarla	Parcelă	Nr. topo	Observații / Referințe
1	curți constructii	NU	2.087	25	1267	-	canal

Lungime Segmente

1) Valorile lungimilor segmentelor sunt obținute din proiecție în plan.

Punct început	X / Y	Punct sfârșit	X / Y	Lungime segment (** (m)
1	634.449,81 289.574,623	2	634.440,981 289.572,869	9.002
2	634.440,981 289.572,869	3	634.481,437 289.344,27	232.151
3	634.481,437 289.344,27	4	634.490,195 289.346,429	9.02
4	634.490,195 289.346,429	1	634.449,81 289.574,623	231.74

**** Lungimile segmentelor sunt determinate în planul de proiecție Stereo 70 și sunt rotunjite la 1 milimetru.**

***** Distanța dintre puncte este formată din segmente cumulate ce sunt mai mici decât valoarea 1 milimetru.**

**DATE DESPRE IMOBILUL NR. 9432**

Oficiul de Cadastru și Publicitate Imobiliară CALARASI
Biroul de Cadastru și Publicitate Imobiliară Oltenita

A. Partea I. Descrierea imobilului

TEREN Extravilan

Adresa: Jud. Calarasi

Nr. Crt	Nr cadastral Nr. topografic	Suprafața* (mp)	Observații / Referințe
A1		2.206	Sector cadastral:52 Teren neimprejmuit;

B. Partea II. Proprietari și acte

Inscrieri privitoare la dreptul de proprietate și alte drepturi reale		Referințe
/		
Act Normativ nr. 7, din 13/03/1996 emis de PARLAMENTUL ROMÂNIEI (LEGE; ,art.13);		
B1	Inscrierea posesiei, drept de PROPRIETATE, dobandit prin Lege, cota actuala 1/1, cota initiala 1/1 1) NEIDENTIFICAT NEIDENTIFICAT	A1
B2	Se notează mențiunea de proprietar neidentificat.	A1

C. Partea III. SARCINI .

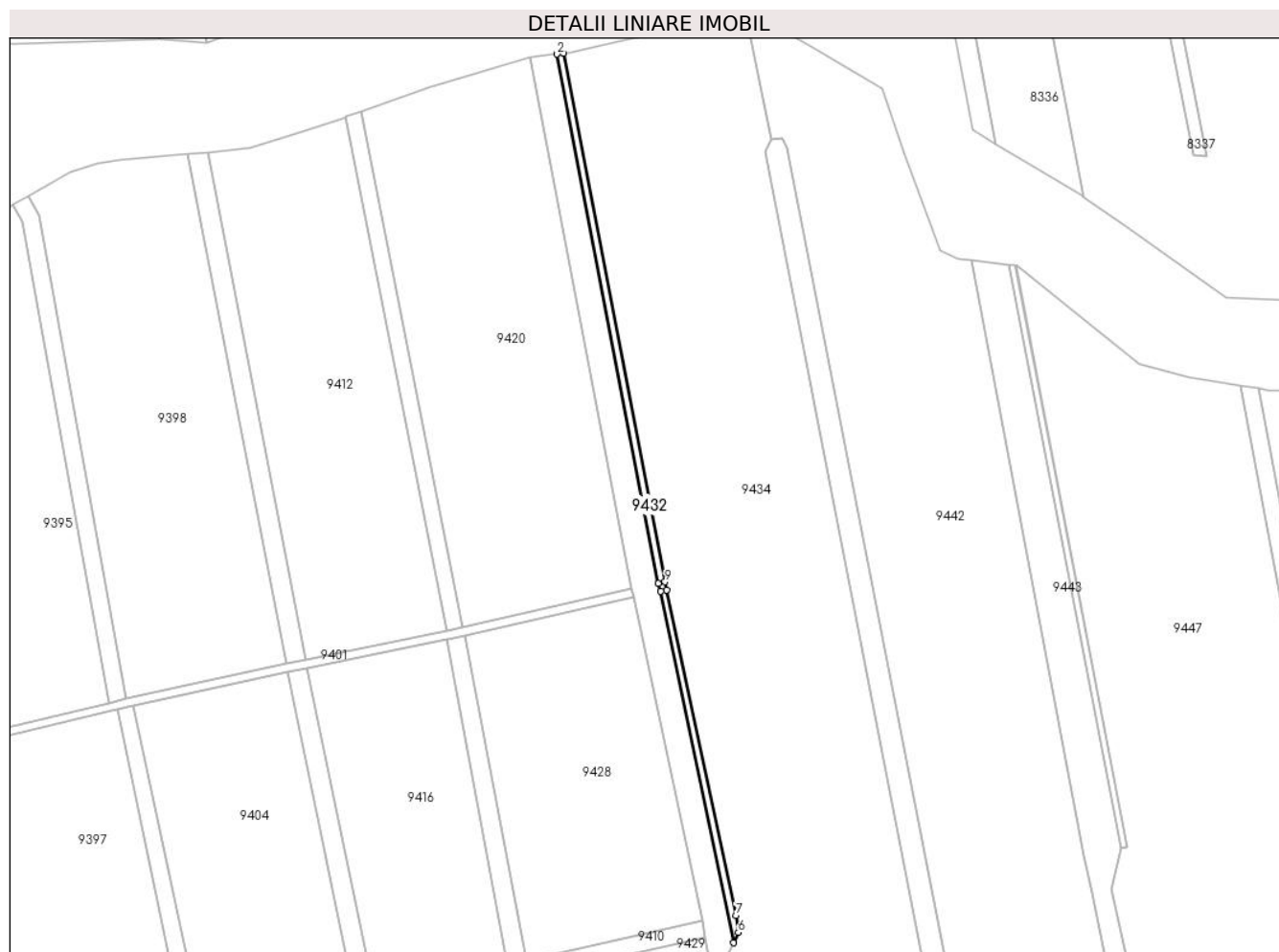
Inscrieri privind dezmembramintele dreptului de proprietate, drepturi reale de garanție și sarcini	Referințe
NU SUNT	

Anexa Nr. 1 La Partea I

Teren

Nr cadastral	Suprafața (mp)*	Observații / Referințe
	2.206	

* Suprafața este determinată în planul de proiecție Stereo 70.



Date referitoare la teren

Crt	Categorie folosință	Intravilan	Suprafața (mp)	Tarla	Parcelă	Nr. topo	Observații / Referințe
1	drum	NU	2.206	26	1402	-	

Lungime Segmente

1) Valorile lungimilor segmentelor sunt obținute din proiecție în plan.

Punct început	X / Y	Punct sfârșit	X / Y	Lungime segment (** (m)
1	634.376,473 290.591,308	2	634.372,507 290.590,79	4.0
2	634.372,507 290.590,79	3	634.432,356 290.278,785	317.693
3	634.432,356 290.278,785	4	634.433,433 290.274,063	4.843
4	634.433,433 290.274,063	5	634.476,551 290.066,776	211.724
5	634.476,551 290.066,776	6	634.479,402 290.072,85	6.71

Punct început	X / Y	Punct sfârșit	X / Y	Lungime segment (** (m)
6	634.479,402 290.072,85	7	634.478,069 290.082,988	10.225
7	634.478,069 290.082,988	8	634.437,339 290.274,923	196.209
8	634.437,339 290.274,923	9	634.436,271 290.279,607	4.804
9	634.436,271 290.279,607	1	634.376,473 290.591,308	317.385

** Lungimile segmentelor sunt determinate în planul de proiecție Stereo 70 și sunt rotunjite la 1 milimetru.

*** Distanța dintre puncte este formată din segmente cumulate ce sunt mai mici decât valoarea 1 milimetru.

**DATE DESPRE IMOBILUL NR. 9433**

Oficiul de Cadastru și Publicitate Imobiliară CALARASI
Biroul de Cadastru și Publicitate Imobiliară Oltenita

A. Partea I. Descrierea imobilului

TEREN Extravilan

Adresa: Jud. Calarasi

Nr. Crt	Nr cadastral Nr. topografic	Suprafața* (mp)	Observații / Referințe
A1		23.717	Sector cadastral:52 Teren neimprejmuit;

B. Partea II. Proprietari și acte

Inscrieri privitoare la dreptul de proprietate și alte drepturi reale		Referințe
/		
Act Normativ nr. 7, din 13/03/1996 emis de PARLAMENTUL ROMÂNIEI (LEGE; ,art.13);		
B1	Inscrierea posesiei, drept de PROPRIETATE, dobandit prin Lege, cota actuala 1/1, cota initiala 1/1 1) NEIDENTIFICAT NEIDENTIFICAT	A1
B2	Se notează mențiunea de proprietar neidentificat.	A1

C. Partea III. SARCINI .

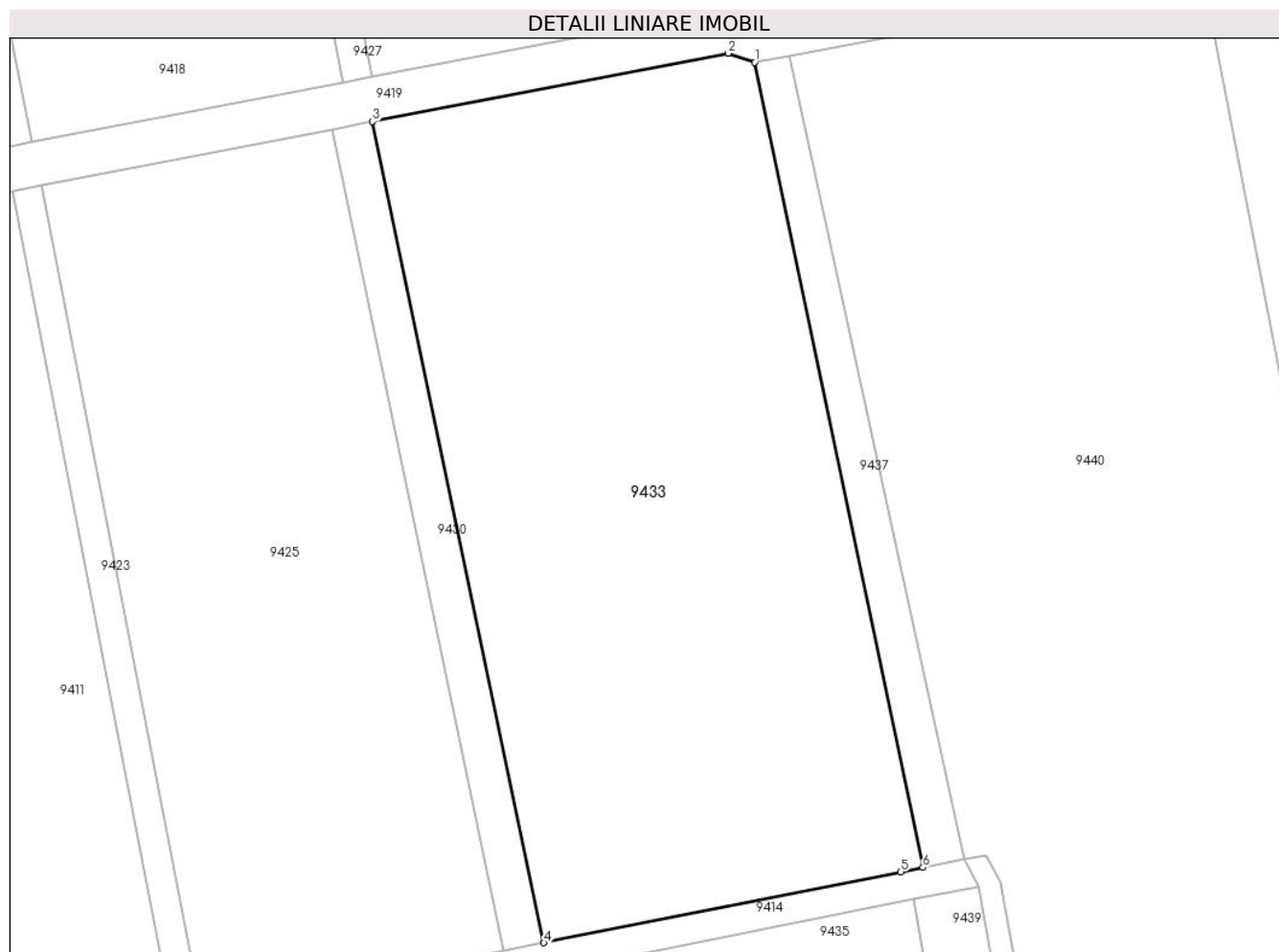
Inscrieri privind dezmembramintele dreptului de proprietate, drepturi reale de garanție și sarcini	Referințe
NU SUNT	

Anexa Nr. 1 La Partea I

Teren

Nr cadastral	Suprafața (mp)*	Observații / Referințe
	23.717	

* Suprafața este determinată în planul de proiecție Stereo 70.



Date referitoare la teren

Crt	Categorie folosință	Intravilan	Suprafața (mp)	Tarla	Parcelă	Nr. topo	Observații / Referințe
1	arabil	NU	23.717	25	1256,1258,1 260	-	

Lungime Segmente

1) Valorile lungimilor segmentelor sunt obținute din proiecție în plan.

Punct început	X / Y	Punct sfârșit	X / Y	Lungime segment (** (m)
1	634.505,79 289.820,95	2	634.498,624 289.823,356	7.559
2	634.498,624 289.823,356	3	634.402,249 289.804,858	98.134
3	634.402,249 289.804,858	4	634.448,678 289.582,555	227.1
4	634.448,678 289.582,555	5	634.545,35 289.601,76	98.561
5	634.545,35 289.601,76	6	634.551,321 289.602,947	6.088

Punct început	X / Y	Punct sfârșit	X / Y	Lungime segment (** (m)
6	634.551,321 289.602,947	1	634.505,79 289.820,95	222.707

** Lungimile segmentelor sunt determinate în planul de proiecție Stereo 70 și sunt rotunjite la 1 milimetru.

*** Distanța dintre puncte este formată din segmente cumulate ce sunt mai mici decât valoarea 1 milimetru.

**DATE DESPRE IMOBILUL NR. 9434**

Oficiul de Cadastru și Publicitate Imobiliară CALARASI
Biroul de Cadastru și Publicitate Imobiliară Oltenita

A. Partea I. Descrierea imobilului

TEREN Extravilan

Adresa: Jud. Calarasi

Nr. Crt	Nr cadastral Nr. topografic	Suprafața* (mp)	Observații / Referințe
A1		84.248	Sector cadastral:52 Teren neimprejmit;

B. Partea II. Proprietari și acte

Inscrieri privitoare la dreptul de proprietate și alte drepturi reale		Referințe
/		
Act Normativ nr. 7, din 13/03/1996 emis de PARLAMENTUL ROMÂNIEI (LEGE; ,art.13);		
B1	Inscrierea posesiei, drept de PROPRIETATE, dobandit prin Lege, cota actuala 1/1, cota initiala 1/1 1) NEIDENTIFICAT NEIDENTIFICAT	A1
B2	Se notează mențiunea de proprietar neidentificat.	A1

C. Partea III. SARCINI .

Inscrieri privind dezmembramintele dreptului de proprietate, drepturi reale de garanție și sarcini	Referințe
NU SUNT	

Punct început	X / Y	Punct sfârșit	X / Y	Lungime segment (** (m)
5	634.376,473 290.591,308	6	634.436,271 290.279,607	317.385
6	634.436,271 290.279,607	7	634.437,339 290.274,923	4.804
7	634.437,339 290.274,923	8	634.478,069 290.082,988	196.209
8	634.478,069 290.082,988	9	634.479,402 290.072,85	10.225
9	634.479,402 290.072,85	10	634.476,551 290.066,776	6.71
10	634.476,551 290.066,776	11	634.470,737 290.054,389	13.684
11	634.470,737 290.054,389	12	634.513,119 289.834,365	224.069
12	634.513,119 289.834,365	13	634.627,6 289.856,543	116.609
13	634.627,6 289.856,543	1	634.495,418 290.533,259	689.505

** Lungimile segmentelor sunt determinate în planul de proiecție Stereo 70 și sunt rotunjite la 1 milimetru.

*** Distanța dintre puncte este formată din segmente cumulate ce sunt mai mici decât valoarea 1 milimetru.

**DATE DESPRE IMOBILUL NR. 9435**

Oficiul de Cadastru și Publicitate Imobiliară CALARASI
Biroul de Cadastru și Publicitate Imobiliară Oltenita

A. Partea I. Descrierea imobilului

TEREN Extravilan

Adresa: Jud. Calarasi

Nr. Crt	Nr cadastral Nr. topografic	Suprafața* (mp)	Observații / Referințe
A1		23.581	Sector cadastral:52 Teren neimprejmit;

B. Partea II. Proprietari și acte

Inscrieri privitoare la dreptul de proprietate și alte drepturi reale		Referințe
/		
Act Normativ nr. 7, din 13/03/1996 emis de PARLAMENTUL ROMÂNIEI (LEGE; ,art.13);		
B1	Inscrierea posesiei, drept de PROPRIETATE, dobandit prin Lege, cota actuala 1/1, cota initiala 1/1 1) NEIDENTIFICAT NEIDENTIFICAT	A1
B2	Se notează mențiunea de proprietar neidentificat.	A1

C. Partea III. SARCINI .

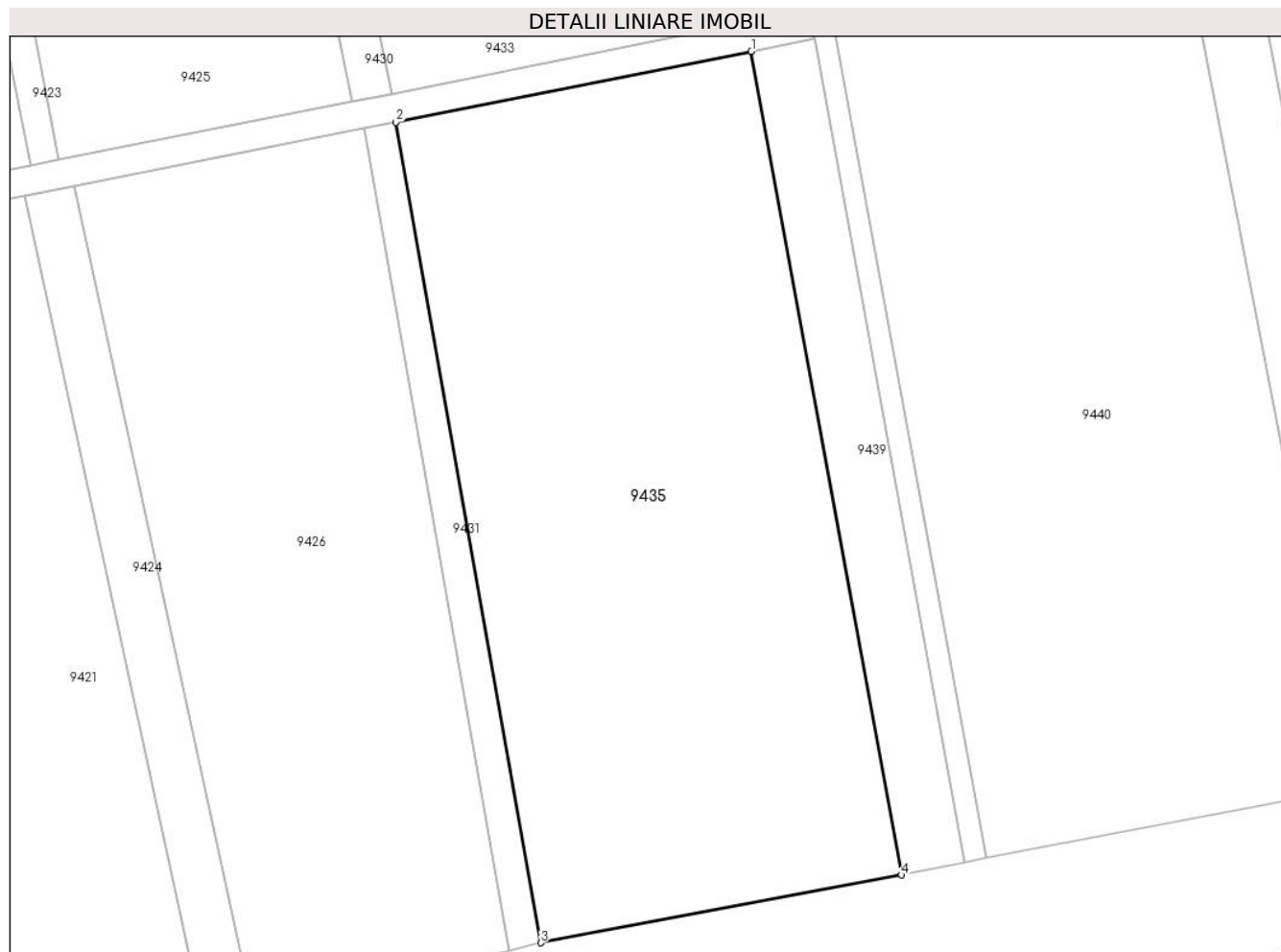
Inscrieri privind dezmembramintele dreptului de proprietate, drepturi reale de garanție și sarcini	Referințe
NU SUNT	

Anexa Nr. 1 La Partea I

Teren

Nr cadastral	Suprafața (mp)*	Observații / Referințe
	23.581	

* Suprafața este determinată în planul de proiecție Stereo 70.



Date referitoare la teren

Crt	Categorie folosință	Intravilan	Suprafața (mp)	Tarla	Parcelă	Nr. topo	Observații / Referințe
1	arabil	NU	23.581	25	1262,1264,1 265	-	

Lungime Segmente

1) Valorile lungimilor segmentelor sunt obținute din proiecție în plan.

Punct început	X / Y	Punct sfârșit	X / Y	Lungime segment (** (m)
1	634.548,784 289.594,286	2	634.449,81 289.574,623	100.908
2	634.449,81 289.574,623	3	634.490,195 289.346,429	231.74
3	634.490,195 289.346,429	4	634.590,602 289.365,267	102.159
4	634.590,602 289.365,267	1	634.548,784 289.594,286	232.806

**** Lungimile segmentelor sunt determinate în planul de proiecție Stereo 70 și sunt rotunjite la 1 milimetru.**

***** Distanța dintre puncte este formată din segmente cumulate ce sunt mai mici decât valoarea 1 milimetru.**

**DATE DESPRE IMOBILUL NR. 9436**

Oficiul de Cadastru și Publicitate Imobiliară CALARASI
Biroul de Cadastru și Publicitate Imobiliară Oltenita

A. Partea I. Descrierea imobilului

TEREN Extravilan

Adresa: Jud. Calarasi

Nr. Crt	Nr cadastral Nr. topografic	Suprafața* (mp)	Observații / Referințe
A1		10.401	Sector cadastral:52 Teren neimprejmut;

B. Partea II. Proprietari și acte

Inscrieri privitoare la dreptul de proprietate și alte drepturi reale		Referințe
/		
Act Normativ nr. 7, din 13/03/1996 emis de PARLAMENTUL ROMÂNIEI (LEGE; ,art.13);		
B1	Inscrierea posesiei, drept de PROPRIETATE, dobandit prin Lege, cota actuala 1/1, cota initiala 1/1 1) NEIDENTIFICAT NEIDENTIFICAT	A1
B2	Se notează mențiunea de proprietar neidentificat.	A1

C. Partea III. SARCINI .

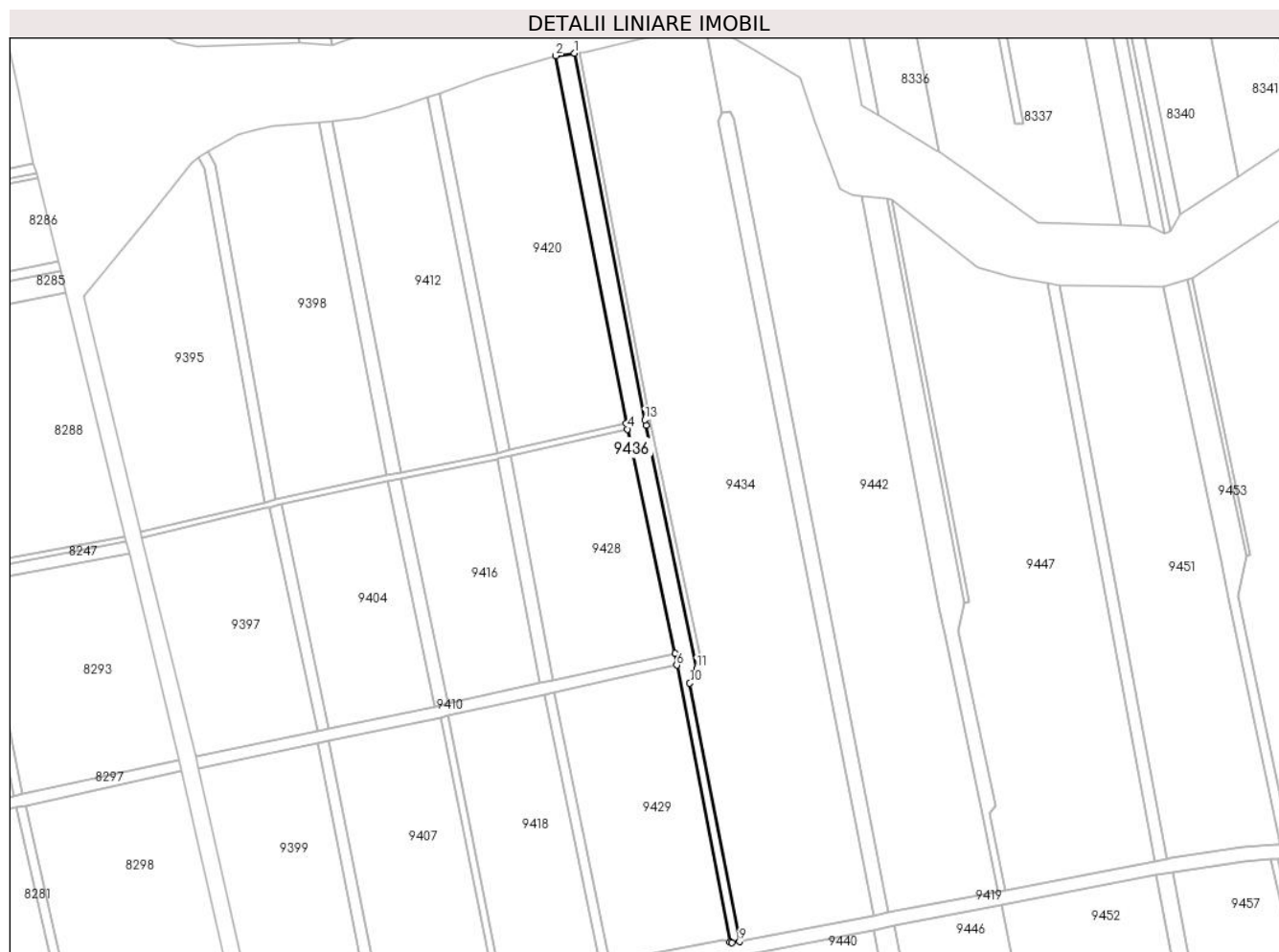
Inscrieri privind dezmembramintele dreptului de proprietate, drepturi reale de garanție și sarcini	Referințe
NU SUNT	

Anexa Nr. 1 La Partea I

Teren

Nr cadastral	Suprafața (mp)*	Observații / Referințe
	10.401	

* Suprafața este determinată în planul de proiecție Stereo 70.



Date referitoare la teren

Crt	Categorie folosință	Intravilan	Suprafața (mp)	Tarla	Parcelă	Nr. topo	Observații / Referințe
1	curți constructii	NU	10.401	26	1403,1405	-	canal

Lungime Segmente

1) Valorile lungimilor segmentelor sunt obținute din proiecție în plan.

Punct început	X / Y	Punct sfârșit	X / Y	Lungime segment (** (m)
1	634.372,507 290.590,79	2	634.356,606 290.588,714	16.036
2	634.356,606 290.588,714	3	634.416,694 290.275,497	318.929
3	634.416,694 290.275,497	4	634.417,807 290.270,622	5.0
4	634.417,807 290.270,622	5	634.458,341 290.079,604	195.271
5	634.458,341 290.079,604	6	634.459,65 290.069,652	10.038

Punct început	X / Y	Punct sfârșit	X / Y	Lungime segment (** (m)
6	634.459,65 290.069,652	7	634.505,071 289.833,849	240.138
7	634.505,071 289.833,849	8	634.506,753 289.833,285	1.774
8	634.506,753 289.833,285	9	634.513,119 289.834,365	6.457
9	634.513,119 289.834,365	10	634.470,737 290.054,389	224.069
10	634.470,737 290.054,389	11	634.476,551 290.066,776	13.684
11	634.476,551 290.066,776	12	634.433,433 290.274,063	211.724
12	634.433,433 290.274,063	13	634.432,356 290.278,785	4.843
13	634.432,356 290.278,785	1	634.372,507 290.590,79	317.693

** Lungimile segmentelor sunt determinate în planul de proiecție Stereo 70 și sunt rotunjite la 1 milimetru.

*** Distanța dintre puncte este formată din segmente cumulate ce sunt mai mici decât valoarea 1 milimetru.

**DATE DESPRE IMOBILUL NR. 9437**

Oficiul de Cadastru și Publicitate Imobiliară CALARASI
Biroul de Cadastru și Publicitate Imobiliară Oltenita

A. Partea I. Descrierea imobilului

TEREN Extravilan

Adresa: Jud. Calarasi

Nr. Crt	Nr cadastral Nr. topografic	Suprafața* (mp)	Observații / Referințe
A1		2.332	Sector cadastral:52 Teren neimprejmuit;

B. Partea II. Proprietari și acte

Inscrieri privitoare la dreptul de proprietate și alte drepturi reale		Referințe
/		
Act Normativ nr. 7, din 13/03/1996 emis de PARLAMENTUL ROMÂNIEI (LEGE; ,art.13);		
B1	Inscrierea posesiei, drept de PROPRIETATE, dobandit prin Lege, cota actuala 1/1, cota initiala 1/1 1) NEIDENTIFICAT NEIDENTIFICAT	A1
B2	Se notează mențiunea de proprietar neidentificat.	A1

C. Partea III. SARCINI .

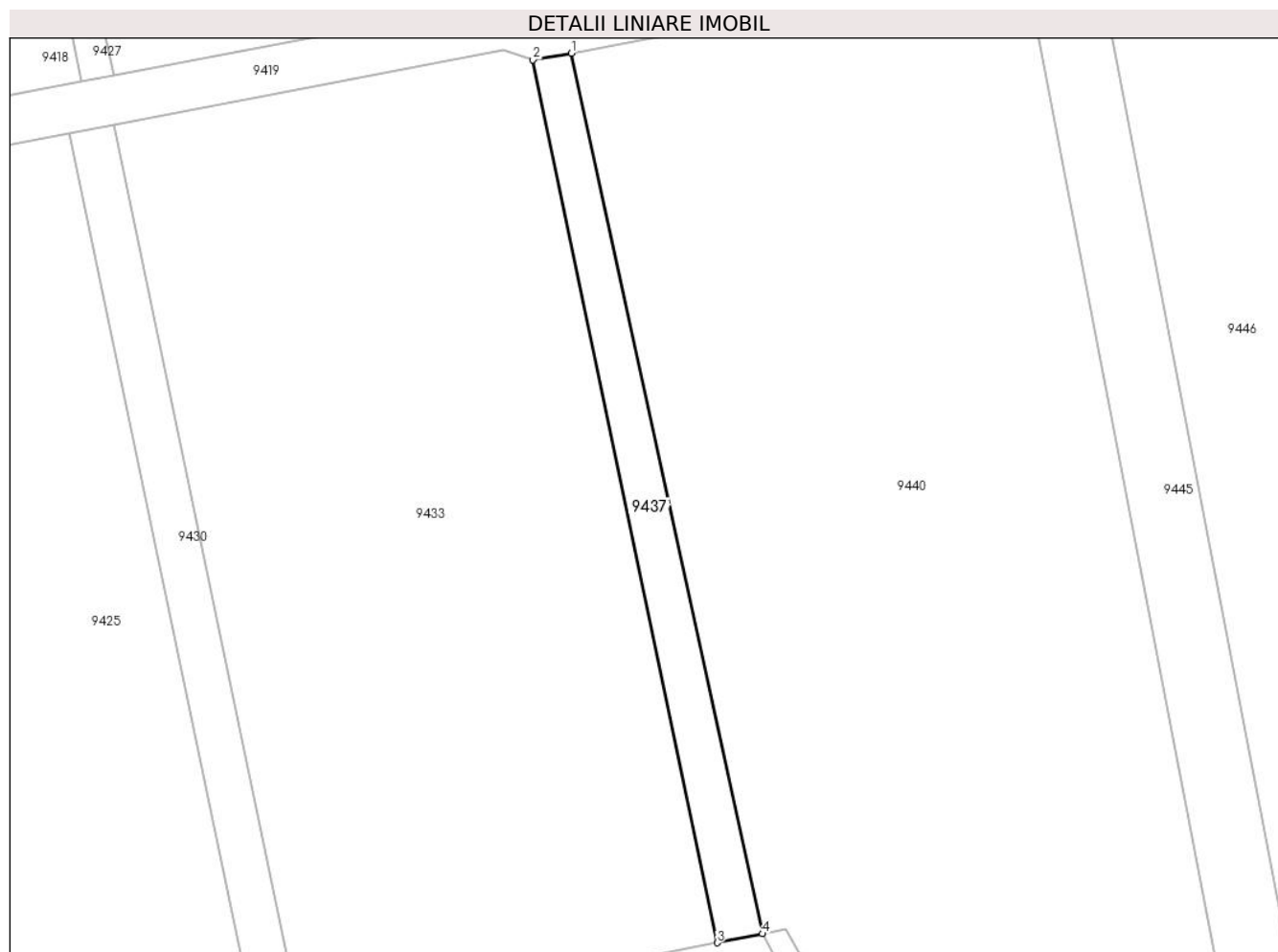
Inscrieri privind dezmembramintele dreptului de proprietate, drepturi reale de garanție și sarcini	Referințe
NU SUNT	

Anexa Nr. 1 La Partea I

Teren

Nr cadastral	Suprafața (mp)*	Observații / Referințe
	2.332	

* Suprafața este determinată în planul de proiecție Stereo 70.



Date referitoare la teren

Crt	Categorie folosință	Intra vilan	Suprafața (mp)	Tarla	Parcelă	Nr. topo	Observații / Referințe
1	curți constructii	NU	2.332	25	1254	-	canal

Lungime Segmente

1) Valorile lungimilor segmentelor sunt obținute din proiecție în plan.

Punct început	X / Y	Punct sfârșit	X / Y	Lungime segment (** (m)
1	634.515,279 289.822,56	2	634.505,79 289.820,95	9.625
2	634.505,79 289.820,95	3	634.551,321 289.602,947	222.707
3	634.551,321 289.602,947	4	634.562,444 289.605,156	11.34
4	634.562,444 289.605,156	1	634.515,279 289.822,56	222.461

**** Lungimile segmentelor sunt determinate în planul de proiecție Stereo 70 și sunt rotunjite la 1 milimetru.**

***** Distanța dintre puncte este formată din segmente cumulate ce sunt mai mici decât valoarea 1 milimetru.**

**DATE DESPRE IMOBILUL NR. 9438**

Oficiul de Cadastru și Publicitate Imobiliară CALARASI
Biroul de Cadastru și Publicitate Imobiliară Oltenita

A. Partea I. Descrierea imobilului

TEREN Extravilan

Adresa: Jud. Calarasi

Nr. Crt	Nr cadastral Nr. topografic	Suprafața* (mp)	Observații / Referințe
A1		9.020	Sector cadastral:52 Teren neimprejmuit;

B. Partea II. Proprietari și acte

Inscrieri privitoare la dreptul de proprietate și alte drepturi reale		Referințe
/		
Act Normativ nr. 7, din 13/03/1996 emis de PARLAMENTUL ROMÂNIEI (LEGE; ,art.13);		
B1	Inscrierea posesiei, drept de PROPRIETATE, dobandit prin Lege, cota actuala 1/1, cota initiala 1/1 1) NEIDENTIFICAT NEIDENTIFICAT	A1
B2	Se notează mențiunea de proprietar neidentificat.	A1

C. Partea III. SARCINI .

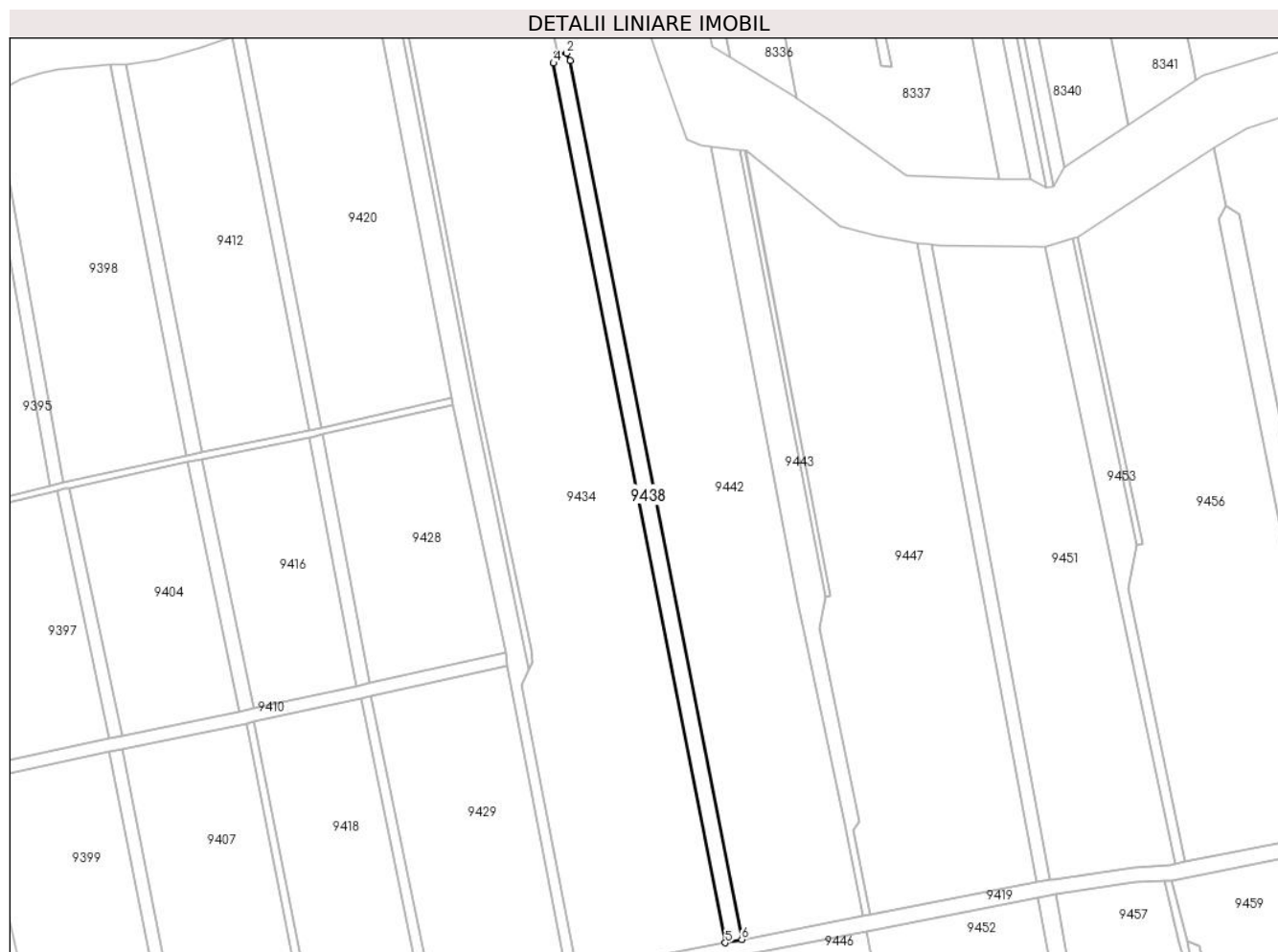
Inscrieri privind dezmembramintele dreptului de proprietate, drepturi reale de garanție și sarcini	Referințe
NU SUNT	

Anexa Nr. 1 La Partea I

Teren

Nr cadastral	Suprafața (mp)*	Observații / Referințe
	9.020	

* Suprafața este determinată în planul de proiecție Stereo 70.



Date referitoare la teren

Crt	Categorie folosință	Intravilan	Suprafața (mp)	Tarla	Parcelă	Nr. topo	Observații / Referințe
1	curți constructii	NU	9.020	26	1385	-	canal

Lungime Segmente

1) Valorile lungimilor segmentelor sunt obținute din proiecție în plan.

Punct început	X / Y	Punct sfârșit	X / Y	Lungime segment (** (m)
1	634.508,257 290.535,305	2	634.505,465 290.540,958	6.305
2	634.505,465 290.540,958	3	634.498,57 290.540,264	6.93
3	634.498,57 290.540,264	4	634.495,418 290.533,259	7.681
4	634.495,418 290.533,259	5	634.627,6 289.856,543	689.505
5	634.627,6 289.856,543	6	634.640,362 289.859,015	12.999

Punct început	X / Y	Punct sfârșit	X / Y	Lungime segment (** (m)
6	634.640,362 289.859,015	1	634.508,257 290.535,305	689.072

** Lungimile segmentelor sunt determinate în planul de proiecție Stereo 70 și sunt rotunjite la 1 milimetru.

*** Distanța dintre puncte este formată din segmente cumulate ce sunt mai mici decât valoarea 1 milimetru.

**DATE DESPRE IMOBILUL NR. 9439**

Oficiul de Cadastru și Publicitate Imobiliară CALARASI
 Biroul de Cadastru și Publicitate Imobiliară Oltenita

A. Partea I. Descrierea imobilului

TEREN Extravilan

Adresa: Jud. Calarasi

Nr. Crt	Nr cadastral Nr. topografic	Suprafața* (mp)	Observații / Referințe
A1		4.190	Sector cadastral:52 Teren neimprejmuit;

B. Partea II. Proprietari și acte

Inscrieri privitoare la dreptul de proprietate și alte drepturi reale		Referințe
/		
Act Normativ nr. 7, din 13/03/1996 emis de PARLAMENTUL ROMÂNIEI (LEGE; ,art.13);		
B1	Inscrierea posesiei, drept de PROPRIETATE, dobandit prin Lege, cota actuala 1/1, cota initiala 1/1 1) NEIDENTIFICAT NEIDENTIFICAT	A1
B2	Se notează mențiunea de proprietar neidentificat.	A1

C. Partea III. SARCINI .

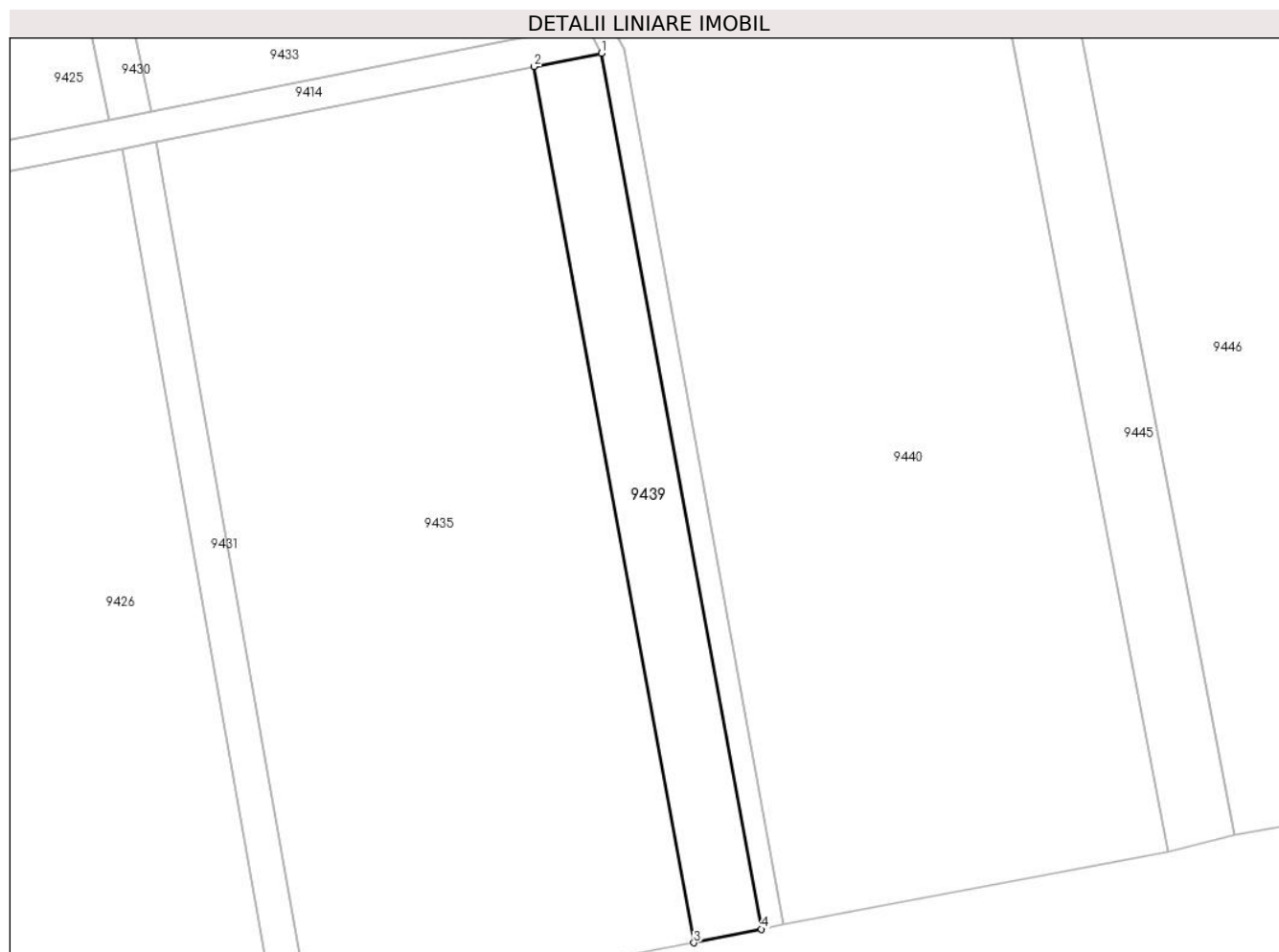
Inscrieri privind dezmembramintele dreptului de proprietate, drepturi reale de garanție și sarcini	Referințe
NU SUNT	

Anexa Nr. 1 La Partea I

Teren

Nr cadastral	Suprafața (mp)*	Observații / Referințe
	4.190	

* Suprafața este determinată în planul de proiecție Stereo 70.



Date referitoare la teren

Crt	Categorie folosință	Intravilan	Suprafața (mp)	Tarla	Parcelă	Nr. topo	Observații / Referințe
1	curți constructii	NU	4.190	25	1253,1255	-	canal

Lungime Segmente

1) Valorile lungimilor segmentelor sunt obținute din proiecție în plan.

Punct început	X / Y	Punct sfârșit	X / Y	Lungime segment (** (m)
1	634.566,441 289.597,794	2	634.548,784 289.594,286	18.002
2	634.548,784 289.594,286	3	634.590,602 289.365,267	232.806
3	634.590,602 289.365,267	4	634.608,246 289.368,844	18.003
4	634.608,246 289.368,844	1	634.566,441 289.597,794	232.735

**** Lungimile segmentelor sunt determinate în planul de proiecție Stereo 70 și sunt rotunjite la 1 milimetru.**

***** Distanța dintre puncte este formată din segmente cumulate ce sunt mai mici decât valoarea 1 milimetru.**

**DATE DESPRE IMOBILUL NR. 9440**

Oficiul de Cadastru și Publicitate Imobiliară CALARASI
Biroul de Cadastru și Publicitate Imobiliară Oltenita

A. Partea I. Descrierea imobilului

TEREN Extravilan

Adresa: Jud. Calarasi

Nr. Crt	Nr cadastral Nr. topografic	Suprafața* (mp)	Observații / Referințe
A1		49.165	Sector cadastral:52 Teren neimprejmuit;

B. Partea II. Proprietari și acte

Inscrieri privitoare la dreptul de proprietate și alte drepturi reale		Referințe
/		
Act Normativ nr. 7, din 13/03/1996 emis de PARLAMENTUL ROMÂNIEI (LEGE; ,art.13);		
B1	Inscrierea posesiei, drept de PROPRIETATE, dobandit prin Lege, cota actuala 1/1, cota initiala 1/1 1) NEIDENTIFICAT NEIDENTIFICAT	A1
B2	Se notează mențiunea de proprietar neidentificat.	A1

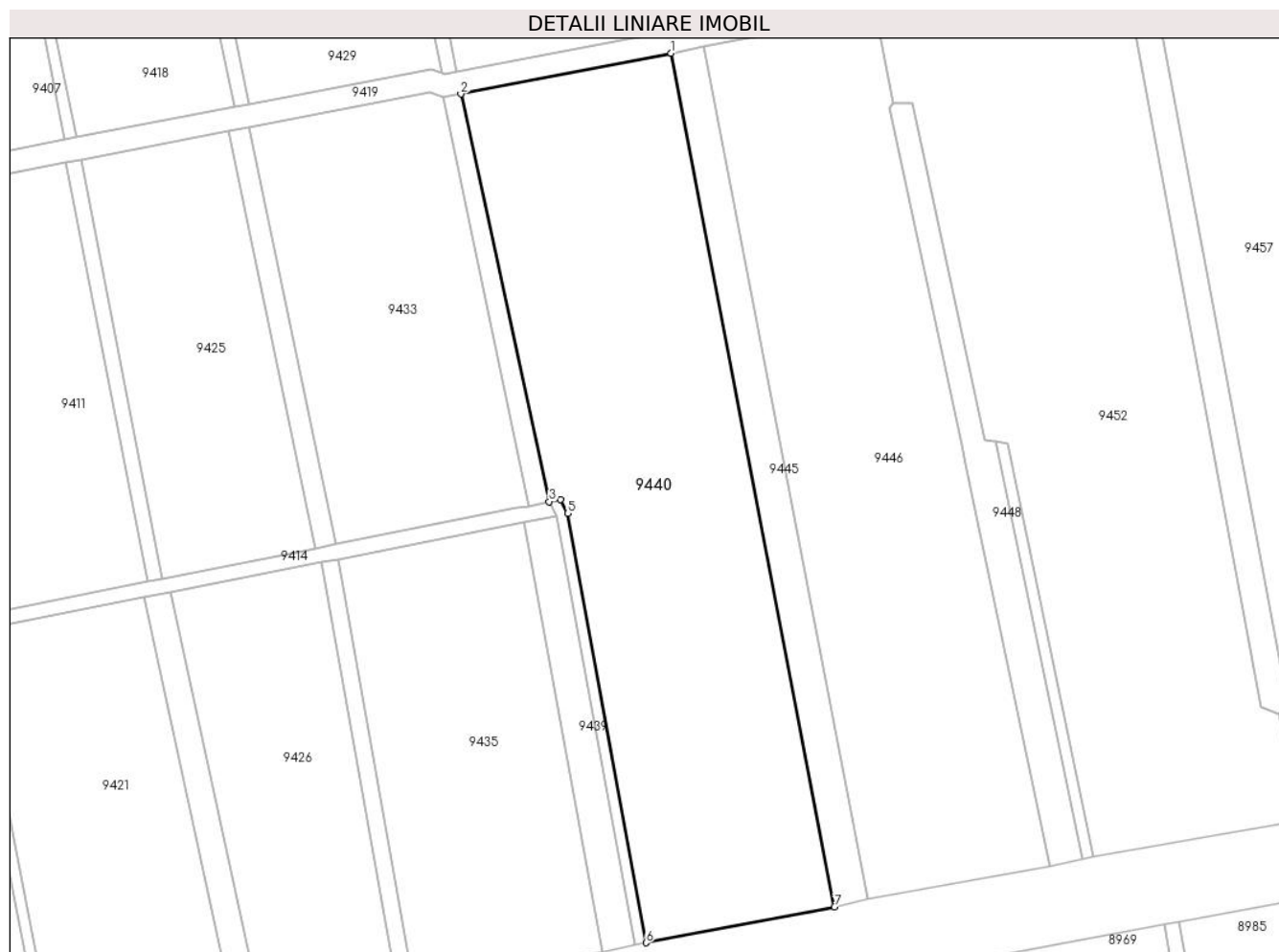
C. Partea III. SARCINI .

Inscrieri privind dezmembramintele dreptului de proprietate, drepturi reale de garanție și sarcini	Referințe
NU SUNT	

Anexa Nr. 1 La Partea I**Teren**

Nr cadastral	Suprafața (mp)*	Observații / Referințe
	49.165	

* Suprafața este determinată în planul de proiecție Stereo 70.

**Date referitoare la teren**

Crt	Categorie folosință	Intravilan	Suprafața (mp)	Tarla	Parcelă	Nr. topo	Observații / Referințe
1	arabil	NU	49.165	25	1241,1243,1 245,1247,12 49,1251	-	

Lungime Segmente

1) Valorile lungimilor segmentelor sunt obținute din proiecție în plan.

Punct început	X / Y	Punct sfârșit	X / Y	Lungime segment (** (m))
1	634.627,298 289.844,261	2	634.515,279 289.822,56	114.102
2	634.515,279 289.822,56	3	634.562,444 289.605,156	222.461
3	634.562,444 289.605,156	4	634.568,329 289.606,326	6.0
4	634.568,329 289.606,326	5	634.572,327 289.598,963	8.378

Punct început	X / Y	Punct sfârșit	X / Y	Lungime segment (** (m)
5	634.572,327 289.598,963	6	634.614,128 289.370,036	232.712
6	634.614,128 289.370,036	7	634.714,608 289.389,137	102.279
7	634.714,608 289.389,137	1	634.627,298 289.844,261	463.423

** Lungimile segmentelor sunt determinate în planul de proiecție Stereo 70 și sunt rotunjite la 1 milimetru.

*** Distanța dintre puncte este formată din segmente cumulate ce sunt mai mici decât valoarea 1 milimetru.

**DATE DESPRE IMOBILUL NR. 9441**

Oficiul de Cadastru și Publicitate Imobiliară CALARASI
Biroul de Cadastru și Publicitate Imobiliară Oltenita

A. Partea I. Descrierea imobilului

TEREN Extravilan

Adresa: Jud. Calarasi

Nr. Crt	Nr cadastral Nr. topografic	Suprafața* (mp)	Observații / Referințe
A1		1.444	Sector cadastral:52 Teren neimprejmuit;

B. Partea II. Proprietari și acte

Inscrieri privitoare la dreptul de proprietate și alte drepturi reale		Referințe
/		
Act Normativ nr. 7, din 13/03/1996 emis de PARLAMENTUL ROMÂNIEI (LEGE; ,art.13);		
B1	Inscrierea posesiei, drept de PROPRIETATE, dobandit prin Lege, cota actuala 1/1, cota initiala 1/1 1) NEIDENTIFICAT NEIDENTIFICAT	A1
B2	Se notează mențiunea de proprietar neidentificat.	A1

C. Partea III. SARCINI .

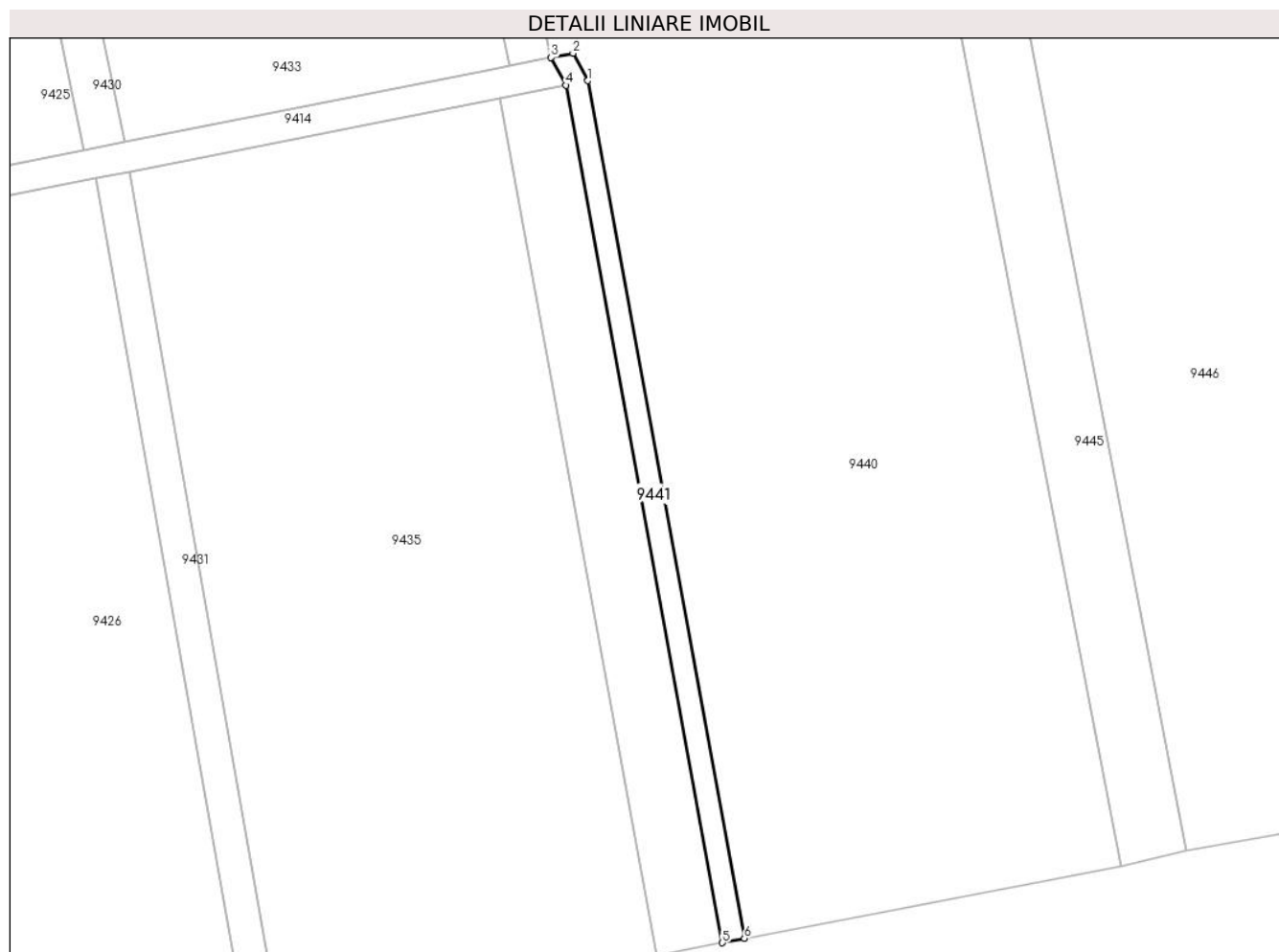
Inscrieri privind dezmembramintele dreptului de proprietate, drepturi reale de garanție și sarcini	Referințe
NU SUNT	

Anexa Nr. 1 La Partea I

Teren

Nr cadastral	Suprafața (mp)*	Observații / Referințe
	1.444	

* Suprafața este determinată în planul de proiecție Stereo 70.



Date referitoare la teren

Crt	Categorie folosință	Intra vilan	Suprafața (mp)	Tarla	Parcelă	Nr. topo	Observații / Referințe
1	drum	NU	1.444	25	1252	-	

Lungime Segmente

1) Valorile lungimilor segmentelor sunt obținute din proiecție în plan.

Punct început	X / Y	Punct sfârșit	X / Y	Lungime segment (** (m)
1	634.572,327 289.598,963	2	634.568,329 289.606,326	8.378
2	634.568,329 289.606,326	3	634.562,444 289.605,156	6.0
3	634.562,444 289.605,156	4	634.566,441 289.597,794	8.377
4	634.566,441 289.597,794	5	634.608,246 289.368,844	232.735
5	634.608,246 289.368,844	6	634.614,128 289.370,036	6.002

Punct început	X / Y	Punct sfârșit	X / Y	Lungime segment (** (m)
6	634.614,128 289.370,036	1	634.572,327 289.598,963	232.712

** Lungimile segmentelor sunt determinate în planul de proiecție Stereo 70 și sunt rotunjite la 1 milimetru.

*** Distanța dintre puncte este formată din segmente cumulate ce sunt mai mici decât valoarea 1 milimetru.

**DATE DESPRE IMOBILUL NR. 9442**

Oficiul de Cadastru și Publicitate Imobiliară CALARASI
Biroul de Cadastru și Publicitate Imobiliară Oltenita

A. Partea I. Descrierea imobilului

TEREN Extravilan

Adresa: Jud. Calarasi

Nr. Crt	Nr cadastral Nr. topografic	Suprafața* (mp)	Observații / Referințe
A1		66.373	Sector cadastral:52 Teren neimprejmuit;

B. Partea II. Proprietari și acte

Inscrieri privitoare la dreptul de proprietate și alte drepturi reale		Referințe
/		
Act Normativ nr. 7, din 13/03/1996 emis de PARLAMENTUL ROMÂNIEI (LEGE; ,art.13);		
B1	Inscrierea posesiei, drept de PROPRIETATE, dobandit prin Lege, cota actuala 1/1, cota initiala 1/1 1) NEIDENTIFICAT NEIDENTIFICAT	A1
B2	Se notează mențiunea de proprietar neidentificat.	A1

C. Partea III. SARCINI .

Inscrieri privind dezmembramintele dreptului de proprietate, drepturi reale de garanție și sarcini	Referințe
NU SUNT	

Anexa Nr. 1 La Partea I

Teren

Nr cadastral	Suprafața (mp)*	Observații / Referințe
	66.373	

* Suprafața este determinată în planul de proiecție Stereo 70.



Date referitoare la teren

Crt	Categorie folosință	Intravilan	Suprafața (mp)	Tarla	Parcelă	Nr. topo	Observații / Referințe
1	arabil	NU	66.373	26	1366,1368,1370,1372,1374,1376,1378,1380,1382	-	

Lungime Segmente

1) Valorile lungimilor segmentelor sunt obținute din proiecție în plan.

Punct început	X / Y	Punct sfârșit	X / Y	Lungime segment (** (m)
1	634.609,478 290.469,826	2	634.598,488 290.474,931	12.118
2	634.598,488 290.474,931	3	634.577,354 290.532,564	61.386
3	634.577,354 290.532,564	4	634.564,659 290.570,333	39.845
4	634.564,659 290.570,333	5	634.526,261 290.593,176	44.679

Punct început	X / Y	Punct sfârșit	X / Y	Lungime segment (** (m)
5	634.526,261 290.593,176	6	634.489,425 290.614,185	42.406
6	634.489,425 290.614,185	7	634.483,851 290.616,005	5.864
7	634.483,851 290.616,005	8	634.498,57 290.540,264	77.158
8	634.498,57 290.540,264	9	634.505,465 290.540,958	6.93
9	634.505,465 290.540,958	10	634.508,257 290.535,305	6.305
10	634.508,257 290.535,305	11	634.640,362 289.859,015	689.072
11	634.640,362 289.859,015	12	634.733,335 289.877,027	94.702
12	634.733,335 289.877,027	13	634.719,497 289.947,458	71.778
13	634.719,497 289.947,458	14	634.688,173 290.096,182	151.987
14	634.688,173 290.096,182	15	634.683,571 290.118,032	22.329
15	634.683,571 290.118,032	16	634.617,069 290.469,033	357.245
16	634.617,069 290.469,033	1	634.609,478 290.469,826	7.632

** Lungimile segmentelor sunt determinate în planul de proiecție Stereo 70 și sunt rotunjite la 1 milimetru.

*** Distanța dintre puncte este formată din segmente cumulate ce sunt mai mici decât valoarea 1 milimetru.

**DATE DESPRE IMOBILUL NR. 9443**

Oficiul de Cadastru și Publicitate Imobiliară CALARASI
Biroul de Cadastru și Publicitate Imobiliară Oltenita

A. Partea I. Descrierea imobilului

TEREN Extravilan

Adresa: Jud. Calarasi

Nr. Crt	Nr cadastral Nr. topografic	Suprafața* (mp)	Observații / Referințe
A1		10.271	Sector cadastral:52 Teren neimprejmuit;

B. Partea II. Proprietari și acte

Inscrieri privitoare la dreptul de proprietate și alte drepturi reale		Referințe
/		
Act Normativ nr. 7, din 13/03/1996 emis de PARLAMENTUL ROMÂNIEI (LEGE; ,art.13);		
B1	Inscrierea posesiei, drept de PROPRIETATE, dobandit prin Lege, cota actuala 1/1, cota initiala 1/1 1) NEIDENTIFICAT NEIDENTIFICAT	A1
B2	Se notează mențiunea de proprietar neidentificat.	A1

C. Partea III. SARCINI .

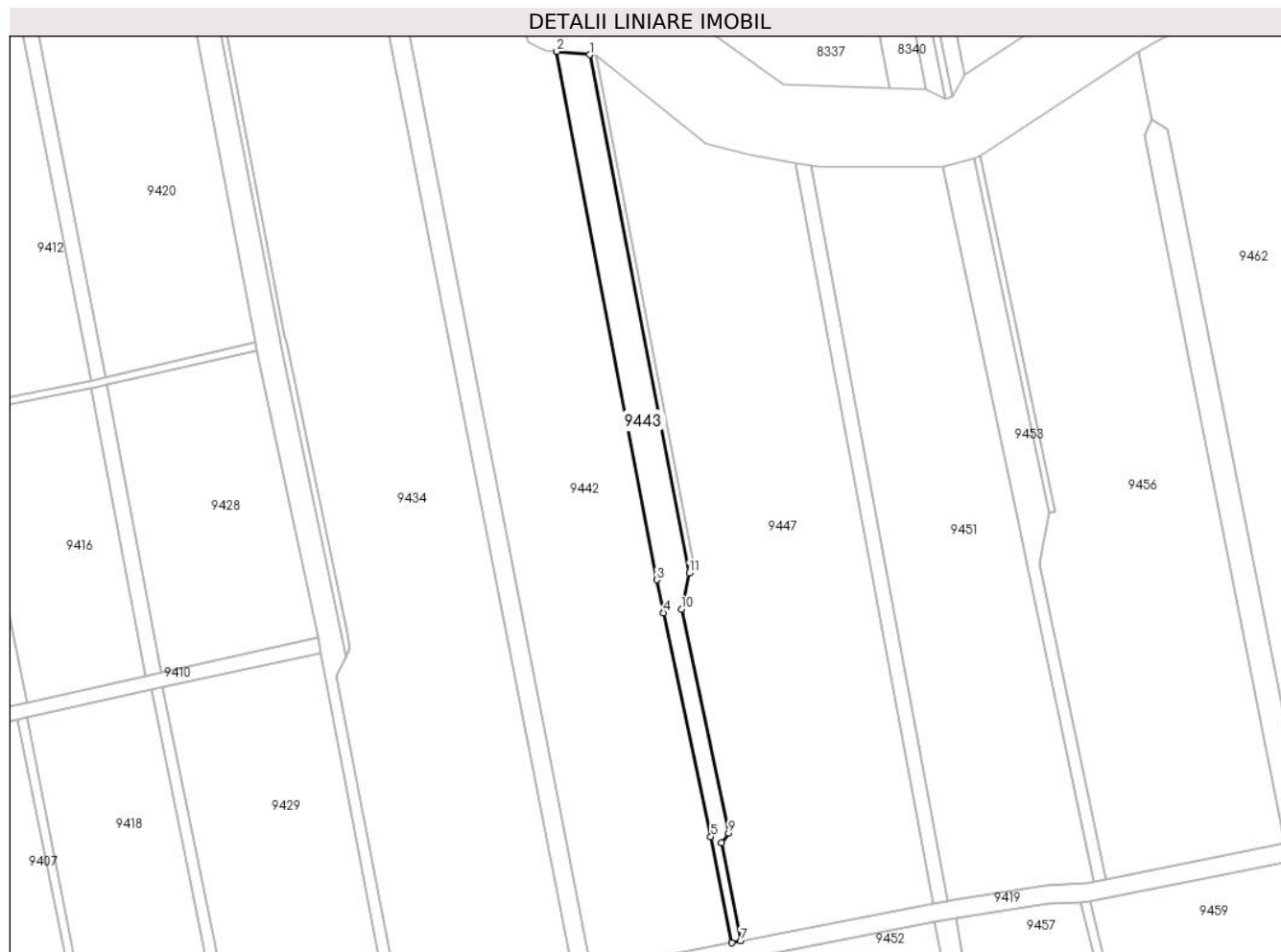
Inscrieri privind dezmembramintele dreptului de proprietate, drepturi reale de garanție și sarcini	Referințe
NU SUNT	

Anexa Nr. 1 La Partea I

Teren

Nr cadastral	Suprafața (mp)*	Observații / Referințe
	10.271	

* Suprafața este determinată în planul de proiecție Stereo 70.



Date referitoare la teren

Crt	Categorie folosință	Intravilan	Suprafața (mp)	Tarla	Parcelă	Nr. topo	Observații / Referințe
1	curți constructii	NU	10.271	26	1364,1363	-	canal

Lungime Segmente

1) Valorile lungimilor segmentelor sunt obținute din proiecție în plan.

Punct început	X / Y	Punct sfârșit	X / Y	Lungime segment (** (m)
1	634.638,95 290.466,747	2	634.617,069 290.469,033	22.0
2	634.617,069 290.469,033	3	634.683,571 290.118,032	357.245
3	634.683,571 290.118,032	4	634.688,173 290.096,182	22.329
4	634.688,173 290.096,182	5	634.719,497 289.947,458	151.987
5	634.719,497 289.947,458	6	634.733,335 289.877,027	71.778

Punct început	X / Y	Punct sfârșit	X / Y	Lungime segment (** (m)
6	634.733,335 289.877,027	7	634.739,225 289.878,168	5.999
7	634.739,225 289.878,168	8	634.726,41 289.943,395	66.474
8	634.726,41 289.943,395	9	634.731,272 289.949,771	8.018
9	634.731,272 289.949,771	10	634.699,961 290.098,428	151.919
10	634.699,961 290.098,428	11	634.705,106 290.122,532	24.647
11	634.705,106 290.122,532	1	634.638,95 290.466,747	350.515

** Lungimile segmentelor sunt determinate în planul de proiecție Stereo 70 și sunt rotunjite la 1 milimetru.

*** Distanța dintre puncte este formată din segmente cumulate ce sunt mai mici decât valoarea 1 milimetru.

**DATE DESPRE IMOBILUL NR. 9444**

Oficiul de Cadastru și Publicitate Imobiliară CALARASI
Biroul de Cadastru și Publicitate Imobiliară Oltenita

A. Partea I. Descrierea imobilului

TEREN Extravilan

Adresa: Jud. Calarasi

Nr. Crt	Nr cadastral Nr. topografic	Suprafața* (mp)	Observații / Referințe
A1		1.370	Sector cadastral:52 Teren neimprejmuit;

B. Partea II. Proprietari și acte

Inscrieri privitoare la dreptul de proprietate și alte drepturi reale		Referințe
/		
Act Normativ nr. 7, din 13/03/1996 emis de PARLAMENTUL ROMÂNIEI (LEGE; ,art.13);		
B1	Inscrierea posesiei, drept de PROPRIETATE, dobandit prin Lege, cota actuala 1/1, cota initiala 1/1 1) NEIDENTIFICAT NEIDENTIFICAT	A1
B2	Se notează mențiunea de proprietar neidentificat.	A1

C. Partea III. SARCINI .

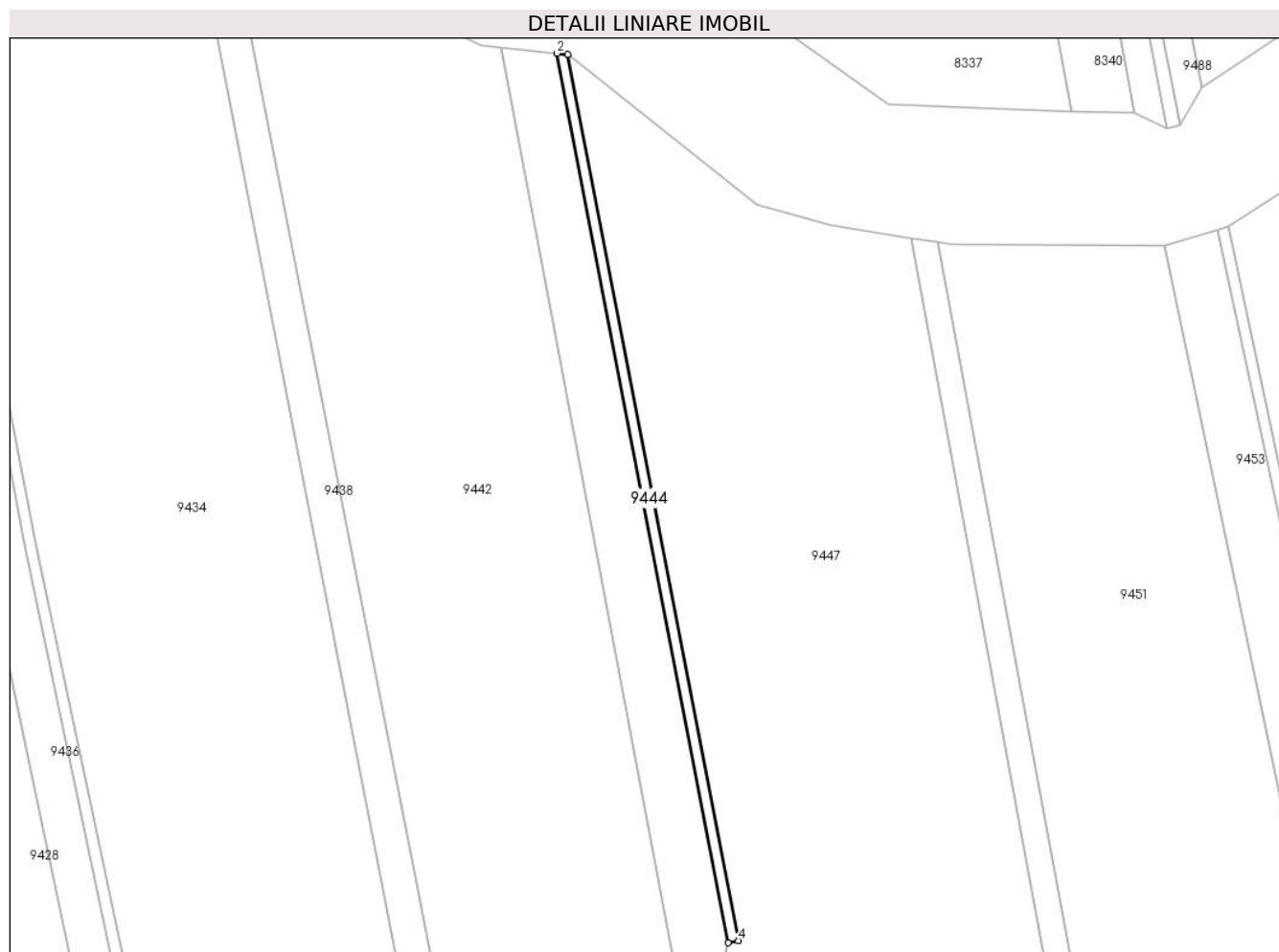
Inscrieri privind dezmembramintele dreptului de proprietate, drepturi reale de garanție și sarcini	Referințe
NU SUNT	

Anexa Nr. 1 La Partea I

Teren

Nr cadastral	Suprafața (mp)*	Observații / Referințe
	1.370	

* Suprafața este determinată în planul de proiecție Stereo 70.



Date referitoare la teren

Crt	Categorie folosință	Intra vilan	Suprafața (mp)	Tarla	Parcelă	Nr. topo	Observații / Referințe
1	drum	NU	1.370	26	1364	-	

Lungime Segmente

1) Valorile lungimilor segmentelor sunt obținute din proiecție în plan.

Punct început	X / Y	Punct sfârșit	X / Y	Lungime segment (** (m)
1	634.642,928 290.466,332	2	634.638,95 290.466,747	4.0
2	634.638,95 290.466,747	3	634.705,106 290.122,532	350.515
3	634.705,106 290.122,532	4	634.709,022 290.123,35	4.001
4	634.709,022 290.123,35	1	634.642,928 290.466,332	349.292

** Lungimile segmentelor sunt determinate în planul de proiecție Stereo 70 și sunt rotunjite la 1 milimetru.

***** Distanţa dintre puncte este formată din segmente cumulate ce sunt mai mici decât valoarea 1 milimetru.**

**DATE DESPRE IMOBILUL NR. 9445**

Oficiul de Cadastru și Publicitate Imobiliară CALARASI
Biroul de Cadastru și Publicitate Imobiliară Oltenita

A. Partea I. Descrierea imobilului

TEREN Extravilan

Adresa: Jud. Calarasi

Nr. Crt	Nr cadastral Nr. topografic	Suprafața* (mp)	Observații / Referințe
A1		8.333	Sector cadastral:52 Teren neimprejmuit;

B. Partea II. Proprietari și acte

Inscrieri privitoare la dreptul de proprietate și alte drepturi reale		Referințe
/		
Act Normativ nr. 7, din 13/03/1996 emis de PARLAMENTUL ROMÂNIEI (LEGE; ,art.13);		
B1	Inscrierea posesiei, drept de PROPRIETATE, dobandit prin Lege, cota actuala 1/1, cota initiala 1/1 1) NEIDENTIFICAT NEIDENTIFICAT	A1
B2	Se notează mențiunea de proprietar neidentificat.	A1

C. Partea III. SARCINI .

Inscrieri privind dezmembramintele dreptului de proprietate, drepturi reale de garanție și sarcini	Referințe
NU SUNT	

Anexa Nr. 1 La Partea I

Teren

Nr cadastral	Suprafața (mp)*	Observații / Referințe
	8.333	

* Suprafața este determinată în planul de proiecție Stereo 70.



Date referitoare la teren

Crt	Categorie folosință	Intravilan	Suprafața (mp)	Tarla	Parcelă	Nr. topo	Observații / Referințe
1	curți constructii	NU	8.333	25	1240	-	canal

Lungime Segmente

1) Valorile lungimilor segmentelor sunt obținute din proiecție în plan.

Punct început	X / Y	Punct sfârșit	X / Y	Lungime segment (** (m)
1	634.644,97 289.847,685	2	634.627,298 289.844,261	18.001
2	634.627,298 289.844,261	3	634.714,608 289.389,137	463.423
3	634.714,608 289.389,137	4	634.732,099 289.393,504	18.028
4	634.732,099 289.393,504	1	634.644,97 289.847,685	462.463

**** Lungimile segmentelor sunt determinate în planul de proiecție Stereo 70 și sunt rotunjite la 1 milimetru.**

***** Distanța dintre puncte este formată din segmente cumulate ce sunt mai mici decât valoarea 1 milimetru.**

**DATE DESPRE IMOBILUL NR. 9446**

Oficiul de Cadastru și Publicitate Imobiliară CALARASI
Biroul de Cadastru și Publicitate Imobiliară Oltenita

A. Partea I. Descrierea imobilului

TEREN Extravilan

Adresa: Jud. Calarasi

Nr. Crt	Nr cadastral Nr. topografic	Suprafața* (mp)	Observații / Referințe
A1		44.045	Sector cadastral:52 Teren neimprejmit;

B. Partea II. Proprietari și acte

Inscrieri privitoare la dreptul de proprietate și alte drepturi reale		Referințe
/		
Act Normativ nr. 7, din 13/03/1996 emis de PARLAMENTUL ROMÂNIEI (LEGE; ,art.13);		
B1	Inscrierea posesiei, drept de PROPRIETATE, dobandit prin Lege, cota actuala 1/1, cota initiala 1/1 1) NEIDENTIFICAT NEIDENTIFICAT	A1
B2	Se notează mențiunea de proprietar neidentificat.	A1

C. Partea III. SARCINI .

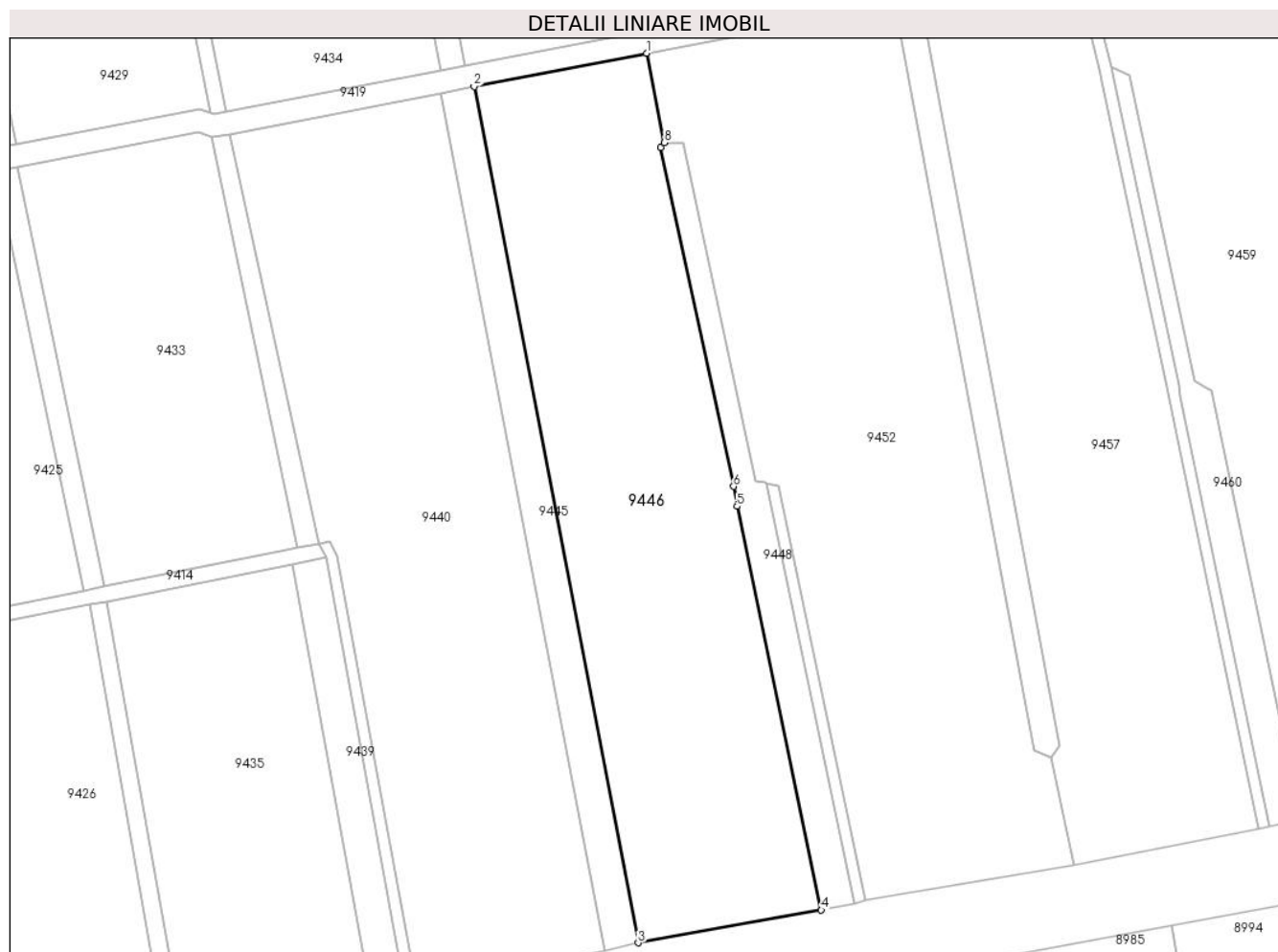
Inscrieri privind dezmembramintele dreptului de proprietate, drepturi reale de garanție și sarcini	Referințe
NU SUNT	

Anexa Nr. 1 La Partea I

Teren

Nr cadastral	Suprafața (mp)*	Observații / Referințe
	44.045	

* Suprafața este determinată în planul de proiecție Stereo 70.



Date referitoare la teren

Crt	Categorie folosință	Intravilan	Suprafața (mp)	Tarla	Parcelă	Nr. topo	Observații / Referințe
1	arabil	NU	44.045	25	1229,1231,1 233,1234,12 37,1239	-	

Lungime Segmente

1) Valorile lungimilor segmentelor sunt obținute din proiecție în plan.

Punct început	X / Y	Punct sfârșit	X / Y	Lungime segment (** (m)
1	634.736,504 289.865,418	2	634.644,97 289.847,685	93.236
2	634.644,97 289.847,685	3	634.732,099 289.393,504	462.463
3	634.732,099 289.393,504	4	634.829,31 289.410,855	98.747
4	634.829,31 289.410,855	5	634.784,552 289.625,005	218.777

Punct început	X / Y	Punct sfârșit	X / Y	Lungime segment (** (m)
5	634.784,552 289.625,005	6	634.782,808 289.635,619	10.756
6	634.782,808 289.635,619	7	634.744,158 289.815,311	183.802
7	634.744,158 289.815,311	8	634.746,028 289.817,949	3.234
8	634.746,028 289.817,949	1	634.736,504 289.865,418	48.415

** Lungimile segmentelor sunt determinate în planul de proiecție Stereo 70 și sunt rotunjite la 1 milimetru.

*** Distanța dintre puncte este formată din segmente cumulate ce sunt mai mici decât valoarea 1 milimetru.

**DATE DESPRE IMOBILUL NR. 9447**

Oficiul de Cadastru și Publicitate Imobiliară CALARASI
Biroul de Cadastru și Publicitate Imobiliară Oltenita

A. Partea I. Descrierea imobilului

TEREN Extravilan

Adresa: Jud. Calarasi

Nr. Crt	Nr cadastral Nr. topografic	Suprafața* (mp)	Observații / Referințe
A1		65.343	Sector cadastral:52 Teren neimprejmut;

B. Partea II. Proprietari și acte

Inscrieri privitoare la dreptul de proprietate și alte drepturi reale		Referințe
/		
Act Normativ nr. 7, din 13/03/1996 emis de PARLAMENTUL ROMÂNIEI (LEGE; ,art.13);		
B1	Inscrierea posesiei, drept de PROPRIETATE, dobandit prin Lege, cota actuala 1/1, cota initiala 1/1 1) NEIDENTIFICAT NEIDENTIFICAT	A1
B2	Se notează mențiunea de proprietar neidentificat.	A1

C. Partea III. SARCINI .

Inscrieri privind dezmembramintele dreptului de proprietate, drepturi reale de garanție și sarcini	Referințe
NU SUNT	

Anexa Nr. 1 La Partea I

Teren

Nr cadastral	Suprafața (mp)*	Observații / Referințe
	65.343	

* Suprafața este determinată în planul de proiecție Stereo 70.



Date referitoare la teren

Crt	Categorie folosință	Intra vilan	Suprafața (mp)	Tarla	Parcelă	Nr. topo	Observații / Referințe
1	arabil	NU	65.343	26	1349,1351,1 353,1355,13 57,1359,136 1	-	

Lungime Segmente

1) Valorile lungimilor segmentelor sunt obținute din proiecție în plan.

Punct început	X / Y	Punct sfârșit	X / Y	Lungime segment (** (m)
1	634.775,877 290.395,199	2	634.744,907 290.400,247	31.379
2	634.744,907 290.400,247	3	634.716,202 290.408,081	29.755
3	634.716,202 290.408,081	4	634.643,386 290.466,3	93.229
4	634.643,386 290.466,3	5	634.642,928 290.466,332	0.459

Punct început	X / Y	Punct sfârșit	X / Y	Lungime segment (** (m)
5	634.642,928 290.466,332	6	634.709,022 290.123,35	349.292
6	634.709,022 290.123,35	7	634.705,106 290.122,532	4.001
7	634.705,106 290.122,532	8	634.699,961 290.098,428	24.647
8	634.699,961 290.098,428	9	634.731,272 289.949,771	151.919
9	634.731,272 289.949,771	10	634.726,41 289.943,395	8.018
10	634.726,41 289.943,395	11	634.739,225 289.878,168	66.474
11	634.739,225 289.878,168	12	634.867,455 289.903,01	130.614
12	634.867,455 289.903,01	1	634.775,877 290.395,199	500.636

** Lungimile segmentelor sunt determinate în planul de proiecție Stereo 70 și sunt rotunjite la 1 milimetru.

*** Distanța dintre puncte este formată din segmente cumulate ce sunt mai mici decât valoarea 1 milimetru.

**DATE DESPRE IMOBILUL NR. 9448**

Oficiul de Cadastru și Publicitate Imobiliară CALARASI
Biroul de Cadastru și Publicitate Imobiliară Oltenita

A. Partea I. Descrierea imobilului

TEREN Extravilan

Adresa: Jud. Calarasi

Nr. Crt	Nr cadastral Nr. topografic	Suprafața* (mp)	Observații / Referințe
A1		6.343	Sector cadastral:52 Teren neimprejmuit;

B. Partea II. Proprietari și acte

Inscrieri privitoare la dreptul de proprietate și alte drepturi reale		Referințe
/		
Act Normativ nr. 7, din 13/03/1996 emis de PARLAMENTUL ROMÂNIEI (LEGE; ,art.13);		
B1	Inscrierea posesiei, drept de PROPRIETATE, dobandit prin Lege, cota actuala 1/1, cota initiala 1/1 1) NEIDENTIFICAT NEIDENTIFICAT	A1
B2	Se notează mențiunea de proprietar neidentificat.	A1

C. Partea III. SARCINI .

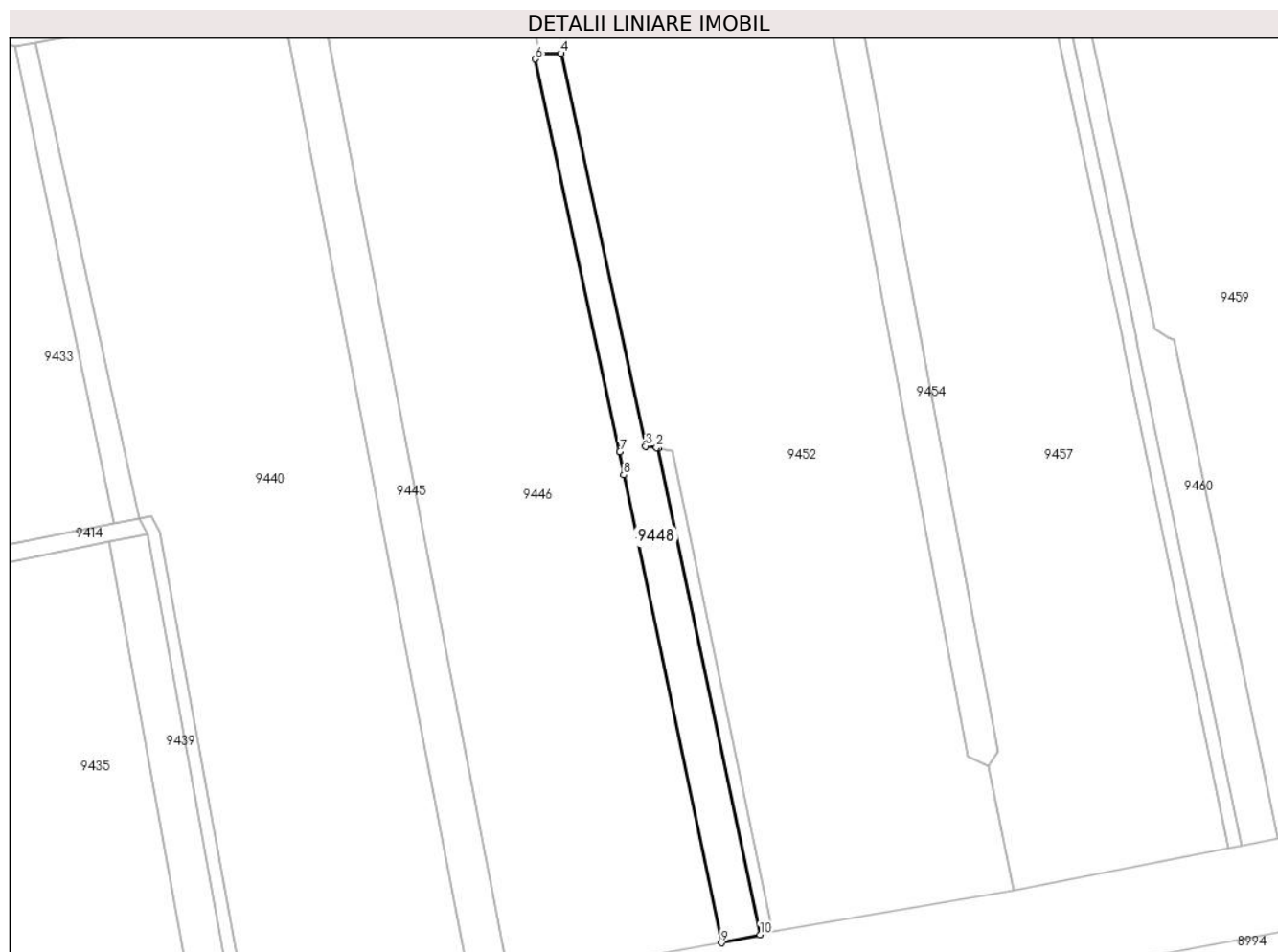
Inscrieri privind dezmembramintele dreptului de proprietate, drepturi reale de garanție și sarcini	Referințe
NU SUNT	

Anexa Nr. 1 La Partea I

Teren

Nr cadastral	Suprafața (mp)*	Observații / Referințe
	6.343	

* Suprafața este determinată în planul de proiecție Stereo 70.



Date referitoare la teren

Crt	Categorie folosință	Intravilan	Suprafața (mp)	Tarla	Parcelă	Nr. topo	Observații / Referințe
1	curți constructii	NU	6.343	25	1226,1227	-	canal

Lungime Segmente

1) Valorile lungimilor segmentelor sunt obținute din proiecție în plan.

Punct început	X / Y	Punct sfârșit	X / Y	Lungime segment (** (m)
1	634.800,367 289.637,321	2	634.799,552 289.637,486	0.832
2	634.799,552 289.637,486	3	634.794,54 289.638,143	5.055
3	634.794,54 289.638,143	4	634.755,889 289.817,834	183.801
4	634.755,889 289.817,834	5	634.746,028 289.817,949	9.862
5	634.746,028 289.817,949	6	634.744,158 289.815,311	3.234

Punct început	X / Y	Punct sfârșit	X / Y	Lungime segment (** (m)
6	634.744,158 289.815,311	7	634.782,808 289.635,619	183.802
7	634.782,808 289.635,619	8	634.784,552 289.625,005	10.756
8	634.784,552 289.625,005	9	634.829,31 289.410,855	218.777
9	634.829,31 289.410,855	10	634.846,929 289.414,537	18.0
10	634.846,929 289.414,537	1	634.800,367 289.637,321	227.598

** Lungimile segmentelor sunt determinate în planul de proiecție Stereo 70 și sunt rotunjite la 1 milimetru.

*** Distanța dintre puncte este formată din segmente cumulate ce sunt mai mici decât valoarea 1 milimetru.

**DATE DESPRE IMOBILUL NR. 9449**

Oficiul de Cadastru și Publicitate Imobiliară CALARASI
Biroul de Cadastru și Publicitate Imobiliară Oltenita

A. Partea I. Descrierea imobilului

TEREN Extravilan

Adresa: Jud. Calarasi

Nr. Crt	Nr cadastral Nr. topografic	Suprafața* (mp)	Observații / Referințe
A1		1.357	Sector cadastral:52 Teren neimprejmut;

B. Partea II. Proprietari și acte

Inscrieri privitoare la dreptul de proprietate și alte drepturi reale		Referințe
/		
Act Normativ nr. 7, din 13/03/1996 emis de PARLAMENTUL ROMÂNIEI (LEGE; ,art.13);		
B1	Inscrierea posesiei, drept de PROPRIETATE, dobandit prin Lege, cota actuala 1/1, cota initiala 1/1 1) NEIDENTIFICAT NEIDENTIFICAT	A1
B2	Se notează mențiunea de proprietar neidentificat.	A1

C. Partea III. SARCINI .

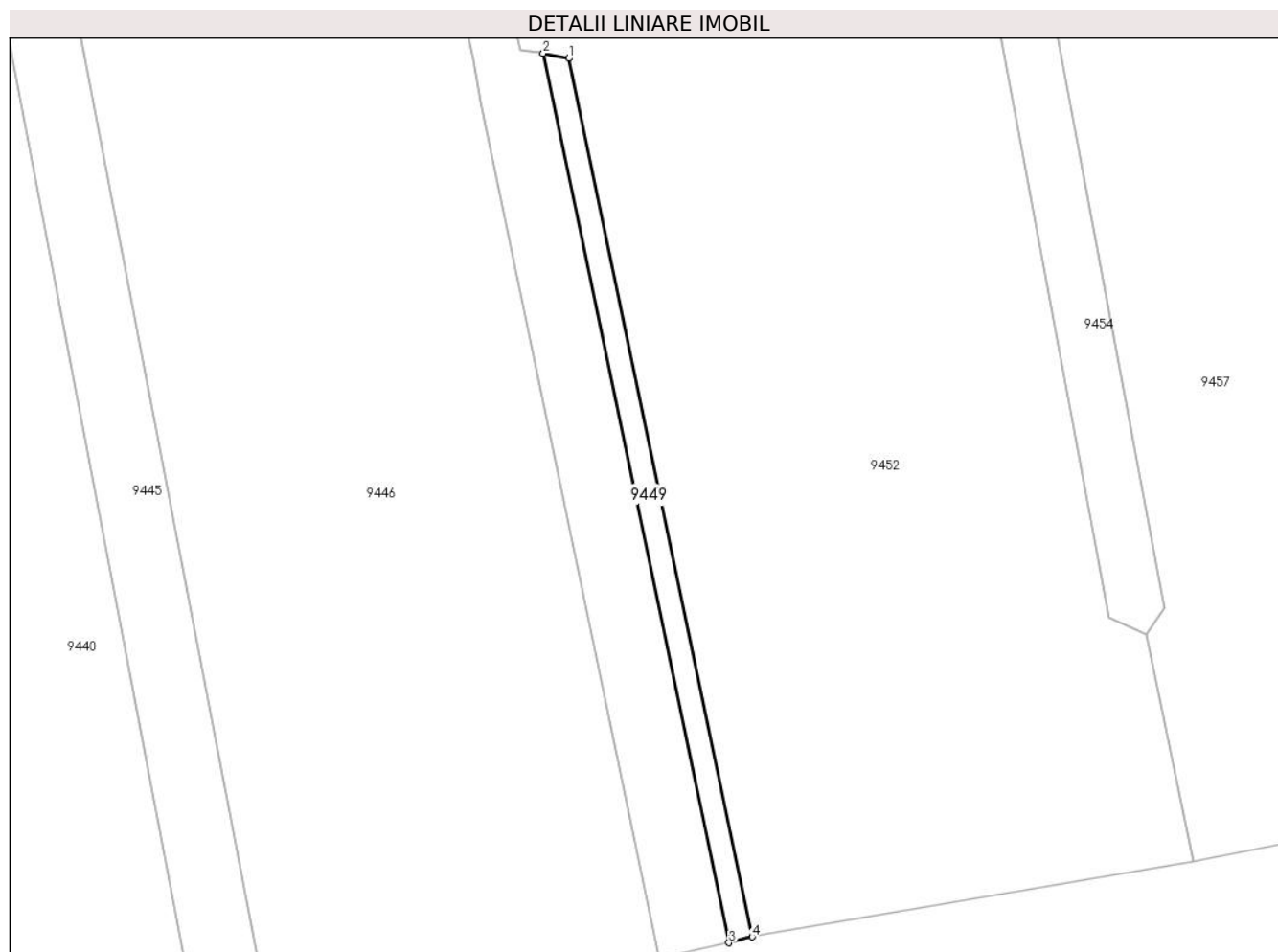
Inscrieri privind dezmembramintele dreptului de proprietate, drepturi reale de garanție și sarcini	Referințe
NU SUNT	

Anexa Nr. 1 La Partea I

Teren

Nr cadastral	Suprafața (mp)*	Observații / Referințe
	1.357	

* Suprafața este determinată în planul de proiecție Stereo 70.



Date referitoare la teren

Crt	Categorie folosință	Intravilan	Suprafața (mp)	Tarla	Parcelă	Nr. topo	Observații / Referințe
1	drum	NU	1.357	25	1225	-	

Lungime Segmente

1) Valorile lungimilor segmentelor sunt obținute din proiecție în plan.

Punct început	X / Y	Punct sfârșit	X / Y	Lungime segment (** (m)
1	634.806,768 289.636,024	2	634.800,367 289.637,321	6.531
2	634.800,367 289.637,321	3	634.846,929 289.414,537	227.598
3	634.846,929 289.414,537	4	634.852,748 289.416,025	6.006
4	634.852,748 289.416,025	1	634.806,768 289.636,024	224.753

** Lungimile segmentelor sunt determinate în planul de proiecție Stereo 70 și sunt rotunjite la 1 milimetru.

***** Distanţa dintre puncte este formată din segmente cumulate ce sunt mai mici decât valoarea 1 milimetru.**

**DATE DESPRE IMOBILUL NR. 9450**

Oficiul de Cadastru și Publicitate Imobiliară CALARASI
Biroul de Cadastru și Publicitate Imobiliară Oltenita

A. Partea I. Descrierea imobilului

TEREN Extravilan

Adresa: Jud. Calarasi

Nr. Crt	Nr cadastral Nr. topografic	Suprafața* (mp)	Observații / Referințe
A1		4.988	Sector cadastral:52 Teren neimprejmuit;

B. Partea II. Proprietari și acte

Inscrieri privitoare la dreptul de proprietate și alte drepturi reale		Referințe
/		
Act Normativ nr. 7, din 13/03/1996 emis de PARLAMENTUL ROMÂNIEI (LEGE; ,art.13);		
B1	Inscrierea posesiei, drept de PROPRIETATE, dobandit prin Lege, cota actuala 1/1, cota initiala 1/1 1) NEIDENTIFICAT NEIDENTIFICAT	A1
B2	Se notează mențiunea de proprietar neidentificat.	A1

C. Partea III. SARCINI .

Inscrieri privind dezmembramintele dreptului de proprietate, drepturi reale de garanție și sarcini	Referințe
NU SUNT	

Anexa Nr. 1 La Partea I

Teren

Nr cadastral	Suprafața (mp)*	Observații / Referințe
	4.988	

* Suprafața este determinată în planul de proiecție Stereo 70.



Date referitoare la teren

Crt	Categorie folosință	Intravilan	Suprafața (mp)	Tarla	Parcelă	Nr. topo	Observații / Referințe
1	curți constructii	NU	4.988	26	1347	-	canal

Lungime Segmente

1) Valorile lungimilor segmentelor sunt obținute din proiecție în plan.

Punct început	X / Y	Punct sfârșit	X / Y	Lungime segment (** (m)
1	634.786,367 290.393,489	2	634.775,877 290.395,199	10.628
2	634.775,877 290.395,199	3	634.867,455 289.903,01	500.636
3	634.867,455 289.903,01	4	634.877,272 289.904,912	10.0
4	634.877,272 289.904,912	1	634.786,367 290.393,489	496.962

**** Lungimile segmentelor sunt determinate în planul de proiecție Stereo 70 și sunt rotunjite la 1 milimetru.**

***** Distanța dintre puncte este formată din segmente cumulate ce sunt mai mici decât valoarea 1 milimetru.**

**DATE DESPRE IMOBILUL NR. 9451**

Oficiul de Cadastru și Publicitate Imobiliară CALARASI
Biroul de Cadastru și Publicitate Imobiliară Oltenita

A. Partea I. Descrierea imobilului

TEREN Extravilan

Adresa: Jud. Calarasi

Nr. Crt	Nr cadastral Nr. topografic	Suprafața* (mp)	Observații / Referințe
A1		44.838	Sector cadastral:52 Teren neimprejmit;

B. Partea II. Proprietari și acte

Inscrieri privitoare la dreptul de proprietate și alte drepturi reale		Referințe
/		
Act Normativ nr. 7, din 13/03/1996 emis de PARLAMENTUL ROMÂNIEI (LEGE; ,art.13);		
B1	Inscrierea posesiei, drept de PROPRIETATE, dobandit prin Lege, cota actuala 1/1, cota initiala 1/1 1) NEIDENTIFICAT NEIDENTIFICAT	A1
B2	Se notează mențiunea de proprietar neidentificat.	A1

C. Partea III. SARCINI .

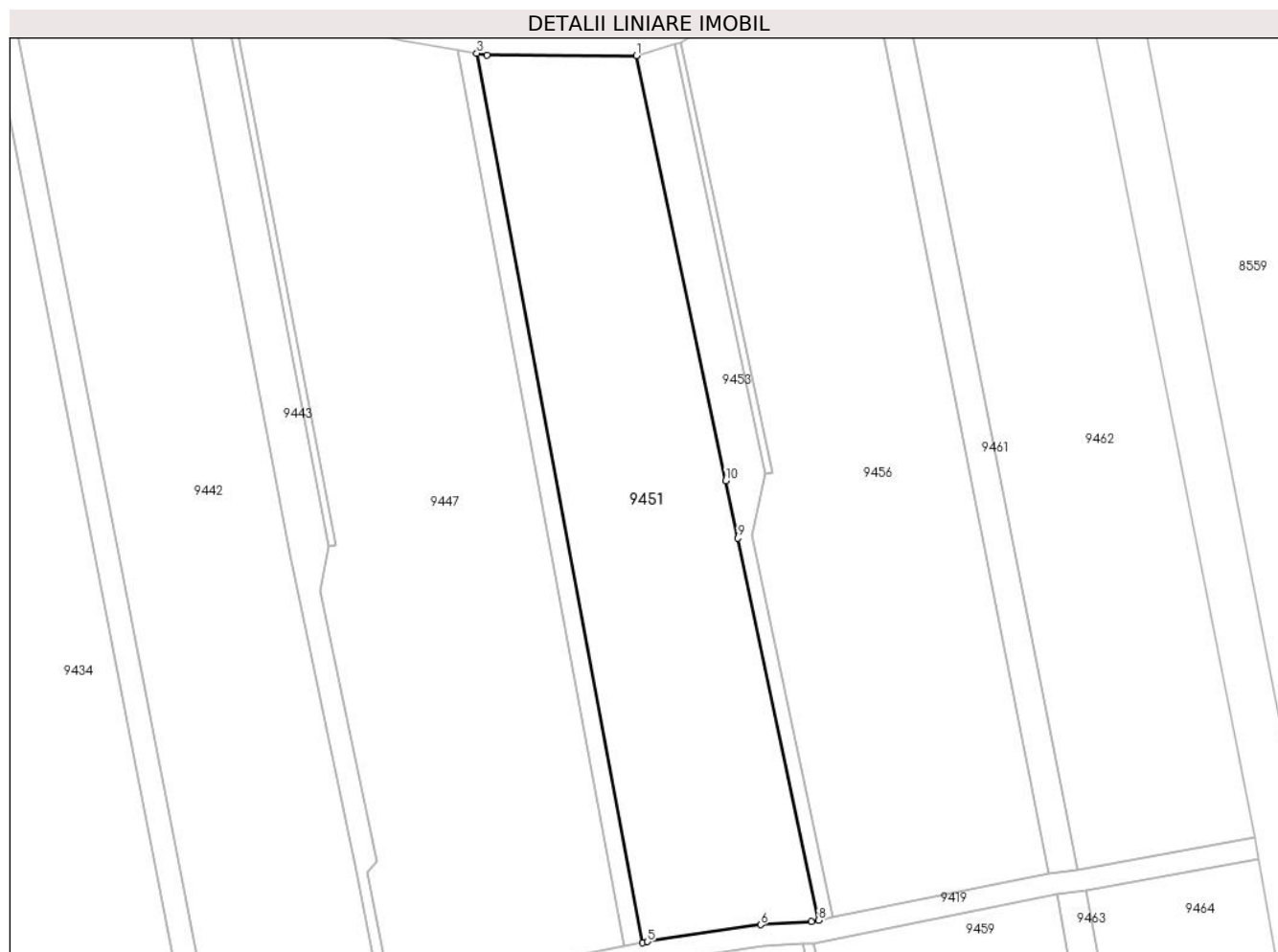
Inscrieri privind dezmembramintele dreptului de proprietate, drepturi reale de garanție și sarcini	Referințe
NU SUNT	

Anexa Nr. 1 La Partea I

Teren

Nr cadastral	Suprafața (mp)*	Observații / Referințe
	44.838	

* Suprafața este determinată în planul de proiecție Stereo 70.



Date referitoare la teren

Crt	Categorie folosință	Intra vilan	Suprafața (mp)	Tarla	Parcelă	Nr. topo	Observații / Referințe
1	arabil	NU	44.838	26	1335,1337,1 339,1341,13 43,1345	-	

Lungime Segmente

1) Valorile lungimilor segmentelor sunt obținute din proiecție în plan.

Punct început	X / Y	Punct sfârșit	X / Y	Lungime segment (** (m)
1	634.874,016 290.392,08	2	634.791,898 290.392,588	82.12
2	634.791,898 290.392,588	3	634.786,367 290.393,489	5.604
3	634.786,367 290.393,489	4	634.877,272 289.904,912	496.962
4	634.877,272 289.904,912	5	634.880,204 289.905,48	2.987

Punct început	X / Y	Punct sfârșit	X / Y	Lungime segment (** (m)
5	634.880,204 289.905,48	6	634.942,295 289.914,811	62.788
6	634.942,295 289.914,811	7	634.970,196 289.916,435	27.948
7	634.970,196 289.916,435	8	634.974,082 289.917,22	3.964
8	634.974,082 289.917,22	9	634.929,842 290.127,16	214.551
9	634.929,842 290.127,16	10	634.923,182 290.158,764	32.298
10	634.923,182 290.158,764	1	634.874,016 290.392,08	238.44

** Lungimile segmentelor sunt determinate în planul de proiecție Stereo 70 și sunt rotunjite la 1 milimetru.

*** Distanța dintre puncte este formată din segmente cumulate ce sunt mai mici decât valoarea 1 milimetru.

**DATE DESPRE IMOBILUL NR. 9452**

Oficiul de Cadastru și Publicitate Imobiliară CALARASI
Biroul de Cadastru și Publicitate Imobiliară Oltenita

A. Partea I. Descrierea imobilului

TEREN Extravilan

Adresa: Jud. Calarasi

Nr. Crt	Nr cadastral Nr. topografic	Suprafața* (mp)	Observații / Referințe
A1		53.867	Sector cadastral:52 Teren neimprejmit;

B. Partea II. Proprietari și acte

Inscrieri privitoare la dreptul de proprietate și alte drepturi reale		Referințe
/		
Act Normativ nr. 7, din 13/03/1996 emis de PARLAMENTUL ROMÂNIEI (LEGE; ,art.13);		
B1	Inscrierea posesiei, drept de PROPRIETATE, dobandit prin Lege, cota actuala 1/1, cota initiala 1/1 1) NEIDENTIFICAT NEIDENTIFICAT	A1
B2	Se notează mențiunea de proprietar neidentificat.	A1

C. Partea III. SARCINI .

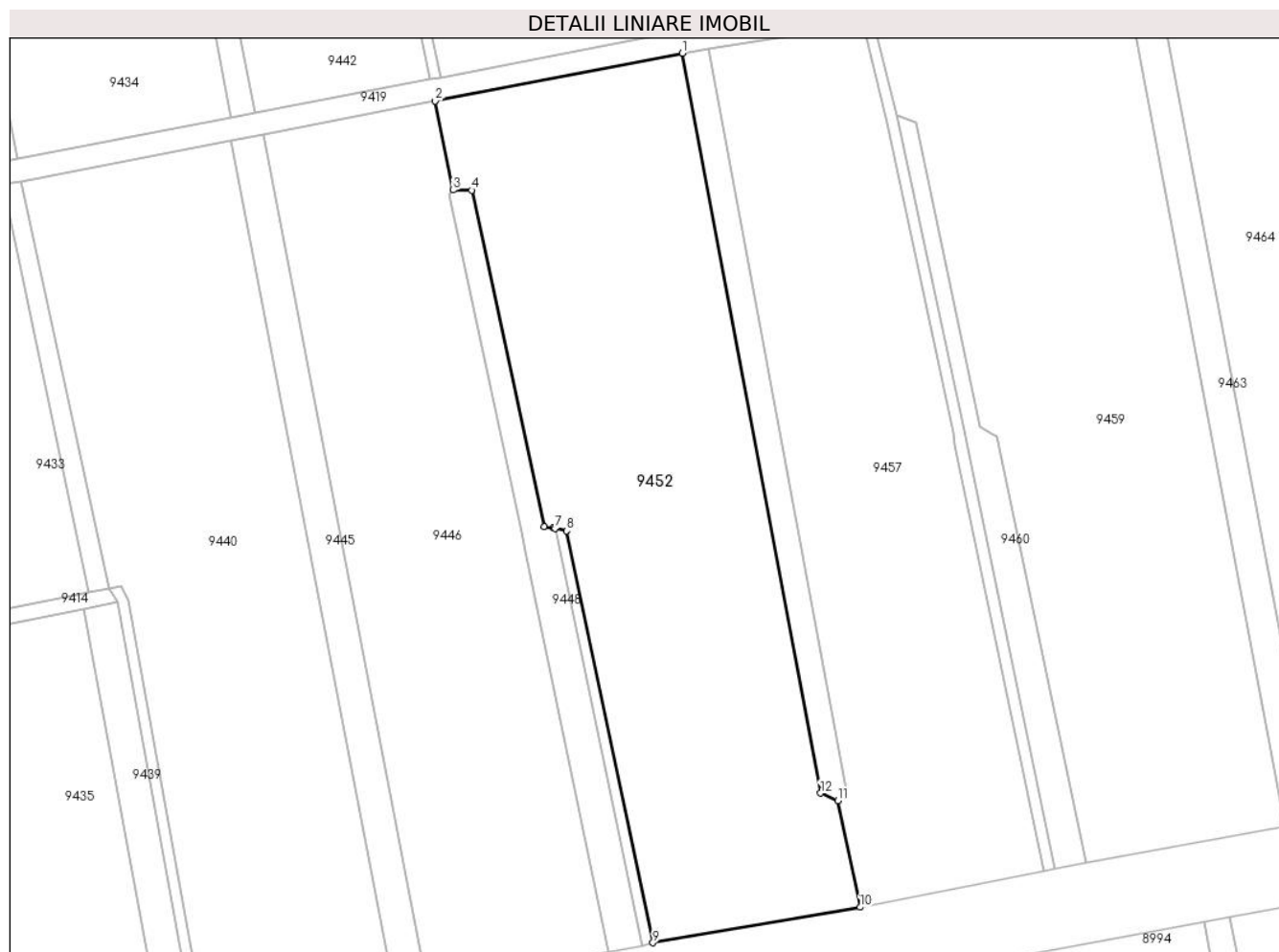
Inscrieri privind dezmembramintele dreptului de proprietate, drepturi reale de garanție și sarcini	Referințe
NU SUNT	

Anexa Nr. 1 La Partea I

Teren

Nr cadastral	Suprafața (mp)*	Observații / Referințe
	53.867	

* Suprafața este determinată în planul de proiecție Stereo 70.



Date referitoare la teren

Crt	Categorie folosință	Intravilan	Suprafața (mp)	Tarla	Parcelă	Nr. topo	Observații / Referințe
1	arabil	NU	53.867	25	1214,1216,1 218,1220,12 22,1224	-	

Lungime Segmente

1) Valorile lungimilor segmentelor sunt obținute din proiecție în plan.

Punct început	X / Y	Punct sfârșit	X / Y	Lungime segment (** (m))
1	634.868,493 289.890,988	2	634.736,504 289.865,418	134.443
2	634.736,504 289.865,418	3	634.746,028 289.817,949	48.415
3	634.746,028 289.817,949	4	634.755,889 289.817,834	9.862
4	634.755,889 289.817,834	5	634.794,54 289.638,143	183.801

Punct început	X / Y	Punct sfârșit	X / Y	Lungime segment (** (m)
5	634.794,54 289.638,143	6	634.799,552 289.637,486	5.055
6	634.799,552 289.637,486	7	634.800,367 289.637,321	0.832
7	634.800,367 289.637,321	8	634.806,768 289.636,024	6.531
8	634.806,768 289.636,024	9	634.852,748 289.416,025	224.753
9	634.852,748 289.416,025	10	634.963,406 289.435,039	112.28
10	634.963,406 289.435,039	11	634.951,577 289.491,889	58.068
11	634.951,577 289.491,889	12	634.942,277 289.495,878	10.119
12	634.942,277 289.495,878	1	634.868,493 289.890,988	401.94

** Lungimile segmentelor sunt determinate în planul de proiecție Stereo 70 și sunt rotunjite la 1 milimetru.

*** Distanța dintre puncte este formată din segmente cumulate ce sunt mai mici decât valoarea 1 milimetru.

**DATE DESPRE IMOBILUL NR. 9453**

Oficiul de Cadastru și Publicitate Imobiliară CALARASI
Biroul de Cadastru și Publicitate Imobiliară Oltenita

A. Partea I. Descrierea imobilului

TEREN Extravilan

Adresa: Jud. Calarasi

Nr. Crt	Nr cadastral Nr. topografic	Suprafața* (mp)	Observații / Referințe
A1		7.434	Sector cadastral:52 Teren neimprejmuit;

B. Partea II. Proprietari și acte

Inscrieri privitoare la dreptul de proprietate și alte drepturi reale		Referințe
/		
Act Normativ nr. 7, din 13/03/1996 emis de PARLAMENTUL ROMÂNIEI (LEGE; ,art.13);		
B1	Inscrierea posesiei, drept de PROPRIETATE, dobandit prin Lege, cota actuala 1/1, cota initiala 1/1 1) NEIDENTIFICAT NEIDENTIFICAT	A1
B2	Se notează mențiunea de proprietar neidentificat.	A1

C. Partea III. SARCINI .

Inscrieri privind dezmembramintele dreptului de proprietate, drepturi reale de garanție și sarcini	Referințe
NU SUNT	

Anexa Nr. 1 La Partea I

Teren

Nr cadastral	Suprafața (mp)*	Observații / Referințe
	7.434	

* Suprafața este determinată în planul de proiecție Stereo 70.



Date referitoare la teren

Crt	Categorie folosință	Intravilan	Suprafața (mp)	Tarla	Parcelă	Nr. topo	Observații / Referințe
1	curți constructii	NU	7.434	26	1332	-	canal

Lungime Segmente

1) Valorile lungimilor segmentelor sunt obținute din proiecție în plan.

Punct început	X / Y	Punct sfârșit	X / Y	Lungime segment (** (m)
1	634.894,854 290.398,388	2	634.874,016 290.392,08	21.772
2	634.874,016 290.392,08	3	634.923,182 290.158,764	238.44
3	634.923,182 290.158,764	4	634.929,842 290.127,16	32.298
4	634.929,842 290.127,16	5	634.974,082 289.917,22	214.551
5	634.974,082 289.917,22	6	634.981,924 289.918,803	8.0

Punct început	X / Y	Punct sfârșit	X / Y	Lungime segment (** (m)
6	634.981,924 289.918,803	7	634.937,67 290.128,81	214.619
7	634.937,67 290.128,81	8	634.944,836 290.162,652	34.592
8	634.944,836 290.162,652	1	634.894,854 290.398,388	240.976

** Lungimile segmentelor sunt determinate în planul de proiecție Stereo 70 și sunt rotunjite la 1 milimetru.

*** Distanța dintre puncte este formată din segmente cumulate ce sunt mai mici decât valoarea 1 milimetru.

**DATE DESPRE IMOBILUL NR. 9454**

Oficiul de Cadastru și Publicitate Imobiliară CALARASI
Biroul de Cadastru și Publicitate Imobiliară Oltenita

A. Partea I. Descrierea imobilului

TEREN Extravilan

Adresa: Jud. Calarasi

Nr. Crt	Nr cadastral Nr. topografic	Suprafața* (mp)	Observații / Referințe
A1		5.667	Sector cadastral:52 Teren neimprejmuit;

B. Partea II. Proprietari și acte

Inscrieri privitoare la dreptul de proprietate și alte drepturi reale		Referințe
/		
Act Normativ nr. 7, din 13/03/1996 emis de PARLAMENTUL ROMÂNIEI (LEGE; ,art.13);		
B1	Inscrierea posesiei, drept de PROPRIETATE, dobandit prin Lege, cota actuala 1/1, cota initiala 1/1 1) NEIDENTIFICAT NEIDENTIFICAT	A1
B2	Se notează mențiunea de proprietar neidentificat.	A1

C. Partea III. SARCINI .

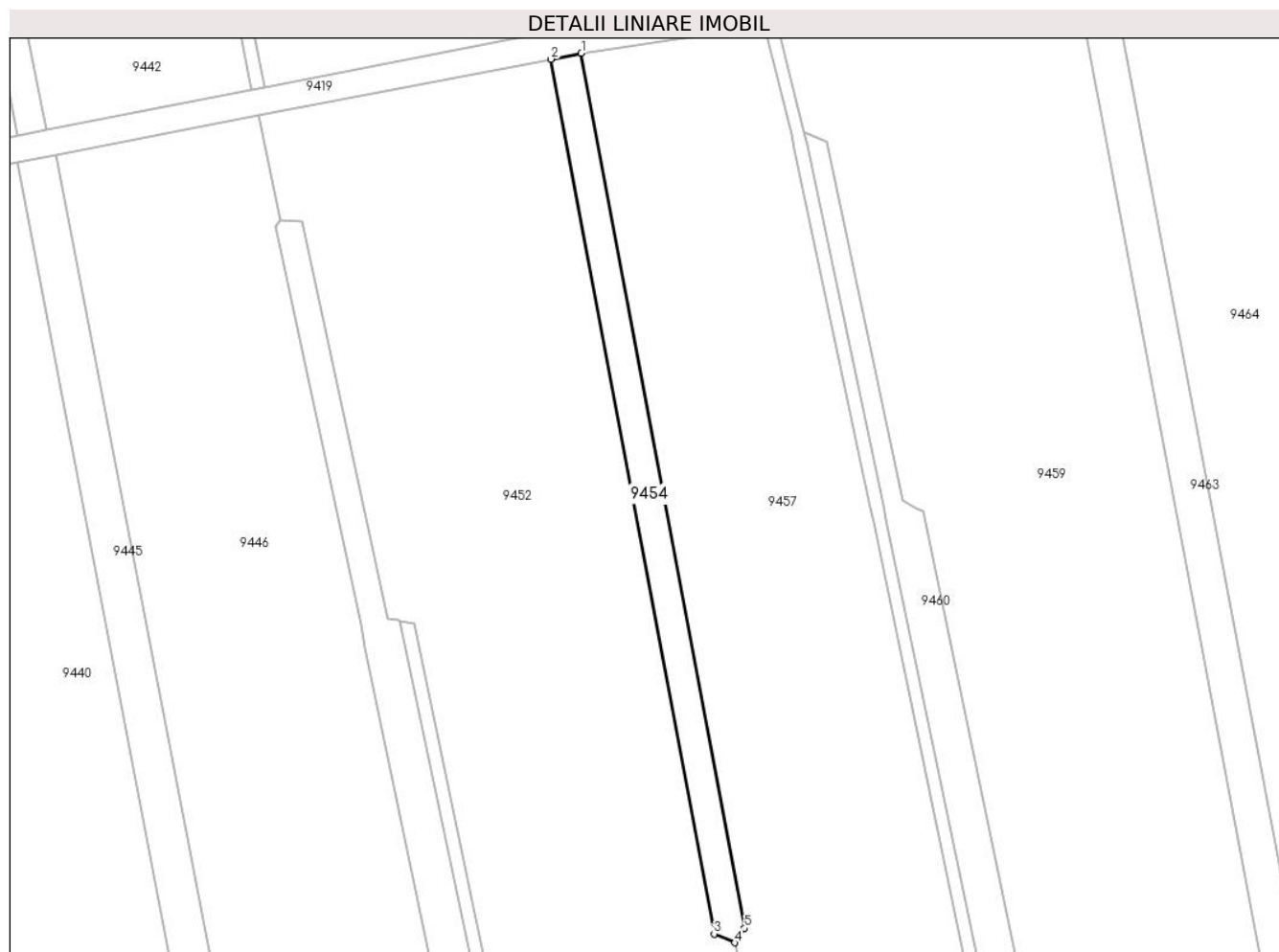
Inscrieri privind dezmembramintele dreptului de proprietate, drepturi reale de garanție și sarcini	Referințe
NU SUNT	

Anexa Nr. 1 La Partea I

Teren

Nr cadastral	Suprafața (mp)*	Observații / Referințe
	5.667	

* Suprafața este determinată în planul de proiecție Stereo 70.



Date referitoare la teren

Crt	Categorie folosință	Intravilan	Suprafața (mp)	Tarla	Parcelă	Nr. topo	Observații / Referințe
1	curți constructii	NU	5.667	25	1213	-	canal

Lungime Segmente

1) Valorile lungimilor segmentelor sunt obținute din proiecție în plan.

Punct început	X / Y	Punct sfârșit	X / Y	Lungime segment (** (m)
1	634.882,237 289.893,651	2	634.868,493 289.890,988	14.0
2	634.868,493 289.890,988	3	634.942,277 289.495,878	401.94
3	634.942,277 289.495,878	4	634.951,577 289.491,889	10.119
4	634.951,577 289.491,889	5	634.956,039 289.498,448	7.933
5	634.956,039 289.498,448	1	634.882,237 289.893,651	402.035

**** Lungimile segmentelor sunt determinate în planul de proiecție Stereo 70 și sunt rotunjite la 1 milimetru.**

***** Distanța dintre puncte este formată din segmente cumulate ce sunt mai mici decât valoarea 1 milimetru.**

**DATE DESPRE IMOBILUL NR. 9455**

Oficiul de Cadastru și Publicitate Imobiliară CALARASI
Biroul de Cadastru și Publicitate Imobiliară Oltenita

A. Partea I. Descrierea imobilului

TEREN Extravilan

Adresa: Jud. Calarasi

Nr. Crt	Nr cadastral Nr. topografic	Suprafața* (mp)	Observații / Referințe
A1		963	Sector cadastral:52 Teren neimprejmuit;

B. Partea II. Proprietari și acte

Inscrieri privitoare la dreptul de proprietate și alte drepturi reale		Referințe
/		
Act Normativ nr. 7, din 13/03/1996 emis de PARLAMENTUL ROMÂNIEI (LEGE; ,art.13);		
B1	Inscrierea posesiei, drept de PROPRIETATE, dobandit prin Lege, cota actuala 1/1, cota initiala 1/1 1) NEIDENTIFICAT NEIDENTIFICAT	A1
B2	Se notează mențiunea de proprietar neidentificat.	A1

C. Partea III. SARCINI .

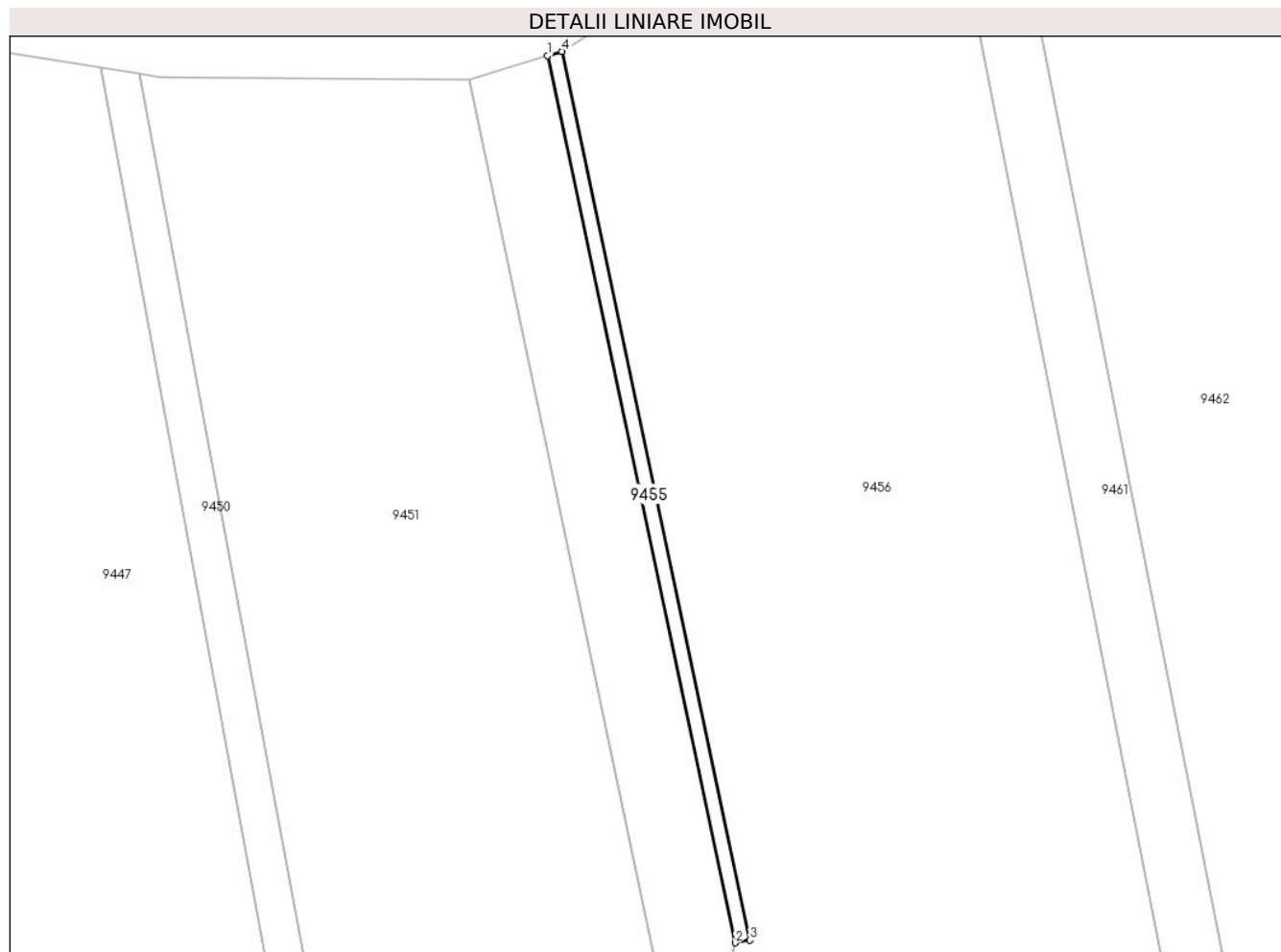
Inscrieri privind dezmembramintele dreptului de proprietate, drepturi reale de garanție și sarcini	Referințe
NU SUNT	

Anexa Nr. 1 La Partea I

Teren

Nr cadastral	Suprafața (mp)*	Observații / Referințe
	963	

* Suprafața este determinată în planul de proiecție Stereo 70.



Date referitoare la teren

Crt	Categorie folosință	Intravilan	Suprafața (mp)	Tarla	Parcelă	Nr. topo	Observații / Referințe
1	drum	NU	963	26	1333	-	

Lungime Segmente

1) Valorile lungimilor segmentelor sunt obținute din proiecție în plan.

Punct început	X / Y	Punct sfârșit	X / Y	Lungime segment (** (m)
1	634.894,854 290.398,388	2	634.944,836 290.162,652	240.976
2	634.944,836 290.162,652	3	634.948,773 290.163,359	4.0
3	634.948,773 290.163,359	4	634.898,682 290.399,547	241.441
4	634.898,682 290.399,547	1	634.894,854 290.398,388	4.0

** Lungimile segmentelor sunt determinate în planul de proiecție Stereo 70 și sunt rotunjite la 1 milimetru.

***** Distanţa dintre puncte este formată din segmente cumulate ce sunt mai mici decât valoarea 1 milimetru.**

**DATE DESPRE IMOBILUL NR. 9456**

Oficiul de Cadastru și Publicitate Imobiliară CALARASI
Biroul de Cadastru și Publicitate Imobiliară Oltenita

A. Partea I. Descrierea imobilului

TEREN Extravilan

Adresa: Jud. Calarasi

Nr. Crt	Nr cadastral Nr. topografic	Suprafața* (mp)	Observații / Referințe
A1		58.972	Sector cadastral:52 Teren neimprejmuit;

B. Partea II. Proprietari și acte

Inscrieri privitoare la dreptul de proprietate și alte drepturi reale		Referințe
/		
Act Normativ nr. 7, din 13/03/1996 emis de PARLAMENTUL ROMÂNIEI (LEGE; ,art.13);		
B1	Inscrierea posesiei, drept de PROPRIETATE, dobandit prin Lege, cota actuala 1/1, cota initiala 1/1 1) NEIDENTIFICAT NEIDENTIFICAT	A1
B2	Se notează mențiunea de proprietar neidentificat.	A1

C. Partea III. SARCINI .

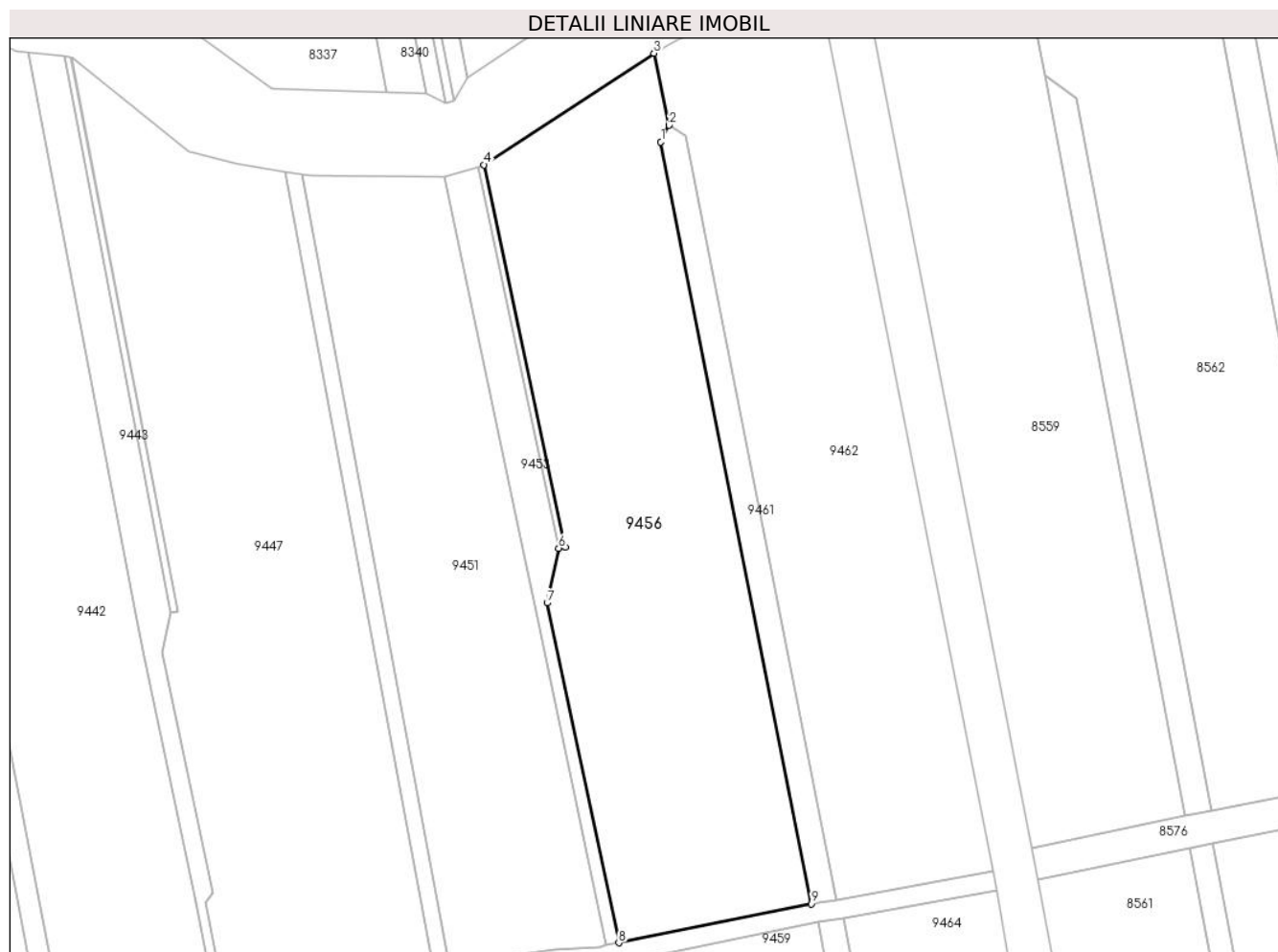
Inscrieri privind dezmembramintele dreptului de proprietate, drepturi reale de garanție și sarcini	Referințe
NU SUNT	

Anexa Nr. 1 La Partea I

Teren

Nr cadastral	Suprafața (mp)*	Observații / Referințe
	58.972	

* Suprafața este determinată în planul de proiecție Stereo 70.



Date referitoare la teren

Crt	Categorie folosință	Intravilan	Suprafața (mp)	Tarla	Parcelă	Nr. topo	Observații / Referințe
1	arabil	NU	58.972	26	1320,1322,1 324,1326,13 28,1330	-	

Lungime Segmente

1) Valorile lungimilor segmentelor sunt obținute din proiecție în plan.

Punct început	X / Y	Punct sfârșit	X / Y	Lungime segment (** (m))
1	635.007,975 290.413,709	2	635.013,071 290.423,999	11.483
2	635.013,071 290.423,999	3	635.003,661 290.468,492	45.477
3	635.003,661 290.468,492	4	634.898,682 290.399,547	125.595
4	634.898,682 290.399,547	5	634.948,773 290.163,359	241.441

Punct început	X / Y	Punct sfârșit	X / Y	Lungime segment (** (m)
5	634.948,773 290.163,359	6	634.944,836 290.162,652	4.0
6	634.944,836 290.162,652	7	634.937,67 290.128,81	34.592
7	634.937,67 290.128,81	8	634.981,924 289.918,803	214.619
8	634.981,924 289.918,803	9	635.100,954 289.942,83	121.431
9	635.100,954 289.942,83	1	635.007,975 290.413,709	479.971

** Lungimile segmentelor sunt determinate în planul de proiecție Stereo 70 și sunt rotunjite la 1 milimetru.

*** Distanța dintre puncte este formată din segmente cumulate ce sunt mai mici decât valoarea 1 milimetru.

**DATE DESPRE IMOBILUL NR. 9457**

Oficiul de Cadastru și Publicitate Imobiliară CALARASI
Biroul de Cadastru și Publicitate Imobiliară Oltenita

A. Partea I. Descrierea imobilului

TEREN Extravilan

Adresa: Jud. Calarasi

Nr. Crt	Nr cadastral Nr. topografic	Suprafața* (mp)	Observații / Referințe
A1		42.337	Sector cadastral:52 Teren neimprejmit;

B. Partea II. Proprietari și acte

Inscrieri privitoare la dreptul de proprietate și alte drepturi reale		Referințe
/		
Act Normativ nr. 7, din 13/03/1996 emis de PARLAMENTUL ROMÂNIEI (LEGE; ,art.13);		
B1	Inscrierea posesiei, drept de PROPRIETATE, dobandit prin Lege, cota actuala 1/1, cota initiala 1/1 1) NEIDENTIFICAT NEIDENTIFICAT	A1
B2	Se notează mențiunea de proprietar neidentificat.	A1

C. Partea III. SARCINI .

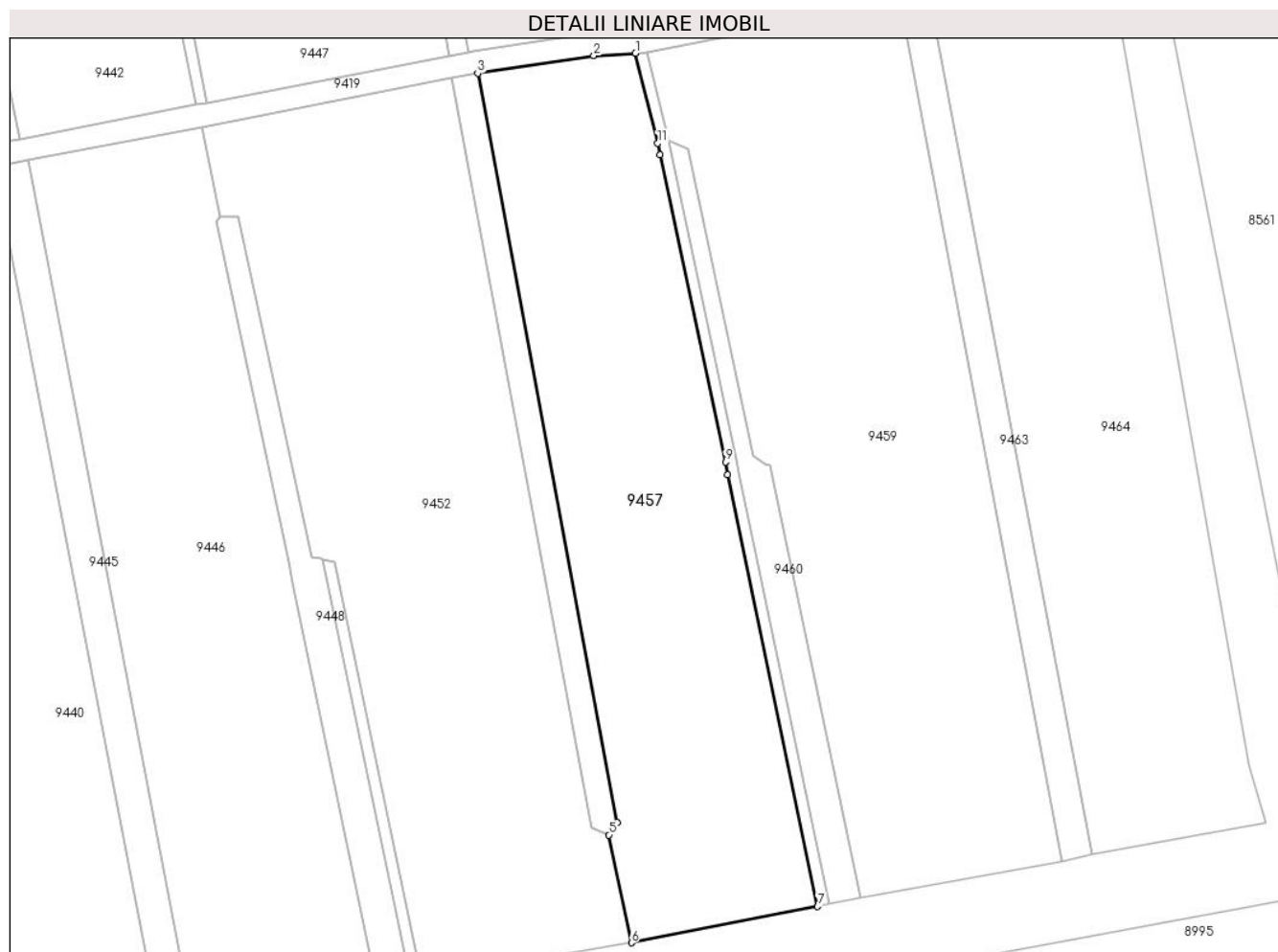
Inscrieri privind dezmembramintele dreptului de proprietate, drepturi reale de garanție și sarcini	Referințe
NU SUNT	

Anexa Nr. 1 La Partea I

Teren

Nr cadastral	Suprafața (mp)*	Observații / Referințe
	42.337	

* Suprafața este determinată în planul de proiecție Stereo 70.



Date referitoare la teren

Crt	Categorie folosință	Intravilan	Suprafața (mp)	Tarla	Parcelă	Nr. topo	Observații / Referințe
1	arabil	NU	42.337	25	1201,1203,1205,1207,1209,1211	-	

Lungime Segmente

1) Valorile lungimilor segmentelor sunt obținute din proiecție în plan.

Punct început	X / Y	Punct sfârșit	X / Y	Lungime segment (** (m)
1	634.965,571 289.904,199	2	634.943,552 289.902,865	22.059
2	634.943,552 289.902,865	3	634.882,237 289.893,651	62.003
3	634.882,237 289.893,651	4	634.956,039 289.498,448	402.035
4	634.956,039 289.498,448	5	634.951,577 289.491,889	7.933

Punct început	X / Y	Punct sfârșit	X / Y	Lungime segment (** (m)
5	634.951,577 289.491,889	6	634.963,406 289.435,039	58.068
6	634.963,406 289.435,039	7	635.061,682 289.454,153	100.118
7	635.061,682 289.454,153	8	635.014,229 289.681,872	232.611
8	635.014,229 289.681,872	9	635.013,028 289.688,576	6.811
9	635.013,028 289.688,576	10	634.978,519 289.850,591	165.649
10	634.978,519 289.850,591	11	634.977,27 289.856,756	6.29
11	634.977,27 289.856,756	1	634.965,571 289.904,199	48.864

** Lungimile segmentelor sunt determinate în planul de proiecție Stereo 70 și sunt rotunjite la 1 milimetru.

*** Distanța dintre puncte este formată din segmente cumulate ce sunt mai mici decât valoarea 1 milimetru.

**DATE DESPRE IMOBILUL NR. 9458**

Oficiul de Cadastru și Publicitate Imobiliară CALARASI
Biroul de Cadastru și Publicitate Imobiliară Oltenita

A. Partea I. Descrierea imobilului

TEREN Extravilan

Adresa: Jud. Calarasi

Nr. Crt	Nr cadastral Nr. topografic	Suprafața* (mp)	Observații / Referințe
A1		2.758	Sector cadastral:52 Teren neimprejmuit;

B. Partea II. Proprietari și acte

Inscrieri privitoare la dreptul de proprietate și alte drepturi reale		Referințe
/		
Act Normativ nr. 7, din 13/03/1996 emis de PARLAMENTUL ROMÂNIEI (LEGE; ,art.13);		
B1	Inscrierea posesiei, drept de PROPRIETATE, dobandit prin Lege, cota actuala 1/1, cota initiala 1/1 1) NEIDENTIFICAT NEIDENTIFICAT	A1
B2	Se notează mențiunea de proprietar neidentificat.	A1

C. Partea III. SARCINI .

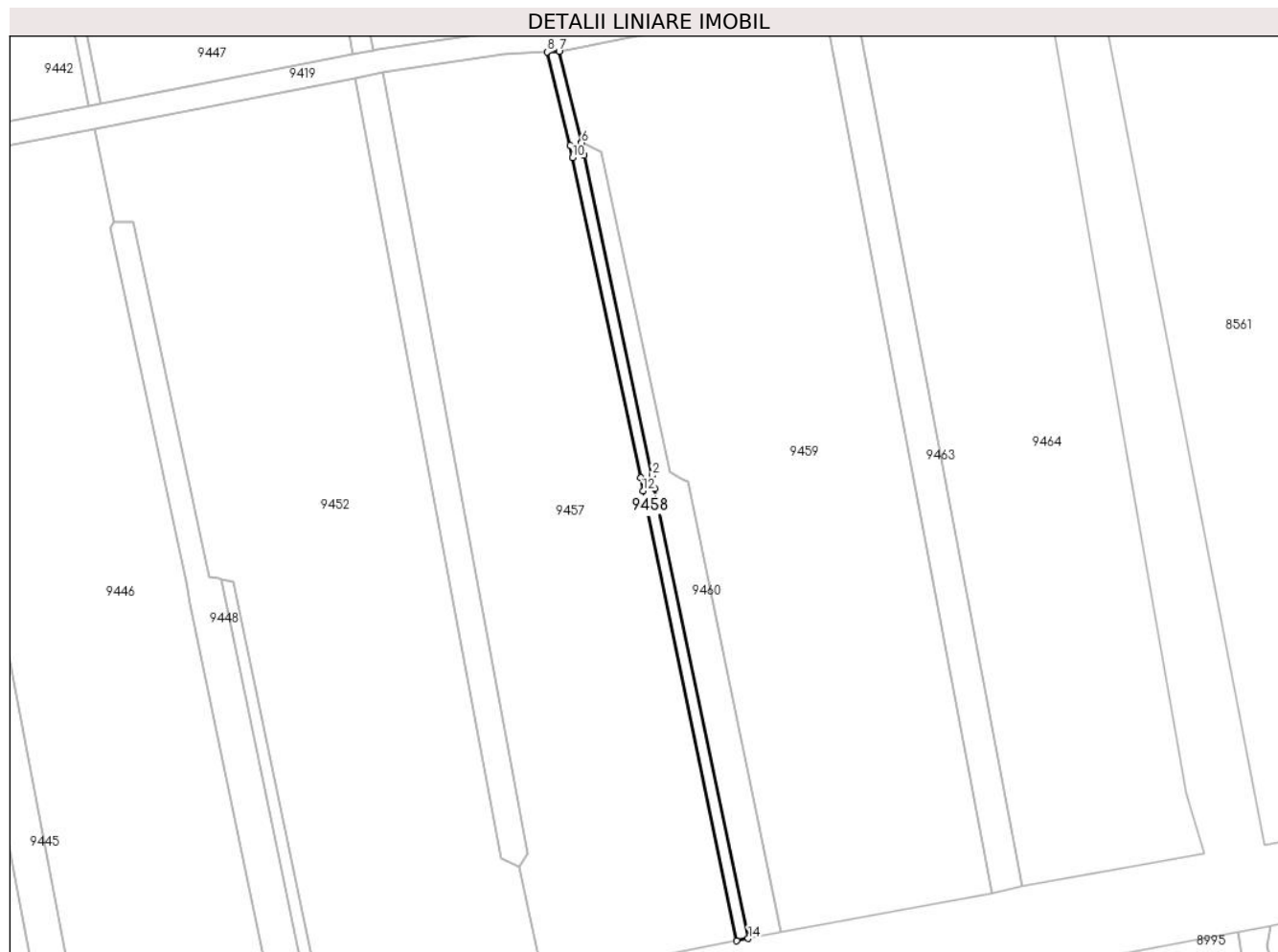
Inscrieri privind dezmembramintele dreptului de proprietate, drepturi reale de garanție și sarcini	Referințe
NU SUNT	

Anexa Nr. 1 La Partea I

Teren

Nr cadastral	Suprafața (mp)*	Observații / Referințe
	2.758	

* Suprafața este determinată în planul de proiecție Stereo 70.



Date referitoare la teren

Crt	Categorie folosință	Intravilan	Suprafața (mp)	Tarla	Parcelă	Nr. topo	Observații / Referințe
1	drum	NU	2.758	25	1200	-	

Lungime Segmente

1) Valorile lungimilor segmentelor sunt obținute din proiecție în plan.

Punct început	X / Y	Punct sfârșit	X / Y	Lungime segment (** (m)
1	635.020,12 289.683,014	2	635.018,916 289.689,731	6.824
2	635.018,916 289.689,731	3	634.984,394 289.851,811	165.716
3	634.984,394 289.851,811	4	634.983,126 289.858,07	6.386
4	634.983,126 289.858,07	5	634.983,101 289.858,19	0.123
5	634.983,101 289.858,19	6	634.983,096 289.858,192	0.005

Punct început	X / Y	Punct sfârșit	X / Y	Lungime segment (** (m)
6	634.983,096 289.858,192	7	634.971,679 289.904,492	47.687
7	634.971,679 289.904,492	8	634.965,571 289.904,199	6.115
8	634.965,571 289.904,199	9	634.977,27 289.856,756	48.864
9	634.977,27 289.856,756	10	634.978,519 289.850,591	6.29
10	634.978,519 289.850,591	11	635.013,028 289.688,576	165.649
11	635.013,028 289.688,576	12	635.014,229 289.681,872	6.811
12	635.014,229 289.681,872	13	635.061,682 289.454,153	232.611
13	635.061,682 289.454,153	14	635.067,556 289.455,377	6.0
14	635.067,556 289.455,377	1	635.020,12 289.683,014	232.527

** Lungimile segmentelor sunt determinate în planul de proiecție Stereo 70 și sunt rotunjite la 1 milimetru.

*** Distanța dintre puncte este formată din segmente cumulate ce sunt mai mici decât valoarea 1 milimetru.

**DATE DESPRE IMOBILUL NR. 9459**

Oficiul de Cadastru și Publicitate Imobiliară CALARASI
Biroul de Cadastru și Publicitate Imobiliară Oltenita

A. Partea I. Descrierea imobilului

TEREN Extravilan

Adresa: Jud. Calarasi

Nr. Crt	Nr cadastral Nr. topografic	Suprafața* (mp)	Observații / Referințe
A1		54.177	Sector cadastral:52 Teren neimprejmuit;

B. Partea II. Proprietari și acte

Inscrieri privitoare la dreptul de proprietate și alte drepturi reale		Referințe
/		
Act Normativ nr. 7, din 13/03/1996 emis de PARLAMENTUL ROMÂNIEI (LEGE; ,art.13);		
B1	Inscrierea posesiei, drept de PROPRIETATE, dobandit prin Lege, cota actuala 1/1, cota initiala 1/1 1) NEIDENTIFICAT NEIDENTIFICAT	A1
B2	Se notează mențiunea de proprietar neidentificat.	A1

C. Partea III. SARCINI .

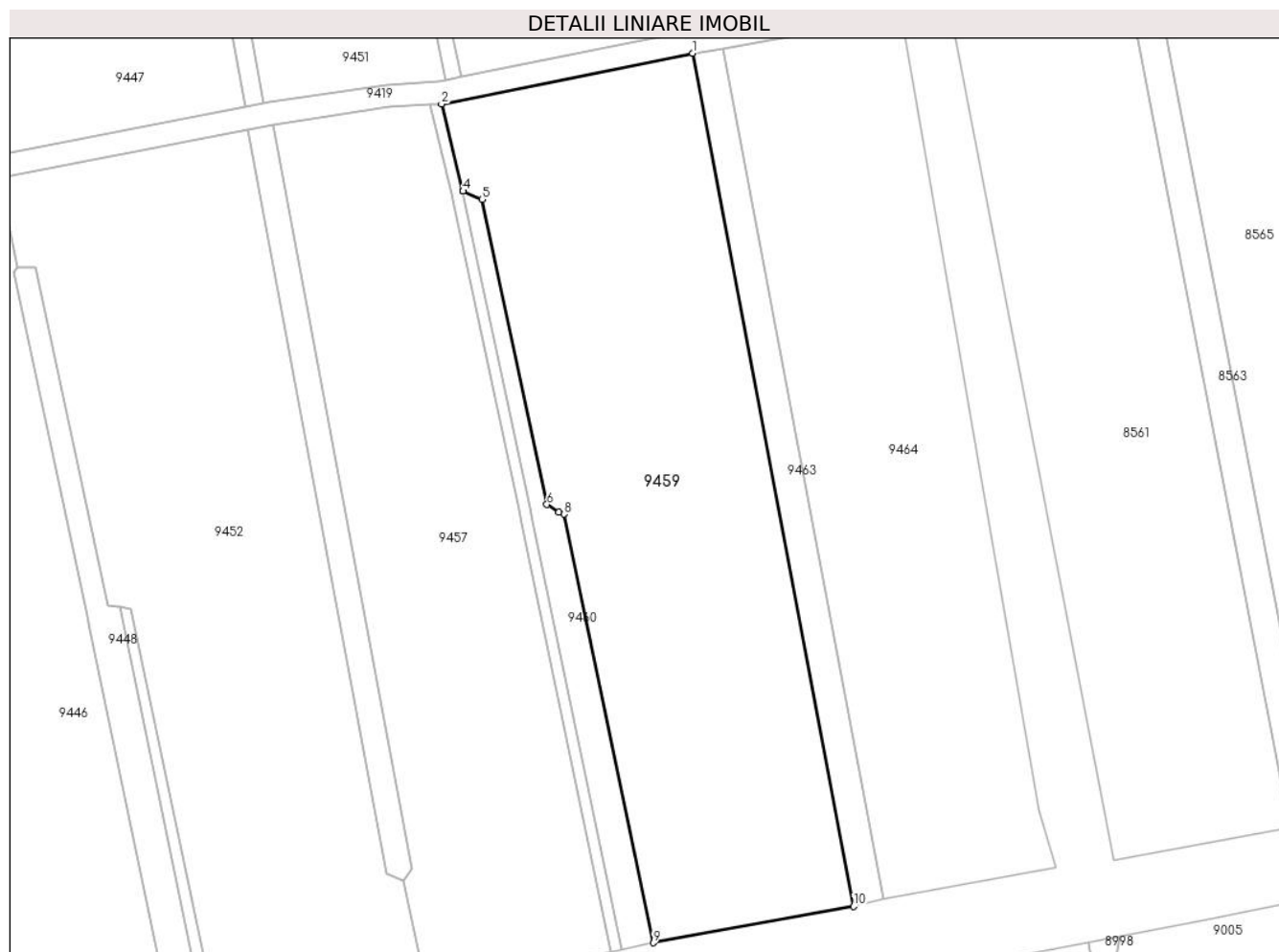
Inscrieri privind dezmembramintele dreptului de proprietate, drepturi reale de garanție și sarcini	Referințe
NU SUNT	

Anexa Nr. 1 La Partea I

Teren

Nr cadastral	Suprafața (mp)*	Observații / Referințe
	54.177	

* Suprafața este determinată în planul de proiecție Stereo 70.



Date referitoare la teren

Crt	Categorie folosință	Intravilan	Suprafața (mp)	Tarla	Parcelă	Nr. topo	Observații / Referințe
1	arabil	NU	54.177	25	1186,1188,1 190,1192,11 94,1196	-	

Lungime Segmente

1) Valorile lungimilor segmentelor sunt obținute din proiecție în plan.

Punct început	X / Y	Punct sfârșit	X / Y	Lungime segment (** (m)
1	635.105,174 289.931,44	2	634.971,679 289.904,492	136.188
2	634.971,679 289.904,492	3	634.983,096 289.858,192	47.687
3	634.983,096 289.858,192	4	634.983,101 289.858,19	0.005
4	634.983,101 289.858,19	5	634.993,19 289.853,716	11.037

Punct început	X / Y	Punct sfârșit	X / Y	Lungime segment (** (m)
5	634.993,19 289.853,716	6	635.027,699 289.691,701	165.649
6	635.027,699 289.691,701	7	635.034,099 289.687,627	7.587
7	635.034,099 289.687,627	8	635.036,746 289.686,564	2.852
8	635.036,746 289.686,564	9	635.084,199 289.458,845	232.611
9	635.084,199 289.458,845	10	635.190,815 289.478,133	108.347
10	635.190,815 289.478,133	1	635.105,174 289.931,44	461.326

** Lungimile segmentelor sunt determinate în planul de proiecție Stereo 70 și sunt rotunjite la 1 milimetru.

*** Distanța dintre puncte este formată din segmente cumulate ce sunt mai mici decât valoarea 1 milimetru.

**DATE DESPRE IMOBILUL NR. 9460**

Oficiul de Cadastru și Publicitate Imobiliară CALARASI
Biroul de Cadastru și Publicitate Imobiliară Oltenita

A. Partea I. Descrierea imobilului

TEREN Extravilan

Adresa: Jud. Calarasi

Nr. Crt	Nr cadastral Nr. topografic	Suprafața* (mp)	Observații / Referințe
A1		5.562	Sector cadastral:52 Teren neimprejmuit;

B. Partea II. Proprietari și acte

Inscrieri privitoare la dreptul de proprietate și alte drepturi reale		Referințe
/		
Act Normativ nr. 7, din 13/03/1996 emis de PARLAMENTUL ROMÂNIEI (LEGE; ,art.13);		
B1	Inscrierea posesiei, drept de PROPRIETATE, dobandit prin Lege, cota actuala 1/1, cota initiala 1/1 1) NEIDENTIFICAT NEIDENTIFICAT	A1
B2	Se notează mențiunea de proprietar neidentificat.	A1

C. Partea III. SARCINI .

Inscrieri privind dezmembramintele dreptului de proprietate, drepturi reale de garanție și sarcini	Referințe
NU SUNT	

Anexa Nr. 1 La Partea I

Teren

Nr cadastral	Suprafața (mp)*	Observații / Referințe
	5.562	

* Suprafața este determinată în planul de proiecție Stereo 70.



Date referitoare la teren

Crt	Categorie folosință	Intravilan	Suprafața (mp)	Tarla	Parcelă	Nr. topo	Observații / Referințe
1	curți constructii	NU	5.562	25	1199	-	canal

Lungime Segmente

1) Valorile lungimilor segmentelor sunt obținute din proiecție în plan.

Punct început	X / Y	Punct sfârșit	X / Y	Lungime segment (** (m)
1	635.036,746 289.686,564	2	635.034,099 289.687,627	2.852
2	635.034,099 289.687,627	3	635.027,699 289.691,701	7.587
3	635.027,699 289.691,701	4	634.993,19 289.853,716	165.649
4	634.993,19 289.853,716	5	634.983,101 289.858,19	11.037
5	634.983,101 289.858,19	6	634.983,126 289.858,07	0.123

Punct început	X / Y	Punct sfârșit	X / Y	Lungime segment (** (m)
6	634.983,126 289.858,07	7	634.984,394 289.851,811	6.386
7	634.984,394 289.851,811	8	635.018,916 289.689,731	165.716
8	635.018,916 289.689,731	9	635.020,12 289.683,014	6.824
9	635.020,12 289.683,014	10	635.067,556 289.455,377	232.527
10	635.067,556 289.455,377	11	635.084,199 289.458,845	17.0
11	635.084,199 289.458,845	1	635.036,746 289.686,564	232.611

** Lungimile segmentelor sunt determinate în planul de proiecție Stereo 70 și sunt rotunjite la 1 milimetru.

*** Distanța dintre puncte este formată din segmente cumulate ce sunt mai mici decât valoarea 1 milimetru.

**DATE DESPRE IMOBILUL NR. 9461**

Oficiul de Cadastru și Publicitate Imobiliară CALARASI
Biroul de Cadastru și Publicitate Imobiliară Oltenita

A. Partea I. Descrierea imobilului

TEREN Extravilan

Adresa: Jud. Calarasi

Nr. Crt	Nr cadastral Nr. topografic	Suprafața* (mp)	Observații / Referințe
A1		7.754	Sector cadastral:52 Teren neimprejmit;

B. Partea II. Proprietari și acte

Inscrieri privitoare la dreptul de proprietate și alte drepturi reale		Referințe
/		
Act Normativ nr. 7, din 13/03/1996 emis de PARLAMENTUL ROMÂNIEI (LEGE; ,art.13);		
B1	Inscrierea posesiei, drept de PROPRIETATE, dobandit prin Lege, cota actuala 1/1, cota initiala 1/1 1) NEIDENTIFICAT NEIDENTIFICAT	A1
B2	Se notează mențiunea de proprietar neidentificat.	A1

C. Partea III. SARCINI .

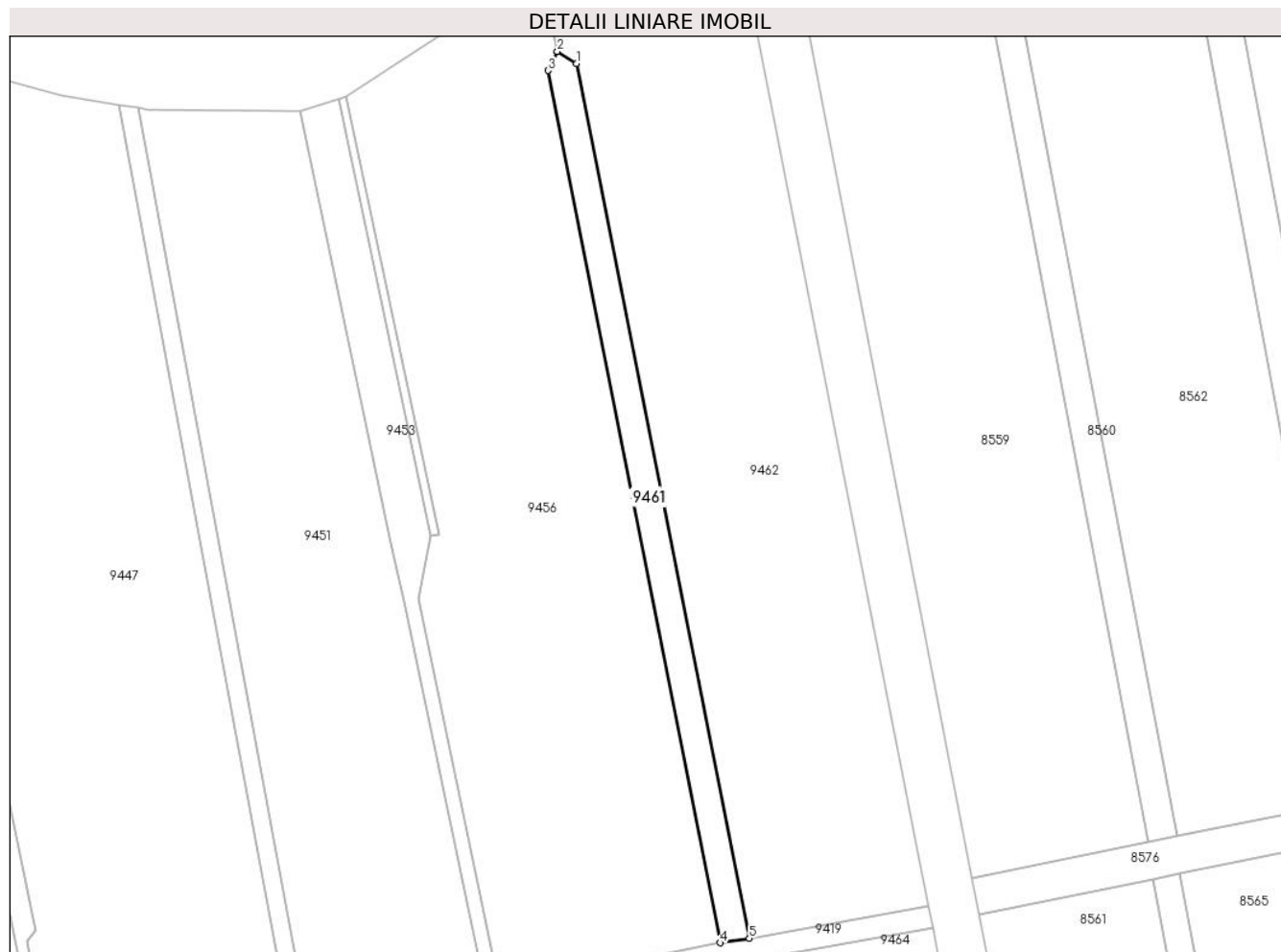
Inscrieri privind dezmembramintele dreptului de proprietate, drepturi reale de garanție și sarcini	Referințe
NU SUNT	

Anexa Nr. 1 La Partea I

Teren

Nr cadastral	Suprafața (mp)*	Observații / Referințe
	7.754	

* Suprafața este determinată în planul de proiecție Stereo 70.



Date referitoare la teren

Crt	Categorie folosință	Intravilan	Suprafața (mp)	Tarla	Parcelă	Nr. topo	Observații / Referințe
1	curți constructii	NU	7.754	26	1319	-	canal

Lungime Segmente

1) Valorile lungimilor segmentelor sunt obținute din proiecție în plan.

Punct început	X / Y	Punct sfârșit	X / Y	Lungime segment (** (m)
1	635.023,522 290.417,493	2	635.013,071 290.423,999	12.311
2	635.013,071 290.423,999	3	635.007,975 290.413,709	11.483
3	635.007,975 290.413,709	4	635.100,954 289.942,83	479.971
4	635.100,954 289.942,83	5	635.116,776 289.945,208	16.0
5	635.116,776 289.945,208	1	635.023,522 290.417,493	481.404

**** Lungimile segmentelor sunt determinate în planul de proiecție Stereo 70 și sunt rotunjite la 1 milimetru.**

***** Distanța dintre puncte este formată din segmente cumulate ce sunt mai mici decât valoarea 1 milimetru.**

**DATE DESPRE IMOBILUL NR. 9462**

Oficiul de Cadastru și Publicitate Imobiliară CALARASI
Biroul de Cadastru și Publicitate Imobiliară Oltenita

A. Partea I. Descrierea imobilului

TEREN Extravilan

Adresa: Jud. Calarasi

Nr. Crt	Nr cadastral Nr. topografic	Suprafața* (mp)	Observații / Referințe
A1		54.645	Sector cadastral:52 Teren neimprejmit;

B. Partea II. Proprietari și acte

Inscrieri privitoare la dreptul de proprietate și alte drepturi reale		Referințe
/		
Act Normativ nr. 7, din 13/03/1996 emis de PARLAMENTUL ROMÂNIEI (LEGE; ,art.13);		
B1	Inscrierea posesiei, drept de PROPRIETATE, dobandit prin Lege, cota actuala 1/1, cota initiala 1/1 1) NEIDENTIFICAT NEIDENTIFICAT	A1
B2	Se notează mențiunea de proprietar neidentificat.	A1

C. Partea III. SARCINI .

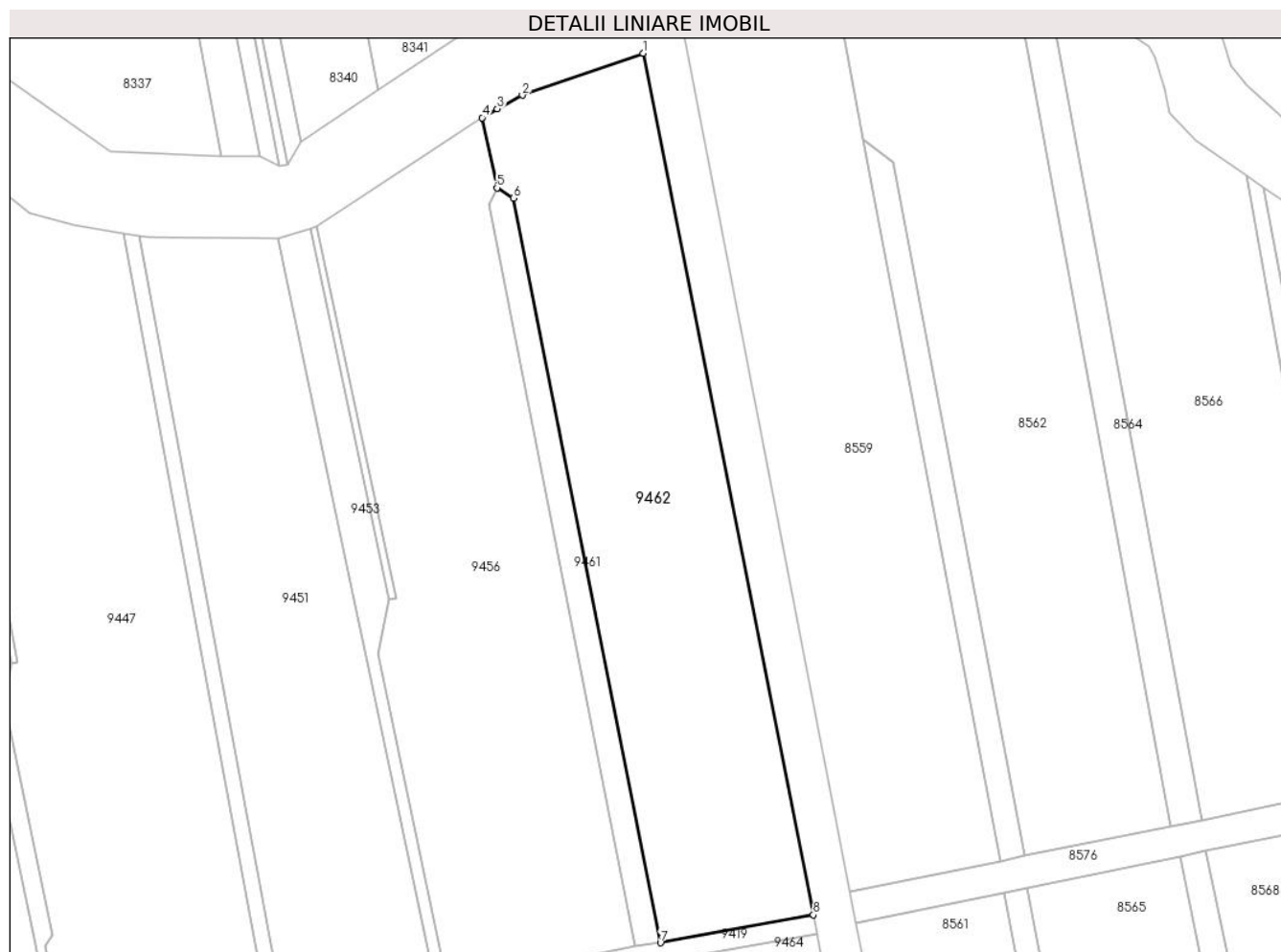
Inscrieri privind dezmembramintele dreptului de proprietate, drepturi reale de garanție și sarcini	Referințe
NU SUNT	

Anexa Nr. 1 La Partea I

Teren

Nr cadastral	Suprafața (mp)*	Observații / Referințe
	54.645	

* Suprafața este determinată în planul de proiecție Stereo 70.



Date referitoare la teren

Crt	Categorie folosință	Intravilan	Suprafața (mp)	Tarla	Parcelă	Nr. topo	Observații / Referințe
1	arabil	NU	54.645	26	1305,1307,1309,1311,1313,1315,1317	-	

Lungime Segmente

1) Valorile lungimilor segmentelor sunt obținute din proiecție în plan.

Punct început	X / Y	Punct sfârșit	X / Y	Lungime segment (** (m)
1	635.105,971 290.509,382	2	635.029,138 290.482,73	81.324
2	635.029,138 290.482,73	3	635.013,265 290.474,189	18.025
3	635.013,265 290.474,189	4	635.003,661 290.468,492	11.167
4	635.003,661 290.468,492	5	635.013,071 290.423,999	45.477

Punct început	X / Y	Punct sfârșit	X / Y	Lungime segment (** (m)
5	635.013,071 290.423,999	6	635.023,522 290.417,493	12.311
6	635.023,522 290.417,493	7	635.116,776 289.945,208	481.404
7	635.116,776 289.945,208	8	635.213,792 289.962,895	98.615
8	635.213,792 289.962,895	1	635.105,971 290.509,382	557.022

** Lungimile segmentelor sunt determinate în planul de proiecție Stereo 70 și sunt rotunjite la 1 milimetru.

*** Distanța dintre puncte este formată din segmente cumulate ce sunt mai mici decât valoarea 1 milimetru.

**DATE DESPRE IMOBILUL NR. 9463**

Oficiul de Cadastru și Publicitate Imobiliară CALARASI
Biroul de Cadastru și Publicitate Imobiliară Oltenita

A. Partea I. Descrierea imobilului

TEREN Extravilan

Adresa: Jud. Calarasi

Nr. Crt	Nr cadastral Nr. topografic	Suprafața* (mp)	Observații / Referințe
A1		7.368	Sector cadastral:52 Teren neimprejmuit;

B. Partea II. Proprietari și acte

Inscrieri privitoare la dreptul de proprietate și alte drepturi reale		Referințe
/		
Act Normativ nr. 7, din 13/03/1996 emis de PARLAMENTUL ROMÂNIEI (LEGE; ,art.13);		
B1	Inscrierea posesiei, drept de PROPRIETATE, dobandit prin Lege, cota actuala 1/1, cota initiala 1/1 1) NEIDENTIFICAT NEIDENTIFICAT	A1
B2	Se notează mențiunea de proprietar neidentificat.	A1

C. Partea III. SARCINI .

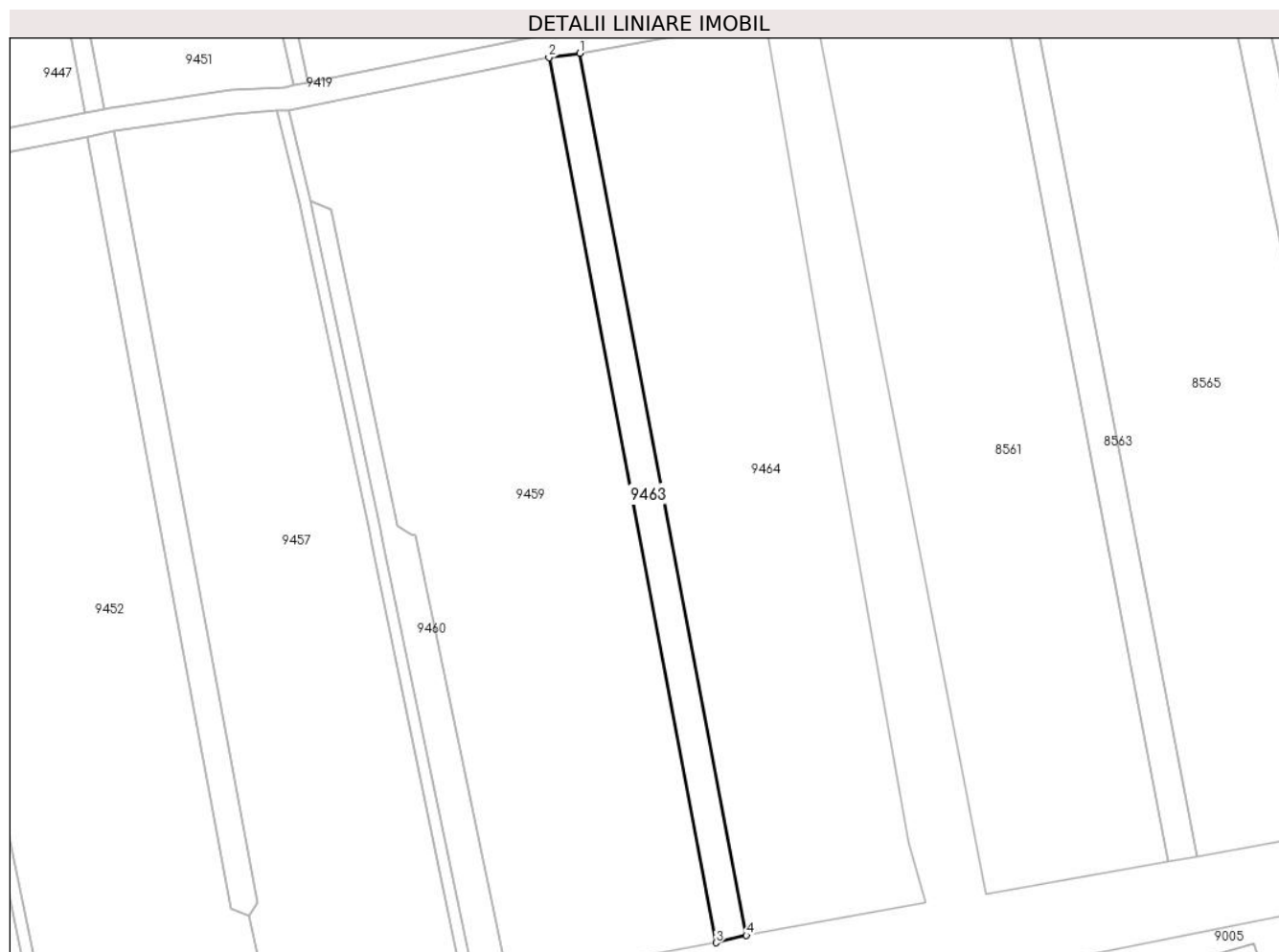
Inscrieri privind dezmembramintele dreptului de proprietate, drepturi reale de garanție și sarcini	Referințe
NU SUNT	

Anexa Nr. 1 La Partea I

Teren

Nr cadastral	Suprafața (mp)*	Observații / Referințe
	7.368	

* Suprafața este determinată în planul de proiecție Stereo 70.



Date referitoare la teren

Crt	Categorie folosință	Intravilan	Suprafața (mp)	Tarla	Parcelă	Nr. topo	Observații / Referințe
1	curți constructii	NU	7.368	25	1184	-	canal

Lungime Segmente

1) Valorile lungimilor segmentelor sunt obținute din proiecție în plan.

Punct început	X / Y	Punct sfârșit	X / Y	Lungime segment (** (m)
1	635.121,028 289.933,711	2	635.105,174 289.931,44	16.016
2	635.105,174 289.931,44	3	635.190,815 289.478,133	461.326
3	635.190,815 289.478,133	4	635.206,374 289.481,965	16.024
4	635.206,374 289.481,965	1	635.121,028 289.933,711	459.737

**** Lungimile segmentelor sunt determinate în planul de proiecție Stereo 70 și sunt rotunjite la 1 milimetru.**

***** Distanța dintre puncte este formată din segmente cumulate ce sunt mai mici decât valoarea 1 milimetru.**

**DATE DESPRE IMOBILUL NR. 9464**

Oficiul de Cadastru și Publicitate Imobiliară CALARASI
Biroul de Cadastru și Publicitate Imobiliară Oltenita

A. Partea I. Descrierea imobilului

TEREN Extravilan

Adresa: Jud. Calarasi

Nr. Crt	Nr cadastral Nr. topografic	Suprafața* (mp)	Observații / Referințe
A1		42.860	Sector cadastral:52 Teren neimprejmuit;

B. Partea II. Proprietari și acte

Inscrieri privitoare la dreptul de proprietate și alte drepturi reale		Referințe
/		
Act Normativ nr. 7, din 13/03/1996 emis de PARLAMENTUL ROMÂNIEI (LEGE; ,art.13);		
B1	Inscrierea posesiei, drept de PROPRIETATE, dobandit prin Lege, cota actuala 1/1, cota initiala 1/1 1) NEIDENTIFICAT NEIDENTIFICAT	A1
B2	Se notează mențiunea de proprietar neidentificat.	A1

C. Partea III. SARCINI .

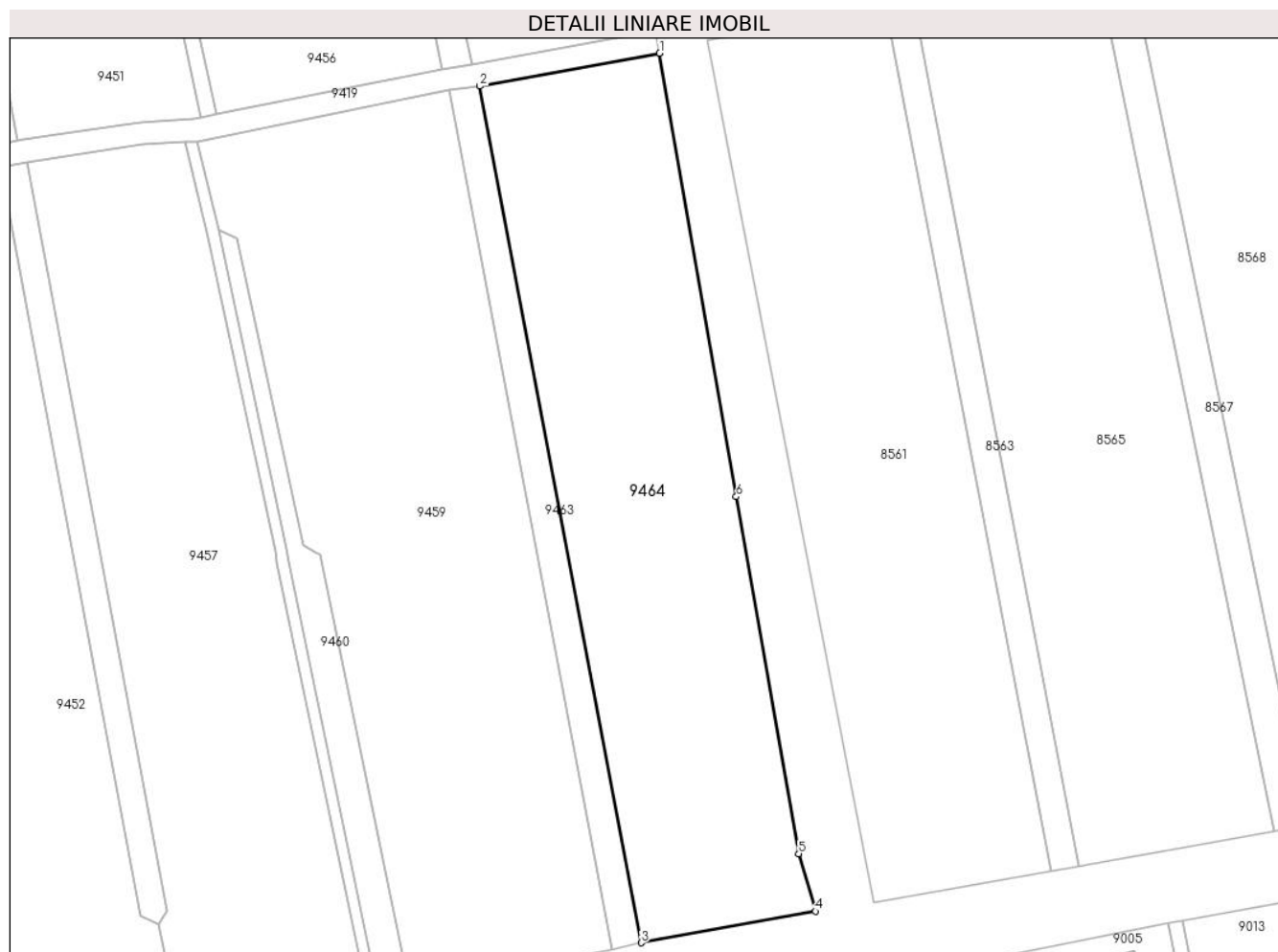
Inscrieri privind dezmembramintele dreptului de proprietate, drepturi reale de garanție și sarcini	Referințe
NU SUNT	

Anexa Nr. 1 La Partea I

Teren

Nr cadastral	Suprafața (mp)*	Observații / Referințe
	42.860	

* Suprafața este determinată în planul de proiecție Stereo 70.



Date referitoare la teren

Crt	Categorie folosință	Intravilan	Suprafața (mp)	Tarla	Parcelă	Nr. topo	Observații / Referințe
1	arabil	NU	42.860	25	1173,1175,1 177,1179,11 81,1183	-	

Lungime Segmente

1) Valorile lungimilor segmentelor sunt obținute din proiecție în plan.

Punct început	X / Y	Punct sfârșit	X / Y	Lungime segment (** (m))
1	635.216,042 289.951,068	2	635.121,028 289.933,711	96.586
2	635.121,028 289.933,711	3	635.206,374 289.481,965	459.737
3	635.206,374 289.481,965	4	635.298,37 289.498,58	93.484
4	635.298,37 289.498,58	5	635.289,357 289.528,952	31.681

Punct început	X / Y	Punct sfârșit	X / Y	Lungime segment (** (m)
5	635.289,357 289.528,952	6	635.256,427 289.717,182	191.089
6	635.256,427 289.717,182	1	635.216,042 289.951,068	237.347

** Lungimile segmentelor sunt determinate în planul de proiecție Stereo 70 și sunt rotunjite la 1 milimetru.

*** Distanța dintre puncte este formată din segmente cumulate ce sunt mai mici decât valoarea 1 milimetru.

**DATE DESPRE IMOBILUL NR. 9465**

Oficiul de Cadastru și Publicitate Imobiliară CALARASI
Biroul de Cadastru și Publicitate Imobiliară Oltenita

A. Partea I. Descrierea imobilului

TEREN Intravilan

Adresa: Loc. Oltenita, Str Depozitelor, Nr. 7A, Jud. Calarasi

Nr. Crt	Nr cadastral Nr. topografic	Suprafața* (mp)	Observații / Referințe
A1		Din acte: 1.355 Masurata: 1.288	Sector cadastral:67 Teren imprejmuit;

B. Partea II. Proprietari și acte

Inscrieri privitoare la dreptul de proprietate și alte drepturi reale	Referințe
/	
Act Administrativ nr. 27, din 24/03/2005 emis de CONSILIUL LOCAL AL MUNICIPIULUI OLTENITA (HOTARAREA CONSILIULUI LOCAL; ANEXA NR. 1 LA HCL 27/24.03.2005, POZITIA 147);	
B1	A1
Intabulare, drept de PROPRIETATE, dobandit prin Lege, cota actuala 1/1, cota initiala 1/1 1) MUNICIPIUL OLTENITA - DOMENIUL PRIVAT, CIF:4294103	

C. Partea III. SARCINI .

Inscrieri privind dezmembramintele dreptului de proprietate, drepturi reale de garanție și sarcini	Referințe
NU SUNT	

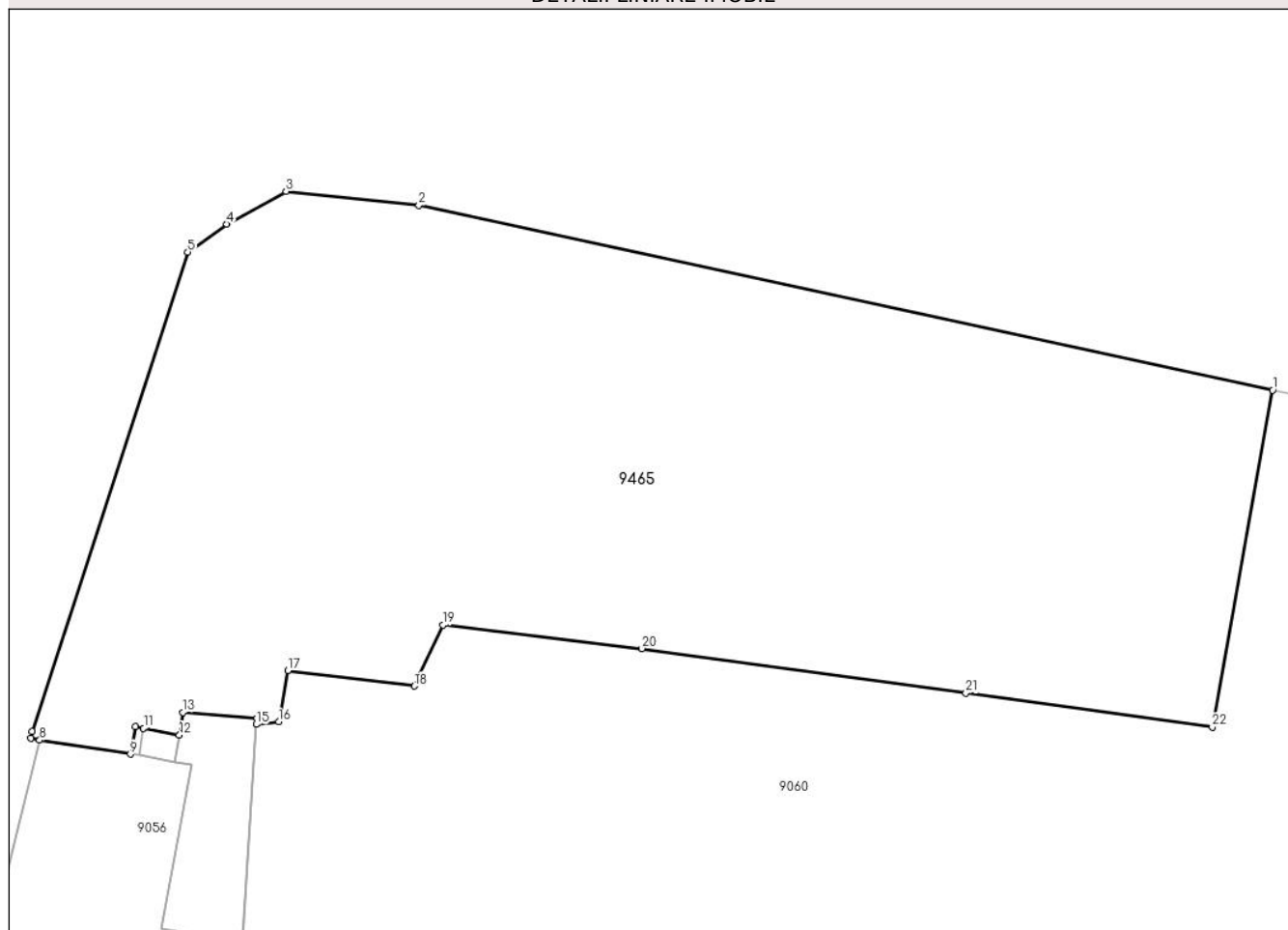
Anexa Nr. 1 La Partea I

Teren

Nr cadastral	Suprafața (mp)*	Observații / Referințe
	Din acte: 1.355 Masurata: 1.288	

* Suprafața este determinată în planul de proiecție Stereo 70.

DETALII LINIARE IMOBIL



Date referitoare la teren

Crt	Categorie folosință	Intravilan	Suprafața (mp)	Tarla	Parcelă	Nr. topo	Observații / Referințe
1	curți constructii	DA	1.288	-	-	-	

Lungime Segmente

1) Valorile lungimilor segmentelor sunt obținute din proiecție în plan.

Punct început	X / Y	Punct sfârșit	X / Y	Lungime segment (** (m)
1	632.150,989 289.147,97	2	632.106,068 289.157,689	45.96
3	632.099,076 289.158,435	4	632.095,963 289.156,711	3.559
5	632.093,902 289.155,242	6	632.085,725 289.130,008	26.526
7	632.085,65 289.129,652	8	632.086,112 289.129,562	0.471
9	632.090,883 289.128,824	10	632.091,156 289.130,271	1.473

Punct început	X / Y	Punct sfârșit	X / Y	Lungime segment (** (m)
2	632.106,068 289.157,689	3	632.099,076 289.158,435	7.032
4	632.095,963 289.156,711	5	632.093,902 289.155,242	2.531
6	632.085,725 289.130,008	7	632.085,65 289.129,652	0.364
8	632.086,112 289.129,562	9	632.090,883 289.128,824	4.828
10	632.091,156 289.130,271	11	632.091,583 289.130,191	0.434

Punct început	X / Y	Punct sfârșit	X / Y	Lungime segment (** (m)
11	632.091,583 289.130,191	12	632.093,465 289.129,829	1.916
13	632.093,644 289.131,024	14	632.097,542 289.130,707	3.911
15	632.097,52 289.130,39	16	632.098,693 289.130,525	1.181
17	632.099,174 289.133,227	18	632.105,836 289.132,402	6.713
19	632.107,319 289.135,612	20	632.117,807 289.134,381	10.56
21	632.134,851 289.132,033	22	632.147,812 289.130,247	13.083

Punct început	X / Y	Punct sfârșit	X / Y	Lungime segment (** (m)
12	632.093,465 289.129,829	13	632.093,644 289.131,024	1.208
14	632.097,542 289.130,707	15	632.097,52 289.130,39	0.318
16	632.098,693 289.130,525	17	632.099,174 289.133,227	2.744
18	632.105,836 289.132,402	19	632.107,319 289.135,612	3.536
20	632.117,807 289.134,381	21	632.134,851 289.132,033	17.205
22	632.147,812 289.130,247	1	632.150,989 289.147,97	18.006

** Lungimile segmentelor sunt determinate în planul de proiecție Stereo 70 și sunt rotunjite la 1 milimetru.

*** Distanța dintre puncte este formată din segmente cumulate ce sunt mai mici decât valoarea 1 milimetru.

**DATE DESPRE IMOBILUL NR. 9467**

Oficiul de Cadastru și Publicitate Imobiliară CALARASI
Biroul de Cadastru și Publicitate Imobiliară Oltenita

A. Partea I. Descrierea imobilului

TEREN Intravilan

Adresa: Loc. Oltenita, Jud. Calarasi

Nr. Crt	Nr cadastral Nr. topografic	Suprafața* (mp)	Observații / Referințe
A1		5.969	Sector cadastral:67 Teren neimprejmuit;

B. Partea II. Proprietari și acte

Inscrieri privitoare la dreptul de proprietate și alte drepturi reale		Referințe
/		
Act Normativ nr. 7, din 13/03/1996 emis de PARLAMENTUL ROMÂNIEI (LEGE; ,art.13);		
B1	Inscrierea posesiei, drept de PROPRIETATE, dobandit prin Lege, cota actuala 1/1, cota initiala 1/1 1) NEIDENTIFICAT NEIDENTIFICAT	A1
B2	Se notează mențiunea de proprietar neidentificat.	A1

C. Partea III. SARCINI .

Inscrieri privind dezmembramintele dreptului de proprietate, drepturi reale de garanție și sarcini	Referințe
NU SUNT	

Anexa Nr. 1 La Partea I

Teren

Nr cadastral	Suprafața (mp)*	Observații / Referințe
	5.969	

* Suprafața este determinată în planul de proiecție Stereo 70.

DETALII LINIARE IMOBIL



Date referitoare la teren

Crt	Categorie folosință	Intravilan	Suprafața (mp)	Tarla	Parcelă	Nr. topo	Observații / Referințe
1	drum	DA	5.969	-	-	-	

Lungime Segmente

1) Valorile lungimilor segmentelor sunt obținute din proiecție în plan.

Punct început	X / Y	Punct sfârșit	X / Y	Lungime segment	Punct început	X / Y	Punct sfârșit	X / Y	Lungime segment	Punct început	X / Y	Punct sfârșit	X / Y	Lungime segment
1	632.032,064 288.890,751	2	632.038,203 288.907,128	17.49	2	632.038,203 288.907,128	3	632.046,34 288.954,184	47.75	3	632.046,34 288.954,184	4	632.046,648 288.958,552	4.379
4	632.046,648 288.958,552	5	632.059,796 289.019,159	62.017	5	632.059,796 289.019,159	6	632.062,235 289.025,324	6.63	6	632.062,235 289.025,324	7	632.065,022 289.036,859	11.867
7	632.065,022 289.036,859	8	632.072,532 289.035,403	7.65	8	632.072,532 289.035,403	9	632.075,718 289.052,549	17.439	9	632.075,718 289.052,549	10	632.080,912 289.080,285	28.218
10	632.080,912 289.080,285	11	632.055,667 289.084,045	25.523	11	632.055,667 289.084,045	12	632.058,693 289.075,184	9.363	12	632.058,693 289.075,184	13	632.059,579 289.069,166	6.083
13	632.059,579 289.069,166	14	632.059,752 289.064,079	5.09	14	632.059,752 289.064,079	15	632.059,292 289.057,296	6.799	15	632.059,292 289.057,296	16	632.057,701 289.049,011	8.436
16	632.057,701 289.049,011	17	632.056,319 289.044,054	5.146	17	632.056,319 289.044,054	18	632.054,774 289.040,366	3.999	18	632.054,774 289.040,366	19	632.057,973 289.039,605	3.288

Punct început	X / Y	Punct sfârșit	X / Y	Lungime segment	Punct început	X / Y	Punct sfârșit	X / Y	Lungime segment	Punct început	X / Y	Punct sfârșit	X / Y	Lungime segment
19	632.057,973 289.039,605	20	632.050,306 289.005,326	35.126	20	632.050,306 289.005,326	21	632.049,88 289.005,424	0.437	21	632.049,88 289.005,424	22	632.028,272 288.892,222	115.246
22	632.028,272 288.892,222	23	632.009,556 288.794,168	99.824	23	632.009,556 288.794,168	24	631.946,79 288.487,022	313.494	24	631.946,79 288.487,022	25	631.934,877 288.424,792	63.36
25	631.934,877 288.424,792	26	631.934,689 288.423,81	1.0	26	631.934,689 288.423,81	27	631.931,27 288.406,411	17.732	27	631.931,27 288.406,411	28	631.924,998 288.351,562	55.206
28	631.924,998 288.351,562	29	631.920,205 288.328,362	23.69	29	631.920,205 288.328,362	30	631.908,445 288.267,046	62.434	30	631.908,445 288.267,046	31	631.905,408 288.245,966	21.298
31	631.905,408 288.245,966	32	631.904,845 288.243,639	2.394	32	631.904,845 288.243,639	33	631.903,398 288.225,748	17.949	33	631.903,398 288.225,748	34	631.898,984 288.209,787	16.56
34	631.898,984 288.209,787	35	631.895,244 288.199,676	10.781	35	631.895,244 288.199,676	36	631.880,949 288.202,715	14.614	36	631.880,949 288.202,715	37	631.879,456 288.194,196	8.649
37	631.879,456 288.194,196	38	631.887,398 288.193,166	8.009	38	631.887,398 288.193,166	39	631.900,346 288.190,413	13.237	39	631.900,346 288.190,413	40	631.906,605 288.207,329	18.037
40	631.906,605 288.207,329	41	631.911,311 288.224,347	17.657	41	631.911,311 288.224,347	42	631.912,768 288.242,368	18.08	42	631.912,768 288.242,368	43	631.913,272 288.244,452	2.144
43	631.913,272 288.244,452	44	631.913,456 288.245,727	1.288	44	631.913,456 288.245,727	45	631.915,713 288.261,389	15.824	45	631.915,713 288.261,389	46	631.916,337 288.265,721	4.377
46	631.916,337 288.265,721	47	631.921,819 288.294,304	29.104	47	631.921,819 288.294,304	48	631.928,051 288.326,799	33.087	48	631.928,051 288.326,799	49	631.929,075 288.331,754	5.06
49	631.929,075 288.331,754	50	631.932,905 288.350,296	18.933	50	631.932,905 288.350,296	51	631.939,182 288.405,183	55.245	51	631.939,182 288.405,183	52	631.940,831 288.413,572	8.55
52	631.940,831 288.413,572	53	631.942,543 288.422,287	8.882	53	631.942,543 288.422,287	54	631.942,734 288.423,288	1.019	54	631.942,734 288.423,288	55	631.954,623 288.485,393	63.233
55	631.954,623 288.485,393	56	631.950,709 288.486,221	4.001	56	631.950,709 288.486,221	57	632.013,48 288.793,393	313.52	57	632.013,48 288.793,393	1	632.032,064 288.890,751	99.116

** Lungimile segmentelor sunt determinate în planul de proiecție Stereo 70 și sunt rotunjite la 1 milimetru.

*** Distanța dintre puncte este formată din segmente cumulate ce sunt mai mici decât valoarea 1 milimetru.

**DATE DESPRE IMOBILUL NR. 9469**

Oficiul de Cadastru și Publicitate Imobiliară CALARASI
Biroul de Cadastru și Publicitate Imobiliară Oltenita

A. Partea I. Descrierea imobilului

TEREN Intravilan

Adresa: Loc. Oltenita, Jud. Calarasi

Nr. Crt	Nr cadastral Nr. topografic	Suprafața* (mp)	Observații / Referințe
A1		1.708	Sector cadastral:67 Teren neimprejmuit;

B. Partea II. Proprietari și acte

Inscrieri privitoare la dreptul de proprietate și alte drepturi reale		Referințe
/		
Act Normativ nr. 7, din 13/03/1996 emis de PARLAMENTUL ROMÂNIEI (LEGE; ,art.13);		
B1	Inscrierea posesiei, drept de PROPRIETATE, dobandit prin Lege, cota actuala 1/1, cota initiala 1/1 1) NEIDENTIFICAT NEIDENTIFICAT	A1
B2	Se notează mențiunea de proprietar neidentificat.	A1

C. Partea III. SARCINI .

Inscrieri privind dezmembramintele dreptului de proprietate, drepturi reale de garanție și sarcini	Referințe
NU SUNT	

Anexa Nr. 1 La Partea I

Teren

Nr cadastral	Suprafața (mp)*	Observații / Referințe
	1.708	

* Suprafața este determinată în planul de proiecție Stereo 70.

DETALII LINIARE IMOBIL



Date referitoare la teren

Crt	Categorie folosință	Intravilan	Suprafața (mp)	Tarla	Parcelă	Nr. topo	Observații / Referințe
1	drum	DA	1.708	-	-	-	

Lungime Segmente

1) Valorile lungimilor segmentelor sunt obținute din proiecție în plan.

Punct început	X / Y	Punct sfârșit	X / Y	Lungime segment (** (m)
1	631.915,713 288.261,389	2	631.913,456 288.245,727	15.824
3	631.919,063 288.243,748	4	631.955,151 288.238,456	36.474
5	631.969,367 288.237,165	6	631.978,149 288.241,759	9.911
7	631.990,013 288.252,983	8	631.996,196 288.262,104	11.019
9	632.000,992 288.272,764	10	632.003,401 288.285,479	12.941

Punct început	X / Y	Punct sfârșit	X / Y	Lungime segment (** (m)
2	631.913,456 288.245,727	3	631.919,063 288.243,748	5.946
4	631.955,151 288.238,456	5	631.969,367 288.237,165	14.274
6	631.978,149 288.241,759	7	631.990,013 288.252,983	16.332
8	631.996,196 288.262,104	9	632.000,992 288.272,764	11.689
10	632.003,401 288.285,479	11	632.008,676 288.304,52	19.758

Punct început	X / Y	Punct sfârșit	X / Y	Lungime segment (** (m))
11	632.008,676 288.304,52	12	632.013,8 288.321,331	17.575
13	632.018,874 288.330,927	14	632.019,599 288.349,141	18.228
15	632.015,196 288.345,365	16	632.004,513 288.325,161	22.854
17	631.999,073 288.307,314	18	631.993,653 288.287,749	20.302
19	631.991,387 288.275,788	20	631.987,432 288.266,998	9.639
21	631.982,348 288.259,498	22	631.972,285 288.249,977	13.853
23	631.967,34 288.247,39	24	631.956,33 288.248,39	11.055
25	631.921,475 288.253,501	26	631.918,73 288.254,47	2.911
27	631.916,5 288.257,64	1	631.915,713 288.261,389	3.831

Punct început	X / Y	Punct sfârșit	X / Y	Lungime segment (** (m))
12	632.013,8 288.321,331	13	632.018,874 288.330,927	10.855
14	632.019,599 288.349,141	15	632.015,196 288.345,365	5.8
16	632.004,513 288.325,161	17	631.999,073 288.307,314	18.658
18	631.993,653 288.287,749	19	631.991,387 288.275,788	12.174
20	631.987,432 288.266,998	21	631.982,348 288.259,498	9.061
22	631.972,285 288.249,977	23	631.967,34 288.247,39	5.581
24	631.956,33 288.248,39	25	631.921,475 288.253,501	35.228
26	631.918,73 288.254,47	27	631.916,5 288.257,64	3.876

** Lungimile segmentelor sunt determinate în planul de proiecție Stereo 70 și sunt rotunjite la 1 milimetru.

*** Distanța dintre puncte este formată din segmente cumulate ce sunt mai mici decât valoarea 1 milimetru.

**DATE DESPRE IMOBILUL NR. 9470**

Oficiul de Cadastru și Publicitate Imobiliară CALARASI
Biroul de Cadastru și Publicitate Imobiliară Oltenita

A. Partea I. Descrierea imobilului

TEREN Intravilan

Adresa: Loc. Oltenita, Str Depozitelor, Jud. Calarasi

Nr. Crt	Nr cadastral Nr. topografic	Suprafața* (mp)	Observații / Referințe
A1		18.507	Sector cadastral:67 Teren neimprejmut;

B. Partea II. Proprietari și acte

Inscrieri privitoare la dreptul de proprietate și alte drepturi reale		Referințe
/		
Act Normativ nr. 7, din 13/03/1996 emis de PARLAMENTUL ROMÂNIEI (LEGE; ,art.13);		
B1	Inscrierea posesiei, drept de PROPRIETATE, dobandit prin Lege, cota actuala 1/1, cota initiala 1/1 1) NEIDENTIFICAT NEIDENTIFICAT	A1
B2	Se notează mențiunea de proprietar neidentificat.	A1

C. Partea III. SARCINI .

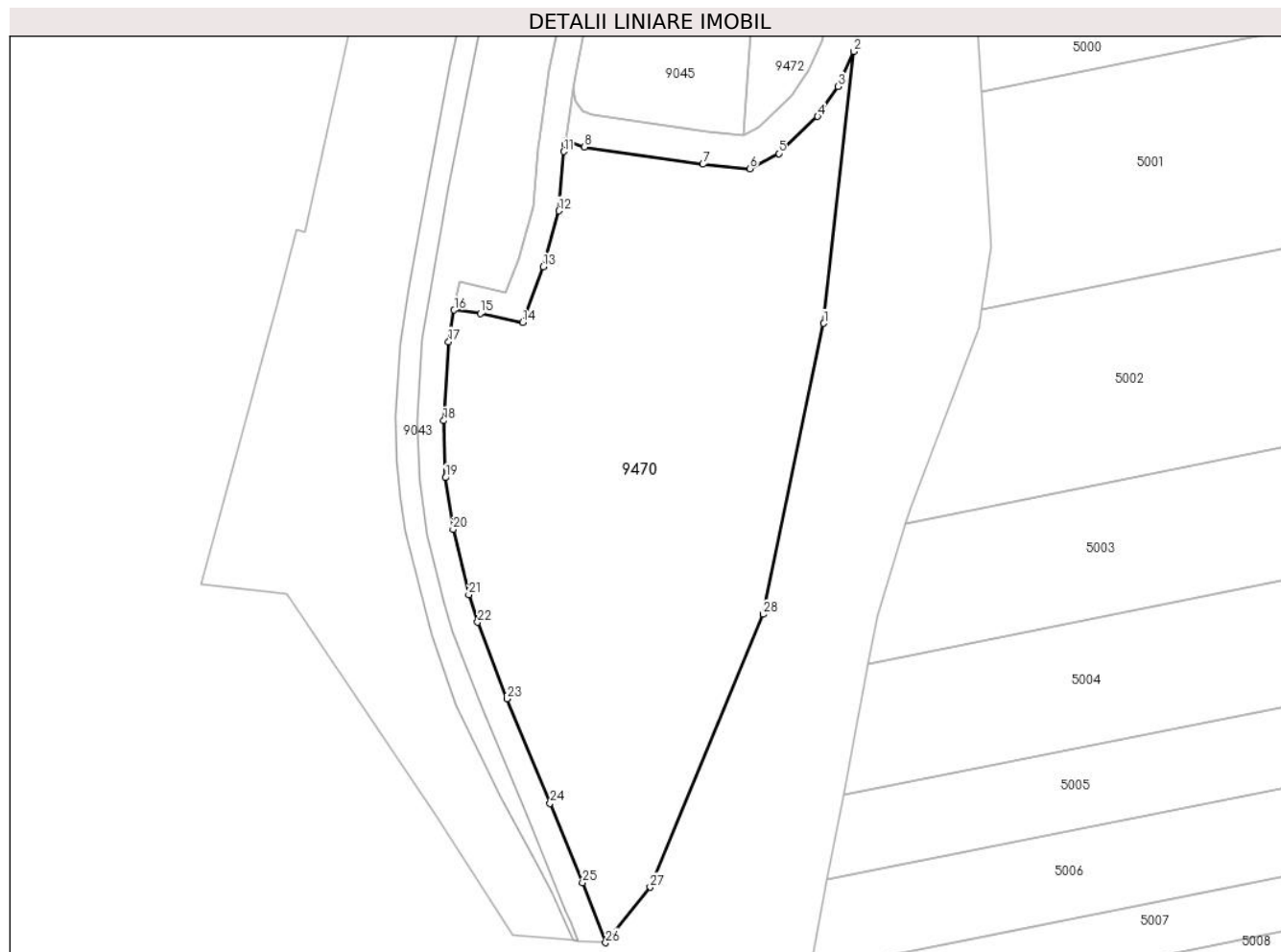
Inscrieri privind dezmembramintele dreptului de proprietate, drepturi reale de garanție și sarcini	Referințe
NU SUNT	

Anexa Nr. 1 La Partea I

Teren

Nr cadastral	Suprafața (mp)*	Observații / Referințe
	18.507	

* Suprafața este determinată în planul de proiecție Stereo 70.



Date referitoare la teren

Crt	Categorie folosință	Intravilan	Suprafața (mp)	Tarla	Parcelă	Nr. topo	Observații / Referințe
1	curți constructii	DA	6.793	-	-	-	
2	arabil	DA	11.714	-	-	-	

Lungime Segmente

1) Valorile lungimilor segmentelor sunt obținute din proiecție în plan.

Punct început	X / Y	Punct sfârșit	X / Y	Lungime segment (** (m))
1	631.991,876 288.190,17	2	632.000,992 288.272,764	83.096
3	631.996,196 288.262,104	4	631.990,013 288.252,983	11.019
5	631.978,149 288.241,759	6	631.969,367 288.237,165	9.911
7	631.955,151 288.238,456	8	631.919,063 288.243,748	36.474

Punct început	X / Y	Punct sfârșit	X / Y	Lungime segment (** (m))
2	632.000,992 288.272,764	3	631.996,196 288.262,104	11.689
4	631.990,013 288.252,983	5	631.978,149 288.241,759	16.332
6	631.969,367 288.237,165	7	631.955,151 288.238,456	14.274
8	631.919,063 288.243,748	9	631.913,456 288.245,727	5.946

Punct început	X / Y	Punct sfârșit	X / Y	Lungime segment (** (m)
9	631.913,456 288.245,727	10	631.913,272 288.244,452	1.288
11	631.912,768 288.242,368	12	631.911,311 288.224,347	18.08
13	631.906,605 288.207,329	14	631.900,346 288.190,413	18.037
15	631.887,398 288.193,166	16	631.879,456 288.194,196	8.009
17	631.877,769 288.184,564	18	631.876,259 288.160,553	24.058
19	631.876,843 288.143,27	20	631.879,105 288.127,554	15.878
21	631.883,935 288.107,736	22	631.886,631 288.099,369	8.791
23	631.895,526 288.076,079	24	631.908,64 288.044,376	34.308
25	631.918,496 288.020,284	26	631.925,537 288.001,988	19.604
27	631.939,096 288.018,877	28	631.973,377 288.101,77	89.702

Punct început	X / Y	Punct sfârșit	X / Y	Lungime segment (** (m)
10	631.913,272 288.244,452	11	631.912,768 288.242,368	2.144
12	631.911,311 288.224,347	13	631.906,605 288.207,329	17.657
14	631.900,346 288.190,413	15	631.887,398 288.193,166	13.237
16	631.879,456 288.194,196	17	631.877,769 288.184,564	9.779
18	631.876,259 288.160,553	19	631.876,843 288.143,27	17.293
20	631.879,105 288.127,554	21	631.883,935 288.107,736	20.398
22	631.886,631 288.099,369	23	631.895,526 288.076,079	24.931
24	631.908,64 288.044,376	25	631.918,496 288.020,284	26.03
26	631.925,537 288.001,988	27	631.939,096 288.018,877	21.658
28	631.973,377 288.101,77	1	631.991,876 288.190,17	90.315

** Lungimile segmentelor sunt determinate în planul de proiecție Stereo 70 și sunt rotunjite la 1 milimetru.

*** Distanța dintre puncte este formată din segmente cumulate ce sunt mai mici decât valoarea 1 milimetru.

**DATE DESPRE IMOBILUL NR. 9472**

Oficiul de Cadastru și Publicitate Imobiliară CALARASI
Biroul de Cadastru și Publicitate Imobiliară Oltenita

A. Partea I. Descrierea imobilului

TEREN Intravilan

Adresa: Loc. Oltenita, Str Depozitelor, Jud. Calarasi

Nr. Crt	Nr cadastral Nr. topografic	Suprafața* (mp)	Observații / Referințe
A1		19.099	Sector cadastral:67 Teren neimprejmuit;

B. Partea II. Proprietari și acte

Inscrieri privitoare la dreptul de proprietate și alte drepturi reale		Referințe
/		
Act Normativ nr. 7, din 13/03/1996 emis de PARLAMENTUL ROMÂNIEI (LEGE; ,art.13);		
B1	Inscrierea posesiei, drept de PROPRIETATE, dobandit prin Lege, cota actuala 1/1, cota initiala 1/1 1) NEIDENTIFICAT NEIDENTIFICAT	A1
B2	Se notează mențiunea de proprietar neidentificat.	A1

C. Partea III. SARCINI .

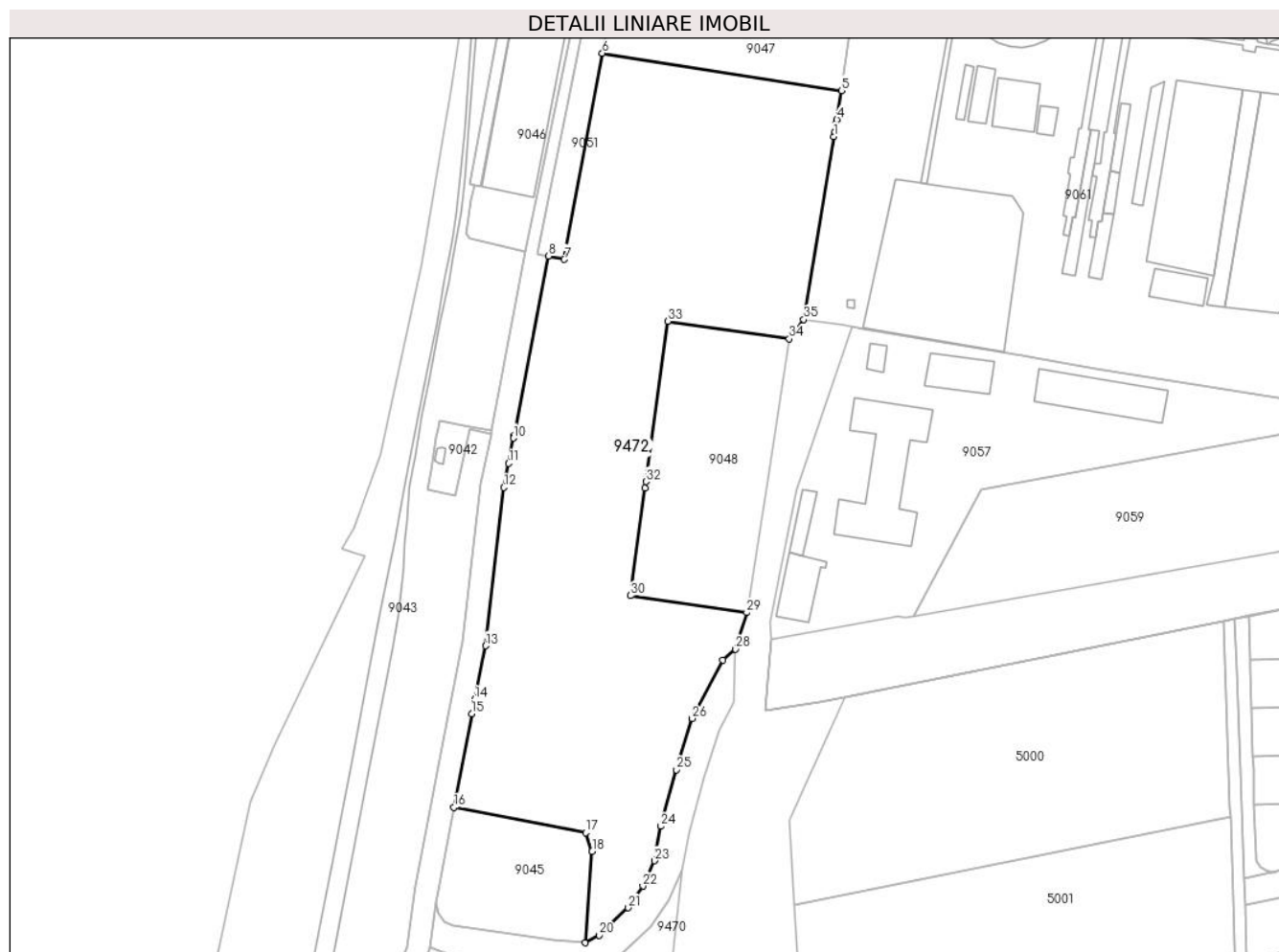
Inscrieri privind dezmembramintele dreptului de proprietate, drepturi reale de garanție și sarcini	Referințe
NU SUNT	

Anexa Nr. 1 La Partea I

Teren

Nr cadastral	Suprafața (mp)*	Observații / Referințe
	19.099	

* Suprafața este determinată în planul de proiecție Stereo 70.



Date referitoare la teren

Crt	Categorie folosință	Intravilan	Suprafața (mp)	Tarla	Parcelă	Nr. topo	Observații / Referințe
1	curți constructii	DA	12.686	-	-	-	
2	arabil	DA	6.413	-	-	-	

Lungime Segmente

1) Valorile lungimilor segmentelor sunt obținute din proiecție în plan.

Punct început	X / Y	Punct sfârșit	X / Y	Lungime segment (** (m)
1	632.053,715 288.526,877	2	632.053,992 288.528,564	1.71
3	632.054,46 288.531,405	4	632.054,685 288.532,769	1.382
5	632.056,339 288.542,808	6	631.973,334 288.555,724	84.004
7	631.960,141 288.484,227	8	631.954,623 288.485,393	5.64

Punct început	X / Y	Punct sfârșit	X / Y	Lungime segment (** (m)
2	632.053,992 288.528,564	3	632.054,46 288.531,405	2.879
4	632.054,685 288.532,769	5	632.056,339 288.542,808	10.174
6	631.973,334 288.555,724	7	631.960,141 288.484,227	72.704
8	631.954,623 288.485,393	9	631.942,734 288.423,288	63.233

Punct început	X / Y	Punct sfârșit	X / Y	Lungime segment (** (m)
9	631.942,734 288.423,288	10	631.942,543 288.422,287	1.019
11	631.940,831 288.413,572	12	631.939,182 288.405,183	8.55
13	631.932,905 288.350,296	14	631.929,075 288.331,754	18.933
15	631.928,051 288.326,799	16	631.921,819 288.294,304	33.087
17	631.967,54 288.285,59	18	631.969,81 288.279,04	6.932
19	631.967,34 288.247,39	20	631.972,285 288.249,977	5.581
21	631.982,348 288.259,498	22	631.987,432 288.266,998	9.061
23	631.991,387 288.275,788	24	631.993,653 288.287,749	12.174
25	631.999,073 288.307,314	26	632.004,513 288.325,161	18.658
27	632.015,196 288.345,365	28	632.019,599 288.349,141	5.8
29	632.023,389 288.361,863	30	631.983,096 288.367,688	40.712
31	631.988,143 288.404,907	32	631.988,461 288.407,255	2.369
33	631.995,989 288.462,781	34	632.038,2 288.456,679	42.65
35	632.043,257 288.463,399	1	632.053,715 288.526,877	64.334

Punct început	X / Y	Punct sfârșit	X / Y	Lungime segment (** (m)
10	631.942,543 288.422,287	11	631.940,831 288.413,572	8.882
12	631.939,182 288.405,183	13	631.932,905 288.350,296	55.245
14	631.929,075 288.331,754	15	631.928,051 288.326,799	5.06
16	631.921,819 288.294,304	17	631.967,54 288.285,59	46.544
18	631.969,81 288.279,04	19	631.967,34 288.247,39	31.746
20	631.972,285 288.249,977	21	631.982,348 288.259,498	13.853
22	631.987,432 288.266,998	23	631.991,387 288.275,788	9.639
24	631.993,653 288.287,749	25	631.999,073 288.307,314	20.302
26	632.004,513 288.325,161	27	632.015,196 288.345,365	22.854
28	632.019,599 288.349,141	29	632.023,389 288.361,863	13.275
30	631.983,096 288.367,688	31	631.988,143 288.404,907	37.56
32	631.988,461 288.407,255	33	631.995,989 288.462,781	56.034
34	632.038,2 288.456,679	35	632.043,257 288.463,399	8.41

** Lungimile segmentelor sunt determinate în planul de proiecție Stereo 70 și sunt rotunjite la 1 milimetru.

*** Distanța dintre puncte este formată din segmente cumulate ce sunt mai mici decât valoarea 1 milimetru.

**DATE DESPRE IMOBILUL NR. 9473**

Oficiul de Cadastru și Publicitate Imobiliară CALARASI
Biroul de Cadastru și Publicitate Imobiliară Oltenita

A. Partea I. Descrierea imobilului

TEREN Intravilan

Adresa: Loc. Oltenita, Jud. Calarasi

Nr. Crt	Nr cadastral Nr. topografic	Suprafața* (mp)	Observații / Referințe
A1		3.478	Sector cadastral:67 Teren neimprejmuit;

B. Partea II. Proprietari și acte

Inscrieri privitoare la dreptul de proprietate și alte drepturi reale		Referințe
/		
Act Normativ nr. 7, din 13/03/1996 emis de PARLAMENTUL ROMÂNIEI (LEGE; ,art.13);		
B1	Inscrierea posesiei, drept de PROPRIETATE, dobandit prin Lege, cota actuala 1/1, cota initiala 1/1 1) NEIDENTIFICAT NEIDENTIFICAT	A1
B2	Se notează mențiunea de proprietar neidentificat.	A1

C. Partea III. SARCINI .

Inscrieri privind dezmembramintele dreptului de proprietate, drepturi reale de garanție și sarcini	Referințe
NU SUNT	

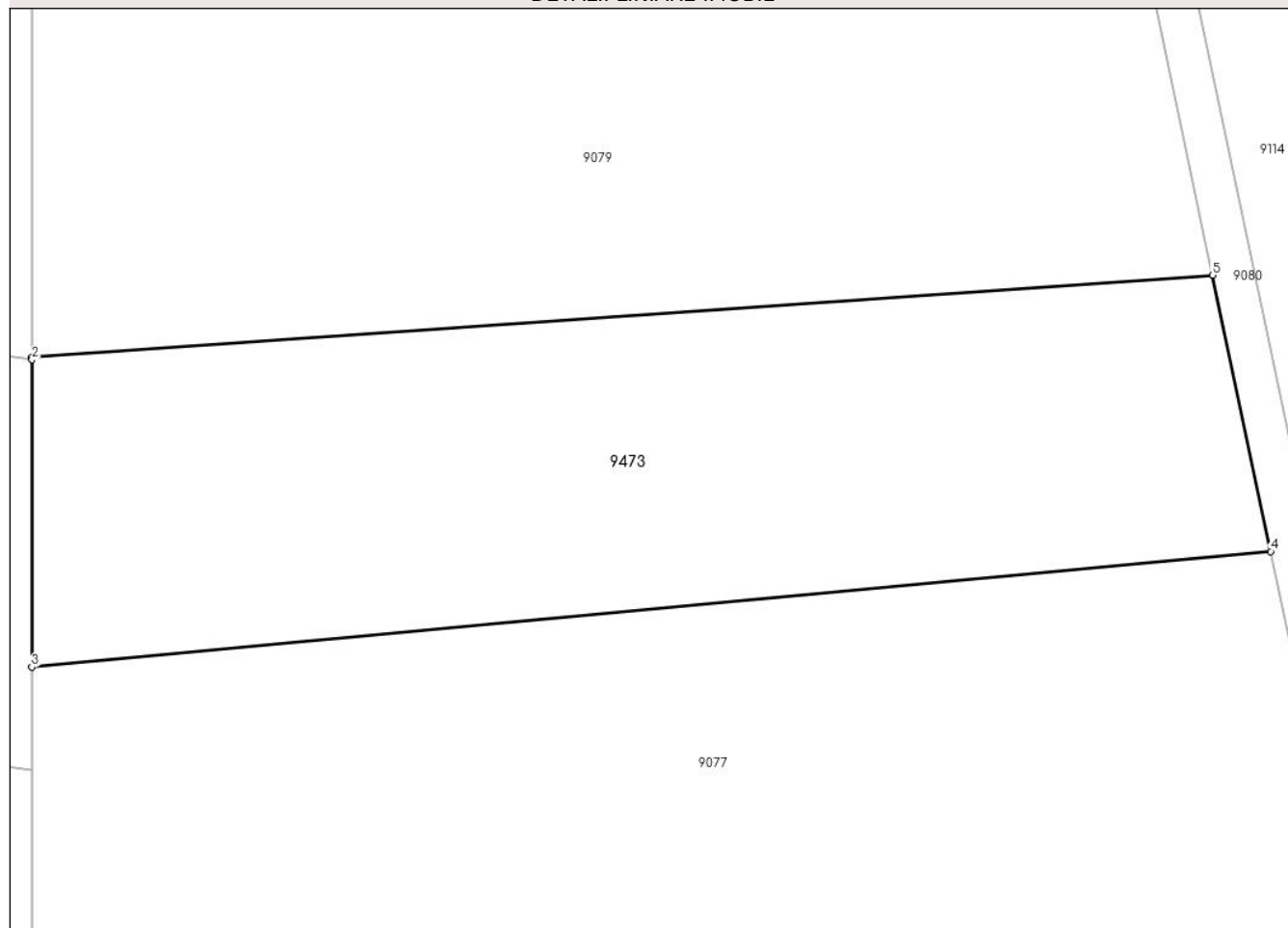
Anexa Nr. 1 La Partea I

Teren

Nr cadastral	Suprafața (mp)*	Observații / Referințe
	3.478	

* Suprafața este determinată în planul de proiecție Stereo 70.

DETALII LINIARE IMOBIL



Date referitoare la teren

Crt	Categorie folosință	Intravilan	Suprafața (mp)	Tarla	Parcelă	Nr. topo	Observații / Referințe
1	arabil	DA	3.478	6	-	-	

Lungime Segmente

1) Valorile lungimilor segmentelor sunt obținute din proiecție în plan.

Punct început	X / Y	Punct sfârșit	X / Y	Lungime segment (** (m)
1	632.395,982 288.530,326	2	632.395,982 288.530,063	0.263
2	632.395,982 288.530,063	3	632.395,953 288.499,763	30.3
3	632.395,953 288.499,763	4	632.518,27 288.511,159	122.847
4	632.518,27 288.511,159	5	632.512,531 288.538,381	27.82
5	632.512,531 288.538,381	1	632.395,982 288.530,326	116.827

**** Lungimile segmentelor sunt determinate în planul de proiecție Stereo 70 și sunt rotunjite la 1 milimetru.**

***** Distanța dintre puncte este formată din segmente cumulate ce sunt mai mici decât valoarea 1 milimetru.**

**DATE DESPRE IMOBILUL NR. 9479**

Oficiul de Cadastru și Publicitate Imobiliară CALARASI
Biroul de Cadastru și Publicitate Imobiliară Oltenita

A. Partea I. Descrierea imobilului

TEREN Extravilan

Adresa: Jud. Calarasi

Nr. Crt	Nr cadastral Nr. topografic	Suprafața* (mp)	Observații / Referințe
A1		5.494	Sector cadastral:51 Teren neimprejmuit;

B. Partea II. Proprietari și acte

Inscrieri privitoare la dreptul de proprietate și alte drepturi reale		Referințe
/		
Act Normativ nr. 7, din 13/03/1996 emis de PARLAMENTUL ROMÂNIEI (LEGE; ,art.13);		
B1	Inscrierea posesiei, drept de PROPRIETATE, dobandit prin Lege, cota actuala 1/1, cota initiala 1/1 1) NEIDENTIFICAT NEIDENTIFICAT	A1
B2	Se notează mențiunea de proprietar neidentificat.	A1

C. Partea III. SARCINI .

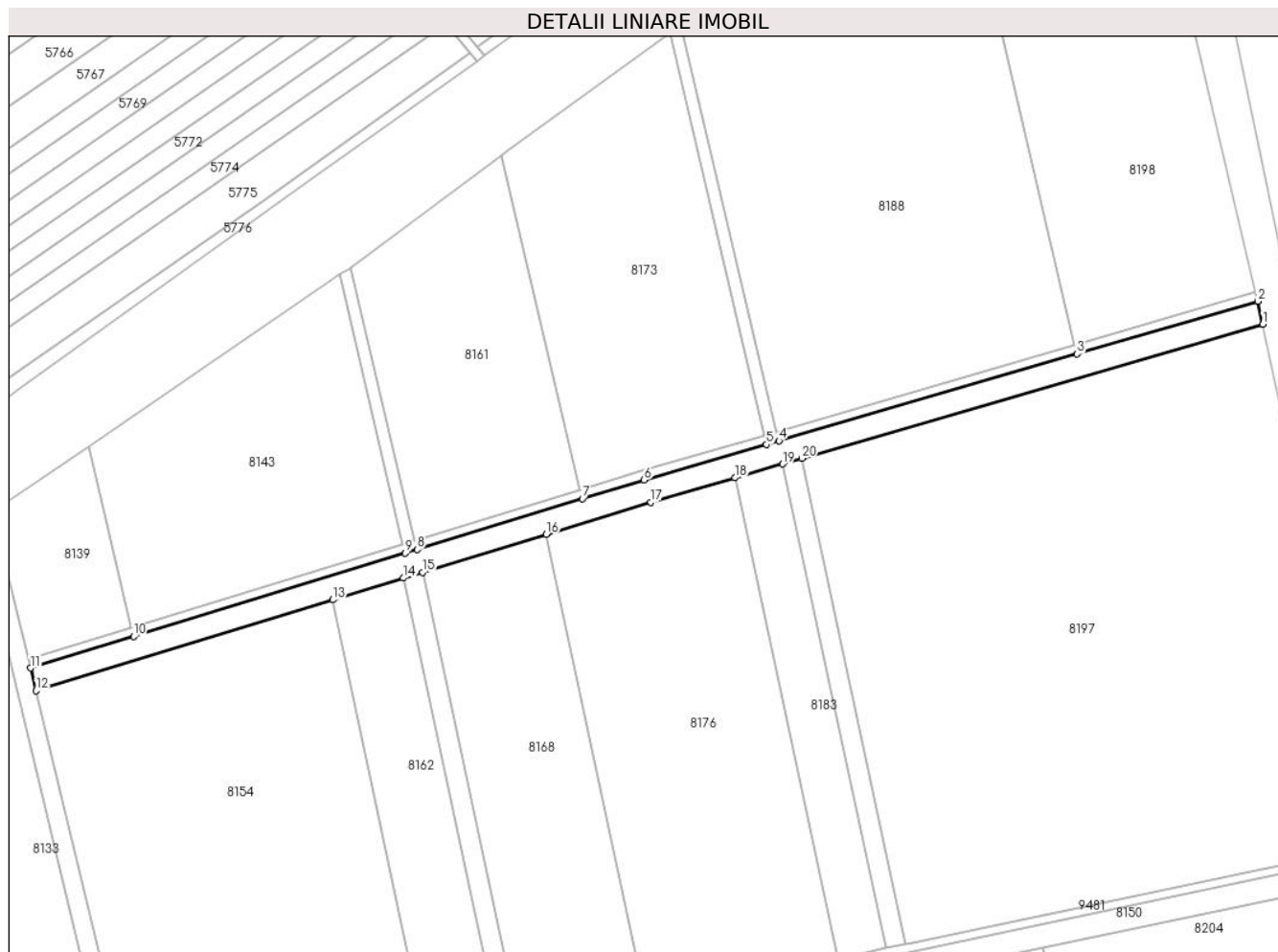
Inscrieri privind dezmembramintele dreptului de proprietate, drepturi reale de garanție și sarcini	Referințe
NU SUNT	

Anexa Nr. 1 La Partea I

Teren

Nr cadastral	Suprafața (mp)*	Observații / Referințe
	5.494	

* Suprafața este determinată în planul de proiecție Stereo 70.



Date referitoare la teren

Crt	Categorie folosință	Intravilan	Suprafața (mp)	Tarla	Parcelă	Nr. topo	Observații / Referințe
1	curți constructii	NU	5.494	30	-	-	canal

Lungime Segmente

1) Valorile lungimilor segmentelor sunt obținute din proiecție în plan.

Punct început	X / Y	Punct sfârșit	X / Y	Lungime segment (** (m)
1	633.333,968 290.615,057	2	633.331,869 290.624,861	10.026
2	633.331,869 290.624,861	3	633.254,346 290.602,326	80.732
3	633.254,346 290.602,326	4	633.126,413 290.565,136	133.229
4	633.126,413 290.565,136	5	633.121,006 290.563,565	5.631
5	633.121,006 290.563,565	6	633.068,601 290.548,331	54.574

Punct început	X / Y	Punct sfârșit	X / Y	Lungime segment (** (m)
6	633.068,601 290.548,331	7	633.042,059 290.540,197	27.76
7	633.042,059 290.540,197	8	632.971,161 290.518,473	74.152
8	632.971,161 290.518,473	9	632.966,154 290.516,939	5.237
9	632.966,154 290.516,939	10	632.849,498 290.481,193	122.01
10	632.849,498 290.481,193	11	632.805,347 290.467,664	46.177
11	632.805,347 290.467,664	12	632.807,697 290.457,925	10.019
12	632.807,697 290.457,925	13	632.934,919 290.496,909	133.061
13	632.934,919 290.496,909	14	632.965,346 290.506,232	31.823
14	632.965,346 290.506,232	15	632.973,495 290.508,729	8.523
15	632.973,495 290.508,729	16	633.026,599 290.525,001	55.541
16	633.026,599 290.525,001	17	633.071,462 290.538,748	46.922
17	633.071,462 290.538,748	18	633.107,488 290.549,221	37.517
18	633.107,488 290.549,221	19	633.127,945 290.555,168	21.304
19	633.127,945 290.555,168	20	633.136,19 290.557,564	8.586
20	633.136,19 290.557,564	1	633.333,968 290.615,057	205.965

** Lungimile segmentelor sunt determinate în planul de proiecție Stereo 70 și sunt rotunjite la 1 milimetru.

*** Distanța dintre puncte este formată din segmente cumulate ce sunt mai mici decât valoarea 1 milimetru.

**DATE DESPRE IMOBILUL NR. 9480**

Oficiul de Cadastru și Publicitate Imobiliară CALARASI
Biroul de Cadastru și Publicitate Imobiliară Oltenita

A. Partea I. Descrierea imobilului

TEREN Extravilan

Adresa: Jud. Calarasi

Nr. Crt	Nr cadastral Nr. topografic	Suprafața* (mp)	Observații / Referințe
A1		2.198	Sector cadastral:51 Teren neimprejmuit;

B. Partea II. Proprietari și acte

Inscrieri privitoare la dreptul de proprietate și alte drepturi reale		Referințe
/		
Act Normativ nr. 7, din 13/03/1996 emis de PARLAMENTUL ROMÂNIEI (LEGE; ,art.13);		
B1	Inscrierea posesiei, drept de PROPRIETATE, dobandit prin Lege, cota actuala 1/1, cota initiala 1/1 1) NEIDENTIFICAT NEIDENTIFICAT	A1
B2	Se notează mențiunea de proprietar neidentificat.	A1

C. Partea III. SARCINI .

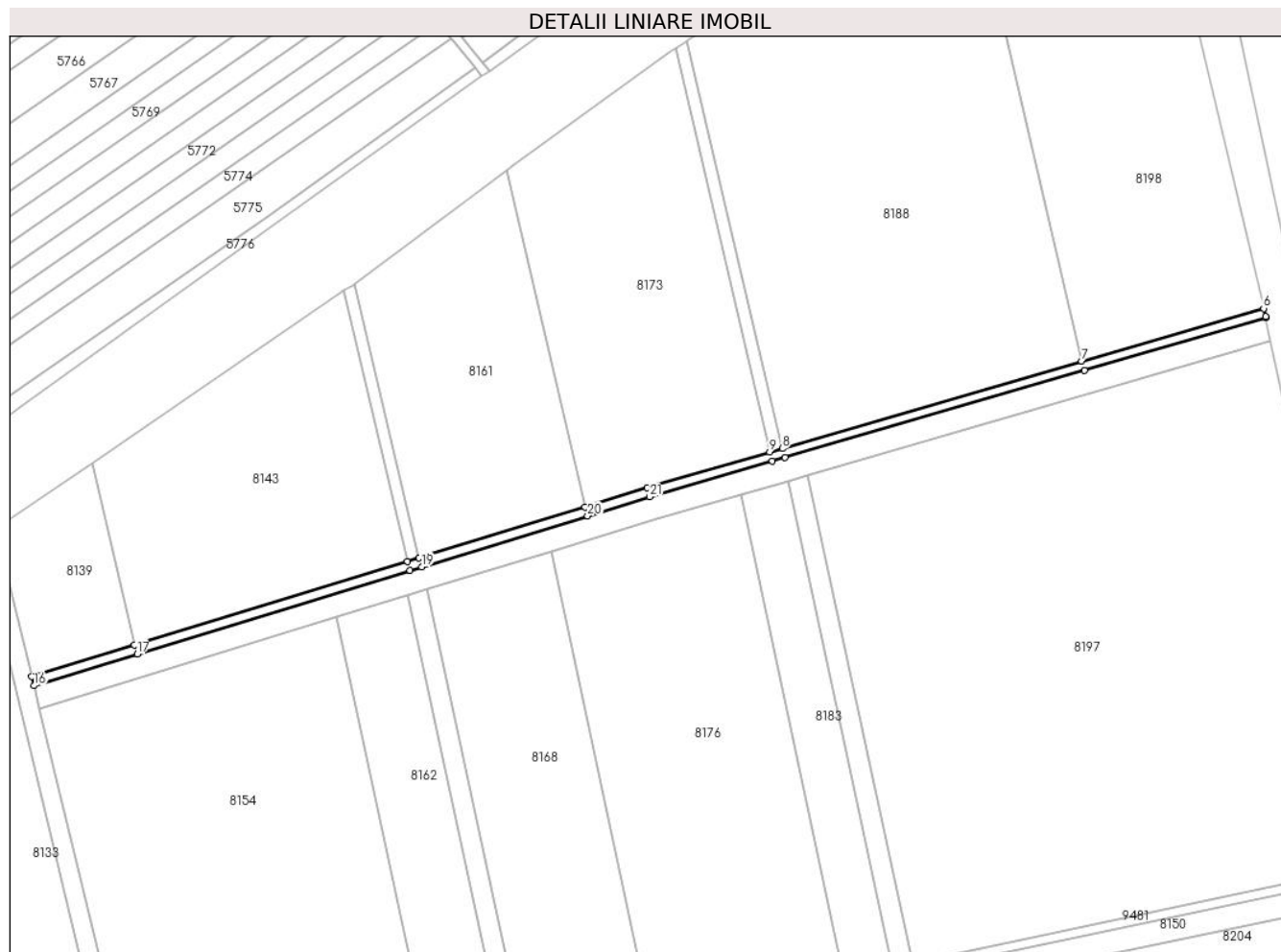
Inscrieri privind dezmembramintele dreptului de proprietate, drepturi reale de garanție și sarcini	Referințe
NU SUNT	

Anexa Nr. 1 La Partea I

Teren

Nr cadastral	Suprafața (mp)*	Observații / Referințe
	2.198	

* Suprafața este determinată în planul de proiecție Stereo 70.



Date referitoare la teren

Crt	Categorie folosință	Intra vilan	Suprafața (mp)	Tarla	Parcelă	Nr. topo	Observații / Referințe
1	drum	NU	2.198	30	-	-	

Lungime Segmente

1) Valorile lungimilor segmentelor sunt obținute din proiecție în plan.

Punct început	X / Y	Punct sfârșit	X / Y	Lungime segment (** (m)
1	633.121,006 290.563,565	2	633.126,413 290.565,136	5.631
3	633.254,346 290.602,326	4	633.331,869 290.624,861	80.732
5	633.331,788 290.625,239	6	633.330,964 290.628,764	3.62
7	633.253,229 290.606,167	8	633.125,296 290.568,977	133.229
9	633.119,89 290.567,406	10	633.067,457 290.552,164	54.603

Punct început	X / Y	Punct sfârșit	X / Y	Lungime segment (** (m)
2	633.126,413 290.565,136	3	633.254,346 290.602,326	133.229
4	633.331,869 290.624,861	5	633.331,788 290.625,239	0.387
6	633.330,964 290.628,764	7	633.253,229 290.606,167	80.953
8	633.125,296 290.568,977	9	633.119,89 290.567,406	5.63
10	633.067,457 290.552,164	11	633.040,887 290.544,022	27.79

Punct început	X / Y	Punct sfârșit	X / Y	Lungime segment (** (m)
11	633.040,887 290.544,022	12	632.969,989 290.522,297	74.152
13	632.964,982 290.520,763	14	632.848,326 290.485,017	122.01
15	632.804,408 290.471,559	16	632.805,347 290.467,664	4.007
17	632.849,498 290.481,193	18	632.966,154 290.516,939	122.01
19	632.971,161 290.518,473	20	633.042,059 290.540,197	74.152
21	633.068,601 290.548,331	1	633.121,006 290.563,565	54.574

Punct început	X / Y	Punct sfârșit	X / Y	Lungime segment (** (m)
12	632.969,989 290.522,297	13	632.964,982 290.520,763	5.237
14	632.848,326 290.485,017	15	632.804,408 290.471,559	45.934
16	632.805,347 290.467,664	17	632.849,498 290.481,193	46.177
18	632.966,154 290.516,939	19	632.971,161 290.518,473	5.237
20	633.042,059 290.540,197	21	633.068,601 290.548,331	27.76

** Lungimile segmentelor sunt determinate în planul de proiecție Stereo 70 și sunt rotunjite la 1 milimetru.

*** Distanța dintre puncte este formată din segmente cumulate ce sunt mai mici decât valoarea 1 milimetru.

**DATE DESPRE IMOBILUL NR. 9481**

Oficiul de Cadastru și Publicitate Imobiliară CALARASI
Biroul de Cadastru și Publicitate Imobiliară Oltenita

A. Partea I. Descrierea imobilului

TEREN Extravilan

Adresa: Jud. Calarasi

Nr. Crt	Nr cadastral Nr. topografic	Suprafața* (mp)	Observații / Referințe
A1		2.171	Sector cadastral:51 Teren neimprejmuit;

B. Partea II. Proprietari și acte

Inscrieri privitoare la dreptul de proprietate și alte drepturi reale		Referințe
/		
Act Normativ nr. 7, din 13/03/1996 emis de PARLAMENTUL ROMÂNIEI (LEGE; ,art.13);		
B1	Inscrierea posesiei, drept de PROPRIETATE, dobandit prin Lege, cota actuala 1/1, cota initiala 1/1 1) NEIDENTIFICAT NEIDENTIFICAT	A1
B2	Se notează mențiunea de proprietar neidentificat.	A1

C. Partea III. SARCINI .

Inscrieri privind dezmembramintele dreptului de proprietate, drepturi reale de garanție și sarcini	Referințe
NU SUNT	

Anexa Nr. 1 La Partea I

Teren

Nr cadastral	Suprafața (mp)*	Observații / Referințe
	2.171	

* Suprafața este determinată în planul de proiecție Stereo 70.



Date referitoare la teren

Crt	Categorie folosință	Intra vilan	Suprafața (mp)	Tarla	Parcelă	Nr. topo	Observații / Referințe
1	drum	NU	2.171	30	-	-	

Lungime Segmente

1) Valorile lungimilor segmentelor sunt obținute din proiecție în plan.

Punct început	X / Y	Punct sfârșit	X / Y	Lungime segment (** (m)
1	632.851,45 290.276,545	2	632.851,919 290.274,6	2.001
3	632.852,388 290.272,656	4	632.981,619 290.300,953	132.293
5	633.010,301 290.307,235	6	633.018,006 290.309,47	8.023
7	633.074,287 290.321,865	8	633.156,069 290.339,876	83.742
9	633.184,498 290.346,193	10	633.382,69 290.387,914	202.536

Punct început	X / Y	Punct sfârșit	X / Y	Lungime segment (** (m)
2	632.851,919 290.274,6	3	632.852,388 290.272,656	2.0
4	632.981,619 290.300,953	5	633.010,301 290.307,235	29.362
6	633.018,006 290.309,47	7	633.074,287 290.321,865	57.63
8	633.156,069 290.339,876	9	633.184,498 290.346,193	29.122
10	633.382,69 290.387,914	11	633.382,255 290.389,866	2.0

Punct început	X / Y	Punct sfârșit	X / Y	Lungime segment (** (m)	Punct început	X / Y	Punct sfârșit	X / Y	Lungime segment (** (m)
11	633.382,255 290.389,866	12	633.381,909 290.391,104	1.285	12	633.381,909 290.391,104	13	633.381,759 290.391,805	0.717
13	633.381,759 290.391,805	14	633.183,652 290.350,103	202.449	14	633.183,652 290.350,103	15	633.180,739 290.349,455	2.984
15	633.180,739 290.349,455	16	633.172,379 290.347,598	8.564	16	633.172,379 290.347,598	17	633.155,205 290.343,782	17.593
17	633.155,205 290.343,782	18	633.151,634 290.342,995	3.657	18	633.151,634 290.342,995	19	633.073,427 290.325,771	80.081
19	633.073,427 290.325,771	20	633.069,436 290.324,892	4.087	20	633.069,436 290.324,892	21	633.017,018 290.313,348	53.674
21	633.017,018 290.313,348	22	633.015,419 290.312,884	1.665	22	633.015,419 290.312,884	23	633.009,315 290.311,113	6.356
23	633.009,315 290.311,113	24	633.007,213 290.310,653	2.152	24	633.007,213 290.310,653	25	632.980,763 290.304,861	27.077
25	632.980,763 290.304,861	26	632.976,242 290.303,871	4.628	26	632.976,242 290.303,871	1	632.851,45 290.276,545	127.749

** Lungimile segmentelor sunt determinate în planul de proiecție Stereo 70 și sunt rotunjite la 1 milimetru.

*** Distanța dintre puncte este formată din segmente cumulate ce sunt mai mici decât valoarea 1 milimetru.

**DATE DESPRE IMOBILUL NR. 9482**

Oficiul de Cadastru și Publicitate Imobiliară CALARASI
Biroul de Cadastru și Publicitate Imobiliară Oltenita

A. Partea I. Descrierea imobilului

TEREN Extravilan

Adresa: Jud. Calarasi

Nr. Crt	Nr cadastral Nr. topografic	Suprafața* (mp)	Observații / Referințe
A1	30019	4.849	Sector cadastral:44 Teren neimprijmit;

B. Partea II. Proprietari și acte

Inscrieri privitoare la dreptul de proprietate și alte drepturi reale		Referințe
19937 / 07/06/2023		
Act Administrativ nr. ADEVERINTA 42152, din 11/07/2023 emis de PRIMARIA MUN. OLTENITA (; act notarial nr DECLARATIE 5734 din 19.10.2022, emis de MANOLACHE FLORINA-MIHAELA;inscris sub semnatura privata nr PV VECINATATE din 21.04.2023, emis de COSTEA FLAVIU);		
B1	Inscrierea posesiei, drept de PROPRIETATE, dobandit prin Lege, cota actuala 1/1, cota initiala 1/1 1) EXPERT SOFTWARE COMPANY SRL, CIF:14916343	A1

C. Partea III. SARCINI .

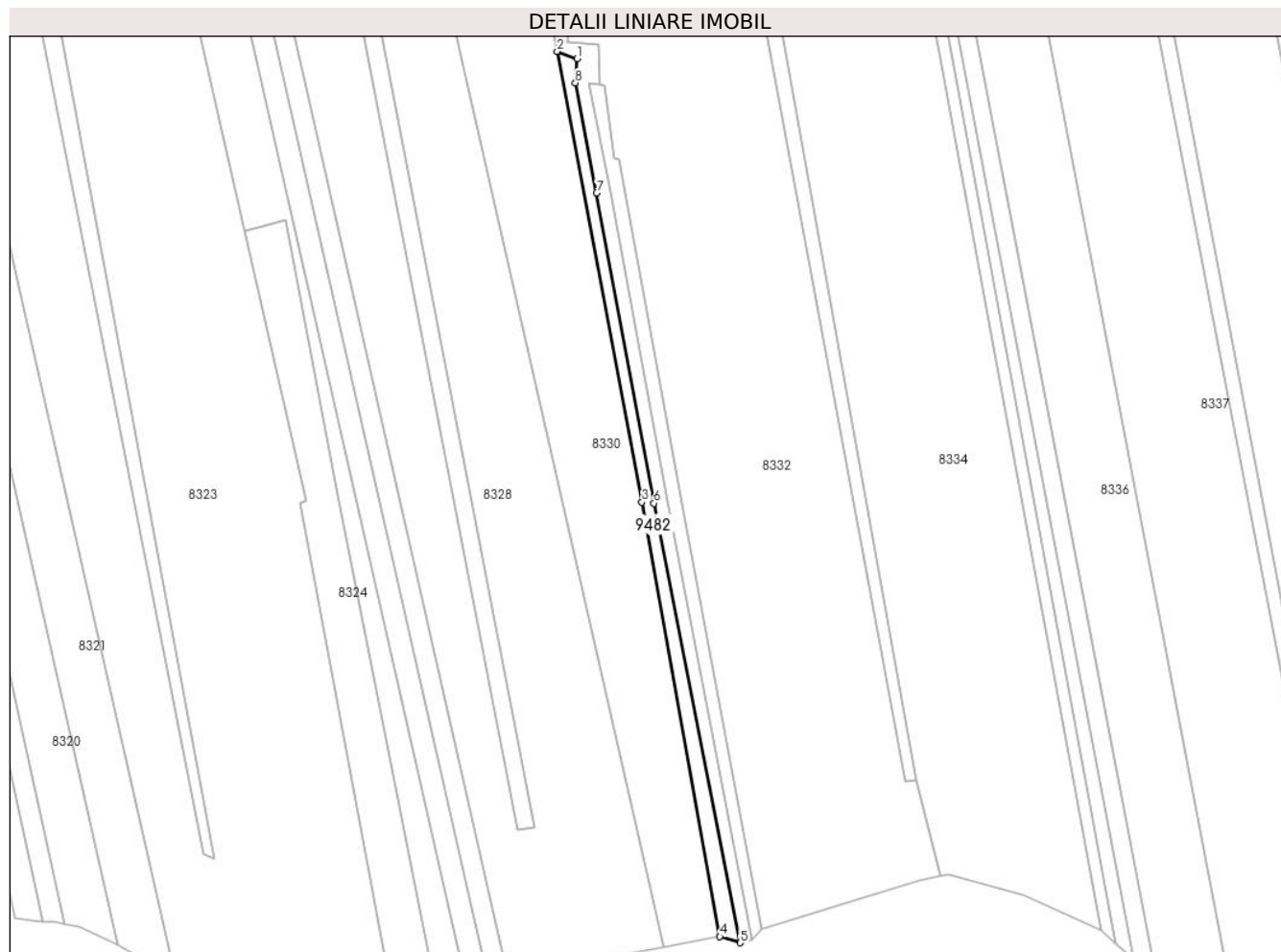
Inscrieri privind dezmembramintele dreptului de proprietate, drepturi reale de garanție și sarcini	Referințe
NU SUNT	

Anexa Nr. 1 La Partea I

Teren

Nr cadastral	Suprafața (mp)*	Observații / Referințe
30019	4.849	

* Suprafața este determinată în planul de proiecție Stereo 70.



Date referitoare la teren

Crt	Categorie folosință	Intravilan	Suprafața (mp)	Tarla	Parcelă	Nr. topo	Observații / Referințe
1	arabil	NU	4.849	32/1	-	-	

Lungime Segmente

1) Valorile lungimilor segmentelor sunt obținute din proiecție în plan.

Punct început	X / Y	Punct sfârșit	X / Y	Lungime segment (** (m)
1	634.252,499 291.195,904	2	634.239,906 291.200,376	13.363
2	634.239,906 291.200,376	3	634.293,131 290.917,752	287.592
3	634.293,131 290.917,752	4	634.341,999 290.645,278	276.822
4	634.341,999 290.645,278	5	634.354,765 290.641,451	13.327
5	634.354,765 290.641,451	6	634.300,559 290.917,048	280.877

Punct început	X / Y	Punct sfârșit	X / Y	Lungime segment (** (m)
6	634.300,559 290.917,048	7	634.264,601 291.111,693	197.939
7	634.264,601 291.111,693	8	634.251,265 291.180,69	70.274
8	634.251,265 291.180,69	1	634.252,499 291.195,904	15.264

** Lungimile segmentelor sunt determinate în planul de proiecție Stereo 70 și sunt rotunjite la 1 milimetru.

*** Distanța dintre puncte este formată din segmente cumulate ce sunt mai mici decât valoarea 1 milimetru.

**DATE DESPRE IMOBILUL NR. 9483**

Oficiul de Cadastru și Publicitate Imobiliară CALARASI
Biroul de Cadastru și Publicitate Imobiliară Oltenita

A. Partea I. Descrierea imobilului

TEREN Extravilan

Adresa: Jud. Calarasi

Nr. Crt	Nr cadastral Nr. topografic	Suprafața* (mp)	Observații / Referințe
A1	30014	4.578	Sector cadastral:44 Teren neimprejmuit;

B. Partea II. Proprietari și acte

Inscrieri privitoare la dreptul de proprietate și alte drepturi reale		Referințe
19940 / 07/06/2023		
Act Administrativ nr. 42152, din 11/07/2023 emis de PRIMARIA MUN. OLTENITA (; in scris sub semnatura privata nr PV VECINATATE din 21.04.2023, emis de COSTEA FLAVIU; act notarial nr DECLARATIE 5734 din 19.10.2022, emis de MANOLACHE FLORINA-MIHAELA);		
B1	Inscrierea posesiei, drept de PROPRIETATE, dobandit prin Lege, cota actuala 1/1, cota initiala 1/1 1) EXPERT SOFTWARE COMPANY SRL, CIF:14916343	A1

C. Partea III. SARCINI .

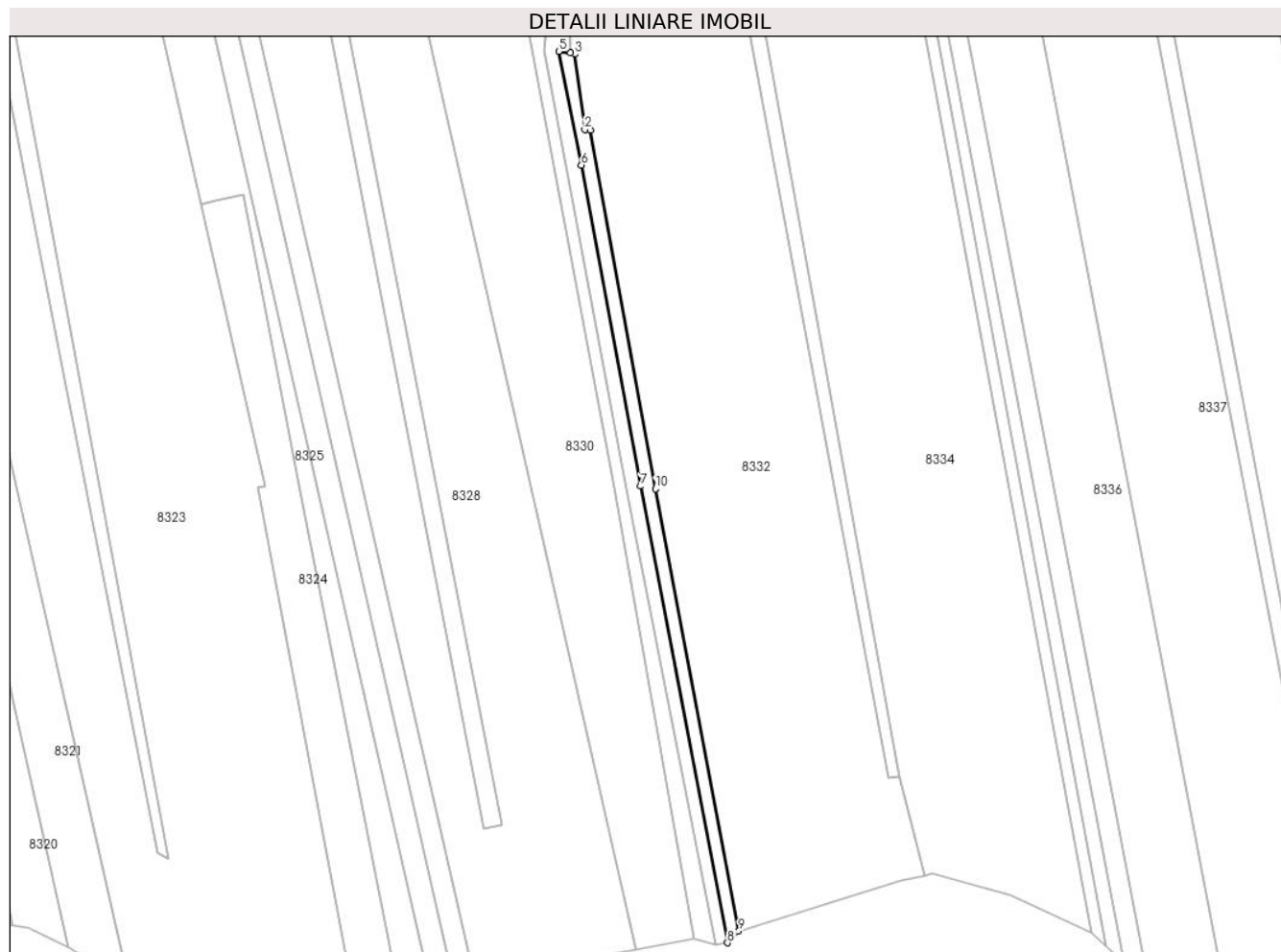
Inscrieri privind dezmembramintele dreptului de proprietate, drepturi reale de garanție și sarcini	Referințe
NU SUNT	

Anexa Nr. 1 La Partea I

Teren

Nr cadastral	Suprafața (mp)*	Observații / Referințe
30014	4.578	

* Suprafața este determinată în planul de proiecție Stereo 70.



Date referitoare la teren

Crt	Categorie folosință	Intravilan	Suprafața (mp)	Tarla	Parcelă	Nr. topo	Observații / Referințe
1	arabil	NU	4.578	32/1	-	-	

Lungime Segmente

1) Valorile lungimilor segmentelor sunt obținute din proiecție în plan.

Punct început	X / Y	Punct sfârșit	X / Y	Lungime segment (** (m)
1	634.279,006 291.132,873	2	634.275,655 291.133,312	3.38
2	634.275,655 291.133,312	3	634.269,579 291.178,848	45.94
3	634.269,579 291.178,848	4	634.266,894 291.179,509	2.765
4	634.266,894 291.179,509	5	634.259,961 291.180,455	6.997
5	634.259,961 291.180,455	6	634.273,648 291.111,858	69.949

Punct început	X / Y	Punct sfârșit	X / Y	Lungime segment (** (m)
6	634.273,648 291.111,858	7	634.309,306 290.918,276	196.839
7	634.309,306 290.918,276	8	634.361,912 290.642,932	280.324
8	634.361,912 290.642,932	9	634.368,605 290.649,983	9.722
9	634.368,605 290.649,983	10	634.318,33 290.916,755	271.468
10	634.318,33 290.916,755	1	634.279,006 291.132,873	219.666

** Lungimile segmentelor sunt determinate în planul de proiecție Stereo 70 și sunt rotunjite la 1 milimetru.

*** Distanța dintre puncte este formată din segmente cumulate ce sunt mai mici decât valoarea 1 milimetru.

**DATE DESPRE IMOBILUL NR. 9484**

Oficiul de Cadastru și Publicitate Imobiliară CALARASI
Biroul de Cadastru și Publicitate Imobiliară Oltenita

A. Partea I. Descrierea imobilului

TEREN Extravilan

Adresa: Jud. Calarasi

Nr. Crt	Nr cadastral Nr. topografic	Suprafața* (mp)	Observații / Referințe
A1	30021	1.394	Sector cadastral:44 Teren neimprejmuit;

B. Partea II. Proprietari și acte

Inscrieri privitoare la dreptul de proprietate și alte drepturi reale		Referințe
26052 / 25/07/2023		
Act Administrativ nr. 42152, din 11/07/2023 emis de PRIMARIA MUNICIPIULUI OLTENITA (; inscris sub semnatura privata nr PV VECINATATE din 21.04.2023, emis de COSTEA FLAVIU;act notarial nr DECLARATIE 5734 din 19.10.2022, emis de MANOLACHE FLORINA-MIHAELA);		
B1	Inscrierea posesiei, drept de PROPRIETATE, dobandit prin Lege, cota actuala 1/1, cota initiala 1/1 1) EXPERT SOFTWARE COMPANY SRL, CIF:14916343	A1

C. Partea III. SARCINI .

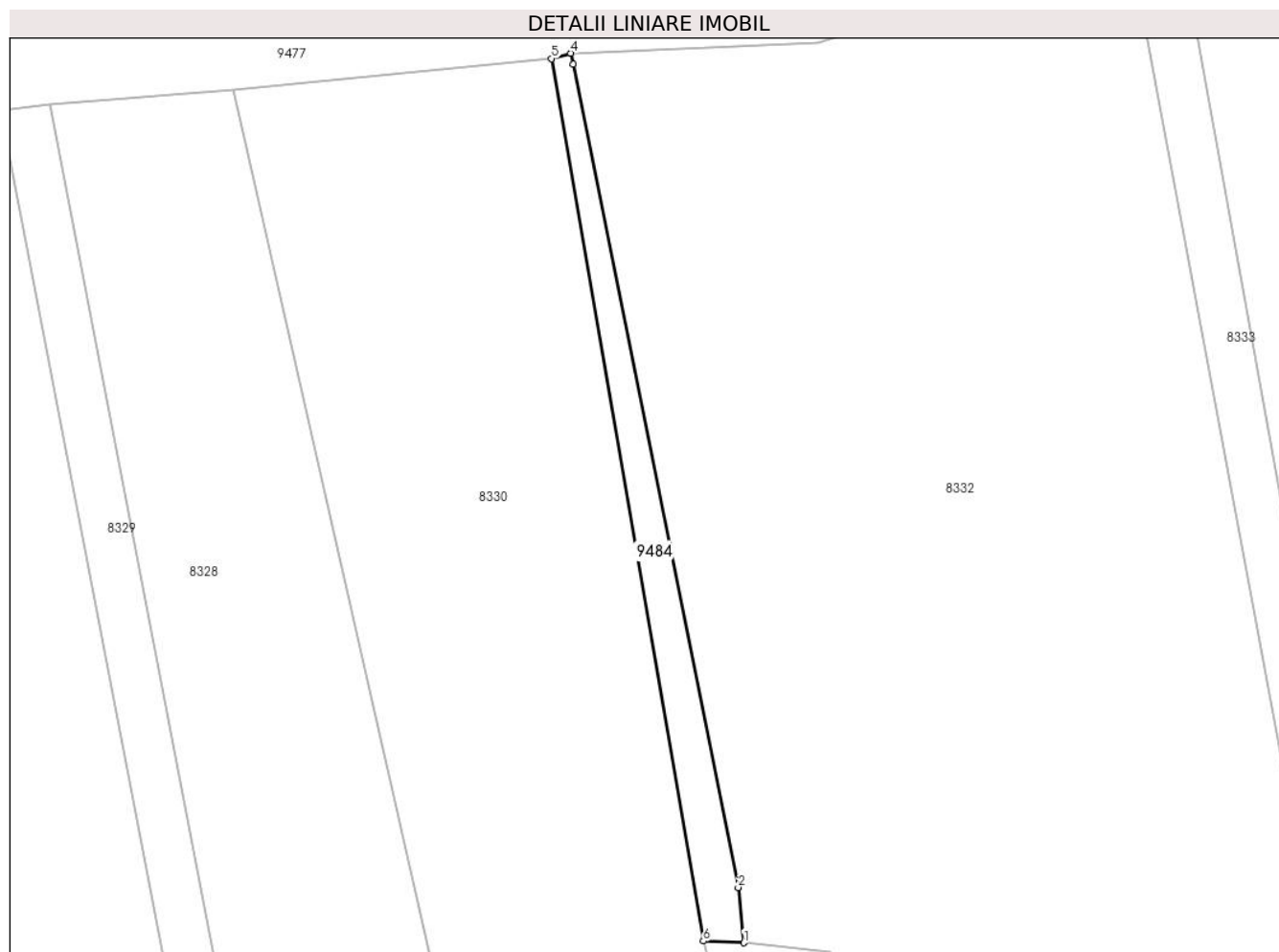
Inscrieri privind dezmembramintele dreptului de proprietate, drepturi reale de garanție și sarcini	Referințe
NU SUNT	

Anexa Nr. 1 La Partea I

Teren

Nr cadastral	Suprafața (mp)*	Observații / Referințe
30021	1.394	

* Suprafața este determinată în planul de proiecție Stereo 70.



Date referitoare la teren

Crt	Categorie folosință	Intravilan	Suprafața (mp)	Tarla	Parcelă	Nr. topo	Observații / Referințe
1	arabil	NU	1.394	32/1	-	-	

Lungime Segmente

1) Valorile lungimilor segmentelor sunt obținute din proiecție în plan.

Punct început	X / Y	Punct sfârșit	X / Y	Lungime segment (** (m)
1	634.247,073 291.206,511	2	634.245,87 291.218,628	12.177
2	634.245,87 291.218,628	3	634.209,651 291.398,964	183.937
3	634.209,651 291.398,964	4	634.209,14 291.401,328	2.419
4	634.209,14 291.401,328	5	634.204,966 291.400,14	4.34
5	634.204,966 291.400,14	6	634.238,226 291.206,885	196.096

Punct început	X / Y	Punct sfârșit	X / Y	Lungime segment (** (m)
6	634.238,226 291.206,885	1	634.247,073 291.206,511	8.855

** Lungimile segmentelor sunt determinate în planul de proiecție Stereo 70 și sunt rotunjite la 1 milimetru.

*** Distanța dintre puncte este formată din segmente cumulate ce sunt mai mici decât valoarea 1 milimetru.

**DATE DESPRE IMOBILUL NR. 9485**

Oficiul de Cadastru și Publicitate Imobiliară CALARASI
Biroul de Cadastru și Publicitate Imobiliară Oltenita

A. Partea I. Descrierea imobilului

TEREN Extravilan

Adresa: Jud. Calarasi

Nr. Crt	Nr cadastral Nr. topografic	Suprafața* (mp)	Observații / Referințe
A1	30017	7.440	Sector cadastral:44 Teren neimprejmuit;

B. Partea II. Proprietari și acte

Inscrieri privitoare la dreptul de proprietate și alte drepturi reale		Referințe
19944 / 07/06/2023		
Act Notarial nr. DECLARATIE 5734, din 19/10/2022 emis de MANOLACHE FLORINA-MIHAELA (; act administrativ nr adeverinta 42152 din 11.07.2023, emis de PRIMARIA MUN. OLTENITA;inscris sub semnatura privata nr PV VECINATATE din 21.04.2023, emis de COSTEA FLAVIU);		
B1	Inscrierea posesiei, drept de PROPRIETATE, dobandit prin Lege, cota actuala 1/1, cota initiala 1/1 1) EXPERT SOFTWARE COMPANY SRL, CIF:14916343	A1

C. Partea III. SARCINI .

Inscrieri privind dezmembramintele dreptului de proprietate, drepturi reale de garanție și sarcini	Referințe
NU SUNT	

Punct început	X / Y	Punct sfârșit	X / Y	Lungime segment (** (m)
6	634.581,287 290.649,364	7	634.590,634 290.640,78	12.691
7	634.590,634 290.640,78	8	634.467,545 291.305,131	675.658
8	634.467,545 291.305,131	9	634.473,518 291.305,714	6.001
9	634.473,518 291.305,714	1	634.472,479 291.311,192	5.576

** Lungimile segmentelor sunt determinate în planul de proiecție Stereo 70 și sunt rotunjite la 1 milimetru.

*** Distanța dintre puncte este formată din segmente cumulate ce sunt mai mici decât valoarea 1 milimetru.

**DATE DESPRE IMOBILUL NR. 9486**

Oficiul de Cadastru și Publicitate Imobiliară CALARASI
Biroul de Cadastru și Publicitate Imobiliară Oltenita

A. Partea I. Descrierea imobilului

TEREN Extravilan

Adresa: Jud. Calarasi

Nr. Crt	Nr cadastral Nr. topografic	Suprafața* (mp)	Observații / Referințe
A1	30005	9.007	Sector cadastral:44 Teren neimprejmuit;

B. Partea II. Proprietari și acte

Inscrieri privitoare la dreptul de proprietate și alte drepturi reale		Referințe
19946 / 07/06/2023		
Act Notarial nr. DECLARATIE 5734, din 19/10/2022 emis de MANOLACHE FLORINA-MIHAELA (; act administrativ nr adeverinta 42152 din 11.07.2023, emis de PRIMARIA MUN. OLTENITA;inscris sub semnatura privata nr PV VECINATATE din 21.04.2023, emis de COSTEA FLAVIU);		
B1	Inscrierea posesiei, drept de PROPRIETATE, dobandit prin Lege, cota actuala 1/1, cota initiala 1/1 1) EXPERT SOFTWARE COMPANY SRL, CIF:14916343	A1

C. Partea III. SARCINI .

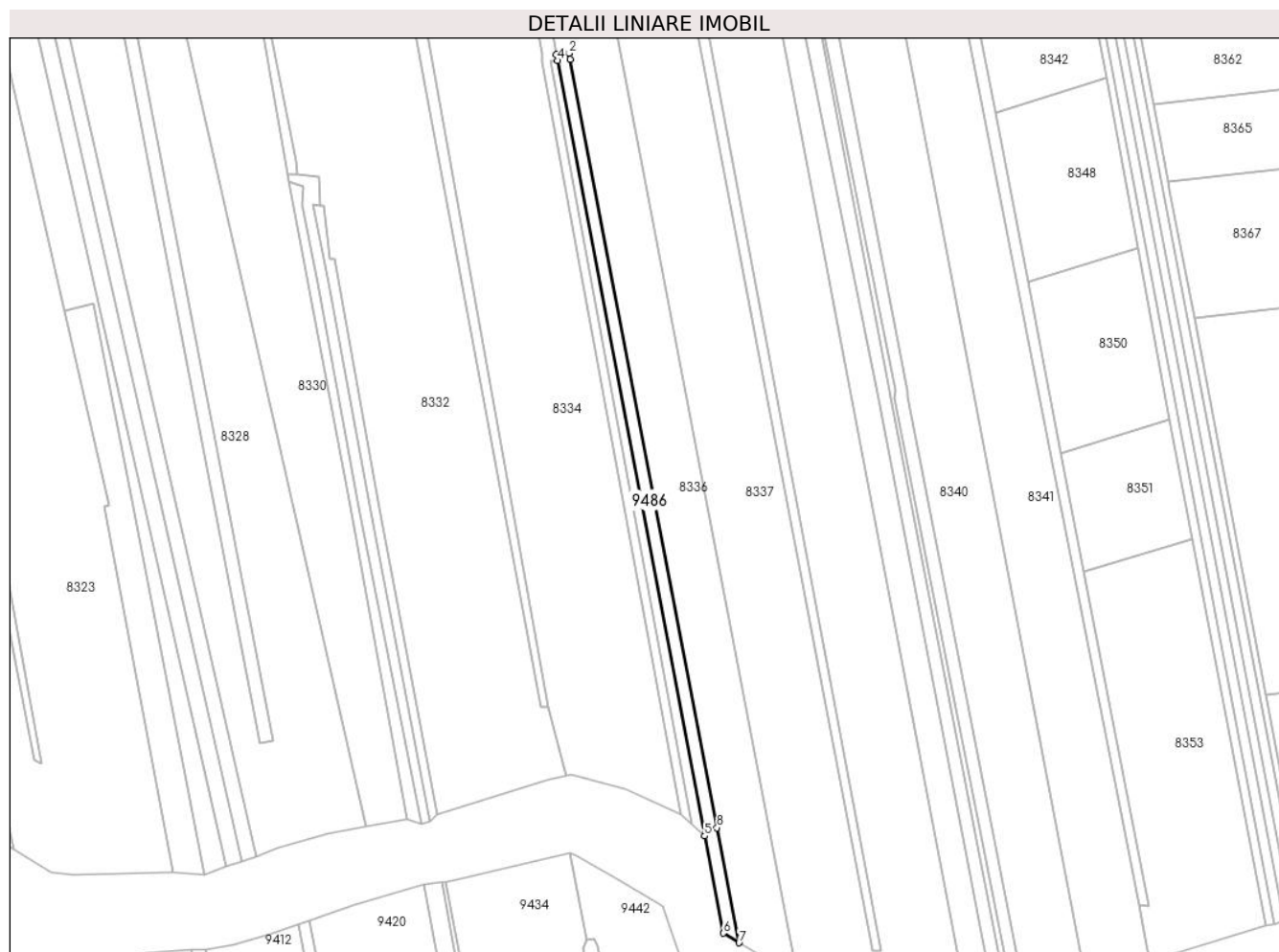
Inscrieri privind dezmembramintele dreptului de proprietate, drepturi reale de garanție și sarcini	Referințe
NU SUNT	

Anexa Nr. 1 La Partea I

Teren

Nr cadastral	Suprafața (mp)*	Observații / Referințe
30005	9.007	

* Suprafața este determinată în planul de proiecție Stereo 70.



Date referitoare la teren

Crt	Categorie folosință	Intravilan	Suprafața (mp)	Tarla	Parcelă	Nr. topo	Observații / Referințe
1	arabil	NU	9.007	32/3	-	-	

Lungime Segmente

1) Valorile lungimilor segmentelor sunt obținute din proiecție în plan.

Punct început	X / Y	Punct sfârșit	X / Y	Lungime segment (** (m)
1	634.484,405 291.306,777	2	634.483,606 291.312,11	5.393
2	634.483,606 291.312,11	3	634.472,479 291.311,192	11.165
3	634.472,479 291.311,192	4	634.473,518 291.305,714	5.576
4	634.473,518 291.305,714	5	634.601,484 290.630,815	686.924
5	634.601,484 290.630,815	6	634.617,753 290.546,213	86.152

Punct început	X / Y	Punct sfârșit	X / Y	Lungime segment (** (m)
6	634.617,753 290.546,213	7	634.631,456 290.537,93	16.012
7	634.631,456 290.537,93	8	634.612,309 290.638,037	101.922
8	634.612,309 290.638,037	1	634.484,405 291.306,777	680.862

** Lungimile segmentelor sunt determinate în planul de proiecție Stereo 70 și sunt rotunjite la 1 milimetru.

*** Distanța dintre puncte este formată din segmente cumulate ce sunt mai mici decât valoarea 1 milimetru.

**DATE DESPRE IMOBILUL NR. 9487**

Oficiul de Cadastru și Publicitate Imobiliară CALARASI
Biroul de Cadastru și Publicitate Imobiliară Oltenita

A. Partea I. Descrierea imobilului

TEREN Extravilan

Adresa: Jud. Calarasi

Nr. Crt	Nr cadastral Nr. topografic	Suprafața* (mp)	Observații / Referințe
A1	30013	13.552	Sector cadastral:44 Teren neimprejmut;

B. Partea II. Proprietari și acte

Inscrieri privitoare la dreptul de proprietate și alte drepturi reale		Referințe
19951 / 07/06/2023		
Act Administrativ nr. adeverinta 42152, din 11/07/2023 emis de PRIMARIA MUN. OLTENITA (; in scris sub semnatura privata nr PV VECINATATE din 21.04.2023, emis de COSTEA FLAVIU; act notarial nr DECLARATIE 5734 din 19.10.2022, emis de MANOLACHE FLORINA-MIHAELA);		
B1	Inscrierea posesiei, drept de PROPRIETATE, dobandit prin Lege, cota actuala 1/1, cota initiala 1/1	A1
1) EXPERT SOFTWARE COMPANY SRL, CIF:14916343		

C. Partea III. SARCINI .

Inscrieri privind dezmembramintele dreptului de proprietate, drepturi reale de garanție și sarcini	Referințe
NU SUNT	

Anexa Nr. 1 La Partea I

Teren

Nr cadastral	Suprafața (mp)*	Observații / Referințe
30013	13.552	

* Suprafața este determinată în planul de proiecție Stereo 70.



Date referitoare la teren

Crt	Categorie folosință	Intravilan	Suprafața (mp)	Tarla	Parcelă	Nr. topo	Observații / Referințe
1	arabil	NU	13.552	32/3	-	-	

Lungime Segmente

1) Valorile lungimilor segmentelor sunt obținute din proiecție în plan.

Punct început	X / Y	Punct sfârșit	X / Y	Lungime segment (** (m)
1	634.653,919 291.573,127	2	634.643,653 291.571,948	10.333
2	634.643,653 291.571,948	3	634.687,19 291.337,614	238.344
3	634.687,19 291.337,614	4	634.688,327 291.332,439	5.298
4	634.688,327 291.332,439	5	634.751,569 291.016,431	322.274
5	634.751,569 291.016,431	6	634.752,714 291.011,009	5.542

Punct început	X / Y	Punct sfârșit	X / Y	Lungime segment (** (m)
6	634.752,714 291.011,009	7	634.862,654 290.443,895	577.672
7	634.862,654 290.443,895	8	634.875,071 290.437,525	13.956
8	634.875,071 290.437,525	9	634.763,741 291.011,809	584.976
9	634.763,741 291.011,809	10	634.762,526 291.018,158	6.464
10	634.762,526 291.018,158	11	634.702,545 291.331,43	318.962
11	634.702,545 291.331,43	12	634.702,042 291.340,17	8.754
12	634.702,042 291.340,17	1	634.653,919 291.573,127	237.876

** Lungimile segmentelor sunt determinate în planul de proiecție Stereo 70 și sunt rotunjite la 1 milimetru.

*** Distanța dintre puncte este formată din segmente cumulate ce sunt mai mici decât valoarea 1 milimetru.

**DATE DESPRE IMOBILUL NR. 9488**

Oficiul de Cadastru și Publicitate Imobiliară CALARASI
Biroul de Cadastru și Publicitate Imobiliară Oltenita

A. Partea I. Descrierea imobilului

TEREN Extravilan

Adresa: Jud. Calarasi

Nr. Crt	Nr cadastral Nr. topografic	Suprafața* (mp)	Observații / Referințe
A1	30018	10.213	Sector cadastral:44 Teren neimprejmuit;

B. Partea II. Proprietari și acte

Inscrieri privitoare la dreptul de proprietate și alte drepturi reale		Referințe
19954 / 07/06/2023		
Act Administrativ nr. adeverinta 42152, din 11/07/2023 emis de PRIMARIA MUNICIPIULUI OLTENITA (; act notarial nr DECLARATIE 5734 din 19.10.2022, emis de MANOLACHE FLORINA-MIHAELA;inscris sub semnatura privata nr PV VECINATATE din 21.04.2023, emis de COSTEA FLAVIU);		
B1	Inscrierea posesiei, drept de PROPRIETATE, dobandit prin Lege, cota actuala 1/1, cota initiala 1/1 1) EXPERT SOFTWARE COMPANY SRL, CIF:14916343	A1

C. Partea III. SARCINI .

Inscrieri privind dezmembramintele dreptului de proprietate, drepturi reale de garanție și sarcini	Referințe
NU SUNT	

Anexa Nr. 1 La Partea I

Teren

Nr cadastral	Suprafața (mp)*	Observații / Referințe
30018	10.213	

* Suprafața este determinată în planul de proiecție Stereo 70.



Date referitoare la teren

Crt	Categorie folosință	Intravilan	Suprafața (mp)	Tarla	Parcelă	Nr. topo	Observații / Referințe
1	arabil	NU	10.213	32/3	-	-	

Lungime Segmente

1) Valorile lungimilor segmentelor sunt obținute din proiecție în plan.

Punct început	X / Y	Punct sfârșit	X / Y	Lungime segment (** (m)
1	634.716,325 291.338,106	2	634.703,622 291.337,56	12.715
2	634.703,622 291.337,56	3	634.767,594 291.018,957	324.962
3	634.767,594 291.018,957	4	634.766,965 291.012,043	6.943
4	634.766,965 291.012,043	5	634.880,1 290.438,848	584.253
5	634.880,1 290.438,848	6	634.888,471 290.453,553	16.921

Punct început	X / Y	Punct sfârșit	X / Y	Lungime segment (** (m)
6	634.888,471 290.453,553	7	634.778,066 291.012,848	570.088
7	634.778,066 291.012,848	8	634.778,597 291.017,818	4.998
8	634.778,597 291.017,818	1	634.716,325 291.338,106	326.285

** Lungimile segmentelor sunt determinate în planul de proiecție Stereo 70 și sunt rotunjite la 1 milimetru.

*** Distanța dintre puncte este formată din segmente cumulate ce sunt mai mici decât valoarea 1 milimetru.

