

**DATE DESPRE IMOBILUL NR. 1113**

Oficiul de Cadastru și Publicitate Imobiliară CALARASI
Biroul de Cadastru și Publicitate Imobiliară Calarasi

A. Partea I. Descrierea imobilului

TEREN Extravilan

Adresa: Jud. Calarasi

Nr. Crt	Nr cadastral Nr. topografic	Suprafața* (mp)	Observații / Referințe
A1		79.925	Sector cadastral:8 Teren neimprejmuit;

B. Partea II. Proprietari și acte

Inscrieri privitoare la dreptul de proprietate și alte drepturi reale		Referințe
/		
Act Administrativ nr. 142219, din 23/12/2014 emis de CJSIPT CALARASI;		
B1	Intabulare, drept de PROPRIETATE, dobandit prin Reconstituire, cota actuala 1/1, cota initiala 1/1 1) NEAGU GHEORGHE, LIPSA CNP 2) POPESCU MAGDALENA, LIPSA CNP 3) POPESCU GEORGETA, LIPSA CNP 4) POPESCU MARIA, LIPSA CNP 5) STAN PAULINA, LIPSA CNP 6) POPESCU CONSTANTIN, LIPSA CNP 7) POPESCU ION, LIPSA CNP	A1

C. Partea III. SARCINI .

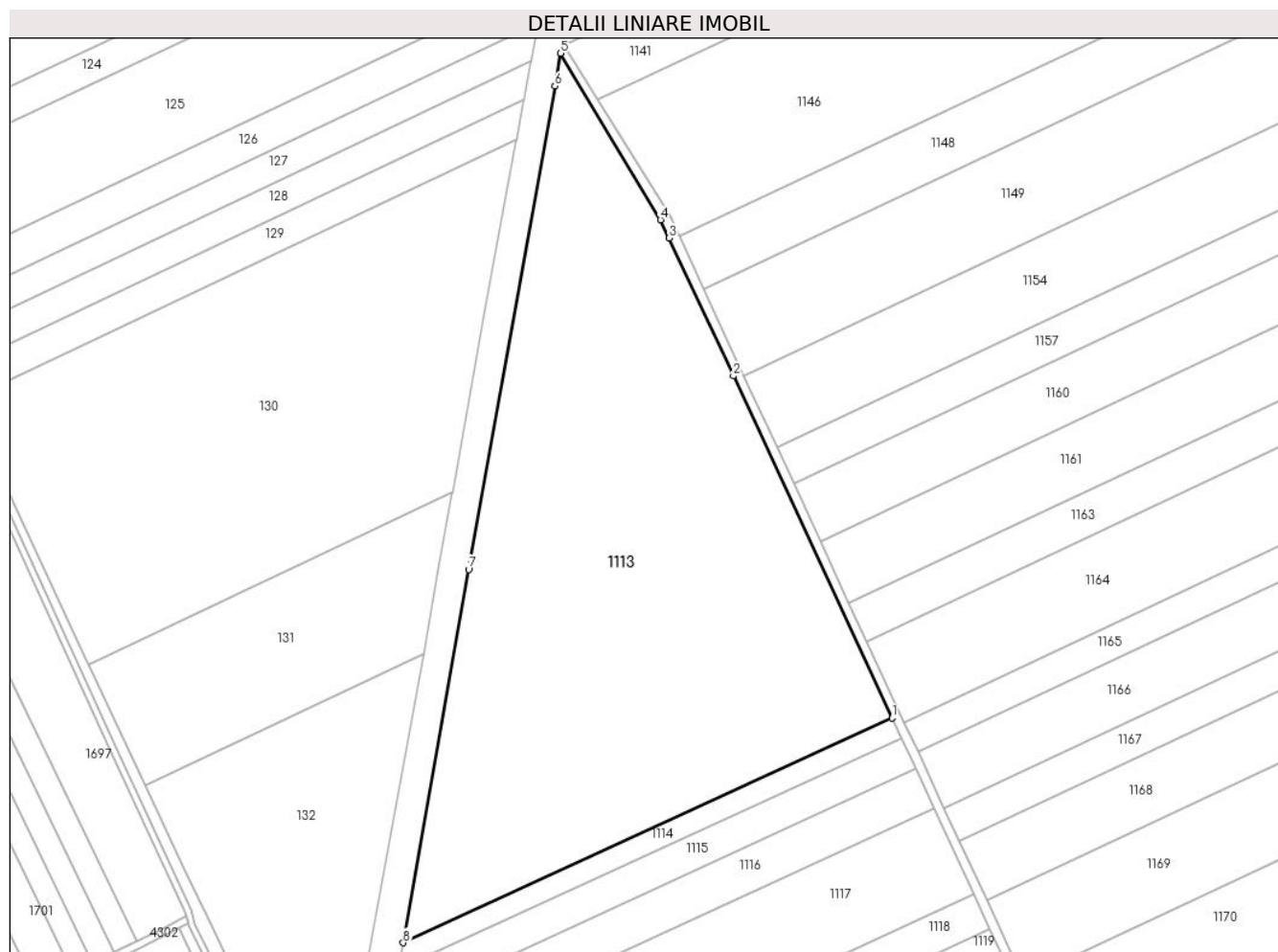
Inscrieri privind dezmembramintele dreptului de proprietate, drepturi reale de garanție și sarcini	Referințe
NU SUNT	

Anexa Nr. 1 La Partea I

Teren

Nr cadastral	Suprafața (mp)*	Observații / Referințe
	79.925	

* Suprafața este determinată în planul de proiecție Stereo 70.



Date referitoare la teren

Crt	Categorie folosință	Intra vilan	Suprafața (mp)	Tarla	Parcelă	Nr. topo	Observații / Referințe
1	arabil	NU	79.925	26/1	1	-	

Lungime Segmente

1) Valorile lungimilor segmentelor sunt obținute din proiecție în plan.

Punct început	X / Y	Punct sfârșit	X / Y	Lungime segment (** (m)
1	708.252,692 321.403,341	2	708.153,715 321.616,514	235.03
2	708.153,715 321.616,514	3	708.113,684 321.702,415	94.771
3	708.113,684 321.702,415	4	708.108,261 321.713,686	12.508
4	708.108,261 321.713,686	5	708.046,076 321.817,512	121.024
5	708.046,076 321.817,512	6	708.042,384 321.797,064	20.779

Punct început	X / Y	Punct sfârșit	X / Y	Lungime segment (** (m)
6	708.042,384 321.797,064	7	707.988,616 321.496,001	305.827
7	707.988,616 321.496,001	8	707.947,803 321.263,344	236.21
8	707.947,803 321.263,344	1	708.252,692 321.403,341	335.494

** Lungimile segmentelor sunt determinate în planul de proiecție Stereo 70 și sunt rotunjite la 1 milimetru.

*** Distanța dintre puncte este formată din segmente cumulate ce sunt mai mici decât valoarea 1 milimetru.

**DATE DESPRE IMOBILUL NR. 1114**

Oficiul de Cadastru și Publicitate Imobiliară CALARASI
Biroul de Cadastru și Publicitate Imobiliară Calarasi

A. Partea I. Descrierea imobilului

TEREN Extravilan

Adresa: Jud. Calarasi

Nr. Crt	Nr cadastral Nr. topografic	Suprafața* (mp)	Observații / Referințe
A1	20806	4.594	Sector cadastral:8 Teren neimprejmuit;

B. Partea II. Proprietari și acte

Inscrieri privitoare la dreptul de proprietate și alte drepturi reale		Referințe
6182 / 16/03/2010		
Act Notarial nr. 524, din 11/03/2010 emis de BNP CHIRU MARIA DANA;		
B4	Intabulare, drept de PROPRIETATE, dobandit prin Conventie, cota actuala 1/1, cota initiala 1/1	A1
1) SC APOLLO PROPERTIES SRL, CIF:99999999999999, LIPSA CUI		

C. Partea III. SARCINI .

Inscrieri privind dezmembramintele dreptului de proprietate, drepturi reale de garanție și sarcini	Referințe
NU SUNT	

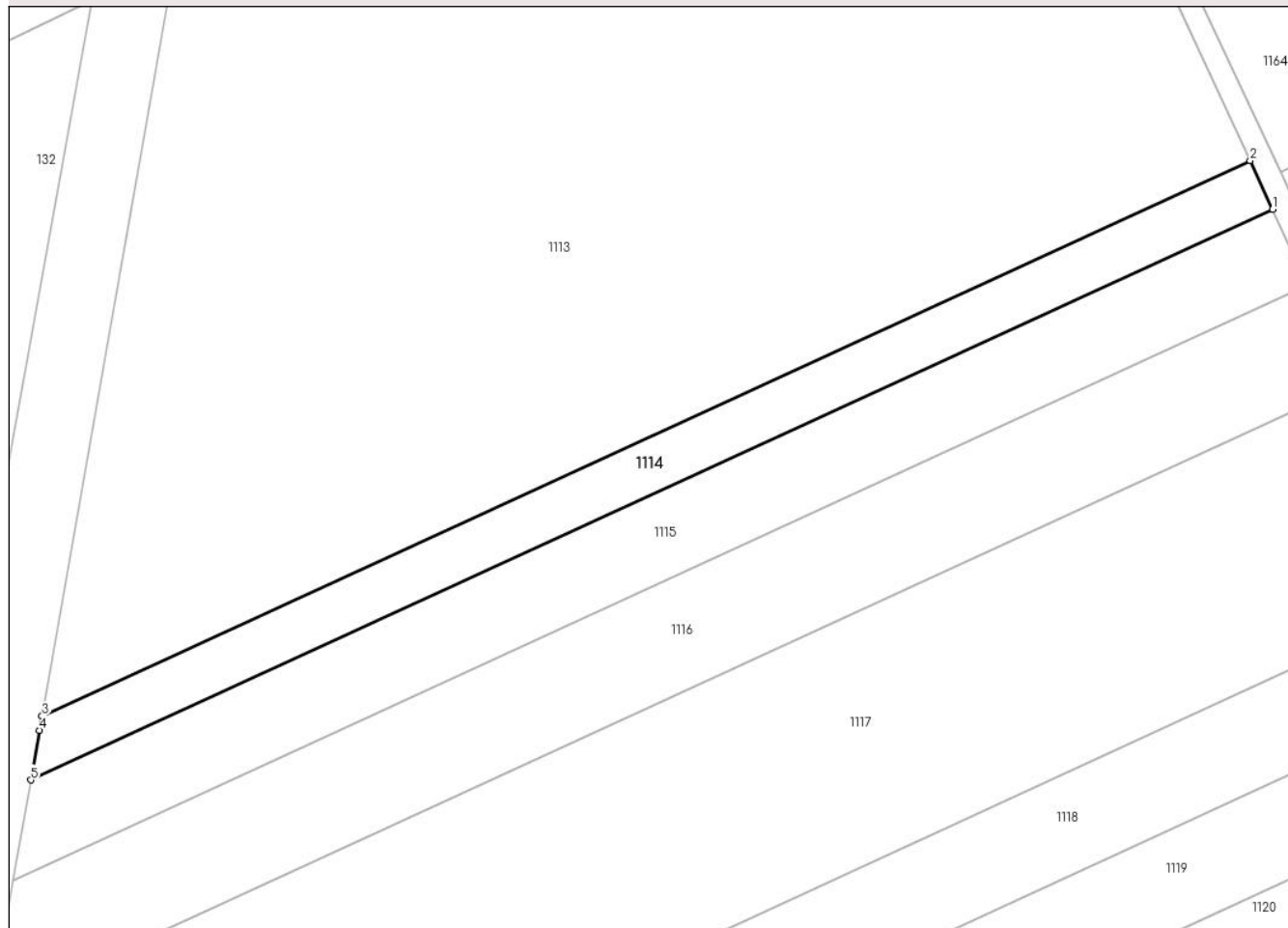
Anexa Nr. 1 La Partea I

Teren

Nr cadastral	Suprafața (mp)*	Observații / Referințe
20806	4.594	

* Suprafața este determinată în planul de proiecție Stereo 70.

DETALII LINIARE IMOBIL



Date referitoare la teren

Crt	Categorie folosință	Intravilan	Suprafața (mp)	Tarla	Parcelă	Nr. topo	Observații / Referințe
1	arabil	NU	4.594	26/1	2	-	

Lungime Segmente

1) Valorile lungimilor segmentelor sunt obținute din proiecție în plan.

Punct început	X / Y	Punct sfârșit	X / Y	Lungime segment (** (m)
1	708.258,379 321.391,093	2	708.252,692 321.403,341	13.504
2	708.252,692 321.403,341	3	707.947,803 321.263,344	335.494
3	707.947,803 321.263,344	4	707.947,16 321.259,683	3.717
4	707.947,16 321.259,683	5	707.944,978 321.247,187	12.685
5	707.944,978 321.247,187	1	708.258,379 321.391,093	344.861

**** Lungimile segmentelor sunt determinate în planul de proiecție Stereo 70 și sunt rotunjite la 1 milimetru.**

***** Distanța dintre puncte este formată din segmente cumulate ce sunt mai mici decât valoarea 1 milimetru.**

**DATE DESPRE IMOBILUL NR. 1115**

Oficiul de Cadastru și Publicitate Imobiliară CALARASI
Biroul de Cadastru și Publicitate Imobiliară Calarasi

A. Partea I. Descrierea imobilului

TEREN Extravilan

Adresa: Jud. Calarasi

Nr. Crt	Nr cadastral Nr. topografic	Suprafața* (mp)	Observații / Referințe
A1		7.500	Sector cadastral:8 Teren neimprejmuit;

B. Partea II. Proprietari și acte

Inscrieri privitoare la dreptul de proprietate și alte drepturi reale		Referințe
/		
Act Administrativ nr. 42989, din 11/11/1997 emis de CJSIPT CALARASI;		
B1	Intabulare, drept de PROPRIETATE, dobandit prin Reconstituire, cota actuala 1/1, cota initiala 1/1 1) IVANCIU TINCA , LIPSA CNP 2) CARUTAN MARIA , LIPSA CNP 3) TEODORESCU ANICA , LIPSA CNP 4) DAVID MARIN , LIPSA CNP 5) DAVID GHEORGHE , LIPSA CNP 6) DAVID OVIDIU , LIPSA CNP	A1

C. Partea III. SARCINI .

Inscrieri privind dezmembramintele dreptului de proprietate, drepturi reale de garanție și sarcini	Referințe
NU SUNT	

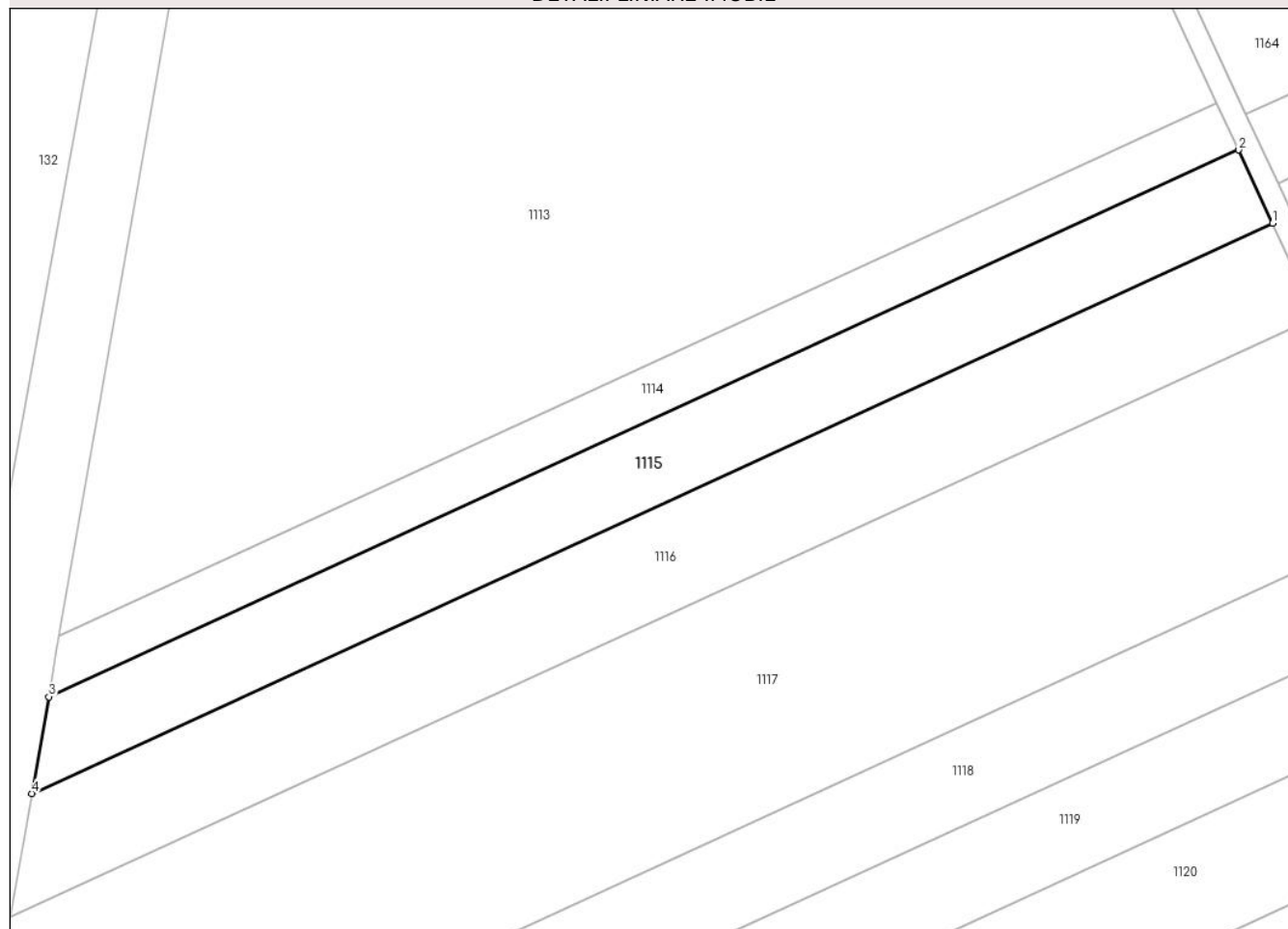
Anexa Nr. 1 La Partea I

Teren

Nr cadastral	Suprafața (mp)*	Observații / Referințe
	7.500	

* Suprafața este determinată în planul de proiecție Stereo 70.

DETALII LINIARE IMOBIL



Date referitoare la teren

Crt	Categorie folosință	Intravilan	Suprafața (mp)	Tarla	Parcelă	Nr. topo	Observații / Referințe
1	arabil	NU	7.500	26/1	3	-	

Lungime Segmente

1) Valorile lungimilor segmentelor sunt obținute din proiecție în plan.

Punct început	X / Y	Punct sfârșit	X / Y	Lungime segment (** (m)
1	708.267,346 321.371,78	2	708.258,379 321.391,093	21.293
2	708.258,379 321.391,093	3	707.944,978 321.247,187	344.861
3	707.944,978 321.247,187	4	707.940,528 321.221,714	25.859
4	707.940,528 321.221,714	1	708.267,346 321.371,78	359.625

** Lungimile segmentelor sunt determinate în planul de proiecție Stereo 70 și sunt rotunjite la 1 milimetru.

***** Distanţa dintre puncte este formată din segmente cumulate ce sunt mai mici decât valoarea 1 milimetru.**

**DATE DESPRE IMOBILUL NR. 1116**

Oficiul de Cadastru și Publicitate Imobiliară CALARASI
Biroul de Cadastru și Publicitate Imobiliară Calarasi

A. Partea I. Descrierea imobilului

TEREN Extravilan

Nr. CF vechi:543

Nr. cadastral vechi:676

Adresa: Jud. Calarasi

Nr. Crt	Nr cadastral Nr. topografic	Suprafața* (mp)	Observații / Referințe
A1	23257	10.000	Sector cadastral:8 Teren neimprejmuit;

B. Partea II. Proprietari și acte

Inscrieri privitoare la dreptul de proprietate și alte drepturi reale	Referințe
13992 / 26/05/2008	
Act Notarial nr. 1162, din 22/05/2008 emis de BNP CHIRU MARIA DANA;	
B1	A1
Intabulare, drept de PROPRIETATE, dobandit prin Conventie, cota actuala 1/1, cota initiala 1/1	
1) SC APOLLO PROPERTIES SRL, CIF:99999999999999, LIPSA CUI	
OBSERVATII: (provenita din conversia CF 543)	

C. Partea III. SARCINI .

Inscrieri privind dezmembramintele dreptului de proprietate, drepturi reale de garanție și sarcini	Referințe
NU SUNT	


Anexa Nr. 1 La Partea I

Teren

Nr cadastral	Suprafața (mp)*	Observații / Referințe
23257	10.000	

* Suprafața este determinată în planul de proiecție Stereo 70.

DETALII LINIARE IMOBIL



Date referitoare la teren

Crt	Categorie folosință	Intra vilan	Suprafața (mp)	Tarla	Parcelă	Nr. topo	Observații / Referințe
1	arabil	NU	10.000	26/1	4	-	

Lungime Segmente

1) Valorile lungimilor segmentelor sunt obținute din proiecție în plan.

Punct început	X / Y	Punct sfârșit	X / Y	Lungime segment (** (m)
1	708.278,758 321.347,202	2	708.267,346 321.371,78	27.098
2	708.267,346 321.371,78	3	707.940,528 321.221,714	359.625
3	707.940,528 321.221,714	4	707.934,865 321.189,295	32.91
4	707.934,865 321.189,295	1	708.278,758 321.347,202	378.414

** Lungimile segmentelor sunt determinate în planul de proiecție Stereo 70 și sunt rotunjite la 1 milimetru.

***** Distanţa dintre puncte este formată din segmente cumulate ce sunt mai mici decât valoarea 1 milimetru.**

**DATE DESPRE IMOBILUL NR. 1117**

Oficiul de Cadastru și Publicitate Imobiliară CALARASI
Biroul de Cadastru și Publicitate Imobiliară Calarasi

A. Partea I. Descrierea imobilului

TEREN Extravilan

Adresa: Jud. Calarasi

Nr. Crt	Nr cadastral Nr. topografic	Suprafața* (mp)	Observații / Referințe
A1		23.500	Sector cadastral:8 Teren neimprejmuit;

B. Partea II. Proprietari și acte

Inscrieri privitoare la dreptul de proprietate și alte drepturi reale		Referințe
/		
Act Administrativ nr. 42743, din 07/04/1997 emis de CJSIPT CALARASI;		
B1	Intabulare, drept de PROPRIETATE, dobandit prin Reconstituire, cota actuala 1/1, cota initiala 1/1 1) IVAN C VICTOR, LIPSA CNP 2) IVAN ALEXANDRU, LIPSA CNP	A1

C. Partea III. SARCINI .

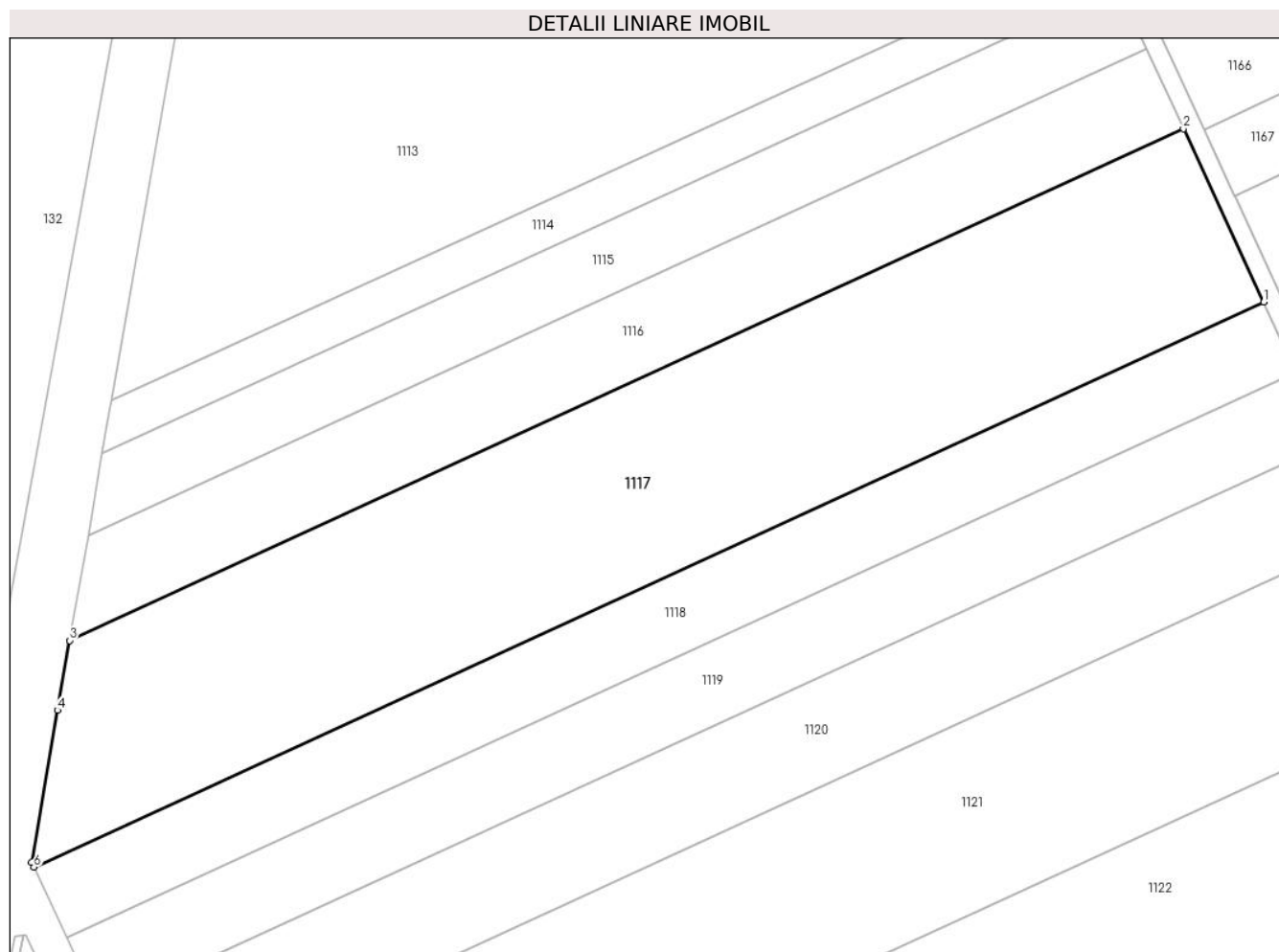
Inscrieri privind dezmembramintele dreptului de proprietate, drepturi reale de garanție și sarcini	Referințe
NU SUNT	

Anexa Nr. 1 La Partea I

Teren

Nr cadastral	Suprafața (mp)*	Observații / Referințe
	23.500	

* Suprafața este determinată în planul de proiecție Stereo 70.



Date referitoare la teren

Crt	Categorie folosință	Intra vilan	Suprafața (mp)	Tarla	Parcelă	Nr. topo	Observații / Referințe
1	arabil	NU	23.500	26/1	5	-	

Lungime Segmente

1) Valorile lungimilor segmentelor sunt obținute din proiecție în plan.

Punct început	X / Y	Punct sfârșit	X / Y	Lungime segment (** (m)
1	708.303,577 321.293,748	2	708.278,758 321.347,202	58.935
2	708.278,758 321.347,202	3	707.934,865 321.189,295	378.414
3	707.934,865 321.189,295	4	707.931,107 321.167,778	21.843
4	707.931,107 321.167,778	5	707.923,103 321.120,924	47.533
5	707.923,103 321.120,924	6	707.923,822 321.119,374	1.709

Punct început	X / Y	Punct sfârşit	X / Y	Lungime segment (** (m)
6	707.923,822 321.119,374	1	708.303,577 321.293,748	417.876

** Lungimile segmentelor sunt determinate în planul de proiecţie Stereo 70 şi sunt rotunjite la 1 milimetru.

*** Distanţa dintre puncte este formată din segmente cumulate ce sunt mai mici decât valoarea 1 milimetru.

**DATE DESPRE IMOBILUL NR. 1118**

Oficiul de Cadastru și Publicitate Imobiliară CALARASI
Biroul de Cadastru și Publicitate Imobiliară Calarasi

A. Partea I. Descrierea imobilului

TEREN Extravilan

Nr. CF vechi:454

Nr. cadastral vechi:585

Adresa: Jud. Calarasi

Nr. Crt	Nr cadastral Nr. topografic	Suprafața* (mp)	Observații / Referințe
A1	23296	10.000	Sector cadastral:8 Teren neimprejmuit;

B. Partea II. Proprietari și acte

Inscrieri privitoare la dreptul de proprietate și alte drepturi reale	Referințe
8684 / 28/03/2008	
Act Notarial nr. 716, din 26/03/2008 emis de BNP CHIRU MARIA DANA;	
B1	A1
Intabulare, drept de PROPRIETATE, dobandit prin Conventie, cota actuala 1/1, cota initiala 1/1	
1) SC APOLLO PROPERTIES SRL, CIF:19163688	
OBSERVATII: (provenita din conversia CF 454)	

C. Partea III. SARCINI .

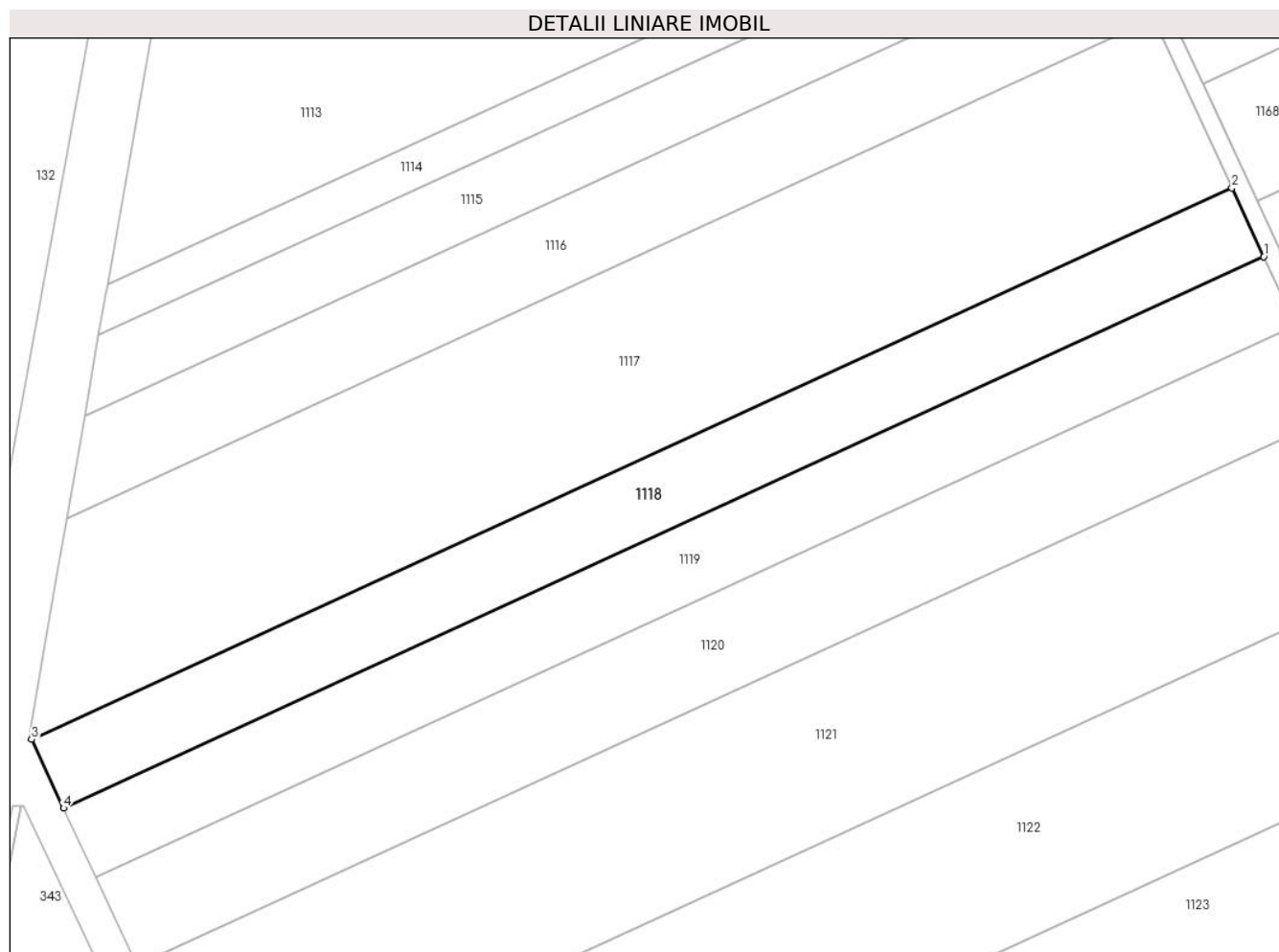
Inscrieri privind dezmembramintele dreptului de proprietate, drepturi reale de garanție și sarcini	Referințe
NU SUNT	

Anexa Nr. 1 La Partea I

Teren

Nr cadastral	Suprafața (mp)*	Observații / Referințe
23296	10.000	

* Suprafața este determinată în planul de proiecție Stereo 70.



Date referitoare la teren

Crt	Categorie folosință	Intra vilan	Suprafața (mp)	Tarla	Parcelă	Nr. topo	Observații / Referințe
1	arabil	NU	10.000	26/1	6	-	

Lungime Segmente

1) Valorile lungimilor segmentelor sunt obținute din proiecție în plan.

Punct început	X / Y	Punct sfârșit	X / Y	Lungime segment (** (m)
1	708.313,655 321.272,043	2	708.303,577 321.293,748	23.931
2	708.303,577 321.293,748	3	707.923,822 321.119,374	417.876
3	707.923,822 321.119,374	4	707.933,891 321.097,665	23.93
4	707.933,891 321.097,665	1	708.313,655 321.272,043	417.886

** Lungimile segmentelor sunt determinate în planul de proiecție Stereo 70 și sunt rotunjite la 1 milimetru.

***** Distanţa dintre puncte este formată din segmente cumulate ce sunt mai mici decât valoarea 1 milimetru.**

**DATE DESPRE IMOBILUL NR. 1119**

Oficiul de Cadastru și Publicitate Imobiliară CALARASI
Biroul de Cadastru și Publicitate Imobiliară Calarasi

A. Partea I. Descrierea imobilului

TEREN Extravilan

Adresa: Jud. Calarasi

Nr. Crt	Nr cadastral Nr. topografic	Suprafața* (mp)	Observații / Referințe
A1	21002	10.000	Sector cadastral:8 Teren neimprejmuit;

B. Partea II. Proprietari și acte

Inscrieri privitoare la dreptul de proprietate și alte drepturi reale		Referințe
22896 / 20/08/2010		
Act Notarial nr. 1762, din 12/08/2010 emis de BNP CHIRU MARIA DANA;		
B4	Intabulare, drept de PROPRIETATE, dobandit prin Conventie, cota actuala 1/1, cota initiala 1/1 1) SC APOLLO PROPERTIES SRL, CIF:19163688	A1

C. Partea III. SARCINI .

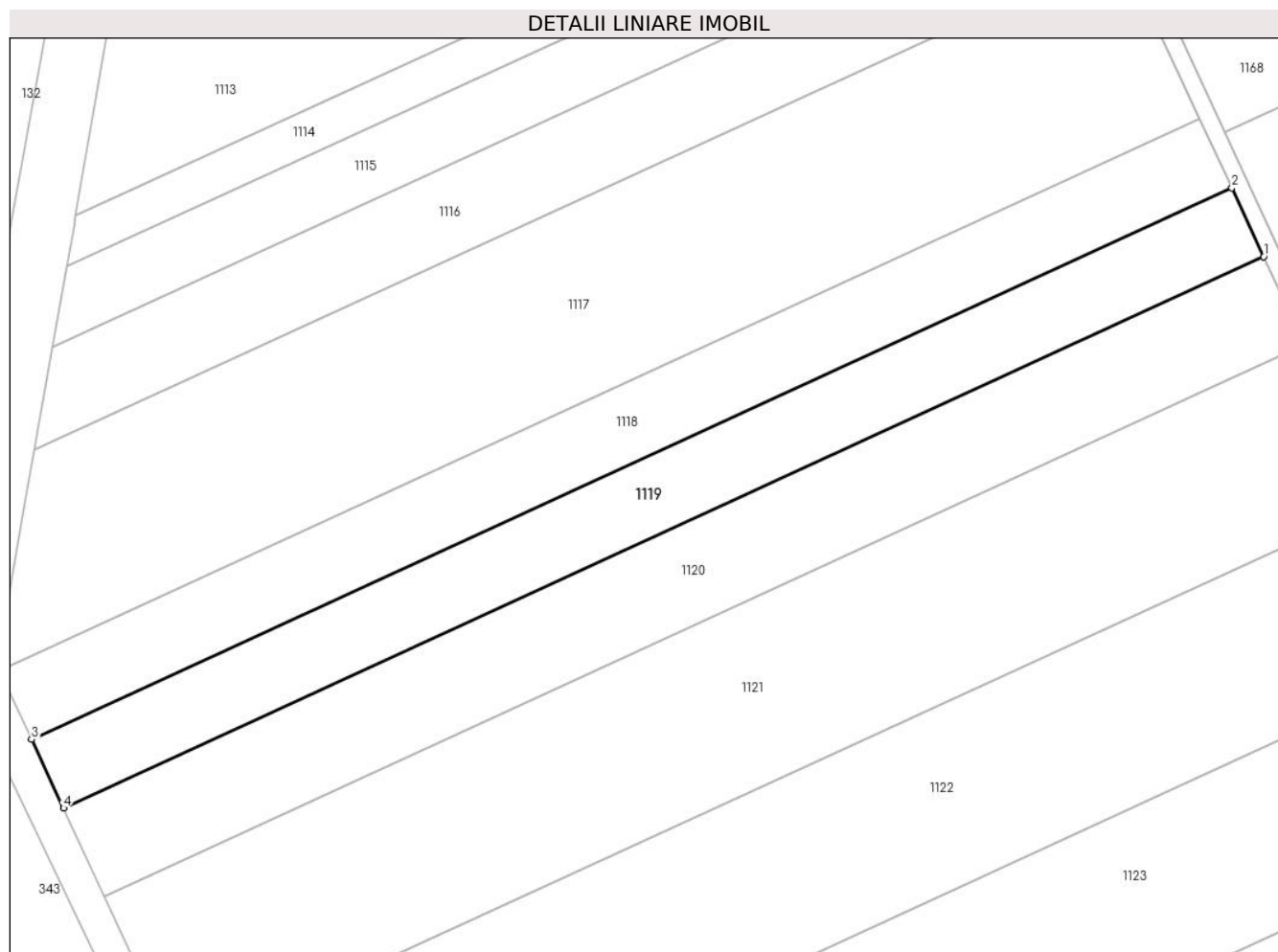
Inscrieri privind dezmembramintele dreptului de proprietate, drepturi reale de garanție și sarcini	Referințe
NU SUNT	

Anexa Nr. 1 La Partea I

Teren

Nr cadastral	Suprafața (mp)*	Observații / Referințe
21002	10.000	

* Suprafața este determinată în planul de proiecție Stereo 70.



Date referitoare la teren

Crt	Categorie folosință	Intravilan	Suprafața (mp)	Tarla	Parcelă	Nr. topo	Observații / Referințe
1	arabil	NU	10.000	26/1	7	-	

Lungime Segmente

1) Valorile lungimilor segmentelor sunt obținute din proiecție în plan.

Punct început	X / Y	Punct sfârșit	X / Y	Lungime segment (** (m)
1	708.323,733 321.250,338	2	708.313,655 321.272,043	23.931
2	708.313,655 321.272,043	3	707.933,891 321.097,665	417.886
3	707.933,891 321.097,665	4	707.943,96 321.075,956	23.93
4	707.943,96 321.075,956	1	708.323,733 321.250,338	417.895

** Lungimile segmentelor sunt determinate în planul de proiecție Stereo 70 și sunt rotunjite la 1 milimetru.

***** Distanţa dintre puncte este formată din segmente cumulate ce sunt mai mici decât valoarea 1 milimetru.**

**DATE DESPRE IMOBILUL NR. 1120**

Oficiul de Cadastru și Publicitate Imobiliară CALARASI
Biroul de Cadastru și Publicitate Imobiliară Calarasi

A. Partea I. Descrierea imobilului

TEREN Extravilan

Adresa: Jud. Calarasi

Nr. Crt	Nr cadastral Nr. topografic	Suprafața* (mp)	Observații / Referințe
A1	21003	12.895	Sector cadastral:8 Teren neimprejmuit;

B. Partea II. Proprietari și acte

Inscrieri privitoare la dreptul de proprietate și alte drepturi reale		Referințe
22893 / 20/08/2010		
Act Administrativ nr. 43108, din 15/07/1997 emis de CJSIPT CALARASI (declaratie nr.1000/13.05.2010 emisa de BNP CHIRU MARIA DANA);		
B2	Intabulare, drept de PROPRIETATE, dobandit prin Constituire, cota actuala 1/1, cota initiala 1/1 1) NEAGU ANISOARA , (una si aceeasi persoana cu NEAGU ANICA) <i>OBSERVATII: pozitie transcrisa din CF 20938/Jegalia, inscrisa prin incheierea nr. 14648 din 07/06/2010;</i>	A1

C. Partea III. SARCINI .

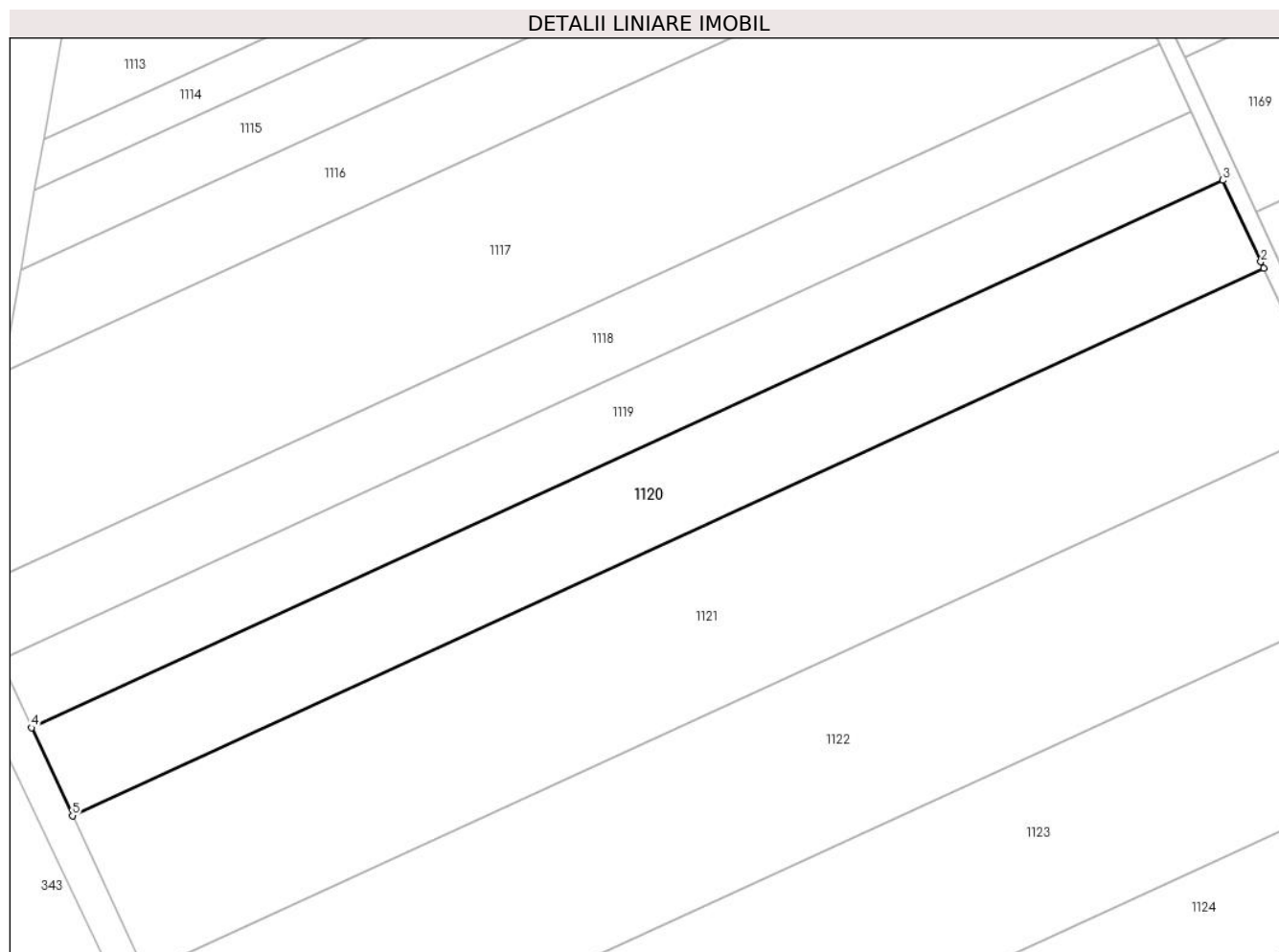
Inscrieri privind dezmembramintele dreptului de proprietate, drepturi reale de garanție și sarcini	Referințe
NU SUNT	

Anexa Nr. 1 La Partea I

Teren

Nr cadastral	Suprafața (mp)*	Observații / Referințe
21003	12.895	

* Suprafața este determinată în planul de proiecție Stereo 70.



Date referitoare la teren

Crt	Categorie folosință	Intravilan	Suprafața (mp)	Tarla	Parcelă	Nr. topo	Observații / Referințe
1	arabil	NU	12.895	26/1	7	-	

Lungime Segmente

1) Valorile lungimilor segmentelor sunt obținute din proiecție în plan.

Punct început	X / Y	Punct sfârșit	X / Y	Lungime segment (** (m)
1	708.336,724 321.222,349	2	708.335,78 321.224,391	2.25
2	708.335,78 321.224,391	3	708.323,733 321.250,338	28.607
3	708.323,733 321.250,338	4	707.943,96 321.075,956	417.895
4	707.943,96 321.075,956	5	707.956,943 321.047,964	30.856
5	707.956,943 321.047,964	1	708.336,724 321.222,349	417.904

**** Lungimile segmentelor sunt determinate în planul de proiecție Stereo 70 și sunt rotunjite la 1 milimetru.**

***** Distanța dintre puncte este formată din segmente cumulate ce sunt mai mici decât valoarea 1 milimetru.**

**DATE DESPRE IMOBILUL NR. 1121**

Oficiul de Cadastru și Publicitate Imobiliară CALARASI
Biroul de Cadastru și Publicitate Imobiliară Calarasi

A. Partea I. Descrierea imobilului

TEREN Extravilan

Adresa: Jud. Calarasi

Nr. Crt	Nr cadastral Nr. topografic	Suprafața* (mp)	Observații / Referințe
A1	21195	23.000	Sector cadastral:8 Teren neimprejmuit;

B. Partea II. Proprietari și acte

Inscrieri privitoare la dreptul de proprietate și alte drepturi reale		Referințe
9074 / 16/03/2011		
Act Notarial nr. 637, din 14/03/2011 emis de BNP TUTUIANU DANA CRISTINA;		
B2	Intabulare, drept de PROPRIETATE, dobandit prin Conventie, cota actuala 1/1, cota initiala 1/1 1) NICOLA ION, - sot 2) NICOLA DANIELA, -sotie	A1

C. Partea III. SARCINI .

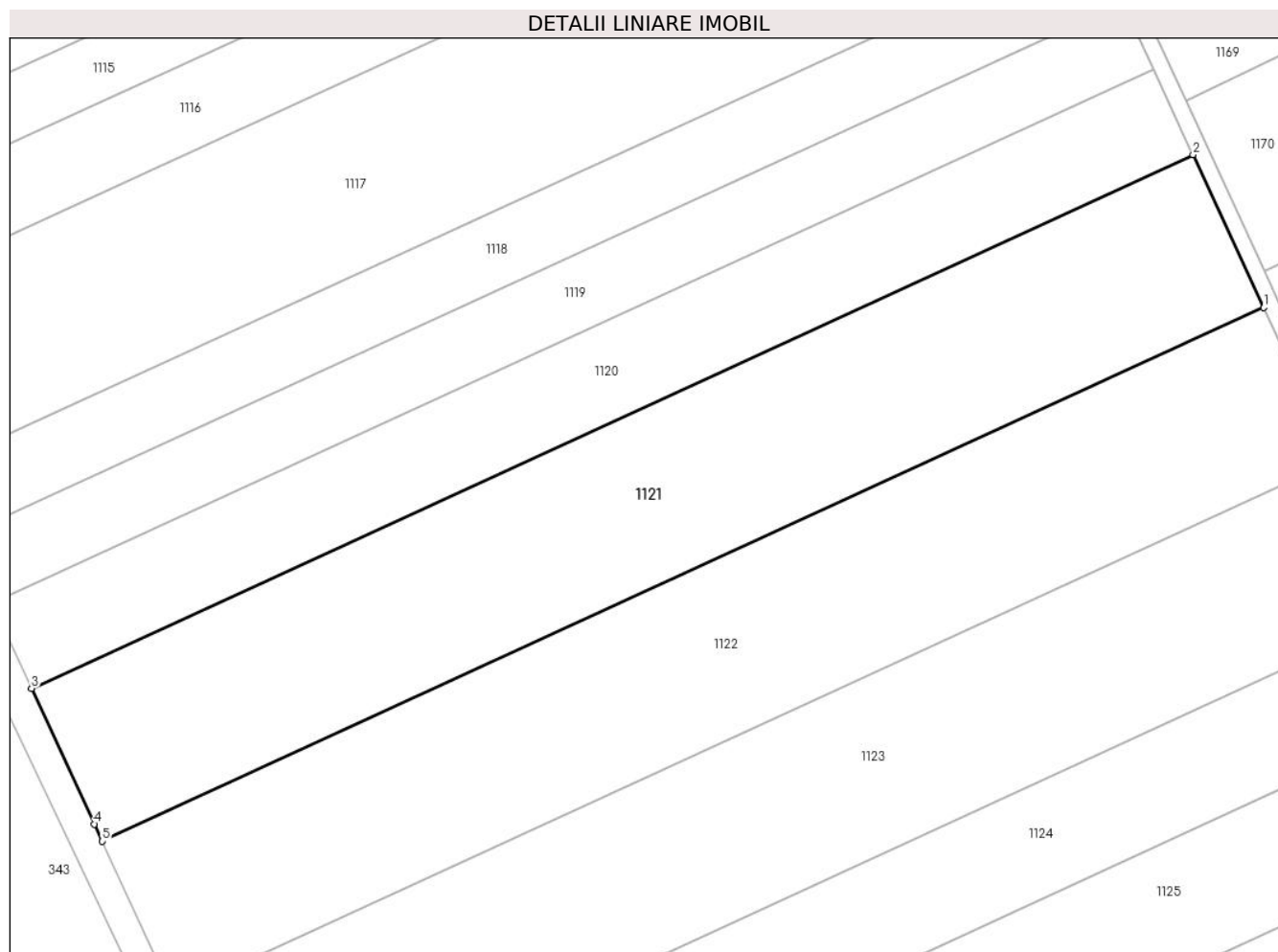
Inscrieri privind dezmembramintele dreptului de proprietate, drepturi reale de garanție și sarcini	Referințe
NU SUNT	

Anexa Nr. 1 La Partea I

Teren

Nr cadastral	Suprafața (mp)*	Observații / Referințe
21195	23.000	

* Suprafața este determinată în planul de proiecție Stereo 70.



Date referitoare la teren

Crt	Categorie folosință	Intra vilan	Suprafața (mp)	Tarla	Parcelă	Nr. topo	Observații / Referințe
1	arabil	NU	23.000	26/1	8	-	

Lungime Segmente

1) Valorile lungimilor segmentelor sunt obținute din proiecție în plan.

Punct început	X / Y	Punct sfârșit	X / Y	Lungime segment (** (m)
1	708.359,824 321.172,391	2	708.336,724 321.222,349	55.04
2	708.336,724 321.222,349	3	707.956,943 321.047,964	417.904
3	707.956,943 321.047,964	4	707.977,495 321.003,654	48.844
4	707.977,495 321.003,654	5	707.980,089 320.998,026	6.197
5	707.980,089 320.998,026	1	708.359,824 321.172,391	417.854

**** Lungimile segmentelor sunt determinate în planul de proiecție Stereo 70 și sunt rotunjite la 1 milimetru.**

***** Distanța dintre puncte este formată din segmente cumulate ce sunt mai mici decât valoarea 1 milimetru.**

**DATE DESPRE IMOBILUL NR. 1122**

Oficiul de Cadastru și Publicitate Imobiliară CALARASI
Biroul de Cadastru și Publicitate Imobiliară Calarasi

A. Partea I. Descrierea imobilului

TEREN Extravilan

Adresa: Jud. Calarasi

Nr. Crt	Nr cadastral Nr. topografic	Suprafața* (mp)	Observații / Referințe
A1	20753	23.000	Sector cadastral:8 Teren neimprejmuit;

B. Partea II. Proprietari și acte

Inscrieri privitoare la dreptul de proprietate și alte drepturi reale		Referințe
36991 / 21/12/2009		
Act Notarial nr. 566, din 16/01/2000 emis de BNP POPA DIDINA (Act Administrativ nr. 42771, din 09/04/1997 emis de CJSIPT CALARASI);		
B1	Intabulare, drept de PROPRIETATE, dobandit prin Conventie, cota actuala 1/1, cota initiala 1/1 1) CUCUTEANU STEFAN, LIPSA CNP	A1

C. Partea III. SARCINI .

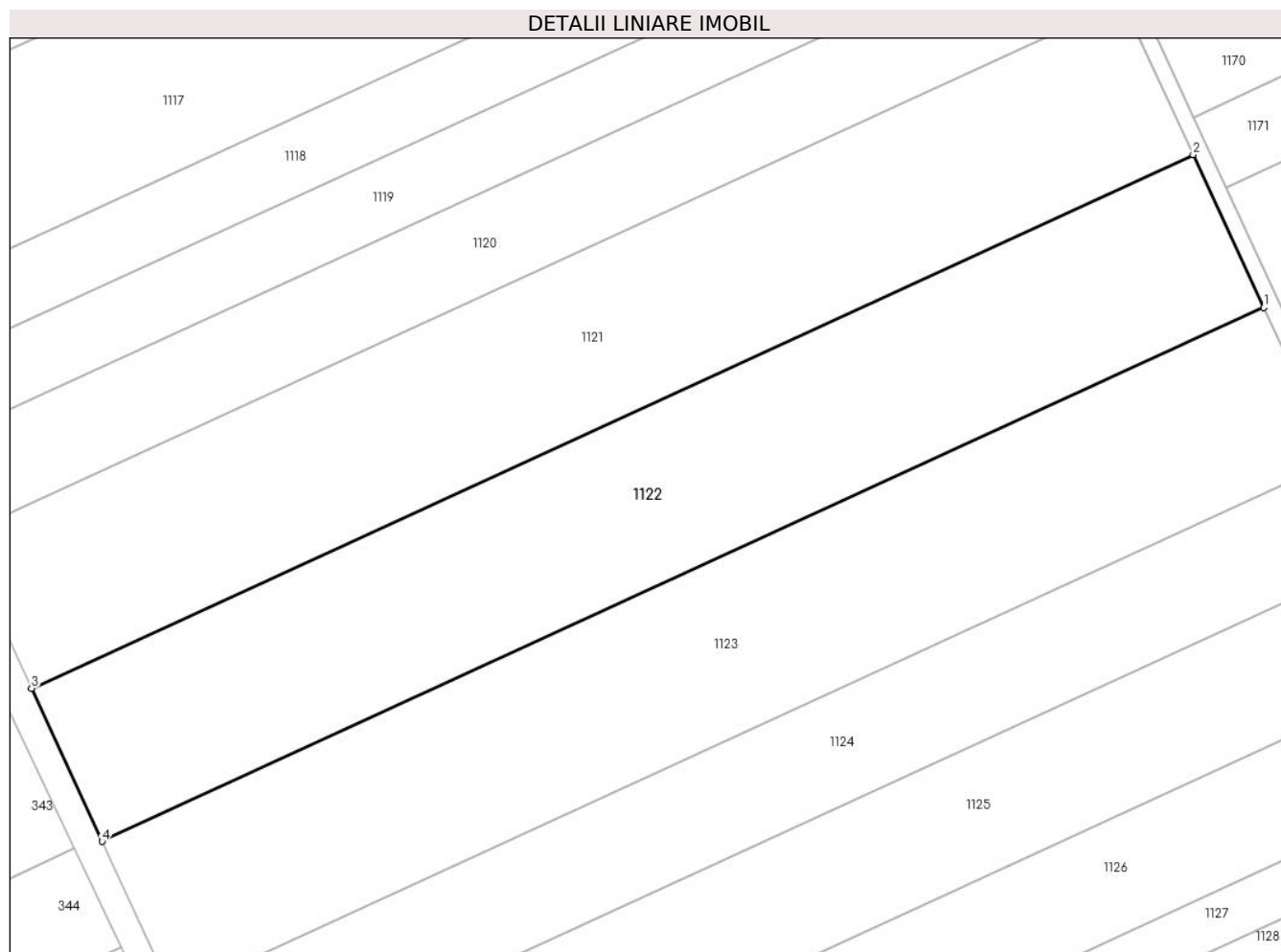
Inscrieri privind dezmembramintele dreptului de proprietate, drepturi reale de garanție și sarcini	Referințe
NU SUNT	

Anexa Nr. 1 La Partea I

Teren

Nr cadastral	Suprafața (mp)*	Observații / Referințe
20753	23.000	

* Suprafața este determinată în planul de proiecție Stereo 70.



Date referitoare la teren

Crt	Categorie folosință	Intra vilan	Suprafața (mp)	Tarla	Parcelă	Nr. topo	Observații / Referințe
1	arabil	NU	23.000	26/1	9	-	

Lungime Segmente

1) Valorile lungimilor segmentelor sunt obținute din proiecție în plan.

Punct început	X / Y	Punct sfârșit	X / Y	Lungime segment (** (m)
1	708.382,924 321.122,434	2	708.359,824 321.172,391	55.039
2	708.359,824 321.172,391	3	707.980,089 320.998,026	417.854
3	707.980,089 320.998,026	4	708.003,122 320.948,039	55.038
4	708.003,122 320.948,039	1	708.382,924 321.122,434	417.927

** Lungimile segmentelor sunt determinate în planul de proiecție Stereo 70 și sunt rotunjite la 1 milimetru.

***** Distanţa dintre puncte este formată din segmente cumulate ce sunt mai mici decât valoarea 1 milimetru.**

**DATE DESPRE IMOBILUL NR. 1123**

Oficiul de Cadastru și Publicitate Imobiliară CALARASI
Biroul de Cadastru și Publicitate Imobiliară Calarasi

A. Partea I. Descrierea imobilului

TEREN Extravilan

Nr. CF vechi:319
Nr. cadastral vechi:455

Adresa: Jud. Calarasi

Nr. Crt	Nr cadastral Nr. topografic	Suprafața* (mp)	Observații / Referințe
A1	23101	23.000	Sector cadastral:8 Teren neimprejmuit;

B. Partea II. Proprietari și acte

Inscrieri privitoare la dreptul de proprietate și alte drepturi reale	Referințe
24990 / 09/11/2007	
Act Notarial nr. 3137, din 07/11/2007 emis de BNP CHIRU MARIA DANA;	
B1	A1
Intabulare, drept de PROPRIETATE, dobandit prin Conventie, cota actuala 1/1, cota initiala 1/1	
1) SC APOLLO PROPERTIES SRL, CIF:19163688	
OBSERVATII: (provenita din conversia CF 319)	

C. Partea III. SARCINI .

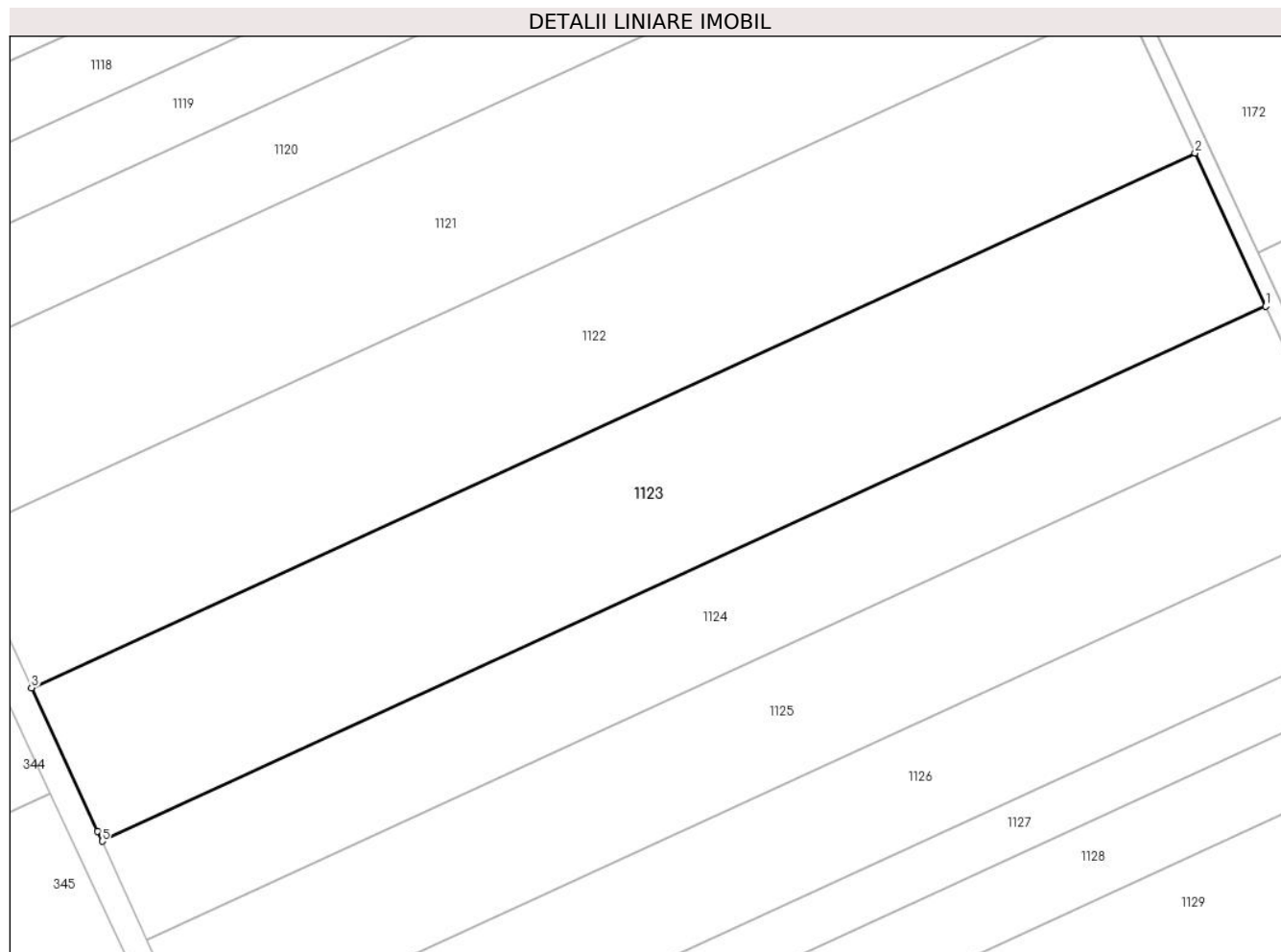
Inscrieri privind dezmembramintele dreptului de proprietate, drepturi reale de garanție și sarcini	Referințe
NU SUNT	

Anexa Nr. 1 La Partea I

Teren

Nr cadastral	Suprafața (mp)*	Observații / Referințe
23101	23.000	

* Suprafața este determinată în planul de proiecție Stereo 70.



Date referitoare la teren

Crt	Categorie folosință	Intravilan	Suprafața (mp)	Tarla	Parcelă	Nr. topo	Observații / Referințe
1	arabil	NU	23.000	26/1	10	-	

Lungime Segmente

1) Valorile lungimilor segmentelor sunt obținute din proiecție în plan.

Punct început	X / Y	Punct sfârșit	X / Y	Lungime segment (** (m)
1	708.406,019 321.072,486	2	708.382,924 321.122,434	55.029
2	708.382,924 321.122,434	3	708.003,122 320.948,039	417.927
3	708.003,122 320.948,039	4	708.024,664 320.901,292	51.472
4	708.024,664 320.901,292	5	708.026,14 320.898,055	3.558
5	708.026,14 320.898,055	1	708.406,019 321.072,486	418.012

**** Lungimile segmentelor sunt determinate în planul de proiecție Stereo 70 și sunt rotunjite la 1 milimetru.**

***** Distanța dintre puncte este formată din segmente cumulate ce sunt mai mici decât valoarea 1 milimetru.**

**DATE DESPRE IMOBILUL NR. 1124**

Oficiul de Cadastru și Publicitate Imobiliară CALARASI
Biroul de Cadastru și Publicitate Imobiliară Calarasi

A. Partea I. Descrierea imobilului

TEREN Extravilan

Adresa: Jud. Calarasi

Nr. Crt	Nr cadastral Nr. topografic	Suprafața* (mp)	Observații / Referințe
A1	22237	14.717	Sector cadastral:8 Teren neimprejmuit;

B. Partea II. Proprietari și acte

Inscrieri privitoare la dreptul de proprietate și alte drepturi reale		Referințe
19984 / 18/04/2013		
Act Notarial nr. 1003, din 18/04/2013 emis de BNP Tutuianu Dana Cristina;		
B3	Intabulare, drept de PROPRIETATE, dobandit prin Conventie, cota actuala 1/1, cota initiala 1/1 1) SC NIKAGRO SRL, CIF:17961870	A1

C. Partea III. SARCINI .

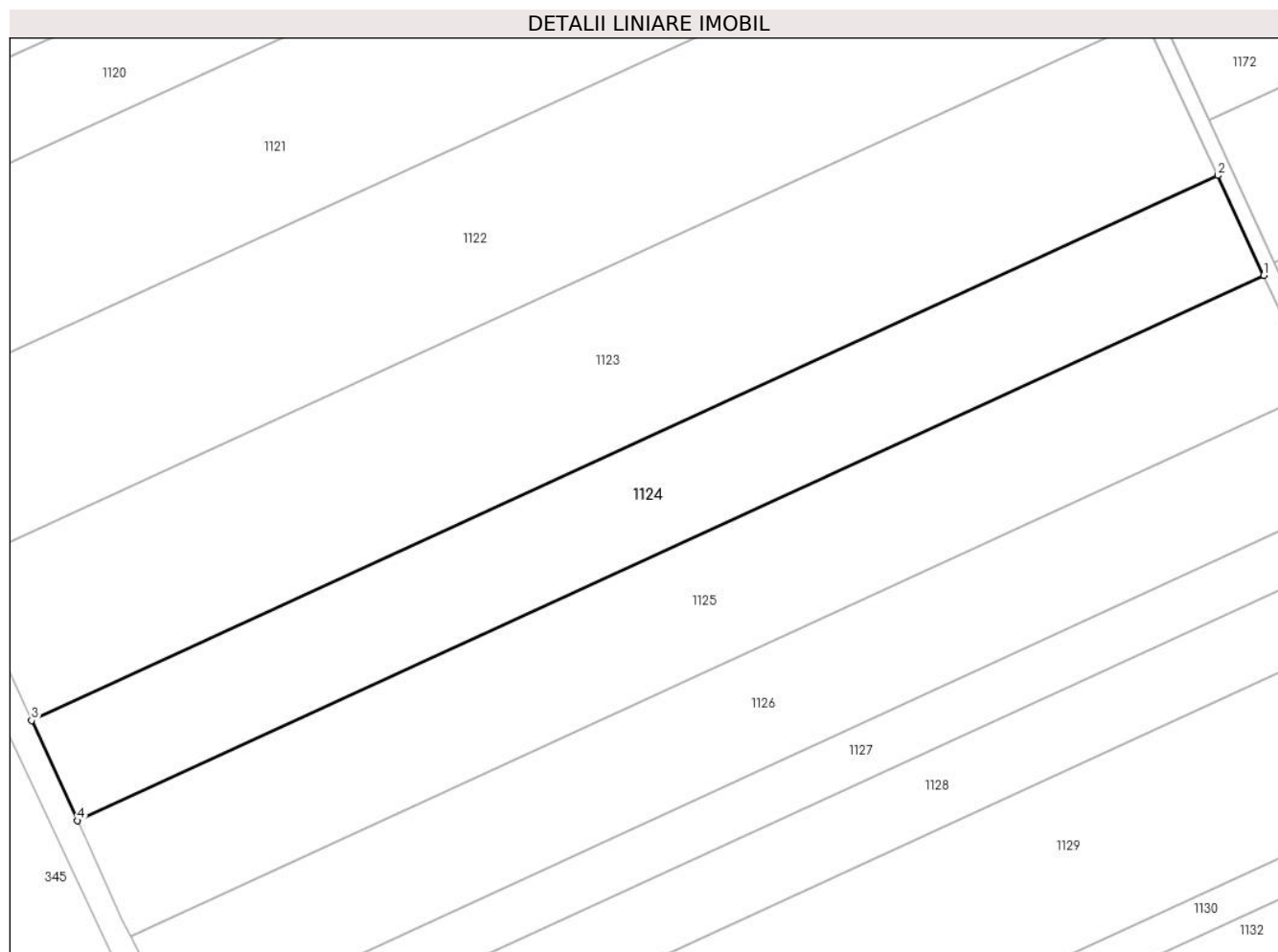
Inscrieri privind dezmembramintele dreptului de proprietate, drepturi reale de garanție și sarcini	Referințe
NU SUNT	

Anexa Nr. 1 La Partea I

Teren

Nr cadastral	Suprafața (mp)*	Observații / Referințe
22237	14.717	

* Suprafața este determinată în planul de proiecție Stereo 70.



Date referitoare la teren

Crt	Categorie folosință	Intra vilan	Suprafața (mp)	Tarla	Parcelă	Nr. topo	Observații / Referințe
1	arabil	NU	14.717	26/1	11	-	

Lungime Segmente

1) Valorile lungimilor segmentelor sunt obținute din proiecție în plan.

Punct început	X / Y	Punct sfârșit	X / Y	Lungime segment (** (m)
1	708.420,792 321.040,537	2	708.406,019 321.072,486	35.199
2	708.406,019 321.072,486	3	708.026,14 320.898,055	418.012
3	708.026,14 320.898,055	4	708.040,745 320.866,029	35.199
4	708.040,745 320.866,029	1	708.420,792 321.040,537	418.197

** Lungimile segmentelor sunt determinate în planul de proiecție Stereo 70 și sunt rotunjite la 1 milimetru.

***** Distanţa dintre puncte este formată din segmente cumulate ce sunt mai mici decât valoarea 1 milimetru.**

**DATE DESPRE IMOBILUL NR. 1125**

Oficiul de Cadastru și Publicitate Imobiliară CALARASI
Biroul de Cadastru și Publicitate Imobiliară Calarasi

A. Partea I. Descrierea imobilului

TEREN Extravilan

Nr. CF vechi:271
Nr. cadastral vechi:409

Adresa: Jud. Calarasi

Nr. Crt	Nr cadastral Nr. topografic	Suprafața* (mp)	Observații / Referințe
A1	20954	17.000	Sector cadastral:8 Teren neimprejmuit;

B. Partea II. Proprietari și acte

Inscrieri privitoare la dreptul de proprietate și alte drepturi reale	Referințe
16974 / 25/06/2010	
Act Notarial nr. 1325, din 24/06/2010 emis de BNP CHIRU MARIA DANA;	
B2	A1
Intabulare, drept de PROPRIETATE, dobandit prin Conventie, cota actuala 1/1, cota initiala 1/1	
1) SC APOLLO PROPERTIES SRL, CIF:19163688	

C. Partea III. SARCINI .

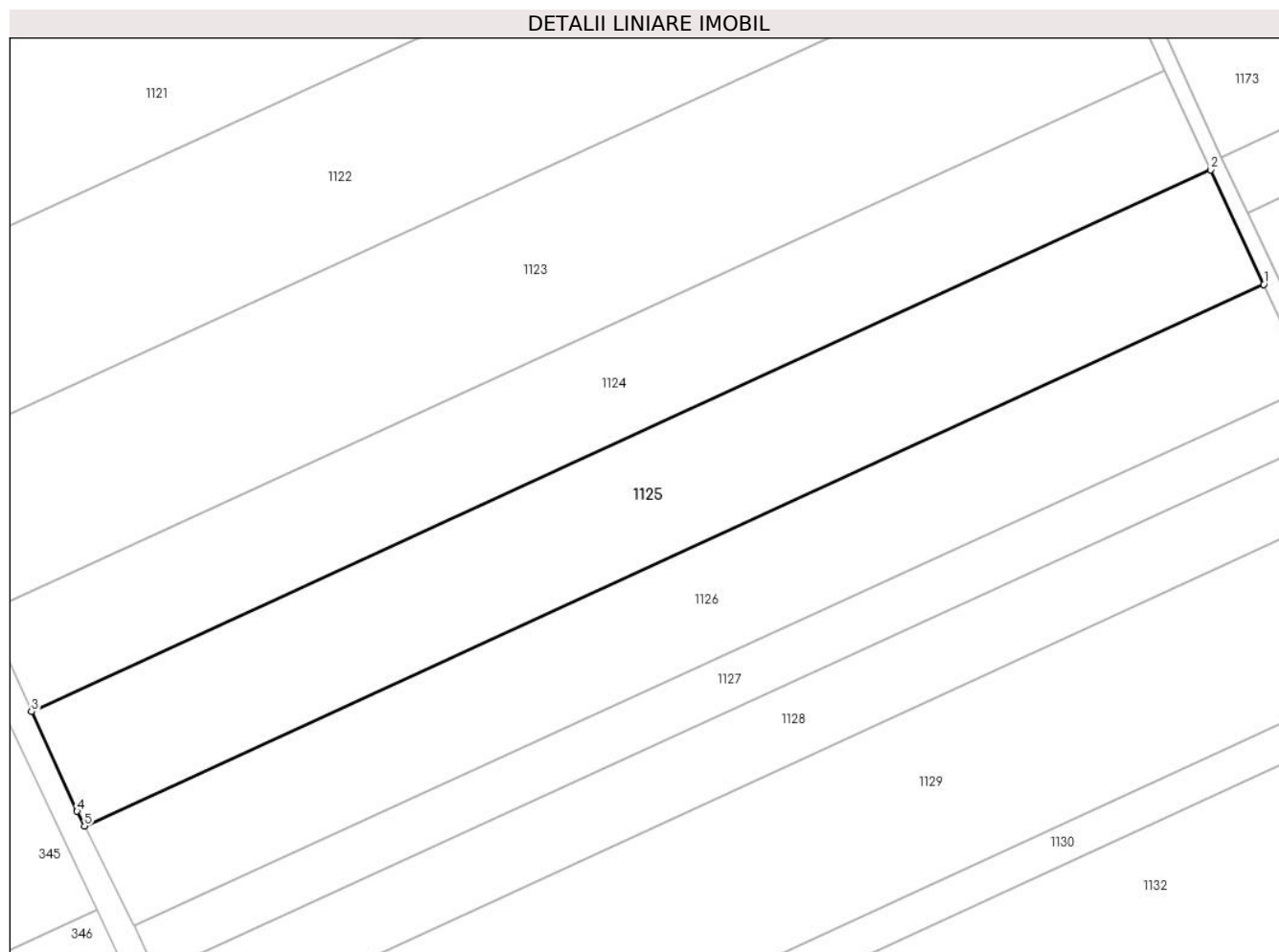
Inscrieri privind dezmembramintele dreptului de proprietate, drepturi reale de garanție și sarcini	Referințe
NU SUNT	

Anexa Nr. 1 La Partea I

Teren

Nr cadastral	Suprafața (mp)*	Observații / Referințe
20954	17.000	

* Suprafața este determinată în planul de proiecție Stereo 70.



Date referitoare la teren

Crt	Categorie folosință	Intravilan	Suprafața (mp)	Tarla	Parcelă	Nr. topo	Observații / Referințe
1	arabil	NU	17.000	26/1	12	-	

Lungime Segmente

1) Valorile lungimilor segmentelor sunt obținute din proiecție în plan.

Punct început	X / Y	Punct sfârșit	X / Y	Lungime segment (** (m)
1	708.437,849 321.003,647	2	708.420,792 321.040,537	40.643
2	708.420,792 321.040,537	3	708.040,745 320.866,029	418.197
3	708.040,745 320.866,029	4	708.055,363 320.833,974	35.231
4	708.055,363 320.833,974	5	708.057,799 320.829,138	5.415
5	708.057,799 320.829,138	1	708.437,849 321.003,647	418.2

**** Lungimile segmentelor sunt determinate în planul de proiecție Stereo 70 și sunt rotunjite la 1 milimetru.**

***** Distanța dintre puncte este formată din segmente cumulate ce sunt mai mici decât valoarea 1 milimetru.**

**DATE DESPRE IMOBILUL NR. 1126**

Oficiul de Cadastru și Publicitate Imobiliară CALARASI
Biroul de Cadastru și Publicitate Imobiliară Calarasi

A. Partea I. Descrierea imobilului

TEREN Extravilan

Adresa: Jud. Calarasi

Nr. Crt	Nr cadastral Nr. topografic	Suprafața* (mp)	Observații / Referințe
A1	20746	15.000	Sector cadastral:8 Teren neimprejmuit;

B. Partea II. Proprietari și acte

Inscrieri privitoare la dreptul de proprietate și alte drepturi reale		Referințe
3457 / 16/02/2010		
Act Notarial nr. 260, din 11/02/2010 emis de BNP CHIRU MARIA DANA;		
B2	Intabulare, drept de PROPRIETATE, dobandit prin Conventie, cota actuala 1/1, cota initiala 1/1 1) SC APOLLO PROPERTIES SRL, CIF:19163688	A1

C. Partea III. SARCINI .

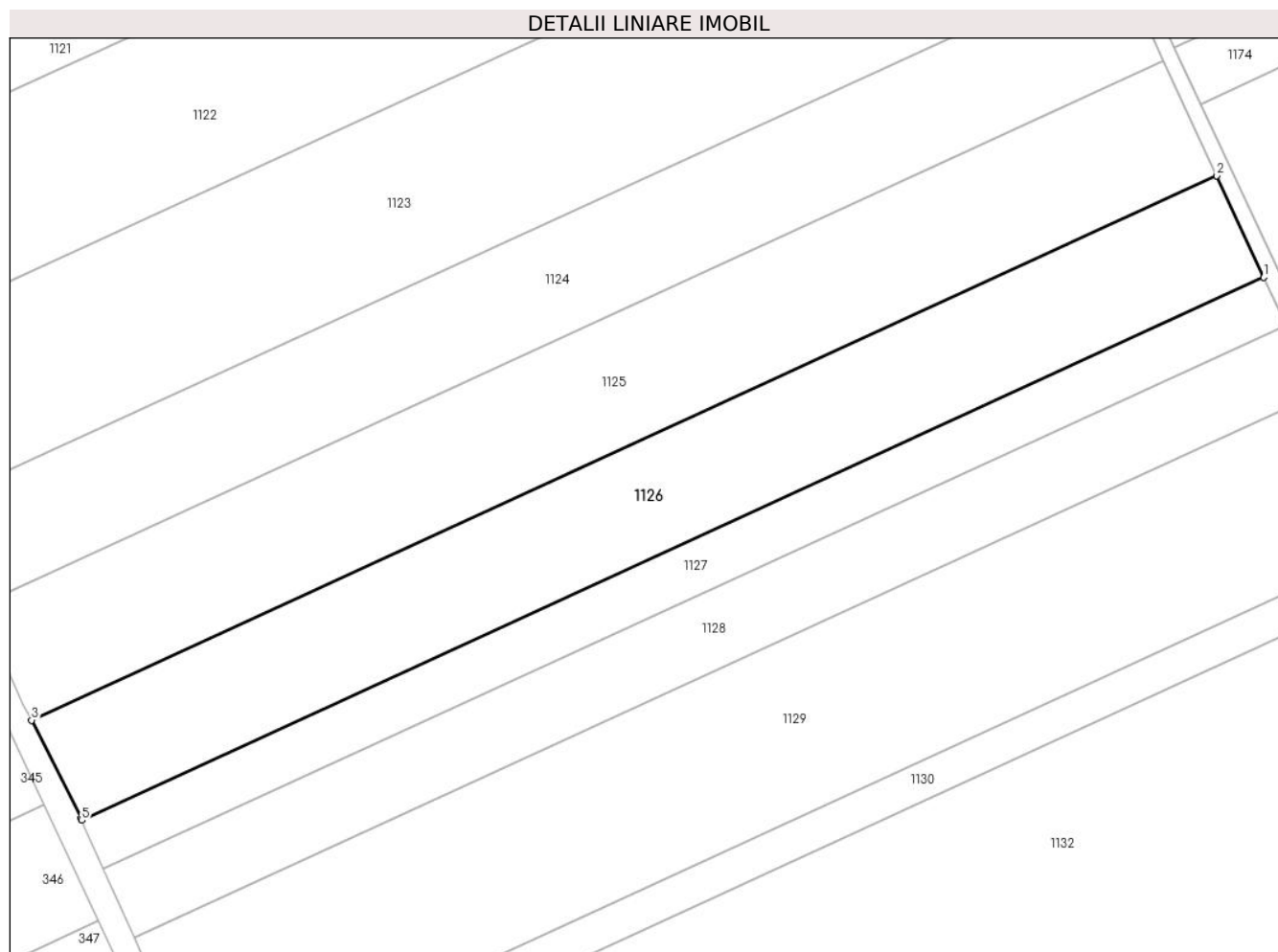
Inscrieri privind dezmembramintele dreptului de proprietate, drepturi reale de garanție și sarcini	Referințe
NU SUNT	

Anexa Nr. 1 La Partea I

Teren

Nr cadastral	Suprafața (mp)*	Observații / Referințe
20746	15.000	

* Suprafața este determinată în planul de proiecție Stereo 70.



Date referitoare la teren

Crt	Categorie folosință	Intra vilan	Suprafața (mp)	Tarla	Parcelă	Nr. topo	Observații / Referințe
1	arabil	NU	15.000	26/1	13	-	

Lungime Segmente

1) Valorile lungimilor segmentelor sunt obținute din proiecție în plan.

Punct început	X / Y	Punct sfârșit	X / Y	Lungime segment (** (m)
1	708.452,924 320.971,044	2	708.437,849 321.003,647	35.92
2	708.437,849 321.003,647	3	708.057,799 320.829,138	418.2
3	708.057,799 320.829,138	4	708.073,66 320.797,643	35.263
4	708.073,66 320.797,643	5	708.073,937 320.797,023	0.679
5	708.073,937 320.797,023	1	708.452,924 320.971,044	417.031

**** Lungimile segmentelor sunt determinate în planul de proiecție Stereo 70 și sunt rotunjite la 1 milimetru.**

***** Distanța dintre puncte este formată din segmente cumulate ce sunt mai mici decât valoarea 1 milimetru.**

**DATE DESPRE IMOBILUL NR. 1127**

Oficiul de Cadastru și Publicitate Imobiliară CALARASI
Biroul de Cadastru și Publicitate Imobiliară Calarasi

A. Partea I. Descrierea imobilului

TEREN Extravilan

Adresa: Jud. Calarasi

Nr. Crt	Nr cadastral Nr. topografic	Suprafața* (mp)	Observații / Referințe
A1	21792	7.084	Sector cadastral:8 Teren neimprejmuit;

B. Partea II. Proprietari și acte

Inscrieri privitoare la dreptul de proprietate și alte drepturi reale		Referințe
14202 / 02/05/2012		
Act Notarial nr. 751, din 27/04/2012 emis de TUTUIANU DANA CRISTINA;		
B4	Intabulare, drept de PROPRIETATE, dobandit prin Conventie, cota actuala 1/1, cota initiala 1/1 1) NICOLA ION, - sot 2) NICOLA DANIELA, - sotie	A1

C. Partea III. SARCINI .

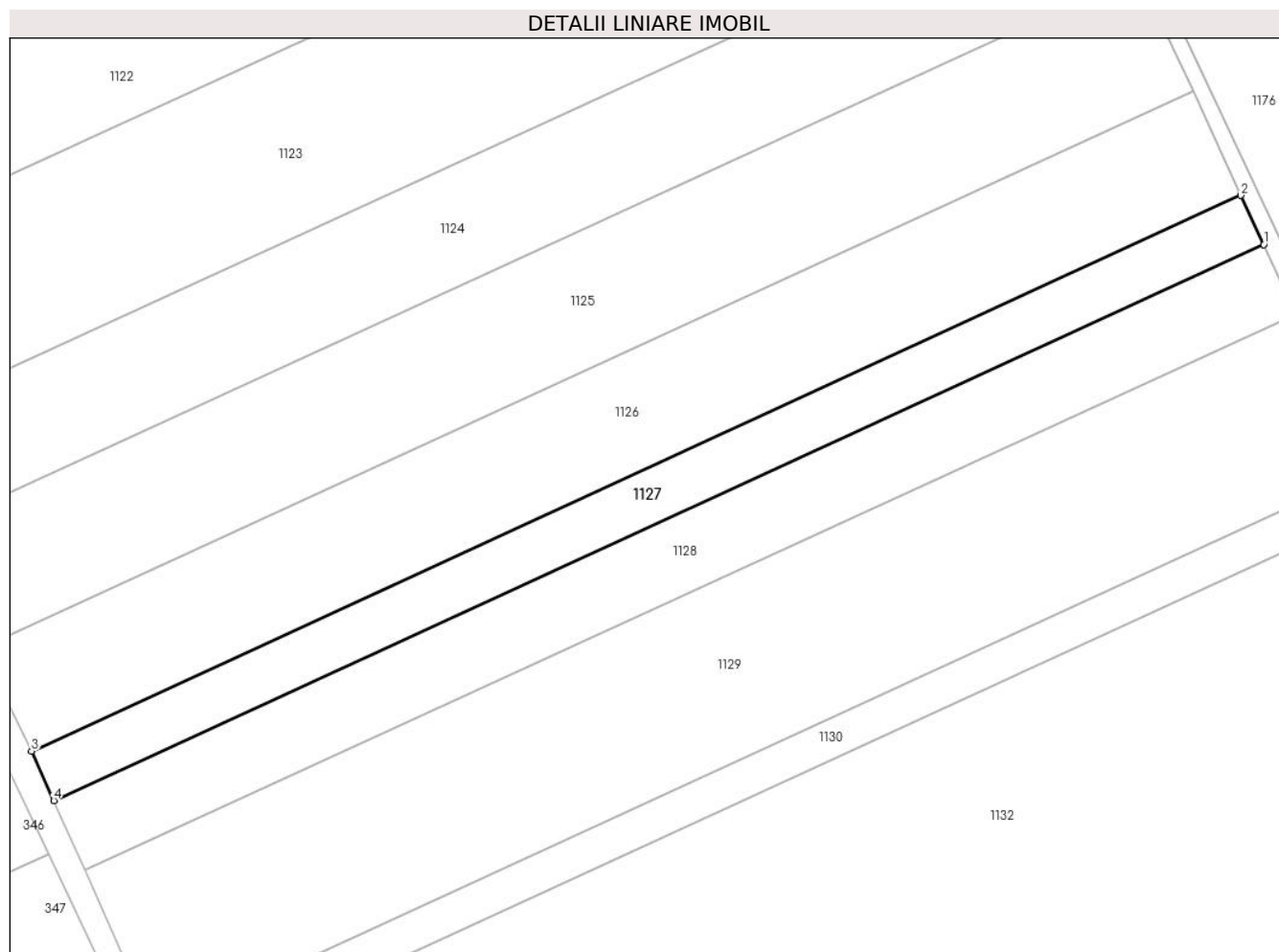
Inscrieri privind dezmembramintele dreptului de proprietate, drepturi reale de garanție și sarcini	Referințe
NU SUNT	

Anexa Nr. 1 La Partea I

Teren

Nr cadastral	Suprafața (mp)*	Observații / Referințe
21792	7.084	

* Suprafața este determinată în planul de proiecție Stereo 70.



Date referitoare la teren

Crt	Categorie folosință	Intra vilan	Suprafața (mp)	Tarla	Parcelă	Nr. topo	Observații / Referințe
1	arabil	NU	7.084	26/1	14	-	

Lungime Segmente

1) Valorile lungimilor segmentelor sunt obținute din proiecție în plan.

Punct început	X / Y	Punct sfârșit	X / Y	Lungime segment (** (m)
1	708.460,051 320.955,63	2	708.452,924 320.971,044	16.982
2	708.452,924 320.971,044	3	708.073,937 320.797,023	417.031
3	708.073,937 320.797,023	4	708.080,857 320.781,514	16.983
4	708.080,857 320.781,514	1	708.460,051 320.955,63	417.258

** Lungimile segmentelor sunt determinate în planul de proiecție Stereo 70 și sunt rotunjite la 1 milimetru.

***** Distanţa dintre puncte este formată din segmente cumulate ce sunt mai mici decât valoarea 1 milimetru.**

**DATE DESPRE IMOBILUL NR. 1128**

Oficiul de Cadastru și Publicitate Imobiliară CALARASI
Biroul de Cadastru și Publicitate Imobiliară Calarasi

A. Partea I. Descrierea imobilului

TEREN Extravilan

Adresa: Jud. Calarasi

Nr. Crt	Nr cadastral Nr. topografic	Suprafața* (mp)	Observații / Referințe
A1	21791	10.000	Sector cadastral:8 Teren neimprejmuit;

B. Partea II. Proprietari și acte

Inscrieri privitoare la dreptul de proprietate și alte drepturi reale	Referințe
14201 / 02/05/2012	
Act Administrativ nr. 42840, din 27/05/1997 emis de CJSIPT CALARASI;	
B2	A1
Intabulare, drept de PROPRIETATE, dobandit prin Constituire, cota actuala 1/1, cota initiala 1/1	
1) DINU ENE	
<i>OBSERVATII: pozitie transcrisa din CF 21744/Jegalia, inscrisa prin incheierea nr. 5822 din 23/02/2012;</i>	

C. Partea III. SARCINI .

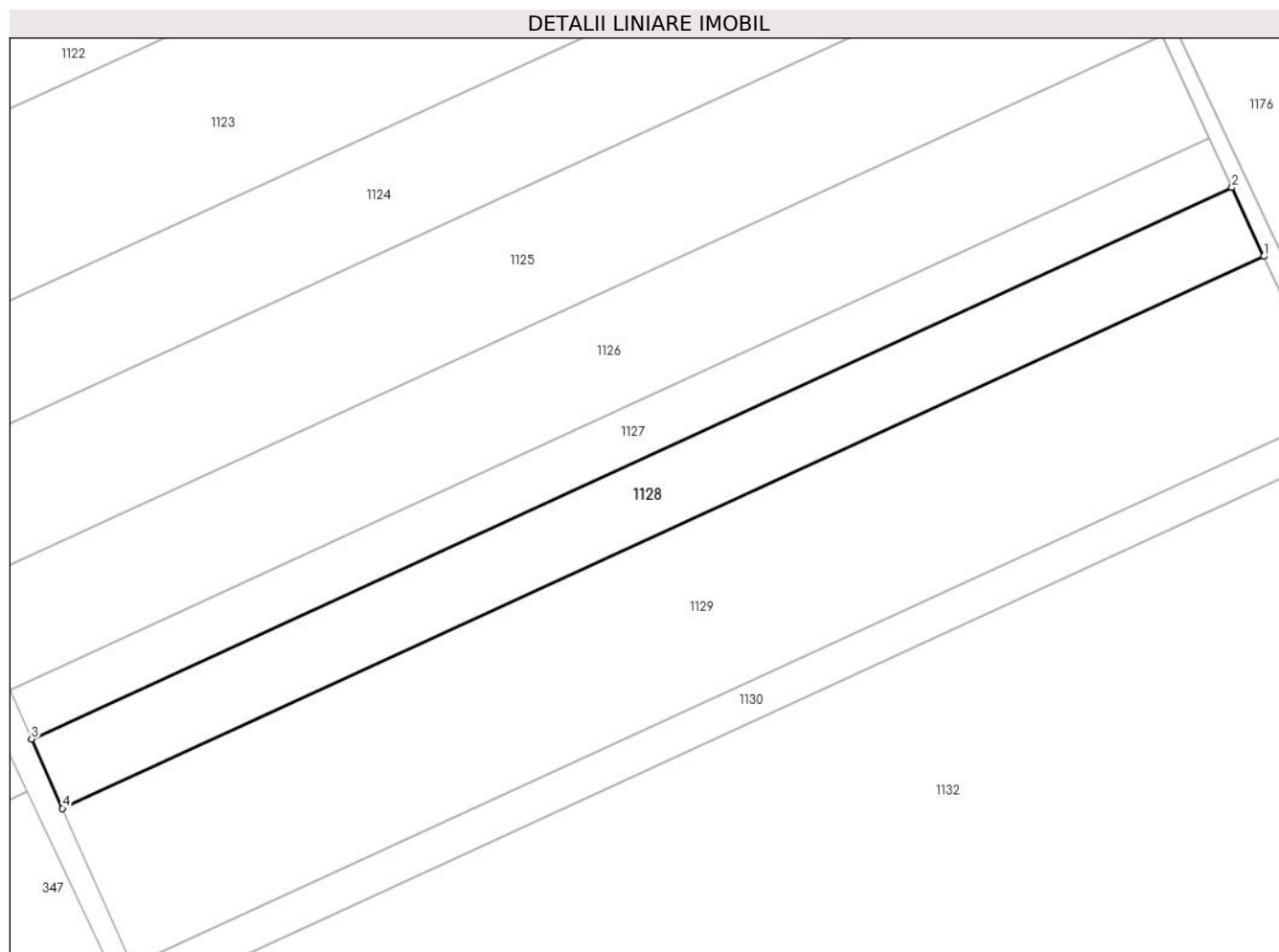
Inscrieri privind dezmembramintele dreptului de proprietate, drepturi reale de garanție și sarcini	Referințe
NU SUNT	

Anexa Nr. 1 La Partea I

Teren

Nr cadastral	Suprafața (mp)*	Observații / Referințe
21791	10.000	

* Suprafața este determinată în planul de proiecție Stereo 70.



Date referitoare la teren

Crt	Categorie folosință	Intra vilan	Suprafața (mp)	Tarla	Parcelă	Nr. topo	Observații / Referințe
1	arabil	NU	10.000	26/1	14	-	

Lungime Segmente

1) Valorile lungimilor segmentelor sunt obținute din proiecție în plan.

Punct început	X / Y	Punct sfârșit	X / Y	Lungime segment (** (m)
1	708.470,106 320.933,885	2	708.460,051 320.955,63	23.957
2	708.460,051 320.955,63	3	708.080,857 320.781,514	417.258
3	708.080,857 320.781,514	4	708.090,619 320.759,635	23.958
4	708.090,619 320.759,635	1	708.470,106 320.933,885	417.58

** Lungimile segmentelor sunt determinate în planul de proiecție Stereo 70 și sunt rotunjite la 1 milimetru.

***** Distanţa dintre puncte este formată din segmente cumulate ce sunt mai mici decât valoarea 1 milimetru.**

**DATE DESPRE IMOBILUL NR. 1129**

Oficiul de Cadastru și Publicitate Imobiliară CALARASI
Biroul de Cadastru și Publicitate Imobiliară Calarasi

A. Partea I. Descrierea imobilului

TEREN Extravilan

Adresa: Jud. Calarasi

Nr. Crt	Nr cadastral Nr. topografic	Suprafața* (mp)	Observații / Referințe
A1		22.597	Sector cadastral:8 Teren neimprejmuit;

B. Partea II. Proprietari și acte

Inscrieri privitoare la dreptul de proprietate și alte drepturi reale	Referințe
/	
Act Administrativ nr. 42806, din 22/05/1997 emis de CJSIPT CALARASI;	
B1	A1
Intabulare, drept de PROPRIETATE, dobandit prin Reconstituire, cota actuala 1/1, cota initiala 1/1	
1) TUDOR M NICOLAE, LIPSA CNP	

C. Partea III. SARCINI .

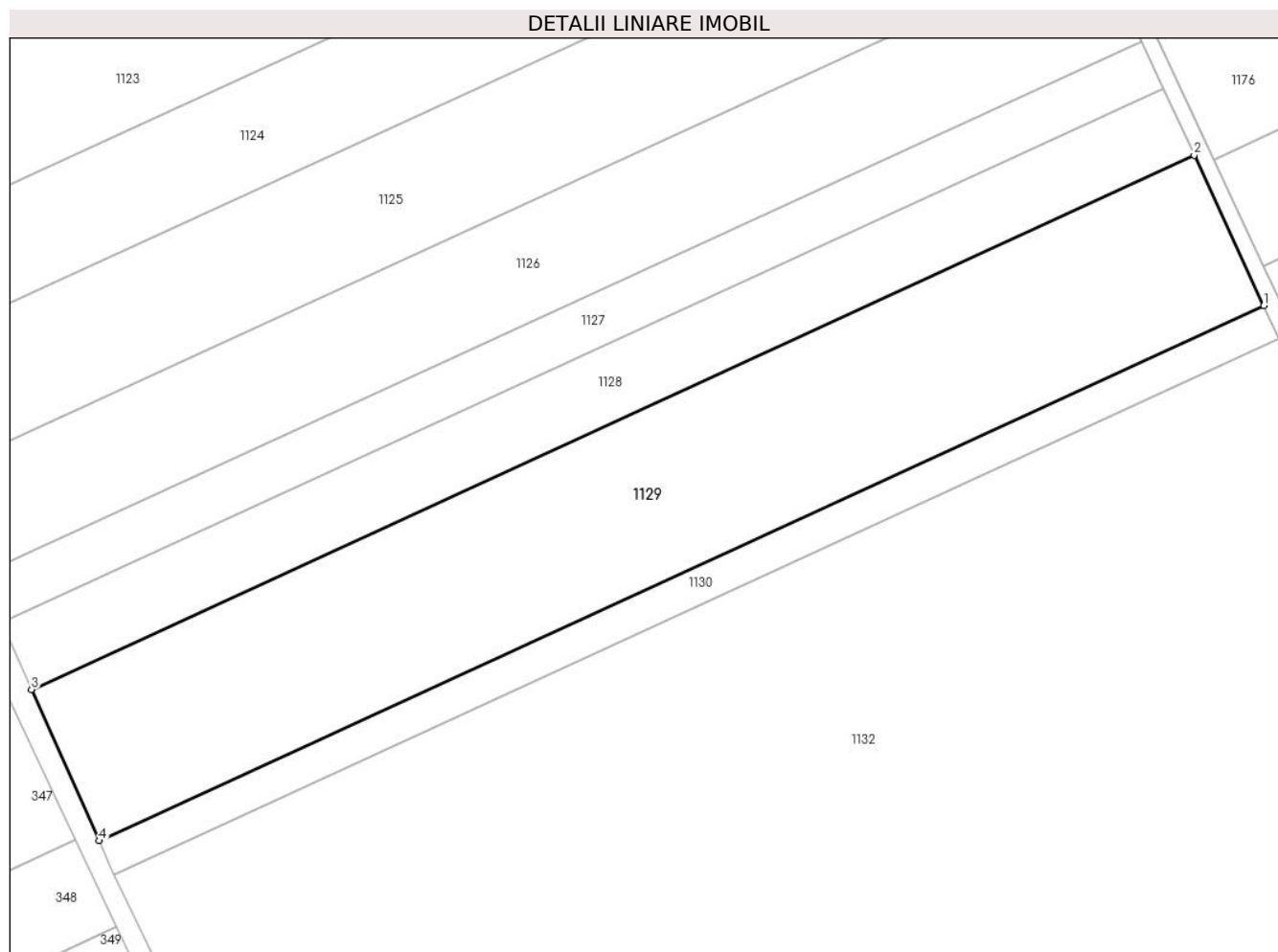
Inscrieri privind dezmembramintele dreptului de proprietate, drepturi reale de garanție și sarcini	Referințe
NU SUNT	

Anexa Nr. 1 La Partea I

Teren

Nr cadastral	Suprafața (mp)*	Observații / Referințe
	22.597	

* Suprafața este determinată în planul de proiecție Stereo 70.



Date referitoare la teren

Crt	Categorie folosință	Intravilan	Suprafața (mp)	Tarla	Parcelă	Nr. topo	Observații / Referințe
1	arabil	NU	22.597	26/1	15	-	

Lungime Segmente

1) Valorile lungimilor segmentelor sunt obținute din proiecție în plan.

Punct început	X / Y	Punct sfârșit	X / Y	Lungime segment (** (m)
1	708.492,797 320.884,81	2	708.470,106 320.933,885	54.067
2	708.470,106 320.933,885	3	708.090,619 320.759,635	417.58
3	708.090,619 320.759,635	4	708.112,65 320.710,257	54.07
4	708.112,65 320.710,257	1	708.492,797 320.884,81	418.307

** Lungimile segmentelor sunt determinate în planul de proiecție Stereo 70 și sunt rotunjite la 1 milimetru.

***** Distanţa dintre puncte este formată din segmente cumulate ce sunt mai mici decât valoarea 1 milimetru.**

**DATE DESPRE IMOBILUL NR. 1130**

Oficiul de Cadastru și Publicitate Imobiliară CALARASI
Biroul de Cadastru și Publicitate Imobiliară Calarasi

A. Partea I. Descrierea imobilului

TEREN Extravilan

Adresa: Jud. Calarasi

Nr. Crt	Nr cadastral Nr. topografic	Suprafața* (mp)	Observații / Referințe
A1		5.000	Sector cadastral:8 Teren neimprejmuit;

B. Partea II. Proprietari și acte

Inscrieri privitoare la dreptul de proprietate și alte drepturi reale		Referințe
/		
Act Administrativ nr. 42866, din 03/06/1997 emis de CJSIPT CALARASI;		
B1	Intabulare, drept de PROPRIETATE, dobandit prin Reconstituire, cota actuala 1/1, cota initiala 1/1 1) TUDOR M ION, LIPSA CNP 2) TUDOR M NECULAI, LIPSA CNP	A1

C. Partea III. SARCINI .

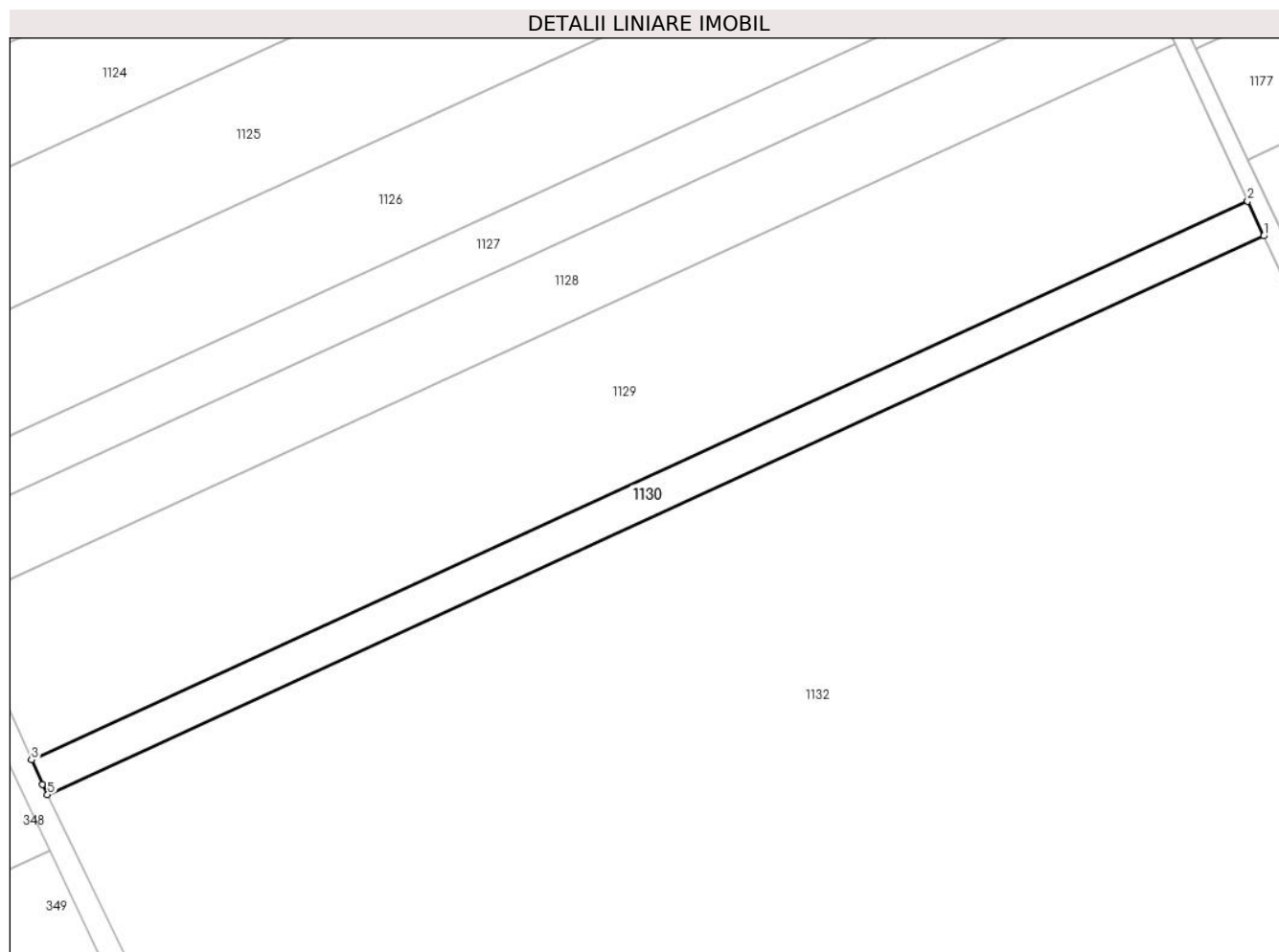
Inscrieri privind dezmembramintele dreptului de proprietate, drepturi reale de garanție și sarcini	Referințe
NU SUNT	

Anexa Nr. 1 La Partea I

Teren

Nr cadastral	Suprafața (mp)*	Observații / Referințe
	5.000	

* Suprafața este determinată în planul de proiecție Stereo 70.



Date referitoare la teren

Crt	Categorie folosință	Intra vilan	Suprafața (mp)	Tarla	Parcelă	Nr. topo	Observații / Referințe
1	arabil	NU	5.000	26/1	16	-	

Lungime Segmente

1) Valorile lungimilor segmentelor sunt obținute din proiecție în plan.

Punct început	X / Y	Punct sfârșit	X / Y	Lungime segment (** (m)
1	708.497,813 320.873,962	2	708.492,797 320.884,81	11.952
2	708.492,797 320.884,81	3	708.112,65 320.710,257	418.307
3	708.112,65 320.710,257	4	708.116,026 320.702,692	8.284
4	708.116,026 320.702,692	5	708.117,619 320.699,387	3.669
5	708.117,619 320.699,387	1	708.497,813 320.873,962	418.359

**** Lungimile segmentelor sunt determinate în planul de proiecție Stereo 70 și sunt rotunjite la 1 milimetru.**

***** Distanța dintre puncte este formată din segmente cumulate ce sunt mai mici decât valoarea 1 milimetru.**

**DATE DESPRE IMOBILUL NR. 1131**

Oficiul de Cadastru și Publicitate Imobiliară CALARASI
Biroul de Cadastru și Publicitate Imobiliară Calarasi

A. Partea I. Descrierea imobilului

TEREN Extravilan

Adresa: Jud. Calarasi

Nr. Crt	Nr cadastral Nr. topografic	Suprafața* (mp)	Observații / Referințe
A1		Din acte: 42.000 Masurata: 41.255	Sector cadastral:8 Teren neimprejmuit; IMOBILUL PROVINE DINTR-O TARLA CU UN DEFICIT DE SUPRAFATA IN PROCENT DE 1.77%

B. Partea II. Proprietari și acte

Inscrieri privitoare la dreptul de proprietate și alte drepturi reale		Referințe
/		
Act Administrativ nr. 42955, din 07/11/1997 emis de CJSIPT CALARASI;		
B1	Intabulare, drept de PROPRIETATE, dobandit prin Reconstituire, cota actuala 1/1, cota initiala 1/1 1) DIMA NECULAI, LIPSA CNP 2) PARASCHIV GEORGE, LIPSA CNP 3) PARASCHIV ION, LIPSA CNP 4) PARASCHIV EMIL, LIPSA CNP 5) TUDOR FANICA, LIPSA CNP	A1

C. Partea III. SARCINI .

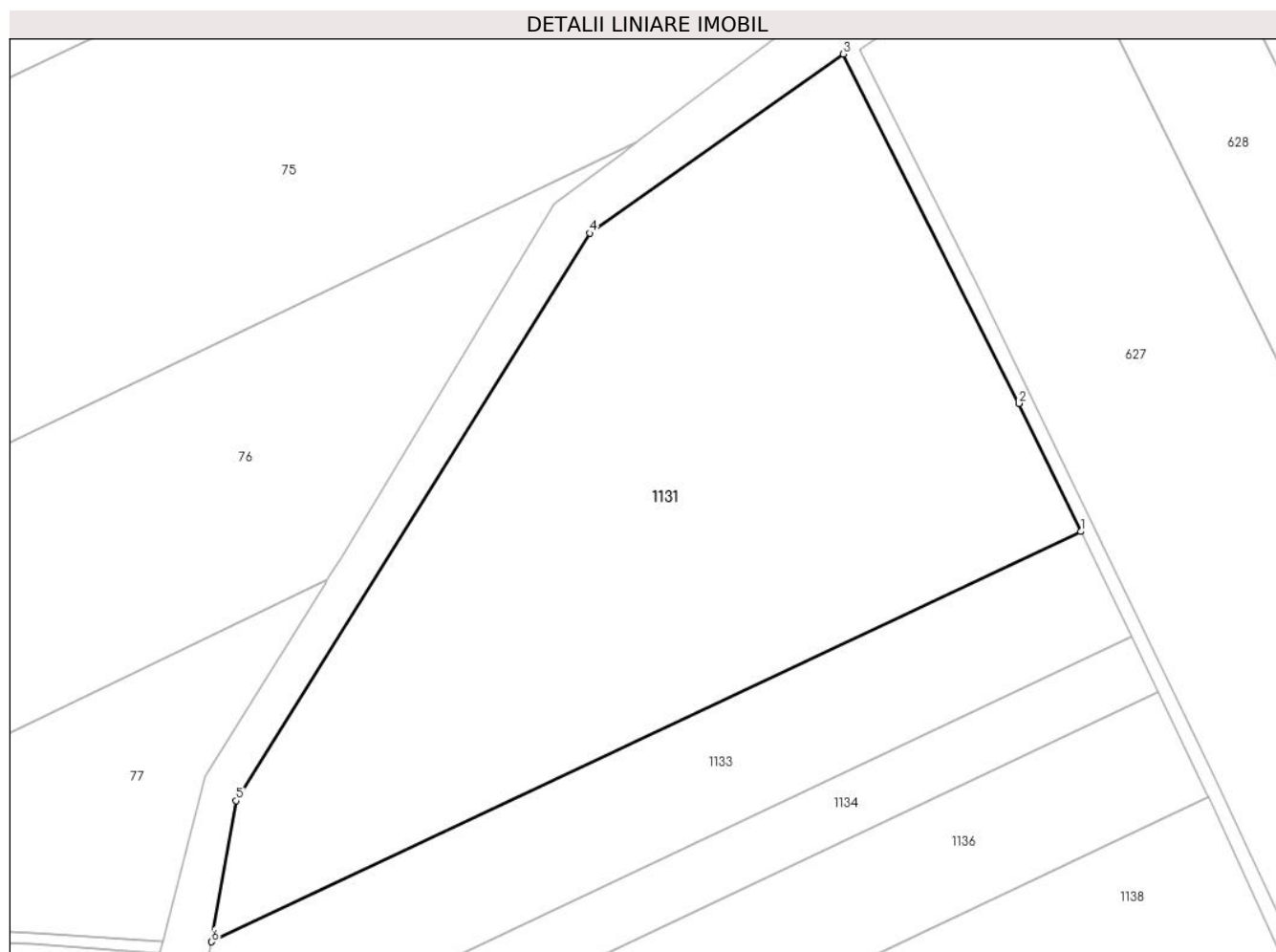
Inscrieri privind dezmembramintele dreptului de proprietate, drepturi reale de garanție și sarcini	Referințe
NU SUNT	

Anexa Nr. 1 La Partea I

Teren

Nr cadastral	Suprafața (mp)*	Observații / Referințe
	Din acte: 42.000 Masurata: 41.255	IMOBILUL PROVINE DINTR-O TARLA CU UN DEFICIT DE SUPRAFATA IN PROCENT DE 1.77%

* Suprafața este determinată în planul de proiecție Stereo 70.



Date referitoare la teren

Crt	Categorie folosință	Intra vilan	Suprafața (mp)	Tarla	Parcelă	Nr. topo	Observații / Referințe
1	arabil	NU	41.255	26/2	1	-	

Lungime Segmente

1) Valorile lungimilor segmentelor sunt obținute din proiecție în plan.

Punct început	X / Y	Punct sfârșit	X / Y	Lungime segment (** (m)
1	708.403,603 322.249,288	2	708.381,781 322.294,578	50.273
2	708.381,781 322.294,578	3	708.319,692 322.417,898	138.068
3	708.319,692 322.417,898	4	708.230,073 322.354,664	109.682
4	708.230,073 322.354,664	5	708.105,173 322.154,297	236.108

Punct început	X / Y	Punct sfârșit	X / Y	Lungime segment (** (m)
5	708.105,173 322.154,297	6	708.096,436 322.104,465	50.592
6	708.096,436 322.104,465	1	708.403,603 322.249,288	339.596

** Lungimile segmentelor sunt determinate în planul de proiecție Stereo 70 și sunt rotunjite la 1 milimetru.

*** Distanța dintre puncte este formată din segmente cumulate ce sunt mai mici decât valoarea 1 milimetru.

**DATE DESPRE IMOBILUL NR. 1132**

Oficiul de Cadastru și Publicitate Imobiliară CALARASI
Biroul de Cadastru și Publicitate Imobiliară Calarasi

A. Partea I. Descrierea imobilului

TEREN Extravilan

Adresa: Jud. Calarasi

Nr. Crt	Nr cadastral Nr. topografic	Suprafața* (mp)	Observații / Referințe
A1	22238	86.900	Sector cadastral:8 Teren neimprejmuit;

B. Partea II. Proprietari și acte

Inscrieri privitoare la dreptul de proprietate și alte drepturi reale		Referințe
26489 / 29/05/2013		
Act Notarial nr. 1380, din 28/05/2013 emis de BNP Tutuianu Dana Cristina;		
B13	Intabulare, drept de PROPRIETATE, dobandit prin Conventie, cota actuala 1/1, cota initiala 1/1 1) SC NIKAGRO SRL, CIF:17961870	A1

C. Partea III. SARCINI .

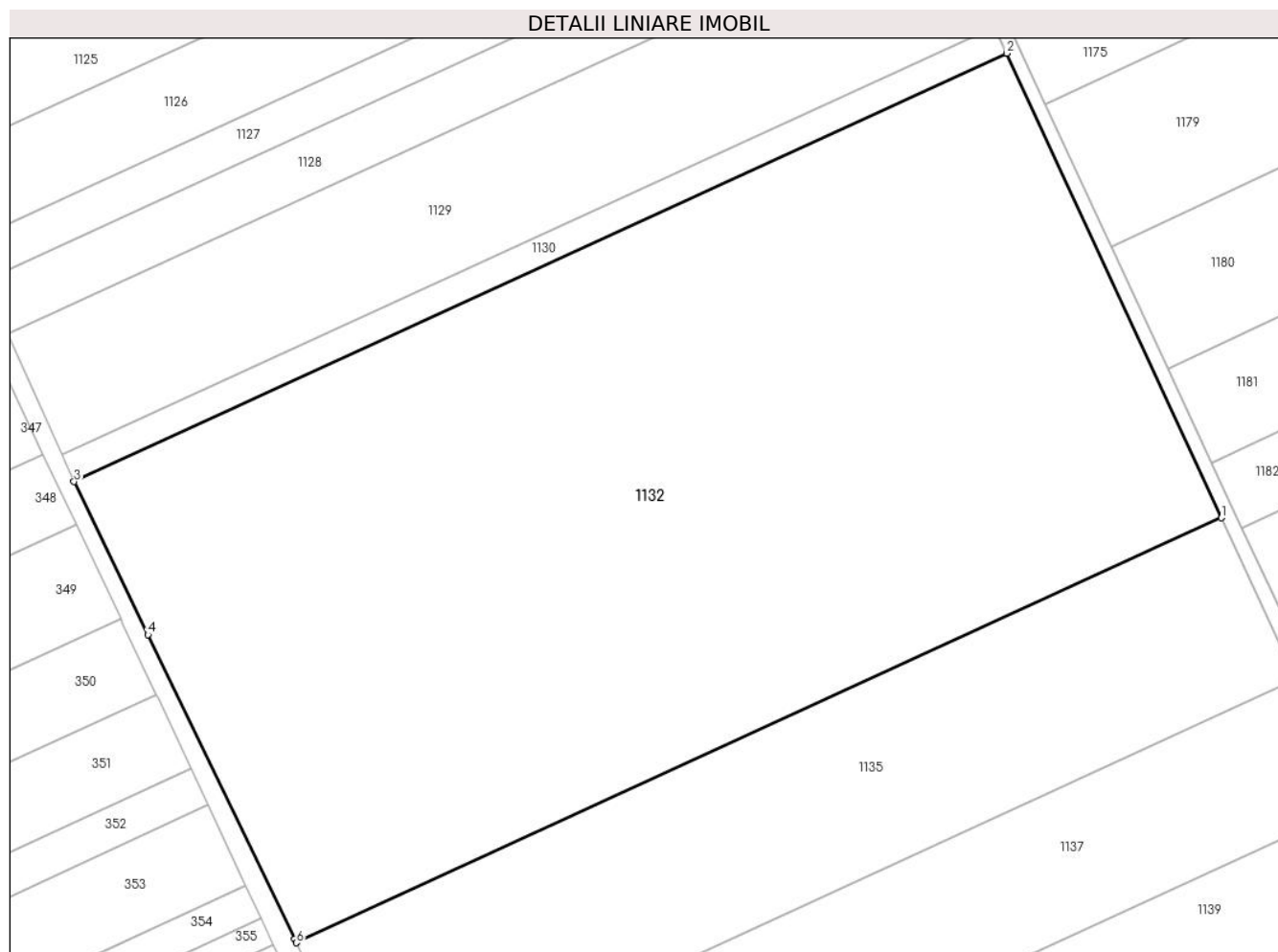
Inscrieri privind dezmembramintele dreptului de proprietate, drepturi reale de garanție și sarcini	Referințe
NU SUNT	

Anexa Nr. 1 La Partea I

Teren

Nr cadastral	Suprafața (mp)*	Observații / Referințe
22238	86.900	

* Suprafața este determinată în planul de proiecție Stereo 70.



Date referitoare la teren

Crt	Categorie folosință	Intra vilan	Suprafața (mp)	Tarla	Parcelă	Nr. topo	Observații / Referințe
1	arabil	NU	86.900	26/1	17	-	

Lungime Segmente

1) Valorile lungimilor segmentelor sunt obținute din proiecție în plan.

Punct început	X / Y	Punct sfârșit	X / Y	Lungime segment (** (m)
1	708.585,35 320.684,647	2	708.497,813 320.873,962	208.573
2	708.497,813 320.873,962	3	708.117,619 320.699,387	418.359
3	708.117,619 320.699,387	4	708.147,664 320.637,058	69.193
4	708.147,664 320.637,058	5	708.207,61 320.512,985	137.796
5	708.207,61 320.512,985	6	708.208,307 320.511,519	1.623

Punct început	X / Y	Punct sfârșit	X / Y	Lungime segment (** (m)
6	708.208,307 320.511,519	1	708.585,35 320.684,647	414.891

** Lungimile segmentelor sunt determinate în planul de proiecție Stereo 70 și sunt rotunjite la 1 milimetru.

*** Distanța dintre puncte este formată din segmente cumulate ce sunt mai mici decât valoarea 1 milimetru.

**DATE DESPRE IMOBILUL NR. 1133**

Oficiul de Cadastru și Publicitate Imobiliară CALARASI
Biroul de Cadastru și Publicitate Imobiliară Calarasi

A. Partea I. Descrierea imobilului

TEREN Extravilan

Adresa: Jud. Calarasi

Nr. Crt	Nr cadastral Nr. topografic	Suprafața* (mp)	Observații / Referințe
A1	21191	Din acte: 14.861 Masurata: 14.619	Sector cadastral:8 Teren neimprejmuit;

B. Partea II. Proprietari și acte

Inscrieri privitoare la dreptul de proprietate și alte drepturi reale		Referințe
26494 / 29/05/2013		
Act Notarial nr. 1381, din 28/05/2013 emis de BNP Tutuianu Dana Cristina;		
B5	Intabulare, drept de PROPRIETATE, dobandit prin Conventie, cota actuala 1/1, cota initiala 1/1 1) VOICU VALENTINA, -sotie 2) VOICU ZAINEA, -sot	A1

C. Partea III. SARCINI .

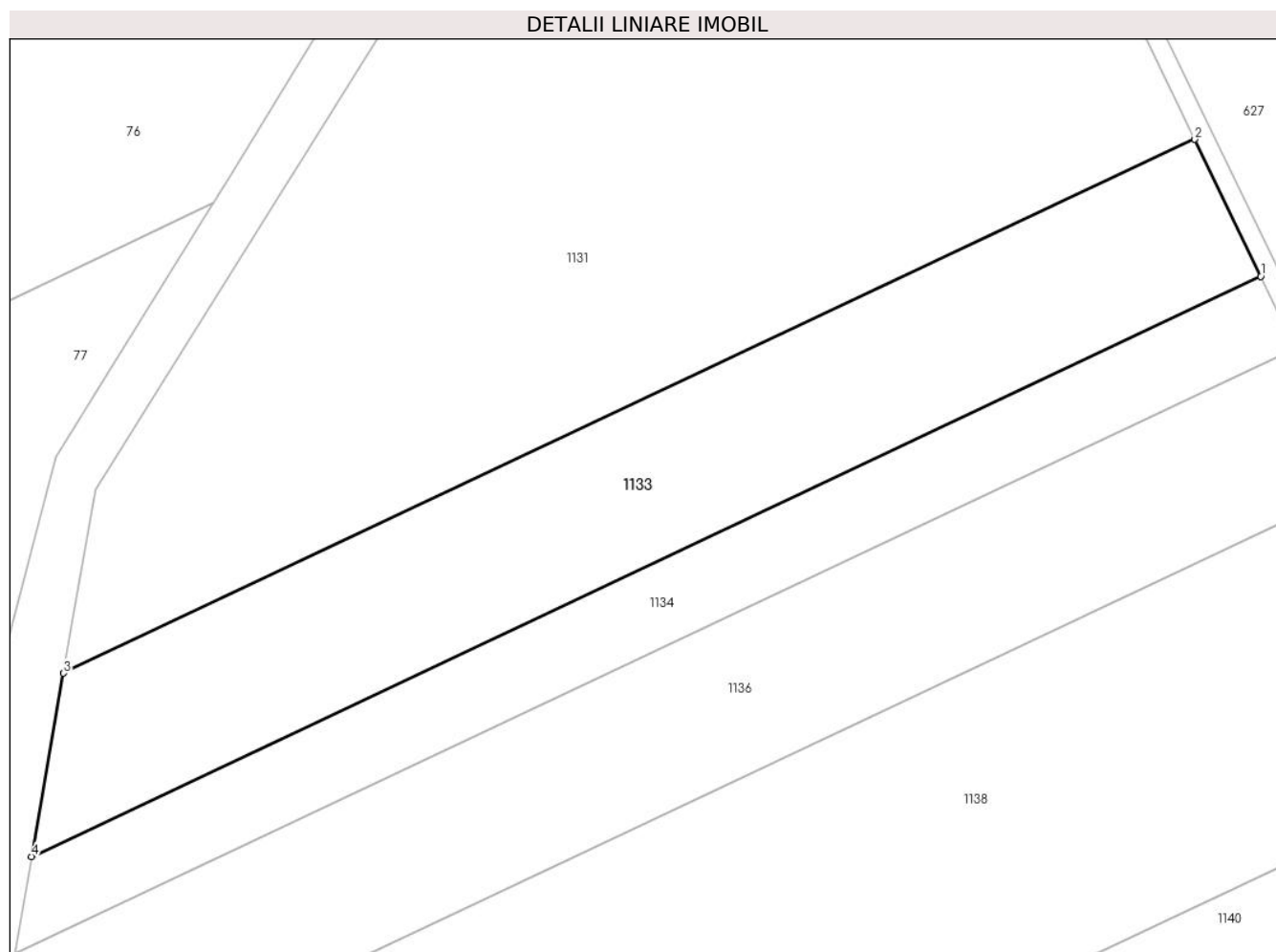
Inscrieri privind dezmembramintele dreptului de proprietate, drepturi reale de garanție și sarcini	Referințe
NU SUNT	

Anexa Nr. 1 La Partea I

Teren

Nr cadastral	Suprafața (mp)*	Observații / Referințe
21191	Din acte: 14.861 Masurata: 14.619	

* Suprafața este determinată în planul de proiecție Stereo 70.



Date referitoare la teren

Crt	Categorie folosință	Intravilan	Suprafața (mp)	Tarla	Parcelă	Nr. topo	Observații / Referințe
1	arabil	NU	14.619	26/2	2	-	

Lungime Segmente

1) Valorile lungimilor segmentelor sunt obținute din proiecție în plan.

Punct început	X / Y	Punct sfârșit	X / Y	Lungime segment (** (m)
1	708.421,513 322.212,117	2	708.403,603 322.249,288	41.261
2	708.403,603 322.249,288	3	708.096,436 322.104,465	339.596
3	708.096,436 322.104,465	4	708.087,718 322.054,738	50.485
4	708.087,718 322.054,738	1	708.421,513 322.212,117	369.036

**** Lungimile segmentelor sunt determinate în planul de proiecție Stereo 70 și sunt rotunjite la 1 milimetru.**

***** Distanța dintre puncte este formată din segmente cumulate ce sunt mai mici decât valoarea 1 milimetru.**

**DATE DESPRE IMOBILUL NR. 1134**

Oficiul de Cadastru și Publicitate Imobiliară CALARASI
Biroul de Cadastru și Publicitate Imobiliară Calarasi

A. Partea I. Descrierea imobilului

TEREN Extravilan

Adresa: Jud. Calarasi

Nr. Crt	Nr cadastral Nr. topografic	Suprafața* (mp)	Observații / Referințe
A1	22601	Din acte: 8.333 Masurata: 8.198	Sector cadastral:8 Teren neimprejmuit;

B. Partea II. Proprietari și acte

Inscrieri privitoare la dreptul de proprietate și alte drepturi reale		Referințe
10754 / 26/02/2014		
Act Notarial nr. 475, din 25/02/2014 emis de BIN Tutuiianu Dana Cristina;		
B2	Intabulare, drept de PROPRIETATE, dobandit prin Conventie, cota actuala 1/1, cota initiala 1/1 1) SC NIKAGRO SRL, CIF:17961870	A1

C. Partea III. SARCINI .

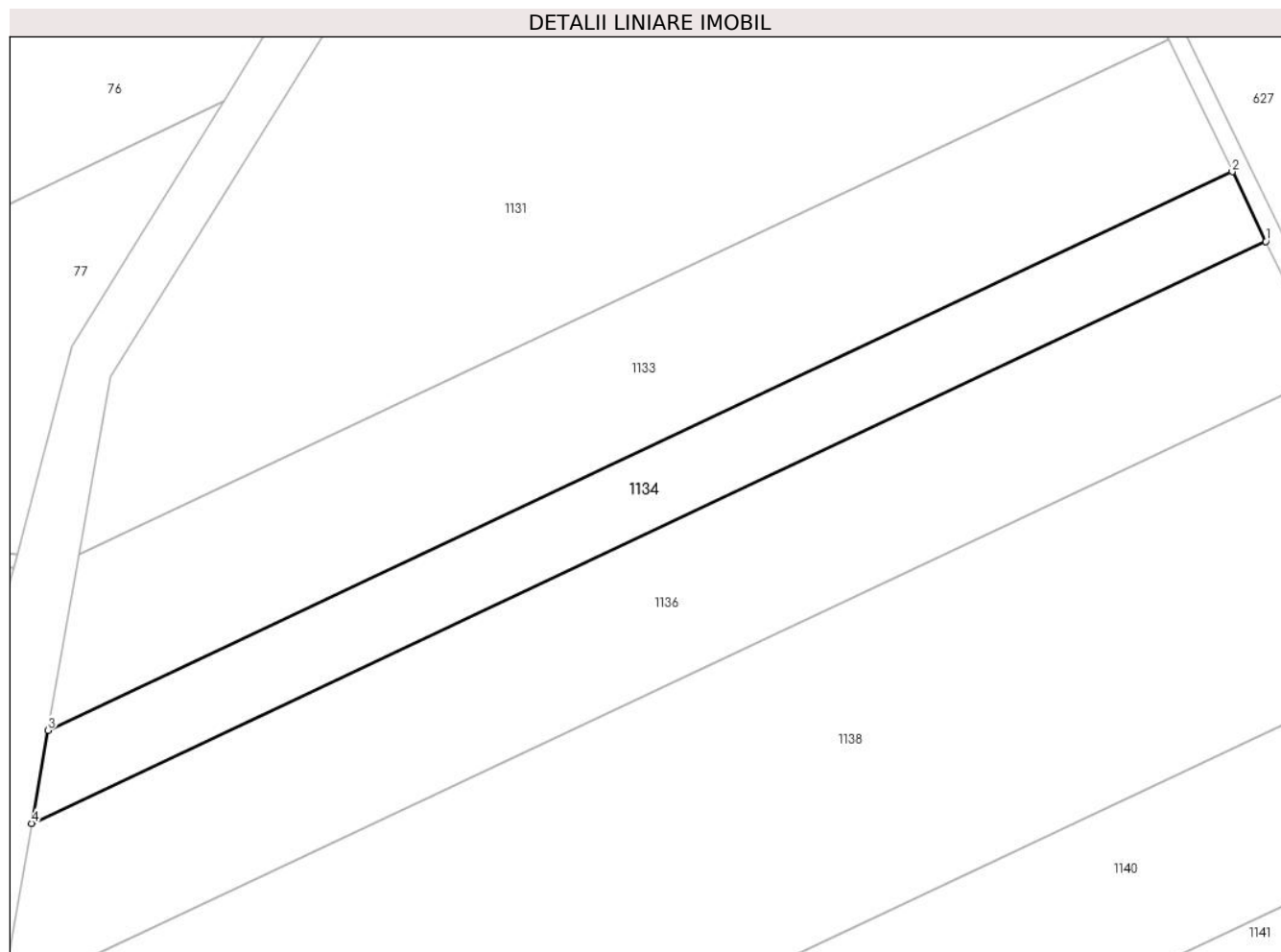
Inscrieri privind dezmembramintele dreptului de proprietate, drepturi reale de garanție și sarcini	Referințe
NU SUNT	

Anexa Nr. 1 La Partea I

Teren

Nr cadastral	Suprafața (mp)*	Observații / Referințe
22601	Din acte: 8.333 Masurata: 8.198	

* Suprafața este determinată în planul de proiecție Stereo 70.



Date referitoare la teren

Crt	Categorie folosință	Intra vilan	Suprafața (mp)	Tarla	Parcelă	Nr. topo	Observații / Referințe
1	arabil	NU	8.198	26/2	3	-	LOT 1

Lungime Segmente

1) Valorile lungimilor segmentelor sunt obținute din proiecție în plan.

Punct început	X / Y	Punct sfârșit	X / Y	Lungime segment (** (m)
1	708.430,957 322.192,516	2	708.421,513 322.212,117	21.757
2	708.421,513 322.212,117	3	708.087,718 322.054,738	369.036
3	708.087,718 322.054,738	4	708.083,121 322.028,517	26.621
4	708.083,121 322.028,517	1	708.430,957 322.192,516	384.559

**** Lungimile segmentelor sunt determinate în planul de proiecție Stereo 70 și sunt rotunjite la 1 milimetru.**

***** Distanța dintre puncte este formată din segmente cumulate ce sunt mai mici decât valoarea 1 milimetru.**

**DATE DESPRE IMOBILUL NR. 1135**

Oficiul de Cadastru și Publicitate Imobiliară CALARASI
Biroul de Cadastru și Publicitate Imobiliară Calarasi

A. Partea I. Descrierea imobilului

TEREN Extravilan

Adresa: Jud. Calarasi

Nr. Crt	Nr cadastral Nr. topografic	Suprafața* (mp)	Observații / Referințe
A1	20153	30.000	Sector cadastral:8 Teren neimprejmuit;

B. Partea II. Proprietari și acte

Inscrieri privitoare la dreptul de proprietate și alte drepturi reale		Referințe
4073 / 22/02/2010		
Act Notarial nr. 319, din 18/02/2010 emis de BNP CHIRU MARIA DANA;		
B4	Intabulare, drept de PROPRIETATE, dobandit prin Conventie, cota actuala 1/1, cota initiala 1/1 1) SC APOLLO PROPERTIES SRL, CIF:19163688	A1

C. Partea III. SARCINI .

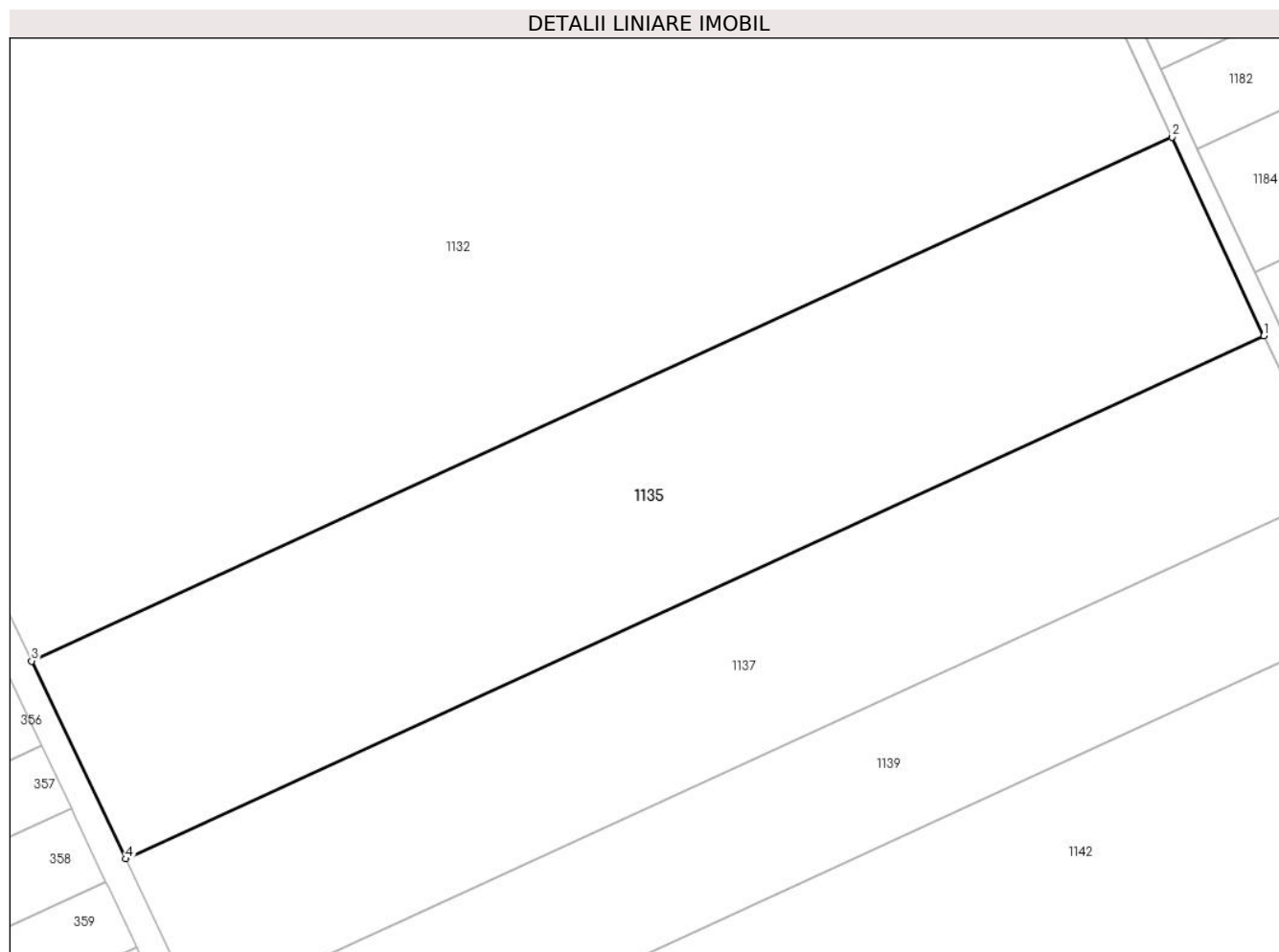
Inscrieri privind dezmembramintele dreptului de proprietate, drepturi reale de garanție și sarcini	Referințe
NU SUNT	

Anexa Nr. 1 La Partea I

Teren

Nr cadastral	Suprafața (mp)*	Observații / Referințe
20153	30.000	

* Suprafața este determinată în planul de proiecție Stereo 70.



Date referitoare la teren

Crt	Categorie folosință	Intravilan	Suprafața (mp)	Tarla	Parcelă	Nr. topo	Observații / Referințe
1	arabil	NU	30.000	26/1	18	-	

Lungime Segmente

1) Valorile lungimilor segmentelor sunt obținute din proiecție în plan.

Punct început	X / Y	Punct sfârșit	X / Y	Lungime segment (** (m)
1	708.615,725 320.618,954	2	708.585,35 320.684,647	72.375
2	708.585,35 320.684,647	3	708.208,307 320.511,519	414.891
3	708.208,307 320.511,519	4	708.239,385 320.446,148	72.382
4	708.239,385 320.446,148	1	708.615,725 320.618,954	414.118

** Lungimile segmentelor sunt determinate în planul de proiecție Stereo 70 și sunt rotunjite la 1 milimetru.

***** Distanţa dintre puncte este formată din segmente cumulate ce sunt mai mici decât valoarea 1 milimetru.**

**DATE DESPRE IMOBILUL NR. 1136**

Oficiul de Cadastru și Publicitate Imobiliară CALARASI
Biroul de Cadastru și Publicitate Imobiliară Calarasi

A. Partea I. Descrierea imobilului

TEREN Extravilan

Adresa: Jud. Calarasi

Nr. Crt	Nr cadastral Nr. topografic	Suprafața* (mp)	Observații / Referințe
A1		Din acte: 25.000 Masurata: 16.372	Sector cadastral:8 Teren neimprejmuit; DIFERENTA DE SUPRAFATA PANA LA SUPRAFATA TOTALA DIN ACT SE REGASESTE LA IMOBILUL CU ID 1134 ; IMOBILUL PROVINE DINTR-O TARLA CU UN DEFICIT DE SUPRAFATA IN PROCENT DE 1.77%

B. Partea II. Proprietari și acte

Inscrieri privitoare la dreptul de proprietate și alte drepturi reale		Referințe
/		
Act Administrativ nr. 42675, din 21/04/1997 emis de CJSIPT CALARASI;		
B1	Intabulare, drept de PROPRIETATE, dobandit prin Reconstituire, cota actuala 1/1, cota initiala 1/1 1) NITULESCU ION, LIPSA CNP 2) NITULESCU VASILCHIA, LIPSA CNP 3) SERBAN CONSTANTIN, LIPSA CNP 4) NITULESCU MARIA, LIPSA CNP 5) NITULESCU NICOLAE, LIPSA CNP 6) SERBAN GHEORGHE, LIPSA CNP	A1

C. Partea III. SARCINI .

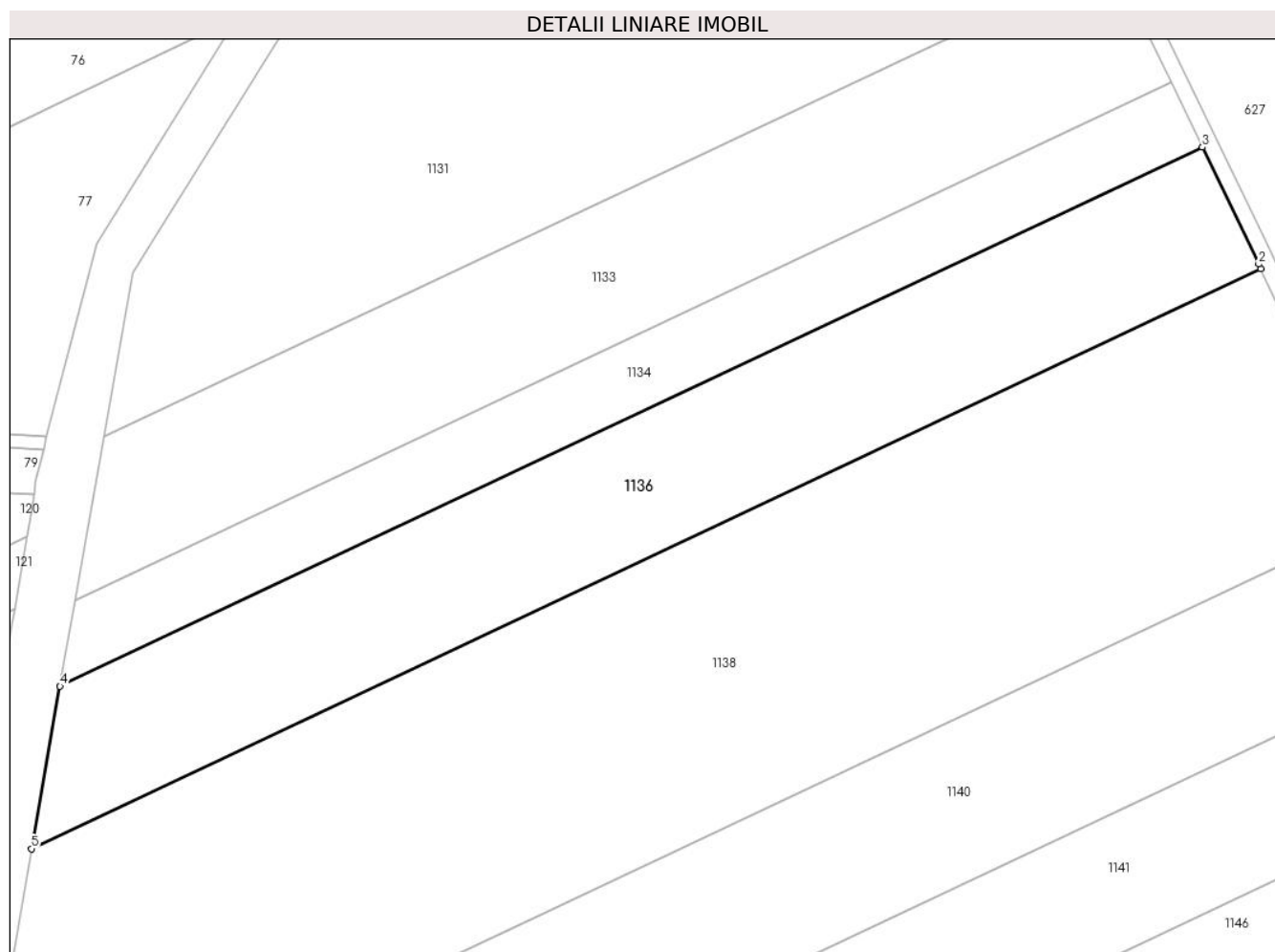
Inscrieri privind dezmembramintele dreptului de proprietate, drepturi reale de garanție și sarcini	Referințe
NU SUNT	

Anexa Nr. 1 La Partea I

Teren

Nr cadastral	Suprafața (mp)*	Observații / Referințe
	Din acte: 25.000 Masurata: 16.372	DIFERENȚA DE SUPRAFAȚA PANA LA SUPRAFAȚA TOTALA DIN ACT SE REGASESTE LA IMOBILUL CU ID 1134 ; IMOBILUL PROVINE DINTR-O TARLA CU UN DEFICIT DE SUPRAFAȚA IN PROCENT DE 1.77%

* Suprafața este determinată în planul de proiecție Stereo 70.



Date referitoare la teren

Crt	Categorie folosință	Intravilan	Suprafața (mp)	Tarla	Parcelă	Nr. topo	Observații / Referințe
1	arabil	NU	16.372	26/2	3	-	

Lungime Segmente

1) Valorile lungimilor segmentelor sunt obținute din proiecție în plan.

Punct început	X / Y	Punct sfârșit	X / Y	Lungime segment (** (m)
1	708.448,74 322.155,557	2	708.448,109 322.156,919	1.501
2	708.448,109 322.156,919	3	708.430,957 322.192,516	39.514
3	708.430,957 322.192,516	4	708.083,121 322.028,517	384.559
4	708.083,121 322.028,517	5	708.074,455 321.979,088	50.183

Punct început	X / Y	Punct sfârșit	X / Y	Lungime segment (** (m)
5	708.074,455 321.979,088	1	708.448,74 322.155,557	413.8

** Lungimile segmentelor sunt determinate în planul de proiecție Stereo 70 și sunt rotunjite la 1 milimetru.

*** Distanța dintre puncte este formată din segmente cumulate ce sunt mai mici decât valoarea 1 milimetru.

**DATE DESPRE IMOBILUL NR. 1137**

Oficiul de Cadastru și Publicitate Imobiliară CALARASI
Biroul de Cadastru și Publicitate Imobiliară Calarasi

A. Partea I. Descrierea imobilului

TEREN Extravilan

Nr. CF vechi:608

Nr. cadastral vechi:731

Adresa: Jud. Calarasi

Nr. Crt	Nr cadastral Nr. topografic	Suprafața* (mp)	Observații / Referințe
A1	20015	23.446	Sector cadastral:8 Teren neimprejmuit;

B. Partea II. Proprietari și acte

Inscrieri privitoare la dreptul de proprietate și alte drepturi reale	Referințe
19917 / 21/07/2008	
Act Notarial nr. 1624, din 17/07/2008 emis de BNP CHIRU MARIA DANA;	
B2	A1
Intabulare, drept de PROPRIETATE, dobandit prin Conventie, cota actuala 1/1, cota initiala 1/1	
1) S.C. APOLLO PROPERTIES S.R.L. CU SEDIUL IN BUCURESTI, CIF:9999999999999, LIPSA CUI	

C. Partea III. SARCINI .

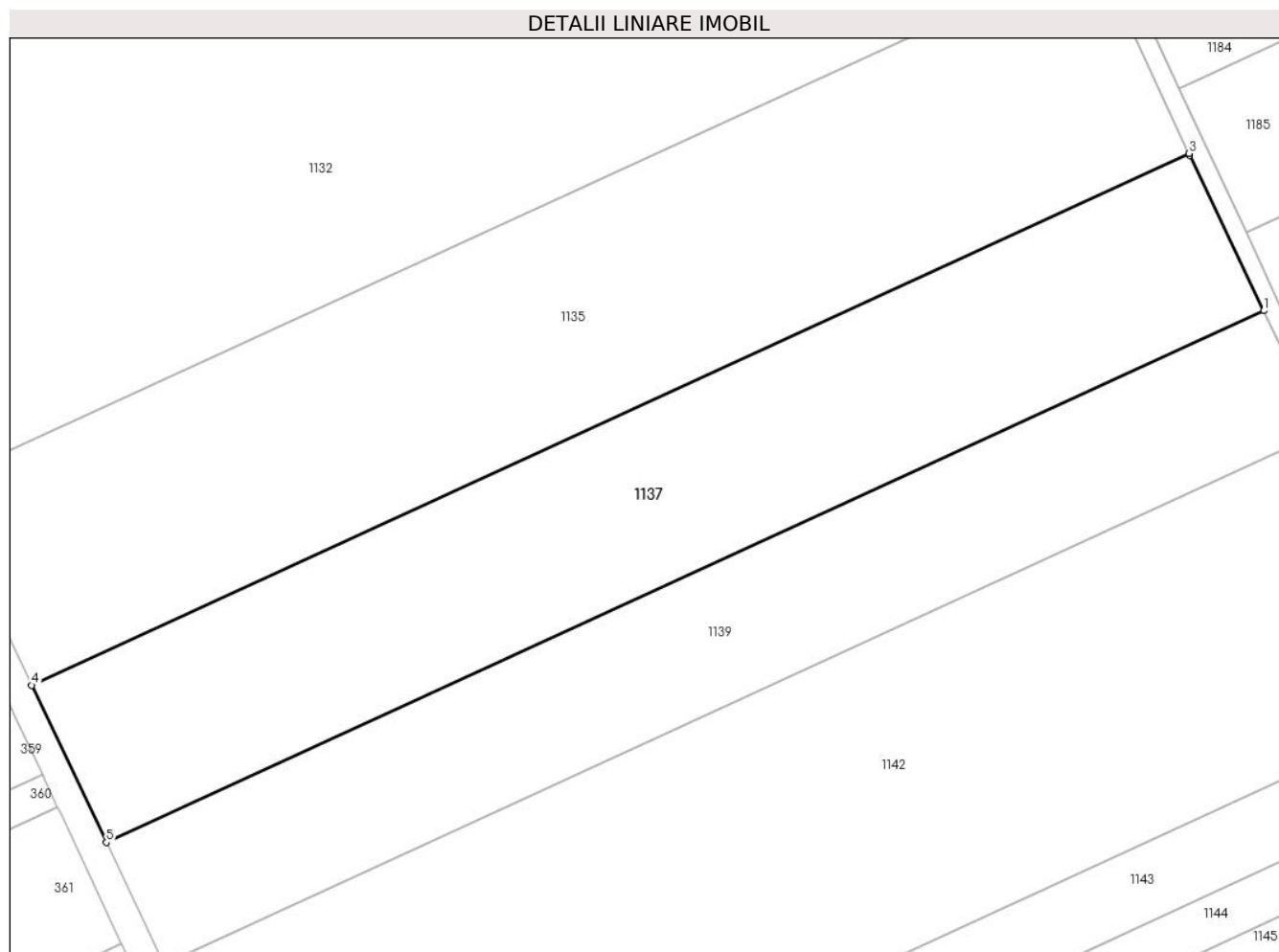
Inscrieri privind dezmembramintele dreptului de proprietate, drepturi reale de garanție și sarcini	Referințe
NU SUNT	

Anexa Nr. 1 La Partea I

Teren

Nr cadastral	Suprafața (mp)*	Observații / Referințe
20015	23.446	

* Suprafața este determinată în planul de proiecție Stereo 70.



Date referitoare la teren

Crt	Categorie folosință	Intravilan	Suprafața (mp)	Tarla	Parcelă	Nr. topo	Observații / Referințe
1	arabil	NU	23.446	26/1	19	-	

Lungime Segmente

1) Valorile lungimilor segmentelor sunt obținute din proiecție în plan.

Punct început	X / Y	Punct sfârșit	X / Y	Lungime segment (** (m)
1	708.640,103 320.567,853	2	708.615,997 320.618,366	55.97
2	708.615,997 320.618,366	3	708.615,725 320.618,954	0.648
3	708.615,725 320.618,954	4	708.239,385 320.446,148	414.118
4	708.239,385 320.446,148	5	708.263,693 320.395,015	56.617
5	708.263,693 320.395,015	1	708.640,103 320.567,853	414.195

**** Lungimile segmentelor sunt determinate în planul de proiecție Stereo 70 și sunt rotunjite la 1 milimetru.**

***** Distanța dintre puncte este formată din segmente cumulate ce sunt mai mici decât valoarea 1 milimetru.**

**DATE DESPRE IMOBILUL NR. 1138**

Oficiul de Cadastru și Publicitate Imobiliară CALARASI
Biroul de Cadastru și Publicitate Imobiliară Calarasi

A. Partea I. Descrierea imobilului

TEREN Extravilan

Adresa: Jud. Calarasi

Nr. Crt	Nr cadastral Nr. topografic	Suprafața* (mp)	Observații / Referințe
A1		Din acte: 37.970 Masurata: 37.297	Sector cadastral:8 Teren neimprejmuit; IMOBILUL PROVINE DINTR-O TARLA CU UN DEFICIT DE SUPRAFATA IN PROCENT DE 1.77%

B. Partea II. Proprietari și acte

Inscrieri privitoare la dreptul de proprietate și alte drepturi reale	Referințe
/	
Act Administrativ nr. 42764, din 09/04/1997 emis de CJSIPT CALARASI;	
B1	A1
Intabulare, drept de PROPRIETATE, dobandit prin Constituire, cota actuala 1/1, cota initiala 1/1 1) MITEA I GHEORGHE, LIPSA CNP	

C. Partea III. SARCINI .

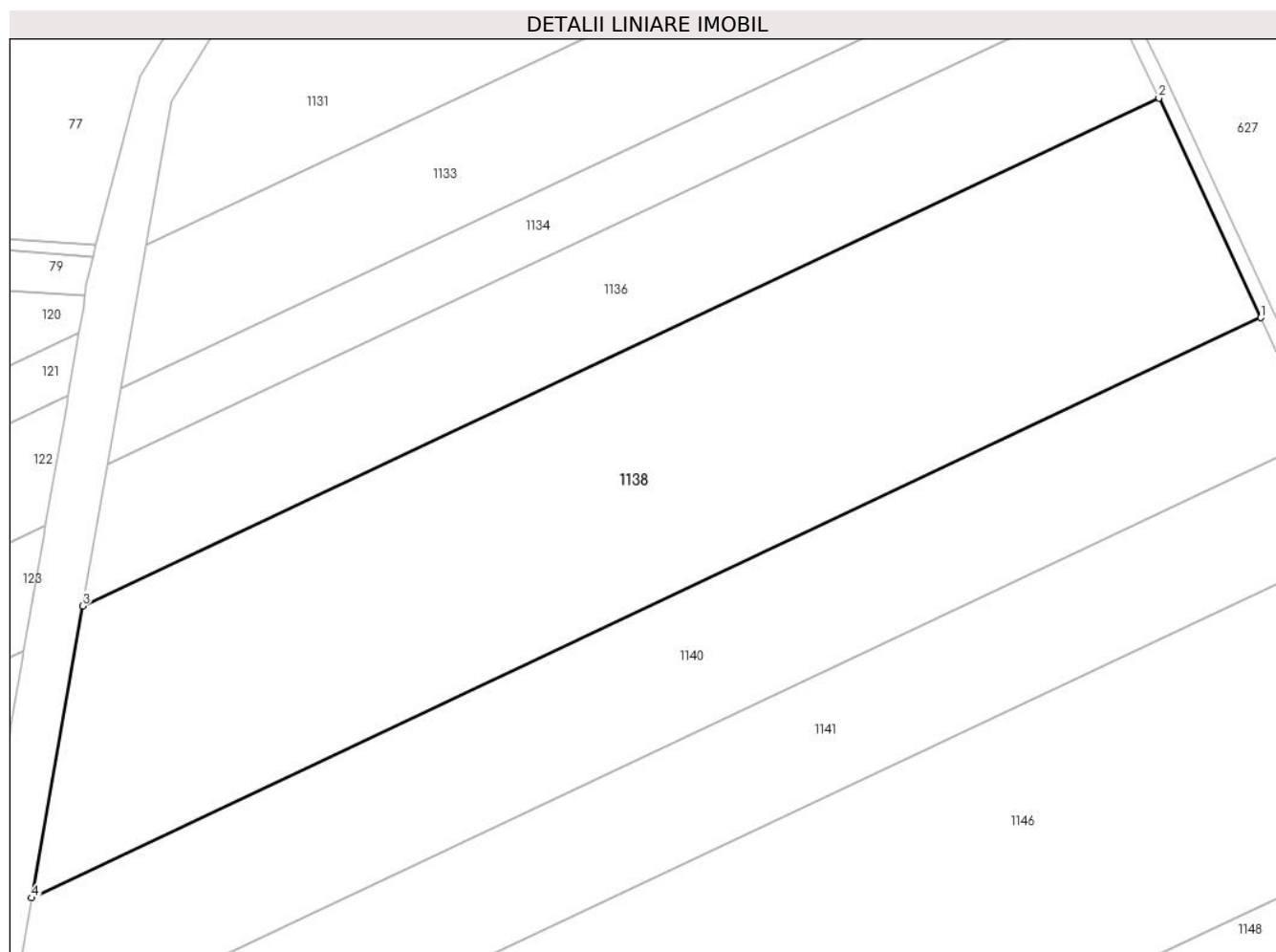
Inscrieri privind dezmembramintele dreptului de proprietate, drepturi reale de garanție și sarcini	Referințe
NU SUNT	

Anexa Nr. 1 La Partea I

Teren

Nr cadastral	Suprafața (mp)*	Observații / Referințe
	Din acte: 37.970 Masurata: 37.297	IMOBILUL PROVINE DINTR-O TARLA CU UN DEFICIT DE SUPRAFATA IN PROCENT DE 1.77%

* Suprafața este determinată în planul de proiecție Stereo 70.



Date referitoare la teren

Crt	Categorie folosință	Intra vilan	Suprafața (mp)	Tarla	Parcelă	Nr. topo	Observații / Referințe
1	arabil	NU	37.297	26/2	4	-	

Lungime Segmente

1) Valorile lungimilor segmentelor sunt obținute din proiecție în plan.

Punct început	X / Y	Punct sfârșit	X / Y	Lungime segment (** (m)
1	708.484,145 322.079,212	2	708.448,74 322.155,557	84.155
2	708.448,74 322.155,557	3	708.074,455 321.979,088	413.8
3	708.074,455 321.979,088	4	708.056,673 321.877,666	102.969
4	708.056,673 321.877,666	1	708.484,145 322.079,212	472.602

**** Lungimile segmentelor sunt determinate în planul de proiecție Stereo 70 și sunt rotunjite la 1 milimetru.**

***** Distanța dintre puncte este formată din segmente cumulate ce sunt mai mici decât valoarea 1 milimetru.**

**DATE DESPRE IMOBILUL NR. 1139**

Oficiul de Cadastru și Publicitate Imobiliară CALARASI
Biroul de Cadastru și Publicitate Imobiliară Calarasi

A. Partea I. Descrierea imobilului

TEREN Extravilan

Adresa: Jud. Calarasi

Nr. Crt	Nr cadastral Nr. topografic	Suprafața* (mp)	Observații / Referințe
A1	23838	18.100	Sector cadastral:8 Teren neimprejmuit;

B. Partea II. Proprietari și acte

Inscrieri privitoare la dreptul de proprietate și alte drepturi reale		Referințe
56754 / 25/10/2017		
Act Administrativ nr. 42822, din 27/05/1997 emis de CJSIPT CALARASI;		
B1	Intabulare, drept de PROPRIETATE, dobandit prin Constituire, cota actuala 13100/18100, cota initiala 1/1 1) DAVID FLOAREA	A1
2534 / 19/01/2018		
Act Notarial nr. 192, din 18/01/2018 emis de Tutuianu Dana Cristina;		
B2	Intabulare, drept de PROPRIETATE, dobandit prin Conventie, cota actuala 5000/18100, cota initiala 5000/18100 1) NICOLA ION, - sot 2) NICOLA DANIELA, - sotie	A1

C. Partea III. SARCINI .

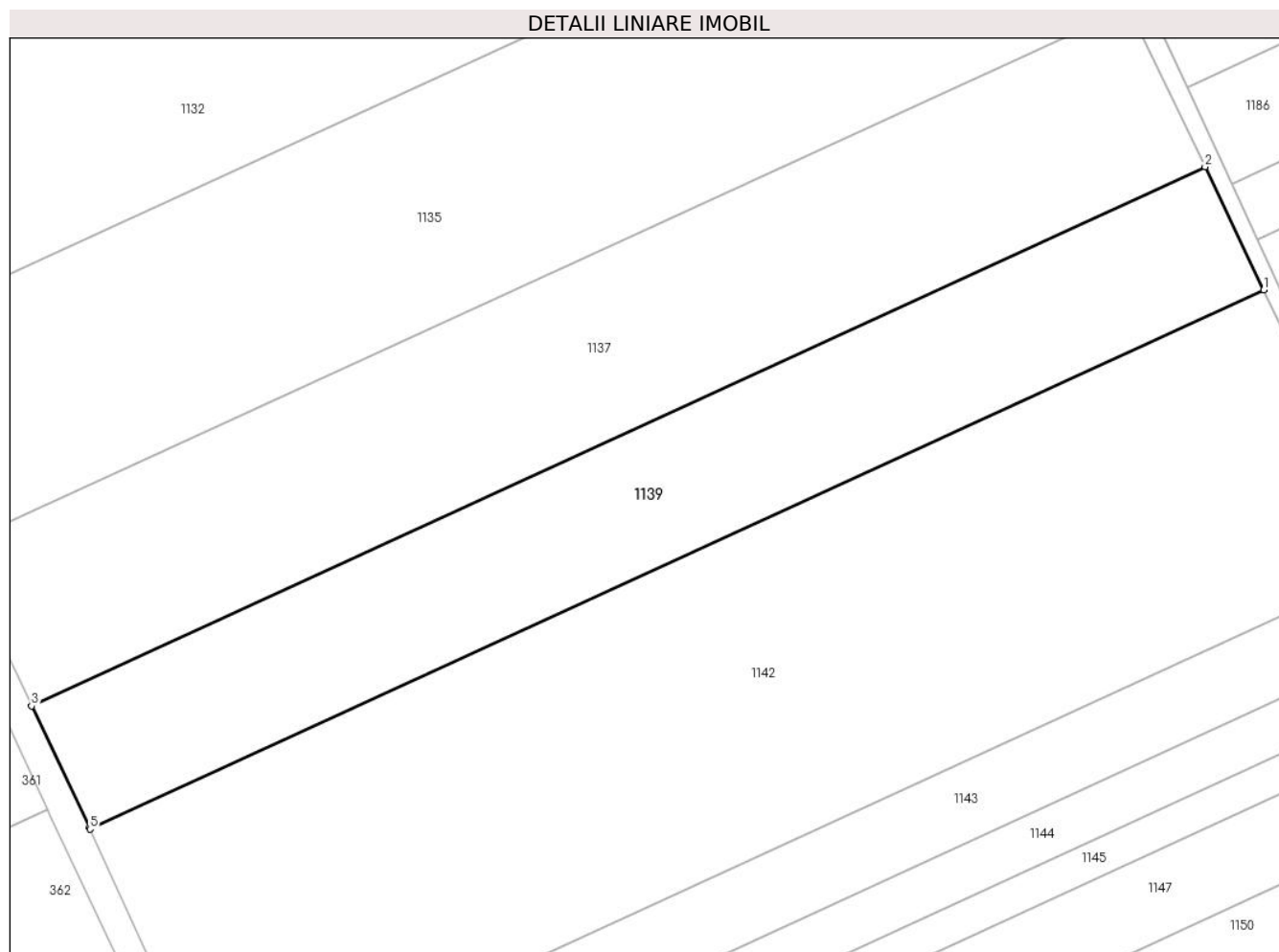
Inscrieri privind dezmembramintele dreptului de proprietate, drepturi reale de garanție și sarcini	Referințe
NU SUNT	

Anexa Nr. 1 La Partea I

Teren

Nr cadastral	Suprafața (mp)*	Observații / Referințe
23838	18.100	

* Suprafața este determinată în planul de proiecție Stereo 70.



Date referitoare la teren

Crt	Categorie folosință	Intra vilan	Suprafața (mp)	Tarla	Parcelă	Nr. topo	Observații / Referințe
1	arabil	NU	18.100	26/1	20	-	

Lungime Segmente

1) Valorile lungimilor segmentelor sunt obținute din proiecție în plan.

Punct început	X / Y	Punct sfârșit	X / Y	Lungime segment (** (m)
1	708.658,924 320.528,413	2	708.640,103 320.567,853	43.701
2	708.640,103 320.567,853	3	708.263,693 320.395,015	414.195
3	708.263,693 320.395,015	4	708.282,212 320.356,061	43.132
4	708.282,212 320.356,061	5	708.282,449 320.355,545	0.568
5	708.282,449 320.355,545	1	708.658,924 320.528,413	414.267

**** Lungimile segmentelor sunt determinate în planul de proiecție Stereo 70 și sunt rotunjite la 1 milimetru.**

***** Distanța dintre puncte este formată din segmente cumulate ce sunt mai mici decât valoarea 1 milimetru.**

**DATE DESPRE IMOBILUL NR. 1140**

Oficiul de Cadastru și Publicitate Imobiliară CALARASI
Biroul de Cadastru și Publicitate Imobiliară Calarasi

A. Partea I. Descrierea imobilului

TEREN Extravilan

Nr. CF vechi:182
Nr. cadastral vechi:334

Adresa: Jud. Calarasi

Nr. Crt	Nr cadastral Nr. topografic	Suprafața* (mp)	Observații / Referințe
A1	23038	22.625	Sector cadastral:8 Teren neimprejmuit;

B. Partea II. Proprietari și acte

Inscrieri privitoare la dreptul de proprietate și alte drepturi reale	Referințe
1462 / 01/02/2007	
Act Notarial nr. 381, din 30/01/2007 emis de BNP POPA DIDINA;	
B1	A1
Intabulare, drept de PROPRIETATE, dobandit prin Conventie, cota actuala 1/1, cota initiala 1/1	
1) GHEORGHE ION, sot; LIPSA CNP	
2) GHEORGHE MAGDALENA, sotie; LIPSA CNP	
OBSERVATII: (provenita din conversia CF 182)	

C. Partea III. SARCINI .

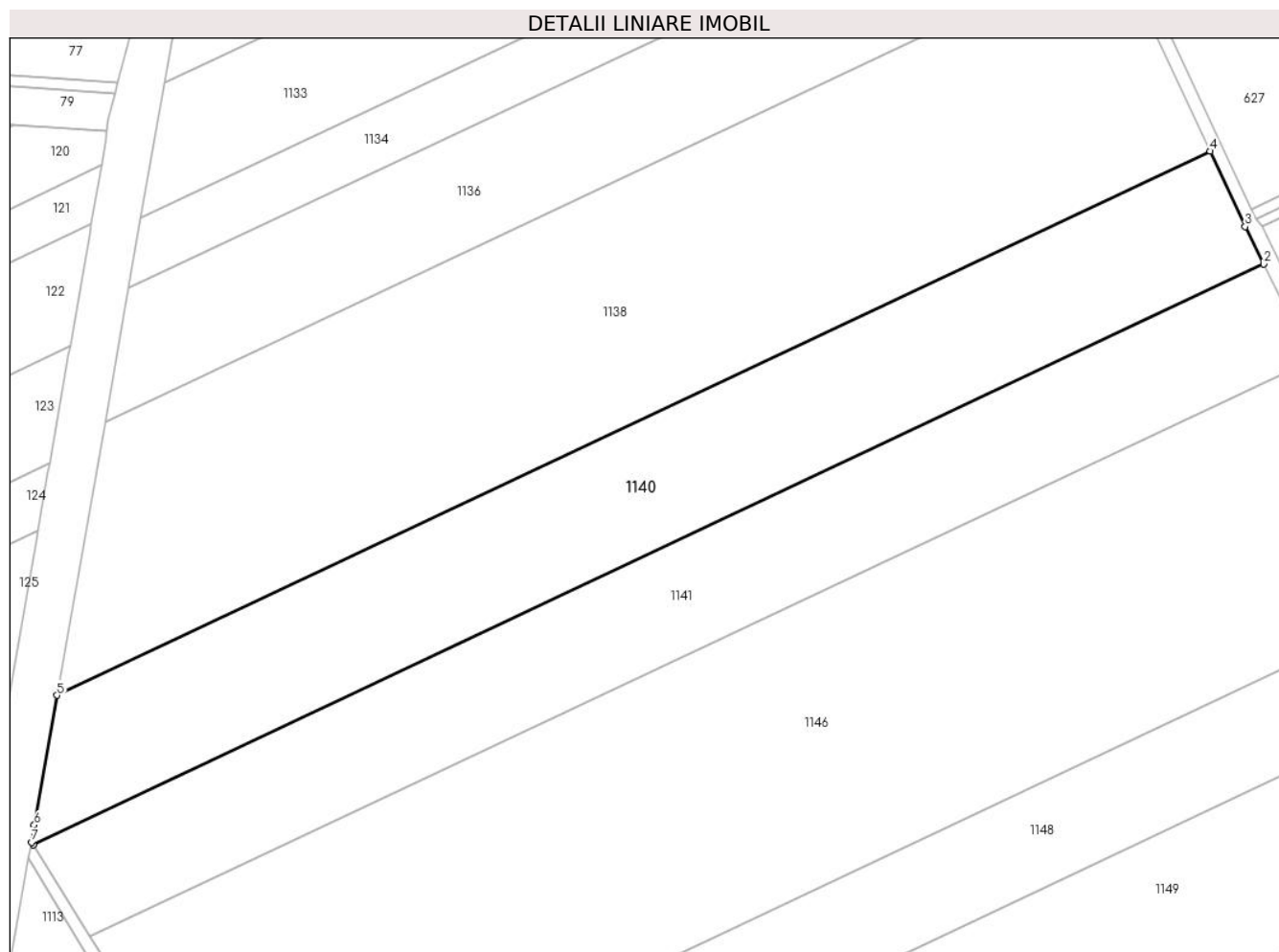
Inscrieri privind dezmembramintele dreptului de proprietate, drepturi reale de garanție și sarcini	Referințe
NU SUNT	

Anexa Nr. 1 La Partea I

Teren

Nr cadastral	Suprafața (mp)*	Observații / Referințe
23038	22.625	

* Suprafața este determinată în planul de proiecție Stereo 70.



Date referitoare la teren

Crt	Categorie folosință	Intravilan	Suprafața (mp)	Tarla	Parcelă	Nr. topo	Observații / Referințe
1	arabil	NU	22.625	26/2	5	-	

Lungime Segmente

1) Valorile lungimilor segmentelor sunt obținute din proiecție în plan.

Punct început	X / Y	Punct sfârșit	X / Y	Lungime segment (** (m)
1	708.047,827 321.822,324	2	708.503,973 322.037,388	504.303
2	708.503,973 322.037,388	3	708.497,105 322.051,266	15.484
3	708.497,105 322.051,266	4	708.484,145 322.079,212	30.805
4	708.484,145 322.079,212	5	708.056,673 321.877,666	472.602
5	708.056,673 321.877,666	6	708.048,257 321.829,661	48.737

Punct început	X / Y	Punct sfârșit	X / Y	Lungime segment (** (m)
6	708.048,257 321.829,661	7	708.047,252 321.823,248	6.491
7	708.047,252 321.823,248	1	708.047,827 321.822,324	1.088

** Lungimile segmentelor sunt determinate în planul de proiecție Stereo 70 și sunt rotunjite la 1 milimetru.

*** Distanța dintre puncte este formată din segmente cumulate ce sunt mai mici decât valoarea 1 milimetru.

**DATE DESPRE IMOBILUL NR. 1141**

Oficiul de Cadastru și Publicitate Imobiliară CALARASI
Biroul de Cadastru și Publicitate Imobiliară Calarasi

A. Partea I. Descrierea imobilului

TEREN Extravilan

Adresa: Jud. Calarasi

Nr. Crt	Nr cadastral Nr. topografic	Suprafața* (mp)	Observații / Referințe
A1		Din acte: 20.227 Masurata: 19.868	Sector cadastral:8 Teren neimprejmuit; IMOBILUL PROVINE DINTR-O TARLA CU UN DEFICIT DE SUPRAFATA IN PROCENT DE 1.77%

B. Partea II. Proprietari și acte

Inscrieri privitoare la dreptul de proprietate și alte drepturi reale	Referințe
/	
Act Administrativ nr. 42753, din 07/04/1997 emis de CJSIPT CALARASI;	
B1	A1
Intabulare, drept de PROPRIETATE, dobandit prin Constituire, cota actuala 1/1, cota initiala 1/1 1) CRACIUN MIHAI, LIPSA CNP	

C. Partea III. SARCINI .

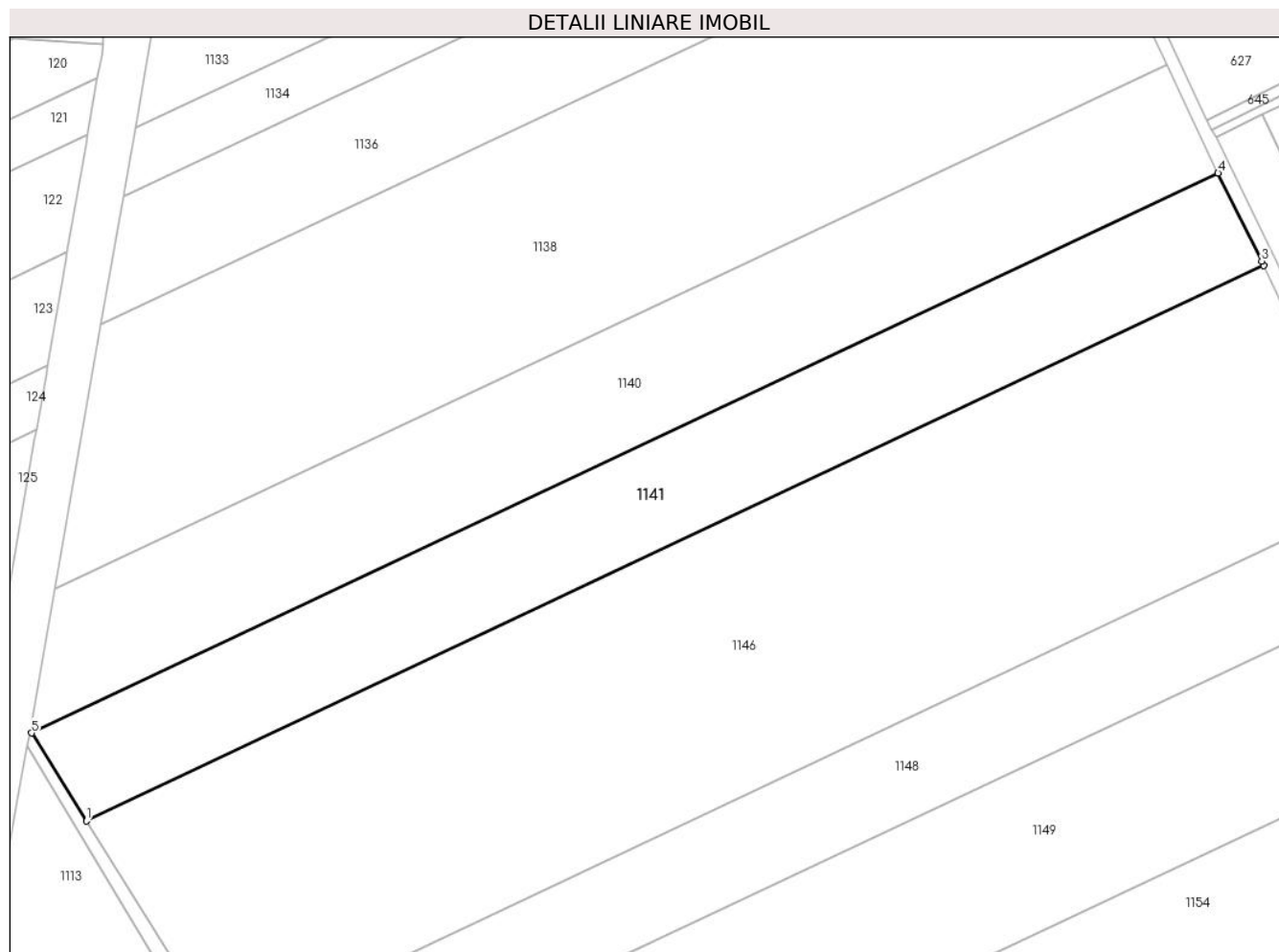
Inscrieri privind dezmembramintele dreptului de proprietate, drepturi reale de garanție și sarcini	Referințe
NU SUNT	

Anexa Nr. 1 La Partea I

Teren

Nr cadastral	Suprafața (mp)*	Observații / Referințe
	Din acte: 20.227 Masurata: 19.868	IMOBILUL PROVINE DINTR-O TARLA CU UN DEFICIT DE SUPRAFATA IN PROCENT DE 1.77%

* Suprafața este determinată în planul de proiecție Stereo 70.



Date referitoare la teren

Crt	Categorie folosință	Intra vilan	Suprafața (mp)	Tarla	Parcelă	Nr. topo	Observații / Referințe
1	arabil	NU	19.868	26/2	6	-	

Lungime Segmente

1) Valorile lungimilor segmentelor sunt obținute din proiecție în plan.

Punct început	X / Y	Punct sfârșit	X / Y	Lungime segment (** (m)
1	708.068,887 321.788,528	2	708.521,485 322.001,92	500.381
2	708.521,485 322.001,92	3	708.520,717 322.003,56	1.811
3	708.520,717 322.003,56	4	708.503,973 322.037,388	37.745
4	708.503,973 322.037,388	5	708.047,827 321.822,324	504.303

Punct început	X / Y	Punct sfârșit	X / Y	Lungime segment (** (m)
5	708.047,827 321.822,324	1	708.068,887 321.788,528	39.821

** Lungimile segmentelor sunt determinate în planul de proiecție Stereo 70 și sunt rotunjite la 1 milimetru.

*** Distanța dintre puncte este formată din segmente cumulate ce sunt mai mici decât valoarea 1 milimetru.

**DATE DESPRE IMOBILUL NR. 1142**

Oficiul de Cadastru și Publicitate Imobiliară CALARASI
Biroul de Cadastru și Publicitate Imobiliară Calarasi

A. Partea I. Descrierea imobilului

TEREN Extravilan

Adresa: Jud. Calarasi

Nr. Crt	Nr cadastral Nr. topografic	Suprafața* (mp)	Observații / Referințe
A1		40.342	Sector cadastral:8 Teren neimprejmuit;

B. Partea II. Proprietari și acte

Inscrieri privitoare la dreptul de proprietate și alte drepturi reale		Referințe
/		
Act Administrativ nr. 42865, din 03/06/1997 emis de CJSIPT CALARASI;		
B1	Intabulare, drept de PROPRIETATE, dobandit prin Reconstituire, cota actuala 1/1, cota initiala 1/1 1) IONESCU ECATERINA, LIPSA CNP 2) NITULESCU ELENA, LIPSA CNP 3) NITULESCU DUMITRACHE, LIPSA CNP 4) ALBEANU MARIA, LIPSA CNP 5) NITULESCU CONSTANTIN, LIPSA CNP 6) NITULESCU I EUGEN, LIPSA CNP 7) NITULESCU GHEORGHE, LIPSA CNP	A1

C. Partea III. SARCINI .

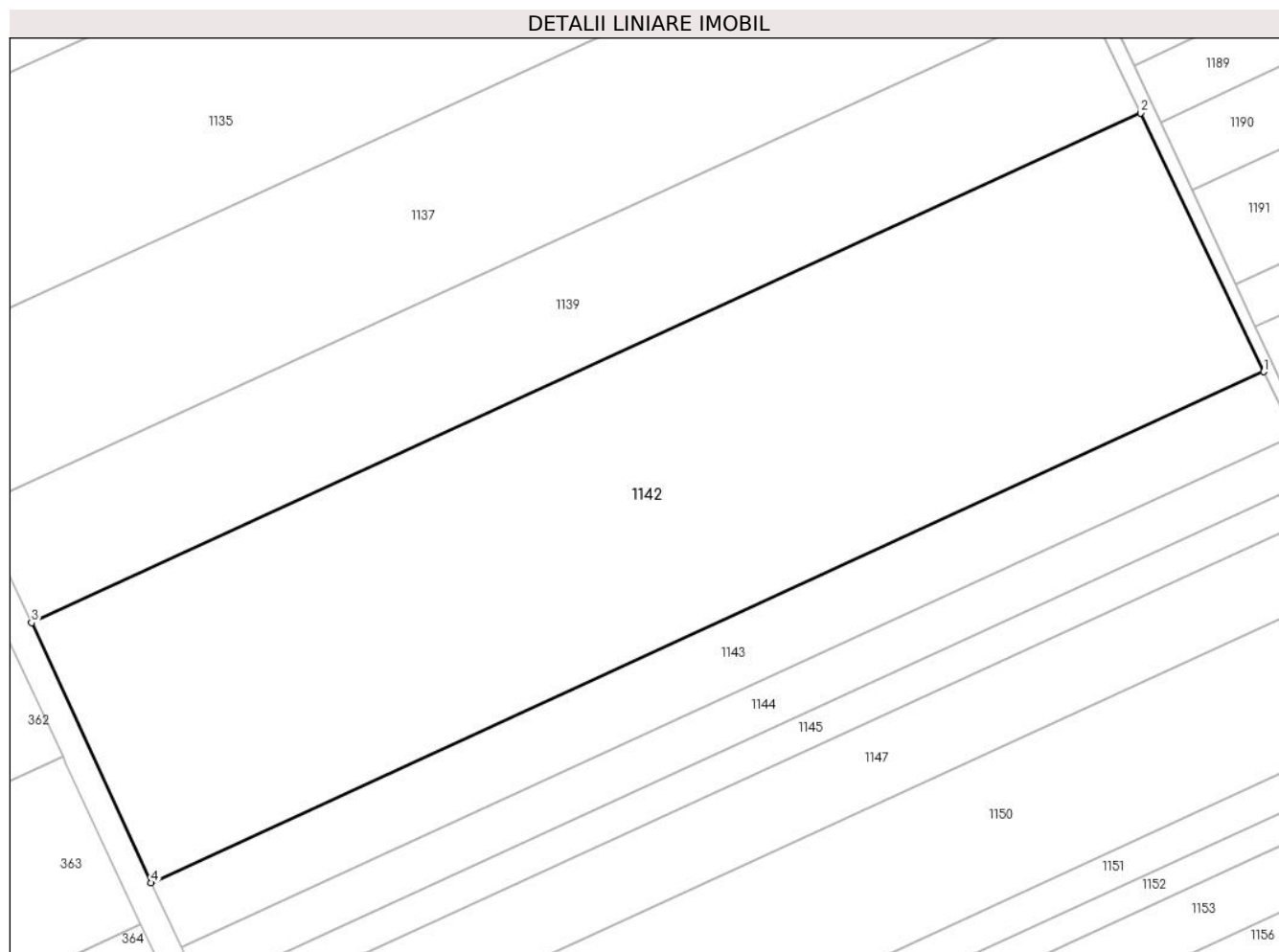
Inscrieri privind dezmembramintele dreptului de proprietate, drepturi reale de garanție și sarcini	Referințe
NU SUNT	

Anexa Nr. 1 La Partea I

Teren

Nr cadastral	Suprafața (mp)*	Observații / Referințe
	40.342	

* Suprafața este determinată în planul de proiecție Stereo 70.



Date referitoare la teren

Crt	Categorie folosință	Intravilan	Suprafața (mp)	Tarla	Parcelă	Nr. topo	Observații / Referințe
1	arabil	NU	40.342	26/1	21	-	

Lungime Segmente

1) Valorile lungimilor segmentelor sunt obținute din proiecție în plan.

Punct început	X / Y	Punct sfârșit	X / Y	Lungime segment (** (m)
1	708.700,801 320.440,659	2	708.658,924 320.528,413	97.234
2	708.658,924 320.528,413	3	708.282,449 320.355,545	414.267
3	708.282,449 320.355,545	4	708.323,095 320.267,227	97.222
4	708.323,095 320.267,227	1	708.700,801 320.440,659	415.621

** Lungimile segmentelor sunt determinate în planul de proiecție Stereo 70 și sunt rotunjite la 1 milimetru.

***** Distanţa dintre puncte este formată din segmente cumulate ce sunt mai mici decât valoarea 1 milimetru.**

**DATE DESPRE IMOBILUL NR. 1143**

Oficiul de Cadastru și Publicitate Imobiliară CALARASI
Biroul de Cadastru și Publicitate Imobiliară Calarasi

A. Partea I. Descrierea imobilului

TEREN Extravilan

Nr. CF vechi:205
Nr. cadastral vechi:349

Adresa: Jud. Calarasi

Nr. Crt	Nr cadastral Nr. topografic	Suprafața* (mp)	Observații / Referințe
A1	21562	10.000	Sector cadastral:8 Teren neimprejmuit;

B. Partea II. Proprietari și acte

Inscrieri privitoare la dreptul de proprietate și alte drepturi reale		Referințe
38269 / 21/10/2011		
Act Notarial nr. 2301, din 20/10/2011 emis de BNP MARIA DANA CHIRU;		
B2	Intabulare, drept de PROPRIETATE, dobandit prin Conventie, cota actuala 1/1, cota initiala 1/1 1) SC APOLLO PROPERTIES SRL, CIF:19163688	A1

C. Partea III. SARCINI .

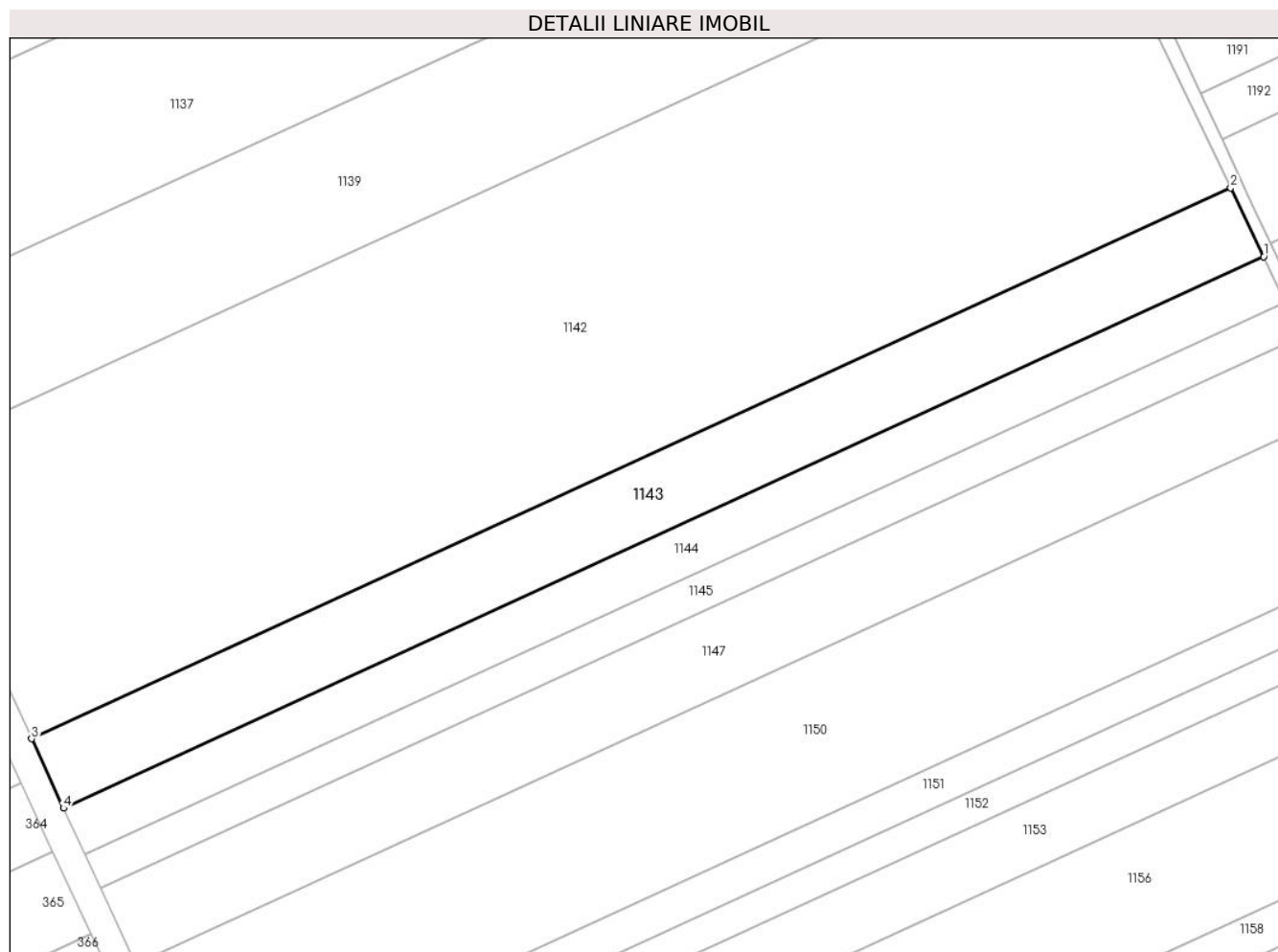
Inscrieri privind dezmembramintele dreptului de proprietate, drepturi reale de garanție și sarcini	Referințe
NU SUNT	

Anexa Nr. 1 La Partea I

Teren

Nr cadastral	Suprafața (mp)*	Observații / Referințe
21562	10.000	

* Suprafața este determinată în planul de proiecție Stereo 70.



Date referitoare la teren

Crt	Categorie folosință	Intra vilan	Suprafața (mp)	Tarla	Parcelă	Nr. topo	Observații / Referințe
1	arabil	NU	10.000	26/1	22	-	

Lungime Segmente

1) Valorile lungimilor segmentelor sunt obținute din proiecție în plan.

Punct început	X / Y	Punct sfârșit	X / Y	Lungime segment (** (m)
1	708.711,161 320.418,951	2	708.700,801 320.440,659	24.053
2	708.700,801 320.440,659	3	708.323,095 320.267,227	415.621
3	708.323,095 320.267,227	4	708.333,15 320.245,379	24.051
4	708.333,15 320.245,379	1	708.711,161 320.418,951	415.956

** Lungimile segmentelor sunt determinate în planul de proiecție Stereo 70 și sunt rotunjite la 1 milimetru.

***** Distanţa dintre puncte este formată din segmente cumulate ce sunt mai mici decât valoarea 1 milimetru.**

**DATE DESPRE IMOBILUL NR. 1144**

Oficiul de Cadastru și Publicitate Imobiliară CALARASI
Biroul de Cadastru și Publicitate Imobiliară Calarasi

A. Partea I. Descrierea imobilului

TEREN Extravilan

Adresa: Jud. Calarasi

Nr. Crt	Nr cadastral Nr. topografic	Suprafața* (mp)	Observații / Referințe
A1	21631	6.684	Sector cadastral:8 Teren neimprejmuit;

B. Partea II. Proprietari și acte

Inscrieri privitoare la dreptul de proprietate și alte drepturi reale		Referințe
10218 / 27/03/2012		
Act Notarial nr. 358, din 21/03/2012 emis de CHIRU MARIA DANA;		
B12	Intabulare, drept de PROPRIETATE, dobandit prin Conventie, cota actuala 1/1, cota initiala 1/1 1) SC APOLLO PROPERTIES SRL, CIF:19163688	A1

C. Partea III. SARCINI .

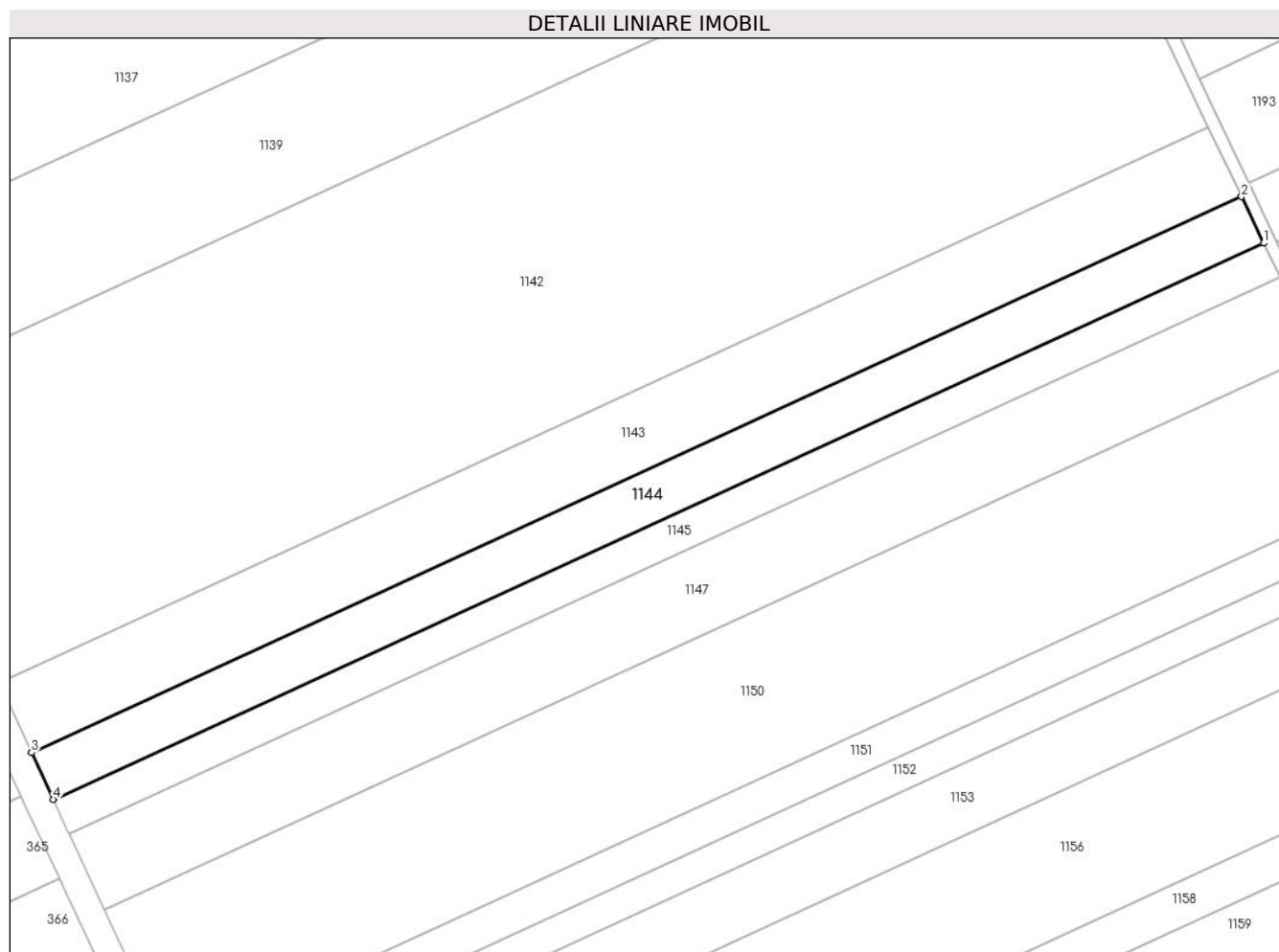
Inscrieri privind dezmembramintele dreptului de proprietate, drepturi reale de garanție și sarcini	Referințe
NU SUNT	

Anexa Nr. 1 La Partea I

Teren

Nr cadastral	Suprafața (mp)*	Observații / Referințe
21631	6.684	

* Suprafața este determinată în planul de proiecție Stereo 70.



Date referitoare la teren

Crt	Categorie folosință	Intra vilan	Suprafața (mp)	Tarla	Parcelă	Nr. topo	Observații / Referințe
1	arabil	NU	6.684	26/1	23	-	

Lungime Segmente

1) Valorile lungimilor segmentelor sunt obținute din proiecție în plan.

Punct început	X / Y	Punct sfârșit	X / Y	Lungime segment (** (m)
1	708.718,08 320.404,451	2	708.711,161 320.418,951	16.066
2	708.711,161 320.418,951	3	708.333,15 320.245,379	415.956
3	708.333,15 320.245,379	4	708.339,867 320.230,785	16.066
4	708.339,867 320.230,785	1	708.718,08 320.404,451	416.179

** Lungimile segmentelor sunt determinate în planul de proiecție Stereo 70 și sunt rotunjite la 1 milimetru.

***** Distanţa dintre puncte este formată din segmente cumulate ce sunt mai mici decât valoarea 1 milimetru.**

**DATE DESPRE IMOBILUL NR. 1145**

Oficiul de Cadastru și Publicitate Imobiliară CALARASI
Biroul de Cadastru și Publicitate Imobiliară Calarasi

A. Partea I. Descrierea imobilului

TEREN Extravilan

Adresa: Jud. Calarasi

Nr. Crt	Nr cadastral Nr. topografic	Suprafața* (mp)	Observații / Referințe
A1	21636	4.878	Sector cadastral:8 Teren neimprejmuit;

B. Partea II. Proprietari și acte

Inscrieri privitoare la dreptul de proprietate și alte drepturi reale		Referințe
10604 / 29/03/2012		
Act Notarial nr. 361, din 21/03/2012 emis de BNP CHIRU MARIA DANA;		
B8	Intabulare, drept de PROPRIETATE, dobandit prin Conventie, cota actuala 1/1, cota initiala 1/1 1) SC APOLLO PROPERTIES SRL, CIF:19163688	A1

C. Partea III. SARCINI .

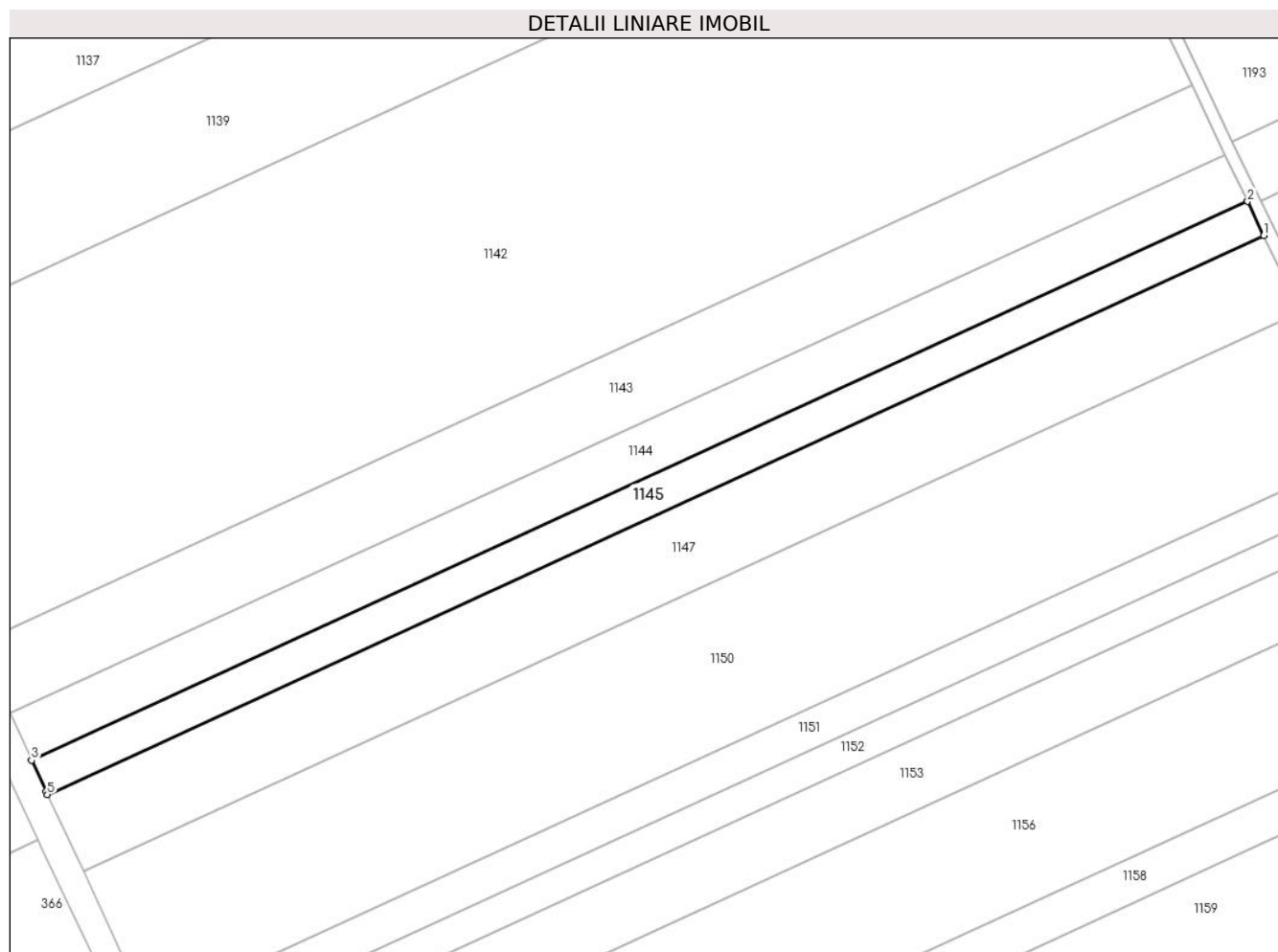
Inscrieri privind dezmembramintele dreptului de proprietate, drepturi reale de garanție și sarcini	Referințe
NU SUNT	

Anexa Nr. 1 La Partea I

Teren

Nr cadastral	Suprafața (mp)*	Observații / Referințe
21636	4.878	

* Suprafața este determinată în planul de proiecție Stereo 70.



Date referitoare la teren

Crt	Categorie folosință	Intra vilan	Suprafața (mp)	Tarla	Parcelă	Nr. topo	Observații / Referințe
1	arabil	NU	4.878	26/1	24	-	

Lungime Segmente

1) Valorile lungimilor segmentelor sunt obținute din proiecție în plan.

Punct început	X / Y	Punct sfârșit	X / Y	Lungime segment (** (m)
1	708.723,128 320.393,874	2	708.718,08 320.404,451	11.72
2	708.718,08 320.404,451	3	708.339,867 320.230,785	416.179
3	708.339,867 320.230,785	4	708.344,347 320.221,051	10.715
4	708.344,347 320.221,051	5	708.344,771 320.220,143	1.002
5	708.344,771 320.220,143	1	708.723,128 320.393,874	416.337

**** Lungimile segmentelor sunt determinate în planul de proiecție Stereo 70 și sunt rotunjite la 1 milimetru.**

***** Distanța dintre puncte este formată din segmente cumulate ce sunt mai mici decât valoarea 1 milimetru.**

**DATE DESPRE IMOBILUL NR. 1146**

Oficiul de Cadastru și Publicitate Imobiliară CALARASI
Biroul de Cadastru și Publicitate Imobiliară Calarasi

A. Partea I. Descrierea imobilului

TEREN Extravilan

Adresa: Jud. Calarasi

Nr. Crt	Nr cadastral Nr. topografic	Suprafața* (mp)	Observații / Referințe
A1	22633	48.900	Sector cadastral:8 Teren neimprejmuit;

B. Partea II. Proprietari și acte

Inscrieri privitoare la dreptul de proprietate și alte drepturi reale		Referințe
27729 / 07/06/2018		
Act Notarial nr. 2422, din 06/06/2018 emis de NP Tutuianu Dana Cristina;		
B4	Intabulare, drept de PROPRIETATE, dobandit prin Conventie, cota actuala 10000/48900, cota initiala 10000/48900 1) NIKAGRO SRL , CIF:17961870	A1
50089 / 17/08/2023		
Act Notarial nr. 257, din 10/08/2023 emis de NP Tutuianu Dana Cristina;		
B5	Intabulare, drept de PROPRIETATE, dobandit prin Succesiune, cota actuala 9725/48900, cota initiala 9725/48900 1) BUGA ZAMFIRA	A1
B6	Intabulare, drept de PROPRIETATE, dobandit prin Succesiune, cota actuala 29175/48900, cota initiala 29175/48900 1) BOTEANU LUCRETIA	A1

C. Partea III. SARCINI .

Inscrieri privind dezmembramintele dreptului de proprietate, drepturi reale de garanție și sarcini	Referințe
NU SUNT	

Anexa Nr. 1 La Partea I

Teren

Nr cadastral	Suprafața (mp)*	Observații / Referințe
22633	48.900	

* Suprafața este determinată în planul de proiecție Stereo 70.

DETALII LINIARE IMOBIL



Date referitoare la teren

Crt	Categorie folosință	Intravilan	Suprafața (mp)	Tarla	Parcelă	Nr. topo	Observații / Referințe
1	arabil	NU	48.900	26/2	7	-	

Lungime Segmente

1) Valorile lungimilor segmentelor sunt obținute din proiecție în plan.

Punct început	X / Y	Punct sfârșit	X / Y	Lungime segment (** (m)
1	708.119,957 321.703,299	2	708.563,437 321.912,393	490.301
2	708.563,437 321.912,393	3	708.521,485 322.001,92	98.869
3	708.521,485 322.001,92	4	708.068,887 321.788,528	500.381
4	708.068,887 321.788,528	5	708.114,033 321.716,083	85.361
5	708.114,033 321.716,083	1	708.119,957 321.703,299	14.09

**** Lungimile segmentelor sunt determinate în planul de proiecție Stereo 70 și sunt rotunjite la 1 milimetru.**

***** Distanța dintre puncte este formată din segmente cumulate ce sunt mai mici decât valoarea 1 milimetru.**

**DATE DESPRE IMOBILUL NR. 1147**

Oficiul de Cadastru și Publicitate Imobiliară CALARASI
Biroul de Cadastru și Publicitate Imobiliară Calarasi

A. Partea I. Descrierea imobilului

TEREN Extravilan

Adresa: Jud. Calarasi

Nr. Crt	Nr cadastral Nr. topografic	Suprafața* (mp)	Observații / Referințe
A1	22205	11.000	Sector cadastral:8 Teren neimprejmuit;

B. Partea II. Proprietari și acte

Inscrieri privitoare la dreptul de proprietate și alte drepturi reale	Referințe
23073 / 08/05/2013	
Act Notarial nr. 1125, din 30/04/2013 emis de BNP Tutuianu Dana Cristina;	
B12	A1
Intabulare, drept de PROPRIETATE, dobandit prin Conventie, cota actuala 1/1, cota initiala 1/1	
1) NICOLA ION, -sot	
2) NICOLA DANIELA, -sotie	

C. Partea III. SARCINI .

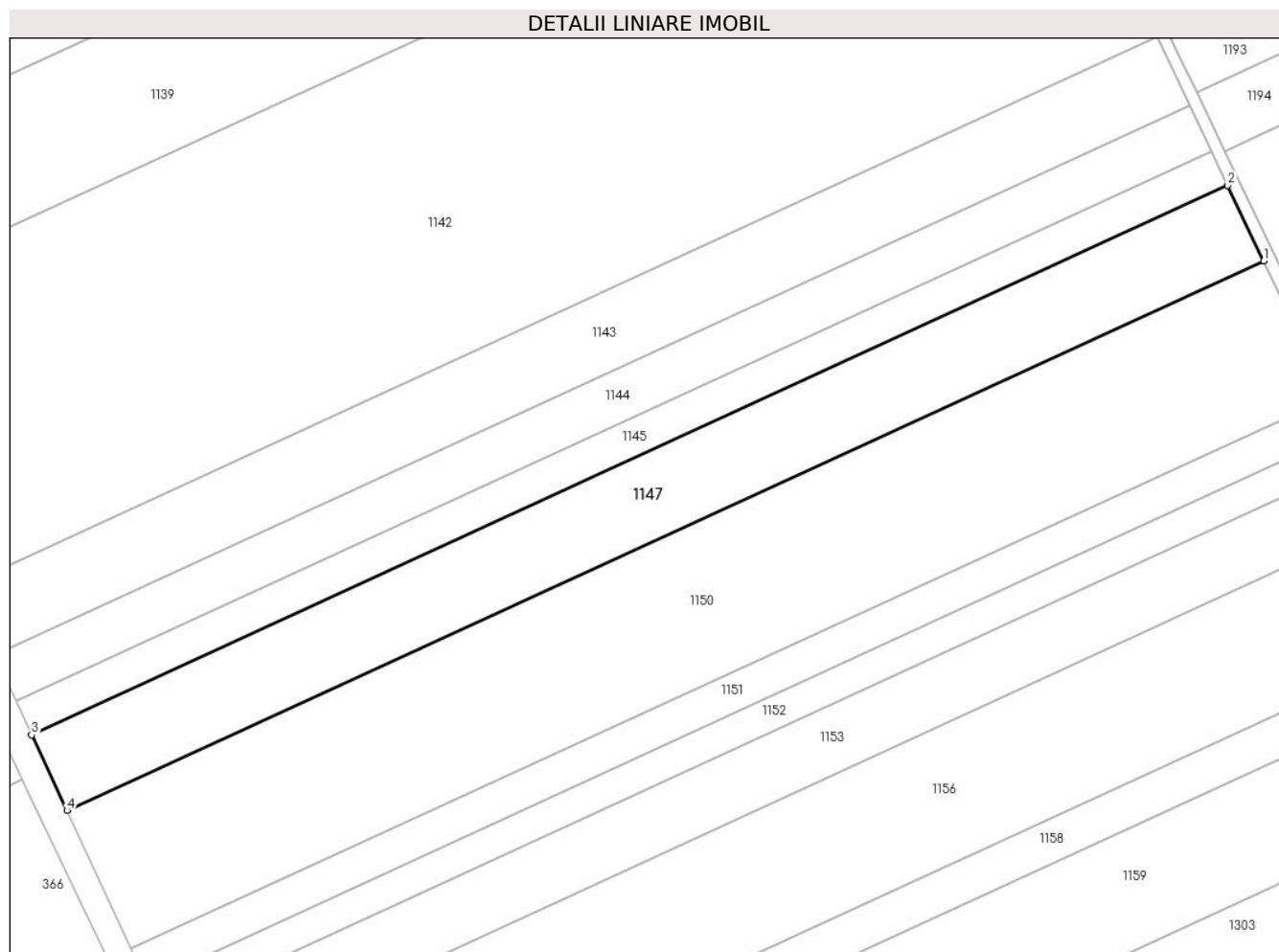
Inscrieri privind dezmembramintele dreptului de proprietate, drepturi reale de garanție și sarcini	Referințe
NU SUNT	

Anexa Nr. 1 La Partea I

Teren

Nr cadastral	Suprafața (mp)*	Observații / Referințe
22205	11.000	

* Suprafața este determinată în planul de proiecție Stereo 70.



Date referitoare la teren

Crt	Categorie folosință	Intra vilan	Suprafața (mp)	Tarla	Parcelă	Nr. topo	Observații / Referințe
1	arabil	NU	11.000	26/1	25	-	

Lungime Segmente

1) Valorile lungimilor segmentelor sunt obținute din proiecție în plan.

Punct început	X / Y	Punct sfârșit	X / Y	Lungime segment (** (m)
1	708.734,505 320.370,032	2	708.723,128 320.393,874	26.417
2	708.723,128 320.393,874	3	708.344,771 320.220,143	416.337
3	708.344,771 320.220,143	4	708.355,961 320.196,214	26.416
4	708.355,961 320.196,214	1	708.734,505 320.370,032	416.543

** Lungimile segmentelor sunt determinate în planul de proiecție Stereo 70 și sunt rotunjite la 1 milimetru.

***** Distanţa dintre puncte este formată din segmente cumulate ce sunt mai mici decât valoarea 1 milimetru.**

**DATE DESPRE IMOBILUL NR. 1148**

Oficiul de Cadastru și Publicitate Imobiliară CALARASI
Biroul de Cadastru și Publicitate Imobiliară Calarasi

A. Partea I. Descrierea imobilului

TEREN Extravilan

Adresa: Jud. Calarasi

Nr. Crt	Nr cadastral Nr. topografic	Suprafața* (mp)	Observații / Referințe
A1	22632	17.542	Sector cadastral:8 Teren neimprejmuit;

B. Partea II. Proprietari și acte

Inscrieri privitoare la dreptul de proprietate și alte drepturi reale		Referințe
19398 / 01/04/2014		
Act Notarial nr. 881, din 31/03/2014 emis de BIN Tutuianu Dana Cristina;		
B4	Intabulare, drept de PROPRIETATE, dobândit prin Conventie, cota actuala 1/1, cota initiala 1/1 1) SC NIKAGRO SRL, CIF:17961870	A1

C. Partea III. SARCINI .

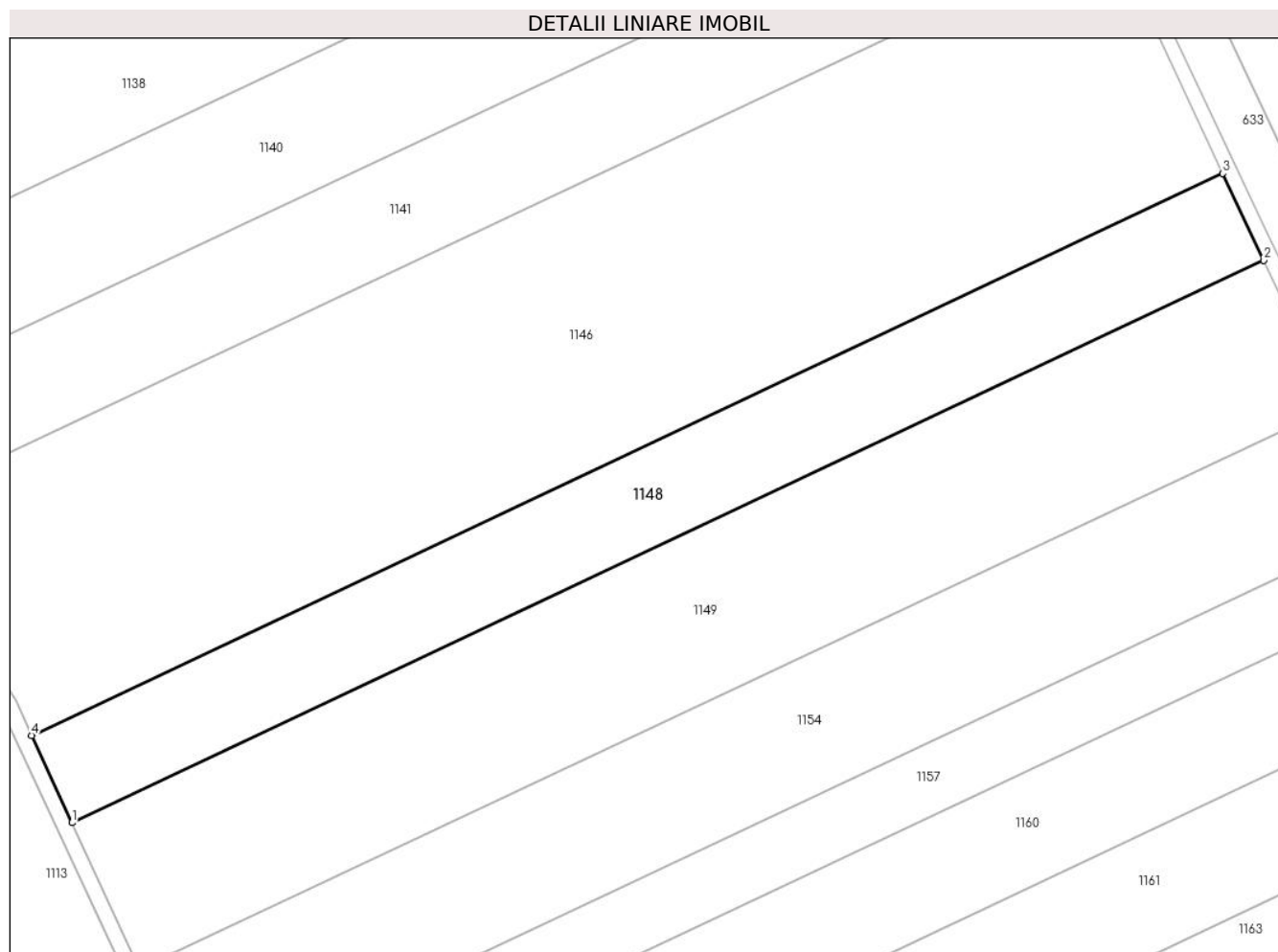
Inscrieri privind dezmembramintele dreptului de proprietate, drepturi reale de garanție și sarcini	Referințe
NU SUNT	

Anexa Nr. 1 La Partea I

Teren

Nr cadastral	Suprafața (mp)*	Observații / Referințe
22632	17.542	

* Suprafața este determinată în planul de proiecție Stereo 70.



Date referitoare la teren

Crt	Categorie folosință	Intra vilan	Suprafața (mp)	Tarla	Parcelă	Nr. topo	Observații / Referințe
1	arabil	NU	17.542	26/2	7	-	

Lungime Segmente

1) Valorile lungimilor segmentelor sunt obținute din proiecție în plan.

Punct început	X / Y	Punct sfârșit	X / Y	Lungime segment (** (m)
1	708.134,997 321.670,841	2	708.578,616 321.880,0	490.454
2	708.578,616 321.880,0	3	708.563,437 321.912,393	35.773
3	708.563,437 321.912,393	4	708.119,957 321.703,299	490.301
4	708.119,957 321.703,299	1	708.134,997 321.670,841	35.773

** Lungimile segmentelor sunt determinate în planul de proiecție Stereo 70 și sunt rotunjite la 1 milimetru.

***** Distanţa dintre puncte este formată din segmente cumulate ce sunt mai mici decât valoarea 1 milimetru.**

**DATE DESPRE IMOBILUL NR. 1149**

Oficiul de Cadastru și Publicitate Imobiliară CALARASI
Biroul de Cadastru și Publicitate Imobiliară Calarasi

A. Partea I. Descrierea imobilului

TEREN Extravilan

Adresa: Jud. Calarasi

Nr. Crt	Nr cadastral Nr. topografic	Suprafața* (mp)	Observații / Referințe
A1		Din acte: 30.000 Masurata: 29.468	Sector cadastral:8 Teren neimprejmuit; IMOBILUL PROVINE DINTR-O TARLA CU UN DEFICIT DE SUPRAFATA IN PROCENT DE 1.77%

B. Partea II. Proprietari și acte

Inscrieri privitoare la dreptul de proprietate și alte drepturi reale	Referințe
/	
Act Administrativ nr. 42707, din 02/04/1997 emis de CJSIPT CALARASI;	
B1	A1
Intabulare, drept de PROPRIETATE, dobandit prin Reconstituire, cota actuala 1/1, cota initiala 1/1 1) CRACIUN CHIVU, LIPSA CNP	

C. Partea III. SARCINI .

Inscrieri privind dezmembramintele dreptului de proprietate, drepturi reale de garanție și sarcini	Referințe
NU SUNT	


Anexa Nr. 1 La Partea I

Teren

Nr cadastral	Suprafața (mp)*	Observații / Referințe
	Din acte: 30.000 Masurata: 29.468	IMOBILUL PROVINE DINTR-O TARLA CU UN DEFICIT DE SUPRAFATA IN PROCENT DE 1.77%

* Suprafața este determinată în planul de proiecție Stereo 70.

DETALII LINIARE IMOBIL



Date referitoare la teren

Crt	Categorie folosință	Intravilan	Suprafața (mp)	Tarla	Parcelă	Nr. topo	Observații / Referințe
1	arabil	NU	29.468	26/2	8	-	

Lungime Segmente

1) Valorile lungimilor segmentelor sunt obținute din proiecție în plan.

Punct început	X / Y	Punct sfârșit	X / Y	Lungime segment (** (m)
1	708.160,252 321.616,34	2	708.604,117 321.825,615	490.726
2	708.604,117 321.825,615	3	708.601,902 321.830,306	5.188
3	708.601,902 321.830,306	4	708.578,616 321.880,0	54.879
4	708.578,616 321.880,0	5	708.134,997 321.670,841	490.454

Punct început	X / Y	Punct sfârșit	X / Y	Lungime segment (** (m)
5	708.134,997 321.670,841	1	708.160,252 321.616,34	60.068

** Lungimile segmentelor sunt determinate în planul de proiecție Stereo 70 și sunt rotunjite la 1 milimetru.

*** Distanța dintre puncte este formată din segmente cumulate ce sunt mai mici decât valoarea 1 milimetru.

**DATE DESPRE IMOBILUL NR. 1150**

Oficiul de Cadastru și Publicitate Imobiliară CALARASI
Biroul de Cadastru și Publicitate Imobiliară Calarasi

A. Partea I. Descrierea imobilului

TEREN Extravilan

Adresa: Jud. Calarasi

Nr. Crt	Nr cadastral Nr. topografic	Suprafața* (mp)	Observații / Referințe
A1		20.000	Sector cadastral:8 Teren neimprejmuit;

B. Partea II. Proprietari și acte

Inscrieri privitoare la dreptul de proprietate și alte drepturi reale		Referințe
/		
Act Administrativ nr. 43095, din 12/01/1998 emis de CJSIPT CALARASI;		
B1	Intabulare, drept de PROPRIETATE, dobandit prin Reconstituire, cota actuala 1/1, cota initiala 1/1 1) IVANCIU TINCA, LIPSA CNP	A1

C. Partea III. SARCINI .

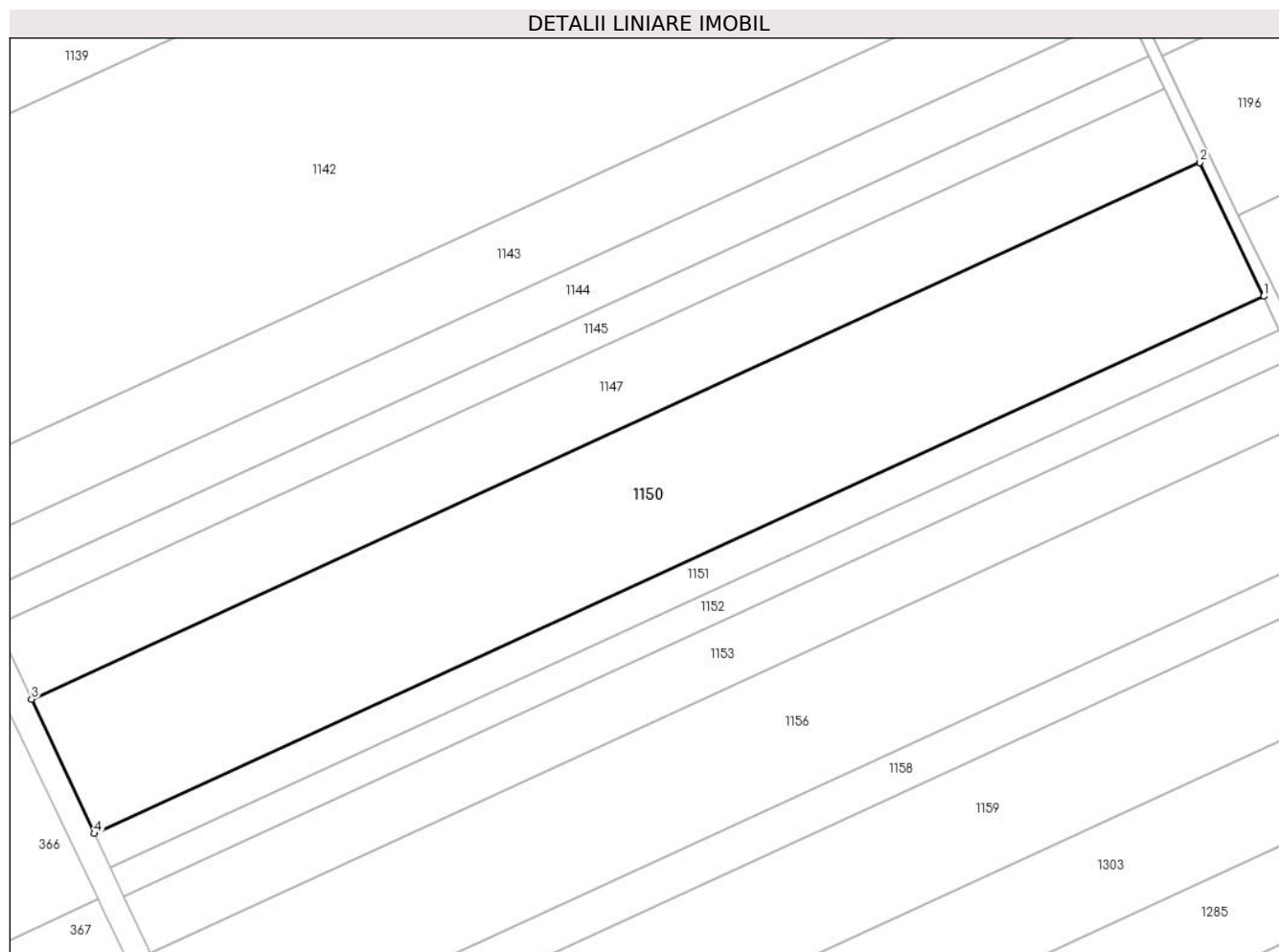
Inscrieri privind dezmembramintele dreptului de proprietate, drepturi reale de garanție și sarcini	Referințe
NU SUNT	

Anexa Nr. 1 La Partea I

Teren

Nr cadastral	Suprafața (mp)*	Observații / Referințe
	20.000	

* Suprafața este determinată în planul de proiecție Stereo 70.



Date referitoare la teren

Crt	Categorie folosință	Intra vilan	Suprafața (mp)	Tarla	Parcelă	Nr. topo	Observații / Referințe
1	arabil	NU	20.000	26/1	26	-	

Lungime Segmente

1) Valorile lungimilor segmentelor sunt obținute din proiecție în plan.

Punct început	X / Y	Punct sfârșit	X / Y	Lungime segment (** (m)
1	708.755,177 320.326,714	2	708.734,505 320.370,032	47.998
2	708.734,505 320.370,032	3	708.355,961 320.196,214	416.543
3	708.355,961 320.196,214	4	708.376,29 320.152,739	47.993
4	708.376,29 320.152,739	1	708.755,177 320.326,714	416.92

** Lungimile segmentelor sunt determinate în planul de proiecție Stereo 70 și sunt rotunjite la 1 milimetru.

***** Distanţa dintre puncte este formată din segmente cumulate ce sunt mai mici decât valoarea 1 milimetru.**

**DATE DESPRE IMOBILUL NR. 1151**

Oficiul de Cadastru și Publicitate Imobiliară CALARASI
Biroul de Cadastru și Publicitate Imobiliară Calarasi

A. Partea I. Descrierea imobilului

TEREN Extravilan

Adresa: Jud. Calarasi

Nr. Crt	Nr cadastral Nr. topografic	Suprafața* (mp)	Observații / Referințe
A1	22729	5.000	Sector cadastral:8 Teren neimprejmuit;

B. Partea II. Proprietari și acte

Inscrieri privitoare la dreptul de proprietate și alte drepturi reale		Referințe
24239 / 29/04/2014		
Act Notarial nr. 64, din 14/03/2014 emis de NP MITACHE IULIANA ADRIANA (Act Administrativ nr. 42852, din 03/06/1997 emis de CJSIPT CALARASI);		
B2	Intabulare, drept de PROPRIETATE, dobandit prin Succesiune, cota actuala 1/3, cota initiala 1/3 1) BADEA ELENA	A1
B3	Intabulare, drept de PROPRIETATE, dobandit prin Succesiune, cota actuala 1/3, cota initiala 1/3 1) CHIVU ION	A1
40717 / 29/07/2014		
Act Notarial nr. 1588, din 23/07/2014 emis de NP MITACHE IULIANA ADRIANA;		
B5	Intabulare, drept de PROPRIETATE, dobandit prin Conventie, cota actuala 1/3, cota initiala 1/3 1) SC EMI AGRO SRL, CIF:17961888	A1

C. Partea III. SARCINI .

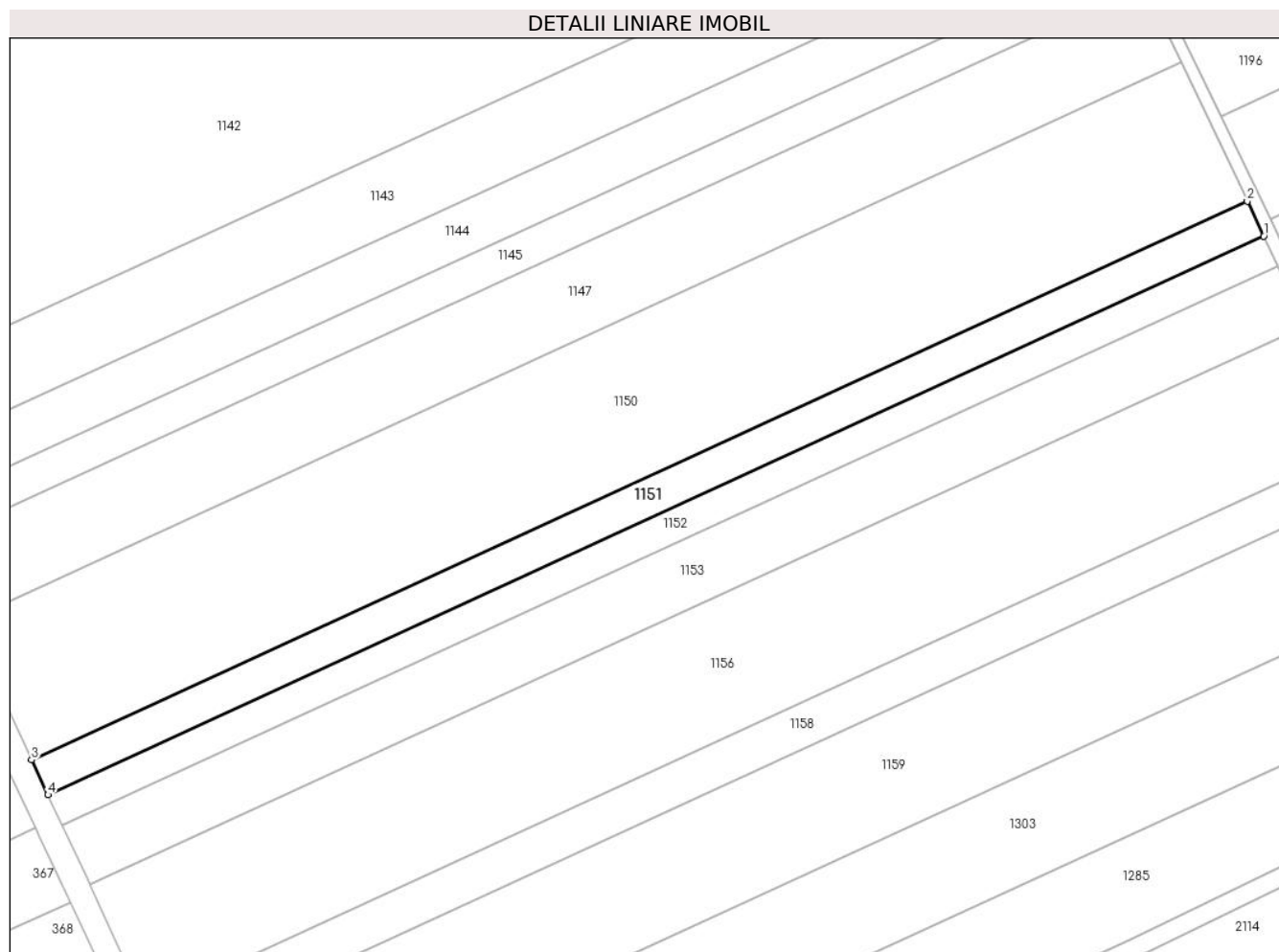
Inscrieri privind dezmembramintele dreptului de proprietate, drepturi reale de garanție și sarcini	Referințe
NU SUNT	

Anexa Nr. 1 La Partea I

Teren

Nr cadastral	Suprafața (mp)*	Observații / Referințe
22729	5.000	

* Suprafața este determinată în planul de proiecție Stereo 70.



Date referitoare la teren

Crt	Categorie folosință	Intra vilan	Suprafața (mp)	Tarla	Parcelă	Nr. topo	Observații / Referințe
1	arabil	NU	5.000	26/1	26/1	-	

Lungime Segmente

1) Valorile lungimilor segmentelor sunt obținute din proiecție în plan.

Punct început	X / Y	Punct sfârșit	X / Y	Lungime segment (** (m)
1	708.760,342 320.315,891	2	708.755,177 320.326,714	11.992
2	708.755,177 320.326,714	3	708.376,29 320.152,739	416.92
3	708.376,29 320.152,739	4	708.381,37 320.141,877	11.991
4	708.381,37 320.141,877	1	708.760,342 320.315,891	417.014

** Lungimile segmentelor sunt determinate în planul de proiecție Stereo 70 și sunt rotunjite la 1 milimetru.

***** Distanţa dintre puncte este formată din segmente cumulate ce sunt mai mici decât valoarea 1 milimetru.**

**DATE DESPRE IMOBILUL NR. 1152**

Oficiul de Cadastru și Publicitate Imobiliară CALARASI
Biroul de Cadastru și Publicitate Imobiliară Calarasi

A. Partea I. Descrierea imobilului

TEREN Extravilan

Adresa: Jud. Calarasi

Nr. Crt	Nr cadastral Nr. topografic	Suprafața* (mp)	Observații / Referințe
A1		4.300	Sector cadastral:8 Teren neimprejmuit;

B. Partea II. Proprietari și acte

Inscrieri privitoare la dreptul de proprietate și alte drepturi reale	Referințe
/	
Act Administrativ nr. 43162, din 26/07/1997 emis de CJSIPT CALARASI;	
B1	A1
Intabulare, drept de PROPRIETATE, dobandit prin Reconstituire, cota actuala 1/1, cota initiala 1/1	
1) VLASCEANU PETRE, LIPSA CNP	
2) VLASCEANU MARIOARA, LIPSA CNP	
3) COICEA MIHAI, LIPSA CNP	
4) COICEA EUGEN, LIPSA CNP	
5) BAIETICA MARIA, LIPSA CNP	
6) VLASCEANU MIHAI, LIPSA CNP	

C. Partea III. SARCINI .

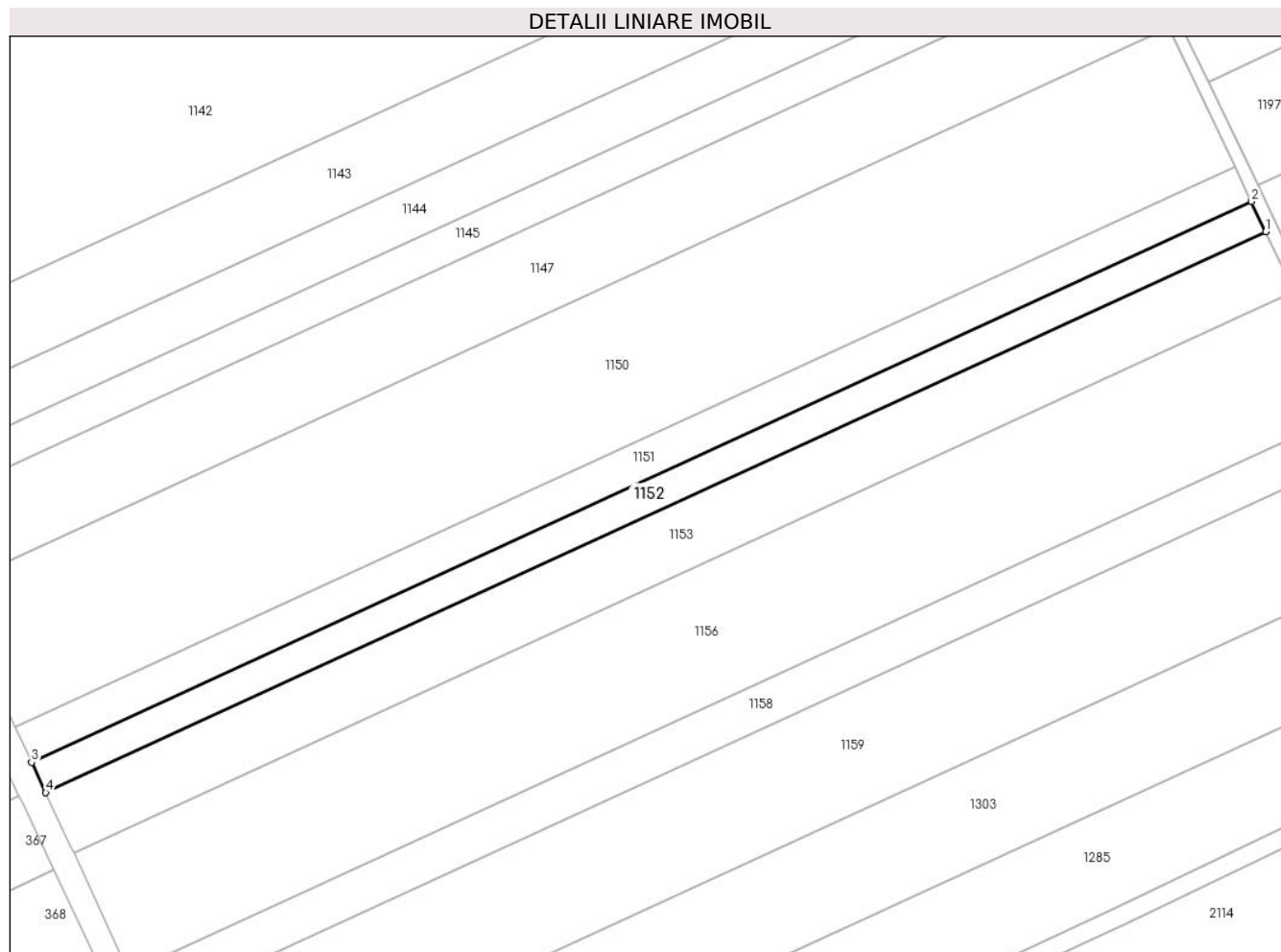
Inscrieri privind dezmembramintele dreptului de proprietate, drepturi reale de garanție și sarcini	Referințe
NU SUNT	

Anexa Nr. 1 La Partea I

Teren

Nr cadastral	Suprafața (mp)*	Observații / Referințe
	4.300	

* Suprafața este determinată în planul de proiecție Stereo 70.



Date referitoare la teren

Crt	Categorie folosință	Intravilan	Suprafața (mp)	Tarla	Parcelă	Nr. topo	Observații / Referințe
1	arabil	NU	4.300	26/1	27	-	

Lungime Segmente

1) Valorile lungimilor segmentelor sunt obținute din proiecție în plan.

Punct început	X / Y	Punct sfârșit	X / Y	Lungime segment (** (m)
1	708.764,783 320.306,585	2	708.760,342 320.315,891	10.311
2	708.760,342 320.315,891	3	708.381,37 320.141,877	417.014
3	708.381,37 320.141,877	4	708.385,737 320.132,537	10.31
4	708.385,737 320.132,537	1	708.764,783 320.306,585	417.095

** Lungimile segmentelor sunt determinate în planul de proiecție Stereo 70 și sunt rotunjite la 1 milimetru.

***** Distanţa dintre puncte este formată din segmente cumulate ce sunt mai mici decât valoarea 1 milimetru.**

**DATE DESPRE IMOBILUL NR. 1153**

Oficiul de Cadastru și Publicitate Imobiliară CALARASI
Biroul de Cadastru și Publicitate Imobiliară Calarasi

A. Partea I. Descrierea imobilului

TEREN Extravilan

Adresa: Jud. Calarasi

Nr. Crt	Nr cadastral Nr. topografic	Suprafața* (mp)	Observații / Referințe
A1	21462	8.566	Sector cadastral:8 Teren neimprejmuit;

B. Partea II. Proprietari și acte

Inscrieri privitoare la dreptul de proprietate și alte drepturi reale		Referințe
44788 / 05/12/2011		
Act Notarial nr. 2647, din 30/11/2011 emis de BNP MARIA DANA CHIRU;		
B2	Intabulare, drept de PROPRIETATE, dobandit prin Conventie, cota actuala 1/1, cota initiala 1/1 1) SC APOLLO PROPERTIES SRL, CIF:19163688	A1

C. Partea III. SARCINI .

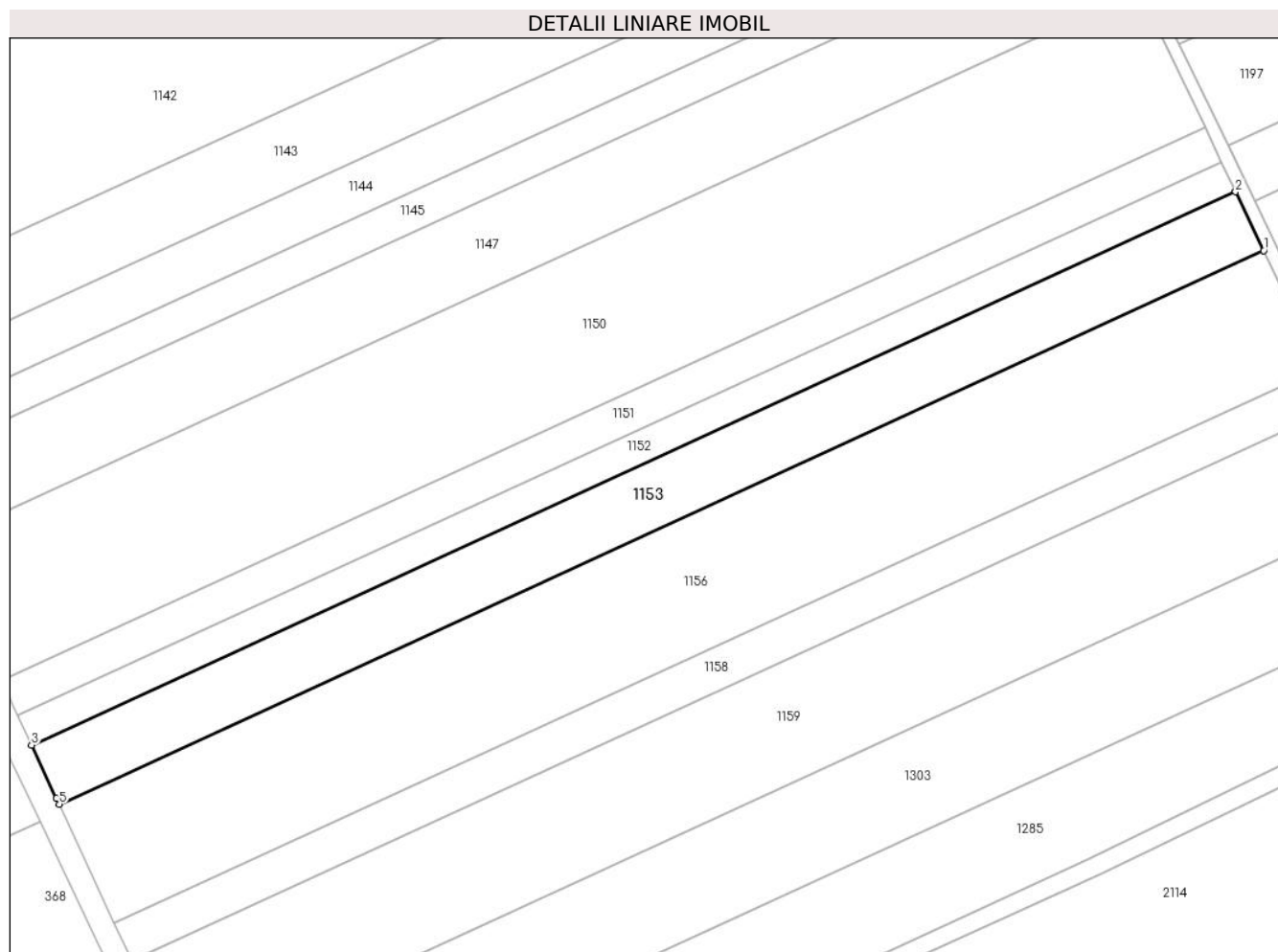
Inscrieri privind dezmembramintele dreptului de proprietate, drepturi reale de garanție și sarcini	Referințe
NU SUNT	

Anexa Nr. 1 La Partea I

Teren

Nr cadastral	Suprafața (mp)*	Observații / Referințe
21462	8.566	

* Suprafața este determinată în planul de proiecție Stereo 70.



Date referitoare la teren

Crt	Categorie folosință	Intra vilan	Suprafața (mp)	Tarla	Parcelă	Nr. topo	Observații / Referințe
1	arabil	NU	8.566	26/1	28	-	

Lungime Segmente

1) Valorile lungimilor segmentelor sunt obținute din proiecție în plan.

Punct început	X / Y	Punct sfârșit	X / Y	Lungime segment (** (m)
1	708.773,628 320.288,051	2	708.764,783 320.306,585	20.536
2	708.764,783 320.306,585	3	708.385,737 320.132,537	417.095
3	708.385,737 320.132,537	4	708.393,57 320.115,787	18.491
4	708.393,57 320.115,787	5	708.394,428 320.113,933	2.043
5	708.394,428 320.113,933	1	708.773,628 320.288,051	417.265

**** Lungimile segmentelor sunt determinate în planul de proiecție Stereo 70 și sunt rotunjite la 1 milimetru.**

***** Distanța dintre puncte este formată din segmente cumulate ce sunt mai mici decât valoarea 1 milimetru.**

**DATE DESPRE IMOBILUL NR. 1154**

Oficiul de Cadastru și Publicitate Imobiliară CALARASI
Biroul de Cadastru și Publicitate Imobiliară Calarasi

A. Partea I. Descrierea imobilului

TEREN Extravilan

Adresa: Jud. Calarasi

Nr. Crt	Nr cadastral Nr. topografic	Suprafața* (mp)	Observații / Referințe
A1		Din acte: 24.362 Masurata: 23.930	Sector cadastral:8 Teren neimprejmuit; IMOBILUL PROVINE DINTR-O TARLA CU UN DEFICIT DE SUPRAFATA IN PROCENT DE 1.77%

B. Partea II. Proprietari și acte

Inscrieri privitoare la dreptul de proprietate și alte drepturi reale	Referințe
/	
Act Administrativ nr. 42728, din 02/04/1997 emis de CJSIPT CALARASI;	
B1	A1
Intabulare, drept de PROPRIETATE, dobandit prin Reconstituire, cota actuala 1/1, cota initiala 1/1 1) NECULA IVANA , LIPSA CNP	

C. Partea III. SARCINI .

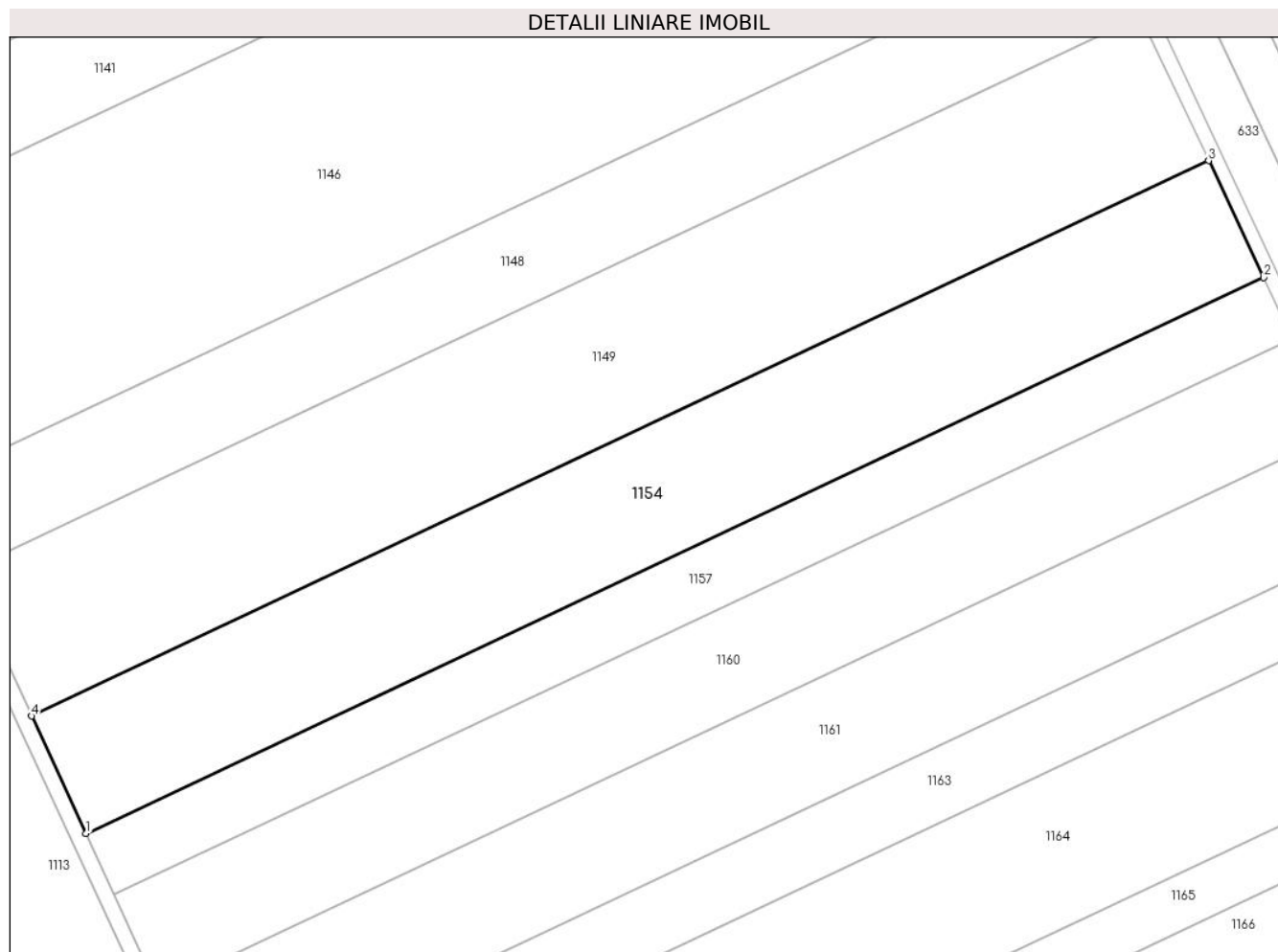
Inscrieri privind dezmembramintele dreptului de proprietate, drepturi reale de garanție și sarcini	Referințe
NU SUNT	

Anexa Nr. 1 La Partea I

Teren

Nr cadastral	Suprafața (mp)*	Observații / Referințe
	Din acte: 24.362 Masurata: 23.930	IMOBILUL PROVINE DINTR-O TARLA CU UN DEFICIT DE SUPRAFATA IN PROCENT DE 1.77%

* Suprafața este determinată în planul de proiecție Stereo 70.



Date referitoare la teren

Crt	Categorie folosință	Intra vilan	Suprafața (mp)	Tarla	Parcelă	Nr. topo	Observații / Referințe
1	arabil	NU	23.930	26/2	9	-	IN TP 42728 TARLAUA 26/1, PARCELA 9

Lungime Segmente

1) Valorile lungimilor segmentelor sunt obținute din proiecție în plan.

Punct început	X / Y	Punct sfârșit	X / Y	Lungime segment (** (m)
1	708.180,748 321.572,11	2	708.624,93 321.781,534	491.076
2	708.624,93 321.781,534	3	708.604,117 321.825,615	48.747
3	708.604,117 321.825,615	4	708.160,252 321.616,34	490.726
4	708.160,252 321.616,34	1	708.180,748 321.572,11	48.748

**** Lungimile segmentelor sunt determinate în planul de proiecție Stereo 70 și sunt rotunjite la 1 milimetru.**

***** Distanța dintre puncte este formată din segmente cumulate ce sunt mai mici decât valoarea 1 milimetru.**

**DATE DESPRE IMOBILUL NR. 1155**

Oficiul de Cadastru și Publicitate Imobiliară CALARASI
Biroul de Cadastru și Publicitate Imobiliară Calarasi

A. Partea I. Descrierea imobilului

TEREN Extravilan

Adresa: Jud. Calarasi

Nr. Crt	Nr cadastral Nr. topografic	Suprafața* (mp)	Observații / Referințe
A1		12.165	Sector cadastral:8 Teren neimprejmuit;

B. Partea II. Proprietari și acte

Inscrieri privitoare la dreptul de proprietate și alte drepturi reale	Referințe
/	
Act Administrativ nr. 23, din 07/09/1999 emis de CONSILIU LOCAL AL COMUNEI JEGALIA + ANEXA 28;	
B1	A1
Intabulare, drept de PROPRIETATE, dobandit prin Lege, cota actuala 1/1, cota initiala 1/1	
1) COMUNA JEGALIA, CIF:3796756, -DOMENIU PUBLIC	

C. Partea III. SARCINI .

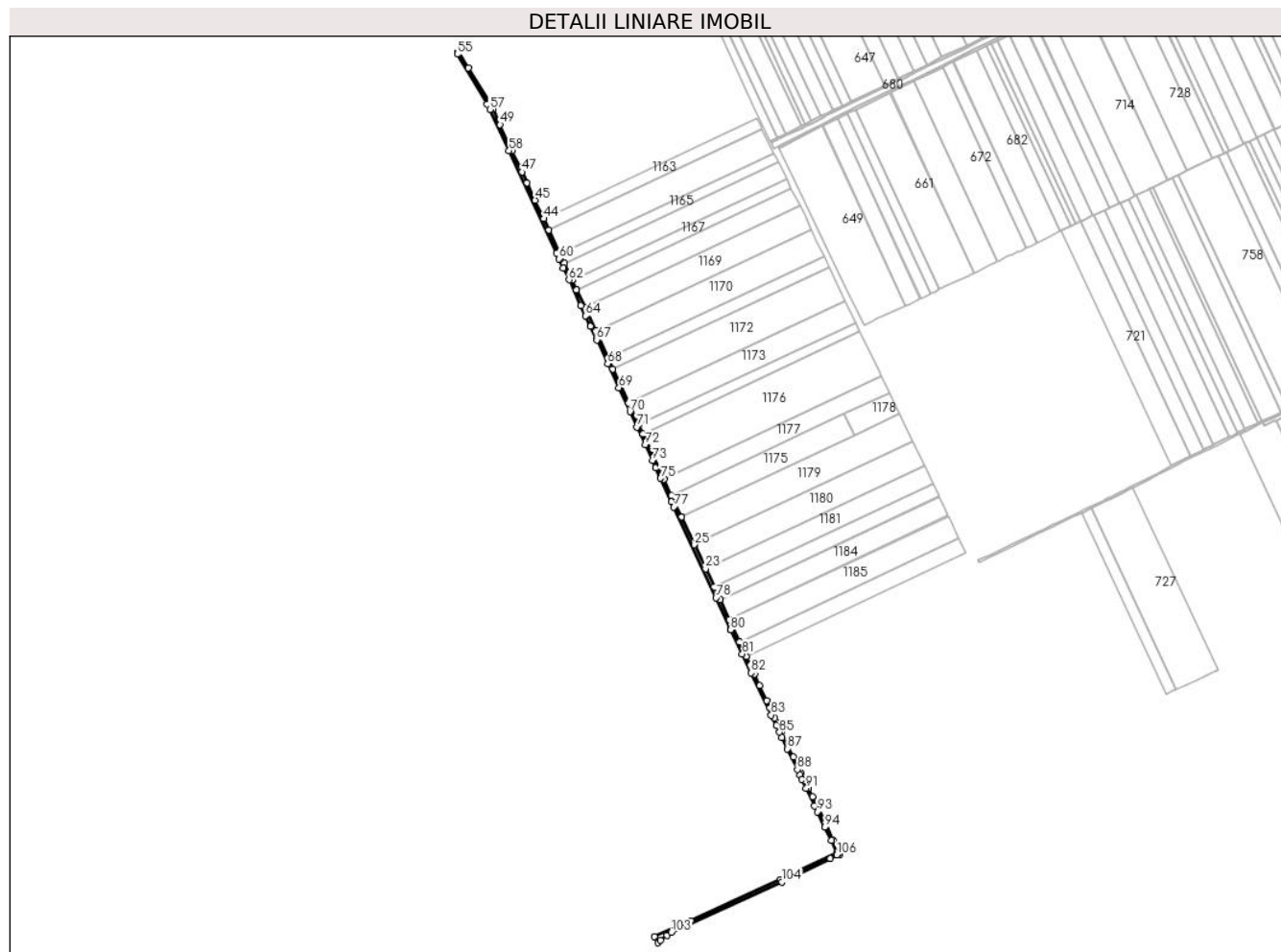
Inscrieri privind dezmembramintele dreptului de proprietate, drepturi reale de garanție și sarcini	Referințe
NU SUNT	

Anexa Nr. 1 La Partea I

Teren

Nr cadastral	Suprafața (mp)*	Observații / Referințe
	12.165	

* Suprafața este determinată în planul de proiecție Stereo 70.



Date referitoare la teren

Crt	Categorie folosință	Intravilan	Suprafața (mp)	Tarla	Parcelă	Nr. topo	Observații / Referințe
1	drum	NU	12.165	-	-	-	CANAL 101

Lungime Segmente

1) Valorile lungimilor segmentelor sunt obținute din proiecție în plan.

Punct început	X / Y	Punct sfârșit	X / Y	Lungime segment	Punct început	X / Y	Punct sfârșit	X / Y	Lungime segment	Punct început	X / Y	Punct sfârșit	X / Y	Lungime segment
1	708.844,002 320.149,935	2	708.842,77 320.153,78	4.038	2	708.842,77 320.153,78	3	708.830,378 320.179,571	28.614	3	708.830,378 320.179,571	4	708.813,006 320.215,727	40.113
4	708.813,006 320.215,727	5	708.786,689 320.270,499	60.766	5	708.786,689 320.270,499	6	708.778,321 320.287,915	19.322	6	708.778,321 320.287,915	7	708.770,787 320.303,597	17.398
7	708.770,787 320.303,597	8	708.762,41 320.321,033	19.344	8	708.762,41 320.321,033	9	708.747,062 320.352,975	35.438	9	708.747,062 320.352,975	10	708.722,245 320.404,628	57.305
10	708.722,245 320.404,628	11	708.713,338 320.423,166	20.567	11	708.713,338 320.423,166	12	708.708,077 320.434,114	12.146	12	708.708,077 320.434,114	13	708.698,011 320.455,837	23.942
13	708.698,011 320.455,837	14	708.691,328 320.470,26	15.896	14	708.691,328 320.470,26	15	708.676,557 320.502,137	35.133	15	708.676,557 320.502,137	16	708.665,793 320.525,365	25.601
16	708.665,793 320.525,365	17	708.656,865 320.544,633	21.236	17	708.656,865 320.544,633	18	708.648,692 320.562,269	19.438	18	708.648,692 320.562,269	19	708.634,365 320.593,188	34.077

Punct început	X / Y	Punct sfârșit	X / Y	Lungime segment	Punct început	X / Y	Punct sfârșit	X / Y	Lungime segment	Punct început	X / Y	Punct sfârșit	X / Y	Lungime segment
19	708.634,365 320.593,188	20	708.612,689 320.639,965	51.555	20	708.612,689 320.639,965	21	708.593,865 320.680,589	44.773	21	708.593,865 320.680,589	22	708.581,582 320.707,096	29.215
22	708.581,582 320.707,096	23	708.563,858 320.745,345	42.156	23	708.563,858 320.745,345	24	708.541,202 320.794,238	53.887	24	708.541,202 320.794,238	25	708.540,779 320.795,144	1.0
25	708.540,779 320.795,144	26	708.514,181 320.852,232	62.98	26	708.514,181 320.852,232	27	708.513,783 320.853,082	0.939	27	708.513,783 320.853,082	28	708.492,856 320.897,81	49.382
28	708.492,856 320.897,81	29	708.476,711 320.932,318	38.098	29	708.476,711 320.932,318	30	708.432,97 321.025,805	103.214	30	708.432,97 321.025,805	31	708.432,648 321.026,506	0.771
31	708.432,648 321.026,506	32	708.424,302 321.044,637	19.96	32	708.424,302 321.044,637	33	708.403,376 321.090,099	50.047	33	708.403,376 321.090,099	34	708.370,536 321.161,444	78.54
34	708.370,536 321.161,444	35	708.359,997 321.184,341	25.206	35	708.359,997 321.184,341	36	708.334,299 321.240,169	61.459	36	708.334,299 321.240,169	37	708.311,564 321.289,56	54.372
37	708.311,564 321.289,56	38	708.294,773 321.326,039	40.158	38	708.294,773 321.326,039	39	708.294,546 321.326,528	0.539	39	708.294,546 321.326,528	40	708.285,11 321.346,893	22.445
40	708.285,11 321.346,893	41	708.268,726 321.382,249	38.968	41	708.268,726 321.382,249	42	708.260,341 321.400,344	19.943	42	708.260,341 321.400,344	43	708.236,926 321.450,874	55.691
43	708.236,926 321.450,874	44	708.225,82 321.474,841	26.415	44	708.225,82 321.474,841	45	708.208,025 321.513,245	42.326	45	708.208,025 321.513,245	46	708.191,364 321.549,199	39.627
46	708.191,364 321.549,199	47	708.180,748 321.572,11	25.251	47	708.180,748 321.572,11	48	708.160,252 321.616,34	48.748	48	708.160,252 321.616,34	49	708.134,997 321.670,841	60.068
49	708.134,997 321.670,841	50	708.119,957 321.703,299	35.773	50	708.119,957 321.703,299	51	708.114,033 321.716,083	14.09	51	708.114,033 321.716,083	52	708.068,887 321.788,528	85.361
52	708.068,887 321.788,528	53	708.047,827 321.822,324	39.821	53	708.047,827 321.822,324	54	708.047,252 321.823,248	1.088	54	708.047,252 321.823,248	55	708.046,076 321.817,512	5.855
55	708.046,076 321.817,512	56	708.108,261 321.713,686	121.024	56	708.108,261 321.713,686	57	708.113,684 321.702,415	12.508	57	708.113,684 321.702,415	58	708.153,715 321.616,514	94.771
58	708.153,715 321.616,514	59	708.252,692 321.403,341	235.03	59	708.252,692 321.403,341	60	708.258,379 321.391,093	13.504	60	708.258,379 321.391,093	61	708.267,346 321.371,78	21.293
61	708.267,346 321.371,78	62	708.278,758 321.347,202	27.098	62	708.278,758 321.347,202	63	708.303,577 321.293,748	58.935	63	708.303,577 321.293,748	64	708.313,655 321.272,043	23.931
64	708.313,655 321.272,043	65	708.323,733 321.250,338	23.931	65	708.323,733 321.250,338	66	708.335,78 321.224,391	28.607	66	708.335,78 321.224,391	67	708.336,724 321.222,349	2.25
67	708.336,724 321.222,349	68	708.359,824 321.172,391	55.04	68	708.359,824 321.172,391	69	708.382,924 321.122,434	55.039	69	708.382,924 321.122,434	70	708.406,019 321.072,486	55.029
70	708.406,019 321.072,486	71	708.420,792 321.040,537	35.199	71	708.420,792 321.040,537	72	708.437,849 321.003,647	40.643	72	708.437,849 321.003,647	73	708.452,924 320.971,044	35.92
73	708.452,924 320.971,044	74	708.460,051 320.955,63	16.982	74	708.460,051 320.955,63	75	708.470,106 320.933,885	23.957	75	708.470,106 320.933,885	76	708.492,797 320.884,81	54.067
76	708.492,797 320.884,81	77	708.497,813 320.873,962	11.952	77	708.497,813 320.873,962	78	708.585,35 320.684,647	208.573	78	708.585,35 320.684,647	79	708.615,725 320.618,954	72.375
79	708.615,725 320.618,954	80	708.615,997 320.618,366	0.648	80	708.615,997 320.618,366	81	708.640,103 320.567,853	55.97	81	708.640,103 320.567,853	82	708.658,924 320.528,413	43.701
82	708.658,924 320.528,413	83	708.700,801 320.440,659	97.234	83	708.700,801 320.440,659	84	708.711,161 320.418,951	24.053	84	708.711,161 320.418,951	85	708.718,08 320.404,451	16.066
85	708.718,08 320.404,451	86	708.723,128 320.393,874	11.72	86	708.723,128 320.393,874	87	708.734,505 320.370,032	26.417	87	708.734,505 320.370,032	88	708.755,177 320.326,714	47.998
88	708.755,177 320.326,714	89	708.760,342 320.315,891	11.992	89	708.760,342 320.315,891	90	708.764,783 320.306,585	10.311	90	708.764,783 320.306,585	91	708.773,628 320.288,051	20.536
91	708.773,628 320.288,051	92	708.791,305 320.251,009	41.044	92	708.791,305 320.251,009	93	708.797,005 320.239,065	13.234	93	708.797,005 320.239,065	94	708.812,458 320.206,684	35.879
94	708.812,458 320.206,684	95	708.825,79 320.178,745	30.957	95	708.825,79 320.178,745	96	708.837,408 320.154,399	26.976	96	708.837,408 320.154,399	97	708.718,643 320.096,807	131.92
97	708.718,643 320.096,807	98	708.533,096 320.011,609	204.172	98	708.533,096 320.011,609	99	708.456,988 319.978,813	82.873	99	708.456,988 319.978,813	100	708.464,392 319.965,96	14.833
100	708.464,392 319.965,96	101	708.469,435 319.971,207	7.278	101	708.469,435 319.971,207	102	708.483,176 319.981,577	17.215	102	708.483,176 319.981,577	103	708.492,134 319.987,425	10.698
103	708.492,134 319.987,425	104	708.722,745 320.092,291	253.334	104	708.722,745 320.092,291	105	708.824,309 320.141,568	112.887	105	708.824,309 320.141,568	106	708.837,865 320.149,053	15.485
106	708.837,865 320.149,053	1	708.844,002 320.149,935	6.2										

** Lungimile segmentelor sunt determinate în planul de proiecție Stereo 70 și sunt rotunjite la 1 milimetru.

*** Distanța dintre puncte este formată din segmente cumulate ce sunt mai mici decât valoarea 1 milimetru.

**DATE DESPRE IMOBILUL NR. 1156**

Oficiul de Cadastru și Publicitate Imobiliară CALARASI
Biroul de Cadastru și Publicitate Imobiliară Calarasi

A. Partea I. Descrierea imobilului

TEREN Extravilan

Adresa: Jud. Calarasi

Nr. Crt	Nr cadastral Nr. topografic	Suprafața* (mp)	Observații / Referințe
A1		Din acte: 25.700 Masurata: 17.134	Sector cadastral:8 Teren neimprejmuit; DIFERENTA DE SUPRAFATA PANA LA SUPRAFATA TOTALA DIN ACT SE REGASESTE LA IMOBILUL CU ID 1153

B. Partea II. Proprietari și acte

Inscrieri privitoare la dreptul de proprietate și alte drepturi reale	Referințe
/	
Act Administrativ nr. 42992, din 12/11/1997 emis de CJSIPT CALARASI;	
B1	A1
Intabulare, drept de PROPRIETATE, dobandit prin Reconstituire, cota actuala 1/1, cota initiala 1/1	
1) PARASCHIV I GHEORGHE, LIPSA CNP	
2) PARASCHIV STOIAN, LIPSA CNP	
3) TANASE SOFICA, LIPSA CNP	

C. Partea III. SARCINI .


Inscrieri privind dezmembramintele dreptului de proprietate, drepturi reale de garanție și sarcini	Referințe
NU SUNT	

Anexa Nr. 1 La Partea I

Teren

Nr cadastral	Suprafața (mp)*	Observații / Referințe
	Din acte: 25.700 Masurata: 17.134	DIFERENTA DE SUPRAFATA PANA LA SUPRAFATA TOTALA DIN ACT SE REGASESTE LA IMOBILUL CU ID 1153

* Suprafața este determinată în planul de proiecție Stereo 70.



Date referitoare la teren

Crt	Categorie folosință	Intra vilan	Suprafața (mp)	Tarla	Parcelă	Nr. topo	Observații / Referințe
1	arabil	NU	17.134	26/1	28	-	

Lungime Segmente

1) Valorile lungimilor segmentelor sunt obținute din proiecție în plan.

Punct început	X / Y	Punct sfârșit	X / Y	Lungime segment (** (m)
1	708.791,305 320.251,009	2	708.773,628 320.288,051	41.044
2	708.773,628 320.288,051	3	708.394,428 320.113,933	417.265
3	708.394,428 320.113,933	4	708.411,671 320.076,691	41.04
4	708.411,671 320.076,691	1	708.791,305 320.251,009	417.742

**** Lungimile segmentelor sunt determinate în planul de proiecție Stereo 70 și sunt rotunjite la 1 milimetru.**

***** Distanța dintre puncte este formată din segmente cumulate ce sunt mai mici decât valoarea 1 milimetru.**

**DATE DESPRE IMOBILUL NR. 1157**

Oficiul de Cadastru și Publicitate Imobiliară CALARASI
Biroul de Cadastru și Publicitate Imobiliară Calarasi

A. Partea I. Descrierea imobilului

TEREN Extravilan

Adresa: Jud. Calarasi

Nr. Crt	Nr cadastral Nr. topografic	Suprafața* (mp)	Observații / Referințe
A1	20259	12.402	Sector cadastral:8 Teren neimprejmuit;

B. Partea II. Proprietari și acte

Inscrieri privitoare la dreptul de proprietate și alte drepturi reale		Referințe
2405 / 03/02/2009		
Act Notarial nr. 216, din 29/01/2009 emis de BNP CHIRU MARIA DANA;		
B3	Intabulare, drept de PROPRIETATE, dobandit prin Conventie, cota actuala 1/1, cota initiala 1/1	A1
1) S.C. APOLLO PROPERTIES S.R.L., CIF:19163688, -cu sediul in Bucuresti		

C. Partea III. SARCINI .

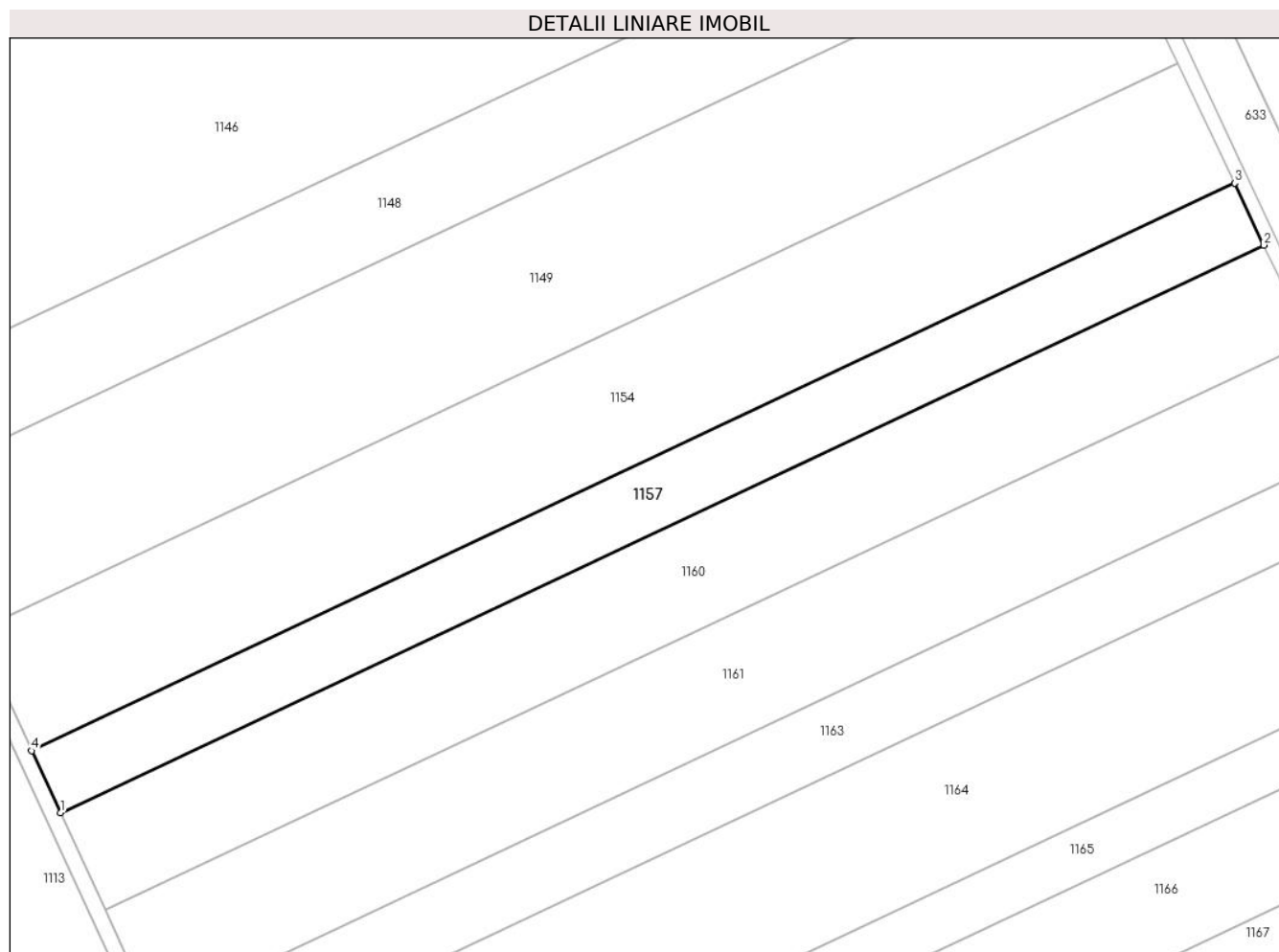
Inscrieri privind dezmembramintele dreptului de proprietate, drepturi reale de garanție și sarcini	Referințe
NU SUNT	

Anexa Nr. 1 La Partea I

Teren

Nr cadastral	Suprafața (mp)*	Observații / Referințe
20259	12.402	

* Suprafața este determinată în planul de proiecție Stereo 70.



Date referitoare la teren

Crt	Categorie folosință	Intra vilan	Suprafața (mp)	Tarla	Parcelă	Nr. topo	Observații / Referințe
1	arabil	NU	12.402	26/2	10	-	LOT 1

Lungime Segmente

1) Valorile lungimilor segmentelor sunt obținute din proiecție în plan.

Punct început	X / Y	Punct sfârșit	X / Y	Lungime segment (** (m)
1	708.191,364 321.549,199	2	708.635,71 321.758,701	491.258
2	708.635,71 321.758,701	3	708.624,93 321.781,534	25.25
3	708.624,93 321.781,534	4	708.180,748 321.572,11	491.076
4	708.180,748 321.572,11	1	708.191,364 321.549,199	25.251

** Lungimile segmentelor sunt determinate în planul de proiecție Stereo 70 și sunt rotunjite la 1 milimetru.

***** Distanţa dintre puncte este formată din segmente cumulate ce sunt mai mici decât valoarea 1 milimetru.**

**DATE DESPRE IMOBILUL NR. 1158**

Oficiul de Cadastru și Publicitate Imobiliară CALARASI
Biroul de Cadastru și Publicitate Imobiliară Calarasi

A. Partea I. Descrierea imobilului

TEREN Extravilan

Adresa: Jud. Calarasi

Nr. Crt	Nr cadastral Nr. topografic	Suprafața* (mp)	Observații / Referințe
A1		5.529	Sector cadastral:8 Teren neimprejmuit;

B. Partea II. Proprietari și acte

Inscrieri privitoare la dreptul de proprietate și alte drepturi reale	Referințe
/	
Act Administrativ nr. 43092, din 12/01/1998 emis de CJSIPT CALARASI;	
B1	A1
Intabulare, drept de PROPRIETATE, dobandit prin Reconstituire, cota actuala 1/1, cota initiala 1/1 1) BABITA PARASCHIVA , LIPSA CNP	

C. Partea III. SARCINI .

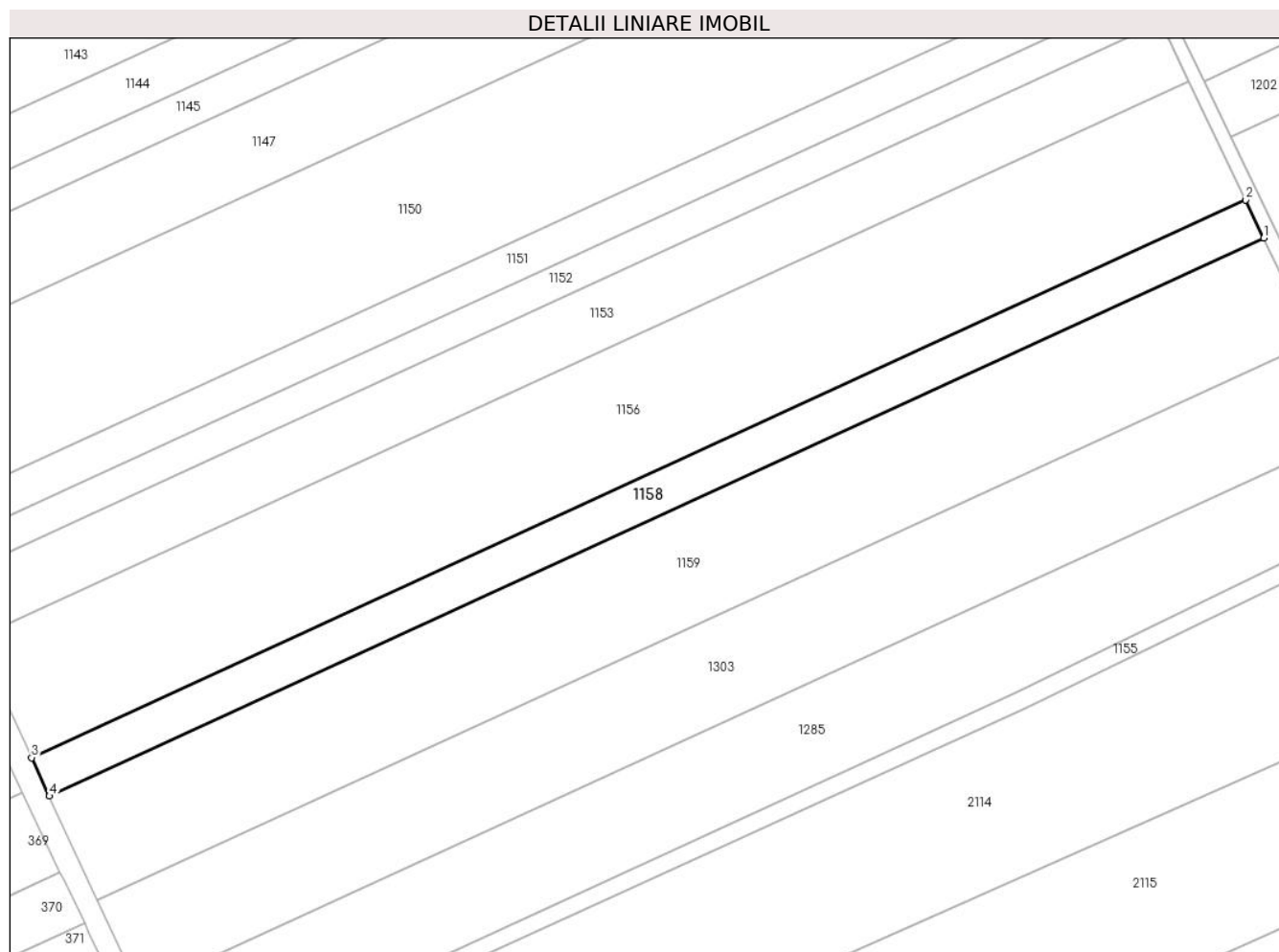
Inscrieri privind dezmembramintele dreptului de proprietate, drepturi reale de garanție și sarcini	Referințe
NU SUNT	

Anexa Nr. 1 La Partea I

Teren

Nr cadastral	Suprafața (mp)*	Observații / Referințe
	5.529	

* Suprafața este determinată în planul de proiecție Stereo 70.



Date referitoare la teren

Crt	Categorie folosință	Intra vilan	Suprafața (mp)	Tarla	Parcelă	Nr. topo	Observații / Referințe
1	arabil	NU	5.529	26/1	29	-	

Lungime Segmente

1) Valorile lungimilor segmentelor sunt obținute din proiecție în plan.

Punct început	X / Y	Punct sfârșit	X / Y	Lungime segment (** (m)
1	708.797,005 320.239,065	2	708.791,305 320.251,009	13.234
2	708.791,305 320.251,009	3	708.411,671 320.076,691	417.742
3	708.411,671 320.076,691	4	708.417,231 320.064,683	13.233
4	708.417,231 320.064,683	1	708.797,005 320.239,065	417.896

** Lungimile segmentelor sunt determinate în planul de proiecție Stereo 70 și sunt rotunjite la 1 milimetru.

***** Distanţa dintre puncte este formată din segmente cumulate ce sunt mai mici decât valoarea 1 milimetru.**

**DATE DESPRE IMOBILUL NR. 1159**

Oficiul de Cadastru și Publicitate Imobiliară CALARASI
Biroul de Cadastru și Publicitate Imobiliară Calarasi

A. Partea I. Descrierea imobilului

TEREN Extravilan

Adresa: Jud. Calarasi

Nr. Crt	Nr cadastral Nr. topografic	Suprafața* (mp)	Observații / Referințe
A1		15.000	Sector cadastral:8 Teren neimprejmuit;

B. Partea II. Proprietari și acte

Inscrieri privitoare la dreptul de proprietate și alte drepturi reale	Referințe
/	
Act Administrativ nr. 127293, din 14/04/2003 emis de CJSIPT CALARASI;	
B1	A1
Intabulare, drept de PROPRIETATE, dobandit prin Reconstituire, cota actuala 1/1, cota initiala 1/1 1) POTECA RADA, LIPSA CNP	

C. Partea III. SARCINI .

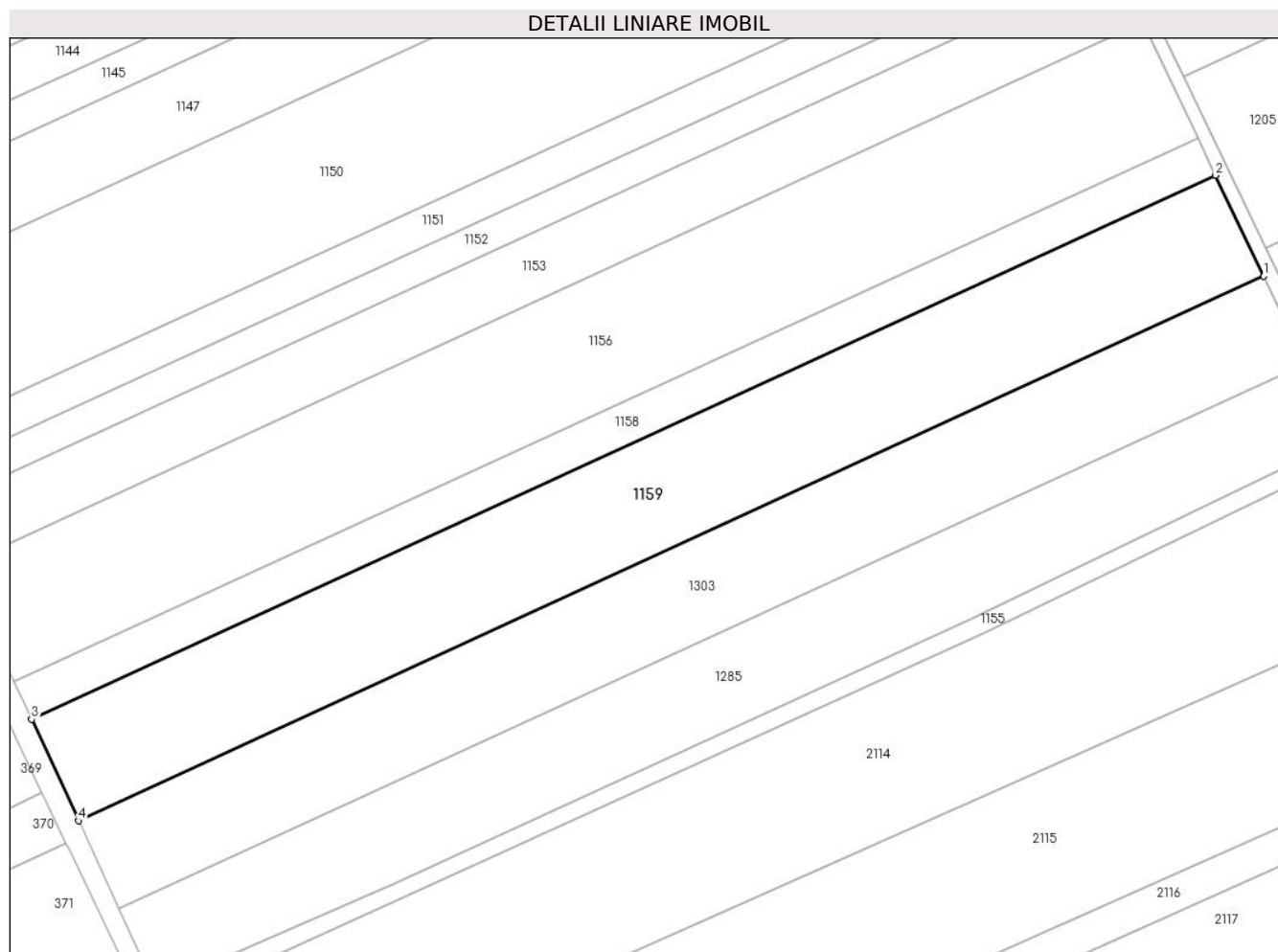
Inscrieri privind dezmembramintele dreptului de proprietate, drepturi reale de garanție și sarcini	Referințe
NU SUNT	

Anexa Nr. 1 La Partea I

Teren

Nr cadastral	Suprafața (mp)*	Observații / Referințe
	15.000	

* Suprafața este determinată în planul de proiecție Stereo 70.



Date referitoare la teren

Crt	Categorie folosință	Intra vilan	Suprafața (mp)	Tarla	Parcelă	Nr. topo	Observații / Referințe
1	arabil	NU	15.000	26/1	30	-	

Lungime Segmente

1) Valorile lungimilor segmentelor sunt obținute din proiecție în plan.

Punct început	X / Y	Punct sfârșit	X / Y	Lungime segment (** (m)
1	708.812,458 320.206,684	2	708.797,005 320.239,065	35.879
2	708.797,005 320.239,065	3	708.417,231 320.064,683	417.896
3	708.417,231 320.064,683	4	708.432,304 320.032,127	35.876
4	708.432,304 320.032,127	1	708.812,458 320.206,684	418.315

** Lungimile segmentelor sunt determinate în planul de proiecție Stereo 70 și sunt rotunjite la 1 milimetru.

***** Distanţa dintre puncte este formată din segmente cumulate ce sunt mai mici decât valoarea 1 milimetru.**

**DATE DESPRE IMOBILUL NR. 1160**

Oficiul de Cadastru și Publicitate Imobiliară CALARASI
Biroul de Cadastru și Publicitate Imobiliară Calarasi

A. Partea I. Descrierea imobilului

TEREN Extravilan

Adresa: Jud. Calarasi

Nr. Crt	Nr cadastral Nr. topografic	Suprafața* (mp)	Observații / Referințe
A1	20260	19.472	Sector cadastral:8 Teren neimprejmuit;

B. Partea II. Proprietari și acte

Inscrieri privitoare la dreptul de proprietate și alte drepturi reale		Referințe
2403 / 03/02/2009		
Act Notarial nr. 2223, din 24/08/2001 emis de BNP Chiru Maria Dana (act administrativ 42730/02.04.1997-CJSDPAT Calarasi);		
B2	Intabulare, drept de PROPRIETATE, dobandit prin Conventie, cota actuala 1/1, cota initiala 1/1 1) SAMULESCU IONICA , sotie; LIPSA CNP 2) SAMULESCU NECULAI , sot; LIPSA CNP	A1

C. Partea III. SARCINI .

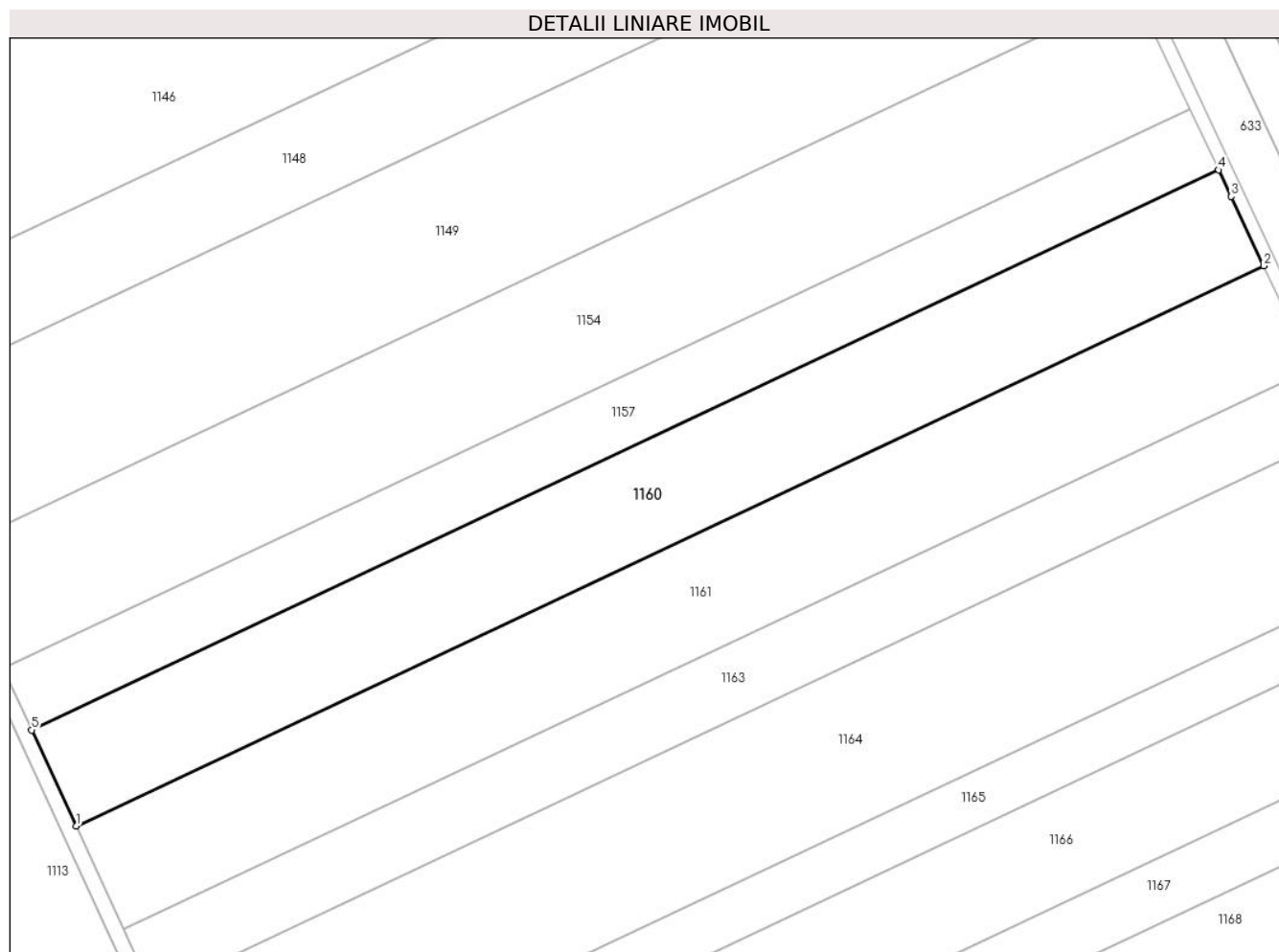
Inscrieri privind dezmembramintele dreptului de proprietate, drepturi reale de garanție și sarcini	Referințe
NU SUNT	

Anexa Nr. 1 La Partea I

Teren

Nr cadastral	Suprafața (mp)*	Observații / Referințe
20260	19.472	

* Suprafața este determinată în planul de proiecție Stereo 70.



Date referitoare la teren

Crt	Categorie folosință	Intra vilan	Suprafața (mp)	Tarla	Parcelă	Nr. topo	Observații / Referințe
1	arabil	NU	19.472	26/2	10	-	LOT 2

Lungime Segmente

1) Valorile lungimilor segmentelor sunt obținute din proiecție în plan.

Punct început	X / Y	Punct sfârșit	X / Y	Lungime segment (** (m)
1	708.208,025 321.513,245	2	708.652,602 321.722,855	491.513
2	708.652,602 321.722,855	3	708.640,404 321.748,761	28.634
3	708.640,404 321.748,761	4	708.635,71 321.758,701	10.993
4	708.635,71 321.758,701	5	708.191,364 321.549,199	491.258
5	708.191,364 321.549,199	1	708.208,025 321.513,245	39.627

**** Lungimile segmentelor sunt determinate în planul de proiecție Stereo 70 și sunt rotunjite la 1 milimetru.**

***** Distanța dintre puncte este formată din segmente cumulate ce sunt mai mici decât valoarea 1 milimetru.**

**DATE DESPRE IMOBILUL NR. 1161**

Oficiul de Cadastru și Publicitate Imobiliară CALARASI
Biroul de Cadastru și Publicitate Imobiliară Calarasi

A. Partea I. Descrierea imobilului

TEREN Extravilan

Adresa: Jud. Calarasi

Nr. Crt	Nr cadastral Nr. topografic	Suprafața* (mp)	Observații / Referințe
A1		Din acte: 21.185 Masurata: 20.809	Sector cadastral:8 Teren neimprejmuit; IMOBILUL PROVINE DINTR-O TARLA CU UN DEFICIT DE SUPRAFATA IN PROCENT DE 1.77%

B. Partea II. Proprietari și acte

Inscrieri privitoare la dreptul de proprietate și alte drepturi reale		Referințe
/		
Act Administrativ nr. 42689, din 23/04/1997 emis de CJSIPT CALARASI;		
B1	Intabulare, drept de PROPRIETATE, dobandit prin Reconstituire, cota actuala 1/1, cota initiala 1/1 1) DAVID VICTOR, LIPSA CNP 2) DINA AGLAIA, LIPSA CNP 3) DAVID LAURENTIU, LIPSA CNP 4) IORDACHE LUCRETIA, LIPSA CNP 5) DUMITRU DAVID, LIPSA CNP 6) SIRBU GEORGETA, LIPSA CNP	A1

C. Partea III. SARCINI .

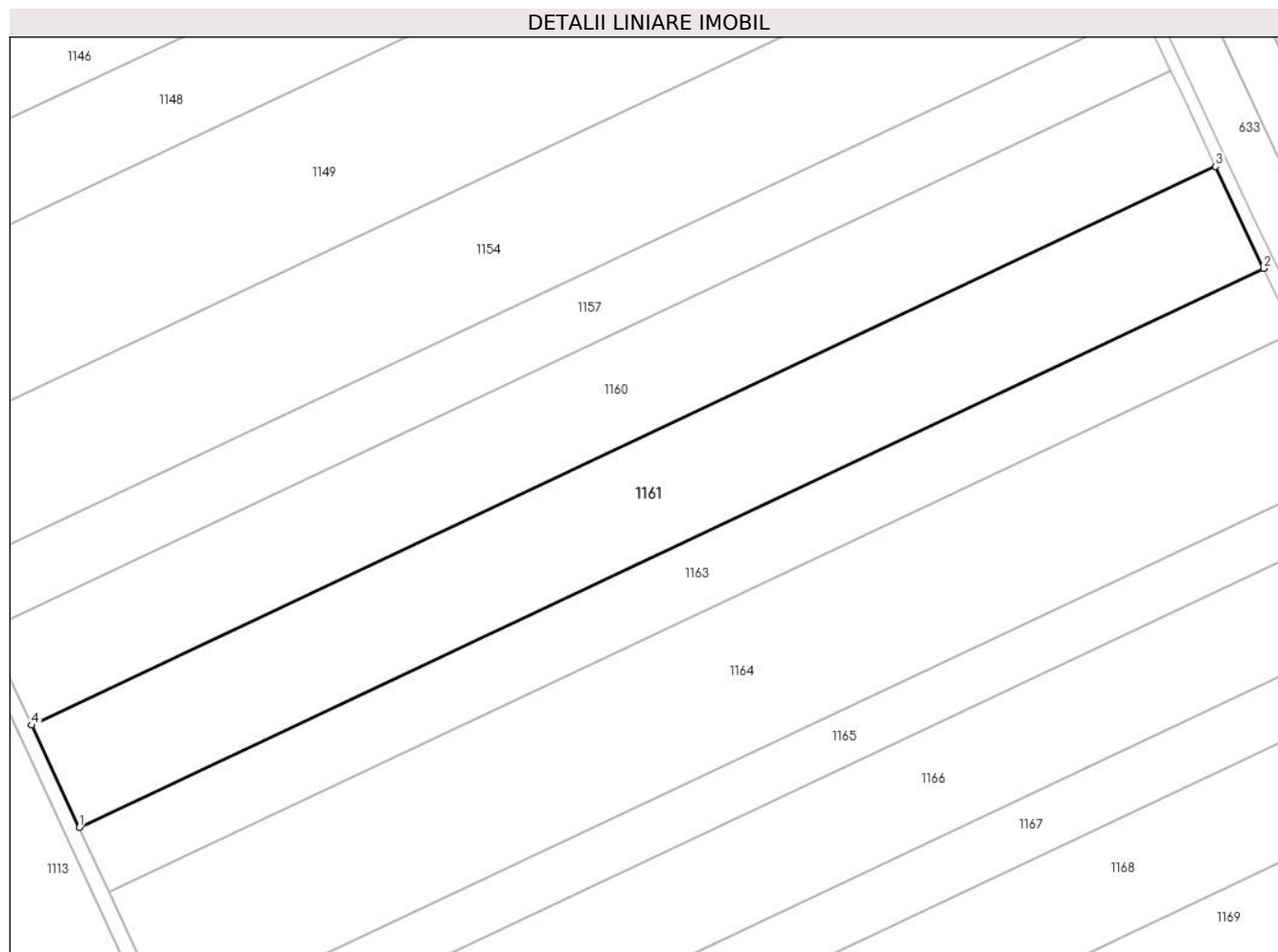
Inscrieri privind dezmembramintele dreptului de proprietate, drepturi reale de garanție și sarcini	Referințe
NU SUNT	

Anexa Nr. 1 La Partea I

Teren

Nr cadastral	Suprafața (mp)*	Observații / Referințe
	Din acte: 21.185 Masurata: 20.809	IMOBILUL PROVINE DINTR-O TARLA CU UN DEFICIT DE SUPRAFATA IN PROCENT DE 1.77%

* Suprafața este determinată în planul de proiecție Stereo 70.



Date referitoare la teren

Crt	Categorie folosință	Intravilan	Suprafața (mp)	Tarla	Parcelă	Nr. topo	Observații / Referințe
1	arabil	NU	20.809	26/2	11	-	

Lungime Segmente

1) Valorile lungimilor segmentelor sunt obținute din proiecție în plan.

Punct început	X / Y	Punct sfârșit	X / Y	Lungime segment (** (m)
1	708.225,82 321.474,841	2	708.670,633 321.684,562	491.774
2	708.670,633 321.684,562	3	708.652,602 321.722,855	42.326
3	708.652,602 321.722,855	4	708.208,025 321.513,245	491.513
4	708.208,025 321.513,245	1	708.225,82 321.474,841	42.326

**** Lungimile segmentelor sunt determinate în planul de proiecție Stereo 70 și sunt rotunjite la 1 milimetru.**

***** Distanța dintre puncte este formată din segmente cumulate ce sunt mai mici decât valoarea 1 milimetru.**

**DATE DESPRE IMOBILUL NR. 1163**

Oficiul de Cadastru și Publicitate Imobiliară CALARASI
Biroul de Cadastru și Publicitate Imobiliară Calarasi

A. Partea I. Descrierea imobilului

TEREN Extravilan

Adresa: Jud. Calarasi

Nr. Crt	Nr cadastral Nr. topografic	Suprafața* (mp)	Observații / Referințe
A1	21436	Din acte: 13.207 Masurata: 12.992	Sector cadastral:8 Teren neimprejmuit;

B. Partea II. Proprietari și acte

Inscrieri privitoare la dreptul de proprietate și alte drepturi reale		Referințe
32668 / 15/09/2011		
Act Notarial nr. 2766, din 14/09/2011 emis de BNP TUTUIANU DANA CRISTINA;		
B2	Intabulare, drept de PROPRIETATE, dobandit prin Conventie, cota actuala 1/1, cota initiala 1/1 1) SC NIKAGRO SRL, CIF:17961870, cu sediul in com. Jegalia, jud. Calarasi	A1

C. Partea III. SARCINI .

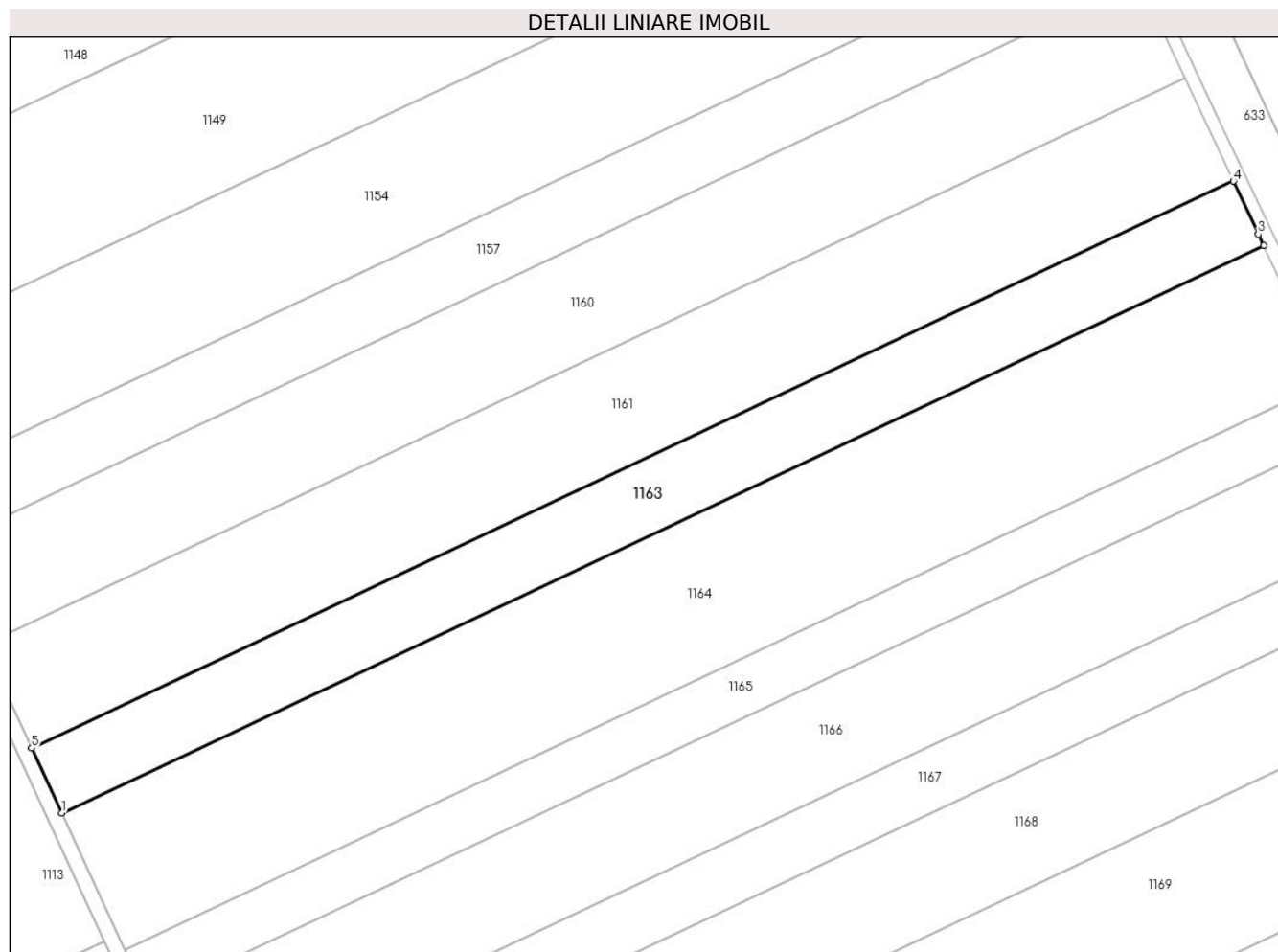
Inscrieri privind dezmembramintele dreptului de proprietate, drepturi reale de garanție și sarcini	Referințe
NU SUNT	

Anexa Nr. 1 La Partea I

Teren

Nr cadastral	Suprafața (mp)*	Observații / Referințe
21436	Din acte: 13.207 Masurata: 12.992	

* Suprafața este determinată în planul de proiecție Stereo 70.



Date referitoare la teren

Crt	Categorie folosință	Intra vilan	Suprafața (mp)	Tarla	Parcelă	Nr. topo	Observații / Referințe
1	arabil	NU	12.992	26/2	12	-	

Lungime Segmente

1) Valorile lungimilor segmentelor sunt obținute din proiecție în plan.

Punct început	X / Y	Punct sfârșit	X / Y	Lungime segment (** (m)
1	708.236,926 321.450,874	2	708.681,882 321.660,663	491.932
2	708.681,882 321.660,663	3	708.679,853 321.664,982	4.772
3	708.679,853 321.664,982	4	708.670,633 321.684,562	21.642
4	708.670,633 321.684,562	5	708.225,82 321.474,841	491.774

Punct început	X / Y	Punct sfârșit	X / Y	Lungime segment (** (m)
5	708.225,82 321.474,841	1	708.236,926 321.450,874	26.415

** Lungimile segmentelor sunt determinate în planul de proiecție Stereo 70 și sunt rotunjite la 1 milimetru.

*** Distanța dintre puncte este formată din segmente cumulate ce sunt mai mici decât valoarea 1 milimetru.

**DATE DESPRE IMOBILUL NR. 1164**

Oficiul de Cadastru și Publicitate Imobiliară CALARASI
Biroul de Cadastru și Publicitate Imobiliară Calarasi

A. Partea I. Descrierea imobilului

TEREN Extravilan

Adresa: Jud. Calarasi

Nr. Crt	Nr cadastral Nr. topografic	Suprafața* (mp)	Observații / Referințe
A1	20188	Din acte: 27.861 Masurata: 27.407	Sector cadastral:8 Teren neimprejmuit;

B. Partea II. Proprietari și acte

Inscrieri privitoare la dreptul de proprietate și alte drepturi reale		Referințe
33561 / 09/12/2008		
Act Notarial nr. 2873, din 04/12/2008 emis de BNP CHIRU MARIA DANA;		
B2	Intabulare, drept de PROPRIETATE, dobandit prin Conventie, cota actuala 1/1, cota initiala 1/1 1) S.C. APOLLO PROPERTIES SRL, CIF:19163688	A1

C. Partea III. SARCINI .


Inscrieri privind dezmembramintele dreptului de proprietate, drepturi reale de garanție și sarcini	Referințe
NU SUNT	

Anexa Nr. 1 La Partea I

Teren

Nr cadastral	Suprafața (mp)*	Observații / Referințe
20188	Din acte: 27.861 Masurata: 27.407	

* Suprafața este determinată în planul de proiecție Stereo 70.



Date referitoare la teren

Crt	Categorie folosință	Intra vilan	Suprafața (mp)	Tarla	Parcelă	Nr. topo	Observații / Referințe
1	arabil	NU	27.407	26/2	13	-	

Lungime Segmente

1) Valorile lungimilor segmentelor sunt obținute din proiecție în plan.

Punct început	X / Y	Punct sfârșit	X / Y	Lungime segment (** (m)
1	708.260,341 321.400,344	2	708.706,034 321.610,48	492.747
2	708.706,034 321.610,48	3	708.700,987 321.619,998	10.773
3	708.700,987 321.619,998	4	708.681,882 321.660,663	44.929
4	708.681,882 321.660,663	5	708.236,926 321.450,874	491.932

Punct început	X / Y	Punct sfârșit	X / Y	Lungime segment (** (m)
5	708.236,926 321.450,874	1	708.260,341 321.400,344	55.691

** Lungimile segmentelor sunt determinate în planul de proiecție Stereo 70 și sunt rotunjite la 1 milimetru.

*** Distanța dintre puncte este formată din segmente cumulate ce sunt mai mici decât valoarea 1 milimetru.

**DATE DESPRE IMOBILUL NR. 1165**

Oficiul de Cadastru și Publicitate Imobiliară CALARASI
Biroul de Cadastru și Publicitate Imobiliară Calarasi

A. Partea I. Descrierea imobilului

TEREN Extravilan

Adresa: Jud. Calarasi

Nr. Crt	Nr cadastral Nr. topografic	Suprafața* (mp)	Observații / Referințe
A1	20201	Din acte: 10.000 Masurata: 9.837	Sector cadastral:8 Teren neimprejmuit;

B. Partea II. Proprietari și acte

Inscrieri privitoare la dreptul de proprietate și alte drepturi reale		Referințe
34316 / 17/12/2008		
Act Notarial nr. 4326, din 16/12/2008 emis de BNP TUTUIANU DANA CRISTINA;		
B2	Intabulare, drept de PROPRIETATE, dobandit prin Conventie, cota actuala 1/1, cota initiala 1/1 1) NICOLA ION, sot 2) NICOLA DANIELA, sotie; LIPSA CNP	A1

C. Partea III. SARCINI .

Inscrieri privind dezmembramintele dreptului de proprietate, drepturi reale de garanție și sarcini	Referințe
NU SUNT	

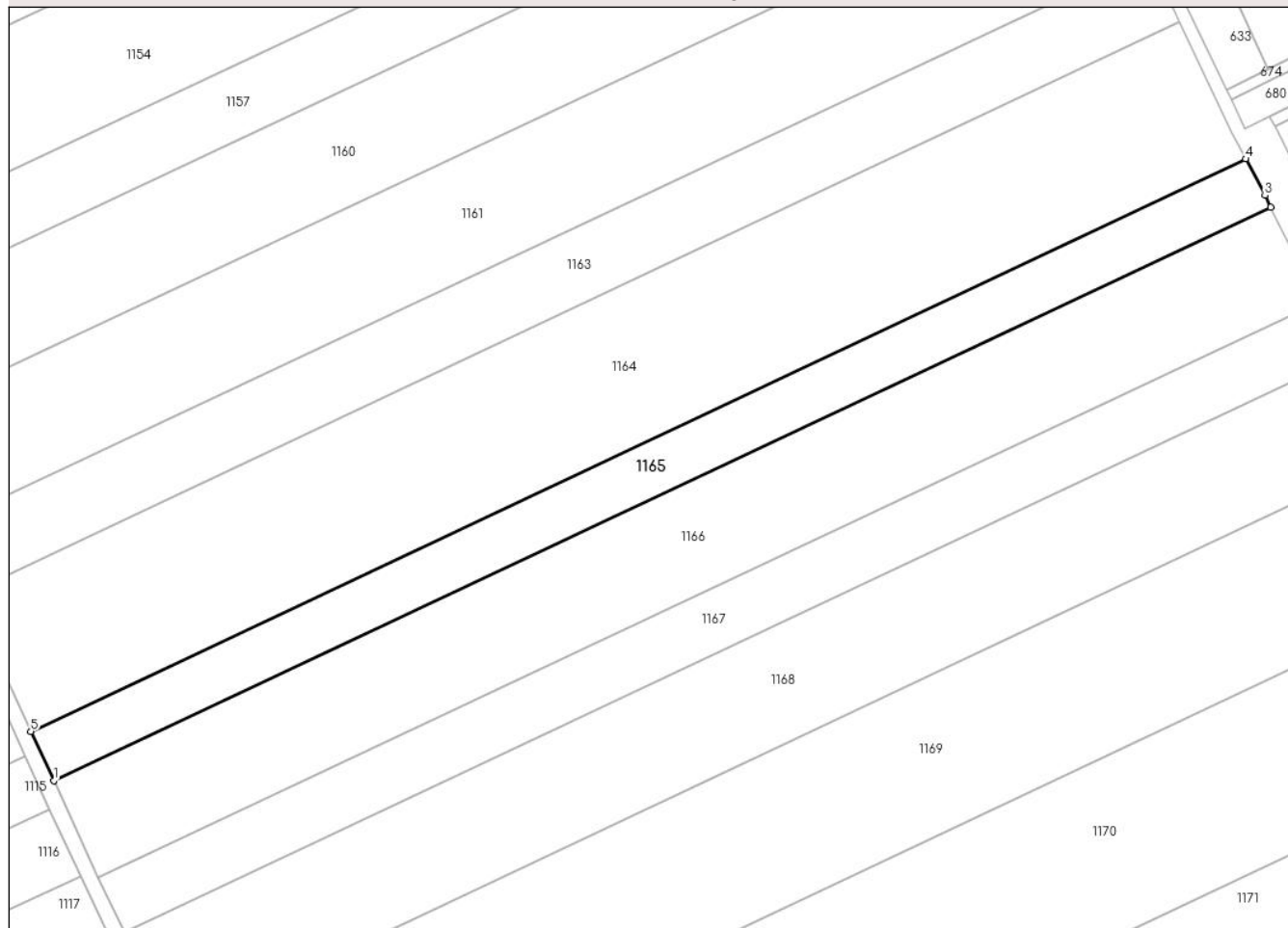
Anexa Nr. 1 La Partea I

Teren

Nr cadastral	Suprafața (mp)*	Observații / Referințe
20201	Din acte: 10.000 Masurata: 9.837	

* Suprafața este determinată în planul de proiecție Stereo 70.

DETALII LINIARE IMOBIL



Date referitoare la teren

Crt	Categorie folosință	Intra vilan	Suprafața (mp)	Tarla	Parcelă	Nr. topo	Observații / Referințe
1	arabil	NU	9.837	26/2	14	-	

Lungime Segmente

1) Valorile lungimilor segmentelor sunt obținute din proiecție în plan.

Punct început	X / Y	Punct sfârșit	X / Y	Lungime segment (** (m)
1	708.268,726 321.382,249	2	708.715,258 321.592,781	493.675
2	708.715,258 321.592,781	3	708.713,157 321.597,046	4.754
3	708.713,157 321.597,046	4	708.706,034 321.610,48	15.206
4	708.706,034 321.610,48	5	708.260,341 321.400,344	492.747
5	708.260,341 321.400,344	1	708.268,726 321.382,249	19.943

**** Lungimile segmentelor sunt determinate în planul de proiecție Stereo 70 și sunt rotunjite la 1 milimetru.**

***** Distanța dintre puncte este formată din segmente cumulate ce sunt mai mici decât valoarea 1 milimetru.**

**DATE DESPRE IMOBILUL NR. 1166**

Oficiul de Cadastru și Publicitate Imobiliară CALARASI
Biroul de Cadastru și Publicitate Imobiliară Calarasi

A. Partea I. Descrierea imobilului

TEREN Extravilan

Nr. CF vechi:196
Nr. cadastral vechi:342

Adresa: Jud. Calarasi

Nr. Crt	Nr cadastral Nr. topografic	Suprafața* (mp)	Observații / Referințe
A1	20780	Din acte: 19.574 Masurata: 19.255	Sector cadastral:8 Teren neimprejmuit;

B. Partea II. Proprietari și acte

Inscrieri privitoare la dreptul de proprietate și alte drepturi reale	Referințe
38267 / 21/10/2011	
Act Notarial nr. 2301, din 20/10/2011 emis de BNP MARIA DANA CHIRU;	
B3	A1
Intabulare, drept de PROPRIETATE, dobandit prin Conventie, cota actuala 1/1, cota initiala 1/1 1) SC APOLLO PROPERTIES SRL, CIF:19163688	

C. Partea III. SARCINI .

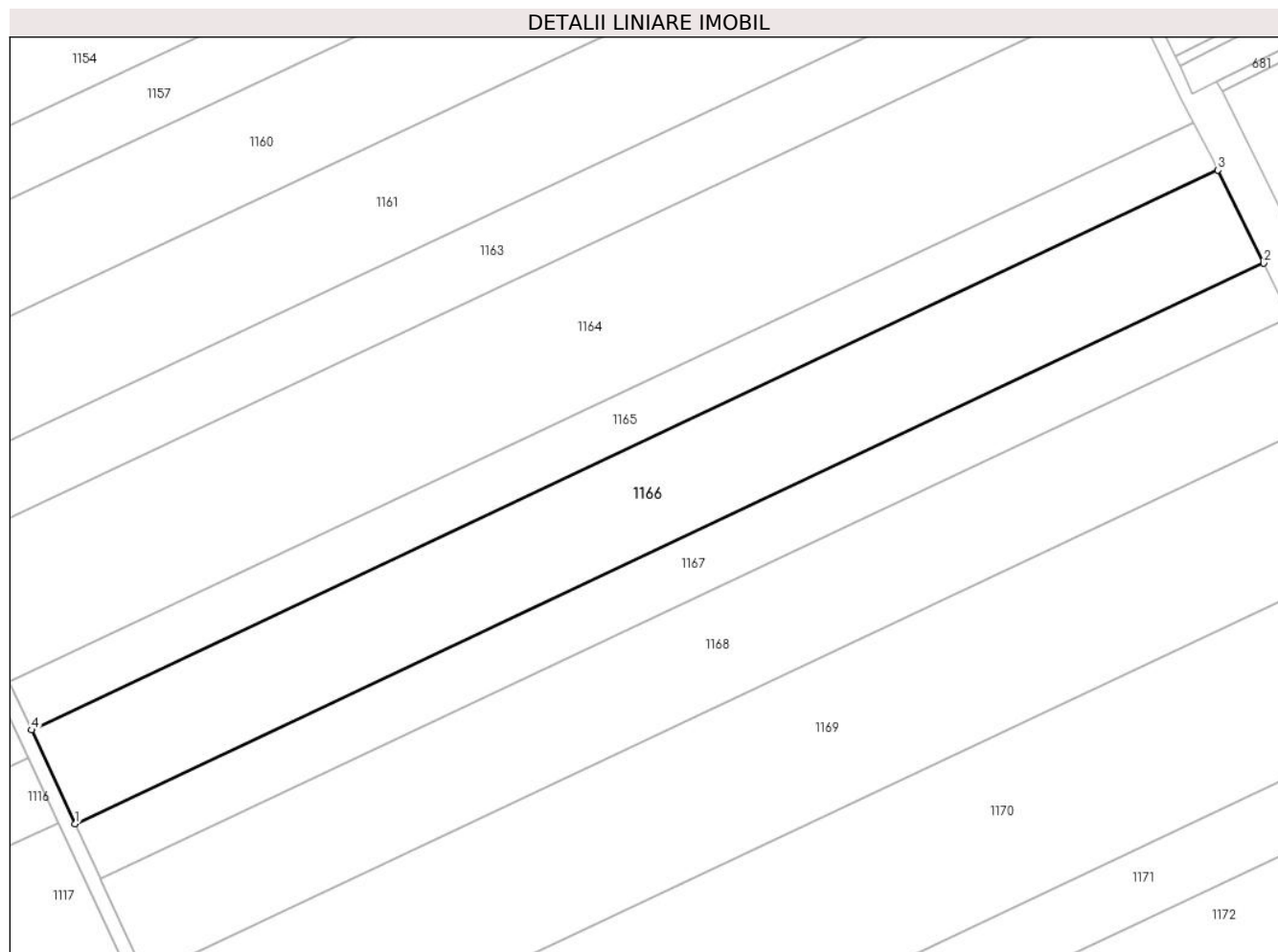
Inscrieri privind dezmembramintele dreptului de proprietate, drepturi reale de garanție și sarcini	Referințe
NU SUNT	

Anexa Nr. 1 La Partea I

Teren

Nr cadastral	Suprafața (mp)*	Observații / Referințe
20780	Din acte: 19.574 Masurata: 19.255	

* Suprafața este determinată în planul de proiecție Stereo 70.



Date referitoare la teren

Crt	Categorie folosință	Intravilan	Suprafața (mp)	Tarla	Parcelă	Nr. topo	Observații / Referințe
1	arabil	NU	19.255	26/2	15	-	

Lungime Segmente

1) Valorile lungimilor segmentelor sunt obținute din proiecție în plan.

Punct început	X / Y	Punct sfârșit	X / Y	Lungime segment (** (m)
1	708.285,11 321.346,893	2	708.732,482 321.557,821	494.603
2	708.732,482 321.557,821	3	708.715,258 321.592,781	38.973
3	708.715,258 321.592,781	4	708.268,726 321.382,249	493.675
4	708.268,726 321.382,249	1	708.285,11 321.346,893	38.968

**** Lungimile segmentelor sunt determinate în planul de proiecție Stereo 70 și sunt rotunjite la 1 milimetru.**

***** Distanța dintre puncte este formată din segmente cumulate ce sunt mai mici decât valoarea 1 milimetru.**

**DATE DESPRE IMOBILUL NR. 1167**

Oficiul de Cadastru și Publicitate Imobiliară CALARASI
Biroul de Cadastru și Publicitate Imobiliară Calarasi

A. Partea I. Descrierea imobilului

TEREN Extravilan

Nr. CF vechi:539

Nr. cadastral vechi:669

Adresa: Jud. Calarasi

Nr. Crt	Nr cadastral Nr. topografic	Suprafața* (mp)	Observații / Referințe
A1	23206	Din acte: 11.291 Masurata: 11.107	Sector cadastral:8 Teren neimprejmuit;

B. Partea II. Proprietari și acte

Inscrieri privitoare la dreptul de proprietate și alte drepturi reale	Referințe
13994 / 26/05/2008	
Act Notarial nr. 1163, din 22/05/2008 emis de NP Chiru Maria Dana;	
B1	A1
Intabulare, drept de PROPRIETATE, dobandit prin Conventie, cota actuala 1/1, cota initiala 1/1	
1) SC APOLLO PROPERTIES SRL , CIF:19163688	
<i>OBSERVATII: (provenita din conversia CF 539)</i>	

C. Partea III. SARCINI .

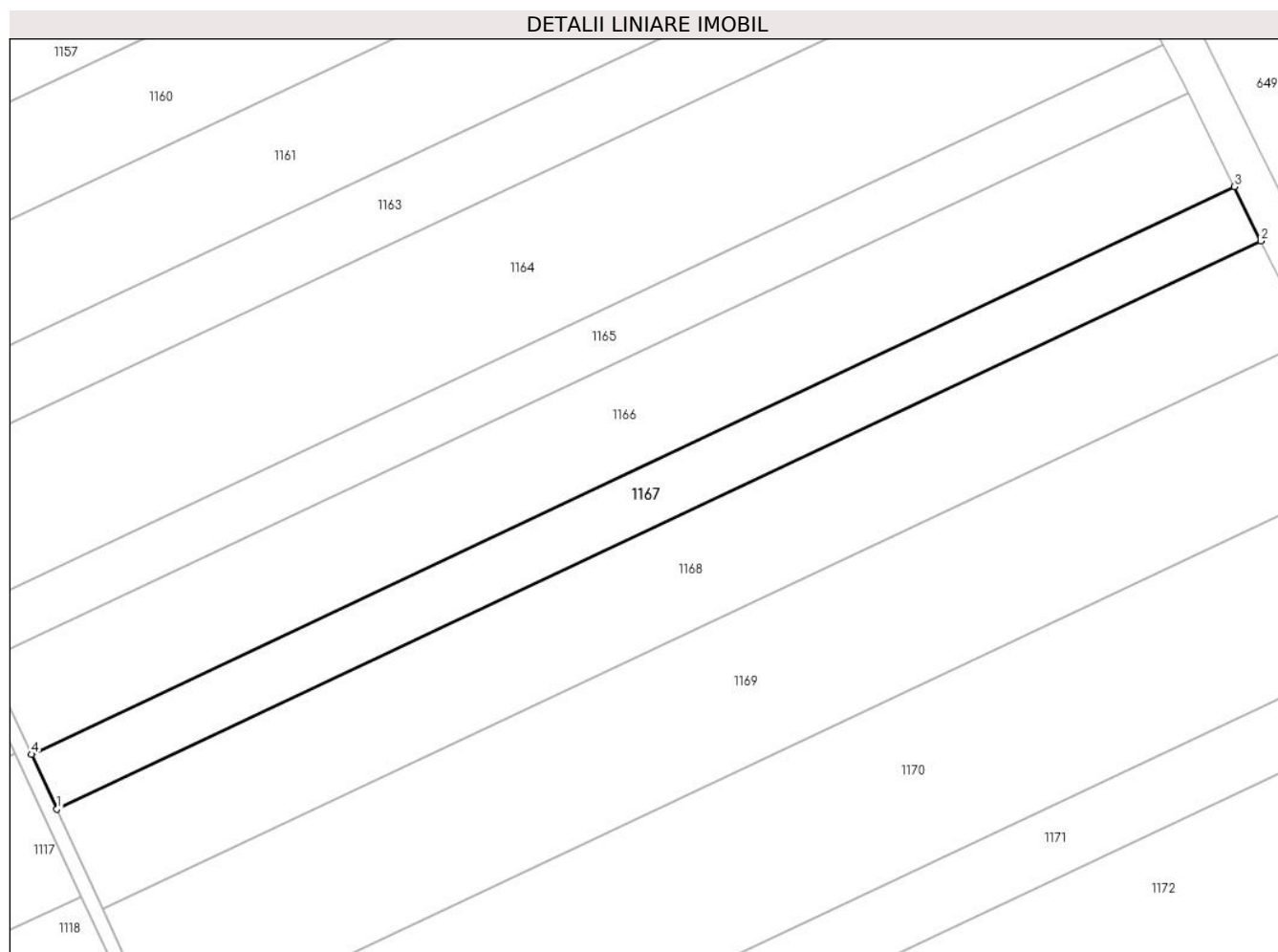
Inscrieri privind dezmembramintele dreptului de proprietate, drepturi reale de garanție și sarcini	Referințe
NU SUNT	

Anexa Nr. 1 La Partea I

Teren

Nr cadastral	Suprafața (mp)*	Observații / Referințe
23206	Din acte: 11.291 Masurata: 11.107	

* Suprafața este determinată în planul de proiecție Stereo 70.



Date referitoare la teren

Crt	Categorie folosință	Intra vilan	Suprafața (mp)	Tarla	Parcelă	Nr. topo	Observații / Referințe
1	arabil	NU	11.107	26/2	16	-	

Lungime Segmente

1) Valorile lungimilor segmentelor sunt obținute din proiecție în plan.

Punct început	X / Y	Punct sfârșit	X / Y	Lungime segment (** (m)
1	708.294,546 321.326,528	2	708.742,403 321.537,685	495.14
2	708.742,403 321.537,685	3	708.732,482 321.557,821	22.447
3	708.732,482 321.557,821	4	708.285,11 321.346,893	494.603
4	708.285,11 321.346,893	1	708.294,546 321.326,528	22.445

**** Lungimile segmentelor sunt determinate în planul de proiecție Stereo 70 și sunt rotunjite la 1 milimetru.**

***** Distanța dintre puncte este formată din segmente cumulate ce sunt mai mici decât valoarea 1 milimetru.**

**DATE DESPRE IMOBILUL NR. 1168**

Oficiul de Cadastru și Publicitate Imobiliară CALARASI
 Biroul de Cadastru și Publicitate Imobiliară Calarasi

A. Partea I. Descrierea imobilului

TEREN Extravilan

Adresa: Jud. Calarasi

Nr. Crt	Nr cadastral Nr. topografic	Suprafața* (mp)	Observații / Referințe
A1	21264	Din acte: 20.506 Masurata: 20.172	Sector cadastral:8 Teren neimprejmuit;

B. Partea II. Proprietari și acte

Inscrieri privitoare la dreptul de proprietate și alte drepturi reale		Referințe
12789 / 11/04/2011		
Act Notarial nr. 825, din 08/04/2011 emis de BNP TUTUIANU DANA CRISTINA;		
B2	Intabulare, drept de PROPRIETATE, dobandit prin Conventie, cota actuala 1/1, cota initiala 1/1 1) NICOLA ION, - sot 2) NICOLA DANIELA, - sotie	A1

C. Partea III. SARCINI .


Inscrieri privind dezmembramintele dreptului de proprietate, drepturi reale de garanție și sarcini	Referințe
NU SUNT	

Anexa Nr. 1 La Partea I

Teren

Nr cadastral	Suprafața (mp)*	Observații / Referințe
21264	Din acte: 20.506 Masurata: 20.172	

* Suprafața este determinată în planul de proiecție Stereo 70.



Date referitoare la teren

Crt	Categorie folosință	Intra vilan	Suprafața (mp)	Tarla	Parcelă	Nr. topo	Observații / Referințe
1	arabil	NU	20.172	26/2	17	-	

Lungime Segmente

1) Valorile lungimilor segmentelor sunt obținute din proiecție în plan.

Punct început	X / Y	Punct sfârșit	X / Y	Lungime segment (** (m)
1	708.311,564 321.289,56	2	708.760,392 321.501,174	496.213
2	708.760,392 321.501,174	3	708.742,403 321.537,685	40.702
3	708.742,403 321.537,685	4	708.294,546 321.326,528	495.14
4	708.294,546 321.326,528	5	708.294,773 321.326,039	0.539

Punct început	X / Y	Punct sfârșit	X / Y	Lungime segment (** (m)
5	708.294,773 321.326,039	1	708.311,564 321.289,56	40.158

** Lungimile segmentelor sunt determinate în planul de proiecție Stereo 70 și sunt rotunjite la 1 milimetru.

*** Distanța dintre puncte este formată din segmente cumulate ce sunt mai mici decât valoarea 1 milimetru.

**DATE DESPRE IMOBILUL NR. 1169**

Oficiul de Cadastru și Publicitate Imobiliară CALARASI
Biroul de Cadastru și Publicitate Imobiliară Calarasi

A. Partea I. Descrierea imobilului

TEREN Extravilan

Adresa: Jud. Calarasi

Nr. Crt	Nr cadastral Nr. topografic	Suprafața* (mp)	Observații / Referințe
A1		Din acte: 27.500 Masurata: 27.013	Sector cadastral:8 Teren neimprejmuit; IMOBILUL PROVINE DINTR-O TARLA CU UN DEFICIT DE SUPRAFATA IN PROCENT DE 1.77%

B. Partea II. Proprietari și acte

Inscrieri privitoare la dreptul de proprietate și alte drepturi reale	Referințe
/	
Act Administrativ nr. 42666, din 21/04/1997 emis de CJSIPT CALARASI;	
B1	A1
Intabulare, drept de PROPRIETATE, dobandit prin Reconstituire, cota actuala 1/1, cota initiala 1/1	
1) ROGOZ VIORICA, LIPSA CNP	
2) CONSTANTIN FLORINA, LIPSA CNP	

C. Partea III. SARCINI .


Inscrieri privind dezmembramintele dreptului de proprietate, drepturi reale de garanție și sarcini	Referințe
NU SUNT	

Anexa Nr. 1 La Partea I

Teren

Nr cadastral	Suprafața (mp)*	Observații / Referințe
	Din acte: 27.500 Masurata: 27.013	IMOBILUL PROVINE DINTR-O TARLA CU UN DEFICIT DE SUPRAFATA IN PROCENT DE 1.77%

* Suprafața este determinată în planul de proiecție Stereo 70.



Date referitoare la teren

Crt	Categorie folosință	Intra vilan	Suprafața (mp)	Tarla	Parcelă	Nr. topo	Observații / Referințe
1	arabil	NU	27.013	26/2	19	-	

Lungime Segmente

1) Valorile lungimilor segmentelor sunt obținute din proiecție în plan.

Punct început	X / Y	Punct sfârșit	X / Y	Lungime segment (** (m)
1	708.334,299 321.240,169	2	708.784,138 321.452,26	497.331
2	708.784,138 321.452,26	3	708.770,372 321.480,92	31.795
3	708.770,372 321.480,92	4	708.760,392 321.501,174	22.579
4	708.760,392 321.501,174	5	708.311,564 321.289,56	496.213

Punct început	X / Y	Punct sfârșit	X / Y	Lungime segment (** (m)
5	708.311,564 321.289,56	1	708.334,299 321.240,169	54.372

** Lungimile segmentelor sunt determinate în planul de proiecție Stereo 70 și sunt rotunjite la 1 milimetru.

*** Distanța dintre puncte este formată din segmente cumulate ce sunt mai mici decât valoarea 1 milimetru.

**DATE DESPRE IMOBILUL NR. 1170**

Oficiul de Cadastru și Publicitate Imobiliară CALARASI
Biroul de Cadastru și Publicitate Imobiliară Calarasi

A. Partea I. Descrierea imobilului

TEREN Extravilan

Adresa: Jud. Calarasi

Nr. Crt	Nr cadastral Nr. topografic	Suprafața* (mp)	Observații / Referințe
A1	21190	Din acte: 31.101 Masurata: 30.594	Sector cadastral:8 Teren neimprejmuit;

B. Partea II. Proprietari și acte

Inscrieri privitoare la dreptul de proprietate și alte drepturi reale		Referințe
940 / 17/01/2011		
Act Notarial nr. 103, din 14/01/2011 emis de BNP TUTUIANU DANA CRISTINA;		
B2	Intabulare, drept de PROPRIETATE, dobandit prin Conventie, cota actuala 1/1, cota initiala 1/1 1) NICOLA ION, -sot 2) NICOLA DANIELA, -sotie	A1

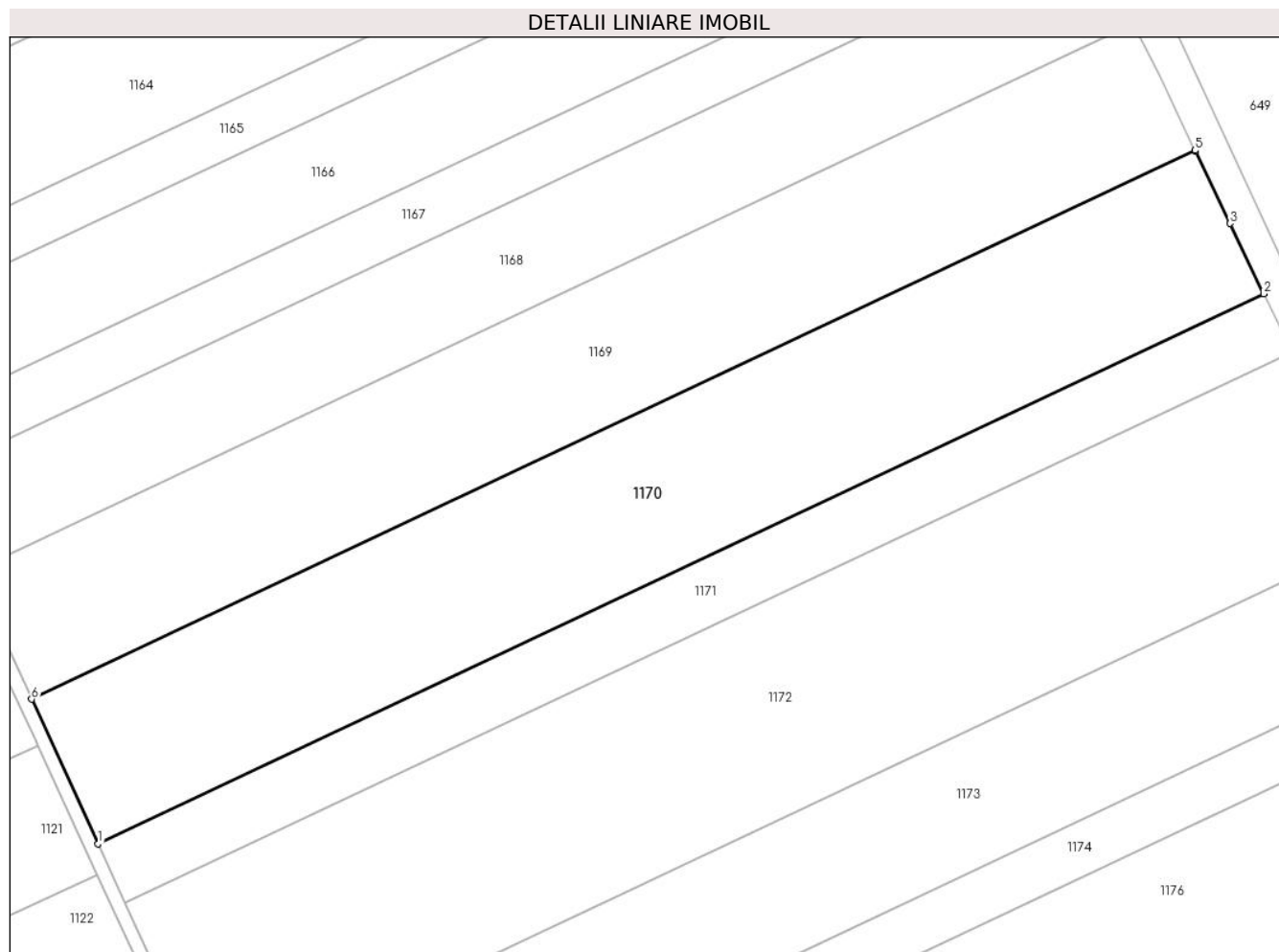
C. Partea III. SARCINI .

Inscrieri privind dezmembramintele dreptului de proprietate, drepturi reale de garanție și sarcini	Referințe
NU SUNT	

Anexa Nr. 1 La Partea I**Teren**

Nr cadastral	Suprafața (mp)*	Observații / Referințe
21190	Din acte: 31.101 Masurata: 30.594	

* Suprafața este determinată în planul de proiecție Stereo 70.

**Date referitoare la teren**

Crt	Categorie folosință	Intravilan	Suprafața (mp)	Tarla	Parcelă	Nr. topo	Observații / Referințe
1	arabil	NU	30.594	26/2	19	-	

Lungime Segmente

1) Valorile lungimilor segmentelor sunt obținute din proiecție în plan.

Punct început	X / Y	Punct sfârșit	X / Y	Lungime segment (** (m)
1	708.359,997 321.184,341	2	708.810,748 321.396,862	498.339
2	708.810,748 321.396,862	3	708.797,667 321.424,028	30.151
3	708.797,667 321.424,028	4	708.784,381 321.451,755	30.746
4	708.784,381 321.451,755	5	708.784,138 321.452,26	0.56

Punct început	X / Y	Punct sfârșit	X / Y	Lungime segment (** (m)
5	708.784,138 321.452,26	6	708.334,299 321.240,169	497.331
6	708.334,299 321.240,169	1	708.359,997 321.184,341	61.459

** Lungimile segmentelor sunt determinate în planul de proiecție Stereo 70 și sunt rotunjite la 1 milimetru.

*** Distanța dintre puncte este formată din segmente cumulate ce sunt mai mici decât valoarea 1 milimetru.

**DATE DESPRE IMOBILUL NR. 1171**

Oficiul de Cadastru și Publicitate Imobiliară CALARASI
Biroul de Cadastru și Publicitate Imobiliară Calarasi

A. Partea I. Descrierea imobilului

TEREN Extravilan

Adresa: Jud. Calarasi

Nr. Crt	Nr cadastral Nr. topografic	Suprafața* (mp)	Observații / Referințe
A1	20082	Din acte: 12.774 Masurata: 12.566	Sector cadastral:8 Teren neimprejmuit;

B. Partea II. Proprietari și acte

Inscrieri privitoare la dreptul de proprietate și alte drepturi reale		Referințe
30107 / 03/11/2008		
Act Notarial nr. 2532, din 29/10/2008 emis de BNP CHIRU MARIA DANA;		
B2	Intabulare, drept de PROPRIETATE, dobandit prin Conventie, cota actuala 1/1, cota initiala 1/1 1) SC APOLLO PROPERTIES SRL, CIF:19163688	A1

C. Partea III. SARCINI .

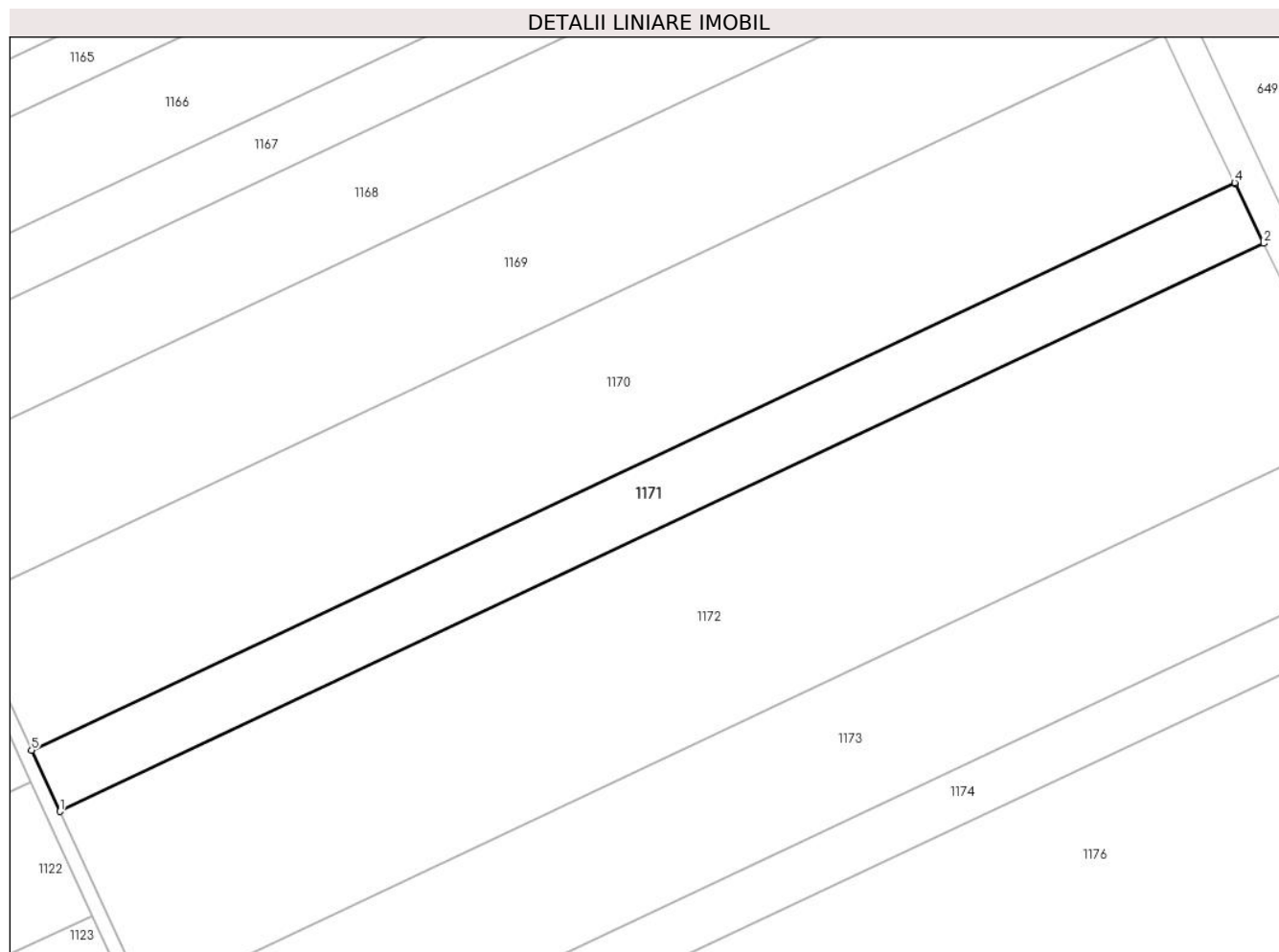
Inscrieri privind dezmembramintele dreptului de proprietate, drepturi reale de garanție și sarcini	Referințe
NU SUNT	

Anexa Nr. 1 La Partea I

Teren

Nr cadastral	Suprafața (mp)*	Observații / Referințe
20082	Din acte: 12.774 Masurata: 12.566	

* Suprafața este determinată în planul de proiecție Stereo 70.



Date referitoare la teren

Crt	Categorie folosință	Intravilan	Suprafața (mp)	Tarla	Parcelă	Nr. topo	Observații / Referințe
1	arabil	NU	12.566	26/2	20	-	

Lungime Segmente

1) Valorile lungimilor segmentelor sunt obținute din proiecție în plan.

Punct început	X / Y	Punct sfârșit	X / Y	Lungime segment (** (m)
1	708.370,536 321.161,444	2	708.821,662 321.374,142	498.754
2	708.821,662 321.374,142	3	708.811,008 321.396,322	24.606
3	708.811,008 321.396,322	4	708.810,748 321.396,862	0.599
4	708.810,748 321.396,862	5	708.359,997 321.184,341	498.339

Punct început	X / Y	Punct sfârșit	X / Y	Lungime segment (** (m)
5	708.359,997 321.184,341	1	708.370,536 321.161,444	25.206

** Lungimile segmentelor sunt determinate în planul de proiecție Stereo 70 și sunt rotunjite la 1 milimetru.

*** Distanța dintre puncte este formată din segmente cumulate ce sunt mai mici decât valoarea 1 milimetru.

**DATE DESPRE IMOBILUL NR. 1172**

Oficiul de Cadastru și Publicitate Imobiliară CALARASI
Biroul de Cadastru și Publicitate Imobiliară Calarasi

A. Partea I. Descrierea imobilului

TEREN Extravilan

Adresa: Jud. Calarasi

Nr. Crt	Nr cadastral Nr. topografic	Suprafața* (mp)	Observații / Referințe
A1		Din acte: 39.929 Masurata: 39.221	Sector cadastral:8 Teren neimprejmuit; IMOBILUL PROVINE DINTR-O TARLA CU UN DEFICIT DE SUPRAFATA IN PROCENT DE 1.77%

B. Partea II. Proprietari și acte

Inscrieri privitoare la dreptul de proprietate și alte drepturi reale	Referințe
/	
Act Administrativ nr. 42714, din 02/04/1997 emis de CJSIPT CALARASI;	
B1	A1
Intabulare, drept de PROPRIETATE, dobandit prin Reconstituire, cota actuala 1/1, cota initiala 1/1 1) STOIAN G MARIN , LIPSA CNP	

C. Partea III. SARCINI .

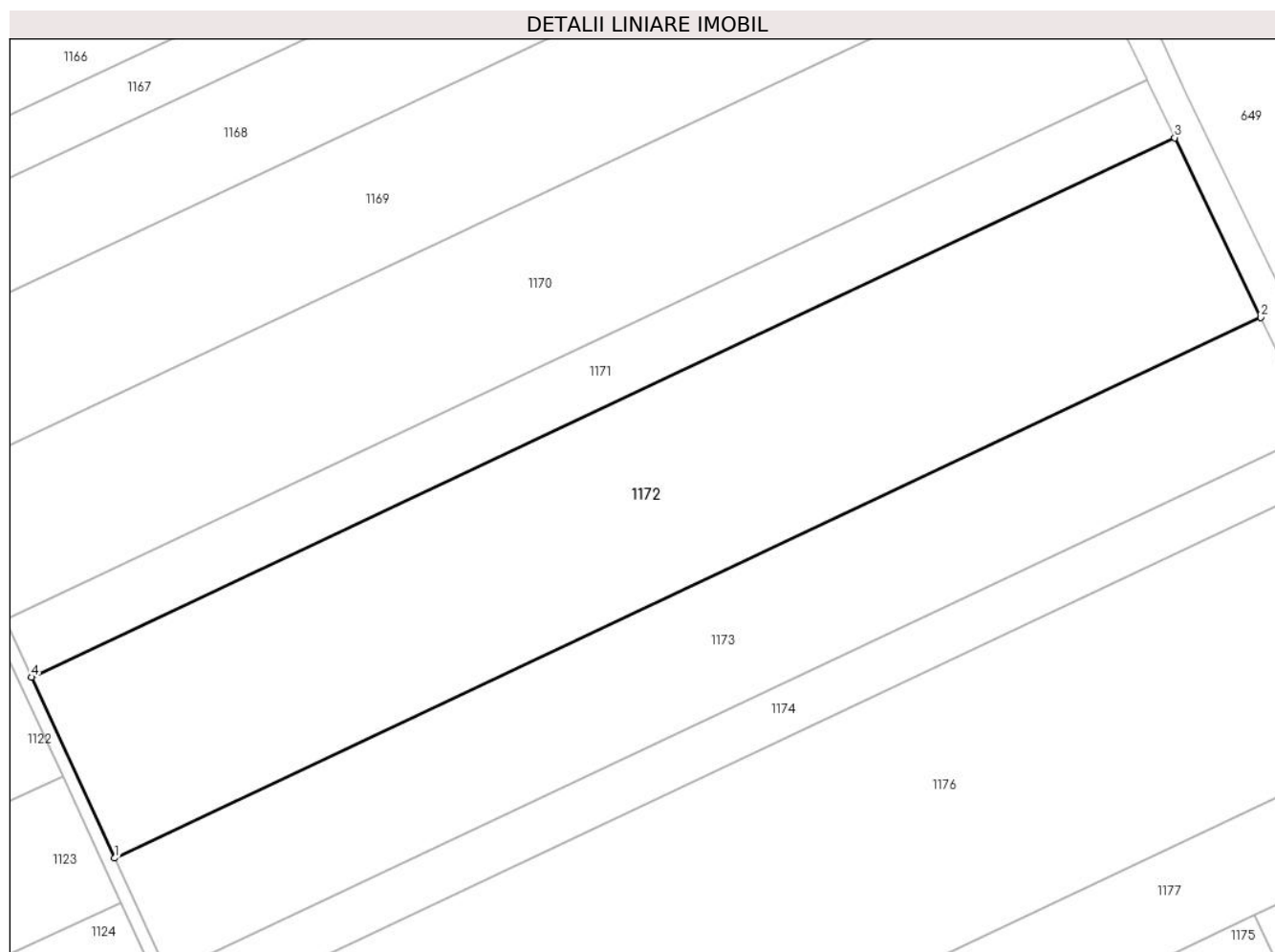
Inscrieri privind dezmembramintele dreptului de proprietate, drepturi reale de garanție și sarcini	Referințe
NU SUNT	

Anexa Nr. 1 La Partea I

Teren

Nr cadastral	Suprafața (mp)*	Observații / Referințe
	Din acte: 39.929 Masurata: 39.221	IMOBILUL PROVINE DINTR-O TARLA CU UN DEFICIT DE SUPRAFATA IN PROCENT DE 1.77%

* Suprafața este determinată în planul de proiecție Stereo 70.



Date referitoare la teren

Crt	Categorie folosință	Intravilan	Suprafața (mp)	Tarla	Parcelă	Nr. topo	Observații / Referințe
1	arabil	NU	39.221	26/2	21	-	

Lungime Segmente

1) Valorile lungimilor segmentelor sunt obținute din proiecție în plan.

Punct început	X / Y	Punct sfârșit	X / Y	Lungime segment (** (m)
1	708.403,376 321.090,099	2	708.855,669 321.303,347	500.044
2	708.855,669 321.303,347	3	708.821,662 321.374,142	78.539
3	708.821,662 321.374,142	4	708.370,536 321.161,444	498.754
4	708.370,536 321.161,444	1	708.403,376 321.090,099	78.54

**** Lungimile segmentelor sunt determinate în planul de proiecție Stereo 70 și sunt rotunjite la 1 milimetru.**

***** Distanța dintre puncte este formată din segmente cumulate ce sunt mai mici decât valoarea 1 milimetru.**

**DATE DESPRE IMOBILUL NR. 1173**

Oficiul de Cadastru și Publicitate Imobiliară CALARASI
Biroul de Cadastru și Publicitate Imobiliară Calarasi

A. Partea I. Descrierea imobilului

TEREN Extravilan

Adresa: Jud. Calarasi

Nr. Crt	Nr cadastral Nr. topografic	Suprafața* (mp)	Observații / Referințe
A1	21740	Din acte: 25.460 Masurata: 25.045	Sector cadastral:8 Teren neimprejmuit;

B. Partea II. Proprietari și acte

Inscrieri privitoare la dreptul de proprietate și alte drepturi reale		Referințe
17523 / 23/05/2012		
Act Notarial nr. 947, din 22/05/2012 emis de BNP TUTUIANU DANA CRISTINA;		
B2	Intabulare, drept de PROPRIETATE, dobandit prin Conventie, cota actuala 1/1, cota initiala 1/1 1) NICOLA ION, sot 2) NICOLA DANIELA, sotie	A1

C. Partea III. SARCINI .

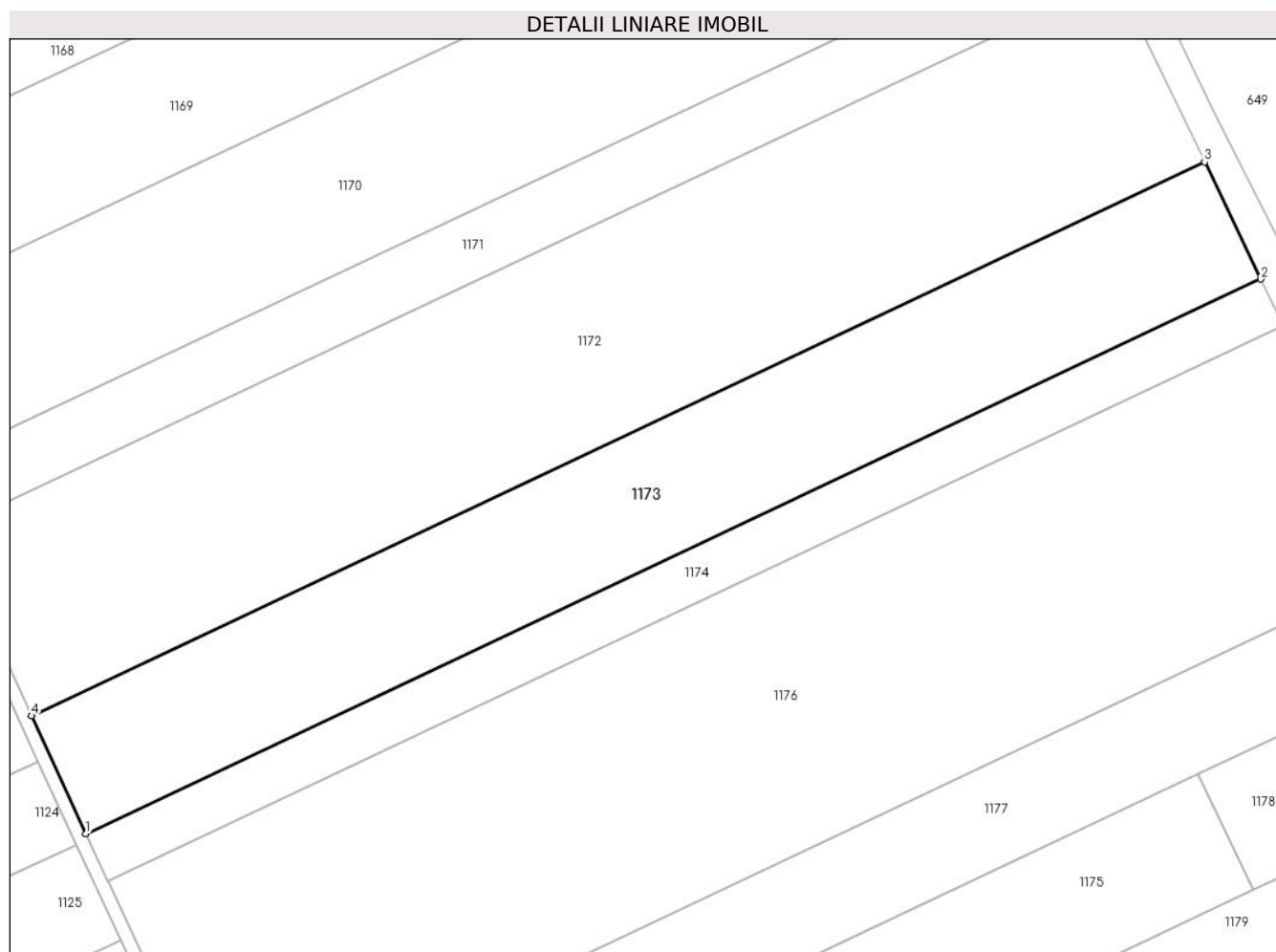
Inscrieri privind dezmembramintele dreptului de proprietate, drepturi reale de garanție și sarcini	Referințe
NU SUNT	

Anexa Nr. 1 La Partea I

Teren

Nr cadastral	Suprafața (mp)*	Observații / Referințe
21740	Din acte: 25.460 Masurata: 25.045	

* Suprafața este determinată în planul de proiecție Stereo 70.



Date referitoare la teren

Crt	Categorie folosință	Intravilan	Suprafața (mp)	Tarla	Parcelă	Nr. topo	Observații / Referințe
1	arabil	NU	25.045	26/2	22	-	

Lungime Segmente

1) Valorile lungimilor segmentelor sunt obținute din proiecție în plan.

Punct început	X / Y	Punct sfârșit	X / Y	Lungime segment (** (m)
1	708.424,302 321.044,637	2	708.877,338 321.258,236	500.865
2	708.877,338 321.258,236	3	708.855,669 321.303,347	50.045
3	708.855,669 321.303,347	4	708.403,376 321.090,099	500.044
4	708.403,376 321.090,099	1	708.424,302 321.044,637	50.047

**** Lungimile segmentelor sunt determinate în planul de proiecție Stereo 70 și sunt rotunjite la 1 milimetru.**

***** Distanța dintre puncte este formată din segmente cumulate ce sunt mai mici decât valoarea 1 milimetru.**

**DATE DESPRE IMOBILUL NR. 1174**

Oficiul de Cadastru și Publicitate Imobiliară CALARASI
Biroul de Cadastru și Publicitate Imobiliară Calarasi

A. Partea I. Descrierea imobilului

TEREN Extravilan

Adresa: Jud. Calarasi

Nr. Crt	Nr cadastral Nr. topografic	Suprafața* (mp)	Observații / Referințe
A1	23697	10.000	Sector cadastral:8 Teren neimprejmuit;

B. Partea II. Proprietari și acte

Inscrieri privitoare la dreptul de proprietate și alte drepturi reale		Referințe
44232 / 29/08/2017		
Act Notarial nr. 2617, din 28/08/2017 emis de NP Popa DIDINA;		
B5	Intabulare, drept de PROPRIETATE, dobandit prin Conventie, cota actuala 1/1, cota initiala 1/1 1) NUTRESAN SRL, CIF:17111003	A1

C. Partea III. SARCINI .

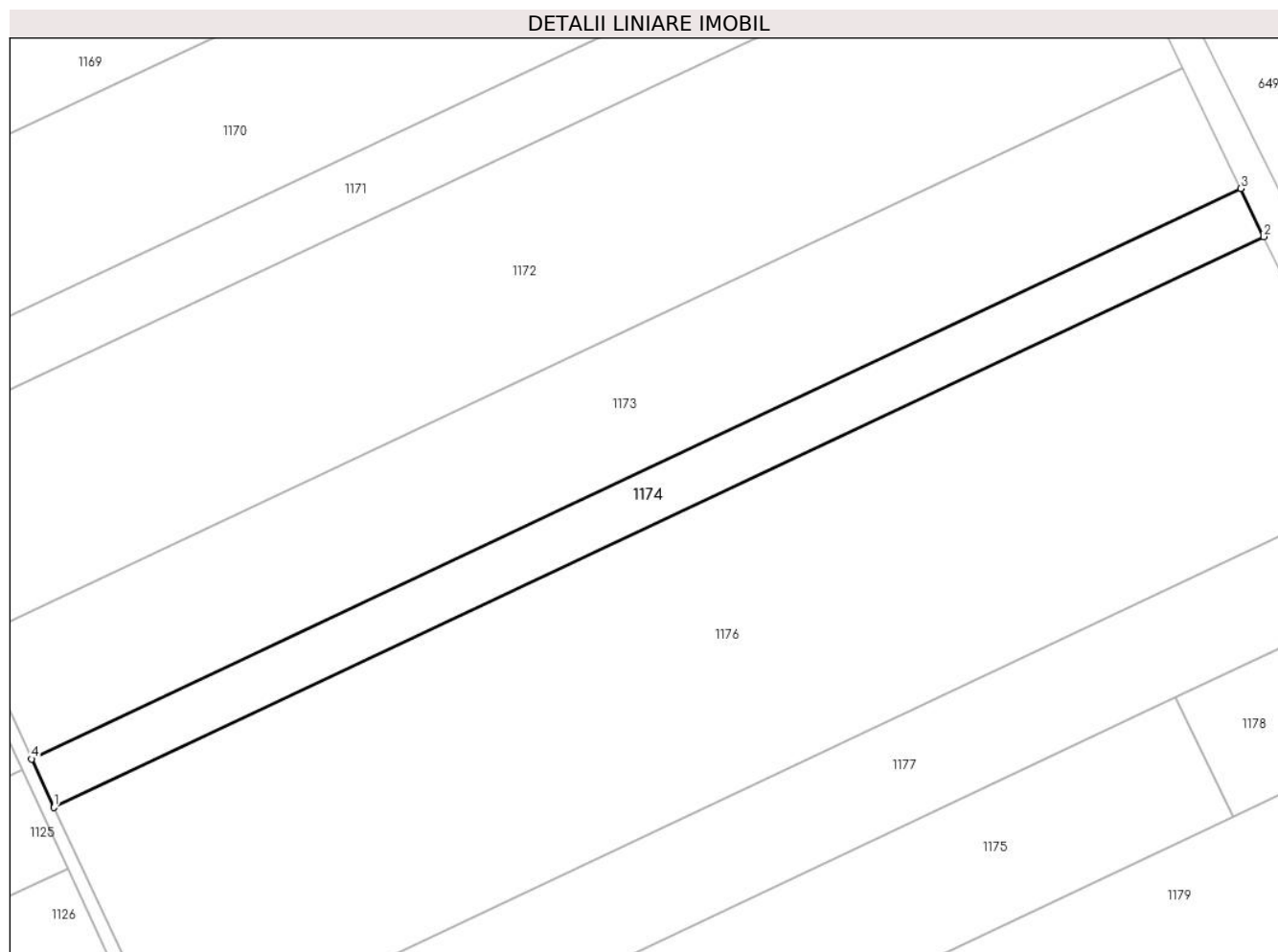
Inscrieri privind dezmembramintele dreptului de proprietate, drepturi reale de garanție și sarcini	Referințe
NU SUNT	

Anexa Nr. 1 La Partea I

Teren

Nr cadastral	Suprafața (mp)*	Observații / Referințe
23697	10.000	

* Suprafața este determinată în planul de proiecție Stereo 70.



Date referitoare la teren

Crt	Categorie folosință	Intra vilan	Suprafața (mp)	Tarla	Parcelă	Nr. topo	Observații / Referințe
1	arabil	NU	10.000	26/2	23	-	LOT 1

Lungime Segmente

1) Valorile lungimilor segmentelor sunt obținute din proiecție în plan.

Punct început	X / Y	Punct sfârșit	X / Y	Lungime segment (** (m)
1	708.432,648 321.026,506	2	708.885,98 321.240,244	501.192
2	708.885,98 321.240,244	3	708.877,338 321.258,236	19.96
3	708.877,338 321.258,236	4	708.424,302 321.044,637	500.865
4	708.424,302 321.044,637	1	708.432,648 321.026,506	19.96

** Lungimile segmentelor sunt determinate în planul de proiecție Stereo 70 și sunt rotunjite la 1 milimetru.

***** Distanţa dintre puncte este formată din segmente cumulate ce sunt mai mici decât valoarea 1 milimetru.**

**DATE DESPRE IMOBILUL NR. 1175**

Oficiul de Cadastru și Publicitate Imobiliară CALARASI
Biroul de Cadastru și Publicitate Imobiliară Calarasi

A. Partea I. Descrierea imobilului

TEREN Extravilan

Adresa: Jud. Calarasi

Nr. Crt	Nr cadastral Nr. topografic	Suprafața* (mp)	Observații / Referințe
A1	20986	Din acte: 20.000 Masurata: 19.675	Sector cadastral:8 Teren neimprejmuit;

B. Partea II. Proprietari și acte

Inscrieri privitoare la dreptul de proprietate și alte drepturi reale		Referințe
22401 / 17/08/2010		
Act Notarial nr. 1771, din 12/08/2010 emis de BNP CHIRU MARIA DANA;		
B2	Intabulare, drept de PROPRIETATE, dobandit prin Conventie, cota actuala 1/1, cota initiala 1/1 1) SC APOLLO PROPERTIES SRL, CIF:19163688	A1

C. Partea III. SARCINI .

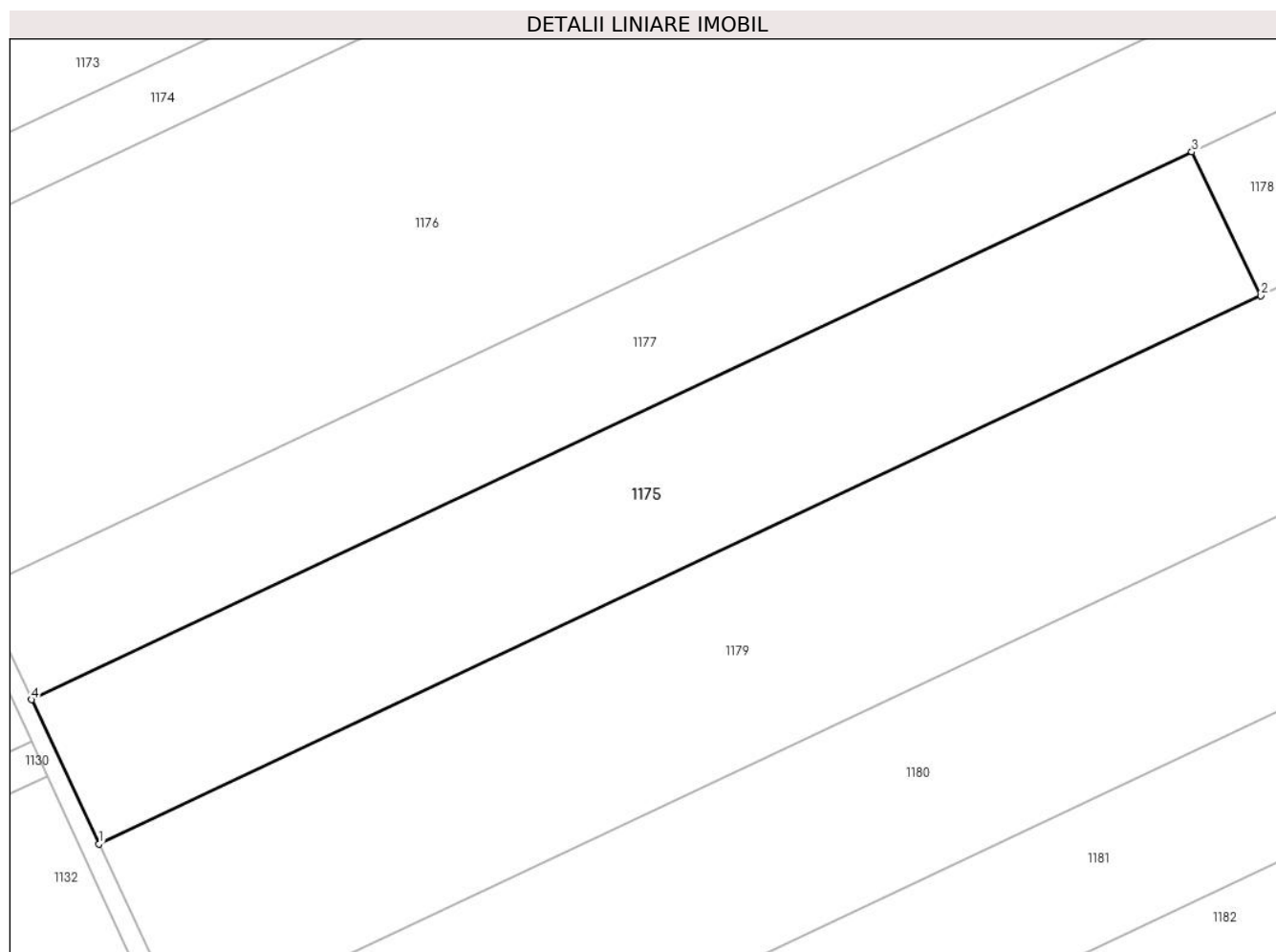
Inscrieri privind dezmembramintele dreptului de proprietate, drepturi reale de garanție și sarcini	Referințe
NU SUNT	

Anexa Nr. 1 La Partea I

Teren

Nr cadastral	Suprafața (mp)*	Observații / Referințe
20986	Din acte: 20.000 Masurata: 19.675	

* Suprafața este determinată în planul de proiecție Stereo 70.



Date referitoare la teren

Crt	Categorie folosință	Intravilan	Suprafața (mp)	Tarla	Parcelă	Nr. topo	Observații / Referințe
1	arabil	NU	19.675	26/2	25	-	

Lungime Segmente

1) Valorile lungimilor segmentelor sunt obținute din proiecție în plan.

Punct început	X / Y	Punct sfârșit	X / Y	Lungime segment (** (m)
1	708.513,783 320.853,082	2	708.874,402 321.023,108	398.691
2	708.874,402 321.023,108	3	708.852,995 321.067,61	49.383
3	708.852,995 321.067,61	4	708.492,856 320.897,81	398.161
4	708.492,856 320.897,81	1	708.513,783 320.853,082	49.382

**** Lungimile segmentelor sunt determinate în planul de proiecție Stereo 70 și sunt rotunjite la 1 milimetru.**

***** Distanța dintre puncte este formată din segmente cumulate ce sunt mai mici decât valoarea 1 milimetru.**

**DATE DESPRE IMOBILUL NR. 1176**

Oficiul de Cadastru și Publicitate Imobiliară CALARASI
Biroul de Cadastru și Publicitate Imobiliară Calarasi

A. Partea I. Descrierea imobilului

TEREN Extravilan

Adresa: Jud. Calarasi

Nr. Crt	Nr cadastral Nr. topografic	Suprafața* (mp)	Observații / Referințe
A1	23698	52.172	Sector cadastral:8 Teren neimprejmuit;

B. Partea II. Proprietari și acte

Inscrieri privitoare la dreptul de proprietate și alte drepturi reale		Referințe
44083 / 29/08/2017		
Act Notarial nr. 3437, din 17/08/2011 emis de BNP SERBAN ANGELICA-VALENTINA (act notarial nr 42 din 11.08.2011, emis de BNP DINU CAMELIA;act administrativ nr 42665 din 18.04.1997, emis de CJPSDDPAT CALARASI);		
B2	Intabulare, drept de PROPRIETATE, dobandit prin lesire Din Indiviziune, cota actuala 1/1, cota initiala 1/1	A1
	1) STOIAN RICA	
	<i>OBSERVATII: pozitie transcrisa din CF 23639/Jegalia, inscrisa prin incheierea nr. 67928 din 08/12/2016;</i>	

C. Partea III. SARCINI .

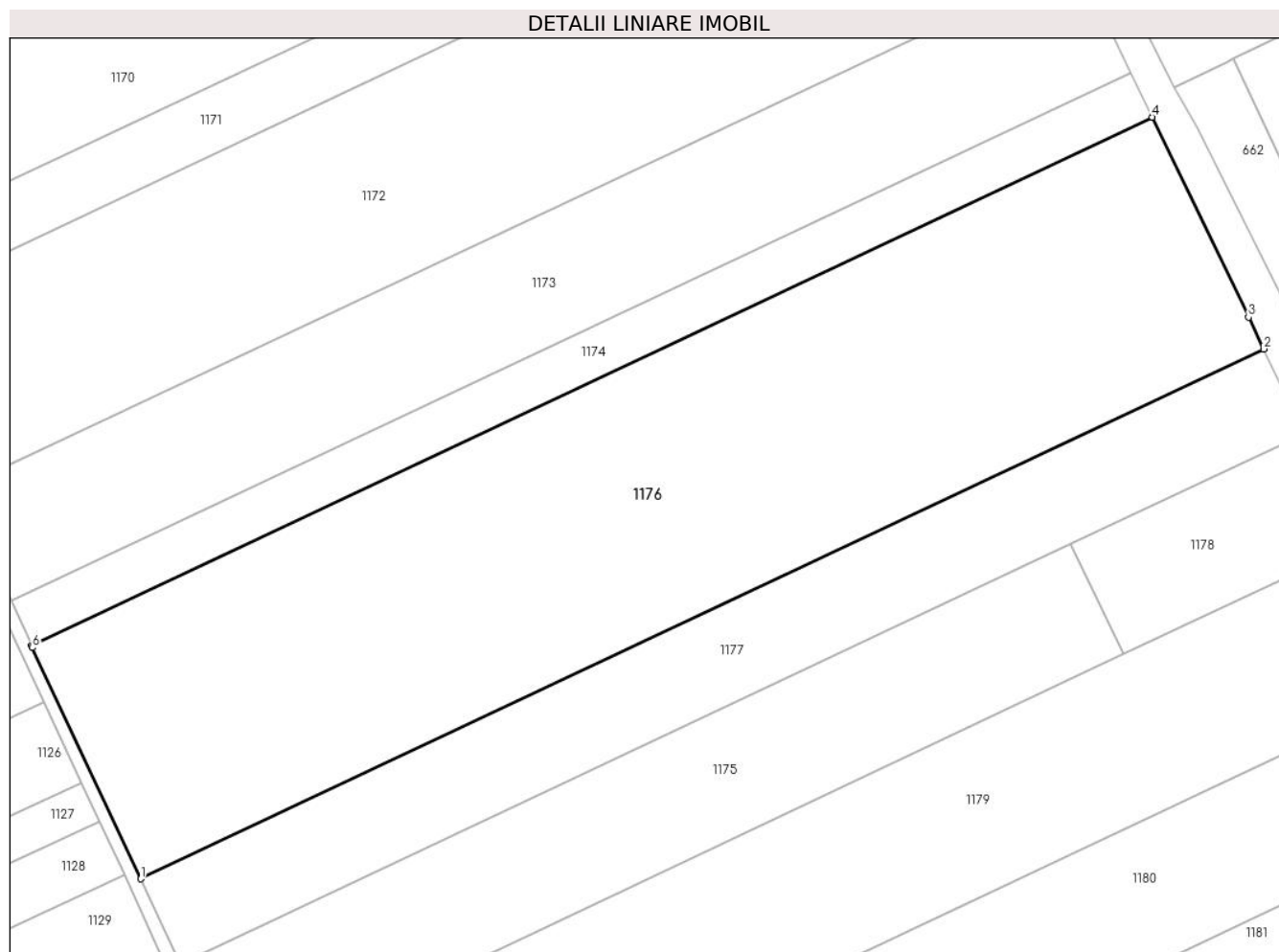
Inscrieri privind dezmembramintele dreptului de proprietate, drepturi reale de garanție și sarcini	Referințe
NU SUNT	

Anexa Nr. 1 La Partea I

Teren

Nr cadastral	Suprafața (mp)*	Observații / Referințe
23698	52.172	

* Suprafața este determinată în planul de proiecție Stereo 70.



Date referitoare la teren

Crt	Categorie folosință	Intra vilan	Suprafața (mp)	Tarla	Parcelă	Nr. topo	Observații / Referințe
1	arabil	NU	52.172	26/2	23	-	LOT 2

Lungime Segmente

1) Valorile lungimilor segmentelor sunt obținute din proiecție în plan.

Punct început	X / Y	Punct sfârșit	X / Y	Lungime segment (** (m)
1	708.476,711 320.932,318	2	708.931,012 321.146,513	502.264
2	708.931,012 321.146,513	3	708.924,851 321.159,322	14.214
3	708.924,851 321.159,322	4	708.885,98 321.240,244	89.774
4	708.885,98 321.240,244	5	708.432,648 321.026,506	501.192
5	708.432,648 321.026,506	6	708.432,97 321.025,805	0.771

Punct început	X / Y	Punct sfârșit	X / Y	Lungime segment (** (m)
6	708.432,97 321.025,805	1	708.476,711 320.932,318	103.214

** Lungimile segmentelor sunt determinate în planul de proiecție Stereo 70 și sunt rotunjite la 1 milimetru.

*** Distanța dintre puncte este formată din segmente cumulate ce sunt mai mici decât valoarea 1 milimetru.

**DATE DESPRE IMOBILUL NR. 1177**

Oficiul de Cadastru și Publicitate Imobiliară CALARASI
Biroul de Cadastru și Publicitate Imobiliară Calarasi

A. Partea I. Descrierea imobilului

TEREN Extravilan

Adresa: Jud. Calarasi

Nr. Crt	Nr cadastral Nr. topografic	Suprafața* (mp)	Observații / Referințe
A1	23439	Din acte: 19.460 Masurata: 19.143	Sector cadastral:8 Teren neimprejmuit;

B. Partea II. Proprietari și acte

Inscrieri privitoare la dreptul de proprietate și alte drepturi reale		Referințe
17299 / 09/03/2016		
Act Notarial nr. 465, din 08/03/2016 emis de BIN Tutuianu Dana Cristina;		
B12	Intabulare, drept de PROPRIETATE, dobandit prin Conventie, cota actuala 1/1, cota initiala 1/1 1) SC NIKAGRO SRL, CIF:17961870	A1

C. Partea III. SARCINI .

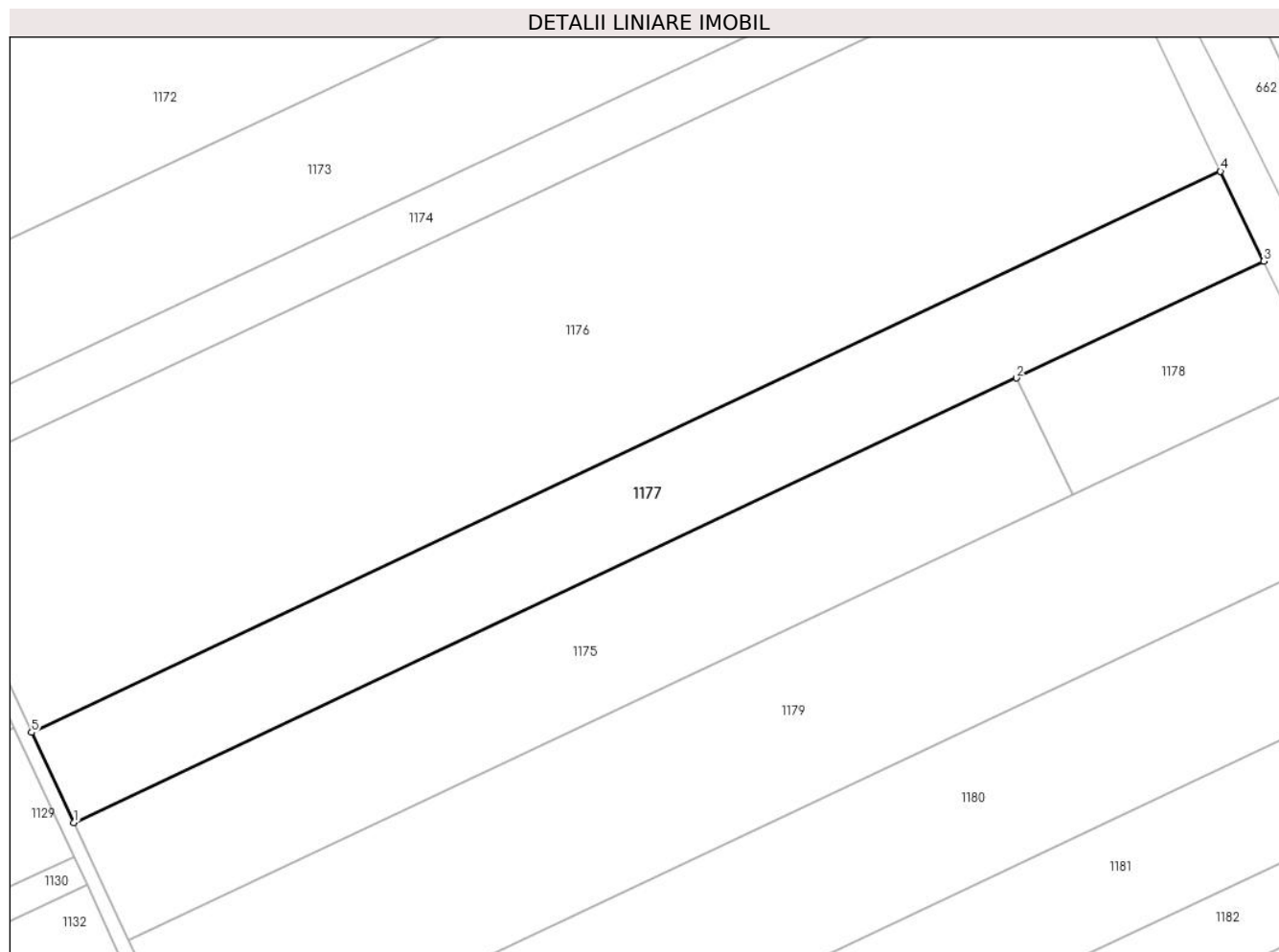
Inscrieri privind dezmembramintele dreptului de proprietate, drepturi reale de garanție și sarcini	Referințe
NU SUNT	

Anexa Nr. 1 La Partea I

Teren

Nr cadastral	Suprafața (mp)*	Observații / Referințe
23439	Din acte: 19.460 Masurata: 19.143	

* Suprafața este determinată în planul de proiecție Stereo 70.



Date referitoare la teren

Crt	Categorie folosință	Intra vilan	Suprafața (mp)	Tarla	Parcelă	Nr. topo	Observații / Referințe
1	arabil	NU	19.143	26/2	24	-	

Lungime Segmente

1) Valorile lungimilor segmentelor sunt obținute din proiecție în plan.

Punct început	X / Y	Punct sfârșit	X / Y	Lungime segment (** (m)
1	708.492,856 320.897,81	2	708.852,995 321.067,61	398.161
2	708.852,995 321.067,61	3	708.947,527 321.112,18	104.512
3	708.947,527 321.112,18	4	708.931,012 321.146,513	38.099
4	708.931,012 321.146,513	5	708.476,711 320.932,318	502.264

Punct început	X / Y	Punct sfârșit	X / Y	Lungime segment (** (m)
5	708.476,711 320.932,318	1	708.492,856 320.897,81	38.098

** Lungimile segmentelor sunt determinate în planul de proiecție Stereo 70 și sunt rotunjite la 1 milimetru.

*** Distanța dintre puncte este formată din segmente cumulate ce sunt mai mici decât valoarea 1 milimetru.

**DATE DESPRE IMOBILUL NR. 1178**

Oficiul de Cadastru și Publicitate Imobiliară CALARASI
Biroul de Cadastru și Publicitate Imobiliară Calarasi

A. Partea I. Descrierea imobilului

TEREN Extravilan

Adresa: Jud. Calarasi

Nr. Crt	Nr cadastral Nr. topografic	Suprafața* (mp)	Observații / Referințe
A1		Din acte: 25.254 Masurata: 5.161	Sector cadastral:8 Teren neimprejmuit; IMOBILUL PROVINE DINTR-O TARLA CU UN DEFICIT DE SUPRAFATA IN PROCENT DE 1.77%

B. Partea II. Proprietari și acte

Inscrieri privitoare la dreptul de proprietate și alte drepturi reale	Referințe
/	
Act Administrativ nr. 42713, din 02/04/1997 emis de CJSIPT CALARASI;	
B1	A1
Intabulare, drept de PROPRIETATE, dobandit prin Reconstituire, cota actuala 1/1, cota initiala 1/1 1) BOBOCEL TUDOR, LIPSA CNP	

C. Partea III. SARCINI .

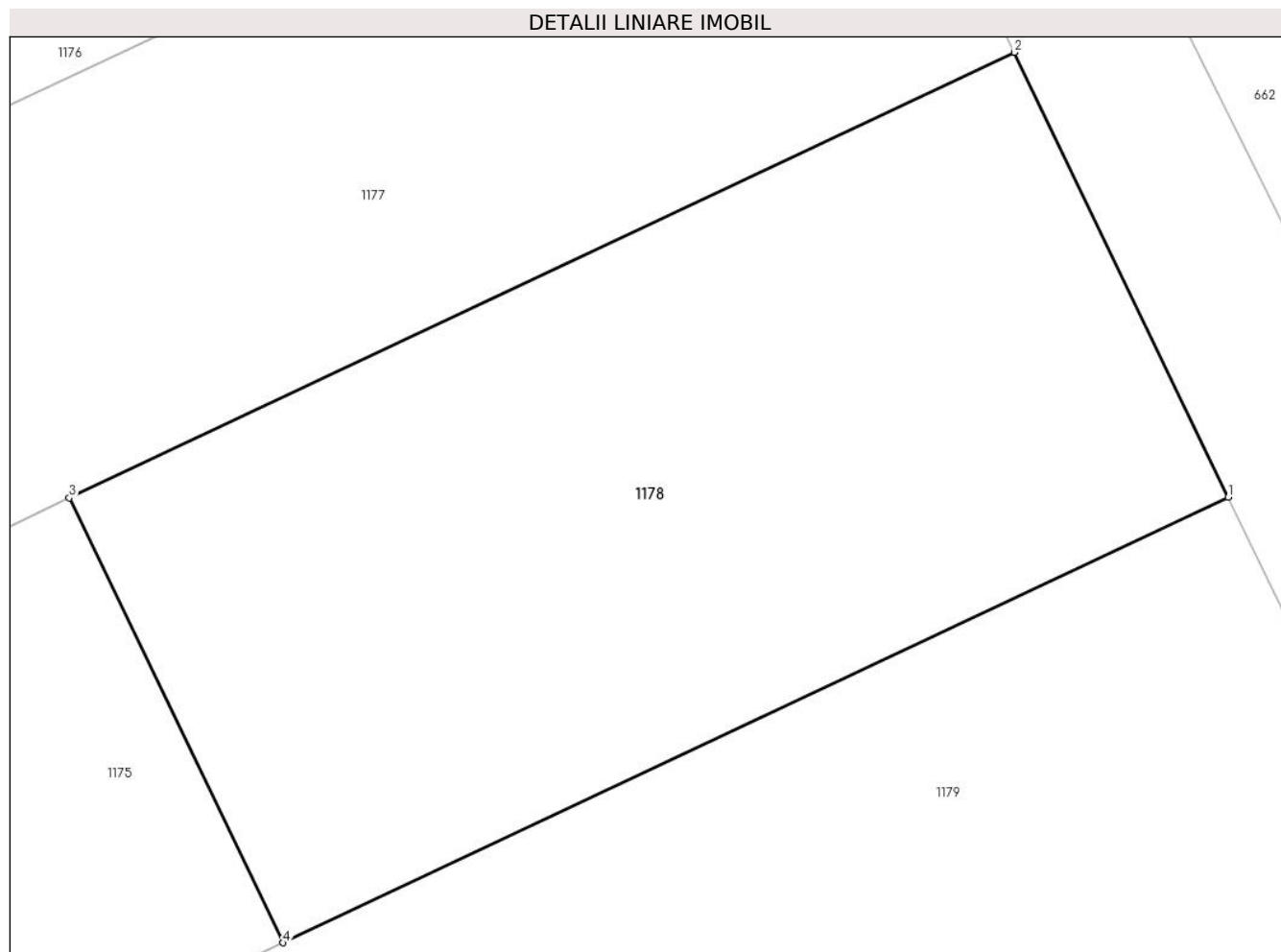
Inscrieri privind dezmembramintele dreptului de proprietate, drepturi reale de garanție și sarcini	Referințe
NU SUNT	

Anexa Nr. 1 La Partea I

Teren

Nr cadastral	Suprafața (mp)*	Observații / Referințe
	Din acte: 25.254 Masurata: 5.161	IMOBILUL PROVINE DINTR-O TARLA CU UN DEFICIT DE SUPRAFATA IN PROCENT DE 1.77%

* Suprafața este determinată în planul de proiecție Stereo 70.



Date referitoare la teren

Crt	Categorie folosință	Intravilan	Suprafața (mp)	Tarla	Parcelă	Nr. topo	Observații / Referințe
1	arabil	NU	5.161	26/2	25	-	

Lungime Segmente

1) Valorile lungimilor segmentelor sunt obținute din proiecție în plan.

Punct început	X / Y	Punct sfârșit	X / Y	Lungime segment (** (m)
1	708.968,934 321.067,678	2	708.947,527 321.112,18	49.383
2	708.947,527 321.112,18	3	708.852,995 321.067,61	104.512
3	708.852,995 321.067,61	4	708.874,402 321.023,108	49.383
4	708.874,402 321.023,108	1	708.968,934 321.067,678	104.512

**** Lungimile segmentelor sunt determinate în planul de proiecție Stereo 70 și sunt rotunjite la 1 milimetru.**

***** Distanța dintre puncte este formată din segmente cumulate ce sunt mai mici decât valoarea 1 milimetru.**

**DATE DESPRE IMOBILUL NR. 1179**

Oficiul de Cadastru și Publicitate Imobiliară CALARASI
Biroul de Cadastru și Publicitate Imobiliară Calarasi

A. Partea I. Descrierea imobilului

TEREN Extravilan

Adresa: Jud. Calarasi

Nr. Crt	Nr cadastral Nr. topografic	Suprafața* (mp)	Observații / Referințe
A1		Din acte: 32.770 Masurata: 32.189	Sector cadastral:8 Teren neimprejmuit; IMOBILUL PROVINE DINTR-O TARLA CU UN DEFICIT DE SUPRAFATA IN PROCENT DE 1.77%

B. Partea II. Proprietari și acte

Inscrieri privitoare la dreptul de proprietate și alte drepturi reale		Referințe
/		
Act Administrativ nr. 42683, din 23/04/1997 emis de CJSIPT CALARASI;		
B1	Intabulare, drept de PROPRIETATE, dobandit prin Reconstituire, cota actuala 1/1, cota initiala 1/1 1) NICOLA PARASCHIVA, LIPSA CNP 2) DUMITRACHE ION, LIPSA CNP 3) STAN ELISABETA, LIPSA CNP 4) BALINU RADA, LIPSA CNP 5) DUMITRACHE PETRE, LIPSA CNP 6) DUMITRACHE ELENA, LIPSA CNP 7) PANAIT MARIA, LIPSA CNP	A1

C. Partea III. SARCINI .

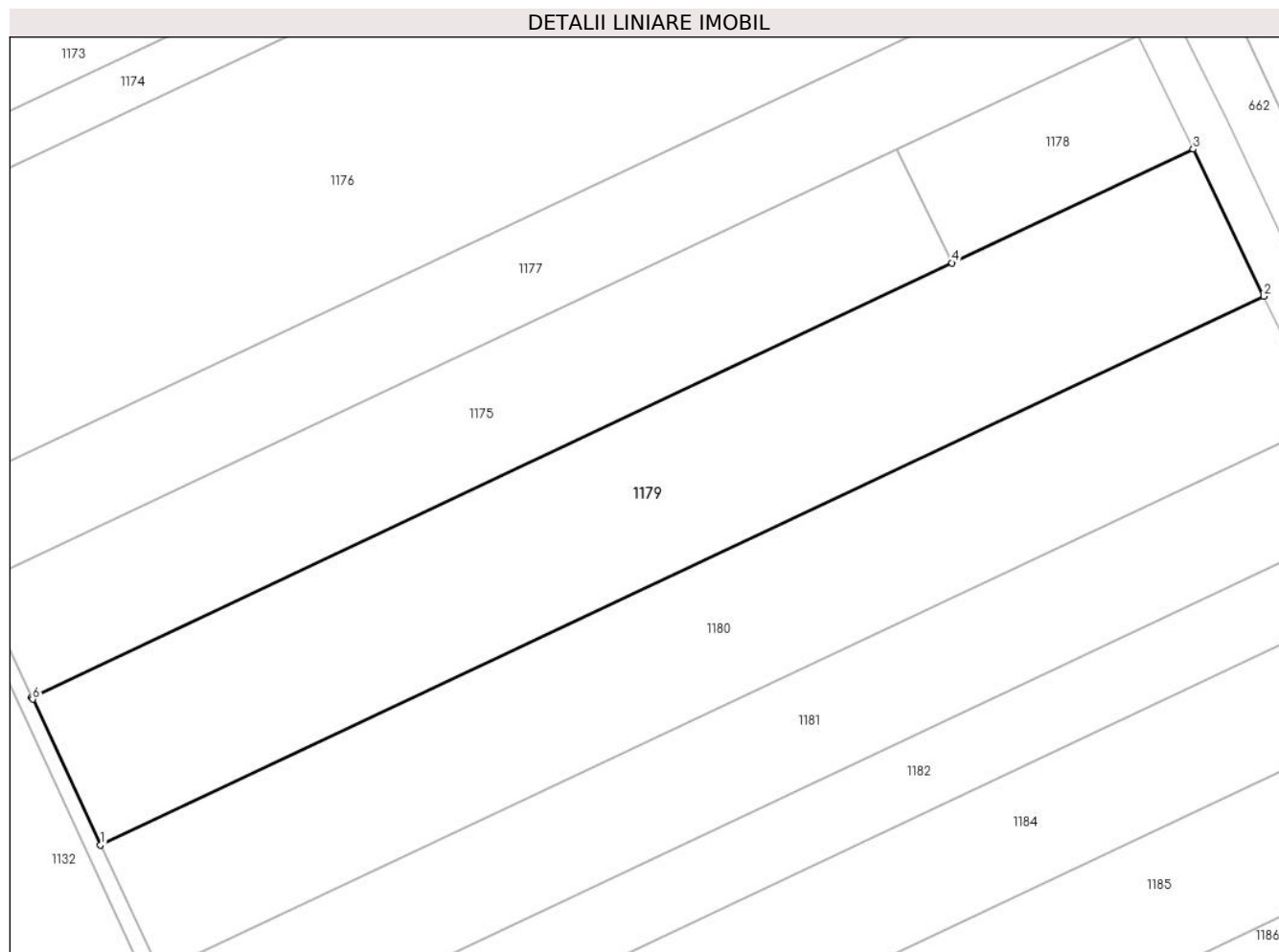
Inscrieri privind dezmembramintele dreptului de proprietate, drepturi reale de garanție și sarcini	Referințe
NU SUNT	

Anexa Nr. 1 La Partea I

Teren

Nr cadastral	Suprafața (mp)*	Observații / Referințe
	Din acte: 32.770 Masurata: 32.189	IMOBILUL PROVINE DINTR-O TARLA CU UN DEFICIT DE SUPRAFATA IN PROCENT DE 1.77%

* Suprafața este determinată în planul de proiecție Stereo 70.



Date referitoare la teren

Crt	Categorie folosință	Intravilan	Suprafața (mp)	Tarla	Parcelă	Nr. topo	Observații / Referințe
1	arabil	NU	32.189	26/2	26	-	

Lungime Segmente

1) Valorile lungimilor segmentelor sunt obținute din proiecție în plan.

Punct început	X / Y	Punct sfârșit	X / Y	Lungime segment (** (m)
1	708.540,779 320.795,144	2	708.996,642 321.010,075	503.99
2	708.996,642 321.010,075	3	708.968,934 321.067,678	63.921
3	708.968,934 321.067,678	4	708.874,402 321.023,108	104.512
4	708.874,402 321.023,108	5	708.513,783 320.853,082	398.691

Punct început	X / Y	Punct sfârșit	X / Y	Lungime segment (** (m)
5	708.513,783 320.853,082	6	708.514,181 320.852,232	0.939
6	708.514,181 320.852,232	1	708.540,779 320.795,144	62.98

** Lungimile segmentelor sunt determinate în planul de proiecție Stereo 70 și sunt rotunjite la 1 milimetru.

*** Distanța dintre puncte este formată din segmente cumulate ce sunt mai mici decât valoarea 1 milimetru.

**DATE DESPRE IMOBILUL NR. 1180**

Oficiul de Cadastru și Publicitate Imobiliară CALARASI
Biroul de Cadastru și Publicitate Imobiliară Calarasi

A. Partea I. Descrierea imobilului

TEREN Extravilan

Adresa: Jud. Calarasi

Nr. Crt	Nr cadastral Nr. topografic	Suprafața* (mp)	Observații / Referințe
A1	20621	Din acte: 28.141 Masurata: 27.683	Sector cadastral:8 Teren neimprejmuit;

B. Partea II. Proprietari și acte

Inscrieri privitoare la dreptul de proprietate și alte drepturi reale		Referințe
1731 / 26/01/2010		
Act Notarial nr. 156, din 22/01/2010 emis de BNP Tutuianu Dana Cristina;		
B2	Intabulare, drept de PROPRIETATE, dobandit prin Conventie, cota actuala 1/1, cota initiala 1/1 1) NICOLA ION, -sot 2) NICOLA DANIELA, sotie; LIPSA CNP	A1

C. Partea III. SARCINI .

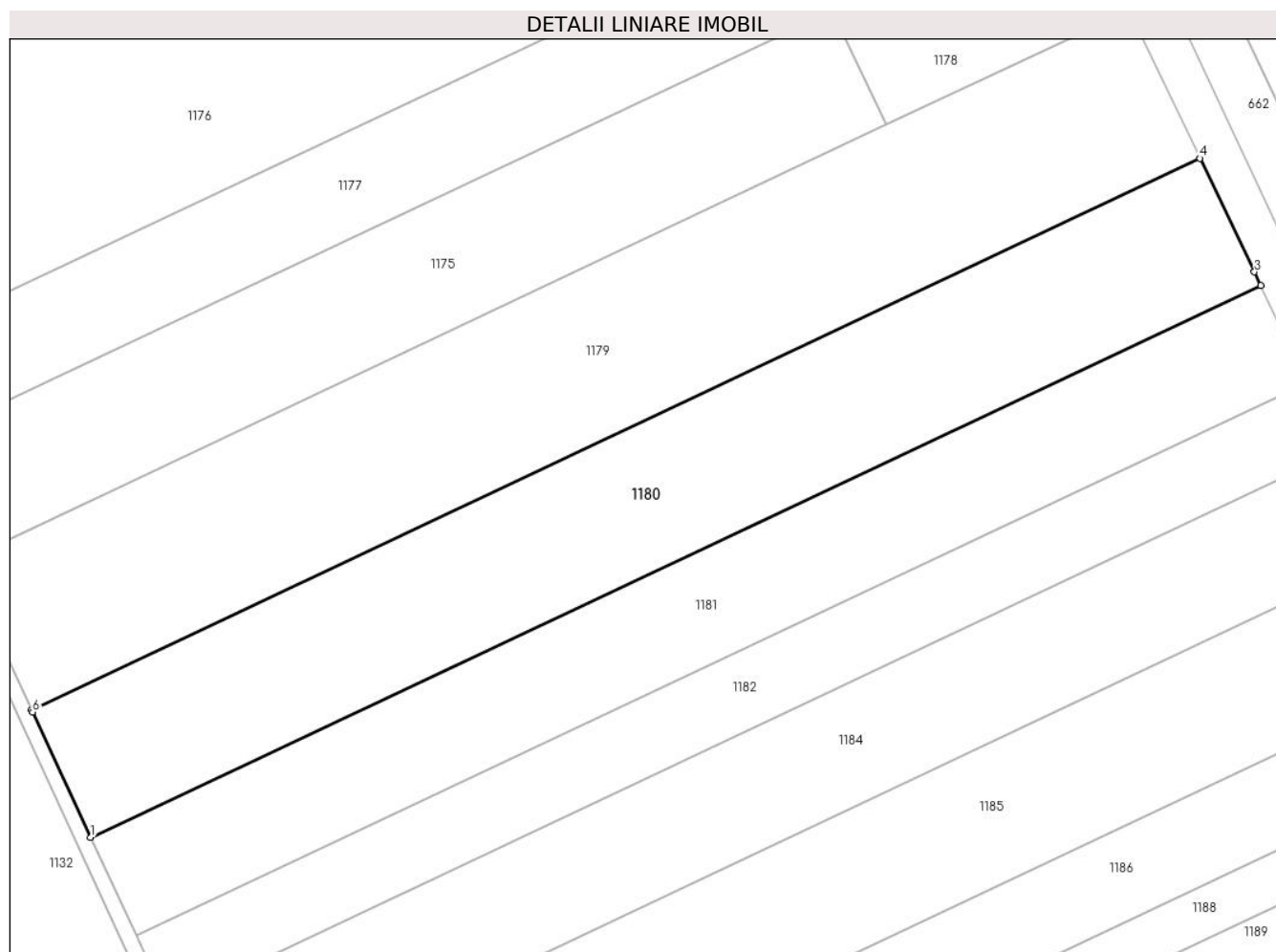
Inscrieri privind dezmembramintele dreptului de proprietate, drepturi reale de garanție și sarcini	Referințe
NU SUNT	

Anexa Nr. 1 La Partea I

Teren

Nr cadastral	Suprafața (mp)*	Observații / Referințe
20621	Din acte: 28.141 Masurata: 27.683	

* Suprafața este determinată în planul de proiecție Stereo 70.



Date referitoare la teren

Crt	Categorie folosință	Intravilan	Suprafața (mp)	Tarla	Parcelă	Nr. topo	Observații / Referințe
1	arabil	NU	27.683	26/2	27	-	

Lungime Segmente

1) Valorile lungimilor segmentelor sunt obținute din proiecție în plan.

Punct început	X / Y	Punct sfârșit	X / Y	Lungime segment (** (m)
1	708.563,858 320.745,345	2	709.020,393 320.960,594	504.734
2	709.020,393 320.960,594	3	709.017,923 320.965,835	5.794
3	709.017,923 320.965,835	4	708.996,642 321.010,075	49.092
4	708.996,642 321.010,075	5	708.540,779 320.795,144	503.99

Punct început	X / Y	Punct sfârșit	X / Y	Lungime segment (** (m)
5	708.540,779 320.795,144	6	708.541,202 320.794,238	1.0
6	708.541,202 320.794,238	1	708.563,858 320.745,345	53.887

** Lungimile segmentelor sunt determinate în planul de proiecție Stereo 70 și sunt rotunjite la 1 milimetru.

*** Distanța dintre puncte este formată din segmente cumulate ce sunt mai mici decât valoarea 1 milimetru.

**DATE DESPRE IMOBILUL NR. 1181**

Oficiul de Cadastru și Publicitate Imobiliară CALARASI
Biroul de Cadastru și Publicitate Imobiliară Calarasi

A. Partea I. Descrierea imobilului

TEREN Extravilan

Adresa: Jud. Calarasi

Nr. Crt	Nr cadastral Nr. topografic	Suprafața* (mp)	Observații / Referințe
A1	20338	Din acte: 21.635 Masurata: 21.283	Sector cadastral:8 Teren neimprejmuit;

B. Partea II. Proprietari și acte

Inscrieri privitoare la dreptul de proprietate și alte drepturi reale		Referințe
16830 / 25/05/2009		
Act Notarial nr. 1187, din 21/05/2009 emis de BNP CHIRU MARIA DANA;		
B2	Intabulare, drept de PROPRIETATE, dobandit prin Conventie, cota actuala 1/2, cota initiala 1/1 1) VLAICU VASILICA, SOTIE, LIPSA CNP	A1
66369 / 08/12/2017		
Act Notarial nr. 181, din 04/12/2017 emis de Chiru Maria Dana;		
B3	Intabulare, drept de PROPRIETATE, dobandit prin Succesiune, cota actuala 2/16, cota initiala 2/16 1) VLAICU VASILICA	A1
B4	Intabulare, drept de PROPRIETATE, dobandit prin Succesiune, cota actuala 3/16, cota initiala 3/16 1) VLAICU IONUT CEZAR	A1
B5	Intabulare, drept de PROPRIETATE, dobandit prin Succesiune, cota actuala 3/16, cota initiala 3/16 1) VLAICU ALEXANDRU DANIEL	A1

C. Partea III. SARCINI

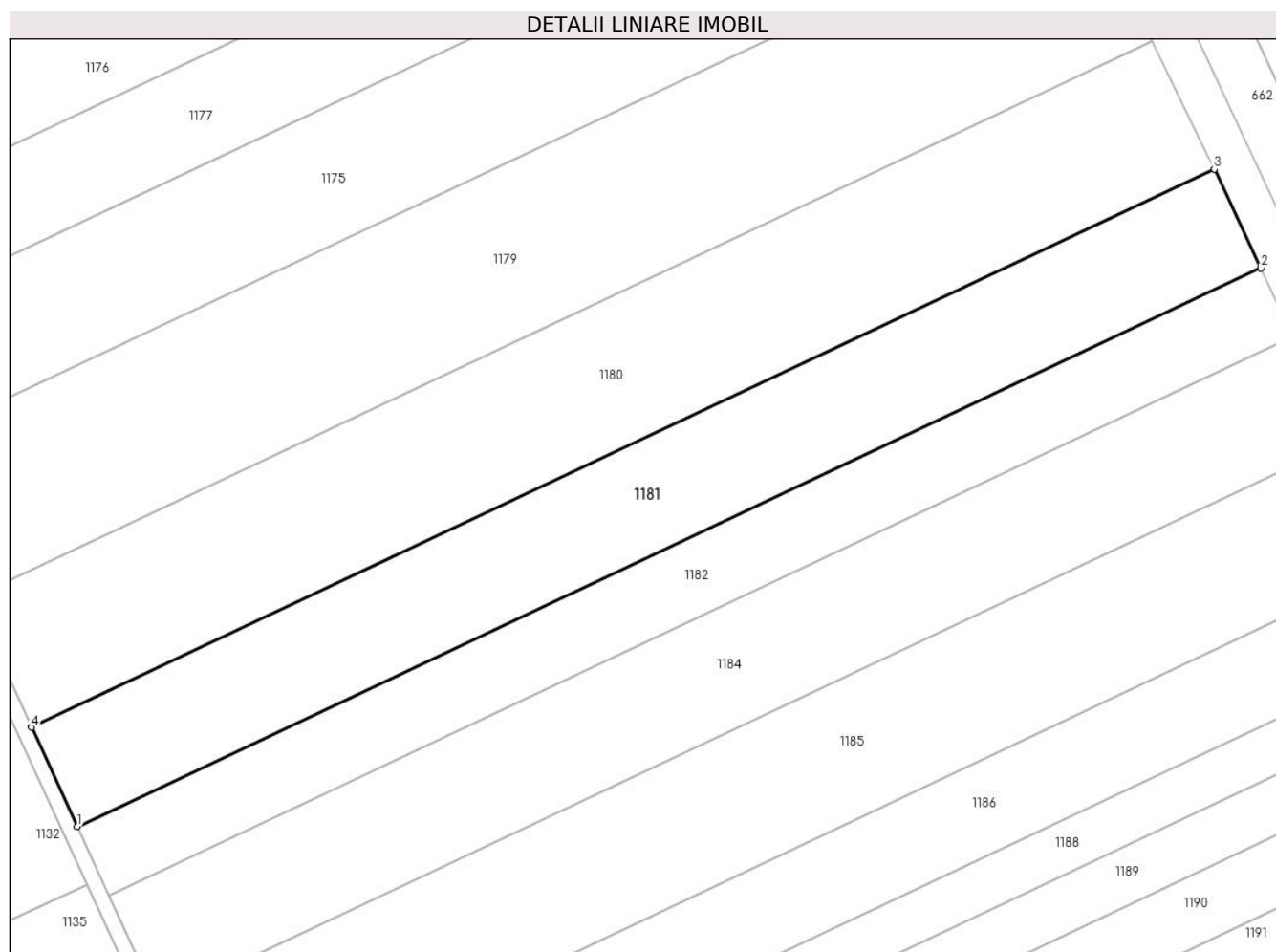
Inscrieri privind dezmembramintele dreptului de proprietate, drepturi reale de garanție și sarcini		Referințe
1095 / 13/01/2021		
Somatie nr. 1, din 11/01/2021 emis de Deacu Vasile (hotarare judecatoreasca nr 1060 din 25.06.2020, emis de JUDECATORIA MANGALIA; act administrativ nr incheiere in ds. 255/2020 din 10.06.2020, emis de Deacu Vasile);		
C1	se noteaza asupra cotei de 3/16 din imobilul de sub A1, proprietatea celui de sub B4, inceperea urmaririi silite pentru suma de 109584,23 LEI 1) SC FIRST GRAIN SRL, CIF:999999999999, LIPSA CUI	A1
23254 / 15/04/2024		
Hotarare Judecatoreasca nr. 368, dosar nr. 535/254/2021, din 10/02/2021 emis de JUDECATORIA MANGALIA (act administrativ nr Dosar de exucutare nr, 98/2021 din 12.04.2024, emis de EJ Bogăție Silvia-Laura);		
C3	se noteaza inceperea urmaririi silite asupra cotei de 3/16 din imobil, proprietatea debitorului Vlaicu Ionuț Cezar, pentru achitarea sumei de 55968,32 Lei, conform art. 162 din Regulamentul de recepție și înscriere în evidențele de cadastru și carte funciară aprobat prin Ordinul Directorului General al ANCP nr. 600/2023, cu modificările și completările ulterioare 1) BRD - GROUPE SOCIETE GENERALE SA, CIF:361579	A1

Anexa Nr. 1 La Partea I

Teren

Nr cadastral	Suprafața (mp)*	Observații / Referințe
20338	Din acte: 21.635 Masurata: 21.283	

* Suprafața este determinată în planul de proiecție Stereo 70.



Date referitoare la teren

Crt	Categorie folosință	Intra vilan	Suprafața (mp)	Tarla	Parcelă	Nr. topo	Observații / Referințe
1	arabil	NU	21.283	26/2	28	-	

Lungime Segmente

1) Valorile lungimilor segmentelor sunt obținute din proiecție în plan.

Punct început	X / Y	Punct sfârșit	X / Y	Lungime segment (** (m)
1	708.581,582 320.707,096	2	709.038,362 320.922,46	505.005
2	709.038,362 320.922,46	3	709.020,393 320.960,594	42.156
3	709.020,393 320.960,594	4	708.563,858 320.745,345	504.734
4	708.563,858 320.745,345	1	708.581,582 320.707,096	42.156

**** Lungimile segmentelor sunt determinate în planul de proiecție Stereo 70 și sunt rotunjite la 1 milimetru.**

***** Distanța dintre puncte este formată din segmente cumulate ce sunt mai mici decât valoarea 1 milimetru.**

**DATE DESPRE IMOBILUL NR. 1182**

Oficiul de Cadastru și Publicitate Imobiliară CALARASI
Biroul de Cadastru și Publicitate Imobiliară Calarasi

A. Partea I. Descrierea imobilului

TEREN Extravilan

Adresa: Jud. Calarasi

Nr. Crt	Nr cadastral Nr. topografic	Suprafața* (mp)	Observații / Referințe
A1	21201	Din acte: 15.000 Masurata: 14.756	Sector cadastral:8 Teren neimprejmuit;

B. Partea II. Proprietari și acte

Inscrieri privitoare la dreptul de proprietate și alte drepturi reale		Referințe
943 / 17/01/2011		
Act Notarial nr. 104, din 14/01/2011 emis de BNP TUTUIANU DANA CRISTINA;		
B2	Intabulare, drept de PROPRIETATE, dobandit prin Conventie, cota actuala 1/1, cota initiala 1/1 1) NICOLA ION, -sot 2) NICOLA DANIELA, -sotie	A1

C. Partea III. SARCINI .

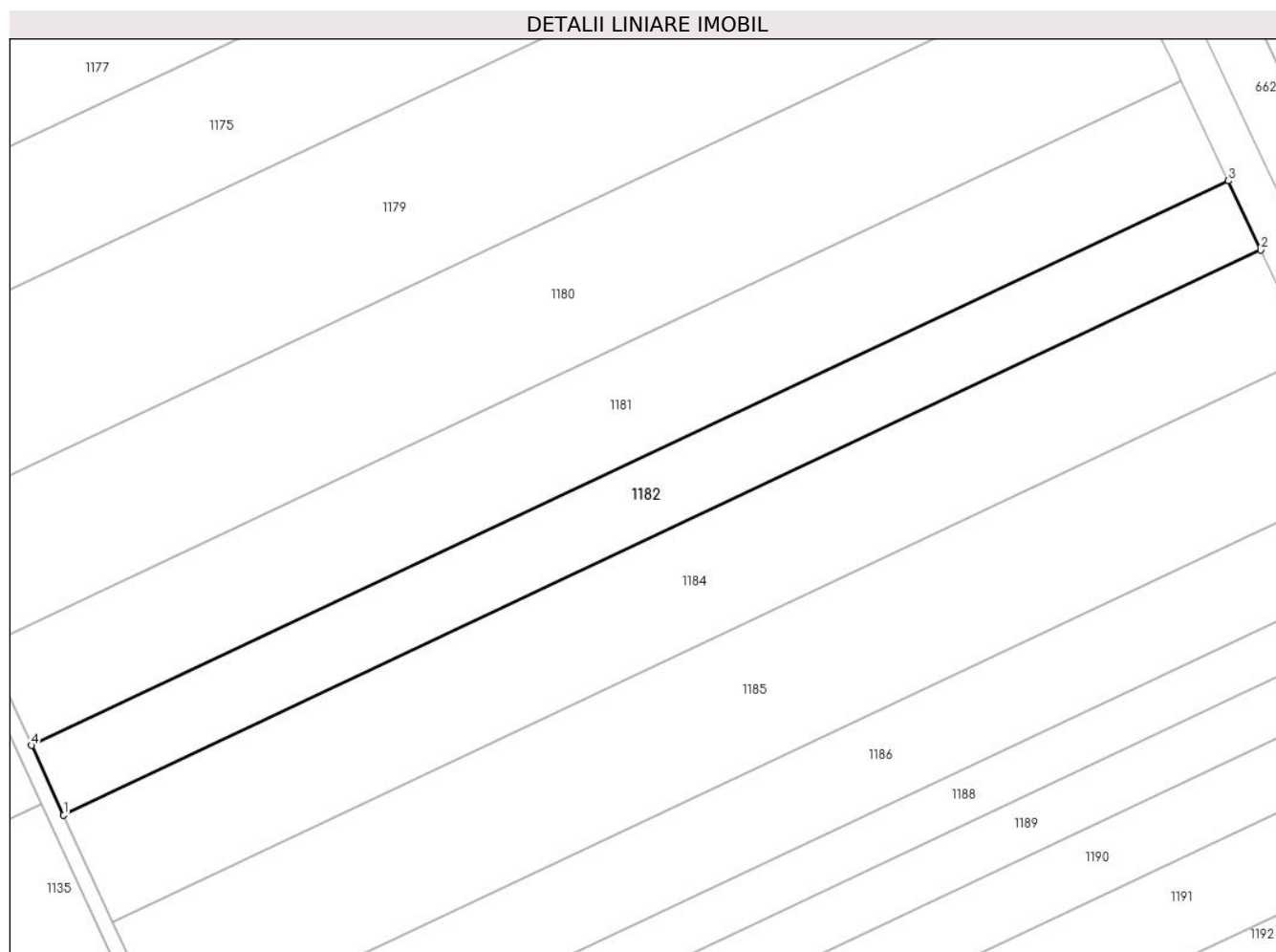
Inscrieri privind dezmembramintele dreptului de proprietate, drepturi reale de garanție și sarcini	Referințe
NU SUNT	

Anexa Nr. 1 La Partea I

Teren

Nr cadastral	Suprafața (mp)*	Observații / Referințe
21201	Din acte: 15.000 Masurata: 14.756	

* Suprafața este determinată în planul de proiecție Stereo 70.



Date referitoare la teren

Crt	Categorie folosință	Intra vilan	Suprafața (mp)	Tarla	Parcelă	Nr. topo	Observații / Referințe
1	arabil	NU	14.756	26/2	29	-	

Lungime Segmente

1) Valorile lungimilor segmentelor sunt obținute din proiecție în plan.

Punct început	X / Y	Punct sfârșit	X / Y	Lungime segment (** (m)
1	708.593,865 320.680,589	2	709.050,814 320.896,032	505.191
2	709.050,814 320.896,032	3	709.038,362 320.922,46	29.215
3	709.038,362 320.922,46	4	708.581,582 320.707,096	505.005
4	708.581,582 320.707,096	1	708.593,865 320.680,589	29.215

**** Lungimile segmentelor sunt determinate în planul de proiecție Stereo 70 și sunt rotunjite la 1 milimetru.**

***** Distanța dintre puncte este formată din segmente cumulate ce sunt mai mici decât valoarea 1 milimetru.**

**DATE DESPRE IMOBILUL NR. 1183**

Oficiul de Cadastru și Publicitate Imobiliară CALARASI
Biroul de Cadastru și Publicitate Imobiliară Calarasi

A. Partea I. Descrierea imobilului

TEREN Extravilan

Adresa: Jud. Calarasi

Nr. Crt	Nr cadastral Nr. topografic	Suprafața* (mp)	Observații / Referințe
A1		2.991	Sector cadastral:8 Teren neimprejmuit; REZERVA COMISIEI LOCALE DE FOND FUNCJAR

B. Partea II. Proprietari și acte

Inscrieri privitoare la dreptul de proprietate și alte drepturi reale		Referințe
/		
Act Normativ nr. 7, din 13/03/1996 emis de PARLAMENTUL ROMÂNIEI;		
B1	Intabulare, drept de PROPRIETATE, dobândit prin Lege, cota actuala 1/1, cota initiala 1/1 1) UAT JEGALIA, CIF:3796756, PROPRIETAR NEIDENTIFICAT	A1

C. Partea III. SARCINI .

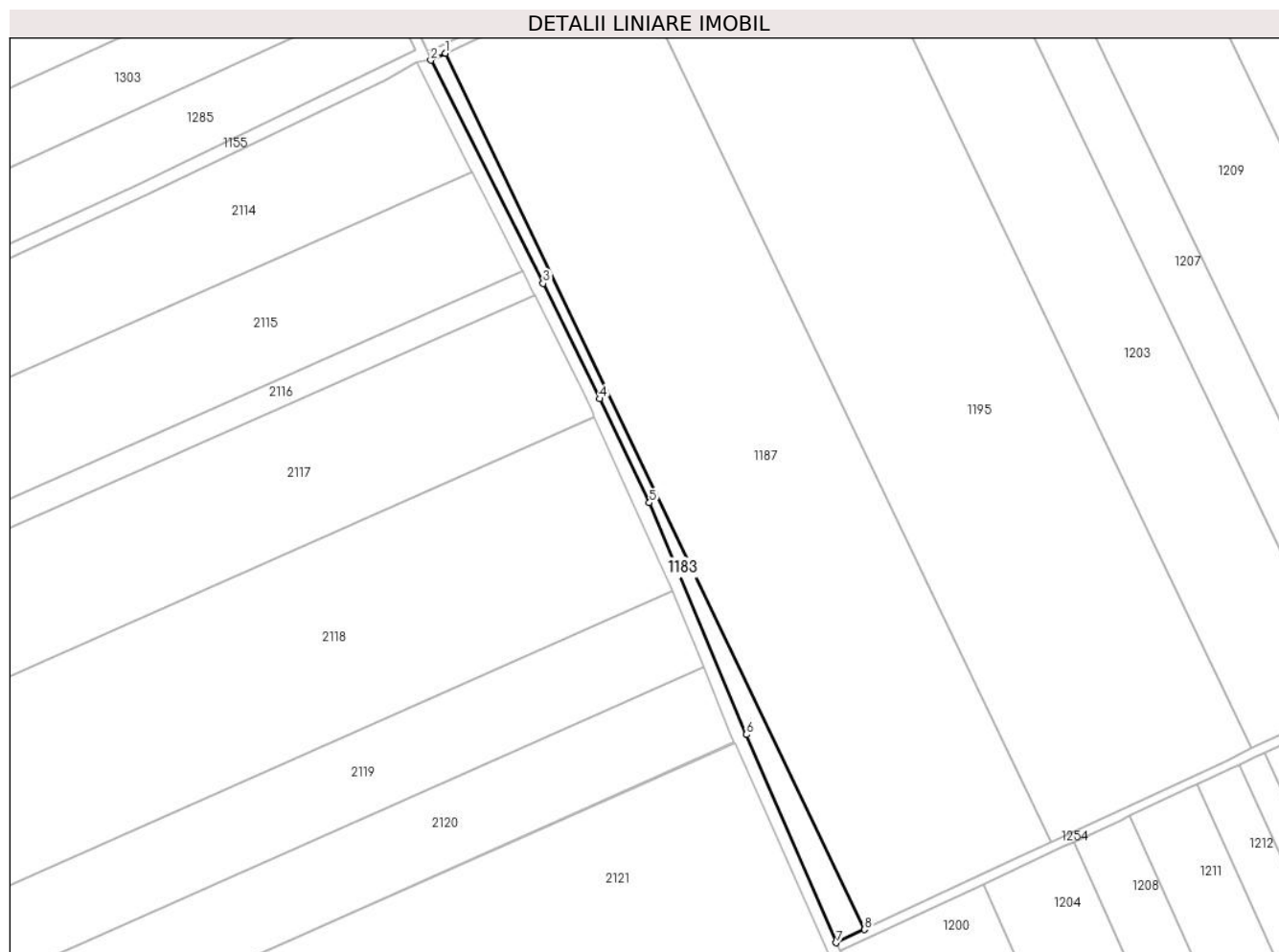
Inscrieri privind dezmembramintele dreptului de proprietate, drepturi reale de garanție și sarcini	Referințe
NU SUNT	

Anexa Nr. 1 La Partea I

Teren

Nr cadastral	Suprafața (mp)*	Observații / Referințe
	2.991	REZERVA COMISIEI LOCALE DE FOND FUNCAR

* Suprafața este determinată în planul de proiecție Stereo 70.



Date referitoare la teren

Crt	Categorie folosință	Intravilan	Suprafața (mp)	Tarla	Parcelă	Nr. topo	Observații / Referințe
1	arabil	NU	2.991	49	-	-	

Lungime Segmente

1) Valorile lungimilor segmentelor sunt obținute din proiecție în plan.

Punct început	X / Y	Punct sfârșit	X / Y	Lungime segment (** (m)
1	708.850,362 320.152,946	2	708.844,002 320.149,935	7.037
2	708.844,002 320.149,935	3	708.892,343 320.053,967	107.456
3	708.892,343 320.053,967	4	708.916,573 320.004,354	55.214
4	708.916,573 320.004,354	5	708.937,991 319.959,66	49.561
5	708.937,991 319.959,66	6	708.979,772 319.860,061	108.007

Punct început	X / Y	Punct sfârșit	X / Y	Lungime segment (** (m)
6	708.979,772 319.860,061	7	709.018,405 319.770,514	97.525
7	709.018,405 319.770,514	8	709.030,579 319.776,204	13.438
8	709.030,579 319.776,204	1	708.850,362 320.152,946	417.627

** Lungimile segmentelor sunt determinate în planul de proiecție Stereo 70 și sunt rotunjite la 1 milimetru.

*** Distanța dintre puncte este formată din segmente cumulate ce sunt mai mici decât valoarea 1 milimetru.

**DATE DESPRE IMOBILUL NR. 1184**

Oficiul de Cadastru și Publicitate Imobiliară CALARASI
Biroul de Cadastru și Publicitate Imobiliară Calarasi

A. Partea I. Descrierea imobilului

TEREN Extravilan

Nr. CF vechi:398

Nr. cadastral vechi:533

Adresa: Jud. Calarasi

Nr. Crt	Nr cadastral Nr. topografic	Suprafața* (mp)	Observații / Referințe
A1	22180	Din acte: 23.000 Masurata: 22.626	Sector cadastral:8 Teren neimprejmuit;

B. Partea II. Proprietari și acte

Inscrieri privitoare la dreptul de proprietate și alte drepturi reale	Referințe
10811 / 08/03/2013	
Act Notarial nr. 323, din 06/03/2013 emis de NP CHIRU MARIA DANA;	
B2	A1
Intabulare, drept de PROPRIETATE, dobandit prin Conventie, cota actuala 1/1, cota initiala 1/1 1) SC APOLLO PROPERTIES SRL, CIF:19163688	

C. Partea III. SARCINI .

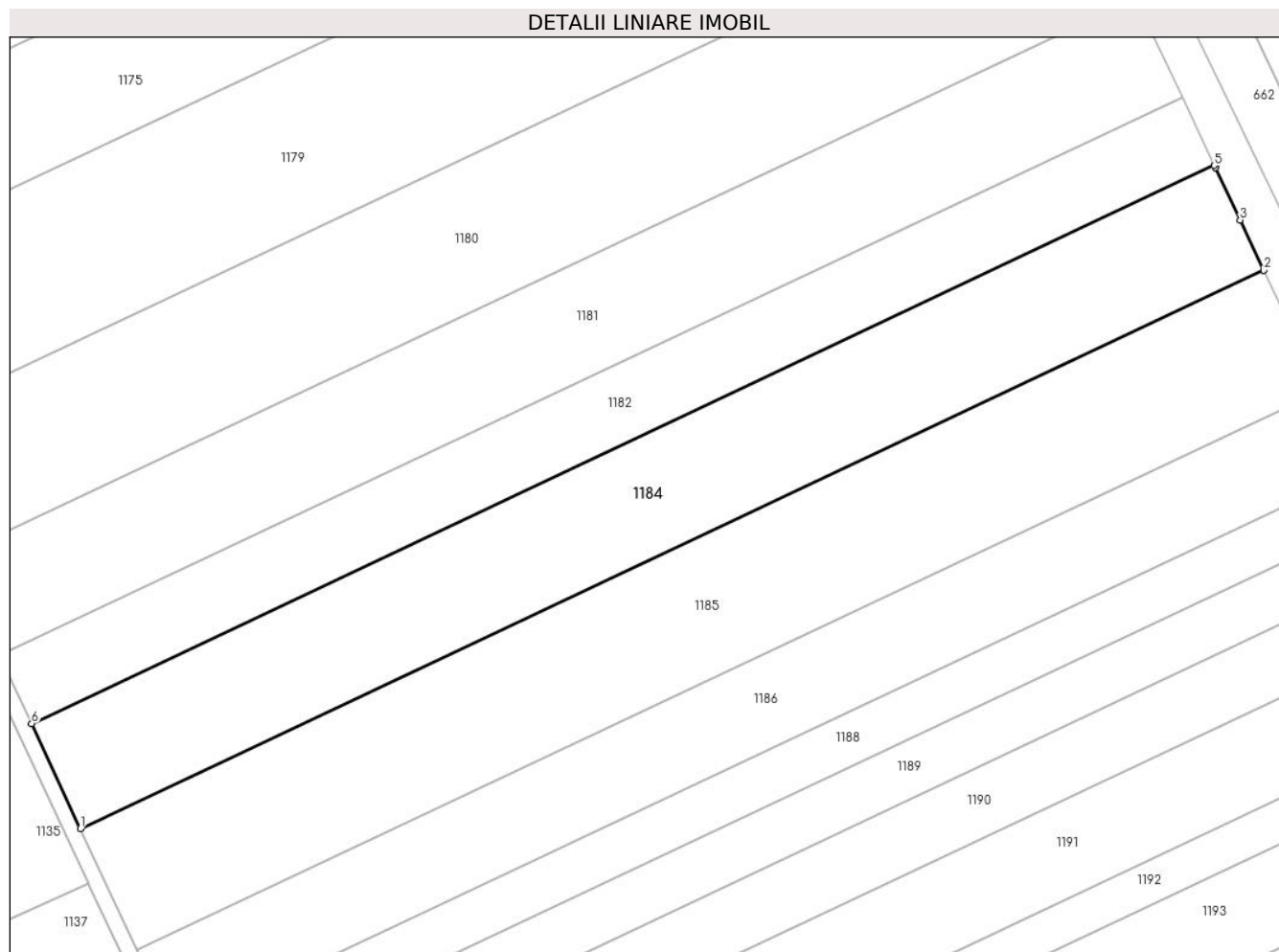
Inscrieri privind dezmembramintele dreptului de proprietate, drepturi reale de garanție și sarcini	Referințe
NU SUNT	

Anexa Nr. 1 La Partea I

Teren

Nr cadastral	Suprafața (mp)*	Observații / Referințe
22180	Din acte: 23.000 Masurata: 22.626	

* Suprafața este determinată în planul de proiecție Stereo 70.



Date referitoare la teren

Crt	Categorie folosință	Intravilan	Suprafața (mp)	Tarla	Parcelă	Nr. topo	Observații / Referințe
1	arabil	NU	22.626	26/2	30	-	

Lungime Segmente

1) Valorile lungimilor segmentelor sunt obținute din proiecție în plan.

Punct început	X / Y	Punct sfârșit	X / Y	Lungime segment (** (m)
1	708.612,689 320.639,965	2	709.069,9 320.855,532	505.481
2	709.069,9 320.855,532	3	709.060,826 320.874,902	21.39
3	709.060,826 320.874,902	4	709.051,239 320.895,13	22.385
4	709.051,239 320.895,13	5	709.050,814 320.896,032	0.997

Punct început	X / Y	Punct sfârșit	X / Y	Lungime segment (** (m)
5	709.050,814 320.896,032	6	708.593,865 320.680,589	505.191
6	708.593,865 320.680,589	1	708.612,689 320.639,965	44.773

** Lungimile segmentelor sunt determinate în planul de proiecție Stereo 70 și sunt rotunjite la 1 milimetru.

*** Distanța dintre puncte este formată din segmente cumulate ce sunt mai mici decât valoarea 1 milimetru.

**DATE DESPRE IMOBILUL NR. 1185**

Oficiul de Cadastru și Publicitate Imobiliară CALARASI
Biroul de Cadastru și Publicitate Imobiliară Calarasi

A. Partea I. Descrierea imobilului

TEREN Extravilan

Adresa: Jud. Calarasi

Nr. Crt	Nr cadastral Nr. topografic	Suprafața* (mp)	Observații / Referințe
A1	21402	Din acte: 26.500 Masurata: 26.068	Sector cadastral:8 Teren neimprejmuit;

B. Partea II. Proprietari și acte

Inscrieri privitoare la dreptul de proprietate și alte drepturi reale		Referințe
10796 / 08/03/2013		
Act Notarial nr. 321, din 06/03/2013 emis de BNP CHIRU MARIA DANA;		
B5	Intabulare, drept de PROPRIETATE, dobandit prin Conventie, cota actuala 1/1, cota initiala 1/1 1) SC APOLLO PROPERTIES SRL, CIF:19163688	A1

C. Partea III. SARCINI .

Inscrieri privind dezmembramintele dreptului de proprietate, drepturi reale de garanție și sarcini	Referințe
NU SUNT	


Anexa Nr. 1 La Partea I

Teren

Nr cadastral	Suprafața (mp)*	Observații / Referințe
21402	Din acte: 26.500 Masurata: 26.068	

* Suprafața este determinată în planul de proiecție Stereo 70.

DETALII LINIARE IMOBIL



Date referitoare la teren

Crt	Categorie folosință	Intra vilan	Suprafața (mp)	Tarla	Parcelă	Nr. topo	Observații / Referințe
1	arabil	NU	26.068	26/2	31	-	

Lungime Segmente

1) Valorile lungimilor segmentelor sunt obținute din proiecție în plan.

Punct început	X / Y	Punct sfârșit	X / Y	Lungime segment (** (m)
1	708.634,365 320.593,188	2	709.091,873 320.808,895	505.809
2	709.091,873 320.808,895	3	709.070,323 320.854,629	50.557
3	709.070,323 320.854,629	4	709.069,9 320.855,532	0.997
4	709.069,9 320.855,532	5	708.612,689 320.639,965	505.481

Punct început	X / Y	Punct sfârșit	X / Y	Lungime segment (** (m)
5	708.612,689 320.639,965	1	708.634,365 320.593,188	51.555

** Lungimile segmentelor sunt determinate în planul de proiecție Stereo 70 și sunt rotunjite la 1 milimetru.

*** Distanța dintre puncte este formată din segmente cumulate ce sunt mai mici decât valoarea 1 milimetru.

**DATE DESPRE IMOBILUL NR. 1186**

Oficiul de Cadastru și Publicitate Imobiliară CALARASI
Biroul de Cadastru și Publicitate Imobiliară Calarasi

A. Partea I. Descrierea imobilului

TEREN Extravilan

Adresa: Jud. Calarasi

Nr. Crt	Nr cadastral Nr. topografic	Suprafața* (mp)	Observații / Referințe
A1		Din acte: 17.551 Masurata: 17.240	Sector cadastral:8 Teren neimprejmuit; IMOBILUL PROVINE DINTR-O TARLA CU UN DEFICIT DE SUPRAFATA IN PROCENT DE 1.77%

B. Partea II. Proprietari și acte

Inscrieri privitoare la dreptul de proprietate și alte drepturi reale	Referințe
/	
Act Administrativ nr. 42678, din 21/04/1997 emis de CJSIPT CALARASI;	
B1	A1
Intabulare, drept de PROPRIETATE, dobandit prin Reconstituire, cota actuala 1/1, cota initiala 1/1	
1) CEAON DUMITRU , LIPSA CNP	
2) DRUN GEORGETA , LIPSA CNP	
3) CEAON NECULAI , LIPSA CNP	
4) CEAON SANDU , LIPSA CNP	

C. Partea III. SARCINI .

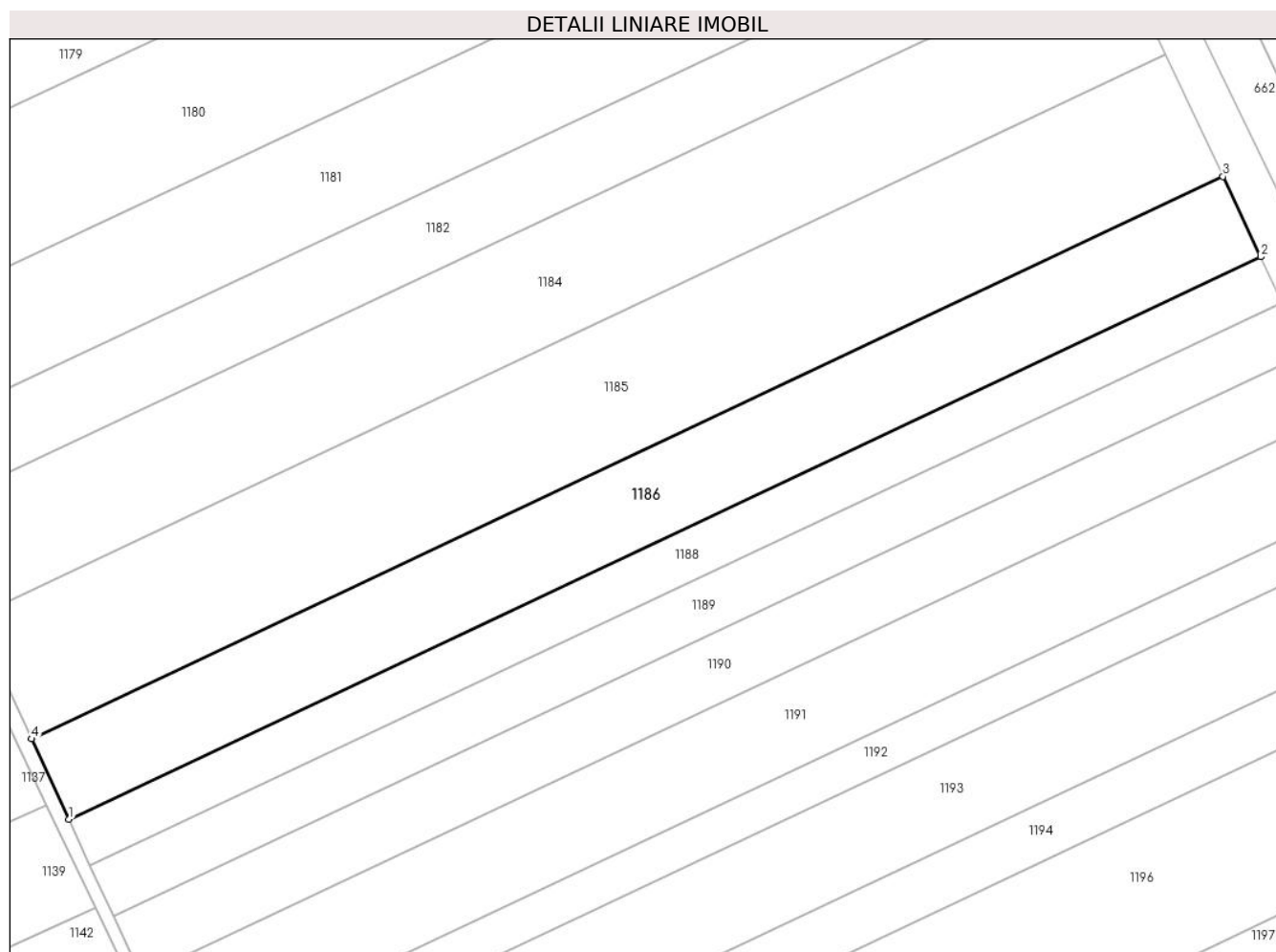
Inscrieri privind dezmembramintele dreptului de proprietate, drepturi reale de garanție și sarcini	Referințe
NU SUNT	

Anexa Nr. 1 La Partea I

Teren

Nr cadastral	Suprafața (mp)*	Observații / Referințe
	Din acte: 17.551 Masurata: 17.240	IMOBILUL PROVINE DINTR-O TARLA CU UN DEFICIT DE SUPRAFATA IN PROCENT DE 1.77%

* Suprafața este determinată în planul de proiecție Stereo 70.



Date referitoare la teren

Crt	Categorie folosință	Intra vilan	Suprafața (mp)	Tarla	Parcelă	Nr. topo	Observații / Referințe
1	arabil	NU	17.240	26/2	32	-	

Lungime Segmente

1) Valorile lungimilor segmentelor sunt obținute din proiecție în plan.

Punct început	X / Y	Punct sfârșit	X / Y	Lungime segment (** (m)
1	708.648,692 320.562,269	2	709.106,398 320.778,07	506.029
2	709.106,398 320.778,07	3	709.091,873 320.808,895	34.076
3	709.091,873 320.808,895	4	708.634,365 320.593,188	505.809
4	708.634,365 320.593,188	1	708.648,692 320.562,269	34.077

**** Lungimile segmentelor sunt determinate în planul de proiecție Stereo 70 și sunt rotunjite la 1 milimetru.**

***** Distanța dintre puncte este formată din segmente cumulate ce sunt mai mici decât valoarea 1 milimetru.**

**DATE DESPRE IMOBILUL NR. 1187**

Oficiul de Cadastru și Publicitate Imobiliară CALARASI
Biroul de Cadastru și Publicitate Imobiliară Calarasi

A. Partea I. Descrierea imobilului

TEREN Extravilan

Adresa: Jud. Calarasi

Nr. Crt	Nr cadastral Nr. topografic	Suprafața* (mp)	Observații / Referințe
A1	23572	Din acte: 37.000 Masurata: 36.972	Sector cadastral:8 Teren neimprejmuit;

B. Partea II. Proprietari și acte

Inscrieri privitoare la dreptul de proprietate și alte drepturi reale		Referințe
37986 / 17/06/2016		
Act Notarial nr. 287, din 18/12/2014 emis de BNP TUTUIANU DANA CRISTINA (Act Administrativ nr. 42625, din 15/04/1997 emis de CJSPT CALARASI);		
B3	Intabulare, drept de PROPRIETATE, dobandit prin Succesiune, cota actuala 1/4, cota initiala 1/4 1) SAVU ION	A1
B4	Intabulare, drept de PROPRIETATE, dobandit prin Succesiune, cota actuala 1/4, cota initiala 1/4 1) SAVU COSTICA	A1
16506 / 31/03/2017		
Act Notarial nr. 1051, din 31/03/2017 emis de NP Tutuianu Dana Cristina;		
B5	Intabulare, drept de PROPRIETATE, dobandit prin Conventie, cota actuala 2/4, cota initiala 2/4 1) SC NIKAGRO SRL, CIF:17961870	A1

C. Partea III. SARCINI .

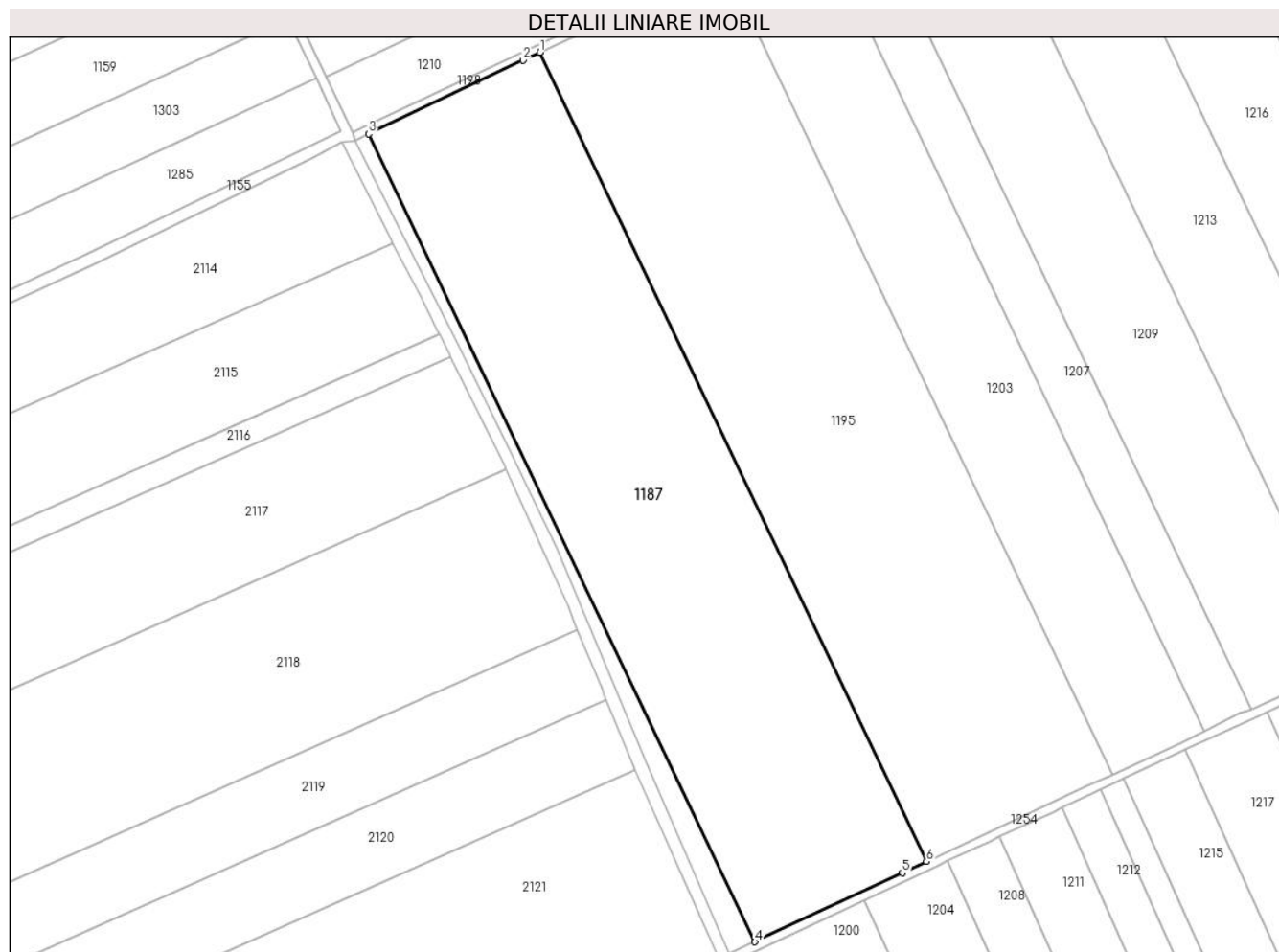
Inscrieri privind dezmembramintele dreptului de proprietate, drepturi reale de garanție și sarcini	Referințe
NU SUNT	

Anexa Nr. 1 La Partea I

Teren

Nr cadastral	Suprafața (mp)*	Observații / Referințe
23572	Din acte: 37.000 Masurata: 36.972	

* Suprafața este determinată în planul de proiecție Stereo 70.



Date referitoare la teren

Crt	Categorie folosință	Intra vilan	Suprafața (mp)	Tarla	Parcelă	Nr. topo	Observații / Referințe
1	arabil	NU	36.972	49	33	-	

Lungime Segmente

1) Valorile lungimilor segmentelor sunt obținute din proiecție în plan.

Punct început	X / Y	Punct sfârșit	X / Y	Lungime segment (** (m)
1	708.930,235 320.190,972	2	708.922,375 320.187,23	8.705
2	708.922,375 320.187,23	3	708.850,362 320.152,946	79.758
3	708.850,362 320.152,946	4	709.030,579 319.776,204	417.627
4	709.030,579 319.776,204	5	709.099,348 319.808,346	75.91

Punct început	X / Y	Punct sfârșit	X / Y	Lungime segment (** (m)
5	709.099,348 319.808,346	6	709.110,723 319.813,662	12.556
6	709.110,723 319.813,662	1	708.930,235 320.190,972	418.257

** Lungimile segmentelor sunt determinate în planul de proiecție Stereo 70 și sunt rotunjite la 1 milimetru.

*** Distanța dintre puncte este formată din segmente cumulate ce sunt mai mici decât valoarea 1 milimetru.

**DATE DESPRE IMOBILUL NR. 1188**

Oficiul de Cadastru și Publicitate Imobiliară CALARASI
Biroul de Cadastru și Publicitate Imobiliară Calarasi

A. Partea I. Descrierea imobilului

TEREN Extravilan

Nr. CF vechi:139

Nr. cadastral vechi:288/1

Adresa: Jud. Calarasi

Nr. Crt	Nr cadastral Nr. topografic	Suprafața* (mp)	Observații / Referințe
A1	23052	9.837	Sector cadastral:8 Teren neimprejmuit;

B. Partea II. Proprietari și acte

Inscrieri privitoare la dreptul de proprietate și alte drepturi reale		Referințe
18238 / 14/12/2006		
Act Notarial nr. 4624, din 12/12/2006 emis de BNP TUTUIANU DANA CRISTINA;		
B1	Intabulare, drept de PROPRIETATE, dobandit prin Conventie, cota actuala 1/1, cota initiala 1/1 1) VASILE VASILICA, LIPSA CNP <i>OBSERVATII: (provenita din conversia CF 139)</i>	A1
B2	Inscrierea provizorie, drept de PROPRIETATE, dobandit prin Conventie, cota actuala 1/1, cota initiala 1/1 1) SC AQUA BIOSFERA SRL, CIF:99999999999999, LIPSA CUI <i>OBSERVATII: (provenita din conversia CF 139)</i>	A1

C. Partea III. SARCINI

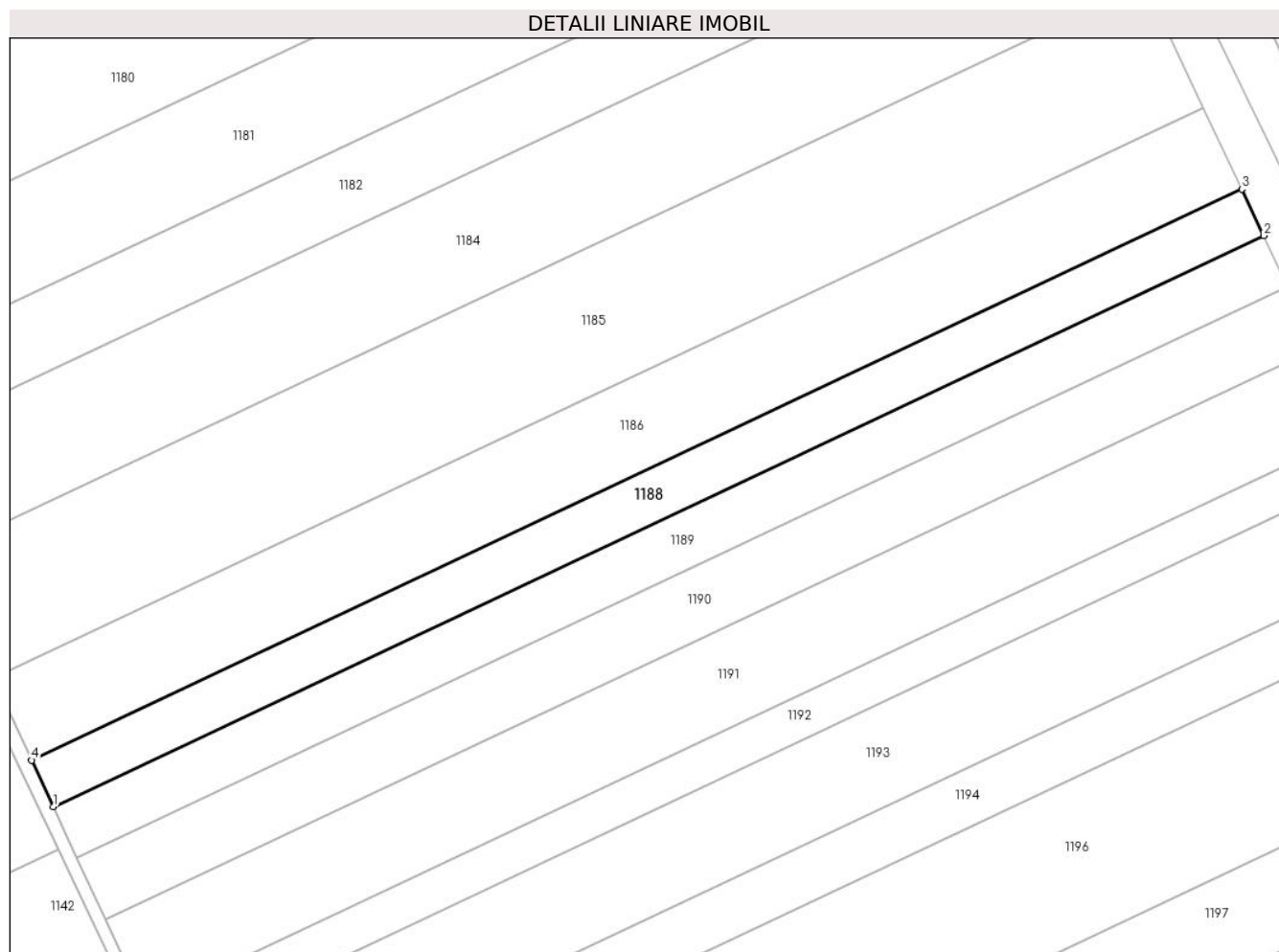
Inscrieri privind dezmembramintele dreptului de proprietate, drepturi reale de garanție și sarcini		Referințe
6642 / 01/06/2006		
Act Administrativ nr. 42786, din 11/04/1997 emis de CJSIPT CALARASI;		
C1	se noteaza interdictia de instrainare a imobilului de la A1, timp de 10 ani, de la inceputul anului urmator celui, in care s-a facut inscrierea proprietatii conf. art.32,alin 1 din Lg. 1/1991, republicata <i>OBSERVATII: (provenita din conversia CF 139)</i>	A1

Anexa Nr. 1 La Partea I

Teren

Nr cadastral	Suprafața (mp)*	Observații / Referințe
23052	9.837	

* Suprafața este determinată în planul de proiecție Stereo 70.



Date referitoare la teren

Crt	Categorie folosință	Intra vilan	Suprafața (mp)	Tarla	Parcelă	Nr. topo	Observații / Referințe
1	arabil	NU	9.837	26/2	33	-	

Lungime Segmente

1) Valorile lungimilor segmentelor sunt obținute din proiecție în plan.

Punct început	X / Y	Punct sfârșit	X / Y	Lungime segment (** (m)
1	708.656,865 320.544,633	2	709.114,684 320.760,486	506.153
2	709.114,684 320.760,486	3	709.106,398 320.778,07	19.438
3	709.106,398 320.778,07	4	708.648,692 320.562,269	506.029
4	708.648,692 320.562,269	1	708.656,865 320.544,633	19.438

** Lungimile segmentelor sunt determinate în planul de proiecție Stereo 70 și sunt rotunjite la 1 milimetru.

***** Distanţa dintre puncte este formată din segmente cumulate ce sunt mai mici decât valoarea 1 milimetru.**

**DATE DESPRE IMOBILUL NR. 1189**

Oficiul de Cadastru și Publicitate Imobiliară CALARASI
Biroul de Cadastru și Publicitate Imobiliară Calarasi

A. Partea I. Descrierea imobilului

TEREN Extravilan

Nr. CF vechi:193

Nr. cadastral vechi:288/2

Adresa: Jud. Calarasi

Nr. Crt	Nr cadastral Nr. topografic	Suprafața* (mp)	Observații / Referințe
A1	21224	10.750	Sector cadastral:8 Teren neimprejmuit;

B. Partea II. Proprietari și acte

Inscrieri privitoare la dreptul de proprietate și alte drepturi reale	Referințe
2341 / 26/01/2011	
Act Notarial nr. 186, din 25/01/2011 emis de BNP TUTUIANU DANA CRISTINA;	
B2	A1
Intabulare, drept de PROPRIETATE, dobandit prin Conventie, cota actuala 1/1, cota initiala 1/1	
1) NICOLA ION, - sot	
2) NICOLA DANIELA, - sotie	

C. Partea III. SARCINI .

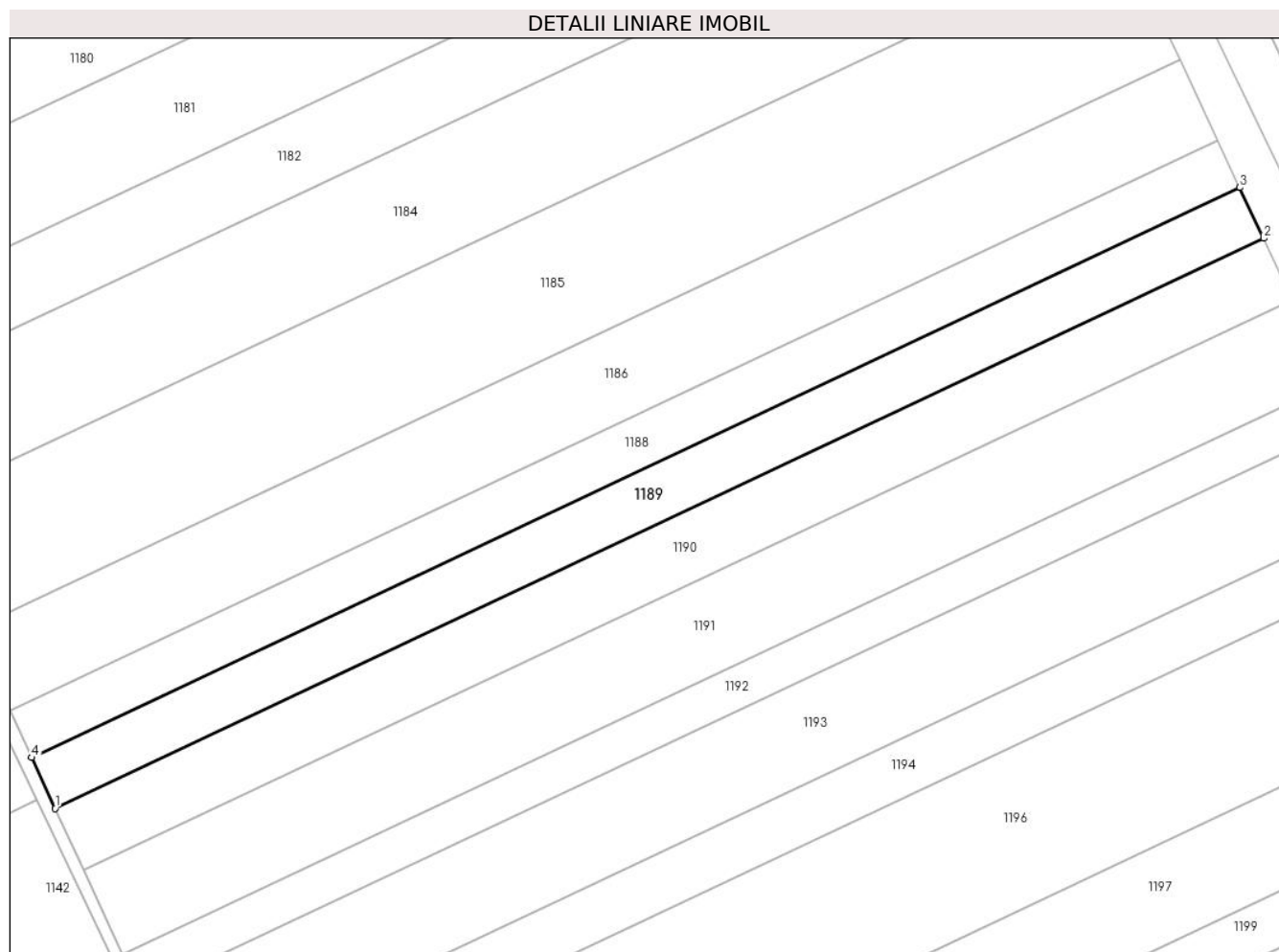
Inscrieri privind dezmembramintele dreptului de proprietate, drepturi reale de garanție și sarcini	Referințe
NU SUNT	

Anexa Nr. 1 La Partea I

Teren

Nr cadastral	Suprafața (mp)*	Observații / Referințe
21224	10.750	

* Suprafața este determinată în planul de proiecție Stereo 70.



Date referitoare la teren

Crt	Categorie folosință	Intra vilan	Suprafața (mp)	Tarla	Parcelă	Nr. topo	Observații / Referințe
1	arabil	NU	10.750	26/2	33	-	

Lungime Segmente

1) Valorile lungimilor segmentelor sunt obținute din proiecție în plan.

Punct început	X / Y	Punct sfârșit	X / Y	Lungime segment (** (m)
1	708.665,793 320.525,365	2	709.123,735 320.741,277	506.289
2	709.123,735 320.741,277	3	709.114,684 320.760,486	21.235
3	709.114,684 320.760,486	4	708.656,865 320.544,633	506.153
4	708.656,865 320.544,633	1	708.665,793 320.525,365	21.236

** Lungimile segmentelor sunt determinate în planul de proiecție Stereo 70 și sunt rotunjite la 1 milimetru.

***** Distanţa dintre puncte este formată din segmente cumulate ce sunt mai mici decât valoarea 1 milimetru.**

**DATE DESPRE IMOBILUL NR. 1190**

Oficiul de Cadastru și Publicitate Imobiliară CALARASI
Biroul de Cadastru și Publicitate Imobiliară Calarasi

A. Partea I. Descrierea imobilului

TEREN Extravilan

Adresa: Jud. Calarasi

Nr. Crt	Nr cadastral Nr. topografic	Suprafața* (mp)	Observații / Referințe
A1		Din acte: 13.197 Masurata: 12.963	Sector cadastral:8 Teren neimprejmuit; IMOBILUL PROVINE DINTR-O TARLA CU UN DEFICIT DE SUPRAFATA IN PROCENT DE 1.77%

B. Partea II. Proprietari și acte

Inscrieri privitoare la dreptul de proprietate și alte drepturi reale	Referințe
/	
Act Administrativ nr. 42759, din 07/04/1997 emis de CJSIPT CALARASI;	
B1	A1
Intabulare, drept de PROPRIETATE, dobandit prin Constituire, cota actuala 1/1, cota initiala 1/1 1) BOBOCEL ION , LIPSA CNP	

C. Partea III. SARCINI .

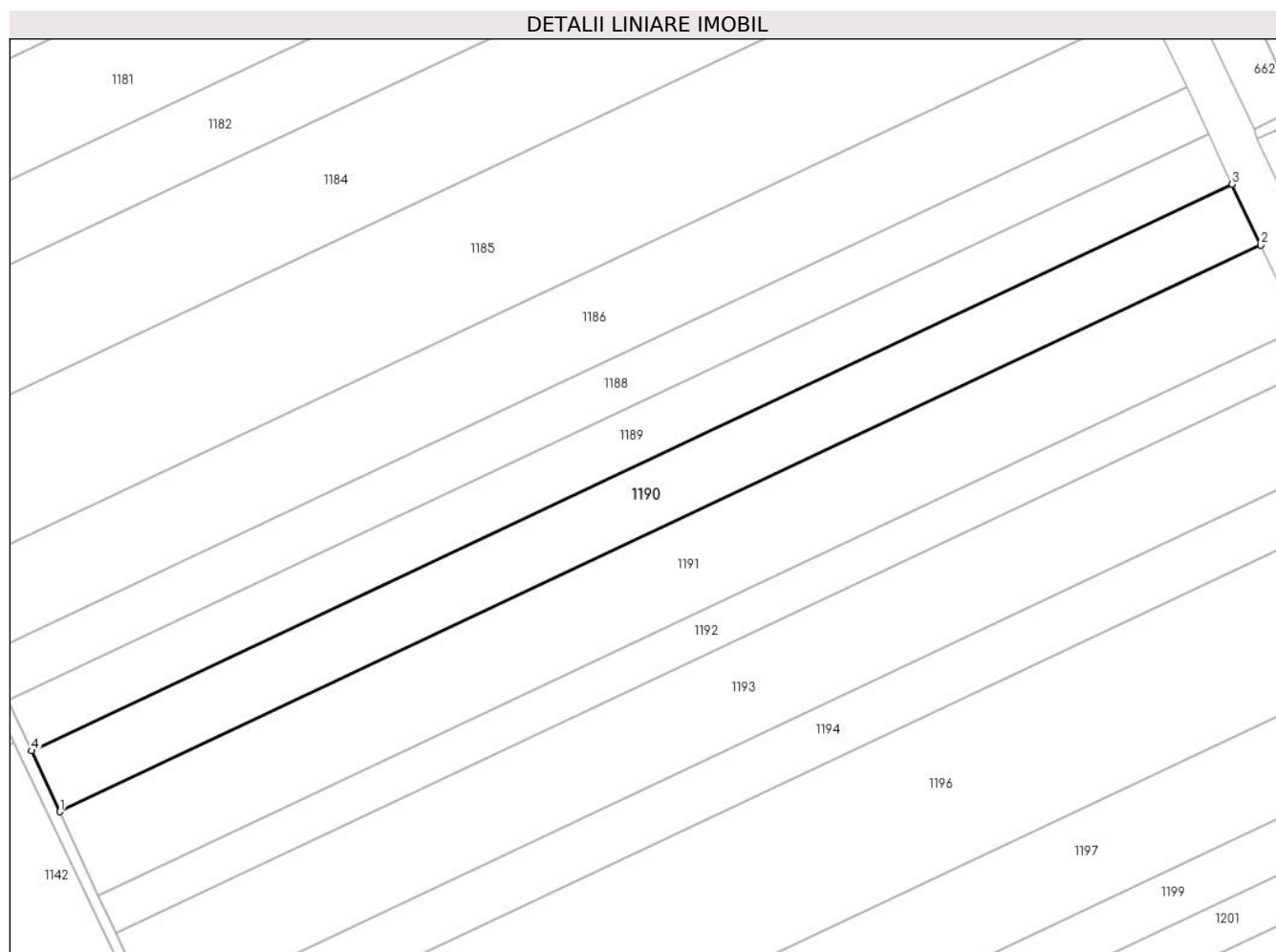
Inscrieri privind dezmembramintele dreptului de proprietate, drepturi reale de garanție și sarcini	Referințe
NU SUNT	

Anexa Nr. 1 La Partea I

Teren

Nr cadastral	Suprafața (mp)*	Observații / Referințe
	Din acte: 13.197 Masurata: 12.963	IMOBILUL PROVINE DINTR-O TARLA CU UN DEFICIT DE SUPRAFATA IN PROCENT DE 1.77%

* Suprafața este determinată în planul de proiecție Stereo 70.



Date referitoare la teren

Crt	Categorie folosință	Intravilan	Suprafața (mp)	Tarla	Parcelă	Nr. topo	Observații / Referințe
1	arabil	NU	12.963	26/2	34	-	

Lungime Segmente

1) Valorile lungimilor segmentelor sunt obținute din proiecție în plan.

Punct început	X / Y	Punct sfârșit	X / Y	Lungime segment (** (m)
1	708.676,557 320.502,137	2	709.134,647 320.718,119	506.453
2	709.134,647 320.718,119	3	709.123,735 320.741,277	25.6
3	709.123,735 320.741,277	4	708.665,793 320.525,365	506.289
4	708.665,793 320.525,365	1	708.676,557 320.502,137	25.601

**** Lungimile segmentelor sunt determinate în planul de proiecție Stereo 70 și sunt rotunjite la 1 milimetru.**

***** Distanța dintre puncte este formată din segmente cumulate ce sunt mai mici decât valoarea 1 milimetru.**

**DATE DESPRE IMOBILUL NR. 1191**

Oficiul de Cadastru și Publicitate Imobiliară CALARASI
Biroul de Cadastru și Publicitate Imobiliară Calarasi

A. Partea I. Descrierea imobilului

TEREN Extravilan

Nr. CF vechi:296

Nr. cadastral vechi:429

Adresa: Jud. Calarasi

Nr. Crt	Nr cadastral Nr. topografic	Suprafața* (mp)	Observații / Referințe
A1	23131	17.797	Sector cadastral:8 Teren neimprejmuit;

B. Partea II. Proprietari și acte

Inscrieri privitoare la dreptul de proprietate și alte drepturi reale		Referințe
26489 / 23/11/2007		
Act Notarial nr. 3134, din 07/11/2007 emis de BNP Chiru Maria Dana (act aditional 3114/2007 BNP Chiru Maria Dana);		
B1	Intabulare, drept de PROPRIETATE, dobandit prin Conventie, cota actuala 1/1, cota initiala 1/1 1) SC APOLLO PROPERTIES SRL , CIF:9999999999999, LIPSA CUI <i>OBSERVATII: (provenita din conversia CF 296)</i>	A1

C. Partea III. SARCINI .

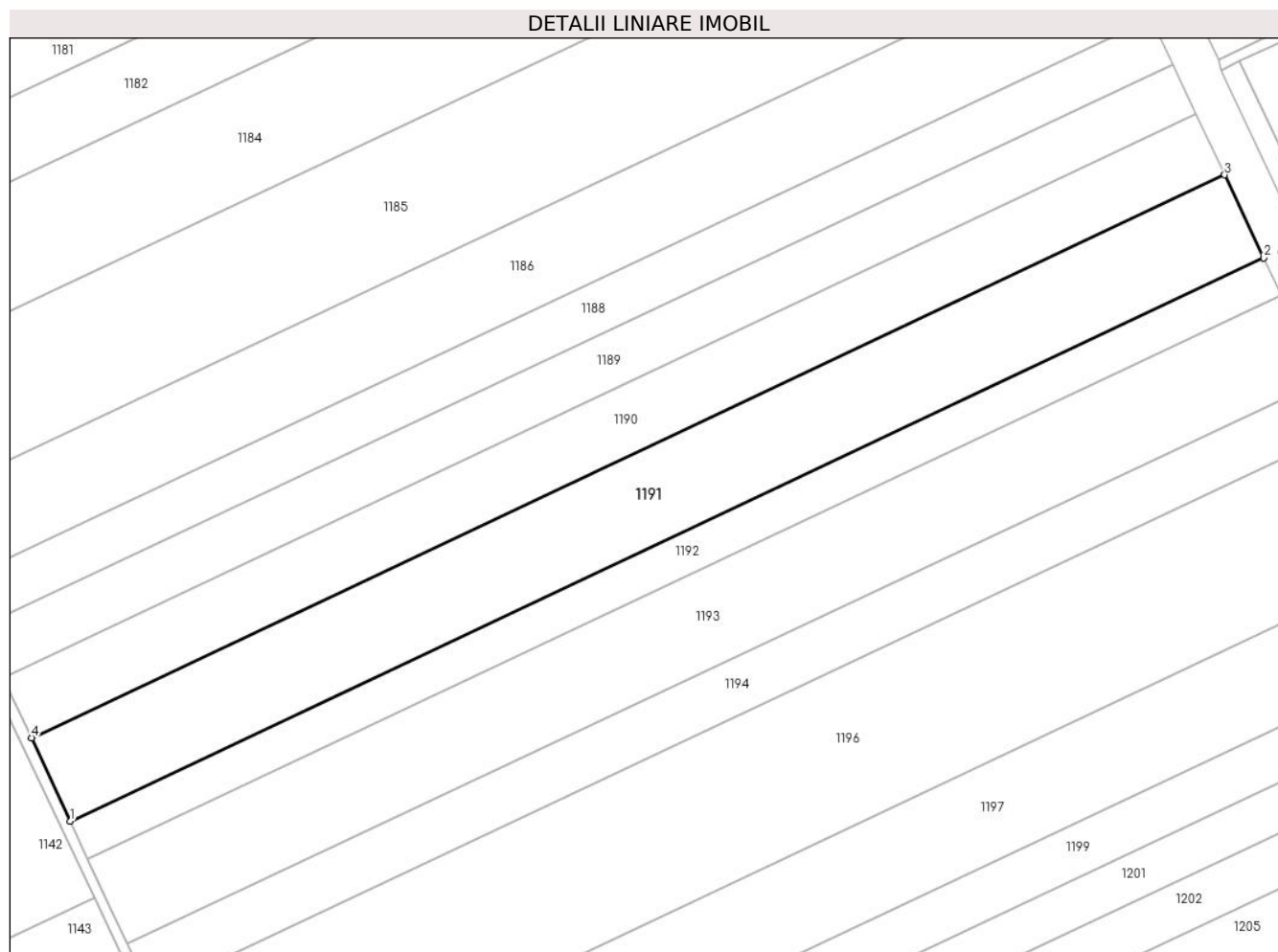
Inscrieri privind dezmembramintele dreptului de proprietate, drepturi reale de garanție și sarcini	Referințe
NU SUNT	

Anexa Nr. 1 La Partea I

Teren

Nr cadastral	Suprafața (mp)*	Observații / Referințe
23131	17.797	

* Suprafața este determinată în planul de proiecție Stereo 70.



Date referitoare la teren

Crt	Categorie folosință	Intra vilan	Suprafața (mp)	Tarla	Parcelă	Nr. topo	Observații / Referințe
1	arabil	NU	17.797	26/2	35	-	

Lungime Segmente

1) Valorile lungimilor segmentelor sunt obținute din proiecție în plan.

Punct început	X / Y	Punct sfârșit	X / Y	Lungime segment (** (m)
1	708.691,328 320.470,26	2	709.149,623 320.686,338	506.679
2	709.149,623 320.686,338	3	709.134,647 320.718,119	35.133
3	709.134,647 320.718,119	4	708.676,557 320.502,137	506.453
4	708.676,557 320.502,137	1	708.691,328 320.470,26	35.133

** Lungimile segmentelor sunt determinate în planul de proiecție Stereo 70 și sunt rotunjite la 1 milimetru.

***** Distanţa dintre puncte este formată din segmente cumulate ce sunt mai mici decât valoarea 1 milimetru.**

**DATE DESPRE IMOBILUL NR. 1192**

Oficiul de Cadastru și Publicitate Imobiliară CALARASI
Biroul de Cadastru și Publicitate Imobiliară Calarasi

A. Partea I. Descrierea imobilului

TEREN Extravilan

Adresa: Jud. Calarasi

Nr. Crt	Nr cadastral Nr. topografic	Suprafața* (mp)	Observații / Referințe
A1	21981	Din acte: 8.888 Masurata: 8.055	Sector cadastral:8 Teren neimprejmuit;

B. Partea II. Proprietari și acte

Inscrieri privitoare la dreptul de proprietate și alte drepturi reale		Referințe
3141 / 25/01/2013		
Act Notarial nr. 56, din 23/01/2013 emis de BNP CHIRU MARIA DANA;		
B2	Intabulare, drept de PROPRIETATE, dobandit prin Conventie, cota actuala 1/1, cota initiala 1/1 1) SC APOLLO PROPERTIES SRL, CIF:19163688	A1

C. Partea III. SARCINI .

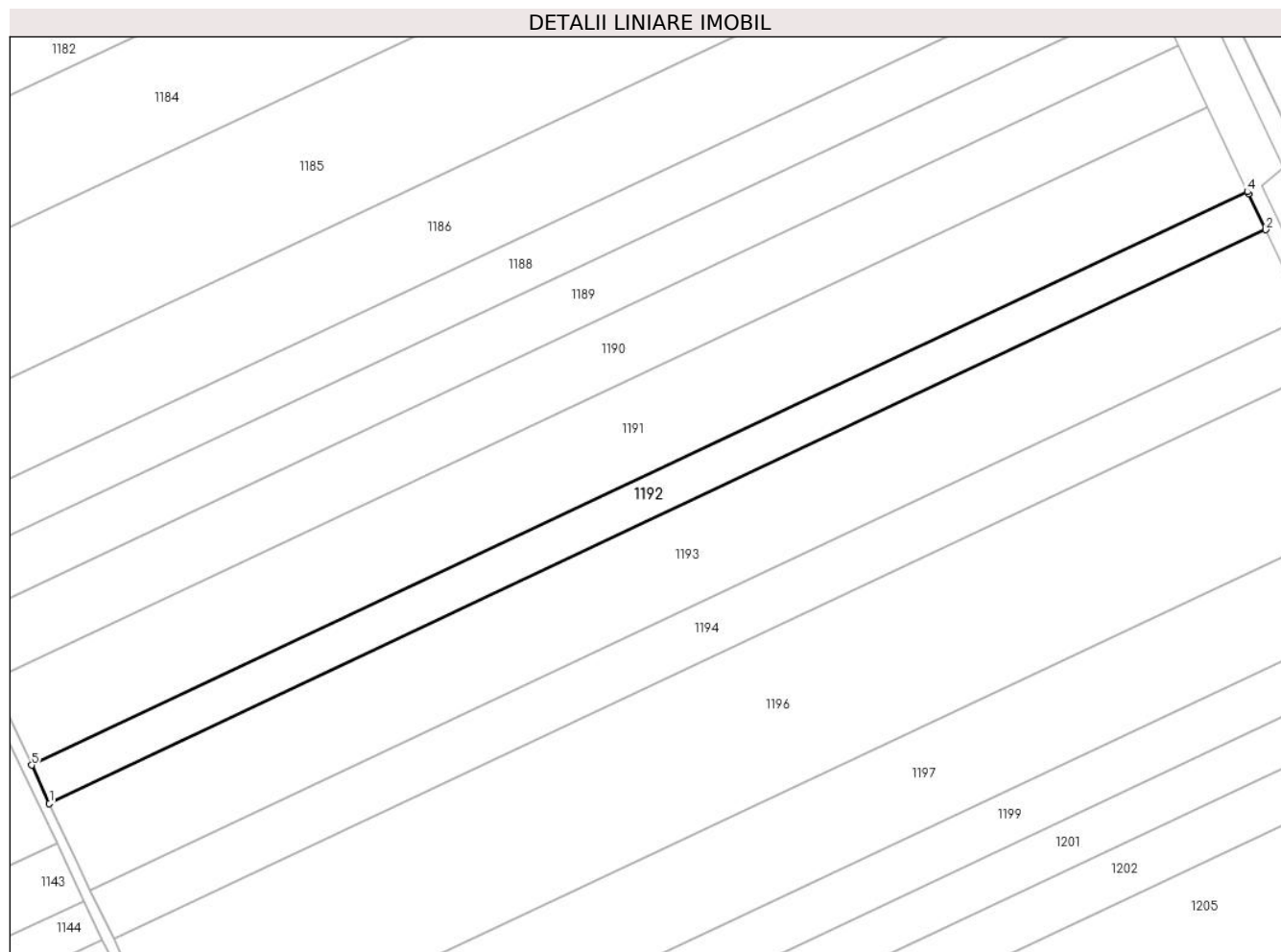
Inscrieri privind dezmembramintele dreptului de proprietate, drepturi reale de garanție și sarcini	Referințe
NU SUNT	

Anexa Nr. 1 La Partea I

Teren

Nr cadastral	Suprafața (mp)*	Observații / Referințe
21981	Din acte: 8.888 Masurata: 8.055	

* Suprafața este determinată în planul de proiecție Stereo 70.



Date referitoare la teren

Crt	Categorie folosință	Intra vilan	Suprafața (mp)	Tarla	Parcelă	Nr. topo	Observații / Referințe
1	arabil	NU	8.055	26/2	36	-	

Lungime Segmente

1) Valorile lungimilor segmentelor sunt obținute din proiecție în plan.

Punct început	X / Y	Punct sfârșit	X / Y	Lungime segment (** (m)
1	708.698,011 320.455,837	2	709.156,458 320.671,987	506.848
2	709.156,458 320.671,987	3	709.149,991 320.685,556	15.031
3	709.149,991 320.685,556	4	709.149,623 320.686,338	0.864
4	709.149,623 320.686,338	5	708.691,328 320.470,26	506.679
5	708.691,328 320.470,26	1	708.698,011 320.455,837	15.896

**** Lungimile segmentelor sunt determinate în planul de proiecție Stereo 70 și sunt rotunjite la 1 milimetru.**

***** Distanța dintre puncte este formată din segmente cumulate ce sunt mai mici decât valoarea 1 milimetru.**

**DATE DESPRE IMOBILUL NR. 1193**

Oficiul de Cadastru și Publicitate Imobiliară CALARASI
Biroul de Cadastru și Publicitate Imobiliară Calarasi

A. Partea I. Descrierea imobilului

TEREN Extravilan

Adresa: Jud. Calarasi

Nr. Crt	Nr cadastral Nr. topografic	Suprafața* (mp)	Observații / Referințe
A1	20381	Din acte: 18.600 Masurata: 18.297	Sector cadastral:8 Teren neimprejmuit;

B. Partea II. Proprietari și acte

Inscrieri privitoare la dreptul de proprietate și alte drepturi reale		Referințe
7644 / 31/03/2009		
Act Notarial nr. 726, din 26/03/2009 emis de BNP CHIRU MARIA DANA;		
B6	Intabulare, drept de PROPRIETATE, dobandit prin Conventie, cota actuala 1/1, cota initiala 1/1 1) S.C. APOLLO PROPERTIES S.R.L, CIF:19163688	A1

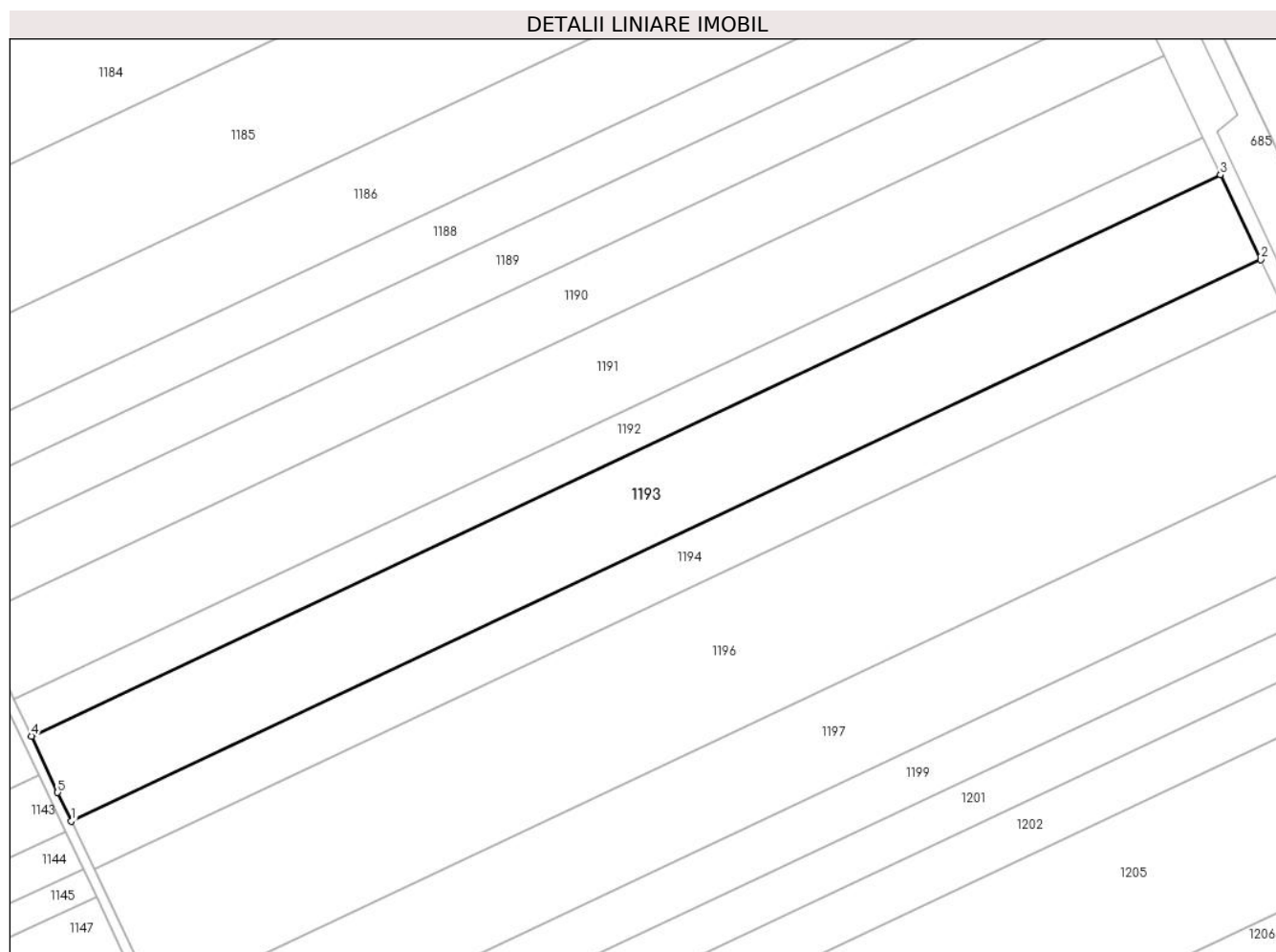
C. Partea III. SARCINI .

Inscrieri privind dezmembramintele dreptului de proprietate, drepturi reale de garanție și sarcini	Referințe
NU SUNT	

Anexa Nr. 1 La Partea I**Teren**

Nr cadastral	Suprafața (mp)*	Observații / Referințe
20381	Din acte: 18.600 Masurata: 18.297	

* Suprafața este determinată în planul de proiecție Stereo 70.

**Date referitoare la teren**

Crt	Categorie folosință	Intravilan	Suprafața (mp)	Tarla	Parcelă	Nr. topo	Observații / Referințe
1	arabil	NU	18.297	26/2	37	-	LOT 1

Lungime Segmente

1) Valorile lungimilor segmentelor sunt obținute din proiecție în plan.

Punct început	X / Y	Punct sfârșit	X / Y	Lungime segment (** (m)
1	708.713,338 320.423,166	2	709.171,986 320.639,411	507.07
2	709.171,986 320.639,411	3	709.156,458 320.671,987	36.088
3	709.156,458 320.671,987	4	708.698,011 320.455,837	506.848
4	708.698,011 320.455,837	5	708.708,077 320.434,114	23.942

Punct început	X / Y	Punct sfârșit	X / Y	Lungime segment (** (m)
5	708.708,077 320.434,114	1	708.713,338 320.423,166	12.146

** Lungimile segmentelor sunt determinate în planul de proiecție Stereo 70 și sunt rotunjite la 1 milimetru.

*** Distanța dintre puncte este formată din segmente cumulate ce sunt mai mici decât valoarea 1 milimetru.

**DATE DESPRE IMOBILUL NR. 1194**

Oficiul de Cadastru și Publicitate Imobiliară CALARASI
Biroul de Cadastru și Publicitate Imobiliară Calarasi

A. Partea I. Descrierea imobilului

TEREN Extravilan

Adresa: Jud. Calarasi

Nr. Crt	Nr cadastral Nr. topografic	Suprafața* (mp)	Observații / Referințe
A1	20382	Din acte: 10.600 Masurata: 10.428	Sector cadastral:8 Teren neimprejmuit;

B. Partea II. Proprietari și acte

Inscrieri privitoare la dreptul de proprietate și alte drepturi reale		Referințe
7643 / 31/03/2009		
Act Notarial nr. 274, din 04/12/2008 emis de BNP CHIRU (administrative nr. 42755/07-04-1997 emis de CJPSDPAT CALARASI);		
B2	Intabulare, drept de PROPRIETATE, dobandit prin Succesiune, cota actuala 1/4, cota initiala 1/4 1) MIHAI MARIA <i>OBSERVATII: pozitie transcrisa din CF 20311/Jegalia, inscrisa prin inchierea nr. 1095 din 20-JAN-09;</i>	A1
B3	Intabulare, drept de PROPRIETATE, dobandit prin Succesiune, cota actuala 1/4, cota initiala 1/4 1) MIHAI ANDREI <i>OBSERVATII: pozitie transcrisa din CF 20311/Jegalia, inscrisa prin inchierea nr. 1095 din 20-JAN-09;</i>	A1
B4	Intabulare, drept de PROPRIETATE, dobandit prin Succesiune, cota actuala 1/4, cota initiala 1/4 1) MIHAI MARIAN <i>OBSERVATII: pozitie transcrisa din CF 20311/Jegalia, inscrisa prin inchierea nr. 1095 din 20-JAN-09;</i>	A1
B5	Intabulare, drept de PROPRIETATE, dobandit prin Succesiune, cota actuala 1/4, cota initiala 1/4 1) MIHAI PETRUS <i>OBSERVATII: pozitie transcrisa din CF 20311/Jegalia, inscrisa prin inchierea nr. 1095 din 20-JAN-09;</i>	A1

C. Partea III. SARCINI

Inscrieri privind dezmembramintele dreptului de proprietate, drepturi reale de garanție și sarcini		Referințe
63317 / 11/11/2016		
Somatie nr. dosar 649/2015, din 08/11/2016 emis de EJ MAZILU DORIN (act administrativ nr dosar 649/2015 din 10.07.2015, emis de EJ Mazilu Dorin);		
C1	se noteaza inceperea urmaririi silite asupra cotei de 1/4 din imobilul de la A1, proprietatea celui de sub B5, pentru suma de 3222,01 lei 1) SECAPITAL SARL , CIF:9999999999999, LIPSA CUI	A1

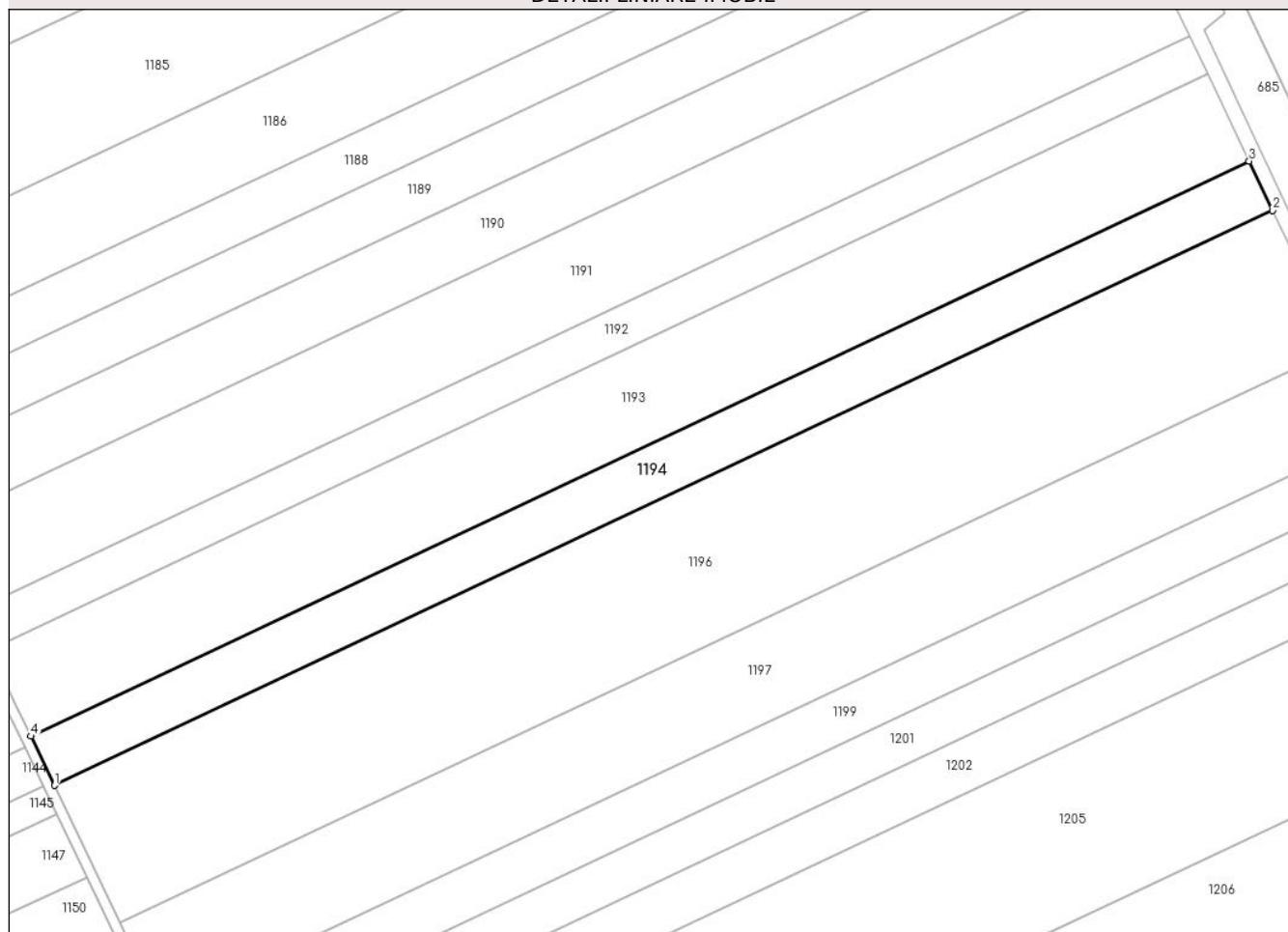
Anexa Nr. 1 La Partea I

Teren

Nr cadastral	Suprafața (mp)*	Observații / Referințe
20382	Din acte: 10.600 Masurata: 10.428	

* Suprafața este determinată în planul de proiecție Stereo 70.

DETALII LINIARE IMOBIL



Date referitoare la teren

Crt	Categorie folosință	Intra vilan	Suprafața (mp)	Tarla	Parcelă	Nr. topo	Observații / Referințe
1	arabil	NU	10.428	26/2	37	-	LOT 2

Lungime Segmente

1) Valorile lungimilor segmentelor sunt obținute din proiecție în plan.

Punct început	X / Y	Punct sfârșit	X / Y	Lungime segment (** (m)
1	708.722,245 320.404,628	2	709.180,835 320.620,845	507.006
2	709.180,835 320.620,845	3	709.171,986 320.639,411	20.567
3	709.171,986 320.639,411	4	708.713,338 320.423,166	507.07
4	708.713,338 320.423,166	1	708.722,245 320.404,628	20.567

**** Lungimile segmentelor sunt determinate în planul de proiecție Stereo 70 și sunt rotunjite la 1 milimetru.**

***** Distanța dintre puncte este formată din segmente cumulate ce sunt mai mici decât valoarea 1 milimetru.**

**DATE DESPRE IMOBILUL NR. 1195**

Oficiul de Cadastru și Publicitate Imobiliară CALARASI
Biroul de Cadastru și Publicitate Imobiliară Calarasi

A. Partea I. Descrierea imobilului

TEREN Extravilan

Adresa: Jud. Calarasi

Nr. Crt	Nr cadastral Nr. topografic	Suprafața* (mp)	Observații / Referințe
A1	23658	Din acte: 40.000 Masurata: 39.970	Sector cadastral:8 Teren neimprejmuit;

B. Partea II. Proprietari și acte

Inscrieri privitoare la dreptul de proprietate și alte drepturi reale		Referințe
6309 / 13/02/2017		
Act Notarial nr. 78, din 18/11/2016 emis de BNP MIHAI VIOREL LUPULEAC (act administrativ nr 42649 din 18.04.1997, emis de CJPSDPAT CALARASI;act notarial nr 205 din 25.01.2017, emis de 25.01.2017;act notarial nr 79 din 18.11.2016, emis de BNP MIOARA CATALINA LUPULEAC;act notarial nr 3443 din 28.10.2016, emis de BNP TUTUIANU DANA CRISTINA);		
B1	Intabulare, drept de PROPRIETATE, dobandit prin Reconstituire, cota actuala 1/4, cota initiala 3/4 1) OLTEANU LIONIDA (LEONIDA)	A1
16510 / 31/03/2017		
Act Notarial nr. 1050, din 31/03/2017 emis de NP Tutuianu Dana Cristina;		
B4	Intabulare, drept de PROPRIETATE, dobandit prin Conventie, cota actuala 1/2, cota initiala 1/2 1) SC NIKAGRO SRL, CIF:17961870	A1
27585 / 16/05/2023		
Act Notarial nr. 1602, din 15/05/2023 emis de NP Tutuianu Dana Cristina;		
B12	Intabulare, drept de PROPRIETATE, dobandit prin Conventie, cota actuala 3/12, cota initiala 3/12 1) NIKAGRO SRL, CIF:999999999999, LIPSA CUI	A1

C. Partea III. SARCINI .

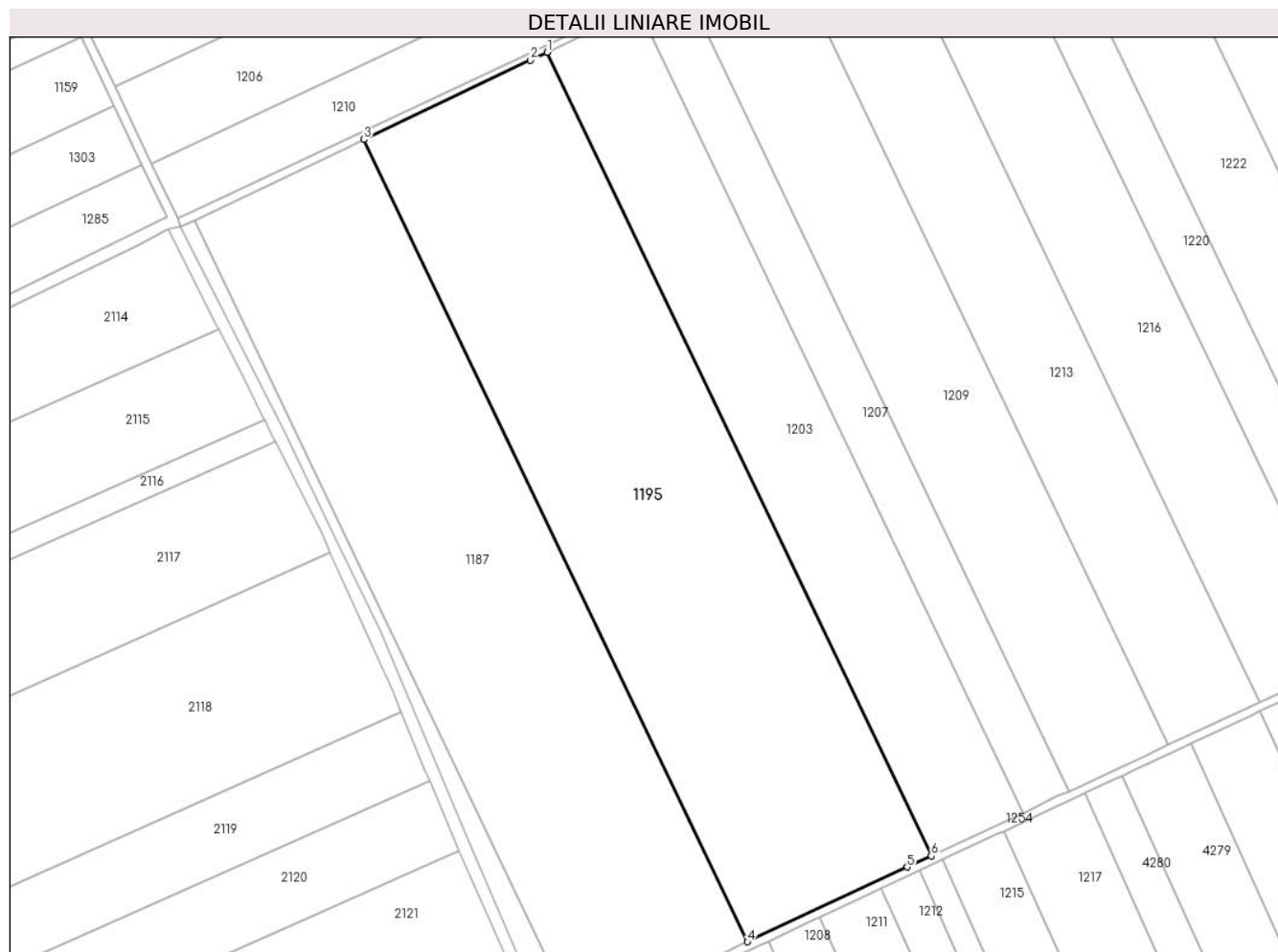
Inscrieri privind dezmembramintele dreptului de proprietate, drepturi reale de garanție și sarcini	Referințe
NU SUNT	

Anexa Nr. 1 La Partea I

Teren

Nr cadastral	Suprafața (mp)*	Observații / Referințe
23658	Din acte: 40.000 Masurata: 39.970	

* Suprafața este determinată în planul de proiecție Stereo 70.



Date referitoare la teren

Crt	Categorie folosință	Intravilan	Suprafața (mp)	Tarla	Parcelă	Nr. topo	Observații / Referințe
1	arabil	NU	39.970	49	32	-	

Lungime Segmente

1) Valorile lungimilor segmentelor sunt obținute din proiecție în plan.

Punct început	X / Y	Punct sfârșit	X / Y	Lungime segment (** (m)
1	709.016,449 320.232,016	2	709.008,608 320.228,283	8.684
2	709.008,608 320.228,283	3	708.930,235 320.190,972	86.801
3	708.930,235 320.190,972	4	709.110,723 319.813,662	418.257
4	709.110,723 319.813,662	5	709.185,868 319.848,784	82.948

Punct început	X / Y	Punct sfârșit	X / Y	Lungime segment (** (m)
5	709.185,868 319.848,784	6	709.197,23 319.854,095	12.542
6	709.197,23 319.854,095	1	709.016,449 320.232,016	418.934

** Lungimile segmentelor sunt determinate în planul de proiecție Stereo 70 și sunt rotunjite la 1 milimetru.

*** Distanța dintre puncte este formată din segmente cumulate ce sunt mai mici decât valoarea 1 milimetru.

**DATE DESPRE IMOBILUL NR. 1196**

Oficiul de Cadastru și Publicitate Imobiliară CALARASI
Biroul de Cadastru și Publicitate Imobiliară Calarasi

A. Partea I. Descrierea imobilului

TEREN Extravilan

Adresa: Jud. Calarasi

Nr. Crt	Nr cadastral Nr. topografic	Suprafața* (mp)	Observații / Referințe
A1		Din acte: 29.574 Masurata: 29.050	Sector cadastral:8 Teren neimprejmuit; IMOBILUL PROVINE DINTR-O TARLA CU UN DEFICIT DE SUPRAFATA IN PROCENT DE 1.77%

B. Partea II. Proprietari și acte

Inscrieri privitoare la dreptul de proprietate și alte drepturi reale	Referințe
/	
Act Administrativ nr. 42766, din 09/04/1997 emis de CJSIPT CALARASI;	
B1	A1
Intabulare, drept de PROPRIETATE, dobandit prin Constituire, cota actuala 1/1, cota initiala 1/1 1) MIHAI RADU, LIPSA CNP	

C. Partea III. SARCINI .

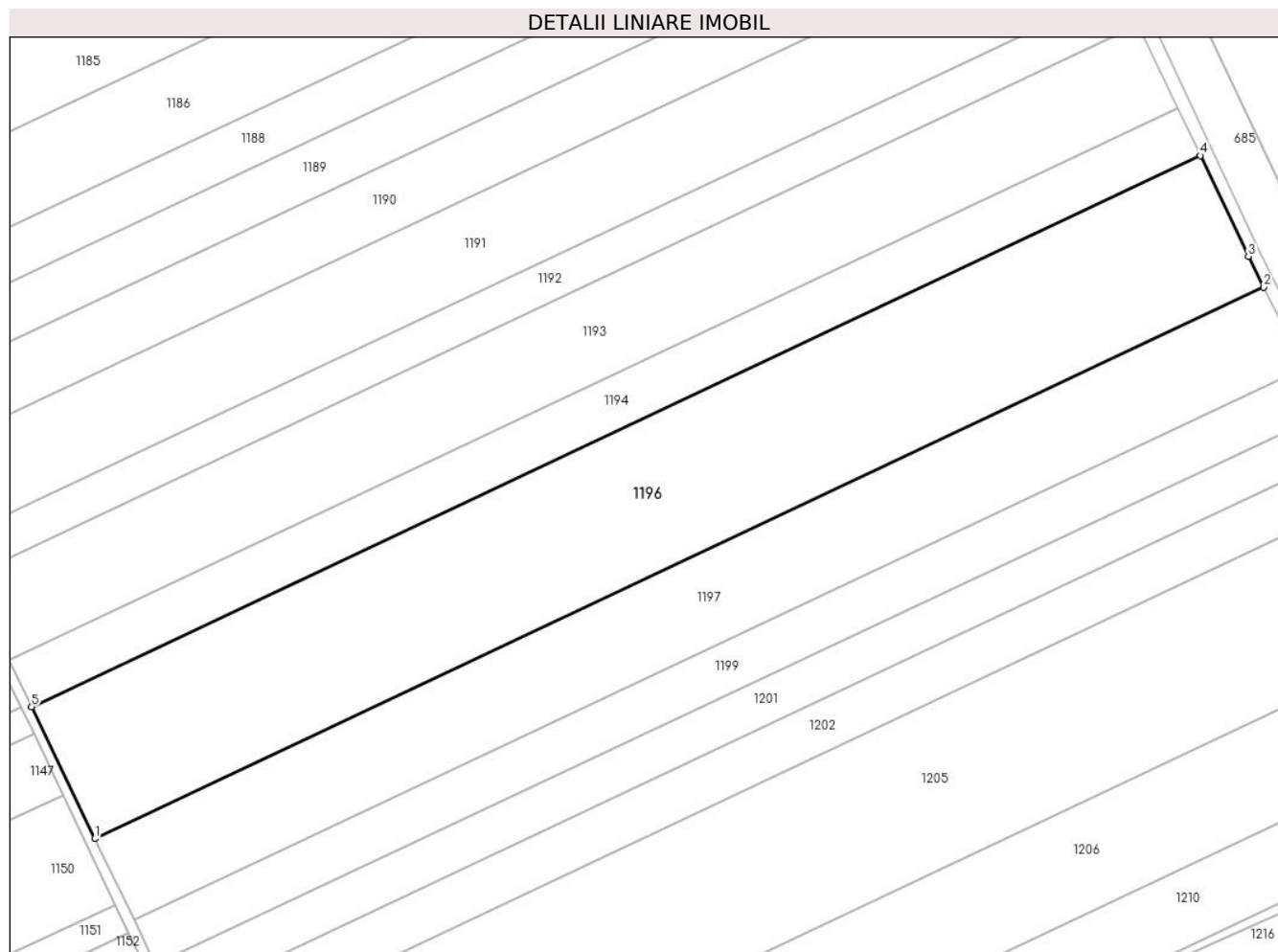
Inscrieri privind dezmembramintele dreptului de proprietate, drepturi reale de garanție și sarcini	Referințe
NU SUNT	

Anexa Nr. 1 La Partea I

Teren

Nr cadastral	Suprafața (mp)*	Observații / Referințe
	Din acte: 29.574 Masurata: 29.050	IMOBILUL PROVINE DINTR-O TARLA CU UN DEFICIT DE SUPRAFATA IN PROCENT DE 1.77%

* Suprafața este determinată în planul de proiecție Stereo 70.



Date referitoare la teren

Crt	Categorie folosință	Intravilan	Suprafața (mp)	Tarla	Parcelă	Nr. topo	Observații / Referințe
1	arabil	NU	29.050	26/2	38	-	

Lungime Segmente

1) Valorile lungimilor segmentelor sunt obținute din proiecție în plan.

Punct început	X / Y	Punct sfârșit	X / Y	Lungime segment (** (m)
1	708.747,062 320.352,975	2	709.205,728 320.569,228	507.09
2	709.205,728 320.569,228	3	709.199,698 320.581,271	13.468
3	709.199,698 320.581,271	4	709.180,835 320.620,845	43.84
4	709.180,835 320.620,845	5	708.722,245 320.404,628	507.006

Punct început	X / Y	Punct sfârșit	X / Y	Lungime segment (** (m)
5	708.722,245 320.404,628	1	708.747,062 320.352,975	57.305

** Lungimile segmentelor sunt determinate în planul de proiecție Stereo 70 și sunt rotunjite la 1 milimetru.

*** Distanța dintre puncte este formată din segmente cumulate ce sunt mai mici decât valoarea 1 milimetru.

**DATE DESPRE IMOBILUL NR. 1197**

Oficiul de Cadastru și Publicitate Imobiliară CALARASI
Biroul de Cadastru și Publicitate Imobiliară Calarasi

A. Partea I. Descrierea imobilului

TEREN Extravilan

Adresa: Jud. Calarasi

Nr. Crt	Nr cadastral Nr. topografic	Suprafața* (mp)	Observații / Referințe
A1		Din acte: 18.305 Masurata: 17.980	Sector cadastral:8 Teren neimprejmuit; IMOBILUL PROVINE DINTR-O TARLA CU UN DEFICIT DE SUPRAFATA IN PROCENT DE 1.77%

B. Partea II. Proprietari și acte

Inscrieri privitoare la dreptul de proprietate și alte drepturi reale	Referințe
/	
Act Administrativ nr. 142473, din 20/07/2016 emis de CJSIPT CALARASI;	
B1	A1
Intabulare, drept de PROPRIETATE, dobandit prin Reconstituire, cota actuala 1/1, cota initiala 1/1	
1) STAN GHEORGHE, LIPSA CNP 2) STAN ANDREI, LIPSA CNP 3) STAN STAN, LIPSA CNP 4) ANDREI DOBRITA, LIPSA CNP 5) APOLOZAN RADA, LIPSA CNP 6) STAN ANETA, LIPSA CNP 7) VASILE LUCRETIA, LIPSA CNP 8) STAN CLAUDIU, LIPSA CNP 9) CALIN ANA, LIPSA CNP	

C. Partea III. SARCINI .

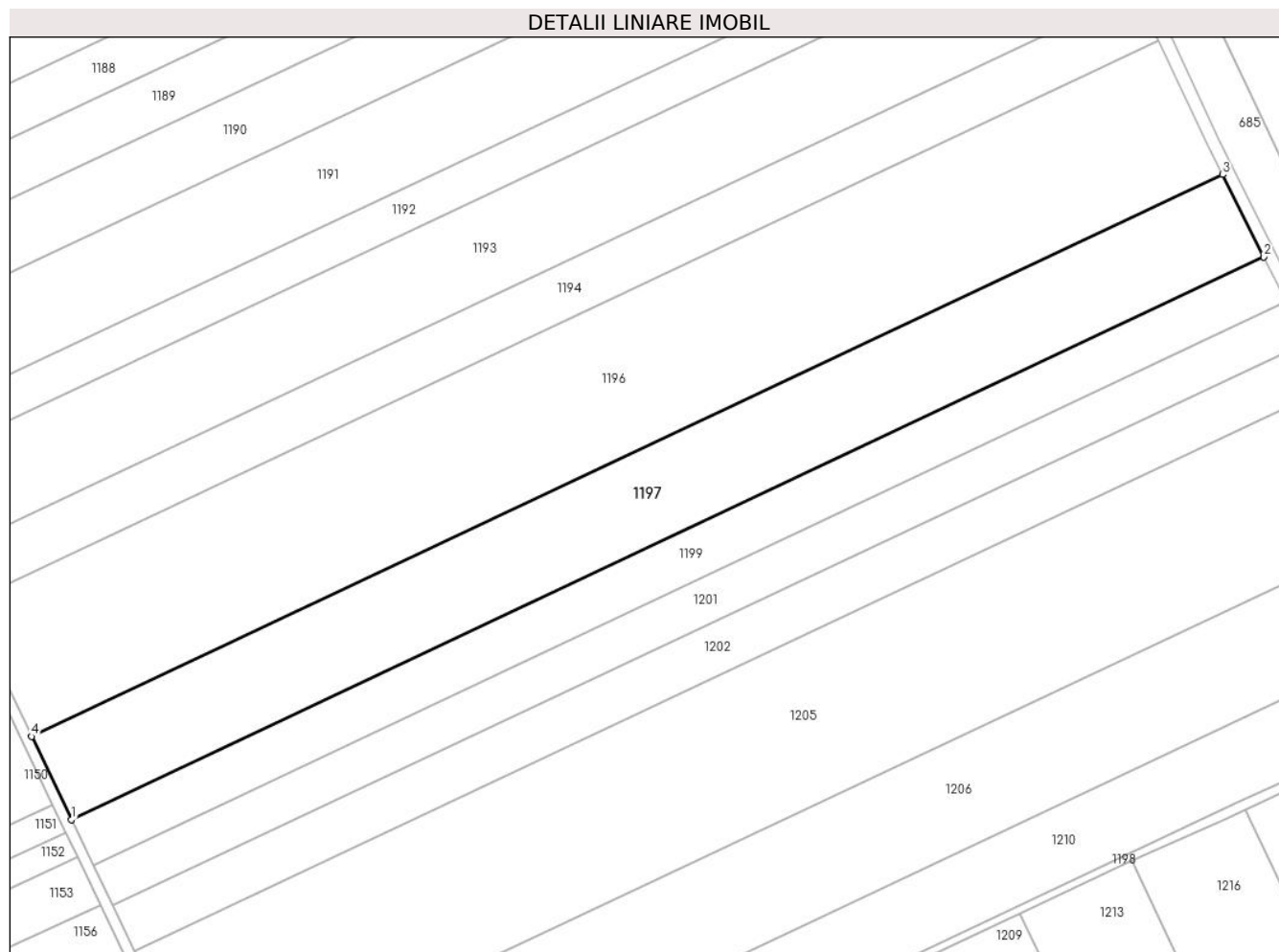
Inscrieri privind dezmembramintele dreptului de proprietate, drepturi reale de garanție și sarcini	Referințe
NU SUNT	

Anexa Nr. 1 La Partea I

Teren

Nr cadastral	Suprafața (mp)*	Observații / Referințe
	Din acte: 18.305 Masurata: 17.980	IMOBILUL PROVINE DINTR-O TARLA CU UN DEFICIT DE SUPRAFATA IN PROCENT DE 1.77%

* Suprafața este determinată în planul de proiecție Stereo 70.



Date referitoare la teren

Crt	Categorie folosință	Intra vilan	Suprafața (mp)	Tarla	Parcelă	Nr. topo	Observații / Referințe
1	arabil	NU	17.980	26/2	39	-	

Lungime Segmente

1) Valorile lungimilor segmentelor sunt obținute din proiecție în plan.

Punct început	X / Y	Punct sfârșit	X / Y	Lungime segment (** (m)
1	708.762,41 320.321,033	2	709.221,596 320.537,532	507.665
2	709.221,596 320.537,532	3	709.205,728 320.569,228	35.446
3	709.205,728 320.569,228	4	708.747,062 320.352,975	507.09
4	708.747,062 320.352,975	1	708.762,41 320.321,033	35.438

**** Lungimile segmentelor sunt determinate în planul de proiecție Stereo 70 și sunt rotunjite la 1 milimetru.**

***** Distanța dintre puncte este formată din segmente cumulate ce sunt mai mici decât valoarea 1 milimetru.**

**DATE DESPRE IMOBILUL NR. 1198**

Oficiul de Cadastru și Publicitate Imobiliară CALARASI
Biroul de Cadastru și Publicitate Imobiliară Calarasi

A. Partea I. Descrierea imobilului

TEREN Extravilan

Adresa: Jud. Calarasi

Nr. Crt	Nr cadastral Nr. topografic	Suprafața* (mp)	Observații / Referințe
A1		1.725	Sector cadastral:8 Teren neimprejmuit;

B. Partea II. Proprietari și acte

Inscrieri privitoare la dreptul de proprietate și alte drepturi reale	Referințe
/	
Act Administrativ nr. 23, din 07/09/1999 emis de CONSILIU LOCAL AL COMUNEI JEGALIA + ANEXA 28;	
B1	A1
Intabulare, drept de PROPRIETATE, dobandit prin Lege, cota actuala 1/1, cota initiala 1/1	
1) COMUNA JEGALIA, CIF:3796756, -DOMENIU PUBLIC	

C. Partea III. SARCINI .

Inscrieri privind dezmembramintele dreptului de proprietate, drepturi reale de garanție și sarcini	Referințe
NU SUNT	

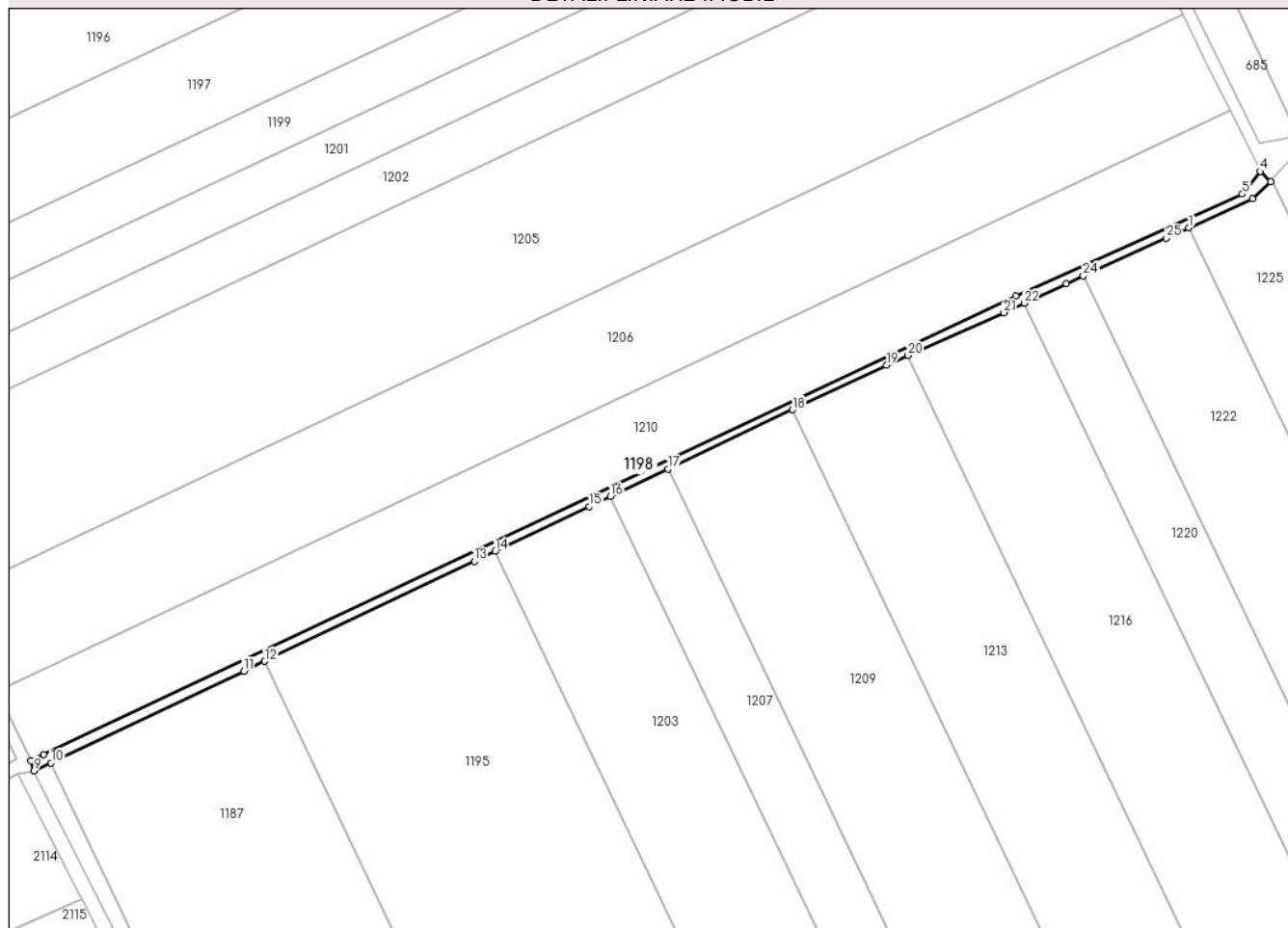
Anexa Nr. 1 La Partea I

Teren

Nr cadastral	Suprafața (mp)*	Observații / Referințe
	1.725	

* Suprafața este determinată în planul de proiecție Stereo 70.

DETALII LINIARE IMOBIL



Date referitoare la teren

Crt	Categorie folosință	Intra vilan	Suprafața (mp)	Tarla	Parcelă	Nr. topo	Observații / Referințe
1	drum	NU	1.725	-	-	-	

Lungime Segmente

1) Valorile lungimilor segmentelor sunt obținute din proiecție în plan.

Punct început	X / Y	Punct sfârșit	X / Y	Lungime segment (** (m)
1	709.275,961 320.352,951	2	709.299,72 320.363,833	26.133
3	709.306,521 320.370,211	4	709.302,678 320.374,033	5.42
5	709.295,93 320.365,542	6	709.211,102 320.327,421	93.0
7	708.847,636 320.156,053	8	708.842,77 320.153,78	5.371
9	708.844,002 320.149,935	10	708.850,362 320.152,946	7.037

Punct început	X / Y	Punct sfârșit	X / Y	Lungime segment (** (m)
2	709.299,72 320.363,833	3	709.306,521 320.370,211	9.324
4	709.302,678 320.374,033	5	709.295,93 320.365,542	10.846
6	709.211,102 320.327,421	7	708.847,636 320.156,053	401.839
8	708.842,77 320.153,78	9	708.844,002 320.149,935	4.038
10	708.850,362 320.152,946	11	708.922,375 320.187,23	79.758

Punct început	X / Y	Punct sfârșit	X / Y	Lungime segment (** (m)
11	708.922,375 320.187,23	12	708.930,235 320.190,972	8.705
13	709.008,608 320.228,283	14	709.016,449 320.232,016	8.684
15	709.051,672 320.248,785	16	709.059,536 320.252,529	8.71
17	709.081,067 320.262,779	18	709.127,67 320.284,966	51.615
19	709.162,75 320.301,667	20	709.170,774 320.305,233	8.781
21	709.206,732 320.321,212	22	709.214,3 320.324,744	8.352
23	709.230,116 320.332,126	24	709.236,412 320.334,981	6.913
25	709.267,445 320.349,051	1	709.275,961 320.352,951	9.367

Punct început	X / Y	Punct sfârșit	X / Y	Lungime segment (** (m)
12	708.930,235 320.190,972	13	709.008,608 320.228,283	86.801
14	709.016,449 320.232,016	15	709.051,672 320.248,785	39.011
16	709.059,536 320.252,529	17	709.081,067 320.262,779	23.846
18	709.127,67 320.284,966	19	709.162,75 320.301,667	38.853
20	709.170,774 320.305,233	21	709.206,732 320.321,212	39.349
22	709.214,3 320.324,744	23	709.230,116 320.332,126	17.454
24	709.236,412 320.334,981	25	709.267,445 320.349,051	34.074

** Lungimile segmentelor sunt determinate în planul de proiecție Stereo 70 și sunt rotunjite la 1 milimetru.

*** Distanța dintre puncte este formată din segmente cumulate ce sunt mai mici decât valoarea 1 milimetru.

**DATE DESPRE IMOBILUL NR. 1199**

Oficiul de Cadastru și Publicitate Imobiliară CALARASI
Biroul de Cadastru și Publicitate Imobiliară Calarasi

A. Partea I. Descrierea imobilului

TEREN Extravilan

Adresa: Jud. Calarasi

Nr. Crt	Nr cadastral Nr. topografic	Suprafața* (mp)	Observații / Referințe
A1		Din acte: 10.000 Masurata: 9.823	Sector cadastral:8 Teren neimprejmuit; IMOBILUL PROVINE DINTR-O TARLA CU UN DEFICIT DE SUPRAFATA IN PROCENT DE 1.77%

B. Partea II. Proprietari și acte

Inscrieri privitoare la dreptul de proprietate și alte drepturi reale		Referințe
/		
Act Administrativ nr. 142835, din 19/02/2018 emis de CJSIPT CALARASI;		
B1	Intabulare, drept de PROPRIETATE, dobandit prin Constituire, cota actuala 1/1, cota initiala 1/1 1) MIHAI ATENA, LIPSA CNP	A1

C. Partea III. SARCINI .

Inscrieri privind dezmembramintele dreptului de proprietate, drepturi reale de garanție și sarcini	Referințe
NU SUNT	

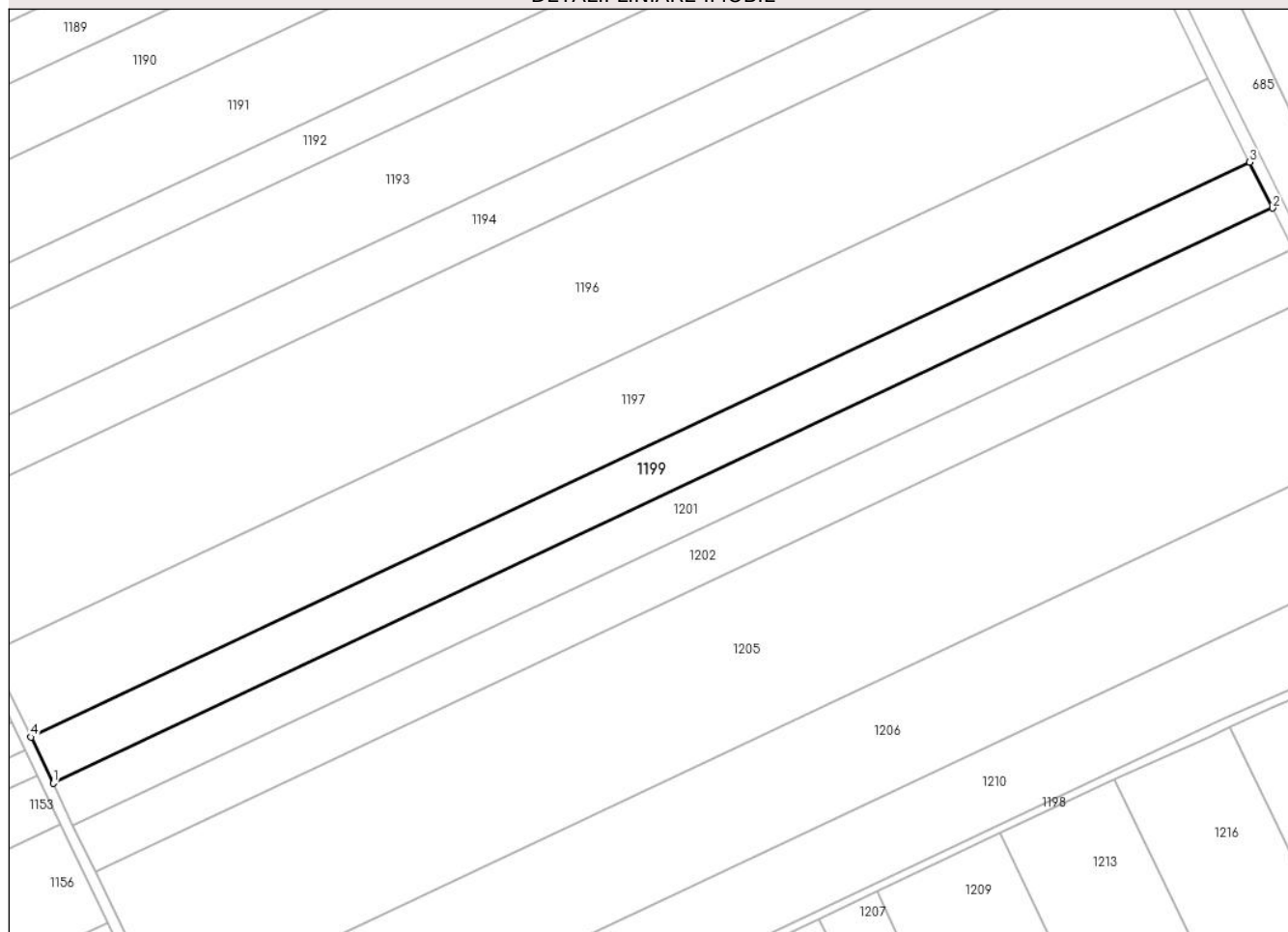
Anexa Nr. 1 La Partea I

Teren

Nr cadastral	Suprafața (mp)*	Observații / Referințe
	Din acte: 10.000 Masurata: 9.823	IMOBILUL PROVINE DINTR-O TARLA CU UN DEFICIT DE SUPRAFATA IN PROCENT DE 1.77%

* Suprafața este determinată în planul de proiecție Stereo 70.

DETALII LINIARE IMOBIL



Date referitoare la teren

Crt	Categorie folosință	Intra vilan	Suprafața (mp)	Tarla	Parcelă	Nr. topo	Observații / Referințe
1	arabil	NU	9.823	26/2	40	-	

Lungime Segmente

1) Valorile lungimilor segmentelor sunt obținute din proiecție în plan.

Punct început	X / Y	Punct sfârșit	X / Y	Lungime segment (** (m)
1	708.770,787 320.303,597	2	709.230,259 320.520,23	507.981
2	709.230,259 320.520,23	3	709.221,596 320.537,532	19.35
3	709.221,596 320.537,532	4	708.762,41 320.321,033	507.665
4	708.762,41 320.321,033	1	708.770,787 320.303,597	19.344

**** Lungimile segmentelor sunt determinate în planul de proiecție Stereo 70 și sunt rotunjite la 1 milimetru.**

***** Distanța dintre puncte este formată din segmente cumulate ce sunt mai mici decât valoarea 1 milimetru.**

**DATE DESPRE IMOBILUL NR. 1200**

Oficiul de Cadastru și Publicitate Imobiliară CALARASI
Biroul de Cadastru și Publicitate Imobiliară Calarasi

A. Partea I. Descrierea imobilului

TEREN Extravilan

Adresa: Jud. Calarasi

Nr. Crt	Nr cadastral Nr. topografic	Suprafața* (mp)	Observații / Referințe
A1		38.191	Sector cadastral:8 Teren neimprejmuit;

B. Partea II. Proprietari și acte

Inscrieri privitoare la dreptul de proprietate și alte drepturi reale		Referințe
/		
Act Administrativ nr. 42671, din 21/04/1997 emis de CJSIPT CALARASI;		
B1	Intabulare, drept de PROPRIETATE, dobandit prin Reconstituire, cota actuala 1/1, cota initiala 1/1 1) SAVU ION, LIPSA CNP 2) TRASCA LUCRETIA, LIPSA CNP 3) SAVU NICOLAE, LIPSA CNP 4) ADAM MARIA, LIPSA CNP 5) SAVU DUMITRU, LIPSA CNP 6) SAVU COSTICA, LIPSA CNP	A1

C. Partea III. SARCINI .

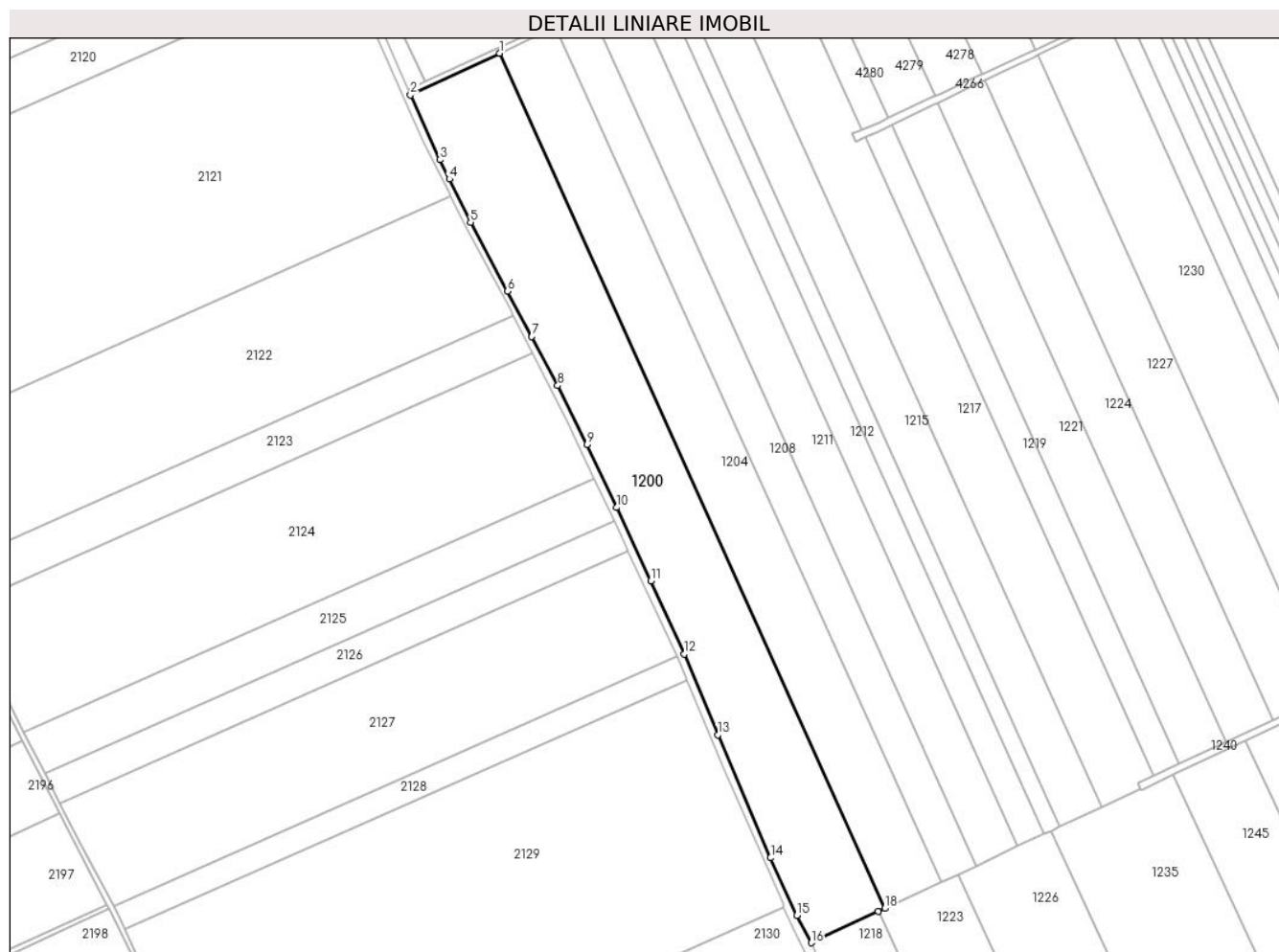
Inscrieri privind dezmembramintele dreptului de proprietate, drepturi reale de garanție și sarcini	Referințe
NU SUNT	

Anexa Nr. 1 La Partea I

Teren

Nr cadastral	Suprafața (mp)*	Observații / Referințe
	38.191	

* Suprafața este determinată în planul de proiecție Stereo 70.



Date referitoare la teren

Crt	Categorie folosință	Intra vilan	Suprafața (mp)	Tarla	Parcelă	Nr. topo	Observații / Referințe
1	arabil	NU	38.191	49/1	1	-	

Lungime Segmente

1) Valorile lungimilor segmentelor sunt obținute din proiecție în plan.

Punct început	X / Y	Punct sfârșit	X / Y	Lungime segment (** (m)
1	709.081,809 319.795,733	2	709.020,213 319.766,944	67.992
2	709.020,213 319.766,944	3	709.040,424 319.722,113	49.176
3	709.040,424 319.722,113	4	709.047,006 319.708,797	14.854
4	709.047,006 319.708,797	5	709.061,784 319.678,721	33.511
5	709.061,784 319.678,721	6	709.087,423 319.631,169	54.024

Punct început	X / Y	Punct sfârșit	X / Y	Lungime segment (** (m)
6	709.087,423 319.631,169	7	709.104,144 319.599,871	35.485
7	709.104,144 319.599,871	8	709.122,061 319.565,884	38.421
8	709.122,061 319.565,884	9	709.142,155 319.525,076	45.487
9	709.142,155 319.525,076	10	709.162,94 319.481,627	48.165
10	709.162,94 319.481,627	11	709.186,466 319.430,788	56.019
11	709.186,466 319.430,788	12	709.209,73 319.380,256	55.63
12	709.209,73 319.380,256	13	709.232,738 319.324,517	60.301
13	709.232,738 319.324,517	14	709.269,357 319.239,451	92.613
14	709.269,357 319.239,451	15	709.287,466 319.199,711	43.672
15	709.287,466 319.199,711	16	709.297,435 319.180,711	21.456
16	709.297,435 319.180,711	17	709.343,823 319.202,381	51.2
17	709.343,823 319.202,381	18	709.348,355 319.204,498	5.002
18	709.348,355 319.204,498	1	709.081,809 319.795,733	648.541

** Lungimile segmentelor sunt determinate în planul de proiecție Stereo 70 și sunt rotunjite la 1 milimetru.

*** Distanța dintre puncte este formată din segmente cumulate ce sunt mai mici decât valoarea 1 milimetru.

**DATE DESPRE IMOBILUL NR. 1201**

Oficiul de Cadastru și Publicitate Imobiliară CALARASI
Biroul de Cadastru și Publicitate Imobiliară Calarasi

A. Partea I. Descrierea imobilului

TEREN Extravilan

Adresa: Jud. Calarasi

Nr. Crt	Nr cadastral Nr. topografic	Suprafața* (mp)	Observații / Referințe
A1		Din acte: 9.000 Masurata: 8.840	Sector cadastral:8 Teren neimprejmuit; IMOBILUL PROVINE DINTR-O TARLA CU UN DEFICIT DE SUPRAFATA IN PROCENT DE 1.77%

B. Partea II. Proprietari și acte

Inscrieri privitoare la dreptul de proprietate și alte drepturi reale	Referințe
/	
Act Administrativ nr. 42926, din 05/11/1997 emis de CJSIPT CALARASI;	
B1	A1
Intabulare, drept de PROPRIETATE, dobandit prin Reconstituire, cota actuala 1/1, cota initiala 1/1	
1) PAUN GHEORGHE, LIPSA CNP	
2) ILIE MARIA, LIPSA CNP	
3) PAUN ION, LIPSA CNP	
4) MIHAI ATENA, LIPSA CNP	

C. Partea III. SARCINI .

Inscrieri privind dezmembramintele dreptului de proprietate, drepturi reale de garanție și sarcini	Referințe
NU SUNT	

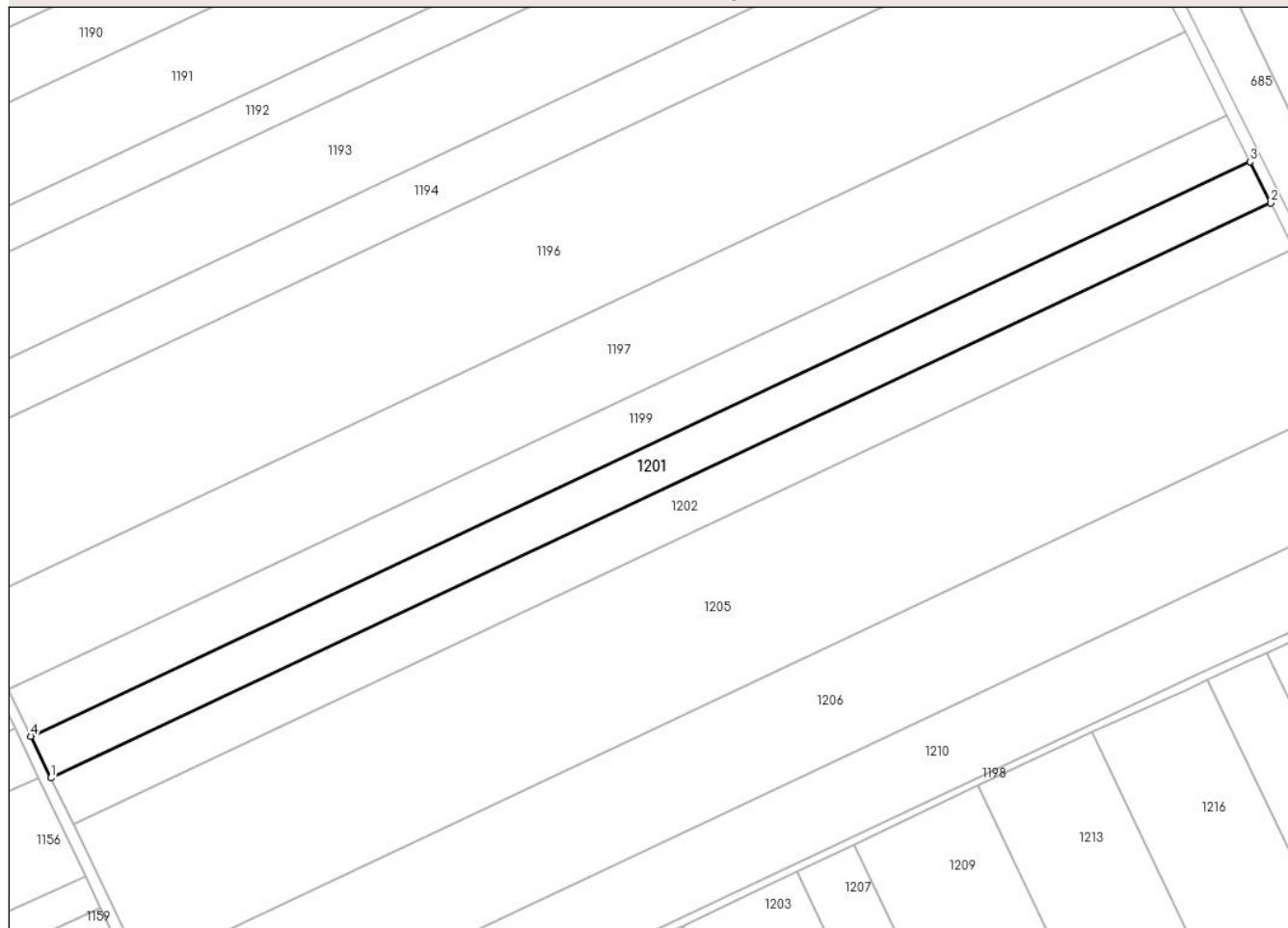
Anexa Nr. 1 La Partea I

Teren

Nr cadastral	Suprafața (mp)*	Observații / Referințe
	Din acte: 9.000 Masurata: 8.840	IMOBILUL PROVINE DINTR-O TARLA CU UN DEFICIT DE SUPRAFATA IN PROCENT DE 1.77%

* Suprafața este determinată în planul de proiecție Stereo 70.

DETALII LINIARE IMOBIL



Date referitoare la teren

Crt	Categorie folosință	Intra vilan	Suprafața (mp)	Tarla	Parcelă	Nr. topo	Observații / Referințe
1	arabil	NU	8.840	26/2	41	-	

Lungime Segmente

1) Valorile lungimilor segmentelor sunt obținute din proiecție în plan.

Punct început	X / Y	Punct sfârșit	X / Y	Lungime segment (** (m)
1	708.778,321 320.287,915	2	709.238,049 320.504,669	508.264
2	709.238,049 320.504,669	3	709.230,259 320.520,23	17.402
3	709.230,259 320.520,23	4	708.770,787 320.303,597	507.981
4	708.770,787 320.303,597	1	708.778,321 320.287,915	17.398

**** Lungimile segmentelor sunt determinate în planul de proiecție Stereo 70 și sunt rotunjite la 1 milimetru.**

***** Distanța dintre puncte este formată din segmente cumulate ce sunt mai mici decât valoarea 1 milimetru.**

**DATE DESPRE IMOBILUL NR. 1202**

Oficiul de Cadastru și Publicitate Imobiliară CALARASI
Biroul de Cadastru și Publicitate Imobiliară Calarasi

A. Partea I. Descrierea imobilului

TEREN Extravilan

Adresa: Jud. Calarasi

Nr. Crt	Nr cadastral Nr. topografic	Suprafața* (mp)	Observații / Referințe
A1		Din acte: 10.000 Masurata: 9.823	Sector cadastral:8 Teren neimprejmuit; IMOBILUL PROVINE DINTR-O TARLA CU UN DEFICIT DE SUPRAFATA IN PROCENT DE 1.77%

B. Partea II. Proprietari și acte

Inscrieri privitoare la dreptul de proprietate și alte drepturi reale	Referințe
/	
Act Administrativ nr. 42980, din 09/11/1997 emis de CJSIPT CALARASI;	
B1	A1
Intabulare, drept de PROPRIETATE, dobandit prin Reconstituire, cota actuala 1/1, cota initiala 1/1	
1) SERBAN MARIA, LIPSA CNP	
2) STOIAN RUSA, LIPSA CNP	
3) MANOLE DOBRITA, LIPSA CNP	

C. Partea III. SARCINI .

Inscrieri privind dezmembramintele dreptului de proprietate, drepturi reale de garanție și sarcini	Referințe
NU SUNT	

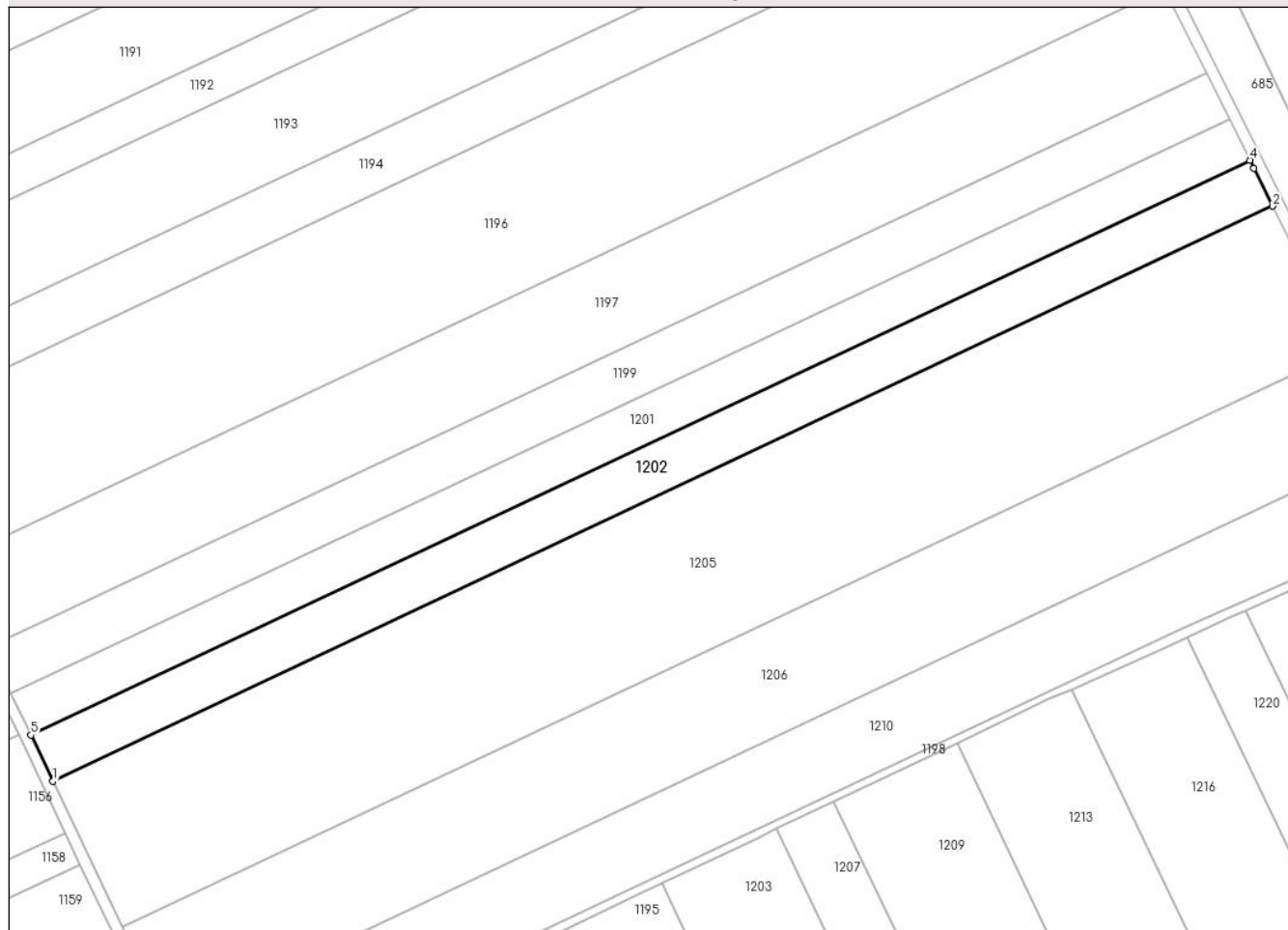
Anexa Nr. 1 La Partea I

Teren

Nr cadastral	Suprafața (mp)*	Observații / Referințe
	Din acte: 10.000 Masurata: 9.823	IMOBILUL PROVINE DINTR-O TARLA CU UN DEFICIT DE SUPRAFATA IN PROCENT DE 1.77%

* Suprafața este determinată în planul de proiecție Stereo 70.

DETALII LINIARE IMOBIL



Date referitoare la teren

Crt	Categorie folosință	Intra vilan	Suprafața (mp)	Tarla	Parcelă	Nr. topo	Observații / Referințe
1	arabil	NU	9.823	26/2	42	-	

Lungime Segmente

1) Valorile lungimilor segmentelor sunt obținute din proiecție în plan.

Punct început	X / Y	Punct sfârșit	X / Y	Lungime segment (** (m)
1	708.786,689 320.270,499	2	709.246,632 320.487,354	508.501
2	709.246,632 320.487,354	3	709.239,563 320.501,645	15.944
3	709.239,563 320.501,645	4	709.238,049 320.504,669	3.382
4	709.238,049 320.504,669	5	708.778,321 320.287,915	508.264
5	708.778,321 320.287,915	1	708.786,689 320.270,499	19.322

**** Lungimile segmentelor sunt determinate în planul de proiecție Stereo 70 și sunt rotunjite la 1 milimetru.**

***** Distanța dintre puncte este formată din segmente cumulate ce sunt mai mici decât valoarea 1 milimetru.**

**DATE DESPRE IMOBILUL NR. 1203**

Oficiul de Cadastru și Publicitate Imobiliară CALARASI
Biroul de Cadastru și Publicitate Imobiliară Calarasi

A. Partea I. Descrierea imobilului

TEREN Extravilan

Adresa: Jud. Calarasi

Nr. Crt	Nr cadastral Nr. topografic	Suprafața* (mp)	Observații / Referințe
A1		20.000	Sector cadastral:8 Teren neimprejmuit;

B. Partea II. Proprietari și acte

Inscrieri privitoare la dreptul de proprietate și alte drepturi reale	Referințe
/	
Act Administrativ nr. 42627, din 15/04/1997 emis de CJSIPT CALARASI;	
B1	A1
Intabulare, drept de PROPRIETATE, dobandit prin Reconstituire, cota actuala 1/1, cota initiala 1/1 1) RENCIU EMILIA, LIPSA CNP	

C. Partea III. SARCINI .

Inscrieri privind dezmembramintele dreptului de proprietate, drepturi reale de garanție și sarcini	Referințe
NU SUNT	

Punct început	X / Y	Punct sfârșit	X / Y	Lungime segment (** (m)
6	709.240,464 319.874,302	1	709.059,536 320.252,529	419.274

** Lungimile segmentelor sunt determinate în planul de proiecție Stereo 70 și sunt rotunjite la 1 milimetru.

*** Distanța dintre puncte este formată din segmente cumulate ce sunt mai mici decât valoarea 1 milimetru.

**DATE DESPRE IMOBILUL NR. 1204**

Oficiul de Cadastru și Publicitate Imobiliară CALARASI
Biroul de Cadastru și Publicitate Imobiliară Calarasi

A. Partea I. Descrierea imobilului

TEREN Extravilan

Adresa: Jud. Calarasi

Nr. Crt	Nr cadastral Nr. topografic	Suprafața* (mp)	Observații / Referințe
A1		27.796	Sector cadastral:8 Teren neimprejmuit;

B. Partea II. Proprietari și acte

Inscrieri privitoare la dreptul de proprietate și alte drepturi reale	Referințe
/	
Act Administrativ nr. 43306, din 22/09/1998 emis de CJSIPT CALARASI;	
B1	A1
Intabulare, drept de PROPRIETATE, dobandit prin Constituire, cota actuala 1/1, cota initiala 1/1 1) SAVU V ION, LIPSA CNP	

C. Partea III. SARCINI .

Inscrieri privind dezmembramintele dreptului de proprietate, drepturi reale de garanție și sarcini	Referințe
NU SUNT	

Anexa Nr. 1 La Partea I

Teren

Nr cadastral	Suprafața (mp)*	Observații / Referințe
	27.796	

* Suprafața este determinată în planul de proiecție Stereo 70.



Date referitoare la teren

Crt	Categorie folosință	Intravilan	Suprafața (mp)	Tarla	Parcelă	Nr. topo	Observații / Referințe
1	arabil	NU	27.796	49/1	2	-	

Lungime Segmente

1) Valorile lungimilor segmentelor sunt obținute din proiecție în plan.

Punct început	X / Y	Punct sfârșit	X / Y	Lungime segment (** (m)
1	709.120,64 319.813,883	2	709.116,591 319.811,99	4.47
2	709.116,591 319.811,99	3	709.081,809 319.795,733	38.394
3	709.081,809 319.795,733	4	709.348,355 319.204,498	648.541
4	709.348,355 319.204,498	5	709.387,19 319.222,639	42.863
5	709.387,19 319.222,639	1	709.120,64 319.813,883	648.551

**** Lungimile segmentelor sunt determinate în planul de proiecție Stereo 70 și sunt rotunjite la 1 milimetru.**

***** Distanța dintre puncte este formată din segmente cumulate ce sunt mai mici decât valoarea 1 milimetru.**

**DATE DESPRE IMOBILUL NR. 1205**

Oficiul de Cadastru și Publicitate Imobiliară CALARASI
Biroul de Cadastru și Publicitate Imobiliară Calarasi

A. Partea I. Descrierea imobilului

TEREN Extravilan

Nr. CF vechi:17
Nr. cadastral vechi:52

Adresa: Jud. Calarasi

Nr. Crt	Nr cadastral Nr. topografic	Suprafața* (mp)	Observații / Referințe
A1	21330	Din acte: 30.416 Masurata: 30.920	Sector cadastral:8 Teren neimprejmuit;

B. Partea II. Proprietari și acte

Inscrieri privitoare la dreptul de proprietate și alte drepturi reale	Referințe
41385 / 05/08/2021	
Act Notarial nr. 2752, din 03/08/2021 emis de NP Tutuianu Dana Cristina;	
B3	A1
Intabulare, drept de PROPRIETATE, dobandit prin Conventie, cota actuala 1/1, cota initiala 1/1 1) NIKAGRO SRL, CIF:17961870	

C. Partea III. SARCINI .

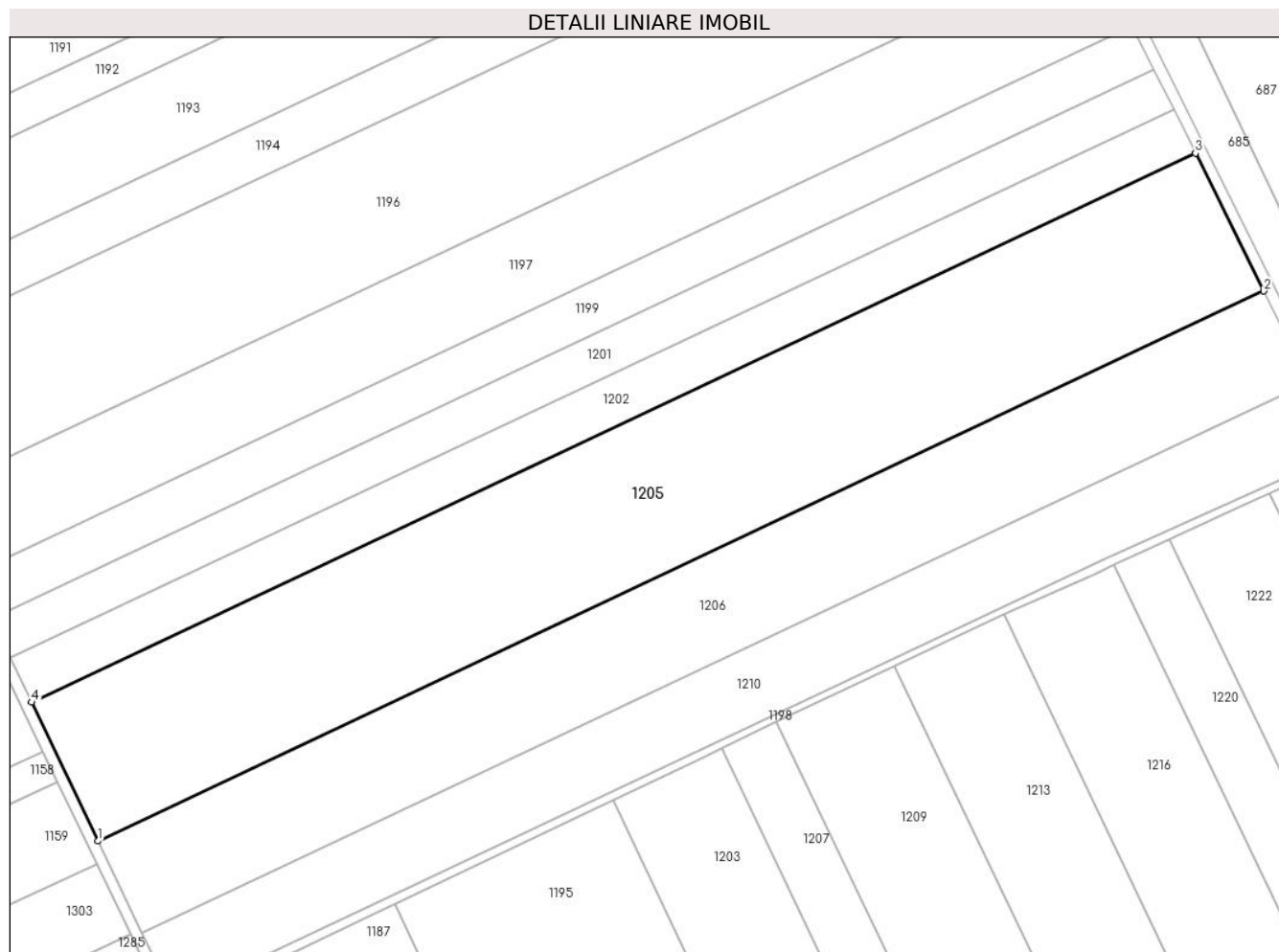
Inscrieri privind dezmembramintele dreptului de proprietate, drepturi reale de garanție și sarcini	Referințe
NU SUNT	

Anexa Nr. 1 La Partea I

Teren

Nr cadastral	Suprafața (mp)*	Observații / Referințe
21330	Din acte: 30.416 Masurata: 30.920	

* Suprafața este determinată în planul de proiecție Stereo 70.



Date referitoare la teren

Crt	Categorie folosință	Intravilan	Suprafața (mp)	Tarla	Parcelă	Nr. topo	Observații / Referințe
1	arabil	NU	30.920	26/2	43	-	

Lungime Segmente

1) Valorile lungimilor segmentelor sunt obținute din proiecție în plan.

Punct început	X / Y	Punct sfârșit	X / Y	Lungime segment (** (m)
1	708.813,006 320.215,727	2	709.273,579 320.432,879	509.198
2	709.273,579 320.432,879	3	709.246,632 320.487,354	60.776
3	709.246,632 320.487,354	4	708.786,689 320.270,499	508.501
4	708.786,689 320.270,499	1	708.813,006 320.215,727	60.766

**** Lungimile segmentelor sunt determinate în planul de proiecție Stereo 70 și sunt rotunjite la 1 milimetru.**

***** Distanța dintre puncte este formată din segmente cumulate ce sunt mai mici decât valoarea 1 milimetru.**

**DATE DESPRE IMOBILUL NR. 1206**

Oficiul de Cadastru și Publicitate Imobiliară CALARASI
Biroul de Cadastru și Publicitate Imobiliară Calarasi

A. Partea I. Descrierea imobilului

TEREN Extravilan

Adresa: Jud. Calarasi

Nr. Crt	Nr cadastral Nr. topografic	Suprafața* (mp)	Observații / Referințe
A1		Din acte: 20.803 Masurata: 20.434	Sector cadastral:8 Teren neimprejmuit; IMOBILUL PROVINE DINTR-O TARLA CU UN DEFICIT DE SUPRAFATA IN PROCENT DE 1.77%

B. Partea II. Proprietari și acte

Inscrieri privitoare la dreptul de proprietate și alte drepturi reale	Referințe
/	
Act Administrativ nr. 42721, din 02/04/1997 emis de CJSIPT CALARASI;	
B1	A1
Intabulare, drept de PROPRIETATE, dobandit prin Reconstituire, cota actuala 1/1, cota initiala 1/1 1) FLOREA VASILCHIA, LIPSA CNP	

C. Partea III. SARCINI .

Inscrieri privind dezmembramintele dreptului de proprietate, drepturi reale de garanție și sarcini	Referințe
NU SUNT	

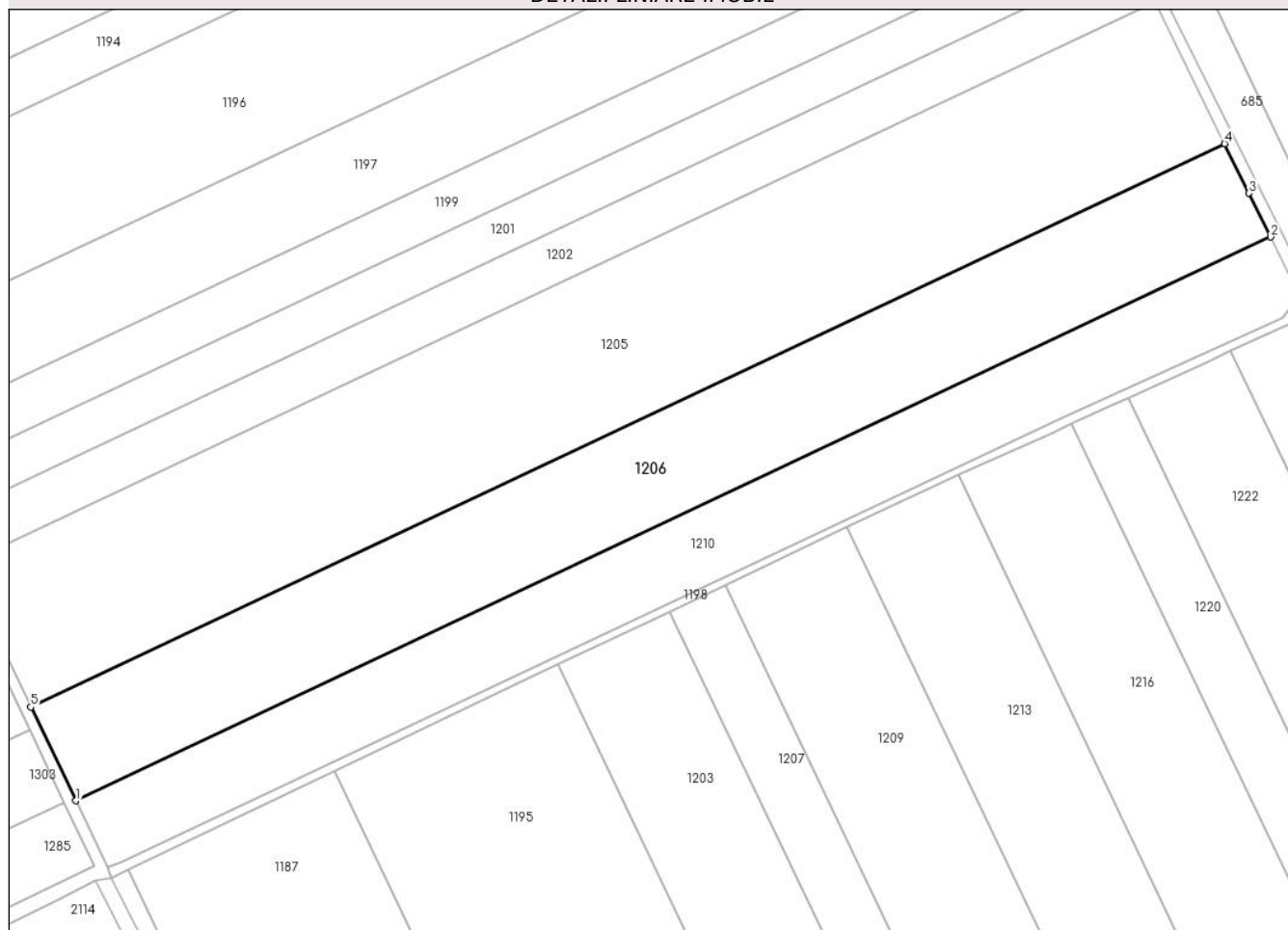
Anexa Nr. 1 La Partea I

Teren

Nr cadastral	Suprafața (mp)*	Observații / Referințe
	Din acte: 20.803 Masurata: 20.434	IMOBILUL PROVINE DINTR-O TARLA CU UN DEFICIT DE SUPRAFATA IN PROCENT DE 1.77%

* Suprafața este determinată în planul de proiecție Stereo 70.

DETALII LINIARE IMOBIL



Punct început	X / Y	Punct sfârșit	X / Y	Lungime segment (** (m)
5	708.813,006 320.215,727	1	708.830,378 320.179,571	40.113

** Lungimile segmentelor sunt determinate în planul de proiecție Stereo 70 și sunt rotunjite la 1 milimetru.

*** Distanța dintre puncte este formată din segmente cumulate ce sunt mai mici decât valoarea 1 milimetru.

**DATE DESPRE IMOBILUL NR. 1207**

Oficiul de Cadastru și Publicitate Imobiliară CALARASI
Biroul de Cadastru și Publicitate Imobiliară Calarasi

A. Partea I. Descrierea imobilului

TEREN Extravilan

Adresa: Jud. Calarasi

Nr. Crt	Nr cadastral Nr. topografic	Suprafața* (mp)	Observații / Referințe
A1	25147	Din acte: 10.000 Masurata: 9.993	Sector cadastral:8 Teren neimprejmuit;

B. Partea II. Proprietari și acte

Inscrieri privitoare la dreptul de proprietate și alte drepturi reale	Referințe
34103 / 14/06/2023	
Act Administrativ nr. 43157, din 21/10/2002 emis de CJSIPT CALARASI (act notarial nr 1674 din 18.05.2023, emis de NP TUTUIANU DANA CRISTINA; act notarial nr 436 din 23.02.2004, emis de NP CHIRU MARIA DANA; act notarial nr 2552 din 17.07.2023, emis de NP TUTUIANU DANA CRISTINA);	
B1	A1
Intabulare, drept de PROPRIETATE, dobandit prin Reconstituire, cota actuala 1/1, cota initiala 1/1	
1) MAZARE PARASCHIVA (CHIVA), decedata 2) VOICU VALENTINA, decedata 3) IVAN CONSTANTIN, decedat 4) APOSTOL STANA, decedata 5) RENCIU EMILIA, decedata 6) IVAN ELENA, decedata 7) IVAN DUMITRU, decedat 8) MANOLE VOICA 9) PETCU FLORICA (FLORINA) 10) IVAN ELENA	

C. Partea III. SARCINI .

Inscrieri privind dezmembramintele dreptului de proprietate, drepturi reale de garanție și sarcini	Referințe
NU SUNT	

Anexa Nr. 1 La Partea I

Teren

Nr cadastral	Suprafața (mp)*	Observații / Referințe
25147	Din acte: 10.000 Masurata: 9.993	

* Suprafața este determinată în planul de proiecție Stereo 70.



Date referitoare la teren

Crt	Categorie folosință	Intra vilan	Suprafața (mp)	Tarla	Parcelă	Nr. topo	Observații / Referințe
1	arabil	NU	9.993	49	30	-	

Lungime Segmente

1) Valorile lungimilor segmentelor sunt obținute din proiecție în plan.

Punct început	X / Y	Punct sfârșit	X / Y	Lungime segment (** (m)
1	709.081,067 320.262,779	2	709.059,536 320.252,529	23.846
2	709.059,536 320.252,529	3	709.240,464 319.874,302	419.274
3	709.240,464 319.874,302	4	709.256,816 319.882,592	18.333
4	709.256,816 319.882,592	5	709.262,068 319.884,399	5.554
5	709.262,068 319.884,399	1	709.081,067 320.262,779	419.443

**** Lungimile segmentelor sunt determinate în planul de proiecție Stereo 70 și sunt rotunjite la 1 milimetru.**

***** Distanța dintre puncte este formată din segmente cumulate ce sunt mai mici decât valoarea 1 milimetru.**

**DATE DESPRE IMOBILUL NR. 1208**

Oficiul de Cadastru și Publicitate Imobiliară CALARASI
Biroul de Cadastru și Publicitate Imobiliară Calarasi

A. Partea I. Descrierea imobilului

TEREN Extravilan

Adresa: Jud. Calarasi

Nr. Crt	Nr cadastral Nr. topografic	Suprafața* (mp)	Observații / Referințe
A1		17.329	Sector cadastral:8 Teren neimprejmuit;

B. Partea II. Proprietari și acte

Inscrieri privitoare la dreptul de proprietate și alte drepturi reale		Referințe
/		
Act Administrativ nr. 42751, din 07/04/1997 emis de CJSIPT CALARASI;		
B1	Intabulare, drept de PROPRIETATE, dobandit prin Reconstituire, cota actuala 1/1, cota initiala 1/1 1) CRACIUN R VASILE, LIPSA CNP	A1

C. Partea III. SARCINI .

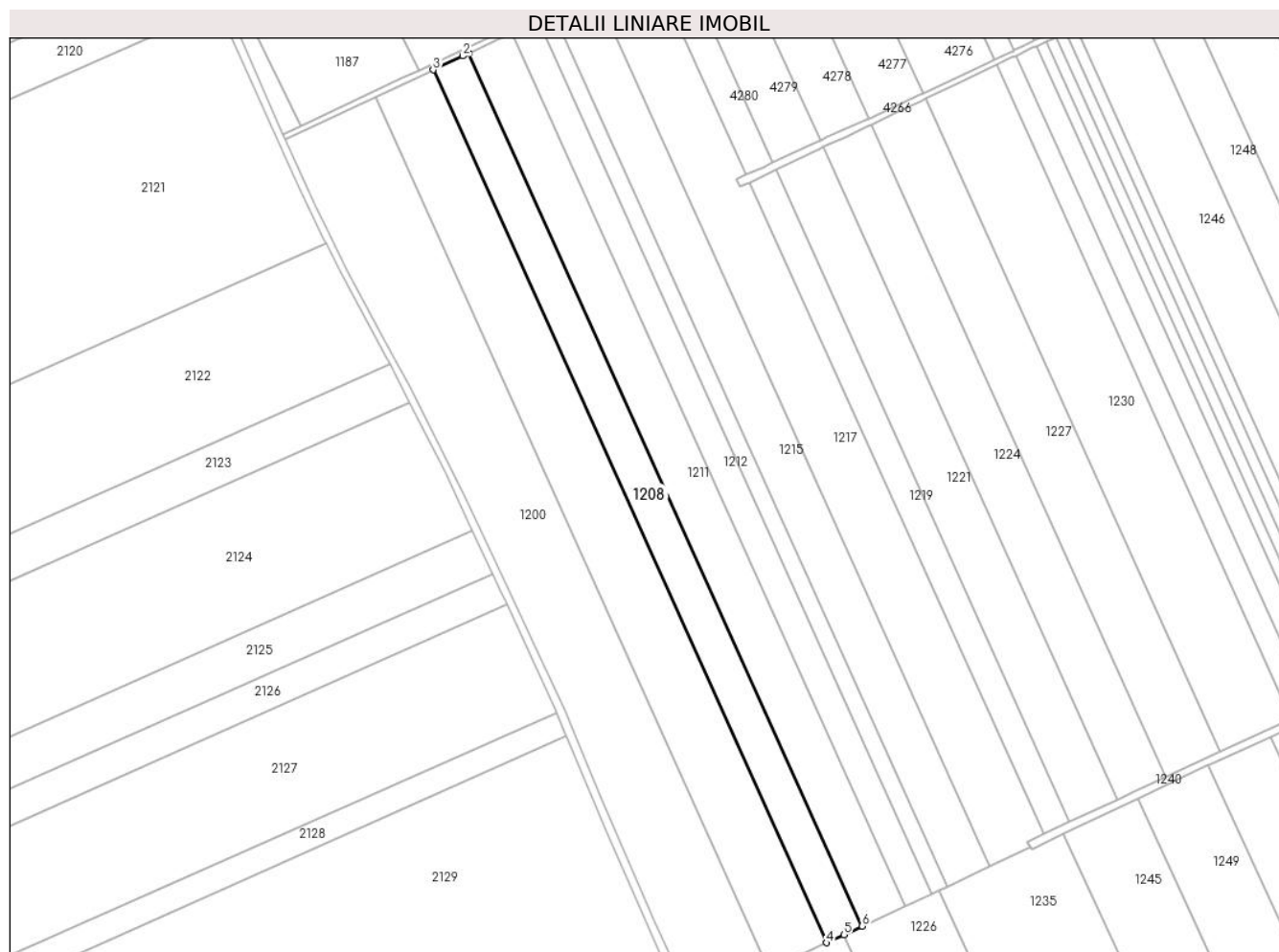
Inscrieri privind dezmembramintele dreptului de proprietate, drepturi reale de garanție și sarcini	Referințe
NU SUNT	

Anexa Nr. 1 La Partea I

Teren

Nr cadastral	Suprafața (mp)*	Observații / Referințe
	17.329	

* Suprafața este determinată în planul de proiecție Stereo 70.



Date referitoare la teren

Crt	Categorie folosință	Intravilan	Suprafața (mp)	Tarla	Parcelă	Nr. topo	Observații / Referințe
1	arabil	NU	17.329	49/1	3	-	

Lungime Segmente

1) Valorile lungimilor segmentelor sunt obținute din proiecție în plan.

Punct început	X / Y	Punct sfârșit	X / Y	Lungime segment (** (m)
1	709.144,849 319.825,197	2	709.140,763 319.823,288	4.51
2	709.140,763 319.823,288	3	709.120,64 319.813,883	22.212
3	709.120,64 319.813,883	4	709.387,19 319.222,639	648.551
4	709.387,19 319.222,639	5	709.398,915 319.228,116	12.941
5	709.398,915 319.228,116	6	709.411,4 319.233,948	13.78

Punct început	X / Y	Punct sfârșit	X / Y	Lungime segment (** (m)
6	709.411,4 319.233,948	1	709.144,849 319.825,197	648.556

** Lungimile segmentelor sunt determinate în planul de proiecție Stereo 70 și sunt rotunjite la 1 milimetru.

*** Distanța dintre puncte este formată din segmente cumulate ce sunt mai mici decât valoarea 1 milimetru.

**DATE DESPRE IMOBILUL NR. 1209**

Oficiul de Cadastru și Publicitate Imobiliară CALARASI
Biroul de Cadastru și Publicitate Imobiliară Calarasi

A. Partea I. Descrierea imobilului

TEREN Extravilan

Adresa: Jud. Calarasi

Nr. Crt	Nr cadastral Nr. topografic	Suprafața* (mp)	Observații / Referințe
A1		21.658	Sector cadastral:8 Teren neimprejmuit;

B. Partea II. Proprietari și acte

Inscrieri privitoare la dreptul de proprietate și alte drepturi reale	Referințe
/	
Act Administrativ nr. 42624, din 15/04/1997 emis de CJSIPT CALARASI;	
B1	A1
Intabulare, drept de PROPRIETATE, dobandit prin Reconstituire, cota actuala 1/1, cota initiala 1/1 1) IVAN F GHEORGHE, LIPSA CNP	

C. Partea III. SARCINI .

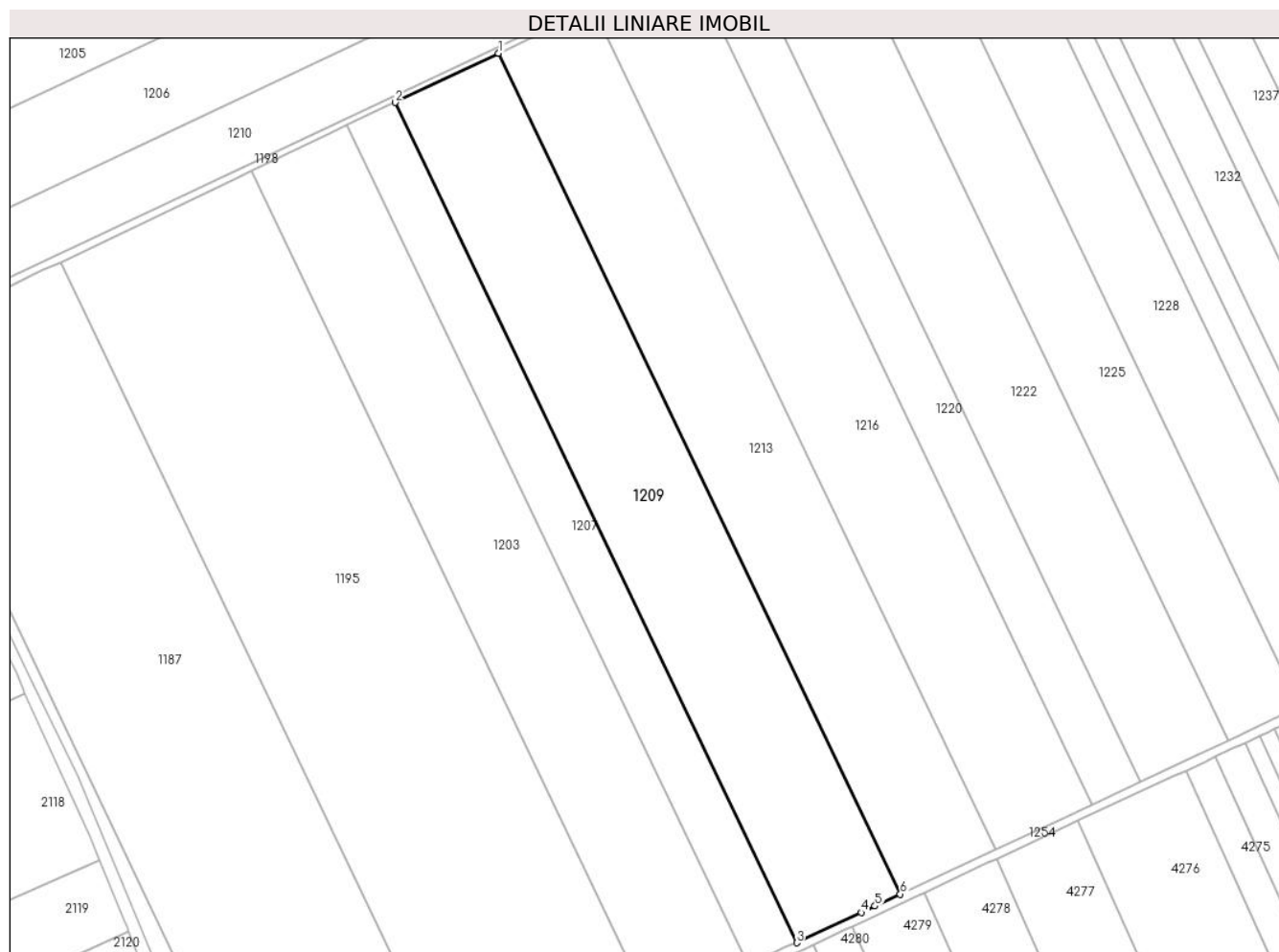
Inscrieri privind dezmembramintele dreptului de proprietate, drepturi reale de garanție și sarcini	Referințe
NU SUNT	

Anexa Nr. 1 La Partea I

Teren

Nr cadastral	Suprafața (mp)*	Observații / Referințe
	21.658	

* Suprafața este determinată în planul de proiecție Stereo 70.



Date referitoare la teren

Crt	Categorie folosință	Intra vilan	Suprafața (mp)	Tarla	Parcelă	Nr. topo	Observații / Referințe
1	arabil	NU	21.658	49	29	-	

Lungime Segmente

1) Valorile lungimilor segmentelor sunt obținute din proiecție în plan.

Punct început	X / Y	Punct sfârșit	X / Y	Lungime segment (** (m)
1	709.127,67 320.284,966	2	709.081,067 320.262,779	51.615
2	709.081,067 320.262,779	3	709.262,068 319.884,399	419.443
3	709.262,068 319.884,399	4	709.291,207 319.898,018	32.165
4	709.291,207 319.898,018	5	709.297,376 319.900,964	6.836
5	709.297,376 319.900,964	6	709.308,804 319.906,306	12.615

Punct început	X / Y	Punct sfârșit	X / Y	Lungime segment (** (m)
6	709.308,804 319.906,306	1	709.127,67 320.284,966	419.753

** Lungimile segmentelor sunt determinate în planul de proiecție Stereo 70 și sunt rotunjite la 1 milimetru.

*** Distanța dintre puncte este formată din segmente cumulate ce sunt mai mici decât valoarea 1 milimetru.

**DATE DESPRE IMOBILUL NR. 1210**

Oficiul de Cadastru și Publicitate Imobiliară CALARASI
Biroul de Cadastru și Publicitate Imobiliară Calarasi

A. Partea I. Descrierea imobilului

TEREN Extravilan

Adresa: Jud. Calarasi

Nr. Crt	Nr cadastral Nr. topografic	Suprafața* (mp)	Observații / Referințe
A1	21350	Din acte: 14.912 Masurata: 14.669	Sector cadastral:8 Teren neimprejmuit;

B. Partea II. Proprietari și acte

Inscrieri privitoare la dreptul de proprietate și alte drepturi reale		Referințe
46729 / 15/12/2011		
Act Notarial nr. 3916, din 14/12/2011 emis de BNP TUTUIANU DANA CRISTINA;		
B4	Intabulare, drept de PROPRIETATE, dobandit prin Conventie, cota actuala 1/1, cota initiala 1/1 1) NICOLA ION, -sot 2) NICOLA DANIELA, -sotie	A1

C. Partea III. SARCINI .

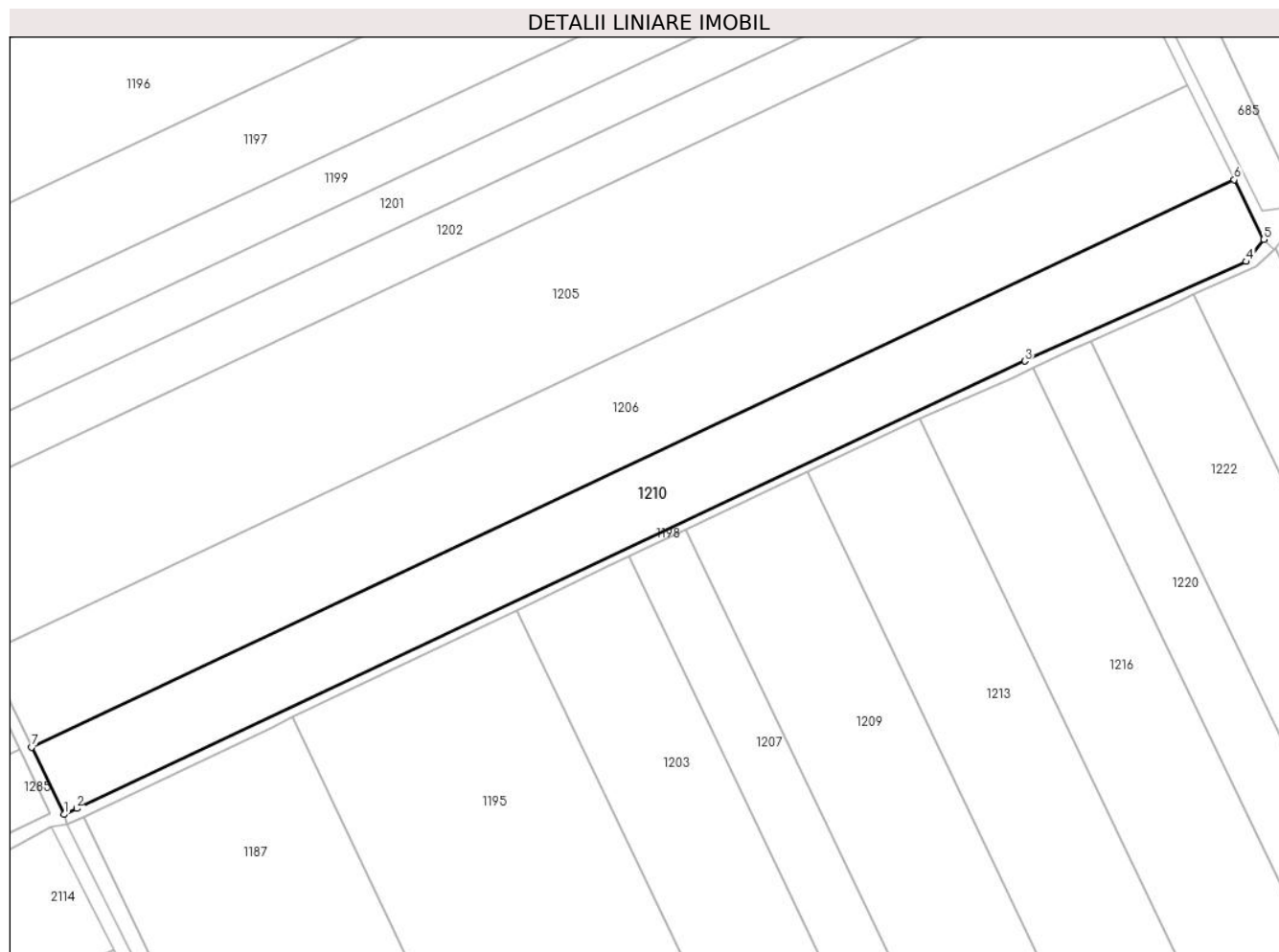
Inscrieri privind dezmembramintele dreptului de proprietate, drepturi reale de garanție și sarcini	Referințe
NU SUNT	

Anexa Nr. 1 La Partea I

Teren

Nr cadastral	Suprafața (mp)*	Observații / Referințe
21350	Din acte: 14.912 Masurata: 14.669	

* Suprafața este determinată în planul de proiecție Stereo 70.



Date referitoare la teren

Crt	Categorie folosință	Intravilan	Suprafața (mp)	Tarla	Parcelă	Nr. topo	Observații / Referințe
1	arabil	NU	14.669	26/2	45	-	

Lungime Segmente

1) Valorile lungimilor segmentelor sunt obținute din proiecție în plan.

Punct început	X / Y	Punct sfârșit	X / Y	Lungime segment (** (m)
1	708.842,77 320.153,78	2	708.847,636 320.156,053	5.371
2	708.847,636 320.156,053	3	709.211,102 320.327,421	401.839
3	709.211,102 320.327,421	4	709.295,93 320.365,542	93.0
4	709.295,93 320.365,542	5	709.302,678 320.374,033	10.846

Punct început	X / Y	Punct sfârșit	X / Y	Lungime segment (** (m)
5	709.302,678 320.374,033	6	709.291,364 320.396,918	25.529
6	709.291,364 320.396,918	7	708.830,378 320.179,571	509.655
7	708.830,378 320.179,571	1	708.842,77 320.153,78	28.614

** Lungimile segmentelor sunt determinate în planul de proiecție Stereo 70 și sunt rotunjite la 1 milimetru.

*** Distanța dintre puncte este formată din segmente cumulate ce sunt mai mici decât valoarea 1 milimetru.

**DATE DESPRE IMOBILUL NR. 1211**

Oficiul de Cadastru și Publicitate Imobiliară CALARASI
Biroul de Cadastru și Publicitate Imobiliară Calarasi

A. Partea I. Descrierea imobilului

TEREN Extravilan

Nr. CF vechi:394
Nr. cadastral vechi:531

Adresa: Jud. Calarasi

Nr. Crt	Nr cadastral Nr. topografic	Suprafața* (mp)	Observații / Referințe
A1	23187	20.685	Sector cadastral:8 Teren neimprejmuit;

B. Partea II. Proprietari și acte

Inscrieri privitoare la dreptul de proprietate și alte drepturi reale	Referințe
3527 / 12/02/2008	
Act Notarial nr. 270, din 07/02/2008 emis de BNP CHIRU MARIA DANA;	
B1	A1
Intabulare, drept de PROPRIETATE, dobandit prin Conventie, cota actuala 1/1, cota initiala 1/1	
1) SC APOLLO PROPERTIES SRL, CIF:19163688	
OBSERVATII: (provenita din conversia CF 394)	

C. Partea III. SARCINI .

Inscrieri privind dezmembramintele dreptului de proprietate, drepturi reale de garanție și sarcini	Referințe
NU SUNT	

Anexa Nr. 1 La Partea I

Teren

Nr cadastral	Suprafața (mp)*	Observații / Referințe
23187	20.685	

* Suprafața este determinată în planul de proiecție Stereo 70.



Date referitoare la teren

Crt	Categorie folosință	Intravilan	Suprafața (mp)	Tarla	Parcelă	Nr. topo	Observații / Referințe
1	arabil	NU	20.685	49/1	4	-	

Lungime Segmente

1) Valorile lungimilor segmentelor sunt obținute din proiecție în plan.

Punct început	X / Y	Punct sfârșit	X / Y	Lungime segment (** (m)
1	709.173,746 319.838,7	2	709.169,919 319.836,91	4.225
2	709.169,919 319.836,91	3	709.144,849 319.825,197	27.671
3	709.144,849 319.825,197	4	709.411,4 319.233,948	648.556
4	709.411,4 319.233,948	5	709.440,299 319.247,448	31.897
5	709.440,299 319.247,448	1	709.173,746 319.838,7	648.56

**** Lungimile segmentelor sunt determinate în planul de proiecție Stereo 70 și sunt rotunjite la 1 milimetru.**

***** Distanța dintre puncte este formată din segmente cumulate ce sunt mai mici decât valoarea 1 milimetru.**

**DATE DESPRE IMOBILUL NR. 1212**

Oficiul de Cadastru și Publicitate Imobiliară CALARASI
Biroul de Cadastru și Publicitate Imobiliară Calarasi

A. Partea I. Descrierea imobilului

TEREN Extravilan

Nr. CF vechi:423
Nr. cadastral vechi:554

Adresa: Jud. Calarasi

Nr. Crt	Nr cadastral Nr. topografic	Suprafața* (mp)	Observații / Referințe
A1	21522	Din acte: 13.124 Masurata: 12.989	Sector cadastral:8 Teren neimprejmuit;

B. Partea II. Proprietari și acte

Inscrieri privitoare la dreptul de proprietate și alte drepturi reale	Referințe
41915 / 14/11/2011	
Act Notarial nr. 2463, din 09/11/2011 emis de BNP MARIA DANA CHIRU;	
B3	A1
Intabulare, drept de PROPRIETATE, dobandit prin Conventie, cota actuala 1/1, cota initiala 1/1 1) SC APOLLO PROPERTIES SRL, CIF:19163688	

C. Partea III. SARCINI .

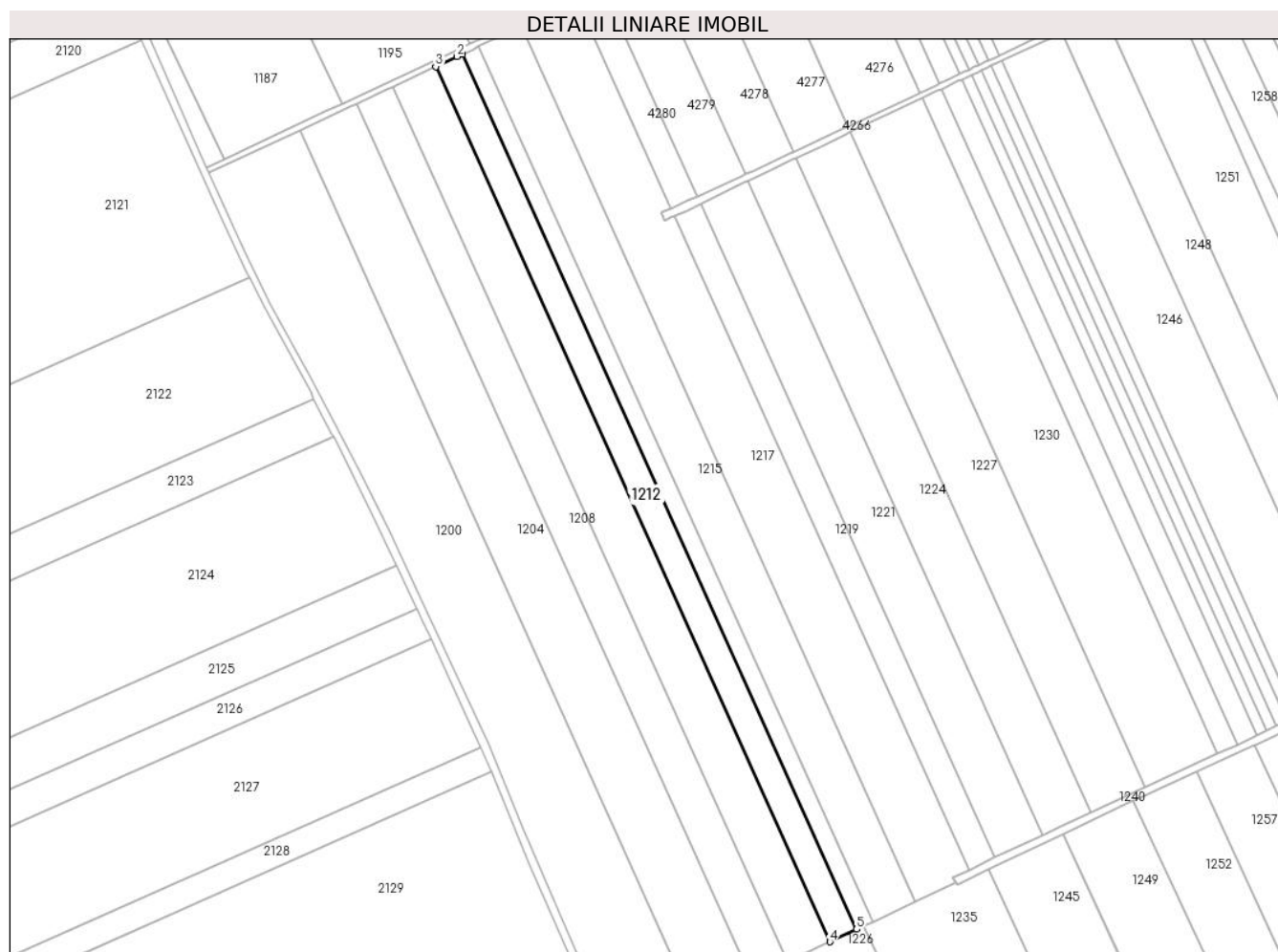
Inscrieri privind dezmembramintele dreptului de proprietate, drepturi reale de garanție și sarcini	Referințe
NU SUNT	

Anexa Nr. 1 La Partea I

Teren

Nr cadastral	Suprafața (mp)*	Observații / Referințe
21522	Din acte: 13.124 Masurata: 12.989	

* Suprafața este determinată în planul de proiecție Stereo 70.



Date referitoare la teren

Crt	Categorie folosință	Intra vilan	Suprafața (mp)	Tarla	Parcelă	Nr. topo	Observații / Referințe
1	arabil	NU	12.989	49/1	5	-	

Lungime Segmente

1) Valorile lungimilor segmentelor sunt obținute din proiecție în plan.

Punct început	X / Y	Punct sfârșit	X / Y	Lungime segment (** (m)
1	709.191,89 319.847,184	2	709.188,225 319.845,471	4.046
2	709.188,225 319.845,471	3	709.173,746 319.838,7	15.984
3	709.173,746 319.838,7	4	709.440,299 319.247,448	648.56
4	709.440,299 319.247,448	5	709.458,446 319.255,925	20.029

Punct început	X / Y	Punct sfârșit	X / Y	Lungime segment (** (m)
5	709.458,446 319.255,925	1	709.191,89 319.847,184	648.567

** Lungimile segmentelor sunt determinate în planul de proiecție Stereo 70 și sunt rotunjite la 1 milimetru.

*** Distanța dintre puncte este formată din segmente cumulate ce sunt mai mici decât valoarea 1 milimetru.

**DATE DESPRE IMOBILUL NR. 1213**

Oficiul de Cadastru și Publicitate Imobiliară CALARASI
Biroul de Cadastru și Publicitate Imobiliară Calarasi

A. Partea I. Descrierea imobilului

TEREN Extravilan

Adresa: Jud. Calarasi

Nr. Crt	Nr cadastral Nr. topografic	Suprafața* (mp)	Observații / Referințe
A1		20.000	Sector cadastral:8 Teren neimprejmuit;

B. Partea II. Proprietari și acte

Inscrieri privitoare la dreptul de proprietate și alte drepturi reale	Referințe
/	
Act Administrativ nr. 42623, din 15/04/1997 emis de CJSIPT CALARASI;	
B1	A1
Intabulare, drept de PROPRIETATE, dobandit prin Reconstituire, cota actuala 1/1, cota initiala 1/1 1) PAUN M VOICU, LIPSA CNP	

C. Partea III. SARCINI .

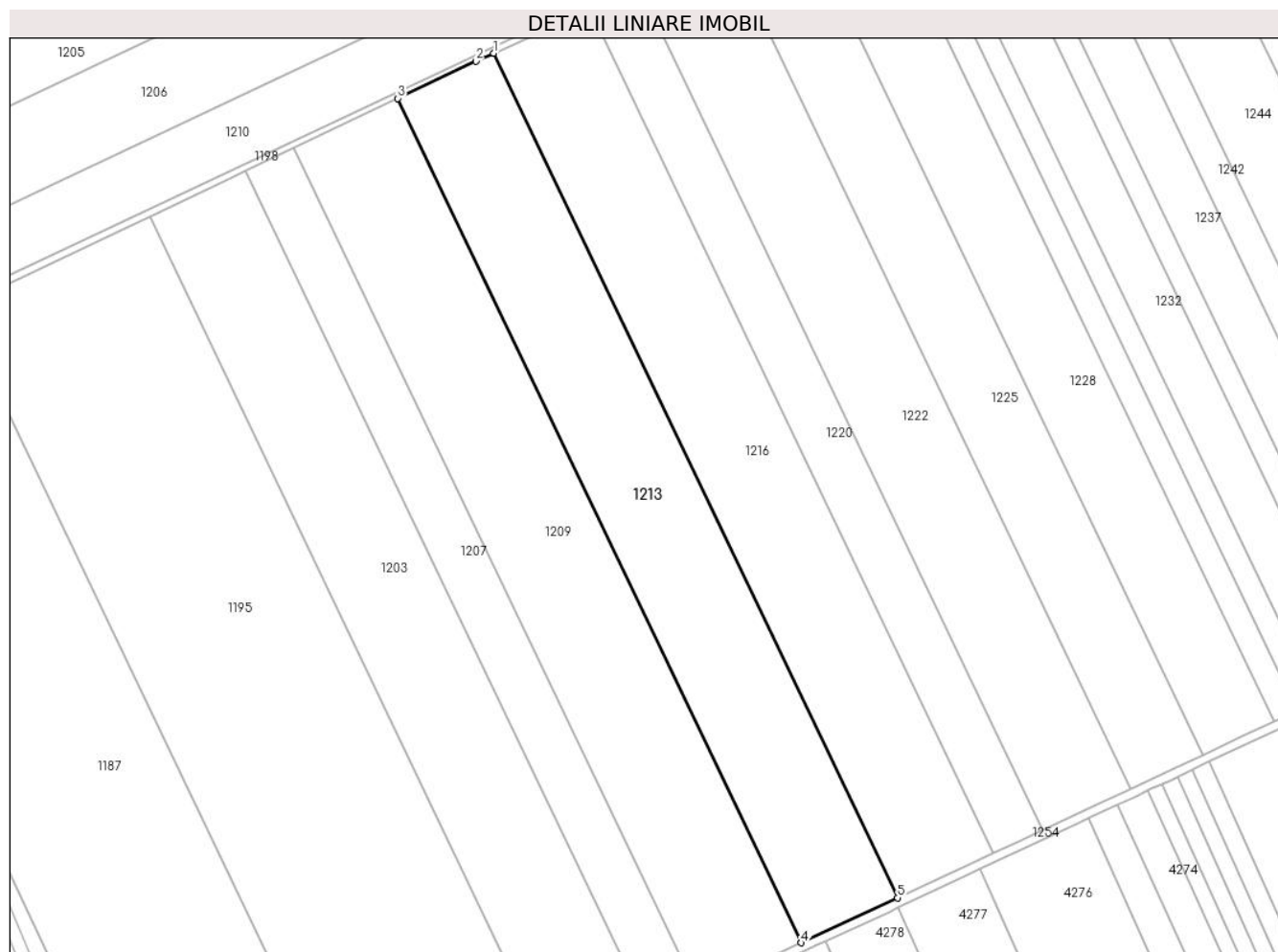
Inscrieri privind dezmembramintele dreptului de proprietate, drepturi reale de garanție și sarcini	Referințe
NU SUNT	

Anexa Nr. 1 La Partea I

Teren

Nr cadastral	Suprafața (mp)*	Observații / Referințe
	20.000	

* Suprafața este determinată în planul de proiecție Stereo 70.



Date referitoare la teren

Crt	Categorie folosință	Intra vilan	Suprafața (mp)	Tarla	Parcelă	Nr. topo	Observații / Referințe
1	arabil	NU	20.000	49	28	-	

Lungime Segmente

1) Valorile lungimilor segmentelor sunt obținute din proiecție în plan.

Punct început	X / Y	Punct sfârșit	X / Y	Lungime segment (** (m)
1	709.170,774 320.305,233	2	709.162,75 320.301,667	8.781
2	709.162,75 320.301,667	3	709.127,67 320.284,966	38.853
3	709.127,67 320.284,966	4	709.308,804 319.906,306	419.753
4	709.308,804 319.906,306	5	709.351,956 319.926,474	47.632
5	709.351,956 319.926,474	1	709.170,774 320.305,233	419.863

**** Lungimile segmentelor sunt determinate în planul de proiecție Stereo 70 și sunt rotunjite la 1 milimetru.**

***** Distanța dintre puncte este formată din segmente cumulate ce sunt mai mici decât valoarea 1 milimetru.**

**DATE DESPRE IMOBILUL NR. 1214**

Oficiul de Cadastru și Publicitate Imobiliară CALARASI
Biroul de Cadastru și Publicitate Imobiliară Calarasi

A. Partea I. Descrierea imobilului

TEREN Extravilan

Adresa: Jud. Calarasi

Nr. Crt	Nr cadastral Nr. topografic	Suprafața* (mp)	Observații / Referințe
A1		7.700	Sector cadastral:8 Teren neimprejmuit;

B. Partea II. Proprietari și acte

Inscrieri privitoare la dreptul de proprietate și alte drepturi reale		Referințe
/		
Act Administrativ nr. 43174, din 29/07/1997 emis de CJSIPT CALARASI;		
B1	Intabulare, drept de PROPRIETATE, dobandit prin Reconstituire, cota actuala 1/1, cota initiala 1/1 1) DIMA JENICA, LIPSA CNP 2) DINU RADA, LIPSA CNP 3) DIMA ANDREI, LIPSA CNP 4) NICOLA STELA, LIPSA CNP 5) IVAN DIDA, LIPSA CNP	A1

C. Partea III. SARCINI .

Inscrieri privind dezmembramintele dreptului de proprietate, drepturi reale de garanție și sarcini	Referințe
NU SUNT	

Anexa Nr. 1 La Partea I

Teren

Nr cadastral	Suprafața (mp)*	Observații / Referințe
	7.700	

* Suprafața este determinată în planul de proiecție Stereo 70.



Date referitoare la teren

Crt	Categorie folosință	Intravilan	Suprafața (mp)	Tarla	Parcelă	Nr. topo	Observații / Referințe
1	arabil	NU	7.700	49/1	6	-	

Lungime Segmente

1) Valorile lungimilor segmentelor sunt obținute din proiecție în plan.

Punct început	X / Y	Punct sfârșit	X / Y	Lungime segment (** (m)
1	709.202,647 319.852,211	2	709.198,969 319.850,492	4.06
2	709.198,969 319.850,492	3	709.191,89 319.847,184	7.814
3	709.191,89 319.847,184	4	709.458,446 319.255,925	648.567
4	709.458,446 319.255,925	5	709.463,357 319.258,219	5.42
5	709.463,357 319.258,219	6	709.469,204 319.260,95	6.453

Punct început	X / Y	Punct sfârșit	X / Y	Lungime segment (** (m)
6	709.469,204 319.260,95	1	709.202,647 319.852,211	648.569

** Lungimile segmentelor sunt determinate în planul de proiecție Stereo 70 și sunt rotunjite la 1 milimetru.

*** Distanța dintre puncte este formată din segmente cumulate ce sunt mai mici decât valoarea 1 milimetru.

**DATE DESPRE IMOBILUL NR. 1215**

Oficiul de Cadastru și Publicitate Imobiliară CALARASI
Biroul de Cadastru și Publicitate Imobiliară Calarasi

A. Partea I. Descrierea imobilului

TEREN Extravilan

Adresa: Jud. Calarasi

Nr. Crt	Nr cadastral Nr. topografic	Suprafața* (mp)	Observații / Referințe
A1	20620	Din acte: 20.899 Masurata: 20.684	Sector cadastral:8 Teren neimprejmuit;

B. Partea II. Proprietari și acte

Inscrieri privitoare la dreptul de proprietate și alte drepturi reale	Referințe
1729 / 26/01/2010	
Act Notarial nr. 154, din 22/01/2010 emis de BNP TUTUIANU DANA CRISTINA (declaratie nr. 188/28.01.2010-BNP TUTUIANU DANA CRISTINA);	
B2	A1
Intabulare, drept de PROPRIETATE, dobandit prin Conventie, cota actuala 1/1, cota initiala 1/1	
1) NICOLA ION, SOT	
2) NICOLA DANIELA, SOTIE; LIPSA CNP	

C. Partea III. SARCINI .

Inscrieri privind dezmembramintele dreptului de proprietate, drepturi reale de garanție și sarcini	Referințe
NU SUNT	

Anexa Nr. 1 La Partea I

Teren

Nr cadastral	Suprafața (mp)*	Observații / Referințe
20620	Din acte: 20.899 Masurata: 20.684	

* Suprafața este determinată în planul de proiecție Stereo 70.



Date referitoare la teren

Crt	Categorie folosință	Intravilan	Suprafața (mp)	Tarla	Parcelă	Nr. topo	Observații / Referințe
1	arabil	NU	20.684	49/1	7	-	

Lungime Segmente

1) Valorile lungimilor segmentelor sunt obținute din proiecție în plan.

Punct început	X / Y	Punct sfârșit	X / Y	Lungime segment (** (m)
1	709.231,529 319.865,741	2	709.228,125 319.864,119	3.771
2	709.228,125 319.864,119	3	709.202,647 319.852,211	28.123
3	709.202,647 319.852,211	4	709.469,204 319.260,95	648.569
4	709.469,204 319.260,95	5	709.498,101 319.274,449	31.895

Punct început	X / Y	Punct sfârșit	X / Y	Lungime segment (** (m)
5	709.498,101 319.274,449	1	709.231,529 319.865,741	648.604

** Lungimile segmentelor sunt determinate în planul de proiecție Stereo 70 și sunt rotunjite la 1 milimetru.

*** Distanța dintre puncte este formată din segmente cumulate ce sunt mai mici decât valoarea 1 milimetru.

**DATE DESPRE IMOBILUL NR. 1216**

Oficiul de Cadastru și Publicitate Imobiliară CALARASI
Biroul de Cadastru și Publicitate Imobiliară Calarasi

A. Partea I. Descrierea imobilului

TEREN Extravilan

Adresa: Jud. Calarasi

Nr. Crt	Nr cadastral Nr. topografic	Suprafața* (mp)	Observații / Referințe
A1		20.000	Sector cadastral:8 Teren neimprejmuit;

B. Partea II. Proprietari și acte

Inscrieri privitoare la dreptul de proprietate și alte drepturi reale	Referințe
/	
Act Administrativ nr. 42629, din 15/04/1997 emis de CJSIPT CALARASI;	
B1	A1
Intabulare, drept de PROPRIETATE, dobandit prin Reconstituire, cota actuala 1/1, cota initiala 1/1	
1) ION M DAN, LIPSA CNP	

C. Partea III. SARCINI .

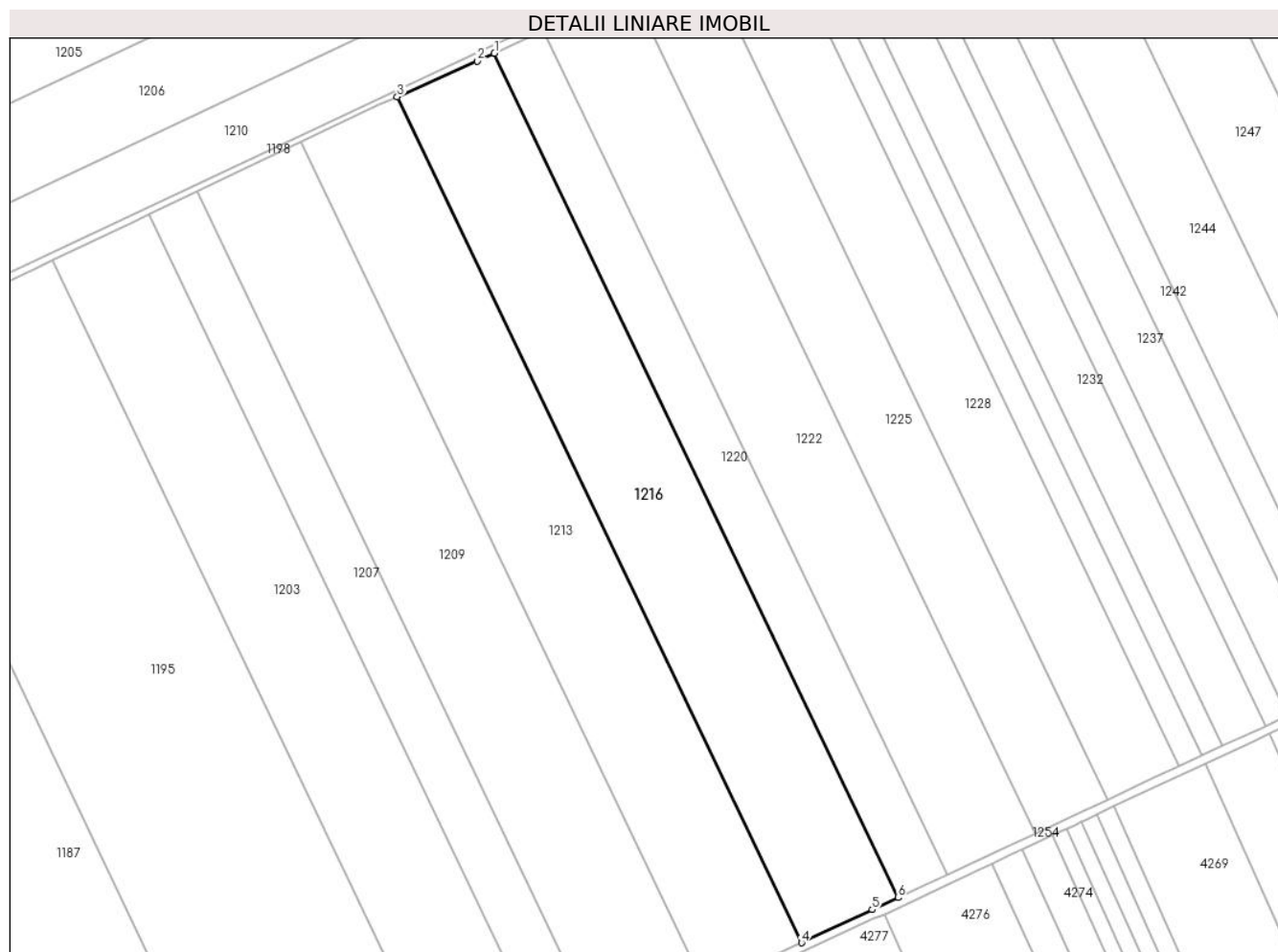
Inscrieri privind dezmembramintele dreptului de proprietate, drepturi reale de garanție și sarcini	Referințe
NU SUNT	

Anexa Nr. 1 La Partea I

Teren

Nr cadastral	Suprafața (mp)*	Observații / Referințe
	20.000	

* Suprafața este determinată în planul de proiecție Stereo 70.



Date referitoare la teren

Crt	Categorie folosință	Intravilan	Suprafața (mp)	Tarla	Parcelă	Nr. topo	Observații / Referințe
1	arabil	NU	20.000	49	27	-	

Lungime Segmente

1) Valorile lungimilor segmentelor sunt obținute din proiecție în plan.

Punct început	X / Y	Punct sfârșit	X / Y	Lungime segment (** (m)
1	709.214,3 320.324,744	2	709.206,732 320.321,212	8.352
2	709.206,732 320.321,212	3	709.170,774 320.305,233	39.349
3	709.170,774 320.305,233	4	709.351,956 319.926,474	419.863
4	709.351,956 319.926,474	5	709.383,588 319.941,258	34.916
5	709.383,588 319.941,258	6	709.395,157 319.946,666	12.771

Punct început	X / Y	Punct sfârșit	X / Y	Lungime segment (** (m)
6	709.395,157 319.946,666	1	709.214,3 320.324,744	419.109

** Lungimile segmentelor sunt determinate în planul de proiecție Stereo 70 și sunt rotunjite la 1 milimetru.

*** Distanța dintre puncte este formată din segmente cumulate ce sunt mai mici decât valoarea 1 milimetru.

**DATE DESPRE IMOBILUL NR. 1217**

Oficiul de Cadastru și Publicitate Imobiliară CALARASI
Biroul de Cadastru și Publicitate Imobiliară Calarasi

A. Partea I. Descrierea imobilului

TEREN Extravilan

Adresa: Jud. Calarasi

Nr. Crt	Nr cadastral Nr. topografic	Suprafața* (mp)	Observații / Referințe
A1	21863	Din acte: 27.330 Masurata: 27.049	Sector cadastral:8 Teren neimprejmuit;

B. Partea II. Proprietari și acte

Inscrieri privitoare la dreptul de proprietate și alte drepturi reale		Referințe
50618 / 20/12/2012		
Act Notarial nr. 3579, din 19/12/2012 emis de BNP TUTUIANU DANA CRISTINA;		
B6	Intabulare, drept de PROPRIETATE, dobandit prin Conventie, cota actuala 1/1, cota initiala 1/1 1) SC NIKAGRO SRL, CIF:17961870	A1

C. Partea III. SARCINI .

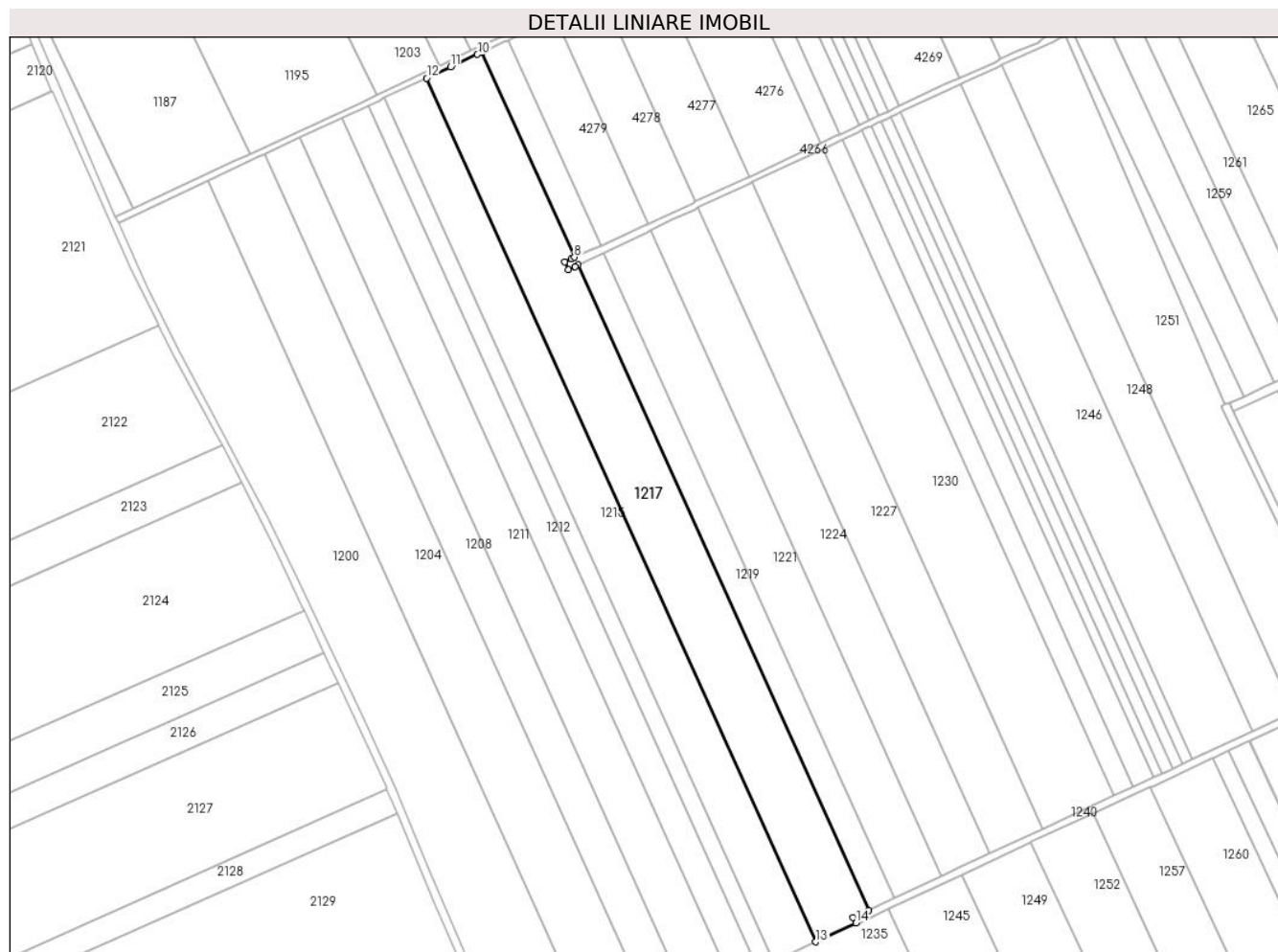
Inscrieri privind dezmembramintele dreptului de proprietate, drepturi reale de garanție și sarcini	Referințe
NU SUNT	

Anexa Nr. 1 La Partea I

Teren

Nr cadastral	Suprafața (mp)*	Observații / Referințe
21863	Din acte: 27.330 Masurata: 27.049	

* Suprafața este determinată în planul de proiecție Stereo 70.



Date referitoare la teren

Crt	Categorie folosință	Intra vilan	Suprafața (mp)	Tarla	Parcelă	Nr. topo	Observații / Referințe
1	arabil	NU	27.049	49/1	8	-	

Lungime Segmente

1) Valorile lungimilor segmentelor sunt obținute din proiecție în plan.

Punct început	X / Y	Punct sfârșit	X / Y	Lungime segment (** (m)
1	709.523,491 319.291,162	2	709.534,209 319.296,167	11.829
2	709.534,209 319.296,167	3	709.335,117 319.737,78	484.417
3	709.335,117 319.737,78	4	709.333,058 319.736,799	2.281
4	709.333,058 319.736,799	5	709.328,649 319.734,699	4.884

Punct început	X / Y	Punct sfârșit	X / Y	Lungime segment (** (m)
5	709.328,649 319.734,699	6	709.326,124 319.740,059	5.925
6	709.326,124 319.740,059	7	709.330,619 319.742,101	4.937
7	709.330,619 319.742,101	8	709.332,736 319.743,063	2.325
8	709.332,736 319.743,063	9	709.269,452 319.883,435	153.978
9	709.269,452 319.883,435	10	709.266,257 319.881,942	3.527
10	709.266,257 319.881,942	11	709.247,794 319.873,492	20.305
11	709.247,794 319.873,492	12	709.231,529 319.865,741	18.017
12	709.231,529 319.865,741	13	709.498,101 319.274,449	648.604
13	709.498,101 319.274,449	14	709.525,576 319.287,284	30.325
14	709.525,576 319.287,284	1	709.523,491 319.291,162	4.403

** Lungimile segmentelor sunt determinate în planul de proiecție Stereo 70 și sunt rotunjite la 1 milimetru.

*** Distanța dintre puncte este formată din segmente cumulate ce sunt mai mici decât valoarea 1 milimetru.

**DATE DESPRE IMOBILUL NR. 1218**

Oficiul de Cadastru și Publicitate Imobiliară CALARASI
Biroul de Cadastru și Publicitate Imobiliară Calarasi

A. Partea I. Descrierea imobilului

TEREN Extravilan

Nr. CF vechi:22
Nr. cadastral vechi:68

Adresa: Jud. Calarasi

Nr. Crt	Nr cadastral Nr. topografic	Suprafața* (mp)	Observații / Referințe
A1	20461	10.980	Sector cadastral:8 Teren neimprejmuit;

B. Partea II. Proprietari și acte

Inscrieri privitoare la dreptul de proprietate și alte drepturi reale	Referințe
82993 / 30/12/2014	
Act Notarial nr. 2506, din 22/12/2014 emis de NP SOCACIU GEORGE;	
B9	A1
Intabulare, drept de PROPRIETATE, dobandit prin Conventie, cota actuala 1/1, cota initiala 1/1	
1) CRISTEA EMIL IONUT, - sot	
2) CRISTEA IONUTA, - sotie	

C. Partea III. SARCINI .

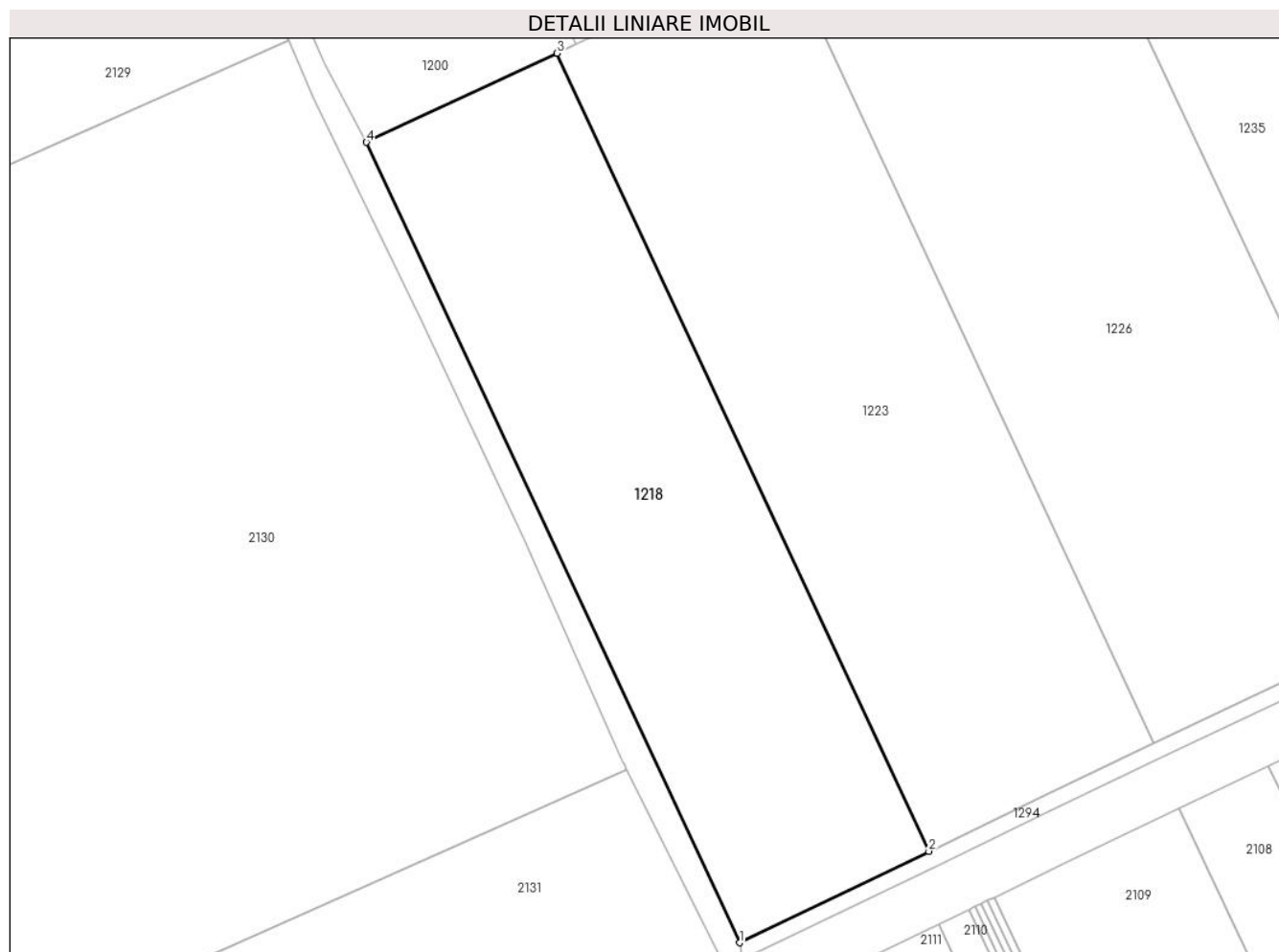
Inscrieri privind dezmembramintele dreptului de proprietate, drepturi reale de garanție și sarcini	Referințe
NU SUNT	

Anexa Nr. 1 La Partea I

Teren

Nr cadastral	Suprafața (mp)*	Observații / Referințe
20461	10.980	

* Suprafața este determinată în planul de proiecție Stereo 70.



Date referitoare la teren

Crt	Categorie folosință	Intravilan	Suprafața (mp)	Tarla	Parcelă	Nr. topo	Observații / Referințe
1	arabil	NU	10.980	49/3	30	-	

Lungime Segmente

1) Valorile lungimilor segmentelor sunt obținute din proiecție în plan.

Punct început	X / Y	Punct sfârșit	X / Y	Lungime segment (** (m)
1	709.388,207 318.986,06	2	709.434,324 319.008,309	51.203
2	709.434,324 319.008,309	3	709.343,823 319.202,381	214.136
3	709.343,823 319.202,381	4	709.297,435 319.180,711	51.2
4	709.297,435 319.180,711	1	709.388,207 318.986,06	214.776

** Lungimile segmentelor sunt determinate în planul de proiecție Stereo 70 și sunt rotunjite la 1 milimetru.

***** Distanţa dintre puncte este formată din segmente cumulate ce sunt mai mici decât valoarea 1 milimetru.**

**DATE DESPRE IMOBILUL NR. 1219**

Oficiul de Cadastru și Publicitate Imobiliară CALARASI
Biroul de Cadastru și Publicitate Imobiliară Calarasi

A. Partea I. Descrierea imobilului

TEREN Extravilan

Adresa: Jud. Calarasi

Nr. Crt	Nr cadastral Nr. topografic	Suprafața* (mp)	Observații / Referințe
A1	20580	Din acte: 12.700 Masurata: 9.534	Sector cadastral:8 Teren neimprejmuit; DIFERENTA DE SUPRAFATA PANA LA SUPRAFATA TOTALA DIN ACT SE REGASESTE LA IMOBILUL CU ID 4280

B. Partea II. Proprietari și acte

Inscrieri privitoare la dreptul de proprietate și alte drepturi reale	Referințe
29219 / 07/10/2009	
Act Notarial nr. 2556, din 01/10/2009 emis de BNP CHIRU MARIA DANA;	
B7	A1
Intabulare, drept de PROPRIETATE, dobandit prin Conventie, cota actuala 1/1, cota initiala 1/1	
1) SC APOLLO PROPERTIES SRL, CU SEDIUL IN BUCURESTI, CIF:19163688	

C. Partea III. SARCINI .

Inscrieri privind dezmembramintele dreptului de proprietate, drepturi reale de garanție și sarcini	Referințe
NU SUNT	

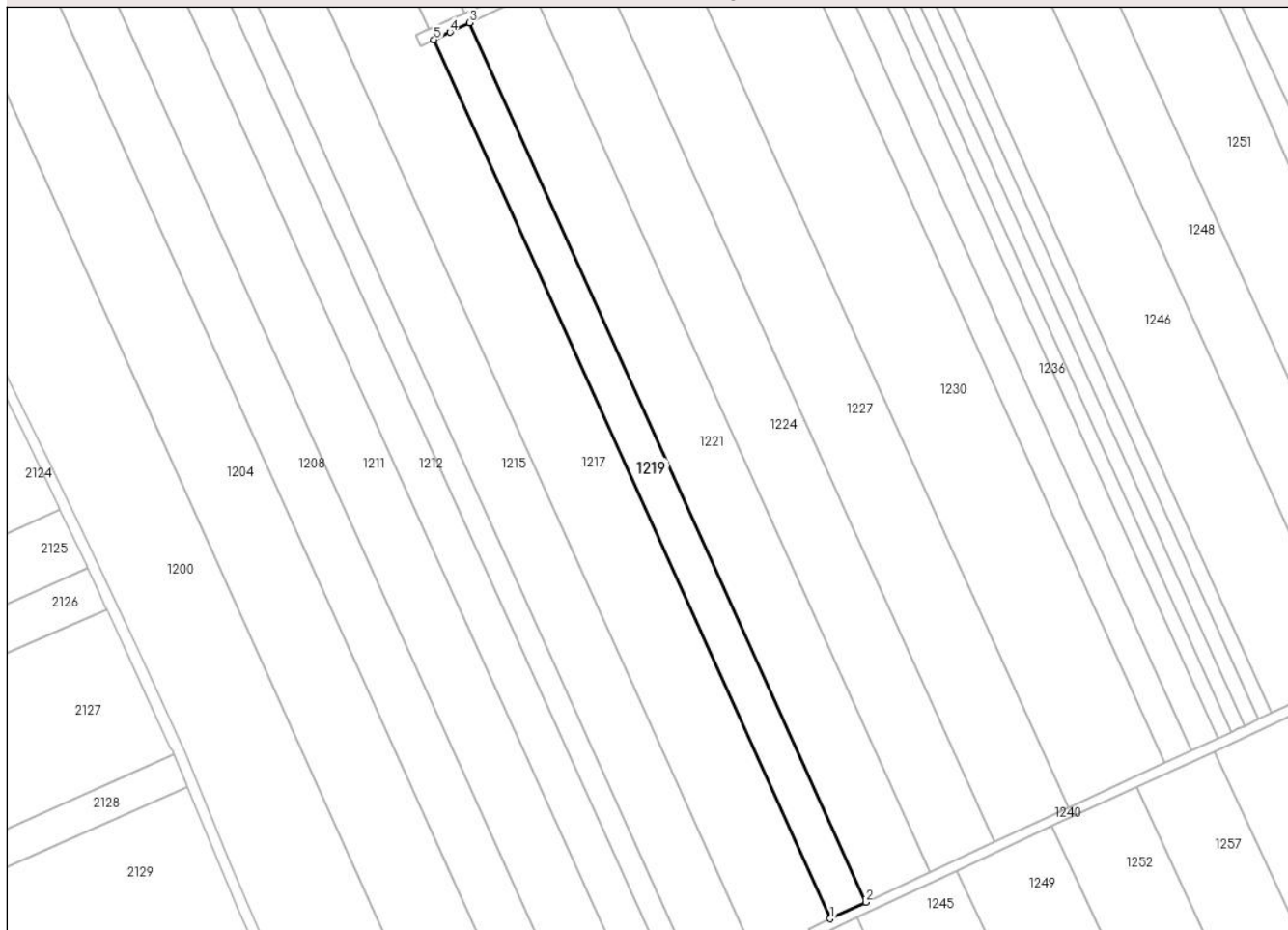
Anexa Nr. 1 La Partea I

Teren

Nr cadastral	Suprafața (mp)*	Observații / Referințe
20580	Din acte: 12.700 Masurata: 9.534	DIFERENTA DE SUPRAFATA PANA LA SUPRAFATA TOTALA DIN ACT SE REGASESTE LA IMOBILUL CU ID 4280

* Suprafața este determinată în planul de proiecție Stereo 70.

DETALII LINIARE IMOBIL



Date referitoare la teren

Crt	Categorie folosință	Intra vilan	Suprafața (mp)	Tarla	Parcelă	Nr. topo	Observații / Referințe
1	arabil	NU	9.534	49/1	9	-	

Lungime Segmente

1) Valorile lungimilor segmentelor sunt obținute din proiecție în plan.

Punct început	X / Y	Punct sfârșit	X / Y	Lungime segment (** (m)
1	709.534,209 319.296,167	2	709.552,044 319.304,495	19.684
2	709.552,044 319.304,495	3	709.352,891 319.746,245	484.567
3	709.352,891 319.746,245	4	709.343,234 319.741,463	10.776
4	709.343,234 319.741,463	5	709.335,117 319.737,78	8.913
5	709.335,117 319.737,78	1	709.534,209 319.296,167	484.417

**** Lungimile segmentelor sunt determinate în planul de proiecție Stereo 70 și sunt rotunjite la 1 milimetru.**

***** Distanța dintre puncte este formată din segmente cumulate ce sunt mai mici decât valoarea 1 milimetru.**

**DATE DESPRE IMOBILUL NR. 1220**

Oficiul de Cadastru și Publicitate Imobiliară CALARASI
Biroul de Cadastru și Publicitate Imobiliară Calarasi

A. Partea I. Descrierea imobilului

TEREN Extravilan

Adresa: Jud. Calarasi

Nr. Crt	Nr cadastral Nr. topografic	Suprafața* (mp)	Observații / Referințe
A1		10.211	Sector cadastral:8 Teren neimprejmuit;

B. Partea II. Proprietari și acte

Inscrieri privitoare la dreptul de proprietate și alte drepturi reale	Referințe
/	
Act Administrativ nr. 43343, din 22/11/1999 emis de CJSIPT CALARASI;	
B1	A1
Intabulare, drept de PROPRIETATE, dobandit prin Reconstituire, cota actuala 1/1, cota initiala 1/1	
1) ION M DAN, LIPSA CNP	
2) PAUN VOICU, LIPSA CNP	
3) GHEBOSU IANA, LIPSA CNP	
4) PAUNESCU IONEL, LIPSA CNP	

C. Partea III. SARCINI .

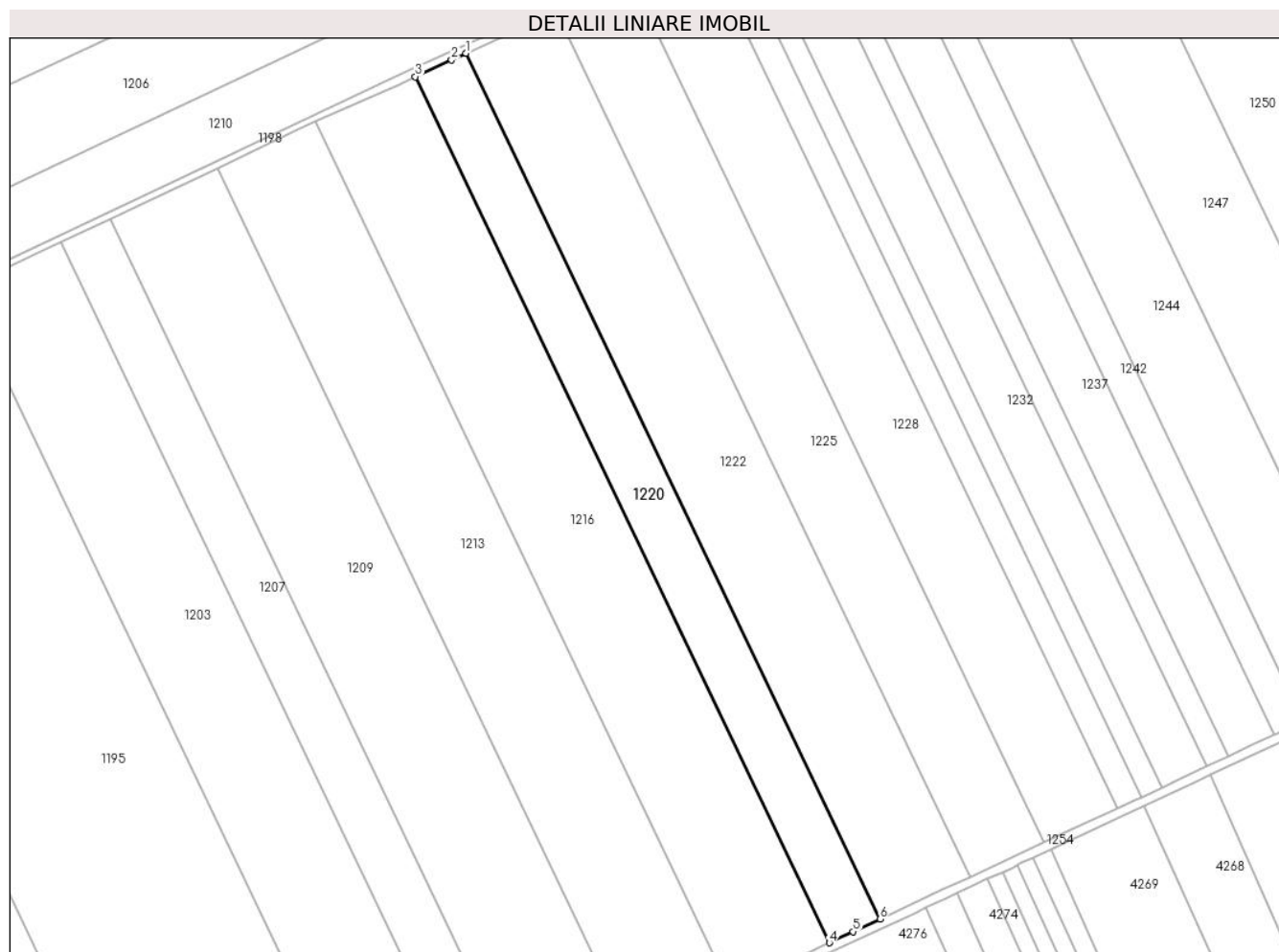
Inscrieri privind dezmembramintele dreptului de proprietate, drepturi reale de garanție și sarcini	Referințe
NU SUNT	

Anexa Nr. 1 La Partea I

Teren

Nr cadastral	Suprafața (mp)*	Observații / Referințe
	10.211	

* Suprafața este determinată în planul de proiecție Stereo 70.



Date referitoare la teren

Crt	Categorie folosință	Intra vilan	Suprafața (mp)	Tarla	Parcelă	Nr. topo	Observații / Referințe
1	arabil	NU	10.211	49	26	-	

Lungime Segmente

1) Valorile lungimilor segmentelor sunt obținute din proiecție în plan.

Punct început	X / Y	Punct sfârșit	X / Y	Lungime segment (** (m)
1	709.236,412 320.334,981	2	709.230,116 320.332,126	6.913
2	709.230,116 320.332,126	3	709.214,3 320.324,744	17.454
3	709.214,3 320.324,744	4	709.395,157 319.946,666	419.109
4	709.395,157 319.946,666	5	709.405,572 319.951,534	11.497
5	709.405,572 319.951,534	6	709.417,23 319.956,983	12.869

Punct început	X / Y	Punct sfârșit	X / Y	Lungime segment (** (m)
6	709.417,23 319.956,983	1	709.236,412 320.334,981	419.02

** Lungimile segmentelor sunt determinate în planul de proiecție Stereo 70 și sunt rotunjite la 1 milimetru.

*** Distanța dintre puncte este formată din segmente cumulate ce sunt mai mici decât valoarea 1 milimetru.

**DATE DESPRE IMOBILUL NR. 1221**

Oficiul de Cadastru și Publicitate Imobiliară CALARASI
Biroul de Cadastru și Publicitate Imobiliară Calarasi

A. Partea I. Descrierea imobilului

TEREN Extravilan

Adresa: Jud. Calarasi

Nr. Crt	Nr cadastral Nr. topografic	Suprafața* (mp)	Observații / Referințe
A1	20819	Din acte: 23.000 Masurata: 17.263	Sector cadastral:8 Teren neimprejmuit; DIFERENTA DE SUPRAFATA PANA LA SUPRAFATA TOTALA DIN ACT SE REGASESTE LA IMOBILUL CU ID 4279

B. Partea II. Proprietari și acte

Inscrieri privitoare la dreptul de proprietate și alte drepturi reale	Referințe
8541 / 09/04/2010	
Act Notarial nr. 724, din 08/04/2010 emis de BNP CHIRU MARIA DANA;	
B2	A1
Intabulare, drept de PROPRIETATE, dobandit prin Conventie, cota actuala 1/1, cota initiala 1/1 1) SC APOLLO PROPERTIES SRL, CIF:19163688	

C. Partea III. SARCINI .

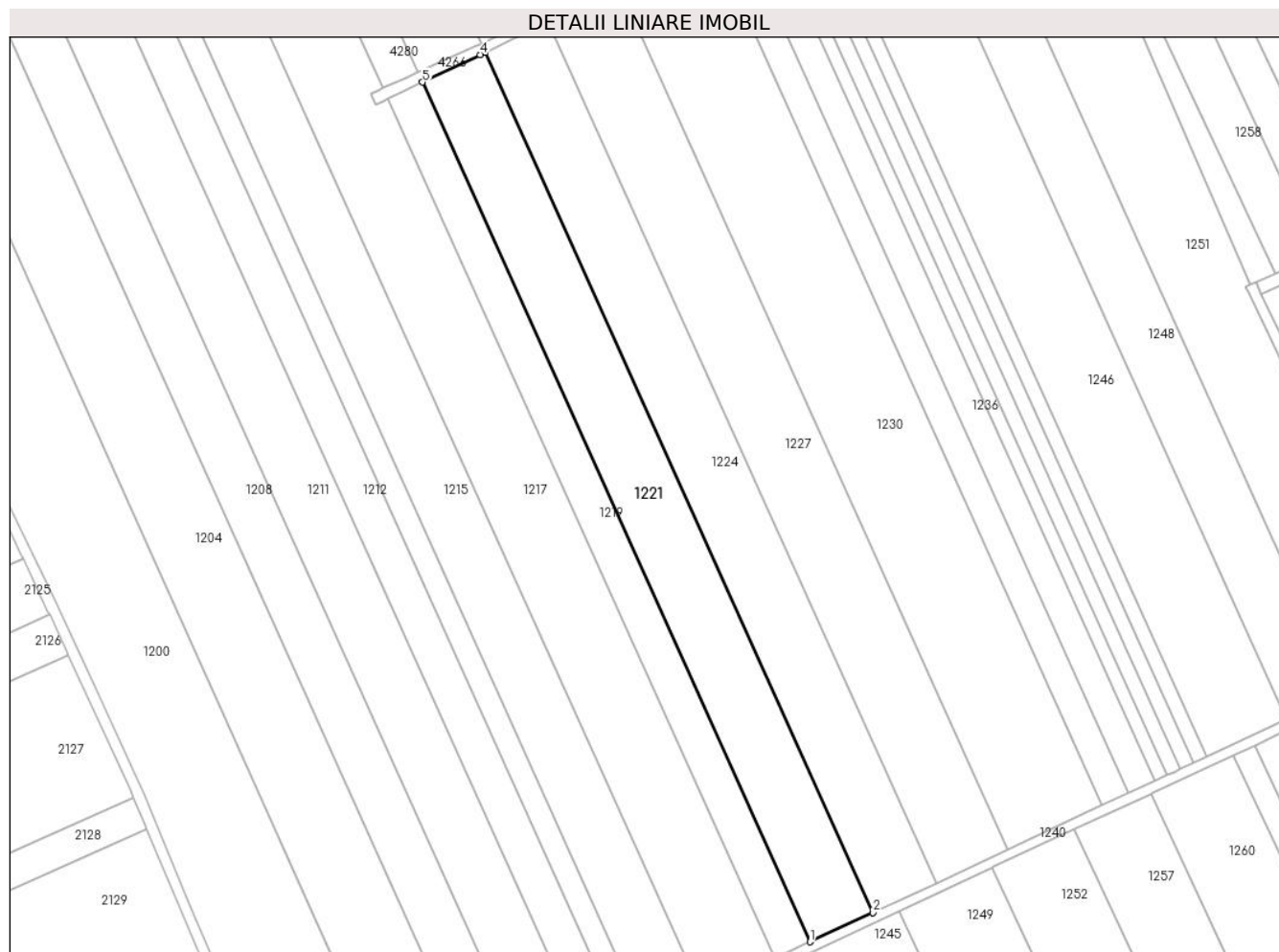
Inscrieri privind dezmembramintele dreptului de proprietate, drepturi reale de garanție și sarcini	Referințe
NU SUNT	

Anexa Nr. 1 La Partea I

Teren

Nr cadastral	Suprafața (mp)*	Observații / Referințe
20819	Din acte: 23.000 Masurata: 17.263	DIFERENTA DE SUPRAFATA PANA LA SUPRAFATA TOTALA DIN ACT SE REGASESTE LA IMOBILUL CU ID 4279

* Suprafața este determinată în planul de proiecție Stereo 70.



Date referitoare la teren

Crt	Categorie folosință	Intravilan	Suprafața (mp)	Tarla	Parcelă	Nr. topo	Observații / Referințe
1	arabil	NU	17.263	49/1	10	-	

Lungime Segmente

1) Valorile lungimilor segmentelor sunt obținute din proiecție în plan.

Punct început	X / Y	Punct sfârșit	X / Y	Lungime segment (** (m)
1	709.552,044 319.304,495	2	709.584,316 319.319,565	35.617
2	709.584,316 319.319,565	3	709.385,051 319.761,562	484.838
3	709.385,051 319.761,562	4	709.382,429 319.760,377	2.877
4	709.382,429 319.760,377	5	709.352,891 319.746,245	32.745

Punct început	X / Y	Punct sfârșit	X / Y	Lungime segment (** (m)
5	709.352,891 319.746,245	1	709.552,044 319.304,495	484.567

** Lungimile segmentelor sunt determinate în planul de proiecție Stereo 70 și sunt rotunjite la 1 milimetru.

*** Distanța dintre puncte este formată din segmente cumulate ce sunt mai mici decât valoarea 1 milimetru.

**DATE DESPRE IMOBILUL NR. 1222**

Oficiul de Cadastru și Publicitate Imobiliară CALARASI
Biroul de Cadastru și Publicitate Imobiliară Calarasi

A. Partea I. Descrierea imobilului

TEREN Extravilan

Adresa: Jud. Calarasi

Nr. Crt	Nr cadastral Nr. topografic	Suprafața* (mp)	Observații / Referințe
A1	20992	Din acte: 18.202 Masurata: 18.188	Sector cadastral:8 Teren neimprejmuit;

B. Partea II. Proprietari și acte

Inscrieri privitoare la dreptul de proprietate și alte drepturi reale		Referințe
26610 / 24/09/2010		
Act Notarial nr. 2015, din 16/09/2010 emis de BNP CHIRU MARIA DANA;		
B3	Intabulare, drept de PROPRIETATE, dobandit prin Conventie, cota actuala 1/1, cota initiala 1/1 1) SC APOLLO PROPERTIES SRL, CIF:19163688	A1

C. Partea III. SARCINI .

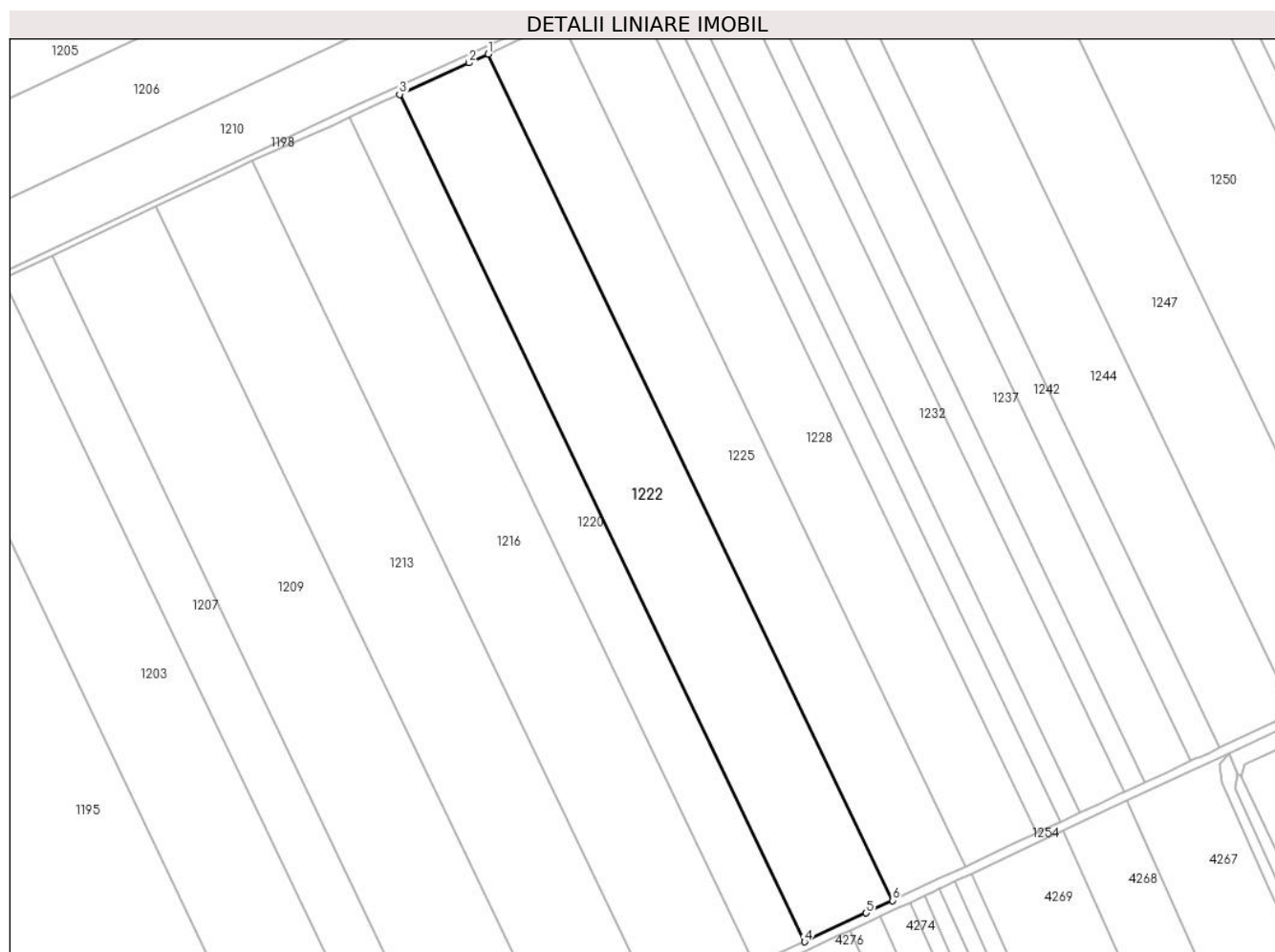
Inscrieri privind dezmembramintele dreptului de proprietate, drepturi reale de garanție și sarcini	Referințe
NU SUNT	

Anexa Nr. 1 La Partea I

Teren

Nr cadastral	Suprafața (mp)*	Observații / Referințe
20992	Din acte: 18.202 Masurata: 18.188	

* Suprafața este determinată în planul de proiecție Stereo 70.



Date referitoare la teren

Crt	Categorie folosință	Intravilan	Suprafața (mp)	Tarla	Parcelă	Nr. topo	Observații / Referințe
1	arabil	NU	18.188	49	25	-	

Lungime Segmente

1) Valorile lungimilor segmentelor sunt obținute din proiecție în plan.

Punct început	X / Y	Punct sfârșit	X / Y	Lungime segment (** (m)
1	709.275,961 320.352,951	2	709.267,445 320.349,051	9.367
2	709.267,445 320.349,051	3	709.236,412 320.334,981	34.074
3	709.236,412 320.334,981	4	709.417,23 319.956,983	419.02
4	709.417,23 319.956,983	5	709.444,74 319.969,84	30.366

Punct început	X / Y	Punct sfârșit	X / Y	Lungime segment (** (m)
5	709.444,74 319.969,84	6	709.456,578 319.975,373	13.067
6	709.456,578 319.975,373	1	709.275,961 320.352,951	418.554

** Lungimile segmentelor sunt determinate în planul de proiecție Stereo 70 și sunt rotunjite la 1 milimetru.

*** Distanța dintre puncte este formată din segmente cumulate ce sunt mai mici decât valoarea 1 milimetru.

**DATE DESPRE IMOBILUL NR. 1223**

Oficiul de Cadastru și Publicitate Imobiliară CALARASI
Biroul de Cadastru și Publicitate Imobiliară Calarasi

A. Partea I. Descrierea imobilului

TEREN Extravilan

Nr. CF vechi:22
Nr. cadastral vechi:69

Adresa: Jud. Calarasi

Nr. Crt	Nr cadastral Nr. topografic	Suprafața* (mp)	Observații / Referințe
A1	20463	13.000	Sector cadastral:8 Teren neimprejmuit;

B. Partea II. Proprietari și acte

Inscrieri privitoare la dreptul de proprietate și alte drepturi reale	Referințe
82986 / 30/12/2014	
Act Notarial nr. 2507, din 22/12/2014 emis de NP SOCACIU GEORGE;	
B9	A1
Intabulare, drept de PROPRIETATE, dobandit prin Conventie, cota actuala 1/1, cota initiala 1/1	
1) CRISTEA EMIL IONUT, -sot	
2) CRISTEA IONUTA, -sotie	

C. Partea III. SARCINI .

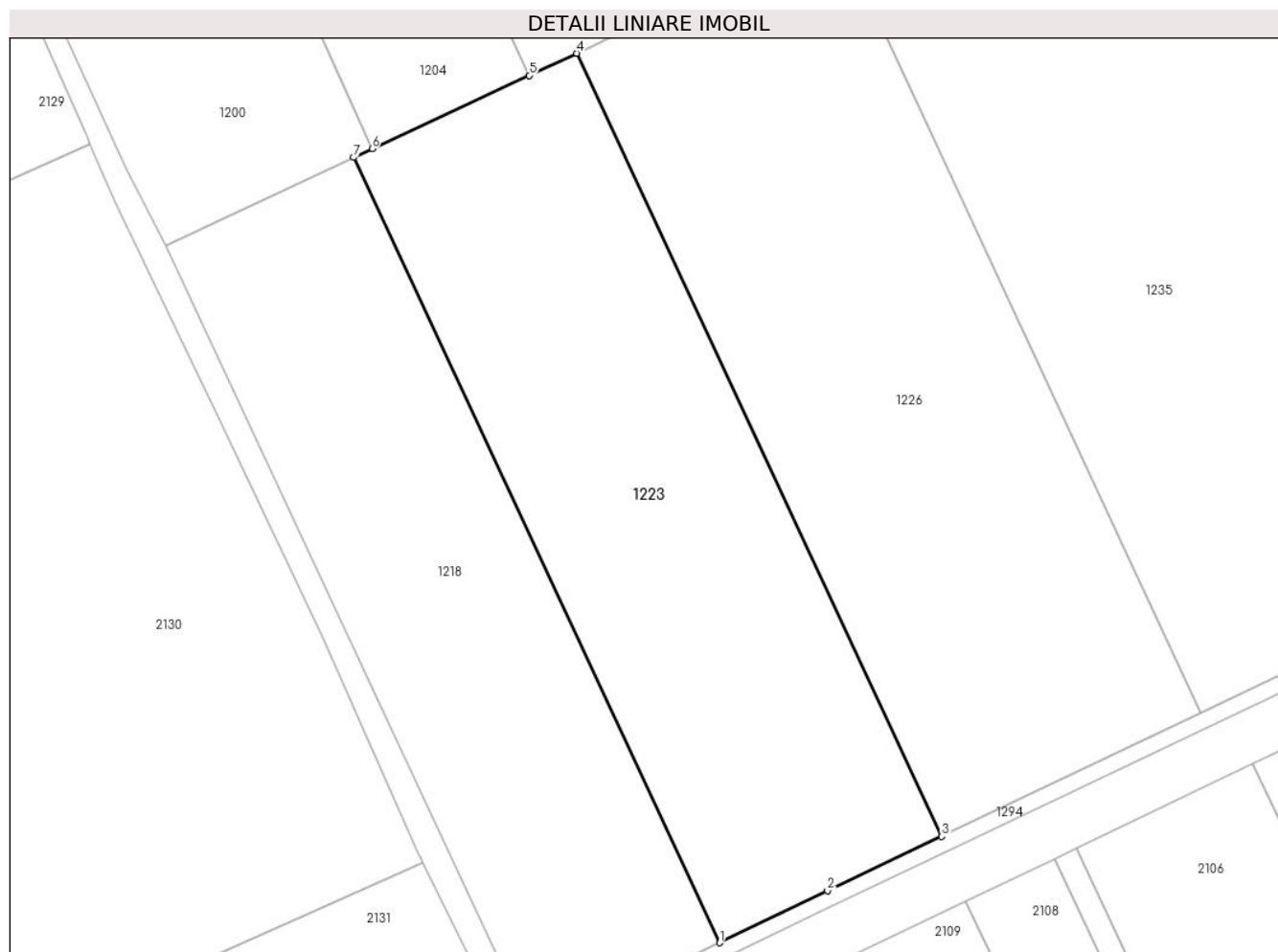
Inscrieri privind dezmembramintele dreptului de proprietate, drepturi reale de garanție și sarcini	Referințe
NU SUNT	

Anexa Nr. 1 La Partea I

Teren

Nr cadastral	Suprafața (mp)*	Observații / Referințe
20463	13.000	

* Suprafața este determinată în planul de proiecție Stereo 70.



Date referitoare la teren

Crt	Categorie folosință	Intravilan	Suprafața (mp)	Tarla	Parcelă	Nr. topo	Observații / Referințe
1	arabil	NU	13.000	49/3	30	-	

Lungime Segmente

1) Valorile lungimilor segmentelor sunt obținute din proiecție în plan.

Punct început	X / Y	Punct sfârșit	X / Y	Lungime segment (** (m)
1	709.434,324 319.008,309	2	709.460,944 319.021,152	29.556
2	709.460,944 319.021,152	3	709.489,154 319.034,608	31.255
3	709.489,154 319.034,608	4	709.398,915 319.228,116	213.514
4	709.398,915 319.228,116	5	709.387,19 319.222,639	12.941
5	709.387,19 319.222,639	6	709.348,355 319.204,498	42.863

Punct început	X / Y	Punct sfârșit	X / Y	Lungime segment (** (m)
6	709.348,355 319.204,498	7	709.343,823 319.202,381	5.002
7	709.343,823 319.202,381	1	709.434,324 319.008,309	214.136

** Lungimile segmentelor sunt determinate în planul de proiecție Stereo 70 și sunt rotunjite la 1 milimetru.

*** Distanța dintre puncte este formată din segmente cumulate ce sunt mai mici decât valoarea 1 milimetru.

**DATE DESPRE IMOBILUL NR. 1224**

Oficiul de Cadastru și Publicitate Imobiliară CALARASI
Biroul de Cadastru și Publicitate Imobiliară Calarasi

A. Partea I. Descrierea imobilului

TEREN Extravilan

Adresa: Jud. Calarasi

Nr. Crt	Nr cadastral Nr. topografic	Suprafața* (mp)	Observații / Referințe
A1		Din acte: 23.000 Masurata: 17.438	Sector cadastral:8 Teren neimprejmuit; ; DIFERENTA DE SUPRAFATA PANA LA SUPRAFATA TOTALA DIN ACT SE REGASESTE LA IMOBILUL CU ID 4278

B. Partea II. Proprietari și acte

Inscrieri privitoare la dreptul de proprietate și alte drepturi reale	Referințe
/	
Act Administrativ nr. 42763, din 09/04/1997 emis de CJSIPT CALARASI;	
B1	A1
Intabulare, drept de PROPRIETATE, dobandit prin Constituire, cota actuala 1/1, cota initiala 1/1 1) ZAHARIA ION, LIPSA CNP	

C. Partea III. SARCINI .

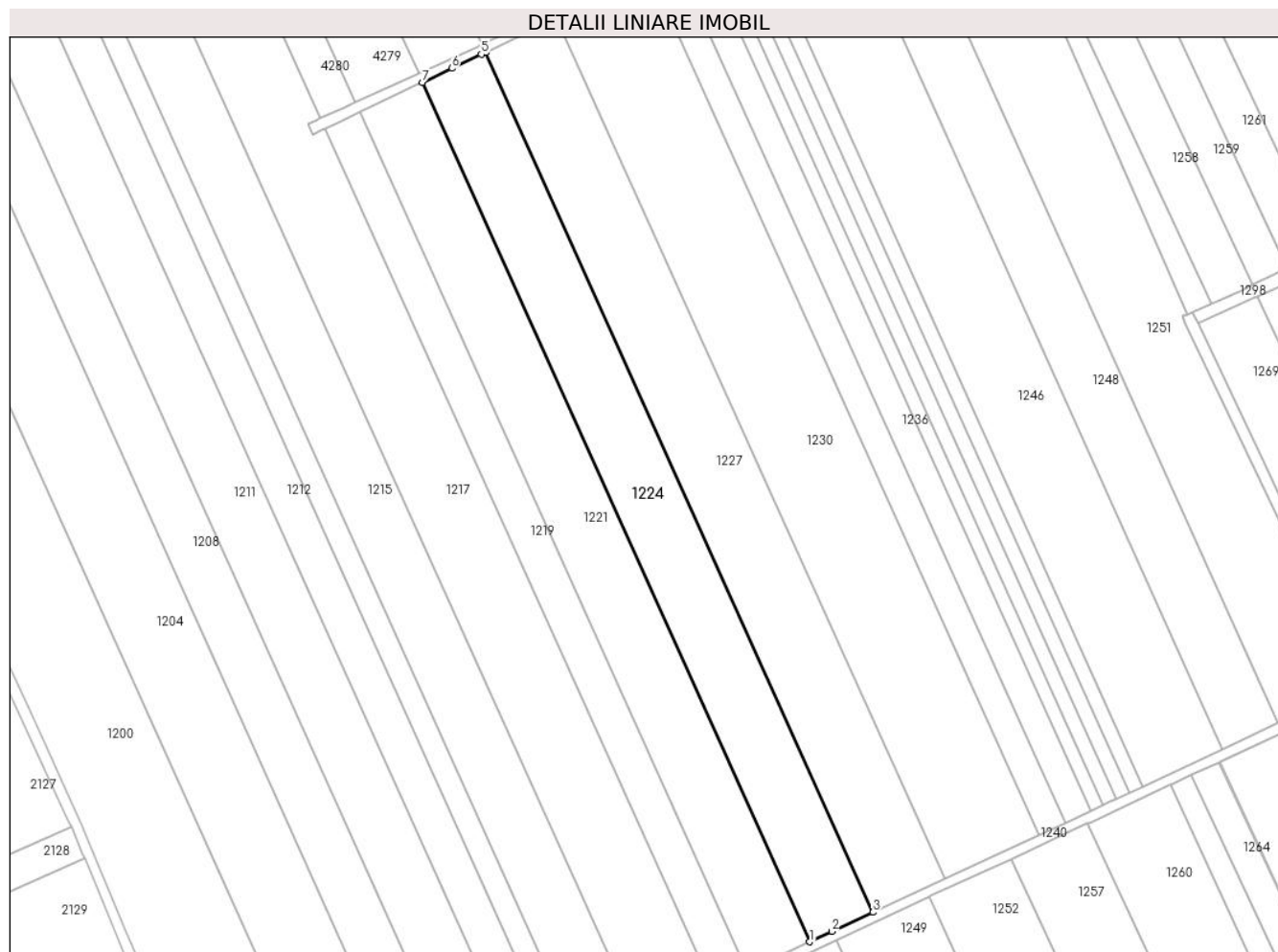
Inscrieri privind dezmembramintele dreptului de proprietate, drepturi reale de garanție și sarcini	Referințe
NU SUNT	

Anexa Nr. 1 La Partea I

Teren

Nr cadastral	Suprafața (mp)*	Observații / Referințe
	Din acte: 23.000 Masurata: 17.438	; DIFERENTA DE SUPRAFATA PANA LA SUPRAFATA TOTALA DIN ACT SE REGASESTE LA IMOBILUL CU ID 4278

* Suprafața este determinată în planul de proiecție Stereo 70.



Date referitoare la teren

Crt	Categorie folosință	Intravilan	Suprafața (mp)	Tarla	Parcelă	Nr. topo	Observații / Referințe
1	arabil	NU	17.438	49/1	11	-	

Lungime Segmente

1) Valorile lungimilor segmentelor sunt obținute din proiecție în plan.

Punct început	X / Y	Punct sfârșit	X / Y	Lungime segment (** (m)
1	709.584,316 319.319,565	2	709.595,674 319.324,869	12.535
2	709.595,674 319.324,869	3	709.616,906 319.334,758	23.422
3	709.616,906 319.334,758	4	709.417,529 319.777,006	485.113
4	709.417,529 319.777,006	5	709.415,334 319.775,986	2.42

Punct început	X / Y	Punct sfârșit	X / Y	Lungime segment (** (m)
5	709.415,334 319.775,986	6	709.400,192 319.768,801	16.76
6	709.400,192 319.768,801	7	709.385,051 319.761,562	16.783
7	709.385,051 319.761,562	1	709.584,316 319.319,565	484.838

** Lungimile segmentelor sunt determinate în planul de proiecție Stereo 70 și sunt rotunjite la 1 milimetru.

*** Distanța dintre puncte este formată din segmente cumulate ce sunt mai mici decât valoarea 1 milimetru.

**DATE DESPRE IMOBILUL NR. 1225**

Oficiul de Cadastru și Publicitate Imobiliară CALARASI
Biroul de Cadastru și Publicitate Imobiliară Calarasi

A. Partea I. Descrierea imobilului

TEREN Extravilan

Adresa: Jud. Calarasi

Nr. Crt	Nr cadastral Nr. topografic	Suprafața* (mp)	Observații / Referințe
A1	22217	14.976	Sector cadastral:8 Teren neimprejmuit;

B. Partea II. Proprietari și acte

Inscrieri privitoare la dreptul de proprietate și alte drepturi reale	Referințe
67881 / 16/10/2014	
Act Notarial nr. 2050, din 14/10/2014 emis de NP MITACHE IULIANA ADRIANA;	
B6	A1
Intabulare, drept de PROPRIETATE, dobandit prin lesire Din Indiviziune, cota actuala 1/1, cota initiala 1/1	
1) CONSTANTIN ANDREI	

C. Partea III. SARCINI .

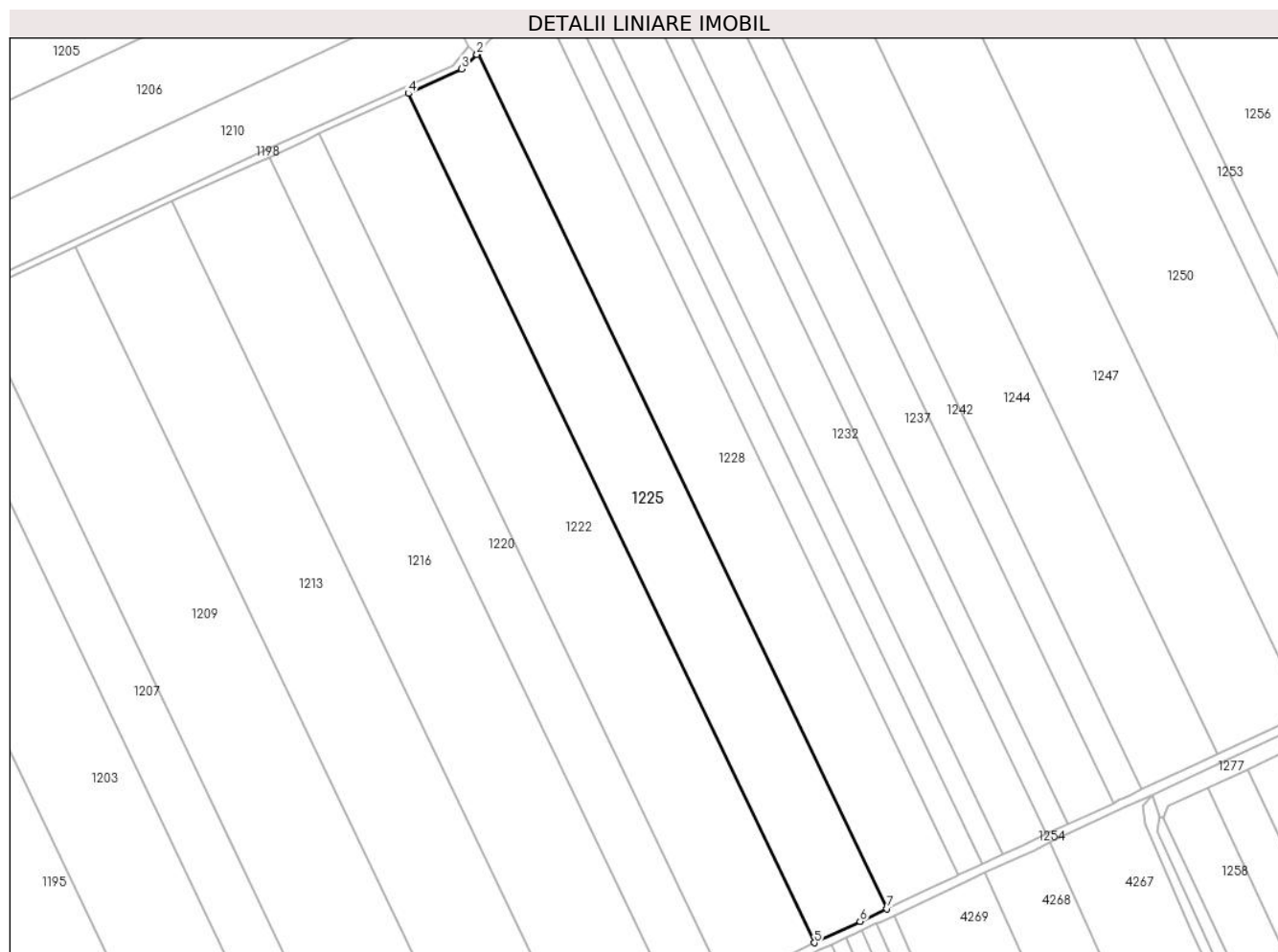
Inscrieri privind dezmembramintele dreptului de proprietate, drepturi reale de garanție și sarcini	Referințe
NU SUNT	

Anexa Nr. 1 La Partea I

Teren

Nr cadastral	Suprafața (mp)*	Observații / Referințe
22217	14.976	

* Suprafața este determinată în planul de proiecție Stereo 70.



Date referitoare la teren

Crt	Categorie folosință	Intra vilan	Suprafața (mp)	Tarla	Parcelă	Nr. topo	Observații / Referințe
1	arabil	NU	14.976	49	24	-	LOT 1

Lungime Segmente

1) Valorile lungimilor segmentelor sunt obținute din proiecție în plan.

Punct început	X / Y	Punct sfârșit	X / Y	Lungime segment (** (m)
1	709.307,041 320.370,837	2	709.306,521 320.370,211	0.814
2	709.306,521 320.370,211	3	709.299,72 320.363,833	9.324
3	709.299,72 320.363,833	4	709.275,961 320.352,951	26.133
4	709.275,961 320.352,951	5	709.456,578 319.975,373	418.554
5	709.456,578 319.975,373	6	709.476,991 319.984,914	22.533

Punct început	X / Y	Punct sfârșit	X / Y	Lungime segment (** (m)
6	709.476,991 319.984,914	7	709.488,97 319.990,516	13.224
7	709.488,97 319.990,516	1	709.307,041 320.370,837	421.595

** Lungimile segmentelor sunt determinate în planul de proiecție Stereo 70 și sunt rotunjite la 1 milimetru.

*** Distanța dintre puncte este formată din segmente cumulate ce sunt mai mici decât valoarea 1 milimetru.

**DATE DESPRE IMOBILUL NR. 1226**

Oficiul de Cadastru și Publicitate Imobiliară CALARASI
 Biroul de Cadastru și Publicitate Imobiliară Calarasi

A. Partea I. Descrierea imobilului

TEREN Extravilan

Nr. CF vechi:22
 Nr. cadastral vechi:70

Adresa: Jud. Calarasi

Nr. Crt	Nr cadastral Nr. topografic	Suprafața* (mp)	Observații / Referințe
A1	20462	15.166	Sector cadastral:8 Teren neimprejmuit;

B. Partea II. Proprietari și acte

Inscrieri privitoare la dreptul de proprietate și alte drepturi reale	Referințe
23689 / 11/08/2009	
Act Notarial nr. 1956, din 06/08/2009 emis de CHIRU MARIA DANA;	
B9	A1
Intabulare, drept de PROPRIETATE, dobandit prin Conventie, cota actuala 1/1, cota initiala 1/1	
1) SC APOLLO PROPERTIES SRL, CIF:19163688	

C. Partea III. SARCINI .

Inscrieri privind dezmembramintele dreptului de proprietate, drepturi reale de garanție și sarcini	Referințe
NU SUNT	

Anexa Nr. 1 La Partea I

Teren

Nr cadastral	Suprafața (mp)*	Observații / Referințe
20462	15.166	

* Suprafața este determinată în planul de proiecție Stereo 70.



Date referitoare la teren

Crt	Categorie folosință	Intra vilan	Suprafața (mp)	Tarla	Parcelă	Nr. topo	Observații / Referințe
1	arabil	NU	15.166	49/3	30	-	

Lungime Segmente

1) Valorile lungimilor segmentelor sunt obținute din proiecție în plan.

Punct început	X / Y	Punct sfârșit	X / Y	Lungime segment (** (m)
1	709.489,154 319.034,608	2	709.553,354 319.065,229	71.129
2	709.553,354 319.065,229	3	709.463,357 319.258,219	212.943
3	709.463,357 319.258,219	4	709.458,446 319.255,925	5.42
4	709.458,446 319.255,925	5	709.440,299 319.247,448	20.029
5	709.440,299 319.247,448	6	709.411,4 319.233,948	31.897

Punct început	X / Y	Punct sfârșit	X / Y	Lungime segment (** (m)
6	709.411,4 319.233,948	7	709.398,915 319.228,116	13.78
7	709.398,915 319.228,116	1	709.489,154 319.034,608	213.514

** Lungimile segmentelor sunt determinate în planul de proiecție Stereo 70 și sunt rotunjite la 1 milimetru.

*** Distanța dintre puncte este formată din segmente cumulate ce sunt mai mici decât valoarea 1 milimetru.

**DATE DESPRE IMOBILUL NR. 1227**

Oficiul de Cadastru și Publicitate Imobiliară CALARASI
Biroul de Cadastru și Publicitate Imobiliară Calarasi

A. Partea I. Descrierea imobilului

TEREN Extravilan

Adresa: Jud. Calarasi

Nr. Crt	Nr cadastral Nr. topografic	Suprafața* (mp)	Observații / Referințe
A1		Din acte: 26.000 Masurata: 19.715	Sector cadastral:8 Teren neimprejmuit; ; DIFERENTA DE SUPRAFATA PANA LA SUPRAFATA TOTALA DIN ACT SE REGASESTE LA IMOBILUL CU ID 4277

B. Partea II. Proprietari și acte

Inscrieri privitoare la dreptul de proprietate și alte drepturi reale	Referințe
/	
Act Administrativ nr. 42723, din 02/04/1997 emis de CJSIPT CALARASI;	
B1	A1
Intabulare, drept de PROPRIETATE, dobandit prin Reconstituire, cota actuala 1/1, cota initiala 1/1 1) CALIN MARIA, LIPSA CNP	

C. Partea III. SARCINI .

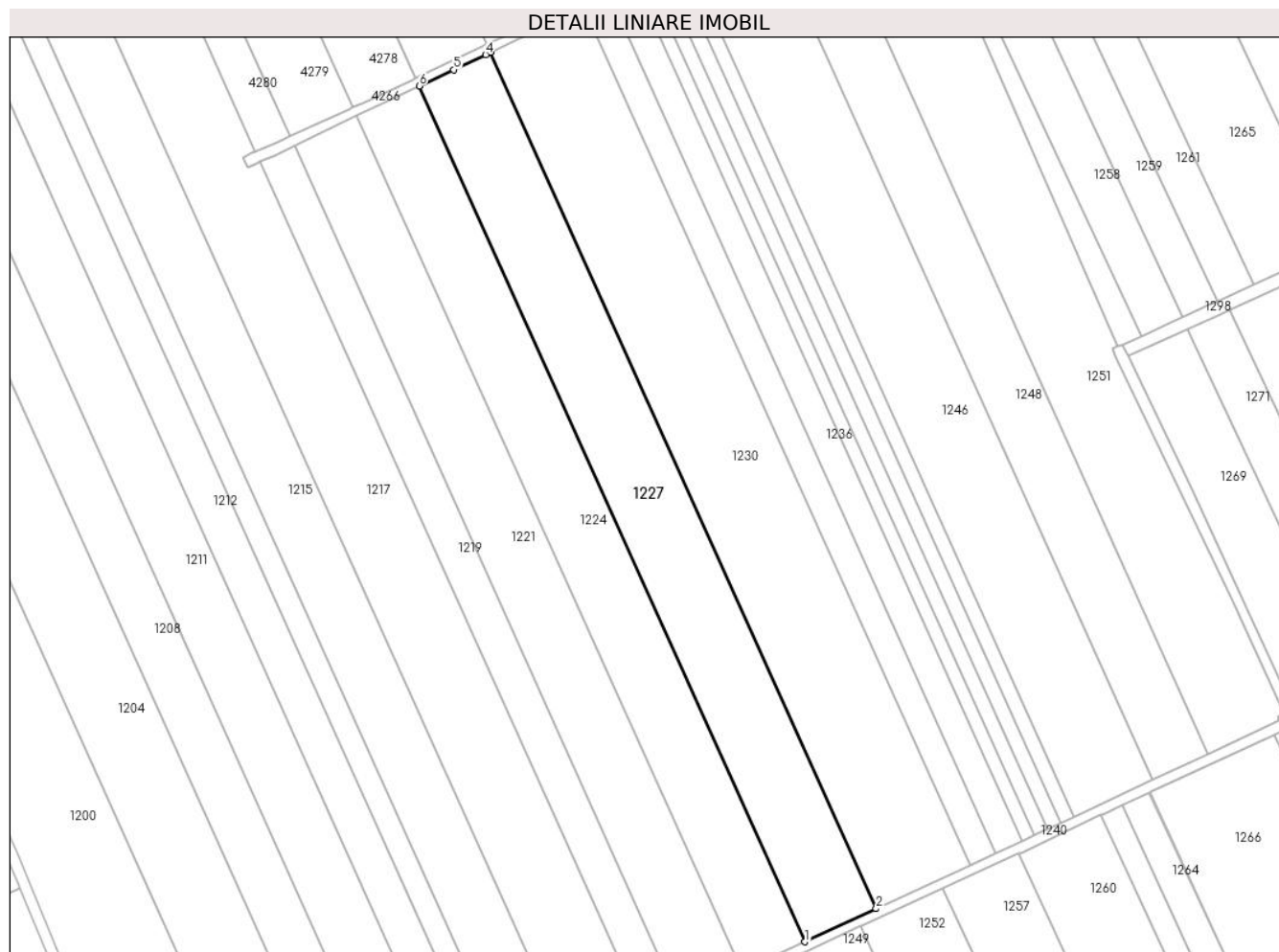
Inscrieri privind dezmembramintele dreptului de proprietate, drepturi reale de garanție și sarcini	Referințe
NU SUNT	

Anexa Nr. 1 La Partea I

Teren

Nr cadastral	Suprafața (mp)*	Observații / Referințe
	Din acte: 26.000 Masurata: 19.715	; DIFERENTA DE SUPRAFATA PANA LA SUPRAFATA TOTALA DIN ACT SE REGASESTE LA IMOBILUL CU ID 4277

* Suprafața este determinată în planul de proiecție Stereo 70.



Date referitoare la teren

Crt	Categorie folosință	Intravilan	Suprafața (mp)	Tarla	Parcelă	Nr. topo	Observații / Referințe
1	arabil	NU	19.715	49/1	12	-	

Lungime Segmente

1) Valorile lungimilor segmentelor sunt obținute din proiecție în plan.

Punct început	X / Y	Punct sfârșit	X / Y	Lungime segment (** (m)
1	709.616,906 319.334,758	2	709.653,74 319.351,914	40.633
2	709.653,74 319.351,914	3	709.454,249 319.794,411	485.387
3	709.454,249 319.794,411	4	709.451,781 319.793,244	2.73
4	709.451,781 319.793,244	5	709.435,297 319.785,387	18.261

Punct început	X / Y	Punct sfârșit	X / Y	Lungime segment (** (m)
5	709.435,297 319.785,387	6	709.417,529 319.777,006	19.645
6	709.417,529 319.777,006	1	709.616,906 319.334,758	485.113

** Lungimile segmentelor sunt determinate în planul de proiecție Stereo 70 și sunt rotunjite la 1 milimetru.

*** Distanța dintre puncte este formată din segmente cumulate ce sunt mai mici decât valoarea 1 milimetru.

**DATE DESPRE IMOBILUL NR. 1228**

Oficiul de Cadastru și Publicitate Imobiliară CALARASI
Biroul de Cadastru și Publicitate Imobiliară Calarasi

A. Partea I. Descrierea imobilului

TEREN Extravilan

Adresa: Jud. Calarasi

Nr. Crt	Nr cadastral Nr. topografic	Suprafața* (mp)	Observații / Referințe
A1	22218	14.976	Sector cadastral:8 Teren neimprejmuit;

B. Partea II. Proprietari și acte

Inscrieri privitoare la dreptul de proprietate și alte drepturi reale	Referințe
67878 / 16/10/2014	
Act Notarial nr. 2050, din 14/10/2014 emis de NP MITACHE IULIANA ADRIANA;	
B6	A1
Intabulare, drept de PROPRIETATE, dobandit prin Hotarare Judecatoreasca, cota actuala 1/1, cota initiala 1/1 1) CONSTANTIN FLORENTIN MANUEL	

C. Partea III. SARCINI .

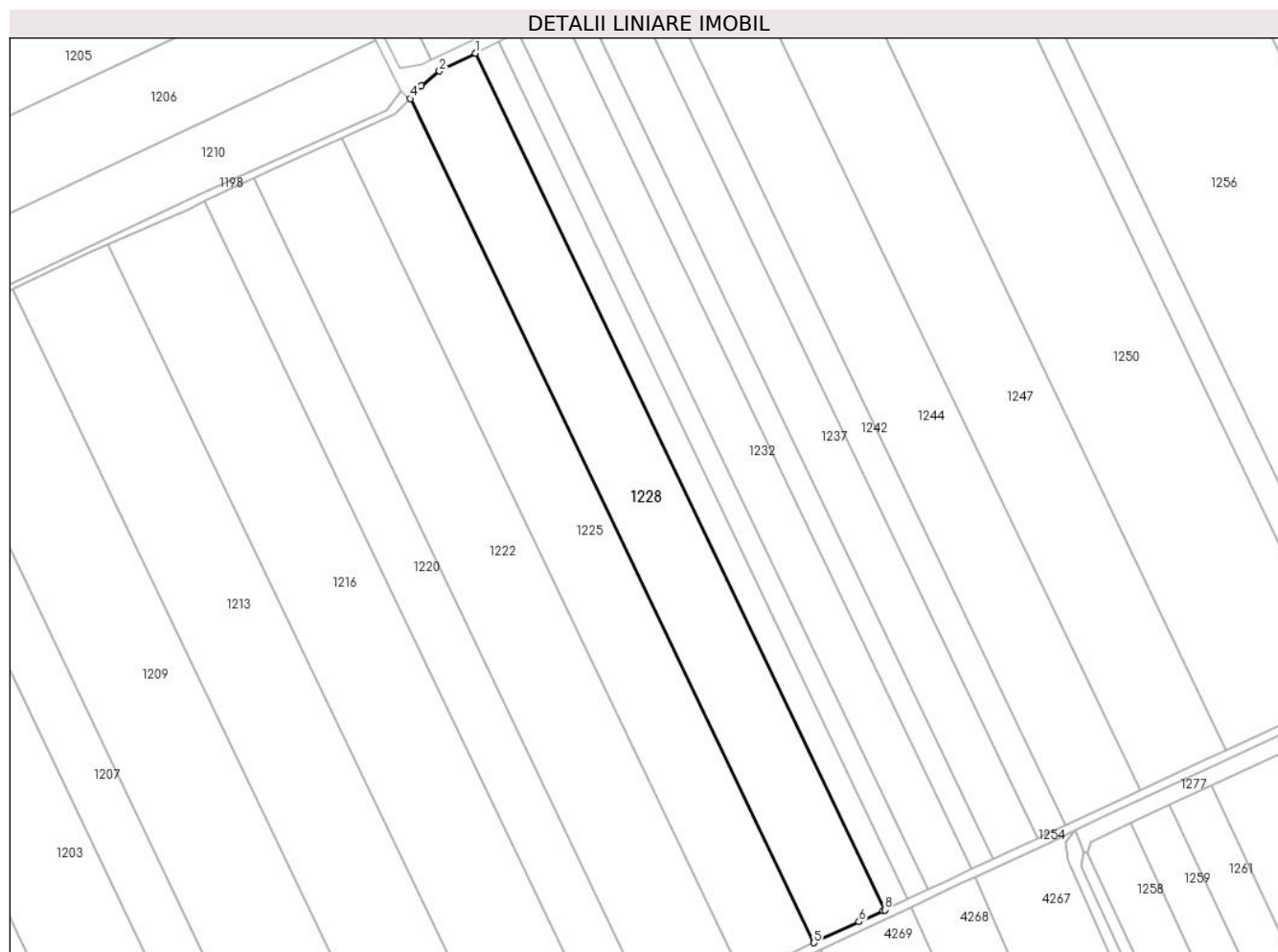
Inscrieri privind dezmembramintele dreptului de proprietate, drepturi reale de garanție și sarcini	Referințe
NU SUNT	

Anexa Nr. 1 La Partea I

Teren

Nr cadastral	Suprafața (mp)*	Observații / Referințe
22218	14.976	

* Suprafața este determinată în planul de proiecție Stereo 70.



Date referitoare la teren

Crt	Categorie folosință	Intravilan	Suprafața (mp)	Tarla	Parcelă	Nr. topo	Observații / Referințe
1	arabil	NU	14.976	49	24	-	LOT 2

Lungime Segmente

1) Valorile lungimilor segmentelor sunt obținute din proiecție în plan.

Punct început	X / Y	Punct sfârșit	X / Y	Lungime segment (** (m)
1	709.336,182 320.391,324	2	709.320,003 320.383,304	18.058
2	709.320,003 320.383,304	3	709.311,865 320.376,647	10.514
3	709.311,865 320.376,647	4	709.307,041 320.370,837	7.552
4	709.307,041 320.370,837	5	709.488,97 319.990,516	421.595
5	709.488,97 319.990,516	6	709.509,24 319.999,996	22.377

Punct început	X / Y	Punct sfârșit	X / Y	Lungime segment (** (m)
6	709.509,24 319.999,996	7	709.519,986 320.005,009	11.858
7	709.519,986 320.005,009	8	709.520,797 320.005,388	0.895
8	709.520,797 320.005,388	1	709.336,182 320.391,324	427.819

** Lungimile segmentelor sunt determinate în planul de proiecție Stereo 70 și sunt rotunjite la 1 milimetru.

*** Distanța dintre puncte este formată din segmente cumulate ce sunt mai mici decât valoarea 1 milimetru.

**DATE DESPRE IMOBILUL NR. 1229**

Oficiul de Cadastru și Publicitate Imobiliară CALARASI
Biroul de Cadastru și Publicitate Imobiliară Calarasi

A. Partea I. Descrierea imobilului

TEREN Extravilan

Adresa: Jud. Calarasi

Nr. Crt	Nr cadastral Nr. topografic	Suprafața* (mp)	Observații / Referințe
A1		5.000	Sector cadastral:8 Teren neimprejmuit;

B. Partea II. Proprietari și acte

Inscrieri privitoare la dreptul de proprietate și alte drepturi reale	Referințe
/	
Act Administrativ nr. 42632, din 16/04/1997 emis de CJSIPT CALARASI;	
B1	A1
Intabulare, drept de PROPRIETATE, dobandit prin Reconstituire, cota actuala 1/1, cota initiala 1/1	
1) CONSTANTIN LAURENTIU, LIPSA CNP 2) PANAIT MARIA, LIPSA CNP 3) CONSTANTIN MARIN, LIPSA CNP 4) IACOVACHE FILOFTEIA, LIPSA CNP 5) CONSTANTIN ANDREI, LIPSA CNP 6) CONSTANTIN MIHAIL, LIPSA CNP	

C. Partea III. SARCINI .

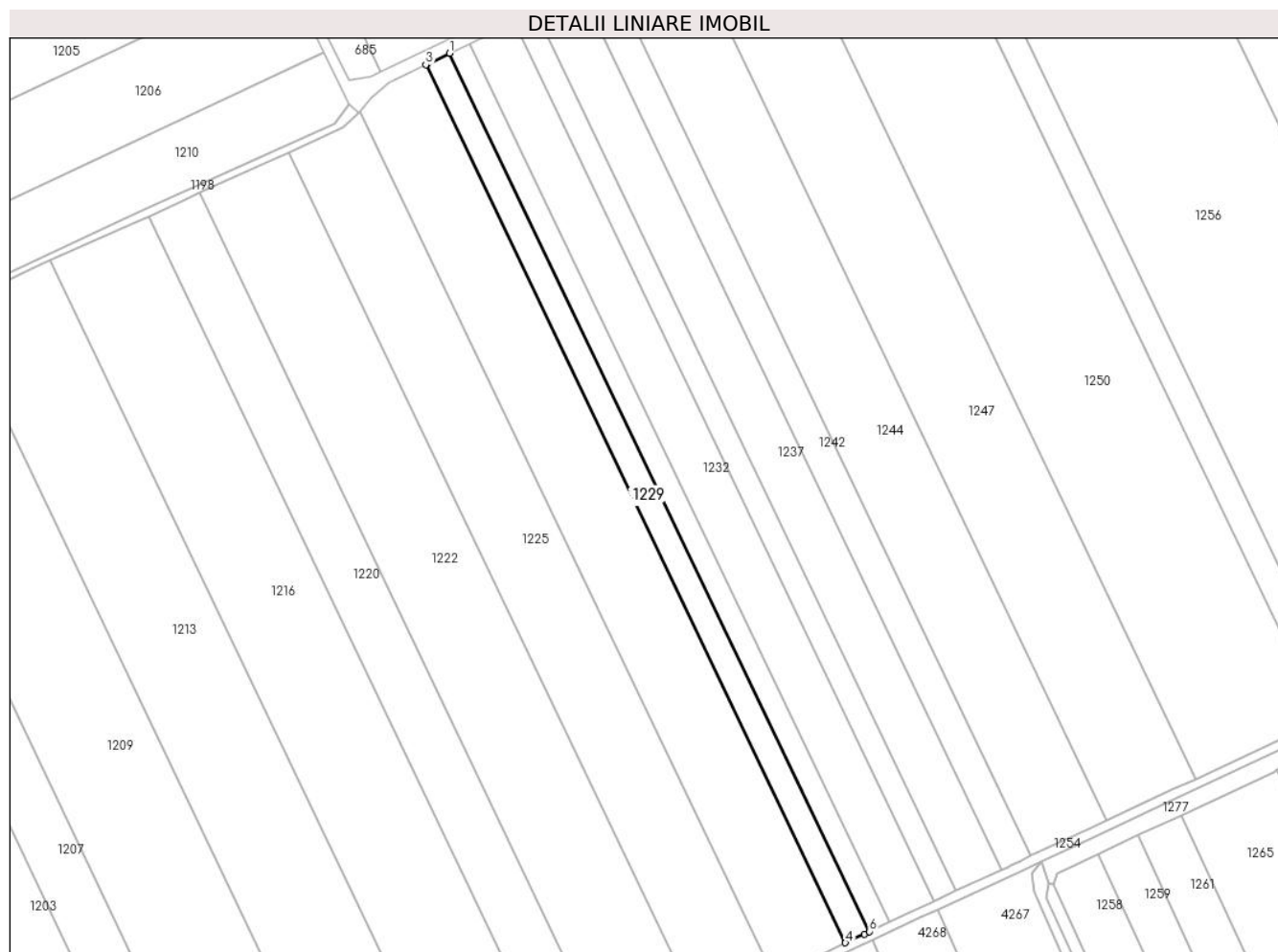
Inscrieri privind dezmembramintele dreptului de proprietate, drepturi reale de garanție și sarcini	Referințe
NU SUNT	

Anexa Nr. 1 La Partea I

Teren

Nr cadastral	Suprafața (mp)*	Observații / Referințe
	5.000	

* Suprafața este determinată în planul de proiecție Stereo 70.



Date referitoare la teren

Crt	Categorie folosință	Intra vilan	Suprafața (mp)	Tarla	Parcelă	Nr. topo	Observații / Referințe
1	arabil	NU	5.000	49	23	-	

Lungime Segmente

1) Valorile lungimilor segmentelor sunt obținute din proiecție în plan.

Punct început	X / Y	Punct sfârșit	X / Y	Lungime segment (** (m)
1	709.346,7 320.396,415	2	709.336,864 320.391,663	10.924
2	709.336,864 320.391,663	3	709.336,182 320.391,324	0.762
3	709.336,182 320.391,324	4	709.520,797 320.005,388	427.819
4	709.520,797 320.005,388	5	709.529,129 320.009,282	9.197
5	709.529,129 320.009,282	6	709.531,383 320.010,336	2.488

Punct început	X / Y	Punct sfârșit	X / Y	Lungime segment (** (m)
6	709.531,383 320.010,336	1	709.346,7 320.396,415	427.978

** Lungimile segmentelor sunt determinate în planul de proiecție Stereo 70 și sunt rotunjite la 1 milimetru.

*** Distanța dintre puncte este formată din segmente cumulate ce sunt mai mici decât valoarea 1 milimetru.

**DATE DESPRE IMOBILUL NR. 1230**

Oficiul de Cadastru și Publicitate Imobiliară CALARASI
Biroul de Cadastru și Publicitate Imobiliară Calarasi

A. Partea I. Descrierea imobilului

TEREN Extravilan

Adresa: Jud. Calarasi

Nr. Crt	Nr cadastral Nr. topografic	Suprafața* (mp)	Observații / Referințe
A1		Din acte: 34.318 Masurata: 26.025	Sector cadastral:8 Teren neimprejmuit; ; DIFERENTA DE SUPRAFATA PANA LA SUPRAFATA TOTALA DIN ACT SE REGASESTE LA IMOBILUL CU ID 4276

B. Partea II. Proprietari și acte

Inscrieri privitoare la dreptul de proprietate și alte drepturi reale	Referințe
/	
Act Administrativ nr. 142243, din 06/02/2015 emis de CJSIPT CALARASI;	
B1	A1
Intabulare, drept de PROPRIETATE, dobandit prin Reconstituire, cota actuala 1/1, cota initiala 1/1	
1) GORIN DUMITRU, LIPSA CNP	
2) IACOVISIS VICTORIA, LIPSA CNP	
3) GORIN ION, LIPSA CNP	
4) GORIN PETRE, LIPSA CNP	

C. Partea III. SARCINI .

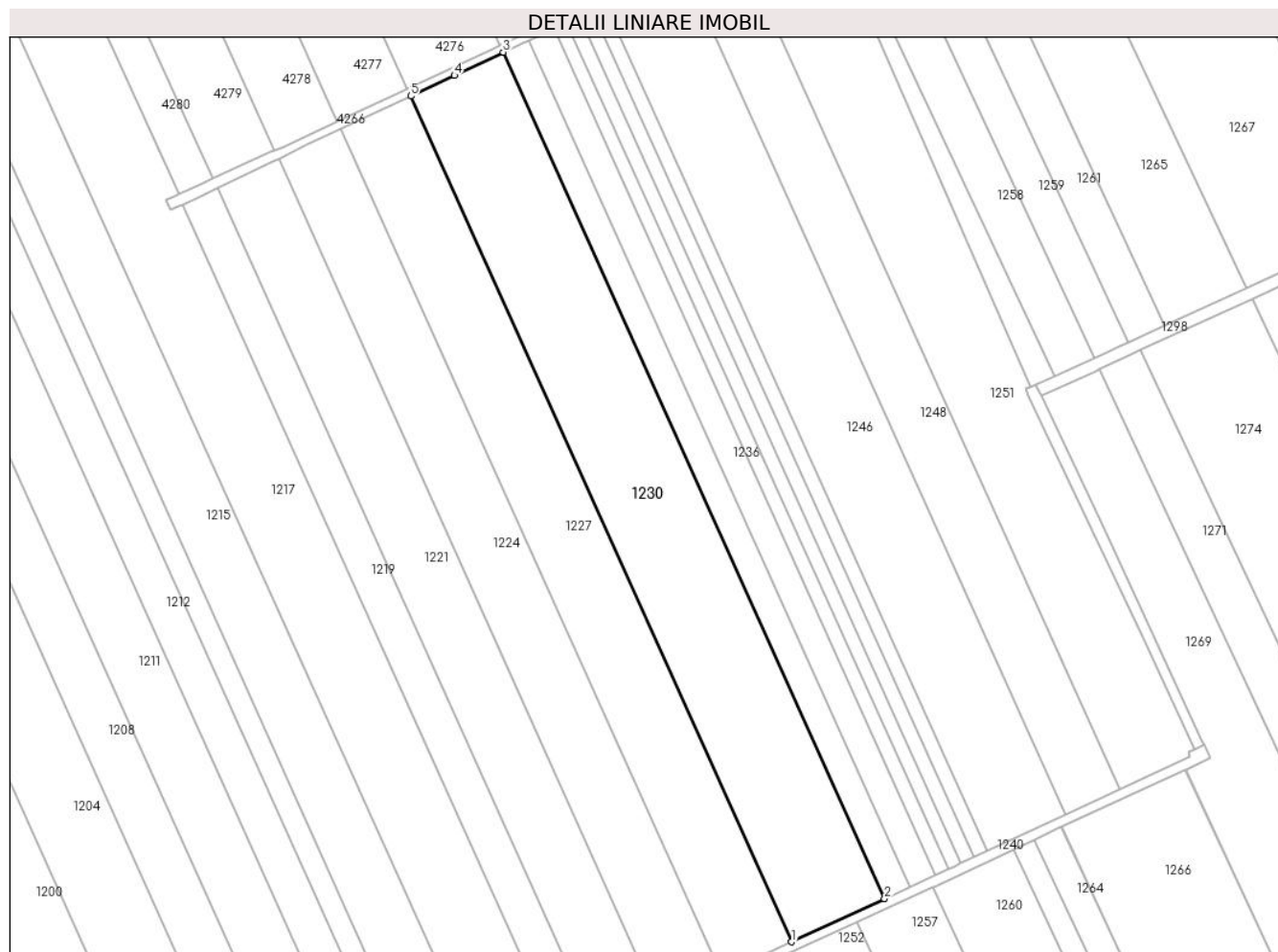
Inscrieri privind dezmembramintele dreptului de proprietate, drepturi reale de garanție și sarcini	Referințe
NU SUNT	

Anexa Nr. 1 La Partea I

Teren

Nr cadastral	Suprafața (mp)*	Observații / Referințe
	Din acte: 34.318 Masurata: 26.025	; DIFERENTA DE SUPRAFATA PANA LA SUPRAFATA TOTALA DIN ACT SE REGASESTE LA IMOBILUL CU ID 4276

* Suprafața este determinată în planul de proiecție Stereo 70.



Date referitoare la teren

Crt	Categorie folosință	Intravilan	Suprafața (mp)	Tarla	Parcelă	Nr. topo	Observații / Referințe
1	arabil	NU	26.025	49/1	13	-	

Lungime Segmente

1) Valorile lungimilor segmentelor sunt obținute din proiecție în plan.

Punct început	X / Y	Punct sfârșit	X / Y	Lungime segment (** (m)
1	709.653,74 319.351,914	2	709.702,331 319.374,546	53.603
2	709.702,331 319.374,546	3	709.502,716 319.817,321	485.691
3	709.502,716 319.817,321	4	709.477,105 319.805,235	28.32
4	709.477,105 319.805,235	5	709.454,249 319.794,411	25.289

Punct început	X / Y	Punct sfârșit	X / Y	Lungime segment (** (m)
5	709.454,249 319.794,411	1	709.653,74 319.351,914	485.387

** Lungimile segmentelor sunt determinate în planul de proiecție Stereo 70 și sunt rotunjite la 1 milimetru.

*** Distanța dintre puncte este formată din segmente cumulate ce sunt mai mici decât valoarea 1 milimetru.

**DATE DESPRE IMOBILUL NR. 1231**

Oficiul de Cadastru și Publicitate Imobiliară CALARASI
Biroul de Cadastru și Publicitate Imobiliară Calarasi

A. Partea I. Descrierea imobilului

TEREN Extravilan

Adresa: Jud. Calarasi

Nr. Crt	Nr cadastral Nr. topografic	Suprafața* (mp)	Observații / Referințe
A1	22587	4.251	Sector cadastral:8 Teren neimprejmuit;

B. Partea II. Proprietari și acte

Inscrieri privitoare la dreptul de proprietate și alte drepturi reale		Referințe
20713 / 08/04/2022		
Act Notarial nr. 1426, din 06/04/2022 emis de NP Tutuianu Dana Cristina;		
B5	Intabulare, drept de PROPRIETATE, dobandit prin Conventie, cota actuala 1/1, cota initiala 1/1 1) NIKAGRO SRL, CIF:17961870	A1

C. Partea III. SARCINI .

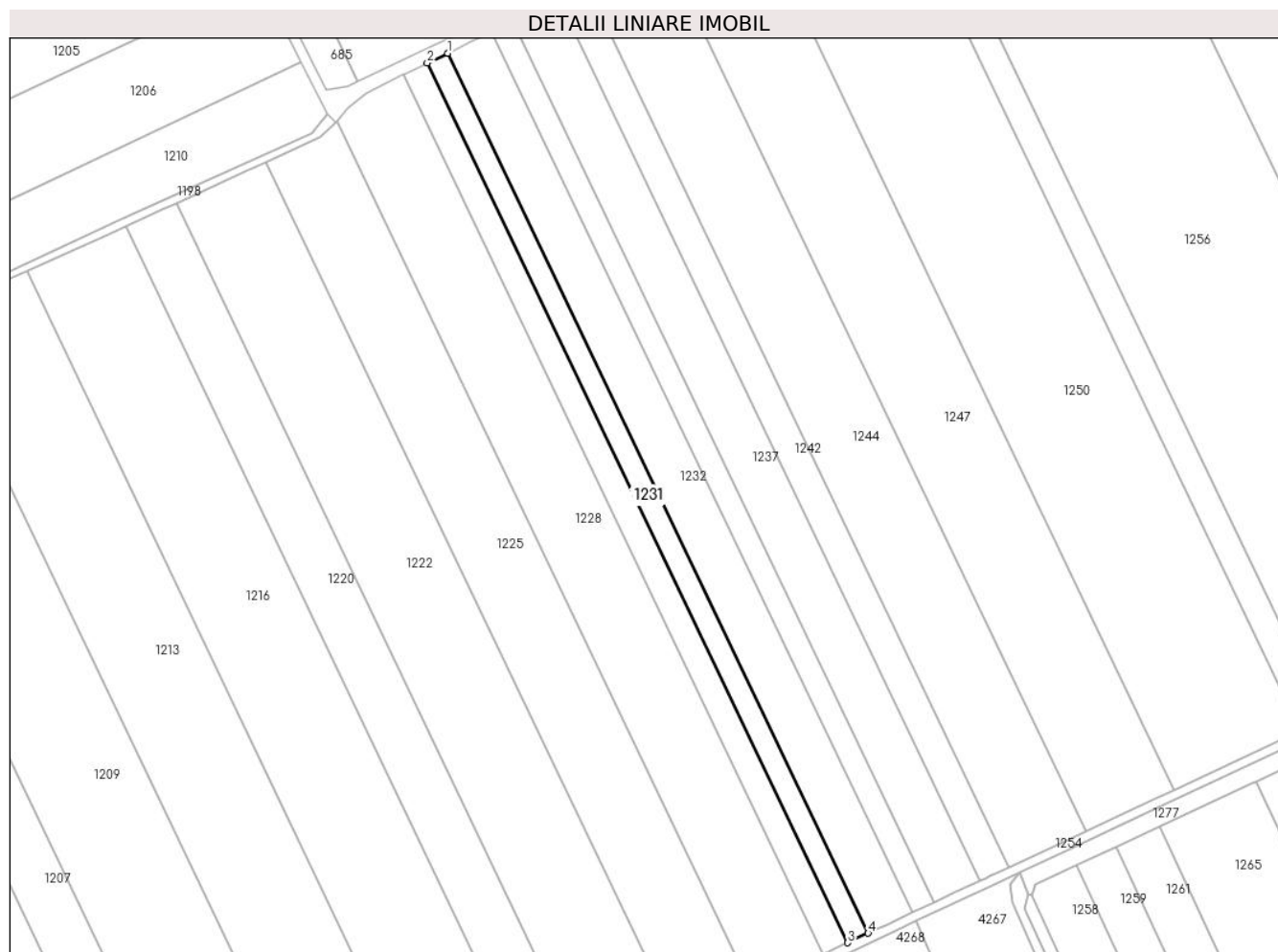
Inscrieri privind dezmembramintele dreptului de proprietate, drepturi reale de garanție și sarcini	Referințe
NU SUNT	

Anexa Nr. 1 La Partea I

Teren

Nr cadastral	Suprafața (mp)*	Observații / Referințe
22587	4.251	

* Suprafața este determinată în planul de proiecție Stereo 70.



Date referitoare la teren

Crt	Categorie folosință	Intra vilan	Suprafața (mp)	Tarla	Parcelă	Nr. topo	Observații / Referințe
1	arabil	NU	4.251	49	22	-	

Lungime Segmente

1) Valorile lungimilor segmentelor sunt obținute din proiecție în plan.

Punct început	X / Y	Punct sfârșit	X / Y	Lungime segment (** (m)
1	709.355,642 320.400,735	2	709.346,7 320.396,415	9.931
2	709.346,7 320.396,415	3	709.531,383 320.010,336	427.978
3	709.531,383 320.010,336	4	709.540,381 320.014,541	9.932
4	709.540,381 320.014,541	1	709.355,642 320.400,735	428.105

** Lungimile segmentelor sunt determinate în planul de proiecție Stereo 70 și sunt rotunjite la 1 milimetru.

***** Distanţa dintre puncte este formată din segmente cumulate ce sunt mai mici decât valoarea 1 milimetru.**

**DATE DESPRE IMOBILUL NR. 1232**

Oficiul de Cadastru și Publicitate Imobiliară CALARASI
Biroul de Cadastru și Publicitate Imobiliară Calarasi

A. Partea I. Descrierea imobilului

TEREN Extravilan

Adresa: Jud. Calarasi

Nr. Crt	Nr cadastral Nr. topografic	Suprafața* (mp)	Observații / Referințe
A1	22588	9.251	Sector cadastral:8 Teren neimprejmuit;

B. Partea II. Proprietari și acte

Inscrieri privitoare la dreptul de proprietate și alte drepturi reale	Referințe
11508 / 03/03/2020	
Act Notarial nr. 751, din 03/03/2020 emis de NP Tutuianu Dana Cristina;	
B5	A1
Intabulare, drept de PROPRIETATE, dobandit prin Conventie, cota actuala 1/1, cota initiala 1/1 1) NIKAGRO SRL, CIF:17961870	

C. Partea III. SARCINI .

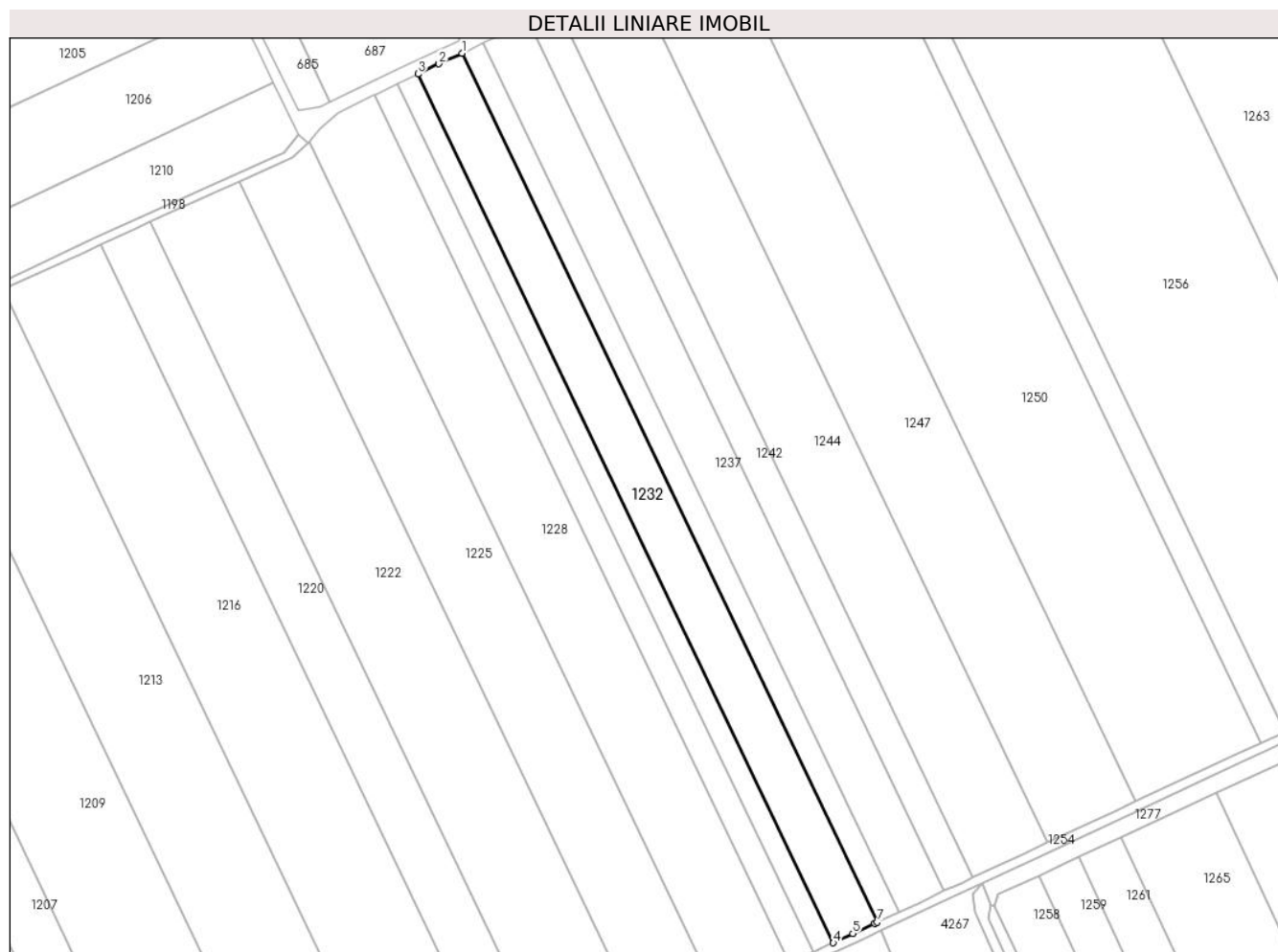
Inscrieri privind dezmembramintele dreptului de proprietate, drepturi reale de garanție și sarcini	Referințe
NU SUNT	

Anexa Nr. 1 La Partea I

Teren

Nr cadastral	Suprafața (mp)*	Observații / Referințe
22588	9.251	

* Suprafața este determinată în planul de proiecție Stereo 70.



Date referitoare la teren

Crt	Categorie folosință	Intravilan	Suprafața (mp)	Tarla	Parcelă	Nr. topo	Observații / Referințe
1	arabil	NU	9.251	49	22	-	

Lungime Segmente

1) Valorile lungimilor segmentelor sunt obținute din proiecție în plan.

Punct început	X / Y	Punct sfârșit	X / Y	Lungime segment (** (m)
1	709.375,19 320.409,937	2	709.364,967 320.405,241	11.25
2	709.364,967 320.405,241	3	709.355,642 320.400,735	10.357
3	709.355,642 320.400,735	4	709.540,381 320.014,541	428.105
4	709.540,381 320.014,541	5	709.549,026 320.018,582	9.543
5	709.549,026 320.018,582	6	709.558,698 320.023,102	10.676

Punct început	X / Y	Punct sfârșit	X / Y	Lungime segment (** (m)
6	709.558,698 320.023,102	7	709.559,954 320.023,689	1.386
7	709.559,954 320.023,689	1	709.375,19 320.409,937	428.165

** Lungimile segmentelor sunt determinate în planul de proiecție Stereo 70 și sunt rotunjite la 1 milimetru.

*** Distanța dintre puncte este formată din segmente cumulate ce sunt mai mici decât valoarea 1 milimetru.

**DATE DESPRE IMOBILUL NR. 1233**

Oficiul de Cadastru și Publicitate Imobiliară CALARASI
Biroul de Cadastru și Publicitate Imobiliară Calarasi

A. Partea I. Descrierea imobilului

TEREN Extravilan

Adresa: Jud. Calarasi

Nr. Crt	Nr cadastral Nr. topografic	Suprafața* (mp)	Observații / Referințe
A1	21268	Din acte: 9.583 Masurata: 7.194	Sector cadastral:8 Teren neimprejmuit; DIFERENTA DE SUPRAFATA PANA LA SUPRAFATA TOTALA DIN ACT SE REGASESTE LA IMOBILUL CU ID 4275

B. Partea II. Proprietari și acte

Inscrieri privitoare la dreptul de proprietate și alte drepturi reale		Referințe
12785 / 11/04/2011		
Act Notarial nr. 823, din 08/04/2011 emis de BNP TUTUIANU DANA CRISTINA;		
B2	Intabulare, drept de PROPRIETATE, dobandit prin Conventie, cota actuala 1/1, cota initiala 1/1 1) NICOLA ION, - sot 2) NICOLA DANIELA, - sotie	A1

C. Partea III. SARCINI .

Inscrieri privind dezmembramintele dreptului de proprietate, drepturi reale de garanție și sarcini	Referințe
NU SUNT	

Anexa Nr. 1 La Partea I

Teren

Nr cadastral	Suprafața (mp)*	Observații / Referințe
21268	Din acte: 9.583 Masurata: 7.194	DIFERENȚA DE SUPRAFAȚA PANA LA SUPRAFAȚA TOTALA DIN ACT SE REGASESTE LA IMOBILUL CU ID 4275

* Suprafața este determinată în planul de proiecție Stereo 70.



Date referitoare la teren

Crt	Categorie folosință	Intra vilan	Suprafața (mp)	Tarla	Parcelă	Nr. topo	Observații / Referințe
1	arabil	NU	7.194	49/1	14/1	-	

Lungime Segmente

1) Valorile lungimilor segmentelor sunt obținute din proiecție în plan.

Punct început	X / Y	Punct sfârșit	X / Y	Lungime segment (** (m)
1	709.702,331 319.374,546	2	709.715,757 319.380,8	14.811
2	709.715,757 319.380,8	3	709.516,121 319.823,622	485.743
3	709.516,121 319.823,622	4	709.512,934 319.822,213	3.485
4	709.512,934 319.822,213	5	709.502,716 319.817,321	11.329
5	709.502,716 319.817,321	1	709.702,331 319.374,546	485.691

**** Lungimile segmentelor sunt determinate în planul de proiecție Stereo 70 și sunt rotunjite la 1 milimetru.**

***** Distanța dintre puncte este formată din segmente cumulate ce sunt mai mici decât valoarea 1 milimetru.**

**DATE DESPRE IMOBILUL NR. 1234**

Oficiul de Cadastru și Publicitate Imobiliară CALARASI
Biroul de Cadastru și Publicitate Imobiliară Calarasi

A. Partea I. Descrierea imobilului

TEREN Extravilan

Adresa: Jud. Calarasi

Nr. Crt	Nr cadastral Nr. topografic	Suprafața* (mp)	Observații / Referințe
A1		4.500	Sector cadastral:8 Teren neimprejmit;

B. Partea II. Proprietari și acte

Inscrieri privitoare la dreptul de proprietate și alte drepturi reale	Referințe
/	
Act Administrativ nr. 42936, din 06/11/1997 emis de CJSIPT CALARASI;	
B1	A1
Intabulare, drept de PROPRIETATE, dobandit prin Reconstituire, cota actuala 1/1, cota initiala 1/1	
1) SIRBU TINCA, LIPSA CNP 2) CRACIUN MIRCEA, LIPSA CNP 3) CRACIUN GHEORGHE, LIPSA CNP 4) CRACIUN ELENA, LIPSA CNP 5) SERBAN ELENA, LIPSA CNP 6) CRACIUN ION, LIPSA CNP 7) ION GH MARIA, LIPSA CNP	

C. Partea III. SARCINI .

Inscrieri privind dezmembramintele dreptului de proprietate, drepturi reale de garanție și sarcini	Referințe
NU SUNT	

Anexa Nr. 1 La Partea I

Teren

Nr cadastral	Suprafața (mp)*	Observații / Referințe
	4.500	

* Suprafața este determinată în planul de proiecție Stereo 70.



Date referitoare la teren

Crt	Categorie folosință	Intra vilan	Suprafața (mp)	Tarla	Parcelă	Nr. topo	Observații / Referințe
1	arabil	NU	4.500	49	21	-	

Lungime Segmente

1) Valorile lungimilor segmentelor sunt obținute din proiecție în plan.

Punct început	X / Y	Punct sfârșit	X / Y	Lungime segment (** (m)
1	709.384,711 320.414,389	2	709.377,494 320.410,995	7.975
2	709.377,494 320.410,995	3	709.375,19 320.409,937	2.535
3	709.375,19 320.409,937	4	709.559,954 320.023,689	428.165
4	709.559,954 320.023,689	5	709.569,476 320.028,14	10.511
5	709.569,476 320.028,14	1	709.384,711 320.414,389	428.166

**** Lungimile segmentelor sunt determinate în planul de proiecție Stereo 70 și sunt rotunjite la 1 milimetru.**

***** Distanța dintre puncte este formată din segmente cumulate ce sunt mai mici decât valoarea 1 milimetru.**

**DATE DESPRE IMOBILUL NR. 1235**

Oficiul de Cadastru și Publicitate Imobiliară CALARASI
Biroul de Cadastru și Publicitate Imobiliară Calarasi

A. Partea I. Descrierea imobilului

TEREN Extravilan

Adresa: Jud. Calarasi

Nr. Crt	Nr cadastral Nr. topografic	Suprafața* (mp)	Observații / Referințe
A1	23432	Din acte: 20.000 Masurata: 19.690	Sector cadastral:8 Teren neimprejmuit;

B. Partea II. Proprietari și acte

Inscrieri privitoare la dreptul de proprietate și alte drepturi reale		Referințe
59508 / 28/10/2015		
Act Administrativ nr. 43173, din 29/07/1997 emis de CJSIPT CALARASI (act notarial nr. 150/01-10-2013 emis de BNP CHIRU MARIA DANA; declaratie nr. 2018/27-09-2013 emis de BNP MITACHE IULIANA ADRIANA; act notarial nr. 144/29-07-2013 emis de BNP MORARU RALUCA ANA; act notarial nr. 44/23-05-2013 emis de BNP ELENA SIMONA ALEXANDRU; act notarial nr. 239/27-09-2013 emis de BNP MITACHE IULIANA ADRIANA; act notarial nr. 238/27-09-2013 emis de BNP MITACHE IULIANA ADRIANA;);		
B2	Intabulare, drept de PROPRIETATE, dobandit prin Succesiune, cota actuala 1/28, cota initiala 1/28 1) SANDU GHEORGHE	A1
B3	Intabulare, drept de PROPRIETATE, dobandit prin Succesiune, cota actuala 3/28, cota initiala 3/28 1) ANGHEL MARIANA	A1
18461 / 16/03/2016		
Act Notarial nr. 486, din 15/03/2016 emis de NP MITACHE IULIANA ADRIANA;		
B8	Intabulare, drept de PROPRIETATE, dobandit prin Conventie, cota actuala 24/28, cota initiala 24/28 1) SOCIETATEA EMI AGRO SRL, CIF:17961888	A1

C. Partea III. SARCINI

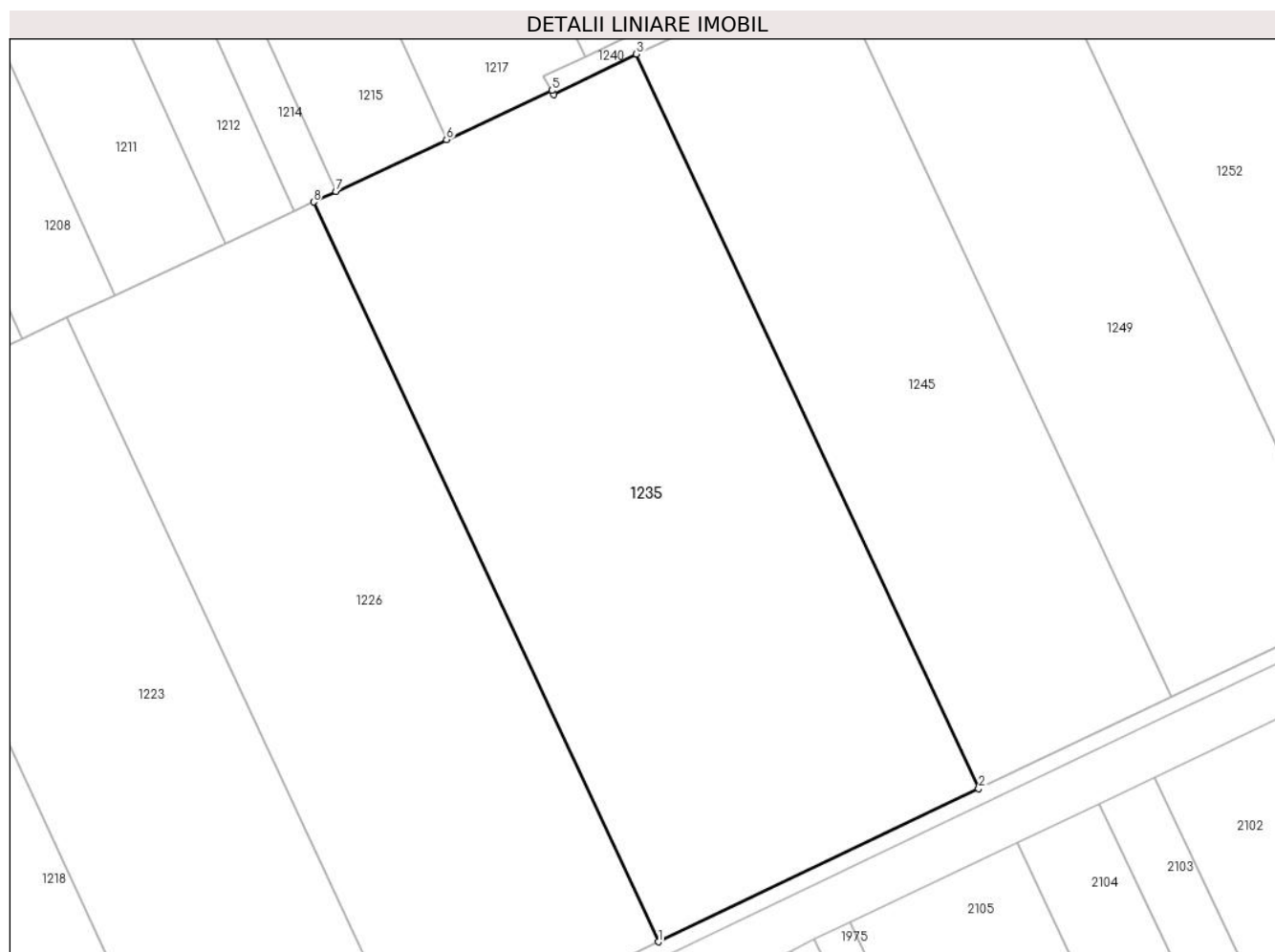
Inscrieri privind dezmembramintele dreptului de proprietate, drepturi reale de garanție și sarcini		Referințe
18461 / 16/03/2016		
Act Notarial nr. 486, din 15/03/2016 emis de NP MITACHE IULIANA ADRIANA;		
C1	Intabulare, drept de IPOTECA LEGALA, Valoare:2800 LEI conform art. 2386, alin.1 Cod Civil 1) NITA ANTON	A1

Anexa Nr. 1 La Partea I

Teren

Nr cadastral	Suprafața (mp)*	Observații / Referințe
23432	Din acte: 20.000 Masurata: 19.690	

* Suprafața este determinată în planul de proiecție Stereo 70.



Date referitoare la teren

Crt	Categorie folosință	Intra vilan	Suprafața (mp)	Tarla	Parcelă	Nr. topo	Observații / Referințe
1	arabil	NU	19.690	49/3	29	-	

Lungime Segmente

1) Valorile lungimilor segmentelor sunt obținute din proiecție în plan.

Punct început	X / Y	Punct sfârșit	X / Y	Lungime segment (** (m)
1	709.553,354 319.065,229	2	709.637,057 319.105,153	92.737
2	709.637,057 319.105,153	3	709.547,69 319.296,792	211.452
3	709.547,69 319.296,792	4	709.526,105 319.286,299	24.0
4	709.526,105 319.286,299	5	709.525,576 319.287,284	1.118

Punct început	X / Y	Punct sfârșit	X / Y	Lungime segment (** (m)
5	709.525,576 319.287,284	6	709.498,101 319.274,449	30.325
6	709.498,101 319.274,449	7	709.469,204 319.260,95	31.895
7	709.469,204 319.260,95	8	709.463,357 319.258,219	6.453
8	709.463,357 319.258,219	1	709.553,354 319.065,229	212.943

** Lungimile segmentelor sunt determinate în planul de proiecție Stereo 70 și sunt rotunjite la 1 milimetru.

*** Distanța dintre puncte este formată din segmente cumulate ce sunt mai mici decât valoarea 1 milimetru.

**DATE DESPRE IMOBILUL NR. 1236**

Oficiul de Cadastru și Publicitate Imobiliară CALARASI
Biroul de Cadastru și Publicitate Imobiliară Calarasi

A. Partea I. Descrierea imobilului

TEREN Extravilan

Adresa: Jud. Calarasi

Nr. Crt	Nr cadastral Nr. topografic	Suprafața* (mp)	Observații / Referințe
A1	21295	Din acte: 9.583 Masurata: 7.194	Sector cadastral:8 Teren neimprejmuit; DIFERENTA DE SUPRAFATA PANA LA SUPRAFATA TOTALA DIN ACT SE REGASESTE LA IMOBILUL CU ID 4274

B. Partea II. Proprietari și acte

Inscrieri privitoare la dreptul de proprietate și alte drepturi reale		Referințe
12773 / 11/04/2011		
Act Notarial nr. 821, din 08/04/2011 emis de BNP TUTUIANU DANA CRISTINA;		
B2	Intabulare, drept de PROPRIETATE, dobandit prin Conventie, cota actuala 1/1, cota initiala 1/1 1) NICOLA ION, - sot 2) NICOLA DANIELA, - sotie	A1

C. Partea III. SARCINI .

Inscrieri privind dezmembramintele dreptului de proprietate, drepturi reale de garanție și sarcini	Referințe
NU SUNT	

Anexa Nr. 1 La Partea I

Teren

Nr cadastral	Suprafaţa (mp)*	Observații / Referințe
21295	Din acte: 9.583 Masurata: 7.194	DIFERENTA DE SUPRAFATA PANA LA SUPRAFATA TOTALA DIN ACT SE REGASESTE LA IMOBILUL CU ID 4274

* Suprafața este determinată în planul de proiecție Stereo 70.



Date referitoare la teren

Crt	Categorie folosință	Intra vilan	Suprafața (mp)	Tarla	Parcelă	Nr. topo	Observații / Referințe
1	arabil	NU	7.194	49/1	14/2	-	

Lungime Segmente

1) Valorile lungimilor segmentelor sunt obținute din proiecție în plan.

Punct început	X / Y	Punct sfârșit	X / Y	Lungime segment (** (m)
1	709.715,757 319.380,8	2	709.729,183 319.387,053	14.811
2	709.729,183 319.387,053	3	709.529,532 319.829,906	485.777
3	709.529,532 319.829,906	4	709.526,786 319.828,62	3.032
4	709.526,786 319.828,62	5	709.516,121 319.823,622	11.778
5	709.516,121 319.823,622	1	709.715,757 319.380,8	485.743

**** Lungimile segmentelor sunt determinate în planul de proiecție Stereo 70 și sunt rotunjite la 1 milimetru.**

***** Distanța dintre puncte este formată din segmente cumulate ce sunt mai mici decât valoarea 1 milimetru.**

**DATE DESPRE IMOBILUL NR. 1237**

Oficiul de Cadastru și Publicitate Imobiliară CALARASI
Biroul de Cadastru și Publicitate Imobiliară Calarasi

A. Partea I. Descrierea imobilului

TEREN Extravilan

Adresa: Jud. Calarasi

Nr. Crt	Nr cadastral Nr. topografic	Suprafața* (mp)	Observații / Referințe
A1	24931	Din acte: 9.500 Masurata: 9.493	Sector cadastral:8 Teren neimprejmuit;

B. Partea II. Proprietari și acte

Inscrieri privitoare la dreptul de proprietate și alte drepturi reale		Referințe
70430 / 12/10/2021		
Act Notarial nr. CM86, din 05/04/2021 emis de BIN TUTUIANU DANA CRISTINA (act notarial nr CM132 din 07.06.2000, emis de BNP MITACHE ADRIANA;act administrativ nr TP42864 din 03.06.1997, emis de CJPSDPAT CALARASI;act administrativ nr 2 din 03.01.2008, emis de PRIMARIA COMUNEI BORCEA);		
B1	Intabulare, drept de PROPRIETATE, dobandit prin Reconstituire, cota actuala 2/4, cota initiala 2/4 1) CHIVU COSTANDA 2) IVAN MARIA, - decedata	A1
B2	Intabulare, drept de PROPRIETATE, dobandit prin Succesiune, cota actuala 1/8, cota initiala 1/8 1) CRACIUN EUGEN	A1
B3	Intabulare, drept de PROPRIETATE, dobandit prin Succesiune, cota actuala 1/8, cota initiala 1/8 1) CRACIUN SICA	A1
6696 / 07/02/2024		
Act Notarial nr. 136, din 05/02/2024 emis de Popa DIDINA;		
B7	Intabulare, drept de PROPRIETATE, dobandit prin Conventie, cota actuala 2/8, cota initiala 2/8 1) MORARU GHEORGHE ȘTEFAN, -sot 2) MORARU VIOLETA CORINA, -sotie	A1

C. Partea III. SARCINI .

Inscrieri privind dezmembramintele dreptului de proprietate, drepturi reale de garanție și sarcini	Referințe
NU SUNT	

Anexa Nr. 1 La Partea I

Teren

Nr cadastral	Suprafața (mp)*	Observații / Referințe
24931	Din acte: 9.500 Masurata: 9.493	

* Suprafața este determinată în planul de proiecție Stereo 70.

DETALII LINIARE IMOBIL



Punct început	X / Y	Punct sfârșit	X / Y	Lungime segment (** (m)
6	709.589,609 320.037,55	1	709.406,336 320.420,682	424.711

** Lungimile segmentelor sunt determinate în planul de proiecție Stereo 70 și sunt rotunjite la 1 milimetru.

*** Distanța dintre puncte este formată din segmente cumulate ce sunt mai mici decât valoarea 1 milimetru.

**DATE DESPRE IMOBILUL NR. 1238**

Oficiul de Cadastru și Publicitate Imobiliară CALARASI
Biroul de Cadastru și Publicitate Imobiliară Calarasi

A. Partea I. Descrierea imobilului

TEREN Extravilan

Adresa: Jud. Calarasi

Nr. Crt	Nr cadastral Nr. topografic	Suprafața* (mp)	Observații / Referințe
A1	21285	Din acte: 4.583 Masurata: 3.441	Sector cadastral:8 Teren neimprejmuit; DIFERENTA DE SUPRAFATA PANA LA SUPRAFATA TOTALA DIN ACT SE REGASESTE LA IMOBILUL CU ID 4273

B. Partea II. Proprietari și acte

Inscrieri privitoare la dreptul de proprietate și alte drepturi reale		Referințe
12788 / 11/04/2011		
Act Notarial nr. 824, din 08/04/2011 emis de BNP TUTUIANU DANA CRISTINA;		
B2	Intabulare, drept de PROPRIETATE, dobandit prin Conventie, cota actuala 1/1, cota initiala 1/1 1) NICOLA ION, -sot 2) NICOLA DANIELA, -sotie	A1

C. Partea III. SARCINI .

Inscrieri privind dezmembramintele dreptului de proprietate, drepturi reale de garanție și sarcini	Referințe
NU SUNT	

Anexa Nr. 1 La Partea I

Teren

Nr cadastral	Suprafața (mp)*	Observații / Referințe
21285	Din acte: 4.583 Masurata: 3.441	DIFERENȚA DE SUPRAFAȚA PANA LA SUPRAFAȚA TOTALA DIN ACT SE REGASESTE LA IMOBILUL CU ID 4273

* Suprafața este determinată în planul de proiecție Stereo 70.



Date referitoare la teren

Crt	Categorie folosință	Intra vilan	Suprafața (mp)	Tarla	Parcelă	Nr. topo	Observații / Referințe
1	arabil	NU	3.441	49/1	14/3	-	

Lungime Segmente

1) Valorile lungimilor segmentelor sunt obținute din proiecție în plan.

Punct început	X / Y	Punct sfârșit	X / Y	Lungime segment (** (m)
1	709.729,183 319.387,053	2	709.735,604 319.390,044	7.083
2	709.735,604 319.390,044	3	709.535,947 319.832,913	485.794
3	709.535,947 319.832,913	4	709.533,22 319.831,635	3.012
4	709.533,22 319.831,635	5	709.529,532 319.829,906	4.073
5	709.529,532 319.829,906	1	709.729,183 319.387,053	485.777

**** Lungimile segmentelor sunt determinate în planul de proiecție Stereo 70 și sunt rotunjite la 1 milimetru.**

***** Distanța dintre puncte este formată din segmente cumulate ce sunt mai mici decât valoarea 1 milimetru.**

**DATE DESPRE IMOBILUL NR. 1239**

Oficiul de Cadastru și Publicitate Imobiliară CALARASI
Biroul de Cadastru și Publicitate Imobiliară Calarasi

A. Partea I. Descrierea imobilului

TEREN Extravilan

Adresa: Jud. Calarasi

Nr. Crt	Nr cadastral Nr. topografic	Suprafața* (mp)	Observații / Referințe
A1	21293	Din acte: 4.833 Masurata: 3.630	Sector cadastral:8 Teren neimprejmuit; DIFERENTA DE SUPRAFATA PANA LA SUPRAFATA TOTALA DIN ACT SE REGASESTE LA IMOBILUL CU ID 4272

B. Partea II. Proprietari și acte

Inscrieri privitoare la dreptul de proprietate și alte drepturi reale		Referințe
12784 / 11/04/2011		
Act Notarial nr. 822, din 08/04/2011 emis de BNP TUTUIANU DANA CRISTINA;		
B2	Intabulare, drept de PROPRIETATE, dobandit prin Conventie, cota actuala 1/1, cota initiala 1/1 1) NICOLA ION, sot 2) NICOLA DANIELA, sotie	A1

C. Partea III. SARCINI .

Inscrieri privind dezmembramintele dreptului de proprietate, drepturi reale de garanție și sarcini	Referințe
NU SUNT	

Punct început	X / Y	Punct sfârșit	X / Y	Lungime segment (** (m)
6	709.535,947 319.832,913	1	709.735,604 319.390,044	485.794

** Lungimile segmentelor sunt determinate în planul de proiecție Stereo 70 și sunt rotunjite la 1 milimetru.

*** Distanța dintre puncte este formată din segmente cumulate ce sunt mai mici decât valoarea 1 milimetru.

**DATE DESPRE IMOBILUL NR. 1240**

Oficiul de Cadastru și Publicitate Imobiliară CALARASI
Biroul de Cadastru și Publicitate Imobiliară Calarasi

A. Partea I. Descrierea imobilului

TEREN Extravilan

Adresa: Jud. Calarasi

Nr. Crt	Nr cadastral Nr. topografic	Suprafața* (mp)	Observații / Referințe
A1		2.005	Sector cadastral:8 Teren neimprejmuit;

B. Partea II. Proprietari și acte

Inscrieri privitoare la dreptul de proprietate și alte drepturi reale	Referințe
/	
Act Normativ nr. 7, din 13/03/1996 emis de PARLAMENTUL ROMÂNIEI;	
B1	A1
Intabulare, drept de PROPRIETATE, dobândit prin Lege, cota actuala 1/1, cota initiala 1/1	
1) UAT JEGALIA, CIF:3796756, PROPRIETAR NEIDENTIFICAT	

C. Partea III. SARCINI .

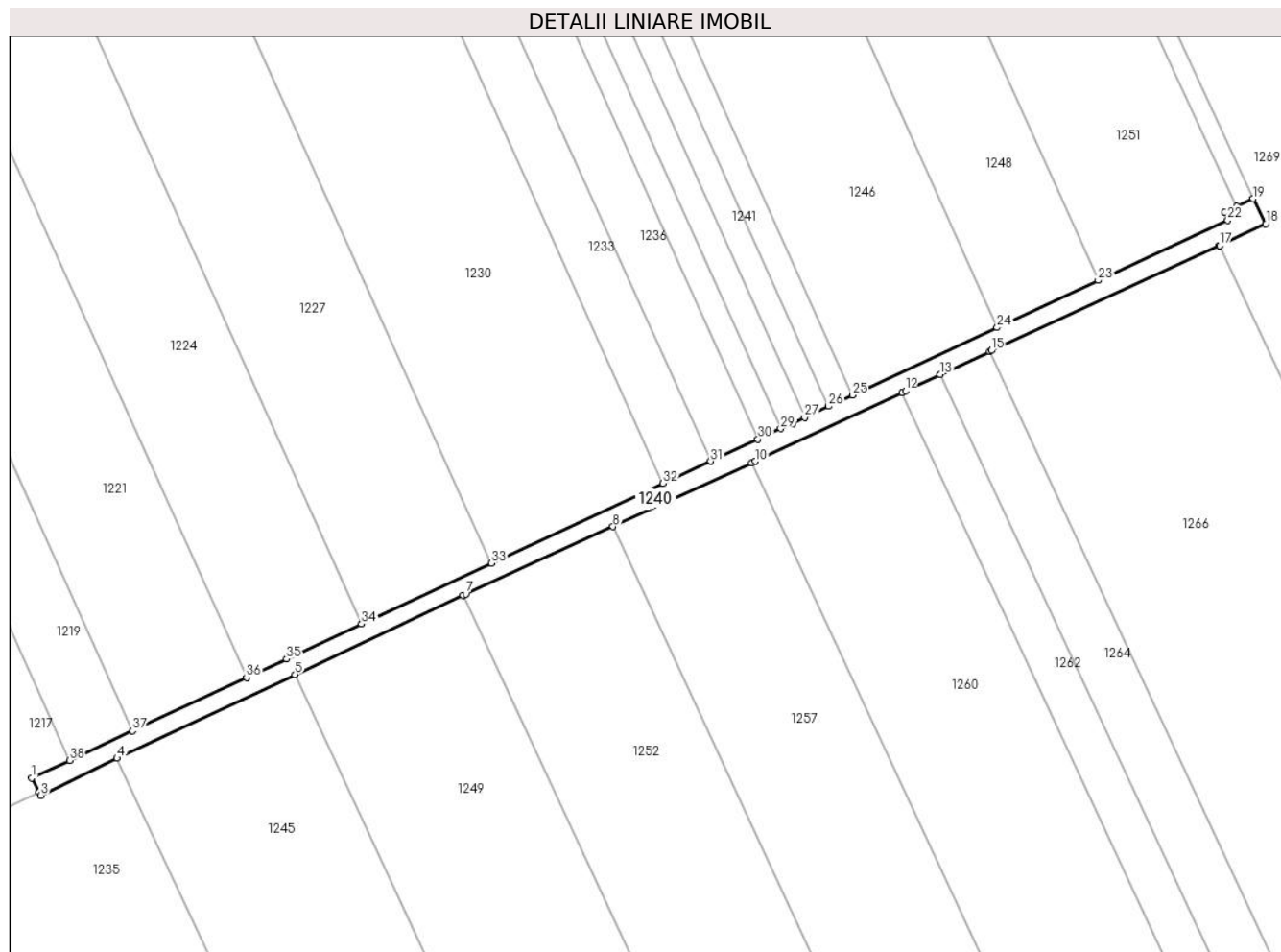
Inscrieri privind dezmembramintele dreptului de proprietate, drepturi reale de garanție și sarcini	Referințe
NU SUNT	

Anexa Nr. 1 La Partea I

Teren

Nr cadastral	Suprafața (mp)*	Observații / Referințe
	2.005	

* Suprafața este determinată în planul de proiecție Stereo 70.



Date referitoare la teren

Crt	Categorie folosință	Intravilan	Suprafața (mp)	Tarla	Parcelă	Nr. topo	Observații / Referințe
1	curți constructii	NU	2.005	-	-	-	

Lungime Segmente

1) Valorile lungimilor segmentelor sunt obținute din proiecție în plan.

Punct început	X / Y	Punct sfârșit	X / Y	Lungime segment (** (m)
1	709.523,491 319.291,162	2	709.525,576 319.287,284	4.403
3	709.526,105 319.286,299	4	709.547,69 319.296,792	24.0
5	709.598,049 319.320,502	6	709.645,616 319.342,788	52.529
7	709.646,437 319.343,173	8	709.688,125 319.362,308	45.87
9	709.727,371 319.380,322	10	709.728,435 319.380,81	1.171

Punct început	X / Y	Punct sfârșit	X / Y	Lungime segment (** (m)
2	709.525,576 319.287,284	3	709.526,105 319.286,299	1.118
4	709.547,69 319.296,792	5	709.598,049 319.320,502	55.661
6	709.645,616 319.342,788	7	709.646,437 319.343,173	0.907
8	709.688,125 319.362,308	9	709.727,371 319.380,322	43.183
10	709.728,435 319.380,81	11	709.769,97 319.400,259	45.863

Punct început	X / Y	Punct sfârșit	X / Y	Lungime segment (** (m)
11	709.769,97 319.400,259	12	709.770,942 319.400,714	1.073
13	709.780,797 319.405,33	14	709.794,77 319.411,875	15.43
15	709.795,239 319.412,095	16	709.859,824 319.441,708	71.05
17	709.859,954 319.441,768	18	709.872,966 319.447,945	14.404
19	709.869,432 319.455,025	20	709.864,736 319.452,846	5.177
21	709.861,27 319.451,221	22	709.862,173 319.448,996	2.401
23	709.825,529 319.431,928	24	709.796,905 319.418,596	31.577
25	709.755,894 319.399,494	26	709.749,15 319.396,353	7.44
27	709.742,378 319.393,199	28	709.739,048 319.391,525	3.727
29	709.735,604 319.390,044	30	709.729,183 319.387,053	7.083
31	709.715,757 319.380,8	32	709.702,331 319.374,546	14.811
33	709.653,74 319.351,914	34	709.616,906 319.334,758	40.633
35	709.595,674 319.324,869	36	709.584,316 319.319,565	12.535
37	709.552,044 319.304,495	38	709.534,209 319.296,167	19.684

Punct început	X / Y	Punct sfârșit	X / Y	Lungime segment (** (m)
12	709.770,942 319.400,714	13	709.780,797 319.405,33	10.882
14	709.794,77 319.411,875	15	709.795,239 319.412,095	0.518
16	709.859,824 319.441,708	17	709.859,954 319.441,768	0.143
18	709.872,966 319.447,945	19	709.869,432 319.455,025	7.913
20	709.864,736 319.452,846	21	709.861,27 319.451,221	3.828
22	709.862,173 319.448,996	23	709.825,529 319.431,928	40.424
24	709.796,905 319.418,596	25	709.755,894 319.399,494	45.241
26	709.749,15 319.396,353	27	709.742,378 319.393,199	7.47
28	709.739,048 319.391,525	29	709.735,604 319.390,044	3.749
30	709.729,183 319.387,053	31	709.715,757 319.380,8	14.811
32	709.702,331 319.374,546	33	709.653,74 319.351,914	53.603
34	709.616,906 319.334,758	35	709.595,674 319.324,869	23.422
36	709.584,316 319.319,565	37	709.552,044 319.304,495	35.617
38	709.534,209 319.296,167	1	709.523,491 319.291,162	11.829

** Lungimile segmentelor sunt determinate în planul de proiecție Stereo 70 și sunt rotunjite la 1 milimetru.

*** Distanța dintre puncte este formată din segmente cumulate ce sunt mai mici decât valoarea 1 milimetru.

**DATE DESPRE IMOBILUL NR. 1241**

Oficiul de Cadastru și Publicitate Imobiliară CALARASI
Biroul de Cadastru și Publicitate Imobiliară Calarasi

A. Partea I. Descrierea imobilului

TEREN Extravilan

Adresa: Jud. Calarasi

Nr. Crt	Nr cadastral Nr. topografic	Suprafața* (mp)	Observații / Referințe
A1	21294	Din acte: 4.833 Masurata: 3.629	Sector cadastral:8 Teren neimprejmuit; DIFERENTA DE SUPRAFATA PANA LA SUPRAFATA TOTALA DIN ACT SE REGASESTE LA IMOBILUL CU ID 4271

B. Partea II. Proprietari și acte

Inscrieri privitoare la dreptul de proprietate și alte drepturi reale		Referințe
12799 / 11/04/2011		
Act Notarial nr. 826, din 08/04/2011 emis de BNP TUTUIANU DANA CRISTINA;		
B2	Intabulare, drept de PROPRIETATE, dobandit prin Conventie, cota actuala 1/1, cota initiala 1/1 1) NICOLA ION, sot- 2) NICOLA DANIELA, -sotie	A1

C. Partea III. SARCINI .

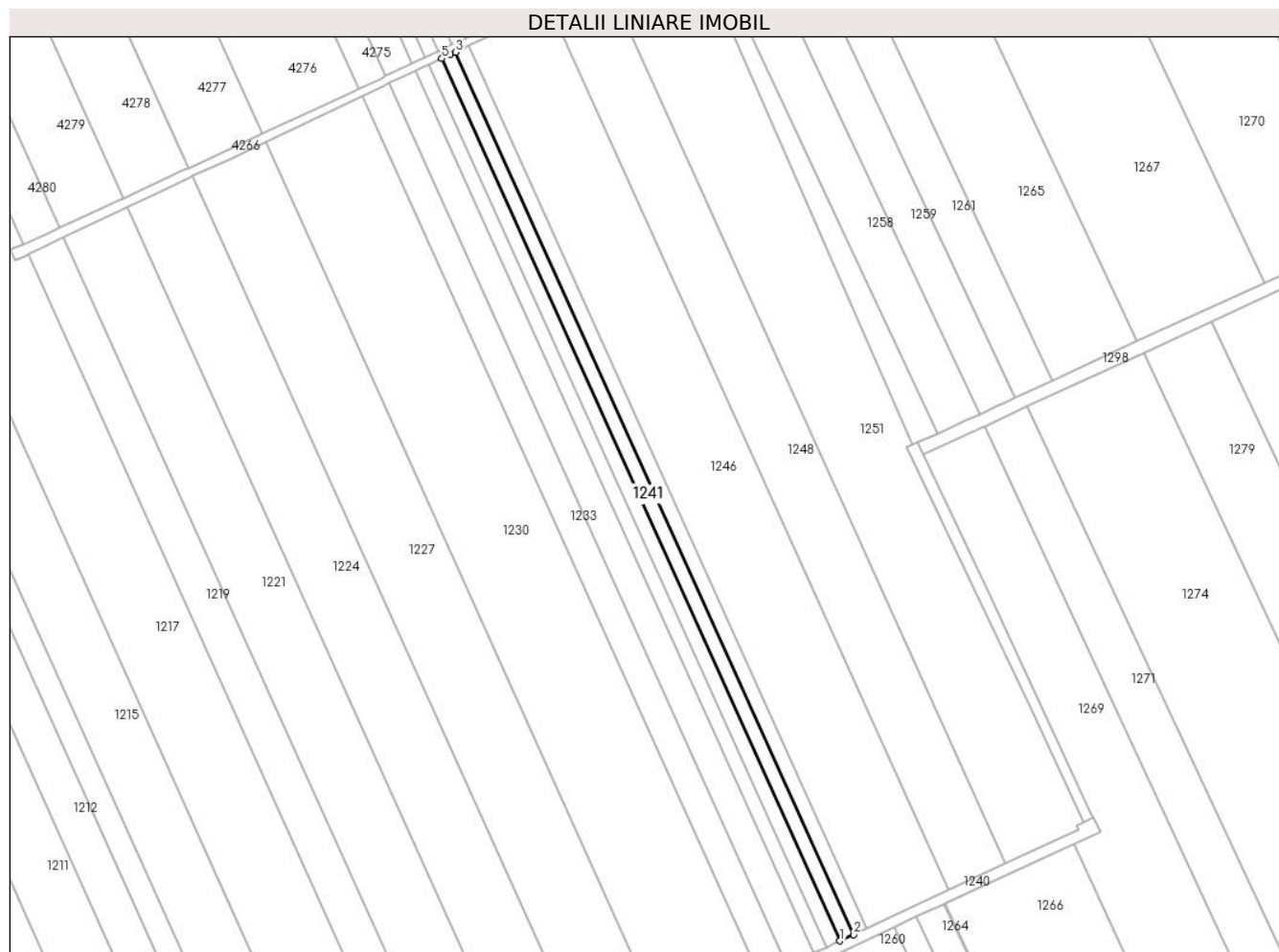
Inscrieri privind dezmembramintele dreptului de proprietate, drepturi reale de garanție și sarcini	Referințe
NU SUNT	

Anexa Nr. 1 La Partea I

Teren

Nr cadastral	Suprafața (mp)*	Observații / Referințe
21294	Din acte: 4.833 Masurata: 3.629	DIFERENȚA DE SUPRAFAȚA PANA LA SUPRAFAȚA TOTALA DIN ACT SE REGASESTE LA IMOBILUL CU ID 4271

* Suprafața este determinată în planul de proiecție Stereo 70.



Date referitoare la teren

Crt	Categorie folosință	Intra vilan	Suprafața (mp)	Tarla	Parcelă	Nr. topo	Observații / Referințe
1	arabil	NU	3.629	49/1	14/5	-	

Lungime Segmente

1) Valorile lungimilor segmentelor sunt obținute din proiecție în plan.

Punct început	X / Y	Punct sfârșit	X / Y	Lungime segment (** (m)
1	709.742,378 319.393,199	2	709.749,15 319.396,353	7.47
2	709.749,15 319.396,353	3	709.549,478 319.839,254	485.829
3	709.549,478 319.839,254	4	709.546,806 319.837,897	2.997
4	709.546,806 319.837,897	5	709.542,712 319.836,083	4.478
5	709.542,712 319.836,083	1	709.742,378 319.393,199	485.811

**** Lungimile segmentelor sunt determinate în planul de proiecție Stereo 70 și sunt rotunjite la 1 milimetru.**

***** Distanța dintre puncte este formată din segmente cumulate ce sunt mai mici decât valoarea 1 milimetru.**

**DATE DESPRE IMOBILUL NR. 1242**

Oficiul de Cadastru și Publicitate Imobiliară CALARASI
Biroul de Cadastru și Publicitate Imobiliară Calarasi

A. Partea I. Descrierea imobilului

TEREN Extravilan

Adresa: Jud. Calarasi

Nr. Crt	Nr cadastral Nr. topografic	Suprafața* (mp)	Observații / Referințe
A1	22258	Din acte: 6.000 Masurata: 5.996	Sector cadastral:8 Teren neimprejmuit;

B. Partea II. Proprietari și acte

Inscrieri privitoare la dreptul de proprietate și alte drepturi reale		Referințe
23075 / 08/05/2013		
Act Notarial nr. 1125, din 30/04/2013 emis de BNP Tutuianu Dana Cristina;		
B12	Intabulare, drept de PROPRIETATE, dobandit prin Conventie, cota actuala 1/1, cota initiala 1/1 1) NICOLA ION, sot 2) NICOLA DANIELA, sotie	A1

C. Partea III. SARCINI .

Inscrieri privind dezmembramintele dreptului de proprietate, drepturi reale de garanție și sarcini	Referințe
NU SUNT	

Anexa Nr. 1 La Partea I

Teren

Nr cadastral	Suprafața (mp)*	Observații / Referințe
22258	Din acte: 6.000 Masurata: 5.996	

* Suprafața este determinată în planul de proiecție Stereo 70.



Date referitoare la teren

Crt	Categorie folosință	Intra vilan	Suprafața (mp)	Tarla	Parcelă	Nr. topo	Observații / Referințe
1	arabil	NU	5.996	49	19	-	

Lungime Segmente

1) Valorile lungimilor segmentelor sunt obținute din proiecție în plan.

Punct început	X / Y	Punct sfârșit	X / Y	Lungime segment (** (m)
1	709.419,216 320.426,494	2	709.407,724 320.420,928	12.769
2	709.407,724 320.420,928	3	709.406,336 320.420,682	1.41
3	709.406,336 320.420,682	4	709.589,609 320.037,55	424.711
4	709.589,609 320.037,55	5	709.592,01 320.038,672	2.65
5	709.592,01 320.038,672	6	709.593,863 320.039,538	2.045

Punct început	X / Y	Punct sfârșit	X / Y	Lungime segment (** (m)
6	709.593,863 320.039,538	7	709.597,463 320.041,283	4.001
7	709.597,463 320.041,283	8	709.597,487 320.041,232	0.056
8	709.597,487 320.041,232	9	709.602,408 320.043,532	5.432
9	709.602,408 320.043,532	1	709.419,216 320.426,494	424.522

** Lungimile segmentelor sunt determinate în planul de proiecție Stereo 70 și sunt rotunjite la 1 milimetru.

*** Distanța dintre puncte este formată din segmente cumulate ce sunt mai mici decât valoarea 1 milimetru.

**DATE DESPRE IMOBILUL NR. 1243**

Oficiul de Cadastru și Publicitate Imobiliară CALARASI
Biroul de Cadastru și Publicitate Imobiliară Calarasi

A. Partea I. Descrierea imobilului

TEREN Extravilan

Adresa: Jud. Calarasi

Nr. Crt	Nr cadastral Nr. topografic	Suprafața* (mp)	Observații / Referințe
A1		Din acte: 38.000 Masurata: 3.649	Sector cadastral:8 Teren neimprejmuit; DIFERENTA DE SUPRAFATA PANA LA SUPRAFATA TOTALA DIN ACT SE REGASESTE LA IMOBILUL CU ID 1233; 1236; 1238; 1239; 1241; 4270; 4721; 4272; 4273; 4274; 4275

B. Partea II. Proprietari și acte

Inscrieri privitoare la dreptul de proprietate și alte drepturi reale		Referințe
/		
Act Administrativ nr. 42685, din 23/04/1997 emis de CJSIPT CALARASI;		
B1	Intabulare, drept de PROPRIETATE, dobandit prin Reconstituire, cota actuala 1/1, cota initiala 1/1 1) FRANT STANA, LIPSA CNP 2) CHIREA BITA, LIPSA CNP 3) BORODACI NASTASIA, LIPSA CNP 4) CRACIUN DOBRITA, LIPSA CNP 5) CRACIUN TACHE, LIPSA CNP 6) NECULAI MARIA, LIPSA CNP	A1

C. Partea III. SARCINI .

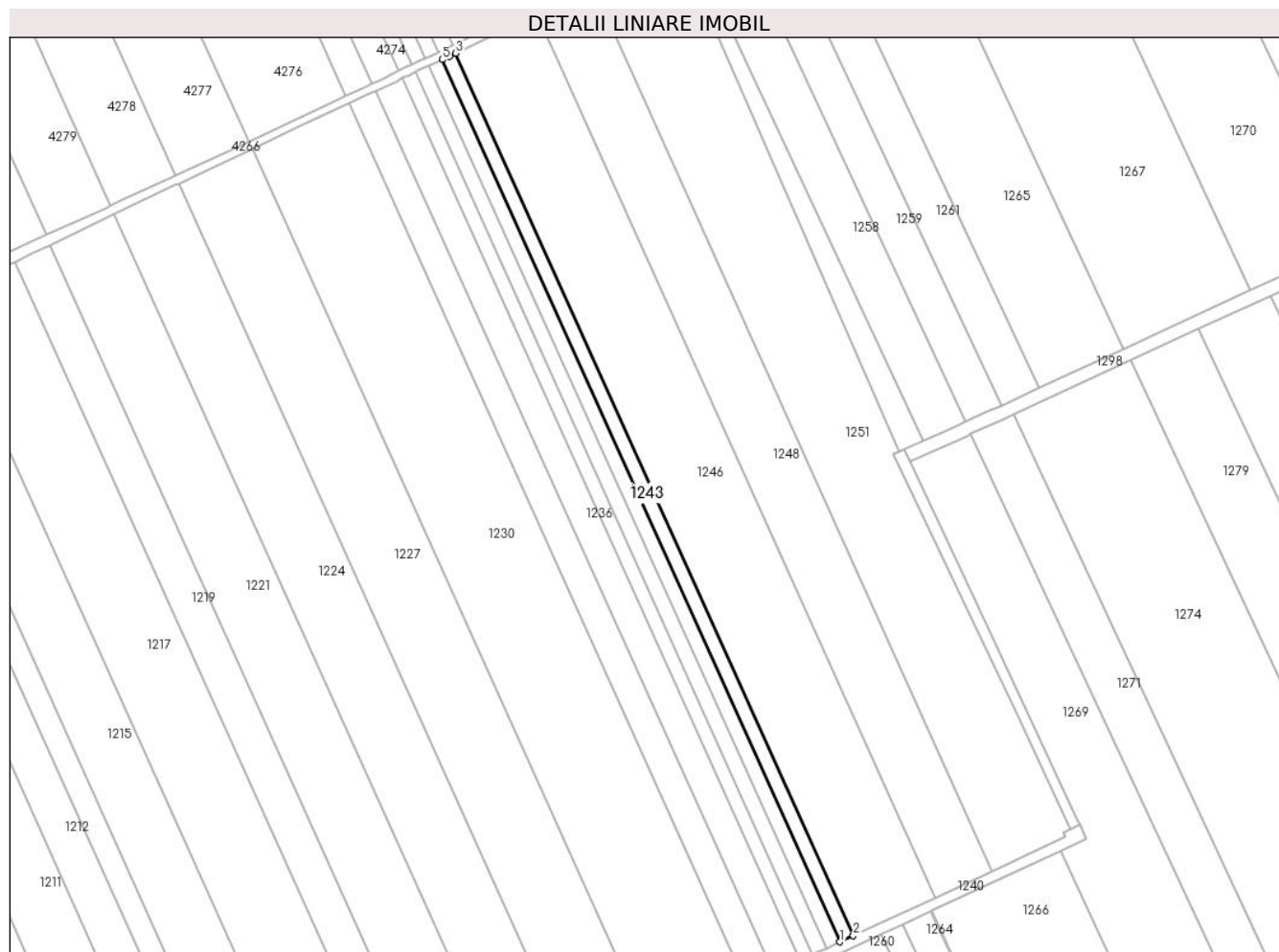
Inscrieri privind dezmembramintele dreptului de proprietate, drepturi reale de garanție și sarcini	Referințe
NU SUNT	

Anexa Nr. 1 La Partea I

Teren

Nr cadastral	Suprafața (mp)*	Observații / Referințe
	Din acte: 38.000 Masurata: 3.649	DIFERENȚA DE SUPRAFĂȚĂ PÂNĂ LA SUPRAFĂȚĂ TOTALĂ DIN ACT SE REGĂSEȘTE LA IMOBILUL CU ID 1233; 1236; 1238; 1239; 1241; 4270; 4721; 4272; 4273; 4274; 4275

* Suprafața este determinată în planul de proiecție Stereo 70.



Date referitoare la teren

Crt	Categorie folosință	Intravilan	Suprafața (mp)	Tarla	Parcelă	Nr. topo	Observații / Referințe
1	arabil	NU	3.649	49/1	14	-	

Lungime Segmente

1) Valorile lungimilor segmentelor sunt obținute din proiecție în plan.

Punct început	X / Y	Punct sfârșit	X / Y	Lungime segment (** (m)
1	709.749,15 319.396,353	2	709.755,894 319.399,494	7.44
2	709.755,894 319.399,494	3	709.556,345 319.842,473	485.85
3	709.556,345 319.842,473	4	709.553,229 319.841,011	3.442
4	709.553,229 319.841,011	5	709.549,478 319.839,254	4.142

Punct început	X / Y	Punct sfârșit	X / Y	Lungime segment (** (m)
5	709.549,478 319.839,254	1	709.749,15 319.396,353	485.829

** Lungimile segmentelor sunt determinate în planul de proiecție Stereo 70 și sunt rotunjite la 1 milimetru.

*** Distanța dintre puncte este formată din segmente cumulate ce sunt mai mici decât valoarea 1 milimetru.

**DATE DESPRE IMOBILUL NR. 1244**

Oficiul de Cadastru și Publicitate Imobiliară CALARASI
 Biroul de Cadastru și Publicitate Imobiliară Calarasi

A. Partea I. Descrierea imobilului

TEREN Extravilan

Nr. CF vechi:583

Nr. cadastral vechi:706

Adresa: Jud. Calarasi

Nr. Crt	Nr cadastral Nr. topografic	Suprafața* (mp)	Observații / Referințe
A1	20014	15.710	Sector cadastral:8 Teren neimprejmuit;

B. Partea II. Proprietari și acte

Inscrieri privitoare la dreptul de proprietate și alte drepturi reale	Referințe
19922 / 21/07/2008	
Act Notarial nr. 1629, din 17/07/2008 emis de BNP CHIRU MARIA DANA;	
B3	A1
Intabulare, drept de PROPRIETATE, dobandit prin Conventie, cota actuala 1/1, cota initiala 1/1	
1) SC APOLLO PROPERTIES SRL CU SEDIUL IN BUCURESTI, CIF:19163688	

C. Partea III. SARCINI .

Inscrieri privind dezmembramintele dreptului de proprietate, drepturi reale de garanție și sarcini	Referințe
NU SUNT	

Punct început	X / Y	Punct sfârșit	X / Y	Lungime segment (** (m)
6	709.635,918 320.059,194	1	709.452,652 320.442,31	424.693

** Lungimile segmentelor sunt determinate în planul de proiecție Stereo 70 și sunt rotunjite la 1 milimetru.

*** Distanța dintre puncte este formată din segmente cumulate ce sunt mai mici decât valoarea 1 milimetru.

**DATE DESPRE IMOBILUL NR. 1245**

Oficiul de Cadastru și Publicitate Imobiliară CALARASI
Biroul de Cadastru și Publicitate Imobiliară Calarasi

A. Partea I. Descrierea imobilului

TEREN Extravilan

Adresa: Jud. Calarasi

Nr. Crt	Nr cadastral Nr. topografic	Suprafața* (mp)	Observații / Referințe
A1		Din acte: 12.000 Masurata: 11.762	Sector cadastral:8 Teren neimprejmuit;

B. Partea II. Proprietari și acte

Inscrieri privitoare la dreptul de proprietate și alte drepturi reale		Referințe
/		
Act Administrativ nr. 42994, din 14/11/1997 emis de CJSIPT CALARASI;		
B1	Intabulare, drept de PROPRIETATE, dobandit prin Reconstituire, cota actuala 1/1, cota initiala 1/1 1) DAMASCHIN IOANA, LIPSA CNP	A1

C. Partea III. SARCINI .

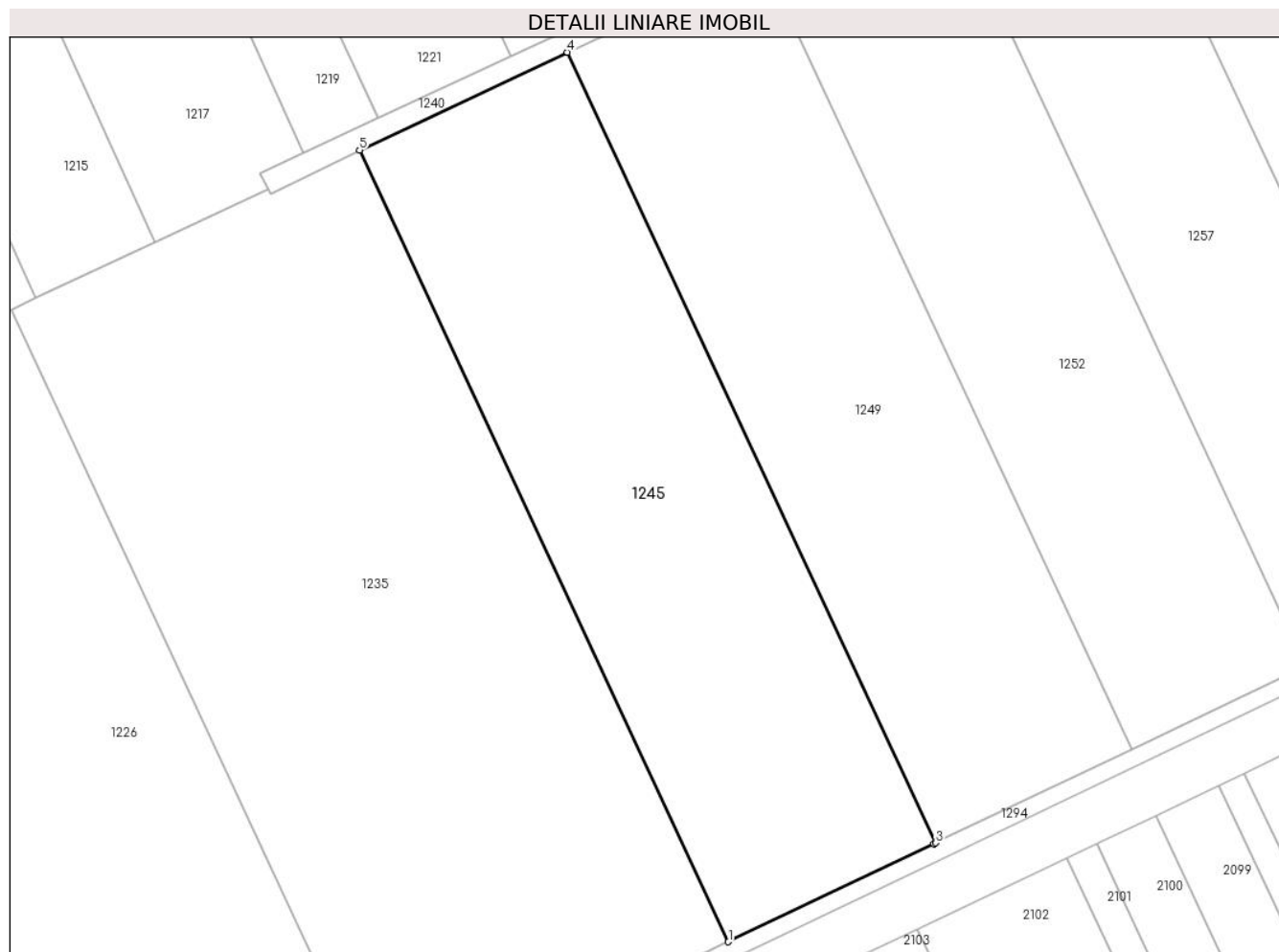
Inscrieri privind dezmembramintele dreptului de proprietate, drepturi reale de garanție și sarcini	Referințe
NU SUNT	

Anexa Nr. 1 La Partea I

Teren

Nr cadastral	Suprafața (mp)*	Observații / Referințe
	Din acte: 12.000 Masurata: 11.762	

* Suprafața este determinată în planul de proiecție Stereo 70.



Date referitoare la teren

Crt	Categorie folosință	Intravilan	Suprafața (mp)	Tarla	Parcelă	Nr. topo	Observații / Referințe
1	arabil	NU	11.762	49/3	28	-	

Lungime Segmente

1) Valorile lungimilor segmentelor sunt obținute din proiecție în plan.

Punct început	X / Y	Punct sfârșit	X / Y	Lungime segment (** (m)
1	709.637,057 319.105,153	2	709.686,811 319.128,884	55.124
2	709.686,811 319.128,884	3	709.687,298 319.129,116	0.539
3	709.687,298 319.129,116	4	709.598,049 319.320,502	211.173
4	709.598,049 319.320,502	5	709.547,69 319.296,792	55.661

Punct început	X / Y	Punct sfârșit	X / Y	Lungime segment (** (m)
5	709.547,69 319.296,792	1	709.637,057 319.105,153	211.452

** Lungimile segmentelor sunt determinate în planul de proiecție Stereo 70 și sunt rotunjite la 1 milimetru.

*** Distanța dintre puncte este formată din segmente cumulate ce sunt mai mici decât valoarea 1 milimetru.

**DATE DESPRE IMOBILUL NR. 1246**

Oficiul de Cadastru și Publicitate Imobiliară CALARASI
Biroul de Cadastru și Publicitate Imobiliară Calarasi

A. Partea I. Descrierea imobilului

TEREN Extravilan

Adresa: Jud. Calarasi

Nr. Crt	Nr cadastral Nr. topografic	Suprafața* (mp)	Observații / Referințe
A1		Din acte: 28.953 Masurata: 21.972	Sector cadastral:8 Teren neimprejmuit; ; DIFERENTA DE SUPRAFATA PANA LA SUPRAFATA TOTALA DIN ACT SE REGASESTE LA IMOBILUL CU ID 4269

B. Partea II. Proprietari și acte

Inscrieri privitoare la dreptul de proprietate și alte drepturi reale		Referințe
/		
Act Administrativ nr. 42680, din 21/04/1997 emis de CJSIPT CALARASI;		
B1	Intabulare, drept de PROPRIETATE, dobandit prin Reconstituire, cota actuala 1/1, cota initiala 1/1 1) ROGOZ MARIAN , LIPSA CNP 2) TARAN AURICA , LIPSA CNP 3) ROGOZ ION , LIPSA CNP 4) BUGA AURELIA , LIPSA CNP 5) TEODORESCU LILI , LIPSA CNP 6) GECUGEAN ELENA , LIPSA CNP 7) ROGOZ FLORIAN , LIPSA CNP 8) ROGOZ V TUDOR , LIPSA CNP 9) BATRINICA MARIANA , LIPSA CNP	A1

C. Partea III. SARCINI .

Inscrieri privind dezmembramintele dreptului de proprietate, drepturi reale de garanție și sarcini	Referințe
NU SUNT	

Punct început	X / Y	Punct sfârșit	X / Y	Lungime segment (** (m)
5	709.556,345 319.842,473	1	709.755,894 319.399,494	485.85

** Lungimile segmentelor sunt determinate în planul de proiecție Stereo 70 și sunt rotunjite la 1 milimetru.

*** Distanța dintre puncte este formată din segmente cumulate ce sunt mai mici decât valoarea 1 milimetru.

**DATE DESPRE IMOBILUL NR. 1247**

Oficiul de Cadastru și Publicitate Imobiliară CALARASI
Biroul de Cadastru și Publicitate Imobiliară Calarasi

A. Partea I. Descrierea imobilului

TEREN Extravilan

Adresa: Jud. Calarasi

Nr. Crt	Nr cadastral Nr. topografic	Suprafața* (mp)	Observații / Referințe
A1	23453	Din acte: 18.282 Masurata: 18.268	Sector cadastral:8 Teren neimprejmuit;

B. Partea II. Proprietari și acte

Inscrieri privitoare la dreptul de proprietate și alte drepturi reale		Referințe
3669 / 28/01/2016		
Act Notarial nr. 167, din 27/01/2016 emis de BIN Tutuianu Dana Cristina;		
B2	Intabulare, drept de PROPRIETATE, dobandit prin Conventie, cota actuala 1/1, cota initiala 1/1 1) SC NIKAGRO SRL, CIF:17961870	A1

C. Partea III. SARCINI .

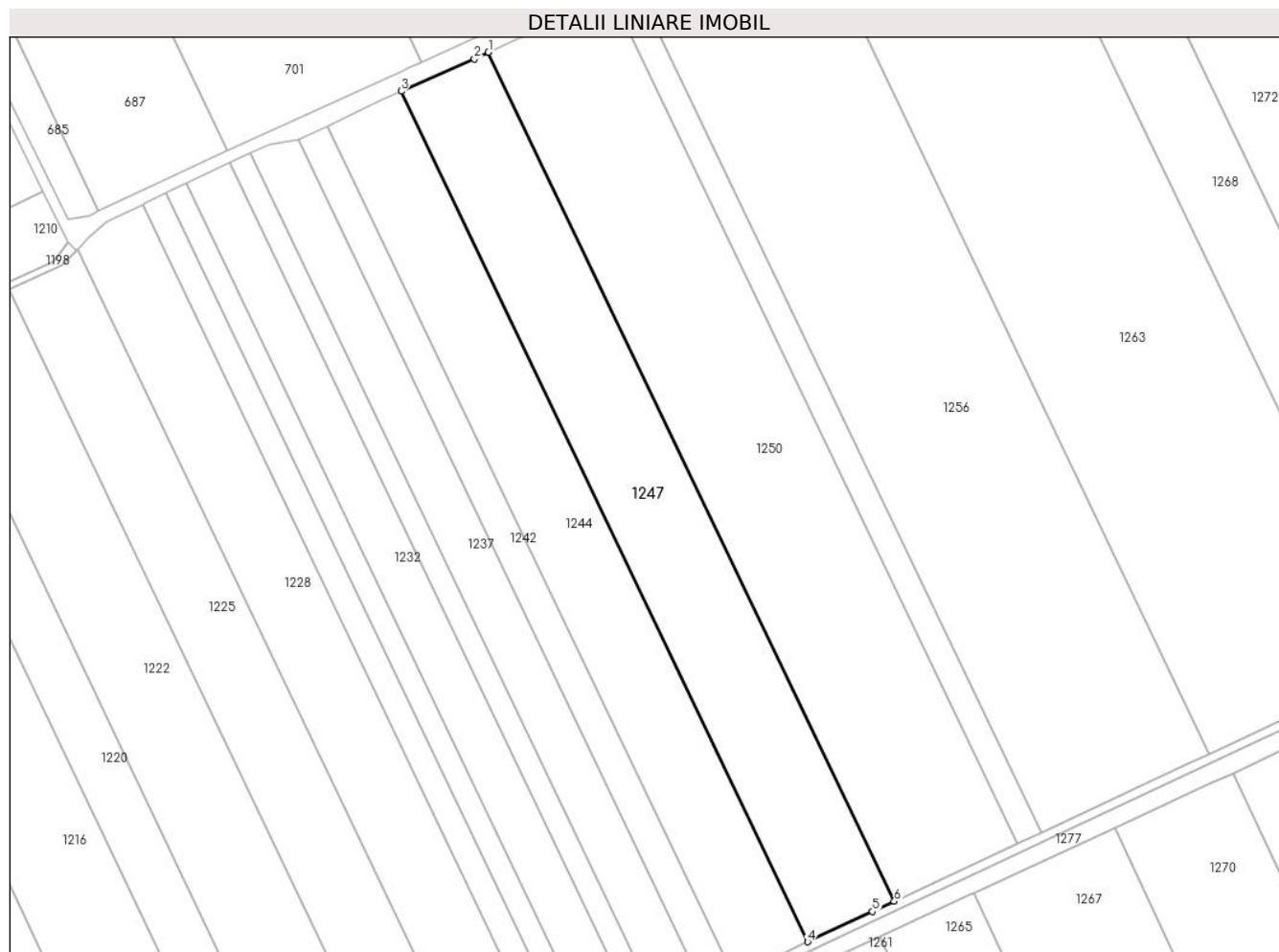
Inscrieri privind dezmembramintele dreptului de proprietate, drepturi reale de garanție și sarcini	Referințe
NU SUNT	

Anexa Nr. 1 La Partea I

Teren

Nr cadastral	Suprafața (mp)*	Observații / Referințe
23453	Din acte: 18.282 Masurata: 18.268	

* Suprafața este determinată în planul de proiecție Stereo 70.



Date referitoare la teren

Crt	Categorie folosință	Intravilan	Suprafața (mp)	Tarla	Parcelă	Nr. topo	Observații / Referințe
1	arabil	NU	18.268	49	17	-	

Lungime Segmente

1) Valorile lungimilor segmentelor sunt obținute din proiecție în plan.

Punct început	X / Y	Punct sfârșit	X / Y	Lungime segment (** (m)
1	709.491,996 320.459,85	2	709.485,704 320.456,881	6.957
2	709.485,704 320.456,881	3	709.452,652 320.442,31	36.121
3	709.452,652 320.442,31	4	709.635,918 320.059,194	424.693
4	709.635,918 320.059,194	5	709.665,08 320.072,824	32.19

Punct început	X / Y	Punct sfârșit	X / Y	Lungime segment (** (m)
5	709.665,08 320.072,824	6	709.674,93 320.077,428	10.873
6	709.674,93 320.077,428	1	709.491,996 320.459,85	423.924

** Lungimile segmentelor sunt determinate în planul de proiecție Stereo 70 și sunt rotunjite la 1 milimetru.

*** Distanța dintre puncte este formată din segmente cumulate ce sunt mai mici decât valoarea 1 milimetru.

**DATE DESPRE IMOBILUL NR. 1248**

Oficiul de Cadastru și Publicitate Imobiliară CALARASI
Biroul de Cadastru și Publicitate Imobiliară Calarasi

A. Partea I. Descrierea imobilului

TEREN Extravilan

Adresa: Jud. Calarasi

Nr. Crt	Nr cadastral Nr. topografic	Suprafața* (mp)	Observații / Referințe
A1	20275	Din acte: 20.384 Masurata: 15.304	Sector cadastral:8 Teren neimprejmuit; DIFERENTA DE SUPRAFATA PANA LA SUPRAFATA TOTALA DIN ACT SE REGASESTE LA IMOBILUL CU ID 4268

B. Partea II. Proprietari și acte

Inscrieri privitoare la dreptul de proprietate și alte drepturi reale	Referințe
3059 / 10/02/2009	
Act Notarial nr. 297, din 05/02/2009 emis de BNP CHIRU MARIA DANA;	
B4	A1
Intabulare, drept de PROPRIETATE, dobandit prin Conventie, cota actuala 1/1, cota initiala 1/1 1) SC APOLLO PROPERTIES SRL, CU SEDIUL IN BUCURESTI, CIF:19163688	

C. Partea III. SARCINI .

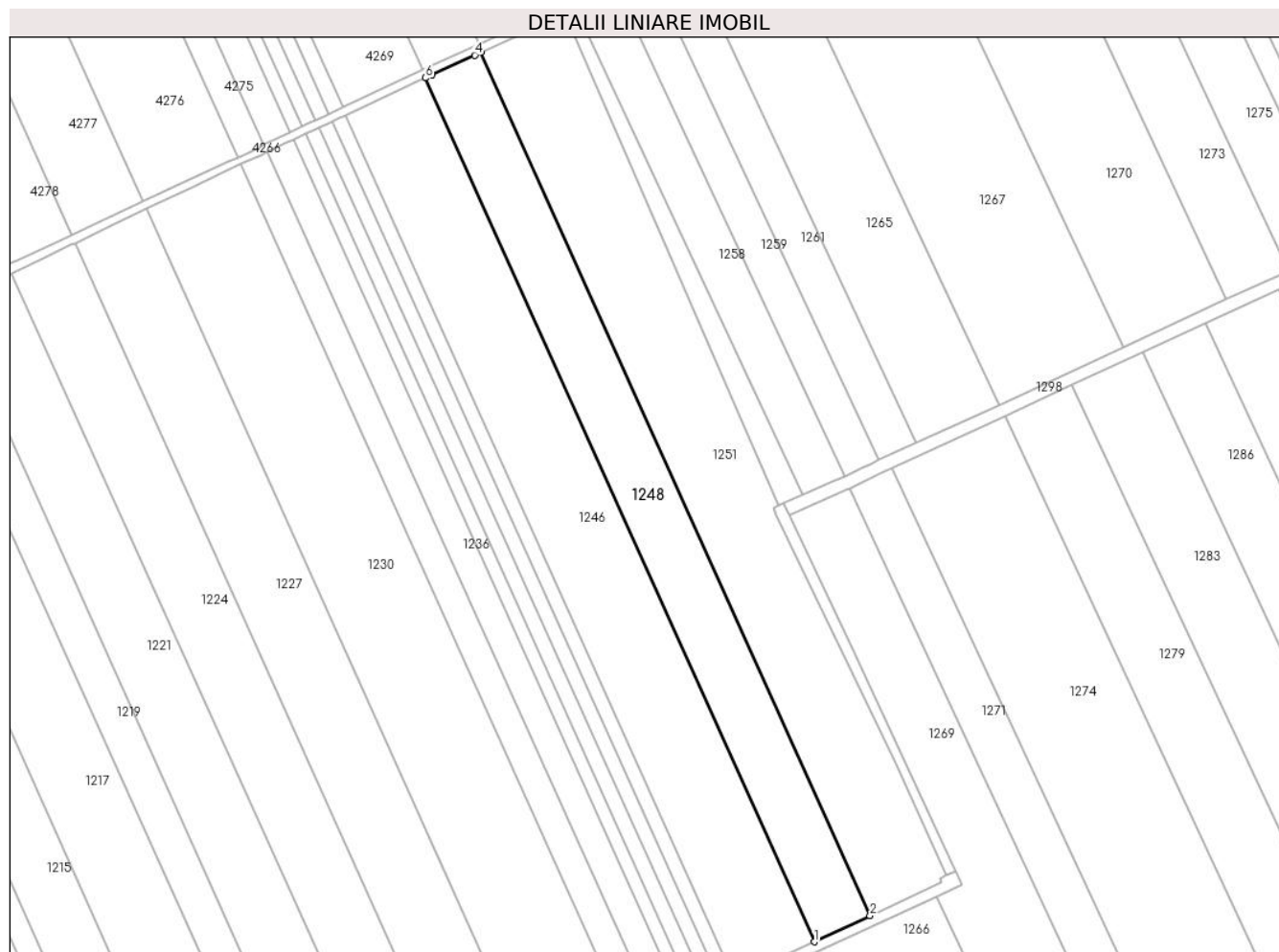
Inscrieri privind dezmembramintele dreptului de proprietate, drepturi reale de garanție și sarcini	Referințe
NU SUNT	

Anexa Nr. 1 La Partea I

Teren

Nr cadastral	Suprafața (mp)*	Observații / Referințe
20275	Din acte: 20.384 Masurata: 15.304	DIFERENȚA DE SUPRAFAȚA PANA LA SUPRAFAȚA TOTALA DIN ACT SE REGASESTE LA IMOBILUL CU ID 4268

* Suprafața este determinată în planul de proiecție Stereo 70.



Date referitoare la teren

Crt	Categorie folosință	Intravilan	Suprafața (mp)	Tarla	Parcelă	Nr. topo	Observații / Referințe
1	arabil	NU	15.304	49/1	16	-	

Lungime Segmente

1) Valorile lungimilor segmentelor sunt obținute din proiecție în plan.

Punct început	X / Y	Punct sfârșit	X / Y	Lungime segment (** (m)
1	709.796,905 319.418,596	2	709.825,529 319.431,928	31.577
2	709.825,529 319.431,928	3	709.625,801 319.874,815	485.84
3	709.625,801 319.874,815	4	709.622,585 319.873,335	3.54
4	709.622,585 319.873,335	5	709.600,817 319.863,313	23.964

Punct început	X / Y	Punct sfârșit	X / Y	Lungime segment (** (m)
5	709.600,817 319.863,313	6	709.597,272 319.861,653	3.914
6	709.597,272 319.861,653	1	709.796,905 319.418,596	485.956

** Lungimile segmentelor sunt determinate în planul de proiecție Stereo 70 și sunt rotunjite la 1 milimetru.

*** Distanța dintre puncte este formată din segmente cumulate ce sunt mai mici decât valoarea 1 milimetru.

**DATE DESPRE IMOBILUL NR. 1249**

Oficiul de Cadastru și Publicitate Imobiliară CALARASI
Biroul de Cadastru și Publicitate Imobiliară Calarasi

A. Partea I. Descrierea imobilului

TEREN Extravilan

Adresa: Jud. Calarasi

Nr. Crt	Nr cadastral Nr. topografic	Suprafața* (mp)	Observații / Referințe
A1	20715	11.083	Sector cadastral:8 Teren neimprejmuit;

B. Partea II. Proprietari și acte

Inscrieri privitoare la dreptul de proprietate și alte drepturi reale		Referințe
52990 / 24/10/2018		
Act Notarial nr. 277, din 19/10/2018 emis de NP MORARU RALUCA ANA;		
B10	Intabulare, drept de PROPRIETATE, dobandit prin Succesiune, cota actuala 2/8, cota initiala 2/8 1) DAVID ELENA	A1
58607 / 04/11/2019		
Act Notarial nr. 3717, din 19/10/2018 emis de Moraru Raluca Ana;		
B14	Intabulare, drept de PROPRIETATE, dobandit prin Conventie, cota actuala 6/8, cota initiala 6/8 1) DAVID ELENA, necasatorita	A1

C. Partea III. SARCINI .

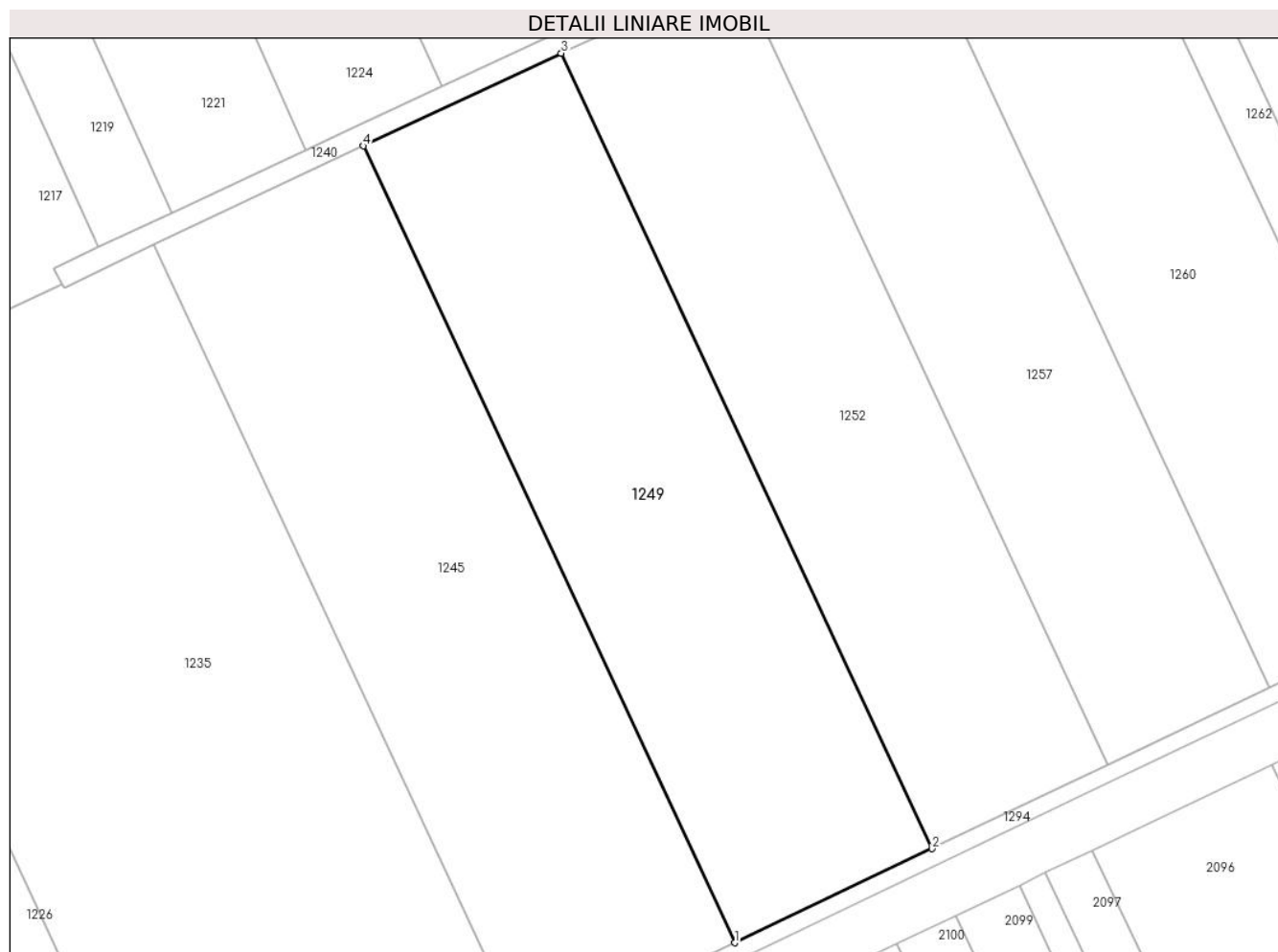
Inscrieri privind dezmembramintele dreptului de proprietate, drepturi reale de garanție și sarcini	Referințe
NU SUNT	

Anexa Nr. 1 La Partea I

Teren

Nr cadastral	Suprafața (mp)*	Observații / Referințe
20715	11.083	

* Suprafața este determinată în planul de proiecție Stereo 70.



Date referitoare la teren

Crt	Categorie folosință	Intra vilan	Suprafața (mp)	Tarla	Parcelă	Nr. topo	Observații / Referințe
1	arabil	NU	11.083	49/3	27	-	LOT 2

Lungime Segmente

1) Valorile lungimilor segmentelor sunt obținute din proiecție în plan.

Punct început	X / Y	Punct sfârșit	X / Y	Lungime segment (** (m)
1	709.687,298 319.129,116	2	709.734,711 319.151,731	52.53
2	709.734,711 319.151,731	3	709.645,616 319.342,788	210.81
3	709.645,616 319.342,788	4	709.598,049 319.320,502	52.529
4	709.598,049 319.320,502	1	709.687,298 319.129,116	211.173

** Lungimile segmentelor sunt determinate în planul de proiecție Stereo 70 și sunt rotunjite la 1 milimetru.

***** Distanţa dintre puncte este formată din segmente cumulate ce sunt mai mici decât valoarea 1 milimetru.**

**DATE DESPRE IMOBILUL NR. 1250**

Oficiul de Cadastru și Publicitate Imobiliară CALARASI
Biroul de Cadastru și Publicitate Imobiliară Calarasi

A. Partea I. Descrierea imobilului

TEREN Extravilan

Adresa: Jud. Calarasi

Nr. Crt	Nr cadastral Nr. topografic	Suprafața* (mp)	Observații / Referințe
A1		26.000	Sector cadastral:8 Teren neimprejmuit;

B. Partea II. Proprietari și acte

Inscrieri privitoare la dreptul de proprietate și alte drepturi reale		Referințe
/		
Act Administrativ nr. 43171, din 29/07/1997 emis de CJSIPT CALARASI;		
B1	Intabulare, drept de PROPRIETATE, dobandit prin Reconstituire, cota actuala 1/1, cota initiala 1/1 1) HRISTACHE ION, LIPSA CNP 2) BUCUR STANA, LIPSA CNP 3) HRISTACHE ANICA, LIPSA CNP 4) BUCUR EUGENIA, LIPSA CNP	A1

C. Partea III. SARCINI .

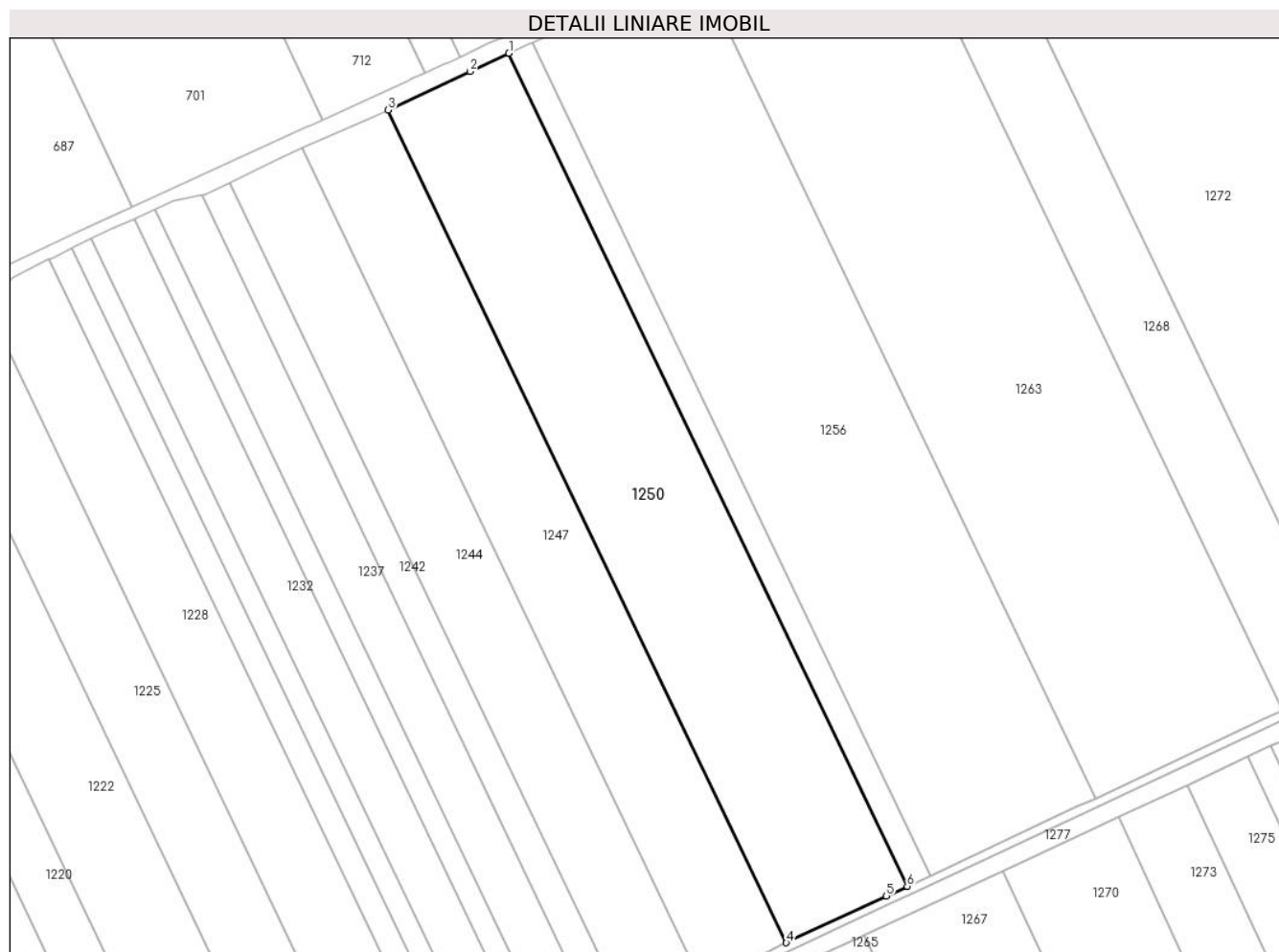
Inscrieri privind dezmembramintele dreptului de proprietate, drepturi reale de garanție și sarcini	Referințe
NU SUNT	

Anexa Nr. 1 La Partea I

Teren

Nr cadastral	Suprafața (mp)*	Observații / Referințe
	26.000	

* Suprafața este determinată în planul de proiecție Stereo 70.



Date referitoare la teren

Crt	Categorie folosință	Intravilan	Suprafața (mp)	Tarla	Parcelă	Nr. topo	Observații / Referințe
1	arabil	NU	26.000	49	16	-	

Lungime Segmente

1) Valorile lungimilor segmentelor sunt obținute din proiecție în plan.

Punct început	X / Y	Punct sfârșit	X / Y	Lungime segment (** (m)
1	709.547,473 320.485,967	2	709.529,644 320.477,614	19.689
2	709.529,644 320.477,614	3	709.491,996 320.459,85	41.628
3	709.491,996 320.459,85	4	709.674,93 320.077,428	423.924
4	709.674,93 320.077,428	5	709.720,945 320.098,934	50.793
5	709.720,945 320.098,934	6	709.730,481 320.103,391	10.526

Punct început	X / Y	Punct sfârșit	X / Y	Lungime segment (** (m)
6	709.730,481 320.103,391	1	709.547,473 320.485,967	424.095

** Lungimile segmentelor sunt determinate în planul de proiecție Stereo 70 și sunt rotunjite la 1 milimetru.

*** Distanța dintre puncte este formată din segmente cumulate ce sunt mai mici decât valoarea 1 milimetru.

**DATE DESPRE IMOBILUL NR. 1251**

Oficiul de Cadastru și Publicitate Imobiliară CALARASI
Biroul de Cadastru și Publicitate Imobiliară Calarasi

A. Partea I. Descrierea imobilului

TEREN Extravilan

Nr. CF vechi:407

Nr. cadastral vechi:536

Adresa: Jud. Calarasi

Nr. Crt	Nr cadastral Nr. topografic	Suprafața* (mp)	Observații / Referințe
A1	23154	21.558	Sector cadastral:8 Teren neimprejmuit; DIFERENTA DE SUPRAFATA PANA LA SUPRAFATA TOTALA DIN ACT SE REGASESTE LA IMOBILUL CU ID 4267

B. Partea II. Proprietari și acte

Inscrieri privitoare la dreptul de proprietate și alte drepturi reale		Referințe
4687 / 21/02/2008		
Act Notarial nr. 398, din 20/02/2008 emis de BNP CHIRU MARIA DANA;		
B1	Intabulare, drept de PROPRIETATE, dobandit prin Conventie, cota actuala 1/1, cota initiala 1/1 1) SC APOLLO PROPERTIES SRL, CIF:19163688 OBSERVATII: (provenita din conversia CF 407)	A1

C. Partea III. SARCINI .

Inscrieri privind dezmembramintele dreptului de proprietate, drepturi reale de garanție și sarcini	Referințe
NU SUNT	

Anexa Nr. 1 La Partea I

Teren

Nr cadastral	Suprafața (mp)*	Observații / Referințe
23154	21.558	DIFERENȚA DE SUPRAFAȚA PANA LA SUPRAFAȚA TOTALA DIN ACT SE REGASESTE LA IMOBILUL CU ID 4267

* Suprafața este determinată în planul de proiecție Stereo 70.



Date referitoare la teren

Crt	Categorie folosință	Intra vilan	Suprafața (mp)	Tarla	Parcelă	Nr. topo	Observații / Referințe
1	arabil	NU	21.558	49/1	17	-	

Lungime Segmente

1) Valorile lungimilor segmentelor sunt obținute din proiecție în plan.

Punct început	X / Y	Punct sfârșit	X / Y	Lungime segment (** (m)
1	709.825,529 319.431,928	2	709.862,173 319.448,996	40.424
2	709.862,173 319.448,996	3	709.861,27 319.451,221	2.401
3	709.861,27 319.451,221	4	709.864,736 319.452,846	3.828
4	709.864,736 319.452,846	5	709.838,345 319.510,23	63.162
5	709.838,345 319.510,23	6	709.777,511 319.637,66	141.206

Punct început	X / Y	Punct sfârșit	X / Y	Lungime segment (** (m)
6	709.777,511 319.637,66	7	709.776,005 319.641,222	3.867
7	709.776,005 319.641,222	8	709.778,68 319.642,354	2.905
8	709.778,68 319.642,354	9	709.668,822 319.894,622	275.151
9	709.668,822 319.894,622	10	709.664,833 319.892,785	4.392
10	709.664,833 319.892,785	11	709.660,985 319.890,962	4.258
11	709.660,985 319.890,962	12	709.625,801 319.874,815	38.712
12	709.625,801 319.874,815	1	709.825,529 319.431,928	485.84

** Lungimile segmentelor sunt determinate în planul de proiecție Stereo 70 și sunt rotunjite la 1 milimetru.

*** Distanța dintre puncte este formată din segmente cumulate ce sunt mai mici decât valoarea 1 milimetru.

**DATE DESPRE IMOBILUL NR. 1252**

Oficiul de Cadastru și Publicitate Imobiliară CALARASI
Biroul de Cadastru și Publicitate Imobiliară Calarasi

A. Partea I. Descrierea imobilului

TEREN Extravilan

Adresa: Jud. Calarasi

Nr. Crt	Nr cadastral Nr. topografic	Suprafața* (mp)	Observații / Referințe
A1	20714	9.845	Sector cadastral:8 Teren neimprejmuit;

B. Partea II. Proprietari și acte

Inscrieri privitoare la dreptul de proprietate și alte drepturi reale		Referințe
2813 / 05/02/2010		
Act Notarial nr. 201, din 04/02/2010 emis de BNP CHIRU DANA MARIA;		
B5	Intabulare, drept de PROPRIETATE, dobandit prin Conventie, cota actuala 1/1, cota initiala 1/1 1) S.C. APOLLO PROPERTIES SRL, CIF:19163688	A1

C. Partea III. SARCINI .

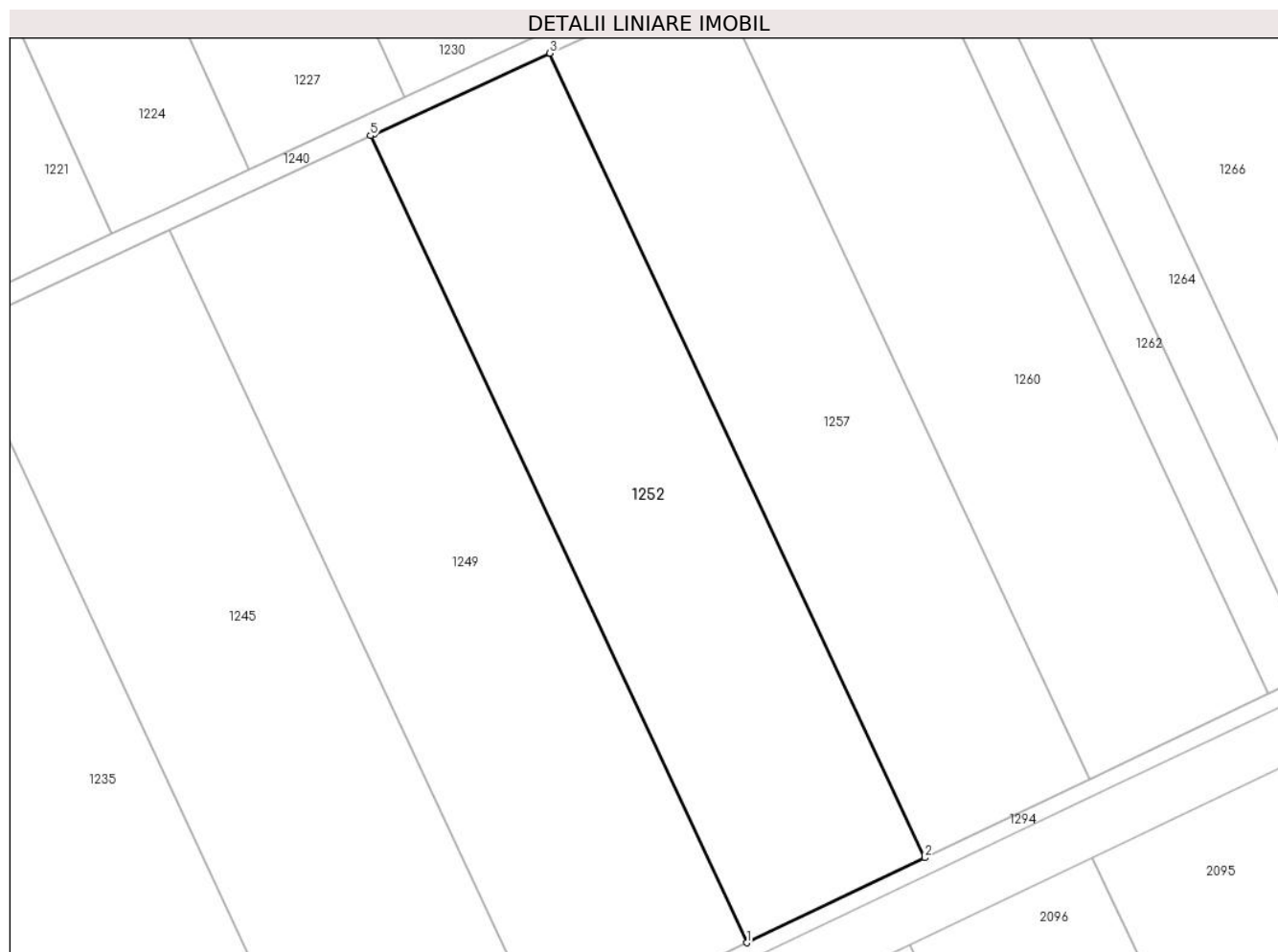
Inscrieri privind dezmembramintele dreptului de proprietate, drepturi reale de garanție și sarcini	Referințe
NU SUNT	

Anexa Nr. 1 La Partea I

Teren

Nr cadastral	Suprafața (mp)*	Observații / Referințe
20714	9.845	

* Suprafața este determinată în planul de proiecție Stereo 70.



Date referitoare la teren

Crt	Categorie folosință	Intravilan	Suprafața (mp)	Tarla	Parcelă	Nr. topo	Observații / Referințe
1	arabil	NU	9.845	49/3	27	-	LOT 1

Lungime Segmente

1) Valorile lungimilor segmentelor sunt obținute din proiecție în plan.

Punct început	X / Y	Punct sfârșit	X / Y	Lungime segment (** (m)
1	709.734,711 319.151,731	2	709.776,932 319.171,869	46.778
2	709.776,932 319.171,869	3	709.688,125 319.362,308	210.128
3	709.688,125 319.362,308	4	709.646,437 319.343,173	45.87
4	709.646,437 319.343,173	5	709.645,616 319.342,788	0.907
5	709.645,616 319.342,788	1	709.734,711 319.151,731	210.81

**** Lungimile segmentelor sunt determinate în planul de proiecție Stereo 70 și sunt rotunjite la 1 milimetru.**

***** Distanța dintre puncte este formată din segmente cumulate ce sunt mai mici decât valoarea 1 milimetru.**

**DATE DESPRE IMOBILUL NR. 1253**

Oficiul de Cadastru și Publicitate Imobiliară CALARASI
Biroul de Cadastru și Publicitate Imobiliară Calarasi

A. Partea I. Descrierea imobilului

TEREN Extravilan

Adresa: Jud. Calarasi

Nr. Crt	Nr cadastral Nr. topografic	Suprafața* (mp)	Observații / Referințe
A1		5.000	Sector cadastral:8 Teren neimprejmuit;

B. Partea II. Proprietari și acte

Inscrieri privitoare la dreptul de proprietate și alte drepturi reale		Referințe
/		
Act Administrativ nr. 42899, din 05/06/1997 emis de CJSIPT CALARASI;		
B1	Intabulare, drept de PROPRIETATE, dobandit prin Reconstituire, cota actuala 1/1, cota initiala 1/1 1) ENE GHEORGHE , LIPSA CNP 2) ENE TUDOR , LIPSA CNP 3) ENE VICTOR , LIPSA CNP 4) ENE NECULAI , LIPSA CNP 5) GHEORGHE ELENA , LIPSA CNP	A1

C. Partea III. SARCINI .

Inscrieri privind dezmembramintele dreptului de proprietate, drepturi reale de garanție și sarcini	Referințe
NU SUNT	

Anexa Nr. 1 La Partea I

Teren

Nr cadastral	Suprafața (mp)*	Observații / Referințe
	5.000	

* Suprafața este determinată în planul de proiecție Stereo 70.



Date referitoare la teren

Crt	Categorie folosință	Intravilan	Suprafața (mp)	Tarla	Parcelă	Nr. topo	Observații / Referințe
1	arabil	NU	5.000	49	15	-	

Lungime Segmente

1) Valorile lungimilor segmentelor sunt obținute din proiecție în plan.

Punct început	X / Y	Punct sfârșit	X / Y	Lungime segment (** (m)
1	709.558,157 320.490,955	2	709.556,799 320.490,337	1.492
2	709.556,799 320.490,337	3	709.547,473 320.485,967	10.299
3	709.547,473 320.485,967	4	709.730,481 320.103,391	424.095
4	709.730,481 320.103,391	5	709.731,687 320.103,955	1.331
5	709.731,687 320.103,955	6	709.741,162 320.108,383	10.459

Punct început	X / Y	Punct sfârșit	X / Y	Lungime segment (** (m)
6	709.741,162 320.108,383	1	709.558,157 320.490,955	424.09

** Lungimile segmentelor sunt determinate în planul de proiecție Stereo 70 și sunt rotunjite la 1 milimetru.

*** Distanța dintre puncte este formată din segmente cumulate ce sunt mai mici decât valoarea 1 milimetru.

**DATE DESPRE IMOBILUL NR. 1254**

Oficiul de Cadastru și Publicitate Imobiliară CALARASI
Biroul de Cadastru și Publicitate Imobiliară Calarasi

A. Partea I. Descrierea imobilului

TEREN Extravilan

Adresa: Jud. Calarasi

Nr. Crt	Nr cadastral Nr. topografic	Suprafața* (mp)	Observații / Referințe
A1		7.116	Sector cadastral:8 Teren neimprejmuit;

B. Partea II. Proprietari și acte

Inscrieri privitoare la dreptul de proprietate și alte drepturi reale	Referințe
/	
Act Administrativ nr. 23, din 07/09/1999 emis de CONSILIU LOCAL AL COMUNEI JEGALIA + ANEXA 28;	
B1	A1
Intabulare, drept de PROPRIETATE, dobandit prin Lege, cota actuala 1/1, cota initiala 1/1	
1) COMUNA JEGALIA, CIF:3796756, -DOMENIU PUBLIC	

C. Partea III. SARCINI .

Inscrieri privind dezmembramintele dreptului de proprietate, drepturi reale de garanție și sarcini	Referințe
NU SUNT	

Anexa Nr. 1 La Partea I

Teren

Nr cadastral	Suprafața (mp)*	Observații / Referințe
	7.116	

* Suprafața este determinată în planul de proiecție Stereo 70.



Date referitoare la teren

Crt	Categorie folosință	Intravilan	Suprafața (mp)	Tarla	Parcelă	Nr. topo	Observații / Referințe
1	drum	NU	7.116	-	-	-	

Lungime Segmente

1) Valorile lungimilor segmentelor sunt obținute din proiecție în plan.

Punct început	X / Y	Punct sfârșit	X / Y	Lungime segment	Punct început	X / Y	Punct sfârșit	X / Y	Lungime segment	Punct început	X / Y	Punct sfârșit	X / Y	Lungime segment
1	710.447,719 320.438,523	2	710.372,415 320.403,682	82.973	2	710.372,415 320.403,682	3	710.366,564 320.400,975	6.447	3	710.366,564 320.400,975	4	710.299,083 320.369,753	74.354
4	710.299,083 320.369,753	5	710.292,727 320.366,812	7.003	5	710.292,727 320.366,812	6	710.226,593 320.336,215	72.869	6	710.226,593 320.336,215	7	710.219,803 320.333,073	7.482
7	710.219,803 320.333,073	8	710.153,776 320.302,524	72.752	8	710.153,776 320.302,524	9	710.129,941 320.291,261	26.362	9	710.129,941 320.291,261	10	710.122,594 320.287,789	8.126
10	710.122,594 320.287,789	11	710.113,762 320.283,615	9.769	11	710.113,762 320.283,615	12	710.106,302 320.280,09	8.251	12	710.106,302 320.280,09	13	710.073,035 320.264,37	36.794
13	710.073,035 320.264,37	14	710.065,315 320.260,722	8.539	14	710.065,315 320.260,722	15	709.935,117 320.199,197	144.03	15	709.935,117 320.199,197	16	709.926,577 320.195,161	9.446
16	709.926,577 320.195,161	17	709.903,791 320.184,394	25.202	17	709.903,791 320.184,394	18	709.903,058 320.184,051	0.809	18	709.903,058 320.184,051	19	709.894,355 320.179,984	9.606

Punct început	X / Y	Punct sfârșit	X / Y	Lungime segment	Punct început	X / Y	Punct sfârșit	X / Y	Lungime segment	Punct început	X / Y	Punct sfârșit	X / Y	Lungime segment
19	709.894,355 320.179,984	20	709.817,099 320.143,875	85.278	20	709.817,099 320.143,875	21	709.807,982 320.139,614	10.064	21	709.807,982 320.139,614	22	709.741,162 320.108,383	73.758
22	709.741,162 320.108,383	23	709.731,687 320.103,955	10.459	23	709.731,687 320.103,955	24	709.730,481 320.103,391	1.331	24	709.730,481 320.103,391	25	709.720,945 320.098,934	10.526
25	709.720,945 320.098,934	26	709.674,93 320.077,428	50.793	26	709.674,93 320.077,428	27	709.665,08 320.072,824	10.873	27	709.665,08 320.072,824	28	709.635,918 320.059,194	32.19
28	709.635,918 320.059,194	29	709.625,796 320.054,463	11.173	29	709.625,796 320.054,463	30	709.602,408 320.043,532	25.816	30	709.602,408 320.043,532	31	709.597,487 320.041,232	5.432
31	709.597,487 320.041,232	32	709.597,463 320.041,283	0.056	32	709.597,463 320.041,283	33	709.593,863 320.039,538	4.001	33	709.593,863 320.039,538	34	709.592,01 320.038,672	2.045
34	709.592,01 320.038,672	35	709.589,609 320.037,55	2.65	35	709.589,609 320.037,55	36	709.579,114 320.032,645	11.585	36	709.579,114 320.032,645	37	709.569,476 320.028,14	10.639
37	709.569,476 320.028,14	38	709.559,954 320.023,689	10.511	38	709.559,954 320.023,689	39	709.558,698 320.023,102	1.386	39	709.558,698 320.023,102	40	709.549,026 320.018,582	10.676
40	709.549,026 320.018,582	41	709.540,381 320.014,541	9.543	41	709.540,381 320.014,541	42	709.531,383 320.010,336	9.932	42	709.531,383 320.010,336	43	709.529,129 320.009,282	2.488
43	709.529,129 320.009,282	44	709.520,797 320.005,388	9.197	44	709.520,797 320.005,388	45	709.519,986 320.005,009	0.895	45	709.519,986 320.005,009	46	709.509,24 319.999,996	11.858
46	709.509,24 319.999,996	47	709.488,97 319.990,516	22.377	47	709.488,97 319.990,516	48	709.476,991 319.984,914	13.224	48	709.476,991 319.984,914	49	709.456,578 319.975,373	22.533
49	709.456,578 319.975,373	50	709.444,74 319.969,84	13.067	50	709.444,74 319.969,84	51	709.417,23 319.956,983	30.366	51	709.417,23 319.956,983	52	709.405,572 319.951,534	12.869
52	709.405,572 319.951,534	53	709.395,157 319.946,666	11.497	53	709.395,157 319.946,666	54	709.383,588 319.941,258	12.771	54	709.383,588 319.941,258	55	709.351,956 319.926,474	34.916
55	709.351,956 319.926,474	56	709.308,804 319.906,306	47.632	56	709.308,804 319.906,306	57	709.297,376 319.900,964	12.615	57	709.297,376 319.900,964	58	709.291,207 319.898,018	6.836
58	709.291,207 319.898,018	59	709.262,068 319.884,399	32.165	59	709.262,068 319.884,399	60	709.256,816 319.882,592	5.554	60	709.256,816 319.882,592	61	709.240,464 319.874,302	18.333
61	709.240,464 319.874,302	62	709.229,075 319.868,979	12.572	62	709.229,075 319.868,979	63	709.197,23 319.854,095	35.152	63	709.197,23 319.854,095	64	709.185,868 319.848,784	12.542
64	709.185,868 319.848,784	65	709.110,723 319.813,662	82.948	65	709.110,723 319.813,662	66	709.099,348 319.808,346	12.556	66	709.099,348 319.808,346	67	709.030,579 319.776,204	75.91
67	709.030,579 319.776,204	68	709.018,405 319.770,514	13.438	68	709.018,405 319.770,514	69	709.020,213 319.766,944	4.002	69	709.020,213 319.766,944	70	709.081,809 319.795,733	67.992
70	709.081,809 319.795,733	71	709.116,591 319.811,99	38.394	71	709.116,591 319.811,99	72	709.120,64 319.813,883	4.47	72	709.120,64 319.813,883	73	709.140,763 319.823,288	22.212
73	709.140,763 319.823,288	74	709.144,849 319.825,197	4.51	74	709.144,849 319.825,197	75	709.169,919 319.836,91	27.671	75	709.169,919 319.836,91	76	709.173,746 319.838,7	4.225
76	709.173,746 319.838,7	77	709.188,225 319.845,471	15.984	77	709.188,225 319.845,471	78	709.191,89 319.847,184	4.046	78	709.191,89 319.847,184	79	709.198,969 319.850,492	7.814
79	709.198,969 319.850,492	80	709.202,647 319.852,211	4.06	80	709.202,647 319.852,211	81	709.228,125 319.864,119	28.123	81	709.228,125 319.864,119	82	709.231,529 319.865,741	3.771
82	709.231,529 319.865,741	83	709.247,794 319.873,492	18.017	83	709.247,794 319.873,492	84	709.266,257 319.881,942	20.305	84	709.266,257 319.881,942	85	709.269,452 319.883,435	3.527
85	709.269,452 319.883,435	86	709.284,174 319.890,317	16.251	86	709.284,174 319.890,317	87	709.287,284 319.891,77	3.433	87	709.287,284 319.891,77	88	709.292,901 319.894,395	6.2
88	709.292,901 319.894,395	89	709.292,878 319.894,446	0.056	89	709.292,878 319.894,446	90	709.316,044 319.905,274	25.572	90	709.316,044 319.905,274	91	709.319,527 319.906,902	3.845
91	709.319,527 319.906,902	92	709.348,137 319.920,273	31.58	92	709.348,137 319.920,273	93	709.352,103 319.922,127	4.378	93	709.352,103 319.922,127	94	709.384,419 319.937,231	35.671
94	709.384,419 319.937,231	95	709.388,915 319.939,333	4.963	95	709.388,915 319.939,333	96	709.432,313 319.959,616	47.904	96	709.432,313 319.959,616	97	709.437,477 319.962,03	5.7
97	709.437,477 319.962,03	98	709.445,689 319.965,868	9.065	98	709.445,689 319.965,868	99	709.450,895 319.968,301	5.746	99	709.450,895 319.968,301	100	709.459,065 319.972,12	9.019
100	709.459,065 319.972,12	101	709.464,312 319.974,573	5.792	101	709.464,312 319.974,573	102	709.465,461 319.975,11	1.268	102	709.465,461 319.975,11	103	709.470,73 319.977,572	5.816
103	709.470,73 319.977,572	104	709.474,578 319.979,24	4.194	104	709.474,578 319.979,24	105	709.477,499 319.980,736	3.282	105	709.477,499 319.980,736	106	709.478,955 319.981,417	1.607
106	709.478,955 319.981,417	107	709.484,268 319.983,899	5.864	107	709.484,268 319.983,899	108	709.485,351 319.984,406	1.196	108	709.485,351 319.984,406	109	709.492,031 319.987,527	7.373
109	709.492,031 319.987,527	110	709.525,766 320.003,295	37.238	110	709.525,766 320.003,295	111	709.532,66 320.006,517	7.61	111	709.532,66 320.006,517	112	709.554,222 320.016,595	23.801
112	709.554,222 320.016,595	113	709.561,349 320.019,926	7.867	113	709.561,349 320.019,926	114	709.594,782 320.035,552	36.904	114	709.594,782 320.035,552	115	709.606,864 320.041,154	13.318
115	709.606,864 320.041,154	116	709.627,49 320.050,839	22.787	116	709.627,49 320.050,839	117	709.666,774 320.069,2	43.363	117	709.666,774 320.069,2	118	709.722,638 320.095,31	61.665

Punct început	X / Y	Punct sfârșit	X / Y	Lungime segment	Punct început	X / Y	Punct sfârșit	X / Y	Lungime segment	Punct început	X / Y	Punct sfârșit	X / Y	Lungime segment
118	709.722,638 320.095,31	119	709.733,381 320.100,331	11.858	119	709.733,381 320.100,331	120	709.809,676 320.135,99	84.217	120	709.809,676 320.135,99	121	709.896,049 320.176,36	95.342
121	709.896,049 320.176,36	122	709.905,493 320.180,774	10.425	122	709.905,493 320.180,774	123	709.928,286 320.191,545	25.21	123	709.928,286 320.191,545	124	710.067,024 320.257,105	153.448
124	710.067,024 320.257,105	125	710.108,011 320.276,473	45.333	125	710.108,011 320.276,473	126	710.124,303 320.284,172	18.02	126	710.124,303 320.284,172	127	710.155,47 320.298,9	34.472
127	710.155,47 320.298,9	128	710.221,483 320.329,443	72.736	128	710.221,483 320.329,443	129	710.294,407 320.363,182	80.351	129	710.294,407 320.363,182	130	710.368,244 320.397,345	81.357
130	710.368,244 320.397,345	131	710.573,047 320.489,538	224.597	131	710.573,047 320.489,538	132	710.570,051 320.495,122	6.337	132	710.570,051 320.495,122	133	710.528,986 320.476,123	45.247
133	710.528,986 320.476,123	134	710.516,241 320.470,226	14.043	134	710.516,241 320.470,226	135	710.458,512 320.443,516	63.609	135	710.458,512 320.443,516	1	710.447,719 320.438,523	11.892

** Lungimile segmentelor sunt determinate în planul de proiecție Stereo 70 și sunt rotunjite la 1 milimetru.

*** Distanța dintre puncte este formată din segmente cumulate ce sunt mai mici decât valoarea 1 milimetru.

**DATE DESPRE IMOBILUL NR. 1255**

Oficiul de Cadastru și Publicitate Imobiliară CALARASI
Biroul de Cadastru și Publicitate Imobiliară Calarasi

A. Partea I. Descrierea imobilului

TEREN Extravilan

Adresa: Jud. Calarasi

Nr. Crt	Nr cadastral Nr. topografic	Suprafața* (mp)	Observații / Referințe
A1		1.155	Sector cadastral:8 Teren neimprejmuit;

B. Partea II. Proprietari și acte

Inscrieri privitoare la dreptul de proprietate și alte drepturi reale	Referințe
/	
Act Normativ nr. 7, din 13/03/1996 emis de PARLAMENTUL ROMÂNIEI;	
B1	A1
Intabulare, drept de PROPRIETATE, dobândit prin Lege, cota actuala 1/1, cota initiala 1/1	
1) UAT JEGALIA, CIF:3796756, PROPRIETAR NEIDENTIFICAT	

C. Partea III. SARCINI .

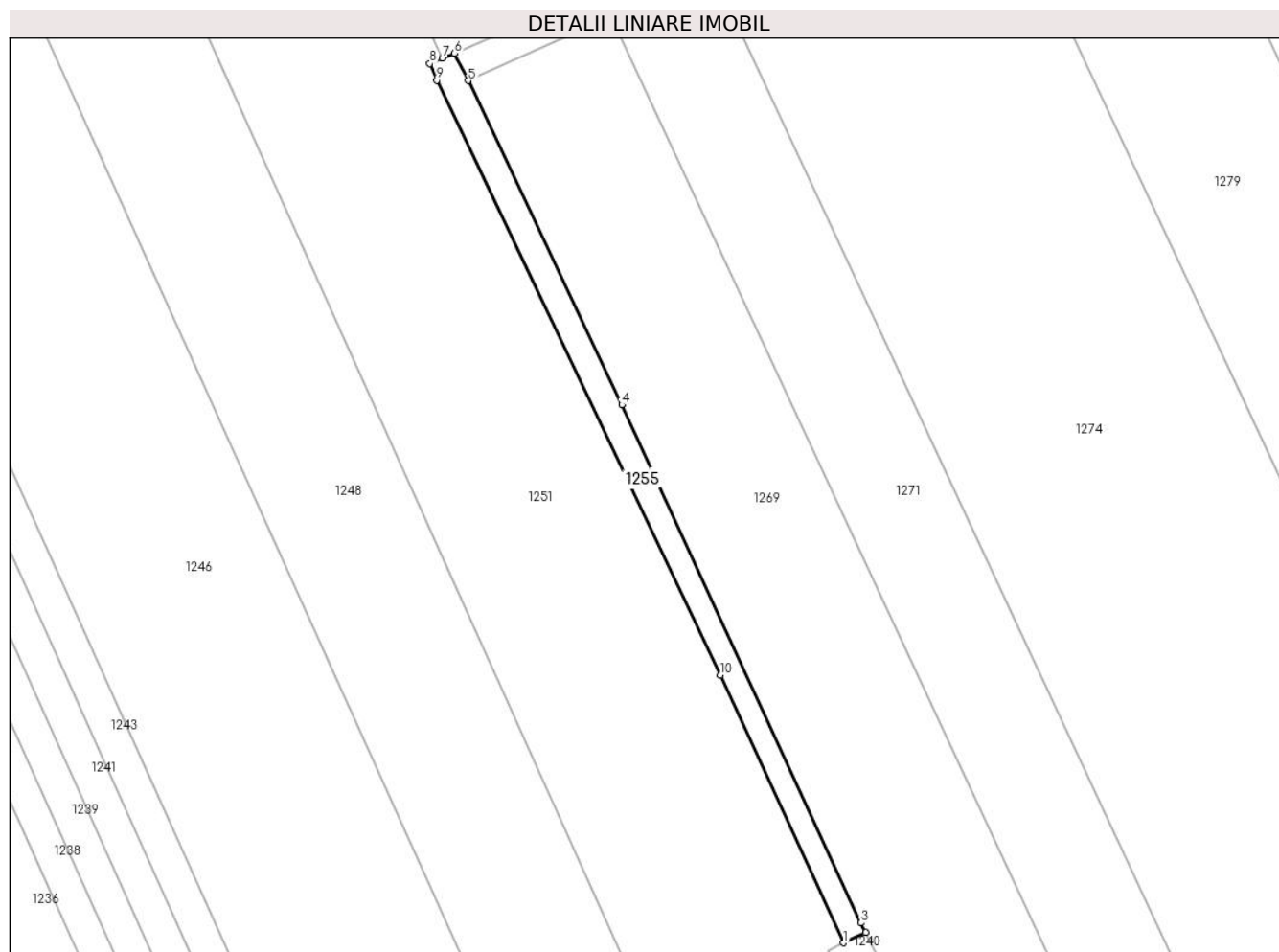
Inscrieri privind dezmembramintele dreptului de proprietate, drepturi reale de garanție și sarcini	Referințe
NU SUNT	

Anexa Nr. 1 La Partea I

Teren

Nr cadastral	Suprafața (mp)*	Observații / Referințe
	1.155	

* Suprafața este determinată în planul de proiecție Stereo 70.



Date referitoare la teren

Crt	Categorie folosință	Intra vilan	Suprafața (mp)	Tarla	Parcelă	Nr. topo	Observații / Referințe
1	curți constructii	NU	1.155	-	-	-	

Lungime Segmente

1) Valorile lungimilor segmentelor sunt obținute din proiecție în plan.

Punct început	X / Y	Punct sfârșit	X / Y	Lungime segment (** (m)
1	709.864,736 319.452,846	2	709.869,432 319.455,025	5.177
2	709.869,432 319.455,025	3	709.868,466 319.457,103	2.292
3	709.868,466 319.457,103	4	709.817,185 319.568,107	122.277
4	709.817,185 319.568,107	5	709.784,256 319.637,569	76.872
5	709.784,256 319.637,569	6	709.781,289 319.643,458	6.594

Punct început	X / Y	Punct sfârșit	X / Y	Lungime segment (** (m)
6	709.781,289 319.643,458	7	709.778,68 319.642,354	2.833
7	709.778,68 319.642,354	8	709.776,005 319.641,222	2.905
8	709.776,005 319.641,222	9	709.777,511 319.637,66	3.867
9	709.777,511 319.637,66	10	709.838,345 319.510,23	141.206
10	709.838,345 319.510,23	1	709.864,736 319.452,846	63.162

** Lungimile segmentelor sunt determinate în planul de proiecție Stereo 70 și sunt rotunjite la 1 milimetru.

*** Distanța dintre puncte este formată din segmente cumulate ce sunt mai mici decât valoarea 1 milimetru.

**DATE DESPRE IMOBILUL NR. 1256**

Oficiul de Cadastru și Publicitate Imobiliară CALARASI
Biroul de Cadastru și Publicitate Imobiliară Calarasi

A. Partea I. Descrierea imobilului

TEREN Extravilan

Adresa: Jud. Calarasi

Nr. Crt	Nr cadastral Nr. topografic	Suprafața* (mp)	Observații / Referințe
A1		35.512	Sector cadastral:8 Teren neimprejmuit;

B. Partea II. Proprietari și acte

Inscrieri privitoare la dreptul de proprietate și alte drepturi reale	Referințe
/	
Act Administrativ nr. 43302, din 22/09/1998 emis de CJSIPT CALARASI;	
B1	A1
Intabulare, drept de PROPRIETATE, dobandit prin Reconstituire, cota actuala 1/1, cota initiala 1/1 1) DIMA IOANA, LIPSA CNP	

C. Partea III. SARCINI .

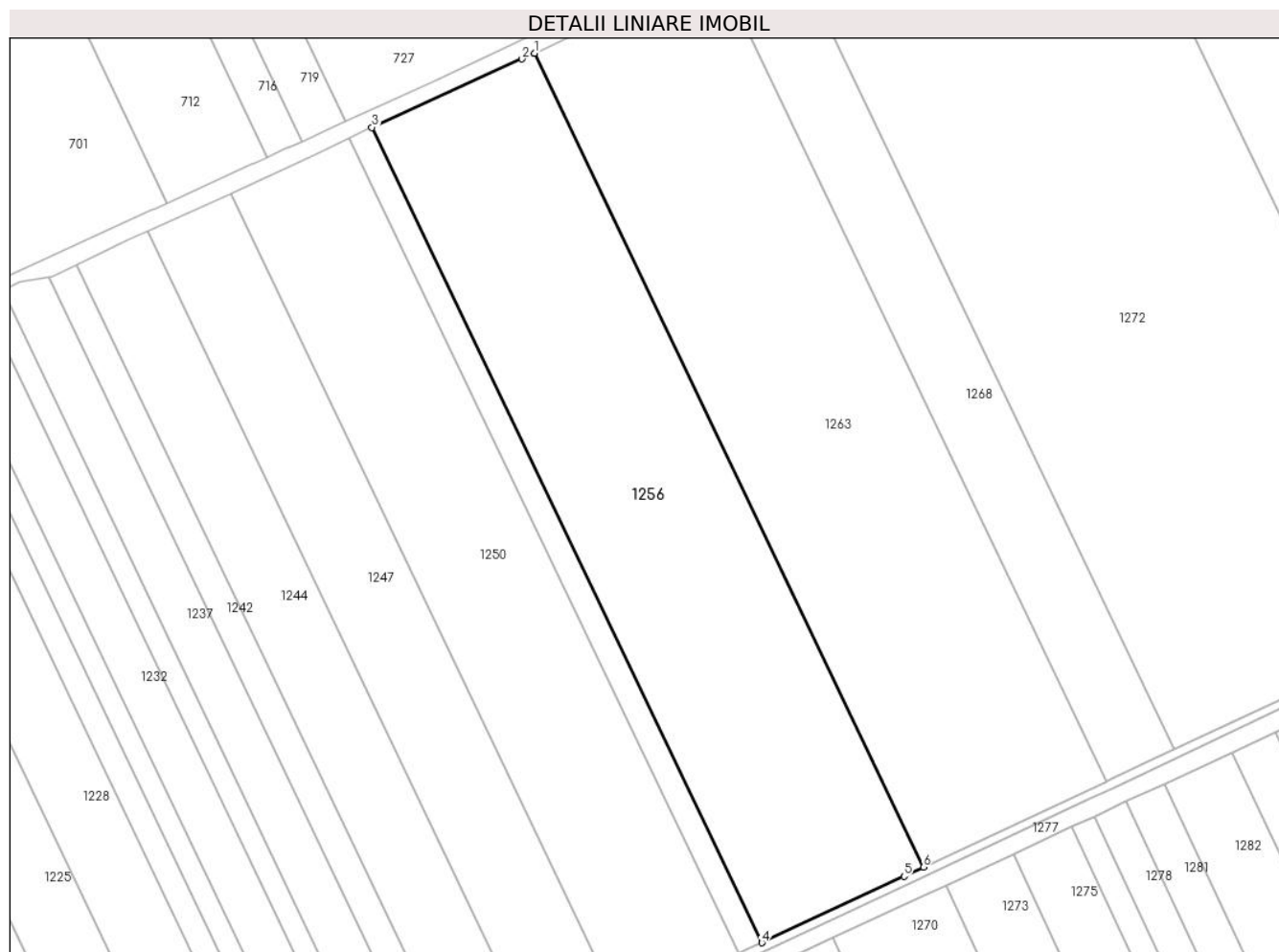
Inscrieri privind dezmembramintele dreptului de proprietate, drepturi reale de garanție și sarcini	Referințe
NU SUNT	

Anexa Nr. 1 La Partea I

Teren

Nr cadastral	Suprafața (mp)*	Observații / Referințe
	35.512	

* Suprafața este determinată în planul de proiecție Stereo 70.



Date referitoare la teren

Crt	Categorie folosință	Intravilan	Suprafața (mp)	Tarla	Parcelă	Nr. topo	Observații / Referințe
1	arabil	NU	35.512	49	14	-	

Lungime Segmente

1) Valorile lungimilor segmentelor sunt obținute din proiecție în plan.

Punct început	X / Y	Punct sfârșit	X / Y	Lungime segment (** (m)
1	709.634,423 320.525,759	2	709.628,563 320.523,017	6.47
2	709.628,563 320.523,017	3	709.558,157 320.490,955	77.363
3	709.558,157 320.490,955	4	709.741,162 320.108,383	424.09
4	709.741,162 320.108,383	5	709.807,982 320.139,614	73.758
5	709.807,982 320.139,614	6	709.817,099 320.143,875	10.064

Punct început	X / Y	Punct sfârșit	X / Y	Lungime segment (** (m)
6	709.817,099 320.143,875	1	709.634,423 320.525,759	423.327

** Lungimile segmentelor sunt determinate în planul de proiecție Stereo 70 și sunt rotunjite la 1 milimetru.

*** Distanța dintre puncte este formată din segmente cumulate ce sunt mai mici decât valoarea 1 milimetru.

**DATE DESPRE IMOBILUL NR. 1257**

Oficiul de Cadastru și Publicitate Imobiliară CALARASI
Biroul de Cadastru și Publicitate Imobiliară Calarasi

A. Partea I. Descrierea imobilului

TEREN Extravilan

Adresa: Jud. Calarasi

Nr. Crt	Nr cadastral Nr. topografic	Suprafața* (mp)	Observații / Referințe
A1	20695	9.060	Sector cadastral:8 Teren neimprejmuit;

B. Partea II. Proprietari și acte

Inscrieri privitoare la dreptul de proprietate și alte drepturi reale	Referințe
34373 / 25/11/2009	
Act Administrativ nr. 43112, din 16/07/1997 emis de CJSIPT CALARASI;	
B2	A1
Intabulare, drept de PROPRIETATE, dobandit prin Constituire, cota actuala 1/1, cota initiala 1/1	
1) DUMITRU GEORGETA	
<i>OBSERVATII: pozitie transcrisa din CF 20625/Jegalia, inscrisa prin inchierea nr. 25571 din 31-AUG-09;</i>	

C. Partea III. SARCINI .

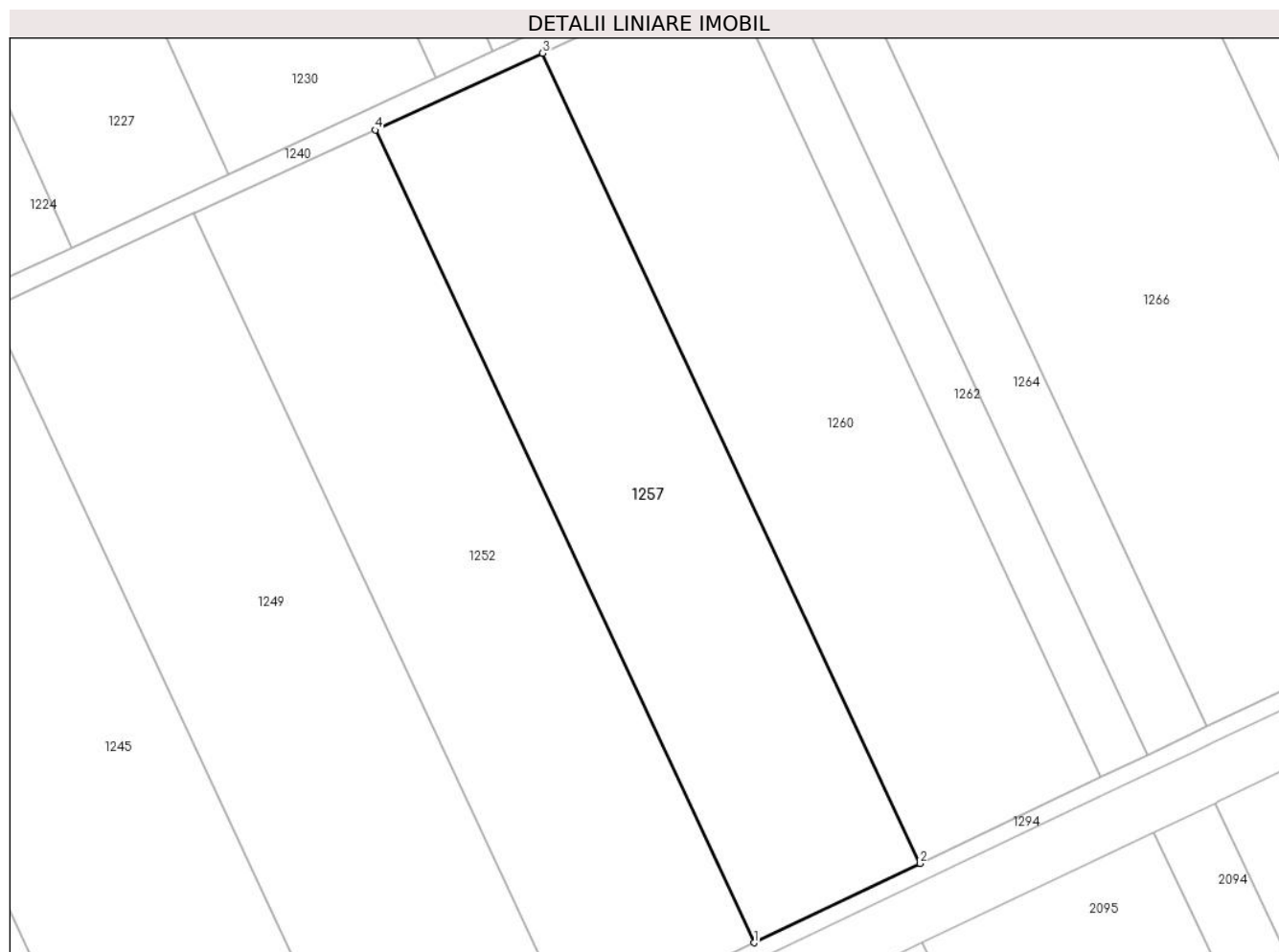
Inscrieri privind dezmembramintele dreptului de proprietate, drepturi reale de garanție și sarcini	Referințe
NU SUNT	

Anexa Nr. 1 La Partea I

Teren

Nr cadastral	Suprafața (mp)*	Observații / Referințe
20695	9.060	

* Suprafața este determinată în planul de proiecție Stereo 70.



Date referitoare la teren

Crt	Categorie folosință	Intra vilan	Suprafața (mp)	Tarla	Parcelă	Nr. topo	Observații / Referințe
1	arabil	NU	9.060	49/3	26	-	LOT 2

Lungime Segmente

1) Valorile lungimilor segmentelor sunt obținute din proiecție în plan.

Punct început	X / Y	Punct sfârșit	X / Y	Lungime segment (** (m)
1	709.776,932 319.171,869	2	709.815,909 319.190,459	43.183
2	709.815,909 319.190,459	3	709.727,371 319.380,322	209.492
3	709.727,371 319.380,322	4	709.688,125 319.362,308	43.183
4	709.688,125 319.362,308	1	709.776,932 319.171,869	210.128

** Lungimile segmentelor sunt determinate în planul de proiecție Stereo 70 și sunt rotunjite la 1 milimetru.

***** Distanţa dintre puncte este formată din segmente cumulate ce sunt mai mici decât valoarea 1 milimetru.**

**DATE DESPRE IMOBILUL NR. 1258**

Oficiul de Cadastru și Publicitate Imobiliară CALARASI
Biroul de Cadastru și Publicitate Imobiliară Calarasi

A. Partea I. Descrierea imobilului

TEREN Extravilan

Adresa: Jud. Calarasi

Nr. Crt	Nr cadastral Nr. topografic	Suprafața* (mp)	Observații / Referințe
A1	22826	10.000	Sector cadastral:8 Teren neimprejmuit;

B. Partea II. Proprietari și acte

Inscrieri privitoare la dreptul de proprietate și alte drepturi reale		Referințe
67562 / 15/10/2014		
Act Notarial nr. 2030, din 10/10/2014 emis de NP MITACHE IULIANA ADRIANA;		
B5	Intabulare, drept de PROPRIETATE, dobandit prin Conventie, cota actuala 1/1, cota initiala 1/1 1) CRISTEA EMIL IONUT, -sot 2) CRISTEA IONUTA, -sotie	A1

C. Partea III. SARCINI .

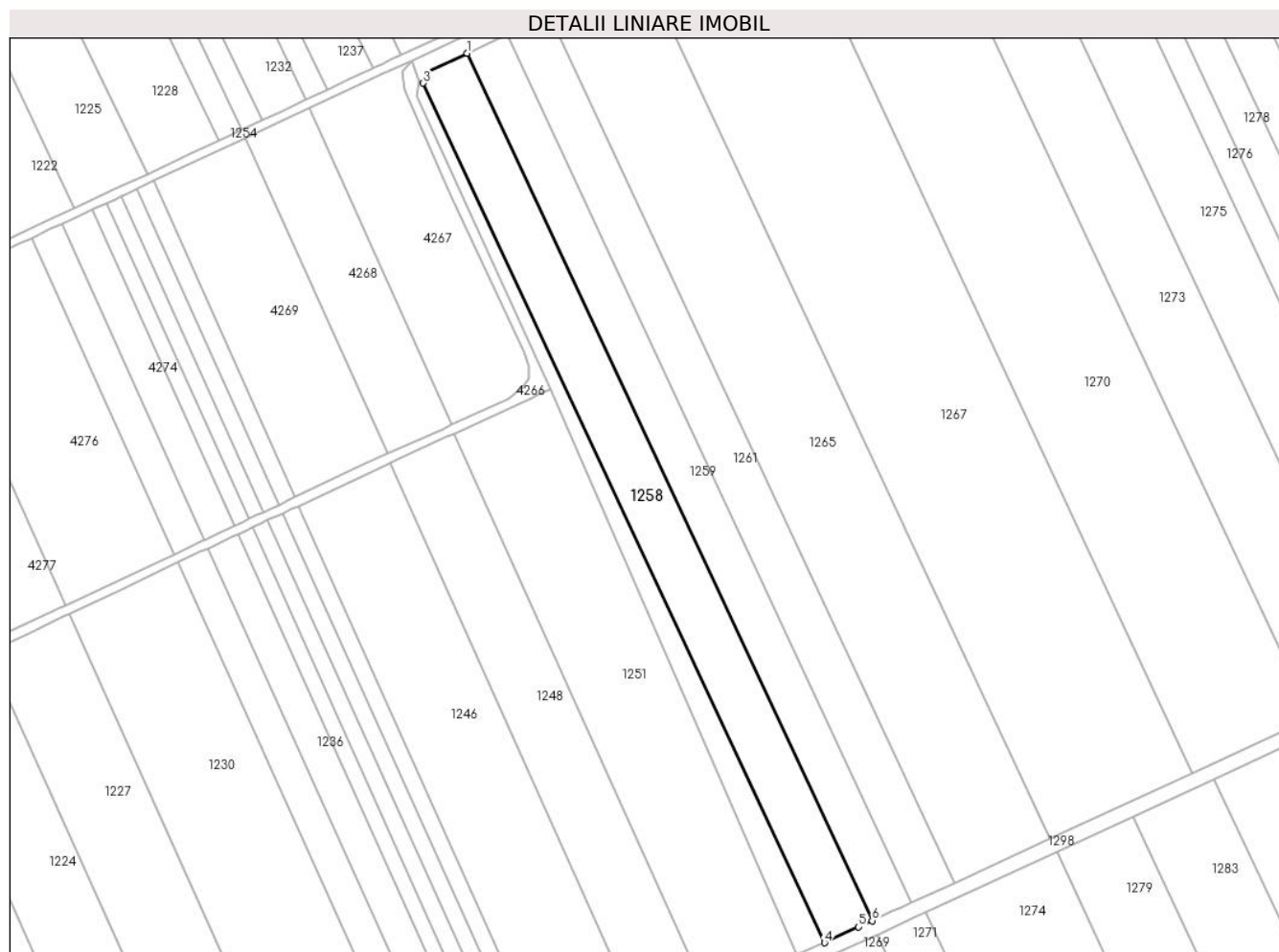
Inscrieri privind dezmembramintele dreptului de proprietate, drepturi reale de garanție și sarcini	Referințe
NU SUNT	

Anexa Nr. 1 La Partea I

Teren

Nr cadastral	Suprafața (mp)*	Observații / Referințe
22826	10.000	

* Suprafața este determinată în planul de proiecție Stereo 70.



Date referitoare la teren

Crt	Categorie folosință	Intra vilan	Suprafața (mp)	Tarla	Parcelă	Nr. topo	Observații / Referințe
1	arabil	NU	10.000	49/2	21	-	

Lungime Segmente

1) Valorile lungimilor segmentelor sunt obținute din proiecție în plan.

Punct început	X / Y	Punct sfârșit	X / Y	Lungime segment (** (m)
1	709.631,771 320.044,355	2	709.613,812 320.035,971	19.82
2	709.613,812 320.035,971	3	709.612,111 320.031,054	5.203
3	709.612,111 320.031,054	4	709.791,198 319.647,717	423.107
4	709.791,198 319.647,717	5	709.806,443 319.654,754	16.791
5	709.806,443 319.654,754	6	709.812,484 319.657,536	6.651

Punct început	X / Y	Punct sfârșit	X / Y	Lungime segment (** (m)
6	709.812,484 319.657,536	1	709.631,771 320.044,355	426.95

** Lungimile segmentelor sunt determinate în planul de proiecție Stereo 70 și sunt rotunjite la 1 milimetru.

*** Distanța dintre puncte este formată din segmente cumulate ce sunt mai mici decât valoarea 1 milimetru.

**DATE DESPRE IMOBILUL NR. 1259**

Oficiul de Cadastru și Publicitate Imobiliară CALARASI
Biroul de Cadastru și Publicitate Imobiliară Calarasi

A. Partea I. Descrierea imobilului

TEREN Extravilan

Adresa: Jud. Calarasi

Nr. Crt	Nr cadastral Nr. topografic	Suprafața* (mp)	Observații / Referințe
A1	22827	8.313	Sector cadastral:8 Teren neimprejmuit;

B. Partea II. Proprietari și acte

Inscrieri privitoare la dreptul de proprietate și alte drepturi reale	Referințe
67542 / 15/10/2014	
Act Administrativ nr. 43122, din 17/07/1997 emis de CJSIPT CALARASI;	
B2	A1
Intabulare, drept de PROPRIETATE, dobandit prin Constituire, cota actuala 1/1, cota initiala 1/1	
1) ANDREI MAFTA	
<i>OBSERVATII: pozitie transcrisa din CF 22799/Jegalia, inscrisa prin incheierea nr. 38844 din 16/07/2014;</i>	

C. Partea III. SARCINI .

Inscrieri privind dezmembramintele dreptului de proprietate, drepturi reale de garanție și sarcini	Referințe
NU SUNT	

Anexa Nr. 1 La Partea I

Teren

Nr cadastral	Suprafața (mp)*	Observații / Referințe
22827	8.313	

* Suprafața este determinată în planul de proiecție Stereo 70.



Date referitoare la teren

Crt	Categorie folosință	Intravilan	Suprafața (mp)	Tarla	Parcelă	Nr. topo	Observații / Referințe
1	arabil	NU	8.313	49/2	21	-	

Lungime Segmente

1) Valorile lungimilor segmentelor sunt obținute din proiecție în plan.

Punct început	X / Y	Punct sfârșit	X / Y	Lungime segment (** (m)
1	709.649,412 320.052,59	2	709.631,771 320.044,355	19.468
2	709.631,771 320.044,355	3	709.812,484 319.657,536	426.95
3	709.812,484 319.657,536	4	709.821,433 319.661,658	9.853
4	709.821,433 319.661,658	5	709.825,485 319.663,542	4.469
5	709.825,485 319.663,542	6	709.830,159 319.665,699	5.148

Punct început	X / Y	Punct sfârșit	X / Y	Lungime segment (** (m)
6	709.830,159 319.665,699	1	709.649,412 320.052,59	427.029

** Lungimile segmentelor sunt determinate în planul de proiecție Stereo 70 și sunt rotunjite la 1 milimetru.

*** Distanța dintre puncte este formată din segmente cumulate ce sunt mai mici decât valoarea 1 milimetru.

**DATE DESPRE IMOBILUL NR. 1260**

Oficiul de Cadastru și Publicitate Imobiliară CALARASI
Biroul de Cadastru și Publicitate Imobiliară Calarasi

A. Partea I. Descrierea imobilului

TEREN Extravilan

Adresa: Jud. Calarasi

Nr. Crt	Nr cadastral Nr. topografic	Suprafața* (mp)	Observații / Referințe
A1	20694	9.845	Sector cadastral:8 Teren neimprejmuit;

B. Partea II. Proprietari și acte

Inscrieri privitoare la dreptul de proprietate și alte drepturi reale		Referințe
34374 / 25/11/2009		
Act Notarial nr. 3056, din 19/11/2009 emis de BNP CHIRU DANA MARIA;		
B3	Intabulare, drept de PROPRIETATE, dobandit prin Conventie, cota actuala 1/1, cota initiala 1/1 1) SC APOLLO PROPERTIES SRL, CIF:19163688	A1

C. Partea III. SARCINI .

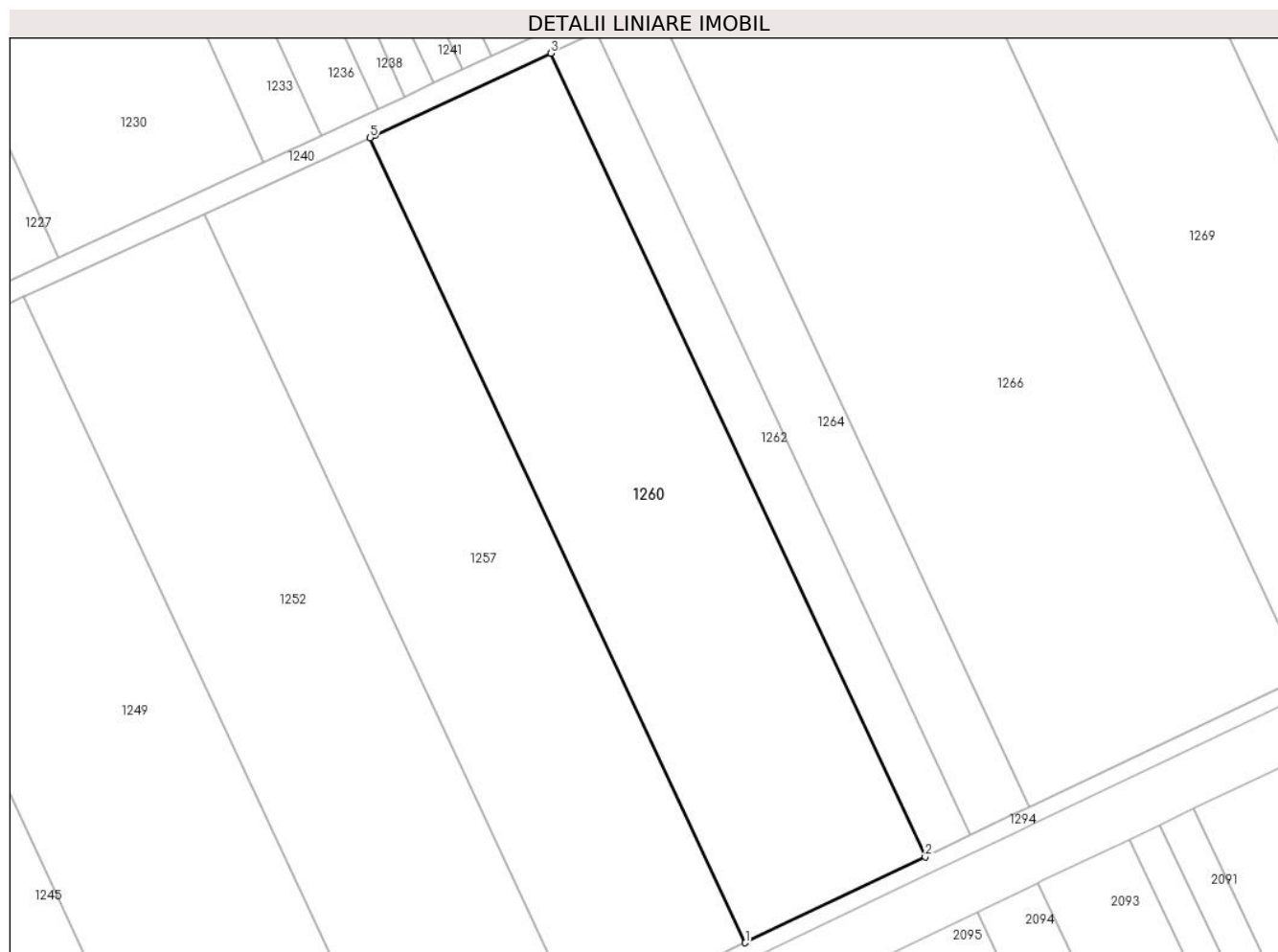
Inscrieri privind dezmembramintele dreptului de proprietate, drepturi reale de garanție și sarcini	Referințe
NU SUNT	

Anexa Nr. 1 La Partea I

Teren

Nr cadastral	Suprafața (mp)*	Observații / Referințe
20694	9.845	

* Suprafața este determinată în planul de proiecție Stereo 70.



Date referitoare la teren

Crt	Categorie folosință	Intra vilan	Suprafața (mp)	Tarla	Parcelă	Nr. topo	Observații / Referințe
1	arabil	NU	9.845	49/3	26	-	LOT 1

Lungime Segmente

1) Valorile lungimilor segmentelor sunt obținute din proiecție în plan.

Punct început	X / Y	Punct sfârșit	X / Y	Lungime segment (** (m)
1	709.815,909 319.190,459	2	709.858,363 319.210,709	47.036
2	709.858,363 319.210,709	3	709.769,97 319.400,259	209.147
3	709.769,97 319.400,259	4	709.728,435 319.380,81	45.863
4	709.728,435 319.380,81	5	709.727,371 319.380,322	1.171
5	709.727,371 319.380,322	1	709.815,909 319.190,459	209.492

**** Lungimile segmentelor sunt determinate în planul de proiecție Stereo 70 și sunt rotunjite la 1 milimetru.**

***** Distanța dintre puncte este formată din segmente cumulate ce sunt mai mici decât valoarea 1 milimetru.**

**DATE DESPRE IMOBILUL NR. 1261**

Oficiul de Cadastru și Publicitate Imobiliară CALARASI
Biroul de Cadastru și Publicitate Imobiliară Calarasi

A. Partea I. Descrierea imobilului

TEREN Extravilan

Adresa: Jud. Calarasi

Nr. Crt	Nr cadastral Nr. topografic	Suprafața* (mp)	Observații / Referințe
A1		8.909	Sector cadastral:8 Teren neimprejmuit;

B. Partea II. Proprietari și acte

Inscrieri privitoare la dreptul de proprietate și alte drepturi reale	Referințe
/	
Act Administrativ nr. 43045, din 22/12/1997 emis de CJSIPT CALARASI;	
B1	A1
Intabulare, drept de PROPRIETATE, dobandit prin Reconstituire, cota actuala 1/1, cota initiala 1/1 1) CRACIUN G DUMITRU, LIPSA CNP	

C. Partea III. SARCINI .

Inscrieri privind dezmembramintele dreptului de proprietate, drepturi reale de garanție și sarcini	Referințe
NU SUNT	

***** Distanţa dintre puncte este formată din segmente cumulate ce sunt mai mici decât valoarea 1 milimetru.**

**DATE DESPRE IMOBILUL NR. 1262**

Oficiul de Cadastru și Publicitate Imobiliară CALARASI
Biroul de Cadastru și Publicitate Imobiliară Calarasi

A. Partea I. Descrierea imobilului

TEREN Extravilan

Adresa: Jud. Calarasi

Nr. Crt	Nr cadastral Nr. topografic	Suprafața* (mp)	Observații / Referințe
A1		2.500	Sector cadastral:8 Teren neimprejmuit;

B. Partea II. Proprietari și acte

Inscrieri privitoare la dreptul de proprietate și alte drepturi reale		Referințe
/		
Act Administrativ nr. 43204, din 22/06/1998 emis de CJSIPT CALARASI;		
B1	Intabulare, drept de PROPRIETATE, dobandit prin Reconstituire, cota actuala 1/1, cota initiala 1/1 1) DOBRE LUCRETIA, LIPSA CNP	A1

C. Partea III. SARCINI .

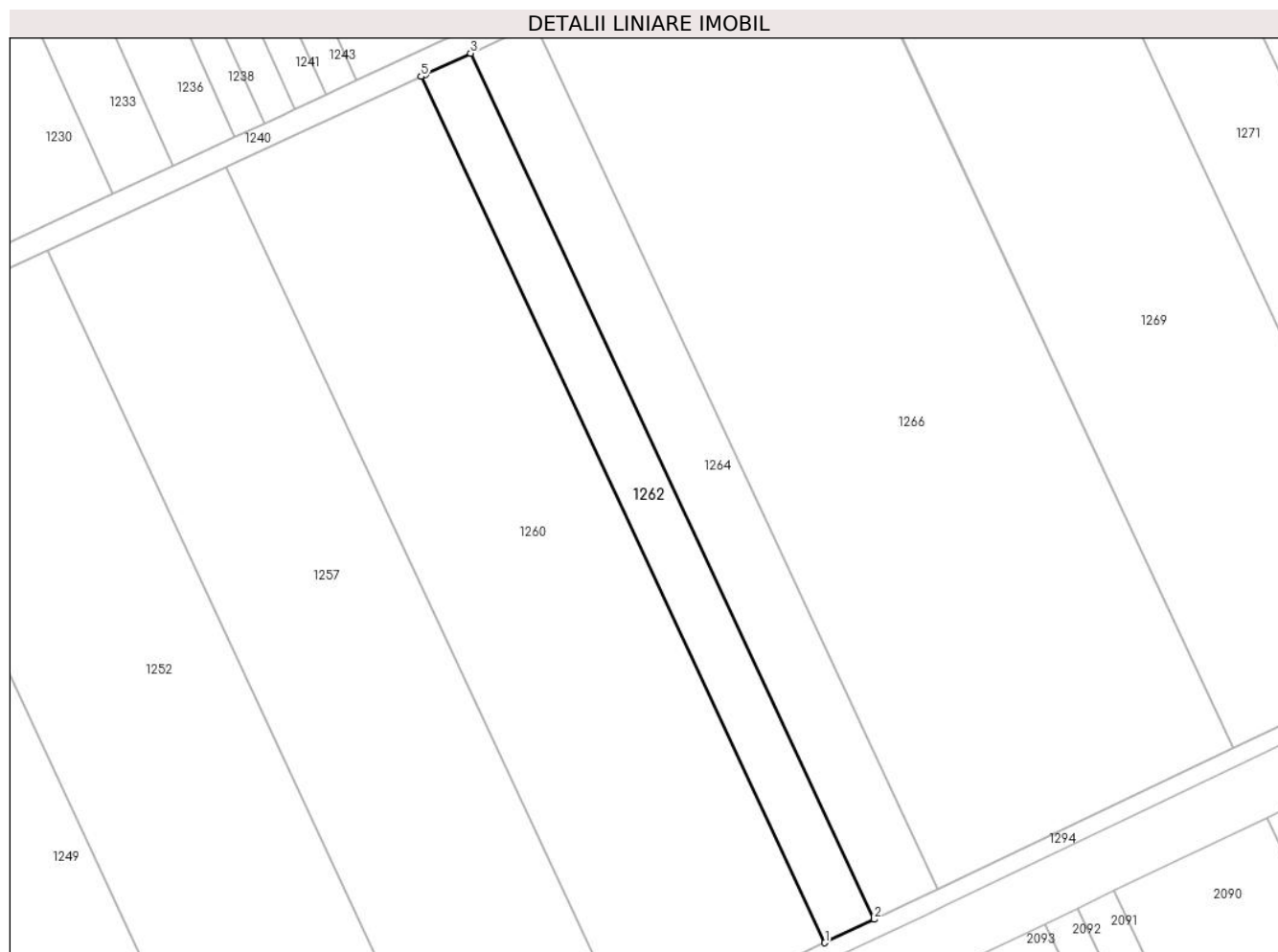
Inscrieri privind dezmembramintele dreptului de proprietate, drepturi reale de garanție și sarcini	Referințe
NU SUNT	

Anexa Nr. 1 La Partea I

Teren

Nr cadastral	Suprafața (mp)*	Observații / Referințe
	2.500	

* Suprafața este determinată în planul de proiecție Stereo 70.



Date referitoare la teren

Crt	Categorie folosință	Intra vilan	Suprafața (mp)	Tarla	Parcelă	Nr. topo	Observații / Referințe
1	arabil	NU	2.500	49/3	25	-	

Lungime Segmente

1) Valorile lungimilor segmentelor sunt obținute din proiecție în plan.

Punct început	X / Y	Punct sfârșit	X / Y	Lungime segment (** (m)
1	709.858,363 319.210,709	2	709.869,155 319.215,856	11.957
2	709.869,155 319.215,856	3	709.780,797 319.405,33	209.063
3	709.780,797 319.405,33	4	709.770,942 319.400,714	10.882
4	709.770,942 319.400,714	5	709.769,97 319.400,259	1.073
5	709.769,97 319.400,259	1	709.858,363 319.210,709	209.147

**** Lungimile segmentelor sunt determinate în planul de proiecție Stereo 70 și sunt rotunjite la 1 milimetru.**

***** Distanța dintre puncte este formată din segmente cumulate ce sunt mai mici decât valoarea 1 milimetru.**

**DATE DESPRE IMOBILUL NR. 1263**

Oficiul de Cadastru și Publicitate Imobiliară CALARASI
Biroul de Cadastru și Publicitate Imobiliară Calarasi

A. Partea I. Descrierea imobilului

TEREN Extravilan

Nr. CF vechi:589

Nr. cadastral vechi:714

Adresa: Jud. Calarasi

Nr. Crt	Nr cadastral Nr. topografic	Suprafața* (mp)	Observații / Referințe
A1	20010	40.162	Sector cadastral:8 Teren neimprejmuit;

B. Partea II. Proprietari și acte

Inscrieri privitoare la dreptul de proprietate și alte drepturi reale	Referințe
19909 / 21/07/2008	
Act Notarial nr. 1633, din 17/07/2008 emis de BNP CHIRU MARIA DANA;	
B4	A1
Intabulare, drept de PROPRIETATE, dobandit prin Conventie, cota actuala 1/1, cota initiala 1/1	
1) SC APOLLO PROPERTIES SRL, CIF:19163688	

C. Partea III. SARCINI .

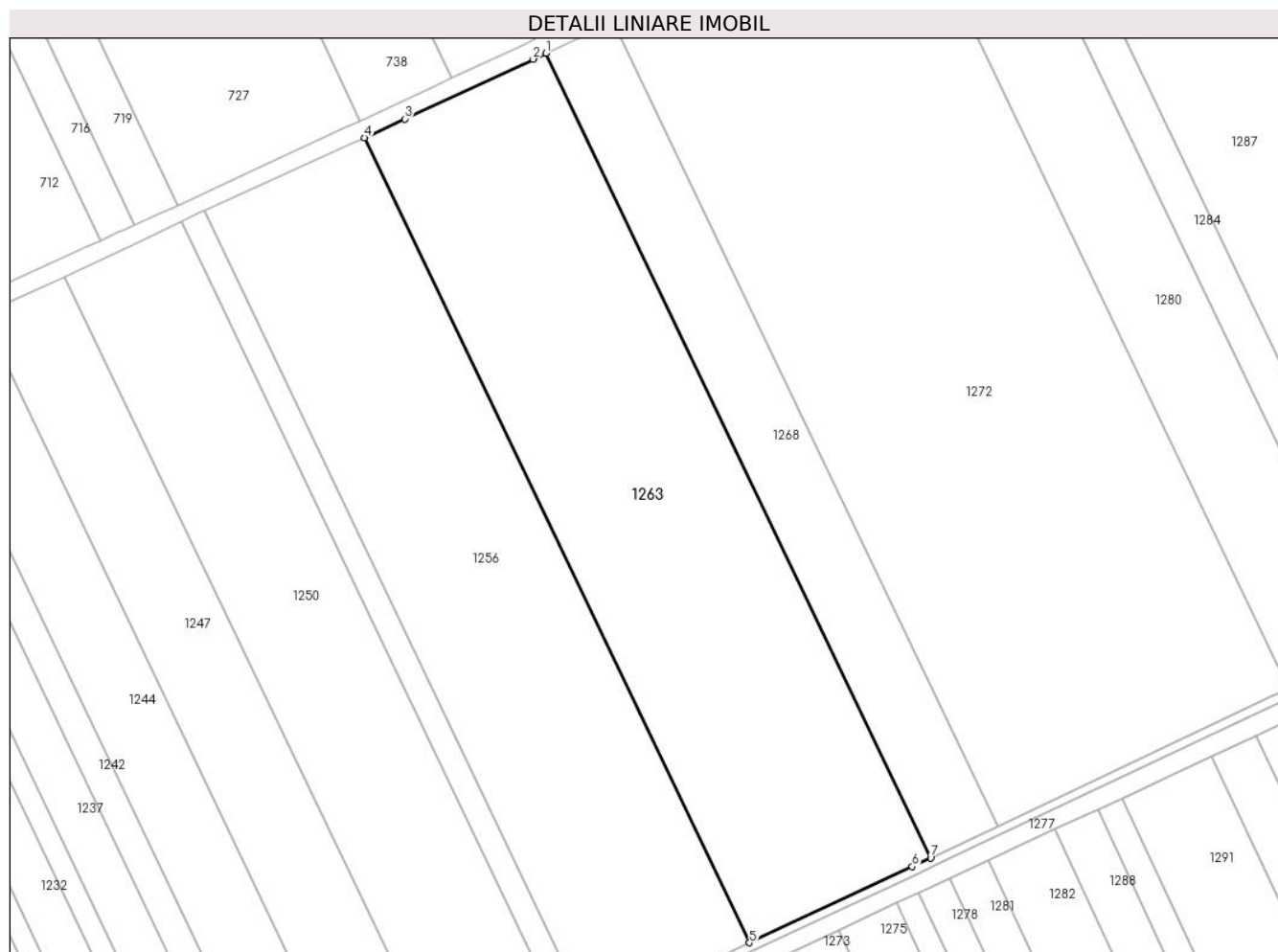
Inscrieri privind dezmembramintele dreptului de proprietate, drepturi reale de garanție și sarcini	Referințe
NU SUNT	

Anexa Nr. 1 La Partea I

Teren

Nr cadastral	Suprafața (mp)*	Observații / Referințe
20010	40.162	

* Suprafața este determinată în planul de proiecție Stereo 70.



Date referitoare la teren

Crt	Categorie folosință	Intravilan	Suprafața (mp)	Tarla	Parcelă	Nr. topo	Observații / Referințe
1	arabil	NU	40.162	49	13	-	

Lungime Segmente

1) Valorile lungimilor segmentelor sunt obținute din proiecție în plan.

Punct început	X / Y	Punct sfârșit	X / Y	Lungime segment (** (m)
1	709.720,435 320.565,825	2	709.714,421 320.563,041	6.627
2	709.714,421 320.563,041	3	709.653,464 320.534,669	67.236
3	709.653,464 320.534,669	4	709.634,423 320.525,759	21.023
4	709.634,423 320.525,759	5	709.817,099 320.143,875	423.327
5	709.817,099 320.143,875	6	709.894,355 320.179,984	85.278

Punct început	X / Y	Punct sfârșit	X / Y	Lungime segment (** (m)
6	709.894,355 320.179,984	7	709.903,058 320.184,051	9.606
7	709.903,058 320.184,051	1	709.720,435 320.565,825	423.205

** Lungimile segmentelor sunt determinate în planul de proiecție Stereo 70 și sunt rotunjite la 1 milimetru.

*** Distanța dintre puncte este formată din segmente cumulate ce sunt mai mici decât valoarea 1 milimetru.

**DATE DESPRE IMOBILUL NR. 1264**

Oficiul de Cadastru și Publicitate Imobiliară CALARASI
Biroul de Cadastru și Publicitate Imobiliară Calarasi

A. Partea I. Descrierea imobilului

TEREN Extravilan

Adresa: Jud. Calarasi

Nr. Crt	Nr cadastral Nr. topografic	Suprafața* (mp)	Observații / Referințe
A1		3.225	Sector cadastral:8 Teren neimprejmuit;

B. Partea II. Proprietari și acte

Inscrieri privitoare la dreptul de proprietate și alte drepturi reale	Referințe
/	
Act Administrativ nr. 142836, din 19/02/2018 emis de CJSIPT CALARASI;	
B1	A1
Intabulare, drept de PROPRIETATE, dobandit prin Reconstituire, cota actuala 1/1, cota initiala 1/1 1) DOBRE LUCRETIA, LIPSA CNP	

C. Partea III. SARCINI .

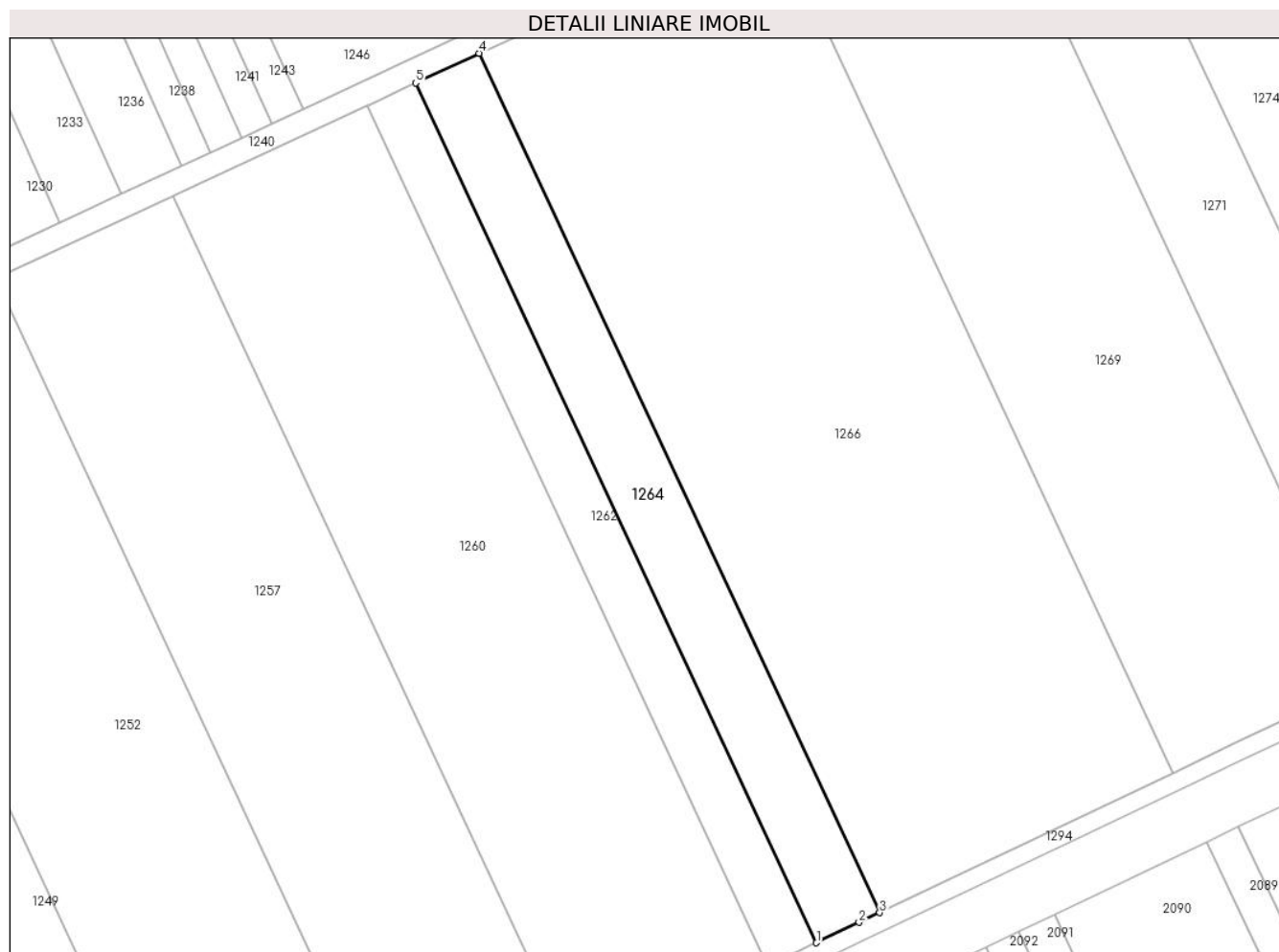
Inscrieri privind dezmembramintele dreptului de proprietate, drepturi reale de garanție și sarcini	Referințe
NU SUNT	

Anexa Nr. 1 La Partea I

Teren

Nr cadastral	Suprafața (mp)*	Observații / Referințe
	3.225	

* Suprafața este determinată în planul de proiecție Stereo 70.



Date referitoare la teren

Crt	Categorie folosință	Intra vilan	Suprafața (mp)	Tarla	Parcelă	Nr. topo	Observații / Referințe
1	arabil	NU	3.225	49/3	24	-	

Lungime Segmente

1) Valorile lungimilor segmentelor sunt obținute din proiecție în plan.

Punct început	X / Y	Punct sfârșit	X / Y	Lungime segment (** (m)
1	709.869,155 319.215,856	2	709.878,557 319.220,341	10.417
2	709.878,557 319.220,341	3	709.883,082 319.222,5	5.014
3	709.883,082 319.222,5	4	709.794,77 319.411,875	208.954
4	709.794,77 319.411,875	5	709.780,797 319.405,33	15.43
5	709.780,797 319.405,33	1	709.869,155 319.215,856	209.063

**** Lungimile segmentelor sunt determinate în planul de proiecție Stereo 70 și sunt rotunjite la 1 milimetru.**

***** Distanța dintre puncte este formată din segmente cumulate ce sunt mai mici decât valoarea 1 milimetru.**

**DATE DESPRE IMOBILUL NR. 1265**

Oficiul de Cadastru și Publicitate Imobiliară CALARASI
Biroul de Cadastru și Publicitate Imobiliară Calarasi

A. Partea I. Descrierea imobilului

TEREN Extravilan

Adresa: Jud. Calarasi

Nr. Crt	Nr cadastral Nr. topografic	Suprafața* (mp)	Observații / Referințe
A1	20937	20.000	Sector cadastral:8 Teren neimprejmuit;

B. Partea II. Proprietari și acte

Inscrieri privitoare la dreptul de proprietate și alte drepturi reale		Referințe
17964 / 06/07/2010		
Act Notarial nr. 1432, din 02/07/2010 emis de BNP CHIRU MARIA DANA;		
B3	Intabulare, drept de PROPRIETATE, dobandit prin Conventie, cota actuala 1/1, cota initiala 1/1 1) SC APOLLO PROPERTIES SRL, CIF:19163688	A1

C. Partea III. SARCINI .

Inscrieri privind dezmembramintele dreptului de proprietate, drepturi reale de garanție și sarcini	Referințe
NU SUNT	

Anexa Nr. 1 La Partea I

Teren

Nr cadastral	Suprafața (mp)*	Observații / Referințe
20937	20.000	

* Suprafața este determinată în planul de proiecție Stereo 70.



Date referitoare la teren

Crt	Categorie folosință	Intravilan	Suprafața (mp)	Tarla	Parcelă	Nr. topo	Observații / Referințe
1	arabil	NU	20.000	49/2	18	-	

Lungime Segmente

1) Valorile lungimilor segmentelor sunt obținute din proiecție în plan.

Punct început	X / Y	Punct sfârșit	X / Y	Lungime segment (** (m)
1	709.710,737 320.081,209	2	709.709,431 320.080,606	1.438
2	709.709,431 320.080,606	3	709.668,315 320.061,413	45.375
3	709.668,315 320.061,413	4	709.849,099 319.674,44	427.119
4	709.849,099 319.674,44	5	709.891,606 319.694,058	46.816
5	709.891,606 319.694,058	1	709.710,737 320.081,209	427.317

**** Lungimile segmentelor sunt determinate în planul de proiecție Stereo 70 și sunt rotunjite la 1 milimetru.**

***** Distanța dintre puncte este formată din segmente cumulate ce sunt mai mici decât valoarea 1 milimetru.**

**DATE DESPRE IMOBILUL NR. 1266**

Oficiul de Cadastru și Publicitate Imobiliară CALARASI
Biroul de Cadastru și Publicitate Imobiliară Calarasi

A. Partea I. Descrierea imobilului

TEREN Extravilan

Adresa: Jud. Calarasi

Nr. Crt	Nr cadastral Nr. topografic	Suprafața* (mp)	Observații / Referințe
A1	22425	Din acte: 15.150 Masurata: 14.915	Sector cadastral:8 Teren neimprejmuit;

B. Partea II. Proprietari și acte

Inscrieri privitoare la dreptul de proprietate și alte drepturi reale		Referințe
26530 / 22/05/2017		
Hotarare Judecatoreasca nr. 347, din 30/01/2015 emis de JUDECATORIA CALARASI DOSAR 905/202/2014 (hotarare judecatoreasca nr 6655 din 27.06.2017, emis de JUDECATORIA CALARASI);		
B3	Intabulare, drept de PROPRIETATE, dobandit prin lesire Din Indiviziune, cota actuala 5593/14915, cota initiala 5593/14915 1) BARBU LAURENTA PETRONELA 2) MARIN MARIANA	A1
B4	Intabulare, drept de PROPRIETATE, dobandit prin lesire Din Indiviziune, cota actuala 9322/14915, cota initiala 9322/14915 1) SAVA ALEXANDRINA, LIPSA CNP	A1

C. Partea III. SARCINI .

Inscrieri privind dezmembramintele dreptului de proprietate, drepturi reale de garanție și sarcini	Referințe
NU SUNT	

Anexa Nr. 1 La Partea I

Teren

Nr cadastral	Suprafața (mp)*	Observații / Referințe
22425	Din acte: 15.150 Masurata: 14.915	

* Suprafața este determinată în planul de proiecție Stereo 70.



Date referitoare la teren

Crt	Categorie folosință	Intravilan	Suprafața (mp)	Tarla	Parcelă	Nr. topo	Observații / Referințe
1	arabil	NU	14.915	49/3	23	-	

Lungime Segmente

1) Valorile lungimilor segmentelor sunt obținute din proiecție în plan.

Punct început	X / Y	Punct sfârșit	X / Y	Lungime segment (** (m)
1	709.883,082 319.222,5	2	709.947,672 319.253,327	71.569
2	709.947,672 319.253,327	3	709.859,824 319.441,708	207.857
3	709.859,824 319.441,708	4	709.795,239 319.412,095	71.05
4	709.795,239 319.412,095	5	709.794,77 319.411,875	0.518

Punct început	X / Y	Punct sfârșit	X / Y	Lungime segment (** (m)
5	709.794,77 319.411,875	1	709.883,082 319.222,5	208.954

** Lungimile segmentelor sunt determinate în planul de proiecție Stereo 70 și sunt rotunjite la 1 milimetru.

*** Distanța dintre puncte este formată din segmente cumulate ce sunt mai mici decât valoarea 1 milimetru.

**DATE DESPRE IMOBILUL NR. 1267**

Oficiul de Cadastru și Publicitate Imobiliară CALARASI
Biroul de Cadastru și Publicitate Imobiliară Calarasi

A. Partea I. Descrierea imobilului

TEREN Extravilan

Adresa: Jud. Calarasi

Nr. Crt	Nr cadastral Nr. topografic	Suprafața* (mp)	Observații / Referințe
A1	22796	30.000	Sector cadastral:8 Teren neimprejmuit;

B. Partea II. Proprietari și acte

Inscrieri privitoare la dreptul de proprietate și alte drepturi reale		Referințe
35844 / 30/06/2014		
Act Administrativ nr. 43176, din 30/01/1997 emis de CJSIPT CALARASI (act administrativ nr. 17/15-01-1996 emis de CONSILIUL LOCAL AL COMUNEI JEGALIA;);		
B1	Intabulare, drept de PROPRIETATE, dobandit prin Reconstituire, cota actuala 2/3, cota initiala 1/1 1) ROGOZ TUDOR 2) ROGOZ VASILE , - decedat	A1
73667 / 07/11/2014		
Act Notarial nr. 2220, din 06/11/2014 emis de NP MITACHE IULIANA ADRIANA;		
B4	Intabulare, drept de PROPRIETATE, dobandit prin Conventie, cota actuala 1/3, cota initiala 1/3 1) SC EMI AGRO SRL , CIF:17961888	A1

C. Partea III. SARCINI .

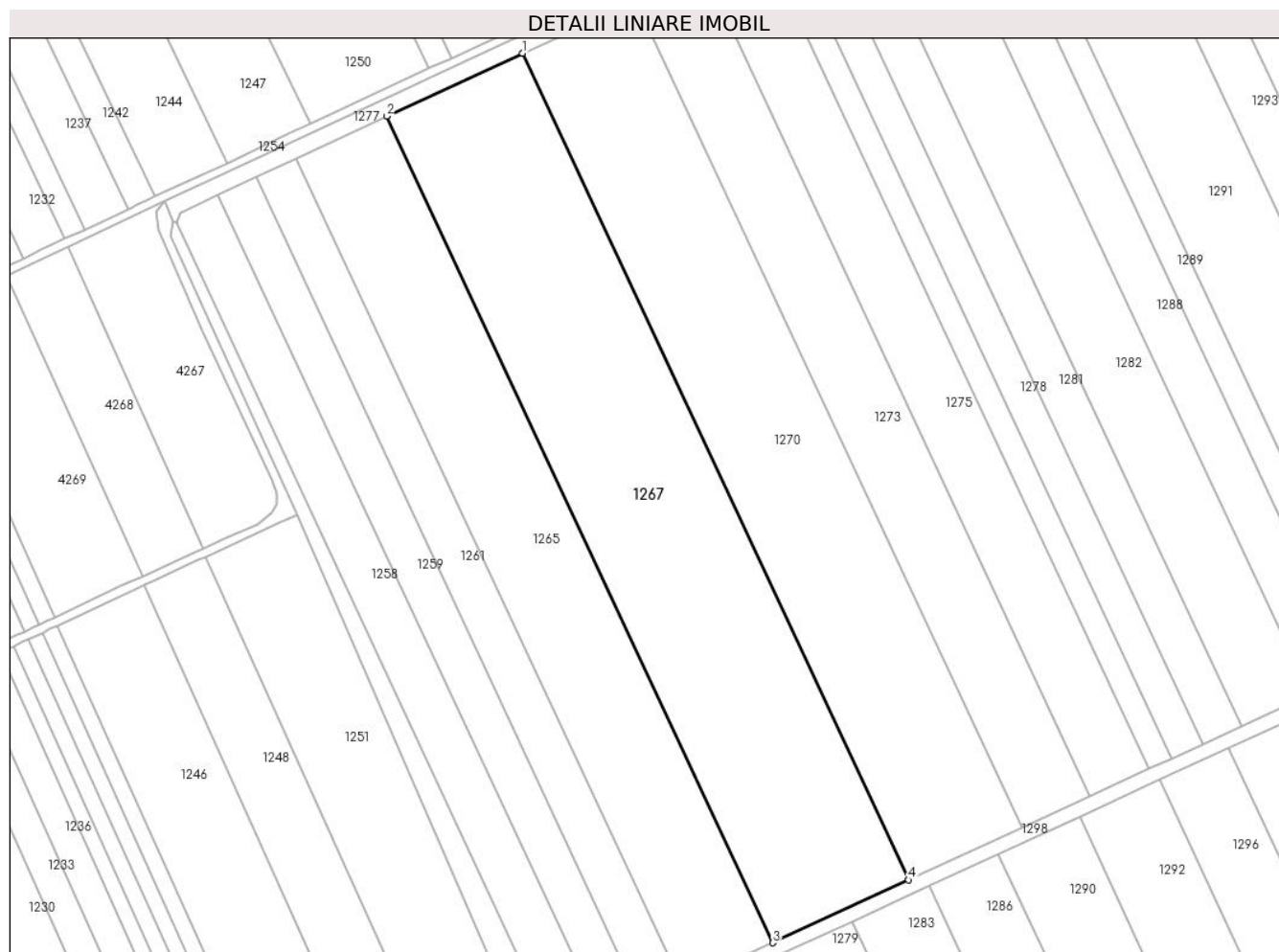
Inscrieri privind dezmembramintele dreptului de proprietate, drepturi reale de garanție și sarcini	Referințe
NU SUNT	

Anexa Nr. 1 La Partea I

Teren

Nr cadastral	Suprafața (mp)*	Observații / Referințe
22796	30.000	

* Suprafața este determinată în planul de proiecție Stereo 70.



Date referitoare la teren

Crt	Categorie folosință	Intra vilan	Suprafața (mp)	Tarla	Parcelă	Nr. topo	Observații / Referințe
1	arabil	NU	30.000	49/2	19	-	

Lungime Segmente

1) Valorile lungimilor segmentelor sunt obținute din proiecție în plan.

Punct început	X / Y	Punct sfârșit	X / Y	Lungime segment (** (m)
1	709.774,493 320.110,61	2	709.710,737 320.081,209	70.209
2	709.710,737 320.081,209	3	709.891,606 319.694,058	427.317
3	709.891,606 319.694,058	4	709.955,352 319.723,478	70.207
4	709.955,352 319.723,478	1	709.774,493 320.110,61	427.295

** Lungimile segmentelor sunt determinate în planul de proiecție Stereo 70 și sunt rotunjite la 1 milimetru.

***** Distanţa dintre puncte este formată din segmente cumulate ce sunt mai mici decât valoarea 1 milimetru.**

**DATE DESPRE IMOBILUL NR. 1268**

Oficiul de Cadastru și Publicitate Imobiliară CALARASI
Biroul de Cadastru și Publicitate Imobiliară Calarasi

A. Partea I. Descrierea imobilului

TEREN Extravilan

Adresa: Jud. Calarasi

Nr. Crt	Nr cadastral Nr. topografic	Suprafața* (mp)	Observații / Referințe
A1		15.000	Sector cadastral:8 Teren neimprejmuit;

B. Partea II. Proprietari și acte

Inscrieri privitoare la dreptul de proprietate și alte drepturi reale	Referințe
/	
Act Administrativ nr. 42641, din 17/04/1997 emis de CJSIPT CALARASI;	
B1	A1
Intabulare, drept de PROPRIETATE, dobandit prin Constituire, cota actuala 1/1, cota initiala 1/1 1) STEFAN CATERINA, LIPSA CNP	

C. Partea III. SARCINI .

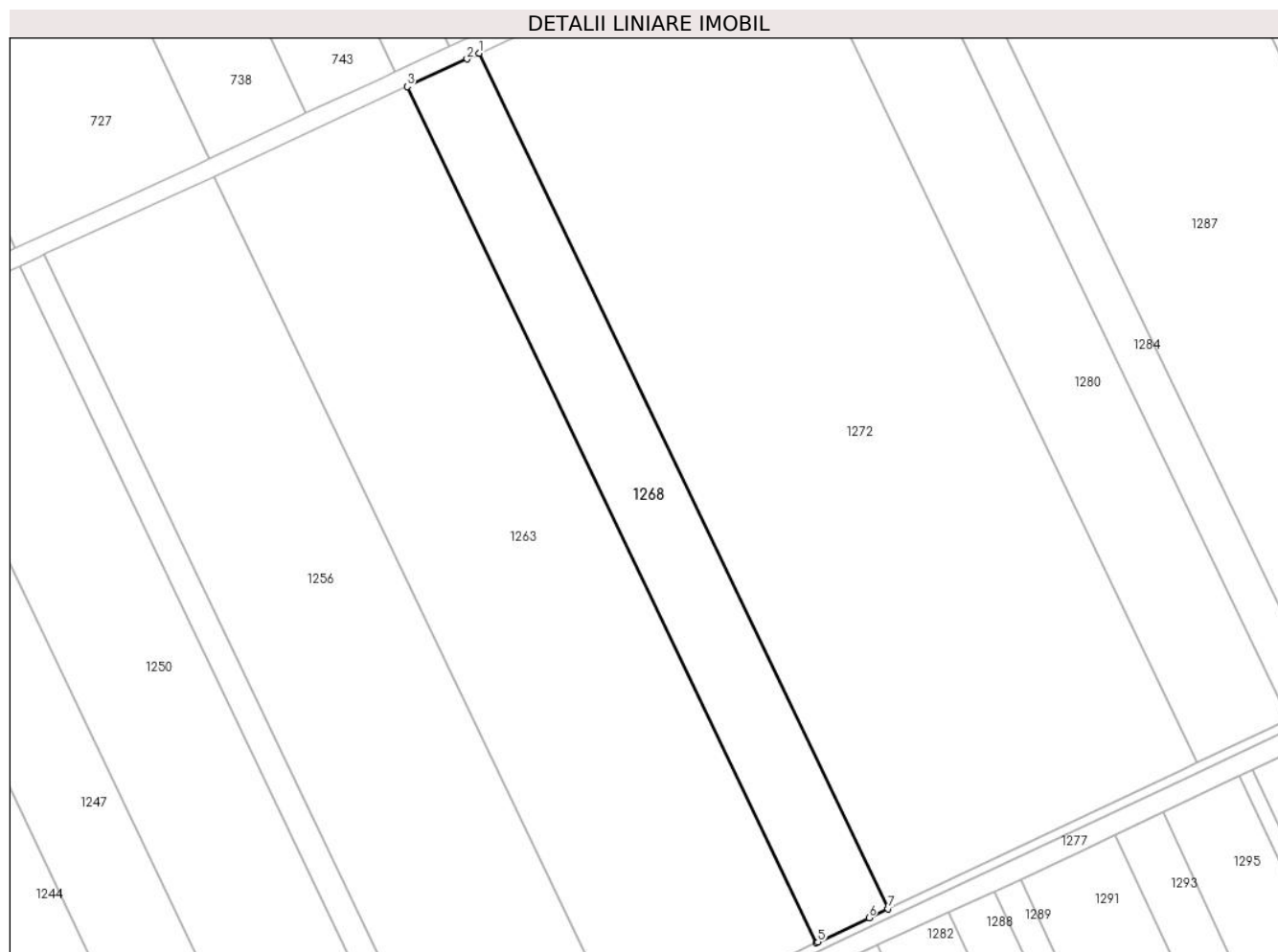
Inscrieri privind dezmembramintele dreptului de proprietate, drepturi reale de garanție și sarcini	Referințe
NU SUNT	

Anexa Nr. 1 La Partea I

Teren

Nr cadastral	Suprafața (mp)*	Observații / Referințe
	15.000	

* Suprafața este determinată în planul de proiecție Stereo 70.



Date referitoare la teren

Crt	Categorie folosință	Intravilan	Suprafața (mp)	Tarla	Parcelă	Nr. topo	Observații / Referințe
1	arabil	NU	15.000	49	12	-	

Lungime Segmente

1) Valorile lungimilor segmentelor sunt obținute din proiecție în plan.

Punct început	X / Y	Punct sfârșit	X / Y	Lungime segment (** (m)
1	709.752,612 320.580,721	2	709.747,156 320.578,194	6.013
2	709.747,156 320.578,194	3	709.720,435 320.565,825	29.445
3	709.720,435 320.565,825	4	709.903,058 320.184,051	423.205
4	709.903,058 320.184,051	5	709.903,791 320.184,394	0.809
5	709.903,791 320.184,394	6	709.926,577 320.195,161	25.202

Punct început	X / Y	Punct sfârșit	X / Y	Lungime segment (** (m)
6	709.926,577 320.195,161	7	709.935,117 320.199,197	9.446
7	709.935,117 320.199,197	1	709.752,612 320.580,721	422.929

** Lungimile segmentelor sunt determinate în planul de proiecție Stereo 70 și sunt rotunjite la 1 milimetru.

*** Distanța dintre puncte este formată din segmente cumulate ce sunt mai mici decât valoarea 1 milimetru.



DATE DESPRE IMOBILUL NR. 1269

Oficiul de Cadastru și Publicitate Imobiliară CALARASI
Biroul de Cadastru și Publicitate Imobiliară Calarasi

A. Partea I. Descrierea imobilului

TEREN Extravilan

Adresa: Jud. Calarasi

Nr. Crt	Nr cadastral Nr. topografic	Suprafața* (mp)	Observații / Referințe
A1	21987	16.887	Sector cadastral:8 Teren neimprejmuit;

B. Partea II. Proprietari și acte

Inscrieri privitoare la dreptul de proprietate și alte drepturi reale	Referințe
40920 / 01/11/2012	
Act Administrativ nr. 43109, din 15/07/1997 emis de CJSIPT CALARASI;	
B2	A1
Intabulare, drept de PROPRIETATE, dobandit prin Constituire, cota actuala 1/1, cota initiala 1/1	
1) BODEANU ANICA	
<i>OBSERVATII: pozitie transcrisa din CF 21968/Jegalia, inscrisa prin incheierea nr. 29386 din 22/08/2012;</i>	

C. Partea III. SARCINI .

Inscrieri privind dezmembramintele dreptului de proprietate, drepturi reale de garanție și sarcini	Referințe
NU SUNT	

Anexa Nr. 1 La Partea I

Teren

Nr cadastral	Suprafața (mp)*	Observații / Referințe
21987	16.887	

* Suprafața este determinată în planul de proiecție Stereo 70.



Date referitoare la teren

Crt	Categorie folosință	Intra vilan	Suprafața (mp)	Tarla	Parcelă	Nr. topo	Observații / Referințe
1	arabil	NU	16.887	49/3	22	-	

Lungime Segmente

1) Valorile lungimilor segmentelor sunt obținute din proiecție în plan.

Punct început	X / Y	Punct sfârșit	X / Y	Lungime segment (** (m)
1	709.947,672 319.253,327	2	709.961,759 319.260,05	15.609
2	709.961,759 319.260,05	3	709.990,948 319.273,614	32.187
3	709.990,948 319.273,614	4	709.814,813 319.651,318	416.754
4	709.814,813 319.651,318	5	709.813,196 319.650,563	1.785
5	709.813,196 319.650,563	6	709.784,256 319.637,569	31.723

Punct început	X / Y	Punct sfârșit	X / Y	Lungime segment (** (m)
6	709.784,256 319.637,569	7	709.817,185 319.568,107	76.872
7	709.817,185 319.568,107	8	709.868,466 319.457,103	122.277
8	709.868,466 319.457,103	9	709.869,432 319.455,025	2.292
9	709.869,432 319.455,025	10	709.872,966 319.447,945	7.913
10	709.872,966 319.447,945	11	709.859,954 319.441,768	14.404
11	709.859,954 319.441,768	12	709.859,824 319.441,708	0.143
12	709.859,824 319.441,708	1	709.947,672 319.253,327	207.857

** Lungimile segmentelor sunt determinate în planul de proiecție Stereo 70 și sunt rotunjite la 1 milimetru.

*** Distanța dintre puncte este formată din segmente cumulate ce sunt mai mici decât valoarea 1 milimetru.

**DATE DESPRE IMOBILUL NR. 1270**

Oficiul de Cadastru și Publicitate Imobiliară CALARASI
Biroul de Cadastru și Publicitate Imobiliară Calarasi

A. Partea I. Descrierea imobilului

TEREN Extravilan

Adresa: Jud. Calarasi

Nr. Crt	Nr cadastral Nr. topografic	Suprafața* (mp)	Observații / Referințe
A1		24.984	Sector cadastral:8 Teren neimprejmuit;

B. Partea II. Proprietari și acte

Inscrieri privitoare la dreptul de proprietate și alte drepturi reale		Referințe
/		
Act Administrativ nr. 43030, din 18/12/1997 emis de CJSIPT CALARASI;		
B1	Intabulare, drept de PROPRIETATE, dobandit prin Reconstituire, cota actuala 1/1, cota initiala 1/1 1) ROGOZ N TUDOR , LIPSA CNP	A1

C. Partea III. SARCINI .

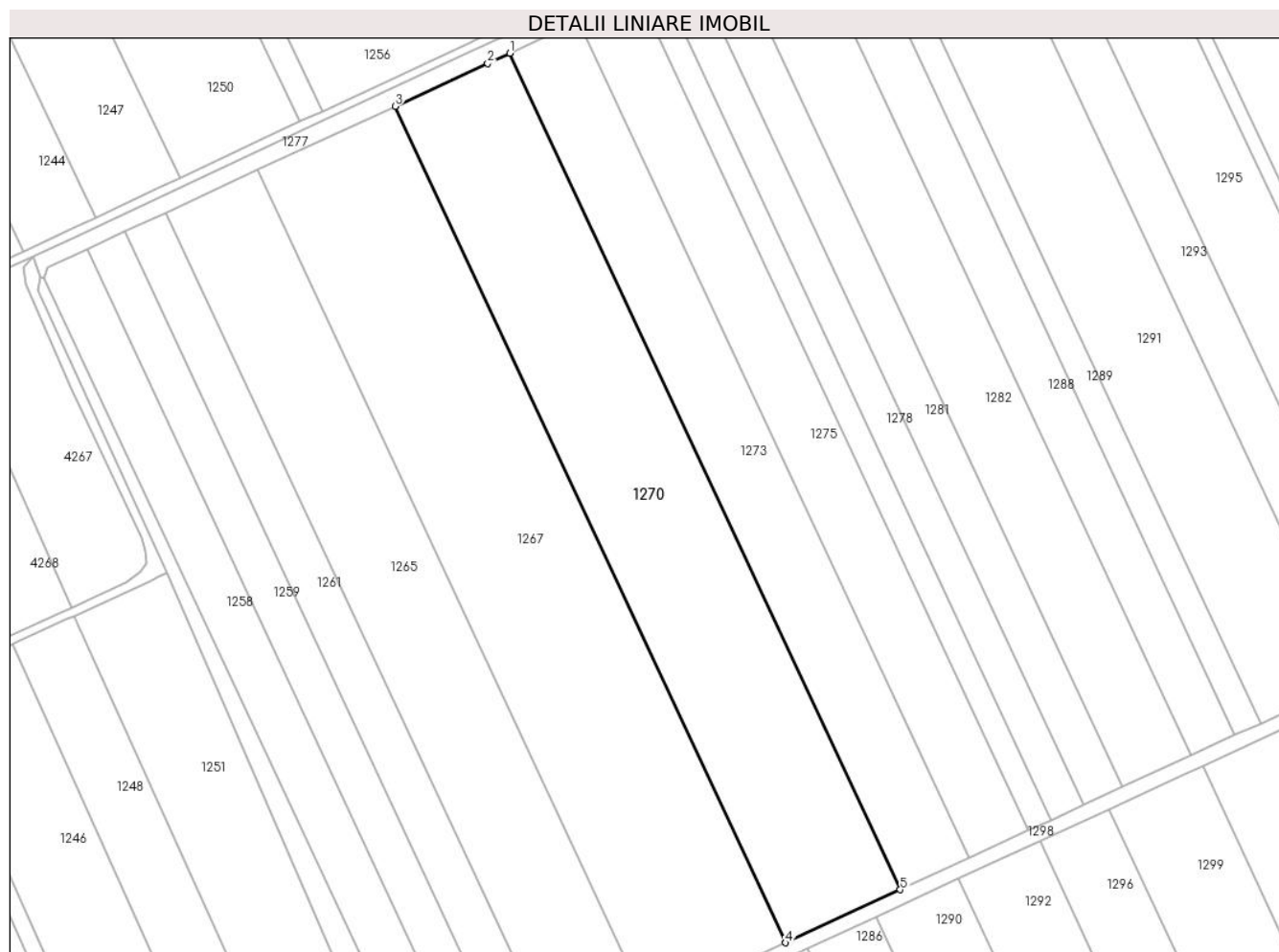
Inscrieri privind dezmembramintele dreptului de proprietate, drepturi reale de garanție și sarcini	Referințe
NU SUNT	

Anexa Nr. 1 La Partea I

Teren

Nr cadastral	Suprafața (mp)*	Observații / Referințe
	24.984	

* Suprafața este determinată în planul de proiecție Stereo 70.



Date referitoare la teren

Crt	Categorie folosință	Intra vilan	Suprafața (mp)	Tarla	Parcelă	Nr. topo	Observații / Referințe
1	arabil	NU	24.984	49/2	17	-	

Lungime Segmente

1) Valorile lungimilor segmentelor sunt obținute din proiecție în plan.

Punct început	X / Y	Punct sfârșit	X / Y	Lungime segment (** (m)
1	709.827,569 320.135,142	2	709.817,387 320.130,391	11.236
2	709.817,387 320.130,391	3	709.774,493 320.110,61	47.235
3	709.774,493 320.110,61	4	709.955,352 319.723,478	427.295
4	709.955,352 319.723,478	5	710.008,442 319.747,981	58.472
5	710.008,442 319.747,981	1	709.827,569 320.135,142	427.327

**** Lungimile segmentelor sunt determinate în planul de proiecție Stereo 70 și sunt rotunjite la 1 milimetru.**

***** Distanța dintre puncte este formată din segmente cumulate ce sunt mai mici decât valoarea 1 milimetru.**

**DATE DESPRE IMOBILUL NR. 1271**

Oficiul de Cadastru și Publicitate Imobiliară CALARASI
Biroul de Cadastru și Publicitate Imobiliară Calarasi

A. Partea I. Descrierea imobilului

TEREN Extravilan

Adresa: Jud. Calarasi

Nr. Crt	Nr cadastral Nr. topografic	Suprafața* (mp)	Observații / Referințe
A1	21986	10.000	Sector cadastral:8 Teren neimprejmuit;

B. Partea II. Proprietari și acte

Inscrieri privitoare la dreptul de proprietate și alte drepturi reale		Referințe
40922 / 01/11/2012		
Act Notarial nr. 2509, din 31/10/2012 emis de BNP MITACHE IULIANA ADRIANA;		
B4	Intabulare, drept de PROPRIETATE, dobandit prin Conventie, cota actuala 1/1, cota initiala 1/1 1) CRISTEA IONUTA, sotie 2) CRISTEA EMIL IONUT, sotie	A1

C. Partea III. SARCINI .

Inscrieri privind dezmembramintele dreptului de proprietate, drepturi reale de garanție și sarcini	Referințe
NU SUNT	

Punct început	X / Y	Punct sfârşit	X / Y	Lungime segment (** (m)
6	709.814,813 319.651,318	1	709.990,948 319.273,614	416.754

** Lungimile segmentelor sunt determinate în planul de proiecţie Stereo 70 şi sunt rotunjite la 1 milimetru.

*** Distanţa dintre puncte este formată din segmente cumulate ce sunt mai mici decât valoarea 1 milimetru.

**DATE DESPRE IMOBILUL NR. 1272**

Oficiul de Cadastru și Publicitate Imobiliară CALARASI
 Biroul de Cadastru și Publicitate Imobiliară Calarasi

A. Partea I. Descrierea imobilului

TEREN Extravilan

Nr. CF vechi:381
 Nr. cadastral vechi:516

Adresa: Jud. Calarasi

Nr. Crt	Nr cadastral Nr. topografic	Suprafața* (mp)	Observații / Referințe
A1	23205	64.425	Sector cadastral:8 Teren neimprejmuit;

B. Partea II. Proprietari și acte

Inscrieri privitoare la dreptul de proprietate și alte drepturi reale	Referințe
6276 / 06/03/2008	
Act Notarial nr. 569, din 29/02/2008 emis de BNP MIHAESCU;	
B1	A1
Intabulare, drept de PROPRIETATE, dobandit prin Conventie, cota actuala 1/1, cota initiala 1/1	
1) SC APOLLO PROPERTIES SRL, CIF:19163688	
OBSERVATII: (provenita din conversia CF 381)	

C. Partea III. SARCINI .

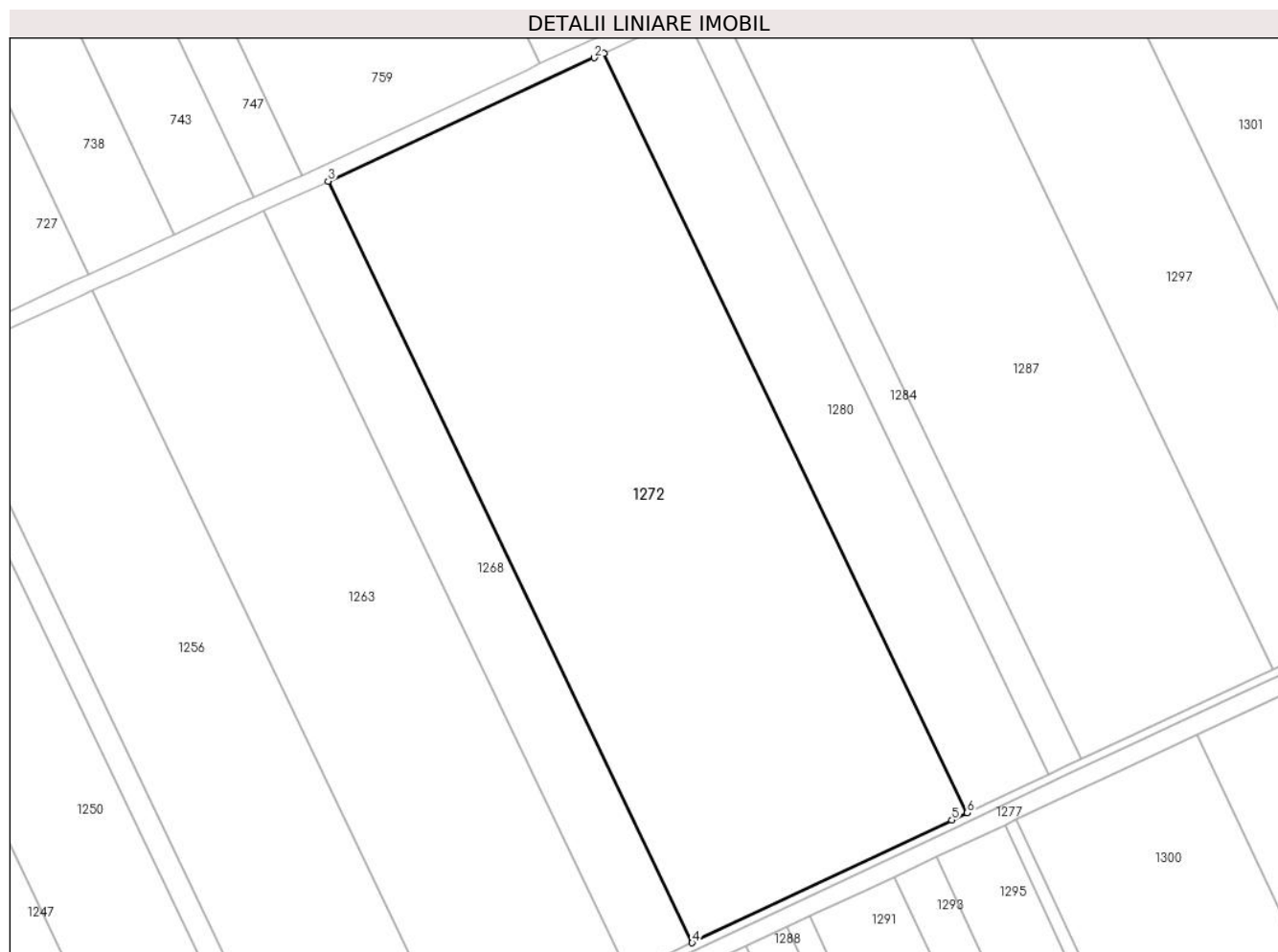
Inscrieri privind dezmembramintele dreptului de proprietate, drepturi reale de garanție și sarcini	Referințe
NU SUNT	

Anexa Nr. 1 La Partea I

Teren

Nr cadastral	Suprafața (mp)*	Observații / Referințe
23205	64.425	

* Suprafața este determinată în planul de proiecție Stereo 70.



Date referitoare la teren

Crt	Categorie folosință	Intravilan	Suprafața (mp)	Tarla	Parcelă	Nr. topo	Observații / Referințe
1	arabil	NU	64.425	49	11	-	

Lungime Segmente

1) Valorile lungimilor segmentelor sunt obținute din proiecție în plan.

Punct început	X / Y	Punct sfârșit	X / Y	Lungime segment (** (m)
1	709.891,042 320.644,825	2	709.886,068 320.642,548	5.47
2	709.886,068 320.642,548	3	709.752,612 320.580,721	147.082
3	709.752,612 320.580,721	4	709.935,117 320.199,197	422.929
4	709.935,117 320.199,197	5	710.065,315 320.260,722	144.003
5	710.065,315 320.260,722	6	710.073,035 320.264,37	8.539

Punct început	X / Y	Punct sfârşit	X / Y	Lungime segment (** (m)
6	710.073,035 320.264,37	1	709.891,042 320.644,825	421.743

** Lungimile segmentelor sunt determinate în planul de proiecţie Stereo 70 şi sunt rotunjite la 1 milimetru.

*** Distanţa dintre puncte este formată din segmente cumulate ce sunt mai mici decât valoarea 1 milimetru.

**DATE DESPRE IMOBILUL NR. 1273**

Oficiul de Cadastru și Publicitate Imobiliară CALARASI
Biroul de Cadastru și Publicitate Imobiliară Calarasi

A. Partea I. Descrierea imobilului

TEREN Extravilan

Adresa: Jud. Calarasi

Nr. Crt	Nr cadastral Nr. topografic	Suprafața* (mp)	Observații / Referințe
A1		15.000	Sector cadastral:8 Teren neimprejmuit;

B. Partea II. Proprietari și acte

Inscrieri privitoare la dreptul de proprietate și alte drepturi reale	Referințe
/	
Act Administrativ nr. 43134, din 21/07/1997 emis de CJSIPT CALARASI;	
B1	A1
Intabulare, drept de PROPRIETATE, dobandit prin Constituire, cota actuala 1/1, cota initiala 1/1 1) ENCIU GICA, LIPSA CNP	

C. Partea III. SARCINI .

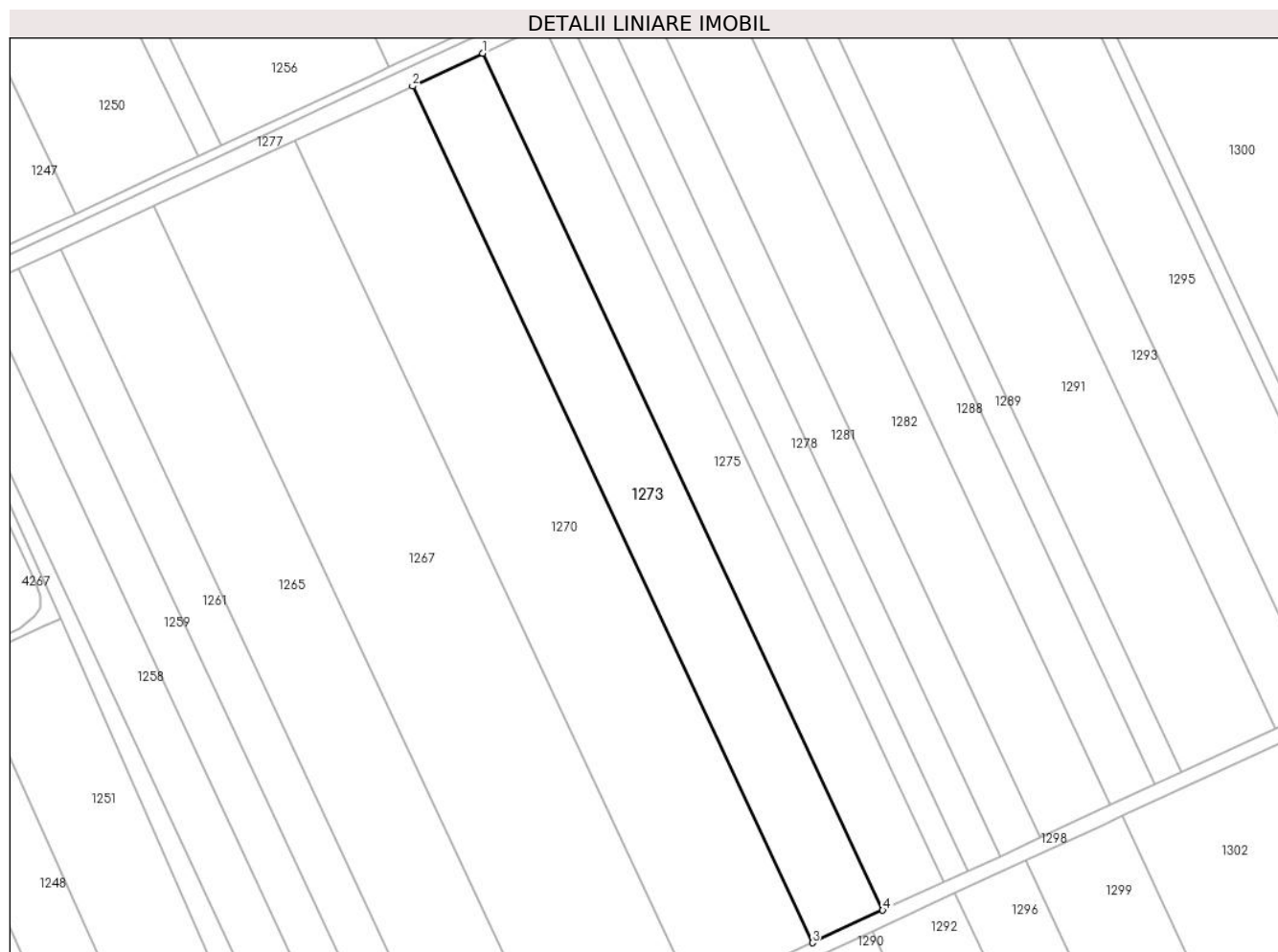
Inscrieri privind dezmembramintele dreptului de proprietate, drepturi reale de garanție și sarcini	Referințe
NU SUNT	

Anexa Nr. 1 La Partea I

Teren

Nr cadastral	Suprafața (mp)*	Observații / Referințe
	15.000	

* Suprafața este determinată în planul de proiecție Stereo 70.



Date referitoare la teren

Crt	Categorie folosință	Intra vilan	Suprafața (mp)	Tarla	Parcelă	Nr. topo	Observații / Referințe
1	arabil	NU	15.000	49/2	16	-	

Lungime Segmente

1) Valorile lungimilor segmentelor sunt obținute din proiecție în plan.

Punct început	X / Y	Punct sfârșit	X / Y	Lungime segment (** (m)
1	709.859,373 320.149,981	2	709.827,569 320.135,142	35.095
2	709.827,569 320.135,142	3	710.008,442 319.747,981	427.327
3	710.008,442 319.747,981	4	710.040,308 319.762,688	35.096
4	710.040,308 319.762,688	1	709.859,373 320.149,981	427.473

** Lungimile segmentelor sunt determinate în planul de proiecție Stereo 70 și sunt rotunjite la 1 milimetru.

***** Distanţa dintre puncte este formată din segmente cumulate ce sunt mai mici decât valoarea 1 milimetru.**

**DATE DESPRE IMOBILUL NR. 1274**

Oficiul de Cadastru și Publicitate Imobiliară CALARASI
Biroul de Cadastru și Publicitate Imobiliară Calarasi

A. Partea I. Descrierea imobilului

TEREN Extravilan

Adresa: Jud. Calarasi

Nr. Crt	Nr cadastral Nr. topografic	Suprafața* (mp)	Observații / Referințe
A1	23986	Din acte: 27.185 Masurata: 26.764	Sector cadastral:8 Teren neimprejmuit;

B. Partea II. Proprietari și acte

Inscrieri privitoare la dreptul de proprietate și alte drepturi reale	Referințe
51310 / 17/10/2018	
Act Administrativ nr. 43107, din 15/07/1997 emis de CJSIPT CALARASI (act notarial nr 3972 din 27.09.2018, emis de NP TUTUIANU DANA CRISTINA);	
B1	A1
Intabulare, drept de PROPRIETATE, dobandit prin Constituire, cota actuala 1/1, cota initiala 1/1 1) NEAGU TUDORA (TUDORITA), LIPSA CNP	

C. Partea III. SARCINI .

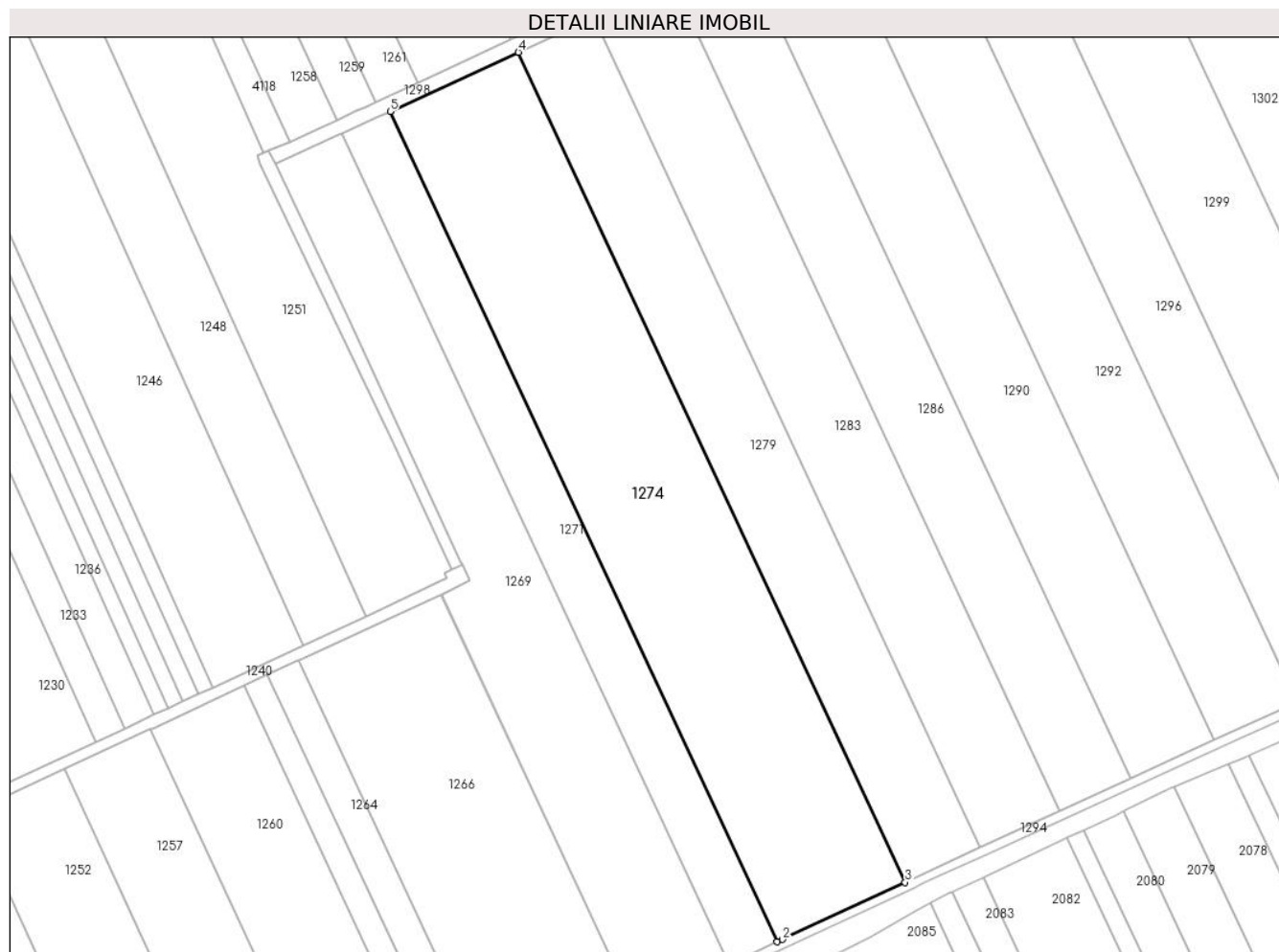
Inscrieri privind dezmembramintele dreptului de proprietate, drepturi reale de garanție și sarcini	Referințe
NU SUNT	

Anexa Nr. 1 La Partea I

Teren

Nr cadastral	Suprafața (mp)*	Observații / Referințe
23986	Din acte: 27.185 Masurata: 26.764	

* Suprafața este determinată în planul de proiecție Stereo 70.



Date referitoare la teren

Crt	Categorie folosință	Intravilan	Suprafața (mp)	Tarla	Parcelă	Nr. topo	Observații / Referințe
1	arabil	NU	26.764	49/3	21	-	

Lungime Segmente

1) Valorile lungimilor segmentelor sunt obținute din proiecție în plan.

Punct început	X / Y	Punct sfârșit	X / Y	Lungime segment (** (m)
1	710.012,707 319.283,725	2	710.015,078 319.284,826	2.614
2	710.015,078 319.284,826	3	710.070,958 319.310,793	61.619
3	710.070,958 319.310,793	4	709.894,898 319.688,337	416.577
4	709.894,898 319.688,337	5	709.836,567 319.661,44	64.234

Punct început	X / Y	Punct sfârșit	X / Y	Lungime segment (** (m)
5	709.836,567 319.661,44	1	710.012,707 319.283,725	416.766

** Lungimile segmentelor sunt determinate în planul de proiecție Stereo 70 și sunt rotunjite la 1 milimetru.

*** Distanța dintre puncte este formată din segmente cumulate ce sunt mai mici decât valoarea 1 milimetru.

**DATE DESPRE IMOBILUL NR. 1275**

Oficiul de Cadastru și Publicitate Imobiliară CALARASI
Biroul de Cadastru și Publicitate Imobiliară Calarasi

A. Partea I. Descrierea imobilului

TEREN Extravilan

Adresa: Jud. Calarasi

Nr. Crt	Nr cadastral Nr. topografic	Suprafața* (mp)	Observații / Referințe
A1		13.000	Sector cadastral:8 Teren neimprejmuit;

B. Partea II. Proprietari și acte

Inscrieri privitoare la dreptul de proprietate și alte drepturi reale	Referințe
/	
Act Administrativ nr. 43189, din 05/08/1997 emis de CJSIPT CALARASI;	
B1	A1
Intabulare, drept de PROPRIETATE, dobandit prin Reconstituire, cota actuala 1/1, cota initiala 1/1 1) MILEA NEAGU, LIPSA CNP	

C. Partea III. SARCINI .

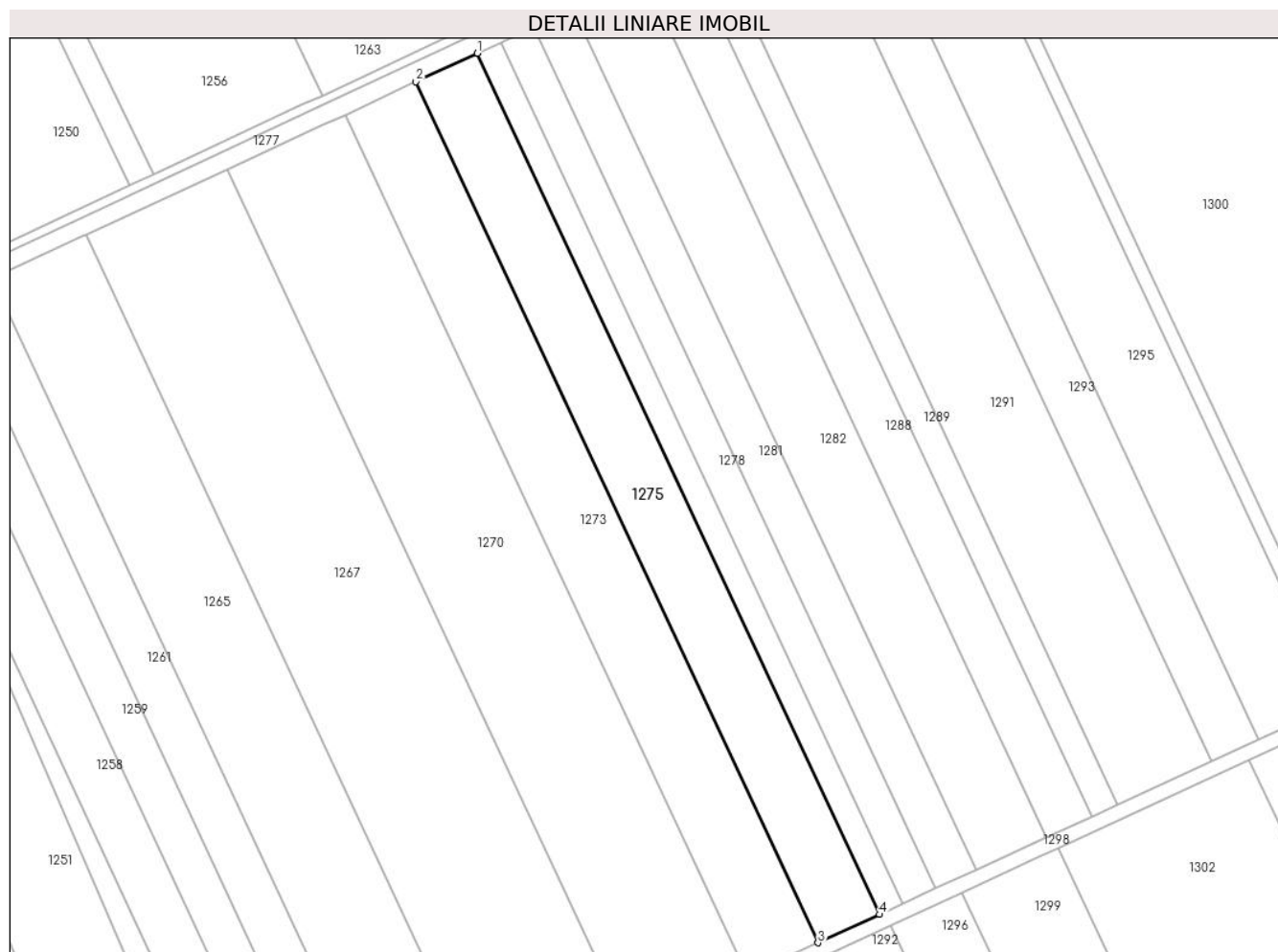
Inscrieri privind dezmembramintele dreptului de proprietate, drepturi reale de garanție și sarcini	Referințe
NU SUNT	

Anexa Nr. 1 La Partea I

Teren

Nr cadastral	Suprafața (mp)*	Observații / Referințe
	13.000	

* Suprafața este determinată în planul de proiecție Stereo 70.



Date referitoare la teren

Crt	Categorie folosință	Intra vilan	Suprafața (mp)	Tarla	Parcelă	Nr. topo	Observații / Referințe
1	arabil	NU	13.000	49/2	15	-	

Lungime Segmente

1) Valorile lungimilor segmentelor sunt obținute din proiecție în plan.

Punct început	X / Y	Punct sfârșit	X / Y	Lungime segment (** (m)
1	709.886,928 320.162,838	2	709.859,373 320.149,981	30.407
2	709.859,373 320.149,981	3	710.040,308 319.762,688	427.473
3	710.040,308 319.762,688	4	710.067,917 319.775,43	30.407
4	710.067,917 319.775,43	1	709.886,928 320.162,838	427.6

** Lungimile segmentelor sunt determinate în planul de proiecție Stereo 70 și sunt rotunjite la 1 milimetru.

***** Distanţa dintre puncte este formată din segmente cumulate ce sunt mai mici decât valoarea 1 milimetru.**

**DATE DESPRE IMOBILUL NR. 1276**

Oficiul de Cadastru și Publicitate Imobiliară CALARASI
Biroul de Cadastru și Publicitate Imobiliară Calarasi

A. Partea I. Descrierea imobilului

TEREN Extravilan

Adresa: Jud. Calarasi

Nr. Crt	Nr cadastral Nr. topografic	Suprafața* (mp)	Observații / Referințe
A1		5.000	Sector cadastral:8 Teren neimprejmuit;

B. Partea II. Proprietari și acte

Inscrieri privitoare la dreptul de proprietate și alte drepturi reale	Referințe
/	
Act Administrativ nr. 43237, din 22/06/1998 emis de CJSIPT CALARASI;	
B1	A1
Intabulare, drept de PROPRIETATE, dobandit prin Constituire, cota actuala 1/1, cota initiala 1/1 1) MILEA NEAGU, LIPSA CNP	

C. Partea III. SARCINI .

Inscrieri privind dezmembramintele dreptului de proprietate, drepturi reale de garanție și sarcini	Referințe
NU SUNT	

Anexa Nr. 1 La Partea I

Teren

Nr cadastral	Suprafața (mp)*	Observații / Referințe
	5.000	

* Suprafața este determinată în planul de proiecție Stereo 70.



Date referitoare la teren

Crt	Categorie folosință	Intravilan	Suprafața (mp)	Tarla	Parcelă	Nr. topo	Observații / Referințe
1	arabil	NU	5.000	49/2	14	-	

Lungime Segmente

1) Valorile lungimilor segmentelor sunt obținute din proiecție în plan.

Punct început	X / Y	Punct sfârșit	X / Y	Lungime segment (** (m)
1	709.897,524 320.167,782	2	709.886,928 320.162,838	11.693
2	709.886,928 320.162,838	3	710.067,917 319.775,43	427.6
3	710.067,917 319.775,43	4	710.078,533 319.780,33	11.692
4	710.078,533 319.780,33	1	709.897,524 320.167,782	427.649

** Lungimile segmentelor sunt determinate în planul de proiecție Stereo 70 și sunt rotunjite la 1 milimetru.

***** Distanţa dintre puncte este formată din segmente cumulate ce sunt mai mici decât valoarea 1 milimetru.**

**DATE DESPRE IMOBILUL NR. 1277**

Oficiul de Cadastru și Publicitate Imobiliară CALARASI
Biroul de Cadastru și Publicitate Imobiliară Calarasi

A. Partea I. Descrierea imobilului

TEREN Extravilan

Adresa: Jud. Calarasi

Nr. Crt	Nr cadastral Nr. topografic	Suprafața* (mp)	Observații / Referințe
A1		9.135	Sector cadastral:8 Teren neimprejmuit;

B. Partea II. Proprietari și acte

Inscrieri privitoare la dreptul de proprietate și alte drepturi reale	Referințe
/	
Act Normativ nr. 7, din 13/03/1996 emis de PARLAMENTUL ROMÂNIEI;	
B1	A1
Intabulare, drept de PROPRIETATE, dobândit prin Lege, cota actuala 1/1, cota initiala 1/1	
1) UAT JEGALIA, CIF:3796756, PROPRIETAR NEIDENTIFICAT	

C. Partea III. SARCINI .

Inscrieri privind dezmembramintele dreptului de proprietate, drepturi reale de garanție și sarcini	Referințe
NU SUNT	

Punct început	X / Y	Punct sfârșit	X / Y	Lungime segment	Punct început	X / Y	Punct sfârșit	X / Y	Lungime segment	Punct început	X / Y	Punct sfârșit	X / Y	Lungime segment
16	709.666,774 320.069,2	17	709.627,49 320.050,839	43.363	17	709.627,49 320.050,839	18	709.606,864 320.041,154	22.787	18	709.606,864 320.041,154	19	709.610,468 320.031,617	10.195
19	709.610,468 320.031,617	20	709.612,111 320.031,054	1.737	20	709.612,111 320.031,054	21	709.613,812 320.035,971	5.203	21	709.613,812 320.035,971	22	709.631,771 320.044,355	19.82
22	709.631,771 320.044,355	23	709.649,412 320.052,59	19.468	23	709.649,412 320.052,59	24	709.668,315 320.061,413	20.861	24	709.668,315 320.061,413	25	709.709,431 320.080,606	45.375
25	709.709,431 320.080,606	26	709.710,737 320.081,209	1.438	26	709.710,737 320.081,209	27	709.774,493 320.110,61	70.209	27	709.774,493 320.110,61	28	709.817,387 320.130,391	47.235
28	709.817,387 320.130,391	29	709.827,569 320.135,142	11.236	29	709.827,569 320.135,142	30	709.859,373 320.149,981	35.095	30	709.859,373 320.149,981	31	709.886,928 320.162,838	30.407
31	709.886,928 320.162,838	32	709.897,524 320.167,782	11.693	32	709.897,524 320.167,782	33	709.902,164 320.169,947	5.12	33	709.902,164 320.169,947	34	709.912,213 320.174,59	11.07
34	709.912,213 320.174,59	35	709.930,333 320.182,964	19.961	35	709.930,333 320.182,964	36	709.962,171 320.197,676	35.073	36	709.962,171 320.197,676	37	709.982,461 320.207,052	22.352
37	709.982,461 320.207,052	38	709.994,225 320.212,489	12.96	38	709.994,225 320.212,489	39	710.019,41 320.224,126	27.744	39	710.019,41 320.224,126	40	710.036,509 320.232,188	18.904
40	710.036,509 320.232,188	41	710.057,644 320.242,152	23.366	41	710.057,644 320.242,152	42	710.091,86 320.258,284	37.828	42	710.091,86 320.258,284	43	710.097,74 320.261,056	6.501
43	710.097,74 320.261,056	44	710.148,229 320.284,86	55.819	44	710.148,229 320.284,86	45	710.188,55 320.303,578	44.454	45	710.188,55 320.303,578	46	710.241,659 320.328,232	58.552
46	710.241,659 320.328,232	47	710.262,523 320.337,942	23.013	47	710.262,523 320.337,942	48	710.289,878 320.350,673	30.172	48	710.289,878 320.350,673	49	710.333,993 320.371,409	48.745
49	710.333,993 320.371,409	50	710.413,714 320.408,882	88.089	50	710.413,714 320.408,882	51	710.429,704 320.416,398	17.668	51	710.429,704 320.416,398	52	710.514,566 320.455,503	93.439
52	710.514,566 320.455,503	53	710.564,533 320.478,528	55.017	53	710.564,533 320.478,528	54	710.569,141 320.480,652	5.074	54	710.569,141 320.480,652	1	710.577,064 320.478,503	8.209

** Lungimile segmentelor sunt determinate în planul de proiecție Stereo 70 și sunt rotunjite la 1 milimetru.

*** Distanța dintre puncte este formată din segmente cumulate ce sunt mai mici decât valoarea 1 milimetru.

**DATE DESPRE IMOBILUL NR. 1278**

Oficiul de Cadastru și Publicitate Imobiliară CALARASI
Biroul de Cadastru și Publicitate Imobiliară Calarasi

A. Partea I. Descrierea imobilului

TEREN Extravilan

Adresa: Jud. Calarasi

Nr. Crt	Nr cadastral Nr. topografic	Suprafața* (mp)	Observații / Referințe
A1		6.924	Sector cadastral:8 Teren neimprejmuit;

B. Partea II. Proprietari și acte

Inscrieri privitoare la dreptul de proprietate și alte drepturi reale		Referințe
/		
Act Administrativ nr. 43075, din 12/01/1998 emis de CJSIPT CALARASI;		
B1	Intabulare, drept de PROPRIETATE, dobandit prin Reconstituire, cota actuala 1/1, cota initiala 1/1 1) MILEA NEAGU, LIPSA CNP	A1

C. Partea III. SARCINI .

Inscrieri privind dezmembramintele dreptului de proprietate, drepturi reale de garanție și sarcini	Referințe
NU SUNT	

Anexa Nr. 1 La Partea I

Teren

Nr cadastral	Suprafața (mp)*	Observații / Referințe
	6.924	

* Suprafața este determinată în planul de proiecție Stereo 70.



Date referitoare la teren

Crt	Categorie folosință	Intra vilan	Suprafața (mp)	Tarla	Parcelă	Nr. topo	Observații / Referințe
1	arabil	NU	6.924	49/2	13	-	

Lungime Segmente

1) Valorile lungimilor segmentelor sunt obținute din proiecție în plan.

Punct început	X / Y	Punct sfârșit	X / Y	Lungime segment (** (m)
1	709.912,213 320.174,59	2	709.902,164 320.169,947	11.07
2	709.902,164 320.169,947	3	709.897,524 320.167,782	5.12
3	709.897,524 320.167,782	4	710.078,533 319.780,33	427.649
4	710.078,533 319.780,33	5	710.093,233 319.787,114	16.19
5	710.093,233 319.787,114	1	709.912,213 320.174,59	427.675

**** Lungimile segmentelor sunt determinate în planul de proiecție Stereo 70 și sunt rotunjite la 1 milimetru.**

***** Distanța dintre puncte este formată din segmente cumulate ce sunt mai mici decât valoarea 1 milimetru.**

**DATE DESPRE IMOBILUL NR. 1279**

Oficiul de Cadastru și Publicitate Imobiliară CALARASI
Biroul de Cadastru și Publicitate Imobiliară Calarasi

A. Partea I. Descrierea imobilului

TEREN Extravilan

Adresa: Jud. Calarasi

Nr. Crt	Nr cadastral Nr. topografic	Suprafața* (mp)	Observații / Referințe
A1	22694	Din acte: 15.940 Masurata: 15.693	Sector cadastral:8 Teren neimprejmuit;

B. Partea II. Proprietari și acte

Inscrieri privitoare la dreptul de proprietate și alte drepturi reale		Referințe
36359 / 06/07/2021		
Act Notarial nr. 2260, din 05/07/2021 emis de NP Tutuianu Dana Cristina;		
B2	Intabulare, drept de PROPRIETATE, dobandit prin Conventie, cota actuala 1/1, cota initiala 1/1 1) NICOLA ION, sot 2) NICOLA DANIELA, sotie	A1

C. Partea III. SARCINI

Inscrieri privind dezmembramintele dreptului de proprietate, drepturi reale de garanție și sarcini		Referințe
36359 / 06/07/2021		
Act Notarial nr. 2260, din 05/07/2021 emis de NP Tutuianu Dana Cristina;		
C1	Intabulare, drept de IPOTECA LEGALA, Valoare:0 conform art. 2386, alin. 4, Cod civil, cota actuala 1/1, cota initiala 1/1 1) NICOLA IOANA	A1

Punct început	X / Y	Punct sfârșit	X / Y	Lungime segment (** (m)
5	709.894,898 319.688,337	1	710.070,958 319.310,793	416.577

** Lungimile segmentelor sunt determinate în planul de proiecție Stereo 70 și sunt rotunjite la 1 milimetru.

*** Distanța dintre puncte este formată din segmente cumulate ce sunt mai mici decât valoarea 1 milimetru.

**DATE DESPRE IMOBILUL NR. 1280**

Oficiul de Cadastru și Publicitate Imobiliară CALARASI
Biroul de Cadastru și Publicitate Imobiliară Calarasi

A. Partea I. Descrierea imobilului

TEREN Extravilan

Adresa: Jud. Calarasi

Nr. Crt	Nr cadastral Nr. topografic	Suprafața* (mp)	Observații / Referințe
A1	21392	Din acte: 19.000 Masurata: 18.986	Sector cadastral:8 Teren neimprejmuit;

B. Partea II. Proprietari și acte

Inscrieri privitoare la dreptul de proprietate și alte drepturi reale		Referințe
26265 / 22/07/2011		
Act Notarial nr. 1939, din 21/07/2011 emis de BNP TUTUIANU DANA CRISTINA;		
B3	Intabulare, drept de PROPRIETATE, dobandit prin Conventie, cota actuala 1/1, cota initiala 1/1 1) SC NIKAGRO SRL, CIF:17961870	A1

C. Partea III. SARCINI .

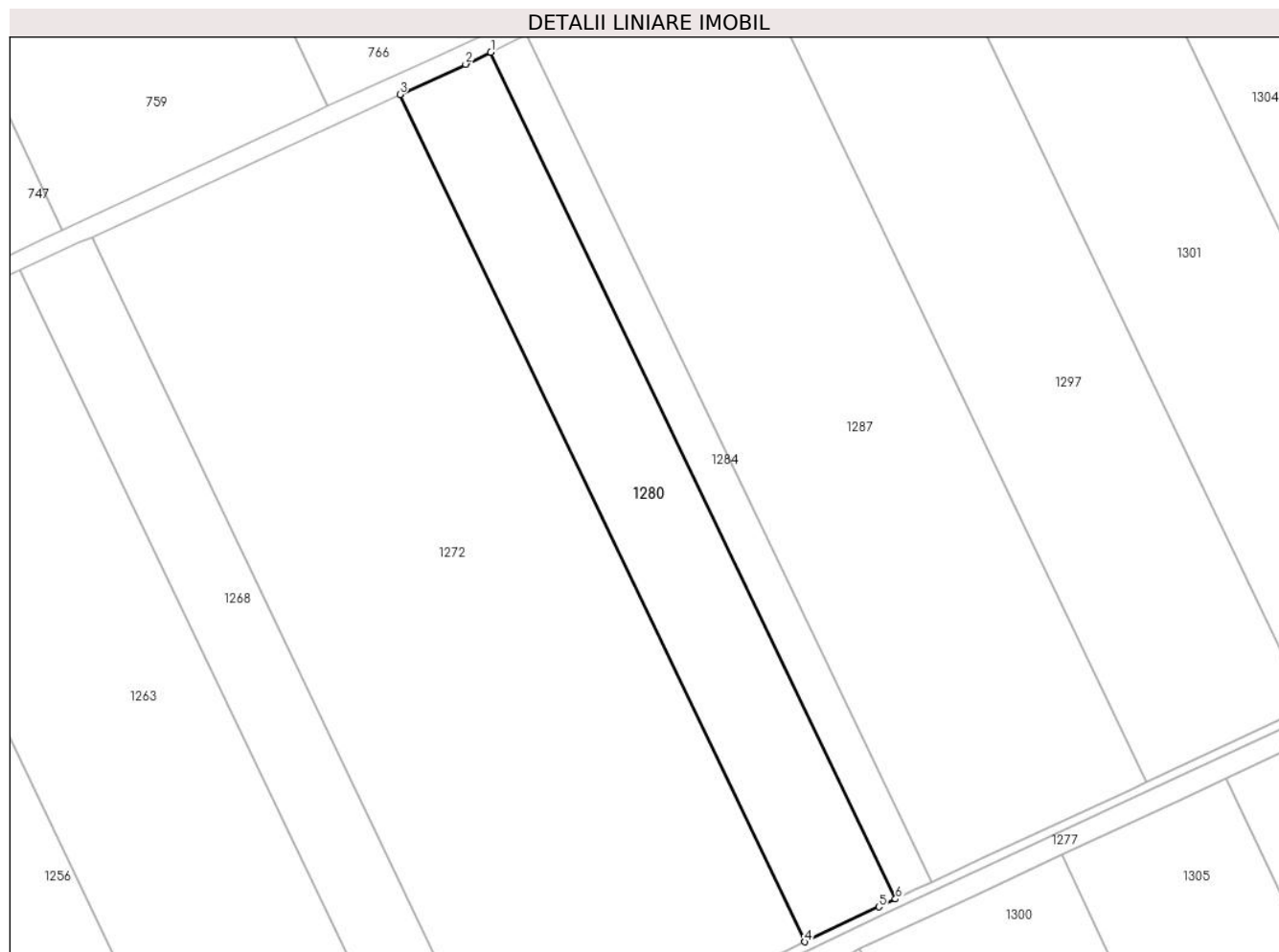
Inscrieri privind dezmembramintele dreptului de proprietate, drepturi reale de garanție și sarcini	Referințe
NU SUNT	

Anexa Nr. 1 La Partea I

Teren

Nr cadastral	Suprafața (mp)*	Observații / Referințe
21392	Din acte: 19.000 Masurata: 18.986	

* Suprafața este determinată în planul de proiecție Stereo 70.



Date referitoare la teren

Crt	Categorie folosință	Intravilan	Suprafața (mp)	Tarla	Parcelă	Nr. topo	Observații / Referințe
1	arabil	NU	18.986	49	10	-	

Lungime Segmente

1) Valorile lungimilor segmentelor sunt obținute din proiecție în plan.

Punct început	X / Y	Punct sfârșit	X / Y	Lungime segment (** (m)
1	709.931,926 320.663,741	2	709.920,594 320.658,351	12.549
2	709.920,594 320.658,351	3	709.891,042 320.644,825	32.5
3	709.891,042 320.644,825	4	710.073,035 320.264,37	421.743
4	710.073,035 320.264,37	5	710.106,302 320.280,09	36.794

Punct început	X / Y	Punct sfârșit	X / Y	Lungime segment (** (m)
5	710.106,302 320.280,09	6	710.113,762 320.283,615	8.251
6	710.113,762 320.283,615	1	709.931,926 320.663,741	421.379

** Lungimile segmentelor sunt determinate în planul de proiecție Stereo 70 și sunt rotunjite la 1 milimetru.

*** Distanța dintre puncte este formată din segmente cumulate ce sunt mai mici decât valoarea 1 milimetru.

**DATE DESPRE IMOBILUL NR. 1281**

Oficiul de Cadastru și Publicitate Imobiliară CALARASI
Biroul de Cadastru și Publicitate Imobiliară Calarasi

A. Partea I. Descrierea imobilului

TEREN Extravilan

Adresa: Jud. Calarasi

Nr. Crt	Nr cadastral Nr. topografic	Suprafața* (mp)	Observații / Referințe
A1		8.537	Sector cadastral:8 Teren neimprejmuit;

B. Partea II. Proprietari și acte

Inscrieri privitoare la dreptul de proprietate și alte drepturi reale	Referințe
/	
Act Administrativ nr. 43071, din 22/12/1997 emis de CJSIPT CALARASI;	
B1	A1
Intabulare, drept de PROPRIETATE, dobandit prin Reconstituire, cota actuala 1/1, cota initiala 1/1	
1) MANOLE D CONSTANTIN, LIPSA CNP	

C. Partea III. SARCINI .

Inscrieri privind dezmembramintele dreptului de proprietate, drepturi reale de garanție și sarcini	Referințe
NU SUNT	

Anexa Nr. 1 La Partea I

Teren

Nr cadastral	Suprafața (mp)*	Observații / Referințe
	8.537	

* Suprafața este determinată în planul de proiecție Stereo 70.



Date referitoare la teren

Crt	Categorie folosință	Intravilan	Suprafața (mp)	Tarla	Parcelă	Nr. topo	Observații / Referințe
1	arabil	NU	8.537	49/2	12	-	

Lungime Segmente

1) Valorile lungimilor segmentelor sunt obținute din proiecție în plan.

Punct început	X / Y	Punct sfârșit	X / Y	Lungime segment (** (m)
1	709.930,333 320.182,964	2	709.912,213 320.174,59	19.961
2	709.912,213 320.174,59	3	710.093,233 319.787,114	427.675
3	710.093,233 319.787,114	4	710.111,358 319.795,479	19.962
4	710.111,358 319.795,479	1	709.930,333 320.182,964	427.685

** Lungimile segmentelor sunt determinate în planul de proiecție Stereo 70 și sunt rotunjite la 1 milimetru.

***** Distanţa dintre puncte este formată din segmente cumulate ce sunt mai mici decât valoarea 1 milimetru.**

**DATE DESPRE IMOBILUL NR. 1282**

Oficiul de Cadastru și Publicitate Imobiliară CALARASI
Biroul de Cadastru și Publicitate Imobiliară Calarasi

A. Partea I. Descrierea imobilului

TEREN Extravilan

Adresa: Jud. Calarasi

Nr. Crt	Nr cadastral Nr. topografic	Suprafața* (mp)	Observații / Referințe
A1		15.000	Sector cadastral:8 Teren neimprejmuit;

B. Partea II. Proprietari și acte

Inscrieri privitoare la dreptul de proprietate și alte drepturi reale	Referințe
/	
Act Administrativ nr. 43021, din 18/12/1997 emis de CJSIPT CALARASI;	
B1	A1
Intabulare, drept de PROPRIETATE, dobandit prin Reconstituire, cota actuala 1/1, cota initiala 1/1	
1) NICOLA D COSTACHE, LIPSA CNP	

C. Partea III. SARCINI .

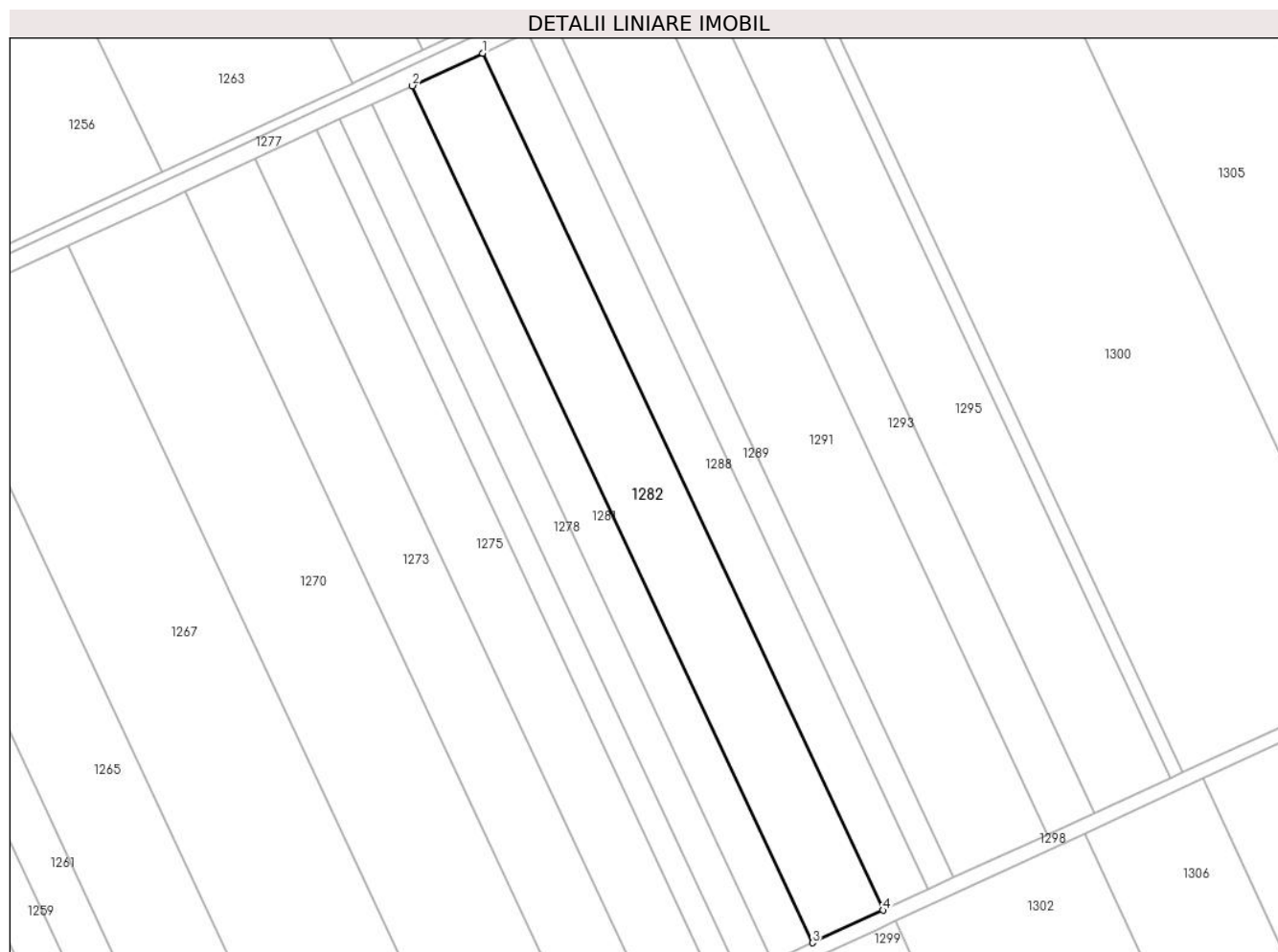
Inscrieri privind dezmembramintele dreptului de proprietate, drepturi reale de garanție și sarcini	Referințe
NU SUNT	

Anexa Nr. 1 La Partea I

Teren

Nr cadastral	Suprafața (mp)*	Observații / Referințe
	15.000	

* Suprafața este determinată în planul de proiecție Stereo 70.



Date referitoare la teren

Crt	Categorie folosință	Intravilan	Suprafața (mp)	Tarla	Parcelă	Nr. topo	Observații / Referințe
1	arabil	NU	15.000	49/2	11	-	

Lungime Segmente

1) Valorile lungimilor segmentelor sunt obținute din proiecție în plan.

Punct început	X / Y	Punct sfârșit	X / Y	Lungime segment (** (m)
1	709.962,171 320.197,676	2	709.930,333 320.182,964	35.073
2	709.930,333 320.182,964	3	710.111,358 319.795,479	427.685
3	710.111,358 319.795,479	4	710.143,202 319.810,176	35.072
4	710.143,202 319.810,176	1	709.962,171 320.197,676	427.701

** Lungimile segmentelor sunt determinate în planul de proiecție Stereo 70 și sunt rotunjite la 1 milimetru.

***** Distanţa dintre puncte este formată din segmente cumulate ce sunt mai mici decât valoarea 1 milimetru.**

**DATE DESPRE IMOBILUL NR. 1283**

Oficiul de Cadastru și Publicitate Imobiliară CALARASI
Biroul de Cadastru și Publicitate Imobiliară Calarasi

A. Partea I. Descrierea imobilului

TEREN Extravilan

Adresa: Jud. Calarasi

Nr. Crt	Nr cadastral Nr. topografic	Suprafața* (mp)	Observații / Referințe
A1	20557	Din acte: 16.847 Masurata: 16.586	Sector cadastral:8 Teren neimprejmuit;

B. Partea II. Proprietari și acte

Inscrieri privitoare la dreptul de proprietate și alte drepturi reale		Referințe
22242 / 16/08/2010		
Act Notarial nr. 2573, din 13/08/2010 emis de BNP SERBAN ANGELICA VALENTINA;		
B2	Intabulare, drept de PROPRIETATE, dobandit prin Conventie, cota actuala 1/1, cota initiala 1/1 1) ROGOZ IONEL , -sot 2) ROGOZ NELA , -sotie	A1

C. Partea III. SARCINI .

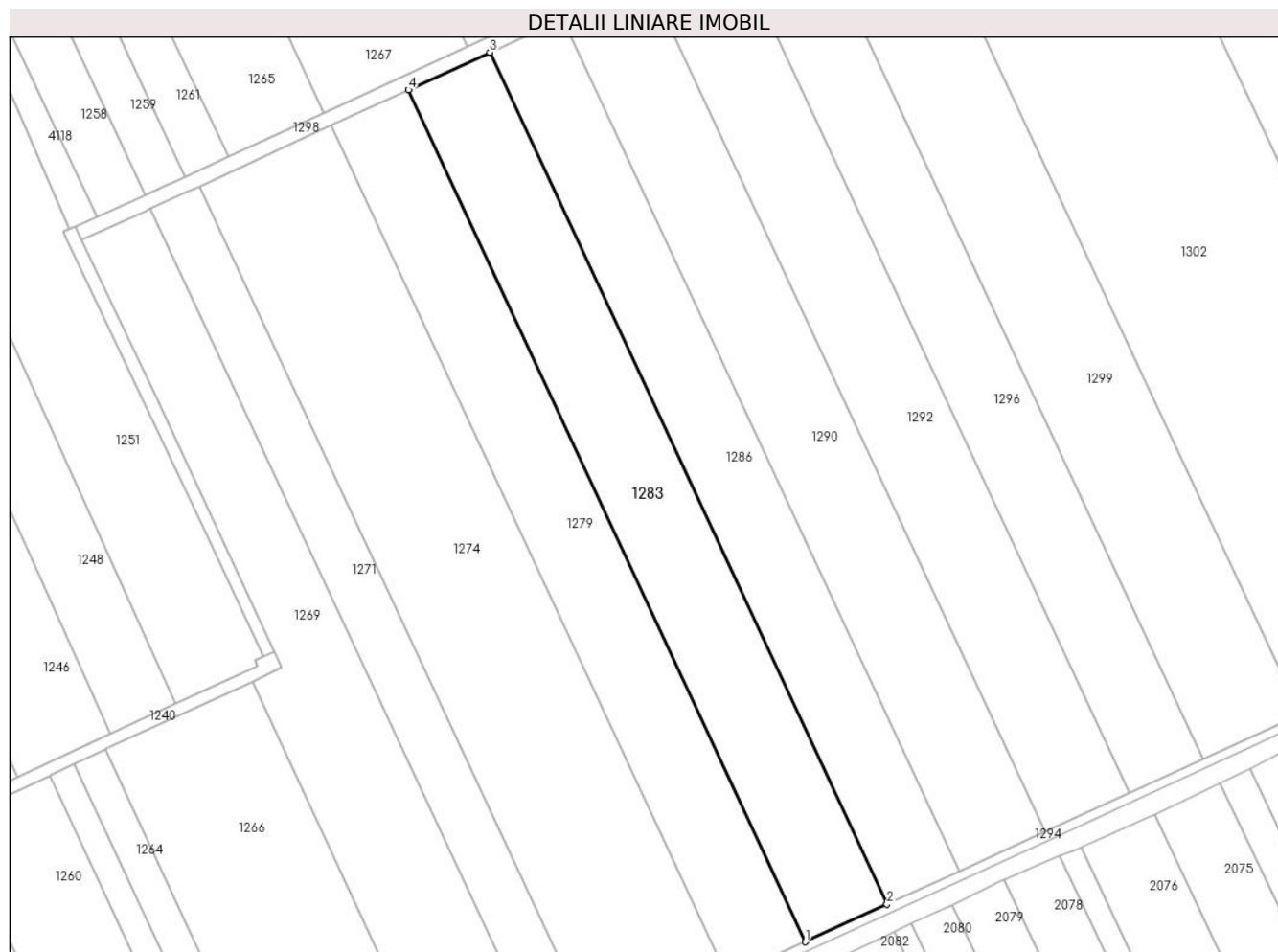
Inscrieri privind dezmembramintele dreptului de proprietate, drepturi reale de garanție și sarcini	Referințe
NU SUNT	

Anexa Nr. 1 La Partea I

Teren

Nr cadastral	Suprafața (mp)*	Observații / Referințe
20557	Din acte: 16.847 Masurata: 16.586	

* Suprafața este determinată în planul de proiecție Stereo 70.



Date referitoare la teren

Crt	Categorie folosință	Intravilan	Suprafața (mp)	Tarla	Parcelă	Nr. topo	Observații / Referințe
1	arabil	NU	16.586	49/3	19	-	

Lungime Segmente

1) Valorile lungimilor segmentelor sunt obținute din proiecție în plan.

Punct început	X / Y	Punct sfârșit	X / Y	Lungime segment (** (m)
1	710.105,182 319.326,537	2	710.141,362 319.343,144	39.809
2	710.141,362 319.343,144	3	709.965,258 319.720,782	416.681
3	709.965,258 319.720,782	4	709.929,107 319.704,112	39.809
4	709.929,107 319.704,112	1	710.105,182 319.326,537	416.612

**** Lungimile segmentelor sunt determinate în planul de proiecție Stereo 70 și sunt rotunjite la 1 milimetru.**

***** Distanța dintre puncte este formată din segmente cumulate ce sunt mai mici decât valoarea 1 milimetru.**

**DATE DESPRE IMOBILUL NR. 1284**

Oficiul de Cadastru și Publicitate Imobiliară CALARASI
Biroul de Cadastru și Publicitate Imobiliară Calarasi

A. Partea I. Descrierea imobilului

TEREN Extravilan

Adresa: Jud. Calarasi

Nr. Crt	Nr cadastral Nr. topografic	Suprafața* (mp)	Observații / Referințe
A1	20751	Din acte: 7.546 Masurata: 7.541	Sector cadastral:8 Teren neimprejmuit;

B. Partea II. Proprietari și acte

Inscrieri privitoare la dreptul de proprietate și alte drepturi reale		Referințe
36642 / 17/12/2009		
Act Notarial nr. 42, din 07/01/2000 emis de BNP POPA DIDINA;		
B1	Intabulare, drept de PROPRIETATE, dobandit prin Conventie, cota actuala 1/1, cota initiala 1/1 1) CUCUTEANU STEFAN, LIPSA CNP	A1

C. Partea III. SARCINI .

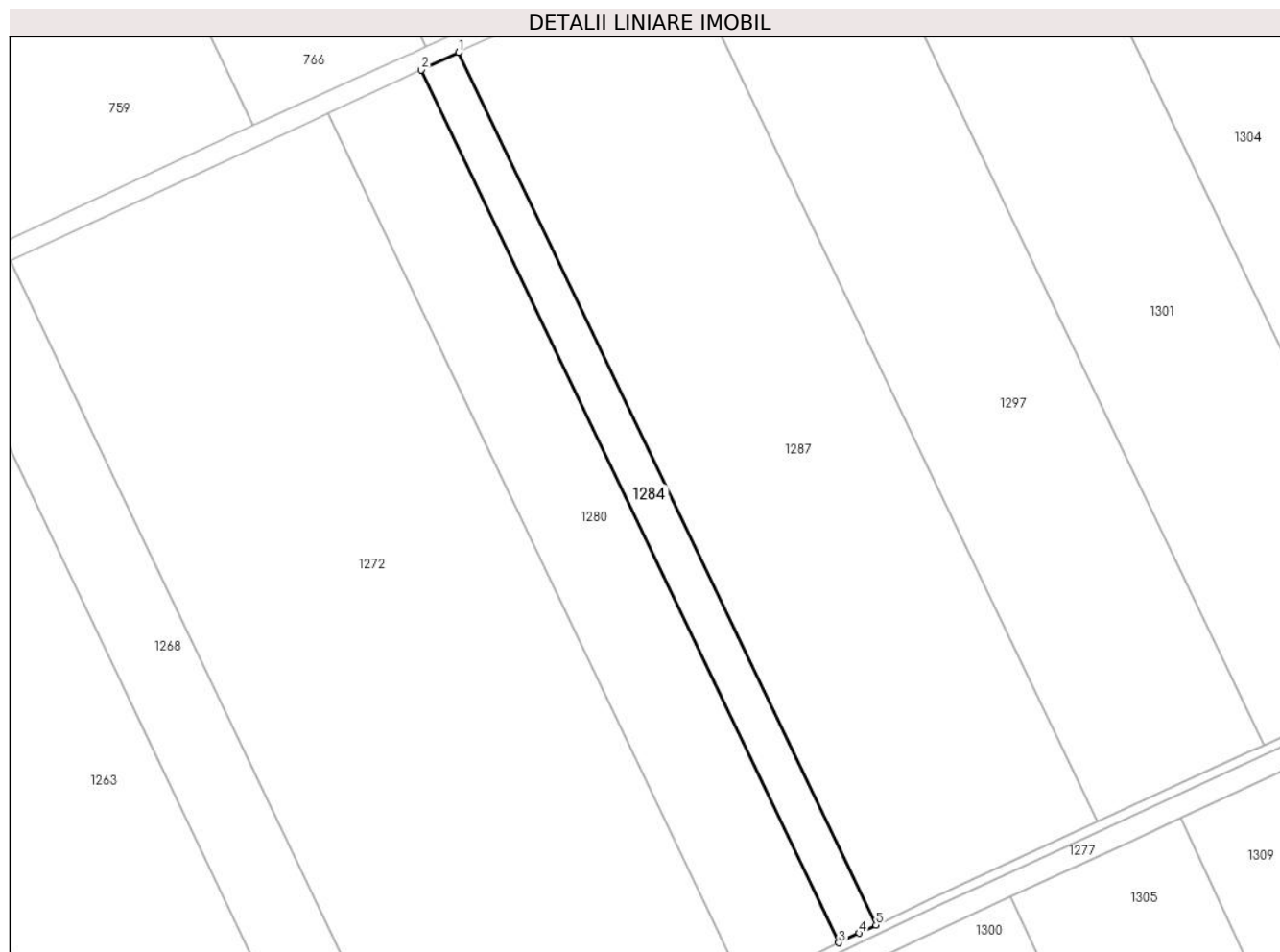
Inscrieri privind dezmembramintele dreptului de proprietate, drepturi reale de garanție și sarcini	Referințe
NU SUNT	

Anexa Nr. 1 La Partea I

Teren

Nr cadastral	Suprafața (mp)*	Observații / Referințe
20751	Din acte: 7.546 Masurata: 7.541	

* Suprafața este determinată în planul de proiecție Stereo 70.



Date referitoare la teren

Crt	Categorie folosință	Intra vilan	Suprafața (mp)	Tarla	Parcelă	Nr. topo	Observații / Referințe
1	arabil	NU	7.541	49	9	-	

Lungime Segmente

1) Valorile lungimilor segmentelor sunt obținute din proiecție în plan.

Punct început	X / Y	Punct sfârșit	X / Y	Lungime segment (** (m)
1	709.948,085 320.671,429	2	709.931,926 320.663,741	17.895
2	709.931,926 320.663,741	3	710.113,762 320.283,615	421.379
3	710.113,762 320.283,615	4	710.122,594 320.287,789	9.769
4	710.122,594 320.287,789	5	710.129,941 320.291,261	8.126
5	710.129,941 320.291,261	1	709.948,085 320.671,429	421.425

**** Lungimile segmentelor sunt determinate în planul de proiecție Stereo 70 și sunt rotunjite la 1 milimetru.**

***** Distanța dintre puncte este formată din segmente cumulate ce sunt mai mici decât valoarea 1 milimetru.**

**DATE DESPRE IMOBILUL NR. 1285**

Oficiul de Cadastru și Publicitate Imobiliară CALARASI
Biroul de Cadastru și Publicitate Imobiliară Calarasi

A. Partea I. Descrierea imobilului

TEREN Extravilan

Adresa: Jud. Calarasi

Nr. Crt	Nr cadastral Nr. topografic	Suprafața* (mp)	Observații / Referințe
A1		12.197	Sector cadastral:8 Teren neimprejmuit;

B. Partea II. Proprietari și acte

Inscrieri privitoare la dreptul de proprietate și alte drepturi reale	Referințe
/	
Act Administrativ nr. 43056, din 22/12/1997 emis de CJSIPT CALARASI;	
B1	A1
Intabulare, drept de PROPRIETATE, dobandit prin Reconstituire, cota actuala 1/1, cota initiala 1/1	
1) MIHAI E GHEORGHE, LIPSA CNP	

C. Partea III. SARCINI .

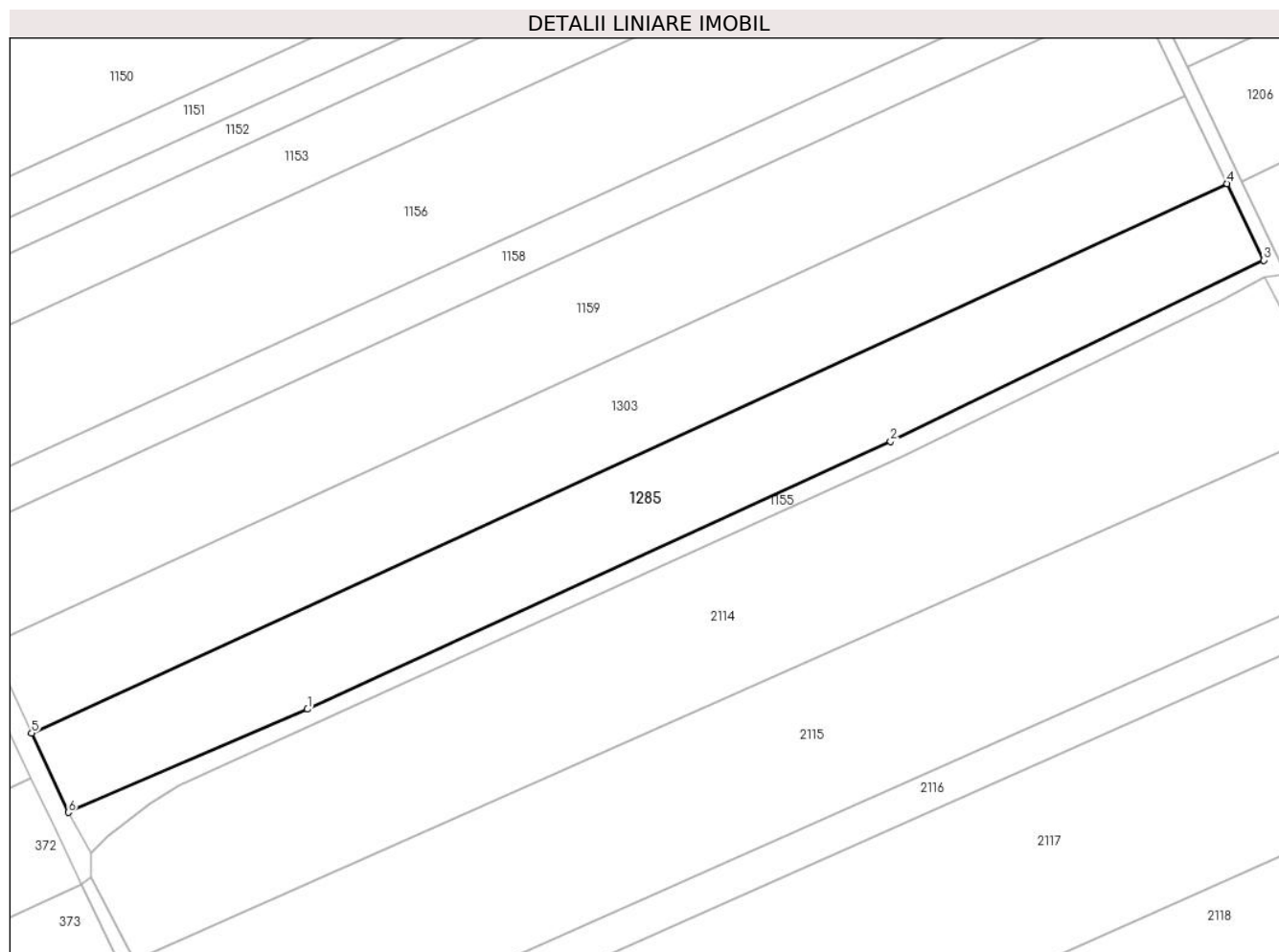
Inscrieri privind dezmembramintele dreptului de proprietate, drepturi reale de garanție și sarcini	Referințe
NU SUNT	

Anexa Nr. 1 La Partea I

Teren

Nr cadastral	Suprafața (mp)*	Observații / Referințe
	12.197	

* Suprafața este determinată în planul de proiecție Stereo 70.



Date referitoare la teren

Crt	Categorie folosință	Intra vilan	Suprafața (mp)	Tarla	Parcelă	Nr. topo	Observații / Referințe
1	arabil	NU	12.197	26/1	32	-	IN TP 43056 TARLAUA 49/2, PARCELA 10

Lungime Segmente

1) Valorile lungimilor segmentelor sunt obținute din proiecție în plan.

Punct început	X / Y	Punct sfârșit	X / Y	Lungime segment (** (m)
1	708.533,096 320.011,609	2	708.718,643 320.096,807	204.172
2	708.718,643 320.096,807	3	708.837,408 320.154,399	131.992
3	708.837,408 320.154,399	4	708.825,79 320.178,745	26.976
4	708.825,79 320.178,745	5	708.445,309 320.004,037	418.675
5	708.445,309 320.004,037	6	708.456,988 319.978,813	27.797

Punct început	X / Y	Punct sfârșit	X / Y	Lungime segment (** (m)
6	708.456,988 319.978,813	1	708.533,096 320.011,609	82.873

** Lungimile segmentelor sunt determinate în planul de proiecție Stereo 70 și sunt rotunjite la 1 milimetru.

*** Distanța dintre puncte este formată din segmente cumulate ce sunt mai mici decât valoarea 1 milimetru.

**DATE DESPRE IMOBILUL NR. 1286**

Oficiul de Cadastru și Publicitate Imobiliară CALARASI
Biroul de Cadastru și Publicitate Imobiliară Calarasi

A. Partea I. Descrierea imobilului

TEREN Extravilan

Adresa: Jud. Calarasi

Nr. Crt	Nr cadastral Nr. topografic	Suprafața* (mp)	Observații / Referințe
A1	24367	Din acte: 15.000 Masurata: 14.768	Sector cadastral:8 Teren neimprejmuit;

B. Partea II. Proprietari și acte

Inscrieri privitoare la dreptul de proprietate și alte drepturi reale		Referințe
93243 / 09/12/2021		
Act Notarial nr. 4664, din 08/12/2021 emis de NP Tutuianu Dana Cristina;		
B2	Intabulare, drept de PROPRIETATE, dobandit prin Conventie, cota actuala 1/1, cota initiala 1/1 1) NIKAGRO SRL, CIF:17961870	A1

C. Partea III. SARCINI .

Inscrieri privind dezmembramintele dreptului de proprietate, drepturi reale de garanție și sarcini	Referințe
NU SUNT	

Anexa Nr. 1 La Partea I

Teren

Nr cadastral	Suprafața (mp)*	Observații / Referințe
24367	Din acte: 15.000 Masurata: 14.768	

* Suprafața este determinată în planul de proiecție Stereo 70.



Date referitoare la teren

Crt	Categorie folosință	Intra vilan	Suprafața (mp)	Tarla	Parcelă	Nr. topo	Observații / Referințe
1	arabil	NU	14.768	49/3	18	-	

Lungime Segmente

1) Valorile lungimilor segmentelor sunt obținute din proiecție în plan.

Punct început	X / Y	Punct sfârșit	X / Y	Lungime segment (** (m)
1	710.141,362 319.343,144	2	710.173,57 319.357,929	35.439
2	710.173,57 319.357,929	3	709.997,441 319.735,622	416.741
3	709.997,441 319.735,622	4	709.965,258 319.720,782	35.44
4	709.965,258 319.720,782	1	710.141,362 319.343,144	416.681

**** Lungimile segmentelor sunt determinate în planul de proiecție Stereo 70 și sunt rotunjite la 1 milimetru.**

***** Distanța dintre puncte este formată din segmente cumulate ce sunt mai mici decât valoarea 1 milimetru.**

**DATE DESPRE IMOBILUL NR. 1287**

Oficiul de Cadastru și Publicitate Imobiliară CALARASI
Biroul de Cadastru și Publicitate Imobiliară Calarasi

A. Partea I. Descrierea imobilului

TEREN Extravilan

Adresa: Jud. Calarasi

Nr. Crt	Nr cadastral Nr. topografic	Suprafața* (mp)	Observații / Referințe
A1		44.865	Sector cadastral:8 Teren neimprejmuit;

B. Partea II. Proprietari și acte

Inscrieri privitoare la dreptul de proprietate și alte drepturi reale		Referințe
/		
Act Administrativ nr. 42635, din 16/04/1997 emis de CJSIPT CALARASI;		
B1	Intabulare, drept de PROPRIETATE, dobandit prin Reconstituire, cota actuala 1/1, cota initiala 1/1 1) DINU RADU, LIPSA CNP 2) TUDOR ELENA, LIPSA CNP 3) DINU GHEORGHE, LIPSA CNP 4) TEODORESCU MARIAN, LIPSA CNP	A1

C. Partea III. SARCINI .

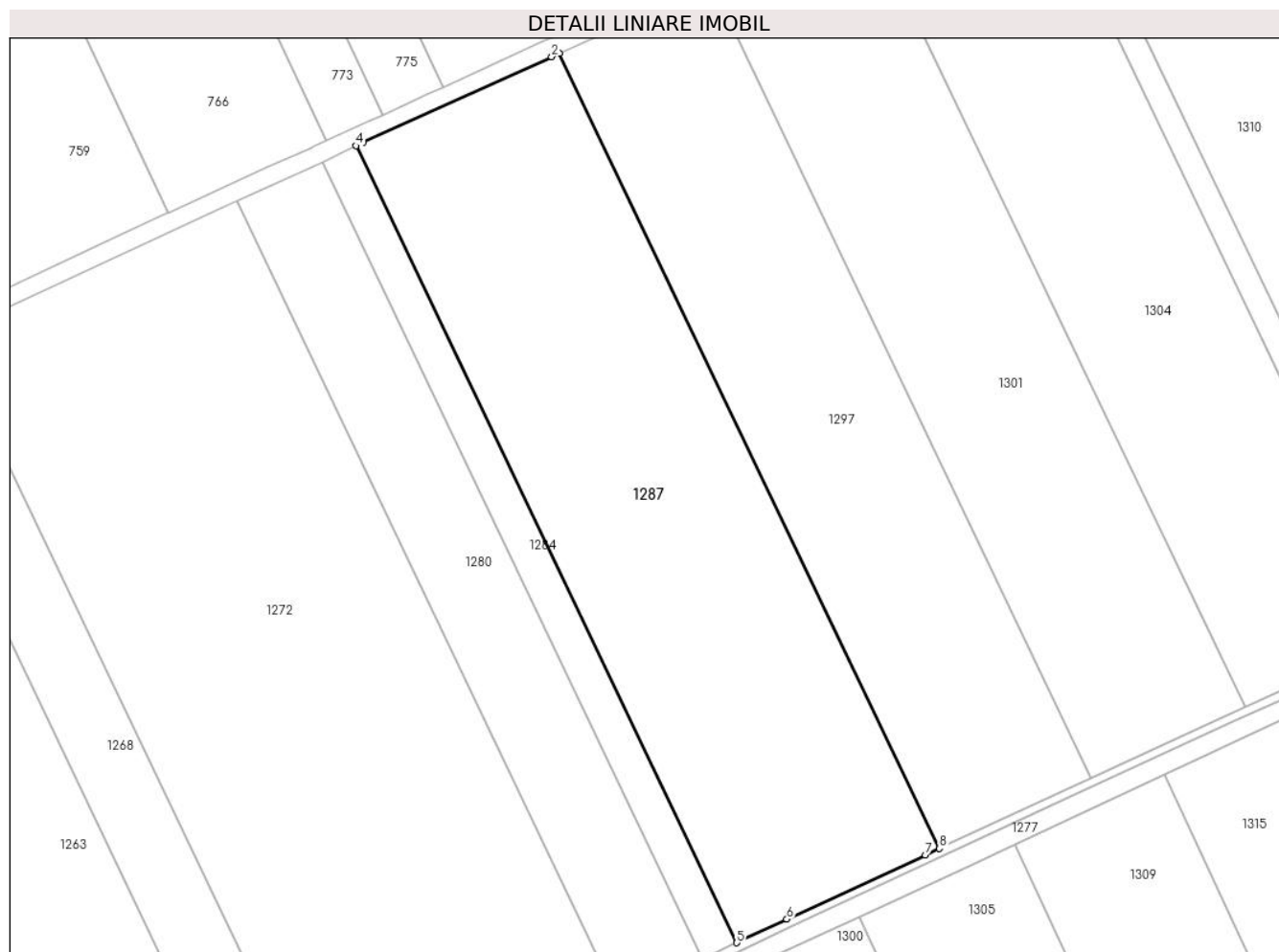
Inscrieri privind dezmembramintele dreptului de proprietate, drepturi reale de garanție și sarcini	Referințe
NU SUNT	

Anexa Nr. 1 La Partea I

Teren

Nr cadastral	Suprafața (mp)*	Observații / Referințe
	44.865	

* Suprafața este determinată în planul de proiecție Stereo 70.



Date referitoare la teren

Crt	Categorie folosință	Intra vilan	Suprafața (mp)	Tarla	Parcelă	Nr. topo	Observații / Referințe
1	arabil	NU	44.865	49	8	-	

Lungime Segmente

1) Valorile lungimilor segmentelor sunt obținute din proiecție în plan.

Punct început	X / Y	Punct sfârșit	X / Y	Lungime segment (** (m)
1	710.045,131 320.715,559	2	710.041,531 320.713,916	3.957
2	710.041,531 320.713,916	3	709.951,621 320.673,11	98.737
3	709.951,621 320.673,11	4	709.948,085 320.671,429	3.915
4	709.948,085 320.671,429	5	710.129,941 320.291,261	421.425
5	710.129,941 320.291,261	6	710.153,776 320.302,524	26.362

Punct început	X / Y	Punct sfârșit	X / Y	Lungime segment (** (m)
6	710.153,776 320.302,524	7	710.219,803 320.333,073	72.752
7	710.219,803 320.333,073	8	710.226,593 320.336,215	7.482
8	710.226,593 320.336,215	1	710.045,131 320.715,559	420.512

** Lungimile segmentelor sunt determinate în planul de proiecție Stereo 70 și sunt rotunjite la 1 milimetru.

*** Distanța dintre puncte este formată din segmente cumulate ce sunt mai mici decât valoarea 1 milimetru.

**DATE DESPRE IMOBILUL NR. 1288**

Oficiul de Cadastru și Publicitate Imobiliară CALARASI
Biroul de Cadastru și Publicitate Imobiliară Calarasi

A. Partea I. Descrierea imobilului

TEREN Extravilan

Nr. CF vechi:62

Nr. cadastral vechi:229

Adresa: Jud. Calarasi

Nr. Crt	Nr cadastral Nr. topografic	Suprafața* (mp)	Observații / Referințe
A1	20964	Din acte: 10.000 Masurata: 9.560	Sector cadastral:8 Teren neimprejmuit;

B. Partea II. Proprietari și acte

Inscrieri privitoare la dreptul de proprietate și alte drepturi reale	Referințe
16960 / 25/06/2010	
Act Notarial nr. 1325, din 24/06/2010 emis de BNP CHIRU MARIA DANA;	
B2	A1
Intabulare, drept de PROPRIETATE, dobandit prin Conventie, cota actuala 1/1, cota initiala 1/1 1) SC APOLLO PROPERTIES SRL, CIF:19163688	

C. Partea III. SARCINI .

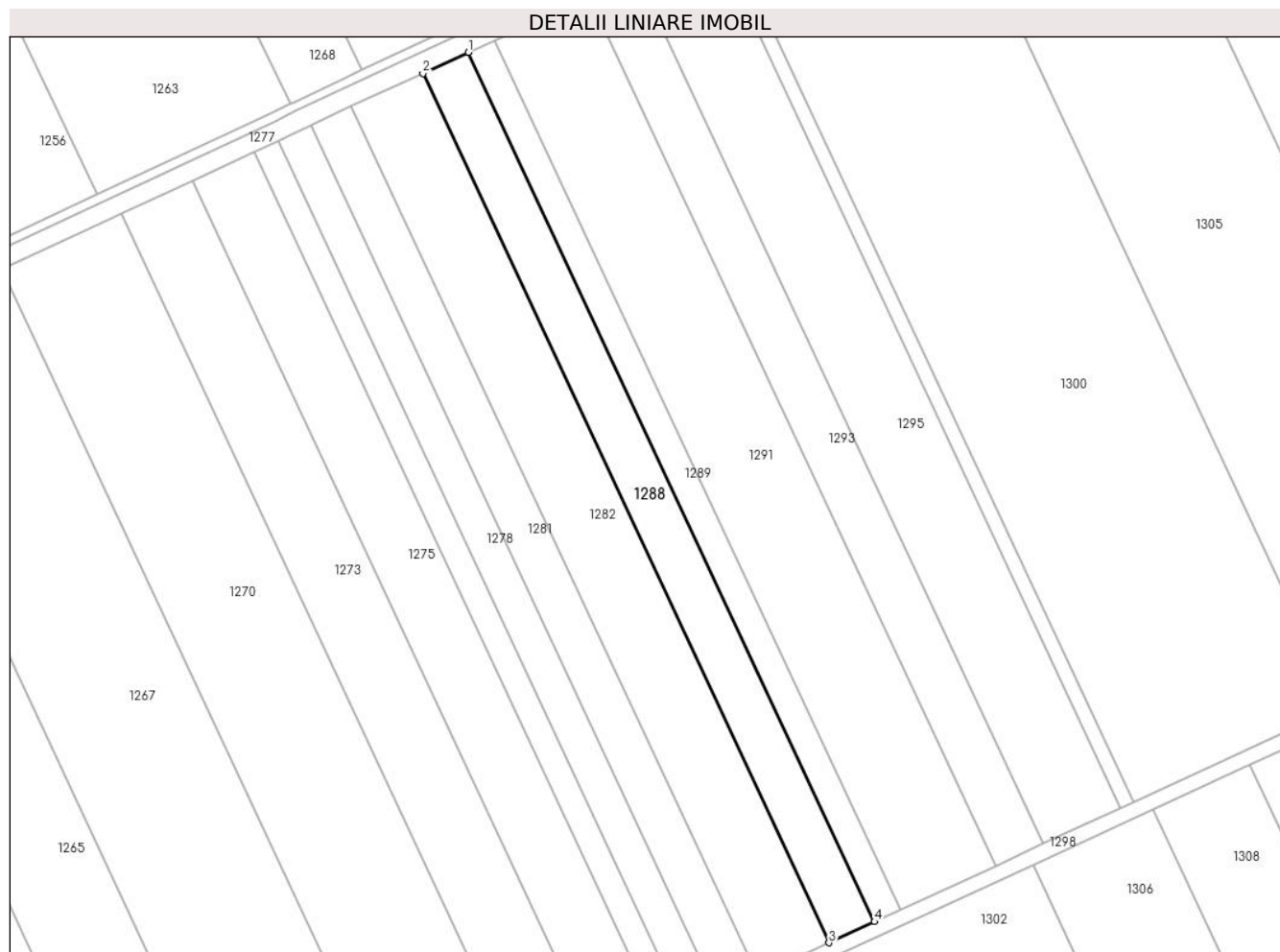
Inscrieri privind dezmembramintele dreptului de proprietate, drepturi reale de garanție și sarcini	Referințe
NU SUNT	

Anexa Nr. 1 La Partea I

Teren

Nr cadastral	Suprafața (mp)*	Observații / Referințe
20964	Din acte: 10.000 Masurata: 9.560	

* Suprafața este determinată în planul de proiecție Stereo 70.



Date referitoare la teren

Crt	Categorie folosință	Intra vilan	Suprafața (mp)	Tarla	Parcelă	Nr. topo	Observații / Referințe
1	arabil	NU	9.560	49/2	9	-	

Lungime Segmente

1) Valorile lungimilor segmentelor sunt obținute din proiecție în plan.

Punct început	X / Y	Punct sfârșit	X / Y	Lungime segment (** (m)
1	709.982,461 320.207,052	2	709.962,171 320.197,676	22.352
2	709.962,171 320.197,676	3	710.143,202 319.810,176	427.701
3	710.143,202 319.810,176	4	710.163,497 319.819,542	22.352
4	710.163,497 319.819,542	1	709.982,461 320.207,052	427.713

**** Lungimile segmentelor sunt determinate în planul de proiecție Stereo 70 și sunt rotunjite la 1 milimetru.**

***** Distanța dintre puncte este formată din segmente cumulate ce sunt mai mici decât valoarea 1 milimetru.**

**DATE DESPRE IMOBILUL NR. 1289**

Oficiul de Cadastru și Publicitate Imobiliară CALARASI
Biroul de Cadastru și Publicitate Imobiliară Calarasi

A. Partea I. Descrierea imobilului

TEREN Extravilan

Nr. CF vechi:162
Nr. cadastral vechi:318

Adresa: Jud. Calarasi

Nr. Crt	Nr cadastral Nr. topografic	Suprafața* (mp)	Observații / Referințe
A1	20956	Din acte: 5.983 Masurata: 5.543	Sector cadastral:8 Teren neimprejmuit;

B. Partea II. Proprietari și acte

Inscrieri privitoare la dreptul de proprietate și alte drepturi reale	Referințe
16986 / 25/06/2010	
Act Notarial nr. 1325, din 24/06/2010 emis de BNP CHIRU MARIA DANA;	
B2	A1
Intabulare, drept de PROPRIETATE, dobandit prin Conventie, cota actuala 1/1, cota initiala 1/1 1) SC APOLLO PROPERTIES SRL, CIF:19163688	

C. Partea III. SARCINI .

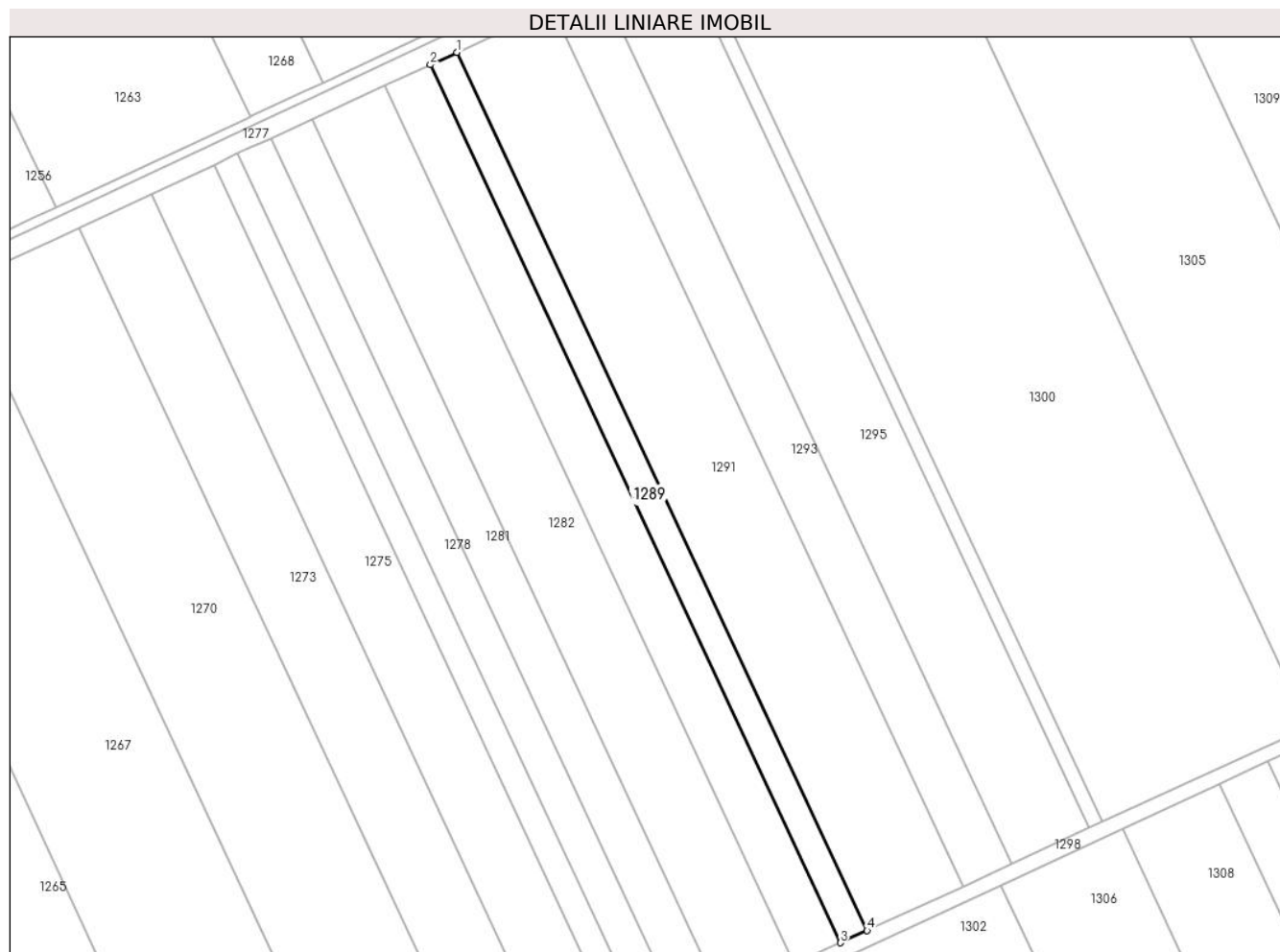
Inscrieri privind dezmembramintele dreptului de proprietate, drepturi reale de garanție și sarcini	Referințe
NU SUNT	

Anexa Nr. 1 La Partea I

Teren

Nr cadastral	Suprafața (mp)*	Observații / Referințe
20956	Din acte: 5.983 Masurata: 5.543	

* Suprafața este determinată în planul de proiecție Stereo 70.



Date referitoare la teren

Crt	Categorie folosință	Intra vilan	Suprafața (mp)	Tarla	Parcelă	Nr. topo	Observații / Referințe
1	arabil	NU	5.543	49/2	9	-	

Lungime Segmente

1) Valorile lungimilor segmentelor sunt obținute din proiecție în plan.

Punct început	X / Y	Punct sfârșit	X / Y	Lungime segment (** (m)
1	709.994,225 320.212,489	2	709.982,461 320.207,052	12.96
2	709.982,461 320.207,052	3	710.163,497 319.819,542	427.713
3	710.163,497 319.819,542	4	710.175,264 319.824,973	12.96
4	710.175,264 319.824,973	1	709.994,225 320.212,489	427.719

**** Lungimile segmentelor sunt determinate în planul de proiecție Stereo 70 și sunt rotunjite la 1 milimetru.**

***** Distanța dintre puncte este formată din segmente cumulate ce sunt mai mici decât valoarea 1 milimetru.**

**DATE DESPRE IMOBILUL NR. 1290**

Oficiul de Cadastru și Publicitate Imobiliară CALARASI
Biroul de Cadastru și Publicitate Imobiliară Calarasi

A. Partea I. Descrierea imobilului

TEREN Extravilan

Nr. CF vechi:542
Nr. cadastral vechi:674

Adresa: Jud. Calarasi

Nr. Crt	Nr cadastral Nr. topografic	Suprafața* (mp)	Observații / Referințe
A1	23254	Din acte: 17.740 Masurata: 17.465	Sector cadastral:8 Teren neimprejmuit;

B. Partea II. Proprietari și acte

Inscrieri privitoare la dreptul de proprietate și alte drepturi reale	Referințe
13987 / 26/05/2008	
Act Notarial nr. 1166, din 22/05/2008 emis de BNP CHIRU MARIA DANA;	
B1	A1
Intabulare, drept de PROPRIETATE, dobandit prin Conventie, cota actuala 1/1, cota initiala 1/1	
1) SC APOLLO PROPERTIES SRL , CIF:99999999999999, LIPSA CUI	
<i>OBSERVATII: (provenita din conversia CF 542)</i>	

C. Partea III. SARCINI .

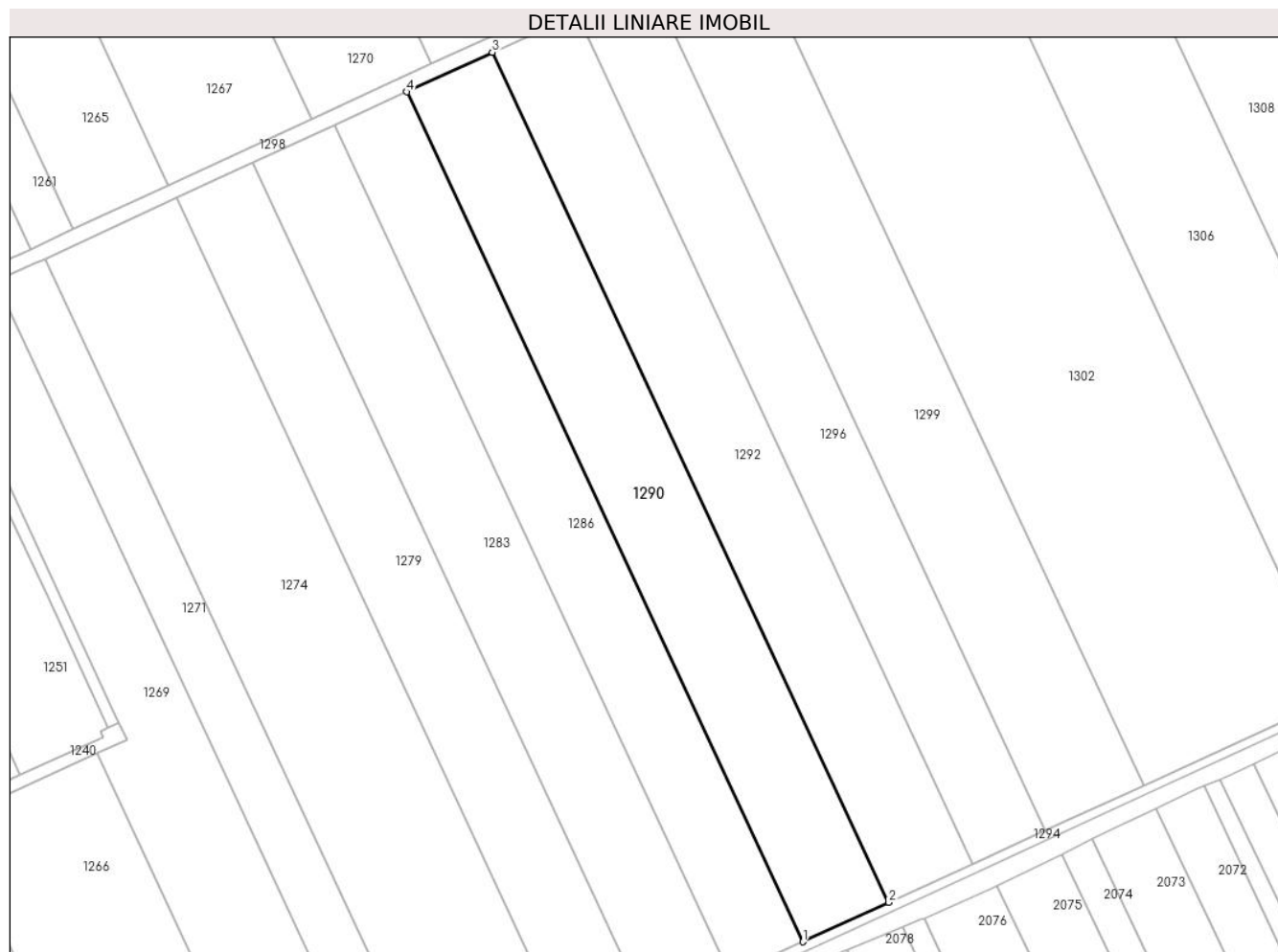
Inscrieri privind dezmembramintele dreptului de proprietate, drepturi reale de garanție și sarcini	Referințe
NU SUNT	

Anexa Nr. 1 La Partea I

Teren

Nr cadastral	Suprafața (mp)*	Observații / Referințe
23254	Din acte: 17.740 Masurata: 17.465	

* Suprafața este determinată în planul de proiecție Stereo 70.



Date referitoare la teren

Crt	Categorie folosință	Intra vilan	Suprafața (mp)	Tarla	Parcelă	Nr. topo	Observații / Referințe
1	arabil	NU	17.465	49/3	17	-	

Lungime Segmente

1) Valorile lungimilor segmentelor sunt obținute din proiecție în plan.

Punct început	X / Y	Punct sfârșit	X / Y	Lungime segment (** (m)
1	710.173,57 319.357,929	2	710.211,655 319.375,41	41.905
2	710.211,655 319.375,41	3	710.035,495 319.753,17	416.815
3	710.035,495 319.753,17	4	709.997,441 319.735,622	41.905
4	709.997,441 319.735,622	1	710.173,57 319.357,929	416.741

**** Lungimile segmentelor sunt determinate în planul de proiecție Stereo 70 și sunt rotunjite la 1 milimetru.**

***** Distanța dintre puncte este formată din segmente cumulate ce sunt mai mici decât valoarea 1 milimetru.**

**DATE DESPRE IMOBILUL NR. 1291**

Oficiul de Cadastru și Publicitate Imobiliară CALARASI
Biroul de Cadastru și Publicitate Imobiliară Calarasi

A. Partea I. Descrierea imobilului

TEREN Extravilan

Adresa: Jud. Calarasi

Nr. Crt	Nr cadastral Nr. topografic	Suprafața* (mp)	Observații / Referințe
A1		19.954	Sector cadastral:8 Teren neimprejmuit;

B. Partea II. Proprietari și acte

Inscrieri privitoare la dreptul de proprietate și alte drepturi reale	Referințe
/	
Act Administrativ nr. 43092, din 12/01/1998 emis de CJSIPT CALARASI;	
B1	A1
Intabulare, drept de PROPRIETATE, dobandit prin Reconstituire, cota actuala 1/1, cota initiala 1/1	
1) BABITA PARASCHIVA , LIPSA CNP	

C. Partea III. SARCINI .

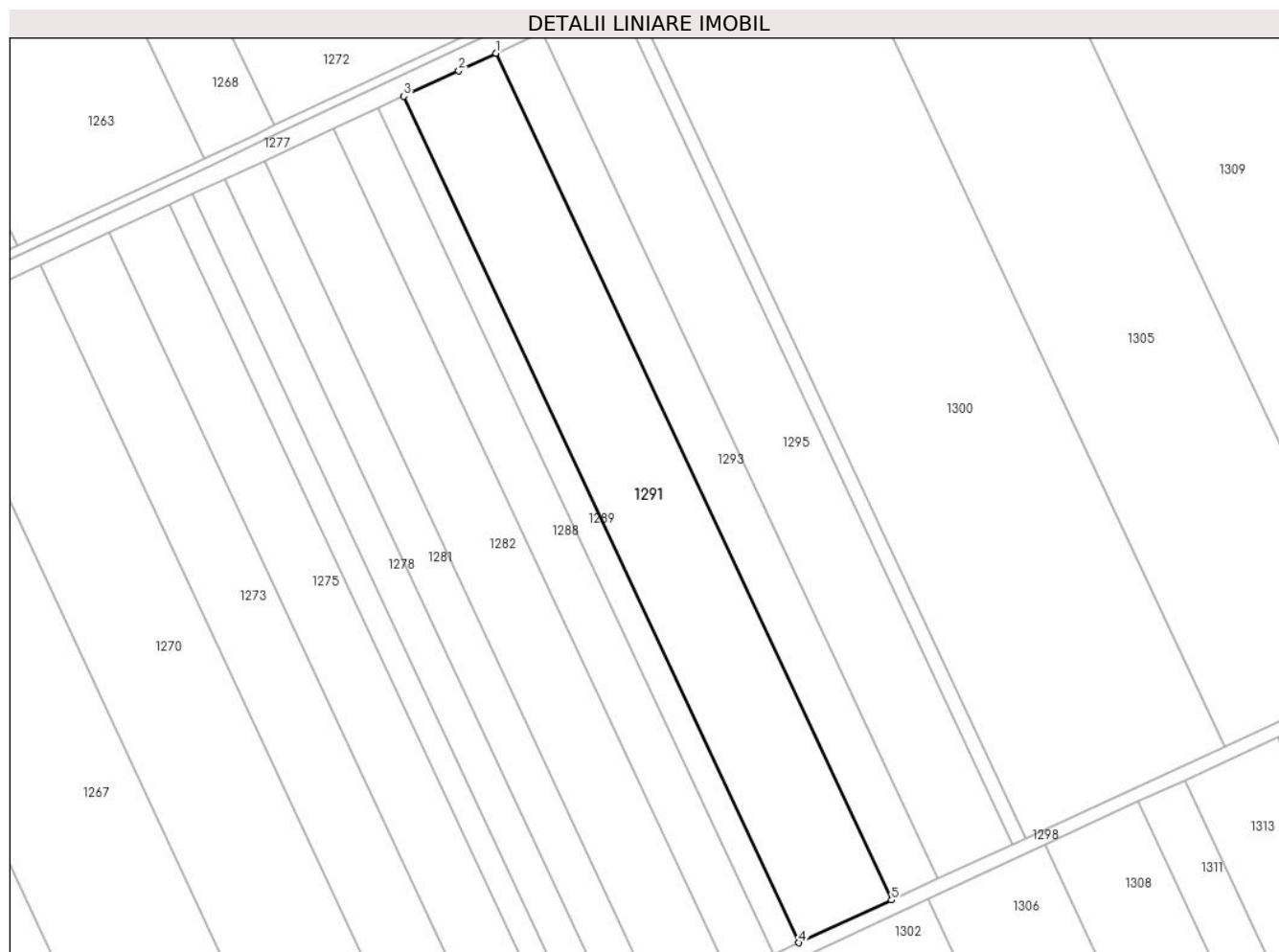
Inscrieri privind dezmembramintele dreptului de proprietate, drepturi reale de garanție și sarcini	Referințe
NU SUNT	

Anexa Nr. 1 La Partea I

Teren

Nr cadastral	Suprafața (mp)*	Observații / Referințe
	19.954	

* Suprafața este determinată în planul de proiecție Stereo 70.



Date referitoare la teren

Crt	Categorie folosință	Intramilan	Suprafața (mp)	Tarla	Parcelă	Nr. topo	Observații / Referințe
1	arabil	NU	19.954	49/2	8	-	

Lungime Segmente

1) Valorile lungimilor segmentelor sunt obținute din proiecție în plan.

Punct început	X / Y	Punct sfârșit	X / Y	Lungime segment (** (m)
1	710.036,509 320.232,188	2	710.019,41 320.224,126	18.904
2	710.019,41 320.224,126	3	709.994,225 320.212,489	27.744
3	709.994,225 320.212,489	4	710.175,264 319.824,973	427.719
4	710.175,264 319.824,973	5	710.217,619 319.844,521	46.648
5	710.217,619 319.844,521	1	710.036,509 320.232,188	427.886

**** Lungimile segmentelor sunt determinate în planul de proiecție Stereo 70 și sunt rotunjite la 1 milimetru.**

***** Distanța dintre puncte este formată din segmente cumulate ce sunt mai mici decât valoarea 1 milimetru.**

**DATE DESPRE IMOBILUL NR. 1292**

Oficiul de Cadastru și Publicitate Imobiliară CALARASI
Biroul de Cadastru și Publicitate Imobiliară Calarasi

A. Partea I. Descrierea imobilului

TEREN Extravilan

Adresa: Jud. Calarasi

Nr. Crt	Nr cadastral Nr. topografic	Suprafața* (mp)	Observații / Referințe
A1	22270	Din acte: 17.500 Masurata: 17.229	Sector cadastral:8 Teren neimprejmuit;

B. Partea II. Proprietari și acte

Inscrieri privitoare la dreptul de proprietate și alte drepturi reale		Referințe
32032 / 27/06/2013		
Act Notarial nr. 1382, din 21/06/2013 emis de BNP CONSTANTINESCU TINCA;		
B5	se noteaza faptul ca prin conventia aut.1382/21.06.2013 emisa de BNP TINCA CONSTANTINESCU, se anuleaza actul de partaj succesoral aut. nr. 3001/14.12.2012 BNP TINCA CONSTANTINESCU	A1
32063 / 27/06/2013		
Act Notarial nr. 1389, din 21/06/2013 emis de BNP CONSTANTINESCU TINCA;		
B6	Intabulare, drept de PROPRIETATE, dobandit prin lesire Din Indiviziune, cota actuala 1/1, cota initiala 1/1 1) STAN CRISTIAN	A1

C. Partea III. SARCINI .

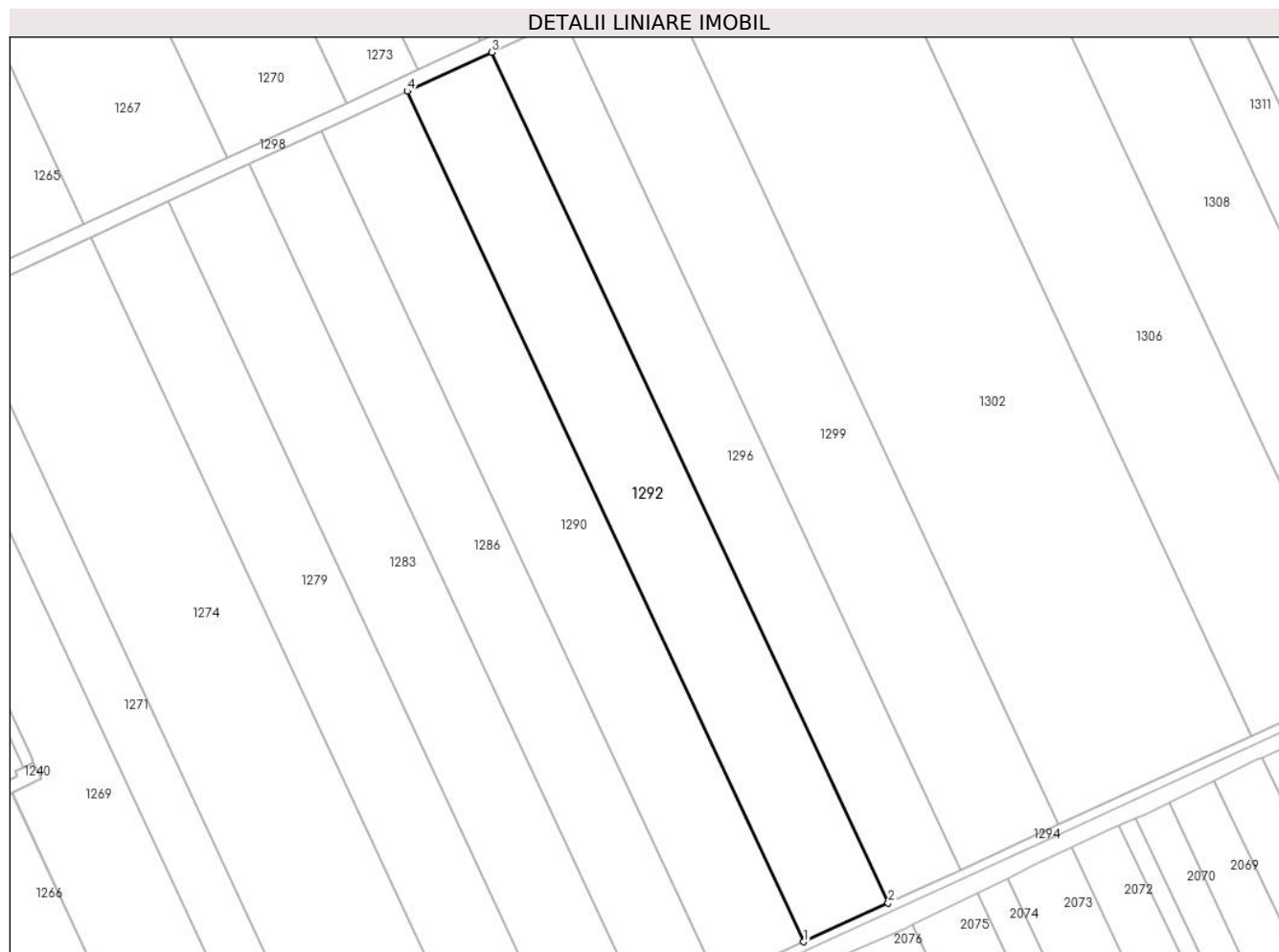
Inscrieri privind dezmembramintele dreptului de proprietate, drepturi reale de garanție și sarcini	Referințe
NU SUNT	

Anexa Nr. 1 La Partea I

Teren

Nr cadastral	Suprafața (mp)*	Observații / Referințe
22270	Din acte: 17.500 Masurata: 17.229	

* Suprafața este determinată în planul de proiecție Stereo 70.



Date referitoare la teren

Crt	Categorie folosință	Intravilan	Suprafața (mp)	Tarla	Parcelă	Nr. topo	Observații / Referințe
1	arabil	NU	17.229	49/3	16	-	

Lungime Segmente

1) Valorile lungimilor segmentelor sunt obținute din proiecție în plan.

Punct început	X / Y	Punct sfârșit	X / Y	Lungime segment (** (m)
1	710.211,655 319.375,41	2	710.249,219 319.392,653	41.332
2	710.249,219 319.392,653	3	710.073,028 319.770,477	416.886
3	710.073,028 319.770,477	4	710.035,495 319.753,17	41.331
4	710.035,495 319.753,17	1	710.211,655 319.375,41	416.815

**** Lungimile segmentelor sunt determinate în planul de proiecție Stereo 70 și sunt rotunjite la 1 milimetru.**

***** Distanța dintre puncte este formată din segmente cumulate ce sunt mai mici decât valoarea 1 milimetru.**

**DATE DESPRE IMOBILUL NR. 1293**

Oficiul de Cadastru și Publicitate Imobiliară CALARASI
Biroul de Cadastru și Publicitate Imobiliară Calarasi

A. Partea I. Descrierea imobilului

TEREN Extravilan

Adresa: Jud. Calarasi

Nr. Crt	Nr cadastral Nr. topografic	Suprafața* (mp)	Observații / Referințe
A1		10.000	Sector cadastral:8 Teren neimprejmuit;

B. Partea II. Proprietari și acte

Inscrieri privitoare la dreptul de proprietate și alte drepturi reale	Referințe
/	
Act Administrativ nr. 43255, din 24/06/1998 emis de CJSIPT CALARASI;	
B1	A1
Intabulare, drept de PROPRIETATE, dobandit prin Constituire, cota actuala 1/1, cota initiala 1/1 1) MUSAT GHEORGHE, LIPSA CNP	

C. Partea III. SARCINI .

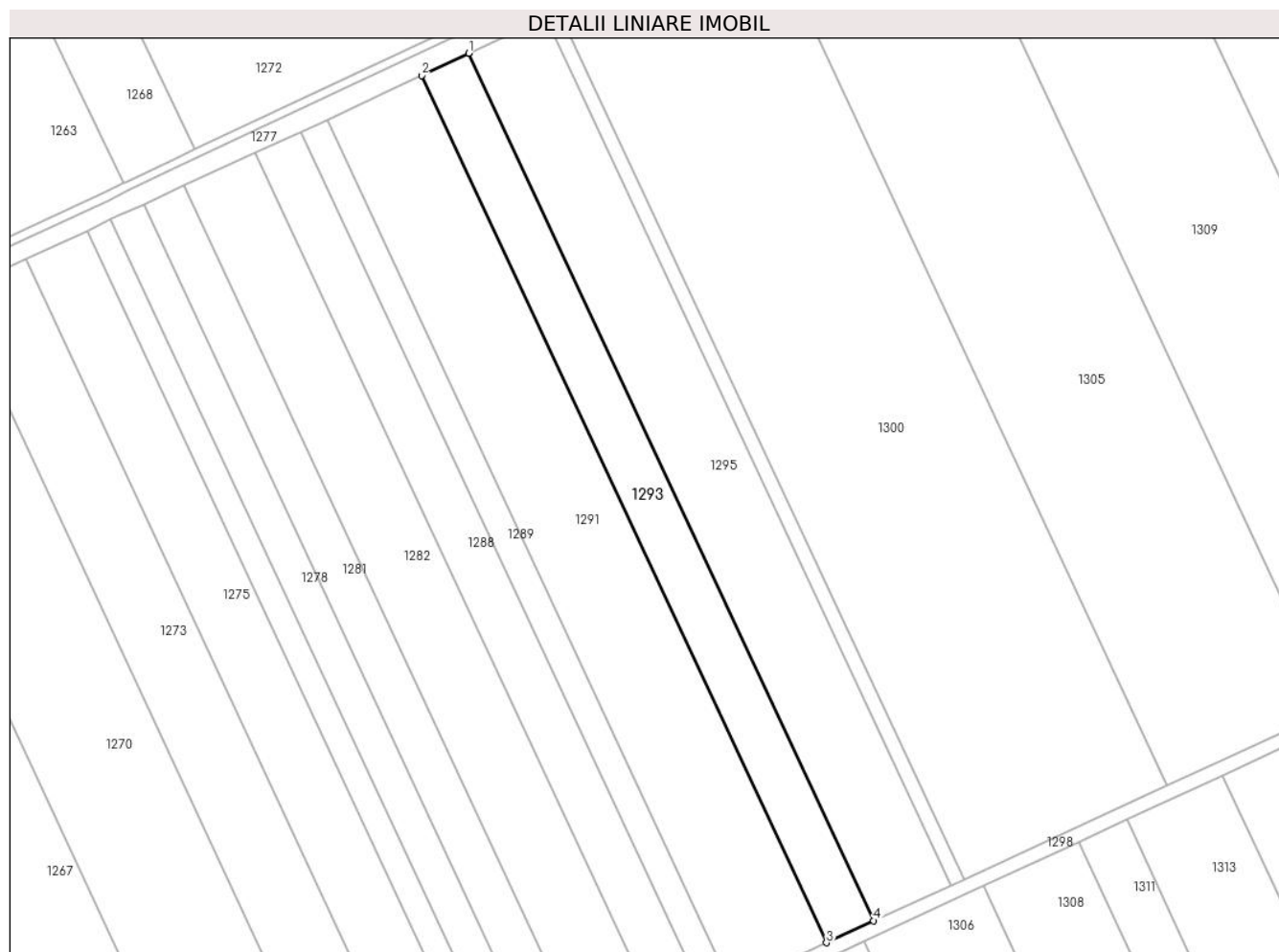
Inscrieri privind dezmembramintele dreptului de proprietate, drepturi reale de garanție și sarcini	Referințe
NU SUNT	

Anexa Nr. 1 La Partea I

Teren

Nr cadastral	Suprafața (mp)*	Observații / Referințe
	10.000	

* Suprafața este determinată în planul de proiecție Stereo 70.



Date referitoare la teren

Crt	Categorie folosință	Intravilan	Suprafața (mp)	Tarla	Parcelă	Nr. topo	Observații / Referințe
1	arabil	NU	10.000	49/2	8/1	-	

Lungime Segmente

1) Valorile lungimilor segmentelor sunt obținute din proiecție în plan.

Punct început	X / Y	Punct sfârșit	X / Y	Lungime segment (** (m)
1	710.057,644 320.242,152	2	710.036,509 320.232,188	23.366
2	710.036,509 320.232,188	3	710.217,619 319.844,521	427.886
3	710.217,619 319.844,521	4	710.238,834 319.854,312	23.365
4	710.238,834 319.854,312	1	710.057,644 320.242,152	428.077

** Lungimile segmentelor sunt determinate în planul de proiecție Stereo 70 și sunt rotunjite la 1 milimetru.

***** Distanţa dintre puncte este formată din segmente cumulate ce sunt mai mici decât valoarea 1 milimetru.**

**DATE DESPRE IMOBILUL NR. 1294**

Oficiul de Cadastru și Publicitate Imobiliară CALARASI
Biroul de Cadastru și Publicitate Imobiliară Calarasi

A. Partea I. Descrierea imobilului

TEREN Extravilan

Adresa: Jud. Calarasi

Nr. Crt	Nr cadastral Nr. topografic	Suprafața* (mp)	Observații / Referințe
A1		6.837	Sector cadastral:8 Teren neimprejmuit;

B. Partea II. Proprietari și acte

Inscrieri privitoare la dreptul de proprietate și alte drepturi reale	Referințe
/	
Act Administrativ nr. 23, din 07/09/1999 emis de CONSILIU LOCAL AL COMUNEI JEGALIA + ANEXA 28;	
B1	A1
Intabulare, drept de PROPRIETATE-DOMENIU PUBLIC, dobandit prin Lege, cota actuala 1/1, cota initiala 1/1 1) COMUNA JEGALIA, CIF:3796756, -DOMENIU PUBLIC	

C. Partea III. SARCINI .

Inscrieri privind dezmembramintele dreptului de proprietate, drepturi reale de garanție și sarcini	Referințe
NU SUNT	

Anexa Nr. 1 La Partea I

Teren

Nr cadastral	Suprafața (mp)*	Observații / Referințe
	6.837	

* Suprafața este determinată în planul de proiecție Stereo 70.



Date referitoare la teren

Crt	Categorie folosință	Intravilan	Suprafața (mp)	Tarla	Parcelă	Nr. topo	Observații / Referințe
1	drum	NU	6.837	-	-	-	

Lungime Segmente

1) Valorile lungimilor segmentelor sunt obținute din proiecție în plan.

Punct început	X / Y	Punct sfârșit	X / Y	Lungime segment
1	709.388,207 318.986,06	2	709.388,812 318.981,911	4.193
4	709.462,674 319.017,545	5	709.490,821 319.030,97	31.185
7	709.736,259 319.148,038	8	709.778,72 319.168,29	47.043
10	709.860,432 319.207,264	11	709.880,279 319.216,731	21.989
13	709.949,519 319.249,776	14	709.963,464 319.256,432	15.452
16	710.016,764 319.281,199	17	710.075,014 319.308,267	64.232
2	709.388,812 318.981,911	3	709.436,65 319.004,99	53.114
5	709.490,821 319.030,97	6	709.688,533 319.125,274	219.051
8	709.778,72 319.168,29	9	709.817,851 319.186,954	43.354
11	709.880,279 319.216,731	12	709.884,837 319.218,906	5.05
14	709.963,464 319.256,432	15	709.995,004 319.271,088	34.779
17	710.075,014 319.308,267	18	710.078,769 319.310,012	4.141
3	709.436,65 319.004,99	4	709.462,674 319.017,545	28.894
6	709.688,533 319.125,274	7	709.736,259 319.148,038	52.877
9	709.817,851 319.186,954	10	709.860,432 319.207,264	47.177
12	709.884,837 319.218,906	13	709.949,519 319.249,776	71.671
15	709.995,004 319.271,088	16	710.016,764 319.281,199	23.994
18	710.078,769 319.310,012	19	710.109,226 319.323,992	33.512

Punct început	X / Y	Punct sfârșit	X / Y	Lungime segment	Punct început	X / Y	Punct sfârșit	X / Y	Lungime segment	Punct început	X / Y	Punct sfârșit	X / Y	Lungime segment
19	710.109,226 319.323,992	20	710.215,7 319.372,866	117.155	20	710.215,7 319.372,866	21	710.328,373 319.424,585	123.976	21	710.328,373 319.424,585	22	710.532,032 319.518,069	224.09
22	710.532,032 319.518,069	23	710.574,865 319.537,73	47.13	23	710.574,865 319.537,73	24	710.786,649 319.634,943	233.03	24	710.786,649 319.634,943	25	710.824,525 319.652,329	41.676
25	710.824,525 319.652,329	26	710.942,258 319.706,372	129.544	26	710.942,258 319.706,372	27	710.940,59 319.710,007	3.999	27	710.940,59 319.710,007	28	710.940,459 319.710,254	0.28
28	710.940,459 319.710,254	29	710.887,894 319.685,819	57.967	29	710.887,894 319.685,819	30	710.886,466 319.685,164	1.571	30	710.886,466 319.685,164	31	710.854,359 319.670,425	35.328
31	710.854,359 319.670,425	32	710.822,253 319.655,688	35.327	32	710.822,253 319.655,688	33	710.783,779 319.638,027	42.334	33	710.783,779 319.638,027	34	710.740,982 319.618,382	47.09
34	710.740,982 319.618,382	35	710.700,191 319.599,659	44.883	35	710.700,191 319.599,659	36	710.698,2 319.598,717	2.203	36	710.698,2 319.598,717	37	710.657,736 319.579,583	44.76
37	710.657,736 319.579,583	38	710.614,588 319.560,365	47.234	38	710.614,588 319.560,365	39	710.612,335 319.559,331	2.479	39	710.612,335 319.559,331	40	710.571,49 319.540,582	44.943
40	710.571,49 319.540,582	41	710.528,658 319.520,921	47.129	41	710.528,658 319.520,921	42	710.507,236 319.511,088	23.571	42	710.507,236 319.511,088	43	710.464,382 319.491,417	47.153
43	710.464,382 319.491,417	44	710.410,792 319.466,819	58.966	44	710.410,792 319.466,819	45	710.325,003 319.427,439	94.396	45	710.325,003 319.427,439	46	710.281,412 319.407,43	47.964
46	710.281,412 319.407,43	47	710.249,219 319.392,653	35.422	47	710.249,219 319.392,653	48	710.211,655 319.375,41	41.332	48	710.211,655 319.375,41	49	710.173,57 319.357,929	41.905
49	710.173,57 319.357,929	50	710.141,362 319.343,144	35.439	50	710.141,362 319.343,144	51	710.105,182 319.326,537	39.809	51	710.105,182 319.326,537	52	710.077,092 319.313,643	30.908
52	710.077,092 319.313,643	53	710.070,958 319.310,793	6.764	53	710.070,958 319.310,793	54	710.015,078 319.284,826	61.619	54	710.015,078 319.284,826	55	710.012,707 319.283,725	2.614
55	710.012,707 319.283,725	56	709.993,318 319.274,715	21.38	56	709.993,318 319.274,715	57	709.990,948 319.273,614	2.613	57	709.990,948 319.273,614	58	709.961,759 319.260,05	32.187
58	709.961,759 319.260,05	59	709.947,672 319.253,327	15.609	59	709.947,672 319.253,327	60	709.883,082 319.222,5	71.569	60	709.883,082 319.222,5	61	709.878,557 319.220,341	5.014
61	709.878,557 319.220,341	62	709.869,155 319.215,856	10.417	62	709.869,155 319.215,856	63	709.858,363 319.210,709	11.957	63	709.858,363 319.210,709	64	709.815,909 319.190,459	47.036
64	709.815,909 319.190,459	65	709.776,932 319.171,869	43.183	65	709.776,932 319.171,869	66	709.734,711 319.151,731	46.778	66	709.734,711 319.151,731	67	709.687,298 319.129,116	52.53
67	709.687,298 319.129,116	68	709.686,811 319.128,884	0.539	68	709.686,811 319.128,884	69	709.637,057 319.105,153	55.124	69	709.637,057 319.105,153	70	709.553,354 319.065,229	92.737
70	709.553,354 319.065,229	71	709.489,154 319.034,608	71.129	71	709.489,154 319.034,608	72	709.460,944 319.021,152	31.255	72	709.460,944 319.021,152	73	709.434,324 319.008,309	29.556
73	709.434,324 319.008,309	1	709.388,207 318.986,06	51.203										

** Lungimile segmentelor sunt determinate în planul de proiecție Stereo 70 și sunt rotunjite la 1 milimetru.

*** Distanța dintre puncte este formată din segmente cumulate ce sunt mai mici decât valoarea 1 milimetru.

**DATE DESPRE IMOBILUL NR. 1295**

Oficiul de Cadastru și Publicitate Imobiliară CALARASI
Biroul de Cadastru și Publicitate Imobiliară Calarasi

A. Partea I. Descrierea imobilului

TEREN Extravilan

Adresa: Jud. Calarasi

Nr. Crt	Nr cadastral Nr. topografic	Suprafața* (mp)	Observații / Referințe
A1	21644	16.199	Sector cadastral:8 Teren neimprejmuit;

B. Partea II. Proprietari și acte

Inscrieri privitoare la dreptul de proprietate și alte drepturi reale		Referințe
3846 / 06/02/2012		
Act Notarial nr. 228, din 02/02/2012 emis de TUTUIANU DANA CRISTINA;		
B3	Intabulare, drept de PROPRIETATE, dobandit prin Conventie, cota actuala 1/1, cota initiala 1/1 1) NICOLA ION, sot 2) NICOLA DANIELA, sotie	A1

C. Partea III. SARCINI .

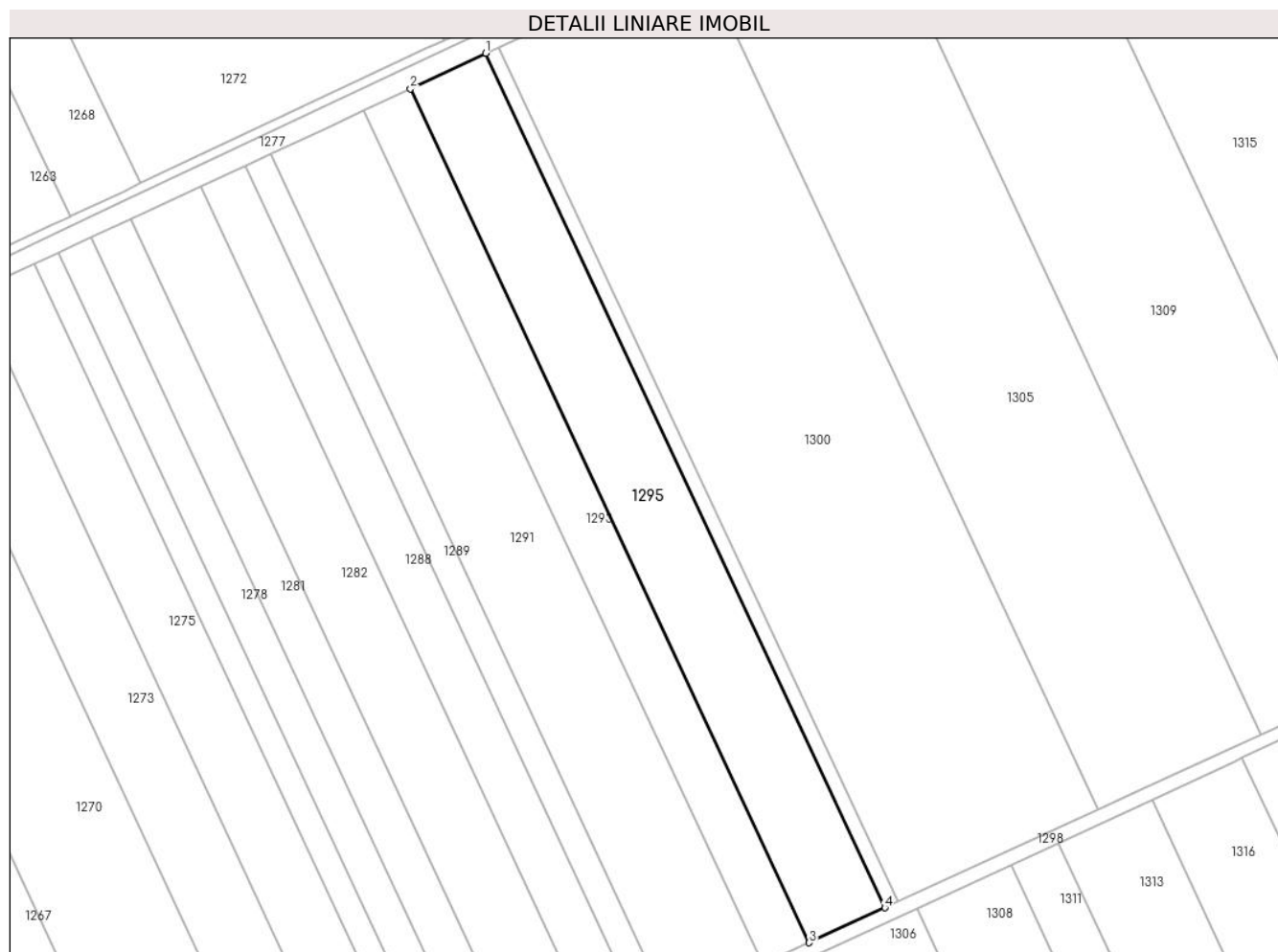
Inscrieri privind dezmembramintele dreptului de proprietate, drepturi reale de garanție și sarcini	Referințe
NU SUNT	

Anexa Nr. 1 La Partea I

Teren

Nr cadastral	Suprafața (mp)*	Observații / Referințe
21644	16.199	

* Suprafața este determinată în planul de proiecție Stereo 70.



Date referitoare la teren

Crt	Categorie folosință	Intra vilan	Suprafața (mp)	Tarla	Parcelă	Nr. topo	Observații / Referințe
1	arabil	NU	16.199	49/2	7/1	-	

Lungime Segmente

1) Valorile lungimilor segmentelor sunt obținute din proiecție în plan.

Punct început	X / Y	Punct sfârșit	X / Y	Lungime segment (** (m)
1	710.091,86 320.258,284	2	710.057,644 320.242,152	37.828
2	710.057,644 320.242,152	3	710.238,834 319.854,312	428.077
3	710.238,834 319.854,312	4	710.273,18 319.870,164	37.828
4	710.273,18 319.870,164	1	710.091,86 320.258,284	428.385

** Lungimile segmentelor sunt determinate în planul de proiecție Stereo 70 și sunt rotunjite la 1 milimetru.

***** Distanţa dintre puncte este formată din segmente cumulate ce sunt mai mici decât valoarea 1 milimetru.**

**DATE DESPRE IMOBILUL NR. 1296**

Oficiul de Cadastru și Publicitate Imobiliară CALARASI
Biroul de Cadastru și Publicitate Imobiliară Calarasi

A. Partea I. Descrierea imobilului

TEREN Extravilan

Adresa: Jud. Calarasi

Nr. Crt	Nr cadastral Nr. topografic	Suprafața* (mp)	Observații / Referințe
A1	20378	Din acte: 15.000 Masurata: 14.768	Sector cadastral:8 Teren neimprejmuit;

B. Partea II. Proprietari și acte

Inscrieri privitoare la dreptul de proprietate și alte drepturi reale		Referințe
8796 / 13/04/2009		
Act Notarial nr. 889, din 10/04/2009 emis de BNP CHIRU MARIA DANA;		
B4	Intabulare, drept de PROPRIETATE, dobandit prin Conventie, cota actuala 1/1, cota initiala 1/1 1) S.C. APOLLO PROPERTIES S.R.L., CIF:19163688	A1

C. Partea III. SARCINI .

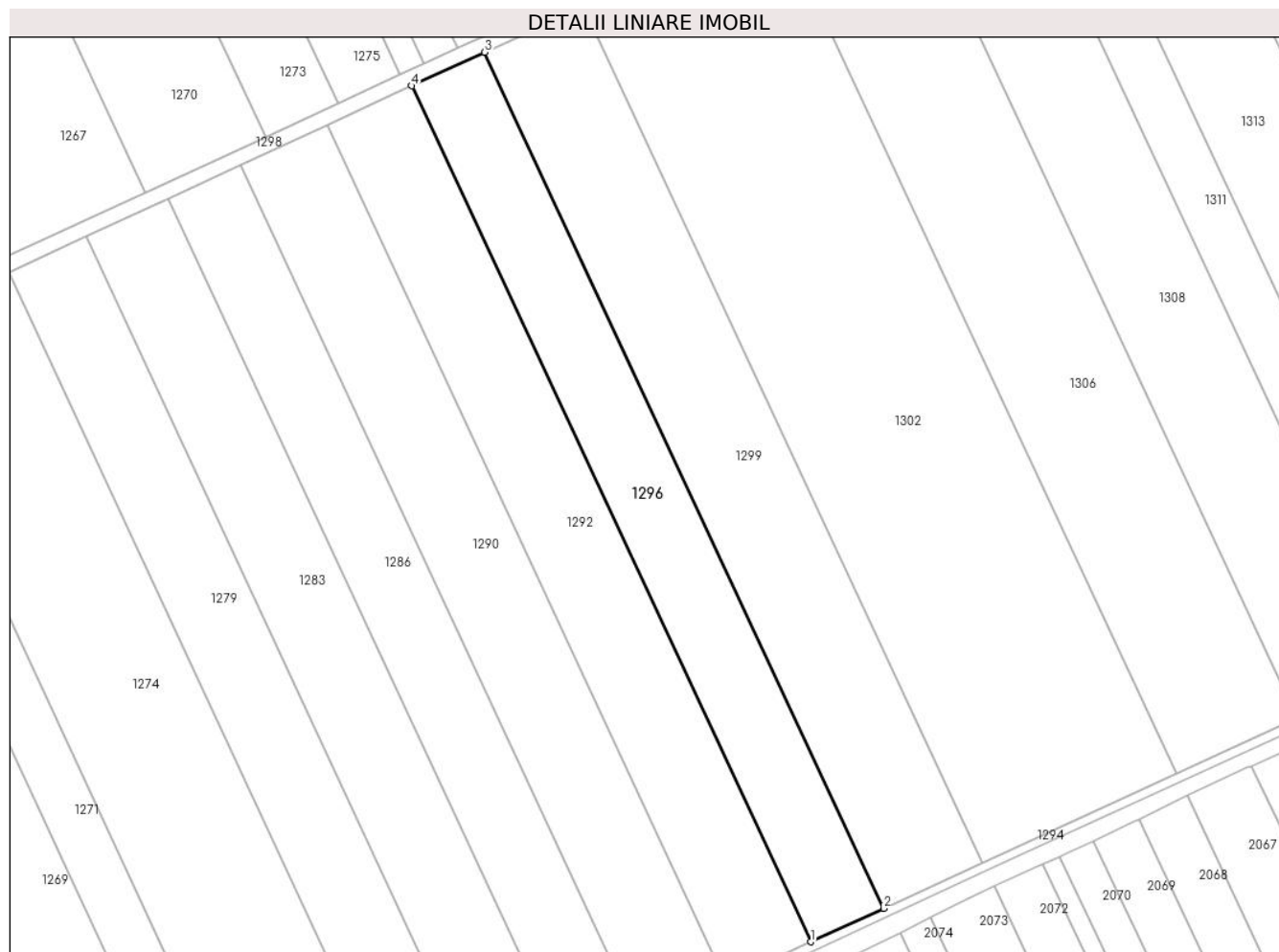
Inscrieri privind dezmembramintele dreptului de proprietate, drepturi reale de garanție și sarcini	Referințe
NU SUNT	

Anexa Nr. 1 La Partea I

Teren

Nr cadastral	Suprafața (mp)*	Observații / Referințe
20378	Din acte: 15.000 Masurata: 14.768	

* Suprafața este determinată în planul de proiecție Stereo 70.



Date referitoare la teren

Crt	Categorie folosință	Intra vilan	Suprafața (mp)	Tarla	Parcelă	Nr. topo	Observații / Referințe
1	arabil	NU	14.768	49/3	15	-	

Lungime Segmente

1) Valorile lungimilor segmentelor sunt obținute din proiecție în plan.

Punct început	X / Y	Punct sfârșit	X / Y	Lungime segment (** (m)
1	710.249,219 319.392,653	2	710.281,412 319.407,43	35.422
2	710.281,412 319.407,43	3	710.105,195 319.785,31	416.948
3	710.105,195 319.785,31	4	710.073,028 319.770,477	35.422
4	710.073,028 319.770,477	1	710.249,219 319.392,653	416.886

**** Lungimile segmentelor sunt determinate în planul de proiecție Stereo 70 și sunt rotunjite la 1 milimetru.**

***** Distanța dintre puncte este formată din segmente cumulate ce sunt mai mici decât valoarea 1 milimetru.**

**DATE DESPRE IMOBILUL NR. 1297**

Oficiul de Cadastru și Publicitate Imobiliară CALARASI
Biroul de Cadastru și Publicitate Imobiliară Calarasi

A. Partea I. Descrierea imobilului

TEREN Extravilan

Adresa: Jud. Calarasi

Nr. Crt	Nr cadastral Nr. topografic	Suprafața* (mp)	Observații / Referințe
A1	23911	Din acte: 33.594 Masurata: 33.569	Sector cadastral:8 Teren neimprejmuit;

B. Partea II. Proprietari și acte

Inscrieri privitoare la dreptul de proprietate și alte drepturi reale		Referințe
87487 / 05/11/2021		
Act Notarial nr. 48, din 04/11/2021 emis de Bunda Andrei;		
B2	Intabulare, drept de PROPRIETATE, dobandit prin Succesiune, cota actuala 1/1, cota initiala 1/1 1) CONSTANTINESCU CRISTIAN GABRIEL	A1

C. Partea III. SARCINI .

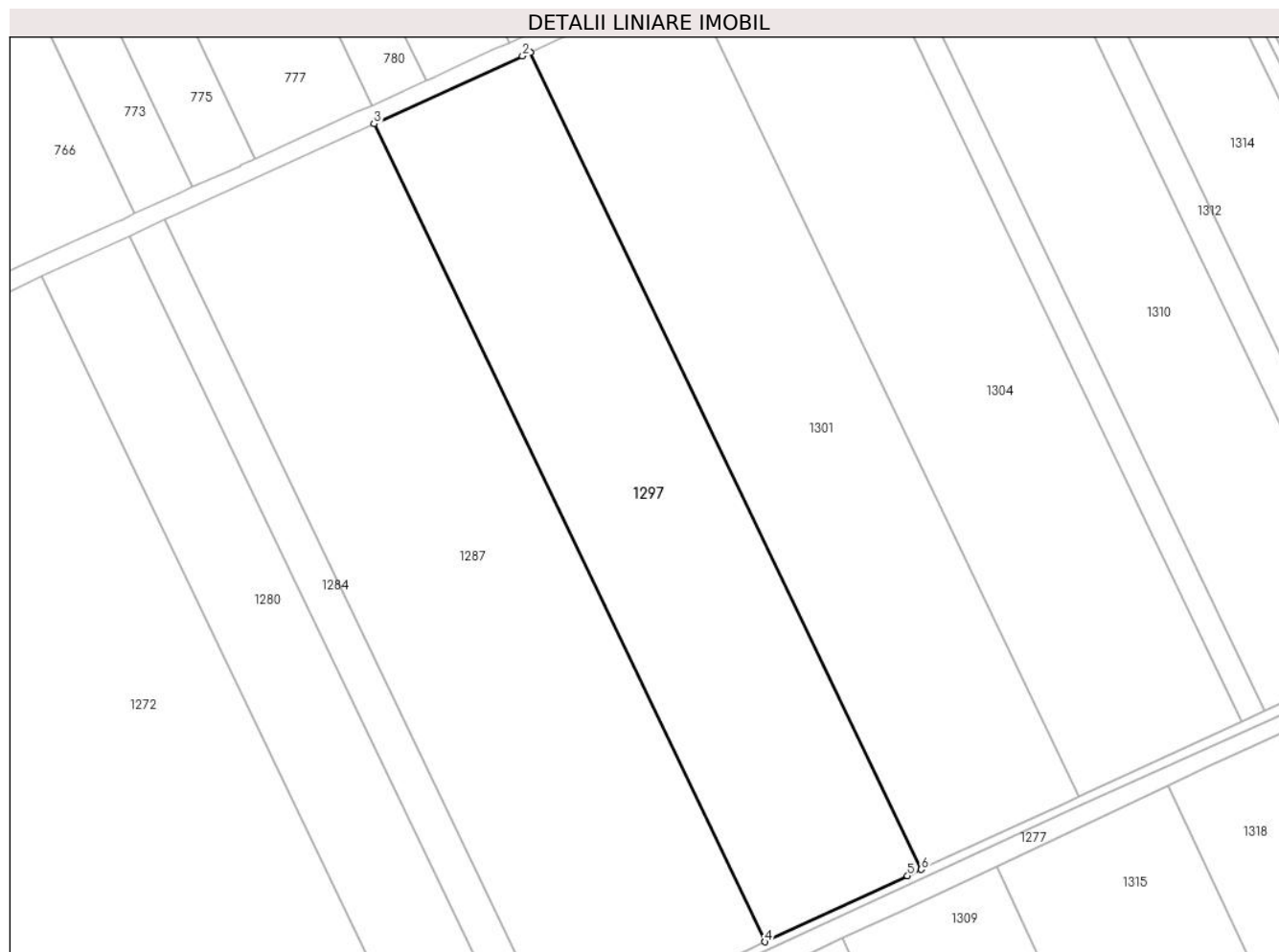
Inscrieri privind dezmembramintele dreptului de proprietate, drepturi reale de garanție și sarcini	Referințe
NU SUNT	

Anexa Nr. 1 La Partea I

Teren

Nr cadastral	Suprafața (mp)*	Observații / Referințe
23911	Din acte: 33.594 Masurata: 33.569	

* Suprafața este determinată în planul de proiecție Stereo 70.



Date referitoare la teren

Crt	Categorie folosință	Intra vilan	Suprafața (mp)	Tarla	Parcelă	Nr. topo	Observații / Referințe
1	arabil	NU	33.569	49	7	-	

Lungime Segmente

1) Valorile lungimilor segmentelor sunt obținute din proiecție în plan.

Punct început	X / Y	Punct sfârșit	X / Y	Lungime segment (** (m)
1	710.117,769 320.748,79	2	710.114,028 320.747,02	4.139
2	710.114,028 320.747,02	3	710.045,131 320.715,559	75.74
3	710.045,131 320.715,559	4	710.226,593 320.336,215	420.512
4	710.226,593 320.336,215	5	710.292,727 320.366,812	72.869

Punct început	X / Y	Punct sfârșit	X / Y	Lungime segment (** (m)
5	710.292,727 320.366,812	6	710.299,083 320.369,753	7.003
6	710.299,083 320.369,753	1	710.117,769 320.748,79	420.171

** Lungimile segmentelor sunt determinate în planul de proiecție Stereo 70 și sunt rotunjite la 1 milimetru.

*** Distanța dintre puncte este formată din segmente cumulate ce sunt mai mici decât valoarea 1 milimetru.

**DATE DESPRE IMOBILUL NR. 1298**

Oficiul de Cadastru și Publicitate Imobiliară CALARASI
Biroul de Cadastru și Publicitate Imobiliară Calarasi

A. Partea I. Descrierea imobilului

TEREN Extravilan

Adresa: Jud. Calarasi

Nr. Crt	Nr cadastral Nr. topografic	Suprafața* (mp)	Observații / Referințe
A1		6.869	Sector cadastral:8 Teren neimprejmuit;

B. Partea II. Proprietari și acte

Inscrieri privitoare la dreptul de proprietate și alte drepturi reale	Referințe
/	
Act Administrativ nr. 23, din 07/09/1999 emis de CONSILIU LOCAL AL COMUNEI JEGALIA + ANEXA 28;	
B1	A1
Intabulare, drept de PROPRIETATE-DOMENIU PUBLIC, dobandit prin Lege, cota actuala 1/1, cota initiala 1/1 1) COMUNA JEGALIA, CIF:3796756, -DOMENIU PUBLIC	

C. Partea III. SARCINI .

Inscrieri privind dezmembramintele dreptului de proprietate, drepturi reale de garanție și sarcini	Referințe
NU SUNT	

Punct început	X / Y	Punct sfârșit	X / Y	Lungime segment	Punct început	X / Y	Punct sfârșit	X / Y	Lungime segment	Punct început	X / Y	Punct sfârșit	X / Y	Lungime segment
19	710.352,112 319.899,506	20	710.394,884 319.919,296	47.128	20	710.394,884 319.919,296	21	710.432,653 319.936,773	41.617	21	710.432,653 319.936,773	22	710.435,649 319.938,217	3.326
22	710.435,649 319.938,217	23	710.473,245 319.956,351	41.741	23	710.473,245 319.956,351	24	710.518,159 319.976,267	49.132	24	710.518,159 319.976,267	25	710.521,438 319.977,768	3.606
25	710.521,438 319.977,768	26	710.564,251 319.997,364	47.085	26	710.564,251 319.997,364	27	710.607,07 320.016,963	47.091	27	710.607,07 320.016,963	28	710.645,563 320.034,583	42.334
28	710.645,563 320.034,583	29	710.677,685 320.049,286	35.327	29	710.677,685 320.049,286	30	710.705,767 320.062,14	30.884	30	710.705,767 320.062,14	31	710.709,734 320.064,149	4.447
31	710.709,734 320.064,149	32	710.760,955 320.090,089	57.415	32	710.760,955 320.090,089	33	710.753,021 320.095,011	9.337	33	710.753,021 320.095,011	34	710.748,762 320.090,353	6.312
34	710.748,762 320.090,353	35	710.746,447 320.089,138	2.614	35	710.746,447 320.089,138	36	710.724,073 320.077,399	25.267	36	710.724,073 320.077,399	37	710.696,998 320.065,005	29.777
37	710.696,998 320.065,005	38	710.595,97 320.018,759	111.11	38	710.595,97 320.018,759	39	710.562,289 320.003,341	37.042	39	710.562,289 320.003,341	40	710.515,912 319.982,007	51.049
40	710.515,912 319.982,007	41	710.444,216 319.949,025	78.918	41	710.444,216 319.949,025	42	710.393,825 319.925,844	55.467	42	710.393,825 319.925,844	43	710.370,128 319.914,908	26.099
43	710.370,128 319.914,908	44	710.279,083 319.872,888	100.274	44	710.279,083 319.872,888	45	710.273,18 319.870,164	6.501	45	710.273,18 319.870,164	46	710.238,834 319.854,312	37.828
46	710.238,834 319.854,312	47	710.217,619 319.844,521	23.365	47	710.217,619 319.844,521	48	710.175,264 319.824,973	46.648	48	710.175,264 319.824,973	49	710.163,497 319.819,542	12.96
49	710.163,497 319.819,542	50	710.143,202 319.810,176	22.352	50	710.143,202 319.810,176	51	710.111,358 319.795,479	35.072	51	710.111,358 319.795,479	52	710.093,233 319.787,114	19.962
52	710.093,233 319.787,114	53	710.078,533 319.780,33	16.19	53	710.078,533 319.780,33	54	710.067,917 319.775,43	11.692	54	710.067,917 319.775,43	55	710.040,308 319.762,688	30.407
55	710.040,308 319.762,688	56	710.008,442 319.747,981	35.096	56	710.008,442 319.747,981	57	709.955,352 319.723,478	58.472	57	709.955,352 319.723,478	58	709.891,606 319.694,058	70.207
58	709.891,606 319.694,058	59	709.849,099 319.674,44	46.816	59	709.849,099 319.674,44	60	709.830,159 319.665,699	20.86	60	709.830,159 319.665,699	61	709.825,485 319.663,542	5.148
61	709.825,485 319.663,542	62	709.821,433 319.661,658	4.469	62	709.821,433 319.661,658	63	709.812,484 319.657,536	9.853	63	709.812,484 319.657,536	64	709.806,443 319.654,754	6.651
64	709.806,443 319.654,754	65	709.791,198 319.647,717	16.791	65	709.791,198 319.647,717	1	709.781,289 319.643,458	10.786					

** Lungimile segmentelor sunt determinate în planul de proiecție Stereo 70 și sunt rotunjite la 1 milimetru.

*** Distanța dintre puncte este formată din segmente cumulate ce sunt mai mici decât valoarea 1 milimetru.

**DATE DESPRE IMOBILUL NR. 1299**

Oficiul de Cadastru și Publicitate Imobiliară CALARASI
Biroul de Cadastru și Publicitate Imobiliară Calarasi

A. Partea I. Descrierea imobilului

TEREN Extravilan

Adresa: Jud. Calarasi

Nr. Crt	Nr cadastral Nr. topografic	Suprafața* (mp)	Observații / Referințe
A1		20.000	Sector cadastral:8 Teren neimprejmuit;

B. Partea II. Proprietari și acte

Inscrieri privitoare la dreptul de proprietate și alte drepturi reale	Referințe
/	
Act Administrativ nr. 43119, din 17/07/1997 emis de CJSIPT CALARASI;	
B1	A1
Intabulare, drept de PROPRIETATE, dobandit prin Constituire, cota actuala 1/1, cota initiala 1/1	
1) PARASCHIV CONSTANTINA, LIPSA CNP	

C. Partea III. SARCINI .

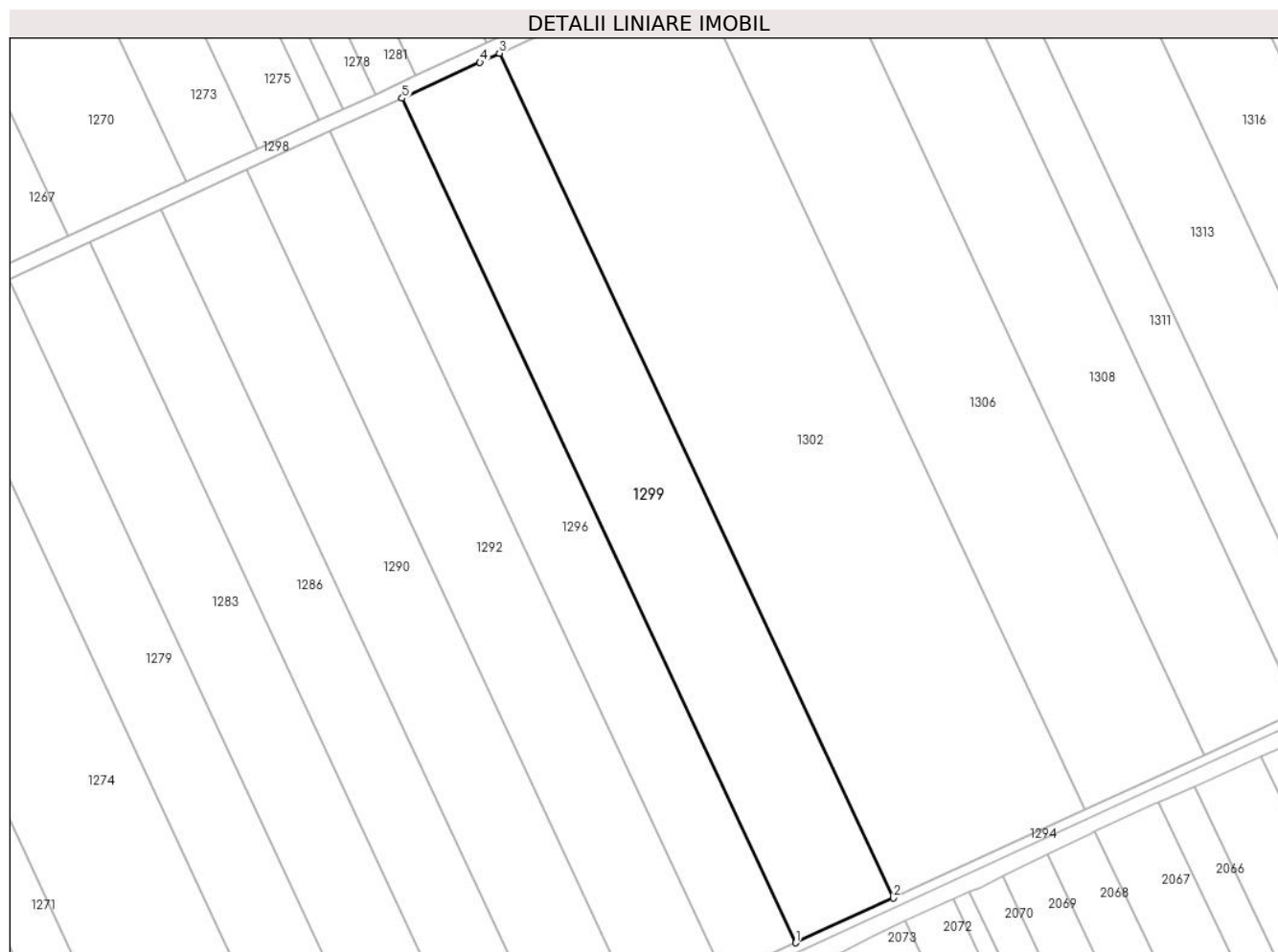
Inscrieri privind dezmembramintele dreptului de proprietate, drepturi reale de garanție și sarcini	Referințe
NU SUNT	

Anexa Nr. 1 La Partea I

Teren

Nr cadastral	Suprafața (mp)*	Observații / Referințe
	20.000	

* Suprafața este determinată în planul de proiecție Stereo 70.



Date referitoare la teren

Crt	Categorie folosință	Intravilan	Suprafața (mp)	Tarla	Parcelă	Nr. topo	Observații / Referințe
1	arabil	NU	20.000	49/3	14	-	

Lungime Segmente

1) Valorile lungimilor segmentelor sunt obținute din proiecție în plan.

Punct început	X / Y	Punct sfârșit	X / Y	Lungime segment (** (m)
1	710.281,412 319.407,43	2	710.325,003 319.427,439	47.964
2	710.325,003 319.427,439	3	710.148,746 319.805,406	417.044
3	710.148,746 319.805,406	4	710.140,019 319.801,368	9.616
4	710.140,019 319.801,368	5	710.105,195 319.785,31	38.348
5	710.105,195 319.785,31	1	710.281,412 319.407,43	416.948

**** Lungimile segmentelor sunt determinate în planul de proiecție Stereo 70 și sunt rotunjite la 1 milimetru.**

***** Distanța dintre puncte este formată din segmente cumulate ce sunt mai mici decât valoarea 1 milimetru.**

**DATE DESPRE IMOBILUL NR. 1300**

Oficiul de Cadastru și Publicitate Imobiliară CALARASI
Biroul de Cadastru și Publicitate Imobiliară Calarasi

A. Partea I. Descrierea imobilului

TEREN Extravilan

Nr. CF vechi:165

Nr. cadastral vechi:316

Adresa: Jud. Calarasi

Nr. Crt	Nr cadastral Nr. topografic	Suprafața* (mp)	Observații / Referințe
A1	23018	42.996	Sector cadastral:8 Teren neimprejmuit;

B. Partea II. Proprietari și acte

Inscrieri privitoare la dreptul de proprietate și alte drepturi reale	Referințe
18236 / 14/12/2006	
Act Notarial nr. 4623, din 12/12/2006 emis de BNP TUTUIANU DANA CRISTINA;	
B1	A1
Intabulare, drept de PROPRIETATE, dobandit prin Conventie, cota actuala 1/1, cota initiala 1/1	
1) SC AQUA BIOSFERA SRL, CIF:99999999999999, LIPSA CUI	
OBSERVATII: (provenita din conversia CF 165)	

C. Partea III. SARCINI .

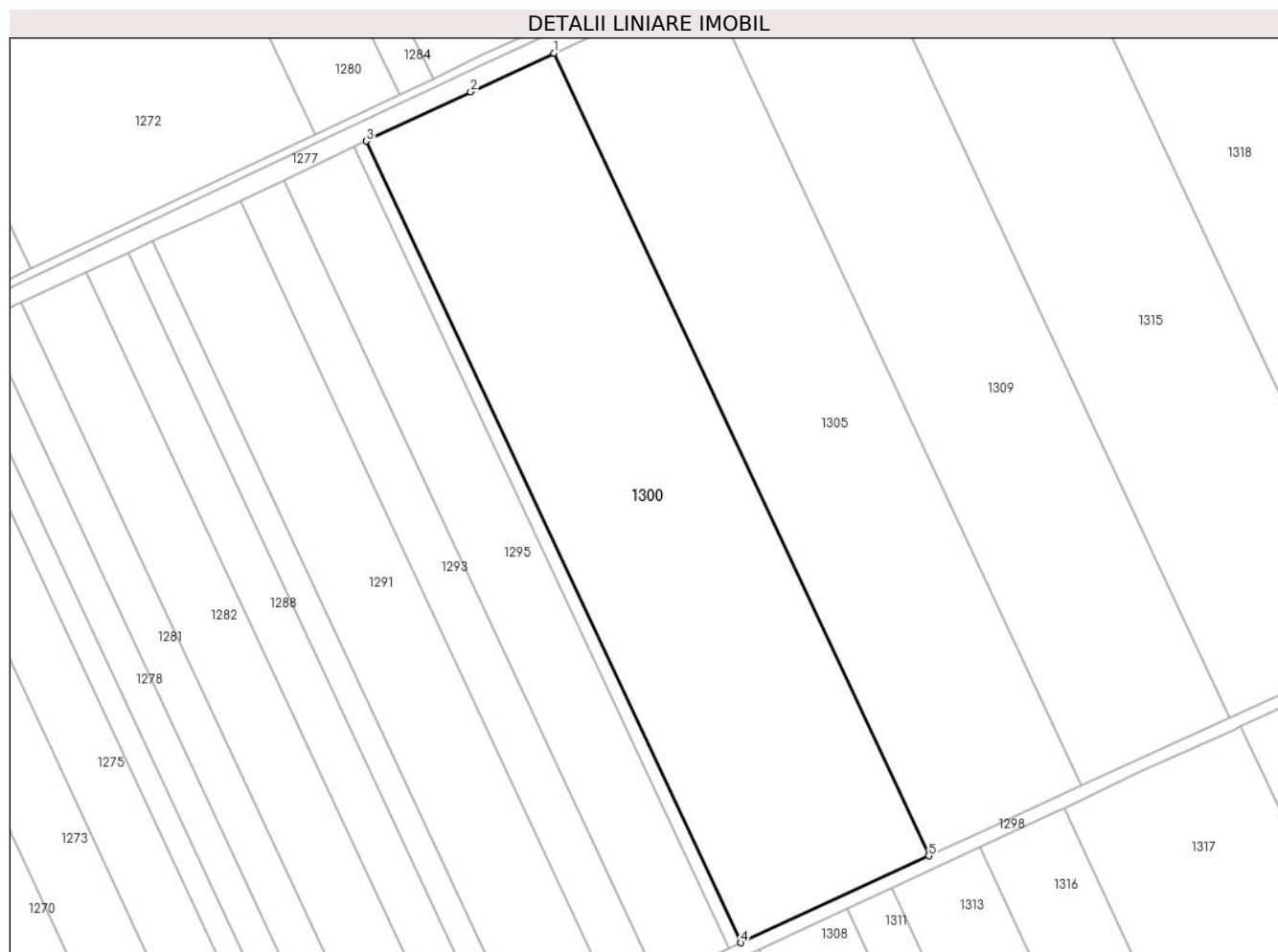
Inscrieri privind dezmembramintele dreptului de proprietate, drepturi reale de garanție și sarcini	Referințe
NU SUNT	

Anexa Nr. 1 La Partea I

Teren

Nr cadastral	Suprafața (mp)*	Observații / Referințe
23018	42.996	

* Suprafața este determinată în planul de proiecție Stereo 70.



Date referitoare la teren

Crt	Categorie folosință	Intra vilan	Suprafața (mp)	Tarla	Parcelă	Nr. topo	Observații / Referințe
1	arabil	NU	42.996	49/2	7	-	

Lungime Segmente

1) Valorile lungimilor segmentelor sunt obținute din proiecție în plan.

Punct început	X / Y	Punct sfârșit	X / Y	Lungime segment (** (m)
1	710.188,55 320.303,578	2	710.148,229 320.284,86	44.454
2	710.148,229 320.284,86	3	710.097,74 320.261,056	55.819
3	710.097,74 320.261,056	4	710.279,083 319.872,888	428.439
4	710.279,083 319.872,888	5	710.370,128 319.914,908	100.274
5	710.370,128 319.914,908	1	710.188,55 320.303,578	428.993

**** Lungimile segmentelor sunt determinate în planul de proiecție Stereo 70 și sunt rotunjite la 1 milimetru.**

***** Distanța dintre puncte este formată din segmente cumulate ce sunt mai mici decât valoarea 1 milimetru.**

**DATE DESPRE IMOBILUL NR. 1301**

Oficiul de Cadastru și Publicitate Imobiliară CALARASI
Biroul de Cadastru și Publicitate Imobiliară Calarasi

A. Partea I. Descrierea imobilului

TEREN Extravilan

Adresa: Jud. Calarasi

Nr. Crt	Nr cadastral Nr. topografic	Suprafața* (mp)	Observații / Referințe
A1	22431	Din acte: 34.000 Masurata: 33.975	Sector cadastral:8 Teren neimprejmuit;

B. Partea II. Proprietari și acte

Inscrieri privitoare la dreptul de proprietate și alte drepturi reale		Referințe
1151 / 12/01/2022		
Act Notarial nr. 7, din 10/01/2022 emis de NP Tutuianu Dana Cristina;		
B3	Intabulare, drept de PROPRIETATE, dobandit prin Conventie, cota actuala 1/1, cota initiala 1/1 1) NIKAGRO SRL, CIF:17961870	A1

C. Partea III. SARCINI .

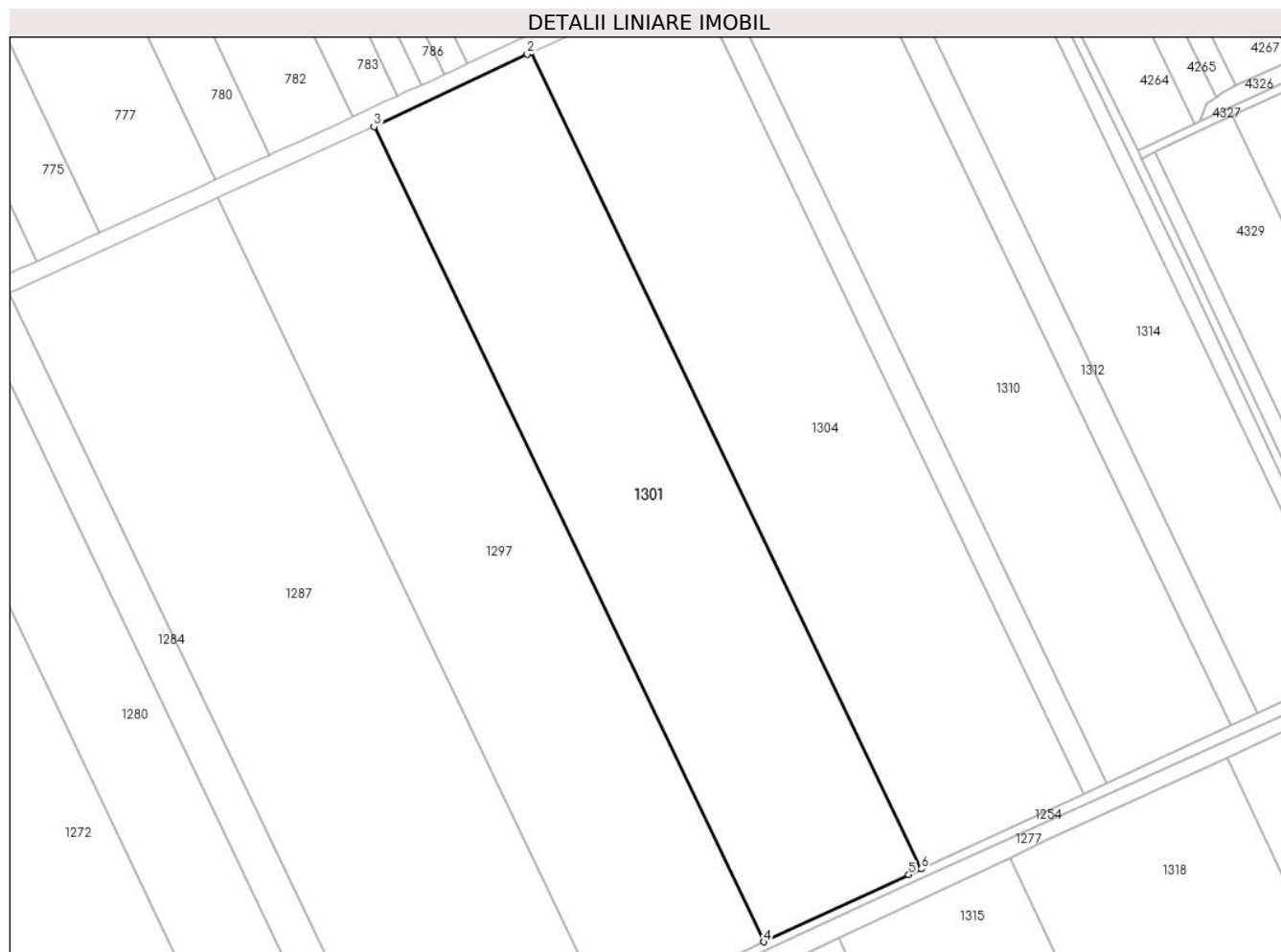
Inscrieri privind dezmembramintele dreptului de proprietate, drepturi reale de garanție și sarcini	Referințe
NU SUNT	

Anexa Nr. 1 La Partea I

Teren

Nr cadastral	Suprafața (mp)*	Observații / Referințe
22431	Din acte: 34.000 Masurata: 33.975	

* Suprafața este determinată în planul de proiecție Stereo 70.



Date referitoare la teren

Crt	Categorie folosință	Intravilan	Suprafața (mp)	Tarla	Parcelă	Nr. topo	Observații / Referințe
1	arabil	NU	33.975	49	6	-	

Lungime Segmente

1) Valorile lungimilor segmentelor sunt obținute din proiecție în plan.

Punct început	X / Y	Punct sfârșit	X / Y	Lungime segment (** (m)
1	710.190,813 320.783,319	2	710.189,029 320.782,504	1.961
2	710.189,029 320.782,504	3	710.117,769 320.748,79	78.833
3	710.117,769 320.748,79	4	710.299,083 320.369,753	420.171
4	710.299,083 320.369,753	5	710.366,564 320.400,975	74.354

Punct început	X / Y	Punct sfârșit	X / Y	Lungime segment (** (m)
5	710.366,564 320.400,975	6	710.372,415 320.403,682	6.447
6	710.372,415 320.403,682	1	710.190,813 320.783,319	420.837

** Lungimile segmentelor sunt determinate în planul de proiecție Stereo 70 și sunt rotunjite la 1 milimetru.

*** Distanța dintre puncte este formată din segmente cumulate ce sunt mai mici decât valoarea 1 milimetru.

**DATE DESPRE IMOBILUL NR. 1302**

Oficiul de Cadastru și Publicitate Imobiliară CALARASI
Biroul de Cadastru și Publicitate Imobiliară Calarasi

A. Partea I. Descrierea imobilului

TEREN Extravilan

Nr. CF vechi:403

Nr. cadastral vechi:538

Adresa: Jud. Calarasi

Nr. Crt	Nr cadastral Nr. topografic	Suprafața* (mp)	Observații / Referințe
A1	23162	39.380	Sector cadastral:8 Teren neimprejmuit;

B. Partea II. Proprietari și acte

Inscrieri privitoare la dreptul de proprietate și alte drepturi reale	Referințe
3532 / 12/02/2008	
Act Notarial nr. 272, din 07/02/2008 emis de BNP CHIRU MARIA DANA;	
B1	A1
Intabulare, drept de PROPRIETATE, dobandit prin Conventie, cota actuala 1/1, cota initiala 1/1	
1) SC APOLLO PROPERTIES SRL, CIF:19163688	
OBSERVATII: (provenita din conversia CF 403)	

C. Partea III. SARCINI .

Inscrieri privind dezmembramintele dreptului de proprietate, drepturi reale de garanție și sarcini	Referințe
NU SUNT	

***** Distanţa dintre puncte este formată din segmente cumulate ce sunt mai mici decât valoarea 1 milimetru.**

**DATE DESPRE IMOBILUL NR. 1303**

Oficiul de Cadastru și Publicitate Imobiliară CALARASI
Biroul de Cadastru și Publicitate Imobiliară Calarasi

A. Partea I. Descrierea imobilului

TEREN Extravilan

Adresa: Jud. Calarasi

Nr. Crt	Nr cadastral Nr. topografic	Suprafața* (mp)	Observații / Referințe
A1		12.954	Sector cadastral:8 Teren neimprejmuit;

B. Partea II. Proprietari și acte

Inscrieri privitoare la dreptul de proprietate și alte drepturi reale	Referințe
/	
Act Administrativ nr. 43186, din 04/08/1997 emis de CJSIPT CALARASI;	
B1	A1
Intabulare, drept de PROPRIETATE, dobandit prin Constituire, cota actuala 1/1, cota initiala 1/1 1) NEAGU N TUDORITA, LIPSA CNP	

C. Partea III. SARCINI .

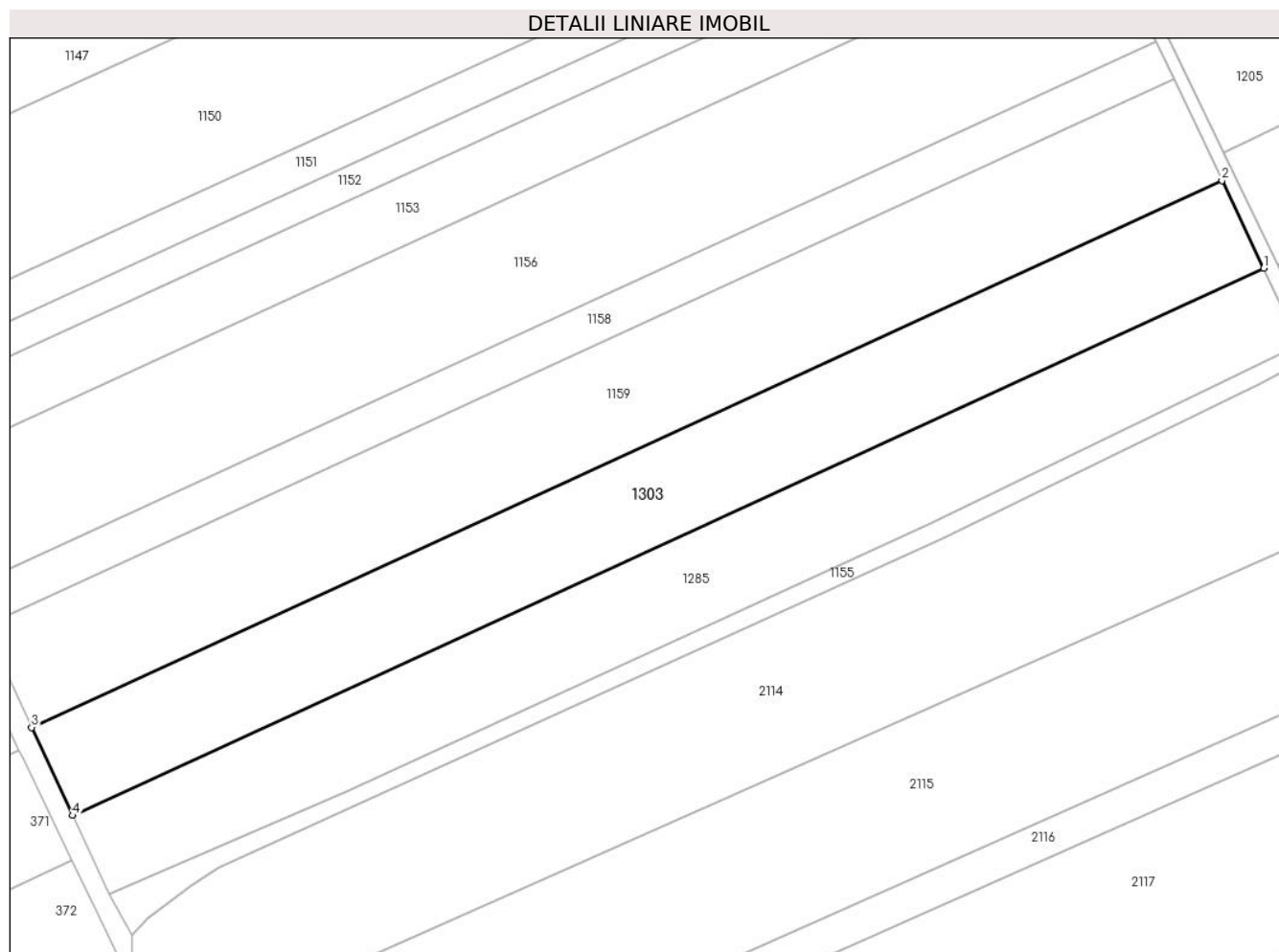
Inscrieri privind dezmembramintele dreptului de proprietate, drepturi reale de garanție și sarcini	Referințe
NU SUNT	

Anexa Nr. 1 La Partea I

Teren

Nr cadastral	Suprafața (mp)*	Observații / Referințe
	12.954	

* Suprafața este determinată în planul de proiecție Stereo 70.



Date referitoare la teren

Crt	Categorie folosință	Intra vilan	Suprafața (mp)	Tarla	Parcelă	Nr. topo	Observații / Referințe
1	arabil	NU	12.954	26/1	31	-	IN TP 43186 TARLAUA 49/2, PARCELA 6

Lungime Segmente

1) Valorile lungimilor segmentelor sunt obținute din proiecție în plan.

Punct început	X / Y	Punct sfârșit	X / Y	Lungime segment (** (m)
1	708.825,79 320.178,745	2	708.812,458 320.206,684	30.957
2	708.812,458 320.206,684	3	708.432,304 320.032,127	418.315
3	708.432,304 320.032,127	4	708.445,309 320.004,037	30.954
4	708.445,309 320.004,037	1	708.825,79 320.178,745	418.675

**** Lungimile segmentelor sunt determinate în planul de proiecție Stereo 70 și sunt rotunjite la 1 milimetru.**

***** Distanța dintre puncte este formată din segmente cumulate ce sunt mai mici decât valoarea 1 milimetru.**

**DATE DESPRE IMOBILUL NR. 1304**

Oficiul de Cadastru și Publicitate Imobiliară CALARASI
Biroul de Cadastru și Publicitate Imobiliară Calarasi

A. Partea I. Descrierea imobilului

TEREN Extravilan

Adresa: Jud. Calarasi

Nr. Crt	Nr cadastral Nr. topografic	Suprafața* (mp)	Observații / Referințe
A1		34.900	Sector cadastral:8 Teren neimprejmuit;

B. Partea II. Proprietari și acte

Inscrieri privitoare la dreptul de proprietate și alte drepturi reale		Referințe
/		
Act Administrativ nr. 42634, din 16/04/1997 emis de CJSIPT CALARASI;		
B1	Intabulare, drept de PROPRIETATE, dobandit prin Reconstituire, cota actuala 1/1, cota initiala 1/1	A1
	1) TEORDORESCU ANICA, LIPSA CNP 2) STOIAN GHEORGHE, LIPSA CNP 3) NICOLAE MARIA, LIPSA CNP 4) MARINESCU ION, LIPSA CNP	

C. Partea III. SARCINI .

Inscrieri privind dezmembramintele dreptului de proprietate, drepturi reale de garanție și sarcini	Referințe
NU SUNT	

Anexa Nr. 1 La Partea I

Teren

Nr cadastral	Suprafața (mp)*	Observații / Referințe
	34.900	

* Suprafața este determinată în planul de proiecție Stereo 70.



Date referitoare la teren

Crt	Categorie folosință	Intra vilan	Suprafața (mp)	Tarla	Parcelă	Nr. topo	Observații / Referințe
1	arabil	NU	34.900	49	5	-	

Lungime Segmente

1) Valorile lungimilor segmentelor sunt obținute din proiecție în plan.

Punct început	X / Y	Punct sfârșit	X / Y	Lungime segment (** (m)
1	710.190,813 320.783,319	2	710.372,415 320.403,682	420.837
2	710.372,415 320.403,682	3	710.447,719 320.438,523	82.973
3	710.447,719 320.438,523	4	710.266,271 320.817,839	420.481
4	710.266,271 320.817,839	5	710.264,264 320.816,899	2.216
5	710.264,264 320.816,899	1	710.190,813 320.783,319	80.763

**** Lungimile segmentelor sunt determinate în planul de proiecție Stereo 70 și sunt rotunjite la 1 milimetru.**

***** Distanța dintre puncte este formată din segmente cumulate ce sunt mai mici decât valoarea 1 milimetru.**

**DATE DESPRE IMOBILUL NR. 1305**

Oficiul de Cadastru și Publicitate Imobiliară CALARASI
Biroul de Cadastru și Publicitate Imobiliară Calarasi

A. Partea I. Descrierea imobilului

TEREN Extravilan

Adresa: Jud. Calarasi

Nr. Crt	Nr cadastral Nr. topografic	Suprafața* (mp)	Observații / Referințe
A1	21225	35.000	Sector cadastral:8 Teren neimprejmuit;

B. Partea II. Proprietari și acte

Inscrieri privitoare la dreptul de proprietate și alte drepturi reale		Referințe
9508 / 18/03/2011		
Act Notarial nr. 573, din 17/03/2011 emis de BNP CHIRU MARIA DANA;		
B3	Intabulare, drept de PROPRIETATE, dobandit prin Conventie, cota actuala 1/1, cota initiala 1/1 1) SC APOLLO PROPERTIES SRL, CIF:19163688	A1

C. Partea III. SARCINI .

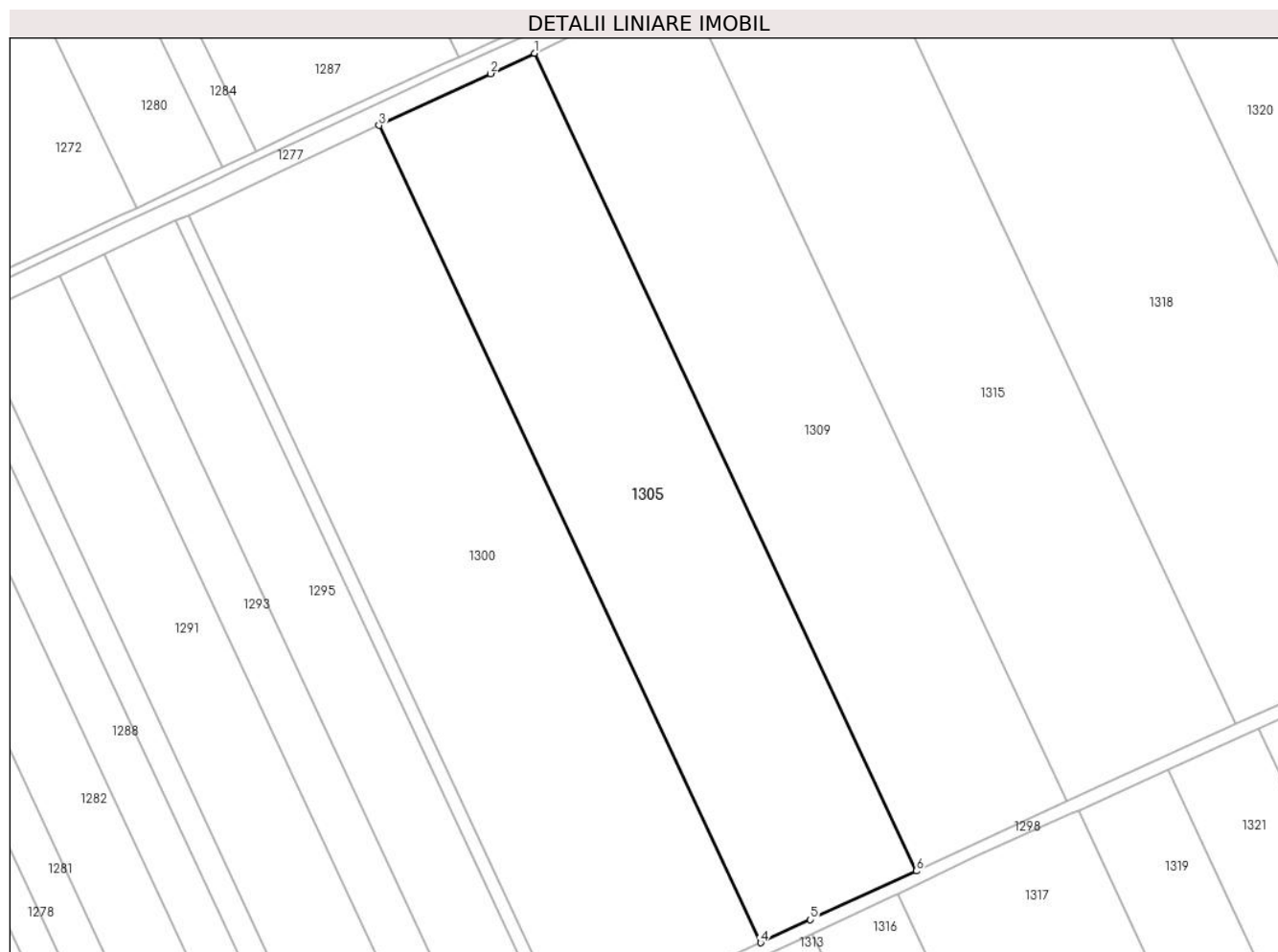
Inscrieri privind dezmembramintele dreptului de proprietate, drepturi reale de garanție și sarcini	Referințe
NU SUNT	

Anexa Nr. 1 La Partea I

Teren

Nr cadastral	Suprafața (mp)*	Observații / Referințe
21225	35.000	

* Suprafața este determinată în planul de proiecție Stereo 70.



Date referitoare la teren

Crt	Categorie folosință	Intra vilan	Suprafața (mp)	Tarla	Parcelă	Nr. topo	Observații / Referințe
1	arabil	NU	35.000	49/2	6/1	-	

Lungime Segmente

1) Valorile lungimilor segmentelor sunt obținute din proiecție în plan.

Punct început	X / Y	Punct sfârșit	X / Y	Lungime segment (** (m)
1	710.262,523 320.337,942	2	710.241,659 320.328,232	23.013
2	710.241,659 320.328,232	3	710.188,55 320.303,578	58.552
3	710.188,55 320.303,578	4	710.370,128 319.914,908	428.993
4	710.370,128 319.914,908	5	710.393,825 319.925,844	26.099
5	710.393,825 319.925,844	6	710.444,216 319.949,025	55.467

Punct început	X / Y	Punct sfârșit	X / Y	Lungime segment (** (m)
6	710.444,216 319.949,025	1	710.262,523 320.337,942	429.265

** Lungimile segmentelor sunt determinate în planul de proiecție Stereo 70 și sunt rotunjite la 1 milimetru.

*** Distanța dintre puncte este formată din segmente cumulate ce sunt mai mici decât valoarea 1 milimetru.

**DATE DESPRE IMOBILUL NR. 1306**

Oficiul de Cadastru și Publicitate Imobiliară CALARASI
Biroul de Cadastru și Publicitate Imobiliară Calarasi

A. Partea I. Descrierea imobilului

TEREN Extravilan

Adresa: Jud. Calarasi, TARLA 49/3, PARCELA 12

Nr. Crt	Nr cadastral Nr. topografic	Suprafața* (mp)	Observații / Referințe
A1	25222	Din acte: 25.000 Masurata: 24.613	Sector cadastral:8 Teren neimprejmuit;

B. Partea II. Proprietari și acte

Inscrieri privitoare la dreptul de proprietate și alte drepturi reale		Referințe
15426 / 19/03/2024		
Act Notarial nr. 28, din 14/02/2005 emis de NP CHIRU MARIA DANA;		
B1	Intabulare, drept de PROPRIETATE, dobandit prin Succesiune, cota actuala 1/2, cota initiala 1/2 1) VLAD VETA	A1
B2	Intabulare, drept de PROPRIETATE, dobandit prin Succesiune, cota actuala 1/2, cota initiala 1/2 1) SÎRBU ION	A1

C. Partea III. SARCINI .

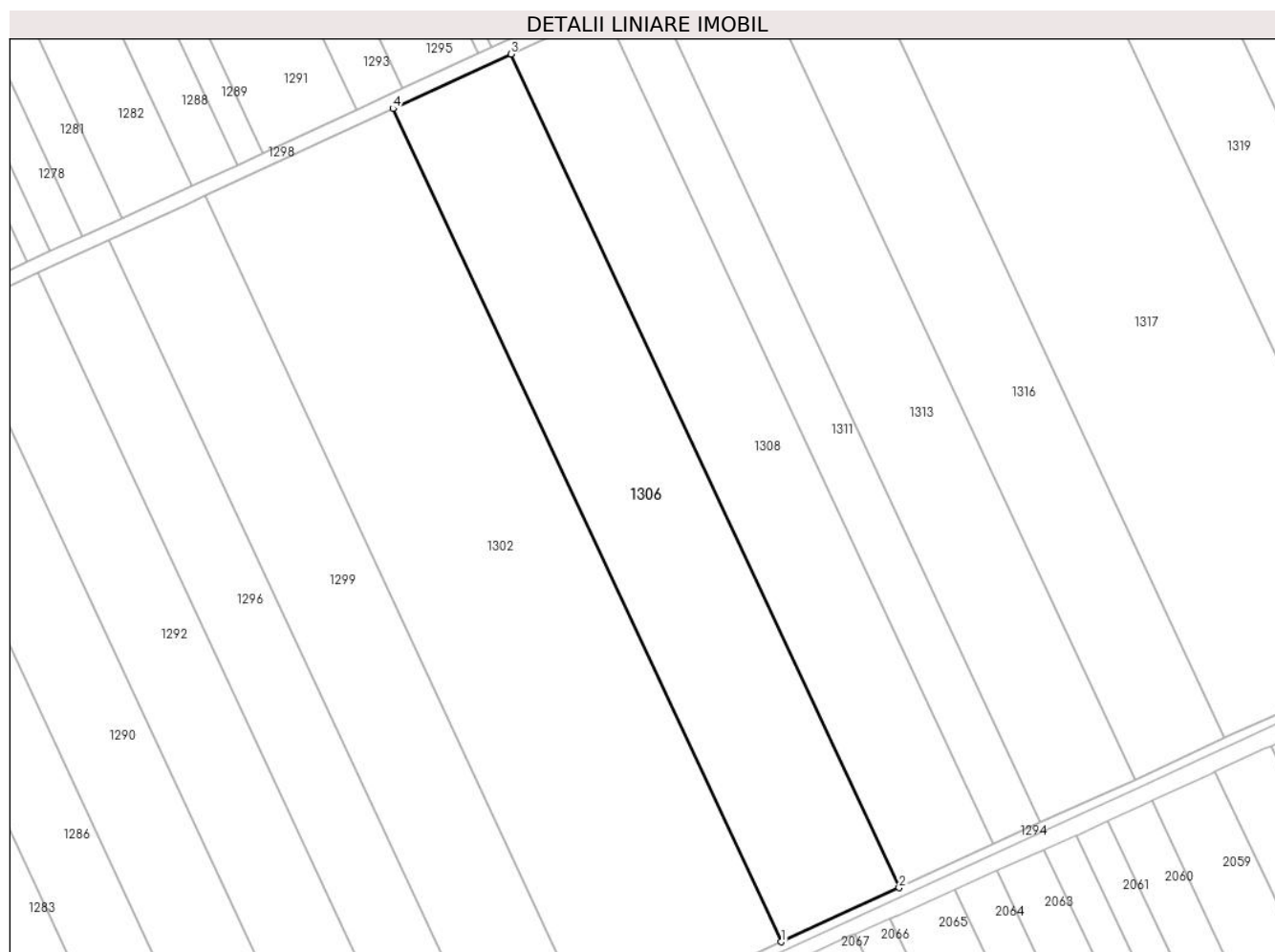
Inscrieri privind dezmembramintele dreptului de proprietate, drepturi reale de garanție și sarcini	Referințe
NU SUNT	

Anexa Nr. 1 La Partea I

Teren

Nr cadastral	Suprafața (mp)*	Observații / Referințe
25222	Din acte: 25.000 Masurata: 24.613	

* Suprafața este determinată în planul de proiecție Stereo 70.



Date referitoare la teren

Crt	Categorie folosință	Intra vilan	Suprafața (mp)	Tarla	Parcelă	Nr. topo	Observații / Referințe
1	arabil	NU	24.613	49/3	12	-	

Lungime Segmente

1) Valorile lungimilor segmentelor sunt obținute din proiecție în plan.

Punct început	X / Y	Punct sfârșit	X / Y	Lungime segment (** (m)
1	710.410,792 319.466,819	2	710.464,382 319.491,417	58.966
2	710.464,382 319.491,417	3	710.287,927 319.869,807	417.511
3	710.287,927 319.869,807	4	710.234,414 319.845,045	58.964
4	710.234,414 319.845,045	1	710.410,792 319.466,819	417.33

**** Lungimile segmentelor sunt determinate în planul de proiecție Stereo 70 și sunt rotunjite la 1 milimetru.**

***** Distanța dintre puncte este formată din segmente cumulate ce sunt mai mici decât valoarea 1 milimetru.**

**DATE DESPRE IMOBILUL NR. 1307**

Oficiul de Cadastru și Publicitate Imobiliară CALARASI
Biroul de Cadastru și Publicitate Imobiliară Calarasi

A. Partea I. Descrierea imobilului

TEREN Extravilan

Adresa: Jud. Calarasi

Nr. Crt	Nr cadastral Nr. topografic	Suprafața* (mp)	Observații / Referințe
A1		5.000	Sector cadastral:8 Teren neimprejmuit;

B. Partea II. Proprietari și acte

Inscrieri privitoare la dreptul de proprietate și alte drepturi reale	Referințe
/	
Act Administrativ nr. 42715, din 02/04/1997 emis de CJSIPT CALARASI;	
B1	A1
Intabulare, drept de PROPRIETATE, dobandit prin Reconstituire, cota actuala 1/1, cota initiala 1/1 1) NITA SIMA, LIPSA CNP	

C. Partea III. SARCINI .

Inscrieri privind dezmembramintele dreptului de proprietate, drepturi reale de garanție și sarcini	Referințe
NU SUNT	

Anexa Nr. 1 La Partea I

Teren

Nr cadastral	Suprafața (mp)*	Observații / Referințe
	5.000	

* Suprafața este determinată în planul de proiecție Stereo 70.



Date referitoare la teren

Crt	Categorie folosință	Intra vilan	Suprafața (mp)	Tarla	Parcelă	Nr. topo	Observații / Referințe
1	arabil	NU	5.000	49	4	-	

Lungime Segmente

1) Valorile lungimilor segmentelor sunt obținute din proiecție în plan.

Punct început	X / Y	Punct sfârșit	X / Y	Lungime segment (** (m)
1	710.266,271 320.817,839	2	710.447,719 320.438,523	420.481
2	710.447,719 320.438,523	3	710.458,512 320.443,516	11.892
3	710.458,512 320.443,516	4	710.277,04 320.822,882	420.536
4	710.277,04 320.822,882	1	710.266,271 320.817,839	11.891

** Lungimile segmentelor sunt determinate în planul de proiecție Stereo 70 și sunt rotunjite la 1 milimetru.

***** Distanţa dintre puncte este formată din segmente cumulate ce sunt mai mici decât valoarea 1 milimetru.**

**DATE DESPRE IMOBILUL NR. 1308**

Oficiul de Cadastru și Publicitate Imobiliară CALARASI
Biroul de Cadastru și Publicitate Imobiliară Calarasi

A. Partea I. Descrierea imobilului

TEREN Extravilan

Adresa: Jud. Calarasi

Nr. Crt	Nr cadastral Nr. topografic	Suprafața* (mp)	Observații / Referințe
A1	21958	Din acte: 20.000 Masurata: 19.690	Sector cadastral:8 Teren neimprejmuit;

B. Partea II. Proprietari și acte

Inscrieri privitoare la dreptul de proprietate și alte drepturi reale		Referințe
29392 / 22/08/2012		
Act Administrativ nr. 43067, din 22/12/1997 emis de CJSIPT CALARASI (act notarial nr. 69/28-03-2008 emis de BNP CHIRU MARIA DANA; act notarial nr. 96/21-05-2012 emis de BNP MITACHE IULIANA ADRIANA;);		
B1	Intabulare, drept de PROPRIETATE, dobandit prin Succesiune, cota actuala 1/3, cota initiala 1/3 1) SARBU GUTA	A1
B2	Intabulare, drept de PROPRIETATE, dobandit prin Succesiune, cota actuala 1/3, cota initiala 1/3 1) SARBU PETRE	A1
39619 / 25/10/2012		
Act Notarial nr. 2446, din 24/10/2012 emis de BNP MITACHE IULIANA ADRIANA;		
B5	Intabulare, drept de PROPRIETATE, dobandit prin Conventie, cota actuala 1/3, cota initiala 1/3 1) CRISTEA EMIL IONUT , sot 2) CRISTEA IONUTA , sotie	A1

C. Partea III. SARCINI .

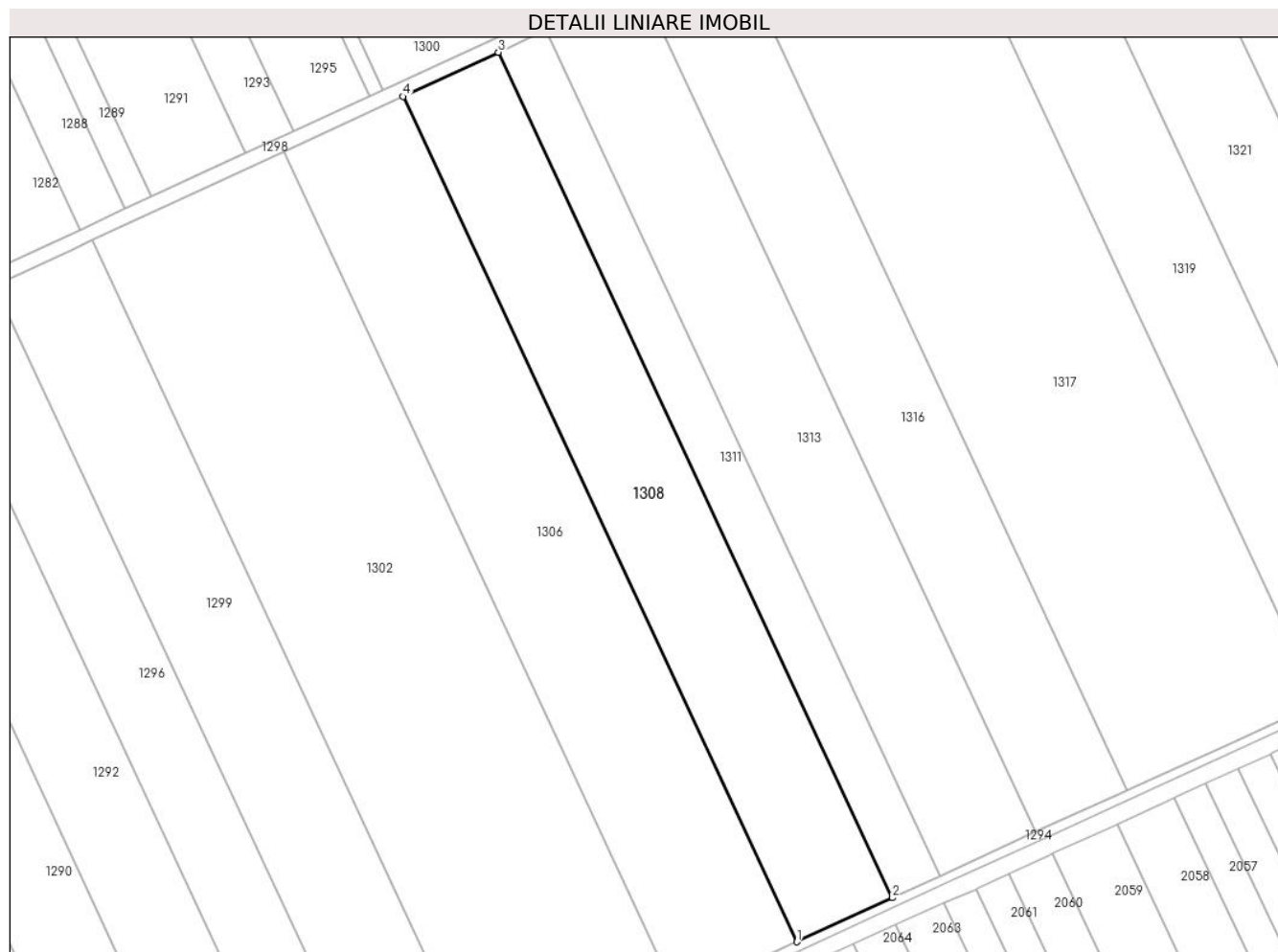
Inscrieri privind dezmembramintele dreptului de proprietate, drepturi reale de garanție și sarcini	Referințe
NU SUNT	

Anexa Nr. 1 La Partea I

Teren

Nr cadastral	Suprafața (mp)*	Observații / Referințe
21958	Din acte: 20.000 Masurata: 19.690	

* Suprafața este determinată în planul de proiecție Stereo 70.



Date referitoare la teren

Crt	Categorie folosință	Intravilan	Suprafața (mp)	Tarla	Parcelă	Nr. topo	Observații / Referințe
1	arabil	NU	19.690	49/3	11	-	

Lungime Segmente

1) Valorile lungimilor segmentelor sunt obținute din proiecție în plan.

Punct început	X / Y	Punct sfârșit	X / Y	Lungime segment (** (m)
1	710.464,382 319.491,417	2	710.507,236 319.511,088	47.153
2	710.507,236 319.511,088	3	710.330,721 319.889,608	417.654
3	710.330,721 319.889,608	4	710.287,927 319.869,807	47.153
4	710.287,927 319.869,807	1	710.464,382 319.491,417	417.511

**** Lungimile segmentelor sunt determinate în planul de proiecție Stereo 70 și sunt rotunjite la 1 milimetru.**

***** Distanța dintre puncte este formată din segmente cumulate ce sunt mai mici decât valoarea 1 milimetru.**

**DATE DESPRE IMOBILUL NR. 1309**

Oficiul de Cadastru și Publicitate Imobiliară CALARASI
Biroul de Cadastru și Publicitate Imobiliară Calarasi

A. Partea I. Descrierea imobilului

TEREN Extravilan

Adresa: Jud. Calarasi

Nr. Crt	Nr cadastral Nr. topografic	Suprafața* (mp)	Observații / Referințe
A1	22730	Din acte: 32.368 Masurata: 33.895	Sector cadastral:8 Teren neimprejmuit;

B. Partea II. Proprietari și acte

Inscrieri privitoare la dreptul de proprietate și alte drepturi reale		Referințe
33161 / 17/06/2014		
Act Notarial nr. 1238, din 13/06/2014 emis de NP MITACHE IULIANA ADRIANA;		
B5	Intabulare, drept de PROPRIETATE, dobandit prin Conventie, cota actuala 1/1, cota initiala 1/1 1) CRISTEA EMIL IONUT, -sot 2) CRISTEA IONUTA, -sotie	A1

C. Partea III. SARCINI .

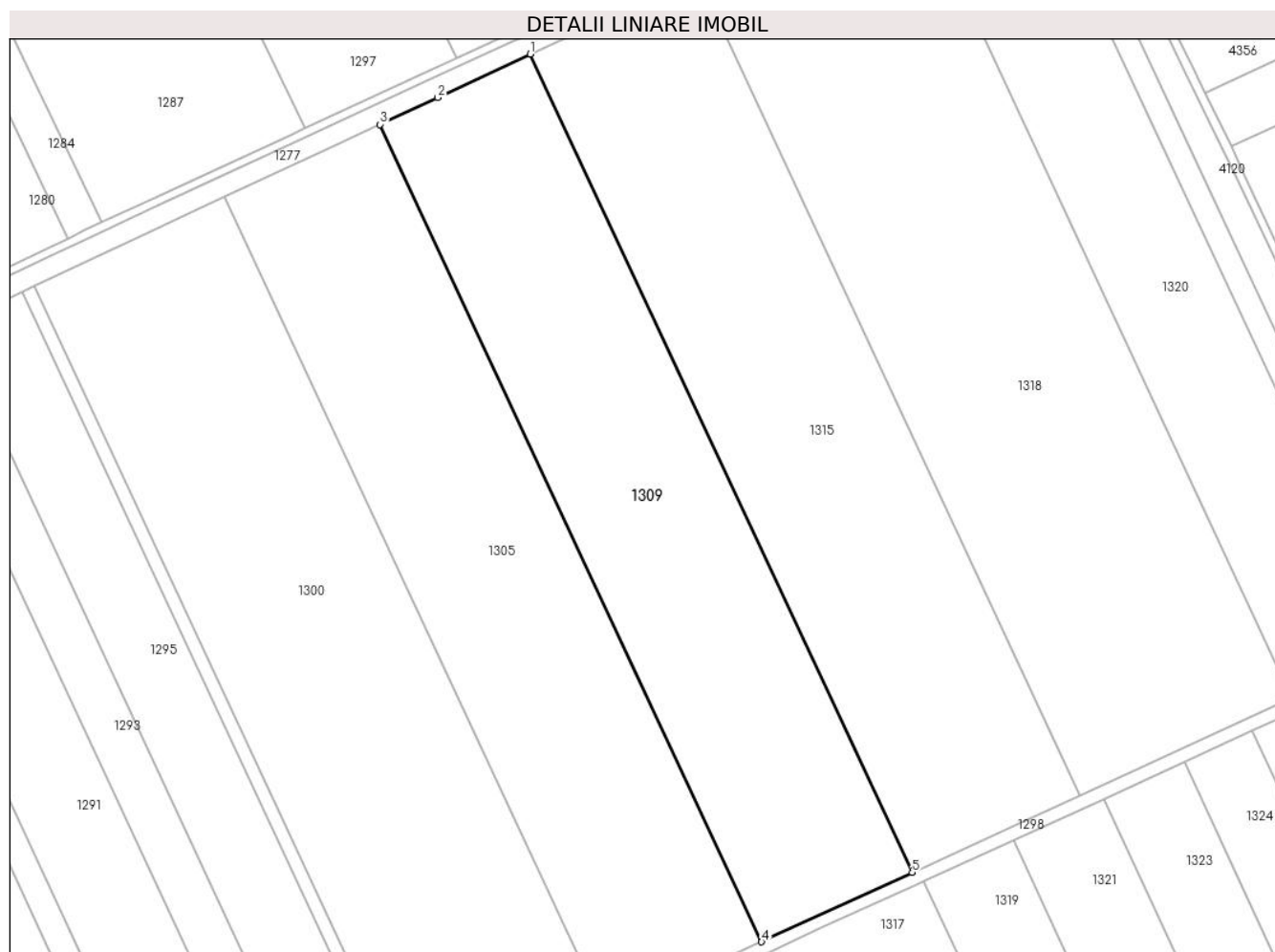
Inscrieri privind dezmembramintele dreptului de proprietate, drepturi reale de garanție și sarcini	Referințe
NU SUNT	

Anexa Nr. 1 La Partea I

Teren

Nr cadastral	Suprafața (mp)*	Observații / Referințe
22730	Din acte: 32.368 Masurata: 33.895	

* Suprafața este determinată în planul de proiecție Stereo 70.



Date referitoare la teren

Crt	Categorie folosință	Intravilan	Suprafața (mp)	Tarla	Parcelă	Nr. topo	Observații / Referințe
1	arabil	NU	33.895	49/2	5	-	

Lungime Segmente

1) Valorile lungimilor segmentelor sunt obținute din proiecție în plan.

Punct început	X / Y	Punct sfârșit	X / Y	Lungime segment (** (m)
1	710.333,993 320.371,409	2	710.289,878 320.350,673	48.745
2	710.289,878 320.350,673	3	710.262,523 320.337,942	30.172
3	710.262,523 320.337,942	4	710.444,216 319.949,025	429.265
4	710.444,216 319.949,025	5	710.515,912 319.982,007	78.918

Punct început	X / Y	Punct sfârșit	X / Y	Lungime segment (** (m)
5	710.515,912 319.982,007	1	710.333,993 320.371,409	429.8

** Lungimile segmentelor sunt determinate în planul de proiecție Stereo 70 și sunt rotunjite la 1 milimetru.

*** Distanța dintre puncte este formată din segmente cumulate ce sunt mai mici decât valoarea 1 milimetru.

**DATE DESPRE IMOBILUL NR. 1310**

Oficiul de Cadastru și Publicitate Imobiliară CALARASI
Biroul de Cadastru și Publicitate Imobiliară Calarasi

A. Partea I. Descrierea imobilului

TEREN Extravilan

Adresa: Jud. Calarasi

Nr. Crt	Nr cadastral Nr. topografic	Suprafața* (mp)	Observații / Referințe
A1		26.745	Sector cadastral:8 Teren neimprejmuit;

B. Partea II. Proprietari și acte

Inscrieri privitoare la dreptul de proprietate și alte drepturi reale		Referințe
/		
Act Administrativ nr. 42622, din 15/04/1997 emis de CJSIPT CALARASI;		
B1	Intabulare, drept de PROPRIETATE, dobandit prin Reconstituire, cota actuala 1/1, cota initiala 1/1 1) ENE A CONSTANTIN, LIPSA CNP	A1

C. Partea III. SARCINI .

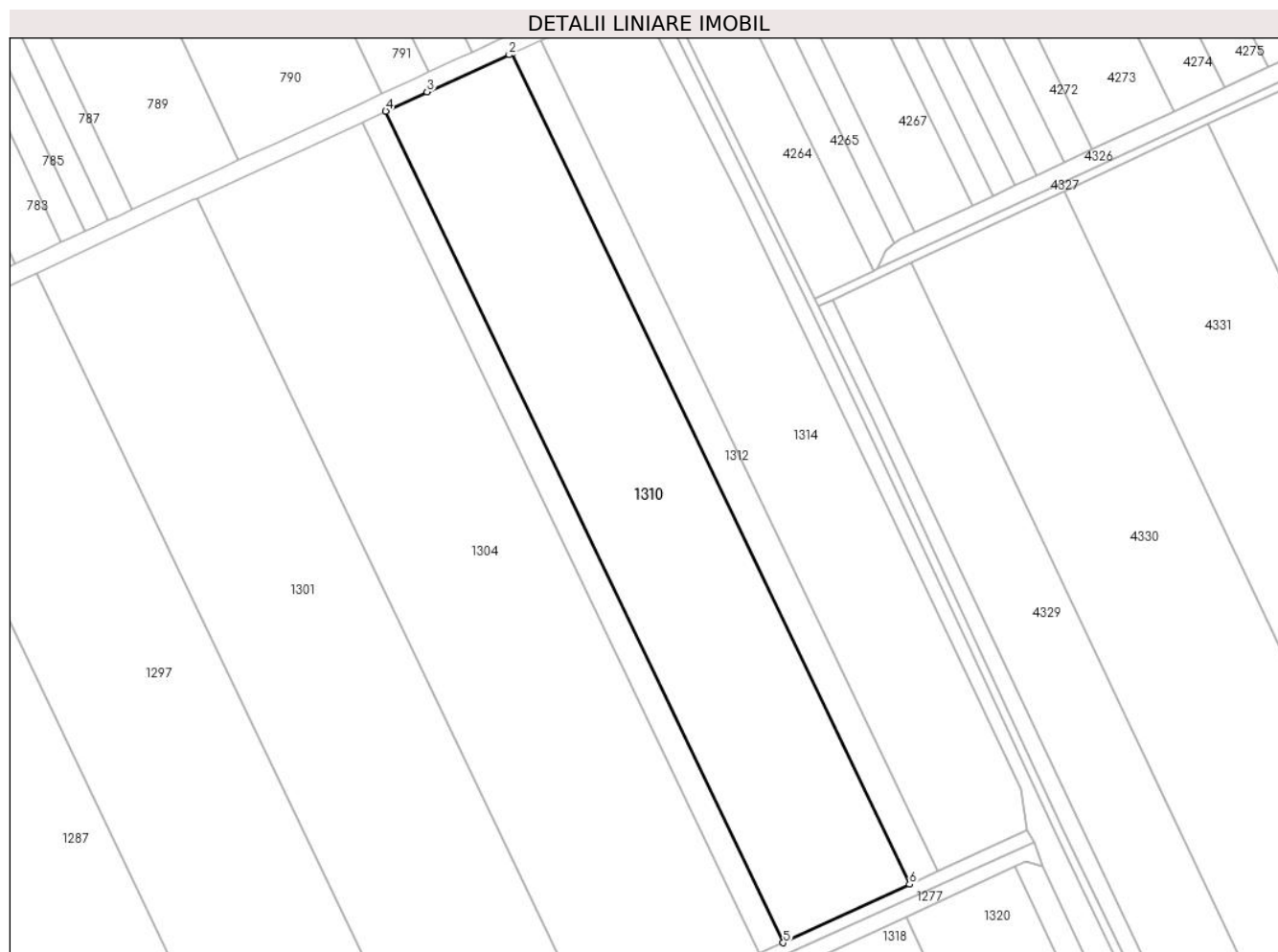
Inscrieri privind dezmembramintele dreptului de proprietate, drepturi reale de garanție și sarcini	Referințe
NU SUNT	

Anexa Nr. 1 La Partea I

Teren

Nr cadastral	Suprafața (mp)*	Observații / Referințe
	26.745	

* Suprafața este determinată în planul de proiecție Stereo 70.



Date referitoare la teren

Crt	Categorie folosință	Intravilan	Suprafața (mp)	Tarla	Parcelă	Nr. topo	Observații / Referințe
1	arabil	NU	26.745	49	3	-	

Lungime Segmente

1) Valorile lungimilor segmentelor sunt obținute din proiecție în plan.

Punct început	X / Y	Punct sfârșit	X / Y	Lungime segment (** (m)
1	710.334,885 320.849,348	2	710.333,367 320.848,675	1.66
2	710.333,367 320.848,675	3	710.295,883 320.831,706	41.146
3	710.295,883 320.831,706	4	710.277,04 320.822,882	20.807
4	710.277,04 320.822,882	5	710.458,512 320.443,516	420.536
5	710.458,512 320.443,516	6	710.516,241 320.470,226	63.609

Punct început	X / Y	Punct sfârșit	X / Y	Lungime segment (** (m)
6	710.516,241 320.470,226	1	710.334,885 320.849,348	420.266

** Lungimile segmentelor sunt determinate în planul de proiecție Stereo 70 și sunt rotunjite la 1 milimetru.

*** Distanța dintre puncte este formată din segmente cumulate ce sunt mai mici decât valoarea 1 milimetru.

**DATE DESPRE IMOBILUL NR. 1311**

Oficiul de Cadastru și Publicitate Imobiliară CALARASI
Biroul de Cadastru și Publicitate Imobiliară Calarasi

A. Partea I. Descrierea imobilului

TEREN Extravilan

Adresa: Jud. Calarasi

Nr. Crt	Nr cadastral Nr. topografic	Suprafața* (mp)	Observații / Referințe
A1	21959	Din acte: 10.000 Masurata: 9.845	Sector cadastral:8 Teren neimprejmuit;

B. Partea II. Proprietari și acte

Inscrieri privitoare la dreptul de proprietate și alte drepturi reale		Referințe
29401 / 22/08/2012		
Act Notarial nr. 96, din 21/05/2012 emis de BNP MITACHE IULIANA ADRIANA (act notarial nr. 69/28-03-2008 emis de BNP CHIRU MARIA DANA; act administrativ nr. 43243/24-06-1998 emis de CJPSDPAT CALARASI);		
B1	Intabulare, drept de PROPRIETATE, dobandit prin Succesiune, cota actuala 1/3, cota initiala 1/3 1) SARBU GUTA	A1
B2	Intabulare, drept de PROPRIETATE, dobandit prin Succesiune, cota actuala 1/3, cota initiala 1/3 1) SARBU PETRE	A1
39613 / 25/10/2012		
Act Notarial nr. 2446, din 24/10/2012 emis de BNP MITACHE IULIANA ADRIANA;		
B5	Intabulare, drept de PROPRIETATE, dobandit prin Conventie, cota actuala 1/3, cota initiala 1/3 1) CRISTEA EMIL IONUT , sot 2) CRISTEA IONUTA , sotie	A1

C. Partea III. SARCINI .

Inscrieri privind dezmembramintele dreptului de proprietate, drepturi reale de garanție și sarcini	Referințe
NU SUNT	

Anexa Nr. 1 La Partea I

Teren

Nr cadastral	Suprafața (mp)*	Observații / Referințe
21959	Din acte: 10.000 Masurata: 9.845	

* Suprafața este determinată în planul de proiecție Stereo 70.

DETALII LINIARE IMOBIL



Date referitoare la teren

Crt	Categorie folosință	Intra vilan	Suprafața (mp)	Tarla	Parcelă	Nr. topo	Observații / Referințe
1	arabil	NU	9.845	49/3	10	-	

Lungime Segmente

1) Valorile lungimilor segmentelor sunt obținute din proiecție în plan.

Punct început	X / Y	Punct sfârșit	X / Y	Lungime segment (** (m)
1	710.507,236 319.511,088	2	710.528,658 319.520,921	23.571
2	710.528,658 319.520,921	3	710.352,112 319.899,506	417.726
3	710.352,112 319.899,506	4	710.330,721 319.889,608	23.57
4	710.330,721 319.889,608	1	710.507,236 319.511,088	417.654

**** Lungimile segmentelor sunt determinate în planul de proiecție Stereo 70 și sunt rotunjite la 1 milimetru.**

***** Distanța dintre puncte este formată din segmente cumulate ce sunt mai mici decât valoarea 1 milimetru.**

**DATE DESPRE IMOBILUL NR. 1312**

Oficiul de Cadastru și Publicitate Imobiliară CALARASI
Biroul de Cadastru și Publicitate Imobiliară Calarasi

A. Partea I. Descrierea imobilului

TEREN Extravilan

Adresa: Jud. Calarasi

Nr. Crt	Nr cadastral Nr. topografic	Suprafața* (mp)	Observații / Referințe
A1		5.900	Sector cadastral:8 Teren neimprejmuit;

B. Partea II. Proprietari și acte

Inscrieri privitoare la dreptul de proprietate și alte drepturi reale		Referințe
/		
Act Administrativ nr. 42689, din 23/04/1997 emis de CJSIPT CALARASI;		
B1	Intabulare, drept de PROPRIETATE, dobandit prin Reconstituire, cota actuala 1/1, cota initiala 1/1 1) DAVID VICTOR, LIPSA CNP 2) DINA AGLAIA, LIPSA CNP 3) DAVID LAURENTIU, LIPSA CNP 4) IORDACHE LUCRETIA, LIPSA CNP 5) SIRBU GEORGETA, LIPSA CNP	A1

C. Partea III. SARCINI .

Inscrieri privind dezmembramintele dreptului de proprietate, drepturi reale de garanție și sarcini	Referințe
NU SUNT	

Anexa Nr. 1 La Partea I

Teren

Nr cadastral	Suprafața (mp)*	Observații / Referințe
	5.900	

* Suprafața este determinată în planul de proiecție Stereo 70.



Date referitoare la teren

Crt	Categorie folosință	Intra vilan	Suprafața (mp)	Tarla	Parcelă	Nr. topo	Observații / Referințe
1	arabil	NU	5.900	49	2	-	

Lungime Segmente

1) Valorile lungimilor segmentelor sunt obținute din proiecție în plan.

Punct început	X / Y	Punct sfârșit	X / Y	Lungime segment (** (m)
1	710.347,728 320.855,042	2	710.334,885 320.849,348	14.049
2	710.334,885 320.849,348	3	710.516,241 320.470,226	420.266
3	710.516,241 320.470,226	4	710.528,986 320.476,123	14.043
4	710.528,986 320.476,123	1	710.347,728 320.855,042	420.041

** Lungimile segmentelor sunt determinate în planul de proiecție Stereo 70 și sunt rotunjite la 1 milimetru.

***** Distanţa dintre puncte este formată din segmente cumulate ce sunt mai mici decât valoarea 1 milimetru.**

**DATE DESPRE IMOBILUL NR. 1313**

Oficiul de Cadastru și Publicitate Imobiliară CALARASI
Biroul de Cadastru și Publicitate Imobiliară Calarasi

A. Partea I. Descrierea imobilului

TEREN Extravilan

Nr. CF vechi:469

Nr. cadastral vechi:600

Adresa: Jud. Calarasi

Nr. Crt	Nr cadastral Nr. topografic	Suprafața* (mp)	Observații / Referințe
A1	23316	19.690	Sector cadastral:8 Teren neimprejmuit;

B. Partea II. Proprietari și acte

Inscrieri privitoare la dreptul de proprietate și alte drepturi reale	Referințe
8681 / 28/03/2008	
Act Notarial nr. 715, din 26/03/2008 emis de BNP CHIRU MARIA DANA;	
B1	A1
Intabulare, drept de PROPRIETATE, dobandit prin Conventie, cota actuala 1/1, cota initiala 1/1	
1) SC APOLLO PROPERTIES SRL, CIF:19163688	
OBSERVATII: (provenita din conversia CF 469)	

C. Partea III. SARCINI .

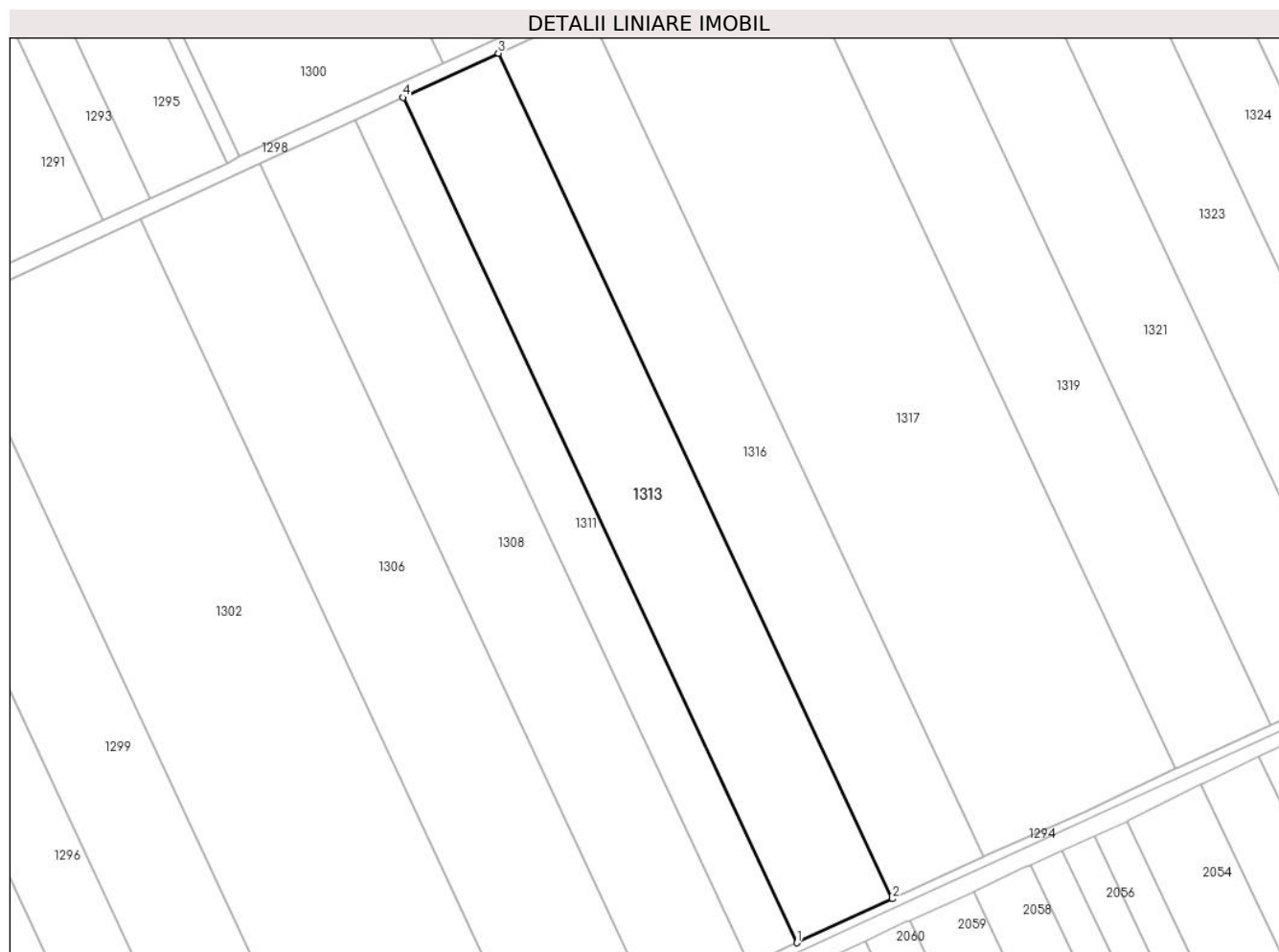
Inscrieri privind dezmembramintele dreptului de proprietate, drepturi reale de garanție și sarcini	Referințe
NU SUNT	

Anexa Nr. 1 La Partea I

Teren

Nr cadastral	Suprafața (mp)*	Observații / Referințe
23316	19.690	

* Suprafața este determinată în planul de proiecție Stereo 70.



Date referitoare la teren

Crt	Categorie folosință	Intra vilan	Suprafața (mp)	Tarla	Parcelă	Nr. topo	Observații / Referințe
1	arabil	NU	19.690	49/3	9	-	

Lungime Segmente

1) Valorile lungimilor segmentelor sunt obținute din proiecție în plan.

Punct început	X / Y	Punct sfârșit	X / Y	Lungime segment (** (m)
1	710.528,658 319.520,921	2	710.571,49 319.540,582	47.129
2	710.571,49 319.540,582	3	710.394,884 319.919,296	417.868
3	710.394,884 319.919,296	4	710.352,112 319.899,506	47.128
4	710.352,112 319.899,506	1	710.528,658 319.520,921	417.726

** Lungimile segmentelor sunt determinate în planul de proiecție Stereo 70 și sunt rotunjite la 1 milimetru.

***** Distanţa dintre puncte este formată din segmente cumulate ce sunt mai mici decât valoarea 1 milimetru.**

**DATE DESPRE IMOBILUL NR. 1314**

Oficiul de Cadastru și Publicitate Imobiliară CALARASI
Biroul de Cadastru și Publicitate Imobiliară Calarasi

A. Partea I. Descrierea imobilului

TEREN Extravilan

Adresa: Jud. Calarasi

Nr. Crt	Nr cadastral Nr. topografic	Suprafața* (mp)	Observații / Referințe
A1		21.124	Sector cadastral:8 Teren neimprejmuit;

B. Partea II. Proprietari și acte

Inscrieri privitoare la dreptul de proprietate și alte drepturi reale	Referințe
/	
Act Administrativ nr. 43231, din 22/06/1998 emis de CJSIPT CALARASI;	
B1	A1
Intabulare, drept de PROPRIETATE, dobandit prin Reconstituire, cota actuala 1/1, cota initiala 1/1	
1) SIRBU N GHEORGHE, LIPSA CNP	

C. Partea III. SARCINI .

Inscrieri privind dezmembramintele dreptului de proprietate, drepturi reale de garanție și sarcini	Referințe
NU SUNT	

Anexa Nr. 1 La Partea I

Teren

Nr cadastral	Suprafața (mp)*	Observații / Referințe
	21.124	

* Suprafața este determinată în planul de proiecție Stereo 70.



Date referitoare la teren

Crt	Categorie folosință	Intravilan	Suprafața (mp)	Tarla	Parcelă	Nr. topo	Observații / Referințe
1	arabil	NU	21.124	49	1	-	

Lungime Segmente

1) Valorile lungimilor segmentelor sunt obținute din proiecție în plan.

Punct început	X / Y	Punct sfârșit	X / Y	Lungime segment (** (m)
1	710.347,728 320.855,042	2	710.528,986 320.476,123	420.041
2	710.528,986 320.476,123	3	710.570,051 320.495,122	45.247
3	710.570,051 320.495,122	4	710.566,804 320.513,496	18.659
4	710.566,804 320.513,496	5	710.506,876 320.640,191	140.153
5	710.506,876 320.640,191	6	710.438,567 320.782,99	158.296

Punct început	X / Y	Punct sfârșit	X / Y	Lungime segment (** (m)
6	710.438,567 320.782,99	7	710.393,294 320.873,545	101.242
7	710.393,294 320.873,545	8	710.363,032 320.861,827	32.452
8	710.363,032 320.861,827	1	710.347,728 320.855,042	16.741

** Lungimile segmentelor sunt determinate în planul de proiecție Stereo 70 și sunt rotunjite la 1 milimetru.

*** Distanța dintre puncte este formată din segmente cumulate ce sunt mai mici decât valoarea 1 milimetru.

**DATE DESPRE IMOBILUL NR. 1315**

Oficiul de Cadastru și Publicitate Imobiliară CALARASI
Biroul de Cadastru și Publicitate Imobiliară Calarasi

A. Partea I. Descrierea imobilului

TEREN Extravilan

Adresa: Jud. Calarasi

Nr. Crt	Nr cadastral Nr. topografic	Suprafața* (mp)	Observații / Referințe
A1	21147	37.894	Sector cadastral:8 Teren neimprejmuit;

B. Partea II. Proprietari și acte

Inscrieri privitoare la dreptul de proprietate și alte drepturi reale		Referințe
37465 / 20/12/2010		
Act Notarial nr. 2856, din 16/12/2010 emis de BNP CHIRU MARIA DANA;		
B5	Intabulare, drept de PROPRIETATE, dobandit prin Conventie, cota actuala 1/1, cota initiala 1/1 1) SC APOLLO PROPERTIES SRL, CIF:19163688	A1

C. Partea III. SARCINI .

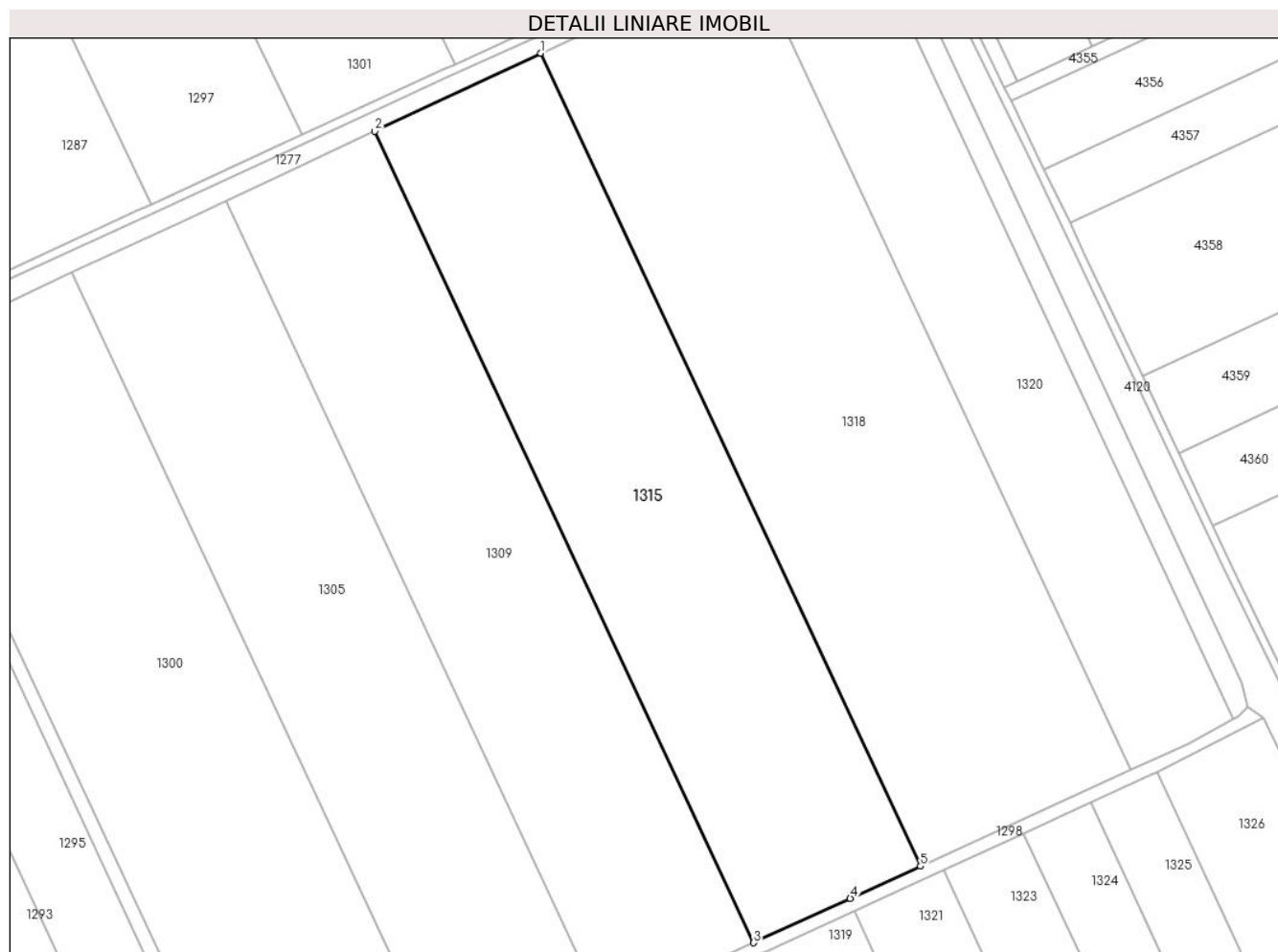
Inscrieri privind dezmembramintele dreptului de proprietate, drepturi reale de garanție și sarcini	Referințe
NU SUNT	

Anexa Nr. 1 La Partea I

Teren

Nr cadastral	Suprafața (mp)*	Observații / Referințe
21147	37.894	

* Suprafața este determinată în planul de proiecție Stereo 70.



Date referitoare la teren

Crt	Categorie folosință	Intravilan	Suprafața (mp)	Tarla	Parcelă	Nr. topo	Observații / Referințe
1	arabil	NU	37.894	49/2	4	-	

Lungime Segmente

1) Valorile lungimilor segmentelor sunt obținute din proiecție în plan.

Punct început	X / Y	Punct sfârșit	X / Y	Lungime segment (** (m)
1	710.413,714 320.408,882	2	710.333,993 320.371,409	88.089
2	710.333,993 320.371,409	3	710.515,912 319.982,007	429.8
3	710.515,912 319.982,007	4	710.562,289 320.003,341	51.049
4	710.562,289 320.003,341	5	710.595,97 320.018,759	37.042
5	710.595,97 320.018,759	1	710.413,714 320.408,882	430.596

**** Lungimile segmentelor sunt determinate în planul de proiecție Stereo 70 și sunt rotunjite la 1 milimetru.**

***** Distanța dintre puncte este formată din segmente cumulate ce sunt mai mici decât valoarea 1 milimetru.**

**DATE DESPRE IMOBILUL NR. 1316**

Oficiul de Cadastru și Publicitate Imobiliară CALARASI
Biroul de Cadastru și Publicitate Imobiliară Calarasi

A. Partea I. Descrierea imobilului

TEREN Extravilan

Adresa: Jud. Calarasi

Nr. Crt	Nr cadastral Nr. topografic	Suprafața* (mp)	Observații / Referințe
A1		18.783	Sector cadastral:8 Teren neimprejmuit;

B. Partea II. Proprietari și acte

Inscrieri privitoare la dreptul de proprietate și alte drepturi reale		Referințe
/		
Act Administrativ nr. 43150, din 24/07/1997 emis de CJSIPT CALARASI;		
B1	Intabulare, drept de PROPRIETATE, dobandit prin Reconstituire, cota actuala 1/1, cota initiala 1/1 1) GHITA LINA, LIPSA CNP 2) COSTACHE STAN, LIPSA CNP 3) GHITA GABRIEL, LIPSA CNP 4) GHITA TUDOR, LIPSA CNP 5) GHITA ION, LIPSA CNP 6) GHITA VASILE, LIPSA CNP	A1

C. Partea III. SARCINI .

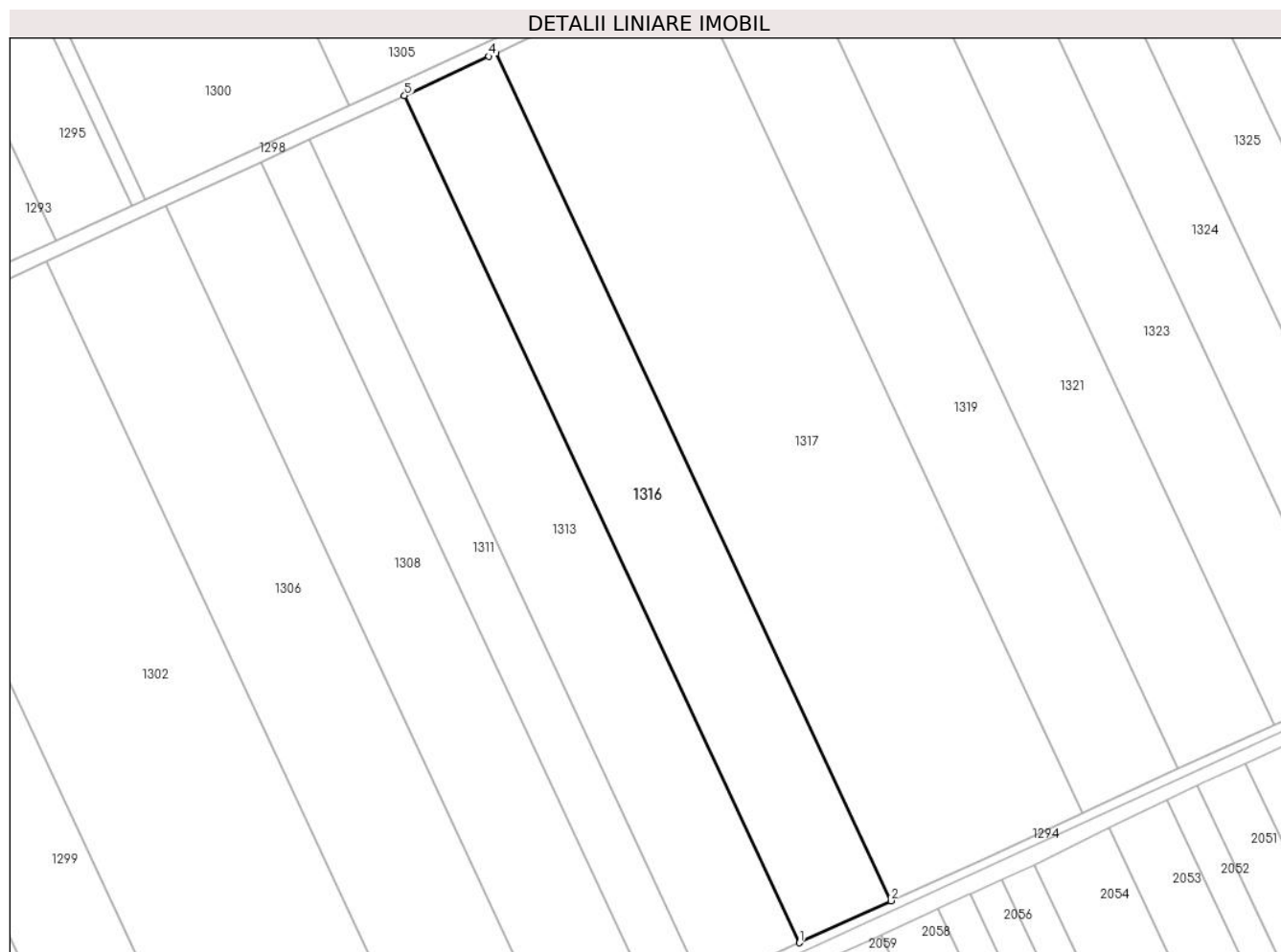
Inscrieri privind dezmembramintele dreptului de proprietate, drepturi reale de garanție și sarcini	Referințe
NU SUNT	

Anexa Nr. 1 La Partea I

Teren

Nr cadastral	Suprafața (mp)*	Observații / Referințe
	18.783	

* Suprafața este determinată în planul de proiecție Stereo 70.



Date referitoare la teren

Crt	Categorie folosință	Intravilan	Suprafața (mp)	Tarla	Parcelă	Nr. topo	Observații / Referințe
1	arabil	NU	18.783	49/3	8	-	

Lungime Segmente

1) Valorile lungimilor segmentelor sunt obținute din proiecție în plan.

Punct început	X / Y	Punct sfârșit	X / Y	Lungime segment (** (m)
1	710.571,49 319.540,582	2	710.612,335 319.559,331	44.943
2	710.612,335 319.559,331	3	710.435,649 319.938,217	418.058
3	710.435,649 319.938,217	4	710.432,653 319.936,773	3.326
4	710.432,653 319.936,773	5	710.394,884 319.919,296	41.617
5	710.394,884 319.919,296	1	710.571,49 319.540,582	417.868

**** Lungimile segmentelor sunt determinate în planul de proiecție Stereo 70 și sunt rotunjite la 1 milimetru.**

***** Distanța dintre puncte este formată din segmente cumulate ce sunt mai mici decât valoarea 1 milimetru.**

**DATE DESPRE IMOBILUL NR. 1317**

Oficiul de Cadastru și Publicitate Imobiliară CALARASI
Biroul de Cadastru și Publicitate Imobiliară Calarasi

A. Partea I. Descrierea imobilului

TEREN Extravilan

Adresa: Jud. Calarasi

Nr. Crt	Nr cadastral Nr. topografic	Suprafața* (mp)	Observații / Referințe
A1	25163	Din acte: 40.181 Masurata: 39.558	Sector cadastral:8 Teren neimprejmuit;

B. Partea II. Proprietari și acte

Inscrieri privitoare la dreptul de proprietate și alte drepturi reale		Referințe
34891 / 19/06/2023		
Act Administrativ nr. 42982, din 10/11/1997 emis de CJSIPT CALARASI (act administrativ nr 52 din 04.10.2008, emis de PRIMARIA JEGALIA;act administrativ nr 14181 din 07.01.1958, emis de SFATUL POPULAR CONSTANTA;act administrativ nr 221 din 06.11.1966, emis de SFATUL POPULAR PIETROIU);		
B1	Intabulare, drept de PROPRIETATE, dobandit prin Reconstituire, cota actuala 1/1, cota initiala 1/1 1) COSMA (COSTACHE) TUDORA 2) DIMA (COSTACHE) VICTORIA 3) COSTACHE STAN, - decedat 4) COSTACHE SIMA	A1

C. Partea III. SARCINI .

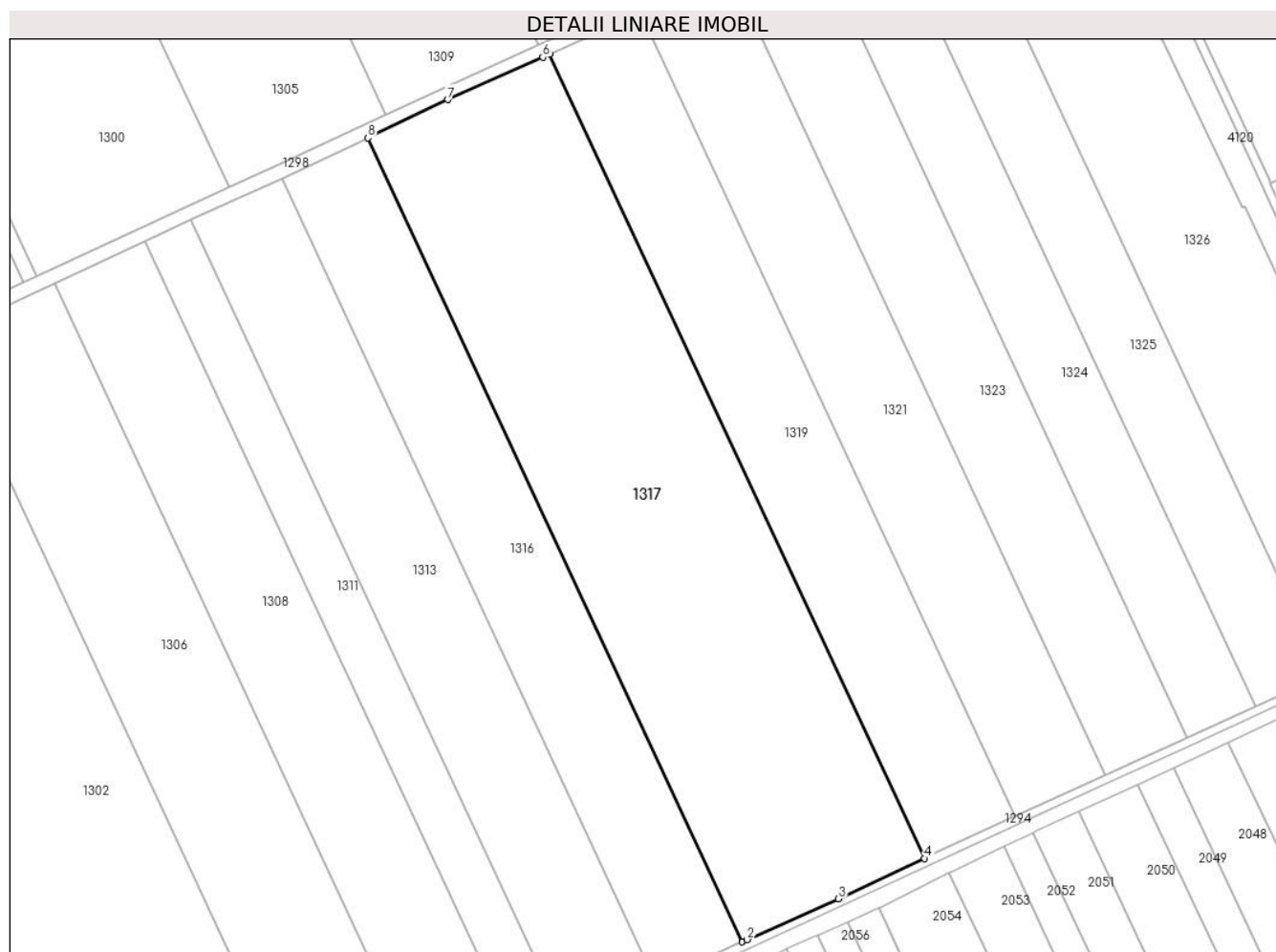
Inscrieri privind dezmembramintele dreptului de proprietate, drepturi reale de garanție și sarcini	Referințe
NU SUNT	

Anexa Nr. 1 La Partea I

Teren

Nr cadastral	Suprafața (mp)*	Observații / Referințe
25163	Din acte: 40.181 Masurata: 39.558	

* Suprafața este determinată în planul de proiecție Stereo 70.



Date referitoare la teren

Crt	Categorie folosință	Intravilan	Suprafața (mp)	Tarla	Parcelă	Nr. topo	Observații / Referințe
1	arabil	NU	39.558	49/3	7	-	

Lungime Segmente

1) Valorile lungimilor segmentelor sunt obținute din proiecție în plan.

Punct început	X / Y	Punct sfârșit	X / Y	Lungime segment (** (m)
1	710.612,335 319.559,331	2	710.614,588 319.560,365	2.479
2	710.614,588 319.560,365	3	710.657,736 319.579,583	47.234
3	710.657,736 319.579,583	4	710.698,2 319.598,717	44.76
4	710.698,2 319.598,717	5	710.521,438 319.977,768	418.24

Punct început	X / Y	Punct sfârșit	X / Y	Lungime segment (** (m)
5	710.521,438 319.977,768	6	710.518,159 319.976,267	3.606
6	710.518,159 319.976,267	7	710.473,245 319.956,351	49.132
7	710.473,245 319.956,351	8	710.435,649 319.938,217	41.741
8	710.435,649 319.938,217	1	710.612,335 319.559,331	418.058

** Lungimile segmentelor sunt determinate în planul de proiecție Stereo 70 și sunt rotunjite la 1 milimetru.

*** Distanța dintre puncte este formată din segmente cumulate ce sunt mai mici decât valoarea 1 milimetru.

**DATE DESPRE IMOBILUL NR. 1318**

Oficiul de Cadastru și Publicitate Imobiliară CALARASI
Biroul de Cadastru și Publicitate Imobiliară Calarasi

A. Partea I. Descrierea imobilului

TEREN Extravilan

Adresa: Jud. Calarasi

Nr. Crt	Nr cadastral Nr. topografic	Suprafața* (mp)	Observații / Referințe
A1	22650	47.871	Sector cadastral:8 Teren neimprejmuit;

B. Partea II. Proprietari și acte

Inscrieri privitoare la dreptul de proprietate și alte drepturi reale		Referințe
10467 / 25/02/2014		
Act Administrativ nr. 42988, din 11/11/1997 emis de CJSIPT CALARASI (act notarial nr. 60/13-07-2012 emis de NP EUGENIA TRIFU-rectificat prin Incheierea de rectificare nr. 28/27.03.2014-NP EUGENIA TRIFU; act notarialnr. 142/07.08.2012-NP CHIRU MARIA DANA-rectificat prin Incheierea de rectificare nr. 10/01-04-2014 emis de NP CHIRU MARIA DANA; act notarial nr. 241/20-09-2012 emis de NP MITACHE ADRIANA IULIANA-rectificat prin Incheierea de rectificare nr. 27/01.04.2014-NP MITACHE ADRIANA IULIANA;);		
B5	Intabulare, drept de PROPRIETATE, dobandit prin Succesiune, cota actuala 4/36, cota initiala 4/36 1) NEAGU DUMITRU	A1
B7	Intabulare, drept de PROPRIETATE, dobandit prin Succesiune, cota actuala 4/36, cota initiala 4/36 1) NEAGU ANTON	A1
B8	Intabulare, drept de PROPRIETATE, dobandit prin Succesiune, cota actuala 4/36, cota initiala 4/36 1) PARLEA SEVASTITA	A1
25953 / 09/05/2014		
Act Notarial nr. 960, din 08/05/2014 emis de NP MITACHE IULIANA ADRIANA;		
B11	Intabulare, drept de PROPRIETATE, dobandit prin Conventie, cota actuala 6/9, cota initiala 24/36 1) SC EMI AGRO SRL, CIF:17961888	A1

C. Partea III. SARCINI .

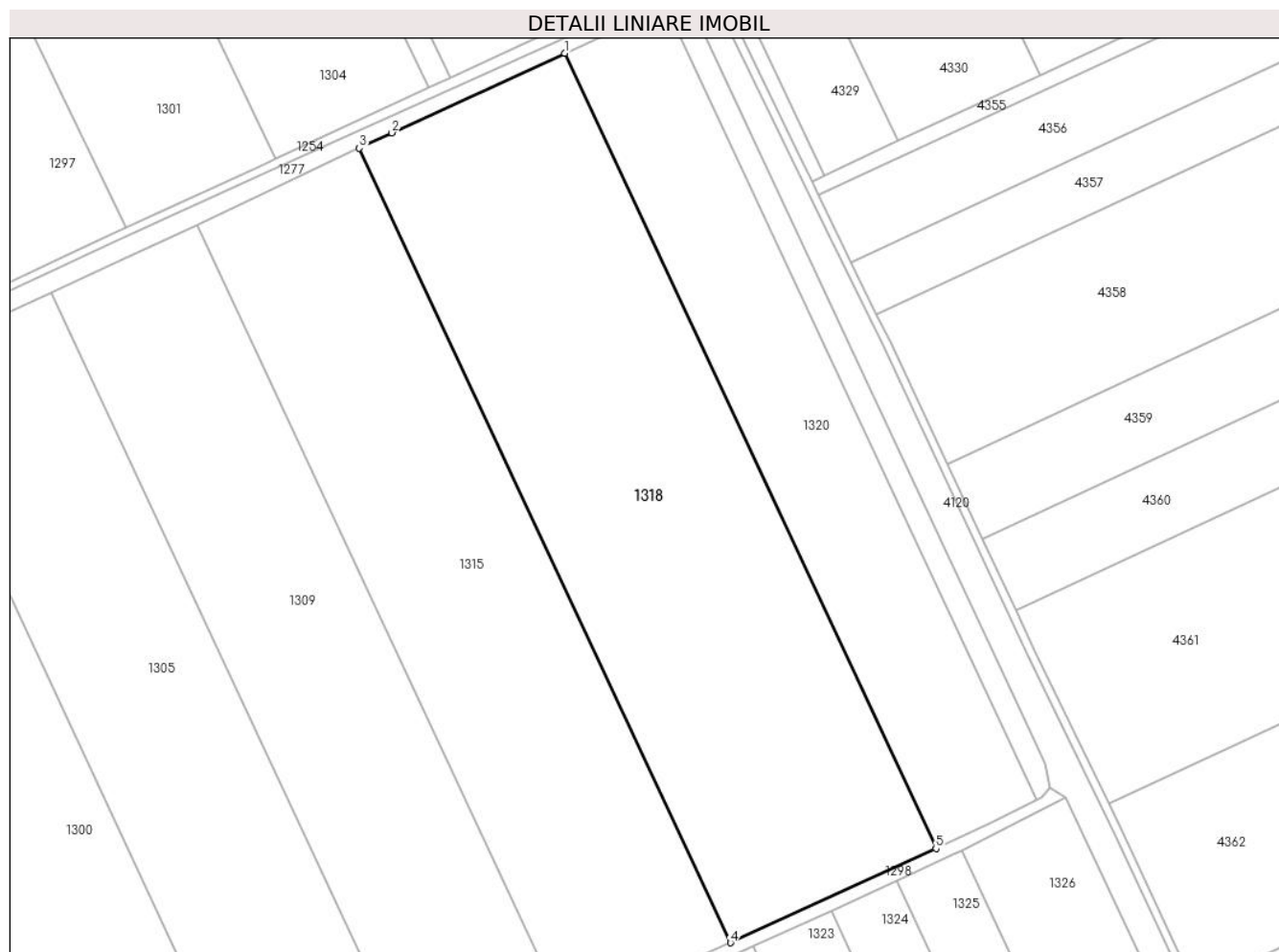
Inscrieri privind dezmembramintele dreptului de proprietate, drepturi reale de garanție și sarcini	Referințe
NU SUNT	

Anexa Nr. 1 La Partea I

Teren

Nr cadastral	Suprafața (mp)*	Observații / Referințe
22650	47.871	

* Suprafața este determinată în planul de proiecție Stereo 70.



Date referitoare la teren

Crt	Categorie folosință	Intra vilan	Suprafața (mp)	Tarla	Parcelă	Nr. topo	Observații / Referințe
1	arabil	NU	47.871	49/2	3	-	

Lungime Segmente

1) Valorile lungimilor segmentelor sunt obținute din proiecție în plan.

Punct început	X / Y	Punct sfârșit	X / Y	Lungime segment (** (m)
1	710.514,566 320.455,503	2	710.429,704 320.416,398	93.439
2	710.429,704 320.416,398	3	710.413,714 320.408,882	17.668
3	710.413,714 320.408,882	4	710.595,97 320.018,759	430.596
4	710.595,97 320.018,759	5	710.696,998 320.065,005	111.11
5	710.696,998 320.065,005	1	710.514,566 320.455,503	431.011

**** Lungimile segmentelor sunt determinate în planul de proiecție Stereo 70 și sunt rotunjite la 1 milimetru.**

***** Distanța dintre puncte este formată din segmente cumulate ce sunt mai mici decât valoarea 1 milimetru.**

**DATE DESPRE IMOBILUL NR. 1319**

Oficiul de Cadastru și Publicitate Imobiliară CALARASI
Biroul de Cadastru și Publicitate Imobiliară Calarasi

A. Partea I. Descrierea imobilului

TEREN Extravilan

Adresa: Jud. Calarasi

Nr. Crt	Nr cadastral Nr. topografic	Suprafața* (mp)	Observații / Referințe
A1	20038	Din acte: 20.000 Masurata: 19.690	Sector cadastral:8 Teren neimprejmuit;

B. Partea II. Proprietari și acte

Inscrieri privitoare la dreptul de proprietate și alte drepturi reale		Referințe
30094 / 03/11/2008		
Act Notarial nr. 2539, din 29/10/2008 emis de BNP CHIRU MARIA DANA;		
B2	Intabulare, drept de PROPRIETATE, dobandit prin Conventie, cota actuala 1/1, cota initiala 1/1 1) SC APOLLO PROPERTIES SRL, CIF:19163688	A1

C. Partea III. SARCINI .

Inscrieri privind dezmembramintele dreptului de proprietate, drepturi reale de garanție și sarcini	Referințe
NU SUNT	

Punct început	X / Y	Punct sfârșit	X / Y	Lungime segment (** (m)
5	710.521,438 319.977,768	1	710.698,2 319.598,717	418.24

** Lungimile segmentelor sunt determinate în planul de proiecție Stereo 70 și sunt rotunjite la 1 milimetru.

*** Distanța dintre puncte este formată din segmente cumulate ce sunt mai mici decât valoarea 1 milimetru.

**DATE DESPRE IMOBILUL NR. 1320**

Oficiul de Cadastru și Publicitate Imobiliară CALARASI
Biroul de Cadastru și Publicitate Imobiliară Calarasi

A. Partea I. Descrierea imobilului

TEREN Extravilan

Adresa: Jud. Calarasi

Nr. Crt	Nr cadastral Nr. topografic	Suprafața* (mp)	Observații / Referințe
A1	21146	23.699	Sector cadastral:8 Teren neimprejmuit;

B. Partea II. Proprietari și acte

Inscrieri privitoare la dreptul de proprietate și alte drepturi reale		Referințe
37240 / 17/12/2010		
Act Notarial nr. 2838, din 16/12/2010 emis de BNP CHIRU MARIA DANA;		
B3	Intabulare, drept de PROPRIETATE, dobandit prin Conventie, cota actuala 1/1, cota initiala 1/1 1) SC APOLLO PROPERTIES SRL, CIF:19163688	A1

C. Partea III. SARCINI .

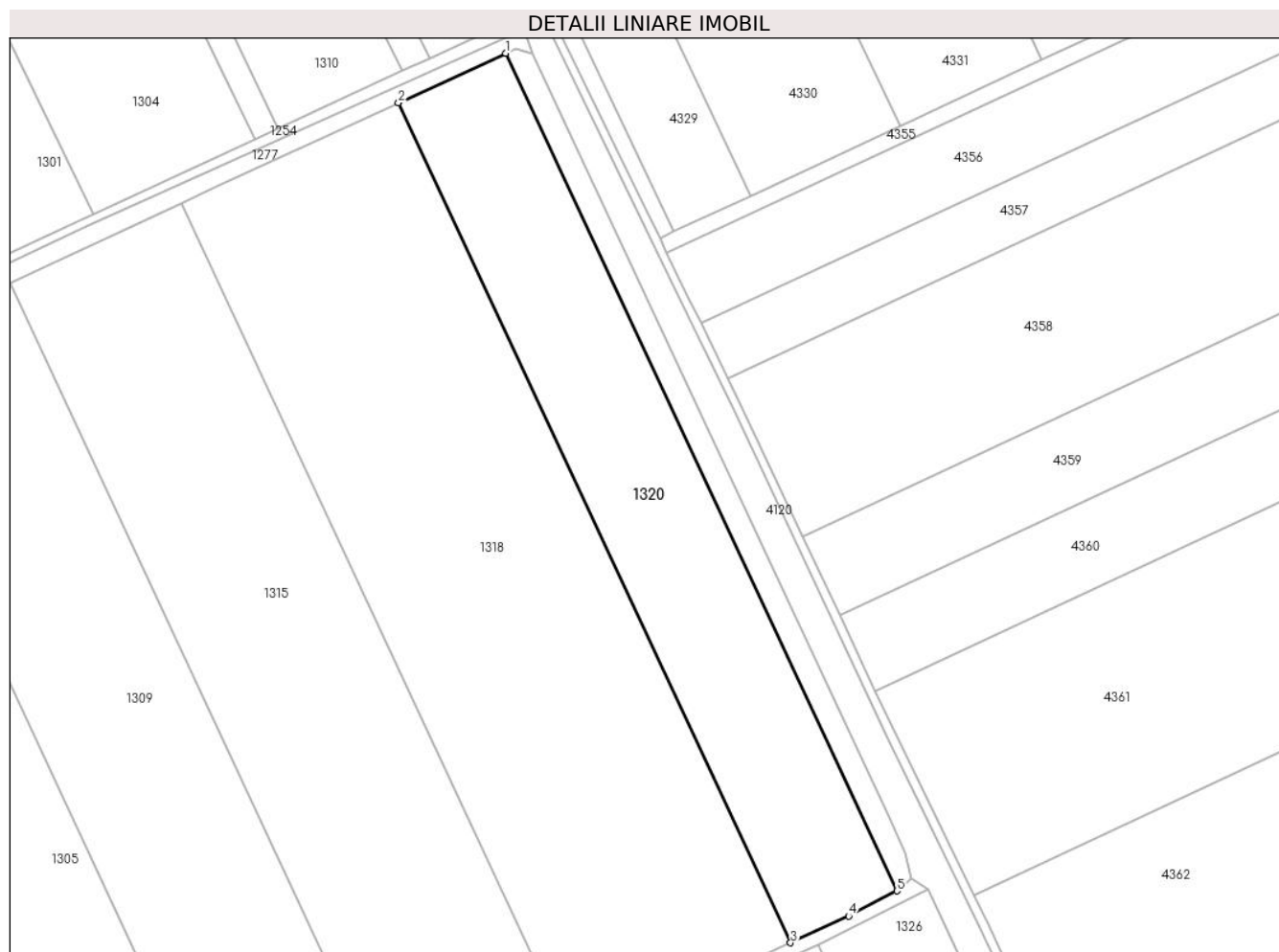
Inscrieri privind dezmembramintele dreptului de proprietate, drepturi reale de garanție și sarcini	Referințe
NU SUNT	

Anexa Nr. 1 La Partea I

Teren

Nr cadastral	Suprafața (mp)*	Observații / Referințe
21146	23.699	

* Suprafața este determinată în planul de proiecție Stereo 70.



Date referitoare la teren

Crt	Categorie folosință	Intra vilan	Suprafața (mp)	Tarla	Parcelă	Nr. topo	Observații / Referințe
1	arabil	NU	23.699	49/2	2	-	

Lungime Segmente

1) Valorile lungimilor segmentelor sunt obținute din proiecție în plan.

Punct început	X / Y	Punct sfârșit	X / Y	Lungime segment (** (m)
1	710.564,533 320.478,528	2	710.514,566 320.455,503	55.017
2	710.514,566 320.455,503	3	710.696,998 320.065,005	431.011
3	710.696,998 320.065,005	4	710.724,073 320.077,399	29.777
4	710.724,073 320.077,399	5	710.746,447 320.089,138	25.267
5	710.746,447 320.089,138	1	710.564,533 320.478,528	429.787

**** Lungimile segmentelor sunt determinate în planul de proiecție Stereo 70 și sunt rotunjite la 1 milimetru.**

***** Distanța dintre puncte este formată din segmente cumulate ce sunt mai mici decât valoarea 1 milimetru.**

**DATE DESPRE IMOBILUL NR. 1321**

Oficiul de Cadastru și Publicitate Imobiliară CALARASI
Biroul de Cadastru și Publicitate Imobiliară Calarasi

A. Partea I. Descrierea imobilului

TEREN Extravilan

Adresa: Jud. Calarasi

Nr. Crt	Nr cadastral Nr. topografic	Suprafața* (mp)	Observații / Referințe
A1	23789	Din acte: 20.000 Masurata: 19.690	Sector cadastral:8 Teren neimprejmuit;

B. Partea II. Proprietari și acte

Inscrieri privitoare la dreptul de proprietate și alte drepturi reale		Referințe
44317 / 30/08/2017		
Act Notarial nr. 66, din 25/05/2017 emis de BNP CHIRU MARIA- DANA (act administrativ nr 43026 din 18.12.1997, emis de CJPSDPAT CALARASI;act notarial nr 65 din 25.05.2017, emis de BNP CHIRU MARIA-DANA);		
B2	Intabulare, drept de PROPRIETATE, dobandit prin Succesiune, cota actuala 1/2, cota initiala 1/2 1) NICOLA GRIGORE	A1
4476 / 31/01/2018		
Act Notarial nr. 192, din 30/01/2018 emis de Mitache Iuliana Adriana;		
B3	Intabulare, drept de PROPRIETATE, dobandit prin Conventie, cota actuala 1/2, cota initiala 1/2 1) SOCIETATEA EMI AGRO SRL, CIF:17961888	A1

C. Partea III. SARCINI .

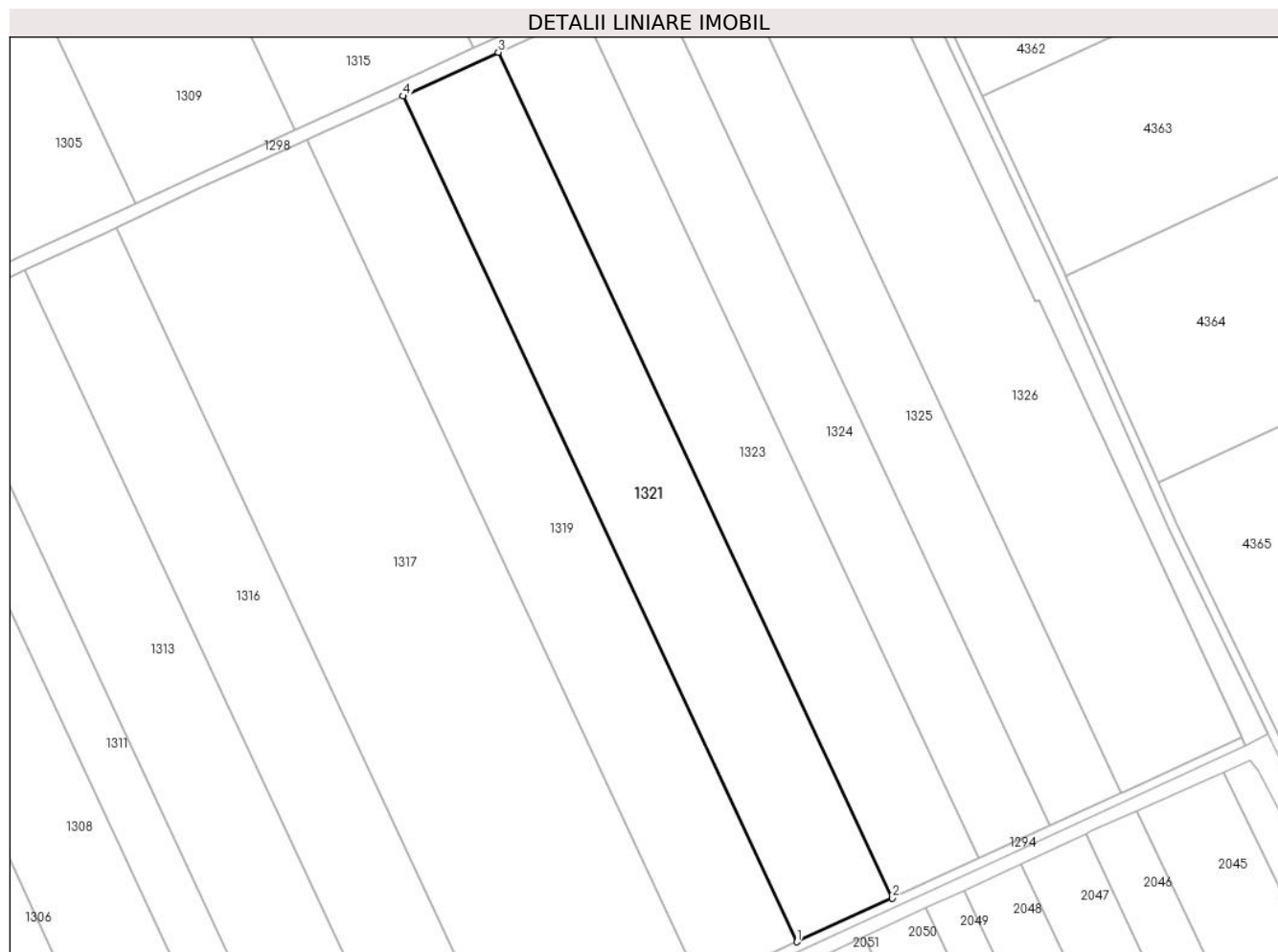
Inscrieri privind dezmembramintele dreptului de proprietate, drepturi reale de garanție și sarcini	Referințe
NU SUNT	

Anexa Nr. 1 La Partea I

Teren

Nr cadastral	Suprafața (mp)*	Observații / Referințe
23789	Din acte: 20.000 Masurata: 19.690	

* Suprafața este determinată în planul de proiecție Stereo 70.



Date referitoare la teren

Crt	Categorie folosință	Intravilan	Suprafața (mp)	Tarla	Parcelă	Nr. topo	Observații / Referințe
1	arabil	NU	19.690	49/3	5	-	

Lungime Segmente

1) Valorile lungimilor segmentelor sunt obținute din proiecție în plan.

Punct început	X / Y	Punct sfârșit	X / Y	Lungime segment (** (m)
1	710.740,982 319.618,382	2	710.783,779 319.638,027	47.09
2	710.783,779 319.638,027	3	710.607,07 320.016,963	418.113
3	710.607,07 320.016,963	4	710.564,251 319.997,364	47.091
4	710.564,251 319.997,364	1	710.740,982 319.618,382	418.164

**** Lungimile segmentelor sunt determinate în planul de proiecție Stereo 70 și sunt rotunjite la 1 milimetru.**

***** Distanța dintre puncte este formată din segmente cumulate ce sunt mai mici decât valoarea 1 milimetru.**

**DATE DESPRE IMOBILUL NR. 1322**

Oficiul de Cadastru și Publicitate Imobiliară CALARASI
Biroul de Cadastru și Publicitate Imobiliară Calarasi

A. Partea I. Descrierea imobilului

TEREN Extravilan

Adresa: Jud. Calarasi

Nr. Crt	Nr cadastral Nr. topografic	Suprafața* (mp)	Observații / Referințe
A1	21323	4.821	Sector cadastral:8 Teren neimprejmuit;

B. Partea II. Proprietari și acte

Inscrieri privitoare la dreptul de proprietate și alte drepturi reale		Referințe
17554 / 23/05/2011		
Act Notarial nr. 1186, din 18/05/2011 emis de BNP CHIRU MARIA DANA;		
B3	Intabulare, drept de PROPRIETATE, dobandit prin Conventie, cota actuala 1/1, cota initiala 1/1 1) SC APOLLO PROPERTIES SRL, CIF:19163688	A1

C. Partea III. SARCINI .

Inscrieri privind dezmembramintele dreptului de proprietate, drepturi reale de garanție și sarcini	Referințe
NU SUNT	

Anexa Nr. 1 La Partea I

Teren

Nr cadastral	Suprafața (mp)*	Observații / Referințe
21323	4.821	

* Suprafața este determinată în planul de proiecție Stereo 70.



Date referitoare la teren

Crt	Categorie folosință	Intra vilan	Suprafața (mp)	Tarla	Parcelă	Nr. topo	Observații / Referințe
1	arabil	NU	4.821	49/2	1	-	LOT 1

Lungime Segmente

1) Valorile lungimilor segmentelor sunt obținute din proiecție în plan.

Punct început	X / Y	Punct sfârșit	X / Y	Lungime segment (** (m)
1	710.743,565 320.122,104	2	710.577,064 320.478,503	393.374
2	710.577,064 320.478,503	3	710.569,141 320.480,652	8.209
3	710.569,141 320.480,652	4	710.564,533 320.478,528	5.074
4	710.564,533 320.478,528	5	710.746,447 320.089,138	429.787
5	710.746,447 320.089,138	6	710.748,762 320.090,353	2.614

Punct început	X / Y	Punct sfârșit	X / Y	Lungime segment (** (m)
6	710.748,762 320.090,353	7	710.753,021 320.095,011	6.312
7	710.753,021 320.095,011	8	710.750,431 320.106,549	11.825
8	710.750,431 320.106,549	1	710.743,565 320.122,104	17.003

** Lungimile segmentelor sunt determinate în planul de proiecție Stereo 70 și sunt rotunjite la 1 milimetru.

*** Distanța dintre puncte este formată din segmente cumulate ce sunt mai mici decât valoarea 1 milimetru.

**DATE DESPRE IMOBILUL NR. 1323**

Oficiul de Cadastru și Publicitate Imobiliară CALARASI
Biroul de Cadastru și Publicitate Imobiliară Calarasi

A. Partea I. Descrierea imobilului

TEREN Extravilan

Adresa: Jud. Calarasi

Nr. Crt	Nr cadastral Nr. topografic	Suprafața* (mp)	Observații / Referințe
A1		17.699	Sector cadastral:8 Teren neimprejmuit;

B. Partea II. Proprietari și acte

Inscrieri privitoare la dreptul de proprietate și alte drepturi reale	Referințe
/	
Act Administrativ nr. 43143, din 22/07/1997 emis de CJSIPT CALARASI;	
B1	A1
Intabulare, drept de PROPRIETATE, dobandit prin Reconstituire, cota actuala 1/1, cota initiala 1/1 1) DOBRE ST RADU, LIPSA CNP	

C. Partea III. SARCINI .

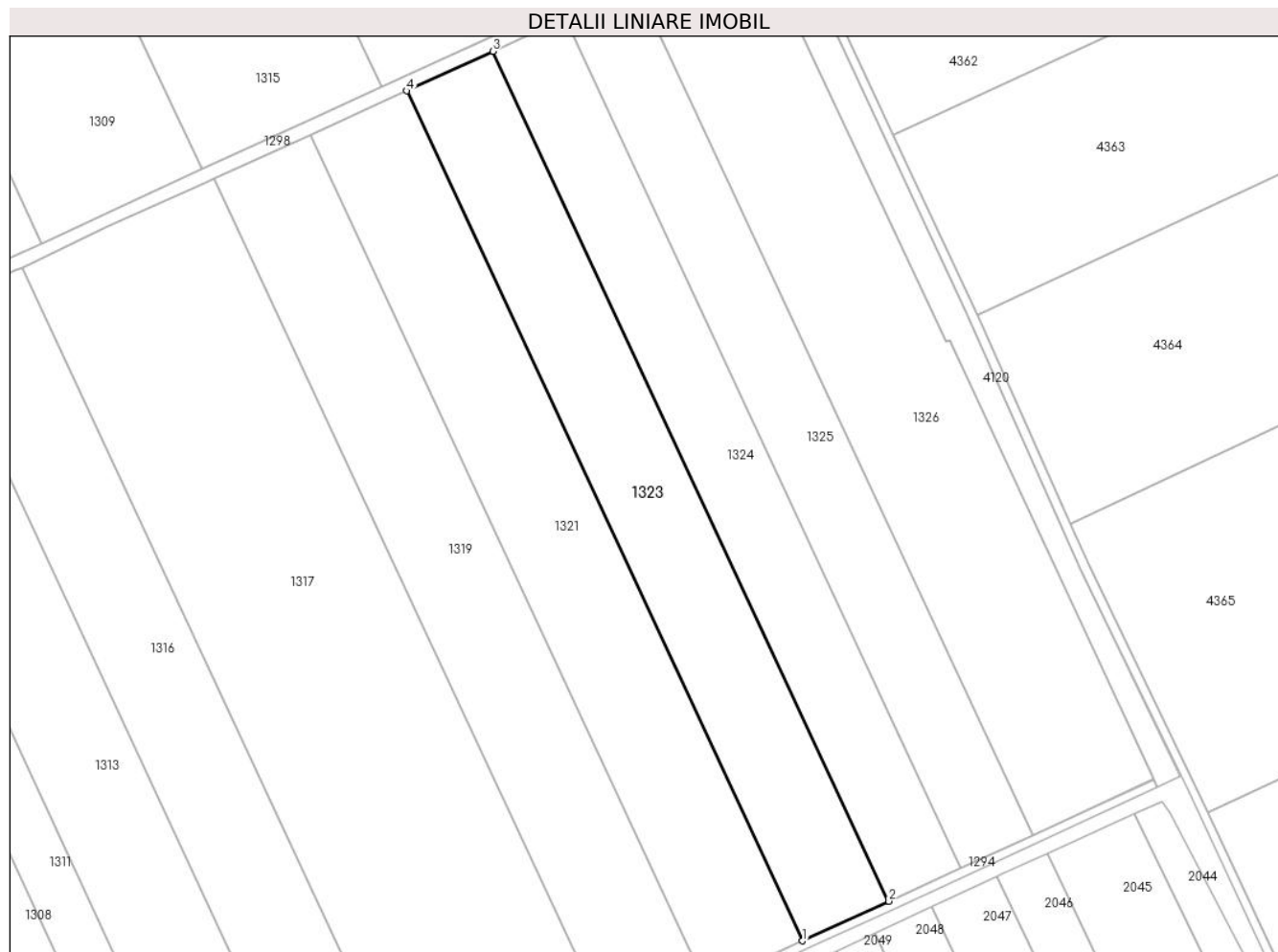
Inscrieri privind dezmembramintele dreptului de proprietate, drepturi reale de garanție și sarcini	Referințe
NU SUNT	

Anexa Nr. 1 La Partea I

Teren

Nr cadastral	Suprafața (mp)*	Observații / Referințe
	17.699	

* Suprafața este determinată în planul de proiecție Stereo 70.



Date referitoare la teren

Crt	Categorie folosință	Intra vilan	Suprafața (mp)	Tarla	Parcelă	Nr. topo	Observații / Referințe
1	arabil	NU	17.699	49/3	5	-	

Lungime Segmente

1) Valorile lungimilor segmentelor sunt obținute din proiecție în plan.

Punct început	X / Y	Punct sfârșit	X / Y	Lungime segment (** (m)
1	710.783,779 319.638,027	2	710.822,253 319.655,688	42.334
2	710.822,253 319.655,688	3	710.645,563 320.034,583	418.068
3	710.645,563 320.034,583	4	710.607,07 320.016,963	42.334
4	710.607,07 320.016,963	1	710.783,779 319.638,027	418.113

** Lungimile segmentelor sunt determinate în planul de proiecție Stereo 70 și sunt rotunjite la 1 milimetru.

***** Distanţa dintre puncte este formată din segmente cumulate ce sunt mai mici decât valoarea 1 milimetru.**

**DATE DESPRE IMOBILUL NR. 1324**

Oficiul de Cadastru și Publicitate Imobiliară CALARASI
Biroul de Cadastru și Publicitate Imobiliară Calarasi

A. Partea I. Descrierea imobilului

TEREN Extravilan

Nr. CF vechi:512

Nr. cadastral vechi:643

Adresa: Jud. Calarasi

Nr. Crt	Nr cadastral Nr. topografic	Suprafața* (mp)	Observații / Referințe
A1	23265	14.768	Sector cadastral:8 Teren neimprejmuit;

B. Partea II. Proprietari și acte

Inscrieri privitoare la dreptul de proprietate și alte drepturi reale		Referințe
11596 / 25/04/2008		
Act Notarial nr. 935, din 23/04/2008 emis de BNP CHIRU MARIA DANA;		
B1	Intabulare, drept de PROPRIETATE, dobandit prin Conventie, cota actuala 1/1, cota initiala 1/1 1) SC APOLLO PROPERTIES SRL, CIF:19163688 OBSERVATII: (provenita din conversia CF 512)	A1

C. Partea III. SARCINI .

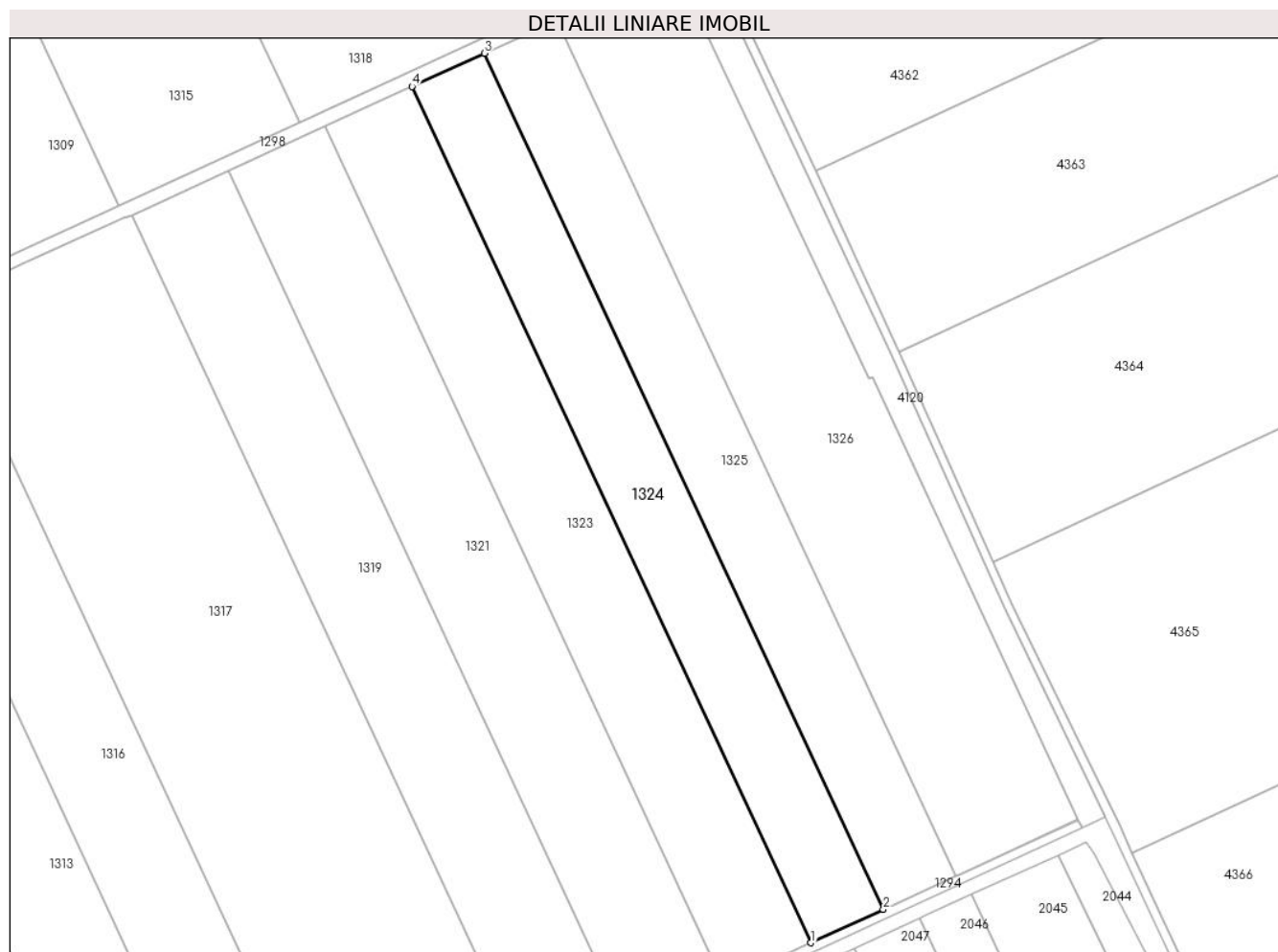
Inscrieri privind dezmembramintele dreptului de proprietate, drepturi reale de garanție și sarcini	Referințe
NU SUNT	

Anexa Nr. 1 La Partea I

Teren

Nr cadastral	Suprafața (mp)*	Observații / Referințe
23265	14.768	

* Suprafața este determinată în planul de proiecție Stereo 70.



Date referitoare la teren

Crt	Categorie folosință	Intra vilan	Suprafața (mp)	Tarla	Parcelă	Nr. topo	Observații / Referințe
1	arabil	NU	14.768	49/3	5	-	

Lungime Segmente

1) Valorile lungimilor segmentelor sunt obținute din proiecție în plan.

Punct început	X / Y	Punct sfârșit	X / Y	Lungime segment (** (m)
1	710.822,253 319.655,688	2	710.854,359 319.670,425	35.327
2	710.854,359 319.670,425	3	710.677,685 320.049,286	418.03
3	710.677,685 320.049,286	4	710.645,563 320.034,583	35.327
4	710.645,563 320.034,583	1	710.822,253 319.655,688	418.068

** Lungimile segmentelor sunt determinate în planul de proiecție Stereo 70 și sunt rotunjite la 1 milimetru.

***** Distanţa dintre puncte este formată din segmente cumulate ce sunt mai mici decât valoarea 1 milimetru.**

**DATE DESPRE IMOBILUL NR. 1325**

Oficiul de Cadastru și Publicitate Imobiliară CALARASI
Biroul de Cadastru și Publicitate Imobiliară Calarasi

A. Partea I. Descrierea imobilului

TEREN Extravilan

Adresa: Jud. Calarasi

Nr. Crt	Nr cadastral Nr. topografic	Suprafața* (mp)	Observații / Referințe
A1	24147	Din acte: 15.000 Masurata: 14.768	Sector cadastral:8 Teren neimprejmuit;

B. Partea II. Proprietari și acte

Inscrieri privitoare la dreptul de proprietate și alte drepturi reale		Referințe
78657 / 04/12/2019		
Act Administrativ nr. 43214, din 22/06/1998 emis de CJSIPT CALARASI;		
B1	Intabulare, drept de PROPRIETATE, dobandit prin Constituire, cota actuala 1/1, cota initiala 1/1 1) BADEA ION	A1

C. Partea III. SARCINI .

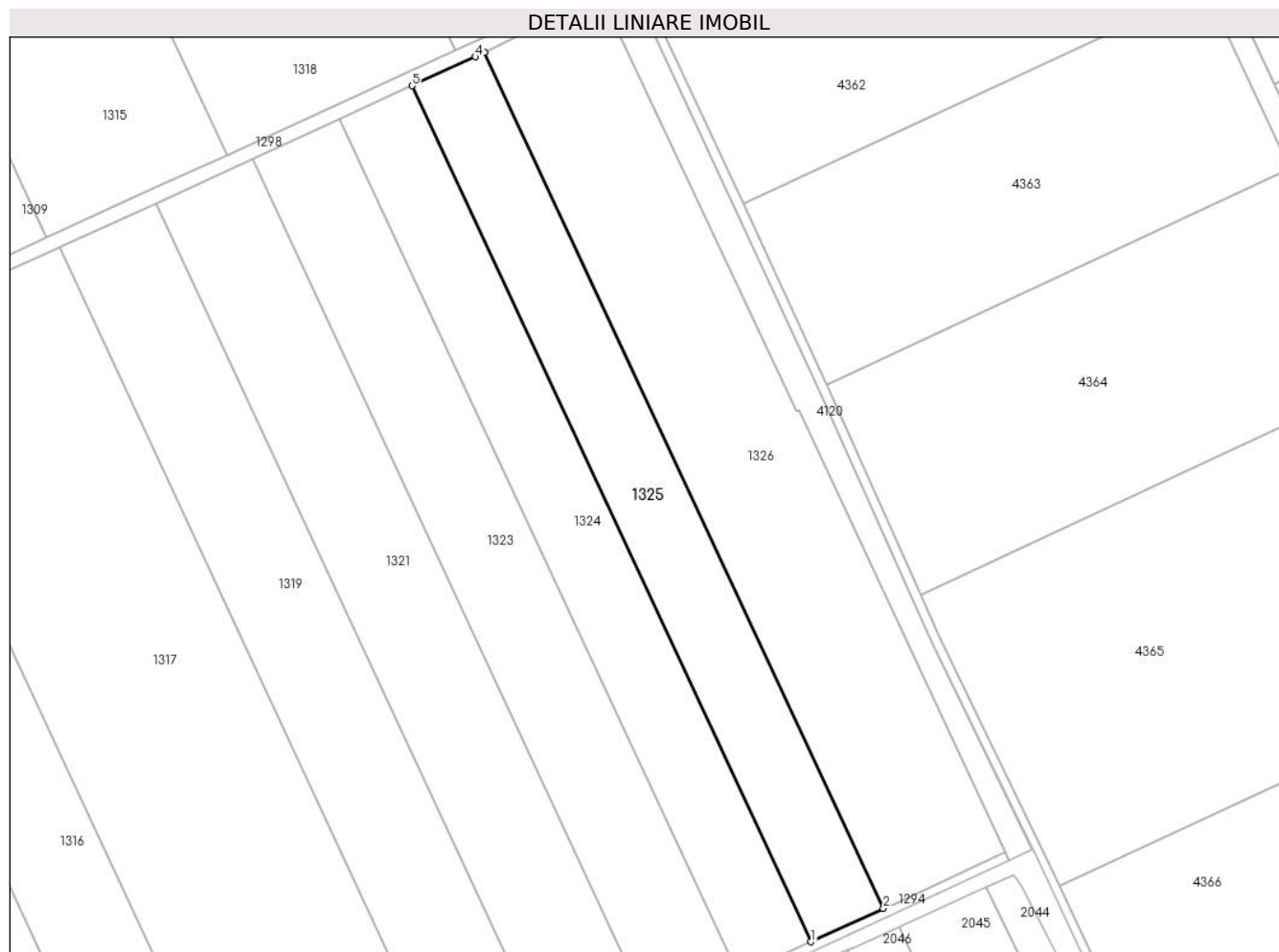
Inscrieri privind dezmembramintele dreptului de proprietate, drepturi reale de garanție și sarcini	Referințe
NU SUNT	

Anexa Nr. 1 La Partea I

Teren

Nr cadastral	Suprafața (mp)*	Observații / Referințe
24147	Din acte: 15.000 Masurata: 14.768	

* Suprafața este determinată în planul de proiecție Stereo 70.



Date referitoare la teren

Crt	Categorie folosință	Intravilan	Suprafața (mp)	Tarla	Parcelă	Nr. topo	Observații / Referințe
1	arabil	NU	14.768	49/3	2	-	

Lungime Segmente

1) Valorile lungimilor segmentelor sunt obținute din proiecție în plan.

Punct început	X / Y	Punct sfârșit	X / Y	Lungime segment (** (m)
1	710.854,359 319.670,425	2	710.886,466 319.685,164	35.328
2	710.886,466 319.685,164	3	710.709,734 320.064,149	418.167
3	710.709,734 320.064,149	4	710.705,767 320.062,14	4.447
4	710.705,767 320.062,14	5	710.677,685 320.049,286	30.884

Punct început	X / Y	Punct sfârșit	X / Y	Lungime segment (** (m)
5	710.677,685 320.049,286	1	710.854,359 319.670,425	418.03

** Lungimile segmentelor sunt determinate în planul de proiecție Stereo 70 și sunt rotunjite la 1 milimetru.

*** Distanța dintre puncte este formată din segmente cumulate ce sunt mai mici decât valoarea 1 milimetru.

**DATE DESPRE IMOBILUL NR. 1326**

Oficiul de Cadastru și Publicitate Imobiliară CALARASI
Biroul de Cadastru și Publicitate Imobiliară Calarasi

A. Partea I. Descrierea imobilului

TEREN Extravilan

Nr. CF vechi:405
Nr. cadastral vechi:539

Adresa: Jud. Calarasi

Nr. Crt	Nr cadastral Nr. topografic	Suprafața* (mp)	Observații / Referințe
A1	20022	Din acte: 25.000 Masurata: 24.613	Sector cadastral:8 Teren neimprejmuat;

B. Partea II. Proprietari și acte

Inscrieri privitoare la dreptul de proprietate și alte drepturi reale	Referințe
4697 / 21/02/2008	
Act Notarial nr. 403, din 20/02/2008 emis de BNP CHIRU MARIA DANA;	
B1	A1
Intabulare, drept de PROPRIETATE, dobandit prin Conventie, cota actuala 1/1, cota initiala 1/1	
1) S.C. APOLLO PROPERTIES S.R.L. CU SEDIUL IN BUCURESTI, CIF:9999999999999, LIPSA CUI	
OBSERVATII: (provenita din conversia CF 405)	
19529 / 17/07/2008	
Act Notarial nr. 4140, din 10/07/2008 emis de BNP CHIRU MARIA DANA;	
B2	A1
se noteaza incheierea de rectificare nr. 4140/10.07.2008-BNP Chiru Maria Dana la contractul de vanzare cumparare nr. 403/20.02.2008-BNP Chiru Maria Dana	

C. Partea III. SARCINI .

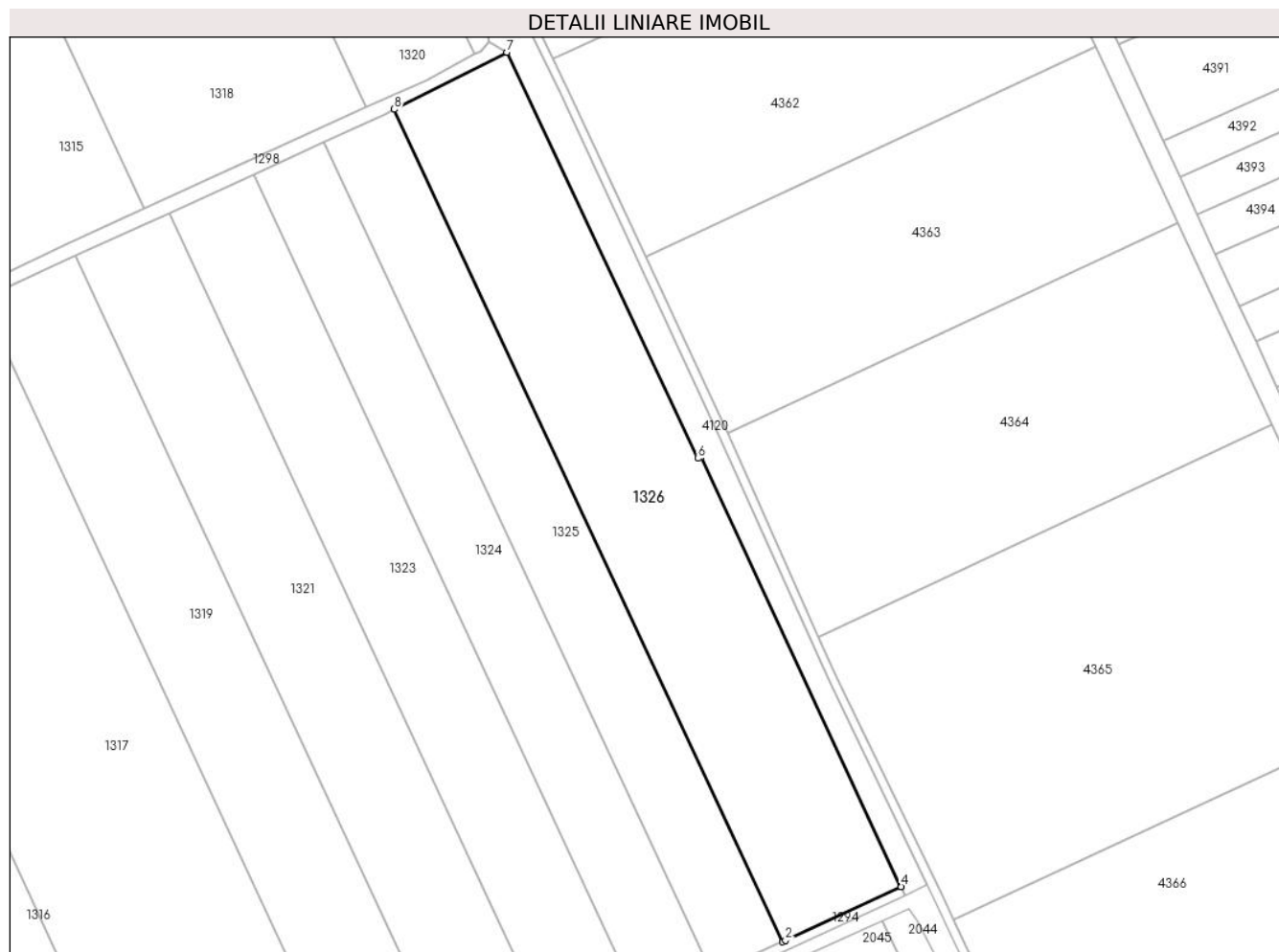
Inscrieri privind dezmembramintele dreptului de proprietate, drepturi reale de garanție și sarcini	Referințe
NU SUNT	

Anexa Nr. 1 La Partea I

Teren

Nr cadastral	Suprafața (mp)*	Observații / Referințe
20022	Din acte: 25.000 Masurata: 24.613	

* Suprafața este determinată în planul de proiecție Stereo 70.



Date referitoare la teren

Crt	Categorie folosință	Intramilan	Suprafața (mp)	Tarla	Parcelă	Nr. topo	Observații / Referințe
1	arabil	NU	24.613	49/3	1	-	

Lungime Segmente

1) Valorile lungimilor segmentelor sunt obținute din proiecție în plan.

Punct început	X / Y	Punct sfârșit	X / Y	Lungime segment (** (m)
1	710.886,466 319.685,164	2	710.887,894 319.685,819	1.571
2	710.887,894 319.685,819	3	710.940,459 319.710,254	57.967
3	710.940,459 319.710,254	4	710.940,525 319.710,285	0.073
4	710.940,525 319.710,285	5	710.849,343 319.905,814	215.745

Punct început	X / Y	Punct sfârșit	X / Y	Lungime segment (** (m)
5	710.849,343 319.905,814	6	710.848,037 319.905,218	1.436
6	710.848,037 319.905,218	7	710.760,955 320.090,089	204.354
7	710.760,955 320.090,089	8	710.709,734 320.064,149	57.415
8	710.709,734 320.064,149	1	710.886,466 319.685,164	418.167

** Lungimile segmentelor sunt determinate în planul de proiecție Stereo 70 și sunt rotunjite la 1 milimetru.

*** Distanța dintre puncte este formată din segmente cumulate ce sunt mai mici decât valoarea 1 milimetru.

**DATE DESPRE IMOBILUL NR. 4118**

Oficiul de Cadastru și Publicitate Imobiliară CALARASI
Biroul de Cadastru și Publicitate Imobiliară Calarasi

A. Partea I. Descrierea imobilului

TEREN Extravilan

Adresa: Jud. Calarasi

Nr. Crt	Nr cadastral Nr. topografic	Suprafața* (mp)	Observații / Referințe
A1		3.582	Sector cadastral:8 Teren neimprejmuit; REZERVA COMISIEI LOCALE DE FOND FUNCJAR

B. Partea II. Proprietari și acte

Inscrieri privitoare la dreptul de proprietate și alte drepturi reale		Referințe
/		
Act Normativ nr. 7, din 13/03/1996 emis de PARLAMENTUL ROMÂNIEI;		
B1	Intabulare, drept de PROPRIETATE, dobândit prin Lege, cota actuala 1/1, cota initiala 1/1 1) UAT JEGALIA, CIF:3796756	A1

C. Partea III. SARCINI .

Inscrieri privind dezmembramintele dreptului de proprietate, drepturi reale de garanție și sarcini	Referințe
NU SUNT	

Anexa Nr. 1 La Partea I**Teren**

Nr cadastral	Suprafața (mp)*	Observații / Referințe
	3.582	REZERVA COMISIEI LOCALE DE FOND FUNCAR

* Suprafața este determinată în planul de proiecție Stereo 70.

**Date referitoare la teren**

Crt	Categorie folosință	Intravilan	Suprafața (mp)	Tarla	Parcelă	Nr. topo	Observații / Referințe
1	arabil	NU	3.582	49/2	-	-	

Lungime Segmente

1) Valorile lungimilor segmentelor sunt obținute din proiecție în plan.

Punct început	X / Y	Punct sfârșit	X / Y	Lungime segment (** (m)
1	709.612,111 320.031,054	2	709.610,468 320.031,617	1.737
2	709.610,468 320.031,617	3	709.609,326 320.025,202	6.516
3	709.609,326 320.025,202	4	709.668,822 319.894,622	143.495
4	709.668,822 319.894,622	5	709.778,68 319.642,354	275.151
5	709.778,68 319.642,354	6	709.781,289 319.643,458	2.833

Punct început	X / Y	Punct sfârșit	X / Y	Lungime segment (** (m)
6	709.781,289 319.643,458	7	709.791,198 319.647,717	10.786
7	709.791,198 319.647,717	1	709.612,111 320.031,054	423.107

** Lungimile segmentelor sunt determinate în planul de proiecție Stereo 70 și sunt rotunjite la 1 milimetru.

*** Distanța dintre puncte este formată din segmente cumulate ce sunt mai mici decât valoarea 1 milimetru.

**DATE DESPRE IMOBILUL NR. 4120**

Oficiul de Cadastru și Publicitate Imobiliară CALARASI
Biroul de Cadastru și Publicitate Imobiliară Calarasi

A. Partea I. Descrierea imobilului

TEREN Extravilan

Adresa: Jud. Calarasi

Nr. Crt	Nr cadastral Nr. topografic	Suprafața* (mp)	Observații / Referințe
A1		14.416	Sector cadastral:8 Teren neimprejmuit; REZERVA COMISIEI LOCALE DE FOND FUNCJAR

B. Partea II. Proprietari și acte

Inscrieri privitoare la dreptul de proprietate și alte drepturi reale		Referințe
/		
Act Normativ nr. 7, din 13/03/1996 emis de PARLAMENTUL ROMÂNIEI;		
B1	Intabulare, drept de PROPRIETATE, dobandit prin Lege, cota actuala 1/1, cota initiala 1/1 1) UAT JEGALIA, CIF:3796756, PROPRIETAR NEIDENTIFICAT	A1

C. Partea III. SARCINI .

Inscrieri privind dezmembramintele dreptului de proprietate, drepturi reale de garanție și sarcini	Referințe
NU SUNT	

Anexa Nr. 1 La Partea I

Teren

Nr cadastral	Suprafața (mp)*	Observații / Referințe
	14.416	REZERVA COMISIEI LOCALE DE FOND FUNCAR

* Suprafața este determinată în planul de proiecție Stereo 70.



Date referitoare la teren

Crt	Categorie folosință	Intravilan	Suprafața (mp)	Tarla	Parcelă	Nr. topo	Observații / Referințe
1	neproductiv	NU	14.416	-	-	-	

Lungime Segmente

1) Valorile lungimilor segmentelor sunt obținute din proiecție în plan.

Punct început	X / Y	Punct sfârșit	X / Y	Lungime segment (** (m)
1	710.940,459 319.710,254	2	710.940,59 319.710,007	0.28
3	710.942,258 319.706,372	4	710.952,502 319.711,378	11.402
5	710.907,567 319.804,261	6	710.857,405 319.916,413	122.859
7	710.785,212 320.071,87	8	710.741,953 320.160,757	98.855
9	710.671,026 320.311,589	10	710.645,929 320.363,312	57.49

Punct început	X / Y	Punct sfârșit	X / Y	Lungime segment (** (m)
2	710.940,59 319.710,007	3	710.942,258 319.706,372	3.999
4	710.952,502 319.711,378	5	710.907,567 319.804,261	103.181
6	710.857,405 319.916,413	7	710.785,212 320.071,87	171.402
8	710.741,953 320.160,757	9	710.671,026 320.311,589	166.676
10	710.645,929 320.363,312	11	710.582,98 320.493,044	144.198

Punct început	X / Y	Punct sfârșit	X / Y	Lungime segment (** (m)
11	710.582,98 320.493,044	12	710.543,184 320.578,526	94.292
13	710.495,53 320.680,887	14	710.471,138 320.732,254	56.864
15	710.405,773 320.865,539	16	710.398,602 320.880,749	16.816
17	710.391,849 320.877,275	18	710.393,294 320.873,545	4.0
19	710.438,567 320.782,99	20	710.506,876 320.640,191	158.296
21	710.566,804 320.513,496	22	710.570,051 320.495,122	18.659
23	710.573,047 320.489,538	24	710.577,064 320.478,503	11.743
25	710.743,565 320.122,104	26	710.750,431 320.106,549	17.003
27	710.753,021 320.095,011	28	710.760,955 320.090,089	9.337
29	710.848,037 319.905,218	30	710.849,343 319.905,814	1.436
31	710.940,525 319.710,285	1	710.940,459 319.710,254	0.073

Punct început	X / Y	Punct sfârșit	X / Y	Lungime segment (** (m)
12	710.543,184 320.578,526	13	710.495,53 320.680,887	112.91
14	710.471,138 320.732,254	15	710.405,773 320.865,539	148.45
16	710.398,602 320.880,749	17	710.391,849 320.877,275	7.594
18	710.393,294 320.873,545	19	710.438,567 320.782,99	101.242
20	710.506,876 320.640,191	21	710.566,804 320.513,496	140.153
22	710.570,051 320.495,122	23	710.573,047 320.489,538	6.337
24	710.577,064 320.478,503	25	710.743,565 320.122,104	393.374
26	710.750,431 320.106,549	27	710.753,021 320.095,011	11.825
28	710.760,955 320.090,089	29	710.848,037 319.905,218	204.354
30	710.849,343 319.905,814	31	710.940,525 319.710,285	215.745

** Lungimile segmentelor sunt determinate în planul de proiecție Stereo 70 și sunt rotunjite la 1 milimetru.

*** Distanța dintre puncte este formată din segmente cumulate ce sunt mai mici decât valoarea 1 milimetru.

**DATE DESPRE IMOBILUL NR. 4266**

Oficiul de Cadastru și Publicitate Imobiliară CALARASI
Biroul de Cadastru și Publicitate Imobiliară Calarasi

A. Partea I. Descrierea imobilului

TEREN Extravilan

Adresa: Jud. Calarasi

Nr. Crt	Nr cadastral Nr. topografic	Suprafața* (mp)	Observații / Referințe
A1		2.367	Sector cadastral:8 Teren neimprejmuit;

B. Partea II. Proprietari și acte

Inscrieri privitoare la dreptul de proprietate și alte drepturi reale	Referințe
/	
Act Normativ nr. 7, din 13/03/1996 emis de PARLAMENTUL ROMÂNIEI;	
B1	A1
Intabulare, drept de PROPRIETATE, dobândit prin Lege, cota actuala 1/1, cota initiala 1/1 1) UAT JEGALIA, CIF:3796756	

C. Partea III. SARCINI .

Inscrieri privind dezmembramintele dreptului de proprietate, drepturi reale de garanție și sarcini	Referințe
NU SUNT	

Anexa Nr. 1 La Partea I

Teren

Nr cadastral	Suprafața (mp)*	Observații / Referințe
	2.367	

* Suprafața este determinată în planul de proiecție Stereo 70.



Date referitoare la teren

Crt	Categorie folosință	Intravilan	Suprafața (mp)	Tarla	Parcelă	Nr. topo	Observații / Referințe
1	curți constructii	NU	2.367	-	-	-	CANAL 97

Lungime Segmente

1) Valorile lungimilor segmentelor sunt obținute din proiecție în plan.

Punct început	X / Y	Punct sfârșit	X / Y	Lungime segment	Punct început	X / Y	Punct sfârșit	X / Y	Lungime segment	Punct început	X / Y	Punct sfârșit	X / Y	Lungime segment
1	709.610,468 320.031,617	2	709.606,864 320.041,154	10.195	2	709.606,864 320.041,154	3	709.602,538 320.036,063	6.681	3	709.602,538 320.036,063	4	709.603,712 320.027,952	8.196
4	709.603,712 320.027,952	5	709.624,312 319.980,966	51.303	5	709.624,312 319.980,966	6	709.657,177 319.910,918	77.375	6	709.657,177 319.910,918	7	709.659,05 319.904,701	6.493
7	709.659,05 319.904,701	8	709.659,35 319.899,308	5.401	8	709.659,35 319.899,308	9	709.656,728 319.895,413	4.695	9	709.656,728 319.895,413	10	709.649,987 319.890,019	8.633
10	709.649,987 319.890,019	11	709.635,605 319.883,653	15.728	11	709.635,605 319.883,653	12	709.624,768 319.878,73	11.903	12	709.624,768 319.878,73	13	709.620,887 319.876,915	4.284
13	709.620,887 319.876,915	14	709.596,246 319.865,776	27.042	14	709.596,246 319.865,776	15	709.586,617 319.861,406	10.574	15	709.586,617 319.861,406	16	709.554,968 319.846,426	35.015

Punct început	X / Y	Punct sfârșit	X / Y	Lungime segment	Punct început	X / Y	Punct sfârșit	X / Y	Lungime segment	Punct început	X / Y	Punct sfârșit	X / Y	Lungime segment
16	709.554,968 319.846,426	17	709.551,494 319.844,782	3.843	17	709.551,494 319.844,782	18	709.547,779 319.843,023	4.11	18	709.547,779 319.843,023	19	709.545,08 319.841,619	3.042
19	709.545,08 319.841,619	20	709.541,025 319.839,827	4.433	20	709.541,025 319.839,827	21	709.537,848 319.838,383	3.49	21	709.537,848 319.838,383	22	709.534,271 319.836,63	3.983
22	709.534,271 319.836,63	23	709.531,522 319.835,329	3.041	23	709.531,522 319.835,329	24	709.527,867 319.833,599	4.044	24	709.527,867 319.833,599	25	709.519,819 319.829,715	8.936
25	709.519,819 319.829,715	26	709.514,479 319.827,263	5.876	26	709.514,479 319.827,263	27	709.513,803 319.826,942	0.748	27	709.513,803 319.826,942	28	709.511,663 319.825,943	2.362
28	709.511,663 319.825,943	29	709.501,062 319.820,99	11.701	29	709.501,062 319.820,99	30	709.495,982 319.818,589	5.619	30	709.495,982 319.818,589	31	709.452,496 319.798,301	47.986
31	709.452,496 319.798,301	32	709.449,993 319.797,132	2.763	32	709.449,993 319.797,132	33	709.415,681 319.781,103	37.871	33	709.415,681 319.781,103	34	709.413,458 319.780,064	2.454
34	709.413,458 319.780,064	35	709.387,843 319.768,097	28.273	35	709.387,843 319.768,097	36	709.383,08 319.765,934	5.231	36	709.383,08 319.765,934	37	709.381,097 319.765,033	2.178
37	709.381,097 319.765,033	38	709.350,655 319.751,204	33.436	38	709.350,655 319.751,204	39	709.344,533 319.748,209	6.815	39	709.344,533 319.748,209	40	709.332,736 319.743,063	12.871
40	709.332,736 319.743,063	41	709.330,619 319.742,101	2.325	41	709.330,619 319.742,101	42	709.326,124 319.740,059	4.937	42	709.326,124 319.740,059	43	709.328,649 319.734,699	5.925
43	709.328,649 319.734,699	44	709.333,058 319.736,799	4.884	44	709.333,058 319.736,799	45	709.335,117 319.737,78	2.281	45	709.335,117 319.737,78	46	709.343,234 319.741,463	8.913
46	709.343,234 319.741,463	47	709.352,891 319.746,245	10.776	47	709.352,891 319.746,245	48	709.382,429 319.760,377	32.745	48	709.382,429 319.760,377	49	709.385,051 319.761,562	2.877
49	709.385,051 319.761,562	50	709.400,192 319.768,801	16.783	50	709.400,192 319.768,801	51	709.415,334 319.775,986	16.76	51	709.415,334 319.775,986	52	709.417,529 319.777,006	2.42
52	709.417,529 319.777,006	53	709.435,297 319.785,387	19.645	53	709.435,297 319.785,387	54	709.451,781 319.793,244	18.261	54	709.451,781 319.793,244	55	709.454,249 319.794,411	2.73
55	709.454,249 319.794,411	56	709.477,105 319.805,235	25.289	56	709.477,105 319.805,235	57	709.502,716 319.817,321	28.32	57	709.502,716 319.817,321	58	709.512,934 319.822,213	11.329
58	709.512,934 319.822,213	59	709.516,121 319.823,622	3.485	59	709.516,121 319.823,622	60	709.526,786 319.828,62	11.778	60	709.526,786 319.828,62	61	709.529,532 319.829,906	3.032
61	709.529,532 319.829,906	62	709.533,22 319.831,635	4.073	62	709.533,22 319.831,635	63	709.535,947 319.832,913	3.012	63	709.535,947 319.832,913	64	709.540,007 319.834,815	4.483
64	709.540,007 319.834,815	65	709.542,712 319.836,083	2.987	65	709.542,712 319.836,083	66	709.546,806 319.837,897	4.478	66	709.546,806 319.837,897	67	709.549,478 319.839,254	2.997
67	709.549,478 319.839,254	68	709.553,229 319.841,011	4.142	68	709.553,229 319.841,011	69	709.556,345 319.842,473	3.442	69	709.556,345 319.842,473	70	709.593,933 319.860,173	41.547
70	709.593,933 319.860,173	71	709.597,272 319.861,653	3.652	71	709.597,272 319.861,653	72	709.600,817 319.863,313	3.914	72	709.600,817 319.863,313	73	709.622,585 319.873,335	23.964
73	709.622,585 319.873,335	74	709.625,801 319.874,815	3.54	74	709.625,801 319.874,815	75	709.660,985 319.890,962	38.712	75	709.660,985 319.890,962	76	709.664,833 319.892,785	4.258
76	709.664,833 319.892,785	77	709.668,822 319.894,622	4.392	77	709.668,822 319.894,622	78	709.609,326 320.025,202	143.495	78	709.609,326 320.025,202	1	709.610,468 320.031,617	6.516

** Lungimile segmentelor sunt determinate în planul de proiecție Stereo 70 și sunt rotunjite la 1 milimetru.

*** Distanța dintre puncte este formată din segmente cumulate ce sunt mai mici decât valoarea 1 milimetru.

**DATE DESPRE IMOBILUL NR. 4267**

Oficiul de Cadastru și Publicitate Imobiliară CALARASI
Biroul de Cadastru și Publicitate Imobiliară Calarasi

A. Partea I. Descrierea imobilului

TEREN Extravilan

Nr. CF vechi:407

Nr. cadastral vechi:536

Adresa: Jud. Calarasi

Nr. Crt	Nr cadastral Nr. topografic	Suprafața* (mp)	Observații / Referințe
A1		Din acte: 28.345 Masurata: 6.495	Sector cadastral:8 Teren neimprejmuit; DIFERENTA DE SUPRAFATA PANA LA SUPRAFATA TOTALA DIN ACT SE REGASESTE LA IMOBILUL CU ID 1251

B. Partea II. Proprietari și acte

Inscrieri privitoare la dreptul de proprietate și alte drepturi reale		Referințe
4687 / 21/02/2008		
Act Notarial nr. 398, din 20/02/2008 emis de BNP CHIRU MARIA DANA;		
B1	Intabulare, drept de PROPRIETATE, dobandit prin Conventie, cota actuala 1/1, cota initiala 1/1 1) SC APOLLO PROPERTIES SRL , CIF:19163688 <i>OBSERVATII: (provenita din conversia CF 407)</i>	A1

C. Partea III. SARCINI .

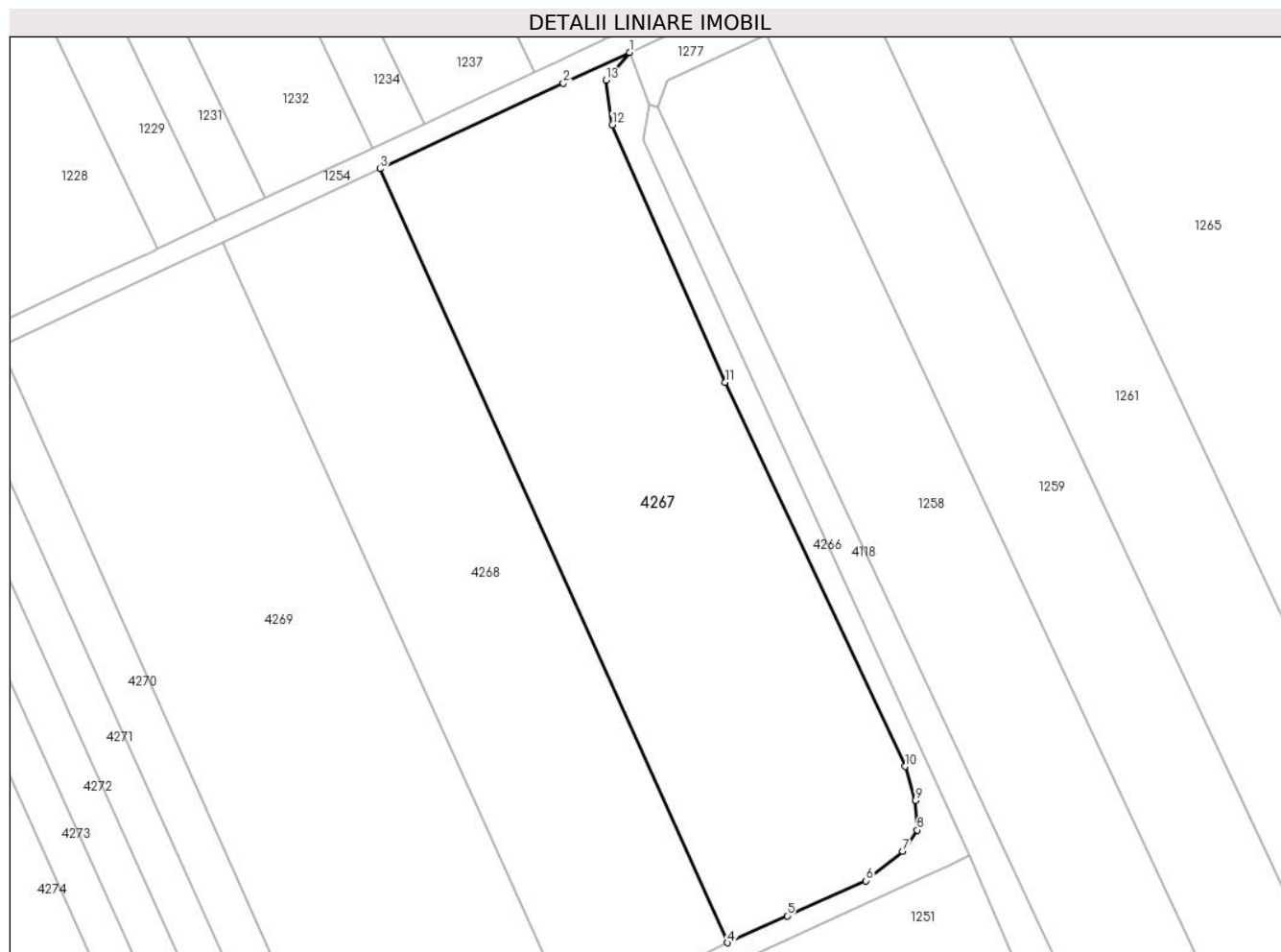
Inscrieri privind dezmembramintele dreptului de proprietate, drepturi reale de garanție și sarcini	Referințe
NU SUNT	

Anexa Nr. 1 La Partea I

Teren

Nr cadastral	Suprafața (mp)*	Observații / Referințe
	Din acte: 28.345 Masurata: 6.495	DIFERENȚA DE SUPRAFAȚA PANA LA SUPRAFAȚA TOTALA DIN ACT SE REGASESTE LA IMOBILUL CU ID 1251

* Suprafața este determinată în planul de proiecție Stereo 70.



Date referitoare la teren

Crt	Categorie folosință	Intra vilan	Suprafața (mp)	Tarla	Parcelă	Nr. topo	Observații / Referințe
1	arabil	NU	6.495	49/1	17	-	

Lungime Segmente

1) Valorile lungimilor segmentelor sunt obținute din proiecție în plan.

Punct început	X / Y	Punct sfârșit	X / Y	Lungime segment (** (m)
1	709.606,864 320.041,154	2	709.594,782 320.035,552	13.318
2	709.594,782 320.035,552	3	709.561,349 320.019,926	36.904
3	709.561,349 320.019,926	4	709.624,768 319.878,73	154.785
4	709.624,768 319.878,73	5	709.635,605 319.883,653	11.903
5	709.635,605 319.883,653	6	709.649,987 319.890,019	15.728

Punct început	X / Y	Punct sfârșit	X / Y	Lungime segment (** (m)
6	709.649,987 319.890,019	7	709.656,728 319.895,413	8.633
7	709.656,728 319.895,413	8	709.659,35 319.899,308	4.695
8	709.659,35 319.899,308	9	709.659,05 319.904,701	5.401
9	709.659,05 319.904,701	10	709.657,177 319.910,918	6.493
10	709.657,177 319.910,918	11	709.624,312 319.980,966	77.375
11	709.624,312 319.980,966	12	709.603,712 320.027,952	51.303
12	709.603,712 320.027,952	13	709.602,538 320.036,063	8.196
13	709.602,538 320.036,063	1	709.606,864 320.041,154	6.681

** Lungimile segmentelor sunt determinate în planul de proiecție Stereo 70 și sunt rotunjite la 1 milimetru.

*** Distanța dintre puncte este formată din segmente cumulate ce sunt mai mici decât valoarea 1 milimetru.

**DATE DESPRE IMOBILUL NR. 4268**

Oficiul de Cadastru și Publicitate Imobiliară CALARASI
Biroul de Cadastru și Publicitate Imobiliară Calarasi

A. Partea I. Descrierea imobilului

TEREN Extravilan

Adresa: Jud. Calarasi

Nr. Crt	Nr cadastral Nr. topografic	Suprafața* (mp)	Observații / Referințe
A1		Din acte: 20.384 Masurata: 4.870	Sector cadastral:8 Teren neimprejmuit; DIFERENTA DE SUPRAFATA PANA LA SUPRAFATA TOTALA DIN ACT SE REGASESTE LA IMOBILUL CU ID 1248

B. Partea II. Proprietari și acte

Inscrieri privitoare la dreptul de proprietate și alte drepturi reale	Referințe
3059 / 10/02/2009	
Act Notarial nr. 297, din 05/02/2009 emis de BNP CHIRU MARIA DANA;	
B4	A1
Intabulare, drept de PROPRIETATE, dobandit prin Conventie, cota actuala 1/1, cota initiala 1/1 1) SC APOLLO PROPERTIES SRL, CU SEDIUL IN BUCURESTI, CIF:19163688	

C. Partea III. SARCINI .

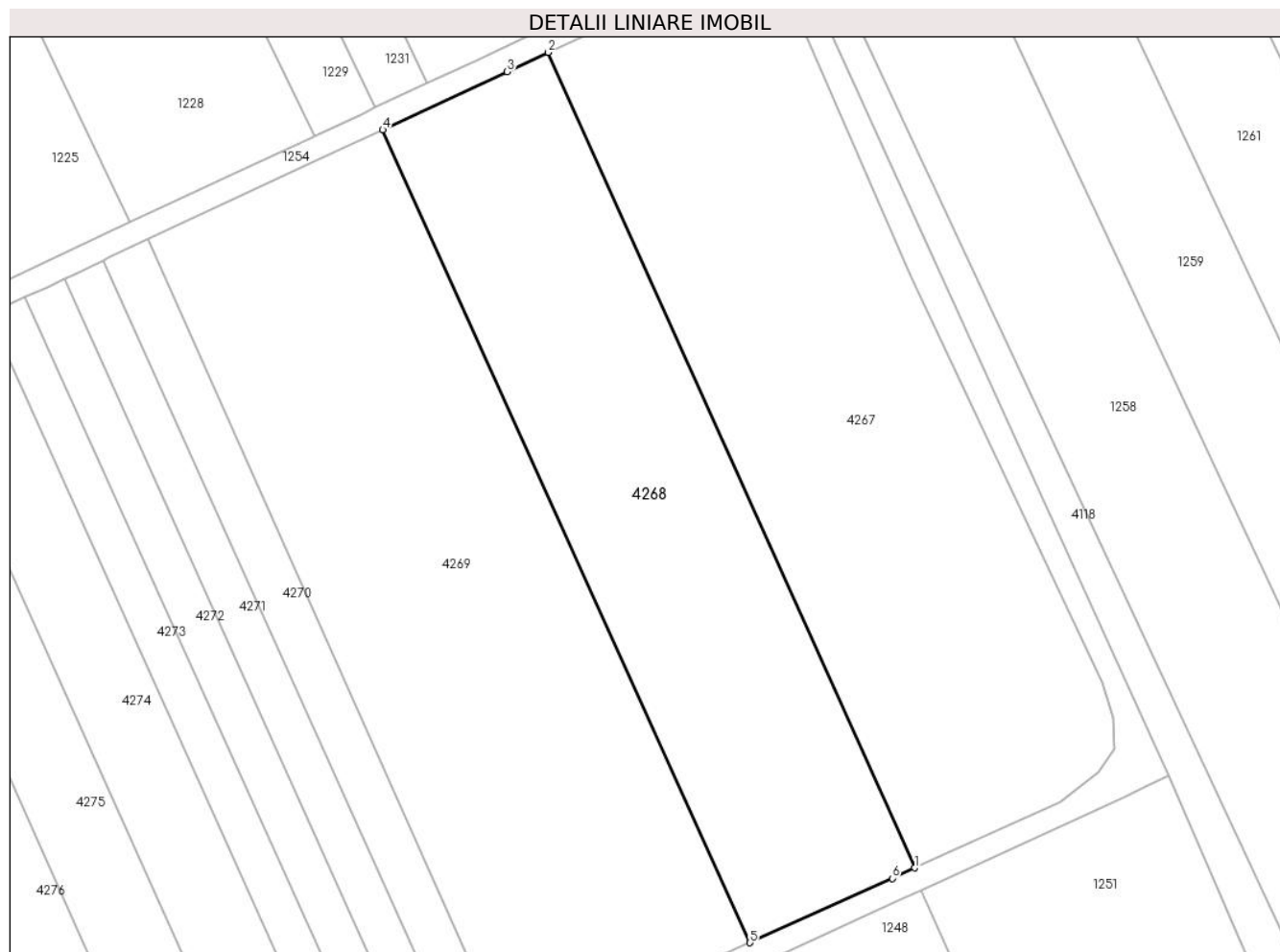
Inscrieri privind dezmembramintele dreptului de proprietate, drepturi reale de garanție și sarcini	Referințe
NU SUNT	

Anexa Nr. 1 La Partea I

Teren

Nr cadastral	Suprafața (mp)*	Observații / Referințe
	Din acte: 20.384 Masurata: 4.870	DIFERENȚA DE SUPRAFAȚA PANA LA SUPRAFAȚA TOTALA DIN ACT SE REGASESTE LA IMOBILUL CU ID 1248

* Suprafața este determinată în planul de proiecție Stereo 70.



Date referitoare la teren

Crt	Categorie folosință	Intra vilan	Suprafața (mp)	Tarla	Parcelă	Nr. topo	Observații / Referințe
1	arabil	NU	4.870	49/1	16	-	

Lungime Segmente

1) Valorile lungimilor segmentelor sunt obținute din proiecție în plan.

Punct început	X / Y	Punct sfârșit	X / Y	Lungime segment (** (m)
1	709.624,768 319.878,73	2	709.561,349 320.019,926	154.785
2	709.561,349 320.019,926	3	709.554,222 320.016,595	7.867
3	709.554,222 320.016,595	4	709.532,66 320.006,517	23.801
4	709.532,66 320.006,517	5	709.596,246 319.865,776	154.438
5	709.596,246 319.865,776	6	709.620,887 319.876,915	27.042

Punct început	X / Y	Punct sfârșit	X / Y	Lungime segment (** (m)
6	709.620,887 319.876,915	1	709.624,768 319.878,73	4.284

** Lungimile segmentelor sunt determinate în planul de proiecție Stereo 70 și sunt rotunjite la 1 milimetru.

*** Distanța dintre puncte este formată din segmente cumulate ce sunt mai mici decât valoarea 1 milimetru.

**DATE DESPRE IMOBILUL NR. 4269**

Oficiul de Cadastru și Publicitate Imobiliară CALARASI
Biroul de Cadastru și Publicitate Imobiliară Calarasi

A. Partea I. Descrierea imobilului

TEREN Extravilan

Adresa: Jud. Calarasi

Nr. Crt	Nr cadastral Nr. topografic	Suprafața* (mp)	Observații / Referințe
A1		Din acte: 28.953 Masurata: 6.981	Sector cadastral:8 Teren neimprejmuit; ; DIFERENTA DE SUPRAFATA PANA LA SUPRAFATA TOTALA DIN ACT SE REGASESTE LA IMOBILUL CU ID 1246

B. Partea II. Proprietari și acte

Inscrieri privitoare la dreptul de proprietate și alte drepturi reale		Referințe
/		
Act Administrativ nr. 42680, din 21/04/1997 emis de CJSIPT CALARASI;		
B1	Intabulare, drept de PROPRIETATE, dobandit prin Reconstituire, cota actuala 1/1, cota initiala 1/1 1) ROGOZ MARIAN , LIPSA CNP 2) TARAN AURICA , LIPSA CNP 3) ROGOZ ION , LIPSA CNP 4) BUGA AURELIA , LIPSA CNP 5) TEODORESCU LILI , LIPSA CNP 6) GECUGEAN ELENA , LIPSA CNP 7) ROGOZ FLORIAN , LIPSA CNP 8) ROGOZ V TUDOR , LIPSA CNP 9) BATRINICA MARIANA , LIPSA CNP	A1

C. Partea III. SARCINI .

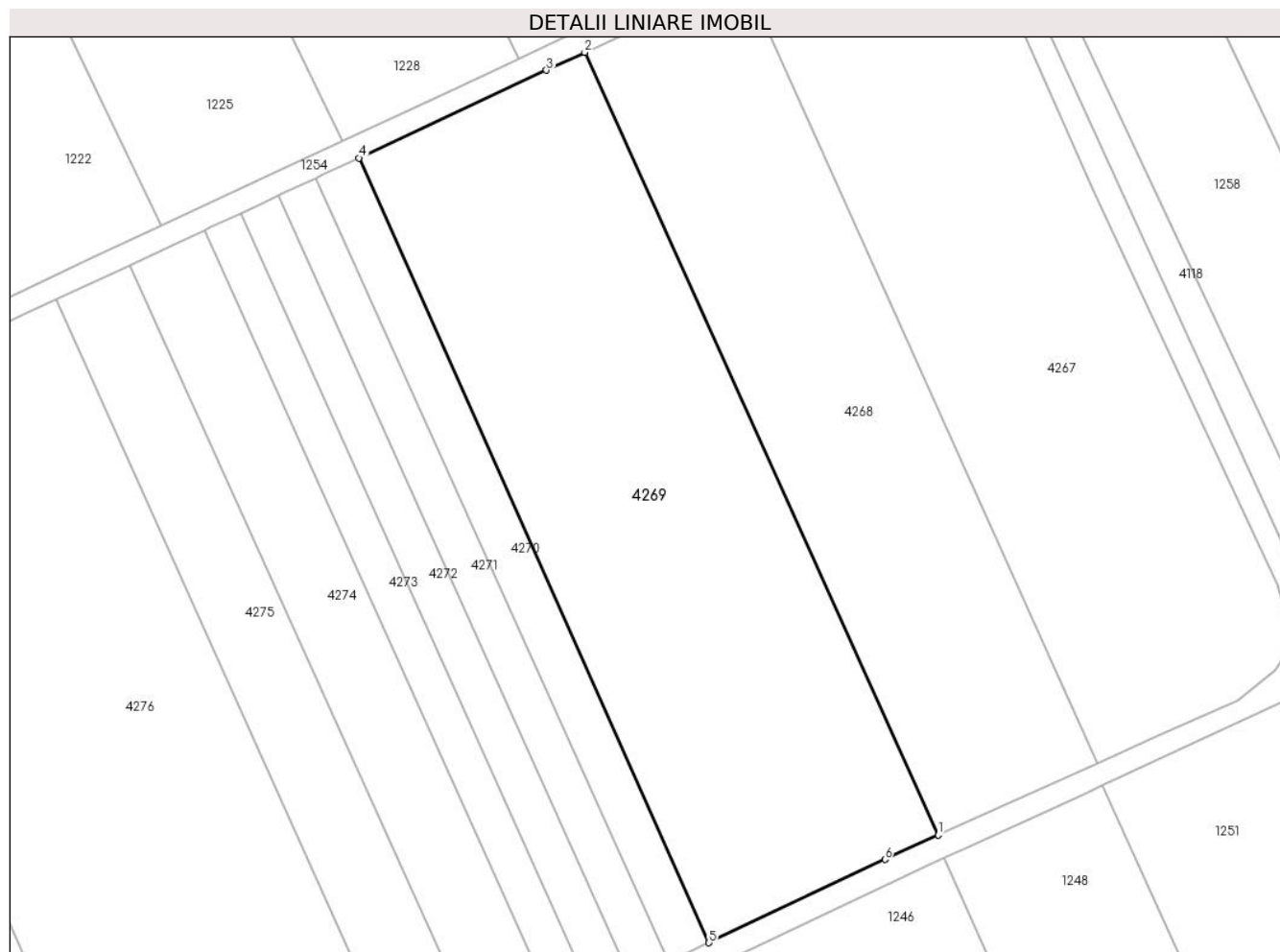
Inscrieri privind dezmembramintele dreptului de proprietate, drepturi reale de garanție și sarcini	Referințe
NU SUNT	

Anexa Nr. 1 La Partea I

Teren

Nr cadastral	Suprafața (mp)*	Observații / Referințe
	Din acte: 28.953 Masurata: 6.981	; DIFERENȚA DE SUPRAFATĂ PANA LA SUPRAFATA TOTALA DIN ACT SE REGASESTE LA IMOBILUL CU ID 1246

* Suprafața este determinată în planul de proiecție Stereo 70.



Date referitoare la teren

Crt	Categorie folosință	Intra vilan	Suprafața (mp)	Tarla	Parcelă	Nr. topo	Observații / Referințe
1	arabil	NU	6.981	49/1	15	-	

Lungime Segmente

1) Valorile lungimilor segmentelor sunt obținute din proiecție în plan.

Punct început	X / Y	Punct sfârșit	X / Y	Lungime segment (** (m)
1	709.596,246 319.865,776	2	709.532,66 320.006,517	154.438
2	709.532,66 320.006,517	3	709.525,766 320.003,295	7.61
3	709.525,766 320.003,295	4	709.492,031 319.987,527	37.238
4	709.492,031 319.987,527	5	709.554,968 319.846,426	154.501
5	709.554,968 319.846,426	6	709.586,617 319.861,406	35.015

Punct început	X / Y	Punct sfârșit	X / Y	Lungime segment (** (m)
6	709.586,617 319.861,406	1	709.596,246 319.865,776	10.574

** Lungimile segmentelor sunt determinate în planul de proiecție Stereo 70 și sunt rotunjite la 1 milimetru.

*** Distanța dintre puncte este formată din segmente cumulate ce sunt mai mici decât valoarea 1 milimetru.

**DATE DESPRE IMOBILUL NR. 4270**

Oficiul de Cadastru și Publicitate Imobiliară CALARASI
Biroul de Cadastru și Publicitate Imobiliară Calarasi

A. Partea I. Descrierea imobilului

TEREN Extravilan

Adresa: Jud. Calarasi

Nr. Crt	Nr cadastral Nr. topografic	Suprafața* (mp)	Observații / Referințe
A1		Din acte: 38.000 Masurata: 1.276	Sector cadastral:8 Teren neimprejmuit; DIFERENTA DE SUPRAFATA PANA LA SUPRAFATA TOTALA DIN ACT SE REGASESTE LA IMOBILUL CU ID 1233; 1236; 1238; 1239; 1241; 1243; 4721; 4272; 4273; 4274; 4275

B. Partea II. Proprietari și acte

Inscrieri privitoare la dreptul de proprietate și alte drepturi reale		Referințe
/		
Act Administrativ nr. 42685, din 23/04/1997 emis de CJSIPT CALARASI;		
B1	Intabulare, drept de PROPRIETATE, dobandit prin Reconstituire, cota actuala 1/1, cota initiala 1/1 1) FRANT STANA, LIPSA CNP 2) CHIREA BITA, LIPSA CNP 3) BORODACI NASTASIA, LIPSA CNP 4) CRACIUN DOBRITA, LIPSA CNP 5) CRACIUN TACHE, LIPSA CNP 6) NECULAI MARIA, LIPSA CNP	A1

C. Partea III. SARCINI .

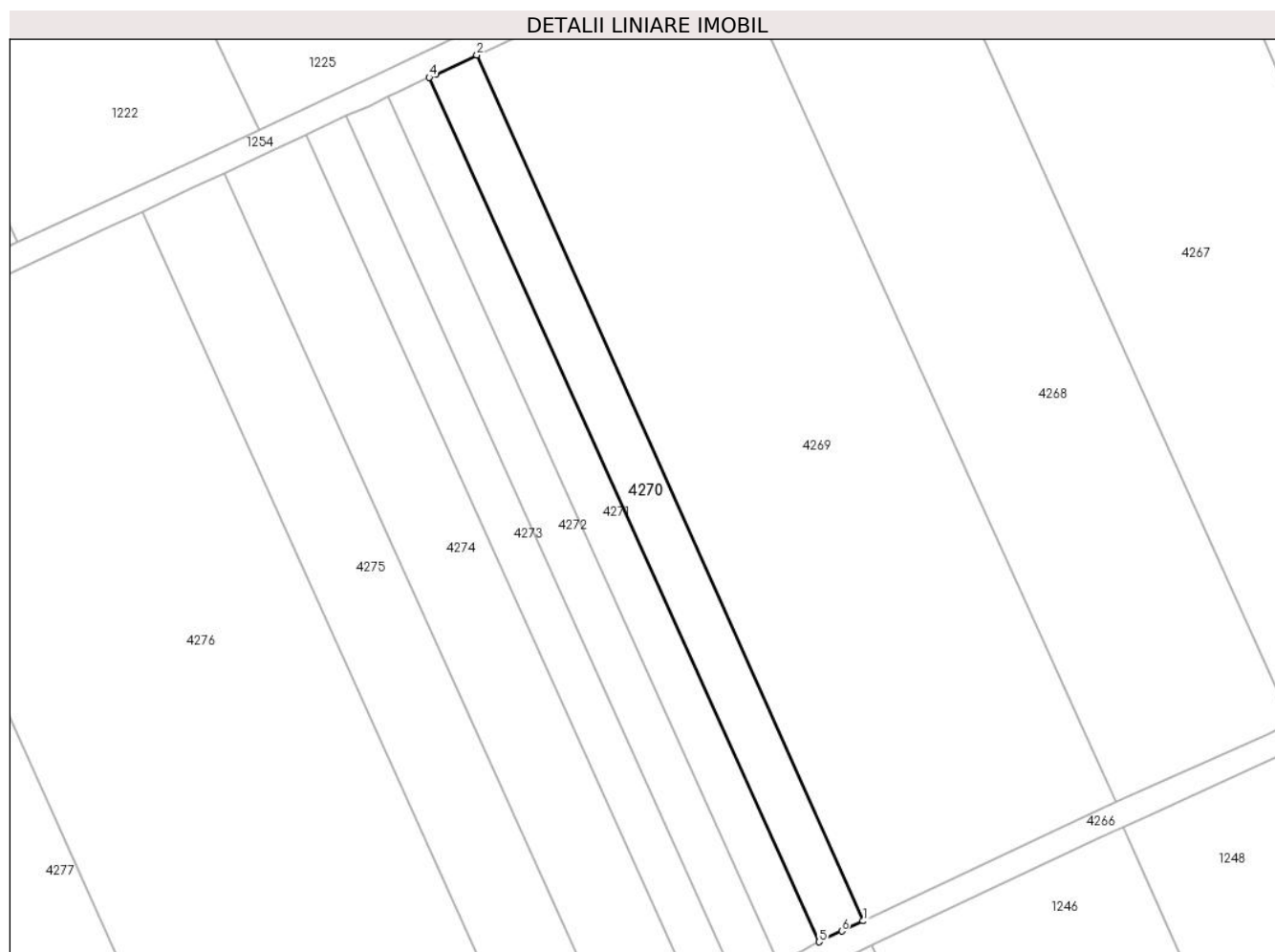
Inscrieri privind dezmembramintele dreptului de proprietate, drepturi reale de garanție și sarcini	Referințe
NU SUNT	

Anexa Nr. 1 La Partea I

Teren

Nr cadastral	Suprafața (mp)*	Observații / Referințe
	Din acte: 38.000 Masurata: 1.276	DIFERENȚA DE SUPRAFĂȚĂ PÂNĂ LA SUPRAFĂȚĂ TOTALĂ DIN ACT SE REGĂSEȘTE LA IMOBILUL CU ID 1233; 1236; 1238; 1239; 1241; 1243; 4721; 4272; 4273; 4274; 4275

* Suprafața este determinată în planul de proiecție Stereo 70.



Date referitoare la teren

Crt	Categorie folosință	Intravilan	Suprafața (mp)	Tarla	Parcelă	Nr. topo	Observații / Referințe
1	arabil	NU	1.276	49/1	14	-	

Lungime Segmente

1) Valorile lungimilor segmentelor sunt obținute din proiecție în plan.

Punct început	X / Y	Punct sfârșit	X / Y	Lungime segment (** (m)
1	709.554,968 319.846,426	2	709.492,031 319.987,527	154.501
2	709.492,031 319.987,527	3	709.485,351 319.984,406	7.373
3	709.485,351 319.984,406	4	709.484,268 319.983,899	1.196
4	709.484,268 319.983,899	5	709.547,779 319.843,023	154.531

Punct început	X / Y	Punct sfârșit	X / Y	Lungime segment (** (m)
5	709.547,779 319.843,023	6	709.551,494 319.844,782	4.11
6	709.551,494 319.844,782	1	709.554,968 319.846,426	3.843

** Lungimile segmentelor sunt determinate în planul de proiecție Stereo 70 și sunt rotunjite la 1 milimetru.

*** Distanța dintre puncte este formată din segmente cumulate ce sunt mai mici decât valoarea 1 milimetru.

**DATE DESPRE IMOBILUL NR. 4271**

Oficiul de Cadastru și Publicitate Imobiliară CALARASI
Biroul de Cadastru și Publicitate Imobiliară Calarasi

A. Partea I. Descrierea imobilului

TEREN Extravilan

Adresa: Jud. Calarasi

Nr. Crt	Nr cadastral Nr. topografic	Suprafața* (mp)	Observații / Referințe
A1	21294	Din acte: 4.833 Masurata: 1.155	Sector cadastral:8 Teren neimprejmuit; DIFERENTA DE SUPRAFATA PANA LA SUPRAFATA TOTALA DIN ACT SE REGASESTE LA IMOBILUL CU ID 1241

B. Partea II. Proprietari și acte

Inscrieri privitoare la dreptul de proprietate și alte drepturi reale		Referințe
12799 / 11/04/2011		
Act Notarial nr. 826, din 08/04/2011 emis de BNP TUTUIANU DANA CRISTINA;		
B2	Intabulare, drept de PROPRIETATE, dobandit prin Conventie, cota actuala 1/1, cota initiala 1/1 1) NICOLA ION, -sot 2) NICOLA DANIELA, -sotie	A1

C. Partea III. SARCINI .

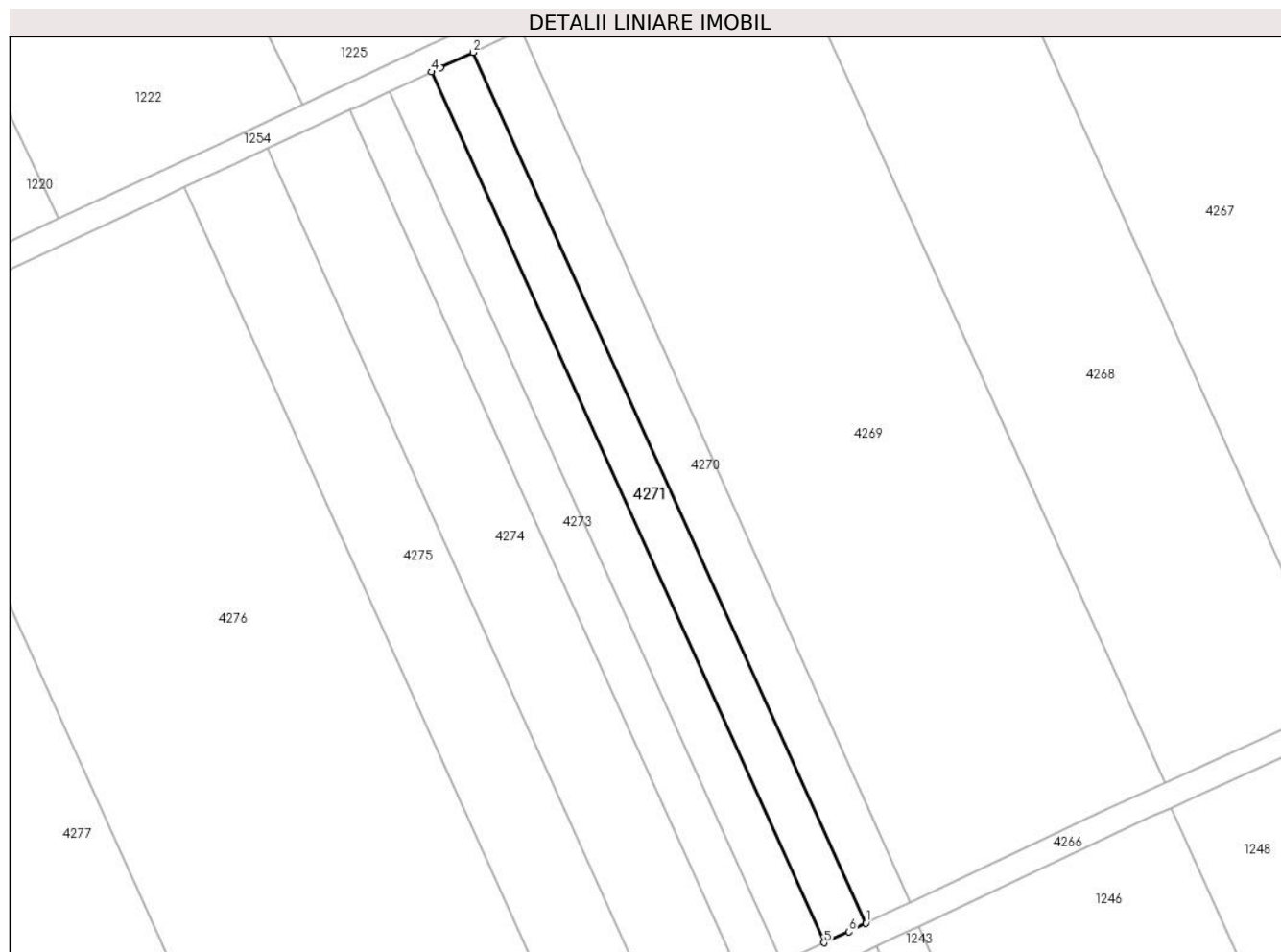
Inscrieri privind dezmembramintele dreptului de proprietate, drepturi reale de garanție și sarcini	Referințe
NU SUNT	

Anexa Nr. 1 La Partea I

Teren

Nr cadastral	Suprafața (mp)*	Observații / Referințe
21294	Din acte: 4.833 Masurata: 1.155	DIFERENȚA DE SUPRAFAȚA PANA LA SUPRAFAȚA TOTALA DIN ACT SE REGASESTE LA IMOBILUL CU ID 1241

* Suprafața este determinată în planul de proiecție Stereo 70.



Date referitoare la teren

Crt	Categorie folosință	Intra vilan	Suprafața (mp)	Tarla	Parcelă	Nr. topo	Observații / Referințe
1	arabil	NU	1.155	49/1	14/5	-	

Lungime Segmente

1) Valorile lungimilor segmentelor sunt obținute din proiecție în plan.

Punct început	X / Y	Punct sfârșit	X / Y	Lungime segment (** (m)
1	709.547,779 319.843,023	2	709.484,268 319.983,899	154.531
2	709.484,268 319.983,899	3	709.478,955 319.981,417	5.864
3	709.478,955 319.981,417	4	709.477,499 319.980,736	1.607
4	709.477,499 319.980,736	5	709.541,025 319.839,827	154.567
5	709.541,025 319.839,827	6	709.545,08 319.841,619	4.433

Punct început	X / Y	Punct sfârșit	X / Y	Lungime segment (** (m)
6	709.545,08 319.841,619	1	709.547,779 319.843,023	3.042

** Lungimile segmentelor sunt determinate în planul de proiecție Stereo 70 și sunt rotunjite la 1 milimetru.

*** Distanța dintre puncte este formată din segmente cumulate ce sunt mai mici decât valoarea 1 milimetru.

**DATE DESPRE IMOBILUL NR. 4272**

Oficiul de Cadastru și Publicitate Imobiliară CALARASI
Biroul de Cadastru și Publicitate Imobiliară Calarasi

A. Partea I. Descrierea imobilului

TEREN Extravilan

Adresa: Jud. Calarasi

Nr. Crt	Nr cadastral Nr. topografic	Suprafața* (mp)	Observații / Referințe
A1		Din acte: 38.000 Masurata: 1.154	Sector cadastral:8 Teren neimprejmuit; DIFERENTA DE SUPRAFATA PANA LA SUPRAFATA TOTALA DIN ACT SE REGASESTE LA IMOBILUL CU ID 1239

B. Partea II. Proprietari și acte

Inscrieri privitoare la dreptul de proprietate și alte drepturi reale		Referințe
12784 / 11/04/2011		
Act Notarial nr. 822, din 08/04/2011 emis de BNP TUTUIANU DANA CRISTINA;		
B2	Intabulare, drept de PROPRIETATE, dobandit prin Conventie, cota actuala 1/1, cota initiala 1/1 1) NICOLA ION, -sot 2) NICOLA DANIELA, -sotie	A1

C. Partea III. SARCINI .

Inscrieri privind dezmembramintele dreptului de proprietate, drepturi reale de garanție și sarcini	Referințe
NU SUNT	

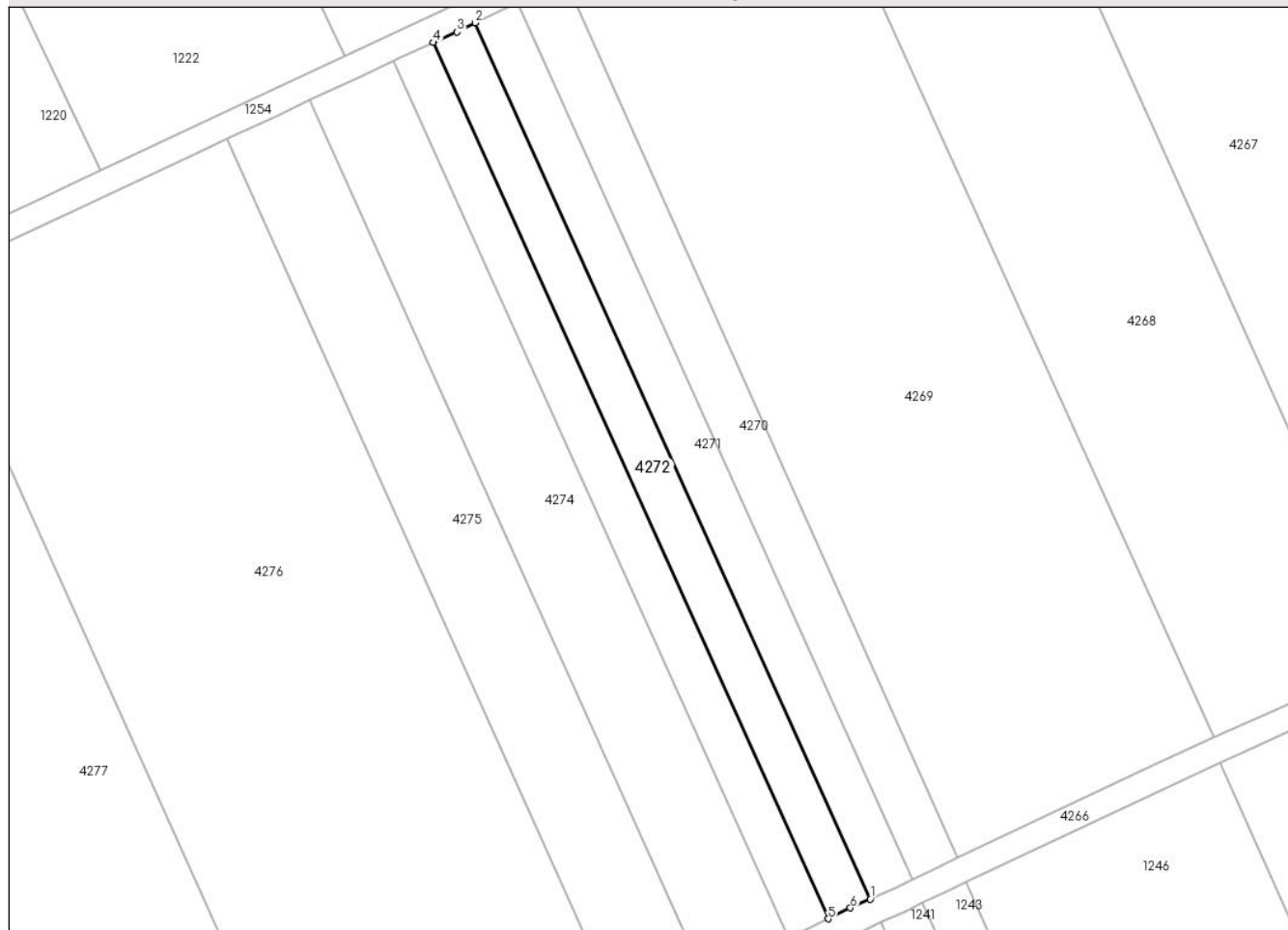
Anexa Nr. 1 La Partea I

Teren

Nr cadastral	Suprafața (mp)*	Observații / Referințe
	Din acte: 38.000 Masurata: 1.154	DIFERENȚA DE SUPRAFAȚA PANA LA SUPRAFAȚA TOTALA DIN ACT SE REGASESTE LA IMOBILUL CU ID 1239

* Suprafața este determinată în planul de proiecție Stereo 70.

DETALII LINIARE IMOBIL



Date referitoare la teren

Crt	Categorie folosință	Intra vilan	Suprafața (mp)	Tarla	Parcelă	Nr. topo	Observații / Referințe
1	arabil	NU	1.154	49/1	14	-	

Lungime Segmente

1) Valorile lungimilor segmentelor sunt obținute din proiecție în plan.

Punct început	X / Y	Punct sfârșit	X / Y	Lungime segment (** (m)
1	709.541,025 319.839,827	2	709.477,499 319.980,736	154.567
2	709.477,499 319.980,736	3	709.474,578 319.979,24	3.282
3	709.474,578 319.979,24	4	709.470,73 319.977,572	4.194
4	709.470,73 319.977,572	5	709.534,271 319.836,63	154.603
5	709.534,271 319.836,63	6	709.537,848 319.838,383	3.983

Punct început	X / Y	Punct sfârșit	X / Y	Lungime segment (** (m)
6	709.537,848 319.838,383	1	709.541,025 319.839,827	3.49

** Lungimile segmentelor sunt determinate în planul de proiecție Stereo 70 și sunt rotunjite la 1 milimetru.

*** Distanța dintre puncte este formată din segmente cumulate ce sunt mai mici decât valoarea 1 milimetru.

**DATE DESPRE IMOBILUL NR. 4273**

Oficiul de Cadastru și Publicitate Imobiliară CALARASI
Biroul de Cadastru și Publicitate Imobiliară Calarasi

A. Partea I. Descrierea imobilului

TEREN Extravilan

Adresa: Jud. Calarasi

Nr. Crt	Nr cadastral Nr. topografic	Suprafața* (mp)	Observații / Referințe
A1	21285	Din acte: 4.583 Masurata: 1.095	Sector cadastral:8 Teren neimprejmuit; DIFERENTA DE SUPRAFATA PANA LA SUPRAFATA TOTALA DIN ACT SE REGASESTE LA IMOBILUL CU ID 1238

B. Partea II. Proprietari și acte

Inscrieri privitoare la dreptul de proprietate și alte drepturi reale		Referințe
12788 / 11/04/2011		
Act Notarial nr. 824, din 08/04/2011 emis de BNP TUTUIANU DANA CRISTINA;		
B2	Intabulare, drept de PROPRIETATE, dobandit prin Conventie, cota actuala 1/1, cota initiala 1/1 1) NICOLA ION, -sot 2) NICOLA DANIELA, -sotie	A1

C. Partea III. SARCINI .

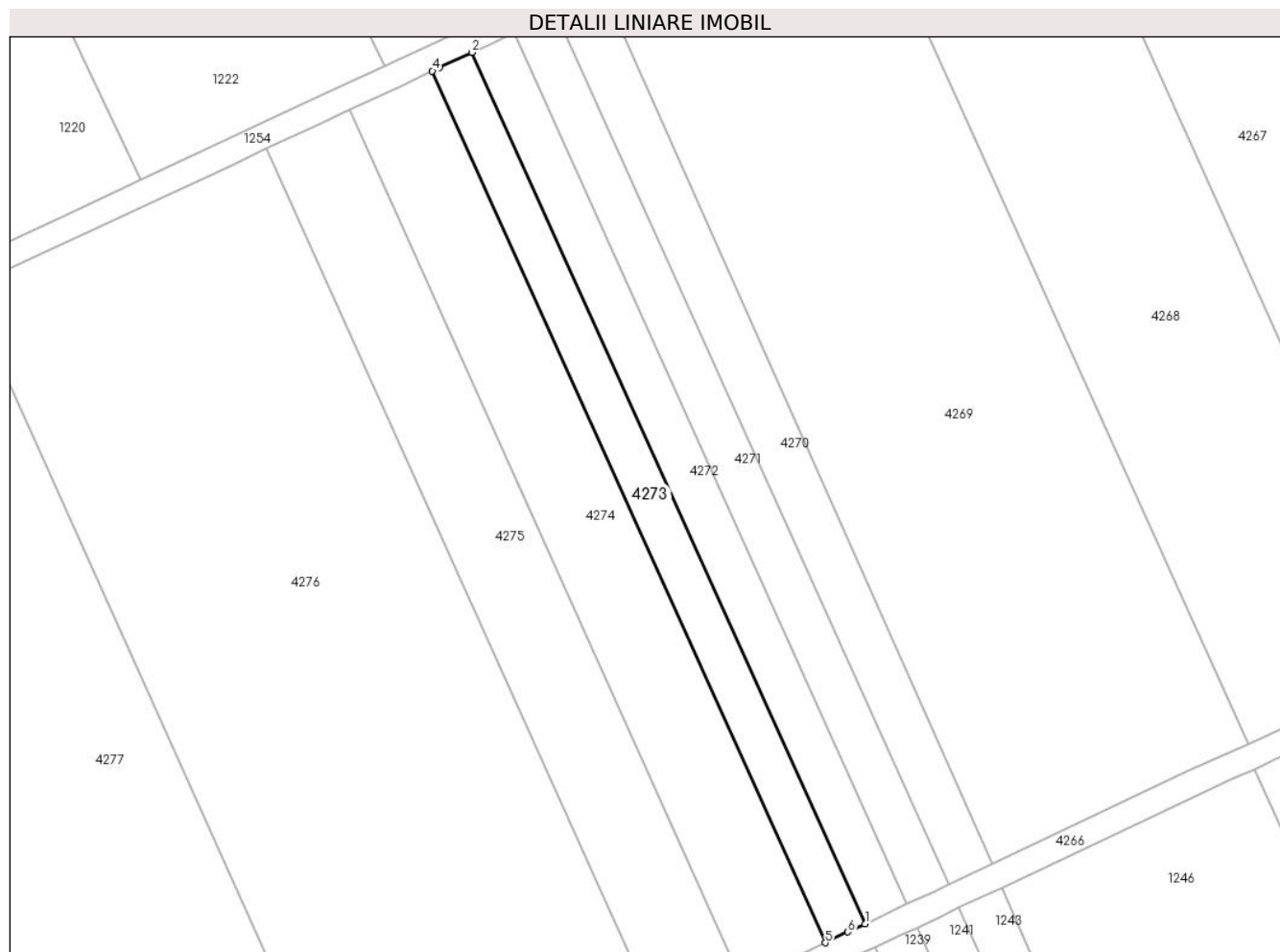
Inscrieri privind dezmembramintele dreptului de proprietate, drepturi reale de garanție și sarcini	Referințe
NU SUNT	

Anexa Nr. 1 La Partea I

Teren

Nr cadastral	Suprafața (mp)*	Observații / Referințe
21285	Din acte: 4.583 Masurata: 1.095	DIFERENȚA DE SUPRAFAȚA PANA LA SUPRAFAȚA TOTALA DIN ACT SE REGASESTE LA IMOBILUL CU ID 1238

* Suprafața este determinată în planul de proiecție Stereo 70.



Date referitoare la teren

Crt	Categorie folosință	Intra vilan	Suprafața (mp)	Tarla	Parcelă	Nr. topo	Observații / Referințe
1	arabil	NU	1.095	49/1	14/3	-	

Lungime Segmente

1) Valorile lungimilor segmentelor sunt obținute din proiecție în plan.

Punct început	X / Y	Punct sfârșit	X / Y	Lungime segment (** (m)
1	709.534,271 319.836,63	2	709.470,73 319.977,572	154.603
2	709.470,73 319.977,572	3	709.465,461 319.975,11	5.816
3	709.465,461 319.975,11	4	709.464,312 319.974,573	1.268
4	709.464,312 319.974,573	5	709.527,867 319.833,599	154.638
5	709.527,867 319.833,599	6	709.531,522 319.835,329	4.044

Punct început	X / Y	Punct sfârșit	X / Y	Lungime segment (** (m)
6	709.531,522 319.835,329	1	709.534,271 319.836,63	3.041

** Lungimile segmentelor sunt determinate în planul de proiecție Stereo 70 și sunt rotunjite la 1 milimetru.

*** Distanța dintre puncte este formată din segmente cumulate ce sunt mai mici decât valoarea 1 milimetru.

**DATE DESPRE IMOBILUL NR. 4274**

Oficiul de Cadastru și Publicitate Imobiliară CALARASI
Biroul de Cadastru și Publicitate Imobiliară Calarasi

A. Partea I. Descrierea imobilului

TEREN Extravilan

Adresa: Jud. Calarasi

Nr. Crt	Nr cadastral Nr. topografic	Suprafața* (mp)	Observații / Referințe
A1		Din acte: 38.000 Masurata: 2.291	Sector cadastral:8 Teren neimprejmuit; DIFERENTA DE SUPRAFATA PANA LA SUPRAFATA TOTALA DIN ACT SE REGASESTE LA IMOBILUL CU ID 1236

B. Partea II. Proprietari și acte

Inscrieri privitoare la dreptul de proprietate și alte drepturi reale		Referințe
12773 / 11/04/2011		
Act Notarial nr. 821, din 08/04/2011 emis de BNP TUTUIANU DANA CRISTINA;		
B2	Intabulare, drept de PROPRIETATE, dobandit prin Conventie, cota actuala 1/1, cota initiala 1/1 1) NICOLA ION, -sot 2) NICOLA DANIELA, -sotie	A1

C. Partea III. SARCINI .

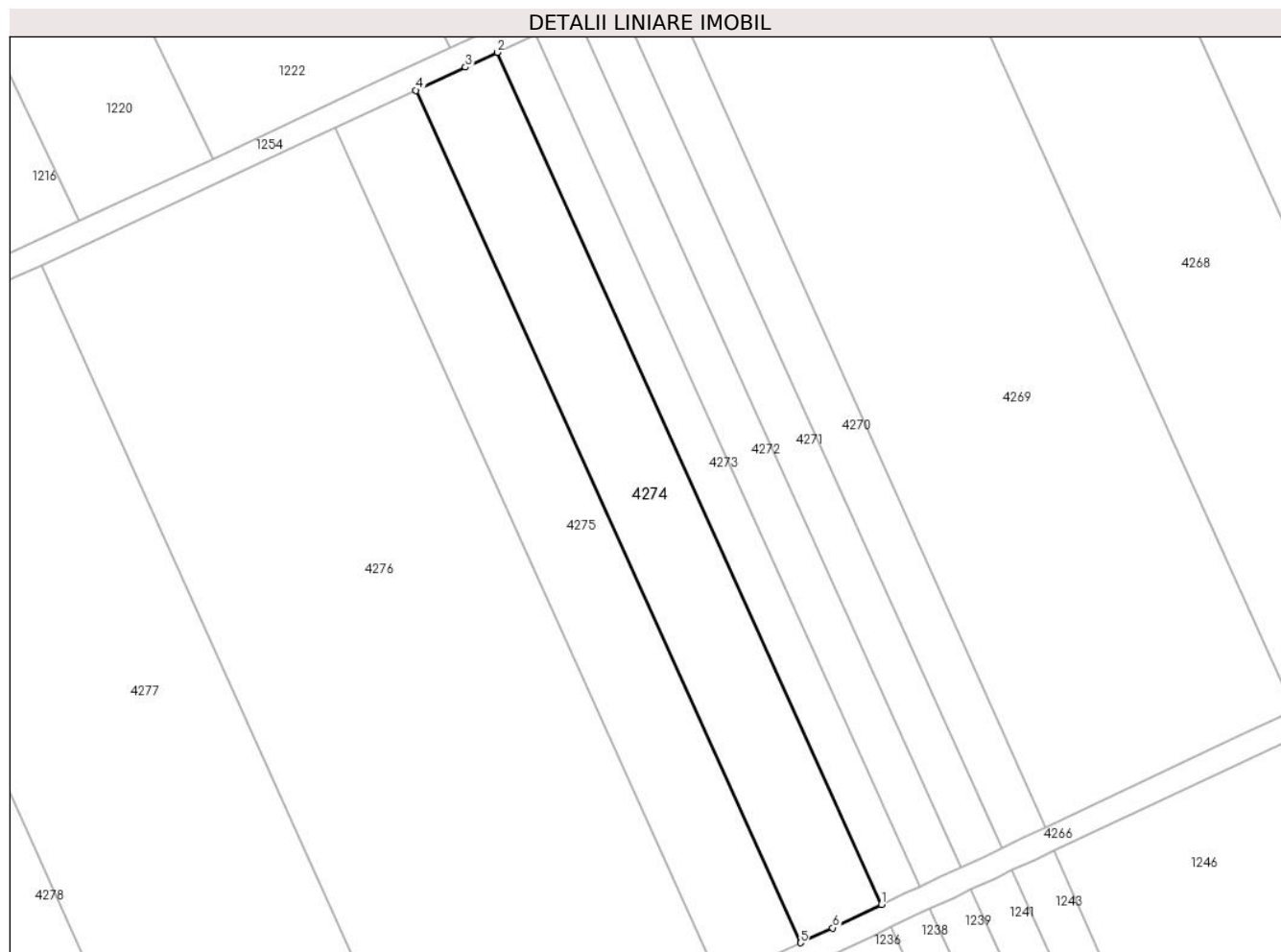
Inscrieri privind dezmembramintele dreptului de proprietate, drepturi reale de garanție și sarcini	Referințe
NU SUNT	

Anexa Nr. 1 La Partea I

Teren

Nr cadastral	Suprafața (mp)*	Observații / Referințe
	Din acte: 38.000 Masurata: 2.291	DIFERENȚA DE SUPRAFAȚA PANA LA SUPRAFAȚA TOTALA DIN ACT SE REGASESTE LA IMOBILUL CU ID 1236

* Suprafața este determinată în planul de proiecție Stereo 70.



Date referitoare la teren

Crt	Categorie folosință	Intra vilan	Suprafața (mp)	Tarla	Parcelă	Nr. topo	Observații / Referințe
1	arabil	NU	2.291	49/1	14	-	

Lungime Segmente

1) Valorile lungimilor segmentelor sunt obținute din proiecție în plan.

Punct început	X / Y	Punct sfârșit	X / Y	Lungime segment (** (m)
1	709.527,867 319.833,599	2	709.464,312 319.974,573	154.638
2	709.464,312 319.974,573	3	709.459,065 319.972,12	5.792
3	709.459,065 319.972,12	4	709.450,895 319.968,301	9.019
4	709.450,895 319.968,301	5	709.514,479 319.827,263	154.708
5	709.514,479 319.827,263	6	709.519,819 319.829,715	5.876

Punct început	X / Y	Punct sfârșit	X / Y	Lungime segment (** (m)
6	709.519,819 319.829,715	1	709.527,867 319.833,599	8.936

** Lungimile segmentelor sunt determinate în planul de proiecție Stereo 70 și sunt rotunjite la 1 milimetru.

*** Distanța dintre puncte este formată din segmente cumulate ce sunt mai mici decât valoarea 1 milimetru.

**DATE DESPRE IMOBILUL NR. 4275**

Oficiul de Cadastru și Publicitate Imobiliară CALARASI
Biroul de Cadastru și Publicitate Imobiliară Calarasi

A. Partea I. Descrierea imobilului

TEREN Extravilan

Adresa: Jud. Calarasi

Nr. Crt	Nr cadastral Nr. topografic	Suprafața* (mp)	Observații / Referințe
A1		Din acte: 38.000 Masurata: 2.291	Sector cadastral:8 Teren neimprejmuit; DIFERENTA DE SUPRAFATA PANA LA SUPRAFATA TOTALA DIN ACT SE REGASESTE LA IMOBILUL CU ID 1233

B. Partea II. Proprietari și acte

Inscrieri privitoare la dreptul de proprietate și alte drepturi reale		Referințe
12785 / 11/04/2011		
Act Notarial nr. 823, din 08/04/2011 emis de BNP TUTUIANU DANA CRISTINA;		
B2	Intabulare, drept de PROPRIETATE, dobandit prin Conventie, cota actuala 1/1, cota initiala 1/1 1) NICOLA ION, -sot 2) NICOLA DANIELA, -sotie	A1

C. Partea III. SARCINI .

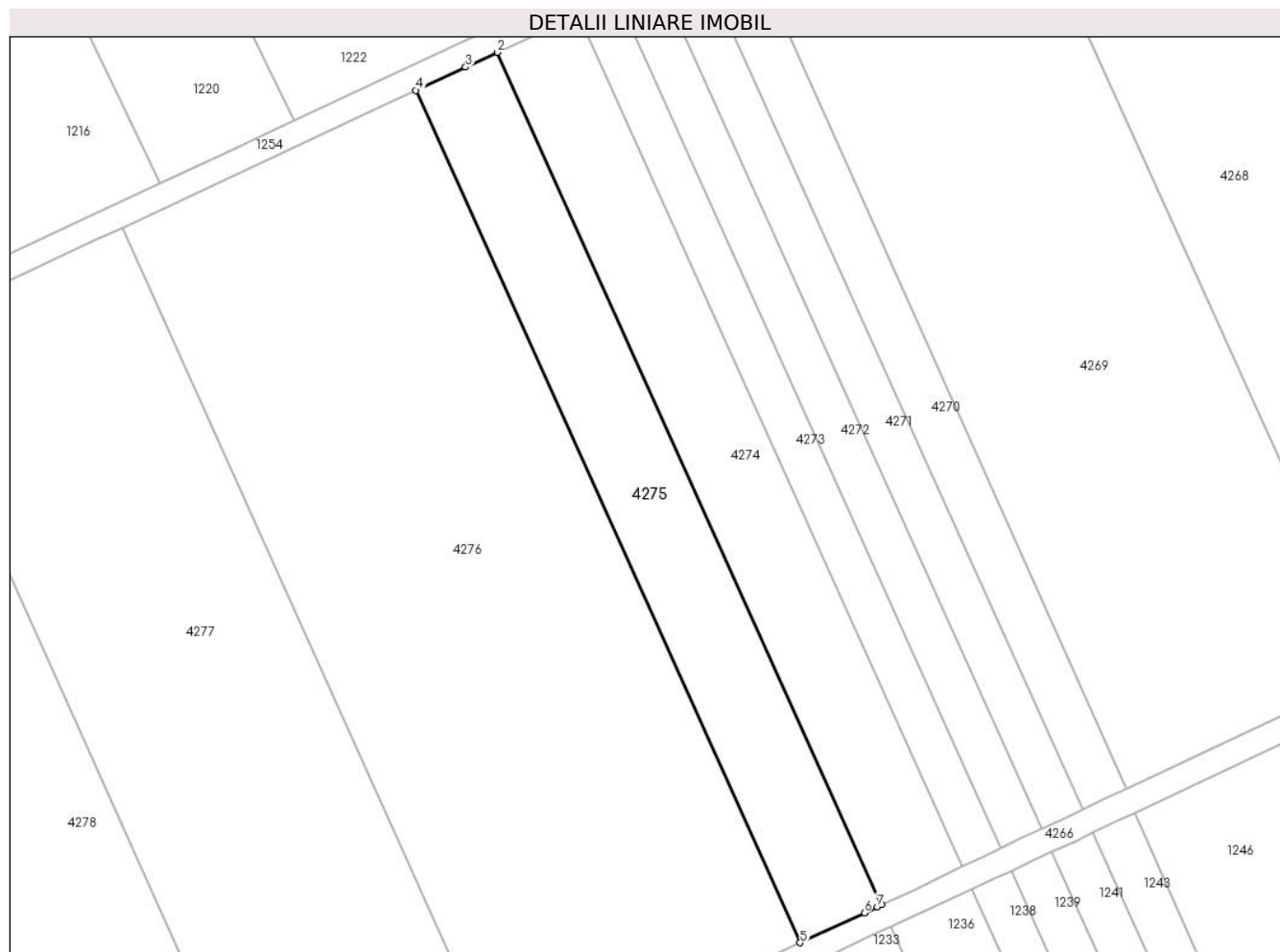
Inscrieri privind dezmembramintele dreptului de proprietate, drepturi reale de garanție și sarcini	Referințe
NU SUNT	

Anexa Nr. 1 La Partea I

Teren

Nr cadastral	Suprafața (mp)*	Observații / Referințe
	Din acte: 38.000 Masurata: 2.291	DIFERENȚA DE SUPRAFAȚA PANA LA SUPRAFAȚA TOTALA DIN ACT SE REGASESTE LA IMOBILUL CU ID 1233

* Suprafața este determinată în planul de proiecție Stereo 70.



Date referitoare la teren

Crt	Categorie folosință	Intra vilan	Suprafața (mp)	Tarla	Parcelă	Nr. topo	Observații / Referințe
1	arabil	NU	2.291	49/1	14	-	

Lungime Segmente

1) Valorile lungimilor segmentelor sunt obținute din proiecție în plan.

Punct început	X / Y	Punct sfârșit	X / Y	Lungime segment (** (m)
1	709.514,479 319.827,263	2	709.450,895 319.968,301	154.708
2	709.450,895 319.968,301	3	709.445,689 319.965,868	5.746
3	709.445,689 319.965,868	4	709.437,477 319.962,03	9.065
4	709.437,477 319.962,03	5	709.501,062 319.820,99	154.71
5	709.501,062 319.820,99	6	709.511,663 319.825,943	11.701

Punct început	X / Y	Punct sfârșit	X / Y	Lungime segment (** (m)
6	709.511,663 319.825,943	7	709.513,803 319.826,942	2.362
7	709.513,803 319.826,942	1	709.514,479 319.827,263	0.748

** Lungimile segmentelor sunt determinate în planul de proiecție Stereo 70 și sunt rotunjite la 1 milimetru.

*** Distanța dintre puncte este formată din segmente cumulate ce sunt mai mici decât valoarea 1 milimetru.

**DATE DESPRE IMOBILUL NR. 4276**

Oficiul de Cadastru și Publicitate Imobiliară CALARASI
Biroul de Cadastru și Publicitate Imobiliară Calarasi

A. Partea I. Descrierea imobilului

TEREN Extravilan

Adresa: Jud. Calarasi

Nr. Crt	Nr cadastral Nr. topografic	Suprafața* (mp)	Observații / Referințe
A1		Din acte: 34.318 Masurata: 8.293	Sector cadastral:8 Teren neimprejmuit; ; DIFERENTA DE SUPRAFATA PANA LA SUPRAFATA TOTALA DIN ACT SE REGASESTE LA IMOBILUL CU ID 1230

B. Partea II. Proprietari și acte

Inscrieri privitoare la dreptul de proprietate și alte drepturi reale	Referințe
/	
Act Administrativ nr. 142243, din 06/02/2015 emis de CJSIPT CALARASI;	
B1	A1
Intabulare, drept de PROPRIETATE, dobandit prin Reconstituire, cota actuala 1/1, cota initiala 1/1	
1) GORIN DUMITRU, LIPSA CNP	
2) IACOVISIS VICTORIA, LIPSA CNP	
3) GORIN ION, LIPSA CNP	
4) GORIN PETRE, LIPSA CNP	

C. Partea III. SARCINI .

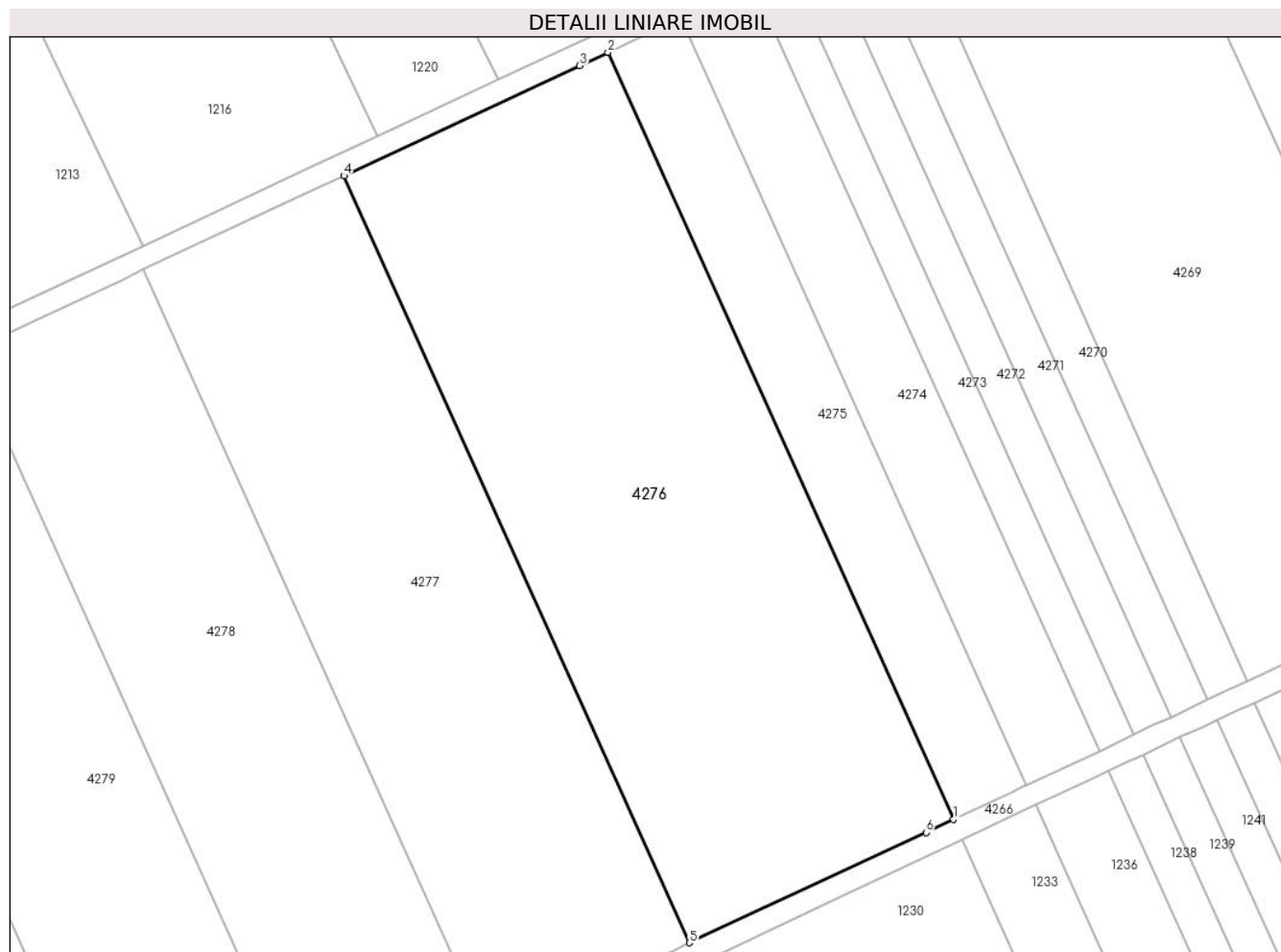
Inscrieri privind dezmembramintele dreptului de proprietate, drepturi reale de garanție și sarcini	Referințe
NU SUNT	

Anexa Nr. 1 La Partea I

Teren

Nr cadastral	Suprafața (mp)*	Observații / Referințe
	Din acte: 34.318 Masurata: 8.293	DIFERENȚA DE SUPRAFATĂ PANA LA SUPRAFATA TOTALA DIN ACT SE REGASESTE LA IMOBILUL CU ID 1230

* Suprafața este determinată în planul de proiecție Stereo 70.



Date referitoare la teren

Crt	Categorie folosință	Intra vilan	Suprafața (mp)	Tarla	Parcelă	Nr. topo	Observații / Referințe
1	arabil	NU	8.293	49/1	13	-	

Lungime Segmente

1) Valorile lungimilor segmentelor sunt obținute din proiecție în plan.

Punct început	X / Y	Punct sfârșit	X / Y	Lungime segment (** (m)
1	709.501,062 319.820,99	2	709.437,477 319.962,03	154.71
2	709.437,477 319.962,03	3	709.432,313 319.959,616	5.7
3	709.432,313 319.959,616	4	709.388,915 319.939,333	47.904
4	709.388,915 319.939,333	5	709.452,496 319.798,301	154.702
5	709.452,496 319.798,301	6	709.495,982 319.818,589	47.986

Punct început	X / Y	Punct sfârșit	X / Y	Lungime segment (** (m)
6	709.495,982 319.818,589	1	709.501,062 319.820,99	5.619

** Lungimile segmentelor sunt determinate în planul de proiecție Stereo 70 și sunt rotunjite la 1 milimetru.

*** Distanța dintre puncte este formată din segmente cumulate ce sunt mai mici decât valoarea 1 milimetru.

**DATE DESPRE IMOBILUL NR. 4277**

Oficiul de Cadastru și Publicitate Imobiliară CALARASI
Biroul de Cadastru și Publicitate Imobiliară Calarasi

A. Partea I. Descrierea imobilului

TEREN Extravilan

Adresa: Jud. Calarasi

Nr. Crt	Nr cadastral Nr. topografic	Suprafața* (mp)	Observații / Referințe
A1		Din acte: 26.000 Masurata: 6.285	Sector cadastral:8 Teren neimprejmuit; ; DIFERENTA DE SUPRAFATA PANA LA SUPRAFATA TOTALA DIN ACT SE REGASESTE LA IMOBILUL CU ID 1227

B. Partea II. Proprietari și acte

Inscrieri privitoare la dreptul de proprietate și alte drepturi reale	Referințe
/	
Act Administrativ nr. 42723, din 02/04/1997 emis de CJSIPT CALARASI;	
B1	A1
Intabulare, drept de PROPRIETATE, dobandit prin Reconstituire, cota actuala 1/1, cota initiala 1/1 1) CALIN MARIA, LIPSA CNP	

C. Partea III. SARCINI .

Inscrieri privind dezmembramintele dreptului de proprietate, drepturi reale de garanție și sarcini	Referințe
NU SUNT	

Anexa Nr. 1 La Partea I

Teren

Nr cadastral	Suprafața (mp)*	Observații / Referințe
	Din acte: 26.000; Masurata: 6.285	DIFERENȚA DE SUPRAFĂȚA PANA LA SUPRAFĂȚA TOTALA DIN ACT SE REGASESTE LA IMOBILUL CU ID 1227

* Suprafața este determinată în planul de proiecție Stereo 70.



Date referitoare la teren

Crt	Categorie folosință	Intra vilan	Suprafața (mp)	Tarla	Parcelă	Nr. topo	Observații / Referințe
1	arabil	NU	6.285	49/1	12	-	

Lungime Segmente

1) Valorile lungimilor segmentelor sunt obținute din proiecție în plan.

Punct început	X / Y	Punct sfârșit	X / Y	Lungime segment (** (m)
1	709.452,496 319.798,301	2	709.388,915 319.939,333	154.702
2	709.388,915 319.939,333	3	709.384,419 319.937,231	4.963
3	709.384,419 319.937,231	4	709.352,103 319.922,127	35.671
4	709.352,103 319.922,127	5	709.415,681 319.781,103	154.693
5	709.415,681 319.781,103	6	709.449,993 319.797,132	37.871

Punct început	X / Y	Punct sfârșit	X / Y	Lungime segment (** (m)
6	709.449,993 319.797,132	1	709.452,496 319.798,301	2.763

** Lungimile segmentelor sunt determinate în planul de proiecție Stereo 70 și sunt rotunjite la 1 milimetru.

*** Distanța dintre puncte este formată din segmente cumulate ce sunt mai mici decât valoarea 1 milimetru.

**DATE DESPRE IMOBILUL NR. 4278**

Oficiul de Cadastru și Publicitate Imobiliară CALARASI
Biroul de Cadastru și Publicitate Imobiliară Calarasi

A. Partea I. Descrierea imobilului

TEREN Extravilan

Adresa: Jud. Calarasi

Nr. Crt	Nr cadastral Nr. topografic	Suprafața* (mp)	Observații / Referințe
A1		Din acte: 23.000 Masurata: 5.562	Sector cadastral:8 Teren neimprejmuit; ; DIFERENTA DE SUPRAFATA PANA LA SUPRAFATA TOTALA DIN ACT SE REGASESTE LA IMOBILUL CU ID 1224

B. Partea II. Proprietari și acte

Inscrieri privitoare la dreptul de proprietate și alte drepturi reale	Referințe
/	
Act Administrativ nr. 42763, din 09/04/1997 emis de CJSIPT CALARASI;	
B1	A1
Intabulare, drept de PROPRIETATE, dobandit prin Constituire, cota actuala 1/1, cota initiala 1/1 1) ZAHARIA ION, LIPSA CNP	

C. Partea III. SARCINI .

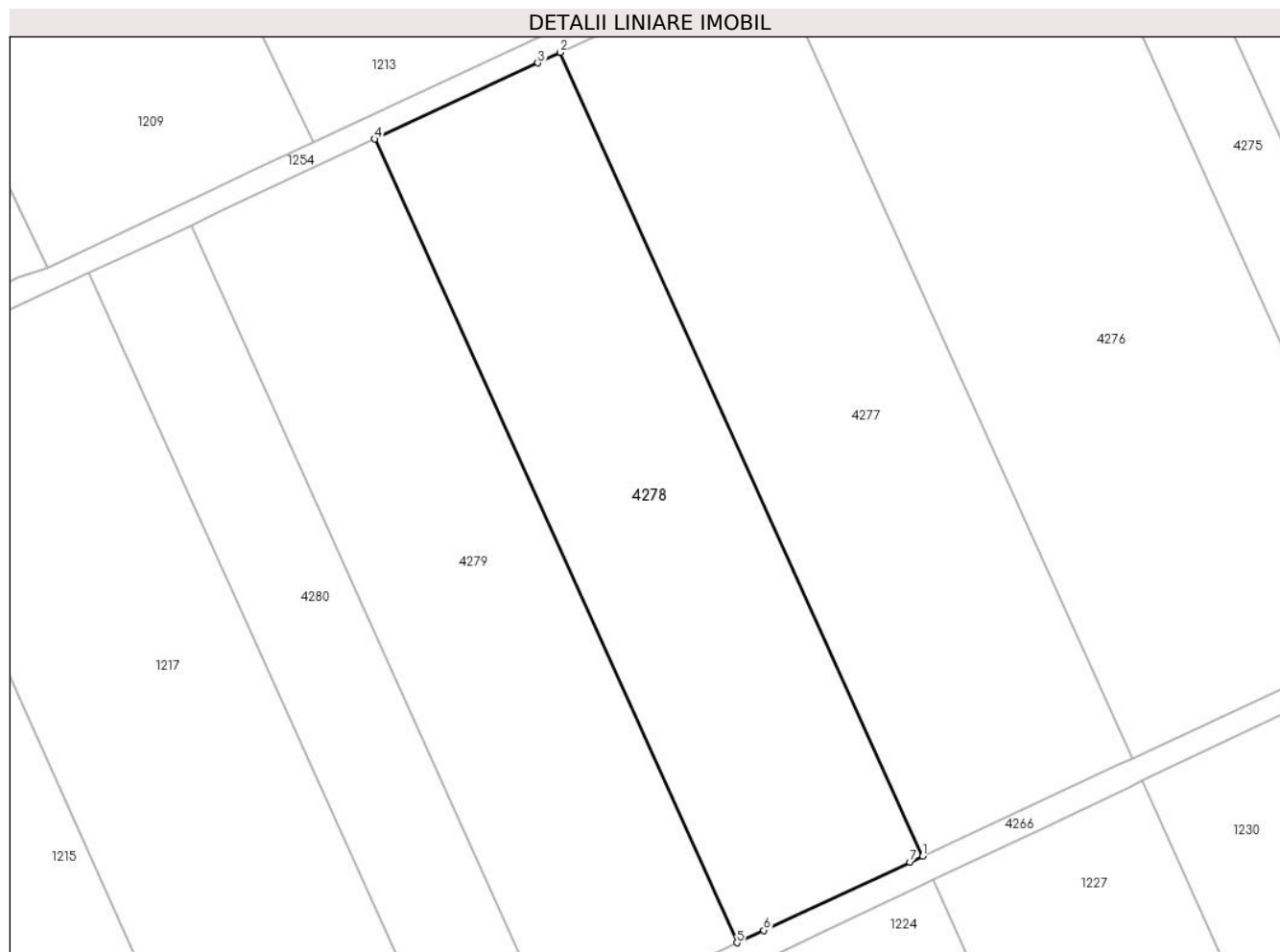
Inscrieri privind dezmembramintele dreptului de proprietate, drepturi reale de garanție și sarcini	Referințe
NU SUNT	

Anexa Nr. 1 La Partea I

Teren

Nr cadastral	Suprafața (mp)*	Observații / Referințe
	Din acte: 23.000 Masurata: 5.562	; DIFERENȚA DE SUPRAFATĂ PANA LA SUPRAFATA TOTALA DIN ACT SE REGASESTE LA IMOBILUL CU ID 1224

* Suprafața este determinată în planul de proiecție Stereo 70.



Date referitoare la teren

Crt	Categorie folosință	Intra vilan	Suprafața (mp)	Tarla	Parcelă	Nr. topo	Observații / Referințe
1	arabil	NU	5.562	49/1	11	-	

Lungime Segmente

1) Valorile lungimilor segmentelor sunt obținute din proiecție în plan.

Punct început	X / Y	Punct sfârșit	X / Y	Lungime segment (** (m)
1	709.415,681 319.781,103	2	709.352,103 319.922,127	154.693
2	709.352,103 319.922,127	3	709.348,137 319.920,273	4.378
3	709.348,137 319.920,273	4	709.319,527 319.906,902	31.58
4	709.319,527 319.906,902	5	709.383,08 319.765,934	154.632
5	709.383,08 319.765,934	6	709.387,843 319.768,097	5.231

Punct început	X / Y	Punct sfârșit	X / Y	Lungime segment (** (m)
6	709.387,843 319.768,097	7	709.413,458 319.780,064	28.273
7	709.413,458 319.780,064	1	709.415,681 319.781,103	2.454

** Lungimile segmentelor sunt determinate în planul de proiecție Stereo 70 și sunt rotunjite la 1 milimetru.

*** Distanța dintre puncte este formată din segmente cumulate ce sunt mai mici decât valoarea 1 milimetru.

**DATE DESPRE IMOBILUL NR. 4279**

Oficiul de Cadastru și Publicitate Imobiliară CALARASI
Biroul de Cadastru și Publicitate Imobiliară Calarasi

A. Partea I. Descrierea imobilului

TEREN Extravilan

Adresa: Jud. Calarasi

Nr. Crt	Nr cadastral Nr. topografic	Suprafața* (mp)	Observații / Referințe
A1		Din acte: 23.000 Masurata: 5.500	Sector cadastral:8 Teren neimprejmuț; DIFERENTA DE SUPRAFATA PANA LA SUPRAFATA TOTALA DIN ACT SE REGASESTE LA IMOBILUL CU ID 1221

B. Partea II. Proprietari și acte

Inscrieri privitoare la dreptul de proprietate și alte drepturi reale	Referințe
8541 / 09/04/2010	
Act Notarial nr. 724, din 08/04/2010 emis de BNP CHIRU MARIA DANA;	
B2	A1
Intabulare, drept de PROPRIETATE, dobandit prin Conventie, cota actuala 1/1, cota initiala 1/1 1) SC APOLLO PROPERTIES SRL, CIF:19163688	

C. Partea III. SARCINI .

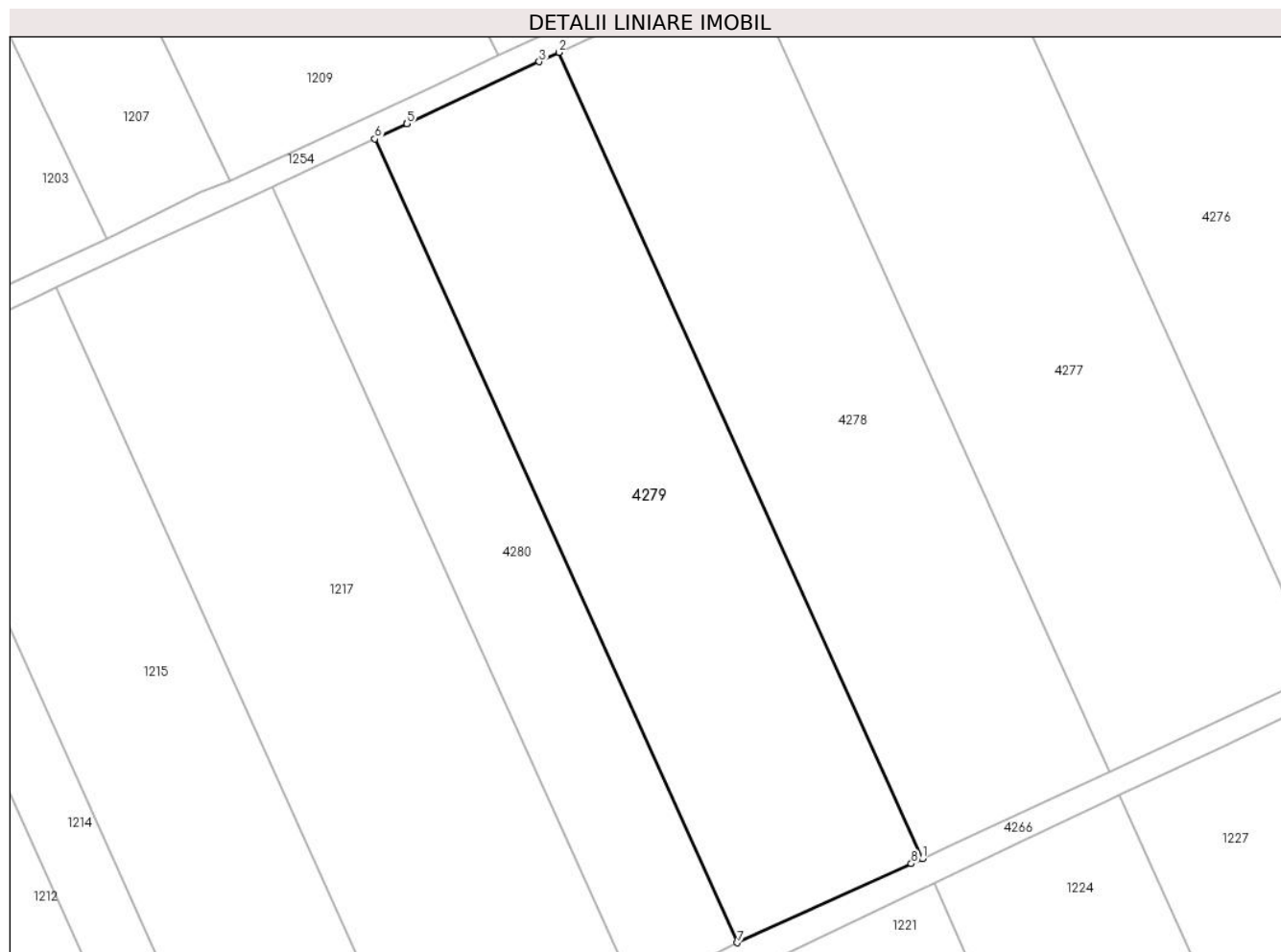
Inscrieri privind dezmembramintele dreptului de proprietate, drepturi reale de garanție și sarcini	Referințe
NU SUNT	

Anexa Nr. 1 La Partea I

Teren

Nr cadastral	Suprafața (mp)*	Observații / Referințe
	Din acte: 23.000 Masurata: 5.500	DIFERENȚA DE SUPRAFĂȚĂ PANA LA SUPRAFĂȚĂ TOTALĂ DIN ACT SE REGĂSEȘTE LA IMOBILUL CU ID 1221

* Suprafața este determinată în planul de proiecție Stereo 70.



Date referitoare la teren

Crt	Categorie folosință	Intra vilan	Suprafața (mp)	Tarla	Parcelă	Nr. topo	Observații / Referințe
1	arabil	NU	5.500	49/1	10	-	

Lungime Segmente

1) Valorile lungimilor segmentelor sunt obținute din proiecție în plan.

Punct început	X / Y	Punct sfârșit	X / Y	Lungime segment (** (m)
1	709.383,08 319.765,934	2	709.319,527 319.906,902	154.632
2	709.319,527 319.906,902	3	709.316,044 319.905,274	3.845
3	709.316,044 319.905,274	4	709.292,878 319.894,446	25.572
4	709.292,878 319.894,446	5	709.292,901 319.894,395	0.056
5	709.292,901 319.894,395	6	709.287,284 319.891,77	6.2

Punct început	X / Y	Punct sfârșit	X / Y	Lungime segment (** (m)
6	709.287,284 319.891,77	7	709.350,655 319.751,204	154.19
7	709.350,655 319.751,204	8	709.381,097 319.765,033	33.436
8	709.381,097 319.765,033	1	709.383,08 319.765,934	2.178

** Lungimile segmentelor sunt determinate în planul de proiecție Stereo 70 și sunt rotunjite la 1 milimetru.

*** Distanța dintre puncte este formată din segmente cumulate ce sunt mai mici decât valoarea 1 milimetru.

**DATE DESPRE IMOBILUL NR. 4280**

Oficiul de Cadastru și Publicitate Imobiliară CALARASI
Biroul de Cadastru și Publicitate Imobiliară Calarasi

A. Partea I. Descrierea imobilului

TEREN Extravilan

Adresa: Jud. Calarasi

Nr. Crt	Nr cadastral Nr. topografic	Suprafața* (mp)	Observații / Referințe
A1		Din acte: 12.700 Masurata: 3.035	Sector cadastral:8 Teren neimprejmuit; DIFERENTA DE SUPRAFATA PANA LA SUPRAFATA TOTALA DIN ACT SE REGASESTE LA IMOBILUL CU ID 1219

B. Partea II. Proprietari și acte

Inscrieri privitoare la dreptul de proprietate și alte drepturi reale		Referințe
29219 / 07/10/2009		
Act Notarial nr. 2556, din 01/10/2009 emis de BNP CHIRU MARIA DANA;		
B7	Intabulare, drept de PROPRIETATE, dobandit prin Conventie, cota actuala 1/1, cota initiala 1/1 1) SC APOLLO PROPERTIES SRL, CU SEDIUL IN BUCURESTI, CIF:19163688	A1

C. Partea III. SARCINI .

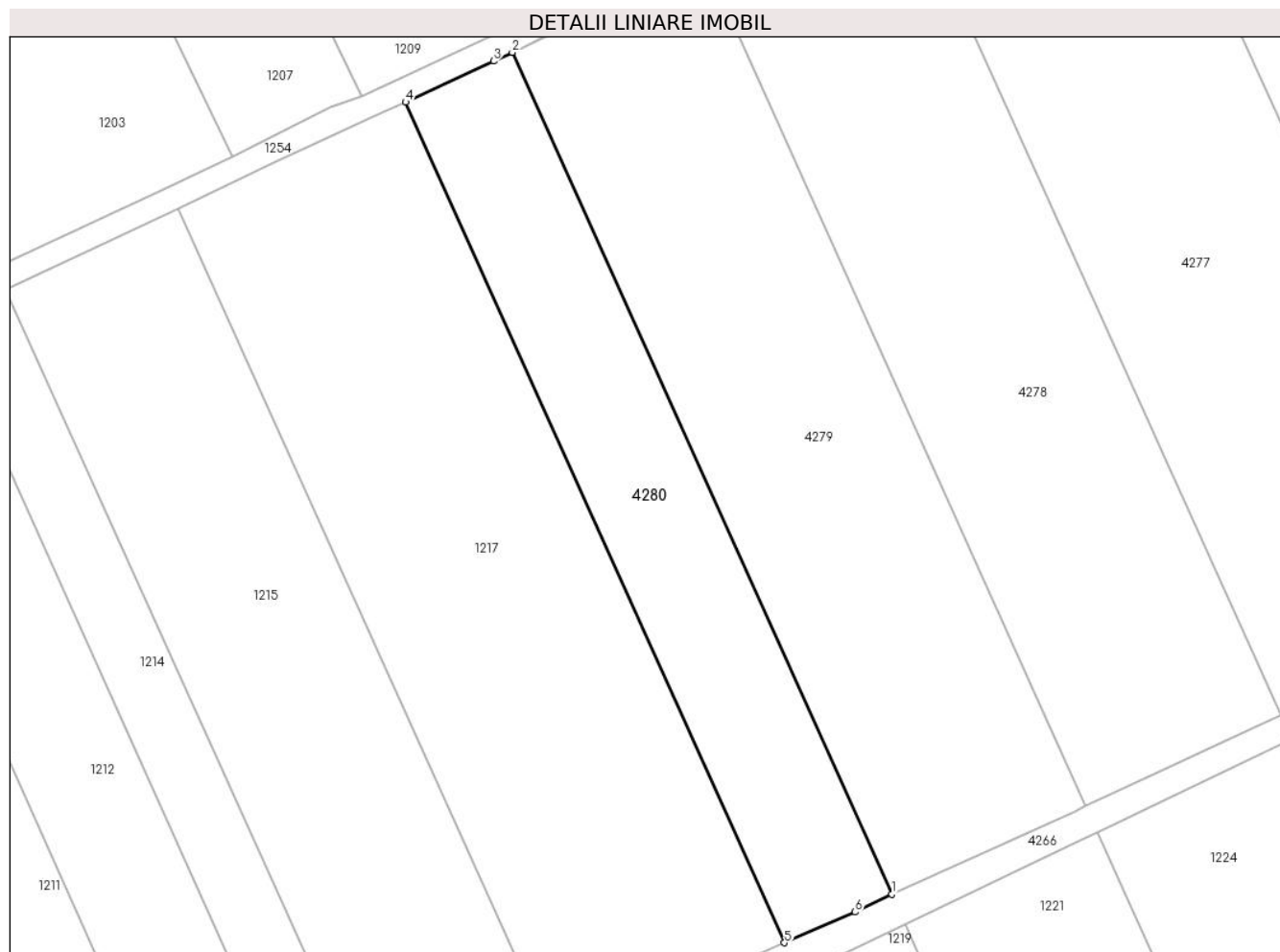
Inscrieri privind dezmembramintele dreptului de proprietate, drepturi reale de garanție și sarcini	Referințe
NU SUNT	

Anexa Nr. 1 La Partea I

Teren

Nr cadastral	Suprafața (mp)*	Observații / Referințe
	Din acte: 12.700 Masurata: 3.035	DIFERENȚA DE SUPRAFAȚA PANA LA SUPRAFAȚA TOTALA DIN ACT SE REGASESTE LA IMOBILUL CU ID 1219

* Suprafața este determinată în planul de proiecție Stereo 70.



Date referitoare la teren

Crt	Categorie folosință	Intra vilan	Suprafața (mp)	Tarla	Parcelă	Nr. topo	Observații / Referințe
1	arabil	NU	3.035	49/1	9	-	

Lungime Segmente

1) Valorile lungimilor segmentelor sunt obținute din proiecție în plan.

Punct început	X / Y	Punct sfârșit	X / Y	Lungime segment (** (m)
1	709.350,655 319.751,204	2	709.287,284 319.891,77	154.19
2	709.287,284 319.891,77	3	709.284,174 319.890,317	3.433
3	709.284,174 319.890,317	4	709.269,452 319.883,435	16.251
4	709.269,452 319.883,435	5	709.332,736 319.743,063	153.978
5	709.332,736 319.743,063	6	709.344,533 319.748,209	12.871

Punct început	X / Y	Punct sfârșit	X / Y	Lungime segment (** (m)
6	709.344,533 319.748,209	1	709.350,655 319.751,204	6.815

** Lungimile segmentelor sunt determinate în planul de proiecție Stereo 70 și sunt rotunjite la 1 milimetru.

*** Distanța dintre puncte este formată din segmente cumulate ce sunt mai mici decât valoarea 1 milimetru.

**DATE DESPRE IMOBILUL NR. 4289**

Oficiul de Cadastru și Publicitate Imobiliară CALARASI
Biroul de Cadastru și Publicitate Imobiliară Calarasi

A. Partea I. Descrierea imobilului

TEREN Extravilan

Adresa: Jud. Calarasi

Nr. Crt	Nr cadastral Nr. topografic	Suprafața* (mp)	Observații / Referințe
A1		Din acte: 45.781 Masurata: 2.785	Sector cadastral:8 Teren neimprejmuit; DIFERENTA DE SUPRAFATA PANA LA SUPRAFATA TOTALA DIN ACT SE REGASESTE LA IMOBILUL CU ID 1300

B. Partea II. Proprietari și acte

Inscrieri privitoare la dreptul de proprietate și alte drepturi reale		Referințe
/		
Act Administrativ nr. 43155, din 24/07/1997 emis de CJSIPT CALARASI;		
B1	Intabulare, drept de PROPRIETATE, dobandit prin Reconstituire, cota actuala 1/1, cota initiala 1/1 1) GHEORGHIU MARIA, LIPSA CNP 2) TEODORESCU DUMITRU, LIPSA CNP 3) TEODORESCU AURELIA, LIPSA CNP	A1

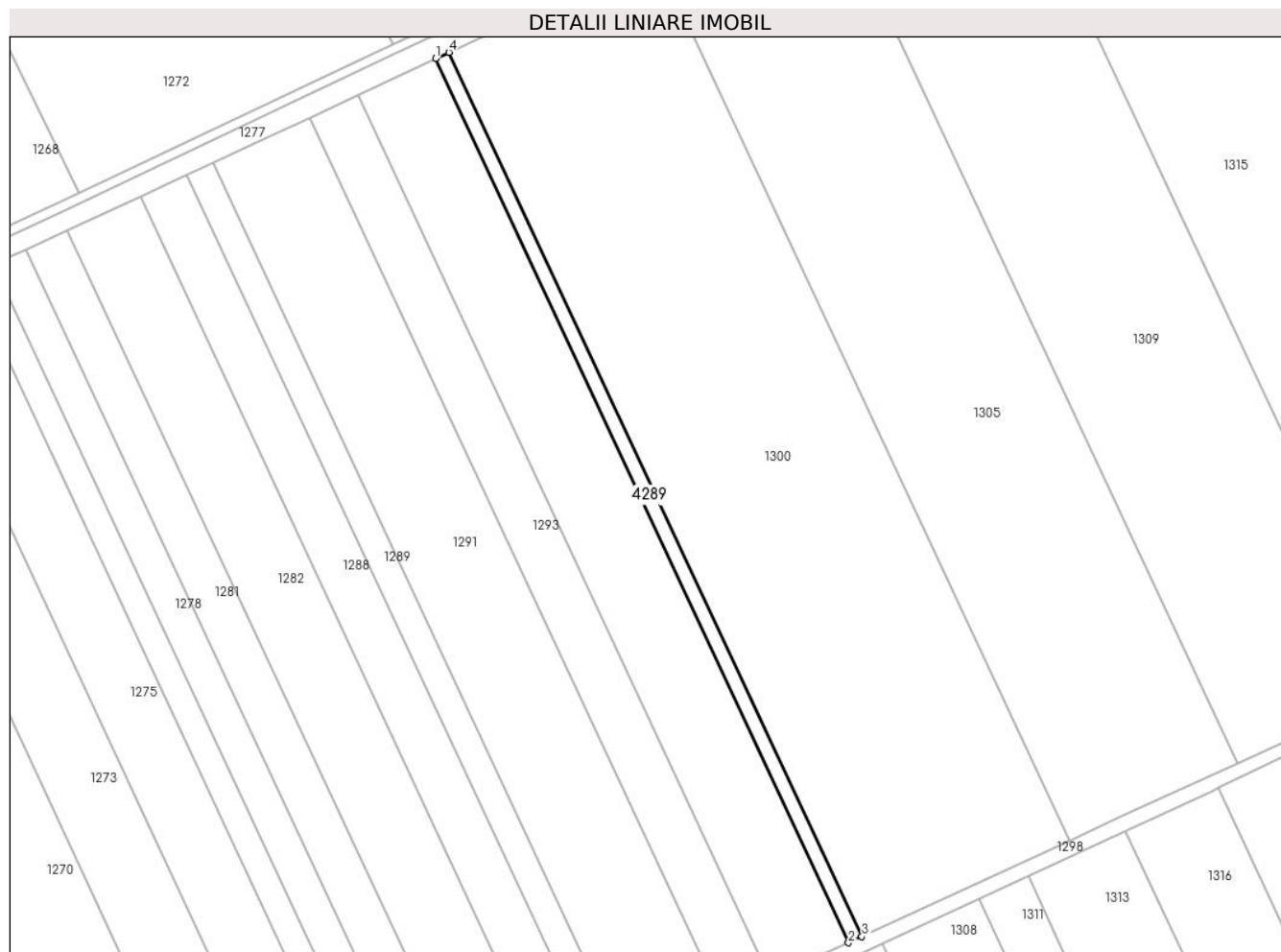
C. Partea III. SARCINI .

Inscrieri privind dezmembramintele dreptului de proprietate, drepturi reale de garanție și sarcini	Referințe
NU SUNT	

Anexa Nr. 1 La Partea I**Teren**

Nr cadastral	Suprafața (mp)*	Observații / Referințe
	Din acte: 45.781 Masurata: 2.785	DIFERENTA DE SUPRAFATA PANA LA SUPRAFATA TOTALA DIN ACT SE REGASESTE LA IMOBILUL CU ID 1300

* Suprafața este determinată în planul de proiecție Stereo 70.

**Date referitoare la teren**

Crt	Categorie folosință	Intra vilan	Suprafața (mp)	Tarla	Parcelă	Nr. topo	Observații / Referințe
1	arabil	NU	2.785	49/2	7	-	

Lungime Segmente

1) Valorile lungimilor segmentelor sunt obținute din proiecție în plan.

Punct început	X / Y	Punct sfârșit	X / Y	Lungime segment (** (m)
1	710.091,86 320.258,284	2	710.273,18 319.870,164	428.385
2	710.273,18 319.870,164	3	710.279,083 319.872,888	6.501
3	710.279,083 319.872,888	4	710.097,74 320.261,056	428.439
4	710.097,74 320.261,056	1	710.091,86 320.258,284	6.501

**** Lungimile segmentelor sunt determinate în planul de proiecție Stereo 70 și sunt rotunjite la 1 milimetru.**

***** Distanța dintre puncte este formată din segmente cumulate ce sunt mai mici decât valoarea 1 milimetru.**

