

**DATE DESPRE IMOBILUL NR. 795**

Oficiul de Cadastru și Publicitate Imobiliară CALARASI
Biroul de Cadastru și Publicitate Imobiliară Calarasi

A. Partea I. Descrierea imobilului

TEREN Extravilan

Adresa: Jud. Calarasi

Nr. Crt	Nr cadastral Nr. topografic	Suprafața* (mp)	Observații / Referințe
A1		7.877	Sector cadastral:44 Teren neimprejmuit;

B. Partea II. Proprietari și acte

Inscrieri privitoare la dreptul de proprietate și alte drepturi reale		Referințe
/		
Act Administrativ nr. 41564, din 12/12/1994 emis de CJSIPT CALARASI;		
B1	Intabulare, drept de PROPRIETATE, dobandit prin Reconstituire, cota actuala 1/1, cota initiala 1/1 1) MANEA D MARIA, LIPSA CNP	A1

C. Partea III. SARCINI .

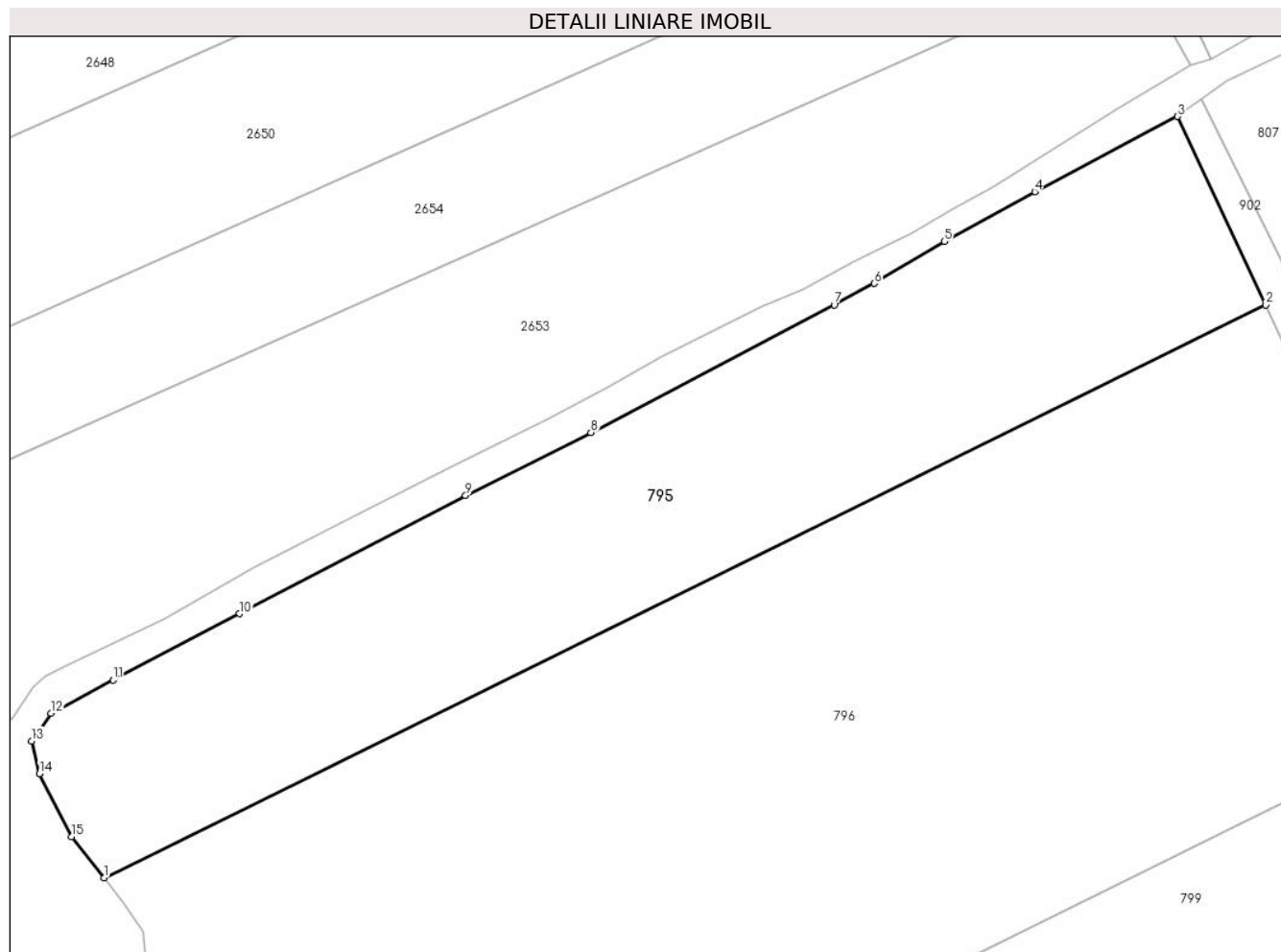
Inscrieri privind dezmembramintele dreptului de proprietate, drepturi reale de garanție și sarcini	Referințe
NU SUNT	

Anexa Nr. 1 La Partea I

Teren

Nr cadastral	Suprafața (mp)*	Observații / Referințe
	7.877	

* Suprafața este determinată în planul de proiecție Stereo 70.



Date referitoare la teren

Crt	Categorie folosință	Intra vilan	Suprafața (mp)	Tarla	Parcelă	Nr. topo	Observații / Referințe
1	arabil	NU	7.877	77/1	4	-	

Lungime Segmente

1) Valorile lungimilor segmentelor sunt obținute din proiecție în plan.

Punct început	X / Y	Punct sfârșit	X / Y	Lungime segment (** (m)
1	706.504,106 314.056,912	2	706.713,014 314.159,791	232.866
2	706.713,014 314.159,791	3	706.697,161 314.193,648	37.385
3	706.697,161 314.193,648	4	706.671,466 314.180,115	29.041
4	706.671,466 314.180,115	5	706.655,192 314.171,207	18.553
5	706.655,192 314.171,207	6	706.642,602 314.163,67	14.674

Punct început	X / Y	Punct sfârșit	X / Y	Lungime segment (** (m)
6	706.642,602 314.163,67	7	706.635,407 314.159,816	8.162
7	706.635,407 314.159,816	8	706.591,641 314.136,862	49.42
8	706.591,641 314.136,862	9	706.569,115 314.125,556	25.204
9	706.569,115 314.125,556	10	706.528,431 314.104,315	45.895
10	706.528,431 314.104,315	11	706.505,734 314.092,41	25.63
11	706.505,734 314.092,41	12	706.494,6 314.086,415	12.645
12	706.494,6 314.086,415	13	706.491,088 314.081,447	6.084
13	706.491,088 314.081,447	14	706.492,47 314.075,581	6.027
14	706.492,47 314.075,581	15	706.498,299 314.064,292	12.705
15	706.498,299 314.064,292	1	706.504,106 314.056,912	9.391

** Lungimile segmentelor sunt determinate în planul de proiecție Stereo 70 și sunt rotunjite la 1 milimetru.

*** Distanța dintre puncte este formată din segmente cumulate ce sunt mai mici decât valoarea 1 milimetru.

**DATE DESPRE IMOBILUL NR. 796**

Oficiul de Cadastru și Publicitate Imobiliară CALARASI
Biroul de Cadastru și Publicitate Imobiliară Calarasi

A. Partea I. Descrierea imobilului

TEREN Extravilan

Adresa: Jud. Calarasi

Nr. Crt	Nr cadastral Nr. topografic	Suprafața* (mp)	Observații / Referințe
A1		19.309	Sector cadastral:44 Teren neimprijmit;

B. Partea II. Proprietari și acte

Inscrieri privitoare la dreptul de proprietate și alte drepturi reale	Referințe
/	
Act Administrativ nr. 41667, din 15/03/1995 emis de CJSIPT CALARASI;	
B1	A1
Intabulare, drept de PROPRIETATE, dobandit prin Reconstituire, cota actuala 1/1, cota initiala 1/1	
1) CIOPALA STENILIA, LIPSA CNP 2) BLEBEA NICULAIE, LIPSA CNP 3) ION MARIA, LIPSA CNP 4) MANEA ION, LIPSA CNP 5) MANEA MITA, LIPSA CNP 6) BLEBEA TUDOR, LIPSA CNP	

C. Partea III. SARCINI .

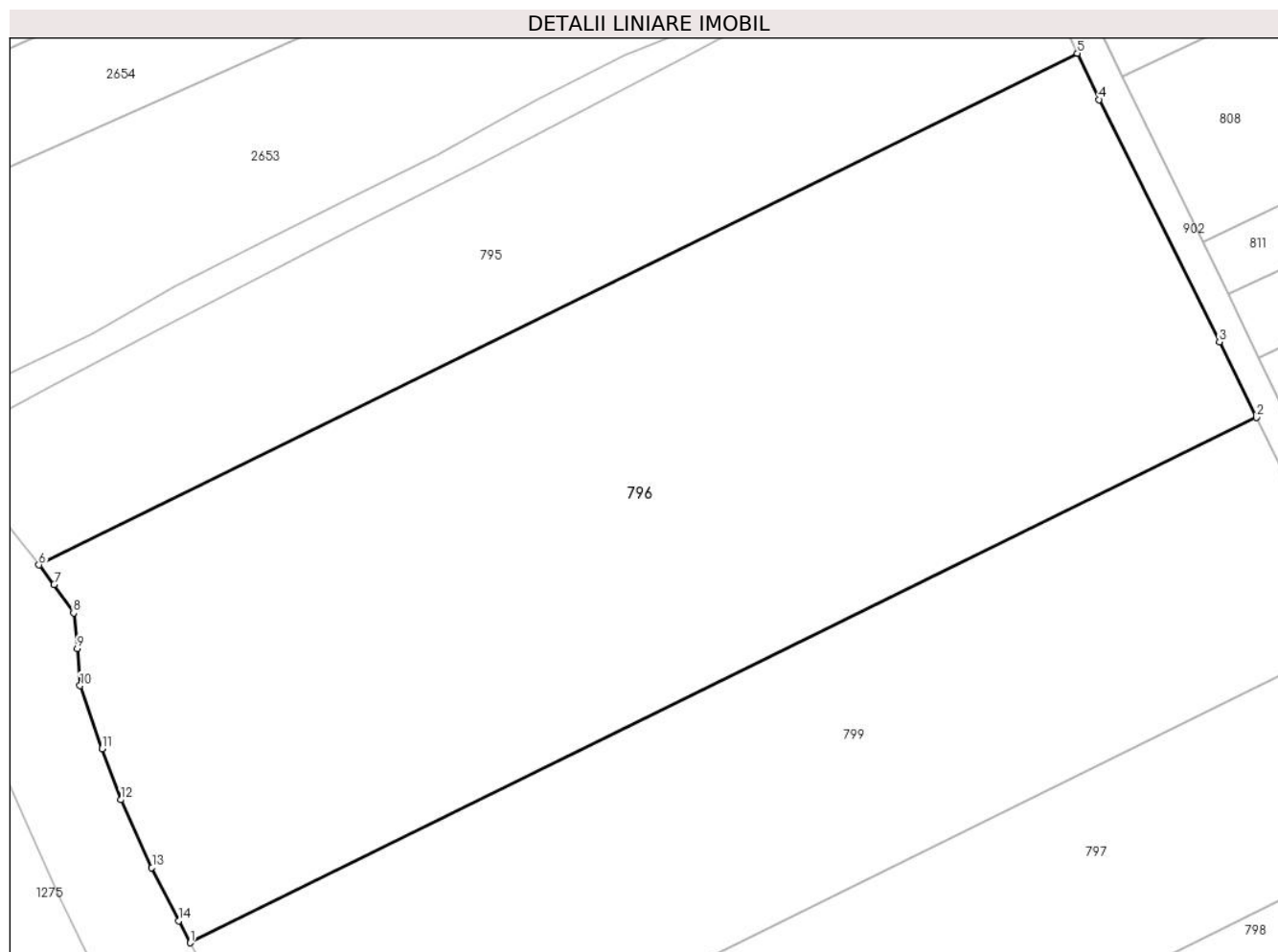
Inscrieri privind dezmembramintele dreptului de proprietate, drepturi reale de garanție și sarcini	Referințe
NU SUNT	

Anexa Nr. 1 La Partea I

Teren

Nr cadastral	Suprafața (mp)*	Observații / Referințe
	19.309	

* Suprafața este determinată în planul de proiecție Stereo 70.



Date referitoare la teren

Crt	Categorie folosință	Intravilan	Suprafața (mp)	Tarla	Parcelă	Nr. topo	Observații / Referințe
1	arabil	NU	19.309	77/1	3	-	

Lungime Segmente

1) Valorile lungimilor segmentelor sunt obținute din proiecție în plan.

Punct început	X / Y	Punct sfârșit	X / Y	Lungime segment (** (m)
1	706.534,576 313.980,957	2	706.749,047 314.086,577	239.068
2	706.749,047 314.086,577	3	706.741,613 314.101,746	16.893
3	706.741,613 314.101,746	4	706.717,374 314.150,48	54.429
4	706.717,374 314.150,48	5	706.713,014 314.159,791	10.281
5	706.713,014 314.159,791	6	706.504,106 314.056,912	232.866

Punct început	X / Y	Punct sfârșit	X / Y	Lungime segment (** (m)
6	706.504,106 314.056,912	7	706.507,182 314.053,003	4.974
7	706.507,182 314.053,003	8	706.511,068 314.047,266	6.929
8	706.511,068 314.047,266	9	706.511,809 314.040,141	7.163
9	706.511,809 314.040,141	10	706.512,364 314.032,646	7.516
10	706.512,364 314.032,646	11	706.516,805 314.019,969	13.432
11	706.516,805 314.019,969	12	706.520,599 314.009,698	10.949
12	706.520,599 314.009,698	13	706.526,822 313.996,079	14.973
13	706.526,822 313.996,079	14	706.532,2 313.985,38	11.975
14	706.532,2 313.985,38	1	706.534,576 313.980,957	5.021

** Lungimile segmentelor sunt determinate în planul de proiecție Stereo 70 și sunt rotunjite la 1 milimetru.

*** Distanța dintre puncte este formată din segmente cumulate ce sunt mai mici decât valoarea 1 milimetru.

**DATE DESPRE IMOBILUL NR. 797**

Oficiul de Cadastru și Publicitate Imobiliară CALARASI
Biroul de Cadastru și Publicitate Imobiliară Calarasi

A. Partea I. Descrierea imobilului

TEREN Extravilan

Adresa: Jud. Calarasi

Nr. Crt	Nr cadastral Nr. topografic	Suprafața* (mp)	Observații / Referințe
A1		9.736	Sector cadastral:44 Teren neimprejmuit;

B. Partea II. Proprietari și acte

Inscrieri privitoare la dreptul de proprietate și alte drepturi reale	Referințe
/	
Act Administrativ nr. 41722, din 04/05/1995 emis de CJSIPT CALARASI;	
B1	A1
Intabulare, drept de PROPRIETATE, dobandit prin Reconstituire, cota actuala 1/1, cota initiala 1/1	
1) MANEA D TANASE, LIPSA CNP	
2) MANEA LEONIDA, LIPSA CNP	
3) MANEA D NICOLAE, LIPSA CNP	
4) TOPIRCEAUNU ANICA, LIPSA CNP	

C. Partea III. SARCINI .

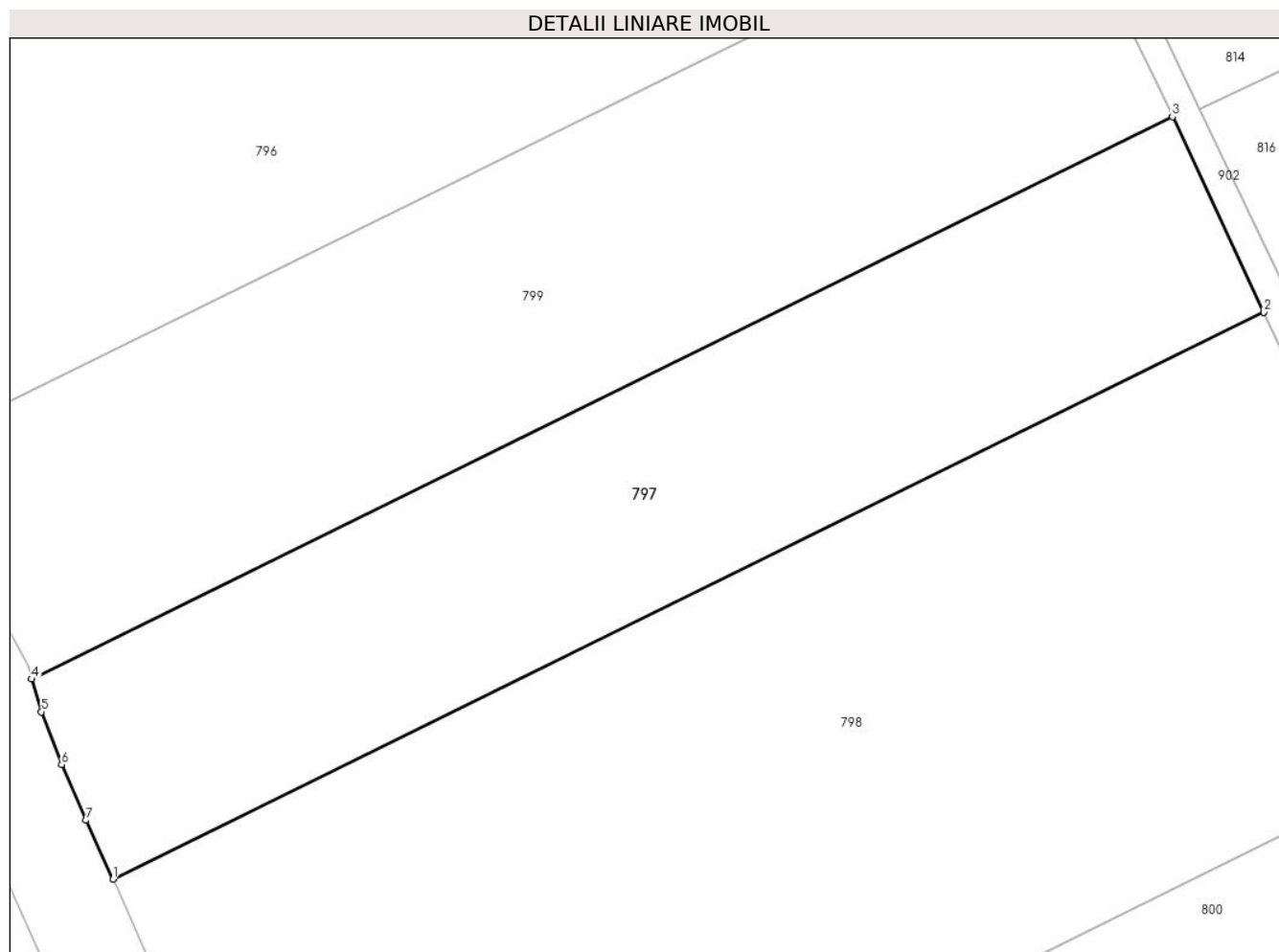
Inscrieri privind dezmembramintele dreptului de proprietate, drepturi reale de garanție și sarcini	Referințe
NU SUNT	

Anexa Nr. 1 La Partea I

Teren

Nr cadastral	Suprafața (mp)*	Observații / Referințe
	9.736	

* Suprafața este determinată în planul de proiecție Stereo 70.



Date referitoare la teren

Crt	Categorie folosință	Intra vilan	Suprafața (mp)	Tarla	Parcelă	Nr. topo	Observații / Referințe
1	arabil	NU	9.736	77/1	1	-	

Lungime Segmente

1) Valorile lungimilor segmentelor sunt obținute din proiecție în plan.

Punct început	X / Y	Punct sfârșit	X / Y	Lungime segment (** (m)
1	706.571,314 313.899,685	2	706.787,492 314.006,145	240.97
2	706.787,492 314.006,145	3	706.770,332 314.042,828	40.498
3	706.770,332 314.042,828	4	706.556,007 313.937,28	238.905
4	706.556,007 313.937,28	5	706.557,868 313.931,099	6.455
5	706.557,868 313.931,099	6	706.561,662 313.921,198	10.603

Punct început	X / Y	Punct sfârșit	X / Y	Lungime segment (** (m)
6	706.561,662 313.921,198	7	706.566,196 313.910,742	11.397
7	706.566,196 313.910,742	1	706.571,314 313.899,685	12.184

** Lungimile segmentelor sunt determinate în planul de proiecție Stereo 70 și sunt rotunjite la 1 milimetru.

*** Distanța dintre puncte este formată din segmente cumulate ce sunt mai mici decât valoarea 1 milimetru.

**DATE DESPRE IMOBILUL NR. 798**

Oficiul de Cadastru și Publicitate Imobiliară CALARASI
Biroul de Cadastru și Publicitate Imobiliară Calarasi

A. Partea I. Descrierea imobilului

TEREN Extravilan

Adresa: Jud. Calarasi

Nr. Crt	Nr cadastral Nr. topografic	Suprafața* (mp)	Observații / Referințe
A1	23366	Din acte: 21.800 Masurata: 21.641	Sector cadastral:44 Teren neimprejmuit;

B. Partea II. Proprietari și acte

Inscrieri privitoare la dreptul de proprietate și alte drepturi reale		Referințe
48976 / 26/08/2016		
Act Notarial nr. 2506, din 25/08/2016 emis de Popa DIDINA;		
B19	Intabulare, drept de PROPRIETATE, dobandit prin Conventie, cota actuala 1/1, cota initiala 1/1 1) NIKAGRO SRL, CIF:17961870	A1

C. Partea III. SARCINI .

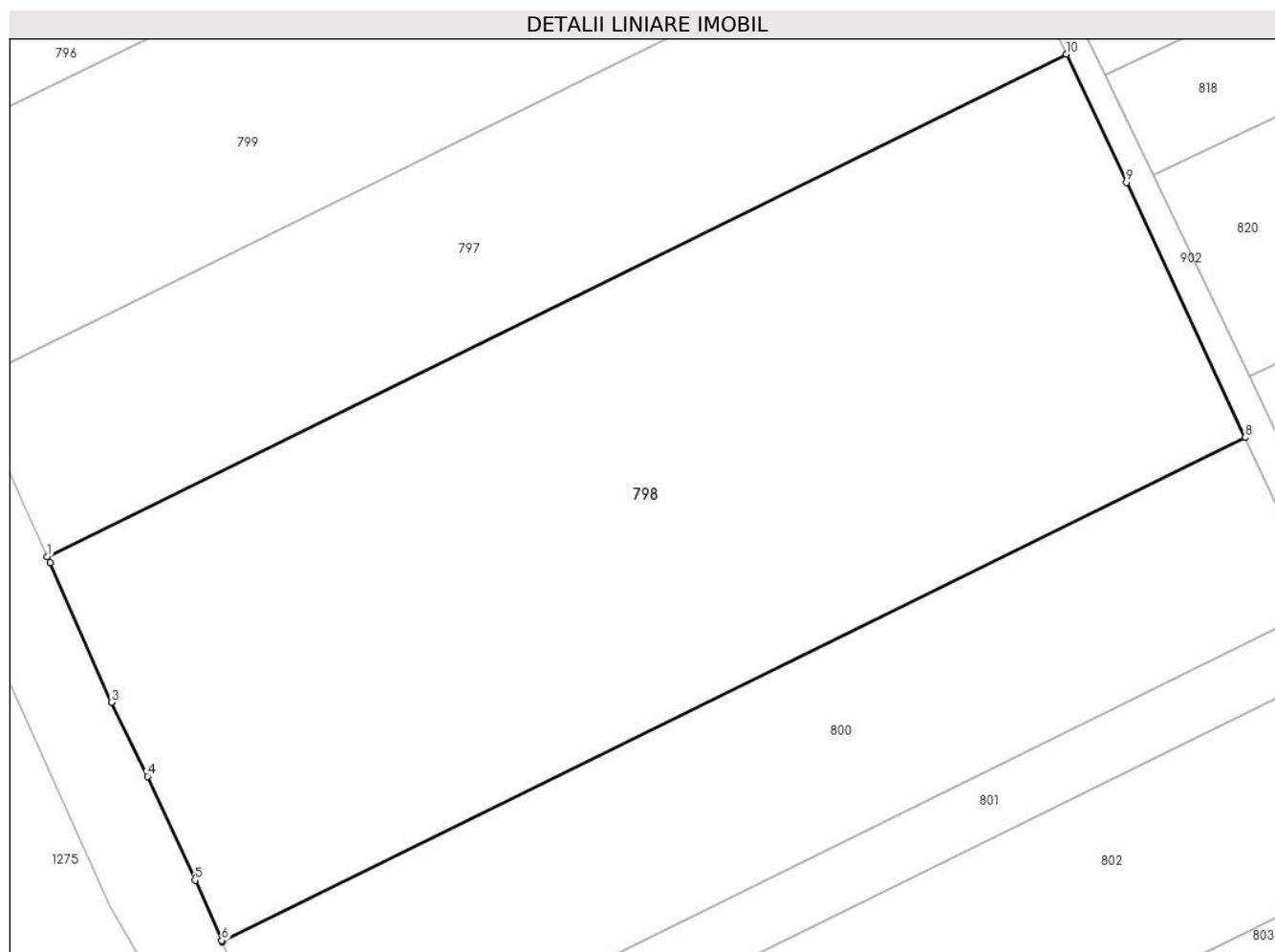
Inscrieri privind dezmembramintele dreptului de proprietate, drepturi reale de garanție și sarcini	Referințe
NU SUNT	

Anexa Nr. 1 La Partea I

Teren

Nr cadastral	Suprafața (mp)*	Observații / Referințe
23366	Din acte: 21.800 Masurata: 21.641	

* Suprafața este determinată în planul de proiecție Stereo 70.



Date referitoare la teren

Crt	Categorie folosință	Intravilan	Suprafața (mp)	Tarla	Parcelă	Nr. topo	Observații / Referințe
1	arabil	NU	21.641	77/1	1	-	

Lungime Segmente

1) Valorile lungimilor segmentelor sunt obținute din proiecție în plan.

Punct început	X / Y	Punct sfârșit	X / Y	Lungime segment (** (m)
1	706.571,314 313.899,685	2	706.571,896 313.898,426	1.387
2	706.571,896 313.898,426	3	706.584,925 313.868,816	32.35
3	706.584,925 313.868,816	4	706.592,623 313.853,123	17.479
4	706.592,623 313.853,123	5	706.602,657 313.831,13	24.174

Punct început	X / Y	Punct sfârșit	X / Y	Lungime segment (** (m)
5	706.602,657 313.831,13	6	706.608,314 313.818,319	14.004
6	706.608,314 313.818,319	7	706.608,418 313.818,057	0.282
7	706.608,418 313.818,057	8	706.825,396 313.924,911	241.862
8	706.825,396 313.924,911	9	706.800,214 313.978,951	59.619
9	706.800,214 313.978,951	10	706.787,492 314.006,145	30.023
10	706.787,492 314.006,145	1	706.571,314 313.899,685	240.97

** Lungimile segmentelor sunt determinate în planul de proiecție Stereo 70 și sunt rotunjite la 1 milimetru.

*** Distanța dintre puncte este formată din segmente cumulate ce sunt mai mici decât valoarea 1 milimetru.

**DATE DESPRE IMOBILUL NR. 799**

Oficiul de Cadastru și Publicitate Imobiliară CALARASI
Biroul de Cadastru și Publicitate Imobiliară Calarasi

A. Partea I. Descrierea imobilului

TEREN Extravilan

Adresa: Jud. Calarasi

Nr. Crt	Nr cadastral Nr. topografic	Suprafața* (mp)	Observații / Referințe
A1		11.635	Sector cadastral:44 Teren neimprejmit;

B. Partea II. Proprietari și acte

Inscrieri privitoare la dreptul de proprietate și alte drepturi reale	Referințe
/	
Act Administrativ nr. 41566, din 12/12/1994 emis de CJSIPT CALARASI;	
B1	A1
Intabulare, drept de PROPRIETATE, dobandit prin Reconstituire, cota actuala 1/1, cota initiala 1/1	
1) BUNEA GH LEONIDA, LIPSA CNP	

C. Partea III. SARCINI .

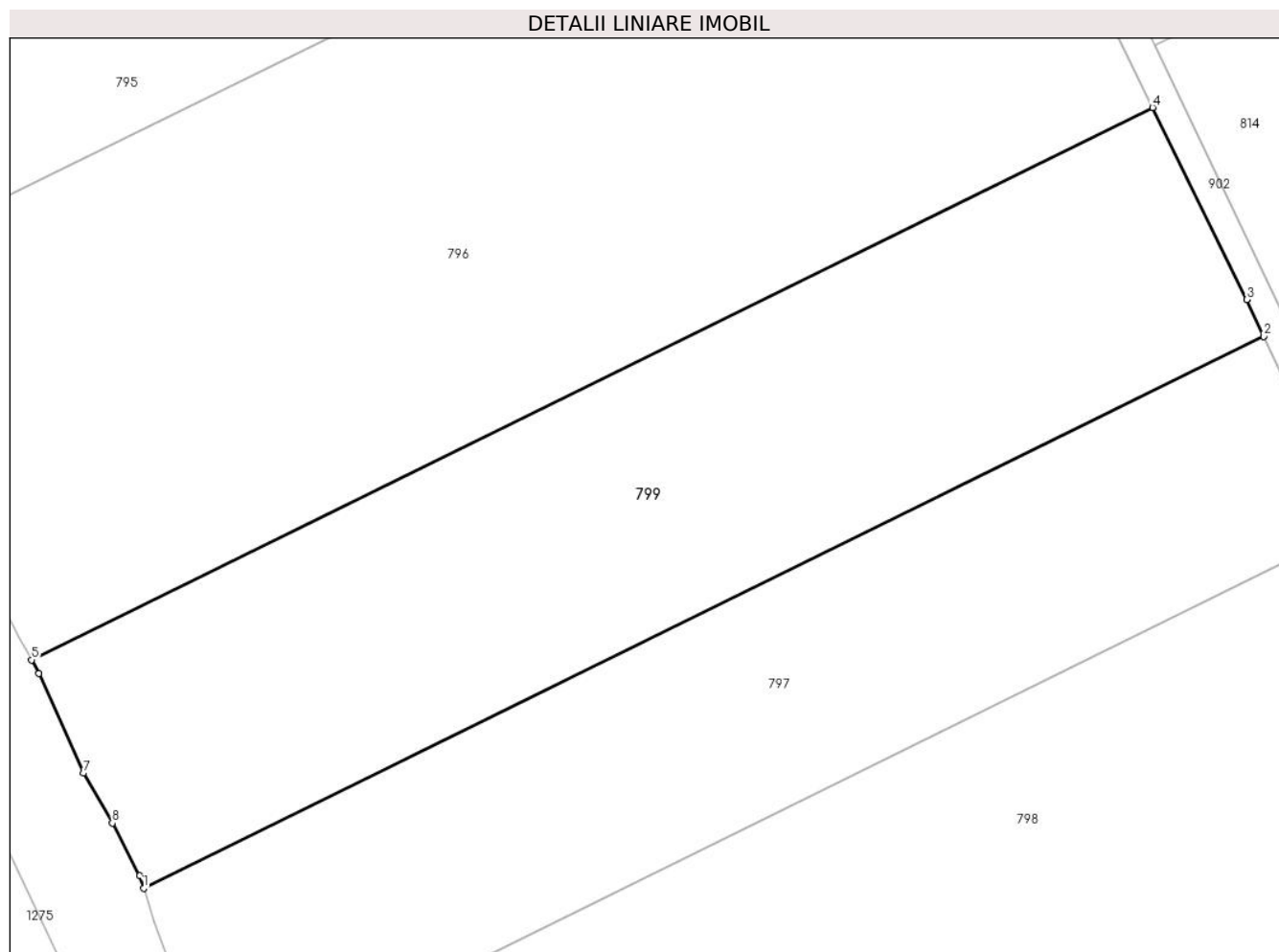
Inscrieri privind dezmembramintele dreptului de proprietate, drepturi reale de garanție și sarcini	Referințe
NU SUNT	

Anexa Nr. 1 La Partea I

Teren

Nr cadastral	Suprafața (mp)*	Observații / Referințe
	11.635	

* Suprafața este determinată în planul de proiecție Stereo 70.



Date referitoare la teren

Crt	Categorie folosință	Intravilan	Suprafața (mp)	Tarla	Parcelă	Nr. topo	Observații / Referințe
1	arabil	NU	11.635	77/1	2	-	IN TP 41566 TARLAUA 71/1, PARCELA 2

Lungime Segmente

1) Valorile lungimilor segmentelor sunt obținute din proiecție în plan.

Punct început	X / Y	Punct sfârșit	X / Y	Lungime segment (** (m)
1	706.556,007 313.937,28	2	706.770,332 314.042,828	238.905
2	706.770,332 314.042,828	3	706.767,05 314.049,842	7.744
3	706.767,05 314.049,842	4	706.749,047 314.086,577	40.909
4	706.749,047 314.086,577	5	706.534,576 313.980,957	239.068
5	706.534,576 313.980,957	6	706.535,959 313.978,382	2.923

Punct început	X / Y	Punct sfârșit	X / Y	Lungime segment (** (m)
6	706.535,959 313.978,382	7	706.544,451 313.959,321	20.867
7	706.544,451 313.959,321	8	706.550,003 313.949,791	11.029
8	706.550,003 313.949,791	9	706.555,277 313.939,705	11.382
9	706.555,277 313.939,705	1	706.556,007 313.937,28	2.532

** Lungimile segmentelor sunt determinate în planul de proiecție Stereo 70 și sunt rotunjite la 1 milimetru.

*** Distanța dintre puncte este formată din segmente cumulate ce sunt mai mici decât valoarea 1 milimetru.

**DATE DESPRE IMOBILUL NR. 800**

Oficiul de Cadastru și Publicitate Imobiliară CALARASI
Biroul de Cadastru și Publicitate Imobiliară Calarasi

A. Partea I. Descrierea imobilului

TEREN Extravilan

Adresa: Jud. Calarasi

Nr. Crt	Nr cadastral Nr. topografic	Suprafața* (mp)	Observații / Referințe
A1	21299	Din acte: 9.566 Masurata: 9.496	Sector cadastral:44 Teren neimprijmit;

B. Partea II. Proprietari și acte

Inscrieri privitoare la dreptul de proprietate și alte drepturi reale		Referințe
14139 / 21/04/2011		
Act Notarial nr. 980, din 20/04/2011 emis de BNP CHIRU MARIA DANA;		
B2	Intabulare, drept de PROPRIETATE, dobandit prin Conventie, cota actuala 1/1, cota initiala 1/1 1) SC APOLLO PROPERTIES SRL, CIF:19163688	A1

C. Partea III. SARCINI .

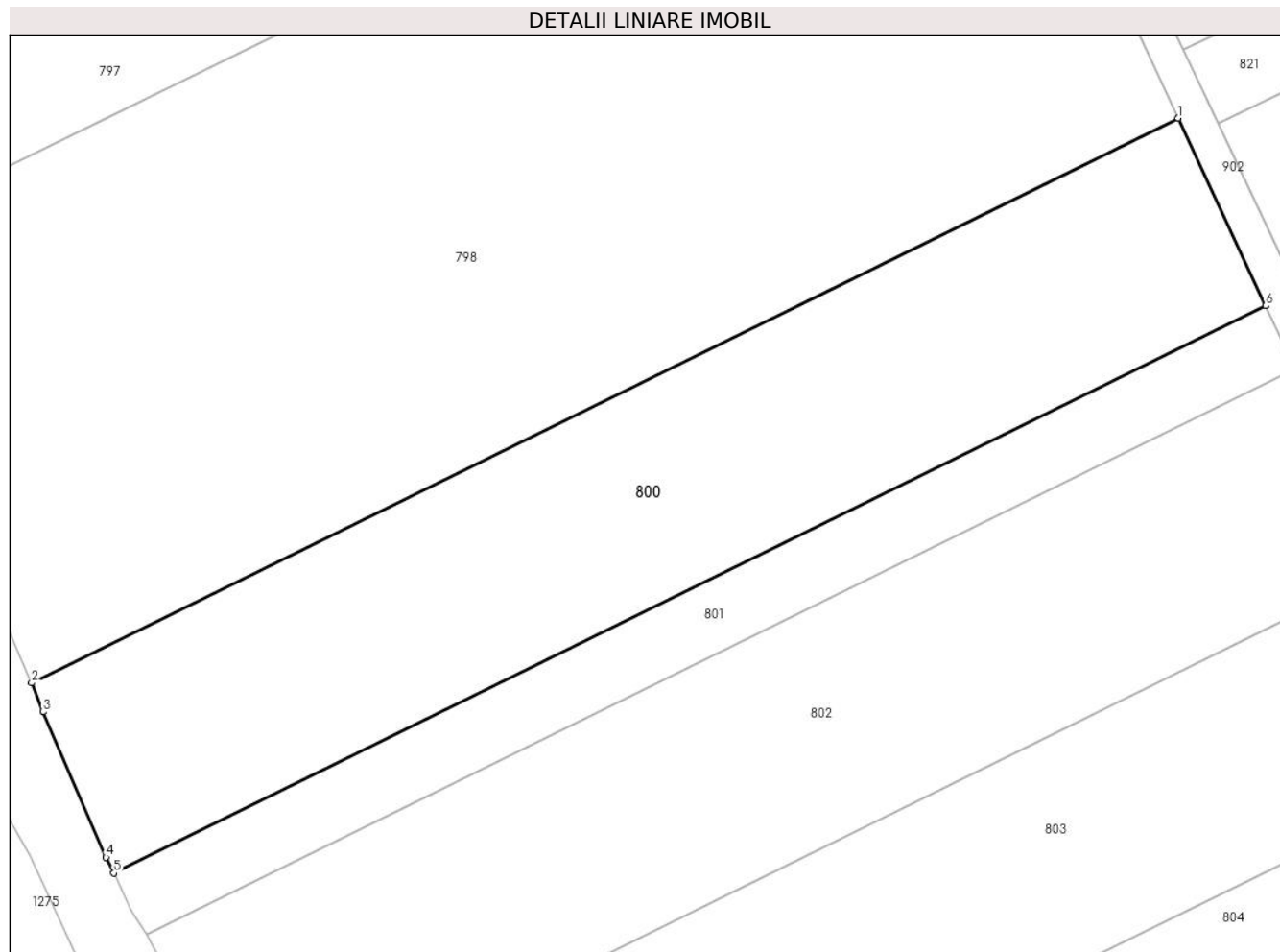
Inscrieri privind dezmembramintele dreptului de proprietate, drepturi reale de garanție și sarcini	Referințe
NU SUNT	

Anexa Nr. 1 La Partea I

Teren

Nr cadastral	Suprafața (mp)*	Observații / Referințe
21299	Din acte: 9.566 Masurata: 9.496	

* Suprafața este determinată în planul de proiecție Stereo 70.



Date referitoare la teren

Crt	Categorie folosință	Intra vilan	Suprafața (mp)	Tarla	Parcelă	Nr. topo	Observații / Referințe
1	arabil	NU	9.496	77/2	1	-	

Lungime Segmente

1) Valorile lungimilor segmentelor sunt obținute din proiecție în plan.

Punct început	X / Y	Punct sfârșit	X / Y	Lungime segment (** (m)
1	706.825,396 313.924,911	2	706.608,418 313.818,057	241.862
2	706.608,418 313.818,057	3	706.610,598 313.812,569	5.905
3	706.610,598 313.812,569	4	706.622,498 313.785,044	29.987
4	706.622,498 313.785,044	5	706.623,945 313.782,066	3.311
5	706.623,945 313.782,066	6	706.841,935 313.889,418	242.99

Punct început	X / Y	Punct sfârșit	X / Y	Lungime segment (** (m)
6	706.841,935 313.889,418	1	706.825,396 313.924,911	39.157

** Lungimile segmentelor sunt determinate în planul de proiecție Stereo 70 și sunt rotunjite la 1 milimetru.

*** Distanța dintre puncte este formată din segmente cumulate ce sunt mai mici decât valoarea 1 milimetru.

**DATE DESPRE IMOBILUL NR. 801**

Oficiul de Cadastru și Publicitate Imobiliară CALARASI
Biroul de Cadastru și Publicitate Imobiliară Calarasi

A. Partea I. Descrierea imobilului

TEREN Extravilan

Adresa: Jud. Calarasi

Nr. Crt	Nr cadastral Nr. topografic	Suprafața* (mp)	Observații / Referințe
A1		3.213	Sector cadastral:44 Teren neimprijmit;

B. Partea II. Proprietari și acte

Inscrieri privitoare la dreptul de proprietate și alte drepturi reale	Referințe
/	
Act Administrativ nr. 42521, din 16/01/1997 emis de CJSIPT CALARASI;	
B1	A1
Intabulare, drept de PROPRIETATE, dobandit prin Reconstituire, cota actuala 1/1, cota initiala 1/1	
1) MUSTATA CONSTANTIN, LIPSA CNP 2) BUCATARU RADA, LIPSA CNP 3) MUSTATA STELIAN, LIPSA CNP 4) COCIRLEA NELA, LIPSA CNP 5) CRACIUN MARIA, LIPSA CNP 6) MUSTATA AURICA, LIPSA CNP 7) MUSTATA SOFICA, LIPSA CNP 8) BEZMAN ELENA, LIPSA CNP 9) MUSTATA DUMITRU, LIPSA CNP	

C. Partea III. SARCINI .

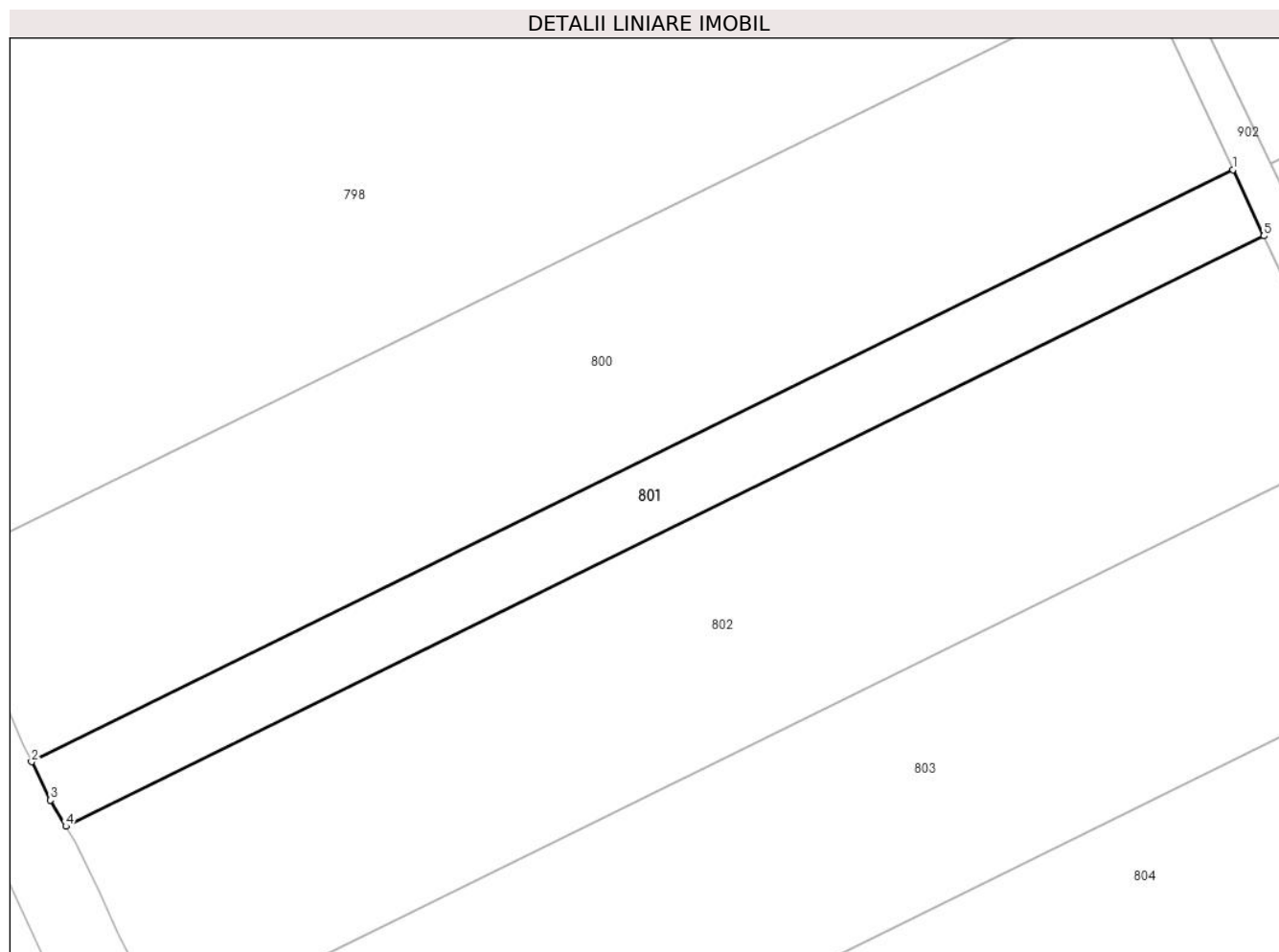
Inscrieri privind dezmembramintele dreptului de proprietate, drepturi reale de garanție și sarcini	Referințe
NU SUNT	

Anexa Nr. 1 La Partea I

Teren

Nr cadastral	Suprafața (mp)*	Observații / Referințe
	3.213	

* Suprafața este determinată în planul de proiecție Stereo 70.



Date referitoare la teren

Crt	Categorie folosință	Intra vilan	Suprafața (mp)	Tarla	Parcelă	Nr. topo	Observații / Referințe
1	arabil	NU	3.213	77/2	2/1	-	

Lungime Segmente

1) Valorile lungimilor segmentelor sunt obținute din proiecție în plan.

Punct început	X / Y	Punct sfârșit	X / Y	Lungime segment (** (m)
1	706.841,935 313.889,418	2	706.623,945 313.782,066	242.99
2	706.623,945 313.782,066	3	706.627,333 313.775,096	7.75
3	706.627,333 313.775,096	4	706.630,159 313.770,374	5.503
4	706.630,159 313.770,374	5	706.847,526 313.877,42	242.296
5	706.847,526 313.877,42	1	706.841,935 313.889,418	13.237

**** Lungimile segmentelor sunt determinate în planul de proiecție Stereo 70 și sunt rotunjite la 1 milimetru.**

***** Distanța dintre puncte este formată din segmente cumulate ce sunt mai mici decât valoarea 1 milimetru.**

**DATE DESPRE IMOBILUL NR. 802**

Oficiul de Cadastru și Publicitate Imobiliară CALARASI
Biroul de Cadastru și Publicitate Imobiliară Calarasi

A. Partea I. Descrierea imobilului

TEREN Extravilan

Adresa: Jud. Calarasi

Nr. Crt	Nr cadastral Nr. topografic	Suprafața* (mp)	Observații / Referințe
A1		10.056	Sector cadastral:44 Teren neimprejmit;

B. Partea II. Proprietari și acte

Inscrieri privitoare la dreptul de proprietate și alte drepturi reale	Referințe
/	
Act Administrativ nr. 41559, din 12/12/1994 emis de CJSIPT CALARASI;	
B1	A1
Intabulare, drept de PROPRIETATE, dobandit prin Reconstituire, cota actuala 1/1, cota initiala 1/1	
1) BOBE MILEVA, LIPSA CNP 2) NECULA CRISTINA, LIPSA CNP 3) BARBOI MARIA, LIPSA CNP 4) FRATILA EUGENIA, LIPSA CNP 5) JECU AURICA, LIPSA CNP 6) JECU ARISTIDE, LIPSA CNP 7) JECU TUDOR, LIPSA CNP	

C. Partea III. SARCINI .

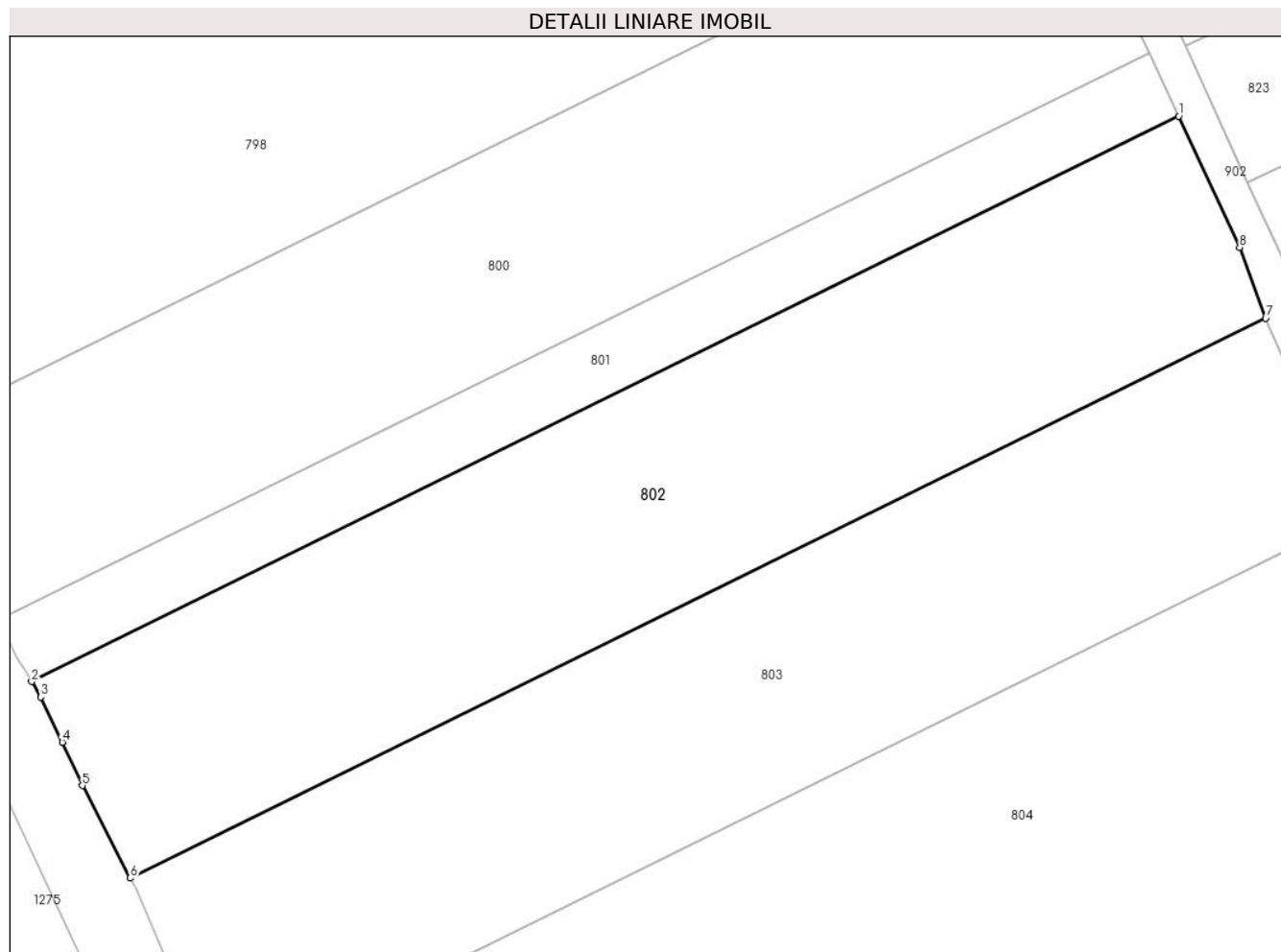
Inscrieri privind dezmembramintele dreptului de proprietate, drepturi reale de garanție și sarcini	Referințe
NU SUNT	

Anexa Nr. 1 La Partea I

Teren

Nr cadastral	Suprafața (mp)*	Observații / Referințe
	10.056	

* Suprafața este determinată în planul de proiecție Stereo 70.



Date referitoare la teren

Crt	Categorie folosință	Intra vilan	Suprafața (mp)	Tarla	Parcelă	Nr. topo	Observații / Referințe
1	arabil	NU	10.056	77/2	2	-	IN TP 41559 TARLAUA 72/2, PARCELA 2

Lungime Segmente

1) Valorile lungimilor segmentelor sunt obținute din proiecție în plan.

Punct început	X / Y	Punct sfârșit	X / Y	Lungime segment (** (m)
1	706.847,526 313.877,42	2	706.630,159 313.770,374	242.296
2	706.630,159 313.770,374	3	706.631,901 313.767,462	3.393
3	706.631,901 313.767,462	4	706.635,973 313.758,909	9.473
4	706.635,973 313.758,909	5	706.639,767 313.750,674	9.067
5	706.639,767 313.750,674	6	706.648,853 313.733,168	19.723

Punct început	X / Y	Punct sfârșit	X / Y	Lungime segment (** (m)
6	706.648,853 313.733,168	7	706.864,034 313.839,137	239.859
7	706.864,034 313.839,137	8	706.859,102 313.852,578	14.317
8	706.859,102 313.852,578	1	706.847,526 313.877,42	27.407

** Lungimile segmentelor sunt determinate în planul de proiecție Stereo 70 și sunt rotunjite la 1 milimetru.

*** Distanța dintre puncte este formată din segmente cumulate ce sunt mai mici decât valoarea 1 milimetru.



DATE DESPRE IMOBILUL NR. 803

Oficiul de Cadastru și Publicitate Imobiliară CALARASI
Biroul de Cadastru și Publicitate Imobiliară Calarasi

A. Partea I. Descrierea imobilului

TEREN Extravilan

Adresa: Jud. Calarasi

Nr. Crt	Nr cadastral Nr. topografic	Suprafața* (mp)	Observații / Referințe
A1	24990	Din acte: 9.941 Masurata: 9.869	Sector cadastral:44 Teren neimprejmut;

B. Partea II. Proprietari și acte

Inscrieri privitoare la dreptul de proprietate și alte drepturi reale		Referințe
69454 / 07/12/2022		
Act Notarial nr. 5189, din 06/12/2022 emis de NP Tutuianu Dana Cristina;		
B5	Intabulare, drept de PROPRIETATE, dobandit prin Conventie, cota actuala 1/1, cota initiala 1/1 1) NUTRESAN SRL, CIF:17111003	A1
69456 / 07/12/2022		
Act Notarial nr. 5190, din 06/12/2022 emis de NP Tutuianu Dana Cristina;		
B7	se noteaza interdictiile de instrainare, grevare cu sarcini, inchiriere, dezmembrare, alipire, construire si amenajare 1) CEC BANK SA, CIF:361897 2) FONDUL DE GARANTARE A CREDITULUI RURAL - IFN SA, CIF:5439903	A1
B8	se noteza interdictia de instrainare conform art.902 alin.2 pct.8 Cod Civil pe toata durata rambursarii creditului si la mai putin de 5 (cinci) ani de la momentul tranzactiei 1) CEC BANK SA, CIF:361897 2) FONDUL DE GARANTARE A CREDITULUI RURAL - IFN SA, CIF:5439903	A1

C. Partea III. SARCINI

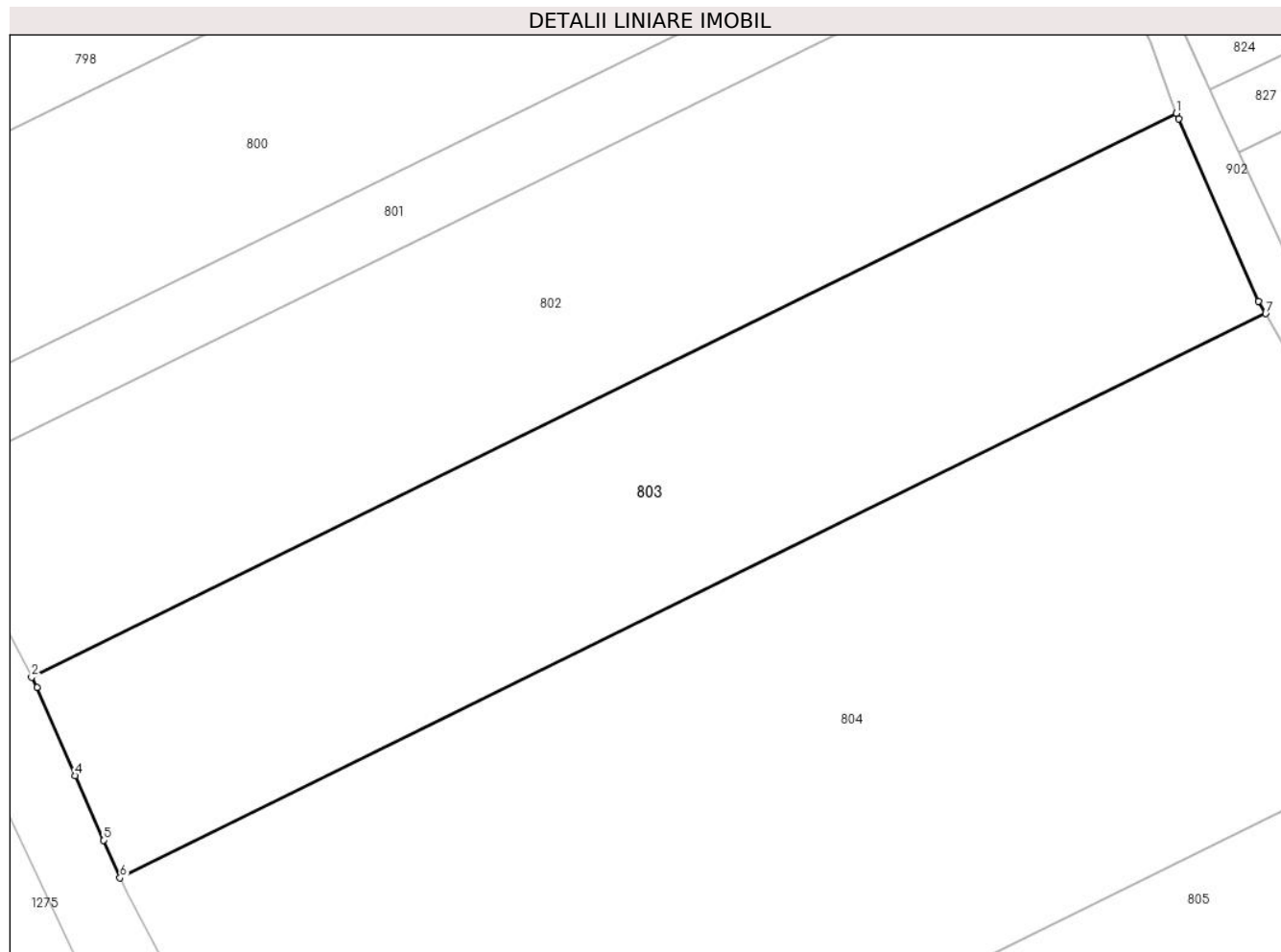
Inscrieri privind dezmembramintele dreptului de proprietate, drepturi reale de garanție și sarcini		Referințe
69456 / 07/12/2022		
Act Notarial nr. 5190, din 06/12/2022 emis de NP Tutuianu Dana Cristina;		
C1	Intabulare, drept de IPOTECA, Valoare:387600 LEI plus celelalte obligatii de plata aferente contractului de credit nr. RQ22027484157163/10.02.2022 si a garantiei emise conform art. 3, pct. 3 a) din OUG 43/2013 nr. IC220600036/2022 1) CEC BANK SA, CIF:361897, creditor, proportional cu procentul de garantare 2) FONDUL DE GARANTARE A CREDITULUI RURAL - IFN SA, CIF:5439903, cocreditor, proportional cu procentul de garantare	A1

Anexa Nr. 1 La Partea I

Teren

Nr cadastral	Suprafața (mp)*	Observații / Referințe
24990	Din acte: 9.941 Masurata: 9.869	

* Suprafața este determinată în planul de proiecție Stereo 70.



Date referitoare la teren

Crt	Categorie folosință	Intra vilan	Suprafața (mp)	Tarla	Parcelă	Nr. topo	Observații / Referințe
1	arabil	NU	9.869	77/2	3	-	

Lungime Segmente

1) Valorile lungimilor segmentelor sunt obținute din proiecție în plan.

Punct început	X / Y	Punct sfârșit	X / Y	Lungime segment (** (m)
1	706.864,034 313.839,137	2	706.648,853 313.733,168	239.859
2	706.648,853 313.733,168	3	706.649,852 313.731,242	2.17
3	706.649,852 313.731,242	4	706.657,07 313.714,679	18.067
4	706.657,07 313.714,679	5	706.662,344 313.702,557	13.22
5	706.662,344 313.702,557	6	706.665,468 313.695,464	7.75

Punct început	X / Y	Punct sfârșit	X / Y	Lungime segment (** (m)
6	706.665,468 313.695,464	7	706.880,817 313.801,515	240.046
7	706.880,817 313.801,515	8	706.879,498 313.803,86	2.69
8	706.879,498 313.803,86	9	706.864,425 313.838,072	37.385
9	706.864,425 313.838,072	1	706.864,034 313.839,137	1.135

** Lungimile segmentelor sunt determinate în planul de proiecție Stereo 70 și sunt rotunjite la 1 milimetru.

*** Distanța dintre puncte este formată din segmente cumulate ce sunt mai mici decât valoarea 1 milimetru.

**DATE DESPRE IMOBILUL NR. 804**

Oficiul de Cadastru și Publicitate Imobiliară CALARASI
Biroul de Cadastru și Publicitate Imobiliară Calarasi

A. Partea I. Descrierea imobilului

TEREN Extravilan

Adresa: Jud. Calarasi

Nr. Crt	Nr cadastral Nr. topografic	Suprafața* (mp)	Observații / Referințe
A1	21854	20.478	Sector cadastral:44 Teren neimprijmit;

B. Partea II. Proprietari și acte

Inscrieri privitoare la dreptul de proprietate și alte drepturi reale		Referințe
3967 / 25/01/2023		
Act Notarial nr. 125, din 20/01/2023 emis de Popa DIDINA;		
B7	Intabulare, drept de PROPRIETATE, dobandit prin Conventie, cota actuala 1/1, cota initiala 1/1 1) BOTOGAN CATALINA , - casatorita, bun propriu	A1

C. Partea III. SARCINI

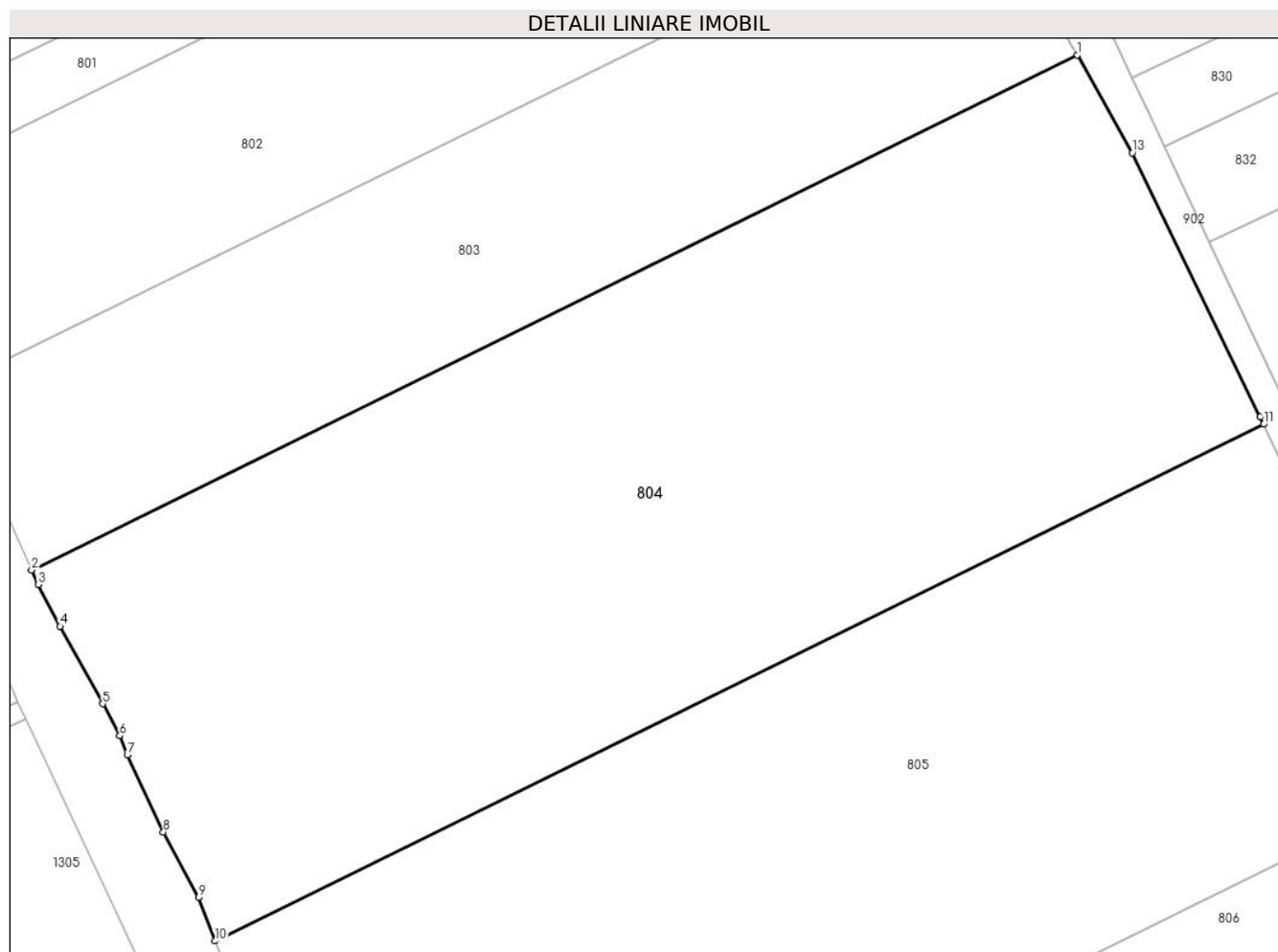
Inscrieri privind dezmembramintele dreptului de proprietate, drepturi reale de garanție și sarcini		Referințe
3967 / 25/01/2023		
Act Notarial nr. 125, din 20/01/2023 emis de Popa DIDINA;		
C1	Intabulare, drept de UZUFRUCT VIAGER, cota actuala 1/1, cota initiala 1/1 1) CHIRIACESCU CONSTANTIN	A1

Anexa Nr. 1 La Partea I

Teren

Nr cadastral	Suprafața (mp)*	Observații / Referințe
21854	20.478	

* Suprafața este determinată în planul de proiecție Stereo 70.



Date referitoare la teren

Crt	Categorie folosință	Intravilan	Suprafața (mp)	Tarla	Parcelă	Nr. topo	Observații / Referințe
1	arabil	NU	20.478	77/2	4	-	

Lungime Segmente

1) Valorile lungimilor segmentelor sunt obținute din proiecție în plan.

Punct început	X / Y	Punct sfârșit	X / Y	Lungime segment (** (m)
1	706.880,817 313.801,515	2	706.665,468 313.695,464	240.046
2	706.665,468 313.695,464	3	706.666,786 313.692,471	3.27
3	706.666,786 313.692,471	4	706.671,32 313.683,958	9.645
4	706.671,32 313.683,958	5	706.680,11 313.667,95	18.263
5	706.680,11 313.667,95	6	706.683,627 313.661,381	7.451

Punct început	X / Y	Punct sfârșit	X / Y	Lungime segment (** (m)
6	706.683,627 313.661,381	7	706.685,2 313.657,402	4.279
7	706.685,2 313.657,402	8	706.692,602 313.641,579	17.469
8	706.692,602 313.641,579	9	706.699,82 313.628,069	15.317
9	706.699,82 313.628,069	10	706.703,243 313.619,108	9.593
10	706.703,243 313.619,108	11	706.919,245 313.725,481	240.774
11	706.919,245 313.725,481	12	706.918,54 313.726,988	1.664
12	706.918,54 313.726,988	13	706.892,167 313.781,341	60.413
13	706.892,167 313.781,341	1	706.880,817 313.801,515	23.148

** Lungimile segmentelor sunt determinate în planul de proiecție Stereo 70 și sunt rotunjite la 1 milimetru.

*** Distanța dintre puncte este formată din segmente cumulate ce sunt mai mici decât valoarea 1 milimetru.

**DATE DESPRE IMOBILUL NR. 805**

Oficiul de Cadastru și Publicitate Imobiliară CALARASI
Biroul de Cadastru și Publicitate Imobiliară Calarasi

A. Partea I. Descrierea imobilului

TEREN Extravilan

Adresa: Jud. Calarasi

Nr. Crt	Nr cadastral Nr. topografic	Suprafața* (mp)	Observații / Referințe
A1	21853	19.854	Sector cadastral:44 Teren neimprejmuit;

B. Partea II. Proprietari și acte

Inscrieri privitoare la dreptul de proprietate și alte drepturi reale		Referințe
49866 / 18/12/2012		
Act Notarial nr. 1951, din 13/12/2012 emis de BNP CHIRU MARIA DANA;		
B5	Intabulare, drept de PROPRIETATE, dobandit prin Conventie, cota actuala 1/1, cota initiala 1/1 1) SC APOLLO PROPERTIES SRL, CIF:19163688	A1

C. Partea III. SARCINI .

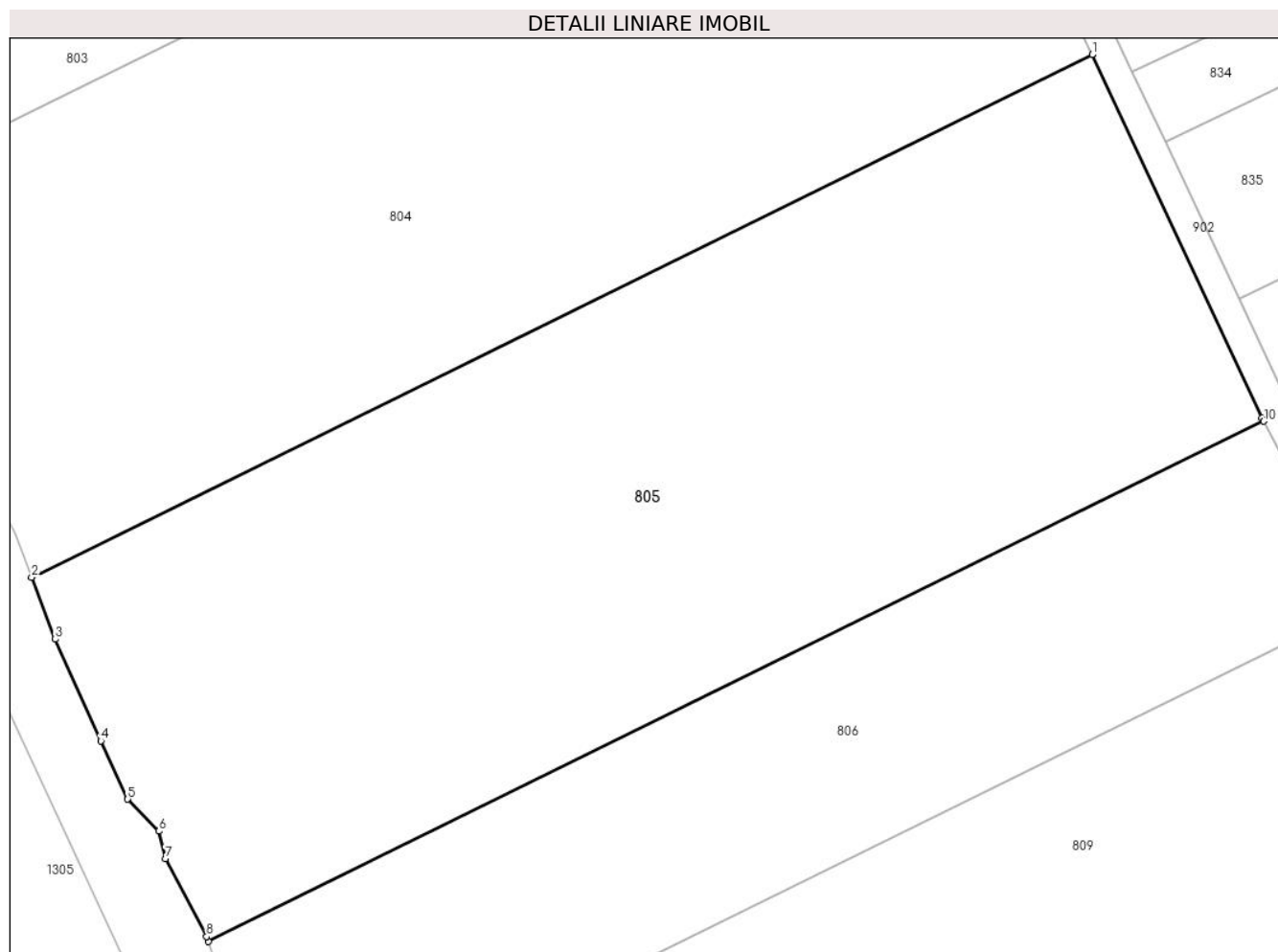
Inscrieri privind dezmembramintele dreptului de proprietate, drepturi reale de garanție și sarcini	Referințe
NU SUNT	

Anexa Nr. 1 La Partea I

Teren

Nr cadastral	Suprafața (mp)*	Observații / Referințe
21853	19.854	

* Suprafața este determinată în planul de proiecție Stereo 70.



Date referitoare la teren

Crt	Categorie folosință	Intravilan	Suprafața (mp)	Tarla	Parcelă	Nr. topo	Observații / Referințe
1	arabil	NU	19.854	77/2	4	-	

Lungime Segmente

1) Valorile lungimilor segmentelor sunt obținute din proiecție în plan.

Punct început	X / Y	Punct sfârșit	X / Y	Lungime segment (** (m)
1	706.919,245 313.725,481	2	706.703,243 313.619,108	240.774
2	706.703,243 313.619,108	3	706.708,055 313.606,509	13.487
3	706.708,055 313.606,509	4	706.717,354 313.585,821	22.682
4	706.717,354 313.585,821	5	706.722,832 313.573,977	13.049
5	706.722,832 313.573,977	6	706.729,198 313.567,463	9.108

Punct început	X / Y	Punct sfârșit	X / Y	Lungime segment (** (m)
6	706.729,198 313.567,463	7	706.730,531 313.561,837	5.782
7	706.730,531 313.561,837	8	706.738,896 313.546,018	17.895
8	706.738,896 313.546,018	9	706.739,227 313.545,037	1.035
9	706.739,227 313.545,037	10	706.954,187 313.650,897	239.612
10	706.954,187 313.650,897	11	706.953,849 313.651,543	0.729
11	706.953,849 313.651,543	1	706.919,245 313.725,481	81.635

** Lungimile segmentelor sunt determinate în planul de proiecție Stereo 70 și sunt rotunjite la 1 milimetru.

*** Distanța dintre puncte este formată din segmente cumulate ce sunt mai mici decât valoarea 1 milimetru.

**DATE DESPRE IMOBILUL NR. 806**

Oficiul de Cadastru și Publicitate Imobiliară CALARASI
Biroul de Cadastru și Publicitate Imobiliară Calarasi

A. Partea I. Descrierea imobilului

TEREN Extravilan

Adresa: Jud. Calarasi

Nr. Crt	Nr cadastral Nr. topografic	Suprafața* (mp)	Observații / Referințe
A1		10.293	Sector cadastral:44 Teren neimprejmuit;

B. Partea II. Proprietari și acte

Inscrieri privitoare la dreptul de proprietate și alte drepturi reale	Referințe
/	
Act Administrativ nr. 41426, din 30/03/1994 emis de CJSIPT CALARASI;	
B1	A1
Intabulare, drept de PROPRIETATE, dobandit prin Reconstituire, cota actuala 1/1, cota initiala 1/1 1) BOIANGIU IANA , LIPSA CNP	

C. Partea III. SARCINI .

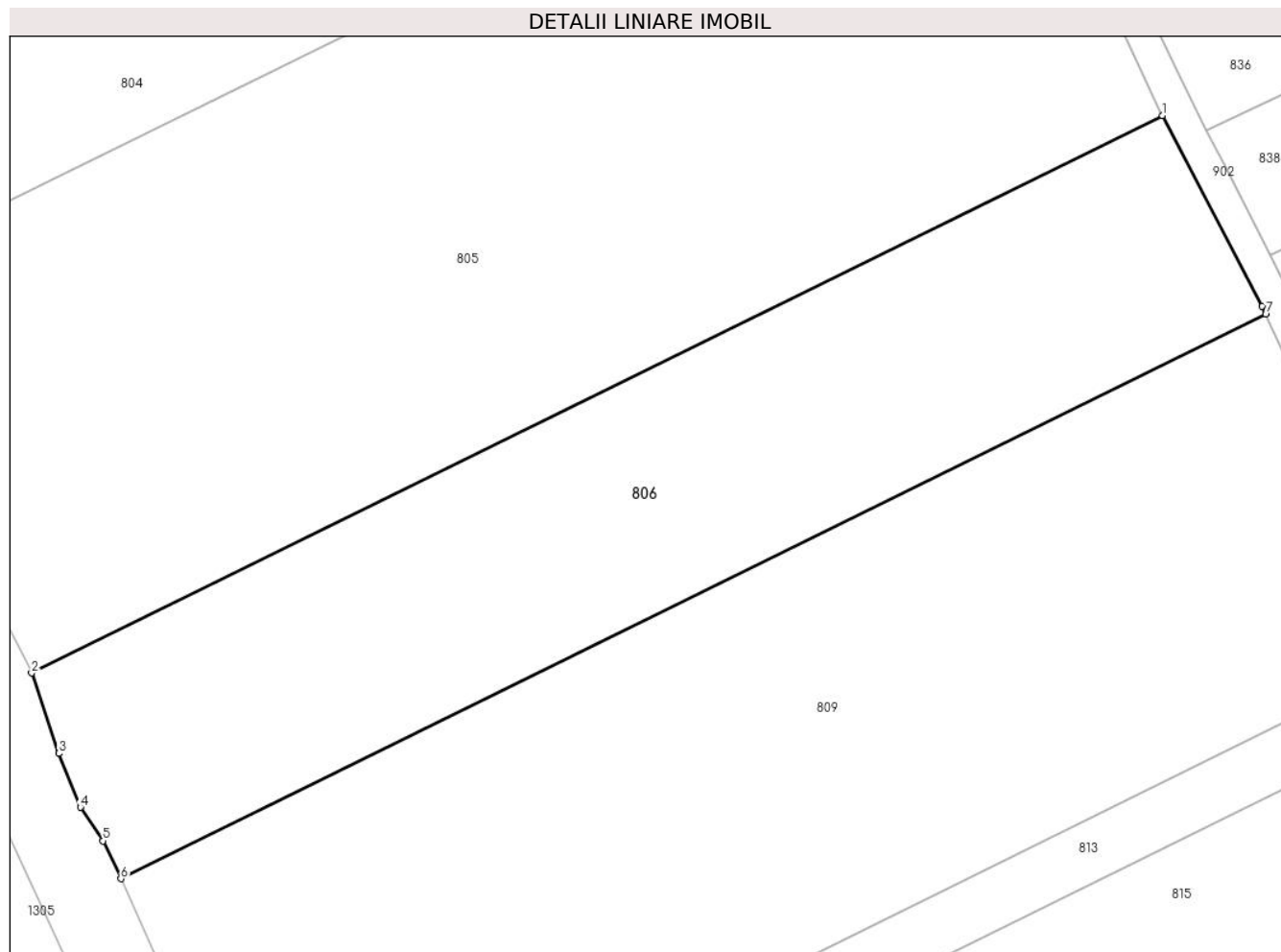
Inscrieri privind dezmembramintele dreptului de proprietate, drepturi reale de garanție și sarcini	Referințe
NU SUNT	

Anexa Nr. 1 La Partea I

Teren

Nr cadastral	Suprafața (mp)*	Observații / Referințe
	10.293	

* Suprafața este determinată în planul de proiecție Stereo 70.



Date referitoare la teren

Crt	Categorie folosință	Intra vilan	Suprafața (mp)	Tarla	Parcelă	Nr. topo	Observații / Referințe
1	arabil	NU	10.293	77/2	5	-	

Lungime Segmente

1) Valorile lungimilor segmentelor sunt obținute din proiecție în plan.

Punct început	X / Y	Punct sfârșit	X / Y	Lungime segment (** (m)
1	706.954,187 313.650,897	2	706.739,227 313.545,037	239.612
2	706.739,227 313.545,037	3	706.744,39 313.529,767	16.119
3	706.744,39 313.529,767	4	706.748,496 313.519,53	11.03
4	706.748,496 313.519,53	5	706.752,776 313.513,169	7.667
5	706.752,776 313.513,169	6	706.756,211 313.505,987	7.961

Punct început	X / Y	Punct sfârșit	X / Y	Lungime segment (** (m)
6	706.756,211 313.505,987	7	706.973,827 313.613,155	242.573
7	706.973,827 313.613,155	8	706.973,139 313.614,657	1.652
8	706.973,139 313.614,657	1	706.954,187 313.650,897	40.896

** Lungimile segmentelor sunt determinate în planul de proiecție Stereo 70 și sunt rotunjite la 1 milimetru.

*** Distanța dintre puncte este formată din segmente cumulate ce sunt mai mici decât valoarea 1 milimetru.

**DATE DESPRE IMOBILUL NR. 807**

Oficiul de Cadastru și Publicitate Imobiliară CALARASI
Biroul de Cadastru și Publicitate Imobiliară Calarasi

A. Partea I. Descrierea imobilului

TEREN Extravilan

Adresa: Jud. Calarasi

Nr. Crt	Nr cadastral Nr. topografic	Suprafața* (mp)	Observații / Referințe
A1		14.525	Sector cadastral:44 Teren neimprejmuit;

B. Partea II. Proprietari și acte

Inscrieri privitoare la dreptul de proprietate și alte drepturi reale	Referințe
/	
Act Administrativ nr. 41537, din 08/12/1994 emis de CJSIPT CALARASI;	
B1	A1
Intabulare, drept de PROPRIETATE, dobandit prin Reconstituire, cota actuala 1/1, cota initiala 1/1 1) HRISTACHE C IANCU, LIPSA CNP	

C. Partea III. SARCINI .

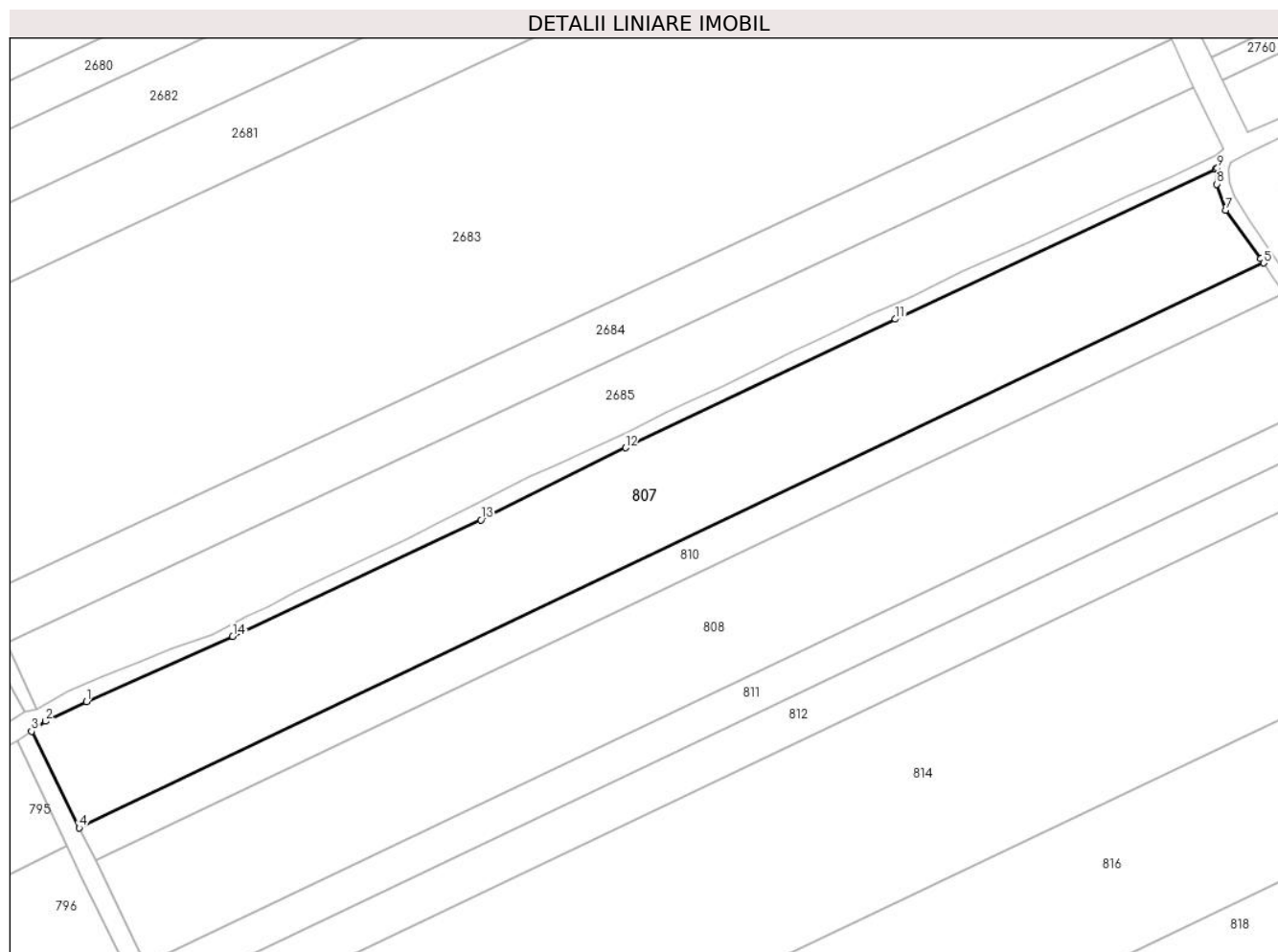
Inscrieri privind dezmembramintele dreptului de proprietate, drepturi reale de garanție și sarcini	Referințe
NU SUNT	

Anexa Nr. 1 La Partea I

Teren

Nr cadastral	Suprafața (mp)*	Observații / Referințe
	14.525	

* Suprafața este determinată în planul de proiecție Stereo 70.



Date referitoare la teren

Crt	Categorie folosință	Intravilan	Suprafața (mp)	Tarla	Parcelă	Nr. topo	Observații / Referințe
1	arabil	NU	14.525	78	1	-	

Lungime Segmente

1) Valorile lungimilor segmentelor sunt obținute din proiecție în plan.

Punct început	X / Y	Punct sfârșit	X / Y	Lungime segment (** (m)
1	706.719,154 314.206,264	2	706.706,079 314.199,96	14.515
2	706.706,079 314.199,96	3	706.701,544 314.196,75	5.556
3	706.701,544 314.196,75	4	706.716,866 314.165,698	34.626
4	706.716,866 314.165,698	5	707.098,509 314.347,533	422.747
5	707.098,509 314.347,533	6	707.097,63 314.348,908	1.632

Punct început	X / Y	Punct sfârșit	X / Y	Lungime segment (** (m)
6	707.097,63 314.348,908	7	707.086,306 314.364,503	19.273
7	707.086,306 314.364,503	8	707.083,403 314.372,908	8.892
8	707.083,403 314.372,908	9	707.083,626 314.378,043	5.14
9	707.083,626 314.378,043	10	707.082,885 314.377,749	0.797
10	707.082,885 314.377,749	11	706.979,859 314.329,465	113.779
11	706.979,859 314.329,465	12	706.892,875 314.288,021	96.353
12	706.892,875 314.288,021	13	706.846,301 314.264,859	52.016
13	706.846,301 314.264,859	14	706.766,345 314.227,344	88.32
14	706.766,345 314.227,344	1	706.719,154 314.206,264	51.685

** Lungimile segmentelor sunt determinate în planul de proiecție Stereo 70 și sunt rotunjite la 1 milimetru.

*** Distanța dintre puncte este formată din segmente cumulate ce sunt mai mici decât valoarea 1 milimetru.

**DATE DESPRE IMOBILUL NR. 808**

Oficiul de Cadastru și Publicitate Imobiliară CALARASI
Biroul de Cadastru și Publicitate Imobiliară Calarasi

A. Partea I. Descrierea imobilului

TEREN Extravilan

Adresa: Jud. Calarasi

Nr. Crt	Nr cadastral Nr. topografic	Suprafața* (mp)	Observații / Referințe
A1		15.656	Sector cadastral:44 Teren neimprejmuit; DIFERENTA DE SUPRAFATA PANA LA SUPRAFATA TOTALA DIN ACT SE REGASESTE LA IMOBILUL CU ID 810

B. Partea II. Proprietari și acte

Inscrieri privitoare la dreptul de proprietate și alte drepturi reale	Referințe
/	
Act Administrativ nr. 41536, din 06/12/1994 emis de CJSIPT CALARASI;	
B1	A1
Intabulare, drept de PROPRIETATE, dobandit prin Reconstituire, cota actuala 1/1, cota initiala 1/1 1) CATRANGIU D OCTAVIAN, LIPSA CNP	

C. Partea III. SARCINI .

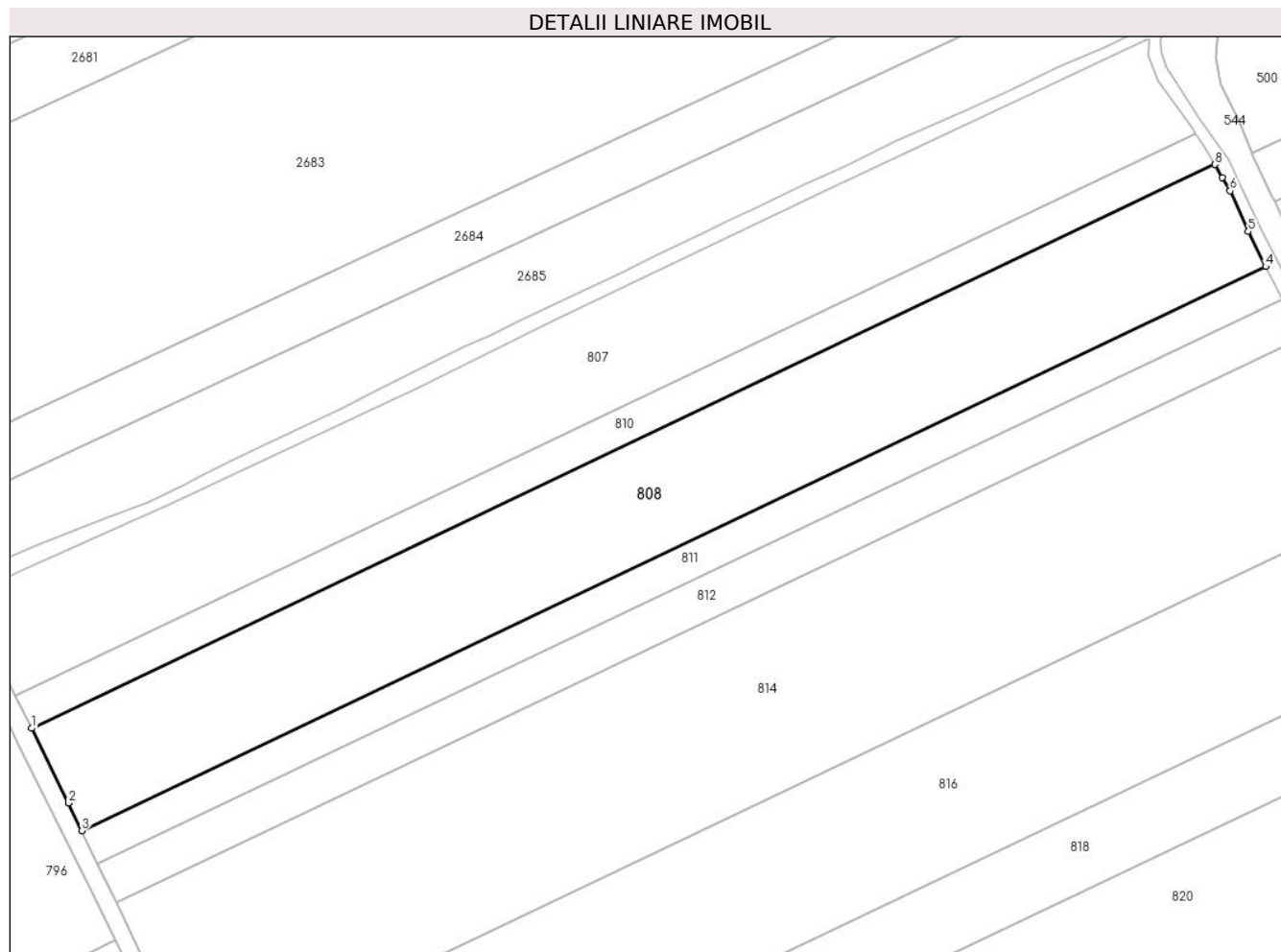
Inscrieri privind dezmembramintele dreptului de proprietate, drepturi reale de garanție și sarcini	Referințe
NU SUNT	

Anexa Nr. 1 La Partea I

Teren

Nr cadastral	Suprafața (mp)*	Observații / Referințe
	15.656	DIFERENȚA DE SUPRAFAȚA PANA LA SUPRAFAȚA TOTALA DIN ACT SE REGASESTE LA IMOBILUL CU ID 810

* Suprafața este determinată în planul de proiecție Stereo 70.



Date referitoare la teren

Crt	Categorie folosință	Intra vilan	Suprafața (mp)	Tarla	Parcelă	Nr. topo	Observații / Referințe
1	arabil	NU	15.656	78	2	-	

Lungime Segmente

1) Valorile lungimilor segmentelor sunt obținute din proiecție în plan.

Punct început	X / Y	Punct sfârșit	X / Y	Lungime segment (** (m)
1	706.722,093 314.155,107	2	706.734,02 314.130,935	26.954
2	706.734,02 314.130,935	3	706.738,311 314.121,953	9.954
3	706.738,311 314.121,953	4	707.121,255 314.304,407	424.188
4	707.121,255 314.304,407	5	707.115,605 314.315,746	12.669
5	707.115,605 314.315,746	6	707.109,723 314.328,878	14.389

Punct început	X / Y	Punct sfârșit	X / Y	Lungime segment (** (m)
6	707.109,723 314.328,878	7	707.107,271 314.333,17	4.943
7	707.107,271 314.333,17	8	707.104,82 314.337,458	4.939
8	707.104,82 314.337,458	1	706.722,093 314.155,107	423.948

** Lungimile segmentelor sunt determinate în planul de proiecție Stereo 70 și sunt rotunjite la 1 milimetru.

*** Distanța dintre puncte este formată din segmente cumulate ce sunt mai mici decât valoarea 1 milimetru.

**DATE DESPRE IMOBILUL NR. 809**

Oficiul de Cadastru și Publicitate Imobiliară CALARASI
Biroul de Cadastru și Publicitate Imobiliară Calarasi

A. Partea I. Descrierea imobilului

TEREN Extravilan

Adresa: Jud. Calarasi

Nr. Crt	Nr cadastral Nr. topografic	Suprafața* (mp)	Observații / Referințe
A1	24117	Din acte: 17.403 Masurata: 17.276	Sector cadastral:44 Teren neimprejmut;

B. Partea II. Proprietari și acte

Inscrieri privitoare la dreptul de proprietate și alte drepturi reale		Referințe
15442 / 16/03/2023		
Act Notarial nr. 825, din 14/03/2023 emis de NP Tutuianu Dana Cristina;		
B11	Intabulare, drept de PROPRIETATE, dobandit prin Conventie, cota actuala 1/1, cota initiala 1/1 1) CUCU VIRGIL	A1

C. Partea III. SARCINI .

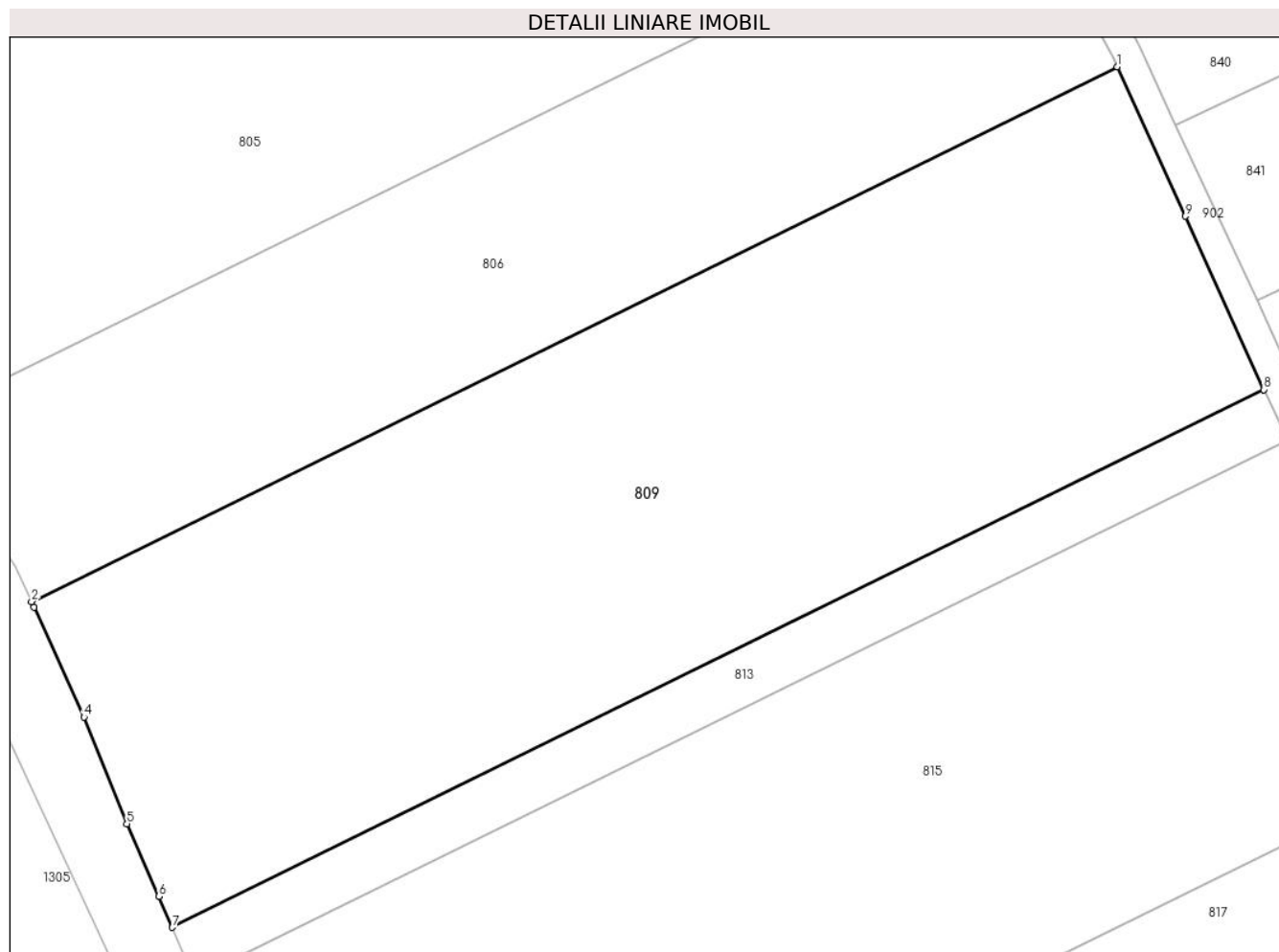
Inscrieri privind dezmembramintele dreptului de proprietate, drepturi reale de garanție și sarcini	Referințe
NU SUNT	

Anexa Nr. 1 La Partea I

Teren

Nr cadastral	Suprafața (mp)*	Observații / Referințe
24117	Din acte: 17.403 Masurata: 17.276	

* Suprafața este determinată în planul de proiecție Stereo 70.



Date referitoare la teren

Crt	Categorie folosință	Intravilan	Suprafața (mp)	Tarla	Parcelă	Nr. topo	Observații / Referințe
1	arabil	NU	17.276	77/2	6	-	

Lungime Segmente

1) Valorile lungimilor segmentelor sunt obținute din proiecție în plan.

Punct început	X / Y	Punct sfârșit	X / Y	Lungime segment (** (m)
1	706.973,827 313.613,155	2	706.756,211 313.505,987	242.573
2	706.756,211 313.505,987	3	706.756,743 313.504,875	1.233
3	706.756,743 313.504,875	4	706.766,681 313.482,843	24.17
4	706.766,681 313.482,843	5	706.775,286 313.461,468	23.042

Punct început	X / Y	Punct sfârșit	X / Y	Lungime segment (** (m)
5	706.775,286 313.461,468	6	706.781,768 313.446,9	15.945
6	706.781,768 313.446,9	7	706.784,441 313.440,696	6.755
7	706.784,441 313.440,696	8	707.003,238 313.548,445	243.889
8	707.003,238 313.548,445	9	706.987,546 313.583,182	38.117
9	706.987,546 313.583,182	1	706.973,827 313.613,155	32.963

** Lungimile segmentelor sunt determinate în planul de proiecție Stereo 70 și sunt rotunjite la 1 milimetru.

*** Distanța dintre puncte este formată din segmente cumulate ce sunt mai mici decât valoarea 1 milimetru.

**DATE DESPRE IMOBILUL NR. 810**

Oficiul de Cadastru și Publicitate Imobiliară CALARASI
Biroul de Cadastru și Publicitate Imobiliară Calarasi

A. Partea I. Descrierea imobilului

TEREN Extravilan

Adresa: Jud. Calarasi

Nr. Crt	Nr cadastral Nr. topografic	Suprafața* (mp)	Observații / Referințe
A1	23906	5.000	Sector cadastral:44 Teren neimprejmuit;

B. Partea II. Proprietari și acte

Inscrieri privitoare la dreptul de proprietate și alte drepturi reale		Referințe
30910 / 22/06/2018		
Act Notarial nr. 1302, din 21/06/2018 emis de Mitache Iuliana Adriana;		
B3	Intabulare, drept de PROPRIETATE, dobandit prin Conventie, cota actuala 1/1, cota initiala 1/1 1) NITU ION, sot 2) NITU VASILICA, sotie	A1

C. Partea III. SARCINI .

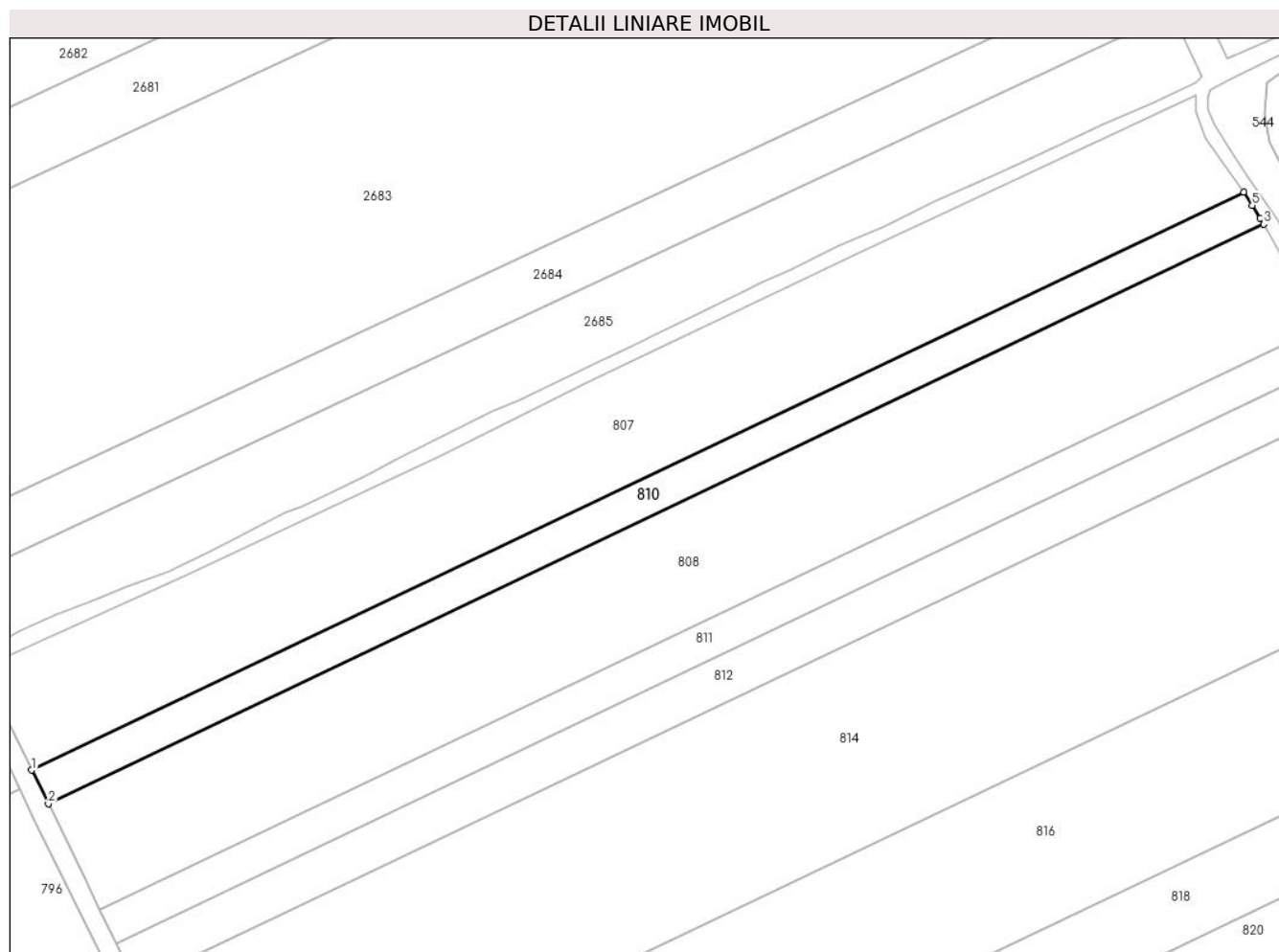
Inscrieri privind dezmembramintele dreptului de proprietate, drepturi reale de garanție și sarcini	Referințe
NU SUNT	

Anexa Nr. 1 La Partea I

Teren

Nr cadastral	Suprafața (mp)*	Observații / Referințe
23906	5.000	

* Suprafața este determinată în planul de proiecție Stereo 70.



Date referitoare la teren

Crt	Categorie folosință	Intravilan	Suprafața (mp)	Tarla	Parcelă	Nr. topo	Observații / Referințe
1	arabil	NU	5.000	78	2	-	

Lungime Segmente

1) Valorile lungimilor segmentelor sunt obținute din proiecție în plan.

Punct început	X / Y	Punct sfârșit	X / Y	Lungime segment (** (m)
1	706.716,866 314.165,698	2	706.722,093 314.155,107	11.811
2	706.722,093 314.155,107	3	707.104,82 314.337,458	423.948
3	707.104,82 314.337,458	4	707.103,705 314.339,41	2.248
4	707.103,705 314.339,41	5	707.101,159 314.343,39	4.725
5	707.101,159 314.343,39	6	707.098,509 314.347,533	4.918

Punct început	X / Y	Punct sfârșit	X / Y	Lungime segment (** (m)
6	707.098,509 314.347,533	1	706.716,866 314.165,698	422.747

** Lungimile segmentelor sunt determinate în planul de proiecție Stereo 70 și sunt rotunjite la 1 milimetru.

*** Distanța dintre puncte este formată din segmente cumulate ce sunt mai mici decât valoarea 1 milimetru.

**DATE DESPRE IMOBILUL NR. 811**

Oficiul de Cadastru și Publicitate Imobiliară CALARASI
Biroul de Cadastru și Publicitate Imobiliară Calarasi

A. Partea I. Descrierea imobilului

TEREN Extravilan

Adresa: Jud. Calarasi

Nr. Crt	Nr cadastral Nr. topografic	Suprafața* (mp)	Observații / Referințe
A1	21798	5.000	Sector cadastral:44 Teren neimprijmit;

B. Partea II. Proprietari și acte

Inscrieri privitoare la dreptul de proprietate și alte drepturi reale	Referințe
22828 / 26/06/2012	
Act Notarial nr. 2082, din 22/06/2012 emis de SERBAN ANGELICA VALENTINA;	
B2	A1
Intabulare, drept de PROPRIETATE, dobandit prin Conventie, cota actuala 1/1, cota initiala 1/1	
1) MARIN GICUTA AURELIAN , sot	
2) MARIN ANA MARIA , sotie	

C. Partea III. SARCINI

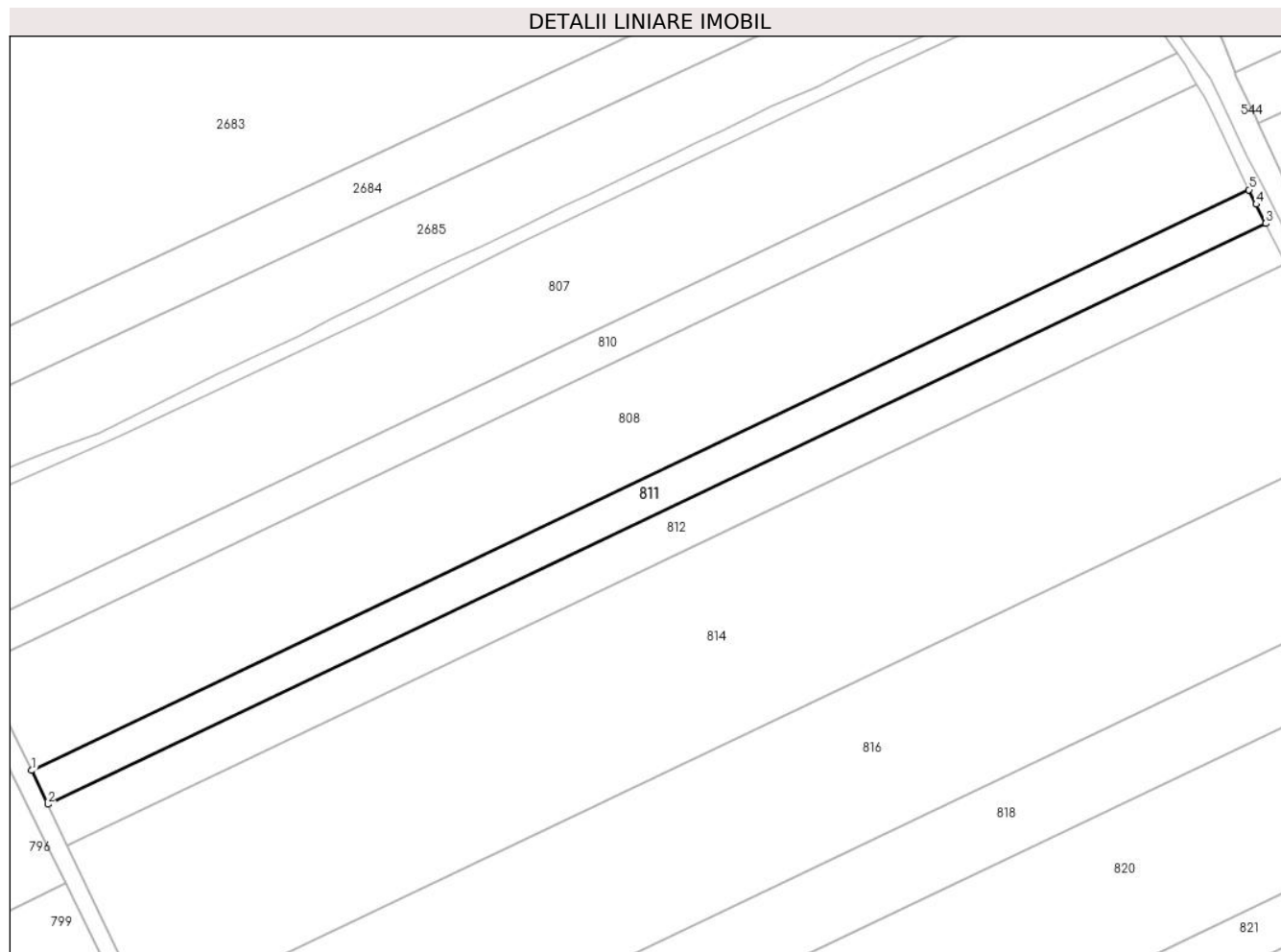
Inscrieri privind dezmembramintele dreptului de proprietate, drepturi reale de garanție și sarcini	Referințe
55747 / 12/09/2023	
Act Notarial nr. 2963, din 12/09/2023 emis de Serban Angelica Valentina;	
C1	A1
Intabulare, drept de IPOTECA, Valoare:1010350 LEI plus celelalte obligatii de plata aferente creditului acordat in baza contractului de credit nr.2004856/07.09.2023	
1) AGRICOVER CREDIT IFN SA , CIF:22940237	

Anexa Nr. 1 La Partea I

Teren

Nr cadastral	Suprafața (mp)*	Observații / Referințe
21798	5.000	

* Suprafața este determinată în planul de proiecție Stereo 70.



Date referitoare la teren

Crt	Categorie folosință	Intra vilan	Suprafața (mp)	Tarla	Parcelă	Nr. topo	Observații / Referințe
1	arabil	NU	5.000	78	3	-	

Lungime Segmente

1) Valorile lungimilor segmentelor sunt obținute din proiecție în plan.

Punct început	X / Y	Punct sfârșit	X / Y	Lungime segment (** (m)
1	706.738,311 314.121,953	2	706.743,392 314.111,32	11.785
2	706.743,392 314.111,32	3	707.126,511 314.293,858	424.382
3	707.126,511 314.293,858	4	707.123,512 314.299,878	6.726
4	707.123,512 314.299,878	5	707.121,255 314.304,407	5.06
5	707.121,255 314.304,407	1	706.738,311 314.121,953	424.188

**** Lungimile segmentelor sunt determinate în planul de proiecție Stereo 70 și sunt rotunjite la 1 milimetru.**

***** Distanța dintre puncte este formată din segmente cumulate ce sunt mai mici decât valoarea 1 milimetru.**

**DATE DESPRE IMOBILUL NR. 812**

Oficiul de Cadastru și Publicitate Imobiliară CALARASI
Biroul de Cadastru și Publicitate Imobiliară Calarasi

A. Partea I. Descrierea imobilului

TEREN Extravilan

Nr. CF vechi:492

Nr. cadastral vechi:622

Adresa: Jud. Calarasi

Nr. Crt	Nr cadastral Nr. topografic	Suprafața* (mp)	Observații / Referințe
A1	23224	6.000	Sector cadastral:44 Teren neimprejmuit;

B. Partea II. Proprietari și acte

Inscrieri privitoare la dreptul de proprietate și alte drepturi reale		Referințe
11628 / 25/04/2008		
Act Notarial nr. 957, din 23/04/2008 emis de BNP CHIRU MARIA DANA;		
B1	Intabulare, drept de PROPRIETATE, dobandit prin Conventie, cota actuala 1/1, cota initiala 1/1 1) SC APOLLO PROPERTIES SRL, CIF:19163688 OBSERVATII: (provenita din conversia CF 492)	A1

C. Partea III. SARCINI .

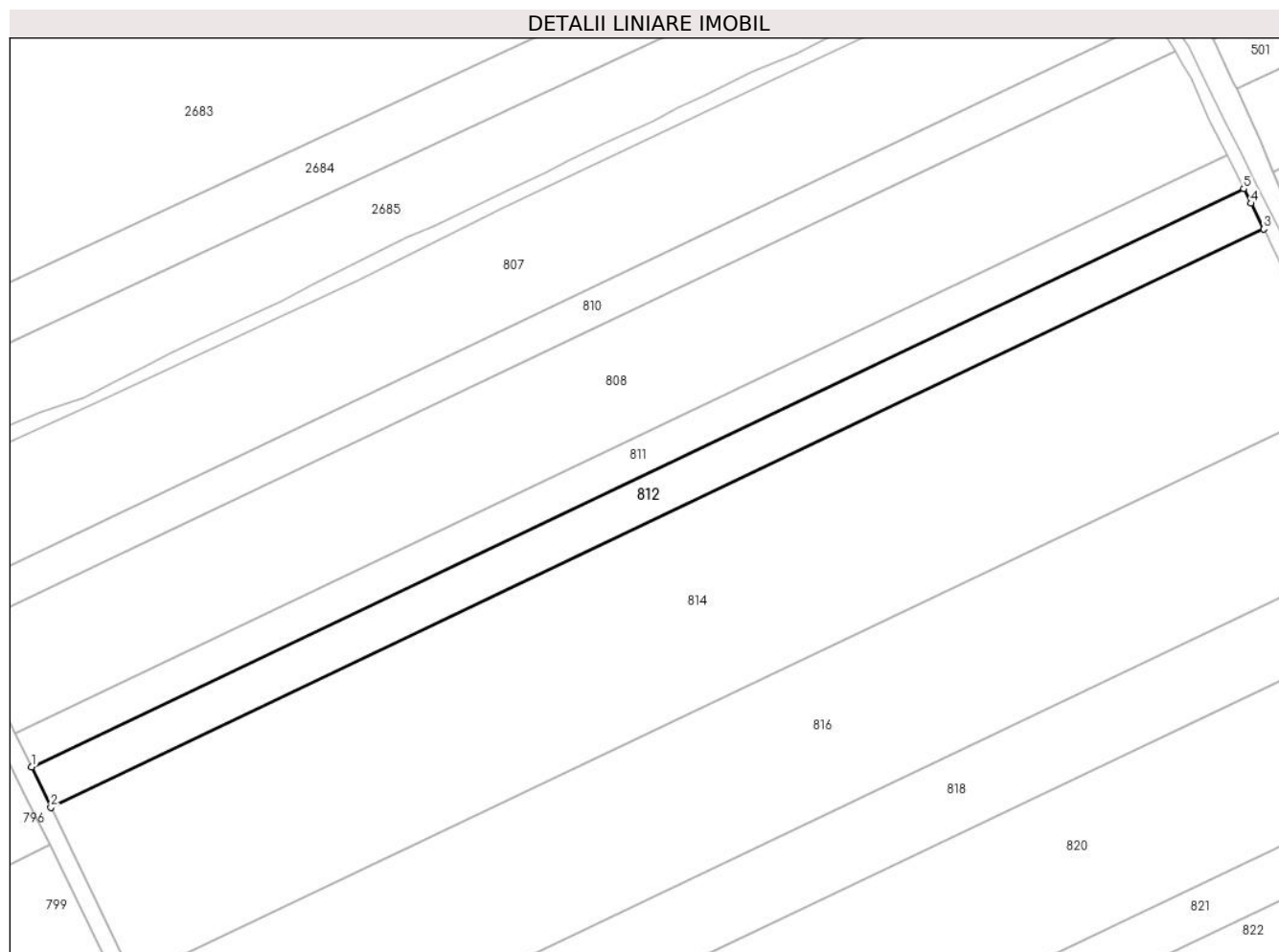
Inscrieri privind dezmembramintele dreptului de proprietate, drepturi reale de garanție și sarcini	Referințe
NU SUNT	

Anexa Nr. 1 La Partea I

Teren

Nr cadastral	Suprafața (mp)*	Observații / Referințe
23224	6.000	

* Suprafața este determinată în planul de proiecție Stereo 70.



Date referitoare la teren

Crt	Categorie folosință	Intra vilan	Suprafața (mp)	Tarla	Parcelă	Nr. topo	Observații / Referințe
1	arabil	NU	6.000	78	4	-	

Lungime Segmente

1) Valorile lungimilor segmentelor sunt obținute din proiecție în plan.

Punct început	X / Y	Punct sfârșit	X / Y	Lungime segment (** (m)
1	706.743,392 314.111,32	2	706.749,485 314.098,566	14.135
2	706.749,485 314.098,566	3	707.132,816 314.281,205	424.617
3	707.132,816 314.281,205	4	707.128,792 314.289,28	9.022
4	707.128,792 314.289,28	5	707.126,511 314.293,858	5.115
5	707.126,511 314.293,858	1	706.743,392 314.111,32	424.382

**** Lungimile segmentelor sunt determinate în planul de proiecție Stereo 70 și sunt rotunjite la 1 milimetru.**

***** Distanța dintre puncte este formată din segmente cumulate ce sunt mai mici decât valoarea 1 milimetru.**

**DATE DESPRE IMOBILUL NR. 813**

Oficiul de Cadastru și Publicitate Imobiliară CALARASI
Biroul de Cadastru și Publicitate Imobiliară Calarasi

A. Partea I. Descrierea imobilului

TEREN Extravilan

Adresa: Jud. Calarasi

Nr. Crt	Nr cadastral Nr. topografic	Suprafața* (mp)	Observații / Referințe
A1		2.740	Sector cadastral:44 Teren neimprejmuit;

B. Partea II. Proprietari și acte

Inscrieri privitoare la dreptul de proprietate și alte drepturi reale	Referințe
/	
Act Administrativ nr. 41462, din 10/10/1994 emis de CJSIPT CALARASI;	
B1	A1
Intabulare, drept de PROPRIETATE, dobandit prin Reconstituire, cota actuala 1/1, cota initiala 1/1 1) DOBRE T IOANA, LIPSA CNP	

C. Partea III. SARCINI .

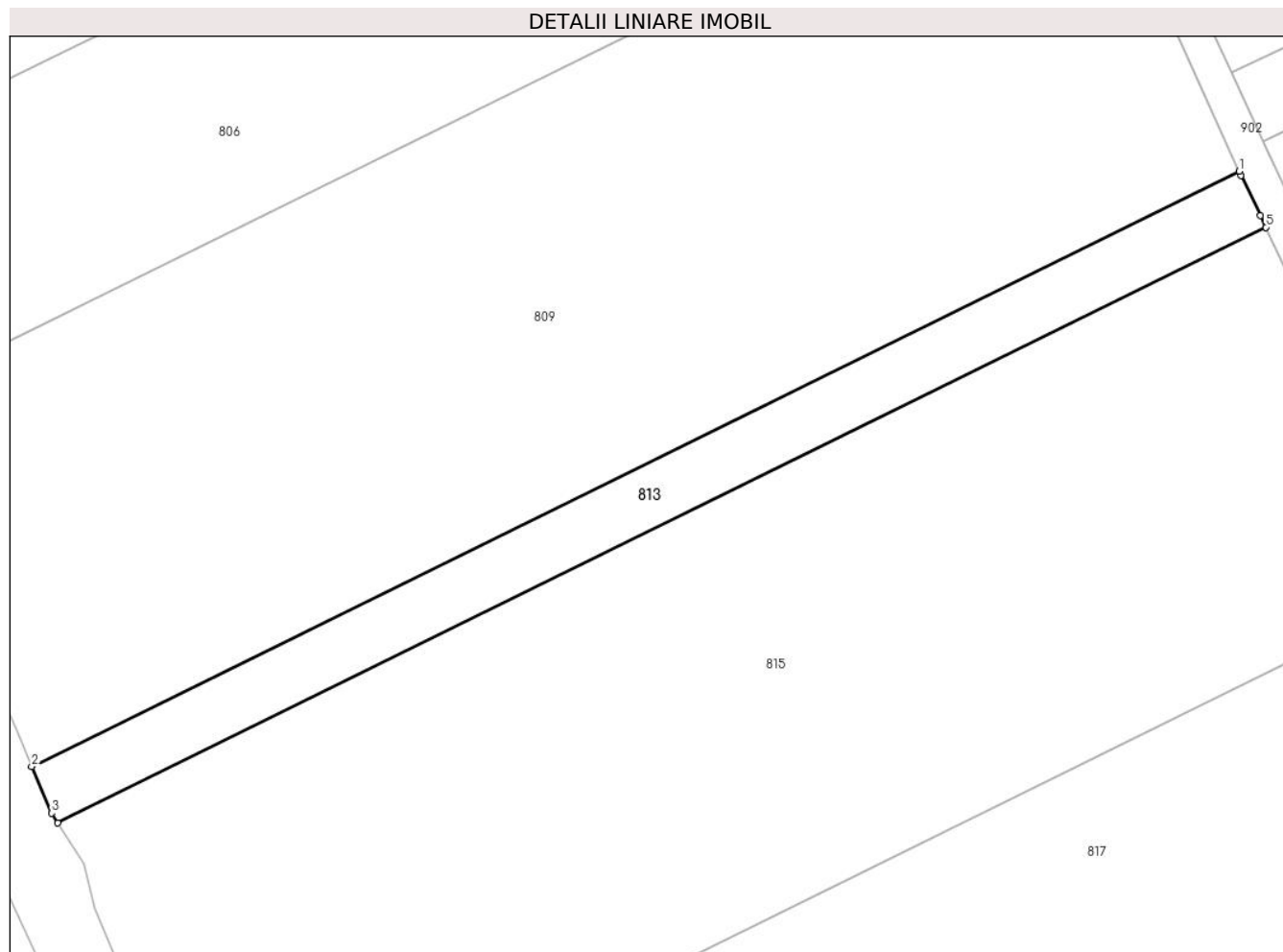
Inscrieri privind dezmembramintele dreptului de proprietate, drepturi reale de garanție și sarcini	Referințe
NU SUNT	

Anexa Nr. 1 La Partea I

Teren

Nr cadastral	Suprafața (mp)*	Observații / Referințe
	2.740	

* Suprafața este determinată în planul de proiecție Stereo 70.



Date referitoare la teren

Crt	Categorie folosință	Intra vilan	Suprafața (mp)	Tarla	Parcelă	Nr. topo	Observații / Referințe
1	arabil	NU	2.740	77/2	7	-	

Lungime Segmente

1) Valorile lungimilor segmentelor sunt obținute din proiecție în plan.

Punct început	X / Y	Punct sfârșit	X / Y	Lungime segment (** (m)
1	707.003,238 313.548,445	2	706.784,441 313.440,696	243.889
2	706.784,441 313.440,696	3	706.788,072 313.432,268	9.177
3	706.788,072 313.432,268	4	706.789,203 313.430,527	2.076
4	706.789,203 313.430,527	5	707.008,083 313.538,318	243.982
5	707.008,083 313.538,318	6	707.007,085 313.540,448	2.352

Punct început	X / Y	Punct sfârșit	X / Y	Lungime segment (** (m)
6	707.007,085 313.540,448	7	707.003,579 313.547,689	8.045
7	707.003,579 313.547,689	1	707.003,238 313.548,445	0.829

** Lungimile segmentelor sunt determinate în planul de proiecție Stereo 70 și sunt rotunjite la 1 milimetru.

*** Distanța dintre puncte este formată din segmente cumulate ce sunt mai mici decât valoarea 1 milimetru.

**DATE DESPRE IMOBILUL NR. 814**

Oficiul de Cadastru și Publicitate Imobiliară CALARASI
Biroul de Cadastru și Publicitate Imobiliară Calarasi

A. Partea I. Descrierea imobilului

TEREN Extravilan

Adresa: Jud. Calarasi

Nr. Crt	Nr cadastral Nr. topografic	Suprafața* (mp)	Observații / Referințe
A1	20698	25.558	Sector cadastral:44 Teren neimprejmuit;

B. Partea II. Proprietari și acte

Inscrieri privitoare la dreptul de proprietate și alte drepturi reale		Referințe
35017 / 02/12/2009		
Act Notarial nr. 3155, din 26/11/2009 emis de BNP CHIRU DANA MARIA;		
B4	Intabulare, drept de PROPRIETATE, dobandit prin Conventie, cota actuala 1/1, cota initiala 1/1 1) SC APOLLO PROPERTIES SRL, CIF:99999999999999, LIPSA CUI	A1

C. Partea III. SARCINI .

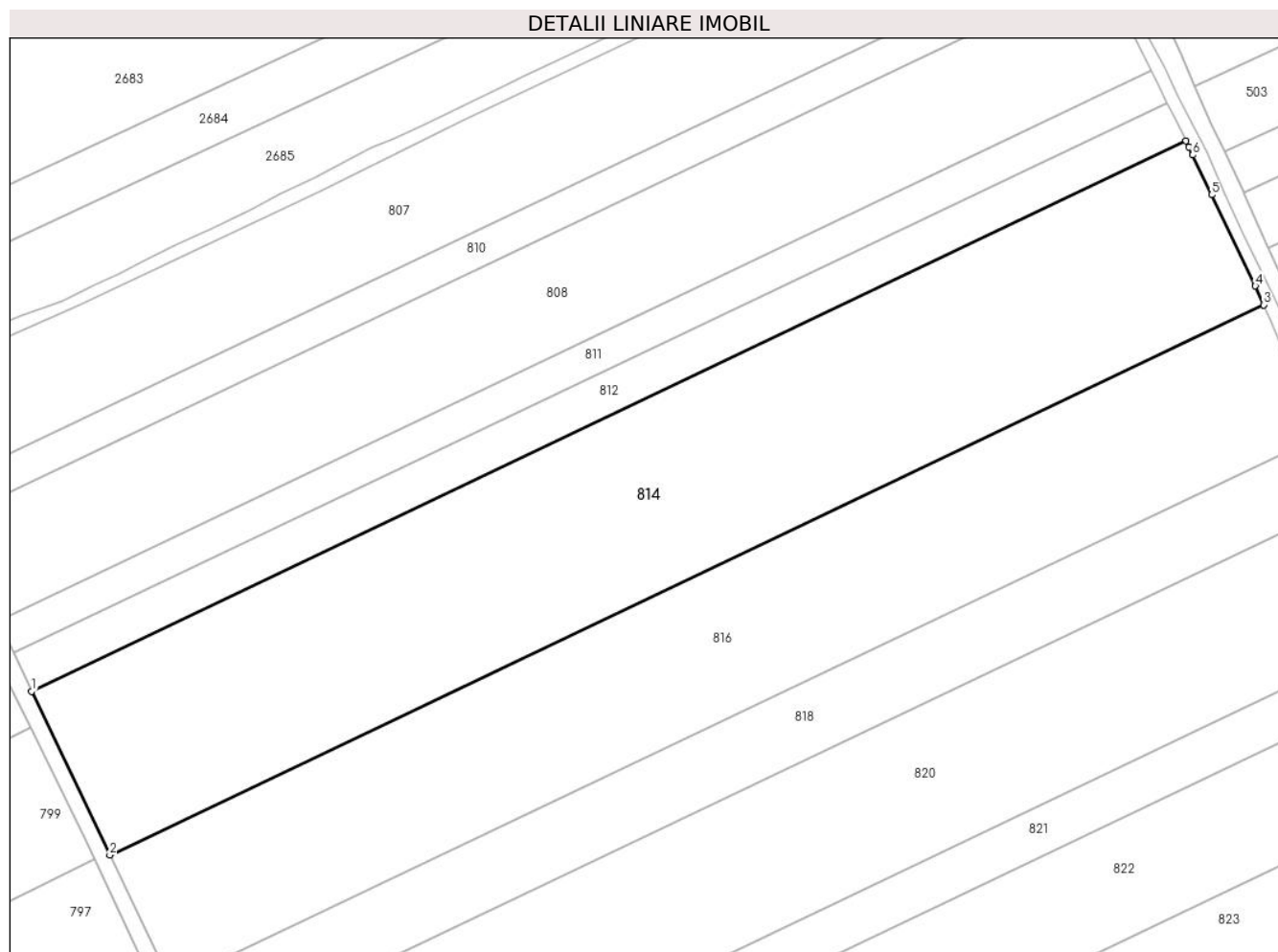
Inscrieri privind dezmembramintele dreptului de proprietate, drepturi reale de garanție și sarcini	Referințe
NU SUNT	

Anexa Nr. 1 La Partea I

Teren

Nr cadastral	Suprafața (mp)*	Observații / Referințe
20698	25.558	

* Suprafața este determinată în planul de proiecție Stereo 70.



Date referitoare la teren

Crt	Categorie folosință	Intravilan	Suprafața (mp)	Tarla	Parcelă	Nr. topo	Observații / Referințe
1	arabil	NU	25.558	78	5	-	LOT 1

Lungime Segmente

1) Valorile lungimilor segmentelor sunt obținute din proiecție în plan.

Punct început	X / Y	Punct sfârșit	X / Y	Lungime segment (** (m)
1	706.749,485 314.098,566	2	706.775,434 314.044,256	60.191
2	706.775,434 314.044,256	3	707.158,615 314.226,823	424.451
3	707.158,615 314.226,823	4	707.155,841 314.233,09	6.853
4	707.155,841 314.233,09	5	707.141,316 314.263,358	33.573
5	707.141,316 314.263,358	6	707.135,078 314.276,533	14.577

Punct început	X / Y	Punct sfârșit	X / Y	Lungime segment (** (m)
6	707.135,078 314.276,533	7	707.133,826 314.279,177	2.925
7	707.133,826 314.279,177	8	707.132,816 314.281,205	2.266
8	707.132,816 314.281,205	1	706.749,485 314.098,566	424.617

** Lungimile segmentelor sunt determinate în planul de proiecție Stereo 70 și sunt rotunjite la 1 milimetru.

*** Distanța dintre puncte este formată din segmente cumulate ce sunt mai mici decât valoarea 1 milimetru.

**DATE DESPRE IMOBILUL NR. 815**

Oficiul de Cadastru și Publicitate Imobiliară CALARASI
Biroul de Cadastru și Publicitate Imobiliară Calarasi

A. Partea I. Descrierea imobilului

TEREN Extravilan

Adresa: Jud. Calarasi

Nr. Crt	Nr cadastral Nr. topografic	Suprafața* (mp)	Observații / Referințe
A1		17.688	Sector cadastral:44 Teren neimprejmit;

B. Partea II. Proprietari și acte

Inscrieri privitoare la dreptul de proprietate și alte drepturi reale		Referințe
/		
Act Administrativ nr. 41433, din 30/03/1994 emis de CJSIPT CALARASI;		
B1	Intabulare, drept de PROPRIETATE, dobandit prin Reconstituire, cota actuala 1/1, cota initiala 1/1 1) ENICA I MARIN, LIPSA CNP	A1

C. Partea III. SARCINI .

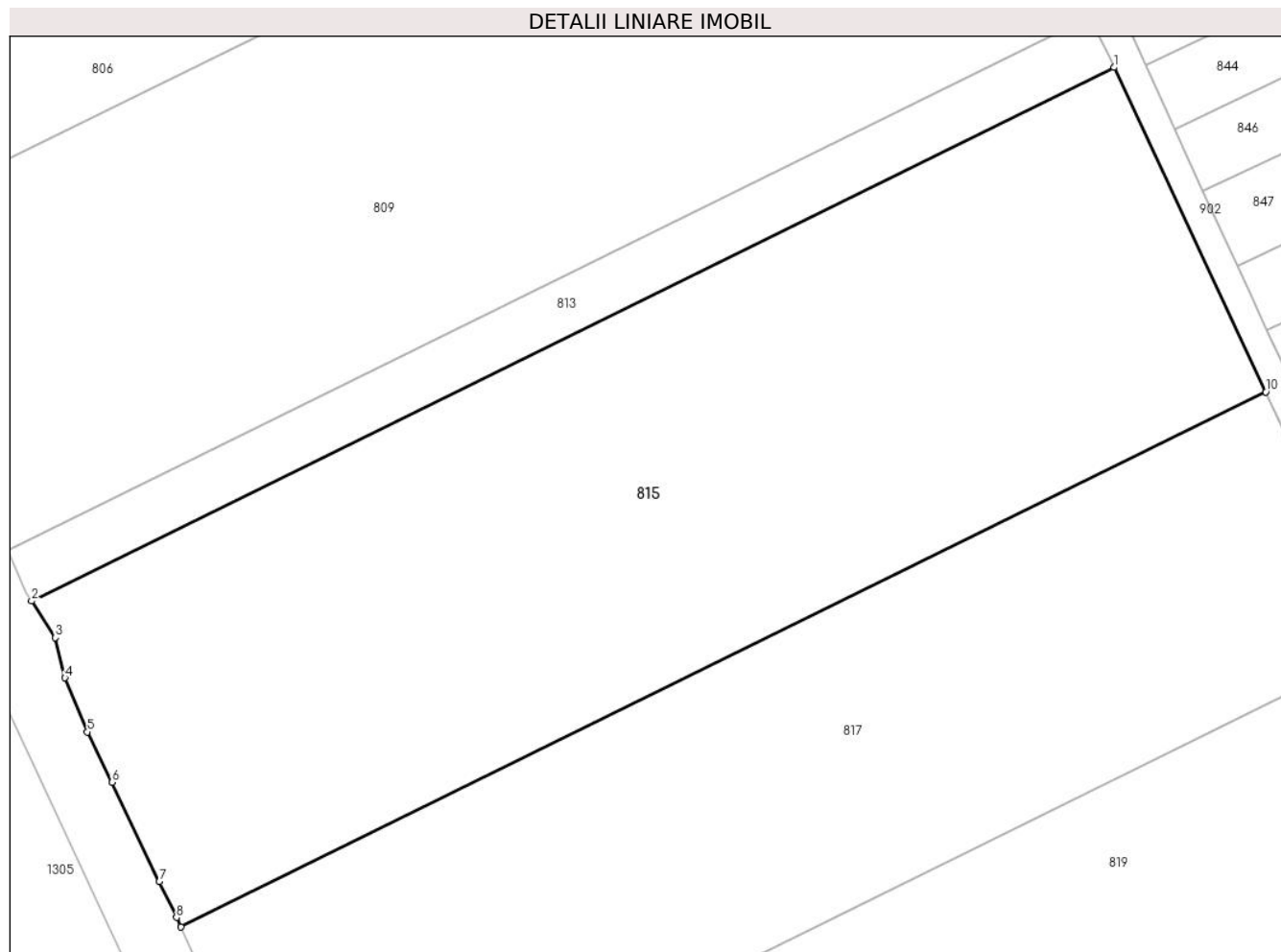
Inscrieri privind dezmembramintele dreptului de proprietate, drepturi reale de garanție și sarcini	Referințe
NU SUNT	

Anexa Nr. 1 La Partea I

Teren

Nr cadastral	Suprafața (mp)*	Observații / Referințe
	17.688	

* Suprafața este determinată în planul de proiecție Stereo 70.



Date referitoare la teren

Crt	Categorie folosință	Intravilan	Suprafața (mp)	Tarla	Parcelă	Nr. topo	Observații / Referințe
1	arabil	NU	17.688	77/2	8	-	

Lungime Segmente

1) Valorile lungimilor segmentelor sunt obținute din proiecție în plan.

Punct început	X / Y	Punct sfârșit	X / Y	Lungime segment (** (m)
1	707.008,083 313.538,318	2	706.789,203 313.430,527	243.982
2	706.789,203 313.430,527	3	706.794,005 313.423,137	8.813
3	706.794,005 313.423,137	4	706.795,949 313.414,994	8.372
4	706.795,949 313.414,994	5	706.800,483 313.404,075	11.823
5	706.800,483 313.404,075	6	706.805,479 313.393,897	11.338

Punct început	X / Y	Punct sfârșit	X / Y	Lungime segment (** (m)
6	706.805,479 313.393,897	7	706.815,01 313.373,817	22.227
7	706.815,01 313.373,817	8	706.818,517 313.366,59	8.033
8	706.818,517 313.366,59	9	706.819,361 313.364,719	2.053
9	706.819,361 313.364,719	10	707.038,775 313.472,773	244.578
10	707.038,775 313.472,773	1	707.008,083 313.538,318	72.375

** Lungimile segmentelor sunt determinate în planul de proiecție Stereo 70 și sunt rotunjite la 1 milimetru.

*** Distanța dintre puncte este formată din segmente cumulate ce sunt mai mici decât valoarea 1 milimetru.

**DATE DESPRE IMOBILUL NR. 816**

Oficiul de Cadastru și Publicitate Imobiliară CALARASI
Biroul de Cadastru și Publicitate Imobiliară Calarasi

A. Partea I. Descrierea imobilului

TEREN Extravilan

Adresa: Jud. Calarasi

Nr. Crt	Nr cadastral Nr. topografic	Suprafața* (mp)	Observații / Referințe
A1	20699	20.000	Sector cadastral:44 Teren neimprejmuit;

B. Partea II. Proprietari și acte

Inscrieri privitoare la dreptul de proprietate și alte drepturi reale		Referințe
13898 / 26/04/2012		
Act Notarial nr. 598, din 25/04/2012 emis de BNP CHIRU MARIA DANA;		
B4	Intabulare, drept de PROPRIETATE, dobandit prin Conventie, cota actuala 1/1, cota initiala 1/1 1) SC APOLLO PROPERTIES SRL, CIF:19163688	A1

C. Partea III. SARCINI .

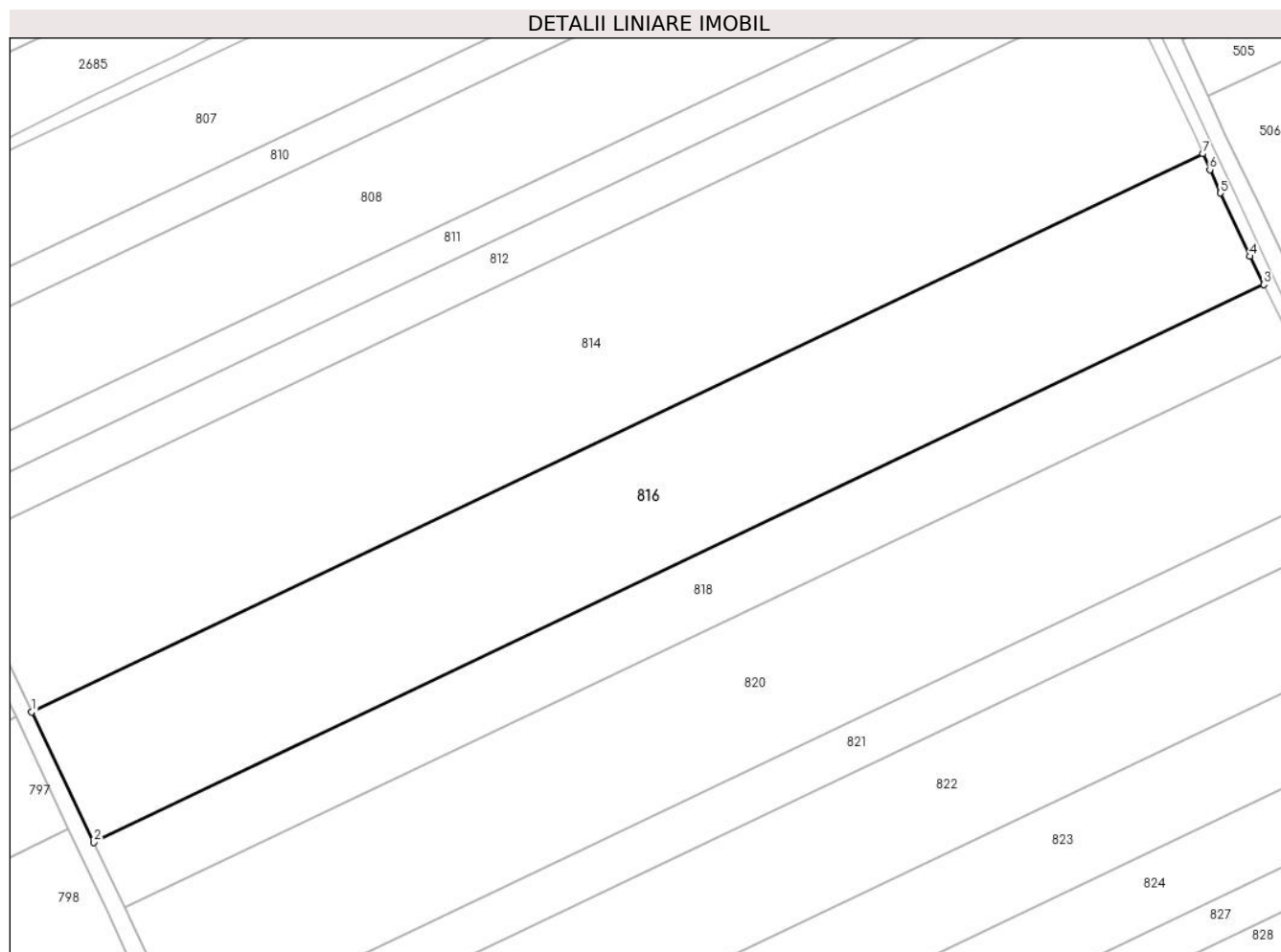
Inscrieri privind dezmembramintele dreptului de proprietate, drepturi reale de garanție și sarcini	Referințe
NU SUNT	

Anexa Nr. 1 La Partea I

Teren

Nr cadastral	Suprafața (mp)*	Observații / Referințe
20699	20.000	

* Suprafața este determinată în planul de proiecție Stereo 70.



Date referitoare la teren

Crt	Categorie folosință	Intra vilan	Suprafața (mp)	Tarla	Parcelă	Nr. topo	Observații / Referințe
1	arabil	NU	20.000	78	5	-	LOT 2

Lungime Segmente

1) Valorile lungimilor segmentelor sunt obținute din proiecție în plan.

Punct început	X / Y	Punct sfârșit	X / Y	Lungime segment (** (m)
1	706.775,434 314.044,256	2	706.795,767 314.001,701	47.163
2	706.795,767 314.001,701	3	707.178,567 314.184,087	424.029
3	707.178,567 314.184,087	4	707.174,079 314.193,25	10.203
4	707.174,079 314.193,25	5	707.164,3 314.213,979	22.92
5	707.164,3 314.213,979	6	707.160,917 314.221,622	8.358

Punct început	X / Y	Punct sfârșit	X / Y	Lungime segment (** (m)
6	707.160,917 314.221,622	7	707.158,615 314.226,823	5.688
7	707.158,615 314.226,823	1	706.775,434 314.044,256	424.451

** Lungimile segmentelor sunt determinate în planul de proiecție Stereo 70 și sunt rotunjite la 1 milimetru.

*** Distanța dintre puncte este formată din segmente cumulate ce sunt mai mici decât valoarea 1 milimetru.

**DATE DESPRE IMOBILUL NR. 817**

Oficiul de Cadastru și Publicitate Imobiliară CALARASI
Biroul de Cadastru și Publicitate Imobiliară Calarasi

A. Partea I. Descrierea imobilului

TEREN Extravilan

Adresa: Jud. Calarasi

Nr. Crt	Nr cadastral Nr. topografic	Suprafața* (mp)	Observații / Referințe
A1	22385	Din acte: 13.977 Masurata: 13.875	Sector cadastral:44 Teren neimprejmuit;

B. Partea II. Proprietari și acte

Inscrieri privitoare la dreptul de proprietate și alte drepturi reale		Referințe
46521 / 26/09/2013		
Act Notarial nr. 1722, din 25/09/2013 emis de BNP CHIRU MARIA DANA;		
B4	Intabulare, drept de PROPRIETATE, dobandit prin Conventie, cota actuala 1/1, cota initiala 1/1 1) SC APOLLO PROPERTIES SRL, CIF:19163688	A1

C. Partea III. SARCINI .

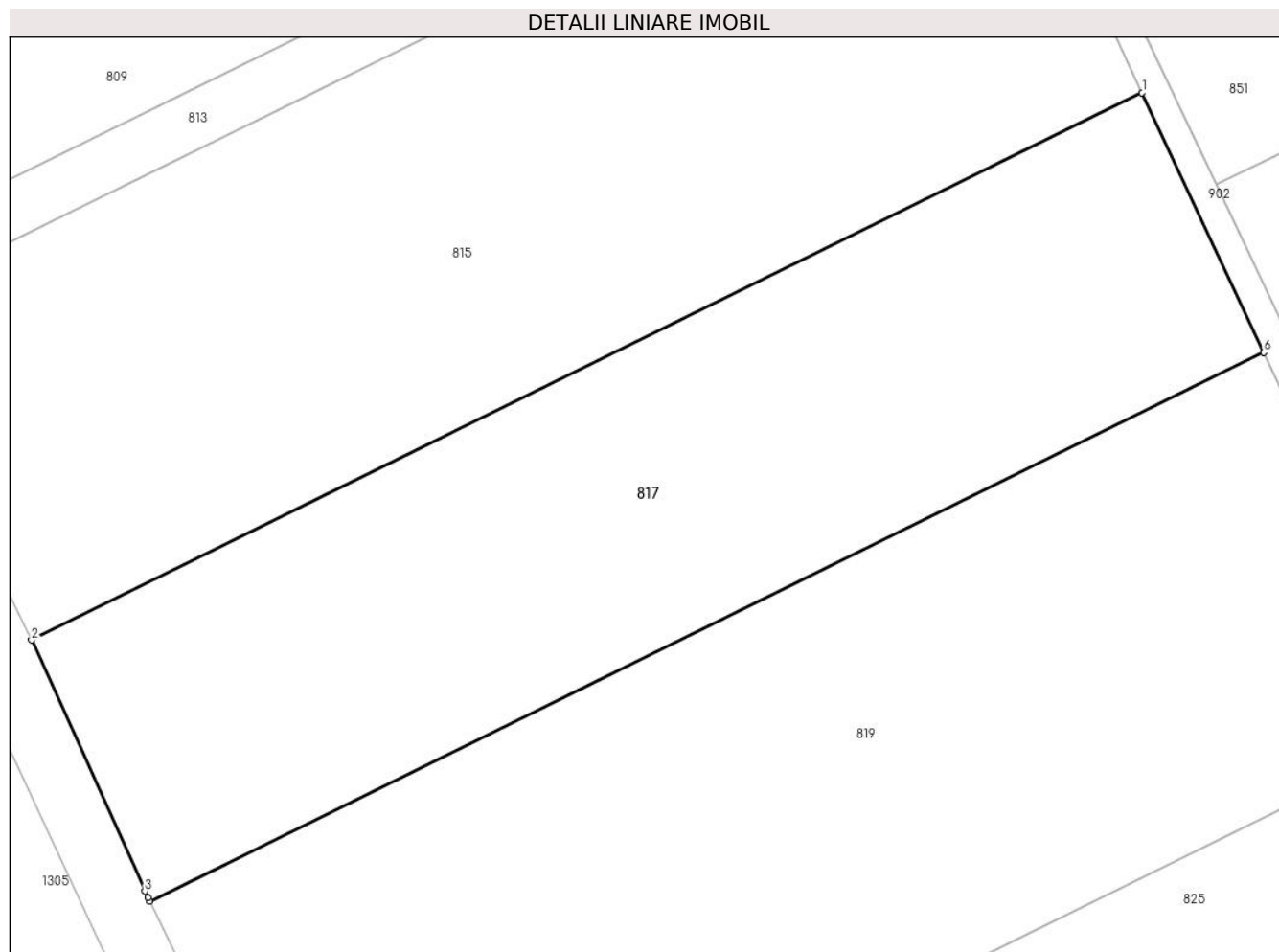
Inscrieri privind dezmembramintele dreptului de proprietate, drepturi reale de garanție și sarcini	Referințe
NU SUNT	

Anexa Nr. 1 La Partea I

Teren

Nr cadastral	Suprafața (mp)*	Observații / Referințe
22385	Din acte: 13.977 Masurata: 13.875	

* Suprafața este determinată în planul de proiecție Stereo 70.



Date referitoare la teren

Crt	Categorie folosință	Intra vilan	Suprafața (mp)	Tarla	Parcelă	Nr. topo	Observații / Referințe
1	arabil	NU	13.875	77/2	9	-	LOT 2

Lungime Segmente

1) Valorile lungimilor segmentelor sunt obținute din proiecție în plan.

Punct început	X / Y	Punct sfârșit	X / Y	Lungime segment (** (m)
1	707.038,775 313.472,773	2	706.819,361 313.364,719	244.578
2	706.819,361 313.364,719	3	706.841,728 313.315,132	54.398
3	706.841,728 313.315,132	4	706.842,374 313.313,84	1.444
4	706.842,374 313.313,84	5	706.842,736 313.313,097	0.826

Punct început	X / Y	Punct sfârșit	X / Y	Lungime segment (** (m)
5	706.842,736 313.313,097	6	707.062,799 313.421,471	245.301
6	707.062,799 313.421,471	1	707.038,775 313.472,773	56.648

** Lungimile segmentelor sunt determinate în planul de proiecție Stereo 70 și sunt rotunjite la 1 milimetru.

*** Distanța dintre puncte este formată din segmente cumulate ce sunt mai mici decât valoarea 1 milimetru.

**DATE DESPRE IMOBILUL NR. 818**

Oficiul de Cadastru și Publicitate Imobiliară CALARASI
Biroul de Cadastru și Publicitate Imobiliară Calarasi

A. Partea I. Descrierea imobilului

TEREN Extravilan

Adresa: Jud. Calarasi

Nr. Crt	Nr cadastral Nr. topografic	Suprafața* (mp)	Observații / Referințe
A1	22911	10.000	Sector cadastral:44 Teren neimprejmuit;

B. Partea II. Proprietari și acte

Inscrieri privitoare la dreptul de proprietate și alte drepturi reale		Referințe
29370 / 25/05/2015		
Act Notarial nr. 1770, din 22/05/2015 emis de BIN Tutuianu Dana Cristina (act notarial nr. 28/09-06-2015 emis de BIN Tutuianu Dana Cristina);		
B3	Intabulare, drept de PROPRIETATE, dobandit prin Conventie, cota actuala 1/1, cota initiala 1/1 1) CUCU MARCEL, -sot 2) CUCU MARIA, -sotie	A1

C. Partea III. SARCINI .

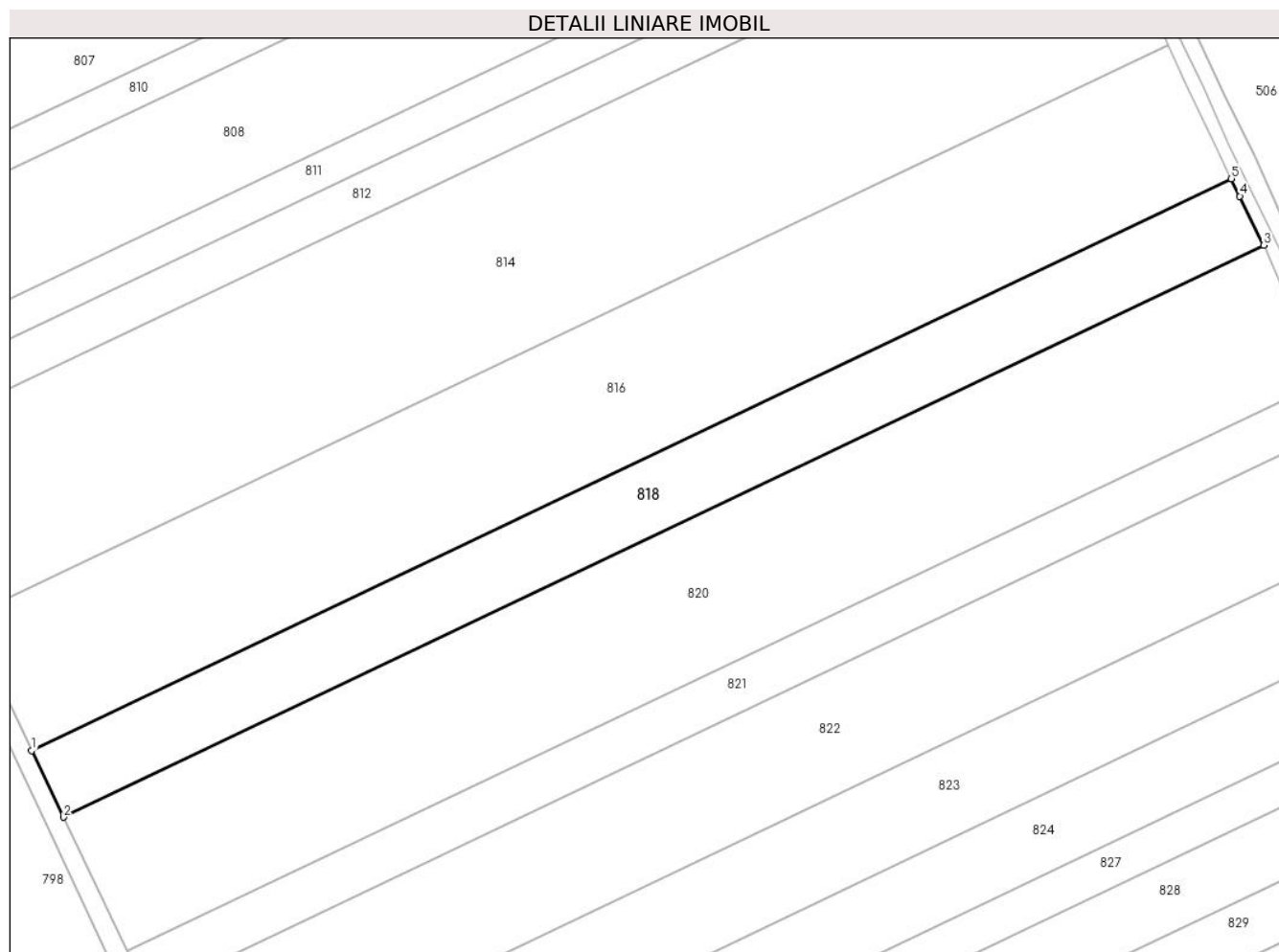
Inscrieri privind dezmembramintele dreptului de proprietate, drepturi reale de garanție și sarcini	Referințe
NU SUNT	

Anexa Nr. 1 La Partea I

Teren

Nr cadastral	Suprafața (mp)*	Observații / Referințe
22911	10.000	

* Suprafața este determinată în planul de proiecție Stereo 70.



Date referitoare la teren

Crt	Categorie folosință	Intravilan	Suprafața (mp)	Tarla	Parcelă	Nr. topo	Observații / Referințe
1	arabil	NU	10.000	78	6	-	

Lungime Segmente

1) Valorile lungimilor segmentelor sunt obținute din proiecție în plan.

Punct început	X / Y	Punct sfârșit	X / Y	Lungime segment (** (m)
1	706.795,767 314.001,701	2	706.805,931 313.980,427	23.577
2	706.805,931 313.980,427	3	707.188,937 314.162,911	424.257
3	707.188,937 314.162,911	4	707.181,296 314.178,513	17.373
4	707.181,296 314.178,513	5	707.178,567 314.184,087	6.206
5	707.178,567 314.184,087	1	706.795,767 314.001,701	424.029

**** Lungimile segmentelor sunt determinate în planul de proiecție Stereo 70 și sunt rotunjite la 1 milimetru.**

***** Distanța dintre puncte este formată din segmente cumulate ce sunt mai mici decât valoarea 1 milimetru.**

**DATE DESPRE IMOBILUL NR. 819**

Oficiul de Cadastru și Publicitate Imobiliară CALARASI
Biroul de Cadastru și Publicitate Imobiliară Calarasi

A. Partea I. Descrierea imobilului

TEREN Extravilan

Adresa: Jud. Calarasi

Nr. Crt	Nr cadastral Nr. topografic	Suprafața* (mp)	Observații / Referințe
A1		20.102	Sector cadastral:44 Teren neimprejmuit; DIFERENTA DE SUPRAFATA PANA LA SUPRAFATA TOTALA DIN ACT SE REGASESTE LA IMOBILUL CU ID 817

B. Partea II. Proprietari și acte

Inscrieri privitoare la dreptul de proprietate și alte drepturi reale	Referințe
/	
Act Administrativ nr. 41420, din 30/03/1994 emis de CJSIPT CALARASI;	
B1	A1
Intabulare, drept de PROPRIETATE, dobandit prin Reconstituire, cota actuala 1/1, cota initiala 1/1	
1) ENICA I MARIN, LIPSA CNP	
2) ENICA I VICTOR, LIPSA CNP	

C. Partea III. SARCINI .

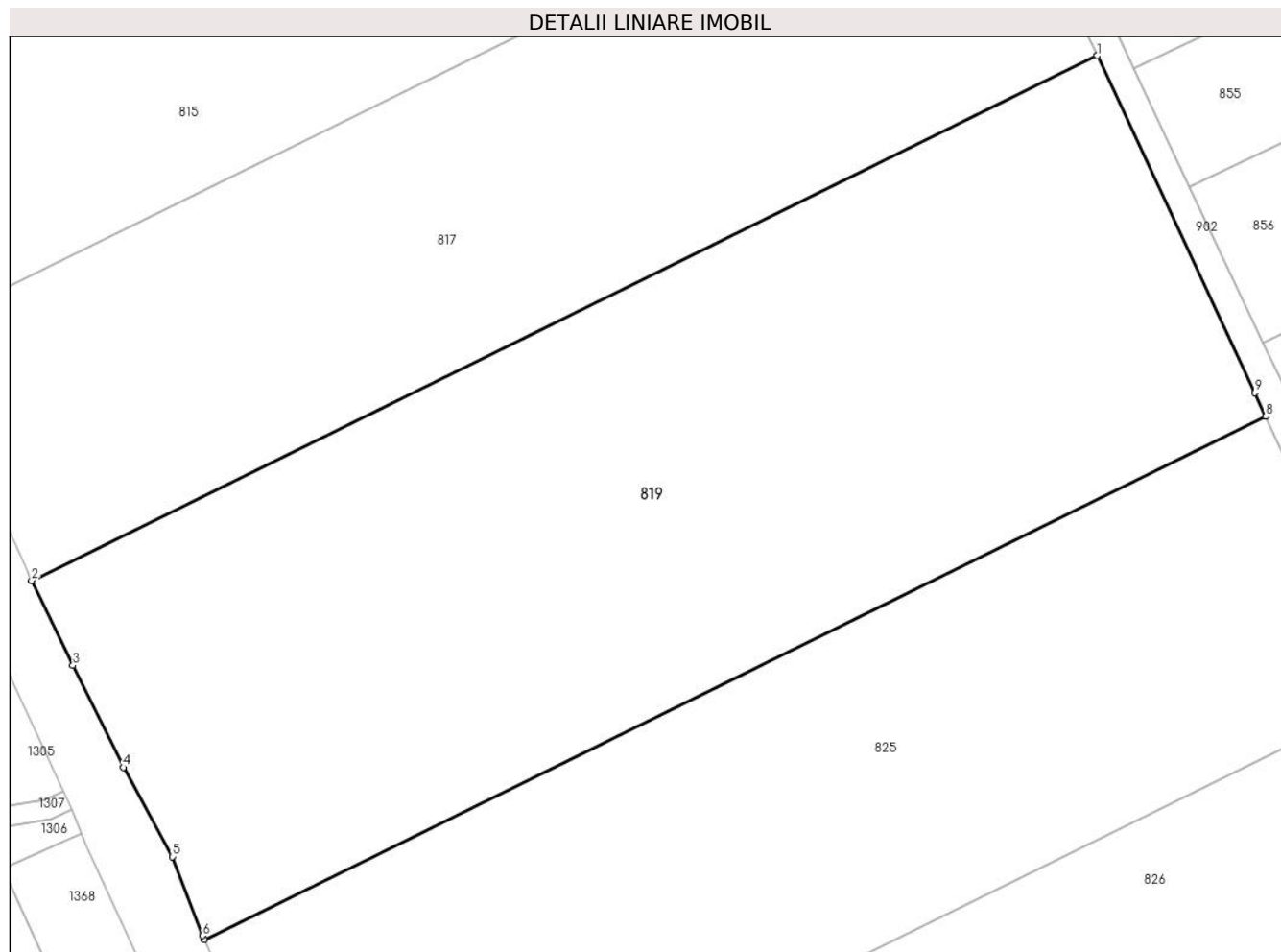
Inscrieri privind dezmembramintele dreptului de proprietate, drepturi reale de garanție și sarcini	Referințe
NU SUNT	

Anexa Nr. 1 La Partea I

Teren

Nr cadastral	Suprafața (mp)*	Observații / Referințe
	20.102	DIFERENȚA DE SUPRAFĂȚA PANA LA SUPRAFĂȚA TOTALA DIN ACT SE REGASESTE LA IMOBILUL CU ID 817

* Suprafața este determinată în planul de proiecție Stereo 70.



Date referitoare la teren

Crt	Categorie folosință	Intra vilan	Suprafața (mp)	Tarla	Parcelă	Nr. topo	Observații / Referințe
1	arabil	NU	20.102	77/2	9	-	

Lungime Segmente

1) Valorile lungimilor segmentelor sunt obținute din proiecție în plan.

Punct început	X / Y	Punct sfârșit	X / Y	Lungime segment (** (m)
1	706.062,799 313.421,471	2	706.842,736 313.313,097	245.301
2	706.842,736 313.313,097	3	706.851,28 313.295,542	19.524
3	706.851,28 313.295,542	4	706.861,644 313.274,491	23.464
4	706.861,644 313.274,491	5	706.871,805 313.256,041	21.063
5	706.871,805 313.256,041	6	706.878,055 313.239,74	17.458

Punct început	X / Y	Punct sfârșit	X / Y	Lungime segment (** (m)
6	706.878,055 313.239,74	7	706.878,391 313.238,981	0.83
7	706.878,391 313.238,981	8	707.097,661 313.346,964	244.417
8	707.097,661 313.346,964	9	707.095,395 313.351,861	5.396
9	707.095,395 313.351,861	1	707.062,799 313.421,471	76.864

** Lungimile segmentelor sunt determinate în planul de proiecție Stereo 70 și sunt rotunjite la 1 milimetru.

*** Distanța dintre puncte este formată din segmente cumulate ce sunt mai mici decât valoarea 1 milimetru.

**DATE DESPRE IMOBILUL NR. 820**

Oficiul de Cadastru și Publicitate Imobiliară CALARASI
Biroul de Cadastru și Publicitate Imobiliară Calarasi

A. Partea I. Descrierea imobilului

TEREN Extravilan

Adresa: Jud. Calarasi

Nr. Crt	Nr cadastral Nr. topografic	Suprafața* (mp)	Observații / Referințe
A1		20.000	Sector cadastral:44 Teren neimprejmuit;

B. Partea II. Proprietari și acte

Inscrieri privitoare la dreptul de proprietate și alte drepturi reale	Referințe
/	
Act Administrativ nr. 41549, din 08/12/1994 emis de CJSIPT CALARASI;	
B1	A1
Intabulare, drept de PROPRIETATE, dobandit prin Reconstituire, cota actuala 1/1, cota initiala 1/1 1) DRAGOMIR ION, LIPSA CNP	

C. Partea III. SARCINI .

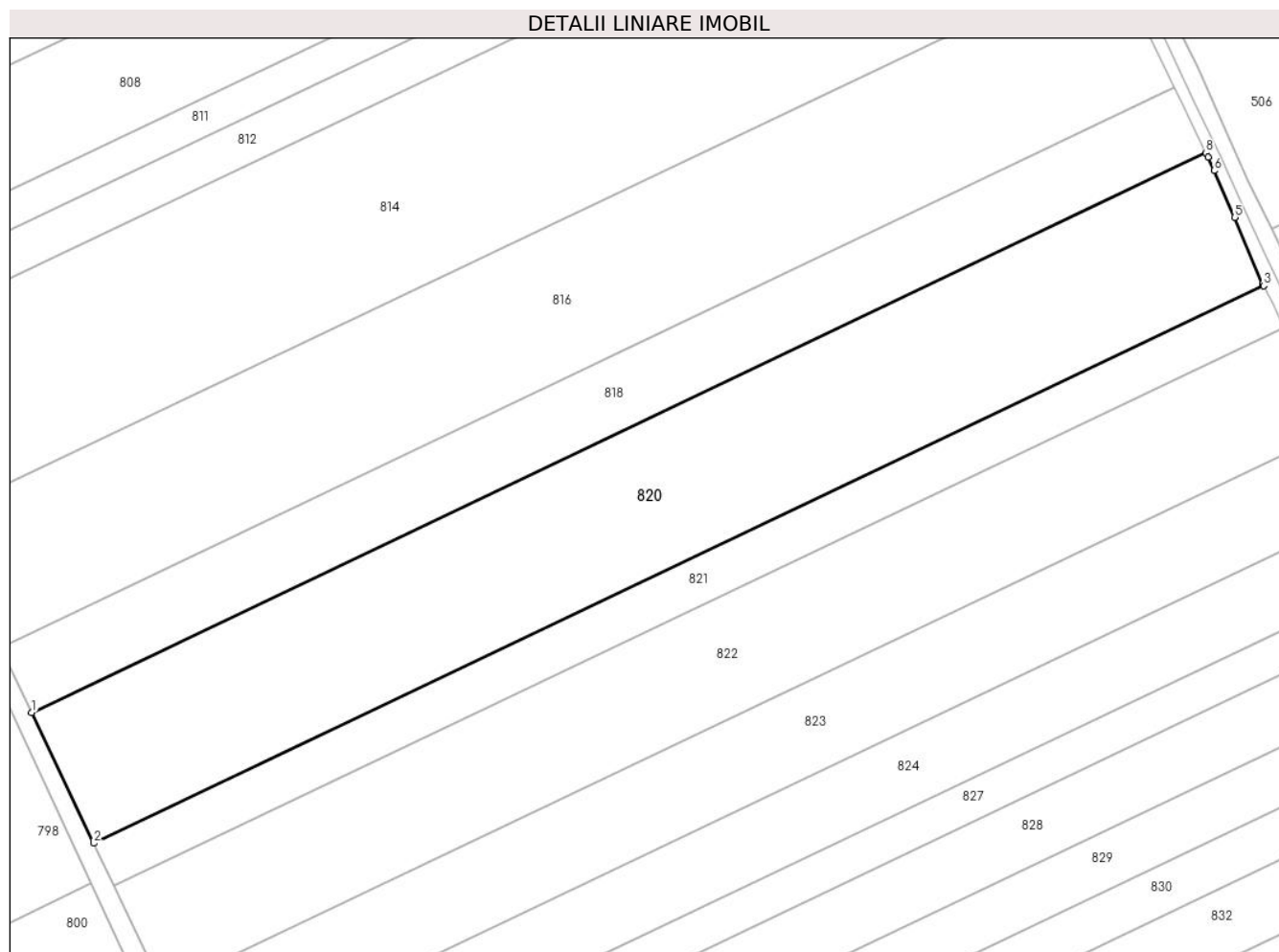
Inscrieri privind dezmembramintele dreptului de proprietate, drepturi reale de garanție și sarcini	Referințe
NU SUNT	

Anexa Nr. 1 La Partea I

Teren

Nr cadastral	Suprafața (mp)*	Observații / Referințe
	20.000	

* Suprafața este determinată în planul de proiecție Stereo 70.



Date referitoare la teren

Crt	Categorie folosință	Intravilan	Suprafața (mp)	Tarla	Parcelă	Nr. topo	Observații / Referințe
1	arabil	NU	20.000	78	7	-	

Lungime Segmente

1) Valorile lungimilor segmentelor sunt obținute din proiecție în plan.

Punct început	X / Y	Punct sfârșit	X / Y	Lungime segment (** (m)
1	706.805,931 313.980,427	2	706.826,29 313.937,816	47.225
2	706.826,29 313.937,816	3	707.207,792 314.119,584	422.591
3	707.207,792 314.119,584	4	707.207,49 314.120,202	0.688
4	707.207,49 314.120,202	5	707.198,259 314.141,849	23.533
5	707.198,259 314.141,849	6	707.191,578 314.157,067	16.62

Punct început	X / Y	Punct sfârșit	X / Y	Lungime segment (** (m)
6	707.191,578 314.157,067	7	707.189,664 314.161,427	4.762
7	707.189,664 314.161,427	8	707.188,937 314.162,911	1.653
8	707.188,937 314.162,911	1	706.805,931 313.980,427	424.257

** Lungimile segmentelor sunt determinate în planul de proiecție Stereo 70 și sunt rotunjite la 1 milimetru.

*** Distanța dintre puncte este formată din segmente cumulate ce sunt mai mici decât valoarea 1 milimetru.

**DATE DESPRE IMOBILUL NR. 821**

Oficiul de Cadastru și Publicitate Imobiliară CALARASI
Biroul de Cadastru și Publicitate Imobiliară Calarasi

A. Partea I. Descrierea imobilului

TEREN Extravilan

Adresa: Jud. Calarasi

Nr. Crt	Nr cadastral Nr. topografic	Suprafața* (mp)	Observații / Referințe
A1	21282	6.500	Sector cadastral:44 Teren neimprejmuit;

B. Partea II. Proprietari și acte

Inscrieri privitoare la dreptul de proprietate și alte drepturi reale		Referințe
14150 / 21/04/2011		
Act Notarial nr. 987, din 20/04/2011 emis de BNP CHIRU MARIA DANA;		
B2	Intabulare, drept de PROPRIETATE, dobandit prin Conventie, cota actuala 1/1, cota initiala 1/1 1) SC APOLLO PROPERTIES SRL, CIF:19163688	A1

C. Partea III. SARCINI .

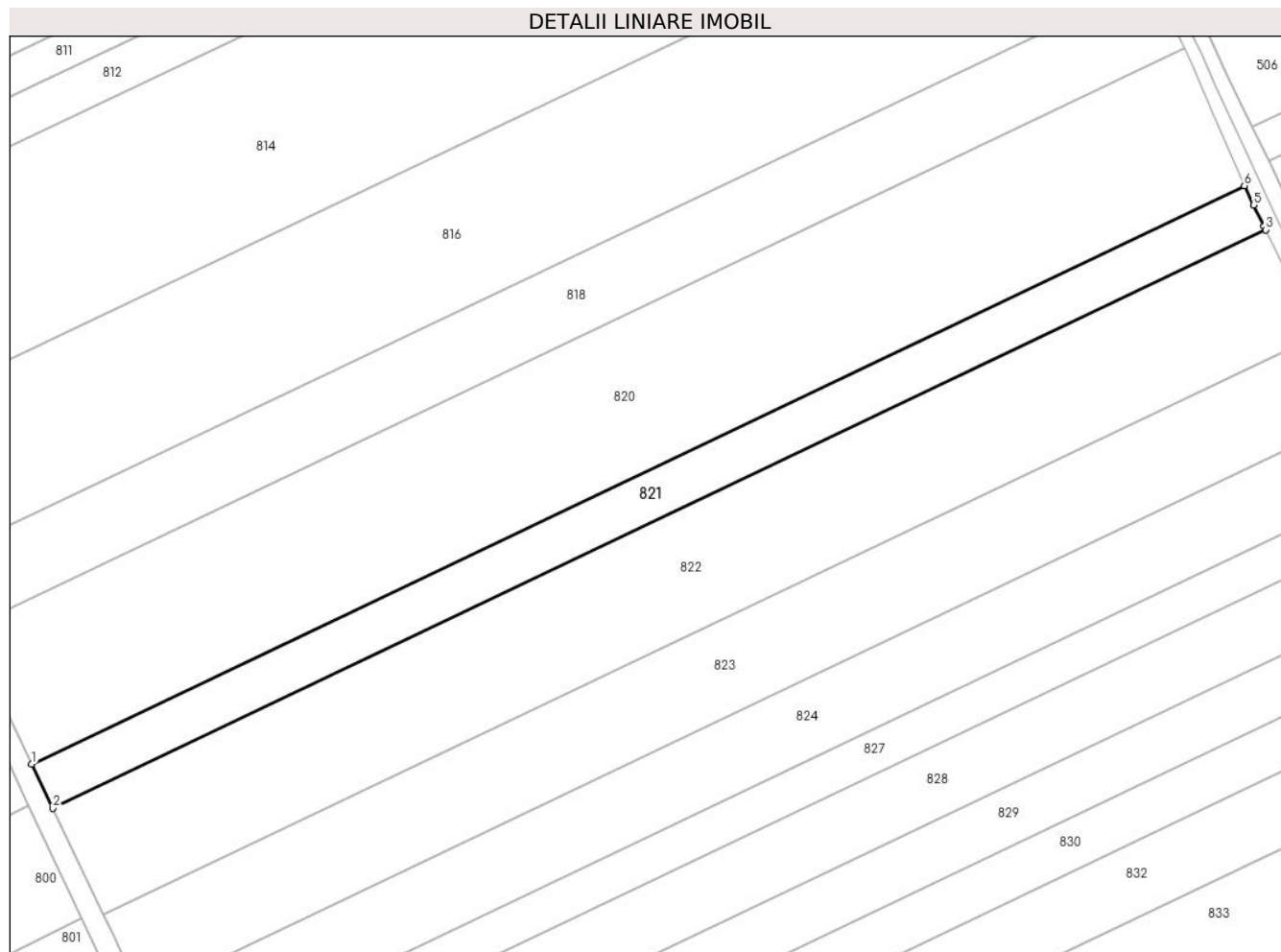
Inscrieri privind dezmembramintele dreptului de proprietate, drepturi reale de garanție și sarcini	Referințe
NU SUNT	

Anexa Nr. 1 La Partea I

Teren

Nr cadastral	Suprafața (mp)*	Observații / Referințe
21282	6.500	

* Suprafața este determinată în planul de proiecție Stereo 70.



Date referitoare la teren

Crt	Categorie folosință	Intravilan	Suprafața (mp)	Tarla	Parcelă	Nr. topo	Observații / Referințe
1	arabil	NU	6.500	78	8	-	

Lungime Segmente

1) Valorile lungimilor segmentelor sunt obținute din proiecție în plan.

Punct început	X / Y	Punct sfârșit	X / Y	Lungime segment (** (m)
1	706.826,29 313.937,816	2	706.832,92 313.923,939	15.379
2	706.832,92 313.923,939	3	707.214,529 314.105,758	422.71
3	707.214,529 314.105,758	4	707.214,016 314.106,832	1.19
4	707.214,016 314.106,832	5	707.210,727 314.113,571	7.499
5	707.210,727 314.113,571	6	707.207,792 314.119,584	6.691

Punct început	X / Y	Punct sfârșit	X / Y	Lungime segment (** (m)
6	707.207,792 314.119,584	1	706.826,29 313.937,816	422.591

** Lungimile segmentelor sunt determinate în planul de proiecție Stereo 70 și sunt rotunjite la 1 milimetru.

*** Distanța dintre puncte este formată din segmente cumulate ce sunt mai mici decât valoarea 1 milimetru.

**DATE DESPRE IMOBILUL NR. 822**

Oficiul de Cadastru și Publicitate Imobiliară CALARASI
Biroul de Cadastru și Publicitate Imobiliară Calarasi

A. Partea I. Descrierea imobilului

TEREN Extravilan

Adresa: Jud. Calarasi

Nr. Crt	Nr cadastral Nr. topografic	Suprafața* (mp)	Observații / Referințe
A1		15.603	Sector cadastral:44 Teren neimprejmuit;

B. Partea II. Proprietari și acte

Inscrieri privitoare la dreptul de proprietate și alte drepturi reale	Referințe
/	
Act Administrativ nr. 41554, din 12/12/1994 emis de CJSIPT CALARASI;	
B1	A1
Intabulare, drept de PROPRIETATE, dobandit prin Reconstituire, cota actuala 1/1, cota initiala 1/1	
1) BEZMAN MARGARETA , LIPSA CNP	

C. Partea III. SARCINI .

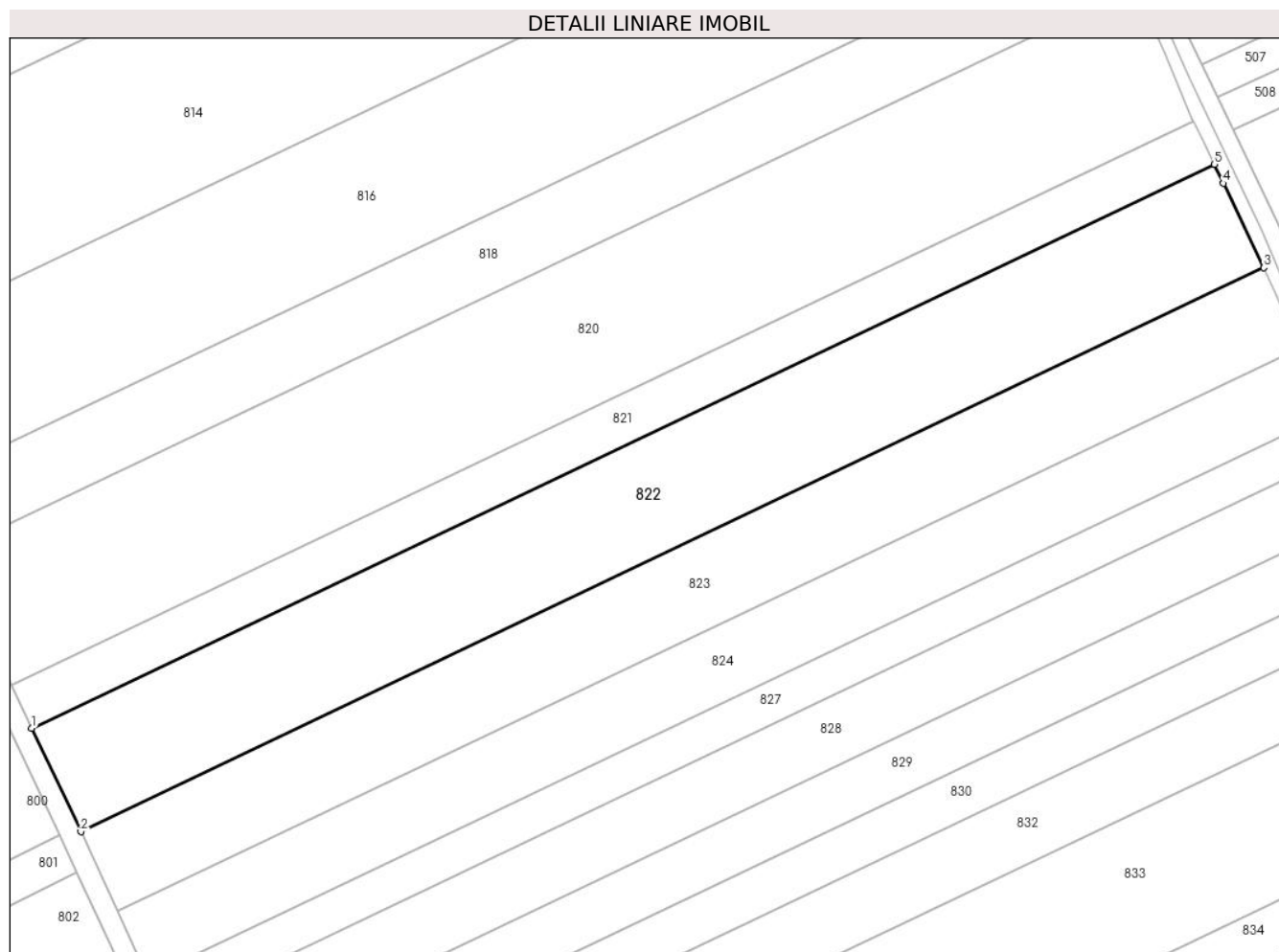
Inscrieri privind dezmembramintele dreptului de proprietate, drepturi reale de garanție și sarcini	Referințe
NU SUNT	

Anexa Nr. 1 La Partea I

Teren

Nr cadastral	Suprafața (mp)*	Observații / Referințe
	15.603	

* Suprafața este determinată în planul de proiecție Stereo 70.



Date referitoare la teren

Crt	Categorie folosință	Intra vilan	Suprafața (mp)	Tarla	Parcelă	Nr. topo	Observații / Referințe
1	arabil	NU	15.603	78	9	-	

Lungime Segmente

1) Valorile lungimilor segmentelor sunt obținute din proiecție în plan.

Punct început	X / Y	Punct sfârșit	X / Y	Lungime segment (** (m)
1	706.832,92 313.923,939	2	706.848,834 313.890,633	36.913
2	706.848,834 313.890,633	3	707.230,42 314.072,44	422.684
3	707.230,42 314.072,44	4	707.217,426 314.099,684	30.184
4	707.217,426 314.099,684	5	707.214,529 314.105,758	6.729
5	707.214,529 314.105,758	1	706.832,92 313.923,939	422.71

**** Lungimile segmentelor sunt determinate în planul de proiecție Stereo 70 și sunt rotunjite la 1 milimetru.**

***** Distanța dintre puncte este formată din segmente cumulate ce sunt mai mici decât valoarea 1 milimetru.**

**DATE DESPRE IMOBILUL NR. 823**

Oficiul de Cadastru și Publicitate Imobiliară CALARASI
Biroul de Cadastru și Publicitate Imobiliară Calarasi

A. Partea I. Descrierea imobilului

TEREN Extravilan

Adresa: Jud. Calarasi

Nr. Crt	Nr cadastral Nr. topografic	Suprafața* (mp)	Observații / Referințe
A1		11.951	Sector cadastral:44 Teren neimprejmuit;

B. Partea II. Proprietari și acte

Inscrieri privitoare la dreptul de proprietate și alte drepturi reale	Referințe
/	
Act Administrativ nr. 41612, din 02/02/1995 emis de CJSIPT CALARASI;	
B1	A1
Intabulare, drept de PROPRIETATE, dobandit prin Constituire, cota actuala 1/1, cota initiala 1/1 1) BOBE MILEVA , LIPSA CNP	

C. Partea III. SARCINI .


Inscrieri privind dezmembramintele dreptului de proprietate, drepturi reale de garanție și sarcini	Referințe
NU SUNT	

Anexa Nr. 1 La Partea I

Teren

Nr cadastral	Suprafața (mp)*	Observații / Referințe
	11.951	

* Suprafața este determinată în planul de proiecție Stereo 70.



Date referitoare la teren

Crt	Categorie folosință	Intra vilan	Suprafața (mp)	Tarla	Parcelă	Nr. topo	Observații / Referințe
1	arabil	NU	11.951	78	10	-	

Lungime Segmente

1) Valorile lungimilor segmentelor sunt obținute din proiecție în plan.

Punct început	X / Y	Punct sfârșit	X / Y	Lungime segment (** (m)
1	706.848,834 313.890,633	2	706.852,145 313.883,703	7.68
2	706.852,145 313.883,703	3	706.860,653 313.864,936	20.605
3	706.860,653 313.864,936	4	707.241,983 314.046,622	422.401
4	707.241,983 314.046,622	5	707.233,442 314.066,104	21.272
5	707.233,442 314.066,104	6	707.233,361 314.066,275	0.189

Punct început	X / Y	Punct sfârșit	X / Y	Lungime segment (** (m)
6	707.233,361 314.066,275	7	707.230,42 314.072,44	6.831
7	707.230,42 314.072,44	1	706.848,834 313.890,633	422.684

** Lungimile segmentelor sunt determinate în planul de proiecție Stereo 70 și sunt rotunjite la 1 milimetru.

*** Distanța dintre puncte este formată din segmente cumulate ce sunt mai mici decât valoarea 1 milimetru.

**DATE DESPRE IMOBILUL NR. 824**

Oficiul de Cadastru și Publicitate Imobiliară CALARASI
Biroul de Cadastru și Publicitate Imobiliară Calarasi

A. Partea I. Descrierea imobilului

TEREN Extravilan

Adresa: Jud. Calarasi

Nr. Crt	Nr cadastral Nr. topografic	Suprafața* (mp)	Observații / Referințe
A1	23682	9.839	Sector cadastral:44 Teren neimprejmuit;

B. Partea II. Proprietari și acte

Inscrieri privitoare la dreptul de proprietate și alte drepturi reale		Referințe
15842 / 29/03/2017		
Act Notarial nr. 54, din 07/03/2017 emis de BNP POPA DIDINA (act administrativ nr 41550 din 08.12.1994, emis de CJPSDPAT CALARASI);		
B1	Intabulare, drept de PROPRIETATE, dobandit prin Succesiune, cota actuala 1/1, cota initiala 1/1 1) VASILE AUREL	A1

C. Partea III. SARCINI .

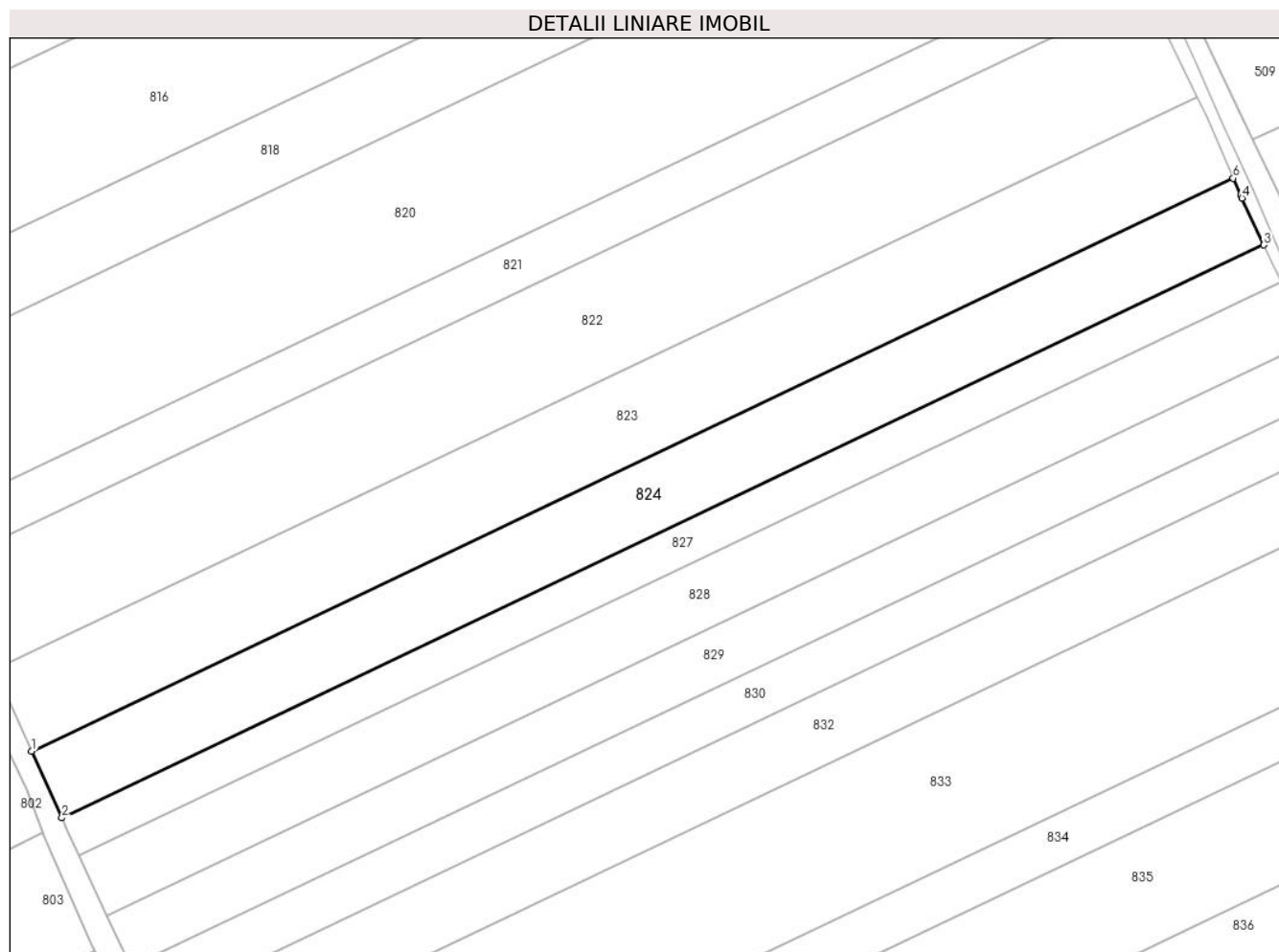
Inscrieri privind dezmembramintele dreptului de proprietate, drepturi reale de garanție și sarcini	Referințe
NU SUNT	

Anexa Nr. 1 La Partea I

Teren

Nr cadastral	Suprafața (mp)*	Observații / Referințe
23682	9.839	

* Suprafața este determinată în planul de proiecție Stereo 70.



Date referitoare la teren

Crt	Categorie folosință	Intravilan	Suprafața (mp)	Tarla	Parcelă	Nr. topo	Observații / Referințe
1	arabil	NU	9.839	78	11	-	

Lungime Segmente

1) Valorile lungimilor segmentelor sunt obținute din proiecție în plan.

Punct început	X / Y	Punct sfârșit	X / Y	Lungime segment (** (m)
1	706.860,653 313.864,936	2	706.870,272 313.843,717	23.297
2	706.870,272 313.843,717	3	707.251,677 314.025,439	422.484
3	707.251,677 314.025,439	4	707.244,798 314.040,26	16.34
4	707.244,798 314.040,26	5	707.244,337 314.041,253	1.095
5	707.244,337 314.041,253	6	707.241,983 314.046,622	5.862

Punct început	X / Y	Punct sfârșit	X / Y	Lungime segment (** (m)
6	707.241,983 314.046,622	1	706.860,653 313.864,936	422.401

** Lungimile segmentelor sunt determinate în planul de proiecție Stereo 70 și sunt rotunjite la 1 milimetru.

*** Distanța dintre puncte este formată din segmente cumulate ce sunt mai mici decât valoarea 1 milimetru.

**DATE DESPRE IMOBILUL NR. 825**

Oficiul de Cadastru și Publicitate Imobiliară CALARASI
Biroul de Cadastru și Publicitate Imobiliară Calarasi

A. Partea I. Descrierea imobilului

TEREN Extravilan

Adresa: Jud. Calarasi

Nr. Crt	Nr cadastral Nr. topografic	Suprafața* (mp)	Observații / Referințe
A1		15.350	Sector cadastral:44 Teren neimprejmuit;

B. Partea II. Proprietari și acte

Inscrieri privitoare la dreptul de proprietate și alte drepturi reale	Referințe
/	
Act Administrativ nr. 41437, din 30/03/1994 emis de CJSIPT CALARASI;	
B1	A1
Intabulare, drept de PROPRIETATE, dobandit prin Reconstituire, cota actuala 1/1, cota initiala 1/1	
1) PROFIR HARICLIA, LIPSA CNP	
2) DINCA MARIA, LIPSA CNP	
3) ANGHEL VASILE, LIPSA CNP	
4) NASTEA ECATERINA, LIPSA CNP	

C. Partea III. SARCINI .

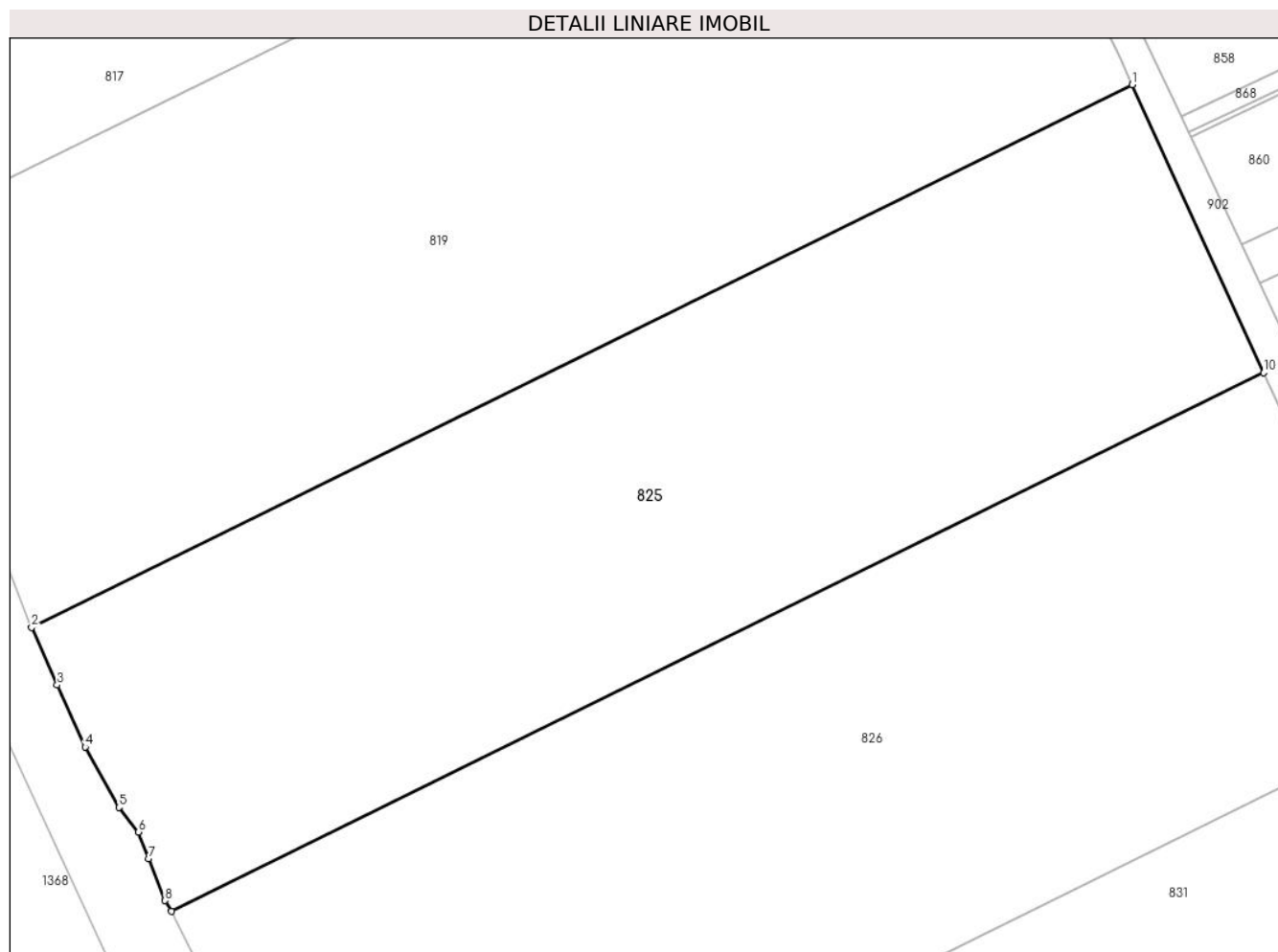
Inscrieri privind dezmembramintele dreptului de proprietate, drepturi reale de garanție și sarcini	Referințe
NU SUNT	

Anexa Nr. 1 La Partea I

Teren

Nr cadastral	Suprafața (mp)*	Observații / Referințe
	15.350	

* Suprafața este determinată în planul de proiecție Stereo 70.



Date referitoare la teren

Crt	Categorie folosință	Intra vilan	Suprafața (mp)	Tarla	Parcelă	Nr. topo	Observații / Referințe
1	arabil	NU	15.350	77/2	10	-	

Lungime Segmente

1) Valorile lungimilor segmentelor sunt obținute din proiecție în plan.

Punct început	X / Y	Punct sfârșit	X / Y	Lungime segment (** (m)
1	707.097,661 313.346,964	2	706.878,391 313.238,981	244.417
2	706.878,391 313.238,981	3	706.883,494 313.227,469	12.592
3	706.883,494 313.227,469	4	706.889,061 313.215,134	13.533
4	706.889,061 313.215,134	5	706.895,819 313.203,129	13.776
5	706.895,819 313.203,129	6	706.899,677 313.198,258	6.214

Punct început	X / Y	Punct sfârșit	X / Y	Lungime segment (** (m)
6	706.899,677 313.198,258	7	706.901,701 313.192,945	5.685
7	706.901,701 313.192,945	8	706.904,991 313.184,595	8.975
8	706.904,991 313.184,595	9	706.906,224 313.182,474	2.453
9	706.906,224 313.182,474	10	707.123,839 313.289,641	242.572
10	707.123,839 313.289,641	1	707.097,661 313.346,964	63.018

** Lungimile segmentelor sunt determinate în planul de proiecție Stereo 70 și sunt rotunjite la 1 milimetru.

*** Distanța dintre puncte este formată din segmente cumulate ce sunt mai mici decât valoarea 1 milimetru.

**DATE DESPRE IMOBILUL NR. 826**

Oficiul de Cadastru și Publicitate Imobiliară CALARASI
Biroul de Cadastru și Publicitate Imobiliară Calarasi

A. Partea I. Descrierea imobilului

TEREN Extravilan

Adresa: Jud. Calarasi

Nr. Crt	Nr cadastral Nr. topografic	Suprafața* (mp)	Observații / Referințe
A1	22841	Din acte: 18.400 Masurata: 18.266	Sector cadastral:44 Teren neimprijmit;

B. Partea II. Proprietari și acte

Inscrieri privitoare la dreptul de proprietate și alte drepturi reale		Referințe
63206 / 25/09/2014		
Act Administrativ nr. 41419, din 30/03/1994 emis de CJSIPT CALARASI (act notarial nr. 179/24-07-2014 emis de NP MITACHE IULIANA ADRIANA; act notarial nr. 175/20-08-2014 emis de NP SERBAN ANGELICA VALENTINA);		
B1	Intabulare, drept de PROPRIETATE, dobandit prin Succesiune, cota actuala 2/8, cota initiala 2/8 1) ANGHEL ALEXANDRINA	A1
B2	Intabulare, drept de PROPRIETATE, dobandit prin Succesiune, cota actuala 3/8, cota initiala 3/8 1) ANGHEL ION	A1
B3	Intabulare, drept de PROPRIETATE, dobandit prin Succesiune, cota actuala 3/8, cota initiala 3/8 1) ANGHEL FLOREA	A1

C. Partea III. SARCINI .

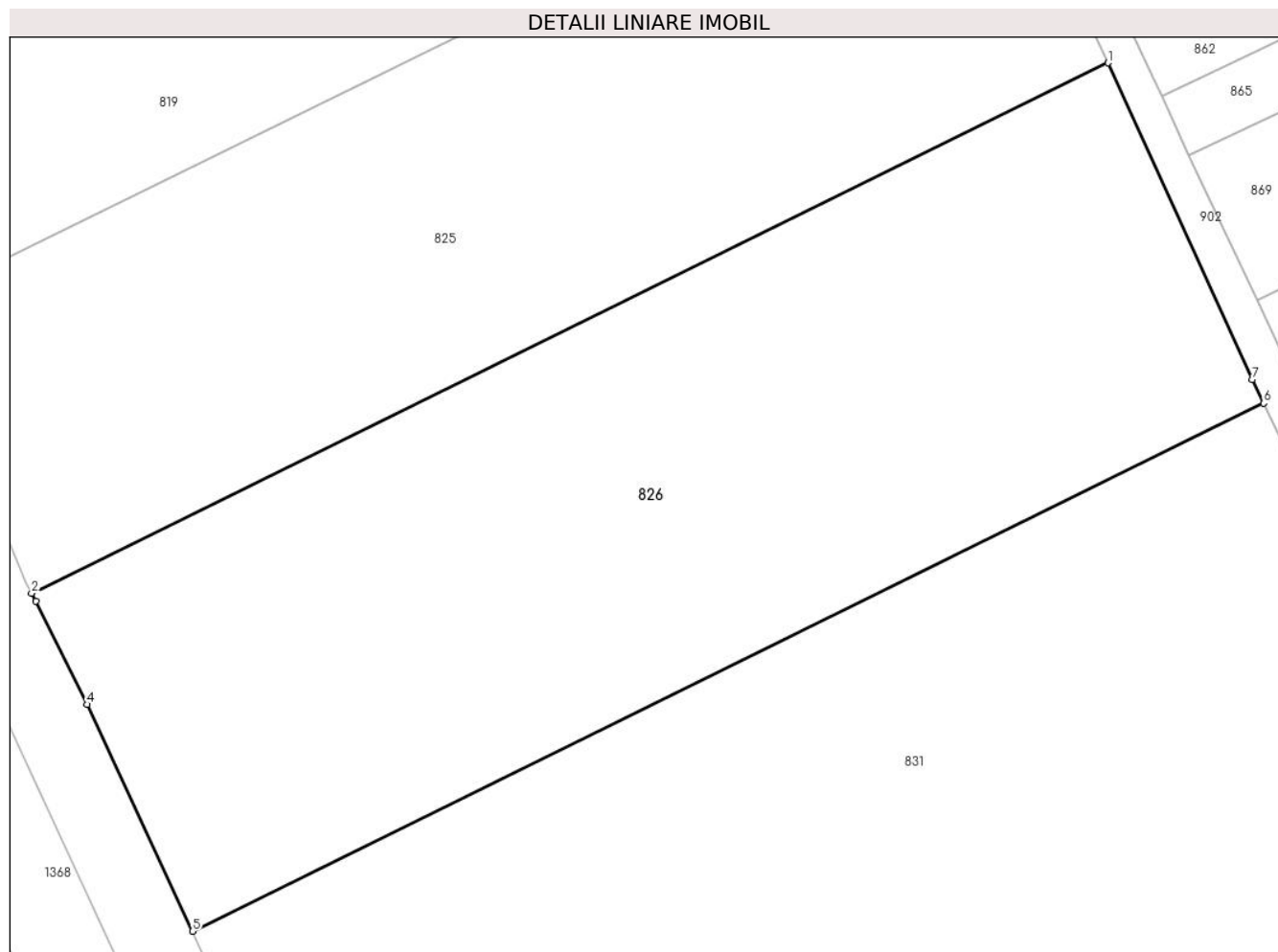
Inscrieri privind dezmembramintele dreptului de proprietate, drepturi reale de garanție și sarcini	Referințe
NU SUNT	

Anexa Nr. 1 La Partea I

Teren

Nr cadastral	Suprafața (mp)*	Observații / Referințe
22841	Din acte: 18.400 Masurata: 18.266	

* Suprafața este determinată în planul de proiecție Stereo 70.



Date referitoare la teren

Crt	Categorie folosință	Intra vilan	Suprafața (mp)	Tarla	Parcelă	Nr. topo	Observații / Referințe
1	arabil	NU	18.266	77/2	11	-	

Lungime Segmente

1) Valorile lungimilor segmentelor sunt obținute din proiecție în plan.

Punct început	X / Y	Punct sfârșit	X / Y	Lungime segment (** (m)
1	707.123,839 313.289,641	2	706.906,224 313.182,474	242.572
2	706.906,224 313.182,474	3	706.907,119 313.180,935	1.78
3	706.907,119 313.180,935	4	706.917,482 313.160,046	23.318
4	706.917,482 313.160,046	5	706.938,748 313.114,243	50.499

Punct început	X / Y	Punct sfârșit	X / Y	Lungime segment (** (m)
5	706.938,748 313.114,243	6	707.155,315 313.220,894	241.404
6	707.155,315 313.220,894	7	707.153,05 313.225,676	5.291
7	707.153,05 313.225,676	1	707.123,839 313.289,641	70.319

** Lungimile segmentelor sunt determinate în planul de proiecție Stereo 70 și sunt rotunjite la 1 milimetru.

*** Distanța dintre puncte este formată din segmente cumulate ce sunt mai mici decât valoarea 1 milimetru.

**DATE DESPRE IMOBILUL NR. 827**

Oficiul de Cadastru și Publicitate Imobiliară CALARASI
Biroul de Cadastru și Publicitate Imobiliară Calarasi

A. Partea I. Descrierea imobilului

TEREN Extravilan

Adresa: Jud. Calarasi

Nr. Crt	Nr cadastral Nr. topografic	Suprafața* (mp)	Observații / Referințe
A1		5.500	Sector cadastral:44 Teren neimprijmit;

B. Partea II. Proprietari și acte

Inscrieri privitoare la dreptul de proprietate și alte drepturi reale		Referințe
/		
Act Administrativ nr. 41814, din 30/09/1995 emis de CJSIPT CALARASI;		
B1	Intabulare, drept de PROPRIETATE, dobandit prin Reconstituire, cota actuala 1/1, cota initiala 1/1 1) ANDREI TRAIAN , LIPSA CNP 2) CERCHEZ NATALIA , LIPSA CNP 3) VASILE EUGENIA , LIPSA CNP 4) GHERASE FLORIAN , LIPSA CNP 5) ANDREI TUDOR , LIPSA CNP	A1

C. Partea III. SARCINI .

Inscrieri privind dezmembramintele dreptului de proprietate, drepturi reale de garanție și sarcini	Referințe
NU SUNT	

Anexa Nr. 1 La Partea I

Teren

Nr cadastral	Suprafața (mp)*	Observații / Referințe
	5.500	

* Suprafața este determinată în planul de proiecție Stereo 70.



Date referitoare la teren

Crt	Categorie folosință	Intravilan	Suprafața (mp)	Tarla	Parcelă	Nr. topo	Observații / Referințe
1	arabil	NU	5.500	78	12	-	IN TP 41814 TARLAUA 82/2, PARCELA 27

Lungime Segmente

1) Valorile lungimilor segmentelor sunt obținute din proiecție în plan.

Punct început	X / Y	Punct sfârșit	X / Y	Lungime segment (** (m)
1	706.870,272 313.843,717	2	706.872,362 313.839,107	5.062
2	706.872,362 313.839,107	3	706.875,729 313.831,898	7.957
3	706.875,729 313.831,898	4	707.257,158 314.013,631	422.51
4	707.257,158 314.013,631	5	707.254,663 314.019,005	5.925
5	707.254,663 314.019,005	6	707.251,677 314.025,439	7.093

Punct început	X / Y	Punct sfârșit	X / Y	Lungime segment (** (m)
6	707.251,677 314.025,439	1	706.870,272 313.843,717	422.484

** Lungimile segmentelor sunt determinate în planul de proiecție Stereo 70 și sunt rotunjite la 1 milimetru.

*** Distanța dintre puncte este formată din segmente cumulate ce sunt mai mici decât valoarea 1 milimetru.

**DATE DESPRE IMOBILUL NR. 828**

Oficiul de Cadastru și Publicitate Imobiliară CALARASI
Biroul de Cadastru și Publicitate Imobiliară Calarasi

A. Partea I. Descrierea imobilului

TEREN Extravilan

Adresa: Jud. Calarasi

Nr. Crt	Nr cadastral Nr. topografic	Suprafața* (mp)	Observații / Referințe
A1		8.919	Sector cadastral:44 Teren neimprijmit;

B. Partea II. Proprietari și acte

Inscrieri privitoare la dreptul de proprietate și alte drepturi reale	Referințe
/	
Act Administrativ nr. 43330, din 07/10/1998 emis de CJSIPT CALARASI;	
B1	A1
Intabulare, drept de PROPRIETATE, dobandit prin Reconstituire, cota actuala 1/1, cota initiala 1/1	
1) IOSIF ILIE, LIPSA CNP 2) PARASCHIV VASILE, LIPSA CNP 3) OPREA ION, LIPSA CNP 4) IACOB ANICA, LIPSA CNP 5) DIMA MARIA, LIPSA CNP 6) MANOLE VERGILIA, LIPSA CNP 7) PARASCHIV RICA, LIPSA CNP	

C. Partea III. SARCINI .

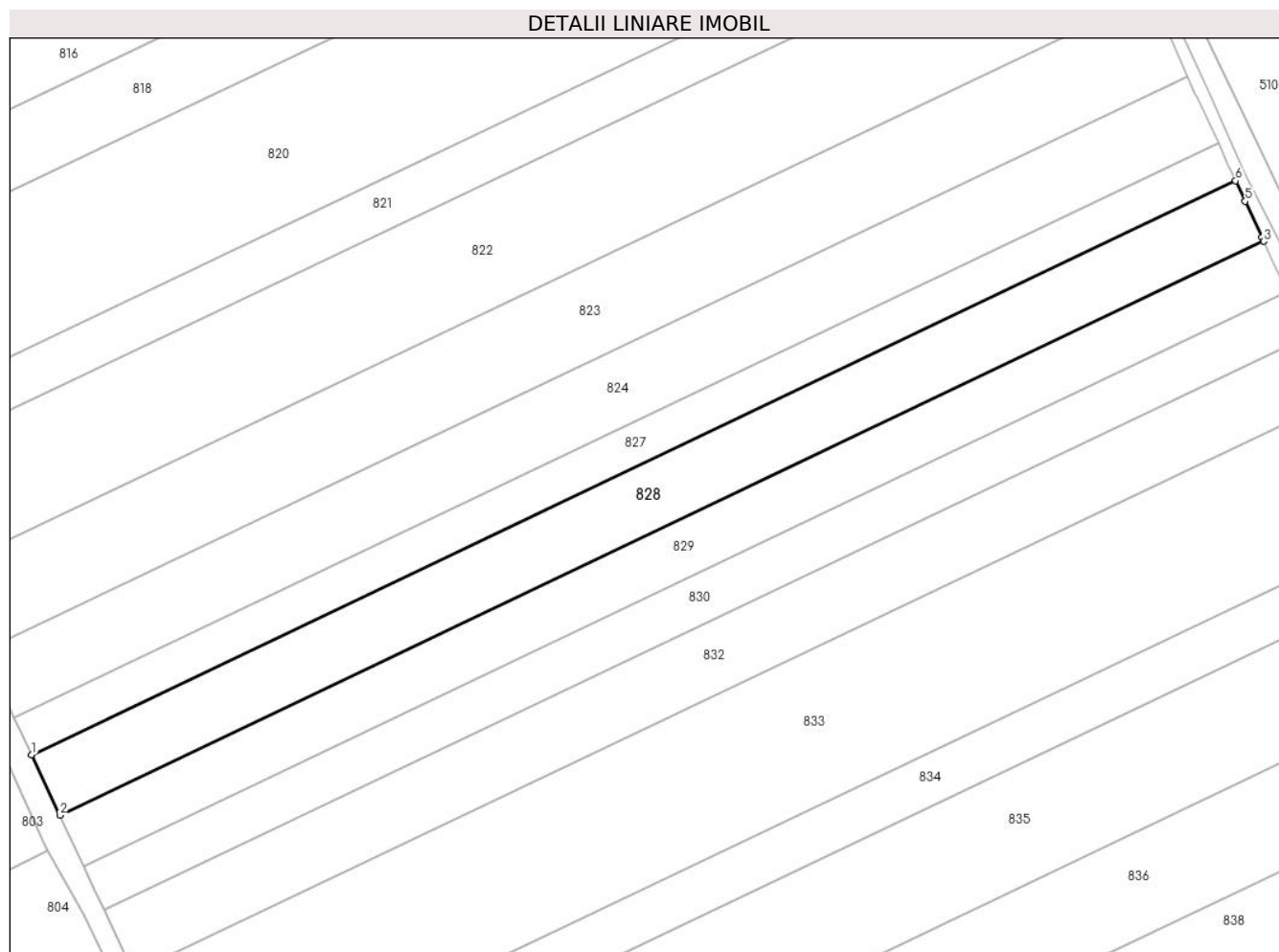
Inscrieri privind dezmembramintele dreptului de proprietate, drepturi reale de garanție și sarcini	Referințe
NU SUNT	

Anexa Nr. 1 La Partea I

Teren

Nr cadastral	Suprafața (mp)*	Observații / Referințe
	8.919	

* Suprafața este determinată în planul de proiecție Stereo 70.



Date referitoare la teren

Crt	Categorie folosință	Intravilan	Suprafața (mp)	Tarla	Parcelă	Nr. topo	Observații / Referințe
1	arabil	NU	8.919	78	13	-	

Lungime Segmente

1) Valorile lungimilor segmentelor sunt obținute din proiecție în plan.

Punct început	X / Y	Punct sfârșit	X / Y	Lungime segment (** (m)
1	706.875,729 313.831,898	2	706.884,662 313.812,77	21.111
2	706.884,662 313.812,77	3	707.266,054 313.994,485	422.469
3	707.266,054 313.994,485	4	707.265,495 313.995,669	1.309
4	707.265,495 313.995,669	5	707.260,175 314.007,131	12.636
5	707.260,175 314.007,131	6	707.257,158 314.013,631	7.166

Punct început	X / Y	Punct sfârșit	X / Y	Lungime segment (** (m)
6	707.257,158 314.013,631	1	706.875,729 313.831,898	422.51

** Lungimile segmentelor sunt determinate în planul de proiecție Stereo 70 și sunt rotunjite la 1 milimetru.

*** Distanța dintre puncte este formată din segmente cumulate ce sunt mai mici decât valoarea 1 milimetru.

**DATE DESPRE IMOBILUL NR. 829**

Oficiul de Cadastru și Publicitate Imobiliară CALARASI
Biroul de Cadastru și Publicitate Imobiliară Calarasi

A. Partea I. Descrierea imobilului

TEREN Extravilan

Adresa: Jud. Calarasi

Nr. Crt	Nr cadastral Nr. topografic	Suprafața* (mp)	Observații / Referințe
A1	20117	7.500	Sector cadastral:44 Teren neimprejmuit;

B. Partea II. Proprietari și acte

Inscrieri privitoare la dreptul de proprietate și alte drepturi reale		Referințe
6604 / 20/03/2009		
Act Notarial nr. 667, din 19/03/2009 emis de BNP CHIRU MARIA DANA;		
B2	Intabulare, drept de PROPRIETATE, dobandit prin Conventie, cota actuala 1/1, cota initiala 1/1	A1
1) SC APOLLO PROPERTIES SRL CU SEDIUL IN BUCURESTI, CIF:19163688		

C. Partea III. SARCINI .


Inscrieri privind dezmembramintele dreptului de proprietate, drepturi reale de garanție și sarcini	Referințe
NU SUNT	

Anexa Nr. 1 La Partea I

Teren

Nr cadastral	Suprafața (mp)*	Observații / Referințe
20117	7.500	

* Suprafața este determinată în planul de proiecție Stereo 70.



Date referitoare la teren

Crt	Categorie folosință	Intra vilan	Suprafața (mp)	Tarla	Parcelă	Nr. topo	Observații / Referințe
1	arabil	NU	7.500	78	14	-	

Lungime Segmente

1) Valorile lungimilor segmentelor sunt obținute din proiecție în plan.

Punct început	X / Y	Punct sfârșit	X / Y	Lungime segment (** (m)
1	706.884,662 313.812,77	2	706.892,174 313.796,686	17.752
2	706.892,174 313.796,686	3	707.273,631 313.978,432	422.541
3	707.273,631 313.978,432	4	707.269,156 313.987,913	10.484
4	707.269,156 313.987,913	5	707.266,054 313.994,485	7.267
5	707.266,054 313.994,485	1	706.884,662 313.812,77	422.469

**** Lungimile segmentelor sunt determinate în planul de proiecție Stereo 70 și sunt rotunjite la 1 milimetru.**

***** Distanța dintre puncte este formată din segmente cumulate ce sunt mai mici decât valoarea 1 milimetru.**

**DATE DESPRE IMOBILUL NR. 830**

Oficiul de Cadastru și Publicitate Imobiliară CALARASI
Biroul de Cadastru și Publicitate Imobiliară Calarasi

A. Partea I. Descrierea imobilului

TEREN Extravilan

Adresa: Jud. Calarasi

Nr. Crt	Nr cadastral Nr. topografic	Suprafața* (mp)	Observații / Referințe
A1		6.534	Sector cadastral:44 Teren neimprejmuit;

B. Partea II. Proprietari și acte

Inscrieri privitoare la dreptul de proprietate și alte drepturi reale	Referințe
/	
Act Administrativ nr. 42229, din 25/06/1996 emis de CJSIPT CALARASI;	
B1	A1
Intabulare, drept de PROPRIETATE, dobandit prin Constituire, cota actuala 1/1, cota initiala 1/1 1) MANEA GHEORGHE, LIPSA CNP	

C. Partea III. SARCINI .

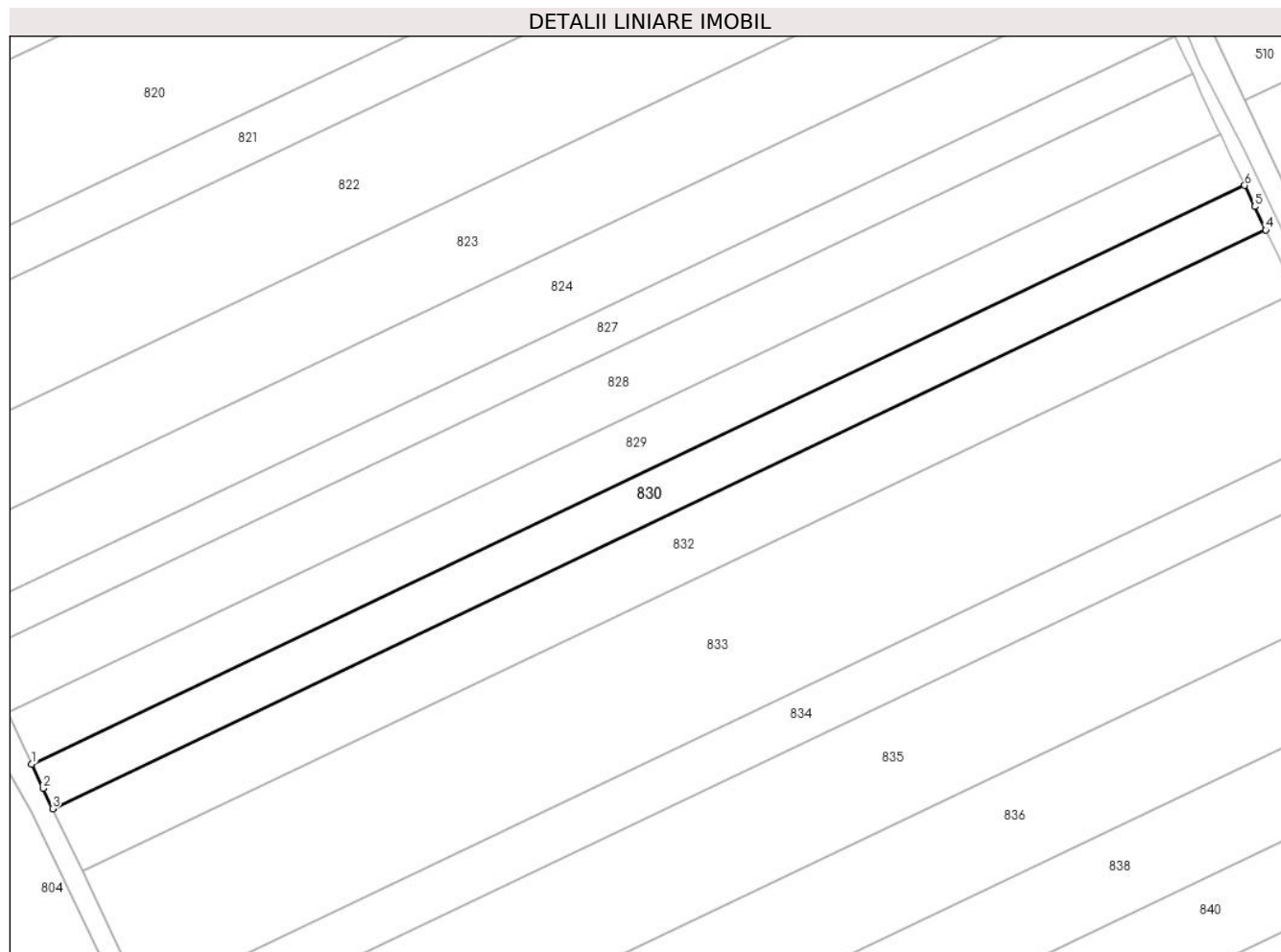
Inscrieri privind dezmembramintele dreptului de proprietate, drepturi reale de garanție și sarcini	Referințe
NU SUNT	

Anexa Nr. 1 La Partea I

Teren

Nr cadastral	Suprafața (mp)*	Observații / Referințe
	6.534	

* Suprafața este determinată în planul de proiecție Stereo 70.



Date referitoare la teren

Crt	Categorie folosință	Intravilan	Suprafața (mp)	Tarla	Parcelă	Nr. topo	Observații / Referințe
1	arabil	NU	6.534	78	15	-	

Lungime Segmente

1) Valorile lungimilor segmentelor sunt obținute din proiecție în plan.

Punct început	X / Y	Punct sfârșit	X / Y	Lungime segment (** (m)
1	706.892,174 313.796,686	2	706.895,72 313.789,094	8.379
2	706.895,72 313.789,094	3	706.898,744 313.782,688	7.084
3	706.898,744 313.782,688	4	707.280,232 313.964,449	422.576
4	707.280,232 313.964,449	5	707.276,766 313.971,791	8.119
5	707.276,766 313.971,791	6	707.273,631 313.978,432	7.344

Punct început	X / Y	Punct sfârșit	X / Y	Lungime segment (** (m)
6	707.273,631 313.978,432	1	706.892,174 313.796,686	422.541

** Lungimile segmentelor sunt determinate în planul de proiecție Stereo 70 și sunt rotunjite la 1 milimetru.

*** Distanța dintre puncte este formată din segmente cumulate ce sunt mai mici decât valoarea 1 milimetru.

**DATE DESPRE IMOBILUL NR. 831**

Oficiul de Cadastru și Publicitate Imobiliară CALARASI
Biroul de Cadastru și Publicitate Imobiliară Calarasi

A. Partea I. Descrierea imobilului

TEREN Extravilan

Nr. cadastral vechi:27

Adresa: Jud. Calarasi

Nr. Crt	Nr cadastral Nr. topografic	Suprafața* (mp)	Observații / Referințe
A1	21109	Din acte: 25.569 Masurata: 25.568	Sector cadastral:44 Teren neimprejmuit;

B. Partea II. Proprietari și acte

Inscrieri privitoare la dreptul de proprietate și alte drepturi reale	Referințe
33376 / 22/11/2010	
Act Notarial nr. 2580, din 18/11/2010 emis de BNP CHIRU MARIA DANA;	
B4	A1
Intabulare, drept de PROPRIETATE, dobandit prin Conventie, cota actuala 1/1, cota initiala 1/1 1) SC APOLLO PROPERTIES SRL, CIF:19163688	

C. Partea III. SARCINI .

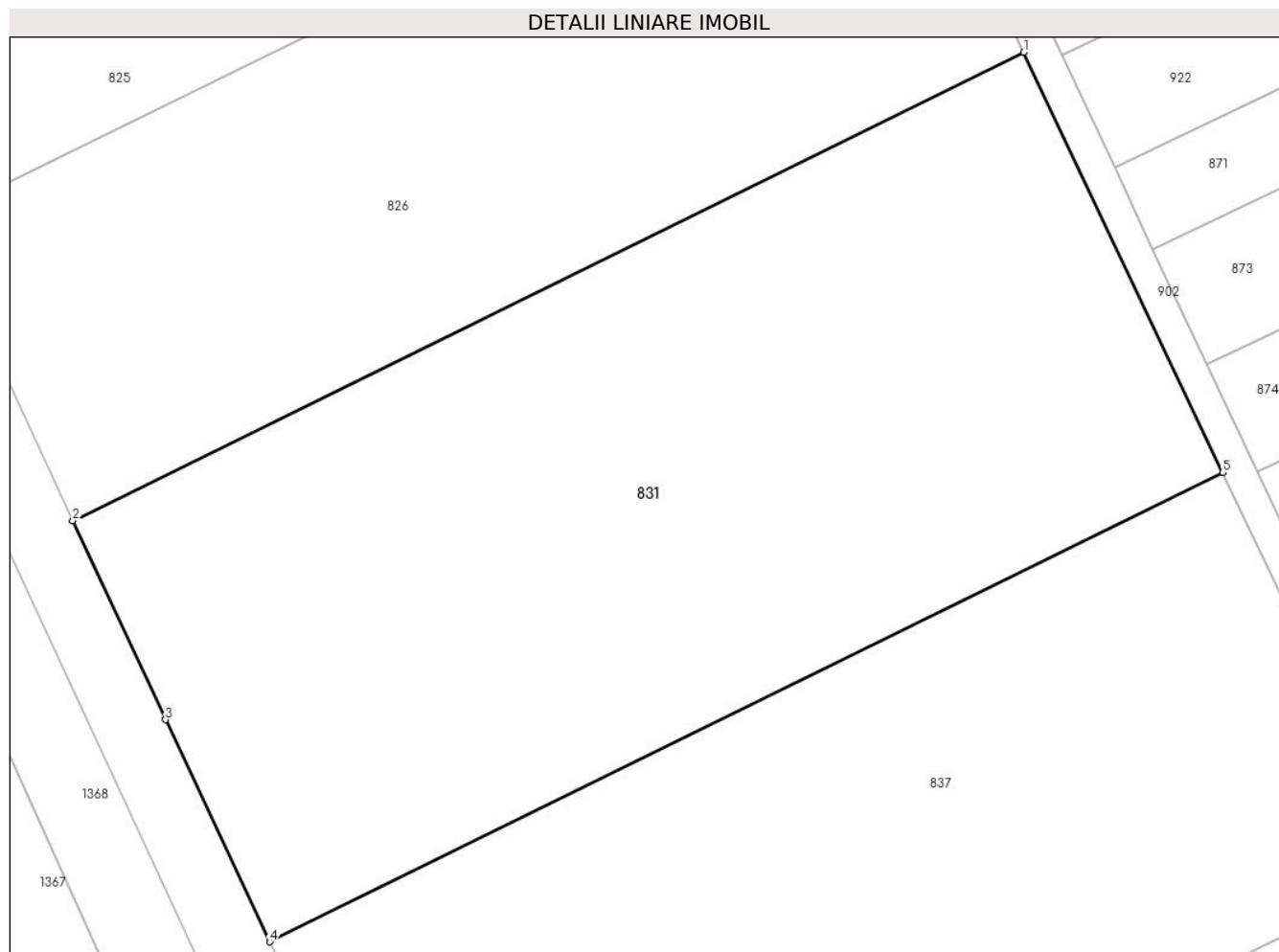
Inscrieri privind dezmembramintele dreptului de proprietate, drepturi reale de garanție și sarcini	Referințe
NU SUNT	

Anexa Nr. 1 La Partea I

Teren

Nr cadastral	Suprafața (mp)*	Observații / Referințe
21109	Din acte: 25.569 Masurata: 25.568	

* Suprafața este determinată în planul de proiecție Stereo 70.



Date referitoare la teren

Crt	Categorie folosință	Intra vilan	Suprafața (mp)	Tarla	Parcelă	Nr. topo	Observații / Referințe
1	arabil	NU	25.568	77/2	12	-	

Lungime Segmente

1) Valorile lungimilor segmentelor sunt obținute din proiecție în plan.

Punct început	X / Y	Punct sfârșit	X / Y	Lungime segment (** (m)
1	707.155,315 313.220,894	2	706.938,748 313.114,243	241.404
2	706.938,748 313.114,243	3	706.959,853 313.068,943	49.975
3	706.959,853 313.068,943	4	706.983,578 313.018,403	55.832
4	706.983,578 313.018,403	5	707.200,607 313.125,282	241.919

Punct început	X / Y	Punct sfârșit	X / Y	Lungime segment (** (m)
5	707.200,607 313.125,282	1	707.155,315 313.220,894	105.797

** Lungimile segmentelor sunt determinate în planul de proiecție Stereo 70 și sunt rotunjite la 1 milimetru.

*** Distanța dintre puncte este formată din segmente cumulate ce sunt mai mici decât valoarea 1 milimetru.

**DATE DESPRE IMOBILUL NR. 832**

Oficiul de Cadastru și Publicitate Imobiliară CALARASI
Biroul de Cadastru și Publicitate Imobiliară Calarasi

A. Partea I. Descrierea imobilului

TEREN Extravilan

Adresa: Jud. Calarasi

Nr. Crt	Nr cadastral Nr. topografic	Suprafața* (mp)	Observații / Referințe
A1		9.200	Sector cadastral:44 Teren neimprejmuit;

B. Partea II. Proprietari și acte

Inscrieri privitoare la dreptul de proprietate și alte drepturi reale		Referințe
/		
Act Administrativ nr. 41600, din 04/01/1995 emis de CJSIPT CALARASI;		
B1	Intabulare, drept de PROPRIETATE, dobandit prin Reconstituire, cota actuala 1/1, cota initiala 1/1	A1
	1) MANEA MITA, LIPSA CNP 2) MANEA ION, LIPSA CNP 3) MANEA MARIA, LIPSA CNP 4) MANEA GHEORGHE, LIPSA CNP	

C. Partea III. SARCINI .


Inscrieri privind dezmembramintele dreptului de proprietate, drepturi reale de garanție și sarcini	Referințe
NU SUNT	

Anexa Nr. 1 La Partea I

Teren

Nr cadastral	Suprafața (mp)*	Observații / Referințe
	9.200	

* Suprafața este determinată în planul de proiecție Stereo 70.



Date referitoare la teren

Crt	Categorie folosință	Intra vilan	Suprafața (mp)	Tarla	Parcelă	Nr. topo	Observații / Referințe
1	arabil	NU	9.200	78	16	-	

Lungime Segmente

1) Valorile lungimilor segmentelor sunt obținute din proiecție în plan.

Punct început	X / Y	Punct sfârșit	X / Y	Lungime segment (** (m)
1	706.898,744 313.782,688	2	706.908,041 313.763,001	21.772
2	706.908,041 313.763,001	3	707.289,525 313.944,76	422.571
3	707.289,525 313.944,76	4	707.283,395 313.957,747	14.361
4	707.283,395 313.957,747	5	707.280,232 313.964,449	7.411
5	707.280,232 313.964,449	1	706.898,744 313.782,688	422.576

**** Lungimile segmentelor sunt determinate în planul de proiecție Stereo 70 și sunt rotunjite la 1 milimetru.**

***** Distanța dintre puncte este formată din segmente cumulate ce sunt mai mici decât valoarea 1 milimetru.**

**DATE DESPRE IMOBILUL NR. 833**

Oficiul de Cadastru și Publicitate Imobiliară CALARASI
Biroul de Cadastru și Publicitate Imobiliară Calarasi

A. Partea I. Descrierea imobilului

TEREN Extravilan

Adresa: Jud. Calarasi

Nr. Crt	Nr cadastral Nr. topografic	Suprafața* (mp)	Observații / Referințe
A1		19.194	Sector cadastral:44 Teren neimprijmit;

B. Partea II. Proprietari și acte

Inscrieri privitoare la dreptul de proprietate și alte drepturi reale	Referințe
/	
Act Administrativ nr. 41560, din 12/12/1994 emis de CJSIPT CALARASI;	
B1	A1
Intabulare, drept de PROPRIETATE, dobandit prin Reconstituire, cota actuala 1/1, cota initiala 1/1	
1) CULEA ANICA, LIPSA CNP 2) SERBAN MARIA, LIPSA CNP 3) VASILESCU NICOLETA, LIPSA CNP 4) NICOLA NICOLETA, LIPSA CNP 5) IONESCU RELU, LIPSA CNP 6) VASILE VASILE, LIPSA CNP 7) NICOLA TANTA, LIPSA CNP 8) LUNGU MARIA, LIPSA CNP 9) PARASCHIV MARIAN, LIPSA CNP 10) TUDOR LENUTA, LIPSA CNP 11) PARASCHIV TUDOREL, LIPSA CNP 12) LUNGU TUDOR, LIPSA CNP 13) IONESCU MARIAN, LIPSA CNP 14) PARASCHIV GHEORGHE, LIPSA CNP 15) PARASCHIV RODICA, LIPSA CNP 16) VASILESCU NICOLAE, LIPSA CNP	

C. Partea III. SARCINI .


Inscrieri privind dezmembramintele dreptului de proprietate, drepturi reale de garanție și sarcini	Referințe
NU SUNT	

Anexa Nr. 1 La Partea I

Teren

Nr cadastral	Suprafața (mp)*	Observații / Referințe
	19.194	

* Suprafața este determinată în planul de proiecție Stereo 70.



Date referitoare la teren

Crt	Categorie folosință	Intravilan	Suprafața (mp)	Tarla	Parcelă	Nr. topo	Observații / Referințe
1	arabil	NU	19.194	78	17	-	

Lungime Segmente

1) Valorile lungimilor segmentelor sunt obținute din proiecție în plan.

Punct început	X / Y	Punct sfârșit	X / Y	Lungime segment (** (m)
1	706.908,041 313.763,001	2	706.927,443 313.721,914	45.438
2	706.927,443 313.721,914	3	707.308,827 313.903,626	422.461
3	707.308,827 313.903,626	4	707.302,672 313.916,309	14.098
4	707.302,672 313.916,309	5	707.292,68 313.937,959	23.845
5	707.292,68 313.937,959	6	707.290,257 313.943,209	5.782

Punct început	X / Y	Punct sfârșit	X / Y	Lungime segment (** (m)
6	707.290,257 313.943,209	7	707.289,525 313.944,76	1.715
7	707.289,525 313.944,76	1	706.908,041 313.763,001	422.571

** Lungimile segmentelor sunt determinate în planul de proiecție Stereo 70 și sunt rotunjite la 1 milimetru.

*** Distanța dintre puncte este formată din segmente cumulate ce sunt mai mici decât valoarea 1 milimetru.

**DATE DESPRE IMOBILUL NR. 834**

Oficiul de Cadastru și Publicitate Imobiliară CALARASI
Biroul de Cadastru și Publicitate Imobiliară Calarasi

A. Partea I. Descrierea imobilului

TEREN Extravilan

Adresa: Jud. Calarasi

Nr. Crt	Nr cadastral Nr. topografic	Suprafața* (mp)	Observații / Referințe
A1		6.600	Sector cadastral:44 Teren neimprejmuit;

B. Partea II. Proprietari și acte

Inscrieri privitoare la dreptul de proprietate și alte drepturi reale	Referințe
/	
Act Administrativ nr. 142225, din 06/01/2015 emis de CJSIPT CALARASI;	
B1	A1
Intabulare, drept de PROPRIETATE, dobândit prin Reconstituire, cota actuala 1/1, cota initiala 1/1	
1) TUDOR GHEORGHE, LIPSA CNP	
2) TUDOR C TUDOR, LIPSA CNP	
3) CHIREA C MITA, LIPSA CNP	
4) BONEA C TITA, LIPSA CNP	

C. Partea III. SARCINI .

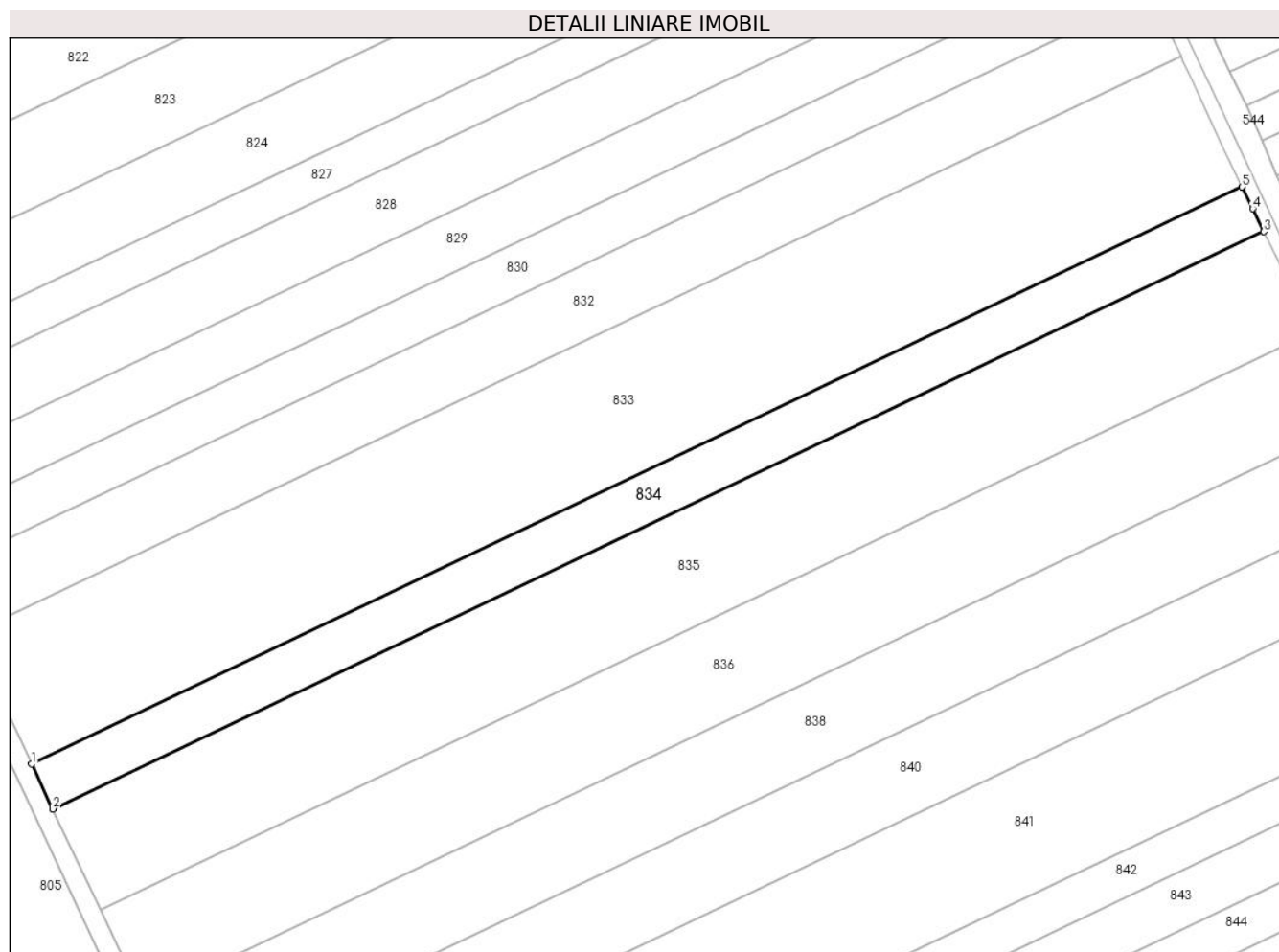
Inscrieri privind dezmembramintele dreptului de proprietate, drepturi reale de garanție și sarcini	Referințe
NU SUNT	

Anexa Nr. 1 La Partea I

Teren

Nr cadastral	Suprafața (mp)*	Observații / Referințe
	6.600	

* Suprafața este determinată în planul de proiecție Stereo 70.



Date referitoare la teren

Crt	Categorie folosință	Intravilan	Suprafața (mp)	Tarla	Parcelă	Nr. topo	Observații / Referințe
1	arabil	NU	6.600	78	18	-	

Lungime Segmente

1) Valorile lungimilor segmentelor sunt obținute din proiecție în plan.

Punct început	X / Y	Punct sfârșit	X / Y	Lungime segment (** (m)
1	706.927,443 313.721,914	2	706.934,112 313.707,79	15.619
2	706.934,112 313.707,79	3	707.315,647 313.889,573	422.628
3	707.315,647 313.889,573	4	707.312,155 313.896,768	7.998
4	707.312,155 313.896,768	5	707.308,827 313.903,626	7.623
5	707.308,827 313.903,626	1	706.927,443 313.721,914	422.461

**** Lungimile segmentelor sunt determinate în planul de proiecție Stereo 70 și sunt rotunjite la 1 milimetru.**

***** Distanța dintre puncte este formată din segmente cumulate ce sunt mai mici decât valoarea 1 milimetru.**

**DATE DESPRE IMOBILUL NR. 835**

Oficiul de Cadastru și Publicitate Imobiliară CALARASI
Biroul de Cadastru și Publicitate Imobiliară Calarasi

A. Partea I. Descrierea imobilului

TEREN Extravilan

Adresa: Jud. Calarasi

Nr. Crt	Nr cadastral Nr. topografic	Suprafața* (mp)	Observații / Referințe
A1		14.912	Sector cadastral:44 Teren neimprejmuit;

B. Partea II. Proprietari și acte

Inscrieri privitoare la dreptul de proprietate și alte drepturi reale	Referințe
/	
Act Administrativ nr. 142218, din 23/12/2014 emis de CJSIPT CALARASI;	
B1	A1
Intabulare, drept de PROPRIETATE, dobandit prin Reconstituire, cota actuala 1/1, cota initiala 1/1 1) TUDOR C GHEORGHE, LIPSA CNP	

C. Partea III. SARCINI .

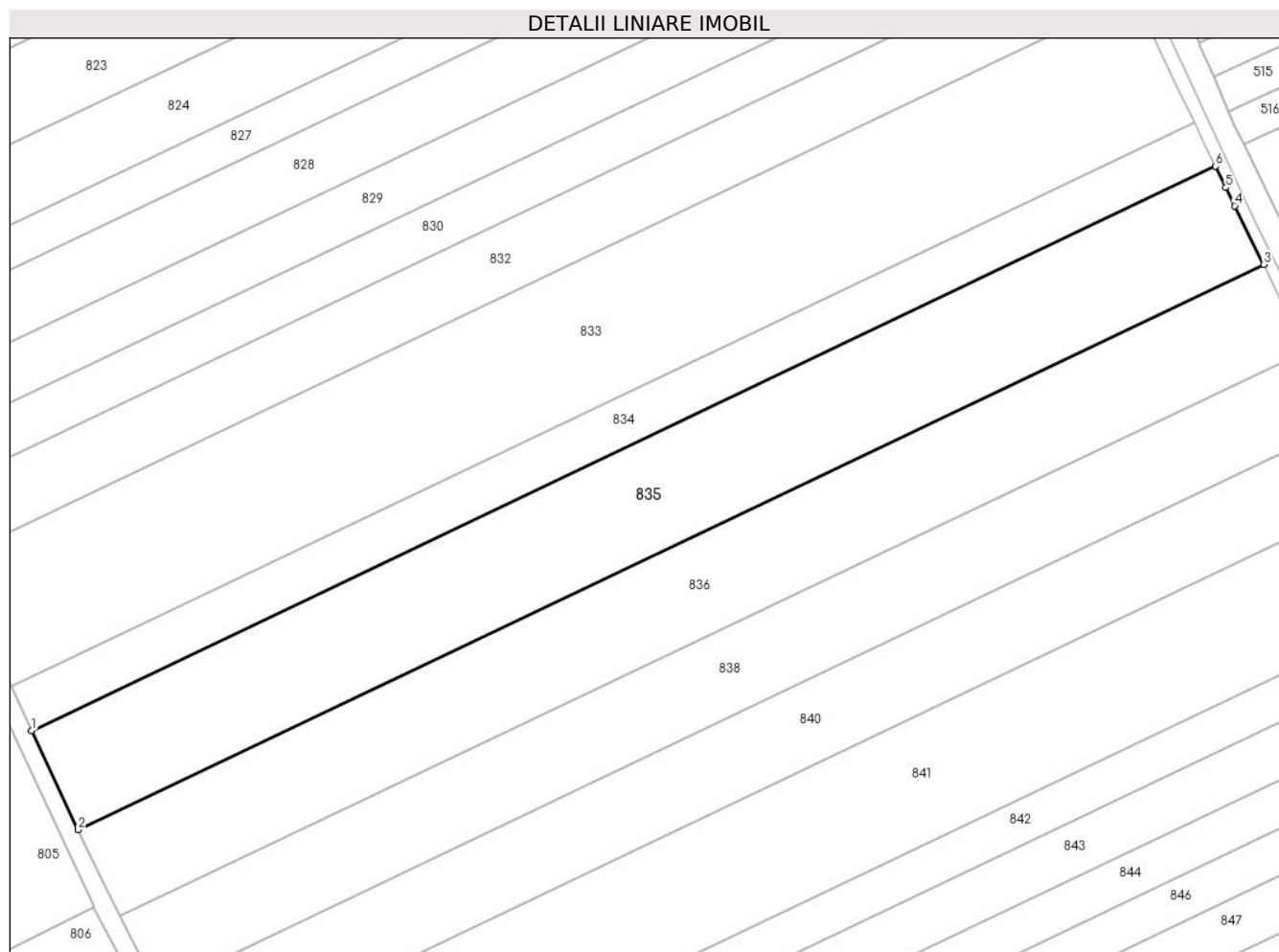
Inscrieri privind dezmembramintele dreptului de proprietate, drepturi reale de garanție și sarcini	Referințe
NU SUNT	

Anexa Nr. 1 La Partea I

Teren

Nr cadastral	Suprafața (mp)*	Observații / Referințe
	14.912	

* Suprafața este determinată în planul de proiecție Stereo 70.



Date referitoare la teren

Crt	Categorie folosință	Intra vilan	Suprafața (mp)	Tarla	Parcelă	Nr. topo	Observații / Referințe
1	arabil	NU	14.912	78	19	-	

Lungime Segmente

1) Valorile lungimilor segmentelor sunt obținute din proiecție în plan.

Punct început	X / Y	Punct sfârșit	X / Y	Lungime segment (** (m)
1	706.934,112 313.707,79	2	706.949,17 313.675,902	35.265
2	706.949,17 313.675,902	3	707.331,204 313.857,923	423.18
3	707.331,204 313.857,923	4	707.321,832 313.876,827	21.1
4	707.321,832 313.876,827	5	707.318,984 313.882,696	6.524
5	707.318,984 313.882,696	6	707.315,647 313.889,573	7.644

Punct început	X / Y	Punct sfârșit	X / Y	Lungime segment (** (m)
6	707.315,647 313.889,573	1	706.934,112 313.707,79	422.628

** Lungimile segmentelor sunt determinate în planul de proiecție Stereo 70 și sunt rotunjite la 1 milimetru.

*** Distanța dintre puncte este formată din segmente cumulate ce sunt mai mici decât valoarea 1 milimetru.

**DATE DESPRE IMOBILUL NR. 836**

Oficiul de Cadastru și Publicitate Imobiliară CALARASI
 Biroul de Cadastru și Publicitate Imobiliară Calarasi

A. Partea I. Descrierea imobilului

TEREN Extravilan

Nr. CF vechi:395

Nr. cadastral vechi:528

Adresa: Jud. Calarasi

Nr. Crt	Nr cadastral Nr. topografic	Suprafața* (mp)	Observații / Referințe
A1	23186	13.067	Sector cadastral:44 Teren neimprejmuit;

B. Partea II. Proprietari și acte

Inscrieri privitoare la dreptul de proprietate și alte drepturi reale	Referințe
3428 / 11/02/2008	
Act Notarial nr. 261, din 07/02/2008 emis de BNP CHIRU MARIA DANA;	
B1	A1
Intabulare, drept de PROPRIETATE, dobandit prin Conventie, cota actuala 1/1, cota initiala 1/1	
1) SC APOLLO PROPERTIES SRL, CIF:19163688	
OBSERVATII: (provenita din conversia CF 395)	

C. Partea III. SARCINI .


Inscrieri privind dezmembramintele dreptului de proprietate, drepturi reale de garanție și sarcini	Referințe
NU SUNT	

Anexa Nr. 1 La Partea I

Teren

Nr cadastral	Suprafața (mp)*	Observații / Referințe
23186	13.067	

* Suprafața este determinată în planul de proiecție Stereo 70.



Date referitoare la teren

Crt	Categorie folosință	Intra vilan	Suprafața (mp)	Tarla	Parcelă	Nr. topo	Observații / Referințe
1	arabil	NU	13.067	78	20	-	

Lungime Segmente

1) Valorile lungimilor segmentelor sunt obținute din proiecție în plan.

Punct început	X / Y	Punct sfârșit	X / Y	Lungime segment (** (m)
1	706.949,17 313.675,902	2	706.957,888 313.657,441	20.416
2	706.957,888 313.657,441	3	706.962,626 313.648,099	10.475
3	706.962,626 313.648,099	4	707.344,289 313.829,943	422.769
4	707.344,289 313.829,943	5	707.342,623 313.833,383	3.822
5	707.342,623 313.833,383	6	707.334,448 313.850,979	19.402

Punct început	X / Y	Punct sfârșit	X / Y	Lungime segment (** (m)
6	707.334,448 313.850,979	7	707.331,498 313.857,329	7.002
7	707.331,498 313.857,329	8	707.331,204 313.857,923	0.663
8	707.331,204 313.857,923	1	706.949,17 313.675,902	423.18

** Lungimile segmentelor sunt determinate în planul de proiecție Stereo 70 și sunt rotunjite la 1 milimetru.

*** Distanța dintre puncte este formată din segmente cumulate ce sunt mai mici decât valoarea 1 milimetru.

**DATE DESPRE IMOBILUL NR. 837**

Oficiul de Cadastru și Publicitate Imobiliară CALARASI
Biroul de Cadastru și Publicitate Imobiliară Calarasi

A. Partea I. Descrierea imobilului

TEREN Extravilan

Adresa: Jud. Calarasi

Nr. Crt	Nr cadastral Nr. topografic	Suprafața* (mp)	Observații / Referințe
A1	22787	Din acte: 24.500 Masurata: 24.322	Sector cadastral:44 Teren neimprejmut;

B. Partea II. Proprietari și acte

Inscrieri privitoare la dreptul de proprietate și alte drepturi reale		Referințe
46688 / 26/09/2018		
Act Notarial nr. 714, din 24/09/2018 emis de Chiru Maria Dana;		
B9	Intabulare, drept de PROPRIETATE, dobandit prin Conventie, cota actuala 1/1, cota initiala 1/1 1) LOLOT COSTEL, -casatorit- bun propiu	A1
B10	se noteaza faptul ca imobilul de la A1 constituie patrimoniu de afectatiune 1) LOLOT COSTEL INTREPRINDERE INDIVIDUALA, CIF:11674814	A1

C. Partea III. SARCINI .

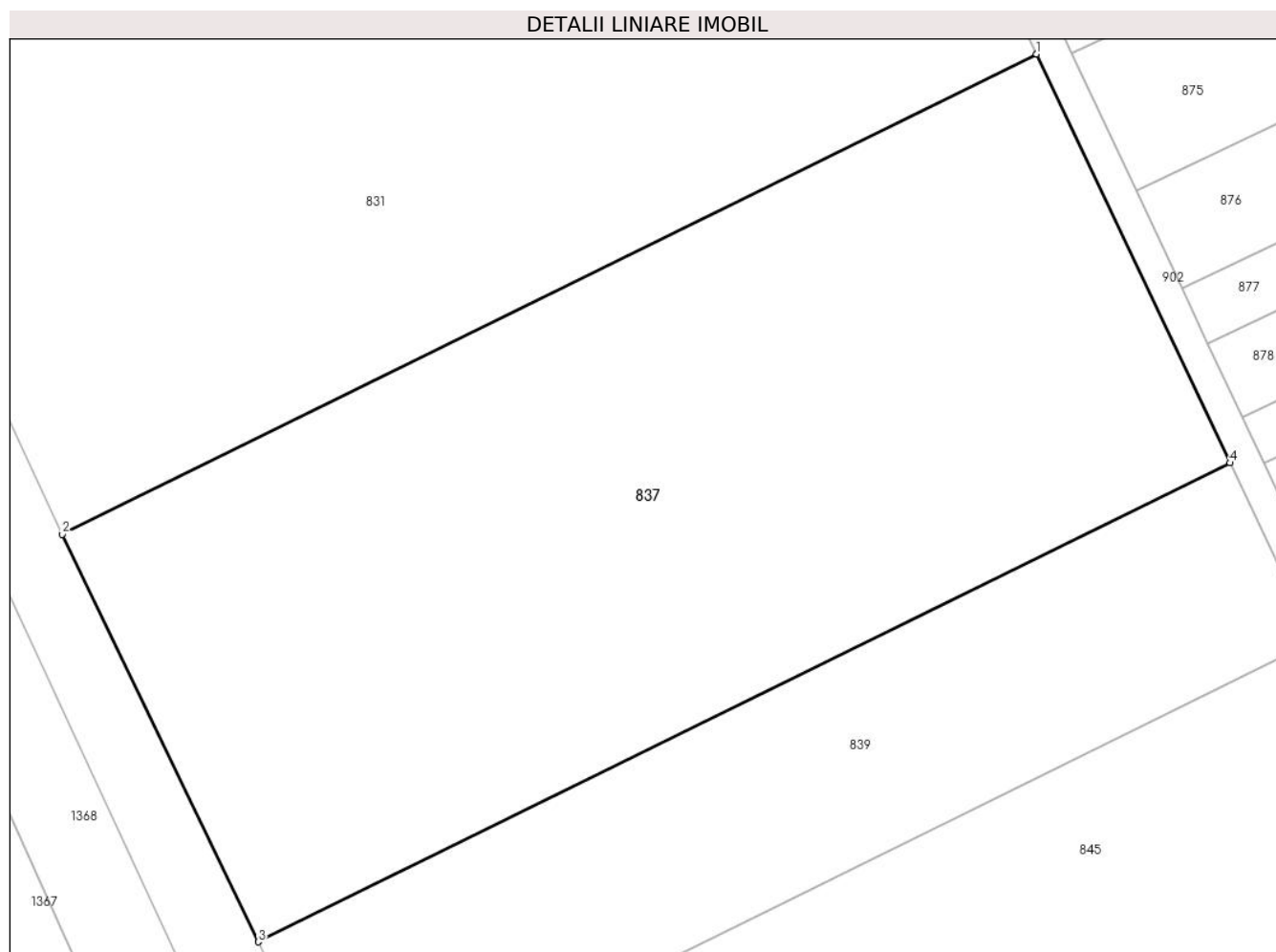
Inscrieri privind dezmembramintele dreptului de proprietate, drepturi reale de garanție și sarcini	Referințe
NU SUNT	

Anexa Nr. 1 La Partea I

Teren

Nr cadastral	Suprafața (mp)*	Observații / Referințe
22787	Din acte: 24.500 Masurata: 24.322	

* Suprafața este determinată în planul de proiecție Stereo 70.



Date referitoare la teren

Crt	Categorie folosință	Intra vilan	Suprafața (mp)	Tarla	Parcelă	Nr. topo	Observații / Referințe
1	arabil	NU	24.322	77/2	13	-	

Lungime Segmente

1) Valorile lungimilor segmentelor sunt obținute din proiecție în plan.

Punct început	X / Y	Punct sfârșit	X / Y	Lungime segment (** (m)
1	707.200,607 313.125,282	2	706.983,578 313.018,403	241.919
2	706.983,578 313.018,403	3	707.027,199 312.927,682	100.663
3	707.027,199 312.927,682	4	707.243,704 313.034,302	241.334
4	707.243,704 313.034,302	1	707.200,607 313.125,282	100.671

**** Lungimile segmentelor sunt determinate în planul de proiecție Stereo 70 și sunt rotunjite la 1 milimetru.**

***** Distanța dintre puncte este formată din segmente cumulate ce sunt mai mici decât valoarea 1 milimetru.**

**DATE DESPRE IMOBILUL NR. 838**

Oficiul de Cadastru și Publicitate Imobiliară CALARASI
Biroul de Cadastru și Publicitate Imobiliară Calarasi

A. Partea I. Descrierea imobilului

TEREN Extravilan

Adresa: Jud. Calarasi

Nr. Crt	Nr cadastral Nr. topografic	Suprafața* (mp)	Observații / Referințe
A1		11.192	Sector cadastral:44 Teren neimprijmit;

B. Partea II. Proprietari și acte

Inscrieri privitoare la dreptul de proprietate și alte drepturi reale		Referințe
/		
Act Administrativ nr. 41827, din 30/09/1995 emis de CJSIPT CALARASI;		
B1	Intabulare, drept de PROPRIETATE, dobandit prin Reconstituire, cota actuala 1/1, cota initiala 1/1 1) TUDOR MARIOARA, LIPSA CNP 2) ANDREI ION, LIPSA CNP 3) GHERASE GHEORGHE, LIPSA CNP 4) NEAGU VASILICHIA, LIPSA CNP 5) GHERASE CONSTANTIN, LIPSA CNP	A1

C. Partea III. SARCINI .

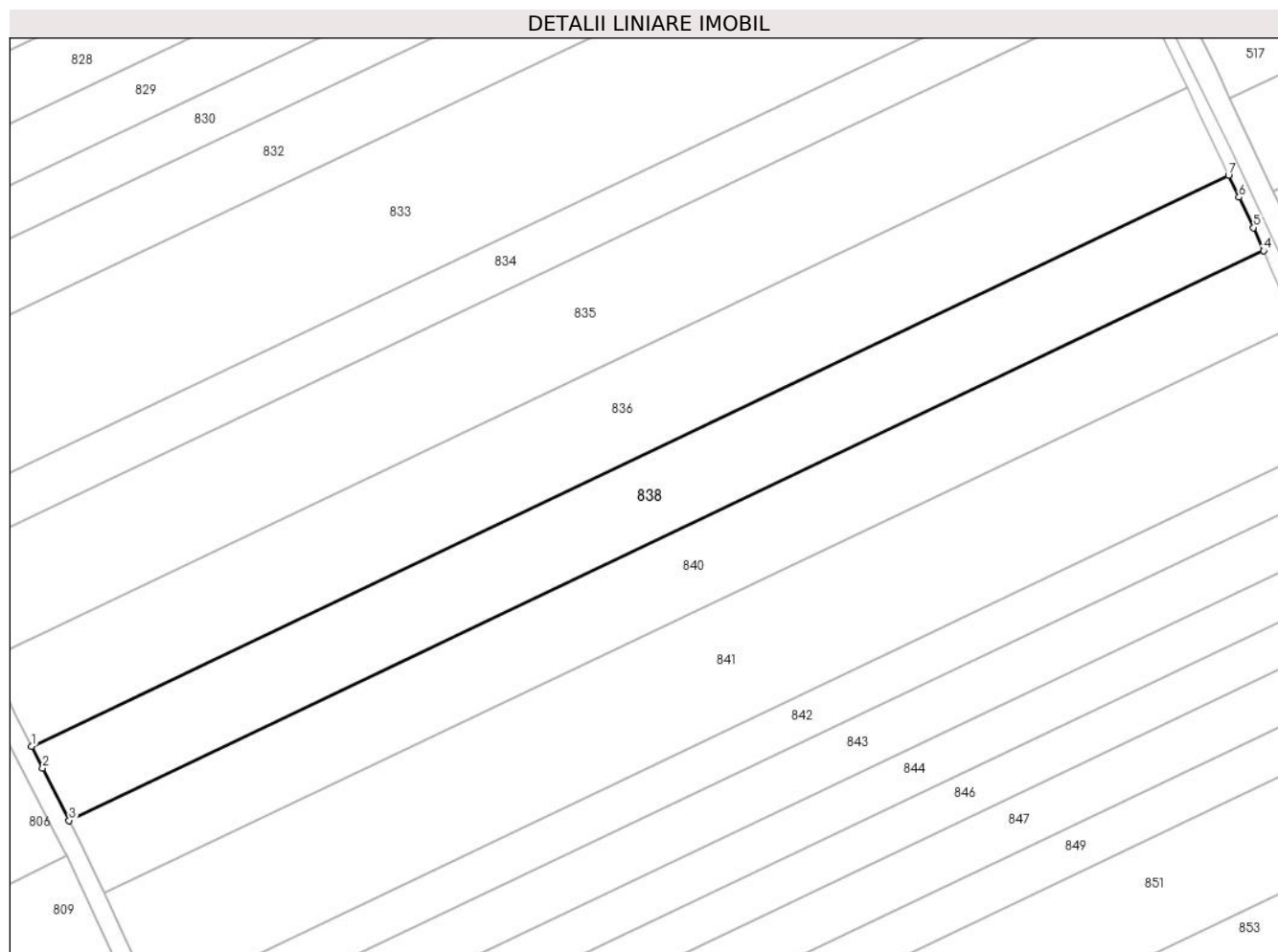
Inscrieri privind dezmembramintele dreptului de proprietate, drepturi reale de garanție și sarcini	Referințe
NU SUNT	

Anexa Nr. 1 La Partea I

Teren

Nr cadastral	Suprafața (mp)*	Observații / Referințe
	11.192	

* Suprafața este determinată în planul de proiecție Stereo 70.



Date referitoare la teren

Crt	Categorie folosință	Intra vilan	Suprafața (mp)	Tarla	Parcelă	Nr. topo	Observații / Referințe
1	arabil	NU	11.192	78	21	-	

Lungime Segmente

1) Valorile lungimilor segmentelor sunt obținute din proiecție în plan.

Punct început	X / Y	Punct sfârșit	X / Y	Lungime segment (** (m)
1	706.962,626 313.648,099	2	706.966,161 313.641,13	7.814
2	706.966,161 313.641,13	3	706.974,613 313.624,466	18.685
3	706.974,613 313.624,466	4	707.355,526 313.805,953	421.939
4	707.355,526 313.805,953	5	707.352,332 313.813,328	8.037
5	707.352,332 313.813,328	6	707.347,633 313.823,035	10.785

Punct început	X / Y	Punct sfârșit	X / Y	Lungime segment (** (m)
6	707.347,633 313.823,035	7	707.344,289 313.829,943	7.675
7	707.344,289 313.829,943	1	706.962,626 313.648,099	422.769

** Lungimile segmentelor sunt determinate în planul de proiecție Stereo 70 și sunt rotunjite la 1 milimetru.

*** Distanța dintre puncte este formată din segmente cumulate ce sunt mai mici decât valoarea 1 milimetru.

**DATE DESPRE IMOBILUL NR. 839**

Oficiul de Cadastru și Publicitate Imobiliară CALARASI
Biroul de Cadastru și Publicitate Imobiliară Calarasi

A. Partea I. Descrierea imobilului

TEREN Extravilan

Adresa: Jud. Calarasi

Nr. Crt	Nr cadastral Nr. topografic	Suprafața* (mp)	Observații / Referințe
A1	22052	Din acte: 10.654 Masurata: 10.576	Sector cadastral:44 Teren neimprejmuit;

B. Partea II. Proprietari și acte

Inscrieri privitoare la dreptul de proprietate și alte drepturi reale		Referințe
94 / 03/01/2013		
Act Notarial nr. 2917, din 28/12/2012 emis de BNP MITACHE IULIANA ADRIANA;		
B2	Intabulare, drept de PROPRIETATE, dobandit prin Conventie, cota actuala 1/1, cota initiala 1/1 1) MANEA TUDOREL MIHAI, - sot 2) MANEA VERONICA FLORINA, - sotie	A1

C. Partea III. SARCINI .

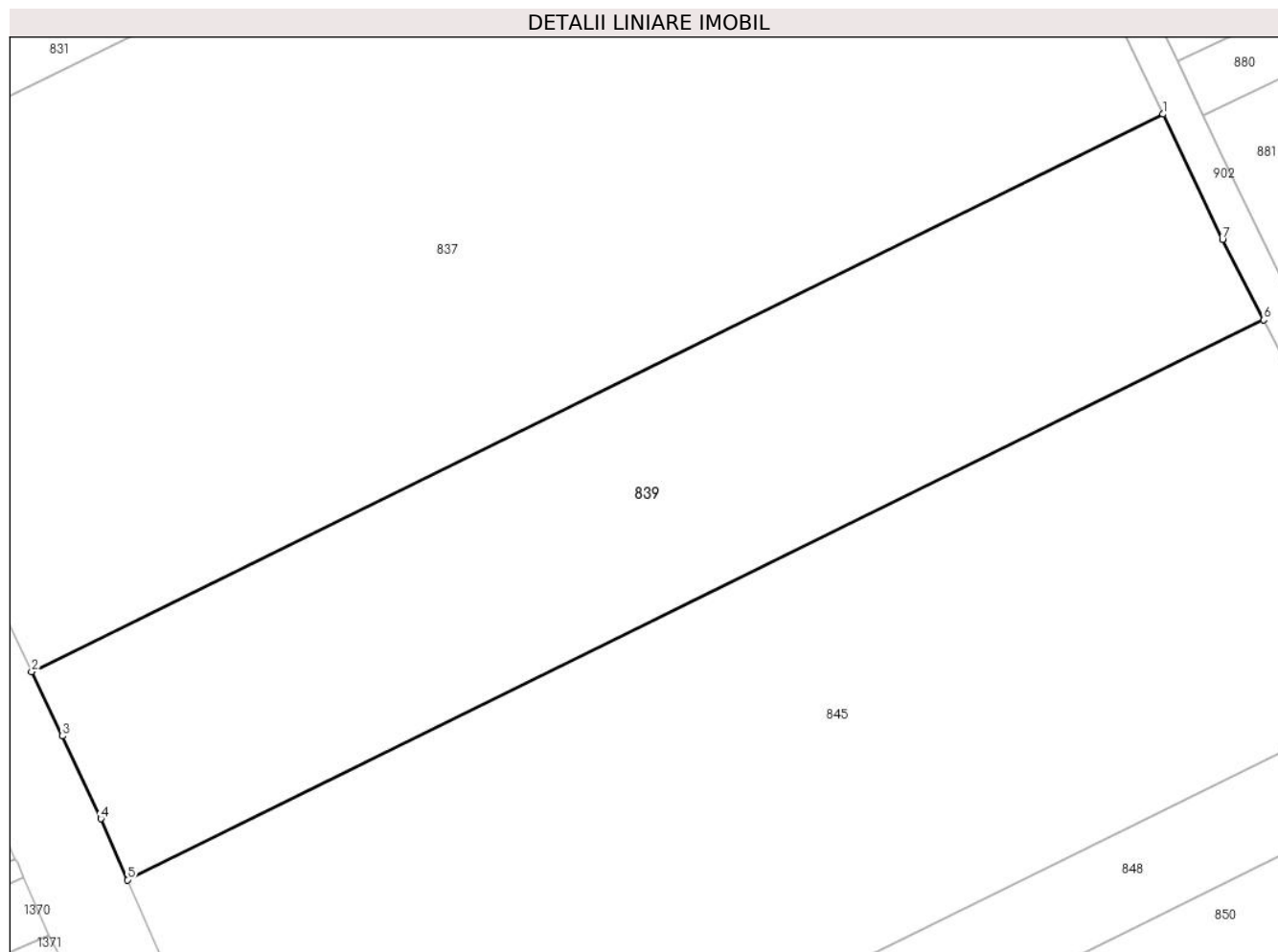
Inscrieri privind dezmembramintele dreptului de proprietate, drepturi reale de garanție și sarcini	Referințe
NU SUNT	

Anexa Nr. 1 La Partea I

Teren

Nr cadastral	Suprafața (mp)*	Observații / Referințe
22052	Din acte: 10.654 Masurata: 10.576	

* Suprafața este determinată în planul de proiecție Stereo 70.



Date referitoare la teren

Crt	Categorie folosință	Intra vilan	Suprafața (mp)	Tarla	Parcelă	Nr. topo	Observații / Referințe
1	arabil	NU	10.576	77/2	14	-	

Lungime Segmente

1) Valorile lungimilor segmentelor sunt obținute din proiecție în plan.

Punct început	X / Y	Punct sfârșit	X / Y	Lungime segment (** (m)
1	707.243,704 313.034,302	2	707.027,199 312.927,682	241.334
2	707.027,199 312.927,682	3	707.033,103 312.915,404	13.624
3	707.033,103 312.915,404	4	707.040,468 312.899,611	17.426
4	707.040,468 312.899,611	5	707.045,553 312.887,902	12.765

Punct început	X / Y	Punct sfârșit	X / Y	Lungime segment (** (m)
5	707.045,553 312.887,902	6	707.262,948 312.994,961	242.327
6	707.262,948 312.994,961	7	707.255,046 313.010,36	17.308
7	707.255,046 313.010,36	1	707.243,704 313.034,302	26.493

** Lungimile segmentelor sunt determinate în planul de proiecție Stereo 70 și sunt rotunjite la 1 milimetru.

*** Distanța dintre puncte este formată din segmente cumulate ce sunt mai mici decât valoarea 1 milimetru.

**DATE DESPRE IMOBILUL NR. 840**

Oficiul de Cadastru și Publicitate Imobiliară CALARASI
Biroul de Cadastru și Publicitate Imobiliară Calarasi

A. Partea I. Descrierea imobilului

TEREN Extravilan

Adresa: Jud. Calarasi

Nr. Crt	Nr cadastral Nr. topografic	Suprafața* (mp)	Observații / Referințe
A1	21761	10.801	Sector cadastral:44 Teren neimpregmuit;

B. Partea II. Proprietari și acte

Inscrieri privitoare la dreptul de proprietate și alte drepturi reale	Referințe
17993 / 25/05/2012	
Act Notarial nr. 1259, din 24/05/2012 emis de BNP POPA DIDINA;	
B4	A1
Intabulare, drept de PROPRIETATE, dobandit prin Conventie, cota actuala 1/1, cota initiala 1/1	
1) SC MIA COM SRL, CIF:14434166	

C. Partea III. SARCINI

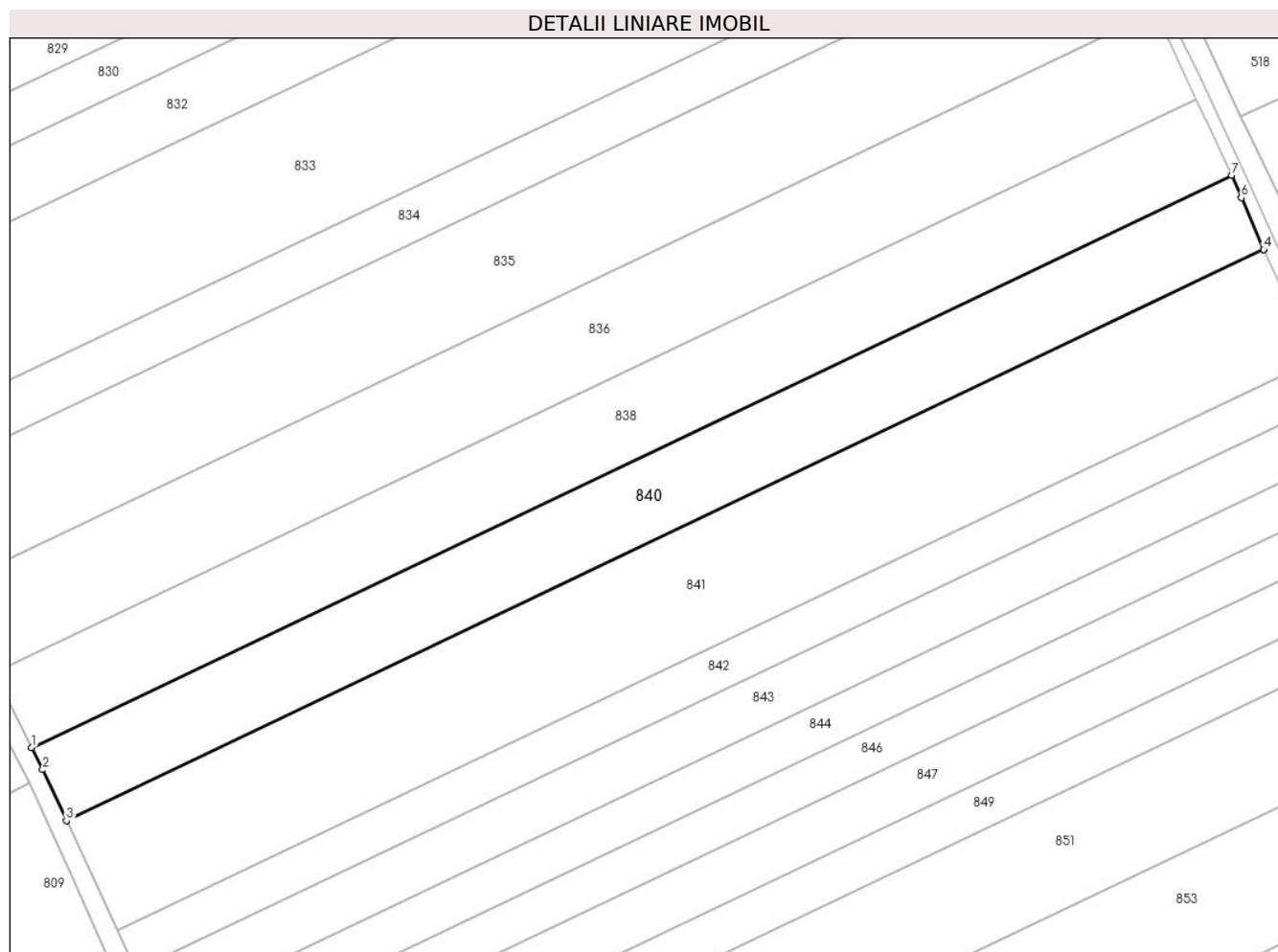
Inscrieri privind dezmembramintele dreptului de proprietate, drepturi reale de garanție și sarcini	Referințe
65990 / 20/12/2013	
Act Notarial nr. 4664, din 19/12/2013 emis de NP SERBAN ANGELICA VALENTINA;	
C1	A1
Intabulare, drept de IPOTECA, Valoare:192730 RONsi celelalte obligatii de plata, in baza Contractului de credit nr.6574/19.12.2013	
1) SC AGRICOVER CREDIT IFN SA, CIF:22940237	
30805 / 18/06/2020	
Act Notarial nr. 1375, din 16/06/2020 emis de NP Tutuianu Dana Cristina;	
C2	A1
Intabulare, drept de IPOTECA, Valoare:261860 RON, si celelalte obligatii de plata aferente Actului aditional nr. 7/16.06.2020 la Contractul de credit nr. 6574/19.12.2013	
1) AGRICOVER CREDIT IFN SA, CIF:99999999999999, LIPSA CUI	
29877 / 25/05/2023	
Act Notarial nr. 640, din 24/05/2023 emis de Banateanu Casandra Liana, anexa;	
C3	A1
Intabulare, drept de IPOTECA, Valoare:899040 LEIsi celelalte obligatii de plata aferente creditului acordat in baza Contractului de credit nr. 2004241/17.05.2023	
1) AGRICOVER CREDIT IFN SA, CIF:99999999999999, LIPSA CUI	

Anexa Nr. 1 La Partea I

Teren

Nr cadastral	Suprafața (mp)*	Observații / Referințe
21761	10.801	

* Suprafața este determinată în planul de proiecție Stereo 70.



Date referitoare la teren

Crt	Categorie folosință	Intra vilan	Suprafața (mp)	Tarla	Parcelă	Nr. topo	Observații / Referințe
1	arabil	NU	10.801	78	22	-	

Lungime Segmente

1) Valorile lungimilor segmentelor sunt obținute din proiecție în plan.

Punct început	X / Y	Punct sfârșit	X / Y	Lungime segment (** (m)
1	706.974,613 313.624,466	2	706.978,156 313.617,48	7.833
2	706.978,156 313.617,48	3	706.985,641 313.601,327	17.803
3	706.985,641 313.601,327	4	707.365,718 313.782,415	421.012
4	707.365,718 313.782,415	5	707.365,703 313.782,45	0.038
5	707.365,703 313.782,45	6	707.358,585 313.798,888	17.913

Punct început	X / Y	Punct sfârșit	X / Y	Lungime segment (** (m)
6	707.358,585 313.798,888	7	707.355,526 313.805,953	7.699
7	707.355,526 313.805,953	1	706.974,613 313.624,466	421.939

** Lungimile segmentelor sunt determinate în planul de proiecție Stereo 70 și sunt rotunjite la 1 milimetru.

*** Distanța dintre puncte este formată din segmente cumulate ce sunt mai mici decât valoarea 1 milimetru.

**DATE DESPRE IMOBILUL NR. 841**

Oficiul de Cadastru și Publicitate Imobiliară CALARASI
Biroul de Cadastru și Publicitate Imobiliară Calarasi

A. Partea I. Descrierea imobilului

TEREN Extravilan

Adresa: Jud. Calarasi

Nr. Crt	Nr cadastral Nr. topografic	Suprafața* (mp)	Observații / Referințe
A1	23870	16.225	Sector cadastral:44 Teren neimprejmuit;

B. Partea II. Proprietari și acte

Inscrieri privitoare la dreptul de proprietate și alte drepturi reale		Referințe
39212 / 13/08/2018		
Act Notarial nr. 576, din 08/08/2018 emis de Chiru Maria Dana;		
B3	Intabulare, drept de PROPRIETATE, dobandit prin Conventie, cota actuala 1/1, cota initiala 1/1 1) LOLOT COSTEL	A1
B4	se noteaza faptul ca, imobilul de la A1 constituie patrimoniu de afectatiune 1) LOLOT COSTEL INTREPRINDERE INDIVIDUALA, CIF:11674814	A1

C. Partea III. SARCINI .


Inscrieri privind dezmembramintele dreptului de proprietate, drepturi reale de garanție și sarcini	Referințe
NU SUNT	

Anexa Nr. 1 La Partea I

Teren

Nr cadastral	Suprafața (mp)*	Observații / Referințe
23870	16.225	

* Suprafața este determinată în planul de proiecție Stereo 70.



Date referitoare la teren

Crt	Categorie folosință	Intra vilan	Suprafața (mp)	Tarla	Parcelă	Nr. topo	Observații / Referințe
1	arabil	NU	16.225	78	23	-	

Lungime Segmente

1) Valorile lungimilor segmentelor sunt obținute din proiecție în plan.

Punct început	X / Y	Punct sfârșit	X / Y	Lungime segment (** (m)
1	706.985,641 313.601,327	2	707.001,846 313.566,353	38.546
2	707.001,846 313.566,353	3	707.381,794 313.747,38	420.87
3	707.381,794 313.747,38	4	707.377,31 313.757,188	10.784
4	707.377,31 313.757,188	5	707.368,942 313.775,399	20.042
5	707.368,942 313.775,399	6	707.365,718 313.782,415	7.721

Punct început	X / Y	Punct sfârșit	X / Y	Lungime segment (** (m)
6	707.365,718 313.782,415	1	706.985,641 313.601,327	421.012

** Lungimile segmentelor sunt determinate în planul de proiecție Stereo 70 și sunt rotunjite la 1 milimetru.

*** Distanța dintre puncte este formată din segmente cumulate ce sunt mai mici decât valoarea 1 milimetru.

**DATE DESPRE IMOBILUL NR. 842**

Oficiul de Cadastru și Publicitate Imobiliară CALARASI
Biroul de Cadastru și Publicitate Imobiliară Calarasi

A. Partea I. Descrierea imobilului

TEREN Extravilan

Nr. CF vechi:294

Nr. cadastral vechi:431

Adresa: Jud. Calarasi

Nr. Crt	Nr cadastral Nr. topografic	Suprafața* (mp)	Observații / Referințe
A1	23142	5.753	Sector cadastral:44 Teren neimprejmuit;

B. Partea II. Proprietari și acte

Inscrieri privitoare la dreptul de proprietate și alte drepturi reale	Referințe
24941 / 09/11/2007	
Act Notarial nr. 3135, din 07/11/2007 emis de BNP CHIRU MARIA DANA;	
B1	A1
Intabulare, drept de PROPRIETATE, dobandit prin Conventie, cota actuala 1/1, cota initiala 1/1	
1) SC APOLLO PROPERTIES SRL, CIF:99999999999999, LIPSA CUI	
OBSERVATII: (provenita din conversia CF 294)	

C. Partea III. SARCINI .

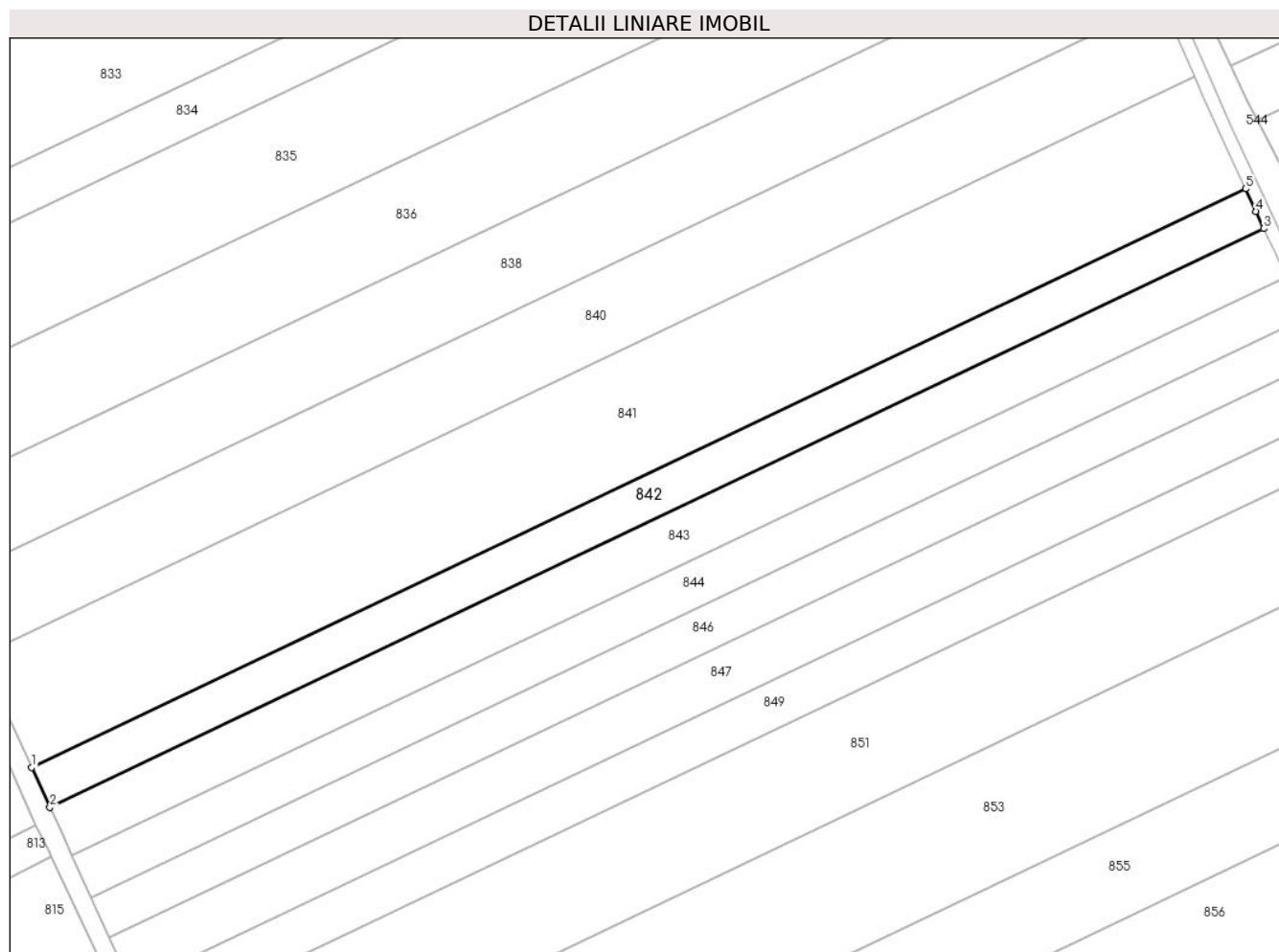
Inscrieri privind dezmembramintele dreptului de proprietate, drepturi reale de garanție și sarcini	Referințe
NU SUNT	

Anexa Nr. 1 La Partea I

Teren

Nr cadastral	Suprafața (mp)*	Observații / Referințe
23142	5.753	

* Suprafața este determinată în planul de proiecție Stereo 70.



Date referitoare la teren

Crt	Categorie folosință	Intravilan	Suprafața (mp)	Tarla	Parcelă	Nr. topo	Observații / Referințe
1	arabil	NU	5.753	78	24	-	

Lungime Segmente

1) Valorile lungimilor segmentelor sunt obținute din proiecție în plan.

Punct început	X / Y	Punct sfârșit	X / Y	Lungime segment (** (m)
1	707.001,846 313.566,353	2	707.007,594 313.553,948	13.672
2	707.007,594 313.553,948	3	707.387,478 313.734,945	420.799
3	707.387,478 313.734,945	4	707.385,011 313.740,341	5.933
4	707.385,011 313.740,341	5	707.381,794 313.747,38	7.739
5	707.381,794 313.747,38	1	707.001,846 313.566,353	420.87

**** Lungimile segmentelor sunt determinate în planul de proiecție Stereo 70 și sunt rotunjite la 1 milimetru.**

***** Distanța dintre puncte este formată din segmente cumulate ce sunt mai mici decât valoarea 1 milimetru.**

**DATE DESPRE IMOBILUL NR. 843**

Oficiul de Cadastru și Publicitate Imobiliară CALARASI
Biroul de Cadastru și Publicitate Imobiliară Calarasi

A. Partea I. Descrierea imobilului

TEREN Extravilan

Adresa: Jud. Calarasi

Nr. Crt	Nr cadastral Nr. topografic	Suprafața* (mp)	Observații / Referințe
A1	22018	7.000	Sector cadastral:44 Teren neimprejmuit;

B. Partea II. Proprietari și acte

Inscrieri privitoare la dreptul de proprietate și alte drepturi reale	Referințe
3155 / 25/01/2013	
Act Notarial nr. 60, din 23/01/2013 emis de BNP CHIRU MARIA DANA;	
B2	A1
Intabulare, drept de PROPRIETATE, dobandit prin Conventie, cota actuala 1/1, cota initiala 1/1	
1) SC APOLLO PROPERTIES SRL, CIF:19163688	

C. Partea III. SARCINI .

Inscrieri privind dezmembramintele dreptului de proprietate, drepturi reale de garanție și sarcini	Referințe
NU SUNT	

Anexa Nr. 1 La Partea I

Teren

Nr cadastral	Suprafața (mp)*	Observații / Referințe
22018	7.000	

* Suprafața este determinată în planul de proiecție Stereo 70.



Date referitoare la teren

Crt	Categorie folosință	Intravilan	Suprafața (mp)	Tarla	Parcelă	Nr. topo	Observații / Referințe
1	arabil	NU	7.000	78	25	-	

Lungime Segmente

1) Valorile lungimilor segmentelor sunt obținute din proiecție în plan.

Punct început	X / Y	Punct sfârșit	X / Y	Lungime segment (** (m)
1	707.007,594 313.553,948	2	707.010,906 313.546,8	7.878
2	707.010,906 313.546,8	3	707.014,533 313.538,827	8.759
3	707.014,533 313.538,827	4	707.394,395 313.719,813	420.774
4	707.394,395 313.719,813	5	707.390,696 313.727,904	8.896
5	707.390,696 313.727,904	6	707.387,478 313.734,945	7.742

Punct început	X / Y	Punct sfârșit	X / Y	Lungime segment (** (m)
6	707.387,478 313.734,945	1	707.007,594 313.553,948	420.799

** Lungimile segmentelor sunt determinate în planul de proiecție Stereo 70 și sunt rotunjite la 1 milimetru.

*** Distanța dintre puncte este formată din segmente cumulate ce sunt mai mici decât valoarea 1 milimetru.

**DATE DESPRE IMOBILUL NR. 844**

Oficiul de Cadastru și Publicitate Imobiliară CALARASI
Biroul de Cadastru și Publicitate Imobiliară Calarasi

A. Partea I. Descrierea imobilului

TEREN Extravilan

Adresa: Jud. Calarasi

Nr. Crt	Nr cadastral Nr. topografic	Suprafața* (mp)	Observații / Referințe
A1		6.000	Sector cadastral:44 Teren neimprejmuit;

B. Partea II. Proprietari și acte

Inscrieri privitoare la dreptul de proprietate și alte drepturi reale		Referințe
/		
Act Administrativ nr. 41611, din 02/02/1995 emis de CJSIPT CALARASI;		
B1	Intabulare, drept de PROPRIETATE, dobandit prin Reconstituire, cota actuala 1/1, cota initiala 1/1 1) ALEXANDRU ANICA, LIPSA CNP 2) SERBAN ION, LIPSA CNP 3) DIMA ELENA, LIPSA CNP 4) MORARU MARIA, LIPSA CNP	A1

C. Partea III. SARCINI .

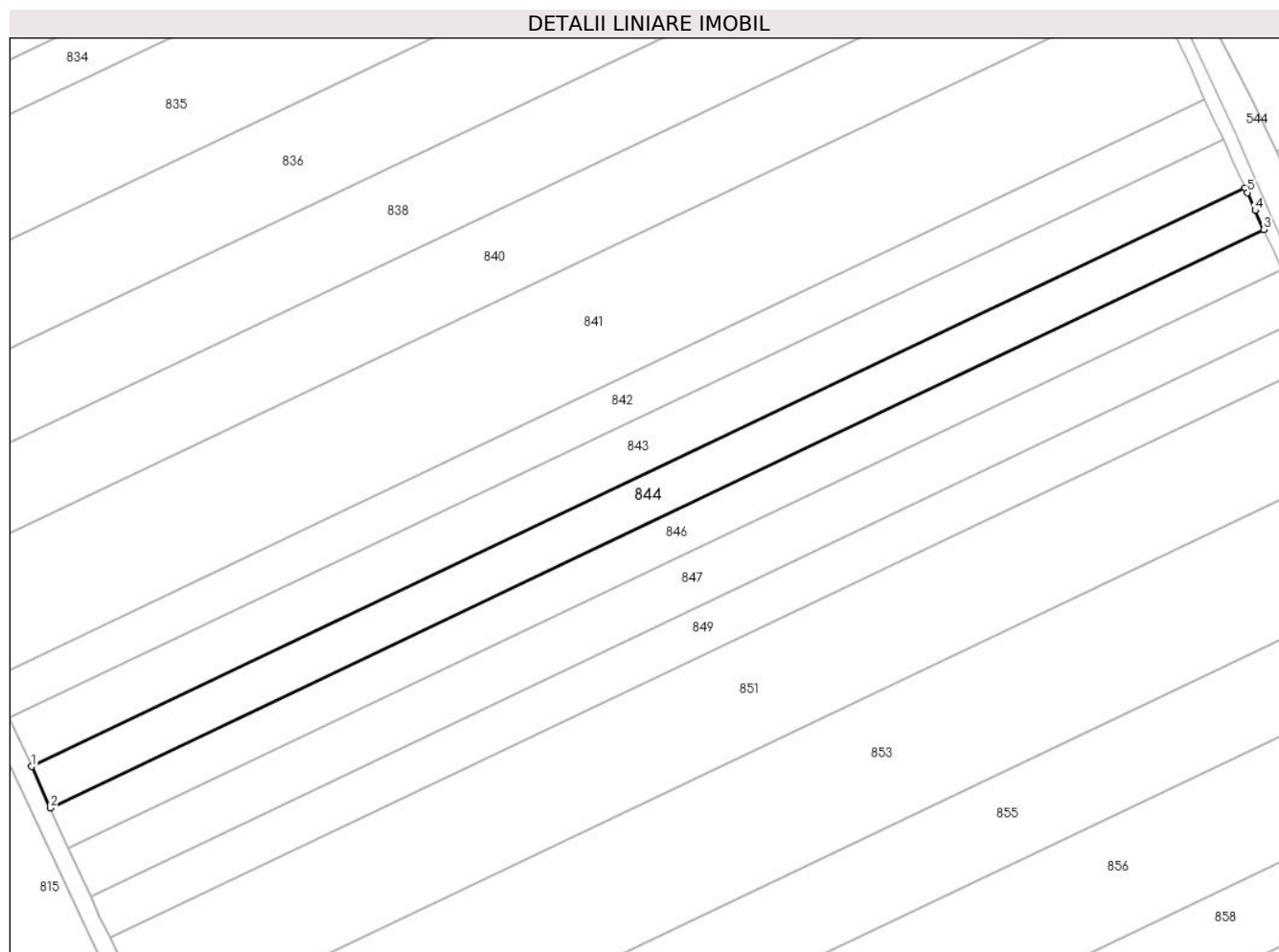
Inscrieri privind dezmembramintele dreptului de proprietate, drepturi reale de garanție și sarcini	Referințe
NU SUNT	

Anexa Nr. 1 La Partea I

Teren

Nr cadastral	Suprafața (mp)*	Observații / Referințe
	6.000	

* Suprafața este determinată în planul de proiecție Stereo 70.



Date referitoare la teren

Crt	Categorie folosință	Intra vilan	Suprafața (mp)	Tarla	Parcelă	Nr. topo	Observații / Referințe
1	arabil	NU	6.000	78	26	-	

Lungime Segmente

1) Valorile lungimilor segmentelor sunt obținute din proiecție în plan.

Punct început	X / Y	Punct sfârșit	X / Y	Lungime segment (** (m)
1	707.014,533 313.538,827	2	707.020,439 313.525,844	14.263
2	707.020,439 313.525,844	3	707.400,224 313.706,793	420.689
3	707.400,224 313.706,793	4	707.397,566 313.712,747	6.52
4	707.397,566 313.712,747	5	707.395,074 313.718,328	6.112
5	707.395,074 313.718,328	6	707.394,395 313.719,813	1.633

Punct început	X / Y	Punct sfârșit	X / Y	Lungime segment (** (m)
6	707.394,395 313.719,813	1	707.014,533 313.538,827	420.774

** Lungimile segmentelor sunt determinate în planul de proiecție Stereo 70 și sunt rotunjite la 1 milimetru.

*** Distanța dintre puncte este formată din segmente cumulate ce sunt mai mici decât valoarea 1 milimetru.

**DATE DESPRE IMOBILUL NR. 845**

Oficiul de Cadastru și Publicitate Imobiliară CALARASI
Biroul de Cadastru și Publicitate Imobiliară Calarasi

A. Partea I. Descrierea imobilului

TEREN Extravilan

Adresa: Jud. Calarasi

Nr. Crt	Nr cadastral Nr. topografic	Suprafața* (mp)	Observații / Referințe
A1		18.404	Sector cadastral:44 Teren neimprejmuit;

B. Partea II. Proprietari și acte

Inscrieri privitoare la dreptul de proprietate și alte drepturi reale	Referințe
/	
Act Administrativ nr. 41435, din 30/03/1994 emis de CJSIPT CALARASI;	
B1	A1
Intabulare, drept de PROPRIETATE, dobandit prin Reconstituire, cota actuala 1/1, cota initiala 1/1 1) ENICA I STAN, LIPSA CNP	

C. Partea III. SARCINI .

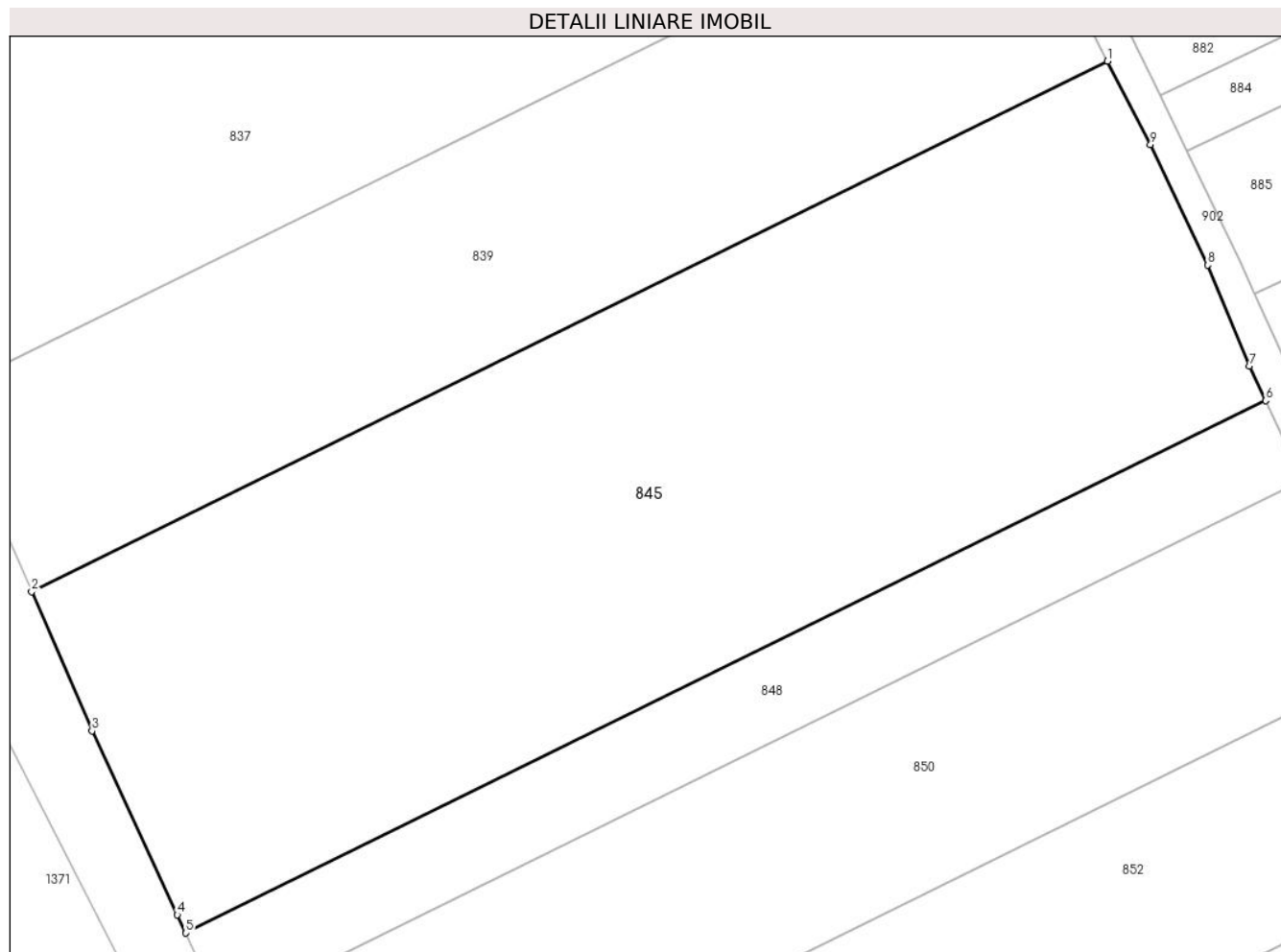
Inscrieri privind dezmembramintele dreptului de proprietate, drepturi reale de garanție și sarcini	Referințe
NU SUNT	

Anexa Nr. 1 La Partea I

Teren

Nr cadastral	Suprafața (mp)*	Observații / Referințe
	18.404	

* Suprafața este determinată în planul de proiecție Stereo 70.



Date referitoare la teren

Crt	Categorie folosință	Intravilan	Suprafața (mp)	Tarla	Parcelă	Nr. topo	Observații / Referințe
1	arabil	NU	18.404	77/2	15	-	

Lungime Segmente

1) Valorile lungimilor segmentelor sunt obținute din proiecție în plan.

Punct început	X / Y	Punct sfârșit	X / Y	Lungime segment (** (m)
1	707.262,948 312.994,961	2	707.045,553 312.887,902	242.327
2	707.045,553 312.887,902	3	707.057,755 312.859,807	30.63
3	707.057,755 312.859,807	4	707.074,98 312.822,674	40.934
4	707.074,98 312.822,674	5	707.076,699 312.818,995	4.061
5	707.076,699 312.818,995	6	707.294,898 312.926,451	243.223

Punct început	X / Y	Punct sfârșit	X / Y	Lungime segment (** (m)
6	707.294,898 312.926,451	7	707.291,647 312.933,372	7.647
7	707.291,647 312.933,372	8	707.283,134 312.953,813	22.143
8	707.283,134 312.953,813	9	707.271,609 312.978,083	26.867
9	707.271,609 312.978,083	1	707.262,948 312.994,961	18.97

** Lungimile segmentelor sunt determinate în planul de proiecție Stereo 70 și sunt rotunjite la 1 milimetru.

*** Distanța dintre puncte este formată din segmente cumulate ce sunt mai mici decât valoarea 1 milimetru.

**DATE DESPRE IMOBILUL NR. 846**

Oficiul de Cadastru și Publicitate Imobiliară CALARASI
Biroul de Cadastru și Publicitate Imobiliară Calarasi

A. Partea I. Descrierea imobilului

TEREN Extravilan

Adresa: Jud. Calarasi

Nr. Crt	Nr cadastral Nr. topografic	Suprafața* (mp)	Observații / Referințe
A1		5.765	Sector cadastral:44 Teren neimprejmuit;

B. Partea II. Proprietari și acte

Inscrieri privitoare la dreptul de proprietate și alte drepturi reale	Referințe
/	
Act Administrativ nr. 41618, din 06/02/1995 emis de CJSIPT CALARASI;	
B1	A1
Intabulare, drept de PROPRIETATE, dobandit prin Constituire, cota actuala 1/1, cota initiala 1/1	
1) CRISTIAN D CONSTANTIN, LIPSA CNP	

C. Partea III. SARCINI .

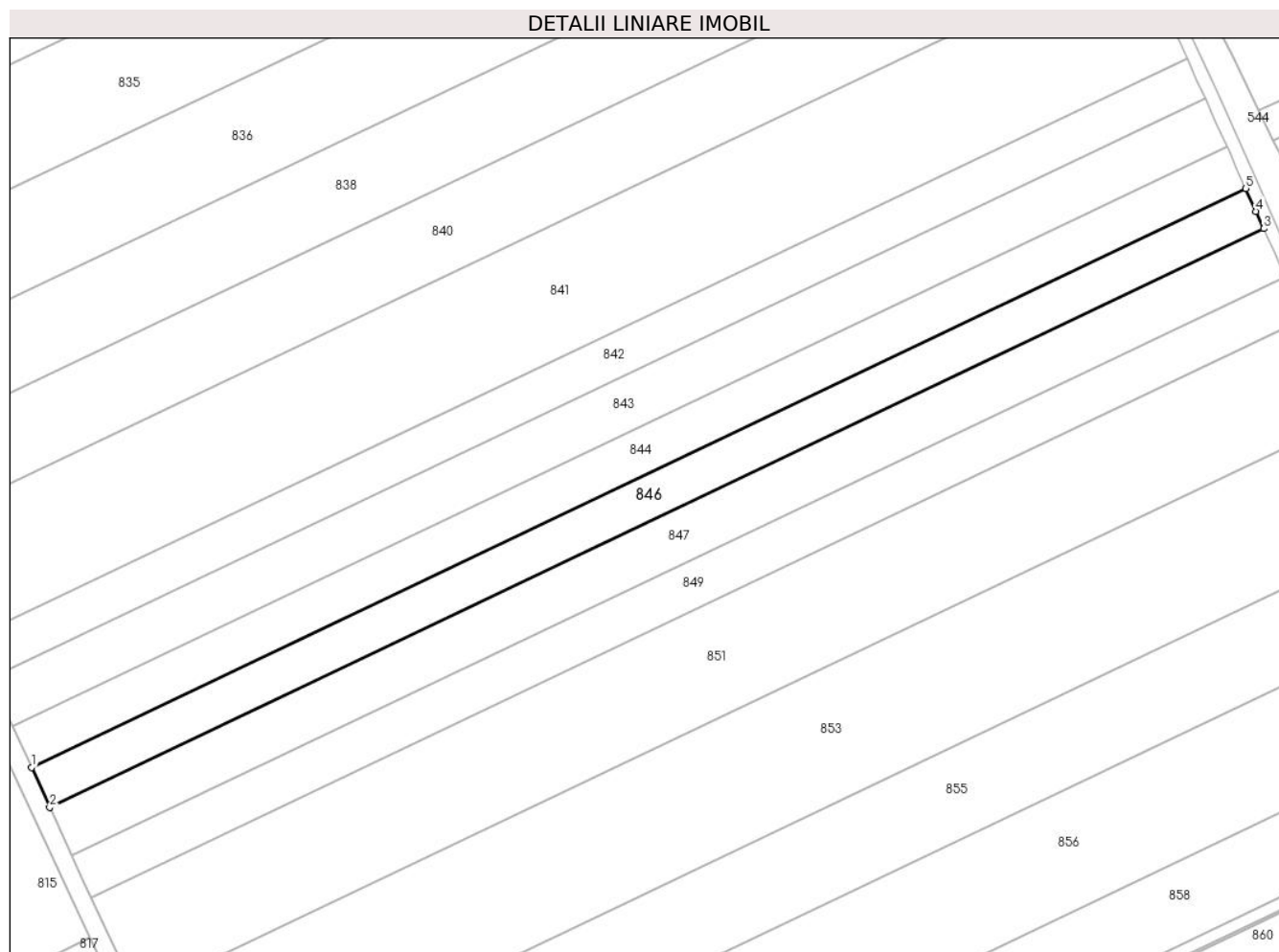
Inscrieri privind dezmembramintele dreptului de proprietate, drepturi reale de garanție și sarcini	Referințe
NU SUNT	

Anexa Nr. 1 La Partea I

Teren

Nr cadastral	Suprafața (mp)*	Observații / Referințe
	5.765	

* Suprafața este determinată în planul de proiecție Stereo 70.



Date referitoare la teren

Crt	Categorie folosință	Intra vilan	Suprafața (mp)	Tarla	Parcelă	Nr. topo	Observații / Referințe
1	arabil	NU	5.765	78	27	-	

Lungime Segmente

1) Valorile lungimilor segmentelor sunt obținute din proiecție în plan.

Punct început	X / Y	Punct sfârșit	X / Y	Lungime segment (** (m)
1	707.020,439 313.525,844	2	707.026,115 313.513,367	13.707
2	707.026,115 313.513,367	3	707.405,813 313.694,275	420.593
3	707.405,813 313.694,275	4	707.403,387 313.699,708	5.95
4	707.403,387 313.699,708	5	707.400,224 313.706,793	7.759
5	707.400,224 313.706,793	1	707.020,439 313.525,844	420.689

**** Lungimile segmentelor sunt determinate în planul de proiecție Stereo 70 și sunt rotunjite la 1 milimetru.**

***** Distanța dintre puncte este formată din segmente cumulate ce sunt mai mici decât valoarea 1 milimetru.**

**DATE DESPRE IMOBILUL NR. 847**

Oficiul de Cadastru și Publicitate Imobiliară CALARASI
Biroul de Cadastru și Publicitate Imobiliară Calarasi

A. Partea I. Descrierea imobilului

TEREN Extravilan

Adresa: Jud. Calarasi

Nr. Crt	Nr cadastral Nr. topografic	Suprafața* (mp)	Observații / Referințe
A1	21904	7.000	Sector cadastral:44 Teren neimprejmuit;

B. Partea II. Proprietari și acte

Inscrieri privitoare la dreptul de proprietate și alte drepturi reale		Referințe
28374 / 13/08/2012		
Act Notarial nr. 2618, din 10/08/2012 emis de BNP SERBAN ANGELICA VALENTINA;		
B2	Intabulare, drept de PROPRIETATE, dobandit prin Conventie, cota actuala 1/1, cota initiala 1/1 1) SC AGROBAD SRL, CIF:18843317	A1

C. Partea III. SARCINI


Inscrieri privind dezmembramintele dreptului de proprietate, drepturi reale de garanție și sarcini		Referințe
55785 / 12/09/2023		
Act Notarial nr. 2964, din 12/09/2023 emis de Serban Angelica Valentina;		
C1	Intabulare, drept de IPOTECA, Valoare:1010350 LEI plus celelalte obligatii de plata aferente creditului acordat in baza contractului de credit nr.2004856/07.09.2023 1) SOCIETATEA AGRICOVER CREDIT IFN SA, CIF:22940237	A1

Anexa Nr. 1 La Partea I

Teren

Nr cadastral	Suprafața (mp)*	Observații / Referințe
21904	7.000	

* Suprafața este determinată în planul de proiecție Stereo 70.



Date referitoare la teren

Crt	Categorie folosință	Intra vilan	Suprafața (mp)	Tarla	Parcelă	Nr. topo	Observații / Referințe
1	arabil	NU	7.000	78	28	-	

Lungime Segmente

1) Valorile lungimilor segmentelor sunt obținute din proiecție în plan.

Punct început	X / Y	Punct sfârșit	X / Y	Lungime segment (** (m)
1	707.026,115 313.513,367	2	707.033,009 313.498,213	16.648
2	707.033,009 313.498,213	3	707.412,601 313.679,071	420.476
3	707.412,601 313.679,071	4	707.408,987 313.687,166	8.865
4	707.408,987 313.687,166	5	707.405,813 313.694,275	7.785
5	707.405,813 313.694,275	1	707.026,115 313.513,367	420.593

**** Lungimile segmentelor sunt determinate în planul de proiecție Stereo 70 și sunt rotunjite la 1 milimetru.**

***** Distanța dintre puncte este formată din segmente cumulate ce sunt mai mici decât valoarea 1 milimetru.**

**DATE DESPRE IMOBILUL NR. 848**

Oficiul de Cadastru și Publicitate Imobiliară CALARASI
Biroul de Cadastru și Publicitate Imobiliară Calarasi

A. Partea I. Descrierea imobilului

TEREN Extravilan

Adresa: Jud. Calarasi

Nr. Crt	Nr cadastral Nr. topografic	Suprafața* (mp)	Observații / Referințe
A1		4.305	Sector cadastral:44 Teren neimprijmit;

B. Partea II. Proprietari și acte

Inscrieri privitoare la dreptul de proprietate și alte drepturi reale		Referințe
/		
Act Administrativ nr. 41814, din 30/09/1995 emis de CJSIPT CALARASI;		
B1	Intabulare, drept de PROPRIETATE, dobandit prin Reconstituire, cota actuala 1/1, cota initiala 1/1 1) ANDREI TRAIAN , LIPSA CNP 2) CERCHEZ NATALIA , LIPSA CNP 3) VASILE EUGENIA , LIPSA CNP 4) GHERASE FLORIAN , LIPSA CNP 5) ANDREI TUDOR , LIPSA CNP	A1

C. Partea III. SARCINI .

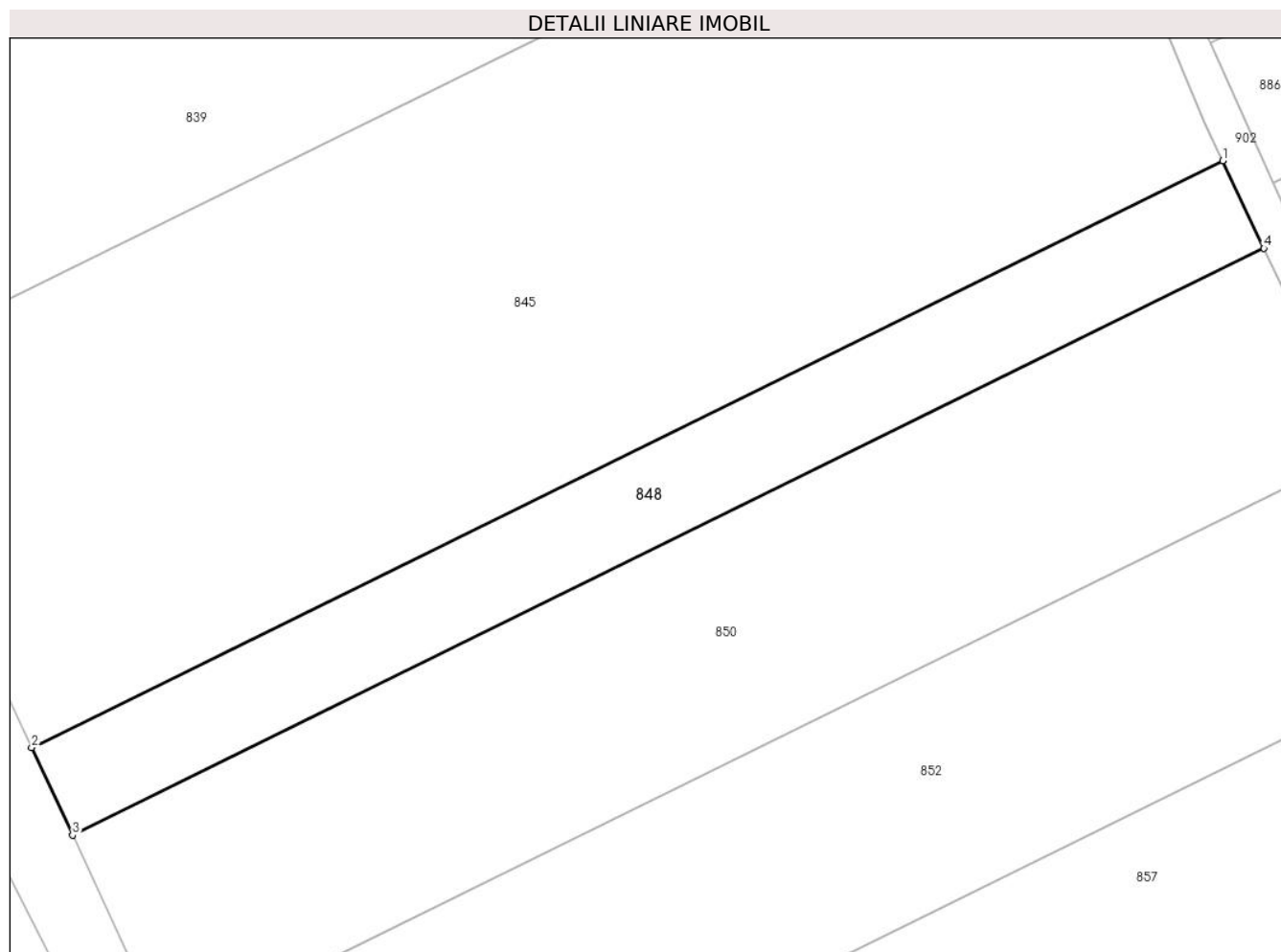
Inscrieri privind dezmembramintele dreptului de proprietate, drepturi reale de garanție și sarcini	Referințe
NU SUNT	

Anexa Nr. 1 La Partea I

Teren

Nr cadastral	Suprafața (mp)*	Observații / Referințe
	4.305	

* Suprafața este determinată în planul de proiecție Stereo 70.



Date referitoare la teren

Crt	Categorie folosință	Intra vilan	Suprafața (mp)	Tarla	Parcelă	Nr. topo	Observații / Referințe
1	arabil	NU	4.305	77/2	16	-	

Lungime Segmente

1) Valorile lungimilor segmentelor sunt obținute din proiecție în plan.

Punct început	X / Y	Punct sfârșit	X / Y	Lungime segment (** (m)
1	707.294,898 312.926,451	2	707.076,699 312.818,995	243.223
2	707.076,699 312.818,995	3	707.084,191 312.802,957	17.702
3	707.084,191 312.802,957	4	707.302,425 312.910,429	243.262
4	707.302,425 312.910,429	1	707.294,898 312.926,451	17.702

** Lungimile segmentelor sunt determinate în planul de proiecție Stereo 70 și sunt rotunjite la 1 milimetru.

***** Distanţa dintre puncte este formată din segmente cumulate ce sunt mai mici decât valoarea 1 milimetru.**

**DATE DESPRE IMOBILUL NR. 849**

Oficiul de Cadastru și Publicitate Imobiliară CALARASI
Biroul de Cadastru și Publicitate Imobiliară Calarasi

A. Partea I. Descrierea imobilului

TEREN Extravilan

Adresa: Jud. Calarasi

Nr. Crt	Nr cadastral Nr. topografic	Suprafața* (mp)	Observații / Referințe
A1		6.000	Sector cadastral:44 Teren neimprejmuit;

B. Partea II. Proprietari și acte

Inscrieri privitoare la dreptul de proprietate și alte drepturi reale		Referințe
/		
Act Administrativ nr. 41611, din 02/02/1995 emis de CJSIPT CALARASI;		
B1	Intabulare, drept de PROPRIETATE, dobandit prin Reconstituire, cota actuala 1/1, cota initiala 1/1 1) ALEXANDRU ANICA, LIPSA CNP 2) SERBAN ION, LIPSA CNP 3) DIMA ELENA, LIPSA CNP 4) MORARU MARIA, LIPSA CNP	A1

C. Partea III. SARCINI .

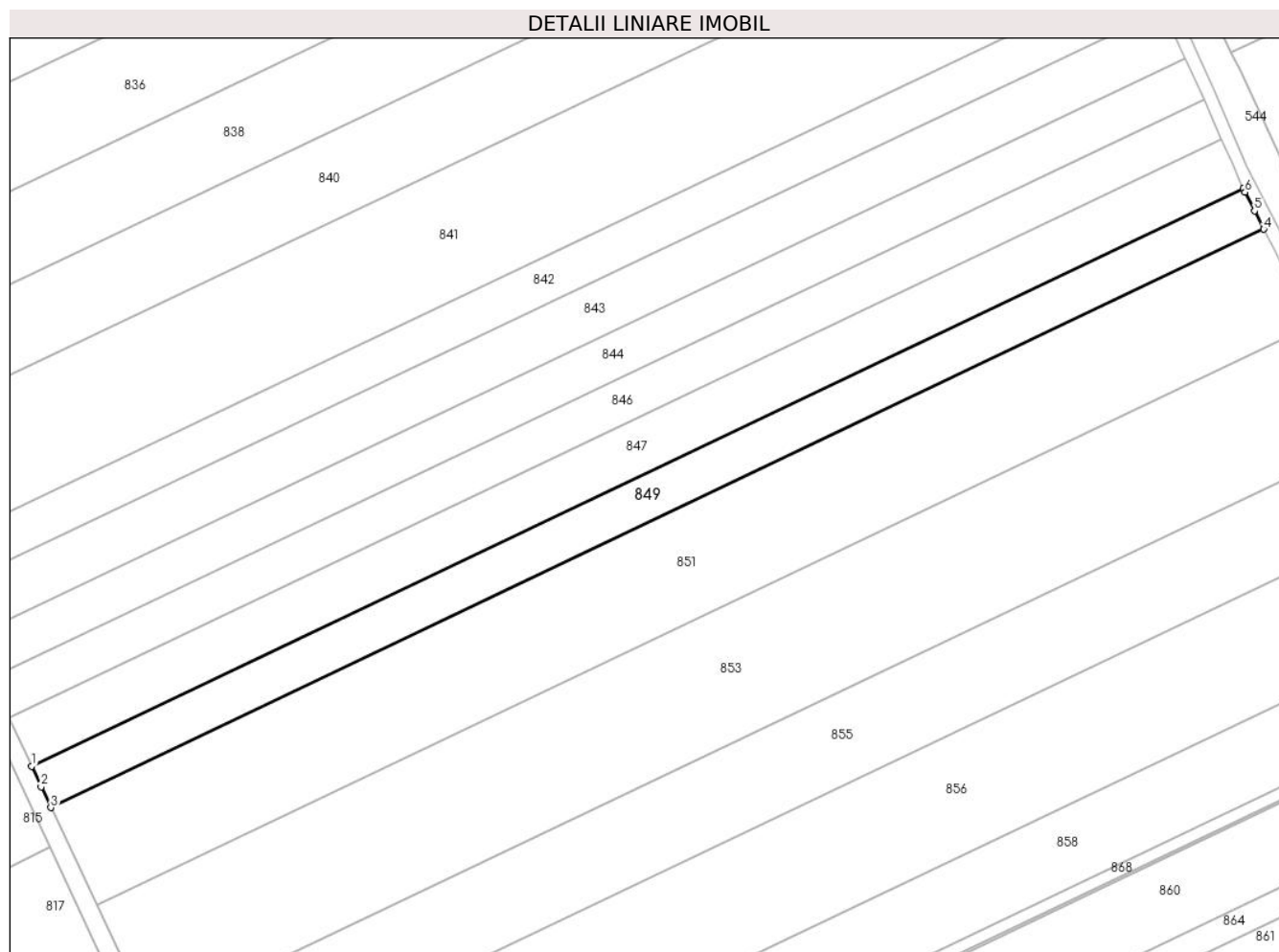
Inscrieri privind dezmembramintele dreptului de proprietate, drepturi reale de garanție și sarcini	Referințe
NU SUNT	

Anexa Nr. 1 La Partea I

Teren

Nr cadastral	Suprafața (mp)*	Observații / Referințe
	6.000	

* Suprafața este determinată în planul de proiecție Stereo 70.



Date referitoare la teren

Crt	Categorie folosință	Intra vilan	Suprafața (mp)	Tarla	Parcelă	Nr. topo	Observații / Referințe
1	arabil	NU	6.000	78	29	-	

Lungime Segmente

1) Valorile lungimilor segmentelor sunt obținute din proiecție în plan.

Punct început	X / Y	Punct sfârșit	X / Y	Lungime segment (** (m)
1	707.033,009 313.498,213	2	707.035,947 313.491,755	7.095
2	707.035,947 313.491,755	3	707.039,011 313.485,275	7.168
3	707.039,011 313.485,275	4	707.418,995 313.666,319	420.909
4	707.418,995 313.666,319	5	707.416,084 313.672,059	6.436
5	707.416,084 313.672,059	6	707.413,134 313.677,877	6.523

Punct început	X / Y	Punct sfârșit	X / Y	Lungime segment (** (m)
6	707.413,134 313.677,877	7	707.412,601 313.679,071	1.308
7	707.412,601 313.679,071	1	707.033,009 313.498,213	420.476

** Lungimile segmentelor sunt determinate în planul de proiecție Stereo 70 și sunt rotunjite la 1 milimetru.

*** Distanța dintre puncte este formată din segmente cumulate ce sunt mai mici decât valoarea 1 milimetru.

**DATE DESPRE IMOBILUL NR. 850**

Oficiul de Cadastru și Publicitate Imobiliară CALARASI
Biroul de Cadastru și Publicitate Imobiliară Calarasi

A. Partea I. Descrierea imobilului

TEREN Extravilan

Adresa: Jud. Calarasi

Nr. Crt	Nr cadastral Nr. topografic	Suprafața* (mp)	Observații / Referințe
A1		9.995	Sector cadastral:44 Teren neimprejmuit;

B. Partea II. Proprietari și acte

Inscrieri privitoare la dreptul de proprietate și alte drepturi reale	Referințe
/	
Act Administrativ nr. 41425, din 30/03/1994 emis de CJSIPT CALARASI;	
B1	A1
Intabulare, drept de PROPRIETATE, dobandit prin Reconstituire, cota actuala 1/1, cota initiala 1/1	
1) SERBAN N GHEORGHE, LIPSA CNP	

C. Partea III. SARCINI .

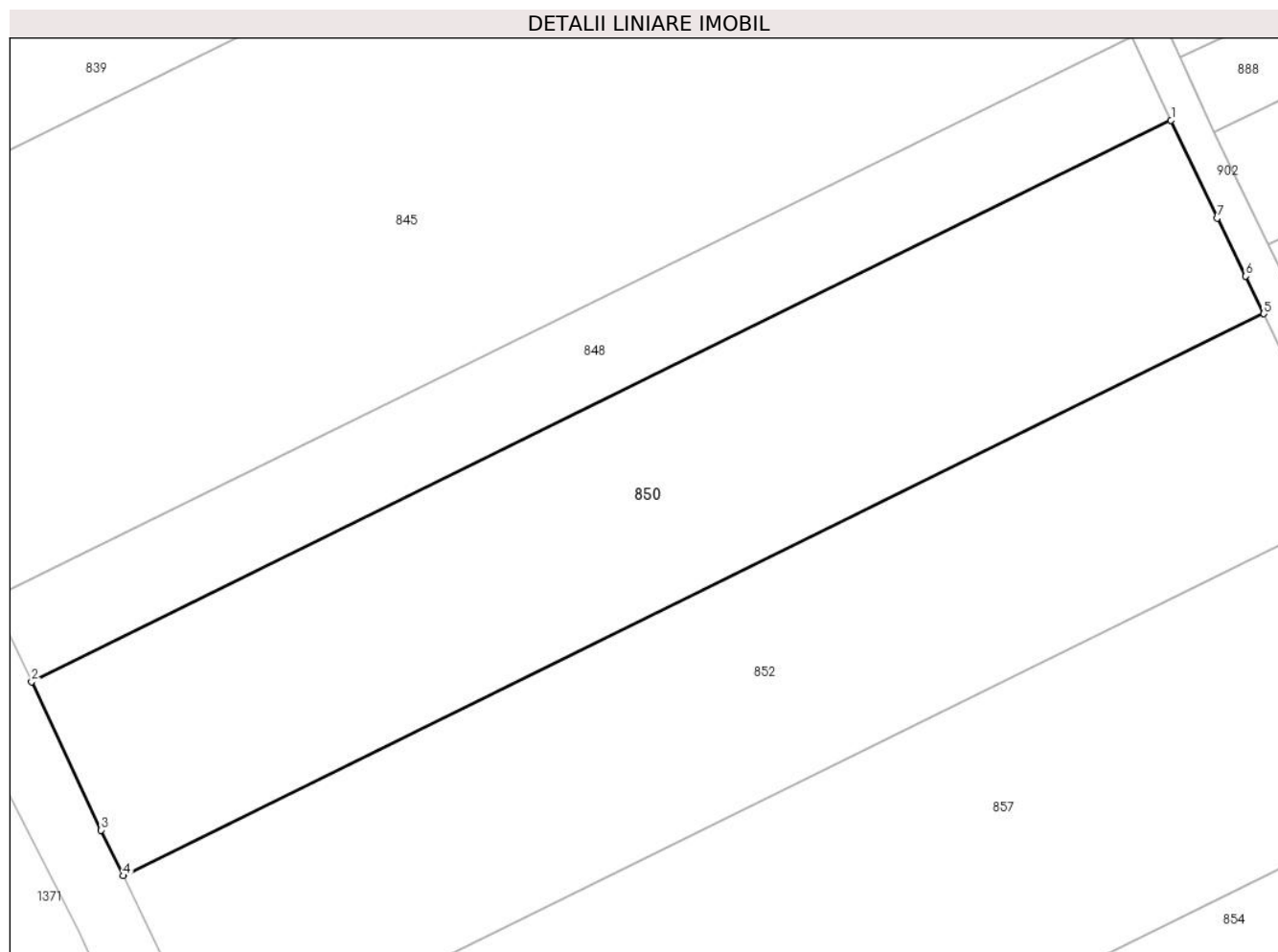
Inscrieri privind dezmembramintele dreptului de proprietate, drepturi reale de garanție și sarcini	Referințe
NU SUNT	

Anexa Nr. 1 La Partea I

Teren

Nr cadastral	Suprafața (mp)*	Observații / Referințe
	9.995	

* Suprafața este determinată în planul de proiecție Stereo 70.



Date referitoare la teren

Crt	Categorie folosință	Intra vilan	Suprafața (mp)	Tarla	Parcelă	Nr. topo	Observații / Referințe
1	arabil	NU	9.995	77/2	17	-	

Lungime Segmente

1) Valorile lungimilor segmentelor sunt obținute din proiecție în plan.

Punct început	X / Y	Punct sfârșit	X / Y	Lungime segment (** (m)
1	707.302,425 312.910,429	2	707.084,191 312.802,957	243.262
2	707.084,191 312.802,957	3	707.097,459 312.774,554	31.349
3	707.097,459 312.774,554	4	707.101,715 312.765,81	9.725
4	707.101,715 312.765,81	5	707.320,16 312.873,387	243.497
5	707.320,16 312.873,387	6	707.316,744 312.880,593	7.975

Punct început	X / Y	Punct sfârșit	X / Y	Lungime segment (** (m)
6	707.316,744 312.880,593	7	707.311,231 312.891,684	12.386
7	707.311,231 312.891,684	1	707.302,425 312.910,429	20.71

** Lungimile segmentelor sunt determinate în planul de proiecție Stereo 70 și sunt rotunjite la 1 milimetru.

*** Distanța dintre puncte este formată din segmente cumulate ce sunt mai mici decât valoarea 1 milimetru.

**DATE DESPRE IMOBILUL NR. 851**

Oficiul de Cadastru și Publicitate Imobiliară CALARASI
Biroul de Cadastru și Publicitate Imobiliară Calarasi

A. Partea I. Descrierea imobilului

TEREN Extravilan

Adresa: Jud. Calarasi

Nr. Crt	Nr cadastral Nr. topografic	Suprafața* (mp)	Observații / Referințe
A1	20576	14.200	Sector cadastral:44 Teren neimprejmuit;

B. Partea II. Proprietari și acte

Inscrieri privitoare la dreptul de proprietate și alte drepturi reale		Referințe
27918 / 24/09/2009		
Act Notarial nr. 2369, din 21/09/2009 emis de BNP CHIRU DANA MARIA;		
B3	Intabulare, drept de PROPRIETATE, dobandit prin Conventie, cota actuala 1/1, cota initiala 1/1 1) SC APOLLO PROPERTIES SRL, CU SEDIUL IN BUCURESTI, CIF:19163688	A1

C. Partea III. SARCINI .

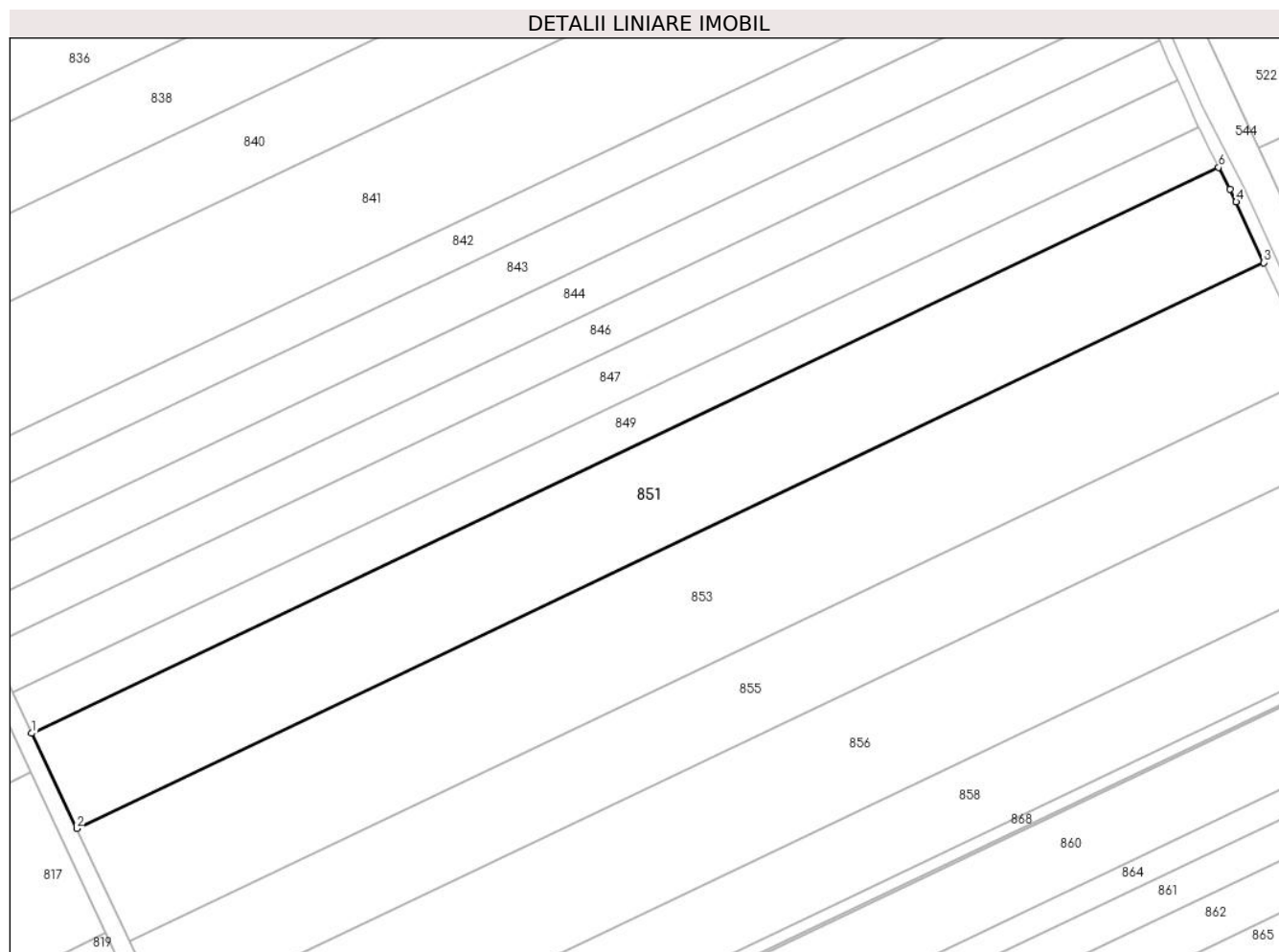
Inscrieri privind dezmembramintele dreptului de proprietate, drepturi reale de garanție și sarcini	Referințe
NU SUNT	

Anexa Nr. 1 La Partea I

Teren

Nr cadastral	Suprafața (mp)*	Observații / Referințe
20576	14.200	

* Suprafața este determinată în planul de proiecție Stereo 70.



Date referitoare la teren

Crt	Categorie folosință	Intra vilan	Suprafața (mp)	Tarla	Parcelă	Nr. topo	Observații / Referințe
1	arabil	NU	14.200	78	30	-	

Lungime Segmente

1) Valorile lungimilor segmentelor sunt obținute din proiecție în plan.

Punct început	X / Y	Punct sfârșit	X / Y	Lungime segment (** (m)
1	707.039,011 313.485,275	2	707.053,427 313.454,788	33.724
2	707.053,427 313.454,788	3	707.433,419 313.635,837	420.919
3	707.433,419 313.635,837	4	707.424,594 313.655,275	21.348
4	707.424,594 313.655,275	5	707.422,554 313.659,298	4.511
5	707.422,554 313.659,298	6	707.418,995 313.666,319	7.872

Punct început	X / Y	Punct sfârșit	X / Y	Lungime segment (** (m)
6	707.418,995 313.666,319	1	707.039,011 313.485,275	420.909

** Lungimile segmentelor sunt determinate în planul de proiecție Stereo 70 și sunt rotunjite la 1 milimetru.

*** Distanța dintre puncte este formată din segmente cumulate ce sunt mai mici decât valoarea 1 milimetru.

**DATE DESPRE IMOBILUL NR. 852**

Oficiul de Cadastru și Publicitate Imobiliară CALARASI
Biroul de Cadastru și Publicitate Imobiliară Calarasi

A. Partea I. Descrierea imobilului

TEREN Extravilan

Adresa: Jud. Calarasi

Nr. Crt	Nr cadastral Nr. topografic	Suprafața* (mp)	Observații / Referințe
A1		9.990	Sector cadastral:44 Teren neimprejmuit;

B. Partea II. Proprietari și acte

Inscrieri privitoare la dreptul de proprietate și alte drepturi reale	Referințe
/	
Act Administrativ nr. 41429, din 30/03/1994 emis de CJSIPT CALARASI;	
B1	A1
Intabulare, drept de PROPRIETATE, dobandit prin Reconstituire, cota actuala 1/1, cota initiala 1/1	
1) NITU GH DUMITRU, LIPSA CNP	

C. Partea III. SARCINI .

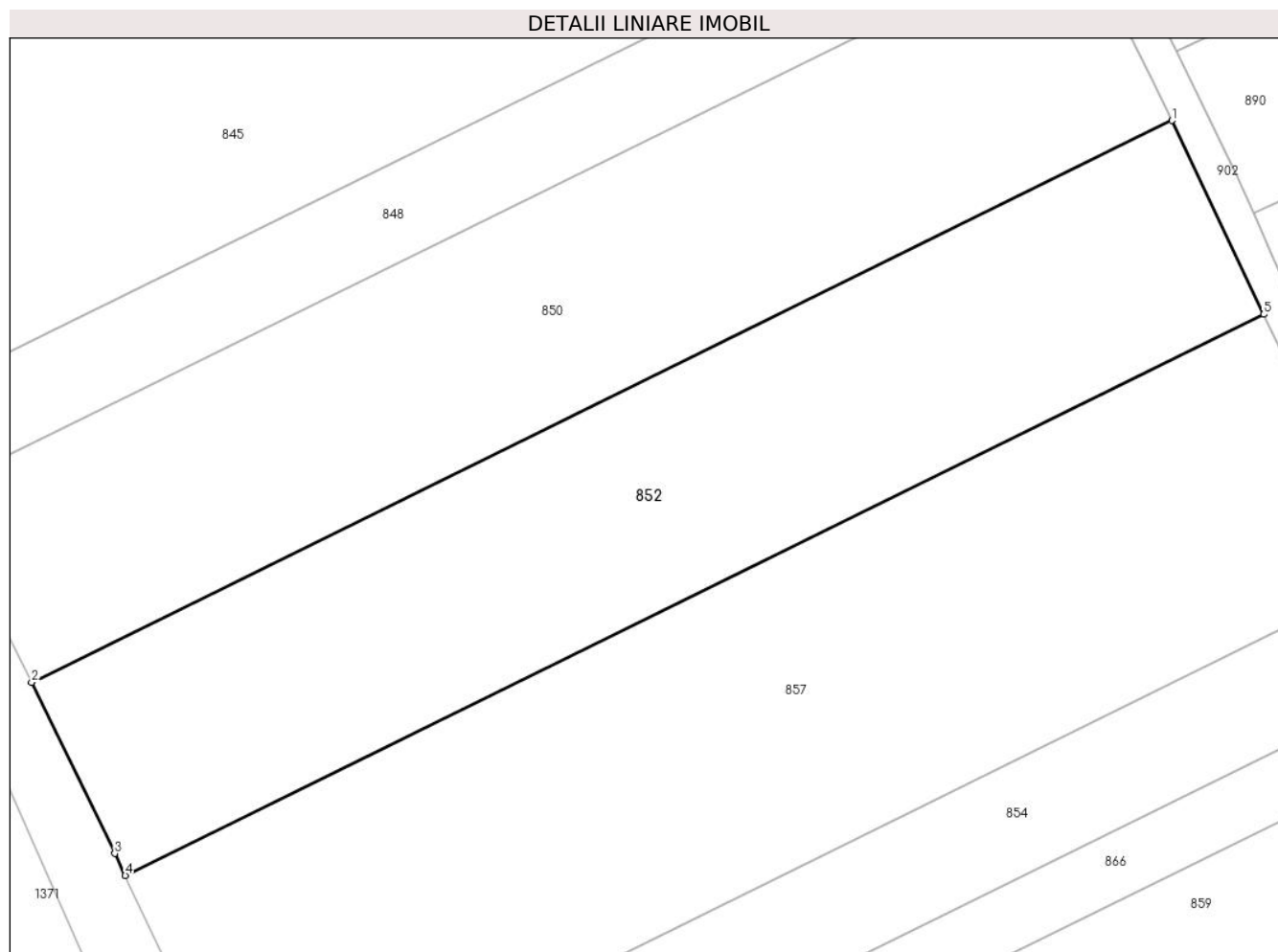
Inscrieri privind dezmembramintele dreptului de proprietate, drepturi reale de garanție și sarcini	Referințe
NU SUNT	

Anexa Nr. 1 La Partea I

Teren

Nr cadastral	Suprafața (mp)*	Observații / Referințe
	9.990	

* Suprafața este determinată în planul de proiecție Stereo 70.



Date referitoare la teren

Crt	Categorie folosință	Intra vilan	Suprafața (mp)	Tarla	Parcelă	Nr. topo	Observații / Referințe
1	arabil	NU	9.990	77/2	18	-	

Lungime Segmente

1) Valorile lungimilor segmentelor sunt obținute din proiecție în plan.

Punct început	X / Y	Punct sfârșit	X / Y	Lungime segment (** (m)
1	707.320,16 312.873,387	2	707.101,715 312.765,81	243.497
2	707.101,715 312.765,81	3	707.117,64 312.733,089	36.391
3	707.117,64 312.733,089	4	707.119,654 312.728,873	4.672
4	707.119,654 312.728,873	5	707.337,751 312.836,278	243.109
5	707.337,751 312.836,278	1	707.320,16 312.873,387	41.067

**** Lungimile segmentelor sunt determinate în planul de proiecție Stereo 70 și sunt rotunjite la 1 milimetru.**

***** Distanța dintre puncte este formată din segmente cumulate ce sunt mai mici decât valoarea 1 milimetru.**

**DATE DESPRE IMOBILUL NR. 853**

Oficiul de Cadastru și Publicitate Imobiliară CALARASI
Biroul de Cadastru și Publicitate Imobiliară Calarasi

A. Partea I. Descrierea imobilului

TEREN Extravilan

Adresa: Jud. Calarasi

Nr. Crt	Nr cadastral Nr. topografic	Suprafața* (mp)	Observații / Referințe
A1	20689	16.686	Sector cadastral:44 Teren neimprejmit;

B. Partea II. Proprietari și acte

Inscrieri privitoare la dreptul de proprietate și alte drepturi reale		Referințe
35576 / 08/12/2009		
Act Notarial nr. 3223, din 03/12/2009 emis de BNP CHIRU DANA MARIA;		
B2	Intabulare, drept de PROPRIETATE, dobandit prin Conventie, cota actuala 1/1, cota initiala 1/1 1) SC APOLLO PROPERTIES SRL, CIF:19163688	A1

C. Partea III. SARCINI .

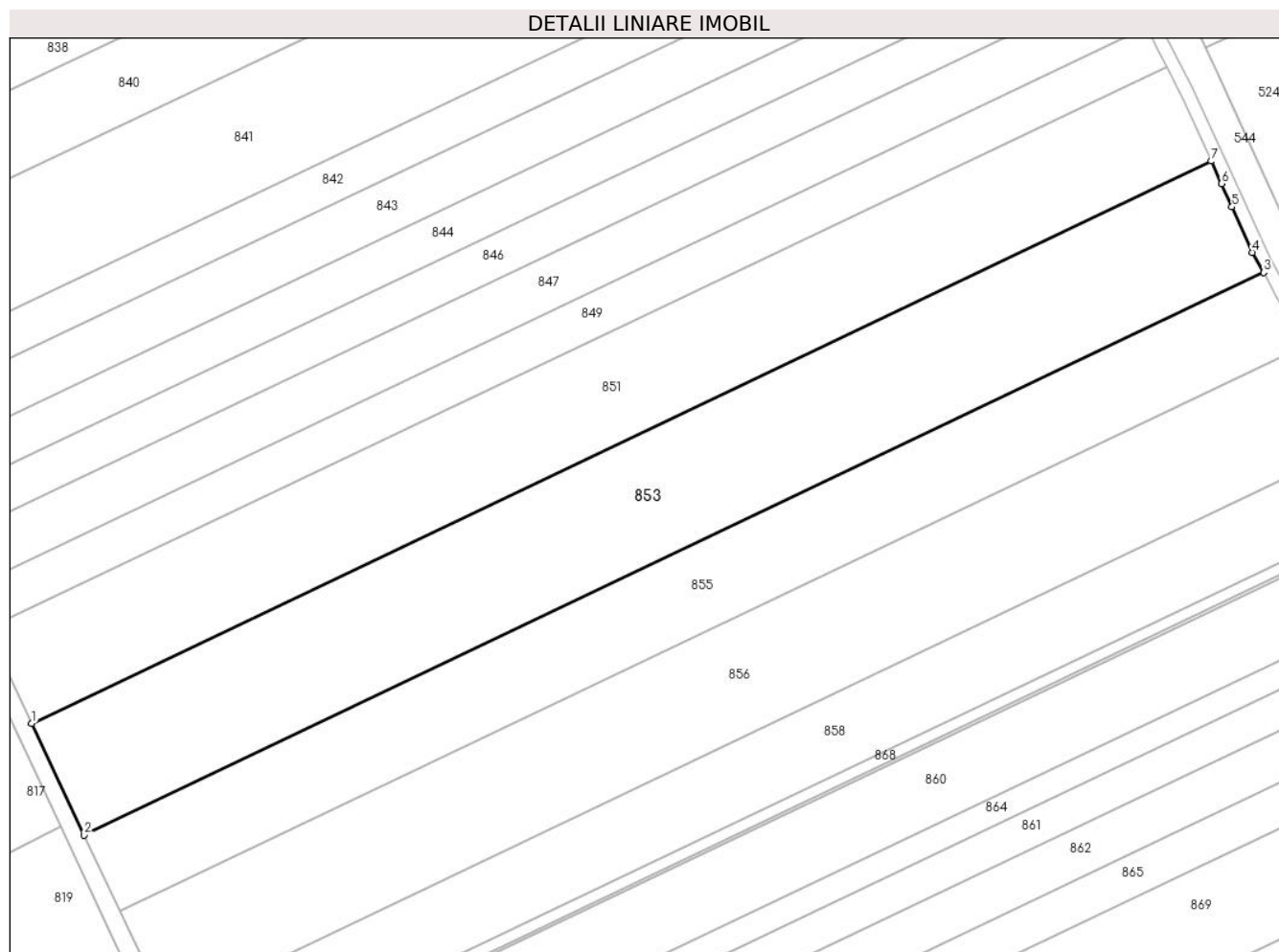
Inscrieri privind dezmembramintele dreptului de proprietate, drepturi reale de garanție și sarcini	Referințe
NU SUNT	

Anexa Nr. 1 La Partea I

Teren

Nr cadastral	Suprafața (mp)*	Observații / Referințe
20689	16.686	

* Suprafața este determinată în planul de proiecție Stereo 70.



Date referitoare la teren

Crt	Categorie folosință	Intra vilan	Suprafața (mp)	Tarla	Parcelă	Nr. topo	Observații / Referințe
1	arabil	NU	16.686	78	31	-	

Lungime Segmente

1) Valorile lungimilor segmentelor sunt obținute din proiecție în plan.

Punct început	X / Y	Punct sfârșit	X / Y	Lungime segment (** (m)
1	707.053,427 313.454,788	2	707.070,384 313.418,928	39.667
2	707.070,384 313.418,928	3	707.450,328 313.599,953	420.865
3	707.450,328 313.599,953	4	707.446,679 313.606,469	7.468
4	707.446,679 313.606,469	5	707.440,113 313.621,092	16.029
5	707.440,113 313.621,092	6	707.436,724 313.628,558	8.199

Punct început	X / Y	Punct sfârșit	X / Y	Lungime segment (** (m)
6	707.436,724 313.628,558	7	707.433,419 313.635,837	7.994
7	707.433,419 313.635,837	1	707.053,427 313.454,788	420.919

** Lungimile segmentelor sunt determinate în planul de proiecție Stereo 70 și sunt rotunjite la 1 milimetru.

*** Distanța dintre puncte este formată din segmente cumulate ce sunt mai mici decât valoarea 1 milimetru.

**DATE DESPRE IMOBILUL NR. 854**

Oficiul de Cadastru și Publicitate Imobiliară CALARASI
Biroul de Cadastru și Publicitate Imobiliară Calarasi

A. Partea I. Descrierea imobilului

TEREN Extravilan

Adresa: Jud. Calarasi

Nr. Crt	Nr cadastral Nr. topografic	Suprafața* (mp)	Observații / Referințe
A1	23477	4.925	Sector cadastral:44 Teren neimpregmuit;

B. Partea II. Proprietari și acte

Inscrieri privitoare la dreptul de proprietate și alte drepturi reale		Referințe
30581 / 16/05/2016		
Act Administrativ nr. 41650, din 03/03/1995 emis de CJSIPT CALARASI (act notarial nr. 60/02-04-2013 emis de NP STUPARU ION; declaratie autentificata sub nr. 2721/10-12-2015 emis de BIN SESTACOVSCI FLORIN-ADRIAN; declaratie autentificata sub nr. 2720/10-12-2015 emis de BIN SESTACOVSCI FLORIN -ADRIAN;);		
B2	Intabulare, drept de PROPRIETATE, dobandit prin Reconstituire, cota actuala 9/12, cota initiala 9/12 1) GIRBOCEA CONSTANTIN 2) GARBOCEA (GIRBOCEA) GHEORGHE 3) GARBOCEA (GIRBOCEA) ION <i>OBSERVATII: pozitie transcrisa din CF 23442/Jegalia, inscrisa prin incheierea nr. 61595 din 09/11/2015;</i>	A1
B3	Intabulare, drept de PROPRIETATE, dobandit prin Succesiune, cota actuala 1/12, cota initiala 1/12 1) ASCIU GEORGETA <i>OBSERVATII: pozitie transcrisa din CF 23442/Jegalia, inscrisa prin incheierea nr. 61595 din 09/11/2015;</i>	A1
B4	Intabulare, drept de PROPRIETATE, dobandit prin Succesiune, cota actuala 1/12, cota initiala 1/12 1) BITLAN ELENA <i>OBSERVATII: pozitie transcrisa din CF 23442/Jegalia, inscrisa prin incheierea nr. 61595 din 09/11/2015;</i>	A1
B5	Intabulare, drept de PROPRIETATE, dobandit prin Succesiune, cota actuala 1/12, cota initiala 1/12 1) GIRBOCEA IONEL <i>OBSERVATII: pozitie transcrisa din CF 23442/Jegalia, inscrisa prin incheierea nr. 61595 din 09/11/2015;</i>	A1

C. Partea III. SARCINI .

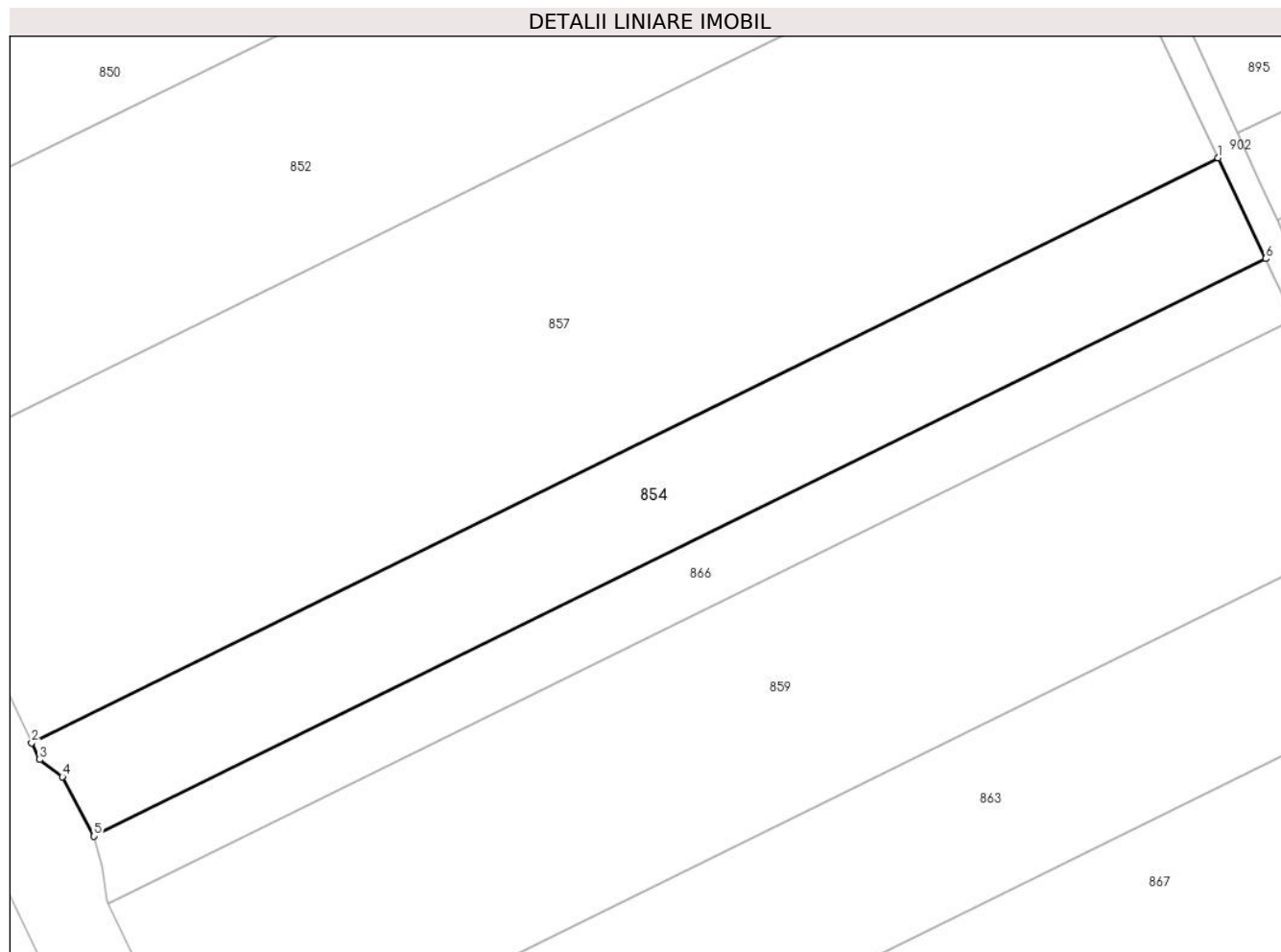
Inscrieri privind dezmembramintele dreptului de proprietate, drepturi reale de garanție și sarcini	Referințe
NU SUNT	

Anexa Nr. 1 La Partea I

Teren

Nr cadastral	Suprafața (mp)*	Observații / Referințe
23477	4.925	

* Suprafața este determinată în planul de proiecție Stereo 70.



Date referitoare la teren

Crt	Categorie folosință	Intravilan	Suprafața (mp)	Tarla	Parcelă	Nr. topo	Observații / Referințe
1	arabil	NU	4.925	77/2	19	-	LOT 2

Lungime Segmente

1) Valorile lungimilor segmentelor sunt obținute din proiecție în plan.

Punct început	X / Y	Punct sfârșit	X / Y	Lungime segment (** (m)
1	707.361,548 312.786,077	2	707.143,6 312.678,745	242.943
2	707.143,6 312.678,745	3	707.145,067 312.675,675	3.402
3	707.145,067 312.675,675	4	707.149,216 312.672,538	5.201
4	707.149,216 312.672,538	5	707.155,08 312.661,62	12.393
5	707.155,08 312.661,62	6	707.370,302 312.767,609	239.905

Punct început	X / Y	Punct sfârșit	X / Y	Lungime segment (** (m)
6	707.370,302 312.767,609	1	707.361,548 312.786,077	20.438

** Lungimile segmentelor sunt determinate în planul de proiecție Stereo 70 și sunt rotunjite la 1 milimetru.

*** Distanța dintre puncte este formată din segmente cumulate ce sunt mai mici decât valoarea 1 milimetru.

**DATE DESPRE IMOBILUL NR. 855**

Oficiul de Cadastru și Publicitate Imobiliară CALARASI
Biroul de Cadastru și Publicitate Imobiliară Calarasi

A. Partea I. Descrierea imobilului

TEREN Extravilan

Adresa: Jud. Calarasi

Nr. Crt	Nr cadastral Nr. topografic	Suprafața* (mp)	Observații / Referințe
A1		11.433	Sector cadastral:44 Teren neimprejmit;

B. Partea II. Proprietari și acte

Inscrieri privitoare la dreptul de proprietate și alte drepturi reale	Referințe
/	
Act Administrativ nr. 41548, din 08/12/1994 emis de CJSIPT CALARASI;	
B1	A1
Intabulare, drept de PROPRIETATE, dobandit prin Reconstituire, cota actuala 1/1, cota initiala 1/1 1) CATRANGIU N RADU, LIPSA CNP	

C. Partea III. SARCINI .


Inscrieri privind dezmembramintele dreptului de proprietate, drepturi reale de garanție și sarcini	Referințe
NU SUNT	

Anexa Nr. 1 La Partea I

Teren

Nr cadastral	Suprafața (mp)*	Observații / Referințe
	11.433	

* Suprafața este determinată în planul de proiecție Stereo 70.



Date referitoare la teren

Crt	Categorie folosință	Intra vilan	Suprafața (mp)	Tarla	Parcelă	Nr. topo	Observații / Referințe
1	arabil	NU	11.433	78	32	-	

Lungime Segmente

1) Valorile lungimilor segmentelor sunt obținute din proiecție în plan.

Punct început	X / Y	Punct sfârșit	X / Y	Lungime segment (** (m)
1	707.070,384 313.418,928	2	707.081,981 313.394,403	27.129
2	707.081,981 313.394,403	3	707.462,67 313.575,782	421.69
3	707.462,67 313.575,782	4	707.459,394 313.582,78	7.727
4	707.459,394 313.582,78	5	707.454,164 313.592,794	11.297
5	707.454,164 313.592,794	6	707.451,774 313.597,37	5.163

Punct început	X / Y	Punct sfârșit	X / Y	Lungime segment (** (m)
6	707.451,774 313.597,37	7	707.450,328 313.599,953	2.96
7	707.450,328 313.599,953	1	707.070,384 313.418,928	420.865

** Lungimile segmentelor sunt determinate în planul de proiecție Stereo 70 și sunt rotunjite la 1 milimetru.

*** Distanța dintre puncte este formată din segmente cumulate ce sunt mai mici decât valoarea 1 milimetru.

**DATE DESPRE IMOBILUL NR. 856**

Oficiul de Cadastru și Publicitate Imobiliară CALARASI
Biroul de Cadastru și Publicitate Imobiliară Calarasi

A. Partea I. Descrierea imobilului

TEREN Extravilan

Adresa: Jud. Calarasi

Nr. Crt	Nr cadastral Nr. topografic	Suprafața* (mp)	Observații / Referințe
A1	21312	15.000	Sector cadastral:44 Teren neimprejmuit;

B. Partea II. Proprietari și acte

Inscrieri privitoare la dreptul de proprietate și alte drepturi reale		Referințe
16782 / 17/05/2011		
Act Notarial nr. 1135, din 12/05/2011 emis de BNP CHIRU MARIA DANA;		
B2	Intabulare, drept de PROPRIETATE, dobandit prin Conventie, cota actuala 1/1, cota initiala 1/1 1) SC APOLLO PROPERTIES SRL, CIF:19163688	A1

C. Partea III. SARCINI .


Inscrieri privind dezmembramintele dreptului de proprietate, drepturi reale de garanție și sarcini	Referințe
NU SUNT	

Anexa Nr. 1 La Partea I

Teren

Nr cadastral	Suprafața (mp)*	Observații / Referințe
21312	15.000	

* Suprafața este determinată în planul de proiecție Stereo 70.



Date referitoare la teren

Crt	Categorie folosință	Intra vilan	Suprafața (mp)	Tarla	Parcelă	Nr. topo	Observații / Referințe
1	arabil	NU	15.000	78	33	-	

Lungime Segmente

1) Valorile lungimilor segmentelor sunt obținute din proiecție în plan.

Punct început	X / Y	Punct sfârșit	X / Y	Lungime segment (** (m)
1	707.081,981 313.394,403	2	707.097,204 313.362,211	35.61
2	707.097,204 313.362,211	3	707.476,955 313.543,145	420.652
3	707.476,955 313.543,145	4	707.466,067 313.568,345	27.452
4	707.466,067 313.568,345	5	707.465,054 313.570,689	2.554
5	707.465,054 313.570,689	6	707.462,67 313.575,782	5.623

Punct început	X / Y	Punct sfârșit	X / Y	Lungime segment (** (m)
6	707.462,67 313.575,782	1	707.081,981 313.394,403	421.69

** Lungimile segmentelor sunt determinate în planul de proiecție Stereo 70 și sunt rotunjite la 1 milimetru.

*** Distanța dintre puncte este formată din segmente cumulate ce sunt mai mici decât valoarea 1 milimetru.

**DATE DESPRE IMOBILUL NR. 857**

Oficiul de Cadastru și Publicitate Imobiliară CALARASI
Biroul de Cadastru și Publicitate Imobiliară Calarasi

A. Partea I. Descrierea imobilului

TEREN Extravilan

Adresa: Jud. Calarasi

Nr. Crt	Nr cadastral Nr. topografic	Suprafața* (mp)	Observații / Referințe
A1	23476	13.500	Sector cadastral:44 Teren neimprejmuit;

B. Partea II. Proprietari și acte

Inscrieri privitoare la dreptul de proprietate și alte drepturi reale		Referințe
30583 / 16/05/2016		
Act Notarial nr. 319, din 11/05/2016 emis de NP CHIRU MARIA DANA;		
B8	Intabulare, drept de PROPRIETATE, dobandit prin Conventie, cota actuala 1/1, cota initiala 1/1 1) NITU FLORIN, - necasatorit	A1

C. Partea III. SARCINI .

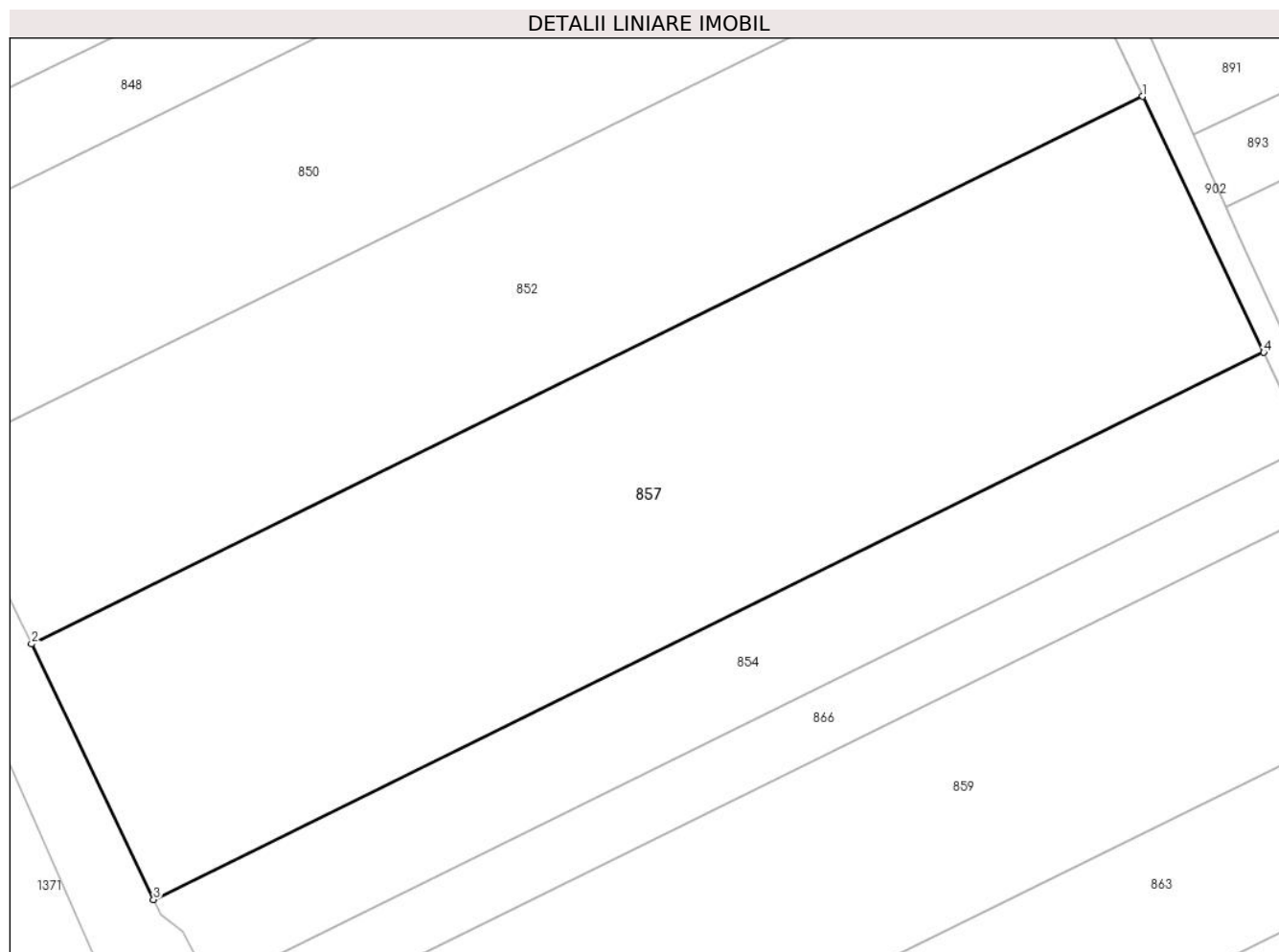
Inscrieri privind dezmembramintele dreptului de proprietate, drepturi reale de garanție și sarcini	Referințe
NU SUNT	

Anexa Nr. 1 La Partea I

Teren

Nr cadastral	Suprafața (mp)*	Observații / Referințe
23476	13.500	

* Suprafața este determinată în planul de proiecție Stereo 70.



Date referitoare la teren

Crt	Categorie folosință	Intravilan	Suprafața (mp)	Tarla	Parcelă	Nr. topo	Observații / Referințe
1	arabil	NU	13.500	77/2	19	-	LOT 1

Lungime Segmente

1) Valorile lungimilor segmentelor sunt obținute din proiecție în plan.

Punct început	X / Y	Punct sfârșit	X / Y	Lungime segment (** (m)
1	707.337,751 312.836,278	2	707.119,654 312.728,873	243.109
2	707.119,654 312.728,873	3	707.143,6 312.678,745	55.554
3	707.143,6 312.678,745	4	707.361,548 312.786,077	242.943
4	707.361,548 312.786,077	1	707.337,751 312.836,278	55.556

** Lungimile segmentelor sunt determinate în planul de proiecție Stereo 70 și sunt rotunjite la 1 milimetru.

***** Distanţa dintre puncte este formată din segmente cumulate ce sunt mai mici decât valoarea 1 milimetru.**

**DATE DESPRE IMOBILUL NR. 858**

Oficiul de Cadastru și Publicitate Imobiliară CALARASI
Biroul de Cadastru și Publicitate Imobiliară Calarasi

A. Partea I. Descrierea imobilului

TEREN Extravilan

Nr. CF vechi:198

Nr. cadastral vechi:344

Adresa: Jud. Calarasi

Nr. Crt	Nr cadastral Nr. topografic	Suprafața* (mp)	Observații / Referințe
A1	21546	10.000	Sector cadastral:44 Teren neimprejmuit;

B. Partea II. Proprietari și acte

Inscrieri privitoare la dreptul de proprietate și alte drepturi reale		Referințe
38254 / 21/10/2011		
Act Notarial nr. 2301, din 20/10/2011 emis de BNP MARIA DANA CHIRU;		
B2	Intabulare, drept de PROPRIETATE, dobandit prin Conventie, cota actuala 1/1, cota initiala 1/1 1) SC APOLLO PROPERTIES SRL, CIF:19163688	A1

C. Partea III. SARCINI .

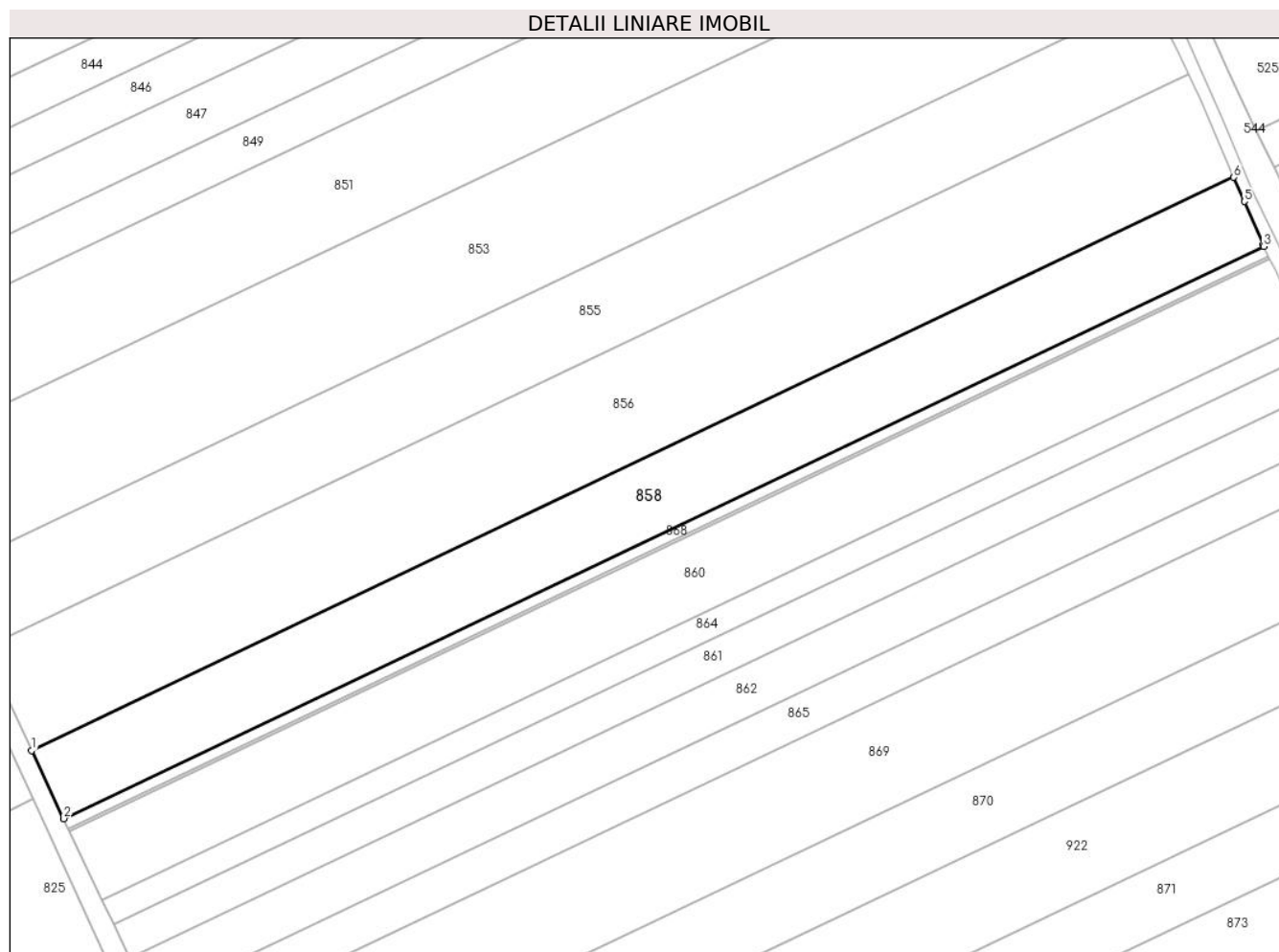
Inscrieri privind dezmembramintele dreptului de proprietate, drepturi reale de garanție și sarcini	Referințe
NU SUNT	

Anexa Nr. 1 La Partea I

Teren

Nr cadastral	Suprafața (mp)*	Observații / Referințe
21546	10.000	

* Suprafața este determinată în planul de proiecție Stereo 70.



Date referitoare la teren

Crt	Categorie folosință	Intra vilan	Suprafața (mp)	Tarla	Parcelă	Nr. topo	Observații / Referințe
1	arabil	NU	10.000	78	33	-	

Lungime Segmente

1) Valorile lungimilor segmentelor sunt obținute din proiecție în plan.

Punct început	X / Y	Punct sfârșit	X / Y	Lungime segment (** (m)
1	707.097,204 313.362,211	2	707.107,376 313.340,699	23.796
2	707.107,376 313.340,699	3	707.486,425 313.521,298	419.874
3	707.486,425 313.521,298	4	707.486,172 313.521,812	0.573
4	707.486,172 313.521,812	5	707.480,242 313.535,538	14.952
5	707.480,242 313.535,538	6	707.476,955 313.543,145	8.287

Punct început	X / Y	Punct sfârșit	X / Y	Lungime segment (** (m)
6	707.476,955 313.543,145	1	707.097,204 313.362,211	420.652

** Lungimile segmentelor sunt determinate în planul de proiecție Stereo 70 și sunt rotunjite la 1 milimetru.

*** Distanța dintre puncte este formată din segmente cumulate ce sunt mai mici decât valoarea 1 milimetru.

**DATE DESPRE IMOBILUL NR. 859**

Oficiul de Cadastru și Publicitate Imobiliară CALARASI
Biroul de Cadastru și Publicitate Imobiliară Calarasi

A. Partea I. Descrierea imobilului

TEREN Extravilan

Adresa: Jud. Calarasi

Nr. Crt	Nr cadastral Nr. topografic	Suprafața* (mp)	Observații / Referințe
A1		10.000	Sector cadastral:44 Teren neimprejmuit;

B. Partea II. Proprietari și acte

Inscrieri privitoare la dreptul de proprietate și alte drepturi reale	Referințe
/	
Act Administrativ nr. 41502, din 18/10/1994 emis de CJSIPT CALARASI;	
B1	A1
Intabulare, drept de PROPRIETATE, dobandit prin Reconstituire, cota actuala 1/1, cota initiala 1/1	
1) BUCUR STANA, LIPSA CNP	
2) OCNERU TANASE, LIPSA CNP	

C. Partea III. SARCINI .

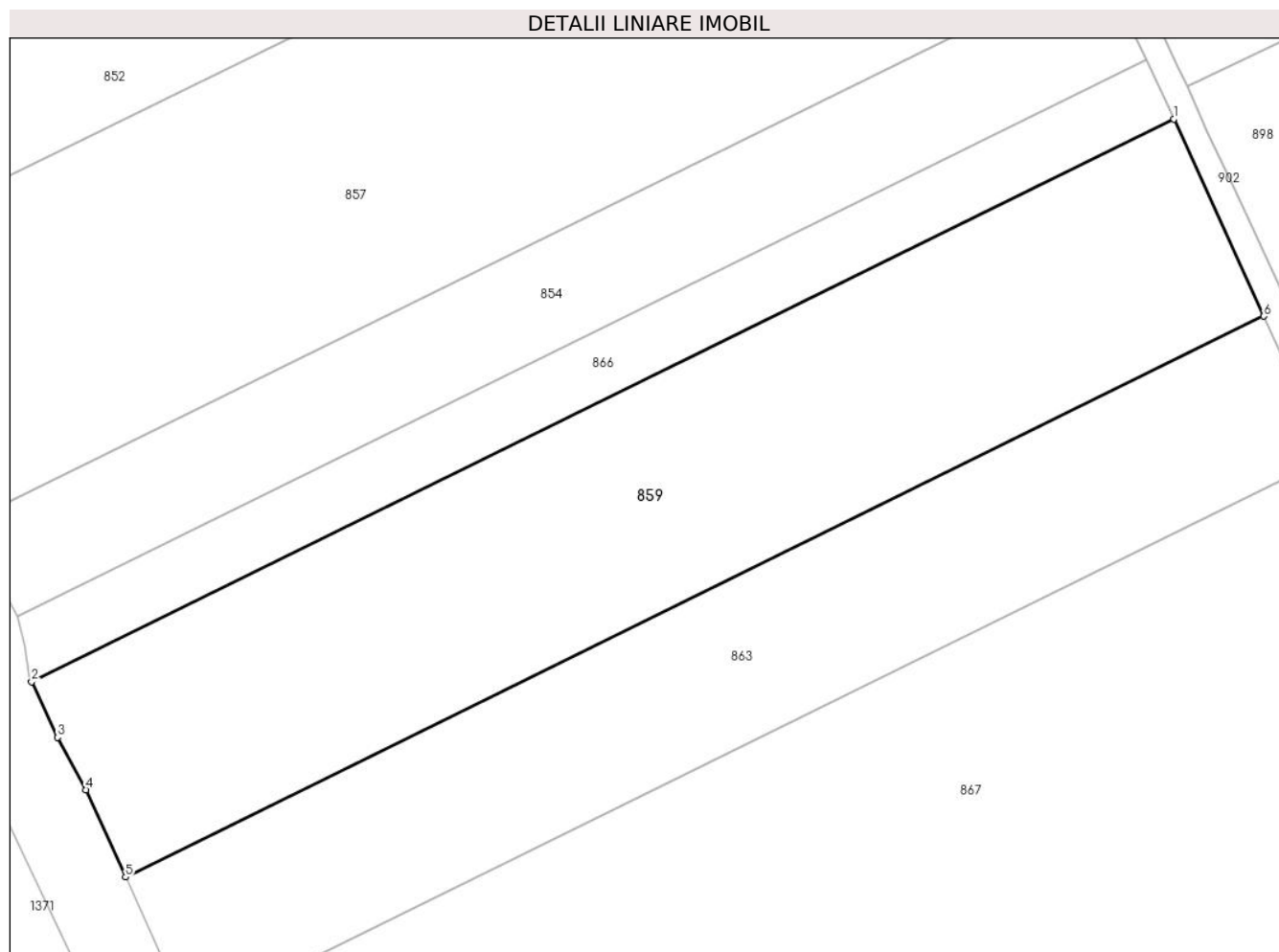
Inscrieri privind dezmembramintele dreptului de proprietate, drepturi reale de garanție și sarcini	Referințe
NU SUNT	

Anexa Nr. 1 La Partea I

Teren

Nr cadastral	Suprafața (mp)*	Observații / Referințe
	10.000	

* Suprafața este determinată în planul de proiecție Stereo 70.



Date referitoare la teren

Crt	Categorie folosință	Intravilan	Suprafața (mp)	Tarla	Parcelă	Nr. topo	Observații / Referințe
1	arabil	NU	10.000	77/2	21	-	

Lungime Segmente

1) Valorile lungimilor segmentelor sunt obținute din proiecție în plan.

Punct început	X / Y	Punct sfârșit	X / Y	Lungime segment (** (m)
1	707.375,474 312.756,393	2	707.157,74 312.649,166	242.705
2	707.157,74 312.649,166	3	707.162,663 312.638,563	11.69
3	707.162,663 312.638,563	4	707.168,133 312.628,618	11.35
4	707.168,133 312.628,618	5	707.175,67 312.611,963	18.281
5	707.175,67 312.611,963	6	707.392,603 312.718,795	241.812

Punct început	X / Y	Punct sfârșit	X / Y	Lungime segment (** (m)
6	707.392,603 312.718,795	1	707.375,474 312.756,393	41.316

** Lungimile segmentelor sunt determinate în planul de proiecție Stereo 70 și sunt rotunjite la 1 milimetru.

*** Distanța dintre puncte este formată din segmente cumulate ce sunt mai mici decât valoarea 1 milimetru.

**DATE DESPRE IMOBILUL NR. 860**

Oficiul de Cadastru și Publicitate Imobiliară CALARASI
Biroul de Cadastru și Publicitate Imobiliară Calarasi

A. Partea I. Descrierea imobilului

TEREN Extravilan

Adresa: Jud. Calarasi

Nr. Crt	Nr cadastral Nr. topografic	Suprafața* (mp)	Observații / Referințe
A1	24354	10.000	Sector cadastral:44 Teren neimprejmuit;

B. Partea II. Proprietari și acte

Inscrieri privitoare la dreptul de proprietate și alte drepturi reale		Referințe
10023 / 02/03/2021		
Act Notarial nr. 530, din 01/03/2021 emis de Serban Angelica Valentina;		
B5	Intabulare, drept de PROPRIETATE, dobandit prin Conventie, cota actuala 1/1, cota initiala 1/1 1) BLEBEA LILIANA, -sotie 2) BLEBEA SEVASTIAN, -sot	A1

C. Partea III. SARCINI .

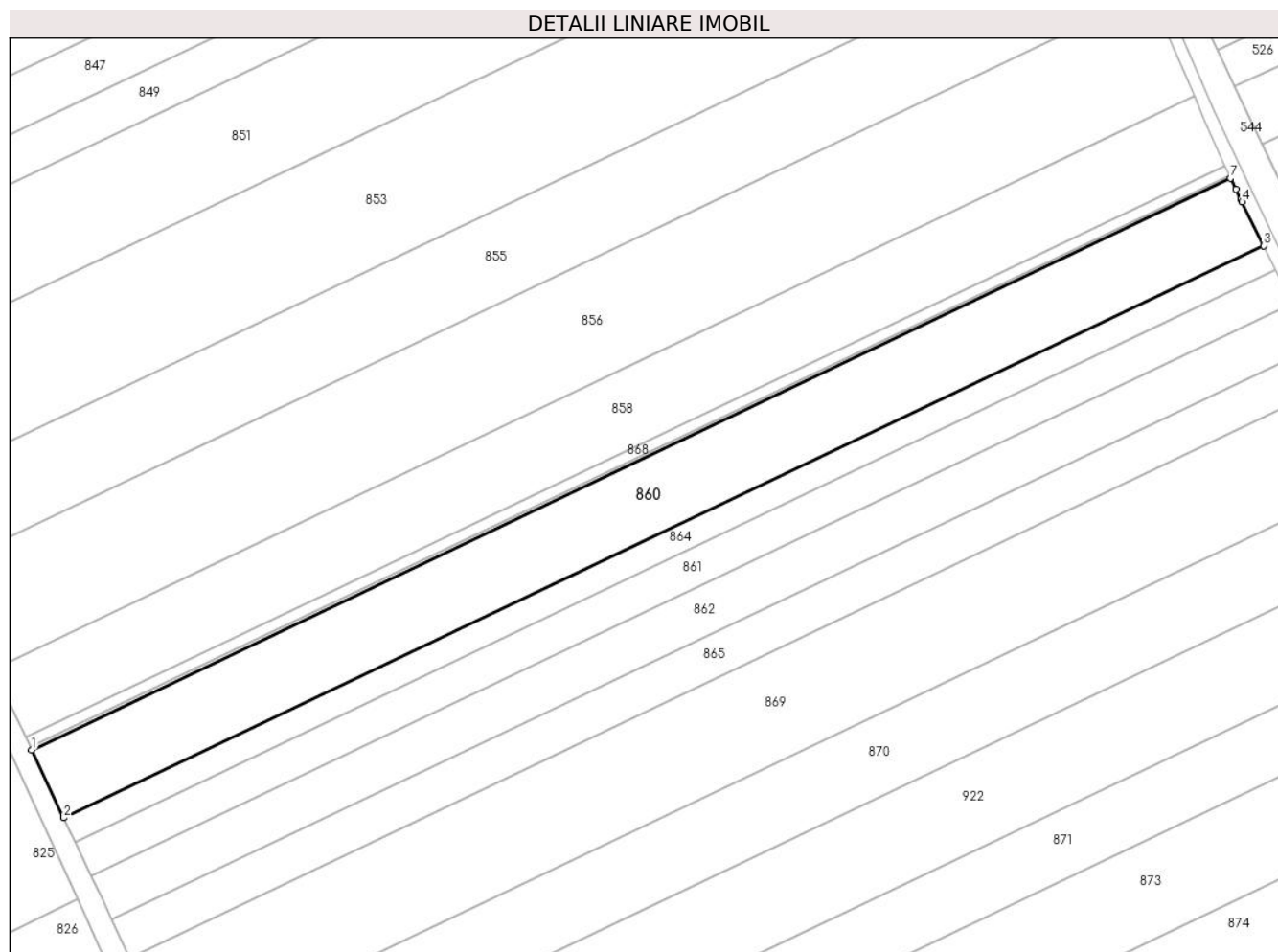
Inscrieri privind dezmembramintele dreptului de proprietate, drepturi reale de garanție și sarcini	Referințe
NU SUNT	

Anexa Nr. 1 La Partea I

Teren

Nr cadastral	Suprafața (mp)*	Observații / Referințe
24354	10.000	

* Suprafața este determinată în planul de proiecție Stereo 70.



Date referitoare la teren

Crt	Categorie folosință	Intra vilan	Suprafața (mp)	Tarla	Parcelă	Nr. topo	Observații / Referințe
1	arabil	NU	10.000	78	34	-	

Lungime Segmente

1) Valorile lungimilor segmentelor sunt obținute din proiecție în plan.

Punct început	X / Y	Punct sfârșit	X / Y	Lungime segment (** (m)
1	707.109,267 313.336,699	2	707.119,442 313.315,181	23.802
2	707.119,442 313.315,181	3	707.498,89 313.495,97	420.316
3	707.498,89 313.495,97	4	707.492,065 313.509,838	15.456
4	707.492,065 313.509,838	5	707.491,688 313.510,604	0.854
5	707.491,688 313.510,604	6	707.490,108 313.513,815	3.579

Punct început	X / Y	Punct sfârșit	X / Y	Lungime segment (** (m)
6	707.490,108 313.513,815	7	707.488,379 313.517,328	3.915
7	707.488,379 313.517,328	1	707.109,267 313.336,699	419.944

** Lungimile segmentelor sunt determinate în planul de proiecție Stereo 70 și sunt rotunjite la 1 milimetru.

*** Distanța dintre puncte este formată din segmente cumulate ce sunt mai mici decât valoarea 1 milimetru.

**DATE DESPRE IMOBILUL NR. 861**

Oficiul de Cadastru și Publicitate Imobiliară CALARASI
Biroul de Cadastru și Publicitate Imobiliară Calarasi

A. Partea I. Descrierea imobilului

TEREN Extravilan

Adresa: Jud. Calarasi

Nr. Crt	Nr cadastral Nr. topografic	Suprafața* (mp)	Observații / Referințe
A1		5.000	Sector cadastral:44 Teren neimprijmit;

B. Partea II. Proprietari și acte

Inscrieri privitoare la dreptul de proprietate și alte drepturi reale	Referințe
/	
Act Administrativ nr. 142473, din 20/07/2016 emis de CJSIPT CALARASI;	
B1	A1
Intabulare, drept de PROPRIETATE, dobandit prin Reconstituire, cota actuala 1/1, cota initiala 1/1	
1) STAN GHEORGHE, LIPSA CNP 2) STAN ANDREI, LIPSA CNP 3) STAN STAN, LIPSA CNP 4) ANDREI DOBRITA, LIPSA CNP 5) APOLOZAN RADA, LIPSA CNP 6) STAN ANETA, LIPSA CNP 7) VASILE LUCRETIA, LIPSA CNP 8) STAN CLAUDIU, LIPSA CNP 9) CALIN ANA, LIPSA CNP	

C. Partea III. SARCINI .

Inscrieri privind dezmembramintele dreptului de proprietate, drepturi reale de garanție și sarcini	Referințe
NU SUNT	

Anexa Nr. 1 La Partea I

Teren

Nr cadastral	Suprafața (mp)*	Observații / Referințe
	5.000	

* Suprafața este determinată în planul de proiecție Stereo 70.



Date referitoare la teren

Crt	Categorie folosință	Intra vilan	Suprafața (mp)	Tarla	Parcelă	Nr. topo	Observații / Referințe
1	arabil	NU	5.000	78	35	-	

Lungime Segmente

1) Valorile lungimilor segmentelor sunt obținute din proiecție în plan.

Punct început	X / Y	Punct sfârșit	X / Y	Lungime segment (** (m)
1	707.123,085 313.307,478	2	707.128,167 313.296,73	11.889
2	707.128,167 313.296,73	3	707.507,919 313.477,664	420.653
3	707.507,919 313.477,664	4	707.506,804 313.479,89	2.49
4	707.506,804 313.479,89	5	707.506,36 313.480,791	1.004
5	707.506,36 313.480,791	6	707.502,653 313.488,324	8.396

Punct început	X / Y	Punct sfârșit	X / Y	Lungime segment (** (m)
6	707.502,653 313.488,324	1	707.123,085 313.307,478	420.449

** Lungimile segmentelor sunt determinate în planul de proiecție Stereo 70 și sunt rotunjite la 1 milimetru.

*** Distanța dintre puncte este formată din segmente cumulate ce sunt mai mici decât valoarea 1 milimetru.

**DATE DESPRE IMOBILUL NR. 862**

Oficiul de Cadastru și Publicitate Imobiliară CALARASI
Biroul de Cadastru și Publicitate Imobiliară Calarasi

A. Partea I. Descrierea imobilului

TEREN Extravilan

Adresa: Jud. Calarasi

Nr. Crt	Nr cadastral Nr. topografic	Suprafața* (mp)	Observații / Referințe
A1		6.408	Sector cadastral:44 Teren neimprejmuit;

B. Partea II. Proprietari și acte

Inscrieri privitoare la dreptul de proprietate și alte drepturi reale	Referințe
/	
Act Administrativ nr. 41544, din 08/12/1994 emis de CJSIPT CALARASI;	
B1	A1
Intabulare, drept de PROPRIETATE, dobandit prin Reconstituire, cota actuala 1/1, cota initiala 1/1	
1) BUCUR T PARASCHIVA, LIPSA CNP	

C. Partea III. SARCINI .

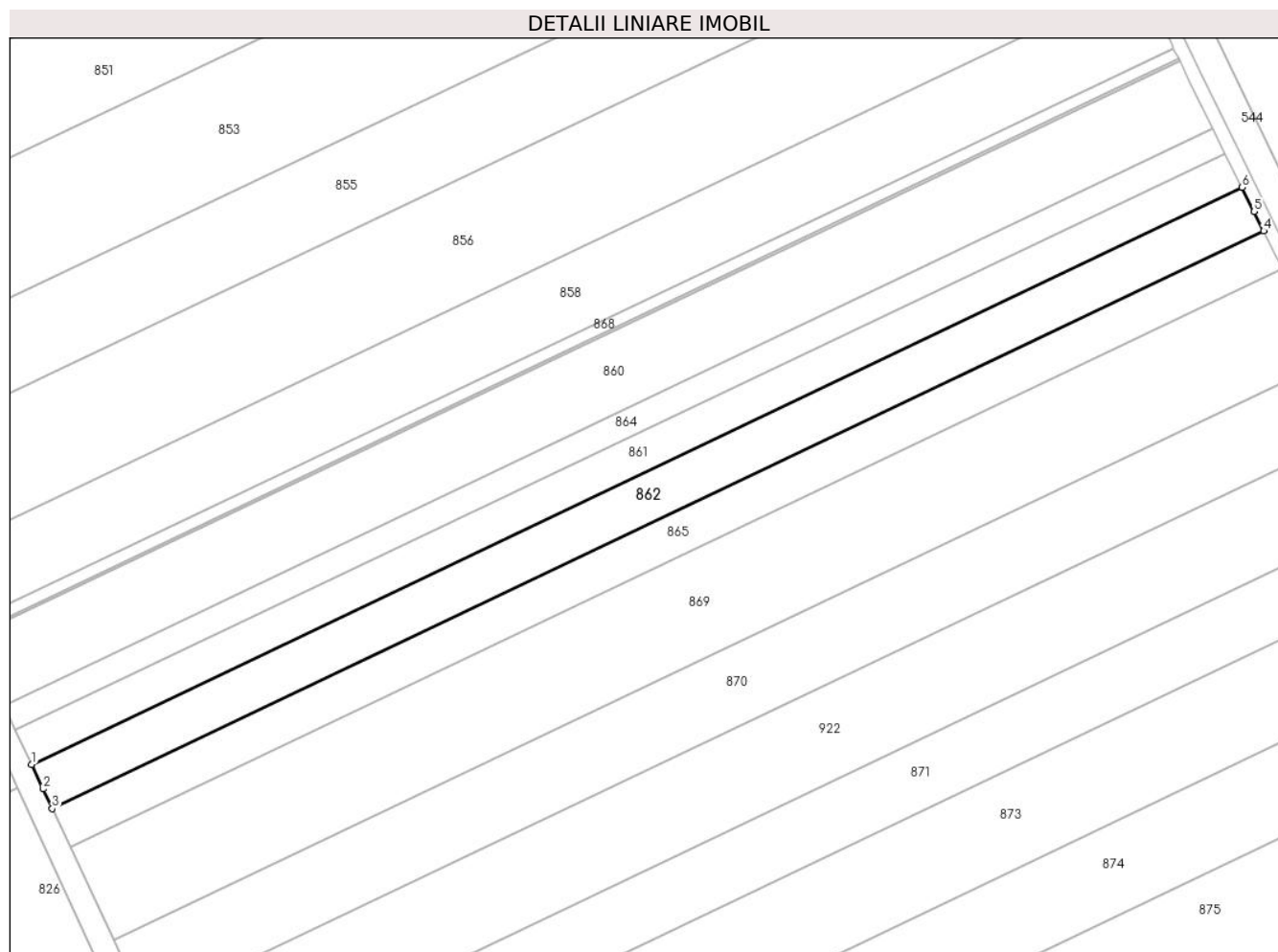
Inscrieri privind dezmembramintele dreptului de proprietate, drepturi reale de garanție și sarcini	Referințe
NU SUNT	

Anexa Nr. 1 La Partea I

Teren

Nr cadastral	Suprafața (mp)*	Observații / Referințe
	6.408	

* Suprafața este determinată în planul de proiecție Stereo 70.



Date referitoare la teren

Crt	Categorie folosință	Intravilan	Suprafața (mp)	Tarla	Parcelă	Nr. topo	Observații / Referințe
1	arabil	NU	6.408	78	36	-	

Lungime Segmente

1) Valorile lungimilor segmentelor sunt obținute din proiecție în plan.

Punct început	X / Y	Punct sfârșit	X / Y	Lungime segment (** (m)
1	707.128,167 313.296,73	2	707.131,78 313.289,09	8.451
2	707.131,78 313.289,09	3	707.134,657 313.282,955	6.776
3	707.134,657 313.282,955	4	707.514,744 313.464,048	421.024
4	707.514,744 313.464,048	5	707.511,689 313.470,143	6.818
5	707.511,689 313.470,143	6	707.507,919 313.477,664	8.413

Punct început	X / Y	Punct sfârșit	X / Y	Lungime segment (** (m)
6	707.507,919 313.477,664	1	707.128,167 313.296,73	420.653

** Lungimile segmentelor sunt determinate în planul de proiecție Stereo 70 și sunt rotunjite la 1 milimetru.

*** Distanța dintre puncte este formată din segmente cumulate ce sunt mai mici decât valoarea 1 milimetru.

**DATE DESPRE IMOBILUL NR. 863**

Oficiul de Cadastru și Publicitate Imobiliară CALARASI
Biroul de Cadastru și Publicitate Imobiliară Calarasi

A. Partea I. Descrierea imobilului

TEREN Extravilan

Adresa: Jud. Calarasi

Nr. Crt	Nr cadastral Nr. topografic	Suprafața* (mp)	Observații / Referințe
A1		7.122	Sector cadastral:44 Teren neimprejmuit;

B. Partea II. Proprietari și acte

Inscrieri privitoare la dreptul de proprietate și alte drepturi reale	Referințe
/	
Act Administrativ nr. 41430, din 30/03/1994 emis de CJSIPT CALARASI;	
B1	A1
Intabulare, drept de PROPRIETATE, dobandit prin Reconstituire, cota actuala 1/1, cota initiala 1/1 1) BUCUR STANA, LIPSA CNP	

C. Partea III. SARCINI .

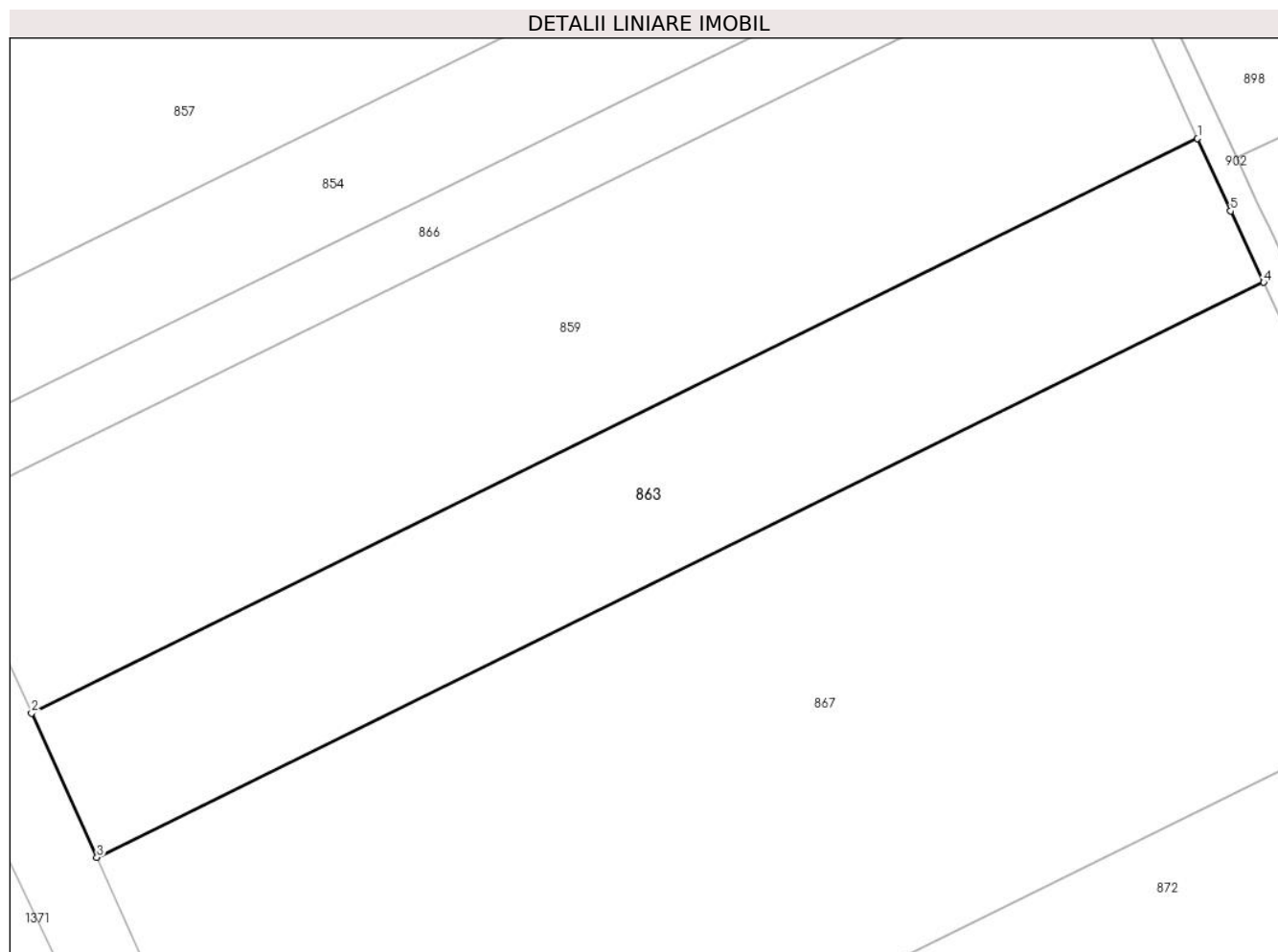
Inscrieri privind dezmembramintele dreptului de proprietate, drepturi reale de garanție și sarcini	Referințe
NU SUNT	

Anexa Nr. 1 La Partea I

Teren

Nr cadastral	Suprafața (mp)*	Observații / Referințe
	7.122	

* Suprafața este determinată în planul de proiecție Stereo 70.



Date referitoare la teren

Crt	Categorie folosință	Intra vilan	Suprafața (mp)	Tarla	Parcelă	Nr. topo	Observații / Referințe
1	arabil	NU	7.122	77/2	22	-	

Lungime Segmente

1) Valorile lungimilor segmentelor sunt obținute din proiecție în plan.

Punct început	X / Y	Punct sfârșit	X / Y	Lungime segment (** (m)
1	707.392,603 312.718,795	2	707.175,67 312.611,963	241.812
2	707.175,67 312.611,963	3	707.187,815 312.585,123	29.46
3	707.187,815 312.585,123	4	707.404,911 312.692,035	241.993
4	707.404,911 312.692,035	5	707.398,744 312.705,315	14.642
5	707.398,744 312.705,315	1	707.392,603 312.718,795	14.813

**** Lungimile segmentelor sunt determinate în planul de proiecție Stereo 70 și sunt rotunjite la 1 milimetru.**

***** Distanța dintre puncte este formată din segmente cumulate ce sunt mai mici decât valoarea 1 milimetru.**

**DATE DESPRE IMOBILUL NR. 864**

Oficiul de Cadastru și Publicitate Imobiliară CALARASI
Biroul de Cadastru și Publicitate Imobiliară Calarasi

A. Partea I. Descrierea imobilului

TEREN Extravilan

Adresa: Jud. Calarasi

Nr. Crt	Nr cadastral Nr. topografic	Suprafața* (mp)	Observații / Referințe
A1	24355	3.582	Sector cadastral:44 Teren neimprejmuit;

B. Partea II. Proprietari și acte

Inscrieri privitoare la dreptul de proprietate și alte drepturi reale	Referințe
10031 / 02/03/2021	
Act Notarial nr. 531, din 01/03/2021 emis de Serban Angelica Valentina;	
B5	A1
Intabulare, drept de PROPRIETATE, dobandit prin Conventie, cota actuala 1/1, cota initiala 1/1	
1) ANDREI NELU , necasatorit	

C. Partea III. SARCINI .

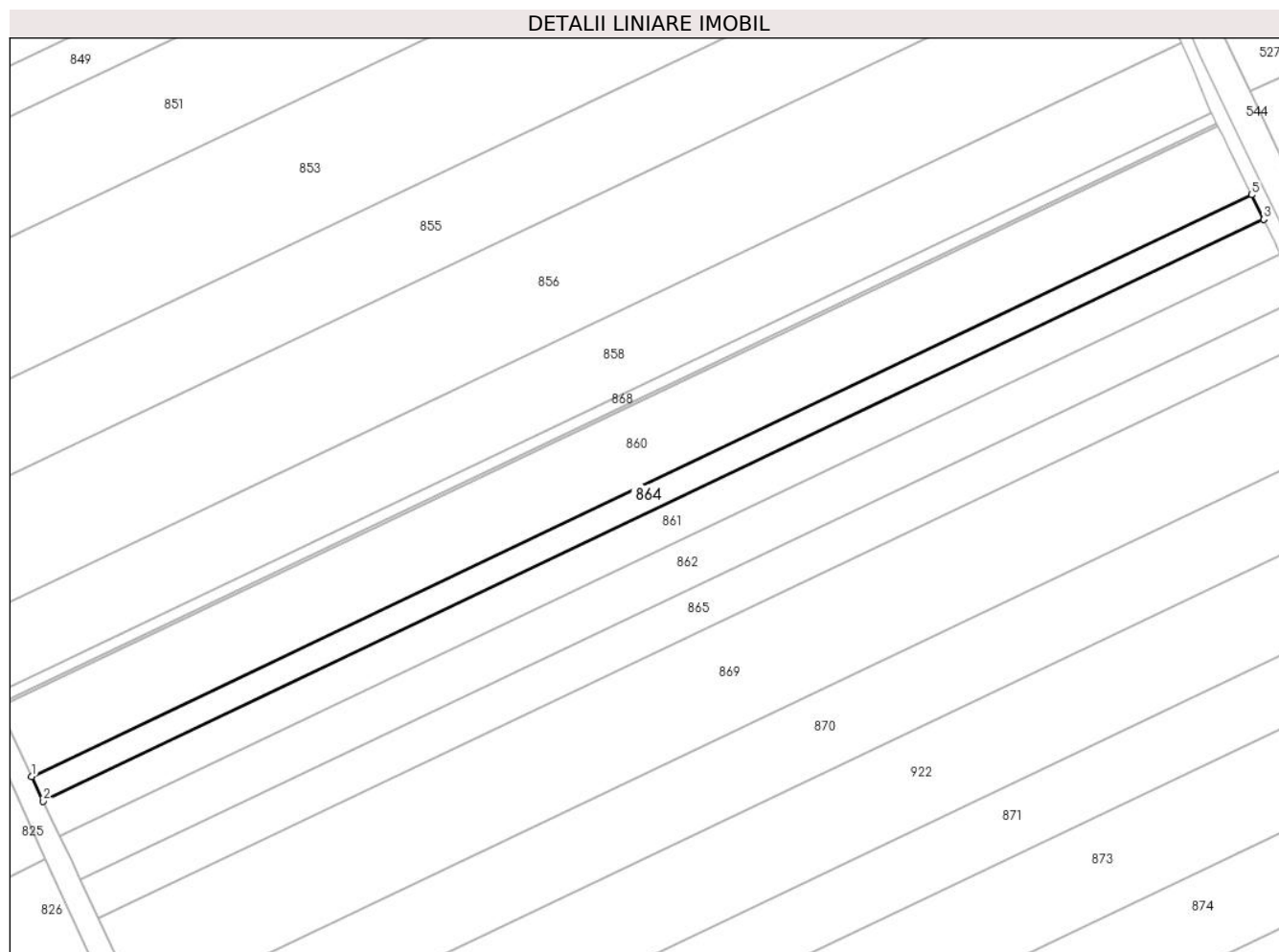
Inscrieri privind dezmembramintele dreptului de proprietate, drepturi reale de garanție și sarcini	Referințe
NU SUNT	

Anexa Nr. 1 La Partea I

Teren

Nr cadastral	Suprafața (mp)*	Observații / Referințe
24355	3.582	

* Suprafața este determinată în planul de proiecție Stereo 70.



Date referitoare la teren

Crt	Categorie folosință	Intravilan	Suprafața (mp)	Tarla	Parcelă	Nr. topo	Observații / Referințe
1	arabil	NU	3.582	78	34	-	

Lungime Segmente

1) Valorile lungimilor segmentelor sunt obținute din proiecție în plan.

Punct început	X / Y	Punct sfârșit	X / Y	Lungime segment (** (m)
1	707.119,442 313.315,181	2	707.123,085 313.307,478	8.521
2	707.123,085 313.307,478	3	707.502,653 313.488,324	420.449
3	707.502,653 313.488,324	4	707.502,592 313.488,448	0.138
4	707.502,592 313.488,448	5	707.498,89 313.495,97	8.384
5	707.498,89 313.495,97	1	707.119,442 313.315,181	420.316

**** Lungimile segmentelor sunt determinate în planul de proiecție Stereo 70 și sunt rotunjite la 1 milimetru.**

***** Distanța dintre puncte este formată din segmente cumulate ce sunt mai mici decât valoarea 1 milimetru.**

**DATE DESPRE IMOBILUL NR. 865**

Oficiul de Cadastru și Publicitate Imobiliară CALARASI
Biroul de Cadastru și Publicitate Imobiliară Calarasi

A. Partea I. Descrierea imobilului

TEREN Extravilan

Adresa: Jud. Calarasi

Nr. Crt	Nr cadastral Nr. topografic	Suprafața* (mp)	Observații / Referințe
A1		5.550	Sector cadastral:44 Teren neimprejmuit;

B. Partea II. Proprietari și acte

Inscrieri privitoare la dreptul de proprietate și alte drepturi reale	Referințe
/	
Act Administrativ nr. 41619, din 06/02/1995 emis de CJSIPT CALARASI;	
B1	A1
Intabulare, drept de PROPRIETATE, dobandit prin Constituire, cota actuala 1/1, cota initiala 1/1 1) RUSEN ILINCA, LIPSA CNP	

C. Partea III. SARCINI .


Inscrieri privind dezmembramintele dreptului de proprietate, drepturi reale de garanție și sarcini	Referințe
NU SUNT	

Anexa Nr. 1 La Partea I

Teren

Nr cadastral	Suprafața (mp)*	Observații / Referințe
	5.550	

* Suprafața este determinată în planul de proiecție Stereo 70.



Date referitoare la teren

Crt	Categorie folosință	Intravilan	Suprafața (mp)	Tarla	Parcelă	Nr. topo	Observații / Referințe
1	arabil	NU	5.550	78	37	-	

Lungime Segmente

1) Valorile lungimilor segmentelor sunt obținute din proiecție în plan.

Punct început	X / Y	Punct sfârșit	X / Y	Lungime segment (** (m)
1	707.134,657 313.282,955	2	707.140,251 313.271,024	13.177
2	707.140,251 313.271,024	3	707.520,649 313.452,266	421.368
3	707.520,649 313.452,266	4	707.518,521 313.456,511	4.749
4	707.518,521 313.456,511	5	707.514,744 313.464,048	8.43
5	707.514,744 313.464,048	1	707.134,657 313.282,955	421.024

**** Lungimile segmentelor sunt determinate în planul de proiecție Stereo 70 și sunt rotunjite la 1 milimetru.**

***** Distanța dintre puncte este formată din segmente cumulate ce sunt mai mici decât valoarea 1 milimetru.**

**DATE DESPRE IMOBILUL NR. 866**

Oficiul de Cadastru și Publicitate Imobiliară CALARASI
Biroul de Cadastru și Publicitate Imobiliară Calarasi

A. Partea I. Descrierea imobilului

TEREN Extravilan

Adresa: Jud. Calarasi

Nr. Crt	Nr cadastral Nr. topografic	Suprafața* (mp)	Observații / Referințe
A1	21363	Din acte: 3.000 Masurata: 2.979	Sector cadastral:44 Teren neimprejmuit;

B. Partea II. Proprietari și acte

Inscrieri privitoare la dreptul de proprietate și alte drepturi reale		Referințe
23863 / 04/07/2011		
Act Notarial nr. 1916, din 01/07/2011 emis de BNP POPA DIDINA;		
B2	Intabulare, drept de PROPRIETATE, dobandit prin Conventie, cota actuala 1/1, cota initiala 1/1 1) SINCA NICU, - necasatorit	A1

C. Partea III. SARCINI .

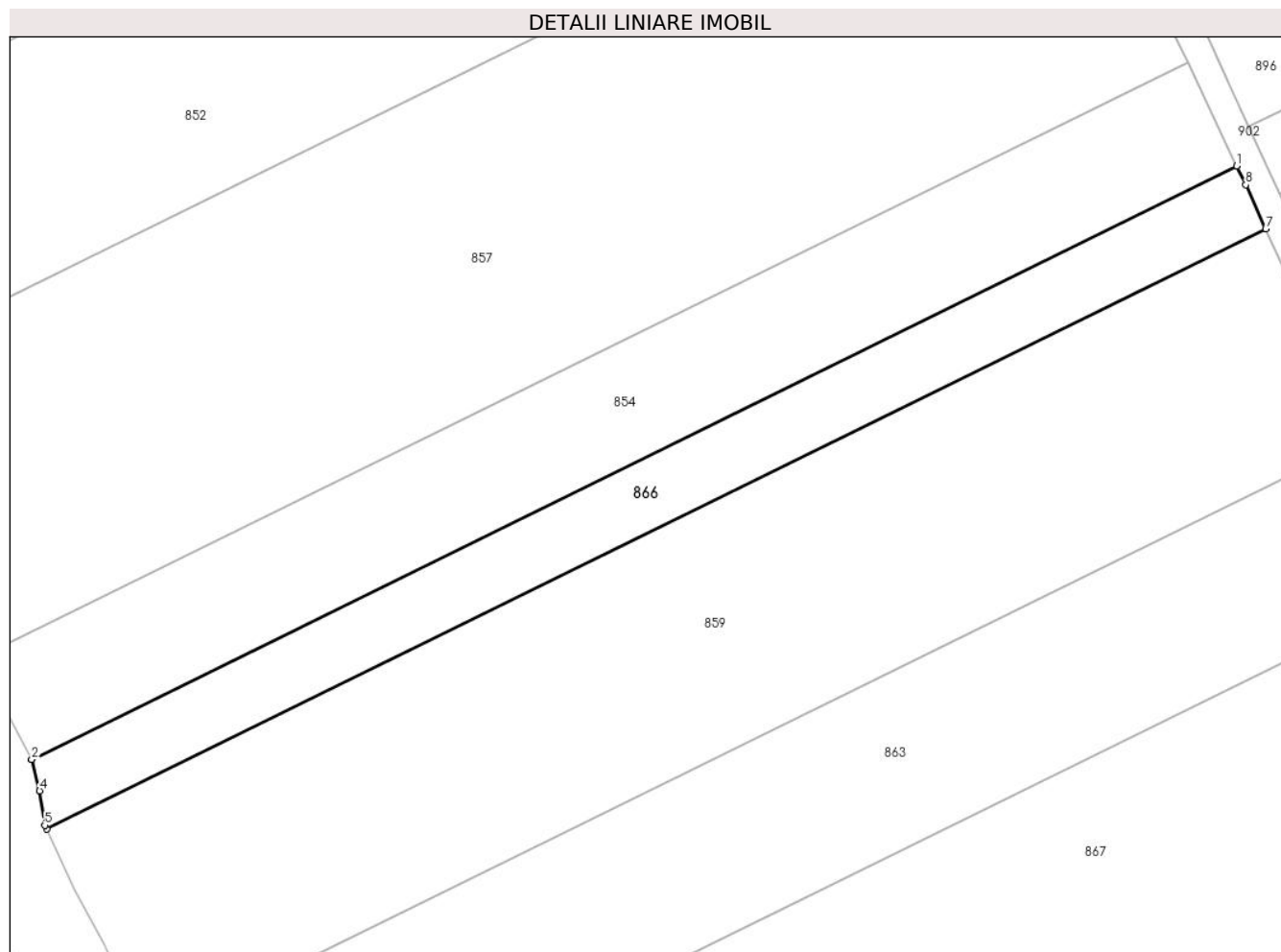
Inscrieri privind dezmembramintele dreptului de proprietate, drepturi reale de garanție și sarcini	Referințe
NU SUNT	

Anexa Nr. 1 La Partea I

Teren

Nr cadastral	Suprafața (mp)*	Observații / Referințe
21363	Din acte: 3.000 Masurata: 2.979	

* Suprafața este determinată în planul de proiecție Stereo 70.



Date referitoare la teren

Crt	Categorie folosință	Intra vilan	Suprafața (mp)	Tarla	Parcelă	Nr. topo	Observații / Referințe
1	arabil	NU	2.979	77/2	20	-	

Lungime Segmente

1) Valorile lungimilor segmentelor sunt obținute din proiecție în plan.

Punct început	X / Y	Punct sfârșit	X / Y	Lungime segment (** (m)
1	707.370,302 312.767,609	2	707.155,08 312.661,62	239.905
2	707.155,08 312.661,62	3	707.155,087 312.661,607	0.015
3	707.155,087 312.661,607	4	707.156,503 312.656,041	5.743
4	707.156,503 312.656,041	5	707.157,414 312.649,867	6.241
5	707.157,414 312.649,867	6	707.157,74 312.649,166	0.773

Punct început	X / Y	Punct sfârșit	X / Y	Lungime segment (** (m)
6	707.157,74 312.649,166	7	707.375,474 312.756,393	242.705
7	707.375,474 312.756,393	8	707.371,908 312.764,22	8.601
8	707.371,908 312.764,22	1	707.370,302 312.767,609	3.75

** Lungimile segmentelor sunt determinate în planul de proiecție Stereo 70 și sunt rotunjite la 1 milimetru.

*** Distanța dintre puncte este formată din segmente cumulate ce sunt mai mici decât valoarea 1 milimetru.

**DATE DESPRE IMOBILUL NR. 867**

Oficiul de Cadastru și Publicitate Imobiliară CALARASI
Biroul de Cadastru și Publicitate Imobiliară Calarasi

A. Partea I. Descrierea imobilului

TEREN Extravilan

Adresa: Jud. Calarasi

Nr. Crt	Nr cadastral Nr. topografic	Suprafața* (mp)	Observații / Referințe
A1		20.036	Sector cadastral:44 Teren neimpregmuit;

B. Partea II. Proprietari și acte

Inscrieri privitoare la dreptul de proprietate și alte drepturi reale	Referințe
/	
Act Administrativ nr. 41428, din 30/03/1994 emis de CJSIPT CALARASI;	
B1	A1
Intabulare, drept de PROPRIETATE, dobandit prin Reconstituire, cota actuala 1/1, cota initiala 1/1	
1) TROHANEL TASICA, LIPSA CNP 2) BLEBEA GHEORGHE, LIPSA CNP 3) IVANCIU LUCIA, LIPSA CNP 4) IONESCU EUGENIA, LIPSA CNP 5) PANAIT DUMITRA, LIPSA CNP 6) BLEBEA CONSTANTIN, LIPSA CNP	

C. Partea III. SARCINI .

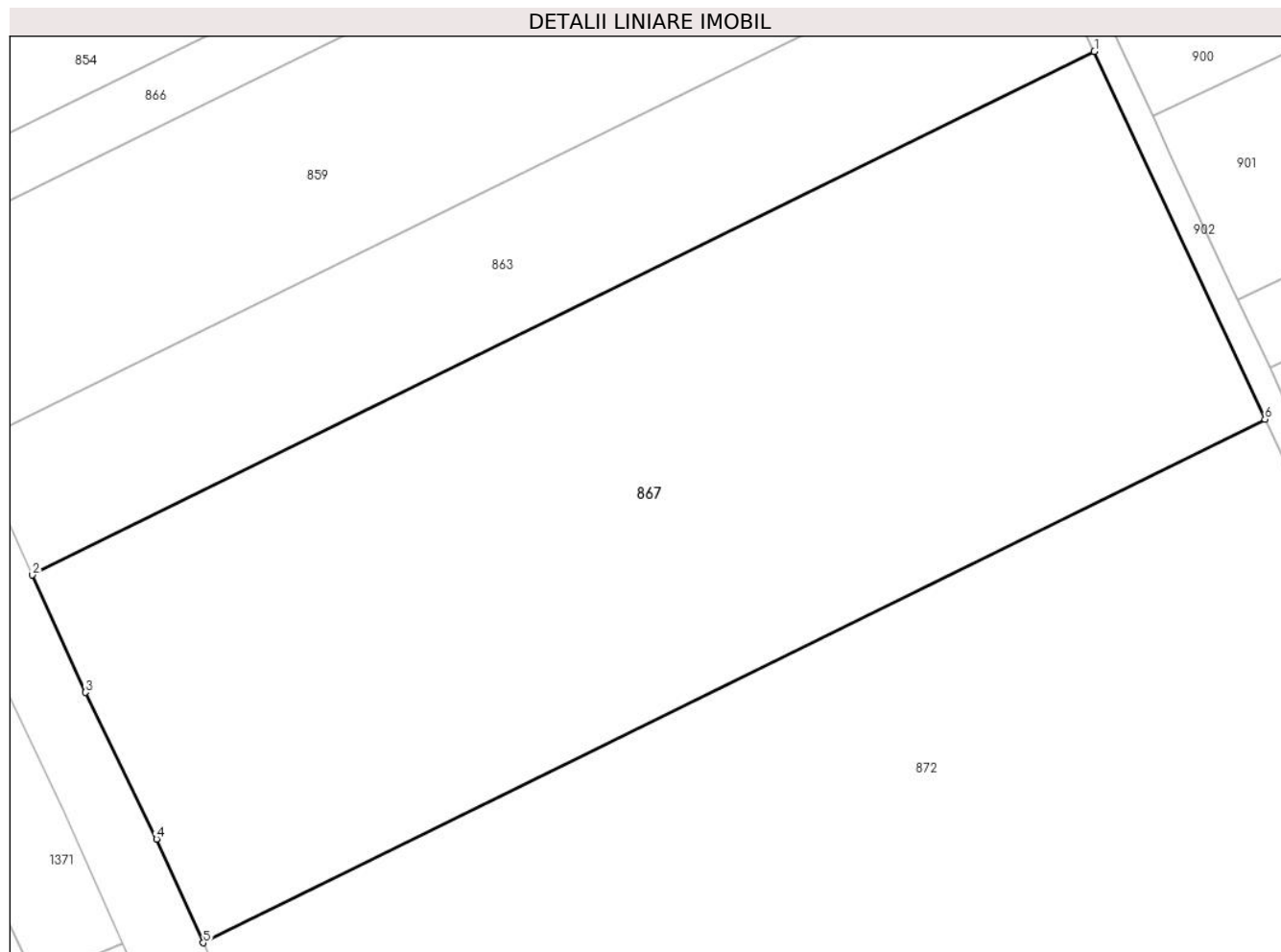
Inscrieri privind dezmembramintele dreptului de proprietate, drepturi reale de garanție și sarcini	Referințe
NU SUNT	

Anexa Nr. 1 La Partea I

Teren

Nr cadastral	Suprafața (mp)*	Observații / Referințe
	20.036	

* Suprafața este determinată în planul de proiecție Stereo 70.



Date referitoare la teren

Crt	Categorie folosință	Intravilan	Suprafața (mp)	Tarla	Parcelă	Nr. topo	Observații / Referințe
1	arabil	NU	20.036	77/2	23	-	

Lungime Segmente

1) Valorile lungimilor segmentelor sunt obținute din proiecție în plan.

Punct început	X / Y	Punct sfârșit	X / Y	Lungime segment (** (m)
1	707.404,911 312.692,035	2	707.187,815 312.585,123	241.993
2	707.187,815 312.585,123	3	707.198,659 312.561,16	26.302
3	707.198,659 312.561,16	4	707.213,168 312.531,2	33.288
4	707.213,168 312.531,2	5	707.222,748 312.510,03	23.237
5	707.222,748 312.510,03	6	707.439,792 312.616,916	241.935

Punct început	X / Y	Punct sfârșit	X / Y	Lungime segment (** (m)
6	707.439,792 312.616,916	1	707.404,911 312.692,035	82.822

** Lungimile segmentelor sunt determinate în planul de proiecție Stereo 70 și sunt rotunjite la 1 milimetru.

*** Distanța dintre puncte este formată din segmente cumulate ce sunt mai mici decât valoarea 1 milimetru.

**DATE DESPRE IMOBILUL NR. 868**

Oficiul de Cadastru și Publicitate Imobiliară CALARASI
Biroul de Cadastru și Publicitate Imobiliară Calarasi

A. Partea I. Descrierea imobilului

TEREN Extravilan

Adresa: Jud. Calarasi

Nr. Crt	Nr cadastral Nr. topografic	Suprafața* (mp)	Observații / Referințe
A1	24300	1.500	Sector cadastral:44 Teren neimprejmuit;

B. Partea II. Proprietari și acte

Inscrieri privitoare la dreptul de proprietate și alte drepturi reale		Referințe
10034 / 02/03/2021		
Act Notarial nr. 531, din 01/03/2021 emis de Serban Angelica Valentina;		
B3	Intabulare, drept de PROPRIETATE, dobandit prin Conventie, cota actuala 1/1, cota initiala 1/1 1) ANDREI NELU , necasatorit	A1

C. Partea III. SARCINI .

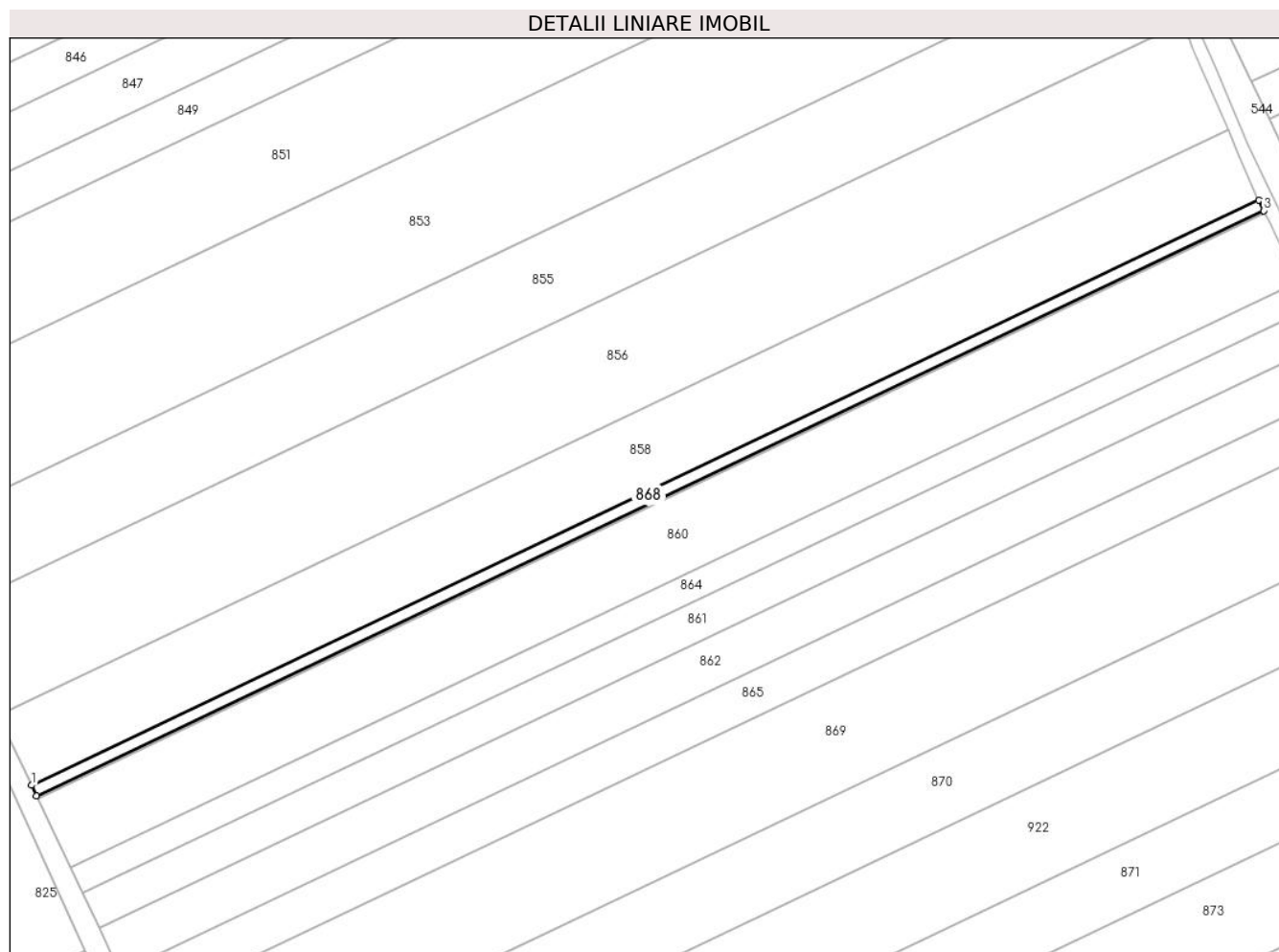
Inscrieri privind dezmembramintele dreptului de proprietate, drepturi reale de garanție și sarcini	Referințe
NU SUNT	

Anexa Nr. 1 La Partea I

Teren

Nr cadastral	Suprafața (mp)*	Observații / Referințe
24300	1.500	

* Suprafața este determinată în planul de proiecție Stereo 70.



Date referitoare la teren

Crt	Categorie folosință	Intra vilan	Suprafața (mp)	Tarla	Parcelă	Nr. topo	Observații / Referințe
1	arabil	NU	1.500	78	33	-	

Lungime Segmente

1) Valorile lungimilor segmentelor sunt obținute din proiecție în plan.

Punct început	X / Y	Punct sfârșit	X / Y	Lungime segment (** (m)
1	707.107,376 313.340,699	2	707.108,903 313.337,47	3.572
2	707.108,903 313.337,47	3	707.488,002 313.518,093	419.929
3	707.488,002 313.518,093	4	707.486,425 313.521,298	3.572
4	707.486,425 313.521,298	1	707.107,376 313.340,699	419.874

** Lungimile segmentelor sunt determinate în planul de proiecție Stereo 70 și sunt rotunjite la 1 milimetru.

***** Distanţa dintre puncte este formată din segmente cumulate ce sunt mai mici decât valoarea 1 milimetru.**

**DATE DESPRE IMOBILUL NR. 869**

Oficiul de Cadastru și Publicitate Imobiliară CALARASI
Biroul de Cadastru și Publicitate Imobiliară Calarasi

A. Partea I. Descrierea imobilului

TEREN Extravilan

Nr. CF vechi:368
Nr. cadastral vechi:503

Adresa: Jud. Calarasi

Nr. Crt	Nr cadastral Nr. topografic	Suprafața* (mp)	Observații / Referințe
A1	23211	13.607	Sector cadastral:44 Teren neimprejmuit;

B. Partea II. Proprietari și acte

Inscrieri privitoare la dreptul de proprietate și alte drepturi reale		Referințe
29736 / 21/12/2007		
Act Notarial nr. 4778, din 20/12/2007 emis de BNP POPA DIDINA;		
B1	Intabulare, drept de PROPRIETATE, dobandit prin Conventie, cota actuala 1/1, cota initiala 1/1 1) MARIN GICUTA AURELIAN , sot; LIPSA CNP 2) MARIN ANA MARIA , sotie; LIPSA CNP <i>OBSERVATII: (provenita din conversia CF 368)</i>	A1

C. Partea III. SARCINI


Inscrieri privind dezmembramintele dreptului de proprietate, drepturi reale de garanție și sarcini		Referințe
55741 / 12/09/2023		
Act Notarial nr. 2963, din 12/09/2023 emis de Serban Angelica Valentina;		
C1	Intabulare, drept de IPOTECA, Valoare:1010350 LEI plus celelalte obligatii de plata aferente creditului acordat in baza contractului de credit nr. 2004856/07.09.2023 1) AGRICOVER CREDIT IFN SA , CIF:22940237	A1

Anexa Nr. 1 La Partea I

Teren

Nr cadastral	Suprafața (mp)*	Observații / Referințe
23211	13.607	

* Suprafața este determinată în planul de proiecție Stereo 70.



Date referitoare la teren

Crt	Categorie folosință	Intravilan	Suprafața (mp)	Tarla	Parcelă	Nr. topo	Observații / Referințe
1	arabil	NU	13.607	78	38	-	

Lungime Segmente

1) Valorile lungimilor segmentelor sunt obținute din proiecție în plan.

Punct început	X / Y	Punct sfârșit	X / Y	Lungime segment (** (m)
1	707.140,251 313.271,024	2	707.153,957 313.241,795	32.283
2	707.153,957 313.241,795	3	707.534,408 313.423,062	421.427
3	707.534,408 313.423,062	4	707.524,422 313.444,709	23.839
4	707.524,422 313.444,709	5	707.524,259 313.445,063	0.39
5	707.524,259 313.445,063	6	707.520,649 313.452,266	8.057

Punct început	X / Y	Punct sfârșit	X / Y	Lungime segment (** (m)
6	707.520,649 313.452,266	1	707.140,251 313.271,024	421.368

** Lungimile segmentelor sunt determinate în planul de proiecție Stereo 70 și sunt rotunjite la 1 milimetru.

*** Distanța dintre puncte este formată din segmente cumulate ce sunt mai mici decât valoarea 1 milimetru.

**DATE DESPRE IMOBILUL NR. 870**

Oficiul de Cadastru și Publicitate Imobiliară CALARASI
Biroul de Cadastru și Publicitate Imobiliară Calarasi

A. Partea I. Descrierea imobilului

TEREN Extravilan

Adresa: Jud. Calarasi

Nr. Crt	Nr cadastral Nr. topografic	Suprafața* (mp)	Observații / Referințe
A1	21332	10.000	Sector cadastral:44 Teren neimprejmuit;

B. Partea II. Proprietari și acte

Inscrieri privitoare la dreptul de proprietate și alte drepturi reale		Referințe
17581 / 23/05/2011		
Act Notarial nr. 1170, din 18/05/2011 emis de BNP CHIRU MARIA DANA;		
B5	Intabulare, drept de PROPRIETATE, dobandit prin Conventie, cota actuala 1/1, cota initiala 1/1 1) SC APOLLO PROPERTIES SRL, CIF:19163688	A1

C. Partea III. SARCINI .

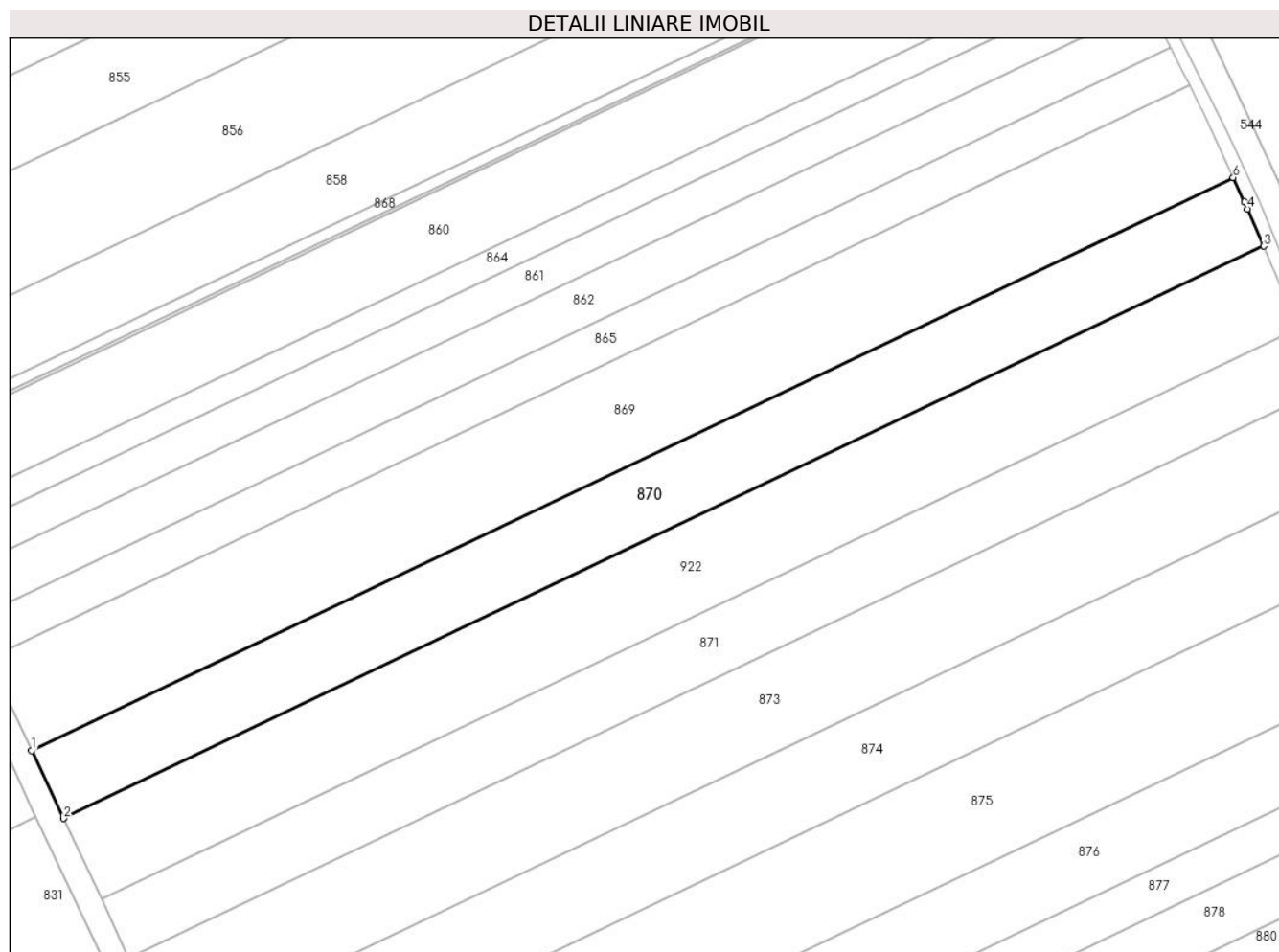
Inscrieri privind dezmembramintele dreptului de proprietate, drepturi reale de garanție și sarcini	Referințe
NU SUNT	

Anexa Nr. 1 La Partea I

Teren

Nr cadastral	Suprafața (mp)*	Observații / Referințe
21332	10.000	

* Suprafața este determinată în planul de proiecție Stereo 70.



Date referitoare la teren

Crt	Categorie folosință	Intravilan	Suprafața (mp)	Tarla	Parcelă	Nr. topo	Observații / Referințe
1	arabil	NU	10.000	78	39	-	LOT 1

Lungime Segmente

1) Valorile lungimilor segmentelor sunt obținute din proiecție în plan.

Punct început	X / Y	Punct sfârșit	X / Y	Lungime segment (** (m)
1	707.153,957 313.241,795	2	707.164,034 313.220,302	23.738
2	707.164,034 313.220,302	3	707.544,09 313.401,38	420.989
3	707.544,09 313.401,38	4	707.538,988 313.413,133	12.813
4	707.538,988 313.413,133	5	707.537,97 313.415,341	2.431
5	707.537,97 313.415,341	6	707.534,408 313.423,062	8.503

Punct început	X / Y	Punct sfârșit	X / Y	Lungime segment (** (m)
6	707.534,408 313.423,062	1	707.153,957 313.241,795	421.427

** Lungimile segmentelor sunt determinate în planul de proiecție Stereo 70 și sunt rotunjite la 1 milimetru.

*** Distanța dintre puncte este formată din segmente cumulate ce sunt mai mici decât valoarea 1 milimetru.

**DATE DESPRE IMOBILUL NR. 871**

Oficiul de Cadastru și Publicitate Imobiliară CALARASI
Biroul de Cadastru și Publicitate Imobiliară Calarasi

A. Partea I. Descrierea imobilului

TEREN Extravilan

Adresa: Jud. Calarasi

Nr. Crt	Nr cadastral Nr. topografic	Suprafața* (mp)	Observații / Referințe
A1		8.650	Sector cadastral:44 Teren neimprejmuit;

B. Partea II. Proprietari și acte

Inscrieri privitoare la dreptul de proprietate și alte drepturi reale	Referințe
/	
Act Administrativ nr. 41546, din 08/12/1994 emis de CJSIPT CALARASI;	
B1	A1
Intabulare, drept de PROPRIETATE, dobandit prin Reconstituire, cota actuala 1/1, cota initiala 1/1 1) MARIN A IOANA , LIPSA CNP	

C. Partea III. SARCINI .


Inscrieri privind dezmembramintele dreptului de proprietate, drepturi reale de garanție și sarcini	Referințe
NU SUNT	

Anexa Nr. 1 La Partea I

Teren

Nr cadastral	Suprafața (mp)*	Observații / Referințe
	8.650	

* Suprafața este determinată în planul de proiecție Stereo 70.



Date referitoare la teren

Crt	Categorie folosință	Intra vilan	Suprafața (mp)	Tarla	Parcelă	Nr. topo	Observații / Referințe
1	arabil	NU	8.650	78	40	-	

Lungime Segmente

1) Valorile lungimilor segmentelor sunt obținute din proiecție în plan.

Punct început	X / Y	Punct sfârșit	X / Y	Lungime segment (** (m)
1	707.176,048 313.194,682	2	707.184,77 313.176,081	20.544
2	707.184,77 313.176,081	3	707.565,857 313.357,651	422.131
3	707.565,857 313.357,651	4	707.559,591 313.367,883	11.998
4	707.559,591 313.367,883	5	707.558,685 313.369,362	1.734
5	707.558,685 313.369,362	6	707.555,318 313.375,387	6.902

Punct început	X / Y	Punct sfârșit	X / Y	Lungime segment (** (m)
6	707.555,318 313.375,387	1	707.176,048 313.194,682	420.119

** Lungimile segmentelor sunt determinate în planul de proiecție Stereo 70 și sunt rotunjite la 1 milimetru.

*** Distanța dintre puncte este formată din segmente cumulate ce sunt mai mici decât valoarea 1 milimetru.

**DATE DESPRE IMOBILUL NR. 872**

Oficiul de Cadastru și Publicitate Imobiliară CALARASI
Biroul de Cadastru și Publicitate Imobiliară Calarasi

A. Partea I. Descrierea imobilului

TEREN Extravilan

Adresa: Jud. Calarasi

Nr. Crt	Nr cadastral Nr. topografic	Suprafața* (mp)	Observații / Referințe
A1	20513	Din acte: 26.385 Masurata: 26.193	Sector cadastral:44 Teren neimprejmuit;

B. Partea II. Proprietari și acte

Inscrieri privitoare la dreptul de proprietate și alte drepturi reale		Referințe
16971 / 25/06/2010		
Act Notarial nr. 1325, din 24/06/2010 emis de BNP CHIRU MARIA DANA;		
B3	Intabulare, drept de PROPRIETATE, dobandit prin Conventie, cota actuala 1/1, cota initiala 1/1 1) SC APOLLO PROPERTIES SRL, CIF:19163688	A1

C. Partea III. SARCINI .

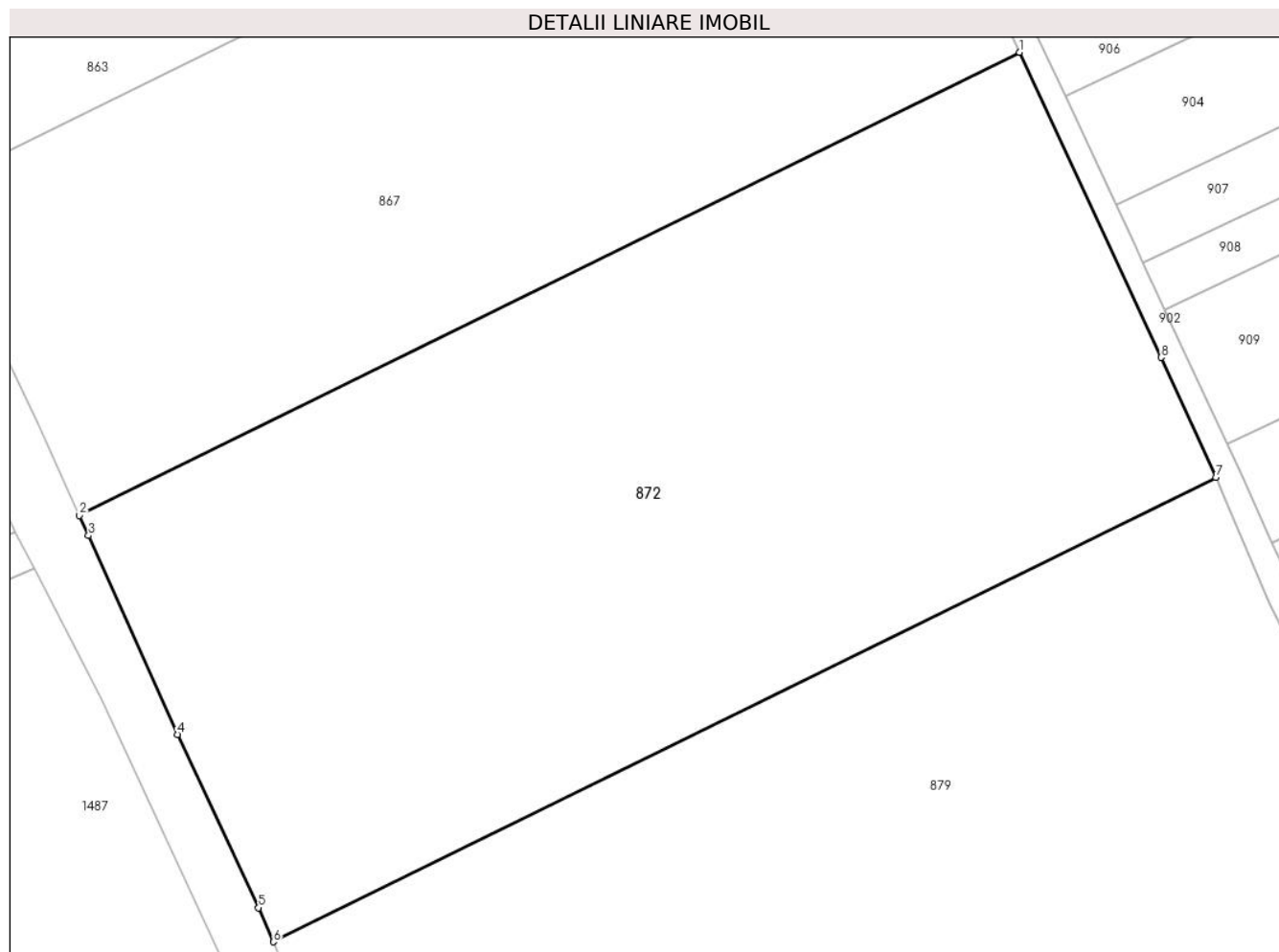
Inscrieri privind dezmembramintele dreptului de proprietate, drepturi reale de garanție și sarcini	Referințe
NU SUNT	

Anexa Nr. 1 La Partea I

Teren

Nr cadastral	Suprafața (mp)*	Observații / Referințe
20513	Din acte: 26.385 Masurata: 26.193	

* Suprafața este determinată în planul de proiecție Stereo 70.



Date referitoare la teren

Crt	Categorie folosință	Intravilan	Suprafața (mp)	Tarla	Parcelă	Nr. topo	Observații / Referințe
1	arabil	NU	26.193	77/2	24	-	

Lungime Segmente

1) Valorile lungimilor segmentelor sunt obținute din proiecție în plan.

Punct început	X / Y	Punct sfârșit	X / Y	Lungime segment (** (m)
1	707.439,792 312.616,916	2	707.222,748 312.510,03	241.935
2	707.222,748 312.510,03	3	707.224,85 312.505,385	5.098
3	707.224,85 312.505,385	4	707.245,342 312.459,491	50.261
4	707.245,342 312.459,491	5	707.264,096 312.419,516	44.156

Punct început	X / Y	Punct sfârșit	X / Y	Lungime segment (** (m)
5	707.264,096 312.419,516	6	707.267,529 312.411,66	8.573
6	707.267,529 312.411,66	7	707.485,152 312.518,832	242.581
7	707.485,152 312.518,832	8	707.472,493 312.546,49	30.417
8	707.472,493 312.546,49	1	707.439,792 312.616,916	77.648

** Lungimile segmentelor sunt determinate în planul de proiecție Stereo 70 și sunt rotunjite la 1 milimetru.

*** Distanța dintre puncte este formată din segmente cumulate ce sunt mai mici decât valoarea 1 milimetru.

**DATE DESPRE IMOBILUL NR. 873**

Oficiul de Cadastru și Publicitate Imobiliară CALARASI
Biroul de Cadastru și Publicitate Imobiliară Calarasi

A. Partea I. Descrierea imobilului

TEREN Extravilan

Nr. CF vechi:489
Nr. cadastral vechi:620

Adresa: Jud. Calarasi

Nr. Crt	Nr cadastral Nr. topografic	Suprafața* (mp)	Observații / Referințe
A1	23308	12.287	Sector cadastral:44 Teren neimprejmuit;

B. Partea II. Proprietari și acte

Inscrieri privitoare la dreptul de proprietate și alte drepturi reale	Referințe
10238 / 14/04/2008	
Act Notarial nr. 849, din 11/04/2008 emis de BNP CHIRU MARIA DANA;	
B1	A1
Intabulare, drept de PROPRIETATE, dobandit prin Conventie, cota actuala 1/1, cota initiala 1/1	
1) PACIONEA MIHAELA, sotie; LIPSA CNP	
2) PACIONEA MIHAI, sot; LIPSA CNP	
OBSERVATII: (provenita din conversia CF 489)	

C. Partea III. SARCINI .


Inscrieri privind dezmembramintele dreptului de proprietate, drepturi reale de garanție și sarcini	Referințe
NU SUNT	

Anexa Nr. 1 La Partea I

Teren

Nr cadastral	Suprafața (mp)*	Observații / Referințe
23308	12.287	

* Suprafața este determinată în planul de proiecție Stereo 70.



Date referitoare la teren

Crt	Categorie folosință	Intra vilan	Suprafața (mp)	Tarla	Parcelă	Nr. topo	Observații / Referințe
1	arabil	NU	12.287	78	41	-	

Lungime Segmente

1) Valorile lungimilor segmentelor sunt obținute din proiecție în plan.

Punct început	X / Y	Punct sfârșit	X / Y	Lungime segment (** (m)
1	707.184,77 313.176,081	2	707.197,107 313.149,77	29.06
2	707.197,107 313.149,77	3	707.577,914 313.331,207	421.821
3	707.577,914 313.331,207	4	707.577,296 313.334,747	3.594
4	707.577,296 313.334,747	5	707.571,419 313.348,571	15.021
5	707.571,419 313.348,571	6	707.570,372 313.350,28	2.004

Punct început	X / Y	Punct sfârșit	X / Y	Lungime segment (** (m)
6	707.570,372 313.350,28	7	707.565,857 313.357,651	8.644
7	707.565,857 313.357,651	1	707.184,77 313.176,081	422.131

** Lungimile segmentelor sunt determinate în planul de proiecție Stereo 70 și sunt rotunjite la 1 milimetru.

*** Distanța dintre puncte este formată din segmente cumulate ce sunt mai mici decât valoarea 1 milimetru.

**DATE DESPRE IMOBILUL NR. 874**

Oficiul de Cadastru și Publicitate Imobiliară CALARASI
Biroul de Cadastru și Publicitate Imobiliară Calarasi

A. Partea I. Descrierea imobilului

TEREN Extravilan

Adresa: Jud. Calarasi

Nr. Crt	Nr cadastral Nr. topografic	Suprafața* (mp)	Observații / Referințe
A1		11.299	Sector cadastral:44 Teren neimprejmuit;

B. Partea II. Proprietari și acte

Inscrieri privitoare la dreptul de proprietate și alte drepturi reale	Referințe
/	
Act Administrativ nr. 41529, din 06/12/1994 emis de CJSIPT CALARASI;	
B1	A1
Intabulare, drept de PROPRIETATE, dobandit prin Reconstituire, cota actuala 1/1, cota initiala 1/1 1) FRATILA C GHEORGHE, LIPSA CNP	

C. Partea III. SARCINI .

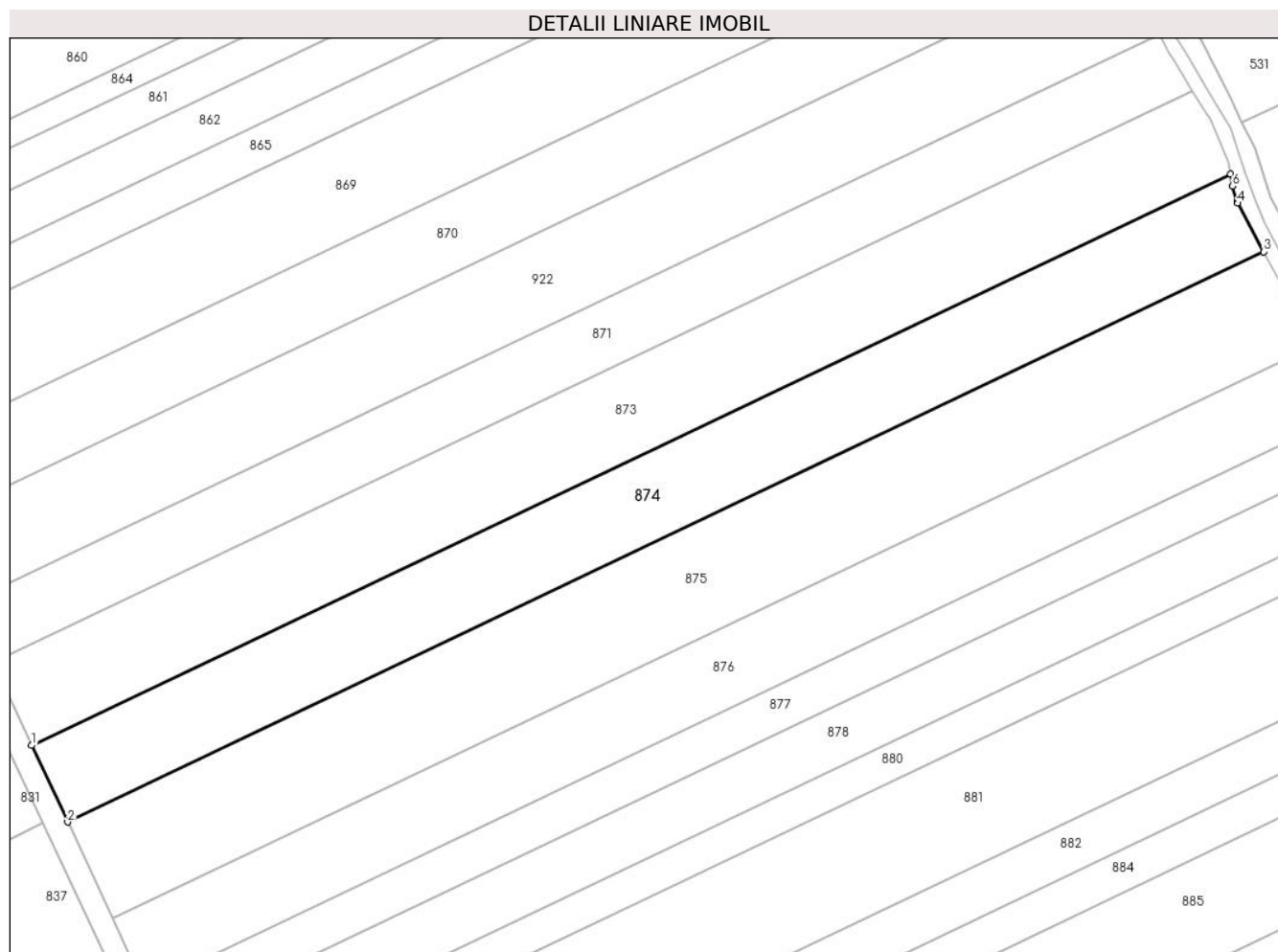
Inscrieri privind dezmembramintele dreptului de proprietate, drepturi reale de garanție și sarcini	Referințe
NU SUNT	

Anexa Nr. 1 La Partea I

Teren

Nr cadastral	Suprafața (mp)*	Observații / Referințe
	11.299	

* Suprafața este determinată în planul de proiecție Stereo 70.



Date referitoare la teren

Crt	Categorie folosință	Intra vilan	Suprafața (mp)	Tarla	Parcelă	Nr. topo	Observații / Referințe
1	arabil	NU	11.299	78	42	-	

Lungime Segmente

1) Valorile lungimilor segmentelor sunt obținute din proiecție în plan.

Punct început	X / Y	Punct sfârșit	X / Y	Lungime segment (** (m)
1	707.197,107 313.149,77	2	707.208,514 313.125,443	26.869
2	707.208,514 313.125,443	3	707.588,497 313.306,487	420.909
3	707.588,497 313.306,487	4	707.580,173 313.321,91	17.526
4	707.580,173 313.321,91	5	707.579,974 313.322,591	0.709
5	707.579,974 313.322,591	6	707.578,595 313.327,308	4.914

Punct început	X / Y	Punct sfârșit	X / Y	Lungime segment (** (m)
6	707.578,595 313.327,308	7	707.577,914 313.331,207	3.958
7	707.577,914 313.331,207	1	707.197,107 313.149,77	421.821

** Lungimile segmentelor sunt determinate în planul de proiecție Stereo 70 și sunt rotunjite la 1 milimetru.

*** Distanța dintre puncte este formată din segmente cumulate ce sunt mai mici decât valoarea 1 milimetru.

**DATE DESPRE IMOBILUL NR. 875**

Oficiul de Cadastru și Publicitate Imobiliară CALARASI
Biroul de Cadastru și Publicitate Imobiliară Calarasi

A. Partea I. Descrierea imobilului

TEREN Extravilan

Adresa: Jud. Calarasi

Nr. Crt	Nr cadastral Nr. topografic	Suprafața* (mp)	Observații / Referințe
A1	20469	14.261	Sector cadastral:44 Teren neimprejmuit;

B. Partea II. Proprietari și acte

Inscrieri privitoare la dreptul de proprietate și alte drepturi reale		Referințe
16838 / 25/05/2009		
Act Notarial nr. 1228, din 21/05/2009 emis de BNP CHIRU MARIA DANA;		
B3	Intabulare, drept de PROPRIETATE, dobandit prin Conventie, cota actuala 1/1, cota initiala 1/1 1) SC APOLLO PROPERTIES SRL, CIF:19163688	A1

C. Partea III. SARCINI .

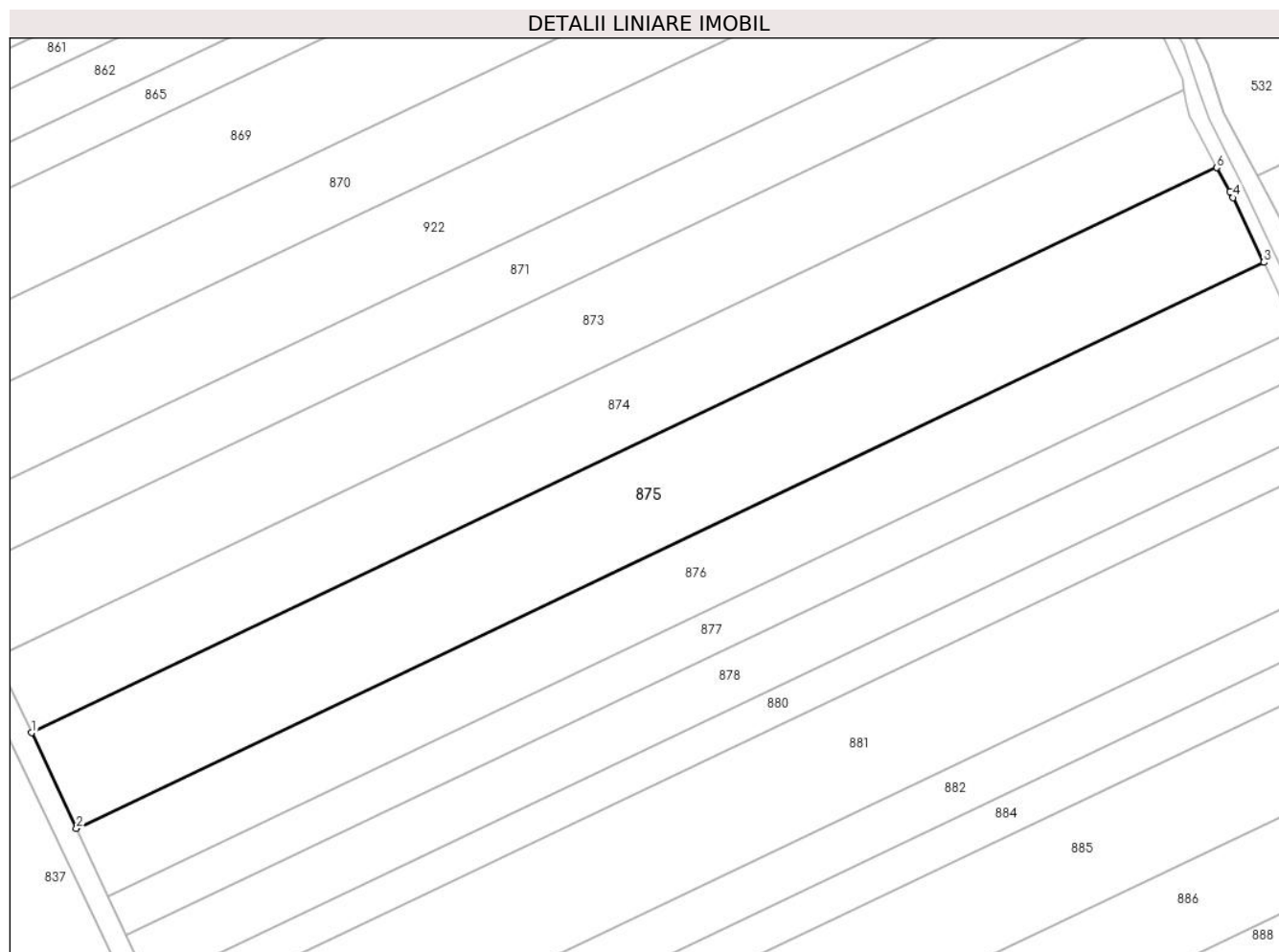
Inscrieri privind dezmembramintele dreptului de proprietate, drepturi reale de garanție și sarcini	Referințe
NU SUNT	

Anexa Nr. 1 La Partea I

Teren

Nr cadastral	Suprafața (mp)*	Observații / Referințe
20469	14.261	

* Suprafața este determinată în planul de proiecție Stereo 70.



Date referitoare la teren

Crt	Categorie folosință	Intra vilan	Suprafața (mp)	Tarla	Parcelă	Nr. topo	Observații / Referințe
1	arabil	NU	14.261	78	43	-	

Lungime Segmente

1) Valorile lungimilor segmentelor sunt obținute din proiecție în plan.

Punct început	X / Y	Punct sfârșit	X / Y	Lungime segment (** (m)
1	707.208,514 313.125,443	2	707.222,88 313.094,805	33.839
2	707.222,88 313.094,805	3	707.603,485 313.276,146	421.598
3	707.603,485 313.276,146	4	707.593,702 313.296,841	22.891
4	707.593,702 313.296,841	5	707.592,622 313.298,842	2.274
5	707.592,622 313.298,842	6	707.588,497 313.306,487	8.687

Punct început	X / Y	Punct sfârșit	X / Y	Lungime segment (** (m)
6	707.588,497 313.306,487	1	707.208,514 313.125,443	420.909

** Lungimile segmentelor sunt determinate în planul de proiecție Stereo 70 și sunt rotunjite la 1 milimetru.

*** Distanța dintre puncte este formată din segmente cumulate ce sunt mai mici decât valoarea 1 milimetru.

**DATE DESPRE IMOBILUL NR. 876**

Oficiul de Cadastru și Publicitate Imobiliară CALARASI
Biroul de Cadastru și Publicitate Imobiliară Calarasi

A. Partea I. Descrierea imobilului

TEREN Extravilan

Adresa: Jud. Calarasi

Nr. Crt	Nr cadastral Nr. topografic	Suprafața* (mp)	Observații / Referințe
A1	20470	10.077	Sector cadastral:44 Teren neimprejmuit;

B. Partea II. Proprietari și acte

Inscrieri privitoare la dreptul de proprietate și alte drepturi reale		Referințe
22890 / 20/08/2010		
Act Notarial nr. 1839, din 19/08/2010 emis de BNP CHIRU MARIA DANA;		
B3	Intabulare, drept de PROPRIETATE, dobandit prin Conventie, cota actuala 1/1, cota initiala 1/1 1) SC APOLLO PROPERTIES SRL, CIF:19163688	A1

C. Partea III. SARCINI .


Inscrieri privind dezmembramintele dreptului de proprietate, drepturi reale de garanție și sarcini	Referințe
NU SUNT	

Anexa Nr. 1 La Partea I

Teren

Nr cadastral	Suprafața (mp)*	Observații / Referințe
20470	10.077	

* Suprafața este determinată în planul de proiecție Stereo 70.



Date referitoare la teren

Crt	Categorie folosință	Intravilan	Suprafața (mp)	Tarla	Parcelă	Nr. topo	Observații / Referințe
1	arabil	NU	10.077	78	43	-	

Lungime Segmente

1) Valorile lungimilor segmentelor sunt obținute din proiecție în plan.

Punct început	X / Y	Punct sfârșit	X / Y	Lungime segment (** (m)
1	707.222,88 313.094,805	2	707.233,028 313.073,162	23.904
2	707.233,028 313.073,162	3	707.613,558 313.254,466	421.514
3	707.613,558 313.254,466	4	707.607,152 313.268,267	15.215
4	707.607,152 313.268,267	5	707.604,048 313.274,956	7.374
5	707.604,048 313.274,956	6	707.603,485 313.276,146	1.316

Punct început	X / Y	Punct sfârșit	X / Y	Lungime segment (** (m)
6	707.603,485 313.276,146	1	707.222,88 313.094,805	421.598

** Lungimile segmentelor sunt determinate în planul de proiecție Stereo 70 și sunt rotunjite la 1 milimetru.

*** Distanța dintre puncte este formată din segmente cumulate ce sunt mai mici decât valoarea 1 milimetru.

**DATE DESPRE IMOBILUL NR. 877**

Oficiul de Cadastru și Publicitate Imobiliară CALARASI
Biroul de Cadastru și Publicitate Imobiliară Calarasi

A. Partea I. Descrierea imobilului

TEREN Extravilan

Adresa: Jud. Calarasi

Nr. Crt	Nr cadastral Nr. topografic	Suprafața* (mp)	Observații / Referințe
A1		5.760	Sector cadastral:44 Teren neimprejmuit;

B. Partea II. Proprietari și acte

Inscrieri privitoare la dreptul de proprietate și alte drepturi reale	Referințe
/	
Act Administrativ nr. 41621, din 15/02/1995 emis de CJSIPT CALARASI;	
B1	A1
Intabulare, drept de PROPRIETATE, dobandit prin Constituire, cota actuala 1/1, cota initiala 1/1 1) ALBU ION , LIPSA CNP	

C. Partea III. SARCINI .

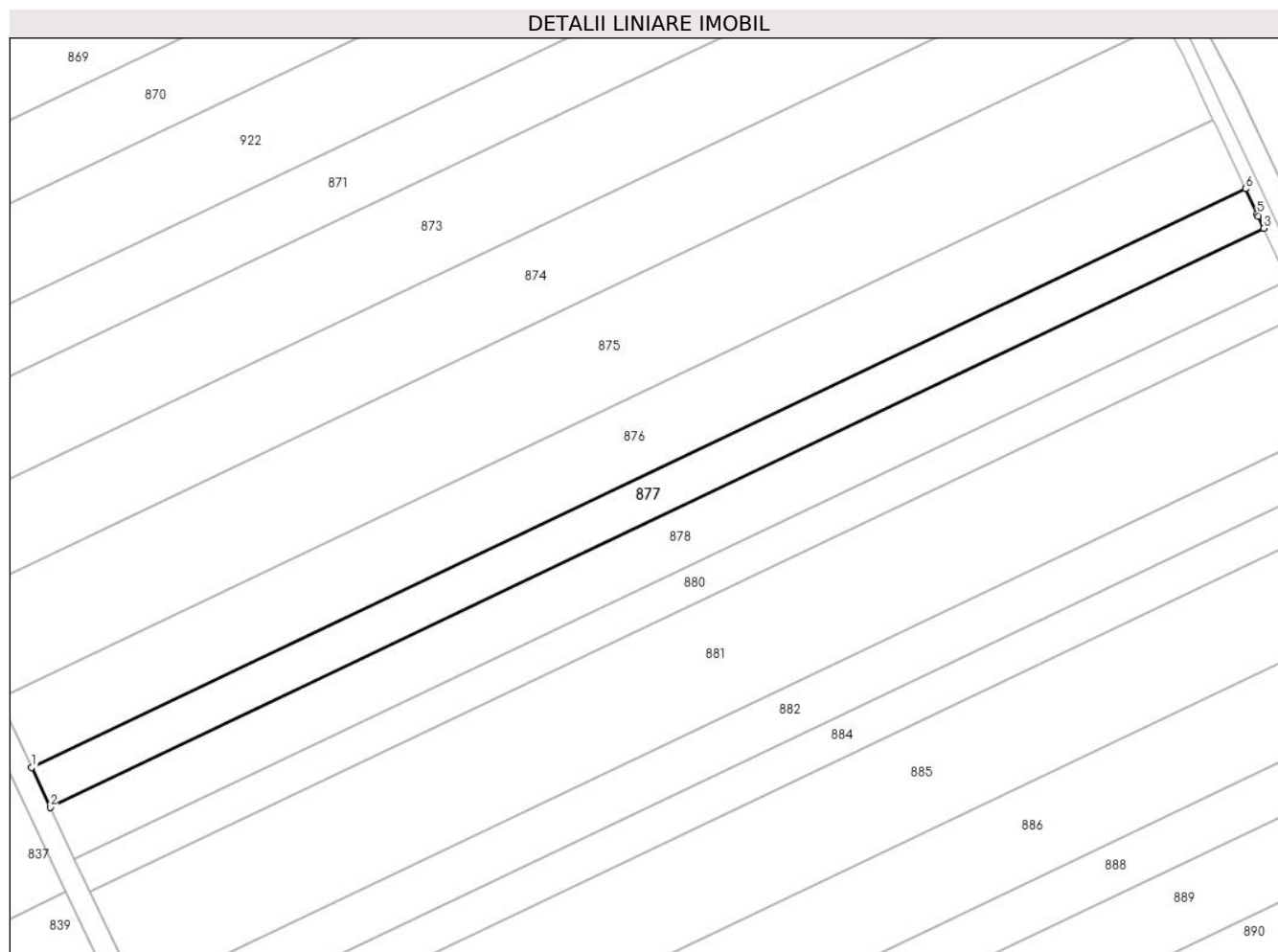
Inscrieri privind dezmembramintele dreptului de proprietate, drepturi reale de garanție și sarcini	Referințe
NU SUNT	

Anexa Nr. 1 La Partea I

Teren

Nr cadastral	Suprafața (mp)*	Observații / Referințe
	5.760	

* Suprafața este determinată în planul de proiecție Stereo 70.



Date referitoare la teren

Crt	Categorie folosință	Intra vilan	Suprafața (mp)	Tarla	Parcelă	Nr. topo	Observații / Referințe
1	arabil	NU	5.760	78	44	-	

Lungime Segmente

1) Valorile lungimilor segmentelor sunt obținute din proiecție în plan.

Punct început	X / Y	Punct sfârșit	X / Y	Lungime segment (** (m)
1	707.233,028 313.073,162	2	707.238,83 313.060,788	13.667
2	707.238,83 313.060,788	3	707.619,285 313.242,057	421.431
3	707.619,285 313.242,057	4	707.617,577 313.245,808	4.122
4	707.617,577 313.245,808	5	707.617,227 313.246,563	0.832
5	707.617,227 313.246,563	6	707.613,558 313.254,466	8.713

Punct început	X / Y	Punct sfârșit	X / Y	Lungime segment (** (m)
6	707.613,558 313.254,466	1	707.233,028 313.073,162	421.514

** Lungimile segmentelor sunt determinate în planul de proiecție Stereo 70 și sunt rotunjite la 1 milimetru.

*** Distanța dintre puncte este formată din segmente cumulate ce sunt mai mici decât valoarea 1 milimetru.

**DATE DESPRE IMOBILUL NR. 878**

Oficiul de Cadastru și Publicitate Imobiliară CALARASI
Biroul de Cadastru și Publicitate Imobiliară Calarasi

A. Partea I. Descrierea imobilului

TEREN Extravilan

Adresa: Jud. Calarasi

Nr. Crt	Nr cadastral Nr. topografic	Suprafața* (mp)	Observații / Referințe
A1	20333	7.599	Sector cadastral:44 Teren neimprejmuit;

B. Partea II. Proprietari și acte

Inscrieri privitoare la dreptul de proprietate și alte drepturi reale		Referințe
5749 / 11/03/2009		
Act Notarial nr. 522, din 05/03/2009 emis de BNP CHIRU MARIA DANA;		
B6	Intabulare, drept de PROPRIETATE, dobandit prin Conventie, cota actuala 1/1, cota initiala 1/1 1) SC APOLLO PROPERTIES SRL, CIF:19163688	A1

C. Partea III. SARCINI .


Inscrieri privind dezmembramintele dreptului de proprietate, drepturi reale de garanție și sarcini	Referințe
NU SUNT	

Anexa Nr. 1 La Partea I

Teren

Nr cadastral	Suprafața (mp)*	Observații / Referințe
20333	7.599	

* Suprafața este determinată în planul de proiecție Stereo 70.



Date referitoare la teren

Crt	Categorie folosință	Intravilan	Suprafața (mp)	Tarla	Parcelă	Nr. topo	Observații / Referințe
1	arabil	NU	7.599	78	45	-	LOT 1

Lungime Segmente

1) Valorile lungimilor segmentelor sunt obținute din proiecție în plan.

Punct început	X / Y	Punct sfârșit	X / Y	Lungime segment (** (m)
1	707.238,83 313.060,788	2	707.246,487 313.044,458	18.036
2	707.246,487 313.044,458	3	707.626,758 313.225,639	421.227
3	707.626,758 313.225,639	4	707.622,902 313.234,111	9.308
4	707.622,902 313.234,111	5	707.619,285 313.242,057	8.73
5	707.619,285 313.242,057	1	707.238,83 313.060,788	421.431

**** Lungimile segmentelor sunt determinate în planul de proiecție Stereo 70 și sunt rotunjite la 1 milimetru.**

***** Distanța dintre puncte este formată din segmente cumulate ce sunt mai mici decât valoarea 1 milimetru.**

**DATE DESPRE IMOBILUL NR. 879**

Oficiul de Cadastru și Publicitate Imobiliară CALARASI
Biroul de Cadastru și Publicitate Imobiliară Calarasi

A. Partea I. Descrierea imobilului

TEREN Extravilan

Adresa: Jud. Calarasi

Nr. Crt	Nr cadastral Nr. topografic	Suprafața* (mp)	Observații / Referințe
A1		28.302	Sector cadastral:44 Teren neimprejmuit;

B. Partea II. Proprietari și acte

Inscrieri privitoare la dreptul de proprietate și alte drepturi reale	Referințe
/	
Act Administrativ nr. 43297, din 30/06/1998 emis de CJSIPT CALARASI;	
B1	A1
Intabulare, drept de PROPRIETATE, dobandit prin Reconstituire, cota actuala 1/1, cota initiala 1/1	
1) PAROHIA IEZERU, CIF:99999999999999, LIPSA CUI	

C. Partea III. SARCINI .

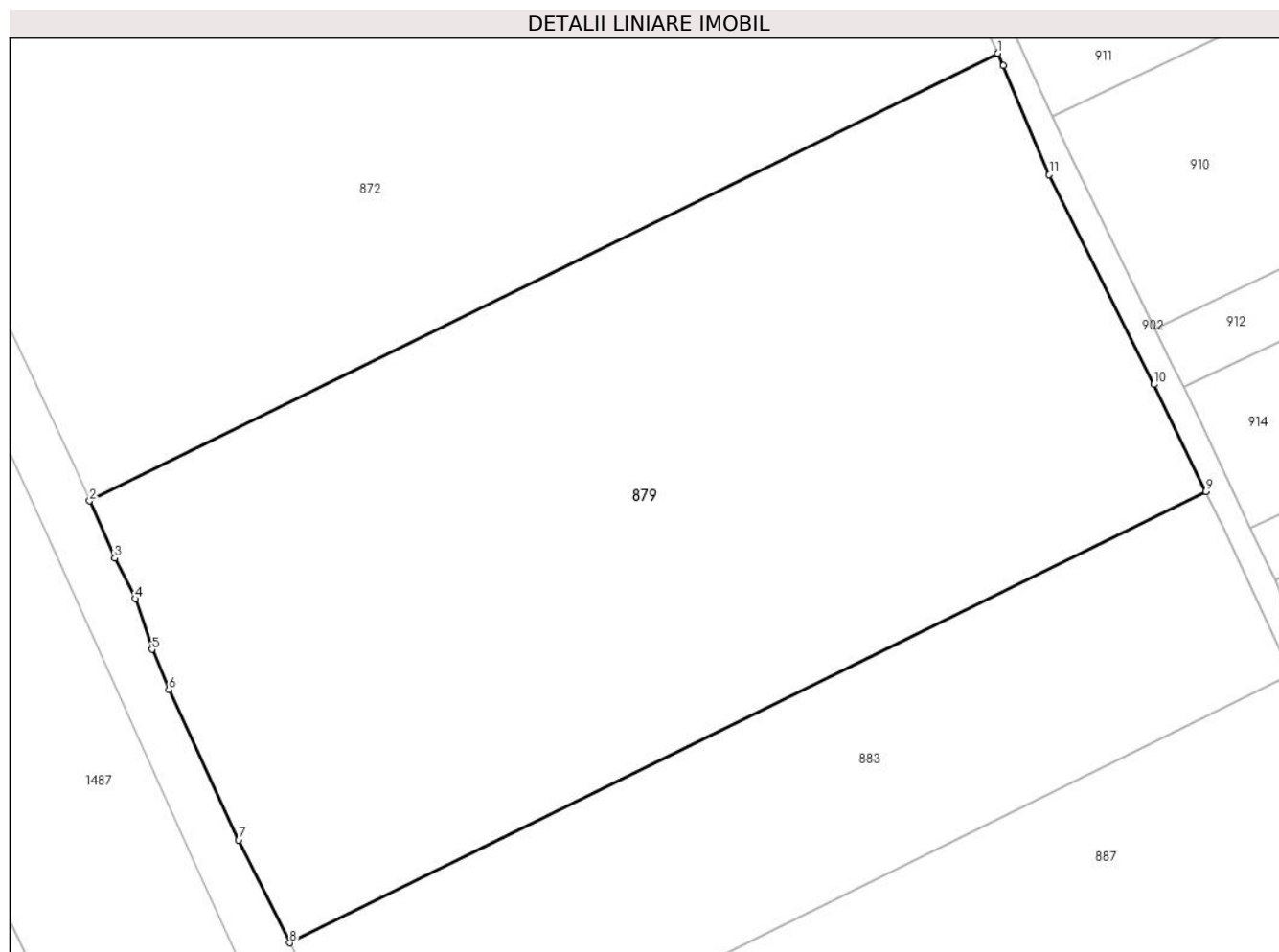
Inscrieri privind dezmembramintele dreptului de proprietate, drepturi reale de garanție și sarcini	Referințe
NU SUNT	

Anexa Nr. 1 La Partea I

Teren

Nr cadastral	Suprafața (mp)*	Observații / Referințe
	28.302	

* Suprafața este determinată în planul de proiecție Stereo 70.



Date referitoare la teren

Crt	Categorie folosință	Intra vilan	Suprafața (mp)	Tarla	Parcelă	Nr. topo	Observații / Referințe
1	arabil	NU	28.302	77/2	25	-	

Lungime Segmente

1) Valorile lungimilor segmentelor sunt obținute din proiecție în plan.

Punct început	X / Y	Punct sfârșit	X / Y	Lungime segment (** (m)
1	707.485,152 312.518,832	2	707.267,529 312.411,66	242.581
2	707.267,529 312.411,66	3	707.273,518 312.397,95	14.961
3	707.273,518 312.397,95	4	707.278,449 312.388,234	10.896
4	707.278,449 312.388,234	5	707.282,497 312.376,09	12.801
5	707.282,497 312.376,09	6	707.286,546 312.366,374	10.526

Punct început	X / Y	Punct sfârșit	X / Y	Lungime segment (** (m)
6	707.286,546 312.366,374	7	707.303,254 312.330,455	39.615
7	707.303,254 312.330,455	8	707.315,526 312.305,847	27.498
8	707.315,526 312.305,847	9	707.534,976 312.413,918	244.617
9	707.534,976 312.413,918	10	707.522,545 312.439,557	28.494
10	707.522,545 312.439,557	11	707.497,46 312.489,727	56.092
11	707.497,46 312.489,727	12	707.486,508 312.515,871	28.345
12	707.486,508 312.515,871	1	707.485,152 312.518,832	3.257

** Lungimile segmentelor sunt determinate în planul de proiecție Stereo 70 și sunt rotunjite la 1 milimetru.

*** Distanța dintre puncte este formată din segmente cumulate ce sunt mai mici decât valoarea 1 milimetru.

**DATE DESPRE IMOBILUL NR. 880**

Oficiul de Cadastru și Publicitate Imobiliară CALARASI
Biroul de Cadastru și Publicitate Imobiliară Calarasi

A. Partea I. Descrierea imobilului

TEREN Extravilan

Adresa: Jud. Calarasi

Nr. Crt	Nr cadastral Nr. topografic	Suprafața* (mp)	Observații / Referințe
A1	20334	4.801	Sector cadastral:44 Teren neimprejmut;

B. Partea II. Proprietari și acte

Inscrieri privitoare la dreptul de proprietate și alte drepturi reale		Referințe
5747 / 11/03/2009		
Act Notarial nr. 257, din 20/11/2008 emis de BNP CHIRU MARIA DANA (act administrativ nr. 41630/22-02-1995 emis de CJPSDPAT Calarasi;);		
B2	Intabulare, drept de PROPRIETATE, dobandit prin Succesiune, cota actuala 1/4, cota initiala 1/4 1) IVANCIU MIHALACHE <i>OBSERVATII: pozitie transcrisa din CF 20268/Jegalia, inscrisa prin inchierea nr. 34122 din 15-DEC-08;</i>	A1
B3	Intabulare, drept de PROPRIETATE, dobandit prin Succesiune, cota actuala 1/4, cota initiala 1/4 1) ALBU ELENA <i>OBSERVATII: pozitie transcrisa din CF 20268/Jegalia, inscrisa prin inchierea nr. 34122 din 15-DEC-08;</i>	A1
B4	Intabulare, drept de PROPRIETATE, dobandit prin Succesiune, cota actuala 1/4, cota initiala 1/4 1) IVANCIU AUREL <i>OBSERVATII: pozitie transcrisa din CF 20268/Jegalia, inscrisa prin inchierea nr. 34122 din 15-DEC-08;</i>	A1
B5	Intabulare, drept de PROPRIETATE, dobandit prin Succesiune, cota actuala 1/4, cota initiala 1/4 1) IVANCIU NICOLAE <i>OBSERVATII: pozitie transcrisa din CF 20268/Jegalia, inscrisa prin inchierea nr. 34122 din 15-DEC-08;</i>	A1

C. Partea III. SARCINI .

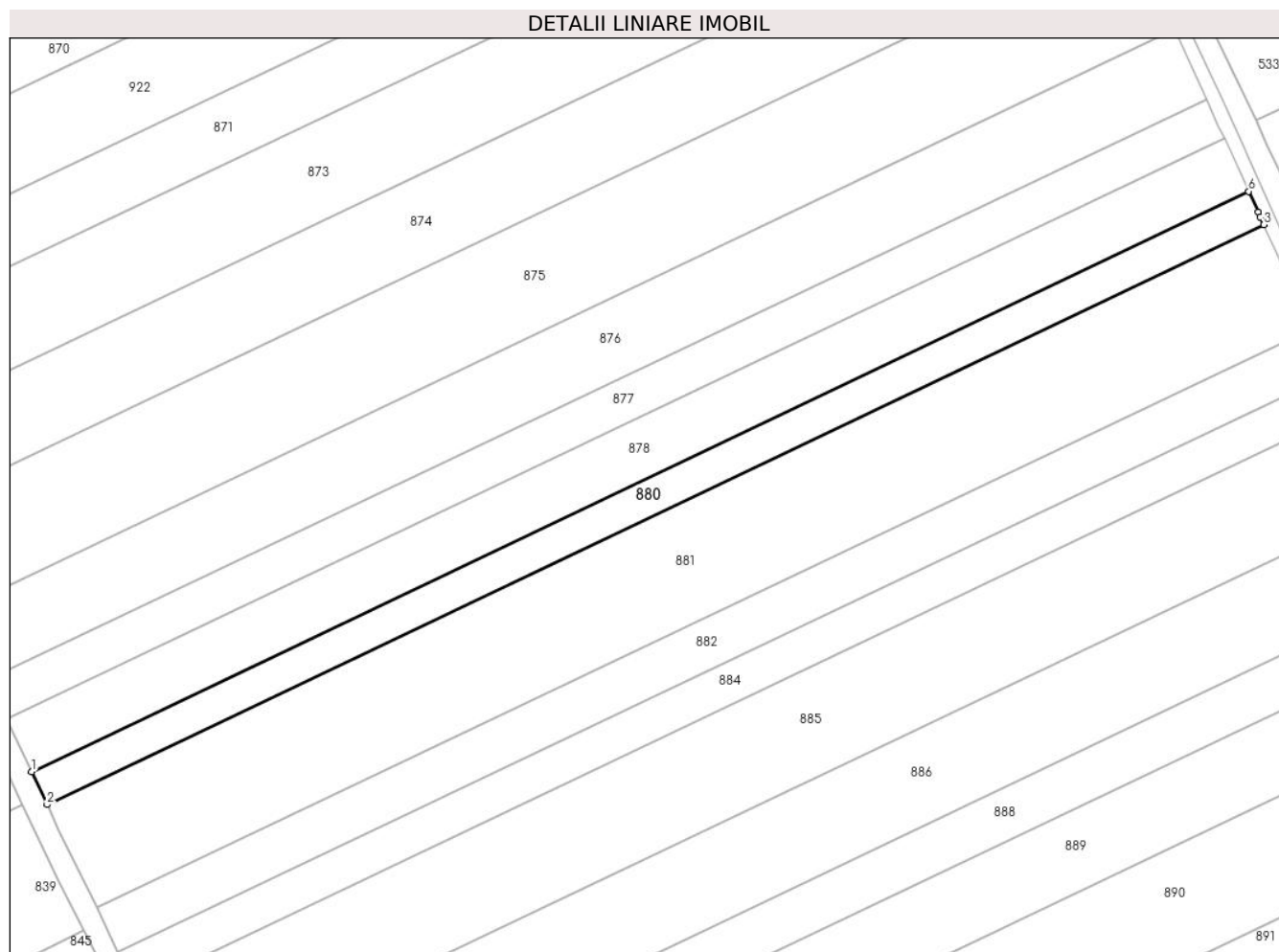
Inscrieri privind dezmembramintele dreptului de proprietate, drepturi reale de garanție și sarcini	Referințe
NU SUNT	

Anexa Nr. 1 La Partea I

Teren

Nr cadastral	Suprafața (mp)*	Observații / Referințe
20334	4.801	

* Suprafața este determinată în planul de proiecție Stereo 70.



Date referitoare la teren

Crt	Categorie folosință	Intra vilan	Suprafața (mp)	Tarla	Parcelă	Nr. topo	Observații / Referințe
1	arabil	NU	4.801	78	45	-	LOT 2

Lungime Segmente

1) Valorile lungimilor segmentelor sunt obținute din proiecție în plan.

Punct început	X / Y	Punct sfârșit	X / Y	Lungime segment (** (m)
1	707.246,487 313.044,458	2	707.251,327 313.034,137	11.4
2	707.251,327 313.034,137	3	707.631,467 313.215,256	421.083
3	707.631,467 313.215,256	4	707.630,38 313.217,668	2.646
4	707.630,38 313.217,668	5	707.629,714 313.219,148	1.623
5	707.629,714 313.219,148	6	707.626,758 313.225,639	7.132

Punct început	X / Y	Punct sfârșit	X / Y	Lungime segment (** (m)
6	707.626,758 313.225,639	1	707.246,487 313.044,458	421.227

** Lungimile segmentelor sunt determinate în planul de proiecție Stereo 70 și sunt rotunjite la 1 milimetru.

*** Distanța dintre puncte este formată din segmente cumulate ce sunt mai mici decât valoarea 1 milimetru.

**DATE DESPRE IMOBILUL NR. 881**

Oficiul de Cadastru și Publicitate Imobiliară CALARASI
Biroul de Cadastru și Publicitate Imobiliară Calarasi

A. Partea I. Descrierea imobilului

TEREN Extravilan

Adresa: Jud. Calarasi

Nr. Crt	Nr cadastral Nr. topografic	Suprafața* (mp)	Observații / Referințe
A1		15.000	Sector cadastral:44 Teren neimprejmuit;

B. Partea II. Proprietari și acte

Inscrieri privitoare la dreptul de proprietate și alte drepturi reale	Referințe
/	
Act Administrativ nr. 41622, din 16/02/1995 emis de CJSIPT CALARASI;	
B1	A1
Intabulare, drept de PROPRIETATE, dobandit prin Constituire, cota actuala 1/1, cota initiala 1/1 1) NAE GHEORGHE, LIPSA CNP	

C. Partea III. SARCINI .

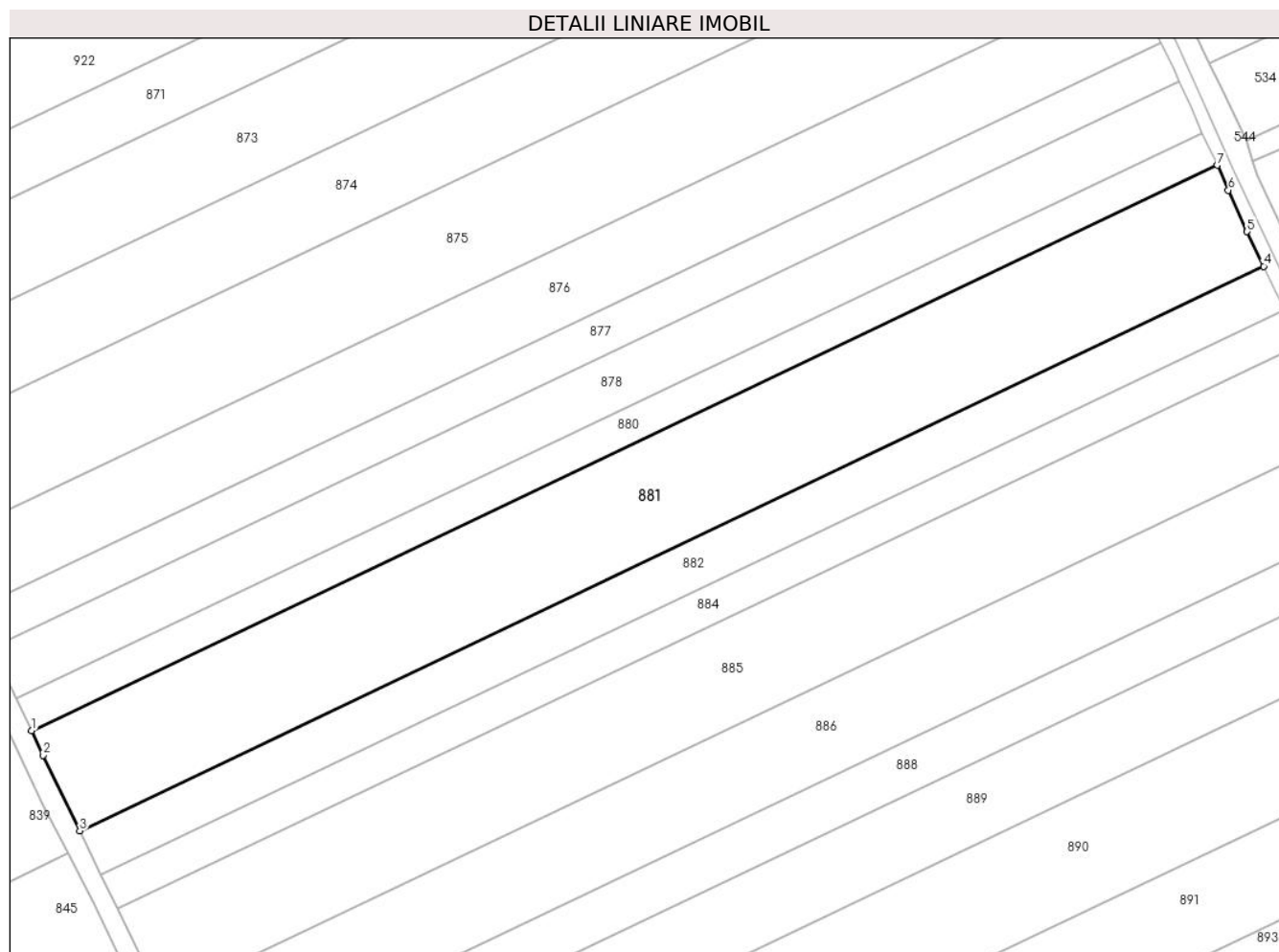
Inscrieri privind dezmembramintele dreptului de proprietate, drepturi reale de garanție și sarcini	Referințe
NU SUNT	

Anexa Nr. 1 La Partea I

Teren

Nr cadastral	Suprafața (mp)*	Observații / Referințe
	15.000	

* Suprafața este determinată în planul de proiecție Stereo 70.



Date referitoare la teren

Crt	Categorie folosință	Intravilan	Suprafața (mp)	Tarla	Parcelă	Nr. topo	Observații / Referințe
1	arabil	NU	15.000	78	46	-	

Lungime Segmente

1) Valorile lungimilor segmentelor sunt obținute din proiecție în plan.

Punct început	X / Y	Punct sfârșit	X / Y	Lungime segment (** (m)
1	707.251,327 313.034,137	2	707.255,048 313.026,202	8.764
2	707.255,048 313.026,202	3	707.266,757 313.001,998	26.887
3	707.266,757 313.001,998	4	707.646,399 313.182,879	420.531
4	707.646,399 313.182,879	5	707.641,054 313.193,98	12.321
5	707.641,054 313.193,98	6	707.635,072 313.207,256	14.561

Punct început	X / Y	Punct sfârșit	X / Y	Lungime segment (** (m)
6	707.635,072 313.207,256	7	707.631,467 313.215,256	8.775
7	707.631,467 313.215,256	1	707.251,327 313.034,137	421.083

** Lungimile segmentelor sunt determinate în planul de proiecție Stereo 70 și sunt rotunjite la 1 milimetru.

*** Distanța dintre puncte este formată din segmente cumulate ce sunt mai mici decât valoarea 1 milimetru.

**DATE DESPRE IMOBILUL NR. 882**

Oficiul de Cadastru și Publicitate Imobiliară CALARASI
Biroul de Cadastru și Publicitate Imobiliară Calarasi

A. Partea I. Descrierea imobilului

TEREN Extravilan

Adresa: Jud. Calarasi

Nr. Crt	Nr cadastral Nr. topografic	Suprafața* (mp)	Observații / Referințe
A1		6.500	Sector cadastral:44 Teren neimprejmuit;

B. Partea II. Proprietari și acte

Inscrieri privitoare la dreptul de proprietate și alte drepturi reale	Referințe
/	
Act Administrativ nr. 41530, din 06/12/1994 emis de CJSIPT CALARASI;	
B1	A1
Intabulare, drept de PROPRIETATE, dobandit prin Constituire, cota actuala 1/1, cota initiala 1/1 1) ENICA V EMILIAN, LIPSA CNP	

C. Partea III. SARCINI .

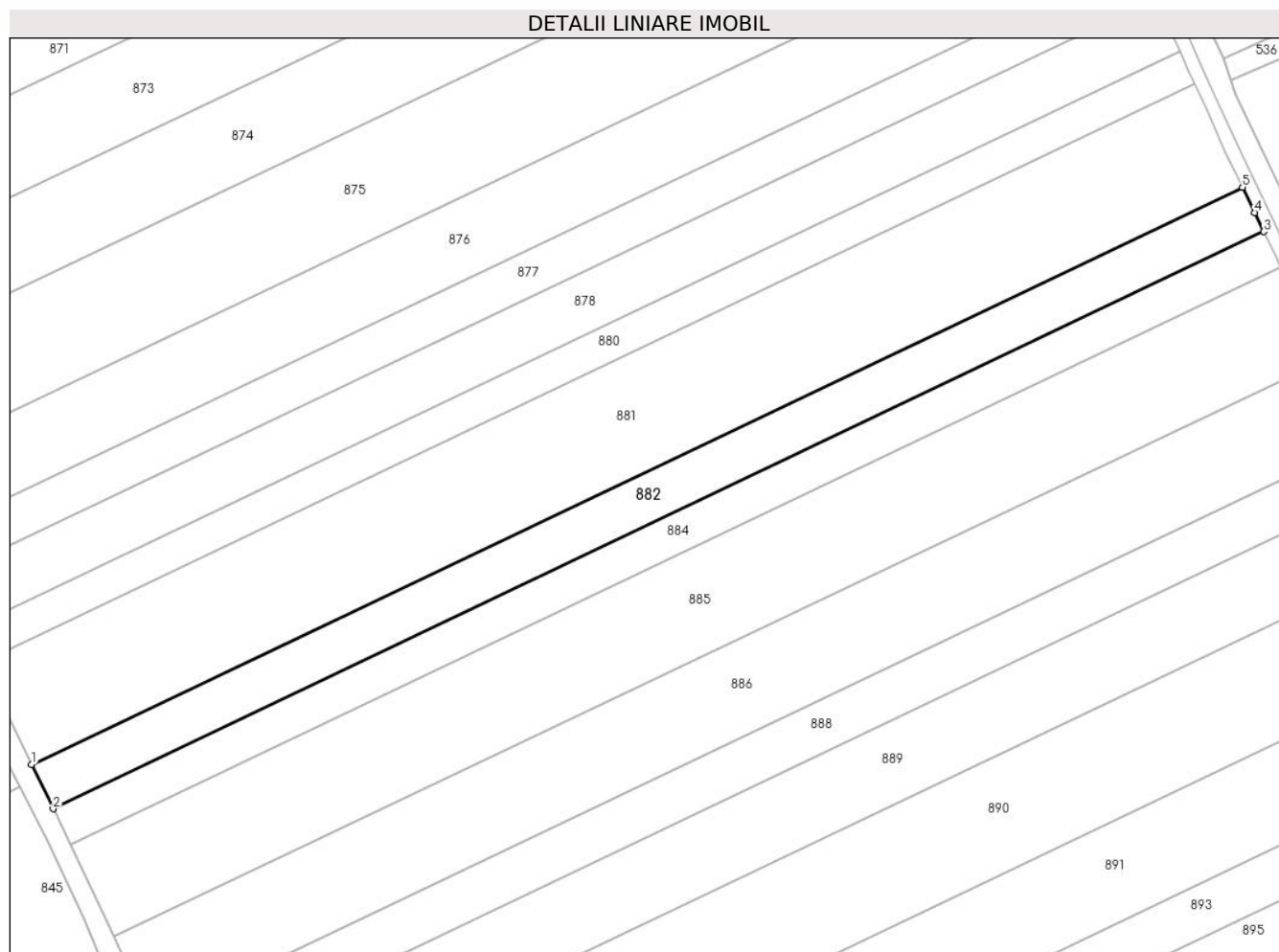
Inscrieri privind dezmembramintele dreptului de proprietate, drepturi reale de garanție și sarcini	Referințe
NU SUNT	

Anexa Nr. 1 La Partea I

Teren

Nr cadastral	Suprafața (mp)*	Observații / Referințe
	6.500	

* Suprafața este determinată în planul de proiecție Stereo 70.



Date referitoare la teren

Crt	Categorie folosință	Intra vilan	Suprafața (mp)	Tarla	Parcelă	Nr. topo	Observații / Referințe
1	arabil	NU	6.500	78	47	-	

Lungime Segmente

1) Valorile lungimilor segmentelor sunt obținute din proiecție în plan.

Punct început	X / Y	Punct sfârșit	X / Y	Lungime segment (** (m)
1	707.266,757 313.001,998	2	707.273,489 312.988,083	15.458
2	707.273,489 312.988,083	3	707.653,104 313.168,952	420.501
3	707.653,104 313.168,952	4	707.650,234 313.174,913	6.616
4	707.650,234 313.174,913	5	707.646,399 313.182,879	8.841
5	707.646,399 313.182,879	1	707.266,757 313.001,998	420.531

**** Lungimile segmentelor sunt determinate în planul de proiecție Stereo 70 și sunt rotunjite la 1 milimetru.**

***** Distanța dintre puncte este formată din segmente cumulate ce sunt mai mici decât valoarea 1 milimetru.**

**DATE DESPRE IMOBILUL NR. 883**

Oficiul de Cadastru și Publicitate Imobiliară CALARASI
Biroul de Cadastru și Publicitate Imobiliară Calarasi

A. Partea I. Descrierea imobilului

TEREN Extravilan

Adresa: Jud. Calarasi

Nr. Crt	Nr cadastral Nr. topografic	Suprafața* (mp)	Observații / Referințe
A1	20982	Din acte: 11.867 Masurata: 11.781	Sector cadastral:44 Teren neimprejmuit;

B. Partea II. Proprietari și acte

Inscrieri privitoare la dreptul de proprietate și alte drepturi reale		Referințe
22739 / 19/08/2010		
Act Notarial nr. 1786, din 12/08/2010 emis de BNP CHIRU MARIA DANA;		
B5	Intabulare, drept de PROPRIETATE, dobandit prin Conventie, cota actuala 1/1, cota initiala 1/1 1) SC APOLLO PROPERTIES SRL, CIF:19163688	A1

C. Partea III. SARCINI .

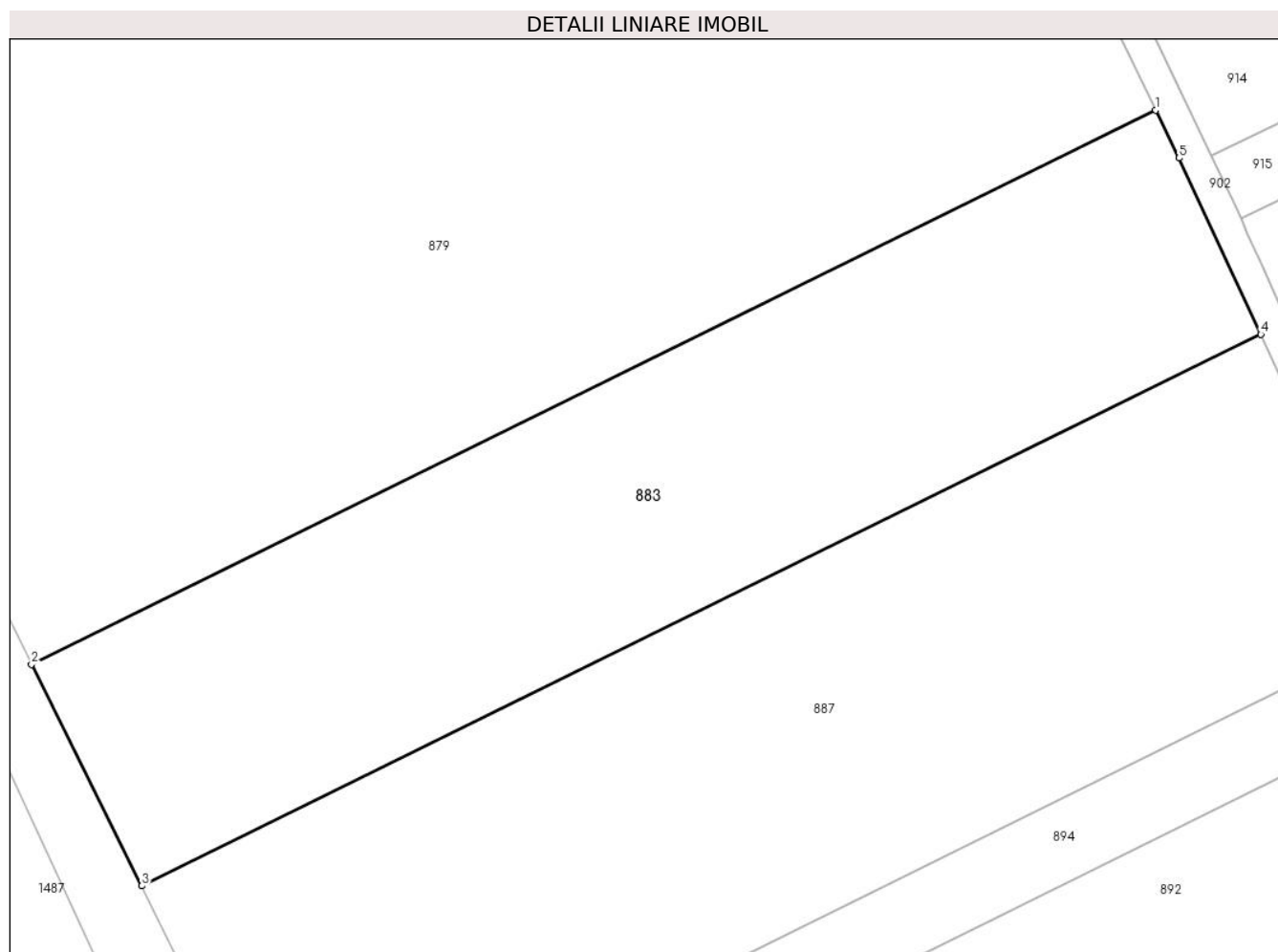
Inscrieri privind dezmembramintele dreptului de proprietate, drepturi reale de garanție și sarcini	Referințe
NU SUNT	

Anexa Nr. 1 La Partea I

Teren

Nr cadastral	Suprafața (mp)*	Observații / Referințe
20982	Din acte: 11.867 Masurata: 11.781	

* Suprafața este determinată în planul de proiecție Stereo 70.



Date referitoare la teren

Crt	Categorie folosință	Intra vilan	Suprafața (mp)	Tarla	Parcelă	Nr. topo	Observații / Referințe
1	arabil	NU	11.781	77/2	26	-	

Lungime Segmente

1) Valorile lungimilor segmentelor sunt obținute din proiecție în plan.

Punct început	X / Y	Punct sfârșit	X / Y	Lungime segment (** (m)
1	707.534,976 312.413,918	2	707.315,526 312.305,847	244.617
2	707.315,526 312.305,847	3	707.337,065 312.262,658	48.262
3	707.337,065 312.262,658	4	707.555,485 312.370,222	243.469
4	707.555,485 312.370,222	5	707.539,503 312.404,58	37.893

Punct început	X / Y	Punct sfârșit	X / Y	Lungime segment (** (m)
5	707.539,503 312.404,58	1	707.534,976 312.413,918	10.377

** Lungimile segmentelor sunt determinate în planul de proiecție Stereo 70 și sunt rotunjite la 1 milimetru.

*** Distanța dintre puncte este formată din segmente cumulate ce sunt mai mici decât valoarea 1 milimetru.

**DATE DESPRE IMOBILUL NR. 884**

Oficiul de Cadastru și Publicitate Imobiliară CALARASI
Biroul de Cadastru și Publicitate Imobiliară Calarasi

A. Partea I. Descrierea imobilului

TEREN Extravilan

Adresa: Jud. Calarasi

Nr. Crt	Nr cadastral Nr. topografic	Suprafața* (mp)	Observații / Referințe
A1		5.225	Sector cadastral:44 Teren neimprejmuit;

B. Partea II. Proprietari și acte

Inscrieri privitoare la dreptul de proprietate și alte drepturi reale	Referințe
/	
Act Administrativ nr. 41563, din 12/12/1994 emis de CJSIPT CALARASI;	
B1	A1
Intabulare, drept de PROPRIETATE, dobandit prin Reconstituire, cota actuala 1/1, cota initiala 1/1 1) DAVID I MARIA, LIPSA CNP	

C. Partea III. SARCINI .

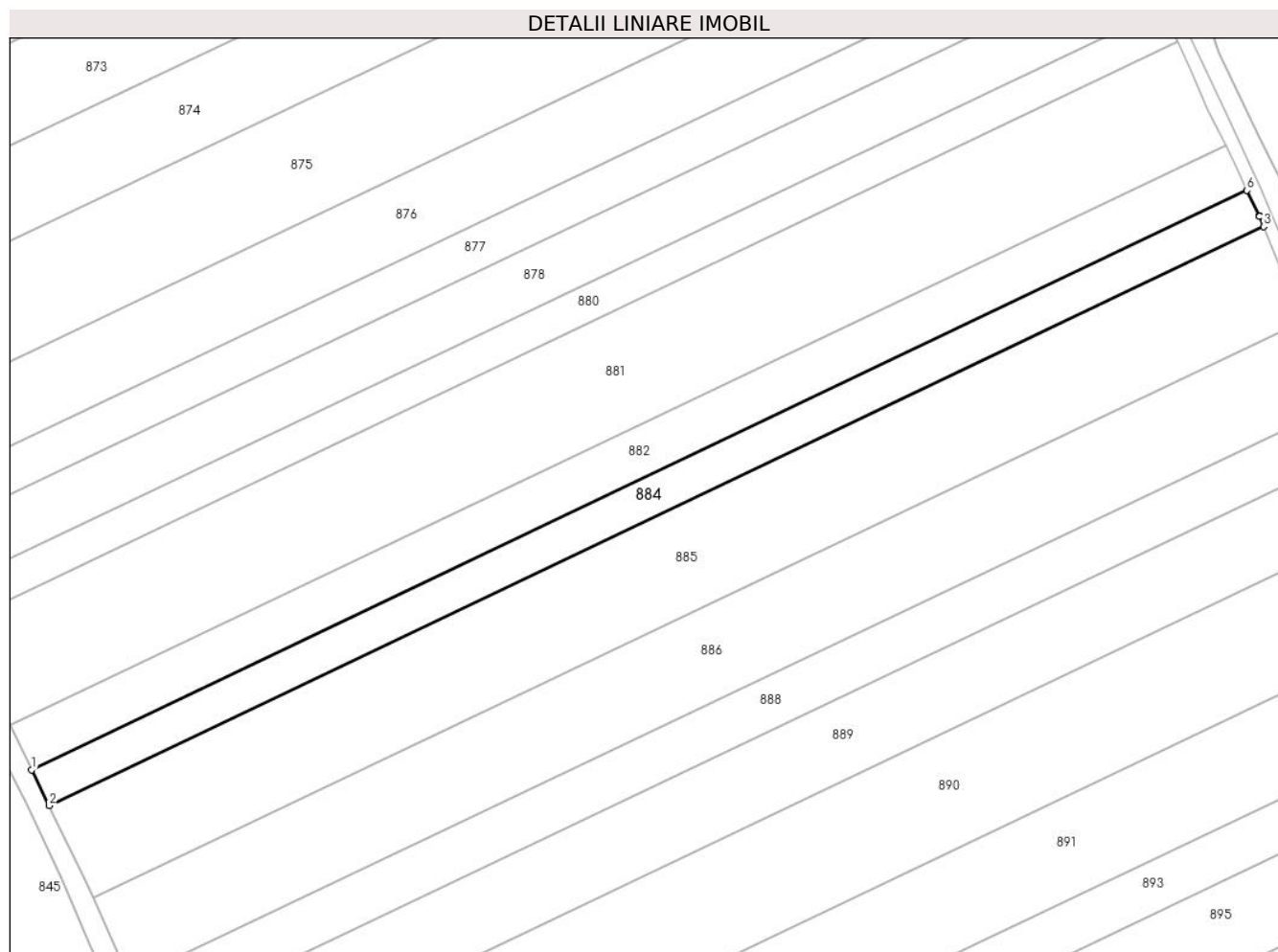
Inscrieri privind dezmembramintele dreptului de proprietate, drepturi reale de garanție și sarcini	Referințe
NU SUNT	

Anexa Nr. 1 La Partea I

Teren

Nr cadastral	Suprafața (mp)*	Observații / Referințe
	5.225	

* Suprafața este determinată în planul de proiecție Stereo 70.



Date referitoare la teren

Crt	Categorie folosință	Intravilan	Suprafața (mp)	Tarla	Parcelă	Nr. topo	Observații / Referințe
1	arabil	NU	5.225	78	48	-	

Lungime Segmente

1) Valorile lungimilor segmentelor sunt obținute din proiecție în plan.

Punct început	X / Y	Punct sfârșit	X / Y	Lungime segment (** (m)
1	707.273,489 312.988,083	2	707.278,901 312.976,896	12.427
2	707.278,901 312.976,896	3	707.658,297 313.157,66	420.258
3	707.658,297 313.157,66	4	707.657,015 313.160,827	3.417
4	707.657,015 313.160,827	5	707.656,951 313.160,959	0.147
5	707.656,951 313.160,959	6	707.653,104 313.168,952	8.871

Punct început	X / Y	Punct sfârșit	X / Y	Lungime segment (** (m)
6	707.653,104 313.168,952	1	707.273,489 312.988,083	420.501

** Lungimile segmentelor sunt determinate în planul de proiecție Stereo 70 și sunt rotunjite la 1 milimetru.

*** Distanța dintre puncte este formată din segmente cumulate ce sunt mai mici decât valoarea 1 milimetru.

**DATE DESPRE IMOBILUL NR. 885**

Oficiul de Cadastru și Publicitate Imobiliară CALARASI
Biroul de Cadastru și Publicitate Imobiliară Calarasi

A. Partea I. Descrierea imobilului

TEREN Extravilan

Adresa: Jud. Calarasi

Nr. Crt	Nr cadastral Nr. topografic	Suprafața* (mp)	Observații / Referințe
A1		13.413	Sector cadastral:44 Teren neimprejmuit;

B. Partea II. Proprietari și acte

Inscrieri privitoare la dreptul de proprietate și alte drepturi reale		Referințe
/		
Act Administrativ nr. 41616, din 06/02/1995 emis de CJSIPT CALARASI;		
B1	Intabulare, drept de PROPRIETATE, dobandit prin Reconstituire, cota actuala 1/1, cota initiala 1/1 1) DAVID MARIA, LIPSA CNP	A1

C. Partea III. SARCINI .

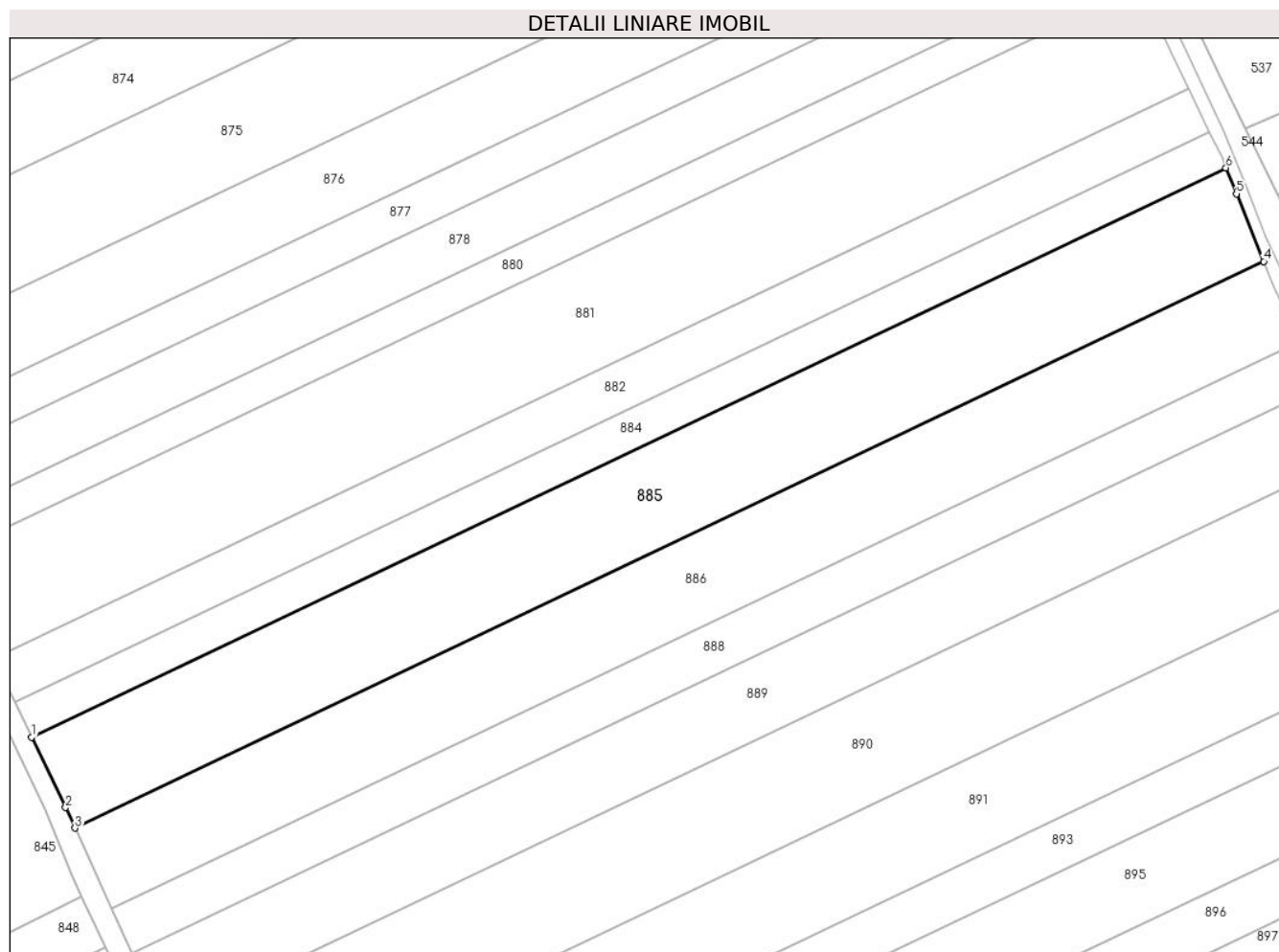
Inscrieri privind dezmembramintele dreptului de proprietate, drepturi reale de garanție și sarcini	Referințe
NU SUNT	

Anexa Nr. 1 La Partea I

Teren

Nr cadastral	Suprafața (mp)*	Observații / Referințe
	13.413	

* Suprafața este determinată în planul de proiecție Stereo 70.



Date referitoare la teren

Crt	Categorie folosință	Intra vilan	Suprafața (mp)	Tarla	Parcelă	Nr. topo	Observații / Referințe
1	arabil	NU	13.413	78	49	-	

Lungime Segmente

1) Valorile lungimilor segmentelor sunt obținute din proiecție în plan.

Punct început	X / Y	Punct sfârșit	X / Y	Lungime segment (** (m)
1	707.278,901 312.976,896	2	707.289,704 312.954,567	24.805
2	707.289,704 312.954,567	3	707.292,665 312.948,013	7.192
3	707.292,665 312.948,013	4	707.670,321 313.127,948	418.331
4	707.670,321 313.127,948	5	707.661,642 313.149,395	23.137
5	707.661,642 313.149,395	6	707.658,297 313.157,66	8.916

Punct început	X / Y	Punct sfârșit	X / Y	Lungime segment (** (m)
6	707.658,297 313.157,66	1	707.278,901 312.976,896	420.258

** Lungimile segmentelor sunt determinate în planul de proiecție Stereo 70 și sunt rotunjite la 1 milimetru.

*** Distanța dintre puncte este formată din segmente cumulate ce sunt mai mici decât valoarea 1 milimetru.

**DATE DESPRE IMOBILUL NR. 886**

Oficiul de Cadastru și Publicitate Imobiliară CALARASI
Biroul de Cadastru și Publicitate Imobiliară Calarasi

A. Partea I. Descrierea imobilului

TEREN Extravilan

Adresa: Jud. Calarasi

Nr. Crt	Nr cadastral Nr. topografic	Suprafața* (mp)	Observații / Referințe
A1		11.739	Sector cadastral:44 Teren neimprejmuit;

B. Partea II. Proprietari și acte

Inscrieri privitoare la dreptul de proprietate și alte drepturi reale	Referințe
/	
Act Administrativ nr. 41744, din 24/07/1995 emis de CJSIPT CALARASI;	
B1	A1
Intabulare, drept de PROPRIETATE, dobandit prin Reconstituire, cota actuala 1/1, cota initiala 1/1 1) PALTENEA T IANCU , LIPSA CNP	

C. Partea III. SARCINI .

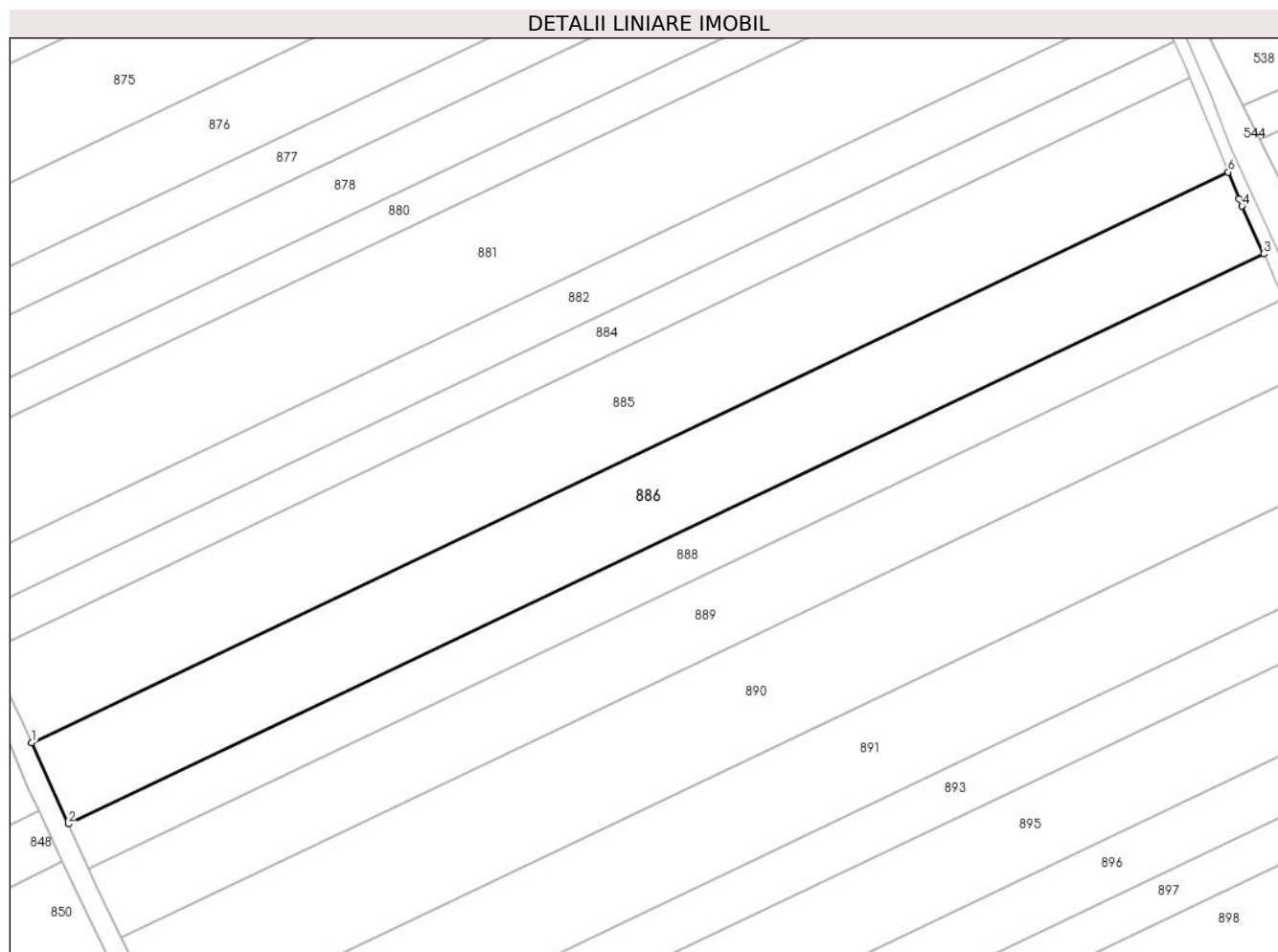
Inscrieri privind dezmembramintele dreptului de proprietate, drepturi reale de garanție și sarcini	Referințe
NU SUNT	

Anexa Nr. 1 La Partea I

Teren

Nr cadastral	Suprafața (mp)*	Observații / Referințe
	11.739	

* Suprafața este determinată în planul de proiecție Stereo 70.



Date referitoare la teren

Crt	Categorie folosință	Intravilan	Suprafața (mp)	Tarla	Parcelă	Nr. topo	Observații / Referințe
1	arabil	NU	11.739	78	50	-	

Lungime Segmente

1) Valorile lungimilor segmentelor sunt obținute din proiecție în plan.

Punct început	X / Y	Punct sfârșit	X / Y	Lungime segment (** (m)
1	707.292,665 312.948,013	2	707.304,232 312.922,414	28.091
2	707.304,232 312.922,414	3	707.681,52 313.102,174	417.923
3	707.681,52 313.102,174	4	707.674,678 313.117,181	16.493
4	707.674,678 313.117,181	5	707.673,698 313.119,604	2.614
5	707.673,698 313.119,604	6	707.670,321 313.127,948	9.001

Punct început	X / Y	Punct sfârșit	X / Y	Lungime segment (** (m)
6	707.670,321 313.127,948	1	707.292,665 312.948,013	418.331

** Lungimile segmentelor sunt determinate în planul de proiecție Stereo 70 și sunt rotunjite la 1 milimetru.

*** Distanța dintre puncte este formată din segmente cumulate ce sunt mai mici decât valoarea 1 milimetru.

**DATE DESPRE IMOBILUL NR. 887**

Oficiul de Cadastru și Publicitate Imobiliară CALARASI
Biroul de Cadastru și Publicitate Imobiliară Calarasi

A. Partea I. Descrierea imobilului

TEREN Extravilan

Adresa: Jud. Calarasi

Nr. Crt	Nr cadastral Nr. topografic	Suprafața* (mp)	Observații / Referințe
A1		15.500	Sector cadastral:44 Teren neimpregmuit;

B. Partea II. Proprietari și acte

Inscrieri privitoare la dreptul de proprietate și alte drepturi reale		Referințe
/		
Act Administrativ nr. 41432, din 30/03/1994 emis de CJSIPT CALARASI;		
B1	Intabulare, drept de PROPRIETATE, dobandit prin Reconstituire, cota actuala 1/1, cota initiala 1/1 1) LOLOT GICA, LIPSA CNP 2) MIHAI MARIA, LIPSA CNP 3) SOTOENCIU CONSTANTIN, LIPSA CNP 4) GHEORGHE FLORICA, LIPSA CNP 5) FLOREA IOANA, LIPSA CNP	A1

C. Partea III. SARCINI .

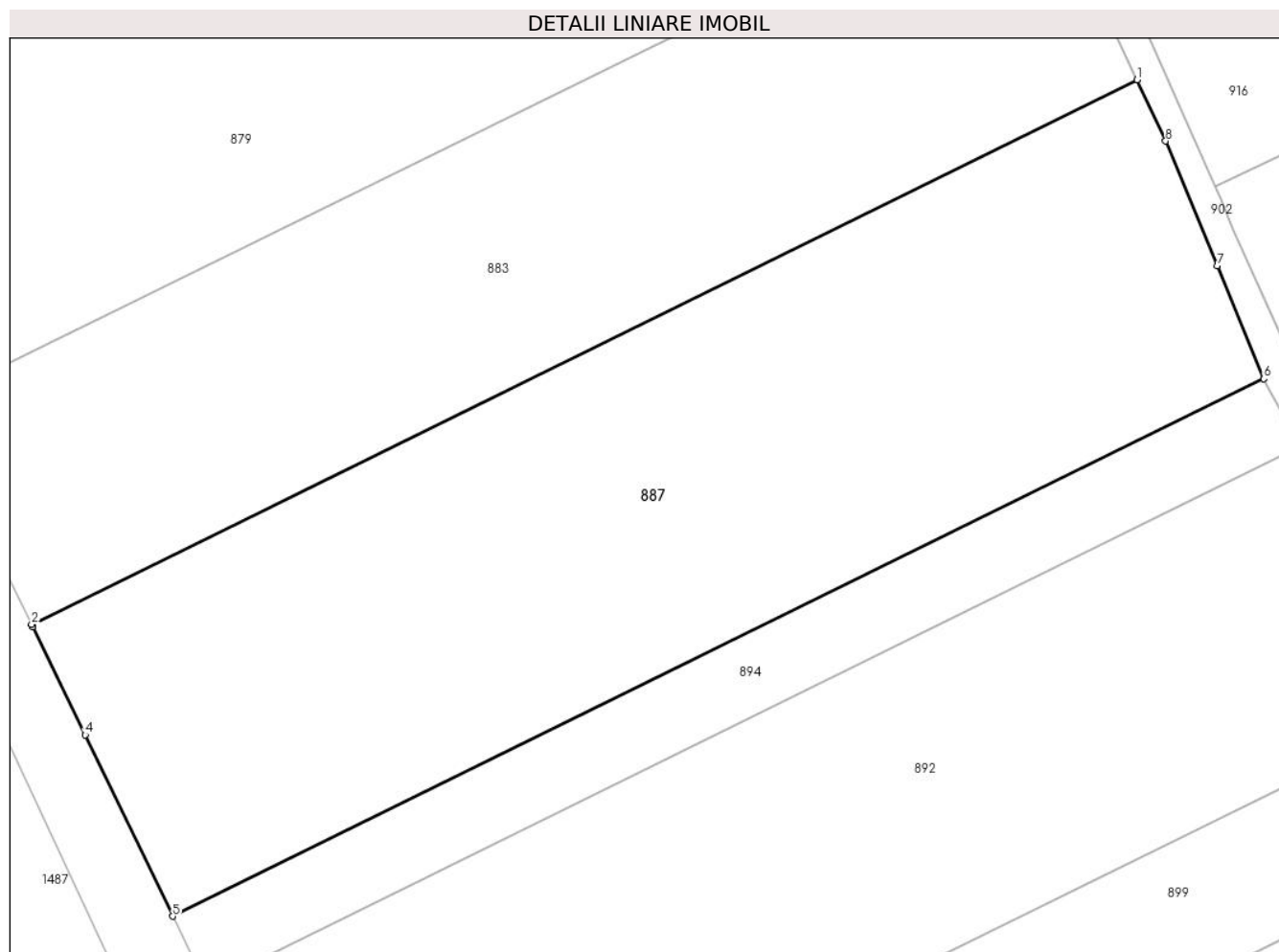
Inscrieri privind dezmembramintele dreptului de proprietate, drepturi reale de garanție și sarcini	Referințe
NU SUNT	

Anexa Nr. 1 La Partea I

Teren

Nr cadastral	Suprafața (mp)*	Observații / Referințe
	15.500	

* Suprafața este determinată în planul de proiecție Stereo 70.



Date referitoare la teren

Crt	Categorie folosință	Intravilan	Suprafața (mp)	Tarla	Parcelă	Nr. topo	Observații / Referințe
1	arabil	NU	15.500	77/2	27	-	

Lungime Segmente

1) Valorile lungimilor segmentelor sunt obținute din proiecție în plan.

Punct început	X / Y	Punct sfârșit	X / Y	Lungime segment (** (m)
1	707.555,485 312.370,222	2	707.337,065 312.262,658	243.469
2	707.337,065 312.262,658	3	707.337,298 312.262,191	0.522
3	707.337,298 312.262,191	4	707.347,632 312.240,861	23.701
4	707.347,632 312.240,861	5	707.364,952 312.205,021	39.806
5	707.364,952 312.205,021	6	707.580,508 312.311,176	240.277

Punct început	X / Y	Punct sfârșit	X / Y	Lungime segment (** (m)
6	707.580,508 312.311,176	7	707.571,3 312.333,413	24.068
7	707.571,3 312.333,413	8	707.561,125 312.358,098	26.7
8	707.561,125 312.358,098	1	707.555,485 312.370,222	13.372

** Lungimile segmentelor sunt determinate în planul de proiecție Stereo 70 și sunt rotunjite la 1 milimetru.

*** Distanța dintre puncte este formată din segmente cumulate ce sunt mai mici decât valoarea 1 milimetru.

**DATE DESPRE IMOBILUL NR. 888**

Oficiul de Cadastru și Publicitate Imobiliară CALARASI
Biroul de Cadastru și Publicitate Imobiliară Calarasi

A. Partea I. Descrierea imobilului

TEREN Extravilan

Adresa: Jud. Calarasi

Nr. Crt	Nr cadastral Nr. topografic	Suprafața* (mp)	Observații / Referințe
A1		6.500	Sector cadastral:44 Teren neimprejmuit;

B. Partea II. Proprietari și acte

Inscrieri privitoare la dreptul de proprietate și alte drepturi reale		Referințe
/		
Act Administrativ nr. 41591, din 03/01/1995 emis de CJSIPT CALARASI;		
B1	Intabulare, drept de PROPRIETATE, dobandit prin Reconstituire, cota actuala 1/1, cota initiala 1/1 1) PALTENEA ANDREI, LIPSA CNP 2) PALTENEA IANCU, LIPSA CNP	A1

C. Partea III. SARCINI .


Inscrieri privind dezmembramintele dreptului de proprietate, drepturi reale de garanție și sarcini	Referințe
NU SUNT	

Anexa Nr. 1 La Partea I

Teren

Nr cadastral	Suprafața (mp)*	Observații / Referințe
	6.500	

* Suprafața este determinată în planul de proiecție Stereo 70.



Date referitoare la teren

Crt	Categorie folosință	Intra vilan	Suprafața (mp)	Tarla	Parcelă	Nr. topo	Observații / Referințe
1	arabil	NU	6.500	78	51	-	

Lungime Segmente

1) Valorile lungimilor segmentelor sunt obținute din proiecție în plan.

Punct început	X / Y	Punct sfârșit	X / Y	Lungime segment (** (m)
1	707.304,232 312.922,414	2	707.310,638 312.908,237	15.557
2	707.310,638 312.908,237	3	707.687,871 313.087,971	417.862
3	707.687,871 313.087,971	4	707.685,227 313.093,903	6.495
4	707.685,227 313.093,903	5	707.682,43 313.100,177	6.869
5	707.682,43 313.100,177	6	707.681,52 313.102,174	2.195

Punct început	X / Y	Punct sfârșit	X / Y	Lungime segment (** (m)
6	707.681,52 313.102,174	1	707.304,232 312.922,414	417.923

** Lungimile segmentelor sunt determinate în planul de proiecție Stereo 70 și sunt rotunjite la 1 milimetru.

*** Distanța dintre puncte este formată din segmente cumulate ce sunt mai mici decât valoarea 1 milimetru.

**DATE DESPRE IMOBILUL NR. 889**

Oficiul de Cadastru și Publicitate Imobiliară CALARASI
Biroul de Cadastru și Publicitate Imobiliară Calarasi

A. Partea I. Descrierea imobilului

TEREN Extravilan

Adresa: Jud. Calarasi

Nr. Crt	Nr cadastral Nr. topografic	Suprafața* (mp)	Observații / Referințe
A1	20529	10.000	Sector cadastral:44 Teren neimprejmuit;

B. Partea II. Proprietari și acte

Inscrieri privitoare la dreptul de proprietate și alte drepturi reale	Referințe
20227 / 03/07/2009	
Act Notarial nr. 1690, din 02/07/2009 emis de BNP CHIRU DANA MARIA;	
B3	A1
Intabulare, drept de PROPRIETATE, dobandit prin Conventie, cota actuala 1/1, cota initiala 1/1	
1) SC APOLLO PROPERTIES SRL CU SEDIUL IN BUCURESTI, CIF:19163688	

C. Partea III. SARCINI .

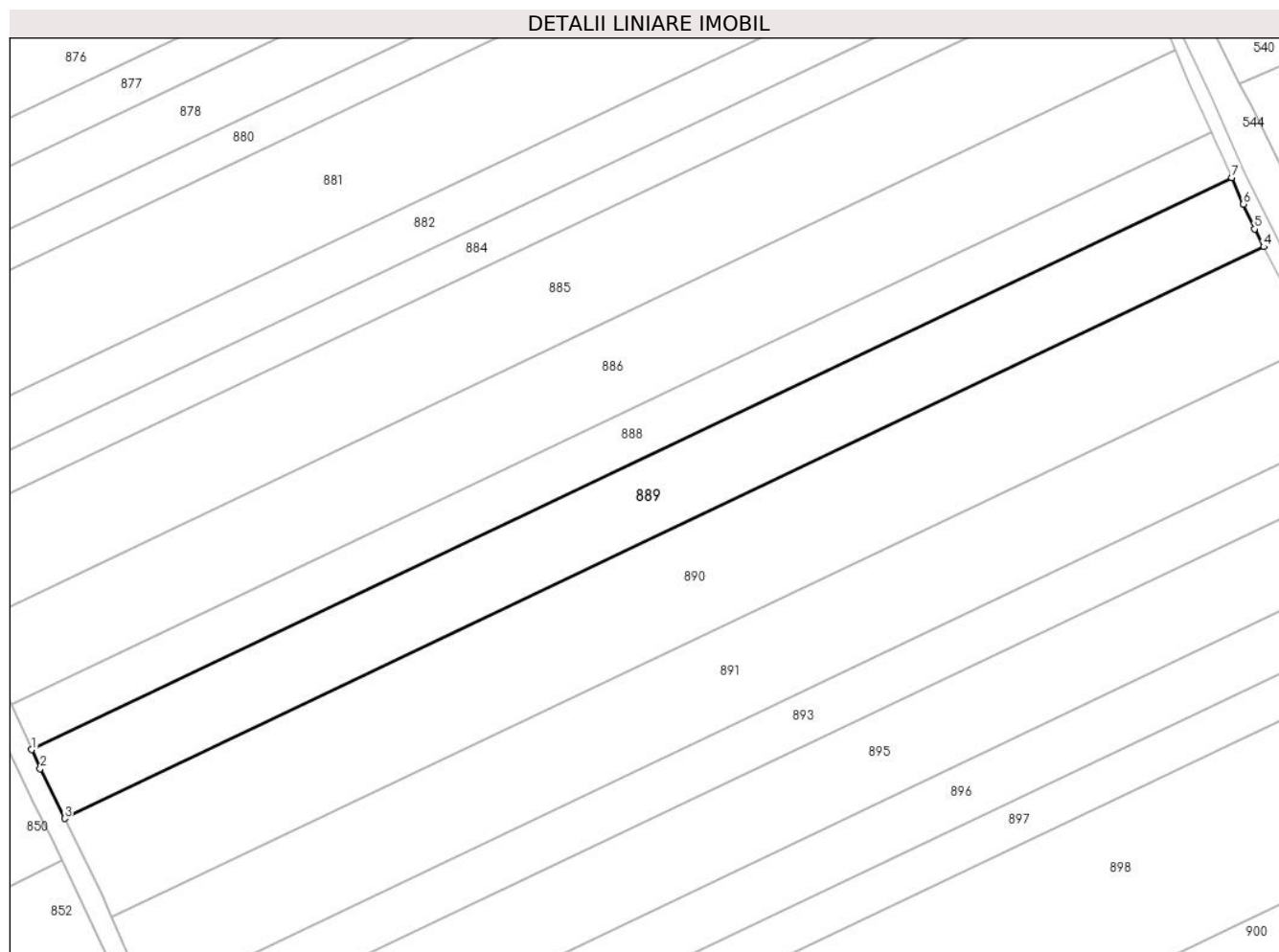
Inscrieri privind dezmembramintele dreptului de proprietate, drepturi reale de garanție și sarcini	Referințe
NU SUNT	

Anexa Nr. 1 La Partea I

Teren

Nr cadastral	Suprafața (mp)*	Observații / Referințe
20529	10.000	

* Suprafața este determinată în planul de proiecție Stereo 70.



Date referitoare la teren

Crt	Categorie folosință	Intra vilan	Suprafața (mp)	Tarla	Parcelă	Nr. topo	Observații / Referințe
1	arabil	NU	10.000	78	52	-	LOT 1

Lungime Segmente

1) Valorile lungimilor segmentelor sunt obținute din proiecție în plan.

Punct început	X / Y	Punct sfârșit	X / Y	Lungime segment (** (m)
1	707.310,638 312.908,237	2	707.313,334 312.902,271	6.547
2	707.313,334 312.902,271	3	707.320,974 312.886,64	17.398
3	707.320,974 312.886,64	4	707.697,938 313.066,246	417.565
4	707.697,938 313.066,246	5	707.695,071 313.071,819	6.267
5	707.695,071 313.071,819	6	707.691,584 313.079,642	8.565

Punct început	X / Y	Punct sfârșit	X / Y	Lungime segment (** (m)
6	707.691,584 313.079,642	7	707.687,871 313.087,971	9.119
7	707.687,871 313.087,971	1	707.310,638 312.908,237	417.862

** Lungimile segmentelor sunt determinate în planul de proiecție Stereo 70 și sunt rotunjite la 1 milimetru.

*** Distanța dintre puncte este formată din segmente cumulate ce sunt mai mici decât valoarea 1 milimetru.

**DATE DESPRE IMOBILUL NR. 890**

Oficiul de Cadastru și Publicitate Imobiliară CALARASI
Biroul de Cadastru și Publicitate Imobiliară Calarasi

A. Partea I. Descrierea imobilului

TEREN Extravilan

Adresa: Jud. Calarasi

Nr. Crt	Nr cadastral Nr. topografic	Suprafața* (mp)	Observații / Referințe
A1	20530	14.371	Sector cadastral:44 Teren neimprejmuit;

B. Partea II. Proprietari și acte

Inscrieri privitoare la dreptul de proprietate și alte drepturi reale		Referințe
24579 / 10/07/2012		
Act Notarial nr. 1002, din 06/07/2012 emis de BNP CHIRU MARIA DANA;		
B3	Intabulare, drept de PROPRIETATE, dobandit prin Conventie, cota actuala 1/1, cota initiala 1/1 1) SC APOLLO PROPERTIES SRL, CIF:19163688	A1

C. Partea III. SARCINI .

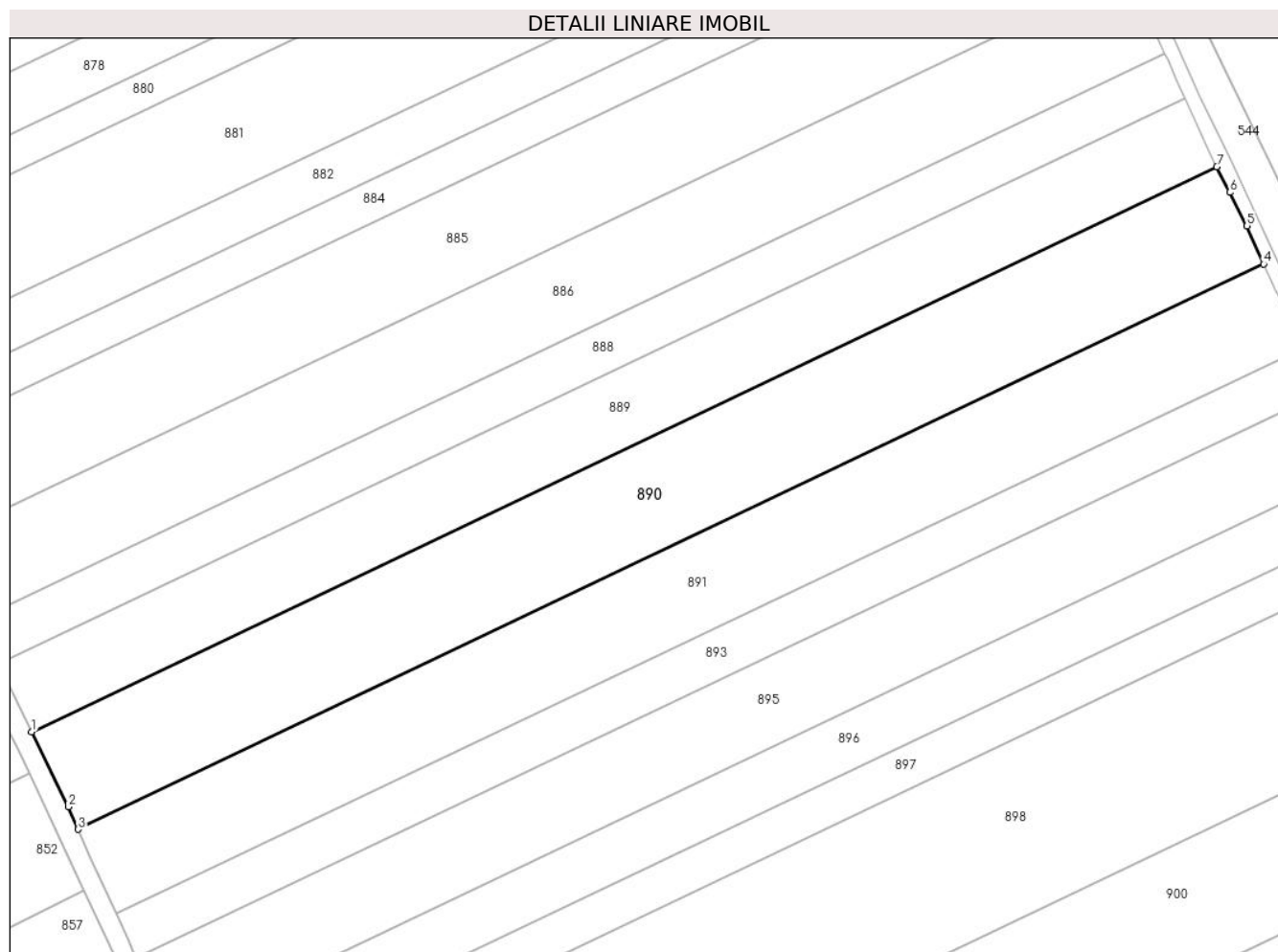
Inscrieri privind dezmembramintele dreptului de proprietate, drepturi reale de garanție și sarcini	Referințe
NU SUNT	

Anexa Nr. 1 La Partea I

Teren

Nr cadastral	Suprafața (mp)*	Observații / Referințe
20530	14.371	

* Suprafața este determinată în planul de proiecție Stereo 70.



Date referitoare la teren

Crt	Categorie folosință	Intravilan	Suprafața (mp)	Tarla	Parcelă	Nr. topo	Observații / Referințe
1	arabil	NU	14.371	78	52	-	LOT 2

Lungime Segmente

1) Valorile lungimilor segmentelor sunt obținute din proiecție în plan.

Punct început	X / Y	Punct sfârșit	X / Y	Lungime segment (** (m)
1	707.320,974 312.886,64	2	707.332,615 312.862,821	26.511
2	707.332,615 312.862,821	3	707.335,82 312.855,61	7.891
3	707.335,82 312.855,61	4	707.712,89 313.035,266	417.682
4	707.712,89 313.035,266	5	707.707,606 313.047,446	13.277
5	707.707,606 313.047,446	6	707.702,134 313.058,087	11.966

Punct început	X / Y	Punct sfârșit	X / Y	Lungime segment (** (m)
6	707.702,134 313.058,087	7	707.697,938 313.066,246	9.175
7	707.697,938 313.066,246	1	707.320,974 312.886,64	417.565

** Lungimile segmentelor sunt determinate în planul de proiecție Stereo 70 și sunt rotunjite la 1 milimetru.

*** Distanța dintre puncte este formată din segmente cumulate ce sunt mai mici decât valoarea 1 milimetru.

**DATE DESPRE IMOBILUL NR. 891**

Oficiul de Cadastru și Publicitate Imobiliară CALARASI
Biroul de Cadastru și Publicitate Imobiliară Calarasi

A. Partea I. Descrierea imobilului

TEREN Extravilan

Adresa: Jud. Calarasi

Nr. Crt	Nr cadastral Nr. topografic	Suprafața* (mp)	Observații / Referințe
A1		12.275	Sector cadastral:44 Teren neimprejmuit;

B. Partea II. Proprietari și acte

Inscrieri privitoare la dreptul de proprietate și alte drepturi reale	Referințe
/	
Act Administrativ nr. 41595, din 04/01/1995 emis de CJSIPT CALARASI;	
B1	A1
Intabulare, drept de PROPRIETATE, dobandit prin Constituire, cota actuala 1/1, cota initiala 1/1	
1) FLOREA PANTELIMON, LIPSA CNP	

C. Partea III. SARCINI .

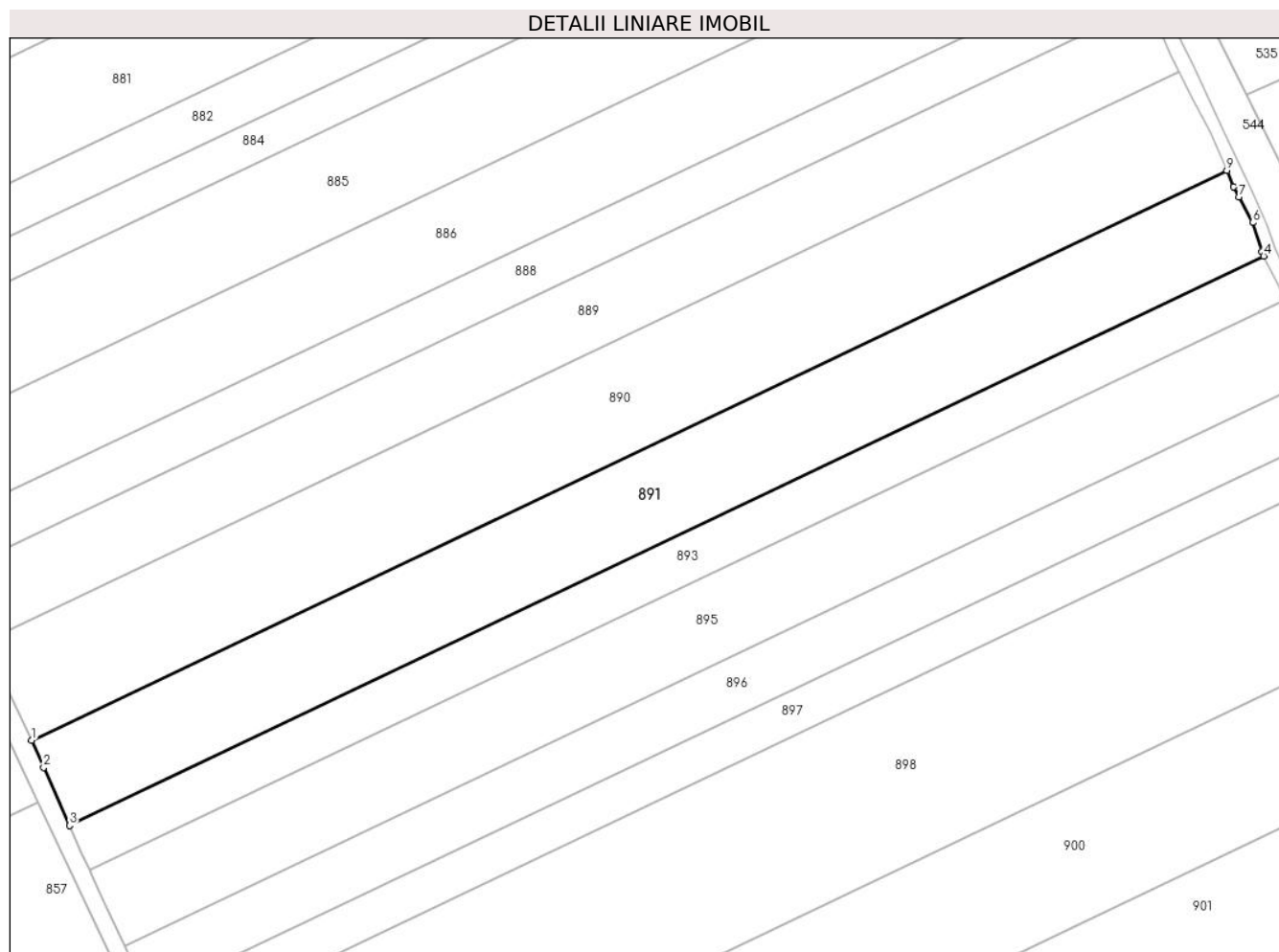
Inscrieri privind dezmembramintele dreptului de proprietate, drepturi reale de garanție și sarcini	Referințe
NU SUNT	

Anexa Nr. 1 La Partea I

Teren

Nr cadastral	Suprafața (mp)*	Observații / Referințe
	12.275	

* Suprafața este determinată în planul de proiecție Stereo 70.



Date referitoare la teren

Crt	Categorie folosință	Intra vilan	Suprafața (mp)	Tarla	Parcelă	Nr. topo	Observații / Referințe
1	arabil	NU	12.275	78	53	-	

Lungime Segmente

1) Valorile lungimilor segmentelor sunt obținute din proiecție în plan.

Punct început	X / Y	Punct sfârșit	X / Y	Lungime segment (** (m)
1	707.335,82 312.855,61	2	707.339,605 312.847,095	9.318
2	707.339,605 312.847,095	3	707.347,815 312.828,787	20.065
3	707.347,815 312.828,787	4	707.724,57 313.008,293	417.333
4	707.724,57 313.008,293	5	707.723,974 313.009,525	1.369
5	707.723,974 313.009,525	6	707.721,067 313.018,843	9.761

Punct început	X / Y	Punct sfârșit	X / Y	Lungime segment (** (m)
6	707.721,067 313.018,843	7	707.716,796 313.026,959	9.171
7	707.716,796 313.026,959	8	707.715,083 313.030,214	3.678
8	707.715,083 313.030,214	9	707.712,89 313.035,266	5.507
9	707.712,89 313.035,266	1	707.335,82 312.855,61	417.682

** Lungimile segmentelor sunt determinate în planul de proiecție Stereo 70 și sunt rotunjite la 1 milimetru.

*** Distanța dintre puncte este formată din segmente cumulate ce sunt mai mici decât valoarea 1 milimetru.

**DATE DESPRE IMOBILUL NR. 892**

Oficiul de Cadastru și Publicitate Imobiliară CALARASI
Biroul de Cadastru și Publicitate Imobiliară Calarasi

A. Partea I. Descrierea imobilului

TEREN Extravilan

Adresa: Jud. Calarasi

Nr. Crt	Nr cadastral Nr. topografic	Suprafața* (mp)	Observații / Referințe
A1		14.250	Sector cadastral:44 Teren neimprijmit;

B. Partea II. Proprietari și acte

Inscrieri privitoare la dreptul de proprietate și alte drepturi reale	Referințe
/	
Act Administrativ nr. 41757, din 24/07/1995 emis de CJSIPT CALARASI;	
B1	A1
Intabulare, drept de PROPRIETATE, dobandit prin Reconstituire, cota actuala 1/1, cota initiala 1/1	
1) RADU D IULIAN, LIPSA CNP 2) FANACHE MARIA, LIPSA CNP 3) RADU D RADU, LIPSA CNP 4) BONDOC ION, LIPSA CNP 5) ENESCU D COMITA, LIPSA CNP 6) FANACHE ION, LIPSA CNP 7) RADU DUMITRU, LIPSA CNP 8) RADU D STOIAN, LIPSA CNP	

C. Partea III. SARCINI .

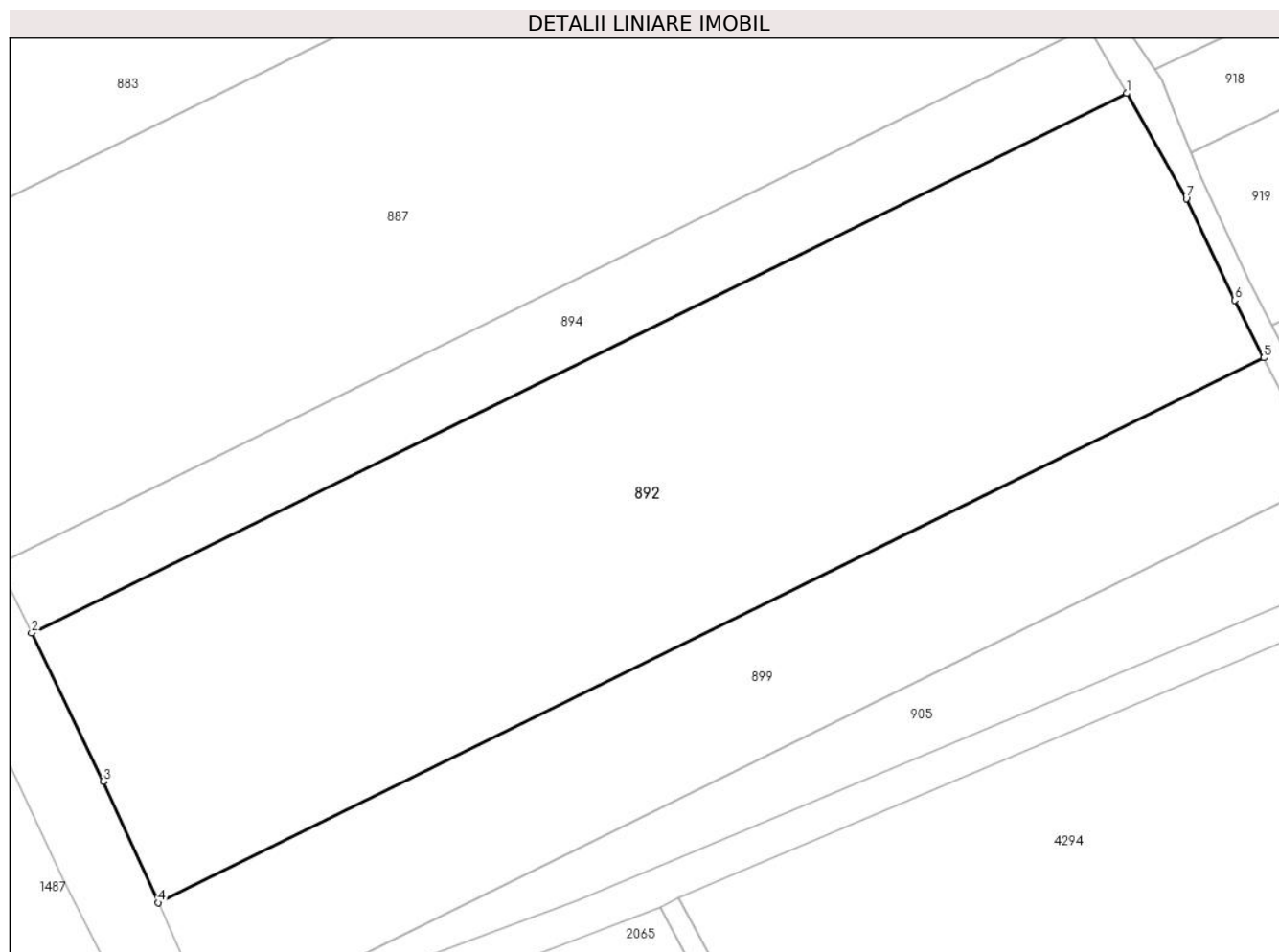
Inscrieri privind dezmembramintele dreptului de proprietate, drepturi reale de garanție și sarcini	Referințe
NU SUNT	

Anexa Nr. 1 La Partea I

Teren

Nr cadastral	Suprafața (mp)*	Observații / Referințe
	14.250	

* Suprafața este determinată în planul de proiecție Stereo 70.



Date referitoare la teren

Crt	Categorie folosință	Intra vilan	Suprafața (mp)	Tarla	Parcelă	Nr. topo	Observații / Referințe
1	arabil	NU	14.250	77/2	29	-	IN TP 41757 TARLAUA 72/2, PARCELA 29

Lungime Segmente

1) Valorile lungimilor segmentelor sunt obținute din proiecție în plan.

Punct început	X / Y	Punct sfârșit	X / Y	Lungime segment (** (m)
1	707.587,772 312.297,862	2	707.371,545 312.191,378	241.025
2	707.371,545 312.191,378	3	707.385,694 312.162,098	32.519
3	707.385,694 312.162,098	4	707.396,539 312.138,157	26.283
4	707.396,539 312.138,157	5	707.614,861 312.245,672	243.36
5	707.614,861 312.245,672	6	707.609,116 312.257,017	12.717

Punct început	X / Y	Punct sfârșit	X / Y	Lungime segment (** (m)
6	707.609,116 312.257,017	7	707.599,565 312.277,073	22.214
7	707.599,565 312.277,073	1	707.587,772 312.297,862	23.901

** Lungimile segmentelor sunt determinate în planul de proiecție Stereo 70 și sunt rotunjite la 1 milimetru.

*** Distanța dintre puncte este formată din segmente cumulate ce sunt mai mici decât valoarea 1 milimetru.

**DATE DESPRE IMOBILUL NR. 893**

Oficiul de Cadastru și Publicitate Imobiliară CALARASI
Biroul de Cadastru și Publicitate Imobiliară Calarasi

A. Partea I. Descrierea imobilului

TEREN Extravilan

Adresa: Jud. Calarasi

Nr. Crt	Nr cadastral Nr. topografic	Suprafața* (mp)	Observații / Referințe
A1		6.469	Sector cadastral:44 Teren neimprejmuit;

B. Partea II. Proprietari și acte

Inscrieri privitoare la dreptul de proprietate și alte drepturi reale		Referințe
/		
Act Administrativ nr. 41669, din 15/03/1995 emis de CJSIPT CALARASI;		
B1	Intabulare, drept de PROPRIETATE, dobandit prin Reconstituire, cota actuala 1/1, cota initiala 1/1 1) STAN GHEORGHE, LIPSA CNP 2) DIMA VASILE, LIPSA CNP 3) CRISTIAN MARIA, LIPSA CNP	A1

C. Partea III. SARCINI .

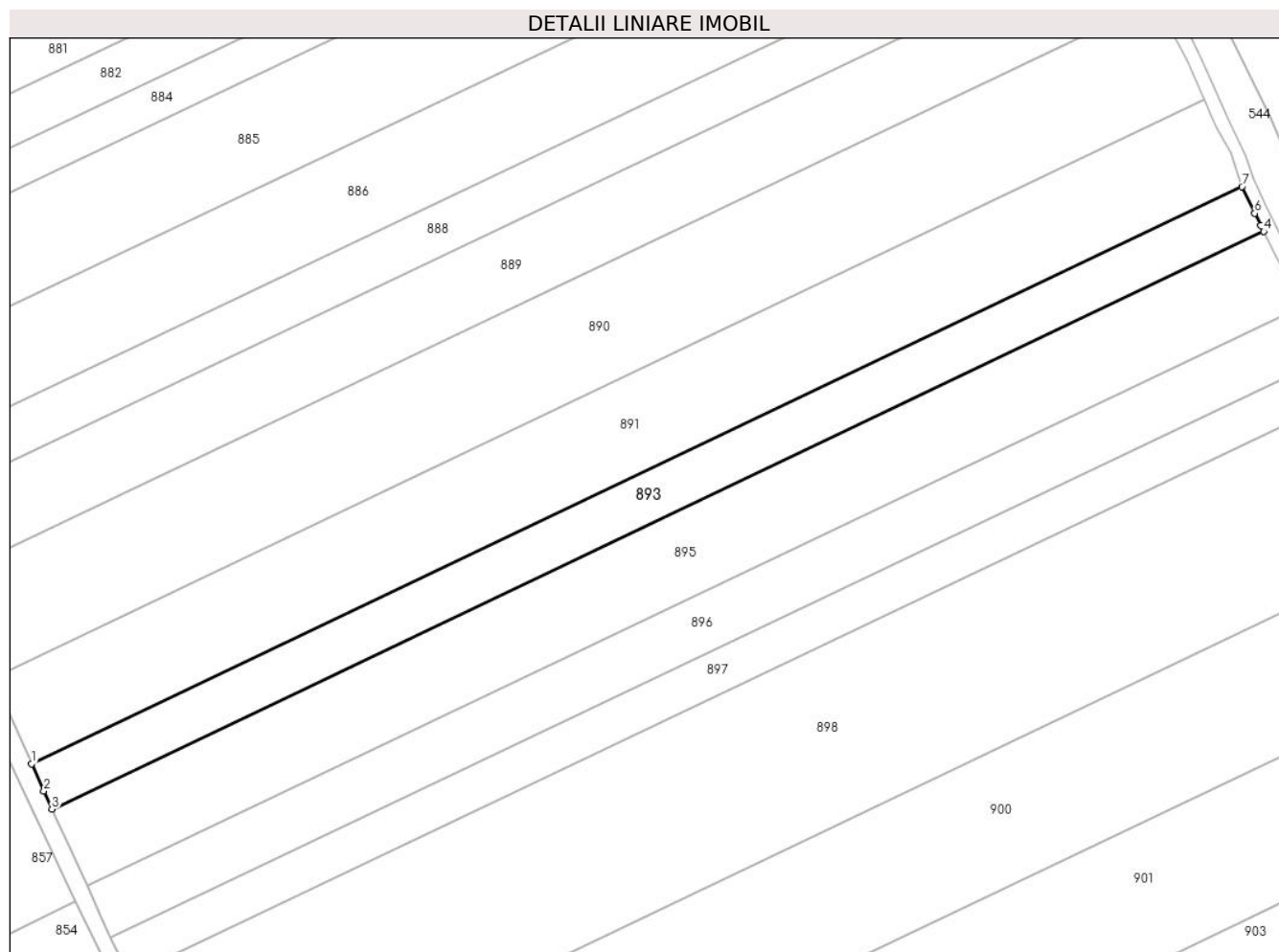
Inscrieri privind dezmembramintele dreptului de proprietate, drepturi reale de garanție și sarcini	Referințe
NU SUNT	

Anexa Nr. 1 La Partea I

Teren

Nr cadastral	Suprafața (mp)*	Observații / Referințe
	6.469	

* Suprafața este determinată în planul de proiecție Stereo 70.



Date referitoare la teren

Crt	Categorie folosință	Intra vilan	Suprafața (mp)	Tarla	Parcelă	Nr. topo	Observații / Referințe
1	arabil	NU	6.469	78	54	-	

Lungime Segmente

1) Valorile lungimilor segmentelor sunt obținute din proiecție în plan.

Punct început	X / Y	Punct sfârșit	X / Y	Lungime segment (** (m)
1	707.347,815 312.828,787	2	707.351,63 312.820,281	9.322
2	707.351,63 312.820,281	3	707.354,156 312.814,647	6.174
3	707.354,156 312.814,647	4	707.731,361 312.994,368	417.832
4	707.731,361 312.994,368	5	707.730,385 312.996,274	2.141
5	707.730,385 312.996,274	6	707.728,57 313.000,025	4.167

Punct început	X / Y	Punct sfârșit	X / Y	Lungime segment (** (m)
6	707.728,57 313.000,025	7	707.724,57 313.008,293	9.185
7	707.724,57 313.008,293	1	707.347,815 312.828,787	417.333

** Lungimile segmentelor sunt determinate în planul de proiecție Stereo 70 și sunt rotunjite la 1 milimetru.

*** Distanța dintre puncte este formată din segmente cumulate ce sunt mai mici decât valoarea 1 milimetru.

**DATE DESPRE IMOBILUL NR. 894**

Oficiul de Cadastru și Publicitate Imobiliară CALARASI
Biroul de Cadastru și Publicitate Imobiliară Calarasi

A. Partea I. Descrierea imobilului

TEREN Extravilan

Adresa: Jud. Calarasi

Nr. Crt	Nr cadastral Nr. topografic	Suprafața* (mp)	Observații / Referințe
A1		3.645	Sector cadastral:44 Teren neimprejmuit;

B. Partea II. Proprietari și acte

Inscrieri privitoare la dreptul de proprietate și alte drepturi reale		Referințe
/		
Act Administrativ nr. 42179, din 29/05/1996 emis de CJSIPT CALARASI;		
B1	Intabulare, drept de PROPRIETATE, dobandit prin Reconstituire, cota actuala 1/1, cota initiala 1/1 1) IOSIF I ELENA, LIPSA CNP	A1

C. Partea III. SARCINI .

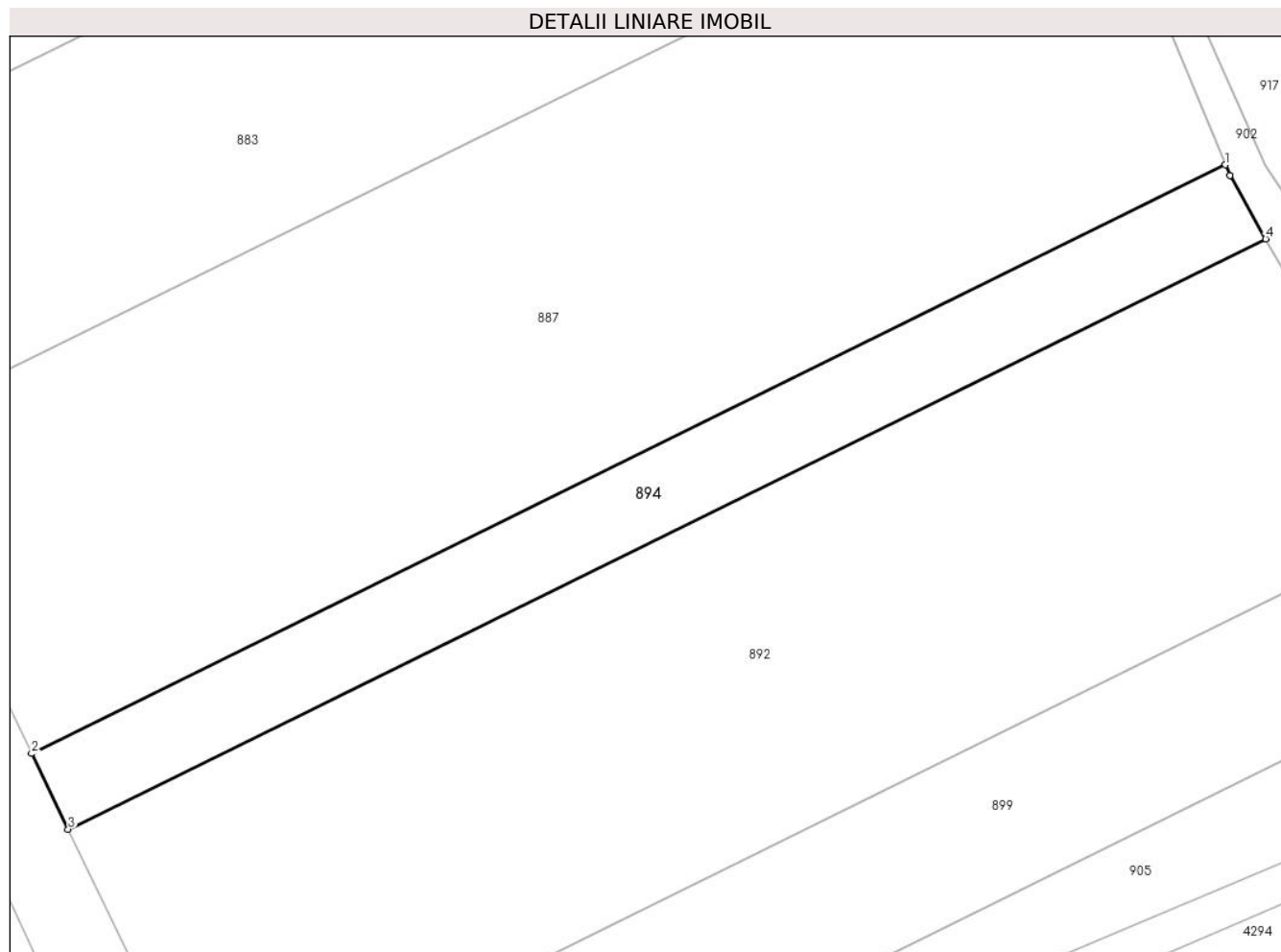
Inscrieri privind dezmembramintele dreptului de proprietate, drepturi reale de garanție și sarcini	Referințe
NU SUNT	

Anexa Nr. 1 La Partea I

Teren

Nr cadastral	Suprafața (mp)*	Observații / Referințe
	3.645	

* Suprafața este determinată în planul de proiecție Stereo 70.



Date referitoare la teren

Crt	Categorie folosință	Intravilan	Suprafața (mp)	Tarla	Parcelă	Nr. topo	Observații / Referințe
1	arabil	NU	3.645	77/2	28	-	

Lungime Segmente

1) Valorile lungimilor segmentelor sunt obținute din proiecție în plan.

Punct început	X / Y	Punct sfârșit	X / Y	Lungime segment (** (m)
1	707.580,508 312.311,176	2	707.364,952 312.205,021	240.277
2	707.364,952 312.205,021	3	707.371,545 312.191,378	15.153
3	707.371,545 312.191,378	4	707.587,772 312.297,862	241.025
4	707.587,772 312.297,862	5	707.581,287 312.309,295	13.144
5	707.581,287 312.309,295	1	707.580,508 312.311,176	2.036

**** Lungimile segmentelor sunt determinate în planul de proiecție Stereo 70 și sunt rotunjite la 1 milimetru.**

***** Distanța dintre puncte este formată din segmente cumulate ce sunt mai mici decât valoarea 1 milimetru.**

**DATE DESPRE IMOBILUL NR. 895**

Oficiul de Cadastru și Publicitate Imobiliară CALARASI
Biroul de Cadastru și Publicitate Imobiliară Calarasi

A. Partea I. Descrierea imobilului

TEREN Extravilan

Adresa: Jud. Calarasi

Nr. Crt	Nr cadastral Nr. topografic	Suprafața* (mp)	Observații / Referințe
A1		11.000	Sector cadastral:44 Teren neimprijmit;

B. Partea II. Proprietari și acte

Inscrieri privitoare la dreptul de proprietate și alte drepturi reale		Referințe
/		
Act Administrativ nr. 41724, din 04/05/1995 emis de CJSIPT CALARASI;		
B1	Intabulare, drept de PROPRIETATE, dobandit prin Reconstituire, cota actuala 1/1, cota initiala 1/1 1) STAN ELEONORA, LIPSA CNP 2) MANEA ECATERINA, LIPSA CNP 3) MANEA RADU, LIPSA CNP 4) IORDACHE STELUTA, LIPSA CNP 5) MANEA STELIAN, LIPSA CNP 6) ROMAN VICTORIA, LIPSA CNP 7) MANEA ION, LIPSA CNP 8) POPESCU ANICA, LIPSA CNP	A1

C. Partea III. SARCINI .


Inscrieri privind dezmembramintele dreptului de proprietate, drepturi reale de garanție și sarcini	Referințe
NU SUNT	

Anexa Nr. 1 La Partea I

Teren

Nr cadastral	Suprafața (mp)*	Observații / Referințe
	11.000	

* Suprafața este determinată în planul de proiecție Stereo 70.



Date referitoare la teren

Crt	Categorie folosință	Intra vilan	Suprafața (mp)	Tarla	Parcelă	Nr. topo	Observații / Referințe
1	arabil	NU	11.000	78	55	-	

Lungime Segmente

1) Valorile lungimilor segmentelor sunt obținute din proiecție în plan.

Punct început	X / Y	Punct sfârșit	X / Y	Lungime segment (** (m)
1	707.354,156 312.814,647	2	707.354,963 312.812,848	1.972
2	707.354,963 312.812,848	3	707.358,017 312.806,177	7.337
3	707.358,017 312.806,177	4	707.365,087 312.790,738	16.981
4	707.365,087 312.790,738	5	707.743,529 312.971,048	419.202
5	707.743,529 312.971,048	6	707.737,738 312.981,912	12.311

Punct început	X / Y	Punct sfârșit	X / Y	Lungime segment (** (m)
6	707.737,738 312.981,912	7	707.735,542 312.986,2	4.818
7	707.735,542 312.986,2	8	707.731,361 312.994,368	9.176
8	707.731,361 312.994,368	1	707.354,156 312.814,647	417.832

** Lungimile segmentelor sunt determinate în planul de proiecție Stereo 70 și sunt rotunjite la 1 milimetru.

*** Distanța dintre puncte este formată din segmente cumulate ce sunt mai mici decât valoarea 1 milimetru.

**DATE DESPRE IMOBILUL NR. 896**

Oficiul de Cadastru și Publicitate Imobiliară CALARASI
Biroul de Cadastru și Publicitate Imobiliară Calarasi

A. Partea I. Descrierea imobilului

TEREN Extravilan

Adresa: Jud. Calarasi

Nr. Crt	Nr cadastral Nr. topografic	Suprafața* (mp)	Observații / Referințe
A1		7.381	Sector cadastral:44 Teren neimprejmuit;

B. Partea II. Proprietari și acte

Inscrieri privitoare la dreptul de proprietate și alte drepturi reale	Referințe
/	
Act Administrativ nr. 41817, din 30/09/1995 emis de CJSIPT CALARASI;	
B1	A1
Intabulare, drept de PROPRIETATE, dobandit prin Reconstituire, cota actuala 1/1, cota initiala 1/1	
1) DINU ION, LIPSA CNP	
2) DINU CONSTANTIN, LIPSA CNP	
3) DINU I STELIAN, LIPSA CNP	
4) DINU I ROMAN, LIPSA CNP	

C. Partea III. SARCINI .

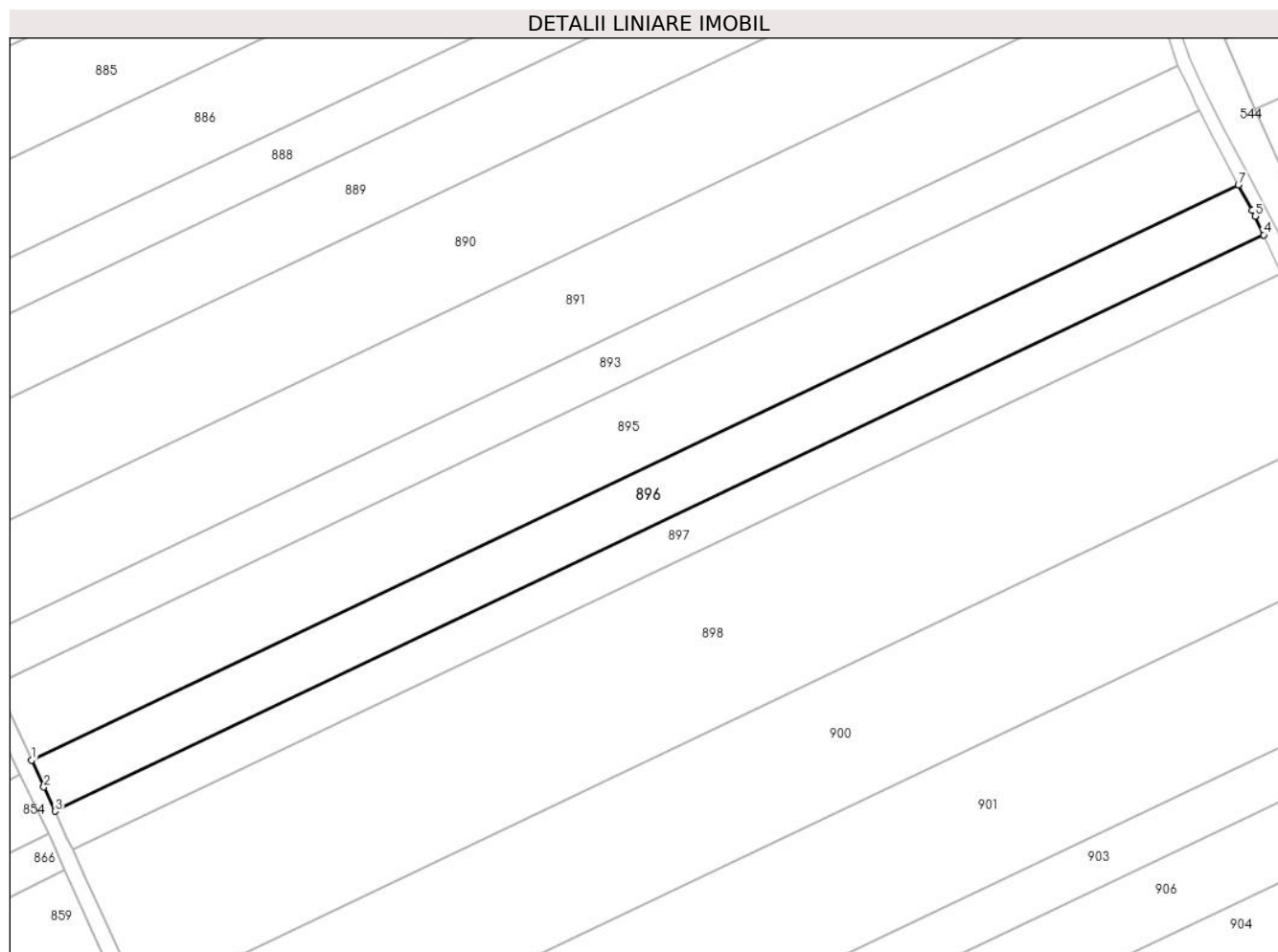
Inscrieri privind dezmembramintele dreptului de proprietate, drepturi reale de garanție și sarcini	Referințe
NU SUNT	

Anexa Nr. 1 La Partea I

Teren

Nr cadastral	Suprafața (mp)*	Observații / Referințe
	7.381	

* Suprafața este determinată în planul de proiecție Stereo 70.



Date referitoare la teren

Crt	Categorie folosință	Intravilan	Suprafața (mp)	Tarla	Parcelă	Nr. topo	Observații / Referințe
1	arabil	NU	7.381	78	56	-	

Lungime Segmente

1) Valorile lungimilor segmentelor sunt obținute din proiecție în plan.

Punct început	X / Y	Punct sfârșit	X / Y	Lungime segment (** (m)
1	707.365,087 312.790,738	2	707.368,95 312.782,304	9.277
2	707.368,95 312.782,304	3	707.372,411 312.774,746	8.313
3	707.372,411 312.774,746	4	707.751,496 312.955,362	419.914
4	707.751,496 312.955,362	5	707.748,766 312.961,223	6.466
5	707.748,766 312.961,223	6	707.747,832 312.962,974	1.985

Punct început	X / Y	Punct sfârșit	X / Y	Lungime segment (** (m)
6	707.747,832 312.962,974	7	707.743,529 312.971,048	9.149
7	707.743,529 312.971,048	1	707.365,087 312.790,738	419.202

** Lungimile segmentelor sunt determinate în planul de proiecție Stereo 70 și sunt rotunjite la 1 milimetru.

*** Distanța dintre puncte este formată din segmente cumulate ce sunt mai mici decât valoarea 1 milimetru.

**DATE DESPRE IMOBILUL NR. 897**

Oficiul de Cadastru și Publicitate Imobiliară CALARASI
Biroul de Cadastru și Publicitate Imobiliară Calarasi

A. Partea I. Descrierea imobilului

TEREN Extravilan

Adresa: Jud. Calarasi

Nr. Crt	Nr cadastral Nr. topografic	Suprafața* (mp)	Observații / Referințe
A1	23778	5.600	Sector cadastral:44 Teren neimprejmuit;

B. Partea II. Proprietari și acte

Inscrieri privitoare la dreptul de proprietate și alte drepturi reale		Referințe
6853 / 12/02/2018		
Act Notarial nr. 624, din 09/02/2018 emis de NP Tutuianu Dana Cristina;		
B3	Intabulare, drept de PROPRIETATE, dobandit prin Conventie, cota actuala 1/1, cota initiala 1/1 1) NIKAGRO SRL, CIF:17961870	A1

C. Partea III. SARCINI .

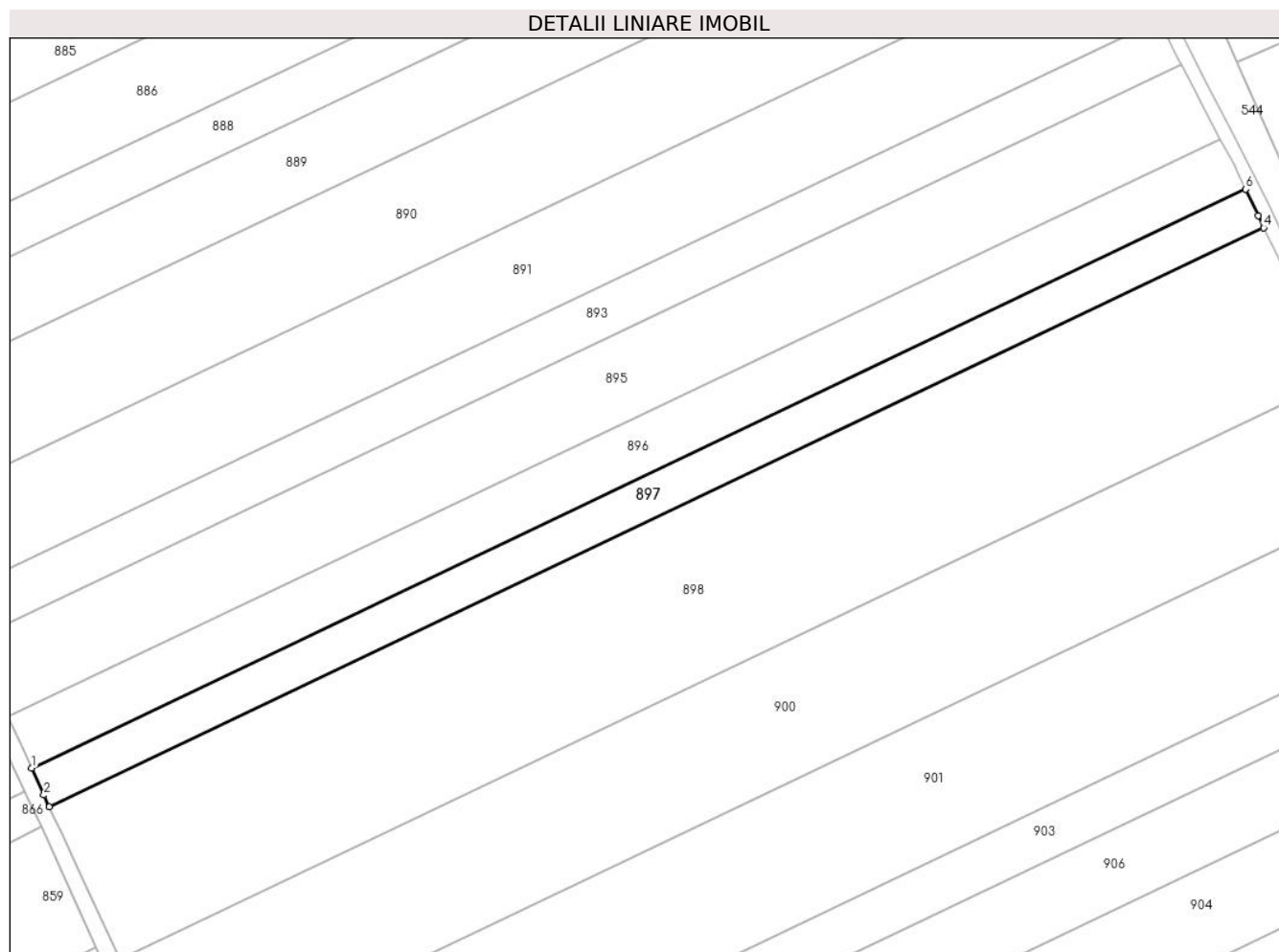
Inscrieri privind dezmembramintele dreptului de proprietate, drepturi reale de garanție și sarcini	Referințe
NU SUNT	

Anexa Nr. 1 La Partea I

Teren

Nr cadastral	Suprafața (mp)*	Observații / Referințe
23778	5.600	

* Suprafața este determinată în planul de proiecție Stereo 70.



Date referitoare la teren

Crt	Categorie folosință	Intravilan	Suprafața (mp)	Tarla	Parcelă	Nr. topo	Observații / Referințe
1	arabil	NU	5.600	78	57	-	

Lungime Segmente

1) Valorile lungimilor segmentelor sunt obținute din proiecție în plan.

Punct început	X / Y	Punct sfârșit	X / Y	Lungime segment (** (m)
1	707.372,411 312.774,746	2	707.376,269 312.766,32	9.267
2	707.376,269 312.766,32	3	707.377,964 312.762,62	4.07
3	707.377,964 312.762,62	4	707.757,127 312.943,274	420.001
4	707.757,127 312.943,274	5	707.755,351 312.947,085	4.205
5	707.755,351 312.947,085	6	707.751,496 312.955,362	9.131

Punct început	X / Y	Punct sfârșit	X / Y	Lungime segment (** (m)
6	707.751,496 312.955,362	1	707.372,411 312.774,746	419.914

** Lungimile segmentelor sunt determinate în planul de proiecție Stereo 70 și sunt rotunjite la 1 milimetru.

*** Distanța dintre puncte este formată din segmente cumulate ce sunt mai mici decât valoarea 1 milimetru.

**DATE DESPRE IMOBILUL NR. 898**

Oficiul de Cadastru și Publicitate Imobiliară CALARASI
Biroul de Cadastru și Publicitate Imobiliară Calarasi

A. Partea I. Descrierea imobilului

TEREN Extravilan

Adresa: Jud. Calarasi

Nr. Crt	Nr cadastral Nr. topografic	Suprafața* (mp)	Observații / Referințe
A1		21.965	Sector cadastral:44 Teren neimprejmuit;

B. Partea II. Proprietari și acte

Inscrieri privitoare la dreptul de proprietate și alte drepturi reale	Referințe
/	
Act Administrativ nr. 41590, din 03/01/1995 emis de CJSIPT CALARASI;	
B1	A1
Intabulare, drept de PROPRIETATE, dobandit prin Reconstituire, cota actuala 1/1, cota initiala 1/1	
1) MITU GHEORGHE, LIPSA CNP	

C. Partea III. SARCINI .

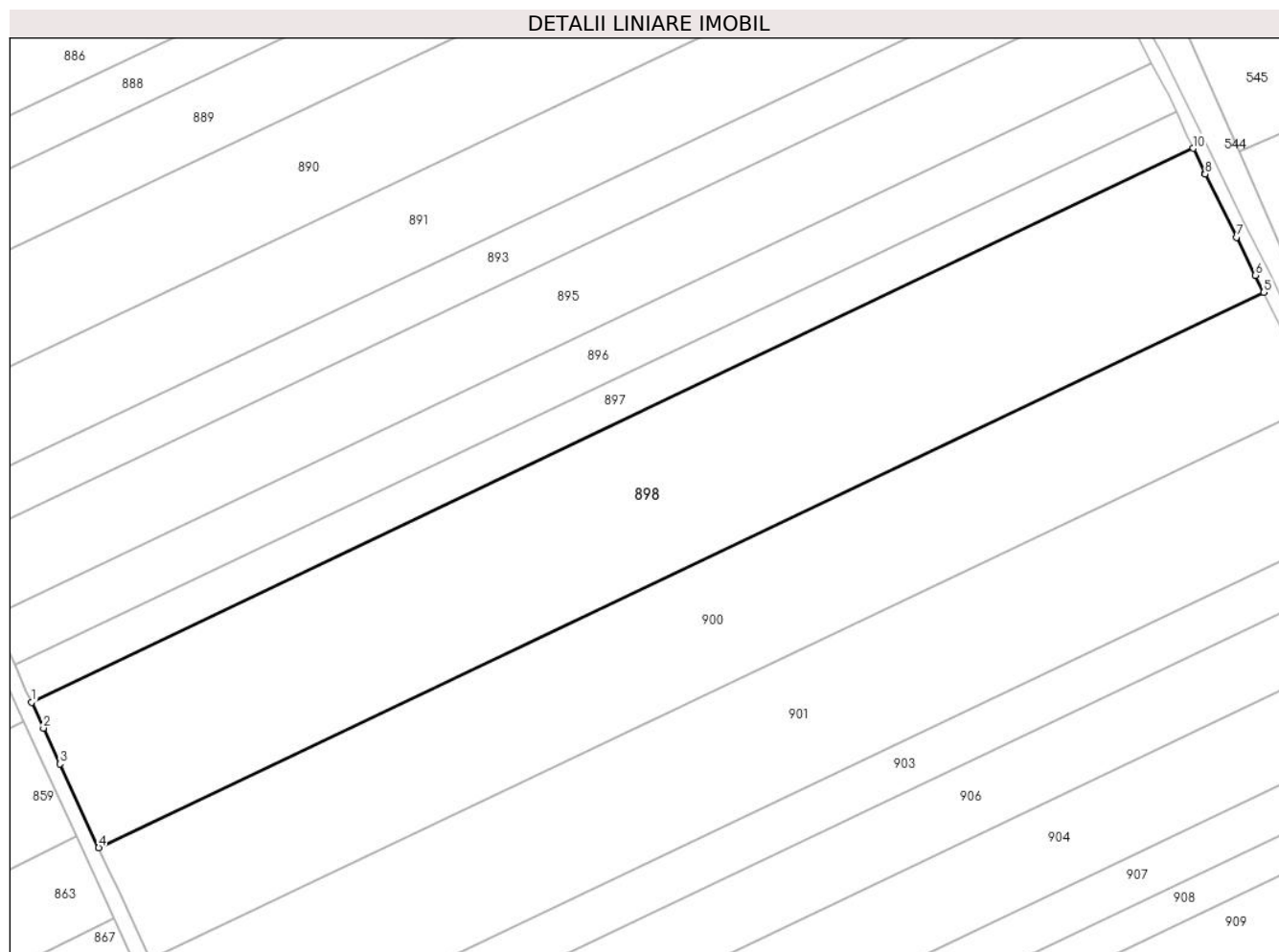
Inscrieri privind dezmembramintele dreptului de proprietate, drepturi reale de garanție și sarcini	Referințe
NU SUNT	

Anexa Nr. 1 La Partea I

Teren

Nr cadastral	Suprafața (mp)*	Observații / Referințe
	21.965	

* Suprafața este determinată în planul de proiecție Stereo 70.



Date referitoare la teren

Crt	Categorie folosință	Intravilan	Suprafața (mp)	Tarla	Parcelă	Nr. topo	Observații / Referințe
1	arabil	NU	21.965	78	58	-	

Lungime Segmente

1) Valorile lungimilor segmentelor sunt obținute din proiecție în plan.

Punct început	X / Y	Punct sfârșit	X / Y	Lungime segment (** (m)
1	707.377,964 312.762,62	2	707.381,821 312.754,196	9.265
2	707.381,821 312.754,196	3	707.387,155 312.742,55	12.809
3	707.387,155 312.742,55	4	707.399,87 312.715,208	30.154
4	707.399,87 312.715,208	5	707.780,127 312.896,382	421.212
5	707.780,127 312.896,382	6	707.777,405 312.901,893	6.147

Punct început	X / Y	Punct sfârșit	X / Y	Lungime segment (** (m)
6	707.777,405 312.901,893	7	707.771,335 312.914,289	13.802
7	707.771,335 312.914,289	8	707.760,991 312.934,978	23.131
8	707.760,991 312.934,978	9	707.760,981 312.934,999	0.023
9	707.760,981 312.934,999	10	707.757,127 312.943,274	9.128
10	707.757,127 312.943,274	1	707.377,964 312.762,62	420.001

** Lungimile segmentelor sunt determinate în planul de proiecție Stereo 70 și sunt rotunjite la 1 milimetru.

*** Distanța dintre puncte este formată din segmente cumulate ce sunt mai mici decât valoarea 1 milimetru.

**DATE DESPRE IMOBILUL NR. 899**

Oficiul de Cadastru și Publicitate Imobiliară CALARASI
Biroul de Cadastru și Publicitate Imobiliară Calarasi

A. Partea I. Descrierea imobilului

TEREN Extravilan

Adresa: Jud. Calarasi

Nr. Crt	Nr cadastral Nr. topografic	Suprafața* (mp)	Observații / Referințe
A1	20450	Din acte: 6.600 Masurata: 6.552	Sector cadastral:44 Teren neimprejmuit;

B. Partea II. Proprietari și acte

Inscrieri privitoare la dreptul de proprietate și alte drepturi reale		Referințe
16965 / 26/05/2009		
Act Notarial nr. 1268, din 21/05/2009 emis de BNP CHIRU MARIA DANA;		
B2	Intabulare, drept de PROPRIETATE, dobandit prin Conventie, cota actuala 1/1, cota initiala 1/1 1) SC APOLLO PROPERTIES SRL, CIF:19163688, -cu sediul in Bucuresti	A1

C. Partea III. SARCINI .

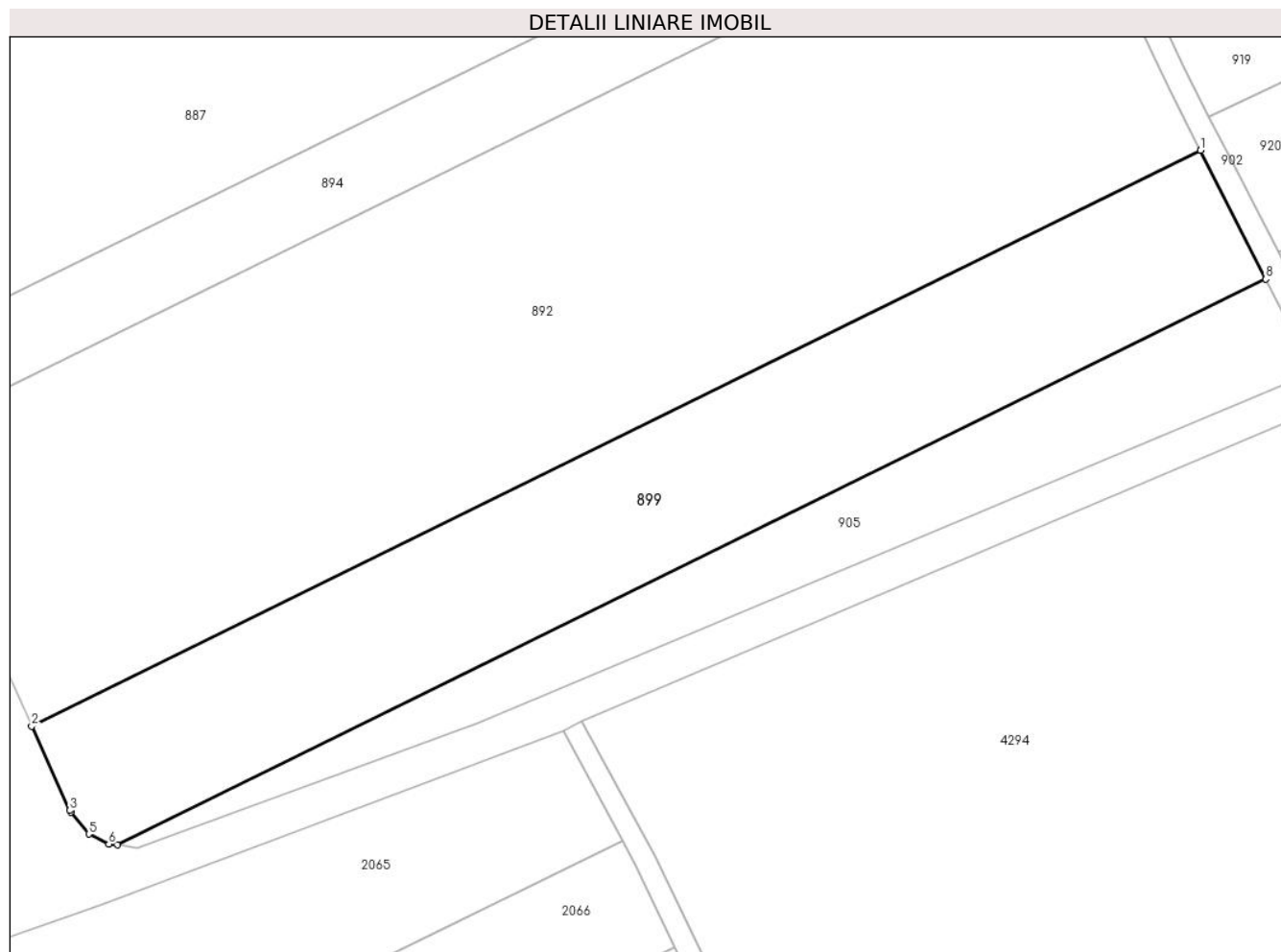
Inscrieri privind dezmembramintele dreptului de proprietate, drepturi reale de garanție și sarcini	Referințe
NU SUNT	

Anexa Nr. 1 La Partea I

Teren

Nr cadastral	Suprafața (mp)*	Observații / Referințe
20450	Din acte: 6.600 Masurata: 6.552	

* Suprafața este determinată în planul de proiecție Stereo 70.



Date referitoare la teren

Crt	Categorie folosință	Intra vilan	Suprafața (mp)	Tarla	Parcelă	Nr. topo	Observații / Referințe
1	arabil	NU	6.552	77/2	30	-	

Lungime Segmente

1) Valorile lungimilor segmentelor sunt obținute din proiecție în plan.

Punct început	X / Y	Punct sfârșit	X / Y	Lungime segment (** (m)
1	707.614,861 312.245,672	2	707.396,539 312.138,157	243.36
2	707.396,539 312.138,157	3	707.403,669 312.122,416	17.281
3	707.403,669 312.122,416	4	707.403,869 312.122,129	0.35
4	707.403,869 312.122,129	5	707.407,24 312.118,025	5.311
5	707.407,24 312.118,025	6	707.410,946 312.116,15	4.153

Punct început	X / Y	Punct sfârșit	X / Y	Lungime segment (** (m)
6	707.410,946 312.116,15	7	707.412,559 312.116,03	1.617
7	707.412,559 312.116,03	8	707.627,028 312.221,648	239.065
8	707.627,028 312.221,648	1	707.614,861 312.245,672	26.929

** Lungimile segmentelor sunt determinate în planul de proiecție Stereo 70 și sunt rotunjite la 1 milimetru.

*** Distanța dintre puncte este formată din segmente cumulate ce sunt mai mici decât valoarea 1 milimetru.

**DATE DESPRE IMOBILUL NR. 900**

Oficiul de Cadastru și Publicitate Imobiliară CALARASI
Biroul de Cadastru și Publicitate Imobiliară Calarasi

A. Partea I. Descrierea imobilului

TEREN Extravilan

Adresa: Jud. Calarasi

Nr. Crt	Nr cadastral Nr. topografic	Suprafața* (mp)	Observații / Referințe
A1		16.912	Sector cadastral:44 Teren neimprijmit;

B. Partea II. Proprietari și acte

Inscrieri privitoare la dreptul de proprietate și alte drepturi reale	Referințe
/	
Act Administrativ nr. 41724, din 04/05/1995 emis de CJSIPT CALARASI;	
B1	A1
Intabulare, drept de PROPRIETATE, dobandit prin Reconstituire, cota actuala 1/1, cota initiala 1/1	
1) STAN ELEONORA, LIPSA CNP 2) MANEA ECATERINA, LIPSA CNP 3) MANEA RADU, LIPSA CNP 4) IORDACHE STELUTA, LIPSA CNP 5) MANEA STELIAN, LIPSA CNP 6) ROMAN VICTORIA, LIPSA CNP 7) MANEA ION, LIPSA CNP 8) POPESCU ANICA, LIPSA CNP	

C. Partea III. SARCINI .


Inscrieri privind dezmembramintele dreptului de proprietate, drepturi reale de garanție și sarcini	Referințe
NU SUNT	

Anexa Nr. 1 La Partea I

Teren

Nr cadastral	Suprafața (mp)*	Observații / Referințe
	16.912	

* Suprafața este determinată în planul de proiecție Stereo 70.



Date referitoare la teren

Crt	Categorie folosință	Intra vilan	Suprafața (mp)	Tarla	Parcelă	Nr. topo	Observații / Referințe
1	arabil	NU	16.912	78	59	-	

Lungime Segmente

1) Valorile lungimilor segmentelor sunt obținute din proiecție în plan.

Punct început	X / Y	Punct sfârșit	X / Y	Lungime segment (** (m)
1	707.399,87 312.715,208	2	707.403,765 312.706,832	9.237
2	707.403,765 312.706,832	3	707.406,315 312.701,348	6.048
3	707.406,315 312.701,348	4	707.416,794 312.678,824	24.842
4	707.416,794 312.678,824	5	707.796,88 312.859,917	421.023
5	707.796,88 312.859,917	6	707.795,187 312.864,876	5.24

Punct început	X / Y	Punct sfârșit	X / Y	Lungime segment (** (m)
6	707.795,187 312.864,876	7	707.787,749 312.880,948	17.71
7	707.787,749 312.880,948	8	707.784,157 312.888,222	8.113
8	707.784,157 312.888,222	9	707.780,127 312.896,382	9.101
9	707.780,127 312.896,382	1	707.399,87 312.715,208	421.212

** Lungimile segmentelor sunt determinate în planul de proiecție Stereo 70 și sunt rotunjite la 1 milimetru.

*** Distanța dintre puncte este formată din segmente cumulate ce sunt mai mici decât valoarea 1 milimetru.

**DATE DESPRE IMOBILUL NR. 901**

Oficiul de Cadastru și Publicitate Imobiliară CALARASI
Biroul de Cadastru și Publicitate Imobiliară Calarasi

A. Partea I. Descrierea imobilului

TEREN Extravilan

Adresa: Jud. Calarasi

Nr. Crt	Nr cadastral Nr. topografic	Suprafața* (mp)	Observații / Referințe
A1		17.355	Sector cadastral:44 Teren neimprejmuit;

B. Partea II. Proprietari și acte

Inscrieri privitoare la dreptul de proprietate și alte drepturi reale		Referințe
/		
Act Administrativ nr. 43318, din 07/10/1998 emis de CJSIPT CALARASI;		
B1	Intabulare, drept de PROPRIETATE, dobandit prin Reconstituire, cota actuala 1/1, cota initiala 1/1 1) MANEA GH MITA, LIPSA CNP 2) MANEA GH ION, LIPSA CNP	A1

C. Partea III. SARCINI .

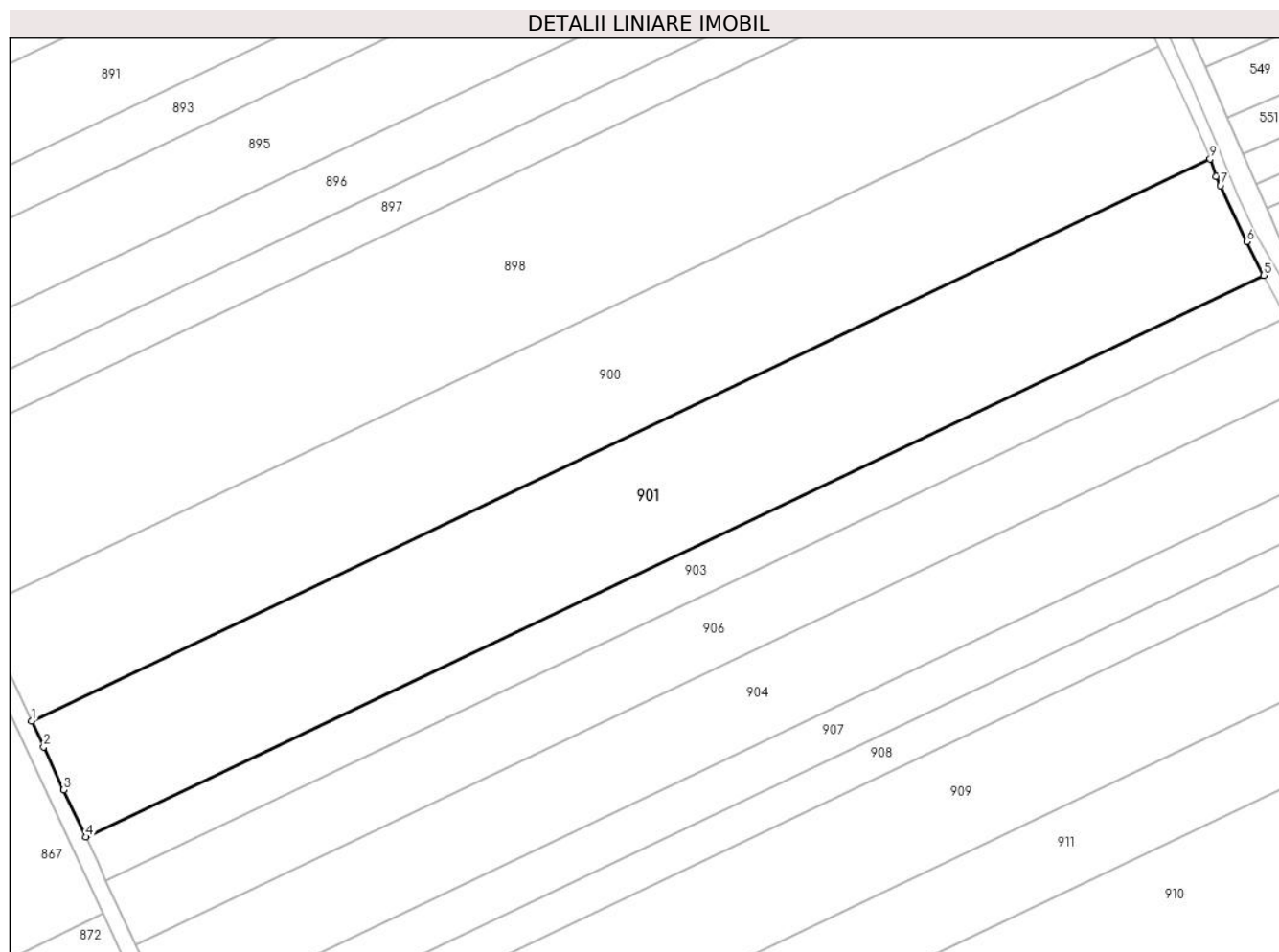
Inscrieri privind dezmembramintele dreptului de proprietate, drepturi reale de garanție și sarcini	Referințe
NU SUNT	

Anexa Nr. 1 La Partea I

Teren

Nr cadastral	Suprafața (mp)*	Observații / Referințe
	17.355	

* Suprafața este determinată în planul de proiecție Stereo 70.



Date referitoare la teren

Crt	Categorie folosință	Intra vilan	Suprafața (mp)	Tarla	Parcelă	Nr. topo	Observații / Referințe
1	arabil	NU	17.355	78	60	-	

Lungime Segmente

1) Valorile lungimilor segmentelor sunt obținute din proiecție în plan.

Punct început	X / Y	Punct sfârșit	X / Y	Lungime segment (** (m)
1	707.416,794 312.678,824	2	707.420,697 312.670,435	9.252
2	707.420,697 312.670,435	3	707.427,135 312.656,597	15.262
3	707.427,135 312.656,597	4	707.434,229 312.641,418	16.755
4	707.434,229 312.641,418	5	707.814,161 312.822,438	420.852
5	707.814,161 312.822,438	6	707.808,694 312.833,244	12.11

Punct început	X / Y	Punct sfârșit	X / Y	Lungime segment (** (m)
6	707.808,694 312.833,244	7	707.800,173 312.851,389	20.046
7	707.800,173 312.851,389	8	707.798,777 312.854,36	3.283
8	707.798,777 312.854,36	9	707.796,88 312.859,917	5.872
9	707.796,88 312.859,917	1	707.416,794 312.678,824	421.023

** Lungimile segmentelor sunt determinate în planul de proiecție Stereo 70 și sunt rotunjite la 1 milimetru.

*** Distanța dintre puncte este formată din segmente cumulate ce sunt mai mici decât valoarea 1 milimetru.

**DATE DESPRE IMOBILUL NR. 902**

Oficiul de Cadastru și Publicitate Imobiliară CALARASI
Biroul de Cadastru și Publicitate Imobiliară Calarasi

A. Partea I. Descrierea imobilului

TEREN Extravilan

Adresa: Jud. Calarasi

Nr. Crt	Nr cadastral Nr. topografic	Suprafața* (mp)	Observații / Referințe
A1		13.416	Sector cadastral:44 Teren neimprejmuit;

B. Partea II. Proprietari și acte

Inscrieri privitoare la dreptul de proprietate și alte drepturi reale	Referințe
/	
Act Normativ nr. 7, din 13/03/1996 emis de PARLAMENTUL ROMÂNIEI;	
B1	A1
Intabulare, drept de PROPRIETATE, dobândit prin Lege, cota actuala 1/1, cota initiala 1/1 1) UAT JEGALIA, CIF:3796756	

C. Partea III. SARCINI .

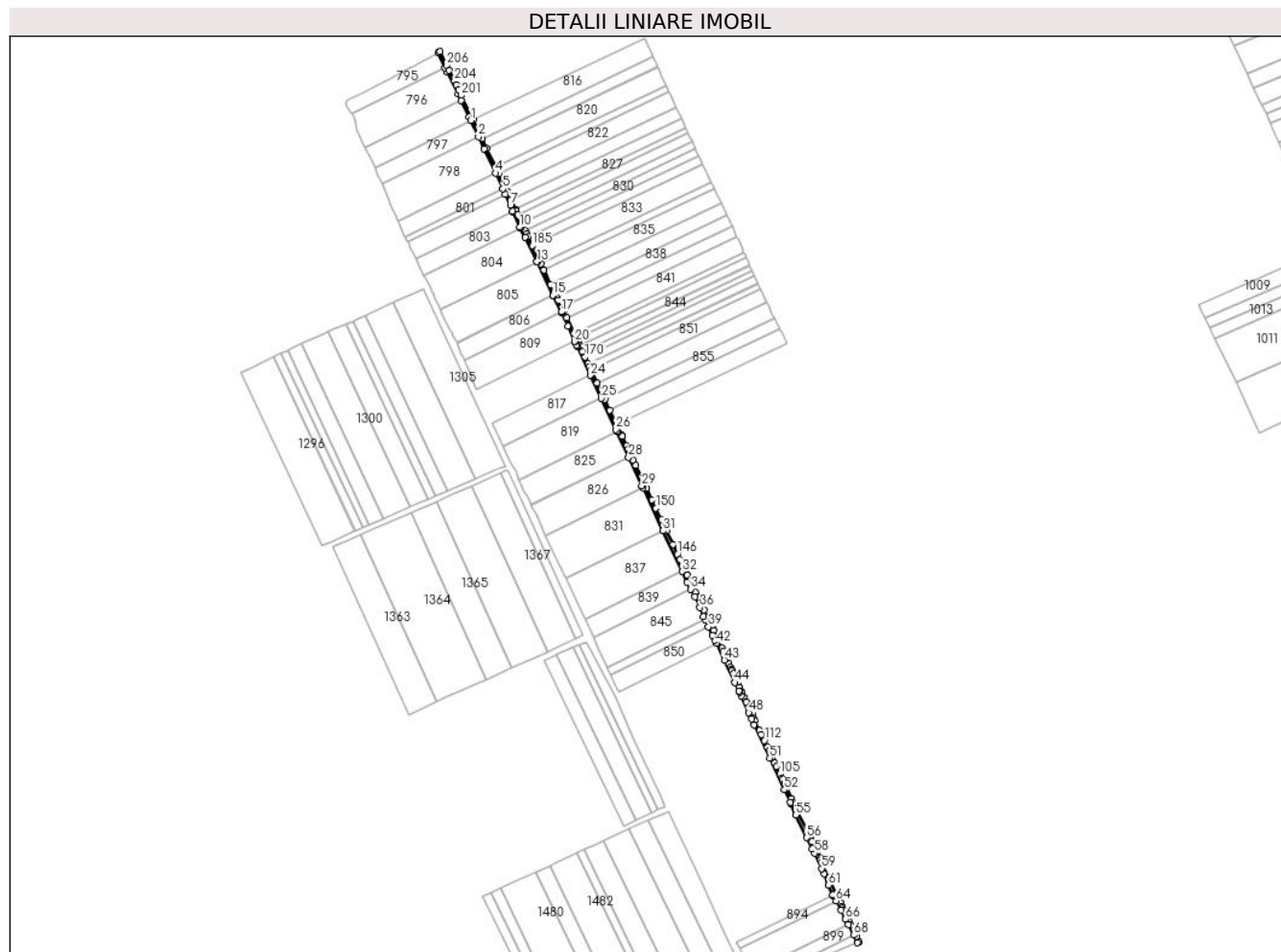
Inscrieri privind dezmembramintele dreptului de proprietate, drepturi reale de garanție și sarcini	Referințe
NU SUNT	

Anexa Nr. 1 La Partea I

Teren

Nr cadastral	Suprafața (mp)*	Observații / Referințe
	13.416	

* Suprafața este determinată în planul de proiecție Stereo 70.



Date referitoare la teren

Crt	Categorie folosință	Intravilan	Suprafața (mp)	Tarla	Parcelă	Nr. topo	Observații / Referințe
1	curți constructii	NU	13.416	-	-	-	

Lungime Segmente

1) Valorile lungimilor segmentelor sunt obținute din proiecție în plan.

Punct început	X / Y	Punct sfârșit	X / Y	Lungime segment	Punct început	X / Y	Punct sfârșit	X / Y	Lungime segment	Punct început	X / Y	Punct sfârșit	X / Y	Lungime segment
1	706.770,332 314.042,828	2	706.787,492 314.006,145	40.498	2	706.787,492 314.006,145	3	706.800,214 313.978,951	30.023	3	706.800,214 313.978,951	4	706.825,396 313.924,911	59.619
4	706.825,396 313.924,911	5	706.841,935 313.889,418	39.157	5	706.841,935 313.889,418	6	706.847,526 313.877,42	13.237	6	706.847,526 313.877,42	7	706.859,102 313.852,578	27.407
7	706.859,102 313.852,578	8	706.864,034 313.839,137	14.317	8	706.864,034 313.839,137	9	706.864,425 313.838,072	1.135	9	706.864,425 313.838,072	10	706.879,498 313.803,86	37.385
10	706.879,498 313.803,86	11	706.880,817 313.801,515	2.69	11	706.880,817 313.801,515	12	706.892,167 313.781,341	23.148	12	706.892,167 313.781,341	13	706.918,54 313.726,988	60.413
13	706.918,54 313.726,988	14	706.919,245 313.725,481	1.664	14	706.919,245 313.725,481	15	706.953,849 313.651,543	81.635	15	706.953,849 313.651,543	16	706.954,187 313.650,897	0.729

Punct început	X / Y	Punct sfârșit	X / Y	Lungime segment	Punct început	X / Y	Punct sfârșit	X / Y	Lungime segment	Punct început	X / Y	Punct sfârșit	X / Y	Lungime segment
16	706.954,187 313.650,897	17	706.973,139 313.614,657	40.896	17	706.973,139 313.614,657	18	706.973,827 313.613,155	1.652	18	706.973,827 313.613,155	19	706.987,546 313.583,182	32.963
19	706.987,546 313.583,182	20	707.003,238 313.548,445	38.117	20	707.003,238 313.548,445	21	707.003,579 313.547,689	0.829	21	707.003,579 313.547,689	22	707.007,085 313.540,448	8.045
22	707.007,085 313.540,448	23	707.008,083 313.538,318	2.352	23	707.008,083 313.538,318	24	707.038,775 313.472,773	72.375	24	707.038,775 313.472,773	25	707.062,799 313.421,471	56.648
25	707.062,799 313.421,471	26	707.095,395 313.351,861	76.864	26	707.095,395 313.351,861	27	707.097,661 313.346,964	5.396	27	707.097,661 313.346,964	28	707.123,839 313.289,641	63.018
28	707.123,839 313.289,641	29	707.153,05 313.225,676	70.319	29	707.153,05 313.225,676	30	707.155,315 313.220,894	5.291	30	707.155,315 313.220,894	31	707.200,607 313.125,282	105.797
31	707.200,607 313.125,282	32	707.243,704 313.034,302	100.671	32	707.243,704 313.034,302	33	707.255,046 313.010,36	26.493	33	707.255,046 313.010,36	34	707.262,948 312.994,961	17.308
34	707.262,948 312.994,961	35	707.271,609 312.978,083	18.97	35	707.271,609 312.978,083	36	707.283,134 312.953,813	26.867	36	707.283,134 312.953,813	37	707.291,647 312.933,372	22.143
37	707.291,647 312.933,372	38	707.294,898 312.926,451	7.647	38	707.294,898 312.926,451	39	707.302,425 312.910,429	17.702	39	707.302,425 312.910,429	40	707.311,231 312.891,684	20.71
40	707.311,231 312.891,684	41	707.316,744 312.880,593	12.386	41	707.316,744 312.880,593	42	707.320,16 312.873,387	7.975	42	707.320,16 312.873,387	43	707.337,751 312.836,278	41.067
43	707.337,751 312.836,278	44	707.361,548 312.786,077	55.556	44	707.361,548 312.786,077	45	707.370,302 312.767,609	20.438	45	707.370,302 312.767,609	46	707.371,908 312.764,22	3.75
46	707.371,908 312.764,22	47	707.375,474 312.756,393	8.601	47	707.375,474 312.756,393	48	707.392,603 312.718,795	41.316	48	707.392,603 312.718,795	49	707.398,744 312.705,315	14.813
49	707.398,744 312.705,315	50	707.404,911 312.692,035	14.642	50	707.404,911 312.692,035	51	707.439,792 312.616,916	82.822	51	707.439,792 312.616,916	52	707.472,493 312.546,49	77.648
52	707.472,493 312.546,49	53	707.485,152 312.518,832	30.417	53	707.485,152 312.518,832	54	707.486,508 312.515,871	3.257	54	707.486,508 312.515,871	55	707.497,46 312.489,727	28.345
55	707.497,46 312.489,727	56	707.522,545 312.439,557	56.092	56	707.522,545 312.439,557	57	707.534,976 312.413,918	28.494	57	707.534,976 312.413,918	58	707.539,503 312.404,58	10.377
58	707.539,503 312.404,58	59	707.555,485 312.370,222	37.893	59	707.555,485 312.370,222	60	707.561,125 312.358,098	13.372	60	707.561,125 312.358,098	61	707.571,3 312.333,413	26.7
61	707.571,3 312.333,413	62	707.580,508 312.311,176	24.068	62	707.580,508 312.311,176	63	707.581,287 312.309,295	2.036	63	707.581,287 312.309,295	64	707.587,772 312.297,862	13.144
64	707.587,772 312.297,862	65	707.599,565 312.277,073	23.901	65	707.599,565 312.277,073	66	707.609,116 312.257,017	22.214	66	707.609,116 312.257,017	67	707.614,861 312.245,672	12.717
67	707.614,861 312.245,672	68	707.627,028 312.221,648	26.929	68	707.627,028 312.221,648	69	707.635,786 312.204,354	19.385	69	707.635,786 312.204,354	70	707.640,136 312.205,94	4.63
70	707.640,136 312.205,94	71	707.633,673 312.218,521	14.144	71	707.633,673 312.218,521	72	707.629,442 312.226,758	9.26	72	707.629,442 312.226,758	73	707.620,693 312.243,789	19.147
73	707.620,693 312.243,789	74	707.616,462 312.252,025	9.259	74	707.616,462 312.252,025	75	707.611,626 312.261,439	10.583	75	707.611,626 312.261,439	76	707.604,109 312.277,745	17.955
76	707.604,109 312.277,745	77	707.602,443 312.281,36	3.98	77	707.602,443 312.281,36	78	707.600,469 312.286,236	5.26	78	707.600,469 312.286,236	79	707.597,25 312.294,186	8.577
79	707.597,25 312.294,186	80	707.594,717 312.300,442	6.749	80	707.594,717 312.300,442	81	707.593,329 312.302,547	2.521	81	707.593,329 312.302,547	82	707.587,717 312.311,055	10.192
82	707.587,717 312.311,055	83	707.574,596 312.340,569	32.299	83	707.574,596 312.340,569	84	707.572,0 312.346,408	6.39	84	707.572,0 312.346,408	85	707.570,848 312.349,036	2.869
85	707.570,848 312.349,036	86	707.555,365 312.384,339	38.549	86	707.555,365 312.384,339	87	707.552,957 312.389,831	5.997	87	707.552,957 312.389,831	88	707.551,561 312.392,773	3.256
88	707.551,561 312.392,773	89	707.549,694 312.396,708	4.355	89	707.549,694 312.396,708	90	707.545,729 312.405,066	9.251	90	707.545,729 312.405,066	91	707.533,635 312.430,561	28.218
91	707.533,635 312.430,561	92	707.529,905 312.438,424	8.703	92	707.529,905 312.438,424	93	707.529,665 312.438,914	0.546	93	707.529,665 312.438,914	94	707.526,945 312.444,488	6.202
94	707.526,945 312.444,488	95	707.522,886 312.452,805	9.255	95	707.522,886 312.452,805	96	707.502,217 312.495,156	47.126	96	707.502,217 312.495,156	97	707.498,21 312.503,819	9.545
97	707.498,21 312.503,819	98	707.491,568 312.518,175	15.818	98	707.491,568 312.518,175	99	707.487,687 312.526,565	9.244	99	707.487,687 312.526,565	100	707.477,241 312.549,146	24.88
100	707.477,241 312.549,146	101	707.473,355 312.557,546	9.255	101	707.473,355 312.557,546	102	707.472,249 312.559,936	2.634	102	707.472,249 312.559,936	103	707.468,371 312.568,32	9.237
103	707.468,371 312.568,32	104	707.466,337 312.572,718	4.846	104	707.466,337 312.572,718	105	707.462,174 312.581,624	9.831	105	707.462,174 312.581,624	106	707.454,36 312.598,345	18.457
106	707.454,36 312.598,345	107	707.450,449 312.606,713	9.237	107	707.450,449 312.606,713	108	707.444,678 312.619,061	13.63	108	707.444,678 312.619,061	109	707.440,765 312.627,433	9.241
109	707.440,765 312.627,433	110	707.438,142 312.633,044	6.194	110	707.438,142 312.633,044	111	707.434,229 312.641,418	9.243	111	707.434,229 312.641,418	112	707.427,135 312.656,597	16.755
112	707.427,135 312.656,597	113	707.420,697 312.670,435	15.262	113	707.420,697 312.670,435	114	707.416,794 312.678,824	9.252	114	707.416,794 312.678,824	115	707.406,315 312.701,348	24.842

Punct început	X / Y	Punct sfârșit	X / Y	Lungime segment	Punct început	X / Y	Punct sfârșit	X / Y	Lungime segment	Punct început	X / Y	Punct sfârșit	X / Y	Lungime segment
115	707.406,315 312.701,348	116	707.403,765 312.706,832	6.048	116	707.403,765 312.706,832	117	707.399,87 312.715,208	9.237	117	707.399,87 312.715,208	118	707.387,155 312.742,55	30.154
118	707.387,155 312.742,55	119	707.381,821 312.754,196	12.809	119	707.381,821 312.754,196	120	707.377,964 312.762,62	9.265	120	707.377,964 312.762,62	121	707.376,269 312.766,32	4.07
121	707.376,269 312.766,32	122	707.372,411 312.774,746	9.267	122	707.372,411 312.774,746	123	707.368,95 312.782,304	8.313	123	707.368,95 312.782,304	124	707.365,087 312.790,738	9.277
124	707.365,087 312.790,738	125	707.358,017 312.806,177	16.981	125	707.358,017 312.806,177	126	707.354,963 312.812,848	7.337	126	707.354,963 312.812,848	127	707.354,156 312.814,647	1.972
127	707.354,156 312.814,647	128	707.351,63 312.820,281	6.174	128	707.351,63 312.820,281	129	707.347,815 312.828,787	9.322	129	707.347,815 312.828,787	130	707.339,605 312.847,095	20.065
130	707.339,605 312.847,095	131	707.335,82 312.855,61	9.318	131	707.335,82 312.855,61	132	707.332,615 312.862,821	7.891	132	707.332,615 312.862,821	133	707.320,974 312.886,64	26.511
133	707.320,974 312.886,64	134	707.313,334 312.902,271	17.398	134	707.313,334 312.902,271	135	707.310,638 312.908,237	6.547	135	707.310,638 312.908,237	136	707.304,232 312.922,414	15.557
136	707.304,232 312.922,414	137	707.292,665 312.948,013	28.091	137	707.292,665 312.948,013	138	707.289,704 312.954,567	7.192	138	707.289,704 312.954,567	139	707.278,901 312.976,896	24.805
139	707.278,901 312.976,896	140	707.273,489 312.988,083	12.427	140	707.273,489 312.988,083	141	707.266,757 313.001,998	15.458	141	707.266,757 313.001,998	142	707.255,048 313.026,202	26.887
142	707.255,048 313.026,202	143	707.251,327 313.034,137	8.764	143	707.251,327 313.034,137	144	707.246,487 313.044,458	11.4	144	707.246,487 313.044,458	145	707.238,83 313.060,788	18.036
145	707.238,83 313.060,788	146	707.233,028 313.073,162	13.667	146	707.233,028 313.073,162	147	707.222,88 313.094,805	23.904	147	707.222,88 313.094,805	148	707.208,514 313.125,443	33.839
148	707.208,514 313.125,443	149	707.197,107 313.149,77	26.869	149	707.197,107 313.149,77	150	707.184,77 313.176,081	29.06	150	707.184,77 313.176,081	151	707.176,048 313.194,682	20.544
151	707.176,048 313.194,682	152	707.164,034 313.220,302	28.297	152	707.164,034 313.220,302	153	707.153,957 313.241,795	23.738	153	707.153,957 313.241,795	154	707.140,251 313.271,024	32.283
154	707.140,251 313.271,024	155	707.134,657 313.282,955	13.177	155	707.134,657 313.282,955	156	707.131,78 313.289,09	6.776	156	707.131,78 313.289,09	157	707.128,167 313.296,73	8.451
157	707.128,167 313.296,73	158	707.123,085 313.307,478	11.889	158	707.123,085 313.307,478	159	707.119,442 313.315,181	8.521	159	707.119,442 313.315,181	160	707.109,267 313.336,699	23.802
160	707.109,267 313.336,699	161	707.108,903 313.337,47	0.853	161	707.108,903 313.337,47	162	707.107,376 313.340,699	3.572	162	707.107,376 313.340,699	163	707.097,204 313.362,211	23.796
163	707.097,204 313.362,211	164	707.081,981 313.394,403	35.61	164	707.081,981 313.394,403	165	707.070,384 313.418,928	27.129	165	707.070,384 313.418,928	166	707.053,427 313.454,788	39.667
166	707.053,427 313.454,788	167	707.039,011 313.485,275	33.724	167	707.039,011 313.485,275	168	707.035,947 313.491,755	7.168	168	707.035,947 313.491,755	169	707.033,009 313.498,213	7.095
169	707.033,009 313.498,213	170	707.026,115 313.513,367	16.648	170	707.026,115 313.513,367	171	707.020,439 313.525,844	13.707	171	707.020,439 313.525,844	172	707.014,533 313.538,827	14.263
172	707.014,533 313.538,827	173	707.010,906 313.546,8	8.759	173	707.010,906 313.546,8	174	707.007,594 313.553,948	7.878	174	707.007,594 313.553,948	175	707.001,846 313.566,353	13.672
175	707.001,846 313.566,353	176	706.985,641 313.601,327	38.546	176	706.985,641 313.601,327	177	706.978,156 313.617,48	17.803	177	706.978,156 313.617,48	178	706.974,613 313.624,466	7.833
178	706.974,613 313.624,466	179	706.966,161 313.641,13	18.685	179	706.966,161 313.641,13	180	706.962,626 313.648,099	7.814	180	706.962,626 313.648,099	181	706.957,888 313.657,441	10.475
181	706.957,888 313.657,441	182	706.949,17 313.675,902	20.416	182	706.949,17 313.675,902	183	706.934,112 313.707,79	35.265	183	706.934,112 313.707,79	184	706.927,443 313.721,914	15.619
184	706.927,443 313.721,914	185	706.908,041 313.763,001	45.438	185	706.908,041 313.763,001	186	706.898,744 313.782,688	21.772	186	706.898,744 313.782,688	187	706.895,72 313.789,094	7.084
187	706.895,72 313.789,094	188	706.892,174 313.796,686	8.379	188	706.892,174 313.796,686	189	706.884,662 313.812,77	17.752	189	706.884,662 313.812,77	190	706.875,729 313.831,898	21.111
190	706.875,729 313.831,898	191	706.872,362 313.839,107	7.957	191	706.872,362 313.839,107	192	706.870,272 313.843,717	5.062	192	706.870,272 313.843,717	193	706.860,653 313.864,936	23.297
193	706.860,653 313.864,936	194	706.852,145 313.883,703	20.605	194	706.852,145 313.883,703	195	706.848,834 313.890,633	7.68	195	706.848,834 313.890,633	196	706.832,92 313.923,939	36.913
196	706.832,92 313.923,939	197	706.826,29 313.937,816	15.379	197	706.826,29 313.937,816	198	706.805,931 313.980,427	47.225	198	706.805,931 313.980,427	199	706.795,767 314.001,701	23.577
199	706.795,767 314.001,701	200	706.775,434 314.044,256	47.163	200	706.775,434 314.044,256	201	706.749,485 314.098,566	60.191	201	706.749,485 314.098,566	202	706.743,392 314.111,32	14.135
202	706.743,392 314.111,32	203	706.738,311 314.121,953	11.785	203	706.738,311 314.121,953	204	706.734,02 314.130,935	9.954	204	706.734,02 314.130,935	205	706.722,093 314.155,107	26.954
205	706.722,093 314.155,107	206	706.716,866 314.165,698	11.811	206	706.716,866 314.165,698	207	706.701,544 314.196,75	34.626	207	706.701,544 314.196,75	208	706.697,161 314.193,648	5.37
208	706.697,161 314.193,648	209	706.713,014 314.159,791	37.385	209	706.713,014 314.159,791	210	706.717,374 314.150,48	10.281	210	706.717,374 314.150,48	211	706.741,613 314.101,746	54.429
211	706.741,613 314.101,746	212	706.749,047 314.086,577	16.893	212	706.749,047 314.086,577	213	706.767,05 314.049,842	40.909	213	706.767,05 314.049,842	1	706.770,332 314.042,828	7.744

**** Lungimile segmentelor sunt determinate în planul de proiecție Stereo 70 și sunt rotunjite la 1 milimetru.**

***** Distanța dintre puncte este formată din segmente cumulate ce sunt mai mici decât valoarea 1 milimetru.**

**DATE DESPRE IMOBILUL NR. 903**

Oficiul de Cadastru și Publicitate Imobiliară CALARASI
Biroul de Cadastru și Publicitate Imobiliară Calarasi

A. Partea I. Descrierea imobilului

TEREN Extravilan

Adresa: Jud. Calarasi

Nr. Crt	Nr cadastral Nr. topografic	Suprafața* (mp)	Observații / Referințe
A1	24440	6.500	Sector cadastral:44 Teren neimprejmuit;

B. Partea II. Proprietari și acte

Inscrieri privitoare la dreptul de proprietate și alte drepturi reale		Referințe
27079 / 13/05/2022		
Act Notarial nr. 297, din 12/05/2022 emis de Chiru Maria Dana;		
B3	Intabulare, drept de PROPRIETATE, dobandit prin Conventie, cota actuala 1/1, cota initiala 1/1 1) SOCIETATEA APOLLO PROPERTIES SRL, CIF:19163688	A1

C. Partea III. SARCINI .

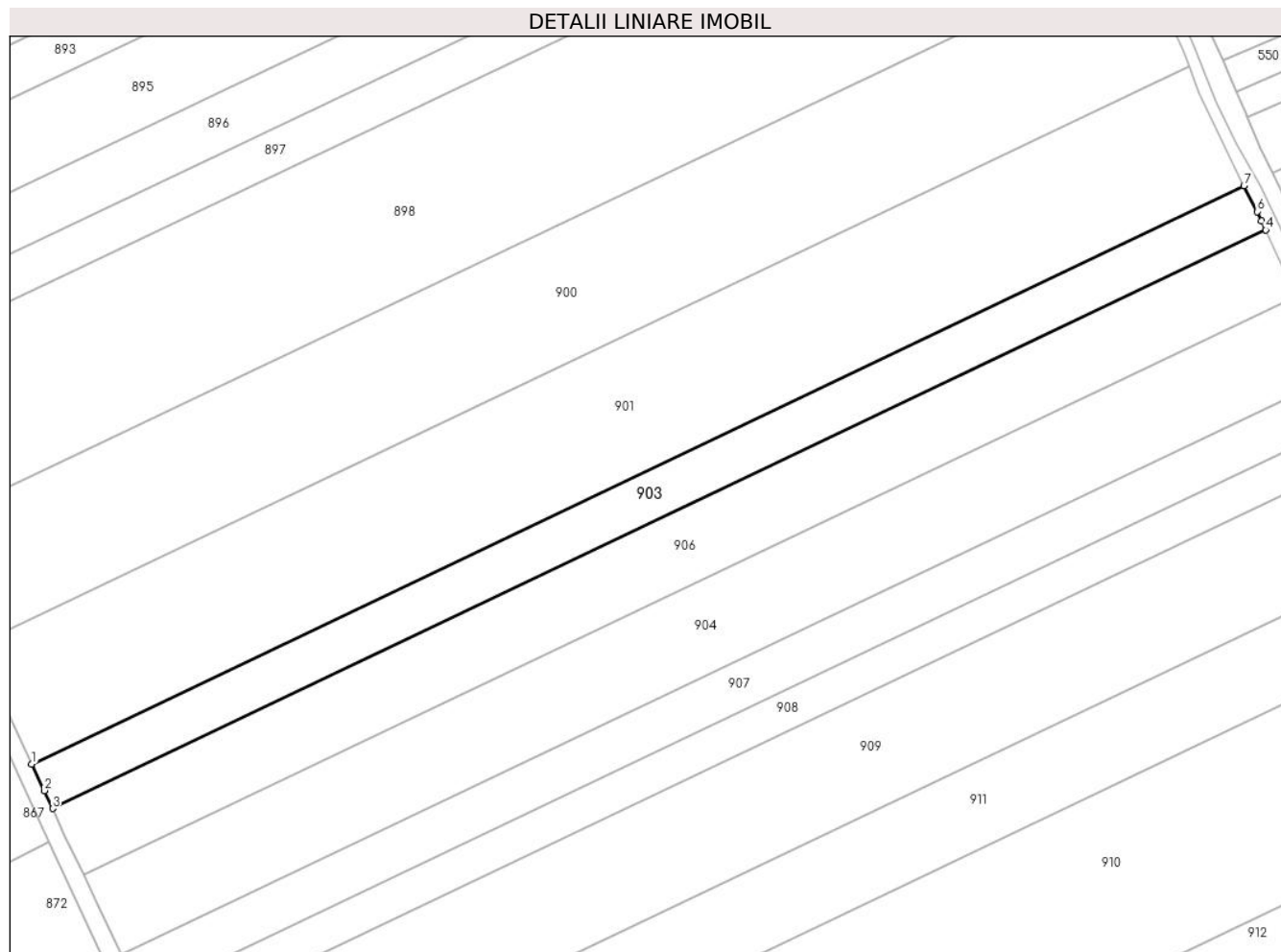
Inscrieri privind dezmembramintele dreptului de proprietate, drepturi reale de garanție și sarcini	Referințe
NU SUNT	

Anexa Nr. 1 La Partea I

Teren

Nr cadastral	Suprafața (mp)*	Observații / Referințe
24440	6.500	

* Suprafața este determinată în planul de proiecție Stereo 70.



Date referitoare la teren

Crt	Categorie folosință	Intra vilan	Suprafața (mp)	Tarla	Parcelă	Nr. topo	Observații / Referințe
1	arabil	NU	6.500	78	61	-	

Lungime Segmente

1) Valorile lungimilor segmentelor sunt obținute din proiecție în plan.

Punct început	X / Y	Punct sfârșit	X / Y	Lungime segment (** (m)
1	707.434,229 312.641,418	2	707.438,142 312.633,044	9.243
2	707.438,142 312.633,044	3	707.440,765 312.627,433	6.194
3	707.440,765 312.627,433	4	707.820,993 312.808,594	421.18
4	707.820,993 312.808,594	5	707.819,723 312.811,444	3.12
5	707.819,723 312.811,444	6	707.818,273 312.814,31	3.212

Punct început	X / Y	Punct sfârșit	X / Y	Lungime segment (** (m)
6	707.818,273 312.814,31	7	707.814,161 312.822,438	9.109
7	707.814,161 312.822,438	1	707.434,229 312.641,418	420.852

** Lungimile segmentelor sunt determinate în planul de proiecție Stereo 70 și sunt rotunjite la 1 milimetru.

*** Distanța dintre puncte este formată din segmente cumulate ce sunt mai mici decât valoarea 1 milimetru.

**DATE DESPRE IMOBILUL NR. 904**

Oficiul de Cadastru și Publicitate Imobiliară CALARASI
Biroul de Cadastru și Publicitate Imobiliară Calarasi

A. Partea I. Descrierea imobilului

TEREN Extravilan

Adresa: Jud. Calarasi

Nr. Crt	Nr cadastral Nr. topografic	Suprafața* (mp)	Observații / Referințe
A1	20872	11.673	Sector cadastral:44 Teren neimprejmuit;

B. Partea II. Proprietari și acte

Inscrieri privitoare la dreptul de proprietate și alte drepturi reale		Referințe
13019 / 25/05/2010		
Act Notarial nr. 1064, din 20/05/2010 emis de BNP CHIRU MARIA DANA;		
B5	Intabulare, drept de PROPRIETATE, dobandit prin Conventie, cota actuala 1/1, cota initiala 1/1	A1
1) SC APOLLO PROPERTIES SRL, CIF:99999999999999, LIPSA CUI		

C. Partea III. SARCINI .

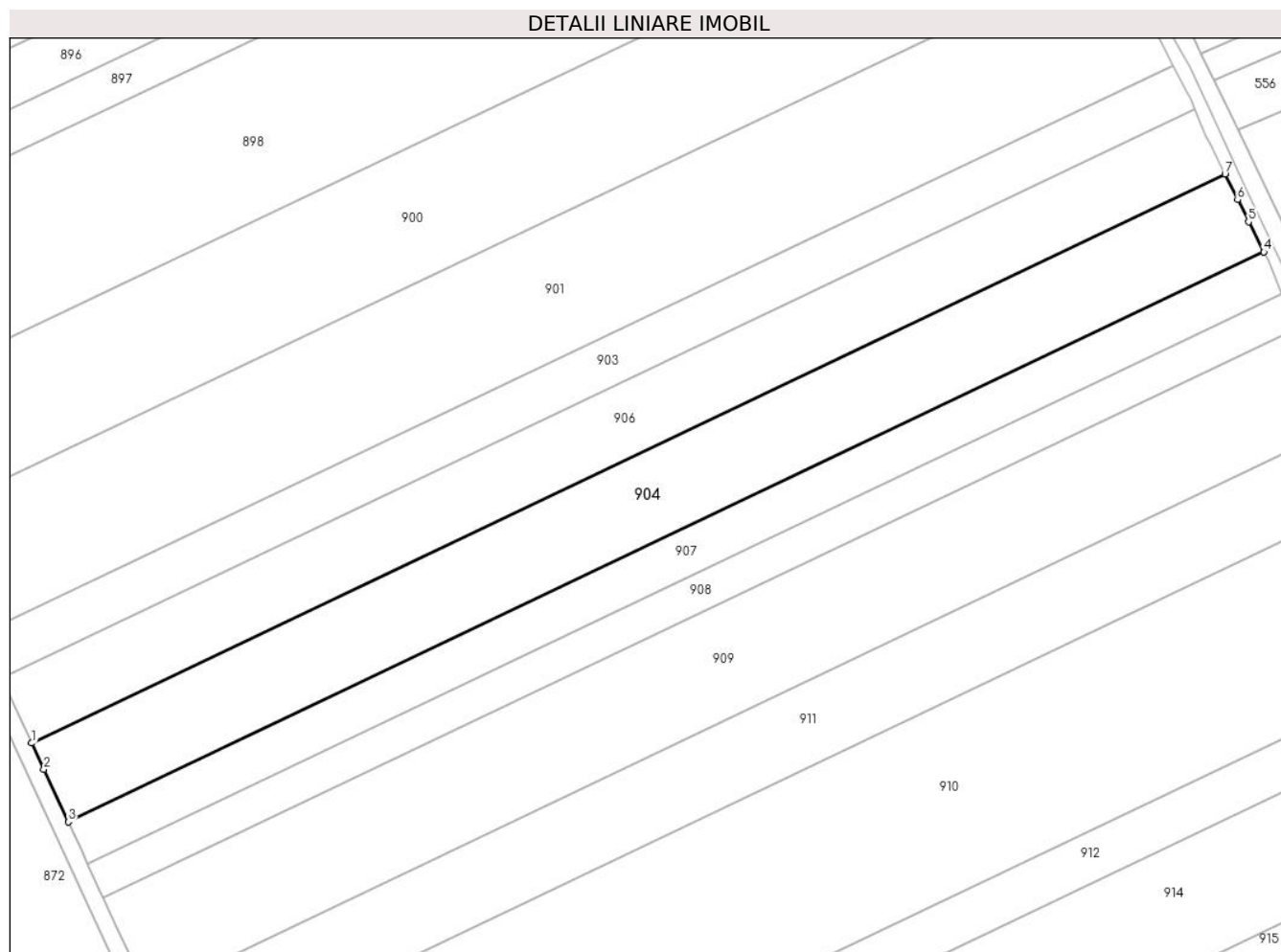
Inscrieri privind dezmembramintele dreptului de proprietate, drepturi reale de garanție și sarcini	Referințe
NU SUNT	

Anexa Nr. 1 La Partea I

Teren

Nr cadastral	Suprafața (mp)*	Observații / Referințe
20872	11.673	

* Suprafața este determinată în planul de proiecție Stereo 70.



Date referitoare la teren

Crt	Categorie folosință	Intra vilan	Suprafața (mp)	Tarla	Parcelă	Nr. topo	Observații / Referințe
1	arabil	NU	11.673	78	63	-	

Lungime Segmente

1) Valorile lungimilor segmentelor sunt obținute din proiecție în plan.

Punct început	X / Y	Punct sfârșit	X / Y	Lungime segment (** (m)
1	707.450,449 312.606,713	2	707.454,36 312.598,345	9.237
2	707.454,36 312.598,345	3	707.462,174 312.581,624	18.457
3	707.462,174 312.581,624	4	707.843,065 312.763,1	421.914
4	707.843,065 312.763,1	5	707.838,188 312.772,717	10.783
5	707.838,188 312.772,717	6	707.834,714 312.779,717	7.815

Punct început	X / Y	Punct sfârșit	X / Y	Lungime segment (** (m)
6	707.834,714 312.779,717	7	707.830,667 312.787,869	9.101
7	707.830,667 312.787,869	1	707.450,449 312.606,713	421.169

** Lungimile segmentelor sunt determinate în planul de proiecție Stereo 70 și sunt rotunjite la 1 milimetru.

*** Distanța dintre puncte este formată din segmente cumulate ce sunt mai mici decât valoarea 1 milimetru.

**DATE DESPRE IMOBILUL NR. 905**

Oficiul de Cadastru și Publicitate Imobiliară CALARASI
Biroul de Cadastru și Publicitate Imobiliară Calarasi

A. Partea I. Descrierea imobilului

TEREN Extravilan

Adresa: Jud. Calarasi

Nr. Crt	Nr cadastral Nr. topografic	Suprafața* (mp)	Observații / Referințe
A1		2.813	Sector cadastral:44 Teren neimprejmuit; REZERVA COMISIEI LOCALE DE FOND FUNCJAR

B. Partea II. Proprietari și acte

Inscrieri privitoare la dreptul de proprietate și alte drepturi reale		Referințe
/		
Act Normativ nr. 7, din 13/03/1996 emis de PARLAMENTUL ROMÂNIEI;		
B1	Intabulare, drept de PROPRIETATE, dobandit prin Lege, cota actuala 1/1, cota initiala 1/1 1) UAT JEGALIA, CIF:3796756	A1

C. Partea III. SARCINI .

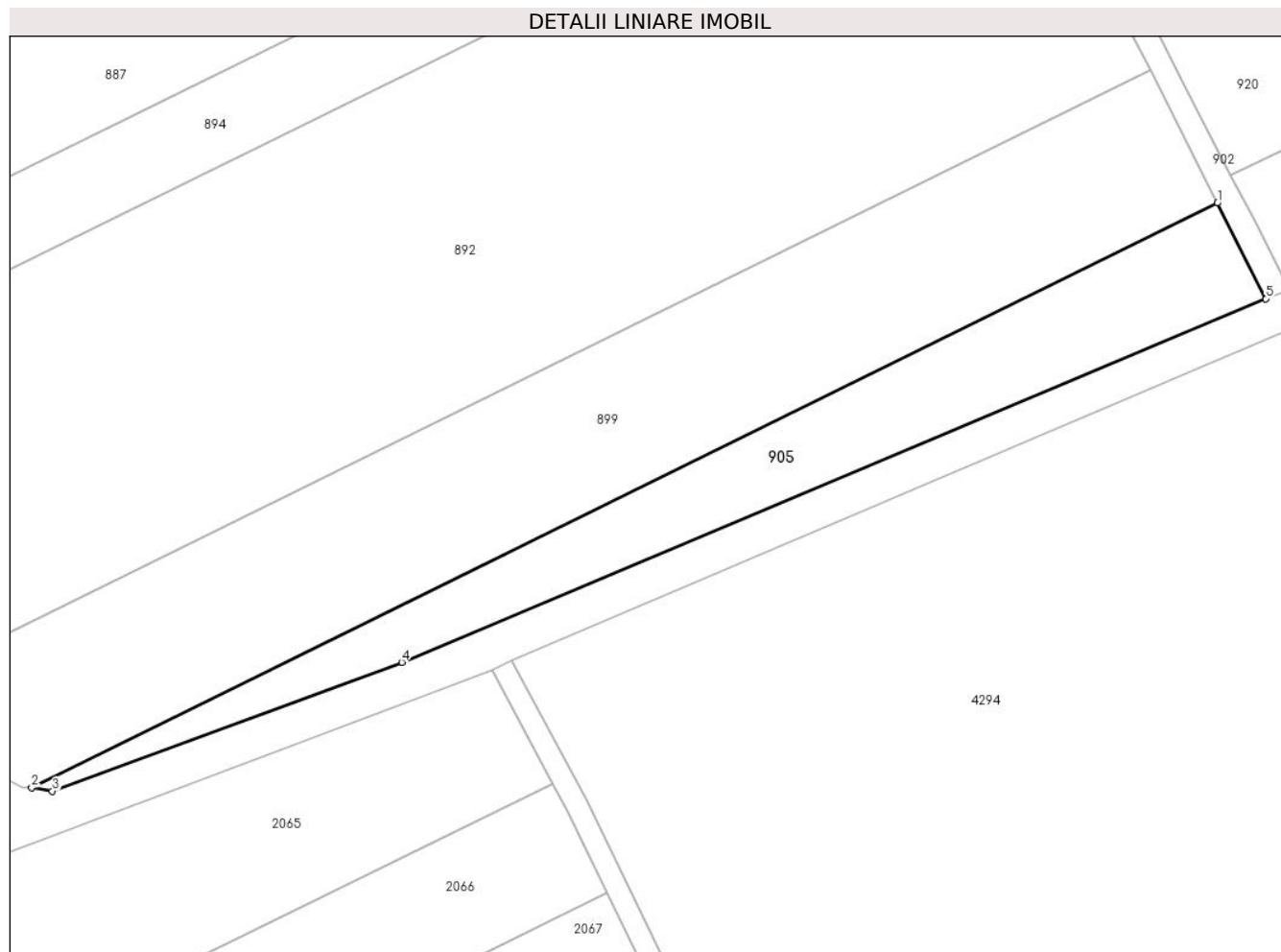
Inscrieri privind dezmembramintele dreptului de proprietate, drepturi reale de garanție și sarcini	Referințe
NU SUNT	

Anexa Nr. 1 La Partea I

Teren

Nr cadastral	Suprafața (mp)*	Observații / Referințe
	2.813	REZERVA COMISIEI LOCALE DE FOND FUNCAR

* Suprafața este determinată în planul de proiecție Stereo 70.



Date referitoare la teren

Crt	Categorie folosință	Intra vilan	Suprafața (mp)	Tarla	Parcelă	Nr. topo	Observații / Referințe
1	arabil	NU	2.813	77/2	-	-	

Lungime Segmente

1) Valorile lungimilor segmentelor sunt obținute din proiecție în plan.

Punct început	X / Y	Punct sfârșit	X / Y	Lungime segment (** (m)
1	707.627,028 312.221,648	2	707.412,559 312.116,03	239.065
2	707.412,559 312.116,03	3	707.416,315 312.115,392	3.81
3	707.416,315 312.115,392	4	707.479,523 312.138,656	67.353
4	707.479,523 312.138,656	5	707.635,786 312.204,354	169.512
5	707.635,786 312.204,354	1	707.627,028 312.221,648	19.385

**** Lungimile segmentelor sunt determinate în planul de proiecție Stereo 70 și sunt rotunjite la 1 milimetru.**

***** Distanța dintre puncte este formată din segmente cumulate ce sunt mai mici decât valoarea 1 milimetru.**

**DATE DESPRE IMOBILUL NR. 906**

Oficiul de Cadastru și Publicitate Imobiliară CALARASI
Biroul de Cadastru și Publicitate Imobiliară Calarasi

A. Partea I. Descrierea imobilului

TEREN Extravilan

Adresa: Jud. Calarasi

Nr. Crt	Nr cadastral Nr. topografic	Suprafața* (mp)	Observații / Referințe
A1		9.630	Sector cadastral:44 Teren neimprijmit;

B. Partea II. Proprietari și acte

Inscrieri privitoare la dreptul de proprietate și alte drepturi reale		Referințe
/		
Act Administrativ nr. 41665, din 15/03/1995 emis de CJSIPT CALARASI;		
B1	Intabulare, drept de PROPRIETATE, dobandit prin Reconstituire, cota actuala 1/1, cota initiala 1/1 1) MUSTATA ANICA, LIPSA CNP 2) ENICA AURELIA, LIPSA CNP 3) MARIN SIMONA, LIPSA CNP 4) MARIN CRISTINA, LIPSA CNP 5) BUDU ECATERINA, LIPSA CNP	A1

C. Partea III. SARCINI .

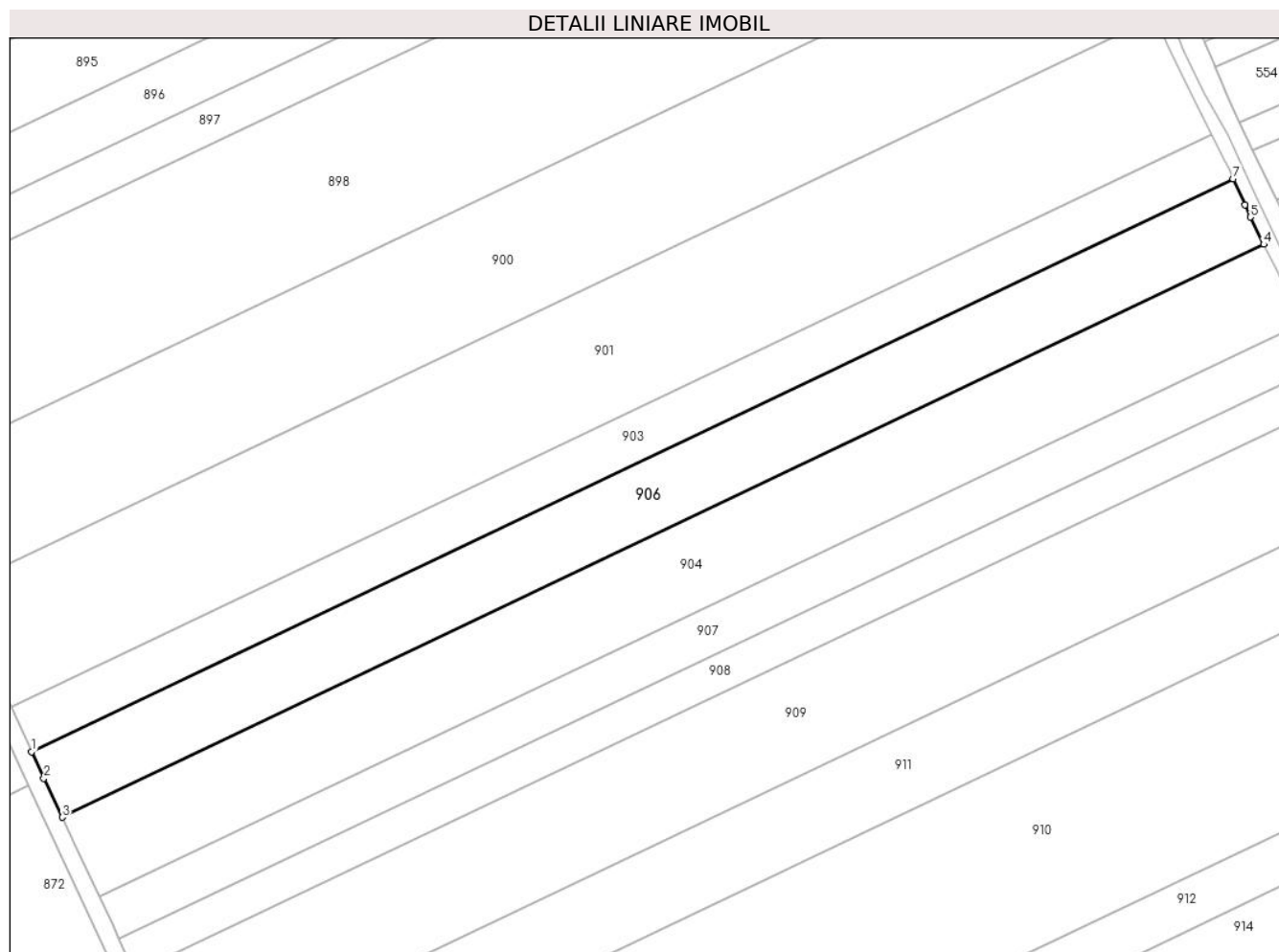
Inscrieri privind dezmembramintele dreptului de proprietate, drepturi reale de garanție și sarcini	Referințe
NU SUNT	

Anexa Nr. 1 La Partea I

Teren

Nr cadastral	Suprafața (mp)*	Observații / Referințe
	9.630	

* Suprafața este determinată în planul de proiecție Stereo 70.



Date referitoare la teren

Crt	Categorie folosință	Intra vilan	Suprafața (mp)	Tarla	Parcelă	Nr. topo	Observații / Referințe
1	arabil	NU	9.630	78	62	-	

Lungime Segmente

1) Valorile lungimilor segmentelor sunt obținute din proiecție în plan.

Punct început	X / Y	Punct sfârșit	X / Y	Lungime segment (** (m)
1	707.440,765 312.627,433	2	707.444,678 312.619,061	9.241
2	707.444,678 312.619,061	3	707.450,449 312.606,713	13.63
3	707.450,449 312.606,713	4	707.830,667 312.787,869	421.169
4	707.830,667 312.787,869	5	707.826,391 312.796,484	9.618
5	707.826,391 312.796,484	6	707.824,701 312.800,275	4.151

Punct început	X / Y	Punct sfârșit	X / Y	Lungime segment (** (m)
6	707.824,701 312.800,275	7	707.820,993 312.808,594	9.108
7	707.820,993 312.808,594	1	707.440,765 312.627,433	421.18

** Lungimile segmentelor sunt determinate în planul de proiecție Stereo 70 și sunt rotunjite la 1 milimetru.

*** Distanța dintre puncte este formată din segmente cumulate ce sunt mai mici decât valoarea 1 milimetru.

**DATE DESPRE IMOBILUL NR. 907**

Oficiul de Cadastru și Publicitate Imobiliară CALARASI
Biroul de Cadastru și Publicitate Imobiliară Calarasi

A. Partea I. Descrierea imobilului

TEREN Extravilan

Adresa: Jud. Calarasi

Nr. Crt	Nr cadastral Nr. topografic	Suprafața* (mp)	Observații / Referințe
A1		6.190	Sector cadastral:44 Teren neimprejmuit;

B. Partea II. Proprietari și acte

Inscrieri privitoare la dreptul de proprietate și alte drepturi reale		Referințe
/		
Act Administrativ nr. 41600, din 04/01/1995 emis de CJSIPT CALARASI;		
B1	Intabulare, drept de PROPRIETATE, dobandit prin Reconstituire, cota actuala 1/1, cota initiala 1/1 1) MANEA MITA, LIPSA CNP 2) MANEA ION, LIPSA CNP 3) MANEA MARIA, LIPSA CNP 4) MANEA GHEORGHE, LIPSA CNP	A1

C. Partea III. SARCINI .

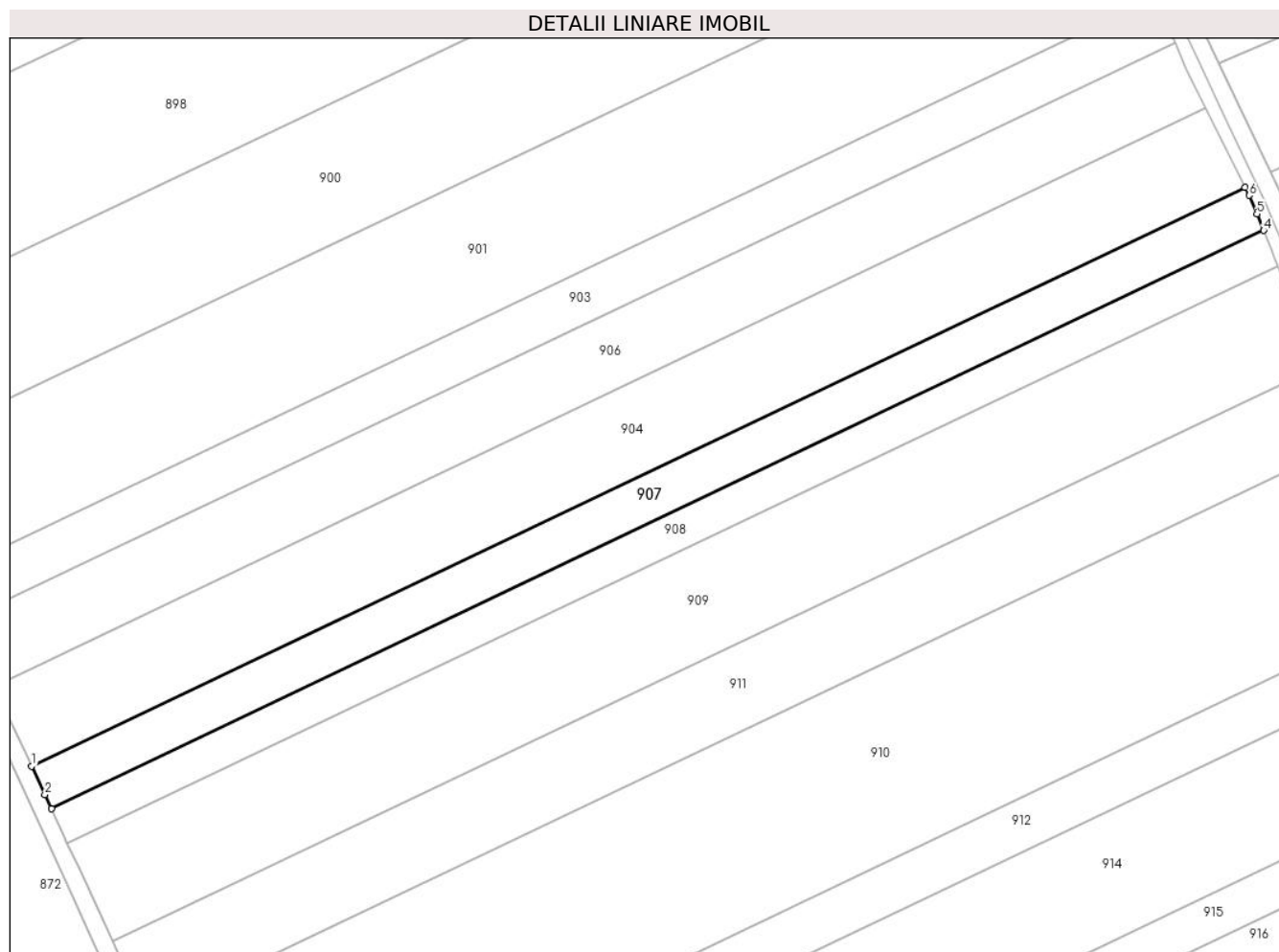
Inscrieri privind dezmembramintele dreptului de proprietate, drepturi reale de garanție și sarcini	Referințe
NU SUNT	

Anexa Nr. 1 La Partea I

Teren

Nr cadastral	Suprafața (mp)*	Observații / Referințe
	6.190	

* Suprafața este determinată în planul de proiecție Stereo 70.



Date referitoare la teren

Crt	Categorie folosință	Intravilan	Suprafața (mp)	Tarla	Parcelă	Nr. topo	Observații / Referințe
1	arabil	NU	6.190	78	64	-	

Lungime Segmente

1) Valorile lungimilor segmentelor sunt obținute din proiecție în plan.

Punct început	X / Y	Punct sfârșit	X / Y	Lungime segment (** (m)
1	707.462,174 312.581,624	2	707.466,337 312.572,718	9.831
2	707.466,337 312.572,718	3	707.468,371 312.568,32	4.846
3	707.468,371 312.568,32	4	707.848,88 312.749,615	421.491
4	707.848,88 312.749,615	5	707.846,74 312.754,786	5.596
5	707.846,74 312.754,786	6	707.844,344 312.760,578	6.268

Punct început	X / Y	Punct sfârșit	X / Y	Lungime segment (** (m)
6	707.844,344 312.760,578	7	707.843,065 312.763,1	2.828
7	707.843,065 312.763,1	1	707.462,174 312.581,624	421.914

** Lungimile segmentelor sunt determinate în planul de proiecție Stereo 70 și sunt rotunjite la 1 milimetru.

*** Distanța dintre puncte este formată din segmente cumulate ce sunt mai mici decât valoarea 1 milimetru.

**DATE DESPRE IMOBILUL NR. 908**

Oficiul de Cadastru și Publicitate Imobiliară CALARASI
Biroul de Cadastru și Publicitate Imobiliară Calarasi

A. Partea I. Descrierea imobilului

TEREN Extravilan

Adresa: Jud. Calarasi

Nr. Crt	Nr cadastral Nr. topografic	Suprafața* (mp)	Observații / Referințe
A1		5.000	Sector cadastral:44 Teren neimprejmuit;

B. Partea II. Proprietari și acte

Inscrieri privitoare la dreptul de proprietate și alte drepturi reale	Referințe
/	
Act Administrativ nr. 41599, din 04/01/1995 emis de CJSIPT CALARASI;	
B1	A1
Intabulare, drept de PROPRIETATE, dobandit prin Reconstituire, cota actuala 1/1, cota initiala 1/1 1) MANEA I GHEORGHE, LIPSA CNP	

C. Partea III. SARCINI .

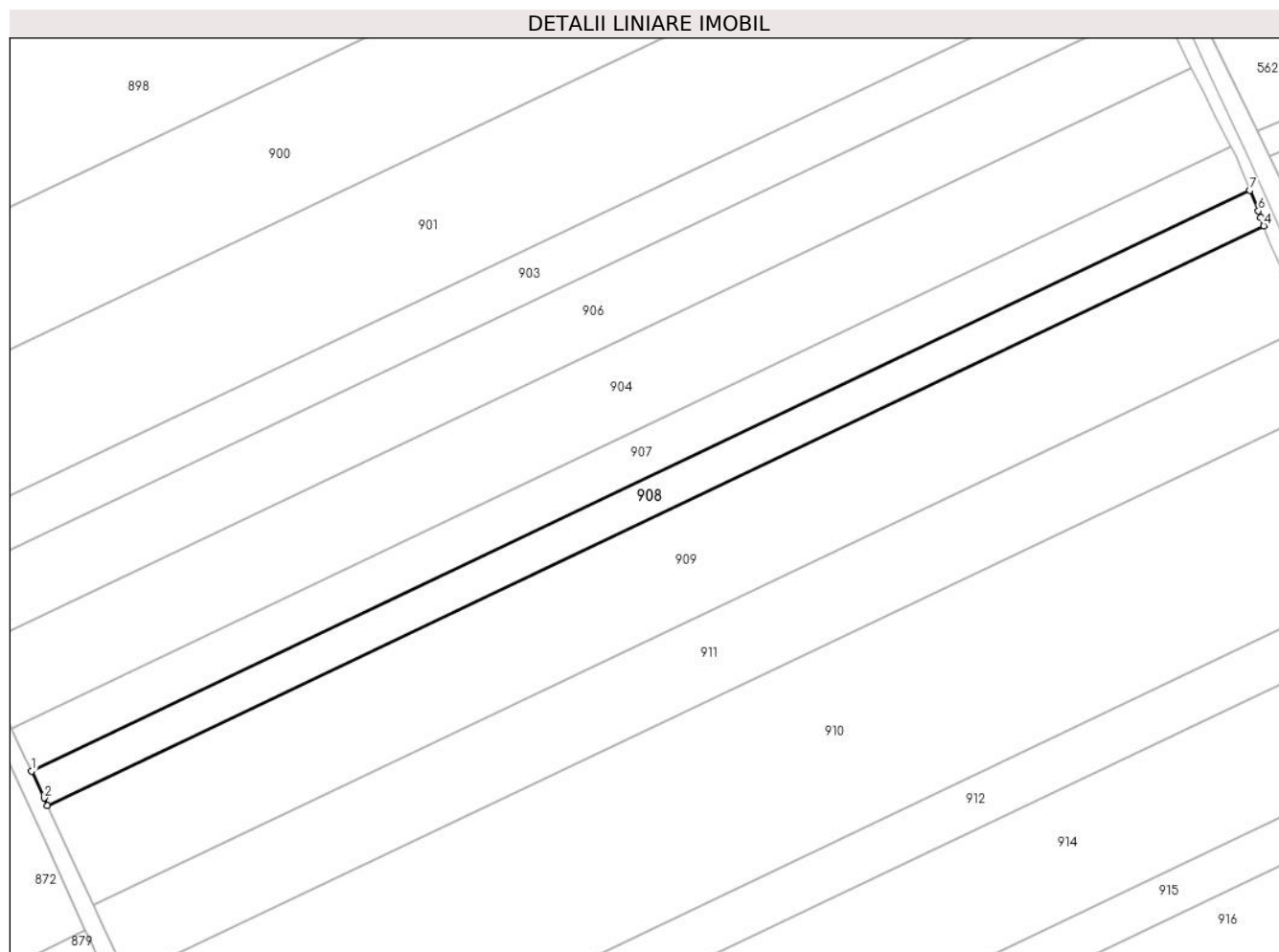
Inscrieri privind dezmembramintele dreptului de proprietate, drepturi reale de garanție și sarcini	Referințe
NU SUNT	

Anexa Nr. 1 La Partea I

Teren

Nr cadastral	Suprafața (mp)*	Observații / Referințe
	5.000	

* Suprafața este determinată în planul de proiecție Stereo 70.



Date referitoare la teren

Crt	Categorie folosință	Intravilan	Suprafața (mp)	Tarla	Parcelă	Nr. topo	Observații / Referințe
1	arabil	NU	5.000	78	65	-	

Lungime Segmente

1) Valorile lungimilor segmentelor sunt obținute din proiecție în plan.

Punct început	X / Y	Punct sfârșit	X / Y	Lungime segment (** (m)
1	707.468,371 312.568,32	2	707.472,249 312.559,936	9.237
2	707.472,249 312.559,936	3	707.473,355 312.557,546	2.634
3	707.473,355 312.557,546	4	707.853,239 312.738,542	420.799
4	707.853,239 312.738,542	5	707.852,282 312.741,155	2.783
5	707.852,282 312.741,155	6	707.851,525 312.743,223	2.202

Punct început	X / Y	Punct sfârșit	X / Y	Lungime segment (** (m)
6	707.851,525 312.743,223	7	707.848,88 312.749,615	6.918
7	707.848,88 312.749,615	1	707.468,371 312.568,32	421.491

** Lungimile segmentelor sunt determinate în planul de proiecție Stereo 70 și sunt rotunjite la 1 milimetru.

*** Distanța dintre puncte este formată din segmente cumulate ce sunt mai mici decât valoarea 1 milimetru.

**DATE DESPRE IMOBILUL NR. 909**

Oficiul de Cadastru și Publicitate Imobiliară CALARASI
Biroul de Cadastru și Publicitate Imobiliară Calarasi

A. Partea I. Descrierea imobilului

TEREN Extravilan

Adresa: Jud. Calarasi

Nr. Crt	Nr cadastral Nr. topografic	Suprafața* (mp)	Observații / Referințe
A1	20650	14.352	Sector cadastral:44 Teren neimprejmuit;

B. Partea II. Proprietari și acte

Inscrieri privitoare la dreptul de proprietate și alte drepturi reale		Referințe
32115 / 03/11/2009		
Act Notarial nr. 2834, din 29/10/2009 emis de BNP CHIRU MARIA DANA;		
B5	Intabulare, drept de PROPRIETATE, dobandit prin Conventie, cota actuala 1/1, cota initiala 1/1 1) SC APOLLO PROPERTIES SRL, CIF:19163688	A1

C. Partea III. SARCINI .

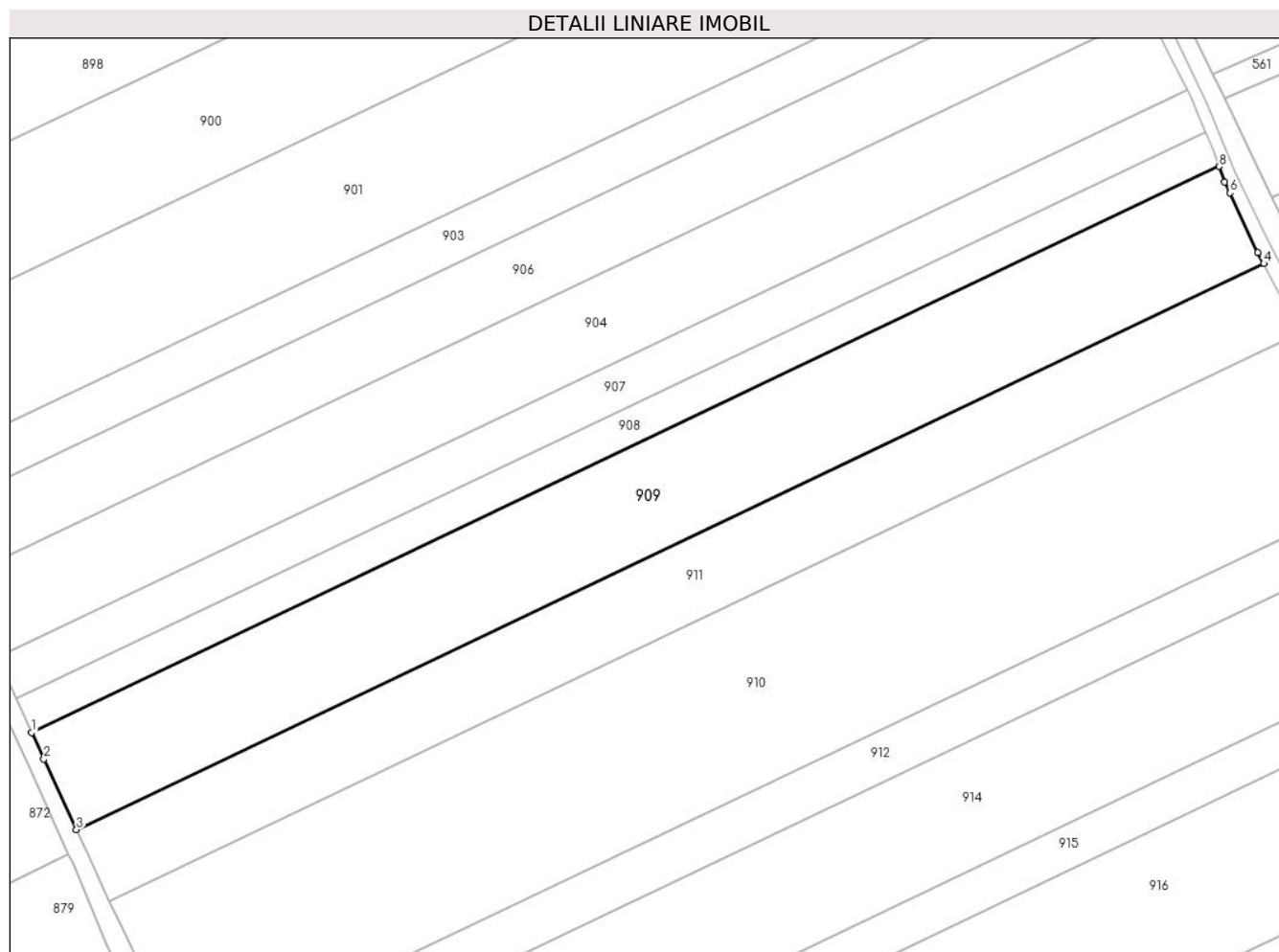
Inscrieri privind dezmembramintele dreptului de proprietate, drepturi reale de garanție și sarcini	Referințe
NU SUNT	

Anexa Nr. 1 La Partea I

Teren

Nr cadastral	Suprafața (mp)*	Observații / Referințe
20650	14.352	

* Suprafața este determinată în planul de proiecție Stereo 70.



Date referitoare la teren

Crt	Categorie folosință	Intra vilan	Suprafața (mp)	Tarla	Parcelă	Nr. topo	Observații / Referințe
1	arabil	NU	14.352	78	66	-	

Lungime Segmente

1) Valorile lungimilor segmentelor sunt obținute din proiecție în plan.

Punct început	X / Y	Punct sfârșit	X / Y	Lungime segment (** (m)
1	707.473,355 312.557,546	2	707.477,241 312.549,146	9.255
2	707.477,241 312.549,146	3	707.487,687 312.526,565	24.88
3	707.487,687 312.526,565	4	707.867,504 312.707,529	420.724
4	707.867,504 312.707,529	5	707.865,631 312.710,994	3.939
5	707.865,631 312.710,994	6	707.856,695 312.730,089	21.082

Punct început	X / Y	Punct sfârșit	X / Y	Lungime segment (** (m)
6	707.856,695 312.730,089	7	707.855,03 312.733,648	3.929
7	707.855,03 312.733,648	8	707.853,239 312.738,542	5.211
8	707.853,239 312.738,542	1	707.473,355 312.557,546	420.799

** Lungimile segmentelor sunt determinate în planul de proiecție Stereo 70 și sunt rotunjite la 1 milimetru.

*** Distanța dintre puncte este formată din segmente cumulate ce sunt mai mici decât valoarea 1 milimetru.

**DATE DESPRE IMOBILUL NR. 910**

Oficiul de Cadastru și Publicitate Imobiliară CALARASI
Biroul de Cadastru și Publicitate Imobiliară Calarasi

A. Partea I. Descrierea imobilului

TEREN Extravilan

Adresa: Jud. Calarasi

Nr. Crt	Nr cadastral Nr. topografic	Suprafața* (mp)	Observații / Referințe
A1	20848	23.874	Sector cadastral:44 Teren neimprejmuit;

B. Partea II. Proprietari și acte

Inscrieri privitoare la dreptul de proprietate și alte drepturi reale		Referințe
26975 / 28/09/2010		
Act Notarial nr. 2042, din 23/09/2010 emis de BNP CHIRU MARIA DANA;		
B5	Intabulare, drept de PROPRIETATE, dobandit prin Conventie, cota actuala 1/1, cota initiala 1/1	A1
1) SC APOLLO PROPERTIES SRL, CIF:99999999999999, LIPSA CUI		

C. Partea III. SARCINI .


Inscrieri privind dezmembramintele dreptului de proprietate, drepturi reale de garanție și sarcini	Referințe
NU SUNT	

Anexa Nr. 1 La Partea I

Teren

Nr cadastral	Suprafața (mp)*	Observații / Referințe
20848	23.874	

* Suprafața este determinată în planul de proiecție Stereo 70.



Date referitoare la teren

Crt	Categorie folosință	Intra vilan	Suprafața (mp)	Tarla	Parcelă	Nr. topo	Observații / Referințe
1	arabil	NU	23.874	78	67	-	LOT 2

Lungime Segmente

1) Valorile lungimilor segmentelor sunt obținute din proiecție în plan.

Punct început	X / Y	Punct sfârșit	X / Y	Lungime segment (** (m)
1	707.498,21 312.503,819	2	707.502,217 312.495,156	9.545
2	707.502,217 312.495,156	3	707.522,886 312.452,805	47.126
3	707.522,886 312.452,805	4	707.902,439 312.633,644	420.432
4	707.902,439 312.633,644	5	707.901,195 312.636,104	2.757
5	707.901,195 312.636,104	6	707.888,799 312.663,632	30.19

Punct început	X / Y	Punct sfârşit	X / Y	Lungime segment (** (m)
6	707.888,799 312.663,632	7	707.883,133 312.677,16	14.667
7	707.883,133 312.677,16	8	707.880,421 312.683,637	7.022
8	707.880,421 312.683,637	9	707.879,437 312.685,456	2.068
9	707.879,437 312.685,456	1	707.498,21 312.503,819	422.287

** Lungimile segmentelor sunt determinate în planul de proiecție Stereo 70 și sunt rotunjite la 1 milimetru.

*** Distanța dintre puncte este formată din segmente cumulate ce sunt mai mici decât valoarea 1 milimetru.

**DATE DESPRE IMOBILUL NR. 911**

Oficiul de Cadastru și Publicitate Imobiliară CALARASI
Biroul de Cadastru și Publicitate Imobiliară Calarasi

A. Partea I. Descrierea imobilului

TEREN Extravilan

Adresa: Jud. Calarasi

Nr. Crt	Nr cadastral Nr. topografic	Suprafața* (mp)	Observații / Referințe
A1	20847	10.563	Sector cadastral:44 Teren neimprejmuit;

B. Partea II. Proprietari și acte

Inscrieri privitoare la dreptul de proprietate și alte drepturi reale		Referințe
9366 / 19/04/2010		
Act Notarial nr. 823, din 15/04/2010 emis de BNP CHIRU MARIA DANA;		
B5	Intabulare, drept de PROPRIETATE, dobandit prin Conventie, cota actuala 1/1, cota initiala 1/1 1) SC APOLLO PROPERTIES SRL, CIF:19163688	A1

C. Partea III. SARCINI .

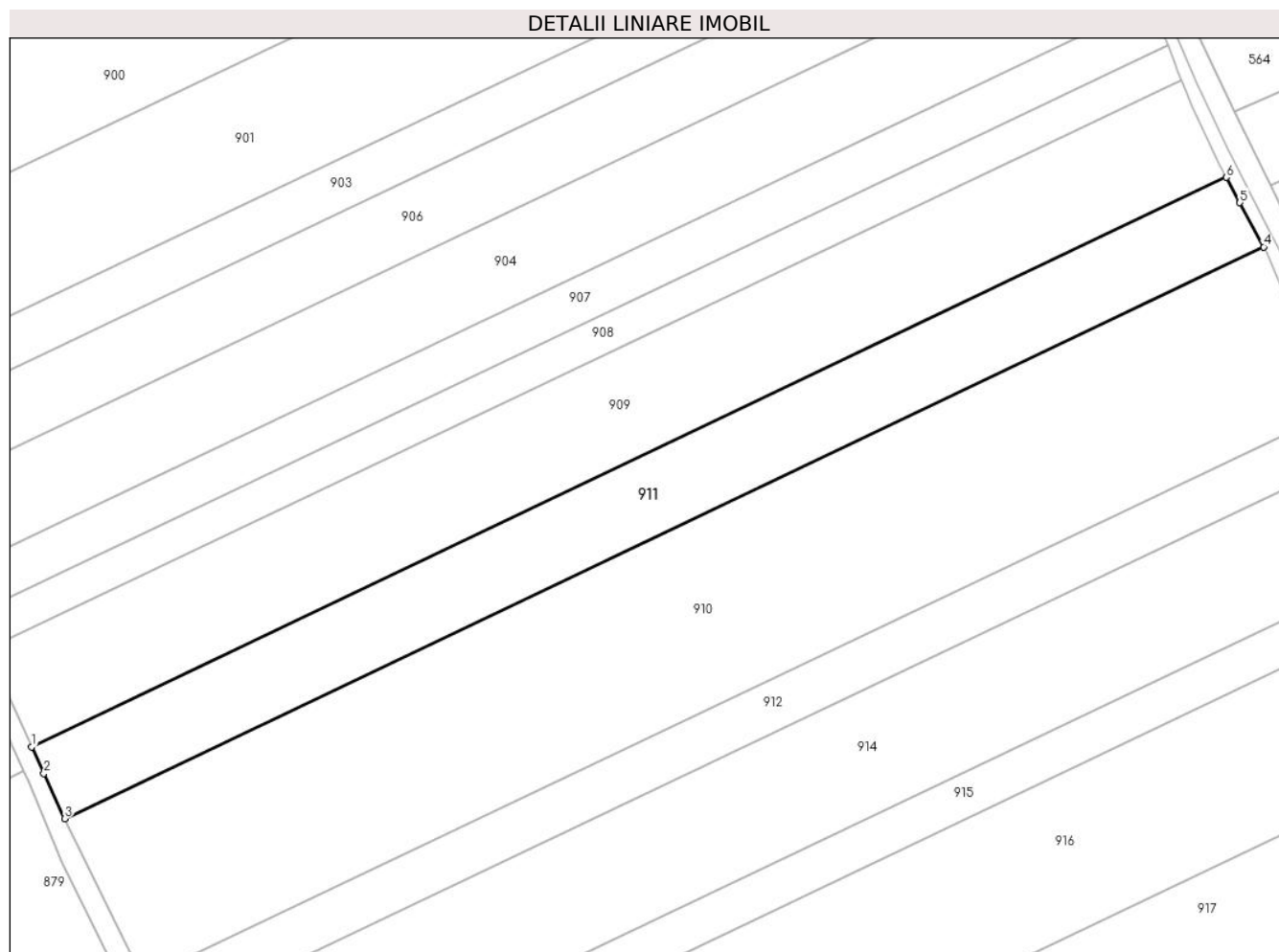
Inscrieri privind dezmembramintele dreptului de proprietate, drepturi reale de garanție și sarcini	Referințe
NU SUNT	

Anexa Nr. 1 La Partea I

Teren

Nr cadastral	Suprafața (mp)*	Observații / Referințe
20847	10.563	

* Suprafața este determinată în planul de proiecție Stereo 70.



Date referitoare la teren

Crt	Categorie folosință	Intravilan	Suprafața (mp)	Tarla	Parcelă	Nr. topo	Observații / Referințe
1	arabil	NU	10.563	78	67	-	LOT 1

Lungime Segmente

1) Valorile lungimilor segmentelor sunt obținute din proiecție în plan.

Punct început	X / Y	Punct sfârșit	X / Y	Lungime segment (** (m)
1	707.487,687 312.526,565	2	707.491,568 312.518,175	9.244
2	707.491,568 312.518,175	3	707.498,21 312.503,819	15.818
3	707.498,21 312.503,819	4	707.879,437 312.685,456	422.287
4	707.879,437 312.685,456	5	707.871,84 312.699,508	15.974
5	707.871,84 312.699,508	6	707.867,504 312.707,529	9.118

Punct început	X / Y	Punct sfârșit	X / Y	Lungime segment (** (m)
6	707.867,504 312.707,529	1	707.487,687 312.526,565	420.724

** Lungimile segmentelor sunt determinate în planul de proiecție Stereo 70 și sunt rotunjite la 1 milimetru.

*** Distanța dintre puncte este formată din segmente cumulate ce sunt mai mici decât valoarea 1 milimetru.

**DATE DESPRE IMOBILUL NR. 912**

Oficiul de Cadastru și Publicitate Imobiliară CALARASI
Biroul de Cadastru și Publicitate Imobiliară Calarasi

A. Partea I. Descrierea imobilului

TEREN Extravilan

Adresa: Jud. Calarasi

Nr. Crt	Nr cadastral Nr. topografic	Suprafața* (mp)	Observații / Referințe
A1		6.500	Sector cadastral:44 Teren neimprejmuit;

B. Partea II. Proprietari și acte

Inscrieri privitoare la dreptul de proprietate și alte drepturi reale	Referințe
/	
Act Administrativ nr. 41597, din 04/01/1995 emis de CJSIPT CALARASI;	
B1	A1
Intabulare, drept de PROPRIETATE, dobandit prin Constituire, cota actuala 1/1, cota initiala 1/1	
1) CRISTIAN D GHEORGHE, LIPSA CNP	

C. Partea III. SARCINI .

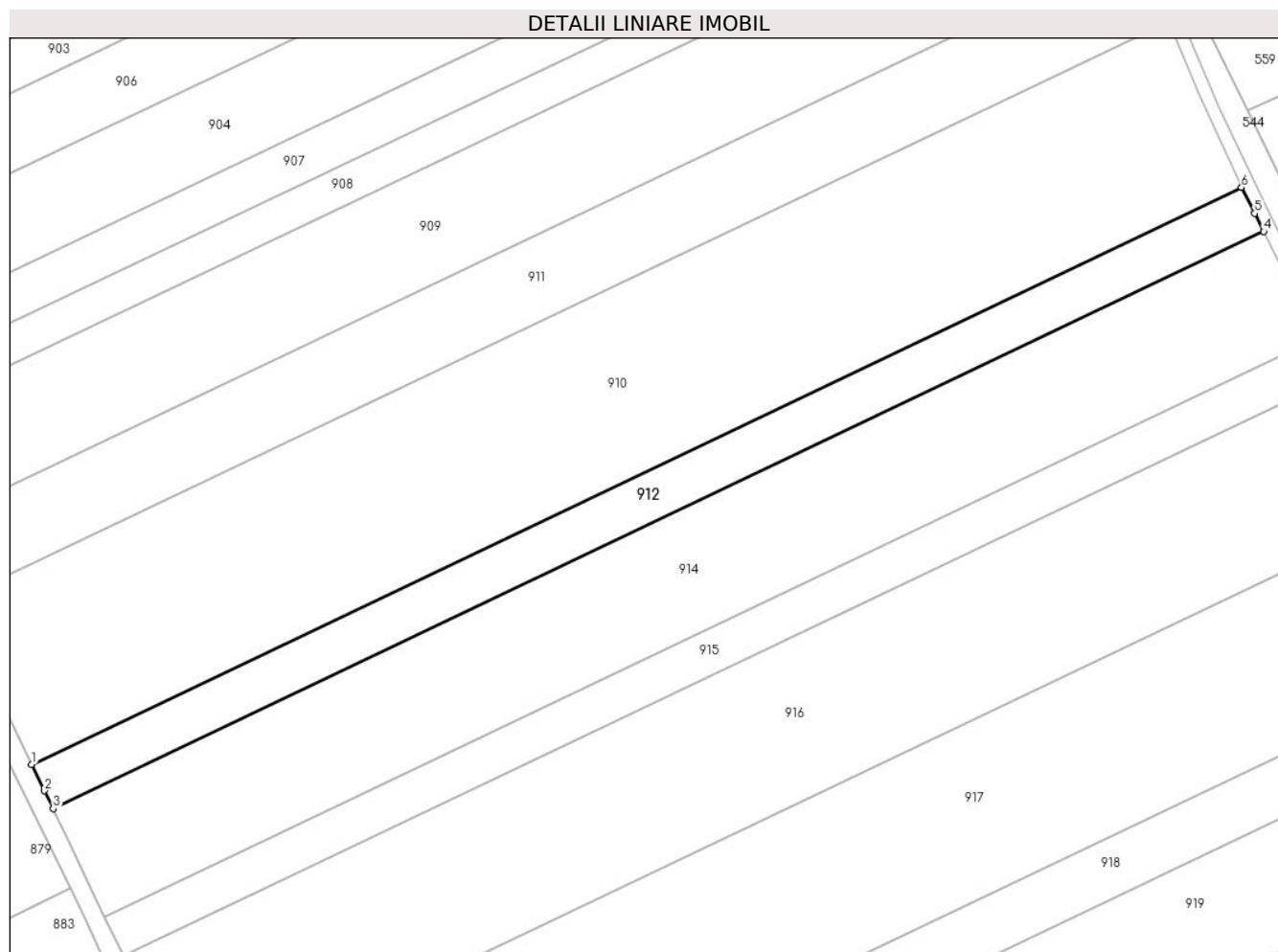
Inscrieri privind dezmembramintele dreptului de proprietate, drepturi reale de garanție și sarcini	Referințe
NU SUNT	

Anexa Nr. 1 La Partea I

Teren

Nr cadastral	Suprafața (mp)*	Observații / Referințe
	6.500	

* Suprafața este determinată în planul de proiecție Stereo 70.



Date referitoare la teren

Crt	Categorie folosință	Intravilan	Suprafața (mp)	Tarla	Parcelă	Nr. topo	Observații / Referințe
1	arabil	NU	6.500	78	68	-	

Lungime Segmente

1) Valorile lungimilor segmentelor sunt obținute din proiecție în plan.

Punct început	X / Y	Punct sfârșit	X / Y	Lungime segment (** (m)
1	707.522,886 312.452,805	2	707.526,945 312.444,488	9.255
2	707.526,945 312.444,488	3	707.529,665 312.438,914	6.202
3	707.529,665 312.438,914	4	707.909,419 312.619,849	420.655
4	707.909,419 312.619,849	5	707.906,557 312.625,506	6.34
5	707.906,557 312.625,506	6	707.902,439 312.633,644	9.121

Punct început	X / Y	Punct sfârșit	X / Y	Lungime segment (** (m)
6	707.902,439 312.633,644	1	707.522,886 312.452,805	420.432

** Lungimile segmentelor sunt determinate în planul de proiecție Stereo 70 și sunt rotunjite la 1 milimetru.

*** Distanța dintre puncte este formată din segmente cumulate ce sunt mai mici decât valoarea 1 milimetru.

**DATE DESPRE IMOBILUL NR. 913**

Oficiul de Cadastru și Publicitate Imobiliară CALARASI
Biroul de Cadastru și Publicitate Imobiliară Calarasi

A. Partea I. Descrierea imobilului

TEREN Extravilan

Nr. CF vechi:136

Nr. cadastral vechi:297

Adresa: Jud. Calarasi

Nr. Crt	Nr cadastral Nr. topografic	Suprafața* (mp)	Observații / Referințe
A1	23057	12.963	Sector cadastral:44 Teren neimprejmuit;

B. Partea II. Proprietari și acte

Inscrieri privitoare la dreptul de proprietate și alte drepturi reale	Referințe
15201 / 01/11/2006	
Act Notarial nr. 3742, din 27/10/2006 emis de BNP Tutuianu Dana Cristina;	
B1	A1
Intabulare, drept de PROPRIETATE, dobandit prin Conventie, cota actuala 1/1, cota initiala 1/1	
1) SC COMPLEX GRUP AGRO SRL , CIF:99999999999999, LIPSA CUI	
<i>OBSERVATII: (provenita din conversia CF 136)</i>	

C. Partea III. SARCINI .


Inscrieri privind dezmembramintele dreptului de proprietate, drepturi reale de garanție și sarcini	Referințe
NU SUNT	

Anexa Nr. 1 La Partea I

Teren

Nr cadastral	Suprafața (mp)*	Observații / Referințe
23057	12.963	

* Suprafața este determinată în planul de proiecție Stereo 70.



Date referitoare la teren

Crt	Categorie folosință	Intravilan	Suprafața (mp)	Tarla	Parcelă	Nr. topo	Observații / Referințe
1	arabil	NU	12.963	78	76	-	

Lungime Segmente

1) Valorile lungimilor segmentelor sunt obținute din proiecție în plan.

Punct început	X / Y	Punct sfârșit	X / Y	Lungime segment (** (m)
1	707.629,442 312.226,758	2	707.633,673 312.218,521	9.26
2	707.633,673 312.218,521	3	707.640,136 312.205,94	14.144
3	707.640,136 312.205,94	4	707.734,533 312.247,405	103.103
4	707.734,533 312.247,405	5	707.866,035 312.304,369	143.31
5	707.866,035 312.304,369	6	707.999,675 312.360,333	144.885

Punct început	X / Y	Punct sfârșit	X / Y	Lungime segment (** (m)
6	707.999,675 312.360,333	7	708.009,599 312.367,617	12.31
7	708.009,599 312.367,617	8	708.020,948 312.370,241	11.648
8	708.020,948 312.370,241	9	708.028,493 312.368,871	7.668
9	708.028,493 312.368,871	10	708.013,126 312.399,464	34.236
10	708.013,126 312.399,464	11	708.011,898 312.401,909	2.736
11	708.011,898 312.401,909	12	708.008,993 312.407,596	6.386
12	708.008,993 312.407,596	1	707.629,442 312.226,758	420.43

** Lungimile segmentelor sunt determinate în planul de proiecție Stereo 70 și sunt rotunjite la 1 milimetru.

*** Distanța dintre puncte este formată din segmente cumulate ce sunt mai mici decât valoarea 1 milimetru.

**DATE DESPRE IMOBILUL NR. 914**

Oficiul de Cadastru și Publicitate Imobiliară CALARASI
Biroul de Cadastru și Publicitate Imobiliară Calarasi

A. Partea I. Descrierea imobilului

TEREN Extravilan

Adresa: Jud. Calarasi

Nr. Crt	Nr cadastral Nr. topografic	Suprafața* (mp)	Observații / Referințe
A1		15.763	Sector cadastral:44 Teren neimprejmuit;

B. Partea II. Proprietari și acte

Inscrieri privitoare la dreptul de proprietate și alte drepturi reale		Referințe
/		
Act Administrativ nr. 41883, din 26/02/1996 emis de CJSIPT CALARASI;		
B1	Intabulare, drept de PROPRIETATE, dobandit prin Reconstituire, cota actuala 1/1, cota initiala 1/1 1) HRISTIAN PARASCHIVA, LIPSA CNP	A1

C. Partea III. SARCINI .

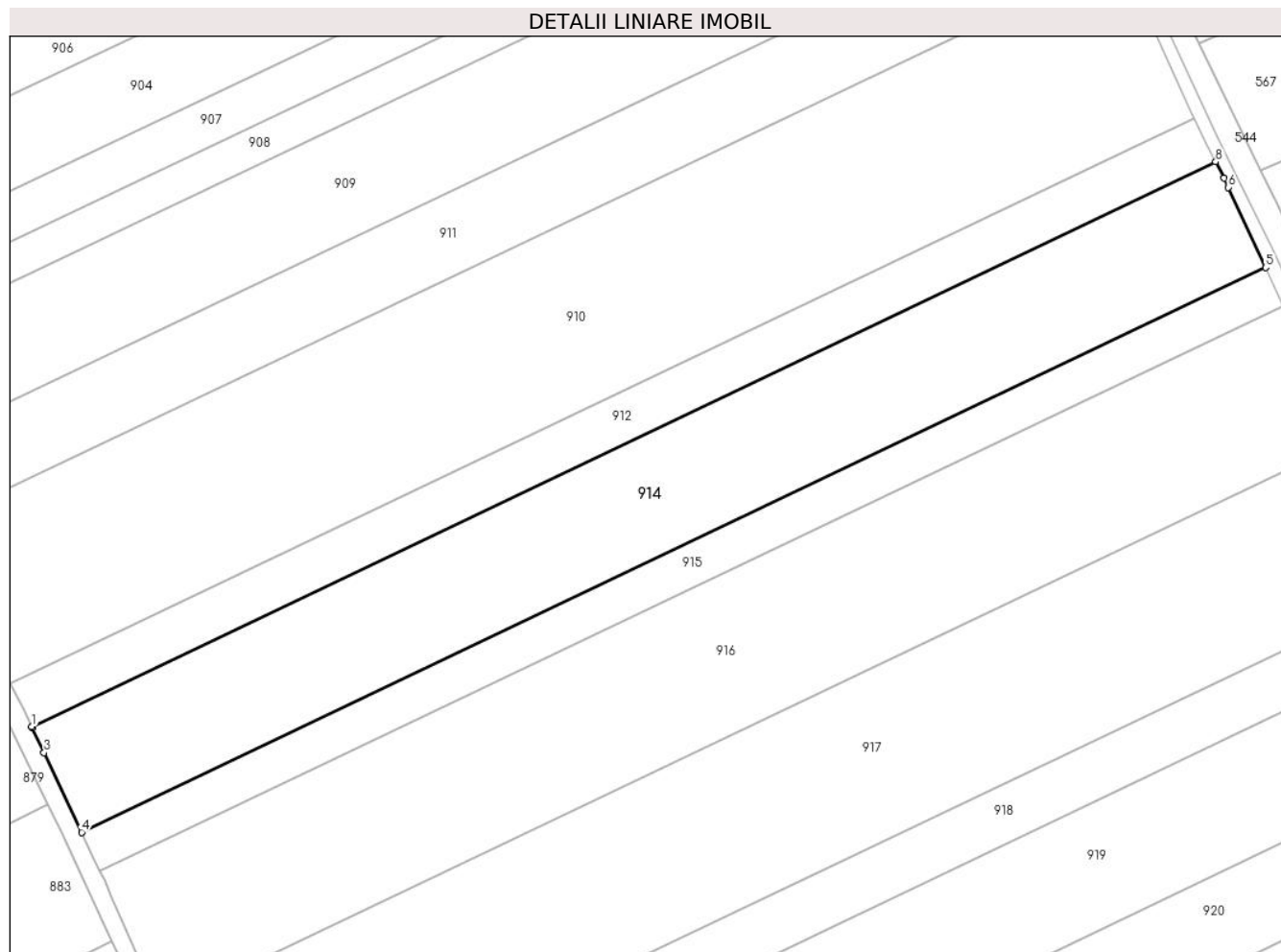
Inscrieri privind dezmembramintele dreptului de proprietate, drepturi reale de garanție și sarcini	Referințe
NU SUNT	

Anexa Nr. 1 La Partea I

Teren

Nr cadastral	Suprafața (mp)*	Observații / Referințe
	15.763	

* Suprafața este determinată în planul de proiecție Stereo 70.



Date referitoare la teren

Crt	Categorie folosință	Intra vilan	Suprafața (mp)	Tarla	Parcelă	Nr. topo	Observații / Referințe
1	arabil	NU	15.763	78	69	-	

Lungime Segmente

1) Valorile lungimilor segmentelor sunt obținute din proiecție în plan.

Punct început	X / Y	Punct sfârșit	X / Y	Lungime segment (** (m)
1	707.529,665 312.438,914	2	707.529,905 312.438,424	0.546
2	707.529,905 312.438,424	3	707.533,635 312.430,561	8.703
3	707.533,635 312.430,561	4	707.545,729 312.405,066	28.218
4	707.545,729 312.405,066	5	707.925,48 312.585,999	420.651
5	707.925,48 312.585,999	6	707.913,445 312.611,673	28.355

Punct început	X / Y	Punct sfârșit	X / Y	Lungime segment (** (m)
6	707.913,445 312.611,673	7	707.912,052 312.614,646	3.283
7	707.912,052 312.614,646	8	707.909,419 312.619,849	5.831
8	707.909,419 312.619,849	1	707.529,665 312.438,914	420.655

** Lungimile segmentelor sunt determinate în planul de proiecție Stereo 70 și sunt rotunjite la 1 milimetru.

*** Distanța dintre puncte este formată din segmente cumulate ce sunt mai mici decât valoarea 1 milimetru.

**DATE DESPRE IMOBILUL NR. 915**

Oficiul de Cadastru și Publicitate Imobiliară CALARASI
Biroul de Cadastru și Publicitate Imobiliară Calarasi

A. Partea I. Descrierea imobilului

TEREN Extravilan

Adresa: Jud. Calarasi

Nr. Crt	Nr cadastral Nr. topografic	Suprafața* (mp)	Observații / Referințe
A1	24128	5.723	Sector cadastral:44 Teren neimprijmit;

B. Partea II. Proprietari și acte

Inscrieri privitoare la dreptul de proprietate și alte drepturi reale		Referințe
3685 / 22/01/2020		
Act Notarial nr. 116, din 21/01/2020 emis de Serban Angelica Valentina;		
B3	Intabulare, drept de PROPRIETATE, dobandit prin Conventie, cota actuala 1/1, cota initiala 1/1 1) SOCIETATEA IORDAGROMAD SRL, CIF:31388760	A1

C. Partea III. SARCINI

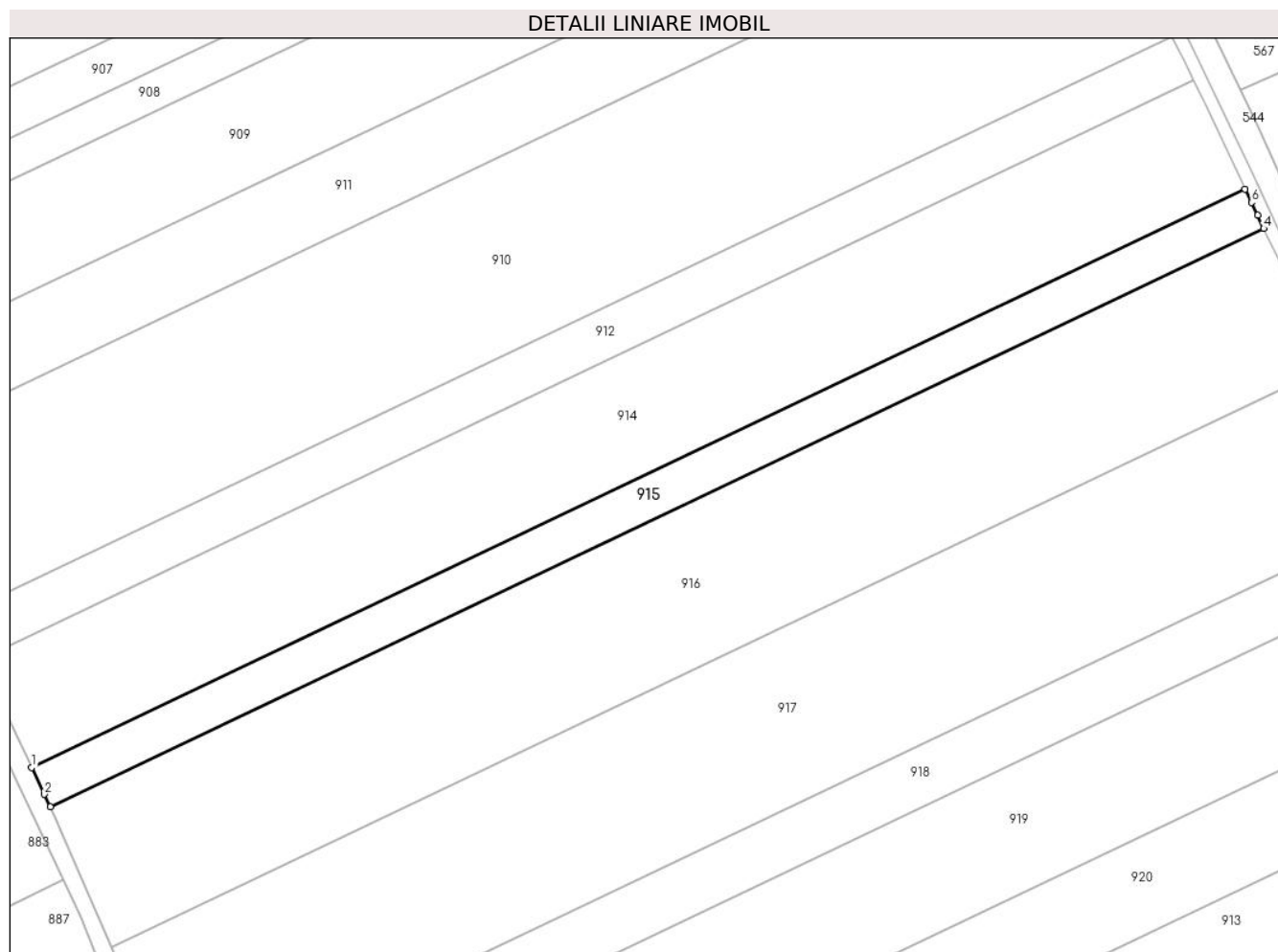
Inscrieri privind dezmembramintele dreptului de proprietate, drepturi reale de garanție și sarcini		Referințe
77375 / 16/10/2023		
Act Notarial nr. 3365, din 16/10/2023 emis de Serban Angelica Valentina;		
C1	Intabulare, drept de IPOTECA, Valoare:404350 LEIsi celelalte obligatii de plata aferente Contractului de credit nr. 2005138/13.10.2023 1) AGRICOVER CREDIT IFN SA, CIF:22940237	A1

Anexa Nr. 1 La Partea I

Teren

Nr cadastral	Suprafața (mp)*	Observații / Referințe
24128	5.723	

* Suprafața este determinată în planul de proiecție Stereo 70.



Date referitoare la teren

Crt	Categorie folosință	Intra vilan	Suprafața (mp)	Tarla	Parcelă	Nr. topo	Observații / Referințe
1	arabil	NU	5.723	78	70	-	

Lungime Segmente

1) Valorile lungimilor segmentelor sunt obținute din proiecție în plan.

Punct început	X / Y	Punct sfârșit	X / Y	Lungime segment (** (m)
1	707.545,729 312.405,066	2	707.549,694 312.396,708	9.251
2	707.549,694 312.396,708	3	707.551,561 312.392,773	4.355
3	707.551,561 312.392,773	4	707.931,269 312.573,686	420.604
4	707.931,269 312.573,686	5	707.929,356 312.577,749	4.491
5	707.929,356 312.577,749	6	707.927,44 312.581,818	4.498

Punct început	X / Y	Punct sfârșit	X / Y	Lungime segment (** (m)
6	707.927,44 312.581,818	7	707.925,48 312.585,999	4.618
7	707.925,48 312.585,999	1	707.545,729 312.405,066	420.651

** Lungimile segmentelor sunt determinate în planul de proiecție Stereo 70 și sunt rotunjite la 1 milimetru.

*** Distanța dintre puncte este formată din segmente cumulate ce sunt mai mici decât valoarea 1 milimetru.

**DATE DESPRE IMOBILUL NR. 916**

Oficiul de Cadastru și Publicitate Imobiliară CALARASI
Biroul de Cadastru și Publicitate Imobiliară Calarasi

A. Partea I. Descrierea imobilului

TEREN Extravilan

Adresa: Jud. Calarasi

Nr. Crt	Nr cadastral Nr. topografic	Suprafața* (mp)	Observații / Referințe
A1		20.100	Sector cadastral:44 Teren neimprejmuit;

B. Partea II. Proprietari și acte

Inscrieri privitoare la dreptul de proprietate și alte drepturi reale	Referințe
/	
Act Administrativ nr. 41585, din 20/12/1994 emis de CJSIPT CALARASI;	
B1	A1
Intabulare, drept de PROPRIETATE, dobandit prin Reconstituire, cota actuala 1/1, cota initiala 1/1 1) RADU GH ION, LIPSA CNP	

C. Partea III. SARCINI .

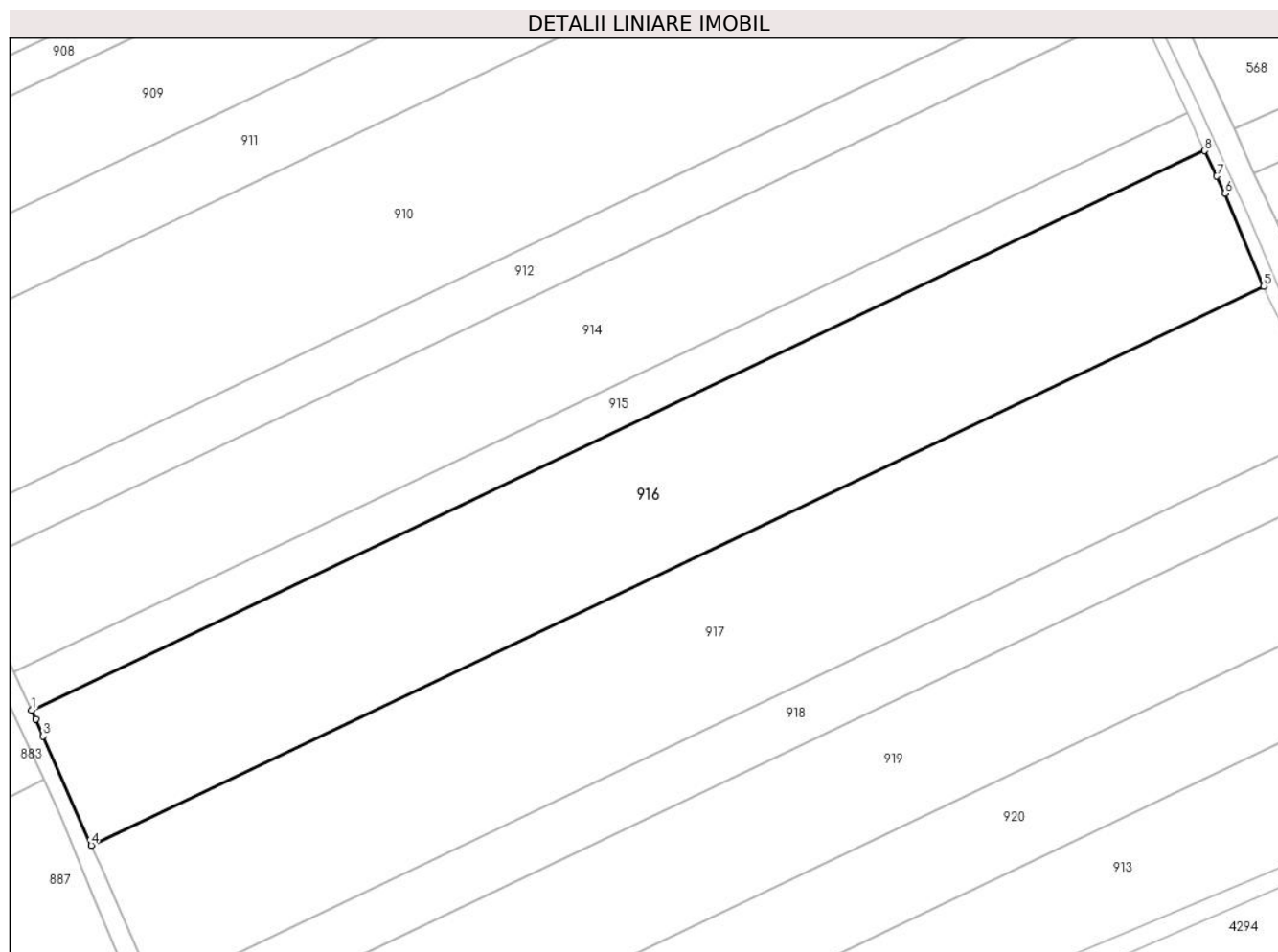
Inscrieri privind dezmembramintele dreptului de proprietate, drepturi reale de garanție și sarcini	Referințe
NU SUNT	

Anexa Nr. 1 La Partea I

Teren

Nr cadastral	Suprafața (mp)*	Observații / Referințe
	20.100	

* Suprafața este determinată în planul de proiecție Stereo 70.



Date referitoare la teren

Crt	Categorie folosință	Intravilan	Suprafața (mp)	Tarla	Parcelă	Nr. topo	Observații / Referințe
1	arabil	NU	20.100	78	71	-	

Lungime Segmente

1) Valorile lungimilor segmentelor sunt obținute din proiecție în plan.

Punct început	X / Y	Punct sfârșit	X / Y	Lungime segment (** (m)
1	707.551,561 312.392,773	2	707.552,957 312.389,831	3.256
2	707.552,957 312.389,831	3	707.555,365 312.384,339	5.997
3	707.555,365 312.384,339	4	707.570,848 312.349,036	38.549
4	707.570,848 312.349,036	5	707.950,362 312.529,857	420.389
5	707.950,362 312.529,857	6	707.937,784 312.559,847	32.521

Punct început	X / Y	Punct sfârșit	X / Y	Lungime segment (** (m)
6	707.937,784 312.559,847	7	707.935,151 312.565,44	6.182
7	707.935,151 312.565,44	8	707.931,269 312.573,686	9.114
8	707.931,269 312.573,686	1	707.551,561 312.392,773	420.604

** Lungimile segmentelor sunt determinate în planul de proiecție Stereo 70 și sunt rotunjite la 1 milimetru.

*** Distanța dintre puncte este formată din segmente cumulate ce sunt mai mici decât valoarea 1 milimetru.

**DATE DESPRE IMOBILUL NR. 917**

Oficiul de Cadastru și Publicitate Imobiliară CALARASI
Biroul de Cadastru și Publicitate Imobiliară Calarasi

A. Partea I. Descrierea imobilului

TEREN Extravilan

Adresa: Jud. Calarasi

Nr. Crt	Nr cadastral Nr. topografic	Suprafața* (mp)	Observații / Referințe
A1		21.770	Sector cadastral:44 Teren neimprejmuit;

B. Partea II. Proprietari și acte

Inscrieri privitoare la dreptul de proprietate și alte drepturi reale	Referințe
/	
Act Administrativ nr. 42177, din 29/05/1996 emis de CJSIPT CALARASI;	
B1	A1
Intabulare, drept de PROPRIETATE, dobandit prin Reconstituire, cota actuala 1/1, cota initiala 1/1 1) RADU A FLORICA, LIPSA CNP	

C. Partea III. SARCINI .

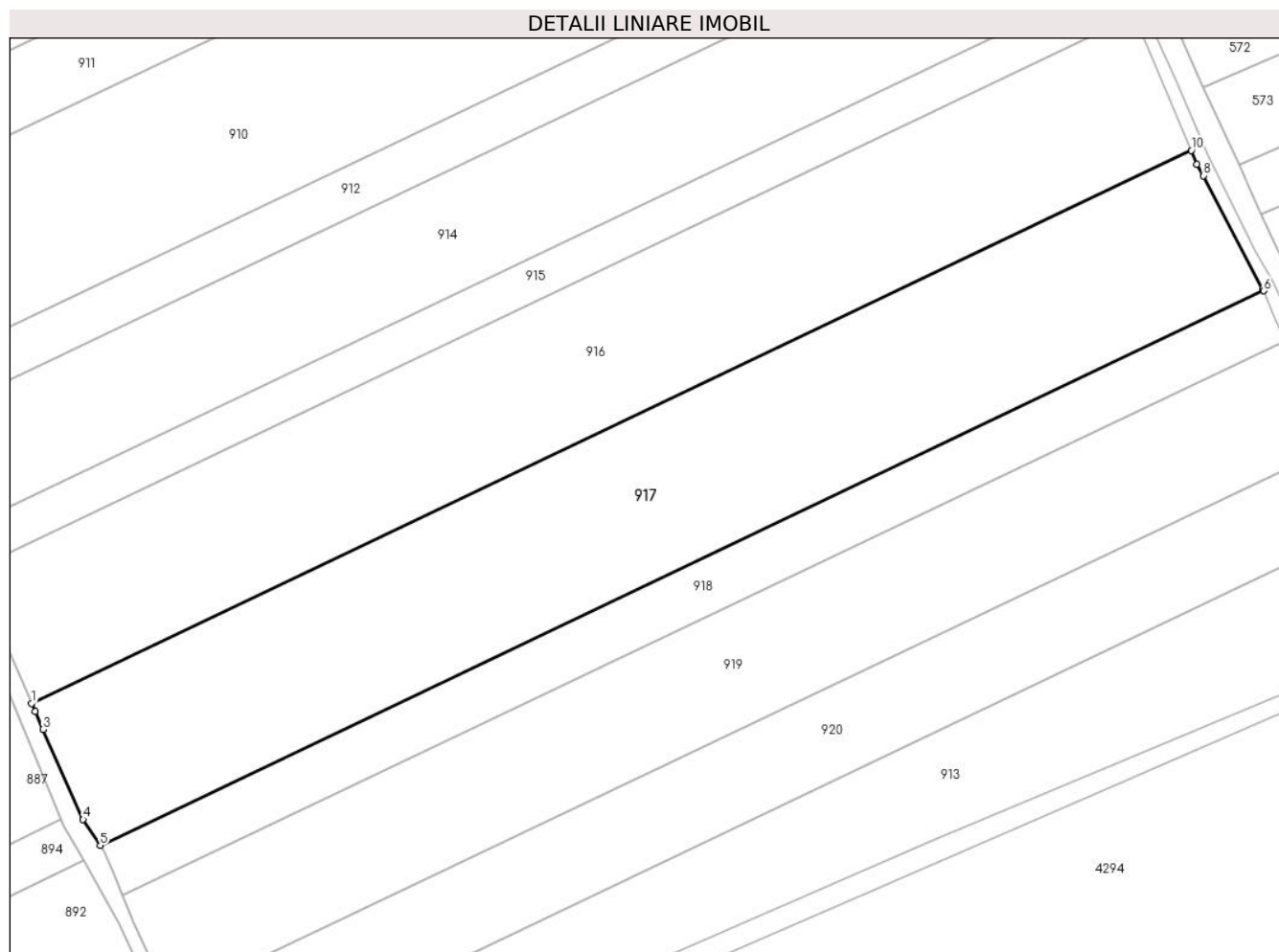
Inscrieri privind dezmembramintele dreptului de proprietate, drepturi reale de garanție și sarcini	Referințe
NU SUNT	

Anexa Nr. 1 La Partea I

Teren

Nr cadastral	Suprafața (mp)*	Observații / Referințe
	21.770	

* Suprafața este determinată în planul de proiecție Stereo 70.



Date referitoare la teren

Crt	Categorie folosință	Intra vilan	Suprafața (mp)	Tarla	Parcelă	Nr. topo	Observații / Referințe
1	arabil	NU	21.770	78	72	-	

Lungime Segmente

1) Valorile lungimilor segmentelor sunt obținute din proiecție în plan.

Punct început	X / Y	Punct sfârșit	X / Y	Lungime segment (** (m)
1	707.570,848 312.349,036	2	707.572,0 312.346,408	2.869
2	707.572,0 312.346,408	3	707.574,596 312.340,569	6.39
3	707.574,596 312.340,569	4	707.587,717 312.311,055	32.299
4	707.587,717 312.311,055	5	707.593,329 312.302,547	10.192
5	707.593,329 312.302,547	6	707.974,072 312.483,953	421.75

Punct început	X / Y	Punct sfârșit	X / Y	Lungime segment (** (m)
6	707.974,072 312.483,953	7	707.973,769 312.484,669	0.777
7	707.973,769 312.484,669	8	707.954,235 312.521,6	41.779
8	707.954,235 312.521,6	9	707.952,258 312.525,337	4.228
9	707.952,258 312.525,337	10	707.950,362 312.529,857	4.902
10	707.950,362 312.529,857	1	707.570,848 312.349,036	420.389

** Lungimile segmentelor sunt determinate în planul de proiecție Stereo 70 și sunt rotunjite la 1 milimetru.

*** Distanța dintre puncte este formată din segmente cumulate ce sunt mai mici decât valoarea 1 milimetru.

**DATE DESPRE IMOBILUL NR. 918**

Oficiul de Cadastru și Publicitate Imobiliară CALARASI
Biroul de Cadastru și Publicitate Imobiliară Calarasi

A. Partea I. Descrierea imobilului

TEREN Extravilan

Adresa: Jud. Calarasi

Nr. Crt	Nr cadastral Nr. topografic	Suprafața* (mp)	Observații / Referințe
A1		7.500	Sector cadastral:44 Teren neimprejmit;

B. Partea II. Proprietari și acte

Inscrieri privitoare la dreptul de proprietate și alte drepturi reale		Referințe
/		
Act Administrativ nr. 41610, din 02/02/1995 emis de CJSIPT CALARASI;		
B1	Intabulare, drept de PROPRIETATE, dobandit prin Reconstituire, cota actuala 1/1, cota initiala 1/1 1) COSTIA IOAN, LIPSA CNP 2) COSTEA MARIAN, LIPSA CNP 3) COSTEA GRIGORE, LIPSA CNP	A1

C. Partea III. SARCINI .

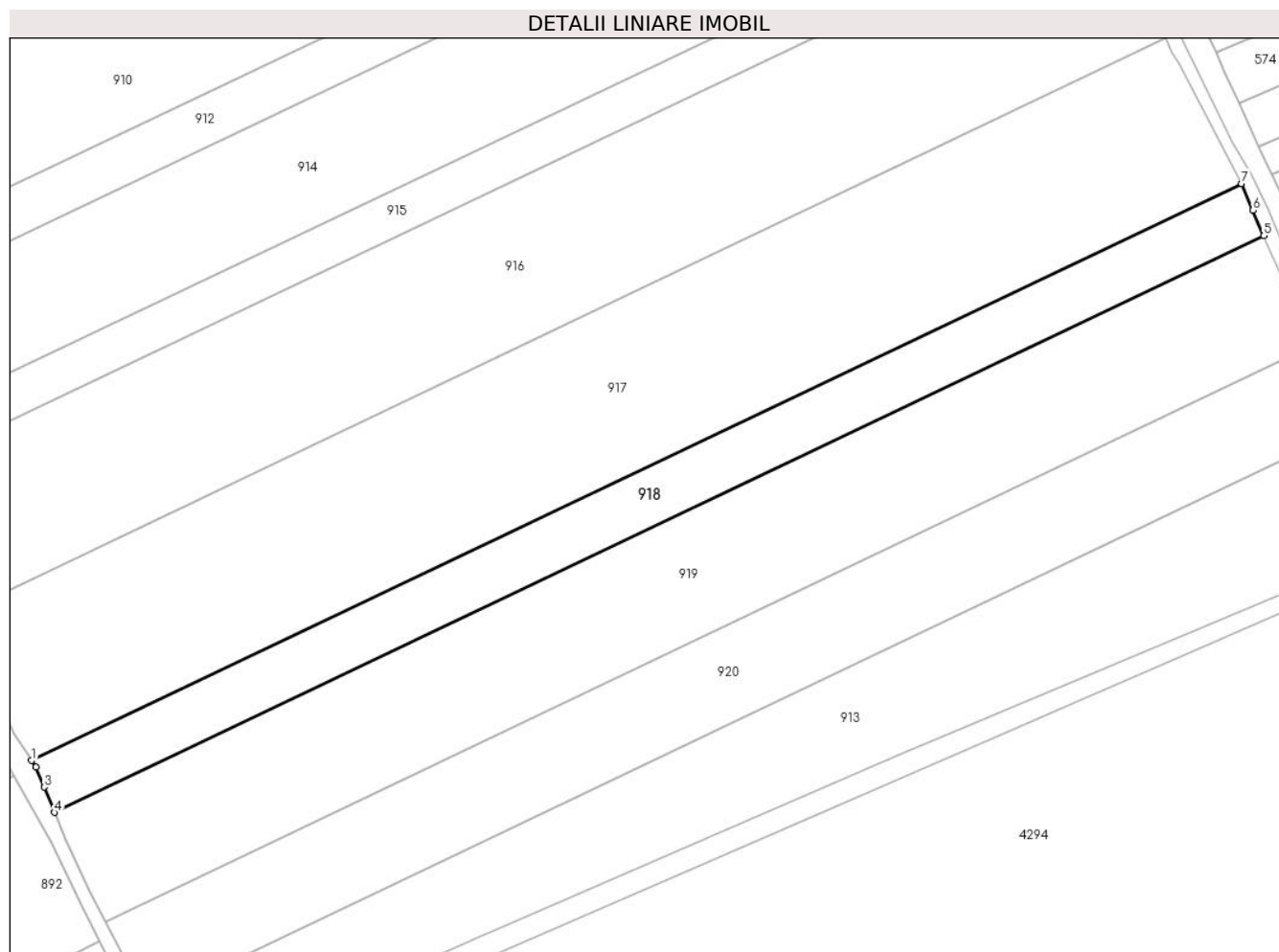
Inscrieri privind dezmembramintele dreptului de proprietate, drepturi reale de garanție și sarcini	Referințe
NU SUNT	

Anexa Nr. 1 La Partea I

Teren

Nr cadastral	Suprafața (mp)*	Observații / Referințe
	7.500	

* Suprafața este determinată în planul de proiecție Stereo 70.



Date referitoare la teren

Crt	Categorie folosință	Intra vilan	Suprafața (mp)	Tarla	Parcelă	Nr. topo	Observații / Referințe
1	arabil	NU	7.500	78	73	-	

Lungime Segmente

1) Valorile lungimilor segmentelor sunt obținute din proiecție în plan.

Punct început	X / Y	Punct sfârșit	X / Y	Lungime segment (** (m)
1	707.593,329 312.302,547	2	707.594,717 312.300,442	2.521
2	707.594,717 312.300,442	3	707.597,25 312.294,186	6.749
3	707.597,25 312.294,186	4	707.600,469 312.286,236	8.577
4	707.600,469 312.286,236	5	707.981,016 312.467,548	421.533
5	707.981,016 312.467,548	6	707.977,622 312.475,567	8.708

Punct început	X / Y	Punct sfârșit	X / Y	Lungime segment (** (m)
6	707.977,622 312.475,567	7	707.974,072 312.483,953	9.106
7	707.974,072 312.483,953	1	707.593,329 312.302,547	421.75

** Lungimile segmentelor sunt determinate în planul de proiecție Stereo 70 și sunt rotunjite la 1 milimetru.

*** Distanța dintre puncte este formată din segmente cumulate ce sunt mai mici decât valoarea 1 milimetru.

**DATE DESPRE IMOBILUL NR. 919**

Oficiul de Cadastru și Publicitate Imobiliară CALARASI
Biroul de Cadastru și Publicitate Imobiliară Calarasi

A. Partea I. Descrierea imobilului

TEREN Extravilan

Adresa: Jud. Calarasi

Nr. Crt	Nr cadastral Nr. topografic	Suprafața* (mp)	Observații / Referințe
A1	22948	15.907	Sector cadastral:44 Teren neimprejmuit;

B. Partea II. Proprietari și acte

Inscrieri privitoare la dreptul de proprietate și alte drepturi reale		Referințe
43305 / 31/07/2015		
Act Notarial nr. 1579, din 30/07/2015 emis de NP Sestacovschi Florin Adrian;		
B4	Intabulare, drept de PROPRIETATE, dobandit prin Conventie, cota actuala 1/1, cota initiala 1/1 1) CUCU COSTEL, -sot 2) CUCU VETA, -sotie	A1

C. Partea III. SARCINI .

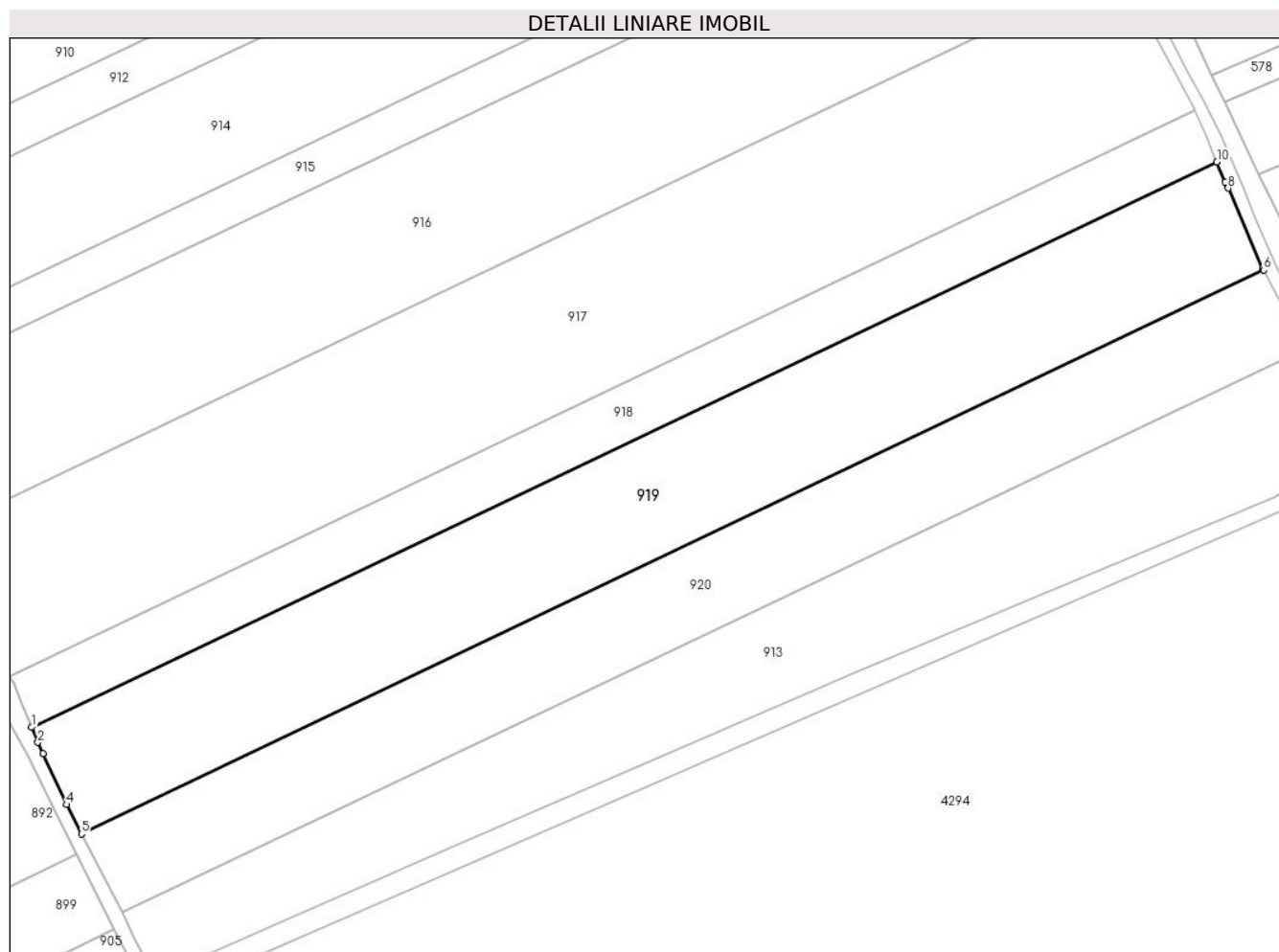
Inscrieri privind dezmembramintele dreptului de proprietate, drepturi reale de garanție și sarcini	Referințe
NU SUNT	

Anexa Nr. 1 La Partea I

Teren

Nr cadastral	Suprafața (mp)*	Observații / Referințe
22948	15.907	

* Suprafața este determinată în planul de proiecție Stereo 70.



Date referitoare la teren

Crt	Categorie folosință	Intra vilan	Suprafața (mp)	Tarla	Parcelă	Nr. topo	Observații / Referințe
1	arabil	NU	15.907	78	74	-	

Lungime Segmente

1) Valorile lungimilor segmentelor sunt obținute din proiecție în plan.

Punct început	X / Y	Punct sfârșit	X / Y	Lungime segment (** (m)
1	707.600,469 312.286,236	2	707.602,443 312.281,36	5.26
2	707.602,443 312.281,36	3	707.604,109 312.277,745	3.98
3	707.604,109 312.277,745	4	707.611,626 312.261,439	17.955
4	707.611,626 312.261,439	5	707.616,462 312.252,025	10.583
5	707.616,462 312.252,025	6	707.996,058 312.432,884	420.48

Punct început	X / Y	Punct sfârșit	X / Y	Lungime segment (** (m)
6	707.996,058 312.432,884	7	707.995,747 312.433,494	0.685
7	707.995,747 312.433,494	8	707.984,584 312.459,175	28.002
8	707.984,584 312.459,175	9	707.983,695 312.461,22	2.23
9	707.983,695 312.461,22	10	707.981,016 312.467,548	6.872
10	707.981,016 312.467,548	1	707.600,469 312.286,236	421.533

** Lungimile segmentelor sunt determinate în planul de proiecție Stereo 70 și sunt rotunjite la 1 milimetru.

*** Distanța dintre puncte este formată din segmente cumulate ce sunt mai mici decât valoarea 1 milimetru.

**DATE DESPRE IMOBILUL NR. 920**

Oficiul de Cadastru și Publicitate Imobiliară CALARASI
Biroul de Cadastru și Publicitate Imobiliară Calarasi

A. Partea I. Descrierea imobilului

TEREN Extravilan

Adresa: Jud. Calarasi

Nr. Crt	Nr cadastral Nr. topografic	Suprafața* (mp)	Observații / Referințe
A1	20865	11.938	Sector cadastral:44 Teren neimprejmuit;

B. Partea II. Proprietari și acte

Inscrieri privitoare la dreptul de proprietate și alte drepturi reale	Referințe
12853 / 21/05/2010	
Act Notarial nr. 1060, din 20/05/2010 emis de BNP CHIRU MARIA DANA;	
B2	A1
Intabulare, drept de PROPRIETATE, dobandit prin Conventie, cota actuala 1/1, cota initiala 1/1	
1) SC APOLLO PROPERTIES SRL, CIF:19163688	

C. Partea III. SARCINI .

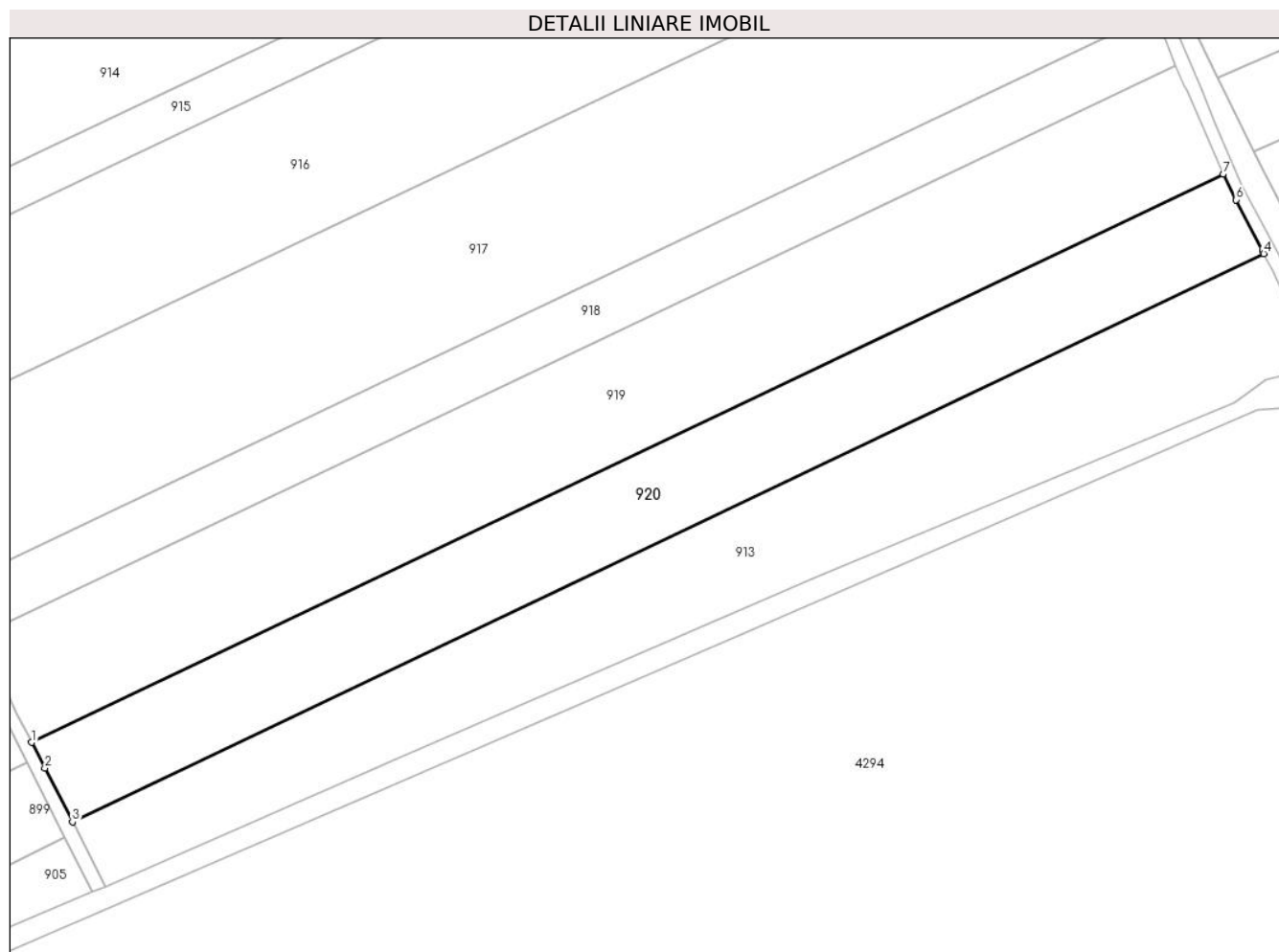
Inscrieri privind dezmembramintele dreptului de proprietate, drepturi reale de garanție și sarcini	Referințe
NU SUNT	

Anexa Nr. 1 La Partea I

Teren

Nr cadastral	Suprafața (mp)*	Observații / Referințe
20865	11.938	

* Suprafața este determinată în planul de proiecție Stereo 70.



Date referitoare la teren

Crt	Categorie folosință	Intravilan	Suprafața (mp)	Tarla	Parcelă	Nr. topo	Observații / Referințe
1	arabil	NU	11.938	78	75	-	

Lungime Segmente

1) Valorile lungimilor segmentelor sunt obținute din proiecție în plan.

Punct început	X / Y	Punct sfârșit	X / Y	Lungime segment (** (m)
1	707.616,462 312.252,025	2	707.620,693 312.243,789	9.259
2	707.620,693 312.243,789	3	707.629,442 312.226,758	19.147
3	707.629,442 312.226,758	4	708.008,993 312.407,596	420.43
4	708.008,993 312.407,596	5	708.008,551 312.408,46	0.97
5	708.008,551 312.408,46	6	708.000,212 312.424,763	18.312

Punct început	X / Y	Punct sfârșit	X / Y	Lungime segment (** (m)
6	708.000,212 312.424,763	7	707.996,058 312.432,884	9.122
7	707.996,058 312.432,884	1	707.616,462 312.252,025	420.48

** Lungimile segmentelor sunt determinate în planul de proiecție Stereo 70 și sunt rotunjite la 1 milimetru.

*** Distanța dintre puncte este formată din segmente cumulate ce sunt mai mici decât valoarea 1 milimetru.

**DATE DESPRE IMOBILUL NR. 921**

Oficiul de Cadastru și Publicitate Imobiliară CALARASI
Biroul de Cadastru și Publicitate Imobiliară Calarasi

A. Partea I. Descrierea imobilului

TEREN Extravilan

Adresa: Jud. Calarasi

Nr. Crt	Nr cadastral Nr. topografic	Suprafața* (mp)	Observații / Referințe
A1		Din acte: 26.858 Masurata: 358	Sector cadastral:44 Teren neimprejmuit; DIFERENTA DE SUPRAFATA PANA LA SUPRAFATA TOTALA DIN ACT SE REGASESTE LA IMOBILELE CU ID 858 SI 868

B. Partea II. Proprietari și acte

Inscrieri privitoare la dreptul de proprietate și alte drepturi reale		Referințe
/		
Act Administrativ nr. 41533, din 06/12/1994 emis de CJSIPT CALARASI;		
B1	Intabulare, drept de PROPRIETATE, dobandit prin Reconstituire, cota actuala 1/1, cota initiala 1/1 1) VOICU G VASILE, LIPSA CNP	A1

C. Partea III. SARCINI .

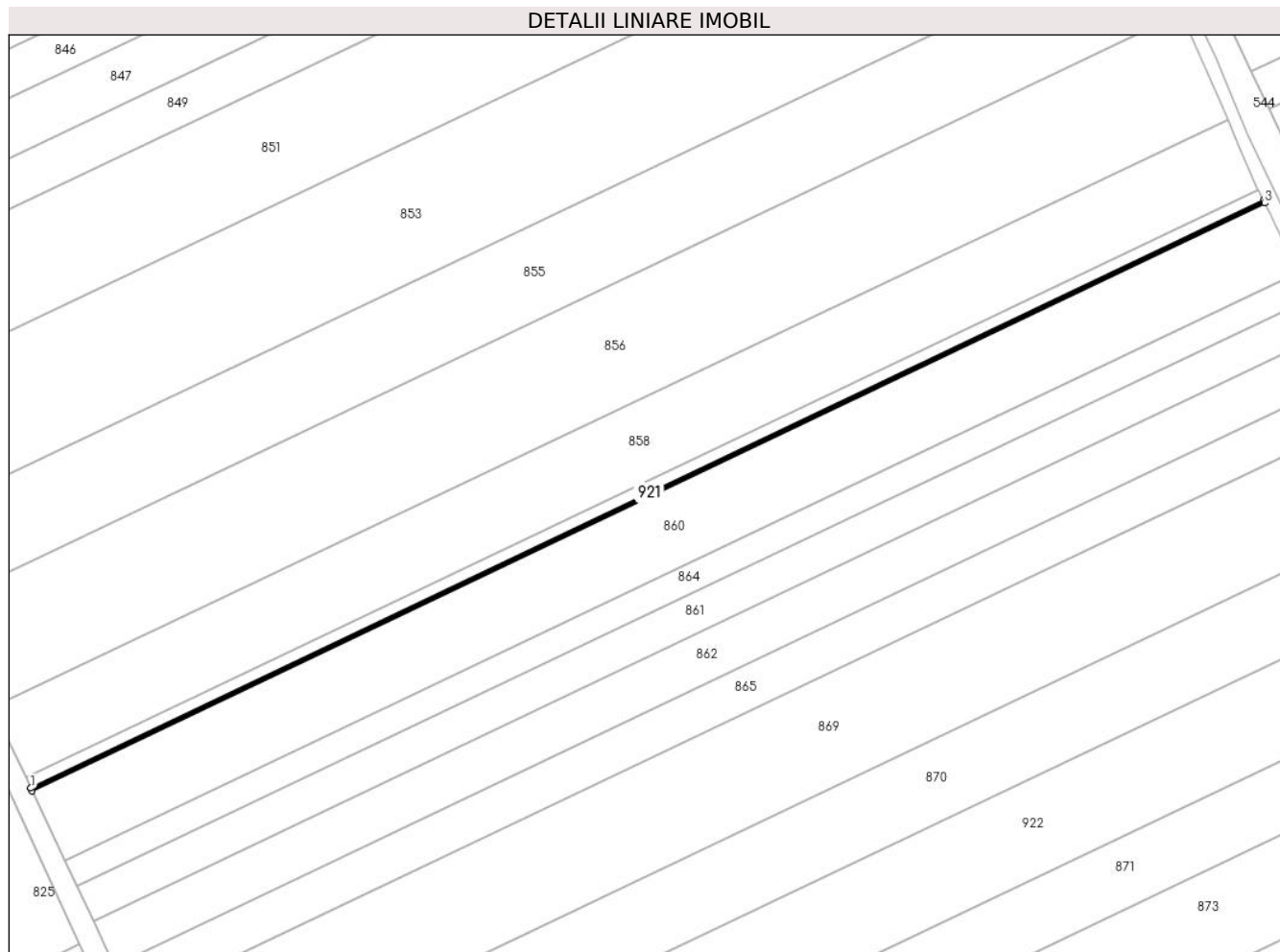
Inscrieri privind dezmembramintele dreptului de proprietate, drepturi reale de garanție și sarcini	Referințe
NU SUNT	

Anexa Nr. 1 La Partea I

Teren

Nr cadastral	Suprafața (mp)*	Observații / Referințe
	Din acte: 26.858 Masurata: 358	DIFERENȚA DE SUPRAFAȚA PANA LA SUPRAFAȚA TOTALA DIN ACT SE REGASESTE LA IMOBILELE CU ID 858 SI 868

* Suprafața este determinată în planul de proiecție Stereo 70.



Date referitoare la teren

Crt	Categorie folosință	Intravilan	Suprafața (mp)	Tarla	Parcelă	Nr. topo	Observații / Referințe
1	arabil	NU	358	78	33	-	

Lungime Segmente

1) Valorile lungimilor segmentelor sunt obținute din proiecție în plan.

Punct început	X / Y	Punct sfârșit	X / Y	Lungime segment (** (m)
1	707.108,903 313.337,47	2	707.109,267 313.336,699	0.853
2	707.109,267 313.336,699	3	707.488,379 313.517,328	419.944
3	707.488,379 313.517,328	4	707.488,002 313.518,093	0.853
4	707.488,002 313.518,093	1	707.108,903 313.337,47	419.929

**** Lungimile segmentelor sunt determinate în planul de proiecție Stereo 70 și sunt rotunjite la 1 milimetru.**

***** Distanța dintre puncte este formată din segmente cumulate ce sunt mai mici decât valoarea 1 milimetru.**

**DATE DESPRE IMOBILUL NR. 922**

Oficiul de Cadastru și Publicitate Imobiliară CALARASI
Biroul de Cadastru și Publicitate Imobiliară Calarasi

A. Partea I. Descrierea imobilului

TEREN Extravilan

Adresa: Jud. Calarasi

Nr. Crt	Nr cadastral Nr. topografic	Suprafața* (mp)	Observații / Referințe
A1	21333	11.895	Sector cadastral:44 Teren neimpregmuit;

B. Partea II. Proprietari și acte

Inscrieri privitoare la dreptul de proprietate și alte drepturi reale		Referințe
17577 / 23/05/2011		
Act Notarial nr. 135, din 11/07/2007 emis de BNP CHIRU MARIA DANA (act administrativ nr. 41547/08-12-1994 - CJPSDPAT CALARASI);		
B2	Intabulare, drept de PROPRIETATE, dobandit prin Succesiune, cota actuala 1/2, cota initiala 1/2 1) TANASE TUDOR <i>OBSERVATII: pozitie transcrisa din CF 21289/Jegalia, inscrisa prin incheierea nr. 6976 din 28/02/2011;</i>	A1
B3	Intabulare, drept de PROPRIETATE, dobandit prin Succesiune, cota actuala 1/2, cota initiala 1/2 1) CONSTANTIN ANETA <i>OBSERVATII: pozitie transcrisa din CF 21289/Jegalia, inscrisa prin incheierea nr. 6976 din 28/02/2011;</i>	A1

C. Partea III. SARCINI .


Inscrieri privind dezmembramintele dreptului de proprietate, drepturi reale de garanție și sarcini	Referințe
NU SUNT	

Anexa Nr. 1 La Partea I

Teren

Nr cadastral	Suprafața (mp)*	Observații / Referințe
21333	11.895	

* Suprafața este determinată în planul de proiecție Stereo 70.



Date referitoare la teren

Crt	Categorie folosință	Intra vilan	Suprafața (mp)	Tarla	Parcelă	Nr. topo	Observații / Referințe
1	arabil	NU	11.895	78	39	-	LOT 2

Lungime Segmente

1) Valorile lungimilor segmentelor sunt obținute din proiecție în plan.

Punct început	X / Y	Punct sfârșit	X / Y	Lungime segment (** (m)
1	707.164,034 313.220,302	2	707.176,048 313.194,682	28.297
2	707.176,048 313.194,682	3	707.555,318 313.375,387	420.119
3	707.555,318 313.375,387	4	707.553,015 313.379,509	4.722
4	707.553,015 313.379,509	5	707.547,452 313.393,506	15.062
5	707.547,452 313.393,506	6	707.546,847 313.395,027	1.637

Punct început	X / Y	Punct sfârșit	X / Y	Lungime segment (** (m)
6	707.546,847 313.395,027	7	707.544,09 313.401,38	6.925
7	707.544,09 313.401,38	1	707.164,034 313.220,302	420.989

** Lungimile segmentelor sunt determinate în planul de proiecție Stereo 70 și sunt rotunjite la 1 milimetru.

*** Distanța dintre puncte este formată din segmente cumulate ce sunt mai mici decât valoarea 1 milimetru.

