

**DATE DESPRE IMOBILUL NR. 500**

Oficiul de Cadastru și Publicitate Imobiliară CALARASI
Biroul de Cadastru și Publicitate Imobiliară Calarasi

A. Partea I. Descrierea imobilului

TEREN Extravilan

Adresa: Jud. Calarasi

Nr. Crt	Nr cadastral Nr. topografic	Suprafața* (mp)	Observații / Referințe
A1	20687	17.500	Sector cadastral:42 Teren neimprijmit;

B. Partea II. Proprietari și acte

Inscrieri privitoare la dreptul de proprietate și alte drepturi reale	Referințe
1280 / 20/01/2010	
Act Notarial nr. 66, din 18/01/2010 emis de BNP CHIRU DANA MARIA;	
B3	A1
Intabulare, drept de PROPRIETATE, dobandit prin Conventie, cota actuala 1/1, cota initiala 1/1	
1) S.C. APOLLO PROPERTIES S.R.L., CIF:19163688, -cu sediul in Bucuresti	

C. Partea III. SARCINI .

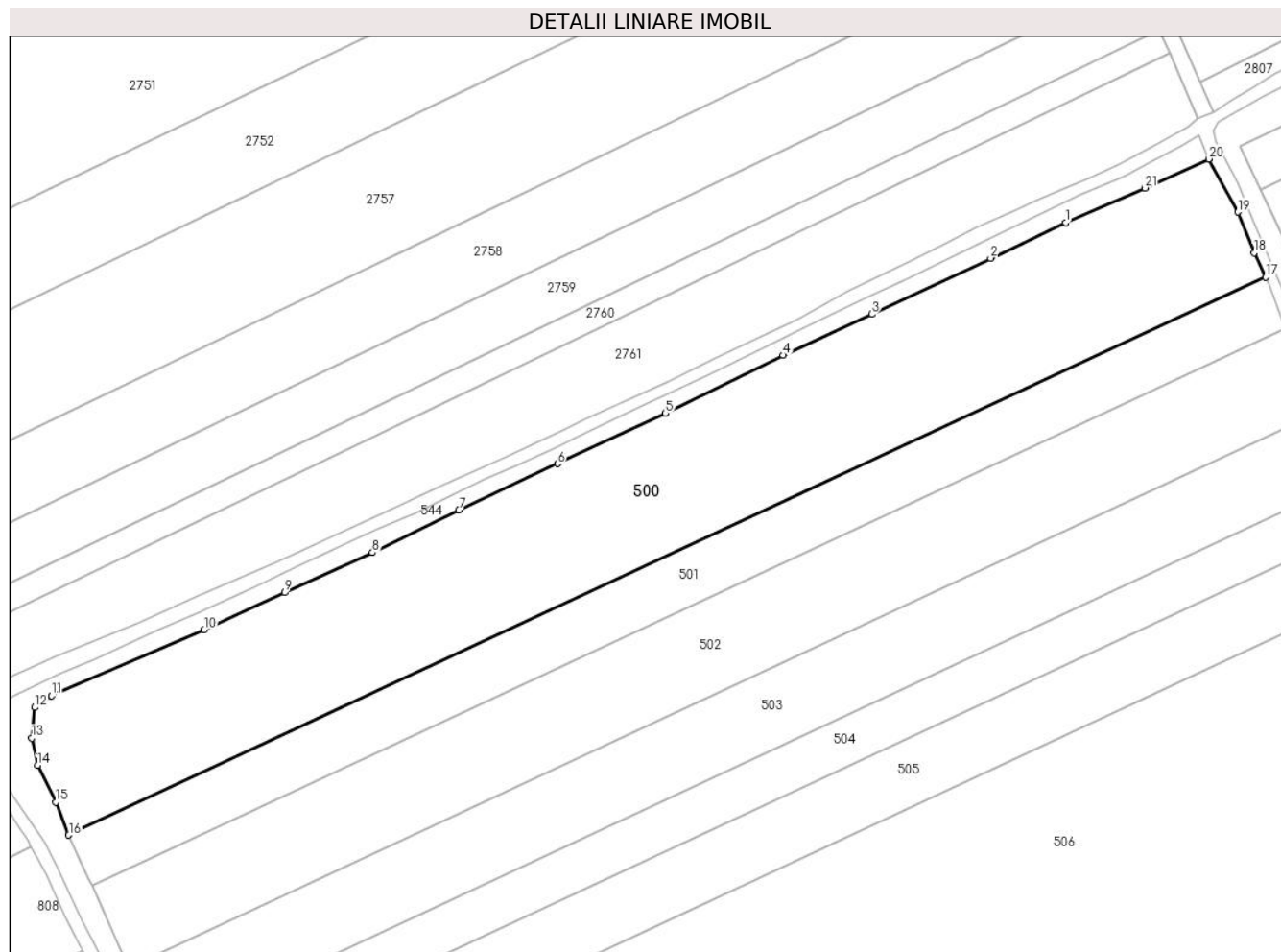
Inscrieri privind dezmembramintele dreptului de proprietate, drepturi reale de garanție și sarcini	Referințe
NU SUNT	

Anexa Nr. 1 La Partea I

Teren

Nr cadastral	Suprafața (mp)*	Observații / Referințe
20687	17.500	

* Suprafața este determinată în planul de proiecție Stereo 70.



Date referitoare la teren

Crt	Categorie folosință	Intravilan	Suprafața (mp)	Tarla	Parcelă	Nr. topo	Observații / Referințe
1	arabil	NU	17.500	82/1	1	-	

Lungime Segmente

1) Valorile lungimilor segmentelor sunt obținute din proiecție în plan.

Punct început	X / Y	Punct sfârșit	X / Y	Lungime segment (** (m)
1	707.434,265 314.536,193	2	707.410,379 314.524,857	26.439
3	707.372,525 314.507,044	4	707.344,321 314.494,021	31.065
5	707.306,805 314.475,533	6	707.272,46 314.459,474	37.914
7	707.241,016 314.444,832	8	707.213,487 314.431,202	30.718
9	707.185,484 314.418,517	10	707.159,844 314.406,708	28.229

Punct început	X / Y	Punct sfârșit	X / Y	Lungime segment (** (m)
2	707.410,379 314.524,857	3	707.372,525 314.507,044	41.836
4	707.344,321 314.494,021	5	707.306,805 314.475,533	41.824
6	707.272,46 314.459,474	7	707.241,016 314.444,832	34.686
8	707.213,487 314.431,202	9	707.185,484 314.418,517	30.742
10	707.159,844 314.406,708	11	707.111,329 314.385,656	52.886

Punct început	X / Y	Punct sfârșit	X / Y	Lungime segment (** (m))
11	707.111,329 314.385,656	12	707.105,864 314.381,945	6.606
13	707.104,941 314.372,169	14	707.106,776 314.363,532	8.83
15	707.112,606 314.351,764	16	707.116,77 314.341,304	11.258
17	707.498,006 314.518,833	18	707.494,374 314.526,572	8.549
19	707.489,111 314.539,527	20	707.479,87 314.556,448	19.28
21	707.459,433 314.547,192	1	707.434,265 314.536,193	27.466

Punct început	X / Y	Punct sfârșit	X / Y	Lungime segment (** (m))
12	707.105,864 314.381,945	13	707.104,941 314.372,169	9.819
14	707.106,776 314.363,532	15	707.112,606 314.351,764	13.133
16	707.116,77 314.341,304	17	707.498,006 314.518,833	420.544
18	707.494,374 314.526,572	19	707.489,111 314.539,527	13.983
20	707.479,87 314.556,448	21	707.459,433 314.547,192	22.435

** Lungimile segmentelor sunt determinate în planul de proiecție Stereo 70 și sunt rotunjite la 1 milimetru.

*** Distanța dintre puncte este formată din segmente cumulate ce sunt mai mici decât valoarea 1 milimetru.

**DATE DESPRE IMOBILUL NR. 501**

Oficiul de Cadastru și Publicitate Imobiliară CALARASI
Biroul de Cadastru și Publicitate Imobiliară Calarasi

A. Partea I. Descrierea imobilului

TEREN Extravilan

Adresa: Jud. Calarasi

Nr. Crt	Nr cadastral Nr. topografic	Suprafața* (mp)	Observații / Referințe
A1	23726	7.383	Sector cadastral:42 Teren neimprejmuit;

B. Partea II. Proprietari și acte

Inscrieri privitoare la dreptul de proprietate și alte drepturi reale		Referințe
46613 / 11/09/2017		
Act Notarial nr. 2797, din 11/09/2017 emis de NP Popa DIDINA;		
B3	Intabulare, drept de PROPRIETATE, dobandit prin Conventie, cota actuala 1/1, cota initiala 1/1 1) VASILE ALEXANDRU LUCIAN, sot 2) VASILE MIRELA, sotie	A1

C. Partea III. SARCINI .


Inscrieri privind dezmembramintele dreptului de proprietate, drepturi reale de garanție și sarcini	Referințe
NU SUNT	

Anexa Nr. 1 La Partea I

Teren

Nr cadastral	Suprafața (mp)*	Observații / Referințe
23726	7.383	

* Suprafața este determinată în planul de proiecție Stereo 70.



Date referitoare la teren

Crt	Categorie folosință	Intravilan	Suprafața (mp)	Tarla	Parcelă	Nr. topo	Observații / Referințe
1	arabil	NU	7.383	82/1	2	-	

Lungime Segmente

1) Valorile lungimilor segmentelor sunt obținute din proiecție în plan.

Punct început	X / Y	Punct sfârșit	X / Y	Lungime segment (** (m)
1	707.498,006 314.518,833	2	707.116,77 314.341,304	420.544
2	707.116,77 314.341,304	3	707.117,032 314.340,645	0.709
3	707.117,032 314.340,645	4	707.123,294 314.327,365	14.682
4	707.123,294 314.327,365	5	707.124,202 314.325,38	2.183
5	707.124,202 314.325,38	6	707.504,79 314.502,606	419.829

Punct început	X / Y	Punct sfârșit	X / Y	Lungime segment (** (m)
6	707.504,79 314.502,606	7	707.503,483 314.505,047	2.769
7	707.503,483 314.505,047	8	707.499,029 314.516,653	12.431
8	707.499,029 314.516,653	1	707.498,006 314.518,833	2.408

** Lungimile segmentelor sunt determinate în planul de proiecție Stereo 70 și sunt rotunjite la 1 milimetru.

*** Distanța dintre puncte este formată din segmente cumulate ce sunt mai mici decât valoarea 1 milimetru.

**DATE DESPRE IMOBILUL NR. 502**

Oficiul de Cadastru și Publicitate Imobiliară CALARASI
Biroul de Cadastru și Publicitate Imobiliară Calarasi

A. Partea I. Descrierea imobilului

TEREN Extravilan

Adresa: Jud. Calarasi

Nr. Crt	Nr cadastral Nr. topografic	Suprafața* (mp)	Observații / Referințe
A1	21407	12.044	Sector cadastral:42 Teren neimprejmuit;

B. Partea II. Proprietari și acte

Inscrieri privitoare la dreptul de proprietate și alte drepturi reale		Referințe
34060 / 26/09/2011		
Act Notarial nr. 2044, din 21/09/2011 emis de BNP CHIRU MARIA DANA;		
B6	Intabulare, drept de PROPRIETATE, dobandit prin Conventie, cota actuala 1/1, cota initiala 1/1 1) SC APOLLO PROPERTIES SRL, CIF:19163688	A1

C. Partea III. SARCINI .


Inscrieri privind dezmembramintele dreptului de proprietate, drepturi reale de garanție și sarcini	Referințe
NU SUNT	

Anexa Nr. 1 La Partea I

Teren

Nr cadastral	Suprafața (mp)*	Observații / Referințe
21407	12.044	

* Suprafața este determinată în planul de proiecție Stereo 70.



Date referitoare la teren

Crt	Categorie folosință	Intra vilan	Suprafața (mp)	Tarla	Parcelă	Nr. topo	Observații / Referințe
1	arabil	NU	12.044	82/1	3	-	

Lungime Segmente

1) Valorile lungimilor segmentelor sunt obținute din proiecție în plan.

Punct început	X / Y	Punct sfârșit	X / Y	Lungime segment (** (m)
1	707.504,79 314.502,606	2	707.124,202 314.325,38	419.829
2	707.124,202 314.325,38	3	707.131,391 314.309,66	17.286
3	707.131,391 314.309,66	4	707.135,823 314.299,247	11.317
4	707.135,823 314.299,247	5	707.518,866 314.477,617	422.537
5	707.518,866 314.477,617	6	707.516,168 314.483,185	6.187

Punct început	X / Y	Punct sfârșit	X / Y	Lungime segment (** (m)
6	707.516,168 314.483,185	7	707.511,242 314.491,215	9.421
7	707.511,242 314.491,215	8	707.507,059 314.498,367	8.285
8	707.507,059 314.498,367	1	707.504,79 314.502,606	4.808

** Lungimile segmentelor sunt determinate în planul de proiecție Stereo 70 și sunt rotunjite la 1 milimetru.

*** Distanța dintre puncte este formată din segmente cumulate ce sunt mai mici decât valoarea 1 milimetru.

**DATE DESPRE IMOBILUL NR. 503**

Oficiul de Cadastru și Publicitate Imobiliară CALARASI
Biroul de Cadastru și Publicitate Imobiliară Calarasi

A. Partea I. Descrierea imobilului

TEREN Extravilan

Adresa: Jud. Calarasi

Nr. Crt	Nr cadastral Nr. topografic	Suprafața* (mp)	Observații / Referințe
A1		10.000	Sector cadastral:42 Teren neimprejmuit;

B. Partea II. Proprietari și acte

Inscrieri privitoare la dreptul de proprietate și alte drepturi reale		Referințe
/		
Act Administrativ nr. 41502, din 18/10/1994 emis de CJSIPT CALARASI;		
B1	Intabulare, drept de PROPRIETATE, dobandit prin Reconstituire, cota actuala 1/1, cota initiala 1/1 1) BUCUR STANA, LIPSA CNP 2) OCNERU TANASE, LIPSA CNP	A1

C. Partea III. SARCINI .

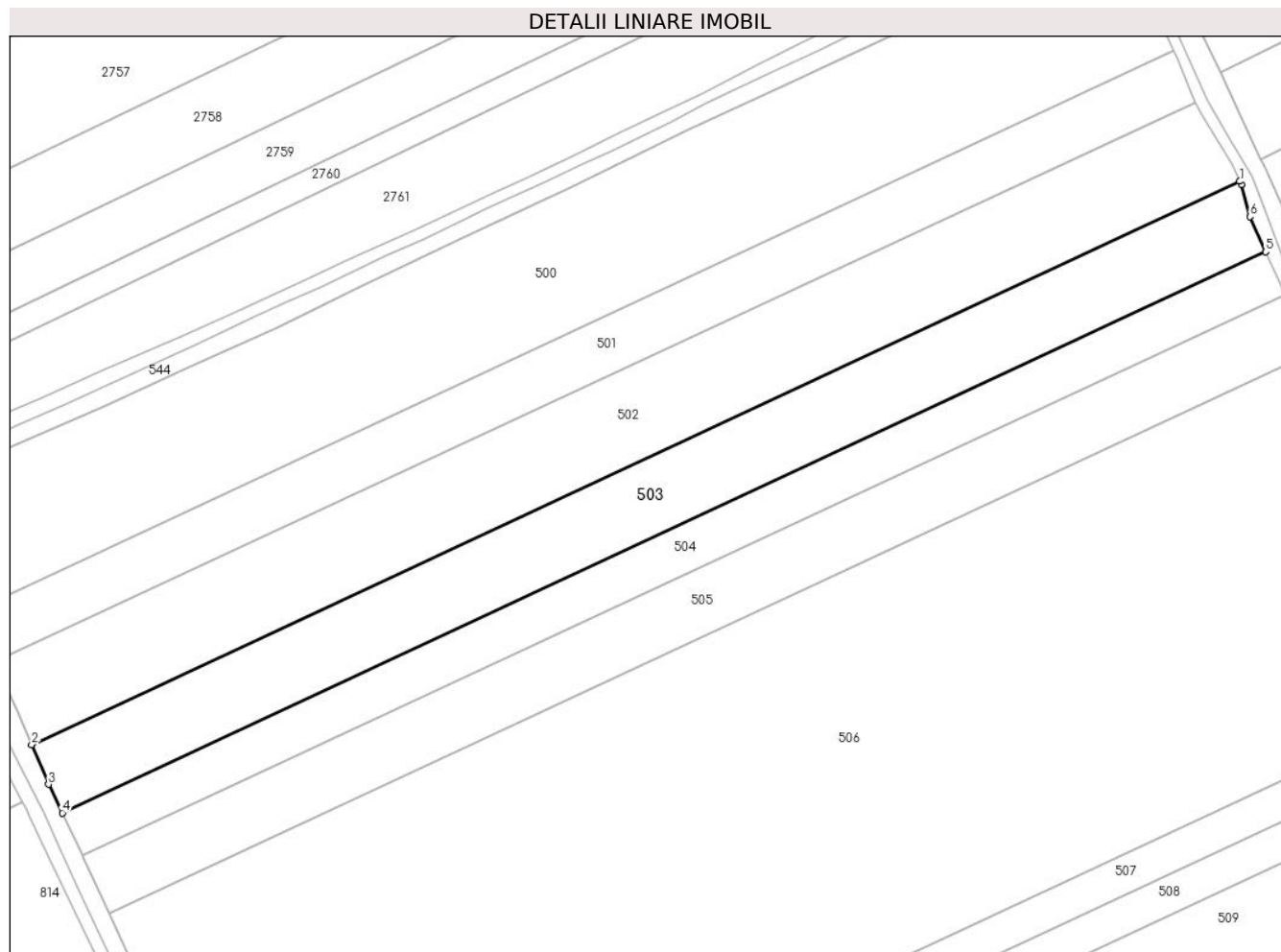
Inscrieri privind dezmembramintele dreptului de proprietate, drepturi reale de garanție și sarcini	Referințe
NU SUNT	

Anexa Nr. 1 La Partea I

Teren

Nr cadastral	Suprafața (mp)*	Observații / Referințe
	10.000	

* Suprafața este determinată în planul de proiecție Stereo 70.



Date referitoare la teren

Crt	Categorie folosință	Intra vilan	Suprafața (mp)	Tarla	Parcelă	Nr. topo	Observații / Referințe
1	arabil	NU	10.000	82/1	4	-	

Lungime Segmente

1) Valorile lungimilor segmentelor sunt obținute din proiecție în plan.

Punct început	X / Y	Punct sfârșit	X / Y	Lungime segment (** (m)
1	707.518,866 314.477,617	2	707.135,823 314.299,247	422.537
2	707.135,823 314.299,247	3	707.141,185 314.286,647	13.693
3	707.141,185 314.286,647	4	707.145,538 314.277,6	10.04
4	707.145,538 314.277,6	5	707.527,079 314.455,27	420.88
5	707.527,079 314.455,27	6	707.522,173 314.466,384	12.149

Punct început	X / Y	Punct sfârșit	X / Y	Lungime segment (** (m)
6	707.522,173 314.466,384	7	707.519,339 314.476,64	10.64
7	707.519,339 314.476,64	1	707.518,866 314.477,617	1.085

** Lungimile segmentelor sunt determinate în planul de proiecție Stereo 70 și sunt rotunjite la 1 milimetru.

*** Distanța dintre puncte este formată din segmente cumulate ce sunt mai mici decât valoarea 1 milimetru.

**DATE DESPRE IMOBILUL NR. 504**

Oficiul de Cadastru și Publicitate Imobiliară CALARASI
Biroul de Cadastru și Publicitate Imobiliară Calarasi

A. Partea I. Descrierea imobilului

TEREN Extravilan

Adresa: Jud. Calarasi

Nr. Crt	Nr cadastral Nr. topografic	Suprafața* (mp)	Observații / Referințe
A1		6.250	Sector cadastral:42 Teren neimprejmuit;

B. Partea II. Proprietari și acte

Inscrieri privitoare la dreptul de proprietate și alte drepturi reale	Referințe
/	
Act Administrativ nr. 41500, din 10/10/1994 emis de CJSIPT CALARASI;	
B1	A1
Intabulare, drept de PROPRIETATE, dobandit prin Reconstituire, cota actuala 1/1, cota initiala 1/1 1) GAINA ION , LIPSA CNP	

C. Partea III. SARCINI .

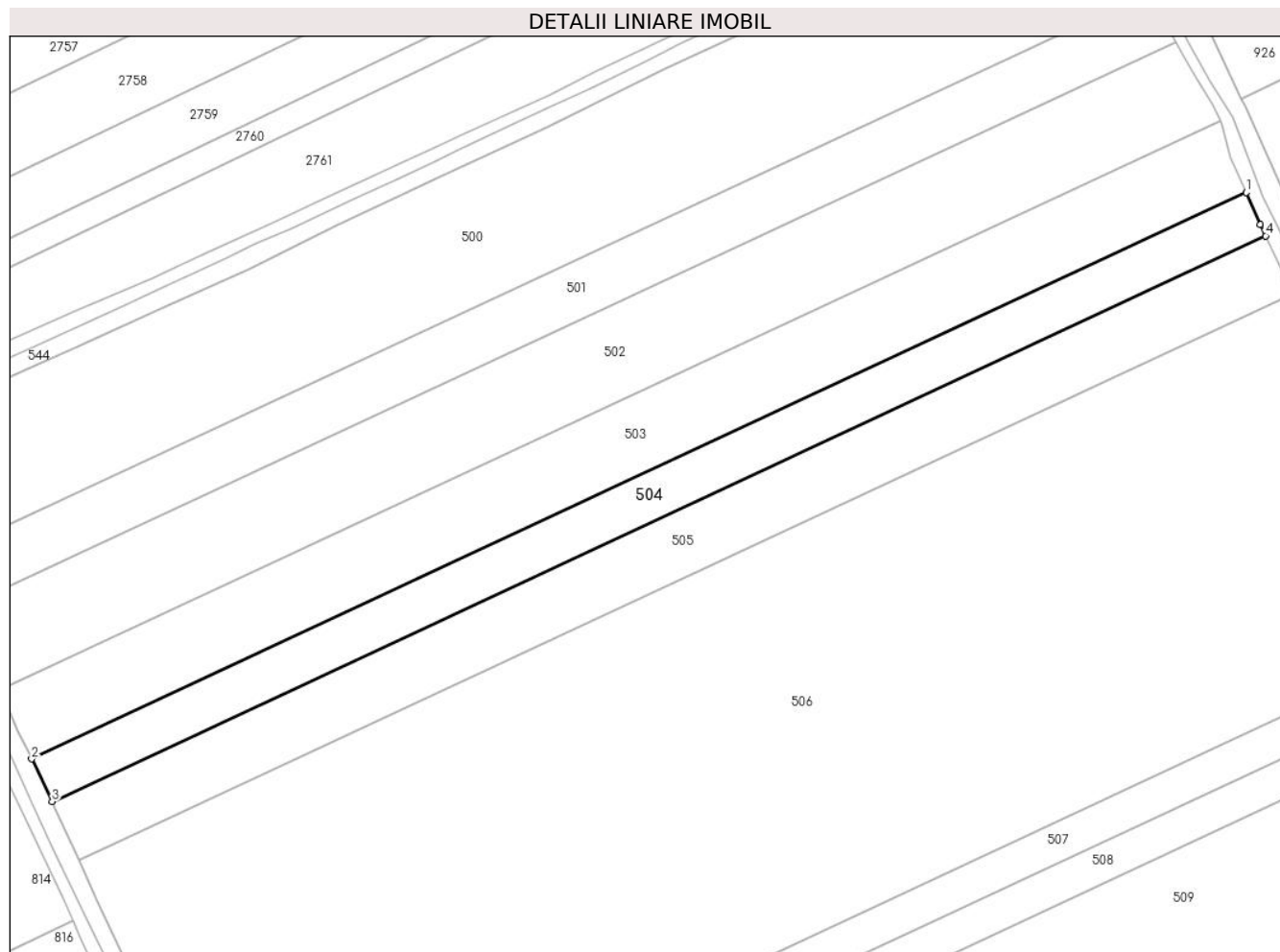
Inscrieri privind dezmembramintele dreptului de proprietate, drepturi reale de garanție și sarcini	Referințe
NU SUNT	

Anexa Nr. 1 La Partea I

Teren

Nr cadastral	Suprafața (mp)*	Observații / Referințe
	6.250	

* Suprafața este determinată în planul de proiecție Stereo 70.



Date referitoare la teren

Crt	Categorie folosință	Intravilan	Suprafața (mp)	Tarla	Parcelă	Nr. topo	Observații / Referințe
1	arabil	NU	6.250	82/1	5	-	

Lungime Segmente

1) Valorile lungimilor segmentelor sunt obținute din proiecție în plan.

Punct început	X / Y	Punct sfârșit	X / Y	Lungime segment (** (m)
1	707.527,079 314.455,27	2	707.145,538 314.277,6	420.88
2	707.145,538 314.277,6	3	707.151,98 314.264,21	14.859
3	707.151,98 314.264,21	4	707.533,143 314.441,704	420.463
4	707.533,143 314.441,704	5	707.531,498 314.445,257	3.915
5	707.531,498 314.445,257	1	707.527,079 314.455,27	10.945

**** Lungimile segmentelor sunt determinate în planul de proiecție Stereo 70 și sunt rotunjite la 1 milimetru.**

***** Distanța dintre puncte este formată din segmente cumulate ce sunt mai mici decât valoarea 1 milimetru.**

**DATE DESPRE IMOBILUL NR. 505**

Oficiul de Cadastru și Publicitate Imobiliară CALARASI
Biroul de Cadastru și Publicitate Imobiliară Calarasi

A. Partea I. Descrierea imobilului

TEREN Extravilan

Adresa: Jud. Calarasi

Nr. Crt	Nr cadastral Nr. topografic	Suprafața* (mp)	Observații / Referințe
A1	20818	8.500	Sector cadastral:42 Teren neimprejmuit;

B. Partea II. Proprietari și acte

Inscrieri privitoare la dreptul de proprietate și alte drepturi reale		Referințe
8821 / 13/04/2010		
Act Notarial nr. 734, din 08/04/2010 emis de BNP CHIRU MARIA DANA;		
B2	Intabulare, drept de PROPRIETATE, dobandit prin Conventie, cota actuala 1/1, cota initiala 1/1 1) SC APOLLO PROPERTIES SRL, CIF:19163688	A1

C. Partea III. SARCINI .

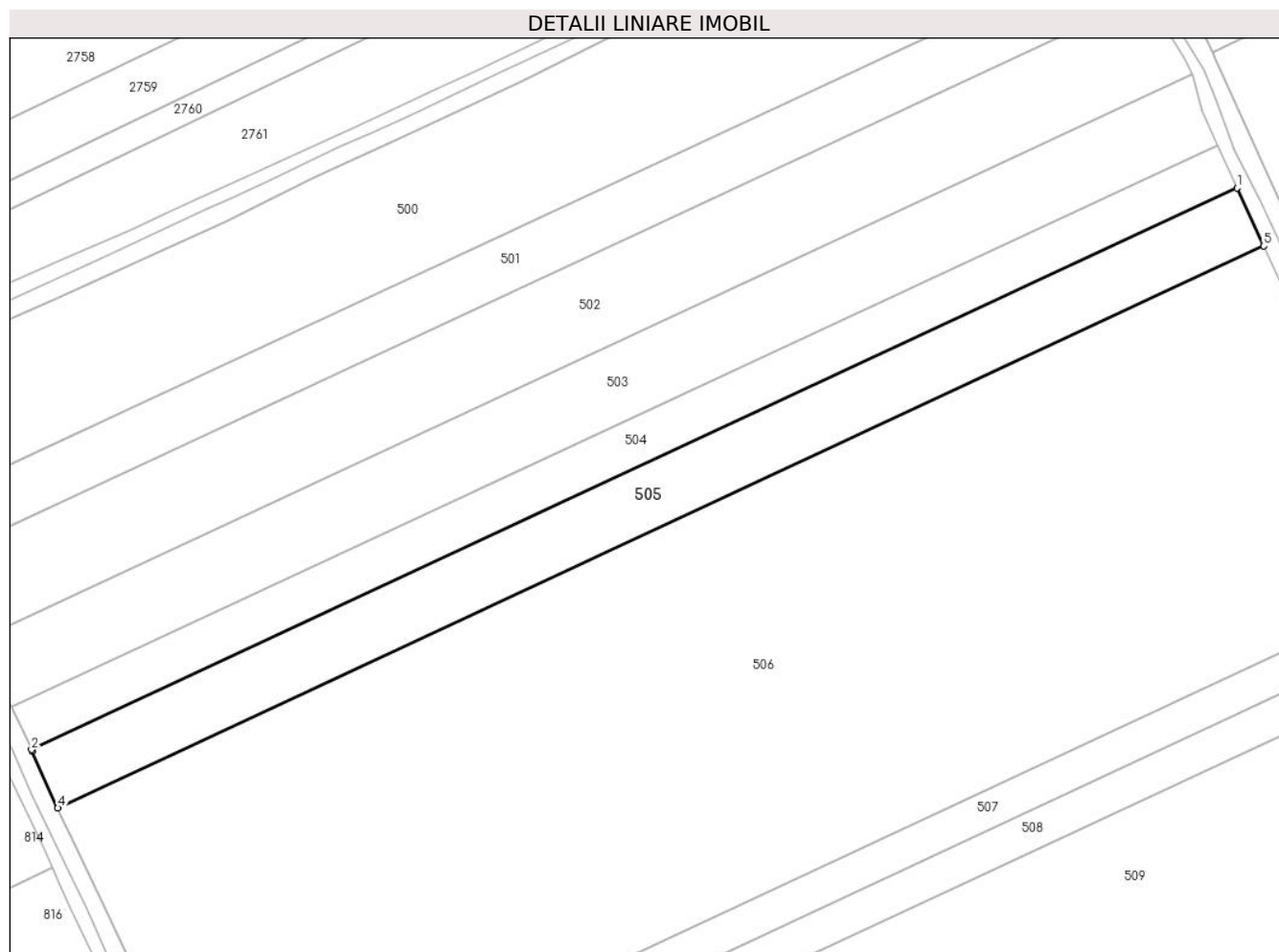
Inscrieri privind dezmembramintele dreptului de proprietate, drepturi reale de garanție și sarcini	Referințe
NU SUNT	

Anexa Nr. 1 La Partea I

Teren

Nr cadastral	Suprafața (mp)*	Observații / Referințe
20818	8.500	

* Suprafața este determinată în planul de proiecție Stereo 70.



Date referitoare la teren

Crt	Categorie folosință	Intravilan	Suprafața (mp)	Tarla	Parcelă	Nr. topo	Observații / Referințe
1	arabil	NU	8.500	82/1	6	-	

Lungime Segmente

1) Valorile lungimilor segmentelor sunt obținute din proiecție în plan.

Punct început	X / Y	Punct sfârșit	X / Y	Lungime segment (** (m)
1	707.533,143 314.441,704	2	707.151,98 314.264,21	420.463
2	707.151,98 314.264,21	3	707.152,197 314.263,76	0.5
3	707.152,197 314.263,76	4	707.160,273 314.245,777	19.713
4	707.160,273 314.245,777	5	707.541,631 314.423,362	420.678
5	707.541,631 314.423,362	1	707.533,143 314.441,704	20.211

**** Lungimile segmentelor sunt determinate în planul de proiecție Stereo 70 și sunt rotunjite la 1 milimetru.**

***** Distanța dintre puncte este formată din segmente cumulate ce sunt mai mici decât valoarea 1 milimetru.**

**DATE DESPRE IMOBILUL NR. 506**

Oficiul de Cadastru și Publicitate Imobiliară CALARASI
Biroul de Cadastru și Publicitate Imobiliară Calarasi

A. Partea I. Descrierea imobilului

TEREN Extravilan

Adresa: Jud. Calarasi

Nr. Crt	Nr cadastral Nr. topografic	Suprafața* (mp)	Observații / Referințe
A1	20384	50.000	Sector cadastral:42 Teren neimprejmuit;

B. Partea II. Proprietari și acte

Inscrieri privitoare la dreptul de proprietate și alte drepturi reale		Referințe
6601 / 20/03/2009		
Act Notarial nr. 664, din 19/03/2009 emis de BNP CHIRU MARIA DANA;		
B2	Intabulare, drept de PROPRIETATE, dobandit prin Conventie, cota actuala 1/1, cota initiala 1/1 1) SC APOLLO PROPERTIES SRL, CIF:19163688	A1

C. Partea III. SARCINI .

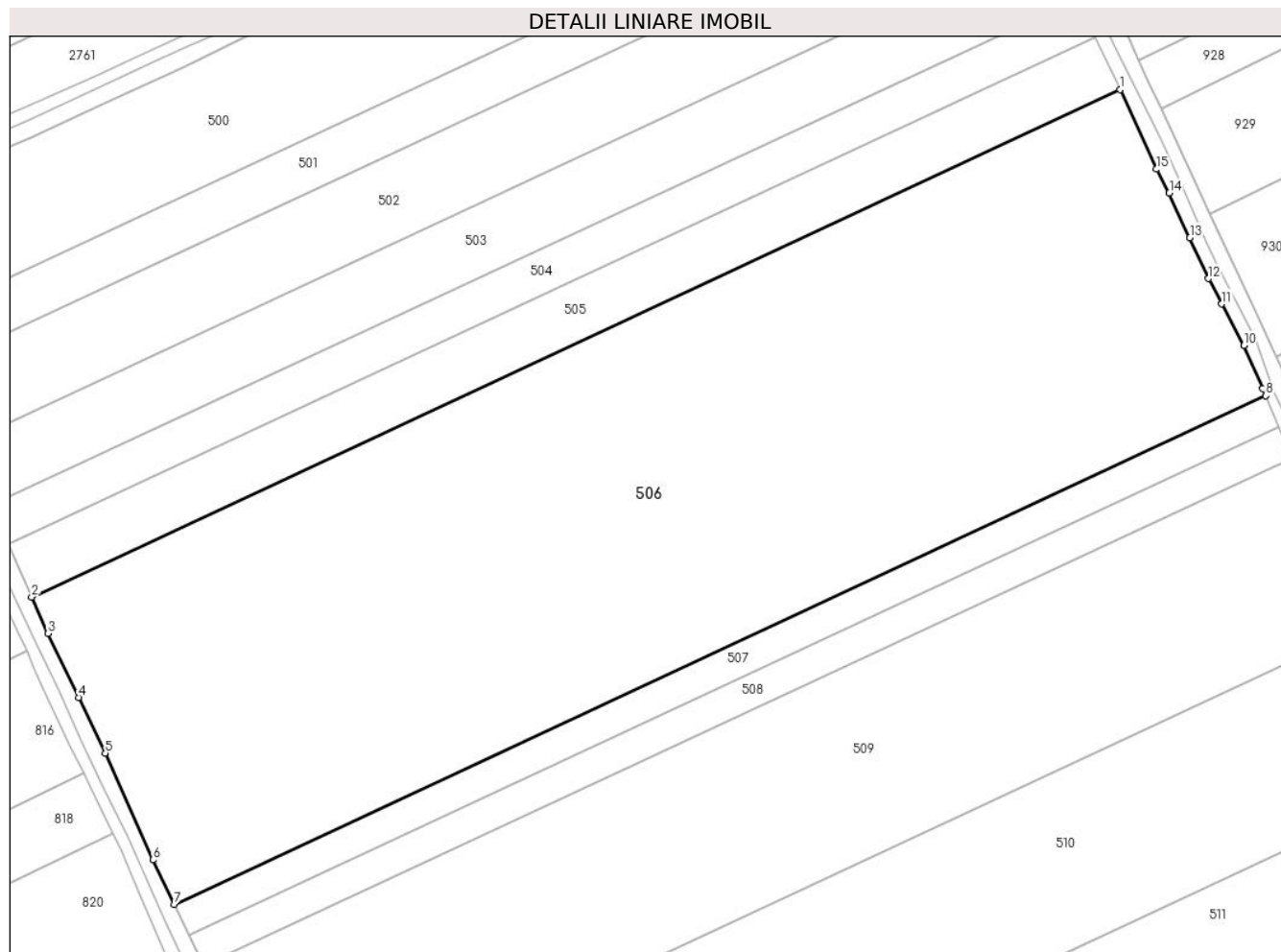
Inscrieri privind dezmembramintele dreptului de proprietate, drepturi reale de garanție și sarcini	Referințe
NU SUNT	

Anexa Nr. 1 La Partea I

Teren

Nr cadastral	Suprafața (mp)*	Observații / Referințe
20384	50.000	

* Suprafața este determinată în planul de proiecție Stereo 70.



Date referitoare la teren

Crt	Categorie folosință	Intra vilan	Suprafața (mp)	Tarla	Parcelă	Nr. topo	Observații / Referințe
1	arabil	NU	50.000	82/1	7	-	

Lungime Segmente

1) Valorile lungimilor segmentelor sunt obținute din proiecție în plan.

Punct început	X / Y	Punct sfârșit	X / Y	Lungime segment (** (m)
1	707.541,631 314.423,362	2	707.160,273 314.245,777	420.678
2	707.160,273 314.245,777	3	707.166,016 314.232,991	14.017
3	707.166,016 314.232,991	4	707.176,704 314.210,643	24.772
4	707.176,704 314.210,643	5	707.186,097 314.191,102	21.681
5	707.186,097 314.191,102	6	707.202,722 314.153,748	40.887

Punct început	X / Y	Punct sfârșit	X / Y	Lungime segment (** (m)
6	707.202,722 314.153,748	7	707.210,285 314.138,123	17.359
7	707.210,285 314.138,123	8	707.592,75 314.316,224	421.9
8	707.592,75 314.316,224	9	707.591,667 314.318,77	2.767
9	707.591,667 314.318,77	10	707.585,13 314.333,783	16.374
10	707.585,13 314.333,783	11	707.577,328 314.348,332	16.509
11	707.577,328 314.348,332	12	707.572,647 314.357,189	10.018
12	707.572,647 314.357,189	13	707.566,153 314.371,527	15.74
13	707.566,153 314.371,527	14	707.558,941 314.387,131	17.19
14	707.558,941 314.387,131	15	707.554,513 314.395,523	9.489
15	707.554,513 314.395,523	1	707.541,631 314.423,362	30.675

** Lungimile segmentelor sunt determinate în planul de proiecție Stereo 70 și sunt rotunjite la 1 milimetru.

*** Distanța dintre puncte este formată din segmente cumulate ce sunt mai mici decât valoarea 1 milimetru.

**DATE DESPRE IMOBILUL NR. 507**

Oficiul de Cadastru și Publicitate Imobiliară CALARASI
Biroul de Cadastru și Publicitate Imobiliară Calarasi

A. Partea I. Descrierea imobilului

TEREN Extravilan

Adresa: Jud. Calarasi

Nr. Crt	Nr cadastral Nr. topografic	Suprafața* (mp)	Observații / Referințe
A1		5.000	Sector cadastral:42 Teren neimprejmit;

B. Partea II. Proprietari și acte

Inscrieri privitoare la dreptul de proprietate și alte drepturi reale		Referințe
/		
Act Administrativ nr. 41552, din 12/12/1994 emis de CJSIPT CALARASI;		
B1	Intabulare, drept de PROPRIETATE, dobandit prin Reconstituire, cota actuala 1/1, cota initiala 1/1 1) DOBRE COSOIA, LIPSA CNP 2) DIMA T ELENA, LIPSA CNP 3) DOBRE ION, LIPSA CNP 4) TILIUCA GHEORGHE, LIPSA CNP	A1

C. Partea III. SARCINI .

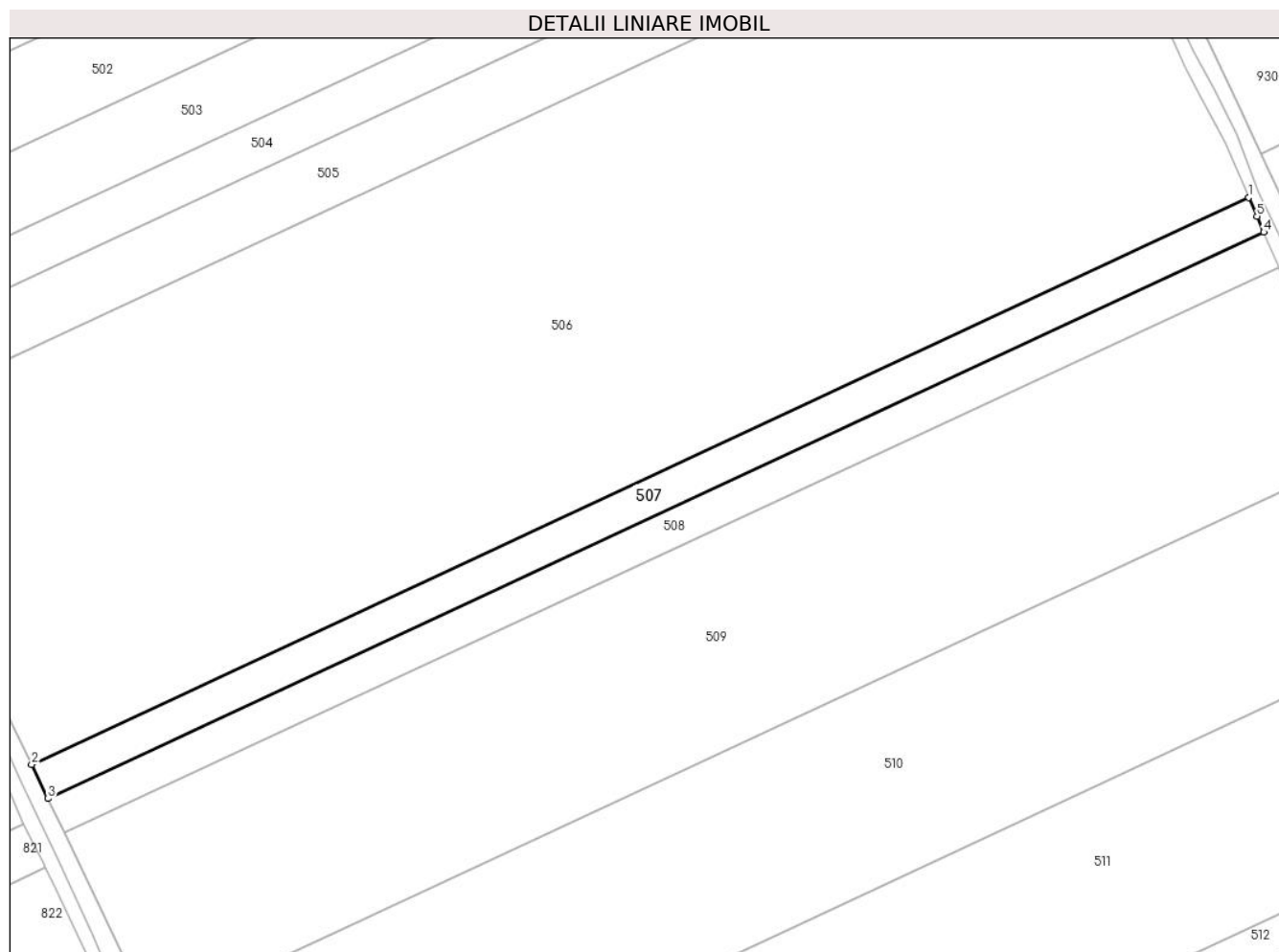
Inscrieri privind dezmembramintele dreptului de proprietate, drepturi reale de garanție și sarcini	Referințe
NU SUNT	

Anexa Nr. 1 La Partea I

Teren

Nr cadastral	Suprafața (mp)*	Observații / Referințe
	5.000	

* Suprafața este determinată în planul de proiecție Stereo 70.



Date referitoare la teren

Crt	Categorie folosință	Intravilan	Suprafața (mp)	Tarla	Parcelă	Nr. topo	Observații / Referințe
1	arabil	NU	5.000	82/1	8	-	

Lungime Segmente

1) Valorile lungimilor segmentelor sunt obținute din proiecție în plan.

Punct început	X / Y	Punct sfârșit	X / Y	Lungime segment (** (m)
1	707.592,75 314.316,224	2	707.210,285 314.138,123	421.9
2	707.210,285 314.138,123	3	707.215,452 314.127,448	11.86
3	707.215,452 314.127,448	4	707.597,427 314.305,32	421.359
4	707.597,427 314.305,32	5	707.595,293 314.310,251	5.373
5	707.595,293 314.310,251	1	707.592,75 314.316,224	6.492

**** Lungimile segmentelor sunt determinate în planul de proiecție Stereo 70 și sunt rotunjite la 1 milimetru.**

***** Distanța dintre puncte este formată din segmente cumulate ce sunt mai mici decât valoarea 1 milimetru.**

**DATE DESPRE IMOBILUL NR. 508**

Oficiul de Cadastru și Publicitate Imobiliară CALARASI
Biroul de Cadastru și Publicitate Imobiliară Calarasi

A. Partea I. Descrierea imobilului

TEREN Extravilan

Adresa: Jud. Calarasi

Nr. Crt	Nr cadastral Nr. topografic	Suprafața* (mp)	Observații / Referințe
A1		5.000	Sector cadastral:42 Teren neimprejmuit;

B. Partea II. Proprietari și acte

Inscrieri privitoare la dreptul de proprietate și alte drepturi reale	Referințe
/	
Act Administrativ nr. 43021, din 18/12/1997 emis de CJSIPT CALARASI;	
B1	A1
Intabulare, drept de PROPRIETATE, dobandit prin Reconstituire, cota actuala 1/1, cota initiala 1/1	
1) NICOLA D COSTACHE, LIPSA CNP	

C. Partea III. SARCINI .

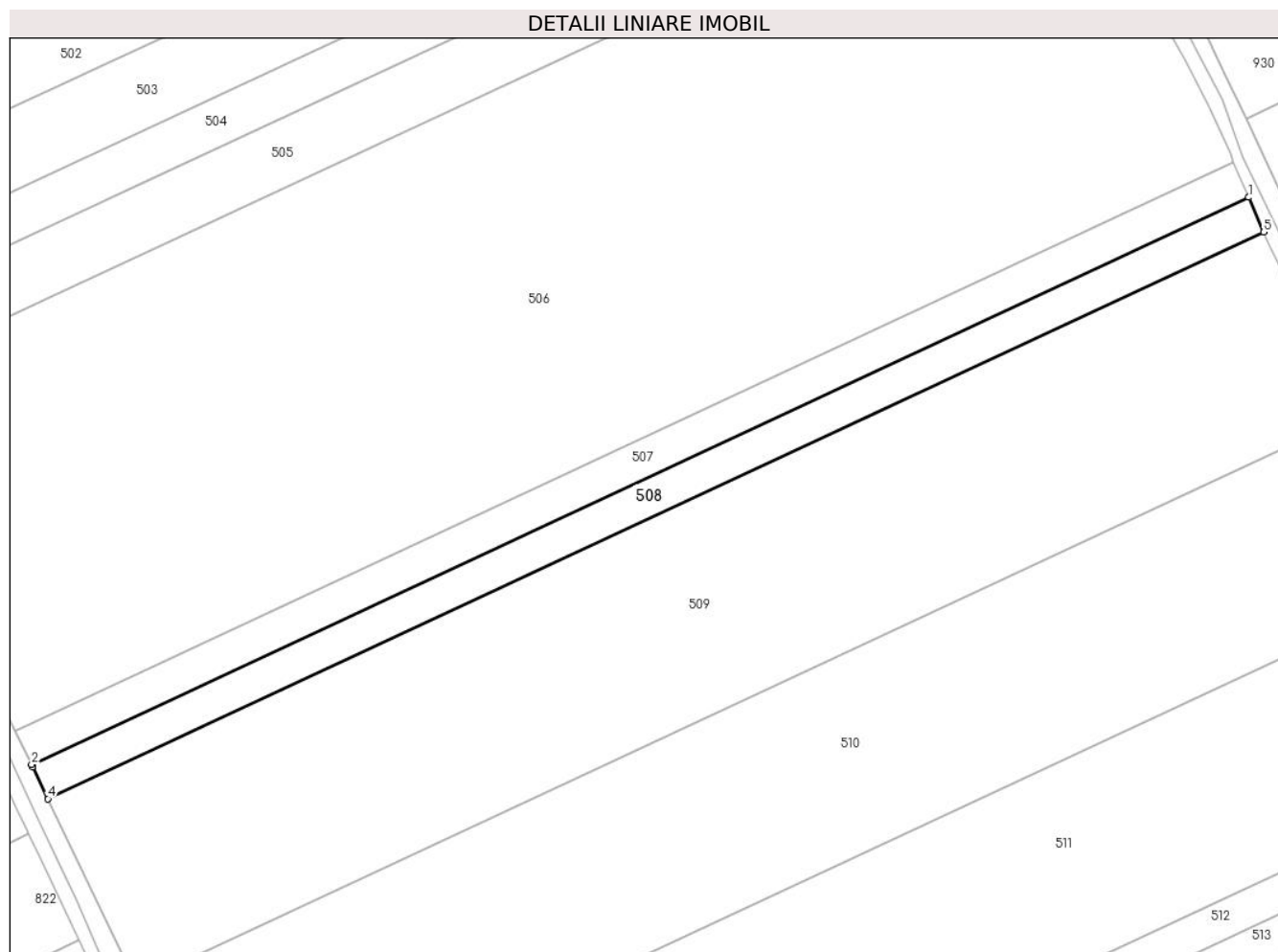
Inscrieri privind dezmembramintele dreptului de proprietate, drepturi reale de garanție și sarcini	Referințe
NU SUNT	

Anexa Nr. 1 La Partea I

Teren

Nr cadastral	Suprafața (mp)*	Observații / Referințe
	5.000	

* Suprafața este determinată în planul de proiecție Stereo 70.



Date referitoare la teren

Crt	Categorie folosință	Intravilan	Suprafața (mp)	Tarla	Parcelă	Nr. topo	Observații / Referințe
1	arabil	NU	5.000	82/1	8	-	

Lungime Segmente

1) Valorile lungimilor segmentelor sunt obținute din proiecție în plan.

Punct început	X / Y	Punct sfârșit	X / Y	Lungime segment (** (m)
1	707.597,427 314.305,32	2	707.215,452 314.127,448	421.359
2	707.215,452 314.127,448	3	707.215,786 314.126,758	0.767
3	707.215,786 314.126,758	4	707.220,567 314.116,733	11.107
4	707.220,567 314.116,733	5	707.602,143 314.294,42	420.919
5	707.602,143 314.294,42	1	707.597,427 314.305,32	11.876

**** Lungimile segmentelor sunt determinate în planul de proiecție Stereo 70 și sunt rotunjite la 1 milimetru.**

***** Distanța dintre puncte este formată din segmente cumulate ce sunt mai mici decât valoarea 1 milimetru.**

**DATE DESPRE IMOBILUL NR. 509**

Oficiul de Cadastru și Publicitate Imobiliară CALARASI
Biroul de Cadastru și Publicitate Imobiliară Calarasi

A. Partea I. Descrierea imobilului

TEREN Extravilan

Adresa: Jud. Calarasi

Nr. Crt	Nr cadastral Nr. topografic	Suprafața* (mp)	Observații / Referințe
A1	21812	26.978	Sector cadastral:42 Teren neimprejmuit;

B. Partea II. Proprietari și acte

Inscrieri privitoare la dreptul de proprietate și alte drepturi reale		Referințe
24394 / 09/07/2012		
Act Notarial nr. 1014, din 06/07/2012 emis de CHIRU MARIA DANA;		
B3	Intabulare, drept de PROPRIETATE, dobandit prin Conventie, cota actuala 1/1, cota initiala 1/1 1) SC APOLLO PROPERTIES SRL, CIF:19163688	A1

C. Partea III. SARCINI .

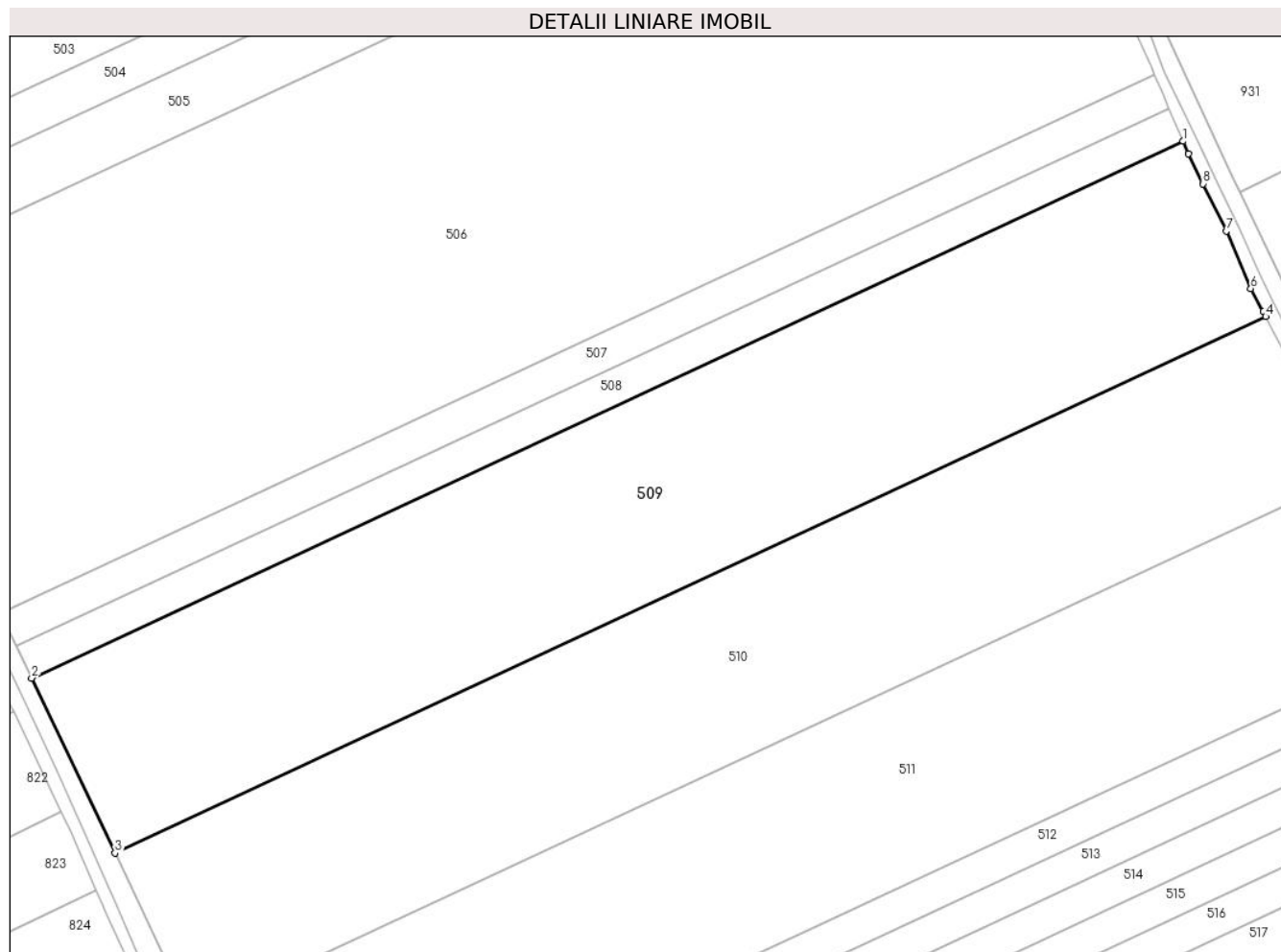
Inscrieri privind dezmembramintele dreptului de proprietate, drepturi reale de garanție și sarcini	Referințe
NU SUNT	

Anexa Nr. 1 La Partea I

Teren

Nr cadastral	Suprafața (mp)*	Observații / Referințe
21812	26.978	

* Suprafața este determinată în planul de proiecție Stereo 70.



Date referitoare la teren

Crt	Categorie folosință	Intravilan	Suprafața (mp)	Tarla	Parcelă	Nr. topo	Observații / Referințe
1	arabil	NU	26.978	82/1	9	-	

Lungime Segmente

1) Valorile lungimilor segmentelor sunt obținute din proiecție în plan.

Punct început	X / Y	Punct sfârșit	X / Y	Lungime segment (** (m)
1	707.602,143 314.294,42	2	707.220,567 314.116,733	420.919
2	707.220,567 314.116,733	3	707.248,174 314.058,852	64.128
3	707.248,174 314.058,852	4	707.629,485 314.236,416	420.627
4	707.629,485 314.236,416	5	707.628,664 314.237,991	1.776
5	707.628,664 314.237,991	6	707.624,531 314.245,666	8.717

Punct început	X / Y	Punct sfârșit	X / Y	Lungime segment (** (m)
6	707.624,531 314.245,666	7	707.616,476 314.264,728	20.694
7	707.616,476 314.264,728	8	707.608,758 314.280,332	17.408
8	707.608,758 314.280,332	9	707.603,951 314.290,242	11.014
9	707.603,951 314.290,242	1	707.602,143 314.294,42	4.552

** Lungimile segmentelor sunt determinate în planul de proiecție Stereo 70 și sunt rotunjite la 1 milimetru.

*** Distanța dintre puncte este formată din segmente cumulate ce sunt mai mici decât valoarea 1 milimetru.

**DATE DESPRE IMOBILUL NR. 510**

Oficiul de Cadastru și Publicitate Imobiliară CALARASI
Biroul de Cadastru și Publicitate Imobiliară Calarasi

A. Partea I. Descrierea imobilului

TEREN Extravilan

Adresa: Jud. Calarasi

Nr. Crt	Nr cadastral Nr. topografic	Suprafața* (mp)	Observații / Referințe
A1	22637	25.000	Sector cadastral:42 Teren neimprejmuit;

B. Partea II. Proprietari și acte

Inscrieri privitoare la dreptul de proprietate și alte drepturi reale		Referințe
22883 / 18/04/2014		
Act Notarial nr. 1273, din 16/04/2014 emis de NP SERBAN ANGELICA VALENTINA;		
B5	Intabulare, drept de PROPRIETATE, dobandit prin Conventie, cota actuala 1/1, cota initiala 1/1 1) SOCIETATEA MIA COM SRL, CIF:14434166	A1

C. Partea III. SARCINI

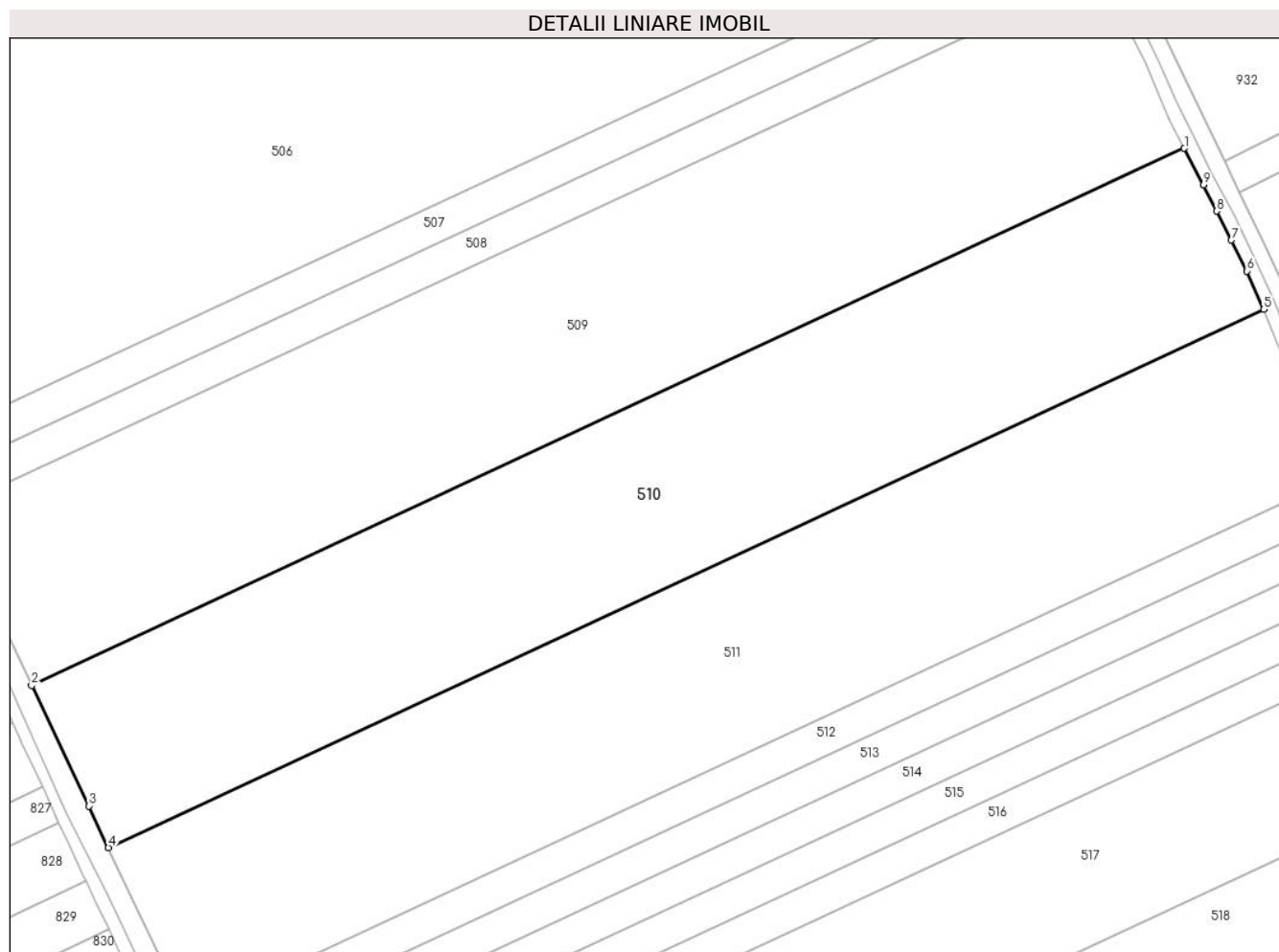
Inscrieri privind dezmembramintele dreptului de proprietate, drepturi reale de garanție și sarcini		Referințe
18451 / 16/03/2016		
Act Notarial nr. 772, din 15/03/2016 emis de NP SERBAN ANGELICA VALENTINA;		
C1	Intabulare, drept de IPOTECA, Valoare:101570 RONplus celelalte obligatii de plata aferente contractului de credit nr. 15964/15.03.2016 1) SOCIETATEA AGRICOVER CREDIT IFN SA, CIF:9999999999999, LIPSA CUI	A1
29896 / 25/05/2023		
Act Notarial nr. 640, din 24/05/2023 emis de Banateanu Casandra Liana;		
C2	Intabulare, drept de IPOTECA, Valoare:899040 LEIsi celelalte obligatii de plata aferente creditului acordat in baza Contractului de credit nr. 2004241/17.05.2023 1) AGRICOVER CREDIT IFN SA, CIF:22940237	A1

Anexa Nr. 1 La Partea I

Teren

Nr cadastral	Suprafața (mp)*	Observații / Referințe
22637	25.000	

* Suprafața este determinată în planul de proiecție Stereo 70.



Date referitoare la teren

Crt	Categorie folosință	Intra vilan	Suprafața (mp)	Tarla	Parcelă	Nr. topo	Observații / Referințe
1	arabil	NU	25.000	82/1	10	-	

Lungime Segmente

1) Valorile lungimilor segmentelor sunt obținute din proiecție în plan.

Punct început	X / Y	Punct sfârșit	X / Y	Lungime segment (** (m)
1	707.629,485 314.236,416	2	707.248,174 314.058,852	420.627
2	707.248,174 314.058,852	3	707.267,167 314.019,031	44.119
3	707.267,167 314.019,031	4	707.273,608 314.005,252	15.21
4	707.273,608 314.005,252	5	707.655,746 314.183,201	421.539
5	707.655,746 314.183,201	6	707.650,213 314.195,861	13.816

Punct început	X / Y	Punct sfârșit	X / Y	Lungime segment (** (m)
6	707.650,213 314.195,861	7	707.645,026 314.206,067	11.448
7	707.645,026 314.206,067	8	707.640,134 314.215,682	10.788
8	707.640,134 314.215,682	9	707.635,791 314.224,327	9.675
9	707.635,791 314.224,327	1	707.629,485 314.236,416	13.635

** Lungimile segmentelor sunt determinate în planul de proiecție Stereo 70 și sunt rotunjite la 1 milimetru.

*** Distanța dintre puncte este formată din segmente cumulate ce sunt mai mici decât valoarea 1 milimetru.

**DATE DESPRE IMOBILUL NR. 511**

Oficiul de Cadastru și Publicitate Imobiliară CALARASI
Biroul de Cadastru și Publicitate Imobiliară Calarasi

A. Partea I. Descrierea imobilului

TEREN Extravilan

Adresa: Jud. Calarasi

Nr. Crt	Nr cadastral Nr. topografic	Suprafața* (mp)	Observații / Referințe
A1		25.451	Sector cadastral:42 Teren neimprejmuit;

B. Partea II. Proprietari și acte

Inscrieri privitoare la dreptul de proprietate și alte drepturi reale	Referințe
/	
Act Administrativ nr. 41478, din 10/10/1994 emis de CJSIPT CALARASI;	
B1	A1
Intabulare, drept de PROPRIETATE, dobandit prin Reconstituire, cota actuala 1/1, cota initiala 1/1 1) RADU N TUDOR, LIPSA CNP	

C. Partea III. SARCINI .

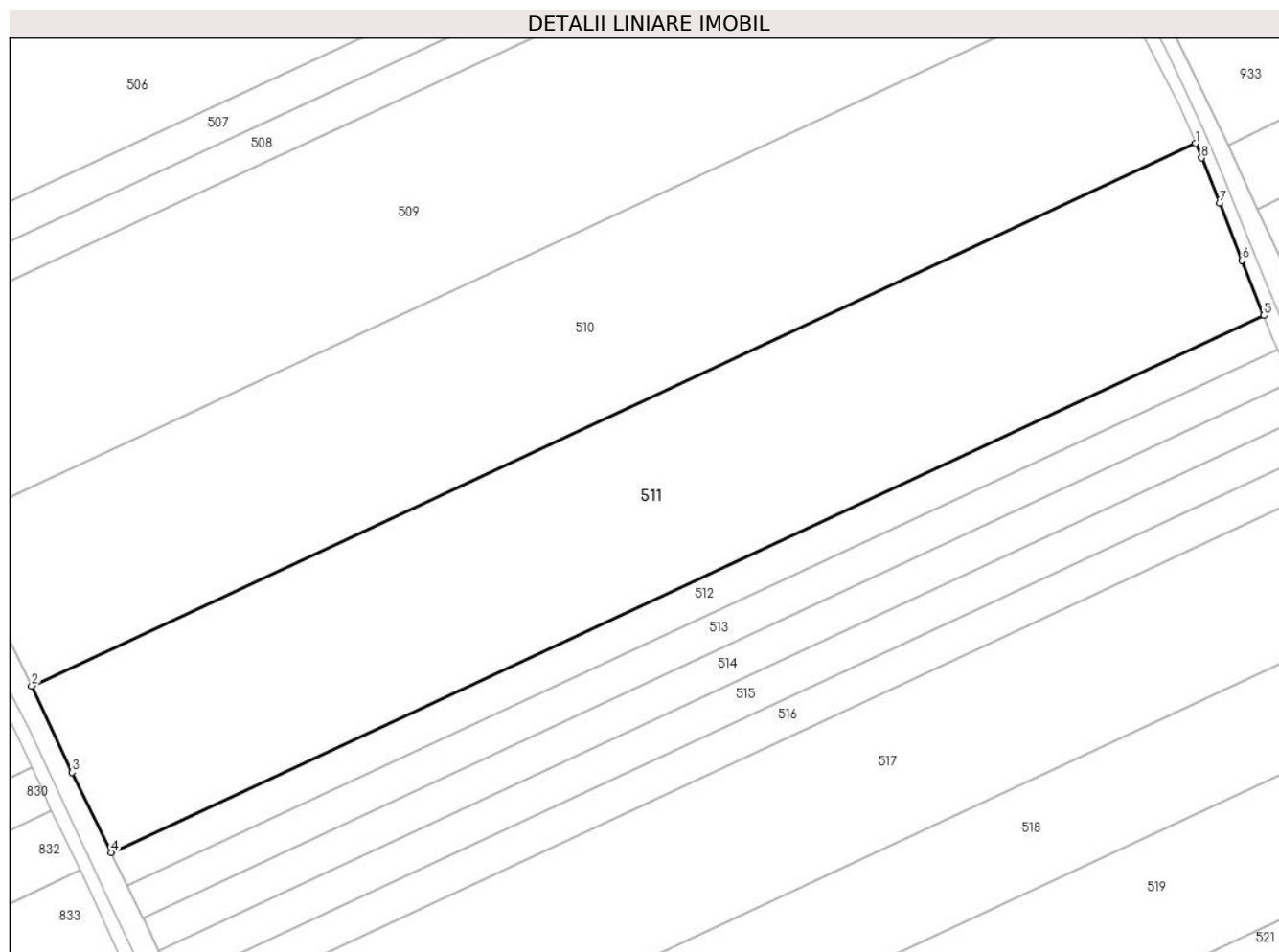
Inscrieri privind dezmembramintele dreptului de proprietate, drepturi reale de garanție și sarcini	Referințe
NU SUNT	

Anexa Nr. 1 La Partea I

Teren

Nr cadastral	Suprafața (mp)*	Observații / Referințe
	25.451	

* Suprafața este determinată în planul de proiecție Stereo 70.



Date referitoare la teren

Crt	Categorie folosință	Intravilan	Suprafața (mp)	Tarla	Parcelă	Nr. topo	Observații / Referințe
1	arabil	NU	25.451	82/1	11	-	

Lungime Segmente

1) Valorile lungimilor segmentelor sunt obținute din proiecție în plan.

Punct început	X / Y	Punct sfârșit	X / Y	Lungime segment (** (m)
1	707.655,746 314.183,201	2	707.273,608 314.005,252	421.539
2	707.273,608 314.005,252	3	707.286,891 313.976,838	31.365
3	707.286,891 313.976,838	4	707.299,812 313.950,559	29.284
4	707.299,812 313.950,559	5	707.678,192 314.126,757	417.393
5	707.678,192 314.126,757	6	707.671,004 314.144,849	19.468

Punct început	X / Y	Punct sfârșit	X / Y	Lungime segment (** (m)
6	707.671,004 314.144,849	7	707.663,663 314.163,634	20.168
7	707.663,663 314.163,634	8	707.657,833 314.178,425	15.899
8	707.657,833 314.178,425	1	707.655,746 314.183,201	5.212

** Lungimile segmentelor sunt determinate în planul de proiecție Stereo 70 și sunt rotunjite la 1 milimetru.

*** Distanța dintre puncte este formată din segmente cumulate ce sunt mai mici decât valoarea 1 milimetru.

**DATE DESPRE IMOBILUL NR. 512**

Oficiul de Cadastru și Publicitate Imobiliară CALARASI
Biroul de Cadastru și Publicitate Imobiliară Calarasi

A. Partea I. Descrierea imobilului

TEREN Extravilan

Adresa: Jud. Calarasi

Nr. Crt	Nr cadastral Nr. topografic	Suprafața* (mp)	Observații / Referințe
A1	20293	4.959	Sector cadastral:42 Teren neimprejmuit;

B. Partea II. Proprietari și acte

Inscrieri privitoare la dreptul de proprietate și alte drepturi reale		Referințe
2867 / 09/02/2009		
Act Notarial nr. 317, din 05/02/2009 emis de BNP CHIRU MARIA DANA;		
B2	Intabulare, drept de PROPRIETATE, dobandit prin Conventie, cota actuala 1/1, cota initiala 1/1 1) SC APOLLO PROPERTIES SRL, CIF:19163688	A1

C. Partea III. SARCINI .

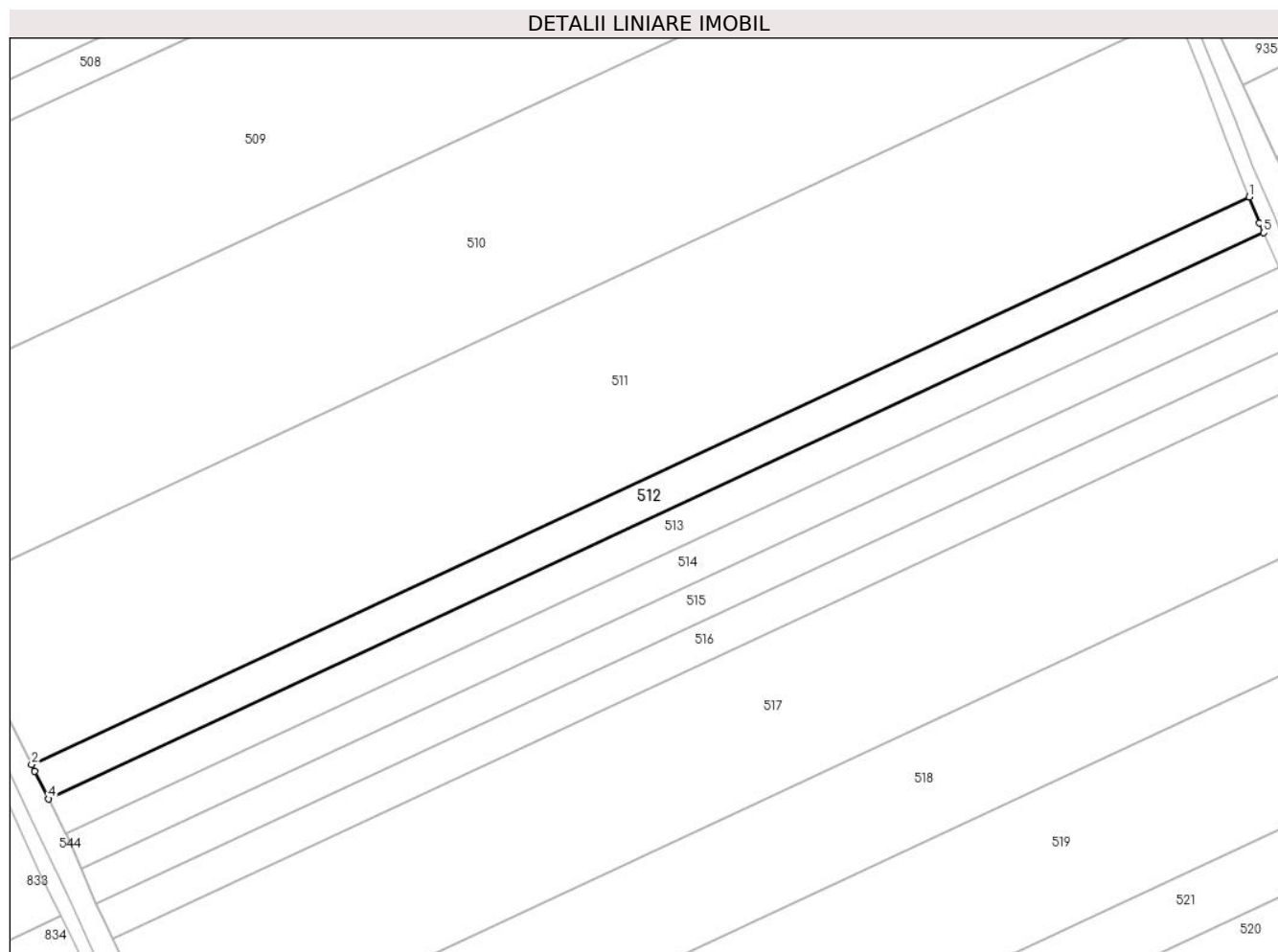
Inscrieri privind dezmembramintele dreptului de proprietate, drepturi reale de garanție și sarcini	Referințe
NU SUNT	

Anexa Nr. 1 La Partea I

Teren

Nr cadastral	Suprafața (mp)*	Observații / Referințe
20293	4.959	

* Suprafața este determinată în planul de proiecție Stereo 70.



Date referitoare la teren

Crt	Categorie folosință	Intra vilan	Suprafața (mp)	Tarla	Parcelă	Nr. topo	Observații / Referințe
1	arabil	NU	4.959	82/1	12	-	LOT 5

Lungime Segmente

1) Valorile lungimilor segmentelor sunt obținute din proiecție în plan.

Punct început	X / Y	Punct sfârșit	X / Y	Lungime segment (** (m)
1	707.678,192 314.126,757	2	707.299,812 313.950,559	417.393
2	707.299,812 313.950,559	3	707.300,825 313.948,499	2.296
3	707.300,825 313.948,499	4	707.305,057 313.939,881	9.601
4	707.305,057 313.939,881	5	707.682,676 314.115,725	416.554
5	707.682,676 314.115,725	6	707.681,394 314.118,698	3.238

Punct început	X / Y	Punct sfârșit	X / Y	Lungime segment (** (m)
6	707.681,394 314.118,698	1	707.678,192 314.126,757	8.672

** Lungimile segmentelor sunt determinate în planul de proiecție Stereo 70 și sunt rotunjite la 1 milimetru.

*** Distanța dintre puncte este formată din segmente cumulate ce sunt mai mici decât valoarea 1 milimetru.

**DATE DESPRE IMOBILUL NR. 513**

Oficiul de Cadastru și Publicitate Imobiliară CALARASI
Biroul de Cadastru și Publicitate Imobiliară Calarasi

A. Partea I. Descrierea imobilului

TEREN Extravilan

Adresa: Jud. Calarasi

Nr. Crt	Nr cadastral Nr. topografic	Suprafața* (mp)	Observații / Referințe
A1	20292	4.959	Sector cadastral:42 Teren neimprejmuit;

B. Partea II. Proprietari și acte

Inscrieri privitoare la dreptul de proprietate și alte drepturi reale		Referințe
3070 / 10/02/2009		
Act Notarial nr. 294, din 05/02/2009 emis de BNP CHIRU MARIA DANA;		
B2	Intabulare, drept de PROPRIETATE, dobândit prin Conventie, cota actuala 1/1, cota initiala 1/1	A1
1) S.C. APOLLO PROPERTIES S.R.L., CIF:99999999999999, cu sediul in Bucuresti; LIPSA CUI		

C. Partea III. SARCINI .

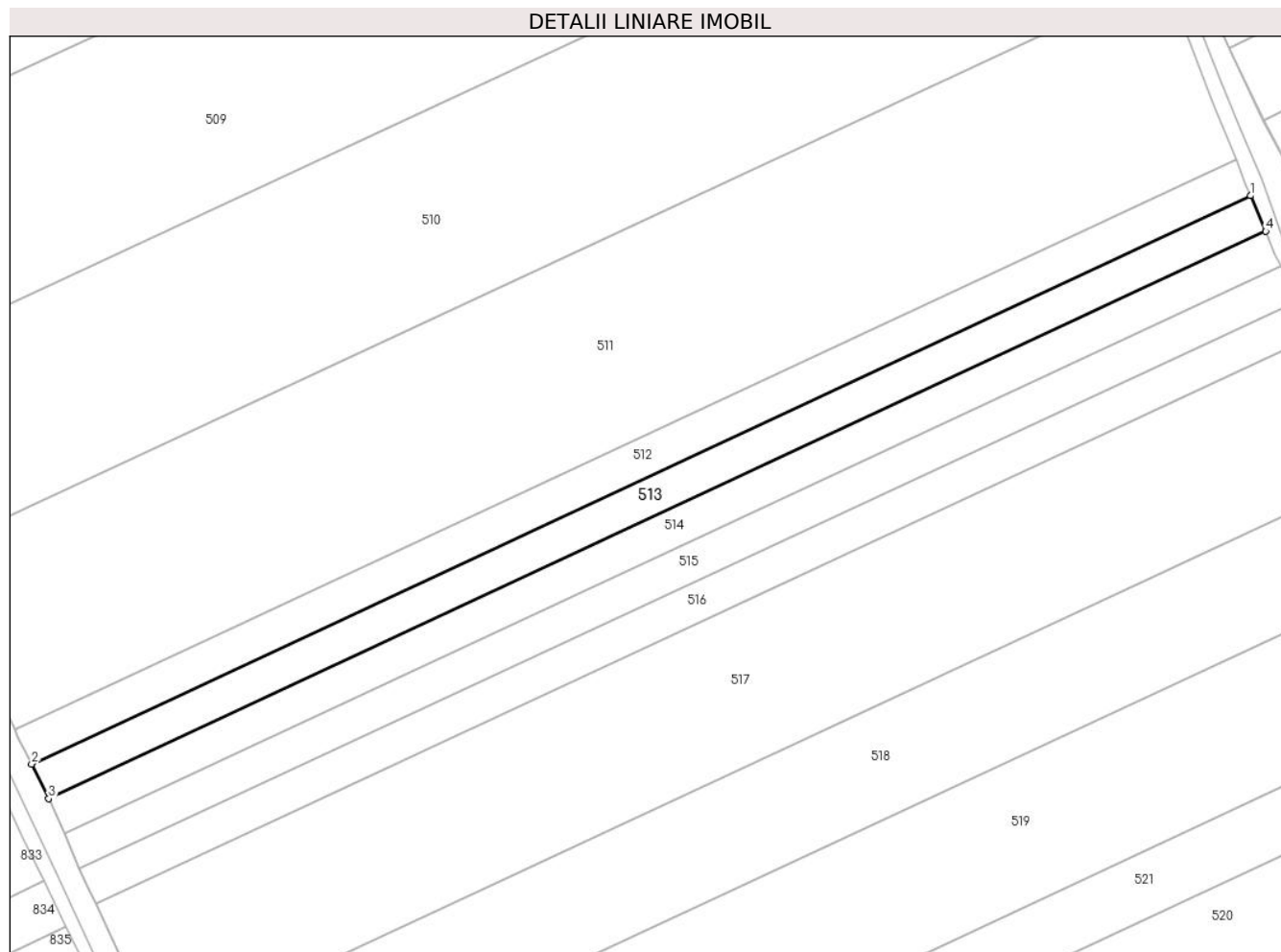
Inscrieri privind dezmembramintele dreptului de proprietate, drepturi reale de garanție și sarcini	Referințe
NU SUNT	

Anexa Nr. 1 La Partea I

Teren

Nr cadastral	Suprafața (mp)*	Observații / Referințe
20292	4.959	

* Suprafața este determinată în planul de proiecție Stereo 70.



Date referitoare la teren

Crt	Categorie folosință	Intra vilan	Suprafața (mp)	Tarla	Parcelă	Nr. topo	Observații / Referințe
1	arabil	NU	4.959	82/1	12	-	LOT 4

Lungime Segmente

1) Valorile lungimilor segmentelor sunt obținute din proiecție în plan.

Punct început	X / Y	Punct sfârșit	X / Y	Lungime segment (** (m)
1	707.682,676 314.115,725	2	707.305,057 313.939,881	416.554
2	707.305,057 313.939,881	3	707.310,31 313.929,186	11.915
3	707.310,31 313.929,186	4	707.687,396 314.104,781	415.966
4	707.687,396 314.104,781	1	707.682,676 314.115,725	11.918

** Lungimile segmentelor sunt determinate în planul de proiecție Stereo 70 și sunt rotunjite la 1 milimetru.

***** Distanţa dintre puncte este formată din segmente cumulate ce sunt mai mici decât valoarea 1 milimetru.**

**DATE DESPRE IMOBILUL NR. 514**

Oficiul de Cadastru și Publicitate Imobiliară CALARASI
Biroul de Cadastru și Publicitate Imobiliară Calarasi

A. Partea I. Descrierea imobilului

TEREN Extravilan

Adresa: Jud. Calarasi

Nr. Crt	Nr cadastral Nr. topografic	Suprafața* (mp)	Observații / Referințe
A1	20290	4.959	Sector cadastral:42 Teren neimprejmuit;

B. Partea II. Proprietari și acte

Inscrieri privitoare la dreptul de proprietate și alte drepturi reale		Referințe
3069 / 10/02/2009		
Act Notarial nr. 293, din 05/02/2009 emis de BNP CHIRU MARIA DANA;		
B2	Intabulare, drept de PROPRIETATE, dobandit prin Conventie, cota actuala 1/1, cota initiala 1/1 1) S.C. APOLLO PROPERTIES S.R.L. -CU SEDIUL IN BUCURESTI, CIF:19163688	A1

C. Partea III. SARCINI .

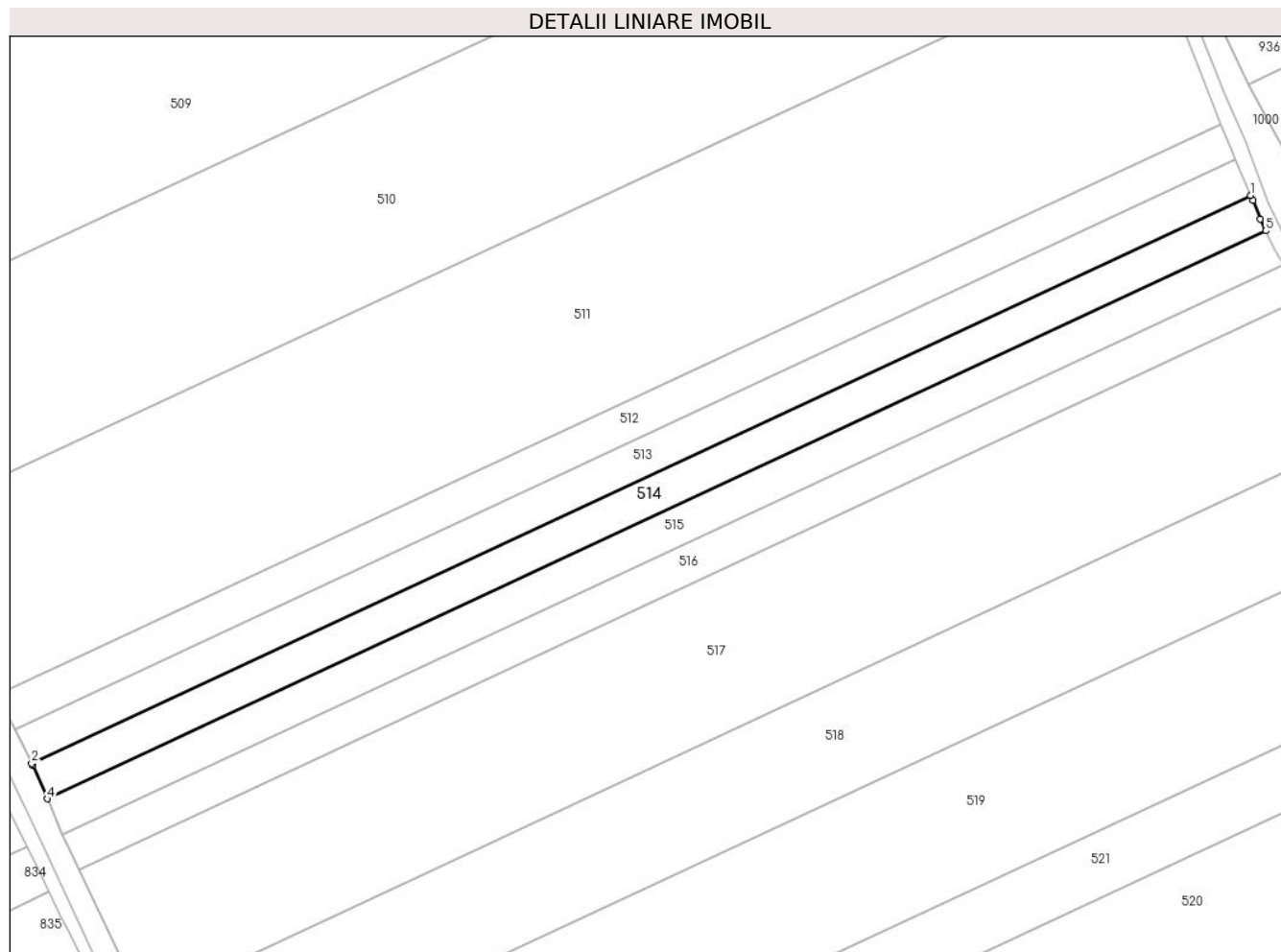
Inscrieri privind dezmembramintele dreptului de proprietate, drepturi reale de garanție și sarcini	Referințe
NU SUNT	

Anexa Nr. 1 La Partea I

Teren

Nr cadastral	Suprafața (mp)*	Observații / Referințe
20290	4.959	

* Suprafața este determinată în planul de proiecție Stereo 70.



Date referitoare la teren

Crt	Categorie folosință	Intravilan	Suprafața (mp)	Tarla	Parcelă	Nr. topo	Observații / Referințe
1	arabil	NU	4.959	82/1	12	-	LOT 2

Lungime Segmente

1) Valorile lungimilor segmentelor sunt obținute din proiecție în plan.

Punct început	X / Y	Punct sfârșit	X / Y	Lungime segment (** (m)
1	707.687,396 314.104,781	2	707.310,31 313.929,186	415.966
2	707.310,31 313.929,186	3	707.310,626 313.928,543	0.716
3	707.310,626 313.928,543	4	707.315,127 313.918,273	11.213
4	707.315,127 313.918,273	5	707.692,108 314.093,82	415.85
5	707.692,108 314.093,82	6	707.690,388 314.097,395	3.967

Punct început	X / Y	Punct sfârșit	X / Y	Lungime segment (** (m)
6	707.690,388 314.097,395	7	707.688,103 314.103,141	6.184
7	707.688,103 314.103,141	1	707.687,396 314.104,781	1.786

** Lungimile segmentelor sunt determinate în planul de proiecție Stereo 70 și sunt rotunjite la 1 milimetru.

*** Distanța dintre puncte este formată din segmente cumulate ce sunt mai mici decât valoarea 1 milimetru.

**DATE DESPRE IMOBILUL NR. 515**

Oficiul de Cadastru și Publicitate Imobiliară CALARASI
Biroul de Cadastru și Publicitate Imobiliară Calarasi

A. Partea I. Descrierea imobilului

TEREN Extravilan

Adresa: Jud. Calarasi

Nr. Crt	Nr cadastral Nr. topografic	Suprafața* (mp)	Observații / Referințe
A1	20299	4.959	Sector cadastral:42 Teren neimprejmuit;

B. Partea II. Proprietari și acte

Inscrieri privitoare la dreptul de proprietate și alte drepturi reale		Referințe
2865 / 09/02/2009		
Act Notarial nr. 319, din 05/02/2009 emis de BNP CHIRU MARIA DANA;		
B2	Intabulare, drept de PROPRIETATE, dobandit prin Conventie, cota actuala 1/1, cota initiala 1/1	A1
1) SC APOLLO PROPERTIES SRL, CU SEDIUL IN BUCURESTI, CIF:19163688		

C. Partea III. SARCINI .

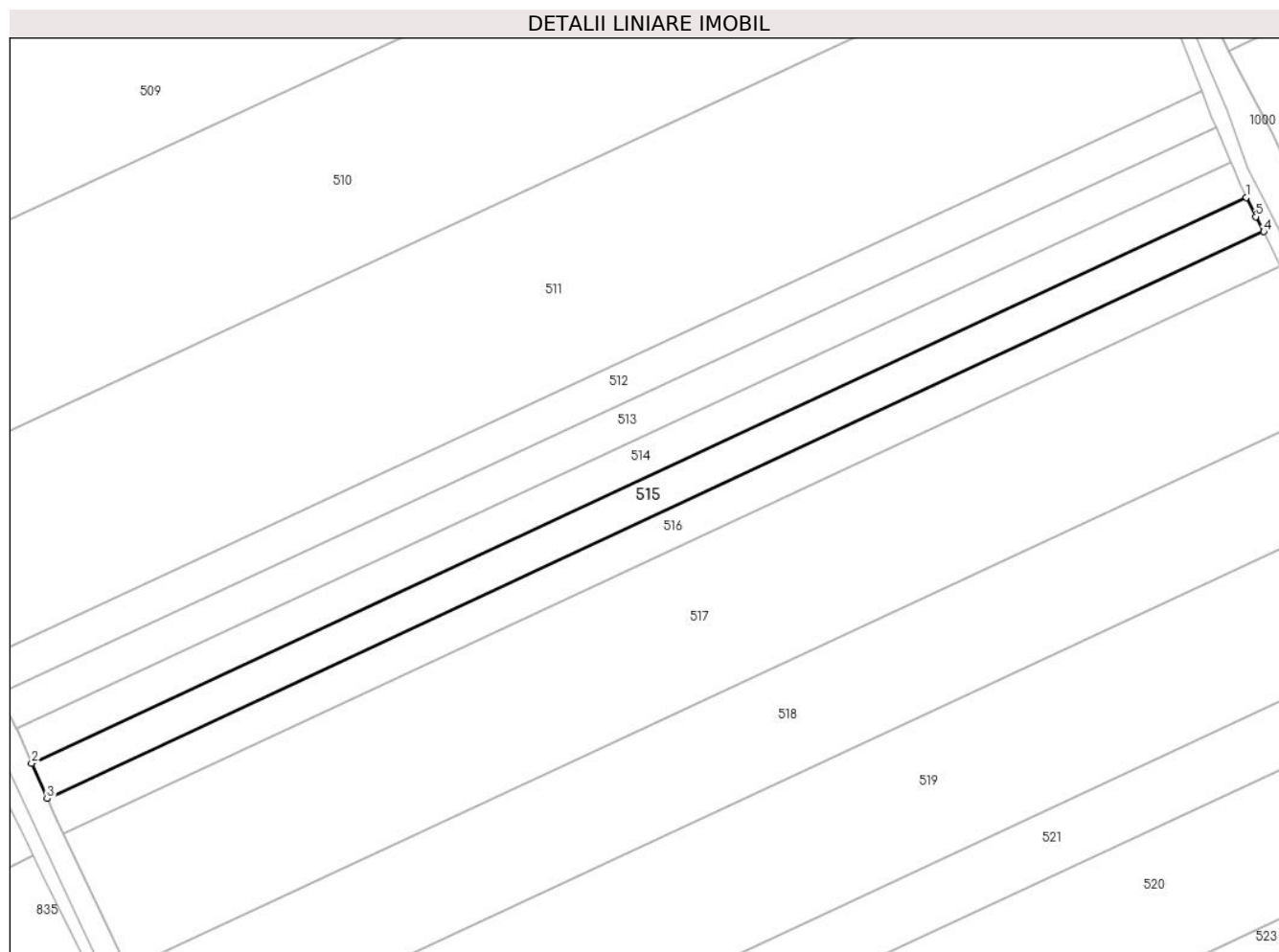
Inscrieri privind dezmembramintele dreptului de proprietate, drepturi reale de garanție și sarcini	Referințe
NU SUNT	

Anexa Nr. 1 La Partea I

Teren

Nr cadastral	Suprafața (mp)*	Observații / Referințe
20299	4.959	

* Suprafața este determinată în planul de proiecție Stereo 70.



Date referitoare la teren

Crt	Categorie folosință	Intravilan	Suprafața (mp)	Tarla	Parcelă	Nr. topo	Observații / Referințe
1	arabil	NU	4.959	82/1	12	-	LOT 3

Lungime Segmente

1) Valorile lungimilor segmentelor sunt obținute din proiecție în plan.

Punct început	X / Y	Punct sfârșit	X / Y	Lungime segment (** (m)
1	707.692,108 314.093,82	2	707.315,127 313.918,273	415.85
2	707.315,127 313.918,273	3	707.319,913 313.907,356	11.92
3	707.319,913 313.907,356	4	707.697,482 314.083,176	416.499
4	707.697,482 314.083,176	5	707.694,991 314.087,83	5.279
5	707.694,991 314.087,83	1	707.692,108 314.093,82	6.648

**** Lungimile segmentelor sunt determinate în planul de proiecție Stereo 70 și sunt rotunjite la 1 milimetru.**

***** Distanța dintre puncte este formată din segmente cumulate ce sunt mai mici decât valoarea 1 milimetru.**

**DATE DESPRE IMOBILUL NR. 516**

Oficiul de Cadastru și Publicitate Imobiliară CALARASI
Biroul de Cadastru și Publicitate Imobiliară Calarasi

A. Partea I. Descrierea imobilului

TEREN Extravilan

Adresa: Jud. Calarasi

Nr. Crt	Nr cadastral Nr. topografic	Suprafața* (mp)	Observații / Referințe
A1	20289	4.960	Sector cadastral:42 Teren neimprejmuit;

B. Partea II. Proprietari și acte

Inscrieri privitoare la dreptul de proprietate și alte drepturi reale		Referințe
2866 / 09/02/2009		
Act Notarial nr. 318, din 05/02/2009 emis de BNP CHIRU MARIA DANA;		
B2	Intabulare, drept de PROPRIETATE, dobandit prin Conventie, cota actuala 1/1, cota initiala 1/1 1) S.C. APOLLO PROPERTIES S.R.L., CIF:19163688	A1

C. Partea III. SARCINI .

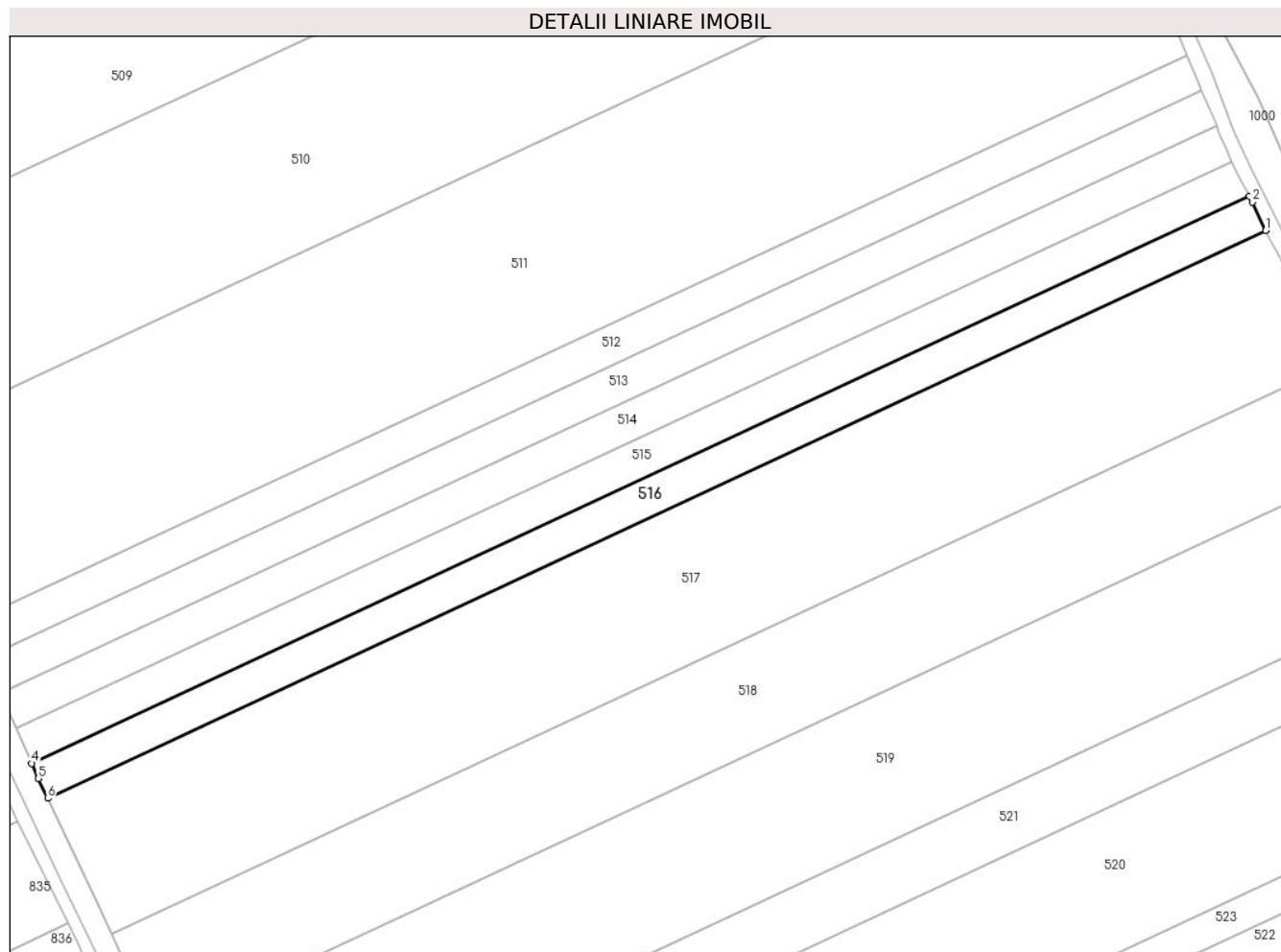
Inscrieri privind dezmembramintele dreptului de proprietate, drepturi reale de garanție și sarcini	Referințe
NU SUNT	

Anexa Nr. 1 La Partea I

Teren

Nr cadastral	Suprafața (mp)*	Observații / Referințe
20289	4.960	

* Suprafața este determinată în planul de proiecție Stereo 70.



Date referitoare la teren

Crt	Categorie folosință	Intravilan	Suprafața (mp)	Tarla	Parcelă	Nr. topo	Observații / Referințe
1	arabil	NU	4.960	82/1	12	-	LOT 1

Lungime Segmente

1) Valorile lungimilor segmentelor sunt obținute din proiecție în plan.

Punct început	X / Y	Punct sfârșit	X / Y	Lungime segment (** (m)
1	707.702,625 314.072,441	2	707.698,525 314.081,228	9.696
2	707.698,525 314.081,228	3	707.697,482 314.083,176	2.21
3	707.697,482 314.083,176	4	707.319,913 313.907,356	416.499
4	707.319,913 313.907,356	5	707.321,961 313.902,683	5.102
5	707.321,961 313.902,683	6	707.324,888 313.896,542	6.803

Punct început	X / Y	Punct sfârșit	X / Y	Lungime segment (** (m)
6	707.324,888 313.896,542	1	707.702,625 314.072,441	416.684

** Lungimile segmentelor sunt determinate în planul de proiecție Stereo 70 și sunt rotunjite la 1 milimetru.

*** Distanța dintre puncte este formată din segmente cumulate ce sunt mai mici decât valoarea 1 milimetru.

**DATE DESPRE IMOBILUL NR. 517**

Oficiul de Cadastru și Publicitate Imobiliară CALARASI
Biroul de Cadastru și Publicitate Imobiliară Calarasi

A. Partea I. Descrierea imobilului

TEREN Extravilan

Adresa: Jud. Calarasi

Nr. Crt	Nr cadastral Nr. topografic	Suprafața* (mp)	Observații / Referințe
A1		19.295	Sector cadastral:42 Teren neimprejmuit;

B. Partea II. Proprietari și acte

Inscrieri privitoare la dreptul de proprietate și alte drepturi reale	Referințe
/	
Act Administrativ nr. 41495, din 10/10/1994 emis de CJSIPT CALARASI;	
B1	A1
Intabulare, drept de PROPRIETATE, dobandit prin Reconstituire, cota actuala 1/1, cota initiala 1/1 1) MIHAI O LIVIU, LIPSA CNP	

C. Partea III. SARCINI .

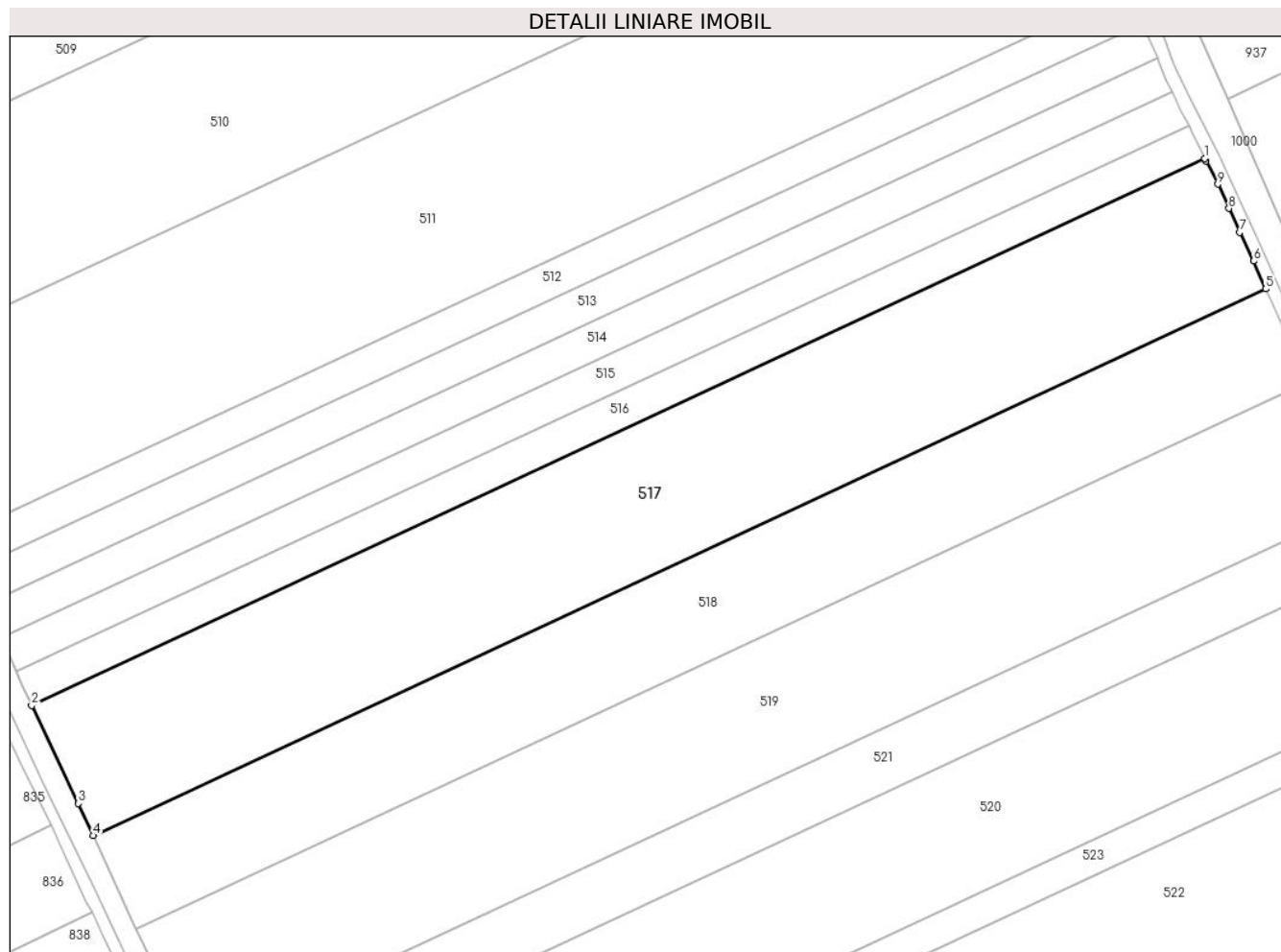
Inscrieri privind dezmembramintele dreptului de proprietate, drepturi reale de garanție și sarcini	Referințe
NU SUNT	

Anexa Nr. 1 La Partea I

Teren

Nr cadastral	Suprafața (mp)*	Observații / Referințe
	19.295	

* Suprafața este determinată în planul de proiecție Stereo 70.



Date referitoare la teren

Crt	Categorie folosință	Intra vilan	Suprafața (mp)	Tarla	Parcelă	Nr. topo	Observații / Referințe
1	arabil	NU	19.295	82/1	13	-	

Lungime Segmente

1) Valorile lungimilor segmentelor sunt obținute din proiecție în plan.

Punct început	X / Y	Punct sfârșit	X / Y	Lungime segment (** (m)
1	707.702,625 314.072,441	2	707.324,888 313.896,542	416.684
2	707.324,888 313.896,542	3	707.339,91 313.865,015	34.923
3	707.339,91 313.865,015	4	707.344,692 313.854,689	11.38
4	707.344,692 313.854,689	5	707.722,262 314.030,51	416.5
5	707.722,262 314.030,51	6	707.718,332 314.039,507	9.818

Punct început	X / Y	Punct sfârșit	X / Y	Lungime segment (** (m)
6	707.718,332 314.039,507	7	707.713,907 314.048,715	10.216
7	707.713,907 314.048,715	8	707.710,409 314.056,388	8.433
8	707.710,409 314.056,388	9	707.706,84 314.064,168	8.56
9	707.706,84 314.064,168	10	707.703,022 314.071,592	8.348
10	707.703,022 314.071,592	1	707.702,625 314.072,441	0.937

** Lungimile segmentelor sunt determinate în planul de proiecție Stereo 70 și sunt rotunjite la 1 milimetru.

*** Distanța dintre puncte este formată din segmente cumulate ce sunt mai mici decât valoarea 1 milimetru.

**DATE DESPRE IMOBILUL NR. 518**

Oficiul de Cadastru și Publicitate Imobiliară CALARASI
Biroul de Cadastru și Publicitate Imobiliară Calarasi

A. Partea I. Descrierea imobilului

TEREN Extravilan

Adresa: Jud. Calarasi

Nr. Crt	Nr cadastral Nr. topografic	Suprafața* (mp)	Observații / Referințe
A1	22058	13.719	Sector cadastral:42 Teren neimprejmuit;

B. Partea II. Proprietari și acte

Inscrieri privitoare la dreptul de proprietate și alte drepturi reale		Referințe
8707 / 26/02/2013		
Act Notarial nr. 264, din 20/02/2013 emis de BNP CHIRU MARIA DANA;		
B6	Intabulare, drept de PROPRIETATE, dobandit prin Conventie, cota actuala 1/1, cota initiala 1/1 1) SC APOLLO PROPERTIES SRL, CIF:19163688	A1

C. Partea III. SARCINI .

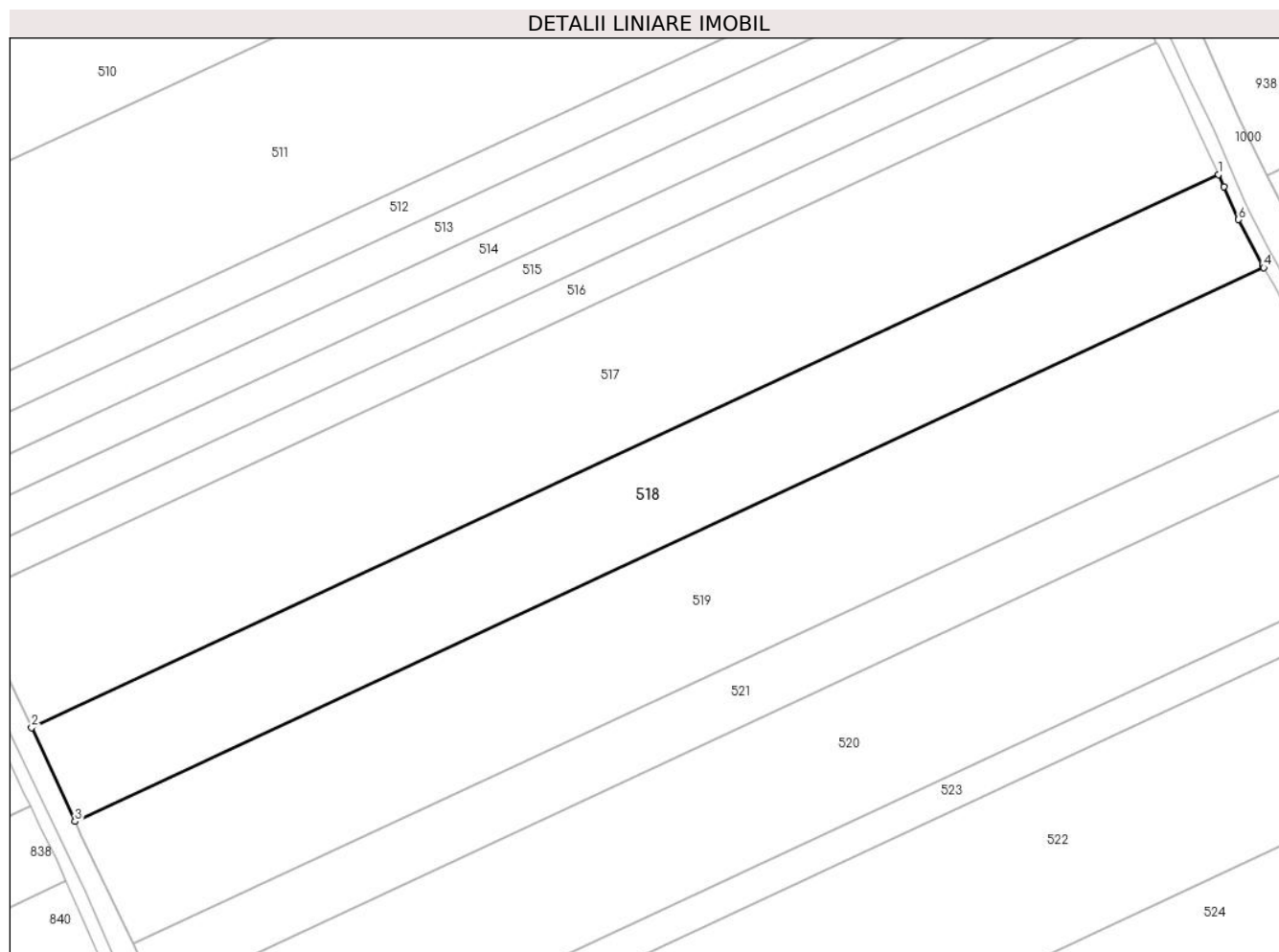
Inscrieri privind dezmembramintele dreptului de proprietate, drepturi reale de garanție și sarcini	Referințe
NU SUNT	

Anexa Nr. 1 La Partea I

Teren

Nr cadastral	Suprafața (mp)*	Observații / Referințe
22058	13.719	

* Suprafața este determinată în planul de proiecție Stereo 70.



Date referitoare la teren

Crt	Categorie folosință	Intravilan	Suprafața (mp)	Tarla	Parcelă	Nr. topo	Observații / Referințe
1	arabil	NU	13.719	82/1	14	-	

Lungime Segmente

1) Valorile lungimilor segmentelor sunt obținute din proiecție în plan.

Punct început	X / Y	Punct sfârșit	X / Y	Lungime segment (** (m)
1	707.722,262 314.030,51	2	707.344,692 313.854,689	416.5
2	707.344,692 313.854,689	3	707.358,534 313.824,804	32.935
3	707.358,534 313.824,804	4	707.736,685 314.000,895	417.141
4	707.736,685 314.000,895	5	707.736,284 314.001,569	0.784
5	707.736,284 314.001,569	6	707.728,682 314.016,166	16.458

Punct început	X / Y	Punct sfârșit	X / Y	Lungime segment (** (m)
6	707.728,682 314.016,166	7	707.724,007 314.026,516	11.357
7	707.724,007 314.026,516	1	707.722,262 314.030,51	4.359

** Lungimile segmentelor sunt determinate în planul de proiecție Stereo 70 și sunt rotunjite la 1 milimetru.

*** Distanța dintre puncte este formată din segmente cumulate ce sunt mai mici decât valoarea 1 milimetru.

**DATE DESPRE IMOBILUL NR. 519**

Oficiul de Cadastru și Publicitate Imobiliară CALARASI
Biroul de Cadastru și Publicitate Imobiliară Calarasi

A. Partea I. Descrierea imobilului

TEREN Extravilan

Adresa: Jud. Calarasi

Nr. Crt	Nr cadastral Nr. topografic	Suprafața* (mp)	Observații / Referințe
A1	20271	18.000	Sector cadastral:42 Teren neimprejmuit;

B. Partea II. Proprietari și acte

Inscrieri privitoare la dreptul de proprietate și alte drepturi reale		Referințe
1643 / 27/01/2009		
Act Notarial nr. 142, din 22/01/2009 emis de BNP CHIRU DANA MARIA;		
B3	Intabulare, drept de PROPRIETATE, dobandit prin Conventie, cota actuala 1/1, cota initiala 1/1 1) SC APOLLO PROPERTIES SRL, CIF:19163688	A1

C. Partea III. SARCINI .


Inscrieri privind dezmembramintele dreptului de proprietate, drepturi reale de garanție și sarcini	Referințe
NU SUNT	

Anexa Nr. 1 La Partea I

Teren

Nr cadastral	Suprafața (mp)*	Observații / Referințe
20271	18.000	

* Suprafața este determinată în planul de proiecție Stereo 70.



Date referitoare la teren

Crt	Categorie folosință	Intravilan	Suprafața (mp)	Tarla	Parcelă	Nr. topo	Observații / Referințe
1	arabil	NU	18.000	82/1	15	-	

Lungime Segmente

1) Valorile lungimilor segmentelor sunt obținute din proiecție în plan.

Punct început	X / Y	Punct sfârșit	X / Y	Lungime segment (** (m)
1	707.736,685 314.000,895	2	707.358,534 313.824,804	417.141
2	707.358,534 313.824,804	3	707.360,692 313.820,144	5.135
3	707.360,692 313.820,144	4	707.377,117 313.785,962	37.923
4	707.377,117 313.785,962	5	707.756,162 313.962,47	418.127
5	707.756,162 313.962,47	6	707.750,131 313.975,552	14.405

Punct început	X / Y	Punct sfârșit	X / Y	Lungime segment (** (m)
6	707.750,131 313.975,552	7	707.744,992 313.985,759	11.428
7	707.744,992 313.985,759	8	707.740,103 313.995,145	10.583
8	707.740,103 313.995,145	1	707.736,685 314.000,895	6.689

** Lungimile segmentelor sunt determinate în planul de proiecție Stereo 70 și sunt rotunjite la 1 milimetru.

*** Distanța dintre puncte este formată din segmente cumulate ce sunt mai mici decât valoarea 1 milimetru.

**DATE DESPRE IMOBILUL NR. 520**

Oficiul de Cadastru și Publicitate Imobiliară CALARASI
Biroul de Cadastru și Publicitate Imobiliară Calarasi

A. Partea I. Descrierea imobilului

TEREN Extravilan

Adresa: Jud. Calarasi

Nr. Crt	Nr cadastral Nr. topografic	Suprafața* (mp)	Observații / Referințe
A1	20229	17.493	Sector cadastral:42 Teren neimprejmit;

B. Partea II. Proprietari și acte

Inscrieri privitoare la dreptul de proprietate și alte drepturi reale		Referințe
34623 / 19/12/2008		
Act Notarial nr. 3027, din 18/12/2008 emis de BNP CHIRU MARIA DANA;		
B3	Intabulare, drept de PROPRIETATE, dobandit prin Conventie, cota actuala 1/1, cota initiala 1/1	A1
1) SC APOLLO PROPERTIES SRL CU SEDIUL IN BUCURESTI, CIF:19163688		

C. Partea III. SARCINI .

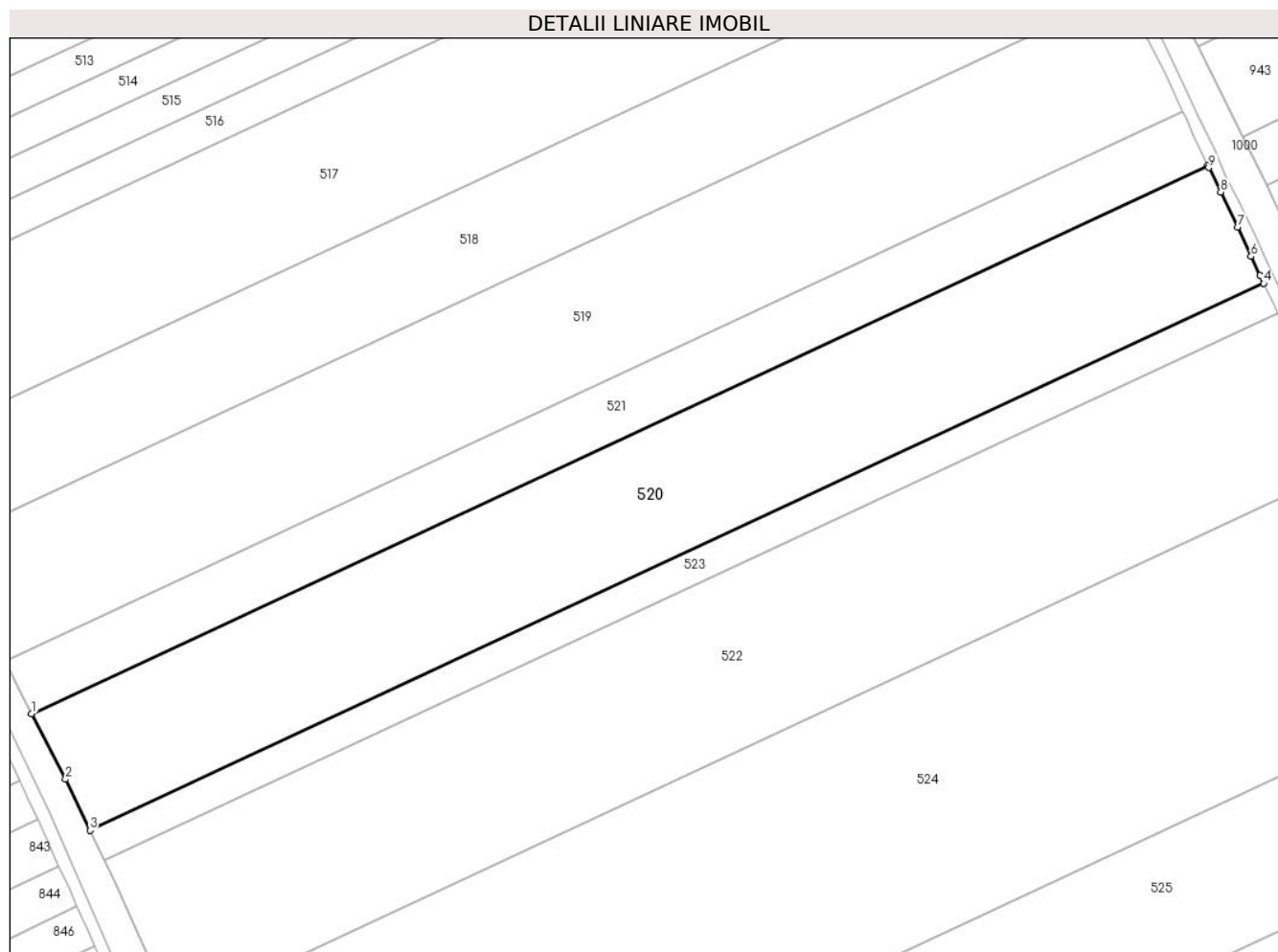
Inscrieri privind dezmembramintele dreptului de proprietate, drepturi reale de garanție și sarcini	Referințe
NU SUNT	

Anexa Nr. 1 La Partea I

Teren

Nr cadastral	Suprafața (mp)*	Observații / Referințe
20229	17.493	

* Suprafața este determinată în planul de proiecție Stereo 70.



Date referitoare la teren

Crt	Categorie folosință	Intravilan	Suprafața (mp)	Tarla	Parcelă	Nr. topo	Observații / Referințe
1	arabil	NU	17.493	82/1	16	-	

Lungime Segmente

1) Valorile lungimilor segmentelor sunt obținute din proiecție în plan.

Punct început	X / Y	Punct sfârșit	X / Y	Lungime segment (** (m)
1	707.385,567 313.768,829	2	707.396,471 313.747,76	23.723
2	707.396,471 313.747,76	3	707.404,325 313.731,316	18.223
3	707.404,325 313.731,316	4	707.782,234 313.907,296	416.874
4	707.782,234 313.907,296	5	707.781,074 313.909,812	2.771
5	707.781,074 313.909,812	6	707.778,183 313.915,986	6.817

Punct început	X / Y	Punct sfârșit	X / Y	Lungime segment (** (m)
6	707.778,183 313.915,986	7	707.773,901 313.925,444	10.382
7	707.773,901 313.925,444	8	707.768,404 313.936,65	12.482
8	707.768,404 313.936,65	9	707.764,586 313.944,502	8.731
9	707.764,586 313.944,502	10	707.764,267 313.945,176	0.746
10	707.764,267 313.945,176	1	707.385,567 313.768,829	417.746

** Lungimile segmentelor sunt determinate în planul de proiecție Stereo 70 și sunt rotunjite la 1 milimetru.

*** Distanța dintre puncte este formată din segmente cumulate ce sunt mai mici decât valoarea 1 milimetru.

**DATE DESPRE IMOBILUL NR. 521**

Oficiul de Cadastru și Publicitate Imobiliară CALARASI
Biroul de Cadastru și Publicitate Imobiliară Calarasi

A. Partea I. Descrierea imobilului

TEREN Extravilan

Adresa: Jud. Calarasi

Nr. Crt	Nr cadastral Nr. topografic	Suprafața* (mp)	Observații / Referințe
A1	20272	7.983	Sector cadastral:42 Teren neimprejmuit;

B. Partea II. Proprietari și acte

Inscrieri privitoare la dreptul de proprietate și alte drepturi reale		Referințe
24303 / 18/08/2009		
Act Notarial nr. 2047, din 13/08/2009 emis de BNP CHIRU MARIA DANA;		
B3	Intabulare, drept de PROPRIETATE, dobandit prin Conventie, cota actuala 1/1, cota initiala 1/1	A1
1) SC APOLLO PROPERTIES SRL CU SEDIUL IN BUCURESTI, CIF:19163688		

C. Partea III. SARCINI .


Inscrieri privind dezmembramintele dreptului de proprietate, drepturi reale de garanție și sarcini	Referințe
NU SUNT	

Anexa Nr. 1 La Partea I

Teren

Nr cadastral	Suprafața (mp)*	Observații / Referințe
20272	7.983	

* Suprafața este determinată în planul de proiecție Stereo 70.



Date referitoare la teren

Crt	Categorie folosință	Intra vilan	Suprafața (mp)	Tarla	Parcelă	Nr. topo	Observații / Referințe
1	arabil	NU	7.983	82/1	15	-	

Lungime Segmente

1) Valorile lungimilor segmentelor sunt obținute din proiecție în plan.

Punct început	X / Y	Punct sfârșit	X / Y	Lungime segment (** (m)
1	707.385,567 313.768,829	2	707.764,267 313.945,176	417.746
2	707.764,267 313.945,176	3	707.759,661 313.954,923	10.781
3	707.759,661 313.954,923	4	707.757,091 313.960,455	6.1
4	707.757,091 313.960,455	5	707.756,162 313.962,47	2.219
5	707.756,162 313.962,47	6	707.377,117 313.785,962	418.127

Punct început	X / Y	Punct sfârșit	X / Y	Lungime segment (** (m)
6	707.377,117 313.785,962	7	707.382,537 313.774,683	12.514
7	707.382,537 313.774,683	1	707.385,567 313.768,829	6.592

** Lungimile segmentelor sunt determinate în planul de proiecție Stereo 70 și sunt rotunjite la 1 milimetru.

*** Distanța dintre puncte este formată din segmente cumulate ce sunt mai mici decât valoarea 1 milimetru.

**DATE DESPRE IMOBILUL NR. 522**

Oficiul de Cadastru și Publicitate Imobiliară CALARASI
Biroul de Cadastru și Publicitate Imobiliară Calarasi

A. Partea I. Descrierea imobilului

TEREN Extravilan

Adresa: Jud. Calarasi

Nr. Crt	Nr cadastral Nr. topografic	Suprafața* (mp)	Observații / Referințe
A1		22.600	Sector cadastral:42 Teren neimprijmit;

B. Partea II. Proprietari și acte

Inscrieri privitoare la dreptul de proprietate și alte drepturi reale		Referințe
/		
Act Administrativ nr. 42330, din 22/08/1996 emis de CJSIPT CALARASI;		
B1	Intabulare, drept de PROPRIETATE, dobandit prin Reconstituire, cota actuala 1/1, cota initiala 1/1 1) POPA BALASA, LIPSA CNP 2) ENACHE FLORINA AGRIPINA, LIPSA CNP 3) DUMITRESCU ION, LIPSA CNP 4) DUMITRACHE REVEICA, LIPSA CNP 5) DINA SULTANA, LIPSA CNP 6) FLOREA STANA, LIPSA CNP 7) CHELU CALINA, LIPSA CNP	A1

C. Partea III. SARCINI .

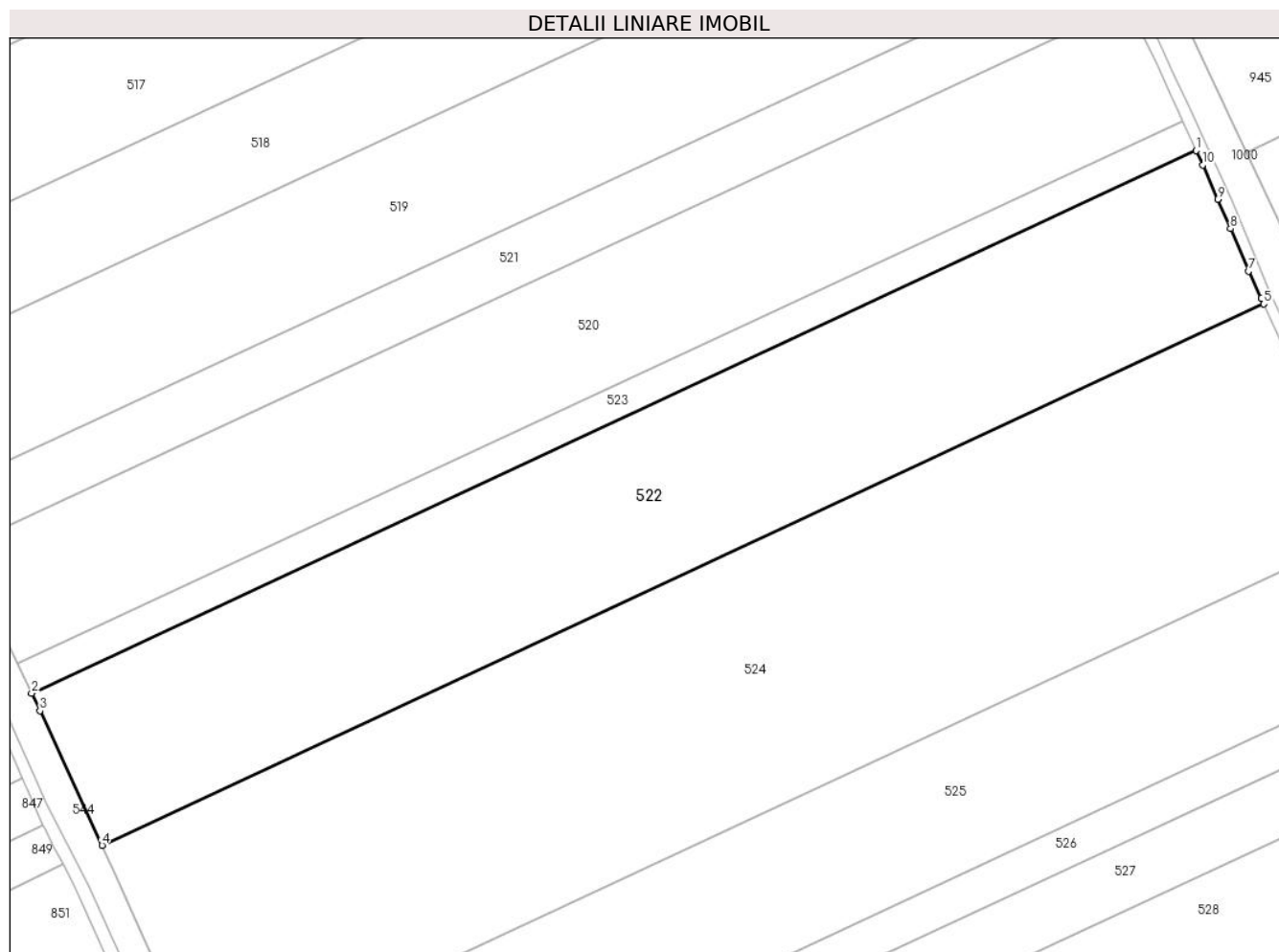
Inscrieri privind dezmembramintele dreptului de proprietate, drepturi reale de garanție și sarcini	Referințe
NU SUNT	

Anexa Nr. 1 La Partea I

Teren

Nr cadastral	Suprafața (mp)*	Observații / Referințe
	22.600	

* Suprafața este determinată în planul de proiecție Stereo 70.



Date referitoare la teren

Crt	Categorie folosință	Intra vilan	Suprafața (mp)	Tarla	Parcelă	Nr. topo	Observații / Referințe
1	arabil	NU	22.600	82/1	17	-	

Lungime Segmente

1) Valorile lungimilor segmentelor sunt obținute din proiecție în plan.

Punct început	X / Y	Punct sfârșit	X / Y	Lungime segment (** (m)
1	707.786,62 313.897,693	2	707.408,874 313.721,79	416.694
2	707.408,874 313.721,79	3	707.411,585 313.716,114	6.29
3	707.411,585 313.716,114	4	707.431,677 313.672,498	48.021
4	707.431,677 313.672,498	5	707.808,514 313.847,978	415.691
5	707.808,514 313.847,978	6	707.807,698 313.849,747	1.948

Punct început	X / Y	Punct sfârșit	X / Y	Lungime segment (** (m)
6	707.807,698 313.849,747	7	707.803,63 313.858,669	9.806
7	707.803,63 313.858,669	8	707.797,777 313.872,374	14.903
8	707.797,777 313.872,374	9	707.793,565 313.881,939	10.451
9	707.793,565 313.881,939	10	707.788,712 313.893,038	12.114
10	707.788,712 313.893,038	1	707.786,62 313.897,693	5.103

** Lungimile segmentelor sunt determinate în planul de proiecție Stereo 70 și sunt rotunjite la 1 milimetru.

*** Distanța dintre puncte este formată din segmente cumulate ce sunt mai mici decât valoarea 1 milimetru.

**DATE DESPRE IMOBILUL NR. 523**

Oficiul de Cadastru și Publicitate Imobiliară CALARASI
Biroul de Cadastru și Publicitate Imobiliară Calarasi

A. Partea I. Descrierea imobilului

TEREN Extravilan

Adresa: Jud. Calarasi

Nr. Crt	Nr cadastral Nr. topografic	Suprafața* (mp)	Observații / Referințe
A1		4.400	Sector cadastral:42 Teren neimprejmuit;

B. Partea II. Proprietari și acte

Inscrieri privitoare la dreptul de proprietate și alte drepturi reale		Referințe
/		
Act Administrativ nr. 42302, din 22/08/1996 emis de CJSIPT CALARASI;		
B1	Intabulare, drept de PROPRIETATE, dobandit prin Reconstituire, cota actuala 1/1, cota initiala 1/1 1) GHEORGHE N FLORICA, LIPSA CNP	A1

C. Partea III. SARCINI .

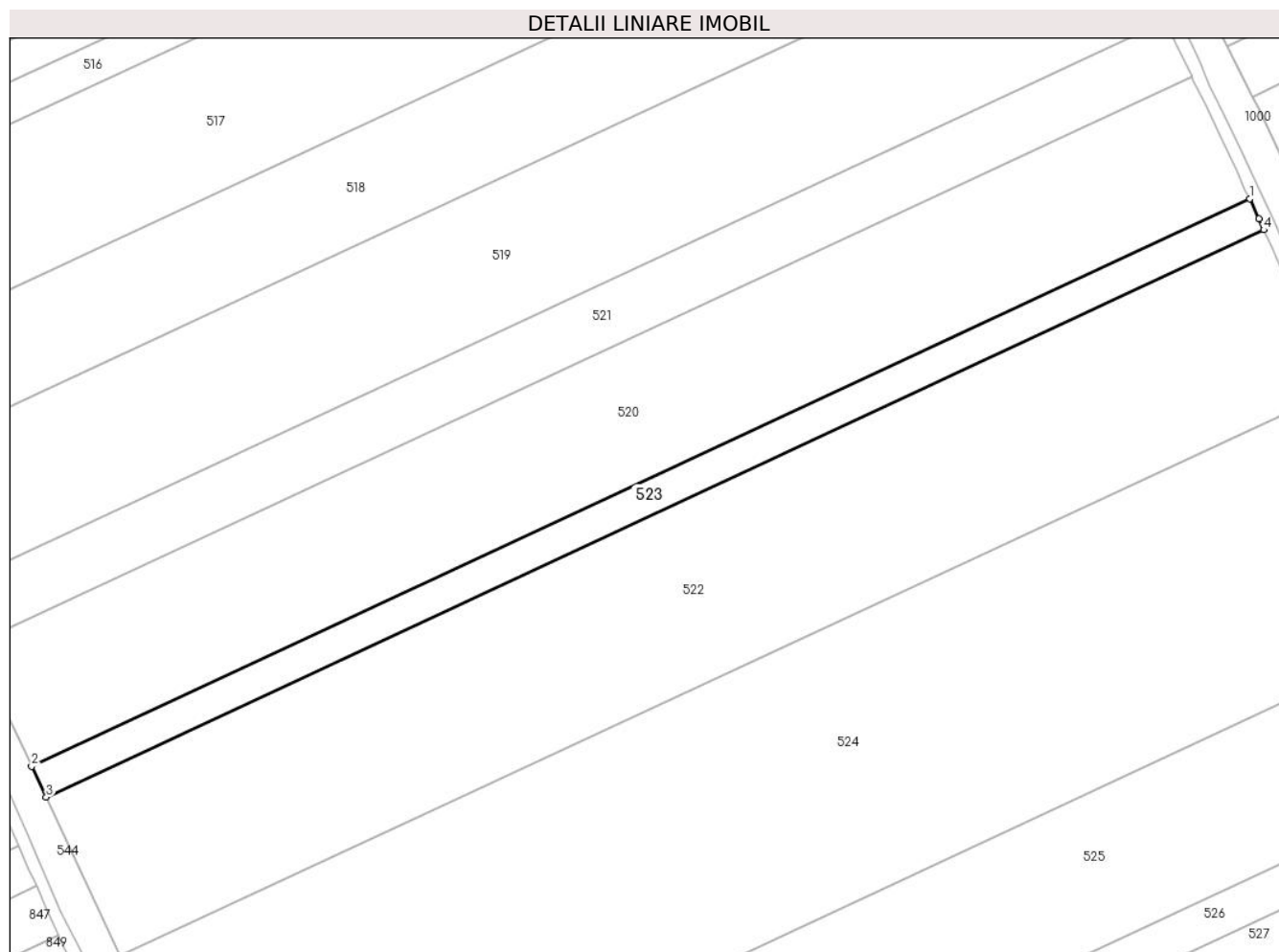
Inscrieri privind dezmembramintele dreptului de proprietate, drepturi reale de garanție și sarcini	Referințe
NU SUNT	

Anexa Nr. 1 La Partea I

Teren

Nr cadastral	Suprafața (mp)*	Observații / Referințe
	4.400	

* Suprafața este determinată în planul de proiecție Stereo 70.



Date referitoare la teren

Crt	Categorie folosință	Intra vilan	Suprafața (mp)	Tarla	Parcelă	Nr. topo	Observații / Referințe
1	arabil	NU	4.400	82/1	17/1	-	

Lungime Segmente

1) Valorile lungimilor segmentelor sunt obținute din proiecție în plan.

Punct început	X / Y	Punct sfârșit	X / Y	Lungime segment (** (m)
1	707.782,234 313.907,296	2	707.404,325 313.731,316	416.874
2	707.404,325 313.731,316	3	707.408,874 313.721,79	10.556
3	707.408,874 313.721,79	4	707.786,62 313.897,693	416.694
4	707.786,62 313.897,693	5	707.785,071 313.901,139	3.778
5	707.785,071 313.901,139	1	707.782,234 313.907,296	6.779

**** Lungimile segmentelor sunt determinate în planul de proiecție Stereo 70 și sunt rotunjite la 1 milimetru.**

***** Distanța dintre puncte este formată din segmente cumulate ce sunt mai mici decât valoarea 1 milimetru.**

**DATE DESPRE IMOBILUL NR. 524**

Oficiul de Cadastru și Publicitate Imobiliară CALARASI
Biroul de Cadastru și Publicitate Imobiliară Calarasi

A. Partea I. Descrierea imobilului

TEREN Extravilan

Adresa: Jud. Calarasi

Nr. Crt	Nr cadastral Nr. topografic	Suprafața* (mp)	Observații / Referințe
A1	22541	33.750	Sector cadastral:42 Teren neimprejmuit;

B. Partea II. Proprietari și acte

Inscrieri privitoare la dreptul de proprietate și alte drepturi reale		Referințe
66357 / 23/12/2013		
Act Notarial nr. 4032, din 20/12/2013 emis de BNP POPA DIDINA;		
B2	Intabulare, drept de PROPRIETATE, dobandit prin Conventie, cota actuala 1/1, cota initiala 1/1 1) BALTESI IULIANA , sotie 2) BALTESI MARIAN , sot	A1

C. Partea III. SARCINI .

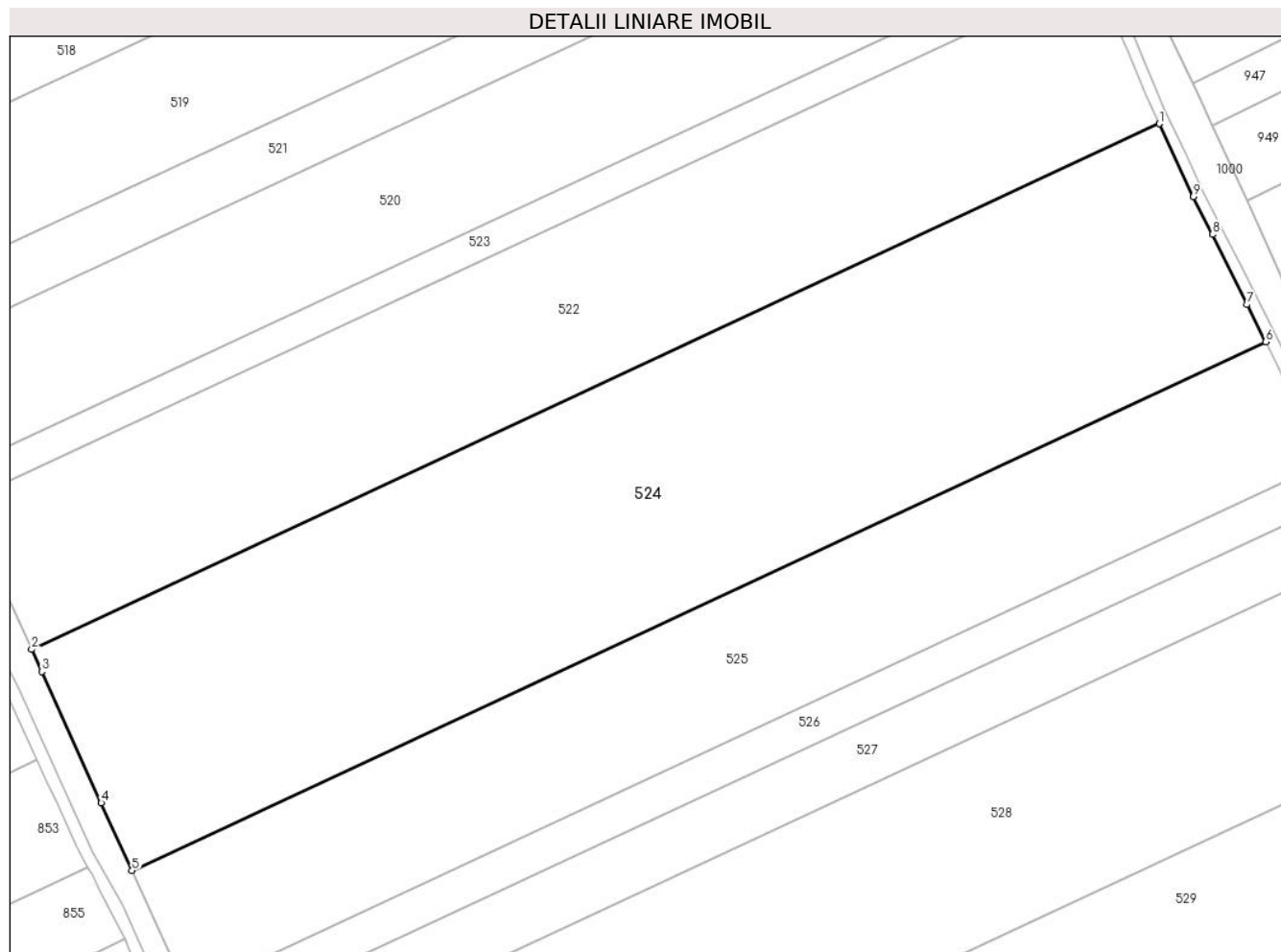
Inscrieri privind dezmembramintele dreptului de proprietate, drepturi reale de garanție și sarcini	Referințe
NU SUNT	

Anexa Nr. 1 La Partea I

Teren

Nr cadastral	Suprafața (mp)*	Observații / Referințe
22541	33.750	

* Suprafața este determinată în planul de proiecție Stereo 70.



Date referitoare la teren

Crt	Categorie folosință	Intravilan	Suprafața (mp)	Tarla	Parcelă	Nr. topo	Observații / Referințe
1	arabil	NU	33.750	82/1	18	-	

Lungime Segmente

1) Valorile lungimilor segmentelor sunt obținute din proiecție în plan.

Punct început	X / Y	Punct sfârșit	X / Y	Lungime segment (** (m)
1	707.808,514 313.847,978	2	707.431,677 313.672,498	415.691
2	707.431,677 313.672,498	3	707.435,083 313.665,103	8.142
3	707.435,083 313.665,103	4	707.454,921 313.621,295	48.09
4	707.454,921 313.621,295	5	707.465,219 313.598,734	24.8
5	707.465,219 313.598,734	6	707.843,997 313.775,118	417.833

Punct început	X / Y	Punct sfârșit	X / Y	Lungime segment (** (m)
6	707.843,997 313.775,118	7	707.837,754 313.787,603	13.959
7	707.837,754 313.787,603	8	707.826,243 313.810,992	26.068
8	707.826,243 313.810,992	9	707.819,756 313.823,6	14.179
9	707.819,756 313.823,6	1	707.808,514 313.847,978	26.845

** Lungimile segmentelor sunt determinate în planul de proiecție Stereo 70 și sunt rotunjite la 1 milimetru.

*** Distanța dintre puncte este formată din segmente cumulate ce sunt mai mici decât valoarea 1 milimetru.

**DATE DESPRE IMOBILUL NR. 525**

Oficiul de Cadastru și Publicitate Imobiliară CALARASI
Biroul de Cadastru și Publicitate Imobiliară Calarasi

A. Partea I. Descrierea imobilului

TEREN Extravilan

Adresa: Jud. Calarasi

Nr. Crt	Nr cadastral Nr. topografic	Suprafața* (mp)	Observații / Referințe
A1	20752	18.795	Sector cadastral:42 Teren neimprejmuit;

B. Partea II. Proprietari și acte

Inscrieri privitoare la dreptul de proprietate și alte drepturi reale		Referințe
2295 / 02/02/2010		
Act Notarial nr. 156, din 28/01/2010 emis de BNP CHIRU MARIA DANA;		
B2	Intabulare, drept de PROPRIETATE, dobandit prin Conventie, cota actuala 1/1, cota initiala 1/1	A1
1) SC APOLLO PROPERTIES SRL, CIF:99999999999999, LIPSA CUI		

C. Partea III. SARCINI .

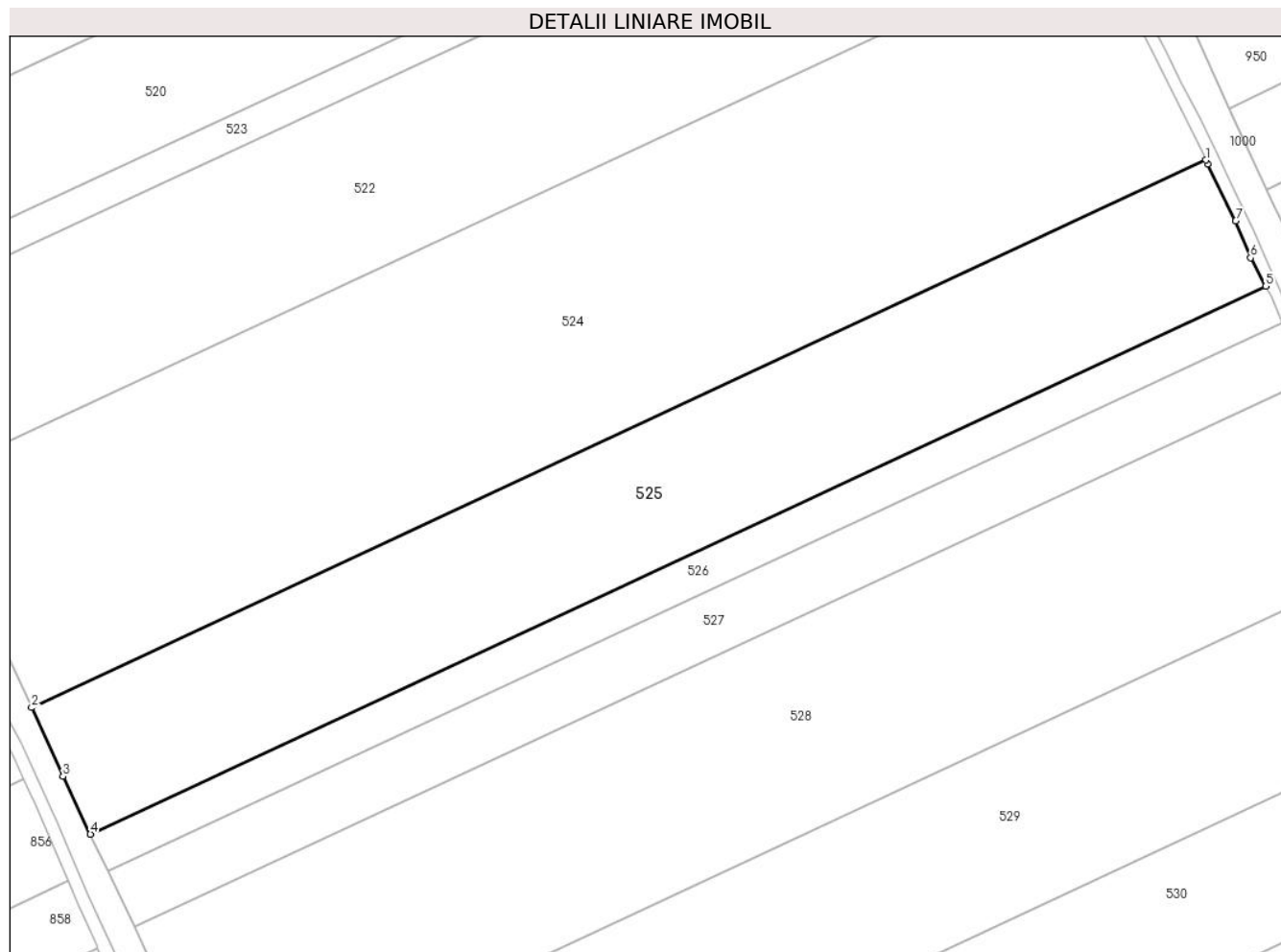
Inscrieri privind dezmembramintele dreptului de proprietate, drepturi reale de garanție și sarcini	Referințe
NU SUNT	

Anexa Nr. 1 La Partea I

Teren

Nr cadastral	Suprafața (mp)*	Observații / Referințe
20752	18.795	

* Suprafața este determinată în planul de proiecție Stereo 70.



Date referitoare la teren

Crt	Categorie folosință	Intra vilan	Suprafața (mp)	Tarla	Parcelă	Nr. topo	Observații / Referințe
1	arabil	NU	18.795	82/1	19	-	

Lungime Segmente

1) Valorile lungimilor segmentelor sunt obținute din proiecție în plan.

Punct început	X / Y	Punct sfârșit	X / Y	Lungime segment (** (m)
1	707.843,997 313.775,118	2	707.465,219 313.598,734	417.833
2	707.465,219 313.598,734	3	707.475,349 313.576,542	24.395
3	707.475,349 313.576,542	4	707.484,181 313.557,972	20.563
4	707.484,181 313.557,972	5	707.863,276 313.734,503	418.182
5	707.863,276 313.734,503	6	707.858,403 313.743,656	10.369

Punct început	X / Y	Punct sfârșit	X / Y	Lungime segment (** (m)
6	707.858,403 313.743,656	7	707.853,561 313.755,534	12.827
7	707.853,561 313.755,534	8	707.844,607 313.773,898	20.431
8	707.844,607 313.773,898	1	707.843,997 313.775,118	1.364

** Lungimile segmentelor sunt determinate în planul de proiecție Stereo 70 și sunt rotunjite la 1 milimetru.

*** Distanța dintre puncte este formată din segmente cumulate ce sunt mai mici decât valoarea 1 milimetru.

**DATE DESPRE IMOBILUL NR. 526**

Oficiul de Cadastru și Publicitate Imobiliară CALARASI
Biroul de Cadastru și Publicitate Imobiliară Calarasi

A. Partea I. Descrierea imobilului

TEREN Extravilan

Nr. CF vechi:288

Nr. cadastral vechi:425

Adresa: Jud. Calarasi

Nr. Crt	Nr cadastral Nr. topografic	Suprafața* (mp)	Observații / Referințe
A1	21508	5.415	Sector cadastral:42 Teren neimprejmuit;

B. Partea II. Proprietari și acte

Inscrieri privitoare la dreptul de proprietate și alte drepturi reale		Referințe
41901 / 14/11/2011		
Act Notarial nr. 2463, din 09/11/2011 emis de BNP MARIA DANA CHIRU;		
B3	Intabulare, drept de PROPRIETATE, dobandit prin Conventie, cota actuala 1/1, cota initiala 1/1 1) SC APOLLO PROPERTIES SRL, CIF:19163688	A1

C. Partea III. SARCINI .

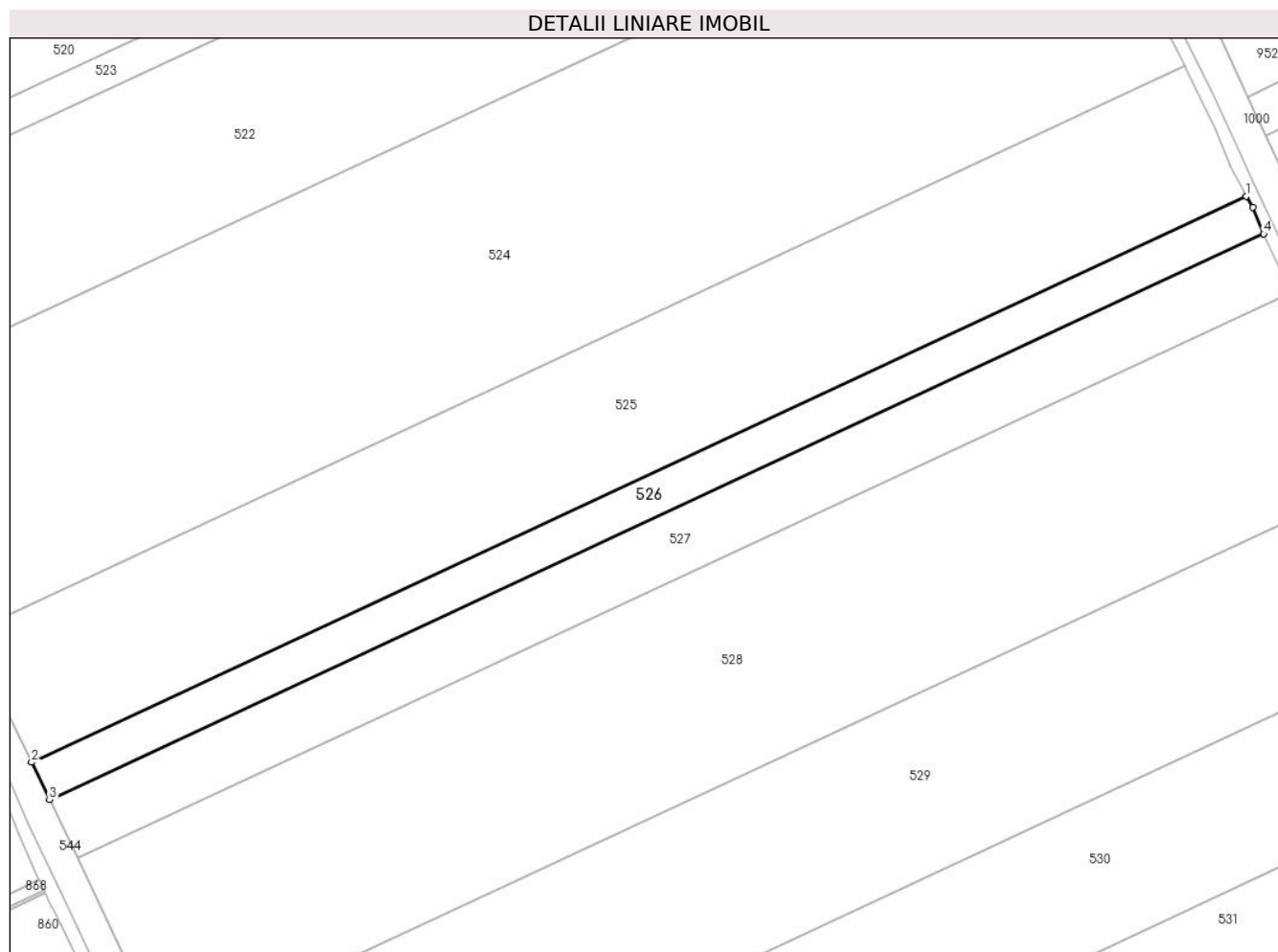
Inscrieri privind dezmembramintele dreptului de proprietate, drepturi reale de garanție și sarcini	Referințe
NU SUNT	

Anexa Nr. 1 La Partea I

Teren

Nr cadastral	Suprafața (mp)*	Observații / Referințe
21508	5.415	

* Suprafața este determinată în planul de proiecție Stereo 70.



Date referitoare la teren

Crt	Categorie folosință	Intra vilan	Suprafața (mp)	Tarla	Parcelă	Nr. topo	Observații / Referințe
1	arabil	NU	5.415	82/1	20	-	

Lungime Segmente

1) Valorile lungimilor segmentelor sunt obținute din proiecție în plan.

Punct început	X / Y	Punct sfârșit	X / Y	Lungime segment (** (m)
1	707.863,276 313.734,503	2	707.484,181 313.557,972	418.182
2	707.484,181 313.557,972	3	707.489,741 313.546,28	12.947
3	707.489,741 313.546,28	4	707.868,653 313.722,727	417.981
4	707.868,653 313.722,727	5	707.865,279 313.731,079	9.008
5	707.865,279 313.731,079	1	707.863,276 313.734,503	3.967

**** Lungimile segmentelor sunt determinate în planul de proiecție Stereo 70 și sunt rotunjite la 1 milimetru.**

***** Distanța dintre puncte este formată din segmente cumulate ce sunt mai mici decât valoarea 1 milimetru.**

**DATE DESPRE IMOBILUL NR. 527**

Oficiul de Cadastru și Publicitate Imobiliară CALARASI
Biroul de Cadastru și Publicitate Imobiliară Calarasi

A. Partea I. Descrierea imobilului

TEREN Extravilan

Adresa: Jud. Calarasi

Nr. Crt	Nr cadastral Nr. topografic	Suprafața* (mp)	Observații / Referințe
A1	22056	8.450	Sector cadastral:42 Teren neimprejmuit;

B. Partea II. Proprietari și acte

Inscrieri privitoare la dreptul de proprietate și alte drepturi reale		Referințe
8206 / 22/02/2013		
Act Notarial nr. 235, din 20/02/2013 emis de BNP CHIRU MARIA DANA;		
B5	Intabulare, drept de PROPRIETATE, dobandit prin Conventie, cota actuala 1/1, cota initiala 1/1 1) SC APOLLO PROPERTIES SRL, CIF:19163688	A1

C. Partea III. SARCINI .

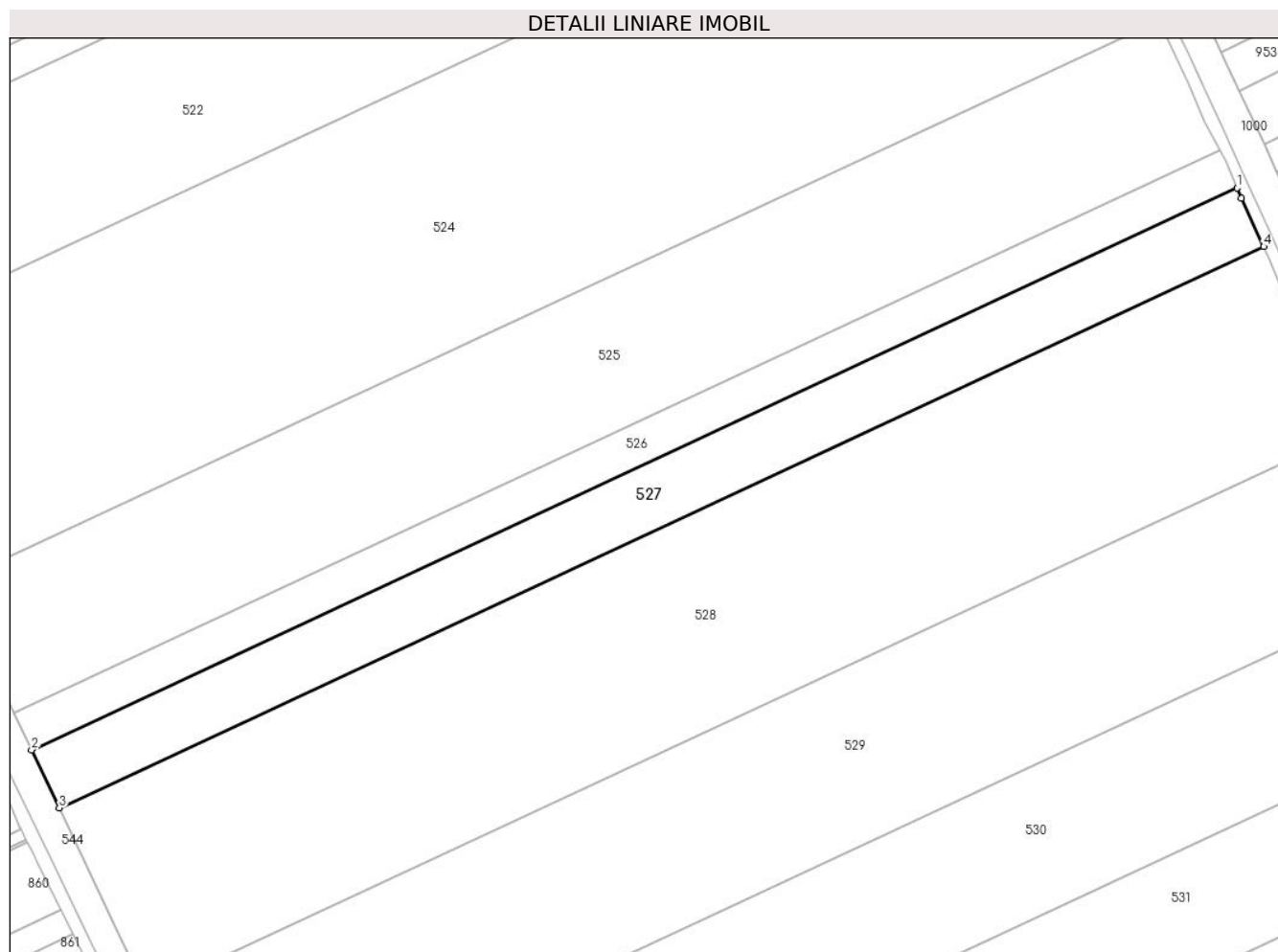
Inscrieri privind dezmembramintele dreptului de proprietate, drepturi reale de garanție și sarcini	Referințe
NU SUNT	

Anexa Nr. 1 La Partea I

Teren

Nr cadastral	Suprafața (mp)*	Observații / Referințe
22056	8.450	

* Suprafața este determinată în planul de proiecție Stereo 70.



Date referitoare la teren

Crt	Categorie folosință	Intra vilan	Suprafața (mp)	Tarla	Parcelă	Nr. topo	Observații / Referințe
1	arabil	NU	8.450	82/1	21	-	

Lungime Segmente

1) Valorile lungimilor segmentelor sunt obținute din proiecție în plan.

Punct început	X / Y	Punct sfârșit	X / Y	Lungime segment (** (m)
1	707.868,653 313.722,727	2	707.489,741 313.546,28	417.981
2	707.489,741 313.546,28	3	707.498,428 313.528,015	20.226
3	707.498,428 313.528,015	4	707.877,078 313.704,339	417.691
4	707.877,078 313.704,339	5	707.870,006 313.719,536	16.762
5	707.870,006 313.719,536	1	707.868,653 313.722,727	3.466

**** Lungimile segmentelor sunt determinate în planul de proiecție Stereo 70 și sunt rotunjite la 1 milimetru.**

***** Distanța dintre puncte este formată din segmente cumulate ce sunt mai mici decât valoarea 1 milimetru.**

**DATE DESPRE IMOBILUL NR. 528**

Oficiul de Cadastru și Publicitate Imobiliară CALARASI
Biroul de Cadastru și Publicitate Imobiliară Calarasi

A. Partea I. Descrierea imobilului

TEREN Extravilan

Nr. CF vechi:100

Nr. cadastral vechi:263

Adresa: Jud. Calarasi

Nr. Crt	Nr cadastral Nr. topografic	Suprafața* (mp)	Observații / Referințe
A1	22057	26.608	Sector cadastral:42 Teren neimprejmuit;

B. Partea II. Proprietari și acte

Inscrieri privitoare la dreptul de proprietate și alte drepturi reale	Referințe
4490 / 14/04/2006	
Act Notarial nr. 1714, din 13/04/2006 emis de BNP CEPARU IOAN;	
B1	A1
Intabulare, drept de PROPRIETATE, dobandit prin Conventie, cota actuala 1/1, cota initiala 1/1	
1) CUCU MARCEL, sot; LIPSA CNP	
2) CUCU MARIA, sotie; LIPSA CNP	
OBSERVATII: (provenita din conversia CF 100)	

C. Partea III. SARCINI .

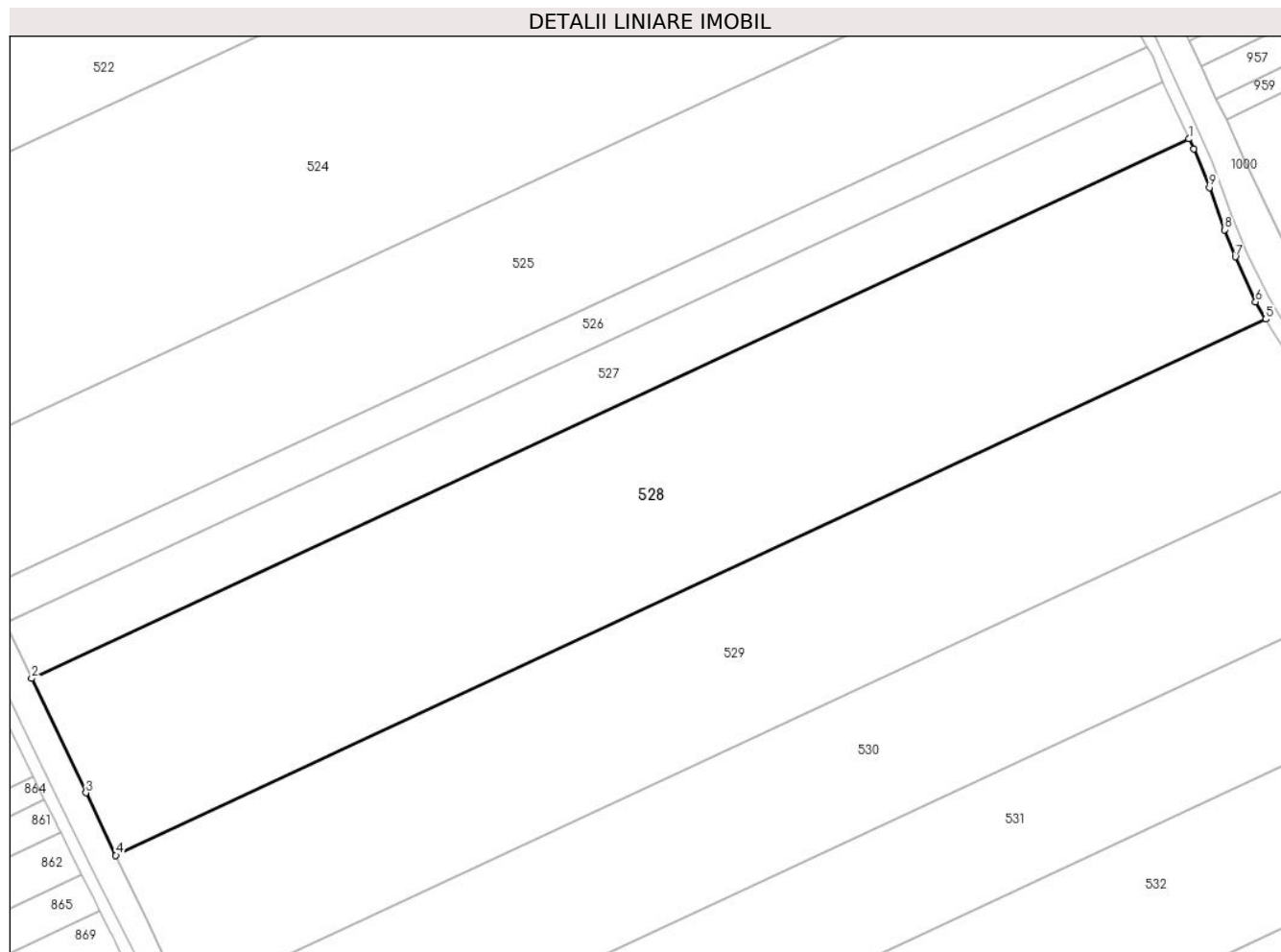
Inscrieri privind dezmembramintele dreptului de proprietate, drepturi reale de garanție și sarcini	Referințe
NU SUNT	

Anexa Nr. 1 La Partea I

Teren

Nr cadastral	Suprafața (mp)*	Observații / Referințe
22057	26.608	

* Suprafața este determinată în planul de proiecție Stereo 70.



Date referitoare la teren

Crt	Categorie folosință	Intravilan	Suprafața (mp)	Tarla	Parcelă	Nr. topo	Observații / Referințe
1	arabil	NU	26.608	82/1	22	-	

Lungime Segmente

1) Valorile lungimilor segmentelor sunt obținute din proiecție în plan.

Punct început	X / Y	Punct sfârșit	X / Y	Lungime segment (** (m)
1	707.877,078 313.704,339	2	707.498,428 313.528,015	417.691
2	707.498,428 313.528,015	3	707.516,181 313.490,687	41.335
3	707.516,181 313.490,687	4	707.525,981 313.470,258	22.658
4	707.525,981 313.470,258	5	707.902,187 313.645,444	414.995
5	707.902,187 313.645,444	6	707.898,877 313.651,104	6.557

Punct început	X / Y	Punct sfârșit	X / Y	Lungime segment (** (m)
6	707.898,877 313.651,104	7	707.892,208 313.665,813	16.15
7	707.892,208 313.665,813	8	707.888,736 313.674,676	9.519
8	707.888,736 313.674,676	9	707.883,802 313.688,472	14.652
9	707.883,802 313.688,472	10	707.878,594 313.701,08	13.641
10	707.878,594 313.701,08	1	707.877,078 313.704,339	3.594

** Lungimile segmentelor sunt determinate în planul de proiecție Stereo 70 și sunt rotunjite la 1 milimetru.

*** Distanța dintre puncte este formată din segmente cumulate ce sunt mai mici decât valoarea 1 milimetru.

**DATE DESPRE IMOBILUL NR. 529**

Oficiul de Cadastru și Publicitate Imobiliară CALARASI
Biroul de Cadastru și Publicitate Imobiliară Calarasi

A. Partea I. Descrierea imobilului

TEREN Extravilan

Adresa: Jud. Calarasi

Nr. Crt	Nr cadastral Nr. topografic	Suprafața* (mp)	Observații / Referințe
A1		22.116	Sector cadastral:42 Teren neimprejmuit;

B. Partea II. Proprietari și acte

Inscrieri privitoare la dreptul de proprietate și alte drepturi reale	Referințe
/	
Act Administrativ nr. 41541, din 08/12/1994 emis de CJSIPT CALARASI;	
B1	A1
Intabulare, drept de PROPRIETATE, dobandit prin Reconstituire, cota actuala 1/1, cota initiala 1/1 1) ENCIU T NATALIA, LIPSA CNP	

C. Partea III. SARCINI .

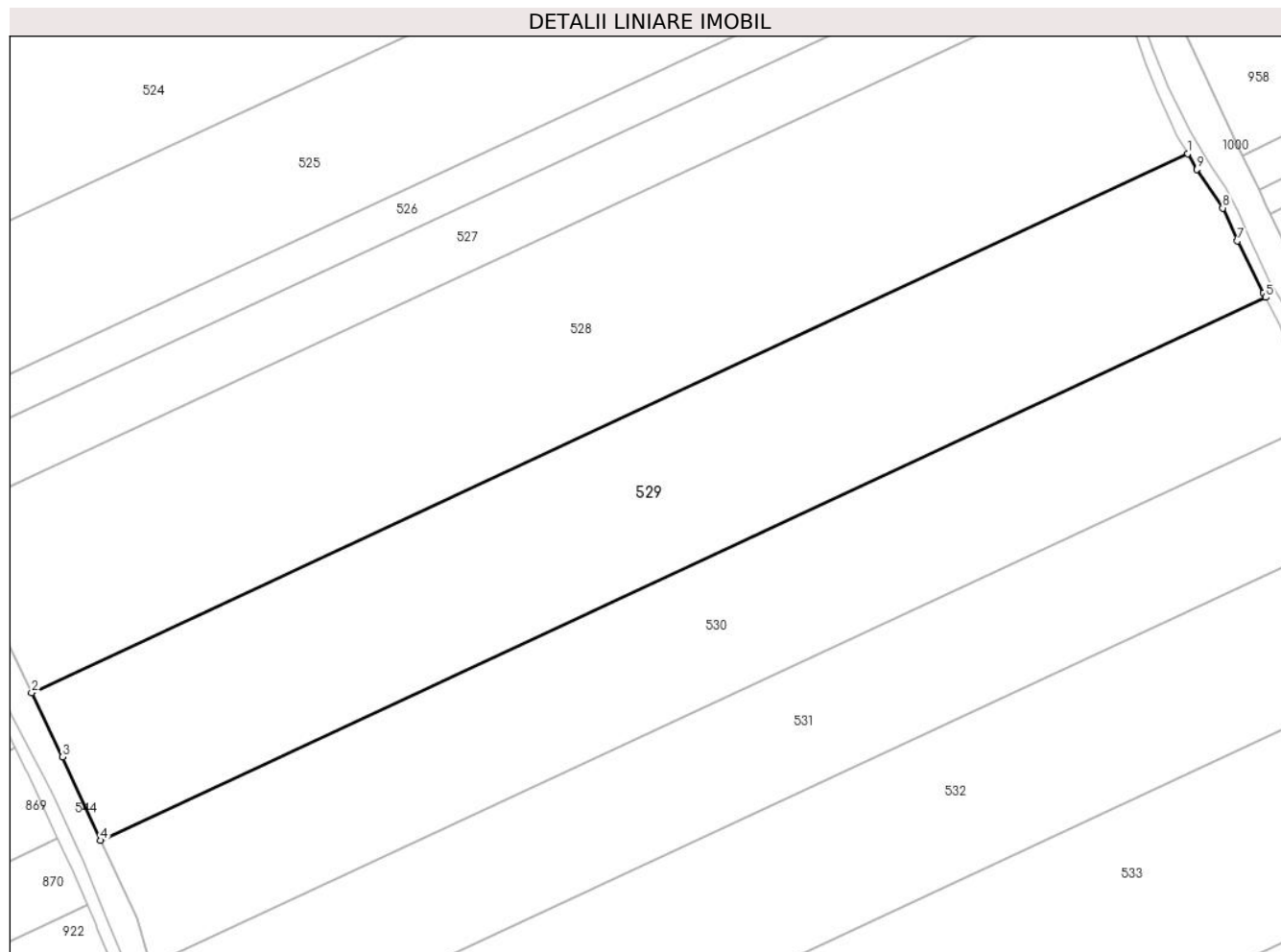
Inscrieri privind dezmembramintele dreptului de proprietate, drepturi reale de garanție și sarcini	Referințe
NU SUNT	

Anexa Nr. 1 La Partea I

Teren

Nr cadastral	Suprafața (mp)*	Observații / Referințe
	22.116	

* Suprafața este determinată în planul de proiecție Stereo 70.



Date referitoare la teren

Crt	Categorie folosință	Intra vilan	Suprafața (mp)	Tarla	Parcelă	Nr. topo	Observații / Referințe
1	arabil	NU	22.116	82/1	23	-	

Lungime Segmente

1) Valorile lungimilor segmentelor sunt obținute din proiecție în plan.

Punct început	X / Y	Punct sfârșit	X / Y	Lungime segment (** (m)
1	707.902,187 313.645,444	2	707.525,981 313.470,258	414.995
2	707.525,981 313.470,258	3	707.535,994 313.449,386	23.15
3	707.535,994 313.449,386	4	707.548,479 313.422,25	29.87
4	707.548,479 313.422,25	5	707.927,587 313.598,788	418.197
5	707.927,587 313.598,788	6	707.926,835 313.600,305	1.693

Punct început	X / Y	Punct sfârșit	X / Y	Lungime segment (** (m)
6	707.926,835 313.600,305	7	707.918,429 313.617,116	18.795
7	707.918,429 313.617,116	8	707.913,587 313.627,806	11.735
8	707.913,587 313.627,806	9	707.905,182 313.640,323	15.077
9	707.905,182 313.640,323	1	707.902,187 313.645,444	5.933

** Lungimile segmentelor sunt determinate în planul de proiecție Stereo 70 și sunt rotunjite la 1 milimetru.

*** Distanța dintre puncte este formată din segmente cumulate ce sunt mai mici decât valoarea 1 milimetru.

**DATE DESPRE IMOBILUL NR. 530**

Oficiul de Cadastru și Publicitate Imobiliară CALARASI
Biroul de Cadastru și Publicitate Imobiliară Calarasi

A. Partea I. Descrierea imobilului

TEREN Extravilan

Adresa: Jud. Calarasi

Nr. Crt	Nr cadastral Nr. topografic	Suprafața* (mp)	Observații / Referințe
A1		18.321	Sector cadastral:42 Teren neimprejmuit;

B. Partea II. Proprietari și acte

Inscrieri privitoare la dreptul de proprietate și alte drepturi reale	Referințe
/	
Act Administrativ nr. 41540, din 08/12/1994 emis de CJSIPT CALARASI;	
B1	A1
Intabulare, drept de PROPRIETATE, dobandit prin Reconstituire, cota actuala 1/1, cota initiala 1/1 1) PALTENEA C TINCA, LIPSA CNP	

C. Partea III. SARCINI .

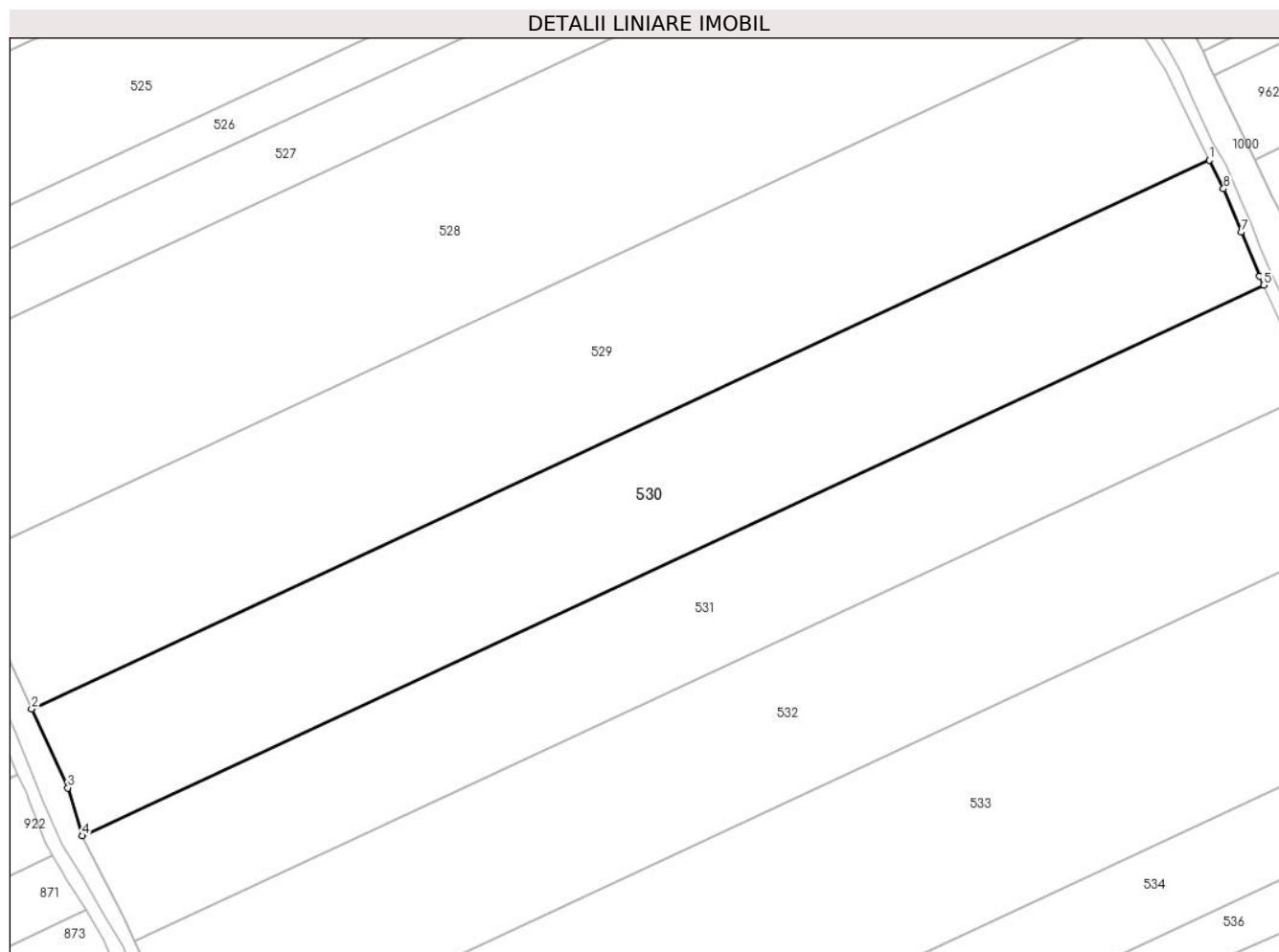
Inscrieri privind dezmembramintele dreptului de proprietate, drepturi reale de garanție și sarcini	Referințe
NU SUNT	

Anexa Nr. 1 La Partea I

Teren

Nr cadastral	Suprafața (mp)*	Observații / Referințe
	18.321	

* Suprafața este determinată în planul de proiecție Stereo 70.



Date referitoare la teren

Crt	Categorie folosință	Intra vilan	Suprafața (mp)	Tarla	Parcelă	Nr. topo	Observații / Referințe
1	arabil	NU	18.321	82/1	24	-	

Lungime Segmente

1) Valorile lungimilor segmentelor sunt obținute din proiecție în plan.

Punct început	X / Y	Punct sfârșit	X / Y	Lungime segment (** (m)
1	707.927,587 313.598,788	2	707.548,479 313.422,25	418.197
2	707.548,479 313.422,25	3	707.560,133 313.396,923	27.88
3	707.560,133 313.396,923	4	707.564,731 313.381,506	16.088
4	707.564,731 313.381,506	5	707.945,05 313.558,608	419.533
5	707.945,05 313.558,608	6	707.943,737 313.561,475	3.153

Punct început	X / Y	Punct sfârșit	X / Y	Lungime segment (** (m)
6	707.943,737 313.561,475	7	707.937,799 313.575,637	15.356
7	707.937,799 313.575,637	8	707.932,134 313.589,615	15.082
8	707.932,134 313.589,615	1	707.927,587 313.598,788	10.238

** Lungimile segmentelor sunt determinate în planul de proiecție Stereo 70 și sunt rotunjite la 1 milimetru.

*** Distanța dintre puncte este formată din segmente cumulate ce sunt mai mici decât valoarea 1 milimetru.

**DATE DESPRE IMOBILUL NR. 531**

Oficiul de Cadastru și Publicitate Imobiliară CALARASI
Biroul de Cadastru și Publicitate Imobiliară Calarasi

A. Partea I. Descrierea imobilului

TEREN Extravilan

Adresa: Jud. Calarasi

Nr. Crt	Nr cadastral Nr. topografic	Suprafața* (mp)	Observații / Referințe
A1		15.854	Sector cadastral:42 Teren neimprejmuit;

B. Partea II. Proprietari și acte

Inscrieri privitoare la dreptul de proprietate și alte drepturi reale	Referințe
/	
Act Administrativ nr. 41539, din 08/12/1994 emis de CJSIPT CALARASI;	
B1	A1
Intabulare, drept de PROPRIETATE, dobandit prin Reconstituire, cota actuala 1/1, cota initiala 1/1 1) DIMA T MARIN, LIPSA CNP	

C. Partea III. SARCINI .

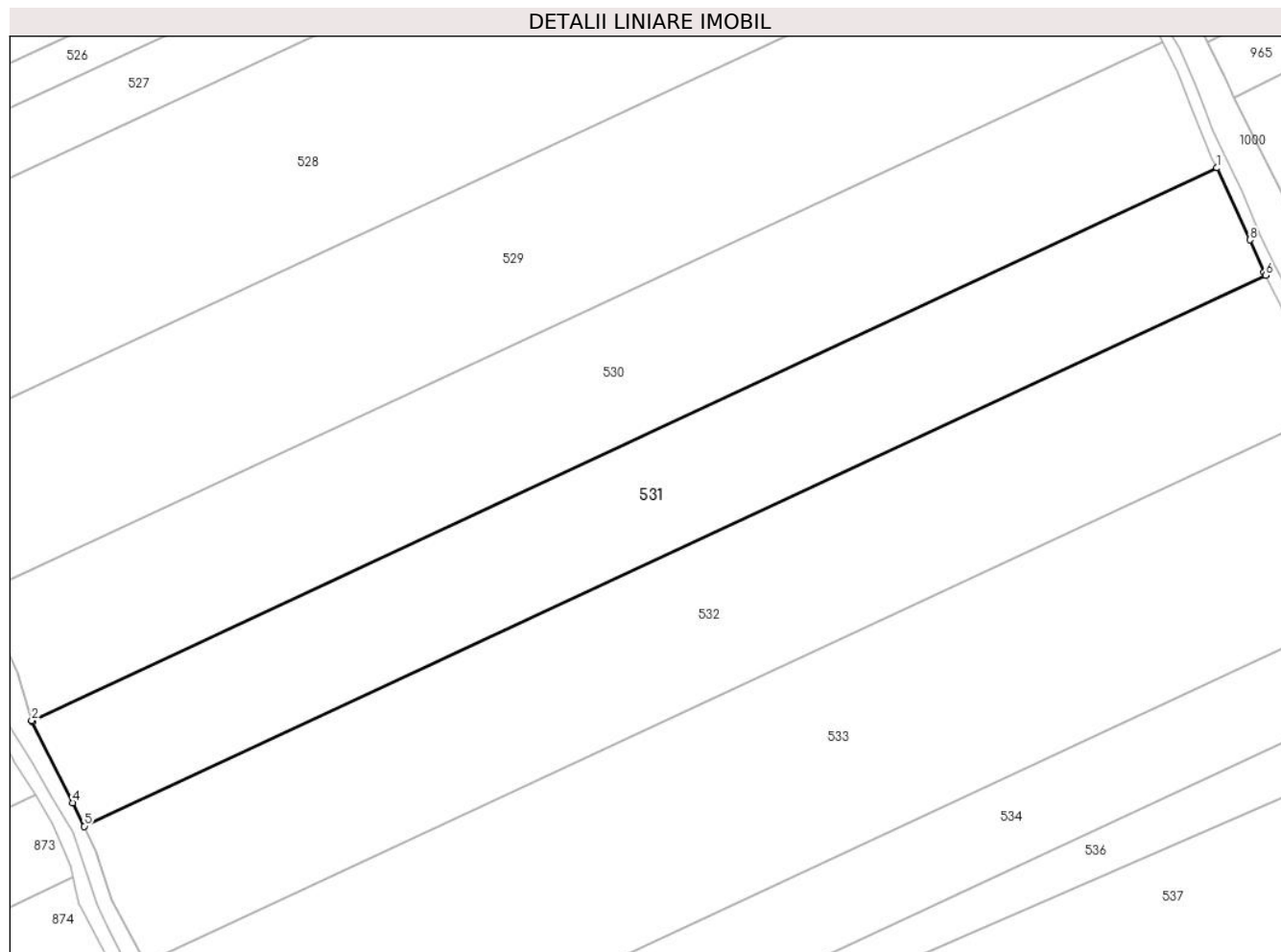
Inscrieri privind dezmembramintele dreptului de proprietate, drepturi reale de garanție și sarcini	Referințe
NU SUNT	

Anexa Nr. 1 La Partea I

Teren

Nr cadastral	Suprafața (mp)*	Observații / Referințe
	15.854	

* Suprafața este determinată în planul de proiecție Stereo 70.



Date referitoare la teren

Crt	Categorie folosință	Intra vilan	Suprafața (mp)	Tarla	Parcelă	Nr. topo	Observații / Referințe
1	arabil	NU	15.854	82/1	25	-	

Lungime Segmente

1) Valorile lungimilor segmentelor sunt obținute din proiecție în plan.

Punct început	X / Y	Punct sfârșit	X / Y	Lungime segment (** (m)
1	707.945,05 313.558,608	2	707.564,731 313.381,506	419.533
2	707.564,731 313.381,506	3	707.564,877 313.381,017	0.51
3	707.564,877 313.381,017	4	707.577,992 313.355,204	28.954
4	707.577,992 313.355,204	5	707.581,645 313.347,628	8.411
5	707.581,645 313.347,628	6	707.960,707 313.524,144	418.146

Punct început	X / Y	Punct sfârșit	X / Y	Lungime segment (** (m)
6	707.960,707 313.524,144	7	707.960,183 313.525,203	1.182
7	707.960,183 313.525,203	8	707.955,615 313.535,527	11.289
8	707.955,615 313.535,527	1	707.945,05 313.558,608	25.384

** Lungimile segmentelor sunt determinate în planul de proiecție Stereo 70 și sunt rotunjite la 1 milimetru.

*** Distanța dintre puncte este formată din segmente cumulate ce sunt mai mici decât valoarea 1 milimetru.

**DATE DESPRE IMOBILUL NR. 532**

Oficiul de Cadastru și Publicitate Imobiliară CALARASI
Biroul de Cadastru și Publicitate Imobiliară Calarasi

A. Partea I. Descrierea imobilului

TEREN Extravilan

Adresa: Jud. Calarasi

Nr. Crt	Nr cadastral Nr. topografic	Suprafața* (mp)	Observații / Referințe
A1		20.150	Sector cadastral:42 Teren neimprijmit;

B. Partea II. Proprietari și acte

Inscrieri privitoare la dreptul de proprietate și alte drepturi reale		Referințe
/		
Act Administrativ nr. 41556, din 12/12/1994 emis de CJSIPT CALARASI;		
B1	Intabulare, drept de PROPRIETATE, dobandit prin Reconstituire, cota actuala 1/1, cota initiala 1/1	A1
	1) DIMA GHEORGHE, LIPSA CNP 2) DIMA MARIA, LIPSA CNP 3) DIMA PETRE, LIPSA CNP 4) DIMA ELENA, LIPSA CNP 5) DIMA MARIN, LIPSA CNP	

C. Partea III. SARCINI .

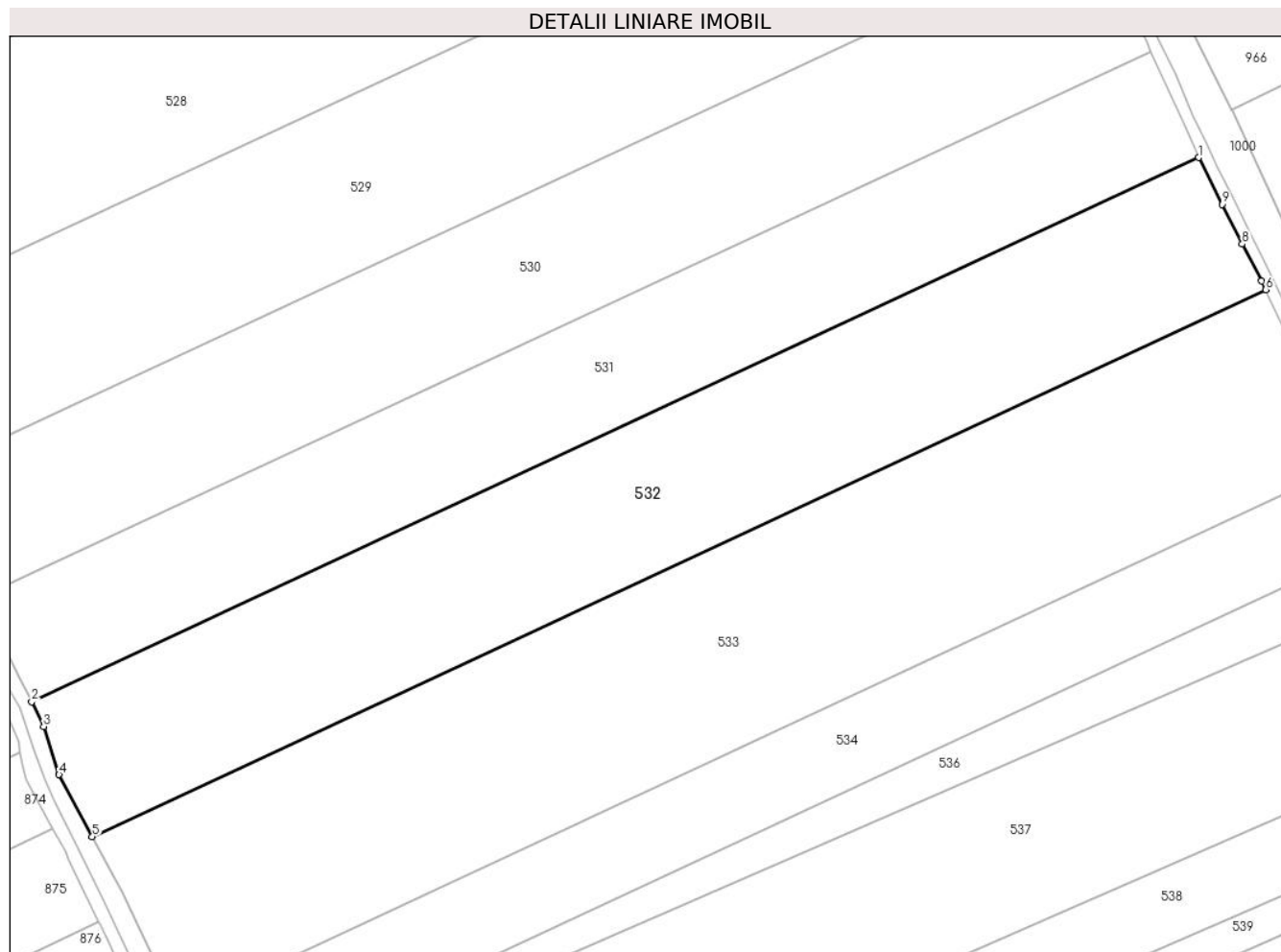
Inscrieri privind dezmembramintele dreptului de proprietate, drepturi reale de garanție și sarcini	Referințe
NU SUNT	

Anexa Nr. 1 La Partea I

Teren

Nr cadastral	Suprafața (mp)*	Observații / Referințe
	20.150	

* Suprafața este determinată în planul de proiecție Stereo 70.



Date referitoare la teren

Crt	Categorie folosință	Intra vilan	Suprafața (mp)	Tarla	Parcelă	Nr. topo	Observații / Referințe
1	arabil	NU	20.150	82/1	26	-	

Lungime Segmente

1) Valorile lungimilor segmentelor sunt obținute din proiecție în plan.

Punct început	X / Y	Punct sfârșit	X / Y	Lungime segment (** (m)
1	707.960,707 313.524,144	2	707.581,645 313.347,628	418.146
2	707.581,645 313.347,628	3	707.585,527 313.339,576	8.939
3	707.585,527 313.339,576	4	707.590,55 313.323,949	16.414
4	707.590,55 313.323,949	5	707.601,363 313.303,858	22.816
5	707.601,363 313.303,858	6	707.982,439 313.481,312	420.368

Punct început	X / Y	Punct sfârșit	X / Y	Lungime segment (** (m)
6	707.982,439 313.481,312	7	707.981,106 313.484,089	3.08
7	707.981,106 313.484,089	8	707.974,801 313.496,058	13.528
8	707.974,801 313.496,058	9	707.968,223 313.508,94	14.464
9	707.968,223 313.508,94	1	707.960,707 313.524,144	16.96

** Lungimile segmentelor sunt determinate în planul de proiecție Stereo 70 și sunt rotunjite la 1 milimetru.

*** Distanța dintre puncte este formată din segmente cumulate ce sunt mai mici decât valoarea 1 milimetru.

**DATE DESPRE IMOBILUL NR. 533**

Oficiul de Cadastru și Publicitate Imobiliară CALARASI
Biroul de Cadastru și Publicitate Imobiliară Calarasi

A. Partea I. Descrierea imobilului

TEREN Extravilan

Adresa: Jud. Calarasi

Nr. Crt	Nr cadastral Nr. topografic	Suprafața* (mp)	Observații / Referințe
A1		26.241	Sector cadastral:42 Teren neimprejmuit;

B. Partea II. Proprietari și acte

Inscrieri privitoare la dreptul de proprietate și alte drepturi reale		Referințe
/		
Act Administrativ nr. 41538, din 08/12/1994 emis de CJSIPT CALARASI;		
B1	Intabulare, drept de PROPRIETATE, dobandit prin Reconstituire, cota actuala 1/1, cota initiala 1/1 1) GAINA GH GHEORGHE, LIPSA CNP	A1

C. Partea III. SARCINI .

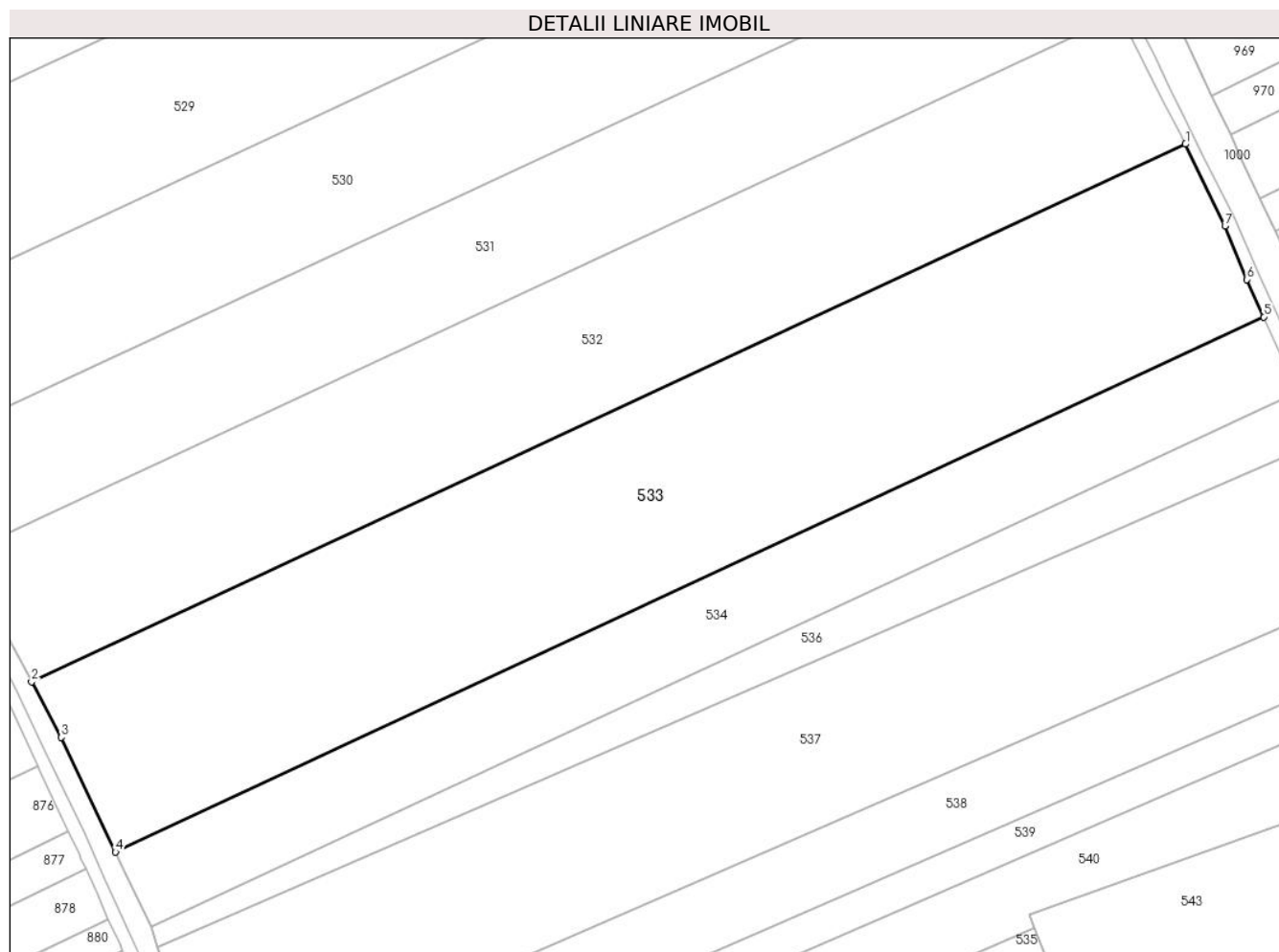
Inscrieri privind dezmembramintele dreptului de proprietate, drepturi reale de garanție și sarcini	Referințe
NU SUNT	

Anexa Nr. 1 La Partea I

Teren

Nr cadastral	Suprafața (mp)*	Observații / Referințe
	26.241	

* Suprafața este determinată în planul de proiecție Stereo 70.



Date referitoare la teren

Crt	Categorie folosință	Intra vilan	Suprafața (mp)	Tarla	Parcelă	Nr. topo	Observații / Referințe
1	arabil	NU	26.241	82/1	27	-	

Lungime Segmente

1) Valorile lungimilor segmentelor sunt obținute din proiecție în plan.

Punct început	X / Y	Punct sfârșit	X / Y	Lungime segment (** (m)
1	707.982,439 313.481,312	2	707.601,363 313.303,858	420.368
2	707.601,363 313.303,858	3	707.611,201 313.285,578	20.759
3	707.611,201 313.285,578	4	707.629,086 313.247,717	41.873
4	707.629,086 313.247,717	5	708.008,237 313.424,274	418.244
5	708.008,237 313.424,274	6	708.002,668 313.436,58	13.507

Punct început	X / Y	Punct sfârșit	X / Y	Lungime segment (** (m)
6	708.002,668 313.436,58	7	707.995,45 313.454,213	19.053
7	707.995,45 313.454,213	1	707.982,439 313.481,312	30.061

** Lungimile segmentelor sunt determinate în planul de proiecție Stereo 70 și sunt rotunjite la 1 milimetru.

*** Distanța dintre puncte este formată din segmente cumulate ce sunt mai mici decât valoarea 1 milimetru.

**DATE DESPRE IMOBILUL NR. 534**

Oficiul de Cadastru și Publicitate Imobiliară CALARASI
Biroul de Cadastru și Publicitate Imobiliară Calarasi

A. Partea I. Descrierea imobilului

TEREN Extravilan

Adresa: Jud. Calarasi

Nr. Crt	Nr cadastral Nr. topografic	Suprafața* (mp)	Observații / Referințe
A1		11.398	Sector cadastral:42 Teren neimprejmuit;

B. Partea II. Proprietari și acte

Inscrieri privitoare la dreptul de proprietate și alte drepturi reale	Referințe
/	
Act Administrativ nr. 41537, din 08/12/1994 emis de CJSIPT CALARASI;	
B1	A1
Intabulare, drept de PROPRIETATE, dobandit prin Reconstituire, cota actuala 1/1, cota initiala 1/1	
1) HRISTACHE C IANCU, LIPSA CNP	

C. Partea III. SARCINI .

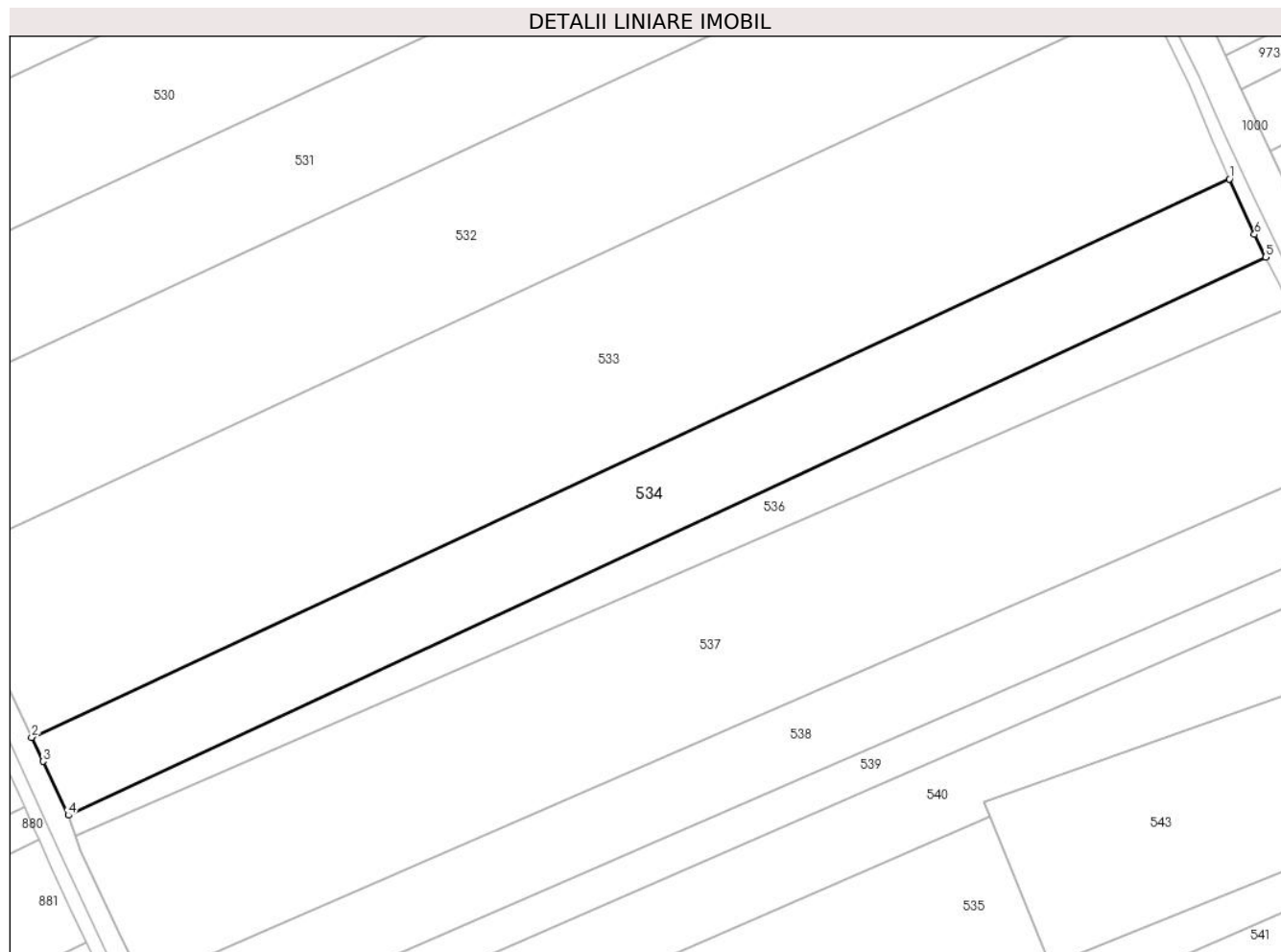
Inscrieri privind dezmembramintele dreptului de proprietate, drepturi reale de garanție și sarcini	Referințe
NU SUNT	

Anexa Nr. 1 La Partea I

Teren

Nr cadastral	Suprafața (mp)*	Observații / Referințe
	11.398	

* Suprafața este determinată în planul de proiecție Stereo 70.



Date referitoare la teren

Crt	Categorie folosință	Intravilan	Suprafața (mp)	Tarla	Parcelă	Nr. topo	Observații / Referințe
1	arabil	NU	11.398	82/1	28	-	

Lungime Segmente

1) Valorile lungimilor segmentelor sunt obținute din proiecție în plan.

Punct început	X / Y	Punct sfârșit	X / Y	Lungime segment (** (m)
1	708.008,237 313.424,274	2	707.629,086 313.247,717	418.244
2	707.629,086 313.247,717	3	707.632,688 313.240,091	8.434
3	707.632,688 313.240,091	4	707.640,713 313.223,057	18.83
4	707.640,713 313.223,057	5	708.019,74 313.399,557	418.107
5	708.019,74 313.399,557	6	708.016,19 313.406,703	7.979

Punct început	X / Y	Punct sfârșit	X / Y	Lungime segment (** (m)
6	708.016,19 313.406,703	1	708.008,237 313.424,274	19.287

** Lungimile segmentelor sunt determinate în planul de proiecție Stereo 70 și sunt rotunjite la 1 milimetru.

*** Distanța dintre puncte este formată din segmente cumulate ce sunt mai mici decât valoarea 1 milimetru.

**DATE DESPRE IMOBILUL NR. 535**

Oficiul de Cadastru și Publicitate Imobiliară CALARASI
Biroul de Cadastru și Publicitate Imobiliară Calarasi

A. Partea I. Descrierea imobilului

TEREN Extravilan

Adresa: Jud. Calarasi

Nr. Crt	Nr cadastral Nr. topografic	Suprafața* (mp)	Observații / Referințe
A1		Din acte: 50.000 Masurata: 19.740	Sector cadastral:42 Teren neimprejmuit; DIFERENTA DE SUPRAFATA PANA LA SUPRAFATA TOTALA DIN ACT SE REGASESTE LA IMOBILELE CU ID 541, 542; IMOBILUL PROVINE DINTR-O TARLA CU UN DEFICIT DE SUPRAFATA IN PROCENT DE 1.3%

B. Partea II. Proprietari și acte

Inscrieri privitoare la dreptul de proprietate și alte drepturi reale		Referințe
/		
Act Administrativ nr. 41828, din 12/01/1996 emis de CJSIPT CALARASI;		
B1	Intabulare, drept de PROPRIETATE, dobandit prin Reconstituire, cota actuala 1/1, cota initiala 1/1 1) MICU T FLOAREA, LIPSA CNP	A1

C. Partea III. SARCINI .

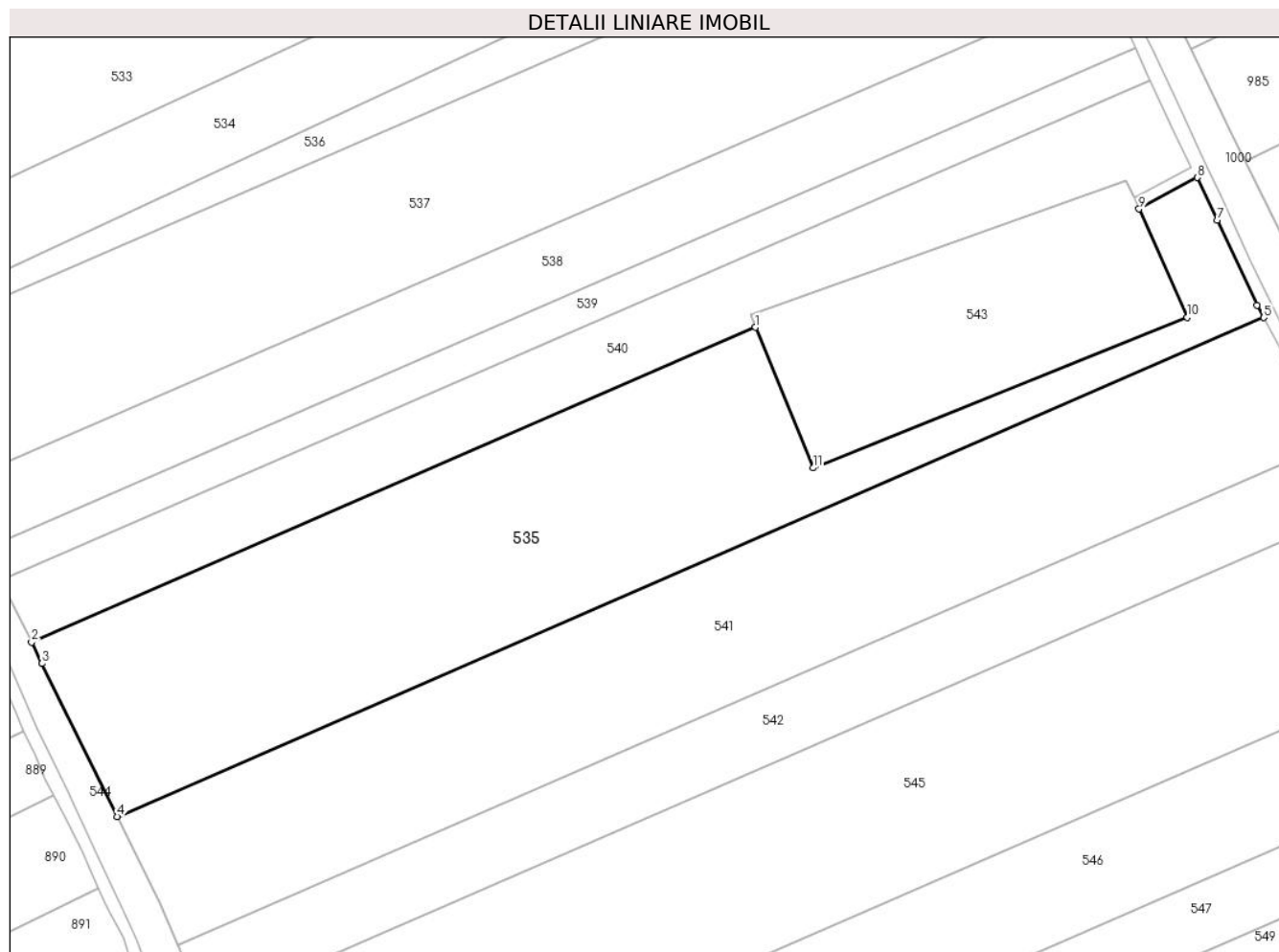
Inscrieri privind dezmembramintele dreptului de proprietate, drepturi reale de garanție și sarcini	Referințe
NU SUNT	

Anexa Nr. 1 La Partea I

Teren

Nr cadastral	Suprafața (mp)*	Observații / Referințe
	Din acte: 50.000 Masurata: 19.740	DIFERENȚA DE SUPRAFAȚA PANA LA SUPRAFAȚA TOTALA DIN ACT SE REGASESTE LA IMOBILELE CU ID 541, 542; IMOBILUL PROVINE DINTR-O TARLA CU UN DEFICIT DE SUPRAFAȚA IN PROCENT DE 1.3%

* Suprafața este determinată în planul de proiecție Stereo 70.



Date referitoare la teren

Crt	Categorie folosință	Intra vilan	Suprafața (mp)	Tarla	Parcelă	Nr. topo	Observații / Referințe
1	arabil	NU	19.740	82/2	6	-	

Lungime Segmente

1) Valorile lungimilor segmentelor sunt obținute din proiecție în plan.

Punct început	X / Y	Punct sfârșit	X / Y	Lungime segment (** (m)
1	707.932,449 313.222,753	2	707.690,442 313.117,531	263.892
2	707.690,442 313.117,531	3	707.693,923 313.110,478	7.865
3	707.693,923 313.110,478	4	707.718,993 313.059,316	56.974
4	707.718,993 313.059,316	5	708.102,354 313.225,997	418.029

Punct început	X / Y	Punct sfârșit	X / Y	Lungime segment (** (m)
5	708.102,354 313.225,997	6	708.100,132 313.230,188	4.744
6	708.100,132 313.230,188	7	708.086,825 313.258,639	31.409
7	708.086,825 313.258,639	8	708.080,079 313.272,813	15.697
8	708.080,079 313.272,813	9	708.060,708 313.262,273	22.053
9	708.060,708 313.262,273	10	708.076,774 313.226,074	39.604
10	708.076,774 313.226,074	11	707.951,721 313.175,784	134.786
11	707.951,721 313.175,784	1	707.932,449 313.222,753	50.769

** Lungimile segmentelor sunt determinate în planul de proiecție Stereo 70 și sunt rotunjite la 1 milimetru.

*** Distanța dintre puncte este formată din segmente cumulate ce sunt mai mici decât valoarea 1 milimetru.

**DATE DESPRE IMOBILUL NR. 536**

Oficiul de Cadastru și Publicitate Imobiliară CALARASI
Biroul de Cadastru și Publicitate Imobiliară Calarasi

A. Partea I. Descrierea imobilului

TEREN Extravilan

Adresa: Jud. Calarasi

Nr. Crt	Nr cadastral Nr. topografic	Suprafața* (mp)	Observații / Referințe
A1		Din acte: 5.200 Masurata: 5.132	Sector cadastral:42 Teren neimprejmuit; IMOBILUL PROVINE DINTR-O TARLA CU UN DEFICIT DE SUPRAFATA IN PROCENT DE 1.3%

B. Partea II. Proprietari și acte

Inscrieri privitoare la dreptul de proprietate și alte drepturi reale	Referințe
/	
Act Administrativ nr. 41462, din 10/10/1994 emis de CJSIPT CALARASI;	
B1	A1
Intabulare, drept de PROPRIETATE, dobandit prin Reconstituire, cota actuala 1/1, cota initiala 1/1 1) DOBRE T IOANA, LIPSA CNP	

C. Partea III. SARCINI .

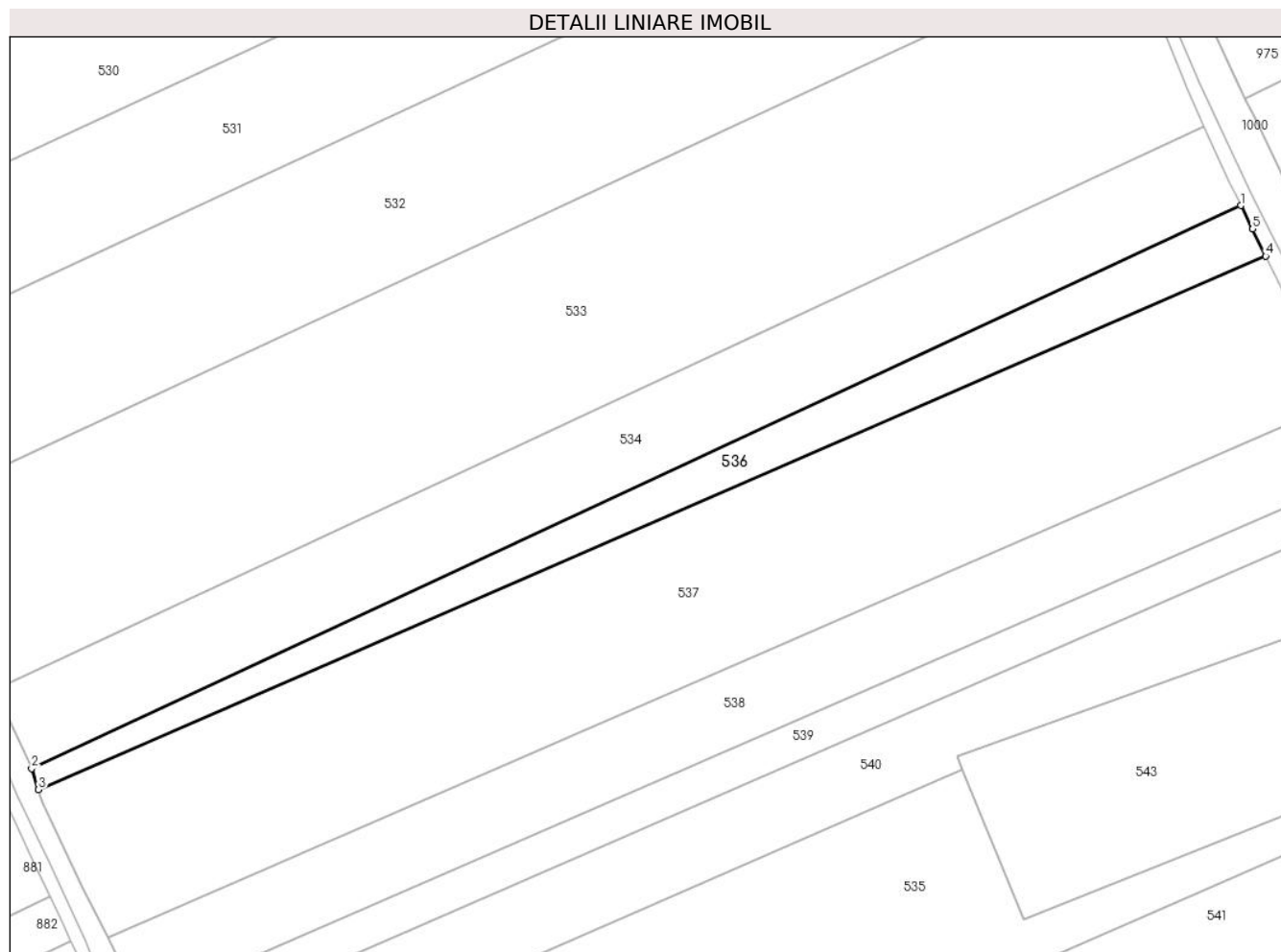
Inscrieri privind dezmembramintele dreptului de proprietate, drepturi reale de garanție și sarcini	Referințe
NU SUNT	

Anexa Nr. 1 La Partea I

Teren

Nr cadastral	Suprafața (mp)*	Observații / Referințe
	Din acte: 5.200 Masurata: 5.132	IMOBILUL PROVINE DINTR-O TARLA CU UN DEFICIT DE SUPRAFATA IN PROCENT DE 1.3%

* Suprafața este determinată în planul de proiecție Stereo 70.



Date referitoare la teren

Crt	Categorie folosință	Intra vilan	Suprafața (mp)	Tarla	Parcelă	Nr. topo	Observații / Referințe
1	arabil	NU	5.132	82/2	1	-	

Lungime Segmente

1) Valorile lungimilor segmentelor sunt obținute din proiecție în plan.

Punct început	X / Y	Punct sfârșit	X / Y	Lungime segment (** (m)
1	708.019,74 313.399,557	2	707.640,713 313.223,057	418.107
2	707.640,713 313.223,057	3	707.642,891 313.216,491	6.918
3	707.642,891 313.216,491	4	708.027,492 313.383,712	419.381
4	708.027,492 313.383,712	5	708.023,407 313.392,176	9.398
5	708.023,407 313.392,176	1	708.019,74 313.399,557	8.242

**** Lungimile segmentelor sunt determinate în planul de proiecție Stereo 70 și sunt rotunjite la 1 milimetru.**

***** Distanța dintre puncte este formată din segmente cumulate ce sunt mai mici decât valoarea 1 milimetru.**

**DATE DESPRE IMOBILUL NR. 537**

Oficiul de Cadastru și Publicitate Imobiliară CALARASI
Biroul de Cadastru și Publicitate Imobiliară Calarasi

A. Partea I. Descrierea imobilului

TEREN Extravilan

Adresa: Jud. Calarasi

Nr. Crt	Nr cadastral Nr. topografic	Suprafața* (mp)	Observații / Referințe
A1		Din acte: 21.800 Masurata: 21.516	Sector cadastral:42 Teren neimprejmuit; IMOBILUL PROVINE DINTR-O TARLA CU UN DEFICIT DE SUPRAFATA IN PROCENT DE 1.3%

B. Partea II. Proprietari și acte

Inscrieri privitoare la dreptul de proprietate și alte drepturi reale		Referințe
/		
Act Administrativ nr. 41433, din 30/03/1994 emis de CJSIPT CALARASI;		
B1	Intabulare, drept de PROPRIETATE, dobandit prin Reconstituire, cota actuala 1/1, cota initiala 1/1 1) ENICA I MARIN, LIPSA CNP	A1

C. Partea III. SARCINI .

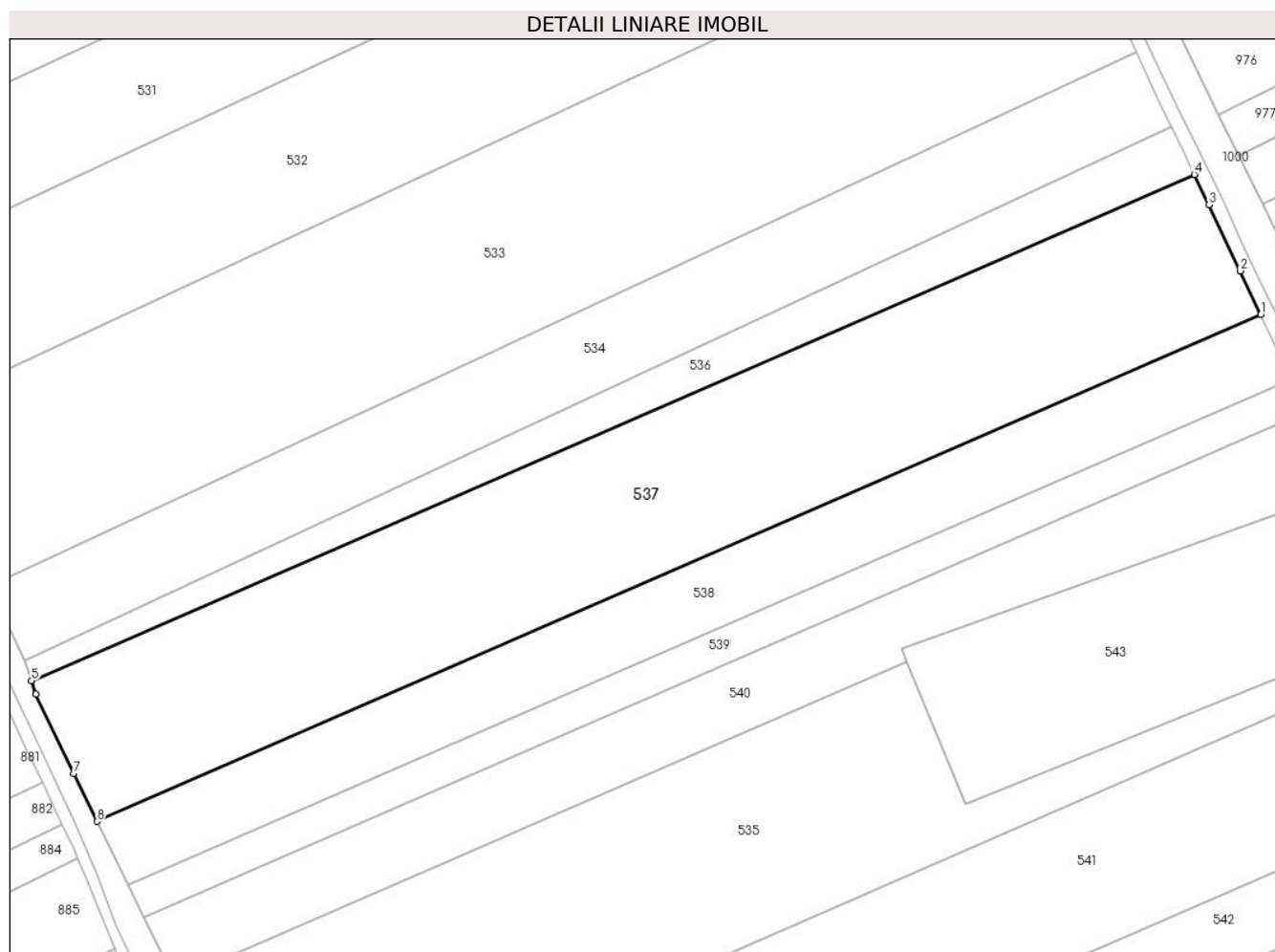
Inscrieri privind dezmembramintele dreptului de proprietate, drepturi reale de garanție și sarcini	Referințe
NU SUNT	

Anexa Nr. 1 La Partea I

Teren

Nr cadastral	Suprafața (mp)*	Observații / Referințe
	Din acte: 21.800 Masurata: 21.516	IMOBILUL PROVINE DINTR-O TARLA CU UN DEFICIT DE SUPRAFATA IN PROCENT DE 1.3%

* Suprafața este determinată în planul de proiecție Stereo 70.



Date referitoare la teren

Crt	Categorie folosință	Intra vilan	Suprafața (mp)	Tarla	Parcelă	Nr. topo	Observații / Referințe
1	arabil	NU	21.516	82/2	2	-	

Lungime Segmente

1) Valorile lungimilor segmentelor sunt obținute din proiecție în plan.

Punct început	X / Y	Punct sfârșit	X / Y	Lungime segment (** (m)
1	708.049,455 313.337,396	2	708.042,685 313.351,885	15.993
2	708.042,685 313.351,885	3	708.032,27 313.373,812	24.275
3	708.032,27 313.373,812	4	708.027,492 313.383,712	10.993
4	708.027,492 313.383,712	5	707.642,891 313.216,491	419.381

Punct început	X / Y	Punct sfârșit	X / Y	Lungime segment (** (m)
5	707.642,891 313.216,491	6	707.644,371 313.212,027	4.703
6	707.644,371 313.212,027	7	707.656,753 313.185,799	29.004
7	707.656,753 313.185,799	8	707.664,532 313.170,036	17.578
8	707.664,532 313.170,036	1	708.049,455 313.337,396	419.732

** Lungimile segmentelor sunt determinate în planul de proiecție Stereo 70 și sunt rotunjite la 1 milimetru.

*** Distanța dintre puncte este formată din segmente cumulate ce sunt mai mici decât valoarea 1 milimetru.

**DATE DESPRE IMOBILUL NR. 538**

Oficiul de Cadastru și Publicitate Imobiliară CALARASI
Biroul de Cadastru și Publicitate Imobiliară Calarasi

A. Partea I. Descrierea imobilului

TEREN Extravilan

Adresa: Jud. Calarasi

Nr. Crt	Nr cadastral Nr. topografic	Suprafața* (mp)	Observații / Referințe
A1		Din acte: 10.000 Masurata: 9.870	Sector cadastral:42 Teren neimprejmuit; IMOBILUL PROVINE DINTR-O TARLA CU UN DEFICIT DE SUPRAFATA IN PROCENT DE 1.3%

B. Partea II. Proprietari și acte

Inscrieri privitoare la dreptul de proprietate și alte drepturi reale		Referințe
/		
Act Administrativ nr. 41437, din 30/03/1994 emis de CJSIPT CALARASI;		
B1	Intabulare, drept de PROPRIETATE, dobandit prin Reconstituire, cota actuala 1/1, cota initiala 1/1 1) PROFIR HARICLIA, LIPSA CNP 2) DINCA MARIA, LIPSA CNP 3) ANGHEL VASILE, LIPSA CNP 4) NASTEA ECATERINA, LIPSA CNP	A1

C. Partea III. SARCINI .

Inscrieri privind dezmembramintele dreptului de proprietate, drepturi reale de garanție și sarcini	Referințe
NU SUNT	

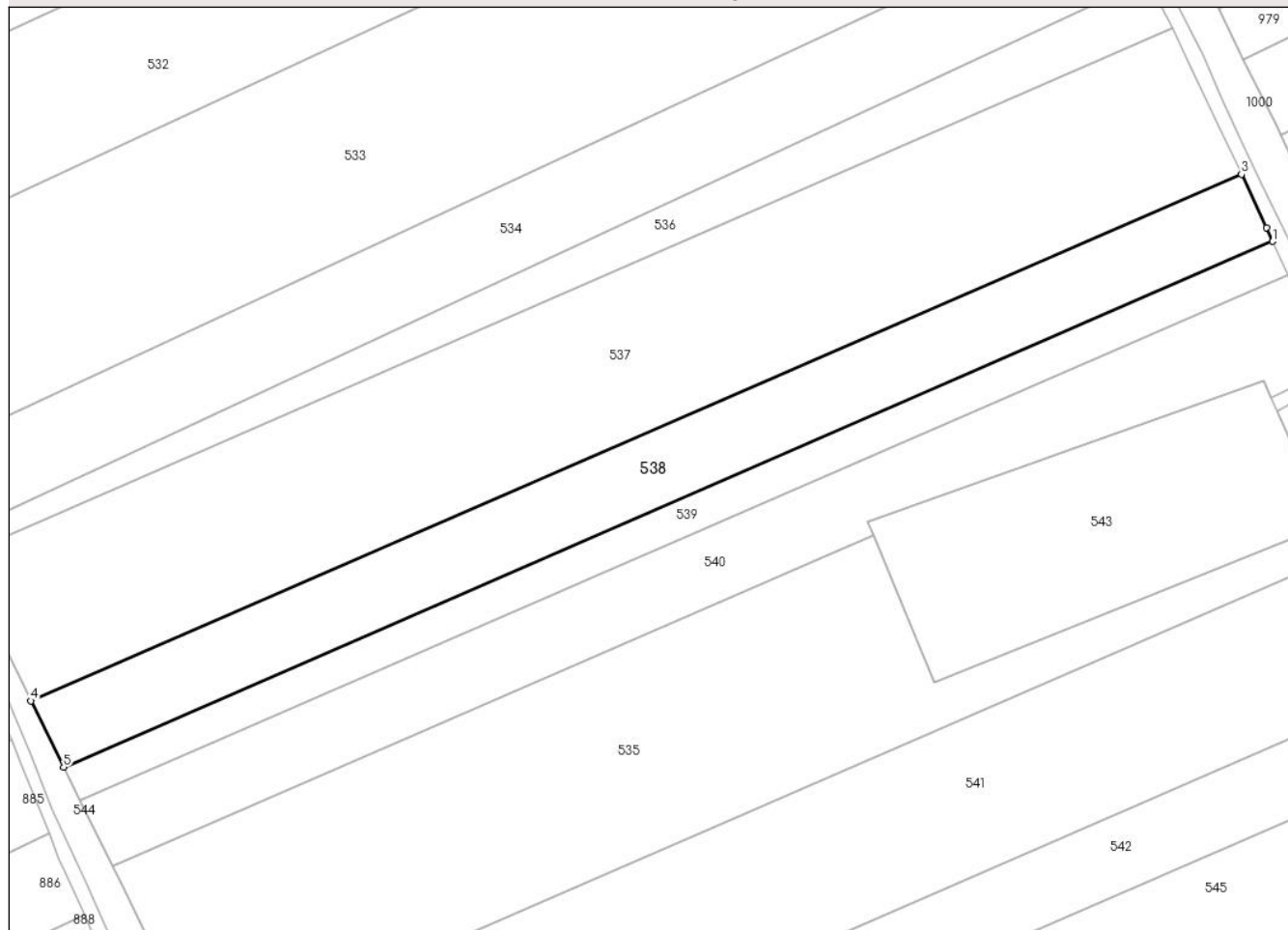
Anexa Nr. 1 La Partea I

Teren

Nr cadastral	Suprafața (mp)*	Observații / Referințe
	Din acte: 10.000 Masurata: 9.870	IMOBILUL PROVINE DINTR-O TARLA CU UN DEFICIT DE SUPRAFATA IN PROCENT DE 1.3%

* Suprafața este determinată în planul de proiecție Stereo 70.

DETALII LINIARE IMOBIL



Date referitoare la teren

Crt	Categorie folosință	Intra vilan	Suprafața (mp)	Tarla	Parcelă	Nr. topo	Observații / Referințe
1	arabil	NU	9.870	82/2	3	-	

Lungime Segmente

1) Valorile lungimilor segmentelor sunt obținute din proiecție în plan.

Punct început	X / Y	Punct sfârșit	X / Y	Lungime segment (** (m)
1	708.059,355 313.316,044	2	708.057,363 313.320,471	4.855
2	708.057,363 313.320,471	3	708.049,455 313.337,396	18.681
3	708.049,455 313.337,396	4	707.664,532 313.170,036	419.732
4	707.664,532 313.170,036	5	707.674,957 313.148,912	23.556
5	707.674,957 313.148,912	1	708.059,355 313.316,044	419.16

**** Lungimile segmentelor sunt determinate în planul de proiecție Stereo 70 și sunt rotunjite la 1 milimetru.**

***** Distanța dintre puncte este formată din segmente cumulate ce sunt mai mici decât valoarea 1 milimetru.**

**DATE DESPRE IMOBILUL NR. 539**

Oficiul de Cadastru și Publicitate Imobiliară CALARASI
Biroul de Cadastru și Publicitate Imobiliară Calarasi

A. Partea I. Descrierea imobilului

TEREN Extravilan

Adresa: Jud. Calarasi

Nr. Crt	Nr cadastral Nr. topografic	Suprafața* (mp)	Observații / Referințe
A1	20710	Din acte: 5.000 Masurata: 4.955	Sector cadastral:42 Teren neimprejmut;

B. Partea II. Proprietari și acte

Inscrieri privitoare la dreptul de proprietate și alte drepturi reale		Referințe
2313 / 02/02/2010		
Act Notarial nr. 171, din 28/01/2010 emis de BNP CHIRU DANA MARIA;		
B5	Intabulare, drept de PROPRIETATE, dobandit prin Conventie, cota actuala 1/1, cota initiala 1/1 1) S.C. APOLLO PROPERTIES SRL, CIF:19163688	A1

C. Partea III. SARCINI .

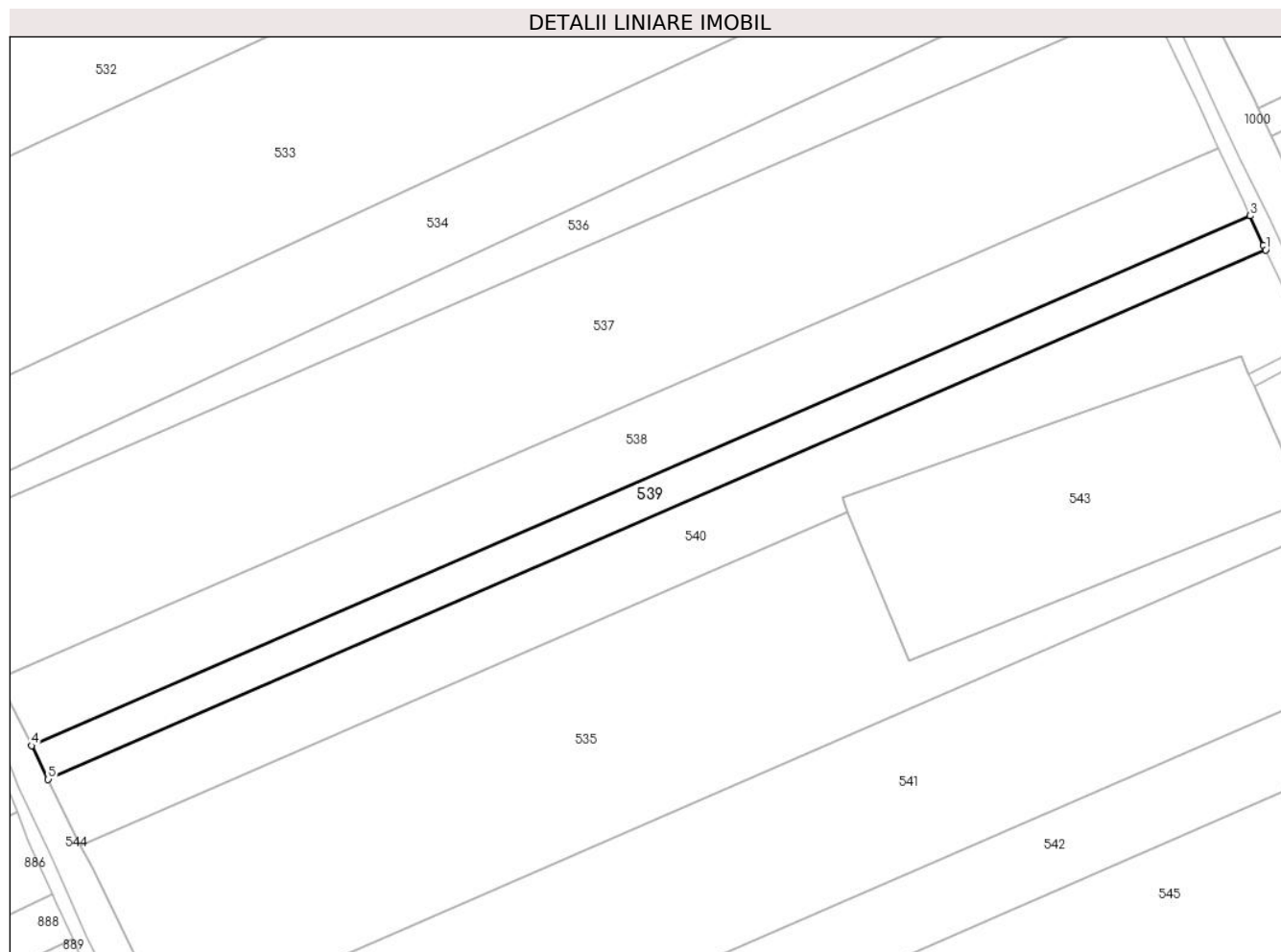
Inscrieri privind dezmembramintele dreptului de proprietate, drepturi reale de garanție și sarcini	Referințe
NU SUNT	

Anexa Nr. 1 La Partea I

Teren

Nr cadastral	Suprafața (mp)*	Observații / Referințe
20710	Din acte: 5.000 Masurata: 4.955	

* Suprafața este determinată în planul de proiecție Stereo 70.



Date referitoare la teren

Crt	Categorie folosință	Intra vilan	Suprafața (mp)	Tarla	Parcelă	Nr. topo	Observații / Referințe
1	arabil	NU	4.955	82/2	4	-	

Lungime Segmente

1) Valorile lungimilor segmentelor sunt obținute din proiecție în plan.

Punct început	X / Y	Punct sfârșit	X / Y	Lungime segment (** (m)
1	708.064,236 313.305,269	2	708.063,53 313.306,767	1.656
2	708.063,53 313.306,767	3	708.059,355 313.316,044	10.173
3	708.059,355 313.316,044	4	707.674,957 313.148,912	419.16
4	707.674,957 313.148,912	5	707.680,197 313.138,293	11.841
5	707.680,197 313.138,293	1	708.064,236 313.305,269	418.768

**** Lungimile segmentelor sunt determinate în planul de proiecție Stereo 70 și sunt rotunjite la 1 milimetru.**

***** Distanța dintre puncte este formată din segmente cumulate ce sunt mai mici decât valoarea 1 milimetru.**

**DATE DESPRE IMOBILUL NR. 540**

Oficiul de Cadastru și Publicitate Imobiliară CALARASI
Biroul de Cadastru și Publicitate Imobiliară Calarasi

A. Partea I. Descrierea imobilului

TEREN Extravilan

Adresa: Jud. Calarasi

Nr. Crt	Nr cadastral Nr. topografic	Suprafața* (mp)	Observații / Referințe
A1		Din acte: 10.000 Masurata: 9.870	Sector cadastral:42 Teren neimprejmuit; IMOBILUL PROVINE DINTR-O TARLA CU UN DEFICIT DE SUPRAFATA IN PROCENT DE 1.3%

B. Partea II. Proprietari și acte

Inscrieri privitoare la dreptul de proprietate și alte drepturi reale		Referințe
/		
Act Administrativ nr. 41426, din 30/03/1994 emis de CJSIPT CALARASI;		
B1	Intabulare, drept de PROPRIETATE, dobandit prin Reconstituire, cota actuala 1/1, cota initiala 1/1 1) BOIANGIU IANA , LIPSA CNP	A1

C. Partea III. SARCINI .

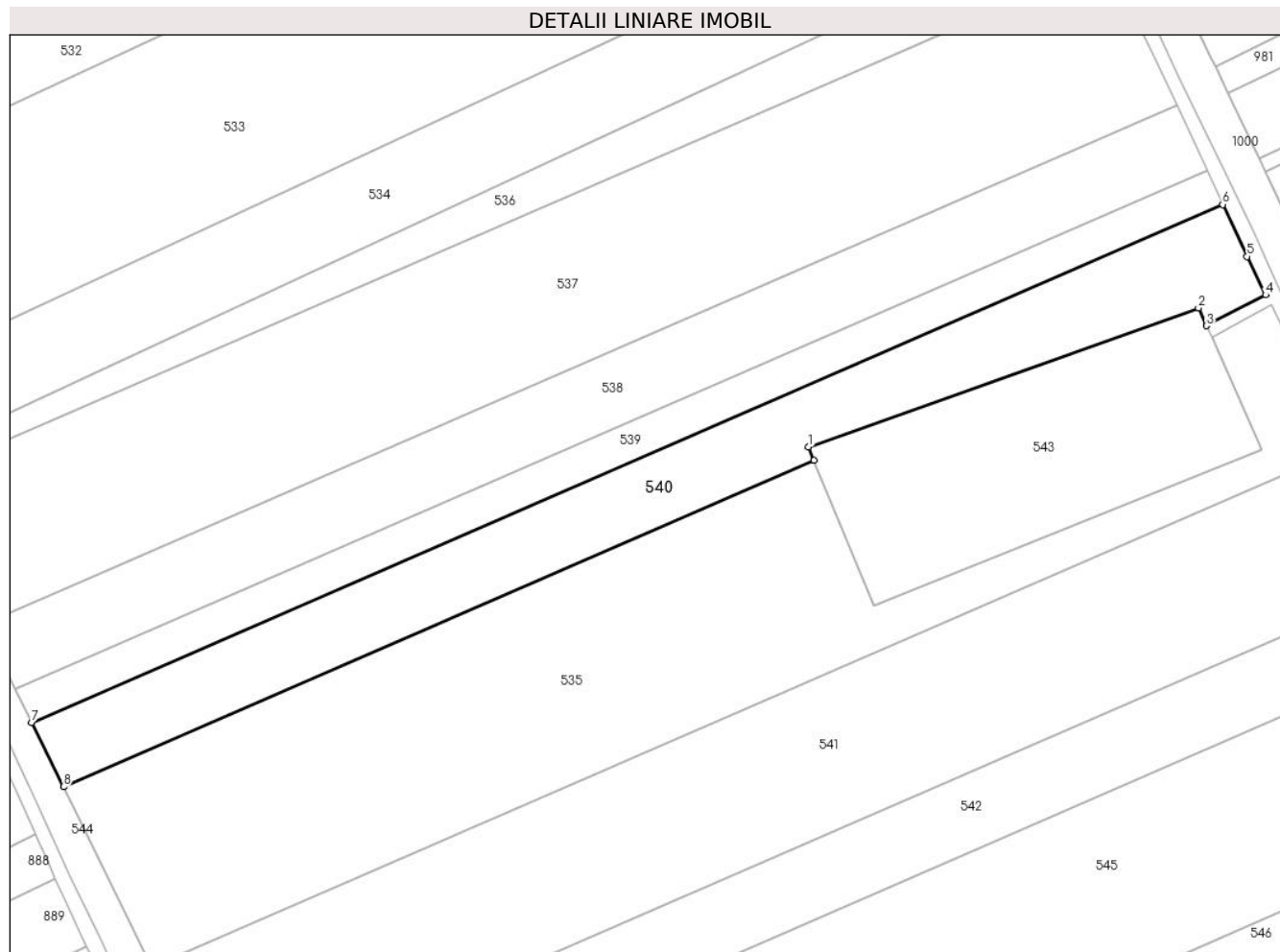
Inscrieri privind dezmembramintele dreptului de proprietate, drepturi reale de garanție și sarcini	Referințe
NU SUNT	

Anexa Nr. 1 La Partea I

Teren

Nr cadastral	Suprafaţa (mp)*	Observaţii / Referinţe
	Din acte: 10.000 Masurata: 9.870	IMOBILUL PROVINE DINTR-O TARLA CU UN DEFICIT DE SUPRAFATA IN PROCENT DE 1.3%

* Suprafaţa este determinată în planul de proiecţie Stereo 70.



Date referitoare la teren

Crt	Categorie folosinţă	Intra vilan	Suprafaţa (mp)	Tarla	Parcelă	Nr. topo	Observaţii / Referinţe
1	arabil	NU	9.870	82/2	5	-	

Lungime Segmente

1) Valorile lungimilor segmentelor sunt obţinute din proiecţie în plan.

Punct început	X / Y	Punct sfârşit	X / Y	Lungime segment (** (m)
1	707.930,676 313.227,075	2	708.056,433 313.271,905	133.509
2	708.056,433 313.271,905	3	708.058,982 313.266,161	6.284
3	708.058,982 313.266,161	4	708.078,089 313.276,111	21.543
4	708.078,089 313.276,111	5	708.072,142 313.288,509	13.751
5	708.072,142 313.288,509	6	708.064,236 313.305,269	18.531

Punct început	X / Y	Punct sfârșit	X / Y	Lungime segment (** (m)
6	708.064,236 313.305,269	7	707.680,197 313.138,293	418.768
7	707.680,197 313.138,293	8	707.690,442 313.117,531	23.152
8	707.690,442 313.117,531	9	707.932,449 313.222,753	263.892
9	707.932,449 313.222,753	1	707.930,676 313.227,075	4.672

** Lungimile segmentelor sunt determinate în planul de proiecție Stereo 70 și sunt rotunjite la 1 milimetru.

*** Distanța dintre puncte este formată din segmente cumulate ce sunt mai mici decât valoarea 1 milimetru.

**DATE DESPRE IMOBILUL NR. 541**

Oficiul de Cadastru și Publicitate Imobiliară CALARASI
Biroul de Cadastru și Publicitate Imobiliară Calarasi

A. Partea I. Descrierea imobilului

TEREN Extravilan

Adresa: Jud. Calarasi

Nr. Crt	Nr cadastral Nr. topografic	Suprafața* (mp)	Observații / Referințe
A1	25068	Din acte: 20.000 Masurata: 19.740	Sector cadastral:42 Teren neimprejmuit;

B. Partea II. Proprietari și acte

Inscrieri privitoare la dreptul de proprietate și alte drepturi reale		Referințe
76409 / 11/10/2023		
Act Notarial nr. 3294, din 10/10/2023 emis de Serban Angelica Valentina;		
B3	Intabulare, drept de PROPRIETATE, dobandit prin Conventie, cota actuala 1/1, cota initiala 1/1 1) CUCU ADRIANA, sotie 2) CUCU VASILE, sot	A1

C. Partea III. SARCINI .

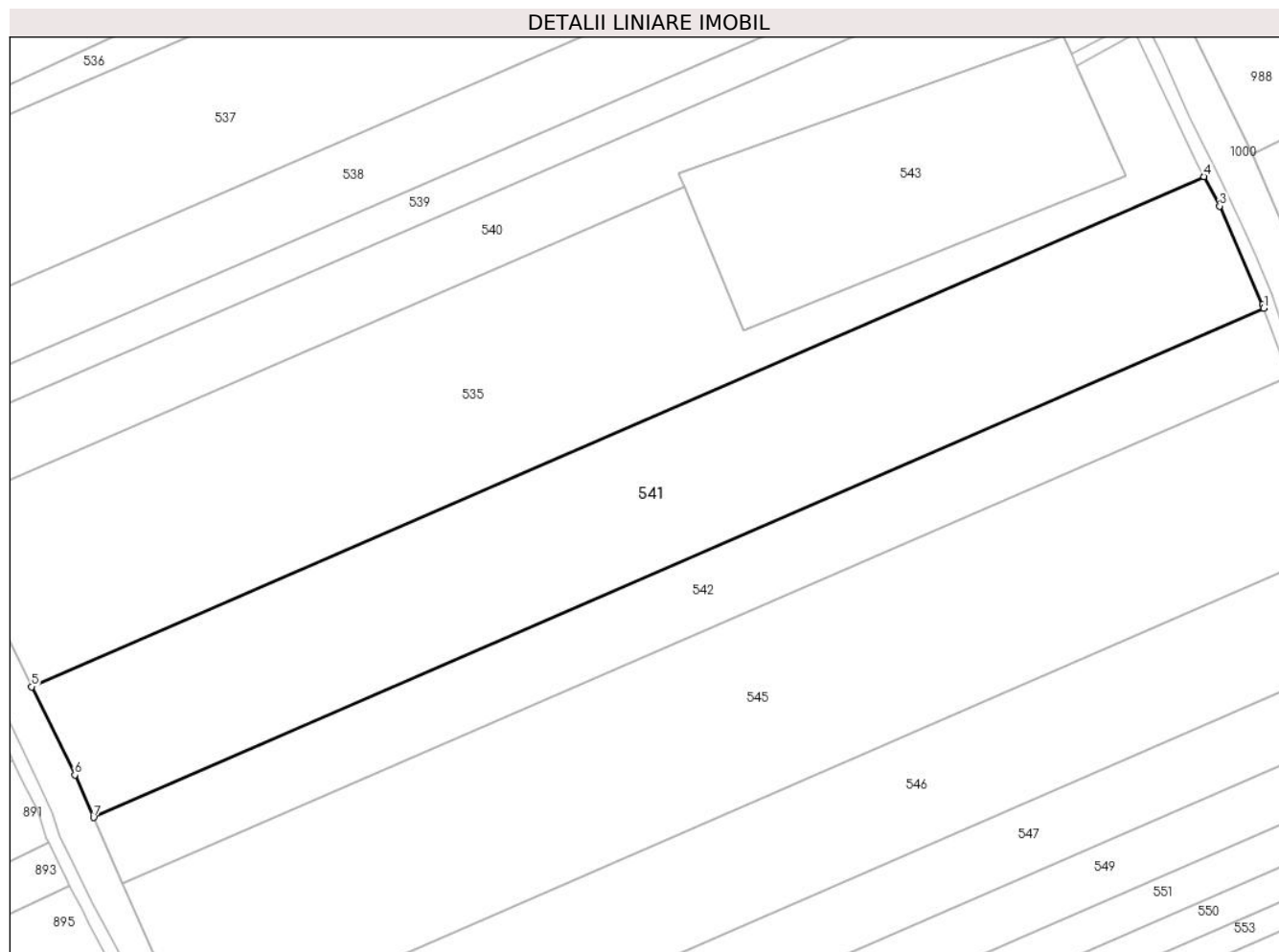
Inscrieri privind dezmembramintele dreptului de proprietate, drepturi reale de garanție și sarcini	Referințe
NU SUNT	

Anexa Nr. 1 La Partea I

Teren

Nr cadastral	Suprafața (mp)*	Observații / Referințe
25068	Din acte: 20.000 Masurata: 19.740	

* Suprafața este determinată în planul de proiecție Stereo 70.



Date referitoare la teren

Crt	Categorie folosință	Intravilan	Suprafața (mp)	Tarla	Parcelă	Nr. topo	Observații / Referințe
1	arabil	NU	19.740	82/2	6	-	LOT 2

Lungime Segmente

1) Valorile lungimilor segmentelor sunt obținute din proiecție în plan.

Punct început	X / Y	Punct sfârșit	X / Y	Lungime segment (** (m)
1	708.121,891 313.182,97	2	708.121,46 313.184,127	1.235
2	708.121,46 313.184,127	3	708.107,463 313.216,364	35.145
3	708.107,463 313.216,364	4	708.102,354 313.225,997	10.904
4	708.102,354 313.225,997	5	707.718,993 313.059,316	418.029

Punct început	X / Y	Punct sfârșit	X / Y	Lungime segment (** (m)
5	707.718,993 313.059,316	6	707.733,118 313.030,492	32.099
6	707.733,118 313.030,492	7	707.739,243 313.016,599	15.183
7	707.739,243 313.016,599	1	708.121,891 313.182,97	417.251

** Lungimile segmentelor sunt determinate în planul de proiecție Stereo 70 și sunt rotunjite la 1 milimetru.

*** Distanța dintre puncte este formată din segmente cumulate ce sunt mai mici decât valoarea 1 milimetru.

**DATE DESPRE IMOBILUL NR. 542**

Oficiul de Cadastru și Publicitate Imobiliară CALARASI
Biroul de Cadastru și Publicitate Imobiliară Calarasi

A. Partea I. Descrierea imobilului

TEREN Extravilan

Adresa: Jud. Calarasi

Nr. Crt	Nr cadastral Nr. topografic	Suprafața* (mp)	Observații / Referințe
A1	22550	Din acte: 10.000 Masurata: 9.870	Sector cadastral:42 Teren neimprijmit;

B. Partea II. Proprietari și acte

Inscrieri privitoare la dreptul de proprietate și alte drepturi reale		Referințe
3969 / 25/01/2023		
Act Notarial nr. 125, din 20/01/2023 emis de Popa DIDINA;		
B5	Intabulare, drept de PROPRIETATE, dobandit prin Conventie, cota actuala 1/1, cota initiala 1/1 1) BOTOGAN CATALINA , casatorita, bun propriu	A1

C. Partea III. SARCINI

Inscrieri privind dezmembramintele dreptului de proprietate, drepturi reale de garanție și sarcini		Referințe
3969 / 25/01/2023		
Act Notarial nr. 125, din 20/01/2023 emis de Popa DIDINA;		
C1	Intabulare, drept de UZUFRACT VIAGER, cota actuala 1/1, cota initiala 1/1 1) CHIRIACESCU CONSTANTIN	A1

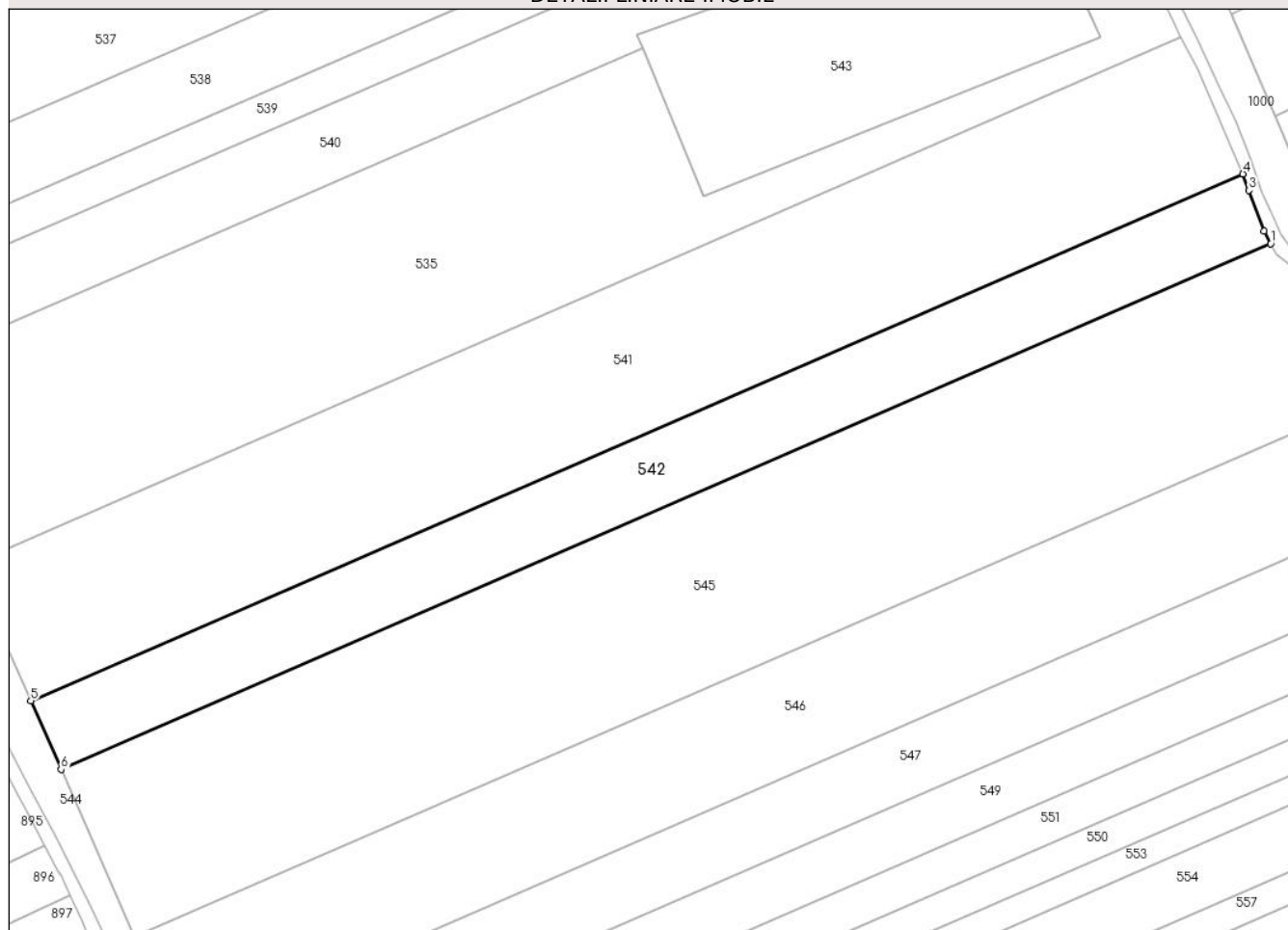
Anexa Nr. 1 La Partea I

Teren

Nr cadastral	Suprafața (mp)*	Observații / Referințe
22550	Din acte: 10.000 Masurata: 9.870	

* Suprafața este determinată în planul de proiecție Stereo 70.

DETALII LINIARE IMOBIL



Date referitoare la teren

Crt	Categorie folosință	Intra vilan	Suprafața (mp)	Tarla	Parcelă	Nr. topo	Observații / Referințe
1	arabil	NU	9.870	82/2	6	-	LOT 3

Lungime Segmente

1) Valorile lungimilor segmentelor sunt obținute din proiecție în plan.

Punct început	X / Y	Punct sfârșit	X / Y	Lungime segment (** (m)
1	708.130,635 313.160,935	2	708.128,456 313.164,98	4.595
2	708.128,456 313.164,98	3	708.123,815 313.177,799	13.633
3	708.123,815 313.177,799	4	708.121,891 313.182,97	5.517
4	708.121,891 313.182,97	5	707.739,243 313.016,599	417.251
5	707.739,243 313.016,599	6	707.748,803 312.994,919	23.694

Punct început	X / Y	Punct sfârșit	X / Y	Lungime segment (** (m)
6	707.748,803 312.994,919	1	708.130,635 313.160,935	416.362

** Lungimile segmentelor sunt determinate în planul de proiecție Stereo 70 și sunt rotunjite la 1 milimetru.

*** Distanța dintre puncte este formată din segmente cumulate ce sunt mai mici decât valoarea 1 milimetru.

**DATE DESPRE IMOBILUL NR. 543**

Oficiul de Cadastru și Publicitate Imobiliară CALARASI
Biroul de Cadastru și Publicitate Imobiliară Calarasi

A. Partea I. Descrierea imobilului

TEREN Extravilan

Adresa: Jud. Calarasi, Cazarma 2407 Iezeru

Nr. Crt	Nr cadastral Nr. topografic	Suprafața* (mp)	Observații / Referințe
A1	21310	Din acte: 6.026 Masurata: 7.074	Sector cadastral:42 Teren neimprejmuț;

B. Partea II. Proprietari și acte

Inscrieri privitoare la dreptul de proprietate și alte drepturi reale	Referințe
55617 / 30/09/2021	
Act Normativ nr. 1033, din 21/12/2018 emis de GUVERNUL ROMANIEI (act administrativ nr 1117 din 26.02.2019, emis de PRIMARIA COM.JEGALIA);	
B2	A1
Intabulare, drept de PROPRIETATE-PUBLICA, dobandit prin Lege, cota actuala 1/1, cota initiala 1/1 1) COMUNA JEGALIA, CIF:3796756, DOMENIU PUBLIC	

C. Partea III. SARCINI .

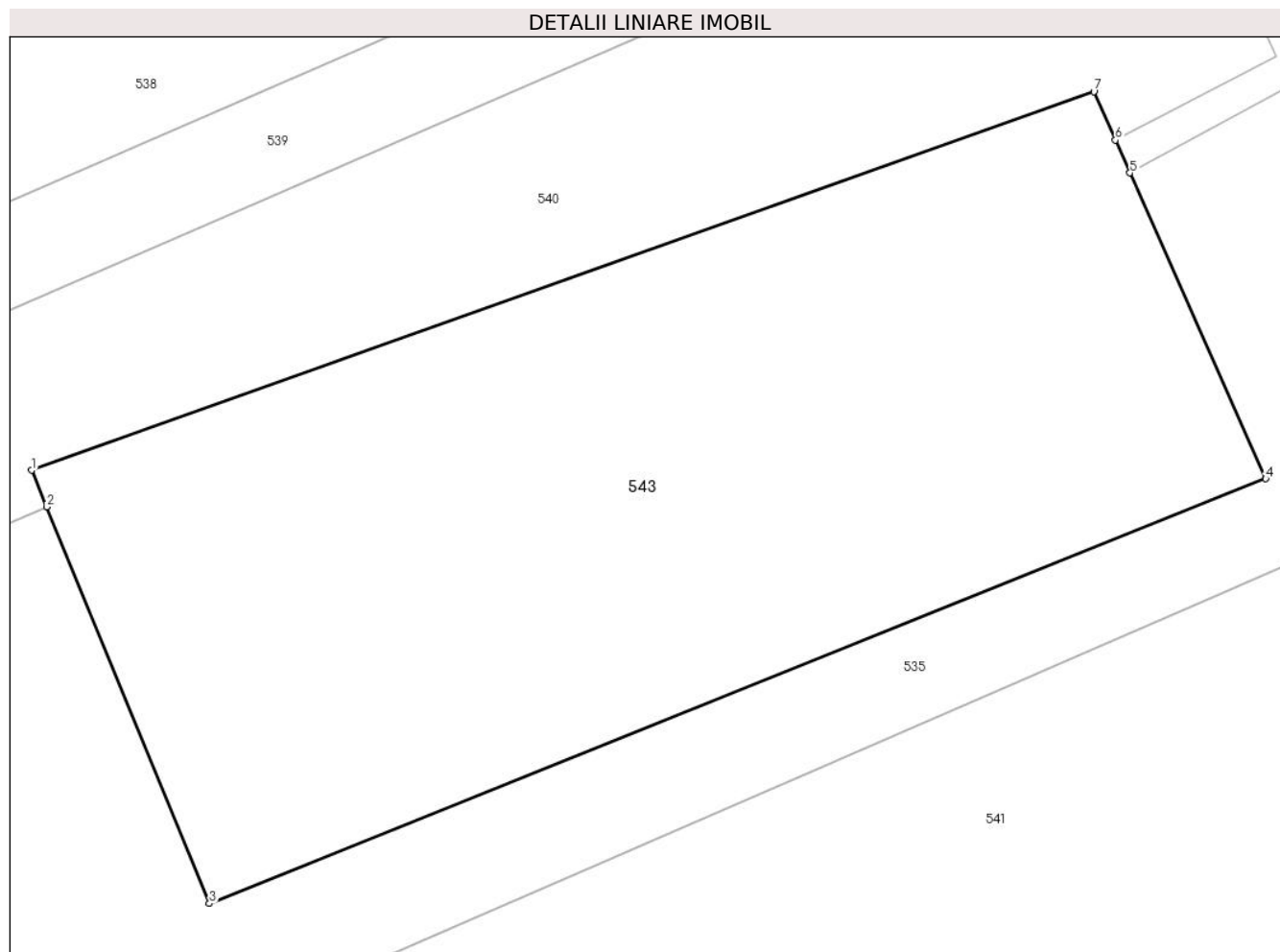
Inscrieri privind dezmembramintele dreptului de proprietate, drepturi reale de garanție și sarcini	Referințe
NU SUNT	

Anexa Nr. 1 La Partea I

Teren

Nr cadastral	Suprafața (mp)*	Observații / Referințe
21310	Din acte: 6.026 Masurata: 7.074	

* Suprafața este determinată în planul de proiecție Stereo 70.



Date referitoare la teren

Crt	Categorie folosință	Intra vilan	Suprafața (mp)	Tarla	Parcelă	Nr. topo	Observații / Referințe
1	curți constructii	NU	7.074	-	-	-	

Lungime Segmente

1) Valorile lungimilor segmentelor sunt obținute din proiecție în plan.

Punct început	X / Y	Punct sfârșit	X / Y	Lungime segment (** (m)
1	707.930,676 313.227,075	2	707.932,449 313.222,753	4.672
2	707.932,449 313.222,753	3	707.951,721 313.175,784	50.769
3	707.951,721 313.175,784	4	708.076,774 313.226,074	134.786
4	708.076,774 313.226,074	5	708.060,708 313.262,273	39.604
5	708.060,708 313.262,273	6	708.058,982 313.266,161	4.254

Punct început	X / Y	Punct sfârșit	X / Y	Lungime segment (** (m)
6	708.058,982 313.266,161	7	708.056,433 313.271,905	6.284
7	708.056,433 313.271,905	1	707.930,676 313.227,075	133.509

** Lungimile segmentelor sunt determinate în planul de proiecție Stereo 70 și sunt rotunjite la 1 milimetru.

*** Distanța dintre puncte este formată din segmente cumulate ce sunt mai mici decât valoarea 1 milimetru.

**DATE DESPRE IMOBILUL NR. 544**

Oficiul de Cadastru și Publicitate Imobiliară CALARASI
Biroul de Cadastru și Publicitate Imobiliară Calarasi

A. Partea I. Descrierea imobilului

TEREN Extravilan

Adresa: Jud. Calarasi

Nr. Crt	Nr cadastral Nr. topografic	Suprafața* (mp)	Observații / Referințe
A1		21.177	Sector cadastral:42 Teren neimprejmuit;

B. Partea II. Proprietari și acte

Inscrieri privitoare la dreptul de proprietate și alte drepturi reale	Referințe
/	
Act Normativ nr. 7, din 13/03/1996 emis de PARLAMENTUL ROMÂNIEI;	
B1	A1
Intabulare, drept de PROPRIETATE, dobândit prin Lege, cota actuala 1/1, cota initiala 1/1	
1) UAT JEGALIA, CIF:3796756	

C. Partea III. SARCINI .

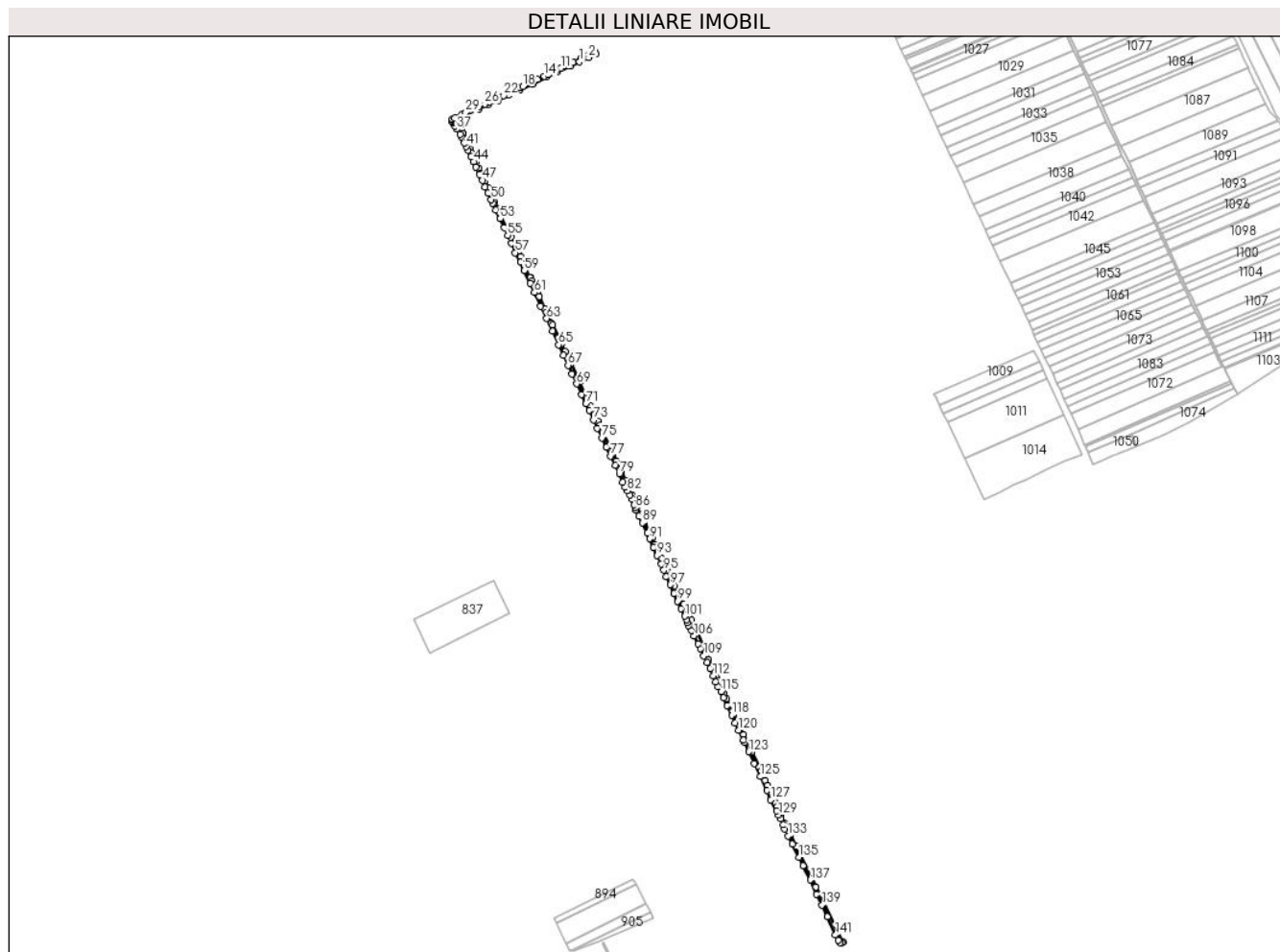
Inscrieri privind dezmembramintele dreptului de proprietate, drepturi reale de garanție și sarcini	Referințe
NU SUNT	

Anexa Nr. 1 La Partea I

Teren

Nr cadastral	Suprafața (mp)*	Observații / Referințe
	21.177	

* Suprafața este determinată în planul de proiecție Stereo 70.



Date referitoare la teren

Crt	Categorie folosință	Intravilan	Suprafața (mp)	Tarla	Parcelă	Nr. topo	Observații / Referințe
1	curți constructii	NU	21.177	-	-	-	Canal

Lungime Segmente

1) Valorile lungimilor segmentelor sunt obținute din proiecție în plan.

Punct început	X / Y	Punct sfârșit	X / Y	Lungime segment	Punct început	X / Y	Punct sfârșit	X / Y	Lungime segment	Punct început	X / Y	Punct sfârșit	X / Y	Lungime segment
1	707.434,265 314.536,193	2	707.459,433 314.547,192	27.466	2	707.459,433 314.547,192	3	707.479,87 314.556,448	22.435	3	707.479,87 314.556,448	4	707.476,712 314.564,094	8.273
4	707.476,712 314.564,094	5	707.471,089 314.560,695	6.57	5	707.471,089 314.560,695	6	707.462,264 314.555,923	10.033	6	707.462,264 314.555,923	7	707.452,785 314.551,019	10.672
7	707.452,785 314.551,019	8	707.438,86 314.545,005	15.168	8	707.438,86 314.545,005	9	707.417,417 314.534,872	23.717	9	707.417,417 314.534,872	10	707.405,715 314.528,923	13.127
10	707.405,715 314.528,923	11	707.384,403 314.518,725	23.626	11	707.384,403 314.518,725	12	707.371,067 314.512,383	14.767	12	707.371,067 314.512,383	13	707.349,232 314.501,989	24.183
13	707.349,232 314.501,989	14	707.338,445 314.496,497	12.105	14	707.338,445 314.496,497	15	707.320,467 314.487,672	20.027	15	707.320,467 314.487,672	16	707.309,615 314.482,769	11.908

Punct început	X / Y	Punct sfârșit	X / Y	Lungime segment	Punct început	X / Y	Punct sfârșit	X / Y	Lungime segment	Punct început	X / Y	Punct sfârșit	X / Y	Lungime segment
16	707.309,615 314.482,769	17	707.298,959 314.477,8	11.758	17	707.298,959 314.477,8	18	707.279,739 314.468,648	21.288	18	707.279,739 314.468,648	19	707.271,894 314.464,791	8.742
19	707.271,894 314.464,791	20	707.259,996 314.459,169	13.159	20	707.259,996 314.459,169	21	707.248,686 314.454,396	12.276	21	707.248,686 314.454,396	22	707.227,244 314.443,937	23.857
22	707.227,244 314.443,937	23	707.215,607 314.438,903	12.679	23	707.215,607 314.438,903	24	707.207,108 314.434,98	9.361	24	707.207,108 314.434,98	25	707.188,934 314.426,416	20.091
25	707.188,934 314.426,416	26	707.176,056 314.420,533	14.158	26	707.176,056 314.420,533	27	707.158,666 314.412,426	19.187	27	707.158,666 314.412,426	28	707.145,984 314.406,869	13.846
28	707.145,984 314.406,869	29	707.124,933 314.397,455	23.06	29	707.124,933 314.397,455	30	707.113,95 314.392,683	11.975	30	707.113,95 314.392,683	31	707.094,476 314.383,299	21.617
31	707.094,476 314.383,299	32	707.087,966 314.379,82	7.381	32	707.087,966 314.379,82	33	707.087,201 314.377,527	2.417	33	707.087,201 314.377,527	34	707.087,412 314.373,494	4.039
34	707.087,412 314.373,494	35	707.089,152 314.368,987	4.831	35	707.089,152 314.368,987	36	707.094,07 314.361,067	9.323	36	707.094,07 314.361,067	37	707.099,847 314.352,337	10.468
37	707.099,847 314.352,337	38	707.109,252 314.338,842	16.449	38	707.109,252 314.338,842	39	707.113,047 314.330,956	8.752	39	707.113,047 314.330,956	40	707.120,891 314.314,593	18.146
40	707.120,891 314.314,593	41	707.125,615 314.305,61	10.149	41	707.125,615 314.305,61	42	707.130,043 314.296,29	10.318	42	707.130,043 314.296,29	43	707.139,616 314.277,524	21.067
43	707.139,616 314.277,524	44	707.145,815 314.263,86	15.004	44	707.145,815 314.263,86	45	707.152,225 314.249,817	15.437	45	707.152,225 314.249,817	46	707.162,009 314.229,237	22.787
46	707.162,009 314.229,237	47	707.169,516 314.213,465	17.467	47	707.169,516 314.213,465	48	707.177,655 314.195,204	19.993	48	707.177,655 314.195,204	49	707.185,752 314.178,378	18.673
49	707.185,752 314.178,378	50	707.194,102 314.161,172	19.125	50	707.194,102 314.161,172	51	707.198,825 314.150,713	11.476	51	707.198,825 314.150,713	52	707.207,049 314.132,621	19.873
52	707.207,049 314.132,621	53	707.218,351 314.108,794	26.372	53	707.218,351 314.108,794	54	707.229,442 314.084,882	26.359	54	707.229,442 314.084,882	55	707.238,973 314.063,122	23.756
55	707.238,973 314.063,122	56	707.248,461 314.042,373	22.815	56	707.248,461 314.042,373	57	707.259,679 314.016,353	28.335	57	707.259,679 314.016,353	58	707.273,174 313.990,164	29.461
58	707.273,174 313.990,164	59	707.283,801 313.967,687	24.863	59	707.283,801 313.967,687	60	707.299,591 313.933,923	37.274	60	707.299,591 313.933,923	61	707.311,769 313.907,945	28.691
61	707.311,769 313.907,945	62	707.328,933 313.871,008	40.73	62	707.328,933 313.871,008	63	707.345,343 313.837,55	37.266	63	707.345,343 313.837,55	64	707.361,579 313.802,816	38.341
64	707.361,579 313.802,816	65	707.377,699 313.766,111	40.089	65	707.377,699 313.766,111	66	707.390,92 313.737,813	31.234	66	707.390,92 313.737,813	67	707.403,271 313.709,864	30.556
67	707.403,271 313.709,864	68	707.413,535 313.686,147	25.843	68	707.413,535 313.686,147	69	707.427,22 313.659,648	29.824	69	707.427,22 313.659,648	70	707.440,383 313.630,712	31.789
70	707.440,383 313.630,712	71	707.452,038 313.605,198	28.05	71	707.452,038 313.605,198	72	707.461,895 313.587,338	20.4	72	707.461,895 313.587,338	73	707.473,319 313.561,766	28.008
73	707.473,319 313.561,766	74	707.483,061 313.538,572	25.157	74	707.483,061 313.538,572	75	707.495,412 313.512,71	28.66	75	707.495,412 313.512,71	76	707.508,053 313.486,558	29.047
76	707.508,053 313.486,558	77	707.519,534 313.463,248	25.984	77	707.519,534 313.463,248	78	707.532,697 313.437,444	28.967	78	707.532,697 313.437,444	79	707.542,96 313.415,177	24.518
79	707.542,96 313.415,177	80	707.552,528 313.391,924	25.145	80	707.552,528 313.391,924	81	707.558,095 313.378,761	14.292	81	707.558,095 313.378,761	82	707.564,821 313.368,266	12.465
82	707.564,821 313.368,266	83	707.571,548 313.356,437	13.608	83	707.571,548 313.356,437	84	707.577,926 313.345,593	12.581	84	707.577,926 313.345,593	85	707.582,565 313.331,618	14.725
85	707.582,565 313.331,618	86	707.585,928 313.322,283	9.922	86	707.585,928 313.322,283	87	707.588,886 313.315,846	7.084	87	707.588,886 313.315,846	88	707.596,772 313.300,364	17.375
88	707.596,772 313.300,364	89	707.605,644 313.281,634	20.725	89	707.605,644 313.281,634	90	707.618,923 313.253,627	30.996	90	707.618,923 313.253,627	91	707.625,881 313.238,376	16.763
91	707.625,881 313.238,376	92	707.636,377 313.214,544	26.041	92	707.636,377 313.214,544	93	707.646,35 313.193,263	23.502	93	707.646,35 313.193,263	94	707.657,484 313.169,372	26.358
94	707.657,484 313.169,372	95	707.664,5 313.152,614	18.167	95	707.664,5 313.152,614	96	707.671,052 313.135,624	18.21	96	707.671,052 313.135,624	97	707.681,606 313.113,068	24.903
97	707.681,606 313.113,068	98	707.692,276 313.088,887	26.43	98	707.692,276 313.088,887	99	707.702,307 313.068,302	22.899	99	707.702,307 313.068,302	100	707.711,643 313.048,471	21.919
100	707.711,643 313.048,471	101	707.721,269 313.027,538	23.04	101	707.721,269 313.027,538	102	707.725,676 313.018,028	10.481	102	707.725,676 313.018,028	103	707.728,285 313.010,49	7.977
103	707.728,285 313.010,49	104	707.732,112 313.002,371	8.976	104	707.732,112 313.002,371	105	707.738,781 312.988,803	15.118	105	707.738,781 312.988,803	106	707.746,841 312.974,074	16.79
106	707.746,841 312.974,074	107	707.758,09 312.951,807	24.947	107	707.758,09 312.951,807	108	707.764,179 312.938,702	14.45	108	707.764,179 312.938,702	109	707.773,225 312.919,702	21.044
109	707.773,225 312.919,702	110	707.782,418 312.902,058	19.895	110	707.782,418 312.902,058	111	707.790,746 312.884,229	19.678	111	707.790,746 312.884,229	112	707.799,013 312.865,043	20.891
112	707.799,013 312.865,043	113	707.805,552 312.848,818	17.493	113	707.805,552 312.848,818	114	707.811,721 312.835,616	14.572	114	707.811,721 312.835,616	115	707.819,432 312.822,168	15.502

Punct început	X / Y	Punct sfârșit	X / Y	Lungime segment	Punct început	X / Y	Punct sfârșit	X / Y	Lungime segment	Punct început	X / Y	Punct sfârșit	X / Y	Lungime segment
115	707.819,432 312.822,168	116	707.827,267 312.805,511	18.408	116	707.827,267 312.805,511	117	707.837,323 312.783,672	24.043	117	707.837,323 312.783,672	118	707.849,106 312.758,687	27.624
118	707.849,106 312.758,687	119	707.858,298 312.737,157	23.41	119	707.858,298 312.737,157	120	707.867,799 312.717,045	22.243	120	707.867,799 312.717,045	121	707.881,309 312.690,395	29.879
121	707.881,309 312.690,395	122	707.884,64 312.683,794	7.394	122	707.884,64 312.683,794	123	707.895,375 312.658,808	27.194	123	707.895,375 312.658,808	124	707.910,366 312.627,161	35.018
124	707.910,366 312.627,161	125	707.927,948 312.591,071	40.145	125	707.927,948 312.591,071	126	707.945,283 312.553,254	41.601	126	707.945,283 312.553,254	127	707.955,894 312.528,208	27.201
127	707.955,894 312.528,208	128	707.971,194 312.497,238	34.543	128	707.971,194 312.497,238	129	707.977,054 312.486,751	12.013	129	707.977,054 312.486,751	130	707.982,421 312.476,016	12.002
130	707.982,421 312.476,016	131	707.989,208 312.459,607	17.757	131	707.989,208 312.459,607	132	707.993,588 312.448,934	11.537	132	707.993,588 312.448,934	133	708.002,039 312.429,563	21.134
133	708.002,039 312.429,563	134	708.013,637 312.407,786	24.673	134	708.013,637 312.407,786	135	708.032,268 312.371,203	41.054	135	708.032,268 312.371,203	136	708.043,671 312.348,518	25.39
136	708.043,671 312.348,518	137	708.063,215 312.309,924	43.26	137	708.063,215 312.309,924	138	708.080,785 312.271,034	42.675	138	708.080,785 312.271,034	139	708.095,097 312.242,014	32.357
139	708.095,097 312.242,014	140	708.109,311 312.209,737	35.268	140	708.109,311 312.209,737	141	708.131,721 312.160,26	54.316	141	708.131,721 312.160,26	142	708.139,914 312.145,652	16.749
142	708.139,914 312.145,652	143	708.144,281 312.139,748	7.344	143	708.144,281 312.139,748	144	708.150,019 312.138,884	5.803	144	708.150,019 312.138,884	145	708.153,386 312.140,237	3.629
145	708.153,386 312.140,237	146	708.077,997 312.290,675	168.271	146	708.077,997 312.290,675	147	708.024,873 312.402,691	123.975	147	708.024,873 312.402,691	148	708.008,917 312.433,849	35.006
148	708.008,917 312.433,849	149	708.005,872 312.440,093	6.947	149	708.005,872 312.440,093	150	707.997,431 312.457,403	19.258	150	707.997,431 312.457,403	151	707.994,434 312.463,699	6.973
151	707.994,434 312.463,699	152	707.983,468 312.486,732	25.51	152	707.983,468 312.486,732	153	707.982,312 312.489,159	2.688	153	707.982,312 312.489,159	154	707.979,422 312.495,506	6.974
154	707.979,422 312.495,506	155	707.973,234 312.509,097	14.933	155	707.973,234 312.509,097	156	707.968,855 312.518,714	10.567	156	707.968,855 312.518,714	157	707.965,972 312.525,073	6.982
157	707.965,972 312.525,073	158	707.954,384 312.550,633	28.064	158	707.954,384 312.550,633	159	707.947,146 312.566,6	17.531	159	707.947,146 312.566,6	160	707.940,708 312.580,799	15.59
160	707.940,708 312.580,799	161	707.929,244 312.606,089	27.767	161	707.929,244 312.606,089	162	707.923,959 312.617,056	12.174	162	707.923,959 312.617,056	163	707.904,251 312.657,954	45.399
163	707.904,251 312.657,954	164	707.881,602 312.704,955	52.173	164	707.881,602 312.704,955	165	707.870,203 312.728,611	26.259	165	707.870,203 312.728,611	166	707.855,006 312.760,149	35.008
166	707.855,006 312.760,149	167	707.851,206 312.768,035	8.754	167	707.851,206 312.768,035	168	707.834,868 312.801,94	37.636	168	707.834,868 312.801,94	169	707.827,273 312.817,702	17.496
169	707.827,273 312.817,702	170	707.823,098 312.826,365	9.617	170	707.823,098 312.826,365	171	707.819,402 312.834,034	8.513	171	707.819,402 312.834,034	172	707.815,342 312.843,941	10.707
172	707.815,342 312.843,941	173	707.814,939 312.844,924	1.062	173	707.814,939 312.844,924	174	707.811,842 312.851,948	7.676	174	707.811,842 312.851,948	175	707.807,609 312.861,548	10.492
175	707.807,609 312.861,548	176	707.802,478 312.873,185	12.718	176	707.802,478 312.873,185	177	707.795,32 312.889,42	17.743	177	707.795,32 312.889,42	178	707.786,408 312.909,631	22.089
178	707.786,408 312.909,631	179	707.772,059 312.942,174	35.566	179	707.772,059 312.942,174	180	707.748,803 312.994,919	57.644	180	707.748,803 312.994,919	181	707.739,243 313.016,599	23.694
181	707.739,243 313.016,599	182	707.733,118 313.030,492	15.183	182	707.733,118 313.030,492	183	707.718,993 313.059,316	32.099	183	707.718,993 313.059,316	184	707.693,923 313.110,478	56.974
184	707.693,923 313.110,478	185	707.690,442 313.117,531	7.865	185	707.690,442 313.117,531	186	707.680,197 313.138,293	23.152	186	707.680,197 313.138,293	187	707.674,957 313.148,912	11.841
187	707.674,957 313.148,912	188	707.664,532 313.170,036	23.556	188	707.664,532 313.170,036	189	707.656,753 313.185,799	17.578	189	707.656,753 313.185,799	190	707.644,371 313.212,027	29.004
190	707.644,371 313.212,027	191	707.642,891 313.216,491	4.703	191	707.642,891 313.216,491	192	707.640,713 313.223,057	6.918	192	707.640,713 313.223,057	193	707.632,688 313.240,091	18.83
193	707.632,688 313.240,091	194	707.629,086 313.247,717	8.434	194	707.629,086 313.247,717	195	707.611,201 313.285,578	41.873	195	707.611,201 313.285,578	196	707.601,363 313.303,858	20.759
196	707.601,363 313.303,858	197	707.590,55 313.323,949	22.816	197	707.590,55 313.323,949	198	707.585,527 313.339,576	16.414	198	707.585,527 313.339,576	199	707.581,645 313.347,628	8.939
199	707.581,645 313.347,628	200	707.577,992 313.355,204	8.411	200	707.577,992 313.355,204	201	707.564,877 313.381,017	28.954	201	707.564,877 313.381,017	202	707.560,133 313.396,923	16.598
202	707.560,133 313.396,923	203	707.548,479 313.422,25	27.88	203	707.548,479 313.422,25	204	707.535,994 313.449,386	29.87	204	707.535,994 313.449,386	205	707.525,981 313.470,258	23.15
205	707.525,981 313.470,258	206	707.516,181 313.490,687	22.658	206	707.516,181 313.490,687	207	707.498,428 313.528,015	41.335	207	707.498,428 313.528,015	208	707.489,741 313.546,28	20.226
208	707.489,741 313.546,28	209	707.484,181 313.557,972	12.947	209	707.484,181 313.557,972	210	707.475,349 313.576,542	20.563	210	707.475,349 313.576,542	211	707.465,219 313.598,734	24.395
211	707.465,219 313.598,734	212	707.454,921 313.621,295	24.8	212	707.454,921 313.621,295	213	707.435,083 313.665,103	48.09	213	707.435,083 313.665,103	214	707.431,677 313.672,498	8.142

Punct început	X / Y	Punct sfârșit	X / Y	Lungime segment	Punct început	X / Y	Punct sfârșit	X / Y	Lungime segment	Punct început	X / Y	Punct sfârșit	X / Y	Lungime segment
214	707.431,677 313.672,498	215	707.411,585 313.716,114	48.021	215	707.411,585 313.716,114	216	707.408,874 313.721,79	6.29	216	707.408,874 313.721,79	217	707.404,325 313.731,316	10.556
217	707.404,325 313.731,316	218	707.396,471 313.747,76	18.223	218	707.396,471 313.747,76	219	707.385,567 313.768,829	23.723	219	707.385,567 313.768,829	220	707.382,537 313.774,683	6.592
220	707.382,537 313.774,683	221	707.377,117 313.785,962	12.514	221	707.377,117 313.785,962	222	707.360,692 313.820,144	37.923	222	707.360,692 313.820,144	223	707.358,534 313.824,804	5.135
223	707.358,534 313.824,804	224	707.344,692 313.854,689	32.935	224	707.344,692 313.854,689	225	707.339,91 313.865,015	11.38	225	707.339,91 313.865,015	226	707.324,888 313.896,542	34.923
226	707.324,888 313.896,542	227	707.321,961 313.902,683	6.803	227	707.321,961 313.902,683	228	707.319,913 313.907,356	5.102	228	707.319,913 313.907,356	229	707.315,127 313.918,273	11.92
229	707.315,127 313.918,273	230	707.310,626 313.928,543	11.213	230	707.310,626 313.928,543	231	707.310,31 313.929,186	0.716	231	707.310,31 313.929,186	232	707.305,057 313.939,881	11.915
232	707.305,057 313.939,881	233	707.300,825 313.948,499	9.601	233	707.300,825 313.948,499	234	707.299,812 313.950,559	2.296	234	707.299,812 313.950,559	235	707.286,891 313.976,838	29.284
235	707.286,891 313.976,838	236	707.273,608 314.005,252	31.365	236	707.273,608 314.005,252	237	707.267,167 314.019,031	15.21	237	707.267,167 314.019,031	238	707.248,174 314.058,852	44.119
238	707.248,174 314.058,852	239	707.220,567 314.116,733	64.128	239	707.220,567 314.116,733	240	707.215,786 314.126,758	11.107	240	707.215,786 314.126,758	241	707.215,452 314.127,448	0.767
241	707.215,452 314.127,448	242	707.210,285 314.138,123	11.86	242	707.210,285 314.138,123	243	707.202,722 314.153,748	17.359	243	707.202,722 314.153,748	244	707.186,097 314.191,102	40.887
244	707.186,097 314.191,102	245	707.176,704 314.210,643	21.681	245	707.176,704 314.210,643	246	707.166,016 314.232,991	24.772	246	707.166,016 314.232,991	247	707.160,273 314.245,777	14.017
247	707.160,273 314.245,777	248	707.152,197 314.263,76	19.713	248	707.152,197 314.263,76	249	707.151,98 314.264,21	0.5	249	707.151,98 314.264,21	250	707.145,538 314.277,6	14.859
250	707.145,538 314.277,6	251	707.141,185 314.286,647	10.04	251	707.141,185 314.286,647	252	707.135,823 314.299,247	13.693	252	707.135,823 314.299,247	253	707.131,391 314.309,66	11.317
253	707.131,391 314.309,66	254	707.124,202 314.325,38	17.286	254	707.124,202 314.325,38	255	707.123,294 314.327,365	2.183	255	707.123,294 314.327,365	256	707.117,032 314.340,645	14.682
256	707.117,032 314.340,645	257	707.116,77 314.341,304	0.709	257	707.116,77 314.341,304	258	707.112,606 314.351,764	11.258	258	707.112,606 314.351,764	259	707.106,776 314.363,532	13.133
259	707.106,776 314.363,532	260	707.104,941 314.372,169	8.83	260	707.104,941 314.372,169	261	707.105,864 314.381,945	9.819	261	707.105,864 314.381,945	262	707.111,329 314.385,656	6.606
262	707.111,329 314.385,656	263	707.159,844 314.406,708	52.886	263	707.159,844 314.406,708	264	707.185,484 314.418,517	28.229	264	707.185,484 314.418,517	265	707.213,487 314.431,202	30.742
265	707.213,487 314.431,202	266	707.241,016 314.444,832	30.718	266	707.241,016 314.444,832	267	707.272,46 314.459,474	34.686	267	707.272,46 314.459,474	268	707.306,805 314.475,533	37.914
268	707.306,805 314.475,533	269	707.344,321 314.494,021	41.824	269	707.344,321 314.494,021	270	707.372,525 314.507,044	31.065	270	707.372,525 314.507,044	271	707.410,379 314.524,857	41.836
271	707.410,379 314.524,857	1	707.434,265 314.536,193	26.439										

** Lungimile segmentelor sunt determinate în planul de proiecție Stereo 70 și sunt rotunjite la 1 milimetru.

*** Distanța dintre puncte este formată din segmente cumulate ce sunt mai mici decât valoarea 1 milimetru.

**DATE DESPRE IMOBILUL NR. 545**

Oficiul de Cadastru și Publicitate Imobiliară CALARASI
Biroul de Cadastru și Publicitate Imobiliară Calarasi

A. Partea I. Descrierea imobilului

TEREN Extravilan

Adresa: Jud. Calarasi

Nr. Crt	Nr cadastral Nr. topografic	Suprafața* (mp)	Observații / Referințe
A1	22925	30.929	Sector cadastral:42 Teren neimprijmit;

B. Partea II. Proprietari și acte

Inscrieri privitoare la dreptul de proprietate și alte drepturi reale		Referințe
26174 / 06/05/2015		
Act Administrativ nr. 41419, din 30/03/1994 emis de CJSIPT CALARASI (act notarial nr. 179/24-07-2014 emis de BNP MITACHE IULIANA ADRIANA; act notarial nr. 175/20-08-2014 emis de BNP SERBAN ANGELICA VALENTINA;);		
B2	Intabulare, drept de PROPRIETATE, dobandit prin Succesiune, cota actuala 2/8, cota initiala 2/8 1) ANGHEL ALEXANDRINA <i>OBSERVATII: pozitie transcrisa din CF 22835/Jegalia, inscrisa prin incheierea nr. 63191 din 25/09/2014;</i>	A1
B3	Intabulare, drept de PROPRIETATE, dobandit prin Succesiune, cota actuala 3/8, cota initiala 3/8 1) ANGHEL ION <i>OBSERVATII: pozitie transcrisa din CF 22835/Jegalia, inscrisa prin incheierea nr. 63191 din 25/09/2014;</i>	A1
B4	Intabulare, drept de PROPRIETATE, dobandit prin Succesiune, cota actuala 3/8, cota initiala 3/8 1) ANGHEL FLOREA <i>OBSERVATII: pozitie transcrisa din CF 22835/Jegalia, inscrisa prin incheierea nr. 63191 din 25/09/2014;</i>	A1

C. Partea III. SARCINI .

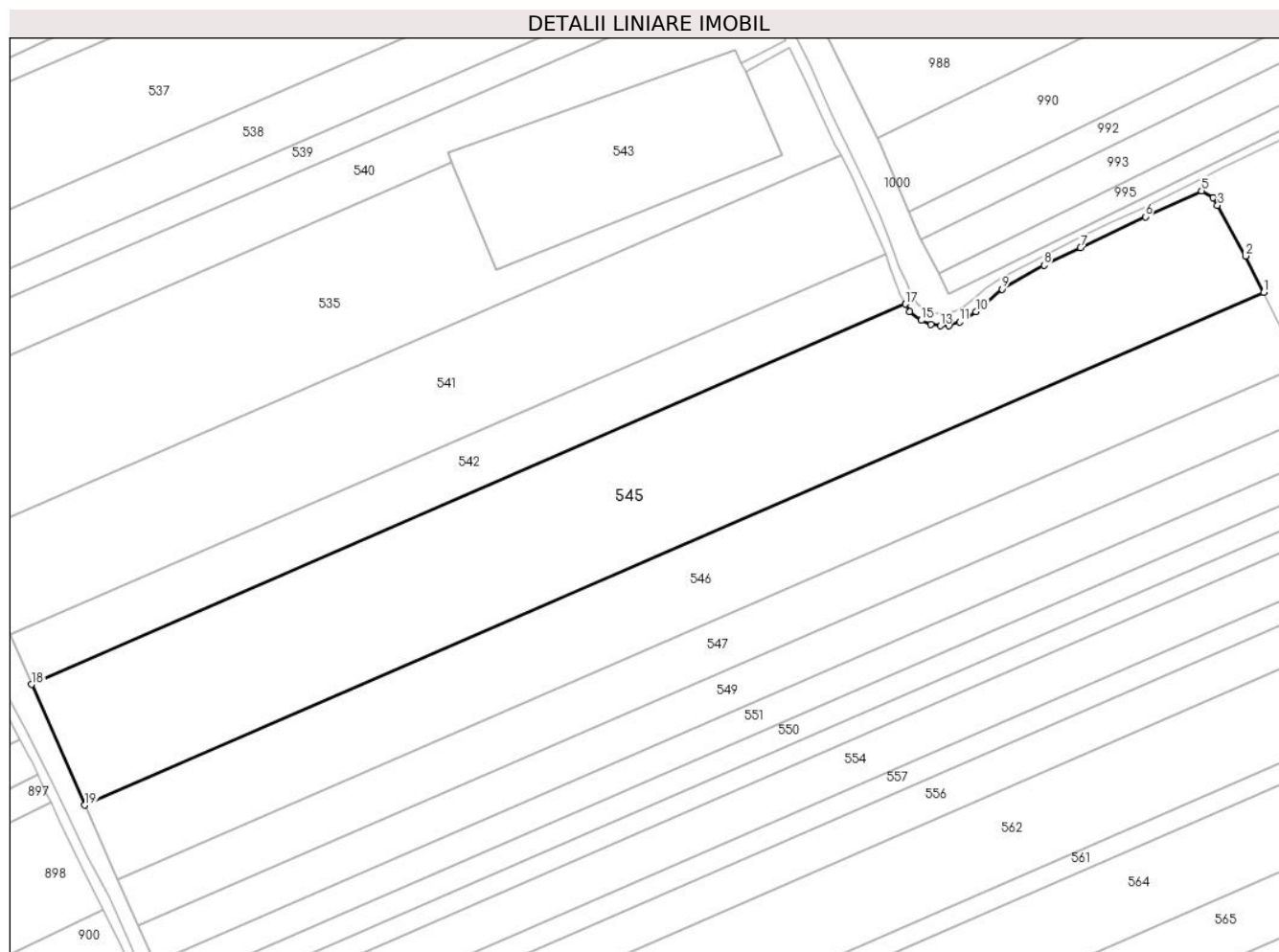
Inscrieri privind dezmembramintele dreptului de proprietate, drepturi reale de garanție și sarcini	Referințe
NU SUNT	

Anexa Nr. 1 La Partea I

Teren

Nr cadastral	Suprafața (mp)*	Observații / Referințe
22925	30.929	

* Suprafața este determinată în planul de proiecție Stereo 70.



Date referitoare la teren

Crt	Categorie folosință	Intravilan	Suprafața (mp)	Tarla	Parcelă	Nr. topo	Observații / Referințe
1	arabil	NU	30.929	82/2	7 LOT 1	-	LOT 1

Lungime Segmente

1) Valorile lungimilor segmentelor sunt obținute din proiecție în plan.

Punct început	X / Y	Punct sfârșit	X / Y	Lungime segment (** (m)
1	708.287,197 313.166,15	2	708.279,231 313.181,994	17.734
2	708.279,231 313.181,994	3	708.267,012 313.204,129	25.284
3	708.267,012 313.204,129	4	708.265,12 313.207,509	3.874
4	708.265,12 313.207,509	5	708.260,082 313.210,446	5.832
5	708.260,082 313.210,446	6	708.235,449 313.199,12	27.112

Punct început	X / Y	Punct sfârșit	X / Y	Lungime segment (** (m)
6	708.235,449 313.199,12	7	708.207,143 313.185,594	31.372
7	708.207,143 313.185,594	8	708.191,209 313.177,987	17.657
8	708.191,209 313.177,987	9	708.172,875 313.167,506	21.118
9	708.172,875 313.167,506	10	708.161,404 313.157,728	15.073
10	708.161,404 313.157,728	11	708.154,261 313.153,216	8.449
11	708.154,261 313.153,216	12	708.149,684 313.151,486	4.893
12	708.149,684 313.151,486	13	708.145,948 313.151,502	3.736
13	708.145,948 313.151,502	14	708.141,824 313.152,084	4.165
14	708.141,824 313.152,084	15	708.137,577 313.153,864	4.605
15	708.137,577 313.153,864	16	708.132,387 313.157,681	6.442
16	708.132,387 313.157,681	17	708.130,635 313.160,935	3.696
17	708.130,635 313.160,935	18	707.748,803 312.994,919	416.362
18	707.748,803 312.994,919	19	707.772,059 312.942,174	57.644
19	707.772,059 312.942,174	1	708.287,197 313.166,15	561.723

** Lungimile segmentelor sunt determinate în planul de proiecție Stereo 70 și sunt rotunjite la 1 milimetru.

*** Distanța dintre puncte este formată din segmente cumulate ce sunt mai mici decât valoarea 1 milimetru.

**DATE DESPRE IMOBILUL NR. 546**

Oficiul de Cadastru și Publicitate Imobiliară CALARASI
Biroul de Cadastru și Publicitate Imobiliară Calarasi

A. Partea I. Descrierea imobilului

TEREN Extravilan

Adresa: Jud. Calarasi

Nr. Crt	Nr cadastral Nr. topografic	Suprafața* (mp)	Observații / Referințe
A1	22926	20.000	Sector cadastral:42 Teren neimprejmuit;

B. Partea II. Proprietari și acte

Inscrieri privitoare la dreptul de proprietate și alte drepturi reale	Referințe
60133 / 30/10/2015	
Act Notarial nr. 2517, din 30/10/2015 emis de NP Sestacovschi Florin Adrian;	
B7	A1
Intabulare, drept de PROPRIETATE, dobandit prin Conventie, cota actuala 1/1, cota initiala 1/1	
1) NITU MARIAN, -sot	
2) NITU AURELIA, -sotie	

C. Partea III. SARCINI .

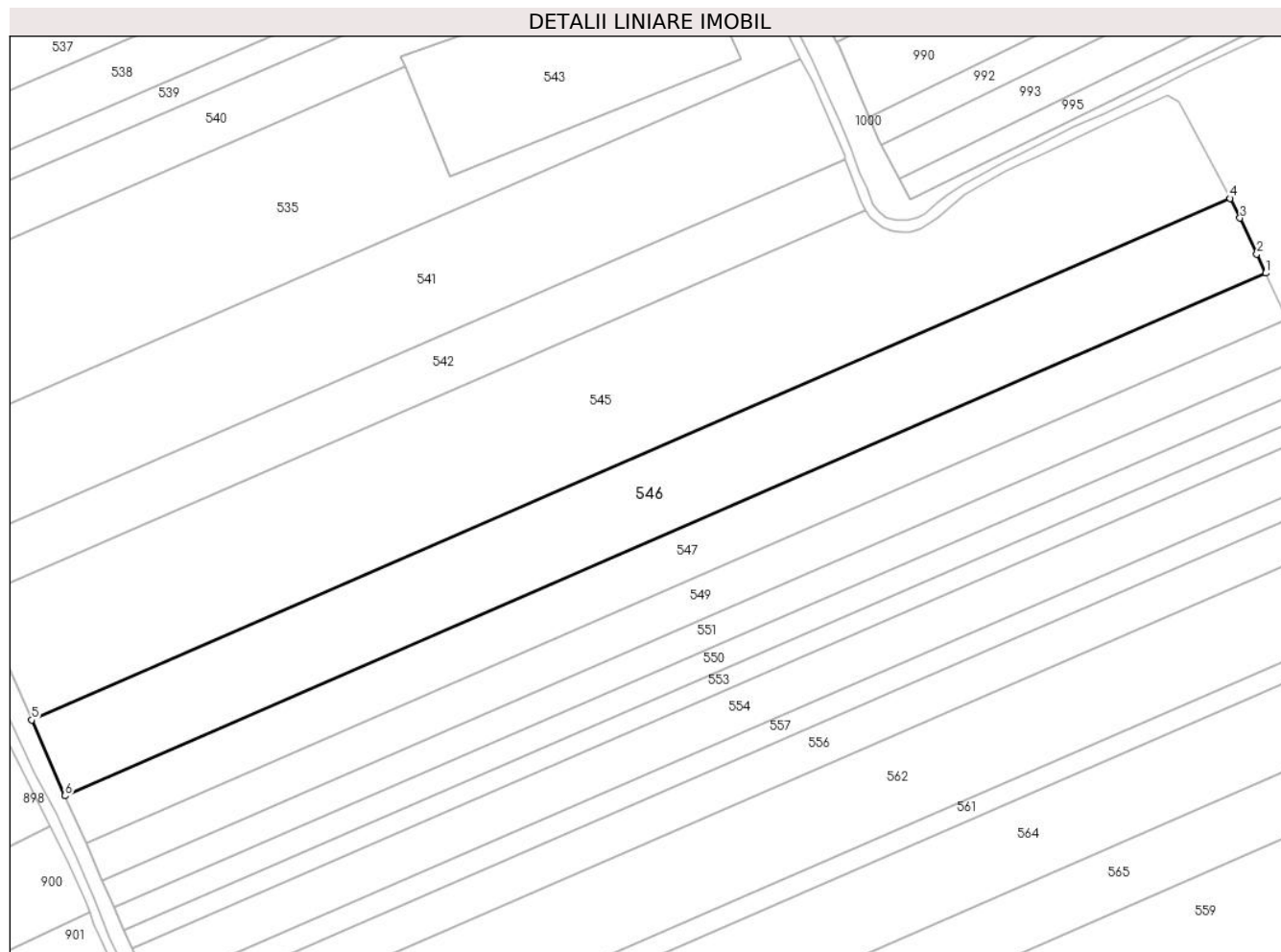
Inscrieri privind dezmembramintele dreptului de proprietate, drepturi reale de garanție și sarcini	Referințe
NU SUNT	

Anexa Nr. 1 La Partea I

Teren

Nr cadastral	Suprafața (mp)*	Observații / Referințe
22926	20.000	

* Suprafața este determinată în planul de proiecție Stereo 70.



Date referitoare la teren

Crt	Categorie folosință	Intravilan	Suprafața (mp)	Tarla	Parcelă	Nr. topo	Observații / Referințe
1	arabil	NU	20.000	82/2	7	-	LOT 2

Lungime Segmente

1) Valorile lungimilor segmentelor sunt obținute din proiecție în plan.

Punct început	X / Y	Punct sfârșit	X / Y	Lungime segment (** (m)
1	708.302,512 313.134,027	2	708.298,7 313.142,193	9.012
2	708.298,7 313.142,193	3	708.291,457 313.157,675	17.092
3	708.291,457 313.157,675	4	708.287,197 313.166,15	9.485
4	708.287,197 313.166,15	5	707.772,059 312.942,174	561.723
5	707.772,059 312.942,174	6	707.786,408 312.909,631	35.566

Punct început	X / Y	Punct sfârșit	X / Y	Lungime segment (** (m)
6	707.786,408 312.909,631	1	708.302,512 313.134,027	562.776

** Lungimile segmentelor sunt determinate în planul de proiecție Stereo 70 și sunt rotunjite la 1 milimetru.

*** Distanța dintre puncte este formată din segmente cumulate ce sunt mai mici decât valoarea 1 milimetru.

**DATE DESPRE IMOBILUL NR. 547**

Oficiul de Cadastru și Publicitate Imobiliară CALARASI
Biroul de Cadastru și Publicitate Imobiliară Calarasi

A. Partea I. Descrierea imobilului

TEREN Extravilan

Adresa: Jud. Calarasi

Nr. Crt	Nr cadastral Nr. topografic	Suprafața* (mp)	Observații / Referințe
A1		Din acte: 12.600 Masurata: 12.436	Sector cadastral:42 Teren neimprejmuit; IMOBILUL PROVINE DINTR-O TARLA CU UN DEFICIT DE SUPRAFATA IN PROCENT DE 1.3%

B. Partea II. Proprietari și acte

Inscrieri privitoare la dreptul de proprietate și alte drepturi reale		Referințe
/		
Act Administrativ nr. 41559, din 12/12/1994 emis de CJSIPT CALARASI;		
B1	Intabulare, drept de PROPRIETATE, dobandit prin Reconstituire, cota actuala 1/1, cota initiala 1/1 1) BOBE MILEVA , LIPSA CNP 2) NECULA CRISTINA , LIPSA CNP 3) BARBOI MARIA , LIPSA CNP 4) FRATILA EUGENIA , LIPSA CNP 5) JECU AURICA , LIPSA CNP 6) JECU ARISTIDE , LIPSA CNP 7) JECU TUDOR , LIPSA CNP	A1

C. Partea III. SARCINI .

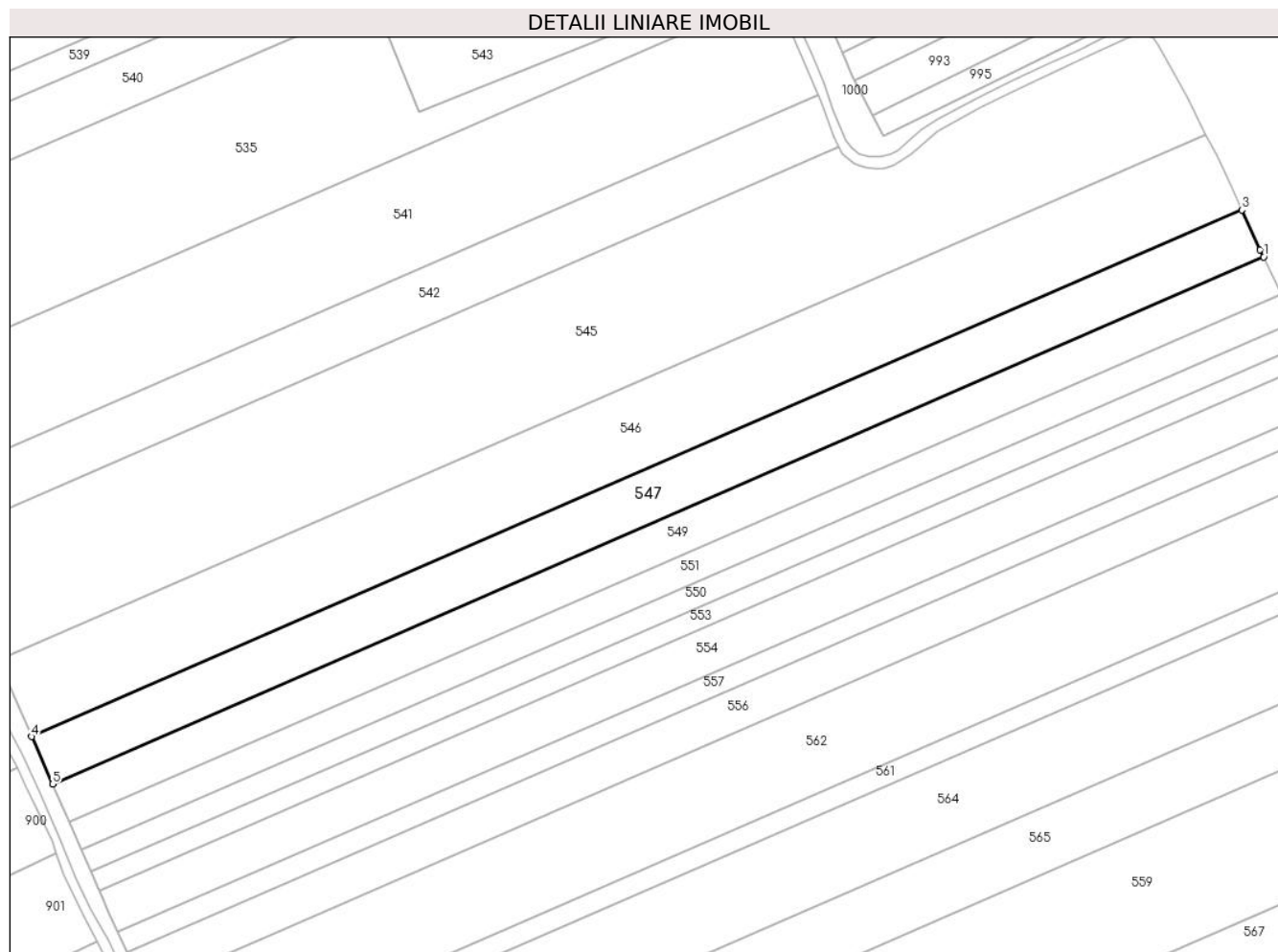
Inscrieri privind dezmembramintele dreptului de proprietate, drepturi reale de garanție și sarcini	Referințe
NU SUNT	

Anexa Nr. 1 La Partea I

Teren

Nr cadastral	Suprafața (mp)*	Observații / Referințe
	Din acte: 12.600 Masurata: 12.436	IMOBILUL PROVINE DINTR-O TARLA CU UN DEFICIT DE SUPRAFATA IN PROCENT DE 1.3%

* Suprafața este determinată în planul de proiecție Stereo 70.



Date referitoare la teren

Crt	Categorie folosință	Intra vilan	Suprafața (mp)	Tarla	Parcelă	Nr. topo	Observații / Referințe
1	arabil	NU	12.436	82/2	8	-	

Lungime Segmente

1) Valorile lungimilor segmentelor sunt obținute din proiecție în plan.

Punct început	X / Y	Punct sfârșit	X / Y	Lungime segment (** (m)
1	708.311,899 313.114,023	2	708.310,395 313.117,142	3.463
2	708.310,395 313.117,142	3	708.302,512 313.134,027	18.635
3	708.302,512 313.134,027	4	707.786,408 312.909,631	562.776
4	707.786,408 312.909,631	5	707.795,32 312.889,42	22.089

Punct început	X / Y	Punct sfârșit	X / Y	Lungime segment (** (m)
5	707.795,32 312.889,42	1	708.311,899 313.114,023	563.294

** Lungimile segmentelor sunt determinate în planul de proiecție Stereo 70 și sunt rotunjite la 1 milimetru.

*** Distanța dintre puncte este formată din segmente cumulate ce sunt mai mici decât valoarea 1 milimetru.

**DATE DESPRE IMOBILUL NR. 548**

Oficiul de Cadastru și Publicitate Imobiliară CALARASI
Biroul de Cadastru și Publicitate Imobiliară Calarasi

A. Partea I. Descrierea imobilului

TEREN Extravilan

Adresa: Jud. Calarasi

Nr. Crt	Nr cadastral Nr. topografic	Suprafața* (mp)	Observații / Referințe
A1		5.000	Sector cadastral:42 Teren neimpregmuit;

B. Partea II. Proprietari și acte

Inscrieri privitoare la dreptul de proprietate și alte drepturi reale	Referințe
/	
Act Administrativ nr. 41428, din 30/03/1994 emis de CJSIPT CALARASI;	
B1	A1
Intabulare, drept de PROPRIETATE, dobandit prin Reconstituire, cota actuala 1/1, cota initiala 1/1	
1) TROHANEL TASICA, LIPSA CNP 2) BLEBEA GHEORGHE, LIPSA CNP 3) IVANCIU LUCIA, LIPSA CNP 4) IONESCU EUGENIA, LIPSA CNP 5) PANAIT DUMITRA, LIPSA CNP 6) BLEBEA CONSTANTIN, LIPSA CNP	

C. Partea III. SARCINI .

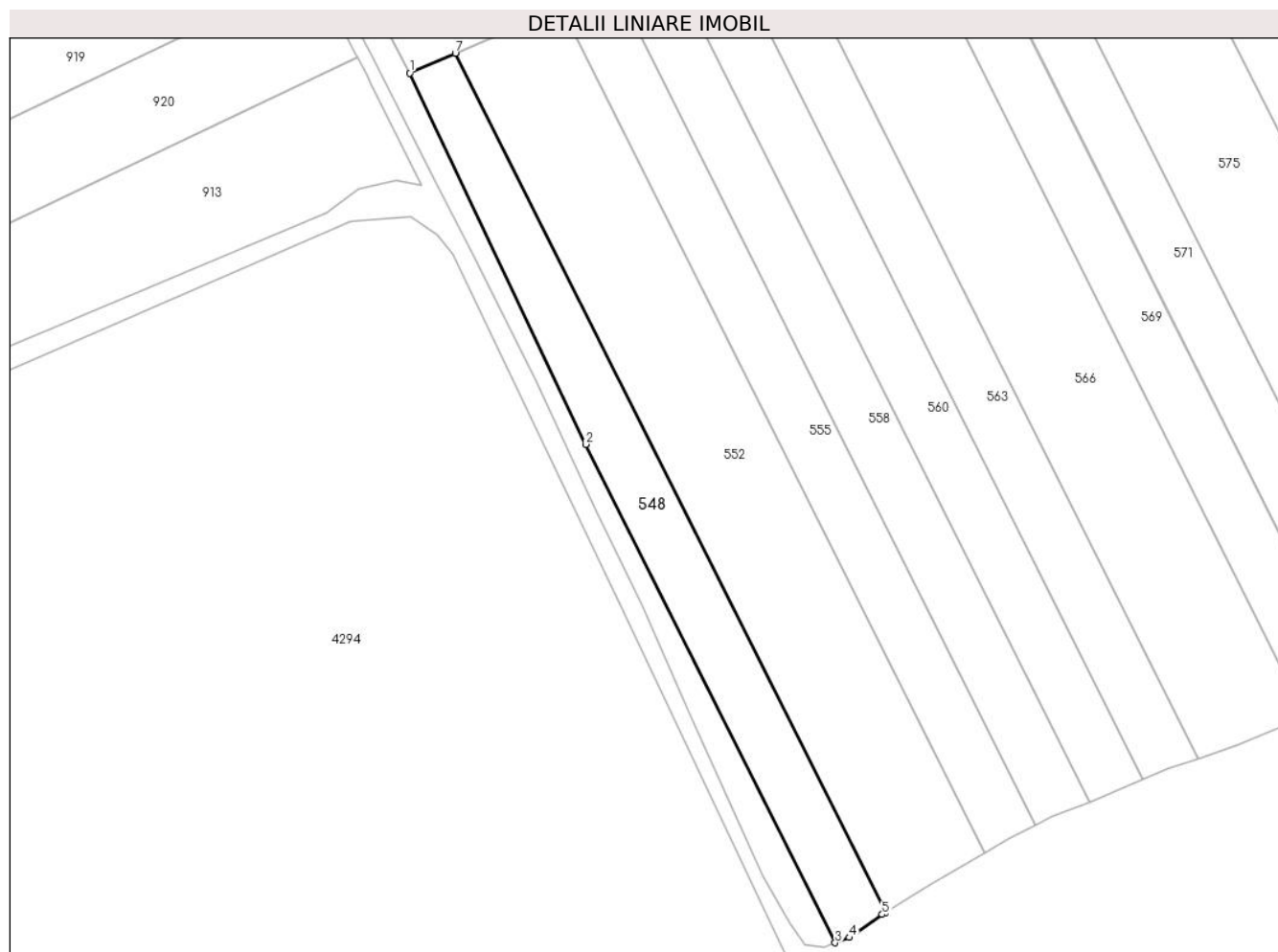
Inscrieri privind dezmembramintele dreptului de proprietate, drepturi reale de garanție și sarcini	Referințe
NU SUNT	

Anexa Nr. 1 La Partea I

Teren

Nr cadastral	Suprafața (mp)*	Observații / Referințe
	5.000	

* Suprafața este determinată în planul de proiecție Stereo 70.



Date referitoare la teren

Crt	Categorie folosință	Intravilan	Suprafața (mp)	Tarla	Parcelă	Nr. topo	Observații / Referințe
1	arabil	NU	5.000	82/3	15	-	

Lungime Segmente

1) Valorile lungimilor segmentelor sunt obținute din proiecție în plan.

Punct început	X / Y	Punct sfârșit	X / Y	Lungime segment (** (m)
1	708.024,873 312.402,691	2	708.077,997 312.290,675	123.975
2	708.077,997 312.290,675	3	708.153,386 312.140,237	168.271
3	708.153,386 312.140,237	4	708.157,611 312.141,836	4.517
4	708.157,611 312.141,836	5	708.167,602 312.148,746	12.148
5	708.167,602 312.148,746	6	708.168,629 312.149,371	1.202

Punct început	X / Y	Punct sfârșit	X / Y	Lungime segment (** (m)
6	708.168,629 312.149,371	7	708.038,669 312.408,705	290.075
7	708.038,669 312.408,705	1	708.024,873 312.402,691	15.05

** Lungimile segmentelor sunt determinate în planul de proiecție Stereo 70 și sunt rotunjite la 1 milimetru.

*** Distanța dintre puncte este formată din segmente cumulate ce sunt mai mici decât valoarea 1 milimetru.

**DATE DESPRE IMOBILUL NR. 549**

Oficiul de Cadastru și Publicitate Imobiliară CALARASI
Biroul de Cadastru și Publicitate Imobiliară Calarasi

A. Partea I. Descrierea imobilului

TEREN Extravilan

Adresa: Jud. Calarasi

Nr. Crt	Nr cadastral Nr. topografic	Suprafața* (mp)	Observații / Referințe
A1	22447	10.000	Sector cadastral:42 Teren neimprejmuit;

B. Partea II. Proprietari și acte

Inscrieri privitoare la dreptul de proprietate și alte drepturi reale		Referințe
48043 / 04/10/2013		
Act Notarial nr. 1780, din 02/10/2013 emis de BNP CHIRU MARIA DANA;		
B4	Intabulare, drept de PROPRIETATE, dobandit prin Conventie, cota actuala 1/1, cota initiala 1/1 1) SC APOLLO PROPERTIES SRL, CIF:19163688	A1

C. Partea III. SARCINI .

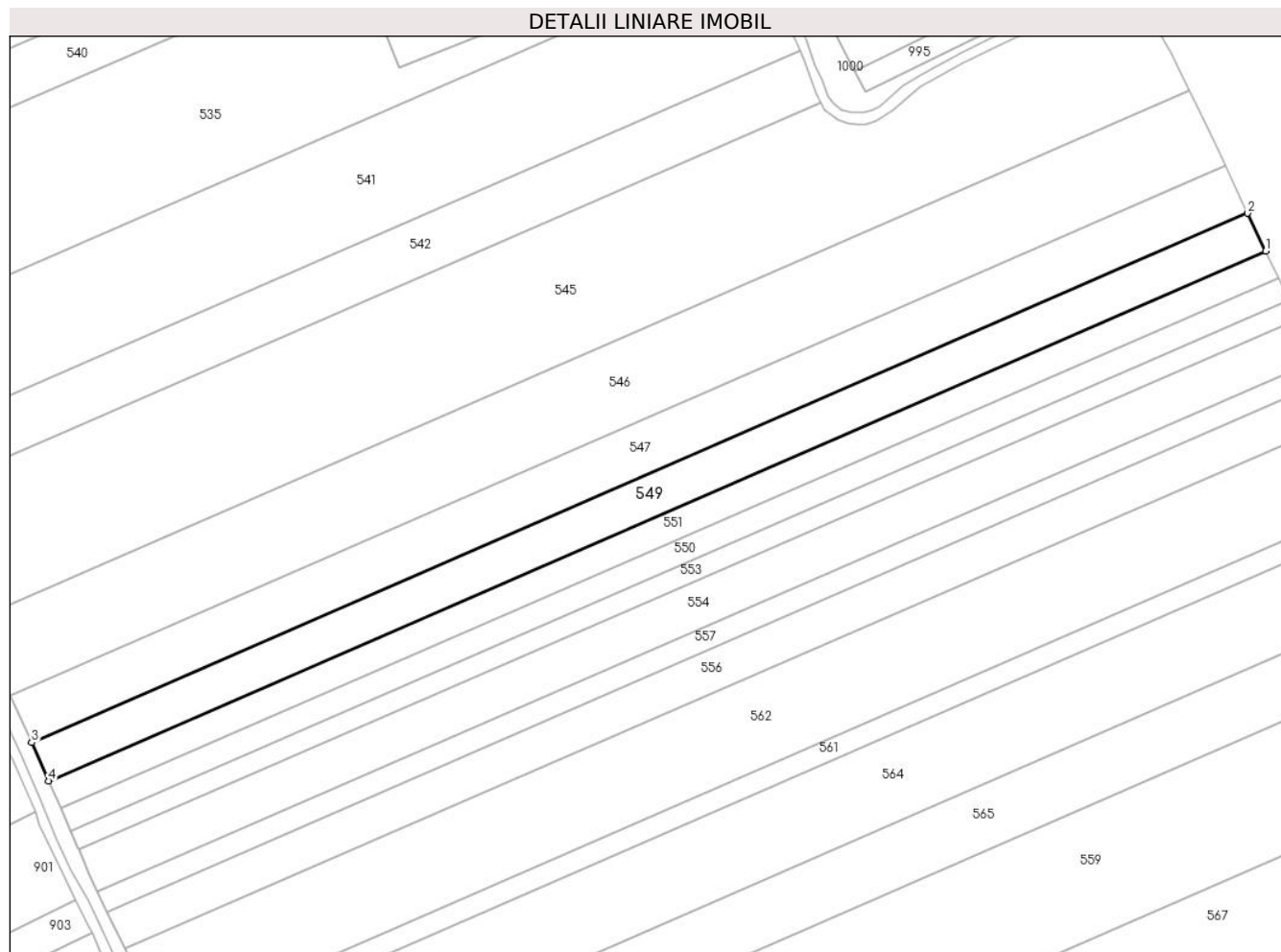
Inscrieri privind dezmembramintele dreptului de proprietate, drepturi reale de garanție și sarcini	Referințe
NU SUNT	

Anexa Nr. 1 La Partea I

Teren

Nr cadastral	Suprafața (mp)*	Observații / Referințe
22447	10.000	

* Suprafața este determinată în planul de proiecție Stereo 70.



Date referitoare la teren

Crt	Categorie folosință	Intra vilan	Suprafața (mp)	Tarla	Parcelă	Nr. topo	Observații / Referințe
1	arabil	NU	10.000	82/2	9	-	

Lungime Segmente

1) Valorile lungimilor segmentelor sunt obținute din proiecție în plan.

Punct început	X / Y	Punct sfârșit	X / Y	Lungime segment (** (m)
1	708.319,61 313.098,028	2	708.311,899 313.114,023	17.757
2	708.311,899 313.114,023	3	707.795,32 312.889,42	563.294
3	707.795,32 312.889,42	4	707.802,478 312.873,185	17.743
4	707.802,478 312.873,185	1	708.319,61 313.098,028	563.897

** Lungimile segmentelor sunt determinate în planul de proiecție Stereo 70 și sunt rotunjite la 1 milimetru.

***** Distanţa dintre puncte este formată din segmente cumulate ce sunt mai mici decât valoarea 1 milimetru.**

**DATE DESPRE IMOBILUL NR. 550**

Oficiul de Cadastru și Publicitate Imobiliară CALARASI
Biroul de Cadastru și Publicitate Imobiliară Calarasi

A. Partea I. Descrierea imobilului

TEREN Extravilan

Adresa: Jud. Calarasi

Nr. Crt	Nr cadastral Nr. topografic	Suprafața* (mp)	Observații / Referințe
A1		Din acte: 6.000 Masurata: 5.922	Sector cadastral:42 Teren neimprejmuit; IMOBILUL PROVINE DINTR-O TARLA CU UN DEFICIT DE SUPRAFATA IN PROCENT DE 1.3%

B. Partea II. Proprietari și acte

Inscrieri privitoare la dreptul de proprietate și alte drepturi reale		Referințe
/		
Act Administrativ nr. 42521, din 16/01/1997 emis de CJSIPT CALARASI;		
B1	Intabulare, drept de PROPRIETATE, dobandit prin Reconstituire, cota actuala 1/1, cota initiala 1/1 1) MUSTATA CONSTANTIN 2) BUCATARU RADA 3) MUSTATA STELIAN 4) COCIRLEA NELA 5) CRACIUN MARIA 6) MUSTATA AURICA 7) MUSTATA SOFICA 8) BEZMAN ELENA 9) MUSTATA DUMITRU	A1

C. Partea III. SARCINI .

Inscrieri privind dezmembramintele dreptului de proprietate, drepturi reale de garanție și sarcini	Referințe
NU SUNT	

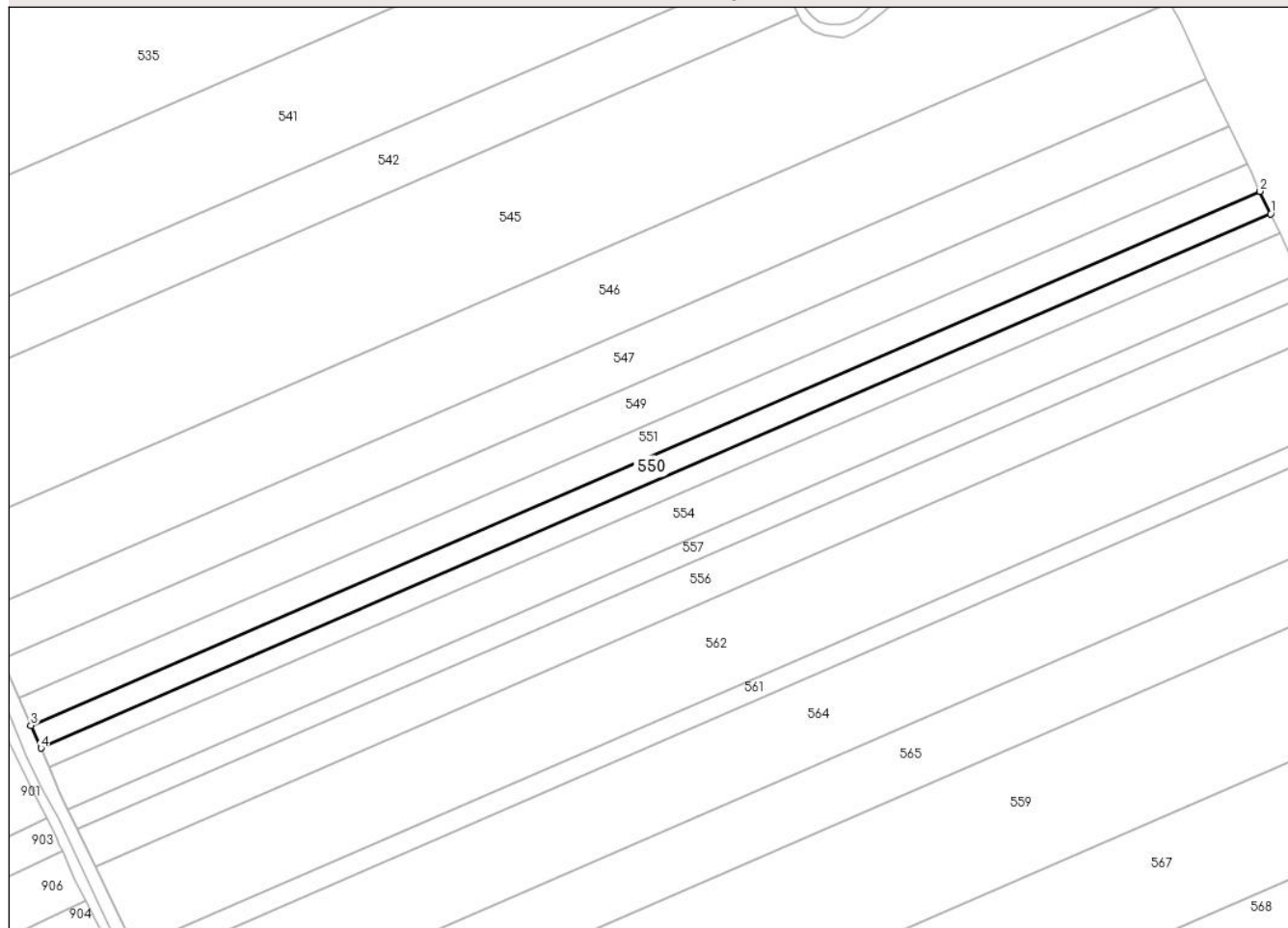
Anexa Nr. 1 La Partea I

Teren

Nr cadastral	Suprafața (mp)*	Observații / Referințe
	Din acte: 6.000 Masurata: 5.922	IMOBILUL PROVINE DINTR-O TARLA CU UN DEFICIT DE SUPRAFATA IN PROCENT DE 1.3%

* Suprafața este determinată în planul de proiecție Stereo 70.

DETALII LINIARE IMOBIL



Date referitoare la teren

Crt	Categorie folosință	Intra vilan	Suprafața (mp)	Tarla	Parcelă	Nr. topo	Observații / Referințe
1	arabil	NU	5.922	82/2	10	-	

Lungime Segmente

1) Valorile lungimilor segmentelor sunt obținute din proiecție în plan.

Punct început	X / Y	Punct sfârșit	X / Y	Lungime segment (** (m)
1	708.329,628 313.077,076	2	708.325,105 313.086,55	10.498
2	708.325,105 313.086,55	3	707.807,609 312.861,548	564.294
3	707.807,609 312.861,548	4	707.811,842 312.851,948	10.492
4	707.811,842 312.851,948	1	708.329,628 313.077,076	564.61

**** Lungimile segmentelor sunt determinate în planul de proiecție Stereo 70 și sunt rotunjite la 1 milimetru.**

***** Distanța dintre puncte este formată din segmente cumulate ce sunt mai mici decât valoarea 1 milimetru.**

**DATE DESPRE IMOBILUL NR. 551**

Oficiul de Cadastru și Publicitate Imobiliară CALARASI
Biroul de Cadastru și Publicitate Imobiliară Calarasi

A. Partea I. Descrierea imobilului

TEREN Extravilan

Adresa: Jud. Calarasi

Nr. Crt	Nr cadastral Nr. topografic	Suprafața* (mp)	Observații / Referințe
A1	22448	7.174	Sector cadastral:42 Teren neimprejmuit;

B. Partea II. Proprietari și acte

Inscrieri privitoare la dreptul de proprietate și alte drepturi reale	Referințe
48041 / 04/10/2013	
Act Administrativ nr. 141668, din 28/12/2010 emis de CJSIPT CALARASI;	
B2	A1
Intabulare, drept de PROPRIETATE, dobandit prin Reconstituire, cota actuala 1/1, cota initiala 1/1	
1) DORDE CONSTANTIN	
<i>OBSERVATII: pozitie transcrisa din CF 22381/Jegalia, inscrisa prin incheierea nr. 36372 din 24/07/2013;</i>	

C. Partea III. SARCINI .

Inscrieri privind dezmembramintele dreptului de proprietate, drepturi reale de garanție și sarcini	Referințe
NU SUNT	

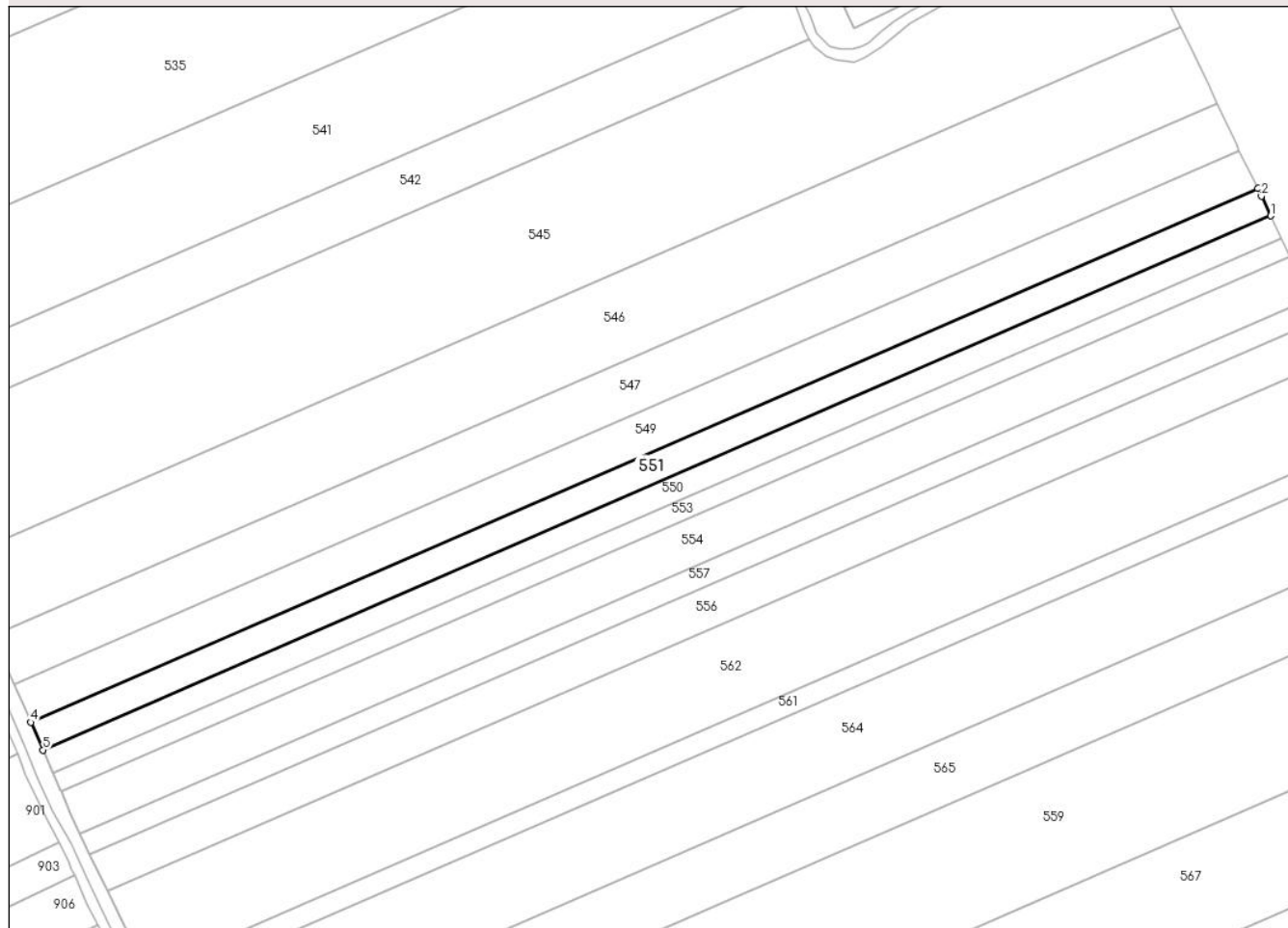
Anexa Nr. 1 La Partea I

Teren

Nr cadastral	Suprafața (mp)*	Observații / Referințe
22448	7.174	

* Suprafața este determinată în planul de proiecție Stereo 70.

DETALII LINIARE IMOBIL



Date referitoare la teren

Crt	Categorie folosință	Intra vilan	Suprafața (mp)	Tarla	Parcelă	Nr. topo	Observații / Referințe
1	arabil	NU	7.174	82/2	9	-	

Lungime Segmente

1) Valorile lungimilor segmentelor sunt obținute din proiecție în plan.

Punct început	X / Y	Punct sfârșit	X / Y	Lungime segment (** (m)
1	708.325,105 313.086,55	2	708.321,159 313.094,816	9.16
2	708.321,159 313.094,816	3	708.319,61 313.098,028	3.566
3	708.319,61 313.098,028	4	707.802,478 312.873,185	563.897
4	707.802,478 312.873,185	5	707.807,609 312.861,548	12.718
5	707.807,609 312.861,548	1	708.325,105 313.086,55	564.294

**** Lungimile segmentelor sunt determinate în planul de proiecție Stereo 70 și sunt rotunjite la 1 milimetru.**

***** Distanța dintre puncte este formată din segmente cumulate ce sunt mai mici decât valoarea 1 milimetru.**

**DATE DESPRE IMOBILUL NR. 552**

Oficiul de Cadastru și Publicitate Imobiliară CALARASI
Biroul de Cadastru și Publicitate Imobiliară Calarasi

A. Partea I. Descrierea imobilului

TEREN Extravilan

Adresa: Jud. Calarasi

Nr. Crt	Nr cadastral Nr. topografic	Suprafața* (mp)	Observații / Referințe
A1		10.000	Sector cadastral:42 Teren neimprejmuit;

B. Partea II. Proprietari și acte

Inscrieri privitoare la dreptul de proprietate și alte drepturi reale	Referințe
/	
Act Administrativ nr. 41462, din 10/10/1994 emis de CJSIPT CALARASI;	
B1	A1
Intabulare, drept de PROPRIETATE, dobandit prin Reconstituire, cota actuala 1/1, cota initiala 1/1 1) DOBRE T IOANA, LIPSA CNP	

C. Partea III. SARCINI .

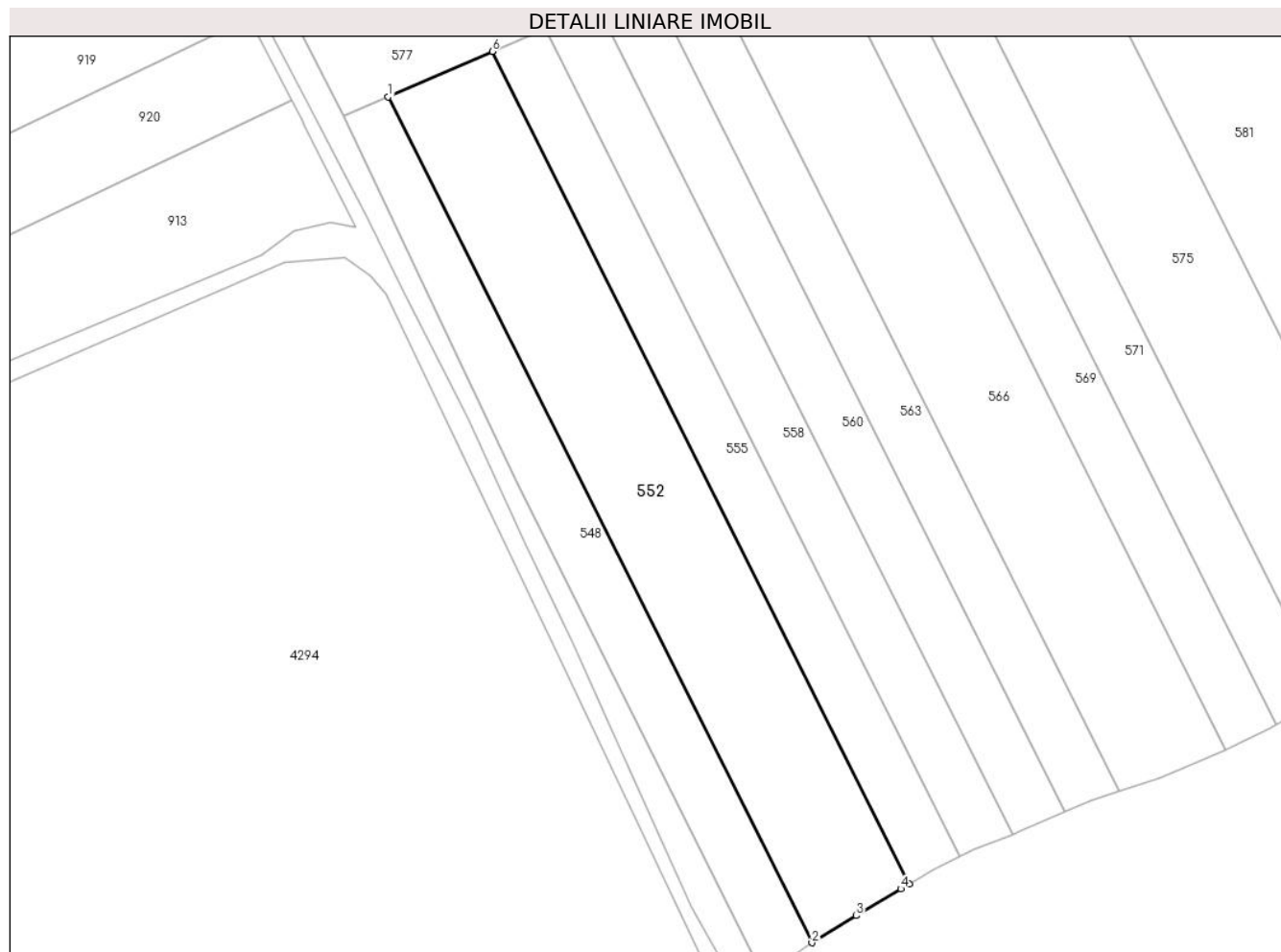
Inscrieri privind dezmembramintele dreptului de proprietate, drepturi reale de garanție și sarcini	Referințe
NU SUNT	

Anexa Nr. 1 La Partea I

Teren

Nr cadastral	Suprafața (mp)*	Observații / Referințe
	10.000	

* Suprafața este determinată în planul de proiecție Stereo 70.



Date referitoare la teren

Crt	Categorie folosință	Intravilan	Suprafața (mp)	Tarla	Parcelă	Nr. topo	Observații / Referințe
1	arabil	NU	10.000	82/3	14	-	

Lungime Segmente

1) Valorile lungimilor segmentelor sunt obținute din proiecție în plan.

Punct început	X / Y	Punct sfârșit	X / Y	Lungime segment (** (m)
1	708.038,669 312.408,705	2	708.168,629 312.149,371	290.075
2	708.168,629 312.149,371	3	708.182,273 312.157,674	15.972
3	708.182,273 312.157,674	4	708.195,913 312.165,885	15.921
4	708.195,913 312.165,885	5	708.198,474 312.167,387	2.969
5	708.198,474 312.167,387	6	708.070,573 312.422,611	285.478

Punct început	X / Y	Punct sfârșit	X / Y	Lungime segment (** (m)
6	708.070,573 312.422,611	1	708.038,669 312.408,705	34.803

** Lungimile segmentelor sunt determinate în planul de proiecție Stereo 70 și sunt rotunjite la 1 milimetru.

*** Distanța dintre puncte este formată din segmente cumulate ce sunt mai mici decât valoarea 1 milimetru.

**DATE DESPRE IMOBILUL NR. 553**

Oficiul de Cadastru și Publicitate Imobiliară CALARASI
Biroul de Cadastru și Publicitate Imobiliară Calarasi

A. Partea I. Descrierea imobilului

TEREN Extravilan

Adresa: Jud. Calarasi

Nr. Crt	Nr cadastral Nr. topografic	Suprafața* (mp)	Observații / Referințe
A1	20575	Din acte: 5.000 Masurata: 4.935	Sector cadastral:42 Teren neimprejmuit;

B. Partea II. Proprietari și acte

Inscrieri privitoare la dreptul de proprietate și alte drepturi reale		Referințe
27804 / 23/09/2009		
Act Notarial nr. 2368, din 21/09/2009 emis de BNP CHIRU MARIA DANA;		
B2	Intabulare, drept de PROPRIETATE, dobandit prin Conventie, cota actuala 1/1, cota initiala 1/1 1) S.C. APOLLO PROPERTIES S.R.L., CIF:9999999999999, LIPSA CUI	A1

C. Partea III. SARCINI .

Inscrieri privind dezmembramintele dreptului de proprietate, drepturi reale de garanție și sarcini	Referințe
NU SUNT	


Anexa Nr. 1 La Partea I

Teren

Nr cadastral	Suprafața (mp)*	Observații / Referințe
20575	Din acte: 5.000 Masurata: 4.935	

* Suprafața este determinată în planul de proiecție Stereo 70.

DETALII LINIARE IMOBIL



Date referitoare la teren

Crt	Categorie folosință	Intra vilan	Suprafața (mp)	Tarla	Parcelă	Nr. topo	Observații / Referințe
1	arabil	NU	4.935	82/2	11	-	LOT 2

Lungime Segmente

1) Valorile lungimilor segmentelor sunt obținute din proiecție în plan.

Punct început	X / Y	Punct sfârșit	X / Y	Lungime segment (** (m)
1	708.333,396 313.069,185	2	708.329,628 313.077,076	8.744
2	708.329,628 313.077,076	3	707.811,842 312.851,948	564.61
3	707.811,842 312.851,948	4	707.814,939 312.844,924	7.676
4	707.814,939 312.844,924	5	707.815,342 312.843,941	1.062
5	707.815,342 312.843,941	1	708.333,396 313.069,185	564.902

**** Lungimile segmentelor sunt determinate în planul de proiecție Stereo 70 și sunt rotunjite la 1 milimetru.**

***** Distanța dintre puncte este formată din segmente cumulate ce sunt mai mici decât valoarea 1 milimetru.**



DATE DESPRE IMOBILUL NR. 554

Oficiul de Cadastru și Publicitate Imobiliară CALARASI
Biroul de Cadastru și Publicitate Imobiliară Calarasi

A. Partea I. Descrierea imobilului

TEREN Extravilan

Adresa: Jud. Calarasi, T 82/2 P 12

Nr. Crt	Nr cadastral Nr. topografic	Suprafața* (mp)	Observații / Referințe
A1	24967	Din acte: 11.000 Masurata: 10.857	Sector cadastral:42 Teren neimprejmut;

B. Partea II. Proprietari și acte

Inscrieri privitoare la dreptul de proprietate și alte drepturi reale		Referințe
69451 / 07/12/2022		
Act Notarial nr. 5189, din 06/12/2022 emis de NP Tutuianu Dana Cristina;		
B5	Intabulare, drept de PROPRIETATE, dobandit prin Conventie, cota actuala 1/1, cota initiala 1/1 1) NUTRESAN SRL, CIF:17111003	A1
69460 / 07/12/2022		
Act Notarial nr. 5190, din 06/12/2022 emis de NP Tutuianu Dana Cristina;		
B6	se noteaza interdictiile de instrainare, grevare cu sarcini, inchiriere, dezmembrare, alipire, construire si amenajare 1) CEC BANK SA, CIF:361897 2) FONDUL DE GARANTARE A CREDITULUI RURAL IFN SA, CIF:99999999999999, LIPSA CUI	A1
B7	se noteza interdictia de instrainare conform art.902 alin.2 pct.8 Cod Civil pe toata durata rambursarii creditului si la mai putin de 5 (cinci) ani de la momentul tranzactiei 1) CEC BANK SA, CIF:361897 2) FONDUL DE GARANTARE A CREDITULUI RURAL IFN SA, CIF:99999999999999, LIPSA CUI	A1

C. Partea III. SARCINI


Inscrieri privind dezmembramintele dreptului de proprietate, drepturi reale de garanție și sarcini		Referințe
69460 / 07/12/2022		
Act Notarial nr. 5190, din 06/12/2022 emis de NP Tutuianu Dana Cristina;		
C1	Intabulare, drept de IPOTECA, Valoare:387600 LEI plus celelalte obligatii de plata aferente contractului de credit nr. RQ22027484157163/10.02.2022 si a garantiei emise conform art. 3, pct. 3 a) din OUG 43/2013 nr. IC220600036/2022 1) CEC BANK SA, CIF:361897, creditor, proportional cu procentul de garantare 2) FONDUL DE GARANTARE A CREDITULUI RURAL IFN SA, CIF:99999999999999, cocreditor, proportional cu procentul de garantare, LIPSA CUI	A1

Anexa Nr. 1 La Partea I

Teren

Nr cadastral	Suprafața (mp)*	Observații / Referințe
24967	Din acte: 11.000 Masurata: 10.857	

* Suprafața este determinată în planul de proiecție Stereo 70.



Date referitoare la teren

Crt	Categorie folosință	Intra vilan	Suprafața (mp)	Tarla	Parcelă	Nr. topo	Observații / Referințe
1	arabil	NU	10.857	82/2	12	-	

Lungime Segmente

1) Valorile lungimilor segmentelor sunt obținute din proiecție în plan.

Punct început	X / Y	Punct sfârșit	X / Y	Lungime segment (** (m)
1	708.341,268 313.051,659	2	708.333,93 313.068,065	17.972
2	708.333,93 313.068,065	3	708.333,396 313.069,185	1.241
3	708.333,396 313.069,185	4	707.815,342 312.843,941	564.902
4	707.815,342 312.843,941	5	707.819,402 312.834,034	10.707

Punct început	X / Y	Punct sfârșit	X / Y	Lungime segment (** (m)
5	707.819,402 312.834,034	6	707.823,098 312.826,365	8.513
6	707.823,098 312.826,365	1	708.341,268 313.051,659	565.029

** Lungimile segmentelor sunt determinate în planul de proiecție Stereo 70 și sunt rotunjite la 1 milimetru.

*** Distanța dintre puncte este formată din segmente cumulate ce sunt mai mici decât valoarea 1 milimetru.

**DATE DESPRE IMOBILUL NR. 555**

Oficiul de Cadastru și Publicitate Imobiliară CALARASI
Biroul de Cadastru și Publicitate Imobiliară Calarasi

A. Partea I. Descrierea imobilului

TEREN Extravilan

Adresa: Jud. Calarasi

Nr. Crt	Nr cadastral Nr. topografic	Suprafața* (mp)	Observații / Referințe
A1	20497	5.000	Sector cadastral:42 Teren neimprejmit;

B. Partea II. Proprietari și acte

Inscrieri privitoare la dreptul de proprietate și alte drepturi reale		Referințe
61269 / 06/12/2018		
Act Administrativ nr. 193376, din 19/12/2016 emis de ONRC-ORC de pe langa Tribunalul BUCURESTI (act administrativ nr 18203 din 19.01.2017, emis de ONRC-ORC de pe langa Tribunalul Bucuresti);		
B4	Intabulare, drept de PROPRIETATE, dobandit prin Lege, cota actuala 1/1, cota initiala 1/1 1) STAN GHEORGHE	A1

C. Partea III. SARCINI

Inscrieri privind dezmembramintele dreptului de proprietate, drepturi reale de garanție și sarcini		Referințe
82575 / 20/12/2019		
Act Notarial nr. 1761, din 19/12/2019 emis de Paduraru Larissa-Andrada;		
C1	Intabulare, drept de IPOTECA, Valoare:3045090 RON- si celelalte obligatii de plata aferente creditului acordat in baza Contractului de credit nr. 49349/19.12.2019 1) AGRICOVER CREDIT IFN SA, CIF:22940237	A1

Anexa Nr. 1 La Partea I

Teren

Nr cadastral	Suprafața (mp)*	Observații / Referințe
20497	5.000	

* Suprafața este determinată în planul de proiecție Stereo 70.



Date referitoare la teren

Crt	Categorie folosință	Intravilan	Suprafața (mp)	Tarla	Parcelă	Nr. topo	Observații / Referințe
1	arabil	NU	5.000	82/3	13	-	

Lungime Segmente

1) Valorile lungimilor segmentelor sunt obținute din proiecție în plan.

Punct început	X / Y	Punct sfârșit	X / Y	Lungime segment (** (m)
1	708.070,573 312.422,611	2	708.198,474 312.167,387	285.478
2	708.198,474 312.167,387	3	708.205,784 312.171,673	8.474
3	708.205,784 312.171,673	4	708.213,903 312.175,817	9.115
4	708.213,903 312.175,817	5	708.086,703 312.429,641	283.913
5	708.086,703 312.429,641	1	708.070,573 312.422,611	17.595

**** Lungimile segmentelor sunt determinate în planul de proiecție Stereo 70 și sunt rotunjite la 1 milimetru.**

***** Distanța dintre puncte este formată din segmente cumulate ce sunt mai mici decât valoarea 1 milimetru.**

**DATE DESPRE IMOBILUL NR. 556**

Oficiul de Cadastru și Publicitate Imobiliară CALARASI
Biroul de Cadastru și Publicitate Imobiliară Calarasi

A. Partea I. Descrierea imobilului

TEREN Extravilan

Adresa: Jud. Calarasi

Nr. Crt	Nr cadastral Nr. topografic	Suprafața* (mp)	Observații / Referințe
A1		Din acte: 10.000 Masurata: 9.870	Sector cadastral:42 Teren neimprejmuit; IMOBILUL PROVINE DINTR-O TARLA CU UN DEFICIT DE SUPRAFATA IN PROCENT DE 1.3%

B. Partea II. Proprietari și acte

Inscrieri privitoare la dreptul de proprietate și alte drepturi reale	Referințe
/	
Act Administrativ nr. 43297, din 30/06/1998 emis de CJSIPT CALARASI;	
B1	A1
Intabulare, drept de PROPRIETATE, dobandit prin Reconstituire, cota actuala 1/1, cota initiala 1/1 1) PAROHIA IEZERU, CIF:99999999999999, LIPSA CUI	

C. Partea III. SARCINI .

Inscrieri privind dezmembramintele dreptului de proprietate, drepturi reale de garanție și sarcini	Referințe
NU SUNT	

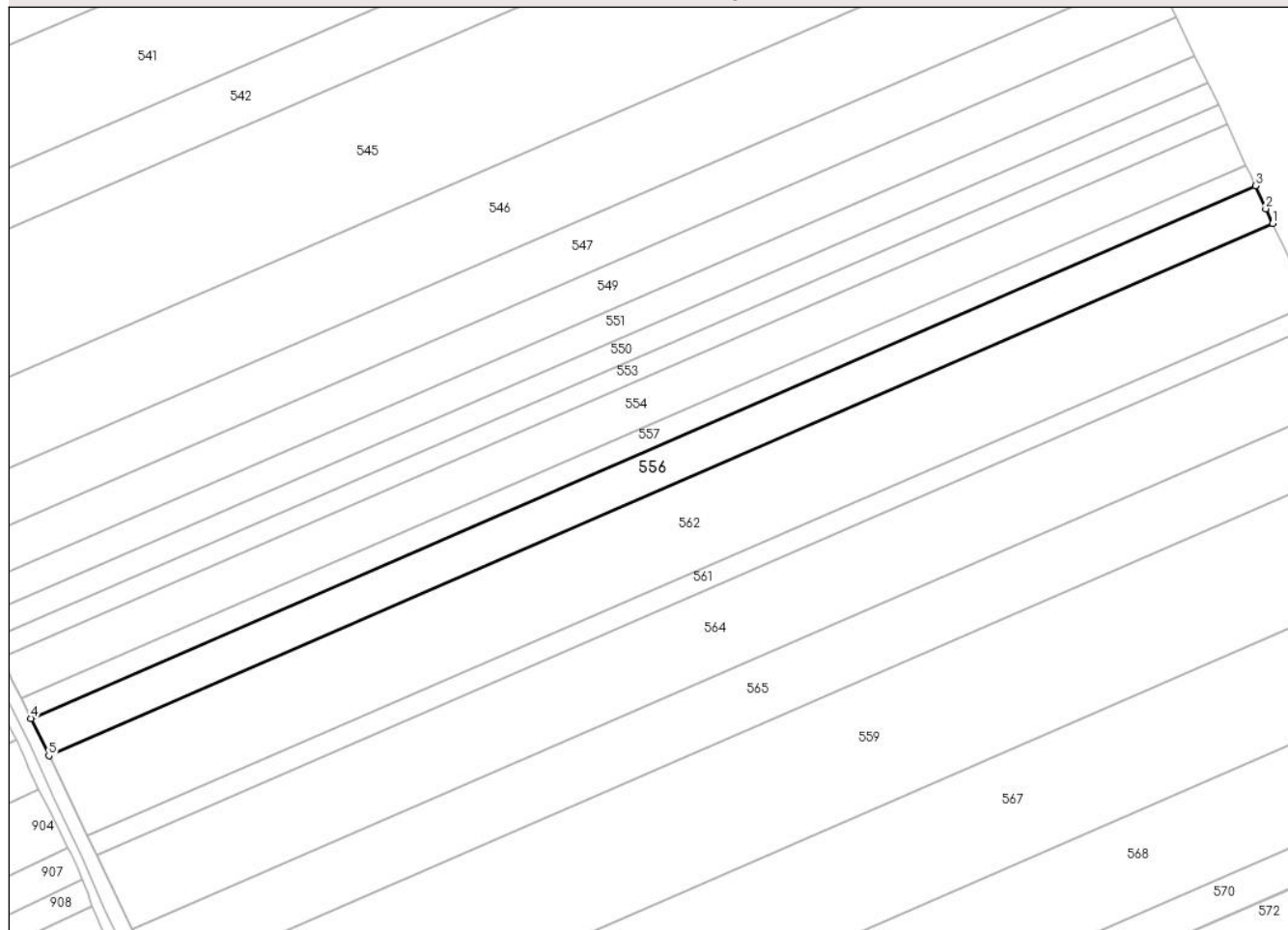
Anexa Nr. 1 La Partea I

Teren

Nr cadastral	Suprafața (mp)*	Observații / Referințe
	Din acte: 10.000 Masurata: 9.870	IMOBILUL PROVINE DINTR-O TARLA CU UN DEFICIT DE SUPRAFATA IN PROCENT DE 1.3%

* Suprafața este determinată în planul de proiecție Stereo 70.

DETALII LINIARE IMOBIL



Date referitoare la teren

Crt	Categorie folosință	Intra vilan	Suprafața (mp)	Tarla	Parcelă	Nr. topo	Observații / Referințe
1	arabil	NU	9.870	82/2	14	-	

Lungime Segmente

1) Valorile lungimilor segmentelor sunt obținute din proiecție în plan.

Punct început	X / Y	Punct sfârșit	X / Y	Lungime segment (** (m)
1	708.352,463 313.026,984	2	708.349,532 313.033,219	6.89
2	708.349,532 313.033,219	3	708.345,196 313.042,889	10.598
3	708.345,196 313.042,889	4	707.827,273 312.817,702	564.76
4	707.827,273 312.817,702	5	707.834,868 312.801,94	17.496
5	707.834,868 312.801,94	1	708.352,463 313.026,984	564.402

**** Lungimile segmentelor sunt determinate în planul de proiecție Stereo 70 și sunt rotunjite la 1 milimetru.**

***** Distanța dintre puncte este formată din segmente cumulate ce sunt mai mici decât valoarea 1 milimetru.**

**DATE DESPRE IMOBILUL NR. 557**

Oficiul de Cadastru și Publicitate Imobiliară CALARASI
Biroul de Cadastru și Publicitate Imobiliară Calarasi

A. Partea I. Descrierea imobilului

TEREN Extravilan

Adresa: Jud. Calarasi

Nr. Crt	Nr cadastral Nr. topografic	Suprafața* (mp)	Observații / Referințe
A1		Din acte: 5.500 Masurata: 5.428	Sector cadastral:42 Teren neimprejmuț; IMOBILUL PROVINE DINTR-O TARLA CU UN DEFICIT DE SUPRAFATA IN PROCENT DE 1.3%

B. Partea II. Proprietari și acte

Inscrieri privitoare la dreptul de proprietate și alte drepturi reale		Referințe
/		
Act Administrativ nr. 41814, din 30/09/1995 emis de CJSIPT CALARASI;		
B1	Intabulare, drept de PROPRIETATE, dobandit prin Reconstituire, cota actuala 1/1, cota initiala 1/1 1) ANDREI TRAIAN , LIPSA CNP 2) CERCHEZ NATALIA , LIPSA CNP 3) VASILE EUGENIA , LIPSA CNP 4) GHERASE FLORIAN , LIPSA CNP 5) ANDREI TUDOR , LIPSA CNP	A1

C. Partea III. SARCINI .

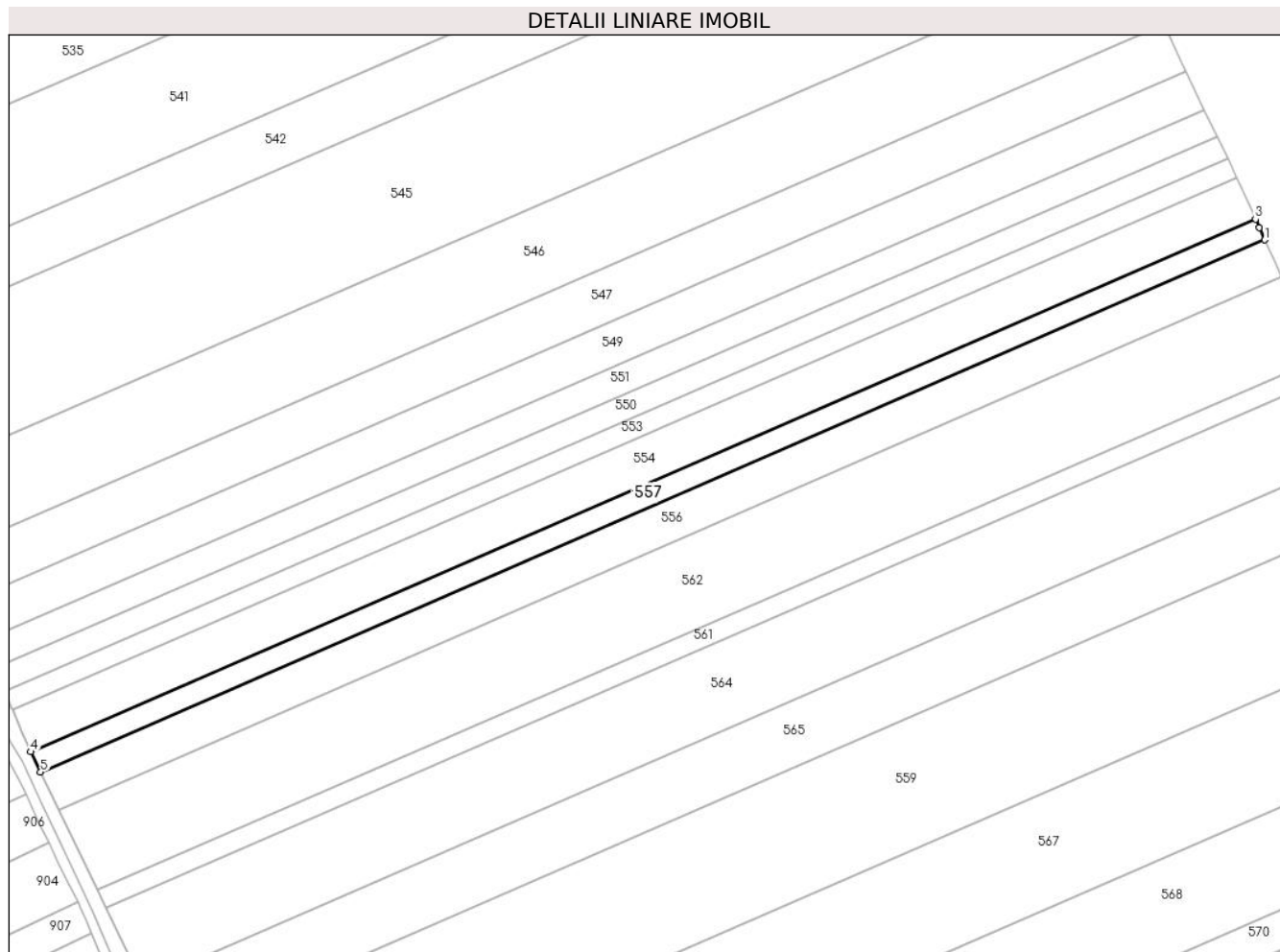
Inscrieri privind dezmembramintele dreptului de proprietate, drepturi reale de garanție și sarcini	Referințe
NU SUNT	

Anexa Nr. 1 La Partea I

Teren

Nr cadastral	Suprafața (mp)*	Observații / Referințe
	Din acte: 5.500 Masurata: 5.428	IMOBILUL PROVINE DINTR-O TARLA CU UN DEFICIT DE SUPRAFATA IN PROCENT DE 1.3%

* Suprafața este determinată în planul de proiecție Stereo 70.



Date referitoare la teren

Crt	Categorie folosință	Intra vilan	Suprafața (mp)	Tarla	Parcelă	Nr. topo	Observații / Referințe
1	arabil	NU	5.428	82/2	13	-	

Lungime Segmente

1) Valorile lungimilor segmentelor sunt obținute din proiecție în plan.

Punct început	X / Y	Punct sfârșit	X / Y	Lungime segment (** (m)
1	708.345,196 313.042,889	2	708.342,887 313.048,037	5.642
2	708.342,887 313.048,037	3	708.341,268 313.051,659	3.967
3	708.341,268 313.051,659	4	707.823,098 312.826,365	565.029
4	707.823,098 312.826,365	5	707.827,273 312.817,702	9.617
5	707.827,273 312.817,702	1	708.345,196 313.042,889	564.76

**** Lungimile segmentelor sunt determinate în planul de proiecție Stereo 70 și sunt rotunjite la 1 milimetru.**

***** Distanța dintre puncte este formată din segmente cumulate ce sunt mai mici decât valoarea 1 milimetru.**

**DATE DESPRE IMOBILUL NR. 558**

Oficiul de Cadastru și Publicitate Imobiliară CALARASI
Biroul de Cadastru și Publicitate Imobiliară Calarasi

A. Partea I. Descrierea imobilului

TEREN Extravilan

Nr. CF vechi:378
Nr. cadastral vechi:513

Adresa: Jud. Calarasi

Nr. Crt	Nr cadastral Nr. topografic	Suprafața* (mp)	Observații / Referințe
A1	21544	5.000	Sector cadastral:42 Teren neimprejmuit;

B. Partea II. Proprietari și acte

Inscrieri privitoare la dreptul de proprietate și alte drepturi reale		Referințe
38290 / 21/10/2011		
Act Notarial nr. 2301, din 20/10/2011 emis de BNP MARIA DANA CHIRU;		
B2	Intabulare, drept de PROPRIETATE, dobandit prin Conventie, cota actuala 1/1, cota initiala 1/1 1) SC APOLLO PROPERTIES SRL, CIF:19163688	A1

C. Partea III. SARCINI .

Inscrieri privind dezmembramintele dreptului de proprietate, drepturi reale de garanție și sarcini	Referințe
NU SUNT	

Anexa Nr. 1 La Partea I

Teren

Nr cadastral	Suprafața (mp)*	Observații / Referințe
21544	5.000	

* Suprafața este determinată în planul de proiecție Stereo 70.



Date referitoare la teren

Crt	Categorie folosință	Intravilan	Suprafața (mp)	Tarla	Parcelă	Nr. topo	Observații / Referințe
1	arabil	NU	5.000	82/3	12	-	

Lungime Segmente

1) Valorile lungimilor segmentelor sunt obținute din proiecție în plan.

Punct început	X / Y	Punct sfârșit	X / Y	Lungime segment (** (m)
1	708.086,703 312.429,641	2	708.213,903 312.175,817	283.913
2	708.213,903 312.175,817	3	708.218,615 312.178,223	5.291
3	708.218,615 312.178,223	4	708.230,194 312.182,625	12.388
4	708.230,194 312.182,625	5	708.102,874 312.436,69	284.182
5	708.102,874 312.436,69	1	708.086,703 312.429,641	17.641

**** Lungimile segmentelor sunt determinate în planul de proiecție Stereo 70 și sunt rotunjite la 1 milimetru.**

***** Distanța dintre puncte este formată din segmente cumulate ce sunt mai mici decât valoarea 1 milimetru.**

**DATE DESPRE IMOBILUL NR. 559**

Oficiul de Cadastru și Publicitate Imobiliară CALARASI
Biroul de Cadastru și Publicitate Imobiliară Calarasi

A. Partea I. Descrierea imobilului

TEREN Extravilan

Nr. cadastral vechi:26

Adresa: Jud. Calarasi

Nr. Crt	Nr cadastral Nr. topografic	Suprafața* (mp)	Observații / Referințe
A1	21105	29.400	Sector cadastral:42 Teren neimprejmuit;

B. Partea II. Proprietari și acte

Inscrieri privitoare la dreptul de proprietate și alte drepturi reale		Referințe
33374 / 22/11/2010		
Act Notarial nr. 2580, din 18/11/2010 emis de BNP CHIRU MARIA DANA;		
B4	Intabulare, drept de PROPRIETATE, dobandit prin Conventie, cota actuala 1/1, cota initiala 1/1 1) SC APOLLO PROPERTIES, CIF:19163688	A1

C. Partea III. SARCINI .

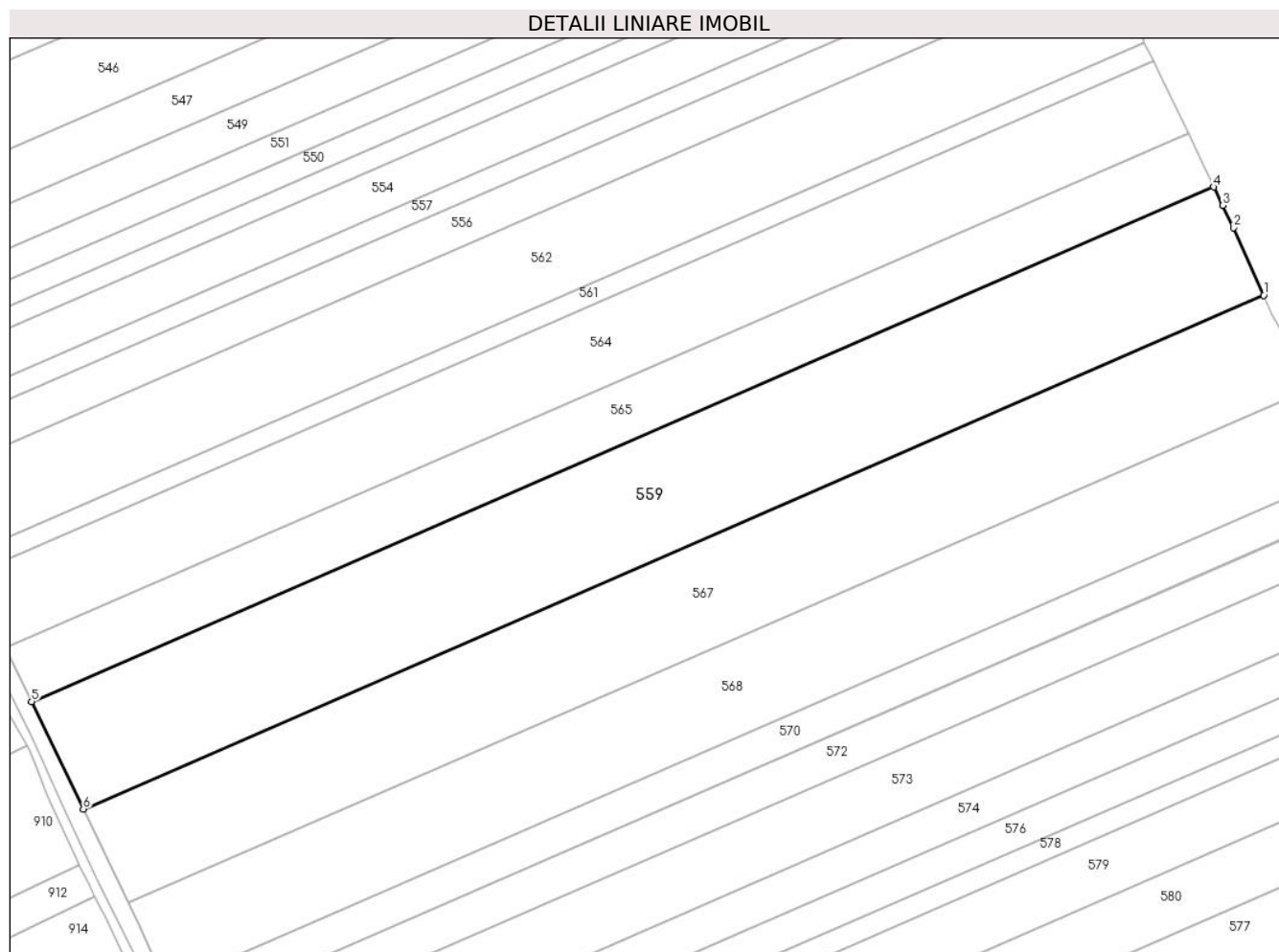
Inscrieri privind dezmembramintele dreptului de proprietate, drepturi reale de garanție și sarcini	Referințe
NU SUNT	

Anexa Nr. 1 La Partea I

Teren

Nr cadastral	Suprafața (mp)*	Observații / Referințe
21105	29.400	

* Suprafața este determinată în planul de proiecție Stereo 70.



Date referitoare la teren

Crt	Categorie folosință	Intra vilan	Suprafața (mp)	Tarla	Parcelă	Nr. topo	Observații / Referințe
1	arabil	NU	29.400	82/2	19	-	

Lungime Segmente

1) Valorile lungimilor segmentelor sunt obținute din proiecție în plan.

Punct început	X / Y	Punct sfârșit	X / Y	Lungime segment (** (m)
1	708.420,795 312.882,541	2	708.407,673 312.912,153	32.389
2	708.407,673 312.912,153	3	708.402,823 312.921,854	10.846
3	708.402,823 312.921,854	4	708.398,973 312.929,903	8.922
4	708.398,973 312.929,903	5	707.881,602 312.704,955	564.158
5	707.881,602 312.704,955	6	707.904,251 312.657,954	52.173

Punct început	X / Y	Punct sfârșit	X / Y	Lungime segment (** (m)
6	707.904,251 312.657,954	1	708.420,795 312.882,541	563.256

** Lungimile segmentelor sunt determinate în planul de proiecție Stereo 70 și sunt rotunjite la 1 milimetru.

*** Distanța dintre puncte este formată din segmente cumulate ce sunt mai mici decât valoarea 1 milimetru.

**DATE DESPRE IMOBILUL NR. 560**

Oficiul de Cadastru și Publicitate Imobiliară CALARASI
Biroul de Cadastru și Publicitate Imobiliară Calarasi

A. Partea I. Descrierea imobilului

TEREN Extravilan

Adresa: Jud. Calarasi

Nr. Crt	Nr cadastral Nr. topografic	Suprafața* (mp)	Observații / Referințe
A1	20712	5.000	Sector cadastral:42 Teren neimprejmuit;

B. Partea II. Proprietari și acte

Inscrieri privitoare la dreptul de proprietate și alte drepturi reale		Referințe
2312 / 02/02/2010		
Act Notarial nr. 169, din 28/01/2010 emis de BNP CHIRU MARIA DANA;		
B5	Intabulare, drept de PROPRIETATE, dobandit prin Conventie, cota actuala 1/1, cota initiala 1/1	A1
1) SC APOLLO PROPERTIES SRL, CIF:99999999999999, LIPSA CUI		

C. Partea III. SARCINI .

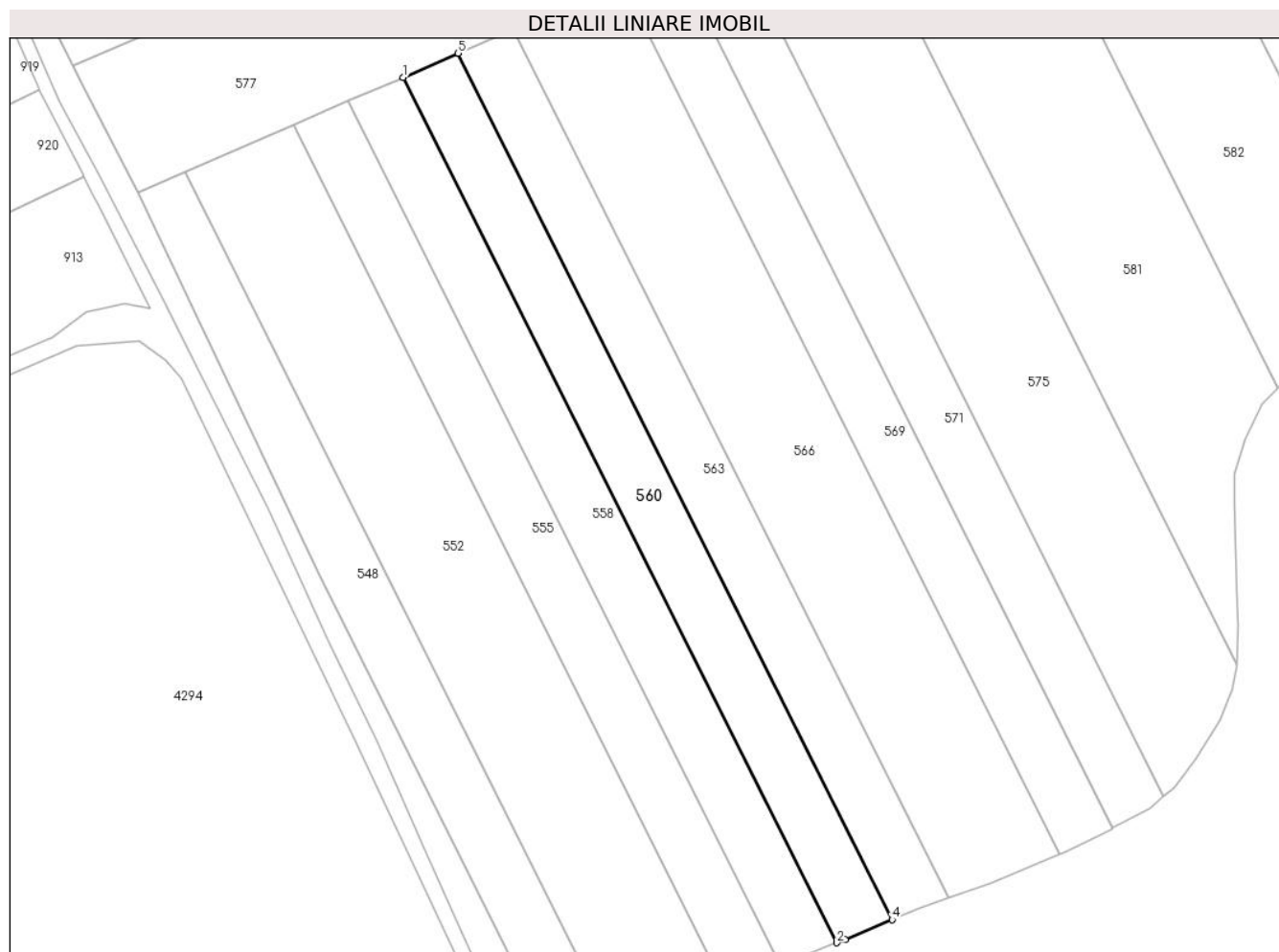
Inscrieri privind dezmembramintele dreptului de proprietate, drepturi reale de garanție și sarcini	Referințe
NU SUNT	

Anexa Nr. 1 La Partea I

Teren

Nr cadastral	Suprafața (mp)*	Observații / Referințe
20712	5.000	

* Suprafața este determinată în planul de proiecție Stereo 70.



Date referitoare la teren

Crt	Categorie folosință	Intravilan	Suprafața (mp)	Tarla	Parcelă	Nr. topo	Observații / Referințe
1	arabil	NU	5.000	82/3	11	-	

Lungime Segmente

1) Valorile lungimilor segmentelor sunt obținute din proiecție în plan.

Punct început	X / Y	Punct sfârșit	X / Y	Lungime segment (** (m)
1	708.102,874 312.436,69	2	708.230,194 312.182,625	284.182
2	708.230,194 312.182,625	3	708.232,659 312.183,562	2.637
3	708.232,659 312.183,562	4	708.246,445 312.189,446	14.989
4	708.246,445 312.189,446	5	708.119,017 312.443,726	284.423
5	708.119,017 312.443,726	1	708.102,874 312.436,69	17.61

**** Lungimile segmentelor sunt determinate în planul de proiecție Stereo 70 și sunt rotunjite la 1 milimetru.**

***** Distanța dintre puncte este formată din segmente cumulate ce sunt mai mici decât valoarea 1 milimetru.**

**DATE DESPRE IMOBILUL NR. 561**

Oficiul de Cadastru și Publicitate Imobiliară CALARASI
Biroul de Cadastru și Publicitate Imobiliară Calarasi

A. Partea I. Descrierea imobilului

TEREN Extravilan

Adresa: Jud. Calarasi

Nr. Crt	Nr cadastral Nr. topografic	Suprafața* (mp)	Observații / Referințe
A1		Din acte: 5.000 Masurata: 4.935	Sector cadastral:42 Teren neimprejmuit; IMOBILUL PROVINE DINTR-O TARLA CU UN DEFICIT DE SUPRAFATA IN PROCENT DE 1.3%

B. Partea II. Proprietari și acte

Inscrieri privitoare la dreptul de proprietate și alte drepturi reale		Referințe
/		
Act Administrativ nr. 42201, din 25/06/1996 emis de CJSIPT CALARASI;		
B1	Intabulare, drept de PROPRIETATE, dobandit prin Reconstituire, cota actuala 1/1, cota initiala 1/1 1) RADU R. ION, LIPSA CNP 2) RADU R. NICU, LIPSA CNP 3) RADU R. OCTAVIAN, LIPSA CNP 4) RADU R. COSTICA, LIPSA CNP 5) BLEBEA DUMITRA, LIPSA CNP 6) RADU R. TUTA, LIPSA CNP	A1

C. Partea III. SARCINI .

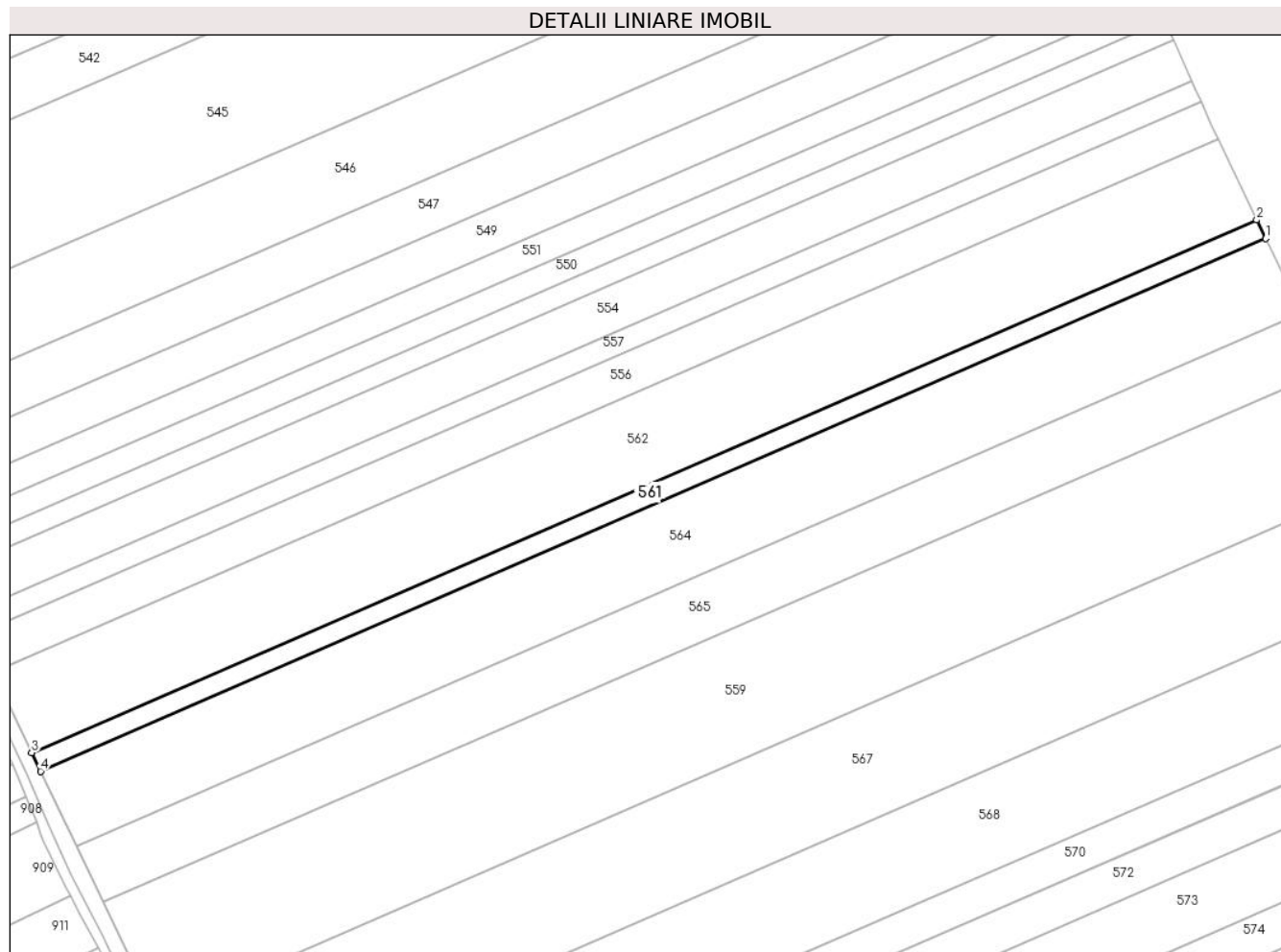
Inscrieri privind dezmembramintele dreptului de proprietate, drepturi reale de garanție și sarcini	Referințe
NU SUNT	

Anexa Nr. 1 La Partea I

Teren

Nr cadastral	Suprafața (mp)*	Observații / Referințe
	Din acte: 5.000 Masurata: 4.935	IMOBILUL PROVINE DINTR-O TARLA CU UN DEFICIT DE SUPRAFATA IN PROCENT DE 1.3%

* Suprafața este determinată în planul de proiecție Stereo 70.



Date referitoare la teren

Crt	Categorie folosință	Intra vilan	Suprafața (mp)	Tarla	Parcelă	Nr. topo	Observații / Referințe
1	arabil	NU	4.935	82/2	16	-	

Lungime Segmente

1) Valorile lungimilor segmentelor sunt obținute din proiecție în plan.

Punct început	X / Y	Punct sfârșit	X / Y	Lungime segment (** (m)
1	708.372,407 312.985,109	2	708.368,568 312.992,978	8.756
2	708.368,568 312.992,978	3	707.851,206 312.768,035	564.148
3	707.851,206 312.768,035	4	707.855,006 312.760,149	8.754
4	707.855,006 312.760,149	1	708.372,407 312.985,109	564.19

**** Lungimile segmentelor sunt determinate în planul de proiecție Stereo 70 și sunt rotunjite la 1 milimetru.**

***** Distanța dintre puncte este formată din segmente cumulate ce sunt mai mici decât valoarea 1 milimetru.**

**DATE DESPRE IMOBILUL NR. 562**

Oficiul de Cadastru și Publicitate Imobiliară CALARASI
Biroul de Cadastru și Publicitate Imobiliară Calarasi

A. Partea I. Descrierea imobilului

TEREN Extravilan

Adresa: Jud. Calarasi

Nr. Crt	Nr cadastral Nr. topografic	Suprafața* (mp)	Observații / Referințe
A1		Din acte: 21.500 Masurata: 21.220	Sector cadastral:42 Teren neimprejmuit; IMOBILUL PROVINE DINTR-O TARLA CU UN DEFICIT DE SUPRAFATA IN PROCENT DE 1.3%

B. Partea II. Proprietari și acte

Inscrieri privitoare la dreptul de proprietate și alte drepturi reale	Referințe
/	
Act Administrativ nr. 41430, din 30/03/1994 emis de CJSIPT CALARASI;	
B1	A1
Intabulare, drept de PROPRIETATE, dobandit prin Reconstituire, cota actuala 1/1, cota initiala 1/1 1) BUCUR STANA, LIPSA CNP	

C. Partea III. SARCINI .


Inscrieri privind dezmembramintele dreptului de proprietate, drepturi reale de garanție și sarcini	Referințe
NU SUNT	

Anexa Nr. 1 La Partea I

Teren

Nr cadastral	Suprafața (mp)*	Observații / Referințe
	Din acte: 21.500 Masurata: 21.220	IMOBILUL PROVINE DINTR-O TARLA CU UN DEFICIT DE SUPRAFATA IN PROCENT DE 1.3%

* Suprafața este determinată în planul de proiecție Stereo 70.



Date referitoare la teren

Crt	Categorie folosință	Intra vilan	Suprafața (mp)	Tarla	Parcelă	Nr. topo	Observații / Referințe
1	arabil	NU	21.220	82/2	15	-	

Lungime Segmente

1) Valorile lungimilor segmentelor sunt obținute din proiecție în plan.

Punct început	X / Y	Punct sfârșit	X / Y	Lungime segment (** (m)
1	708.368,568 312.992,978	2	708.367,645 312.994,87	2.105
2	708.367,645 312.994,87	3	708.357,373 313.016,541	23.982
3	708.357,373 313.016,541	4	708.352,463 313.026,984	11.54
4	708.352,463 313.026,984	5	707.834,868 312.801,94	564.402

Punct început	X / Y	Punct sfârșit	X / Y	Lungime segment (** (m)
5	707.834,868 312.801,94	6	707.851,206 312.768,035	37.636
6	707.851,206 312.768,035	1	708.368,568 312.992,978	564.148

** Lungimile segmentelor sunt determinate în planul de proiecție Stereo 70 și sunt rotunjite la 1 milimetru.

*** Distanța dintre puncte este formată din segmente cumulate ce sunt mai mici decât valoarea 1 milimetru.

**DATE DESPRE IMOBILUL NR. 563**

Oficiul de Cadastru și Publicitate Imobiliară CALARASI
Biroul de Cadastru și Publicitate Imobiliară Calarasi

A. Partea I. Descrierea imobilului

TEREN Extravilan

Adresa: Jud. Calarasi

Nr. Crt	Nr cadastral Nr. topografic	Suprafața* (mp)	Observații / Referințe
A1		5.000	Sector cadastral:42 Teren neimprejmuit;

B. Partea II. Proprietari și acte

Inscrieri privitoare la dreptul de proprietate și alte drepturi reale		Referințe
/		
Act Administrativ nr. 41430, din 30/03/1994 emis de CJSIPT CALARASI;		
B1	Intabulare, drept de PROPRIETATE, dobandit prin Reconstituire, cota actuala 1/1, cota initiala 1/1 1) BUCUR STANA, LIPSA CNP	A1

C. Partea III. SARCINI .

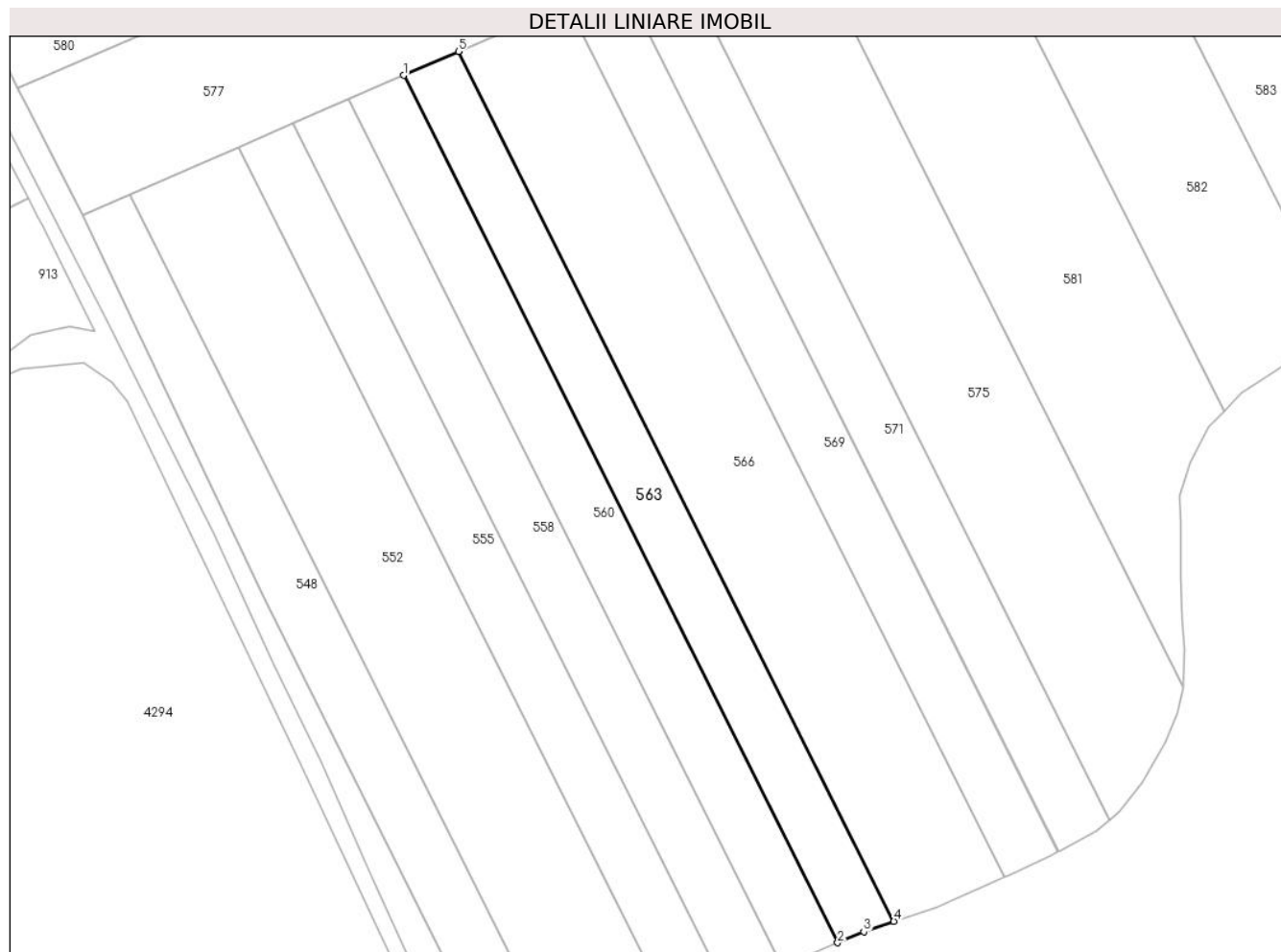
Inscrieri privind dezmembramintele dreptului de proprietate, drepturi reale de garanție și sarcini	Referințe
NU SUNT	

Anexa Nr. 1 La Partea I

Teren

Nr cadastral	Suprafața (mp)*	Observații / Referințe
	5.000	

* Suprafața este determinată în planul de proiecție Stereo 70.



Date referitoare la teren

Crt	Categorie folosință	Intravilan	Suprafața (mp)	Tarla	Parcelă	Nr. topo	Observații / Referințe
1	arabil	NU	5.000	82/3	10	-	

Lungime Segmente

1) Valorile lungimilor segmentelor sunt obținute din proiecție în plan.

Punct început	X / Y	Punct sfârșit	X / Y	Lungime segment (** (m)
1	708.119,017 312.443,726	2	708.246,445 312.189,446	284.423
2	708.246,445 312.189,446	3	708.254,105 312.192,715	8.328
3	708.254,105 312.192,715	4	708.262,948 312.195,718	9.339
4	708.262,948 312.195,718	5	708.135,141 312.450,754	285.268
5	708.135,141 312.450,754	1	708.119,017 312.443,726	17.589

**** Lungimile segmentelor sunt determinate în planul de proiecție Stereo 70 și sunt rotunjite la 1 milimetru.**

***** Distanța dintre puncte este formată din segmente cumulate ce sunt mai mici decât valoarea 1 milimetru.**

**DATE DESPRE IMOBILUL NR. 564**

Oficiul de Cadastru și Publicitate Imobiliară CALARASI
Biroul de Cadastru și Publicitate Imobiliară Calarasi

A. Partea I. Descrierea imobilului

TEREN Extravilan

Adresa: Jud. Calarasi

Nr. Crt	Nr cadastral Nr. topografic	Suprafața* (mp)	Observații / Referințe
A1	20514	Din acte: 20.000 Masurata: 19.740	Sector cadastral:42 Teren neimprejmuit;

B. Partea II. Proprietari și acte

Inscrieri privitoare la dreptul de proprietate și alte drepturi reale		Referințe
16972 / 25/06/2010		
Act Notarial nr. 1325, din 24/06/2010 emis de BNP CHIRU MARIA DANA;		
B3	Intabulare, drept de PROPRIETATE, dobandit prin Conventie, cota actuala 1/1, cota initiala 1/1 1) SC APOLLO PROPERTIES SRL, CIF:19163688	A1

C. Partea III. SARCINI .


Inscrieri privind dezmembramintele dreptului de proprietate, drepturi reale de garanție și sarcini	Referințe
NU SUNT	

Anexa Nr. 1 La Partea I

Teren

Nr cadastral	Suprafața (mp)*	Observații / Referințe
20514	Din acte: 20.000 Masurata: 19.740	

* Suprafața este determinată în planul de proiecție Stereo 70.



Date referitoare la teren

Crt	Categorie folosință	Intravilan	Suprafața (mp)	Tarla	Parcelă	Nr. topo	Observații / Referințe
1	arabil	NU	19.740	82/2	17	-	

Lungime Segmente

1) Valorile lungimilor segmentelor sunt obținute din proiecție în plan.

Punct început	X / Y	Punct sfârșit	X / Y	Lungime segment (** (m)
1	708.387,763 312.953,64	2	708.386,809 312.955,676	2.248
2	708.386,809 312.955,676	3	708.375,712 312.978,334	25.23
3	708.375,712 312.978,334	4	708.372,407 312.985,109	7.538
4	708.372,407 312.985,109	5	707.855,006 312.760,149	564.19

Punct început	X / Y	Punct sfârșit	X / Y	Lungime segment (** (m)
5	707.855,006 312.760,149	6	707.870,203 312.728,611	35.008
6	707.870,203 312.728,611	1	708.387,763 312.953,64	564.364

** Lungimile segmentelor sunt determinate în planul de proiecție Stereo 70 și sunt rotunjite la 1 milimetru.

*** Distanța dintre puncte este formată din segmente cumulate ce sunt mai mici decât valoarea 1 milimetru.

**DATE DESPRE IMOBILUL NR. 565**

Oficiul de Cadastru și Publicitate Imobiliară CALARASI
Biroul de Cadastru și Publicitate Imobiliară Calarasi

A. Partea I. Descrierea imobilului

TEREN Extravilan

Adresa: Jud. Calarasi

Nr. Crt	Nr cadastral Nr. topografic	Suprafața* (mp)	Observații / Referințe
A1		Din acte: 15.000 Masurata: 14.805	Sector cadastral:42 Teren neimprejmuit; IMOBILUL PROVINE DINTR-O TARLA CU UN DEFICIT DE SUPRAFATA IN PROCENT DE 1.3%

B. Partea II. Proprietari și acte

Inscrieri privitoare la dreptul de proprietate și alte drepturi reale		Referințe
/		
Act Administrativ nr. 41428, din 30/03/1994 emis de CJSIPT CALARASI;		
B1	Intabulare, drept de PROPRIETATE, dobandit prin Reconstituire, cota actuala 1/1, cota initiala 1/1 1) TROHANEL TASICA, LIPSA CNP 2) BLEBEA GHEORGHE, LIPSA CNP 3) IVANCIU LUCIA, LIPSA CNP 4) IONESCU EUGENIA, LIPSA CNP 5) PANAIT DUMITRA, LIPSA CNP 6) BLEBEA CONSTANTIN, LIPSA CNP	A1

C. Partea III. SARCINI .

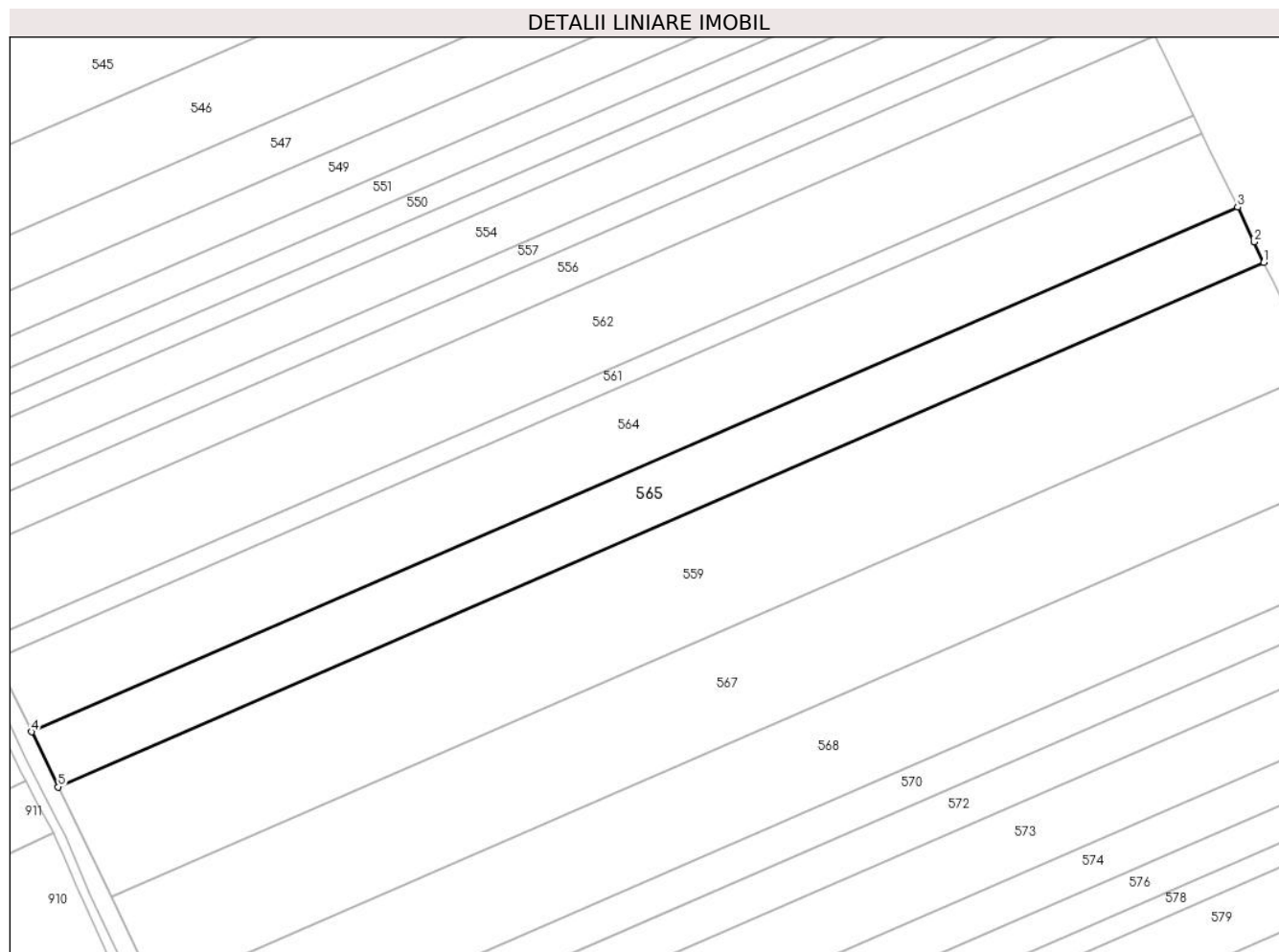
Inscrieri privind dezmembramintele dreptului de proprietate, drepturi reale de garanție și sarcini	Referințe
NU SUNT	

Anexa Nr. 1 La Partea I

Teren

Nr cadastral	Suprafața (mp)*	Observații / Referințe
	Din acte: 15.000 Masurata: 14.805	IMOBILUL PROVINE DINTR-O TARLA CU UN DEFICIT DE SUPRAFATA IN PROCENT DE 1.3%

* Suprafața este determinată în planul de proiecție Stereo 70.



Date referitoare la teren

Crt	Categorie folosință	Intravilan	Suprafața (mp)	Tarla	Parcelă	Nr. topo	Observații / Referințe
1	arabil	NU	14.805	82/2	13	-	

Lungime Segmente

1) Valorile lungimilor segmentelor sunt obținute din proiecție în plan.

Punct început	X / Y	Punct sfârșit	X / Y	Lungime segment (** (m)
1	708.398,973 312.929,903	2	708.394,782 312.938,665	9.713
2	708.394,782 312.938,665	3	708.387,763 312.953,64	16.538
3	708.387,763 312.953,64	4	707.870,203 312.728,611	564.364
4	707.870,203 312.728,611	5	707.881,602 312.704,955	26.259

Punct început	X / Y	Punct sfârșit	X / Y	Lungime segment (** (m)
5	707.881,602 312.704,955	1	708.398,973 312.929,903	564.158

** Lungimile segmentelor sunt determinate în planul de proiecție Stereo 70 și sunt rotunjite la 1 milimetru.

*** Distanța dintre puncte este formată din segmente cumulate ce sunt mai mici decât valoarea 1 milimetru.

**DATE DESPRE IMOBILUL NR. 566**

Oficiul de Cadastru și Publicitate Imobiliară CALARASI
 Biroul de Cadastru și Publicitate Imobiliară Calarasi

A. Partea I. Descrierea imobilului

TEREN Extravilan

Adresa: Jud. Calarasi

Nr. Crt	Nr cadastral Nr. topografic	Suprafața* (mp)	Observații / Referințe
A1	22838	10.000	Sector cadastral:42 Teren neimprejmuit;

B. Partea II. Proprietari și acte

Inscrieri privitoare la dreptul de proprietate și alte drepturi reale		Referințe
14015 / 04/03/2015		
Act Notarial nr. 699, din 03/03/2015 emis de BIN Tutuianu Dana Cristina;		
B5	Intabulare, drept de PROPRIETATE, dobandit prin Conventie, cota actuala 1/1, cota initiala 1/1 1) CUCU MARIA, -sotie 2) CUCU MARCEL, -sot	A1

C. Partea III. SARCINI .

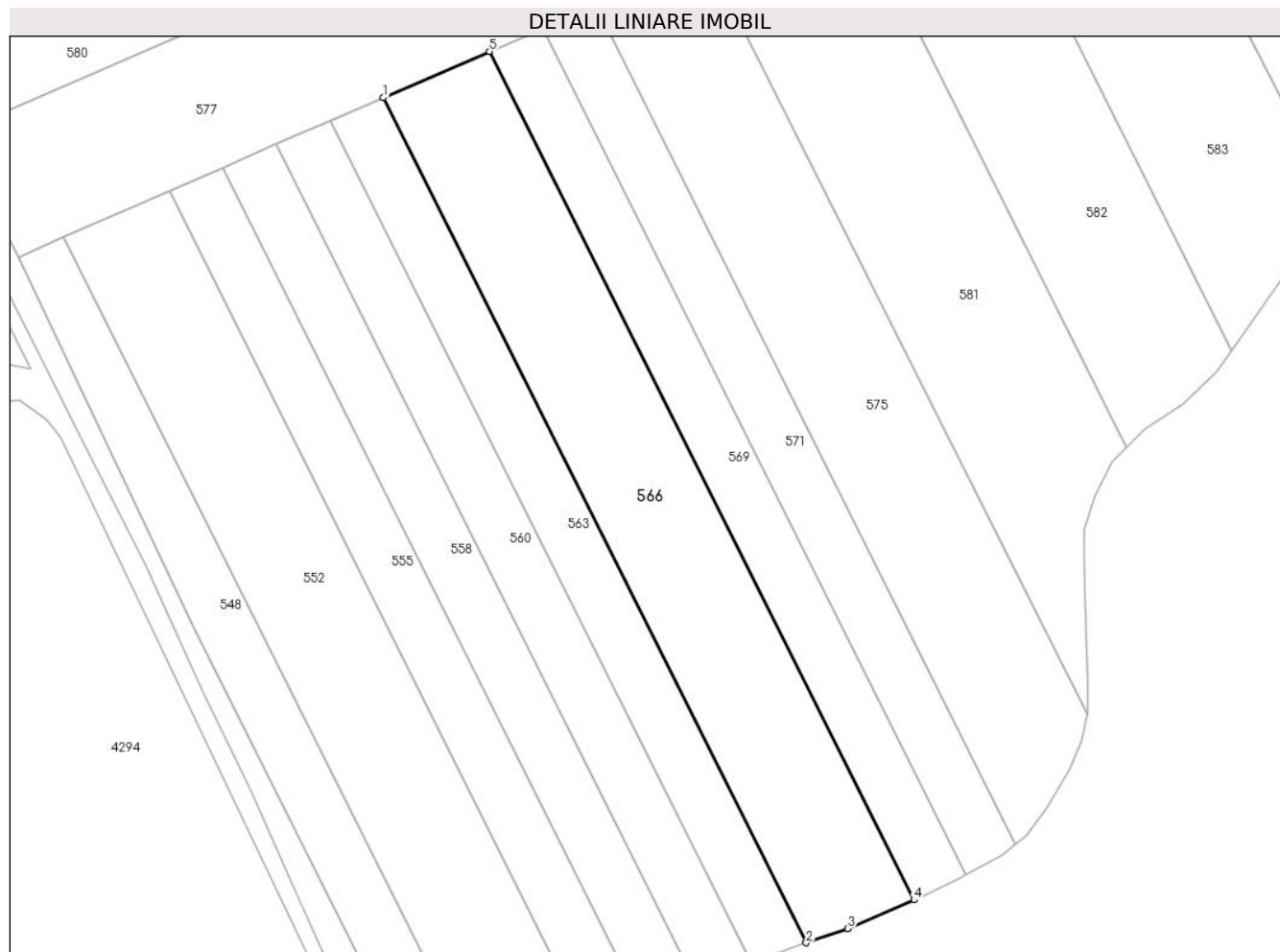
Inscrieri privind dezmembramintele dreptului de proprietate, drepturi reale de garanție și sarcini	Referințe
NU SUNT	

Anexa Nr. 1 La Partea I

Teren

Nr cadastral	Suprafața (mp)*	Observații / Referințe
22838	10.000	

* Suprafața este determinată în planul de proiecție Stereo 70.



Date referitoare la teren

Crt	Categorie folosință	Intra vilan	Suprafața (mp)	Tarla	Parcelă	Nr. topo	Observații / Referințe
1	arabil	NU	10.000	82/3	9	-	

Lungime Segmente

1) Valorile lungimilor segmentelor sunt obținute din proiecție în plan.

Punct început	X / Y	Punct sfârșit	X / Y	Lungime segment (** (m)
1	708.135,141 312.450,754	2	708.262,948 312.195,718	285.268
2	708.262,948 312.195,718	3	708.275,506 312.199,983	13.262
3	708.275,506 312.199,983	4	708.295,562 312.208,626	21.839
4	708.295,562 312.208,626	5	708.167,217 312.464,735	286.469
5	708.167,217 312.464,735	1	708.135,141 312.450,754	34.991

**** Lungimile segmentelor sunt determinate în planul de proiecție Stereo 70 și sunt rotunjite la 1 milimetru.**

***** Distanța dintre puncte este formată din segmente cumulate ce sunt mai mici decât valoarea 1 milimetru.**

**DATE DESPRE IMOBILUL NR. 567**

Oficiul de Cadastru și Publicitate Imobiliară CALARASI
Biroul de Cadastru și Publicitate Imobiliară Calarasi

A. Partea I. Descrierea imobilului

TEREN Extravilan

Adresa: Jud. Calarasi

Nr. Crt	Nr cadastral Nr. topografic	Suprafața* (mp)	Observații / Referințe
A1	22094	Din acte: 25.900 Masurata: 25.563	Sector cadastral:42 Teren neimprejmuit;

B. Partea II. Proprietari și acte

Inscrieri privitoare la dreptul de proprietate și alte drepturi reale		Referințe
93 / 03/01/2013		
Act Notarial nr. 2917, din 28/12/2012 emis de BNP MITACHE IULIANA ADRIANA;		
B2	Intabulare, drept de PROPRIETATE, dobandit prin Conventie, cota actuala 1/1, cota initiala 1/1 1) MANEA TUDOREL MIHAI, -sot 2) MANEA VERONICA FLORINA, -sotie	A1

C. Partea III. SARCINI .

Inscrieri privind dezmembramintele dreptului de proprietate, drepturi reale de garanție și sarcini	Referințe
NU SUNT	


Anexa Nr. 1 La Partea I

Teren

Nr cadastral	Suprafața (mp)*	Observații / Referințe
22094	Din acte: 25.900 Masurata: 25.563	

* Suprafața este determinată în planul de proiecție Stereo 70.

DETALII LINIARE IMOBIL



Date referitoare la teren

Crt	Categorie folosință	Intra vilan	Suprafața (mp)	Tarla	Parcelă	Nr. topo	Observații / Referințe
1	arabil	NU	25.563	82/2	20	-	

Lungime Segmente

1) Valorile lungimilor segmentelor sunt obținute din proiecție în plan.

Punct început	X / Y	Punct sfârșit	X / Y	Lungime segment (** (m)
1	708.440,852 312.841,796	2	708.432,059 312.860,59	20.749
2	708.432,059 312.860,59	3	708.424,507 312.874,164	15.533
3	708.424,507 312.874,164	4	708.420,795 312.882,541	9.163
4	708.420,795 312.882,541	5	707.904,251 312.657,954	563.256

Punct început	X / Y	Punct sfârșit	X / Y	Lungime segment (** (m)
5	707.904,251 312.657,954	6	707.923,959 312.617,056	45.399
6	707.923,959 312.617,056	1	708.440,852 312.841,796	563.637

** Lungimile segmentelor sunt determinate în planul de proiecție Stereo 70 și sunt rotunjite la 1 milimetru.

*** Distanța dintre puncte este formată din segmente cumulate ce sunt mai mici decât valoarea 1 milimetru.

**DATE DESPRE IMOBILUL NR. 568**

Oficiul de Cadastru și Publicitate Imobiliară CALARASI
Biroul de Cadastru și Publicitate Imobiliară Calarasi

A. Partea I. Descrierea imobilului

TEREN Extravilan

Adresa: Jud. Calarasi

Nr. Crt	Nr cadastral Nr. topografic	Suprafața* (mp)	Observații / Referințe
A1		Din acte: 22.800 Masurata: 22.503	Sector cadastral:42 Teren neimprejmuit; IMOBILUL PROVINE DINTR-O TARLA CU UN DEFICIT DE SUPRAFATA IN PROCENT DE 1.3%

B. Partea II. Proprietari și acte

Inscrieri privitoare la dreptul de proprietate și alte drepturi reale		Referințe
/		
Act Administrativ nr. 41435, din 30/03/1994 emis de CJSIPT CALARASI;		
B1	Intabulare, drept de PROPRIETATE, dobandit prin Reconstituire, cota actuala 1/1, cota initiala 1/1 1) ENICA I STAN, LIPSA CNP	A1

C. Partea III. SARCINI .


Inscrieri privind dezmembramintele dreptului de proprietate, drepturi reale de garanție și sarcini	Referințe
NU SUNT	

Anexa Nr. 1 La Partea I

Teren

Nr cadastral	Suprafața (mp)*	Observații / Referințe
	Din acte: 22.800 Masurata: 22.503	IMOBILUL PROVINE DINTR-O TARLA CU UN DEFICIT DE SUPRAFATA IN PROCENT DE 1.3%

* Suprafața este determinată în planul de proiecție Stereo 70.



Date referitoare la teren

Crt	Categorie folosință	Intra vilan	Suprafața (mp)	Tarla	Parcelă	Nr. topo	Observații / Referințe
1	arabil	NU	22.503	82/2	21	-	

Lungime Segmente

1) Valorile lungimilor segmentelor sunt obținute din proiecție în plan.

Punct început	X / Y	Punct sfârșit	X / Y	Lungime segment (** (m)
1	708.457,605 312.805,54	2	708.447,761 312.827,03	23.637
2	708.447,761 312.827,03	3	708.440,852 312.841,796	16.302
3	708.440,852 312.841,796	4	707.923,959 312.617,056	563.637
4	707.923,959 312.617,056	5	707.929,244 312.606,089	12.174

Punct început	X / Y	Punct sfârșit	X / Y	Lungime segment (** (m)
5	707.929,244 312.606,089	6	707.940,708 312.580,799	27.767
6	707.940,708 312.580,799	1	708.457,605 312.805,54	563.641

** Lungimile segmentelor sunt determinate în planul de proiecție Stereo 70 și sunt rotunjite la 1 milimetru.

*** Distanța dintre puncte este formată din segmente cumulate ce sunt mai mici decât valoarea 1 milimetru.

**DATE DESPRE IMOBILUL NR. 569**

Oficiul de Cadastru și Publicitate Imobiliară CALARASI
Biroul de Cadastru și Publicitate Imobiliară Calarasi

A. Partea I. Descrierea imobilului

TEREN Extravilan

Adresa: Jud. Calarasi

Nr. Crt	Nr cadastral Nr. topografic	Suprafața* (mp)	Observații / Referințe
A1		5.000	Sector cadastral:42 Teren neimprijmit;

B. Partea II. Proprietari și acte

Inscrieri privitoare la dreptul de proprietate și alte drepturi reale		Referințe
/		
Act Administrativ nr. 41432, din 30/03/1994 emis de CJSIPT CALARASI;		
B1	Intabulare, drept de PROPRIETATE, dobandit prin Reconstituire, cota actuala 1/1, cota initiala 1/1 1) LOLOT GICA, LIPSA CNP 2) MIHAI MARIA, LIPSA CNP 3) SOTOENCIU CONSTANTIN, LIPSA CNP 4) GHEORGHE FLORICA, LIPSA CNP 5) FLOREA IOANA, LIPSA CNP	A1

C. Partea III. SARCINI .

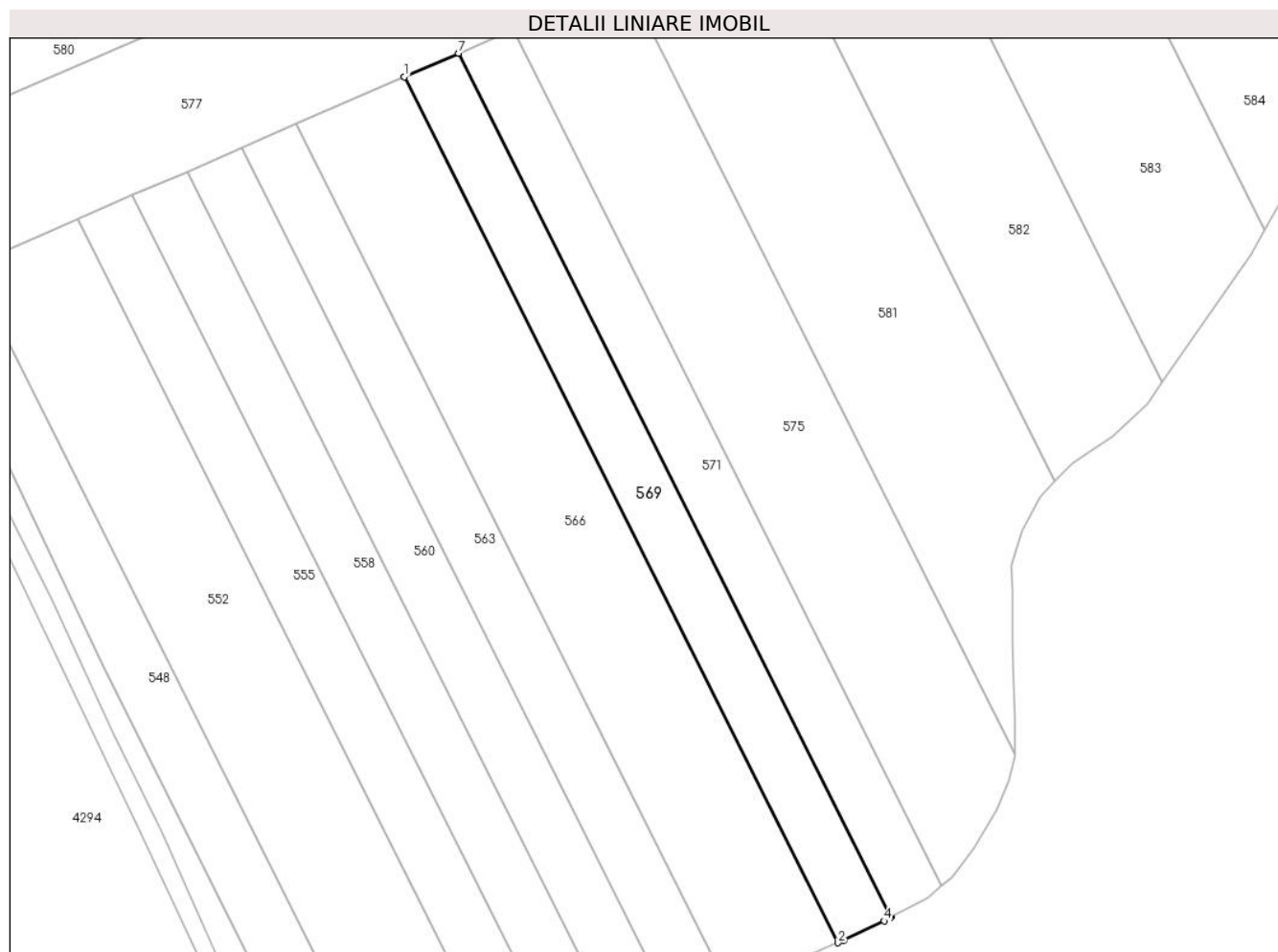
Inscrieri privind dezmembramintele dreptului de proprietate, drepturi reale de garanție și sarcini	Referințe
NU SUNT	

Anexa Nr. 1 La Partea I

Teren

Nr cadastral	Suprafața (mp)*	Observații / Referințe
	5.000	

* Suprafața este determinată în planul de proiecție Stereo 70.



Date referitoare la teren

Crt	Categorie folosință	Intra vilan	Suprafața (mp)	Tarla	Parcelă	Nr. topo	Observații / Referințe
1	arabil	NU	5.000	82/3	8	-	

Lungime Segmente

1) Valorile lungimilor segmentelor sunt obținute din proiecție în plan.

Punct început	X / Y	Punct sfârșit	X / Y	Lungime segment (** (m)
1	708.167,217 312.464,735	2	708.295,562 312.208,626	286.469
2	708.295,562 312.208,626	3	708.297,266 312.209,36	1.855
3	708.297,266 312.209,36	4	708.309,246 312.215,059	13.266
4	708.309,246 312.215,059	5	708.311,1 312.216,182	2.168
5	708.311,1 312.216,182	6	708.311,269 312.216,273	0.192

Punct început	X / Y	Punct sfârșit	X / Y	Lungime segment (** (m)
6	708.311,269 312.216,273	7	708.183,254 312.471,725	285.733
7	708.183,254 312.471,725	1	708.167,217 312.464,735	17.494

** Lungimile segmentelor sunt determinate în planul de proiecție Stereo 70 și sunt rotunjite la 1 milimetru.

*** Distanța dintre puncte este formată din segmente cumulate ce sunt mai mici decât valoarea 1 milimetru.

**DATE DESPRE IMOBILUL NR. 570**

Oficiul de Cadastru și Publicitate Imobiliară CALARASI
Biroul de Cadastru și Publicitate Imobiliară Calarasi

A. Partea I. Descrierea imobilului

TEREN Extravilan

Adresa: Jud. Calarasi

Nr. Crt	Nr cadastral Nr. topografic	Suprafața* (mp)	Observații / Referințe
A1		Din acte: 8.900 Masurata: 8.784	Sector cadastral:42 Teren neimprejmuit; IMOBILUL PROVINE DINTR-O TARLA CU UN DEFICIT DE SUPRAFATA IN PROCENT DE 1.3%

B. Partea II. Proprietari și acte

Inscrieri privitoare la dreptul de proprietate și alte drepturi reale	Referințe
/	
Act Administrativ nr. 41425, din 30/03/1994 emis de CJSIPT CALARASI;	
B1	A1
Intabulare, drept de PROPRIETATE, dobandit prin Reconstituire, cota actuala 1/1, cota initiala 1/1 1) SERBAN N GHEORGHE, LIPSA CNP	

C. Partea III. SARCINI .

Inscrieri privind dezmembramintele dreptului de proprietate, drepturi reale de garanție și sarcini	Referințe
NU SUNT	

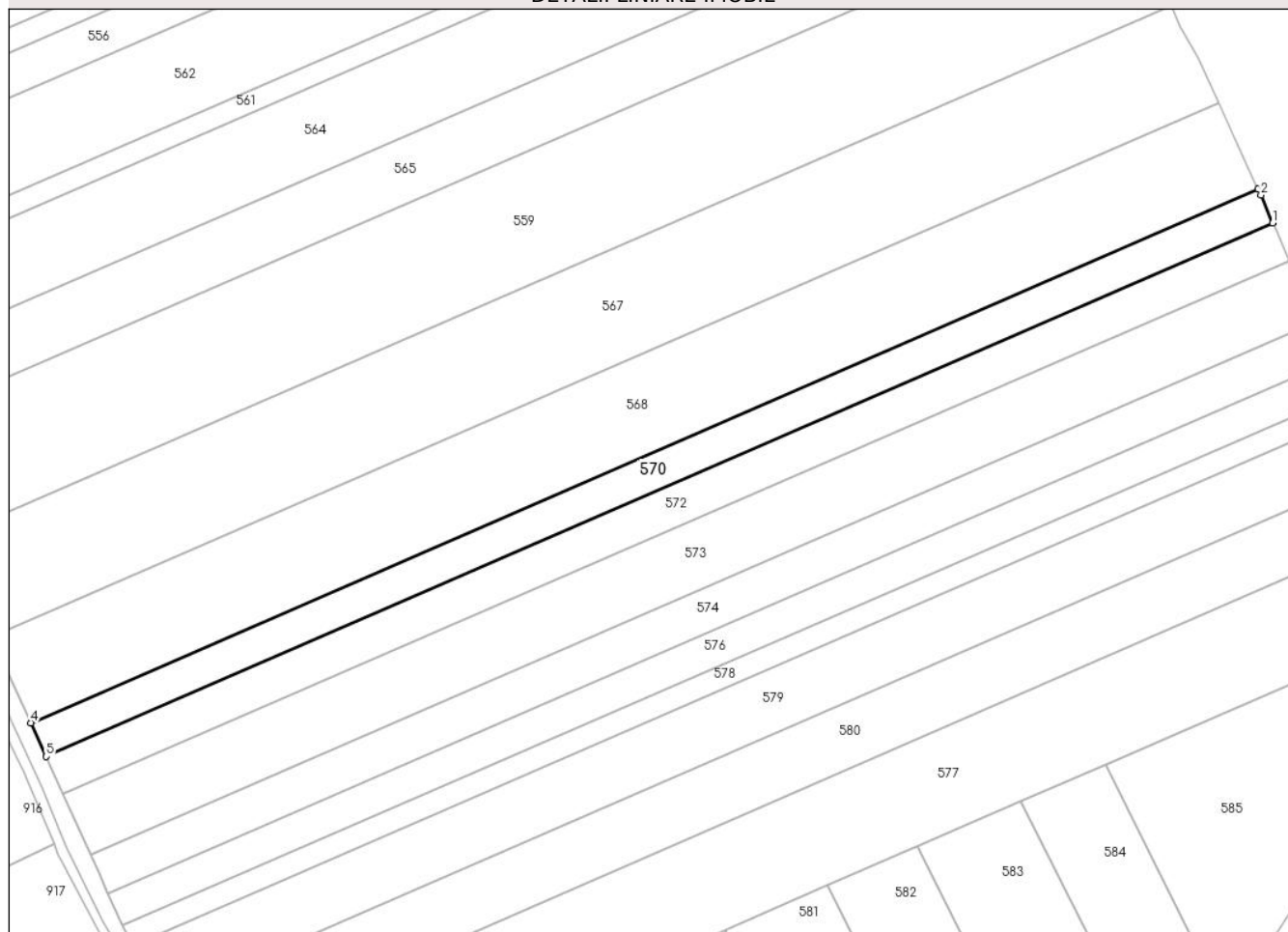
Anexa Nr. 1 La Partea I

Teren

Nr cadastral	Suprafața (mp)*	Observații / Referințe
	Din acte: 8.900 Masurata: 8.784	IMOBILUL PROVINE DINTR-O TARLA CU UN DEFICIT DE SUPRAFATA IN PROCENT DE 1.3%

* Suprafața este determinată în planul de proiecție Stereo 70.

DETALII LINIARE IMOBIL



Date referitoare la teren

Crt	Categorie folosință	Intra vilan	Suprafața (mp)	Tarla	Parcelă	Nr. topo	Observații / Referințe
1	arabil	NU	8.784	82/2	22	-	

Lungime Segmente

1) Valorile lungimilor segmentelor sunt obținute din proiecție în plan.

Punct început	X / Y	Punct sfârșit	X / Y	Lungime segment (** (m)
1	708.463,67 312.791,179	2	708.458,802 312.802,927	12.717
2	708.458,802 312.802,927	3	708.457,605 312.805,54	2.874
3	708.457,605 312.805,54	4	707.940,708 312.580,799	563.641
4	707.940,708 312.580,799	5	707.947,146 312.566,6	15.59
5	707.947,146 312.566,6	1	708.463,67 312.791,179	563.234

**** Lungimile segmentelor sunt determinate în planul de proiecție Stereo 70 și sunt rotunjite la 1 milimetru.**

***** Distanța dintre puncte este formată din segmente cumulate ce sunt mai mici decât valoarea 1 milimetru.**

**DATE DESPRE IMOBILUL NR. 571**

Oficiul de Cadastru și Publicitate Imobiliară CALARASI
Biroul de Cadastru și Publicitate Imobiliară Calarasi

A. Partea I. Descrierea imobilului

TEREN Extravilan

Adresa: Jud. Calarasi

Nr. Crt	Nr cadastral Nr. topografic	Suprafața* (mp)	Observații / Referințe
A1	22053	5.000	Sector cadastral:42 Teren neimprejmuit;

B. Partea II. Proprietari și acte

Inscrieri privitoare la dreptul de proprietate și alte drepturi reale	Referințe
92 / 03/01/2013	
Act Notarial nr. 2917, din 28/12/2012 emis de BNP MITACHE IULIANA ADRIANA;	
B2	A1
Intabulare, drept de PROPRIETATE, dobandit prin Conventie, cota actuala 1/1, cota initiala 1/1	
1) MANEA TUDOREL MIHAI, -sot	
2) MANEA VERONICA FLORINA, -sotie	

C. Partea III. SARCINI .

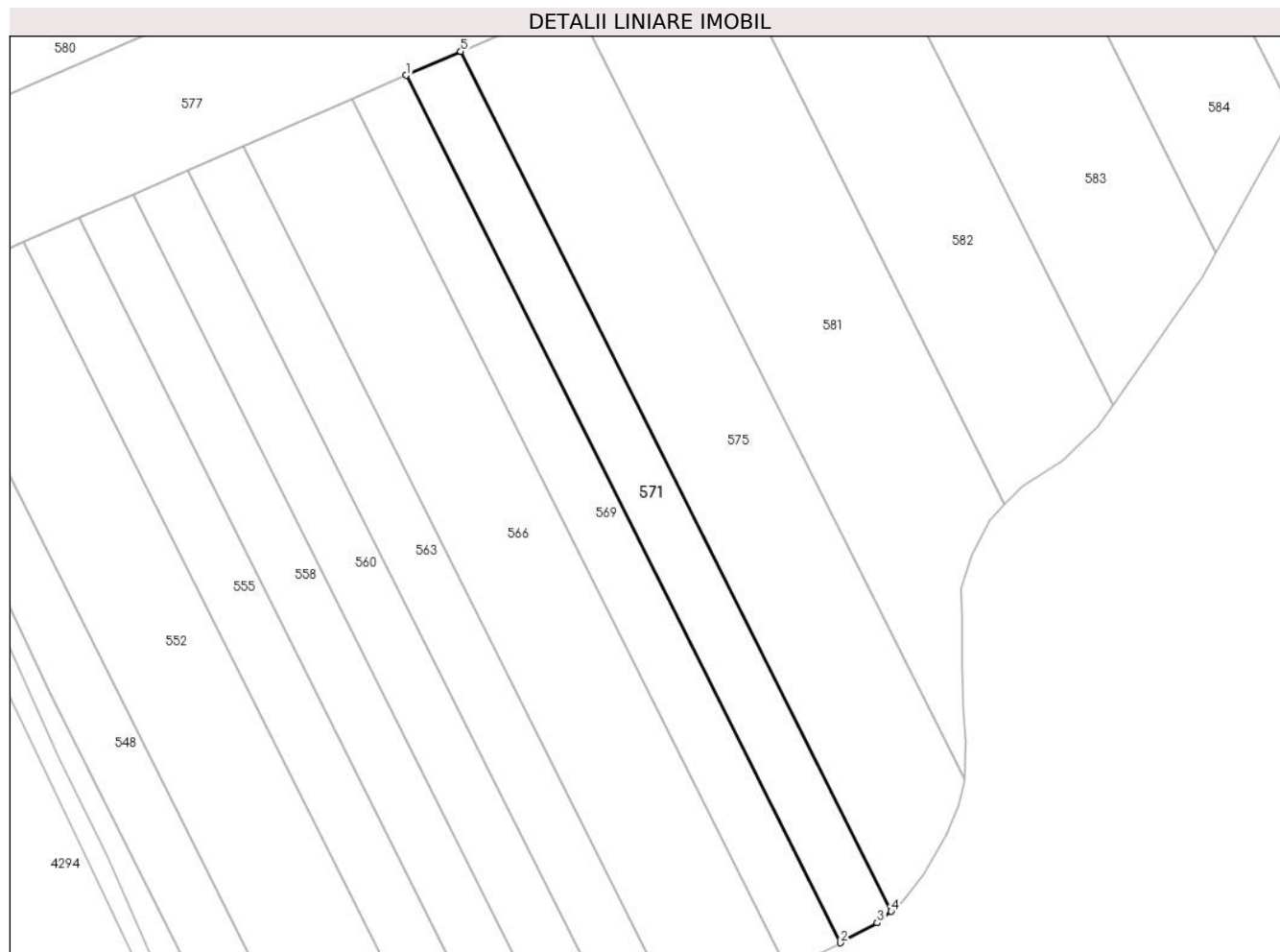
Inscrieri privind dezmembramintele dreptului de proprietate, drepturi reale de garanție și sarcini	Referințe
NU SUNT	

Anexa Nr. 1 La Partea I

Teren

Nr cadastral	Suprafaţa (mp)*	Observații / Referințe
22053	5.000	

* Suprafața este determinată în planul de proiecție Stereo 70.



Date referitoare la teren

Crt	Categorie folosință	Intra vilan	Suprafața (mp)	Tarla	Parcelă	Nr. topo	Observații / Referințe
1	arabil	NU	5.000	82/3	7	-	

Lungime Segmente

1) Valorile lungimilor segmentelor sunt obținute din proiecție în plan.

Punct început	X / Y	Punct sfârșit	X / Y	Lungime segment (** (m)
1	708.183,254 312.471,725	2	708.311,269 312.216,273	285.733
2	708.311,269 312.216,273	3	708.322,185 312.222,115	12.381
3	708.322,185 312.222,115	4	708.326,266 312.225,524	5.318
4	708.326,266 312.225,524	5	708.199,367 312.478,748	283.242
5	708.199,367 312.478,748	1	708.183,254 312.471,725	17.577

**** Lungimile segmentelor sunt determinate în planul de proiecție Stereo 70 și sunt rotunjite la 1 milimetru.**

***** Distanța dintre puncte este formată din segmente cumulate ce sunt mai mici decât valoarea 1 milimetru.**

**DATE DESPRE IMOBILUL NR. 572**

Oficiul de Cadastru și Publicitate Imobiliară CALARASI
 Biroul de Cadastru și Publicitate Imobiliară Calarasi

A. Partea I. Descrierea imobilului

TEREN Extravilan

Nr. CF vechi:373
 Nr. cadastral vechi:507

Adresa: Jud. Calarasi

Nr. Crt	Nr cadastral Nr. topografic	Suprafața* (mp)	Observații / Referințe
A1	21647	Din acte: 10.000 Masurata: 9.870	Sector cadastral:42 Teren neimprejmuit;

B. Partea II. Proprietari și acte

Inscrieri privitoare la dreptul de proprietate și alte drepturi reale	Referințe
23995 / 31/10/2007	
Act Administrativ nr. 43190, din 05/08/1997 emis de CJSIPT CALARASI;	
B1	A1
Intabulare, drept de PROPRIETATE, dobandit prin Reconstituire, cota actuala 1/1, cota initiala 1/1	
1) IOSCA NITA, LIPSA CNP	
<i>OBSERVATII: (provenita din conversia CF 373)</i>	

C. Partea III. SARCINI .

Inscrieri privind dezmembramintele dreptului de proprietate, drepturi reale de garanție și sarcini	Referințe
NU SUNT	

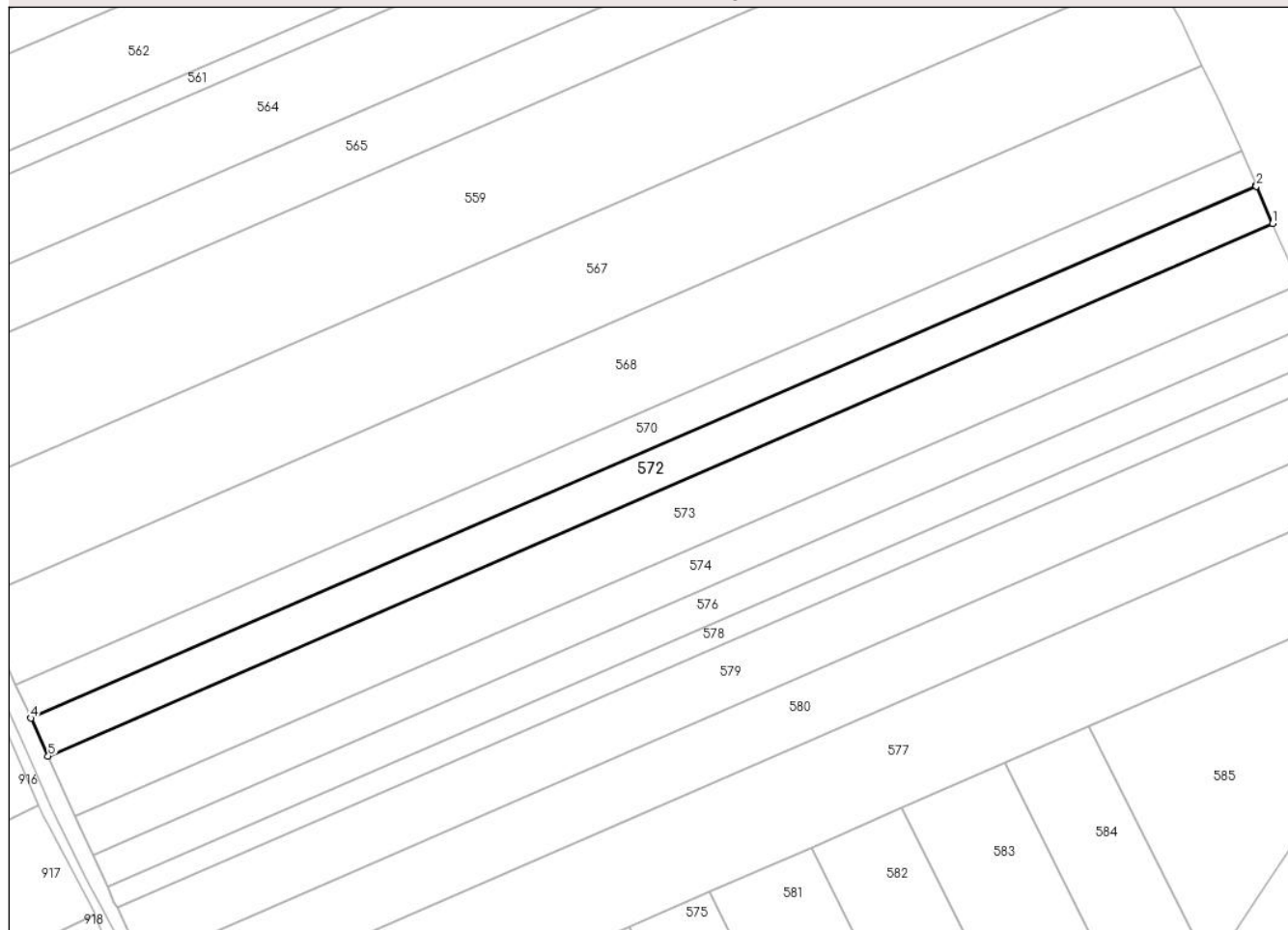
Anexa Nr. 1 La Partea I

Teren

Nr cadastral	Suprafața (mp)*	Observații / Referințe
21647	Din acte: 10.000 Masurata: 9.870	

* Suprafața este determinată în planul de proiecție Stereo 70.

DETALII LINIARE IMOBIL



Date referitoare la teren

Crt	Categorie folosință	Intra vilan	Suprafața (mp)	Tarla	Parcelă	Nr. topo	Observații / Referințe
1	arabil	NU	9.870	82/2	23	-	

Lungime Segmente

1) Valorile lungimilor segmentelor sunt obținute din proiecție în plan.

Punct început	X / Y	Punct sfârșit	X / Y	Lungime segment (** (m)
1	708.470,628 312.775,09	2	708.463,813 312.790,835	17.157
2	708.463,813 312.790,835	3	708.463,67 312.791,179	0.373
3	708.463,67 312.791,179	4	707.947,146 312.566,6	563.234
4	707.947,146 312.566,6	5	707.954,384 312.550,633	17.531
5	707.954,384 312.550,633	1	708.470,628 312.775,09	562.929

**** Lungimile segmentelor sunt determinate în planul de proiecție Stereo 70 și sunt rotunjite la 1 milimetru.**

***** Distanța dintre puncte este formată din segmente cumulate ce sunt mai mici decât valoarea 1 milimetru.**

**DATE DESPRE IMOBILUL NR. 573**

Oficiul de Cadastru și Publicitate Imobiliară CALARASI
Biroul de Cadastru și Publicitate Imobiliară Calarasi

A. Partea I. Descrierea imobilului

TEREN Extravilan

Adresa: Jud. Calarasi

Nr. Crt	Nr cadastral Nr. topografic	Suprafața* (mp)	Observații / Referințe
A1		Din acte: 16.000 Masurata: 15.792	Sector cadastral:42 Teren neimprejmuit; IMOBILUL PROVINE DINTR-O TARLA CU UN DEFICIT DE SUPRAFATA IN PROCENT DE 1.3%

B. Partea II. Proprietari și acte

Inscrieri privitoare la dreptul de proprietate și alte drepturi reale		Referințe
/		
Act Administrativ nr. 41429, din 30/03/1994 emis de CJSIPT CALARASI;		
B1	Intabulare, drept de PROPRIETATE, dobandit prin Reconstituire, cota actuala 1/1, cota initiala 1/1 1) NITU GH DUMITRU, LIPSA CNP	A1

C. Partea III. SARCINI .


Inscrieri privind dezmembramintele dreptului de proprietate, drepturi reale de garanție și sarcini	Referințe
NU SUNT	

Anexa Nr. 1 La Partea I

Teren

Nr cadastral	Suprafața (mp)*	Observații / Referințe
	Din acte: 16.000 Masurata: 15.792	IMOBILUL PROVINE DINTR-O TARLA CU UN DEFICIT DE SUPRAFATA IN PROCENT DE 1.3%

* Suprafața este determinată în planul de proiecție Stereo 70.



Date referitoare la teren

Crt	Categorie folosință	Intra vilan	Suprafața (mp)	Tarla	Parcelă	Nr. topo	Observații / Referințe
1	arabil	NU	15.792	82/2	24	-	

Lungime Segmente

1) Valorile lungimilor segmentelor sunt obținute din proiecție în plan.

Punct început	X / Y	Punct sfârșit	X / Y	Lungime segment (** (m)
1	708.481,99 312.749,431	2	708.481,562 312.750,421	1.079
2	708.481,562 312.750,421	3	708.474,628 312.765,849	16.915
3	708.474,628 312.765,849	4	708.470,628 312.775,09	10.07
4	708.470,628 312.775,09	5	707.954,384 312.550,633	562.929

Punct început	X / Y	Punct sfârșit	X / Y	Lungime segment (** (m)
5	707.954,384 312.550,633	6	707.965,972 312.525,073	28.064
6	707.965,972 312.525,073	1	708.481,99 312.749,431	562.682

** Lungimile segmentelor sunt determinate în planul de proiecție Stereo 70 și sunt rotunjite la 1 milimetru.

*** Distanța dintre puncte este formată din segmente cumulate ce sunt mai mici decât valoarea 1 milimetru.

**DATE DESPRE IMOBILUL NR. 574**

Oficiul de Cadastru și Publicitate Imobiliară CALARASI
Biroul de Cadastru și Publicitate Imobiliară Calarasi

A. Partea I. Descrierea imobilului

TEREN Extravilan

Adresa: Jud. Calarasi

Nr. Crt	Nr cadastral Nr. topografic	Suprafața* (mp)	Observații / Referințe
A1	21354	Din acte: 10.000 Masurata: 9.870	Sector cadastral:42 Teren neimprejmuit;

B. Partea II. Proprietari și acte

Inscrieri privitoare la dreptul de proprietate și alte drepturi reale		Referințe
23859 / 04/07/2011		
Act Notarial nr. 1916, din 01/07/2011 emis de BNP POPA DIDINA;		
B2	Intabulare, drept de PROPRIETATE, dobandit prin Conventie, cota actuala 1/1, cota initiala 1/1 1) SINCA NICU , - necasatorit	A1

C. Partea III. SARCINI .

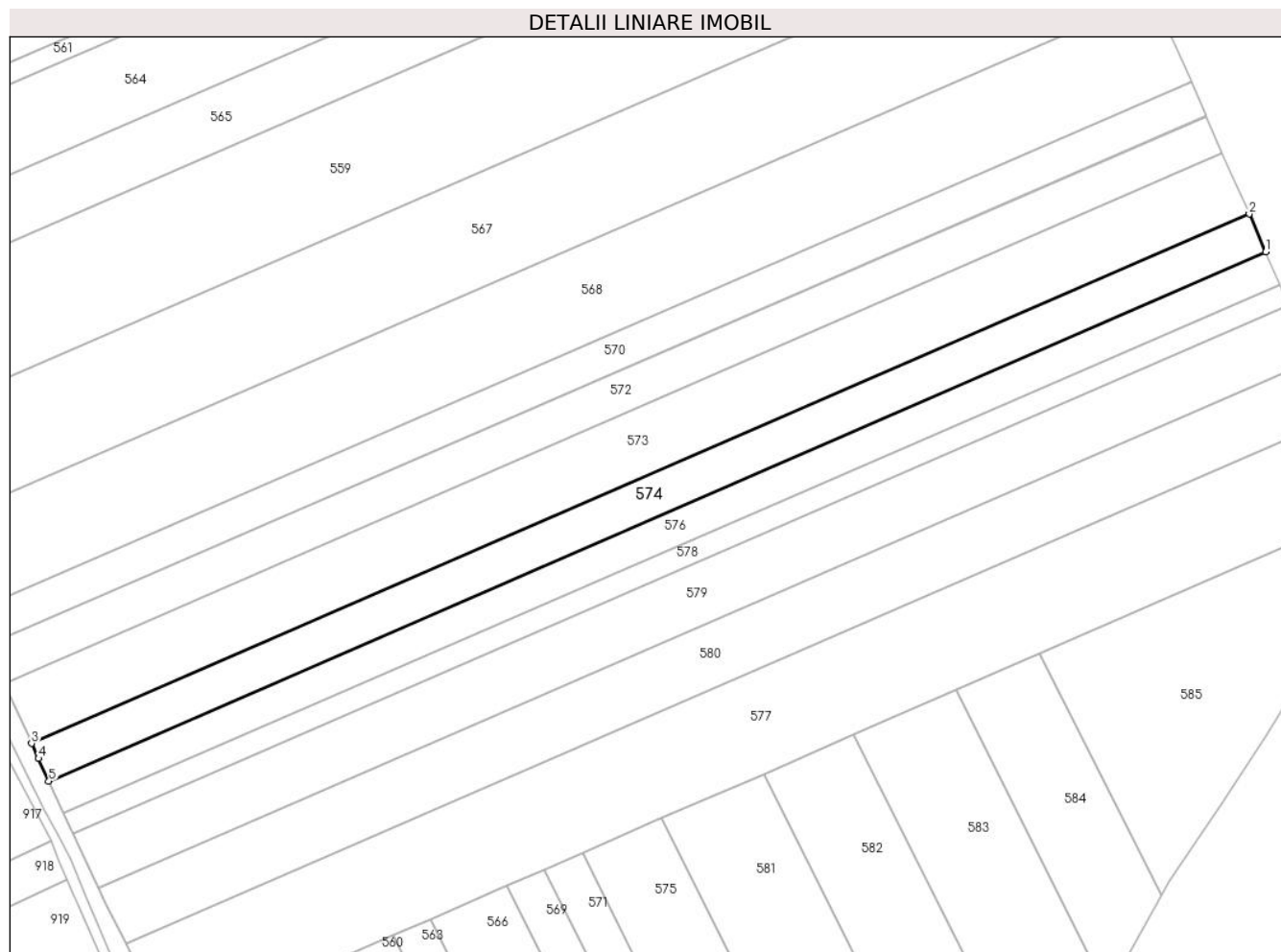
Inscrieri privind dezmembramintele dreptului de proprietate, drepturi reale de garanție și sarcini	Referințe
NU SUNT	

Anexa Nr. 1 La Partea I

Teren

Nr cadastral	Suprafața (mp)*	Observații / Referințe
21354	Din acte: 10.000 Masurata: 9.870	

* Suprafața este determinată în planul de proiecție Stereo 70.



Date referitoare la teren

Crt	Categorie folosință	Intra vilan	Suprafața (mp)	Tarla	Parcelă	Nr. topo	Observații / Referințe
1	arabil	NU	9.870	82/2	25	-	

Lungime Segmente

1) Valorile lungimilor segmentelor sunt obținute din proiecție în plan.

Punct început	X / Y	Punct sfârșit	X / Y	Lungime segment (** (m)
1	708.488,956 312.733,328	2	708.481,99 312.749,431	17.545
2	708.481,99 312.749,431	3	707.965,972 312.525,073	562.682
3	707.965,972 312.525,073	4	707.968,855 312.518,714	6.982
4	707.968,855 312.518,714	5	707.973,234 312.509,097	10.567
5	707.973,234 312.509,097	1	708.488,956 312.733,328	562.36

**** Lungimile segmentelor sunt determinate în planul de proiecție Stereo 70 și sunt rotunjite la 1 milimetru.**

***** Distanța dintre puncte este formată din segmente cumulate ce sunt mai mici decât valoarea 1 milimetru.**

**DATE DESPRE IMOBILUL NR. 575**

Oficiul de Cadastru și Publicitate Imobiliară CALARASI
Biroul de Cadastru și Publicitate Imobiliară Calarasi

A. Partea I. Descrierea imobilului

TEREN Extravilan

Adresa: Jud. Calarasi

Nr. Crt	Nr cadastral Nr. topografic	Suprafața* (mp)	Observații / Referințe
A1		10.000	Sector cadastral:42 Teren neimprejmuit;

B. Partea II. Proprietari și acte

Inscrieri privitoare la dreptul de proprietate și alte drepturi reale	Referințe
/	
Act Administrativ nr. 43297, din 30/06/1998 emis de CJSIPT CALARASI;	
B1	A1
Intabulare, drept de PROPRIETATE, dobandit prin Reconstituire, cota actuala 1/1, cota initiala 1/1	
1) PAROHIA IEZERU, CIF:99999999999999, LIPSA CUI	

C. Partea III. SARCINI .

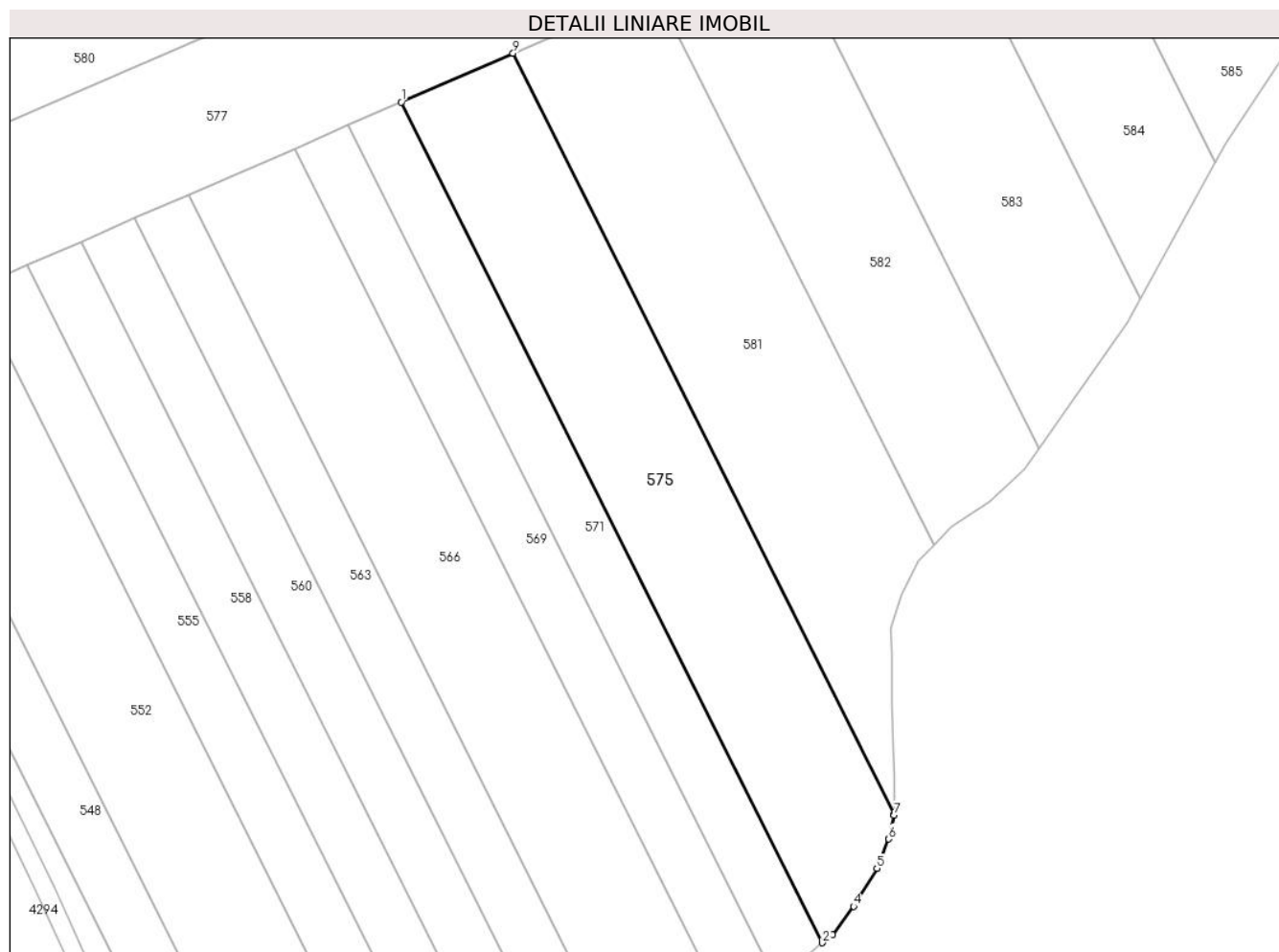
Inscrieri privind dezmembramintele dreptului de proprietate, drepturi reale de garanție și sarcini	Referințe
NU SUNT	

Anexa Nr. 1 La Partea I

Teren

Nr cadastral	Suprafața (mp)*	Observații / Referințe
	10.000	

* Suprafața este determinată în planul de proiecție Stereo 70.



Date referitoare la teren

Crt	Categorie folosință	Intra vilan	Suprafața (mp)	Tarla	Parcelă	Nr. topo	Observații / Referințe
1	arabil	NU	10.000	82/3	6	-	

Lungime Segmente

1) Valorile lungimilor segmentelor sunt obținute din proiecție în plan.

Punct început	X / Y	Punct sfârșit	X / Y	Lungime segment (** (m)
1	708.199,367 312.478,748	2	708.326,266 312.225,524	283.242
2	708.326,266 312.225,524	3	708.329,245 312.228,013	3.882
3	708.329,245 312.228,013	4	708.335,672 312.236,505	10.65
4	708.335,672 312.236,505	5	708.342,716 312.247,946	13.436
5	708.342,716 312.247,946	6	708.346,261 312.256,784	9.522

Punct început	X / Y	Punct sfârșit	X / Y	Lungime segment (** (m)
6	708.346,261 312.256,784	7	708.347,852 312.263,905	7.297
7	708.347,852 312.263,905	8	708.347,862 312.264,317	0.412
8	708.347,862 312.264,317	9	708.233,046 312.493,428	256.27
9	708.233,046 312.493,428	1	708.199,367 312.478,748	36.739

** Lungimile segmentelor sunt determinate în planul de proiecție Stereo 70 și sunt rotunjite la 1 milimetru.

*** Distanța dintre puncte este formată din segmente cumulate ce sunt mai mici decât valoarea 1 milimetru.

**DATE DESPRE IMOBILUL NR. 576**

Oficiul de Cadastru și Publicitate Imobiliară CALARASI
Biroul de Cadastru și Publicitate Imobiliară Calarasi

A. Partea I. Descrierea imobilului

TEREN Extravilan

Adresa: Jud. Calarasi

Nr. Crt	Nr cadastral Nr. topografic	Suprafața* (mp)	Observații / Referințe
A1	20585	Din acte: 8.500 Masurata: 8.395	Sector cadastral:42 Teren neimprejmuit;

B. Partea II. Proprietari și acte

Inscrieri privitoare la dreptul de proprietate și alte drepturi reale		Referințe
27805 / 23/09/2009		
Act Notarial nr. 2367, din 21/09/2009 emis de BNP CHIRU DANA MARIA;		
B2	Intabulare, drept de PROPRIETATE, dobandit prin Conventie, cota actuala 1/1, cota initiala 1/1 1) SC APOLLO PROPERTIES SRL CU SEDIUL IN BUCURESTI, CIF:19163688	A1

C. Partea III. SARCINI .

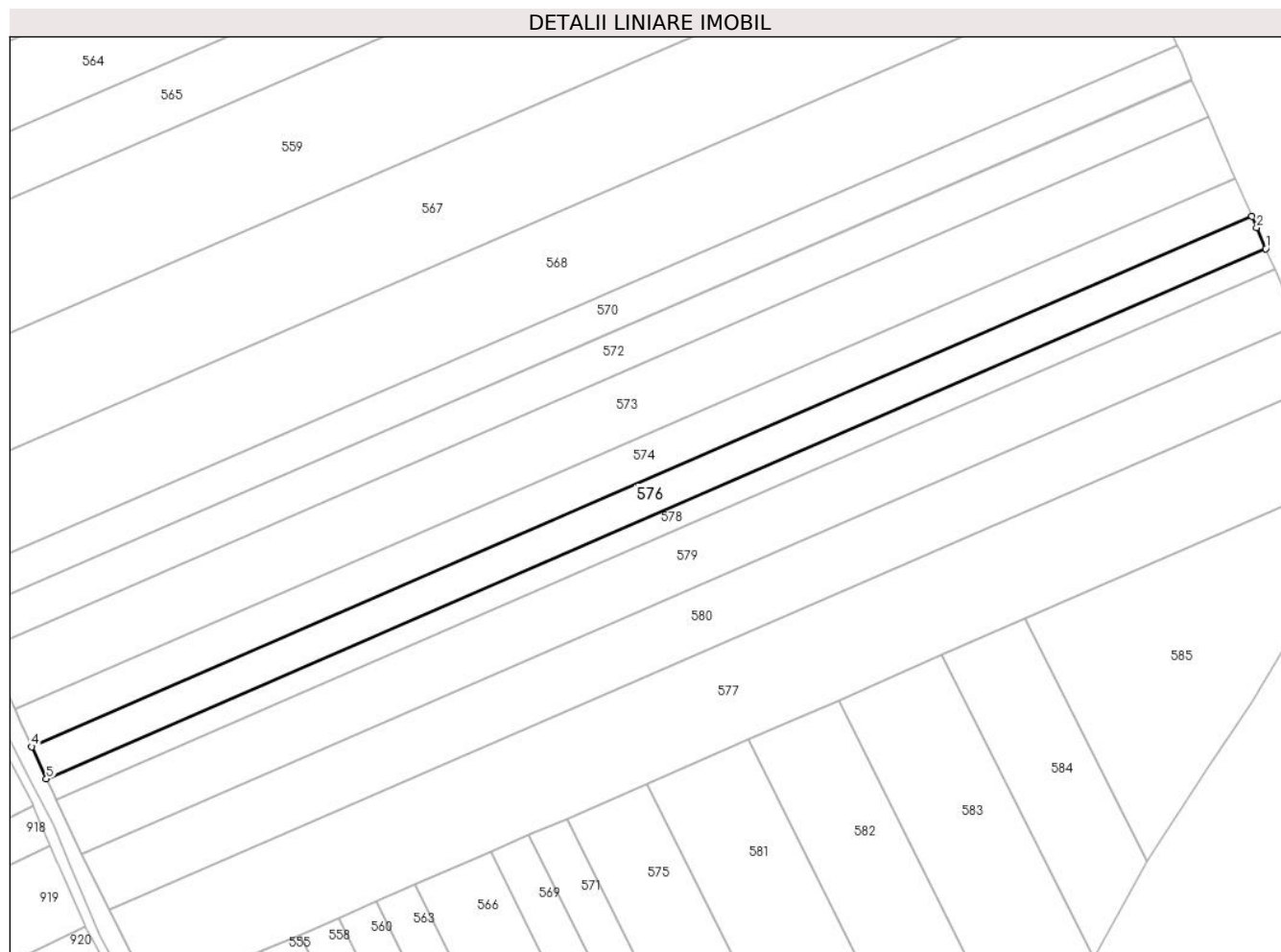
Inscrieri privind dezmembramintele dreptului de proprietate, drepturi reale de garanție și sarcini	Referințe
NU SUNT	

Anexa Nr. 1 La Partea I

Teren

Nr cadastral	Suprafața (mp)*	Observații / Referințe
20585	Din acte: 8.500 Masurata: 8.395	

* Suprafața este determinată în planul de proiecție Stereo 70.



Date referitoare la teren

Crt	Categorie folosință	Intra vilan	Suprafața (mp)	Tarla	Parcelă	Nr. topo	Observații / Referințe
1	arabil	NU	8.395	82/2	26	-	LOT 2

Lungime Segmente

1) Valorile lungimilor segmentelor sunt obținute din proiecție în plan.

Punct început	X / Y	Punct sfârșit	X / Y	Lungime segment (** (m)
1	708.494,88 312.719,621	2	708.491,061 312.728,462	9.631
2	708.491,061 312.728,462	3	708.488,956 312.733,328	5.302
3	708.488,956 312.733,328	4	707.973,234 312.509,097	562.36
4	707.973,234 312.509,097	5	707.979,422 312.495,506	14.933
5	707.979,422 312.495,506	1	708.494,88 312.719,621	562.072

**** Lungimile segmentelor sunt determinate în planul de proiecție Stereo 70 și sunt rotunjite la 1 milimetru.**

***** Distanța dintre puncte este formată din segmente cumulate ce sunt mai mici decât valoarea 1 milimetru.**

**DATE DESPRE IMOBILUL NR. 577**

Oficiul de Cadastru și Publicitate Imobiliară CALARASI
Biroul de Cadastru și Publicitate Imobiliară Calarasi

A. Partea I. Descrierea imobilului

TEREN Extravilan

Nr. CF vechi:376

Nr. cadastral vechi:511

Adresa: Jud. Calarasi

Nr. Crt	Nr cadastral Nr. topografic	Suprafața* (mp)	Observații / Referințe
A1	21539	Din acte: 22.997 Masurata: 23.300	Sector cadastral:42 Teren neimprejmuit;

B. Partea II. Proprietari și acte

Inscrieri privitoare la dreptul de proprietate și alte drepturi reale	Referințe
38295 / 21/10/2011	
Act Notarial nr. 2301, din 20/10/2011 emis de BNP MARIA DANA CHIRU;	
B2	A1
Intabulare, drept de PROPRIETATE, dobandit prin Conventie, cota actuala 1/1, cota initiala 1/1 1) SC APOLLO PROPERTIES SRL, CIF:19163688	

C. Partea III. SARCINI .

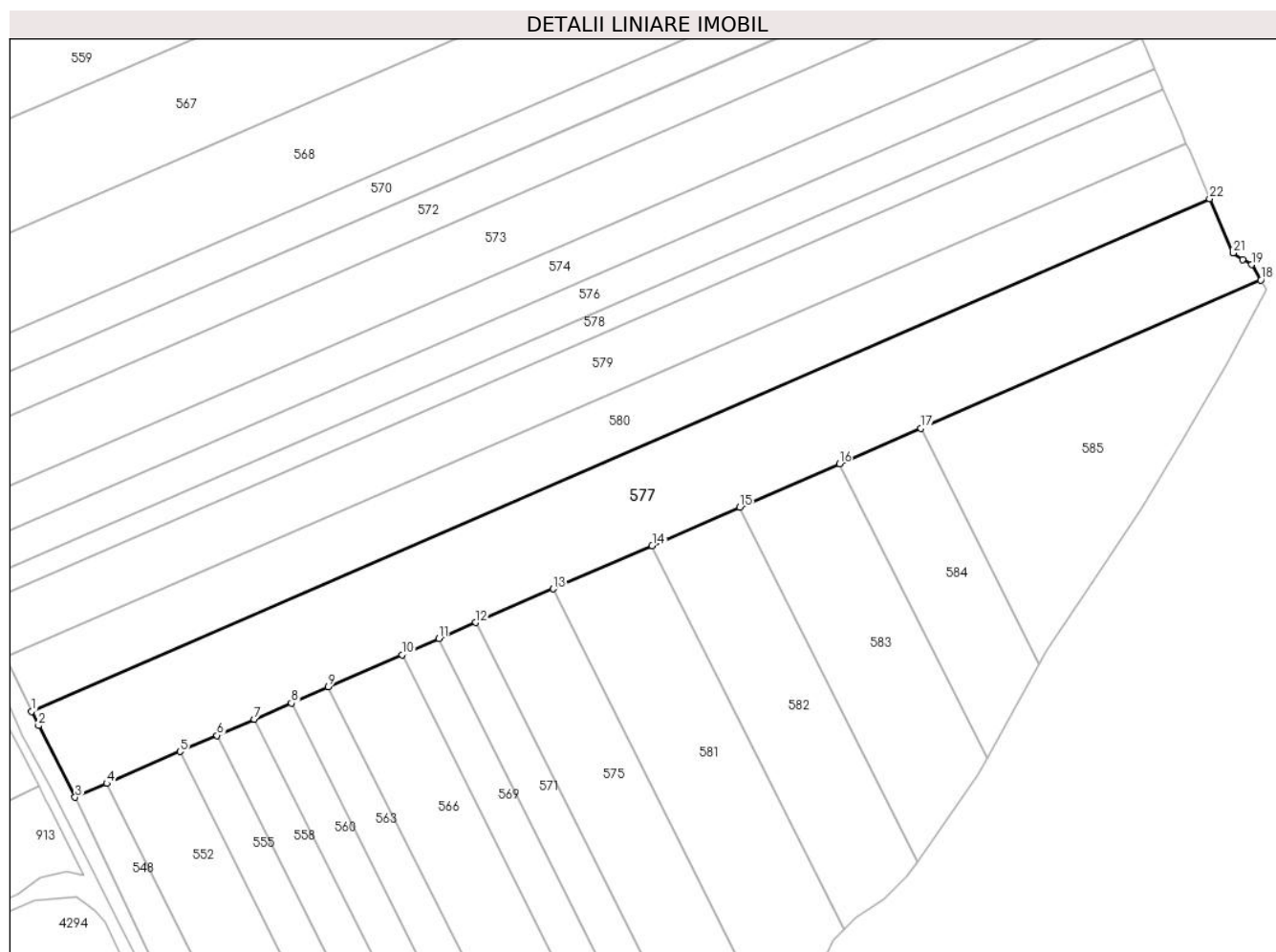
Inscrieri privind dezmembramintele dreptului de proprietate, drepturi reale de garanție și sarcini	Referințe
NU SUNT	

Anexa Nr. 1 La Partea I

Teren

Nr cadastral	Suprafața (mp)*	Observații / Referințe
21539	Din acte: 22.997 Masurata: 23.300	

* Suprafața este determinată în planul de proiecție Stereo 70.



Date referitoare la teren

Crt	Categorie folosință	Intravilan	Suprafața (mp)	Tarla	Parcelă	Nr. topo	Observații / Referințe
1	arabil	NU	23.300	82/2	30	-	

Lungime Segmente

1) Valorile lungimilor segmentelor sunt obținute din proiecție în plan.

Punct început	X / Y	Punct sfârșit	X / Y	Lungime segment (** (m))
1	708.005,872 312.440,093	2	708.008,917 312.433,849	6.947
3	708.024,873 312.402,691	4	708.038,669 312.408,705	15.05
5	708.070,573 312.422,611	6	708.086,703 312.429,641	17.595
7	708.102,874 312.436,69	8	708.119,017 312.443,726	17.61

Punct început	X / Y	Punct sfârșit	X / Y	Lungime segment (** (m))
2	708.008,917 312.433,849	3	708.024,873 312.402,691	35.006
4	708.038,669 312.408,705	5	708.070,573 312.422,611	34.803
6	708.086,703 312.429,641	7	708.102,874 312.436,69	17.641
8	708.119,017 312.443,726	9	708.135,141 312.450,754	17.589

Punct început	X / Y	Punct sfârșit	X / Y	Lungime segment (** (m))
9	708.135,141 312.450,754	10	708.167,217 312.464,735	34.991
11	708.183,254 312.471,725	12	708.199,367 312.478,748	17.577
13	708.233,046 312.493,428	14	708.276,164 312.512,222	47.036
15	708.314,269 312.528,831	16	708.357,721 312.547,77	47.4
17	708.393,259 312.563,26	18	708.541,235 312.627,759	161.422
19	708.537,193 312.634,429	20	708.533,239 312.636,603	4.512
21	708.529,184 312.639,462	22	708.518,953 312.663,174	25.825

Punct început	X / Y	Punct sfârșit	X / Y	Lungime segment (** (m))
10	708.167,217 312.464,735	11	708.183,254 312.471,725	17.494
12	708.199,367 312.478,748	13	708.233,046 312.493,428	36.739
14	708.276,164 312.512,222	15	708.314,269 312.528,831	41.567
16	708.357,721 312.547,77	17	708.393,259 312.563,26	38.767
18	708.541,235 312.627,759	19	708.537,193 312.634,429	7.799
20	708.533,239 312.636,603	21	708.529,184 312.639,462	4.962
22	708.518,953 312.663,174	1	708.005,872 312.440,093	559.479

** Lungimile segmentelor sunt determinate în planul de proiecție Stereo 70 și sunt rotunjite la 1 milimetru.

*** Distanța dintre puncte este formată din segmente cumulate ce sunt mai mici decât valoarea 1 milimetru.

**DATE DESPRE IMOBILUL NR. 578**

Oficiul de Cadastru și Publicitate Imobiliară CALARASI
Biroul de Cadastru și Publicitate Imobiliară Calarasi

A. Partea I. Descrierea imobilului

TEREN Extravilan

Adresa: Jud. Calarasi

Nr. Crt	Nr cadastral Nr. topografic	Suprafața* (mp)	Observații / Referințe
A1		Din acte: 5.500 Masurata: 5.428	Sector cadastral:42 Teren neimprejmuț; IMOBILUL PROVINE DINTR-O TARLA CU UN DEFICIT DE SUPRAFATA IN PROCENT DE 1.3%

B. Partea II. Proprietari și acte

Inscrieri privitoare la dreptul de proprietate și alte drepturi reale	Referințe
/	
Act Administrativ nr. 41814, din 30/09/1995 emis de CJSIPT CALARASI;	
B1	A1
Intabulare, drept de PROPRIETATE, dobandit prin Reconstituire, cota actuala 1/1, cota initiala 1/1	
1) ANDREI TRAIAN, LIPSA CNP	
2) CERCHEZ NATALIA, LIPSA CNP	
3) VASILE EUGENIA, LIPSA CNP	
4) GHERASE FLORIAN, LIPSA CNP	
5) ANDREI TUDOR, LIPSA CNP	

C. Partea III. SARCINI .

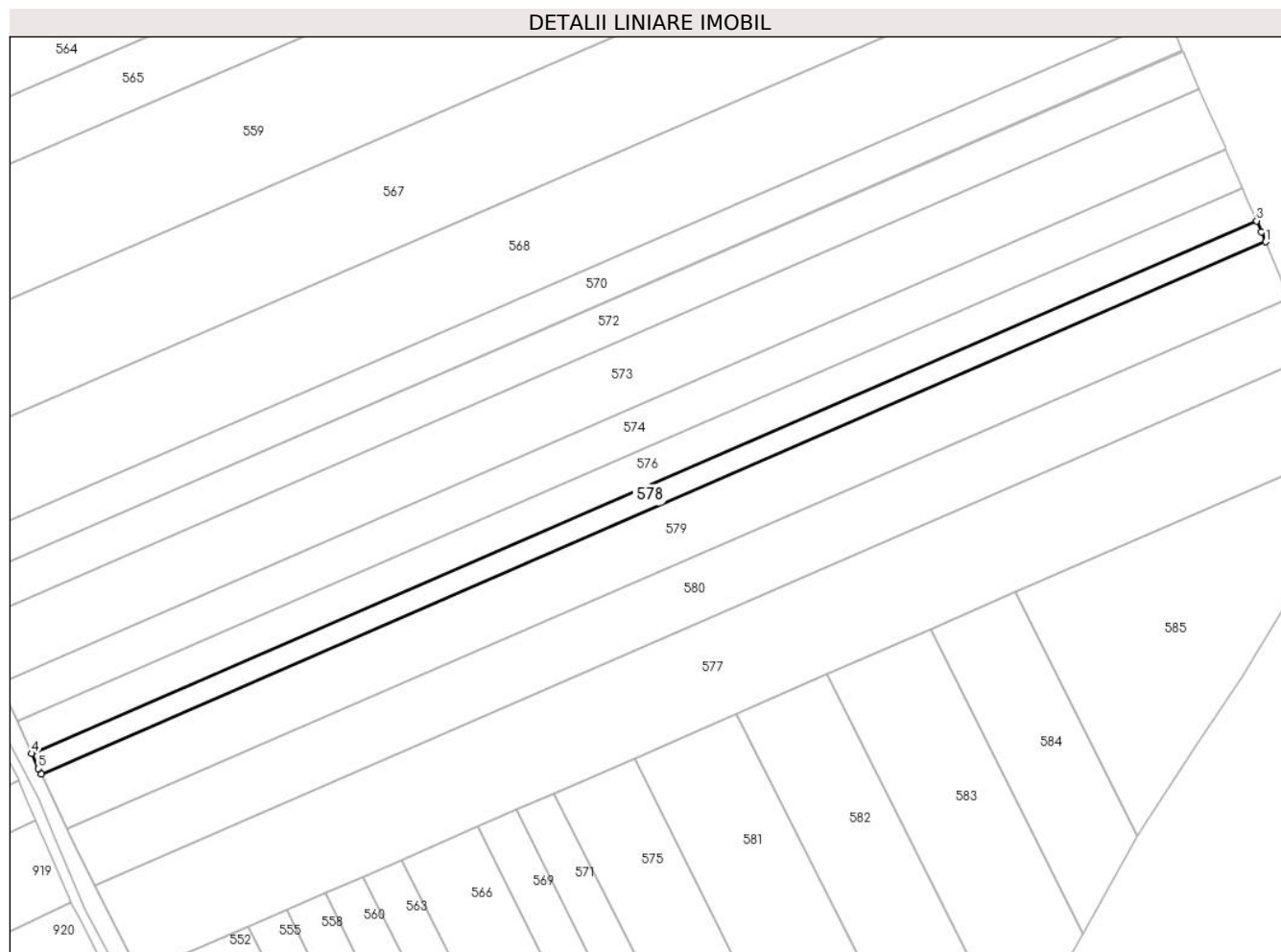
Inscrieri privind dezmembramintele dreptului de proprietate, drepturi reale de garanție și sarcini	Referințe
NU SUNT	

Anexa Nr. 1 La Partea I

Teren

Nr cadastral	Suprafața (mp)*	Observații / Referințe
	Din acte: 5.500 Masurata: 5.428	IMOBILUL PROVINE DINTR-O TARLA CU UN DEFICIT DE SUPRAFATA IN PROCENT DE 1.3%

* Suprafața este determinată în planul de proiecție Stereo 70.



Date referitoare la teren

Crt	Categorie folosință	Intra vilan	Suprafața (mp)	Tarla	Parcelă	Nr. topo	Observații / Referințe
1	arabil	NU	5.428	82/2	27	-	

Lungime Segmente

1) Valorile lungimilor segmentelor sunt obținute din proiecție în plan.

Punct început	X / Y	Punct sfârșit	X / Y	Lungime segment (** (m)
1	708.498,697 312.710,748	2	708.496,917 312.714,905	4.522
2	708.496,917 312.714,905	3	708.494,88 312.719,621	5.137
3	708.494,88 312.719,621	4	707.979,422 312.495,506	562.072
4	707.979,422 312.495,506	5	707.982,312 312.489,159	6.974
5	707.982,312 312.489,159	6	707.983,468 312.486,732	2.688

Punct început	X / Y	Punct sfârșit	X / Y	Lungime segment (** (m)
6	707.983,468 312.486,732	1	708.498,697 312.710,748	561.822

** Lungimile segmentelor sunt determinate în planul de proiecție Stereo 70 și sunt rotunjite la 1 milimetru.

*** Distanța dintre puncte este formată din segmente cumulate ce sunt mai mici decât valoarea 1 milimetru.

**DATE DESPRE IMOBILUL NR. 579**

Oficiul de Cadastru și Publicitate Imobiliară CALARASI
Biroul de Cadastru și Publicitate Imobiliară Calarasi

A. Partea I. Descrierea imobilului

TEREN Extravilan

Adresa: Jud. Calarasi

Nr. Crt	Nr cadastral Nr. topografic	Suprafața* (mp)	Observații / Referințe
A1		Din acte: 14.500 Masurata: 14.311	Sector cadastral:42 Teren neimprejmuț; IMOBILUL PROVINE DINTR-O TARLA CU UN DEFICIT DE SUPRAFATA IN PROCENT DE 1.3%

B. Partea II. Proprietari și acte

Inscrieri privitoare la dreptul de proprietate și alte drepturi reale		Referințe
/		
Act Administrativ nr. 41432, din 30/03/1994 emis de CJSIPT CALARASI;		
B1	Intabulare, drept de PROPRIETATE, dobandit prin Reconstituire, cota actuala 1/1, cota initiala 1/1 1) LOLOT GICA, LIPSA CNP 2) MIHAI MARIA, LIPSA CNP 3) SOTOENCIU CONSTANTIN, LIPSA CNP 4) GHEORGHE FLORICA, LIPSA CNP 5) FLOREA IOANA, LIPSA CNP	A1

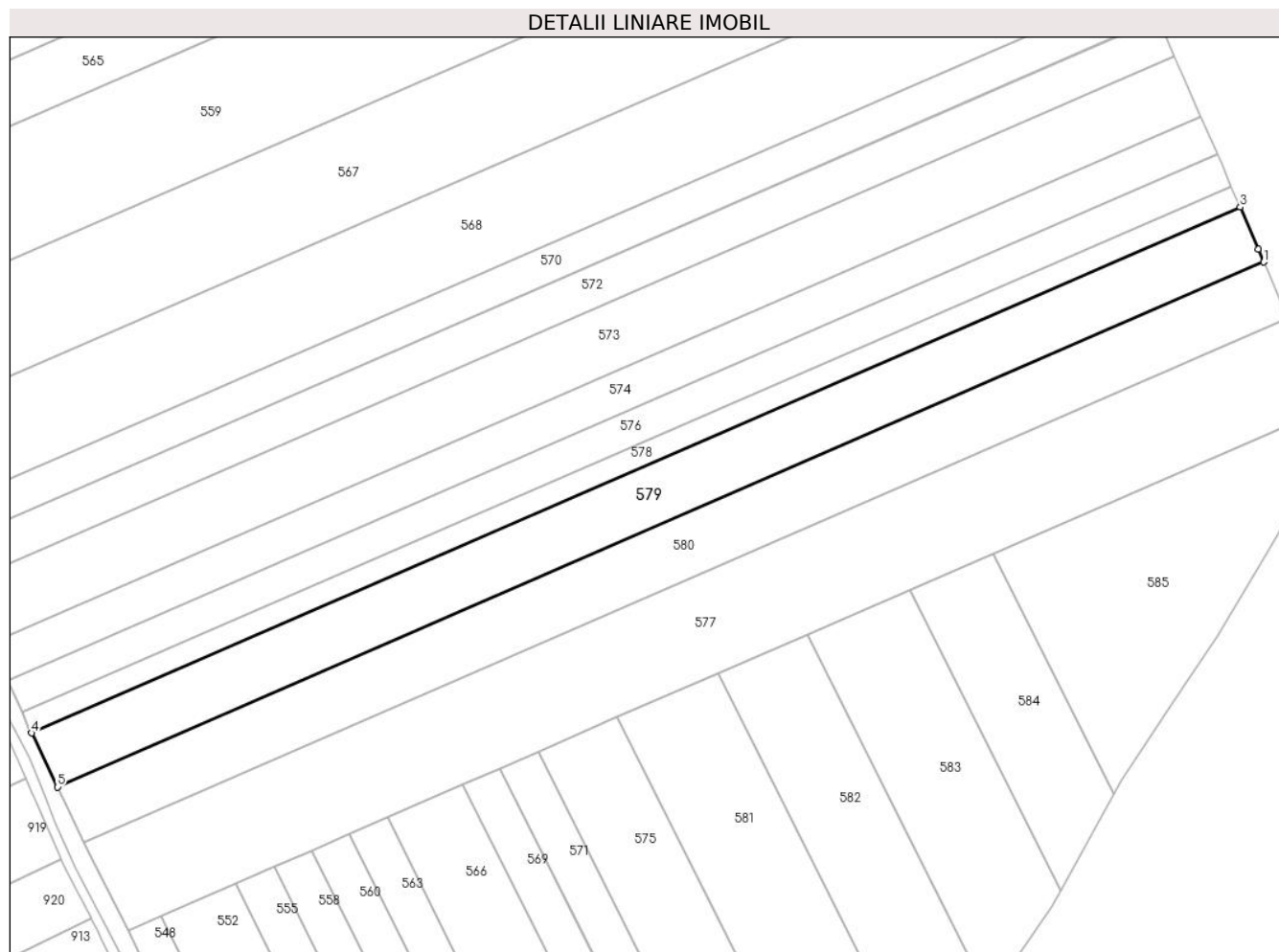
C. Partea III. SARCINI .

Inscrieri privind dezmembramintele dreptului de proprietate, drepturi reale de garanție și sarcini	Referințe
NU SUNT	

Anexa Nr. 1 La Partea I**Teren**

Nr cadastral	Suprafața (mp)*	Observații / Referințe
	Din acte: 14.500 Masurata: 14.311	IMOBILUL PROVINE DINTR-O TARLA CU UN DEFICIT DE SUPRAFATA IN PROCENT DE 1.3%

* Suprafața este determinată în planul de proiecție Stereo 70.

**Date referitoare la teren**

Crt	Categorie folosință	Intravilan	Suprafața (mp)	Tarla	Parcelă	Nr. topo	Observații / Referințe
1	arabil	NU	14.311	82/2	28	-	

Lungime Segmente

1) Valorile lungimilor segmentelor sunt obținute din proiecție în plan.

Punct început	X / Y	Punct sfârșit	X / Y	Lungime segment (** (m)
1	708.508,7 312.687,296	2	708.506,347 312.692,878	6.058
2	708.506,347 312.692,878	3	708.498,697 312.710,748	19.439
3	708.498,697 312.710,748	4	707.983,468 312.486,732	561.822
4	707.983,468 312.486,732	5	707.994,434 312.463,699	25.51

Punct început	X / Y	Punct sfârșit	X / Y	Lungime segment (** (m)
5	707.994,434 312.463,699	1	708.508,7 312.687,296	560.772

** Lungimile segmentelor sunt determinate în planul de proiecție Stereo 70 și sunt rotunjite la 1 milimetru.

*** Distanța dintre puncte este formată din segmente cumulate ce sunt mai mici decât valoarea 1 milimetru.

**DATE DESPRE IMOBILUL NR. 580**

Oficiul de Cadastru și Publicitate Imobiliară CALARASI
Biroul de Cadastru și Publicitate Imobiliară Calarasi

A. Partea I. Descrierea imobilului

TEREN Extravilan

Adresa: Jud. Calarasi

Nr. Crt	Nr cadastral Nr. topografic	Suprafața* (mp)	Observații / Referințe
A1		Din acte: 14.870 Masurata: 14.681	Sector cadastral:42 Teren neimprejmuit; IMOBILUL PROVINE DINTR-O TARLA CU UN DEFICIT DE SUPRAFATA IN PROCENT DE 1.3%

B. Partea II. Proprietari și acte

Inscrieri privitoare la dreptul de proprietate și alte drepturi reale		Referințe
/		
Act Administrativ nr. 42201, din 25/06/1996 emis de CJSIPT CALARASI;		
B1	Intabulare, drept de PROPRIETATE, dobandit prin Reconstituire, cota actuala 1/1, cota initiala 1/1 1) RADU R ION, LIPSA CNP 2) RADU R NICU, LIPSA CNP 3) RADU R OCTAVIAN, LIPSA CNP 4) RADU R COSTICA, LIPSA CNP 5) BLEBEA DUMITRA, LIPSA CNP 6) RADU R TUTA, LIPSA CNP	A1

C. Partea III. SARCINI .

Inscrieri privind dezmembramintele dreptului de proprietate, drepturi reale de garanție și sarcini	Referințe
NU SUNT	

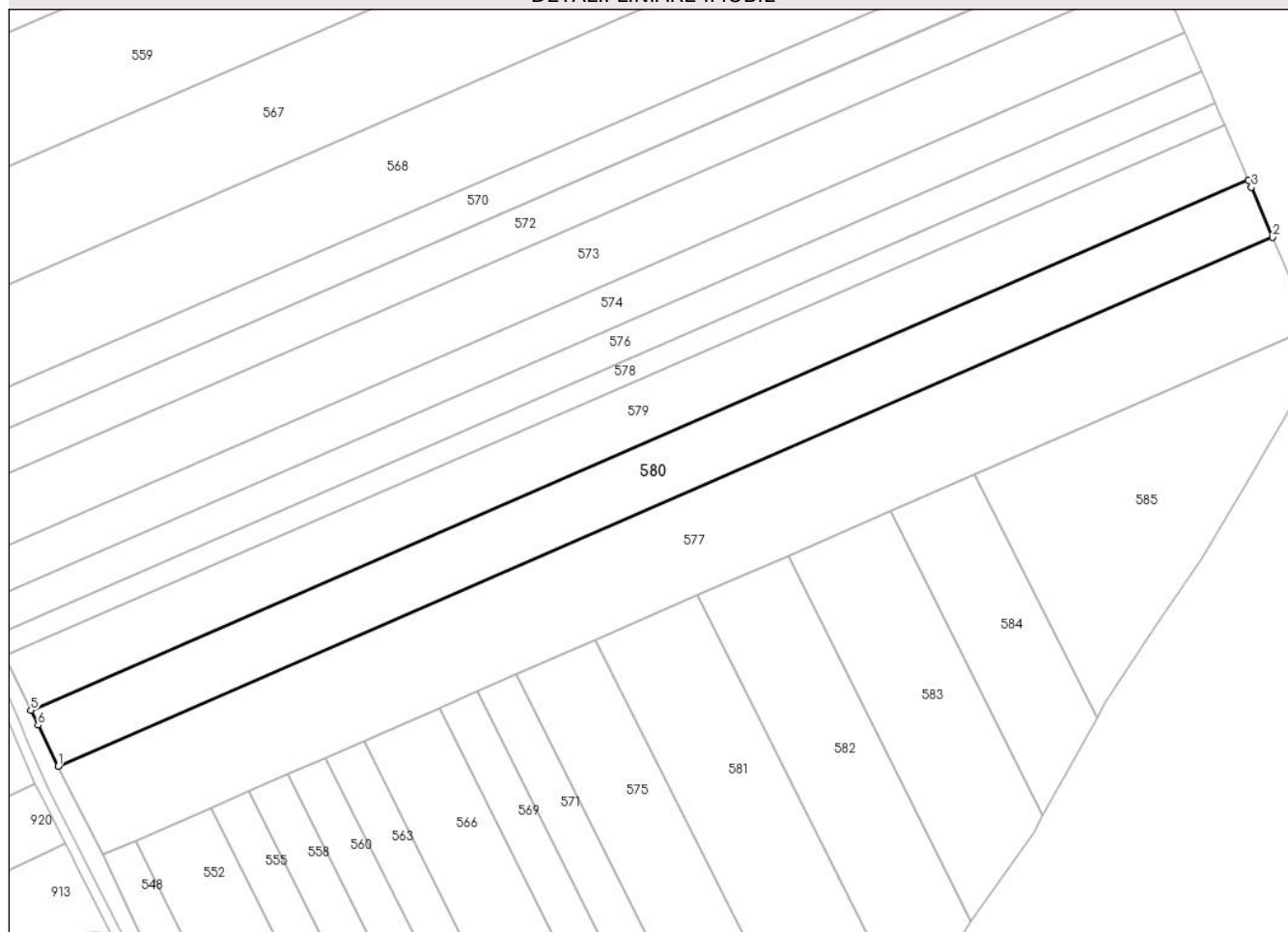
Anexa Nr. 1 La Partea I

Teren

Nr cadastral	Suprafața (mp)*	Observații / Referințe
	Din acte: 14.870 Masurata: 14.681	IMOBILUL PROVINE DINTR-O TARLA CU UN DEFICIT DE SUPRAFATA IN PROCENT DE 1.3%

* Suprafața este determinată în planul de proiecție Stereo 70.

DETALII LINIARE IMOBIL



Date referitoare la teren

Crt	Categorie folosință	Intravilan	Suprafața (mp)	Tarla	Parcelă	Nr. topo	Observații / Referințe
1	arabil	NU	14.681	82/2	29	-	

Lungime Segmente

1) Valorile lungimilor segmentelor sunt obținute din proiecție în plan.

Punct început	X / Y	Punct sfârșit	X / Y	Lungime segment (** (m)
1	708.005,872 312.440,093	2	708.518,953 312.663,174	559.479
2	708.518,953 312.663,174	3	708.509,95 312.684,332	22.994
3	708.509,95 312.684,332	4	708.508,7 312.687,296	3.217
4	708.508,7 312.687,296	5	707.994,434 312.463,699	560.772

Punct început	X / Y	Punct sfârșit	X / Y	Lungime segment (** (m)
5	707.994,434 312.463,699	6	707.997,431 312.457,403	6.973
6	707.997,431 312.457,403	1	708.005,872 312.440,093	19.258

** Lungimile segmentelor sunt determinate în planul de proiecție Stereo 70 și sunt rotunjite la 1 milimetru.

*** Distanța dintre puncte este formată din segmente cumulate ce sunt mai mici decât valoarea 1 milimetru.

**DATE DESPRE IMOBILUL NR. 581**

Oficiul de Cadastru și Publicitate Imobiliară CALARASI
Biroul de Cadastru și Publicitate Imobiliară Calarasi

A. Partea I. Descrierea imobilului

TEREN Extravilan

Adresa: Jud. Calarasi

Nr. Crt	Nr cadastral Nr. topografic	Suprafața* (mp)	Observații / Referințe
A1	20492	10.000	Sector cadastral:42 Teren neimprejmuit;

B. Partea II. Proprietari și acte

Inscrieri privitoare la dreptul de proprietate și alte drepturi reale		Referințe
19191 / 23/06/2009		
Act Notarial nr. 1553, din 18/06/2009 emis de CHIRU MARIA DANA;		
B2	Intabulare, drept de PROPRIETATE, dobandit prin Conventie, cota actuala 1/1, cota initiala 1/1	A1
1) SC APOLLO PROPERTIES SRL, CU SEDIUL IN BUCURESTI, CIF:99999999999999, LIPSA CUI		

C. Partea III. SARCINI .

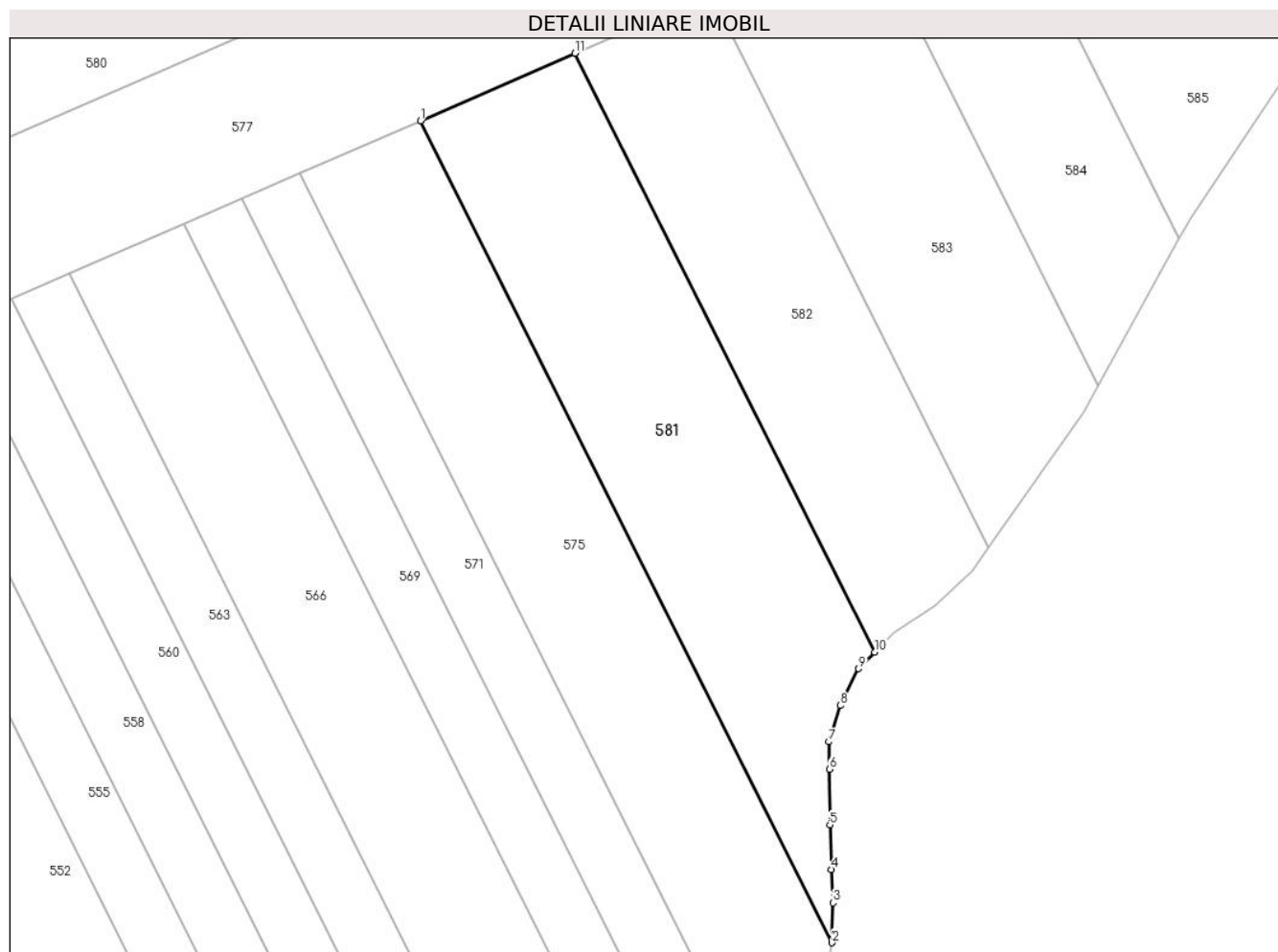
Inscrieri privind dezmembramintele dreptului de proprietate, drepturi reale de garanție și sarcini	Referințe
NU SUNT	

Anexa Nr. 1 La Partea I

Teren

Nr cadastral	Suprafața (mp)*	Observații / Referințe
20492	10.000	

* Suprafața este determinată în planul de proiecție Stereo 70.



Date referitoare la teren

Crt	Categorie folosință	Intravilan	Suprafața (mp)	Tarla	Parcelă	Nr. topo	Observații / Referințe
1	arabil	NU	10.000	82/3	5	-	

Lungime Segmente

1) Valorile lungimilor segmentelor sunt obținute din proiecție în plan.

Punct început	X / Y	Punct sfârșit	X / Y	Lungime segment (** (m)
1	708.233,046 312.493,428	2	708.347,862 312.264,317	256.27
2	708.347,862 312.264,317	3	708.348,113 312.275,462	11.148
3	708.348,113 312.275,462	4	708.347,696 312.284,781	9.328
4	708.347,696 312.284,781	5	708.347,248 312.297,164	12.391
5	708.347,248 312.297,164	6	708.347,068 312.312,643	15.48

Punct început	X / Y	Punct sfârșit	X / Y	Lungime segment (** (m)
6	708.347,068 312.312,643	7	708.346,979 312.320,315	7.673
7	708.346,979 312.320,315	8	708.350,119 312.330,41	10.572
8	708.350,119 312.330,41	9	708.355,279 312.340,685	11.498
9	708.355,279 312.340,685	10	708.359,819 312.345,29	6.467
10	708.359,819 312.345,29	11	708.276,164 312.512,222	186.72
11	708.276,164 312.512,222	1	708.233,046 312.493,428	47.036

** Lungimile segmentelor sunt determinate în planul de proiecție Stereo 70 și sunt rotunjite la 1 milimetru.

*** Distanța dintre puncte este formată din segmente cumulate ce sunt mai mici decât valoarea 1 milimetru.

**DATE DESPRE IMOBILUL NR. 582**

Oficiul de Cadastru și Publicitate Imobiliară CALARASI
Biroul de Cadastru și Publicitate Imobiliară Calarasi

A. Partea I. Descrierea imobilului

TEREN Extravilan

Adresa: Jud. Calarasi

Nr. Crt	Nr cadastral Nr. topografic	Suprafața* (mp)	Observații / Referințe
A1	22095	7.500	Sector cadastral:42 Teren neimprejmuit;

B. Partea II. Proprietari și acte

Inscrieri privitoare la dreptul de proprietate și alte drepturi reale		Referințe
8159 / 22/02/2013		
Act Notarial nr. 272, din 20/02/2013 emis de BNP CHIRU MARIA DANA;		
B3	Intabulare, drept de PROPRIETATE, dobandit prin Conventie, cota actuala 1/1, cota initiala 1/1 1) SC APOLLO PROPERTIES SRL, CIF:19163688	A1

C. Partea III. SARCINI .

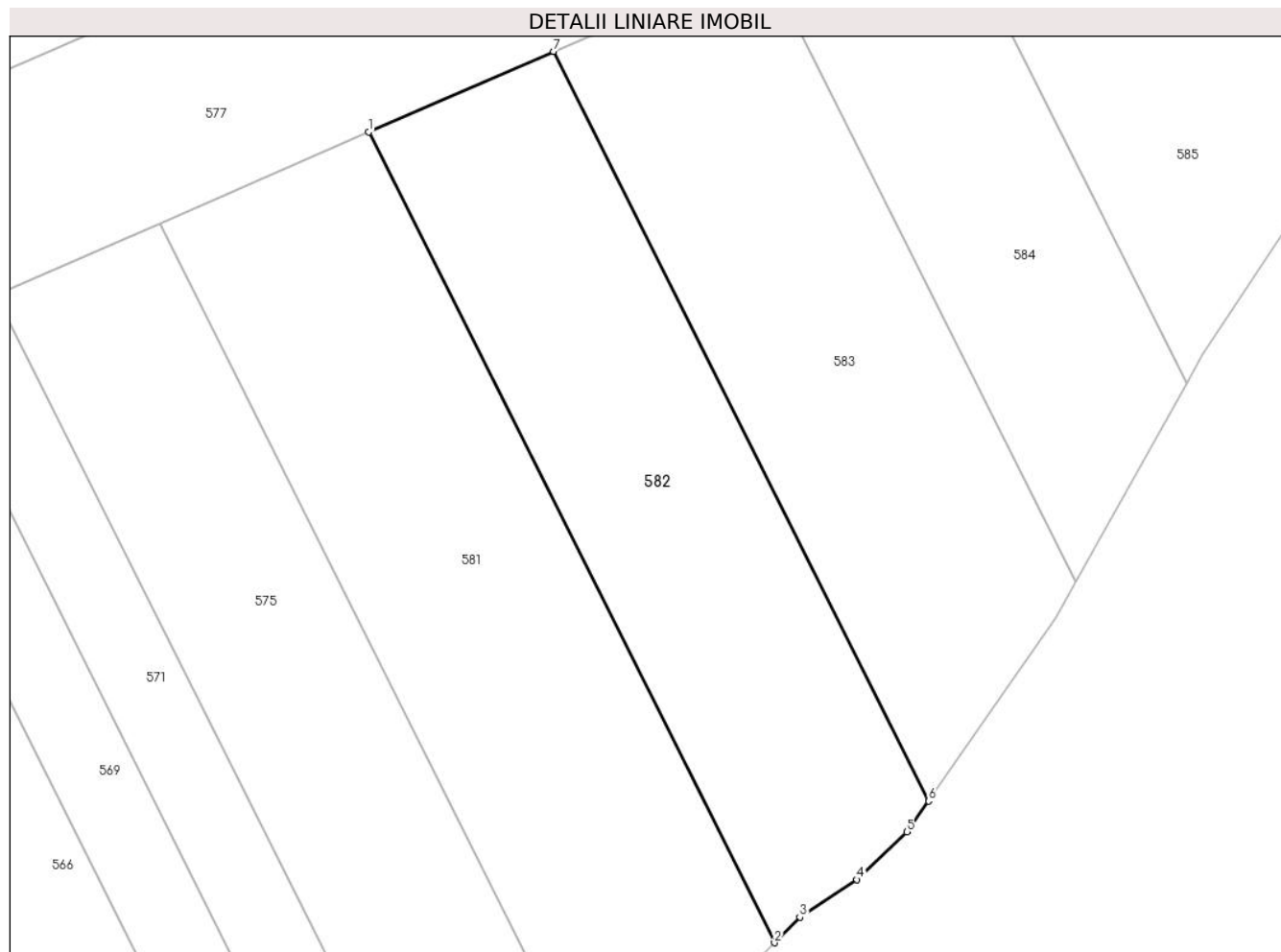
Inscrieri privind dezmembramintele dreptului de proprietate, drepturi reale de garanție și sarcini	Referințe
NU SUNT	

Anexa Nr. 1 La Partea I

Teren

Nr cadastral	Suprafața (mp)*	Observații / Referințe
22095	7.500	

* Suprafața este determinată în planul de proiecție Stereo 70.



Date referitoare la teren

Crt	Categorie folosință	Intra vilan	Suprafața (mp)	Tarla	Parcelă	Nr. topo	Observații / Referințe
1	arabil	NU	7.500	82/3	4	-	

Lungime Segmente

1) Valorile lungimilor segmentelor sunt obținute din proiecție în plan.

Punct început	X / Y	Punct sfârșit	X / Y	Lungime segment (** (m)
1	708.276,164 312.512,222	2	708.359,819 312.345,29	186.72
2	708.359,819 312.345,29	3	708.365,033 312.350,578	7.426
3	708.365,033 312.350,578	4	708.376,826 312.358,288	14.09
4	708.376,826 312.358,288	5	708.387,186 312.368,118	14.281
5	708.387,186 312.368,118	6	708.391,62 312.374,48	7.755

Punct început	X / Y	Punct sfârșit	X / Y	Lungime segment (** (m)
6	708.391,62 312.374,48	7	708.314,269 312.528,831	172.648
7	708.314,269 312.528,831	1	708.276,164 312.512,222	41.567

** Lungimile segmentelor sunt determinate în planul de proiecție Stereo 70 și sunt rotunjite la 1 milimetru.

*** Distanța dintre puncte este formată din segmente cumulate ce sunt mai mici decât valoarea 1 milimetru.

**DATE DESPRE IMOBILUL NR. 583**

Oficiul de Cadastru și Publicitate Imobiliară CALARASI
Biroul de Cadastru și Publicitate Imobiliară Calarasi

A. Partea I. Descrierea imobilului

TEREN Extravilan

Adresa: Jud. Calarasi

Nr. Crt	Nr cadastral Nr. topografic	Suprafața* (mp)	Observații / Referințe
A1		7.500	Sector cadastral:42 Teren neimprejmuit;

B. Partea II. Proprietari și acte

Inscrieri privitoare la dreptul de proprietate și alte drepturi reale		Referințe
/		
Act Administrativ nr. 41518, din 18/10/1994 emis de CJSIPT CALARASI;		
B1	Intabulare, drept de PROPRIETATE, dobandit prin Reconstituire, cota actuala 1/1, cota initiala 1/1 1) MITA RADA-RITA, LIPSA CNP 2) CHIRIACESCU IVANCIU, LIPSA CNP 3) CHIRIACESCU CONSTANTIN, LIPSA CNP 4) CHIRIACESCU TIBER, LIPSA CNP	A1

C. Partea III. SARCINI .

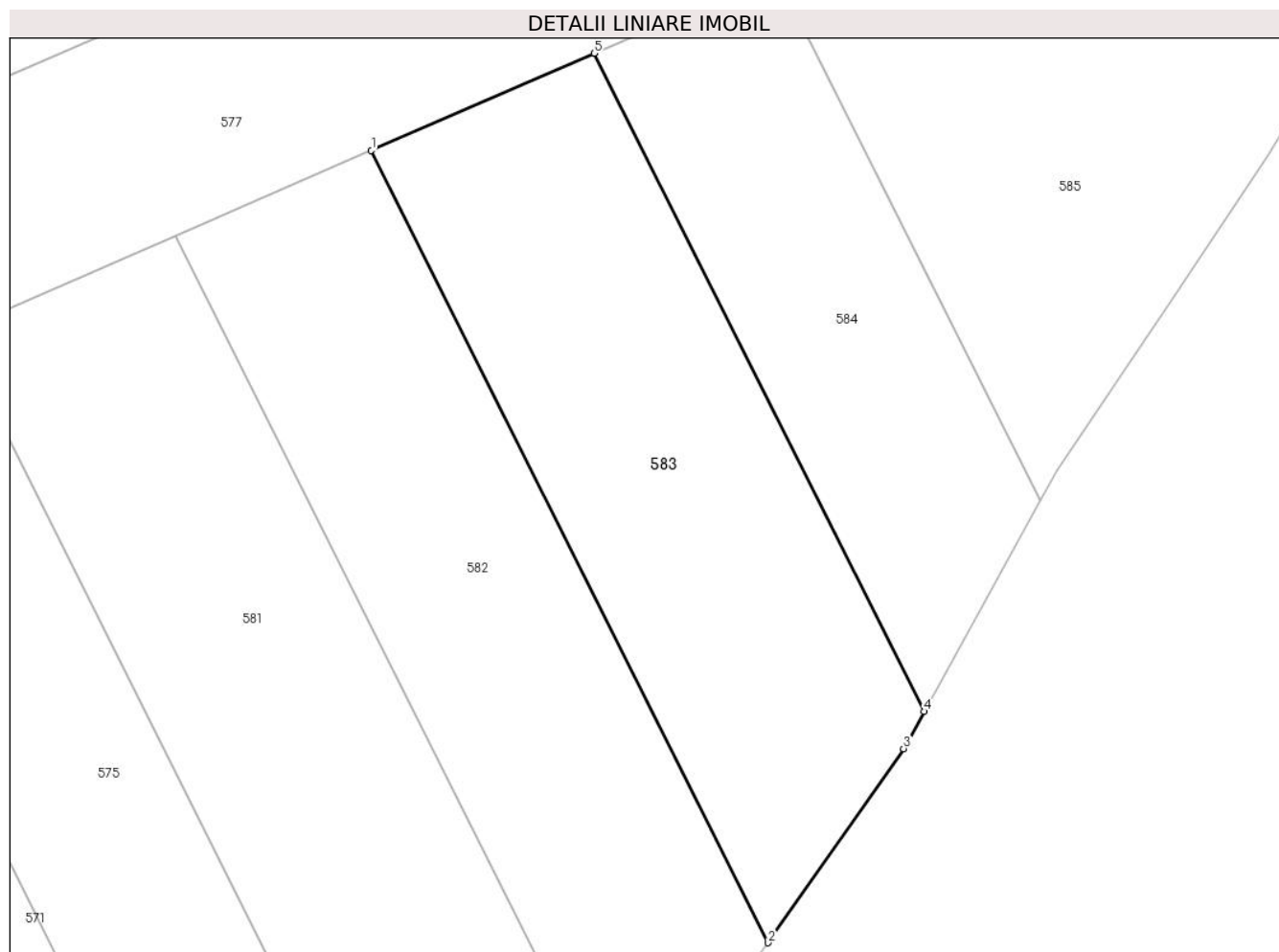
Inscrieri privind dezmembramintele dreptului de proprietate, drepturi reale de garanție și sarcini	Referințe
NU SUNT	

Anexa Nr. 1 La Partea I

Teren

Nr cadastral	Suprafața (mp)*	Observații / Referințe
	7.500	

* Suprafața este determinată în planul de proiecție Stereo 70.



Date referitoare la teren

Crt	Categorie folosință	Intramilan	Suprafața (mp)	Tarla	Parcelă	Nr. topo	Observații / Referințe
1	arabil	NU	7.500	82/3	3	-	

Lungime Segmente

1) Valorile lungimilor segmentelor sunt obținute din proiecție în plan.

Punct început	X / Y	Punct sfârșit	X / Y	Lungime segment (** (m)
1	708.314,269 312.528,831	2	708.391,62 312.374,48	172.648
2	708.391,62 312.374,48	3	708.417,982 312.412,314	46.113
3	708.417,982 312.412,314	4	708.421,985 312.419,533	8.255
4	708.421,985 312.419,533	5	708.357,721 312.547,77	143.438
5	708.357,721 312.547,77	1	708.314,269 312.528,831	47.4

**** Lungimile segmentelor sunt determinate în planul de proiecție Stereo 70 și sunt rotunjite la 1 milimetru.**

***** Distanța dintre puncte este formată din segmente cumulate ce sunt mai mici decât valoarea 1 milimetru.**

**DATE DESPRE IMOBILUL NR. 584**

Oficiul de Cadastru și Publicitate Imobiliară CALARASI
Biroul de Cadastru și Publicitate Imobiliară Calarasi

A. Partea I. Descrierea imobilului

TEREN Extravilan

Adresa: Jud. Calarasi

Nr. Crt	Nr cadastral Nr. topografic	Suprafața* (mp)	Observații / Referințe
A1		5.000	Sector cadastral:42 Teren neimprijmit;

B. Partea II. Proprietari și acte

Inscrieri privitoare la dreptul de proprietate și alte drepturi reale		Referințe
/		
Act Administrativ nr. 41668, din 15/03/1995 emis de CJSIPT CALARASI;		
B1	Intabulare, drept de PROPRIETATE, dobandit prin Reconstituire, cota actuala 1/1, cota initiala 1/1 1) DUMITRU ATENA, LIPSA CNP 2) MOISE I ION, LIPSA CNP 3) MOISE LEONIDE, LIPSA CNP 4) ION MARIA, LIPSA CNP 5) TURCU ANICA, LIPSA CNP	A1

C. Partea III. SARCINI .

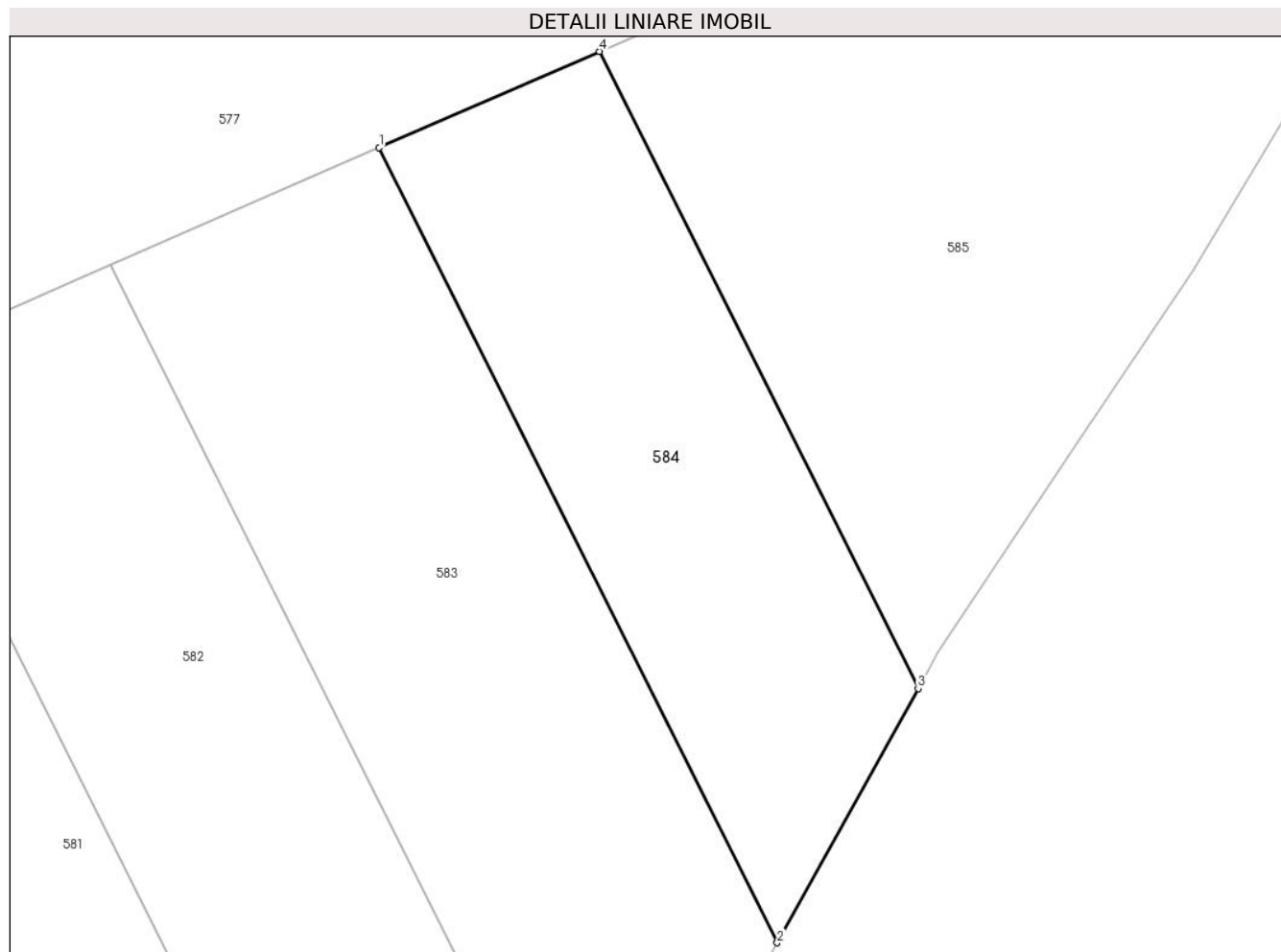
Inscrieri privind dezmembramintele dreptului de proprietate, drepturi reale de garanție și sarcini	Referințe
NU SUNT	

Anexa Nr. 1 La Partea I

Teren

Nr cadastral	Suprafața (mp)*	Observații / Referințe
	5.000	

* Suprafața este determinată în planul de proiecție Stereo 70.



Date referitoare la teren

Crt	Categorie folosință	Intravilan	Suprafața (mp)	Tarla	Parcelă	Nr. topo	Observații / Referințe
1	arabil	NU	5.000	82/3	2	-	

Lungime Segmente

1) Valorile lungimilor segmentelor sunt obținute din proiecție în plan.

Punct început	X / Y	Punct sfârșit	X / Y	Lungime segment (** (m)
1	708.357,721 312.547,77	2	708.421,985 312.419,533	143.438
2	708.421,985 312.419,533	3	708.444,73 312.460,551	46.902
3	708.444,73 312.460,551	4	708.393,259 312.563,26	114.884
4	708.393,259 312.563,26	1	708.357,721 312.547,77	38.767

** Lungimile segmentelor sunt determinate în planul de proiecție Stereo 70 și sunt rotunjite la 1 milimetru.

***** Distanţa dintre puncte este formată din segmente cumulate ce sunt mai mici decât valoarea 1 milimetru.**

**DATE DESPRE IMOBILUL NR. 585**

Oficiul de Cadastru și Publicitate Imobiliară CALARASI
Biroul de Cadastru și Publicitate Imobiliară Calarasi

A. Partea I. Descrierea imobilului

TEREN Extravilan

Adresa: Jud. Calarasi

Nr. Crt	Nr cadastral Nr. topografic	Suprafața* (mp)	Observații / Referințe
A1		10.000	Sector cadastral:42 Teren neimprejmuit;

B. Partea II. Proprietari și acte

Inscrieri privitoare la dreptul de proprietate și alte drepturi reale	Referințe
/	
Act Administrativ nr. 41420, din 30/03/1994 emis de CJSIPT CALARASI;	
B1	A1
Intabulare, drept de PROPRIETATE, dobandit prin Reconstituire, cota actuala 1/1, cota initiala 1/1	
1) ENICA I MARIN, LIPSA CNP	
2) ENICA I VICTOR, LIPSA CNP	

C. Partea III. SARCINI .

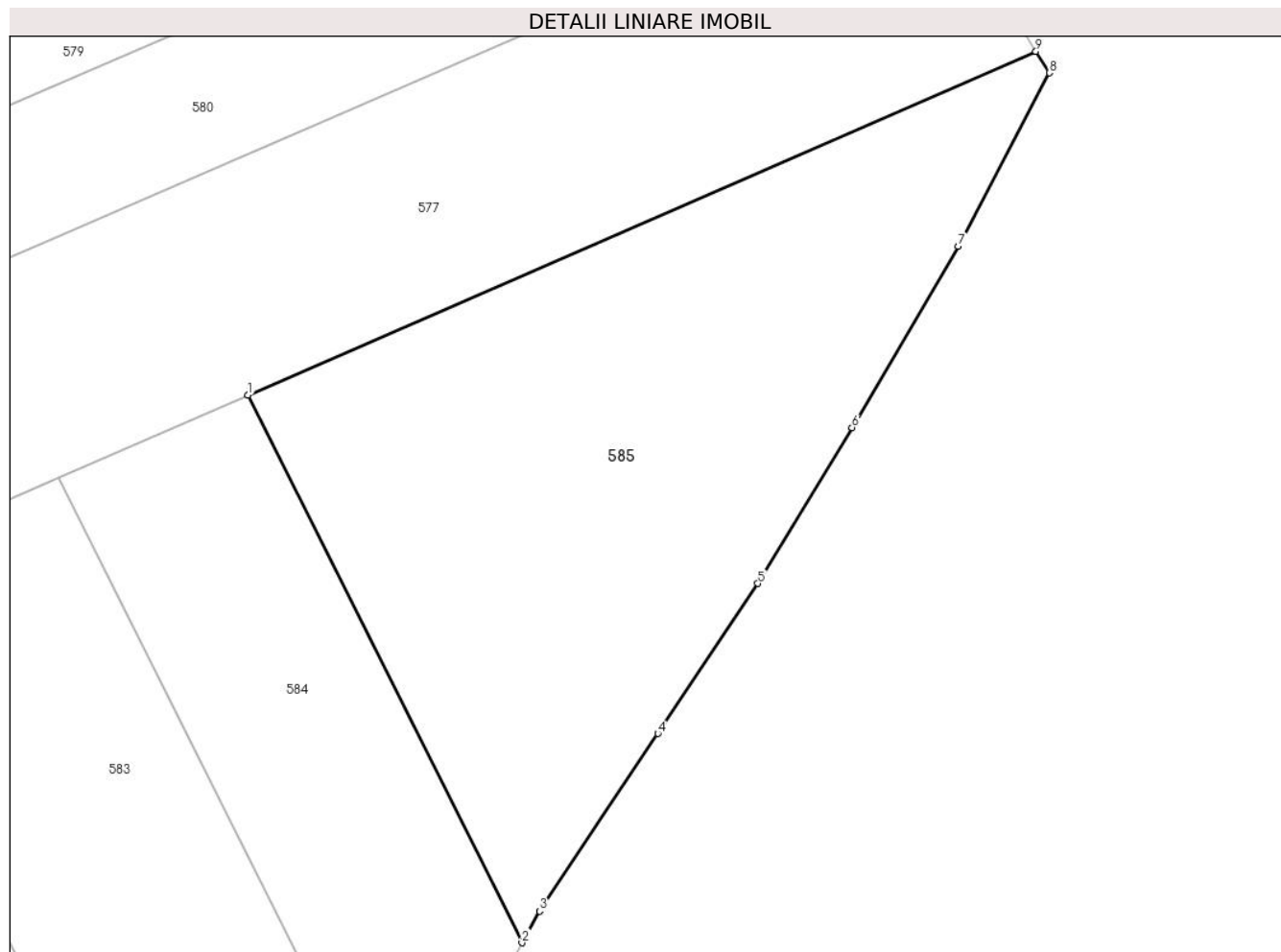
Inscrieri privind dezmembramintele dreptului de proprietate, drepturi reale de garanție și sarcini	Referințe
NU SUNT	

Anexa Nr. 1 La Partea I

Teren

Nr cadastral	Suprafața (mp)*	Observații / Referințe
	10.000	

* Suprafața este determinată în planul de proiecție Stereo 70.



Date referitoare la teren

Crt	Categorie folosință	Intra vilan	Suprafața (mp)	Tarla	Parcelă	Nr. topo	Observații / Referințe
1	arabil	NU	10.000	82/3	1	-	

Lungime Segmente

1) Valorile lungimilor segmentelor sunt obținute din proiecție în plan.

Punct început	X / Y	Punct sfârșit	X / Y	Lungime segment (** (m)
1	708.393,259 312.563,26	2	708.444,73 312.460,551	114.884
2	708.444,73 312.460,551	3	708.448,028 312.466,498	6.8
3	708.448,028 312.466,498	4	708.470,227 312.499,801	40.024
4	708.470,227 312.499,801	5	708.489,035 312.527,953	33.857
5	708.489,035 312.527,953	6	708.506,701 312.557,203	34.171

Punct început	X / Y	Punct sfârșit	X / Y	Lungime segment (** (m)
6	708.506,701 312.557,203	7	708.526,665 312.591,244	39.463
7	708.526,665 312.591,244	8	708.543,778 312.623,729	36.717
8	708.543,778 312.623,729	9	708.541,235 312.627,759	4.765
9	708.541,235 312.627,759	1	708.393,259 312.563,26	161.422

** Lungimile segmentelor sunt determinate în planul de proiecție Stereo 70 și sunt rotunjite la 1 milimetru.

*** Distanța dintre puncte este formată din segmente cumulate ce sunt mai mici decât valoarea 1 milimetru.

