

**DATE DESPRE IMOBILUL NR. 924**

Oficiul de Cadastru și Publicitate Imobiliară CALARASI
Biroul de Cadastru și Publicitate Imobiliară Calarasi

A. Partea I. Descrierea imobilului

TEREN Extravilan

Nr. CF vechi:264
Nr. cadastral vechi:402

Adresa: Jud. Calarasi

Nr. Crt	Nr cadastral Nr. topografic	Suprafața* (mp)	Observații / Referințe
A1	21509	4.991	Sector cadastral:40 Teren neimprejmuit;

B. Partea II. Proprietari și acte

Inscrieri privitoare la dreptul de proprietate și alte drepturi reale		Referințe
41908 / 14/11/2011		
Act Notarial nr. 2463, din 09/11/2011 emis de BNP MARIA DANA CHIRU;		
B3	Intabulare, drept de PROPRIETATE, dobandit prin Conventie, cota actuala 1/1, cota initiala 1/1 1) SC APOLLO PROPERTIES SRL, CIF:19163688	A1

C. Partea III. SARCINI .

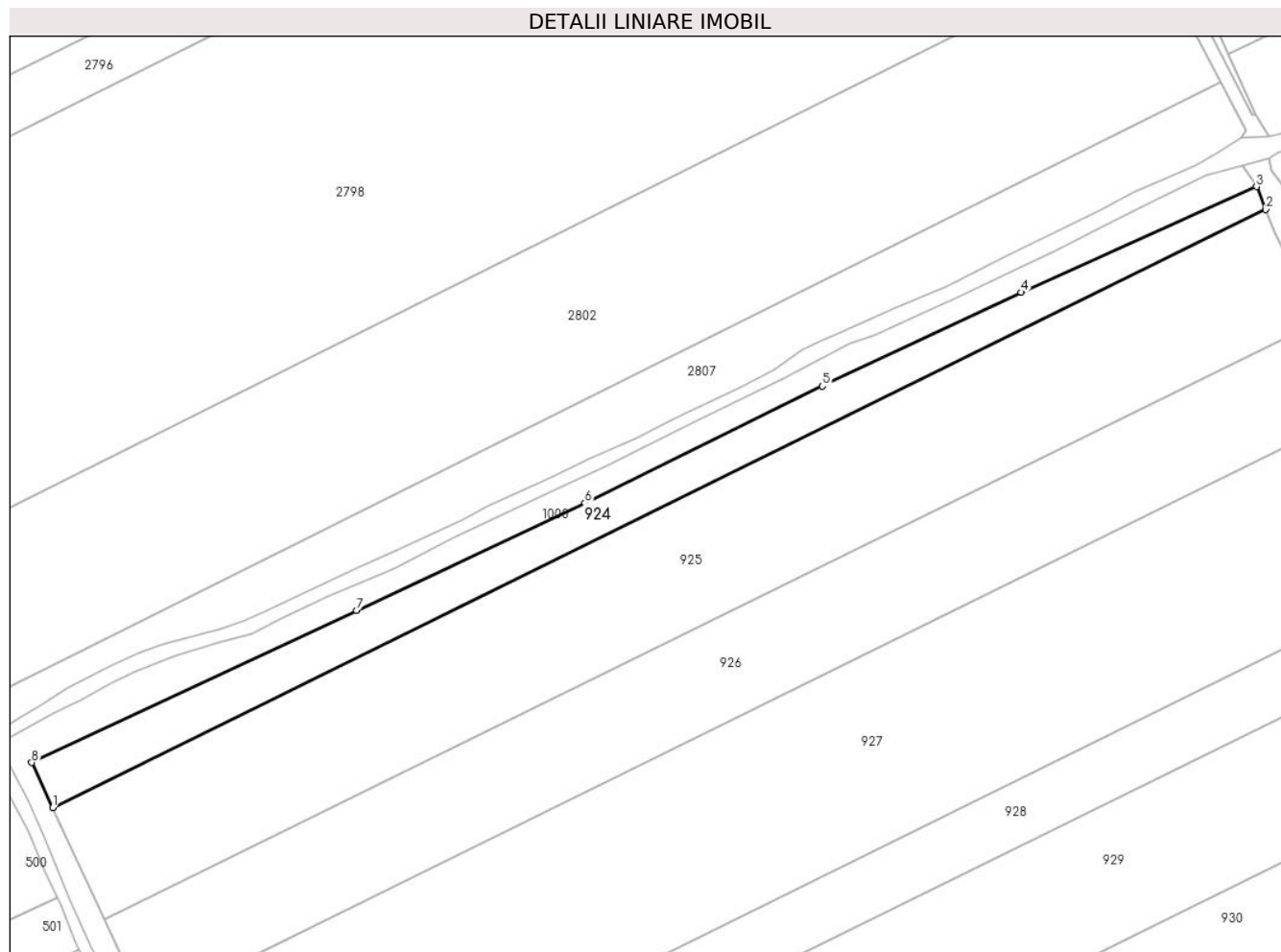
Inscrieri privind dezmembramintele dreptului de proprietate, drepturi reale de garanție și sarcini	Referințe
NU SUNT	

Anexa Nr. 1 La Partea I

Teren

Nr cadastral	Suprafața (mp)*	Observații / Referințe
21509	4.991	

* Suprafața este determinată în planul de proiecție Stereo 70.



Date referitoare la teren

Crt	Categorie folosință	Intravilan	Suprafața (mp)	Tarla	Parcelă	Nr. topo	Observații / Referințe
1	arabil	NU	4.991	80	1	-	

Lungime Segmente

1) Valorile lungimilor segmentelor sunt obținute din proiecție în plan.

Punct început	X / Y	Punct sfârșit	X / Y	Lungime segment (** (m)
1	707.496,496 314.546,72	2	707.872,424 314.731,836	419.034
2	707.872,424 314.731,836	3	707.869,55 314.738,915	7.64
3	707.869,55 314.738,915	4	707.796,675 314.706,189	79.886
4	707.796,675 314.706,189	5	707.735,012 314.677,2	68.137
5	707.735,012 314.677,2	6	707.661,451 314.640,947	82.009

Punct început	X / Y	Punct sfârșit	X / Y	Lungime segment (** (m)
6	707.661,451 314.640,947	7	707.590,633 314.607,768	78.205
7	707.590,633 314.607,768	8	707.489,995 314.560,656	111.12
8	707.489,995 314.560,656	1	707.496,496 314.546,72	15.378

** Lungimile segmentelor sunt determinate în planul de proiecție Stereo 70 și sunt rotunjite la 1 milimetru.

*** Distanța dintre puncte este formată din segmente cumulate ce sunt mai mici decât valoarea 1 milimetru.

**DATE DESPRE IMOBILUL NR. 925**

Oficiul de Cadastru și Publicitate Imobiliară CALARASI
Biroul de Cadastru și Publicitate Imobiliară Calarasi

A. Partea I. Descrierea imobilului

TEREN Extravilan

Adresa: Jud. Calarasi

Nr. Crt	Nr cadastral Nr. topografic	Suprafața* (mp)	Observații / Referințe
A1		Din acte: 16.400 Masurata: 16.029	Sector cadastral:40 Teren neimprejmuit; IMOBILUL PROVINE DINTR-O TARLA CU UN DEFICIT DE SUPRAFATA IN PROCENT DE 2.27%

B. Partea II. Proprietari și acte

Inscrieri privitoare la dreptul de proprietate și alte drepturi reale		Referințe
/		
Act Administrativ nr. 41503, din 18/10/1994 emis de CJSIPT CALARASI;		
B1	Intabulare, drept de PROPRIETATE, dobandit prin Reconstituire, cota actuala 1/1, cota initiala 1/1 1) BLEBEA I TOMA, LIPSA CNP	A1

C. Partea III. SARCINI .

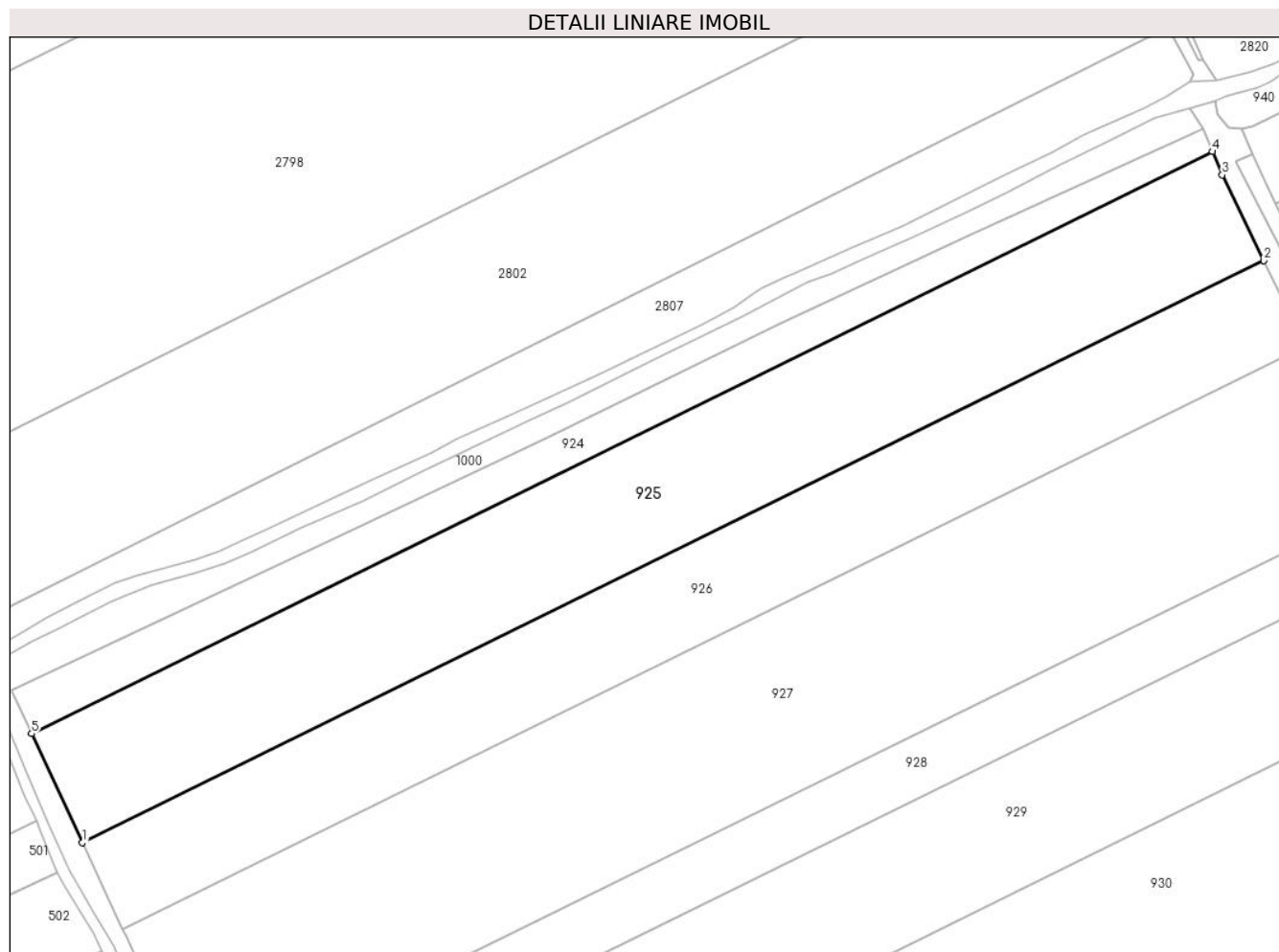
Inscrieri privind dezmembramintele dreptului de proprietate, drepturi reale de garanție și sarcini	Referințe
NU SUNT	

Anexa Nr. 1 La Partea I

Teren

Nr cadastral	Suprafața (mp)*	Observații / Referințe
	Din acte: 16.400 Masurata: 16.029	IMOBILUL PROVINE DINTR-O TARLA CU UN DEFICIT DE SUPRAFATA IN PROCENT DE 2.27%

* Suprafața este determinată în planul de proiecție Stereo 70.



Date referitoare la teren

Crt	Categorie folosință	Intravilan	Suprafața (mp)	Tarla	Parcelă	Nr. topo	Observații / Referințe
1	arabil	NU	16.029	80	2	-	

Lungime Segmente

1) Valorile lungimilor segmentelor sunt obținute din proiecție în plan.

Punct început	X / Y	Punct sfârșit	X / Y	Lungime segment (** (m)
1	707.512,678 314.512,033	2	707.888,674 314.697,182	419.11
2	707.888,674 314.697,182	3	707.875,443 314.724,403	30.266
3	707.875,443 314.724,403	4	707.872,424 314.731,836	8.023
4	707.872,424 314.731,836	5	707.496,496 314.546,72	419.034

Punct început	X / Y	Punct sfârșit	X / Y	Lungime segment (** (m)
5	707.496,496 314.546,72	1	707.512,678 314.512,033	38.276

** Lungimile segmentelor sunt determinate în planul de proiecție Stereo 70 și sunt rotunjite la 1 milimetru.

*** Distanța dintre puncte este formată din segmente cumulate ce sunt mai mici decât valoarea 1 milimetru.

**DATE DESPRE IMOBILUL NR. 926**

Oficiul de Cadastru și Publicitate Imobiliară CALARASI
Biroul de Cadastru și Publicitate Imobiliară Calarasi

A. Partea I. Descrierea imobilului

TEREN Extravilan

Adresa: Jud. Calarasi

Nr. Crt	Nr cadastral Nr. topografic	Suprafața* (mp)	Observații / Referințe
A1		Din acte: 13.000 Masurata: 12.706	Sector cadastral:40 Teren neimprejmuit; IMOBILUL PROVINE DINTR-O TARLA CU UN DEFICIT DE SUPRAFATA IN PROCENT DE 2.27%

B. Partea II. Proprietari și acte

Inscrieri privitoare la dreptul de proprietate și alte drepturi reale	Referințe
/	
Act Administrativ nr. 41605, din 31/01/1995 emis de CJSIPT CALARASI;	
B1	A1
Intabulare, drept de PROPRIETATE, dobandit prin Constituire, cota actuala 1/1, cota initiala 1/1 1) BLEBEA T CONSTANTIN, LIPSA CNP	

C. Partea III. SARCINI .

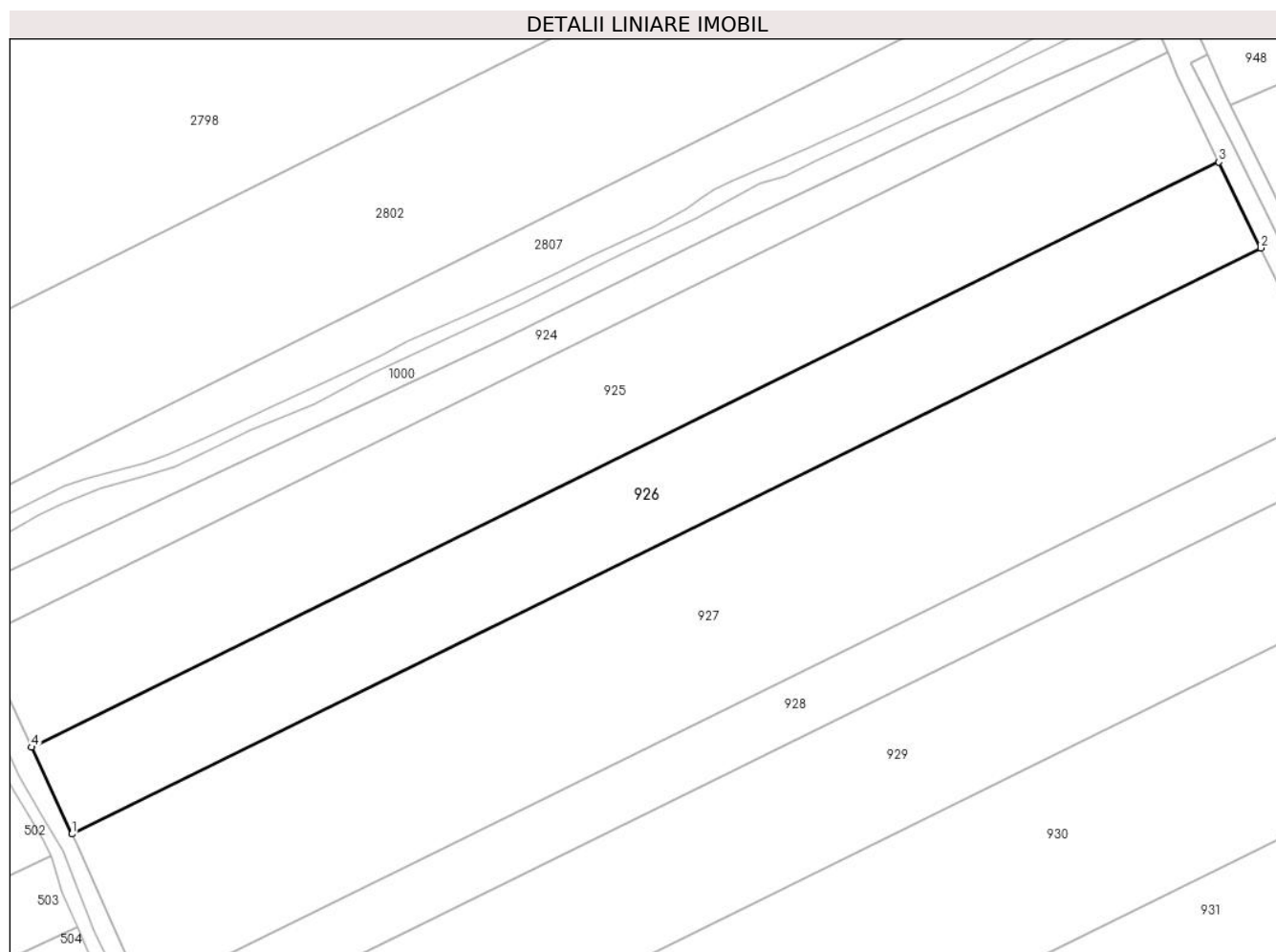
Inscrieri privind dezmembramintele dreptului de proprietate, drepturi reale de garanție și sarcini	Referințe
NU SUNT	

Anexa Nr. 1 La Partea I

Teren

Nr cadastral	Suprafața (mp)*	Observații / Referințe
	Din acte: 13.000 Masurata: 12.706	IMOBILUL PROVINE DINTR-O TARLA CU UN DEFICIT DE SUPRAFATA IN PROCENT DE 2.27%

* Suprafața este determinată în planul de proiecție Stereo 70.



Date referitoare la teren

Crt	Categorie folosință	Intra vilan	Suprafața (mp)	Tarla	Parcelă	Nr. topo	Observații / Referințe
1	arabil	NU	12.706	80	3	-	

Lungime Segmente

1) Valorile lungimilor segmentelor sunt obținute din proiecție în plan.

Punct început	X / Y	Punct sfârșit	X / Y	Lungime segment (** (m)
1	707.525,491 314.484,568	2	707.901,92 314.669,931	419.593
2	707.901,92 314.669,931	3	707.888,674 314.697,182	30.3
3	707.888,674 314.697,182	4	707.512,678 314.512,033	419.11
4	707.512,678 314.512,033	1	707.525,491 314.484,568	30.307

**** Lungimile segmentelor sunt determinate în planul de proiecție Stereo 70 și sunt rotunjite la 1 milimetru.**

***** Distanța dintre puncte este formată din segmente cumulate ce sunt mai mici decât valoarea 1 milimetru.**

**DATE DESPRE IMOBILUL NR. 927**

Oficiul de Cadastru și Publicitate Imobiliară CALARASI
Biroul de Cadastru și Publicitate Imobiliară Calarasi

A. Partea I. Descrierea imobilului

TEREN Extravilan

Nr. CF vechi:242

Nr. cadastral vechi:382

Adresa: Jud. Calarasi

Nr. Crt	Nr cadastral Nr. topografic	Suprafața* (mp)	Observații / Referințe
A1	23132	23.473	Sector cadastral:40 Teren neimprejmuit;

B. Partea II. Proprietari și acte

Inscrieri privitoare la dreptul de proprietate și alte drepturi reale		Referințe
39039 / 24/06/2016		
Act Notarial nr. 1791, din 23/06/2016 emis de BIN Tutuianu Dana Cristina;		
B3	Intabulare, drept de PROPRIETATE, dobandit prin Conventie, cota actuala 1/1, cota initiala 1/1 1) SC NIKAGRO SRL, CIF:17961870	A1

C. Partea III. SARCINI .


Inscrieri privind dezmembramintele dreptului de proprietate, drepturi reale de garanție și sarcini	Referințe
NU SUNT	

Anexa Nr. 1 La Partea I

Teren

Nr cadastral	Suprafața (mp)*	Observații / Referințe
23132	23.473	

* Suprafața este determinată în planul de proiecție Stereo 70.



Date referitoare la teren

Crt	Categorie folosință	Intravilan	Suprafața (mp)	Tarla	Parcelă	Nr. topo	Observații / Referințe
1	arabil	NU	23.473	80	4	-	

Lungime Segmente

1) Valorile lungimilor segmentelor sunt obținute din proiecție în plan.

Punct început	X / Y	Punct sfârșit	X / Y	Lungime segment (** (m)
1	707.548,382 314.433,607	2	707.926,328 314.619,717	421.284
2	707.926,328 314.619,717	3	707.901,92 314.669,931	55.832
3	707.901,92 314.669,931	4	707.525,491 314.484,568	419.593
4	707.525,491 314.484,568	5	707.526,415 314.482,588	2.185
5	707.526,415 314.482,588	1	707.548,382 314.433,607	53.681

**** Lungimile segmentelor sunt determinate în planul de proiecție Stereo 70 și sunt rotunjite la 1 milimetru.**

***** Distanța dintre puncte este formată din segmente cumulate ce sunt mai mici decât valoarea 1 milimetru.**

**DATE DESPRE IMOBILUL NR. 928**

Oficiul de Cadastru și Publicitate Imobiliară CALARASI
Biroul de Cadastru și Publicitate Imobiliară Calarasi

A. Partea I. Descrierea imobilului

TEREN Extravilan

Adresa: Jud. Calarasi

Nr. Crt	Nr cadastral Nr. topografic	Suprafața* (mp)	Observații / Referințe
A1		Din acte: 8.021 Masurata: 7.839	Sector cadastral:40 Teren neimprejmuit; IMOBILUL PROVINE DINTR-O TARLA CU UN DEFICIT DE SUPRAFATA IN PROCENT DE 2.27%

B. Partea II. Proprietari și acte

Inscrieri privitoare la dreptul de proprietate și alte drepturi reale	Referințe
/	
Act Administrativ nr. 41657, din 09/03/1995 emis de CJSIPT CALARASI;	
B1	A1
Intabulare, drept de PROPRIETATE, dobandit prin Reconstituire, cota actuala 1/1, cota initiala 1/1 1) GHITA C NICOLAE, LIPSA CNP	

C. Partea III. SARCINI .


Inscrieri privind dezmembramintele dreptului de proprietate, drepturi reale de garanție și sarcini	Referințe
NU SUNT	

Anexa Nr. 1 La Partea I

Teren

Nr cadastral	Suprafața (mp)*	Observații / Referințe
	Din acte: 8.021 Masurata: 7.839	IMOBILUL PROVINE DINTR-O TARLA CU UN DEFICIT DE SUPRAFATA IN PROCENT DE 2.27%

* Suprafața este determinată în planul de proiecție Stereo 70.



Date referitoare la teren

Crt	Categorie folosință	Intra vilan	Suprafața (mp)	Tarla	Parcelă	Nr. topo	Observații / Referințe
1	arabil	NU	7.839	80	5	-	

Lungime Segmente

1) Valorile lungimilor segmentelor sunt obținute din proiecție în plan.

Punct început	X / Y	Punct sfârșit	X / Y	Lungime segment (** (m)
1	707.556,12 314.416,688	2	707.934,424 314.602,973	421.682
2	707.934,424 314.602,973	3	707.927,292 314.617,735	16.395
3	707.927,292 314.617,735	4	707.926,328 314.619,717	2.204
4	707.926,328 314.619,717	5	707.548,382 314.433,607	421.284
5	707.548,382 314.433,607	6	707.552,205 314.425,083	9.342

Punct început	X / Y	Punct sfârșit	X / Y	Lungime segment (** (m)
6	707.552,205 314.425,083	1	707.556,12 314.416,688	9.263

** Lungimile segmentelor sunt determinate în planul de proiecție Stereo 70 și sunt rotunjite la 1 milimetru.

*** Distanța dintre puncte este formată din segmente cumulate ce sunt mai mici decât valoarea 1 milimetru.

**DATE DESPRE IMOBILUL NR. 929**

Oficiul de Cadastru și Publicitate Imobiliară CALARASI
Biroul de Cadastru și Publicitate Imobiliară Calarasi

A. Partea I. Descrierea imobilului

TEREN Extravilan

Nr. CF vechi:362
Nr. cadastral vechi:497

Adresa: Jud. Calarasi

Nr. Crt	Nr cadastral Nr. topografic	Suprafața* (mp)	Observații / Referințe
A1	23220	17.104	Sector cadastral:40 Teren neimprejmuit;

B. Partea II. Proprietari și acte

Inscrieri privitoare la dreptul de proprietate și alte drepturi reale	Referințe
4208 / 18/02/2008	
Act Notarial nr. 336, din 14/02/2008 emis de BNP CHIRU MARIA DANA;	
B1	A1
Intabulare, drept de PROPRIETATE, dobandit prin Conventie, cota actuala 1/1, cota initiala 1/1	
1) SC APOLLO PROPERTIES SRL, CIF:19163688	
OBSERVATII: (provenita din conversia CF 362)	

C. Partea III. SARCINI .

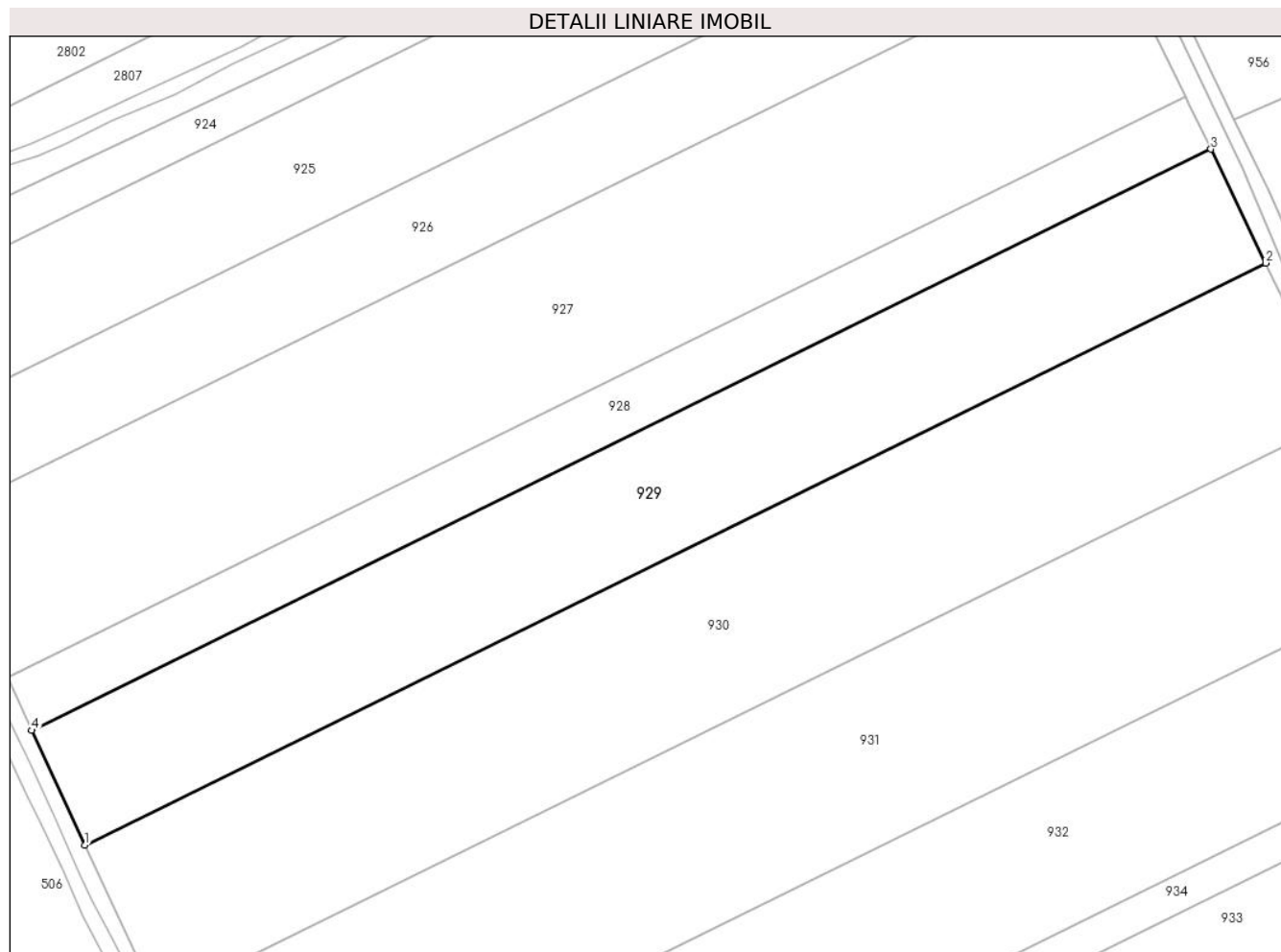
Inscrieri privind dezmembramintele dreptului de proprietate, drepturi reale de garanție și sarcini	Referințe
NU SUNT	

Anexa Nr. 1 La Partea I

Teren

Nr cadastral	Suprafața (mp)*	Observații / Referințe
23220	17.104	

* Suprafața este determinată în planul de proiecție Stereo 70.



Date referitoare la teren

Crt	Categorie folosință	Intravilan	Suprafața (mp)	Tarla	Parcelă	Nr. topo	Observații / Referințe
1	arabil	NU	17.104	80	6	-	

Lungime Segmente

1) Valorile lungimilor segmentelor sunt obținute din proiecție în plan.

Punct început	X / Y	Punct sfârșit	X / Y	Lungime segment (** (m)
1	707.573,257 314.379,944	2	707.952,059 314.566,475	422.238
2	707.952,059 314.566,475	3	707.934,424 314.602,973	40.535
3	707.934,424 314.602,973	4	707.556,12 314.416,688	421.682
4	707.556,12 314.416,688	1	707.573,257 314.379,944	40.544

** Lungimile segmentelor sunt determinate în planul de proiecție Stereo 70 și sunt rotunjite la 1 milimetru.

***** Distanţa dintre puncte este formată din segmente cumulate ce sunt mai mici decât valoarea 1 milimetru.**

**DATE DESPRE IMOBILUL NR. 930**

Oficiul de Cadastru și Publicitate Imobiliară CALARASI
Biroul de Cadastru și Publicitate Imobiliară Calarasi

A. Partea I. Descrierea imobilului

TEREN Extravilan

Nr. CF vechi:627
Nr. cadastral vechi:749

Adresa: Jud. Calarasi

Nr. Crt	Nr cadastral Nr. topografic	Suprafața* (mp)	Observații / Referințe
A1	20196	23.345	Sector cadastral:40 Teren neimprejmuit;

B. Partea II. Proprietari și acte

Inscrieri privitoare la dreptul de proprietate și alte drepturi reale	Referințe
30096 / 03/11/2008	
Act Notarial nr. 2538, din 29/10/2008 emis de BNP CHIRU MARIA DANA;	
B3	A1
Intabulare, drept de PROPRIETATE, dobandit prin Conventie, cota actuala 1/1, cota initiala 1/1	
1) SC APOLLO PROPERTIES SRL, CIF:19163688	

C. Partea III. SARCINI .

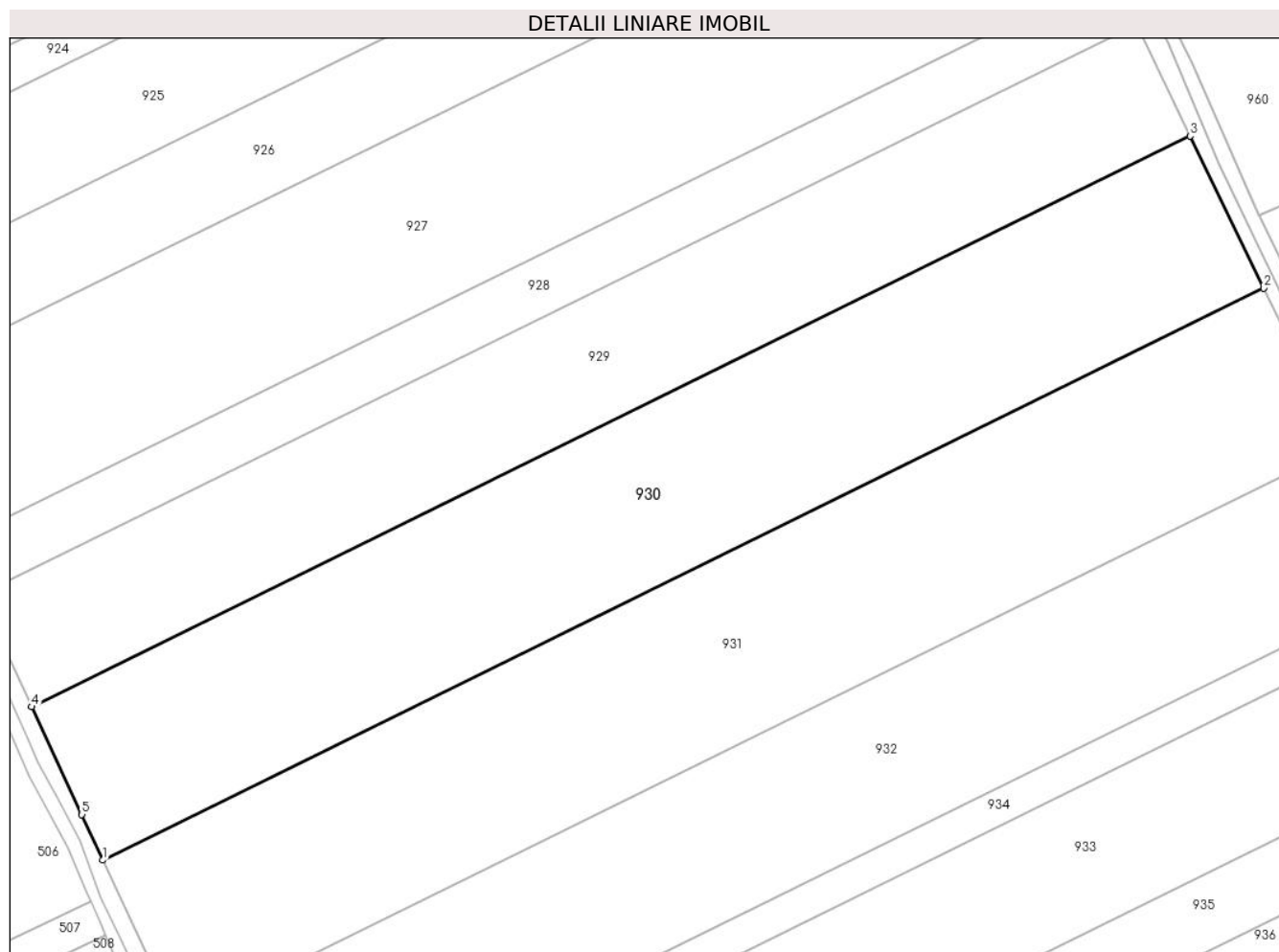
Inscrieri privind dezmembramintele dreptului de proprietate, drepturi reale de garanție și sarcini	Referințe
NU SUNT	

Anexa Nr. 1 La Partea I

Teren

Nr cadastral	Suprafața (mp)*	Observații / Referințe
20196	23.345	

* Suprafața este determinată în planul de proiecție Stereo 70.



Date referitoare la teren

Crt	Categorie folosință	Intravilan	Suprafața (mp)	Tarla	Parcelă	Nr. topo	Observații / Referințe
1	arabil	NU	23.345	80	7	-	

Lungime Segmente

1) Valorile lungimilor segmentelor sunt obținute din proiecție în plan.

Punct început	X / Y	Punct sfârșit	X / Y	Lungime segment (** (m)
1	707.596,596 314.329,863	2	707.976,091 314.516,736	423.011
2	707.976,091 314.516,736	3	707.952,059 314.566,475	55.24
3	707.952,059 314.566,475	4	707.573,257 314.379,944	422.238
4	707.573,257 314.379,944	5	707.589,671 314.344,75	38.833
5	707.589,671 314.344,75	1	707.596,596 314.329,863	16.419

**** Lungimile segmentelor sunt determinate în planul de proiecție Stereo 70 și sunt rotunjite la 1 milimetru.**

***** Distanța dintre puncte este formată din segmente cumulate ce sunt mai mici decât valoarea 1 milimetru.**

**DATE DESPRE IMOBILUL NR. 931**

Oficiul de Cadastru și Publicitate Imobiliară CALARASI
Biroul de Cadastru și Publicitate Imobiliară Calarasi

A. Partea I. Descrierea imobilului

TEREN Extravilan

Nr. CF vechi:431

Nr. cadastral vechi:562

Adresa: Jud. Calarasi

Nr. Crt	Nr cadastral Nr. topografic	Suprafața* (mp)	Observații / Referințe
A1	23115	24.434	Sector cadastral:40 Teren neimprejmuit;

B. Partea II. Proprietari și acte

Inscrieri privitoare la dreptul de proprietate și alte drepturi reale	Referințe
14002 / 26/05/2008	
Act Notarial nr. 1154, din 22/05/2008 emis de BNP CHIRU MARIA DANA;	
B1	A1
Intabulare, drept de PROPRIETATE, dobandit prin Conventie, cota actuala 1/1, cota initiala 1/1	
1) SC APOLLO PROPERTIES SRL, CIF:19163688	
OBSERVATII: (provenita din conversia CF 431)	

C. Partea III. SARCINI .

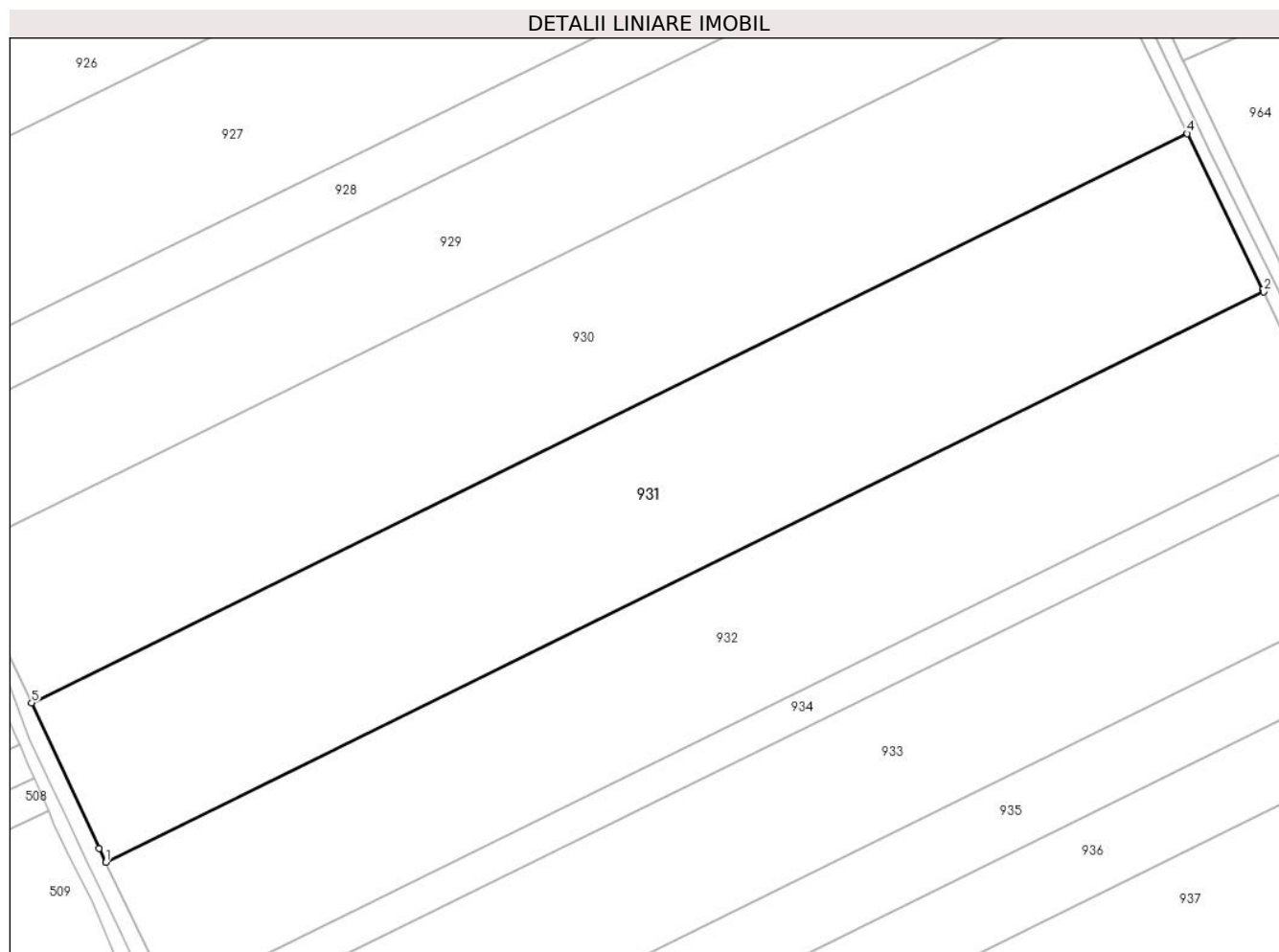
Inscrieri privind dezmembramintele dreptului de proprietate, drepturi reale de garanție și sarcini	Referințe
NU SUNT	

Anexa Nr. 1 La Partea I

Teren

Nr cadastral	Suprafața (mp)*	Observații / Referințe
23115	24.434	

* Suprafața este determinată în planul de proiecție Stereo 70.



Date referitoare la teren

Crt	Categorie folosință	Intramilan	Suprafața (mp)	Tarla	Parcelă	Nr. topo	Observații / Referințe
1	arabil	NU	24.434	80	8	-	

Lungime Segmente

1) Valorile lungimilor segmentelor sunt obținute din proiecție în plan.

Punct început	X / Y	Punct sfârșit	X / Y	Lungime segment (** (m)
1	707.621,003 314.277,56	2	708.001,186 314.464,772	423.778
2	708.001,186 314.464,772	3	708.000,826 314.465,543	0.851
3	708.000,826 314.465,543	4	707.976,091 314.516,736	56.855
4	707.976,091 314.516,736	5	707.596,596 314.329,863	423.011
5	707.596,596 314.329,863	6	707.618,772 314.282,191	52.578

Punct început	X / Y	Punct sfârșit	X / Y	Lungime segment (** (m)
6	707.618,772 314.282,191	1	707.621,003 314.277,56	5.14

** Lungimile segmentelor sunt determinate în planul de proiecție Stereo 70 și sunt rotunjite la 1 milimetru.

*** Distanța dintre puncte este formată din segmente cumulate ce sunt mai mici decât valoarea 1 milimetru.

**DATE DESPRE IMOBILUL NR. 932**

Oficiul de Cadastru și Publicitate Imobiliară CALARASI
Biroul de Cadastru și Publicitate Imobiliară Calarasi

A. Partea I. Descrierea imobilului

TEREN Extravilan

Adresa: Jud. Calarasi

Nr. Crt	Nr cadastral Nr. topografic	Suprafața* (mp)	Observații / Referințe
A1		Din acte: 21.726 Masurata: 21.234	Sector cadastral:40 Teren neimprejmuț; IMOBILUL PROVINE DINTR-O TARLA CU UN DEFICIT DE SUPRAFATA IN PROCENT DE 2.27%

B. Partea II. Proprietari și acte

Inscrieri privitoare la dreptul de proprietate și alte drepturi reale		Referințe
/		
Act Administrativ nr. 41525, din 18/10/1994 emis de CJSIPT CALARASI;		
B1	Intabulare, drept de PROPRIETATE, dobandit prin Reconstituire, cota actuala 1/1, cota initiala 1/1 1) BODEANU VIRGINIA , LIPSA CNP 2) MARIN C VICTOR , LIPSA CNP 3) MARIN C GHEORGHE , LIPSA CNP 4) SIMION DUMITRA , LIPSA CNP 5) PARASCHIV ALEXANDRINA , LIPSA CNP	A1

C. Partea III. SARCINI .

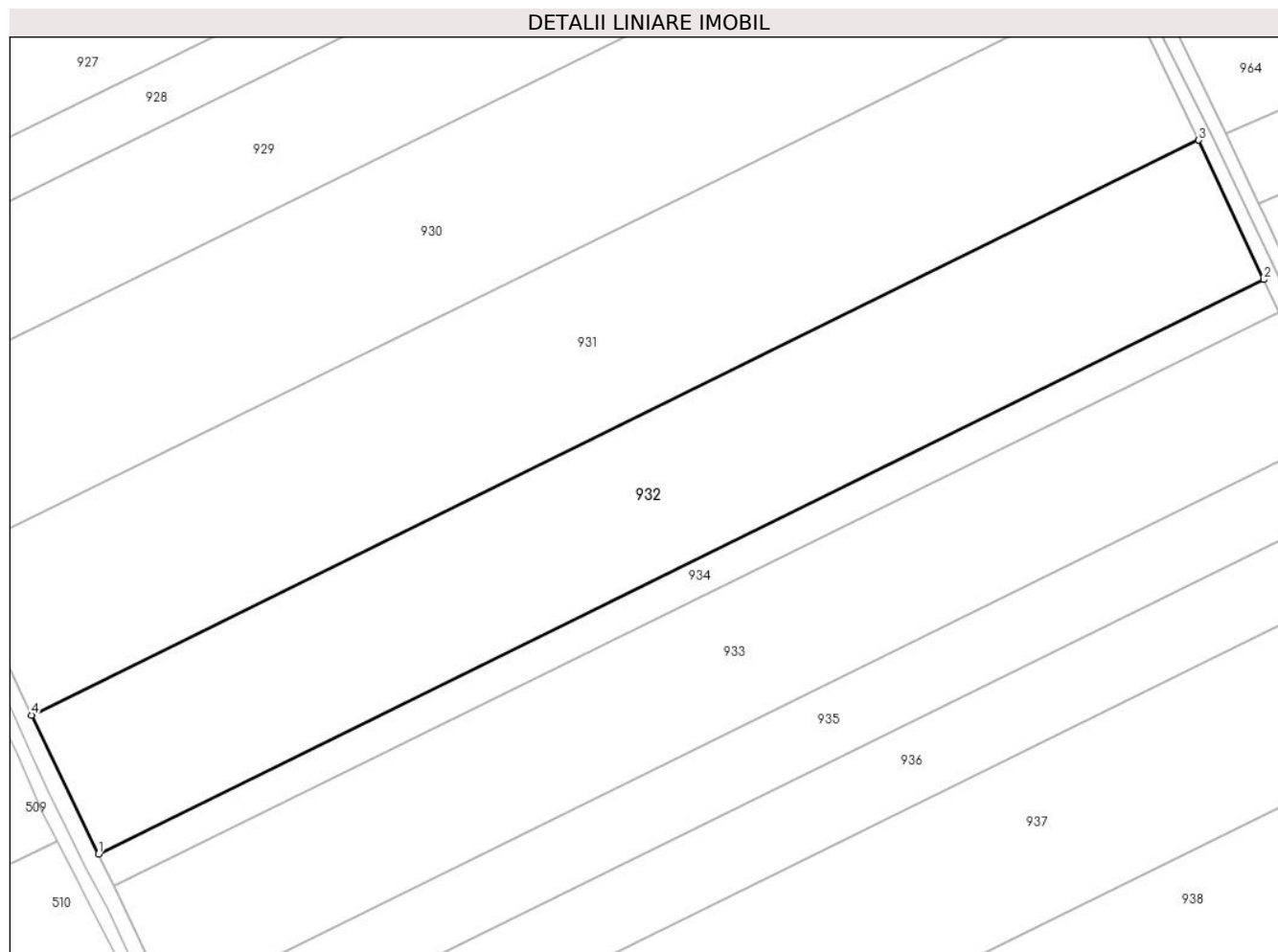
Inscrieri privind dezmembramintele dreptului de proprietate, drepturi reale de garanție și sarcini	Referințe
NU SUNT	

Anexa Nr. 1 La Partea I

Teren

Nr cadastral	Suprafața (mp)*	Observații / Referințe
	Din acte: 21.726 Masurata: 21.234	IMOBILUL PROVINE DINTR-O TARLA CU UN DEFICIT DE SUPRAFATA IN PROCENT DE 2.27%

* Suprafața este determinată în planul de proiecție Stereo 70.



Date referitoare la teren

Crt	Categorie folosință	Intravilan	Suprafața (mp)	Tarla	Parcelă	Nr. topo	Observații / Referințe
1	arabil	NU	21.234	80	9	-	

Lungime Segmente

1) Valorile lungimilor segmentelor sunt obținute din proiecție în plan.

Punct început	X / Y	Punct sfârșit	X / Y	Lungime segment (** (m)
1	707.642,765 314.232,386	2	708.022,428 314.419,342	423.198
2	708.022,428 314.419,342	3	708.001,186 314.464,772	50.151
3	708.001,186 314.464,772	4	707.621,003 314.277,56	423.778
4	707.621,003 314.277,56	1	707.642,765 314.232,386	50.143

**** Lungimile segmentelor sunt determinate în planul de proiecție Stereo 70 și sunt rotunjite la 1 milimetru.**

***** Distanța dintre puncte este formată din segmente cumulate ce sunt mai mici decât valoarea 1 milimetru.**

**DATE DESPRE IMOBILUL NR. 933**

Oficiul de Cadastru și Publicitate Imobiliară CALARASI
Biroul de Cadastru și Publicitate Imobiliară Calarasi

A. Partea I. Descrierea imobilului

TEREN Extravilan

Adresa: Jud. Calarasi

Nr. Crt	Nr cadastral Nr. topografic	Suprafața* (mp)	Observații / Referințe
A1	20528	Din acte: 18.900 Masurata: 18.472	Sector cadastral:40 Teren neimprejmuit;

B. Partea II. Proprietari și acte

Inscrieri privitoare la dreptul de proprietate și alte drepturi reale		Referințe
23494 / 10/08/2009		
Act Notarial nr. 2001, din 06/08/2009 emis de BNP CHIRU MARIA DANA;		
B2	Intabulare, drept de PROPRIETATE, dobandit prin Conventie, cota actuala 1/1, cota initiala 1/1 1) S.C. APOLLO PROPERTIES S.R.L., CIF:19163688, -cu sediul in Bucuresti	A1

C. Partea III. SARCINI .

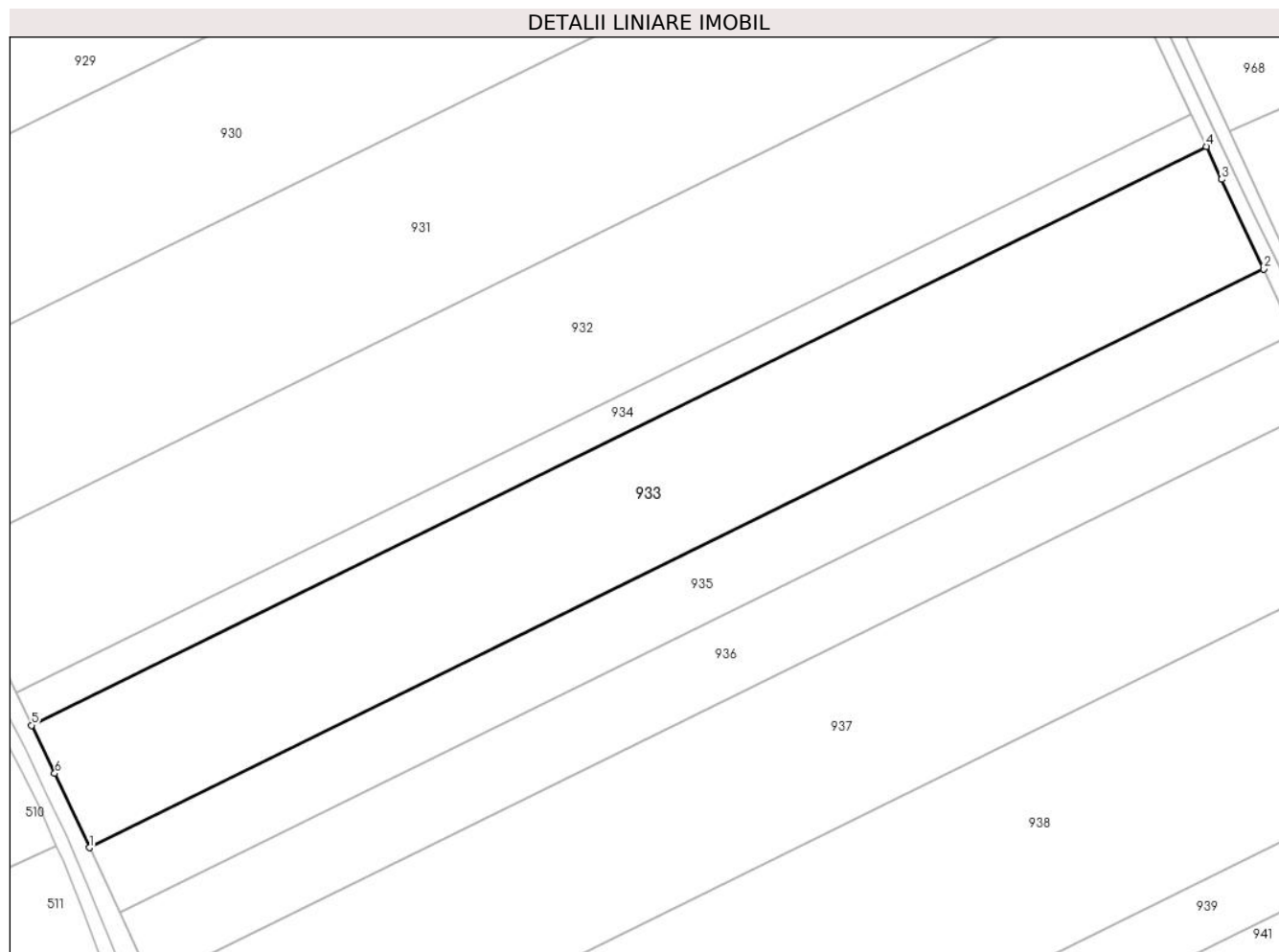
Inscrieri privind dezmembramintele dreptului de proprietate, drepturi reale de garanție și sarcini	Referințe
NU SUNT	

Anexa Nr. 1 La Partea I

Teren

Nr cadastral	Suprafața (mp)*	Observații / Referințe
20528	Din acte: 18.900 Masurata: 18.472	

* Suprafața este determinată în planul de proiecție Stereo 70.



Date referitoare la teren

Crt	Categorie folosință	Intra vilan	Suprafața (mp)	Tarla	Parcelă	Nr. topo	Observații / Referințe
1	arabil	NU	18.472	80	11	-	

Lungime Segmente

1) Valorile lungimilor segmentelor sunt obținute din proiecție în plan.

Punct început	X / Y	Punct sfârșit	X / Y	Lungime segment (** (m)
1	707.666,429 314.182,481	2	708.045,878 314.369,331	422.959
2	708.045,878 314.369,331	3	708.032,292 314.398,246	31.948
3	708.032,292 314.398,246	4	708.027,321 314.408,877	11.736
4	708.027,321 314.408,877	5	707.647,778 314.221,981	423.064

Punct început	X / Y	Punct sfârșit	X / Y	Lungime segment (** (m)
5	707.647,778 314.221,981	6	707.655,279 314.206,41	17.284
6	707.655,279 314.206,41	1	707.666,429 314.182,481	26.399

** Lungimile segmentelor sunt determinate în planul de proiecție Stereo 70 și sunt rotunjite la 1 milimetru.

*** Distanța dintre puncte este formată din segmente cumulate ce sunt mai mici decât valoarea 1 milimetru.

**DATE DESPRE IMOBILUL NR. 934**

Oficiul de Cadastru și Publicitate Imobiliară CALARASI
Biroul de Cadastru și Publicitate Imobiliară Calarasi

A. Partea I. Descrierea imobilului

TEREN Extravilan

Adresa: Jud. Calarasi

Nr. Crt	Nr cadastral Nr. topografic	Suprafața* (mp)	Observații / Referințe
A1	20974	Din acte: 5.000 Masurata: 4.887	Sector cadastral:40 Teren neimprejmut;

B. Partea II. Proprietari și acte

Inscrieri privitoare la dreptul de proprietate și alte drepturi reale		Referințe
22400 / 17/08/2010		
Act Notarial nr. 1772, din 12/08/2010 emis de BNP CHIRU MARIA DANA;		
B2	Intabulare, drept de PROPRIETATE, dobandit prin Conventie, cota actuala 1/1, cota initiala 1/1 1) SC APOLLO PROPERTIES SRL, CIF:19163688	A1

C. Partea III. SARCINI .

Inscrieri privind dezmembramintele dreptului de proprietate, drepturi reale de garanție și sarcini	Referințe
NU SUNT	

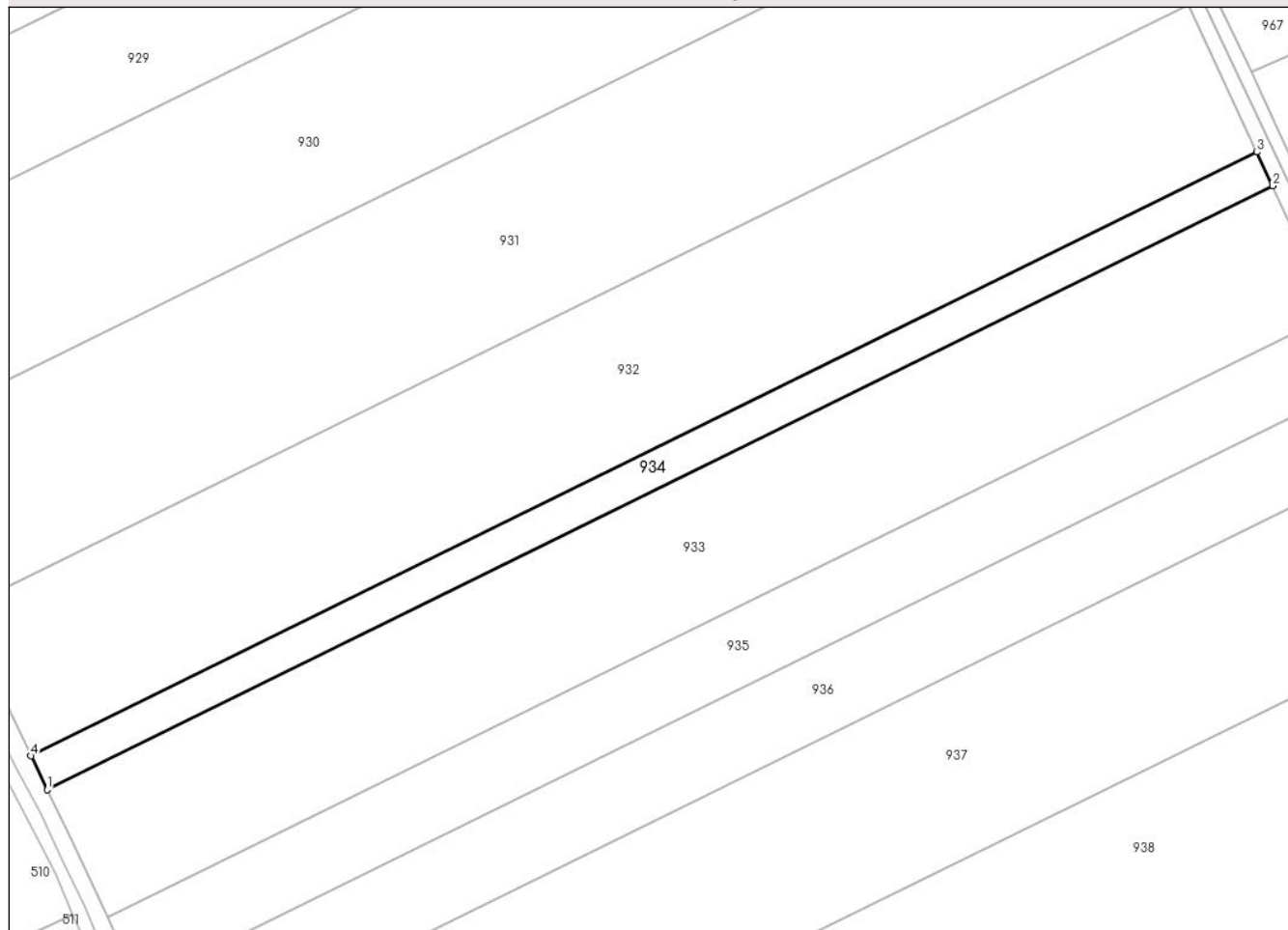
Anexa Nr. 1 La Partea I

Teren

Nr cadastral	Suprafața (mp)*	Observații / Referințe
20974	Din acte: 5.000 Masurata: 4.887	

* Suprafața este determinată în planul de proiecție Stereo 70.

DETALII LINIARE IMOBIL



Date referitoare la teren

Crt	Categorie folosință	Intravilan	Suprafața (mp)	Tarla	Parcelă	Nr. topo	Observații / Referințe
1	arabil	NU	4.887	80	10	-	

Lungime Segmente

1) Valorile lungimilor segmentelor sunt obținute din proiecție în plan.

Punct început	X / Y	Punct sfârșit	X / Y	Lungime segment (** (m)
1	707.647,778 314.221,981	2	708.027,321 314.408,877	423.064
2	708.027,321 314.408,877	3	708.022,428 314.419,342	11.552
3	708.022,428 314.419,342	4	707.642,765 314.232,386	423.198
4	707.642,765 314.232,386	1	707.647,778 314.221,981	11.55

**** Lungimile segmentelor sunt determinate în planul de proiecție Stereo 70 și sunt rotunjite la 1 milimetru.**

***** Distanța dintre puncte este formată din segmente cumulate ce sunt mai mici decât valoarea 1 milimetru.**

**DATE DESPRE IMOBILUL NR. 935**

Oficiul de Cadastru și Publicitate Imobiliară CALARASI
Biroul de Cadastru și Publicitate Imobiliară Calarasi

A. Partea I. Descrierea imobilului

TEREN Extravilan

Adresa: Jud. Calarasi

Nr. Crt	Nr cadastral Nr. topografic	Suprafața* (mp)	Observații / Referințe
A1	21339	9.774	Sector cadastral:40 Teren neimprejmuit;

B. Partea II. Proprietari și acte

Inscrieri privitoare la dreptul de proprietate și alte drepturi reale	Referințe
17576 / 23/05/2011	
Act Notarial nr. 1172, din 18/05/2011 emis de BNP CHIRU MARIA DANA;	
B7	A1
Intabulare, drept de PROPRIETATE, dobandit prin Conventie, cota actuala 1/1, cota initiala 1/1	
1) SC APOLLO PROPERTIES SRL, CIF:99999999999999, LIPSA CUI	

C. Partea III. SARCINI .

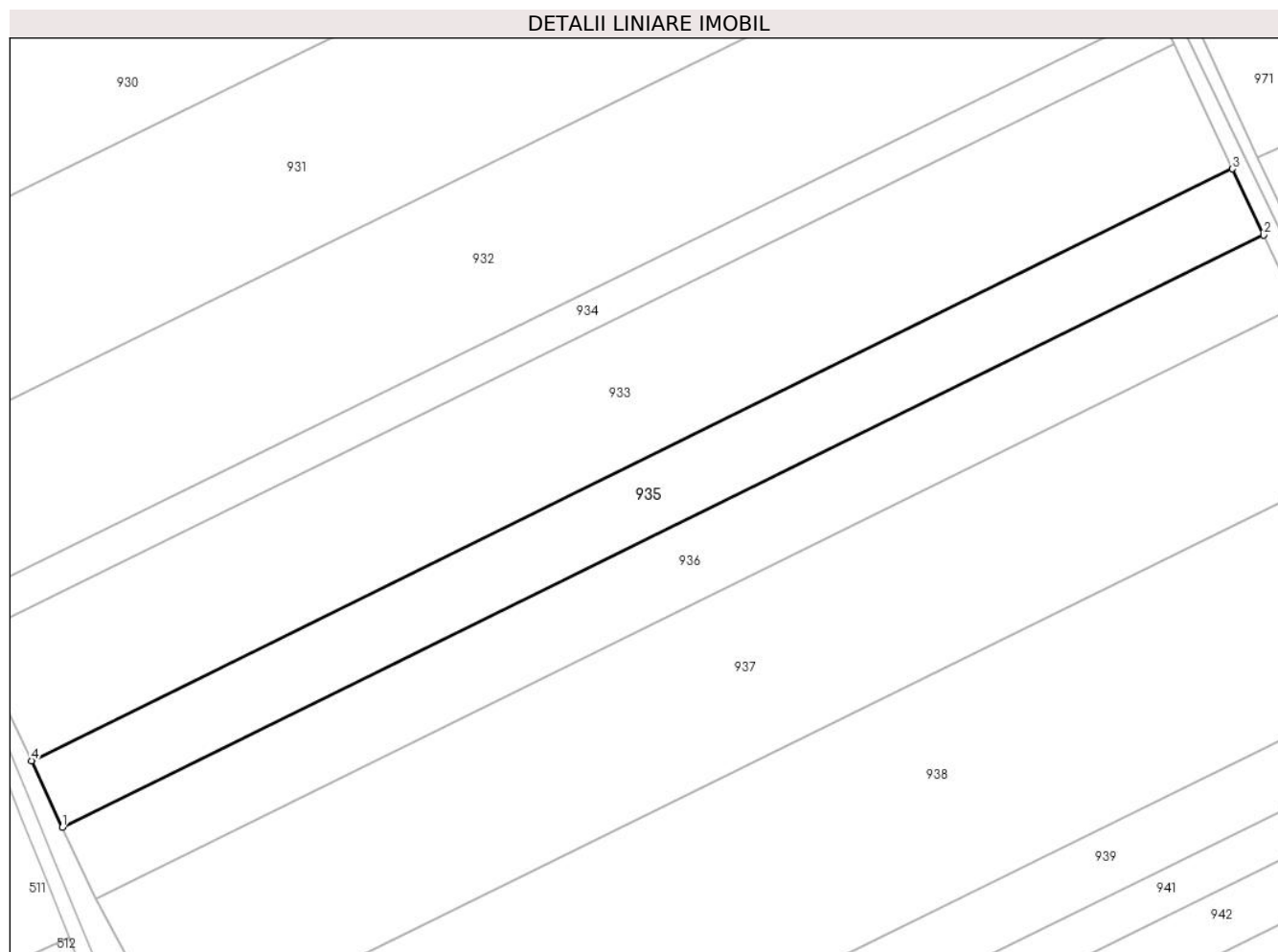
Inscrieri privind dezmembramintele dreptului de proprietate, drepturi reale de garanție și sarcini	Referințe
NU SUNT	

Anexa Nr. 1 La Partea I

Teren

Nr cadastral	Suprafața (mp)*	Observații / Referințe
21339	9.774	

* Suprafața este determinată în planul de proiecție Stereo 70.



Date referitoare la teren

Crt	Categorie folosință	Intra vilan	Suprafața (mp)	Tarla	Parcelă	Nr. topo	Observații / Referințe
1	arabil	NU	9.774	80	12	-	LOT 1

Lungime Segmente

1) Valorile lungimilor segmentelor sunt obținute din proiecție în plan.

Punct început	X / Y	Punct sfârșit	X / Y	Lungime segment (** (m)
1	707.676,19 314.161,532	2	708.055,705 314.348,414	423.033
2	708.055,705 314.348,414	3	708.045,878 314.369,331	23.11
3	708.045,878 314.369,331	4	707.666,429 314.182,481	422.959
4	707.666,429 314.182,481	1	707.676,19 314.161,532	23.111

** Lungimile segmentelor sunt determinate în planul de proiecție Stereo 70 și sunt rotunjite la 1 milimetru.

***** Distanţa dintre puncte este formată din segmente cumulate ce sunt mai mici decât valoarea 1 milimetru.**

**DATE DESPRE IMOBILUL NR. 936**

Oficiul de Cadastru și Publicitate Imobiliară CALARASI
Biroul de Cadastru și Publicitate Imobiliară Calarasi

A. Partea I. Descrierea imobilului

TEREN Extravilan

Adresa: Jud. Calarasi

Nr. Crt	Nr cadastral Nr. topografic	Suprafața* (mp)	Observații / Referințe
A1	21340	10.507	Sector cadastral:40 Teren neimpregmuit;

B. Partea II. Proprietari și acte

Inscrieri privitoare la dreptul de proprietate și alte drepturi reale		Referințe
17572 / 23/05/2011		
Act Notarial nr. 8, din 20/01/2011 emis de BNP CHIRU MARIA DANA (Act Administrativ nr. 42175, din 29/05/1996 emis de CJSPT CALARASI);		
B2	Intabulare, drept de PROPRIETATE, dobandit prin Succesiune, cota actuala 1/4, cota initiala 1/4 1) GAINA ANICA <i>OBSERVATII: pozitie transcrisa din CF 21287/Jegalia, inscrisa prin incheierea nr. 6964 din 28/02/2011;</i>	A1
B3	Intabulare, drept de PROPRIETATE, dobandit prin Succesiune, cota actuala 1/4, cota initiala 1/4 1) MITEA ELENA <i>OBSERVATII: pozitie transcrisa din CF 21287/Jegalia, inscrisa prin incheierea nr. 6964 din 28/02/2011;</i>	A1
B4	Intabulare, drept de PROPRIETATE, dobandit prin Succesiune, cota actuala 1/4, cota initiala 1/4 1) GAINA EUGEN <i>OBSERVATII: pozitie transcrisa din CF 21287/Jegalia, inscrisa prin incheierea nr. 6964 din 28/02/2011;</i>	A1
B5	Intabulare, drept de PROPRIETATE, dobandit prin Succesiune, cota actuala 1/4, cota initiala 1/4 1) BONDOC MARIA <i>OBSERVATII: pozitie transcrisa din CF 21287/Jegalia, inscrisa prin incheierea nr. 6964 din 28/02/2011;</i>	A1

C. Partea III. SARCINI .

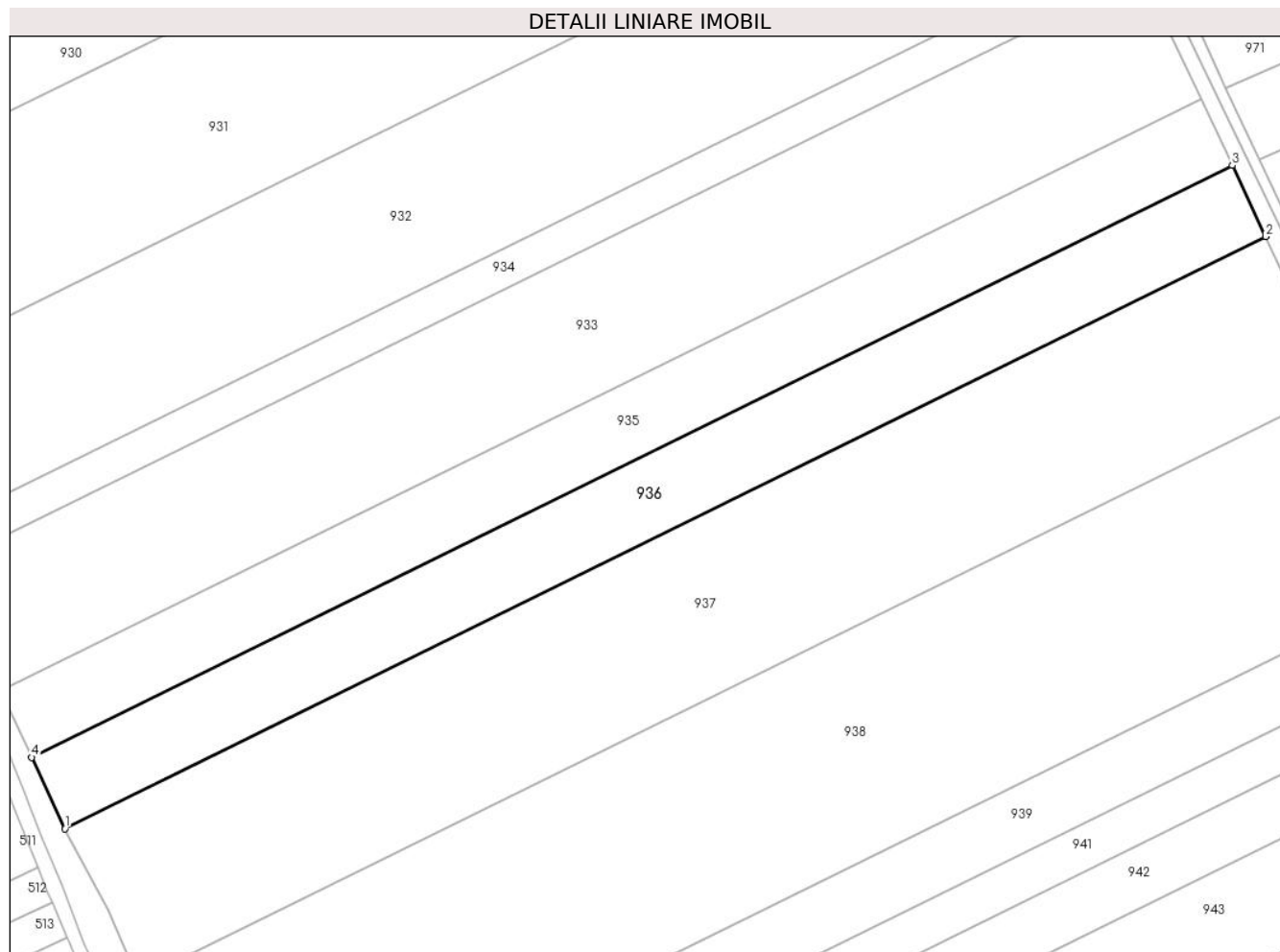
Inscrieri privind dezmembramintele dreptului de proprietate, drepturi reale de garanție și sarcini	Referințe
NU SUNT	

Anexa Nr. 1 La Partea I

Teren

Nr cadastral	Suprafața (mp)*	Observații / Referințe
21340	10.507	

* Suprafața este determinată în planul de proiecție Stereo 70.



Date referitoare la teren

Crt	Categorie folosință	Intra vilan	Suprafața (mp)	Tarla	Parcelă	Nr. topo	Observații / Referințe
1	arabil	NU	10.507	80	12	-	LOT 2

Lungime Segmente

1) Valorile lungimilor segmentelor sunt obținute din proiecție în plan.

Punct început	X / Y	Punct sfârșit	X / Y	Lungime segment (** (m)
1	707.686,682 314.139,015	2	708.066,268 314.325,933	423.112
2	708.066,268 314.325,933	3	708.055,705 314.348,414	24.839
3	708.055,705 314.348,414	4	707.676,19 314.161,532	423.033
4	707.676,19 314.161,532	1	707.686,682 314.139,015	24.841

** Lungimile segmentelor sunt determinate în planul de proiecție Stereo 70 și sunt rotunjite la 1 milimetru.

***** Distanţa dintre puncte este formată din segmente cumulate ce sunt mai mici decât valoarea 1 milimetru.**

**DATE DESPRE IMOBILUL NR. 937**

Oficiul de Cadastru și Publicitate Imobiliară CALARASI
Biroul de Cadastru și Publicitate Imobiliară Calarasi

A. Partea I. Descrierea imobilului

TEREN Extravilan

Adresa: Jud. Calarasi

Nr. Crt	Nr cadastral Nr. topografic	Suprafața* (mp)	Observații / Referințe
A1		Din acte: 22.895 Masurata: 22.377	Sector cadastral:40 Teren neimprejmuit; IMOBILUL PROVINE DINTR-O TARLA CU UN DEFICIT DE SUPRAFATA IN PROCENT DE 2.27%

B. Partea II. Proprietari și acte

Inscrieri privitoare la dreptul de proprietate și alte drepturi reale	Referințe
/	
Act Administrativ nr. 141730, din 12/07/2011 emis de CJSIPT CALARASI;	
B1	A1
Intabulare, drept de PROPRIETATE, dobandit prin Reconstituire, cota actuala 1/1, cota initiala 1/1 1) OPREA E VICTOR, LIPSA CNP	

C. Partea III. SARCINI .

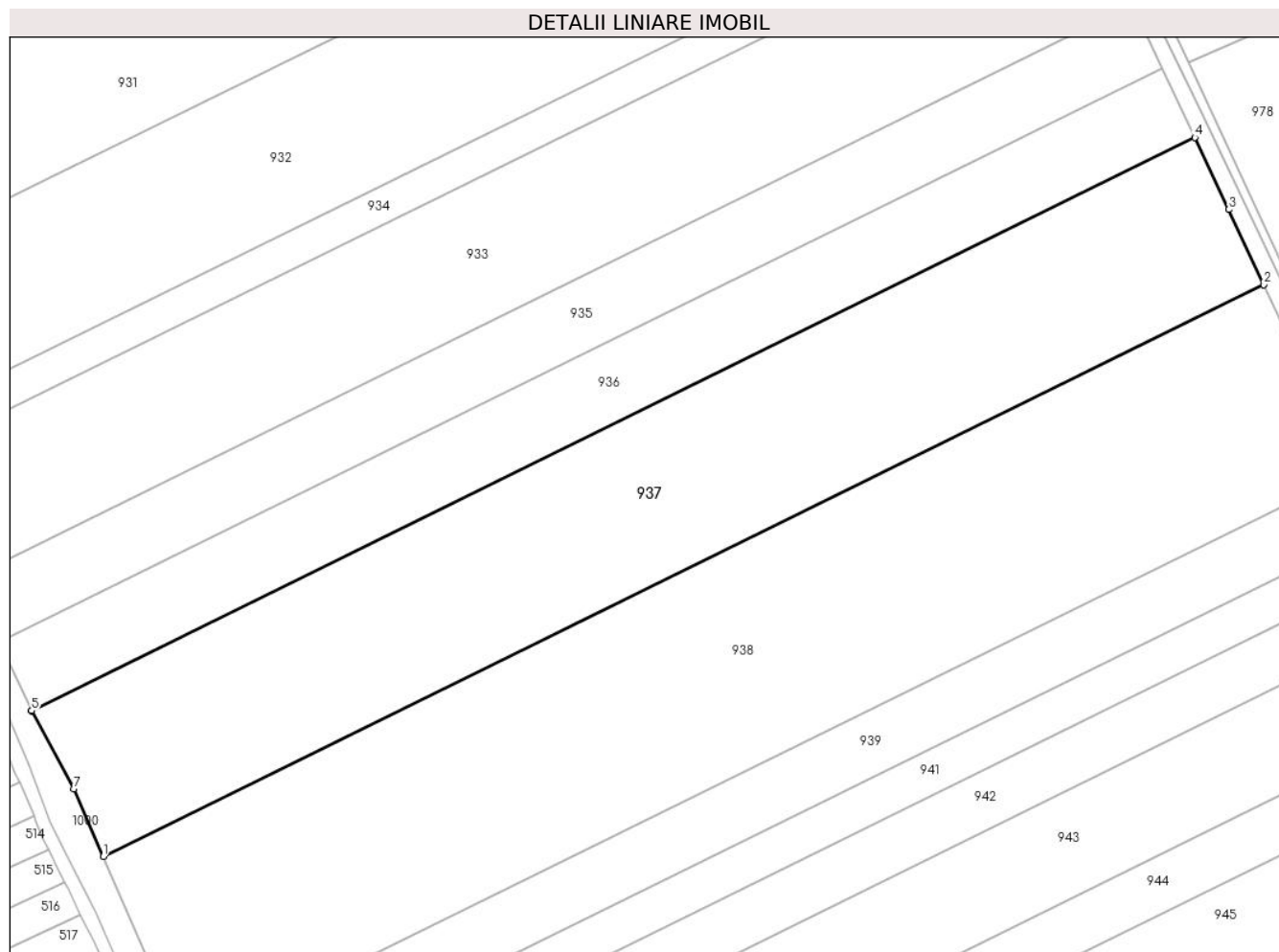
Inscrieri privind dezmembramintele dreptului de proprietate, drepturi reale de garanție și sarcini	Referințe
NU SUNT	

Anexa Nr. 1 La Partea I

Teren

Nr cadastral	Suprafața (mp)*	Observații / Referințe
	Din acte: 22.895 Masurata: 22.377	IMOBILUL PROVINE DINTR-O TARLA CU UN DEFICIT DE SUPRAFATA IN PROCENT DE 2.27%

* Suprafața este determinată în planul de proiecție Stereo 70.



Date referitoare la teren

Crt	Categorie folosință	Intra vilan	Suprafața (mp)	Tarla	Parcelă	Nr. topo	Observații / Referințe
1	arabil	NU	22.377	80	13	-	

Lungime Segmente

1) Valorile lungimilor segmentelor sunt obținute din proiecție în plan.

Punct început	X / Y	Punct sfârșit	X / Y	Lungime segment (** (m)
1	707.710,035 314.091,423	2	708.088,744 314.277,909	422.134
2	708.088,744 314.277,909	3	708.077,305 314.302,443	27.07
3	708.077,305 314.302,443	4	708.066,268 314.325,933	25.954
4	708.066,268 314.325,933	5	707.686,682 314.139,015	423.112

Punct început	X / Y	Punct sfârșit	X / Y	Lungime segment (** (m)
5	707.686,682 314.139,015	6	707.686,763 314.138,842	0.191
6	707.686,763 314.138,842	7	707.700,425 314.113,47	28.816
7	707.700,425 314.113,47	1	707.710,035 314.091,423	24.05

** Lungimile segmentelor sunt determinate în planul de proiecție Stereo 70 și sunt rotunjite la 1 milimetru.

*** Distanța dintre puncte este formată din segmente cumulate ce sunt mai mici decât valoarea 1 milimetru.

**DATE DESPRE IMOBILUL NR. 938**

Oficiul de Cadastru și Publicitate Imobiliară CALARASI
Biroul de Cadastru și Publicitate Imobiliară Calarasi

A. Partea I. Descrierea imobilului

TEREN Extravilan

Adresa: Jud. Calarasi

Nr. Crt	Nr cadastral Nr. topografic	Suprafața* (mp)	Observații / Referințe
A1	22867	Din acte: 29.145 Masurata: 28.485	Sector cadastral:40 Teren neimprejmuit;

B. Partea II. Proprietari și acte

Inscrieri privitoare la dreptul de proprietate și alte drepturi reale		Referințe
15834 / 11/03/2015		
Act Notarial nr. 3417, din 19/09/2014 emis de NP SERBAN ANGELICA VALENTINA;		
B5	Intabulare, drept de PROPRIETATE, dobandit prin lesire Din Indiviziune, cota actuala 1/1, cota initiala 1/1 1) TUDOR IULICA	A1

C. Partea III. SARCINI .

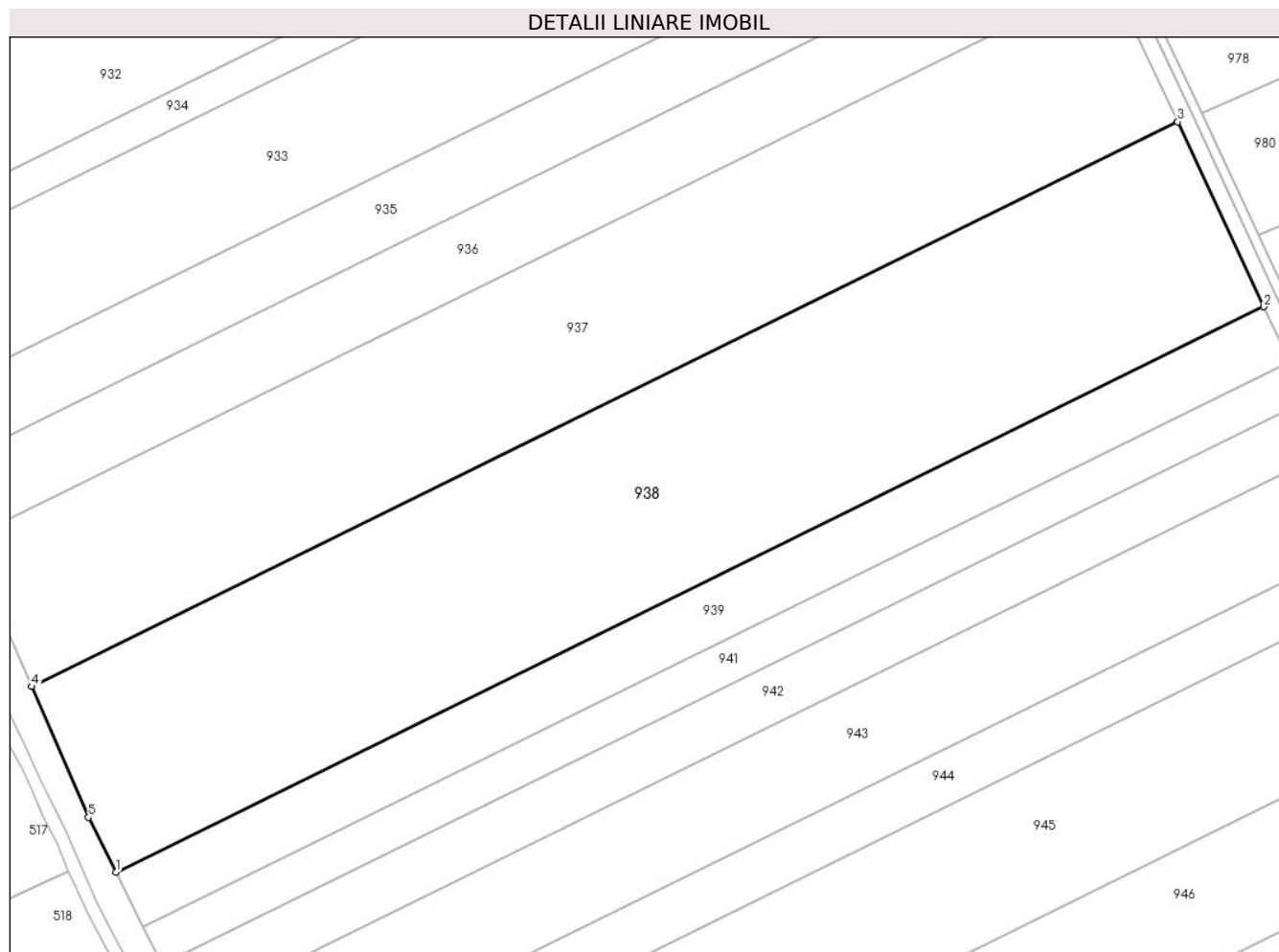
Inscrieri privind dezmembramintele dreptului de proprietate, drepturi reale de garanție și sarcini	Referințe
NU SUNT	

Anexa Nr. 1 La Partea I

Teren

Nr cadastral	Suprafața (mp)*	Observații / Referințe
22867	Din acte: 29.145 Masurata: 28.485	

* Suprafața este determinată în planul de proiecție Stereo 70.



Date referitoare la teren

Crt	Categorie folosință	Intra vilan	Suprafața (mp)	Tarla	Parcelă	Nr. topo	Observații / Referințe
1	arabil	NU	28.485	80	14	-	

Lungime Segmente

1) Valorile lungimilor segmentelor sunt obținute din proiecție în plan.

Punct început	X / Y	Punct sfârșit	X / Y	Lungime segment (** (m)
1	707.737,887 314.030,046	2	708.117,219 314.216,839	422.829
2	708.117,219 314.216,839	3	708.088,744 314.277,909	67.382
3	708.088,744 314.277,909	4	707.710,035 314.091,423	422.134
4	707.710,035 314.091,423	5	707.728,864 314.048,228	47.12

Punct început	X / Y	Punct sfârșit	X / Y	Lungime segment (** (m)
5	707.728,864 314.048,228	1	707.737,887 314.030,046	20.298

** Lungimile segmentelor sunt determinate în planul de proiecție Stereo 70 și sunt rotunjite la 1 milimetru.

*** Distanța dintre puncte este formată din segmente cumulate ce sunt mai mici decât valoarea 1 milimetru.

**DATE DESPRE IMOBILUL NR. 939**

Oficiul de Cadastru și Publicitate Imobiliară CALARASI
Biroul de Cadastru și Publicitate Imobiliară Calarasi

A. Partea I. Descrierea imobilului

TEREN Extravilan

Adresa: Jud. Calarasi

Nr. Crt	Nr cadastral Nr. topografic	Suprafața* (mp)	Observații / Referințe
A1	22856	Din acte: 8.750 Masurata: 8.552	Sector cadastral:40 Teren neimprijmit;

B. Partea II. Proprietari și acte

Inscrieri privitoare la dreptul de proprietate și alte drepturi reale		Referințe
70100 / 27/10/2014		
Act Administrativ nr. 41523, din 18/10/1994 emis de CJSIPT CALARASI (act notarial nr. 211/19-09-2014 emis de BNP SERBAN ANGELICA VALENTINA; act notarial nr. 212/19-09-2014 emis de BNP SERBAN ANGELICA VALENTINA; act notarial nr. 213/19-09-2014 emis de BNP SERBAN ANGELICA VALENTINA; act notarial nr. 3417/19-09-2014 emis de BNP SERBAN ANGELICA VALENTINA;);		
B1	Intabulare, drept de PROPRIETATE, dobandit prin lesire Din Indiviziune, cota actuala 1/1, cota initiala 1/1 1) TUDOR IULICA	A1

C. Partea III. SARCINI .

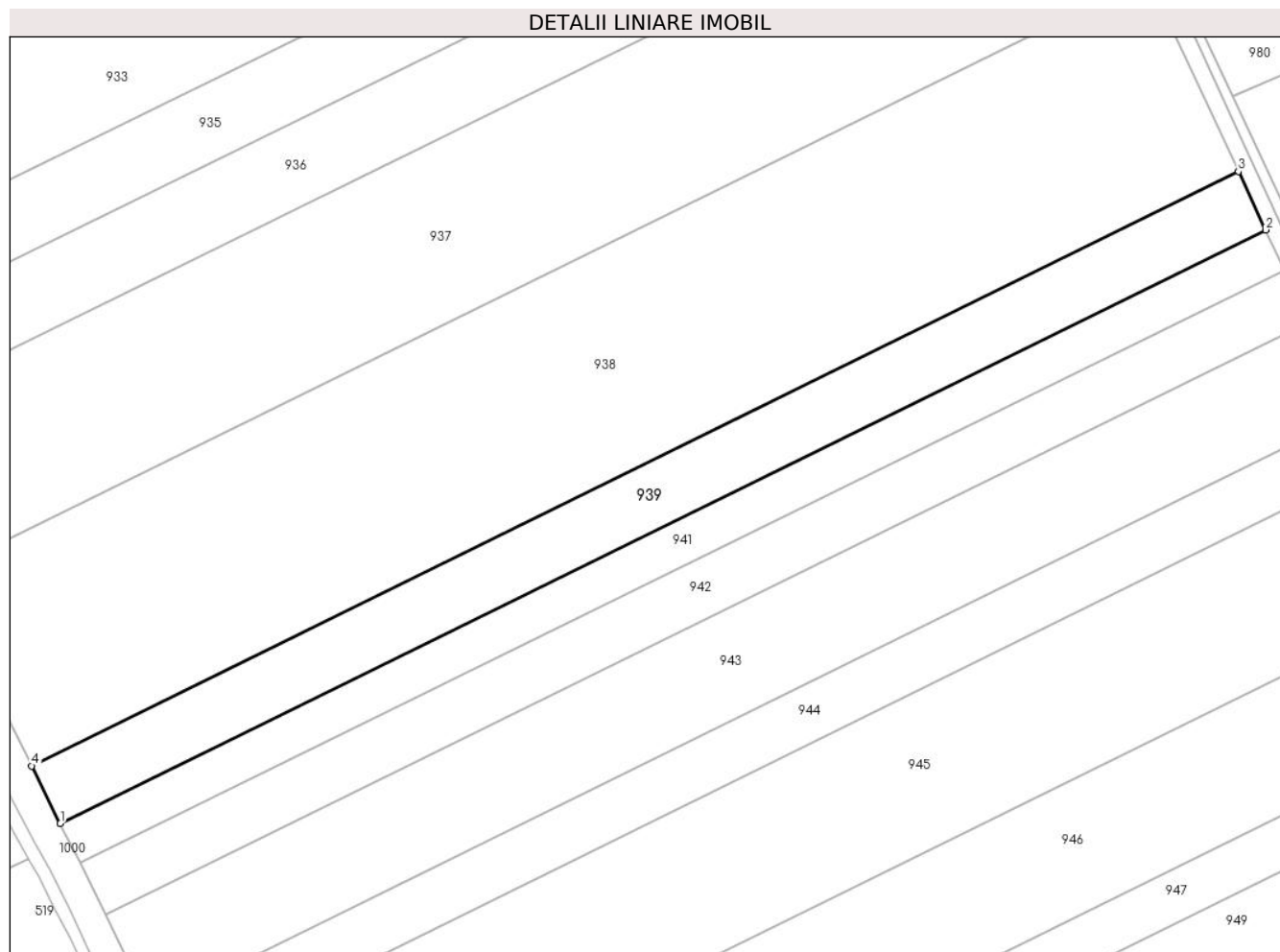
Inscrieri privind dezmembramintele dreptului de proprietate, drepturi reale de garanție și sarcini	Referințe
NU SUNT	

Anexa Nr. 1 La Partea I

Teren

Nr cadastral	Suprafața (mp)*	Observații / Referințe
22856	Din acte: 8.750 Masurata: 8.552	

* Suprafața este determinată în planul de proiecție Stereo 70.



Date referitoare la teren

Crt	Categorie folosință	Intravilan	Suprafața (mp)	Tarla	Parcelă	Nr. topo	Observații / Referințe
1	arabil	NU	8.552	80	15	-	

Lungime Segmente

1) Valorile lungimilor segmentelor sunt obținute din proiecție în plan.

Punct început	X / Y	Punct sfârșit	X / Y	Lungime segment (** (m)
1	707.746,884 314.011,919	2	708.125,774 314.198,493	422.336
2	708.125,774 314.198,493	3	708.117,219 314.216,839	20.243
3	708.117,219 314.216,839	4	707.737,887 314.030,046	422.829
4	707.737,887 314.030,046	1	707.746,884 314.011,919	20.237

**** Lungimile segmentelor sunt determinate în planul de proiecție Stereo 70 și sunt rotunjite la 1 milimetru.**

***** Distanța dintre puncte este formată din segmente cumulate ce sunt mai mici decât valoarea 1 milimetru.**

**DATE DESPRE IMOBILUL NR. 940**

Oficiul de Cadastru și Publicitate Imobiliară CALARASI
Biroul de Cadastru și Publicitate Imobiliară Calarasi

A. Partea I. Descrierea imobilului

TEREN Extravilan

Adresa: Jud. Calarasi

Nr. Crt	Nr cadastral Nr. topografic	Suprafața* (mp)	Observații / Referințe
A1		2.236	Sector cadastral:40 Teren neimprejmuit;

B. Partea II. Proprietari și acte

Inscrieri privitoare la dreptul de proprietate și alte drepturi reale	Referințe
/	
Act Normativ nr. 7, din 13/03/1996 emis de PARLAMENTUL ROMÂNIEI;	
B1	A1
Intabulare, drept de PROPRIETATE, dobândit prin Lege, cota actuala 1/1, cota initiala 1/1	
1) UAT JEGALIA, CIF:3796756	

C. Partea III. SARCINI .


Inscrieri privind dezmembramintele dreptului de proprietate, drepturi reale de garanție și sarcini	Referințe
NU SUNT	

Anexa Nr. 1 La Partea I

Teren

Nr cadastral	Suprafața (mp)*	Observații / Referințe
	2.236	

* Suprafața este determinată în planul de proiecție Stereo 70.



Date referitoare la teren

Crt	Categorie folosință	Intravilan	Suprafața (mp)	Tarla	Parcelă	Nr. topo	Observații / Referințe
1	curți constructii	NU	2.236	-	-	-	

Lungime Segmente

1) Valorile lungimilor segmentelor sunt obținute din proiecție în plan.

Punct început	X / Y	Punct sfârșit	X / Y	Lungime segment (** (m)
1	707.881,772 314.738,952	2	707.885,149 314.739,94	3.519
3	708.064,473 314.829,011	4	708.098,322 314.844,556	37.248
5	708.095,543 314.850,128	6	708.090,727 314.850,452	4.827
7	708.085,775 314.848,087	8	708.070,105 314.839,661	17.792
9	708.060,939 314.835,3	10	708.044,604 314.827,538	18.085

Punct început	X / Y	Punct sfârșit	X / Y	Lungime segment (** (m)
2	707.885,149 314.739,94	3	708.064,473 314.829,011	200.227
4	708.098,322 314.844,556	5	708.095,543 314.850,128	6.227
6	708.090,727 314.850,452	7	708.085,775 314.848,087	5.488
8	708.070,105 314.839,661	9	708.060,939 314.835,3	10.151
10	708.044,604 314.827,538	11	708.032,112 314.821,847	13.727

Punct început	X / Y	Punct sfârșit	X / Y	Lungime segment (** (m))
11	708.032,112 314.821,847	12	708.016,812 314.814,603	16.928
13	708.010,603 314.811,942	14	707.999,146 314.806,916	12.511
15	707.993,159 314.804,255	16	707.988,133 314.801,446	5.758
17	707.979,041 314.796,42	18	707.970,763 314.792,503	9.158
19	707.963,002 314.788,585	20	707.950,658 314.782,524	13.752
21	707.939,792 314.777,72	22	707.933,362 314.775,724	6.733
23	707.926,34 314.772,398	24	707.920,205 314.769,663	6.717
25	707.910,965 314.765,524	26	707.903,574 314.761,68	8.331
27	707.894,852 314.756,802	28	707.891,008 314.754,067	4.718
29	707.886,499 314.751,997	30	707.876,521 314.749,632	10.254
31	707.873,364 314.747,83	32	707.874,04 314.743,789	4.097
33	707.877,576 314.739,563	1	707.881,772 314.738,952	4.24

Punct început	X / Y	Punct sfârșit	X / Y	Lungime segment (** (m))
12	708.016,812 314.814,603	13	708.010,603 314.811,942	6.755
14	707.999,146 314.806,916	15	707.993,159 314.804,255	6.552
16	707.988,133 314.801,446	17	707.979,041 314.796,42	10.389
18	707.970,763 314.792,503	19	707.963,002 314.788,585	8.694
20	707.950,658 314.782,524	21	707.939,792 314.777,72	11.881
22	707.933,362 314.775,724	23	707.926,34 314.772,398	7.77
24	707.920,205 314.769,663	25	707.910,965 314.765,524	10.125
26	707.903,574 314.761,68	27	707.894,852 314.756,802	9.993
28	707.891,008 314.754,067	29	707.886,499 314.751,997	4.961
30	707.876,521 314.749,632	31	707.873,364 314.747,83	3.635
32	707.874,04 314.743,789	33	707.877,576 314.739,563	5.51

** Lungimile segmentelor sunt determinate în planul de proiecție Stereo 70 și sunt rotunjite la 1 milimetru.

*** Distanța dintre puncte este formată din segmente cumulate ce sunt mai mici decât valoarea 1 milimetru.

**DATE DESPRE IMOBILUL NR. 941**

Oficiul de Cadastru și Publicitate Imobiliară CALARASI
Biroul de Cadastru și Publicitate Imobiliară Calarasi

A. Partea I. Descrierea imobilului

TEREN Extravilan

Adresa: Jud. Calarasi

Nr. Crt	Nr cadastral Nr. topografic	Suprafața* (mp)	Observații / Referințe
A1		Din acte: 5.968 Masurata: 5.833	Sector cadastral:40 Teren neimprejmuț; IMOBILUL PROVINE DINTR-O TARLA CU UN DEFICIT DE SUPRAFATA IN PROCENT DE 2.27%

B. Partea II. Proprietari și acte

Inscrieri privitoare la dreptul de proprietate și alte drepturi reale		Referințe
/		
Act Administrativ nr. 43288, din 26/06/1998 emis de CJSIPT CALARASI;		
B1	Intabulare, drept de PROPRIETATE, dobandit prin Reconstituire, cota actuala 1/1, cota initiala 1/1 1) MIHAI VALERIA, LIPSA CNP 2) MIHAI OVIDIU, LIPSA CNP 3) CRISTEA ARICLIA, LIPSA CNP 4) NICOLAE AURICA, LIPSA CNP 5) MIHAI ION, LIPSA CNP 6) MIHAI ANGHEL, LIPSA CNP 7) MIRON ELENA, LIPSA CNP	A1

C. Partea III. SARCINI .

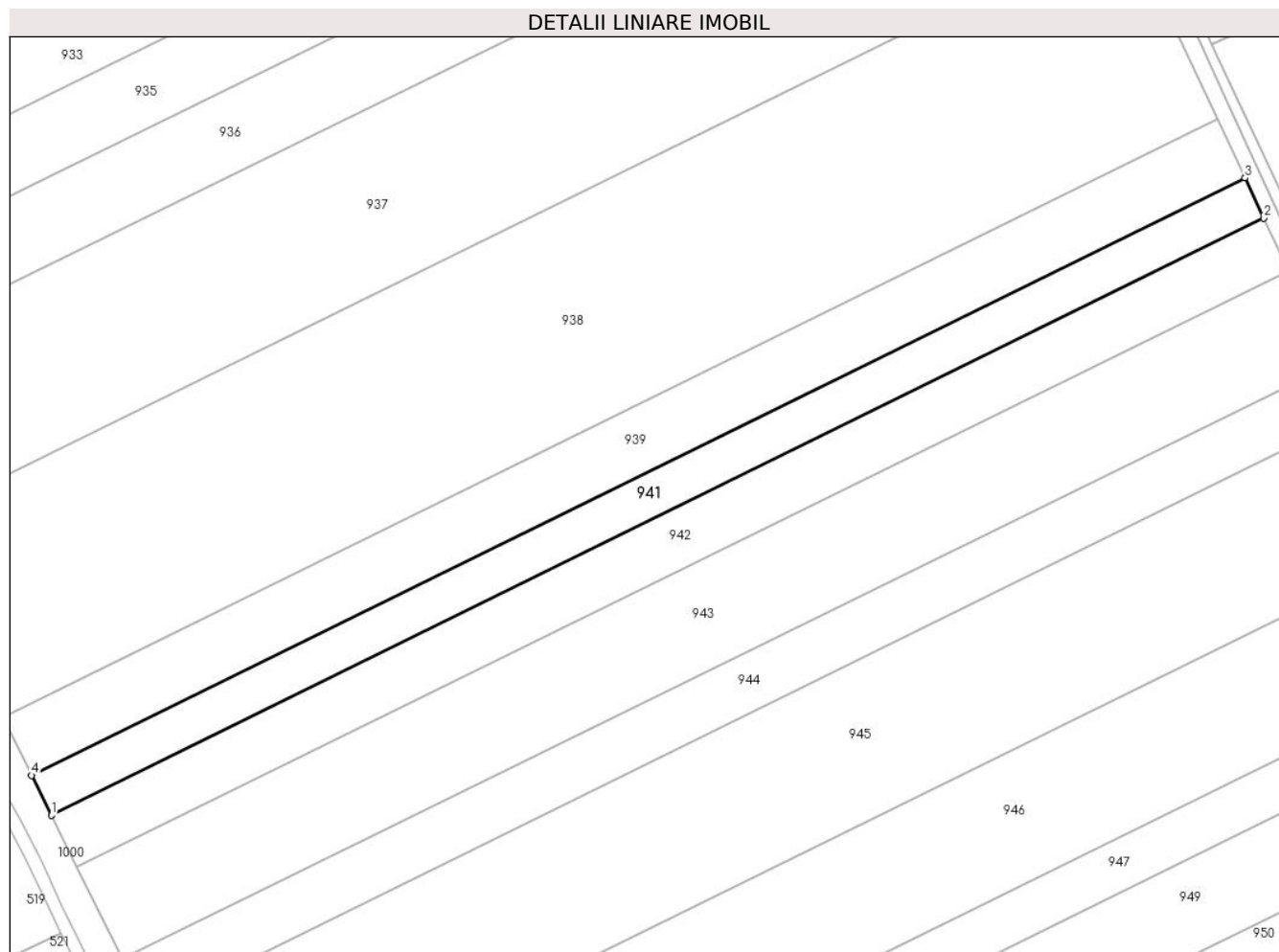
Inscrieri privind dezmembramintele dreptului de proprietate, drepturi reale de garanție și sarcini	Referințe
NU SUNT	

Anexa Nr. 1 La Partea I

Teren

Nr cadastral	Suprafața (mp)*	Observații / Referințe
	Din acte: 5.968 Masurata: 5.833	IMOBILUL PROVINE DINTR-O TARLA CU UN DEFICIT DE SUPRAFATA IN PROCENT DE 2.27%

* Suprafața este determinată în planul de proiecție Stereo 70.



Date referitoare la teren

Crt	Categorie folosință	Intra vilan	Suprafața (mp)	Tarla	Parcelă	Nr. topo	Observații / Referințe
1	arabil	NU	5.833	80	16	-	

Lungime Segmente

1) Valorile lungimilor segmentelor sunt obținute din proiecție în plan.

Punct început	X / Y	Punct sfârșit	X / Y	Lungime segment (** (m)
1	707.753,026 313.999,542	2	708.131,614 314.185,968	421.999
2	708.131,614 314.185,968	3	708.125,774 314.198,493	13.82
3	708.125,774 314.198,493	4	707.746,884 314.011,919	422.336
4	707.746,884 314.011,919	1	707.753,026 313.999,542	13.817

**** Lungimile segmentelor sunt determinate în planul de proiecție Stereo 70 și sunt rotunjite la 1 milimetru.**

***** Distanța dintre puncte este formată din segmente cumulate ce sunt mai mici decât valoarea 1 milimetru.**

**DATE DESPRE IMOBILUL NR. 942**

Oficiul de Cadastru și Publicitate Imobiliară CALARASI
Biroul de Cadastru și Publicitate Imobiliară Calarasi

A. Partea I. Descrierea imobilului

TEREN Extravilan

Adresa: Jud. Calarasi

Nr. Crt	Nr cadastral Nr. topografic	Suprafața* (mp)	Observații / Referințe
A1		Din acte: 7.800 Masurata: 7.623	Sector cadastral:40 Teren neimprejmuț; IMOBILUL PROVINE DINTR-O TARLA CU UN DEFICIT DE SUPRAFATA IN PROCENT DE 2.27%

B. Partea II. Proprietari și acte

Inscrieri privitoare la dreptul de proprietate și alte drepturi reale	Referințe
/	
Act Administrativ nr. 41942, din 14/03/1996 emis de CJSIPT CALARASI;	
B1	A1
Intabulare, drept de PROPRIETATE, dobandit prin Reconstituire, cota actuala 1/1, cota initiala 1/1	
1) MIHAI LINA, LIPSA CNP 2) CHIRU ILIE, LIPSA CNP 3) APOSTOL CONSTANTIN, LIPSA CNP 4) APOSTOL ION, LIPSA CNP 5) CHIRU GABRIEL, LIPSA CNP 6) SMIDU RADA, LIPSA CNP	

C. Partea III. SARCINI .

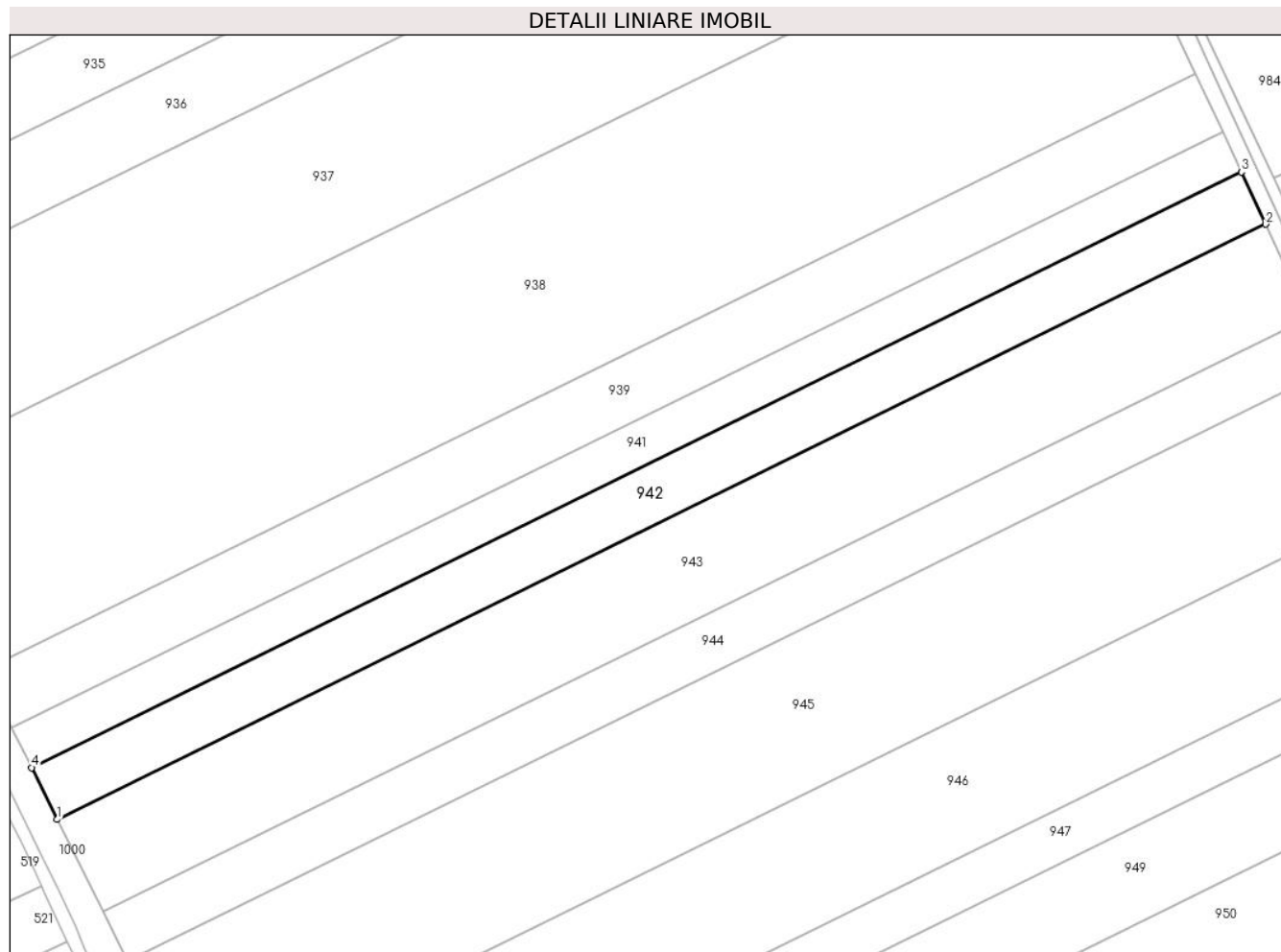
Inscrieri privind dezmembramintele dreptului de proprietate, drepturi reale de garanție și sarcini	Referințe
NU SUNT	

Anexa Nr. 1 La Partea I

Teren

Nr cadastral	Suprafața (mp)*	Observații / Referințe
	Din acte: 7.800 Masurata: 7.623	IMOBILUL PROVINE DINTR-O TARLA CU UN DEFICIT DE SUPRAFAȚA ÎN PROCENT DE 2.27%

* Suprafața este determinată în planul de proiecție Stereo 70.



Date referitoare la teren

Crt	Categorie folosință	Intravilan	Suprafața (mp)	Tarla	Parcelă	Nr. topo	Observații / Referințe
1	arabil	NU	7.623	80	17	-	

Lungime Segmente

1) Valorile lungimilor segmentelor sunt obținute din proiecție în plan.

Punct început	X / Y	Punct sfârșit	X / Y	Lungime segment (** (m)
1	707.761,061 313.983,353	2	708.139,253 314.169,584	421.558
2	708.139,253 314.169,584	3	708.131,614 314.185,968	18.077
3	708.131,614 314.185,968	4	707.753,026 313.999,542	421.999
4	707.753,026 313.999,542	1	707.761,061 313.983,353	18.073

**** Lungimile segmentelor sunt determinate în planul de proiecție Stereo 70 și sunt rotunjite la 1 milimetru.**

***** Distanța dintre puncte este formată din segmente cumulate ce sunt mai mici decât valoarea 1 milimetru.**

**DATE DESPRE IMOBILUL NR. 943**

Oficiul de Cadastru și Publicitate Imobiliară CALARASI
Biroul de Cadastru și Publicitate Imobiliară Calarasi

A. Partea I. Descrierea imobilului

TEREN Extravilan

Adresa: Jud. Calarasi

Nr. Crt	Nr cadastral Nr. topografic	Suprafața* (mp)	Observații / Referințe
A1		Din acte: 13.863 Masurata: 13.549	Sector cadastral:40 Teren neimprejmuț; IMOBILUL PROVINE DINTR-O TARLA CU UN DEFICIT DE SUPRAFATA IN PROCENT DE 2.27%

B. Partea II. Proprietari și acte

Inscrieri privitoare la dreptul de proprietate și alte drepturi reale	Referințe
/	
Act Administrativ nr. 41514, din 18/10/1994 emis de CJSIPT CALARASI;	
B1	A1
Intabulare, drept de PROPRIETATE, dobandit prin Reconstituire, cota actuala 1/1, cota initiala 1/1	
1) DOBRE A ALEXANDRU, LIPSA CNP	
2) COJOCARU MARIETA, LIPSA CNP	
3) DOBRE A ION, LIPSA CNP	

C. Partea III. SARCINI .


Inscrieri privind dezmembramintele dreptului de proprietate, drepturi reale de garanție și sarcini	Referințe
NU SUNT	

Anexa Nr. 1 La Partea I

Teren

Nr cadastral	Suprafața (mp)*	Observații / Referințe
	Din acte: 13.863 Masurata: 13.549	IMOBILUL PROVINE DINTR-O TARLA CU UN DEFICIT DE SUPRAFATA IN PROCENT DE 2.27%

* Suprafața este determinată în planul de proiecție Stereo 70.



Date referitoare la teren

Crt	Categorie folosință	Intravilan	Suprafața (mp)	Tarla	Parcelă	Nr. topo	Observații / Referințe
1	arabil	NU	13.549	80	18	-	

Lungime Segmente

1) Valorile lungimilor segmentelor sunt obținute din proiecție în plan.

Punct început	X / Y	Punct sfârșit	X / Y	Lungime segment (** (m)
1	707.775,362 313.954,536	2	708.152,851 314.140,421	420.774
2	708.152,851 314.140,421	3	708.139,253 314.169,584	32.177
3	708.139,253 314.169,584	4	707.761,061 313.983,353	421.558
4	707.761,061 313.983,353	1	707.775,362 313.954,536	32.17

**** Lungimile segmentelor sunt determinate în planul de proiecție Stereo 70 și sunt rotunjite la 1 milimetru.**

***** Distanța dintre puncte este formată din segmente cumulate ce sunt mai mici decât valoarea 1 milimetru.**

**DATE DESPRE IMOBILUL NR. 944**

Oficiul de Cadastru și Publicitate Imobiliară CALARASI
Biroul de Cadastru și Publicitate Imobiliară Calarasi

A. Partea I. Descrierea imobilului

TEREN Extravilan

Adresa: Jud. Calarasi

Nr. Crt	Nr cadastral Nr. topografic	Suprafața* (mp)	Observații / Referințe
A1	24369	Din acte: 7.500 Masurata: 7.330	Sector cadastral:40 Teren neimprejmuit;

B. Partea II. Proprietari și acte

Inscrieri privitoare la dreptul de proprietate și alte drepturi reale		Referințe
93238 / 09/12/2021		
Act Notarial nr. 4663, din 08/12/2021 emis de NP Tutuianu Dana Cristina;		
B3	Intabulare, drept de PROPRIETATE, dobandit prin Conventie, cota actuala 1/1, cota initiala 1/1 1) NIKAGRO SRL, CIF:17961870	A1

C. Partea III. SARCINI .

Inscrieri privind dezmembramintele dreptului de proprietate, drepturi reale de garanție și sarcini	Referințe
NU SUNT	

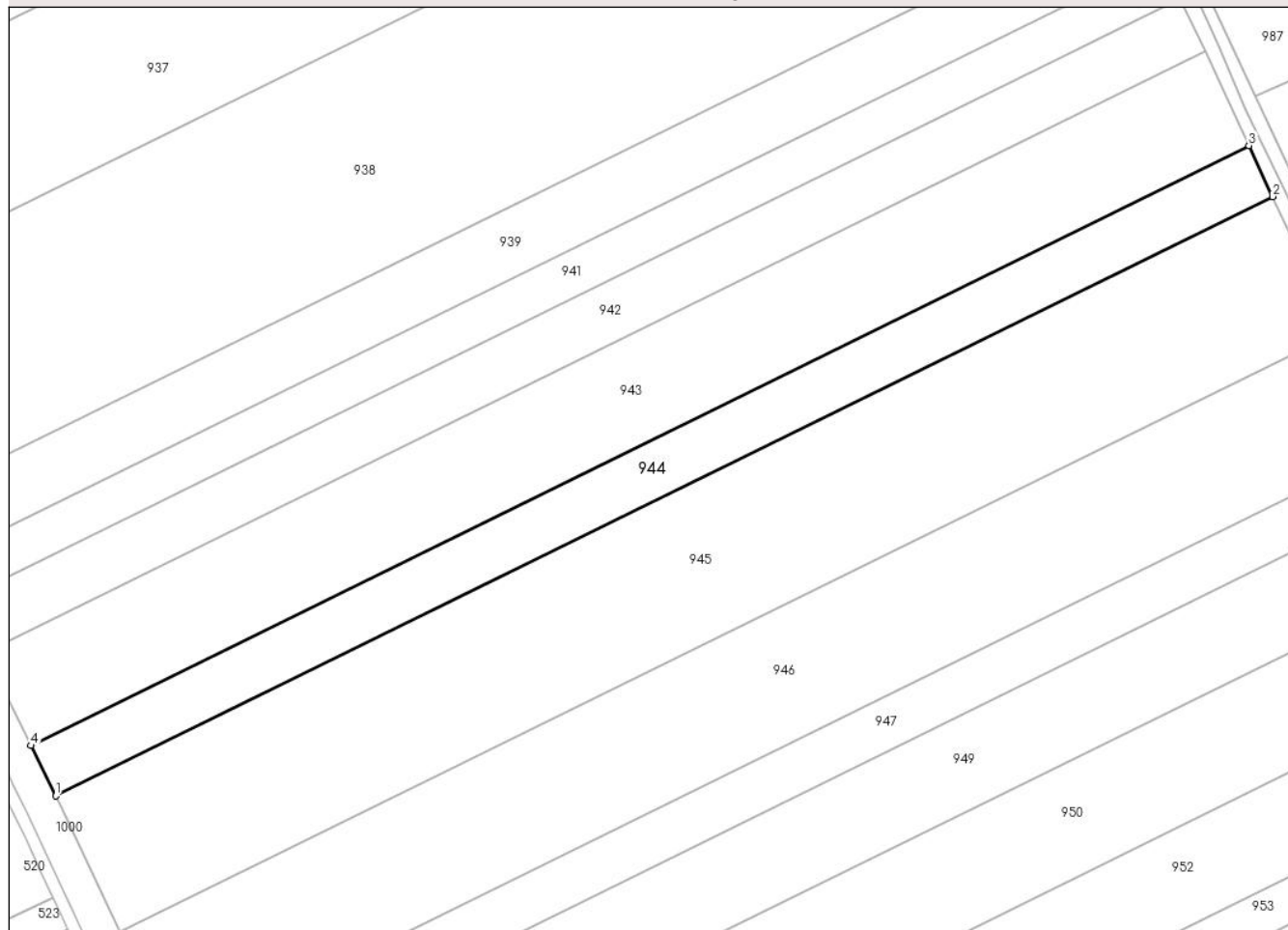
Anexa Nr. 1 La Partea I

Teren

Nr cadastral	Suprafața (mp)*	Observații / Referințe
24369	Din acte: 7.500 Masurata: 7.330	

* Suprafața este determinată în planul de proiecție Stereo 70.

DETALII LINIARE IMOBIL



Date referitoare la teren

Crt	Categorie folosință	Intravilan	Suprafața (mp)	Tarla	Parcelă	Nr. topo	Observații / Referințe
1	arabil	NU	7.330	80	19	-	

Lungime Segmente

1) Valorile lungimilor segmentelor sunt obținute din proiecție în plan.

Punct început	X / Y	Punct sfârșit	X / Y	Lungime segment (** (m)
1	707.783,111 313.938,924	2	708.160,218 314.124,621	420.349
2	708.160,218 314.124,621	3	708.152,851 314.140,421	17.433
3	708.152,851 314.140,421	4	707.775,362 313.954,536	420.774
4	707.775,362 313.954,536	1	707.783,111 313.938,924	17.429

**** Lungimile segmentelor sunt determinate în planul de proiecție Stereo 70 și sunt rotunjite la 1 milimetru.**

***** Distanța dintre puncte este formată din segmente cumulate ce sunt mai mici decât valoarea 1 milimetru.**

**DATE DESPRE IMOBILUL NR. 945**

Oficiul de Cadastru și Publicitate Imobiliară CALARASI
Biroul de Cadastru și Publicitate Imobiliară Calarasi

A. Partea I. Descrierea imobilului

TEREN Extravilan

Adresa: Jud. Calarasi

Nr. Crt	Nr cadastral Nr. topografic	Suprafața* (mp)	Observații / Referințe
A1		Din acte: 20.000 Masurata: 19.547	Sector cadastral:40 Teren neimprejmuit; IMOBILUL PROVINE DINTR-O TARLA CU UN DEFICIT DE SUPRAFATA IN PROCENT DE 2.27%

B. Partea II. Proprietari și acte

Inscrieri privitoare la dreptul de proprietate și alte drepturi reale		Referințe
/		
Act Administrativ nr. 41553, din 12/12/1994 emis de CJSIPT CALARASI;		
B1	Intabulare, drept de PROPRIETATE, dobandit prin Reconstituire, cota actuala 1/1, cota initiala 1/1 1) NICOLESCU DOBRE, LIPSA CNP 2) HARABOR FLORICA, LIPSA CNP 3) NICOLESCU MARIN, LIPSA CNP 4) DAVID CONSTANTIN, LIPSA CNP 5) NICOLESCU EMIL, LIPSA CNP	A1

C. Partea III. SARCINI .

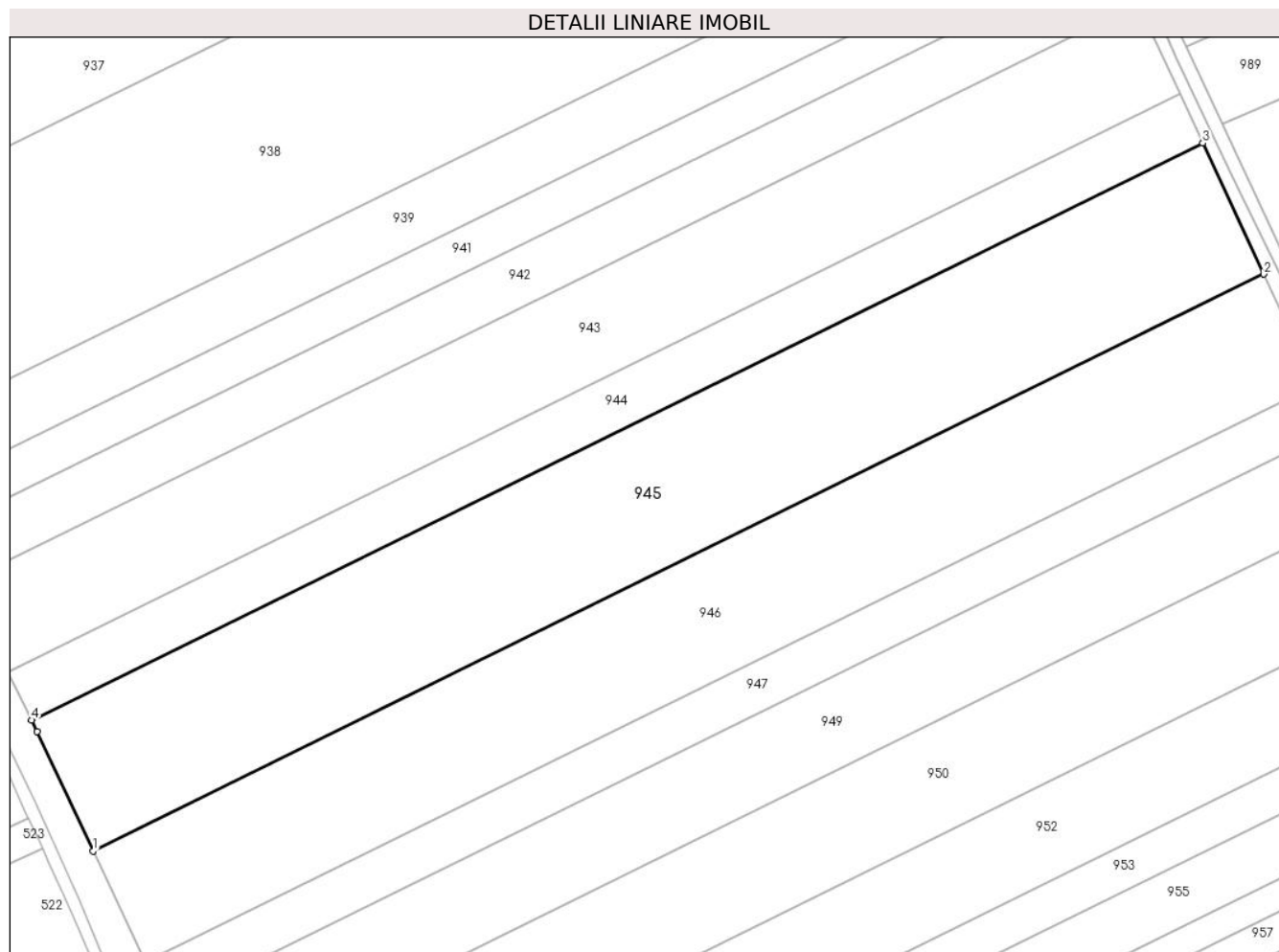
Inscrieri privind dezmembramintele dreptului de proprietate, drepturi reale de garanție și sarcini	Referințe
NU SUNT	

Anexa Nr. 1 La Partea I

Teren

Nr cadastral	Suprafața (mp)*	Observații / Referințe
	Din acte: 20.000 Masurata: 19.547	IMOBILUL PROVINE DINTR-O TARLA CU UN DEFICIT DE SUPRAFATA IN PROCENT DE 2.27%

* Suprafața este determinată în planul de proiecție Stereo 70.



Date referitoare la teren

Crt	Categorie folosință	Intra vilan	Suprafața (mp)	Tarla	Parcelă	Nr. topo	Observații / Referințe
1	arabil	NU	19.547	80	20	-	

Lungime Segmente

1) Valorile lungimilor segmentelor sunt obținute din proiecție în plan.

Punct început	X / Y	Punct sfârșit	X / Y	Lungime segment (** (m)
1	707.802,945 313.896,84	2	708.179,88 314.082,452	420.157
2	708.179,88 314.082,452	3	708.160,218 314.124,621	46.528
3	708.160,218 314.124,621	4	707.783,111 313.938,924	420.349
4	707.783,111 313.938,924	5	707.784,905 313.935,308	4.037

Punct început	X / Y	Punct sfârșit	X / Y	Lungime segment (** (m)
5	707.784,905 313.935,308	1	707.802,945 313.896,84	42.488

** Lungimile segmentelor sunt determinate în planul de proiecție Stereo 70 și sunt rotunjite la 1 milimetru.

*** Distanța dintre puncte este formată din segmente cumulate ce sunt mai mici decât valoarea 1 milimetru.

**DATE DESPRE IMOBILUL NR. 946**

Oficiul de Cadastru și Publicitate Imobiliară CALARASI
Biroul de Cadastru și Publicitate Imobiliară Calarasi

A. Partea I. Descrierea imobilului

TEREN Extravilan

Adresa: Jud. Calarasi

Nr. Crt	Nr cadastral Nr. topografic	Suprafața* (mp)	Observații / Referințe
A1	20525	Din acte: 16.870 Masurata: 16.488	Sector cadastral:40 Teren neimprejmuit;

B. Partea II. Proprietari și acte

Inscrieri privitoare la dreptul de proprietate și alte drepturi reale		Referințe
21057 / 14/07/2009		
Act Notarial nr. 1790, din 09/07/2009 emis de CHIRU MARIA DANA;		
B5	Intabulare, drept de PROPRIETATE, dobandit prin Conventie, cota actuala 1/1, cota initiala 1/1 1) SC APOLLO PROPERTIES SRL, CIF:19163688	A1

C. Partea III. SARCINI .


Inscrieri privind dezmembramintele dreptului de proprietate, drepturi reale de garanție și sarcini	Referințe
NU SUNT	

Anexa Nr. 1 La Partea I

Teren

Nr cadastral	Suprafața (mp)*	Observații / Referințe
20525	Din acte: 16.870 Masurata: 16.488	

* Suprafața este determinată în planul de proiecție Stereo 70.



Date referitoare la teren

Crt	Categorie folosință	Intra vilan	Suprafața (mp)	Tarla	Parcelă	Nr. topo	Observații / Referințe
1	arabil	NU	16.488	80	21	-	

Lungime Segmente

1) Valorile lungimilor segmentelor sunt obținute din proiecție în plan.

Punct început	X / Y	Punct sfârșit	X / Y	Lungime segment (** (m)
1	707.819,612 313.861,302	2	708.196,512 314.046,897	420.118
2	708.196,512 314.046,897	3	708.185,194 314.071,055	26.678
3	708.185,194 314.071,055	4	708.179,88 314.082,452	12.575
4	708.179,88 314.082,452	5	707.802,945 313.896,84	420.157

Punct început	X / Y	Punct sfârșit	X / Y	Lungime segment (** (m)
5	707.802,945 313.896,84	1	707.819,612 313.861,302	39.252

** Lungimile segmentelor sunt determinate în planul de proiecție Stereo 70 și sunt rotunjite la 1 milimetru.

*** Distanța dintre puncte este formată din segmente cumulate ce sunt mai mici decât valoarea 1 milimetru.

**DATE DESPRE IMOBILUL NR. 947**

Oficiul de Cadastru și Publicitate Imobiliară CALARASI
Biroul de Cadastru și Publicitate Imobiliară Calarasi

A. Partea I. Descrierea imobilului

TEREN Extravilan

Adresa: Jud. Calarasi

Nr. Crt	Nr cadastral Nr. topografic	Suprafața* (mp)	Observații / Referințe
A1		Din acte: 6.700 Masurata: 6.548	Sector cadastral:40 Teren neimprejmuit; IMOBILUL PROVINE DINTR-O TARLA CU UN DEFICIT DE SUPRAFATA IN PROCENT DE 2.27%

B. Partea II. Proprietari și acte

Inscrieri privitoare la dreptul de proprietate și alte drepturi reale		Referințe
/		
Act Administrativ nr. 42529, din 20/01/1997 emis de CJSIPT CALARASI;		
B1	Intabulare, drept de PROPRIETATE, dobandit prin Reconstituire, cota actuala 1/1, cota initiala 1/1 1) LOLOT ZAINEA, LIPSA CNP 2) LOLOT ION, LIPSA CNP 3) AMNZA ELENA, LIPSA CNP 4) RADU NASTASIA, LIPSA CNP 5) LOLOT VASILE, LIPSA CNP 6) CIOHOREANU EFGHENIA, LIPSA CNP 7) RADU LUCICA, LIPSA CNP	A1

C. Partea III. SARCINI .

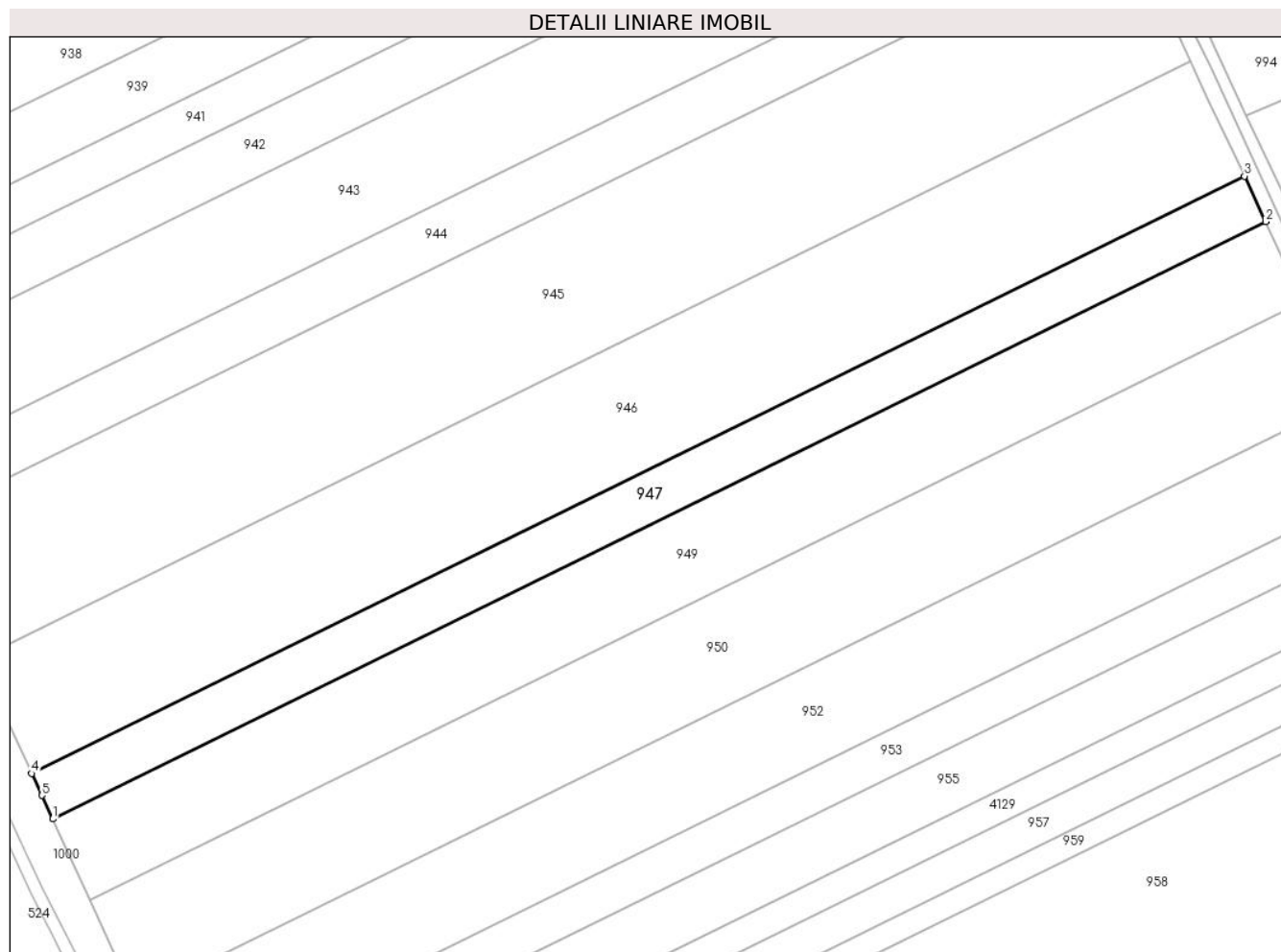
Inscrieri privind dezmembramintele dreptului de proprietate, drepturi reale de garanție și sarcini	Referințe
NU SUNT	

Anexa Nr. 1 La Partea I

Teren

Nr cadastral	Suprafața (mp)*	Observații / Referințe
	Din acte: 6.700 Masurata: 6.548	IMOBILUL PROVINE DINTR-O TARLA CU UN DEFICIT DE SUPRAFATA IN PROCENT DE 2.27%

* Suprafața este determinată în planul de proiecție Stereo 70.



Date referitoare la teren

Crt	Categorie folosință	Intravilan	Suprafața (mp)	Tarla	Parcelă	Nr. topo	Observații / Referințe
1	arabil	NU	6.548	80	22	-	

Lungime Segmente

1) Valorile lungimilor segmentelor sunt obținute din proiecție în plan.

Punct început	X / Y	Punct sfârșit	X / Y	Lungime segment (** (m)
1	707.826,177 313.847,162	2	708.203,125 314.032,781	420.172
2	708.203,125 314.032,781	3	708.196,512 314.046,897	15.588
3	708.196,512 314.046,897	4	707.819,612 313.861,302	420.118
4	707.819,612 313.861,302	5	707.822,824 313.854,453	7.565
5	707.822,824 313.854,453	1	707.826,177 313.847,162	8.025

**** Lungimile segmentelor sunt determinate în planul de proiecție Stereo 70 și sunt rotunjite la 1 milimetru.**

***** Distanța dintre puncte este formată din segmente cumulate ce sunt mai mici decât valoarea 1 milimetru.**

**DATE DESPRE IMOBILUL NR. 948**

Oficiul de Cadastru și Publicitate Imobiliară CALARASI
Biroul de Cadastru și Publicitate Imobiliară Calarasi

A. Partea I. Descrierea imobilului

TEREN Extravilan

Nr. CF vechi:357
Nr. cadastral vechi:492

Adresa: Jud. Calarasi

Nr. Crt	Nr cadastral Nr. topografic	Suprafața* (mp)	Observații / Referințe
A1	21538	10.000	Sector cadastral:40 Teren neimprejmuit;

B. Partea II. Proprietari și acte

Inscrieri privitoare la dreptul de proprietate și alte drepturi reale		Referințe
38258 / 21/10/2011		
Act Notarial nr. 2301, din 20/10/2011 emis de BNP MARIA DANA CHIRU;		
B2	Intabulare, drept de PROPRIETATE, dobandit prin Conventie, cota actuala 1/1, cota initiala 1/1 1) SC APOLLO PROPERTIES SRL, CIF:19163688	A1

C. Partea III. SARCINI .

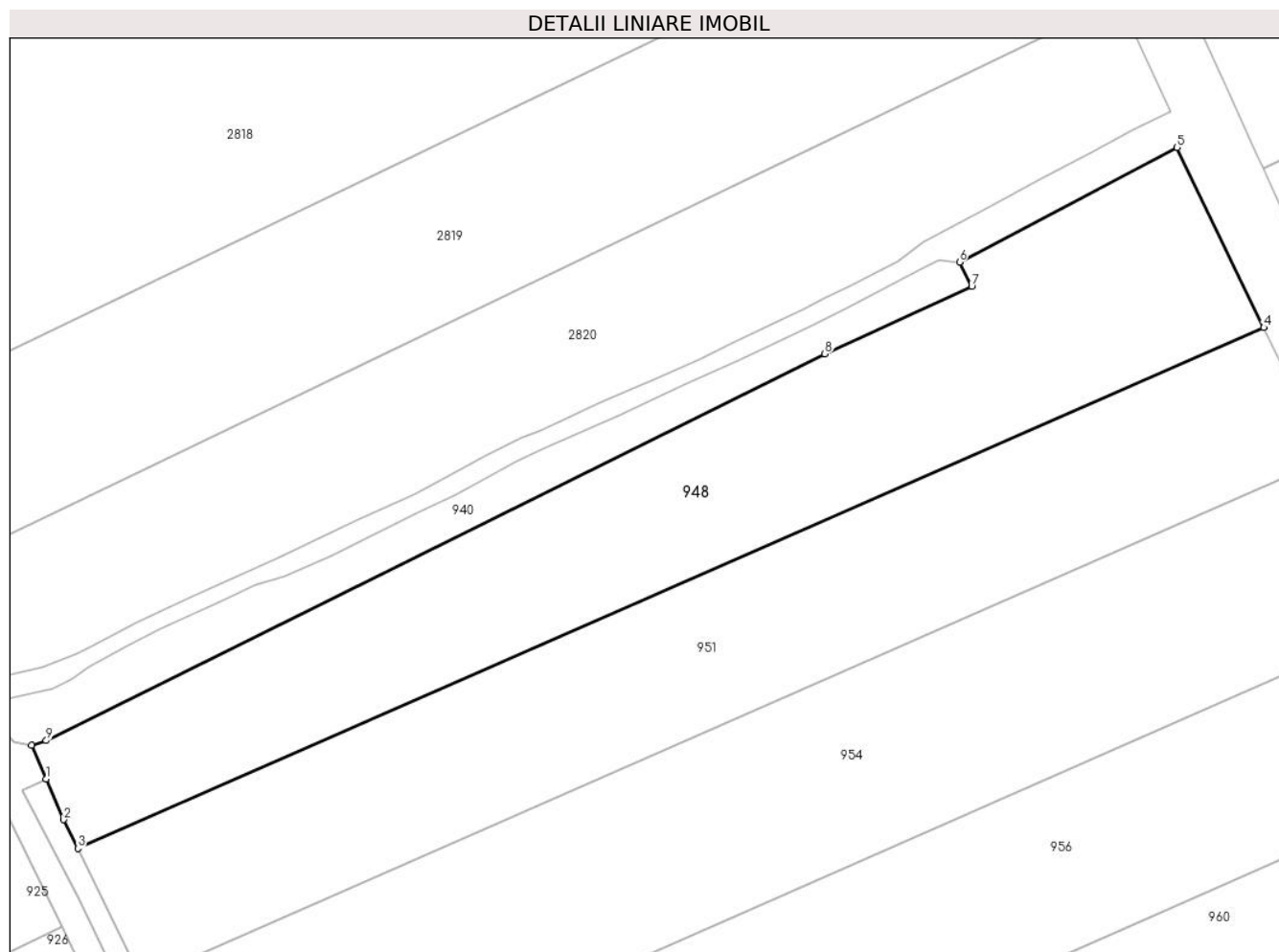
Inscrieri privind dezmembramintele dreptului de proprietate, drepturi reale de garanție și sarcini	Referințe
NU SUNT	

Anexa Nr. 1 La Partea I

Teren

Nr cadastral	Suprafața (mp)*	Observații / Referințe
21538	10.000	

* Suprafața este determinată în planul de proiecție Stereo 70.



Date referitoare la teren

Crt	Categorie folosință	Intravilan	Suprafața (mp)	Tarla	Parcelă	Nr. topo	Observații / Referințe
1	arabil	NU	10.000	81/1	27	-	

Lungime Segmente

1) Valorile lungimilor segmentelor sunt obținute din proiecție în plan.

Punct început	X / Y	Punct sfârșit	X / Y	Lungime segment (** (m)
1	707.885,146 314.731,112	2	707.889,177 314.721,744	10.198
2	707.889,177 314.721,744	3	707.892,408 314.715,109	7.38
3	707.892,408 314.715,109	4	708.165,628 314.835,047	298.386
4	708.165,628 314.835,047	5	708.145,633 314.876,497	46.021
5	708.145,633 314.876,497	6	708.095,543 314.850,128	56.607

Punct început	X / Y	Punct sfârșit	X / Y	Lungime segment (** (m)
6	708.095,543 314.850,128	7	708.098,322 314.844,556	6.227
7	708.098,322 314.844,556	8	708.064,473 314.829,011	37.248
8	708.064,473 314.829,011	9	707.885,149 314.739,94	200.227
9	707.885,149 314.739,94	10	707.881,772 314.738,952	3.519
10	707.881,772 314.738,952	1	707.885,146 314.731,112	8.535

** Lungimile segmentelor sunt determinate în planul de proiecție Stereo 70 și sunt rotunjite la 1 milimetru.

*** Distanța dintre puncte este formată din segmente cumulate ce sunt mai mici decât valoarea 1 milimetru.

**DATE DESPRE IMOBILUL NR. 949**

Oficiul de Cadastru și Publicitate Imobiliară CALARASI
Biroul de Cadastru și Publicitate Imobiliară Calarasi

A. Partea I. Descrierea imobilului

TEREN Extravilan

Adresa: Jud. Calarasi

Nr. Crt	Nr cadastral Nr. topografic	Suprafața* (mp)	Observații / Referințe
A1	21866	Din acte: 11.859 Masurata: 11.590	Sector cadastral:40 Teren neimprejmut;

B. Partea II. Proprietari și acte

Inscrieri privitoare la dreptul de proprietate și alte drepturi reale		Referințe
18478 / 15/04/2013		
Act Notarial nr. 588, din 10/04/2013 emis de BNP Chiru Maria Dana;		
B4	Intabulare, drept de PROPRIETATE, dobandit prin Conventie, cota actuala 1/1, cota initiala 1/1 1) SC APOLLO PROPERTIES SRL, CIF:19163688	A1

C. Partea III. SARCINI .


Inscrieri privind dezmembramintele dreptului de proprietate, drepturi reale de garanție și sarcini	Referințe
NU SUNT	

Anexa Nr. 1 La Partea I

Teren

Nr cadastral	Suprafața (mp)*	Observații / Referințe
21866	Din acte: 11.859 Masurata: 11.590	

* Suprafața este determinată în planul de proiecție Stereo 70.



Date referitoare la teren

Crt	Categorie folosință	Intra vilan	Suprafața (mp)	Tarla	Parcelă	Nr. topo	Observații / Referințe
1	arabil	NU	11.590	80	23	-	

Lungime Segmente

1) Valorile lungimilor segmentelor sunt obținute din proiecție în plan.

Punct început	X / Y	Punct sfârșit	X / Y	Lungime segment (** (m)
1	707.837,705 313.822,099	2	708.214,827 314.007,803	420.365
2	708.214,827 314.007,803	3	708.203,125 314.032,781	27.583
3	708.203,125 314.032,781	4	707.826,177 313.847,162	420.172
4	707.826,177 313.847,162	1	707.837,705 313.822,099	27.587

**** Lungimile segmentelor sunt determinate în planul de proiecție Stereo 70 și sunt rotunjite la 1 milimetru.**

***** Distanța dintre puncte este formată din segmente cumulate ce sunt mai mici decât valoarea 1 milimetru.**

**DATE DESPRE IMOBILUL NR. 950**

Oficiul de Cadastru și Publicitate Imobiliară CALARASI
Biroul de Cadastru și Publicitate Imobiliară Calarasi

A. Partea I. Descrierea imobilului

TEREN Extravilan

Adresa: Jud. Calarasi

Nr. Crt	Nr cadastral Nr. topografic	Suprafața* (mp)	Observații / Referințe
A1	22190	Din acte: 14.369 Masurata: 14.044	Sector cadastral:40 Teren neimpregmuit;

B. Partea II. Proprietari și acte

Inscrieri privitoare la dreptul de proprietate și alte drepturi reale		Referințe
39119 / 13/08/2013		
Act Notarial nr. 2158, din 12/08/2013 emis de BNP Popa Didina;		
B2	Intabulare, drept de PROPRIETATE, dobandit prin Conventie, cota actuala 1/1, cota initiala 1/1 1) IACOB VERONICA, sotie 2) IACOB FLORIN, sot	A1

C. Partea III. SARCINI

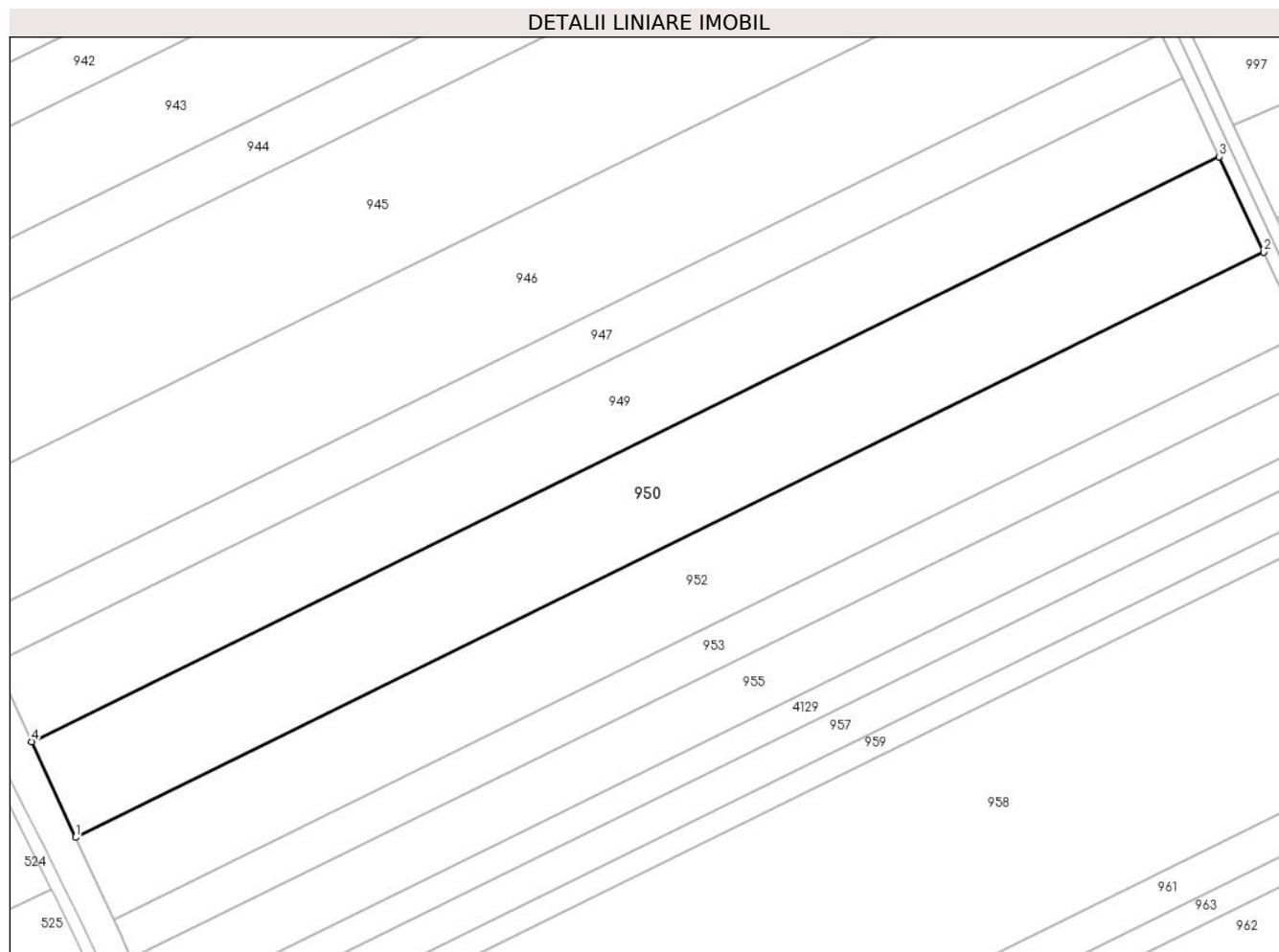
Inscrieri privind dezmembramintele dreptului de proprietate, drepturi reale de garanție și sarcini		Referințe
66022 / 20/12/2013		
Act Notarial nr. 4667, din 19/12/2013 emis de NP SERBAN ANGELICA VALENTINA;		
C1	Intabulare, drept de IPOTECA, Valoare:192730 RONsi celelalte obligatii de plata, in baza Contractului de credit nr.6574/19.12.2013 1) SC AGRICOVER CREDIT IFN SA, CIF:22940237	A1
30836 / 18/06/2020		
Act Notarial nr. 1375, din 16/06/2020 emis de NP Tutuianu Dana Cristina;		
C2	Intabulare, drept de IPOTECA, Valoare:261860 LEI si celelalte obligatii de plata aferente Actului aditional nr.7/16.06.2020 la Contractul de credit nr. 6574/19.12.2013 1) AGRICOVER CREDIT IFN SA, CIF:9999999999999, LIPSA CUI	A1

Anexa Nr. 1 La Partea I

Teren

Nr cadastral	Suprafața (mp)*	Observații / Referințe
22190	Din acte: 14.369 Masurata: 14.044	

* Suprafața este determinată în planul de proiecție Stereo 70.



Date referitoare la teren

Crt	Categorie folosință	Intravilan	Suprafața (mp)	Tarla	Parcelă	Nr. topo	Observații / Referințe
1	arabil	NU	14.044	80	24	-	

Lungime Segmente

1) Valorile lungimilor segmentelor sunt obținute din proiecție în plan.

Punct început	X / Y	Punct sfârșit	X / Y	Lungime segment (** (m)
1	707.851,666 313.791,744	2	708.229,0 313.977,552	420.601
2	708.229,0 313.977,552	3	708.214,827 314.007,803	33.407
3	708.214,827 314.007,803	4	707.837,705 313.822,099	420.365
4	707.837,705 313.822,099	1	707.851,666 313.791,744	33.412

**** Lungimile segmentelor sunt determinate în planul de proiecție Stereo 70 și sunt rotunjite la 1 milimetru.**

***** Distanța dintre puncte este formată din segmente cumulate ce sunt mai mici decât valoarea 1 milimetru.**

**DATE DESPRE IMOBILUL NR. 951**

Oficiul de Cadastru și Publicitate Imobiliară CALARASI
 Biroul de Cadastru și Publicitate Imobiliară Calarasi

A. Partea I. Descrierea imobilului

TEREN Extravilan

Nr. CF vechi:344
 Nr. cadastral vechi:478

Adresa: Jud. Calarasi

Nr. Crt	Nr cadastral Nr. topografic	Suprafața* (mp)	Observații / Referințe
A1	21561	10.000	Sector cadastral:40 Teren neimprejmuit;

B. Partea II. Proprietari și acte

Inscrieri privitoare la dreptul de proprietate și alte drepturi reale		Referințe
38265 / 21/10/2011		
Act Notarial nr. 2301, din 20/10/2011 emis de BNP MARIA DANA CHIRU;		
B2	Intabulare, drept de PROPRIETATE, dobandit prin Conventie, cota actuala 1/1, cota initiala 1/1 1) SC APOLLO PROPERTIES SRL, CIF:19163688	A1

C. Partea III. SARCINI .

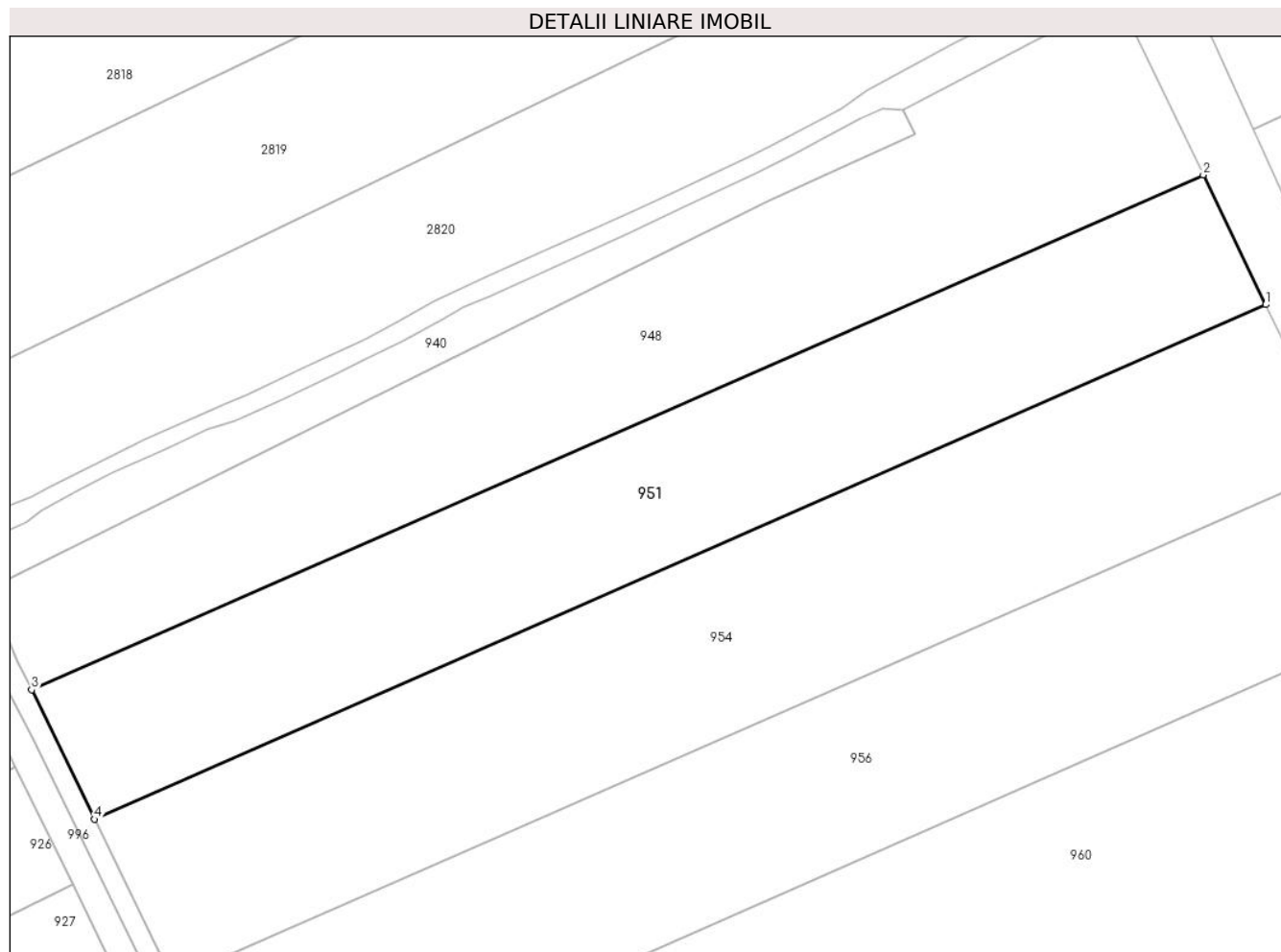
Inscrieri privind dezmembramintele dreptului de proprietate, drepturi reale de garanție și sarcini	Referințe
NU SUNT	

Anexa Nr. 1 La Partea I

Teren

Nr cadastral	Suprafața (mp)*	Observații / Referințe
21561	10.000	

* Suprafața este determinată în planul de proiecție Stereo 70.



Date referitoare la teren

Crt	Categorie folosință	Intra vilan	Suprafața (mp)	Tarla	Parcelă	Nr. topo	Observații / Referințe
1	arabil	NU	10.000	81/1	27	-	

Lungime Segmente

1) Valorile lungimilor segmentelor sunt obținute din proiecție în plan.

Punct început	X / Y	Punct sfârșit	X / Y	Lungime segment (** (m)
1	708.180,201 314.804,837	2	708.165,628 314.835,047	33.541
2	708.165,628 314.835,047	3	707.892,408 314.715,109	298.386
3	707.892,408 314.715,109	4	707.907,095 314.684,949	33.546
4	707.907,095 314.684,949	1	708.180,201 314.804,837	298.262

** Lungimile segmentelor sunt determinate în planul de proiecție Stereo 70 și sunt rotunjite la 1 milimetru.

***** Distanţa dintre puncte este formată din segmente cumulate ce sunt mai mici decât valoarea 1 milimetru.**

**DATE DESPRE IMOBILUL NR. 952**

Oficiul de Cadastru și Publicitate Imobiliară CALARASI
Biroul de Cadastru și Publicitate Imobiliară Calarasi

A. Partea I. Descrierea imobilului

TEREN Extravilan

Nr. CF vechi:324
Nr. cadastral vechi:459

Adresa: Jud. Calarasi

Nr. Crt	Nr cadastral Nr. topografic	Suprafața* (mp)	Observații / Referințe
A1	23099	12.148	Sector cadastral:40 Teren neimprejmuit;

B. Partea II. Proprietari și acte

Inscrieri privitoare la dreptul de proprietate și alte drepturi reale	Referințe
27955 / 05/12/2007	
Act Notarial nr. 3630, din 26/11/2007 emis de BNP MIHAESCU;	
B1	A1
Intabulare, drept de PROPRIETATE, dobandit prin Conventie, cota actuala 1/1, cota initiala 1/1	
1) SC APOLLO PROPERTIES SRL, CIF:19163688	
OBSERVATII: (provenita din conversia CF 324)	

C. Partea III. SARCINI .

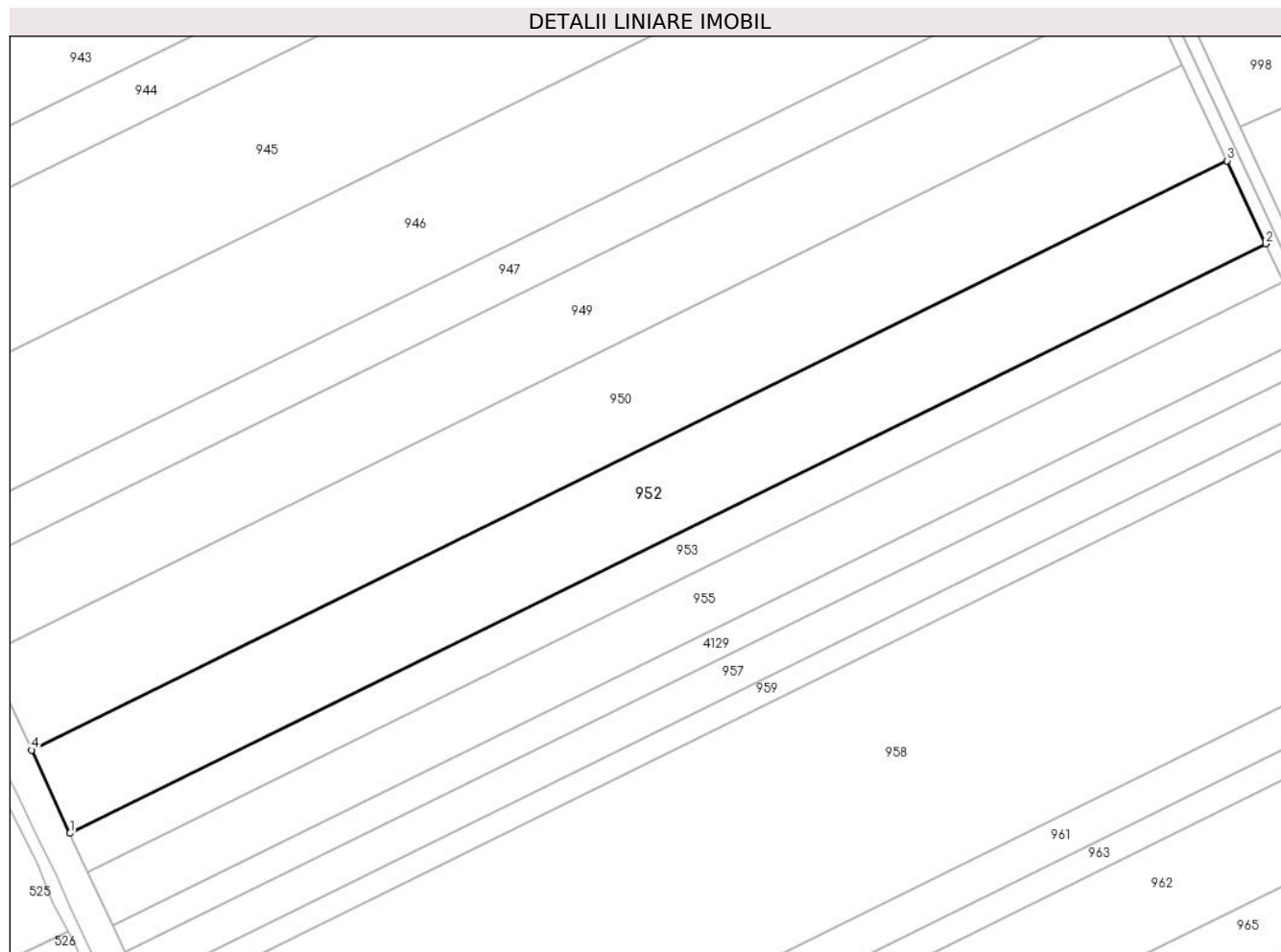
Inscrieri privind dezmembramintele dreptului de proprietate, drepturi reale de garanție și sarcini	Referințe
NU SUNT	

Anexa Nr. 1 La Partea I

Teren

Nr cadastral	Suprafața (mp)*	Observații / Referințe
23099	12.148	

* Suprafața este determinată în planul de proiecție Stereo 70.



Date referitoare la teren

Crt	Categorie folosință	Intravilan	Suprafața (mp)	Tarla	Parcelă	Nr. topo	Observații / Referințe
1	arabil	NU	12.148	80	25	-	

Lungime Segmente

1) Valorile lungimilor segmentelor sunt obținute din proiecție în plan.

Punct început	X / Y	Punct sfârșit	X / Y	Lungime segment (** (m)
1	707.863,736 313.765,501	2	708.241,252 313.951,399	420.804
2	708.241,252 313.951,399	3	708.229,0 313.977,552	28.881
3	708.229,0 313.977,552	4	707.851,666 313.791,744	420.601
4	707.851,666 313.791,744	1	707.863,736 313.765,501	28.886

** Lungimile segmentelor sunt determinate în planul de proiecție Stereo 70 și sunt rotunjite la 1 milimetru.

***** Distanţa dintre puncte este formată din segmente cumulate ce sunt mai mici decât valoarea 1 milimetru.**

**DATE DESPRE IMOBILUL NR. 953**

Oficiul de Cadastru și Publicitate Imobiliară CALARASI
Biroul de Cadastru și Publicitate Imobiliară Calarasi

A. Partea I. Descrierea imobilului

TEREN Extravilan

Adresa: Jud. Calarasi

Nr. Crt	Nr cadastral Nr. topografic	Suprafața* (mp)	Observații / Referințe
A1	23337	Din acte: 5.778 Masurata: 5.647	Sector cadastral:40 Teren neimprejmuit;

B. Partea II. Proprietari și acte

Inscrieri privitoare la dreptul de proprietate și alte drepturi reale		Referințe
49923 / 09/09/2015		
Act Notarial nr. 286, din 08/09/2015 emis de NP CHIRU MARIA DANA;		
B7	Intabulare, drept de PROPRIETATE, dobandit prin Conventie, cota actuala 1/1, cota initiala 1/1 1) NITU FLORIN, necasatorit	A1

C. Partea III. SARCINI .

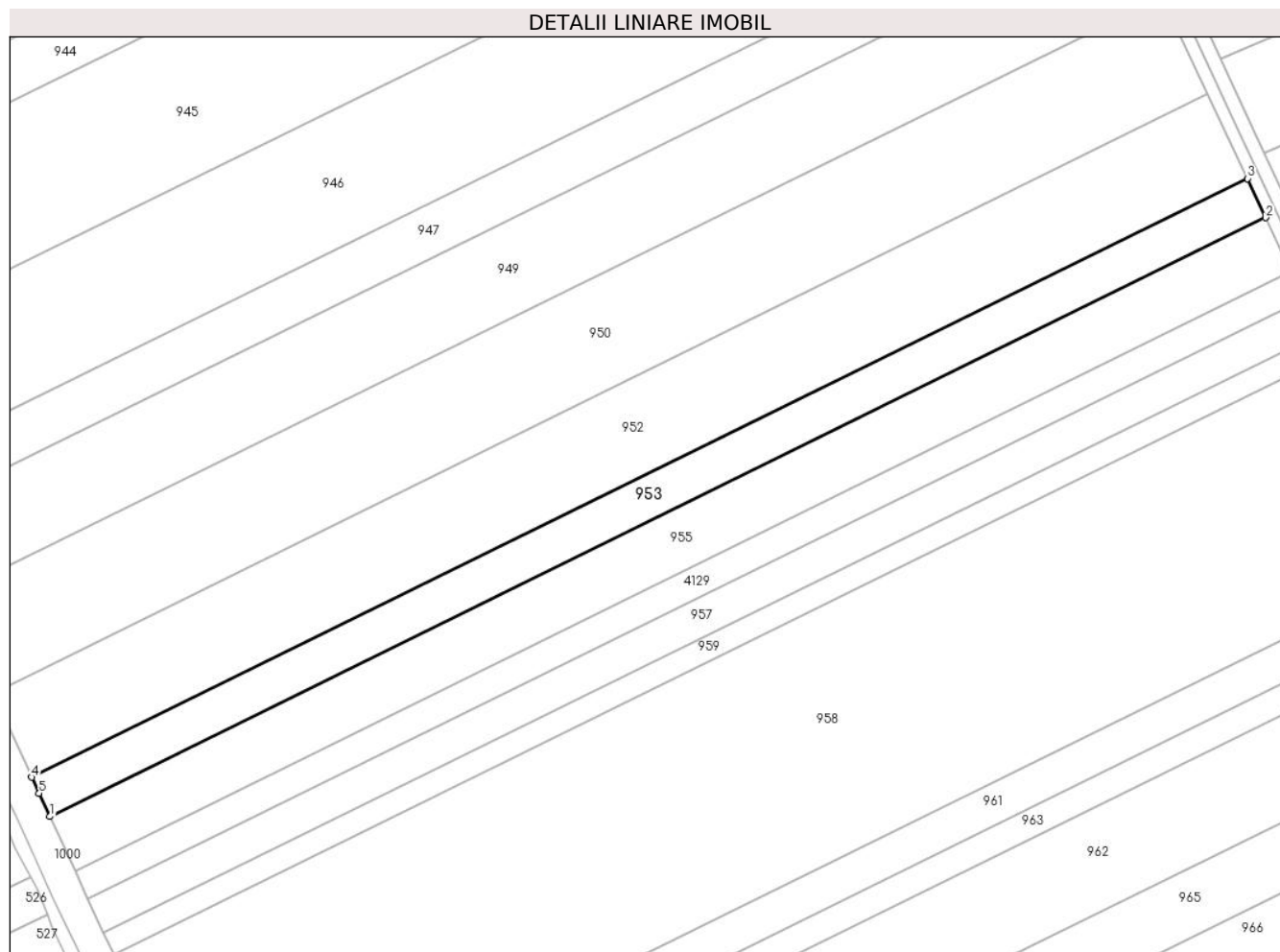
Inscrieri privind dezmembramintele dreptului de proprietate, drepturi reale de garanție și sarcini	Referințe
NU SUNT	

Anexa Nr. 1 La Partea I

Teren

Nr cadastral	Suprafața (mp)*	Observații / Referințe
23337	Din acte: 5.778 Masurata: 5.647	

* Suprafața este determinată în planul de proiecție Stereo 70.



Date referitoare la teren

Crt	Categorie folosință	Intra vilan	Suprafața (mp)	Tarla	Parcelă	Nr. topo	Observații / Referințe
1	arabil	NU	5.647	80	26	-	

Lungime Segmente

1) Valorile lungimilor segmentelor sunt obținute din proiecție în plan.

Punct început	X / Y	Punct sfârșit	X / Y	Lungime segment (** (m)
1	707.869,372 313.753,32	2	708.246,946 313.939,246	420.869
2	708.246,946 313.939,246	3	708.241,252 313.951,399	13.421
3	708.241,252 313.951,399	4	707.863,736 313.765,501	420.804
4	707.863,736 313.765,501	5	707.866,04 313.760,493	5.513
5	707.866,04 313.760,493	1	707.869,372 313.753,32	7.909

**** Lungimile segmentelor sunt determinate în planul de proiecție Stereo 70 și sunt rotunjite la 1 milimetru.**

***** Distanța dintre puncte este formată din segmente cumulate ce sunt mai mici decât valoarea 1 milimetru.**

**DATE DESPRE IMOBILUL NR. 954**

Oficiul de Cadastru și Publicitate Imobiliară CALARASI
Biroul de Cadastru și Publicitate Imobiliară Calarasi

A. Partea I. Descrierea imobilului

TEREN Extravilan

Nr. CF vechi:354
Nr. cadastral vechi:489

Adresa: Jud. Calarasi

Nr. Crt	Nr cadastral Nr. topografic	Suprafața* (mp)	Observații / Referințe
A1	21519	12.395	Sector cadastral:40 Teren neimprejmuit;

B. Partea II. Proprietari și acte

Inscrieri privitoare la dreptul de proprietate și alte drepturi reale	Referințe
41910 / 14/11/2011	
Act Notarial nr. 2463, din 09/11/2011 emis de BNP MARIA DANA CHIRU;	
B3	A1
Intabulare, drept de PROPRIETATE, dobandit prin Conventie, cota actuala 1/1, cota initiala 1/1	
1) SC APOLLO PROPERTIES SRL, CIF:19163688	

C. Partea III. SARCINI .

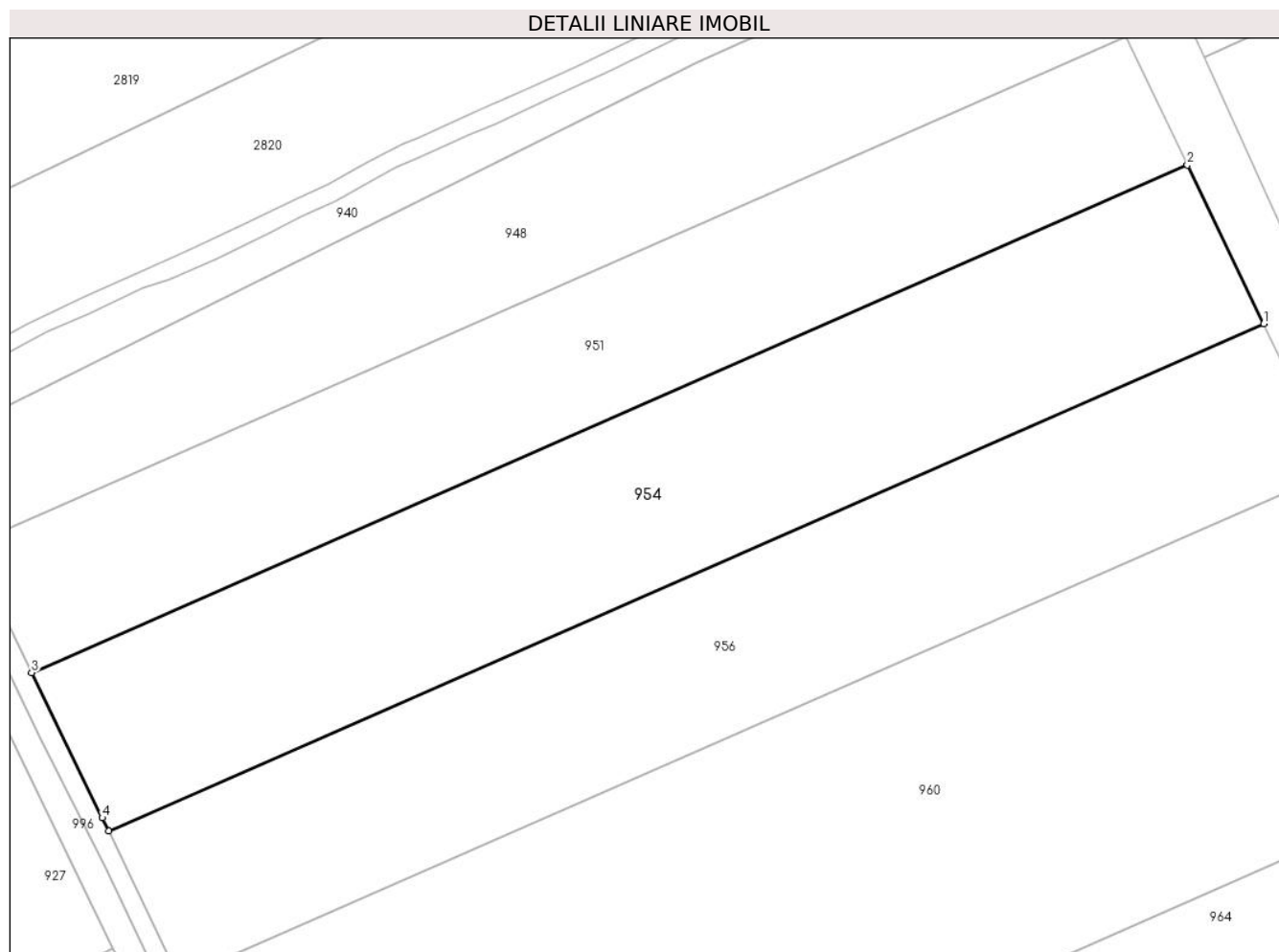
Inscrieri privind dezmembramintele dreptului de proprietate, drepturi reale de garanție și sarcini	Referințe
NU SUNT	

Anexa Nr. 1 La Partea I

Teren

Nr cadastral	Suprafața (mp)*	Observații / Referințe
21519	12.395	

* Suprafața este determinată în planul de proiecție Stereo 70.



Date referitoare la teren

Crt	Categorie folosință	Intravilan	Suprafața (mp)	Tarla	Parcelă	Nr. topo	Observații / Referințe
1	arabil	NU	12.395	81/1	27	-	

Lungime Segmente

1) Valorile lungimilor segmentelor sunt obținute din proiecție în plan.

Punct început	X / Y	Punct sfârșit	X / Y	Lungime segment (** (m)
1	708.198,274 314.767,373	2	708.180,201 314.804,837	41.595
2	708.180,201 314.804,837	3	707.907,095 314.684,949	298.262
3	707.907,095 314.684,949	4	707.923,789 314.650,667	38.131
4	707.923,789 314.650,667	5	707.925,279 314.647,534	3.469
5	707.925,279 314.647,534	1	708.198,274 314.767,373	298.14

**** Lungimile segmentelor sunt determinate în planul de proiecție Stereo 70 și sunt rotunjite la 1 milimetru.**

***** Distanța dintre puncte este formată din segmente cumulate ce sunt mai mici decât valoarea 1 milimetru.**

**DATE DESPRE IMOBILUL NR. 955**

Oficiul de Cadastru și Publicitate Imobiliară CALARASI
Biroul de Cadastru și Publicitate Imobiliară Calarasi

A. Partea I. Descrierea imobilului

TEREN Extravilan

Adresa: Jud. Calarasi

Nr. Crt	Nr cadastral Nr. topografic	Suprafața* (mp)	Observații / Referințe
A1	23590	Din acte: 8.000 Masurata: 7.819	Sector cadastral:40 Teren neimprijmit;

B. Partea II. Proprietari și acte

Inscrieri privitoare la dreptul de proprietate și alte drepturi reale		Referințe
16300 / 30/03/2017		
Act Notarial nr. 897, din 30/03/2017 emis de Popa DIDINA;		
B3	Intabulare, drept de PROPRIETATE, dobandit prin Conventie, cota actuala 1/1, cota initiala 1/1 1) PADURE ANA , - necasatorita	A1

C. Partea III. SARCINI

Inscrieri privind dezmembramintele dreptului de proprietate, drepturi reale de garanție și sarcini		Referințe
16300 / 30/03/2017		
Act Notarial nr. 897, din 30/03/2017 emis de Popa DIDINA;		
C1	Intabulare, drept de IPOTECA LEGALA, Valoare:0 conform art. 2386 alin. 4 Cod Civil 1) JECU FLORICA	A1

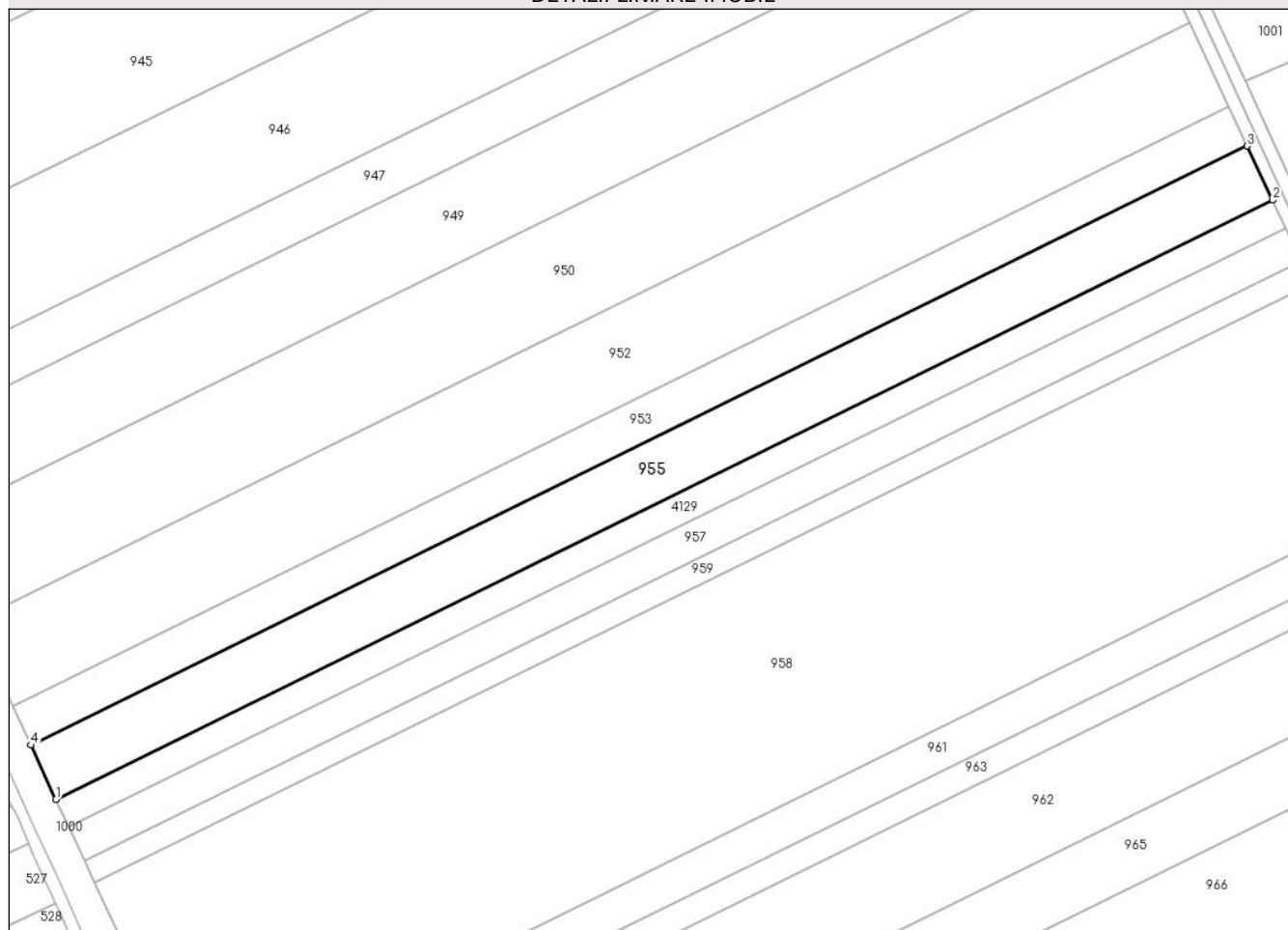
Anexa Nr. 1 La Partea I

Teren

Nr cadastral	Suprafața (mp)*	Observații / Referințe
23590	Din acte: 8.000 Masurata: 7.819	

* Suprafața este determinată în planul de proiecție Stereo 70.

DETALII LINIARE IMOBIL



Date referitoare la teren

Crt	Categorie folosință	Intra vilan	Suprafața (mp)	Tarla	Parcelă	Nr. topo	Observații / Referințe
1	arabil	NU	7.819	80	27	-	

Lungime Segmente

1) Valorile lungimilor segmentelor sunt obținute din proiecție în plan.

Punct început	X / Y	Punct sfârșit	X / Y	Lungime segment (** (m)
1	707.877,202 313.736,468	2	708.254,829 313.922,421	420.928
2	708.254,829 313.922,421	3	708.246,946 313.939,246	18.58
3	708.246,946 313.939,246	4	707.869,372 313.753,32	420.869
4	707.869,372 313.753,32	1	707.877,202 313.736,468	18.582

**** Lungimile segmentelor sunt determinate în planul de proiecție Stereo 70 și sunt rotunjite la 1 milimetru.**

***** Distanța dintre puncte este formată din segmente cumulate ce sunt mai mici decât valoarea 1 milimetru.**

**DATE DESPRE IMOBILUL NR. 956**

Oficiul de Cadastru și Publicitate Imobiliară CALARASI
Biroul de Cadastru și Publicitate Imobiliară Calarasi

A. Partea I. Descrierea imobilului

TEREN Extravilan

Nr. CF vechi:345

Nr. cadastral vechi:476

Adresa: Jud. Calarasi

Nr. Crt	Nr cadastral Nr. topografic	Suprafața* (mp)	Observații / Referințe
A1	21523	11.530	Sector cadastral:40 Teren neimprejmuit;

B. Partea II. Proprietari și acte

Inscrieri privitoare la dreptul de proprietate și alte drepturi reale		Referințe
41880 / 14/11/2011		
Act Notarial nr. 2463, din 09/11/2011 emis de BNP MARIA DANA CHIRU;		
B3	Intabulare, drept de PROPRIETATE, dobandit prin Conventie, cota actuala 1/1, cota initiala 1/1 1) SC APOLLO PROPERTIES SRL, CIF:19163688	A1

C. Partea III. SARCINI .

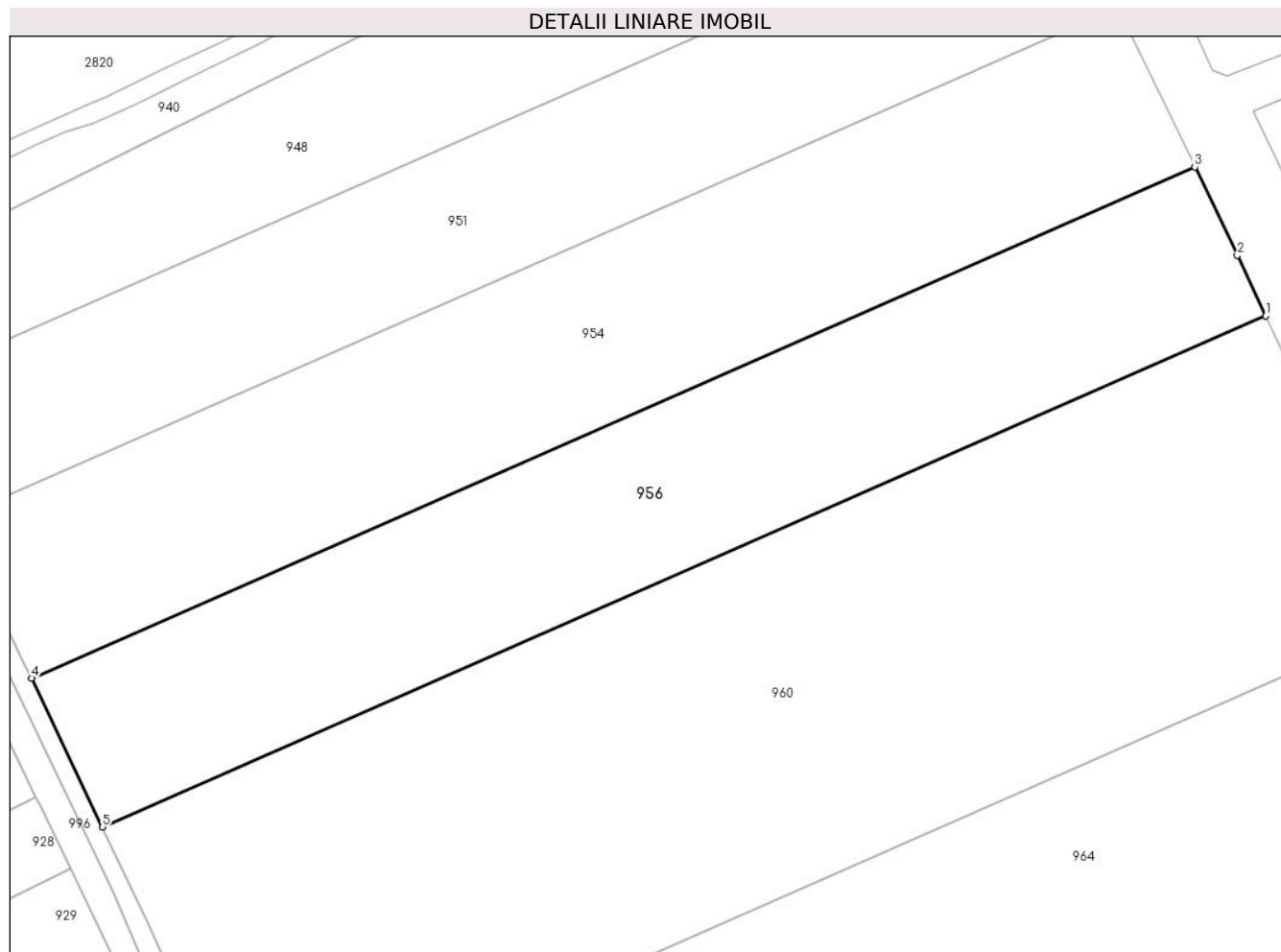
Inscrieri privind dezmembramintele dreptului de proprietate, drepturi reale de garanție și sarcini	Referințe
NU SUNT	

Anexa Nr. 1 La Partea I

Teren

Nr cadastral	Suprafața (mp)*	Observații / Referințe
21523	11.530	

* Suprafața este determinată în planul de proiecție Stereo 70.



Date referitoare la teren

Crt	Categorie folosință	Intravilan	Suprafața (mp)	Tarla	Parcelă	Nr. topo	Observații / Referințe
1	arabil	NU	11.530	81/1	26	-	

Lungime Segmente

1) Valorile lungimilor segmentelor sunt obținute din proiecție în plan.

Punct început	X / Y	Punct sfârșit	X / Y	Lungime segment (** (m)
1	708.214,926 314.732,458	2	708.208,272 314.746,648	15.673
2	708.208,272 314.746,648	3	708.198,274 314.767,373	23.011
3	708.198,274 314.767,373	4	707.925,279 314.647,534	298.14
4	707.925,279 314.647,534	5	707.941,901 314.612,605	38.682
5	707.941,901 314.612,605	1	708.214,926 314.732,458	298.173

**** Lungimile segmentelor sunt determinate în planul de proiecție Stereo 70 și sunt rotunjite la 1 milimetru.**

***** Distanța dintre puncte este formată din segmente cumulate ce sunt mai mici decât valoarea 1 milimetru.**

**DATE DESPRE IMOBILUL NR. 957**

Oficiul de Cadastru și Publicitate Imobiliară CALARASI
Biroul de Cadastru și Publicitate Imobiliară Calarasi

A. Partea I. Descrierea imobilului

TEREN Extravilan

Adresa: Jud. Calarasi

Nr. Crt	Nr cadastral Nr. topografic	Suprafața* (mp)	Observații / Referințe
A1	25170	Din acte: 5.000 Masurata: 4.885	Sector cadastral:40 Teren neimprijmit;

B. Partea II. Proprietari și acte

Inscrieri privitoare la dreptul de proprietate și alte drepturi reale		Referințe
50043 / 17/08/2023		
Act Notarial nr. 54, din 12/03/2013 emis de BNP MITACHE IULIANA ADRIANA (act administrativ nr 140 din 28.07.2017, emis de Primaria orasului Navodari;act administrativ nr 2 din 10.01.2022, emis de Primaria comunei Jegalia);		
B1	Intabulare, drept de PROPRIETATE, dobandit prin Succesiune, cota actuala 1/4, cota initiala 1/4 1) JECU MARIAN, decedat	A1
B2	Intabulare, drept de PROPRIETATE, dobandit prin Succesiune, cota actuala 1/4, cota initiala 1/4 1) JECU LILIANA	A1
B3	Intabulare, drept de PROPRIETATE, dobandit prin Succesiune, cota actuala 1/4, cota initiala 1/4 1) JECU NITA	A1
B4	Intabulare, drept de PROPRIETATE, dobandit prin Succesiune, cota actuala 1/4, cota initiala 1/4 1) GAIU (LOLOT) CATERICA	A1

C. Partea III. SARCINI .

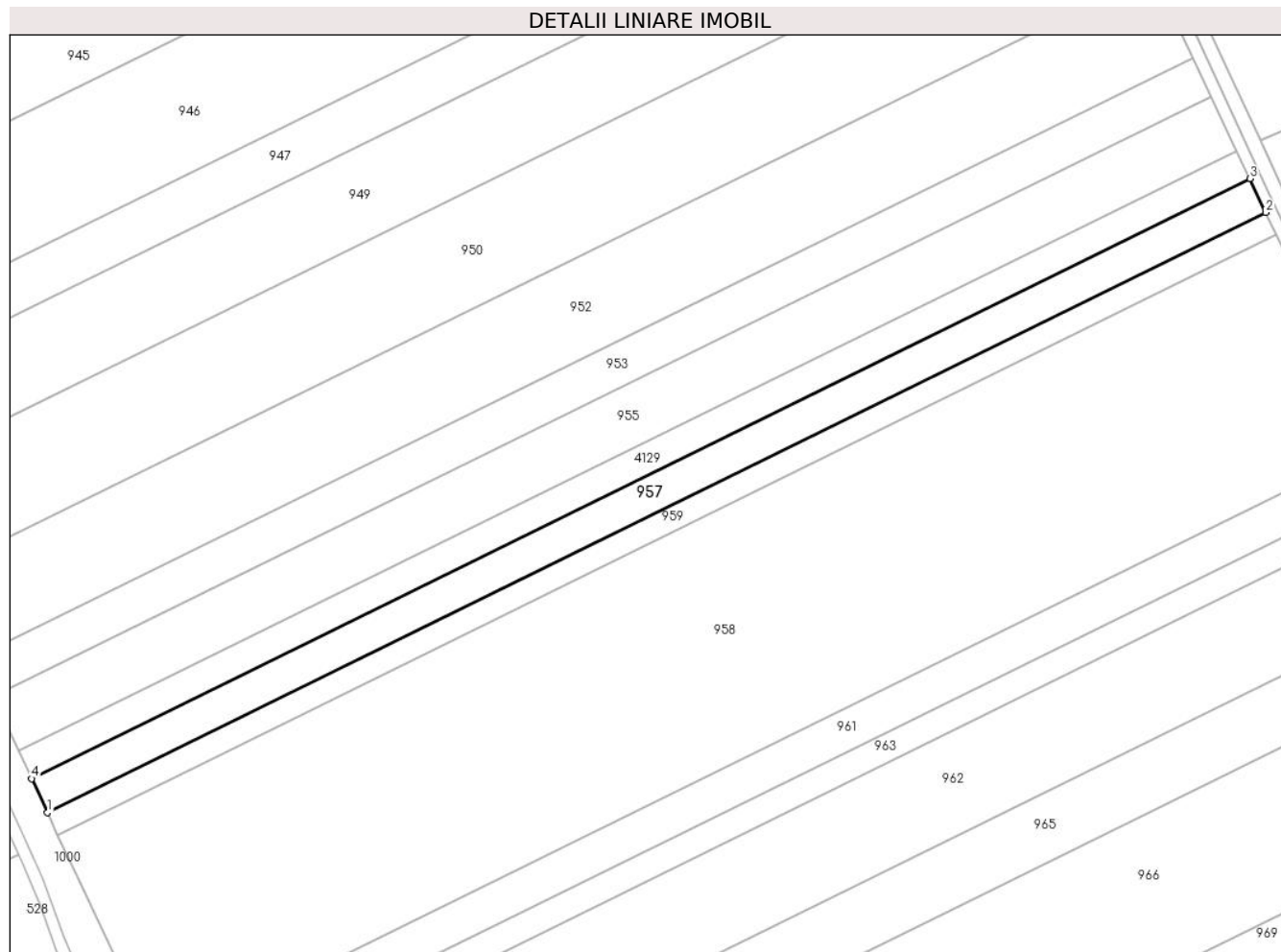
Inscrieri privind dezmembramintele dreptului de proprietate, drepturi reale de garanție și sarcini	Referințe
NU SUNT	

Anexa Nr. 1 La Partea I

Teren

Nr cadastral	Suprafața (mp)*	Observații / Referințe
25170	Din acte: 5.000 Masurata: 4.885	

* Suprafața este determinată în planul de proiecție Stereo 70.



Date referitoare la teren

Crt	Categorie folosință	Intra vilan	Suprafața (mp)	Tarla	Parcelă	Nr. topo	Observații / Referințe
1	arabil	NU	4.885	80	27	-	

Lungime Segmente

1) Valorile lungimilor segmentelor sunt obținute din proiecție în plan.

Punct început	X / Y	Punct sfârșit	X / Y	Lungime segment (** (m)
1	707.886,068 313.717,387	2	708.263,754 313.903,369	420.994
2	708.263,754 313.903,369	3	708.258,831 313.913,879	11.606
3	708.258,831 313.913,879	4	707.881,177 313.727,913	420.958
4	707.881,177 313.727,913	1	707.886,068 313.717,387	11.607

**** Lungimile segmentelor sunt determinate în planul de proiecție Stereo 70 și sunt rotunjite la 1 milimetru.**

***** Distanța dintre puncte este formată din segmente cumulate ce sunt mai mici decât valoarea 1 milimetru.**

**DATE DESPRE IMOBILUL NR. 958**

Oficiul de Cadastru și Publicitate Imobiliară CALARASI
Biroul de Cadastru și Publicitate Imobiliară Calarasi

A. Partea I. Descrierea imobilului

TEREN Extravilan

Adresa: Jud. Calarasi

Nr. Crt	Nr cadastral Nr. topografic	Suprafața* (mp)	Observații / Referințe
A1	20673	Din acte: 31.250 Masurata: 30.542	Sector cadastral:40 Teren neimprejmuit;

B. Partea II. Proprietari și acte

Inscrieri privitoare la dreptul de proprietate și alte drepturi reale		Referințe
34215 / 24/11/2009		
Act Notarial nr. 3073, din 19/11/2009 emis de BNP CHIRU MARIA DANA;		
B2	Intabulare, drept de PROPRIETATE, dobandit prin Conventie, cota actuala 1/1, cota initiala 1/1 1) SC APOLLO PROPERTIES SRL, CIF:19163688	A1

C. Partea III. SARCINI .

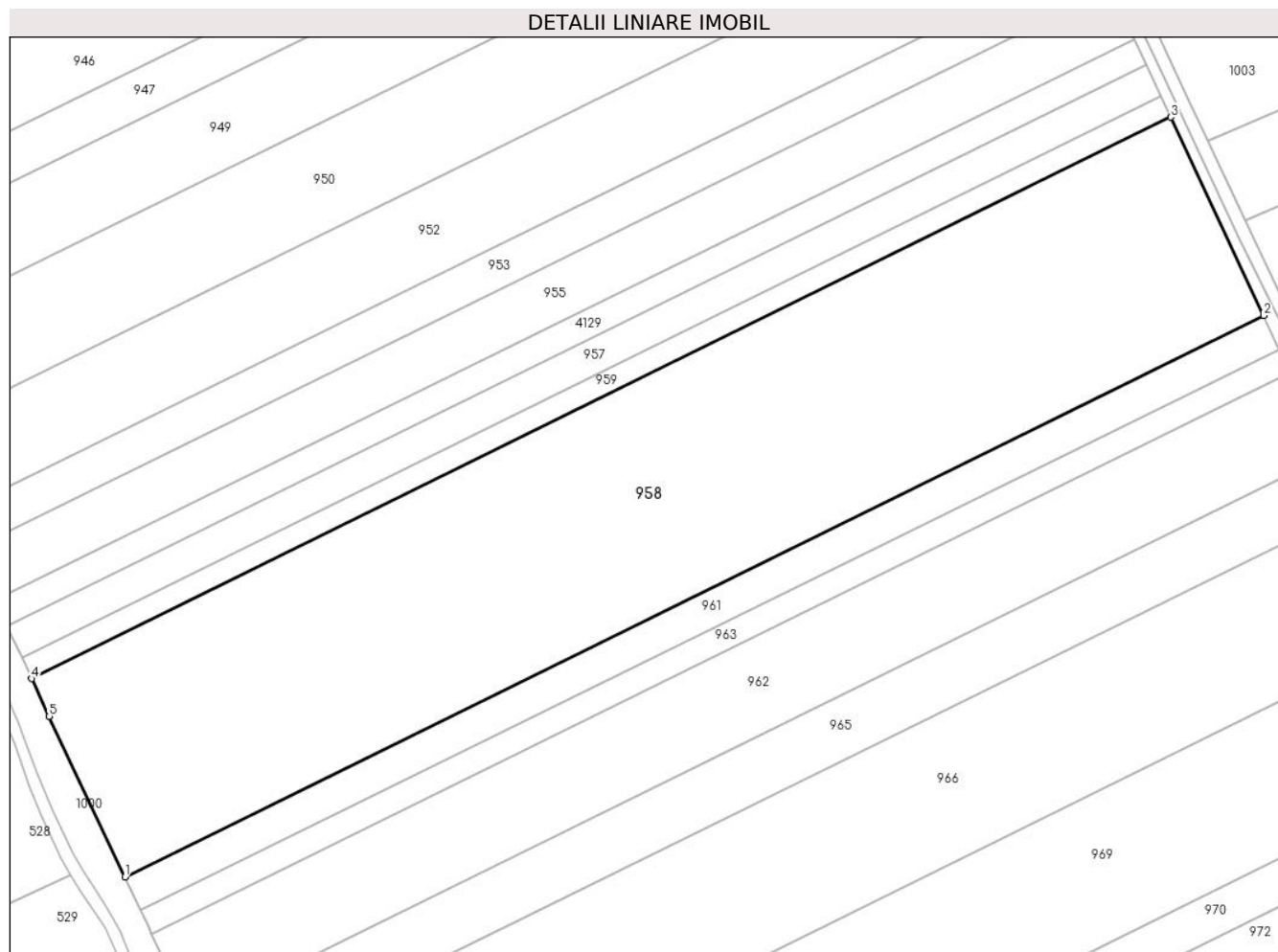
Inscrieri privind dezmembramintele dreptului de proprietate, drepturi reale de garanție și sarcini	Referințe
NU SUNT	

Anexa Nr. 1 La Partea I

Teren

Nr cadastral	Suprafața (mp)*	Observații / Referințe
20673	Din acte: 31.250 Masurata: 30.542	

* Suprafața este determinată în planul de proiecție Stereo 70.



Date referitoare la teren

Crt	Categorie folosință	Intra vilan	Suprafața (mp)	Tarla	Parcelă	Nr. topo	Observații / Referințe
1	arabil	NU	30.542	80	29	-	

Lungime Segmente

1) Valorile lungimilor segmentelor sunt obținute din proiecție în plan.

Punct început	X / Y	Punct sfârșit	X / Y	Lungime segment (** (m)
1	707.920,195 313.644,835	2	708.297,77 313.830,762	420.87
2	708.297,77 313.830,762	3	708.266,986 313.896,472	72.563
3	708.266,986 313.896,472	4	707.889,277 313.710,479	421.02
4	707.889,277 313.710,479	5	707.895,106 313.697,934	13.833

Punct început	X / Y	Punct sfârșit	X / Y	Lungime segment (** (m)
5	707.895,106 313.697,934	1	707.920,195 313.644,835	58.728

** Lungimile segmentelor sunt determinate în planul de proiecție Stereo 70 și sunt rotunjite la 1 milimetru.

*** Distanța dintre puncte este formată din segmente cumulate ce sunt mai mici decât valoarea 1 milimetru.

**DATE DESPRE IMOBILUL NR. 959**

Oficiul de Cadastru și Publicitate Imobiliară CALARASI
Biroul de Cadastru și Publicitate Imobiliară Calarasi

A. Partea I. Descrierea imobilului

TEREN Extravilan

Adresa: Jud. Calarasi

Nr. Crt	Nr cadastral Nr. topografic	Suprafața* (mp)	Observații / Referințe
A1		Din acte: 3.280 Masurata: 3.206	Sector cadastral:40 Teren neimprejmuit; IMOBILUL PROVINE DINTR-O TARLA CU UN DEFICIT DE SUPRAFATA IN PROCENT DE 2.27%

B. Partea II. Proprietari și acte

Inscrieri privitoare la dreptul de proprietate și alte drepturi reale	Referințe
/	
Act Administrativ nr. 41486, din 10/10/1994 emis de CJSIPT CALARASI;	
B1	A1
Intabulare, drept de PROPRIETATE, dobandit prin Reconstituire, cota actuala 1/1, cota initiala 1/1 1) TATARU P GHEORGHE, LIPSA CNP	

C. Partea III. SARCINI .

Inscrieri privind dezmembramintele dreptului de proprietate, drepturi reale de garanție și sarcini	Referințe
NU SUNT	

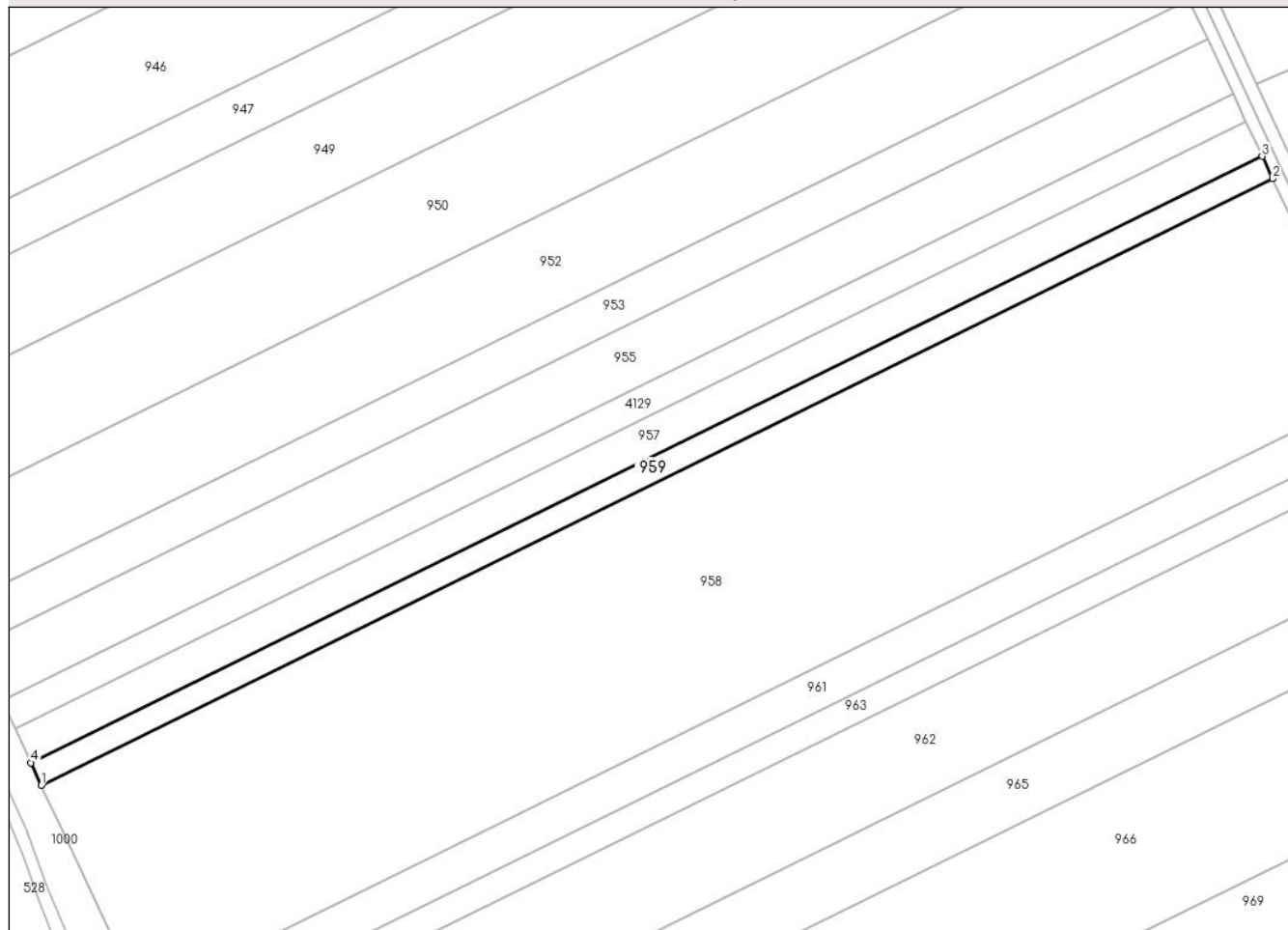
Anexa Nr. 1 La Partea I

Teren

Nr cadastral	Suprafața (mp)*	Observații / Referințe
	Din acte: 3.280 Masurata: 3.206	IMOBILUL PROVINE DINTR-O TARLA CU UN DEFICIT DE SUPRAFATA IN PROCENT DE 2.27%

* Suprafața este determinată în planul de proiecție Stereo 70.

DETALII LINIARE IMOBIL



Date referitoare la teren

Crt	Categorie folosință	Intra vilan	Suprafața (mp)	Tarla	Parcelă	Nr. topo	Observații / Referințe
1	arabil	NU	3.206	80	28	-	

Lungime Segmente

1) Valorile lungimilor segmentelor sunt obținute din proiecție în plan.

Punct început	X / Y	Punct sfârșit	X / Y	Lungime segment (** (m)
1	707.889,277 313.710,479	2	708.266,986 313.896,472	421.02
2	708.266,986 313.896,472	3	708.263,754 313.903,369	7.617
3	708.263,754 313.903,369	4	707.886,068 313.717,387	420.994
4	707.886,068 313.717,387	1	707.889,277 313.710,479	7.617

**** Lungimile segmentelor sunt determinate în planul de proiecție Stereo 70 și sunt rotunjite la 1 milimetru.**

***** Distanța dintre puncte este formată din segmente cumulate ce sunt mai mici decât valoarea 1 milimetru.**

**DATE DESPRE IMOBILUL NR. 960**

Oficiul de Cadastru și Publicitate Imobiliară CALARASI
Biroul de Cadastru și Publicitate Imobiliară Calarasi

A. Partea I. Descrierea imobilului

TEREN Extravilan

Adresa: Jud. Calarasi

Nr. Crt	Nr cadastral Nr. topografic	Suprafața* (mp)	Observații / Referințe
A1	20877	23.584	Sector cadastral:40 Teren neimprejmuit;

B. Partea II. Proprietari și acte

Inscrieri privitoare la dreptul de proprietate și alte drepturi reale		Referințe
14795 / 08/06/2010		
Act Notarial nr. 1160, din 03/06/2010 emis de BNP CHIRU MARIA DANA;		
B6	Intabulare, drept de PROPRIETATE, dobandit prin Conventie, cota actuala 1/1, cota initiala 1/1 1) SC APOLLO PROPERTIES SRL, CIF:19163688	A1

C. Partea III. SARCINI .

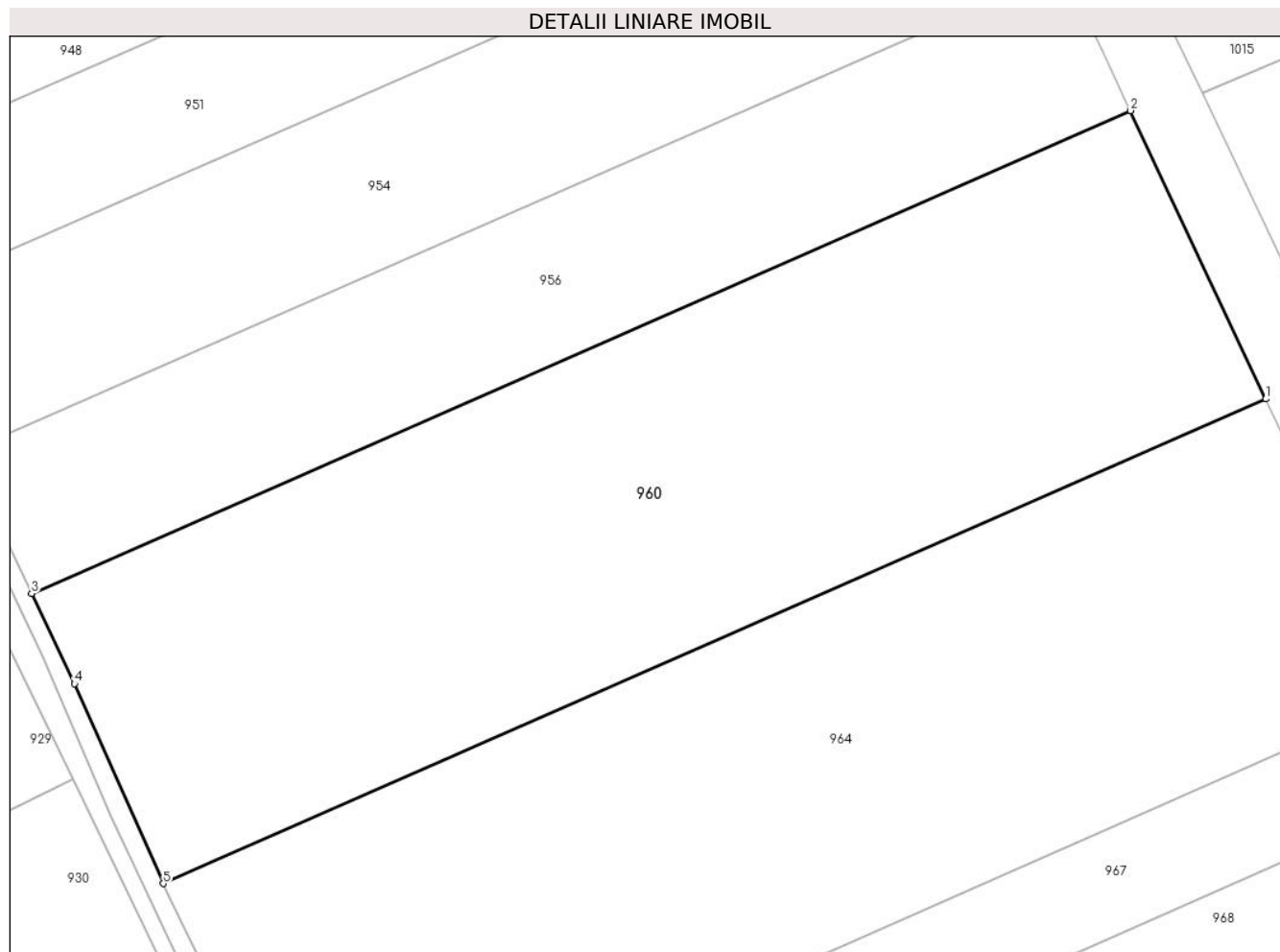
Inscrieri privind dezmembramintele dreptului de proprietate, drepturi reale de garanție și sarcini	Referințe
NU SUNT	

Anexa Nr. 1 La Partea I

Teren

Nr cadastral	Suprafața (mp)*	Observații / Referințe
20877	23.584	

* Suprafața este determinată în planul de proiecție Stereo 70.



Date referitoare la teren

Crt	Categorie folosință	Intra vilan	Suprafața (mp)	Tarla	Parcelă	Nr. topo	Observații / Referințe
1	arabil	NU	23.584	81/1	25	-	

Lungime Segmente

1) Valorile lungimilor segmentelor sunt obținute din proiecție în plan.

Punct început	X / Y	Punct sfârșit	X / Y	Lungime segment (** (m)
1	708.248,489 314.660,886	2	708.214,926 314.732,458	79.051
2	708.214,926 314.732,458	3	707.941,901 314.612,605	298.173
3	707.941,901 314.612,605	4	707.952,542 314.590,244	24.764
4	707.952,542 314.590,244	5	707.974,585 314.540,648	54.274
5	707.974,585 314.540,648	1	708.248,489 314.660,886	299.133

**** Lungimile segmentelor sunt determinate în planul de proiecție Stereo 70 și sunt rotunjite la 1 milimetru.**

***** Distanța dintre puncte este formată din segmente cumulate ce sunt mai mici decât valoarea 1 milimetru.**

**DATE DESPRE IMOBILUL NR. 961**

Oficiul de Cadastru și Publicitate Imobiliară CALARASI
Biroul de Cadastru și Publicitate Imobiliară Calarasi

A. Partea I. Descrierea imobilului

TEREN Extravilan

Adresa: Jud. Calarasi

Nr. Crt	Nr cadastral Nr. topografic	Suprafața* (mp)	Observații / Referințe
A1		Din acte: 5.287 Masurata: 5.167	Sector cadastral:40 Teren neimprejmuit; IMOBILUL PROVINE DINTR-O TARLA CU UN DEFICIT DE SUPRAFATA IN PROCENT DE 2.27%

B. Partea II. Proprietari și acte

Inscrieri privitoare la dreptul de proprietate și alte drepturi reale	Referințe
/	
Act Administrativ nr. 41483, din 10/10/1994 emis de CJSIPT CALARASI;	
B1	A1
Intabulare, drept de PROPRIETATE, dobandit prin Reconstituire, cota actuala 1/1, cota initiala 1/1 1) BONCIU R ILEANA , LIPSA CNP	

C. Partea III. SARCINI .

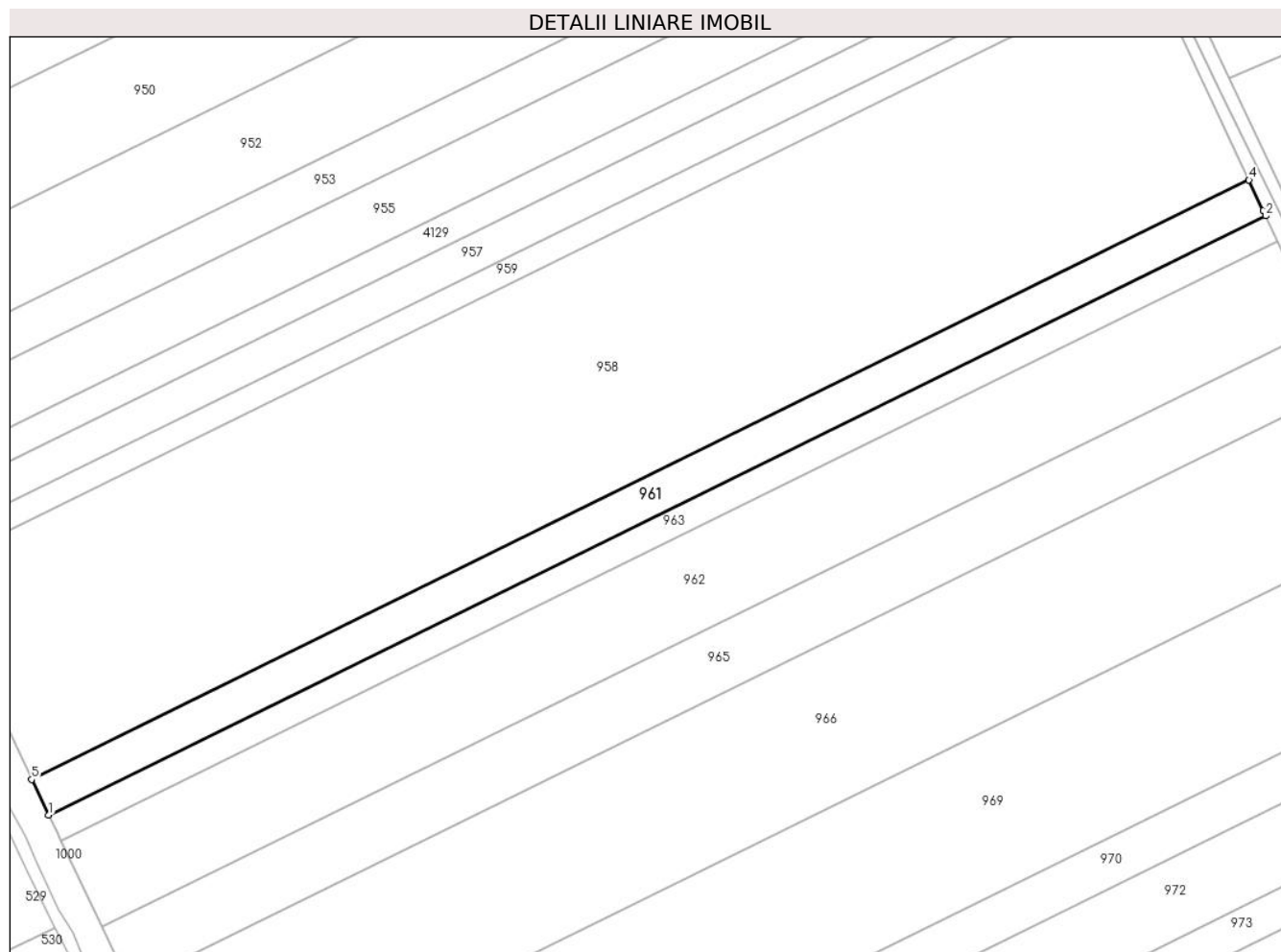
Inscrieri privind dezmembramintele dreptului de proprietate, drepturi reale de garanție și sarcini	Referințe
NU SUNT	

Anexa Nr. 1 La Partea I

Teren

Nr cadastral	Suprafața (mp)*	Observații / Referințe
	Din acte: 5.287 Masurata: 5.167	IMOBILUL PROVINE DINTR-O TARLA CU UN DEFICIT DE SUPRAFATA IN PROCENT DE 2.27%

* Suprafața este determinată în planul de proiecție Stereo 70.



Date referitoare la teren

Crt	Categorie folosință	Intra vilan	Suprafața (mp)	Tarla	Parcelă	Nr. topo	Observații / Referințe
1	arabil	NU	5.167	80	30	-	

Lungime Segmente

1) Valorile lungimilor segmentelor sunt obținute din proiecție în plan.

Punct început	X / Y	Punct sfârșit	X / Y	Lungime segment (** (m)
1	707.925,441 313.633,733	2	708.302,974 313.819,639	420.823
2	708.302,974 313.819,639	3	708.302,236 313.821,231	1.755
3	708.302,236 313.821,231	4	708.297,77 313.830,762	10.525
4	708.297,77 313.830,762	5	707.920,195 313.644,835	420.87
5	707.920,195 313.644,835	1	707.925,441 313.633,733	12.279

**** Lungimile segmentelor sunt determinate în planul de proiecție Stereo 70 și sunt rotunjite la 1 milimetru.**

***** Distanța dintre puncte este formată din segmente cumulate ce sunt mai mici decât valoarea 1 milimetru.**

**DATE DESPRE IMOBILUL NR. 962**

Oficiul de Cadastru și Publicitate Imobiliară CALARASI
Biroul de Cadastru și Publicitate Imobiliară Calarasi

A. Partea I. Descrierea imobilului

TEREN Extravilan

Adresa: Jud. Calarasi

Nr. Crt	Nr cadastral Nr. topografic	Suprafața* (mp)	Observații / Referințe
A1		Din acte: 12.860 Masurata: 12.569	Sector cadastral:40 Teren neimprejmuit; IMOBILUL PROVINE DINTR-O TARLA CU UN DEFICIT DE SUPRAFATA IN PROCENT DE 2.27%

B. Partea II. Proprietari și acte

Inscrieri privitoare la dreptul de proprietate și alte drepturi reale		Referințe
/		
Act Administrativ nr. 41474, din 10/10/1994 emis de CJSIPT CALARASI;		
B1	Intabulare, drept de PROPRIETATE, dobandit prin Reconstituire, cota actuala 1/1, cota initiala 1/1 1) NITA N IANCU, LIPSA CNP	A1

C. Partea III. SARCINI .

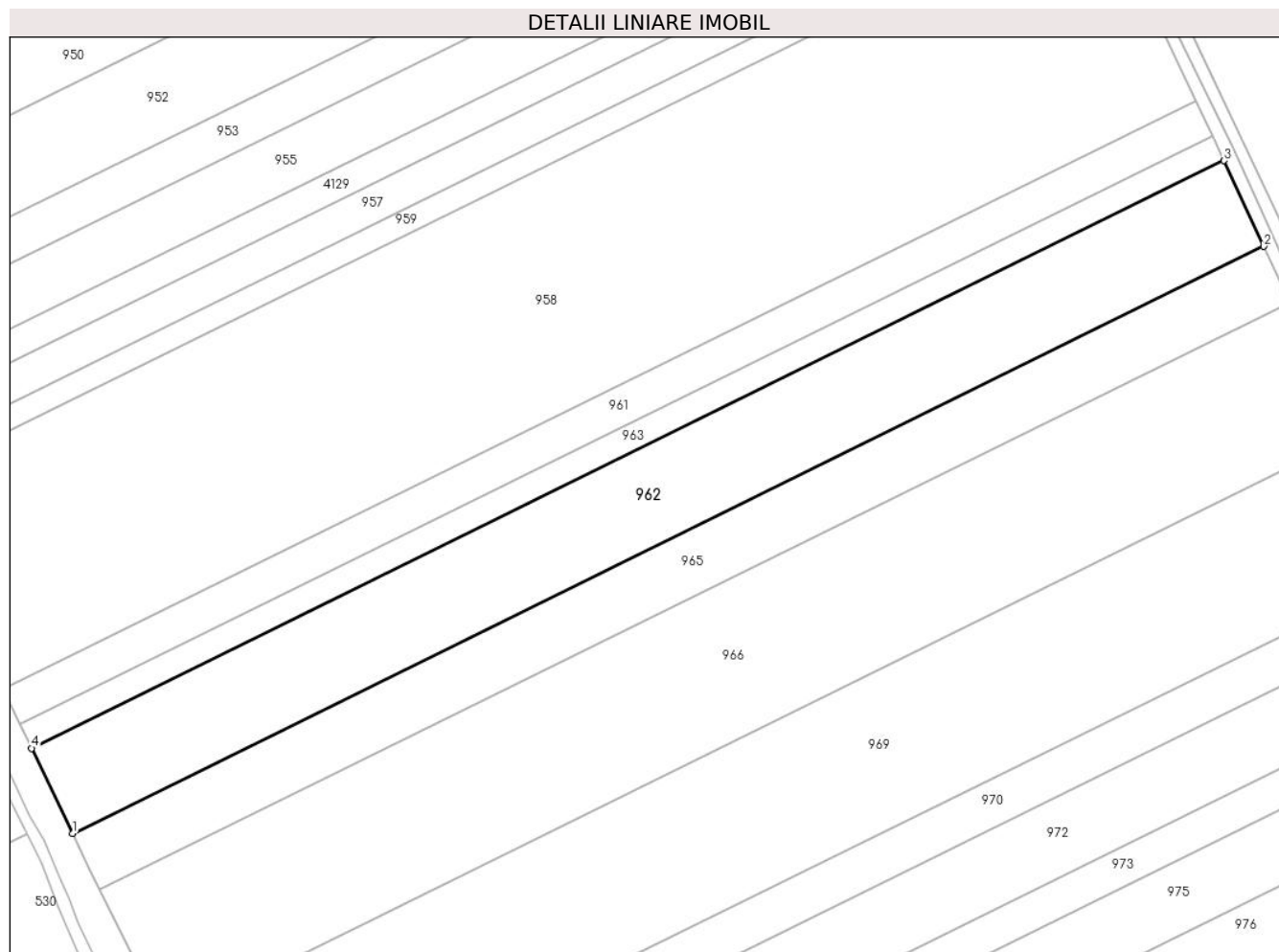
Inscrieri privind dezmembramintele dreptului de proprietate, drepturi reale de garanție și sarcini	Referințe
NU SUNT	

Anexa Nr. 1 La Partea I

Teren

Nr cadastral	Suprafața (mp)*	Observații / Referințe
	Din acte: 12.860 Masurata: 12.569	IMOBILUL PROVINE DINTR-O TARLA CU UN DEFICIT DE SUPRAFATA IN PROCENT DE 2.27%

* Suprafața este determinată în planul de proiecție Stereo 70.



Date referitoare la teren

Crt	Categorie folosință	Intravilan	Suprafața (mp)	Tarla	Parcelă	Nr. topo	Observații / Referințe
1	arabil	NU	12.569	80	32	-	

Lungime Segmente

1) Valorile lungimilor segmentelor sunt obținute din proiecție în plan.

Punct început	X / Y	Punct sfârșit	X / Y	Lungime segment (** (m)
1	707.942,08 313.599,033	2	708.319,177 313.784,725	420.338
2	708.319,177 313.784,725	3	708.306,593 313.811,842	29.895
3	708.306,593 313.811,842	4	707.929,128 313.625,97	420.747
4	707.929,128 313.625,97	1	707.942,08 313.599,033	29.889

**** Lungimile segmentelor sunt determinate în planul de proiecție Stereo 70 și sunt rotunjite la 1 milimetru.**

***** Distanța dintre puncte este formată din segmente cumulate ce sunt mai mici decât valoarea 1 milimetru.**

**DATE DESPRE IMOBILUL NR. 963**

Oficiul de Cadastru și Publicitate Imobiliară CALARASI
Biroul de Cadastru și Publicitate Imobiliară Calarasi

A. Partea I. Descrierea imobilului

TEREN Extravilan

Adresa: Jud. Calarasi

Nr. Crt	Nr cadastral Nr. topografic	Suprafața* (mp)	Observații / Referințe
A1		Din acte: 3.700 Masurata: 3.616	Sector cadastral:40 Teren neimprejmuit; IMOBILUL PROVINE DINTR-O TARLA CU UN DEFICIT DE SUPRAFATA IN PROCENT DE 2.27%

B. Partea II. Proprietari și acte

Inscrieri privitoare la dreptul de proprietate și alte drepturi reale		Referințe
/		
Act Administrativ nr. 41877, din 26/02/1996 emis de CJSIPT CALARASI;		
B1	Intabulare, drept de PROPRIETATE, dobandit prin Reconstituire, cota actuala 1/1, cota initiala 1/1 1) MARTIN VASILE, LIPSA CNP 2) MARTIN CONSTANTIN, LIPSA CNP 3) MARTIN FLOAREA, LIPSA CNP 4) MARTIN STANA, LIPSA CNP 5) GHITA MARIA, LIPSA CNP 6) TANASE ION, LIPSA CNP 7) TUDOR GICA, LIPSA CNP	A1

C. Partea III. SARCINI .

Inscrieri privind dezmembramintele dreptului de proprietate, drepturi reale de garanție și sarcini	Referințe
NU SUNT	

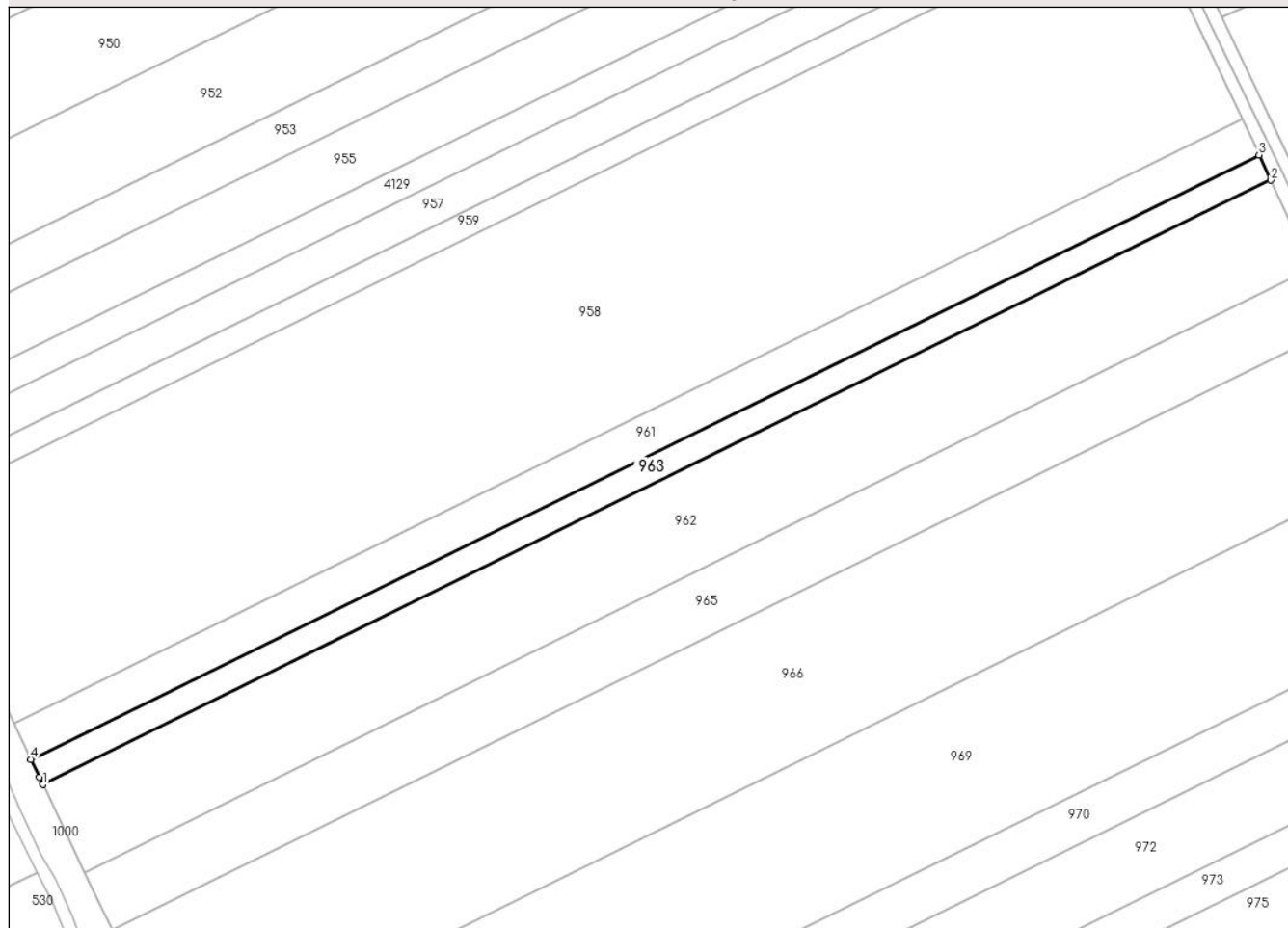
Anexa Nr. 1 La Partea I

Teren

Nr cadastral	Suprafața (mp)*	Observații / Referințe
	Din acte: 3.700 Masurata: 3.616	IMOBILUL PROVINE DINTR-O TARLA CU UN DEFICIT DE SUPRAFATA IN PROCENT DE 2.27%

* Suprafața este determinată în planul de proiecție Stereo 70.

DETALII LINIARE IMOBIL



Date referitoare la teren

Crt	Categorie folosință	Intra vilan	Suprafața (mp)	Tarla	Parcelă	Nr. topo	Observații / Referințe
1	arabil	NU	3.616	80	31	-	

Lungime Segmente

1) Valorile lungimilor segmentelor sunt obținute din proiecție în plan.

Punct început	X / Y	Punct sfârșit	X / Y	Lungime segment (** (m)
1	707.929,128 313.625,97	2	708.306,593 313.811,842	420.747
2	708.306,593 313.811,842	3	708.302,974 313.819,639	8.596
3	708.302,974 313.819,639	4	707.925,441 313.633,733	420.823
4	707.925,441 313.633,733	5	707.928,041 313.628,231	6.085
5	707.928,041 313.628,231	1	707.929,128 313.625,97	2.509

**** Lungimile segmentelor sunt determinate în planul de proiecție Stereo 70 și sunt rotunjite la 1 milimetru.**

***** Distanța dintre puncte este formată din segmente cumulate ce sunt mai mici decât valoarea 1 milimetru.**

**DATE DESPRE IMOBILUL NR. 964**

Oficiul de Cadastru și Publicitate Imobiliară CALARASI
Biroul de Cadastru și Publicitate Imobiliară Calarasi

A. Partea I. Descrierea imobilului

TEREN Extravilan

Adresa: Jud. Calarasi

Nr. Crt	Nr cadastral Nr. topografic	Suprafața* (mp)	Observații / Referințe
A1	20285	24.462	Sector cadastral:40 Teren neimprejmuit;

B. Partea II. Proprietari și acte

Inscrieri privitoare la dreptul de proprietate și alte drepturi reale		Referințe
3061 / 10/02/2009		
Act Notarial nr. 290, din 05/02/2009 emis de BNP CHIRU MARIA DANA;		
B2	Intabulare, drept de PROPRIETATE, dobandit prin Conventie, cota actuala 1/1, cota initiala 1/1 1) S.C. APOLLO PROPERTIES S.R.L., CIF:9999999999999, LIPSA CUI	A1

C. Partea III. SARCINI .

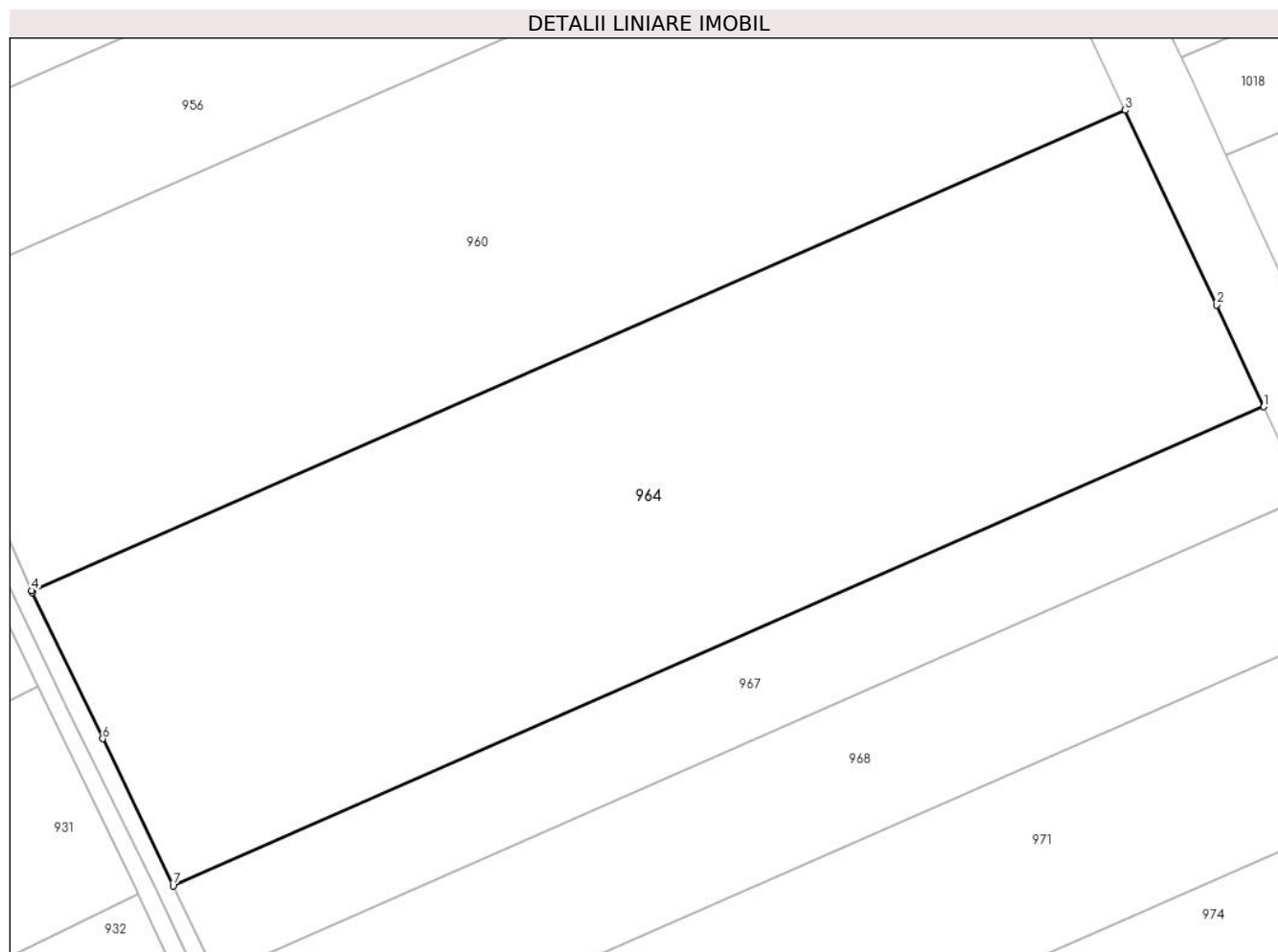
Inscrieri privind dezmembramintele dreptului de proprietate, drepturi reale de garanție și sarcini	Referințe
NU SUNT	

Anexa Nr. 1 La Partea I

Teren

Nr cadastral	Suprafața (mp)*	Observații / Referințe
20285	24.462	

* Suprafața este determinată în planul de proiecție Stereo 70.



Date referitoare la teren

Crt	Categorie folosință	Intra vilan	Suprafața (mp)	Tarla	Parcelă	Nr. topo	Observații / Referințe
1	arabil	NU	24.462	81/1	24	-	

Lungime Segmente

1) Valorile lungimilor segmentelor sunt obținute din proiecție în plan.

Punct început	X / Y	Punct sfârșit	X / Y	Lungime segment (** (m)
1	708.283,166 314.586,682	2	708.271,336 314.612,168	28.098
2	708.271,336 314.612,168	3	708.248,489 314.660,886	53.809
3	708.248,489 314.660,886	4	707.974,585 314.540,648	299.133
4	707.974,585 314.540,648	5	707.974,766 314.540,238	0.448
5	707.974,766 314.540,238	6	707.992,407 314.503,568	40.693

Punct început	X / Y	Punct sfârșit	X / Y	Lungime segment (** (m)
6	707.992,407 314.503,568	7	708.010,036 314.466,784	40.79
7	708.010,036 314.466,784	1	708.283,166 314.586,682	298.288

** Lungimile segmentelor sunt determinate în planul de proiecție Stereo 70 și sunt rotunjite la 1 milimetru.

*** Distanța dintre puncte este formată din segmente cumulate ce sunt mai mici decât valoarea 1 milimetru.

**DATE DESPRE IMOBILUL NR. 965**

Oficiul de Cadastru și Publicitate Imobiliară CALARASI
Biroul de Cadastru și Publicitate Imobiliară Calarasi

A. Partea I. Descrierea imobilului

TEREN Extravilan

Adresa: Jud. Calarasi

Nr. Crt	Nr cadastral Nr. topografic	Suprafața* (mp)	Observații / Referințe
A1		Din acte: 8.489 Masurata: 8.297	Sector cadastral:40 Teren neimprejmuit; IMOBILUL PROVINE DINTR-O TARLA CU UN DEFICIT DE SUPRAFATA IN PROCENT DE 2.27%

B. Partea II. Proprietari și acte

Inscrieri privitoare la dreptul de proprietate și alte drepturi reale	Referințe
/	
Act Administrativ nr. 41688, din 28/03/1995 emis de CJSIPT CALARASI;	
B1	A1
Intabulare, drept de PROPRIETATE, dobandit prin Reconstituire, cota actuala 1/1, cota initiala 1/1	
1) BLEBEA M ECATERINA, LIPSA CNP	

C. Partea III. SARCINI .

Inscrieri privind dezmembramintele dreptului de proprietate, drepturi reale de garanție și sarcini	Referințe
NU SUNT	


Anexa Nr. 1 La Partea I

Teren

Nr cadastral	Suprafața (mp)*	Observații / Referințe
	Din acte: 8.489 Masurata: 8.297	IMOBILUL PROVINE DINTR-O TARLA CU UN DEFICIT DE SUPRAFAȚA ÎN PROCENT DE 2.27%

* Suprafața este determinată în planul de proiecție Stereo 70.

DETALII LINIARE IMOBIL



Date referitoare la teren

Crt	Categorie folosință	Intra vilan	Suprafața (mp)	Tarla	Parcelă	Nr. topo	Observații / Referințe
1	arabil	NU	8.297	80	33	-	

Lungime Segmente

1) Valorile lungimilor segmentelor sunt obținute din proiecție în plan.

Punct început	X / Y	Punct sfârșit	X / Y	Lungime segment (** (m)
1	707.950,705 313.581,27	2	708.327,492 313.766,809	419.992
2	708.327,492 313.766,809	3	708.319,177 313.784,725	19.752
3	708.319,177 313.784,725	4	707.942,08 313.599,033	420.338
4	707.942,08 313.599,033	5	707.947,732 313.587,28	13.041
5	707.947,732 313.587,28	1	707.950,705 313.581,27	6.705

**** Lungimile segmentelor sunt determinate în planul de proiecție Stereo 70 și sunt rotunjite la 1 milimetru.**

***** Distanța dintre puncte este formată din segmente cumulate ce sunt mai mici decât valoarea 1 milimetru.**

**DATE DESPRE IMOBILUL NR. 966**

Oficiul de Cadastru și Publicitate Imobiliară CALARASI
Biroul de Cadastru și Publicitate Imobiliară Calarasi

A. Partea I. Descrierea imobilului

TEREN Extravilan

Adresa: Jud. Calarasi

Nr. Crt	Nr cadastral Nr. topografic	Suprafața* (mp)	Observații / Referințe
A1	24099	Din acte: 19.944 Masurata: 19.492	Sector cadastral:40 Teren neimprejmuit;

B. Partea II. Proprietari și acte

Inscrieri privitoare la dreptul de proprietate și alte drepturi reale		Referințe
6896 / 10/02/2020		
Act Notarial nr. 78, din 05/02/2020 emis de Chiru Maria Dana;		
B3	Intabulare, drept de PROPRIETATE, dobandit prin Conventie, cota actuala 1/1, cota initiala 1/1 1) APOLLO PROPERTIES SRL, CIF:19163688	A1

C. Partea III. SARCINI .

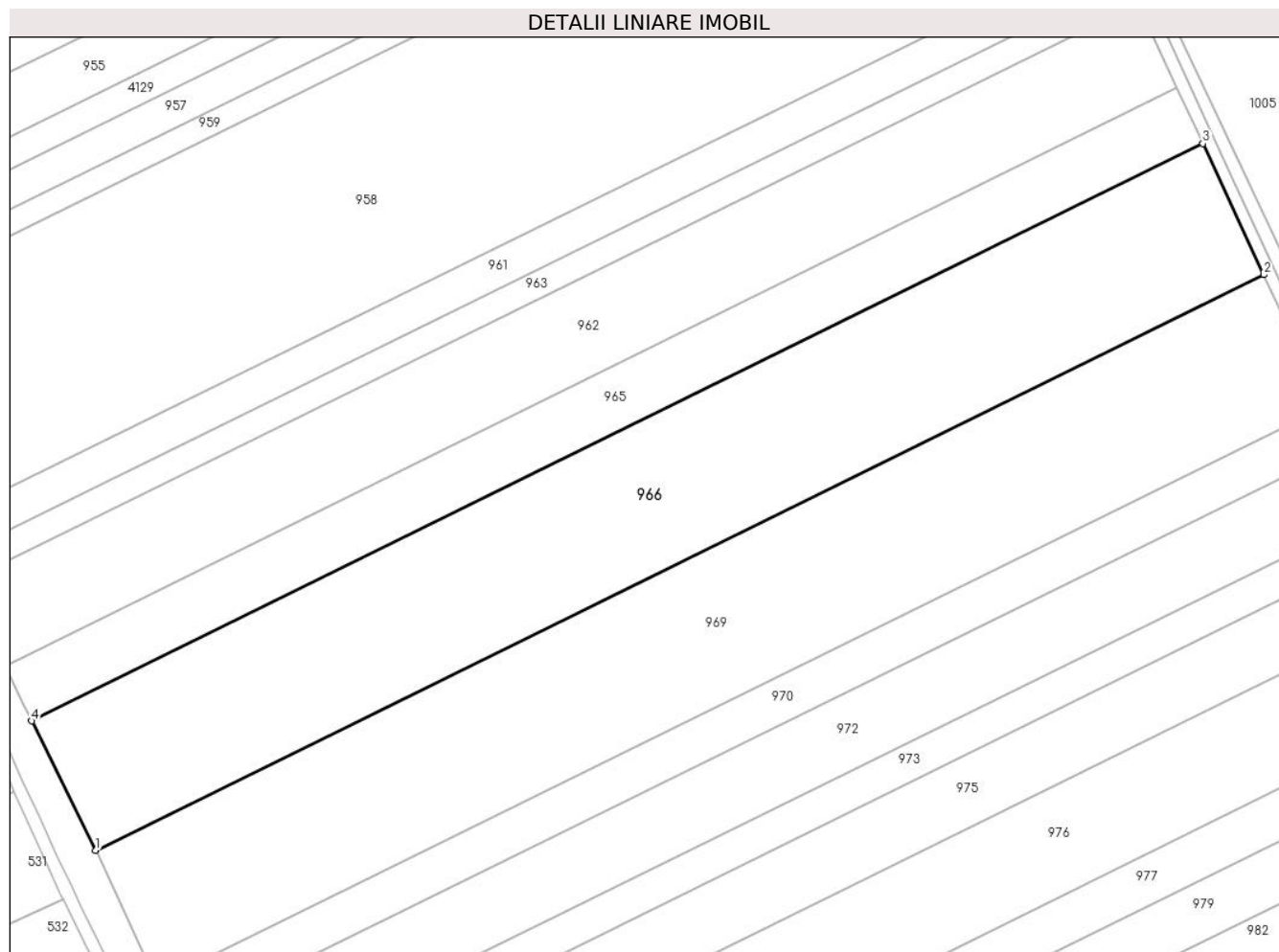
Inscrieri privind dezmembramintele dreptului de proprietate, drepturi reale de garanție și sarcini	Referințe
NU SUNT	

Anexa Nr. 1 La Partea I

Teren

Nr cadastral	Suprafața (mp)*	Observații / Referințe
24099	Din acte: 19.944 Masurata: 19.492	

* Suprafața este determinată în planul de proiecție Stereo 70.



Date referitoare la teren

Crt	Categorie folosință	Intravilan	Suprafața (mp)	Tarla	Parcelă	Nr. topo	Observații / Referințe
1	arabil	NU	19.492	80	34	-	

Lungime Segmente

1) Valorile lungimilor segmentelor sunt obținute din proiecție în plan.

Punct început	X / Y	Punct sfârșit	X / Y	Lungime segment (** (m)
1	707.971,308 313.539,612	2	708.347,06 313.724,642	418.838
2	708.347,06 313.724,642	3	708.327,492 313.766,809	46.486
3	708.327,492 313.766,809	4	707.950,705 313.581,27	419.992
4	707.950,705 313.581,27	1	707.971,308 313.539,612	46.474

**** Lungimile segmentelor sunt determinate în planul de proiecție Stereo 70 și sunt rotunjite la 1 milimetru.**

***** Distanța dintre puncte este formată din segmente cumulate ce sunt mai mici decât valoarea 1 milimetru.**

**DATE DESPRE IMOBILUL NR. 967**

Oficiul de Cadastru și Publicitate Imobiliară CALARASI
Biroul de Cadastru și Publicitate Imobiliară Calarasi

A. Partea I. Descrierea imobilului

TEREN Extravilan

Adresa: Jud. Calarasi

Nr. Crt	Nr cadastral Nr. topografic	Suprafața* (mp)	Observații / Referințe
A1		7.449	Sector cadastral:40 Teren neimprijmit;

B. Partea II. Proprietari și acte

Inscrieri privitoare la dreptul de proprietate și alte drepturi reale	Referințe
/	
Act Administrativ nr. 41742, din 24/07/1995 emis de CJSIPT CALARASI;	
B1	A1
Intabulare, drept de PROPRIETATE, dobandit prin Reconstituire, cota actuala 1/1, cota initiala 1/1	
1) STEFANESCU FLORICA, LIPSA CNP 2) BONEA ELENA, LIPSA CNP 3) FRATILA TUDOR, LIPSA CNP 4) MINZAT MIRA, LIPSA CNP 5) FRATILA GHEORGHE, LIPSA CNP 6) FRATILA MIRCEA, LIPSA CNP 7) STEAUA MARIA, LIPSA CNP	

C. Partea III. SARCINI .

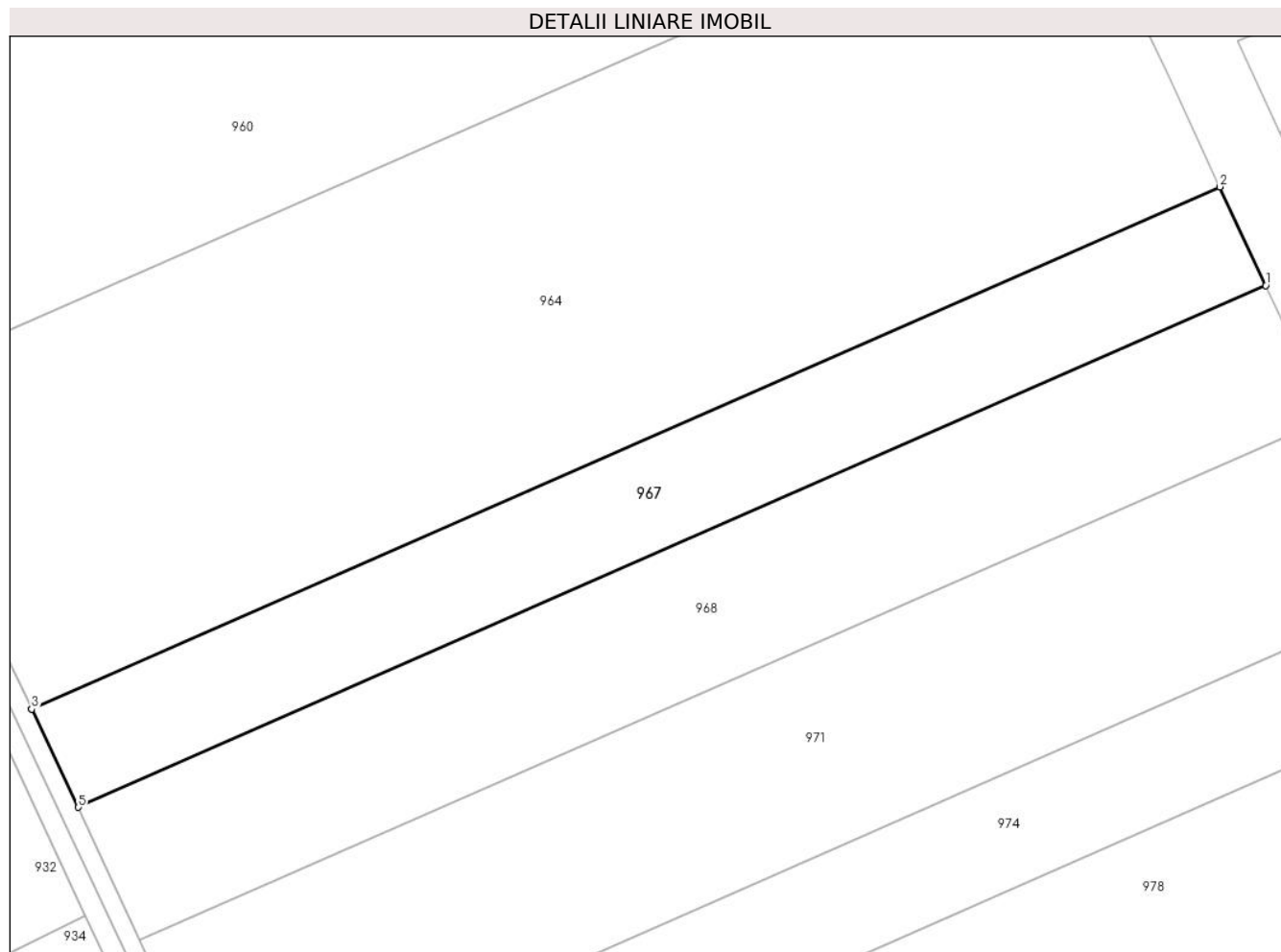
Inscrieri privind dezmembramintele dreptului de proprietate, drepturi reale de garanție și sarcini	Referințe
NU SUNT	

Anexa Nr. 1 La Partea I

Teren

Nr cadastral	Suprafața (mp)*	Observații / Referințe
	7.449	

* Suprafața este determinată în planul de proiecție Stereo 70.



Date referitoare la teren

Crt	Categorie folosință	Intra vilan	Suprafața (mp)	Tarla	Parcelă	Nr. topo	Observații / Referințe
1	arabil	NU	7.449	81/1	23	-	

Lungime Segmente

1) Valorile lungimilor segmentelor sunt obținute din proiecție în plan.

Punct început	X / Y	Punct sfârșit	X / Y	Lungime segment (** (m)
1	708.293,687 314.564,017	2	708.283,166 314.586,682	24.988
2	708.283,166 314.586,682	3	708.010,036 314.466,784	298.288
3	708.010,036 314.466,784	4	708.010,048 314.466,758	0.029
4	708.010,048 314.466,758	5	708.020,777 314.444,215	24.966
5	708.020,777 314.444,215	1	708.293,687 314.564,017	298.048

**** Lungimile segmentelor sunt determinate în planul de proiecție Stereo 70 și sunt rotunjite la 1 milimetru.**

***** Distanța dintre puncte este formată din segmente cumulate ce sunt mai mici decât valoarea 1 milimetru.**

**DATE DESPRE IMOBILUL NR. 968**

Oficiul de Cadastru și Publicitate Imobiliară CALARASI
Biroul de Cadastru și Publicitate Imobiliară Calarasi

A. Partea I. Descrierea imobilului

TEREN Extravilan

Adresa: Jud. Calarasi

Nr. Crt	Nr cadastral Nr. topografic	Suprafața* (mp)	Observații / Referințe
A1	23551	10.000	Sector cadastral:40 Teren neimpregmuit;

B. Partea II. Proprietari și acte

Inscrieri privitoare la dreptul de proprietate și alte drepturi reale		Referințe
63250 / 11/11/2016		
Act Notarial nr. 3582, din 10/11/2016 emis de BN Tutuianu Dana Cristina;		
B5	Intabulare, drept de PROPRIETATE, dobandit prin Conventie, cota actuala 1/1, cota initiala 1/1 1) SC MIA COM SRL, CIF:14434166	A1

C. Partea III. SARCINI

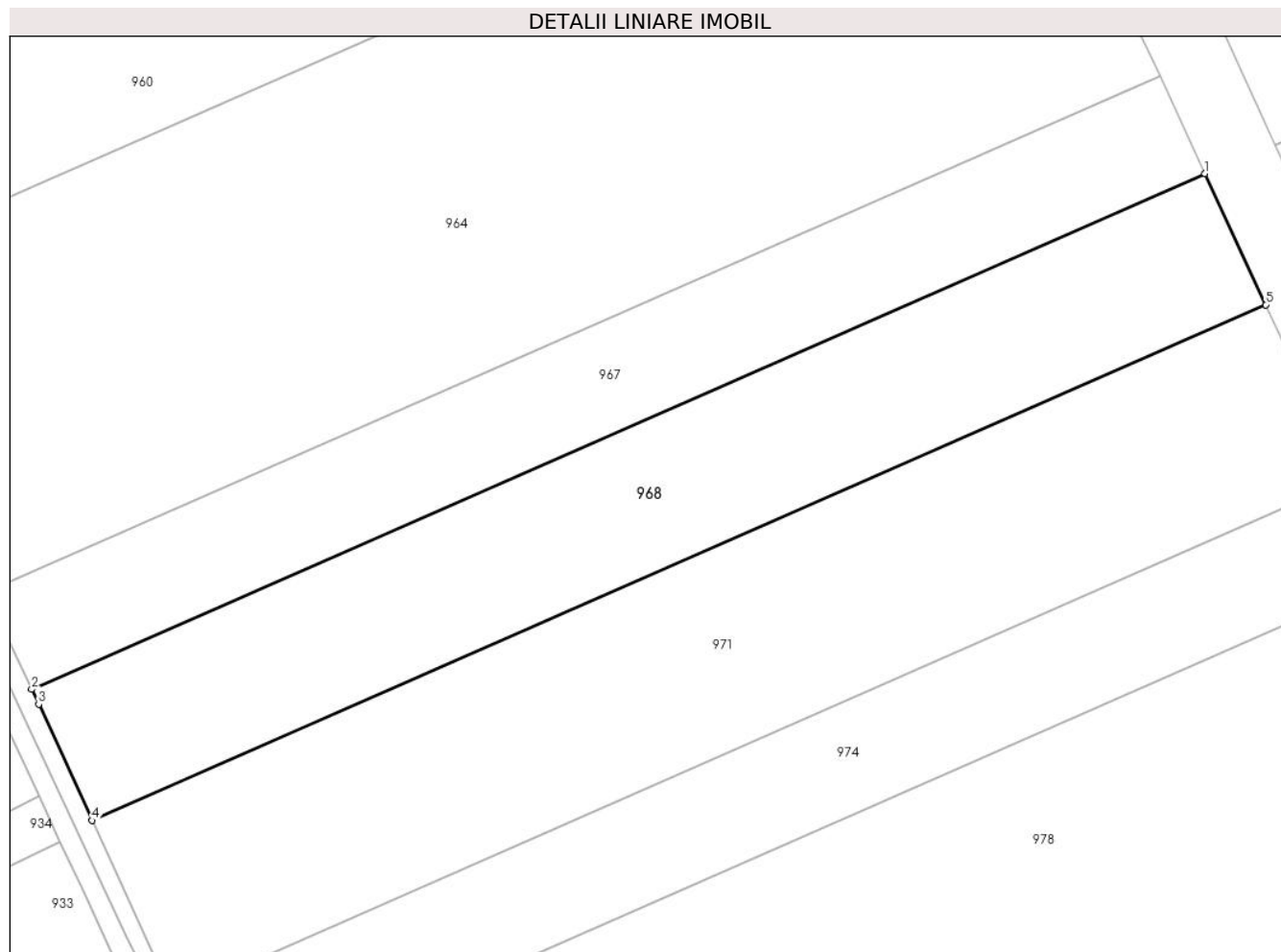
Inscrieri privind dezmembramintele dreptului de proprietate, drepturi reale de garanție și sarcini		Referințe
29886 / 25/05/2023		
Act Notarial nr. 640, din 24/05/2023 emis de Banateanu Casandra Liana;		
C1	Intabulare, drept de IPOTECA, Valoare:899040 LEIsi celelalte obligatii de plata aferente creditului acordat in baza Contractului de credit nr. 2004241/17.05.2023 1) AGRICOVER CREDIT IFN SA, CIF:22940237	A1

Anexa Nr. 1 La Partea I

Teren

Nr cadastral	Suprafața (mp)*	Observații / Referințe
23551	10.000	

* Suprafața este determinată în planul de proiecție Stereo 70.



Date referitoare la teren

Crt	Categorie folosință	Intra vilan	Suprafața (mp)	Tarla	Parcelă	Nr. topo	Observații / Referințe
1	arabil	NU	10.000	81/1	22	-	LOT 1

Lungime Segmente

1) Valorile lungimilor segmentelor sunt obținute din proiecție în plan.

Punct început	X / Y	Punct sfârșit	X / Y	Lungime segment (** (m)
1	708.293,687 314.564,017	2	708.020,777 314.444,215	298.048
2	708.020,777 314.444,215	3	708.022,411 314.440,783	3.801
3	708.022,411 314.440,783	4	708.034,883 314.413,764	29.759
4	708.034,883 314.413,764	5	708.307,818 314.533,577	298.075
5	708.307,818 314.533,577	1	708.293,687 314.564,017	33.56

**** Lungimile segmentelor sunt determinate în planul de proiecție Stereo 70 și sunt rotunjite la 1 milimetru.**

***** Distanța dintre puncte este formată din segmente cumulate ce sunt mai mici decât valoarea 1 milimetru.**

**DATE DESPRE IMOBILUL NR. 969**

Oficiul de Cadastru și Publicitate Imobiliară CALARASI
Biroul de Cadastru și Publicitate Imobiliară Calarasi

A. Partea I. Descrierea imobilului

TEREN Extravilan

Adresa: Jud. Calarasi

Nr. Crt	Nr cadastral Nr. topografic	Suprafața* (mp)	Observații / Referințe
A1	20255	19.548	Sector cadastral:40 Teren neimprejmuit;

B. Partea II. Proprietari și acte

Inscrieri privitoare la dreptul de proprietate și alte drepturi reale		Referințe
34621 / 19/12/2008		
Act Notarial nr. 3012, din 18/12/2008 emis de BNP CHIRU MARIA DANA;		
B3	Intabulare, drept de PROPRIETATE, dobandit prin Conventie, cota actuala 1/1, cota initiala 1/1 1) S.C. APOLLO PROPERTIES S.R.L., CIF:19163688	A1

C. Partea III. SARCINI .

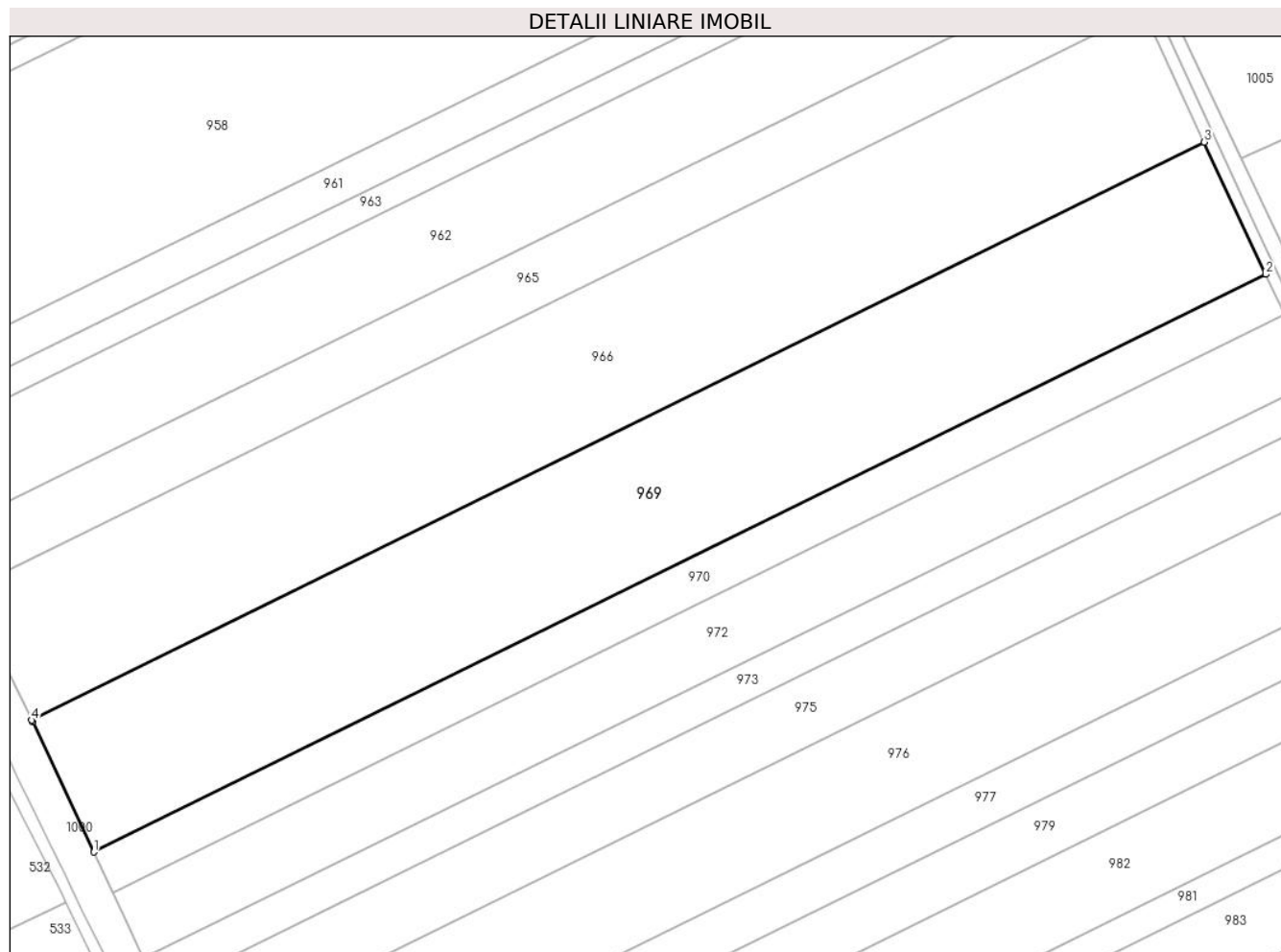
Inscrieri privind dezmembramintele dreptului de proprietate, drepturi reale de garanție și sarcini	Referințe
NU SUNT	

Anexa Nr. 1 La Partea I

Teren

Nr cadastral	Suprafața (mp)*	Observații / Referințe
20255	19.548	

* Suprafața este determinată în planul de proiecție Stereo 70.



Date referitoare la teren

Crt	Categorie folosință	Intra vilan	Suprafața (mp)	Tarla	Parcelă	Nr. topo	Observații / Referințe
1	arabil	NU	19.548	80	35	-	

Lungime Segmente

1) Valorile lungimilor segmentelor sunt obținute din proiecție în plan.

Punct început	X / Y	Punct sfârșit	X / Y	Lungime segment (** (m)
1	707.991,15 313.497,346	2	708.366,717 313.682,284	418.632
2	708.366,717 313.682,284	3	708.347,06 313.724,642	46.697
3	708.347,06 313.724,642	4	707.971,308 313.539,612	418.838
4	707.971,308 313.539,612	5	707.971,605 313.539,01	0.671
5	707.971,605 313.539,01	1	707.991,15 313.497,346	46.021

**** Lungimile segmentelor sunt determinate în planul de proiecție Stereo 70 și sunt rotunjite la 1 milimetru.**

***** Distanța dintre puncte este formată din segmente cumulate ce sunt mai mici decât valoarea 1 milimetru.**

**DATE DESPRE IMOBILUL NR. 970**

Oficiul de Cadastru și Publicitate Imobiliară CALARASI
Biroul de Cadastru și Publicitate Imobiliară Calarasi

A. Partea I. Descrierea imobilului

TEREN Extravilan

Adresa: Jud. Calarasi

Nr. Crt	Nr cadastral Nr. topografic	Suprafața* (mp)	Observații / Referințe
A1	20256	5.958	Sector cadastral:40 Teren neimprejmuit;

B. Partea II. Proprietari și acte

Inscrieri privitoare la dreptul de proprietate și alte drepturi reale		Referințe
34619 / 19/12/2008		
Act Notarial nr. 164, din 08/10/2003 emis de BNP CHIRU MARIA-DANA (act administrativ nr. 41472/10-10-1994 emis de CJSIPT CALARASI);		
B2	Intabulare, drept de PROPRIETATE, dobandit prin Succesiune, cota actuala 1/1, cota initiala 1/1 1) MITU CONSTANTIN	A1
<i>OBSERVATII: pozitie transcrisa din CF 20180/Jegalia, inscrisa prin inchierea nr. 27744 din 09-OCT-08;</i>		

C. Partea III. SARCINI .

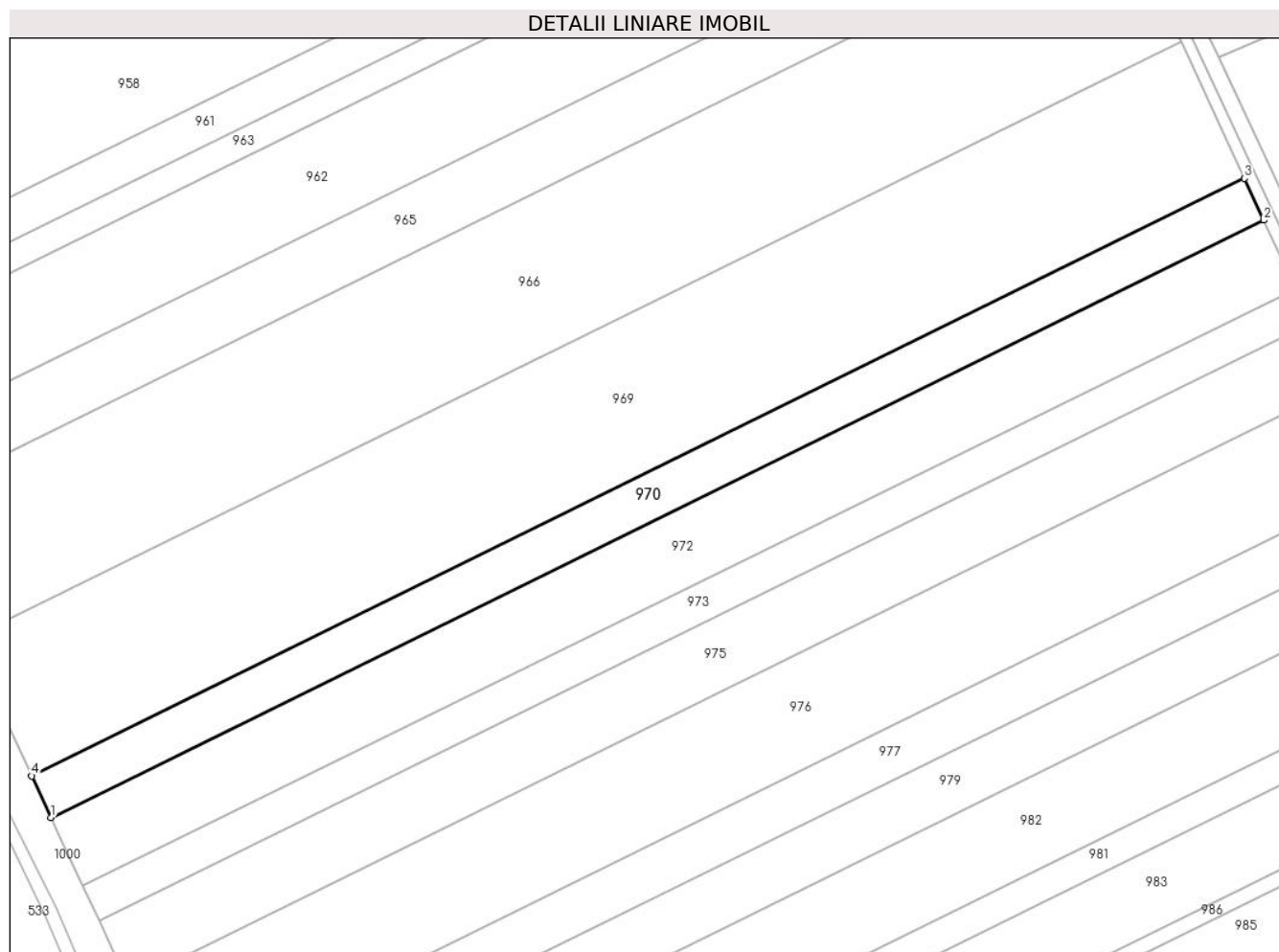
Inscrieri privind dezmembramintele dreptului de proprietate, drepturi reale de garanție și sarcini	Referințe
NU SUNT	

Anexa Nr. 1 La Partea I

Teren

Nr cadastral	Suprafața (mp)*	Observații / Referințe
20256	5.958	

* Suprafața este determinată în planul de proiecție Stereo 70.



Date referitoare la teren

Crt	Categorie folosință	Intra vilan	Suprafața (mp)	Tarla	Parcelă	Nr. topo	Observații / Referințe
1	arabil	NU	5.958	80	35	-	

Lungime Segmente

1) Valorile lungimilor segmentelor sunt obținute din proiecție în plan.

Punct început	X / Y	Punct sfârșit	X / Y	Lungime segment (** (m)
1	707.997,196 313.484,458	2	708.372,71 313.669,37	418.573
2	708.372,71 313.669,37	3	708.366,717 313.682,284	14.237
3	708.366,717 313.682,284	4	707.991,15 313.497,346	418.632
4	707.991,15 313.497,346	1	707.997,196 313.484,458	14.236

** Lungimile segmentelor sunt determinate în planul de proiecție Stereo 70 și sunt rotunjite la 1 milimetru.

***** Distanţa dintre puncte este formată din segmente cumulate ce sunt mai mici decât valoarea 1 milimetru.**

**DATE DESPRE IMOBILUL NR. 971**

Oficiul de Cadastru și Publicitate Imobiliară CALARASI
Biroul de Cadastru și Publicitate Imobiliară Calarasi

A. Partea I. Descrierea imobilului

TEREN Extravilan

Adresa: Jud. Calarasi

Nr. Crt	Nr cadastral Nr. topografic	Suprafața* (mp)	Observații / Referințe
A1	23552	13.385	Sector cadastral:40 Teren neimprejmuit;

B. Partea II. Proprietari și acte

Inscrieri privitoare la dreptul de proprietate și alte drepturi reale	Referințe
63247 / 11/11/2016	
Act Administrativ nr. 42237, din 25/06/1996 emis de CJSIPT CALARASI;	
B2	A1
Intabulare, drept de PROPRIETATE, dobandit prin Constituire, cota actuala 1/1, cota initiala 1/1	
1) BONEA AUREL	
<i>OBSERVATII: pozitie transcrisa din CF 23517/Jegalia, inscrisa prin incheierea nr. 15260 din 26/02/2016;</i>	

C. Partea III. SARCINI .

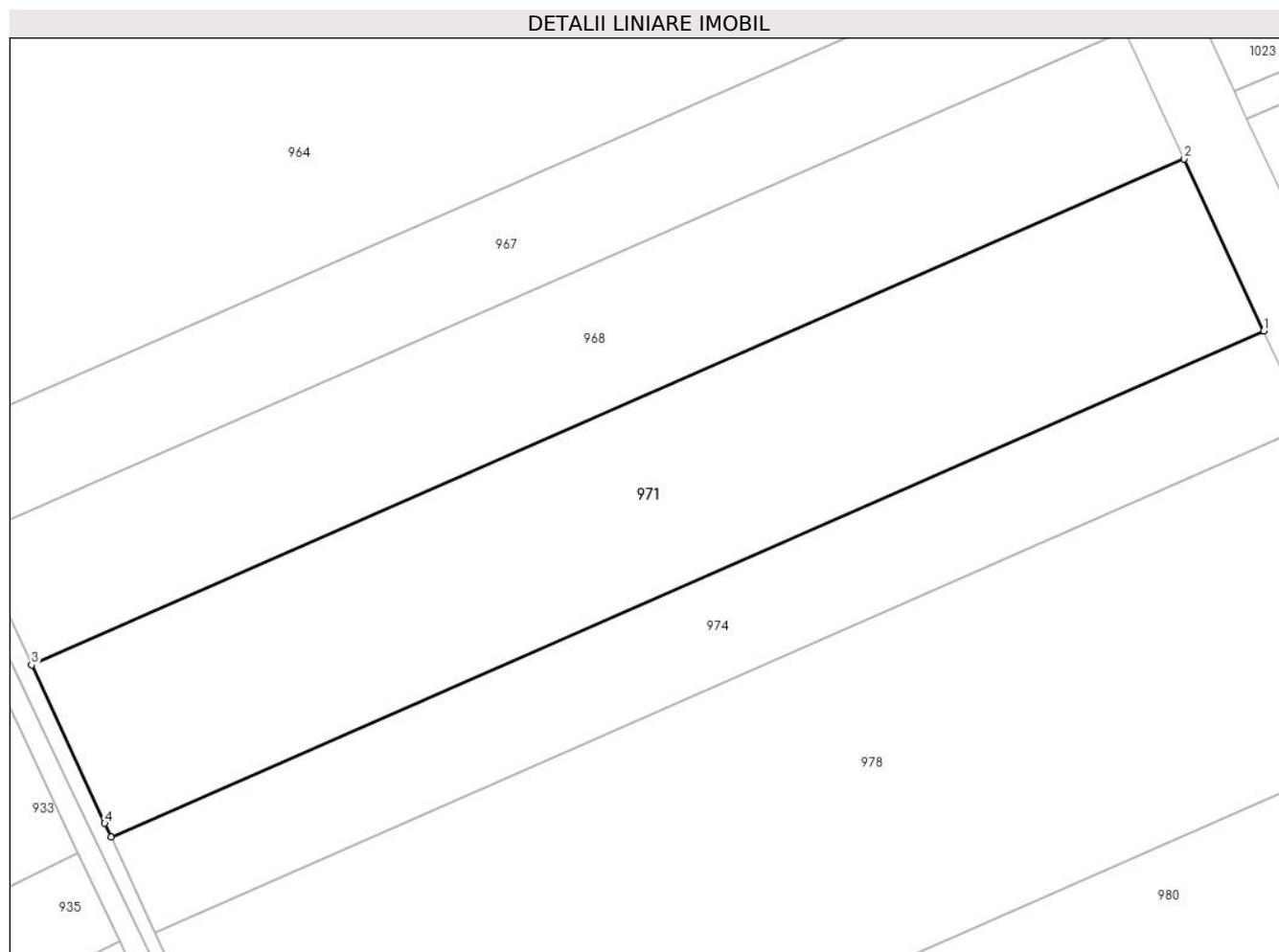
Inscrieri privind dezmembramintele dreptului de proprietate, drepturi reale de garanție și sarcini	Referințe
NU SUNT	

Anexa Nr. 1 La Partea I

Teren

Nr cadastral	Suprafața (mp)*	Observații / Referințe
23552	13.385	

* Suprafața este determinată în planul de proiecție Stereo 70.



Date referitoare la teren

Crt	Categorie folosință	Intra vilan	Suprafața (mp)	Tarla	Parcelă	Nr. topo	Observații / Referințe
1	arabil	NU	13.385	81/1	22	-	LOT 2

Lungime Segmente

1) Valorile lungimilor segmentelor sunt obținute din proiecție în plan.

Punct început	X / Y	Punct sfârșit	X / Y	Lungime segment (** (m)
1	708.326,726 314.492,844	2	708.307,818 314.533,577	44.908
2	708.307,818 314.533,577	3	708.034,883 314.413,764	298.075
3	708.034,883 314.413,764	4	708.052,185 314.376,282	41.283
4	708.052,185 314.376,282	5	708.053,713 314.372,997	3.623
5	708.053,713 314.372,997	1	708.326,726 314.492,844	298.16

**** Lungimile segmentelor sunt determinate în planul de proiecție Stereo 70 și sunt rotunjite la 1 milimetru.**

***** Distanța dintre puncte este formată din segmente cumulate ce sunt mai mici decât valoarea 1 milimetru.**

**DATE DESPRE IMOBILUL NR. 972**

Oficiul de Cadastru și Publicitate Imobiliară CALARASI
Biroul de Cadastru și Publicitate Imobiliară Calarasi

A. Partea I. Descrierea imobilului

TEREN Extravilan

Adresa: Jud. Calarasi

Nr. Crt	Nr cadastral Nr. topografic	Suprafața* (mp)	Observații / Referințe
A1	22439	Din acte: 10.000 Masurata: 9.773	Sector cadastral:40 Teren neimprejmuit;

B. Partea II. Proprietari și acte

Inscrieri privitoare la dreptul de proprietate și alte drepturi reale		Referințe
297 / 07/01/2014		
Act Notarial nr. 4625, din 19/12/2013 emis de BNP Ceparu Ioan;		
B2	Intabulare, drept de PROPRIETATE, dobandit prin Conventie, cota actuala 1/1, cota initiala 1/1 1) NITU FLORIN, - necasatorit	A1

C. Partea III. SARCINI .

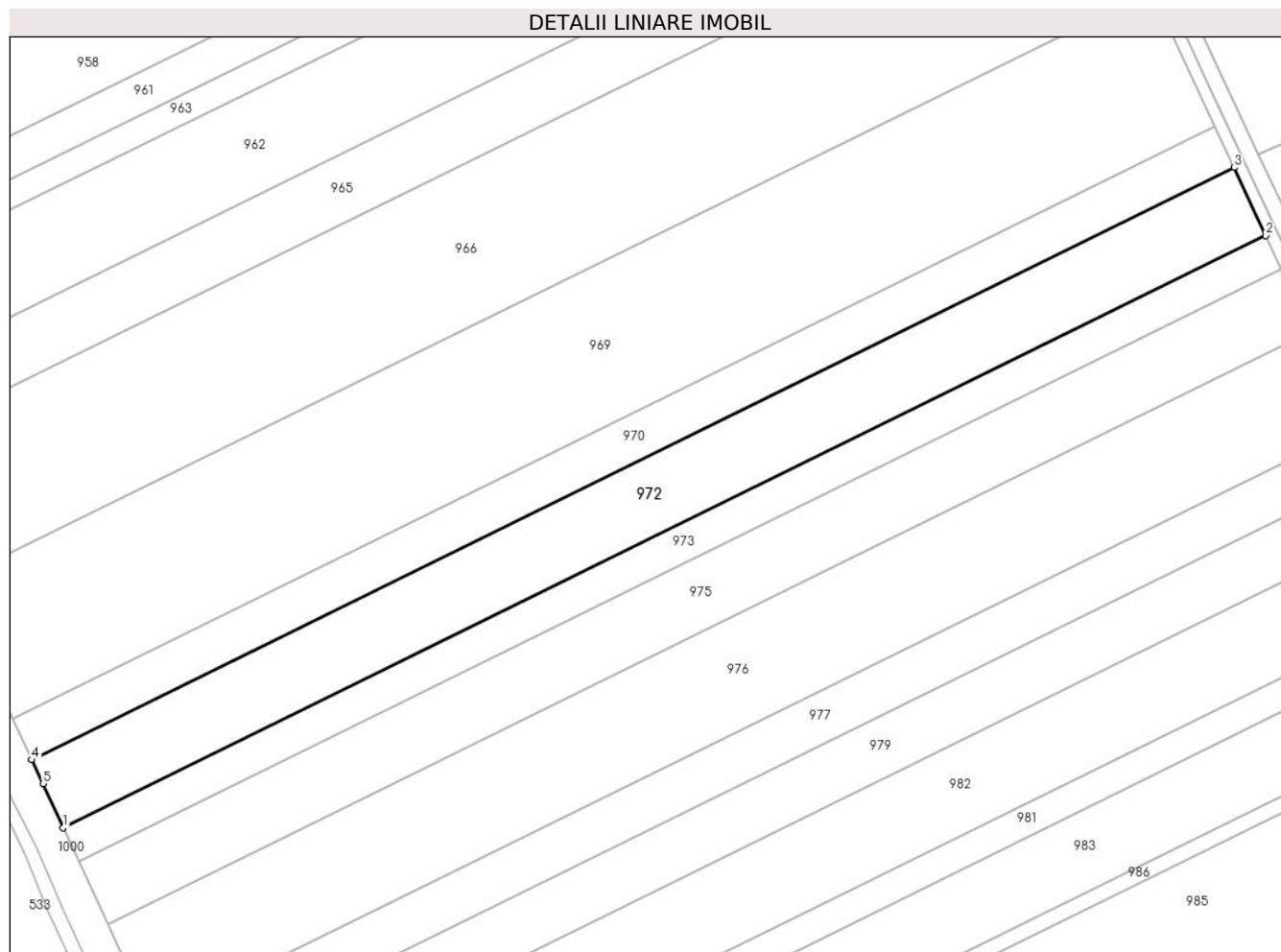
Inscrieri privind dezmembramintele dreptului de proprietate, drepturi reale de garanție și sarcini	Referințe
NU SUNT	

Anexa Nr. 1 La Partea I

Teren

Nr cadastral	Suprafața (mp)*	Observații / Referințe
22439	Din acte: 10.000 Masurata: 9.773	

* Suprafața este determinată în planul de proiecție Stereo 70.



Date referitoare la teren

Crt	Categorie folosință	Intra vilan	Suprafața (mp)	Tarla	Parcelă	Nr. topo	Observații / Referințe
1	arabil	NU	9.773	80	36	-	LOT 1

Lungime Segmente

1) Valorile lungimilor segmentelor sunt obținute din proiecție în plan.

Punct început	X / Y	Punct sfârșit	X / Y	Lungime segment (** (m)
1	708.007,075 313.463,294	2	708.382,542 313.648,184	418.521
2	708.382,542 313.648,184	3	708.372,71 313.669,37	23.356
3	708.372,71 313.669,37	4	707.997,196 313.484,458	418.573
4	707.997,196 313.484,458	5	708.000,706 313.476,975	8.265
5	708.000,706 313.476,975	1	708.007,075 313.463,294	15.091

**** Lungimile segmentelor sunt determinate în planul de proiecție Stereo 70 și sunt rotunjite la 1 milimetru.**

***** Distanța dintre puncte este formată din segmente cumulate ce sunt mai mici decât valoarea 1 milimetru.**

**DATE DESPRE IMOBILUL NR. 973**

Oficiul de Cadastru și Publicitate Imobiliară CALARASI
Biroul de Cadastru și Publicitate Imobiliară Calarasi

A. Partea I. Descrierea imobilului

TEREN Extravilan

Adresa: Jud. Calarasi

Nr. Crt	Nr cadastral Nr. topografic	Suprafața* (mp)	Observații / Referințe
A1	22368	Din acte: 5.000 Masurata: 4.887	Sector cadastral:40 Teren neimprijmit;

B. Partea II. Proprietari și acte

Inscrieri privitoare la dreptul de proprietate și alte drepturi reale	Referințe
29281 / 26/02/2013	
Hotarare Judecatoreasca nr. 703, din 10/09/2014 emis de JUDECATORIA CALARASI (Act Administrativ nr. 41714, din 26/04/1995 emis de CJSIPT CALARASI);	
B1	A1
Intabulare, drept de PROPRIETATE, dobandit prin lesire Din Indiviziune, cota actuala 1/2, cota initiala 1/1 1) COJOCARU FLORINA CECILIA, -sotie	
40558 / 23/08/2013	
Act Notarial nr. 2320, din 22/08/2013 emis de BNP POPA DIDINA;	
B2	A1
Intabulare, drept de PROPRIETATE, dobandit prin Conventie, cota actuala 1/2, cota initiala 1/2 1) COJOCARU FLORINA CECILIA, -sotie 2) COJOCARU ADRIAN, -sot	

C. Partea III. SARCINI .

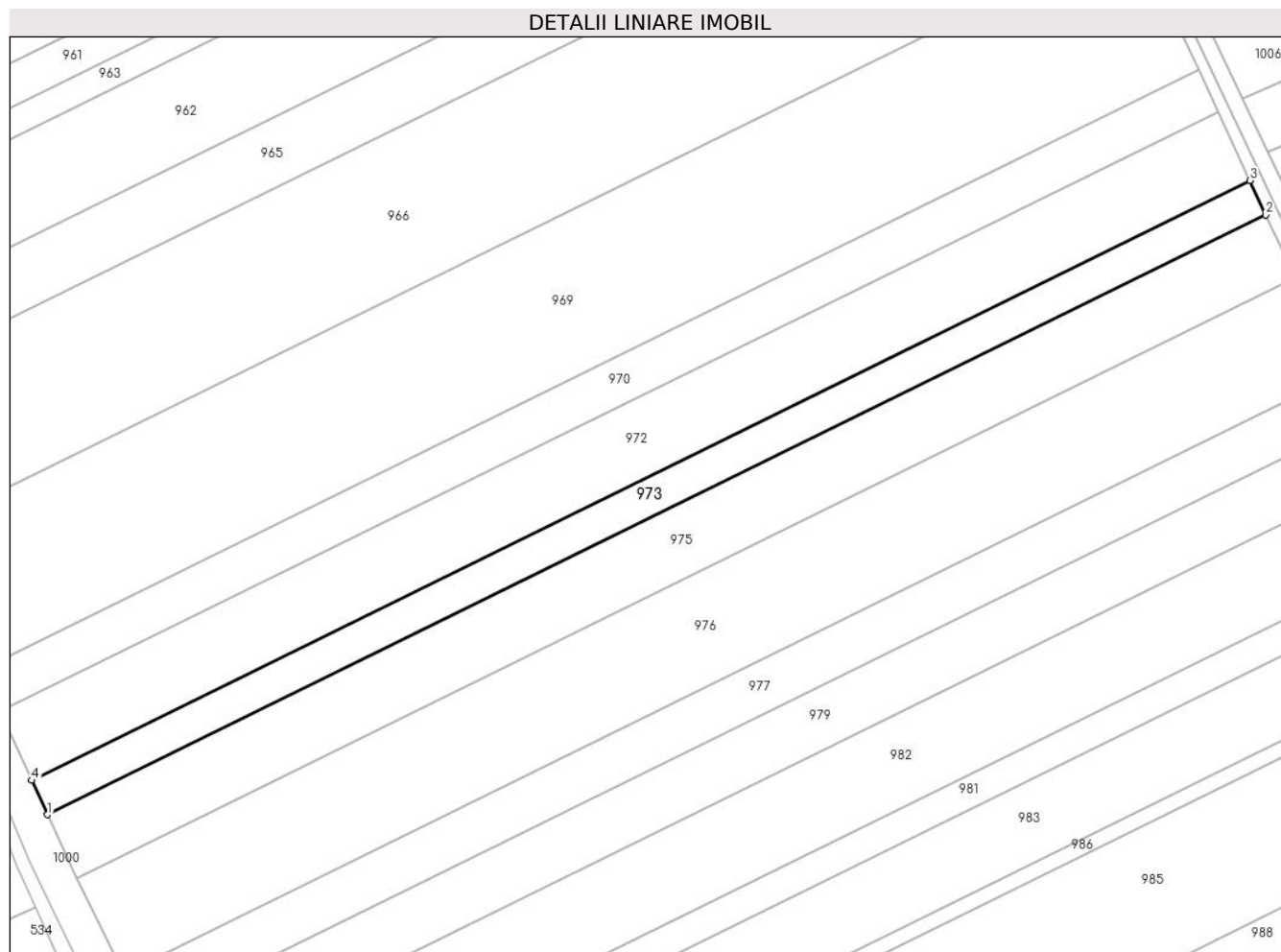
Inscrieri privind dezmembramintele dreptului de proprietate, drepturi reale de garanție și sarcini	Referințe
NU SUNT	

Anexa Nr. 1 La Partea I

Teren

Nr cadastral	Suprafața (mp)*	Observații / Referințe
22368	Din acte: 5.000 Masurata: 4.887	

* Suprafața este determinată în planul de proiecție Stereo 70.



Date referitoare la teren

Crt	Categorie folosință	Intra vilan	Suprafața (mp)	Tarla	Parcelă	Nr. topo	Observații / Referințe
1	arabil	NU	4.887	80	36	-	LOT 2

Lungime Segmente

1) Valorile lungimilor segmentelor sunt obținute din proiecție în plan.

Punct început	X / Y	Punct sfârșit	X / Y	Lungime segment (** (m)
1	708.012,004 313.452,706	2	708.387,459 313.637,589	418.507
2	708.387,459 313.637,589	3	708.382,542 313.648,184	11.68
3	708.382,542 313.648,184	4	708.007,075 313.463,294	418.521
4	708.007,075 313.463,294	1	708.012,004 313.452,706	11.679

**** Lungimile segmentelor sunt determinate în planul de proiecție Stereo 70 și sunt rotunjite la 1 milimetru.**

***** Distanța dintre puncte este formată din segmente cumulate ce sunt mai mici decât valoarea 1 milimetru.**

**DATE DESPRE IMOBILUL NR. 974**

Oficiul de Cadastru și Publicitate Imobiliară CALARASI
Biroul de Cadastru și Publicitate Imobiliară Calarasi

A. Partea I. Descrierea imobilului

TEREN Extravilan

Adresa: Jud. Calarasi

Nr. Crt	Nr cadastral Nr. topografic	Suprafața* (mp)	Observații / Referințe
A1		7.409	Sector cadastral:40 Teren neimprejmuit;

B. Partea II. Proprietari și acte

Inscrieri privitoare la dreptul de proprietate și alte drepturi reale	Referințe
/	
Act Administrativ nr. 41505, din 18/10/1994 emis de CJSIPT CALARASI;	
B1	A1
Intabulare, drept de PROPRIETATE, dobandit prin Reconstituire, cota actuala 1/1, cota initiala 1/1	
1) COJOCARU R MARGARETA, LIPSA CNP	

C. Partea III. SARCINI .

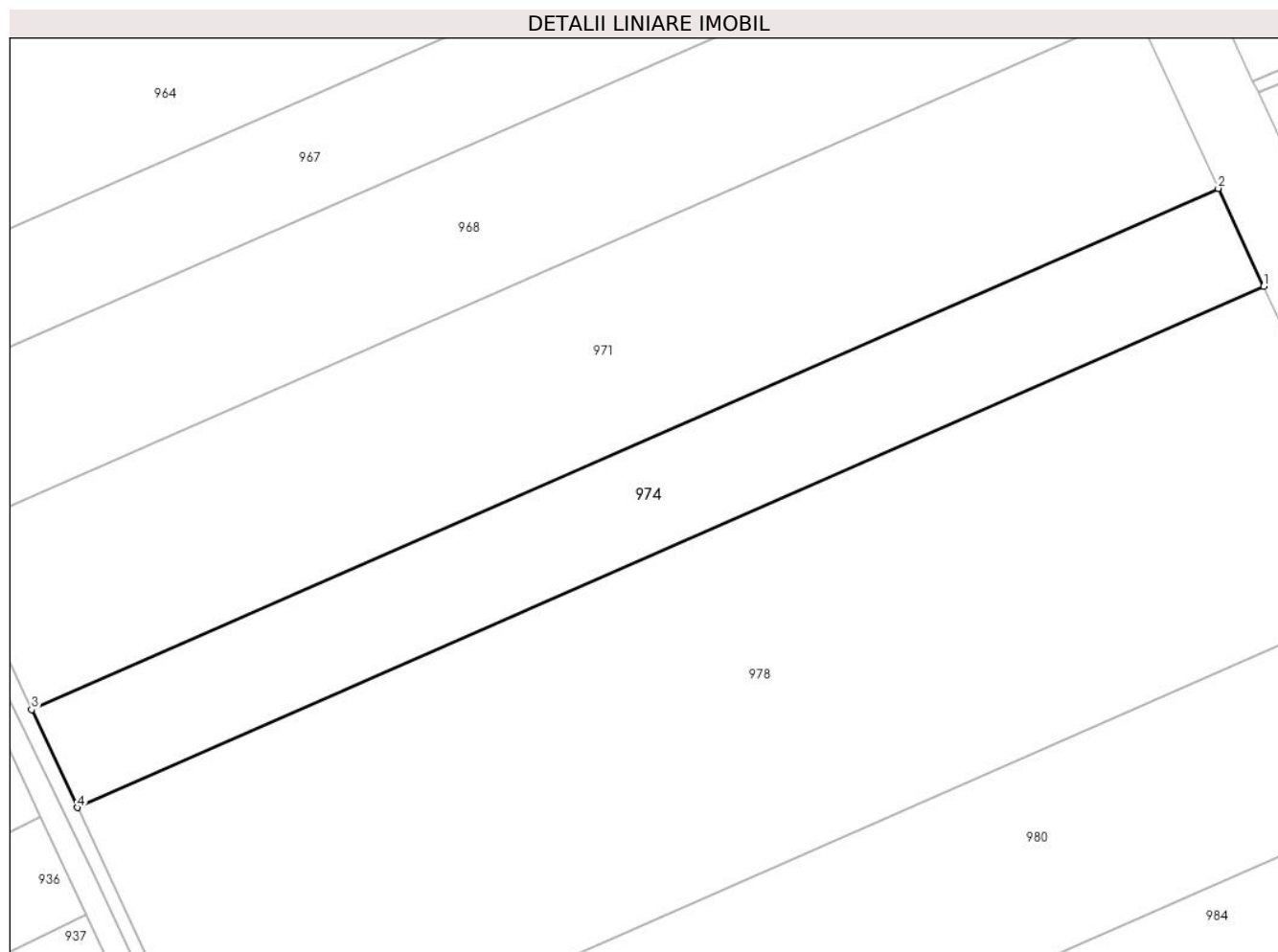
Inscrieri privind dezmembramintele dreptului de proprietate, drepturi reale de garanție și sarcini	Referințe
NU SUNT	

Anexa Nr. 1 La Partea I

Teren

Nr cadastral	Suprafața (mp)*	Observații / Referințe
	7.409	

* Suprafața este determinată în planul de proiecție Stereo 70.



Date referitoare la teren

Crt	Categorie folosință	Intravilan	Suprafața (mp)	Tarla	Parcelă	Nr. topo	Observații / Referințe
1	arabil	NU	7.409	81/1	21	-	

Lungime Segmente

1) Valorile lungimilor segmentelor sunt obținute din proiecție în plan.

Punct început	X / Y	Punct sfârșit	X / Y	Lungime segment (** (m)
1	708.337,191 314.470,299	2	708.326,726 314.492,844	24.855
2	708.326,726 314.492,844	3	708.053,713 314.372,997	298.16
3	708.053,713 314.372,997	4	708.064,2 314.350,462	24.856
4	708.064,2 314.350,462	1	708.337,191 314.470,299	298.136

** Lungimile segmentelor sunt determinate în planul de proiecție Stereo 70 și sunt rotunjite la 1 milimetru.

***** Distanţa dintre puncte este formată din segmente cumulate ce sunt mai mici decât valoarea 1 milimetru.**

**DATE DESPRE IMOBILUL NR. 975**

Oficiul de Cadastru și Publicitate Imobiliară CALARASI
Biroul de Cadastru și Publicitate Imobiliară Calarasi

A. Partea I. Descrierea imobilului

TEREN Extravilan

Adresa: Jud. Calarasi

Nr. Crt	Nr cadastral Nr. topografic	Suprafața* (mp)	Observații / Referințe
A1		Din acte: 9.210 Masurata: 9.001	Sector cadastral:40 Teren neimprejmuit; IMOBILUL PROVINE DINTR-O TARLA CU UN DEFICIT DE SUPRAFATA IN PROCENT DE 2.27%

B. Partea II. Proprietari și acte

Inscrieri privitoare la dreptul de proprietate și alte drepturi reale	Referințe
/	
Act Administrativ nr. 41489, din 10/10/1994 emis de CJSIPT CALARASI;	
B1	A1
Intabulare, drept de PROPRIETATE, dobandit prin Reconstituire, cota actuala 1/1, cota initiala 1/1 1) MARIN TUDORA , LIPSA CNP	

C. Partea III. SARCINI .

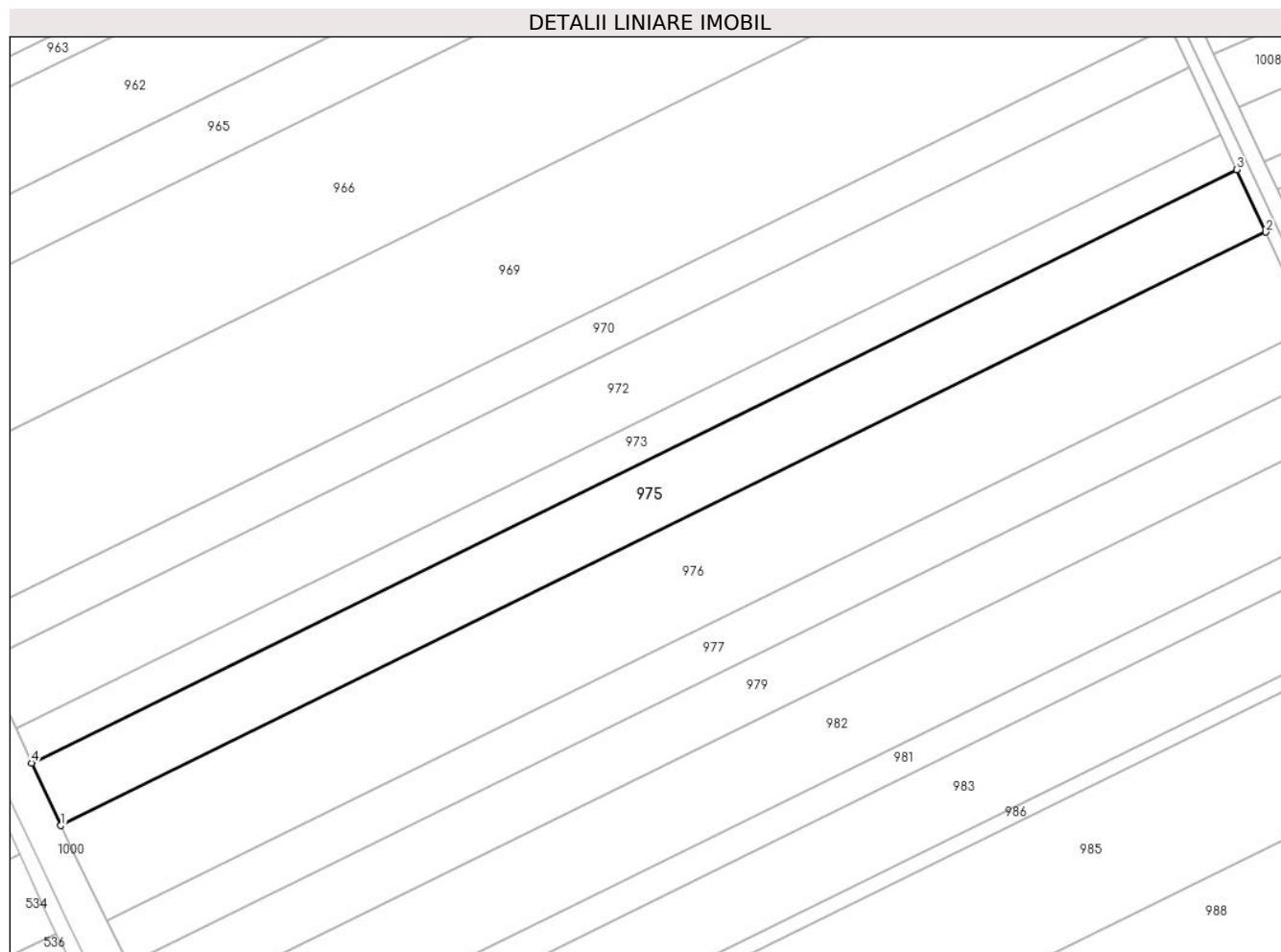
Inscrieri privind dezmembramintele dreptului de proprietate, drepturi reale de garanție și sarcini	Referințe
NU SUNT	

Anexa Nr. 1 La Partea I

Teren

Nr cadastral	Suprafața (mp)*	Observații / Referințe
	Din acte: 9.210 Masurata: 9.001	IMOBILUL PROVINE DINTR-O TARLA CU UN DEFICIT DE SUPRAFATA IN PROCENT DE 2.27%

* Suprafața este determinată în planul de proiecție Stereo 70.



Date referitoare la teren

Crt	Categorie folosință	Intra vilan	Suprafața (mp)	Tarla	Parcelă	Nr. topo	Observații / Referințe
1	arabil	NU	9.001	80	37	-	IN TP 41489 TARLAUA 9/4, PARCELA 13

Lungime Segmente

1) Valorile lungimilor segmentelor sunt obținute din proiecție în plan.

Punct început	X / Y	Punct sfârșit	X / Y	Lungime segment (** (m)
1	708.021,083 313.433,202	2	708.396,515 313.618,074	418.482
2	708.396,515 313.618,074	3	708.387,459 313.637,589	21.514
3	708.387,459 313.637,589	4	708.012,004 313.452,706	418.507
4	708.012,004 313.452,706	1	708.021,083 313.433,202	21.514

**** Lungimile segmentelor sunt determinate în planul de proiecție Stereo 70 și sunt rotunjite la 1 milimetru.**

***** Distanța dintre puncte este formată din segmente cumulate ce sunt mai mici decât valoarea 1 milimetru.**

**DATE DESPRE IMOBILUL NR. 976**

Oficiul de Cadastru și Publicitate Imobiliară CALARASI
Biroul de Cadastru și Publicitate Imobiliară Calarasi

A. Partea I. Descrierea imobilului

TEREN Extravilan

Adresa: Jud. Calarasi

Nr. Crt	Nr cadastral Nr. topografic	Suprafața* (mp)	Observații / Referințe
A1		Din acte: 14.062 Masurata: 13.744	Sector cadastral:40 Teren neimprejmuit; IMOBILUL PROVINE DINTR-O TARLA CU UN DEFICIT DE SUPRAFATA IN PROCENT DE 2.27%

B. Partea II. Proprietari și acte

Inscrieri privitoare la dreptul de proprietate și alte drepturi reale		Referințe
/		
Act Administrativ nr. 41555, din 12/12/1994 emis de CJSIPT CALARASI;		
B1	Intabulare, drept de PROPRIETATE, dobandit prin Reconstituire, cota actuala 1/1, cota initiala 1/1 1) RADU D MARIOARA, LIPSA CNP	A1

C. Partea III. SARCINI .


Inscrieri privind dezmembramintele dreptului de proprietate, drepturi reale de garanție și sarcini	Referințe
NU SUNT	

Anexa Nr. 1 La Partea I

Teren

Nr cadastral	Suprafața (mp)*	Observații / Referințe
	Din acte: 14.062 Masurata: 13.744	IMOBILUL PROVINE DINTR-O TARLA CU UN DEFICIT DE SUPRAFATA IN PROCENT DE 2.27%

* Suprafața este determinată în planul de proiecție Stereo 70.



Date referitoare la teren

Crt	Categorie folosință	Intravilan	Suprafața (mp)	Tarla	Parcelă	Nr. topo	Observații / Referințe
1	arabil	NU	13.744	80	38	-	

Lungime Segmente

1) Valorile lungimilor segmentelor sunt obținute din proiecție în plan.

Punct început	X / Y	Punct sfârșit	X / Y	Lungime segment (** (m)
1	708.035,463 313.403,654	2	708.410,352 313.588,258	417.876
2	708.410,352 313.588,258	3	708.396,515 313.618,074	32.87
3	708.396,515 313.618,074	4	708.021,083 313.433,202	418.482
4	708.021,083 313.433,202	5	708.024,231 313.426,44	7.459

Punct început	X / Y	Punct sfârșit	X / Y	Lungime segment (** (m)
5	708.024,231 313.426,44	1	708.035,463 313.403,654	25.404

** Lungimile segmentelor sunt determinate în planul de proiecție Stereo 70 și sunt rotunjite la 1 milimetru.

*** Distanța dintre puncte este formată din segmente cumulate ce sunt mai mici decât valoarea 1 milimetru.

**DATE DESPRE IMOBILUL NR. 977**

Oficiul de Cadastru și Publicitate Imobiliară CALARASI
Biroul de Cadastru și Publicitate Imobiliară Calarasi

A. Partea I. Descrierea imobilului

TEREN Extravilan

Adresa: Jud. Calarasi

Nr. Crt	Nr cadastral Nr. topografic	Suprafața* (mp)	Observații / Referințe
A1	24329	Din acte: 6.495 Masurata: 6.348	Sector cadastral:40 Teren neimprejmuit;

B. Partea II. Proprietari și acte

Inscrieri privitoare la dreptul de proprietate și alte drepturi reale	Referințe
56446 / 30/10/2020	
Act Notarial nr. 99, din 15/09/2020 emis de BNP CHIRU MARIA (act administrativ nr 41477 din 10.10.1994, emis de CJPSDDPAT CDALARASI);	
B1 Intabulare, drept de PROPRIETATE, dobandit prin Succesiune, cota actuala 1/1, cota initiala 1/1 1) FRATILA MARIN	A1

C. Partea III. SARCINI .

Inscrieri privind dezmembramintele dreptului de proprietate, drepturi reale de garanție și sarcini	Referințe
NU SUNT	


Anexa Nr. 1 La Partea I

Teren

Nr cadastral	Suprafața (mp)*	Observații / Referințe
24329	Din acte: 6.495 Masurata: 6.348	

* Suprafața este determinată în planul de proiecție Stereo 70.

DETALII LINIARE IMOBIL



Date referitoare la teren

Crt	Categorie folosință	Intra vilan	Suprafața (mp)	Tarla	Parcelă	Nr. topo	Observații / Referințe
1	arabil	NU	6.348	80	39	-	

Lungime Segmente

1) Valorile lungimilor segmentelor sunt obținute din proiecție în plan.

Punct început	X / Y	Punct sfârșit	X / Y	Lungime segment (** (m)
1	708.042,182 313.390,022	2	708.416,751 313.574,469	417.52
2	708.416,751 313.574,469	3	708.410,352 313.588,258	15.201
3	708.410,352 313.588,258	4	708.035,463 313.403,654	417.876
4	708.035,463 313.403,654	1	708.042,182 313.390,022	15.198

**** Lungimile segmentelor sunt determinate în planul de proiecție Stereo 70 și sunt rotunjite la 1 milimetru.**

***** Distanța dintre puncte este formată din segmente cumulate ce sunt mai mici decât valoarea 1 milimetru.**

**DATE DESPRE IMOBILUL NR. 978**

Oficiul de Cadastru și Publicitate Imobiliară CALARASI
Biroul de Cadastru și Publicitate Imobiliară Calarasi

A. Partea I. Descrierea imobilului

TEREN Extravilan

Adresa: Jud. Calarasi

Nr. Crt	Nr cadastral Nr. topografic	Suprafața* (mp)	Observații / Referințe
A1	21905	22.925	Sector cadastral:40 Teren neimprejmuit;

B. Partea II. Proprietari și acte

Inscrieri privitoare la dreptul de proprietate și alte drepturi reale		Referințe
39889 / 26/10/2012		
Act Notarial nr. 1680, din 24/10/2012 emis de BNP CHIRU MARIA DANA;		
B2	Intabulare, drept de PROPRIETATE, dobandit prin Conventie, cota actuala 1/1, cota initiala 1/1 1) SC APOLLO PROPERTIES SRL, CIF:19163688	A1

C. Partea III. SARCINI .

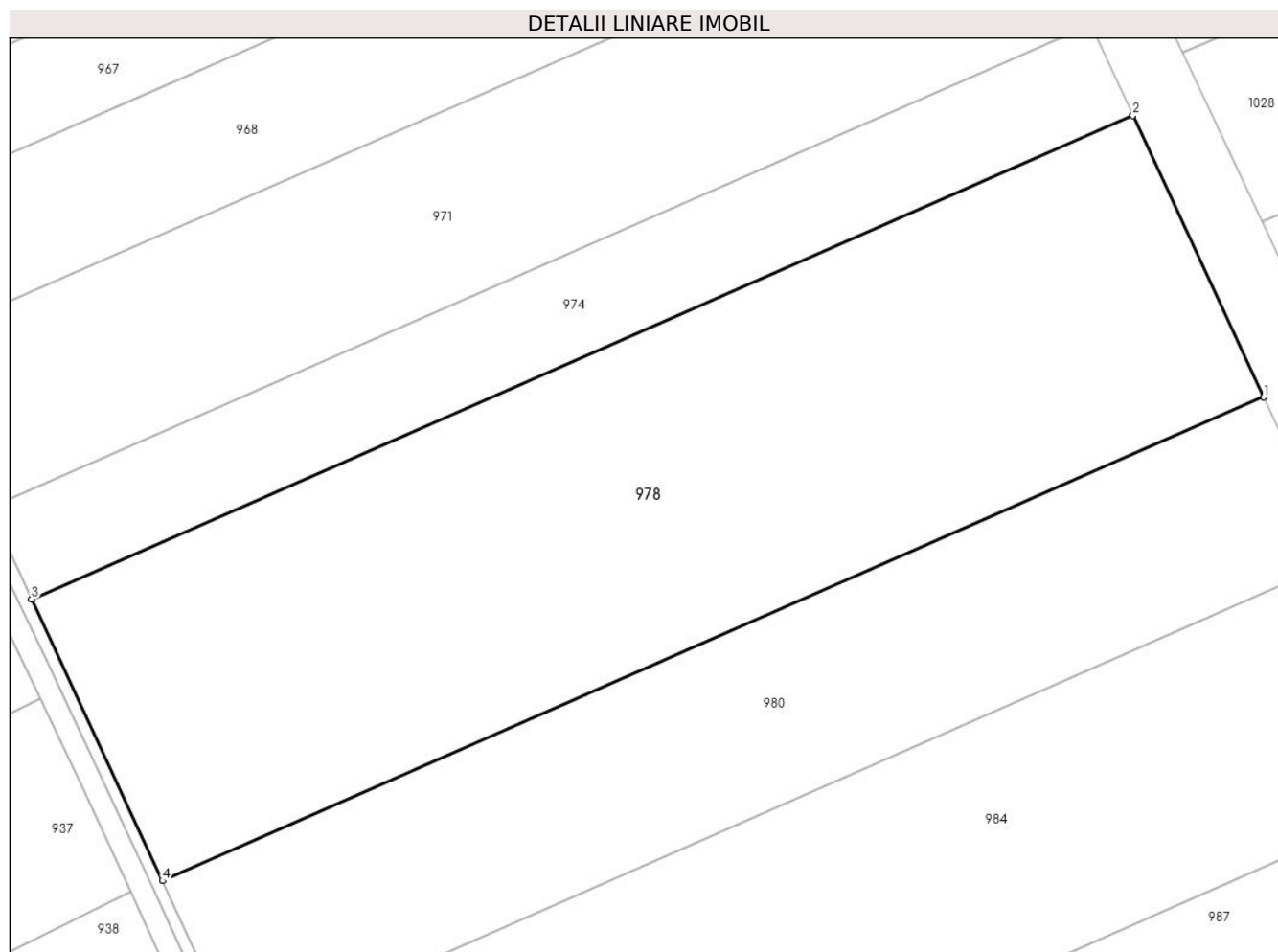
Inscrieri privind dezmembramintele dreptului de proprietate, drepturi reale de garanție și sarcini	Referințe
NU SUNT	

Anexa Nr. 1 La Partea I

Teren

Nr cadastral	Suprafața (mp)*	Observații / Referințe
21905	22.925	

* Suprafața este determinată în planul de proiecție Stereo 70.



Date referitoare la teren

Crt	Categorie folosință	Intravilan	Suprafața (mp)	Tarla	Parcelă	Nr. topo	Observații / Referințe
1	arabil	NU	22.925	81/1	20	-	

Lungime Segmente

1) Valorile lungimilor segmentelor sunt obținute din proiecție în plan.

Punct început	X / Y	Punct sfârșit	X / Y	Lungime segment (** (m)
1	708.369,578 314.400,529	2	708.337,191 314.470,299	76.921
2	708.337,191 314.470,299	3	708.064,2 314.350,462	298.136
3	708.064,2 314.350,462	4	708.096,654 314.280,721	76.922
4	708.096,654 314.280,721	1	708.369,578 314.400,529	298.063

** Lungimile segmentelor sunt determinate în planul de proiecție Stereo 70 și sunt rotunjite la 1 milimetru.

***** Distanţa dintre puncte este formată din segmente cumulate ce sunt mai mici decât valoarea 1 milimetru.**

**DATE DESPRE IMOBILUL NR. 979**

Oficiul de Cadastru și Publicitate Imobiliară CALARASI
Biroul de Cadastru și Publicitate Imobiliară Calarasi

A. Partea I. Descrierea imobilului

TEREN Extravilan

Adresa: Jud. Calarasi

Nr. Crt	Nr cadastral Nr. topografic	Suprafața* (mp)	Observații / Referințe
A1		Din acte: 7.693 Masurata: 7.519	Sector cadastral:40 Teren neimprejmuț; IMOBILUL PROVINE DINTR-O TARLA CU UN DEFICIT DE SUPRAFATA IN PROCENT DE 2.27%

B. Partea II. Proprietari și acte

Inscrieri privitoare la dreptul de proprietate și alte drepturi reale		Referințe
/		
Act Administrativ nr. 41742, din 24/07/1995 emis de CJSIPT CALARASI;		
B1	Intabulare, drept de PROPRIETATE, dobandit prin Reconstituire, cota actuala 1/1, cota initiala 1/1 1) STEFANESCU FLORICA, LIPSA CNP 2) BONEA ELENA, LIPSA CNP 3) FRATILA TUDOR, LIPSA CNP 4) MINZAT MIRA, LIPSA CNP 5) FRATILA GHEORGHE, LIPSA CNP 6) FRATILA MIRCEA, LIPSA CNP 7) STEAUA MARIA, LIPSA CNP	A1

C. Partea III. SARCINI .

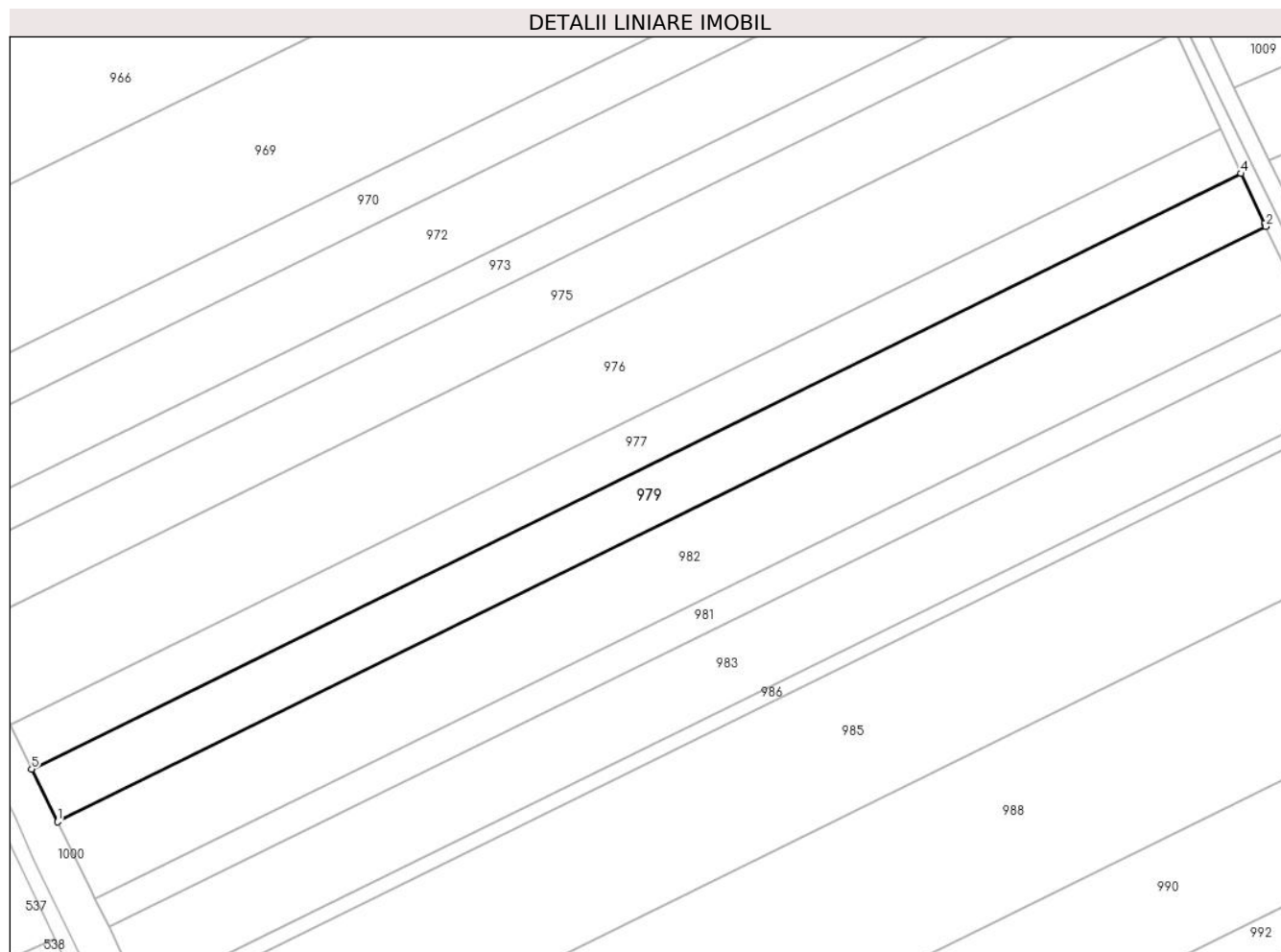
Inscrieri privind dezmembramintele dreptului de proprietate, drepturi reale de garanție și sarcini	Referințe
NU SUNT	

Anexa Nr. 1 La Partea I

Teren

Nr cadastral	Suprafața (mp)*	Observații / Referințe
	Din acte: 7.693 Masurata: 7.519	IMOBILUL PROVINE DINTR-O TARLA CU UN DEFICIT DE SUPRAFATA IN PROCENT DE 2.27%

* Suprafața este determinată în planul de proiecție Stereo 70.



Date referitoare la teren

Crt	Categorie folosință	Intra vilan	Suprafața (mp)	Tarla	Parcelă	Nr. topo	Observații / Referințe
1	arabil	NU	7.519	80	40	-	

Lungime Segmente

1) Valorile lungimilor segmentelor sunt obținute din proiecție în plan.

Punct început	X / Y	Punct sfârșit	X / Y	Lungime segment (** (m)
1	708.050,149 313.373,861	2	708.424,352 313.558,128	417.112
2	708.424,352 313.558,128	3	708.423,901 313.559,063	1.038
3	708.423,901 313.559,063	4	708.416,751 313.574,469	16.984
4	708.416,751 313.574,469	5	708.042,182 313.390,022	417.52
5	708.042,182 313.390,022	1	708.050,149 313.373,861	18.018

**** Lungimile segmentelor sunt determinate în planul de proiecție Stereo 70 și sunt rotunjite la 1 milimetru.**

***** Distanța dintre puncte este formată din segmente cumulate ce sunt mai mici decât valoarea 1 milimetru.**

**DATE DESPRE IMOBILUL NR. 980**

Oficiul de Cadastru și Publicitate Imobiliară CALARASI
Biroul de Cadastru și Publicitate Imobiliară Calarasi

A. Partea I. Descrierea imobilului

TEREN Extravilan

Nr. CF vechi:352
Nr. cadastral vechi:487

Adresa: Jud. Calarasi

Nr. Crt	Nr cadastral Nr. topografic	Suprafața* (mp)	Observații / Referințe
A1	21507	13.247	Sector cadastral:40 Teren neimprejmuit;

B. Partea II. Proprietari și acte

Inscrieri privitoare la dreptul de proprietate și alte drepturi reale		Referințe
41887 / 14/11/2011		
Act Notarial nr. 2463, din 09/11/2011 emis de BNP MARIA DANA CHIRU;		
B3	Intabulare, drept de PROPRIETATE, dobandit prin Conventie, cota actuala 1/1, cota initiala 1/1 1) SC APOLLO PROPERTIES SRL, CIF:19163688	A1

C. Partea III. SARCINI .

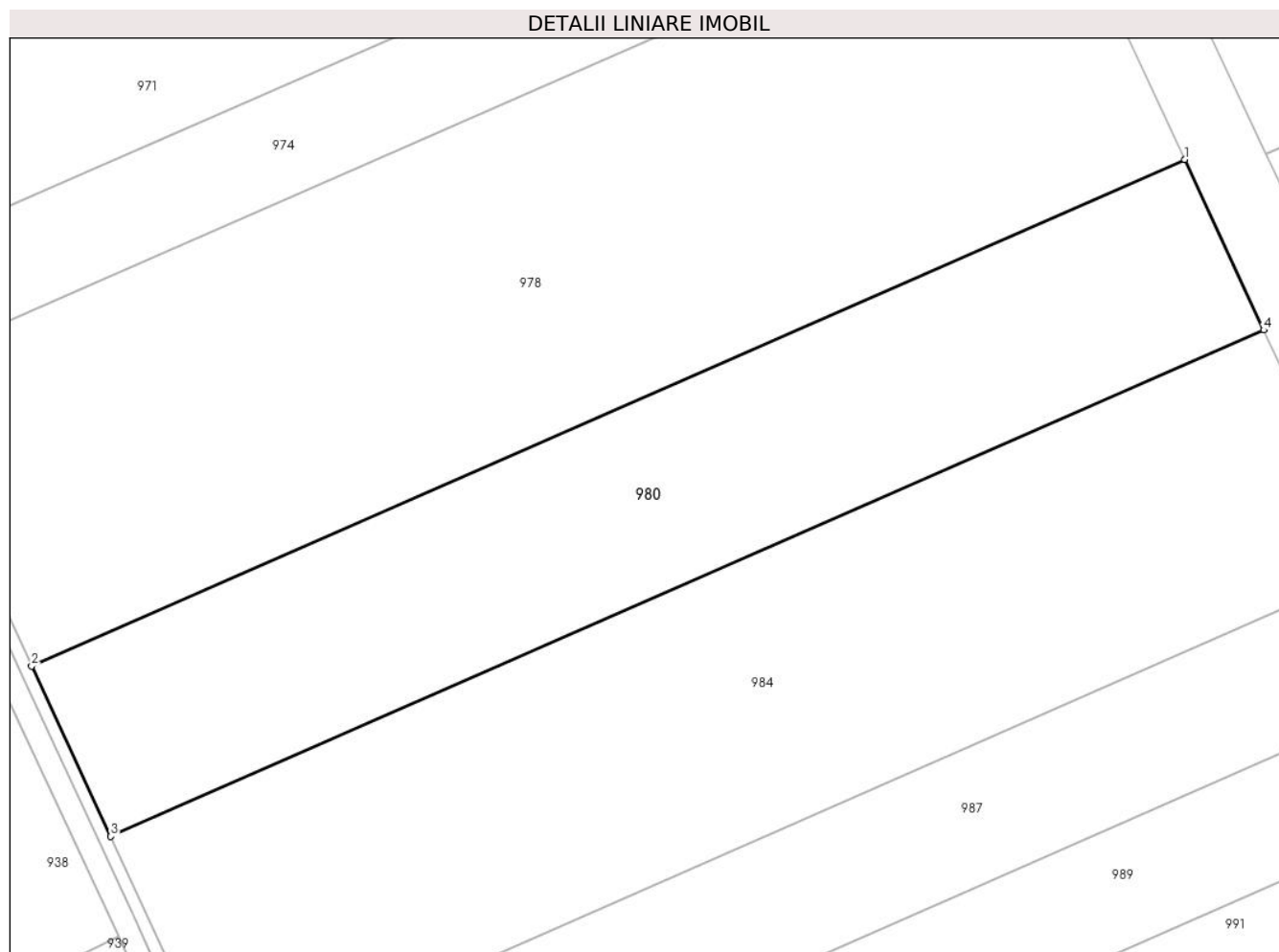
Inscrieri privind dezmembramintele dreptului de proprietate, drepturi reale de garanție și sarcini	Referințe
NU SUNT	

Anexa Nr. 1 La Partea I

Teren

Nr cadastral	Suprafața (mp)*	Observații / Referințe
21507	13.247	

* Suprafața este determinată în planul de proiecție Stereo 70.



Date referitoare la teren

Crt	Categorie folosință	Intra vilan	Suprafața (mp)	Tarla	Parcelă	Nr. topo	Observații / Referințe
1	arabil	NU	13.247	81/1	19	-	

Lungime Segmente

1) Valorile lungimilor segmentelor sunt obținute din proiecție în plan.

Punct început	X / Y	Punct sfârșit	X / Y	Lungime segment (** (m)
1	708.369,578 314.400,529	2	708.096,654 314.280,721	298.063
2	708.096,654 314.280,721	3	708.115,41 314.240,414	44.457
3	708.115,41 314.240,414	4	708.388,296 314.360,205	298.021
4	708.388,296 314.360,205	1	708.369,578 314.400,529	44.457

** Lungimile segmentelor sunt determinate în planul de proiecție Stereo 70 și sunt rotunjite la 1 milimetru.

***** Distanţa dintre puncte este formată din segmente cumulate ce sunt mai mici decât valoarea 1 milimetru.**

**DATE DESPRE IMOBILUL NR. 981**

Oficiul de Cadastru și Publicitate Imobiliară CALARASI
 Biroul de Cadastru și Publicitate Imobiliară Calarasi

A. Partea I. Descrierea imobilului

TEREN Extravilan

Adresa: Jud. Calarasi

Nr. Crt	Nr cadastral Nr. topografic	Suprafața* (mp)	Observații / Referințe
A1	23445	Din acte: 4.145 Masurata: 4.051	Sector cadastral:40 Teren neimprejmut;

B. Partea II. Proprietari și acte

Inscrieri privitoare la dreptul de proprietate și alte drepturi reale		Referințe
26566 / 22/05/2017		
Act Notarial nr. 1021, din 18/05/2017 emis de NP Sestacovschi Florin Adrian;		
B3	Intabulare, drept de PROPRIETATE, dobandit prin Conventie, cota actuala 1/1, cota initiala 1/1 1) PADURARU IONICA	A1

C. Partea III. SARCINI .

Inscrieri privind dezmembramintele dreptului de proprietate, drepturi reale de garanție și sarcini	Referințe
NU SUNT	

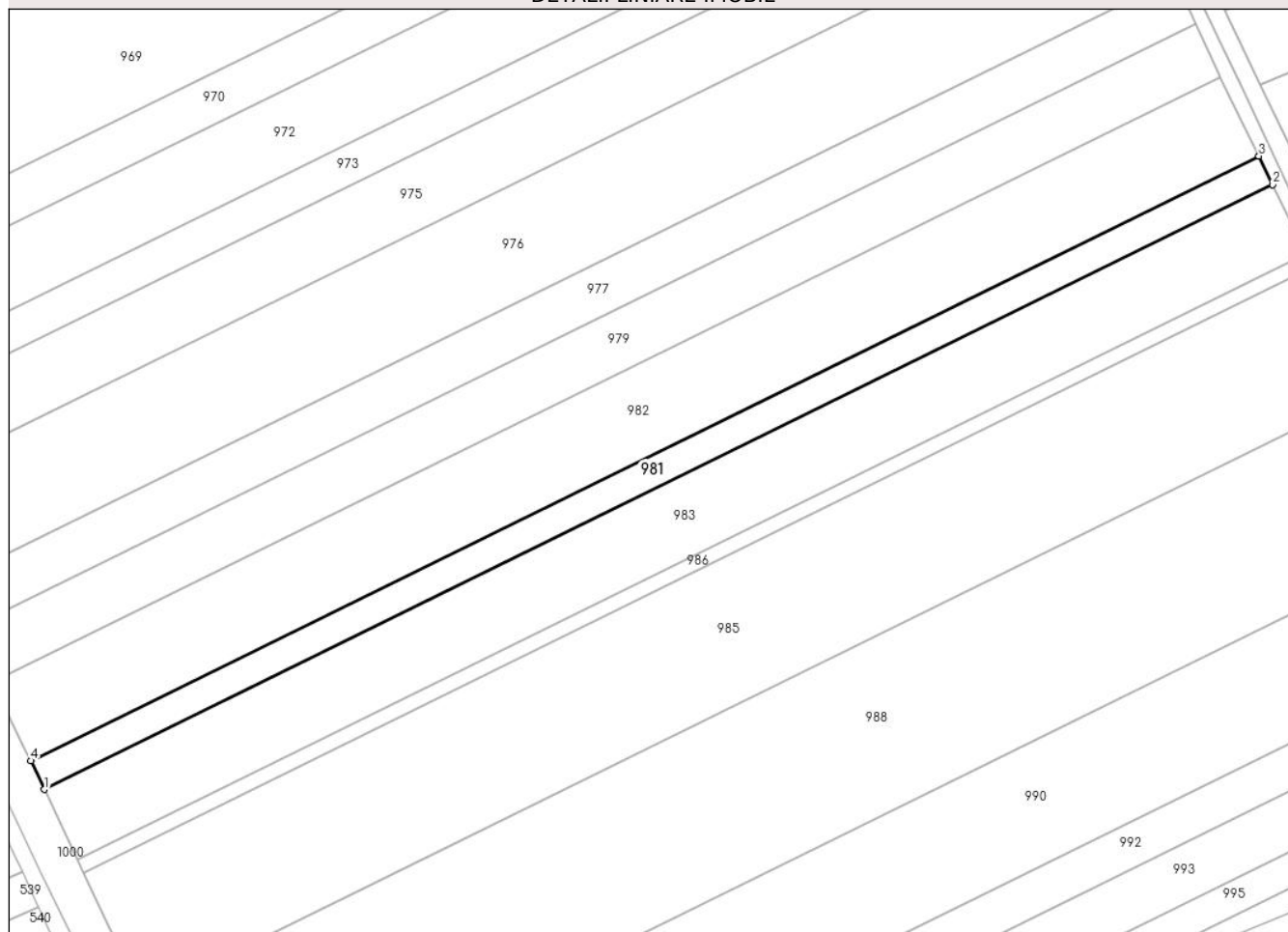
Anexa Nr. 1 La Partea I

Teren

Nr cadastral	Suprafața (mp)*	Observații / Referințe
23445	Din acte: 4.145 Masurata: 4.051	

* Suprafața este determinată în planul de proiecție Stereo 70.

DETALII LINIARE IMOBIL



Date referitoare la teren

Crt	Categorie folosință	Intravilan	Suprafața (mp)	Tarla	Parcelă	Nr. topo	Observații / Referințe
1	arabil	NU	4.051	80	42	-	

Lungime Segmente

1) Valorile lungimilor segmentelor sunt obținute din proiecție în plan.

Punct început	X / Y	Punct sfârșit	X / Y	Lungime segment (** (m)
1	708.066,065 313.341,119	2	708.440,19 313.525,348	417.025
2	708.440,19 313.525,348	3	708.435,964 313.534,095	9.714
3	708.435,964 313.534,095	4	708.061,907 313.349,901	416.949
4	708.061,907 313.349,901	1	708.066,065 313.341,119	9.717

**** Lungimile segmentelor sunt determinate în planul de proiecție Stereo 70 și sunt rotunjite la 1 milimetru.**

***** Distanța dintre puncte este formată din segmente cumulate ce sunt mai mici decât valoarea 1 milimetru.**

**DATE DESPRE IMOBILUL NR. 982**

Oficiul de Cadastru și Publicitate Imobiliară CALARASI
Biroul de Cadastru și Publicitate Imobiliară Calarasi

A. Partea I. Descrierea imobilului

TEREN Extravilan

Adresa: Jud. Calarasi

Nr. Crt	Nr cadastral Nr. topografic	Suprafața* (mp)	Observații / Referințe
A1		Din acte: 11.388 Masurata: 11.130	Sector cadastral:40 Teren neimprejmuit; IMOBILUL PROVINE DINTR-O TARLA CU UN DEFICIT DE SUPRAFATA IN PROCENT DE 2.27%

B. Partea II. Proprietari și acte

Inscrieri privitoare la dreptul de proprietate și alte drepturi reale	Referințe
/	
Act Administrativ nr. 140914, din 10/08/2009 emis de CJSIPT CALARASI;	
B1	A1
Intabulare, drept de PROPRIETATE, dobandit prin Reconstituire, cota actuala 1/1, cota initiala 1/1 1) CHIRU T VASILCHIA, LIPSA CNP	

C. Partea III. SARCINI .


Inscrieri privind dezmembramintele dreptului de proprietate, drepturi reale de garanție și sarcini	Referințe
NU SUNT	

Anexa Nr. 1 La Partea I

Teren

Nr cadastral	Suprafața (mp)*	Observații / Referințe
	Din acte: 11.388 Masurata: 11.130	IMOBILUL PROVINE DINTR-O TARLA CU UN DEFICIT DE SUPRAFATA IN PROCENT DE 2.27%

* Suprafața este determinată în planul de proiecție Stereo 70.



Date referitoare la teren

Crt	Categorie folosință	Intramilan	Suprafața (mp)	Tarla	Parcelă	Nr. topo	Observații / Referințe
1	arabil	NU	11.130	80	41	-	

Lungime Segmente

1) Valorile lungimilor segmentelor sunt obținute din proiecție în plan.

Punct început	X / Y	Punct sfârșit	X / Y	Lungime segment (** (m)
1	708.061,907 313.349,901	2	708.435,964 313.534,095	416.949
2	708.435,964 313.534,095	3	708.424,352 313.558,128	26.691
3	708.424,352 313.558,128	4	708.050,149 313.373,861	417.112
4	708.050,149 313.373,861	5	708.060,651 313.352,554	23.755

Punct început	X / Y	Punct sfârșit	X / Y	Lungime segment (** (m)
5	708.060,651 313.352,554	1	708.061,907 313.349,901	2.935

** Lungimile segmentelor sunt determinate în planul de proiecție Stereo 70 și sunt rotunjite la 1 milimetru.

*** Distanța dintre puncte este formată din segmente cumulate ce sunt mai mici decât valoarea 1 milimetru.

**DATE DESPRE IMOBILUL NR. 983**

Oficiul de Cadastru și Publicitate Imobiliară CALARASI
Biroul de Cadastru și Publicitate Imobiliară Calarasi

A. Partea I. Descrierea imobilului

TEREN Extravilan

Adresa: Jud. Calarasi

Nr. Crt	Nr cadastral Nr. topografic	Suprafața* (mp)	Observații / Referințe
A1	23537	Din acte: 10.000 Masurata: 9.774	Sector cadastral:40 Teren neimprijmit;

B. Partea II. Proprietari și acte

Inscrieri privitoare la dreptul de proprietate și alte drepturi reale		Referințe
63236 / 11/11/2016		
Act Notarial nr. 3583, din 10/11/2016 emis de BN Tutuianu Dana Cristina;		
B3	Intabulare, drept de PROPRIETATE, dobandit prin Conventie, cota actuala 1/1, cota initiala 1/1 1) SC MIA COM SRL, CIF:14434166	A1

C. Partea III. SARCINI

Inscrieri privind dezmembramintele dreptului de proprietate, drepturi reale de garanție și sarcini		Referințe
29893 / 25/05/2023		
Act Notarial nr. 640, din 24/05/2023 emis de Banateanu Casandra Liana, anexa;		
C1	Intabulare, drept de IPOTECA, Valoare:899040 LEIsi celelalte obligatii de plata aferente creditului acordat in baza Contractului de credit nr. 2004241/17.05.2023 1) AGRICOVER CREDIT IFN SA, CIF:22940237	A1


Anexa Nr. 1 La Partea I

Teren

Nr cadastral	Suprafața (mp)*	Observații / Referințe
23537	Din acte: 10.000 Masurata: 9.774	

* Suprafața este determinată în planul de proiecție Stereo 70.

DETALII LINIARE IMOBIL



Date referitoare la teren

Crt	Categorie folosință	Intravilan	Suprafața (mp)	Tarla	Parcelă	Nr. topo	Observații / Referințe
1	arabil	NU	9.774	80	42	-	

Lungime Segmente

1) Valorile lungimilor segmentelor sunt obținute din proiecție în plan.

Punct început	X / Y	Punct sfârșit	X / Y	Lungime segment (** (m)
1	708.076,092 313.319,938	2	708.450,384 313.504,248	417.211
2	708.450,384 313.504,248	3	708.440,19 313.525,348	23.433
3	708.440,19 313.525,348	4	708.066,065 313.341,119	417.025
4	708.066,065 313.341,119	1	708.076,092 313.319,938	23.434

**** Lungimile segmentelor sunt determinate în planul de proiecție Stereo 70 și sunt rotunjite la 1 milimetru.**

***** Distanța dintre puncte este formată din segmente cumulate ce sunt mai mici decât valoarea 1 milimetru.**

**DATE DESPRE IMOBILUL NR. 984**

Oficiul de Cadastru și Publicitate Imobiliară CALARASI
Biroul de Cadastru și Publicitate Imobiliară Calarasi

A. Partea I. Descrierea imobilului

TEREN Extravilan

Adresa: Jud. Calarasi

Nr. Crt	Nr cadastral Nr. topografic	Suprafața* (mp)	Observații / Referințe
A1		Din acte: 31.753 Masurata: 18.506	Sector cadastral:40 Teren neimprejmuit; DIFERENTA DE SUPRAFATA PANA LA SUPRAFATA TOTALA DIN ACT SE REGASESTE LA IMOBILUL CU ID 980

B. Partea II. Proprietari și acte

Inscrieri privitoare la dreptul de proprietate și alte drepturi reale		Referințe
/		
Act Administrativ nr. 41466, din 10/10/1994 emis de CJSIPT CALARASI;		
B1	Intabulare, drept de PROPRIETATE, dobandit prin Reconstituire, cota actuala 1/1, cota initiala 1/1 1) DIMA VASILCHIA, LIPSA CNP 2) DIMA RADITA, LIPSA CNP 3) DIMA MARIA, LIPSA CNP 4) DIMA DIDINA, LIPSA CNP	A1

C. Partea III. SARCINI .

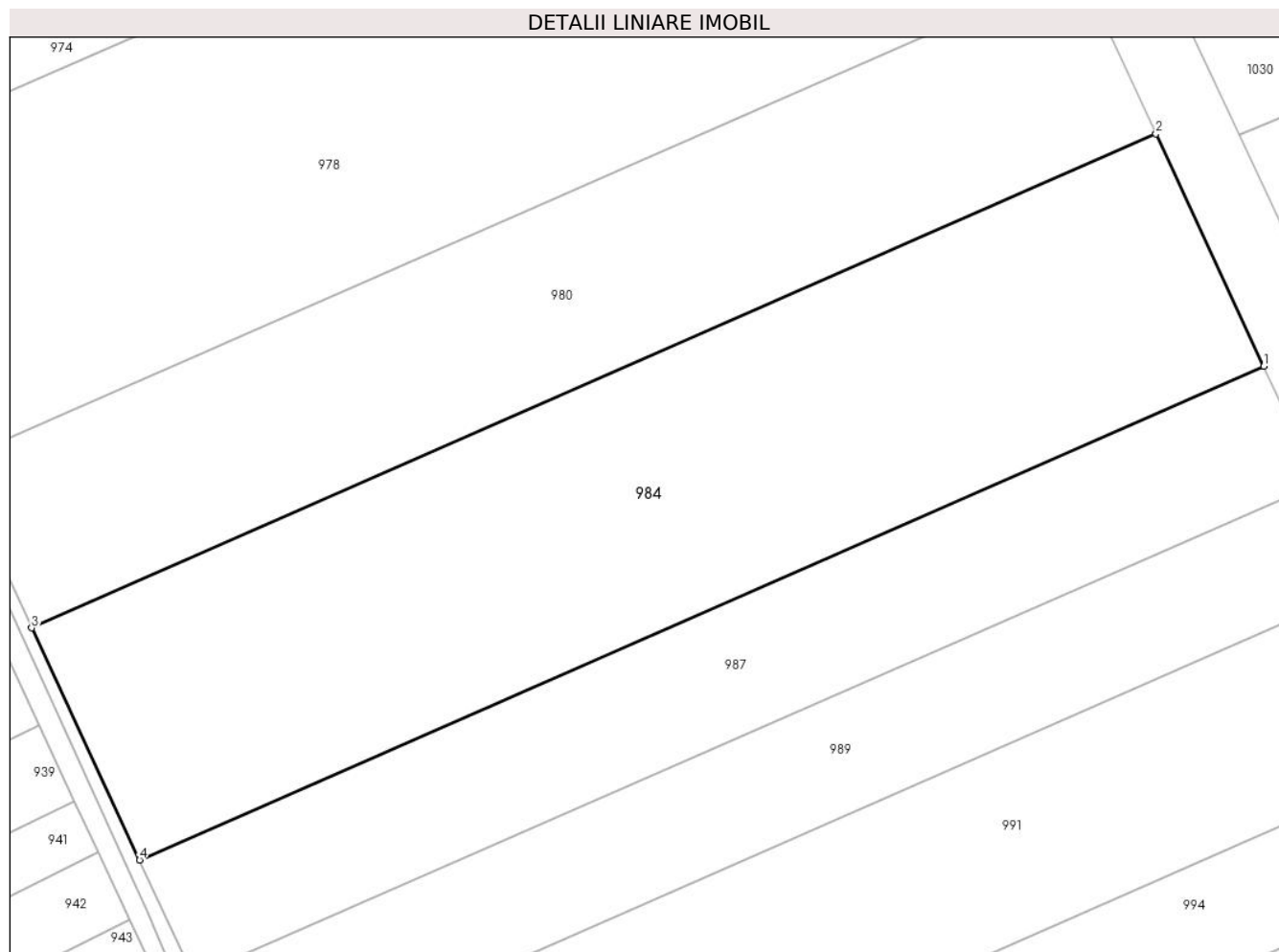
Inscrieri privind dezmembramintele dreptului de proprietate, drepturi reale de garanție și sarcini	Referințe
NU SUNT	

Anexa Nr. 1 La Partea I

Teren

Nr cadastral	Suprafața (mp)*	Observații / Referințe
	Din acte: 31.753 Masurata: 18.506	DIFERENȚA DE SUPRAFAȚA PANA LA SUPRAFAȚA TOTALA DIN ACT SE REGASESTE LA IMOBILUL CU ID 980

* Suprafața este determinată în planul de proiecție Stereo 70.



Date referitoare la teren

Crt	Categorie folosință	Intravilan	Suprafața (mp)	Tarla	Parcelă	Nr. topo	Observații / Referințe
1	arabil	NU	18.506	81/1	19	-	

Lungime Segmente

1) Valorile lungimilor segmentelor sunt obținute din proiecție în plan.

Punct început	X / Y	Punct sfârșit	X / Y	Lungime segment (** (m)
1	708.414,45 314.303,864	2	708.388,296 314.360,205	62.116
2	708.388,296 314.360,205	3	708.115,41 314.240,414	298.021
3	708.115,41 314.240,414	4	708.141,618 314.184,096	62.117
4	708.141,618 314.184,096	1	708.414,45 314.303,864	297.963

**** Lungimile segmentelor sunt determinate în planul de proiecție Stereo 70 și sunt rotunjite la 1 milimetru.**

***** Distanța dintre puncte este formată din segmente cumulate ce sunt mai mici decât valoarea 1 milimetru.**

**DATE DESPRE IMOBILUL NR. 985**

Oficiul de Cadastru și Publicitate Imobiliară CALARASI
Biroul de Cadastru și Publicitate Imobiliară Calarasi

A. Partea I. Descrierea imobilului

TEREN Extravilan

Adresa: Jud. Calarasi

Nr. Crt	Nr cadastral Nr. topografic	Suprafața* (mp)	Observații / Referințe
A1		Din acte: 17.774 Masurata: 17.372	Sector cadastral:40 Teren neimprejmuit; IMOBILUL PROVINE DINTR-O TARLA CU UN DEFICIT DE SUPRAFATA IN PROCENT DE 2.27%

B. Partea II. Proprietari și acte

Inscrieri privitoare la dreptul de proprietate și alte drepturi reale	Referințe
/	
Act Administrativ nr. 41485, din 10/10/1994 emis de CJSIPT CALARASI;	
B1	A1
Intabulare, drept de PROPRIETATE, dobandit prin Reconstituire, cota actuala 1/1, cota initiala 1/1 1) ENCIU D MARIA, LIPSA CNP	

C. Partea III. SARCINI .

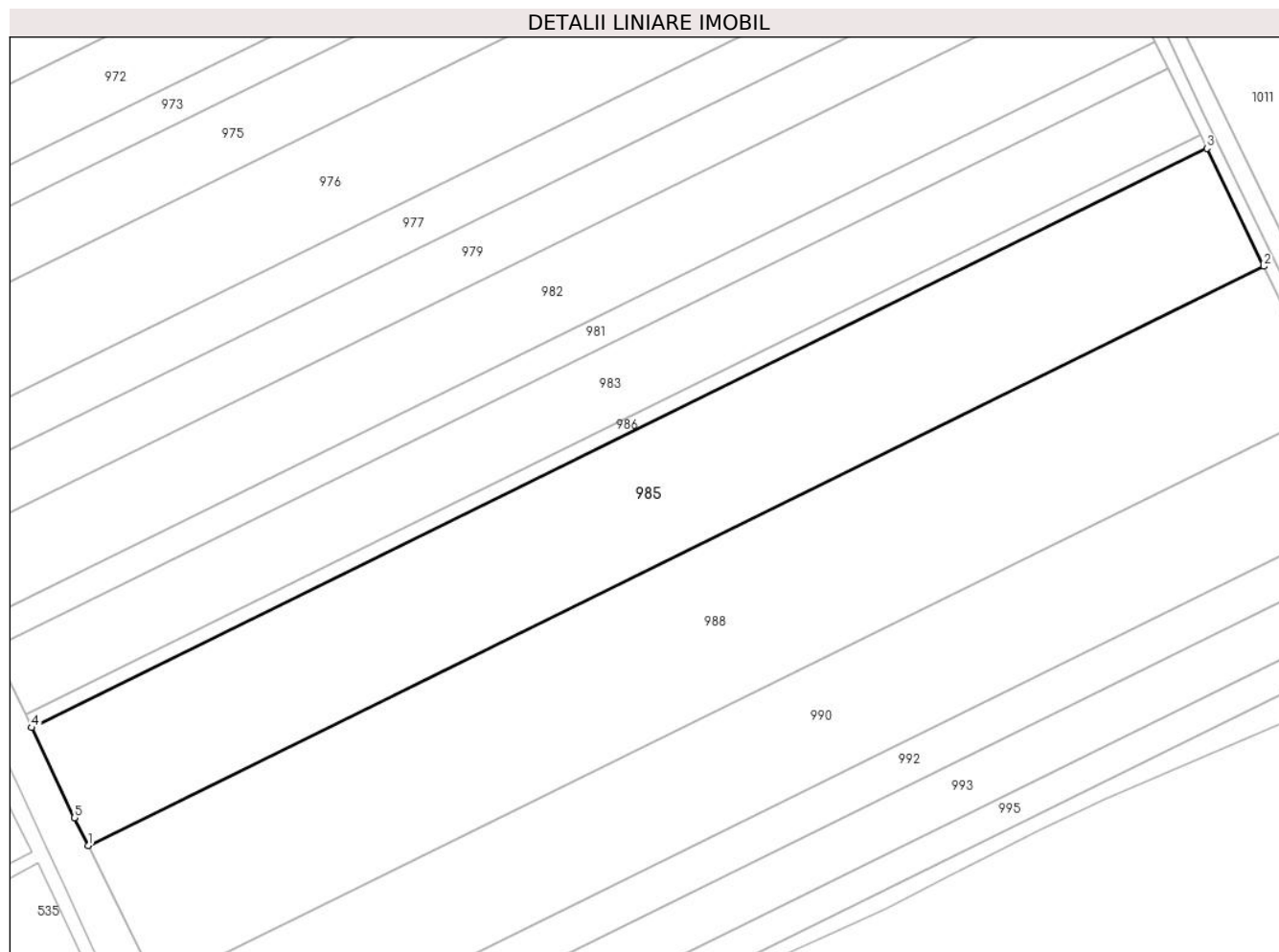
Inscrieri privind dezmembramintele dreptului de proprietate, drepturi reale de garanție și sarcini	Referințe
NU SUNT	

Anexa Nr. 1 La Partea I

Teren

Nr cadastral	Suprafața (mp)*	Observații / Referințe
	Din acte: 17.774 Masurata: 17.372	IMOBILUL PROVINE DINTR-O TARLA CU UN DEFICIT DE SUPRAFATA IN PROCENT DE 2.27%

* Suprafața este determinată în planul de proiecție Stereo 70.



Date referitoare la teren

Crt	Categorie folosință	Intra vilan	Suprafața (mp)	Tarla	Parcelă	Nr. topo	Observații / Referințe
1	arabil	NU	17.372	80	44	-	

Lungime Segmente

1) Valorile lungimilor segmentelor sunt obținute din proiecție în plan.

Punct început	X / Y	Punct sfârșit	X / Y	Lungime segment (** (m)
1	708.096,062 313.278,164	2	708.470,526 313.462,559	417.402
2	708.470,526 313.462,559	3	708.452,42 313.500,036	41.622
3	708.452,42 313.500,036	4	708.078,094 313.315,709	417.249
4	708.078,094 313.315,709	5	708.091,669 313.287,033	31.727

Punct început	X / Y	Punct sfârșit	X / Y	Lungime segment (** (m)
5	708.091,669 313.287,033	1	708.096,062 313.278,164	9.897

** Lungimile segmentelor sunt determinate în planul de proiecție Stereo 70 și sunt rotunjite la 1 milimetru.

*** Distanța dintre puncte este formată din segmente cumulate ce sunt mai mici decât valoarea 1 milimetru.

**DATE DESPRE IMOBILUL NR. 986**

Oficiul de Cadastru și Publicitate Imobiliară CALARASI
Biroul de Cadastru și Publicitate Imobiliară Calarasi

A. Partea I. Descrierea imobilului

TEREN Extravilan

Adresa: Jud. Calarasi

Nr. Crt	Nr cadastral Nr. topografic	Suprafața* (mp)	Observații / Referințe
A1		Din acte: 1.997 Masurata: 1.952	Sector cadastral:40 Teren neimprejmuț; IMOBILUL PROVINE DINTR-O TARLA CU UN DEFICIT DE SUPRAFATA IN PROCENT DE 2.27%

B. Partea II. Proprietari și acte

Inscrieri privitoare la dreptul de proprietate și alte drepturi reale		Referințe
/		
Act Administrativ nr. 41526, din 18/10/1994 emis de CJSIPT CALARASI;		
B1	Intabulare, drept de PROPRIETATE, dobandit prin Reconstituire, cota actuala 1/1, cota initiala 1/1 1) SORCA NASTASIA , LIPSA CNP 2) MANEA ION , LIPSA CNP 3) ELECU MARIA , LIPSA CNP 4) DODE NELU , LIPSA CNP 5) MANEA ILIE , LIPSA CNP 6) DODE ALEXANDRU , LIPSA CNP 7) MANEA GEORGETA , LIPSA CNP 8) MANEA MITA , LIPSA CNP 9) COSTEA MARIA , LIPSA CNP 10) MANEA NINA , LIPSA CNP	A1

C. Partea III. SARCINI .

Inscrieri privind dezmembramintele dreptului de proprietate, drepturi reale de garanție și sarcini	Referințe
NU SUNT	

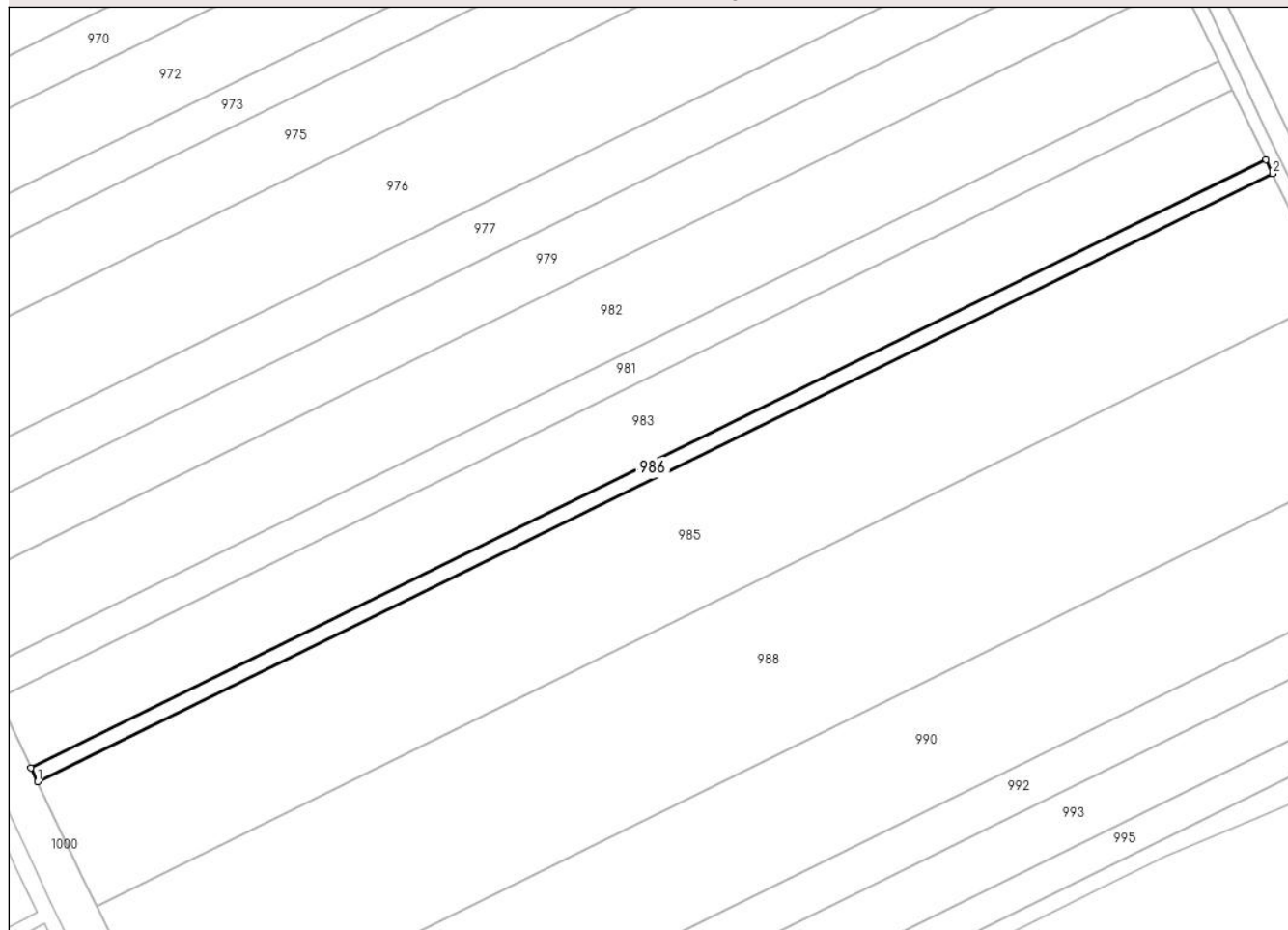
Anexa Nr. 1 La Partea I

Teren

Nr cadastral	Suprafața (mp)*	Observații / Referințe
	Din acte: 1.997 Masurata: 1.952	IMOBILUL PROVINE DINTR-O TARLA CU UN DEFICIT DE SUPRAFATA IN PROCENT DE 2.27%

* Suprafața este determinată în planul de proiecție Stereo 70.

DETALII LINIARE IMOBIL



Date referitoare la teren

Crt	Categorie folosință	Intra vilan	Suprafața (mp)	Tarla	Parcelă	Nr. topo	Observații / Referințe
1	arabil	NU	1.952	80	43	-	

Lungime Segmente

1) Valorile lungimilor segmentelor sunt obținute din proiecție în plan.

Punct început	X / Y	Punct sfârșit	X / Y	Lungime segment (** (m)
1	708.078,094 313.315,709	2	708.452,42 313.500,036	417.249
2	708.452,42 313.500,036	3	708.450,384 313.504,248	4.678
3	708.450,384 313.504,248	4	708.076,092 313.319,938	417.211
4	708.076,092 313.319,938	1	708.078,094 313.315,709	4.679

**** Lungimile segmentelor sunt determinate în planul de proiecție Stereo 70 și sunt rotunjite la 1 milimetru.**

***** Distanța dintre puncte este formată din segmente cumulate ce sunt mai mici decât valoarea 1 milimetru.**

**DATE DESPRE IMOBILUL NR. 987**

Oficiul de Cadastru și Publicitate Imobiliară CALARASI
Biroul de Cadastru și Publicitate Imobiliară Calarasi

A. Partea I. Descrierea imobilului

TEREN Extravilan

Adresa: Jud. Calarasi

Nr. Crt	Nr cadastral Nr. topografic	Suprafața* (mp)	Observații / Referințe
A1		9.286	Sector cadastral:40 Teren neimprejmit;

B. Partea II. Proprietari și acte

Inscrieri privitoare la dreptul de proprietate și alte drepturi reale	Referințe
/	
Act Administrativ nr. 42203, din 25/06/1996 emis de CJSIPT CALARASI;	
B1	A1
Intabulare, drept de PROPRIETATE, dobandit prin Reconstituire, cota actuala 1/1, cota initiala 1/1	
1) NAE MARIA , LIPSA CNP	
2) DIMA L TOMA , LIPSA CNP	
3) DUMITRU ION , LIPSA CNP	

C. Partea III. SARCINI .

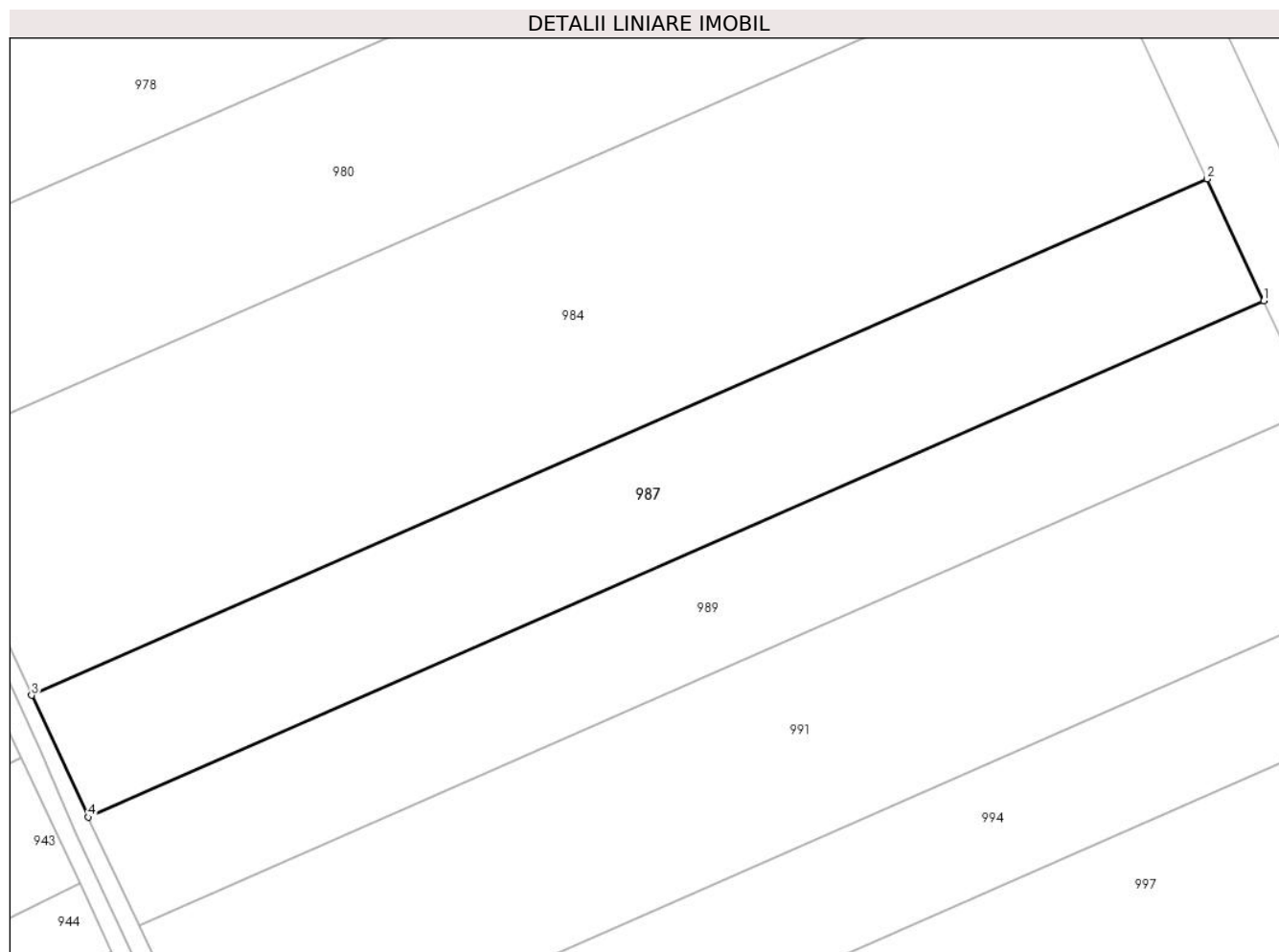
Inscrieri privind dezmembramintele dreptului de proprietate, drepturi reale de garanție și sarcini	Referințe
NU SUNT	

Anexa Nr. 1 La Partea I

Teren

Nr cadastral	Suprafața (mp)*	Observații / Referințe
	9.286	

* Suprafața este determinată în planul de proiecție Stereo 70.



Date referitoare la teren

Crt	Categorie folosință	Intravilan	Suprafața (mp)	Tarla	Parcelă	Nr. topo	Observații / Referințe
1	arabil	NU	9.286	81/1	18	-	IN TP 42203 TARLAUA 83/1, PARCELA 18

Lungime Segmente

1) Valorile lungimilor segmentelor sunt obținute din proiecție în plan.

Punct început	X / Y	Punct sfârșit	X / Y	Lungime segment (** (m)
1	708.427,575 314.275,588	2	708.414,45 314.303,864	31.174
2	708.414,45 314.303,864	3	708.141,618 314.184,096	297.963
3	708.141,618 314.184,096	4	708.154,77 314.155,832	31.174
4	708.154,77 314.155,832	1	708.427,575 314.275,588	297.933

**** Lungimile segmentelor sunt determinate în planul de proiecție Stereo 70 și sunt rotunjite la 1 milimetru.**

***** Distanța dintre puncte este formată din segmente cumulate ce sunt mai mici decât valoarea 1 milimetru.**

**DATE DESPRE IMOBILUL NR. 988**

Oficiul de Cadastru și Publicitate Imobiliară CALARASI
Biroul de Cadastru și Publicitate Imobiliară Calarasi

A. Partea I. Descrierea imobilului

TEREN Extravilan

Adresa: Jud. Calarasi

Nr. Crt	Nr cadastral Nr. topografic	Suprafața* (mp)	Observații / Referințe
A1	20651	Din acte: 21.287 Masurata: 20.805	Sector cadastral:40 Teren neimprejmuit;

B. Partea II. Proprietari și acte

Inscrieri privitoare la dreptul de proprietate și alte drepturi reale		Referințe
32113 / 03/11/2009		
Act Notarial nr. 2838, din 29/10/2009 emis de BNP CHIRU MARIA DANA;		
B2	Intabulare, drept de PROPRIETATE, dobandit prin Conventie, cota actuala 1/1, cota initiala 1/1 1) SC APOLLO PROPERTIES SRL, CIF:19163688	A1

C. Partea III. SARCINI .

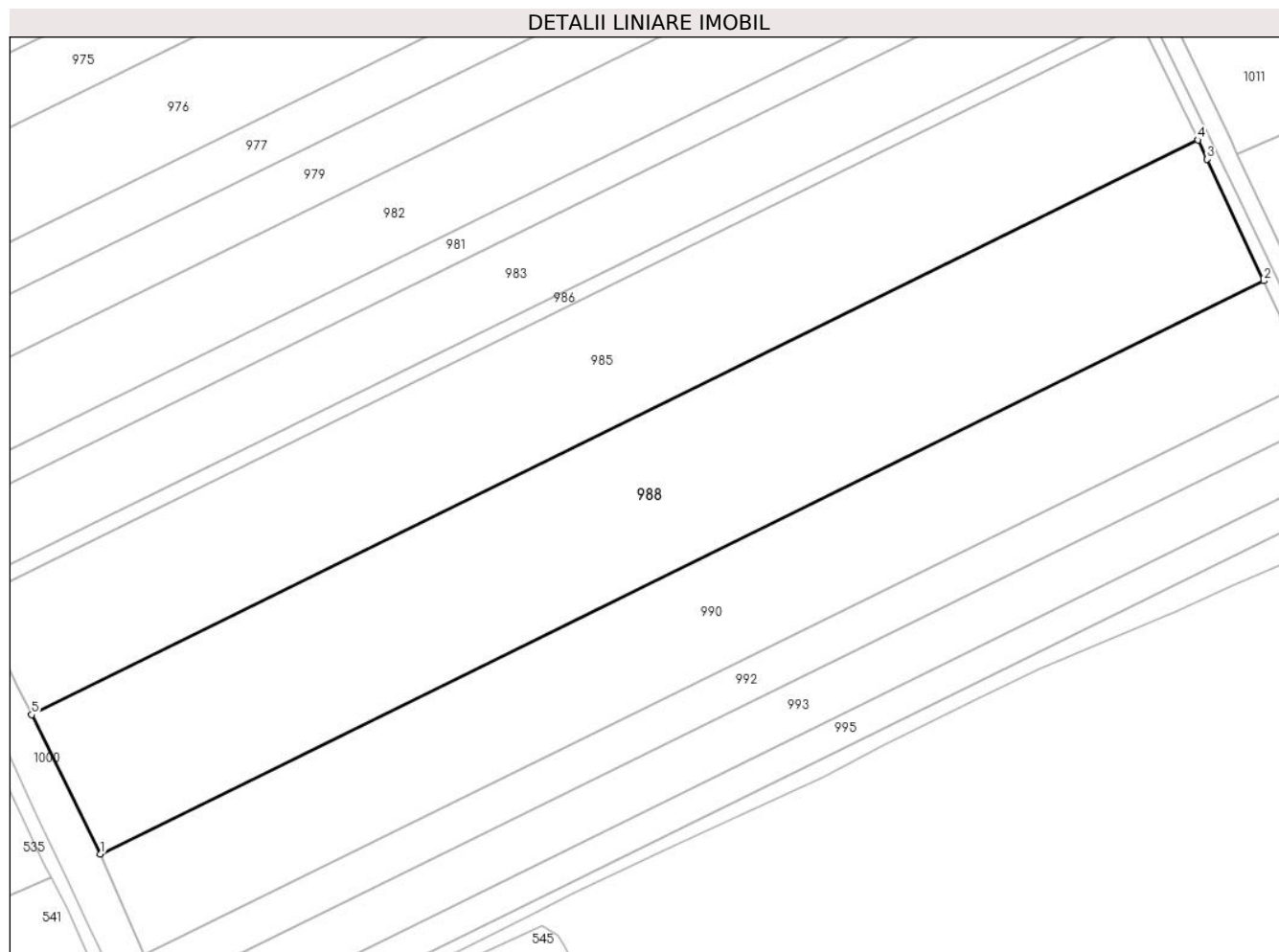
Inscrieri privind dezmembramintele dreptului de proprietate, drepturi reale de garanție și sarcini	Referințe
NU SUNT	

Anexa Nr. 1 La Partea I

Teren

Nr cadastral	Suprafața (mp)*	Observații / Referințe
20651	Din acte: 21.287 Masurata: 20.805	

* Suprafața este determinată în planul de proiecție Stereo 70.



Date referitoare la teren

Crt	Categorie folosință	Intra vilan	Suprafața (mp)	Tarla	Parcelă	Nr. topo	Observații / Referințe
1	arabil	NU	20.805	80	45	-	

Lungime Segmente

1) Valorile lungimilor segmentelor sunt obținute din proiecție în plan.

Punct început	X / Y	Punct sfârșit	X / Y	Lungime segment (** (m)
1	708.118,211 313.233,445	2	708.491,708 313.417,364	416.325
2	708.491,708 313.417,364	3	708.473,517 313.456,368	43.037
3	708.473,517 313.456,368	4	708.470,526 313.462,559	6.876
4	708.470,526 313.462,559	5	708.096,062 313.278,164	417.402

Punct început	X / Y	Punct sfârșit	X / Y	Lungime segment (** (m)
5	708.096,062 313.278,164	1	708.118,211 313.233,445	49.904

** Lungimile segmentelor sunt determinate în planul de proiecție Stereo 70 și sunt rotunjite la 1 milimetru.

*** Distanța dintre puncte este formată din segmente cumulate ce sunt mai mici decât valoarea 1 milimetru.

**DATE DESPRE IMOBILUL NR. 989**

Oficiul de Cadastru și Publicitate Imobiliară CALARASI
Biroul de Cadastru și Publicitate Imobiliară Calarasi

A. Partea I. Descrierea imobilului

TEREN Extravilan

Adresa: Jud. Calarasi

Nr. Crt	Nr cadastral Nr. topografic	Suprafața* (mp)	Observații / Referințe
A1		8.236	Sector cadastral:40 Teren neimprejmuit;

B. Partea II. Proprietari și acte

Inscrieri privitoare la dreptul de proprietate și alte drepturi reale	Referințe
/	
Act Administrativ nr. 41507, din 18/10/1994 emis de CJSIPT CALARASI;	
B1	A1
Intabulare, drept de PROPRIETATE, dobandit prin Reconstituire, cota actuala 1/1, cota initiala 1/1	
1) ION T DOBRE, LIPSA CNP	

C. Partea III. SARCINI .

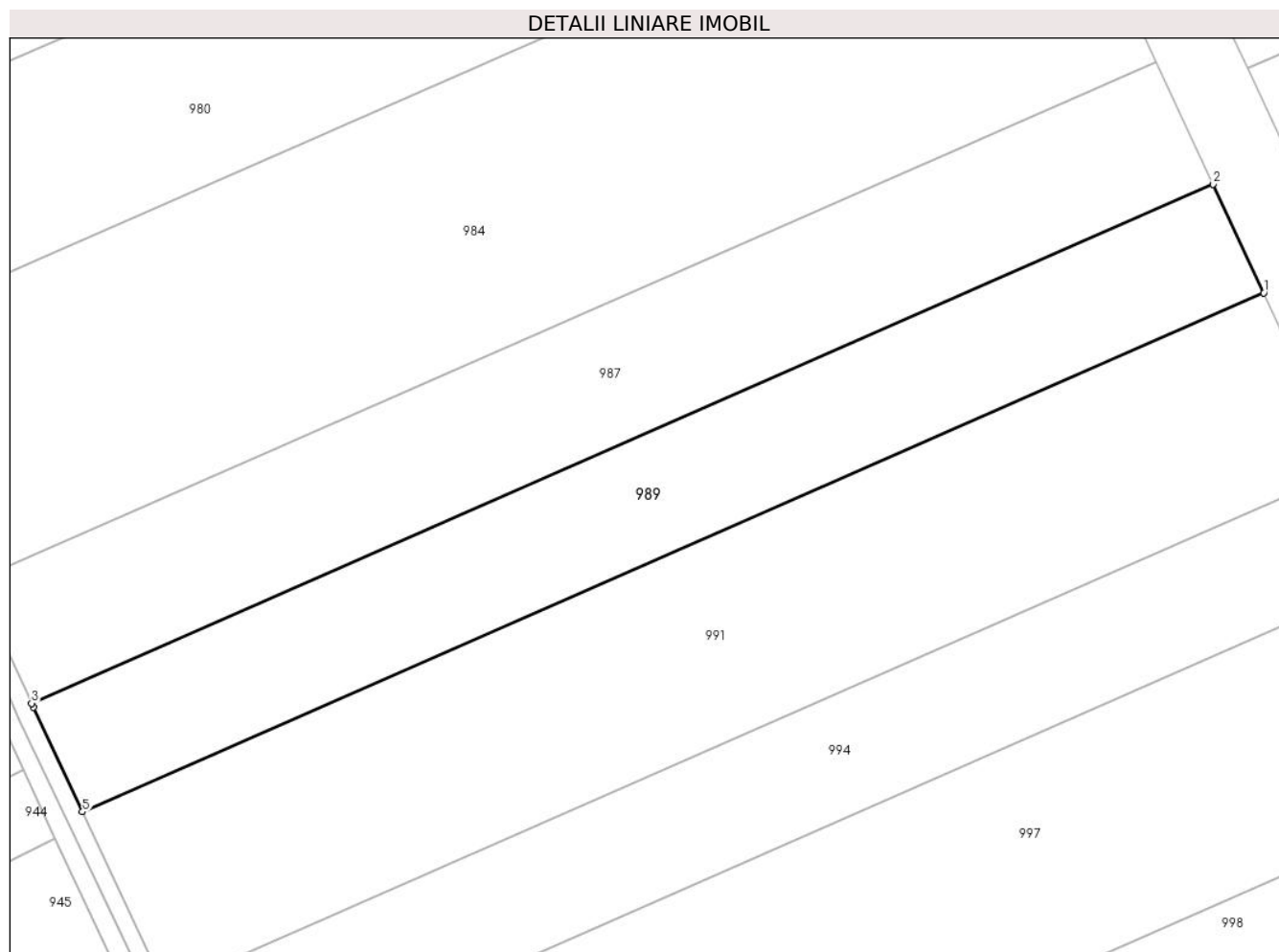
Inscrieri privind dezmembramintele dreptului de proprietate, drepturi reale de garanție și sarcini	Referințe
NU SUNT	

Anexa Nr. 1 La Partea I

Teren

Nr cadastral	Suprafața (mp)*	Observații / Referințe
	8.236	

* Suprafața este determinată în planul de proiecție Stereo 70.



Date referitoare la teren

Crt	Categorie folosință	Intra vilan	Suprafața (mp)	Tarla	Parcelă	Nr. topo	Observații / Referințe
1	arabil	NU	8.236	81/1	17	-	

Lungime Segmente

1) Valorile lungimilor segmentelor sunt obținute din proiecție în plan.

Punct început	X / Y	Punct sfârșit	X / Y	Lungime segment (** (m)
1	708.439,219 314.250,503	2	708.427,575 314.275,588	27.656
2	708.427,575 314.275,588	3	708.154,77 314.155,832	297.933
3	708.154,77 314.155,832	4	708.155,204 314.154,9	1.028
4	708.155,204 314.154,9	5	708.166,535 314.130,8	26.631
5	708.166,535 314.130,8	1	708.439,219 314.250,503	297.801

**** Lungimile segmentelor sunt determinate în planul de proiecție Stereo 70 și sunt rotunjite la 1 milimetru.**

***** Distanța dintre puncte este formată din segmente cumulate ce sunt mai mici decât valoarea 1 milimetru.**

**DATE DESPRE IMOBILUL NR. 990**

Oficiul de Cadastru și Publicitate Imobiliară CALARASI
Biroul de Cadastru și Publicitate Imobiliară Calarasi

A. Partea I. Descrierea imobilului

TEREN Extravilan

Adresa: Jud. Calarasi

Nr. Crt	Nr cadastral Nr. topografic	Suprafața* (mp)	Observații / Referințe
A1	21254	Din acte: 15.000 Masurata: 14.660	Sector cadastral:40 Teren neimprijmit;

B. Partea II. Proprietari și acte

Inscrieri privitoare la dreptul de proprietate și alte drepturi reale		Referințe
11749 / 04/04/2011		
Act Notarial nr. 765, din 30/03/2011 emis de BNP CHIRU MARIA DANA;		
B5	Intabulare, drept de PROPRIETATE, dobandit prin Conventie, cota actuala 1/1, cota initiala 1/1 1) SC APOLLO PROPERTIES SRL, CIF:19163688	A1

C. Partea III. SARCINI .

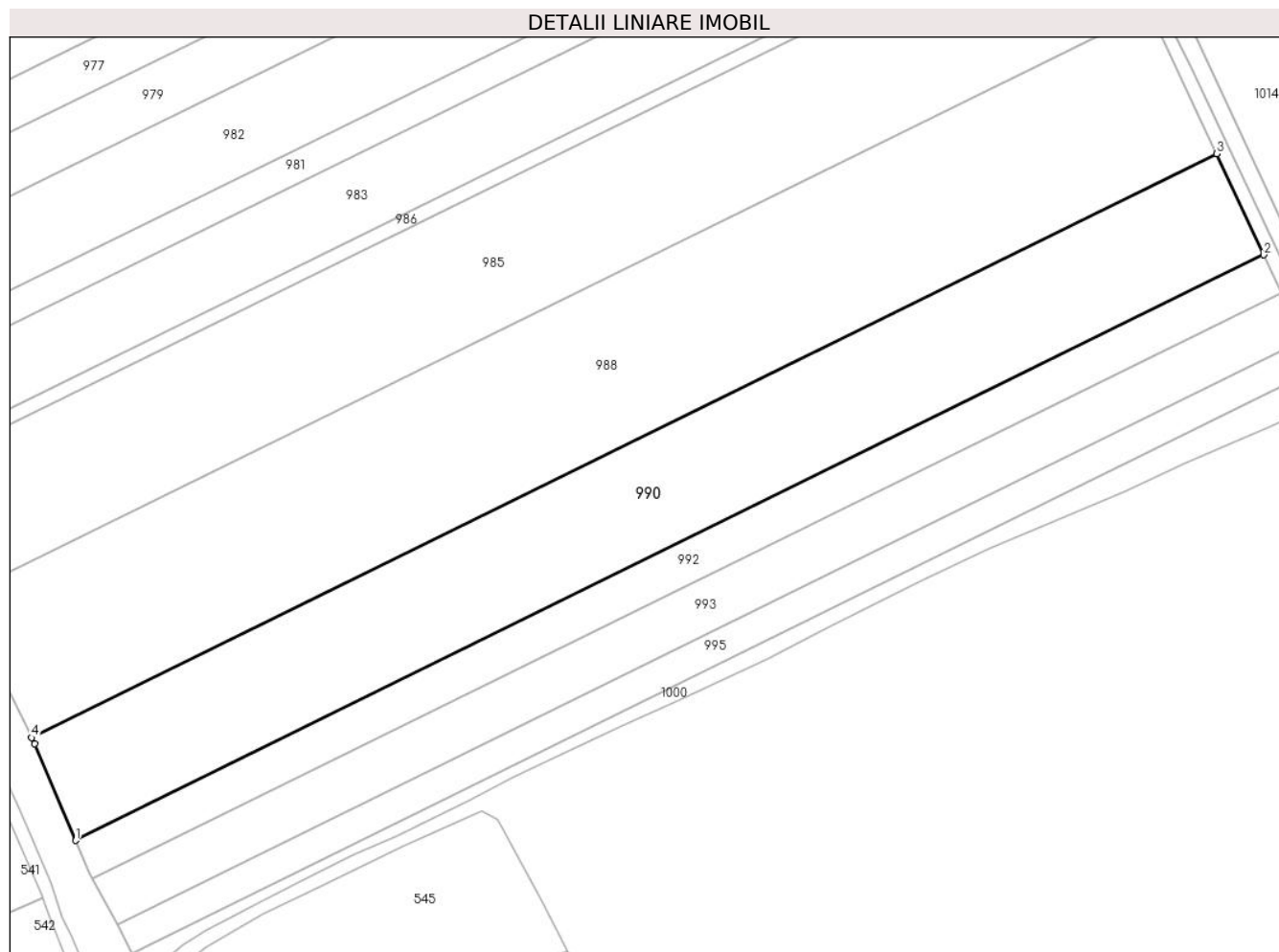
Inscrieri privind dezmembramintele dreptului de proprietate, drepturi reale de garanție și sarcini	Referințe
NU SUNT	

Anexa Nr. 1 La Partea I

Teren

Nr cadastral	Suprafața (mp)*	Observații / Referințe
21254	Din acte: 15.000 Masurata: 14.660	

* Suprafața este determinată în planul de proiecție Stereo 70.



Date referitoare la teren

Crt	Categorie folosință	Intravilan	Suprafața (mp)	Tarla	Parcelă	Nr. topo	Observații / Referințe
1	arabil	NU	14.660	80	46	-	

Lungime Segmente

1) Valorile lungimilor segmentelor sunt obținute din proiecție în plan.

Punct început	X / Y	Punct sfârșit	X / Y	Lungime segment (** (m)
1	708.132,087 313.201,073	2	708.506,577 313.385,481	417.432
2	708.506,577 313.385,481	3	708.491,708 313.417,364	35.18
3	708.491,708 313.417,364	4	708.118,211 313.233,445	416.325
4	708.118,211 313.233,445	5	708.119,202 313.231,445	2.232

Punct început	X / Y	Punct sfârșit	X / Y	Lungime segment (** (m)
5	708.119,202 313.231,445	1	708.132,087 313.201,073	32.992

** Lungimile segmentelor sunt determinate în planul de proiecție Stereo 70 și sunt rotunjite la 1 milimetru.

*** Distanța dintre puncte este formată din segmente cumulate ce sunt mai mici decât valoarea 1 milimetru.

**DATE DESPRE IMOBILUL NR. 991**

Oficiul de Cadastru și Publicitate Imobiliară CALARASI
Biroul de Cadastru și Publicitate Imobiliară Calarasi

A. Partea I. Descrierea imobilului

TEREN Extravilan

Adresa: Jud. Calarasi

Nr. Crt.	Nr cadastral Nr. topografic	Suprafața* (mp)	Observații / Referințe
A1	22289	13.373	Sector cadastral:40 Teren neimprejmit;

B. Partea II. Proprietari și acte

Inscrieri privitoare la dreptul de proprietate și alte drepturi reale		Referințe
20130 / 19/04/2013		
Act Administrativ nr. 42171, din 29/05/1996 emis de CJSDPAT CALARASI (act notarial nr. 40/05-03-2003 emis de MITACHE IULIANA ADRIANA; act notarial nr. 60/13-03-2013 emis de BNP MITACHE IULIANA ADRIANA; act notarial nr. 59/13-03-2013 emis de BNP MITACHE IULIANA ADRIANA; act notarial nr. 61/13-03-2013 emis de BNP MITACHE IULIANA ADRIANA;);		
B2	Intabulare, drept de PROPRIETATE, dobandit prin Succesiune, cota actuala 2/12, cota initiala 1/6 1) BONEA ADRICA	A1
B3	Intabulare, drept de PROPRIETATE, dobandit prin Succesiune, cota actuala 2/12, cota initiala 1/6 1) BONEA STANICA	A1
B4	Intabulare, drept de PROPRIETATE, dobandit prin Succesiune, cota actuala 1/12, cota initiala 1/12 1) BONEA GEORGETA	A1
B5	Intabulare, drept de PROPRIETATE, dobandit prin Succesiune, cota actuala 3/12, cota initiala 3/12 1) BONEA MIRELA	A1
22090 / 07/04/2015		
Act Notarial nr. 48, din 02/04/2015 emis de NP Sestacovschi Florin Adrian;		
B7	Intabulare, drept de PROPRIETATE, dobandit prin Succesiune, cota actuala 2/24, cota initiala 8/96 1) BUNEA VASILICA	A1
23785 / 08/04/2016		
Act Notarial nr. 856, din 07/04/2016 emis de BIN Tutuianu Dana Cristina;		
B10	Intabulare, drept de PROPRIETATE, dobandit prin Conventie, cota actuala 3/12, cota initiala 6/24 1) SC IORDAGROMAD SRL, CIF:31388760	A1

C. Partea III. SARCINI

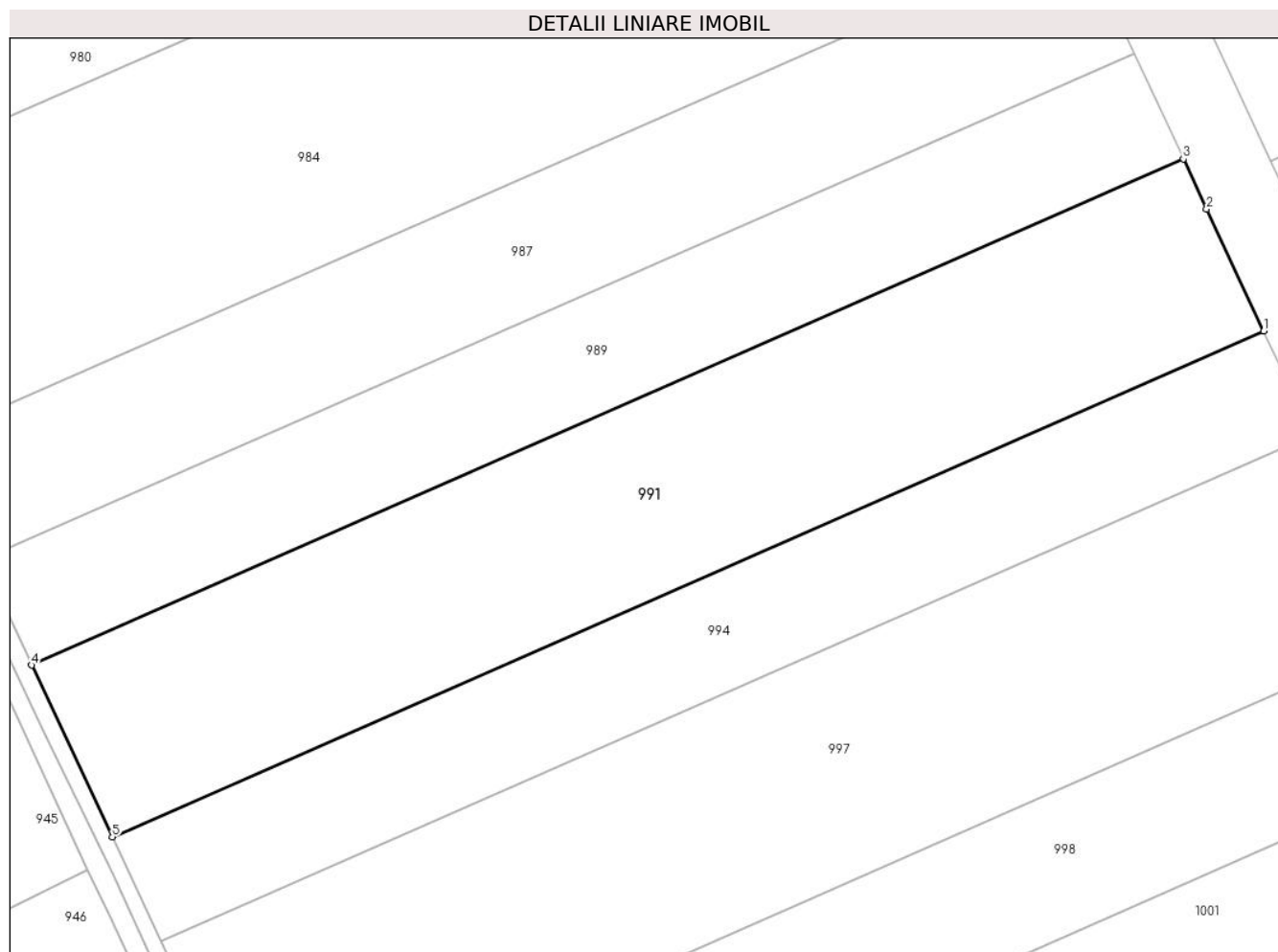
Inscrieri privind dezmembramentele dreptului de proprietate, drepturi reale de garanție și sarcini		Referințe
80496 / 17/10/2023		
Act Notarial nr. 3365, din 16/10/2023 emis de Serban Angelica Valentina;		
C1	Intabulare, drept de IPOTECA, Valoare:404350 LEI și celelalte obligații de plată aferente creditului acordat în baza Contractului de credit nr. 2005138/13.10.2023, asupra cotei de 3/12, proprietatea IORDAGROMAD SRL 1) AGRICOVER CREDIT IFN SA, CIF:22940237	A1

Anexa Nr. 1 La Partea I

Teren

Nr cadastral	Suprafața (mp)*	Observații / Referințe
22289	13.373	

* Suprafața este determinată în planul de proiecție Stereo 70.



Date referitoare la teren

Crt	Categorie folosință	Intravilan	Suprafața (mp)	Tarla	Parcelă	Nr. topo	Observații / Referințe
1	arabil	NU	13.373	81/1	16	-	

Lungime Segmente

1) Valorile lungimilor segmentelor sunt obținute din proiecție în plan.

Punct început	X / Y	Punct sfârșit	X / Y	Lungime segment (** (m)
1	708.458,245 314.209,802	2	708.444,71 314.238,676	31.889
2	708.444,71 314.238,676	3	708.439,219 314.250,503	13.04
3	708.439,219 314.250,503	4	708.166,535 314.130,8	297.801
4	708.166,535 314.130,8	5	708.185,654 314.090,14	44.931
5	708.185,654 314.090,14	1	708.458,245 314.209,802	297.699

**** Lungimile segmentelor sunt determinate în planul de proiecție Stereo 70 și sunt rotunjite la 1 milimetru.**

***** Distanța dintre puncte este formată din segmente cumulate ce sunt mai mici decât valoarea 1 milimetru.**

**DATE DESPRE IMOBILUL NR. 992**

Oficiul de Cadastru și Publicitate Imobiliară CALARASI
Biroul de Cadastru și Publicitate Imobiliară Calarasi

A. Partea I. Descrierea imobilului

TEREN Extravilan

Adresa: Jud. Calarasi

Nr. Crt	Nr cadastral Nr. topografic	Suprafața* (mp)	Observații / Referințe
A1		Din acte: 5.597 Masurata: 5.470	Sector cadastral:40 Teren neimprejmuț; IMOBILUL PROVINE DINTR-O TARLA CU UN DEFICIT DE SUPRAFATA IN PROCENT DE 2.27%

B. Partea II. Proprietari și acte

Inscrieri privitoare la dreptul de proprietate și alte drepturi reale	Referințe
/	
Act Administrativ nr. 41611, din 02/02/1995 emis de CJSIPT CALARASI;	
B1	A1
Intabulare, drept de PROPRIETATE, dobandit prin Reconstituire, cota actuala 1/1, cota initiala 1/1	
1) ALEXANDRU ANICA, LIPSA CNP	
2) SERBAN ION, LIPSA CNP	
3) DIMA ELENA, LIPSA CNP	
4) MORARU MARIA, LIPSA CNP	

C. Partea III. SARCINI .

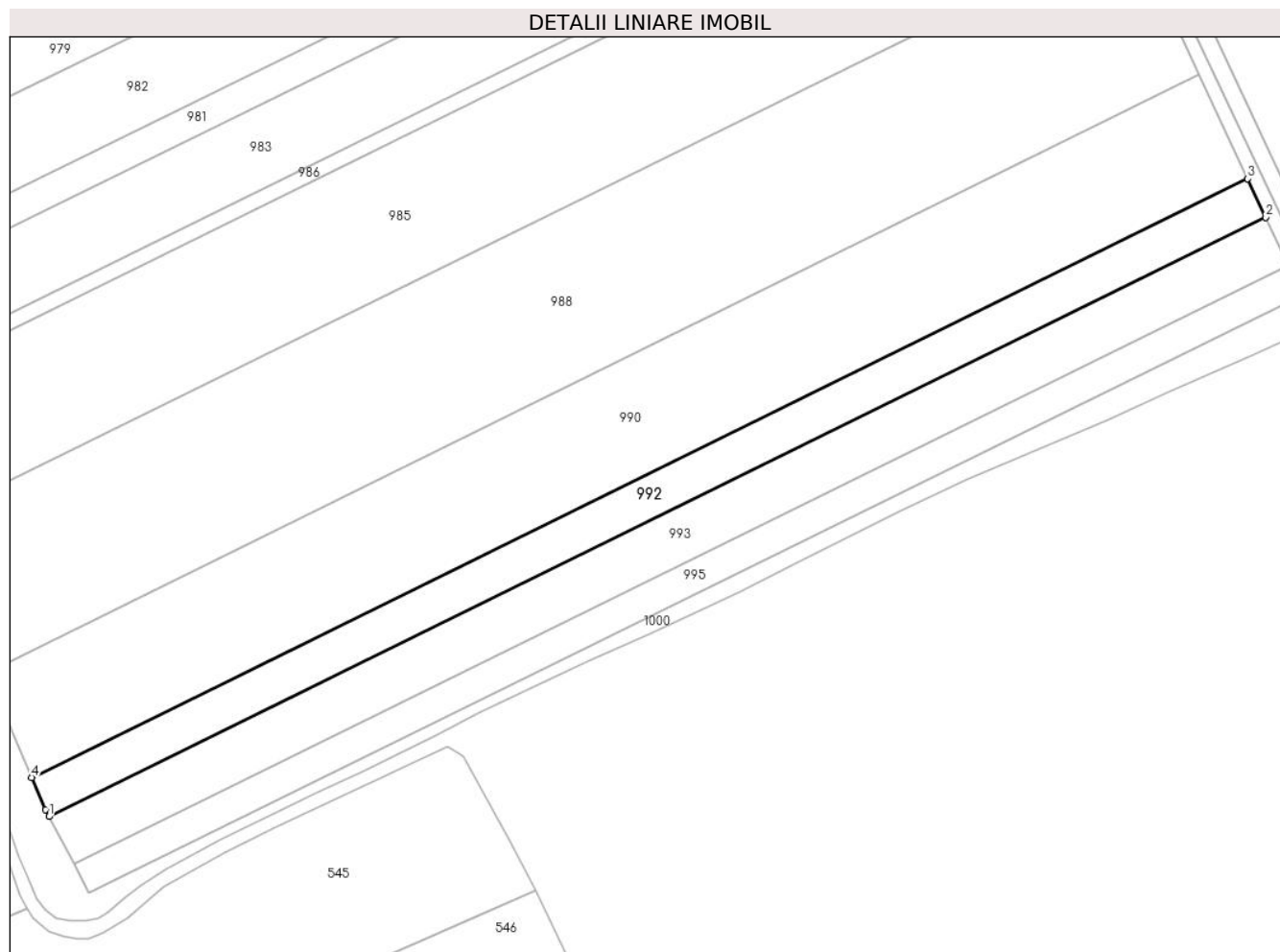
Inscrieri privind dezmembramintele dreptului de proprietate, drepturi reale de garanție și sarcini	Referințe
NU SUNT	

Anexa Nr. 1 La Partea I

Teren

Nr cadastral	Suprafața (mp)*	Observații / Referințe
	Din acte: 5.597 Masurata: 5.470	IMOBILUL PROVINE DINTR-O TARLA CU UN DEFICIT DE SUPRAFATA IN PROCENT DE 2.27%

* Suprafața este determinată în planul de proiecție Stereo 70.



Date referitoare la teren

Crt	Categorie folosință	Intra vilan	Suprafața (mp)	Tarla	Parcelă	Nr. topo	Observații / Referințe
1	arabil	NU	5.470	80	47	-	

Lungime Segmente

1) Valorile lungimilor segmentelor sunt obținute din proiecție în plan.

Punct început	X / Y	Punct sfârșit	X / Y	Lungime segment (** (m)
1	708.137,397 313.189,089	2	708.512,114 313.373,609	417.685
2	708.512,114 313.373,609	3	708.506,577 313.385,481	13.1
3	708.506,577 313.385,481	4	708.132,087 313.201,073	417.432
4	708.132,087 313.201,073	5	708.136,279 313.191,191	10.734
5	708.136,279 313.191,191	1	708.137,397 313.189,089	2.381

**** Lungimile segmentelor sunt determinate în planul de proiecție Stereo 70 și sunt rotunjite la 1 milimetru.**

***** Distanța dintre puncte este formată din segmente cumulate ce sunt mai mici decât valoarea 1 milimetru.**

**DATE DESPRE IMOBILUL NR. 993**

Oficiul de Cadastru și Publicitate Imobiliară CALARASI
Biroul de Cadastru și Publicitate Imobiliară Calarasi

A. Partea I. Descrierea imobilului

TEREN Extravilan

Adresa: Jud. Calarasi

Nr. Crt	Nr cadastral Nr. topografic	Suprafața* (mp)	Observații / Referințe
A1		Din acte: 7.075 Masurata: 6.915	Sector cadastral:40 Teren neimprejmuit; IMOBILUL PROVINE DINTR-O TARLA CU UN DEFICIT DE SUPRAFATA IN PROCENT DE 2.27%

B. Partea II. Proprietari și acte

Inscrieri privitoare la dreptul de proprietate și alte drepturi reale	Referințe
/	
Act Administrativ nr. 42366, din 22/08/1996 emis de CJSIPT CALARASI;	
B1	A1
Intabulare, drept de PROPRIETATE, dobandit prin Reconstituire, cota actuala 1/1, cota initiala 1/1	
1) MUSTATEA STELUTA, LIPSA CNP	
2) MANEA TUDOREL, LIPSA CNP	
3) MANEA VIOREL, LIPSA CNP	

C. Partea III. SARCINI .

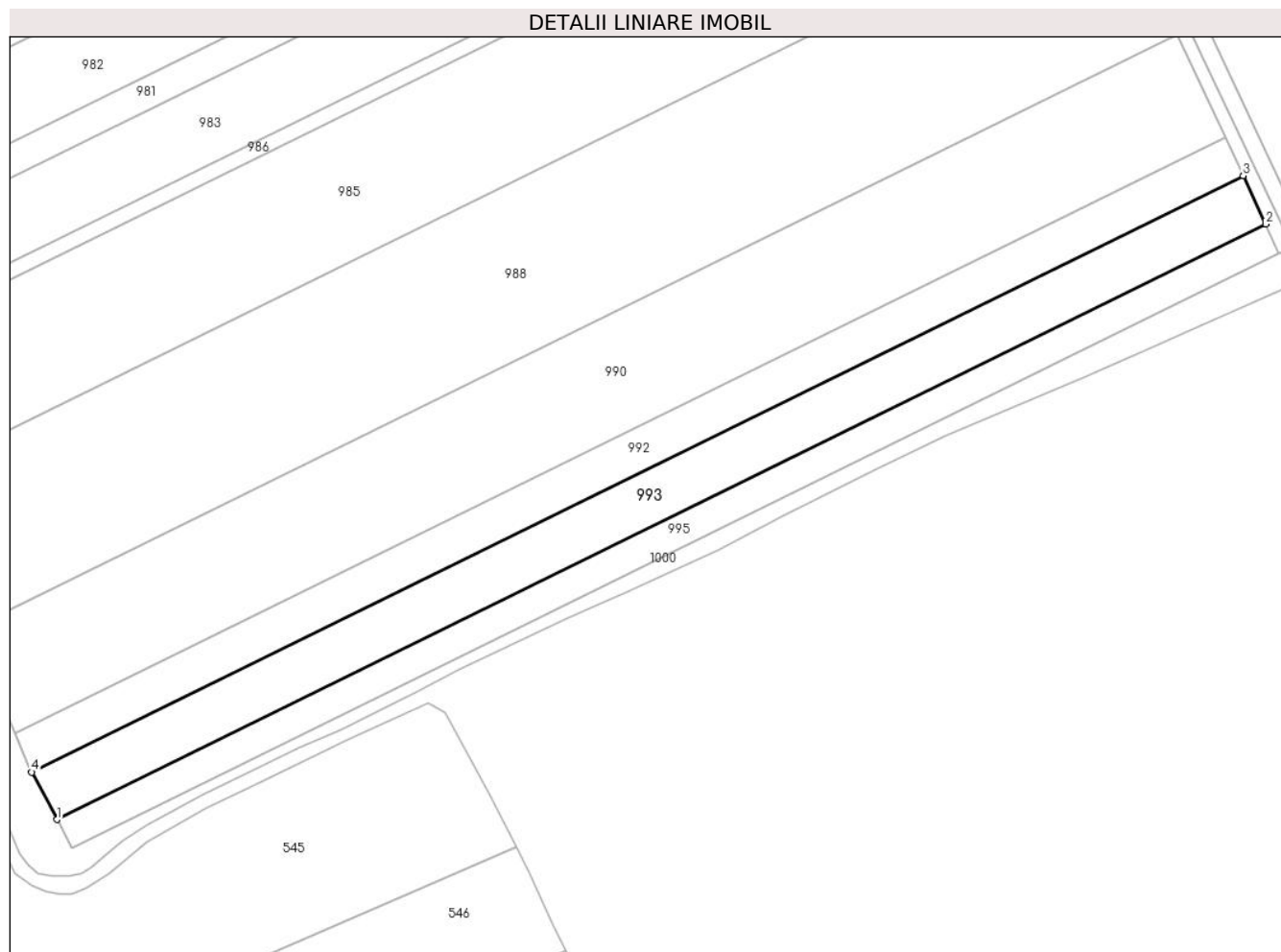
Inscrieri privind dezmembramintele dreptului de proprietate, drepturi reale de garanție și sarcini	Referințe
NU SUNT	

Anexa Nr. 1 La Partea I

Teren

Nr cadastral	Suprafața (mp)*	Observații / Referințe
	Din acte: 7.075 Masurata: 6.915	IMOBILUL PROVINE DINTR-O TARLA CU UN DEFICIT DE SUPRAFATA IN PROCENT DE 2.27%

* Suprafața este determinată în planul de proiecție Stereo 70.



Date referitoare la teren

Crt	Categorie folosință	Intra vilan	Suprafața (mp)	Tarla	Parcelă	Nr. topo	Observații / Referințe
1	arabil	NU	6.915	80	48	-	

Lungime Segmente

1) Valorile lungimilor segmentelor sunt obținute din proiecție în plan.

Punct început	X / Y	Punct sfârșit	X / Y	Lungime segment (** (m)
1	708.145,182 313.174,449	2	708.519,12 313.358,586	416.817
2	708.519,12 313.358,586	3	708.512,114 313.373,609	16.576
3	708.512,114 313.373,609	4	708.137,397 313.189,089	417.685
4	708.137,397 313.189,089	1	708.145,182 313.174,449	16.581

**** Lungimile segmentelor sunt determinate în planul de proiecție Stereo 70 și sunt rotunjite la 1 milimetru.**

***** Distanța dintre puncte este formată din segmente cumulate ce sunt mai mici decât valoarea 1 milimetru.**

**DATE DESPRE IMOBILUL NR. 994**

Oficiul de Cadastru și Publicitate Imobiliară CALARASI
Biroul de Cadastru și Publicitate Imobiliară Calarasi

A. Partea I. Descrierea imobilului

TEREN Extravilan

Adresa: Jud. Calarasi

Nr. Crt	Nr cadastral Nr. topografic	Suprafața* (mp)	Observații / Referințe
A1		8.070	Sector cadastral:40 Teren neimprejmuit;

B. Partea II. Proprietari și acte

Inscrieri privitoare la dreptul de proprietate și alte drepturi reale	Referințe
/	
Act Administrativ nr. 41508, din 18/10/1994 emis de CJSIPT CALARASI;	
B1	A1
Intabulare, drept de PROPRIETATE, dobandit prin Reconstituire, cota actuala 1/1, cota initiala 1/1 1) SERBAN N VASILE, LIPSA CNP	

C. Partea III. SARCINI .

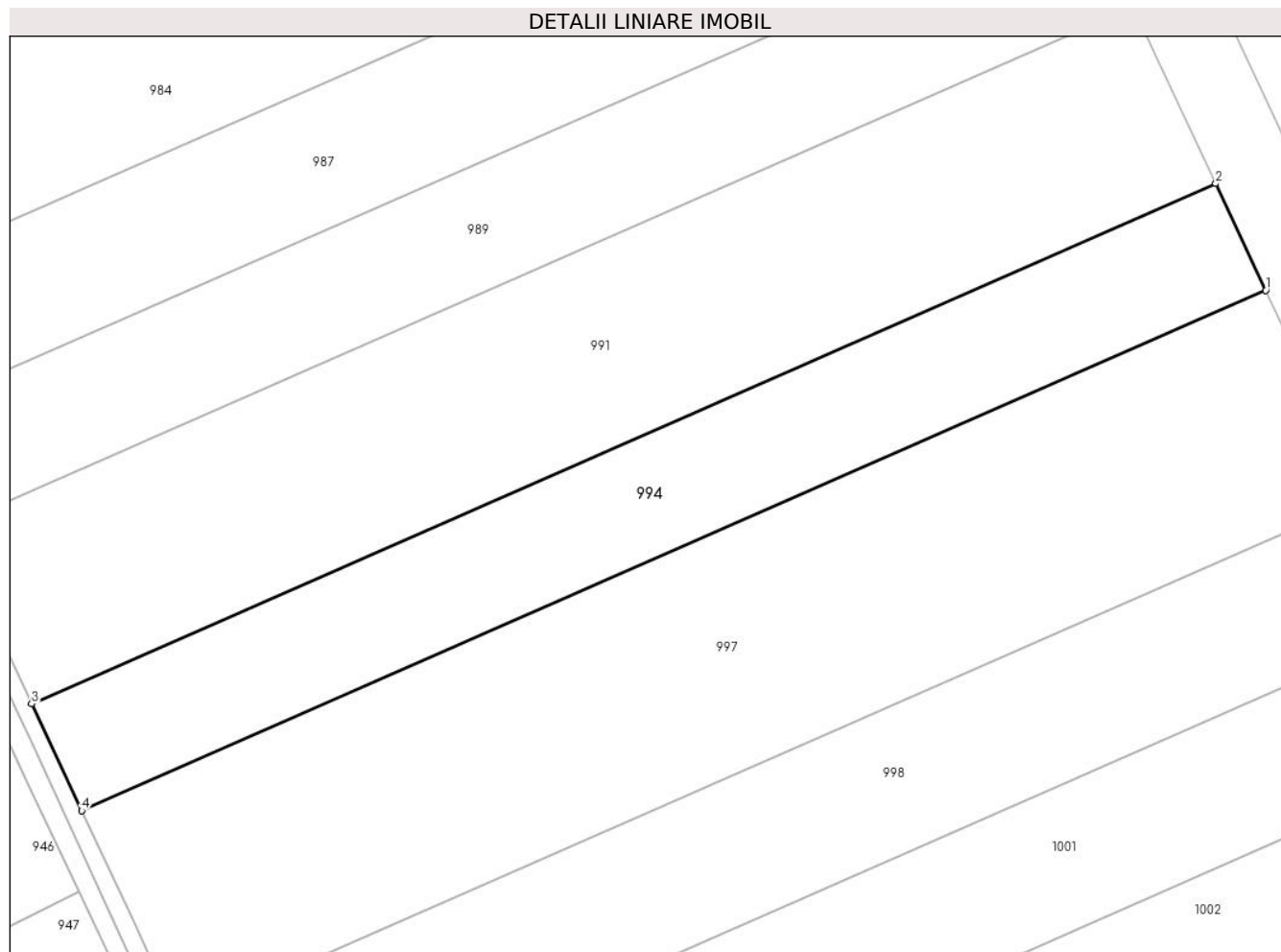
Inscrieri privind dezmembramintele dreptului de proprietate, drepturi reale de garanție și sarcini	Referințe
NU SUNT	

Anexa Nr. 1 La Partea I

Teren

Nr cadastral	Suprafața (mp)*	Observații / Referințe
	8.070	

* Suprafața este determinată în planul de proiecție Stereo 70.



Date referitoare la teren

Crt	Categorie folosință	Intravilan	Suprafața (mp)	Tarla	Parcelă	Nr. topo	Observații / Referințe
1	arabil	NU	8.070	81/1	15	-	

Lungime Segmente

1) Valorile lungimilor segmentelor sunt obținute din proiecție în plan.

Punct început	X / Y	Punct sfârșit	X / Y	Lungime segment (** (m)
1	708.469,756 314.185,248	2	708.458,245 314.209,802	27.118
2	708.458,245 314.209,802	3	708.185,654 314.090,14	297.699
3	708.185,654 314.090,14	4	708.197,193 314.065,599	27.118
4	708.197,193 314.065,599	1	708.469,756 314.185,248	297.668

** Lungimile segmentelor sunt determinate în planul de proiecție Stereo 70 și sunt rotunjite la 1 milimetru.

***** Distanţa dintre puncte este formată din segmente cumulate ce sunt mai mici decât valoarea 1 milimetru.**

**DATE DESPRE IMOBILUL NR. 995**

Oficiul de Cadastru și Publicitate Imobiliară CALARASI
Biroul de Cadastru și Publicitate Imobiliară Calarasi

A. Partea I. Descrierea imobilului

TEREN Extravilan

Adresa: Jud. Calarasi

Nr. Crt	Nr cadastral Nr. topografic	Suprafața* (mp)	Observații / Referințe
A1	21633	Din acte: 4.226 Masurata: 4.131	Sector cadastral:40 Teren neimprejmit;

B. Partea II. Proprietari și acte

Inscrieri privitoare la dreptul de proprietate și alte drepturi reale		Referințe
8916 / 16/03/2012		
Act Notarial nr. 269, din 14/03/2012 emis de CHIRU MARIA DANA;		
B2	Intabulare, drept de PROPRIETATE, dobandit prin Conventie, cota actuala 1/1, cota initiala 1/1 1) SC APOLLO PROPERTIES SRL, CIF:19163688	A1

C. Partea III. SARCINI .

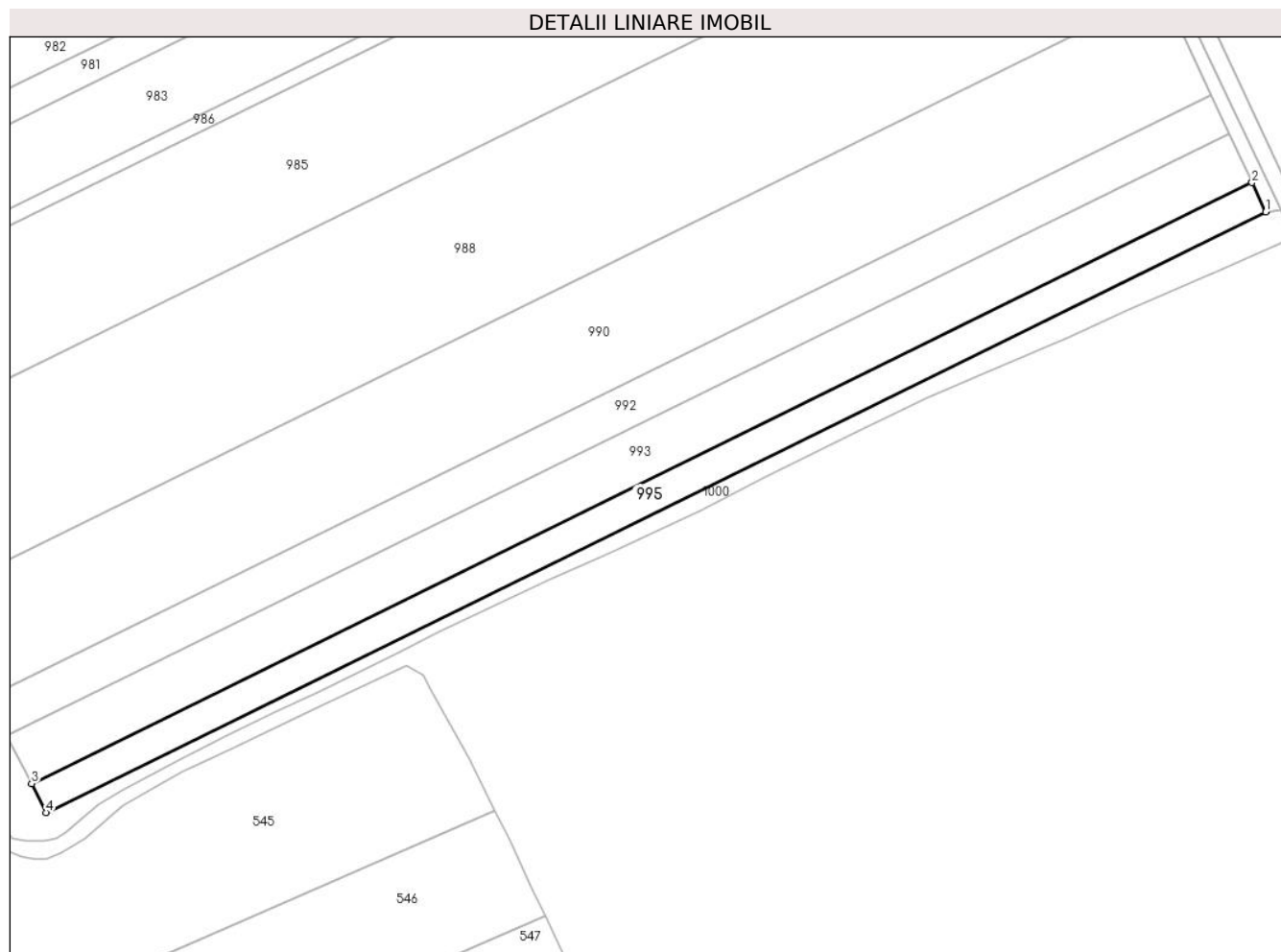
Inscrieri privind dezmembramintele dreptului de proprietate, drepturi reale de garanție și sarcini	Referințe
NU SUNT	

Anexa Nr. 1 La Partea I

Teren

Nr cadastral	Suprafața (mp)*	Observații / Referințe
21633	Din acte: 4.226 Masurata: 4.131	

* Suprafața este determinată în planul de proiecție Stereo 70.



Date referitoare la teren

Crt	Categorie folosință	Intra vilan	Suprafața (mp)	Tarla	Parcelă	Nr. topo	Observații / Referințe
1	arabil	NU	4.131	80	49	-	

Lungime Segmente

1) Valorile lungimilor segmentelor sunt obținute din proiecție în plan.

Punct început	X / Y	Punct sfârșit	X / Y	Lungime segment (** (m)
1	708.523,312 313.349,598	2	708.519,12 313.358,586	9.918
2	708.519,12 313.358,586	3	708.145,182 313.174,449	416.817
3	708.145,182 313.174,449	4	708.149,679 313.165,612	9.915
4	708.149,679 313.165,612	1	708.523,312 313.349,598	416.476

**** Lungimile segmentelor sunt determinate în planul de proiecție Stereo 70 și sunt rotunjite la 1 milimetru.**

***** Distanța dintre puncte este formată din segmente cumulate ce sunt mai mici decât valoarea 1 milimetru.**

**DATE DESPRE IMOBILUL NR. 996**

Oficiul de Cadastru și Publicitate Imobiliară CALARASI
Biroul de Cadastru și Publicitate Imobiliară Calarasi

A. Partea I. Descrierea imobilului

TEREN Extravilan

Adresa: Jud. Calarasi

Nr. Crt	Nr cadastral Nr. topografic	Suprafața* (mp)	Observații / Referințe
A1		7.125	Sector cadastral:40 Teren neimprejmuit;

B. Partea II. Proprietari și acte

Inscrieri privitoare la dreptul de proprietate și alte drepturi reale	Referințe
/	
Act Administrativ nr. 23, din 07/09/1999 emis de CONSILIU LOCAL AL COMUNEI JEGALIA + ANEXA 28;	
B1	A1
Intabulare, drept de PROPRIETATE, dobandit prin Lege, cota actuala 1/1, cota initiala 1/1 1) COMUNA JEGALIA, CIF:3796756	

C. Partea III. SARCINI .


Inscrieri privind dezmembramintele dreptului de proprietate, drepturi reale de garanție și sarcini	Referințe
NU SUNT	

Anexa Nr. 1 La Partea I

Teren

Nr cadastral	Suprafața (mp)*	Observații / Referințe
	7.125	

* Suprafața este determinată în planul de proiecție Stereo 70.



Date referitoare la teren

Crt	Categorie folosință	Intra vilan	Suprafața (mp)	Tarla	Parcelă	Nr. topo	Observații / Referințe
1	drum	NU	7.125	-	-	-	

Lungime Segmente

1) Valorile lungimilor segmentelor sunt obținute din proiecție în plan.

Punct început	X / Y	Punct sfârșit	X / Y	Lungime segment	Punct început	X / Y	Punct sfârșit	X / Y	Lungime segment	Punct început	X / Y	Punct sfârșit	X / Y	Lungime segment
1	708.527,894 313.350,333	2	708.483,511 313.444,646	104.234	2	708.483,511 313.444,646	3	708.450,937 313.512,24	75.033	3	708.450,937 313.512,24	4	708.430,931 313.554,941	47.155
4	708.430,931 313.554,941	5	708.410,653 313.596,64	46.368	5	708.410,653 313.596,64	6	708.387,26 313.646,738	55.291	6	708.387,26 313.646,738	7	708.364,804 313.695,084	53.307
7	708.364,804 313.695,084	8	708.331,049 313.768,419	80.731	8	708.331,049 313.768,419	9	708.309,649 313.815,667	51.868	9	708.309,649 313.815,667	10	708.289,292 313.857,124	46.185
10	708.289,292 313.857,124	11	708.264,516 313.910,066	58.453	11	708.264,516 313.910,066	12	708.238,365 313.966,997	62.65	12	708.238,365 313.966,997	13	708.209,981 314.028,325	67.578
13	708.209,981 314.028,325	14	708.185,717 314.081,358	58.32	14	708.185,717 314.081,358	15	708.169,471 314.114,885	37.256	15	708.169,471 314.114,885	16	708.151,959 314.151,661	40.733
16	708.151,959 314.151,661	17	708.143,516 314.171,367	21.439	17	708.143,516 314.171,367	18	708.120,363 314.222,392	56.032	18	708.120,363 314.222,392	19	708.093,966 314.279,758	63.148

Punct început	X / Y	Punct sfârșit	X / Y	Lungime segment	Punct început	X / Y	Punct sfârșit	X / Y	Lungime segment	Punct început	X / Y	Punct sfârșit	X / Y	Lungime segment
19	708.093,966 314.279,758	20	708.068,158 314.334,765	60.76	20	708.068,158 314.334,765	21	708.042,845 314.386,967	58.015	21	708.042,845 314.386,967	22	708.005,662 314.465,89	87.243
22	708.005,662 314.465,89	23	707.983,686 314.510,644	49.858	23	707.983,686 314.510,644	24	707.961,4 314.557,452	51.843	24	707.961,4 314.557,452	25	707.944,673 314.596,966	42.909
25	707.944,673 314.596,966	26	707.924,764 314.638,442	46.007	26	707.924,764 314.638,442	27	707.909,003 314.670,148	35.407	27	707.909,003 314.670,148	28	707.892,655 314.703,491	37.135
28	707.892,655 314.703,491	29	707.879,645 314.728,612	28.29	29	707.879,645 314.728,612	30	707.885,146 314.731,112	6.042	30	707.885,146 314.731,112	31	707.881,772 314.738,952	8.535
31	707.881,772 314.738,952	32	707.877,576 314.739,563	4.24	32	707.877,576 314.739,563	33	707.874,04 314.743,789	5.51	33	707.874,04 314.743,789	34	707.873,364 314.747,83	4.097
34	707.873,364 314.747,83	35	707.865,224 314.745,602	8.439	35	707.865,224 314.745,602	36	707.869,55 314.738,915	7.964	36	707.869,55 314.738,915	37	707.872,424 314.731,836	7.64
37	707.872,424 314.731,836	38	707.875,443 314.724,403	8.023	38	707.875,443 314.724,403	39	707.888,674 314.697,182	30.266	39	707.888,674 314.697,182	40	707.901,92 314.669,931	30.3
40	707.901,92 314.669,931	41	707.926,328 314.619,717	55.832	41	707.926,328 314.619,717	42	707.927,292 314.617,735	2.204	42	707.927,292 314.617,735	43	707.934,424 314.602,973	16.395
43	707.934,424 314.602,973	44	707.952,059 314.566,475	40.535	44	707.952,059 314.566,475	45	707.976,091 314.516,736	55.24	45	707.976,091 314.516,736	46	708.000,826 314.465,543	56.855
46	708.000,826 314.465,543	47	708.001,186 314.464,772	0.851	47	708.001,186 314.464,772	48	708.022,428 314.419,342	50.151	48	708.022,428 314.419,342	49	708.027,321 314.408,877	11.552
49	708.027,321 314.408,877	50	708.032,292 314.398,246	11.736	50	708.032,292 314.398,246	51	708.045,878 314.369,331	31.948	51	708.045,878 314.369,331	52	708.055,705 314.348,414	23.11
52	708.055,705 314.348,414	53	708.066,268 314.325,933	24.839	53	708.066,268 314.325,933	54	708.077,305 314.302,443	25.954	54	708.077,305 314.302,443	55	708.088,744 314.277,909	27.07
55	708.088,744 314.277,909	56	708.117,219 314.216,839	67.382	56	708.117,219 314.216,839	57	708.125,774 314.198,493	20.243	57	708.125,774 314.198,493	58	708.131,614 314.185,968	13.82
58	708.131,614 314.185,968	59	708.139,253 314.169,584	18.077	59	708.139,253 314.169,584	60	708.152,851 314.140,421	32.177	60	708.152,851 314.140,421	61	708.160,218 314.124,621	17.433
61	708.160,218 314.124,621	62	708.179,88 314.082,452	46.528	62	708.179,88 314.082,452	63	708.185,194 314.071,055	12.575	63	708.185,194 314.071,055	64	708.196,512 314.046,897	26.678
64	708.196,512 314.046,897	65	708.203,125 314.032,781	15.588	65	708.203,125 314.032,781	66	708.214,827 314.007,803	27.583	66	708.214,827 314.007,803	67	708.229,0 313.977,552	33.407
67	708.229,0 313.977,552	68	708.241,252 313.951,399	28.881	68	708.241,252 313.951,399	69	708.246,946 313.939,246	13.421	69	708.246,946 313.939,246	70	708.254,829 313.922,421	18.58
70	708.254,829 313.922,421	71	708.258,831 313.913,879	9.433	71	708.258,831 313.913,879	72	708.263,754 313.903,369	11.606	72	708.263,754 313.903,369	73	708.266,986 313.896,472	7.617
73	708.266,986 313.896,472	74	708.297,77 313.830,762	72.563	74	708.297,77 313.830,762	75	708.302,236 313.821,231	10.525	75	708.302,236 313.821,231	76	708.302,974 313.819,639	1.755
76	708.302,974 313.819,639	77	708.306,593 313.811,842	8.596	77	708.306,593 313.811,842	78	708.319,177 313.784,725	29.895	78	708.319,177 313.784,725	79	708.327,492 313.766,809	19.752
79	708.327,492 313.766,809	80	708.347,06 313.724,642	46.486	80	708.347,06 313.724,642	81	708.366,717 313.682,284	46.697	81	708.366,717 313.682,284	82	708.372,71 313.669,37	14.237
82	708.372,71 313.669,37	83	708.382,542 313.648,184	23.356	83	708.382,542 313.648,184	84	708.387,459 313.637,589	11.68	84	708.387,459 313.637,589	85	708.396,515 313.618,074	21.514
85	708.396,515 313.618,074	86	708.410,352 313.588,258	32.87	86	708.410,352 313.588,258	87	708.416,751 313.574,469	15.201	87	708.416,751 313.574,469	88	708.423,901 313.559,063	16.984
88	708.423,901 313.559,063	89	708.424,352 313.558,128	1.038	89	708.424,352 313.558,128	90	708.435,964 313.534,095	26.691	90	708.435,964 313.534,095	91	708.440,19 313.525,348	9.714
91	708.440,19 313.525,348	92	708.450,384 313.504,248	23.433	92	708.450,384 313.504,248	93	708.452,42 313.500,036	4.678	93	708.452,42 313.500,036	94	708.470,526 313.462,559	41.622
94	708.470,526 313.462,559	95	708.473,517 313.456,368	6.876	95	708.473,517 313.456,368	96	708.491,708 313.417,364	43.037	96	708.491,708 313.417,364	97	708.506,577 313.385,481	35.18
97	708.506,577 313.385,481	98	708.512,114 313.373,609	13.1	98	708.512,114 313.373,609	99	708.519,12 313.358,586	16.576	99	708.519,12 313.358,586	100	708.523,312 313.349,598	9.918
100	708.523,312 313.349,598	1	708.527,894 313.350,333	4.641										

** Lungimile segmentelor sunt determinate în planul de proiecție Stereo 70 și sunt rotunjite la 1 milimetru.

*** Distanța dintre puncte este formată din segmente cumulate ce sunt mai mici decât valoarea 1 milimetru.

**DATE DESPRE IMOBILUL NR. 997**

Oficiul de Cadastru și Publicitate Imobiliară CALARASI
Biroul de Cadastru și Publicitate Imobiliară Calarasi

A. Partea I. Descrierea imobilului

TEREN Extravilan

Adresa: Jud. Calarasi

Nr. Crt	Nr cadastral Nr. topografic	Suprafața* (mp)	Observații / Referințe
A1		15.679	Sector cadastral:40 Teren neimpregmuit;

B. Partea II. Proprietari și acte

Inscrieri privitoare la dreptul de proprietate și alte drepturi reale		Referințe
/		
Act Administrativ nr. 41463, din 10/10/1994 emis de CJSIPT CALARASI;		
B1	Intabulare, drept de PROPRIETATE, dobandit prin Reconstituire, cota actuala 1/1, cota initiala 1/1 1) FRATILA RADA, LIPSA CNP 2) MIOC CONSTANTINA, LIPSA CNP 3) FRATILA GHEORGHE, LIPSA CNP 4) FRATILA TANASE, LIPSA CNP	A1

C. Partea III. SARCINI .

Inscrieri privind dezmembramintele dreptului de proprietate, drepturi reale de garanție și sarcini	Referințe
NU SUNT	

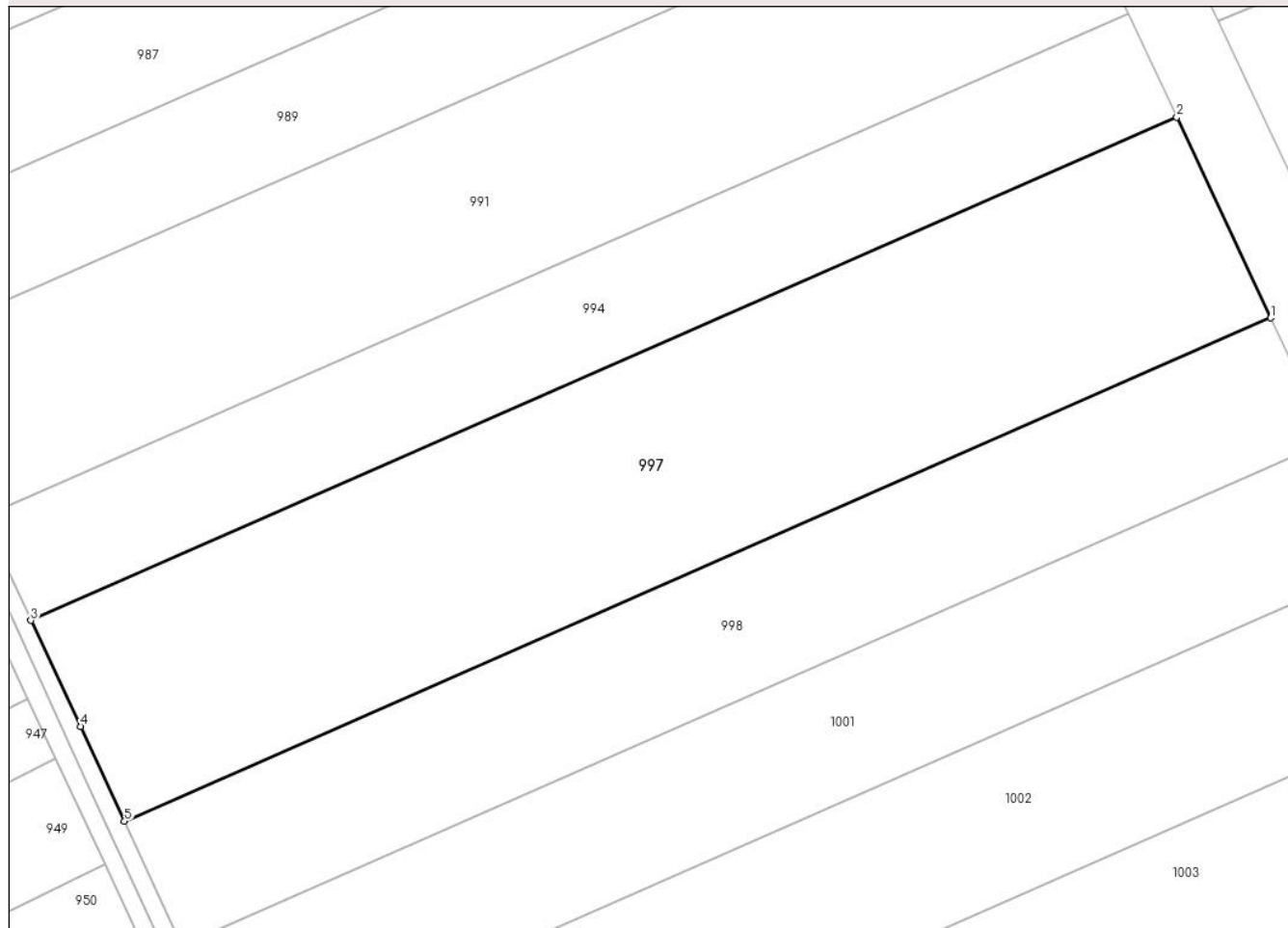
Anexa Nr. 1 La Partea I

Teren

Nr cadastral	Suprafața (mp)*	Observații / Referințe
	15.679	

* Suprafața este determinată în planul de proiecție Stereo 70.

DETALII LINIARE IMOBIL



Date referitoare la teren

Crt	Categorie folosință	Intravilan	Suprafața (mp)	Tarla	Parcelă	Nr. topo	Observații / Referințe
1	arabil	NU	15.679	81/1	14	-	

Lungime Segmente

1) Valorile lungimilor segmentelor sunt obținute din proiecție în plan.

Punct început	X / Y	Punct sfârșit	X / Y	Lungime segment (** (m)
1	708.492,12 314.137,543	2	708.469,756 314.185,248	52.687
2	708.469,756 314.185,248	3	708.197,193 314.065,599	297.668
3	708.197,193 314.065,599	4	708.209,038 314.040,409	27.836
4	708.209,038 314.040,409	5	708.219,457 314.017,85	24.849
5	708.219,457 314.017,85	1	708.492,12 314.137,543	297.778

**** Lungimile segmentelor sunt determinate în planul de proiecție Stereo 70 și sunt rotunjite la 1 milimetru.**

***** Distanța dintre puncte este formată din segmente cumulate ce sunt mai mici decât valoarea 1 milimetru.**

**DATE DESPRE IMOBILUL NR. 998**

Oficiul de Cadastru și Publicitate Imobiliară CALARASI
Biroul de Cadastru și Publicitate Imobiliară Calarasi

A. Partea I. Descrierea imobilului

TEREN Extravilan

Adresa: Jud. Calarasi

Nr. Crt	Nr cadastral Nr. topografic	Suprafața* (mp)	Observații / Referințe
A1		9.642	Sector cadastral:40 Teren neimprijmit;

B. Partea II. Proprietari și acte

Inscrieri privitoare la dreptul de proprietate și alte drepturi reale	Referințe
/	
Act Administrativ nr. 41725, din 10/05/1995 emis de CJSIPT CALARASI;	
B1	A1
Intabulare, drept de PROPRIETATE, dobandit prin Reconstituire, cota actuala 1/1, cota initiala 1/1	
1) MIOC CONSTANTINA, LIPSA CNP 2) FRATILA TANASE, LIPSA CNP 3) FRATILA RADA, LIPSA CNP 4) BONEA ARISTIDE, LIPSA CNP 5) IOSIF FLOAREA, LIPSA CNP 6) BONEA AUREL, LIPSA CNP 7) FRATILA GHEORGHE, LIPSA CNP 8) IANACHE FRUSINA, LIPSA CNP	

C. Partea III. SARCINI .

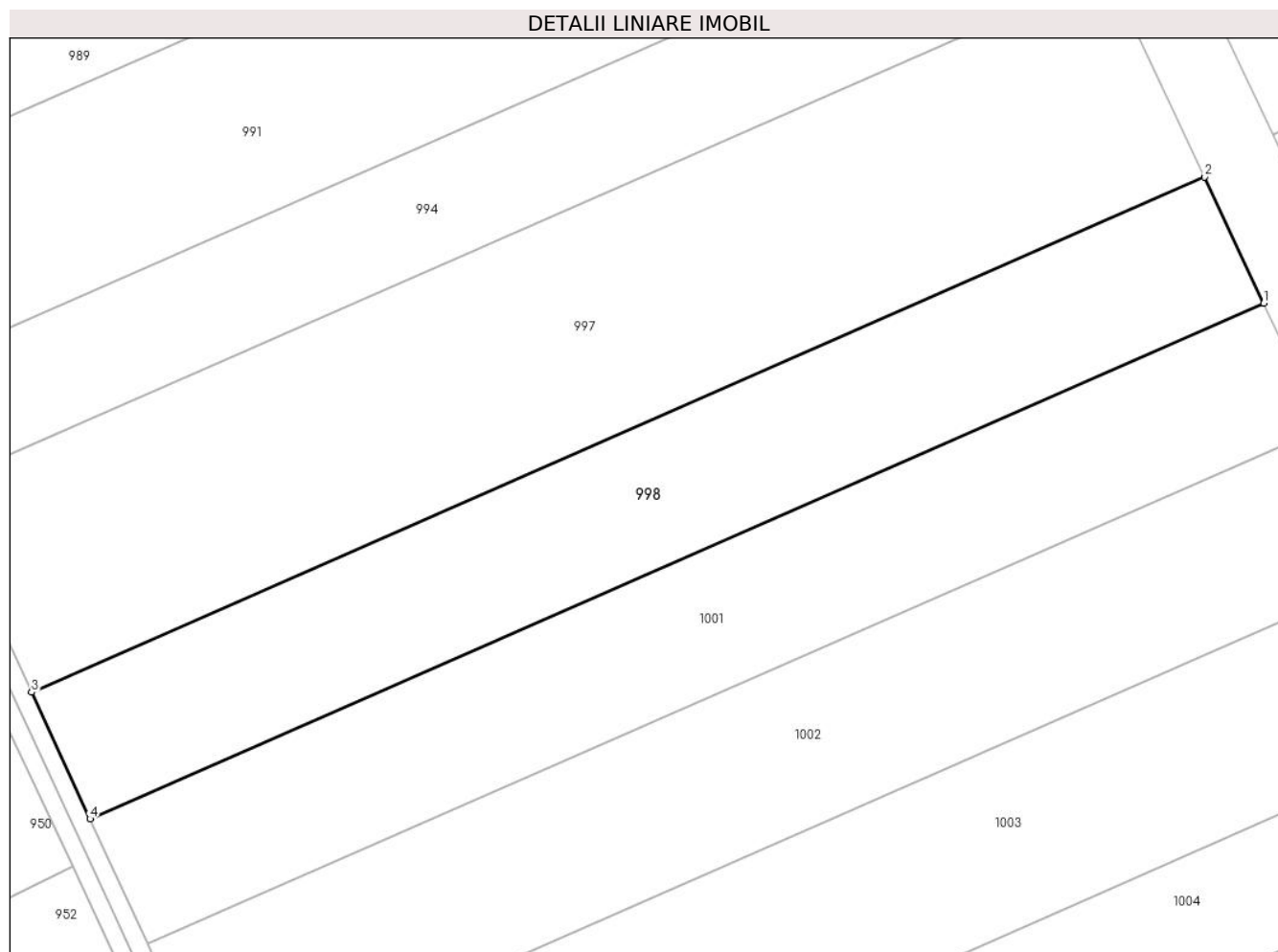
Inscrieri privind dezmembramintele dreptului de proprietate, drepturi reale de garanție și sarcini	Referințe
NU SUNT	

Anexa Nr. 1 La Partea I

Teren

Nr cadastral	Suprafața (mp)*	Observații / Referințe
	9.642	

* Suprafața este determinată în planul de proiecție Stereo 70.



Date referitoare la teren

Crt	Categorie folosință	Intra vilan	Suprafața (mp)	Tarla	Parcelă	Nr. topo	Observații / Referințe
1	arabil	NU	9.642	81/1	13	-	

Lungime Segmente

1) Valorile lungimilor segmentelor sunt obținute din proiecție în plan.

Punct început	X / Y	Punct sfârșit	X / Y	Lungime segment (** (m)
1	708.505,864 314.108,225	2	708.492,12 314.137,543	32.38
2	708.492,12 314.137,543	3	708.219,457 314.017,85	297.778
3	708.219,457 314.017,85	4	708.233,033 313.988,458	32.376
4	708.233,033 313.988,458	1	708.505,864 314.108,225	297.961

** Lungimile segmentelor sunt determinate în planul de proiecție Stereo 70 și sunt rotunjite la 1 milimetru.

***** Distanţa dintre puncte este formată din segmente cumulate ce sunt mai mici decât valoarea 1 milimetru.**

**DATE DESPRE IMOBILUL NR. 999**

Oficiul de Cadastru și Publicitate Imobiliară CALARASI
Biroul de Cadastru și Publicitate Imobiliară Calarasi

A. Partea I. Descrierea imobilului

TEREN Extravilan

Adresa: Jud. Calarasi

Nr. Crt	Nr cadastral Nr. topografic	Suprafața* (mp)	Observații / Referințe
A1		6.766	Sector cadastral:40 Teren neimprejmuit;

B. Partea II. Proprietari și acte

Inscrieri privitoare la dreptul de proprietate și alte drepturi reale	Referințe
/	
Act Normativ nr. 7, din 13/03/1996 emis de PARLAMENTUL ROMÂNIEI;	
B1	A1
Intabulare, drept de PROPRIETATE, dobândit prin Lege, cota actuala 1/1, cota initiala 1/1 1) UAT JEGALIA, CIF:3796756	

C. Partea III. SARCINI .


Inscrieri privind dezmembramintele dreptului de proprietate, drepturi reale de garanție și sarcini	Referințe
NU SUNT	

Anexa Nr. 1 La Partea I

Teren

Nr cadastral	Suprafața (mp)*	Observații / Referințe
	6.766	

* Suprafața este determinată în planul de proiecție Stereo 70.



Date referitoare la teren

Crt	Categorie folosință	Intravilan	Suprafața (mp)	Tarla	Parcelă	Nr. topo	Observații / Referințe
1	curți constructii	NU	6.766	-	-	-	

Lungime Segmente

1) Valorile lungimilor segmentelor sunt obținute din proiecție în plan.

Punct început	X / Y	Punct sfârșit	X / Y	Lungime segment	Punct început	X / Y	Punct sfârșit	X / Y	Lungime segment	Punct început	X / Y	Punct sfârșit	X / Y	Lungime segment
1	708.527,894 313.350,333	2	708.529,82 313.346,058	4.689	2	708.529,82 313.346,058	3	708.531,882 313.341,859	4.678	3	708.531,882 313.341,859	4	708.536,408 313.343,628	4.859
4	708.536,408 313.343,628	5	708.483,116 313.458,187	126.3 48	5	708.483,116 313.458,187	6	708.481,004 313.462,727	5.007	6	708.481,004 313.462,727	7	708.436,429 313.555,667	103.0 77
7	708.436,429 313.555,667	8	708.425,52 313.578,411	25.22 5	8	708.425,52 313.578,411	9	708.414,624 313.601,129	25.19 6	9	708.414,624 313.601,129	10	708.403,914 313.623,459	24.76 6
10	708.403,914 313.623,459	11	708.400,181 313.631,401	8.776	11	708.400,181 313.631,401	12	708.396,124 313.640,032	9.537	12	708.396,124 313.640,032	13	708.388,161 313.656,973	18.71 9
13	708.388,161 313.656,973	14	708.380,369 313.673,551	18.31 8	14	708.380,369 313.673,551	15	708.358,724 313.719,598	50.88 1	15	708.358,724 313.719,598	16	708.291,69 313.862,211	157.5 82

Punct început	X / Y	Punct sfârșit	X / Y	Lungime segment	Punct început	X / Y	Punct sfârșit	X / Y	Lungime segment	Punct început	X / Y	Punct sfârșit	X / Y	Lungime segment
16	708.291,69 313.862,211	17	708.279,341 313.888,482	29.029	17	708.279,341 313.888,482	18	708.271,765 313.904,6	17.81	18	708.271,765 313.904,6	19	708.262,057 313.925,619	23.153
19	708.262,057 313.925,619	20	708.246,454 313.959,401	37.211	20	708.246,454 313.959,401	21	708.233,033 313.988,458	32.007	21	708.233,033 313.988,458	22	708.219,457 314.017,85	32.376
22	708.219,457 314.017,85	23	708.209,038 314.040,409	24.849	23	708.209,038 314.040,409	24	708.197,193 314.065,599	27.836	24	708.197,193 314.065,599	25	708.185,654 314.090,14	27.118
25	708.185,654 314.090,14	26	708.166,535 314.130,8	44.931	26	708.166,535 314.130,8	27	708.155,204 314.154,9	26.631	27	708.155,204 314.154,9	28	708.154,77 314.155,832	1.028
28	708.154,77 314.155,832	29	708.141,618 314.184,096	31.174	29	708.141,618 314.184,096	30	708.115,41 314.240,414	62.117	30	708.115,41 314.240,414	31	708.096,654 314.280,721	44.457
31	708.096,654 314.280,721	32	708.064,2 314.350,462	76.922	32	708.064,2 314.350,462	33	708.053,713 314.372,997	24.856	33	708.053,713 314.372,997	34	708.052,185 314.376,282	3.623
34	708.052,185 314.376,282	35	708.034,883 314.413,764	41.283	35	708.034,883 314.413,764	36	708.022,411 314.440,783	29.759	36	708.022,411 314.440,783	37	708.020,777 314.444,215	3.801
37	708.020,777 314.444,215	38	708.010,048 314.466,758	24.966	38	708.010,048 314.466,758	39	707.992,407 314.503,568	40.819	39	707.992,407 314.503,568	40	707.974,766 314.540,238	40.693
40	707.974,766 314.540,238	41	707.952,542 314.590,244	54.722	41	707.952,542 314.590,244	42	707.941,901 314.612,605	24.764	42	707.941,901 314.612,605	43	707.925,279 314.647,534	38.682
43	707.925,279 314.647,534	44	707.923,789 314.650,667	3.469	44	707.923,789 314.650,667	45	707.907,095 314.684,949	38.131	45	707.907,095 314.684,949	46	707.892,408 314.715,109	33.546
46	707.892,408 314.715,109	47	707.889,177 314.721,744	7.38	47	707.889,177 314.721,744	48	707.885,146 314.731,112	10.198	48	707.885,146 314.731,112	49	707.879,645 314.728,612	6.042
49	707.879,645 314.728,612	50	707.892,655 314.703,491	28.29	50	707.892,655 314.703,491	51	707.909,003 314.670,148	37.135	51	707.909,003 314.670,148	52	707.924,764 314.638,442	35.407
52	707.924,764 314.638,442	53	707.944,673 314.596,966	46.007	53	707.944,673 314.596,966	54	707.961,4 314.557,452	42.909	54	707.961,4 314.557,452	55	707.983,686 314.510,644	51.843
55	707.983,686 314.510,644	56	708.005,662 314.465,89	49.858	56	708.005,662 314.465,89	57	708.042,845 314.386,967	87.243	57	708.042,845 314.386,967	58	708.068,158 314.334,765	58.015
58	708.068,158 314.334,765	59	708.093,966 314.279,758	60.76	59	708.093,966 314.279,758	60	708.120,363 314.222,392	63.148	60	708.120,363 314.222,392	61	708.143,516 314.171,367	56.032
61	708.143,516 314.171,367	62	708.151,959 314.151,661	21.439	62	708.151,959 314.151,661	63	708.169,471 314.114,885	40.733	63	708.169,471 314.114,885	64	708.185,717 314.081,358	37.256
64	708.185,717 314.081,358	65	708.209,981 314.028,325	58.32	65	708.209,981 314.028,325	66	708.238,365 313.966,997	67.578	66	708.238,365 313.966,997	67	708.264,516 313.910,066	62.65
67	708.264,516 313.910,066	68	708.289,292 313.857,124	58.453	68	708.289,292 313.857,124	69	708.309,649 313.815,667	46.185	69	708.309,649 313.815,667	70	708.331,049 313.768,419	51.868
70	708.331,049 313.768,419	71	708.364,804 313.695,084	80.731	71	708.364,804 313.695,084	72	708.387,26 313.646,738	53.307	72	708.387,26 313.646,738	73	708.410,653 313.596,64	55.291
73	708.410,653 313.596,64	74	708.430,931 313.554,941	46.368	74	708.430,931 313.554,941	75	708.450,937 313.512,24	47.155	75	708.450,937 313.512,24	76	708.483,511 313.444,646	75.033
76	708.483,511 313.444,646	1	708.527,894 313.350,333	104.234										

** Lungimile segmentelor sunt determinate în planul de proiecție Stereo 70 și sunt rotunjite la 1 milimetru.

*** Distanța dintre puncte este formată din segmente cumulate ce sunt mai mici decât valoarea 1 milimetru.

**DATE DESPRE IMOBILUL NR. 1000**

Oficiul de Cadastru și Publicitate Imobiliară CALARASI
Biroul de Cadastru și Publicitate Imobiliară Calarasi

A. Partea I. Descrierea imobilului

TEREN Extravilan

Adresa: Jud. Calarasi

Nr. Crt	Nr cadastral Nr. topografic	Suprafața* (mp)	Observații / Referințe
A1		20.329	Sector cadastral:40 Teren neimprejmuit;

B. Partea II. Proprietari și acte

Inscrieri privitoare la dreptul de proprietate și alte drepturi reale	Referințe
/	
Act Normativ nr. 7, din 13/03/1996 emis de PARLAMENTUL ROMÂNIEI;	
B1	A1
Intabulare, drept de PROPRIETATE, dobandit prin Lege, cota actuala 1/1, cota initiala 1/1	
1) UAT JEGALIA, CIF:3796756, PROPRIETAR NEIDENTIFICAT	

C. Partea III. SARCINI .

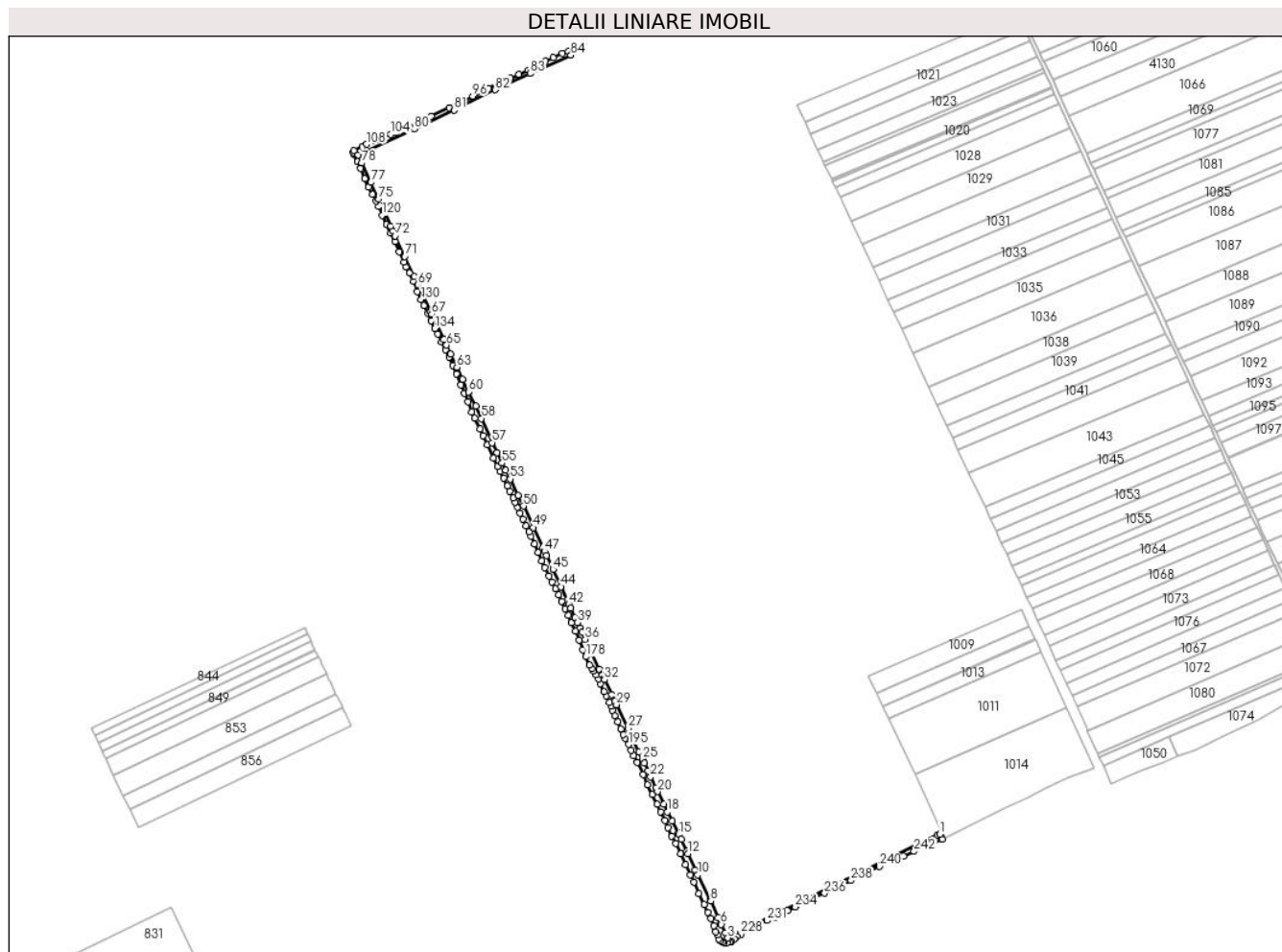
Inscrieri privind dezmembramintele dreptului de proprietate, drepturi reale de garanție și sarcini	Referințe
NU SUNT	

Anexa Nr. 1 La Partea I

Teren

Nr cadastral	Suprafața (mp)*	Observații / Referințe
	20.329	

* Suprafața este determinată în planul de proiecție Stereo 70.



Date referitoare la teren

Crt	Categorie folosință	Intravilan	Suprafața (mp)	Tarla	Parcelă	Nr. topo	Observații / Referințe
1	curți constructii	NU	20.329	-	-	-	

Lungime Segmente

1) Valorile lungimilor segmentelor sunt obținute din proiecție în plan.

Punct început	X / Y	Punct sfârșit	X / Y	Lungime segment	Punct început	X / Y	Punct sfârșit	X / Y	Lungime segment	Punct început	X / Y	Punct sfârșit	X / Y	Lungime segment
1	708.527,894 313.350,333	2	708.523,312 313.349,598	4.641	2	708.523,312 313.349,598	3	708.149,679 313.165,612	416.476	3	708.149,679 313.165,612	4	708.145,182 313.174,449	9.915
4	708.145,182 313.174,449	5	708.137,397 313.189,089	16.581	5	708.137,397 313.189,089	6	708.136,279 313.191,191	2.381	6	708.136,279 313.191,191	7	708.132,087 313.201,073	10.734
7	708.132,087 313.201,073	8	708.119,202 313.231,445	32.992	8	708.119,202 313.231,445	9	708.118,211 313.233,445	2.232	9	708.118,211 313.233,445	10	708.096,062 313.278,164	49.904
10	708.096,062 313.278,164	11	708.091,669 313.287,033	9.897	11	708.091,669 313.287,033	12	708.078,094 313.315,709	31.727	12	708.078,094 313.315,709	13	708.076,092 313.319,938	4.679
13	708.076,092 313.319,938	14	708.066,065 313.341,119	23.434	14	708.066,065 313.341,119	15	708.061,907 313.349,901	9.717	15	708.061,907 313.349,901	16	708.060,651 313.352,554	2.935

Punct început	X / Y	Punct sfârșit	X / Y	Lungime segment	Punct început	X / Y	Punct sfârșit	X / Y	Lungime segment	Punct început	X / Y	Punct sfârșit	X / Y	Lungime segment
16	708.060,651 313.352,554	17	708.050,149 313.373,861	23.755	17	708.050,149 313.373,861	18	708.042,182 313.390,022	18.018	18	708.042,182 313.390,022	19	708.035,463 313.403,654	15.198
19	708.035,463 313.403,654	20	708.024,231 313.426,44	25.404	20	708.024,231 313.426,44	21	708.021,083 313.433,202	7.459	21	708.021,083 313.433,202	22	708.012,004 313.452,706	21.514
22	708.012,004 313.452,706	23	708.007,075 313.463,294	11.679	23	708.007,075 313.463,294	24	708.000,706 313.476,975	15.091	24	708.000,706 313.476,975	25	707.997,196 313.484,458	8.265
25	707.997,196 313.484,458	26	707.991,15 313.497,346	14.236	26	707.991,15 313.497,346	27	707.971,605 313.539,01	46.021	27	707.971,605 313.539,01	28	707.971,308 313.539,612	0.671
28	707.971,308 313.539,612	29	707.950,705 313.581,27	46.474	29	707.950,705 313.581,27	30	707.947,732 313.587,28	6.705	30	707.947,732 313.587,28	31	707.942,08 313.599,033	13.041
31	707.942,08 313.599,033	32	707.929,128 313.625,97	29.889	32	707.929,128 313.625,97	33	707.928,041 313.628,231	2.509	33	707.928,041 313.628,231	34	707.925,441 313.633,733	6.085
34	707.925,441 313.633,733	35	707.920,195 313.644,835	12.279	35	707.920,195 313.644,835	36	707.895,106 313.697,934	58.728	36	707.895,106 313.697,934	37	707.889,277 313.710,479	13.833
37	707.889,277 313.710,479	38	707.886,068 313.717,387	7.617	38	707.886,068 313.717,387	39	707.881,177 313.727,913	11.607	39	707.881,177 313.727,913	40	707.877,202 313.736,468	9.433
40	707.877,202 313.736,468	41	707.869,372 313.753,32	18.582	41	707.869,372 313.753,32	42	707.866,04 313.760,493	7.909	42	707.866,04 313.760,493	43	707.863,736 313.765,501	5.513
43	707.863,736 313.765,501	44	707.851,666 313.791,744	28.886	44	707.851,666 313.791,744	45	707.837,705 313.822,099	33.412	45	707.837,705 313.822,099	46	707.826,177 313.847,162	27.587
46	707.826,177 313.847,162	47	707.822,824 313.854,453	8.025	47	707.822,824 313.854,453	48	707.819,612 313.861,302	7.565	48	707.819,612 313.861,302	49	707.802,945 313.896,84	39.252
49	707.802,945 313.896,84	50	707.784,905 313.935,308	42.488	50	707.784,905 313.935,308	51	707.783,111 313.938,924	4.037	51	707.783,111 313.938,924	52	707.775,362 313.954,536	17.429
52	707.775,362 313.954,536	53	707.761,061 313.983,353	32.17	53	707.761,061 313.983,353	54	707.753,026 313.999,542	18.073	54	707.753,026 313.999,542	55	707.746,884 314.011,919	13.817
55	707.746,884 314.011,919	56	707.737,887 314.030,046	20.237	56	707.737,887 314.030,046	57	707.728,864 314.048,228	20.298	57	707.728,864 314.048,228	58	707.710,035 314.091,423	47.12
58	707.710,035 314.091,423	59	707.700,425 314.113,47	24.05	59	707.700,425 314.113,47	60	707.686,763 314.138,842	28.816	60	707.686,763 314.138,842	61	707.686,682 314.139,015	0.191
61	707.686,682 314.139,015	62	707.676,19 314.161,532	24.841	62	707.676,19 314.161,532	63	707.666,429 314.182,481	23.111	63	707.666,429 314.182,481	64	707.655,279 314.206,41	26.399
64	707.655,279 314.206,41	65	707.647,778 314.221,981	17.284	65	707.647,778 314.221,981	66	707.642,765 314.232,386	11.55	66	707.642,765 314.232,386	67	707.621,003 314.277,56	50.143
67	707.621,003 314.277,56	68	707.618,772 314.282,191	5.14	68	707.618,772 314.282,191	69	707.596,596 314.329,863	52.578	69	707.596,596 314.329,863	70	707.589,671 314.344,75	16.419
70	707.589,671 314.344,75	71	707.573,257 314.379,944	38.833	71	707.573,257 314.379,944	72	707.556,12 314.416,688	40.544	72	707.556,12 314.416,688	73	707.552,205 314.425,083	9.263
73	707.552,205 314.425,083	74	707.548,382 314.433,607	9.342	74	707.548,382 314.433,607	75	707.526,415 314.482,588	53.681	75	707.526,415 314.482,588	76	707.525,491 314.484,568	2.185
76	707.525,491 314.484,568	77	707.512,678 314.512,033	30.307	77	707.512,678 314.512,033	78	707.496,496 314.546,72	38.276	78	707.496,496 314.546,72	79	707.489,995 314.560,656	15.378
79	707.489,995 314.560,656	80	707.590,633 314.607,768	111.12	80	707.590,633 314.607,768	81	707.661,451 314.640,947	78.205	81	707.661,451 314.640,947	82	707.735,012 314.677,2	82.009
82	707.735,012 314.677,2	83	707.796,675 314.706,189	68.137	83	707.796,675 314.706,189	84	707.869,55 314.738,915	79.886	84	707.869,55 314.738,915	85	707.865,224 314.745,602	7.964
85	707.865,224 314.745,602	86	707.853,977 314.742,609	11.638	86	707.853,977 314.742,609	87	707.837,967 314.734,549	17.924	87	707.837,967 314.734,549	88	707.823,809 314.727,62	15.763
88	707.823,809 314.727,62	89	707.806,791 314.718,771	19.181	89	707.806,791 314.718,771	90	707.793,382 314.712,372	14.858	90	707.793,382 314.712,372	91	707.776,909 314.704,68	18.18
91	707.776,909 314.704,68	92	707.761,253 314.697,465	17.239	92	707.761,253 314.697,465	93	707.751,247 314.692,836	11.025	93	707.751,247 314.692,836	94	707.743,487 314.690,386	8.138
94	707.743,487 314.690,386	95	707.723,134 314.679,427	23.116	95	707.723,134 314.679,427	96	707.694,545 314.665,54	31.783	96	707.694,545 314.665,54	97	707.667,725 314.652,267	29.925
97	707.667,725 314.652,267	98	707.653,022 314.645,392	16.231	98	707.653,022 314.645,392	99	707.620,417 314.630,076	36.023	99	707.620,417 314.630,076	100	707.602,31 314.620,751	20.367
100	707.602,31 314.620,751	101	707.581,889 314.612,038	22.202	101	707.581,889 314.612,038	102	707.566,982 314.604,822	16.562	102	707.566,982 314.604,822	103	707.558,133 314.600,67	9.775
103	707.558,133 314.600,67	104	707.548,263 314.597,879	10.257	104	707.548,263 314.597,879	105	707.534,649 314.593,795	14.213	105	707.534,649 314.593,795	106	707.522,397 314.588,962	13.171
106	707.522,397 314.588,962	107	707.515,249 314.585,422	7.977	107	707.515,249 314.585,422	108	707.504,971 314.579,977	11.631	108	707.504,971 314.579,977	109	707.497,075 314.576,097	8.798
109	707.497,075 314.576,097	110	707.482,848 314.568,337	16.206	110	707.482,848 314.568,337	111	707.481,487 314.565,614	3.044	111	707.481,487 314.565,614	112	707.481,963 314.562,211	3.436
112	707.481,963 314.562,211	113	707.488,974 314.548,801	15.132	113	707.488,974 314.548,801	114	707.494,046 314.536,821	13.009	114	707.494,046 314.536,821	115	707.501,746 314.518,612	19.77

Punct început	X / Y	Punct sfârșit	X / Y	Lungime segment	Punct început	X / Y	Punct sfârșit	X / Y	Lungime segment	Punct început	X / Y	Punct sfârșit	X / Y	Lungime segment
115	707.501,746 314.518,612	116	707.508,51 314.503,382	16.66 4	116	707.508,51 314.503,382	117	707.515,7 314.490,491	14.76 1	117	707.515,7 314.490,491	118	707.522,72 314.479,004	13.46 2
118	707.522,72 314.479,004	119	707.526,591 314.469,091	10.64 2	119	707.526,591 314.469,091	120	707.532,462 314.453,733	16.44 2	120	707.532,462 314.453,733	121	707.540,631 314.437,184	18.45 5
121	707.540,631 314.437,184	122	707.548,161 314.421,57	17.33 5	122	707.548,161 314.421,57	123	707.555,606 314.406,467	16.83 8	123	707.555,606 314.406,467	124	707.563,647 314.388,684	19.51 6
124	707.563,647 314.388,684	125	707.571,73 314.370,093	20.27 2	125	707.571,73 314.370,093	126	707.575,516 314.361,967	8.965	126	707.575,516 314.361,967	127	707.581,685 314.350,438	13.07 6
127	707.581,685 314.350,438	128	707.589,13 314.335,973	16.26 9	128	707.589,13 314.335,973	129	707.595,767 314.317,764	19.38 1	129	707.595,767 314.317,764	130	707.602,489 314.303,64	15.64 2
130	707.602,489 314.303,64	131	707.607,679 314.292,749	12.06 4	131	707.607,679 314.292,749	132	707.614,699 314.278,454	15.92 6	132	707.614,699 314.278,454	133	707.620,825 314.265,138	14.65 8
133	707.620,825 314.265,138	134	707.627,037 314.251,567	14.92 5	134	707.627,037 314.251,567	135	707.631,929 314.241,356	11.32 2	135	707.631,929 314.241,356	136	707.638,438 314.228,295	14.59 3
136	707.638,438 314.228,295	137	707.645,883 314.214,384	15.77 8	137	707.645,883 314.214,384	138	707.652,307 314.200,599	15.20 8	138	707.652,307 314.200,599	139	707.659,242 314.186,007	16.15 6
139	707.659,242 314.186,007	140	707.665,411 314.171,244	16.0	140	707.665,411 314.171,244	141	707.673,494 314.151,419	21.40 9	141	707.673,494 314.151,419	142	707.679,365 314.136,529	16.00 6
142	707.679,365 314.136,529	143	707.686,002 314.120,958	16.92 6	143	707.686,002 314.120,958	144	707.692,681 314.102,92	19.23 5	144	707.692,681 314.102,92	145	707.698,169 314.091,773	12.42 5
145	707.698,169 314.091,773	146	707.707,486 314.073,139	20.83 3	146	707.707,486 314.073,139	147	707.713,102 314.060,504	13.82 7	147	707.713,102 314.060,504	148	707.720,717 314.044,635	17.60 2
148	707.720,717 314.044,635	149	707.731,14 314.020,641	26.16	149	707.731,14 314.020,641	150	707.738,671 314.006,218	16.27 1	150	707.738,671 314.006,218	151	707.743,521 313.997,497	9.979
151	707.743,521 313.997,497	152	707.749,86 313.985,074	13.94 7	152	707.749,86 313.985,074	153	707.756,369 313.971,035	15.47 5	153	707.756,369 313.971,035	154	707.760,921 313.961,93	10.17 9
154	707.760,921 313.961,93	155	707.766,579 313.950,188	13.03 4	155	707.766,579 313.950,188	156	707.769,855 313.942,446	8.407	156	707.769,855 313.942,446	157	707.774,322 313.933,511	9.989
157	707.774,322 313.933,511	158	707.779,257 313.922,876	11.72 4	158	707.779,257 313.922,876	159	707.784,192 313.912,41	11.57 1	159	707.784,192 313.912,41	160	707.789,808 313.900,285	13.36 2
160	707.789,808 313.900,285	161	707.794,743 313.889,181	12.15 1	161	707.794,743 313.889,181	162	707.798,359 313.881,268	8.7	162	707.798,359 313.881,268	163	707.804,06 313.867,441	14.95 6
163	707.804,06 313.867,441	164	707.810,527 313.852,168	16.58 6	164	707.810,527 313.852,168	165	707.817,461 313.837,235	16.46 4	165	707.817,461 313.837,235	166	707.823,034 313.825,323	13.15 1
166	707.823,034 313.825,323	167	707.830,65 313.810,731	16.46	167	707.830,65 313.810,731	168	707.835,968 313.800,308	11.70 1	168	707.835,968 313.800,308	169	707.841,966 313.788,396	13.33 7
169	707.841,966 313.788,396	170	707.847,539 313.777,079	12.61 5	170	707.847,539 313.777,079	171	707.853,07 313.765,635	12.71 1	171	707.853,07 313.765,635	172	707.859,281 313.752,616	14.42 5
172	707.859,281 313.752,616	173	707.864,433 313.740,912	12.78 8	173	707.864,433 313.740,912	174	707.870,696 313.727,298	14.98 6	174	707.870,696 313.727,298	175	707.877,911 313.711,982	16.93
175	707.877,911 313.711,982	176	707.884,65 313.696,735	16.67	176	707.884,65 313.696,735	177	707.891,048 313.679,445	18.43 6	177	707.891,048 313.679,445	178	707.896,086 313.666,92	13.5
178	707.896,086 313.666,92	179	707.903,097 313.652,489	16.04 4	179	707.903,097 313.652,489	180	707.907,045 313.645,751	7.809	180	707.907,045 313.645,751	181	707.910,312 313.640,986	5.777
181	707.910,312 313.640,986	182	707.914,328 313.634,451	7.67	182	707.914,328 313.634,451	183	707.918,412 313.626,963	8.529	183	707.918,412 313.626,963	184	707.921,884 313.618,863	8.813
184	707.921,884 313.618,863	185	707.928,555 313.604,432	15.89 8	185	707.928,555 313.604,432	186	707.932,911 313.597,149	8.486	186	707.932,911 313.597,149	187	707.938,084 313.585,305	12.92 4
187	707.938,084 313.585,305	188	707.941,011 313.578,362	7.535	188	707.941,011 313.578,362	189	707.943,734 313.570,942	7.904	189	707.943,734 313.570,942	190	707.947,75 313.562,093	9.718
190	707.947,75 313.562,093	191	707.953,128 313.550,862	12.45 2	191	707.953,128 313.550,862	192	707.958,778 313.537,656	14.36 4	192	707.958,778 313.537,656	193	707.963,474 313.528,058	10.68 5
193	707.963,474 313.528,058	194	707.966,742 313.521,183	7.612	194	707.966,742 313.521,183	195	707.972,323 313.510,36	12.17 7	195	707.972,323 313.510,36	196	707.977,224 313.499,877	11.57 2
196	707.977,224 313.499,877	197	707.981,853 313.490,484	10.47 2	197	707.981,853 313.490,484	198	707.987,843 313.478,231	13.63 9	198	707.987,843 313.478,231	199	707.998,666 313.456,789	24.01 9
199	707.998,666 313.456,789	200	708.006,562 313.438,479	19.94	200	708.006,562 313.438,479	201	708.014,595 313.421,189	19.06 5	201	708.014,595 313.421,189	202	708.023,035 313.403,627	19.48 5
202	708.023,035 313.403,627	203	708.029,366 313.390,558	14.52 2	203	708.029,366 313.390,558	204	708.037,126 313.375,242	17.17	204	708.037,126 313.375,242	205	708.043,048 313.361,696	14.78 4
205	708.043,048 313.361,696	206	708.049,651 313.347,538	15.62 2	206	708.049,651 313.347,538	207	708.056,321 313.333,72	15.34 4	207	708.056,321 313.333,72	208	708.065,102 313.315,545	20.18 5
208	708.065,102 313.315,545	209	708.074,428 313.295,941	21.70 9	209	708.074,428 313.295,941	210	708.082,324 313.278,379	19.25 5	210	708.082,324 313.278,379	211	708.088,722 313.265,514	14.36 8
211	708.088,722 313.265,514	212	708.097,912 313.245,093	22.39 4	212	708.097,912 313.245,093	213	708.107,578 313.225,489	21.85 7	213	708.107,578 313.225,489	214	708.114,129 313.211,29	15.63 7

Punct început	X / Y	Punct sfârșit	X / Y	Lungime segment	Punct început	X / Y	Punct sfârșit	X / Y	Lungime segment	Punct început	X / Y	Punct sfârșit	X / Y	Lungime segment
214	708.114,129 313.211,29	215	708.119,234 313.199,922	12.462	215	708.119,234 313.199,922	216	708.124,407 313.187,465	13.488	216	708.124,407 313.187,465	217	708.127,947 313.176,914	11.129
217	708.127,947 313.176,914	218	708.130,874 313.170,72	6.851	218	708.130,874 313.170,72	219	708.133,801 313.163,573	7.723	219	708.133,801 313.163,573	220	708.136,456 313.160,51	4.054
220	708.136,456 313.160,51	221	708.139,451 313.157,787	4.048	221	708.139,451 313.157,787	222	708.143,535 313.157,038	4.152	222	708.143,535 313.157,038	223	708.148,912 313.157,038	5.377
223	708.148,912 313.157,038	224	708.152,656 313.157,787	3.818	224	708.152,656 313.157,787	225	708.155,719 313.159,625	3.572	225	708.155,719 313.159,625	226	708.160,893 313.164,049	6.807
226	708.160,893 313.164,049	227	708.165,657 313.167,997	6.187	227	708.165,657 313.167,997	228	708.173,009 313.172,558	8.652	228	708.173,009 313.172,558	229	708.190,367 313.181,884	19.705
229	708.190,367 313.181,884	230	708.204,729 313.189,099	16.072	230	708.204,729 313.189,099	231	708.219,977 313.196,655	17.017	231	708.219,977 313.196,655	232	708.233,114 313.202,372	14.327
232	708.233,114 313.202,372	233	708.256,462 313.213,876	26.028	233	708.256,462 313.213,876	234	708.269,872 313.220,887	15.132	234	708.269,872 313.220,887	235	708.303,839 313.236,884	37.545
235	708.303,839 313.236,884	236	708.322,286 313.245,188	20.23	236	708.322,286 313.245,188	237	708.350,126 313.258,121	30.697	237	708.350,126 313.258,121	238	708.369,322 313.268,06	21.616
238	708.369,322 313.268,06	239	708.399,817 313.283,375	34.125	239	708.399,817 313.283,375	240	708.419,965 313.292,973	22.317	240	708.419,965 313.292,973	241	708.463,19 313.311,284	46.944
241	708.463,19 313.311,284	242	708.481,909 313.319,724	20.534	242	708.481,909 313.319,724	243	708.509,069 313.331,637	29.658	243	708.509,069 313.331,637	244	708.531,882 313.341,859	24.998
244	708.531,882 313.341,859	245	708.529,82 313.346,058	4.678	245	708.529,82 313.346,058	1	708.527,894 313.350,333	4.689					

** Lungimile segmentelor sunt determinate în planul de proiecție Stereo 70 și sunt rotunjite la 1 milimetru.

*** Distanța dintre puncte este formată din segmente cumulate ce sunt mai mici decât valoarea 1 milimetru.

**DATE DESPRE IMOBILUL NR. 1001**

Oficiul de Cadastru și Publicitate Imobiliară CALARASI
Biroul de Cadastru și Publicitate Imobiliară Calarasi

A. Partea I. Descrierea imobilului

TEREN Extravilan

Adresa: Jud. Calarasi

Nr. Crt	Nr cadastral Nr. topografic	Suprafața* (mp)	Observații / Referințe
A1	23395	9.538	Sector cadastral:40 Teren neimpregmuit;

B. Partea II. Proprietari și acte

Inscrieri privitoare la dreptul de proprietate și alte drepturi reale		Referințe
1517 / 15/01/2016		
Act Notarial nr. 107, din 14/01/2016 emis de BIN Tutuianu Dana Cristina;		
B5	Intabulare, drept de PROPRIETATE, dobandit prin Conventie, cota actuala 2/3, cota initiala 2/3 1) MAILAT DIANA DANIELA, - sotie 2) MAILAT MARIAN, - sot	A1
21880 / 31/03/2016		
Act Notarial nr. 748, din 30/03/2016 emis de BIN Tutuianu Dana Cristina;		
B8	Intabulare, drept de PROPRIETATE, dobandit prin Conventie, cota actuala 1/3, cota initiala 1/3 1) MAILAT DIANA DANIELA, - sotie 2) MAILAT MARIAN, - sot	A1

C. Partea III. SARCINI

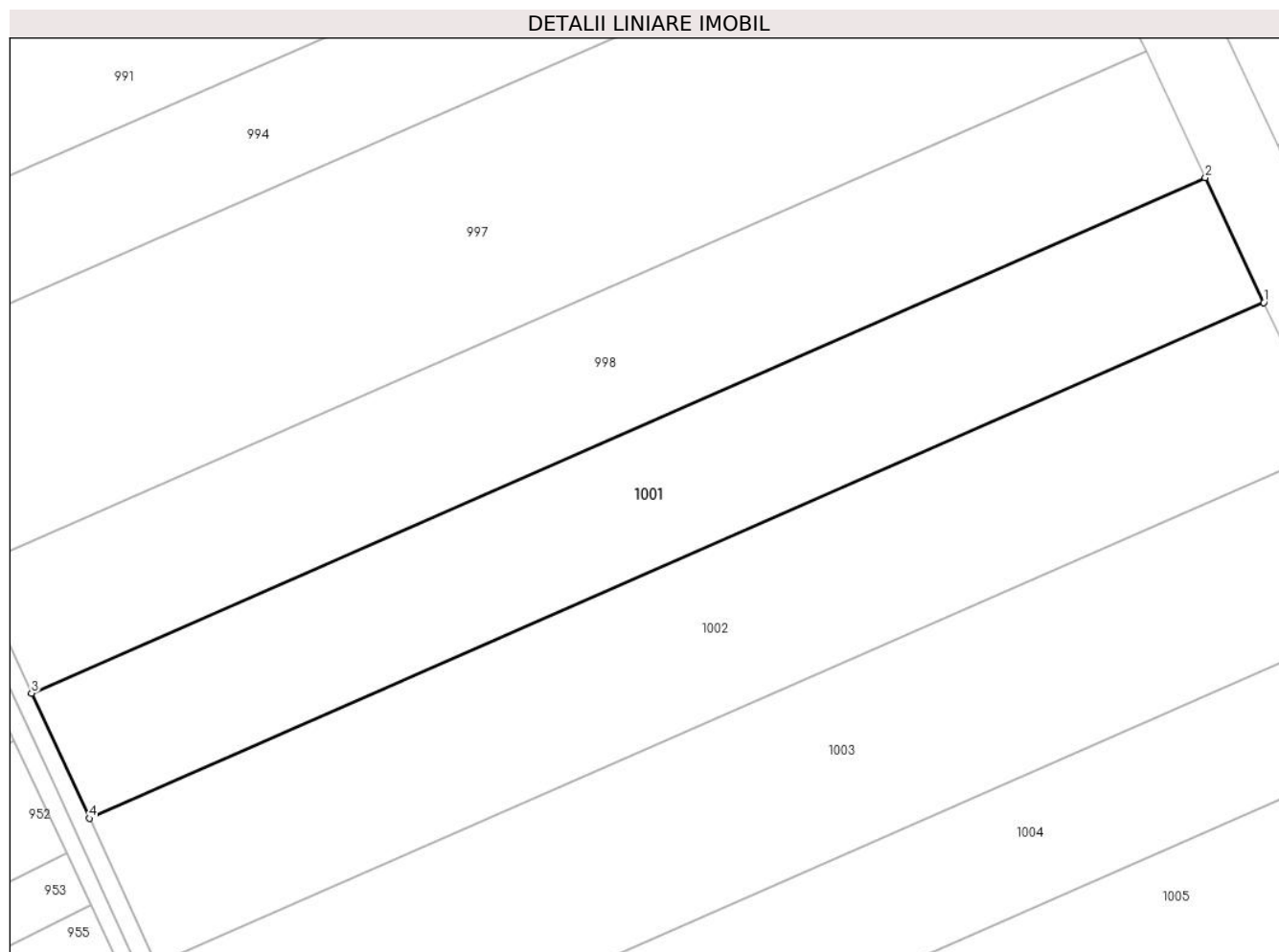
Inscrieri privind dezmembramintele dreptului de proprietate, drepturi reale de garanție și sarcini		Referințe
93958 / 24/11/2023		
Act Notarial nr. 1655, din 23/11/2023 emis de Banateanu Casandra Liana, anexa 1;		
C1	Intabulare, drept de IPOTECA, Valoare:353850 LEI- și celelalte obligații de plată aferente creditului acordat în baza Contractului de credit nr. 2005565/22.11.2023 1) AGRICOVER CREDIT IFN SA, CIF:22940237	A1

Anexa Nr. 1 La Partea I

Teren

Nr cadastral	Suprafața (mp)*	Observații / Referințe
23395	9.538	

* Suprafața este determinată în planul de proiecție Stereo 70.



Date referitoare la teren

Crt	Categorie folosință	Intra vilan	Suprafața (mp)	Tarla	Parcelă	Nr. topo	Observații / Referințe
1	arabil	NU	9.538	81/1	12	-	INPREJMUIRI-LIMITA NATURALA

Lungime Segmente

1) Valorile lungimilor segmentelor sunt obținute din proiecție în plan.

Punct început	X / Y	Punct sfârșit	X / Y	Lungime segment (** (m)
1	708.519,451 314.079,241	2	708.505,864 314.108,225	32.011
2	708.505,864 314.108,225	3	708.233,033 313.988,458	297.961
3	708.233,033 313.988,458	4	708.246,454 313.959,401	32.007
4	708.246,454 313.959,401	1	708.519,451 314.079,241	298.143

** Lungimile segmentelor sunt determinate în planul de proiecție Stereo 70 și sunt rotunjite la 1 milimetru.

***** Distanţa dintre puncte este formată din segmente cumulate ce sunt mai mici decât valoarea 1 milimetru.**

**DATE DESPRE IMOBILUL NR. 1002**

Oficiul de Cadastru și Publicitate Imobiliară CALARASI
Biroul de Cadastru și Publicitate Imobiliară Calarasi

A. Partea I. Descrierea imobilului

TEREN Extravilan

Adresa: Jud. Calarasi

Nr. Crt	Nr cadastral Nr. topografic	Suprafața* (mp)	Observații / Referințe
A1		11.096	Sector cadastral:40 Teren neimprejmuit;

B. Partea II. Proprietari și acte

Inscrieri privitoare la dreptul de proprietate și alte drepturi reale		Referințe
/		
Act Administrativ nr. 142193, din 24/11/2014 emis de CJSIPT CALARASI;		
B1	Intabulare, drept de PROPRIETATE, dobandit prin Reconstituire, cota actuala 1/1, cota initiala 1/1 1) IVAN T TASE, LIPSA CNP	A1

C. Partea III. SARCINI .

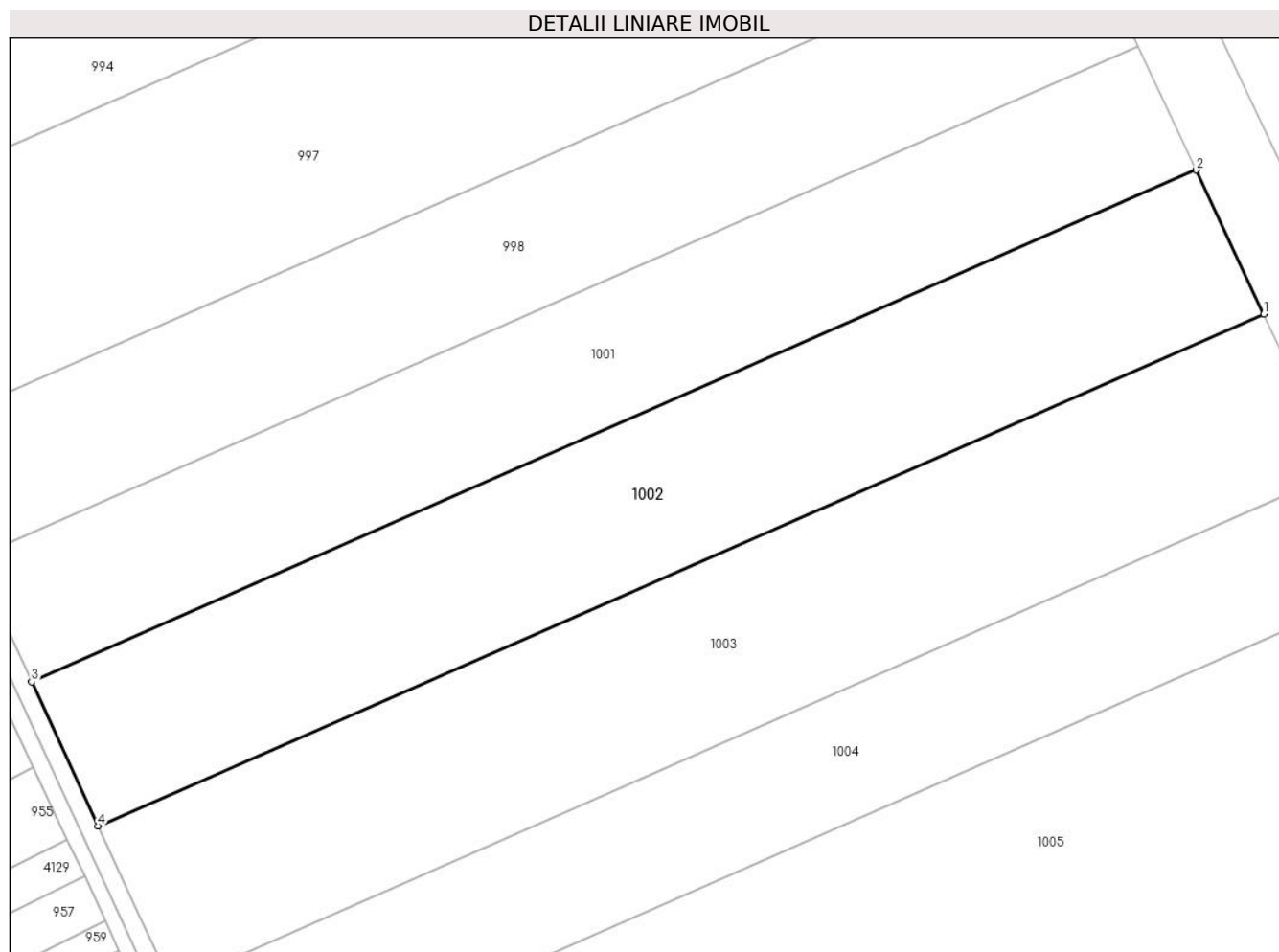
Inscrieri privind dezmembramintele dreptului de proprietate, drepturi reale de garanție și sarcini	Referințe
NU SUNT	

Anexa Nr. 1 La Partea I

Teren

Nr cadastral	Suprafața (mp)*	Observații / Referințe
	11.096	

* Suprafața este determinată în planul de proiecție Stereo 70.



Date referitoare la teren

Crt	Categorie folosință	Intra vilan	Suprafața (mp)	Tarla	Parcelă	Nr. topo	Observații / Referințe
1	arabil	NU	11.096	81/1	11	-	

Lungime Segmente

1) Valorile lungimilor segmentelor sunt obținute din proiecție în plan.

Punct început	X / Y	Punct sfârșit	X / Y	Lungime segment (** (m)
1	708.535,248 314.045,545	2	708.519,451 314.079,241	37.215
2	708.519,451 314.079,241	3	708.246,454 313.959,401	298.143
3	708.246,454 313.959,401	4	708.262,057 313.925,619	37.211
4	708.262,057 313.925,619	1	708.535,248 314.045,545	298.355

** Lungimile segmentelor sunt determinate în planul de proiecție Stereo 70 și sunt rotunjite la 1 milimetru.

***** Distanţa dintre puncte este formată din segmente cumulate ce sunt mai mici decât valoarea 1 milimetru.**

**DATE DESPRE IMOBILUL NR. 1003**

Oficiul de Cadastru și Publicitate Imobiliară CALARASI
Biroul de Cadastru și Publicitate Imobiliară Calarasi

A. Partea I. Descrierea imobilului

TEREN Extravilan

Adresa: Jud. Calarasi

Nr. Crt	Nr cadastral Nr. topografic	Suprafața* (mp)	Observații / Referințe
A1		12.222	Sector cadastral:40 Teren neimpregmuit;

B. Partea II. Proprietari și acte

Inscrieri privitoare la dreptul de proprietate și alte drepturi reale		Referințe
/		
Act Administrativ nr. 42195, din 29/05/1996 emis de CJSIPT CALARASI;		
B1	Intabulare, drept de PROPRIETATE, dobandit prin Reconstituire, cota actuala 1/1, cota initiala 1/1	A1
	1) POPOVICI VICTORIA, LIPSA CNP 2) DIACONESCU MARIA, LIPSA CNP 3) CHIRU NICULINA, LIPSA CNP 4) CHIRU SOFIA, LIPSA CNP 5) CHIRU TUDOR, LIPSA CNP	

C. Partea III. SARCINI .

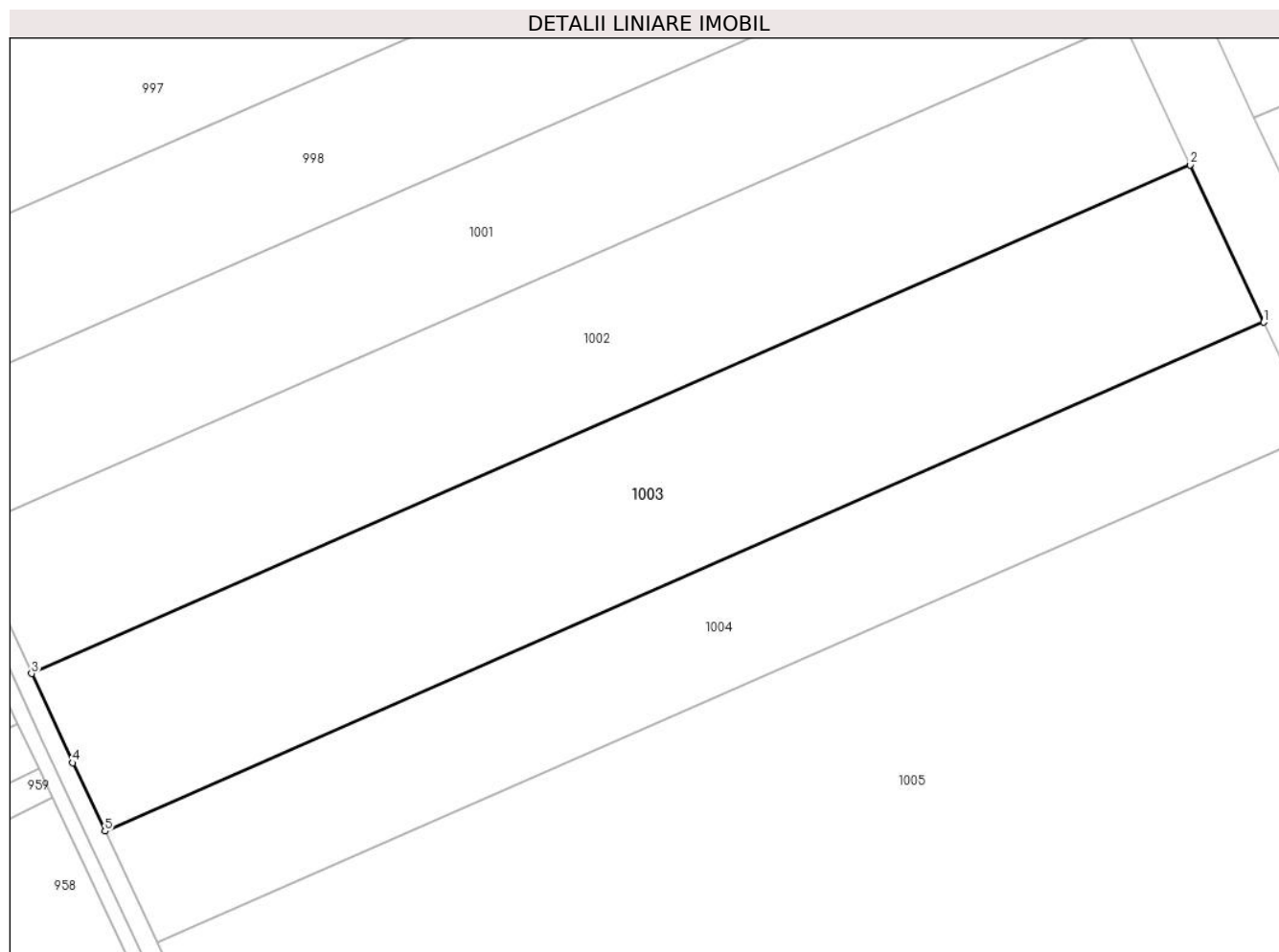
Inscrieri privind dezmembramintele dreptului de proprietate, drepturi reale de garanție și sarcini	Referințe
NU SUNT	

Anexa Nr. 1 La Partea I

Teren

Nr cadastral	Suprafața (mp)*	Observații / Referințe
	12.222	

* Suprafața este determinată în planul de proiecție Stereo 70.



Date referitoare la teren

Crt	Categorie folosință	Intra vilan	Suprafața (mp)	Tarla	Parcelă	Nr. topo	Observații / Referințe
1	arabil	NU	12.222	81/1	10	-	

Lungime Segmente

1) Valorile lungimilor segmentelor sunt obținute din proiecție în plan.

Punct început	X / Y	Punct sfârșit	X / Y	Lungime segment (** (m)
1	708.552,636 314.008,453	2	708.535,248 314.045,545	40.965
2	708.535,248 314.045,545	3	708.262,057 313.925,619	298.355
3	708.262,057 313.925,619	4	708.271,765 313.904,6	23.153
4	708.271,765 313.904,6	5	708.279,341 313.888,482	17.81
5	708.279,341 313.888,482	1	708.552,636 314.008,453	298.468

**** Lungimile segmentelor sunt determinate în planul de proiecție Stereo 70 și sunt rotunjite la 1 milimetru.**

***** Distanța dintre puncte este formată din segmente cumulate ce sunt mai mici decât valoarea 1 milimetru.**

**DATE DESPRE IMOBILUL NR. 1004**

Oficiul de Cadastru și Publicitate Imobiliară CALARASI
Biroul de Cadastru și Publicitate Imobiliară Calarasi

A. Partea I. Descrierea imobilului

TEREN Extravilan

Adresa: Jud. Calarasi

Nr. Crt	Nr cadastral Nr. topografic	Suprafața* (mp)	Observații / Referințe
A1	20796	8.661	Sector cadastral:40 Teren neimprejmuit;

B. Partea II. Proprietari și acte

Inscrieri privitoare la dreptul de proprietate și alte drepturi reale		Referințe
6025 / 15/03/2010		
Act Notarial nr. 505, din 11/03/2010 emis de BNP CHIRU MARIA DANA;		
B4	Intabulare, drept de PROPRIETATE, dobandit prin Conventie, cota actuala 1/1, cota initiala 1/1 1) SC APOLLO PROPERTIES SRL, CIF:19163688	A1

C. Partea III. SARCINI .

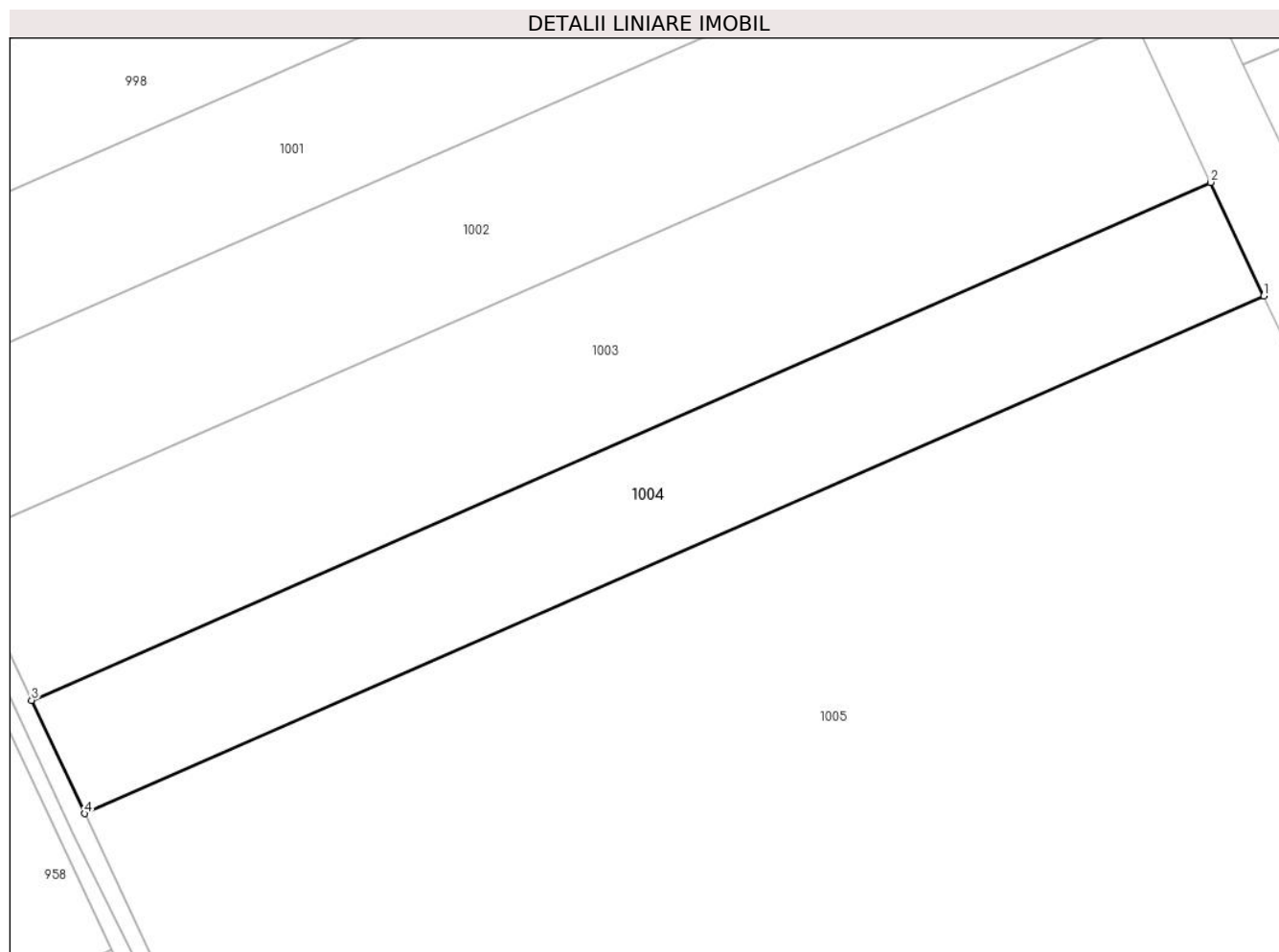
Inscrieri privind dezmembramintele dreptului de proprietate, drepturi reale de garanție și sarcini	Referințe
NU SUNT	

Anexa Nr. 1 La Partea I

Teren

Nr cadastral	Suprafața (mp)*	Observații / Referințe
20796	8.661	

* Suprafața este determinată în planul de proiecție Stereo 70.



Date referitoare la teren

Crt	Categorie folosință	Intravilan	Suprafața (mp)	Tarla	Parcelă	Nr. topo	Observații / Referințe
1	arabil	NU	8.661	81/1	9	-	

Lungime Segmente

1) Valorile lungimilor segmentelor sunt obținute din proiecție în plan.

Punct început	X / Y	Punct sfârșit	X / Y	Lungime segment (** (m)
1	708.564,957 313.982,17	2	708.552,636 314.008,453	29.028
2	708.552,636 314.008,453	3	708.279,341 313.888,482	298.468
3	708.279,341 313.888,482	4	708.291,69 313.862,211	29.029
4	708.291,69 313.862,211	1	708.564,957 313.982,17	298.438

** Lungimile segmentelor sunt determinate în planul de proiecție Stereo 70 și sunt rotunjite la 1 milimetru.

***** Distanţa dintre puncte este formată din segmente cumulate ce sunt mai mici decât valoarea 1 milimetru.**

**DATE DESPRE IMOBILUL NR. 1005**

Oficiul de Cadastru și Publicitate Imobiliară CALARASI
Biroul de Cadastru și Publicitate Imobiliară Calarasi

A. Partea I. Descrierea imobilului

TEREN Extravilan

Adresa: Jud. Calarasi

Nr. Crt	Nr cadastral Nr. topografic	Suprafața* (mp)	Observații / Referințe
A1	23811	47.000	Sector cadastral:40 Teren neimprejmuit;

B. Partea II. Proprietari și acte

Inscrieri privitoare la dreptul de proprietate și alte drepturi reale	Referințe
30257 / 18/06/2019	
Act Notarial nr. 477, din 12/06/2019 emis de Chiru Maria Dana;	
B7	A1
Intabulare, drept de PROPRIETATE, dobandit prin Conventie, cota actuala 1/1, cota initiala 1/1	
1) APOLLO PROPERTIES SRL, CIF:19163688	

C. Partea III. SARCINI .

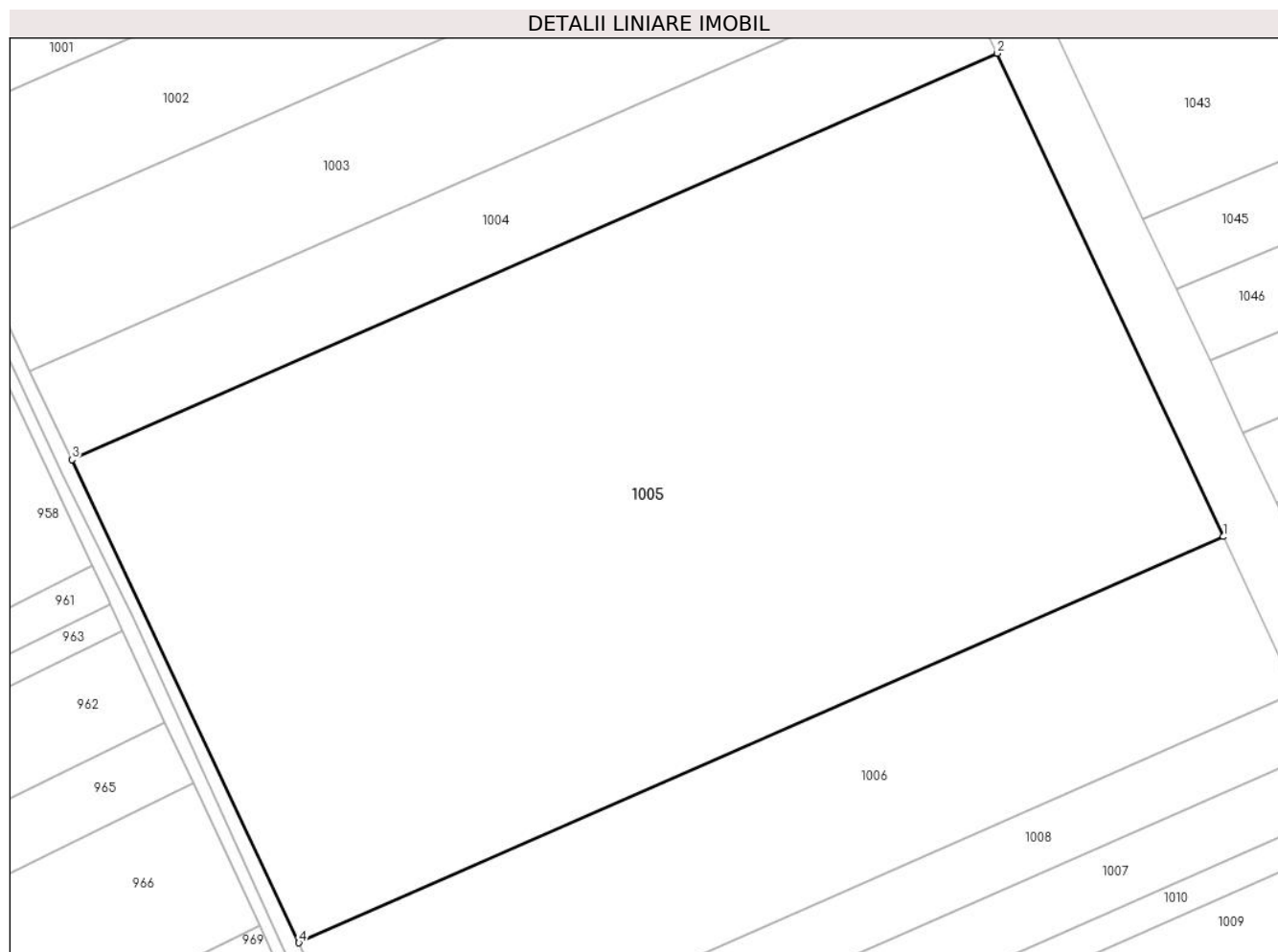
Inscrieri privind dezmembramintele dreptului de proprietate, drepturi reale de garanție și sarcini	Referințe
NU SUNT	

Anexa Nr. 1 La Partea I

Teren

Nr cadastral	Suprafața (mp)*	Observații / Referințe
23811	47.000	

* Suprafața este determinată în planul de proiecție Stereo 70.



Date referitoare la teren

Crt	Categorie folosință	Intra vilan	Suprafața (mp)	Tarla	Parcelă	Nr. topo	Observații / Referințe
1	arabil	NU	47.000	81/1	8	-	

Lungime Segmente

1) Valorile lungimilor segmentelor sunt obținute din proiecție în plan.

Punct început	X / Y	Punct sfârșit	X / Y	Lungime segment (** (m)
1	708.631,844 313.839,492	2	708.564,957 313.982,17	157.578
2	708.564,957 313.982,17	3	708.291,69 313.862,211	298.438
3	708.291,69 313.862,211	4	708.358,724 313.719,598	157.582
4	708.358,724 313.719,598	1	708.631,844 313.839,492	298.277

** Lungimile segmentelor sunt determinate în planul de proiecție Stereo 70 și sunt rotunjite la 1 milimetru.

***** Distanţa dintre puncte este formată din segmente cumulate ce sunt mai mici decât valoarea 1 milimetru.**

**DATE DESPRE IMOBILUL NR. 1006**

Oficiul de Cadastru și Publicitate Imobiliară CALARASI
Biroul de Cadastru și Publicitate Imobiliară Calarasi

A. Partea I. Descrierea imobilului

TEREN Extravilan

Adresa: Jud. Calarasi

Nr. Crt	Nr cadastral Nr. topografic	Suprafața* (mp)	Observații / Referințe
A1	21120	15.170	Sector cadastral:40 Teren neimprejmuit;

B. Partea II. Proprietari și acte

Inscrieri privitoare la dreptul de proprietate și alte drepturi reale	Referințe
36683 / 14/12/2010	
Act Notarial nr. 2787, din 09/12/2010 emis de BNP CHIRU MARIA DANA;	
B2	A1
Intabulare, drept de PROPRIETATE, dobandit prin Conventie, cota actuala 1/1, cota initiala 1/1	
1) SC APOLLO PROPERTIES SRL, CIF:99999999999999, LIPSA CUI	

C. Partea III. SARCINI .

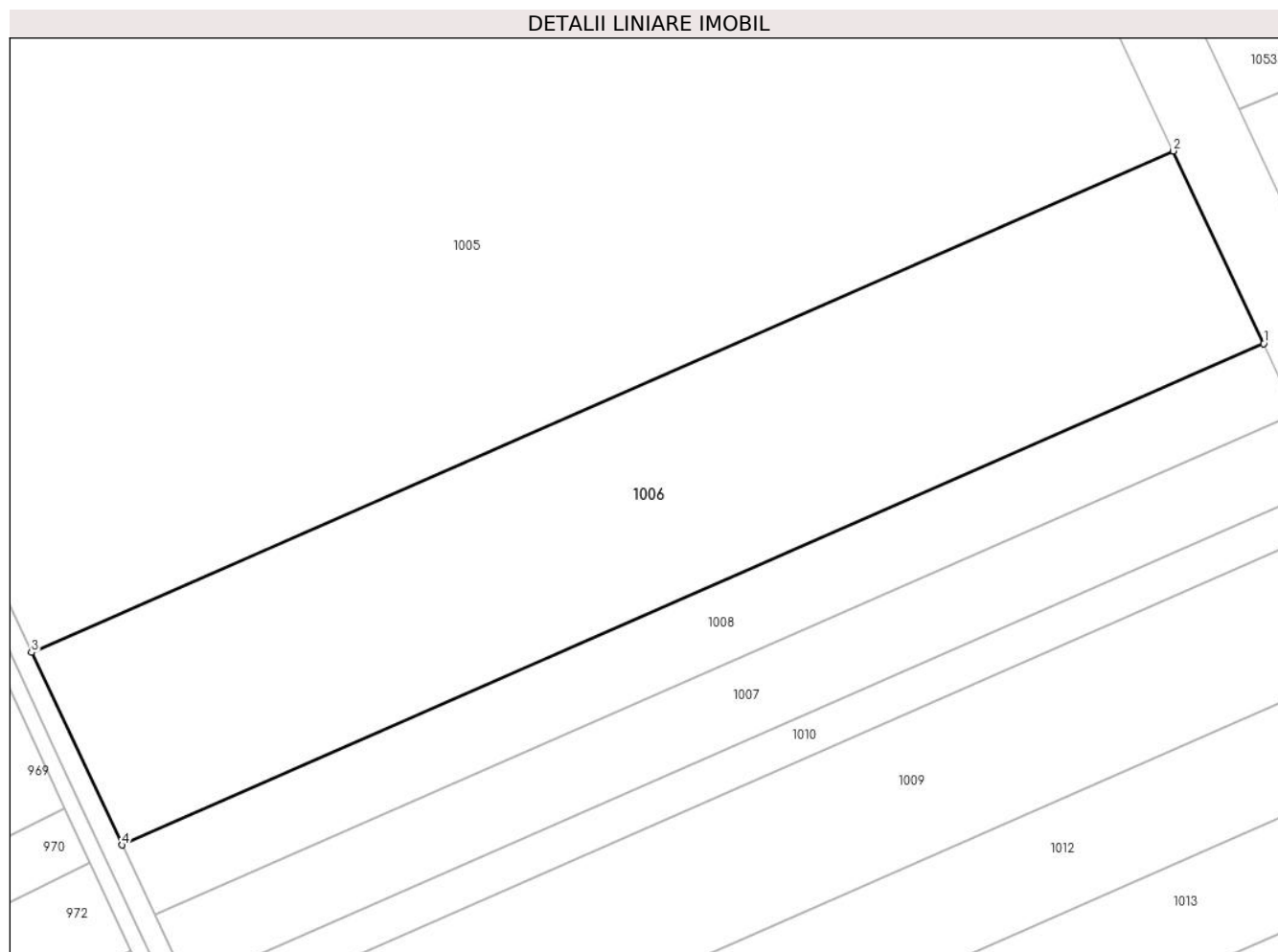
Inscrieri privind dezmembramintele dreptului de proprietate, drepturi reale de garanție și sarcini	Referințe
NU SUNT	

Anexa Nr. 1 La Partea I

Teren

Nr cadastral	Suprafața (mp)*	Observații / Referințe
21120	15.170	

* Suprafața este determinată în planul de proiecție Stereo 70.



Date referitoare la teren

Crt	Categorie folosință	Intra vilan	Suprafața (mp)	Tarla	Parcelă	Nr. topo	Observații / Referințe
1	arabil	NU	15.170	81/1	7	-	

Lungime Segmente

1) Valorile lungimilor segmentelor sunt obținute din proiecție în plan.

Punct început	X / Y	Punct sfârșit	X / Y	Lungime segment (** (m)
1	708.653,44 313.793,424	2	708.631,844 313.839,492	50.879
2	708.631,844 313.839,492	3	708.358,724 313.719,598	298.277
3	708.358,724 313.719,598	4	708.380,369 313.673,551	50.881
4	708.380,369 313.673,551	1	708.653,44 313.793,424	298.224

** Lungimile segmentelor sunt determinate în planul de proiecție Stereo 70 și sunt rotunjite la 1 milimetru.

***** Distanţa dintre puncte este formată din segmente cumulate ce sunt mai mici decât valoarea 1 milimetru.**

**DATE DESPRE IMOBILUL NR. 1007**

Oficiul de Cadastru și Publicitate Imobiliară CALARASI
Biroul de Cadastru și Publicitate Imobiliară Calarasi

A. Partea I. Descrierea imobilului

TEREN Extravilan

Adresa: Jud. Calarasi

Nr. Crt	Nr cadastral Nr. topografic	Suprafața* (mp)	Observații / Referințe
A1	21932	5.580	Sector cadastral:40 Teren neimprejmuit;

B. Partea II. Proprietari și acte

Inscrieri privitoare la dreptul de proprietate și alte drepturi reale	Referințe
2918 / 24/01/2013	
Act Notarial nr. 40, din 23/01/2013 emis de BNP CHIRU MARIA DANA;	
B2	A1
Intabulare, drept de PROPRIETATE, dobandit prin Conventie, cota actuala 1/1, cota initiala 1/1	
1) SC APOLLO PROPERTIES SRL, CIF:19163688	

C. Partea III. SARCINI .

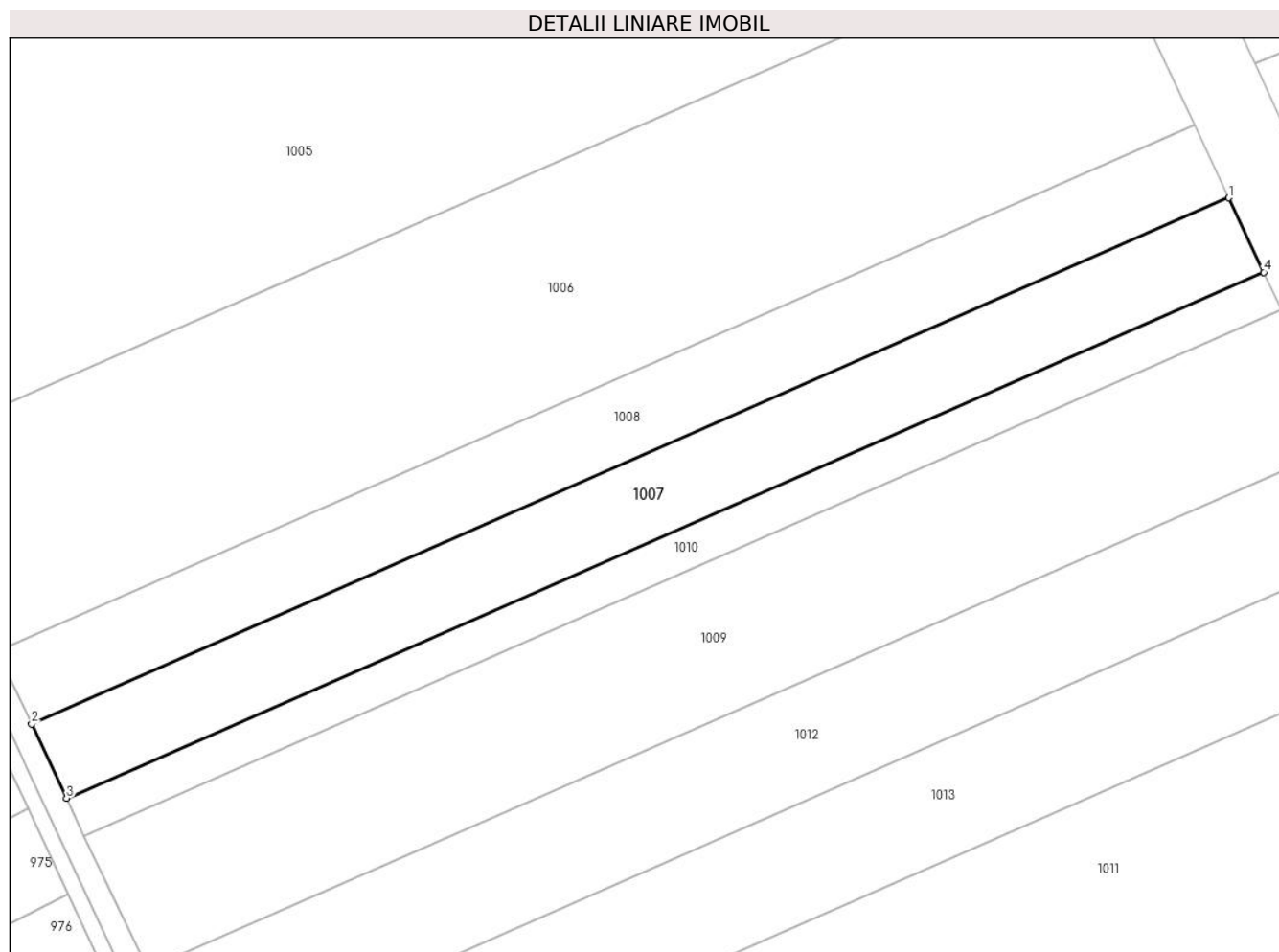
Inscrieri privind dezmembramintele dreptului de proprietate, drepturi reale de garanție și sarcini	Referințe
NU SUNT	

Anexa Nr. 1 La Partea I

Teren

Nr cadastral	Suprafața (mp)*	Observații / Referințe
21932	5.580	

* Suprafața este determinată în planul de proiecție Stereo 70.



Date referitoare la teren

Crt	Categorie folosință	Intra vilan	Suprafața (mp)	Tarla	Parcelă	Nr. topo	Observații / Referințe
1	arabil	NU	5.580	81/1	5	-	LOT 6

Lungime Segmente

1) Valorile lungimilor segmentelor sunt obținute din proiecție în plan.

Punct început	X / Y	Punct sfârșit	X / Y	Lungime segment (** (m)
1	708.661,215 313.776,838	2	708.388,161 313.656,973	298.205
2	708.388,161 313.656,973	3	708.396,124 313.640,032	18.719
3	708.396,124 313.640,032	4	708.669,16 313.759,889	298.185
4	708.669,16 313.759,889	1	708.661,215 313.776,838	18.719

** Lungimile segmentelor sunt determinate în planul de proiecție Stereo 70 și sunt rotunjite la 1 milimetru.

***** Distanţa dintre puncte este formată din segmente cumulate ce sunt mai mici decât valoarea 1 milimetru.**

**DATE DESPRE IMOBILUL NR. 1008**

Oficiul de Cadastru și Publicitate Imobiliară CALARASI
Biroul de Cadastru și Publicitate Imobiliară Calarasi

A. Partea I. Descrierea imobilului

TEREN Extravilan

Adresa: Jud. Calarasi

Nr. Crt	Nr cadastral Nr. topografic	Suprafața* (mp)	Observații / Referințe
A1		5.461	Sector cadastral:40 Teren neimprijmit;

B. Partea II. Proprietari și acte

Inscrieri privitoare la dreptul de proprietate și alte drepturi reale		Referințe
/		
Act Administrativ nr. 42580, din 11/02/1997 emis de CJSIPT CALARASI;		
B1	Intabulare, drept de PROPRIETATE, dobandit prin Reconstituire, cota actuala 1/1, cota initiala 1/1 1) IOSIF AUREL, LIPSA CNP 2) IOSIF ANICA, LIPSA CNP 3) IOSIF MARIA, LIPSA CNP 4) IOSIF TUDOR, LIPSA CNP 5) IOSIF CONSTANTIN, LIPSA CNP 6) IOSIF MIHAI, LIPSA CNP	A1

C. Partea III. SARCINI .

Inscrieri privind dezmembramintele dreptului de proprietate, drepturi reale de garanție și sarcini	Referințe
NU SUNT	

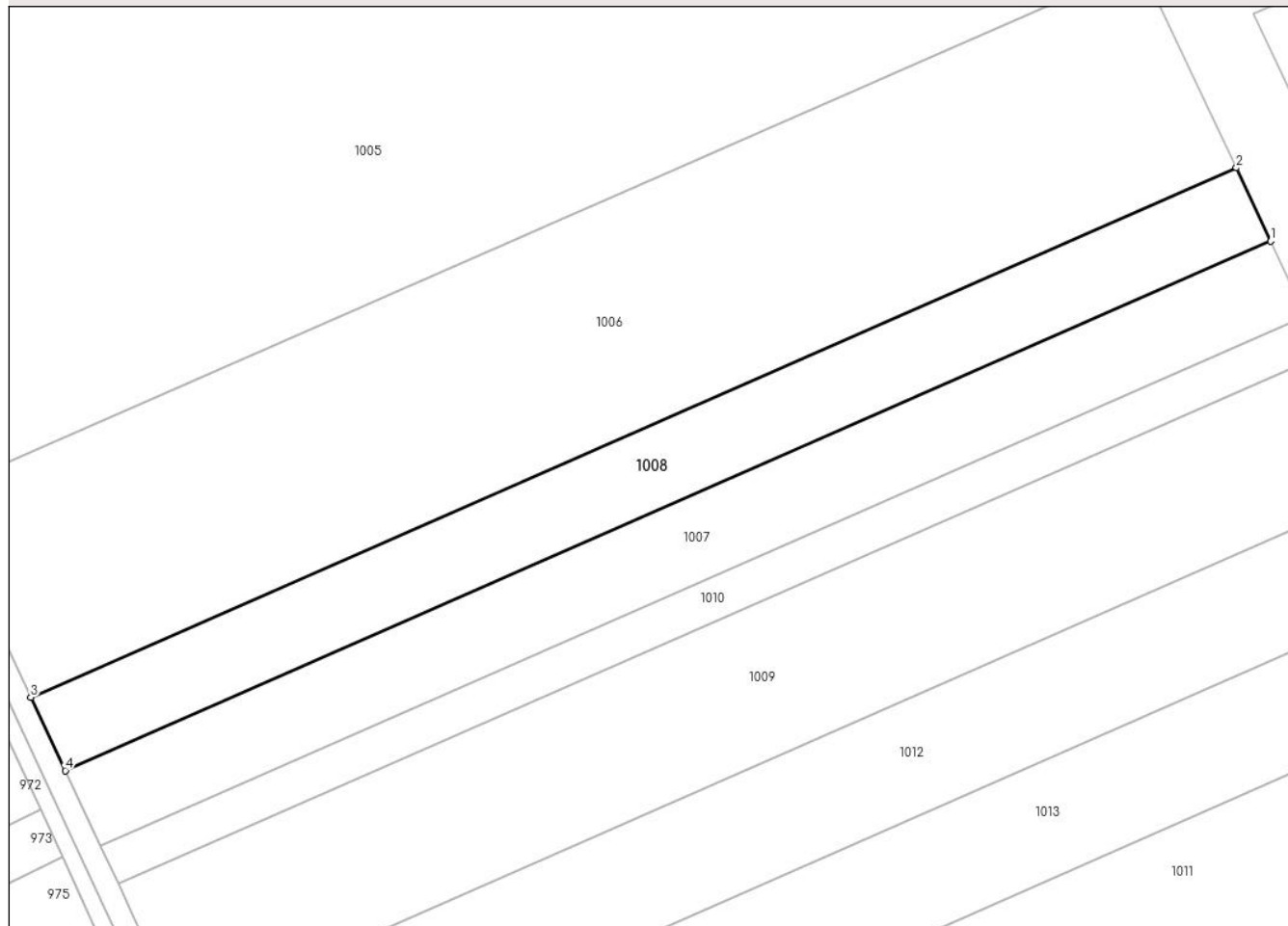
Anexa Nr. 1 La Partea I

Teren

Nr cadastral	Suprafața (mp)*	Observații / Referințe
	5.461	

* Suprafața este determinată în planul de proiecție Stereo 70.

DETALII LINIARE IMOBIL



Date referitoare la teren

Crt	Categorie folosință	Intra vilan	Suprafața (mp)	Tarla	Parcelă	Nr. topo	Observații / Referințe
1	arabil	NU	5.461	81/1	6	-	

Lungime Segmente

1) Valorile lungimilor segmentelor sunt obținute din proiecție în plan.

Punct început	X / Y	Punct sfârșit	X / Y	Lungime segment (** (m)
1	708.661,215 313.776,838	2	708.653,44 313.793,424	18.318
2	708.653,44 313.793,424	3	708.380,369 313.673,551	298.224
3	708.380,369 313.673,551	4	708.388,161 313.656,973	18.318
4	708.388,161 313.656,973	1	708.661,215 313.776,838	298.205

** Lungimile segmentelor sunt determinate în planul de proiecție Stereo 70 și sunt rotunjite la 1 milimetru.

***** Distanţa dintre puncte este formată din segmente cumulate ce sunt mai mici decât valoarea 1 milimetru.**

**DATE DESPRE IMOBILUL NR. 1009**

Oficiul de Cadastru și Publicitate Imobiliară CALARASI
Biroul de Cadastru și Publicitate Imobiliară Calarasi

A. Partea I. Descrierea imobilului

TEREN Extravilan

Adresa: Jud. Calarasi

Nr. Crt	Nr cadastral Nr. topografic	Suprafața* (mp)	Observații / Referințe
A1		Din acte: 18.416 Masurata: 9.993	Sector cadastral:40 Teren neimprejmuț; DIFERENTA DE SUPRAFATA PANA LA SUPRAFATA TOTALA DIN ACT SE REGASESTE LA IMOBILELE CU ID 1007, 1010

B. Partea II. Proprietari și acte

Inscrieri privitoare la dreptul de proprietate și alte drepturi reale		Referințe
/		
Act Administrativ nr. 41465, din 10/10/1994 emis de CJSIPT CALARASI;		
B1	Intabulare, drept de PROPRIETATE, dobandit prin Reconstituire, cota actuala 1/1, cota initiala 1/1 1) MITEA ELENA, LIPSA CNP 2) IVANCIU IOANA, LIPSA CNP 3) IVANCIU RADU, LIPSA CNP 4) IVANCIU ION, LIPSA CNP 5) IVANCIU VASILE, LIPSA CNP	A1

C. Partea III. SARCINI .

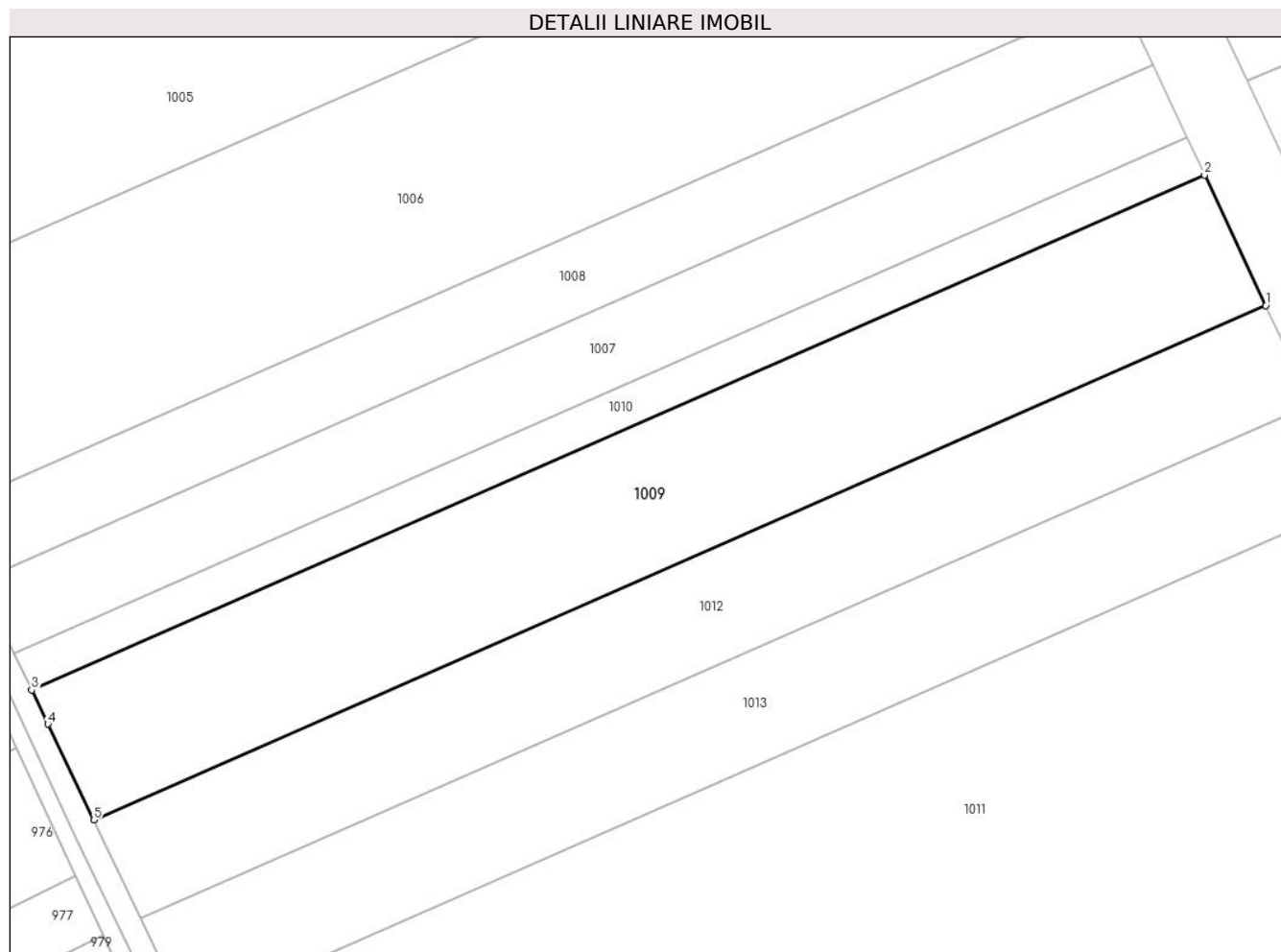
Inscrieri privind dezmembramintele dreptului de proprietate, drepturi reale de garanție și sarcini	Referințe
NU SUNT	

Anexa Nr. 1 La Partea I

Teren

Nr cadastral	Suprafața (mp)*	Observații / Referințe
	Din acte: 18.416 Masurata: 9.993	DIFERENTA DE SUPRAFATA PANA LA SUPRAFATA TOTALA DIN ACT SE REGASESTE LA IMOBILELE CU ID 1007, 1010

* Suprafața este determinată în planul de proiecție Stereo 70.



Date referitoare la teren

Crt	Categorie folosință	Intra vilan	Suprafața (mp)	Tarla	Parcelă	Nr. topo	Observații / Referințe
1	arabil	NU	9.993	81/1	5	-	

Lungime Segmente

1) Valorile lungimilor segmentelor sunt obținute din proiecție în plan.

Punct început	X / Y	Punct sfârșit	X / Y	Lungime segment (** (m)
1	708.687,443 313.720,891	2	708.673,209 313.751,254	33.534
2	708.673,209 313.751,254	3	708.400,181 313.631,401	298.176
3	708.400,181 313.631,401	4	708.403,914 313.623,459	8.776
4	708.403,914 313.623,459	5	708.414,624 313.601,129	24.766
5	708.414,624 313.601,129	1	708.687,443 313.720,891	297.948

**** Lungimile segmentelor sunt determinate în planul de proiecție Stereo 70 și sunt rotunjite la 1 milimetru.**

***** Distanța dintre puncte este formată din segmente cumulate ce sunt mai mici decât valoarea 1 milimetru.**

**DATE DESPRE IMOBILUL NR. 1010**

Oficiul de Cadastru și Publicitate Imobiliară CALARASI
Biroul de Cadastru și Publicitate Imobiliară Calarasi

A. Partea I. Descrierea imobilului

TEREN Extravilan

Adresa: Jud. Calarasi

Nr. Crt	Nr cadastral Nr. topografic	Suprafața* (mp)	Observații / Referințe
A1	21935	2.843	Sector cadastral:40 Teren neimprejmuit;

B. Partea II. Proprietari și acte

Inscrieri privitoare la dreptul de proprietate și alte drepturi reale	Referințe
2923 / 24/01/2013	
Act Notarial nr. 40, din 23/01/2013 emis de BNP CHIRU MARIA DANA;	
B2	A1
Intabulare, drept de PROPRIETATE, dobandit prin Conventie, cota actuala 1/1, cota initiala 1/1	
1) SC APOLLO PROPERTIES SRL, CIF:19163688	

C. Partea III. SARCINI .

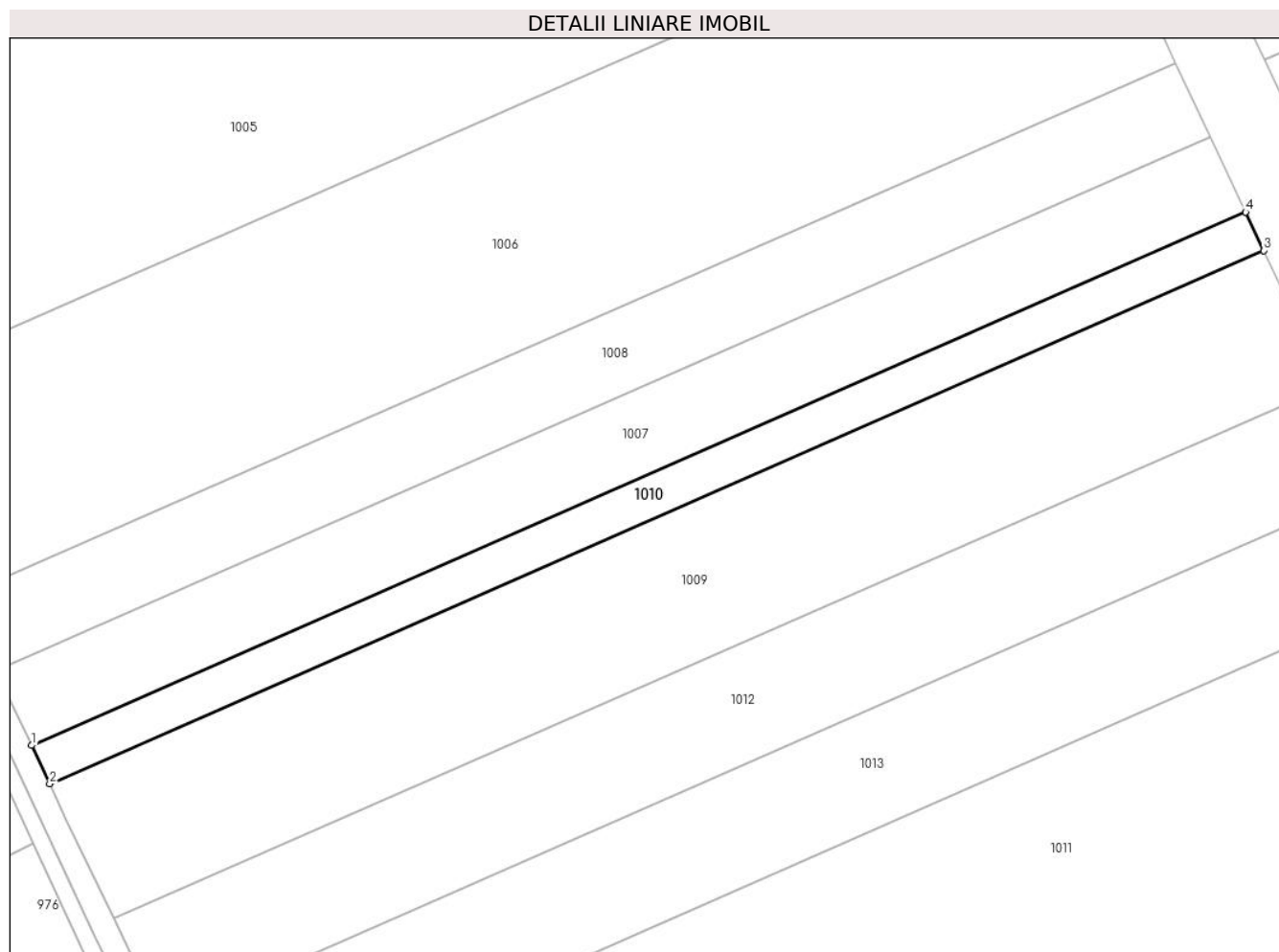
Inscrieri privind dezmembramintele dreptului de proprietate, drepturi reale de garanție și sarcini	Referințe
NU SUNT	

Anexa Nr. 1 La Partea I

Teren

Nr cadastral	Suprafața (mp)*	Observații / Referințe
21935	2.843	

* Suprafața este determinată în planul de proiecție Stereo 70.



Date referitoare la teren

Crt	Categorie folosință	Intra vilan	Suprafața (mp)	Tarla	Parcelă	Nr. topo	Observații / Referințe
1	arabil	NU	2.843	81/1	5	-	LOT 6

Lungime Segmente

1) Valorile lungimilor segmentelor sunt obținute din proiecție în plan.

Punct început	X / Y	Punct sfârșit	X / Y	Lungime segment (** (m)
1	708.396,124 313.640,032	2	708.400,181 313.631,401	9.537
2	708.400,181 313.631,401	3	708.673,209 313.751,254	298.176
3	708.673,209 313.751,254	4	708.669,16 313.759,889	9.537
4	708.669,16 313.759,889	1	708.396,124 313.640,032	298.185

** Lungimile segmentelor sunt determinate în planul de proiecție Stereo 70 și sunt rotunjite la 1 milimetru.

***** Distanţa dintre puncte este formată din segmente cumulate ce sunt mai mici decât valoarea 1 milimetru.**

**DATE DESPRE IMOBILUL NR. 1011**

Oficiul de Cadastru și Publicitate Imobiliară CALARASI
Biroul de Cadastru și Publicitate Imobiliară Calarasi

A. Partea I. Descrierea imobilului

TEREN Extravilan

Adresa: Jud. Calarasi

Nr. Crt	Nr cadastral Nr. topografic	Suprafața* (mp)	Observații / Referințe
A1	21615	32.000	Sector cadastral:40 Teren neimprejmuit;

B. Partea II. Proprietari și acte

Inscrieri privitoare la dreptul de proprietate și alte drepturi reale	Referințe
8895 / 16/03/2012	
Act Notarial nr. 270, din 14/03/2012 emis de NP CHIRU MARIA DANA;	
B3	A1
Intabulare, drept de PROPRIETATE, dobandit prin Conventie, cota actuala 1/1, cota initiala 1/1	
1) SC APOLLO PROPERTIES SRL, CIF:19163688	

C. Partea III. SARCINI .

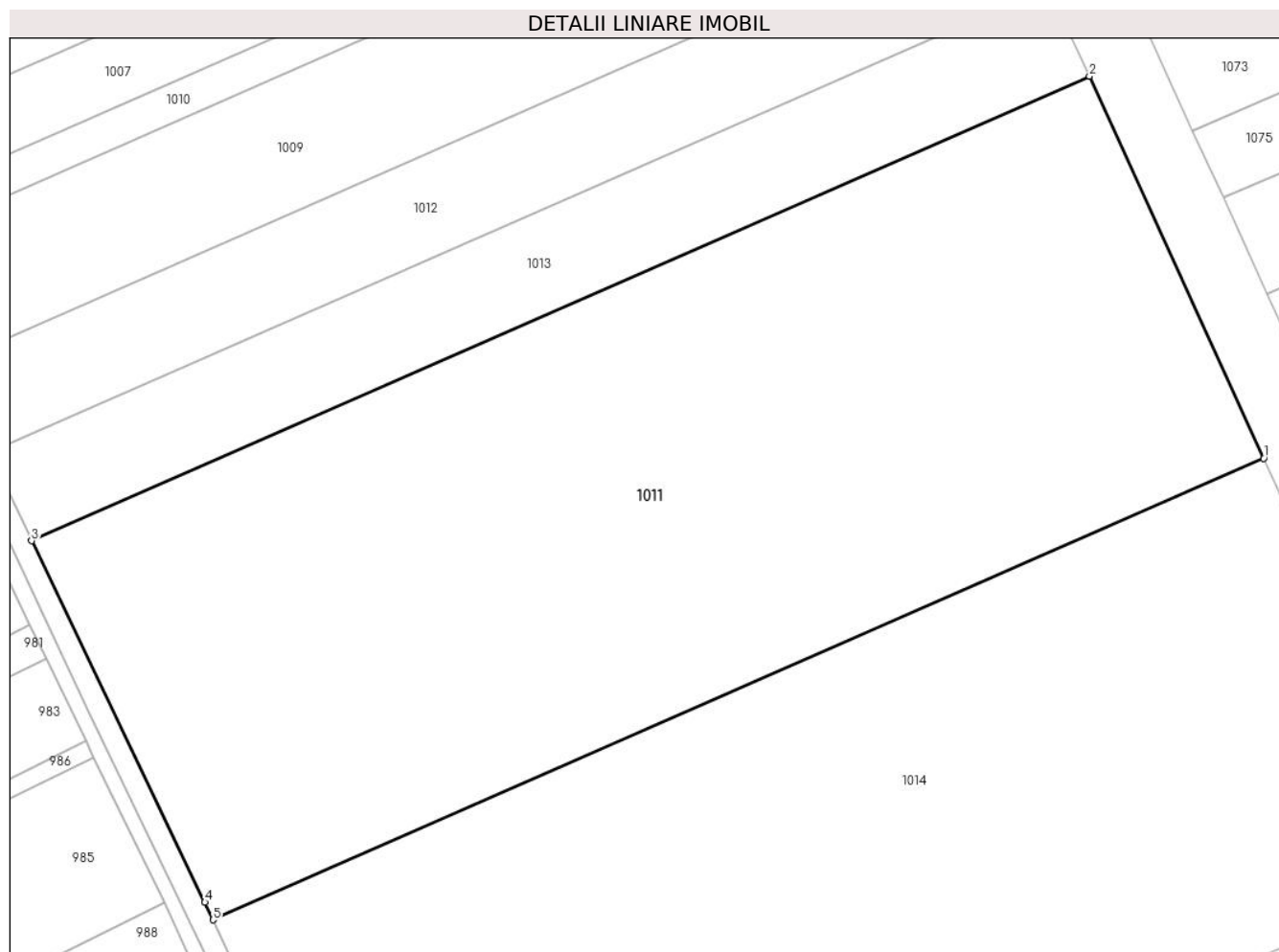
Inscrieri privind dezmembramintele dreptului de proprietate, drepturi reale de garanție și sarcini	Referințe
NU SUNT	

Anexa Nr. 1 La Partea I

Teren

Nr cadastral	Suprafața (mp)*	Observații / Referințe
21615	32.000	

* Suprafața este determinată în planul de proiecție Stereo 70.



Date referitoare la teren

Crt	Categorie folosință	Intravilan	Suprafața (mp)	Tarla	Parcelă	Nr. topo	Observații / Referințe
1	arabil	NU	32.000	81/1	2	-	

Lungime Segmente

1) Valorile lungimilor segmentelor sunt obținute din proiecție în plan.

Punct început	X / Y	Punct sfârșit	X / Y	Lungime segment (** (m)
1	708.753,469 313.576,867	2	708.708,616 313.675,152	108.036
2	708.708,616 313.675,152	3	708.436,429 313.555,667	297.258
3	708.436,429 313.555,667	4	708.481,004 313.462,727	103.077
4	708.481,004 313.462,727	5	708.483,116 313.458,187	5.007
5	708.483,116 313.458,187	1	708.753,469 313.576,867	295.255

**** Lungimile segmentelor sunt determinate în planul de proiecție Stereo 70 și sunt rotunjite la 1 milimetru.**

***** Distanța dintre puncte este formată din segmente cumulate ce sunt mai mici decât valoarea 1 milimetru.**

**DATE DESPRE IMOBILUL NR. 1012**

Oficiul de Cadastru și Publicitate Imobiliară CALARASI
Biroul de Cadastru și Publicitate Imobiliară Calarasi

A. Partea I. Descrierea imobilului

TEREN Extravilan

Adresa: Jud. Calarasi

Nr. Crt	Nr cadastral Nr. topografic	Suprafața* (mp)	Observații / Referințe
A1		7.500	Sector cadastral:40 Teren neimprejmuit;

B. Partea II. Proprietari și acte

Inscrieri privitoare la dreptul de proprietate și alte drepturi reale	Referințe
/	
Act Administrativ nr. 41462, din 10/10/1994 emis de CJSIPT CALARASI;	
B1	A1
Intabulare, drept de PROPRIETATE, dobandit prin Reconstituire, cota actuala 1/1, cota initiala 1/1 1) DOBRE T IOANA, LIPSA CNP	

C. Partea III. SARCINI .

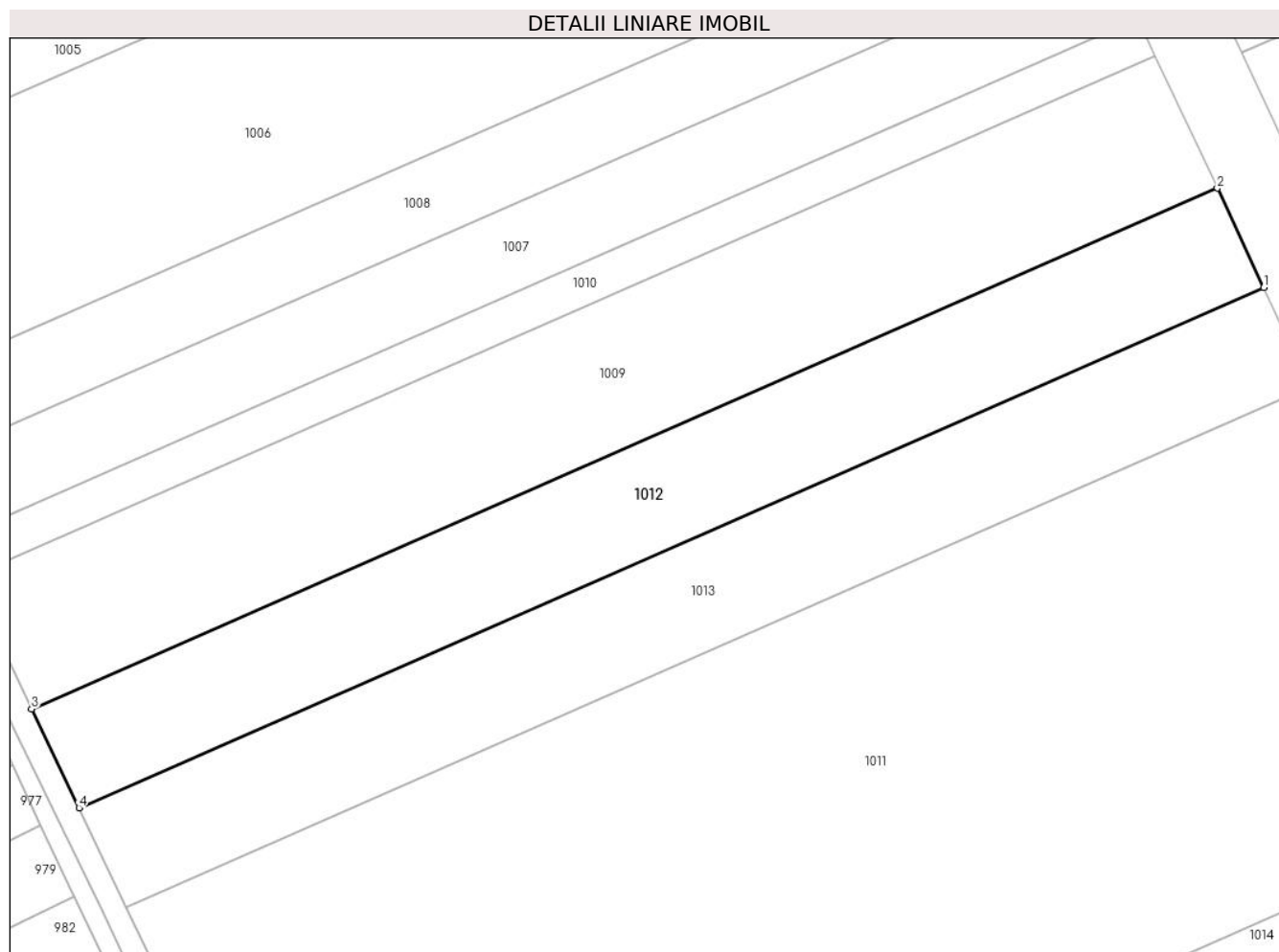
Inscrieri privind dezmembramintele dreptului de proprietate, drepturi reale de garanție și sarcini	Referințe
NU SUNT	

Anexa Nr. 1 La Partea I

Teren

Nr cadastral	Suprafața (mp)*	Observații / Referințe
	7.500	

* Suprafața este determinată în planul de proiecție Stereo 70.



Date referitoare la teren

Crt	Categorie folosință	Intra vilan	Suprafața (mp)	Tarla	Parcelă	Nr. topo	Observații / Referințe
1	arabil	NU	7.500	81/1	4	-	

Lungime Segmente

1) Valorile lungimilor segmentelor sunt obținute din proiecție în plan.

Punct început	X / Y	Punct sfârșit	X / Y	Lungime segment (** (m)
1	708.698,135 313.698,083	2	708.687,443 313.720,891	25.19
2	708.687,443 313.720,891	3	708.414,624 313.601,129	297.948
3	708.414,624 313.601,129	4	708.425,52 313.578,411	25.196
4	708.425,52 313.578,411	1	708.698,135 313.698,083	297.725

** Lungimile segmentelor sunt determinate în planul de proiecție Stereo 70 și sunt rotunjite la 1 milimetru.

***** Distanţa dintre puncte este formată din segmente cumulate ce sunt mai mici decât valoarea 1 milimetru.**

**DATE DESPRE IMOBILUL NR. 1013**

Oficiul de Cadastru și Publicitate Imobiliară CALARASI
Biroul de Cadastru și Publicitate Imobiliară Calarasi

A. Partea I. Descrierea imobilului

TEREN Extravilan

Adresa: Jud. Calarasi

Nr. Crt	Nr cadastral Nr. topografic	Suprafața* (mp)	Observații / Referințe
A1		7.500	Sector cadastral:40 Teren neimprejmuit;

B. Partea II. Proprietari și acte

Inscrieri privitoare la dreptul de proprietate și alte drepturi reale	Referințe
/	
Act Administrativ nr. 41518, din 18/10/1994 emis de CJSIPT CALARASI;	
B1	A1
Intabulare, drept de PROPRIETATE, dobandit prin Reconstituire, cota actuala 1/1, cota initiala 1/1	
1) MITA RADA-RITA, LIPSA CNP	
2) CHIRIACESCU IVANCIU, LIPSA CNP	
3) CHIRIACESCU CONSTANTIN, LIPSA CNP	
4) CHIRIACESCU TIBER, LIPSA CNP	

C. Partea III. SARCINI .

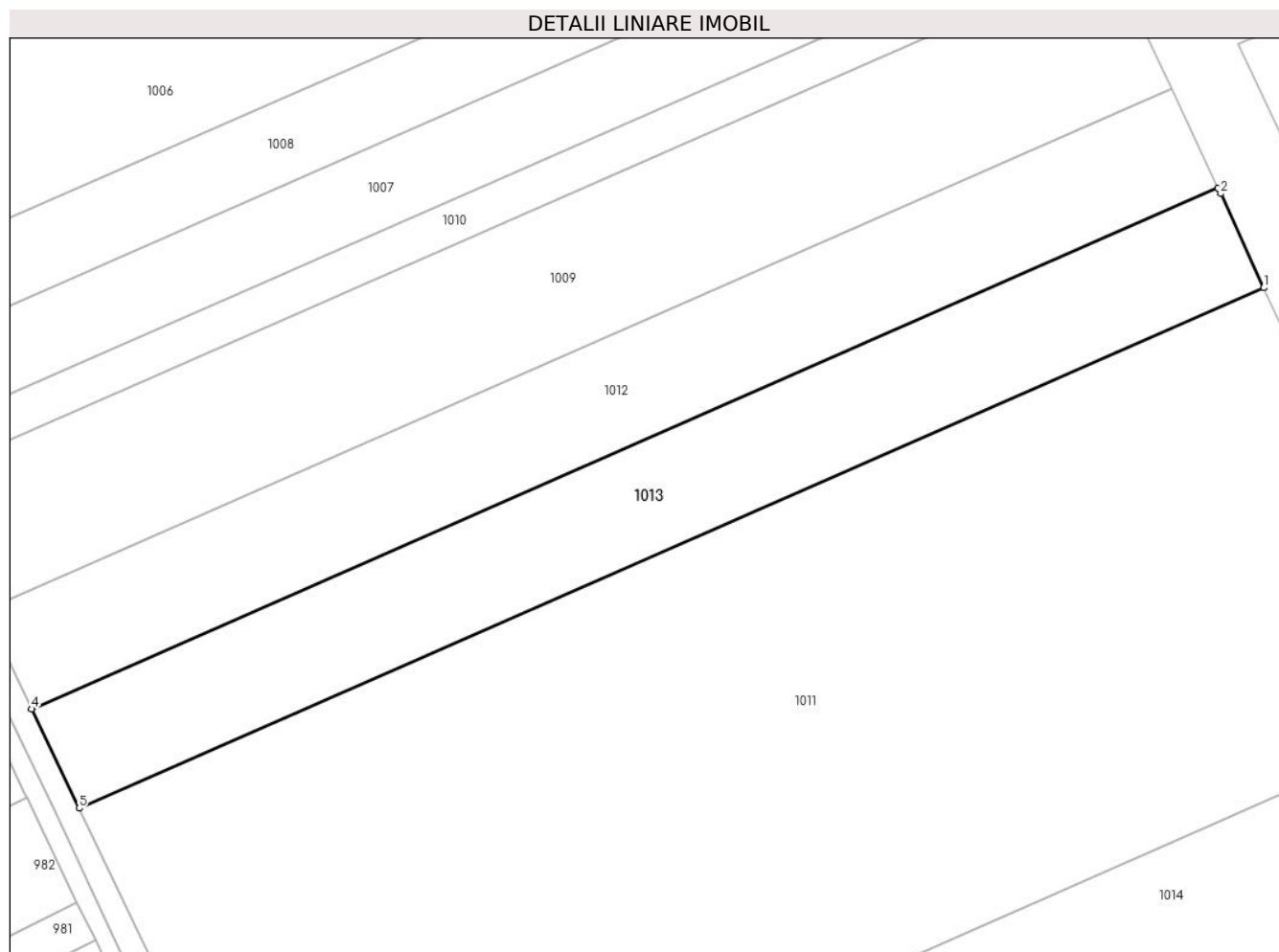
Inscrieri privind dezmembramintele dreptului de proprietate, drepturi reale de garanție și sarcini	Referințe
NU SUNT	

Anexa Nr. 1 La Partea I

Teren

Nr cadastral	Suprafața (mp)*	Observații / Referințe
	7.500	

* Suprafața este determinată în planul de proiecție Stereo 70.



Date referitoare la teren

Crt	Categorie folosință	Intra vilan	Suprafața (mp)	Tarla	Parcelă	Nr. topo	Observații / Referințe
1	arabil	NU	7.500	81/1	3	-	

Lungime Segmente

1) Valorile lungimilor segmentelor sunt obținute din proiecție în plan.

Punct început	X / Y	Punct sfârșit	X / Y	Lungime segment (** (m)
1	708.708,616 313.675,152	2	708.698,752 313.696,767	23.759
2	708.698,752 313.696,767	3	708.698,135 313.698,083	1.453
3	708.698,135 313.698,083	4	708.425,52 313.578,411	297.725
4	708.425,52 313.578,411	5	708.436,429 313.555,667	25.225
5	708.436,429 313.555,667	1	708.708,616 313.675,152	297.258

**** Lungimile segmentelor sunt determinate în planul de proiecție Stereo 70 și sunt rotunjite la 1 milimetru.**

***** Distanța dintre puncte este formată din segmente cumulate ce sunt mai mici decât valoarea 1 milimetru.**

**DATE DESPRE IMOBILUL NR. 1014**

Oficiul de Cadastru și Publicitate Imobiliară CALARASI
Biroul de Cadastru și Publicitate Imobiliară Calarasi

A. Partea I. Descrierea imobilului

TEREN Extravilan

Adresa: Jud. Calarasi

Nr. Crt	Nr cadastral Nr. topografic	Suprafața* (mp)	Observații / Referințe
A1	20590	35.577	Sector cadastral:40 Teren neimprejmuit;

B. Partea II. Proprietari și acte

Inscrieri privitoare la dreptul de proprietate și alte drepturi reale		Referințe
29230 / 07/10/2009		
Act Notarial nr. 2568, din 01/10/2009 emis de BNP CHIRU DANA MARIA;		
B3	Intabulare, drept de PROPRIETATE, dobandit prin Conventie, cota actuala 1/1, cota initiala 1/1 1) SC APOLLO PROPERTIES SRL, CIF:19163688	A1

C. Partea III. SARCINI .

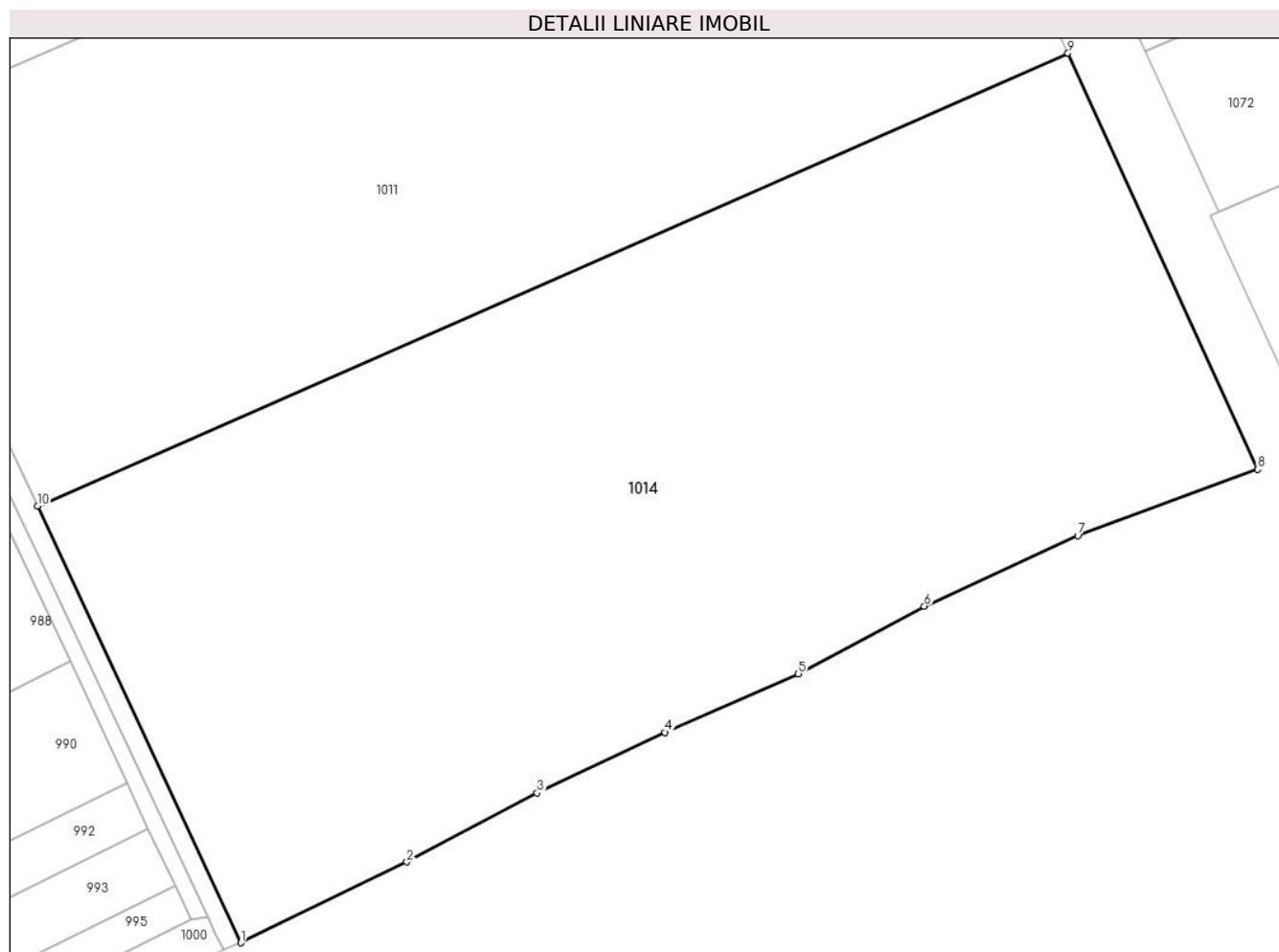
Inscrieri privind dezmembramintele dreptului de proprietate, drepturi reale de garanție și sarcini	Referințe
NU SUNT	

Anexa Nr. 1 La Partea I

Teren

Nr cadastral	Suprafața (mp)*	Observații / Referințe
20590	35.577	

* Suprafața este determinată în planul de proiecție Stereo 70.



Date referitoare la teren

Crt	Categorie folosință	Intravilan	Suprafața (mp)	Tarla	Parcelă	Nr. topo	Observații / Referințe
1	arabil	NU	35.577	81/1	1	-	

Lungime Segmente

1) Valorile lungimilor segmentelor sunt obținute din proiecție în plan.

Punct început	X / Y	Punct sfârșit	X / Y	Lungime segment (** (m)
1	708.536,408 313.343,628	2	708.580,007 313.364,817	48.475
2	708.580,007 313.364,817	3	708.614,157 313.382,943	38.662
3	708.614,157 313.382,943	4	708.647,745 313.398,812	37.148
4	708.647,745 313.398,812	5	708.682,692 313.414,153	38.166
5	708.682,692 313.414,153	6	708.715,772 313.431,905	37.542

Punct început	X / Y	Punct sfârșit	X / Y	Lungime segment (** (m)
6	708.715,772 313.431,905	7	708.756,04 313.450,33	44.283
7	708.756,04 313.450,33	8	708.803,251 313.467,78	50.333
8	708.803,251 313.467,78	9	708.753,469 313.576,867	119.909
9	708.753,469 313.576,867	10	708.483,116 313.458,187	295.255
10	708.483,116 313.458,187	1	708.536,408 313.343,628	126.348

** Lungimile segmentelor sunt determinate în planul de proiecție Stereo 70 și sunt rotunjite la 1 milimetru.

*** Distanța dintre puncte este formată din segmente cumulate ce sunt mai mici decât valoarea 1 milimetru.

**DATE DESPRE IMOBILUL NR. 4129**

Oficiul de Cadastru și Publicitate Imobiliară CALARASI
Biroul de Cadastru și Publicitate Imobiliară Calarasi

A. Partea I. Descrierea imobilului

TEREN Extravilan

Adresa: Jud. Calarasi

Nr. Crt	Nr cadastral Nr. topografic	Suprafața* (mp)	Observații / Referințe
A1		Din acte: 17.060 Masurata: 3.970	Sector cadastral:40 Teren neimprejmuit; DIFERENTA DE SUPRAFATA PANA LA SUPRAFATA TOTALA DIN ACT SE REGASESTE LA IMOBILUL CU ID 957. IMOBILUL PROVINE DINTR-O TARLA CU UN DEFICIT DE SUPRAFATA IN PROCENT DE 2.27%

B. Partea II. Proprietari și acte

Inscrieri privitoare la dreptul de proprietate și alte drepturi reale		Referințe
/		
Act Administrativ nr. 41476, din 10/10/1994 emis de CJSIPT CALARASI;		
B1	Intabulare, drept de PROPRIETATE, dobandit prin Reconstituire, cota actuala 1/1, cota initiala 1/1 1) JECU IOANA, LIPSA CNP	A1

C. Partea III. SARCINI .

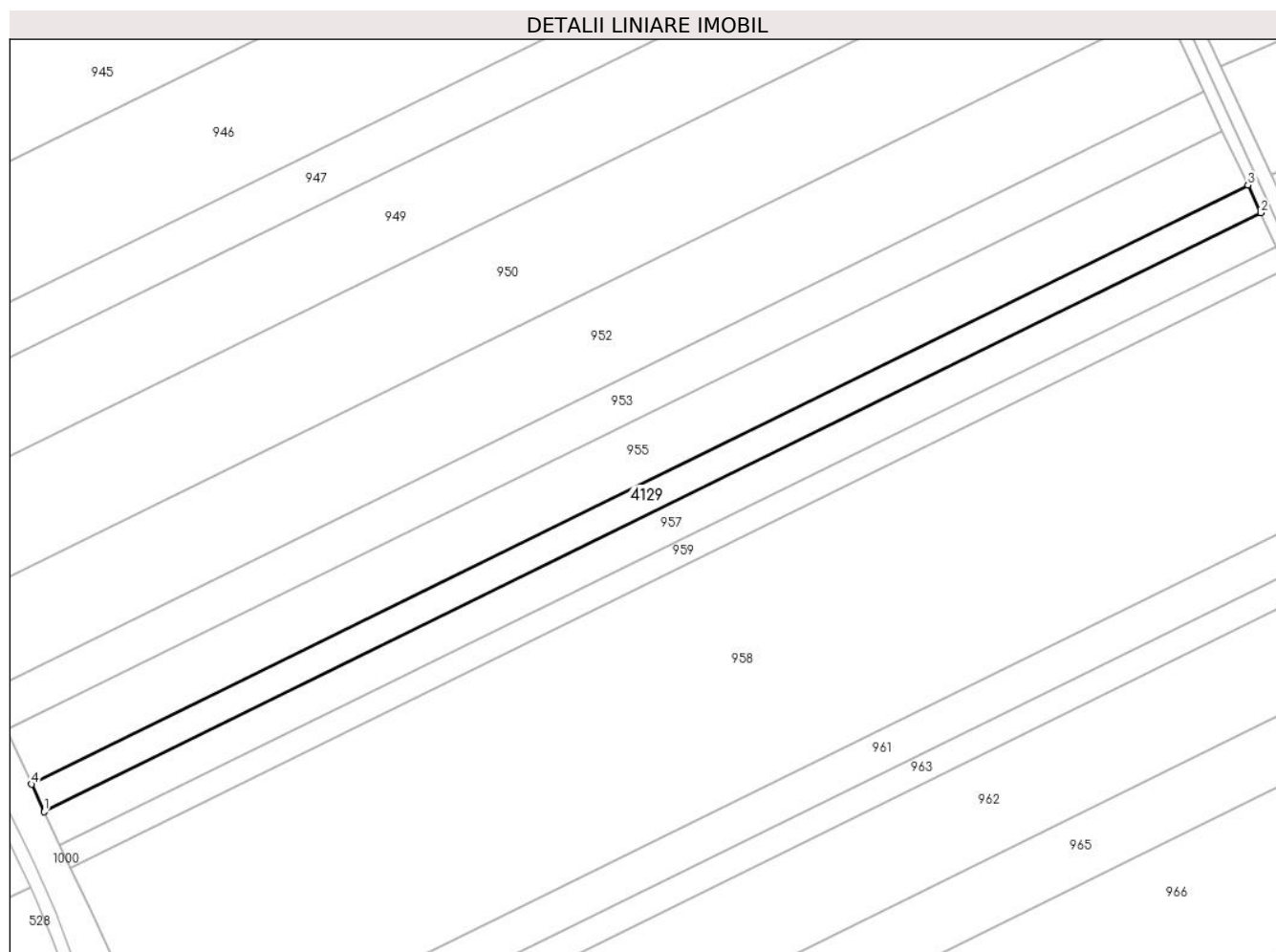
Inscrieri privind dezmembramintele dreptului de proprietate, drepturi reale de garanție și sarcini	Referințe
NU SUNT	

Anexa Nr. 1 La Partea I

Teren

Nr cadastral	Suprafața (mp)*	Observații / Referințe
	Din acte: 17.060 Masurata: 3.970	DIFERENȚA DE SUPRAFATĂ PÂNĂ LA SUPRAFATĂ TOTALĂ DIN ACT SE REGĂSEȘTE LA IMOBILUL CU ID 957. IMOBILUL PROVINE DINTR-O TARLA CU UN DEFICIT DE SUPRAFATĂ ÎN PROCENT DE 2.27%

* Suprafața este determinată în planul de proiecție Stereo 70.



Date referitoare la teren

Crt	Categorie folosință	Intravilan	Suprafața (mp)	Tarla	Parcelă	Nr. topo	Observații / Referințe
1	arabil	NU	3.970	80	27	-	

Lungime Segmente

1) Valorile lungimilor segmentelor sunt obținute din proiecție în plan.

Punct început	X / Y	Punct sfârșit	X / Y	Lungime segment (** (m)
1	707.881,177 313.727,913	2	708.258,831 313.913,879	420.958
2	708.258,831 313.913,879	3	708.254,829 313.922,421	9.433
3	708.254,829 313.922,421	4	707.877,202 313.736,468	420.928
4	707.877,202 313.736,468	1	707.881,177 313.727,913	9.433

**** Lungimile segmentelor sunt determinate în planul de proiecție Stereo 70 și sunt rotunjite la 1 milimetru.**

***** Distanța dintre puncte este formată din segmente cumulate ce sunt mai mici decât valoarea 1 milimetru.**

