

**DATE DESPRE IMOBILUL NR. 2593**

Oficiul de Cadastru și Publicitate Imobiliară CALARASI
Biroul de Cadastru și Publicitate Imobiliară Calarasi

A. Partea I. Descrierea imobilului

TEREN Extravilan

Adresa: Jud. Calarasi

| Nr. Crt | Nr cadastral Nr. topografic | Suprafața* (mp) | Observații / Referințe |
|---------|-----------------------------|-----------------|---|
| A1 | 25105 | 24.558 | Sector cadastral:36 Teren neimpregmuit; |

B. Partea II. Proprietari și acte

| Inscrieri privitoare la dreptul de proprietate și alte drepturi reale | | Referințe |
|--|--|-----------|
| 12303 / 01/03/2023 | | |
| Act Notarial nr. 210, din 31/08/2004 emis de NP CHIRU MARIA DANA (act notarial nr 18 din 24.08.2015, emis de NP CHIRU MARIA DANA); | | |
| B1 | Intabulare, drept de PROPRIETATE, dobandit prin lesire Din Indiviziune, cota actuala 1/1, cota initiala 1/1 1) ION DIDINA | A1 |

C. Partea III. SARCINI .

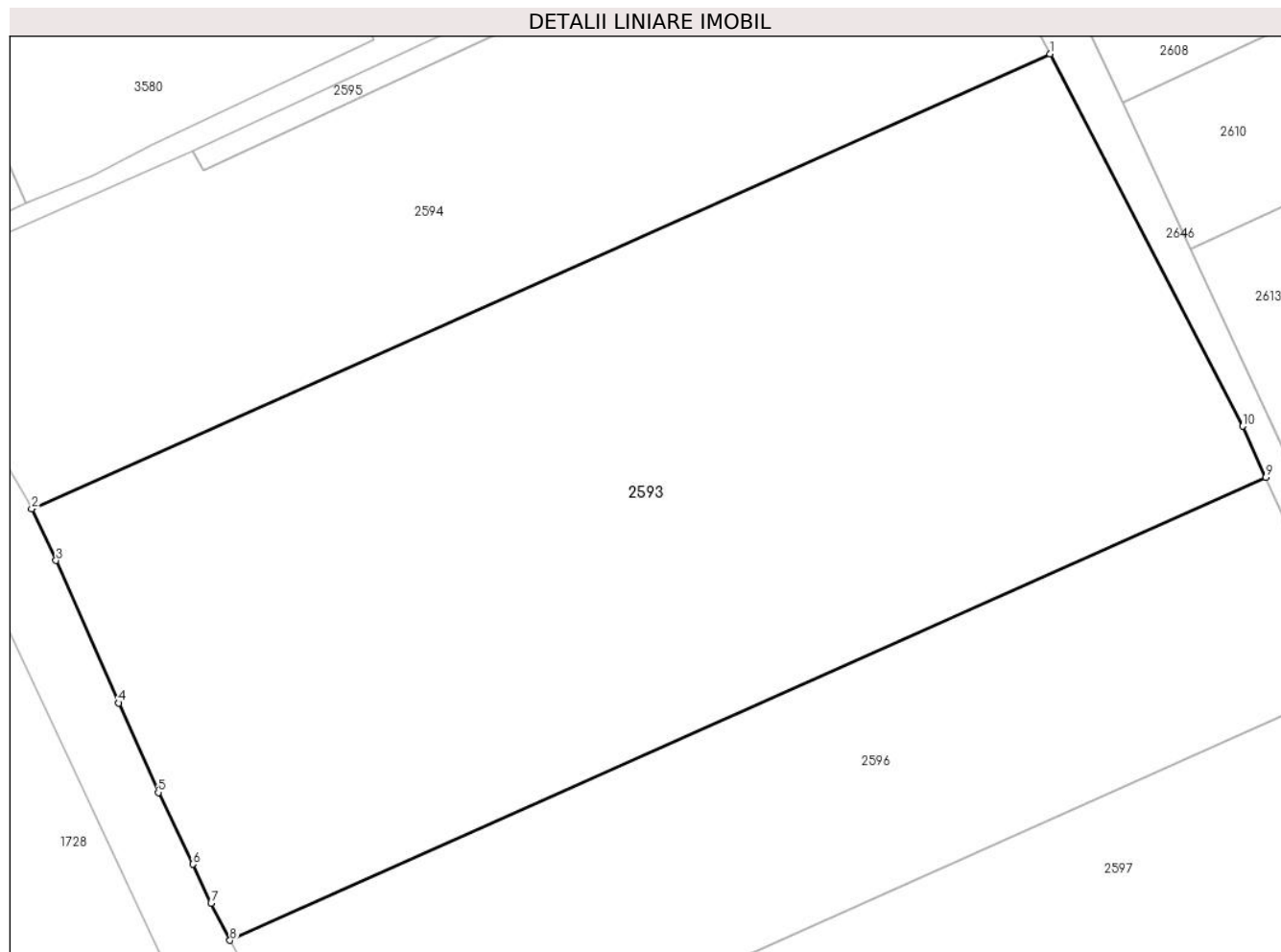
| Inscrieri privind dezmembramintele dreptului de proprietate, drepturi reale de garanție și sarcini | Referințe |
|--|-----------|
| NU SUNT | |

Anexa Nr. 1 La Partea I

Teren

| Nr cadastral | Suprafața (mp)* | Observații / Referințe |
|--------------|-----------------|------------------------|
| 25105 | 24.558 | |

* Suprafața este determinată în planul de proiecție Stereo 70.



Date referitoare la teren

| Crt | Categorie folosință | Intra vilan | Suprafața (mp) | Tarla | Parcelă | Nr. topo | Observații / Referințe |
|-----|---------------------|-------------|----------------|-------|---------|----------|------------------------|
| 1 | arabil | NU | 24.558 | 76/1 | 2 | - | |

Lungime Segmente

1) Valorile lungimilor segmentelor sunt obținute din proiecție în plan.

| Punct început | X / Y | Punct sfârșit | X / Y | Lungime segment (** (m) |
|---------------|----------------------------|---------------|----------------------------|-------------------------|
| 1 | 705.988,212 315.709,066 | 2 | 705.770,053 315.611,656 | 238.919 |
| 2 | 705.770,053 315.611,656 | 3 | 705.775,287 315.600,591 | 12.24 |
| 3 | 705.775,287 315.600,591 | 4 | 705.788,733 315.570,126 | 33.3 |
| 4 | 705.788,733 315.570,126 | 5 | 705.797,198 315.550,97 | 20.943 |
| 5 | 705.797,198 315.550,97 | 6 | 705.804,578 315.535,613 | 17.038 |

| Punct început | X / Y | Punct sfârșit | X / Y | Lungime segment (** (m) |
|---------------|----------------------------|---------------|----------------------------|-------------------------|
| 6 | 705.804,578 315.535,613 | 7 | 705.808,485 315.527,257 | 9.224 |
| 7 | 705.808,485 315.527,257 | 8 | 705.812,571 315.519,295 | 8.949 |
| 8 | 705.812,571 315.519,295 | 9 | 706.034,476 315.618,378 | 243.021 |
| 9 | 706.034,476 315.618,378 | 10 | 706.029,494 315.629,338 | 12.039 |
| 10 | 706.029,494 315.629,338 | 1 | 705.988,212 315.709,066 | 89.782 |

** Lungimile segmentelor sunt determinate în planul de proiecție Stereo 70 și sunt rotunjite la 1 milimetru.

*** Distanța dintre puncte este formată din segmente cumulate ce sunt mai mici decât valoarea 1 milimetru.

**DATE DESPRE IMOBILUL NR. 2594**

Oficiul de Cadastru și Publicitate Imobiliară CALARASI
Biroul de Cadastru și Publicitate Imobiliară Calarasi

A. Partea I. Descrierea imobilului

TEREN Extravilan

Adresa: Jud. Calarasi

| Nr. Crt | Nr cadastral Nr. topografic | Suprafața* (mp) | Observații / Referințe |
|---------|-----------------------------|-----------------|---|
| A1 | | 12.800 | Sector cadastral:36 Teren neimprejmuit; |

B. Partea II. Proprietari și acte

| Inscrieri privitoare la dreptul de proprietate și alte drepturi reale | | Referințe |
|---|---|-----------|
| / | | |
| Act Administrativ nr. 41680, din 20/03/1995 emis de CJSIPT CALARASI; | | |
| B1 | Intabulare, drept de PROPRIETATE, dobandit prin Reconstituire, cota actuala 1/1, cota initiala 1/1 1) GLIGORE ELENA, LIPSA CNP | A1 |

C. Partea III. SARCINI .

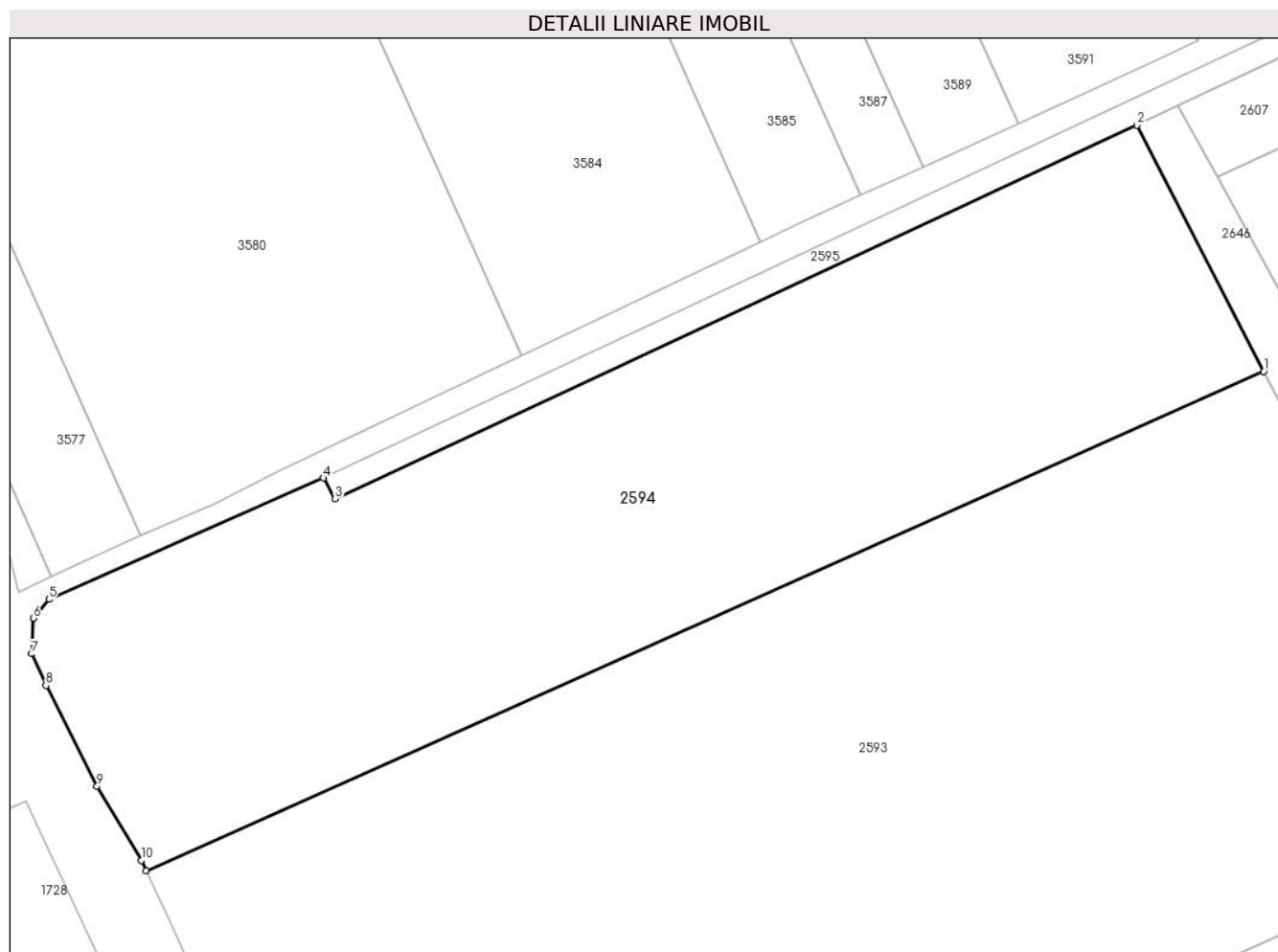
| Inscrieri privind dezmembramintele dreptului de proprietate, drepturi reale de garanție și sarcini | Referințe |
|--|-----------|
| NU SUNT | |

Anexa Nr. 1 La Partea I

Teren

| Nr cadastral | Suprafața (mp)* | Observații / Referințe |
|--------------|-----------------|------------------------|
| | 12.800 | |

* Suprafața este determinată în planul de proiecție Stereo 70.



Date referitoare la teren

| Crt | Categorie folosință | Intra vilan | Suprafața (mp) | Tarla | Parcelă | Nr. topo | Observații / Referințe |
|-----|---------------------|-------------|----------------|-------|---------|----------|------------------------|
| 1 | arabil | NU | 12.800 | 76/1 | 1 | - | |

Lungime Segmente

1) Valorile lungimilor segmentelor sunt obținute din proiecție în plan.

| Punct început | X / Y | Punct sfârșit | X / Y | Lungime segment (** (m) |
|---------------|----------------------------|---------------|----------------------------|-------------------------|
| 1 | 705.988,212 315.709,066 | 2 | 705.963,472 315.757,08 | 54.013 |
| 2 | 705.963,472 315.757,08 | 3 | 705.806,93 315.684,199 | 172.676 |
| 3 | 705.806,93 315.684,199 | 4 | 705.804,676 315.688,276 | 4.659 |
| 4 | 705.804,676 315.688,276 | 5 | 705.751,024 315.664,607 | 58.641 |
| 5 | 705.751,024 315.664,607 | 6 | 705.747,975 315.660,923 | 4.782 |

| Punct început | X / Y | Punct sfârșit | X / Y | Lungime segment (** (m) |
|---------------|----------------------------|---------------|----------------------------|-------------------------|
| 6 | 705.747,975 315.660,923 | 7 | 705.747,666 315.653,988 | 6.942 |
| 7 | 705.747,666 315.653,988 | 8 | 705.750,488 315.647,801 | 6.8 |
| 8 | 705.750,488 315.647,801 | 9 | 705.760,418 315.628,103 | 22.059 |
| 9 | 705.760,418 315.628,103 | 10 | 705.769,1 315.613,669 | 16.844 |
| 10 | 705.769,1 315.613,669 | 11 | 705.770,053 315.611,656 | 2.227 |
| 11 | 705.770,053 315.611,656 | 1 | 705.988,212 315.709,066 | 238.919 |

** Lungimile segmentelor sunt determinate în planul de proiecție Stereo 70 și sunt rotunjite la 1 milimetru.

*** Distanța dintre puncte este formată din segmente cumulate ce sunt mai mici decât valoarea 1 milimetru.

**DATE DESPRE IMOBILUL NR. 2595**

Oficiul de Cadastru și Publicitate Imobiliară CALARASI
Biroul de Cadastru și Publicitate Imobiliară Calarasi

A. Partea I. Descrierea imobilului

TEREN Extravilan

Adresa: Jud. Calarasi

| Nr. Crt | Nr cadastral Nr. topografic | Suprafața* (mp) | Observații / Referințe |
|---------|-----------------------------|-----------------|---|
| A1 | | 3.557 | Sector cadastral:36 Teren neimprejmuit; |

B. Partea II. Proprietari și acte

| Inscrieri privitoare la dreptul de proprietate și alte drepturi reale | Referințe |
|--|-----------|
| / | |
| Act Normativ nr. 7, din 13/03/1996 emis de PARLAMENTUL ROMÂNIEI; | |
| B1 | A1 |
| Intabulare, drept de PROPRIETATE, dobândit prin Lege, cota actuala 1/1, cota initiala 1/1 1) UAT JEGALIA, CIF:3796756 | |

C. Partea III. SARCINI .

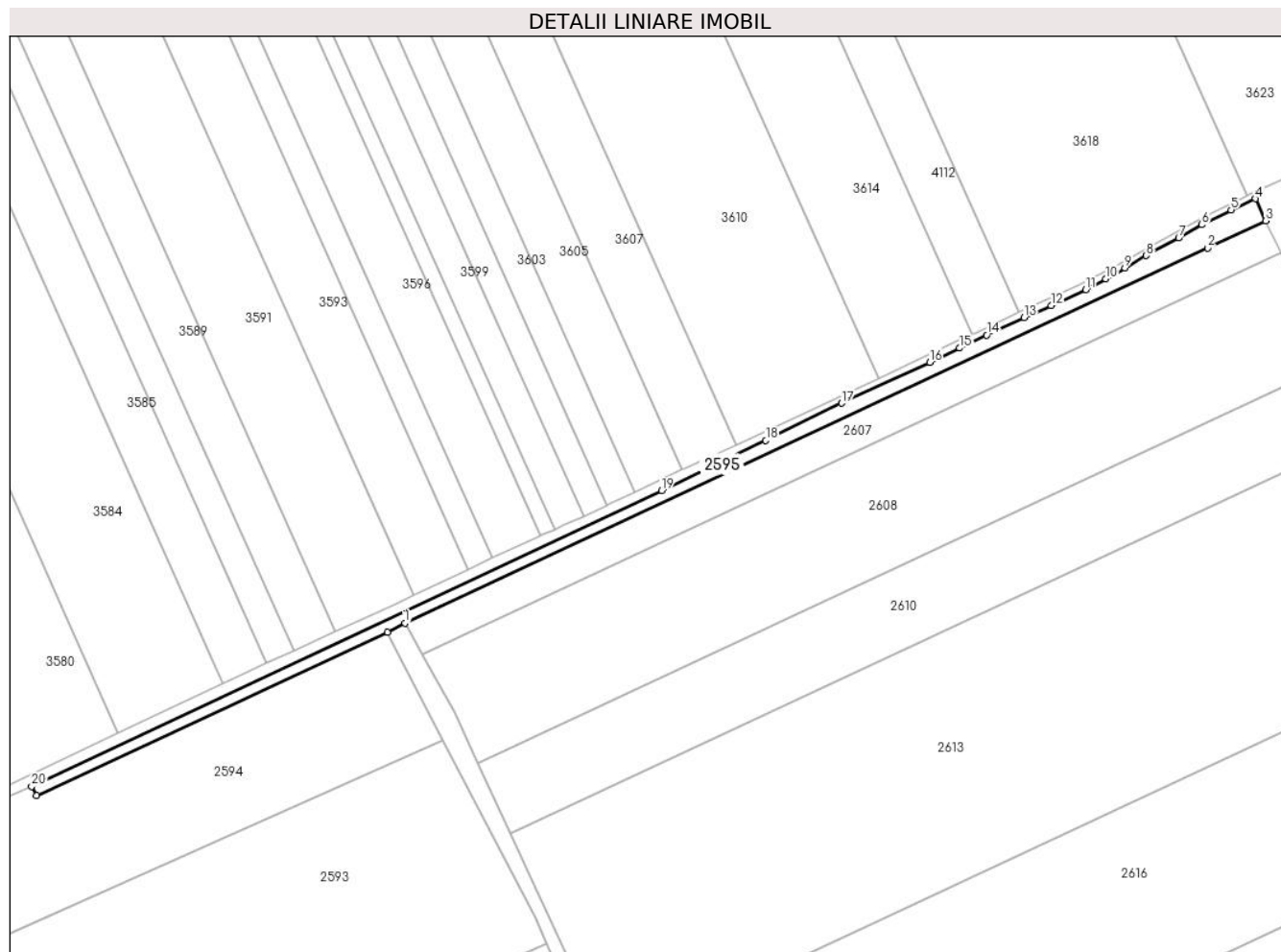
| Inscrieri privind dezmembramintele dreptului de proprietate, drepturi reale de garanție și sarcini | Referințe |
|--|-----------|
| NU SUNT | |

Anexa Nr. 1 La Partea I

Teren

| Nr cadastral | Suprafața (mp)* | Observații / Referințe |
|--------------|-----------------|------------------------|
| | 3.557 | |

* Suprafața este determinată în planul de proiecție Stereo 70.



Date referitoare la teren

| Crt | Categorie folosință | Intravilan | Suprafața (mp) | Tarla | Parcelă | Nr. topo | Observații / Referințe |
|-----|---------------------|------------|----------------|-------|---------|----------|------------------------|
| 1 | curți constructii | NU | 3.557 | - | - | - | |

Lungime Segmente

1) Valorile lungimilor segmentelor sunt obținute din proiecție în plan.

| Punct început | X / Y | Punct sfârșit | X / Y | Lungime segment (** (m)) | Punct început | X / Y | Punct sfârșit | X / Y | Lungime segment (** (m)) |
|---------------|----------------------------|---------------|----------------------------|--------------------------|---------------|----------------------------|---------------|----------------------------|--------------------------|
| 1 | 705.971,384 315.761,019 | 2 | 706.329,606 315.928,375 | 395.387 | 2 | 706.329,606 315.928,375 | 3 | 706.355,634 315.940,444 | 28.69 |
| 3 | 706.355,634 315.940,444 | 4 | 706.351,048 315.950,319 | 10.888 | 4 | 706.351,048 315.950,319 | 5 | 706.340,143 315.945,352 | 11.983 |
| 5 | 706.340,143 315.945,352 | 6 | 706.327,109 315.938,667 | 14.648 | 6 | 706.327,109 315.938,667 | 7 | 706.316,802 315.932,803 | 11.858 |
| 7 | 706.316,802 315.932,803 | 8 | 706.302,322 315.924,901 | 16.496 | 8 | 706.302,322 315.924,901 | 9 | 706.292,702 315.919,463 | 11.051 |
| 9 | 706.292,702 315.919,463 | 10 | 706.284,217 315.914,623 | 9.768 | 10 | 706.284,217 315.914,623 | 11 | 706.275,313 315.909,783 | 10.134 |

| Punct început | X / Y | Punct sfârșit | X / Y | Lungime segment (** (m) |
|---------------|----------------------------|---------------|----------------------------|-------------------------|
| 11 | 706.275,313 315.909,783 | 12 | 706.259,897 315.902,612 | 17.002 |
| 13 | 706.247,767 315.897,354 | 14 | 706.231,035 315.889,442 | 18.508 |
| 15 | 706.219,009 315.883,654 | 16 | 706.205,564 315.877,342 | 14.853 |
| 17 | 706.166,341 315.859,074 | 18 | 706.132,469 315.842,459 | 37.728 |
| 19 | 706.085,908 315.820,087 | 20 | 705.804,676 315.688,276 | 310.589 |
| 21 | 705.806,93 315.684,199 | 22 | 705.963,472 315.757,08 | 172.676 |

| Punct început | X / Y | Punct sfârșit | X / Y | Lungime segment (** (m) |
|---------------|----------------------------|---------------|----------------------------|-------------------------|
| 12 | 706.259,897 315.902,612 | 13 | 706.247,767 315.897,354 | 13.221 |
| 14 | 706.231,035 315.889,442 | 15 | 706.219,009 315.883,654 | 13.346 |
| 16 | 706.205,564 315.877,342 | 17 | 706.166,341 315.859,074 | 43.269 |
| 18 | 706.132,469 315.842,459 | 19 | 706.085,908 315.820,087 | 51.657 |
| 20 | 705.804,676 315.688,276 | 21 | 705.806,93 315.684,199 | 4.659 |
| 22 | 705.963,472 315.757,08 | 1 | 705.971,384 315.761,019 | 8.838 |

** Lungimile segmentelor sunt determinate în planul de proiecție Stereo 70 și sunt rotunjite la 1 milimetru.

*** Distanța dintre puncte este formată din segmente cumulate ce sunt mai mici decât valoarea 1 milimetru.

**DATE DESPRE IMOBILUL NR. 2596**

Oficiul de Cadastru și Publicitate Imobiliară CALARASI
Biroul de Cadastru și Publicitate Imobiliară Calarasi

A. Partea I. Descrierea imobilului

TEREN Extravilan

Adresa: Jud. Calarasi

| Nr. Crt | Nr cadastral Nr. topografic | Suprafața* (mp) | Observații / Referințe |
|---------|-----------------------------|-----------------|---|
| A1 | 21173 | 11.613 | Sector cadastral:36 Teren neimprejmuit; |

B. Partea II. Proprietari și acte

| Inscrieri privitoare la dreptul de proprietate și alte drepturi reale | | Referințe |
|---|---|-----------|
| 5012 / 14/02/2011 | | |
| Act Notarial nr. 308, din 10/02/2011 emis de BNP CHIRU MARIA DANA; | | |
| B2 | Intabulare, drept de PROPRIETATE, dobandit prin Conventie, cota actuala 1/1, cota initiala 1/1 1) SC APOLLO PROPERTIES SRL, CIF:19163688 | A1 |

C. Partea III. SARCINI .

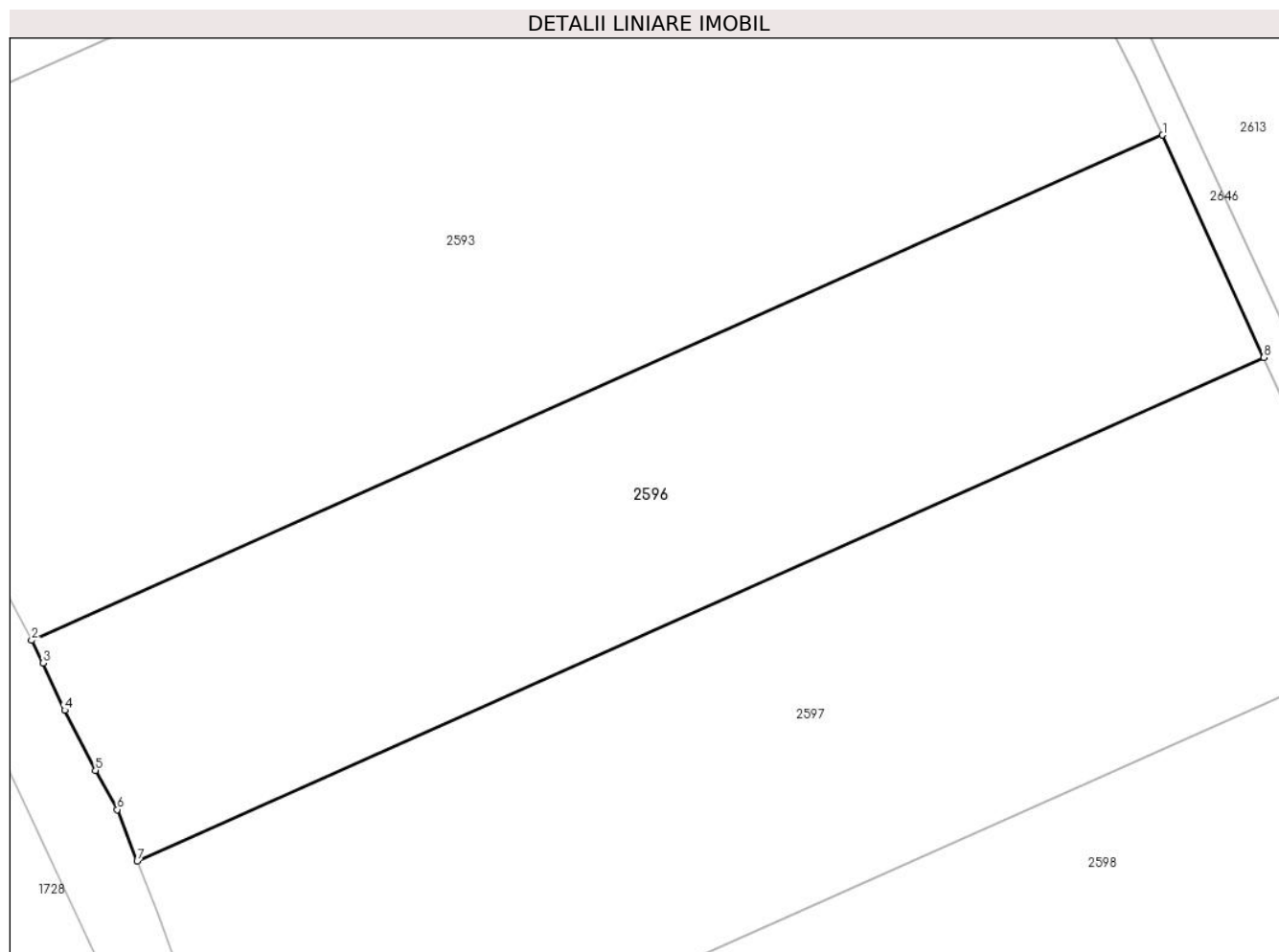
| Inscrieri privind dezmembramintele dreptului de proprietate, drepturi reale de garanție și sarcini | Referințe |
|--|-----------|
| NU SUNT | |

Anexa Nr. 1 La Partea I

Teren

| | | |
|--------------|-----------------|------------------------|
| Nr cadastral | Suprafața (mp)* | Observații / Referințe |
| 21173 | 11.613 | |

* Suprafața este determinată în planul de proiecție Stereo 70.



Date referitoare la teren

| Crt | Categorie folosință | Intravilan | Suprafața (mp) | Tarla | Parcelă | Nr. topo | Observații / Referințe |
|-----|---------------------|------------|----------------|-------|---------|----------|------------------------|
| 1 | arabil | NU | 11.613 | 76/1 | 2 | - | |

Lungime Segmente

1) Valorile lungimilor segmentelor sunt obținute din proiecție în plan.

| Punct început | X / Y | Punct sfârșit | X / Y | Lungime segment (** (m) |
|---------------|----------------------------|---------------|----------------------------|-------------------------|
| 1 | 706.034,476 315.618,378 | 2 | 705.812,571 315.519,295 | 243.021 |
| 2 | 705.812,571 315.519,295 | 3 | 705.814,834 315.514,884 | 4.958 |
| 3 | 705.814,834 315.514,884 | 4 | 705.819,067 315.505,605 | 10.199 |
| 4 | 705.819,067 315.505,605 | 5 | 705.825,09 315.493,83 | 13.226 |
| 5 | 705.825,09 315.493,83 | 6 | 705.829,377 315.486,124 | 8.818 |

| Punct început | X / Y | Punct sfârșit | X / Y | Lungime segment (** (m) |
|---------------|----------------------------|---------------|----------------------------|-------------------------|
| 6 | 705.829,377 315.486,124 | 7 | 705.833,278 315.476,051 | 10.802 |
| 7 | 705.833,278 315.476,051 | 8 | 706.054,309 315.574,744 | 242.064 |
| 8 | 706.054,309 315.574,744 | 1 | 706.034,476 315.618,378 | 47.93 |

** Lungimile segmentelor sunt determinate în planul de proiecție Stereo 70 și sunt rotunjite la 1 milimetru.

*** Distanța dintre puncte este formată din segmente cumulate ce sunt mai mici decât valoarea 1 milimetru.

**DATE DESPRE IMOBILUL NR. 2597**

Oficiul de Cadastru și Publicitate Imobiliară CALARASI
Biroul de Cadastru și Publicitate Imobiliară Calarasi

A. Partea I. Descrierea imobilului

TEREN Extravilan

Adresa: Jud. Calarasi

| Nr. Crt | Nr cadastral Nr. topografic | Suprafața* (mp) | Observații / Referințe |
|---------|-----------------------------|-----------------|---|
| A1 | 20506 | 15.085 | Sector cadastral:36 Teren neimprejmuit; |

B. Partea II. Proprietari și acte

| Inscrieri privitoare la dreptul de proprietate și alte drepturi reale | | Referințe |
|---|---|-----------|
| 20233 / 03/07/2009 | | |
| Act Notarial nr. 1696, din 02/07/2009 emis de CHIRU MARIA DANA; | | |
| B2 | Intabulare, drept de PROPRIETATE, dobandit prin Conventie, cota actuala 1/1, cota initiala 1/1 1) SC APOLLO PROPERTIES SRL, CIF:19163688 | A1 |

C. Partea III. SARCINI .

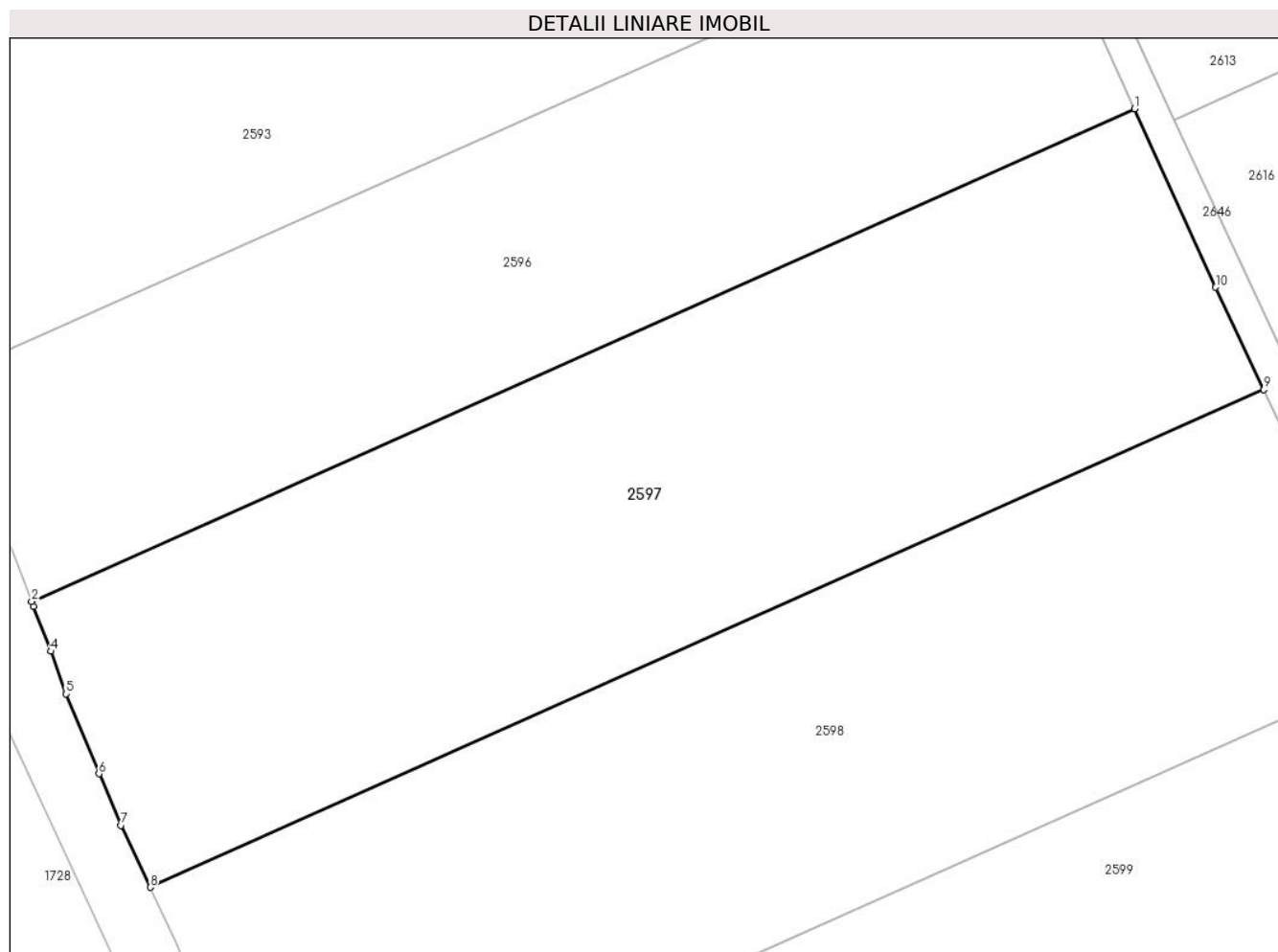
| Inscrieri privind dezmembramintele dreptului de proprietate, drepturi reale de garanție și sarcini | Referințe |
|--|-----------|
| NU SUNT | |

Anexa Nr. 1 La Partea I

Teren

| Nr cadastral | Suprafața (mp)* | Observații / Referințe |
|--------------|-----------------|------------------------|
| 20506 | 15.085 | |

* Suprafața este determinată în planul de proiecție Stereo 70.



Date referitoare la teren

| Crt | Categorie folosință | Intravilan | Suprafața (mp) | Tarla | Parcelă | Nr. topo | Observații / Referințe |
|-----|---------------------|------------|----------------|-------|---------|----------|------------------------|
| 1 | arabil | NU | 15.085 | 76/1 | 3/1 | - | |

Lungime Segmente

1) Valorile lungimilor segmentelor sunt obținute din proiecție în plan.

| Punct început | X / Y | Punct sfârșit | X / Y | Lungime segment (** (m) |
|---------------|----------------------------|---------------|----------------------------|-------------------------|
| 1 | 706.054,309 315.574,744 | 2 | 705.833,278 315.476,051 | 242.064 |
| 2 | 705.833,278 315.476,051 | 3 | 705.833,664 315.475,054 | 1.069 |
| 3 | 705.833,664 315.475,054 | 4 | 705.837,191 315.466,1 | 9.624 |
| 4 | 705.837,191 315.466,1 | 5 | 705.840,215 315.457,574 | 9.046 |
| 5 | 705.840,215 315.457,574 | 6 | 705.846,781 315.441,566 | 17.302 |

| Punct început | X / Y | Punct sfârșit | X / Y | Lungime segment (** (m) |
|---------------|----------------------------|---------------|----------------------------|-------------------------|
| 6 | 705.846,781 315.441,566 | 7 | 705.851,203 315.431,266 | 11.209 |
| 7 | 705.851,203 315.431,266 | 8 | 705.857,055 315.418,852 | 13.724 |
| 8 | 705.857,055 315.418,852 | 9 | 706.080,172 315.518,477 | 244.349 |
| 9 | 706.080,172 315.518,477 | 10 | 706.070,561 315.538,989 | 22.652 |
| 10 | 706.070,561 315.538,989 | 1 | 706.054,309 315.574,744 | 39.275 |

** Lungimile segmentelor sunt determinate în planul de proiecție Stereo 70 și sunt rotunjite la 1 milimetru.

*** Distanța dintre puncte este formată din segmente cumulate ce sunt mai mici decât valoarea 1 milimetru.

**DATE DESPRE IMOBILUL NR. 2598**

Oficiul de Cadastru și Publicitate Imobiliară CALARASI
Biroul de Cadastru și Publicitate Imobiliară Calarasi

A. Partea I. Descrierea imobilului

TEREN Extravilan

Adresa: Jud. Calarasi

| Nr. Crt | Nr cadastral Nr. topografic | Suprafața* (mp) | Observații / Referințe |
|---------|-----------------------------|-----------------|---|
| A1 | 20523 | 15.085 | Sector cadastral:36 Teren neimprejmuit; |

B. Partea II. Proprietari și acte

| Inscrieri privitoare la dreptul de proprietate și alte drepturi reale | Referințe |
|--|-----------|
| 21481 / 17/07/2009 | |
| Act Notarial nr. 1899, din 16/07/2009 emis de CHIRU MARIA DANA; | |
| B2 | A1 |
| Intabulare, drept de PROPRIETATE, dobandit prin Conventie, cota actuala 1/1, cota initiala 1/1 | |
| 1) SC APOLLO PROPERTIES SRL, CIF:19163688 | |

C. Partea III. SARCINI .

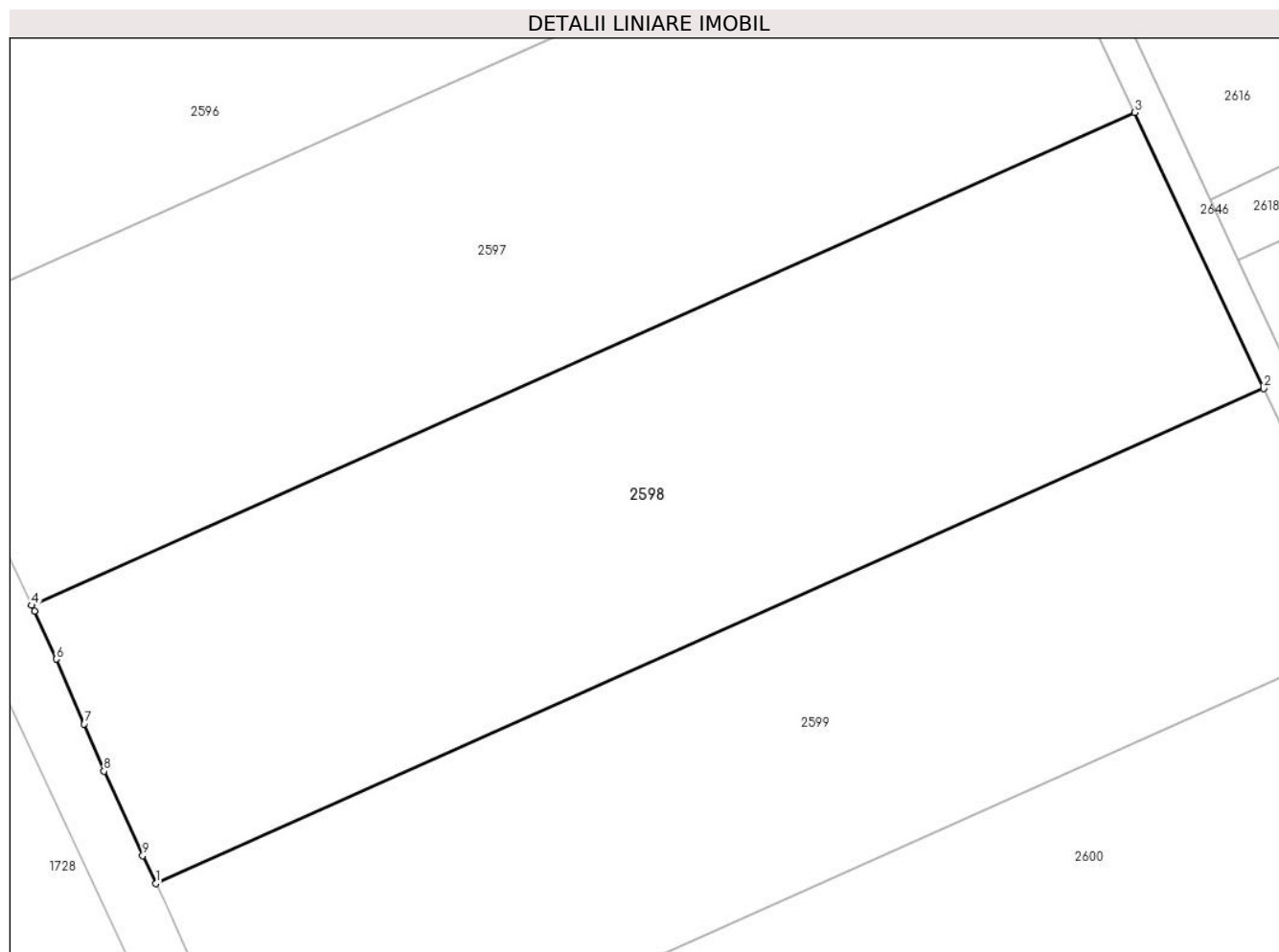
| Inscrieri privind dezmembramintele dreptului de proprietate, drepturi reale de garanție și sarcini | Referințe |
|--|-----------|
| NU SUNT | |

Anexa Nr. 1 La Partea I

Teren

| | | |
|--------------|-----------------|------------------------|
| Nr cadastral | Suprafața (mp)* | Observații / Referințe |
| 20523 | 15.085 | |

* Suprafața este determinată în planul de proiecție Stereo 70.



Date referitoare la teren

| Crt | Categorie folosință | Intravilan | Suprafața (mp) | Tarla | Parcelă | Nr. topo | Observații / Referințe |
|-----|---------------------|------------|----------------|-------|---------|----------|------------------------|
| 1 | arabil | NU | 15.085 | 76/1 | 3/2 | - | |

Lungime Segmente

1) Valorile lungimilor segmentelor sunt obținute din proiecție în plan.

| Punct început | X / Y | Punct sfârșit | X / Y | Lungime segment (** (m) |
|---------------|----------------------------|---------------|----------------------------|-------------------------|
| 1 | 705.882,18 315.362,636 | 2 | 706.106,301 315.462,709 | 245.448 |
| 2 | 706.106,301 315.462,709 | 3 | 706.080,172 315.518,477 | 61.586 |
| 3 | 706.080,172 315.518,477 | 4 | 705.857,055 315.418,852 | 244.349 |
| 4 | 705.857,055 315.418,852 | 5 | 705.857,628 315.417,635 | 1.345 |
| 5 | 705.857,628 315.417,635 | 6 | 705.862,056 315.407,998 | 10.606 |

| Punct început | X / Y | Punct sfârșit | X / Y | Lungime segment (** (m) |
|---------------|----------------------------|---------------|----------------------------|-------------------------|
| 6 | 705.862,056 315.407,998 | 7 | 705.867,7 315.394,887 | 14.274 |
| 7 | 705.867,7 315.394,887 | 8 | 705.871,694 315.385,337 | 10.352 |
| 8 | 705.871,694 315.385,337 | 9 | 705.879,508 315.368,232 | 18.805 |
| 9 | 705.879,508 315.368,232 | 1 | 705.882,18 315.362,636 | 6.201 |

** Lungimile segmentelor sunt determinate în planul de proiecție Stereo 70 și sunt rotunjite la 1 milimetru.

*** Distanța dintre puncte este formată din segmente cumulate ce sunt mai mici decât valoarea 1 milimetru.

**DATE DESPRE IMOBILUL NR. 2599**

Oficiul de Cadastru și Publicitate Imobiliară CALARASI
Biroul de Cadastru și Publicitate Imobiliară Calarasi

A. Partea I. Descrierea imobilului

TEREN Extravilan

Adresa: Jud. Calarasi

| Nr. Crt | Nr cadastral Nr. topografic | Suprafața* (mp) | Observații / Referințe |
|---------|-----------------------------|-----------------|--|
| A1 | | 13.455 | Sector cadastral:36 Teren neimprejmit; |

B. Partea II. Proprietari și acte

| Inscrieri privitoare la dreptul de proprietate și alte drepturi reale | Referințe |
|--|-----------|
| / | |
| Act Administrativ nr. 42302, din 22/08/1996 emis de CJSIPT CALARASI; | |
| B1 | A1 |
| Intabulare, drept de PROPRIETATE, dobandit prin Reconstituire, cota actuala 1/1, cota initiala 1/1 | |
| 1) GHEORGHE N FLORICA, LIPSA CNP | |

C. Partea III. SARCINI .

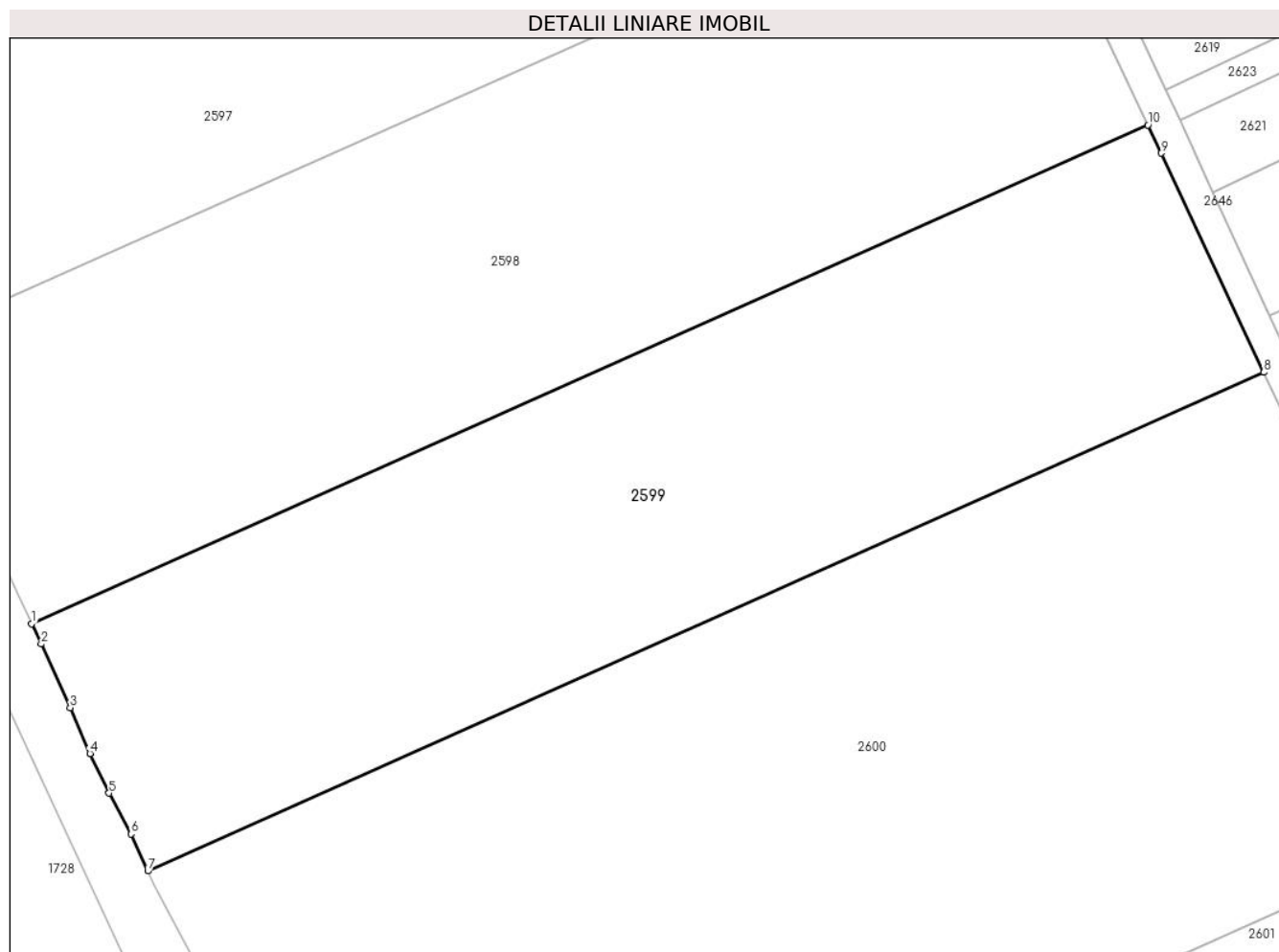
| Inscrieri privind dezmembramintele dreptului de proprietate, drepturi reale de garanție și sarcini | Referințe |
|--|-----------|
| NU SUNT | |

Anexa Nr. 1 La Partea I

Teren

| | | |
|--------------|-----------------|------------------------|
| Nr cadastral | Suprafața (mp)* | Observații / Referințe |
| | 13.455 | |

* Suprafața este determinată în planul de proiecție Stereo 70.



Date referitoare la teren

| Crt | Categorie folosință | Intravilan | Suprafața (mp) | Tarla | Parcelă | Nr. topo | Observații / Referințe |
|-----|---------------------|------------|----------------|-------|---------|----------|------------------------|
| 1 | arabil | NU | 13.455 | 76/1 | 4 | - | |

Lungime Segmente

1) Valorile lungimilor segmentelor sunt obținute din proiecție în plan.

| Punct început | X / Y | Punct sfârșit | X / Y | Lungime segment (** (m) |
|---------------|----------------------------|---------------|----------------------------|-------------------------|
| 1 | 705.882,18 315.362,636 | 2 | 705.884,109 315.358,595 | 4.478 |
| 2 | 705.884,109 315.358,595 | 3 | 705.889,927 315.345,832 | 14.027 |
| 3 | 705.889,927 315.345,832 | 4 | 705.893,921 315.336,628 | 10.033 |
| 4 | 705.893,921 315.336,628 | 5 | 705.897,741 315.328,641 | 8.854 |
| 5 | 705.897,741 315.328,641 | 6 | 705.902,169 315.320,479 | 9.286 |

| Punct început | X / Y | Punct sfârșit | X / Y | Lungime segment (** (m) |
|---------------|----------------------------|---------------|----------------------------|-------------------------|
| 6 | 705.902,169 315.320,479 | 7 | 705.905,497 315.313,042 | 8.148 |
| 7 | 705.905,497 315.313,042 | 8 | 706.129,575 315.413,095 | 245.401 |
| 8 | 706.129,575 315.413,095 | 9 | 706.108,955 315.457,045 | 48.547 |
| 9 | 706.108,955 315.457,045 | 10 | 706.106,301 315.462,709 | 6.255 |
| 10 | 706.106,301 315.462,709 | 1 | 705.882,18 315.362,636 | 245.448 |

** Lungimile segmentelor sunt determinate în planul de proiecție Stereo 70 și sunt rotunjite la 1 milimetru.

*** Distanța dintre puncte este formată din segmente cumulate ce sunt mai mici decât valoarea 1 milimetru.

**DATE DESPRE IMOBILUL NR. 2600**

Oficiul de Cadastru și Publicitate Imobiliară CALARASI
Biroul de Cadastru și Publicitate Imobiliară Calarasi

A. Partea I. Descrierea imobilului

TEREN Extravilan

Adresa: Jud. Calarasi

| Nr. Crt | Nr cadastral Nr. topografic | Suprafața* (mp) | Observații / Referințe |
|---------|-----------------------------|-----------------|---|
| A1 | 21970 | 24.353 | Sector cadastral:36 Teren neimprejmuit; |

B. Partea II. Proprietari și acte

| Inscrieri privitoare la dreptul de proprietate și alte drepturi reale | | Referințe |
|---|---|-----------|
| 60113 / 27/11/2013 | | |
| Act Notarial nr. 3729, din 26/11/2013 emis de NP POPA DIDINA; | | |
| B3 | Intabulare, drept de PROPRIETATE, dobandit prin Conventie, cota actuala 1/1, cota initiala 1/1 1) CUCUTEANU STEFAN, sot 2) CUCUTEANU MIRELA, -sotie | A1 |

C. Partea III. SARCINI .

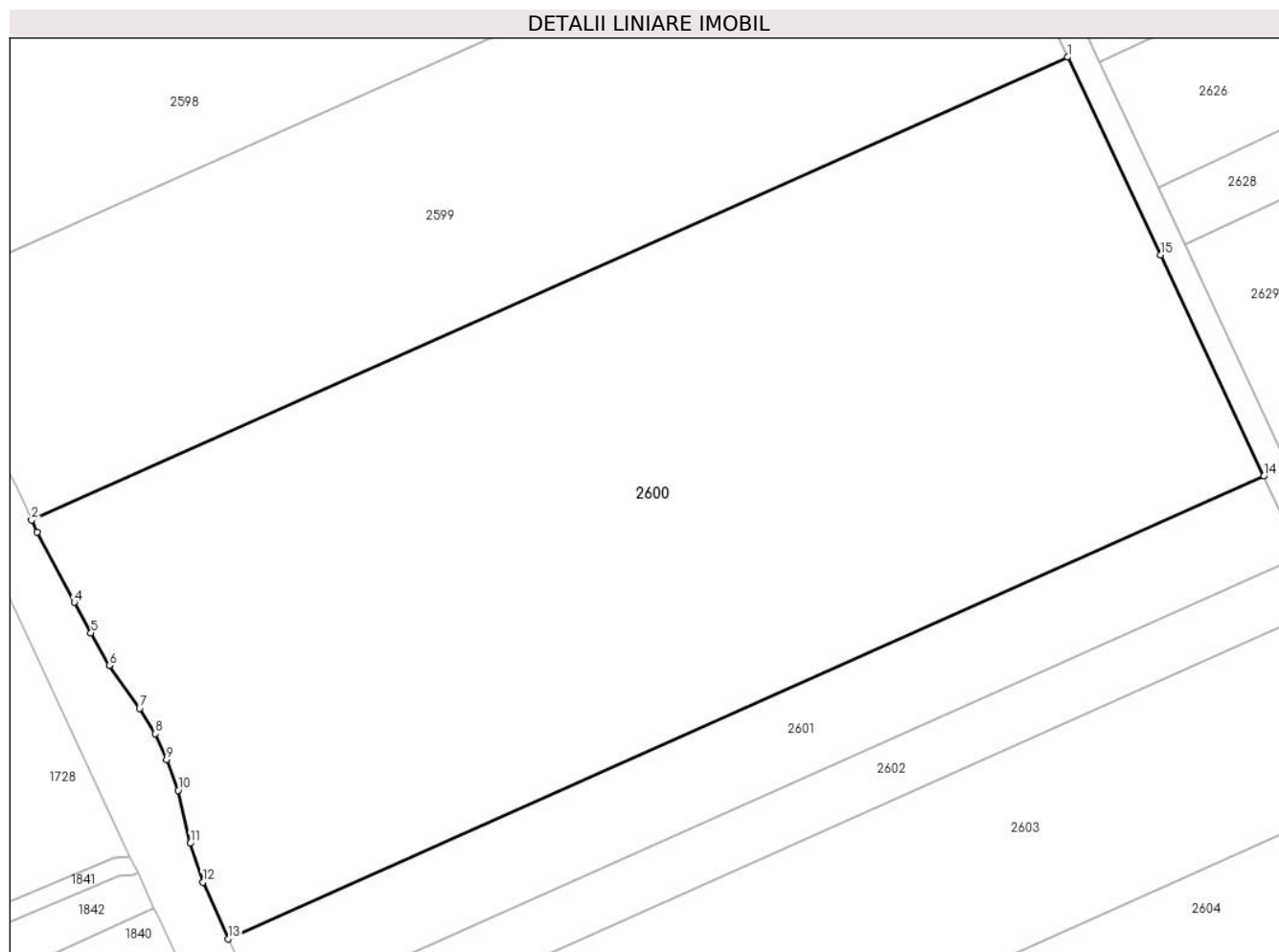
| Inscrieri privind dezmembramintele dreptului de proprietate, drepturi reale de garanție și sarcini | Referințe |
|--|-----------|
| NU SUNT | |

Anexa Nr. 1 La Partea I

Teren

| Nr cadastral | Suprafața (mp)* | Observații / Referințe |
|--------------|-----------------|------------------------|
| 21970 | 24.353 | |

* Suprafața este determinată în planul de proiecție Stereo 70.



Date referitoare la teren

| Crt | Categorie folosință | Intra vilan | Suprafața (mp) | Tarla | Parcelă | Nr. topo | Observații / Referințe |
|-----|---------------------|-------------|----------------|-------|---------|----------|------------------------|
| 1 | arabil | NU | 24.353 | 76/1 | 5 | - | |

Lungime Segmente

1) Valorile lungimilor segmentelor sunt obținute din proiecție în plan.

| Punct început | X / Y | Punct sfârșit | X / Y | Lungime segment (** (m) |
|---------------|----------------------------|---------------|----------------------------|-------------------------|
| 1 | 706.129,575 315.413,095 | 2 | 705.905,497 315.313,042 | 245.401 |
| 2 | 705.905,497 315.313,042 | 3 | 705.906,678 315.310,403 | 2.891 |
| 3 | 705.906,678 315.310,403 | 4 | 705.914,728 315.295,258 | 17.151 |
| 4 | 705.914,728 315.295,258 | 5 | 705.918,344 315.288,641 | 7.541 |
| 5 | 705.918,344 315.288,641 | 6 | 705.922,3 315.281,615 | 8.063 |

| Punct început | X / Y | Punct sfârșit | X / Y | Lungime segment (** (m) |
|---------------|----------------------------|---------------|----------------------------|-------------------------|
| 6 | 705.922,3 315.281,615 | 7 | 705.928,828 315.272,339 | 11.343 |
| 7 | 705.928,828 315.272,339 | 8 | 705.932,197 315.266,839 | 6.45 |
| 8 | 705.932,197 315.266,839 | 9 | 705.934,712 315.261,254 | 6.125 |
| 9 | 705.934,712 315.261,254 | 10 | 705.937,228 315.254,645 | 7.072 |
| 10 | 705.937,228 315.254,645 | 11 | 705.939,823 315.243,179 | 11.756 |
| 11 | 705.939,823 315.243,179 | 12 | 705.942,551 315.234,775 | 8.836 |
| 12 | 705.942,551 315.234,775 | 13 | 705.948,032 315.222,526 | 13.419 |
| 13 | 705.948,032 315.222,526 | 14 | 706.171,971 315.322,517 | 245.249 |
| 14 | 706.171,971 315.322,517 | 15 | 706.149,641 315.370,325 | 52.766 |
| 15 | 706.149,641 315.370,325 | 1 | 706.129,575 315.413,095 | 47.243 |

** Lungimile segmentelor sunt determinate în planul de proiecție Stereo 70 și sunt rotunjite la 1 milimetru.

*** Distanța dintre puncte este formată din segmente cumulate ce sunt mai mici decât valoarea 1 milimetru.

**DATE DESPRE IMOBILUL NR. 2601**

Oficiul de Cadastru și Publicitate Imobiliară CALARASI
Biroul de Cadastru și Publicitate Imobiliară Calarasi

A. Partea I. Descrierea imobilului

TEREN Extravilan

Adresa: Jud. Calarasi

| Nr. Crt | Nr cadastral Nr. topografic | Suprafața* (mp) | Observații / Referințe |
|---------|-----------------------------|-----------------|---|
| A1 | 21112 | 4.642 | Sector cadastral:36 Teren neimprejmuit; |

B. Partea II. Proprietari și acte

| Inscrieri privitoare la dreptul de proprietate și alte drepturi reale | Referințe |
|--|-----------|
| 36187 / 10/12/2010 | |
| Act Notarial nr. 2794, din 09/12/2010 emis de BNP CHIRU MARIA DANA; | |
| B2 | A1 |
| Intabulare, drept de PROPRIETATE, dobandit prin Conventie, cota actuala 1/1, cota initiala 1/1 | |
| 1) SC APOLLO PROPERTIES SRL, CIF:19163688 | |

C. Partea III. SARCINI .

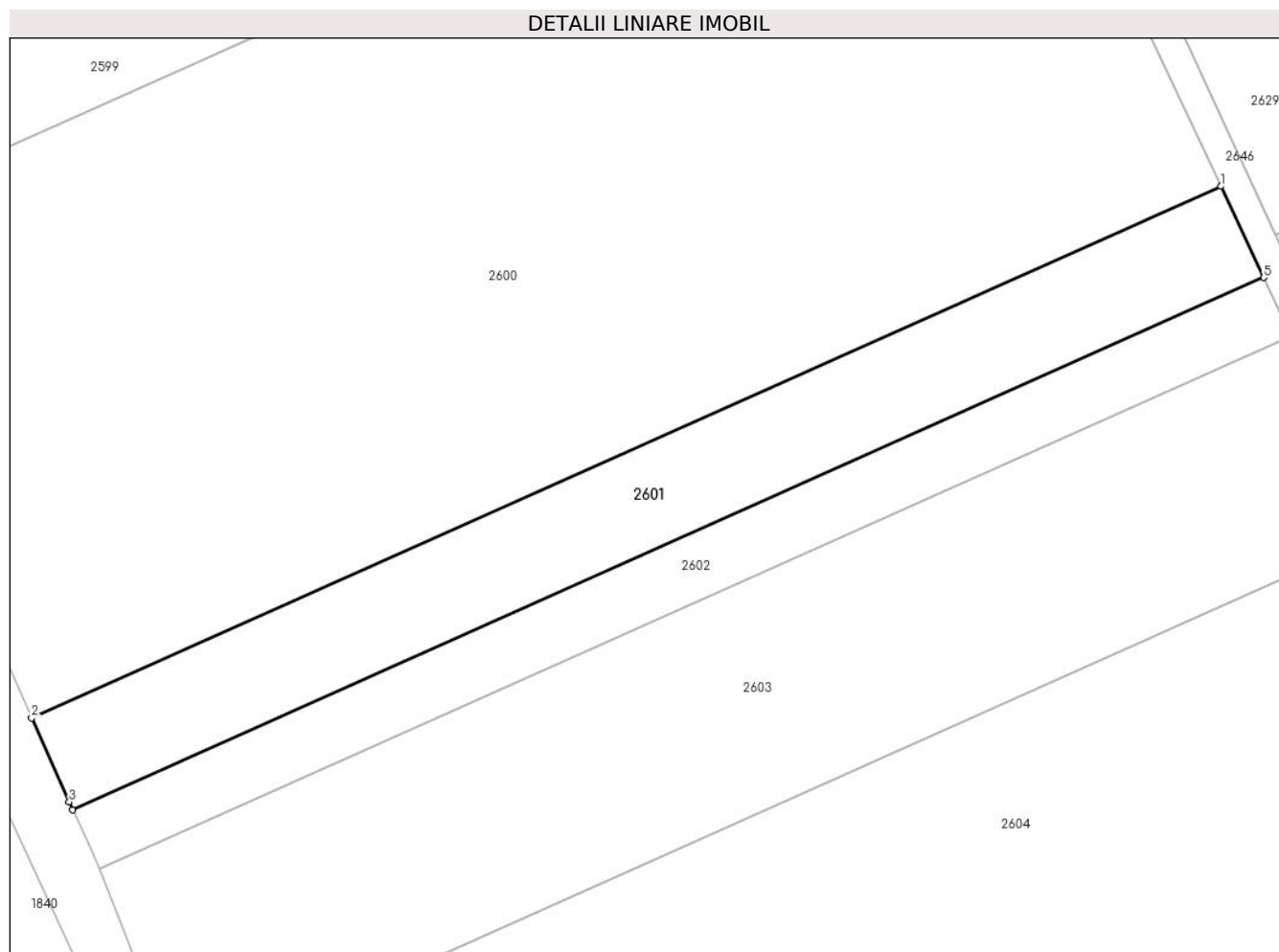
| Inscrieri privind dezmembramintele dreptului de proprietate, drepturi reale de garanție și sarcini | Referințe |
|--|-----------|
| NU SUNT | |

Anexa Nr. 1 La Partea I

Teren

| Nr cadastral | Suprafața (mp)* | Observații / Referințe |
|--------------|-----------------|------------------------|
| 21112 | 4.642 | |

* Suprafața este determinată în planul de proiecție Stereo 70.



Date referitoare la teren

| Crt | Categorie folosință | Intra vilan | Suprafața (mp) | Tarla | Parcelă | Nr. topo | Observații / Referințe |
|-----|---------------------|-------------|----------------|-------|---------|----------|--------------------------------------|
| 1 | arabil | NU | 4.642 | 76/1 | 6 | - | IN TP 164305 TARLAUA 73/1, PARCELA 6 |

Lungime Segmente

1) Valorile lungimilor segmentelor sunt obținute din proiecție în plan.

| Punct început | X / Y | Punct sfârșit | X / Y | Lungime segment (** (m) |
|---------------|----------------------------|---------------|----------------------------|-------------------------|
| 1 | 706.171,971 315.322,517 | 2 | 705.948,032 315.222,526 | 245.249 |
| 2 | 705.948,032 315.222,526 | 3 | 705.955,104 315.206,723 | 17.313 |
| 3 | 705.955,104 315.206,723 | 4 | 705.955,787 315.205,272 | 1.604 |
| 4 | 705.955,787 315.205,272 | 5 | 706.179,977 315.305,376 | 245.524 |
| 5 | 706.179,977 315.305,376 | 1 | 706.171,971 315.322,517 | 18.919 |

**** Lungimile segmentelor sunt determinate în planul de proiecție Stereo 70 și sunt rotunjite la 1 milimetru.**

***** Distanța dintre puncte este formată din segmente cumulate ce sunt mai mici decât valoarea 1 milimetru.**

**DATE DESPRE IMOBILUL NR. 2602**

Oficiul de Cadastru și Publicitate Imobiliară CALARASI
Biroul de Cadastru și Publicitate Imobiliară Calarasi

A. Partea I. Descrierea imobilului

TEREN Extravilan

Adresa: Jud. Calarasi

| Nr. Crt | Nr cadastral Nr. topografic | Suprafața* (mp) | Observații / Referințe |
|---------|-----------------------------|-----------------|---|
| A1 | | 3.000 | Sector cadastral:36 Teren neimprejmuit; |

B. Partea II. Proprietari și acte

| Inscrieri privitoare la dreptul de proprietate și alte drepturi reale | Referințe |
|--|-----------|
| / | |
| Act Administrativ nr. 164306, din 06/03/2007 emis de CJSIPT CALARASI; | |
| B1 | A1 |
| Intabulare, drept de PROPRIETATE, dobandit prin Reconstituire, cota actuala 1/1, cota initiala 1/1 | |
| 1) PETRE C EUGENIA, LIPSA CNP | |
| 2) MANEA FLOAREA, LIPSA CNP | |

C. Partea III. SARCINI .

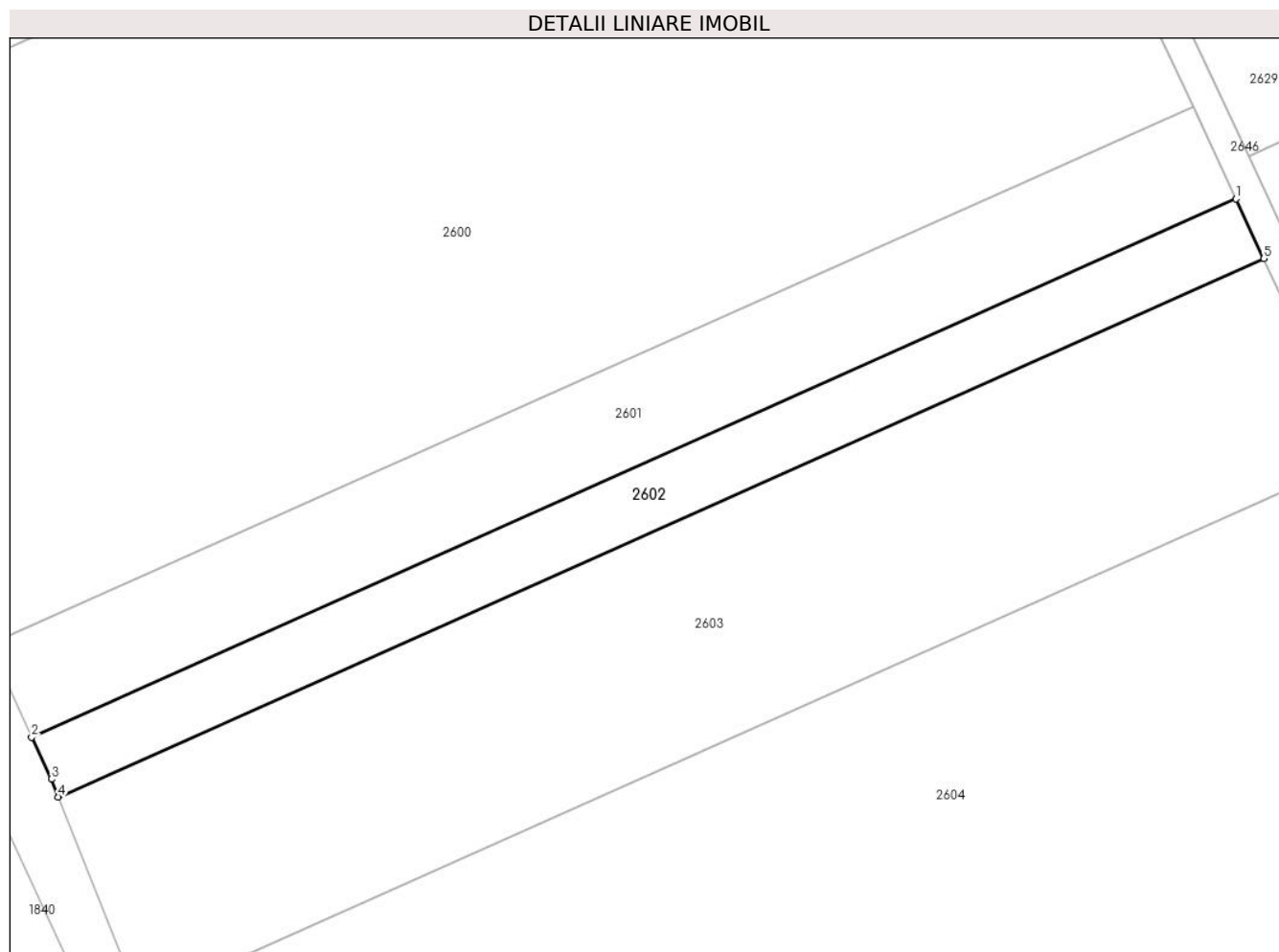
| Inscrieri privind dezmembramintele dreptului de proprietate, drepturi reale de garanție și sarcini | Referințe |
|--|-----------|
| NU SUNT | |

Anexa Nr. 1 La Partea I

Teren

| | | |
|--------------|-----------------|------------------------|
| Nr cadastral | Suprafața (mp)* | Observații / Referințe |
| | 3.000 | |

* Suprafața este determinată în planul de proiecție Stereo 70.



Date referitoare la teren

| Crt | Categorie folosință | Intravilan | Suprafața (mp) | Tarla | Parcelă | Nr. topo | Observații / Referințe |
|-----|---------------------|------------|----------------|-------|---------|----------|------------------------|
| 1 | arabil | NU | 3.000 | 76/1 | 6/1 | - | |

Lungime Segmente

1) Valorile lungimilor segmentelor sunt obținute din proiecție în plan.

| Punct început | X / Y | Punct sfârșit | X / Y | Lungime segment (** (m) |
|---------------|----------------------------|---------------|----------------------------|-------------------------|
| 1 | 706.179,977 315.305,376 | 2 | 705.955,787 315.205,272 | 245.524 |
| 2 | 705.955,787 315.205,272 | 3 | 705.959,47 315.197,446 | 8.649 |
| 3 | 705.959,47 315.197,446 | 4 | 705.960,781 315.194,121 | 3.574 |
| 4 | 705.960,781 315.194,121 | 5 | 706.185,148 315.294,304 | 245.718 |
| 5 | 706.185,148 315.294,304 | 1 | 706.179,977 315.305,376 | 12.22 |

**** Lungimile segmentelor sunt determinate în planul de proiecție Stereo 70 și sunt rotunjite la 1 milimetru.**

***** Distanța dintre puncte este formată din segmente cumulate ce sunt mai mici decât valoarea 1 milimetru.**

**DATE DESPRE IMOBILUL NR. 2603**

Oficiul de Cadastru și Publicitate Imobiliară CALARASI
Biroul de Cadastru și Publicitate Imobiliară Calarasi

A. Partea I. Descrierea imobilului

TEREN Extravilan

Adresa: Jud. Calarasi

| Nr. Crt | Nr cadastral Nr. topografic | Suprafața* (mp) | Observații / Referințe |
|---------|--------------------------------|-----------------|--|
| A1 | | 10.120 | Sector cadastral:36 Teren neimprijmit; |

B. Partea II. Proprietari și acte

| Inscrieri privitoare la dreptul de proprietate și alte drepturi reale | Referințe |
|---|-----------|
| / | |
| Act Administrativ nr. 41720, din 04/05/1995 emis de CJSIPT CALARASI; | |
| B1 | A1 |
| Intabulare, drept de PROPRIETATE, dobandit prin Reconstituire, cota actuala 1/1, cota initiala 1/1 | |
| 1) NEDELEA ELENA, LIPSA CNP 2) BOGDAN VERGILIA, LIPSA CNP 3) IONESCU MIOARA, LIPSA CNP 4) STAN SULTANA, LIPSA CNP 5) VANGU GABRIELA, LIPSA CNP 6) MANEA C ION, LIPSA CNP | |

C. Partea III. SARCINI .

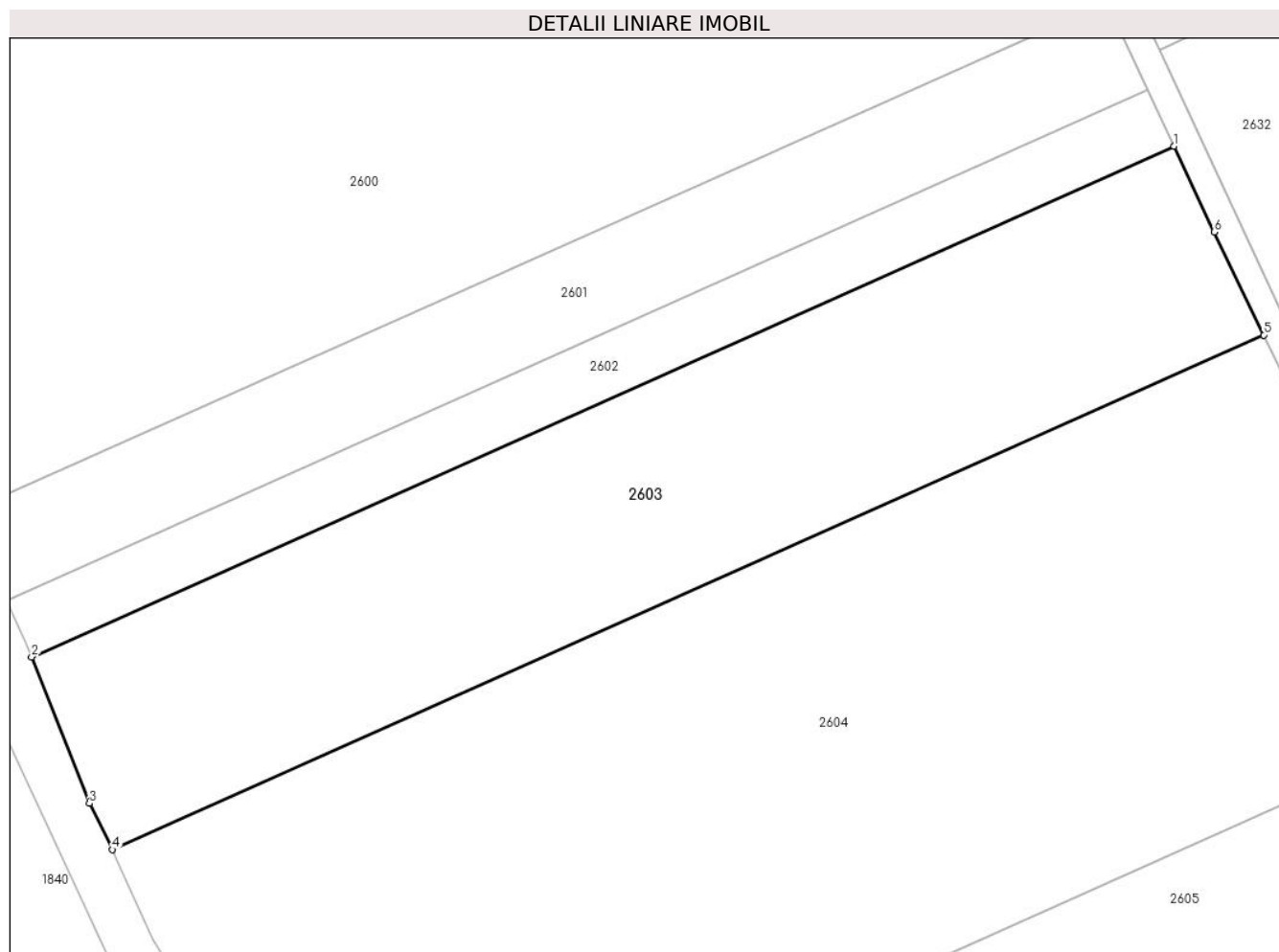
| Inscrieri privind dezmembramintele dreptului de proprietate, drepturi reale de garanție și sarcini | Referințe |
|--|-----------|
| NU SUNT | |

Anexa Nr. 1 La Partea I

Teren

| Nr cadastral | Suprafața (mp)* | Observații / Referințe |
|--------------|-----------------|------------------------|
| | 10.120 | |

* Suprafața este determinată în planul de proiecție Stereo 70.



Date referitoare la teren

| Crt | Categorie folosință | Intra vilan | Suprafața (mp) | Tarla | Parcelă | Nr. topo | Observații / Referințe |
|-----|---------------------|-------------|----------------|-------|---------|----------|------------------------|
| 1 | arabil | NU | 10.120 | 76/1 | 7 | - | |

Lungime Segmente

1) Valorile lungimilor segmentelor sunt obținute din proiecție în plan.

| Punct început | X / Y | Punct sfârșit | X / Y | Lungime segment (** (m) |
|---------------|----------------------------|---------------|----------------------------|-------------------------|
| 1 | 706.185,148 315.294,304 | 2 | 705.960,781 315.194,121 | 245.718 |
| 2 | 705.960,781 315.194,121 | 3 | 705.972,131 315.165,356 | 30.923 |
| 3 | 705.972,131 315.165,356 | 4 | 705.976,609 315.156,309 | 10.095 |
| 4 | 705.976,609 315.156,309 | 5 | 706.202,762 315.257,288 | 247.673 |
| 5 | 706.202,762 315.257,288 | 6 | 706.193,0 315.277,493 | 22.44 |

| Punct început | X / Y | Punct sfârșit | X / Y | Lungime segment (** (m) |
|---------------|--------------------------|---------------|----------------------------|-------------------------|
| 6 | 706.193,0 315.277,493 | 1 | 706.185,148 315.294,304 | 18.554 |

** Lungimile segmentelor sunt determinate în planul de proiecție Stereo 70 și sunt rotunjite la 1 milimetru.

*** Distanța dintre puncte este formată din segmente cumulate ce sunt mai mici decât valoarea 1 milimetru.

**DATE DESPRE IMOBILUL NR. 2604**

Oficiul de Cadastru și Publicitate Imobiliară CALARASI
Biroul de Cadastru și Publicitate Imobiliară Calarasi

A. Partea I. Descrierea imobilului

TEREN Extravilan

Adresa: Jud. Calarasi

| Nr. Crt | Nr cadastral Nr. topografic | Suprafața* (mp) | Observații / Referințe |
|---------|-----------------------------|-----------------|---|
| A1 | | 21.202 | Sector cadastral:36 Teren neimprejmuit; |

B. Partea II. Proprietari și acte

| Inscrieri privitoare la dreptul de proprietate și alte drepturi reale | | Referințe |
|---|---|-----------|
| / | | |
| Act Administrativ nr. 41691, din 23/03/1995 emis de CJSIPT CALARASI; | | |
| B1 | Intabulare, drept de PROPRIETATE, dobandit prin Reconstituire, cota actuala 1/1, cota initiala 1/1 1) GHITA C DUMITRU, LIPSA CNP | A1 |

C. Partea III. SARCINI .

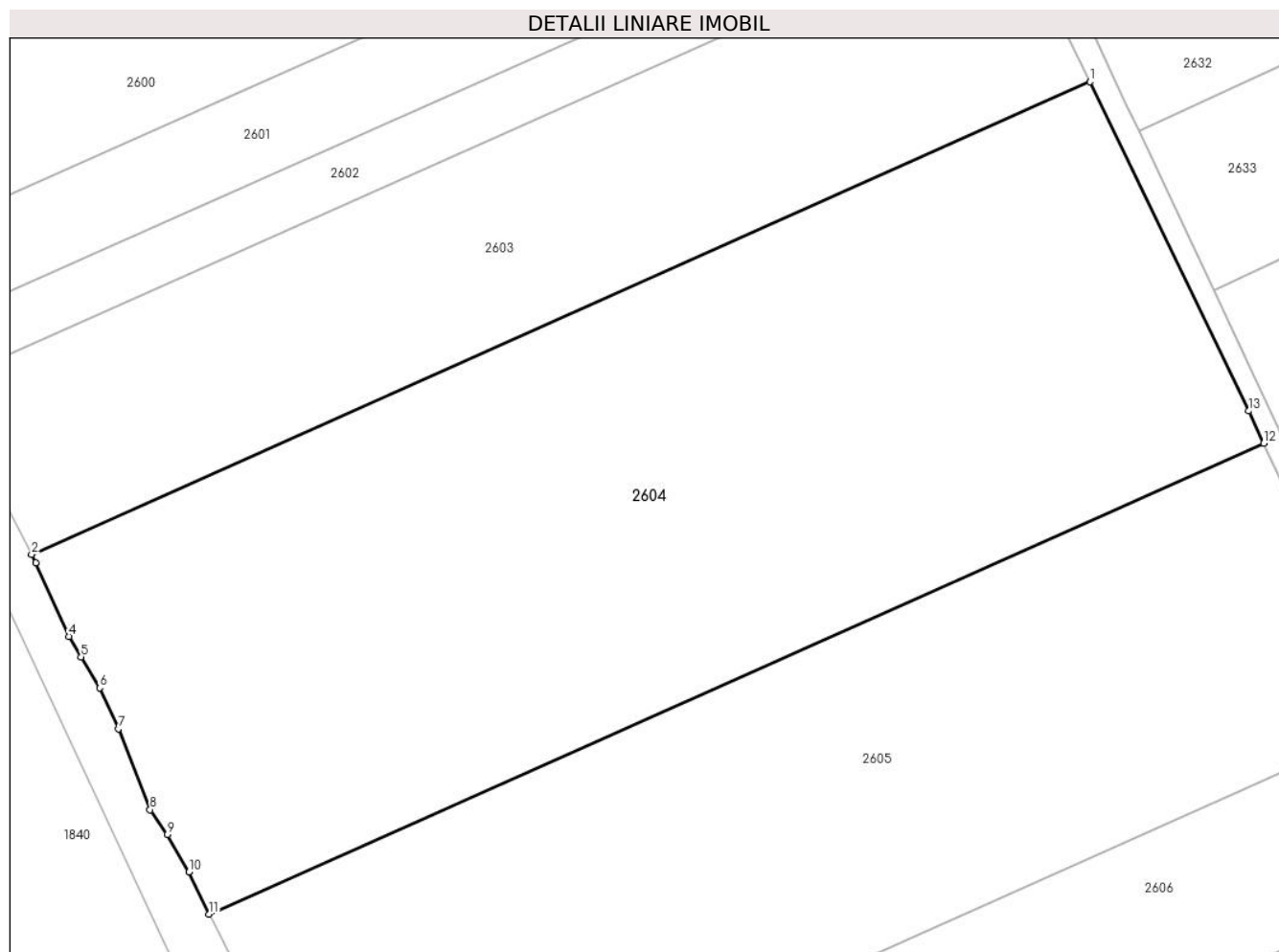
| Inscrieri privind dezmembramintele dreptului de proprietate, drepturi reale de garanție și sarcini | Referințe |
|--|-----------|
| NU SUNT | |

Anexa Nr. 1 La Partea I

Teren

| Nr cadastral | Suprafața (mp)* | Observații / Referințe |
|--------------|-----------------|------------------------|
| | 21.202 | |

* Suprafața este determinată în planul de proiecție Stereo 70.



Date referitoare la teren

| Crt | Categorie folosință | Intra vilan | Suprafața (mp) | Tarla | Parcelă | Nr. topo | Observații / Referințe |
|-----|---------------------|-------------|----------------|-------|---------|----------|------------------------|
| 1 | arabil | NU | 21.202 | 76/1 | 8 | - | |

Lungime Segmente

1) Valorile lungimilor segmentelor sunt obținute din proiecție în plan.

| Punct început | X / Y | Punct sfârșit | X / Y | Lungime segment (** (m) |
|---------------|----------------------------|---------------|----------------------------|-------------------------|
| 1 | 706.202,762 315.257,288 | 2 | 705.976,609 315.156,309 | 247.673 |
| 2 | 705.976,609 315.156,309 | 3 | 705.977,479 315.154,55 | 1.962 |
| 3 | 705.977,479 315.154,55 | 4 | 705.984,574 315.138,832 | 17.245 |
| 4 | 705.984,574 315.138,832 | 5 | 705.987,194 315.134,466 | 5.092 |
| 5 | 705.987,194 315.134,466 | 6 | 705.991,123 315.127,808 | 7.731 |

| Punct început | X / Y | Punct sfârșit | X / Y | Lungime segment (** (m) |
|---------------|----------------------------|---------------|----------------------------|-------------------------|
| 6 | 705.991,123 315.127,808 | 7 | 705.995,162 315.119,076 | 9.621 |
| 7 | 705.995,162 315.119,076 | 8 | 706.001,929 315.101,83 | 18.526 |
| 8 | 706.001,929 315.101,83 | 9 | 706.005,64 315.096,482 | 6.509 |
| 9 | 706.005,64 315.096,482 | 10 | 706.010,224 315.088,514 | 9.193 |
| 10 | 706.010,224 315.088,514 | 11 | 706.014,562 315.079,461 | 10.039 |
| 11 | 706.014,562 315.079,461 | 12 | 706.239,923 315.180,087 | 246.806 |
| 12 | 706.239,923 315.180,087 | 13 | 706.236,742 315.186,953 | 7.567 |
| 13 | 706.236,742 315.186,953 | 1 | 706.202,762 315.257,288 | 78.113 |

** Lungimile segmentelor sunt determinate în planul de proiecție Stereo 70 și sunt rotunjite la 1 milimetru.

*** Distanța dintre puncte este formată din segmente cumulate ce sunt mai mici decât valoarea 1 milimetru.

**DATE DESPRE IMOBILUL NR. 2605**

Oficiul de Cadastru și Publicitate Imobiliară CALARASI
Biroul de Cadastru și Publicitate Imobiliară Calarasi

A. Partea I. Descrierea imobilului

TEREN Extravilan

Adresa: Jud. Calarasi

| Nr. Crt | Nr cadastral Nr. topografic | Suprafața* (mp) | Observații / Referințe |
|---------|-----------------------------|-----------------|--|
| A1 | | 16.187 | Sector cadastral:36 Teren neimprejmut; |

B. Partea II. Proprietari și acte

| Inscrieri privitoare la dreptul de proprietate și alte drepturi reale | | Referințe |
|---|---|-----------|
| / | | |
| Act Administrativ nr. 41716, din 04/05/1995 emis de CJSIPT CALARASI; | | |
| B1 | Intabulare, drept de PROPRIETATE, dobandit prin Reconstituire, cota actuala 1/1, cota initiala 1/1 1) PETRE ANGHEL, LIPSA CNP 2) ENCIU COMAN, LIPSA CNP 3) ALEXANDRU IOANA, LIPSA CNP 4) ENCIU MARIA, LIPSA CNP | A1 |

C. Partea III. SARCINI .

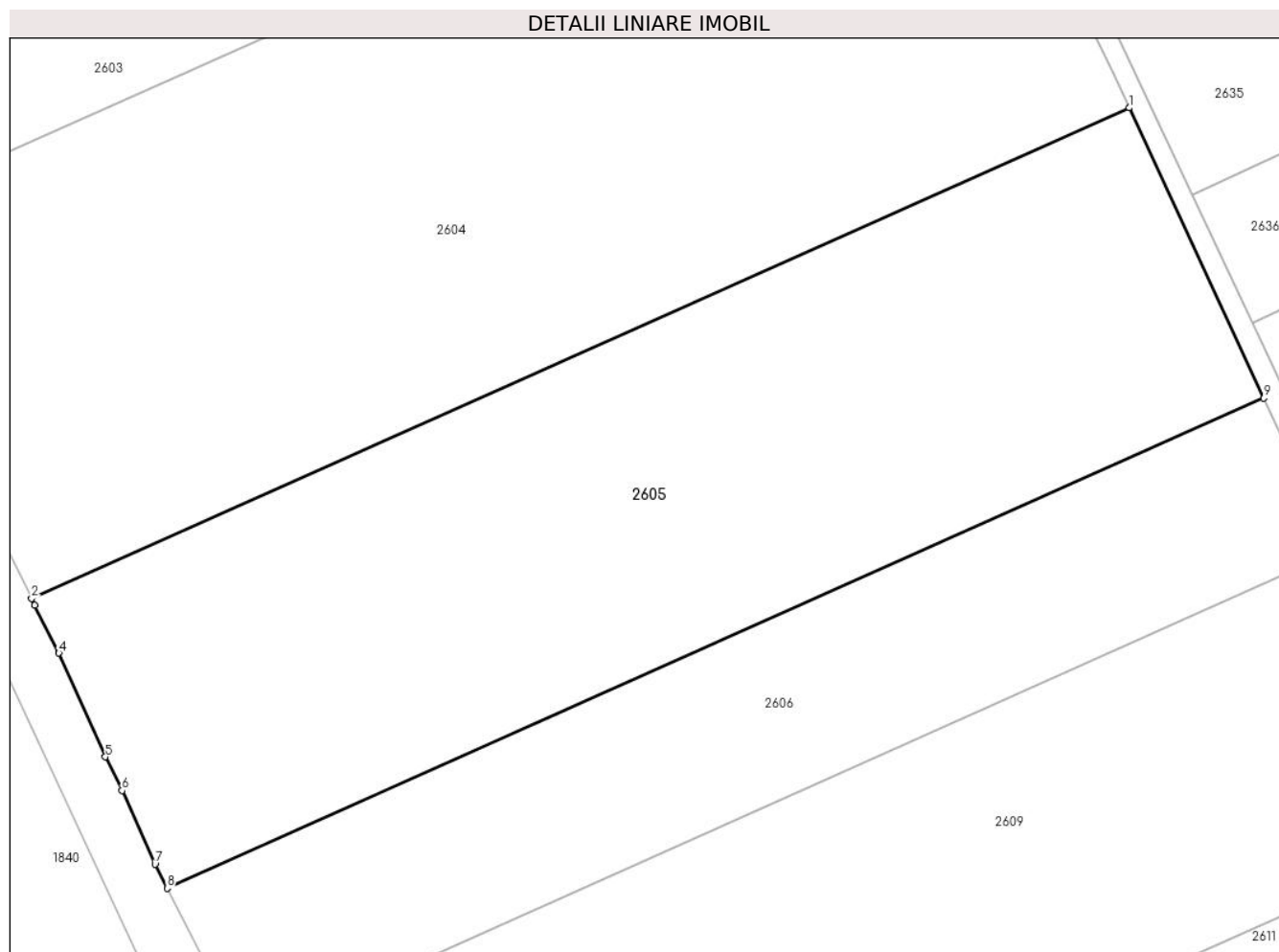
| Inscrieri privind dezmembramintele dreptului de proprietate, drepturi reale de garanție și sarcini | Referințe |
|--|-----------|
| NU SUNT | |

Anexa Nr. 1 La Partea I

Teren

| | | |
|--------------|-----------------|------------------------|
| Nr cadastral | Suprafața (mp)* | Observații / Referințe |
| | 16.187 | |

* Suprafața este determinată în planul de proiecție Stereo 70.



Date referitoare la teren

| Crt | Categorie folosință | Intravilan | Suprafața (mp) | Tarla | Parcelă | Nr. topo | Observații / Referințe |
|-----|---------------------|------------|----------------|-------|---------|----------|------------------------|
| 1 | arabil | NU | 16.187 | 76/1 | 9 | - | |

Lungime Segmente

1) Valorile lungimilor segmentelor sunt obținute din proiecție în plan.

| Punct început | X / Y | Punct sfârșit | X / Y | Lungime segment (** (m) |
|---------------|----------------------------|---------------|----------------------------|-------------------------|
| 1 | 706.239,923 315.180,087 | 2 | 706.014,562 315.079,461 | 246.806 |
| 2 | 706.014,562 315.079,461 | 3 | 706.015,245 315.078,036 | 1.58 |
| 3 | 706.015,245 315.078,036 | 4 | 706.020,157 315.068,212 | 10.984 |
| 4 | 706.020,157 315.068,212 | 5 | 706.029,714 315.046,942 | 23.318 |
| 5 | 706.029,714 315.046,942 | 6 | 706.033,137 315.040,045 | 7.7 |

| Punct început | X / Y | Punct sfârșit | X / Y | Lungime segment (** (m) |
|---------------|----------------------------|---------------|----------------------------|-------------------------|
| 6 | 706.033,137 315.040,045 | 7 | 706.039,884 315.024,913 | 16.568 |
| 7 | 706.039,884 315.024,913 | 8 | 706.042,367 315.019,996 | 5.508 |
| 8 | 706.042,367 315.019,996 | 9 | 706.267,512 315.120,525 | 246.569 |
| 9 | 706.267,512 315.120,525 | 1 | 706.239,923 315.180,087 | 65.641 |

** Lungimile segmentelor sunt determinate în planul de proiecție Stereo 70 și sunt rotunjite la 1 milimetru.

*** Distanța dintre puncte este formată din segmente cumulate ce sunt mai mici decât valoarea 1 milimetru.

**DATE DESPRE IMOBILUL NR. 2606**

Oficiul de Cadastru și Publicitate Imobiliară CALARASI
Biroul de Cadastru și Publicitate Imobiliară Calarasi

A. Partea I. Descrierea imobilului

TEREN Extravilan

Adresa: Jud. Calarasi

| Nr. Crt | Nr cadastral Nr. topografic | Suprafața* (mp) | Observații / Referințe |
|---------|-----------------------------|-----------------|---|
| A1 | 21815 | 8.556 | Sector cadastral:36 Teren neimprejmuit; |

B. Partea II. Proprietari și acte

| Inscrieri privitoare la dreptul de proprietate și alte drepturi reale | | Referințe |
|--|---|-----------|
| 30324 / 30/08/2012 | | |
| Act Notarial nr. 2533, din 27/08/2012 emis de NP SESTACOVSCHI FLORIN ADRIAN; | | |
| B3 | Intabulare, drept de PROPRIETATE, dobândit prin Conventie, cota actuala 1/1, cota initiala 1/1 1) NITU ION, -sot 2) NITU VASILICA, -sotie | A1 |

C. Partea III. SARCINI .

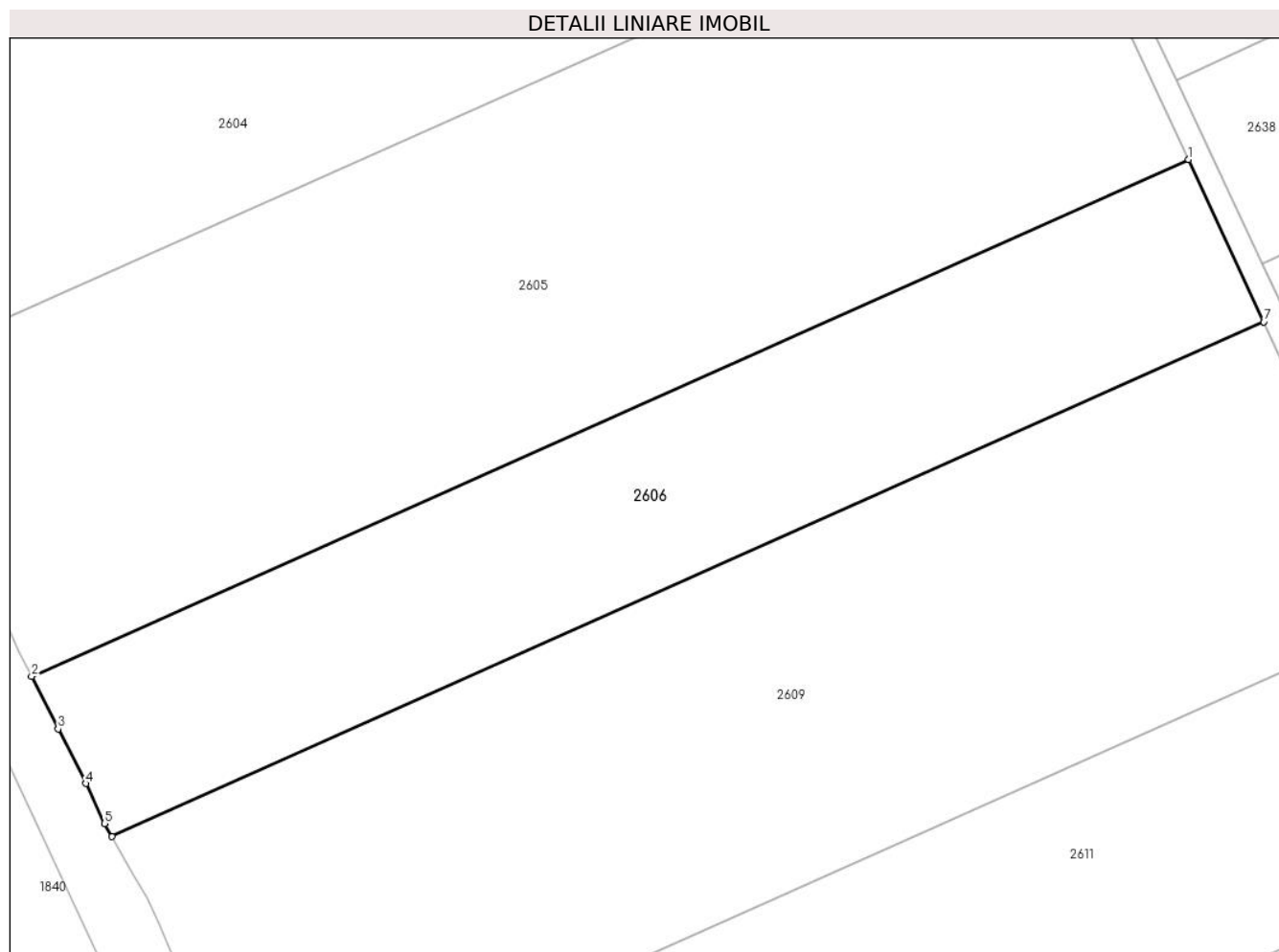
| Inscrieri privind dezmembramintele dreptului de proprietate, drepturi reale de garanție și sarcini | Referințe |
|--|-----------|
| NU SUNT | |

Anexa Nr. 1 La Partea I

Teren

| Nr cadastral | Suprafața (mp)* | Observații / Referințe |
|--------------|-----------------|------------------------|
| 21815 | 8.556 | |

* Suprafața este determinată în planul de proiecție Stereo 70.



Date referitoare la teren

| Crt | Categorie folosință | Intra vilan | Suprafața (mp) | Tarla | Parcelă | Nr. topo | Observații / Referințe |
|-----|---------------------|-------------|----------------|-------|---------|----------|------------------------|
| 1 | arabil | NU | 8.556 | 76/1 | 10 | - | |

Lungime Segmente

1) Valorile lungimilor segmentelor sunt obținute din proiecție în plan.

| Punct început | X / Y | Punct sfârșit | X / Y | Lungime segment (** (m) |
|---------------|----------------------------|---------------|----------------------------|-------------------------|
| 1 | 706.267,512 315.120,525 | 2 | 706.042,367 315.019,996 | 246.569 |
| 2 | 706.042,367 315.019,996 | 3 | 706.047,525 315.009,781 | 11.443 |
| 3 | 706.047,525 315.009,781 | 4 | 706.052,982 314.999,213 | 11.894 |
| 4 | 706.052,982 314.999,213 | 5 | 706.056,554 314.991,424 | 8.569 |
| 5 | 706.056,554 314.991,424 | 6 | 706.058,008 314.988,887 | 2.924 |

| Punct început | X / Y | Punct sfârșit | X / Y | Lungime segment (** (m) |
|---------------|----------------------------|---------------|----------------------------|-------------------------|
| 6 | 706.058,008 314.988,887 | 7 | 706.282,133 315.088,962 | 245.453 |
| 7 | 706.282,133 315.088,962 | 1 | 706.267,512 315.120,525 | 34.785 |

** Lungimile segmentelor sunt determinate în planul de proiecție Stereo 70 și sunt rotunjite la 1 milimetru.

*** Distanța dintre puncte este formată din segmente cumulate ce sunt mai mici decât valoarea 1 milimetru.

**DATE DESPRE IMOBILUL NR. 2607**

Oficiul de Cadastru și Publicitate Imobiliară CALARASI
Biroul de Cadastru și Publicitate Imobiliară Calarasi

A. Partea I. Descrierea imobilului

TEREN Extravilan

Adresa: Jud. Calarasi

| Nr. Crt | Nr cadastral Nr. topografic | Suprafața* (mp) | Observații / Referințe |
|---------|-----------------------------|------------------------------------|---|
| A1 | 21090 | Din acte: 6.900 Masurata: 6.774 | Sector cadastral:36 Teren neimprejmuit; |

B. Partea II. Proprietari și acte

| Inscrieri privitoare la dreptul de proprietate și alte drepturi reale | | Referințe |
|---|---|-----------|
| 33392 / 22/11/2010 | | |
| Act Notarial nr. 2597, din 18/11/2010 emis de BNP CHIRU MARIA DANA; | | |
| B14 | Intabulare, drept de PROPRIETATE, dobandit prin Conventie, cota actuala 1/1, cota initiala 1/1 1) SC APOLLO PROPERTIES SRL, CIF:19163688 | A1 |

C. Partea III. SARCINI .

| Inscrieri privind dezmembramintele dreptului de proprietate, drepturi reale de garanție și sarcini | Referințe |
|--|-----------|
| NU SUNT | |

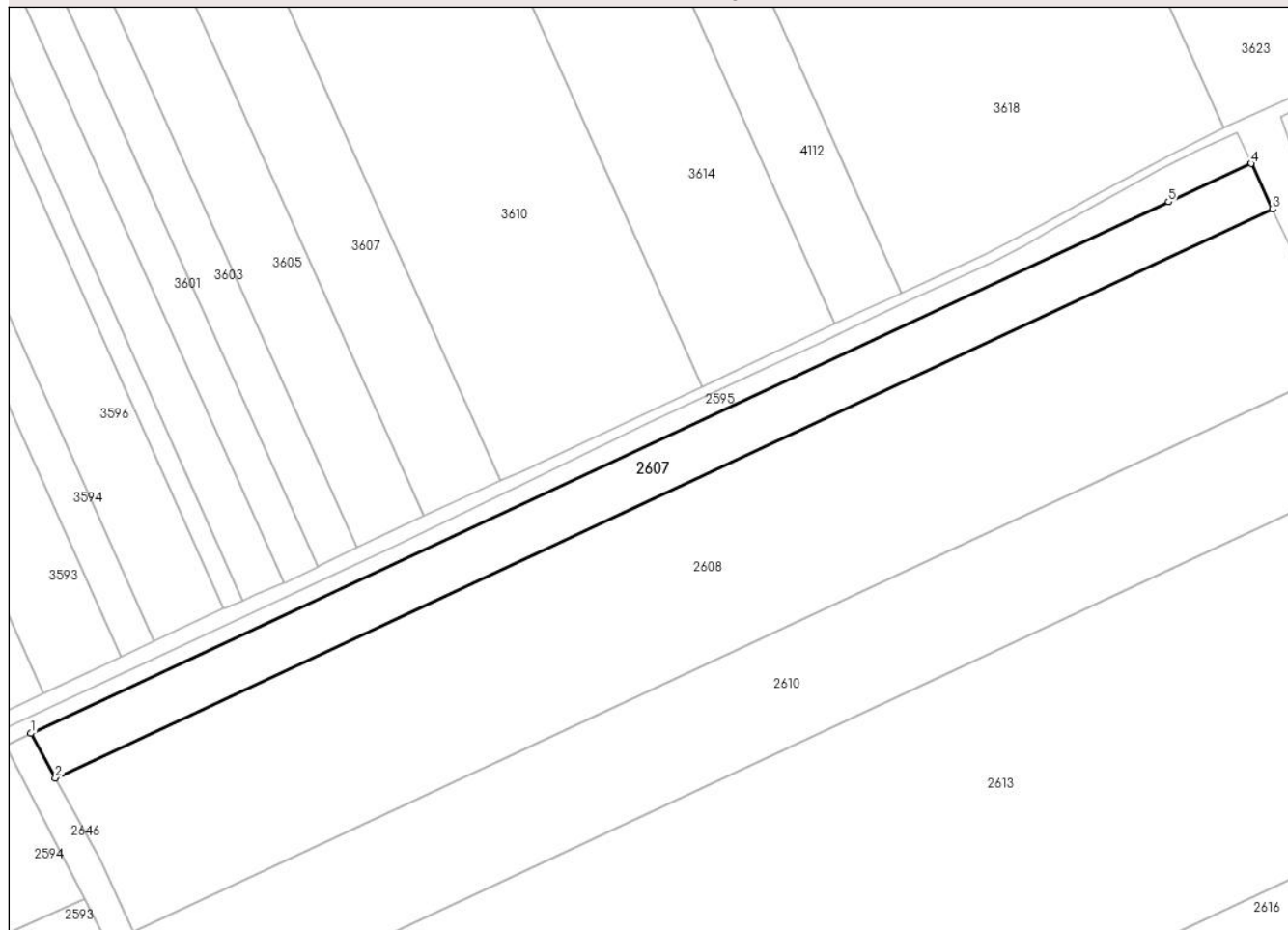
Anexa Nr. 1 La Partea I

Teren

| Nr cadastral | Suprafața (mp)* | Observații / Referințe |
|--------------|------------------------------------|------------------------|
| 21090 | Din acte: 6.900 Masurata: 6.774 | |

* Suprafața este determinată în planul de proiecție Stereo 70.

DETALII LINIARE IMOBIL



Date referitoare la teren

| Crt | Categorie folosință | Intra vilan | Suprafața (mp) | Tarla | Parcelă | Nr. topo | Observații / Referințe |
|-----|---------------------|-------------|----------------|-------|---------|----------|------------------------|
| 1 | arabil | NU | 6.774 | 75/1 | 1 | - | |

Lungime Segmente

1) Valorile lungimilor segmentelor sunt obținute din proiecție în plan.

| Punct început | X / Y | Punct sfârșit | X / Y | Lungime segment (** (m) |
|---------------|----------------------------|---------------|----------------------------|-------------------------|
| 1 | 705.971,384 315.761,019 | 2 | 705.979,127 315.746,982 | 16.031 |
| 2 | 705.979,127 315.746,982 | 3 | 706.362,412 315.926,046 | 423.05 |
| 3 | 706.362,412 315.926,046 | 4 | 706.355,634 315.940,444 | 15.914 |
| 4 | 706.355,634 315.940,444 | 5 | 706.329,606 315.928,375 | 28.69 |
| 5 | 706.329,606 315.928,375 | 1 | 705.971,384 315.761,019 | 395.387 |

**** Lungimile segmentelor sunt determinate în planul de proiecție Stereo 70 și sunt rotunjite la 1 milimetru.**

***** Distanța dintre puncte este formată din segmente cumulate ce sunt mai mici decât valoarea 1 milimetru.**

**DATE DESPRE IMOBILUL NR. 2608**

Oficiul de Cadastru și Publicitate Imobiliară CALARASI
Biroul de Cadastru și Publicitate Imobiliară Calarasi

A. Partea I. Descrierea imobilului

TEREN Extravilan

Adresa: Jud. Calarasi

| Nr. Crt | Nr cadastral Nr. topografic | Suprafața* (mp) | Observații / Referințe |
|---------|-----------------------------|--------------------------------------|--|
| A1 | 20797 | Din acte: 23.302 Masurata: 22.877 | Sector cadastral:36 Teren neimprijmit; |

B. Partea II. Proprietari și acte

| Inscrieri privitoare la dreptul de proprietate și alte drepturi reale | | Referințe |
|---|---|-----------|
| 6028 / 15/03/2010 | | |
| Act Notarial nr. 504, din 11/03/2010 emis de BNP CHIRU MARIA DANA; | | |
| B3 | Intabulare, drept de PROPRIETATE, dobandit prin Conventie, cota actuala 1/1, cota initiala 1/1 1) SC APOLLO PROPERTIES SRL, CIF:19163688 | A1 |

C. Partea III. SARCINI .

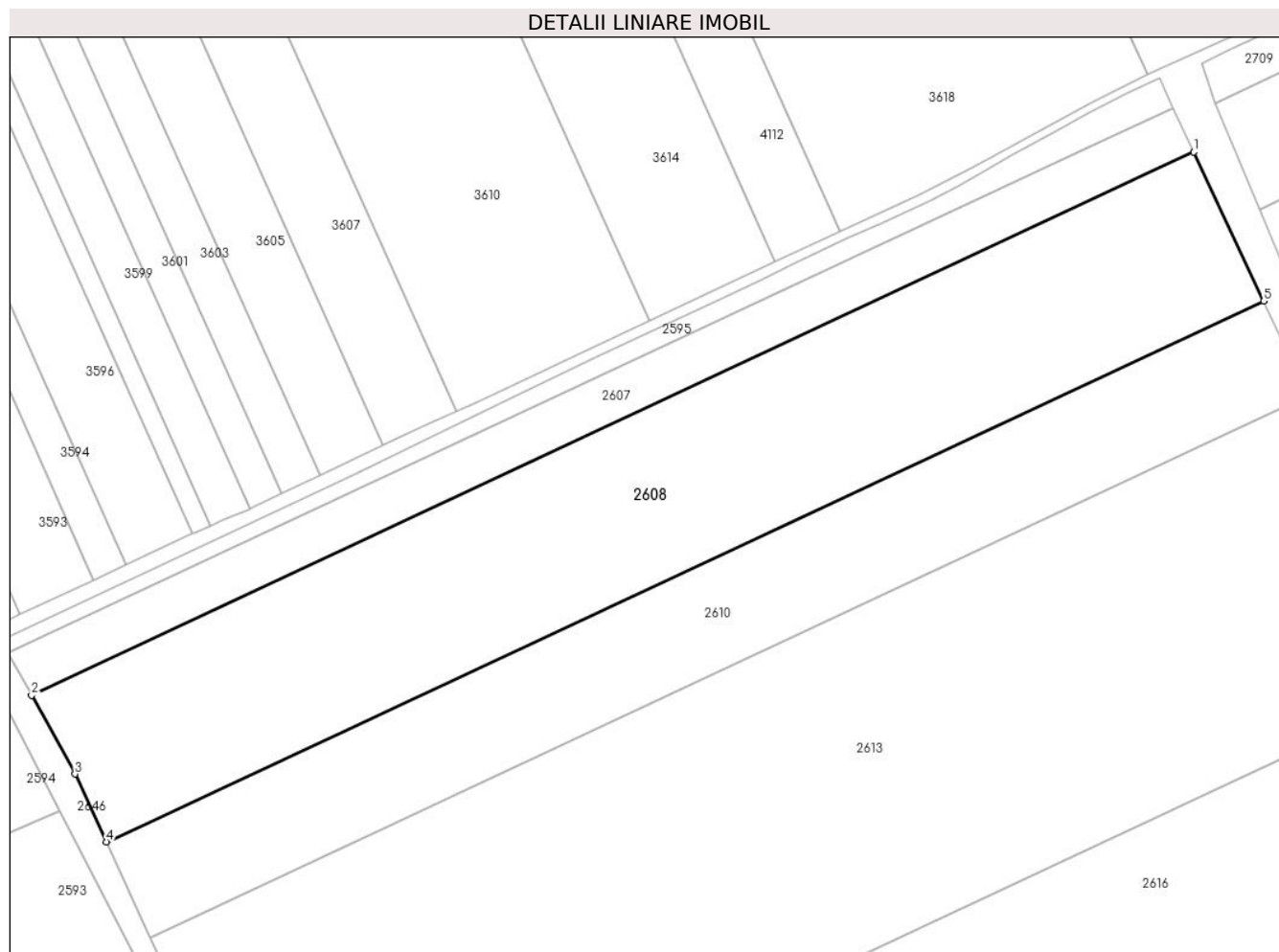
| Inscrieri privind dezmembramintele dreptului de proprietate, drepturi reale de garanție și sarcini | Referințe |
|--|-----------|
| NU SUNT | |

Anexa Nr. 1 La Partea I

Teren

| Nr cadastral | Suprafața (mp)* | Observații / Referințe |
|--------------|---|------------------------|
| 20797 | Din acte: 23.302 Masurata: 22.877 | |

* Suprafața este determinată în planul de proiecție Stereo 70.



Date referitoare la teren

| Crt | Categorie folosință | Intravilan | Suprafața (mp) | Tarla | Parcelă | Nr. topo | Observații / Referințe |
|-----|---------------------|------------|----------------|-------|---------|----------|------------------------|
| 1 | arabil | NU | 22.877 | 75/1 | 2 | - | |

Lungime Segmente

1) Valorile lungimilor segmentelor sunt obținute din proiecție în plan.

| Punct început | X / Y | Punct sfârșit | X / Y | Lungime segment (** (m) |
|---------------|----------------------------|---------------|----------------------------|-------------------------|
| 1 | 706.362,412 315.926,046 | 2 | 705.979,127 315.746,982 | 423.05 |
| 2 | 705.979,127 315.746,982 | 3 | 705.993,422 315.721,066 | 29.597 |
| 3 | 705.993,422 315.721,066 | 4 | 706.003,812 315.698,637 | 24.719 |
| 4 | 706.003,812 315.698,637 | 5 | 706.385,52 315.876,965 | 421.31 |

| Punct început | X / Y | Punct sfârșit | X / Y | Lungime segment (** (m) |
|---------------|---------------------------|---------------|----------------------------|-------------------------|
| 5 | 706.385,52 315.876,965 | 1 | 706.362,412 315.926,046 | 54.249 |

** Lungimile segmentelor sunt determinate în planul de proiecție Stereo 70 și sunt rotunjite la 1 milimetru.

*** Distanța dintre puncte este formată din segmente cumulate ce sunt mai mici decât valoarea 1 milimetru.

**DATE DESPRE IMOBILUL NR. 2609**

Oficiul de Cadastru și Publicitate Imobiliară CALARASI
Biroul de Cadastru și Publicitate Imobiliară Calarasi

A. Partea I. Descrierea imobilului

TEREN Extravilan

Adresa: Jud. Calarasi

| Nr. Crt | Nr cadastral Nr. topografic | Suprafața* (mp) | Observații / Referințe |
|---------|-----------------------------|-----------------|---|
| A1 | | 15.550 | Sector cadastral:36 Teren neimprejmuit; |

B. Partea II. Proprietari și acte

| Inscrieri privitoare la dreptul de proprietate și alte drepturi reale | Referințe |
|--|-----------|
| / | |
| Act Administrativ nr. 41694, din 30/04/1995 emis de CJSIPT CALARASI; | |
| B1 | A1 |
| Intabulare, drept de PROPRIETATE, dobandit prin Reconstituire, cota actuala 1/1, cota initiala 1/1 1) MANEA C T. ION, LIPSA CNP | |

C. Partea III. SARCINI .

| Inscrieri privind dezmembramintele dreptului de proprietate, drepturi reale de garanție și sarcini | Referințe |
|--|-----------|
| NU SUNT | |

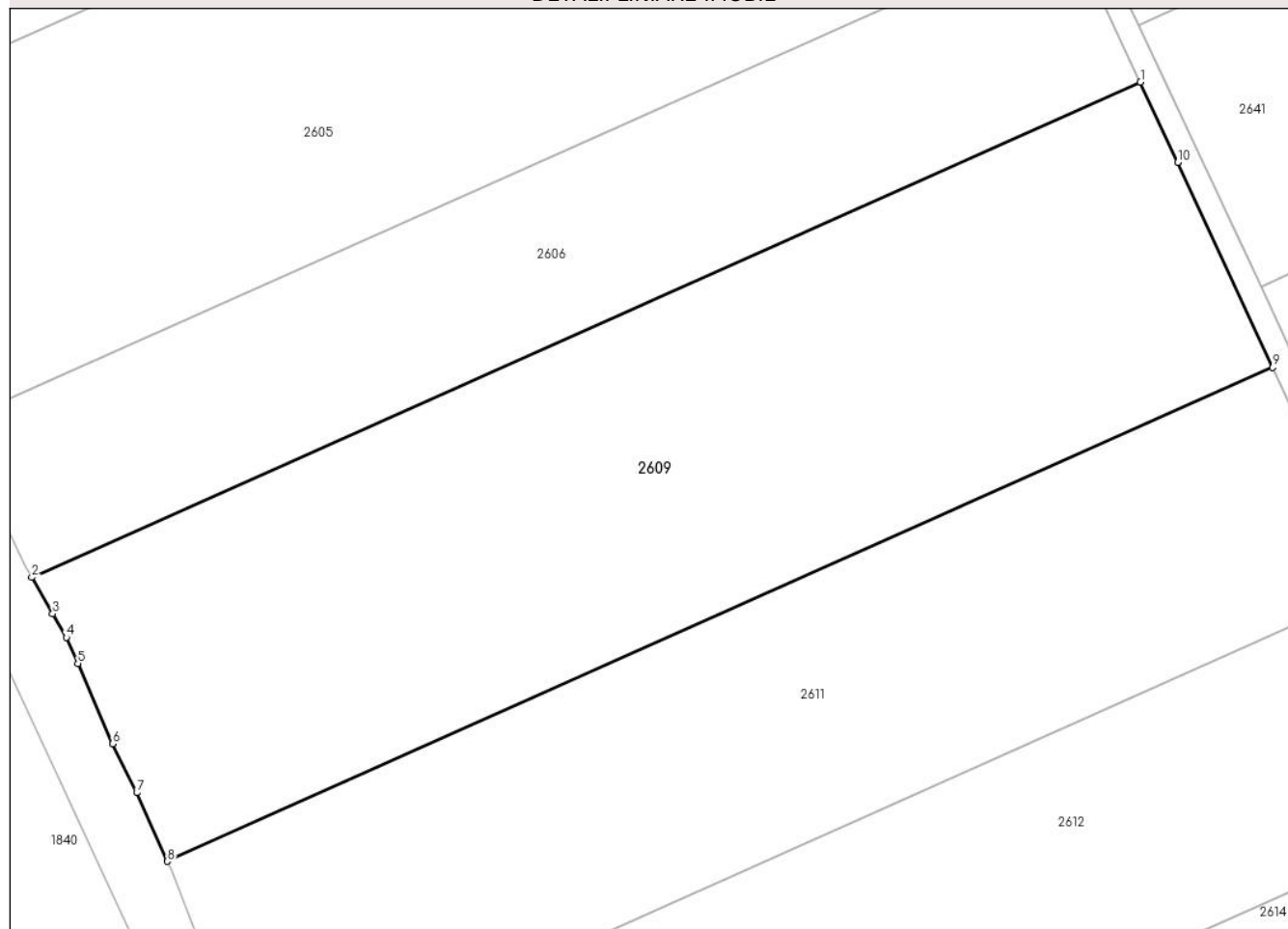
Anexa Nr. 1 La Partea I

Teren

| | | |
|--------------|-----------------|------------------------|
| Nr cadastral | Suprafața (mp)* | Observații / Referințe |
| | 15.550 | |

* Suprafața este determinată în planul de proiecție Stereo 70.

DETALII LINIARE IMOBIL



Date referitoare la teren

| Crt | Categorie folosință | Intravilan | Suprafața (mp) | Tarla | Parcelă | Nr. topo | Observații / Referințe |
|-----|---------------------|------------|----------------|-------|---------|----------|------------------------|
| 1 | arabil | NU | 15.550 | 76/1 | 11 | - | |

Lungime Segmente

1) Valorile lungimilor segmentelor sunt obținute din proiecție în plan.

| Punct început | X / Y | Punct sfârșit | X / Y | Lungime segment (** (m) |
|---------------|----------------------------|---------------|----------------------------|-------------------------|
| 1 | 706.282,133 315.088,962 | 2 | 706.058,008 314.988,887 | 245.453 |
| 2 | 706.058,008 314.988,887 | 3 | 706.062,21 314.981,551 | 8.454 |
| 3 | 706.062,21 314.981,551 | 4 | 706.064,989 314.976,788 | 5.514 |
| 4 | 706.064,989 314.976,788 | 5 | 706.067,321 314.971,479 | 5.799 |
| 5 | 706.067,321 314.971,479 | 6 | 706.074,316 314.955,256 | 17.667 |

| Punct început | X / Y | Punct sfârșit | X / Y | Lungime segment (** (m) |
|---------------|----------------------------|---------------|----------------------------|-------------------------|
| 6 | 706.074,316 314.955,256 | 7 | 706.079,228 314.945,383 | 11.027 |
| 7 | 706.079,228 314.945,383 | 8 | 706.085,406 314.931,503 | 15.193 |
| 8 | 706.085,406 314.931,503 | 9 | 706.308,861 315.031,278 | 244.719 |
| 9 | 706.308,861 315.031,278 | 10 | 706.289,652 315.072,728 | 45.685 |
| 10 | 706.289,652 315.072,728 | 1 | 706.282,133 315.088,962 | 17.891 |

** Lungimile segmentelor sunt determinate în planul de proiecție Stereo 70 și sunt rotunjite la 1 milimetru.

*** Distanța dintre puncte este formată din segmente cumulate ce sunt mai mici decât valoarea 1 milimetru.

**DATE DESPRE IMOBILUL NR. 2610**

Oficiul de Cadastru și Publicitate Imobiliară CALARASI
Biroul de Cadastru și Publicitate Imobiliară Calarasi

A. Partea I. Descrierea imobilului

TEREN Extravilan

Adresa: Jud. Calarasi

| Nr. Crt | Nr cadastral Nr. topografic | Suprafața* (mp) | Observații / Referințe |
|---------|-----------------------------|-----------------|---|
| A1 | | 14.600 | Sector cadastral:36 Teren neimprejmuit; |

B. Partea II. Proprietari și acte

| Inscrieri privitoare la dreptul de proprietate și alte drepturi reale | | Referințe |
|---|--|-----------|
| / | | |
| Act Administrativ nr. 41608, din 31/01/1995 emis de CJSIPT CALARASI; | | |
| B1 | Intabulare, drept de PROPRIETATE, dobandit prin Reconstituire, cota actuala 1/1, cota initiala 1/1 1) BLEBEA ARISTIDE , LIPSA CNP 2) BRINZA DIDINA , LIPSA CNP | A1 |

C. Partea III. SARCINI .

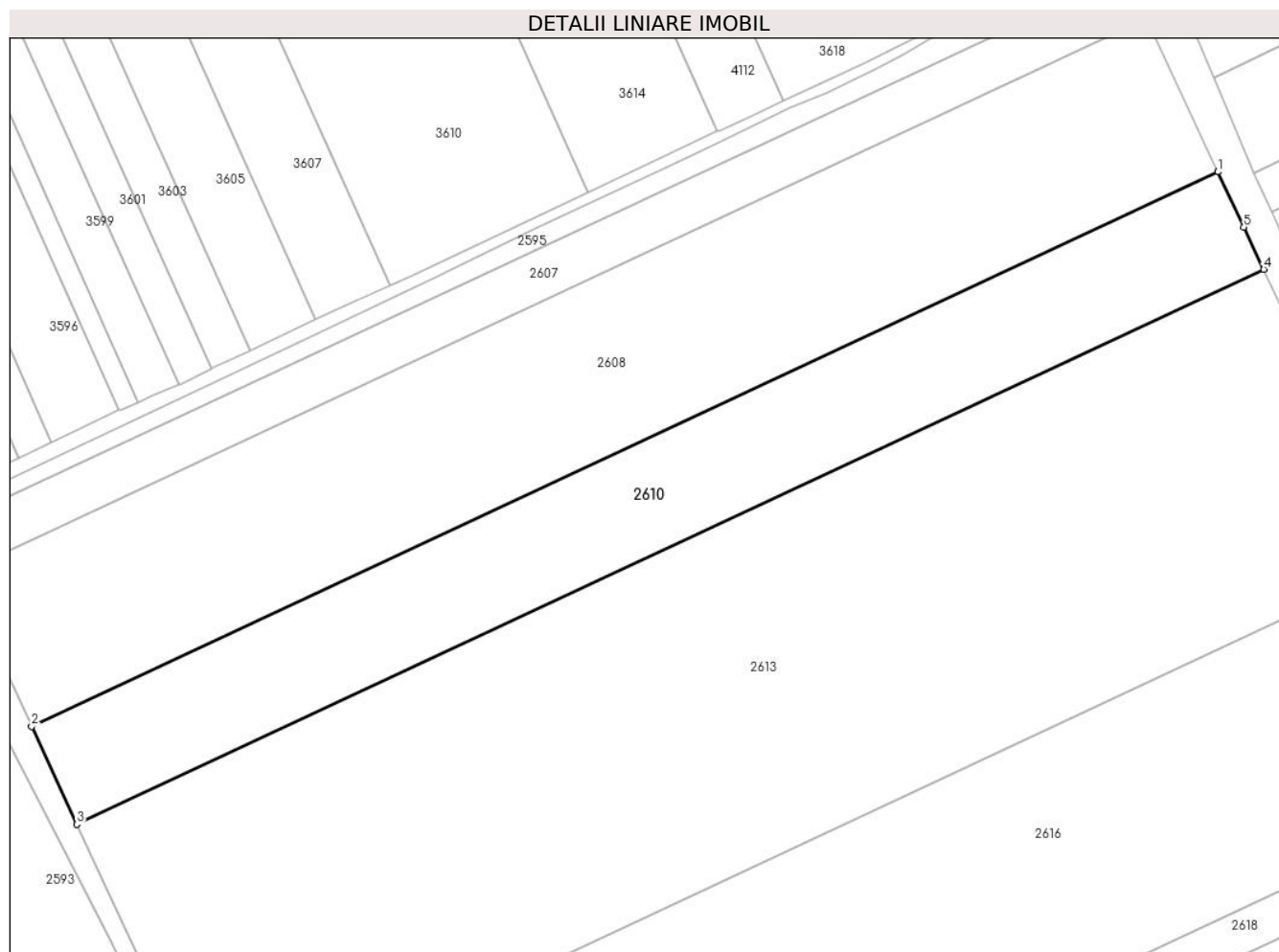
| Inscrieri privind dezmembramintele dreptului de proprietate, drepturi reale de garanție și sarcini | Referințe |
|--|-----------|
| NU SUNT | |

Anexa Nr. 1 La Partea I

Teren

| Nr cadastral | Suprafața (mp)* | Observații / Referințe |
|--------------|-----------------|------------------------|
| | 14.600 | |

* Suprafața este determinată în planul de proiecție Stereo 70.



Date referitoare la teren

| Crt | Categorie folosință | Intravilan | Suprafața (mp) | Tarla | Parcelă | Nr. topo | Observații / Referințe |
|-----|---------------------|------------|----------------|-------|---------|----------|------------------------|
| 1 | arabil | NU | 14.600 | 75/1 | 3 | - | |

Lungime Segmente

1) Valorile lungimilor segmentelor sunt obținute din proiecție în plan.

| Punct început | X / Y | Punct sfârșit | X / Y | Lungime segment (** (m) |
|---------------|----------------------------|---------------|----------------------------|-------------------------|
| 1 | 706.385,52 315.876,965 | 2 | 706.003,812 315.698,637 | 421.31 |
| 2 | 706.003,812 315.698,637 | 3 | 706.018,374 315.667,201 | 34.645 |
| 3 | 706.018,374 315.667,201 | 4 | 706.400,283 315.845,623 | 421.532 |
| 4 | 706.400,283 315.845,623 | 5 | 706.393,891 315.859,184 | 14.992 |
| 5 | 706.393,891 315.859,184 | 1 | 706.385,52 315.876,965 | 19.653 |

**** Lungimile segmentelor sunt determinate în planul de proiecție Stereo 70 și sunt rotunjite la 1 milimetru.**

***** Distanța dintre puncte este formată din segmente cumulate ce sunt mai mici decât valoarea 1 milimetru.**

**DATE DESPRE IMOBILUL NR. 2611**

Oficiul de Cadastru și Publicitate Imobiliară CALARASI
Biroul de Cadastru și Publicitate Imobiliară Calarasi

A. Partea I. Descrierea imobilului

TEREN Extravilan

Adresa: Jud. Calarasi

| Nr. Crt | Nr cadastral Nr. topografic | Suprafața* (mp) | Observații / Referințe |
|---------|--------------------------------|-----------------|--|
| A1 | | 12.101 | Sector cadastral:36 Teren neimprijmit; |

B. Partea II. Proprietari și acte

| Inscrieri privitoare la dreptul de proprietate și alte drepturi reale | | Referințe |
|---|---|-----------|
| / | | |
| Act Administrativ nr. 41720, din 04/05/1995 emis de CJSIPT CALARASI; | | |
| B1 | Intabulare, drept de PROPRIETATE, dobandit prin Reconstituire, cota actuala 1/1, cota initiala 1/1 1) NEDELEA ELENA, LIPSA CNP 2) BOGDAN VERGILIA, LIPSA CNP 3) IONESCU MIOARA, LIPSA CNP 4) STAN SULTANA, LIPSA CNP 5) VANGU GABRIELA, LIPSA CNP 6) MANEA C ION, LIPSA CNP | A1 |

C. Partea III. SARCINI .

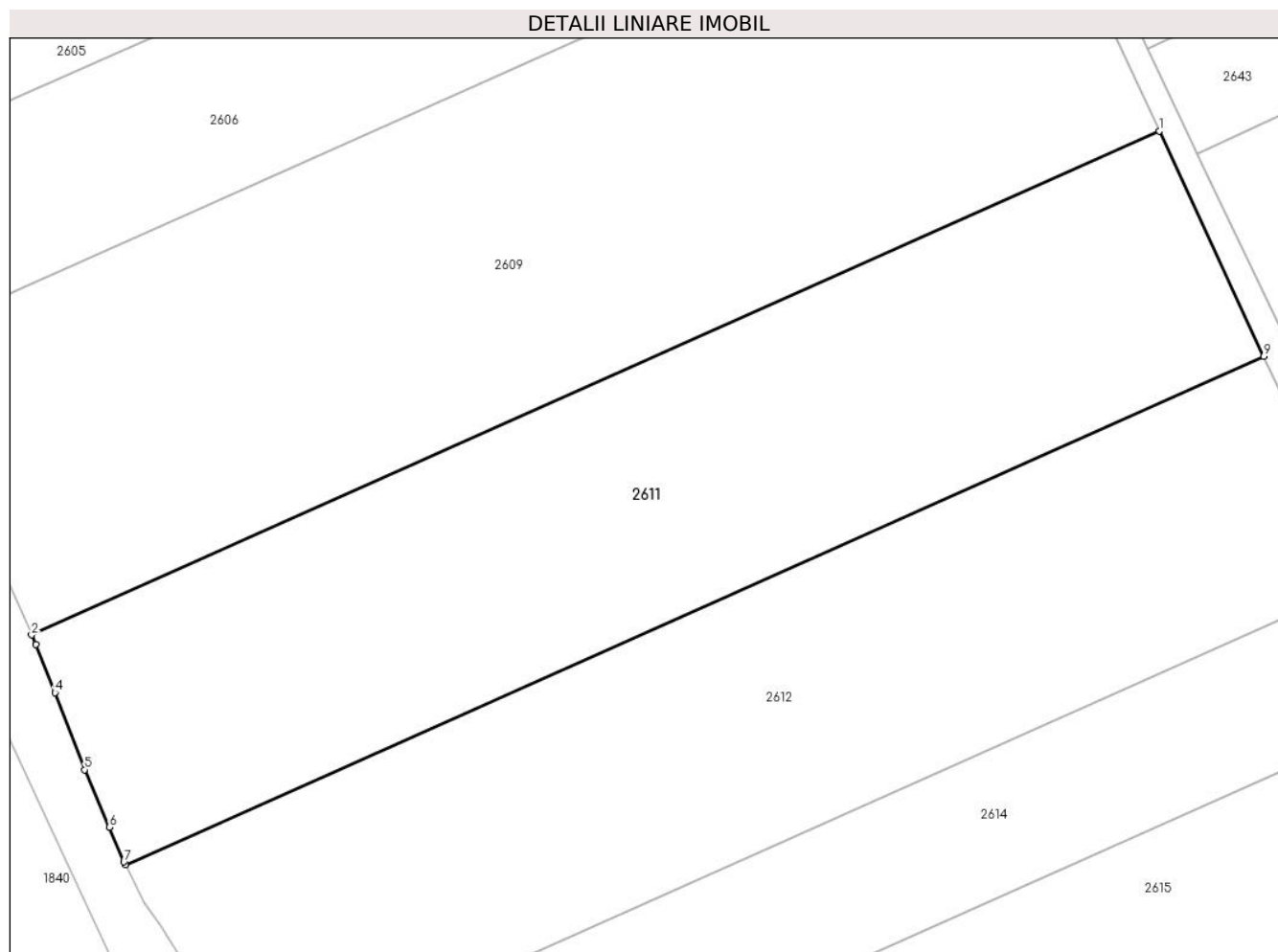
| Inscrieri privind dezmembramintele dreptului de proprietate, drepturi reale de garanție și sarcini | Referințe |
|--|-----------|
| NU SUNT | |

Anexa Nr. 1 La Partea I

Teren

| Nr cadastral | Suprafața (mp)* | Observații / Referințe |
|--------------|-----------------|------------------------|
| | 12.101 | |

* Suprafața este determinată în planul de proiecție Stereo 70.



Date referitoare la teren

| Crt | Categorie folosință | Intra vilan | Suprafața (mp) | Tarla | Parcelă | Nr. topo | Observații / Referințe |
|-----|---------------------|-------------|----------------|-------|---------|----------|------------------------|
| 1 | arabil | NU | 12.101 | 76/1 | 12 | - | |

Lungime Segmente

1) Valorile lungimilor segmentelor sunt obținute din proiecție în plan.

| Punct început | X / Y | Punct sfârșit | X / Y | Lungime segment (** (m) |
|---------------|----------------------------|---------------|----------------------------|-------------------------|
| 1 | 706.308,861 315.031,278 | 2 | 706.085,406 314.931,503 | 244.719 |
| 2 | 706.085,406 314.931,503 | 3 | 706.086,273 314.929,556 | 2.131 |
| 3 | 706.086,273 314.929,556 | 4 | 706.090,044 314.920,08 | 10.199 |
| 4 | 706.090,044 314.920,08 | 5 | 706.095,898 314.904,799 | 16.364 |
| 5 | 706.095,898 314.904,799 | 6 | 706.100,81 314.893,437 | 12.378 |

| Punct început | X / Y | Punct sfârșit | X / Y | Lungime segment (** (m) |
|---------------|----------------------------|---------------|----------------------------|-------------------------|
| 6 | 706.100,81 314.893,437 | 7 | 706.103,687 314.886,541 | 7.472 |
| 7 | 706.103,687 314.886,541 | 8 | 706.103,993 314.885,93 | 0.683 |
| 8 | 706.103,993 314.885,93 | 9 | 706.329,546 314.986,642 | 247.016 |
| 9 | 706.329,546 314.986,642 | 1 | 706.308,861 315.031,278 | 49.196 |

** Lungimile segmentelor sunt determinate în planul de proiecție Stereo 70 și sunt rotunjite la 1 milimetru.

*** Distanța dintre puncte este formată din segmente cumulate ce sunt mai mici decât valoarea 1 milimetru.

**DATE DESPRE IMOBILUL NR. 2612**

Oficiul de Cadastru și Publicitate Imobiliară CALARASI
Biroul de Cadastru și Publicitate Imobiliară Calarasi

A. Partea I. Descrierea imobilului

TEREN Extravilan

Adresa: Jud. Calarasi

| Nr. Crt | Nr cadastral Nr. topografic | Suprafața* (mp) | Observații / Referințe |
|---------|--------------------------------|-----------------|--|
| A1 | 23953 | 12.000 | Sector cadastral:36 Teren neimprijmit; |

B. Partea II. Proprietari și acte

| Inscrieri privitoare la dreptul de proprietate și alte drepturi reale | | Referințe |
|---|--|-----------|
| 27904 / 07/06/2018 | | |
| Act Notarial nr. 3432, din 05/10/2017 emis de NP TUTUIANU DANA CRISTINA (act administrativ nr 42202 din 25.06.1996, emis de CJPSDPAT CALARASI; act notarial nr 44 din 16.03.2017, emis de NP TUTUIANU DANA CRISTINA); | | |
| B1 | Intabulare, drept de PROPRIETATE, dobandit prin Reconstituire, cota actuala 3/12, cota initiala 3/12 1) PANAITescu FLORIN | A1 |
| B2 | Intabulare, drept de PROPRIETATE, dobandit prin lesire Din Indiviziune, cota actuala 9/12, cota initiala 9/12 1) PANAITescu FLORIN | A1 |

C. Partea III. SARCINI .

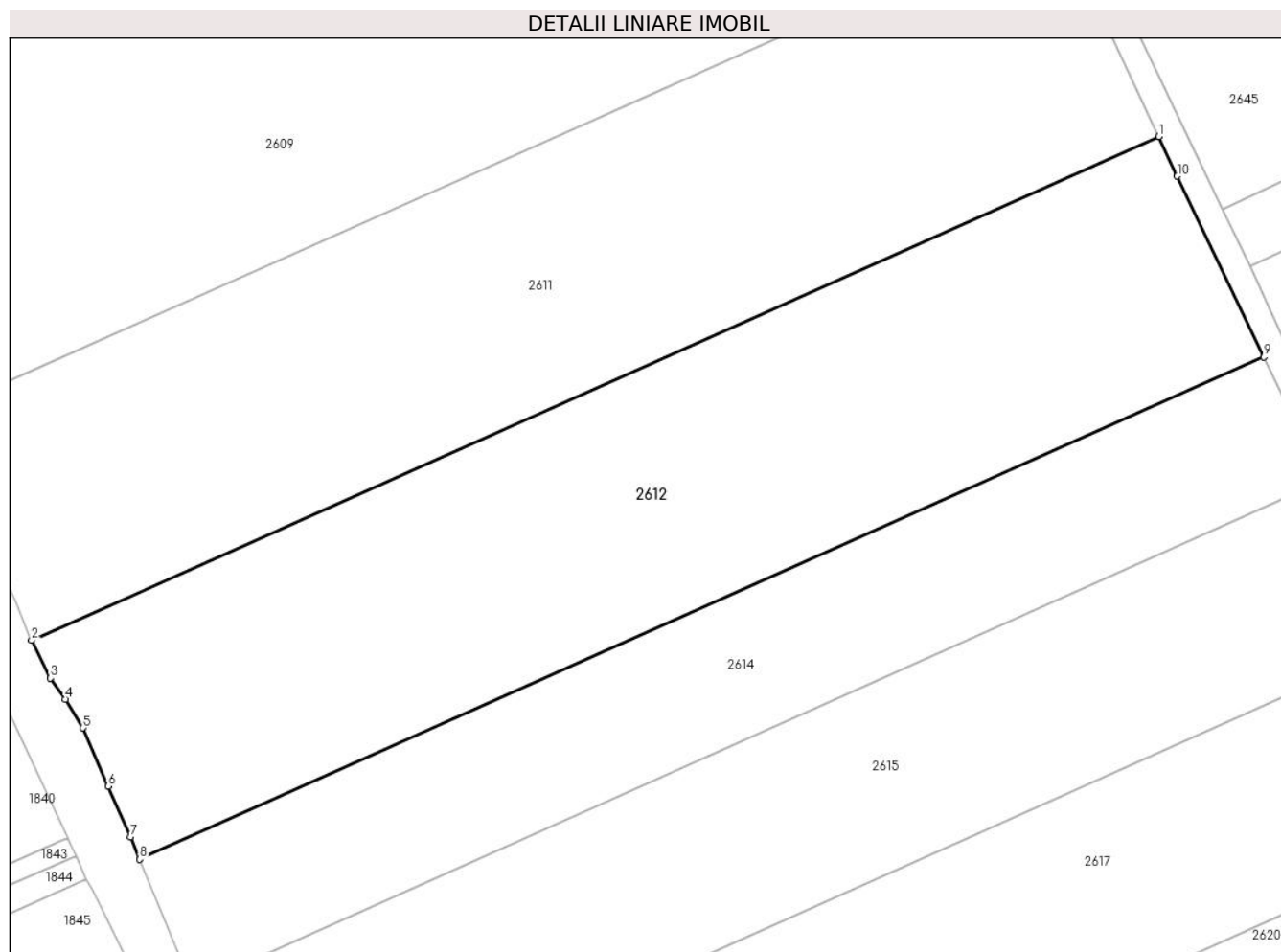
| Inscrieri privind dezmembramintele dreptului de proprietate, drepturi reale de garanție și sarcini | Referințe |
|--|-----------|
| NU SUNT | |

Anexa Nr. 1 La Partea I

Teren

| Nr cadastral | Suprafața (mp)* | Observații / Referințe |
|--------------|-----------------|------------------------|
| 23953 | 12.000 | |

* Suprafața este determinată în planul de proiecție Stereo 70.



Date referitoare la teren

| Crt | Categorie folosință | Intravilan | Suprafața (mp) | Tarla | Parcelă | Nr. topo | Observații / Referințe |
|-----|---------------------|------------|----------------|-------|---------|----------|------------------------|
| 1 | arabil | NU | 12.000 | 76/1 | 13 | - | |

Lungime Segmente

1) Valorile lungimilor segmentelor sunt obținute din proiecție în plan.

| Punct început | X / Y | Punct sfârșit | X / Y | Lungime segment (** (m) |
|---------------|----------------------------|---------------|----------------------------|-------------------------|
| 1 | 706.329,546 314.986,642 | 2 | 706.103,993 314.885,93 | 247.016 |
| 2 | 706.103,993 314.885,93 | 3 | 706.107,756 314.878,404 | 8.414 |
| 3 | 706.107,756 314.878,404 | 4 | 706.110,782 314.874,187 | 5.19 |
| 4 | 706.110,782 314.874,187 | 5 | 706.114,305 314.868,432 | 6.748 |
| 5 | 706.114,305 314.868,432 | 6 | 706.119,365 314.856,773 | 12.71 |

| Punct început | X / Y | Punct sfârșit | X / Y | Lungime segment (** (m) |
|---------------|----------------------------|---------------|----------------------------|-------------------------|
| 6 | 706.119,365 314.856,773 | 7 | 706.123,781 314.846,652 | 11.042 |
| 7 | 706.123,781 314.846,652 | 8 | 706.125,648 314.842,164 | 4.861 |
| 8 | 706.125,648 314.842,164 | 9 | 706.350,529 314.942,576 | 246.28 |
| 9 | 706.350,529 314.942,576 | 10 | 706.333,203 314.978,75 | 40.109 |
| 10 | 706.333,203 314.978,75 | 1 | 706.329,546 314.986,642 | 8.698 |

** Lungimile segmentelor sunt determinate în planul de proiecție Stereo 70 și sunt rotunjite la 1 milimetru.

*** Distanța dintre puncte este formată din segmente cumulate ce sunt mai mici decât valoarea 1 milimetru.

**DATE DESPRE IMOBILUL NR. 2613**

Oficiul de Cadastru și Publicitate Imobiliară CALARASI
Biroul de Cadastru și Publicitate Imobiliară Calarasi

A. Partea I. Descrierea imobilului

TEREN Extravilan

Adresa: Jud. Calarasi

| Nr. Crt | Nr cadastral Nr. topografic | Suprafața* (mp) | Observații / Referințe |
|---------|-----------------------------|-----------------|---|
| A1 | | 44.095 | Sector cadastral:36 Teren neimprejmuit; |

B. Partea II. Proprietari și acte

| Inscrieri privitoare la dreptul de proprietate și alte drepturi reale | | Referințe |
|---|--|-----------|
| / | | |
| Act Administrativ nr. 41628, din 16/02/1995 emis de CJSIPT CALARASI; | | |
| B1 | Intabulare, drept de PROPRIETATE, dobandit prin Reconstituire, cota actuala 1/1, cota initiala 1/1 1) MARIN F VASILE , LIPSA CNP | A1 |

C. Partea III. SARCINI .

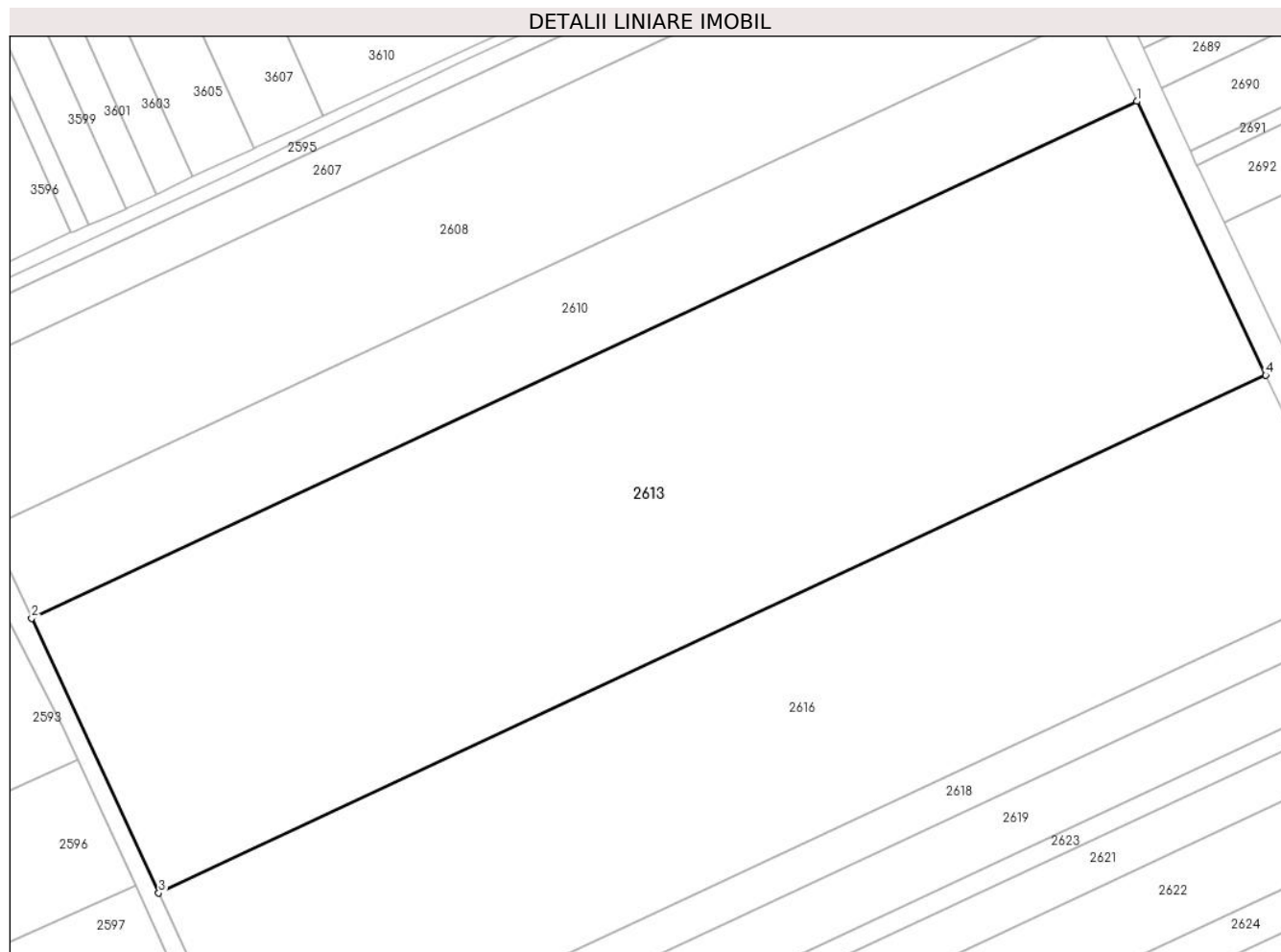
| Inscrieri privind dezmembramintele dreptului de proprietate, drepturi reale de garanție și sarcini | Referințe |
|--|-----------|
| NU SUNT | |

Anexa Nr. 1 La Partea I

Teren

| | | |
|--------------|-----------------|------------------------|
| Nr cadastral | Suprafața (mp)* | Observații / Referințe |
| | 44.095 | |

* Suprafața este determinată în planul de proiecție Stereo 70.



Date referitoare la teren

| Crt | Categorie folosință | Intravilan | Suprafața (mp) | Tarla | Parcelă | Nr. topo | Observații / Referințe |
|-----|---------------------|------------|----------------|-------|---------|----------|------------------------|
| 1 | arabil | NU | 44.095 | 75/1 | 4 | - | |

Lungime Segmente

1) Valorile lungimilor segmentelor sunt obținute din proiecție în plan.

| Punct început | X / Y | Punct sfârșit | X / Y | Lungime segment (** (m) |
|---------------|----------------------------|---------------|----------------------------|-------------------------|
| 1 | 706.400,283 315.845,623 | 2 | 706.018,374 315.667,201 | 421.532 |
| 2 | 706.018,374 315.667,201 | 3 | 706.062,305 315.572,361 | 104.521 |
| 3 | 706.062,305 315.572,361 | 4 | 706.444,85 315.751,08 | 422.234 |
| 4 | 706.444,85 315.751,08 | 1 | 706.400,283 315.845,623 | 104.521 |

** Lungimile segmentelor sunt determinate în planul de proiecție Stereo 70 și sunt rotunjite la 1 milimetru.

***** Distanţa dintre puncte este formată din segmente cumulate ce sunt mai mici decât valoarea 1 milimetru.**

**DATE DESPRE IMOBILUL NR. 2614**

Oficiul de Cadastru și Publicitate Imobiliară CALARASI
Biroul de Cadastru și Publicitate Imobiliară Calarasi

A. Partea I. Descrierea imobilului

TEREN Extravilan

Adresa: Jud. Calarasi

| Nr. Crt | Nr cadastral Nr. topografic | Suprafața* (mp) | Observații / Referințe |
|---------|-----------------------------|-----------------|--|
| A1 | 24089 | 6.797 | Sector cadastral:36 Teren neimprejmut; |

B. Partea II. Proprietari și acte

| Inscrieri privitoare la dreptul de proprietate și alte drepturi reale | | Referințe |
|---|--|-----------|
| 34353 / 09/07/2019 | | |
| Act Notarial nr. 248, din 07/11/2006 emis de BNP POPA DIDINA; | | |
| B2 | Intabulare, drept de PROPRIETATE, dobandit prin Succesiune, cota actuala 3/16, cota initiala 3/16 1) LAZAR MARIA | A1 |
| B3 | Intabulare, drept de PROPRIETATE, dobandit prin Succesiune, cota actuala 3/16, cota initiala 3/16 1) DITU DUMITRU, -decedat | A1 |
| B4 | Intabulare, drept de PROPRIETATE, dobandit prin Succesiune, cota actuala 3/16, cota initiala 3/16 1) MUSAT SITA | A1 |
| B5 | Intabulare, drept de PROPRIETATE, dobandit prin Succesiune, cota actuala 3/16, cota initiala 3/16 1) COTINEANU SOFIEA | A1 |
| 1167 / 15/01/2020 | | |
| Act Notarial nr. 55, din 14/01/2020 emis de Popa DIDINA; | | |
| B7 | Intabulare, drept de PROPRIETATE, dobandit prin Conventie, cota actuala 1/4, cota initiala 1/4 1) MUSAT EMIL, necasatorit | A1 |

C. Partea III. SARCINI

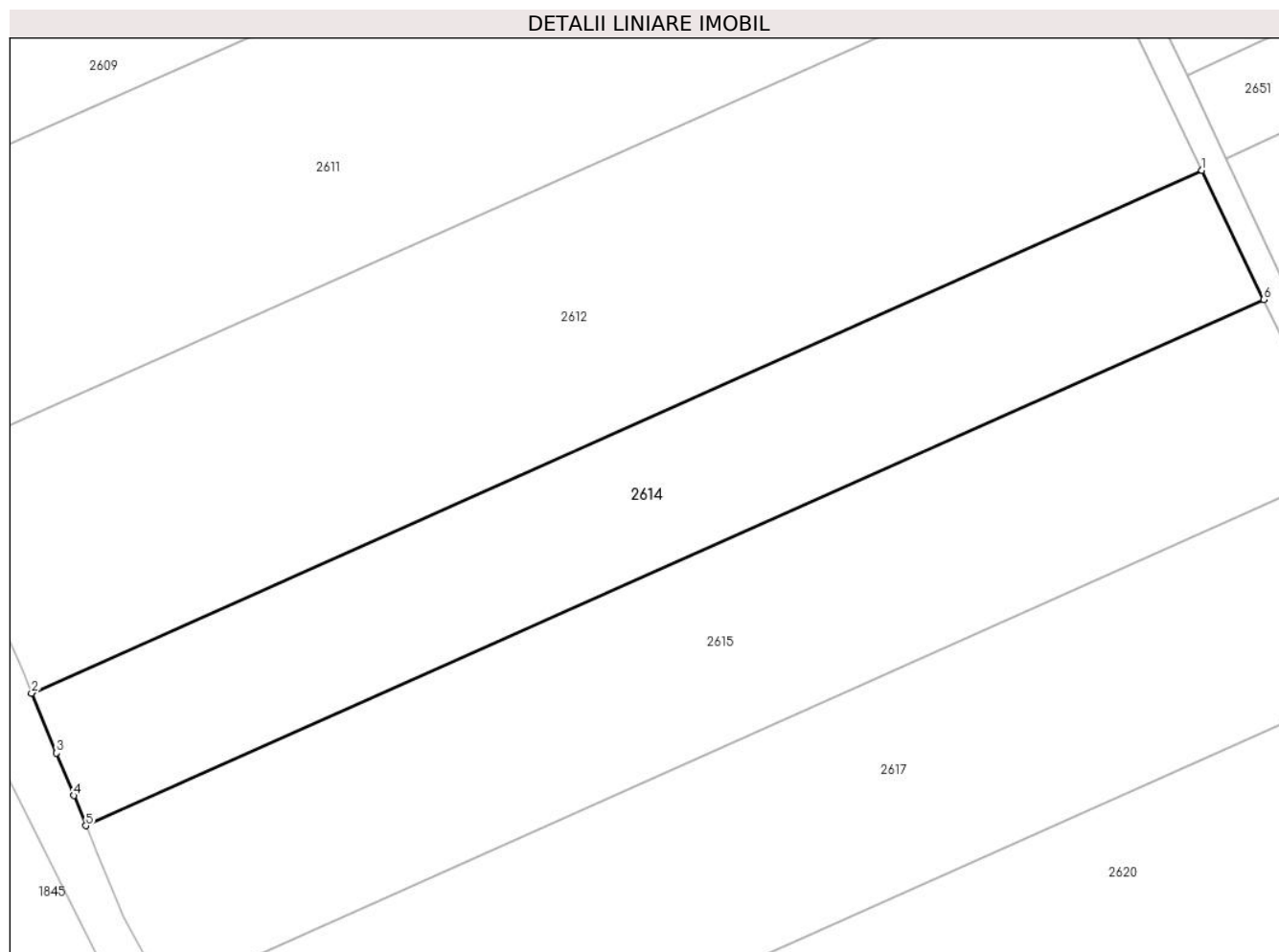
| Inscrieri privind dezmembramintele dreptului de proprietate, drepturi reale de garanție și sarcini | | Referințe |
|--|--|-----------|
| 1167 / 15/01/2020 | | |
| Act Notarial nr. 55, din 14/01/2020 emis de Popa DIDINA; | | |
| C1 | Intabulare, drept de IPOTECA LEGALA, Valoare:0 conform art. 2386, alin.4, Cod Civil, cota actuala 1/4, cota initiala 1/4 1) DITU PARASCHIVA | A1 |

Anexa Nr. 1 La Partea I

Teren

| Nr cadastral | Suprafața (mp)* | Observații / Referințe |
|--------------|-----------------|------------------------|
| 24089 | 6.797 | |

* Suprafața este determinată în planul de proiecție Stereo 70.



Date referitoare la teren

| Crt | Categorie folosință | Intravilan | Suprafața (mp) | Tarla | Parcelă | Nr. topo | Observații / Referințe |
|-----|---------------------|------------|----------------|-------|---------|----------|------------------------|
| 1 | arabil | NU | 6.797 | 76/1 | 14 | - | |

Lungime Segmente

1) Valorile lungimilor segmentelor sunt obținute din proiecție în plan.

| Punct început | X / Y | Punct sfârșit | X / Y | Lungime segment (** (m) |
|---------------|----------------------------|---------------|----------------------------|-------------------------|
| 1 | 706.350,529 314.942,576 | 2 | 706.125,648 314.842,164 | 246.28 |
| 2 | 706.125,648 314.842,164 | 3 | 706.130,429 314.830,676 | 12.443 |
| 3 | 706.130,429 314.830,676 | 4 | 706.133,753 314.822,49 | 8.835 |
| 4 | 706.133,753 314.822,49 | 5 | 706.136,074 314.816,687 | 6.25 |
| 5 | 706.136,074 314.816,687 | 6 | 706.362,418 314.917,753 | 247.883 |

| Punct început | X / Y | Punct sfârșit | X / Y | Lungime segment (** (m) |
|---------------|----------------------------|---------------|----------------------------|-------------------------|
| 6 | 706.362,418 314.917,753 | 1 | 706.350,529 314.942,576 | 27.523 |

** Lungimile segmentelor sunt determinate în planul de proiecție Stereo 70 și sunt rotunjite la 1 milimetru.

*** Distanța dintre puncte este formată din segmente cumulate ce sunt mai mici decât valoarea 1 milimetru.

**DATE DESPRE IMOBILUL NR. 2615**

Oficiul de Cadastru și Publicitate Imobiliară CALARASI
Biroul de Cadastru și Publicitate Imobiliară Calarasi

A. Partea I. Descrierea imobilului

TEREN Extravilan

Adresa: Jud. Calarasi

| Nr. Crt | Nr cadastral Nr. topografic | Suprafața* (mp) | Observații / Referințe |
|---------|-----------------------------|-----------------|---|
| A1 | | 8.961 | Sector cadastral:36 Teren neimpregmuit; |

B. Partea II. Proprietari și acte

| Inscrieri privitoare la dreptul de proprietate și alte drepturi reale | | Referințe |
|---|--|-----------|
| / | | |
| Act Administrativ nr. 41650, din 03/03/1995 emis de CJSIPT CALARASI; | | |
| B1 | Intabulare, drept de PROPRIETATE, dobândit prin Reconstituire, cota actuala 1/1, cota initiala 1/1 | A1 |
| | 1) GIRBOCEA ION, LIPSA CNP 2) GIRBOCEA GHEORGHE, LIPSA CNP 3) GIRBOCEA GRIGORE, LIPSA CNP 4) GIRBOCEA CONSTANTIN, LIPSA CNP | |

C. Partea III. SARCINI .

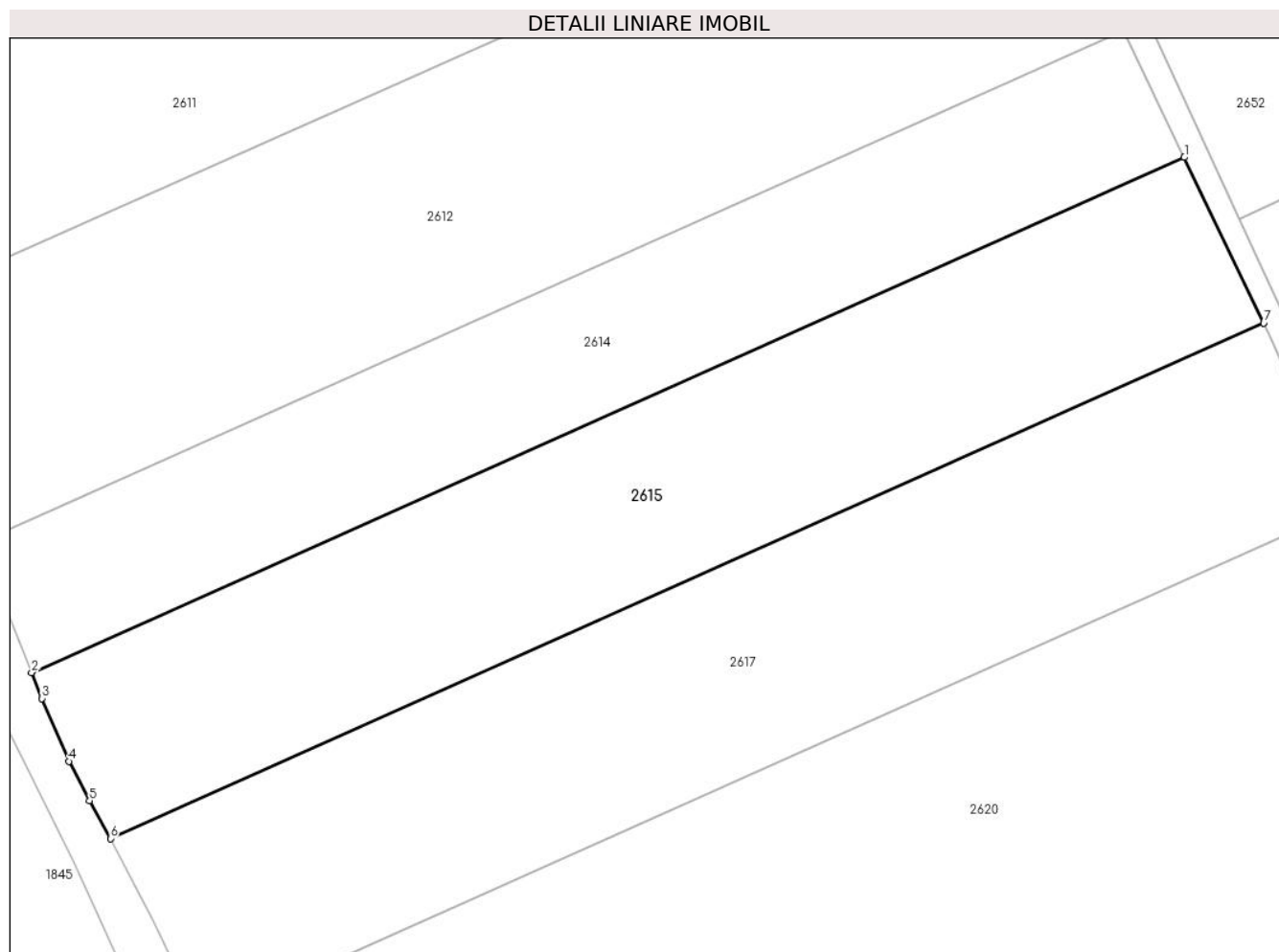
| Inscrieri privind dezmembramintele dreptului de proprietate, drepturi reale de garanție și sarcini | Referințe |
|--|-----------|
| NU SUNT | |

Anexa Nr. 1 La Partea I

Teren

| | | |
|--------------|-----------------|------------------------|
| Nr cadastral | Suprafața (mp)* | Observații / Referințe |
| | 8.961 | |

* Suprafața este determinată în planul de proiecție Stereo 70.



Date referitoare la teren

| Crt | Categorie folosință | Intravilan | Suprafața (mp) | Tarla | Parcelă | Nr. topo | Observații / Referințe |
|-----|---------------------|------------|----------------|-------|---------|----------|------------------------|
| 1 | arabil | NU | 8.961 | 76/1 | 15 | - | |

Lungime Segmente

1) Valorile lungimilor segmentelor sunt obținute din proiecție în plan.

| Punct început | X / Y | Punct sfârșit | X / Y | Lungime segment (** (m) |
|---------------|----------------------------|---------------|----------------------------|-------------------------|
| 1 | 706.362,418 314.917,753 | 2 | 706.136,074 314.816,687 | 247.883 |
| 2 | 706.136,074 314.816,687 | 3 | 706.138,119 314.811,575 | 5.506 |
| 3 | 706.138,119 314.811,575 | 4 | 706.143,378 314.799,271 | 13.381 |
| 4 | 706.143,378 314.799,271 | 5 | 706.147,447 314.791,531 | 8.744 |
| 5 | 706.147,447 314.791,531 | 6 | 706.151,559 314.784,097 | 8.495 |

| Punct început | X / Y | Punct sfârșit | X / Y | Lungime segment (** (m) |
|---------------|----------------------------|---------------|----------------------------|-------------------------|
| 6 | 706.151,559 314.784,097 | 7 | 706.378,006 314.885,209 | 247.996 |
| 7 | 706.378,006 314.885,209 | 1 | 706.362,418 314.917,753 | 36.085 |

** Lungimile segmentelor sunt determinate în planul de proiecție Stereo 70 și sunt rotunjite la 1 milimetru.

*** Distanța dintre puncte este formată din segmente cumulate ce sunt mai mici decât valoarea 1 milimetru.

**DATE DESPRE IMOBILUL NR. 2616**

Oficiul de Cadastru și Publicitate Imobiliară CALARASI
Biroul de Cadastru și Publicitate Imobiliară Calarasi

A. Partea I. Descrierea imobilului

TEREN Extravilan

Adresa: Jud. Calarasi

| Nr. Crt | Nr cadastral Nr. topografic | Suprafața* (mp) | Observații / Referințe |
|---------|-----------------------------|--------------------------------------|---|
| A1 | 20189 | Din acte: 33.874 Masurata: 33.256 | Sector cadastral:36 Teren neimprejmuit; |

B. Partea II. Proprietari și acte

| Inscrieri privitoare la dreptul de proprietate și alte drepturi reale | | Referințe |
|---|--|-----------|
| 33428 / 08/12/2008 | | |
| Act Notarial nr. 2880, din 04/12/2008 emis de BNP CHIRU MARIA DANA; | | |
| B2 | Intabulare, drept de PROPRIETATE, dobandit prin Conventie, cota actuala 1/1, cota initiala 1/1 1) SC APOLLO PROPERTIES SRL CU SEDIUL IN BUCURESTI, CIF:19163688 | A1 |

C. Partea III. SARCINI .

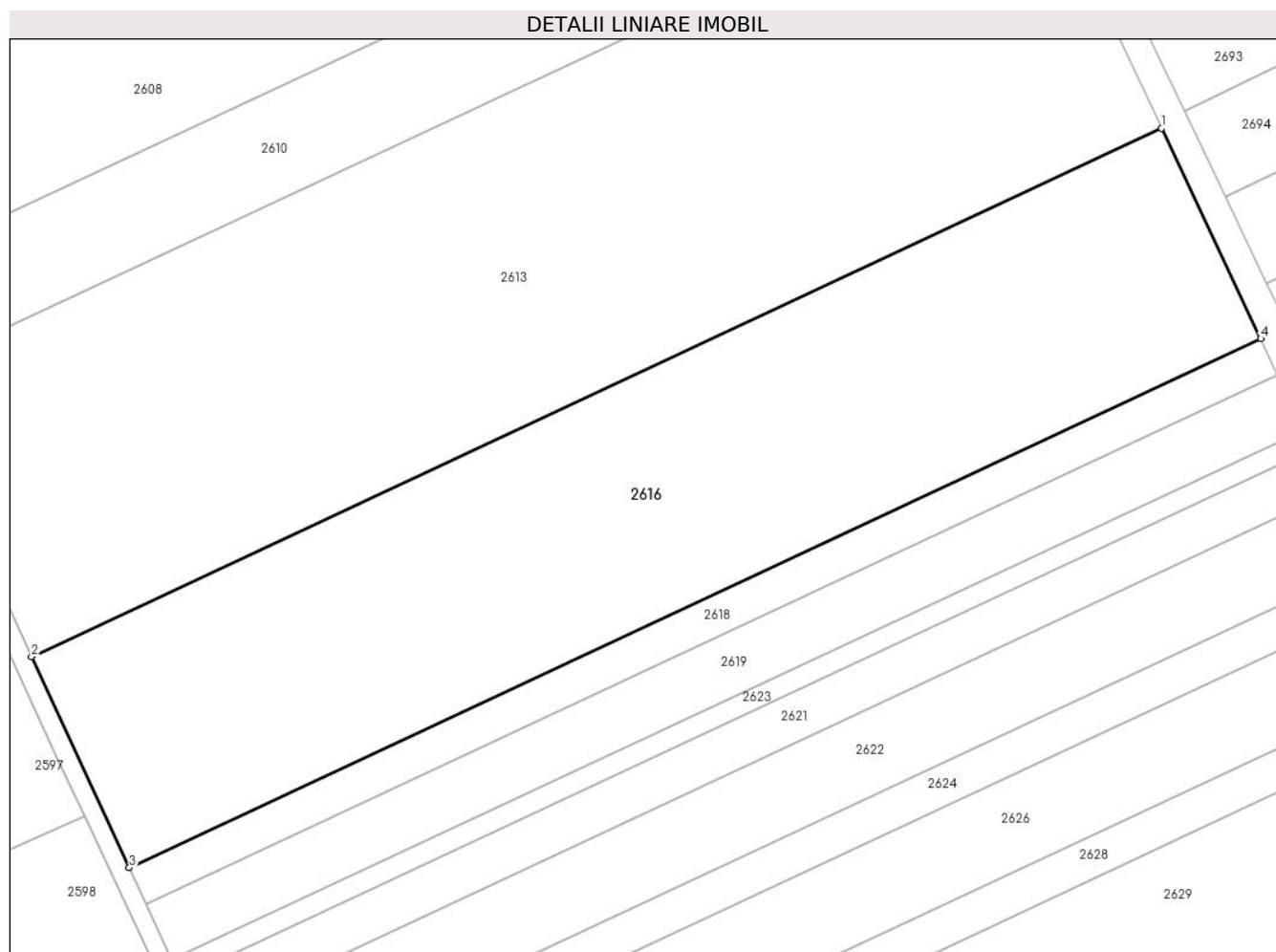
| Inscrieri privind dezmembramintele dreptului de proprietate, drepturi reale de garanție și sarcini | Referințe |
|--|-----------|
| NU SUNT | |

Anexa Nr. 1 La Partea I

Teren

| Nr cadastral | Suprafața (mp)* | Observații / Referințe |
|--------------|---|------------------------|
| 20189 | Din acte: 33.874 Masurata: 33.256 | |

* Suprafața este determinată în planul de proiecție Stereo 70.



Date referitoare la teren

| Crt | Categorie folosință | Intra vilan | Suprafața (mp) | Tarla | Parcelă | Nr. topo | Observații / Referințe |
|-----|---------------------|-------------|----------------|-------|---------|----------|------------------------|
| 1 | arabil | NU | 33.256 | 75/1 | 5 | - | |

Lungime Segmente

1) Valorile lungimilor segmentelor sunt obținute din proiecție în plan.

| Punct început | X / Y | Punct sfârșit | X / Y | Lungime segment (** (m) |
|---------------|----------------------------|---------------|----------------------------|-------------------------|
| 1 | 706.444,85 315.751,08 | 2 | 706.062,305 315.572,361 | 422.234 |
| 2 | 706.062,305 315.572,361 | 3 | 706.095,39 315.500,939 | 78.713 |
| 3 | 706.095,39 315.500,939 | 4 | 706.478,412 315.679,881 | 422.76 |
| 4 | 706.478,412 315.679,881 | 1 | 706.444,85 315.751,08 | 78.713 |

**** Lungimile segmentelor sunt determinate în planul de proiecție Stereo 70 și sunt rotunjite la 1 milimetru.**

***** Distanța dintre puncte este formată din segmente cumulate ce sunt mai mici decât valoarea 1 milimetru.**

**DATE DESPRE IMOBILUL NR. 2617**

Oficiul de Cadastru și Publicitate Imobiliară CALARASI
Biroul de Cadastru și Publicitate Imobiliară Calarasi

A. Partea I. Descrierea imobilului

TEREN Extravilan

Nr. CF vechi:237

Nr. cadastral vechi:378

Adresa: Jud. Calarasi

| Nr. Crt | Nr cadastral Nr. topografic | Suprafața* (mp) | Observații / Referințe |
|---------|-----------------------------|-----------------|---|
| A1 | 23127 | 9.799 | Sector cadastral:36 Teren neimprejmuit; |

B. Partea II. Proprietari și acte

| Inscrieri privitoare la dreptul de proprietate și alte drepturi reale | Referințe |
|--|-----------|
| 8392 / 10/05/2007 | |
| Act Notarial nr. 1742, din 09/05/2007 emis de bnp Tutuianu Dana Cristina; | |
| B1 | A1 |
| Intabulare, drept de PROPRIETATE, dobandit prin Conventie, cota actuala 1/1, cota initiala 1/1 | |
| 1) SAVU CATELA NICOLETA, LIPSA CNP | |
| OBSERVATII: (provenita din conversia CF 237) | |

C. Partea III. SARCINI .

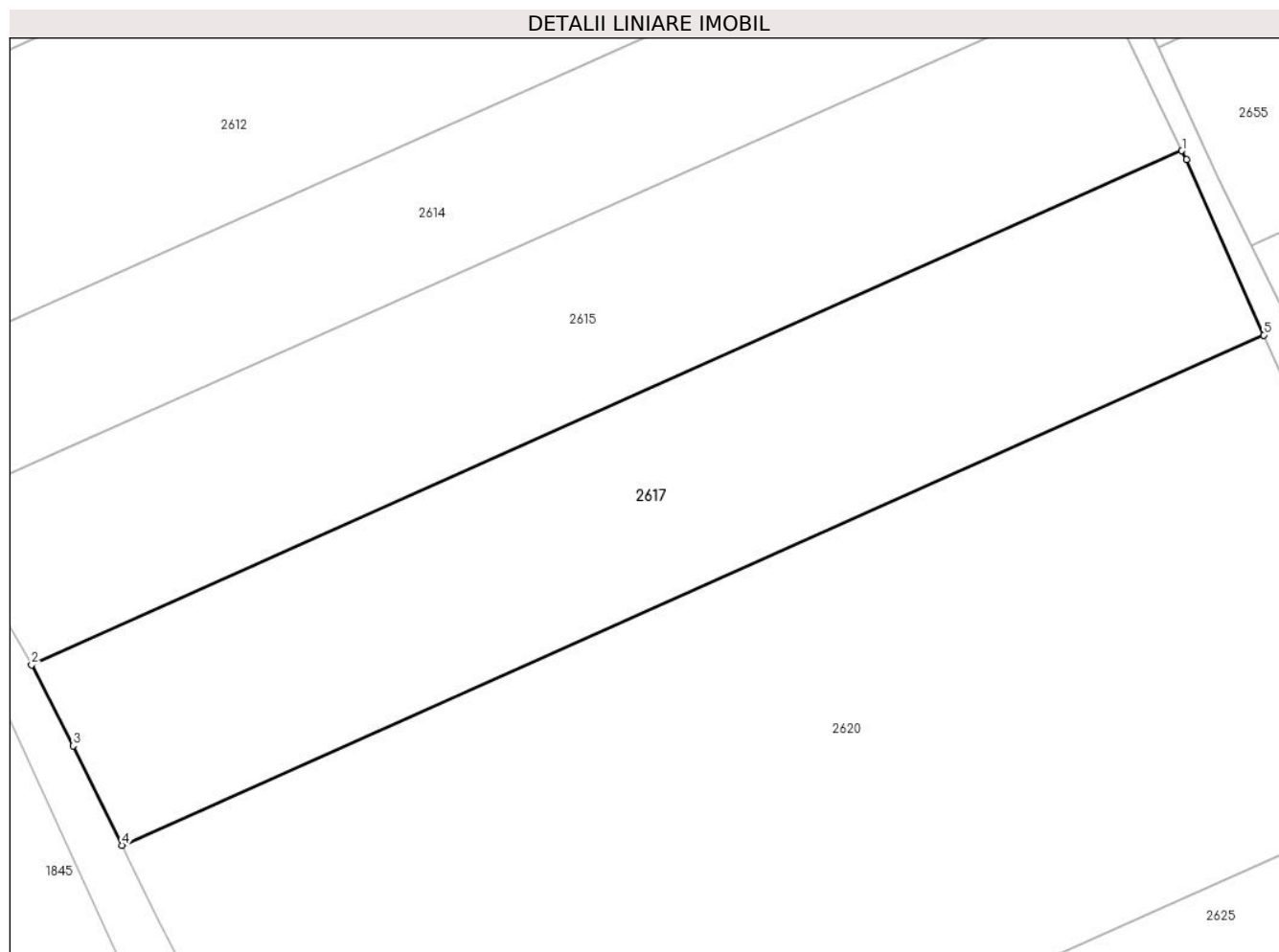
| Inscrieri privind dezmembramintele dreptului de proprietate, drepturi reale de garanție și sarcini | Referințe |
|--|-----------|
| NU SUNT | |

Anexa Nr. 1 La Partea I

Teren

| Nr cadastral | Suprafața (mp)* | Observații / Referințe |
|--------------|-----------------|------------------------|
| 23127 | 9.799 | |

* Suprafața este determinată în planul de proiecție Stereo 70.



Date referitoare la teren

| Crt | Categorie folosință | Intra vilan | Suprafața (mp) | Tarla | Parcelă | Nr. topo | Observații / Referințe |
|-----|---------------------|-------------|----------------|-------|---------|----------|------------------------|
| 1 | arabil | NU | 9.799 | 76/1 | 16 | - | |

Lungime Segmente

1) Valorile lungimilor segmentelor sunt obținute din proiecție în plan.

| Punct început | X / Y | Punct sfârșit | X / Y | Lungime segment (** (m) |
|---------------|----------------------------|---------------|----------------------------|-------------------------|
| 1 | 706.378,006 314.885,209 | 2 | 706.151,559 314.784,097 | 247.996 |
| 2 | 706.151,559 314.784,097 | 3 | 706.159,704 314.768,13 | 17.924 |
| 3 | 706.159,704 314.768,13 | 4 | 706.169,309 314.748,583 | 21.779 |
| 4 | 706.169,309 314.748,583 | 5 | 706.394,096 314.848,953 | 246.177 |
| 5 | 706.394,096 314.848,953 | 6 | 706.378,855 314.883,435 | 37.7 |

| Punct început | X / Y | Punct sfârșit | X / Y | Lungime segment (** (m) |
|---------------|----------------------------|---------------|----------------------------|-------------------------|
| 6 | 706.378,855 314.883,435 | 1 | 706.378,006 314.885,209 | 1.967 |

** Lungimile segmentelor sunt determinate în planul de proiecție Stereo 70 și sunt rotunjite la 1 milimetru.

*** Distanța dintre puncte este formată din segmente cumulate ce sunt mai mici decât valoarea 1 milimetru.

**DATE DESPRE IMOBILUL NR. 2618**

Oficiul de Cadastru și Publicitate Imobiliară CALARASI
Biroul de Cadastru și Publicitate Imobiliară Calarasi

A. Partea I. Descrierea imobilului

TEREN Extravilan

Adresa: Jud. Calarasi

| Nr. Crt | Nr cadastral Nr. topografic | Suprafața* (mp) | Observații / Referințe |
|---------|-----------------------------|-----------------|---|
| A1 | | 5.730 | Sector cadastral:36 Teren neimprejmuit; |

B. Partea II. Proprietari și acte

| Inscrieri privitoare la dreptul de proprietate și alte drepturi reale | | Referințe |
|---|---|-----------|
| / | | |
| Act Administrativ nr. 41617, din 06/02/1995 emis de CJSIPT CALARASI; | | |
| B1 | Intabulare, drept de PROPRIETATE, dobandit prin Constituire, cota actuala 1/1, cota initiala 1/1 1) IANACHE TUDOREL, LIPSA CNP | A1 |

C. Partea III. SARCINI .

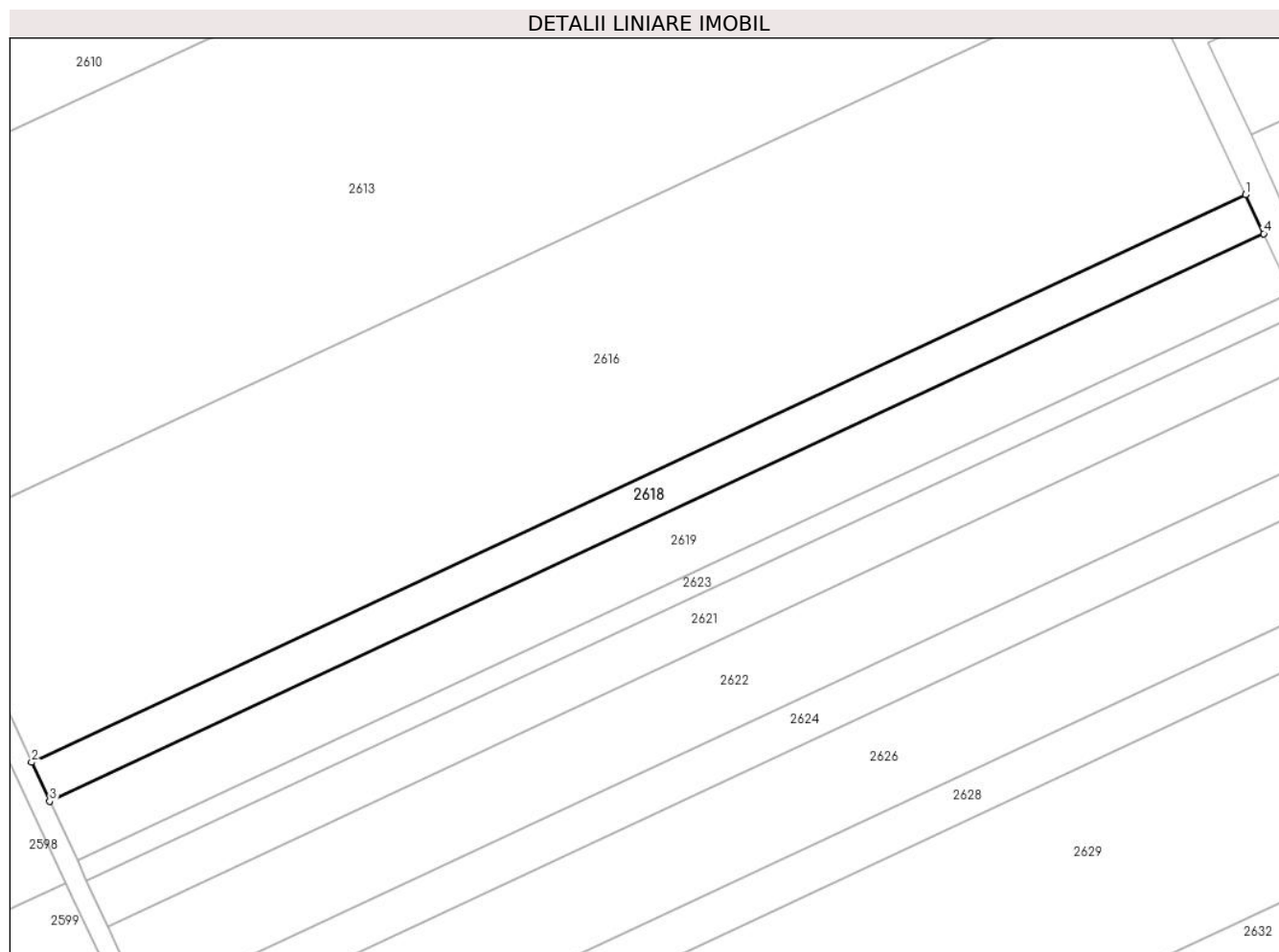
| Inscrieri privind dezmembramintele dreptului de proprietate, drepturi reale de garanție și sarcini | Referințe |
|--|-----------|
| NU SUNT | |

Anexa Nr. 1 La Partea I

Teren

| Nr cadastral | Suprafața (mp)* | Observații / Referințe |
|--------------|-----------------|------------------------|
| | 5.730 | |

* Suprafața este determinată în planul de proiecție Stereo 70.



Date referitoare la teren

| Crt | Categorie folosință | Intravilan | Suprafața (mp) | Tarla | Parcelă | Nr. topo | Observații / Referințe |
|-----|---------------------|------------|----------------|-------|---------|----------|------------------------|
| 1 | arabil | NU | 5.730 | 75/1 | 6 | - | |

Lungime Segmente

1) Valorile lungimilor segmentelor sunt obținute din proiecție în plan.

| Punct început | X / Y | Punct sfârșit | X / Y | Lungime segment (** (m) |
|---------------|----------------------------|---------------|----------------------------|-------------------------|
| 1 | 706.478,412 315.679,881 | 2 | 706.095,39 315.500,939 | 422.76 |
| 2 | 706.095,39 315.500,939 | 3 | 706.101,086 315.488,641 | 13.553 |
| 3 | 706.101,086 315.488,641 | 4 | 706.484,19 315.667,622 | 422.851 |
| 4 | 706.484,19 315.667,622 | 1 | 706.478,412 315.679,881 | 13.552 |

** Lungimile segmentelor sunt determinate în planul de proiecție Stereo 70 și sunt rotunjite la 1 milimetru.

***** Distanţa dintre puncte este formată din segmente cumulate ce sunt mai mici decât valoarea 1 milimetru.**

**DATE DESPRE IMOBILUL NR. 2619**

Oficiul de Cadastru și Publicitate Imobiliară CALARASI
Biroul de Cadastru și Publicitate Imobiliară Calarasi

A. Partea I. Descrierea imobilului

TEREN Extravilan

Adresa: Jud. Calarasi

| Nr. Crt | Nr cadastral Nr. topografic | Suprafața* (mp) | Observații / Referințe |
|---------|-----------------------------|-----------------|---|
| A1 | | 8.759 | Sector cadastral:36 Teren neimprejmuit; |

B. Partea II. Proprietari și acte

| Inscrieri privitoare la dreptul de proprietate și alte drepturi reale | | Referințe |
|---|---|-----------|
| / | | |
| Act Administrativ nr. 41627, din 16/02/1995 emis de CJSIPT CALARASI; | | |
| B1 | Intabulare, drept de PROPRIETATE, dobandit prin Reconstituire, cota actuala 1/1, cota initiala 1/1 1) IANACHE N DUMITRU, LIPSA CNP | A1 |

C. Partea III. SARCINI .

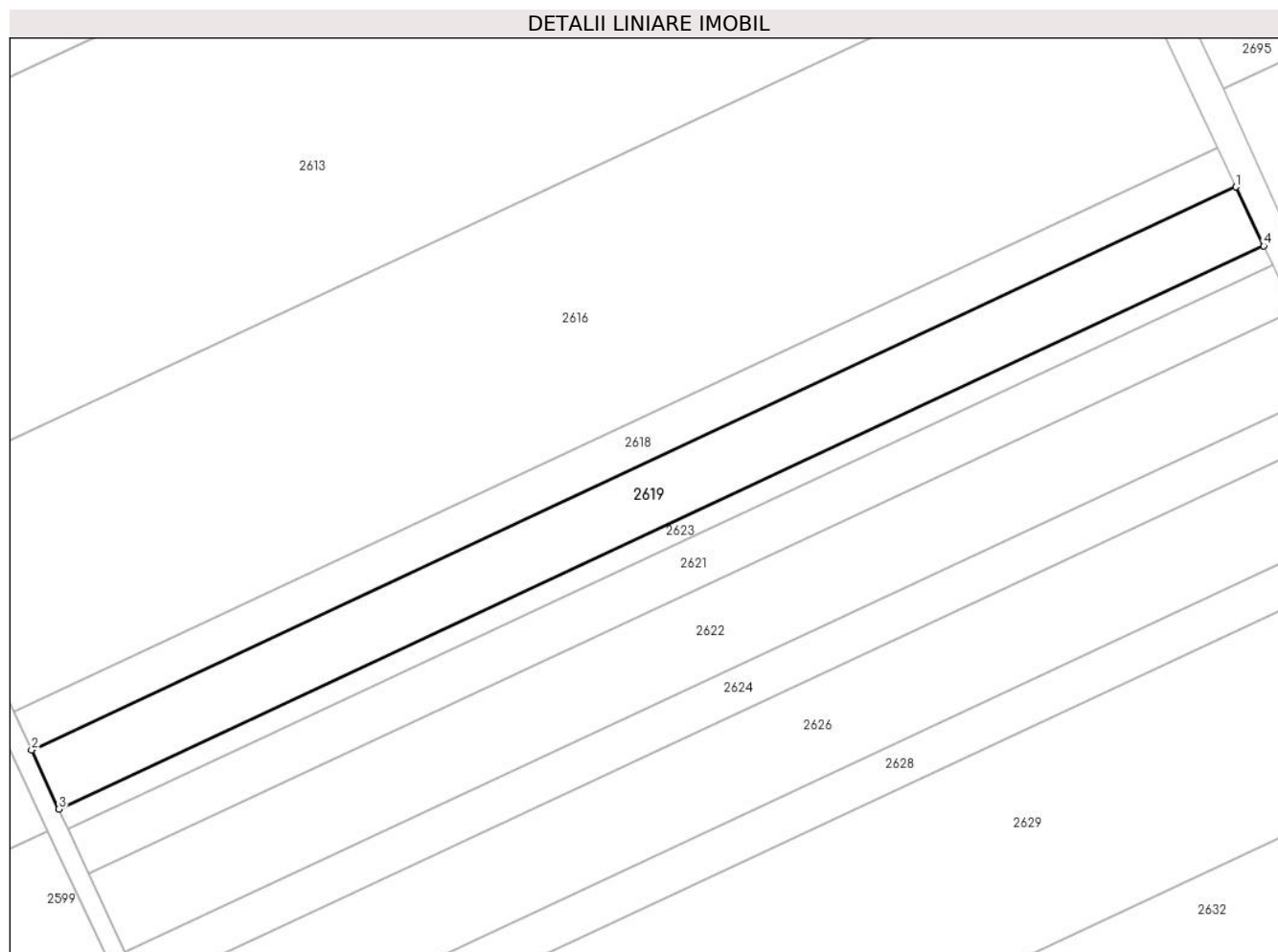
| Inscrieri privind dezmembramintele dreptului de proprietate, drepturi reale de garanție și sarcini | Referințe |
|--|-----------|
| NU SUNT | |

Anexa Nr. 1 La Partea I

Teren

| | | |
|--------------|-----------------|------------------------|
| Nr cadastral | Suprafața (mp)* | Observații / Referințe |
| | 8.759 | |

* Suprafața este determinată în planul de proiecție Stereo 70.



Date referitoare la teren

| Crt | Categorie folosință | Intra vilan | Suprafața (mp) | Tarla | Parcelă | Nr. topo | Observații / Referințe |
|-----|---------------------|-------------|----------------|-------|---------|----------|------------------------|
| 1 | arabil | NU | 8.759 | 75/1 | 7 | - | |

Lungime Segmente

1) Valorile lungimilor segmentelor sunt obținute din proiecție în plan.

| Punct început | X / Y | Punct sfârșit | X / Y | Lungime segment (** (m) |
|---------------|----------------------------|---------------|----------------------------|-------------------------|
| 1 | 706.484,19 315.667,622 | 2 | 706.101,086 315.488,641 | 422.851 |
| 2 | 706.101,086 315.488,641 | 3 | 706.109,791 315.469,849 | 20.71 |
| 3 | 706.109,791 315.469,849 | 4 | 706.493,021 315.648,888 | 422.99 |
| 4 | 706.493,021 315.648,888 | 1 | 706.484,19 315.667,622 | 20.711 |

** Lungimile segmentelor sunt determinate în planul de proiecție Stereo 70 și sunt rotunjite la 1 milimetru.

***** Distanţa dintre puncte este formată din segmente cumulate ce sunt mai mici decât valoarea 1 milimetru.**

**DATE DESPRE IMOBILUL NR. 2620**

Oficiul de Cadastru și Publicitate Imobiliară CALARASI
Biroul de Cadastru și Publicitate Imobiliară Calarasi

A. Partea I. Descrierea imobilului

TEREN Extravilan

Nr. CF vechi:236
Nr. cadastral vechi:377

Adresa: Jud. Calarasi

| Nr. Crt | Nr cadastral Nr. topografic | Suprafața* (mp) | Observații / Referințe |
|---------|-----------------------------|--------------------------------------|---|
| A1 | 21557 | Din acte: 23.167 Masurata: 23.169 | Sector cadastral:36 Teren neimprejmuit; |

B. Partea II. Proprietari și acte

| Inscrieri privitoare la dreptul de proprietate și alte drepturi reale | Referințe |
|---|-----------|
| 38299 / 21/10/2011 | |
| Act Notarial nr. 2301, din 20/10/2011 emis de BNP MARIA DANA CHIRU; | |
| B2 | A1 |
| Intabulare, drept de PROPRIETATE, dobandit prin Conventie, cota actuala 1/1, cota initiala 1/1 1) SC APOLLO PROPERTIES SRL, CIF:19163688 | |

C. Partea III. SARCINI .

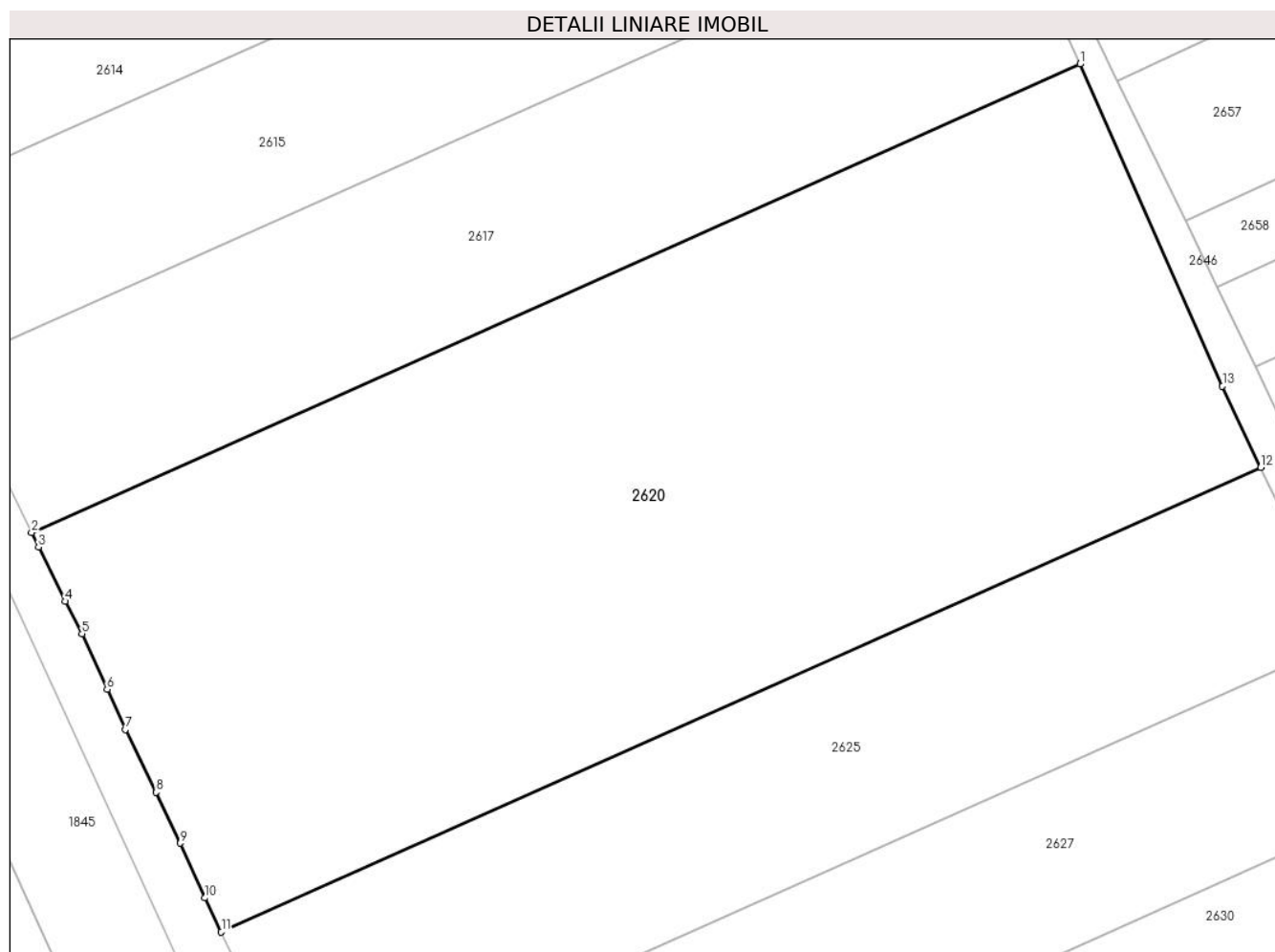
| Inscrieri privind dezmembramintele dreptului de proprietate, drepturi reale de garanție și sarcini | Referințe |
|--|-----------|
| NU SUNT | |

Anexa Nr. 1 La Partea I

Teren

| Nr cadastral | Suprafața (mp)* | Observații / Referințe |
|--------------|---|------------------------|
| 21557 | Din acte: 23.167 Masurata: 23.169 | |

* Suprafața este determinată în planul de proiecție Stereo 70.



Date referitoare la teren

| Crt | Categorie folosință | Intra vilan | Suprafața (mp) | Tarla | Parcelă | Nr. topo | Observații / Referințe |
|-----|---------------------|-------------|----------------|-------|---------|----------|------------------------|
| 1 | arabil | NU | 23.169 | 76/1 | 17 | - | |

Lungime Segmente

1) Valorile lungimilor segmentelor sunt obținute din proiecție în plan.

| Punct început | X / Y | Punct sfârșit | X / Y | Lungime segment (** (m) |
|---------------|----------------------------|---------------|----------------------------|-------------------------|
| 1 | 706.394,096 314.848,953 | 2 | 706.169,309 314.748,583 | 246.177 |
| 2 | 706.169,309 314.748,583 | 3 | 706.170,815 314.745,489 | 3.441 |
| 3 | 706.170,815 314.745,489 | 4 | 706.176,52 314.733,88 | 12.935 |
| 4 | 706.176,52 314.733,88 | 5 | 706.180,142 314.726,934 | 7.834 |

| Punct început | X / Y | Punct sfârșit | X / Y | Lungime segment (** (m) |
|---------------|----------------------------|---------------|----------------------------|-------------------------|
| 5 | 706.180,142 314.726,934 | 6 | 706.185,5 314.715,027 | 13.057 |
| 6 | 706.185,5 314.715,027 | 7 | 706.189,42 314.706,444 | 9.436 |
| 7 | 706.189,42 314.706,444 | 8 | 706.196,018 314.692,998 | 14.978 |
| 8 | 706.196,018 314.692,998 | 9 | 706.201,228 314.682,083 | 12.095 |
| 9 | 706.201,228 314.682,083 | 10 | 706.206,487 314.670,374 | 12.836 |
| 10 | 706.206,487 314.670,374 | 11 | 706.209,988 314.663,078 | 8.093 |
| 11 | 706.209,988 314.663,078 | 12 | 706.432,847 314.762,587 | 244.066 |
| 12 | 706.432,847 314.762,587 | 13 | 706.424,64 314.779,96 | 19.214 |
| 13 | 706.424,64 314.779,96 | 1 | 706.394,096 314.848,953 | 75.452 |

** Lungimile segmentelor sunt determinate în planul de proiecție Stereo 70 și sunt rotunjite la 1 milimetru.

*** Distanța dintre puncte este formată din segmente cumulate ce sunt mai mici decât valoarea 1 milimetru.

**DATE DESPRE IMOBILUL NR. 2621**

Oficiul de Cadastru și Publicitate Imobiliară CALARASI
Biroul de Cadastru și Publicitate Imobiliară Calarasi

A. Partea I. Descrierea imobilului

TEREN Extravilan

Adresa: Jud. Calarasi

| Nr. Crt | Nr cadastral Nr. topografic | Suprafața* (mp) | Observații / Referințe |
|---------|-----------------------------|-----------------|---|
| A1 | | 6.689 | Sector cadastral:36 Teren neimprejmuit; |

B. Partea II. Proprietari și acte

| Inscrieri privitoare la dreptul de proprietate și alte drepturi reale | Referințe |
|--|-----------|
| / | |
| Act Administrativ nr. 41750, din 24/07/1995 emis de CJSIPT CALARASI; | |
| B1 | A1 |
| Intabulare, drept de PROPRIETATE, dobandit prin Reconstituire, cota actuala 1/1, cota initiala 1/1 1) STINGA T DUMITRU, LIPSA CNP | |

C. Partea III. SARCINI .

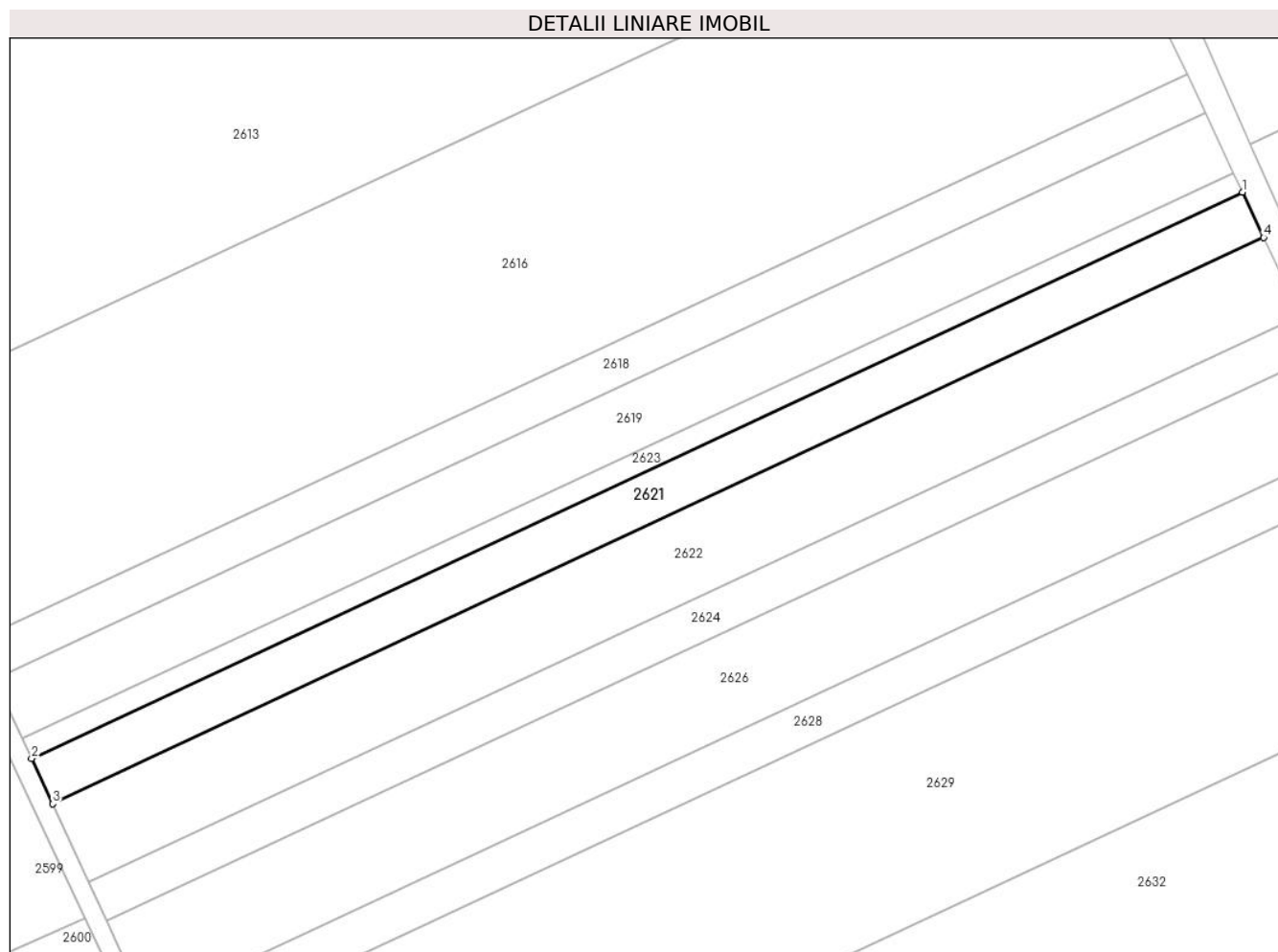
| Inscrieri privind dezmembramintele dreptului de proprietate, drepturi reale de garanție și sarcini | Referințe |
|--|-----------|
| NU SUNT | |

Anexa Nr. 1 La Partea I

Teren

| Nr cadastral | Suprafața (mp)* | Observații / Referințe |
|--------------|-----------------|------------------------|
| | 6.689 | |

* Suprafața este determinată în planul de proiecție Stereo 70.



Date referitoare la teren

| Crt | Categorie folosință | Intra vilan | Suprafața (mp) | Tarla | Parcelă | Nr. topo | Observații / Referințe |
|-----|---------------------|-------------|----------------|-------|---------|----------|------------------------|
| 1 | arabil | NU | 6.689 | 75/1 | 10 | - | |

Lungime Segmente

1) Valorile lungimilor segmentelor sunt obținute din proiecție în plan.

| Punct început | X / Y | Punct sfârșit | X / Y | Lungime segment (** (m) |
|---------------|----------------------------|---------------|----------------------------|-------------------------|
| 1 | 706.495,955 315.642,666 | 2 | 706.112,682 315.463,607 | 423.037 |
| 2 | 706.112,682 315.463,607 | 3 | 706.119,328 315.449,261 | 15.811 |
| 3 | 706.119,328 315.449,261 | 4 | 706.502,696 315.628,365 | 423.142 |
| 4 | 706.502,696 315.628,365 | 1 | 706.495,955 315.642,666 | 15.81 |

** Lungimile segmentelor sunt determinate în planul de proiecție Stereo 70 și sunt rotunjite la 1 milimetru.

***** Distanţa dintre puncte este formată din segmente cumulate ce sunt mai mici decât valoarea 1 milimetru.**



DATE DESPRE IMOBILUL NR. 2622

Oficiul de Cadastru și Publicitate Imobiliară CALARASI
Biroul de Cadastru și Publicitate Imobiliară Calarasi

A. Partea I. Descrierea imobilului

TEREN Extravilan

Adresa: Jud. Calarasi

| Nr. Crt | Nr cadastral Nr. topografic | Suprafața* (mp) | Observații / Referințe |
|---------|-----------------------------|--------------------------------------|--|
| A1 | 23893 | Din acte: 11.780 Masurata: 11.565 | Sector cadastral:36 Teren neimprijmit; |

B. Partea II. Proprietari și acte

| Inscrieri privitoare la dreptul de proprietate și alte drepturi reale | Referințe | |
|--|--|----|
| 16295 / 30/03/2018 | | |
| Act Notarial nr. 24, din 08/03/2018 emis de BNP CHIRU MARIA DANA (Act Administrativ nr. 43337, din 29/03/1996 emis de CJSPT CALARASI); | | |
| B2 | Intabulare, drept de PROPRIETATE, dobandit prin Succesiune, cota actuala 1/2, cota initiala 1/2 1) DOBRE GEORGE | A1 |
| 38259 / 16/07/2021 | | |
| Act Notarial nr. 110, din 12/07/2021 emis de Chiru Maria Dana; | | |
| B4 | Intabulare, drept de PROPRIETATE, dobandit prin Succesiune, cota actuala 2/16, cota initiala 1/2 1) DOBRE CONSTANTA | A1 |
| B5 | Intabulare, drept de PROPRIETATE, dobandit prin Succesiune, cota actuala 3/16, cota initiala 1/2 1) BOISTEAN VALENTINA | A1 |
| B6 | Intabulare, drept de PROPRIETATE, dobandit prin Succesiune, cota actuala 3/16, cota initiala 1/2 1) LEVY MARILENA | A1 |

C. Partea III. SARCINI .

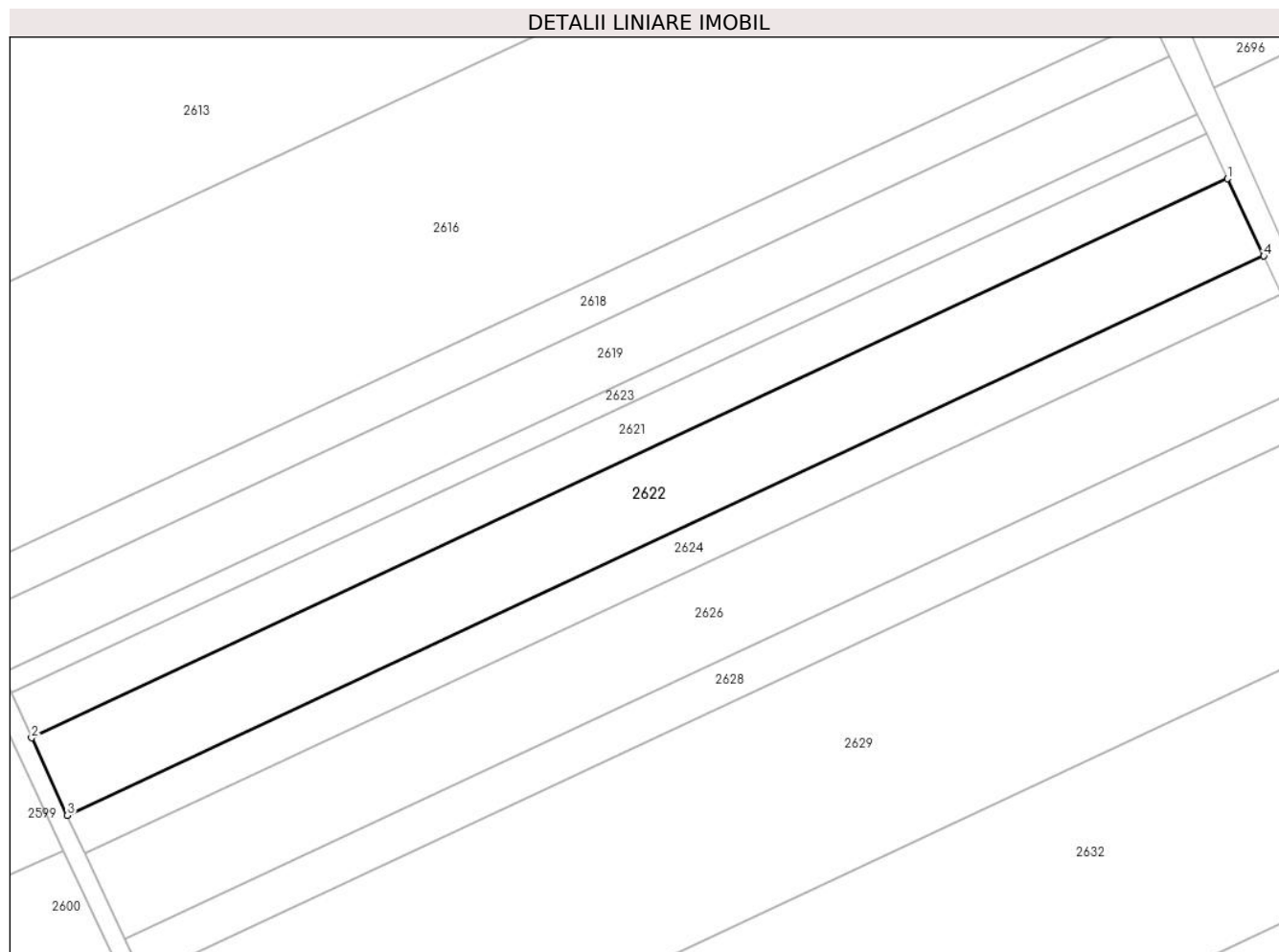
| Inscrieri privind dezmembramintele dreptului de proprietate, drepturi reale de garanție și sarcini | Referințe |
|--|-----------|
| NU SUNT | |

Anexa Nr. 1 La Partea I

Teren

| Nr cadastral | Suprafața (mp)* | Observații / Referințe |
|--------------|---|------------------------|
| 23893 | Din acte: 11.780 Masurata: 11.565 | |

* Suprafața este determinată în planul de proiecție Stereo 70.



Date referitoare la teren

| Crt | Categorie folosință | Intra vilan | Suprafața (mp) | Tarla | Parcelă | Nr. topo | Observații / Referințe |
|-----|---------------------|-------------|----------------|-------|---------|----------|------------------------|
| 1 | arabil | NU | 11.565 | 75/1 | 10 | - | |

Lungime Segmente

1) Valorile lungimilor segmentelor sunt obținute din proiecție în plan.

| Punct început | X / Y | Punct sfârșit | X / Y | Lungime segment (** (m) |
|---------------|----------------------------|---------------|----------------------------|-------------------------|
| 1 | 706.502,696 315.628,365 | 2 | 706.119,328 315.449,261 | 423.142 |
| 2 | 706.119,328 315.449,261 | 3 | 706.130,813 315.424,467 | 27.325 |
| 3 | 706.130,813 315.424,467 | 4 | 706.514,347 315.603,648 | 423.325 |
| 4 | 706.514,347 315.603,648 | 1 | 706.502,696 315.628,365 | 27.325 |

**** Lungimile segmentelor sunt determinate în planul de proiecție Stereo 70 și sunt rotunjite la 1 milimetru.**

***** Distanța dintre puncte este formată din segmente cumulate ce sunt mai mici decât valoarea 1 milimetru.**

**DATE DESPRE IMOBILUL NR. 2623**

Oficiul de Cadastru și Publicitate Imobiliară CALARASI
Biroul de Cadastru și Publicitate Imobiliară Calarasi

A. Partea I. Descrierea imobilului

TEREN Extravilan

Adresa: Jud. Calarasi

| Nr. Crt | Nr cadastral Nr. topografic | Suprafața* (mp) | Observații / Referințe |
|---------|-----------------------------|-----------------|---|
| A1 | | 2.910 | Sector cadastral:36 Teren neimprejmuit; |

B. Partea II. Proprietari și acte

| Inscrieri privitoare la dreptul de proprietate și alte drepturi reale | | Referințe |
|---|--|-----------|
| / | | |
| Act Administrativ nr. 41647, din 03/03/1995 emis de CJSIPT CALARASI; | | |
| B1 | Intabulare, drept de PROPRIETATE, dobandit prin Reconstituire, cota actuala 1/1, cota initiala 1/1 1) RADU NITA, LIPSA CNP 2) RADU CONSTANTIN, LIPSA CNP 3) GHEORGHE TIBER, LIPSA CNP 4) GHEORGHE MARIA, LIPSA CNP | A1 |

C. Partea III. SARCINI .

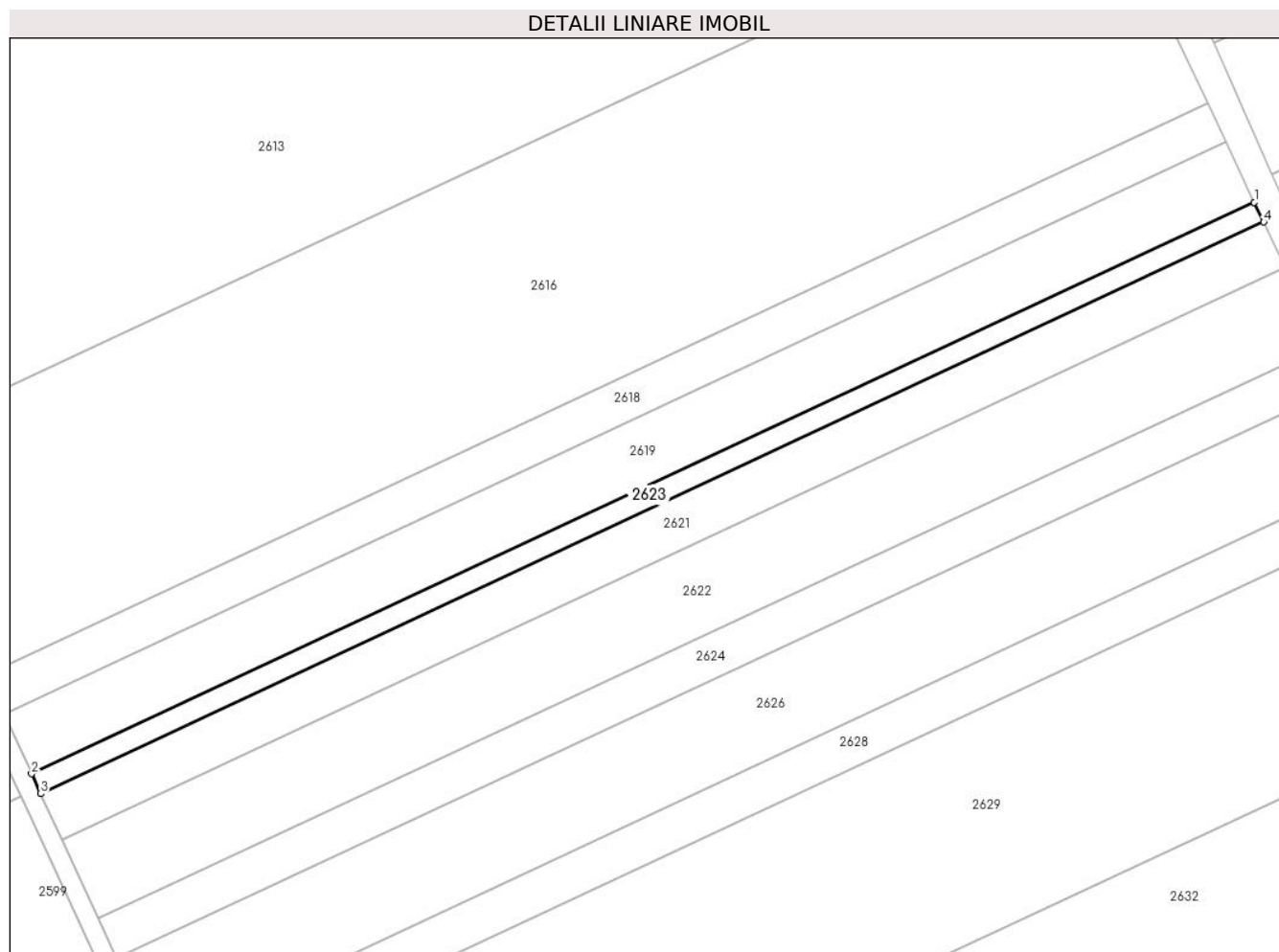
| Inscrieri privind dezmembramintele dreptului de proprietate, drepturi reale de garanție și sarcini | Referințe |
|--|-----------|
| NU SUNT | |

Anexa Nr. 1 La Partea I

Teren

| | | |
|--------------|-----------------|------------------------|
| Nr cadastral | Suprafața (mp)* | Observații / Referințe |
| | 2.910 | |

* Suprafața este determinată în planul de proiecție Stereo 70.



Date referitoare la teren

| Crt | Categorie folosință | Intra vilan | Suprafața (mp) | Tarla | Parcelă | Nr. topo | Observații / Referințe |
|-----|---------------------|-------------|----------------|-------|---------|----------|------------------------|
| 1 | arabil | NU | 2.910 | 75/1 | 8 | - | |

Lungime Segmente

1) Valorile lungimilor segmentelor sunt obținute din proiecție în plan.

| Punct început | X / Y | Punct sfârșit | X / Y | Lungime segment (** (m) |
|---------------|----------------------------|---------------|----------------------------|-------------------------|
| 1 | 706.493,021 315.648,888 | 2 | 706.109,791 315.469,849 | 422.99 |
| 2 | 706.109,791 315.469,849 | 3 | 706.112,682 315.463,607 | 6.879 |
| 3 | 706.112,682 315.463,607 | 4 | 706.495,955 315.642,666 | 423.037 |
| 4 | 706.495,955 315.642,666 | 1 | 706.493,021 315.648,888 | 6.879 |

** Lungimile segmentelor sunt determinate în planul de proiecție Stereo 70 și sunt rotunjite la 1 milimetru.

***** Distanţa dintre puncte este formată din segmente cumulate ce sunt mai mici decât valoarea 1 milimetru.**

**DATE DESPRE IMOBILUL NR. 2624**

Oficiul de Cadastru și Publicitate Imobiliară CALARASI
Biroul de Cadastru și Publicitate Imobiliară Calarasi

A. Partea I. Descrierea imobilului

TEREN Extravilan

Adresa: Jud. Calarasi

| Nr. Crt | Nr cadastral Nr. topografic | Suprafața* (mp) | Observații / Referințe |
|---------|-----------------------------|-----------------|---|
| A1 | | 5.755 | Sector cadastral:36 Teren neimprejmuit; |

B. Partea II. Proprietari și acte

| Inscrieri privitoare la dreptul de proprietate și alte drepturi reale | Referințe |
|--|-----------|
| / | |
| Act Administrativ nr. 41614, din 02/02/1995 emis de CJSIPT CALARASI; | |
| B1 | A1 |
| Intabulare, drept de PROPRIETATE, dobandit prin Constituire, cota actuala 1/1, cota initiala 1/1 1) ION I VICTOR, LIPSA CNP | |

C. Partea III. SARCINI .

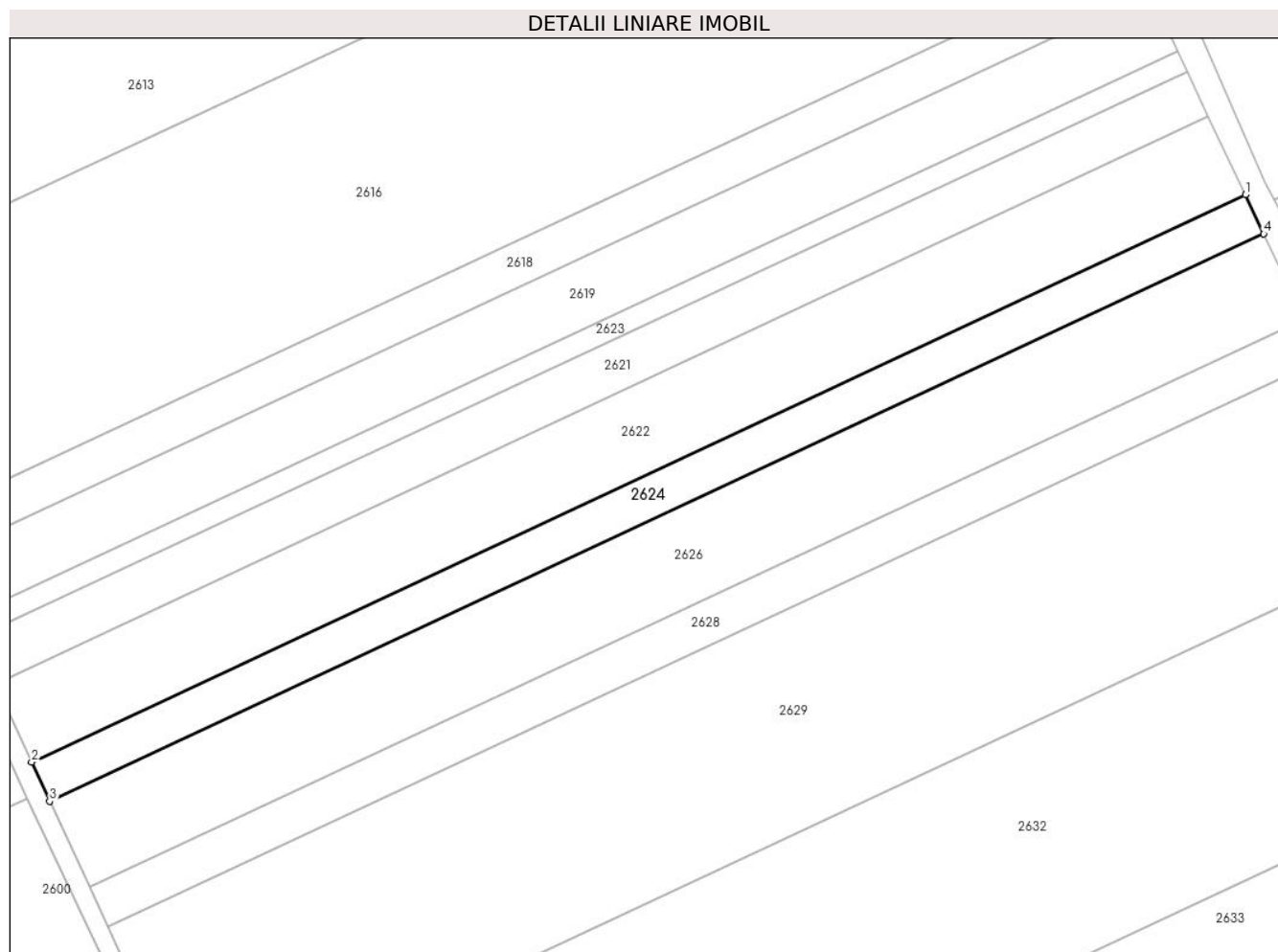
| Inscrieri privind dezmembramintele dreptului de proprietate, drepturi reale de garanție și sarcini | Referințe |
|--|-----------|
| NU SUNT | |

Anexa Nr. 1 La Partea I

Teren

| | | |
|--------------|-----------------|------------------------|
| Nr cadastral | Suprafața (mp)* | Observații / Referințe |
| | 5.755 | |

* Suprafața este determinată în planul de proiecție Stereo 70.



Date referitoare la teren

| Crt | Categorie folosință | Intra vilan | Suprafața (mp) | Tarla | Parcelă | Nr. topo | Observații / Referințe |
|-----|---------------------|-------------|----------------|-------|---------|----------|------------------------|
| 1 | arabil | NU | 5.755 | 75/1 | 11 | - | |

Lungime Segmente

1) Valorile lungimilor segmentelor sunt obținute din proiecție în plan.

| Punct început | X / Y | Punct sfârșit | X / Y | Lungime segment (** (m) |
|---------------|----------------------------|---------------|----------------------------|-------------------------|
| 1 | 706.514,347 315.603,648 | 2 | 706.130,813 315.424,467 | 423.325 |
| 2 | 706.130,813 315.424,467 | 3 | 706.136,526 315.412,132 | 13.594 |
| 3 | 706.136,526 315.412,132 | 4 | 706.520,143 315.591,352 | 423.417 |
| 4 | 706.520,143 315.591,352 | 1 | 706.514,347 315.603,648 | 13.594 |

** Lungimile segmentelor sunt determinate în planul de proiecție Stereo 70 și sunt rotunjite la 1 milimetru.

***** Distanţa dintre puncte este formată din segmente cumulate ce sunt mai mici decât valoarea 1 milimetru.**

**DATE DESPRE IMOBILUL NR. 2625**

Oficiul de Cadastru și Publicitate Imobiliară CALARASI
Biroul de Cadastru și Publicitate Imobiliară Calarasi

A. Partea I. Descrierea imobilului

TEREN Extravilan

Adresa: Jud. Calarasi

| Nr. Crt | Nr cadastral Nr. topografic | Suprafața* (mp) | Observații / Referințe |
|---------|-----------------------------|-----------------|---|
| A1 | 21807 | 10.000 | Sector cadastral:36 Teren neimprejmuit; |

B. Partea II. Proprietari și acte

| Inscrieri privitoare la dreptul de proprietate și alte drepturi reale | | Referințe |
|---|---|-----------|
| 26545 / 26/07/2012 | | |
| Act Notarial nr. 1690, din 25/07/2012 emis de TUTUIANU DANA CRISTINA; | | |
| B4 | Intabulare, drept de PROPRIETATE, dobandit prin Conventie, cota actuala 1/1, cota initiala 1/1 1) BOGDAN LUCICA | A1 |

C. Partea III. SARCINI .

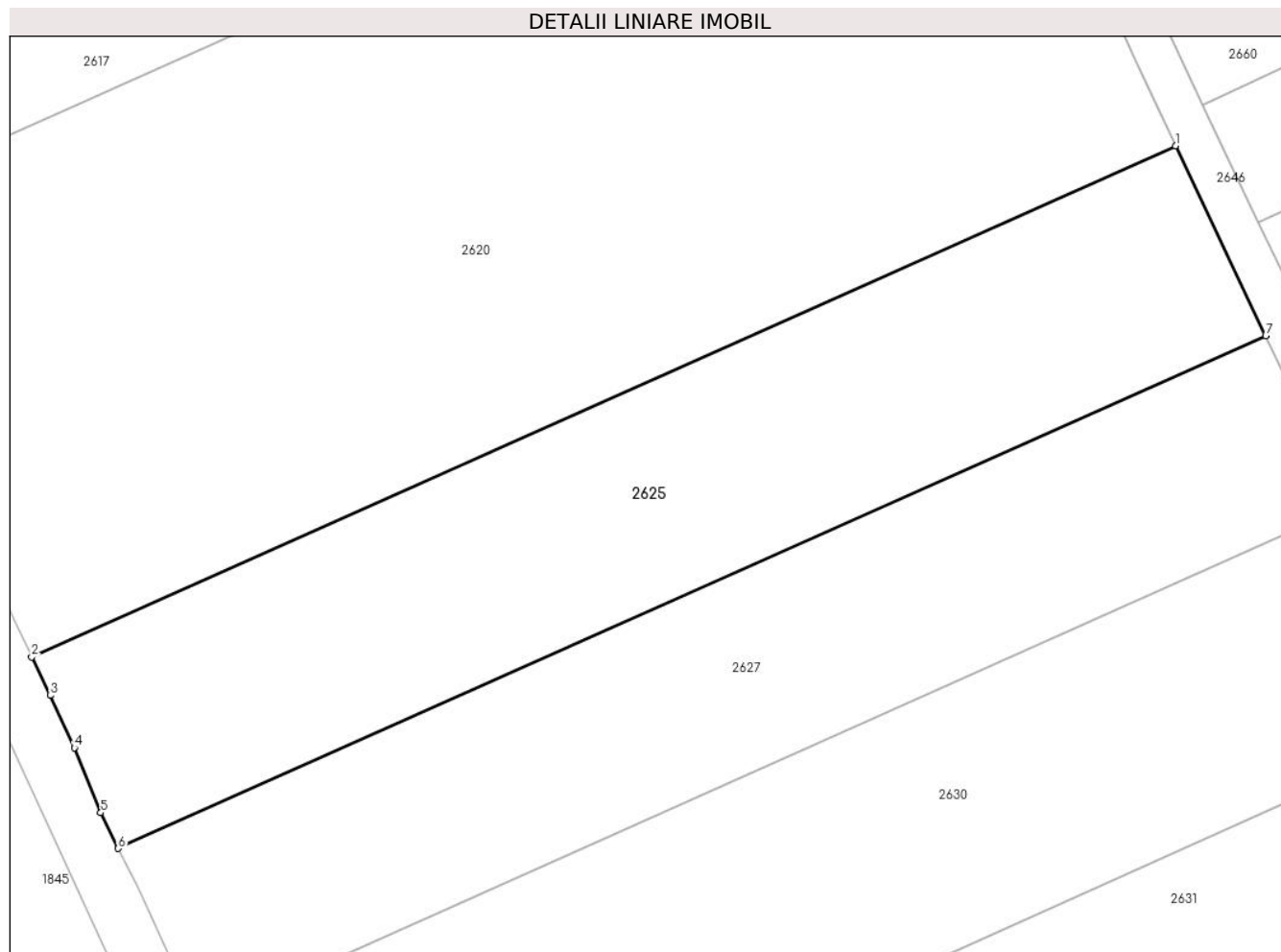
| Inscrieri privind dezmembramintele dreptului de proprietate, drepturi reale de garanție și sarcini | Referințe |
|--|-----------|
| NU SUNT | |

Anexa Nr. 1 La Partea I

Teren

| Nr cadastral | Suprafața (mp)* | Observații / Referințe |
|--------------|-----------------|------------------------|
| 21807 | 10.000 | |

* Suprafața este determinată în planul de proiecție Stereo 70.



Date referitoare la teren

| Crt | Categorie folosință | Intra vilan | Suprafața (mp) | Tarla | Parcelă | Nr. topo | Observații / Referințe |
|-----|---------------------|-------------|----------------|-------|---------|----------|------------------------|
| 1 | arabil | NU | 10.000 | 76/1 | 18 | - | LOT 1 |

Lungime Segmente

1) Valorile lungimilor segmentelor sunt obținute din proiecție în plan.

| Punct început | X / Y | Punct sfârșit | X / Y | Lungime segment (** (m) |
|---------------|----------------------------|---------------|----------------------------|-------------------------|
| 1 | 706.432,847 314.762,587 | 2 | 706.209,988 314.663,078 | 244.066 |
| 2 | 706.209,988 314.663,078 | 3 | 706.213,582 314.655,59 | 8.306 |
| 3 | 706.213,582 314.655,59 | 4 | 706.218,295 314.645,419 | 11.21 |
| 4 | 706.218,295 314.645,419 | 5 | 706.223,435 314.632,777 | 13.647 |
| 5 | 706.223,435 314.632,777 | 6 | 706.226,874 314.625,805 | 7.774 |

| Punct început | X / Y | Punct sfârșit | X / Y | Lungime segment (** (m) |
|---------------|----------------------------|---------------|----------------------------|-------------------------|
| 6 | 706.226,874 314.625,805 | 7 | 706.450,432 314.725,626 | 244.831 |
| 7 | 706.450,432 314.725,626 | 1 | 706.432,847 314.762,587 | 40.931 |

** Lungimile segmentelor sunt determinate în planul de proiecție Stereo 70 și sunt rotunjite la 1 milimetru.

*** Distanța dintre puncte este formată din segmente cumulate ce sunt mai mici decât valoarea 1 milimetru.

**DATE DESPRE IMOBILUL NR. 2626**

Oficiul de Cadastru și Publicitate Imobiliară CALARASI
Biroul de Cadastru și Publicitate Imobiliară Calarasi

A. Partea I. Descrierea imobilului

TEREN Extravilan

Adresa: Jud. Calarasi

| Nr. Crt | Nr cadastral Nr. topografic | Suprafața* (mp) | Observații / Referințe |
|---------|-----------------------------|-----------------|---|
| A1 | | 12.680 | Sector cadastral:36 Teren neimprejmuit; |

B. Partea II. Proprietari și acte

| Inscrieri privitoare la dreptul de proprietate și alte drepturi reale | | Referințe |
|---|---|-----------|
| / | | |
| Act Administrativ nr. 42308, din 22/06/1996 emis de CJSIPT CALARASI; | | |
| B1 | Intabulare, drept de PROPRIETATE, dobandit prin Reconstituire, cota actuala 1/1, cota initiala 1/1 1) ION I VICTOR , LIPSA CNP 2) MARIN I CHIVA , LIPSA CNP | A1 |

C. Partea III. SARCINI .

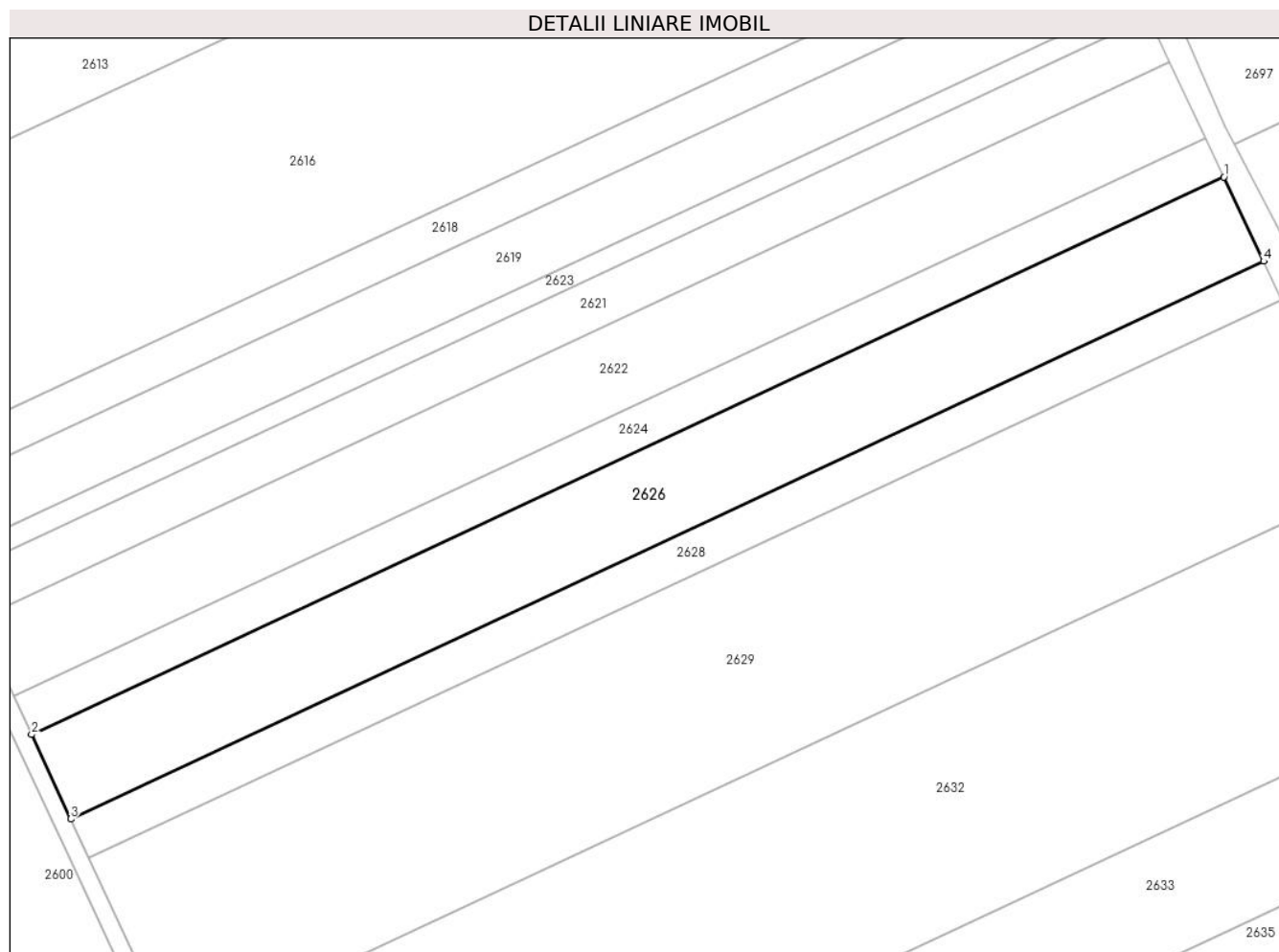
| Inscrieri privind dezmembramintele dreptului de proprietate, drepturi reale de garanție și sarcini | Referințe |
|--|-----------|
| NU SUNT | |

Anexa Nr. 1 La Partea I

Teren

| Nr cadastral | Suprafața (mp)* | Observații / Referințe |
|--------------|-----------------|------------------------|
| | 12.680 | |

* Suprafața este determinată în planul de proiecție Stereo 70.



Date referitoare la teren

| Crt | Categorie folosință | Intra vilan | Suprafața (mp) | Tarla | Parcelă | Nr. topo | Observații / Referințe |
|-----|---------------------|-------------|----------------|-------|---------|----------|------------------------|
| 1 | arabil | NU | 12.680 | 75/1 | 12 | - | |

Lungime Segmente

1) Valorile lungimilor segmentelor sunt obținute din proiecție în plan.

| Punct început | X / Y | Punct sfârșit | X / Y | Lungime segment (** (m) |
|---------------|----------------------------|---------------|----------------------------|-------------------------|
| 1 | 706.520,143 315.591,352 | 2 | 706.136,526 315.412,132 | 423.417 |
| 2 | 706.136,526 315.412,132 | 3 | 706.149,111 315.384,966 | 29.94 |
| 3 | 706.149,111 315.384,966 | 4 | 706.532,909 315.564,27 | 423.616 |
| 4 | 706.532,909 315.564,27 | 1 | 706.520,143 315.591,352 | 29.94 |

** Lungimile segmentelor sunt determinate în planul de proiecție Stereo 70 și sunt rotunjite la 1 milimetru.

***** Distanţa dintre puncte este formată din segmente cumulate ce sunt mai mici decât valoarea 1 milimetru.**

**DATE DESPRE IMOBILUL NR. 2627**

Oficiul de Cadastru și Publicitate Imobiliară CALARASI
Biroul de Cadastru și Publicitate Imobiliară Calarasi

A. Partea I. Descrierea imobilului

TEREN Extravilan

Adresa: Jud. Calarasi

| Nr. Crt | Nr cadastral Nr. topografic | Suprafața* (mp) | Observații / Referințe |
|---------|-----------------------------|-----------------|---|
| A1 | 21808 | 8.984 | Sector cadastral:36 Teren neimprejmuit; |

B. Partea II. Proprietari și acte

| Inscrieri privitoare la dreptul de proprietate și alte drepturi reale | Referințe |
|--|-----------|
| 26547 / 26/07/2012 | |
| Act Notarial nr. 1691, din 25/07/2012 emis de BNP TUTUIANU DANA CRISTINA; | |
| B4 | A1 |
| Intabulare, drept de PROPRIETATE, dobandit prin Conventie, cota actuala 1/1, cota initiala 1/1 | |
| 1) NESTEA TUDORA | |

C. Partea III. SARCINI .

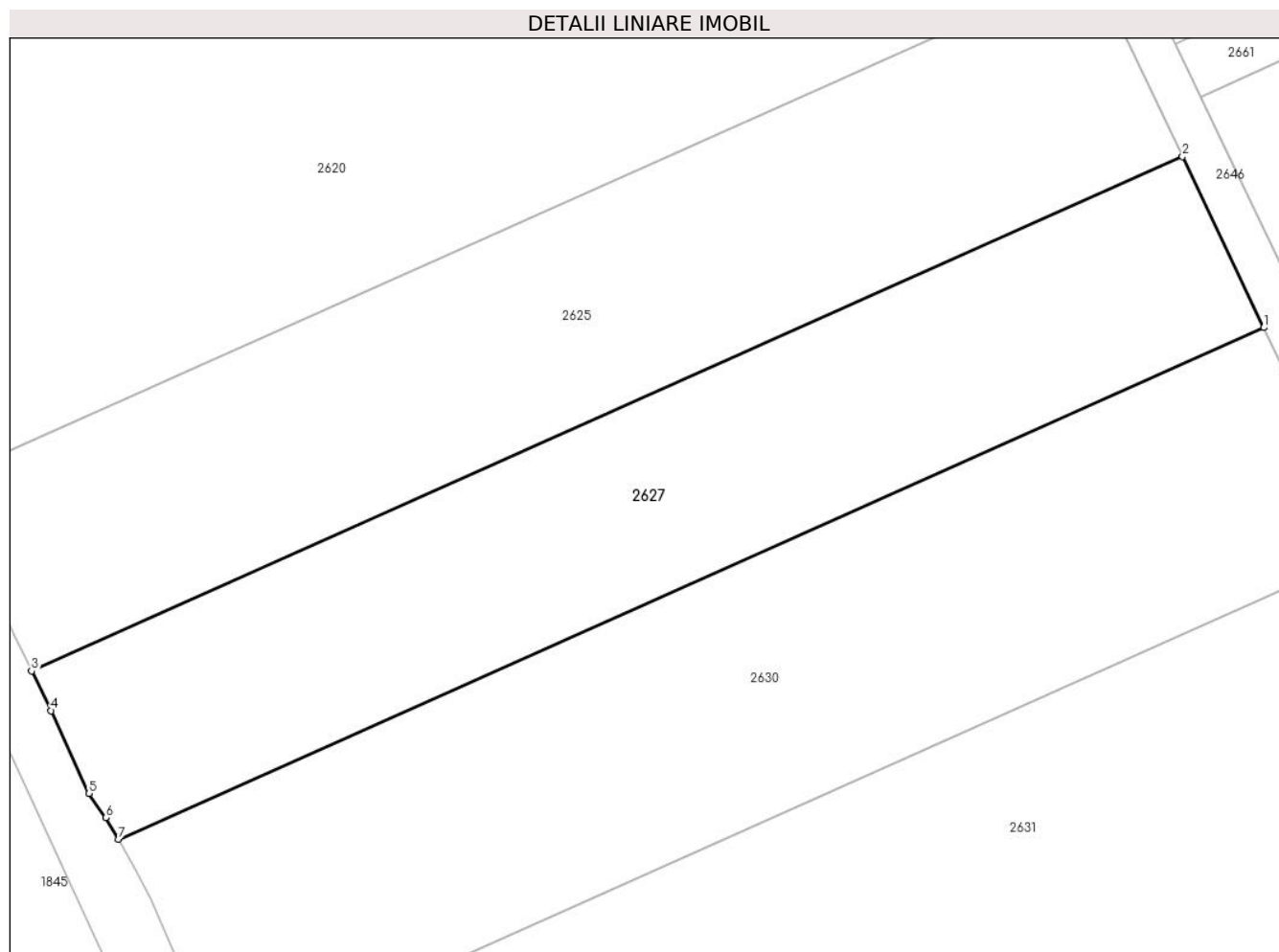
| Inscrieri privind dezmembramintele dreptului de proprietate, drepturi reale de garanție și sarcini | Referințe |
|--|-----------|
| NU SUNT | |

Anexa Nr. 1 La Partea I

Teren

| Nr cadastral | Suprafața (mp)* | Observații / Referințe |
|--------------|-----------------|------------------------|
| 21808 | 8.984 | |

* Suprafața este determinată în planul de proiecție Stereo 70.



Date referitoare la teren

| Crt | Categorie folosință | Intra vilan | Suprafața (mp) | Tarla | Parcelă | Nr. topo | Observații / Referințe |
|-----|---------------------|-------------|----------------|-------|---------|----------|------------------------|
| 1 | arabil | NU | 8.984 | 76/1 | 18 | - | LOT 2 |

Lungime Segmente

1) Valorile lungimilor segmentelor sunt obținute din proiecție în plan.

| Punct început | X / Y | Punct sfârșit | X / Y | Lungime segment (** (m) |
|---------------|----------------------------|---------------|----------------------------|-------------------------|
| 1 | 706.466,213 314.692,456 | 2 | 706.450,432 314.725,626 | 36.733 |
| 2 | 706.450,432 314.725,626 | 3 | 706.226,874 314.625,805 | 244.831 |
| 3 | 706.226,874 314.625,805 | 4 | 706.230,678 314.618,092 | 8.6 |
| 4 | 706.230,678 314.618,092 | 5 | 706.238,021 314.602,017 | 17.673 |
| 5 | 706.238,021 314.602,017 | 6 | 706.241,296 314.597,304 | 5.739 |

| Punct început | X / Y | Punct sfârșit | X / Y | Lungime segment (** (m) |
|---------------|----------------------------|---------------|----------------------------|-------------------------|
| 6 | 706.241,296 314.597,304 | 7 | 706.243,737 314.593,118 | 4.846 |
| 7 | 706.243,737 314.593,118 | 1 | 706.466,213 314.692,456 | 243.646 |

** Lungimile segmentelor sunt determinate în planul de proiecție Stereo 70 și sunt rotunjite la 1 milimetru.

*** Distanța dintre puncte este formată din segmente cumulate ce sunt mai mici decât valoarea 1 milimetru.

**DATE DESPRE IMOBILUL NR. 2628**

Oficiul de Cadastru și Publicitate Imobiliară CALARASI
Biroul de Cadastru și Publicitate Imobiliară Calarasi

A. Partea I. Descrierea imobilului

TEREN Extravilan

Adresa: Jud. Calarasi

| Nr. Crt | Nr cadastral Nr. topografic | Suprafața* (mp) | Observații / Referințe |
|---------|-----------------------------|-----------------|---|
| A1 | | 5.760 | Sector cadastral:36 Teren neimprejmuit; |

B. Partea II. Proprietari și acte

| Inscrieri privitoare la dreptul de proprietate și alte drepturi reale | Referințe |
|--|-----------|
| / | |
| Act Administrativ nr. 42209, din 25/06/1996 emis de CJSIPT CALARASI; | |
| B1 | A1 |
| Intabulare, drept de PROPRIETATE, dobandit prin Constituire, cota actuala 1/1, cota initiala 1/1 1) DINU M NICOLAE, LIPSA CNP | |

C. Partea III. SARCINI .

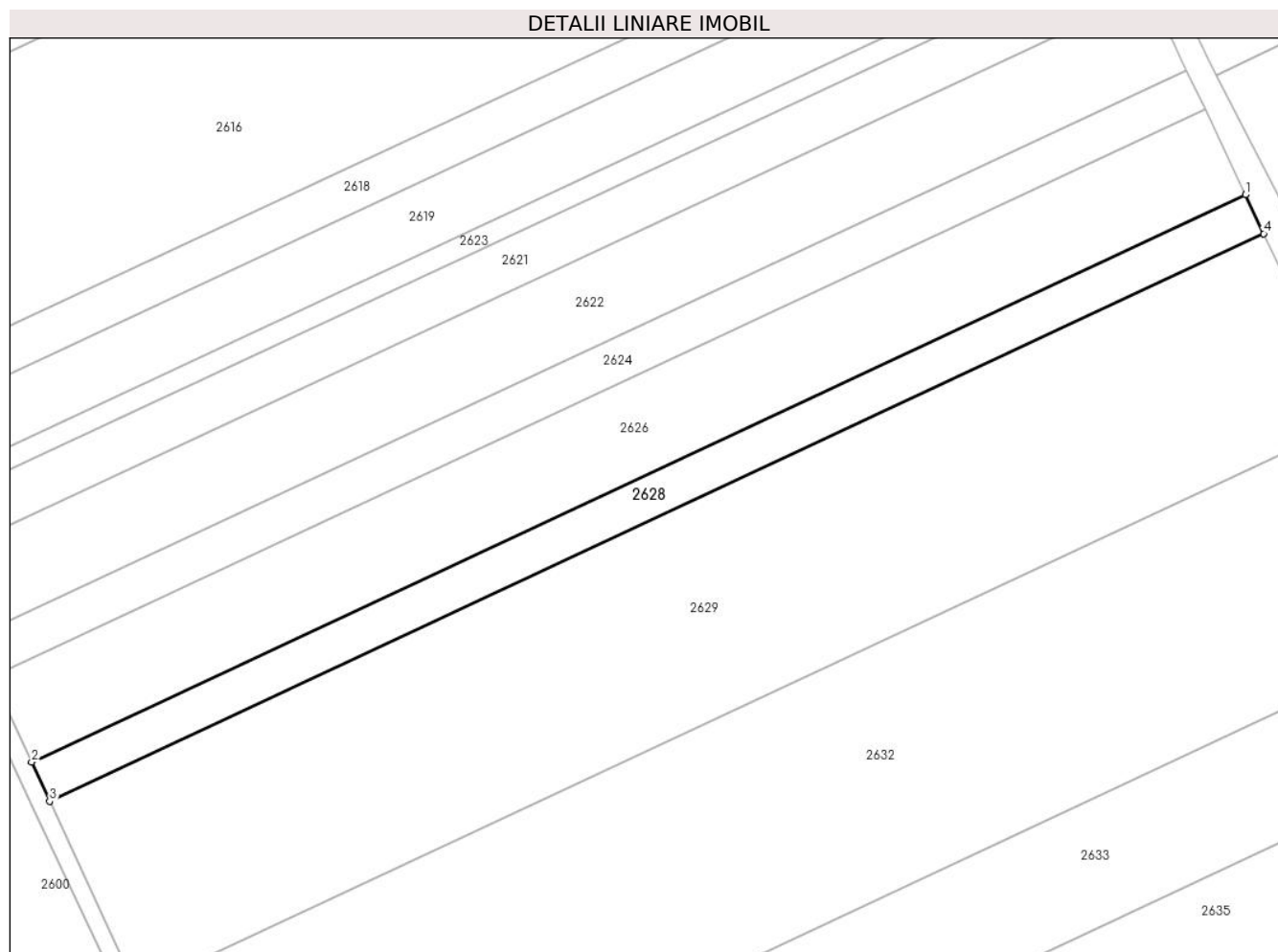
| Inscrieri privind dezmembramintele dreptului de proprietate, drepturi reale de garanție și sarcini | Referințe |
|--|-----------|
| NU SUNT | |

Anexa Nr. 1 La Partea I

Teren

| | | |
|--------------|-----------------|------------------------|
| Nr cadastral | Suprafața (mp)* | Observații / Referințe |
| | 5.760 | |

* Suprafața este determinată în planul de proiecție Stereo 70.



Date referitoare la teren

| Crt | Categorie folosință | Intra vilan | Suprafața (mp) | Tarla | Parcelă | Nr. topo | Observații / Referințe |
|-----|---------------------|-------------|----------------|-------|---------|----------|------------------------|
| 1 | arabil | NU | 5.760 | 75/1 | 15 | - | |

Lungime Segmente

1) Valorile lungimilor segmentelor sunt obținute din proiecție în plan.

| Punct început | X / Y | Punct sfârșit | X / Y | Lungime segment (** (m) |
|---------------|----------------------------|---------------|----------------------------|-------------------------|
| 1 | 706.532,909 315.564,27 | 2 | 706.149,111 315.384,966 | 423.616 |
| 2 | 706.149,111 315.384,966 | 3 | 706.154,825 315.372,629 | 13.596 |
| 3 | 706.154,825 315.372,629 | 4 | 706.538,706 315.551,972 | 423.708 |
| 4 | 706.538,706 315.551,972 | 1 | 706.532,909 315.564,27 | 13.596 |

** Lungimile segmentelor sunt determinate în planul de proiecție Stereo 70 și sunt rotunjite la 1 milimetru.

***** Distanţa dintre puncte este formată din segmente cumulate ce sunt mai mici decât valoarea 1 milimetru.**

**DATE DESPRE IMOBILUL NR. 2629**

Oficiul de Cadastru și Publicitate Imobiliară CALARASI
Biroul de Cadastru și Publicitate Imobiliară Calarasi

A. Partea I. Descrierea imobilului

TEREN Extravilan

Adresa: Jud. Calarasi

| Nr. Crt | Nr cadastral Nr. topografic | Suprafața* (mp) | Observații / Referințe |
|---------|-----------------------------|--------------------------------------|--|
| A1 | 20286 | Din acte: 28.225 Masurata: 27.710 | Sector cadastral:36 Teren neimprijmit; |

B. Partea II. Proprietari și acte

| Inscrieri privitoare la dreptul de proprietate și alte drepturi reale | | Referințe |
|---|---|-----------|
| 6735 / 23/03/2009 | | |
| Act Notarial nr. 840, din 20/03/2009 emis de BNP SERBAN ANGELICA VALENTINA; | | |
| B4 | Intabulare, drept de PROPRIETATE, dobandit prin Conventie, cota actuala 1/1, cota initiala 1/1 1) IORDACHE GEORGE, -sot 2) IORDACHE NICOLETA, -sotie; LIPSA CNP | A1 |

C. Partea III. SARCINI

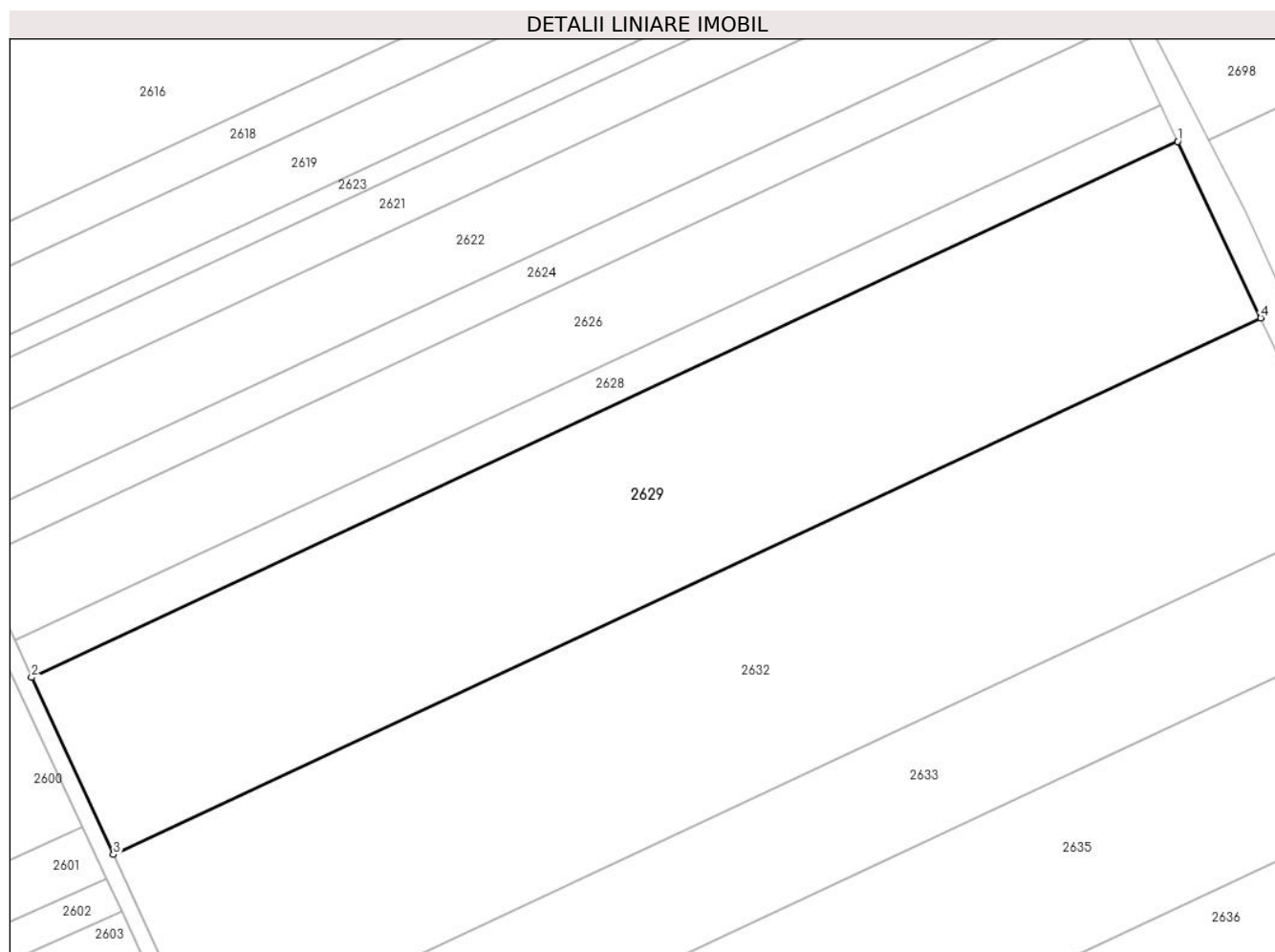
| Inscrieri privind dezmembramintele dreptului de proprietate, drepturi reale de garanție și sarcini | | Referințe |
|--|---|-----------|
| 41396 / 28/08/2013 | | |
| Act Notarial nr. 973, din 28/08/2013 emis de BNP GHEORGHE IULIANA; | | |
| C1 | Intabulare, drept de IPOTECA, Valoare:125465 LEIsi celelalte obligatii de plata, in baza Contractului de credit nr. 32294/27.08.2013 1) PATRIA CREDIT IFN SA, CIF:16129932 | A1 |

Anexa Nr. 1 La Partea I

Teren

| Nr cadastral | Suprafața (mp)* | Observații / Referințe |
|--------------|---|------------------------|
| 20286 | Din acte: 28.225 Masurata: 27.710 | |

* Suprafața este determinată în planul de proiecție Stereo 70.



Date referitoare la teren

| Crt | Categorie folosință | Intra vilan | Suprafața (mp) | Tarla | Parcelă | Nr. topo | Observații / Referințe |
|-----|---------------------|-------------|----------------|-------|---------|----------|------------------------|
| 1 | arabil | NU | 27.710 | 75/1 | 14 | - | |

Lungime Segmente

1) Valorile lungimilor segmentelor sunt obținute din proiecție în plan.

| Punct început | X / Y | Punct sfârșit | X / Y | Lungime segment (** (m) |
|---------------|----------------------------|---------------|----------------------------|-------------------------|
| 1 | 706.538,706 315.551,972 | 2 | 706.154,825 315.372,629 | 423.708 |
| 2 | 706.154,825 315.372,629 | 3 | 706.182,299 315.313,318 | 65.365 |
| 3 | 706.182,299 315.313,318 | 4 | 706.566,577 315.492,847 | 424.146 |
| 4 | 706.566,577 315.492,847 | 1 | 706.538,706 315.551,972 | 65.365 |

**** Lungimile segmentelor sunt determinate în planul de proiecție Stereo 70 și sunt rotunjite la 1 milimetru.**

***** Distanța dintre puncte este formată din segmente cumulate ce sunt mai mici decât valoarea 1 milimetru.**

**DATE DESPRE IMOBILUL NR. 2630**

Oficiul de Cadastru și Publicitate Imobiliară CALARASI
Biroul de Cadastru și Publicitate Imobiliară Calarasi

A. Partea I. Descrierea imobilului

TEREN Extravilan

Adresa: Jud. Calarasi

| Nr. Crt | Nr cadastral Nr. topografic | Suprafața* (mp) | Observații / Referințe |
|---------|-----------------------------|-----------------|--|
| A1 | 21813 | 11.648 | Sector cadastral:36 Teren neimprejmit; |

B. Partea II. Proprietari și acte

| Inscrieri privitoare la dreptul de proprietate și alte drepturi reale | Referințe |
|--|-----------|
| 3159 / 25/01/2013 | |
| Act Notarial nr. 59, din 23/01/2013 emis de BNP CHIRU MARIA DANA; | |
| B2 | A1 |
| Intabulare, drept de PROPRIETATE, dobandit prin Conventie, cota actuala 1/1, cota initiala 1/1 | |
| 1) SC APOLLO PROPERTIES SRL, CIF:19163688 | |

C. Partea III. SARCINI .

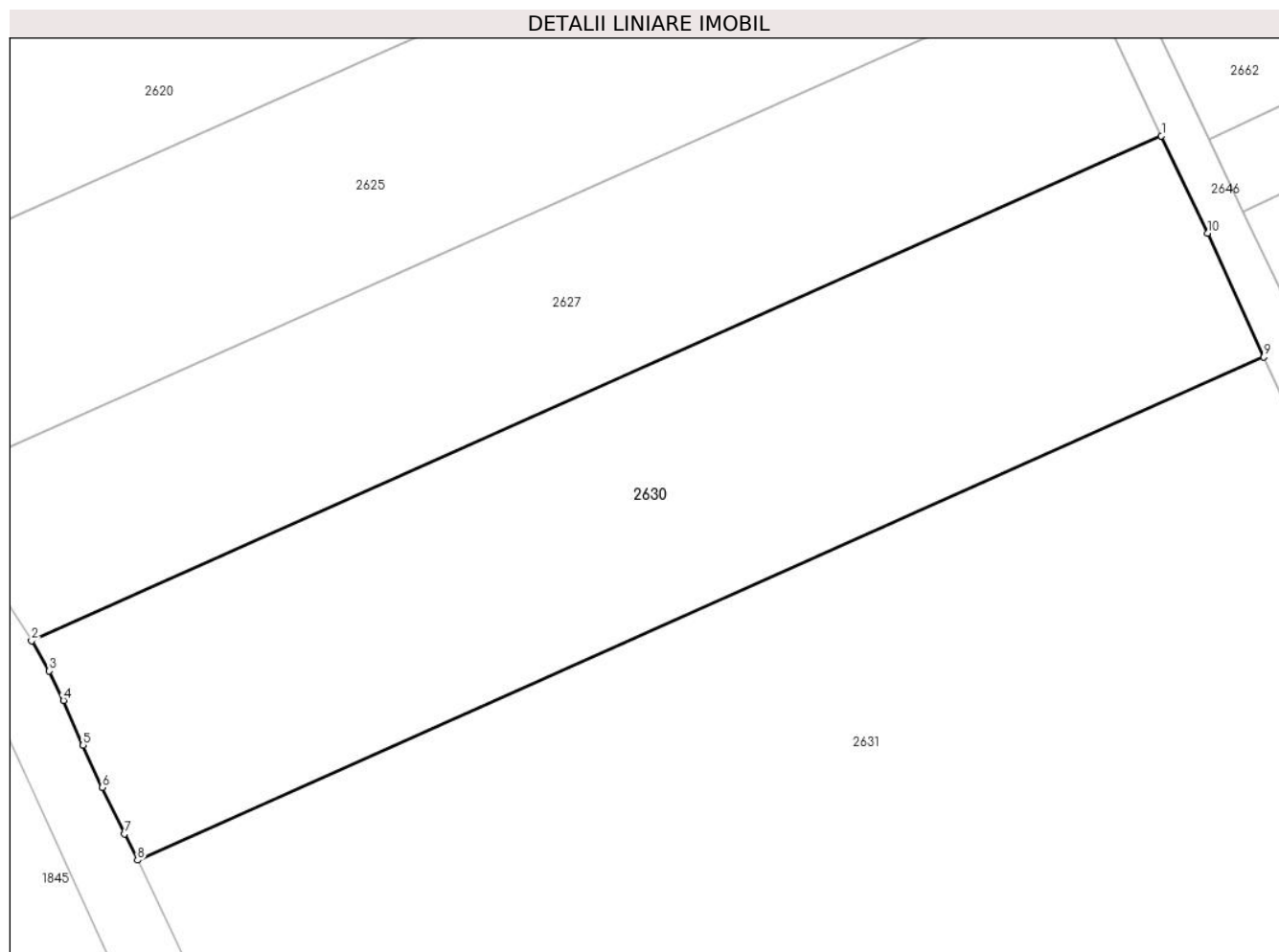
| Inscrieri privind dezmembramintele dreptului de proprietate, drepturi reale de garanție și sarcini | Referințe |
|--|-----------|
| NU SUNT | |

Anexa Nr. 1 La Partea I

Teren

| Nr cadastral | Suprafața (mp)* | Observații / Referințe |
|--------------|-----------------|------------------------|
| 21813 | 11.648 | |

* Suprafața este determinată în planul de proiecție Stereo 70.



Date referitoare la teren

| Crt | Categorie folosință | Intravilan | Suprafața (mp) | Tarla | Parcelă | Nr. topo | Observații / Referințe |
|-----|---------------------|------------|----------------|-------|---------|----------|------------------------|
| 1 | arabil | NU | 11.648 | 76/1 | 19 | - | |

Lungime Segmente

1) Valorile lungimilor segmentelor sunt obținute din proiecție în plan.

| Punct început | X / Y | Punct sfârșit | X / Y | Lungime segment (** (m) |
|---------------|----------------------------|---------------|----------------------------|-------------------------|
| 1 | 706.466,213 314.692,456 | 2 | 706.243,737 314.593,118 | 243.646 |
| 2 | 706.243,737 314.593,118 | 3 | 706.247,2 314.587,182 | 6.872 |
| 3 | 706.247,2 314.587,182 | 4 | 706.250,028 314.581,378 | 6.456 |
| 4 | 706.250,028 314.581,378 | 5 | 706.253,848 314.572,546 | 9.623 |
| 5 | 706.253,848 314.572,546 | 6 | 706.257,668 314.564,261 | 9.123 |

| Punct început | X / Y | Punct sfârșit | X / Y | Lungime segment (** (m) |
|---------------|----------------------------|---------------|----------------------------|-------------------------|
| 6 | 706.257,668 314.564,261 | 7 | 706.262,034 314.555,132 | 10.119 |
| 7 | 706.262,034 314.555,132 | 8 | 706.264,58 314.549,968 | 5.758 |
| 8 | 706.264,58 314.549,968 | 9 | 706.486,346 314.648,989 | 242.869 |
| 9 | 706.486,346 314.648,989 | 10 | 706.475,317 314.673,321 | 26.715 |
| 10 | 706.475,317 314.673,321 | 1 | 706.466,213 314.692,456 | 21.19 |

** Lungimile segmentelor sunt determinate în planul de proiecție Stereo 70 și sunt rotunjite la 1 milimetru.

*** Distanța dintre puncte este formată din segmente cumulate ce sunt mai mici decât valoarea 1 milimetru.

**DATE DESPRE IMOBILUL NR. 2631**

Oficiul de Cadastru și Publicitate Imobiliară CALARASI
Biroul de Cadastru și Publicitate Imobiliară Calarasi

A. Partea I. Descrierea imobilului

TEREN Extravilan

Adresa: Jud. Calarasi

| Nr. Crt | Nr cadastral Nr. topografic | Suprafața* (mp) | Observații / Referințe |
|---------|-----------------------------|-----------------|---|
| A1 | 20485 | 31.716 | Sector cadastral:36 Teren neimprejmuit; |

B. Partea II. Proprietari și acte

| Inscrieri privitoare la dreptul de proprietate și alte drepturi reale | Referințe |
|--|-----------|
| 19057 / 22/06/2009 | |
| Act Notarial nr. 1541, din 18/06/2009 emis de CHIRU MARIA DANA; | |
| B4 | A1 |
| Intabulare, drept de PROPRIETATE, dobandit prin Conventie, cota actuala 1/1, cota initiala 1/1 | |
| 1) SC APOLLO PROPERTIES SRL, CU SEDIUL IN BUCURESTI, CIF:99999999999999, LIPSA CUI | |

C. Partea III. SARCINI .

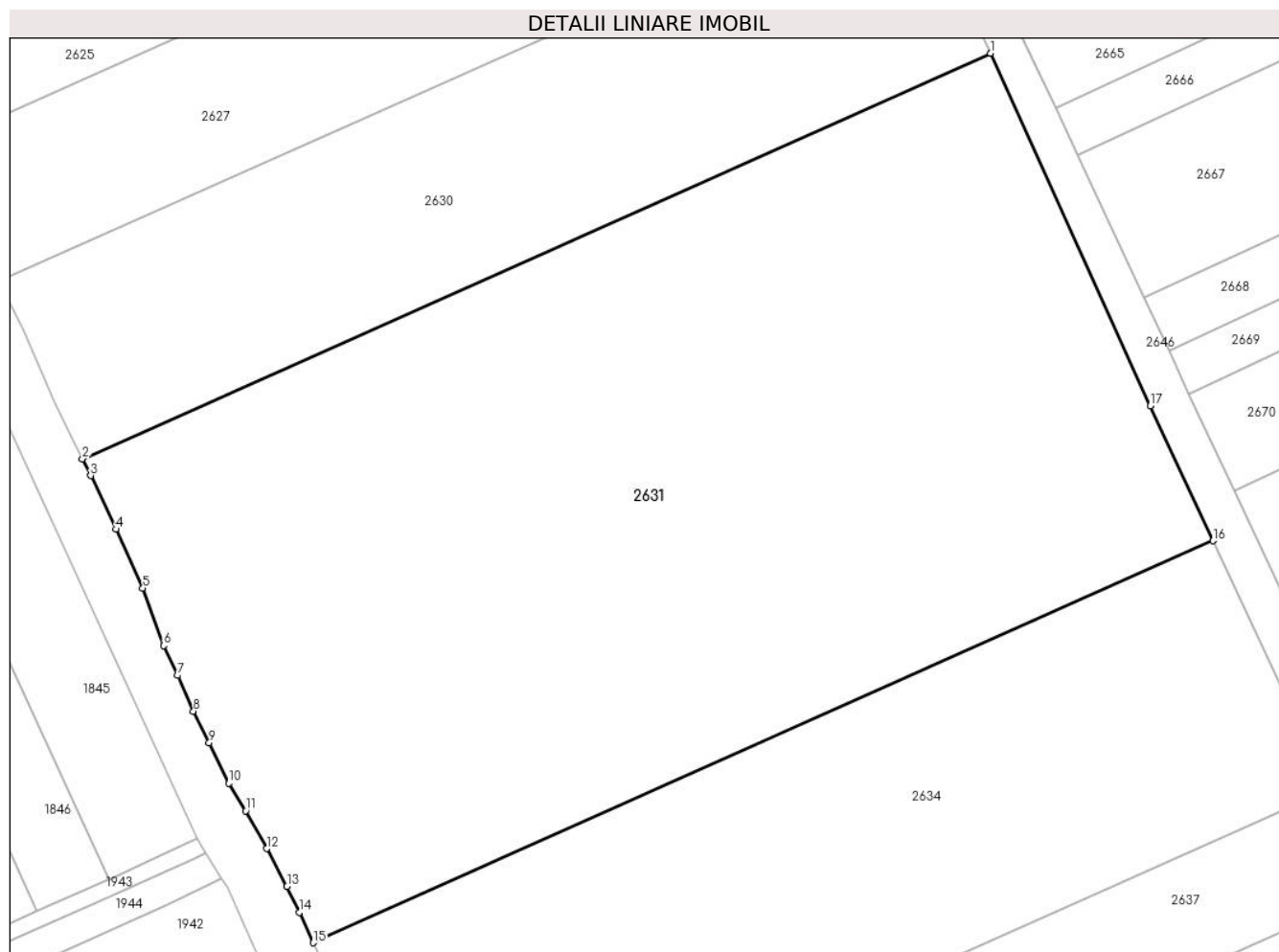
| Inscrieri privind dezmembramintele dreptului de proprietate, drepturi reale de garanție și sarcini | Referințe |
|--|-----------|
| NU SUNT | |

Anexa Nr. 1 La Partea I

Teren

| Nr cadastral | Suprafața (mp)* | Observații / Referințe |
|--------------|-----------------|------------------------|
| 20485 | 31.716 | |

* Suprafața este determinată în planul de proiecție Stereo 70.



Date referitoare la teren

| Crt | Categorie folosință | Intravilan | Suprafața (mp) | Tarla | Parcelă | Nr. topo | Observații / Referințe |
|-----|---------------------|------------|----------------|-------|---------|----------|------------------------|
| 1 | arabil | NU | 31.716 | 76/1 | 20 | - | |

Lungime Segmente

1) Valorile lungimilor segmentelor sunt obținute din proiecție în plan.

| Punct început | X / Y | Punct sfârșit | X / Y | Lungime segment (** (m) |
|---------------|----------------------------|---------------|----------------------------|-------------------------|
| 1 | 706.486,346 314.648,989 | 2 | 706.264,58 314.549,968 | 242.869 |
| 2 | 706.264,58 314.549,968 | 3 | 706.266,594 314.545,884 | 4.554 |
| 3 | 706.266,594 314.545,884 | 4 | 706.272,785 314.532,786 | 14.487 |
| 4 | 706.272,785 314.532,786 | 5 | 706.279,295 314.518,418 | 15.774 |
| 5 | 706.279,295 314.518,418 | 6 | 706.284,4 314.504,378 | 14.939 |

| Punct început | X / Y | Punct sfârșit | X / Y | Lungime segment (** (m) |
|---------------|----------------------------|---------------|----------------------------|-------------------------|
| 6 | 706.284,4 314.504,378 | 7 | 706.287,828 314.497,125 | 8.022 |
| 7 | 706.287,828 314.497,125 | 8 | 706.291,688 314.488,357 | 9.58 |
| 8 | 706.291,688 314.488,357 | 9 | 706.295,513 314.480,671 | 8.585 |
| 9 | 706.295,513 314.480,671 | 10 | 706.300,348 314.470,785 | 11.005 |
| 10 | 706.300,348 314.470,785 | 11 | 706.304,462 314.464,073 | 7.872 |
| 11 | 706.304,462 314.464,073 | 12 | 706.309,549 314.454,836 | 10.545 |
| 12 | 706.309,549 314.454,836 | 13 | 706.314,529 314.445,599 | 10.494 |
| 13 | 706.314,529 314.445,599 | 14 | 706.317,56 314.439,321 | 6.971 |
| 14 | 706.317,56 314.439,321 | 15 | 706.320,911 314.431,853 | 8.185 |
| 15 | 706.320,911 314.431,853 | 16 | 706.540,699 314.529,99 | 240.702 |
| 16 | 706.540,699 314.529,99 | 17 | 706.525,362 314.562,916 | 36.323 |
| 17 | 706.525,362 314.562,916 | 1 | 706.486,346 314.648,989 | 94.503 |

** Lungimile segmentelor sunt determinate în planul de proiecție Stereo 70 și sunt rotunjite la 1 milimetru.

*** Distanța dintre puncte este formată din segmente cumulate ce sunt mai mici decât valoarea 1 milimetru.

**DATE DESPRE IMOBILUL NR. 2632**

Oficiul de Cadastru și Publicitate Imobiliară CALARASI
Biroul de Cadastru și Publicitate Imobiliară Calarasi

A. Partea I. Descrierea imobilului

TEREN Extravilan

Nr. CF vechi:285
Nr. cadastral vechi:420

Adresa: Jud. Calarasi

| Nr. Crt | Nr cadastral Nr. topografic | Suprafața* (mp) | Observații / Referințe |
|---------|-----------------------------|--------------------------------------|---|
| A1 | 21566 | Din acte: 31.766 Masurata: 31.186 | Sector cadastral:36 Teren neimprejmuit; |

B. Partea II. Proprietari și acte

| Inscrieri privitoare la dreptul de proprietate și alte drepturi reale | Referințe |
|---|-----------|
| 38311 / 21/10/2011 | |
| Act Notarial nr. 2301, din 20/10/2011 emis de BNP MARIA DANA CHIRU; | |
| B2 | A1 |
| Intabulare, drept de PROPRIETATE, dobandit prin Conventie, cota actuala 1/1, cota initiala 1/1 1) SC APOLLO PROPERTIES SRL, CIF:19163688 | |

C. Partea III. SARCINI .

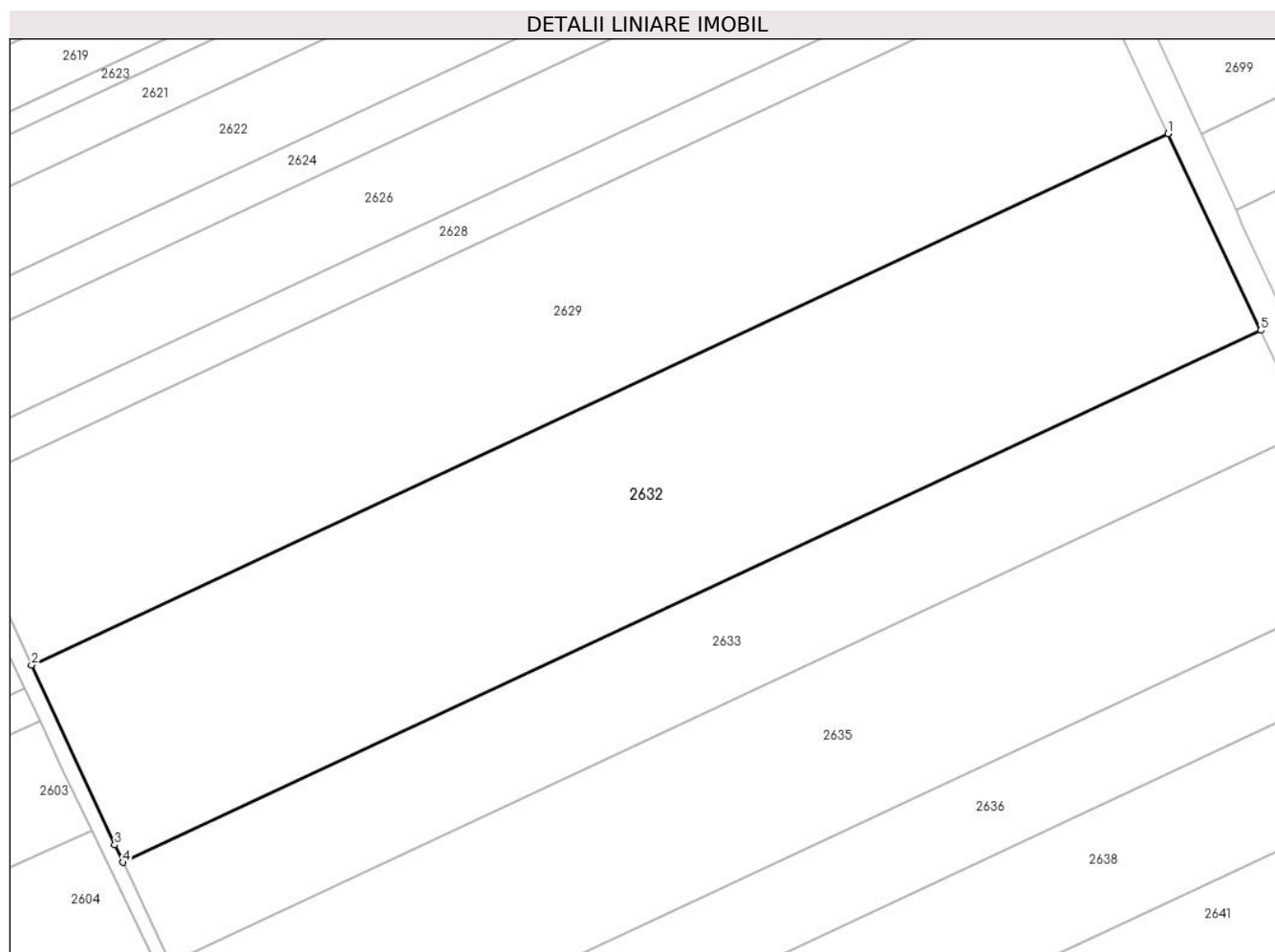
| Inscrieri privind dezmembramintele dreptului de proprietate, drepturi reale de garanție și sarcini | Referințe |
|--|-----------|
| NU SUNT | |

Anexa Nr. 1 La Partea I

Teren

| Nr cadastral | Suprafața (mp)* | Observații / Referințe |
|--------------|---|------------------------|
| 21566 | Din acte: 31.766 Masurata: 31.186 | |

* Suprafața este determinată în planul de proiecție Stereo 70.



Date referitoare la teren

| Crt | Categorie folosință | Intra vilan | Suprafața (mp) | Tarla | Parcelă | Nr. topo | Observații / Referințe |
|-----|---------------------|-------------|----------------|-------|---------|----------|------------------------|
| 1 | arabil | NU | 31.186 | 75/1 | 15 | - | |

Lungime Segmente

1) Valorile lungimilor segmentelor sunt obținute din proiecție în plan.

| Punct început | X / Y | Punct sfârșit | X / Y | Lungime segment (** (m) |
|---------------|----------------------------|---------------|----------------------------|-------------------------|
| 1 | 706.566,577 315.492,847 | 2 | 706.182,299 315.313,318 | 424.146 |
| 2 | 706.182,299 315.313,318 | 3 | 706.210,45 315.252,546 | 66.975 |
| 3 | 706.210,45 315.252,546 | 4 | 706.213,213 315.246,653 | 6.509 |
| 4 | 706.213,213 315.246,653 | 5 | 706.597,91 315.426,377 | 424.609 |

| Punct început | X / Y | Punct sfârșit | X / Y | Lungime segment (** (m) |
|---------------|---------------------------|---------------|----------------------------|-------------------------|
| 5 | 706.597,91 315.426,377 | 1 | 706.566,577 315.492,847 | 73.485 |

** Lungimile segmentelor sunt determinate în planul de proiecție Stereo 70 și sunt rotunjite la 1 milimetru.

*** Distanța dintre puncte este formată din segmente cumulate ce sunt mai mici decât valoarea 1 milimetru.

**DATE DESPRE IMOBILUL NR. 2633**

Oficiul de Cadastru și Publicitate Imobiliară CALARASI
Biroul de Cadastru și Publicitate Imobiliară Calarasi

A. Partea I. Descrierea imobilului

TEREN Extravilan

Adresa: Jud. Calarasi

| Nr. Crt | Nr cadastral Nr. topografic | Suprafața* (mp) | Observații / Referințe |
|---------|-----------------------------|--------------------------------------|--|
| A1 | 20079 | Din acte: 16.250 Masurata: 15.954 | Sector cadastral:36 Teren neimprejmut; |

B. Partea II. Proprietari și acte

| Inscrieri privitoare la dreptul de proprietate și alte drepturi reale | | Referințe |
|---|--|-----------|
| 29505 / 28/10/2008 | | |
| Act Notarial nr. 2466, din 23/10/2008 emis de BNP CHIRU MARIA DANA; | | |
| B4 | Intabulare, drept de PROPRIETATE, dobandit prin Conventie, cota actuala 1/1, cota initiala 1/1 1) S.C.APOLLO PROPERTIES S.R.L., CIF:19163688, cu sediul in Bucuresti | A1 |
| 4789 / 27/02/2009 | | |
| Act Notarial nr. 981, din 19/02/2009 emis de BNP CHIRU MARIA DANA; | | |
| B5 | se noteaza incheierea de rectificare nr. 981/2009 a contractului de vanzare cumparare autentificat nr. 2466/23.10.2008 emis de BNP CHIRU MARIA DANA in sensul ca se va citi corect pretul vanzarii in suma de 5037 RON si nu 5038 RON cum eronat a fost trecut | A1 |

C. Partea III. SARCINI .

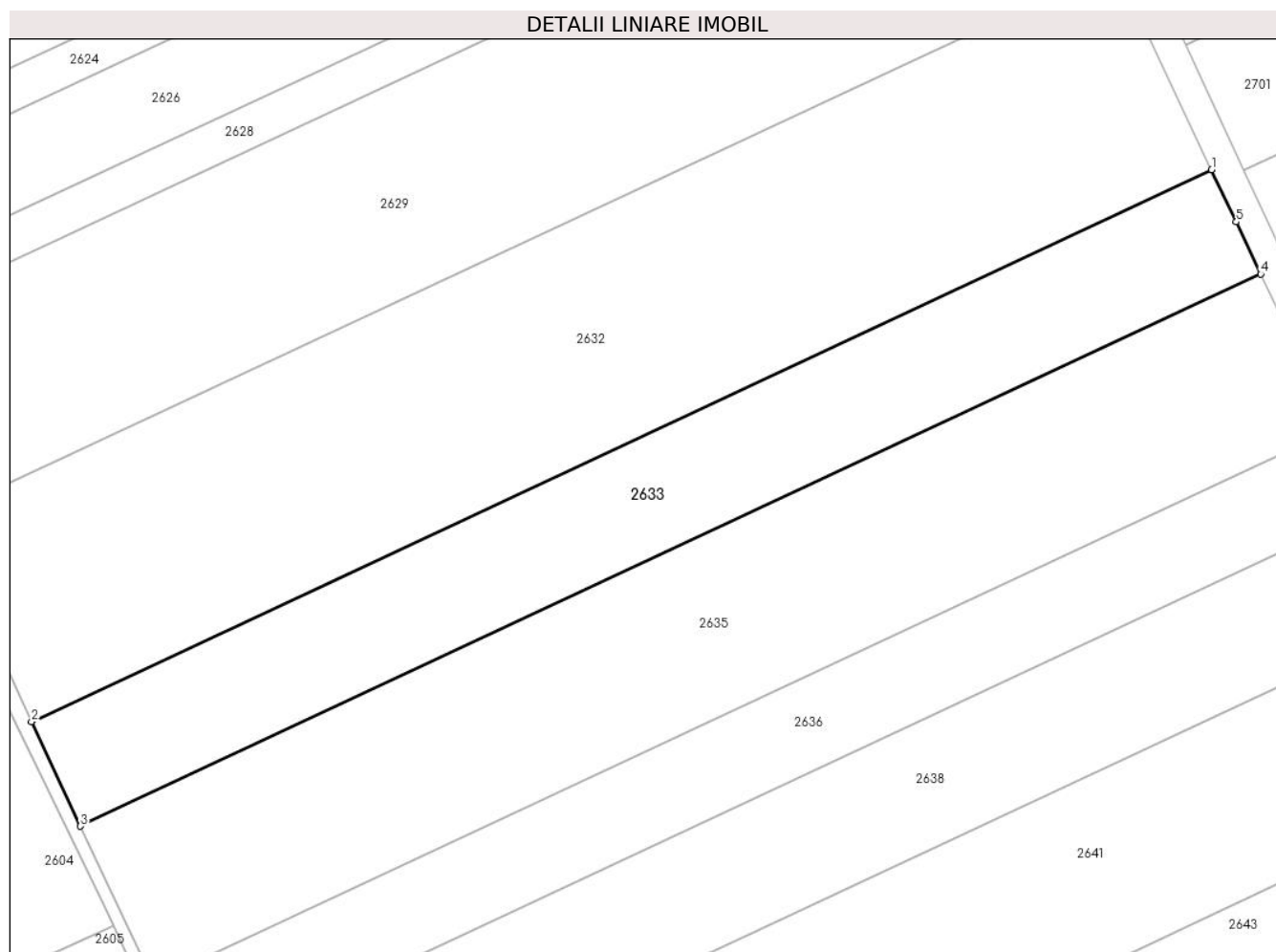
| Inscrieri privind dezmembramintele dreptului de proprietate, drepturi reale de garanție și sarcini | Referințe |
|--|-----------|
| NU SUNT | |

Anexa Nr. 1 La Partea I

Teren

| Nr cadastral | Suprafața (mp)* | Observații / Referințe |
|--------------|---|------------------------|
| 20079 | Din acte: 16.250 Masurata: 15.954 | |

* Suprafața este determinată în planul de proiecție Stereo 70.



Date referitoare la teren

| Crt | Categorie folosință | Intra vilan | Suprafața (mp) | Tarla | Parcelă | Nr. topo | Observații / Referințe |
|-----|---------------------|-------------|----------------|-------|---------|----------|------------------------|
| 1 | arabil | NU | 15.954 | 75/1 | 16 | - | |

Lungime Segmente

1) Valorile lungimilor segmentelor sunt obținute din proiecție în plan.

| Punct început | X / Y | Punct sfârșit | X / Y | Lungime segment (** (m) |
|---------------|----------------------------|---------------|----------------------------|-------------------------|
| 1 | 706.597,91 315.426,377 | 2 | 706.213,213 315.246,653 | 424.609 |
| 2 | 706.213,213 315.246,653 | 3 | 706.229,162 315.212,638 | 37.568 |
| 3 | 706.229,162 315.212,638 | 4 | 706.613,928 315.392,395 | 424.685 |
| 4 | 706.613,928 315.392,395 | 5 | 706.605,967 315.409,419 | 18.793 |

| Punct început | X / Y | Punct sfârșit | X / Y | Lungime segment (** (m) |
|---------------|----------------------------|---------------|---------------------------|-------------------------|
| 5 | 706.605,967 315.409,419 | 1 | 706.597,91 315.426,377 | 18.775 |

** Lungimile segmentelor sunt determinate în planul de proiecție Stereo 70 și sunt rotunjite la 1 milimetru.

*** Distanța dintre puncte este formată din segmente cumulate ce sunt mai mici decât valoarea 1 milimetru.

**DATE DESPRE IMOBILUL NR. 2634**

Oficiul de Cadastru și Publicitate Imobiliară CALARASI
Biroul de Cadastru și Publicitate Imobiliară Calarasi

A. Partea I. Descrierea imobilului

TEREN Extravilan

Adresa: Jud. Calarasi

| Nr. Crt | Nr cadastral Nr. topografic | Suprafața* (mp) | Observații / Referințe |
|---------|-----------------------------|-----------------|---|
| A1 | 21220 | 16.169 | Sector cadastral:36 Teren neimprejmuit; |

B. Partea II. Proprietari și acte

| Inscrieri privitoare la dreptul de proprietate și alte drepturi reale | | Referințe |
|---|---|-----------|
| 5017 / 14/02/2011 | | |
| Act Notarial nr. 307, din 10/02/2011 emis de BNP CHIRU MARIA DANA; | | |
| B4 | Intabulare, drept de PROPRIETATE, dobandit prin Conventie, cota actuala 1/1, cota initiala 1/1 1) SC APOLLO PROPERTIES SRL, CIF:19163688 | A1 |

C. Partea III. SARCINI .

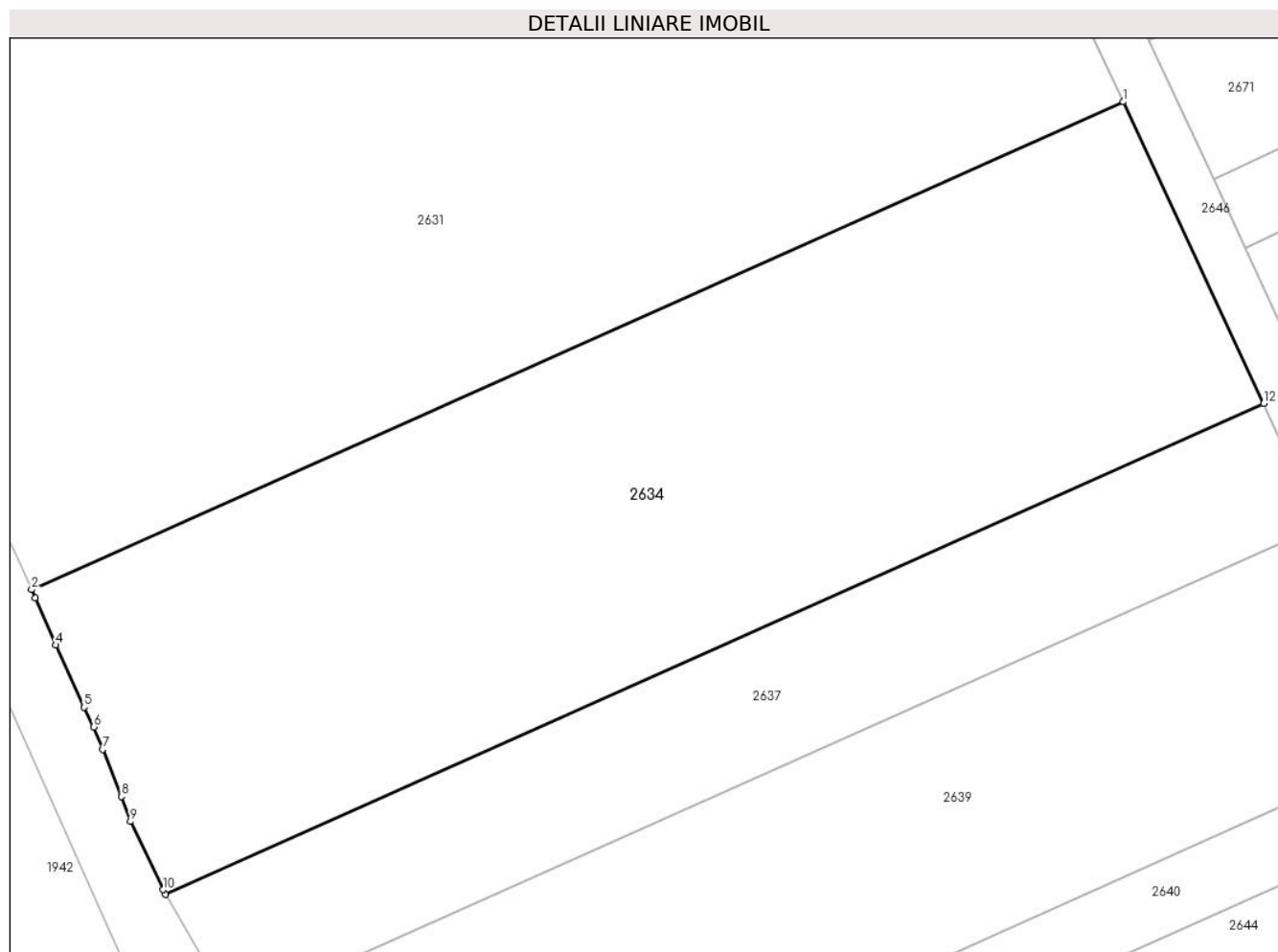
| Inscrieri privind dezmembramintele dreptului de proprietate, drepturi reale de garanție și sarcini | Referințe |
|--|-----------|
| NU SUNT | |

Anexa Nr. 1 La Partea I

Teren

| Nr cadastral | Suprafața (mp)* | Observații / Referințe |
|--------------|-----------------|------------------------|
| 21220 | 16.169 | |

* Suprafața este determinată în planul de proiecție Stereo 70.



Date referitoare la teren

| Crt | Categorie folosință | Intravilan | Suprafața (mp) | Tarla | Parcelă | Nr. topo | Observații / Referințe |
|-----|---------------------|------------|----------------|-------|---------|----------|------------------------|
| 1 | arabil | NU | 16.169 | 76/1 | 21 | - | |

Lungime Segmente

1) Valorile lungimilor segmentelor sunt obținute din proiecție în plan.

| Punct început | X / Y | Punct sfârșit | X / Y | Lungime segment (** (m) |
|---------------|----------------------------|---------------|----------------------------|-------------------------|
| 1 | 706.540,699 314.529,99 | 2 | 706.320,911 314.431,853 | 240.702 |
| 2 | 706.320,911 314.431,853 | 3 | 706.321,673 314.430,155 | 1.861 |
| 3 | 706.321,673 314.430,155 | 4 | 706.325,747 314.420,699 | 10.296 |
| 4 | 706.325,747 314.420,699 | 5 | 706.331,47 314.408,22 | 13.729 |
| 5 | 706.331,47 314.408,22 | 6 | 706.333,457 314.404,246 | 4.443 |

| Punct început | X / Y | Punct sfârșit | X / Y | Lungime segment (** (m) |
|---------------|----------------------------|---------------|----------------------------|-------------------------|
| 6 | 706.333,457 314.404,246 | 7 | 706.335,206 314.399,715 | 4.857 |
| 7 | 706.335,206 314.399,715 | 8 | 706.339,021 314.390,256 | 10.199 |
| 8 | 706.339,021 314.390,256 | 9 | 706.340,77 314.385,209 | 5.341 |
| 9 | 706.340,77 314.385,209 | 10 | 706.347,407 314.371,458 | 15.269 |
| 10 | 706.347,407 314.371,458 | 11 | 706.347,914 314.370,584 | 1.01 |
| 11 | 706.347,914 314.370,584 | 12 | 706.568,975 314.469,29 | 242.097 |
| 12 | 706.568,975 314.469,29 | 1 | 706.540,699 314.529,99 | 66.963 |

** Lungimile segmentelor sunt determinate în planul de proiecție Stereo 70 și sunt rotunjite la 1 milimetru.

*** Distanța dintre puncte este formată din segmente cumulate ce sunt mai mici decât valoarea 1 milimetru.

**DATE DESPRE IMOBILUL NR. 2635**

Oficiul de Cadastru și Publicitate Imobiliară CALARASI
Biroul de Cadastru și Publicitate Imobiliară Calarasi

A. Partea I. Descrierea imobilului

TEREN Extravilan

Adresa: Jud. Calarasi

| Nr. Crt | Nr cadastral Nr. topografic | Suprafața* (mp) | Observații / Referințe |
|---------|-----------------------------|-----------------|---|
| A1 | | 23.710 | Sector cadastral:36 Teren neimprejmuit; |

B. Partea II. Proprietari și acte

| Inscrieri privitoare la dreptul de proprietate și alte drepturi reale | | Referințe |
|---|--|-----------|
| / | | |
| Act Administrativ nr. 41764, din 24/07/1995 emis de CJSIPT CALARASI; | | |
| B1 | Intabulare, drept de PROPRIETATE, dobandit prin Reconstituire, cota actuala 1/1, cota initiala 1/1 1) DIMA GH TUDORA, LIPSA CNP | A1 |

C. Partea III. SARCINI .

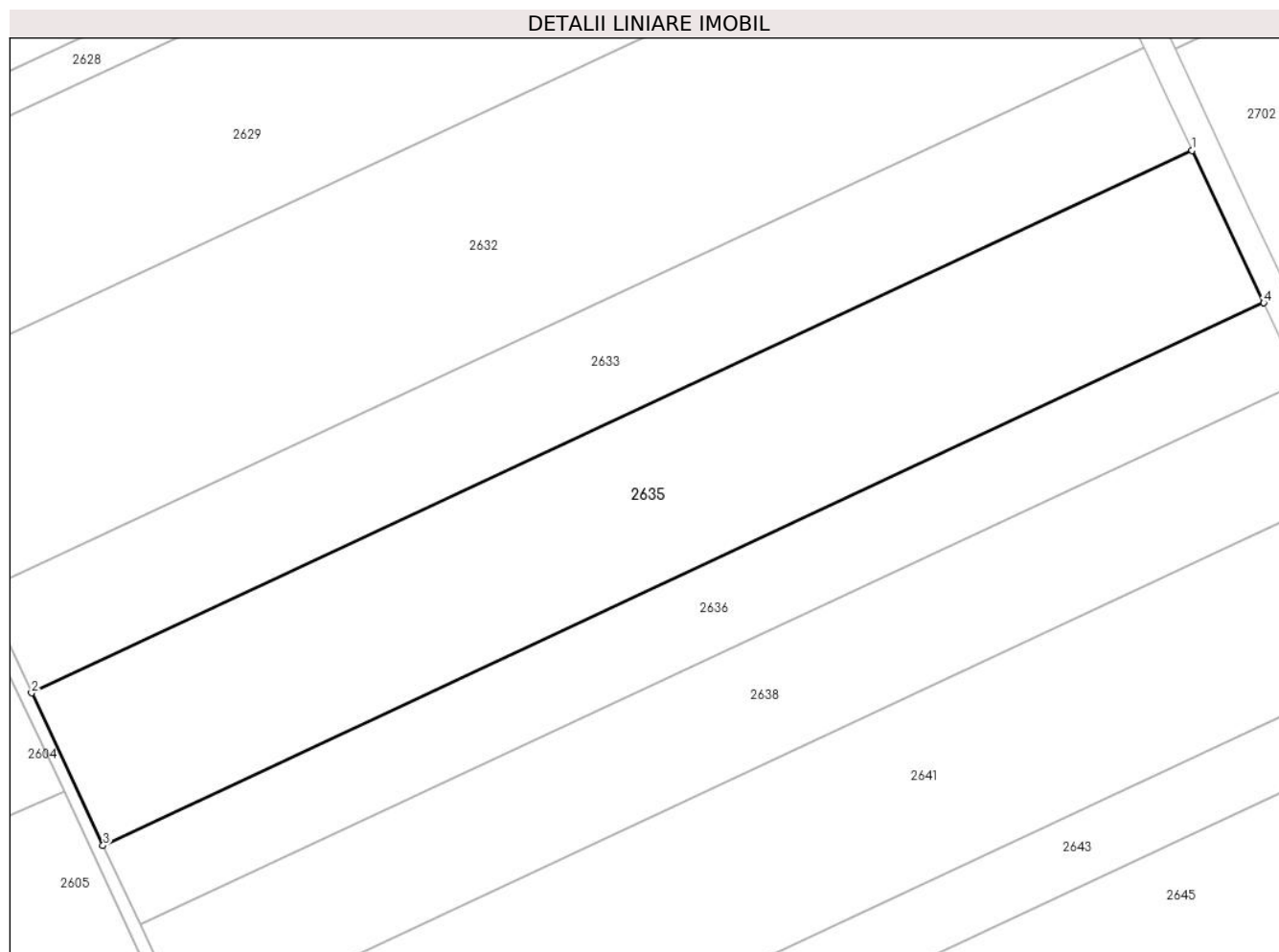
| Inscrieri privind dezmembramintele dreptului de proprietate, drepturi reale de garanție și sarcini | Referințe |
|--|-----------|
| NU SUNT | |

Anexa Nr. 1 La Partea I

Teren

| | | |
|--------------|-----------------|------------------------|
| Nr cadastral | Suprafața (mp)* | Observații / Referințe |
| | 23.710 | |

* Suprafața este determinată în planul de proiecție Stereo 70.



Date referitoare la teren

| Crt | Categorie folosință | Intravilan | Suprafața (mp) | Tarla | Parcelă | Nr. topo | Observații / Referințe |
|-----|---------------------|------------|----------------|-------|---------|----------|------------------------|
| 1 | arabil | NU | 23.710 | 75/1 | 17 | - | |

Lungime Segmente

1) Valorile lungimilor segmentelor sunt obținute din proiecție în plan.

| Punct început | X / Y | Punct sfârșit | X / Y | Lungime segment (** (m) |
|---------------|----------------------------|---------------|----------------------------|-------------------------|
| 1 | 706.613,928 315.392,395 | 2 | 706.229,162 315.212,638 | 424.685 |
| 2 | 706.229,162 315.212,638 | 3 | 706.252,861 315.162,097 | 55.821 |
| 3 | 706.252,861 315.162,097 | 4 | 706.637,73 315.341,901 | 424.798 |
| 4 | 706.637,73 315.341,901 | 1 | 706.613,928 315.392,395 | 55.823 |

** Lungimile segmentelor sunt determinate în planul de proiecție Stereo 70 și sunt rotunjite la 1 milimetru.

***** Distanţa dintre puncte este formată din segmente cumulate ce sunt mai mici decât valoarea 1 milimetru.**

**DATE DESPRE IMOBILUL NR. 2636**

Oficiul de Cadastru și Publicitate Imobiliară CALARASI
Biroul de Cadastru și Publicitate Imobiliară Calarasi

A. Partea I. Descrierea imobilului

TEREN Extravilan

Adresa: Jud. Calarasi

| Nr. Crt | Nr cadastral Nr. topografic | Suprafața* (mp) | Observații / Referințe |
|---------|-----------------------------|-----------------|---|
| A1 | | 12.294 | Sector cadastral:36 Teren neimprejmuit; |

B. Partea II. Proprietari și acte

| Inscrieri privitoare la dreptul de proprietate și alte drepturi reale | | Referințe |
|---|---|-----------|
| / | | |
| Act Administrativ nr. 41607, din 31/01/1995 emis de CJSIPT CALARASI; | | |
| B1 | Intabulare, drept de PROPRIETATE, dobandit prin Constituire, cota actuala 1/1, cota initiala 1/1 1) MINEA A ION, LIPSA CNP | A1 |

C. Partea III. SARCINI .

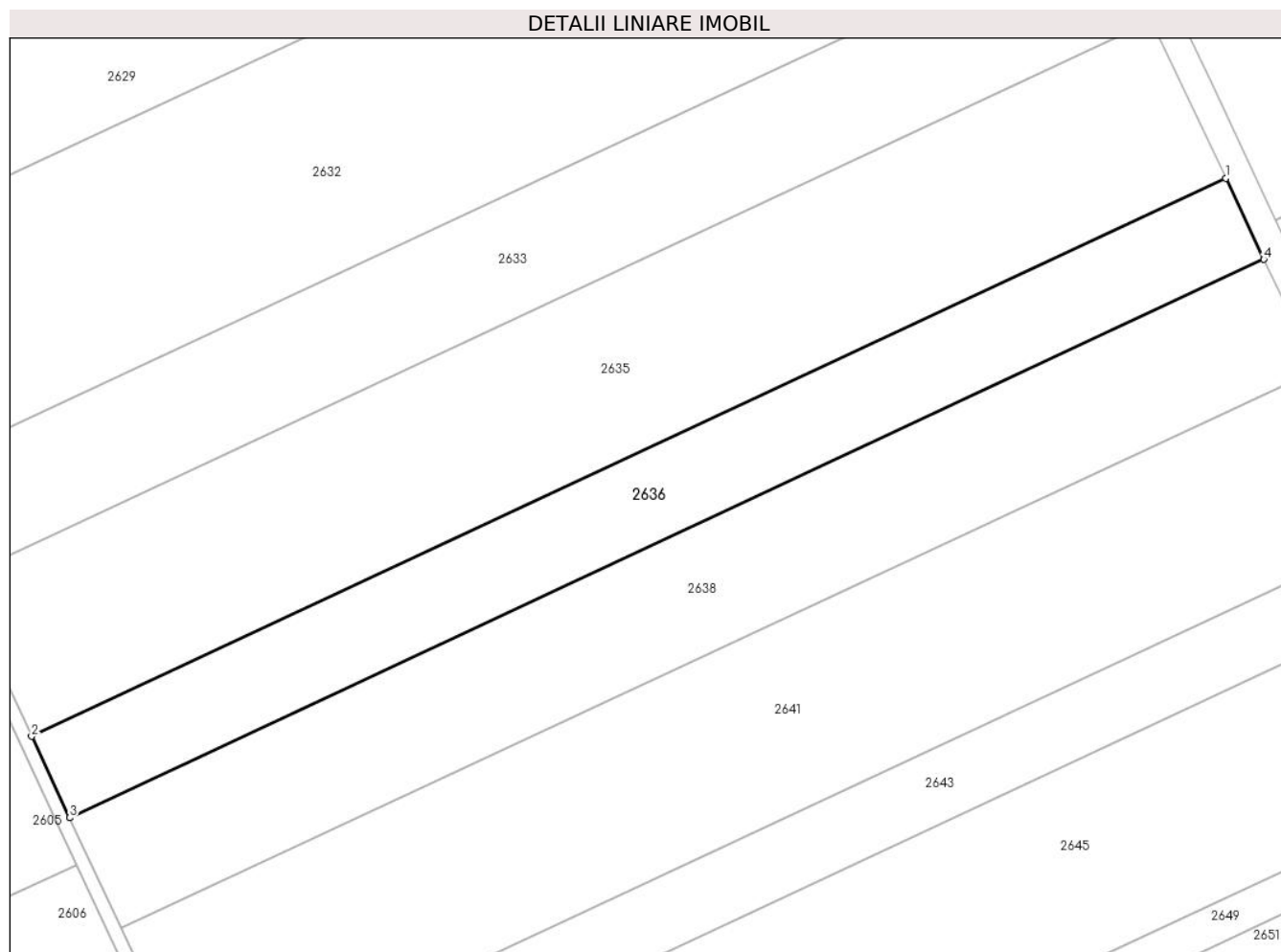
| Inscrieri privind dezmembramintele dreptului de proprietate, drepturi reale de garanție și sarcini | Referințe |
|--|-----------|
| NU SUNT | |

Anexa Nr. 1 La Partea I

Teren

| | | |
|--------------|-----------------|------------------------|
| Nr cadastral | Suprafața (mp)* | Observații / Referințe |
| | 12.294 | |

* Suprafața este determinată în planul de proiecție Stereo 70.



Date referitoare la teren

| Crt | Categorie folosință | Intra vilan | Suprafața (mp) | Tarla | Parcelă | Nr. topo | Observații / Referințe |
|-----|---------------------|-------------|----------------|-------|---------|----------|------------------------|
| 1 | arabil | NU | 12.294 | 75/1 | 18 | - | |

Lungime Segmente

1) Valorile lungimilor segmentelor sunt obținute din proiecție în plan.

| Punct început | X / Y | Punct sfârșit | X / Y | Lungime segment (** (m) |
|---------------|----------------------------|---------------|----------------------------|-------------------------|
| 1 | 706.637,73 315.341,901 | 2 | 706.252,861 315.162,097 | 424.798 |
| 2 | 706.252,861 315.162,097 | 3 | 706.265,147 315.135,895 | 28.939 |
| 3 | 706.265,147 315.135,895 | 4 | 706.650,07 315.315,725 | 424.858 |
| 4 | 706.650,07 315.315,725 | 1 | 706.637,73 315.341,901 | 28.939 |

** Lungimile segmentelor sunt determinate în planul de proiecție Stereo 70 și sunt rotunjite la 1 milimetru.

***** Distanţa dintre puncte este formată din segmente cumulate ce sunt mai mici decât valoarea 1 milimetru.**

**DATE DESPRE IMOBILUL NR. 2637**

Oficiul de Cadastru și Publicitate Imobiliară CALARASI
Biroul de Cadastru și Publicitate Imobiliară Calarasi

A. Partea I. Descrierea imobilului

TEREN Extravilan

Nr. CF vechi:451
Nr. cadastral vechi:582

Adresa: Jud. Calarasi

| Nr. Crt | Nr cadastral Nr. topografic | Suprafața* (mp) | Observații / Referințe |
|---------|-----------------------------|-----------------|---|
| A1 | 23315 | 6.500 | Sector cadastral:36 Teren neimprejmuit; |

B. Partea II. Proprietari și acte

| Inscrieri privitoare la dreptul de proprietate și alte drepturi reale | Referințe |
|--|-----------|
| 4660 / 21/02/2008 | |
| Act Notarial nr. 390, din 20/02/2008 emis de BNP CHIRU MARIA DANA; | |
| B1 | A1 |
| Intabulare, drept de PROPRIETATE, dobandit prin Conventie, cota actuala 1/1, cota initiala 1/1 | |
| 1) SC APOLLO PROPERTIES SRL, CIF:99999999999999, LIPSA CUI | |
| OBSERVATII: (provenita din conversia CF 451) | |

C. Partea III. SARCINI .

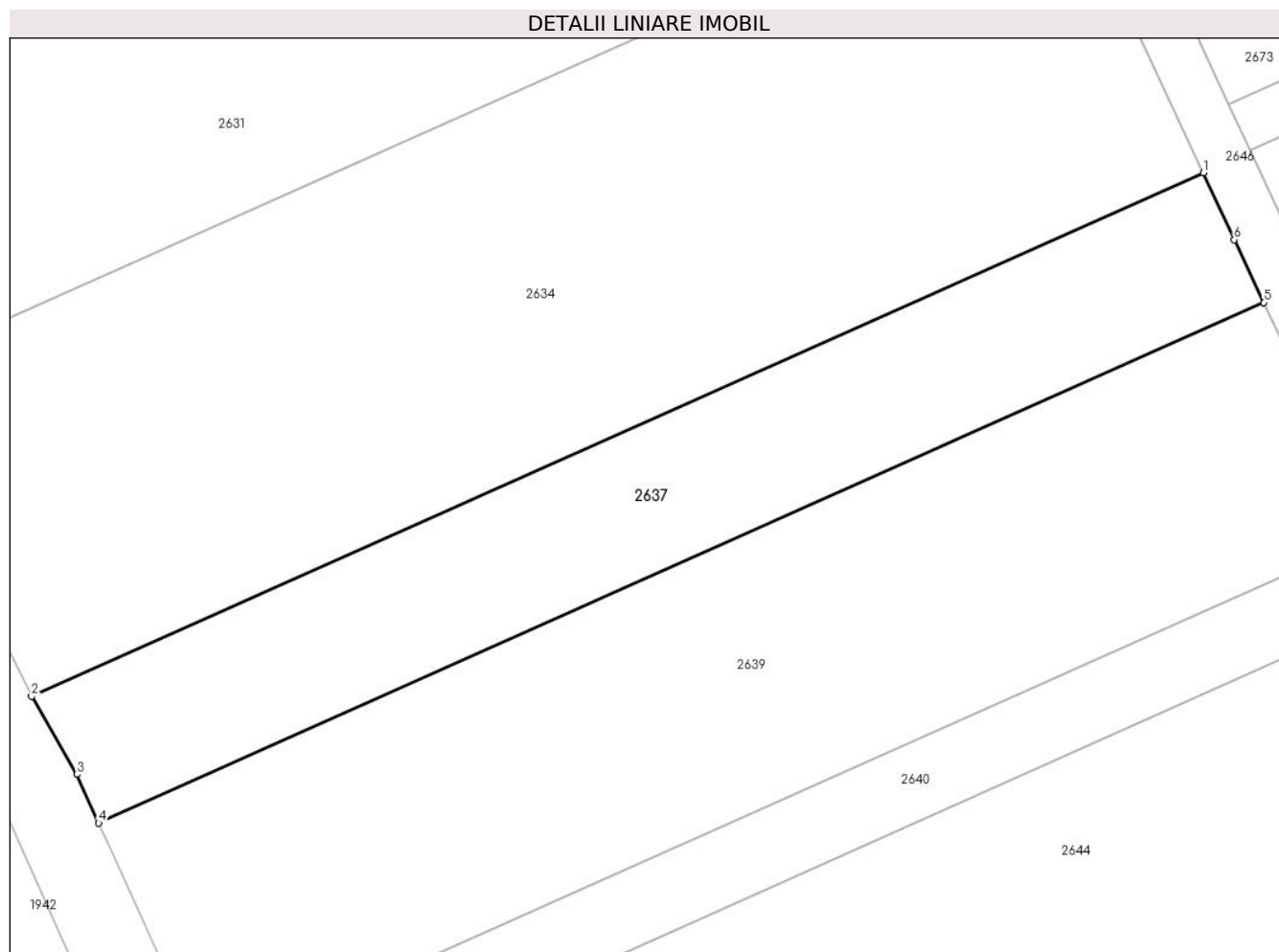
| Inscrieri privind dezmembramintele dreptului de proprietate, drepturi reale de garanție și sarcini | Referințe |
|--|-----------|
| NU SUNT | |

Anexa Nr. 1 La Partea I

Teren

| Nr cadastral | Suprafața (mp)* | Observații / Referințe |
|--------------|-----------------|------------------------|
| 23315 | 6.500 | |

* Suprafața este determinată în planul de proiecție Stereo 70.



Date referitoare la teren

| Crt | Categorie folosință | Intra vilan | Suprafața (mp) | Tarla | Parcelă | Nr. topo | Observații / Referințe |
|-----|---------------------|-------------|----------------|-------|---------|----------|------------------------|
| 1 | arabil | NU | 6.500 | 76/1 | 22 | - | |

Lungime Segmente

1) Valorile lungimilor segmentelor sunt obținute din proiecție în plan.

| Punct început | X / Y | Punct sfârșit | X / Y | Lungime segment (** (m) |
|---------------|----------------------------|---------------|----------------------------|-------------------------|
| 1 | 706.568,975 314.469,29 | 2 | 706.347,914 314.370,584 | 242.097 |
| 2 | 706.347,914 314.370,584 | 3 | 706.356,439 314.355,878 | 16.998 |
| 3 | 706.356,439 314.355,878 | 4 | 706.360,56 314.346,704 | 10.057 |
| 4 | 706.360,56 314.346,704 | 5 | 706.580,405 314.444,867 | 240.765 |
| 5 | 706.580,405 314.444,867 | 6 | 706.574,834 314.456,713 | 13.091 |

| Punct început | X / Y | Punct sfârșit | X / Y | Lungime segment (** (m) |
|---------------|----------------------------|---------------|---------------------------|-------------------------|
| 6 | 706.574,834 314.456,713 | 1 | 706.568,975 314.469,29 | 13.875 |

** Lungimile segmentelor sunt determinate în planul de proiecție Stereo 70 și sunt rotunjite la 1 milimetru.

*** Distanța dintre puncte este formată din segmente cumulate ce sunt mai mici decât valoarea 1 milimetru.

**DATE DESPRE IMOBILUL NR. 2638**

Oficiul de Cadastru și Publicitate Imobiliară CALARASI
Biroul de Cadastru și Publicitate Imobiliară Calarasi

A. Partea I. Descrierea imobilului

TEREN Extravilan

Adresa: Jud. Calarasi

| Nr. Crt | Nr cadastral Nr. topografic | Suprafața* (mp) | Observații / Referințe |
|---------|-----------------------------|-----------------|--|
| A1 | | 16.685 | Sector cadastral:36 Teren neimprejmit; |

B. Partea II. Proprietari și acte

| Inscrieri privitoare la dreptul de proprietate și alte drepturi reale | Referințe |
|--|-----------|
| / | |
| Act Administrativ nr. 140908, din 10/08/2009 emis de CJSIPT CALARASI; | |
| B1 | A1 |
| Intabulare, drept de PROPRIETATE, dobandit prin Reconstituire, cota actuala 1/1, cota initiala 1/1 | |
| 1) RADU M GHEORGHE, LIPSA CNP | |

C. Partea III. SARCINI .

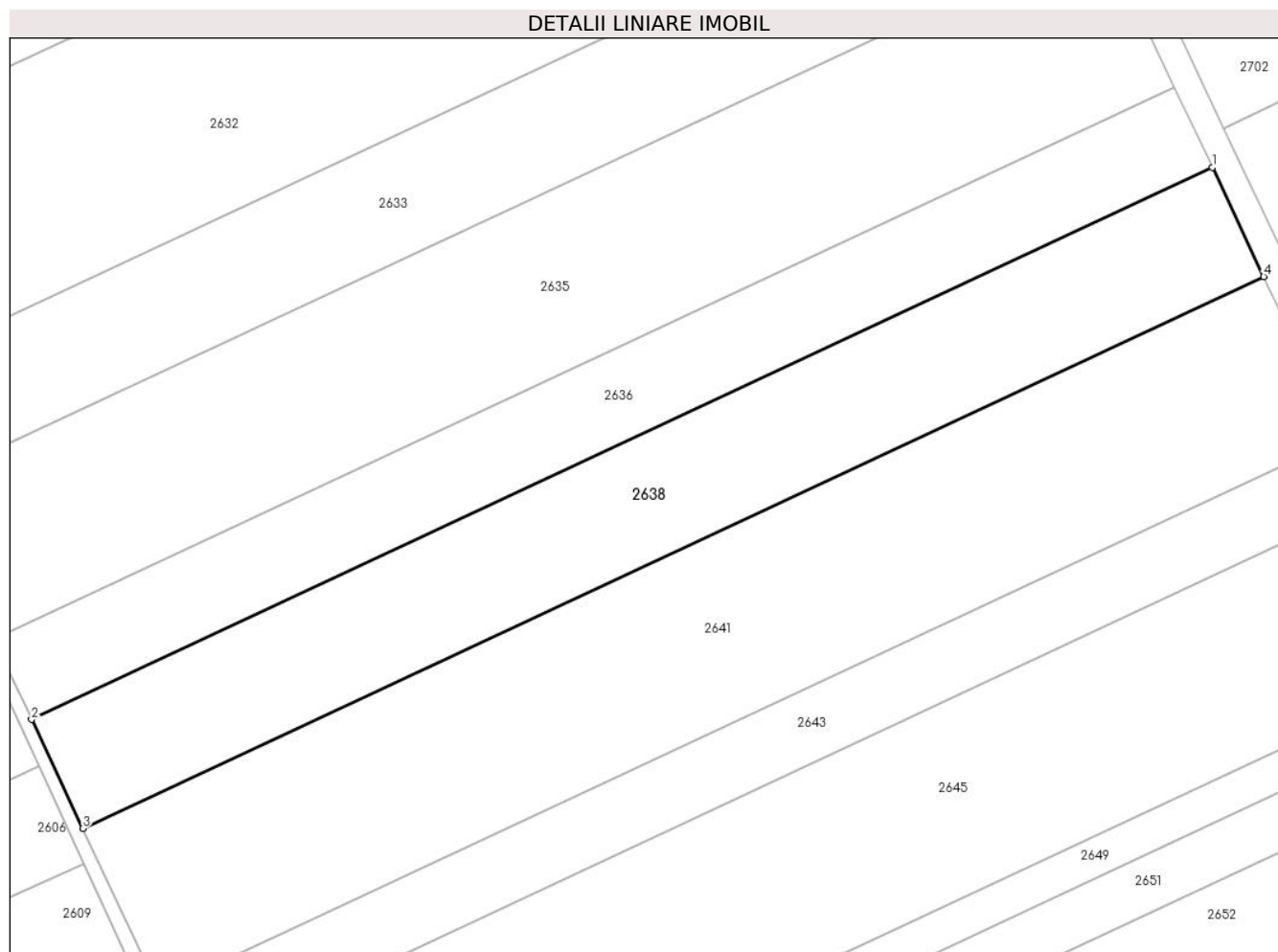
| Inscrieri privind dezmembramintele dreptului de proprietate, drepturi reale de garanție și sarcini | Referințe |
|--|-----------|
| NU SUNT | |

Anexa Nr. 1 La Partea I

Teren

| | | |
|--------------|-----------------|------------------------|
| Nr cadastral | Suprafața (mp)* | Observații / Referințe |
| | 16.685 | |

* Suprafața este determinată în planul de proiecție Stereo 70.



Date referitoare la teren

| Crt | Categorie folosință | Intra vilan | Suprafața (mp) | Tarla | Parcelă | Nr. topo | Observații / Referințe |
|-----|---------------------|-------------|----------------|-------|---------|----------|------------------------|
| 1 | arabil | NU | 16.685 | 75/1 | 19 | - | |

Lungime Segmente

1) Valorile lungimilor segmentelor sunt obținute din proiecție în plan.

| Punct început | X / Y | Punct sfârșit | X / Y | Lungime segment (** (m) |
|---------------|----------------------------|---------------|----------------------------|-------------------------|
| 1 | 706.650,07 315.315,725 | 2 | 706.265,147 315.135,895 | 424.858 |
| 2 | 706.265,147 315.135,895 | 3 | 706.281,818 315.100,341 | 39.268 |
| 3 | 706.281,818 315.100,341 | 4 | 706.666,813 315.280,205 | 424.938 |
| 4 | 706.666,813 315.280,205 | 1 | 706.650,07 315.315,725 | 39.268 |

** Lungimile segmentelor sunt determinate în planul de proiecție Stereo 70 și sunt rotunjite la 1 milimetru.

***** Distanţa dintre puncte este formată din segmente cumulate ce sunt mai mici decât valoarea 1 milimetru.**

**DATE DESPRE IMOBILUL NR. 2639**

Oficiul de Cadastru și Publicitate Imobiliară CALARASI
Biroul de Cadastru și Publicitate Imobiliară Calarasi

A. Partea I. Descrierea imobilului

TEREN Extravilan

Adresa: Jud. Calarasi

| Nr. Crt | Nr cadastral Nr. topografic | Suprafața* (mp) | Observații / Referințe |
|---------|-----------------------------|-----------------|---|
| A1 | | 11.682 | Sector cadastral:36 Teren neimprejmuit; |

B. Partea II. Proprietari și acte

| Inscrieri privitoare la dreptul de proprietate și alte drepturi reale | Referințe |
|--|-----------|
| / | |
| Act Administrativ nr. 41633, din 28/02/1995 emis de CJSIPT CALARASI; | |
| B1 | A1 |
| Intabulare, drept de PROPRIETATE, dobandit prin Reconstituire, cota actuala 1/1, cota initiala 1/1 | |
| 1) ION I ALEXANDRU, LIPSA CNP | |

C. Partea III. SARCINI .

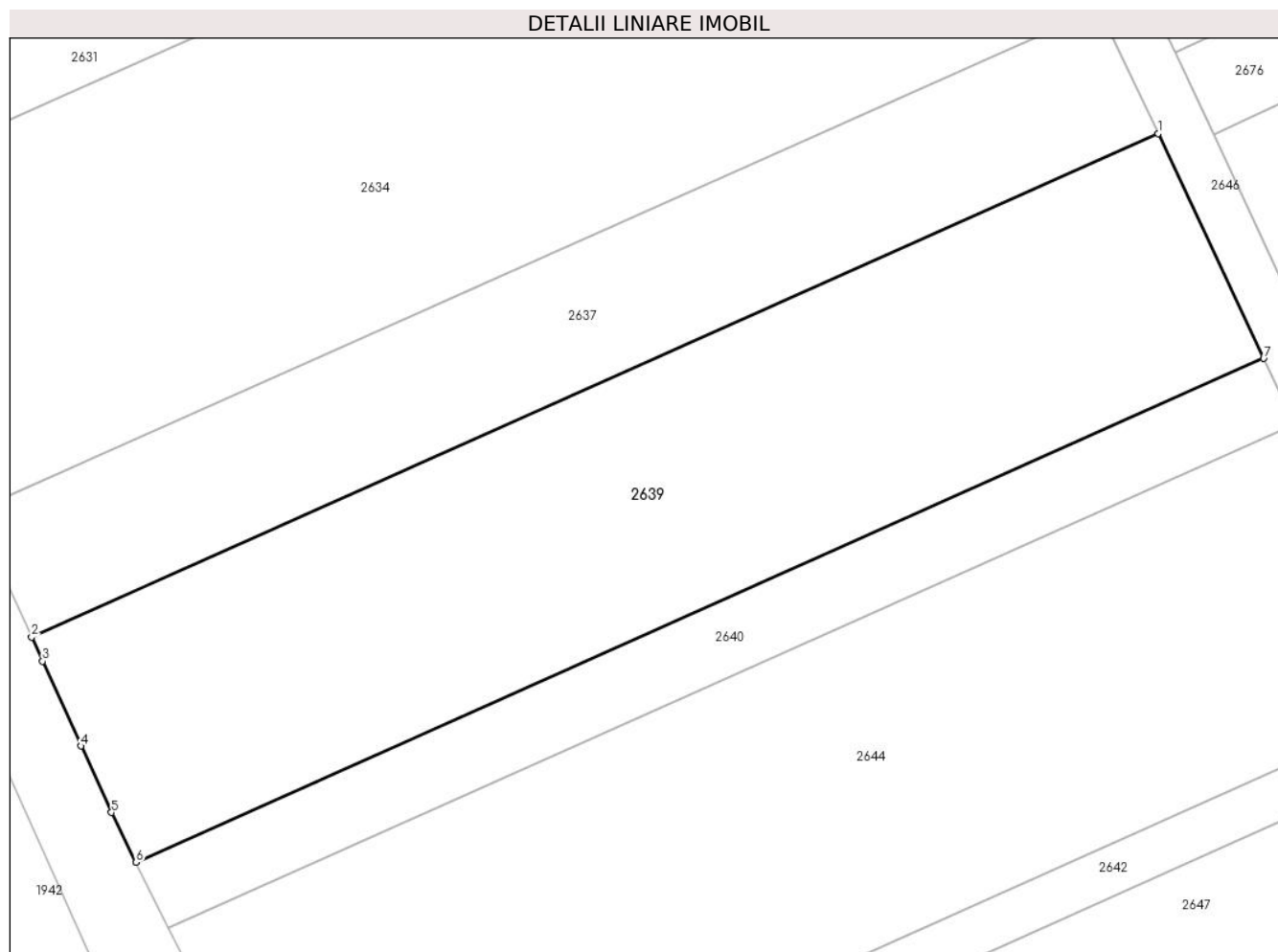
| Inscrieri privind dezmembramintele dreptului de proprietate, drepturi reale de garanție și sarcini | Referințe |
|--|-----------|
| NU SUNT | |

Anexa Nr. 1 La Partea I

Teren

| Nr cadastral | Suprafața (mp)* | Observații / Referințe |
|--------------|-----------------|------------------------|
| | 11.682 | |

* Suprafața este determinată în planul de proiecție Stereo 70.



Date referitoare la teren

| Crt | Categorie folosință | Intravilan | Suprafața (mp) | Tarla | Parcelă | Nr. topo | Observații / Referințe |
|-----|---------------------|------------|----------------|-------|---------|----------|------------------------|
| 1 | arabil | NU | 11.682 | 76/1 | 23 | - | |

Lungime Segmente

1) Valorile lungimilor segmentelor sunt obținute din proiecție în plan.

| Punct început | X / Y | Punct sfârșit | X / Y | Lungime segment (** (m) |
|---------------|----------------------------|---------------|----------------------------|-------------------------|
| 1 | 706.580,405 314.444,867 | 2 | 706.360,56 314.346,704 | 240.765 |
| 2 | 706.360,56 314.346,704 | 3 | 706.362,698 314.341,945 | 5.217 |
| 3 | 706.362,698 314.341,945 | 4 | 706.370,164 314.325,427 | 18.127 |
| 4 | 706.370,164 314.325,427 | 5 | 706.376,157 314.312,478 | 14.269 |
| 5 | 706.376,157 314.312,478 | 6 | 706.380,947 314.302,734 | 10.858 |

| Punct început | X / Y | Punct sfârșit | X / Y | Lungime segment (** (m) |
|---------------|----------------------------|---------------|----------------------------|-------------------------|
| 6 | 706.380,947 314.302,734 | 7 | 706.601,033 314.401,005 | 241.029 |
| 7 | 706.601,033 314.401,005 | 1 | 706.580,405 314.444,867 | 48.471 |

** Lungimile segmentelor sunt determinate în planul de proiecție Stereo 70 și sunt rotunjite la 1 milimetru.

*** Distanța dintre puncte este formată din segmente cumulate ce sunt mai mici decât valoarea 1 milimetru.

**DATE DESPRE IMOBILUL NR. 2640**

Oficiul de Cadastru și Publicitate Imobiliară CALARASI
Biroul de Cadastru și Publicitate Imobiliară Calarasi

A. Partea I. Descrierea imobilului

TEREN Extravilan

Adresa: Jud. Calarasi

| Nr. Crt | Nr cadastral Nr. topografic | Suprafața* (mp) | Observații / Referințe |
|---------|-----------------------------|-----------------|---|
| A1 | | 3.440 | Sector cadastral:36 Teren neimprejmuit; |

B. Partea II. Proprietari și acte

| Inscrieri privitoare la dreptul de proprietate și alte drepturi reale | Referințe |
|--|-----------|
| / | |
| Act Administrativ nr. 41631, din 22/02/1995 emis de CJSIPT CALARASI; | |
| B1 | A1 |
| Intabulare, drept de PROPRIETATE, dobandit prin Reconstituire, cota actuala 1/1, cota initiala 1/1 1) CALIN V MIRCEA, LIPSA CNP | |

C. Partea III. SARCINI .

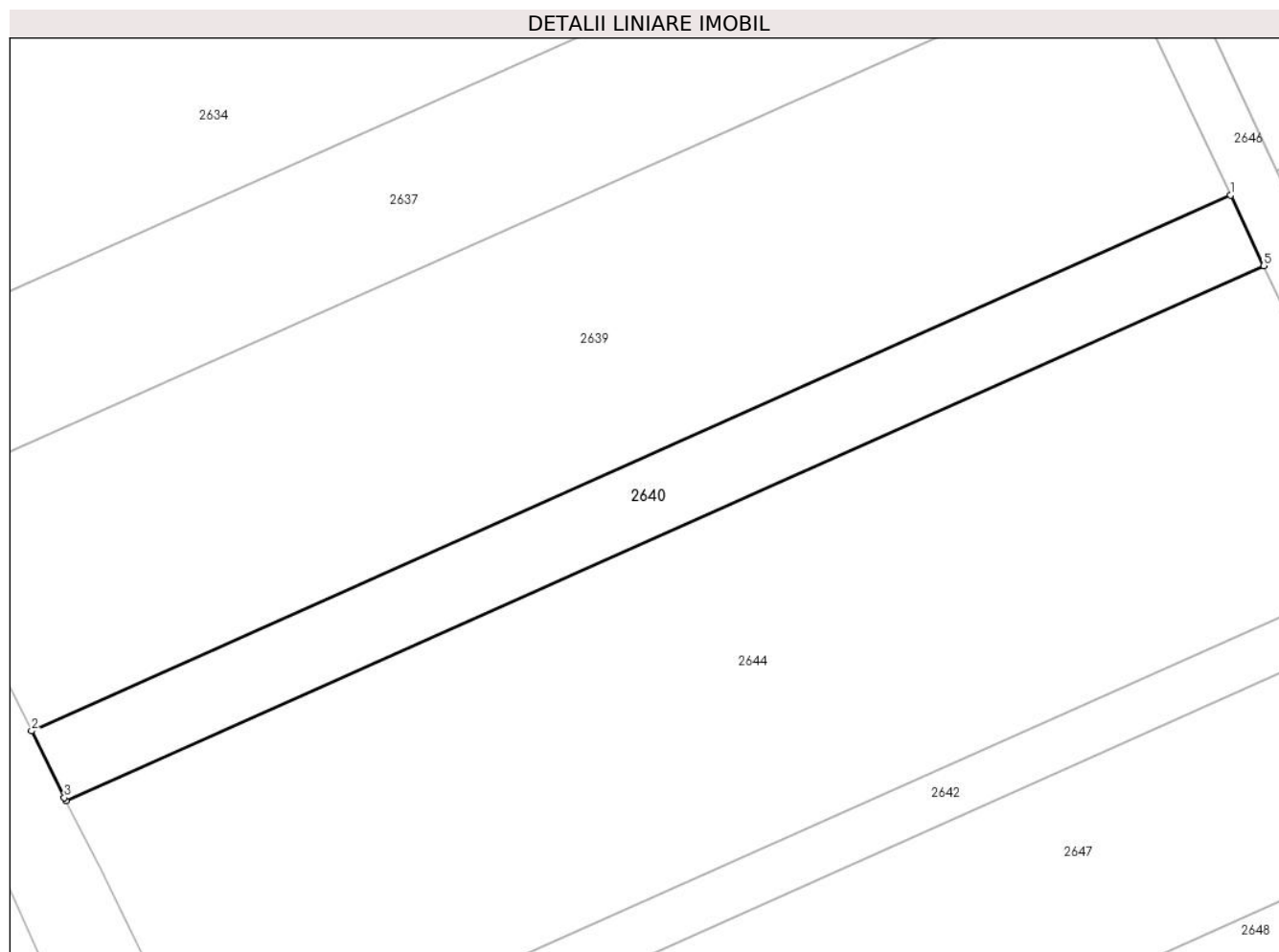
| Inscrieri privind dezmembramintele dreptului de proprietate, drepturi reale de garanție și sarcini | Referințe |
|--|-----------|
| NU SUNT | |

Anexa Nr. 1 La Partea I

Teren

| Nr cadastral | Suprafața (mp)* | Observații / Referințe |
|--------------|-----------------|------------------------|
| | 3.440 | |

* Suprafața este determinată în planul de proiecție Stereo 70.



Date referitoare la teren

| Crt | Categorie folosință | Intra vilan | Suprafața (mp) | Tarla | Parcelă | Nr. topo | Observații / Referințe |
|-----|---------------------|-------------|----------------|-------|---------|----------|------------------------|
| 1 | arabil | NU | 3.440 | 76/1 | 24 | - | |

Lungime Segmente

1) Valorile lungimilor segmentelor sunt obținute din proiecție în plan.

| Punct început | X / Y | Punct sfârșit | X / Y | Lungime segment (** (m) |
|---------------|----------------------------|---------------|----------------------------|-------------------------|
| 1 | 706.601,033 314.401,005 | 2 | 706.380,947 314.302,734 | 241.029 |
| 2 | 706.380,947 314.302,734 | 3 | 706.386,96 314.290,502 | 13.63 |
| 3 | 706.386,96 314.290,502 | 4 | 706.387,262 314.289,915 | 0.66 |
| 4 | 706.387,262 314.289,915 | 5 | 706.607,111 314.388,08 | 240.769 |
| 5 | 706.607,111 314.388,08 | 1 | 706.601,033 314.401,005 | 14.283 |

**** Lungimile segmentelor sunt determinate în planul de proiecție Stereo 70 și sunt rotunjite la 1 milimetru.**

***** Distanța dintre puncte este formată din segmente cumulate ce sunt mai mici decât valoarea 1 milimetru.**

**DATE DESPRE IMOBILUL NR. 2641**

Oficiul de Cadastru și Publicitate Imobiliară CALARASI
Biroul de Cadastru și Publicitate Imobiliară Calarasi

A. Partea I. Descrierea imobilului

TEREN Extravilan

Nr. CF vechi:283

Nr. cadastral vechi:418

Adresa: Jud. Calarasi

| Nr. Crt | Nr cadastral Nr. topografic | Suprafața* (mp) | Observații / Referințe |
|---------|-----------------------------|--------------------------------------|---|
| A1 | 21548 | Din acte: 24.294 Masurata: 24.746 | Sector cadastral:36 Teren neimprejmuit; |

B. Partea II. Proprietari și acte

| Inscrieri privitoare la dreptul de proprietate și alte drepturi reale | Referințe |
|---|-----------|
| 38320 / 21/10/2011 | |
| Act Notarial nr. 2301, din 20/10/2011 emis de BNP MARIA DANA CHIRU; | |
| B2 | A1 |
| Intabulare, drept de PROPRIETATE, dobandit prin Conventie, cota actuala 1/1, cota initiala 1/1 1) SC APOLLO PROPERTIES SRL, CIF:19163688 | |

C. Partea III. SARCINI .

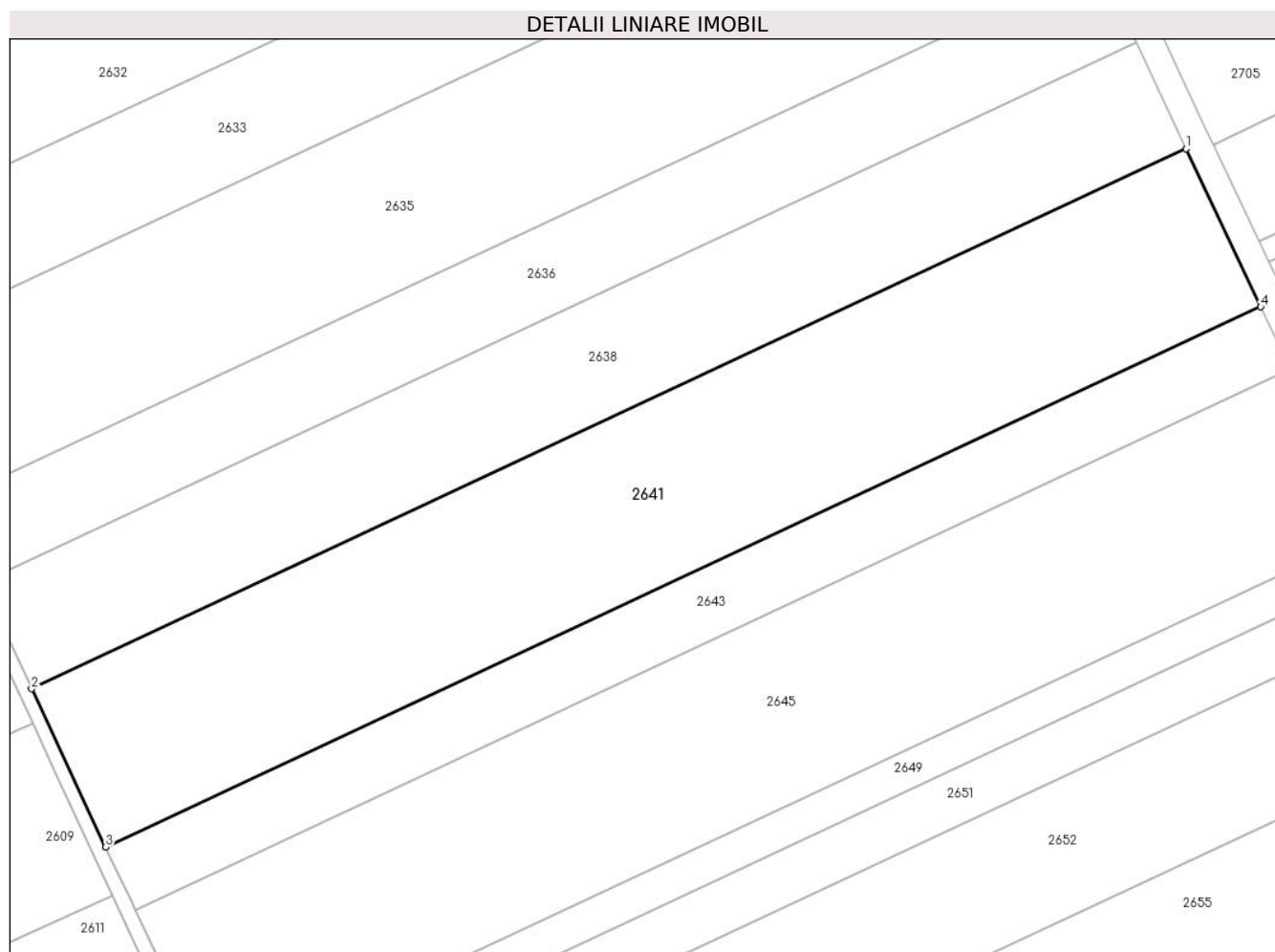
| Inscrieri privind dezmembramintele dreptului de proprietate, drepturi reale de garanție și sarcini | Referințe |
|--|-----------|
| NU SUNT | |

Anexa Nr. 1 La Partea I

Teren

| Nr cadastral | Suprafața (mp)* | Observații / Referințe |
|--------------|---|------------------------|
| 21548 | Din acte: 24.294 Masurata: 24.746 | |

* Suprafața este determinată în planul de proiecție Stereo 70.



Date referitoare la teren

| Crt | Categorie folosință | Intravilan | Suprafața (mp) | Tarla | Parcelă | Nr. topo | Observații / Referințe |
|-----|---------------------|------------|----------------|-------|---------|----------|------------------------|
| 1 | arabil | NU | 24.746 | 75/1 | 20 | - | |

Lungime Segmente

1) Valorile lungimilor segmentelor sunt obținute din proiecție în plan.

| Punct început | X / Y | Punct sfârșit | X / Y | Lungime segment (** (m) |
|---------------|----------------------------|---------------|----------------------------|-------------------------|
| 1 | 706.666,813 315.280,205 | 2 | 706.281,818 315.100,341 | 424.938 |
| 2 | 706.281,818 315.100,341 | 3 | 706.306,538 315.047,623 | 58.226 |
| 3 | 706.306,538 315.047,623 | 4 | 706.691,64 315.227,537 | 425.056 |
| 4 | 706.691,64 315.227,537 | 1 | 706.666,813 315.280,205 | 58.226 |

**** Lungimile segmentelor sunt determinate în planul de proiecție Stereo 70 și sunt rotunjite la 1 milimetru.**

***** Distanța dintre puncte este formată din segmente cumulate ce sunt mai mici decât valoarea 1 milimetru.**

**DATE DESPRE IMOBILUL NR. 2642**

Oficiul de Cadastru și Publicitate Imobiliară CALARASI
Biroul de Cadastru și Publicitate Imobiliară Calarasi

A. Partea I. Descrierea imobilului

TEREN Extravilan

Adresa: Jud. Calarasi

| Nr. Crt | Nr cadastral Nr. topografic | Suprafața* (mp) | Observații / Referințe |
|---------|-----------------------------|-------------------------------------|--|
| A1 | | Din acte: 11.492 Masurata: 2.282 | Sector cadastral:36 Teren neimprejmuat; DIFERENTA DE SUPRAFATA PANA LA SUPRAFATA TOTALA DIN ACT SE REGASESTE LA IMOBILUL CU ID 2647 |

B. Partea II. Proprietari și acte

| Inscrieri privitoare la dreptul de proprietate și alte drepturi reale | | Referințe |
|---|---|-----------|
| / | | |
| Act Administrativ nr. 43289, din 26/06/1998 emis de CJSIPT CALARASI; | | |
| B1 | Intabulare, drept de PROPRIETATE, dobandit prin Reconstituire, cota actuala 1/1, cota initiala 1/1 1) BUZATU VIRGIL, LIPSA CNP 2) BUZATU ELENA, LIPSA CNP 3) BUZATU MARIA, LIPSA CNP 4) BUZATU CORNEL, LIPSA CNP 5) BUZATU C-TIN, LIPSA CNP 6) MARIN ANISOARA, LIPSA CNP 7) MANEA ANICA, LIPSA CNP 8) BUZATU NICOLAE, LIPSA CNP | A1 |

C. Partea III. SARCINI .

| Inscrieri privind dezmembramintele dreptului de proprietate, drepturi reale de garanție și sarcini | Referințe |
|--|-----------|
| NU SUNT | |

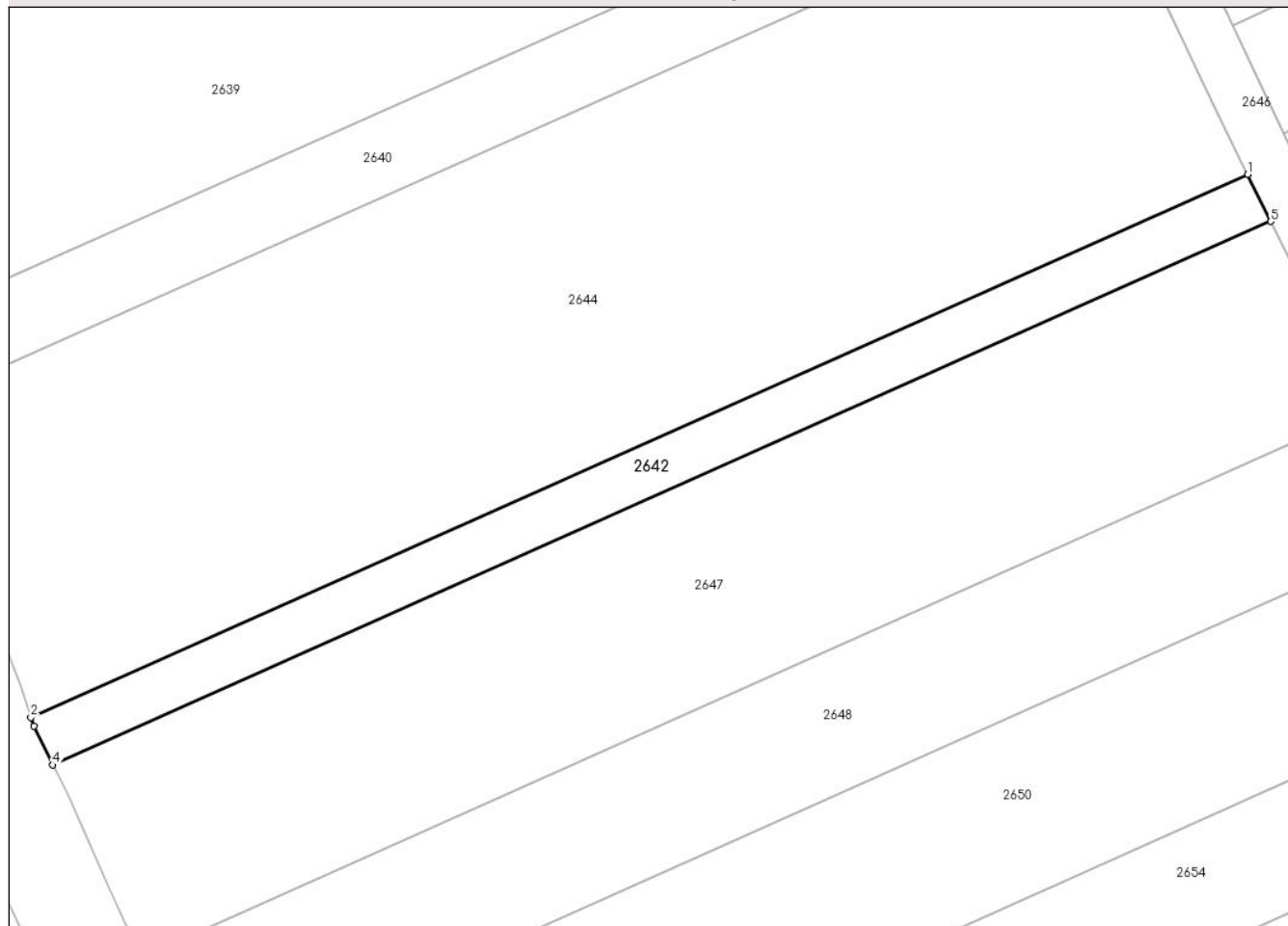
Anexa Nr. 1 La Partea I

Teren

| Nr cadastral | Suprafața (mp)* | Observații / Referințe |
|--------------|-------------------------------------|---|
| | Din acte: 11.492 Masurata: 2.282 | DIFERENTA DE SUPRAFATA PANA LA SUPRAFATA TOTALA DIN ACT SE REGASESTE LA IMOBILUL CU ID 2647 |

* Suprafața este determinată în planul de proiecție Stereo 70.

DETALII LINIARE IMOBIL



Date referitoare la teren

| Crt | Categorie folosință | Intra vilan | Suprafața (mp) | Tarla | Parcelă | Nr. topo | Observații / Referințe |
|-----|---------------------|-------------|----------------|-------|---------|----------|------------------------|
| 1 | arabil | NU | 2.282 | 76/1 | 26 | - | |

Lungime Segmente

1) Valorile lungimilor segmentelor sunt obținute din proiecție în plan.

| Punct început | X / Y | Punct sfârșit | X / Y | Lungime segment (** (m) |
|---------------|----------------------------|---------------|----------------------------|-------------------------|
| 1 | 706.632,891 314.333,91 | 2 | 706.413,113 314.235,777 | 240.692 |
| 2 | 706.413,113 314.235,777 | 3 | 706.413,62 314.234,159 | 1.696 |
| 3 | 706.413,62 314.234,159 | 4 | 706.417,095 314.227,182 | 7.794 |
| 4 | 706.417,095 314.227,182 | 5 | 706.637,08 314.325,408 | 240.919 |
| 5 | 706.637,08 314.325,408 | 1 | 706.632,891 314.333,91 | 9.478 |

**** Lungimile segmentelor sunt determinate în planul de proiecție Stereo 70 și sunt rotunjite la 1 milimetru.**

***** Distanța dintre puncte este formată din segmente cumulate ce sunt mai mici decât valoarea 1 milimetru.**

**DATE DESPRE IMOBILUL NR. 2643**

Oficiul de Cadastru și Publicitate Imobiliară CALARASI
Biroul de Cadastru și Publicitate Imobiliară Calarasi

A. Partea I. Descrierea imobilului

TEREN Extravilan

Adresa: Jud. Calarasi

| Nr. Crt | Nr cadastral Nr. topografic | Suprafața* (mp) | Observații / Referințe |
|---------|-----------------------------|-----------------|---|
| A1 | | 9.782 | Sector cadastral:36 Teren neimpregmuit; |

B. Partea II. Proprietari și acte

| Inscrieri privitoare la dreptul de proprietate și alte drepturi reale | | Referințe |
|---|--|-----------|
| / | | |
| Act Administrativ nr. 41650, din 03/03/1995 emis de CJSIPT CALARASI; | | |
| B1 | Intabulare, drept de PROPRIETATE, dobandit prin Reconstituire, cota actuala 1/1, cota initiala 1/1 | A1 |
| | 1) GIRBOCEA ION, LIPSA CNP 2) GIRBOCEA GHEORGHE, LIPSA CNP 3) GIRBOCEA GRIGORE, LIPSA CNP 4) GIRBOCEA CONSTANTIN, LIPSA CNP | |

C. Partea III. SARCINI .

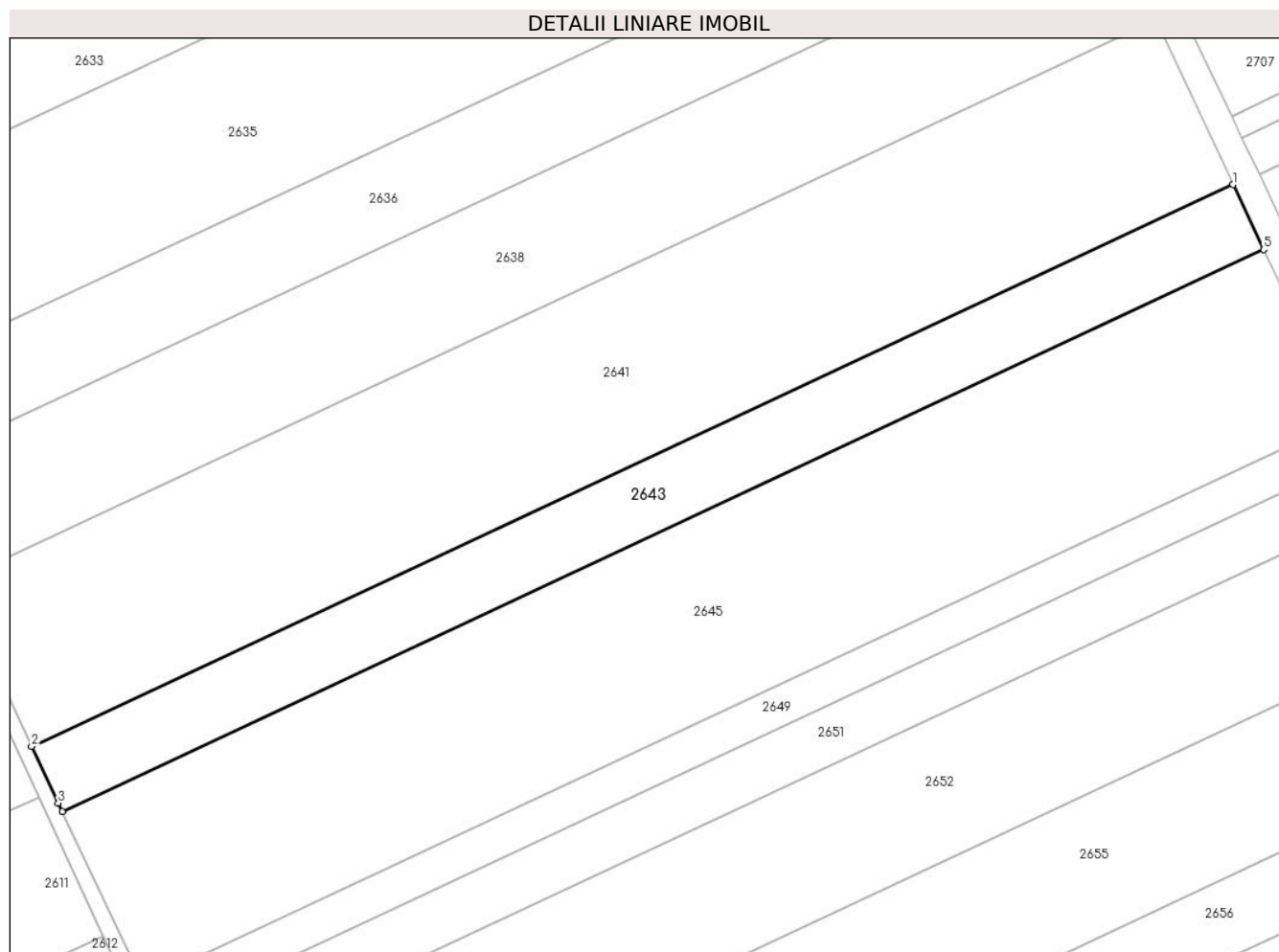
| Inscrieri privind dezmembramintele dreptului de proprietate, drepturi reale de garanție și sarcini | Referințe |
|--|-----------|
| NU SUNT | |

Anexa Nr. 1 La Partea I

Teren

| Nr cadastral | Suprafața (mp)* | Observații / Referințe |
|--------------|-----------------|------------------------|
| | 9.782 | |

* Suprafața este determinată în planul de proiecție Stereo 70.



Date referitoare la teren

| Crt | Categorie folosință | Intravilan | Suprafața (mp) | Tarla | Parcelă | Nr. topo | Observații / Referințe |
|-----|---------------------|------------|----------------|-------|---------|----------|------------------------|
| 1 | arabil | NU | 9.782 | 75/1 | 21 | - | |

Lungime Segmente

1) Valorile lungimilor segmentelor sunt obținute din proiecție în plan.

| Punct început | X / Y | Punct sfârșit | X / Y | Lungime segment (** (m) |
|---------------|----------------------------|---------------|----------------------------|-------------------------|
| 1 | 706.691,64 315.227,537 | 2 | 706.306,538 315.047,623 | 425.056 |
| 2 | 706.306,538 315.047,623 | 3 | 706.315,053 315.029,462 | 20.058 |
| 3 | 706.315,053 315.029,462 | 4 | 706.316,321 315.026,794 | 2.954 |
| 4 | 706.316,321 315.026,794 | 5 | 706.701,452 315.206,721 | 425.088 |
| 5 | 706.701,452 315.206,721 | 1 | 706.691,64 315.227,537 | 23.013 |

**** Lungimile segmentelor sunt determinate în planul de proiecție Stereo 70 și sunt rotunjite la 1 milimetru.**

***** Distanța dintre puncte este formată din segmente cumulate ce sunt mai mici decât valoarea 1 milimetru.**

**DATE DESPRE IMOBILUL NR. 2644**

Oficiul de Cadastru și Publicitate Imobiliară CALARASI
Biroul de Cadastru și Publicitate Imobiliară Calarasi

A. Partea I. Descrierea imobilului

TEREN Extravilan

Adresa: Jud. Calarasi

| Nr. Crt | Nr cadastral Nr. topografic | Suprafața* (mp) | Observații / Referințe |
|---------|-----------------------------|-----------------|---|
| A1 | | 14.397 | Sector cadastral:36 Teren neimprejmuit; |

B. Partea II. Proprietari și acte

| Inscrieri privitoare la dreptul de proprietate și alte drepturi reale | Referințe |
|--|-----------|
| / | |
| Act Administrativ nr. 41638, din 28/02/1995 emis de CJSIPT CALARASI; | |
| B1 | A1 |
| Intabulare, drept de PROPRIETATE, dobandit prin Reconstituire, cota actuala 1/1, cota initiala 1/1 | |
| 1) CALIN SAFTA, LIPSA CNP | |

C. Partea III. SARCINI .

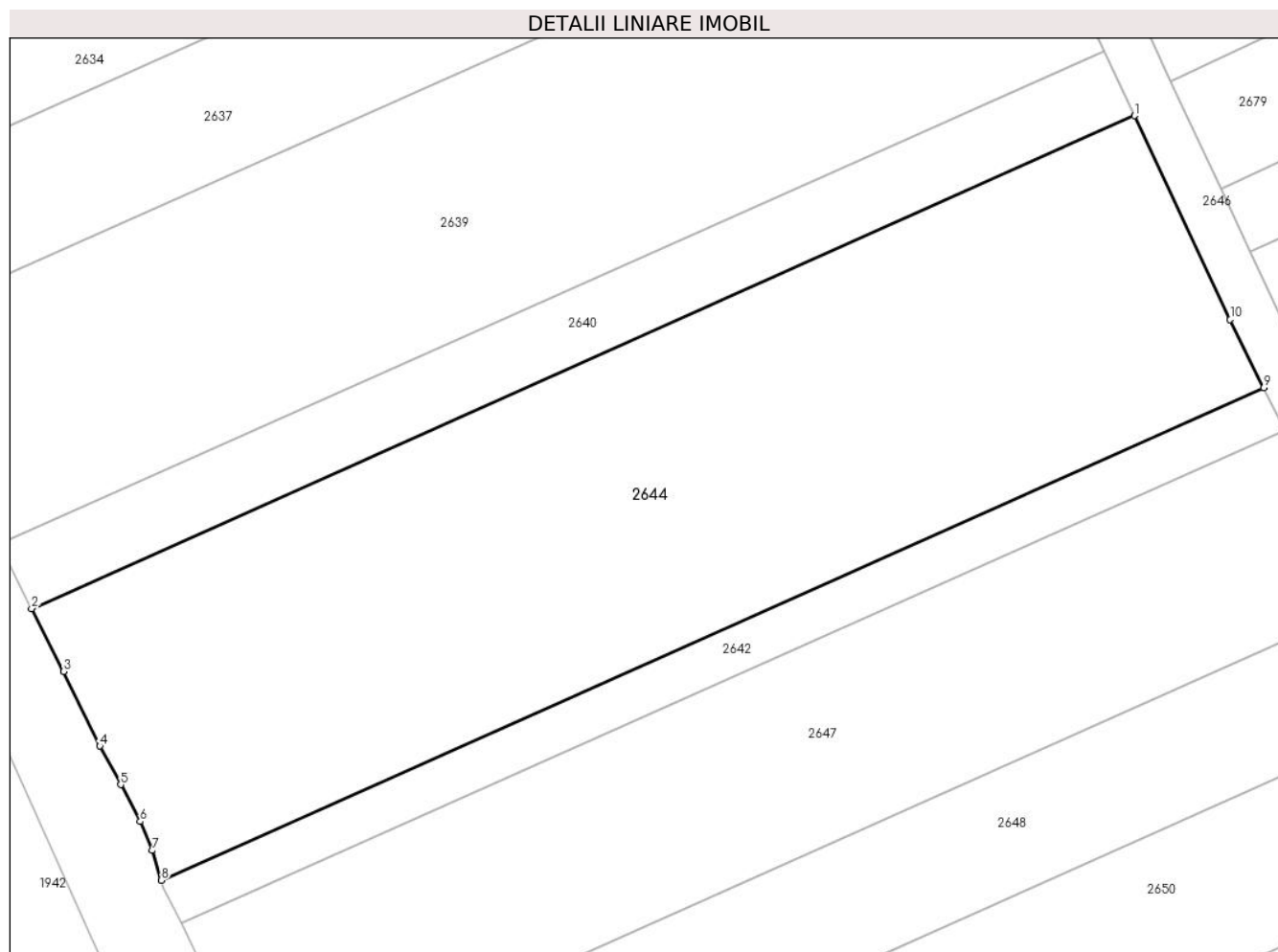
| Inscrieri privind dezmembramintele dreptului de proprietate, drepturi reale de garanție și sarcini | Referințe |
|--|-----------|
| NU SUNT | |

Anexa Nr. 1 La Partea I

Teren

| | | |
|--------------|-----------------|------------------------|
| Nr cadastral | Suprafața (mp)* | Observații / Referințe |
| | 14.397 | |

* Suprafața este determinată în planul de proiecție Stereo 70.



Date referitoare la teren

| Crt | Categorie folosință | Intravilan | Suprafața (mp) | Tarla | Parcelă | Nr. topo | Observații / Referințe |
|-----|---------------------|------------|----------------|-------|---------|----------|------------------------|
| 1 | arabil | NU | 14.397 | 76/1 | 25 | - | |

Lungime Segmente

1) Valorile lungimilor segmentelor sunt obținute din proiecție în plan.

| Punct început | X / Y | Punct sfârșit | X / Y | Lungime segment (** (m) |
|---------------|----------------------------|---------------|----------------------------|-------------------------|
| 1 | 706.607,111 314.388,08 | 2 | 706.387,262 314.289,915 | 240.769 |
| 2 | 706.387,262 314.289,915 | 3 | 706.393,694 314.277,405 | 14.067 |
| 3 | 706.393,694 314.277,405 | 4 | 706.400,856 314.262,508 | 16.529 |
| 4 | 706.400,856 314.262,508 | 5 | 706.405,018 314.254,831 | 8.733 |
| 5 | 706.405,018 314.254,831 | 6 | 706.408,902 314.247,478 | 8.316 |

| Punct început | X / Y | Punct sfârșit | X / Y | Lungime segment (** (m) |
|---------------|----------------------------|---------------|----------------------------|-------------------------|
| 6 | 706.408,902 314.247,478 | 7 | 706.411,261 314.241,697 | 6.244 |
| 7 | 706.411,261 314.241,697 | 8 | 706.413,113 314.235,777 | 6.203 |
| 8 | 706.413,113 314.235,777 | 9 | 706.632,891 314.333,91 | 240.692 |
| 9 | 706.632,891 314.333,91 | 10 | 706.626,216 314.347,454 | 15.1 |
| 10 | 706.626,216 314.347,454 | 1 | 706.607,111 314.388,08 | 44.894 |

** Lungimile segmentelor sunt determinate în planul de proiecție Stereo 70 și sunt rotunjite la 1 milimetru.

*** Distanța dintre puncte este formată din segmente cumulate ce sunt mai mici decât valoarea 1 milimetru.

**DATE DESPRE IMOBILUL NR. 2645**

Oficiul de Cadastru și Publicitate Imobiliară CALARASI
Biroul de Cadastru și Publicitate Imobiliară Calarasi

A. Partea I. Descrierea imobilului

TEREN Extravilan

Adresa: Jud. Calarasi

| Nr. Crt | Nr cadastral Nr. topografic | Suprafața* (mp) | Observații / Referințe |
|---------|-----------------------------|--------------------------------------|---|
| A1 | 20218 | Din acte: 26.169 Masurata: 25.691 | Sector cadastral:36 Teren neimprejmuit; |

B. Partea II. Proprietari și acte

| Inscrieri privitoare la dreptul de proprietate și alte drepturi reale | | Referințe |
|---|--|-----------|
| 34626 / 19/12/2008 | | |
| Act Notarial nr. 3026, din 18/12/2008 emis de BNP CHIRU MARIA DANA; | | |
| B6 | Intabulare, drept de PROPRIETATE, dobandit prin Conventie, cota actuala 1/1, cota initiala 1/1 1) S.C. APOLLO PROPERTIES S.R.L., CIF:19163688, -cu sediul in mun. Bucuresti | A1 |

C. Partea III. SARCINI .

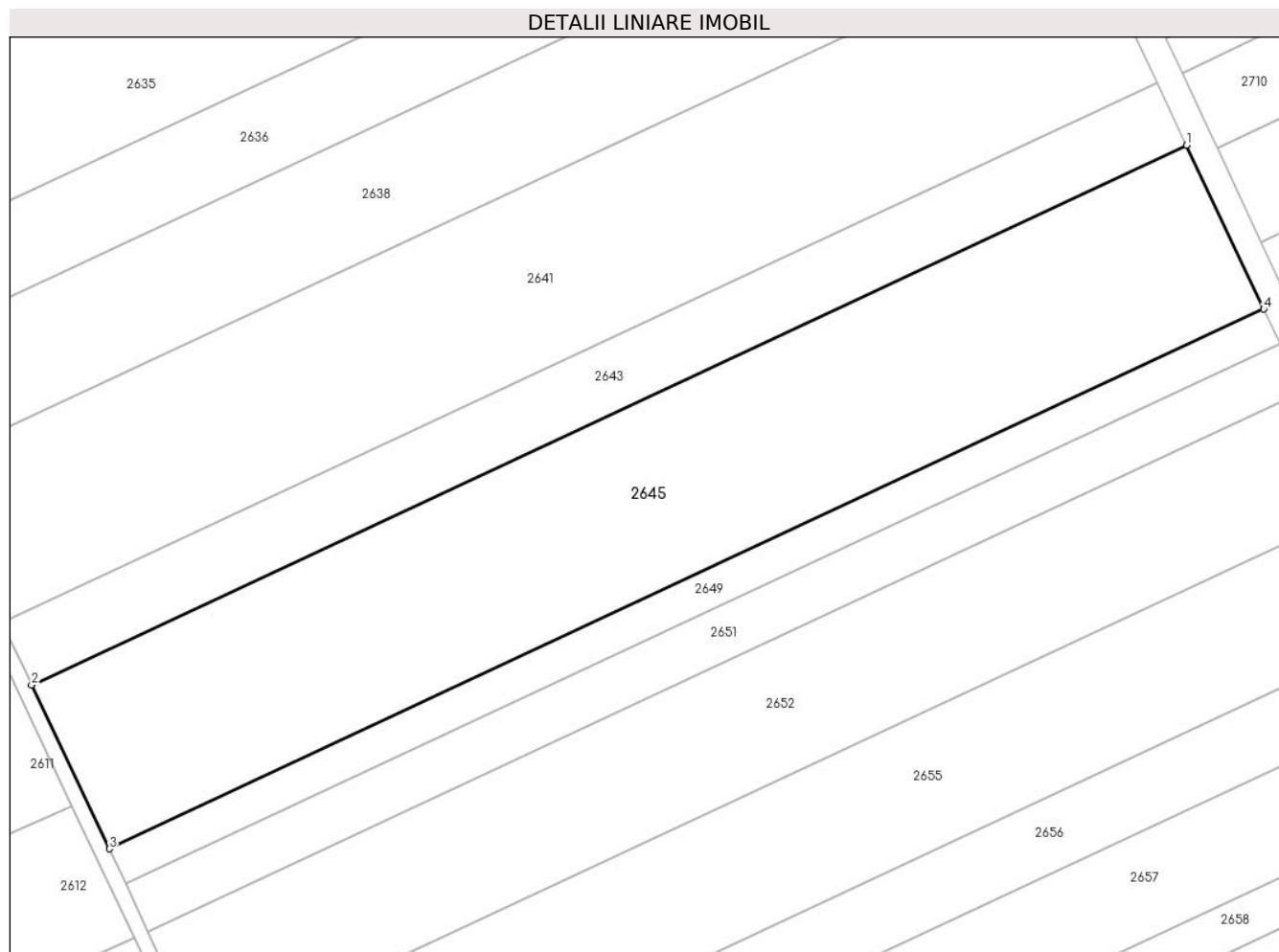
| Inscrieri privind dezmembramintele dreptului de proprietate, drepturi reale de garanție și sarcini | Referințe |
|--|-----------|
| NU SUNT | |

Anexa Nr. 1 La Partea I

Teren

| Nr cadastral | Suprafața (mp)* | Observații / Referințe |
|--------------|---|------------------------|
| 20218 | Din acte: 26.169 Masurata: 25.691 | |

* Suprafața este determinată în planul de proiecție Stereo 70.



Date referitoare la teren

| Crt | Categorie folosință | Intra vilan | Suprafața (mp) | Tarla | Parcelă | Nr. topo | Observații / Referințe |
|-----|---------------------|-------------|----------------|-------|---------|----------|------------------------|
| 1 | arabil | NU | 25.691 | 75/1 | 22 | - | |

Lungime Segmente

1) Valorile lungimilor segmentelor sunt obținute din proiecție în plan.

| Punct început | X / Y | Punct sfârșit | X / Y | Lungime segment (** (m) |
|---------------|----------------------------|---------------|----------------------------|-------------------------|
| 1 | 706.701,452 315.206,721 | 2 | 706.316,321 315.026,794 | 425.088 |
| 2 | 706.316,321 315.026,794 | 3 | 706.342,274 314.972,196 | 60.452 |
| 3 | 706.342,274 314.972,196 | 4 | 706.727,228 315.152,04 | 424.892 |
| 4 | 706.727,228 315.152,04 | 1 | 706.701,452 315.206,721 | 60.452 |

**** Lungimile segmentelor sunt determinate în planul de proiecție Stereo 70 și sunt rotunjite la 1 milimetru.**

***** Distanța dintre puncte este formată din segmente cumulate ce sunt mai mici decât valoarea 1 milimetru.**

**DATE DESPRE IMOBILUL NR. 2646**

Oficiul de Cadastru și Publicitate Imobiliară CALARASI
Biroul de Cadastru și Publicitate Imobiliară Calarasi

A. Partea I. Descrierea imobilului

TEREN Extravilan

Adresa: Jud. Calarasi

| Nr. Crt | Nr cadastral Nr. topografic | Suprafața* (mp) | Observații / Referințe |
|---------|-----------------------------|-----------------|--|
| A1 | | 11.853 | Sector cadastral:36 Teren neimprejmut; |

B. Partea II. Proprietari și acte

| Inscrieri privitoare la dreptul de proprietate și alte drepturi reale | Referințe |
|---|--|
| / | |
| Act Normativ nr. 7, din 13/03/1996 emis de PARLAMENTUL ROMÂNIEI; | |
| B1 | Inscrierea provizorie, drept de PROPRIETATE, dobandit prin Lege, cota actuala 1/1, cota initiala 1/1 |
| | 1) UAT JEGALIA, CIF:3796756, PROPRIETAR NEIDENTIFICAT |

C. Partea III. SARCINI .

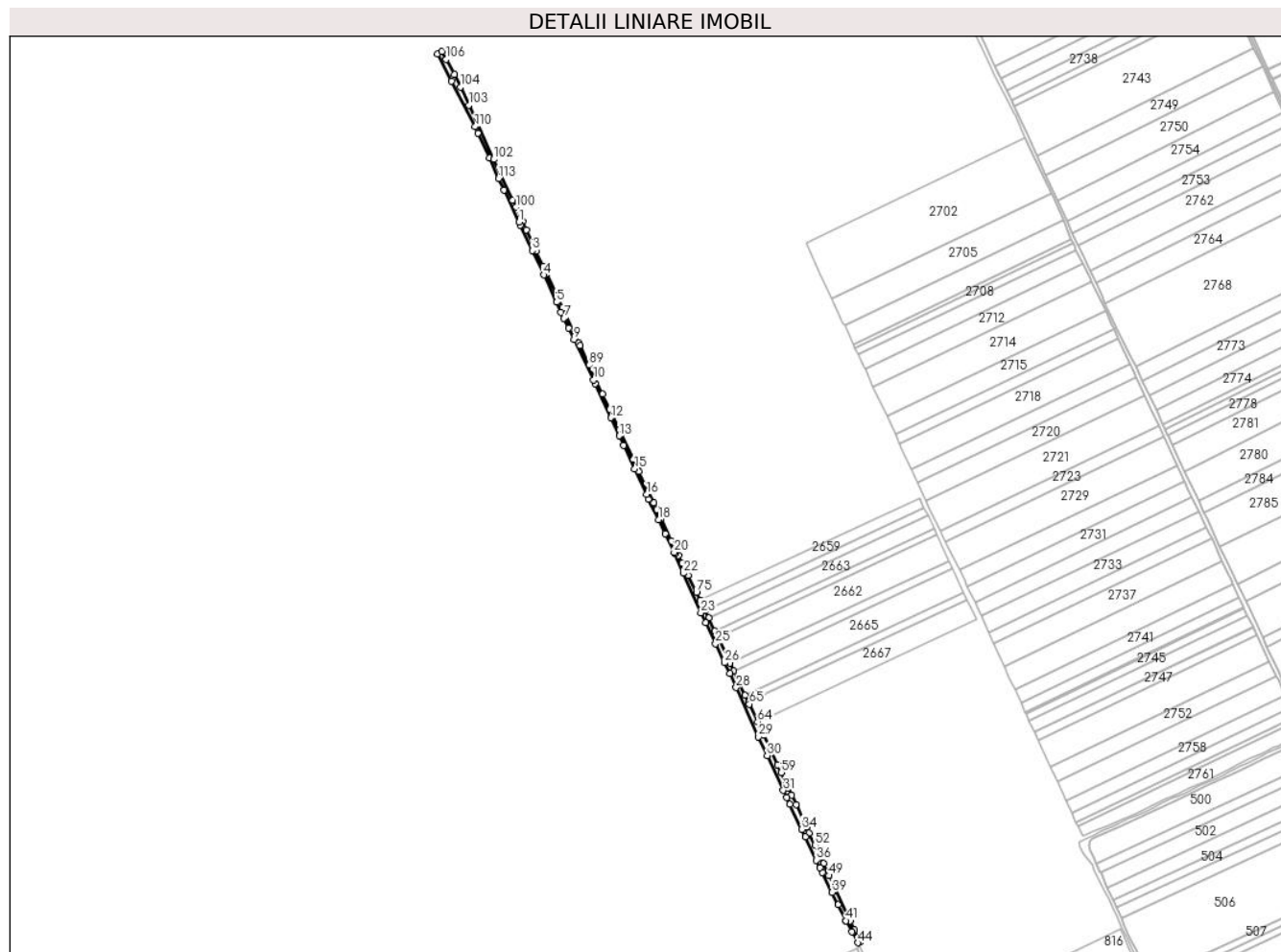
| Inscrieri privind dezmembramintele dreptului de proprietate, drepturi reale de garanție și sarcini | Referințe |
|--|-----------|
| NU SUNT | |

Anexa Nr. 1 La Partea I

Teren

| Nr cadastral | Suprafața (mp)* | Observații / Referințe |
|--------------|-----------------|------------------------|
| | 11.853 | |

* Suprafața este determinată în planul de proiecție Stereo 70.



Date referitoare la teren

| Crt | Categorie folosință | Intravilan | Suprafața (mp) | Tarla | Parcelă | Nr. topo | Observații / Referințe |
|-----|---------------------|------------|----------------|-------|---------|----------|------------------------|
| 1 | curți constructii | NU | 11.853 | - | - | - | CANAL |

Lungime Segmente

1) Valorile lungimilor segmentelor sunt obținute din proiecție în plan.

| Punct început | X / Y | Punct sfârșit | X / Y | Lungime segment | Punct început | X / Y | Punct sfârșit | X / Y | Lungime segment | Punct început | X / Y | Punct sfârșit | X / Y | Lungime segment |
|---------------|----------------------------|---------------|----------------------------|-----------------|---------------|----------------------------|---------------|----------------------------|-----------------|---------------|----------------------------|---------------|----------------------------|-----------------|
| 1 | 706.106,301 315.462,709 | 2 | 706.108,955 315.457,045 | 6.255 | 2 | 706.108,955 315.457,045 | 3 | 706.129,575 315.413,095 | 48.547 | 3 | 706.129,575 315.413,095 | 4 | 706.149,641 315.370,325 | 47.243 |
| 4 | 706.149,641 315.370,325 | 5 | 706.171,971 315.322,517 | 52.766 | 5 | 706.171,971 315.322,517 | 6 | 706.179,977 315.305,376 | 18.919 | 6 | 706.179,977 315.305,376 | 7 | 706.185,148 315.294,304 | 12.22 |
| 7 | 706.185,148 315.294,304 | 8 | 706.193,0 315.277,493 | 18.554 | 8 | 706.193,0 315.277,493 | 9 | 706.202,762 315.257,288 | 22.44 | 9 | 706.202,762 315.257,288 | 10 | 706.236,742 315.186,953 | 78.113 |
| 10 | 706.236,742 315.186,953 | 11 | 706.239,923 315.180,087 | 7.567 | 11 | 706.239,923 315.180,087 | 12 | 706.267,512 315.120,525 | 65.641 | 12 | 706.267,512 315.120,525 | 13 | 706.282,133 315.088,962 | 34.785 |
| 13 | 706.282,133 315.088,962 | 14 | 706.289,652 315.072,728 | 17.891 | 14 | 706.289,652 315.072,728 | 15 | 706.308,861 315.031,278 | 45.685 | 15 | 706.308,861 315.031,278 | 16 | 706.329,546 314.986,642 | 49.196 |

| Punct început | X / Y | Punct sfârșit | X / Y | Lungime segment | Punct început | X / Y | Punct sfârșit | X / Y | Lungime segment | Punct început | X / Y | Punct sfârșit | X / Y | Lungime segment |
|---------------|----------------------------|---------------|----------------------------|-----------------|---------------|----------------------------|---------------|----------------------------|-----------------|---------------|----------------------------|---------------|----------------------------|-----------------|
| 16 | 706.329,546 314.986,642 | 17 | 706.333,203 314.978,75 | 8.698 | 17 | 706.333,203 314.978,75 | 18 | 706.350,529 314.942,576 | 40.10 9 | 18 | 706.350,529 314.942,576 | 19 | 706.362,418 314.917,753 | 27.52 3 |
| 19 | 706.362,418 314.917,753 | 20 | 706.378,006 314.885,209 | 36.08 5 | 20 | 706.378,006 314.885,209 | 21 | 706.378,855 314.883,435 | 1.967 | 21 | 706.378,855 314.883,435 | 22 | 706.394,096 314.848,953 | 37.7 |
| 22 | 706.394,096 314.848,953 | 23 | 706.424,64 314.779,96 | 75.45 2 | 23 | 706.424,64 314.779,96 | 24 | 706.432,847 314.762,587 | 19.21 4 | 24 | 706.432,847 314.762,587 | 25 | 706.450,432 314.725,626 | 40.93 1 |
| 25 | 706.450,432 314.725,626 | 26 | 706.466,213 314.692,456 | 36.73 3 | 26 | 706.466,213 314.692,456 | 27 | 706.475,317 314.673,321 | 21.19 | 27 | 706.475,317 314.673,321 | 28 | 706.486,346 314.648,989 | 26.71 5 |
| 28 | 706.486,346 314.648,989 | 29 | 706.525,362 314.562,916 | 94.50 3 | 29 | 706.525,362 314.562,916 | 30 | 706.540,699 314.529,99 | 36.32 3 | 30 | 706.540,699 314.529,99 | 31 | 706.568,975 314.469,29 | 66.96 3 |
| 31 | 706.568,975 314.469,29 | 32 | 706.574,834 314.456,713 | 13.87 5 | 32 | 706.574,834 314.456,713 | 33 | 706.580,405 314.444,867 | 13.09 1 | 33 | 706.580,405 314.444,867 | 34 | 706.601,033 314.401,005 | 48.47 1 |
| 34 | 706.601,033 314.401,005 | 35 | 706.607,111 314.388,08 | 14.28 3 | 35 | 706.607,111 314.388,08 | 36 | 706.626,216 314.347,454 | 44.89 4 | 36 | 706.626,216 314.347,454 | 37 | 706.632,891 314.333,91 | 15.1 |
| 37 | 706.632,891 314.333,91 | 38 | 706.637,08 314.325,408 | 9.478 | 38 | 706.637,08 314.325,408 | 39 | 706.653,96 314.291,155 | 38.18 6 | 39 | 706.653,96 314.291,155 | 40 | 706.664,764 314.269,228 | 24.44 4 |
| 40 | 706.664,764 314.269,228 | 41 | 706.678,363 314.241,633 | 30.76 4 | 41 | 706.678,363 314.241,633 | 42 | 706.678,493 314.241,394 | 0.272 | 42 | 706.678,493 314.241,394 | 43 | 706.688,954 314.222,193 | 21.86 6 |
| 43 | 706.688,954 314.222,193 | 44 | 706.699,46 314.202,909 | 21.96 | 44 | 706.699,46 314.202,909 | 45 | 706.703,133 314.204,018 | 3.837 | 45 | 706.703,133 314.204,018 | 46 | 706.693,327 314.225,266 | 23.40 2 |
| 46 | 706.693,327 314.225,266 | 47 | 706.686,174 314.240,767 | 17.07 2 | 47 | 706.686,174 314.240,767 | 48 | 706.686,144 314.240,832 | 0.072 | 48 | 706.686,144 314.240,832 | 49 | 706.649,15 314.320,324 | 87.67 9 |
| 49 | 706.649,15 314.320,324 | 50 | 706.639,341 314.341,402 | 23.24 9 | 50 | 706.639,341 314.341,402 | 51 | 706.630,257 314.360,92 | 21.52 8 | 51 | 706.630,257 314.360,92 | 52 | 706.624,352 314.373,609 | 13.99 6 |
| 52 | 706.624,352 314.373,609 | 53 | 706.614,404 314.394,984 | 23.57 7 | 53 | 706.614,404 314.394,984 | 54 | 706.609,499 314.405,525 | 11.62 6 | 54 | 706.609,499 314.405,525 | 55 | 706.591,291 314.444,651 | 43.15 5 |
| 55 | 706.591,291 314.444,651 | 56 | 706.583,796 314.460,755 | 17.76 3 | 56 | 706.583,796 314.460,755 | 57 | 706.577,853 314.473,526 | 14.08 6 | 57 | 706.577,853 314.473,526 | 58 | 706.573,855 314.482,115 | 9.474 |
| 58 | 706.573,855 314.482,115 | 59 | 706.565,22 314.500,671 | 20.46 7 | 59 | 706.565,22 314.500,671 | 60 | 706.558,843 314.514,374 | 15.11 4 | 60 | 706.558,843 314.514,374 | 61 | 706.545,84 314.542,314 | 30.81 8 |
| 61 | 706.545,84 314.542,314 | 62 | 706.534,857 314.565,915 | 26.03 1 | 62 | 706.534,857 314.565,915 | 63 | 706.529,95 314.576,458 | 11.62 9 | 63 | 706.529,95 314.576,458 | 64 | 706.523,983 314.589,28 | 14.14 2 |
| 64 | 706.523,983 314.589,28 | 65 | 706.509,577 314.620,234 | 34.14 2 | 65 | 706.509,577 314.620,234 | 66 | 706.507,76 314.624,059 | 4.235 | 66 | 706.507,76 314.624,059 | 67 | 706.502,268 314.635,611 | 12.79 1 |
| 67 | 706.502,268 314.635,611 | 68 | 706.482,321 314.677,575 | 46.46 4 | 68 | 706.482,321 314.677,575 | 69 | 706.475,539 314.691,842 | 15.79 7 | 69 | 706.475,539 314.691,842 | 70 | 706.454,036 314.737,079 | 50.08 8 |
| 70 | 706.454,036 314.737,079 | 71 | 706.449,054 314.747,56 | 11.60 5 | 71 | 706.449,054 314.747,56 | 72 | 706.438,157 314.770,484 | 25.38 2 | 72 | 706.438,157 314.770,484 | 73 | 706.431,687 314.784,096 | 15.07 1 |
| 73 | 706.431,687 314.784,096 | 74 | 706.423,539 314.801,237 | 18.97 9 | 74 | 706.423,539 314.801,237 | 75 | 706.416,863 314.815,281 | 15.55 | 75 | 706.416,863 314.815,281 | 76 | 706.402,108 314.845,4 | 33.53 9 |
| 76 | 706.402,108 314.845,4 | 77 | 706.391,76 314.866,525 | 23.52 3 | 77 | 706.391,76 314.866,525 | 78 | 706.385,103 314.880,114 | 15.13 2 | 78 | 706.385,103 314.880,114 | 79 | 706.373,283 314.905,605 | 28.09 8 |
| 79 | 706.373,283 314.905,605 | 80 | 706.355,119 314.944,78 | 43.18 1 | 80 | 706.355,119 314.944,78 | 81 | 706.347,694 314.960,793 | 17.65 1 | 81 | 706.347,694 314.960,793 | 82 | 706.342,274 314.972,196 | 12.62 6 |
| 82 | 706.342,274 314.972,196 | 83 | 706.316,321 315.026,794 | 60.45 2 | 83 | 706.316,321 315.026,794 | 84 | 706.315,053 315.029,462 | 2.954 | 84 | 706.315,053 315.029,462 | 85 | 706.306,538 315.047,623 | 20.05 8 |
| 85 | 706.306,538 315.047,623 | 86 | 706.281,818 315.100,341 | 58.22 6 | 86 | 706.281,818 315.100,341 | 87 | 706.265,147 315.135,895 | 39.26 8 | 87 | 706.265,147 315.135,895 | 88 | 706.252,861 315.162,097 | 28.93 9 |
| 88 | 706.252,861 315.162,097 | 89 | 706.229,162 315.212,638 | 55.82 1 | 89 | 706.229,162 315.212,638 | 90 | 706.213,213 315.246,653 | 37.56 8 | 90 | 706.213,213 315.246,653 | 91 | 706.210,45 315.252,546 | 6.509 |
| 91 | 706.210,45 315.252,546 | 92 | 706.182,299 315.313,318 | 66.97 5 | 92 | 706.182,299 315.313,318 | 93 | 706.154,825 315.372,629 | 65.36 5 | 93 | 706.154,825 315.372,629 | 94 | 706.149,111 315.384,966 | 13.59 6 |
| 94 | 706.149,111 315.384,966 | 95 | 706.136,526 315.412,132 | 29.94 | 95 | 706.136,526 315.412,132 | 96 | 706.130,813 315.424,467 | 13.59 4 | 96 | 706.130,813 315.424,467 | 97 | 706.119,328 315.449,261 | 27.32 5 |
| 97 | 706.119,328 315.449,261 | 98 | 706.112,682 315.463,607 | 15.81 1 | 98 | 706.112,682 315.463,607 | 99 | 706.109,791 315.469,849 | 6.879 | 99 | 706.109,791 315.469,849 | 100 | 706.101,086 315.488,641 | 20.71 |
| 100 | 706.101,086 315.488,641 | 101 | 706.095,39 315.500,939 | 13.55 3 | 101 | 706.095,39 315.500,939 | 102 | 706.062,305 315.572,361 | 78.71 3 | 102 | 706.062,305 315.572,361 | 103 | 706.018,374 315.667,201 | 104.5 21 |
| 103 | 706.018,374 315.667,201 | 104 | 706.003,812 315.698,637 | 34.64 5 | 104 | 706.003,812 315.698,637 | 105 | 705.993,422 315.721,066 | 24.71 9 | 105 | 705.993,422 315.721,066 | 106 | 705.979,127 315.746,982 | 29.59 7 |
| 106 | 705.979,127 315.746,982 | 107 | 705.971,384 315.761,019 | 16.03 1 | 107 | 705.971,384 315.761,019 | 108 | 705.963,472 315.757,08 | 8.838 | 108 | 705.963,472 315.757,08 | 109 | 705.988,212 315.709,066 | 54.01 3 |
| 109 | 705.988,212 315.709,066 | 110 | 706.029,494 315.629,338 | 89.78 2 | 110 | 706.029,494 315.629,338 | 111 | 706.034,476 315.618,378 | 12.03 9 | 111 | 706.034,476 315.618,378 | 112 | 706.054,309 315.574,744 | 47.93 |
| 112 | 706.054,309 315.574,744 | 113 | 706.070,561 315.538,989 | 39.27 5 | 113 | 706.070,561 315.538,989 | 114 | 706.080,172 315.518,477 | 22.65 2 | 114 | 706.080,172 315.518,477 | 1 | 706.106,301 315.462,709 | 61.58 6 |

**** Lungimile segmentelor sunt determinate în planul de proiecție Stereo 70 și sunt rotunjite la 1 milimetru.**

***** Distanța dintre puncte este formată din segmente cumulate ce sunt mai mici decât valoarea 1 milimetru.**

**DATE DESPRE IMOBILUL NR. 2647**

Oficiul de Cadastru și Publicitate Imobiliară CALARASI
Biroul de Cadastru și Publicitate Imobiliară Calarasi

A. Partea I. Descrierea imobilului

TEREN Extravilan

Adresa: Jud. Calarasi

| Nr. Crt | Nr cadastral Nr. topografic | Suprafața* (mp) | Observații / Referințe |
|---------|-----------------------------|-----------------|---|
| A1 | 22273 | 9.210 | Sector cadastral:36 Teren neimprejmuit; |

B. Partea II. Proprietari și acte

| Inscrieri privitoare la dreptul de proprietate și alte drepturi reale | | Referințe |
|---|---|-----------|
| 32570 / 01/07/2013 | | |
| Act Notarial nr. 1188, din 28/06/2013 emis de BNP CHIRU MARIA DANA; | | |
| B4 | Intabulare, drept de PROPRIETATE, dobandit prin Conventie, cota actuala 1/1, cota initiala 1/1 1) SC APOLLO PROPERTIES SRL, CIF:19163688 | A1 |

C. Partea III. SARCINI .

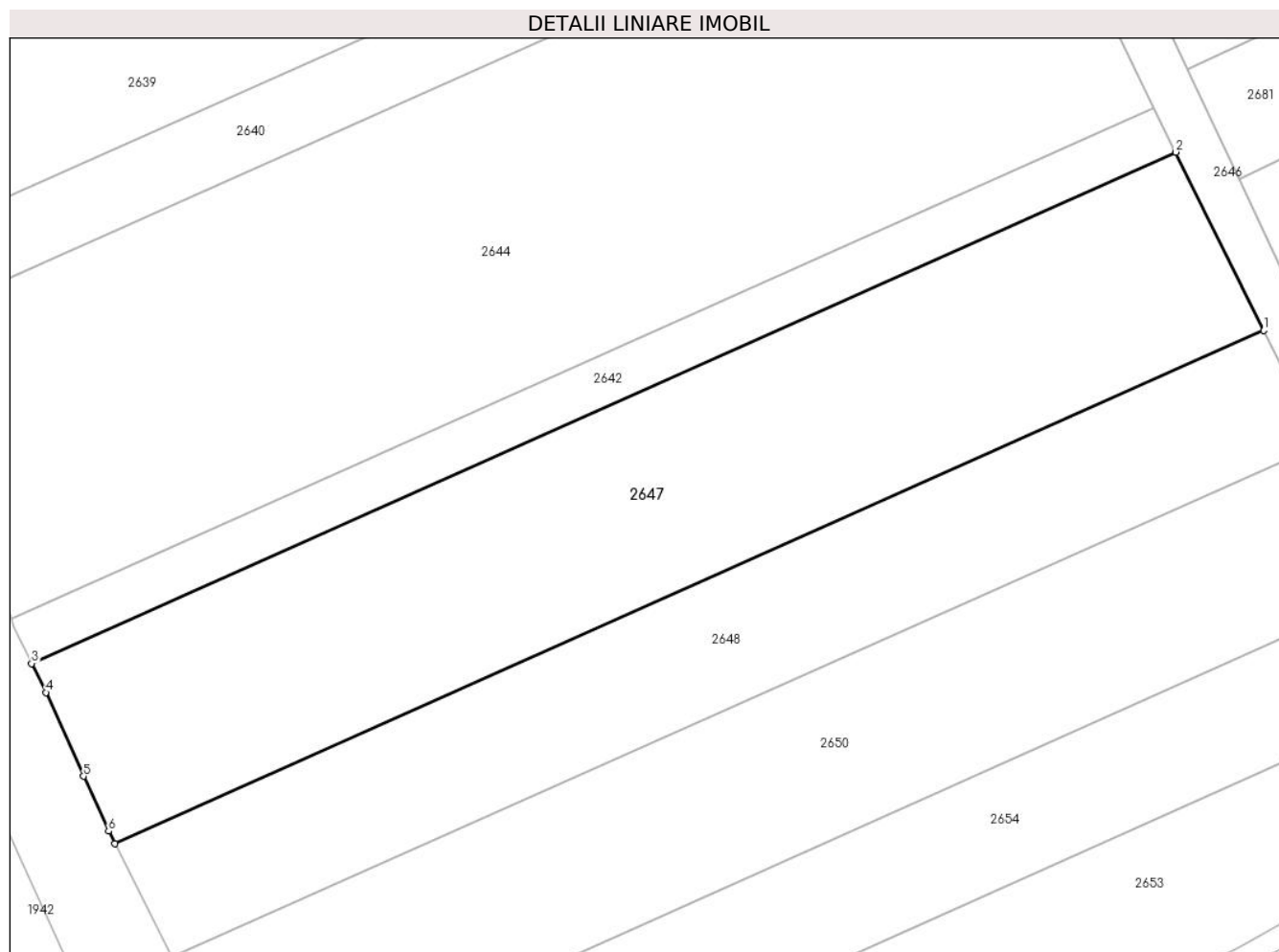
| Inscrieri privind dezmembramintele dreptului de proprietate, drepturi reale de garanție și sarcini | Referințe |
|--|-----------|
| NU SUNT | |

Anexa Nr. 1 La Partea I

Teren

| | | |
|--------------|-----------------|------------------------|
| Nr cadastral | Suprafața (mp)* | Observații / Referințe |
| 22273 | 9.210 | |

* Suprafața este determinată în planul de proiecție Stereo 70.



Date referitoare la teren

| Crt | Categorie folosință | Intravilan | Suprafața (mp) | Tarla | Parcelă | Nr. topo | Observații / Referințe |
|-----|---------------------|------------|----------------|-------|---------|----------|------------------------|
| 1 | arabil | NU | 9.210 | 76/1 | 26/2 | - | |

Lungime Segmente

1) Valorile lungimilor segmentelor sunt obținute din proiecție în plan.

| Punct început | X / Y | Punct sfârșit | X / Y | Lungime segment (** (m) |
|---------------|----------------------------|---------------|----------------------------|-------------------------|
| 1 | 706.653,96 314.291,155 | 2 | 706.637,08 314.325,408 | 38.186 |
| 2 | 706.637,08 314.325,408 | 3 | 706.417,095 314.227,182 | 240.919 |
| 3 | 706.417,095 314.227,182 | 4 | 706.419,863 314.221,626 | 6.207 |
| 4 | 706.419,863 314.221,626 | 5 | 706.427,077 314.205,533 | 17.636 |
| 5 | 706.427,077 314.205,533 | 6 | 706.431,887 314.194,988 | 11.59 |

| Punct început | X / Y | Punct sfârșit | X / Y | Lungime segment (** (m) |
|---------------|----------------------------|---------------|----------------------------|-------------------------|
| 6 | 706.431,887 314.194,988 | 7 | 706.433,117 314.192,546 | 2.734 |
| 7 | 706.433,117 314.192,546 | 1 | 706.653,96 314.291,155 | 241.858 |

** Lungimile segmentelor sunt determinate în planul de proiecție Stereo 70 și sunt rotunjite la 1 milimetru.

*** Distanța dintre puncte este formată din segmente cumulate ce sunt mai mici decât valoarea 1 milimetru.

**DATE DESPRE IMOBILUL NR. 2648**

Oficiul de Cadastru și Publicitate Imobiliară CALARASI
Biroul de Cadastru și Publicitate Imobiliară Calarasi

A. Partea I. Descrierea imobilului

TEREN Extravilan

Adresa: Jud. Calarasi

| Nr. Crt | Nr cadastral Nr. topografic | Suprafața* (mp) | Observații / Referințe |
|---------|-----------------------------|-----------------|---|
| A1 | | 5.905 | Sector cadastral:36 Teren neimprejmuit; |

B. Partea II. Proprietari și acte

| Inscrieri privitoare la dreptul de proprietate și alte drepturi reale | | Referințe |
|---|---|-----------|
| / | | |
| Act Administrativ nr. 41722, din 04/05/1995 emis de CJSIPT CALARASI; | | |
| B1 | Intabulare, drept de PROPRIETATE, dobandit prin Reconstituire, cota actuala 1/1, cota initiala 1/1 1) MANEA D TANASE, LIPSA CNP 2) MANEA LEONIDA, LIPSA CNP 3) MANEA D NICOLAE, LIPSA CNP 4) TOPIRCEAUNU ANICA, LIPSA CNP | A1 |

C. Partea III. SARCINI .

| Inscrieri privind dezmembramintele dreptului de proprietate, drepturi reale de garanție și sarcini | Referințe |
|--|-----------|
| NU SUNT | |

Anexa Nr. 1 La Partea I

Teren

| Nr cadastral | Suprafața (mp)* | Observații / Referințe |
|--------------|-----------------|------------------------|
| | 5.905 | |

* Suprafața este determinată în planul de proiecție Stereo 70.

DETALII LINIARE IMOBIL



Date referitoare la teren

| Crt | Categorie folosință | Intra vilan | Suprafața (mp) | Tarla | Parcelă | Nr. topo | Observații / Referințe |
|-----|---------------------|-------------|----------------|-------|---------|----------|------------------------|
| 1 | arabil | NU | 5.905 | 76/1 | 27 | - | |

Lungime Segmente

1) Valorile lungimilor segmentelor sunt obținute din proiecție în plan.

| Punct început | X / Y | Punct sfârșit | X / Y | Lungime segment (** (m) |
|---------------|----------------------------|---------------|----------------------------|-------------------------|
| 1 | 706.653,96 314.291,155 | 2 | 706.433,117 314.192,546 | 241.858 |
| 2 | 706.433,117 314.192,546 | 3 | 706.441,229 314.176,444 | 18.03 |
| 3 | 706.441,229 314.176,444 | 4 | 706.444,146 314.170,719 | 6.425 |
| 4 | 706.444,146 314.170,719 | 5 | 706.664,764 314.269,228 | 241.612 |
| 5 | 706.664,764 314.269,228 | 1 | 706.653,96 314.291,155 | 24.444 |

**** Lungimile segmentelor sunt determinate în planul de proiecție Stereo 70 și sunt rotunjite la 1 milimetru.**

***** Distanța dintre puncte este formată din segmente cumulate ce sunt mai mici decât valoarea 1 milimetru.**

**DATE DESPRE IMOBILUL NR. 2649**

Oficiul de Cadastru și Publicitate Imobiliară CALARASI
Biroul de Cadastru și Publicitate Imobiliară Calarasi

A. Partea I. Descrierea imobilului

TEREN Extravilan

Adresa: Jud. Calarasi

| Nr. Crt | Nr cadastral Nr. topografic | Suprafața* (mp) | Observații / Referințe |
|---------|-----------------------------|------------------------------------|--|
| A1 | 20327 | Din acte: 5.464 Masurata: 5.364 | Sector cadastral:36 Teren neimprijmit; |

B. Partea II. Proprietari și acte

| Inscrieri privitoare la dreptul de proprietate și alte drepturi reale | | Referințe |
|---|--|-----------|
| 8181 / 06/04/2009 | | |
| Act Notarial nr. 800, din 02/04/2009 emis de BNP CHIRU MARIA DANA; | | |
| B2 | Intabulare, drept de PROPRIETATE, dobandit prin Conventie, cota actuala 1/1, cota initiala 1/1 1) S.C. APOLLO PROPERTIES S.R.L., CIF:19163688 | A1 |

C. Partea III. SARCINI .

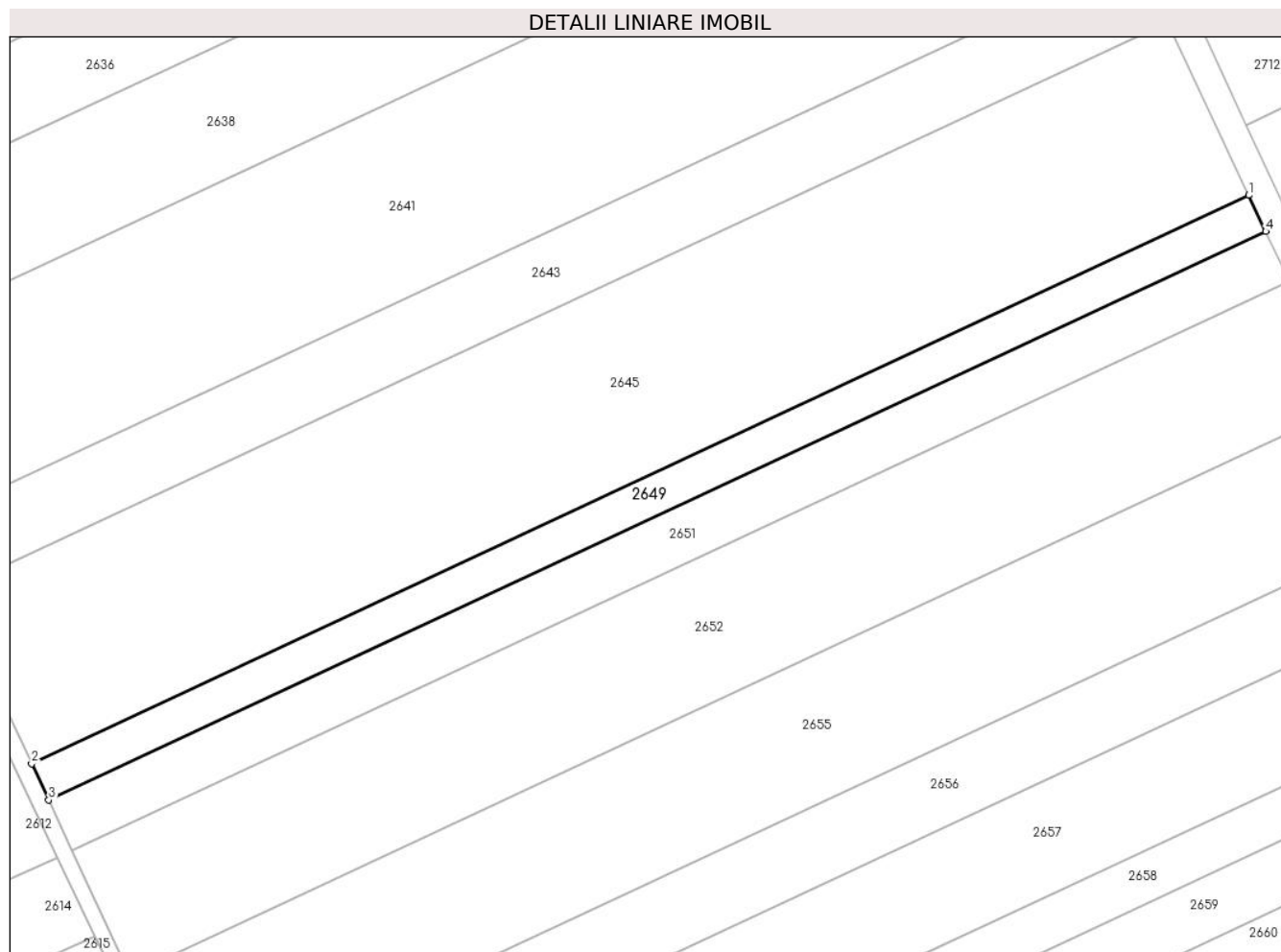
| Inscrieri privind dezmembramintele dreptului de proprietate, drepturi reale de garanție și sarcini | Referințe |
|--|-----------|
| NU SUNT | |

Anexa Nr. 1 La Partea I

Teren

| | | |
|--------------|------------------------------------|------------------------|
| Nr cadastral | Suprafața (mp)* | Observații / Referințe |
| 20327 | Din acte: 5.464 Masurata: 5.364 | |

* Suprafața este determinată în planul de proiecție Stereo 70.



Date referitoare la teren

| Crt | Categorie folosință | Intra vilan | Suprafața (mp) | Tarla | Parcelă | Nr. topo | Observații / Referințe |
|-----|---------------------|-------------|----------------|-------|---------|----------|------------------------|
| 1 | arabil | NU | 5.364 | 75/1 | 23 | - | |

Lungime Segmente

1) Valorile lungimilor segmentelor sunt obținute din proiecție în plan.

| Punct început | X / Y | Punct sfârșit | X / Y | Lungime segment (** (m) |
|---------------|----------------------------|---------------|----------------------------|-------------------------|
| 1 | 706.727,228 315.152,04 | 2 | 706.342,274 314.972,196 | 424.892 |
| 2 | 706.342,274 314.972,196 | 3 | 706.347,694 314.960,793 | 12.626 |
| 3 | 706.347,694 314.960,793 | 4 | 706.732,611 315.140,621 | 424.852 |
| 4 | 706.732,611 315.140,621 | 1 | 706.727,228 315.152,04 | 12.624 |

**** Lungimile segmentelor sunt determinate în planul de proiecție Stereo 70 și sunt rotunjite la 1 milimetru.**

***** Distanța dintre puncte este formată din segmente cumulate ce sunt mai mici decât valoarea 1 milimetru.**

**DATE DESPRE IMOBILUL NR. 2650**

Oficiul de Cadastru și Publicitate Imobiliară CALARASI
Biroul de Cadastru și Publicitate Imobiliară Calarasi

A. Partea I. Descrierea imobilului

TEREN Extravilan

Adresa: Jud. Calarasi

| Nr. Crt | Nr cadastral Nr. topografic | Suprafața* (mp) | Observații / Referințe |
|---------|-----------------------------|-----------------|---|
| A1 | 20910 | 7.500 | Sector cadastral:36 Teren neimprejmuit; |

B. Partea II. Proprietari și acte

| Inscrieri privitoare la dreptul de proprietate și alte drepturi reale | Referințe |
|--|-----------|
| 18101 / 07/07/2010 | |
| Act Notarial nr. 1439, din 02/07/2010 emis de BNP CHIRU MARIA DANA; | |
| B7 | A1 |
| Intabulare, drept de PROPRIETATE, dobandit prin Conventie, cota actuala 1/1, cota initiala 1/1 | |
| 1) SC APOLLO PROPERTIES SRL, CIF:19163688 | |

C. Partea III. SARCINI .

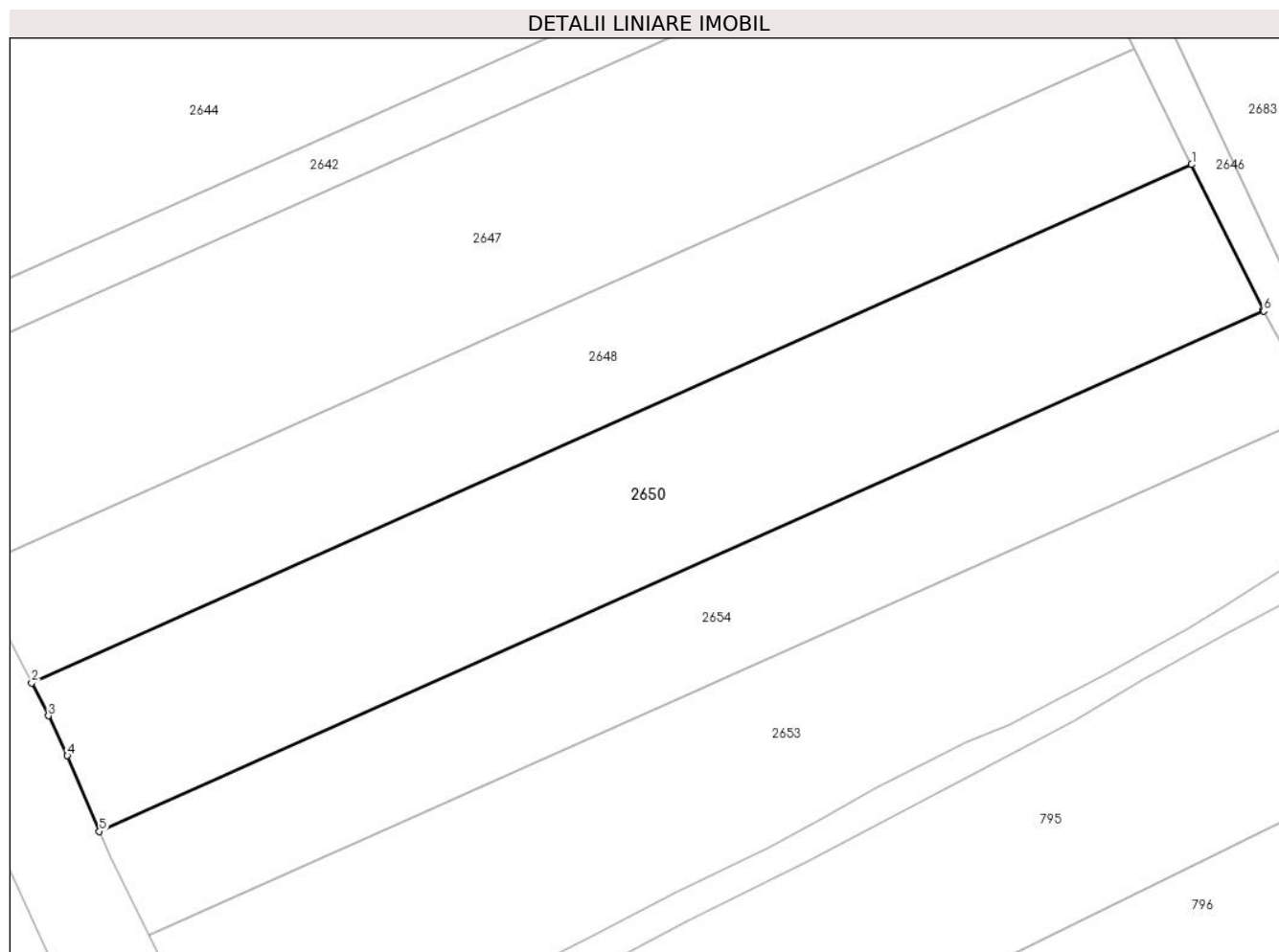
| Inscrieri privind dezmembramintele dreptului de proprietate, drepturi reale de garanție și sarcini | Referințe |
|--|-----------|
| NU SUNT | |

Anexa Nr. 1 La Partea I

Teren

| Nr cadastral | Suprafața (mp)* | Observații / Referințe |
|--------------|-----------------|------------------------|
| 20910 | 7.500 | |

* Suprafața este determinată în planul de proiecție Stereo 70.



Date referitoare la teren

| Crt | Categorie folosință | Intravilan | Suprafața (mp) | Tarla | Parcelă | Nr. topo | Observații / Referințe |
|-----|---------------------|------------|----------------|-------|---------|----------|------------------------|
| 1 | arabil | NU | 7.500 | 76/1 | 28 | - | |

Lungime Segmente

1) Valorile lungimilor segmentelor sunt obținute din proiecție în plan.

| Punct început | X / Y | Punct sfârșit | X / Y | Lungime segment (** (m) |
|---------------|----------------------------|---------------|----------------------------|-------------------------|
| 1 | 706.664,764 314.269,228 | 2 | 706.444,146 314.170,719 | 241.612 |
| 2 | 706.444,146 314.170,719 | 3 | 706.447,333 314.164,466 | 7.018 |
| 3 | 706.447,333 314.164,466 | 4 | 706.450,94 314.156,881 | 8.399 |
| 4 | 706.450,94 314.156,881 | 5 | 706.457,018 314.142,503 | 15.61 |
| 5 | 706.457,018 314.142,503 | 6 | 706.678,493 314.241,394 | 242.55 |

| Punct început | X / Y | Punct sfârșit | X / Y | Lungime segment (** (m) |
|---------------|----------------------------|---------------|----------------------------|-------------------------|
| 6 | 706.678,493 314.241,394 | 7 | 706.678,363 314.241,633 | 0.272 |
| 7 | 706.678,363 314.241,633 | 1 | 706.664,764 314.269,228 | 30.764 |

** Lungimile segmentelor sunt determinate în planul de proiecție Stereo 70 și sunt rotunjite la 1 milimetru.

*** Distanța dintre puncte este formată din segmente cumulate ce sunt mai mici decât valoarea 1 milimetru.

**DATE DESPRE IMOBILUL NR. 2651**

Oficiul de Cadastru și Publicitate Imobiliară CALARASI
Biroul de Cadastru și Publicitate Imobiliară Calarasi

A. Partea I. Descrierea imobilului

TEREN Extravilan

Adresa: Jud. Calarasi

| Nr. Crt | Nr cadastral Nr. topografic | Suprafața* (mp) | Observații / Referințe |
|---------|-----------------------------|-----------------|--|
| A1 | | 7.500 | Sector cadastral:36 Teren neimprejmit; |

B. Partea II. Proprietari și acte

| Inscrieri privitoare la dreptul de proprietate și alte drepturi reale | Referințe |
|--|-----------|
| / | |
| Act Administrativ nr. 41610, din 02/02/1995 emis de CJSIPT CALARASI; | |
| B1 | A1 |
| Intabulare, drept de PROPRIETATE, dobandit prin Reconstituire, cota actuala 1/1, cota initiala 1/1 | |
| 1) COSTIA IOAN, LIPSA CNP | |
| 2) COSTEA MARIAN, LIPSA CNP | |
| 3) COSTEA GRIGORE, LIPSA CNP | |

C. Partea III. SARCINI .

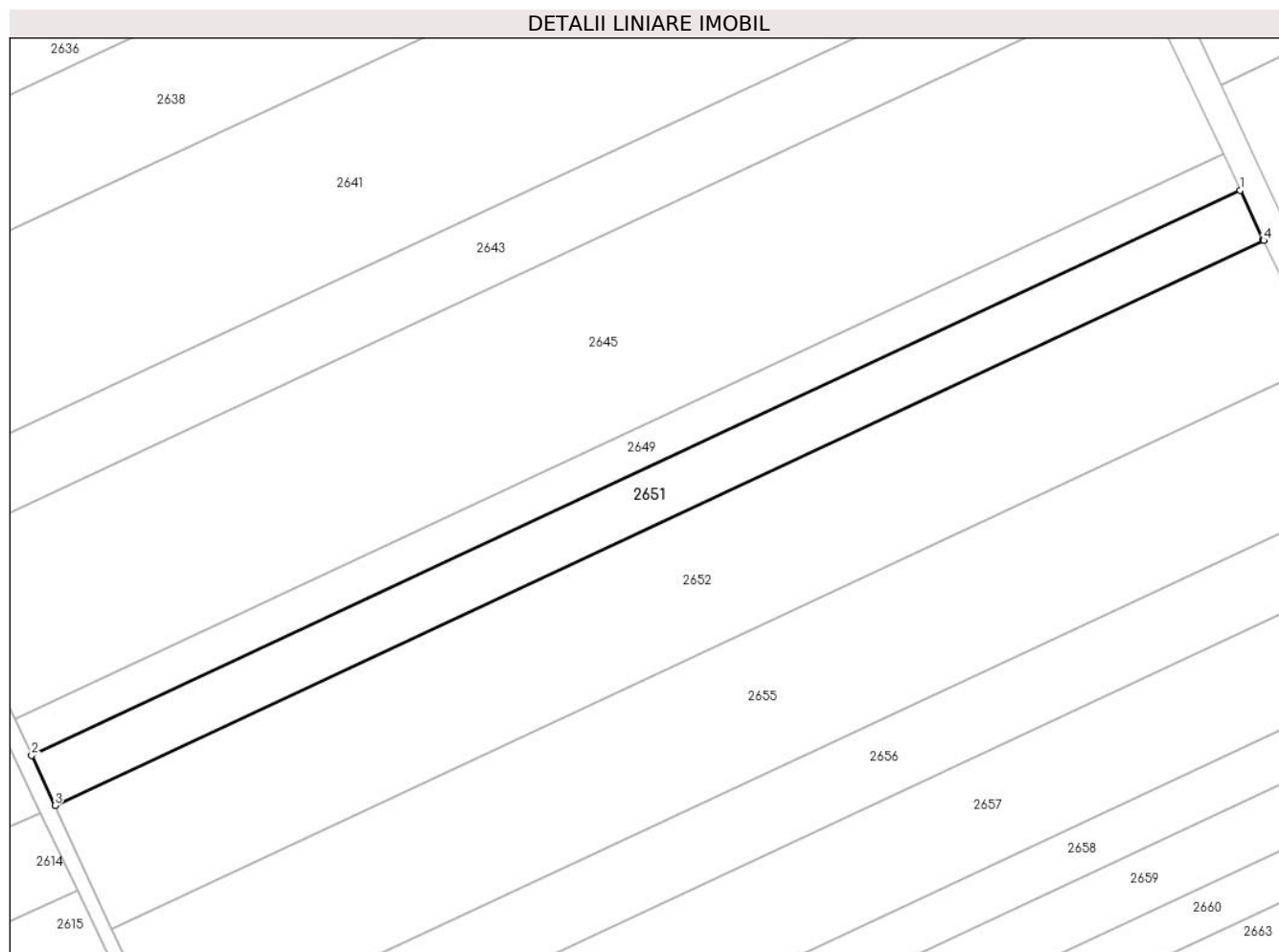
| Inscrieri privind dezmembramintele dreptului de proprietate, drepturi reale de garanție și sarcini | Referințe |
|--|-----------|
| NU SUNT | |

Anexa Nr. 1 La Partea I

Teren

| | | |
|--------------|-----------------|------------------------|
| Nr cadastral | Suprafața (mp)* | Observații / Referințe |
| | 7.500 | |

* Suprafața este determinată în planul de proiecție Stereo 70.



Date referitoare la teren

| Crt | Categorie folosință | Intra vilan | Suprafața (mp) | Tarla | Parcelă | Nr. topo | Observații / Referințe |
|-----|---------------------|-------------|----------------|-------|---------|----------|------------------------|
| 1 | arabil | NU | 7.500 | 75/1 | 24 | - | |

Lungime Segmente

1) Valorile lungimilor segmentelor sunt obținute din proiecție în plan.

| Punct început | X / Y | Punct sfârșit | X / Y | Lungime segment (** (m) |
|---------------|----------------------------|---------------|----------------------------|-------------------------|
| 1 | 706.732,611 315.140,621 | 2 | 706.347,694 314.960,793 | 424.852 |
| 2 | 706.347,694 314.960,793 | 3 | 706.355,119 314.944,78 | 17.651 |
| 3 | 706.355,119 314.944,78 | 4 | 706.740,14 315.124,656 | 424.967 |
| 4 | 706.740,14 315.124,656 | 5 | 706.740,001 315.124,943 | 0.319 |
| 5 | 706.740,001 315.124,943 | 1 | 706.732,611 315.140,621 | 17.332 |

**** Lungimile segmentelor sunt determinate în planul de proiecție Stereo 70 și sunt rotunjite la 1 milimetru.**

***** Distanța dintre puncte este formată din segmente cumulate ce sunt mai mici decât valoarea 1 milimetru.**

**DATE DESPRE IMOBILUL NR. 2652**

Oficiul de Cadastru și Publicitate Imobiliară CALARASI
Biroul de Cadastru și Publicitate Imobiliară Calarasi

A. Partea I. Descrierea imobilului

TEREN Extravilan

Nr. CF vechi:427
Nr. cadastral vechi:55

Adresa: Jud. Calarasi

| Nr. Crt | Nr cadastral Nr. topografic | Suprafața* (mp) | Observații / Referințe |
|---------|-----------------------------|-----------------|---|
| A1 | 23124 | 18.365 | Sector cadastral:36 Teren neimprejmuit; |

B. Partea II. Proprietari și acte

| Inscrieri privitoare la dreptul de proprietate și alte drepturi reale | Referințe |
|--|-----------|
| 5915 / 04/03/2008 | |
| Act Notarial nr. 416, din 20/02/2008 emis de NP CHIRU MARIA DANA; | |
| B1 | A1 |
| Intabulare, drept de PROPRIETATE, dobandit prin Conventie, cota actuala 1/1, cota initiala 1/1 | |
| 1) SC APOLLO PROPERTIES SRL, CIF:19163688 | |
| OBSERVATII: (provenita din conversia CF 427) | |

C. Partea III. SARCINI .

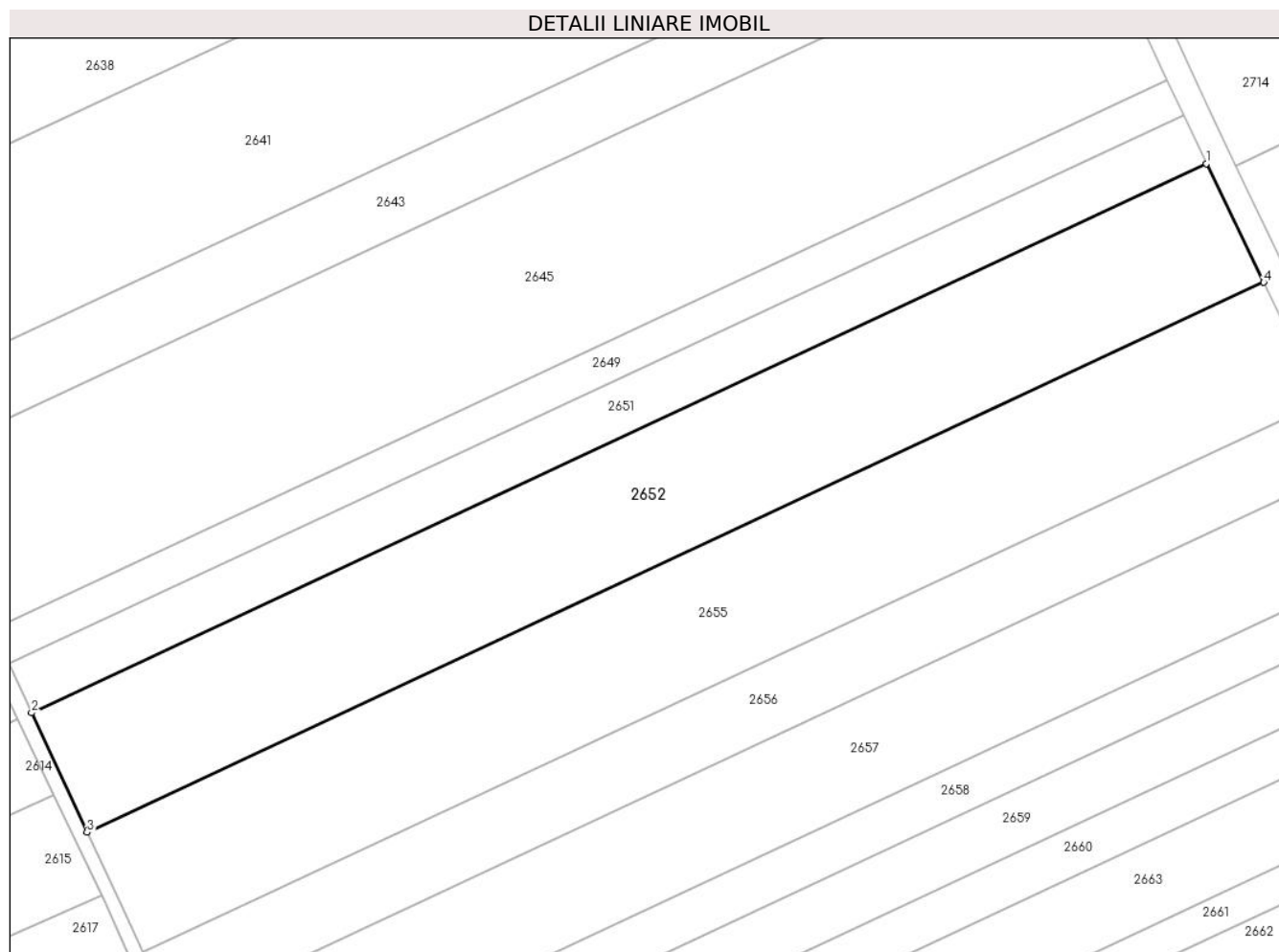
| Inscrieri privind dezmembramintele dreptului de proprietate, drepturi reale de garanție și sarcini | Referințe |
|--|-----------|
| NU SUNT | |

Anexa Nr. 1 La Partea I

Teren

| Nr cadastral | Suprafața (mp)* | Observații / Referințe |
|--------------|-----------------|------------------------|
| 23124 | 18.365 | |

* Suprafața este determinată în planul de proiecție Stereo 70.



Date referitoare la teren

| Crt | Categorie folosință | Intravilan | Suprafața (mp) | Tarla | Parcelă | Nr. topo | Observații / Referințe |
|-----|---------------------|------------|----------------|-------|---------|----------|------------------------|
| 1 | arabil | NU | 18.365 | 75/1 | 25 | - | |

Lungime Segmente

1) Valorile lungimilor segmentelor sunt obținute din proiecție în plan.

| Punct început | X / Y | Punct sfârșit | X / Y | Lungime segment (** (m) |
|---------------|----------------------------|---------------|----------------------------|-------------------------|
| 1 | 706.740,14 315.124,656 | 2 | 706.355,119 314.944,78 | 424.967 |
| 2 | 706.355,119 314.944,78 | 3 | 706.373,283 314.905,605 | 43.181 |
| 3 | 706.373,283 314.905,605 | 4 | 706.758,91 315.085,764 | 425.635 |
| 4 | 706.758,91 315.085,764 | 1 | 706.740,14 315.124,656 | 43.184 |

** Lungimile segmentelor sunt determinate în planul de proiecție Stereo 70 și sunt rotunjite la 1 milimetru.

***** Distanţa dintre puncte este formată din segmente cumulate ce sunt mai mici decât valoarea 1 milimetru.**

**DATE DESPRE IMOBILUL NR. 2653**

Oficiul de Cadastru și Publicitate Imobiliară CALARASI
Biroul de Cadastru și Publicitate Imobiliară Calarasi

A. Partea I. Descrierea imobilului

TEREN Extravilan

Adresa: Jud. Calarasi

| Nr. Crt | Nr cadastral Nr. topografic | Suprafața* (mp) | Observații / Referințe |
|---------|-----------------------------|-----------------|--|
| A1 | | 7.762 | Sector cadastral:36 Teren neimprejmuit; REZERVA COMISIEI LOCALE DE FOND FUNCJAR |

B. Partea II. Proprietari și acte

| Inscrieri privitoare la dreptul de proprietate și alte drepturi reale | | Referințe |
|---|--|-----------|
| / | | |
| Act Normativ nr. 7, din 13/03/1996 emis de PARLAMENTUL ROMÂNIEI; | | |
| B1 | Intabulare, drept de PROPRIETATE, dobândit prin Lege, cota actuala 1/1, cota initiala 1/1 1) UAT JEGALIA, CIF:3796756 | A1 |

C. Partea III. SARCINI .

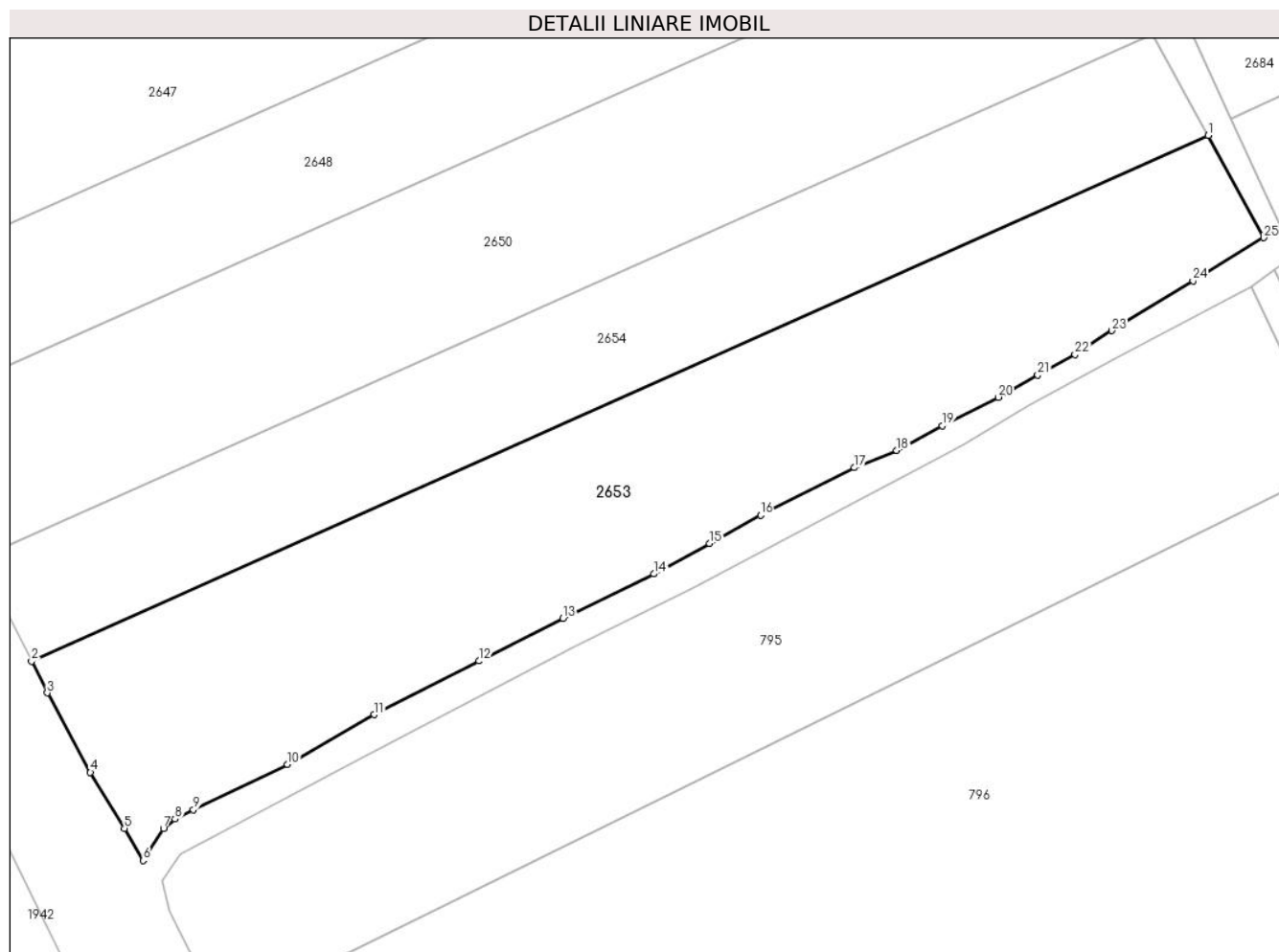
| Inscrieri privind dezmembramintele dreptului de proprietate, drepturi reale de garanție și sarcini | Referințe |
|--|-----------|
| NU SUNT | |

Anexa Nr. 1 La Partea I

Teren

| | | |
|--------------|-----------------|--|
| Nr cadastral | Suprafața (mp)* | Observații / Referințe |
| | 7.762 | REZERVA COMISIEI LOCALE DE FOND FUNCAR |

* Suprafața este determinată în planul de proiecție Stereo 70.



Date referitoare la teren

| Crt | Categorie folosință | Intravilan | Suprafața (mp) | Tarla | Parcelă | Nr. topo | Observații / Referințe |
|-----|---------------------|------------|----------------|-------|---------|----------|------------------------|
| 1 | arabil | NU | 7.762 | 76/1 | - | - | |

Lungime Segmente

1) Valorile lungimilor segmentelor sunt obținute din proiecție în plan.

| Punct început | X / Y | Punct sfârșit | X / Y | Lungime segment (** (m) |
|---------------|----------------------------|---------------|----------------------------|-------------------------|
| 1 | 706.688,954 314.222,193 | 2 | 706.466,434 314.122,835 | 243.695 |
| 3 | 706.469,393 314.116,878 | 4 | 706.477,532 314.101,848 | 17.092 |
| 5 | 706.484,007 314.091,258 | 6 | 706.487,521 314.085,199 | 7.004 |
| 7 | 706.491,36 314.091,211 | 8 | 706.493,533 314.093,015 | 2.824 |
| 9 | 706.497,048 314.094,772 | 10 | 706.514,807 314.103,374 | 19.733 |

| Punct început | X / Y | Punct sfârșit | X / Y | Lungime segment (** (m) |
|---------------|----------------------------|---------------|----------------------------|-------------------------|
| 2 | 706.466,434 314.122,835 | 3 | 706.469,393 314.116,878 | 6.651 |
| 4 | 706.477,532 314.101,848 | 5 | 706.484,007 314.091,258 | 12.413 |
| 6 | 706.487,521 314.085,199 | 7 | 706.491,36 314.091,211 | 7.133 |
| 8 | 706.493,533 314.093,015 | 9 | 706.497,048 314.094,772 | 3.93 |
| 10 | 706.514,807 314.103,374 | 11 | 706.531,224 314.112,762 | 18.912 |

| Punct început | X / Y | Punct sfârșit | X / Y | Lungime segment (** (m) |
|---------------|----------------------------|---------------|----------------------------|-------------------------|
| 11 | 706.531,224 314.112,762 | 12 | 706.551,018 314.122,89 | 22.235 |
| 13 | 706.566,927 314.130,937 | 14 | 706.584,13 314.139,354 | 19.152 |
| 15 | 706.594,674 314.145,089 | 16 | 706.604,294 314.150,453 | 11.014 |
| 17 | 706.622,052 314.159,425 | 18 | 706.630,053 314.162,662 | 8.631 |
| 19 | 706.638,655 314.167,379 | 20 | 706.649,245 314.172,744 | 11.871 |
| 21 | 706.656,737 314.176,906 | 22 | 706.663,766 314.180,837 | 8.054 |
| 23 | 706.670,75 314.185,323 | 24 | 706.686,082 314.194,74 | 17.993 |
| 25 | 706.699,46 314.202,909 | 1 | 706.688,954 314.222,193 | 21.96 |

| Punct început | X / Y | Punct sfârșit | X / Y | Lungime segment (** (m) |
|---------------|----------------------------|---------------|----------------------------|-------------------------|
| 12 | 706.551,018 314.122,89 | 13 | 706.566,927 314.130,937 | 17.828 |
| 14 | 706.584,13 314.139,354 | 15 | 706.594,674 314.145,089 | 12.003 |
| 16 | 706.604,294 314.150,453 | 17 | 706.622,052 314.159,425 | 19.896 |
| 18 | 706.630,053 314.162,662 | 19 | 706.638,655 314.167,379 | 9.81 |
| 20 | 706.649,245 314.172,744 | 21 | 706.656,737 314.176,906 | 8.57 |
| 22 | 706.663,766 314.180,837 | 23 | 706.670,75 314.185,323 | 8.301 |
| 24 | 706.686,082 314.194,74 | 25 | 706.699,46 314.202,909 | 15.675 |

** Lungimile segmentelor sunt determinate în planul de proiecție Stereo 70 și sunt rotunjite la 1 milimetru.

*** Distanța dintre puncte este formată din segmente cumulate ce sunt mai mici decât valoarea 1 milimetru.

**DATE DESPRE IMOBILUL NR. 2654**

Oficiul de Cadastru și Publicitate Imobiliară CALARASI
Biroul de Cadastru și Publicitate Imobiliară Calarasi

A. Partea I. Descrierea imobilului

TEREN Extravilan

Adresa: Jud. Calarasi

| Nr. Crt | Nr cadastral Nr. topografic | Suprafața* (mp) | Observații / Referințe |
|---------|-----------------------------|-----------------|---|
| A1 | | 5.302 | Sector cadastral:36 Teren neimprejmuit; |

B. Partea II. Proprietari și acte

| Inscrieri privitoare la dreptul de proprietate și alte drepturi reale | Referințe |
|---|-----------|
| / | |
| Act Administrativ nr. 41705, din 18/04/1995 emis de CJSIPT CALARASI; | |
| B1 | A1 |
| Intabulare, drept de PROPRIETATE, dobandit prin Reconstituire, cota actuala 1/1, cota initiala 1/1 1) MITU C AURICA, LIPSA CNP | |

C. Partea III. SARCINI .

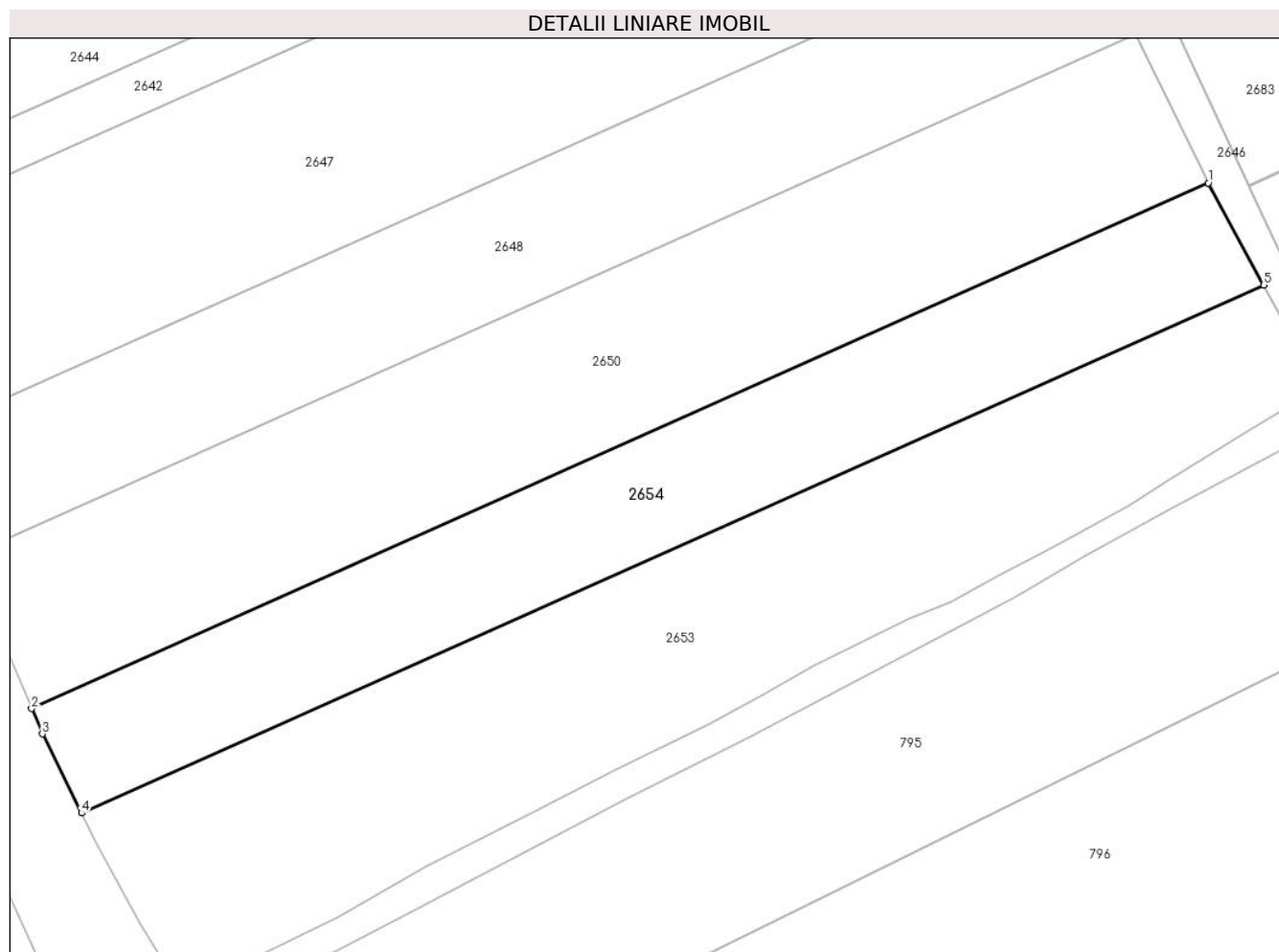
| Inscrieri privind dezmembramintele dreptului de proprietate, drepturi reale de garanție și sarcini | Referințe |
|--|-----------|
| NU SUNT | |

Anexa Nr. 1 La Partea I

Teren

| Nr cadastral | Suprafața (mp)* | Observații / Referințe |
|--------------|-----------------|------------------------|
| | 5.302 | |

* Suprafața este determinată în planul de proiecție Stereo 70.



Date referitoare la teren

| Crt | Categorie folosință | Intravilan | Suprafața (mp) | Tarla | Parcelă | Nr. topo | Observații / Referințe |
|-----|---------------------|------------|----------------|-------|---------|----------|------------------------|
| 1 | arabil | NU | 5.302 | 76/1 | 29 | - | |

Lungime Segmente

1) Valorile lungimilor segmentelor sunt obținute din proiecție în plan.

| Punct început | X / Y | Punct sfârșit | X / Y | Lungime segment (** (m) |
|---------------|----------------------------|---------------|----------------------------|-------------------------|
| 1 | 706.678,493 314.241,394 | 2 | 706.457,018 314.142,503 | 242.55 |
| 2 | 706.457,018 314.142,503 | 3 | 706.459,034 314.137,735 | 5.177 |
| 3 | 706.459,034 314.137,735 | 4 | 706.466,434 314.122,835 | 16.636 |
| 4 | 706.466,434 314.122,835 | 5 | 706.688,954 314.222,193 | 243.695 |
| 5 | 706.688,954 314.222,193 | 1 | 706.678,493 314.241,394 | 21.866 |

**** Lungimile segmentelor sunt determinate în planul de proiecție Stereo 70 și sunt rotunjite la 1 milimetru.**

***** Distanța dintre puncte este formată din segmente cumulate ce sunt mai mici decât valoarea 1 milimetru.**

**DATE DESPRE IMOBILUL NR. 2655**

Oficiul de Cadastru și Publicitate Imobiliară CALARASI
Biroul de Cadastru și Publicitate Imobiliară Calarasi

A. Partea I. Descrierea imobilului

TEREN Extravilan

Adresa: Jud. Calarasi

| Nr. Crt | Nr cadastral Nr. topografic | Suprafața* (mp) | Observații / Referințe |
|---------|-----------------------------|--------------------------------------|---|
| A1 | 23876 | Din acte: 18.750 Masurata: 18.408 | Sector cadastral:36 Teren neimprejmuit; |

B. Partea II. Proprietari și acte

| Inscrieri privitoare la dreptul de proprietate și alte drepturi reale | | Referințe |
|--|---|-----------|
| 47182 / 27/09/2018 | | |
| Act Notarial nr. 3935, din 26/09/2018 emis de NP Tutuianu Dana Cristina; | | |
| B3 | Intabulare, drept de PROPRIETATE, dobandit prin Conventie, cota actuala 1/1, cota initiala 1/1 1) SOCIETATEA NIKAGRO SRL, CIF:17961870 | A1 |

C. Partea III. SARCINI .

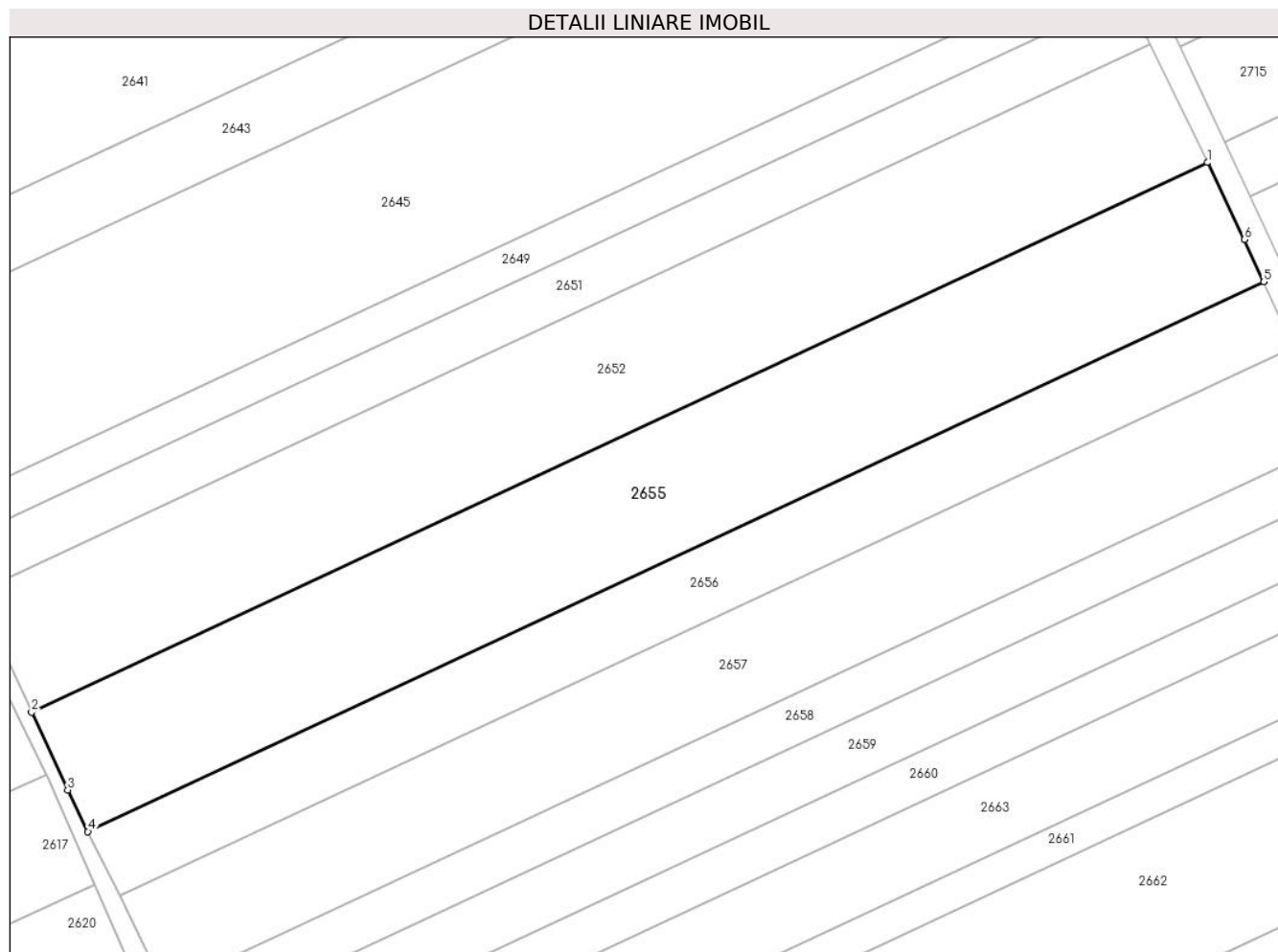
| Inscrieri privind dezmembramintele dreptului de proprietate, drepturi reale de garanție și sarcini | Referințe |
|--|-----------|
| NU SUNT | |

Anexa Nr. 1 La Partea I

Teren

| Nr cadastral | Suprafața (mp)* | Observații / Referințe |
|--------------|---|------------------------|
| 23876 | Din acte: 18.750 Masurata: 18.408 | |

* Suprafața este determinată în planul de proiecție Stereo 70.



Date referitoare la teren

| Crt | Categorie folosință | Intravilan | Suprafața (mp) | Tarla | Parcelă | Nr. topo | Observații / Referințe |
|-----|---------------------|------------|----------------|-------|---------|----------|------------------------|
| 1 | arabil | NU | 18.408 | 75/1 | 26 | - | |

Lungime Segmente

1) Valorile lungimilor segmentelor sunt obținute din proiecție în plan.

| Punct început | X / Y | Punct sfârșit | X / Y | Lungime segment (** (m) |
|---------------|----------------------------|---------------|----------------------------|-------------------------|
| 1 | 706.758,91 315.085,764 | 2 | 706.373,283 314.905,605 | 425.635 |
| 2 | 706.373,283 314.905,605 | 3 | 706.385,103 314.880,114 | 28.098 |
| 3 | 706.385,103 314.880,114 | 4 | 706.391,76 314.866,525 | 15.132 |
| 4 | 706.391,76 314.866,525 | 5 | 706.777,333 315.046,658 | 425.575 |

| Punct început | X / Y | Punct sfârșit | X / Y | Lungime segment (** (m) |
|---------------|----------------------------|---------------|----------------------------|-------------------------|
| 5 | 706.777,333 315.046,658 | 6 | 706.771,072 315.060,564 | 15.25 |
| 6 | 706.771,072 315.060,564 | 1 | 706.758,91 315.085,764 | 27.981 |

** Lungimile segmentelor sunt determinate în planul de proiecție Stereo 70 și sunt rotunjite la 1 milimetru.

*** Distanța dintre puncte este formată din segmente cumulate ce sunt mai mici decât valoarea 1 milimetru.

**DATE DESPRE IMOBILUL NR. 2656**

Oficiul de Cadastru și Publicitate Imobiliară CALARASI
Biroul de Cadastru și Publicitate Imobiliară Calarasi

A. Partea I. Descrierea imobilului

TEREN Extravilan

Adresa: Jud. Calarasi, TARLA 75/1 PARCELA 27

| Nr. Crt | Nr cadastral Nr. topografic | Suprafața* (mp) | Observații / Referințe |
|---------|-----------------------------|-----------------|---|
| A1 | 23891 | 10.000 | Sector cadastral:36 Teren neimprejmuit; |

B. Partea II. Proprietari și acte

| Inscrieri privitoare la dreptul de proprietate și alte drepturi reale | | Referințe |
|---|---|-----------|
| 21846 / 04/05/2018 | | |
| Act Notarial nr. 944, din 04/05/2018 emis de NP Sestacovschi Florin Adrian; | | |
| B1 | Se infiinteaza cartea funciara 23891 a imobilului cu numarul cadastral 23891/Jegalia, rezultat din dezmembrarea imobilului cu numarul cadastral 23775 inscris in cartea funciara 23775; | A1 |
| Act Notarial nr. 20, din 11/01/2018 emis de Chiru Maria Dana; | | |
| B3 | Intabulare, drept de PROPRIETATE, dobandit prin lesire Din Indiviziune, cota actuala 1/1, cota initiala 1/1 1) ION VASILICA | A1 |
| <i>OBSERVATII: pozitie transcrisa din CF 23775/Jegalia, inscrisa prin incheierea nr. 1029 din 12/01/2018;</i> | | |

C. Partea III. SARCINI

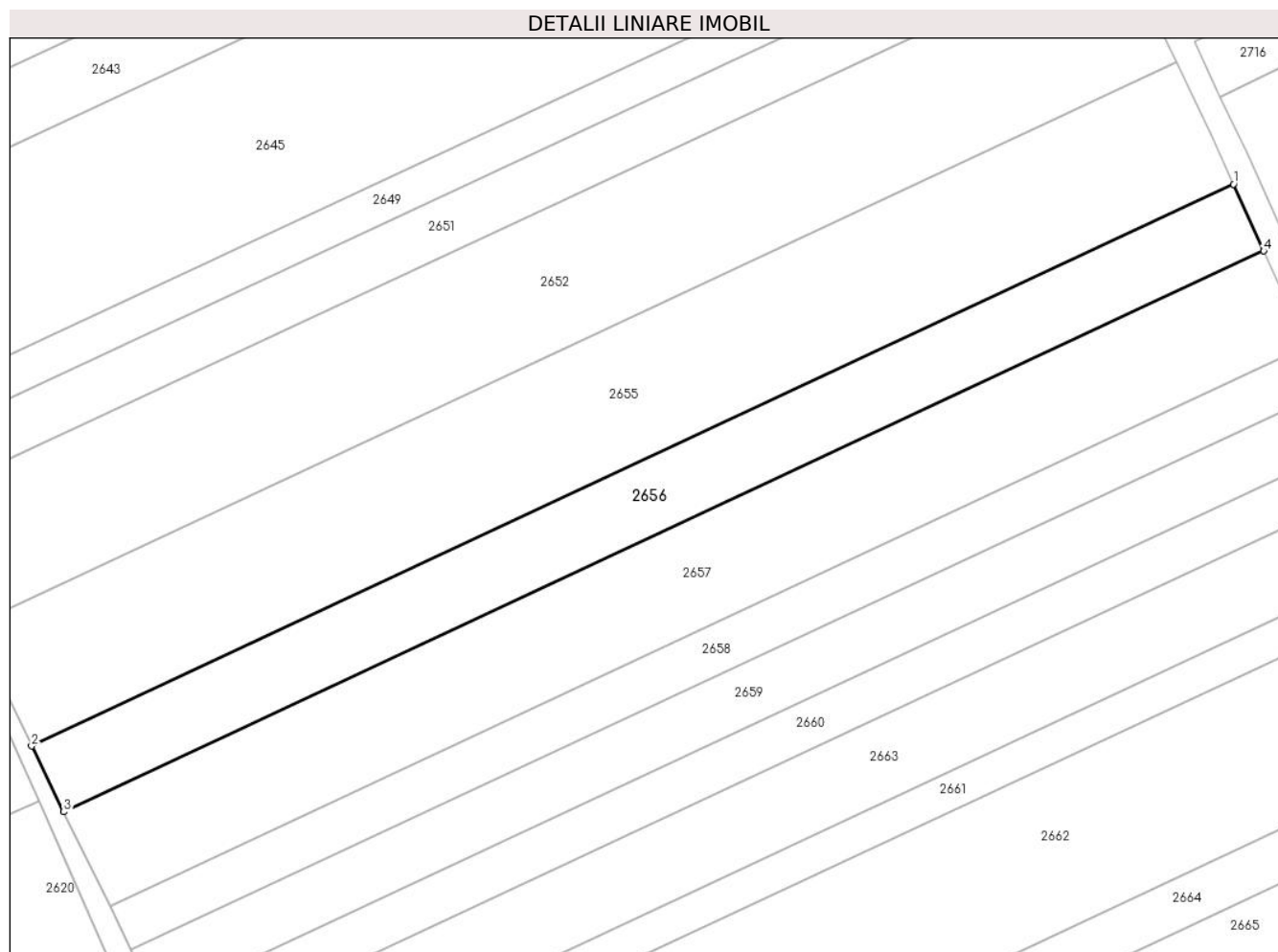
| Inscrieri privind dezmembramintele dreptului de proprietate, drepturi reale de garanție și sarcini | | Referințe |
|--|---|-----------|
| 6530 / 09/02/2021 | | |
| Hotarare Judecatoreasca nr. INCHEIERE, din 16/11/2010 emis de JUDECATORIA CALARASI - Dosar nr. 7876/202/2010 (somatie nr Dosar executare 2676/MI/2012 din 04.02.2021, emis de EJ IONESCU MARIAN DANIEL); | | |
| C1 | se noteaza inceperea urmaririi silite asupra imobilului de sub A1 pentru suma de 15.187,95 lei 1) INVESTCAPITAL LTD , CIF:999999999999, LIPSA CUI | A1 |
| 16290 / 17/03/2021 | | |
| Act Administrativ nr. DOSAR NR.144/2014, din 15/03/2021 emis de BEJ Negreanu Marius Adrian, (Incheierea din 24.11.2014, pronuntata de Judecatoria Calarasi); | | |
| C2 | se noteaza inceperea urmaririi silite asupra imobilului de sub A1 pentru suma de 27909,99 lei 1) INVESTCAPITAL LTD , CIF:999999999999, LIPSA CUI | A1 |

Anexa Nr. 1 La Partea I

Teren

| Nr cadastral | Suprafața (mp)* | Observații / Referințe |
|--------------|-----------------|------------------------|
| 23891 | 10.000 | |

* Suprafața este determinată în planul de proiecție Stereo 70.



Date referitoare la teren

| Crt | Categorie folosință | Intra vilan | Suprafața (mp) | Tarla | Parcelă | Nr. topo | Observații / Referințe |
|-----|---------------------|-------------|----------------|-------|---------|----------|------------------------|
| 1 | arabil | NU | 10.000 | 75/1 | 27 | - | |

Lungime Segmente

1) Valorile lungimilor segmentelor sunt obținute din proiecție în plan.

| Punct început | X / Y | Punct sfârșit | X / Y | Lungime segment (** (m) |
|---------------|----------------------------|---------------|----------------------------|-------------------------|
| 1 | 706.777,333 315.046,658 | 2 | 706.391,76 314.866,525 | 425.575 |
| 2 | 706.391,76 314.866,525 | 3 | 706.402,108 314.845,4 | 23.523 |
| 3 | 706.402,108 314.845,4 | 4 | 706.786,988 315.025,211 | 424.811 |
| 4 | 706.786,988 315.025,211 | 1 | 706.777,333 315.046,658 | 23.52 |

** Lungimile segmentelor sunt determinate în planul de proiecție Stereo 70 și sunt rotunjite la 1 milimetru.

***** Distanţa dintre puncte este formată din segmente cumulate ce sunt mai mici decât valoarea 1 milimetru.**

**DATE DESPRE IMOBILUL NR. 2657**

Oficiul de Cadastru și Publicitate Imobiliară CALARASI
Biroul de Cadastru și Publicitate Imobiliară Calarasi

A. Partea I. Descrierea imobilului

TEREN Extravilan

Adresa: Jud. Calarasi

| Nr. Crt | Nr cadastral Nr. topografic | Suprafața* (mp) | Observații / Referințe |
|---------|-----------------------------|-----------------|---|
| A1 | 23892 | 14.227 | Sector cadastral:36 Teren neimprejmuit; |

B. Partea II. Proprietari și acte

| Inscrieri privitoare la dreptul de proprietate și alte drepturi reale | | Referințe |
|--|---|-----------|
| 47323 / 28/09/2018 | | |
| Act Notarial nr. 2085, din 27/09/2018 emis de NP Sestacovschi Florin Adrian; | | |
| B6 | Intabulare, drept de PROPRIETATE, dobandit prin Conventie, cota actuala 1/1, cota initiala 1/1 1) SAVA URANIA, -necasatorita | A1 |

C. Partea III. SARCINI .

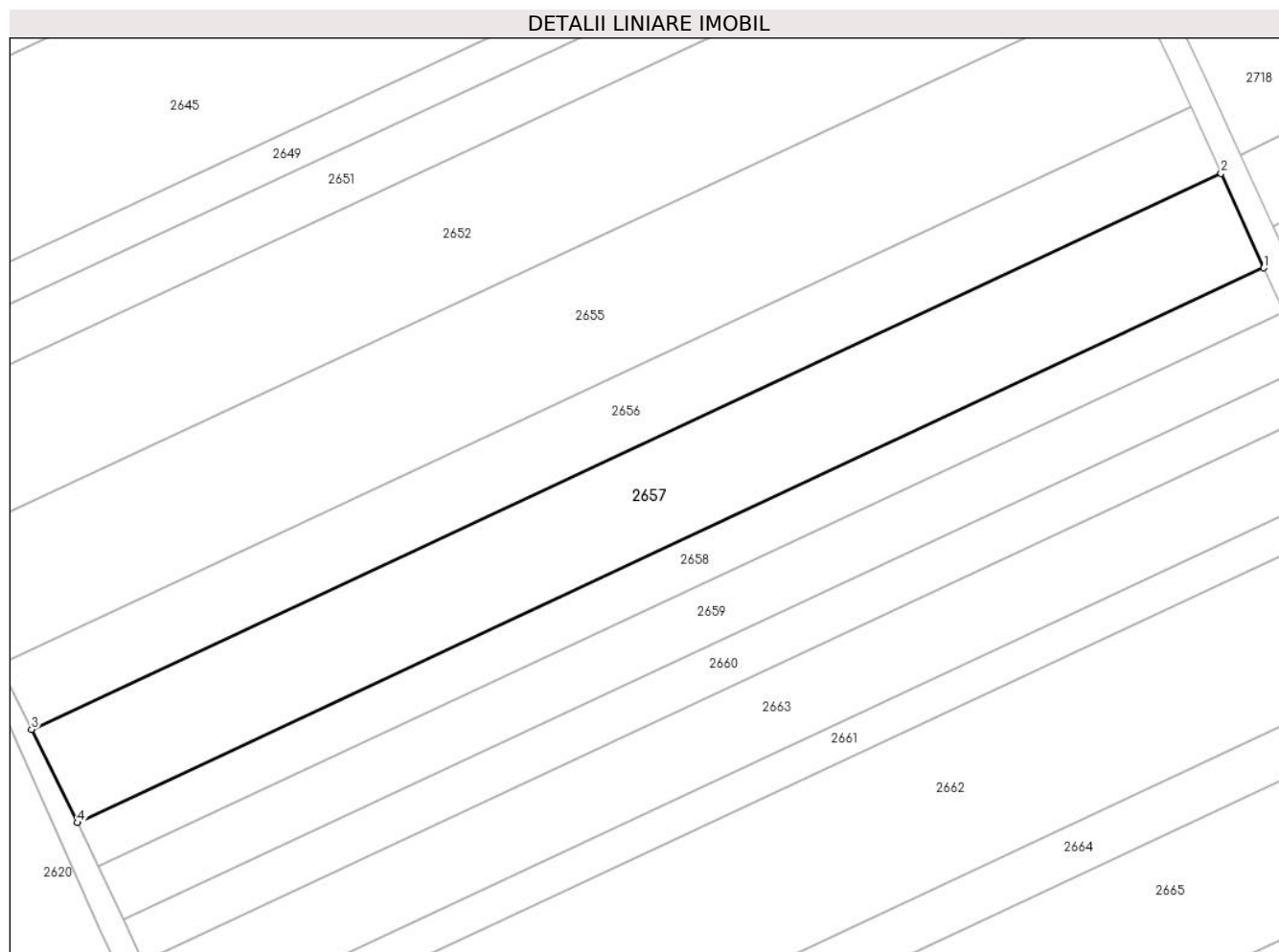
| Inscrieri privind dezmembramintele dreptului de proprietate, drepturi reale de garanție și sarcini | Referințe |
|--|-----------|
| NU SUNT | |

Anexa Nr. 1 La Partea I

Teren

| Nr cadastral | Suprafața (mp)* | Observații / Referințe |
|--------------|-----------------|------------------------|
| 23892 | 14.227 | |

* Suprafața este determinată în planul de proiecție Stereo 70.



Date referitoare la teren

| Crt | Categorie folosință | Intra vilan | Suprafața (mp) | Tarla | Parcelă | Nr. topo | Observații / Referințe |
|-----|---------------------|-------------|----------------|-------|---------|----------|------------------------|
| 1 | arabil | NU | 14.227 | 75/1 | 27 | - | |

Lungime Segmente

1) Valorile lungimilor segmentelor sunt obținute din proiecție în plan.

| Punct început | X / Y | Punct sfârșit | X / Y | Lungime segment (** (m) |
|---------------|----------------------------|---------------|----------------------------|-------------------------|
| 1 | 706.800,756 314.994,63 | 2 | 706.786,988 315.025,211 | 33.537 |
| 2 | 706.786,988 315.025,211 | 3 | 706.402,108 314.845,4 | 424.811 |
| 3 | 706.402,108 314.845,4 | 4 | 706.416,863 314.815,281 | 33.539 |
| 4 | 706.416,863 314.815,281 | 1 | 706.800,756 314.994,63 | 423.721 |

** Lungimile segmentelor sunt determinate în planul de proiecție Stereo 70 și sunt rotunjite la 1 milimetru.

***** Distanţa dintre puncte este formată din segmente cumulate ce sunt mai mici decât valoarea 1 milimetru.**

**DATE DESPRE IMOBILUL NR. 2658**

Oficiul de Cadastru și Publicitate Imobiliară CALARASI
Biroul de Cadastru și Publicitate Imobiliară Calarasi

A. Partea I. Descrierea imobilului

TEREN Extravilan

Adresa: Jud. Calarasi

| Nr. Crt | Nr cadastral Nr. topografic | Suprafața* (mp) | Observații / Referințe |
|---------|-----------------------------|-----------------|---|
| A1 | | 6.588 | Sector cadastral:36 Teren neimprejmuit; |

B. Partea II. Proprietari și acte

| Inscrieri privitoare la dreptul de proprietate și alte drepturi reale | Referințe |
|--|-----------|
| / | |
| Act Administrativ nr. 41685, din 28/03/1995 emis de CJSIPT CALARASI; | |
| B1 | A1 |
| Intabulare, drept de PROPRIETATE, dobandit prin Reconstituire, cota actuala 1/1, cota initiala 1/1 1) PARASCHIV V VASILE, LIPSA CNP | |

C. Partea III. SARCINI .

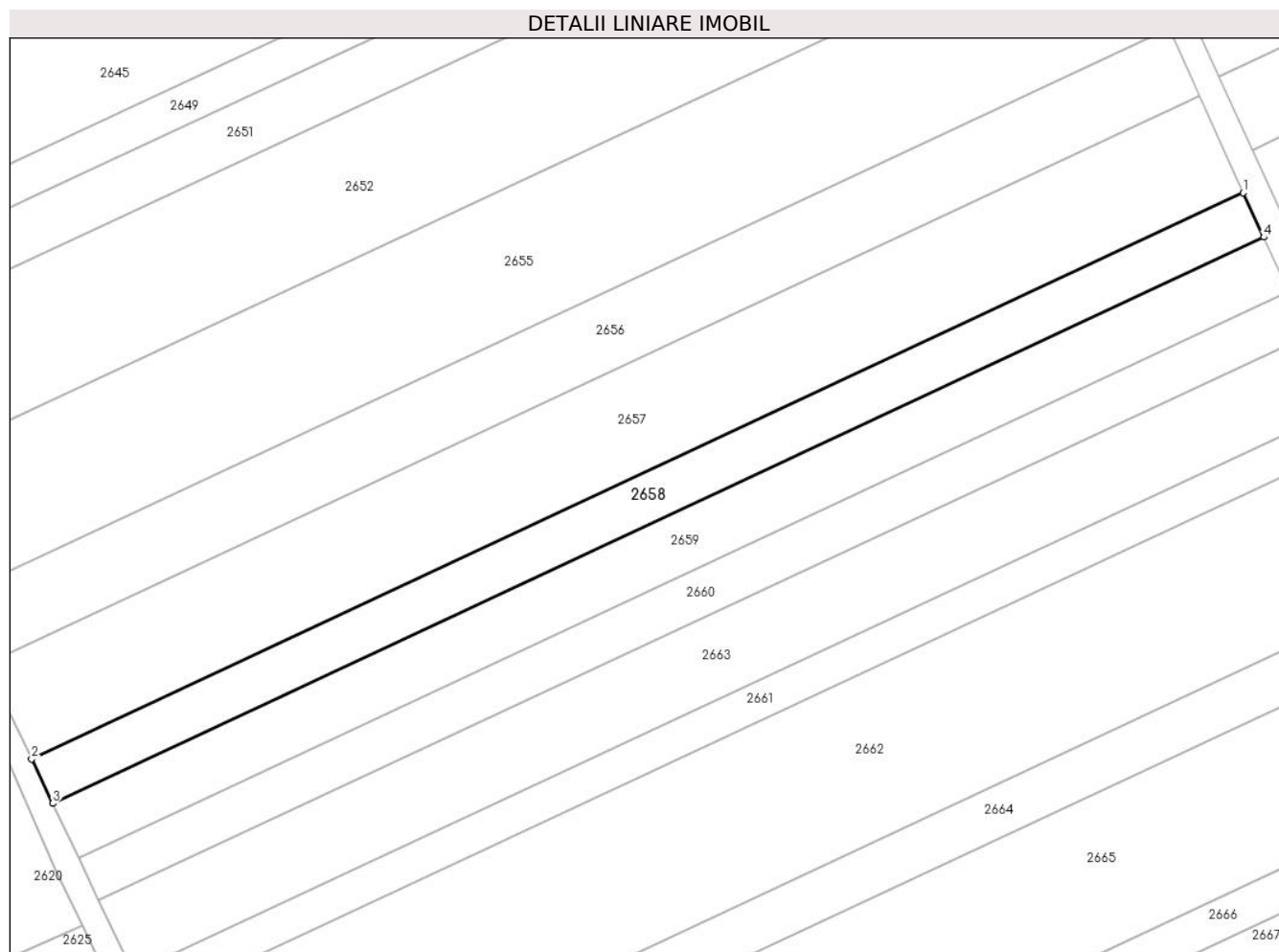
| Inscrieri privind dezmembramintele dreptului de proprietate, drepturi reale de garanție și sarcini | Referințe |
|--|-----------|
| NU SUNT | |

Anexa Nr. 1 La Partea I

Teren

| Nr cadastral | Suprafața (mp)* | Observații / Referințe |
|--------------|-----------------|------------------------|
| | 6.588 | |

* Suprafața este determinată în planul de proiecție Stereo 70.



Date referitoare la teren

| Crt | Categorie folosință | Intra vilan | Suprafața (mp) | Tarla | Parcelă | Nr. topo | Observații / Referințe |
|-----|---------------------|-------------|----------------|-------|---------|----------|------------------------|
| 1 | arabil | NU | 6.588 | 75/1 | 28 | - | |

Lungime Segmente

1) Valorile lungimilor segmentelor sunt obținute din proiecție în plan.

| Punct început | X / Y | Punct sfârșit | X / Y | Lungime segment (** (m) |
|---------------|----------------------------|---------------|----------------------------|-------------------------|
| 1 | 706.800,756 314.994,63 | 2 | 706.416,863 314.815,281 | 423.721 |
| 2 | 706.416,863 314.815,281 | 3 | 706.423,539 314.801,237 | 15.55 |
| 3 | 706.423,539 314.801,237 | 4 | 706.807,326 314.980,536 | 423.604 |
| 4 | 706.807,326 314.980,536 | 1 | 706.800,756 314.994,63 | 15.55 |

** Lungimile segmentelor sunt determinate în planul de proiecție Stereo 70 și sunt rotunjite la 1 milimetru.

***** Distanţa dintre puncte este formată din segmente cumulate ce sunt mai mici decât valoarea 1 milimetru.**

**DATE DESPRE IMOBILUL NR. 2659**

Oficiul de Cadastru și Publicitate Imobiliară CALARASI
Biroul de Cadastru și Publicitate Imobiliară Calarasi

A. Partea I. Descrierea imobilului

TEREN Extravilan

Adresa: Jud. Calarasi

| Nr. Crt | Nr cadastral Nr. topografic | Suprafața* (mp) | Observații / Referințe |
|---------|-----------------------------|-----------------|--|
| A1 | | 8.038 | Sector cadastral:36 Teren neimprejmit; |

B. Partea II. Proprietari și acte

| Inscrieri privitoare la dreptul de proprietate și alte drepturi reale | | Referințe |
|---|---|-----------|
| / | | |
| Act Administrativ nr. 41802, din 30/09/1995 emis de CJSIPT CALARASI; | | |
| B1 | Intabulare, drept de PROPRIETATE, dobandit prin Reconstituire, cota actuala 1/1, cota initiala 1/1 1) FLESERU AUGUSTIN, LIPSA CNP 2) FLESERU VICTOR, LIPSA CNP 3) CIORTAN ELENA, LIPSA CNP 4) PARASCHIV VASILE, LIPSA CNP | A1 |

C. Partea III. SARCINI .

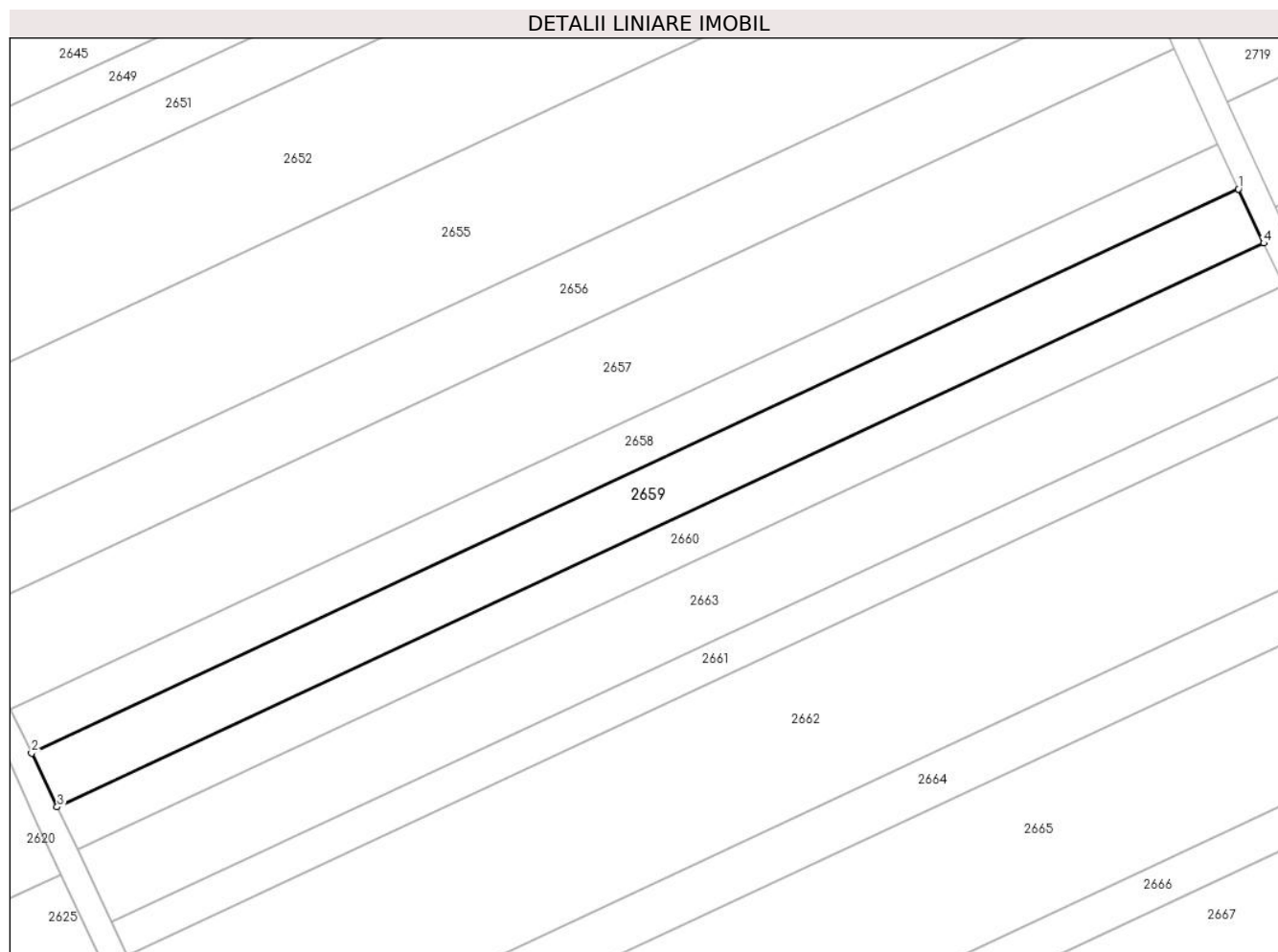
| Inscrieri privind dezmembramintele dreptului de proprietate, drepturi reale de garanție și sarcini | Referințe |
|--|-----------|
| NU SUNT | |

Anexa Nr. 1 La Partea I

Teren

| Nr cadastral | Suprafața (mp)* | Observații / Referințe |
|--------------|-----------------|------------------------|
| | 8.038 | |

* Suprafața este determinată în planul de proiecție Stereo 70.



Date referitoare la teren

| Crt | Categorie folosință | Intra vilan | Suprafața (mp) | Tarla | Parcelă | Nr. topo | Observații / Referințe |
|-----|---------------------|-------------|----------------|-------|---------|----------|------------------------|
| 1 | arabil | NU | 8.038 | 75/1 | 29 | - | |

Lungime Segmente

1) Valorile lungimilor segmentelor sunt obținute din proiecție în plan.

| Punct început | X / Y | Punct sfârșit | X / Y | Lungime segment (** (m) |
|---------------|----------------------------|---------------|----------------------------|-------------------------|
| 1 | 706.807,326 314.980,536 | 2 | 706.423,539 314.801,237 | 423.604 |
| 2 | 706.423,539 314.801,237 | 3 | 706.431,687 314.784,096 | 18.979 |
| 3 | 706.431,687 314.784,096 | 4 | 706.815,345 314.963,335 | 423.462 |
| 4 | 706.815,345 314.963,335 | 1 | 706.807,326 314.980,536 | 18.978 |

** Lungimile segmentelor sunt determinate în planul de proiecție Stereo 70 și sunt rotunjite la 1 milimetru.

***** Distanţa dintre puncte este formată din segmente cumulate ce sunt mai mici decât valoarea 1 milimetru.**

**DATE DESPRE IMOBILUL NR. 2660**

Oficiul de Cadastru și Publicitate Imobiliară CALARASI
Biroul de Cadastru și Publicitate Imobiliară Calarasi

A. Partea I. Descrierea imobilului

TEREN Extravilan

Adresa: Jud. Calarasi

| Nr. Crt | Nr cadastral Nr. topografic | Suprafața* (mp) | Observații / Referințe |
|---------|-----------------------------|------------------------------------|---|
| A1 | 24311 | Din acte: 6.500 Masurata: 6.381 | Sector cadastral:36 Teren neimprejmuit; |

B. Partea II. Proprietari și acte

| Inscrieri privitoare la dreptul de proprietate și alte drepturi reale | | Referințe |
|---|--|-----------|
| 9760 / 01/03/2021 | | |
| Act Notarial nr. 499, din 26/02/2021 emis de Serban Angelica Valentina; | | |
| B4 | Intabulare, drept de PROPRIETATE, dobandit prin lesire Din Indiviziune, cota actuala 1/1, cota initiala 1/1 1) BLEBEA IONEL | A1 |

C. Partea III. SARCINI .

| Inscrieri privind dezmembramintele dreptului de proprietate, drepturi reale de garanție și sarcini | Referințe |
|--|-----------|
| NU SUNT | |

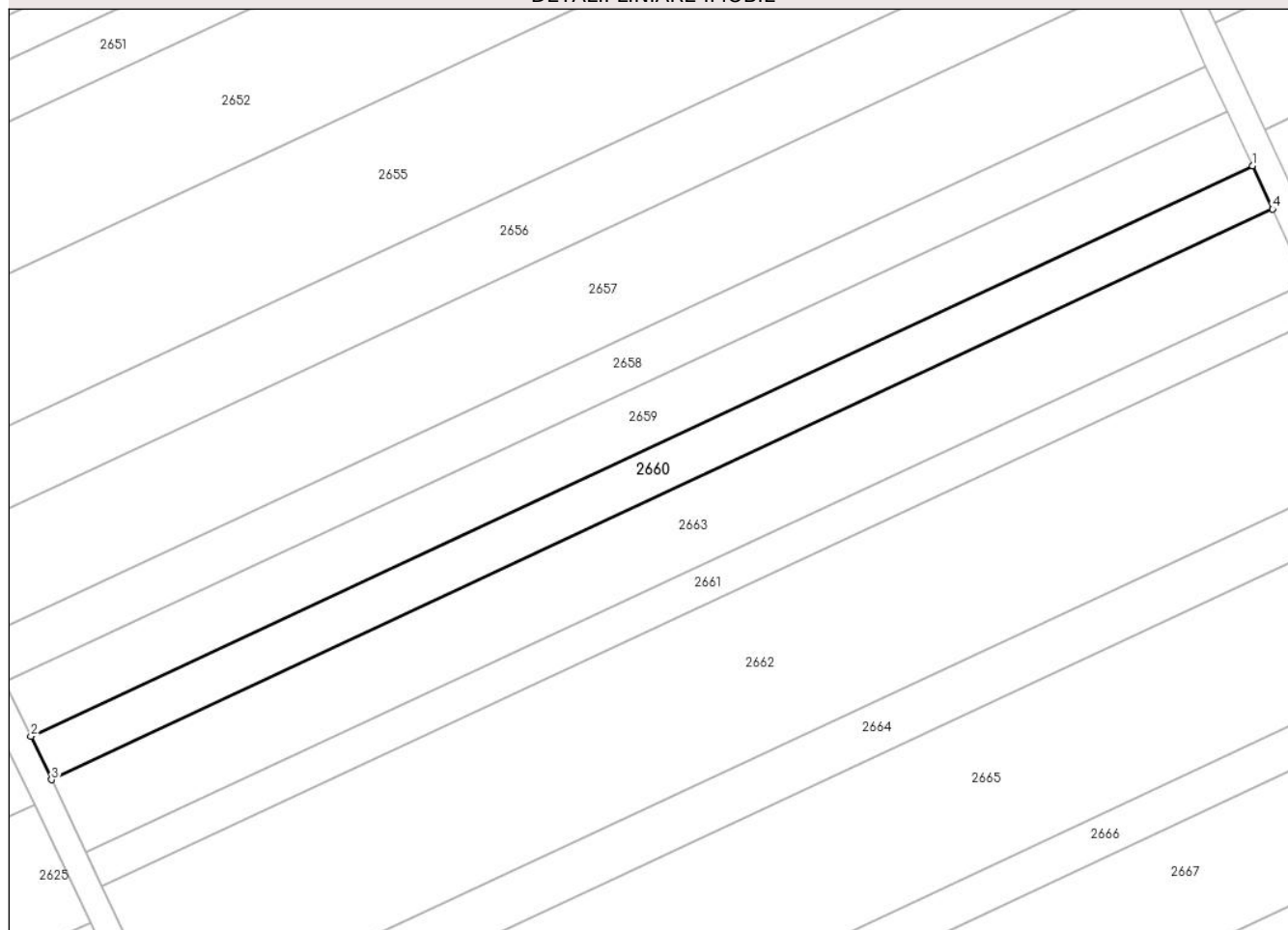
Anexa Nr. 1 La Partea I

Teren

| Nr cadastral | Suprafața (mp)* | Observații / Referințe |
|--------------|------------------------------------|------------------------|
| 24311 | Din acte: 6.500 Masurata: 6.381 | |

* Suprafața este determinată în planul de proiecție Stereo 70.

DETALII LINIARE IMOBIL



Date referitoare la teren

| Crt | Categorie folosință | Intra vilan | Suprafața (mp) | Tarla | Parcelă | Nr. topo | Observații / Referințe |
|-----|---------------------|-------------|----------------|-------|---------|----------|------------------------|
| 1 | arabil | NU | 6.381 | 75/1 | 30 | - | |

Lungime Segmente

1) Valorile lungimilor segmentelor sunt obținute din proiecție în plan.

| Punct început | X / Y | Punct sfârșit | X / Y | Lungime segment (** (m) |
|---------------|----------------------------|---------------|----------------------------|-------------------------|
| 1 | 706.815,345 314.963,335 | 2 | 706.431,687 314.784,096 | 423.462 |
| 2 | 706.431,687 314.784,096 | 3 | 706.438,157 314.770,484 | 15.071 |
| 3 | 706.438,157 314.770,484 | 4 | 706.821,712 314.949,676 | 423.349 |
| 4 | 706.821,712 314.949,676 | 1 | 706.815,345 314.963,335 | 15.07 |

**** Lungimile segmentelor sunt determinate în planul de proiecție Stereo 70 și sunt rotunjite la 1 milimetru.**

***** Distanța dintre puncte este formată din segmente cumulate ce sunt mai mici decât valoarea 1 milimetru.**

**DATE DESPRE IMOBILUL NR. 2661**

Oficiul de Cadastru și Publicitate Imobiliară CALARASI
Biroul de Cadastru și Publicitate Imobiliară Calarasi

A. Partea I. Descrierea imobilului

TEREN Extravilan

Adresa: Jud. Calarasi

| Nr. Crt | Nr cadastral Nr. topografic | Suprafața* (mp) | Observații / Referințe |
|---------|-----------------------------|------------------------------------|---|
| A1 | 24313 | Din acte: 5.000 Masurata: 4.910 | Sector cadastral:36 Teren neimprejmuit; |

B. Partea II. Proprietari și acte

| Inscrieri privitoare la dreptul de proprietate și alte drepturi reale | | Referințe |
|---|--|-----------|
| 9756 / 01/03/2021 | | |
| Act Notarial nr. 499, din 26/02/2021 emis de Serban Angelica Valentina; | | |
| B4 | Intabulare, drept de PROPRIETATE, dobandit prin lesire Din Indiviziune, cota actuala 1/1, cota initiala 1/1 1) BLEBEA SEVASTIAN | A1 |

C. Partea III. SARCINI .

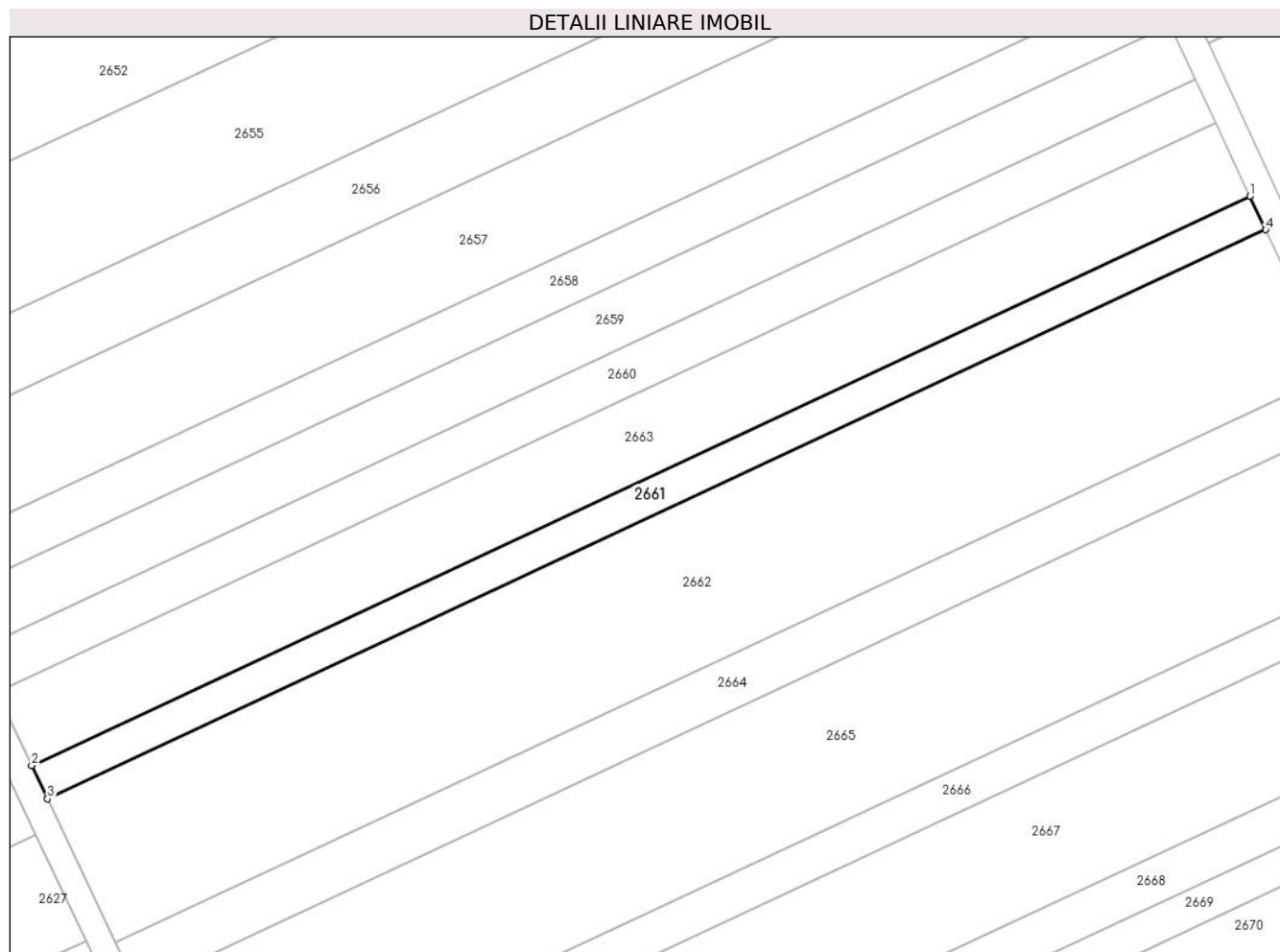
| Inscrieri privind dezmembramintele dreptului de proprietate, drepturi reale de garanție și sarcini | Referințe |
|--|-----------|
| NU SUNT | |

Anexa Nr. 1 La Partea I

Teren

| | | |
|--------------|------------------------------------|------------------------|
| Nr cadastral | Suprafața (mp)* | Observații / Referințe |
| 24313 | Din acte: 5.000 Masurata: 4.910 | |

* Suprafața este determinată în planul de proiecție Stereo 70.



Date referitoare la teren

| Crt | Categorie folosință | Intra vilan | Suprafața (mp) | Tarla | Parcelă | Nr. topo | Observații / Referințe |
|-----|---------------------|-------------|----------------|-------|---------|----------|------------------------|
| 1 | arabil | NU | 4.910 | 75/1 | 31 | - | LOT 2 |

Lungime Segmente

1) Valorile lungimilor segmentelor sunt obținute din proiecție în plan.

| Punct început | X / Y | Punct sfârșit | X / Y | Lungime segment (** (m) |
|---------------|----------------------------|---------------|----------------------------|-------------------------|
| 1 | 706.832,437 314.926,671 | 2 | 706.449,054 314.747,56 | 423.159 |
| 2 | 706.449,054 314.747,56 | 3 | 706.454,036 314.737,079 | 11.605 |
| 3 | 706.454,036 314.737,079 | 4 | 706.837,34 314.916,153 | 423.071 |
| 4 | 706.837,34 314.916,153 | 1 | 706.832,437 314.926,671 | 11.605 |

**** Lungimile segmentelor sunt determinate în planul de proiecție Stereo 70 și sunt rotunjite la 1 milimetru.**

***** Distanța dintre puncte este formată din segmente cumulate ce sunt mai mici decât valoarea 1 milimetru.**

**DATE DESPRE IMOBILUL NR. 2662**

Oficiul de Cadastru și Publicitate Imobiliară CALARASI
Biroul de Cadastru și Publicitate Imobiliară Calarasi

A. Partea I. Descrierea imobilului

TEREN Extravilan

Nr. CF vechi:284

Nr. cadastral vechi:419

Adresa: Jud. Calarasi

| Nr. Crt | Nr cadastral Nr. topografic | Suprafața* (mp) | Observații / Referințe |
|---------|-----------------------------|--------------------------------------|---|
| A1 | 21551 | Din acte: 20.795 Masurata: 21.181 | Sector cadastral:36 Teren neimprejmuit; |

B. Partea II. Proprietari și acte

| Inscrieri privitoare la dreptul de proprietate și alte drepturi reale | Referințe |
|---|-----------|
| 38315 / 21/10/2011 | |
| Act Notarial nr. 2301, din 20/10/2011 emis de BNP MARIA DANA CHIRU; | |
| B2 | A1 |
| Intabulare, drept de PROPRIETATE, dobandit prin Conventie, cota actuala 1/1, cota initiala 1/1 1) SC APOLLO PROPERTIES SRL, CIF:19163688 | |

C. Partea III. SARCINI .

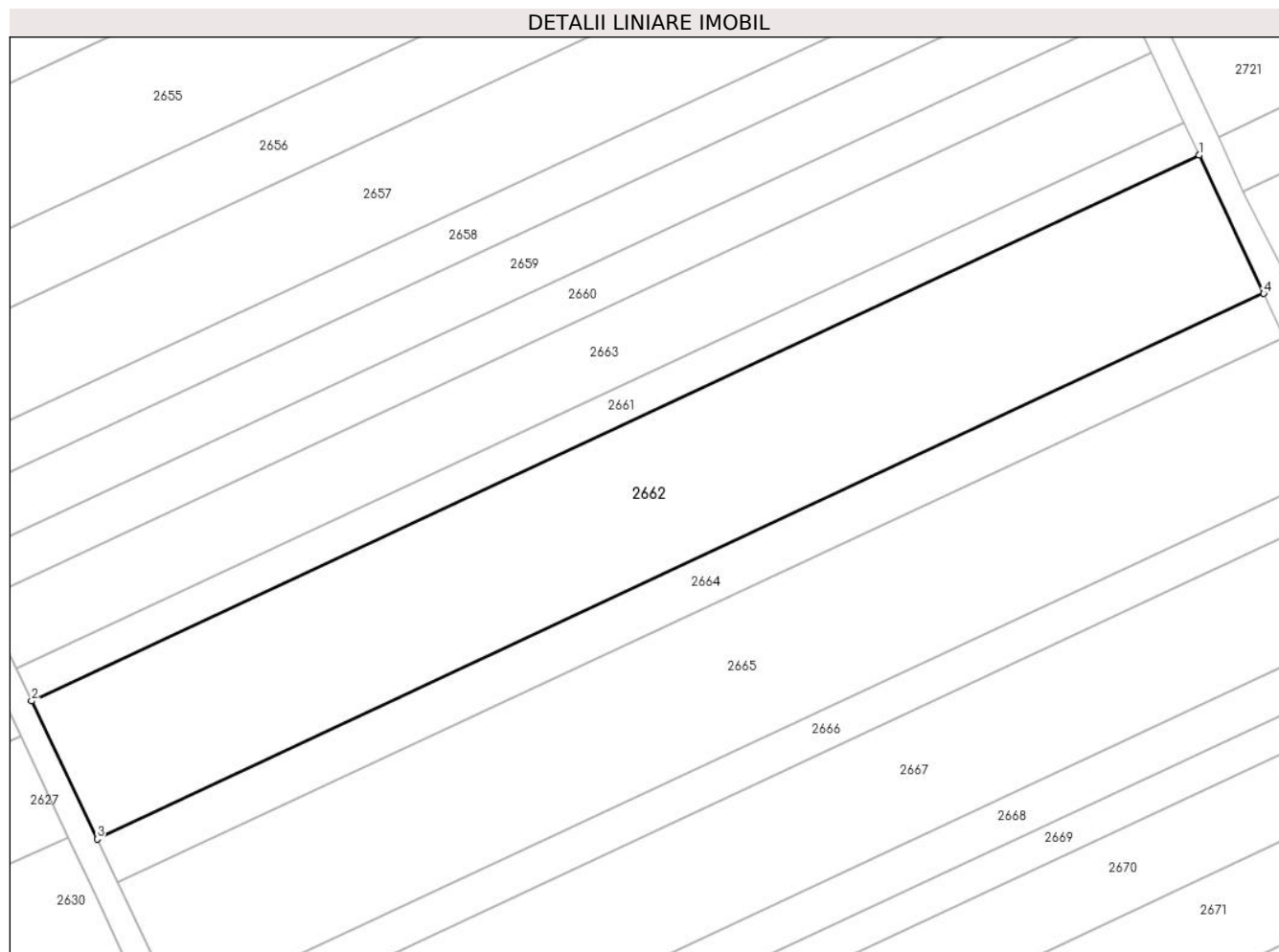
| Inscrieri privind dezmembramintele dreptului de proprietate, drepturi reale de garanție și sarcini | Referințe |
|--|-----------|
| NU SUNT | |

Anexa Nr. 1 La Partea I

Teren

| Nr cadastral | Suprafața (mp)* | Observații / Referințe |
|--------------|---|------------------------|
| 21551 | Din acte: 20.795 Masurata: 21.181 | |

* Suprafața este determinată în planul de proiecție Stereo 70.



Date referitoare la teren

| Crt | Categorie folosință | Intravilan | Suprafața (mp) | Tarla | Parcelă | Nr. topo | Observații / Referințe |
|-----|---------------------|------------|----------------|-------|---------|----------|------------------------|
| 1 | arabil | NU | 21.181 | 75/1 | 32 | - | |

Lungime Segmente

1) Valorile lungimilor segmentelor sunt obținute din proiecție în plan.

| Punct început | X / Y | Punct sfârșit | X / Y | Lungime segment (** (m) |
|---------------|----------------------------|---------------|----------------------------|-------------------------|
| 1 | 706.837,34 314.916,153 | 2 | 706.454,036 314.737,079 | 423.071 |
| 2 | 706.454,036 314.737,079 | 3 | 706.475,539 314.691,842 | 50.088 |
| 3 | 706.475,539 314.691,842 | 4 | 706.858,502 314.870,756 | 422.695 |
| 4 | 706.858,502 314.870,756 | 1 | 706.837,34 314.916,153 | 50.087 |

**** Lungimile segmentelor sunt determinate în planul de proiecție Stereo 70 și sunt rotunjite la 1 milimetru.**

***** Distanța dintre puncte este formată din segmente cumulate ce sunt mai mici decât valoarea 1 milimetru.**

**DATE DESPRE IMOBILUL NR. 2663**

Oficiul de Cadastru și Publicitate Imobiliară CALARASI
Biroul de Cadastru și Publicitate Imobiliară Calarasi

A. Partea I. Descrierea imobilului

TEREN Extravilan

Adresa: Jud. Calarasi

| Nr. Crt | Nr cadastral Nr. topografic | Suprafața* (mp) | Observații / Referințe |
|---------|--------------------------------|--------------------------------------|---|
| A1 | | Din acte: 15.875 Masurata: 10.743 | Sector cadastral:36 Teren neimprejmuit; DIFERENTA DE SURAFATA PANA LA SUPRAFATA TOTALA DIN ACT SE REGASESTE LA IMOBILUL CU ID 2661,IMOBILUL PROVINE DINTR-O TARLA CU DEFICIT DE SUPRAFATA IN PROCENT DE 1.4% |

B. Partea II. Proprietari și acte

| Inscrieri privitoare la dreptul de proprietate și alte drepturi reale | | Referințe |
|---|---|-----------|
| / | | |
| Act Administrativ nr. 41729, din 10/05/1995 emis de CJSIPT CALARASI; | | |
| B1 | Intabulare, drept de PROPRIETATE, dobandit prin Reconstituire, cota actuala 1/1, cota initiala 1/1 1) BLEBEA GHEORGHE, LIPSA CNP 2) BLEBEA ION, LIPSA CNP 3) BLEBEA IOANA, LIPSA CNP 4) BLEBEA FLOAREA, LIPSA CNP 5) BLEBEA FRUSINA, LIPSA CNP | A1 |

C. Partea III. SARCINI .

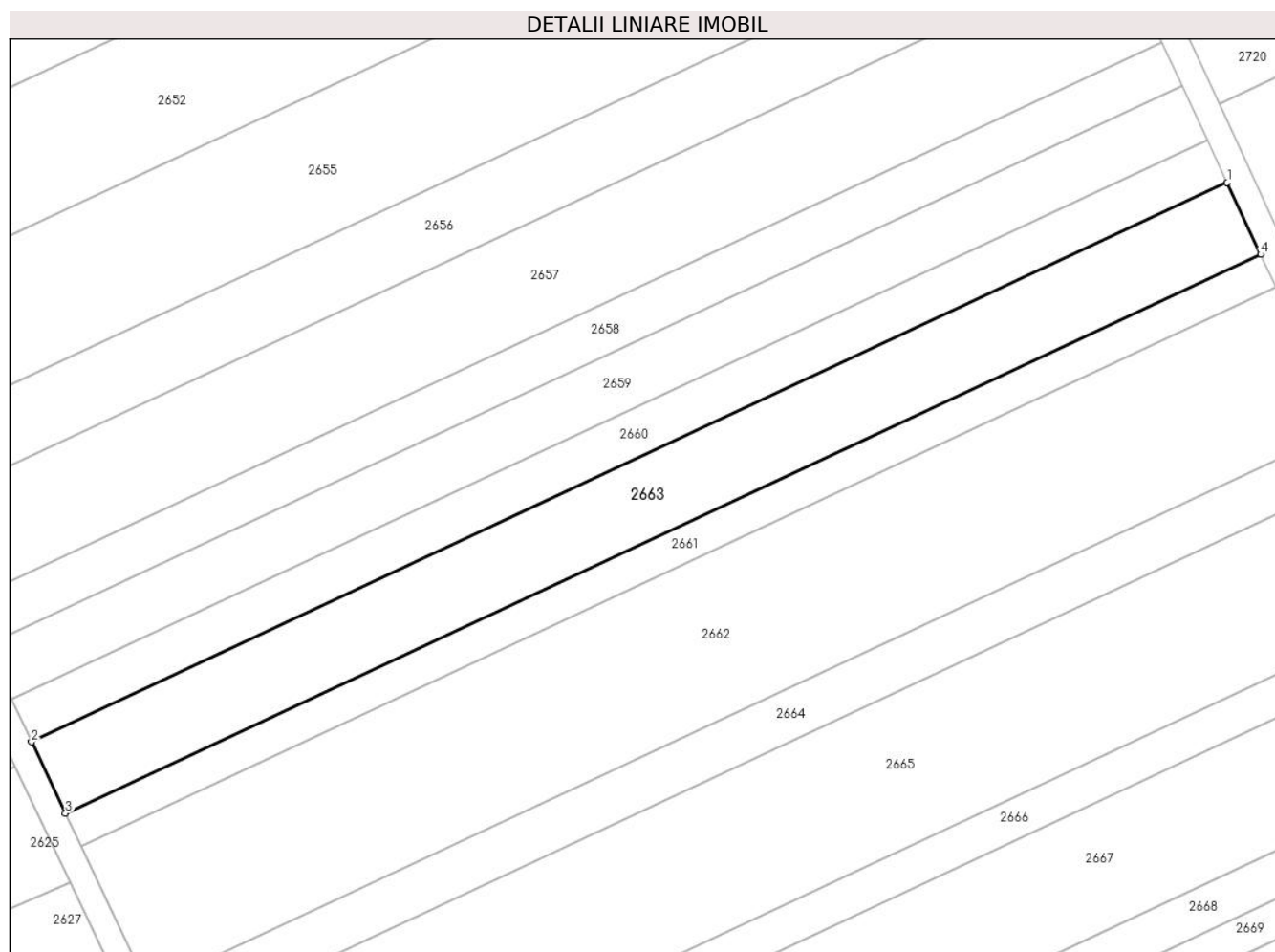
| Inscrieri privind dezmembramintele dreptului de proprietate, drepturi reale de garanție și sarcini | Referințe |
|--|-----------|
| NU SUNT | |

Anexa Nr. 1 La Partea I

Teren

| Nr cadastral | Suprafața (mp)* | Observații / Referințe |
|--------------|---|--|
| | Din acte: 15.875 Masurata: 10.743 | DIFERENȚA DE SUPRAFAȚA PANA LA SUPRAFAȚA TOTALA DIN ACT SE REGASESTE LA IMOBILUL CU ID 2661, IMOBILUL PROVINE DINTR-O TARLA CU DEFICIT DE SUPRAFAȚA IN PROCENT DE 1.4% |

* Suprafața este determinată în planul de proiecție Stereo 70.



Date referitoare la teren

| Crt | Categorie folosință | Intra vilan | Suprafața (mp) | Tarla | Parcelă | Nr. topo | Observații / Referințe |
|-----|---------------------|-------------|----------------|-------|---------|----------|------------------------|
| 1 | arabil | NU | 10.743 | 75/1 | 31 | - | |

Lungime Segmente

1) Valorile lungimilor segmentelor sunt obținute din proiecție în plan.

| Punct început | X / Y | Punct sfârșit | X / Y | Lungime segment (** (m) |
|---------------|----------------------------|---------------|----------------------------|-------------------------|
| 1 | 706.821,712 314.949,676 | 2 | 706.438,157 314.770,484 | 423.349 |
| 2 | 706.438,157 314.770,484 | 3 | 706.449,054 314.747,56 | 25.382 |
| 3 | 706.449,054 314.747,56 | 4 | 706.832,437 314.926,671 | 423.159 |
| 4 | 706.832,437 314.926,671 | 1 | 706.821,712 314.949,676 | 25.382 |

**** Lungimile segmentelor sunt determinate în planul de proiecție Stereo 70 și sunt rotunjite la 1 milimetru.**

***** Distanța dintre puncte este formată din segmente cumulate ce sunt mai mici decât valoarea 1 milimetru.**

**DATE DESPRE IMOBILUL NR. 2664**

Oficiul de Cadastru și Publicitate Imobiliară CALARASI
Biroul de Cadastru și Publicitate Imobiliară Calarasi

A. Partea I. Descrierea imobilului

TEREN Extravilan

Adresa: Jud. Calarasi

| Nr. Crt | Nr cadastral Nr. topografic | Suprafața* (mp) | Observații / Referințe |
|---------|-----------------------------|------------------------------------|--|
| A1 | 24955 | Din acte: 6.800 Masurata: 6.676 | Sector cadastral:36 Teren neimprijmit; |

B. Partea II. Proprietari și acte

| Inscrieri privitoare la dreptul de proprietate și alte drepturi reale | | Referințe |
|--|---|-----------|
| 1416 / 13/01/2022 | | |
| Inscris Sub Semnatura Privata nr. 1, din 13/01/2022 emis de SAVA GHEORGHE (act notarial nr 177 din 28.09.2010, emis de BNPA STUPARU ION SI MORARU RALUCA-ANA;act administrativ nr 41938 din 14.03.1996, emis de CJPSDPAT CALARASI;act administrativ nr 3 din 22.01.2018, emis de Primaria comunei Jegalia;act administrativ nr 4255 din 16.11.2012, emis de Sector 4 Bucuresti;act notarial nr 30 din 26.05.2015, emis de BNPA STUPARU ION SI MORARU RALUCA-ANA;act notarial nr 92 din 14.10.2021, emis de SPN FIRIZAN); | | |
| B4 | Intabulare, drept de PROPRIETATE, in ordinea si rangul incheierii nr. 91589 din 02.12.2021, dobandit prin Reconstituire, cota actuala 2/3, cota initiala 2/3 1) NEAGU PARASCHIVA, decedata 2) FRATILA CONSTANTINA, decedata | A1 |
| 15053 / 17/03/2022 | | |
| Act Notarial nr. 1050, din 16/03/2022 emis de MANOLE ANDRA - ELENA; | | |
| B6 | Intabulare, drept de PROPRIETATE, dobandit prin Conventie, cota actuala 1/3, cota initiala 1/3 1) BOGDAN DANIEL, casatorit, bun propriu | A1 |

C. Partea III. SARCINI .

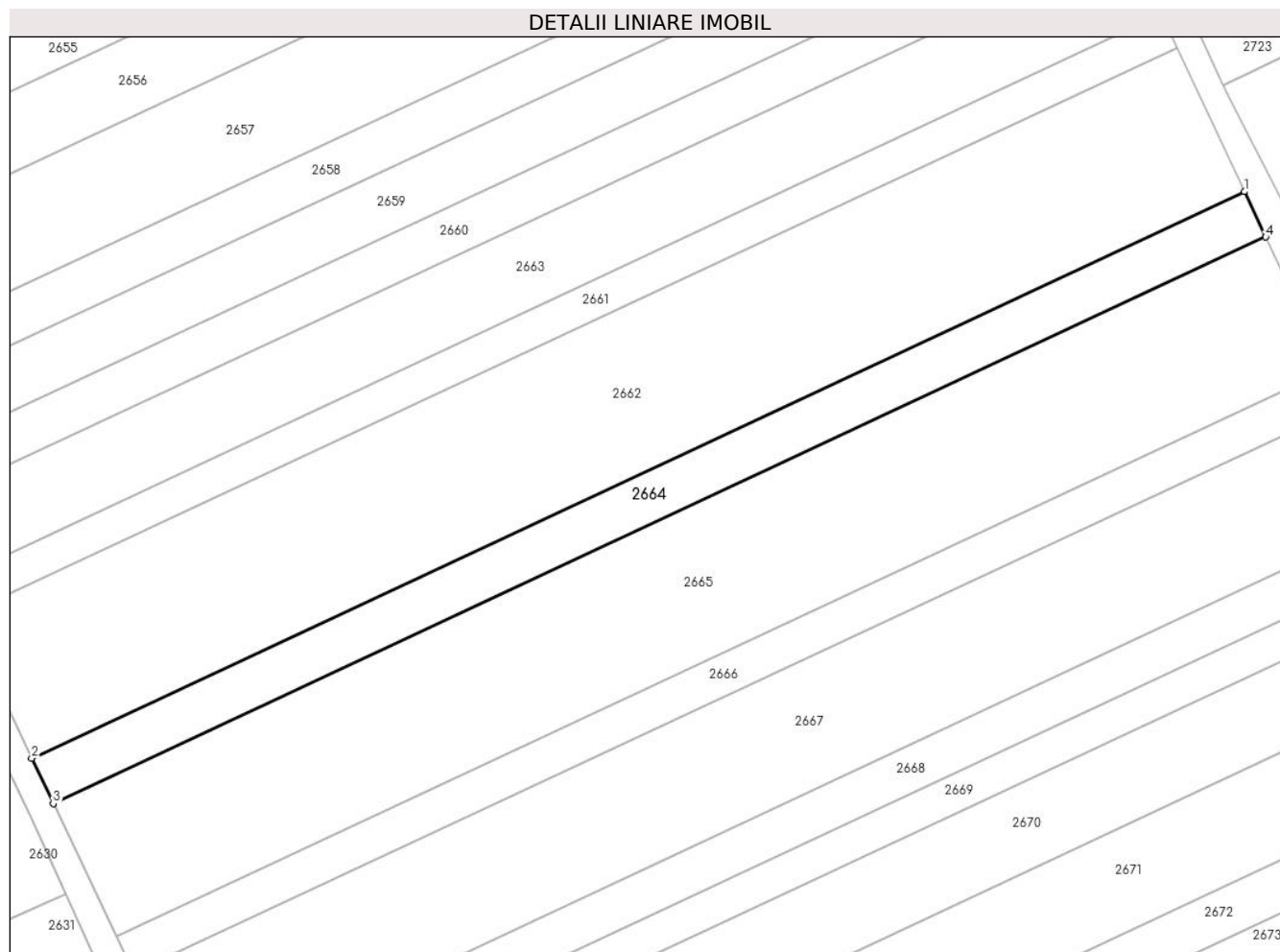
| Inscrieri privind dezmembramintele dreptului de proprietate, drepturi reale de garanție și sarcini | Referințe |
|--|-----------|
| NU SUNT | |

Anexa Nr. 1 La Partea I

Teren

| | | |
|--------------|------------------------------------|------------------------|
| Nr cadastral | Suprafața (mp)* | Observații / Referințe |
| 24955 | Din acte: 6.800 Masurata: 6.676 | |

* Suprafața este determinată în planul de proiecție Stereo 70.



Date referitoare la teren

| Crt | Categorie folosință | Intra vilan | Suprafața (mp) | Tarla | Parcelă | Nr. topo | Observații / Referințe |
|-----|---------------------|-------------|----------------|-------|---------|----------|------------------------|
| 1 | arabil | NU | 6.676 | 75/1 | 33 | - | |

Lungime Segmente

1) Valorile lungimilor segmentelor sunt obținute din proiecție în plan.

| Punct început | X / Y | Punct sfârșit | X / Y | Lungime segment (** (m) |
|---------------|----------------------------|---------------|----------------------------|-------------------------|
| 1 | 706.858,502 314.870,756 | 2 | 706.475,539 314.691,842 | 422.695 |
| 2 | 706.475,539 314.691,842 | 3 | 706.482,321 314.677,575 | 15.797 |
| 3 | 706.482,321 314.677,575 | 4 | 706.865,176 314.856,439 | 422.576 |
| 4 | 706.865,176 314.856,439 | 1 | 706.858,502 314.870,756 | 15.796 |

**** Lungimile segmentelor sunt determinate în planul de proiecție Stereo 70 și sunt rotunjite la 1 milimetru.**

***** Distanța dintre puncte este formată din segmente cumulate ce sunt mai mici decât valoarea 1 milimetru.**

**DATE DESPRE IMOBILUL NR. 2665**

Oficiul de Cadastru și Publicitate Imobiliară CALARASI
Biroul de Cadastru și Publicitate Imobiliară Calarasi

A. Partea I. Descrierea imobilului

TEREN Extravilan

Adresa: Jud. Calarasi

| Nr. Crt | Nr cadastral Nr. topografic | Suprafața* (mp) | Observații / Referințe |
|---------|-----------------------------|--------------------------------------|---|
| A1 | 21750 | Din acte: 19.991 Masurata: 19.626 | Sector cadastral:36 Teren neimprejmuit; |

B. Partea II. Proprietari și acte

| Inscrieri privitoare la dreptul de proprietate și alte drepturi reale | | Referințe |
|---|---|-----------|
| 46815 / 03/12/2012 | | |
| Act Notarial nr. 1841, din 29/11/2012 emis de BNP CHIRU MARIA DANA; | | |
| B2 | Intabulare, drept de PROPRIETATE, dobandit prin Conventie, cota actuala 1/1, cota initiala 1/1 1) SC APOLLO PROPERTIES SRL, CIF:19163688 | A1 |

C. Partea III. SARCINI .

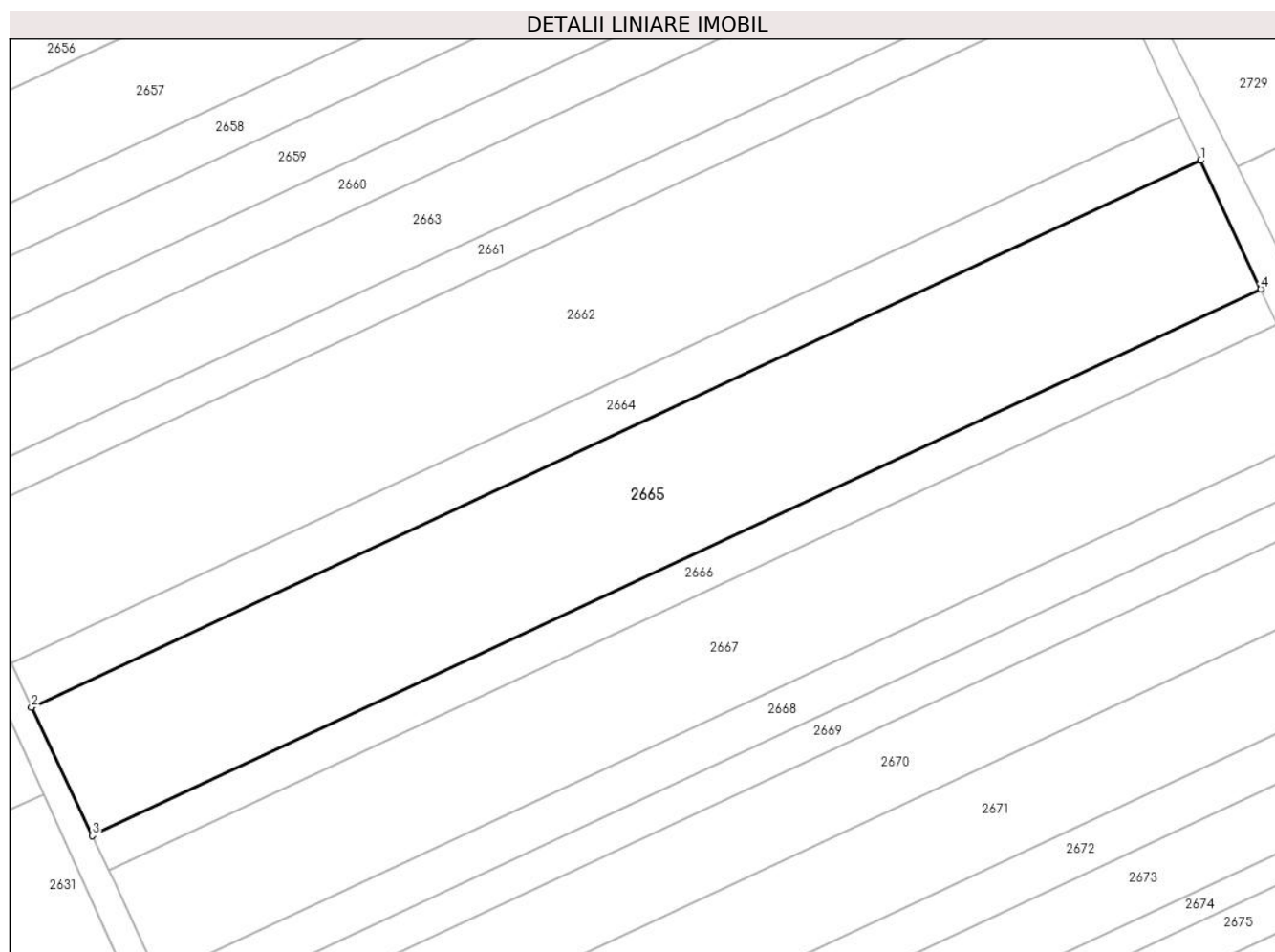
| Inscrieri privind dezmembramintele dreptului de proprietate, drepturi reale de garanție și sarcini | Referințe |
|--|-----------|
| NU SUNT | |

Anexa Nr. 1 La Partea I

Teren

| Nr cadastral | Suprafața (mp)* | Observații / Referințe |
|--------------|---|------------------------|
| 21750 | Din acte: 19.991 Masurata: 19.626 | |

* Suprafața este determinată în planul de proiecție Stereo 70.



Date referitoare la teren

| Crt | Categorie folosință | Intramilan | Suprafața (mp) | Tarla | Parcelă | Nr. topo | Observații / Referințe |
|-----|---------------------|------------|----------------|-------|---------|----------|------------------------|
| 1 | arabil | NU | 19.626 | 75/1 | 34 | - | |

Lungime Segmente

1) Valorile lungimilor segmentelor sunt obținute din proiecție în plan.

| Punct început | X / Y | Punct sfârșit | X / Y | Lungime segment (** (m) |
|---------------|----------------------------|---------------|----------------------------|-------------------------|
| 1 | 706.865,176 314.856,439 | 2 | 706.482,321 314.677,575 | 422.576 |
| 2 | 706.482,321 314.677,575 | 3 | 706.502,268 314.635,611 | 46.464 |
| 3 | 706.502,268 314.635,611 | 4 | 706.884,808 314.814,327 | 422.228 |
| 4 | 706.884,808 314.814,327 | 1 | 706.865,176 314.856,439 | 46.463 |

**** Lungimile segmentelor sunt determinate în planul de proiecție Stereo 70 și sunt rotunjite la 1 milimetru.**

***** Distanța dintre puncte este formată din segmente cumulate ce sunt mai mici decât valoarea 1 milimetru.**

**DATE DESPRE IMOBILUL NR. 2666**

Oficiul de Cadastru și Publicitate Imobiliară CALARASI
Biroul de Cadastru și Publicitate Imobiliară Calarasi

A. Partea I. Descrierea imobilului

TEREN Extravilan

Adresa: Jud. Calarasi

| Nr. Crt | Nr cadastral Nr. topografic | Suprafața* (mp) | Observații / Referințe |
|---------|-----------------------------|-----------------|---|
| A1 | | 5.400 | Sector cadastral:36 Teren neimprejmuit; |

B. Partea II. Proprietari și acte

| Inscrieri privitoare la dreptul de proprietate și alte drepturi reale | | Referințe |
|---|--|-----------|
| / | | |
| Act Administrativ nr. 41647, din 03/03/1995 emis de CJSIPT CALARASI; | | |
| B1 | Intabulare, drept de PROPRIETATE, dobandit prin Reconstituire, cota actuala 1/1, cota initiala 1/1 1) RADU NITA, LIPSA CNP 2) RADU CONSTANTIN, LIPSA CNP 3) GHEORGHE TIBER, LIPSA CNP 4) GHEORGHE MARIA, LIPSA CNP | A1 |

C. Partea III. SARCINI .

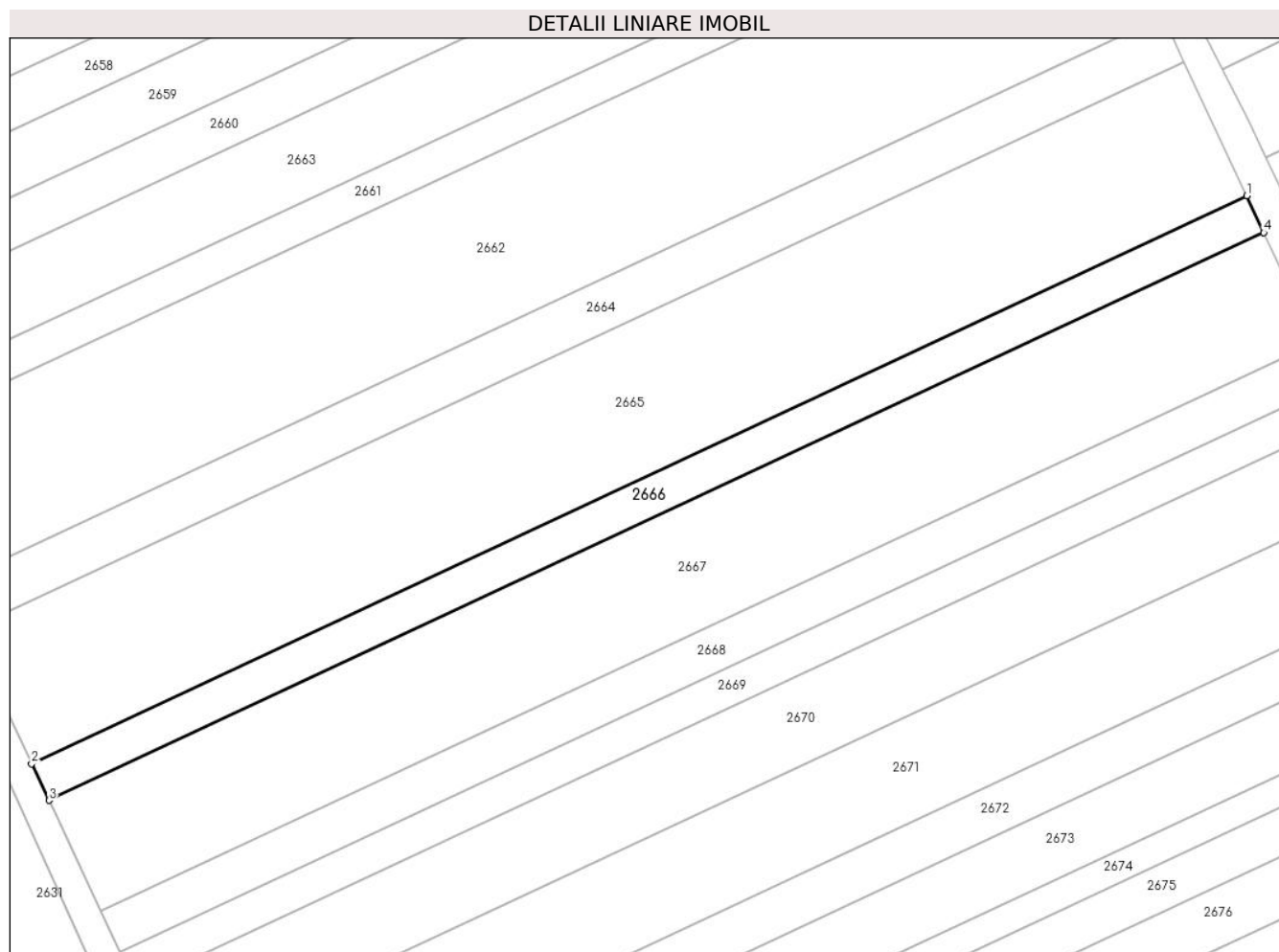
| Inscrieri privind dezmembramintele dreptului de proprietate, drepturi reale de garanție și sarcini | Referințe |
|--|-----------|
| NU SUNT | |

Anexa Nr. 1 La Partea I

Teren

| | | |
|--------------|-----------------|------------------------|
| Nr cadastral | Suprafața (mp)* | Observații / Referințe |
| | 5.400 | |

* Suprafața este determinată în planul de proiecție Stereo 70.



Date referitoare la teren

| Crt | Categorie folosință | Intra vilan | Suprafața (mp) | Tarla | Parcelă | Nr. topo | Observații / Referințe |
|-----|---------------------|-------------|----------------|-------|---------|----------|------------------------|
| 1 | arabil | NU | 5.400 | 75/1 | 35 | - | |

Lungime Segmente

1) Valorile lungimilor segmentelor sunt obținute din proiecție în plan.

| Punct început | X / Y | Punct sfârșit | X / Y | Lungime segment (** (m) |
|---------------|----------------------------|---------------|----------------------------|-------------------------|
| 1 | 706.884,808 314.814,327 | 2 | 706.502,268 314.635,611 | 422.228 |
| 2 | 706.502,268 314.635,611 | 3 | 706.507,76 314.624,059 | 12.791 |
| 3 | 706.507,76 314.624,059 | 4 | 706.890,212 314.802,734 | 422.131 |
| 4 | 706.890,212 314.802,734 | 1 | 706.884,808 314.814,327 | 12.791 |

** Lungimile segmentelor sunt determinate în planul de proiecție Stereo 70 și sunt rotunjite la 1 milimetru.

***** Distanţa dintre puncte este formată din segmente cumulate ce sunt mai mici decât valoarea 1 milimetru.**

**DATE DESPRE IMOBILUL NR. 2667**

Oficiul de Cadastru și Publicitate Imobiliară CALARASI
Biroul de Cadastru și Publicitate Imobiliară Calarasi

A. Partea I. Descrierea imobilului

TEREN Extravilan

Nr. CF vechi:272

Nr. cadastral vechi:410

Adresa: Jud. Calarasi

| Nr. Crt | Nr cadastral Nr. topografic | Suprafața* (mp) | Observații / Referințe |
|---------|-----------------------------|-----------------|---|
| A1 | 23252 | 16.199 | Sector cadastral:36 Teren neimprejmuit; |

B. Partea II. Proprietari și acte

| Inscrieri privitoare la dreptul de proprietate și alte drepturi reale | | Referințe |
|---|---|-----------|
| 21552 / 09/10/2007 | | |
| Act Notarial nr. 3847, din 06/10/2007 emis de NP POPA DIDINA; | | |
| B1 | Intabulare, drept de PROPRIETATE, dobandit prin Conventie, cota actuala 1/1, cota initiala 1/1 1) CHIRU ANTON MARIANA RODICA , sotie; LIPSA CNP 2) CHIRU ANTON DORIAN , sot; LIPSA CNP <i>OBSERVATII: (provenita din conversia CF 272)</i> | A1 |

C. Partea III. SARCINI .

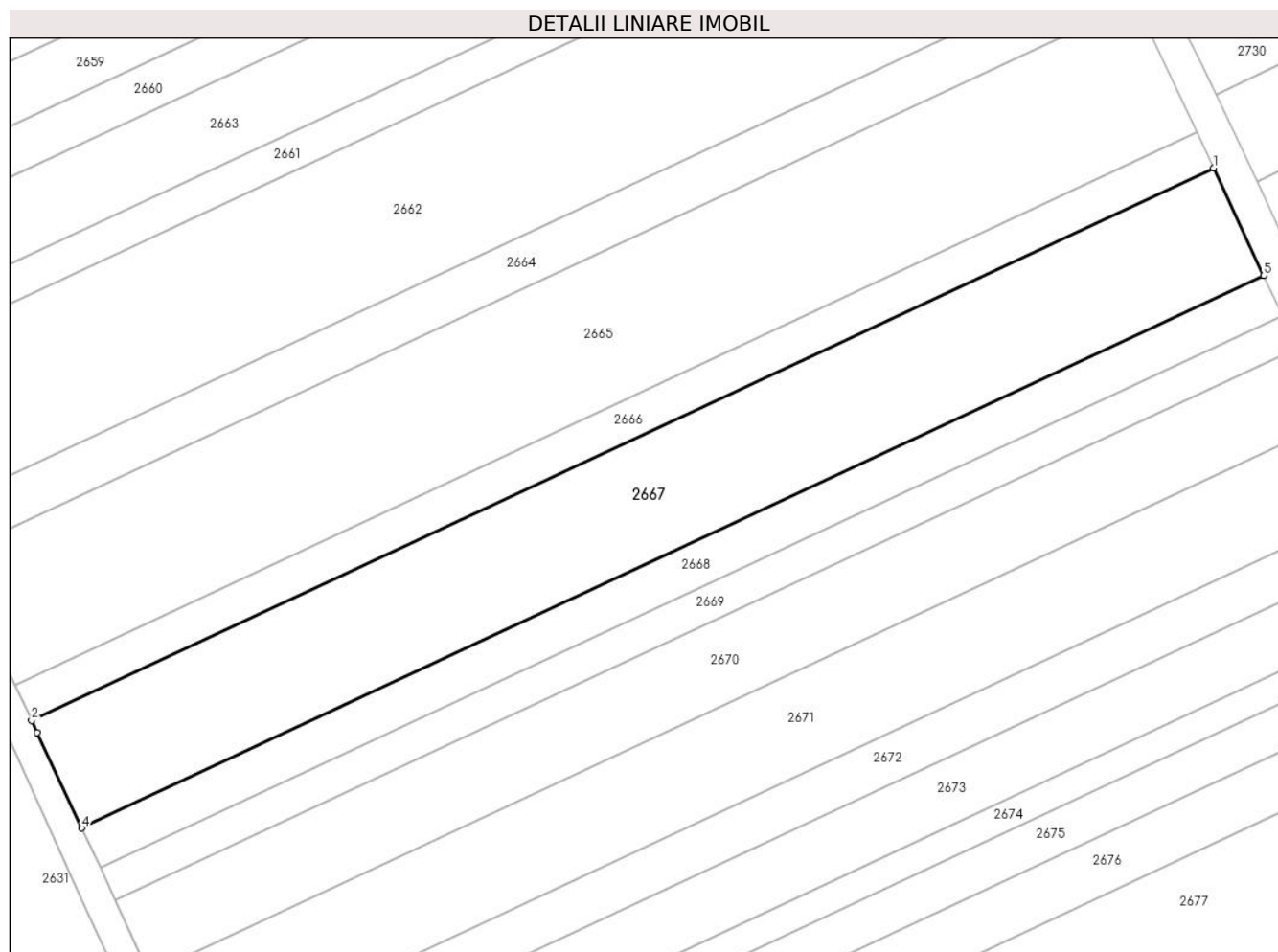
| Inscrieri privind dezmembramintele dreptului de proprietate, drepturi reale de garanție și sarcini | Referințe |
|--|-----------|
| NU SUNT | |

Anexa Nr. 1 La Partea I

Teren

| Nr cadastral | Suprafața (mp)* | Observații / Referințe |
|--------------|-----------------|------------------------|
| 23252 | 16.199 | |

* Suprafața este determinată în planul de proiecție Stereo 70.



Date referitoare la teren

| Crt | Categorie folosință | Intra vilan | Suprafața (mp) | Tarla | Parcelă | Nr. topo | Observații / Referințe |
|-----|---------------------|-------------|----------------|-------|---------|----------|------------------------|
| 1 | arabil | NU | 16.199 | 75/1 | 36 | - | |

Lungime Segmente

1) Valorile lungimilor segmentelor sunt obținute din proiecție în plan.

| Punct început | X / Y | Punct sfârșit | X / Y | Lungime segment (** (m) |
|---------------|----------------------------|---------------|----------------------------|-------------------------|
| 1 | 706.890,212 314.802,734 | 2 | 706.507,76 314.624,059 | 422.131 |
| 2 | 706.507,76 314.624,059 | 3 | 706.509,577 314.620,234 | 4.235 |
| 3 | 706.509,577 314.620,234 | 4 | 706.523,983 314.589,28 | 34.142 |
| 4 | 706.523,983 314.589,28 | 5 | 706.906,427 314.767,952 | 422.122 |
| 5 | 706.906,427 314.767,952 | 1 | 706.890,212 314.802,734 | 38.376 |

**** Lungimile segmentelor sunt determinate în planul de proiecție Stereo 70 și sunt rotunjite la 1 milimetru.**

***** Distanța dintre puncte este formată din segmente cumulate ce sunt mai mici decât valoarea 1 milimetru.**

**DATE DESPRE IMOBILUL NR. 2668**

Oficiul de Cadastru și Publicitate Imobiliară CALARASI
Biroul de Cadastru și Publicitate Imobiliară Calarasi

A. Partea I. Descrierea imobilului

TEREN Extravilan

Adresa: Jud. Calarasi

| Nr. Crt | Nr cadastral Nr. topografic | Suprafața* (mp) | Observații / Referințe |
|---------|-----------------------------|-----------------|---|
| A1 | | 5.970 | Sector cadastral:36 Teren neimprejmuit; |

B. Partea II. Proprietari și acte

| Inscrieri privitoare la dreptul de proprietate și alte drepturi reale | Referințe |
|--|-----------|
| / | |
| Act Administrativ nr. 41673, din 20/03/1995 emis de CJSIPT CALARASI; | |
| B1 | A1 |
| Intabulare, drept de PROPRIETATE, dobandit prin Constituire, cota actuala 1/1, cota initiala 1/1 1) PETRE V ANGHEL, LIPSA CNP | |

C. Partea III. SARCINI .

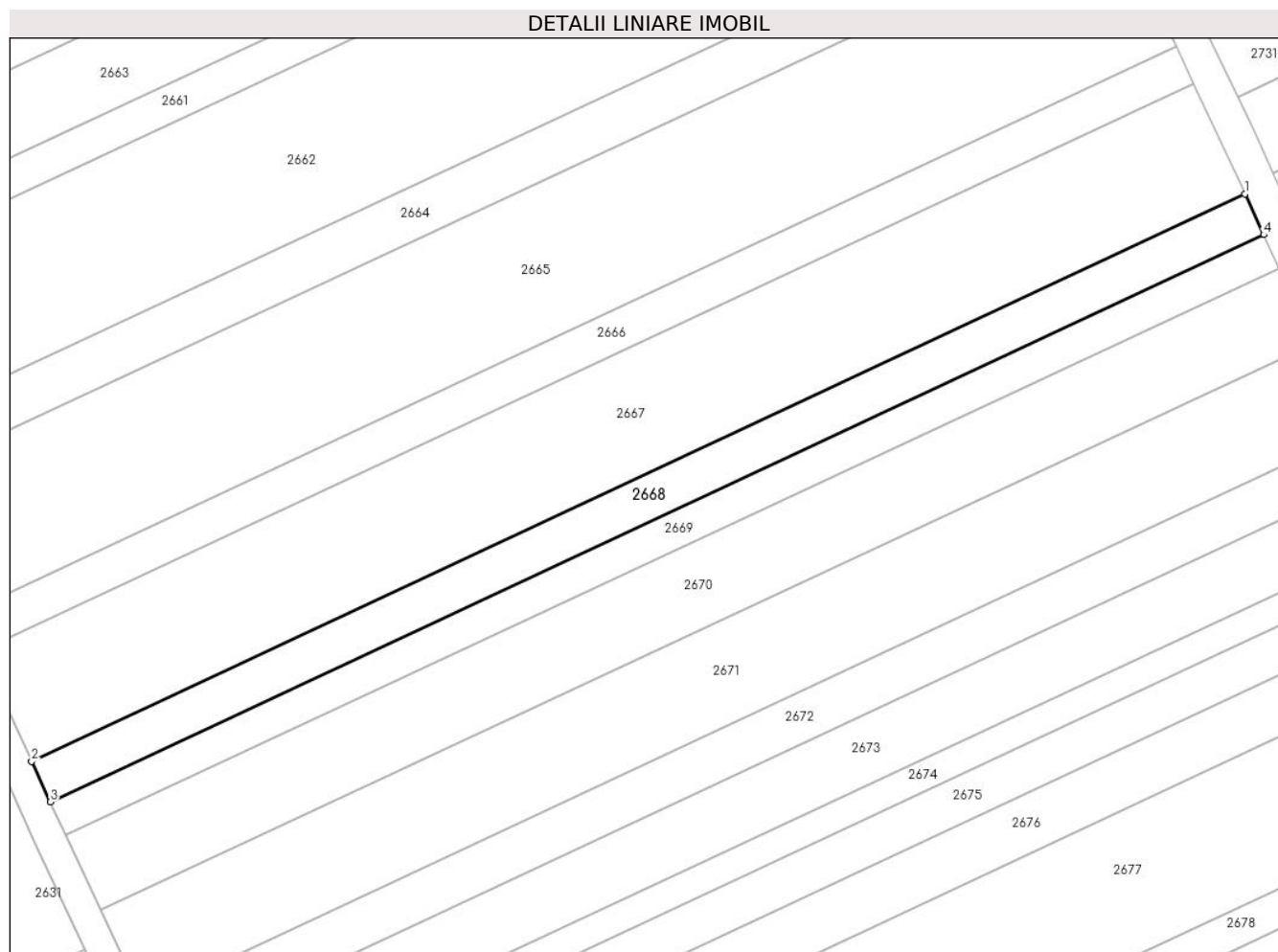
| Inscrieri privind dezmembramintele dreptului de proprietate, drepturi reale de garanție și sarcini | Referințe |
|--|-----------|
| NU SUNT | |

Anexa Nr. 1 La Partea I

Teren

| | | |
|--------------|-----------------|------------------------|
| Nr cadastral | Suprafața (mp)* | Observații / Referințe |
| | 5.970 | |

* Suprafața este determinată în planul de proiecție Stereo 70.



Date referitoare la teren

| Crt | Categorie folosință | Intra vilan | Suprafața (mp) | Tarla | Parcelă | Nr. topo | Observații / Referințe |
|-----|---------------------|-------------|----------------|-------|---------|----------|------------------------|
| 1 | arabil | NU | 5.970 | 75/1 | 37 | - | |

Lungime Segmente

1) Valorile lungimilor segmentelor sunt obținute din proiecție în plan.

| Punct început | X / Y | Punct sfârșit | X / Y | Lungime segment (** (m) |
|---------------|----------------------------|---------------|----------------------------|-------------------------|
| 1 | 706.906,427 314.767,952 | 2 | 706.523,983 314.589,28 | 422.122 |
| 2 | 706.523,983 314.589,28 | 3 | 706.529,95 314.576,458 | 14.142 |
| 3 | 706.529,95 314.576,458 | 4 | 706.912,402 314.755,134 | 422.131 |
| 4 | 706.912,402 314.755,134 | 1 | 706.906,427 314.767,952 | 14.142 |

** Lungimile segmentelor sunt determinate în planul de proiecție Stereo 70 și sunt rotunjite la 1 milimetru.

***** Distanţa dintre puncte este formată din segmente cumulate ce sunt mai mici decât valoarea 1 milimetru.**

**DATE DESPRE IMOBILUL NR. 2669**

Oficiul de Cadastru și Publicitate Imobiliară CALARASI
Biroul de Cadastru și Publicitate Imobiliară Calarasi

A. Partea I. Descrierea imobilului

TEREN Extravilan

Adresa: Jud. Calarasi

| Nr. Crt | Nr cadastral Nr. topografic | Suprafața* (mp) | Observații / Referințe |
|---------|-----------------------------|------------------------------------|--|
| A1 | 20397 | Din acte: 5.000 Masurata: 4.909 | Sector cadastral:36 Teren neimprejmut; |

B. Partea II. Proprietari și acte

| Inscrieri privitoare la dreptul de proprietate și alte drepturi reale | | Referințe |
|---|---|-----------|
| 14902 / 05/05/2009 | | |
| Act Notarial nr. 1059, din 30/04/2009 emis de BNP CHIRU MARIA DANA; | | |
| B2 | Intabulare, drept de PROPRIETATE, dobandit prin Conventie, cota actuala 1/1, cota initiala 1/1 1) SC APOLLO PRPOERTIES SRL, CIF:19163688 | A1 |

C. Partea III. SARCINI .

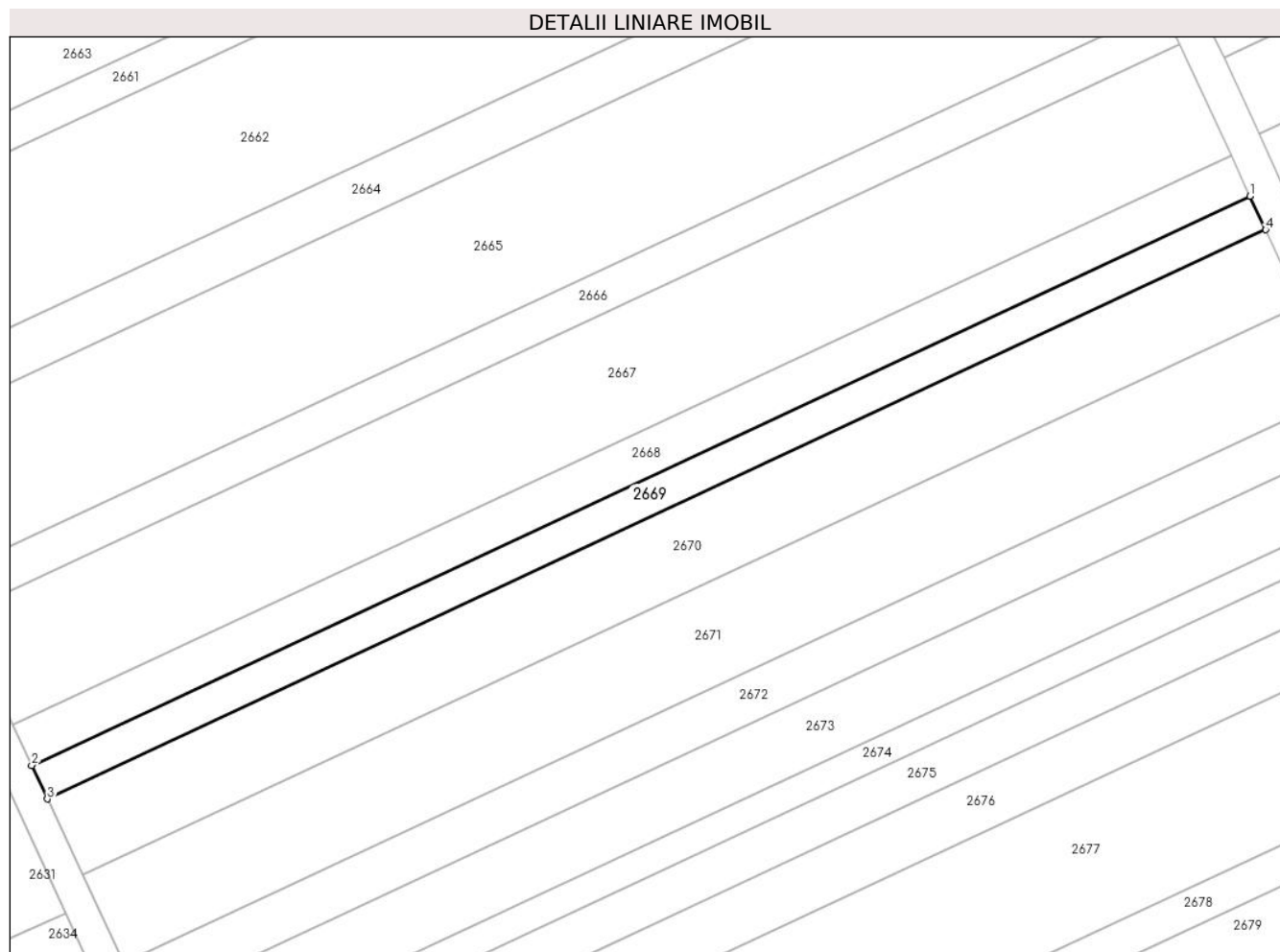
| Inscrieri privind dezmembramintele dreptului de proprietate, drepturi reale de garanție și sarcini | Referințe |
|--|-----------|
| NU SUNT | |

Anexa Nr. 1 La Partea I

Teren

| | | |
|--------------|------------------------------------|------------------------|
| Nr cadastral | Suprafața (mp)* | Observații / Referințe |
| 20397 | Din acte: 5.000 Masurata: 4.909 | |

* Suprafața este determinată în planul de proiecție Stereo 70.



Date referitoare la teren

| Crt | Categorie folosință | Intra vilan | Suprafața (mp) | Tarla | Parcelă | Nr. topo | Observații / Referințe |
|-----|---------------------|-------------|----------------|-------|---------|----------|------------------------|
| 1 | arabil | NU | 4.909 | 75/1 | 38 | - | |

Lungime Segmente

1) Valorile lungimilor segmentelor sunt obținute din proiecție în plan.

| Punct început | X / Y | Punct sfârșit | X / Y | Lungime segment (** (m) |
|---------------|----------------------------|---------------|----------------------------|-------------------------|
| 1 | 706.912,402 314.755,134 | 2 | 706.529,95 314.576,458 | 422.131 |
| 2 | 706.529,95 314.576,458 | 3 | 706.534,857 314.565,915 | 11.629 |
| 3 | 706.534,857 314.565,915 | 4 | 706.917,316 314.744,594 | 422.139 |
| 4 | 706.917,316 314.744,594 | 1 | 706.912,402 314.755,134 | 11.629 |

**** Lungimile segmentelor sunt determinate în planul de proiecție Stereo 70 și sunt rotunjite la 1 milimetru.**

***** Distanța dintre puncte este formată din segmente cumulate ce sunt mai mici decât valoarea 1 milimetru.**

**DATE DESPRE IMOBILUL NR. 2670**

Oficiul de Cadastru și Publicitate Imobiliară CALARASI
Biroul de Cadastru și Publicitate Imobiliară Calarasi

A. Partea I. Descrierea imobilului

TEREN Extravilan

Adresa: Jud. Calarasi

| Nr. Crt | Nr cadastral Nr. topografic | Suprafața* (mp) | Observații / Referințe |
|---------|-----------------------------|--------------------------------------|---|
| A1 | 20416 | Din acte: 11.193 Masurata: 10.989 | Sector cadastral:36 Teren neimprejmuit; |

B. Partea II. Proprietari și acte

| Inscrieri privitoare la dreptul de proprietate și alte drepturi reale | | Referințe |
|---|---|-----------|
| 14904 / 05/05/2009 | | |
| Act Notarial nr. 1060, din 30/04/2009 emis de BNP CHIRU MARIA DANA; | | |
| B2 | Intabulare, drept de PROPRIETATE, dobandit prin Conventie, cota actuala 1/1, cota initiala 1/1 1) SC APOLLO PROPERTIES SRL, CIF:19163688 | A1 |

C. Partea III. SARCINI .


| Inscrieri privind dezmembramintele dreptului de proprietate, drepturi reale de garanție și sarcini | Referințe |
|--|-----------|
| NU SUNT | |

Anexa Nr. 1 La Partea I

Teren

| Nr cadastral | Suprafața (mp)* | Observații / Referințe |
|--------------|---|------------------------|
| 20416 | Din acte: 11.193 Masurata: 10.989 | |

* Suprafața este determinată în planul de proiecție Stereo 70.



Date referitoare la teren

| Crt | Categorie folosință | Intravilan | Suprafața (mp) | Tarla | Parcelă | Nr. topo | Observații / Referințe |
|-----|---------------------|------------|----------------|-------|---------|----------|------------------------|
| 1 | arabil | NU | 10.989 | 75/1 | 39 | - | |

Lungime Segmente

1) Valorile lungimilor segmentelor sunt obținute din proiecție în plan.

| Punct început | X / Y | Punct sfârșit | X / Y | Lungime segment (** (m) |
|---------------|----------------------------|---------------|----------------------------|-------------------------|
| 1 | 706.917,316 314.744,594 | 2 | 706.534,857 314.565,915 | 422.139 |
| 2 | 706.534,857 314.565,915 | 3 | 706.545,84 314.542,314 | 26.031 |
| 3 | 706.545,84 314.542,314 | 4 | 706.928,314 314.721,0 | 422.155 |
| 4 | 706.928,314 314.721,0 | 1 | 706.917,316 314.744,594 | 26.031 |

**** Lungimile segmentelor sunt determinate în planul de proiecție Stereo 70 și sunt rotunjite la 1 milimetru.**

***** Distanța dintre puncte este formată din segmente cumulate ce sunt mai mici decât valoarea 1 milimetru.**

**DATE DESPRE IMOBILUL NR. 2671**

Oficiul de Cadastru și Publicitate Imobiliară CALARASI
Biroul de Cadastru și Publicitate Imobiliară Calarasi

A. Partea I. Descrierea imobilului

TEREN Extravilan

Nr. CF vechi:286

Nr. cadastral vechi:421

Adresa: Jud. Calarasi

| Nr. Crt | Nr cadastral Nr. topografic | Suprafața* (mp) | Observații / Referințe |
|---------|-----------------------------|--------------------------------------|---|
| A1 | 21559 | Din acte: 13.252 Masurata: 13.010 | Sector cadastral:36 Teren neimprejmuit; |

B. Partea II. Proprietari și acte

| Inscrieri privitoare la dreptul de proprietate și alte drepturi reale | Referințe |
|---|-----------|
| 38289 / 21/10/2011 | |
| Act Notarial nr. 2301, din 20/10/2011 emis de BNP MARIA DANA CHIRU; | |
| B2 | A1 |
| Intabulare, drept de PROPRIETATE, dobandit prin Conventie, cota actuala 1/1, cota initiala 1/1 1) SC APOLLO PROPERTIES SRL, CIF:19163688 | |

C. Partea III. SARCINI .

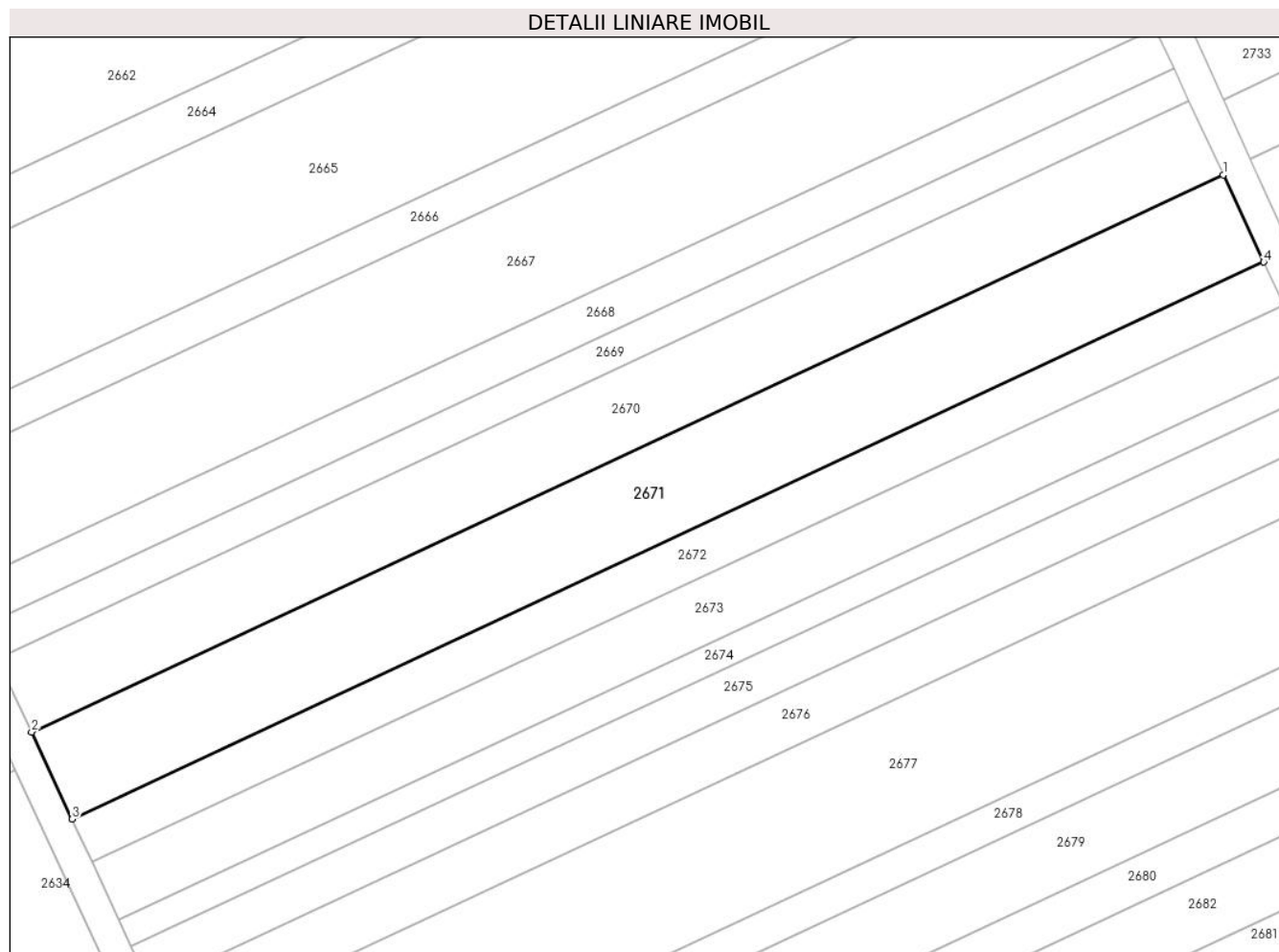
| Inscrieri privind dezmembramintele dreptului de proprietate, drepturi reale de garanție și sarcini | Referințe |
|--|-----------|
| NU SUNT | |

Anexa Nr. 1 La Partea I

Teren

| Nr cadastral | Suprafața (mp)* | Observații / Referințe |
|--------------|---|------------------------|
| 21559 | Din acte: 13.252 Masurata: 13.010 | |

* Suprafața este determinată în planul de proiecție Stereo 70.



Date referitoare la teren

| Crt | Categorie folosință | Intra vilan | Suprafața (mp) | Tarla | Parcelă | Nr. topo | Observații / Referințe |
|-----|---------------------|-------------|----------------|-------|---------|----------|------------------------|
| 1 | arabil | NU | 13.010 | 75/1 | 40 | - | |

Lungime Segmente

1) Valorile lungimilor segmentelor sunt obținute din proiecție în plan.

| Punct început | X / Y | Punct sfârșit | X / Y | Lungime segment (** (m) |
|---------------|----------------------------|---------------|----------------------------|-------------------------|
| 1 | 706.928,314 314.721,0 | 2 | 706.545,84 314.542,314 | 422.155 |
| 2 | 706.545,84 314.542,314 | 3 | 706.558,843 314.514,374 | 30.818 |
| 3 | 706.558,843 314.514,374 | 4 | 706.941,335 314.693,069 | 422.175 |
| 4 | 706.941,335 314.693,069 | 1 | 706.928,314 314.721,0 | 30.817 |

**** Lungimile segmentelor sunt determinate în planul de proiecție Stereo 70 și sunt rotunjite la 1 milimetru.**

***** Distanța dintre puncte este formată din segmente cumulate ce sunt mai mici decât valoarea 1 milimetru.**

**DATE DESPRE IMOBILUL NR. 2672**

Oficiul de Cadastru și Publicitate Imobiliară CALARASI
Biroul de Cadastru și Publicitate Imobiliară Calarasi

A. Partea I. Descrierea imobilului

TEREN Extravilan

Adresa: Jud. Calarasi

| Nr. Crt | Nr cadastral Nr. topografic | Suprafața* (mp) | Observații / Referințe |
|---------|-----------------------------|------------------------------------|--|
| A1 | 22175 | Din acte: 6.500 Masurata: 6.381 | Sector cadastral:36 Teren neimprejmut; |

B. Partea II. Proprietari și acte

| Inscrieri privitoare la dreptul de proprietate și alte drepturi reale | | Referințe |
|---|--|-----------|
| 13756 / 25/03/2013 | | |
| Act Notarial nr. 887, din 22/03/2013 emis de BNP SERBAN ANGELICA VALENTINA; | | |
| B2 | Intabulare, drept de PROPRIETATE, dobandit prin Conventie, cota actuala 1/1, cota initiala 1/1 1) MIHAI GEORGIANA, sotie 2) MIHAI EUGEN, sot | A1 |

C. Partea III. SARCINI .

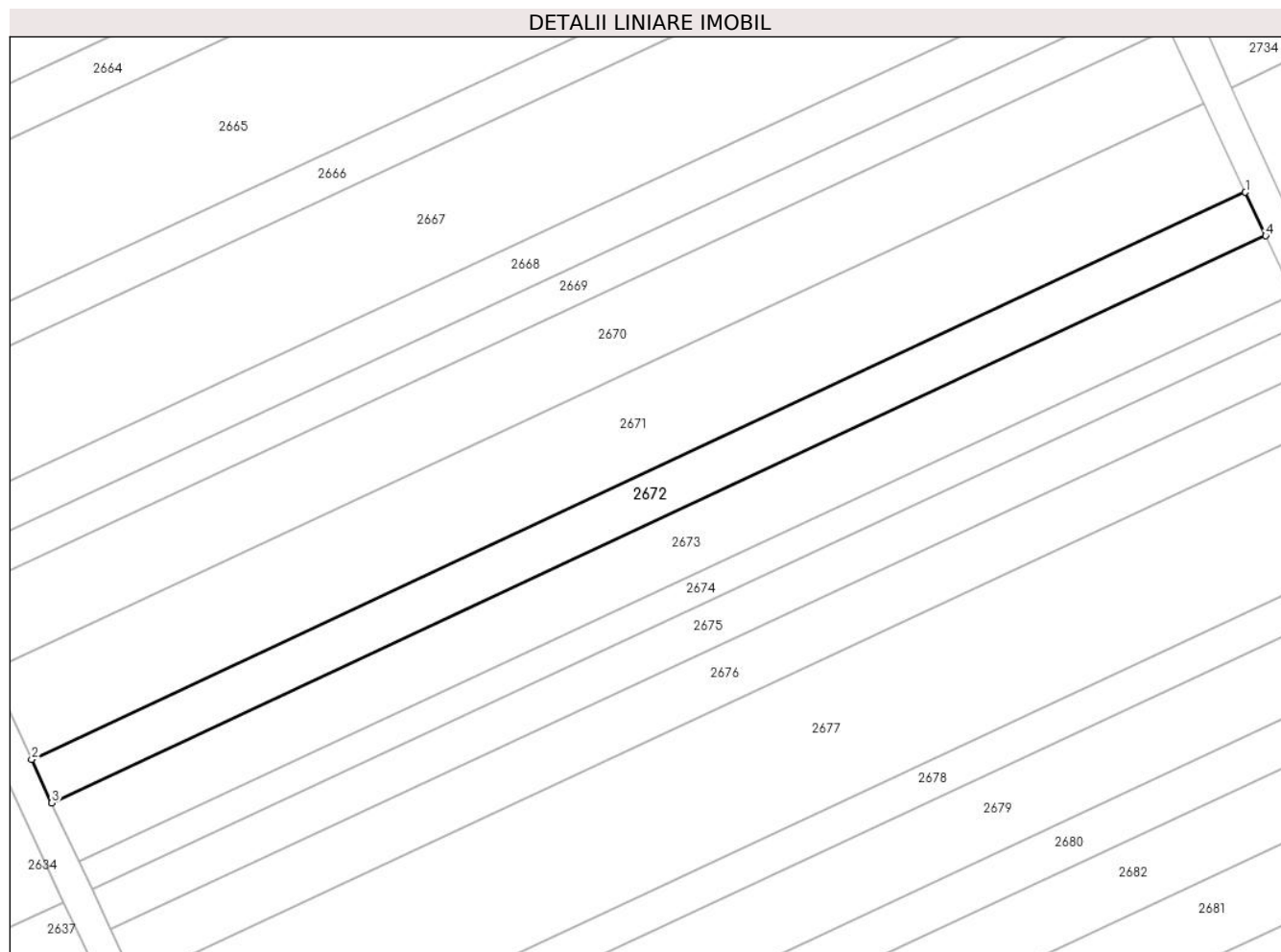
| Inscrieri privind dezmembramintele dreptului de proprietate, drepturi reale de garanție și sarcini | Referințe |
|--|-----------|
| NU SUNT | |

Anexa Nr. 1 La Partea I

Teren

| Nr cadastral | Suprafața (mp)* | Observații / Referințe |
|--------------|------------------------------------|------------------------|
| 22175 | Din acte: 6.500 Masurata: 6.381 | |

* Suprafața este determinată în planul de proiecție Stereo 70.



Date referitoare la teren

| Crt | Categorie folosință | Intra vilan | Suprafața (mp) | Tarla | Parcelă | Nr. topo | Observații / Referințe |
|-----|---------------------|-------------|----------------|-------|---------|----------|------------------------|
| 1 | arabil | NU | 6.381 | 75/1 | 41 | - | |

Lungime Segmente

1) Valorile lungimilor segmentelor sunt obținute din proiecție în plan.

| Punct început | X / Y | Punct sfârșit | X / Y | Lungime segment (** (m) |
|---------------|----------------------------|---------------|----------------------------|-------------------------|
| 1 | 706.941,335 314.693,069 | 2 | 706.558,843 314.514,374 | 422.175 |
| 2 | 706.558,843 314.514,374 | 3 | 706.565,22 314.500,671 | 15.114 |
| 3 | 706.565,22 314.500,671 | 4 | 706.947,721 314.679,37 | 422.185 |
| 4 | 706.947,721 314.679,37 | 1 | 706.941,335 314.693,069 | 15.114 |

**** Lungimile segmentelor sunt determinate în planul de proiecție Stereo 70 și sunt rotunjite la 1 milimetru.**

***** Distanța dintre puncte este formată din segmente cumulate ce sunt mai mici decât valoarea 1 milimetru.**

**DATE DESPRE IMOBILUL NR. 2673**

Oficiul de Cadastru și Publicitate Imobiliară CALARASI
Biroul de Cadastru și Publicitate Imobiliară Calarasi

A. Partea I. Descrierea imobilului

TEREN Extravilan

Adresa: Jud. Calarasi

| Nr. Crt | Nr cadastral Nr. topografic | Suprafața* (mp) | Observații / Referințe |
|---------|-----------------------------|-----------------|--|
| A1 | | 8.641 | Sector cadastral:36 Teren neimprijmit; |

B. Partea II. Proprietari și acte

| Inscrieri privitoare la dreptul de proprietate și alte drepturi reale | | Referințe |
|---|---|-----------|
| / | | |
| Act Administrativ nr. 41711, din 26/04/1995 emis de CJSIPT CALARASI; | | |
| B1 | Intabulare, drept de PROPRIETATE, dobandit prin Reconstituire, cota actuala 1/1, cota initiala 1/1 1) BEZMAN NICOLAE , LIPSA CNP 2) CRACIUNESCU MARIA , LIPSA CNP 3) BESMAN GHERGHE , LIPSA CNP 4) BEZMAN PETRE , LIPSA CNP | A1 |

C. Partea III. SARCINI .

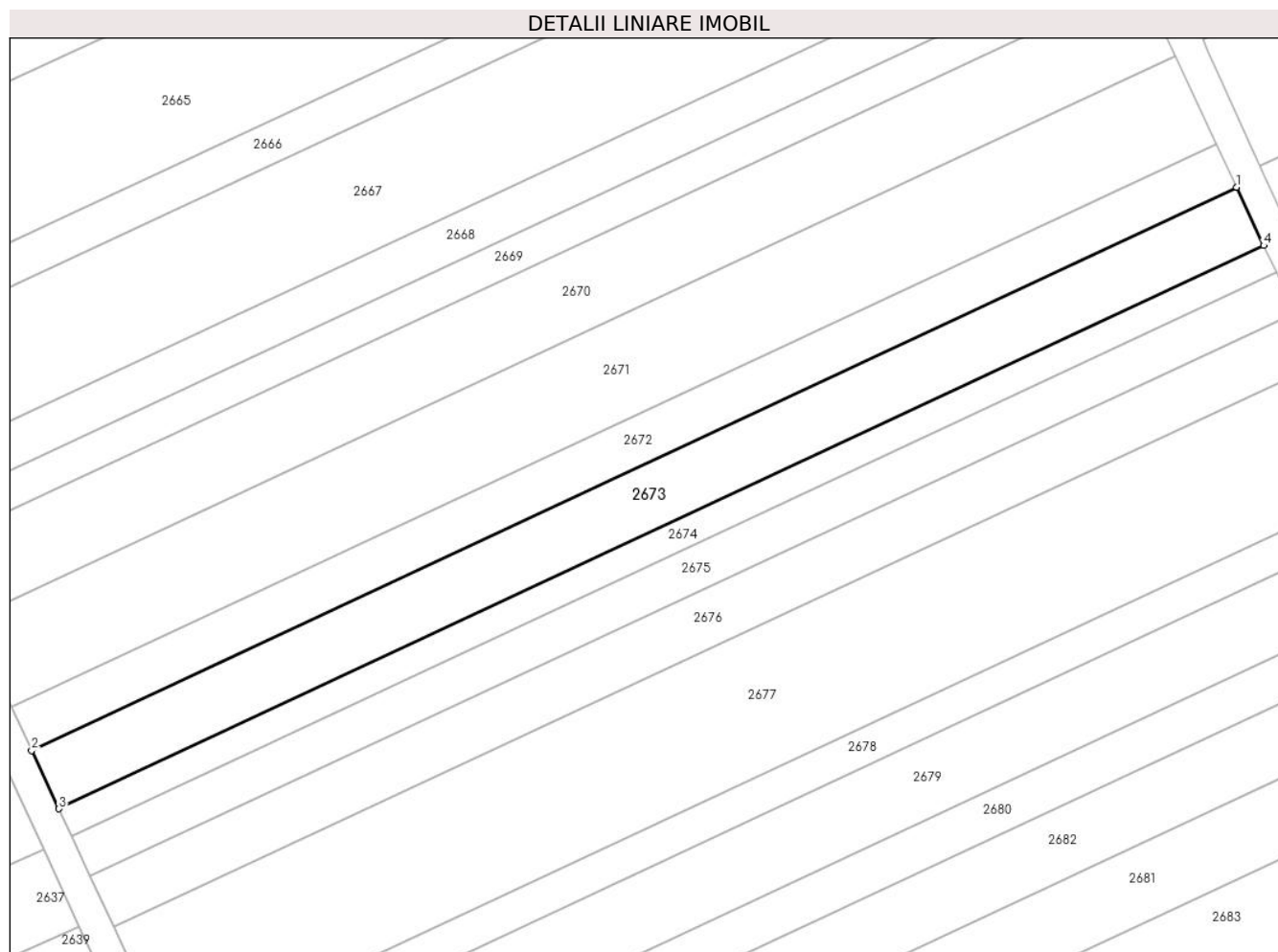
| Inscrieri privind dezmembramintele dreptului de proprietate, drepturi reale de garanție și sarcini | Referințe |
|--|-----------|
| NU SUNT | |

Anexa Nr. 1 La Partea I

Teren

| | | |
|--------------|-----------------|------------------------|
| Nr cadastral | Suprafața (mp)* | Observații / Referințe |
| | 8.641 | |

* Suprafața este determinată în planul de proiecție Stereo 70.



Date referitoare la teren

| Crt | Categorie folosință | Intra vilan | Suprafața (mp) | Tarla | Parcelă | Nr. topo | Observații / Referințe |
|-----|---------------------|-------------|----------------|-------|---------|----------|------------------------|
| 1 | arabil | NU | 8.641 | 75/1 | 42 | - | |

Lungime Segmente

1) Valorile lungimilor segmentelor sunt obținute din proiecție în plan.

| Punct început | X / Y | Punct sfârșit | X / Y | Lungime segment (** (m) |
|---------------|----------------------------|---------------|----------------------------|-------------------------|
| 1 | 706.947,721 314.679,37 | 2 | 706.565,22 314.500,671 | 422.185 |
| 2 | 706.565,22 314.500,671 | 3 | 706.573,855 314.482,115 | 20.467 |
| 3 | 706.573,855 314.482,115 | 4 | 706.956,369 314.660,82 | 422.2 |
| 4 | 706.956,369 314.660,82 | 1 | 706.947,721 314.679,37 | 20.467 |

** Lungimile segmentelor sunt determinate în planul de proiecție Stereo 70 și sunt rotunjite la 1 milimetru.

***** Distanţa dintre puncte este formată din segmente cumulate ce sunt mai mici decât valoarea 1 milimetru.**

**DATE DESPRE IMOBILUL NR. 2674**

Oficiul de Cadastru și Publicitate Imobiliară CALARASI
Biroul de Cadastru și Publicitate Imobiliară Calarasi

A. Partea I. Descrierea imobilului

TEREN Extravilan

Adresa: Jud. Calarasi

| Nr. Crt | Nr cadastral Nr. topografic | Suprafața* (mp) | Observații / Referințe |
|---------|--------------------------------|-----------------|---|
| A1 | | 4.000 | Sector cadastral:36 Teren neimpregmuit; |

B. Partea II. Proprietari și acte

| Inscrieri privitoare la dreptul de proprietate și alte drepturi reale | | Referințe |
|---|---|-----------|
| / | | |
| Act Administrativ nr. 42521, din 16/01/1997 emis de CJSIPT CALARASI; | | |
| B1 | Intabulare, drept de PROPRIETATE, dobandit prin Reconstituire, cota actuala 1/1, cota initiala 1/1 | A1 |
| | 1) MUSTATA CONSTANTIN, LIPSA CNP 2) BUCATARU RADA, LIPSA CNP 3) MUSTATA STELIAN, LIPSA CNP 4) COCIRLEA NELA, LIPSA CNP 5) CRACIUN MARIA, LIPSA CNP 6) MUSTATA AURICA, LIPSA CNP 7) MUSTATA SOFICA, LIPSA CNP 8) BEZMAN ELENA, LIPSA CNP 9) MUSTATA DUMITRU, LIPSA CNP | |

C. Partea III. SARCINI .

| Inscrieri privind dezmembramintele dreptului de proprietate, drepturi reale de garanție și sarcini | Referințe |
|--|-----------|
| NU SUNT | |

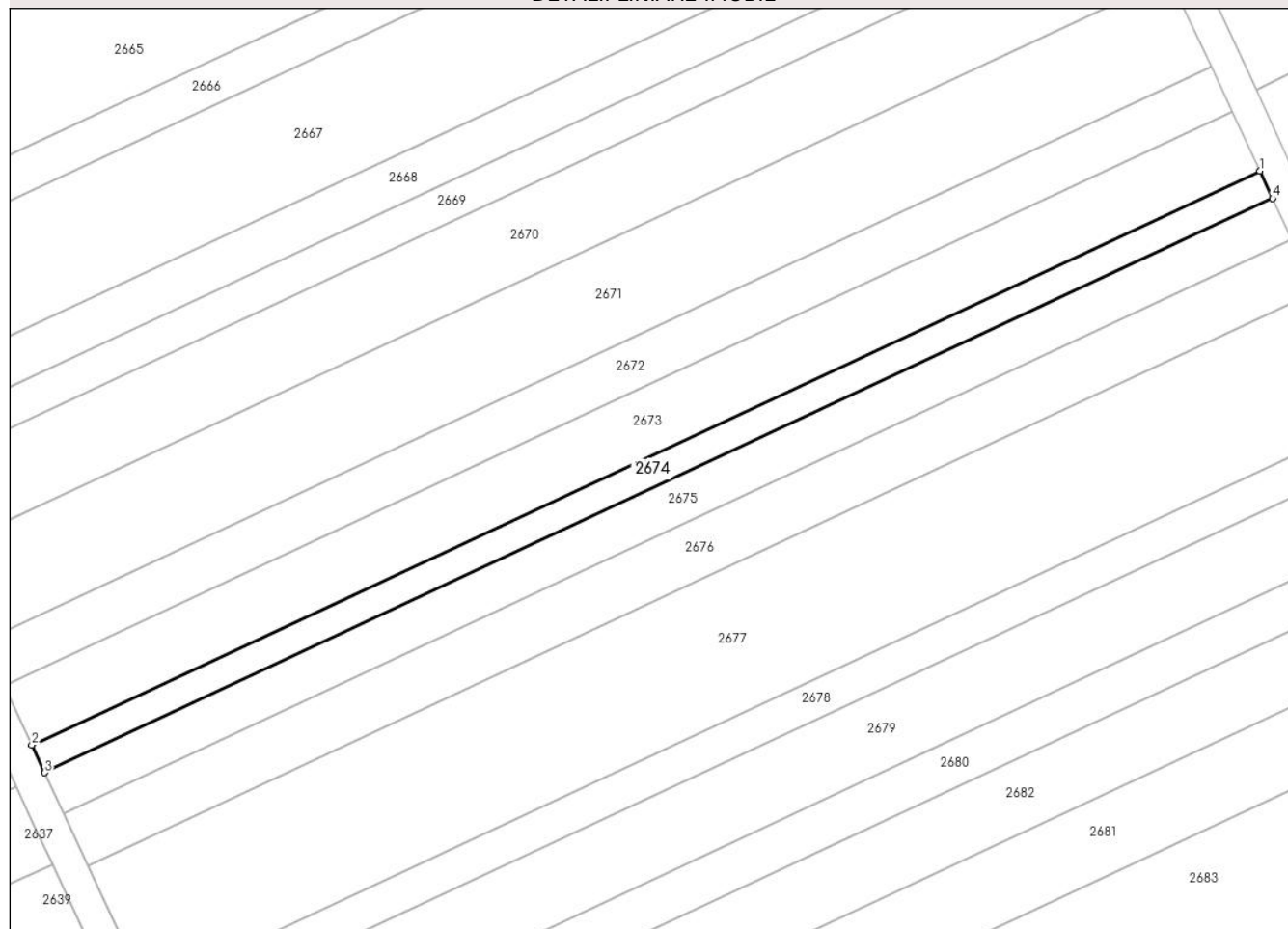
Anexa Nr. 1 La Partea I

Teren

| | | |
|--------------|-----------------|------------------------|
| Nr cadastral | Suprafața (mp)* | Observații / Referințe |
| | 4.000 | |

* Suprafața este determinată în planul de proiecție Stereo 70.

DETALII LINIARE IMOBIL



Date referitoare la teren

| Crt | Categorie folosință | Intra vilan | Suprafața (mp) | Tarla | Parcelă | Nr. topo | Observații / Referințe |
|-----|---------------------|-------------|----------------|-------|---------|----------|------------------------|
| 1 | arabil | NU | 4.000 | 75/1 | 43 | - | |

Lungime Segmente

1) Valorile lungimilor segmentelor sunt obținute din proiecție în plan.

| Punct început | X / Y | Punct sfârșit | X / Y | Lungime segment (** (m) |
|---------------|----------------------------|---------------|----------------------------|-------------------------|
| 1 | 706.956,369 314.660,82 | 2 | 706.573,855 314.482,115 | 422.2 |
| 2 | 706.573,855 314.482,115 | 3 | 706.577,853 314.473,526 | 9.474 |
| 3 | 706.577,853 314.473,526 | 4 | 706.960,372 314.652,233 | 422.205 |
| 4 | 706.960,372 314.652,233 | 1 | 706.956,369 314.660,82 | 9.474 |

** Lungimile segmentelor sunt determinate în planul de proiecție Stereo 70 și sunt rotunjite la 1 milimetru.

***** Distanţa dintre puncte este formată din segmente cumulate ce sunt mai mici decât valoarea 1 milimetru.**

**DATE DESPRE IMOBILUL NR. 2675**

Oficiul de Cadastru și Publicitate Imobiliară CALARASI
Biroul de Cadastru și Publicitate Imobiliară Calarasi

A. Partea I. Descrierea imobilului

TEREN Extravilan

Adresa: Jud. Calarasi

| Nr. Crt | Nr cadastral Nr. topografic | Suprafața* (mp) | Observații / Referințe |
|---------|-----------------------------|------------------------------------|--|
| A1 | 20298 | Din acte: 6.058 Masurata: 5.948 | Sector cadastral:36 Teren neimprejmit; |

B. Partea II. Proprietari și acte

| Inscrieri privitoare la dreptul de proprietate și alte drepturi reale | | Referințe |
|--|--|-----------|
| 3068 / 10/02/2009 | | |
| Act Notarial nr. 292, din 05/02/2009 emis de BNP CHIRU MARIA DANA; | | |
| B2 | Intabulare, drept de PROPRIETATE, dobandit prin Conventie, cota actuala 1/1, cota initiala 1/1 | A1 |
| 1) SC APOLLO PROPERTIES SRL, CU SEDIUL IN BUCURESTI, CIF:99999999999999, LIPSA CUI | | |

C. Partea III. SARCINI .

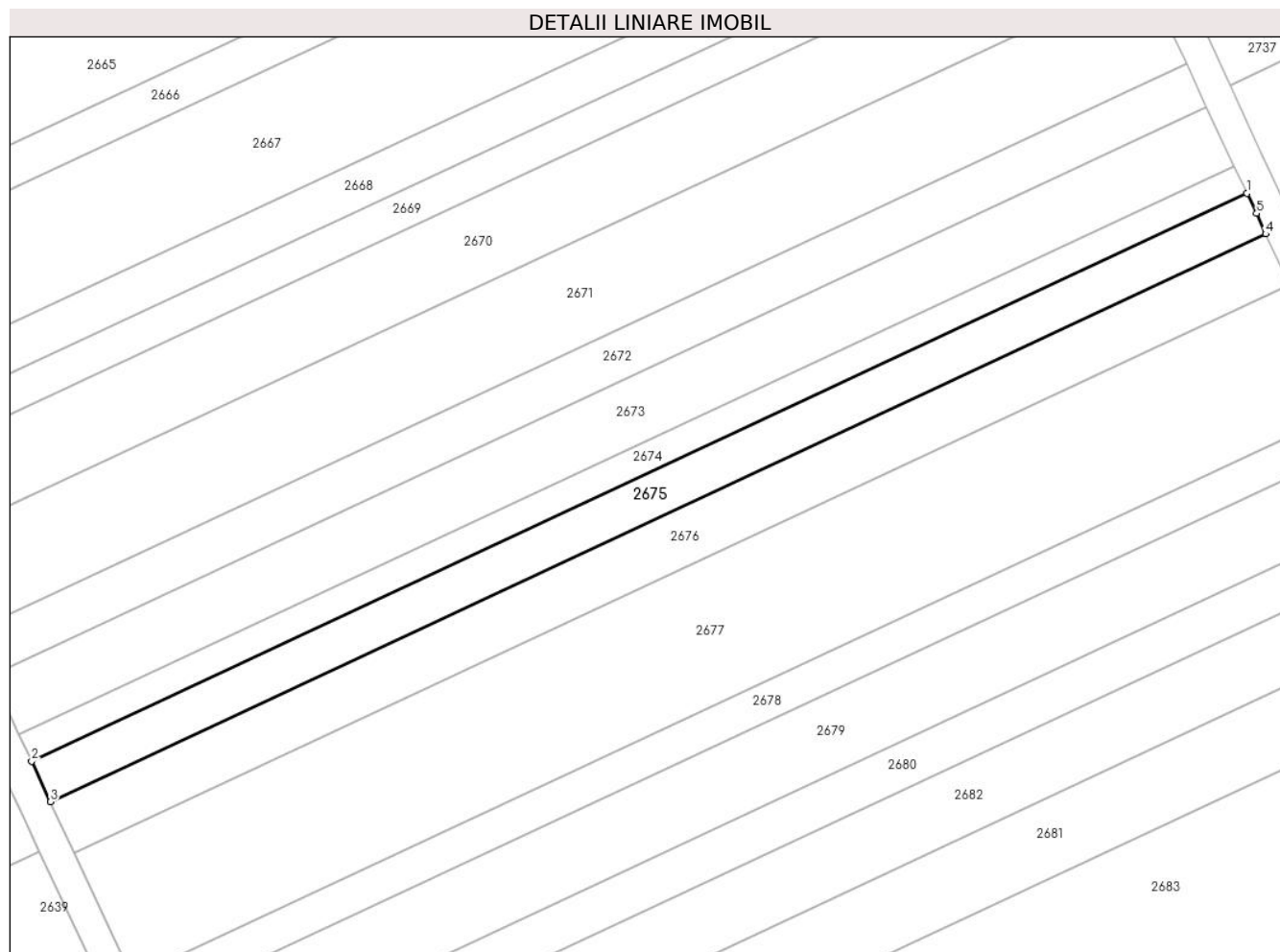
| Inscrieri privind dezmembramintele dreptului de proprietate, drepturi reale de garanție și sarcini | Referințe |
|--|-----------|
| NU SUNT | |

Anexa Nr. 1 La Partea I

Teren

| | | |
|--------------|------------------------------------|------------------------|
| Nr cadastral | Suprafața (mp)* | Observații / Referințe |
| 20298 | Din acte: 6.058 Masurata: 5.948 | |

* Suprafața este determinată în planul de proiecție Stereo 70.



Date referitoare la teren

| Crt | Categorie folosință | Intravilan | Suprafața (mp) | Tarla | Parcelă | Nr. topo | Observații / Referințe |
|-----|---------------------|------------|----------------|-------|---------|----------|------------------------|
| 1 | arabil | NU | 5.948 | 75/1 | 44 | - | |

Lungime Segmente

1) Valorile lungimilor segmentelor sunt obținute din proiecție în plan.

| Punct început | X / Y | Punct sfârșit | X / Y | Lungime segment (** (m) |
|---------------|----------------------------|---------------|----------------------------|-------------------------|
| 1 | 706.960,372 314.652,233 | 2 | 706.577,853 314.473,526 | 422.205 |
| 2 | 706.577,853 314.473,526 | 3 | 706.583,796 314.460,755 | 14.086 |
| 3 | 706.583,796 314.460,755 | 4 | 706.966,323 314.639,466 | 422.214 |
| 4 | 706.966,323 314.639,466 | 5 | 706.963,472 314.645,92 | 7.056 |
| 5 | 706.963,472 314.645,92 | 1 | 706.960,372 314.652,233 | 7.033 |

**** Lungimile segmentelor sunt determinate în planul de proiecție Stereo 70 și sunt rotunjite la 1 milimetru.**

***** Distanța dintre puncte este formată din segmente cumulate ce sunt mai mici decât valoarea 1 milimetru.**

**DATE DESPRE IMOBILUL NR. 2676**

Oficiul de Cadastru și Publicitate Imobiliară CALARASI
Biroul de Cadastru și Publicitate Imobiliară Calarasi

A. Partea I. Descrierea imobilului

TEREN Extravilan

Adresa: Jud. Calarasi

| Nr. Crt | Nr cadastral Nr. topografic | Suprafața* (mp) | Observații / Referințe |
|---------|-----------------------------|-----------------|---|
| A1 | | 7.500 | Sector cadastral:36 Teren neimprejmuit; |

B. Partea II. Proprietari și acte

| Inscrieri privitoare la dreptul de proprietate și alte drepturi reale | | Referințe |
|---|---|-----------|
| / | | |
| Act Administrativ nr. 42297, din 25/06/1996 emis de CJSIPT CALARASI; | | |
| B1 | Intabulare, drept de PROPRIETATE, dobandit prin Reconstituire, cota actuala 1/1, cota initiala 1/1 1) BODEANU MARIA , LIPSA CNP | A1 |

C. Partea III. SARCINI .


| Inscrieri privind dezmembramintele dreptului de proprietate, drepturi reale de garanție și sarcini | Referințe |
|--|-----------|
| NU SUNT | |

Anexa Nr. 1 La Partea I

Teren

| | | |
|--------------|-----------------|------------------------|
| Nr cadastral | Suprafața (mp)* | Observații / Referințe |
| | 7.500 | |

* Suprafața este determinată în planul de proiecție Stereo 70.



Date referitoare la teren

| Crt | Categorie folosință | Intra vilan | Suprafața (mp) | Tarla | Parcelă | Nr. topo | Observații / Referințe |
|-----|---------------------|-------------|----------------|-------|---------|----------|------------------------|
| 1 | arabil | NU | 7.500 | 75/1 | 45 | - | |

Lungime Segmente

1) Valorile lungimilor segmentelor sunt obținute din proiecție în plan.

| Punct început | X / Y | Punct sfârșit | X / Y | Lungime segment (** (m) |
|---------------|----------------------------|---------------|----------------------------|-------------------------|
| 1 | 706.966,323 314.639,466 | 2 | 706.583,796 314.460,755 | 422.214 |
| 2 | 706.583,796 314.460,755 | 3 | 706.591,291 314.444,651 | 17.763 |
| 3 | 706.591,291 314.444,651 | 4 | 706.973,829 314.623,367 | 422.226 |
| 4 | 706.973,829 314.623,367 | 1 | 706.966,323 314.639,466 | 17.763 |

** Lungimile segmentelor sunt determinate în planul de proiecție Stereo 70 și sunt rotunjite la 1 milimetru.

***** Distanţa dintre puncte este formată din segmente cumulate ce sunt mai mici decât valoarea 1 milimetru.**

**DATE DESPRE IMOBILUL NR. 2677**

Oficiul de Cadastru și Publicitate Imobiliară CALARASI
Biroul de Cadastru și Publicitate Imobiliară Calarasi

A. Partea I. Descrierea imobilului

TEREN Extravilan

Adresa: Jud. Calarasi

| Nr. Crt | Nr cadastral Nr. topografic | Suprafața* (mp) | Observații / Referințe |
|---------|-----------------------------|--------------------------------------|--|
| A1 | 23773 | Din acte: 18.561 Masurata: 18.222 | Sector cadastral:36 Teren neimprijmit; |

B. Partea II. Proprietari și acte

| Inscrieri privitoare la dreptul de proprietate și alte drepturi reale | | Referințe |
|--|---|-----------|
| 60474 / 09/11/2017 | | |
| Act Notarial nr. 3887, din 08/11/2017 emis de Serban Angelica Valentina; | | |
| B11 | Intabulare, drept de PROPRIETATE, dobandit prin Conventie, cota actuala 4/14, cota initiala 4/14 1) CUCU ADRIANA, - sotie 2) CUCU VASILE, - sot | A1 |
| B12 | se noteaza faptul ca imobilul in cota de 4/14 de sub B11 constituie patrimoniu de afectatiune 1) INTREPRINDERE INDIVIDUALA CUCU D. ADRIANA, CIF:26124991 | A1 |
| 1025 / 12/01/2018 | | |
| Act Notarial nr. 59, din 11/01/2018 emis de Serban Angelica Valentina; | | |
| B13 | Intabulare, drept de PROPRIETATE, dobandit prin Conventie, cota actuala 10/14, cota initiala 10/14 1) SOCIETATEA IORDAGROMAD SRL, CIF:31388760 | A1 |

C. Partea III. SARCINI


| Inscrieri privind dezmembramintele dreptului de proprietate, drepturi reale de garanție și sarcini | | Referințe |
|--|---|-----------|
| 77397 / 16/10/2023 | | |
| Act Notarial nr. 3365, din 16/10/2023 emis de Serban Angelica Valentina; | | |
| C3 | Intabulare, drept de IPOTECA, Valoare:404350 LEIsi celelalte obligatii de plata aferente Contractului de credit nr. 2005138/13.10.2023. asupra cotei de 10/14, proprietatea IORDAGROMAD SRL 1) AGRICOVER CREDIT IFN SA, CIF:22940237 | A1 |

Anexa Nr. 1 La Partea I

Teren

| Nr cadastral | Suprafața (mp)* | Observații / Referințe |
|--------------|---|------------------------|
| 23773 | Din acte: 18.561 Masurata: 18.222 | |

* Suprafața este determinată în planul de proiecție Stereo 70.



Date referitoare la teren

| Crt | Categorie folosință | Intra vilan | Suprafața (mp) | Tarla | Parcelă | Nr. topo | Observații / Referințe |
|-----|---------------------|-------------|----------------|-------|---------|----------|------------------------|
| 1 | arabil | NU | 18.222 | 75/1 | 46 | - | |

Lungime Segmente

1) Valorile lungimilor segmentelor sunt obținute din proiecție în plan.

| Punct început | X / Y | Punct sfârșit | X / Y | Lungime segment (** (m) |
|---------------|----------------------------|---------------|----------------------------|-------------------------|
| 1 | 706.973,829 314.623,367 | 2 | 706.591,291 314.444,651 | 422.226 |
| 2 | 706.591,291 314.444,651 | 3 | 706.609,499 314.405,525 | 43.155 |
| 3 | 706.609,499 314.405,525 | 4 | 706.992,063 314.584,252 | 422.254 |
| 4 | 706.992,063 314.584,252 | 1 | 706.973,829 314.623,367 | 43.156 |

**** Lungimile segmentelor sunt determinate în planul de proiecție Stereo 70 și sunt rotunjite la 1 milimetru.**

***** Distanța dintre puncte este formată din segmente cumulate ce sunt mai mici decât valoarea 1 milimetru.**

**DATE DESPRE IMOBILUL NR. 2678**

Oficiul de Cadastru și Publicitate Imobiliară CALARASI
Biroul de Cadastru și Publicitate Imobiliară Calarasi

A. Partea I. Descrierea imobilului

TEREN Extravilan

Adresa: Jud. Calarasi

| Nr. Crt | Nr cadastral Nr. topografic | Suprafața* (mp) | Observații / Referințe |
|---------|--------------------------------|------------------------------------|--|
| A1 | 23806 | Din acte: 5.000 Masurata: 4.909 | Sector cadastral:36 Teren neimprejmut; |

B. Partea II. Proprietari și acte

| Inscrieri privitoare la dreptul de proprietate și alte drepturi reale | | Referințe |
|--|--|-----------|
| 1022 / 12/01/2018 | | |
| Act Notarial nr. 58, din 11/01/2018 emis de Serban Angelica Valentina; | | |
| B3 | Intabulare, drept de PROPRIETATE, dobandit prin Conventie, cota actuala 1/1, cota initiala 1/1 1) SOCIETATEA IORDAGROMAD SRL, CIF:31388760 | A1 |
| 1023 / 12/01/2018 | | |
| Act Notarial nr. 60, din 11/01/2018 emis de Serban Angelica Valentina; | | |
| B4 | se noteaza interdictiile de instrainare, grevare (incluzand orice sarcini sau transmiterea oricarui dezmembramant al dreptului de proprietate), inchiriere, dezmembrare, alipire, demolare, construire, restructurare, amenajare, 1) RAIFFEISEN BANK SA, CIF:361820 | A1 |

C. Partea III. SARCINI

| Inscrieri privind dezmembramintele dreptului de proprietate, drepturi reale de garanție și sarcini | | Referințe |
|--|--|-----------|
| 1023 / 12/01/2018 | | |
| Act Notarial nr. 60, din 11/01/2018 emis de Serban Angelica Valentina; | | |
| C1 | Intabulare, drept de IPOTECA, Valoare:150000 LEI, si celelalte obligatii de plata aferente Contractului de credit nr. 50956/C2017 1) RAIFFEISEN BANK SA, CIF:361820 | A1 |

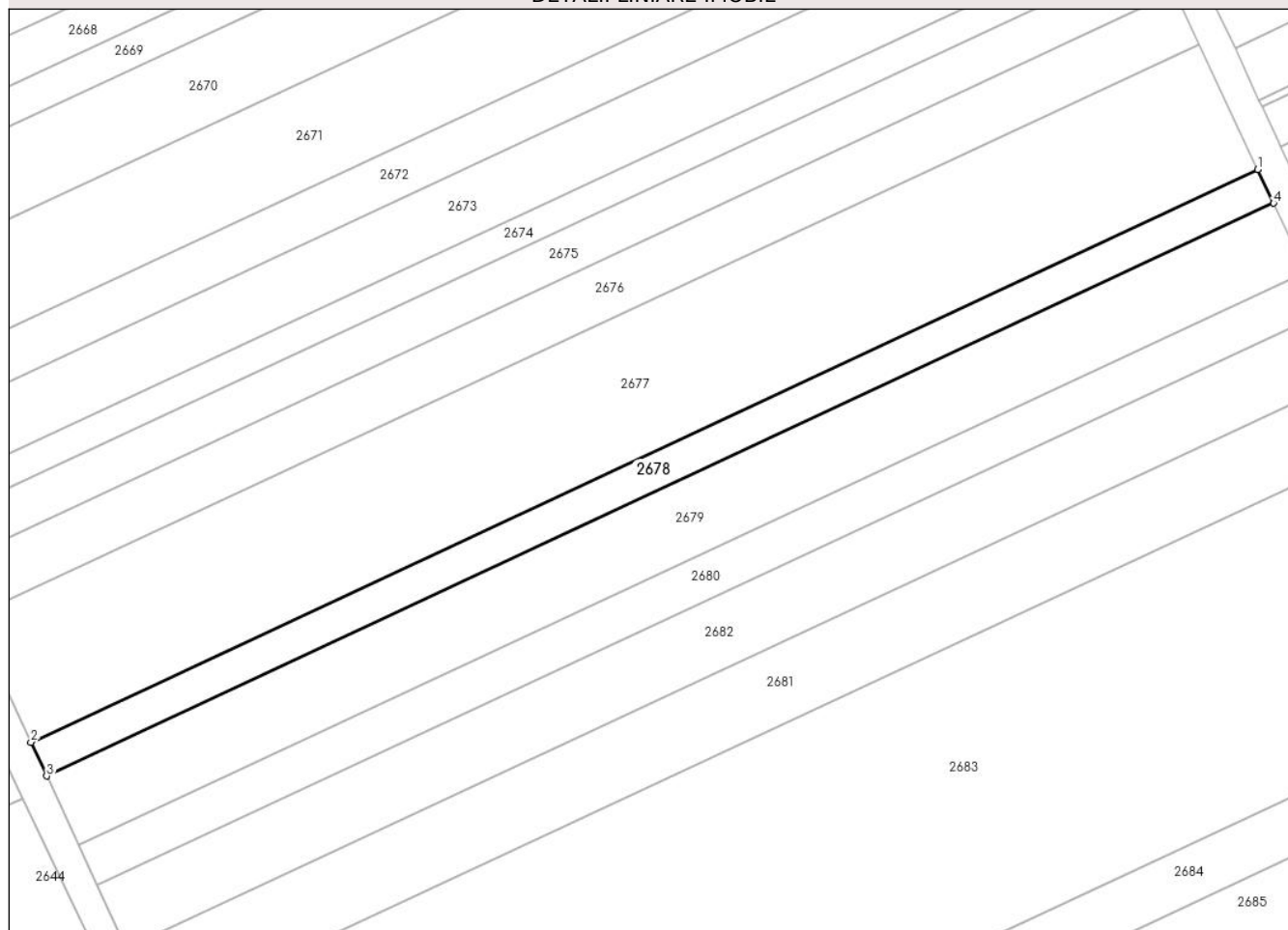
Anexa Nr. 1 La Partea I

Teren

| | | |
|--------------|------------------------------------|------------------------|
| Nr cadastral | Suprafața (mp)* | Observații / Referințe |
| 23806 | Din acte: 5.000 Masurata: 4.909 | |

* Suprafața este determinată în planul de proiecție Stereo 70.

DETALII LINIARE IMOBIL



Date referitoare la teren

| Crt | Categorie folosință | Intra vilan | Suprafața (mp) | Tarla | Parcelă | Nr. topo | Observații / Referințe |
|-----|---------------------|-------------|----------------|-------|---------|----------|------------------------|
| 1 | arabil | NU | 4.909 | 75/1 | 47 | - | |

Lungime Segmente

1) Valorile lungimilor segmentelor sunt obținute din proiecție în plan.

| Punct început | X / Y | Punct sfârșit | X / Y | Lungime segment (** (m) |
|---------------|----------------------------|---------------|----------------------------|-------------------------|
| 1 | 706.992,063 314.584,252 | 2 | 706.609,499 314.405,525 | 422.254 |
| 2 | 706.609,499 314.405,525 | 3 | 706.614,404 314.394,984 | 11.626 |
| 3 | 706.614,404 314.394,984 | 4 | 706.996,975 314.573,715 | 422.262 |
| 4 | 706.996,975 314.573,715 | 1 | 706.992,063 314.584,252 | 11.626 |

**** Lungimile segmentelor sunt determinate în planul de proiecție Stereo 70 și sunt rotunjite la 1 milimetru.**

***** Distanța dintre puncte este formată din segmente cumulate ce sunt mai mici decât valoarea 1 milimetru.**

**DATE DESPRE IMOBILUL NR. 2679**

Oficiul de Cadastru și Publicitate Imobiliară CALARASI
Biroul de Cadastru și Publicitate Imobiliară Calarasi

A. Partea I. Descrierea imobilului

TEREN Extravilan

Adresa: Jud. Calarasi

| Nr. Crt | Nr cadastral Nr. topografic | Suprafața* (mp) | Observații / Referințe |
|---------|-----------------------------|-----------------|---|
| A1 | | 9.956 | Sector cadastral:36 Teren neimprejmuit; |

B. Partea II. Proprietari și acte

| Inscrieri privitoare la dreptul de proprietate și alte drepturi reale | | Referințe |
|---|--|-----------|
| / | | |
| Act Administrativ nr. 41714, din 26/04/1995 emis de CJSIPT CALARASI; | | |
| B1 | Intabulare, drept de PROPRIETATE, dobandit prin Reconstituire, cota actuala 1/1, cota initiala 1/1 1) BOGDAN TUDOR , LIPSA CNP 2) BOGDAN MIHAI , LIPSA CNP 3) DEDU STEFANA , LIPSA CNP 4) BOGDAN ION , LIPSA CNP | A1 |

C. Partea III. SARCINI .

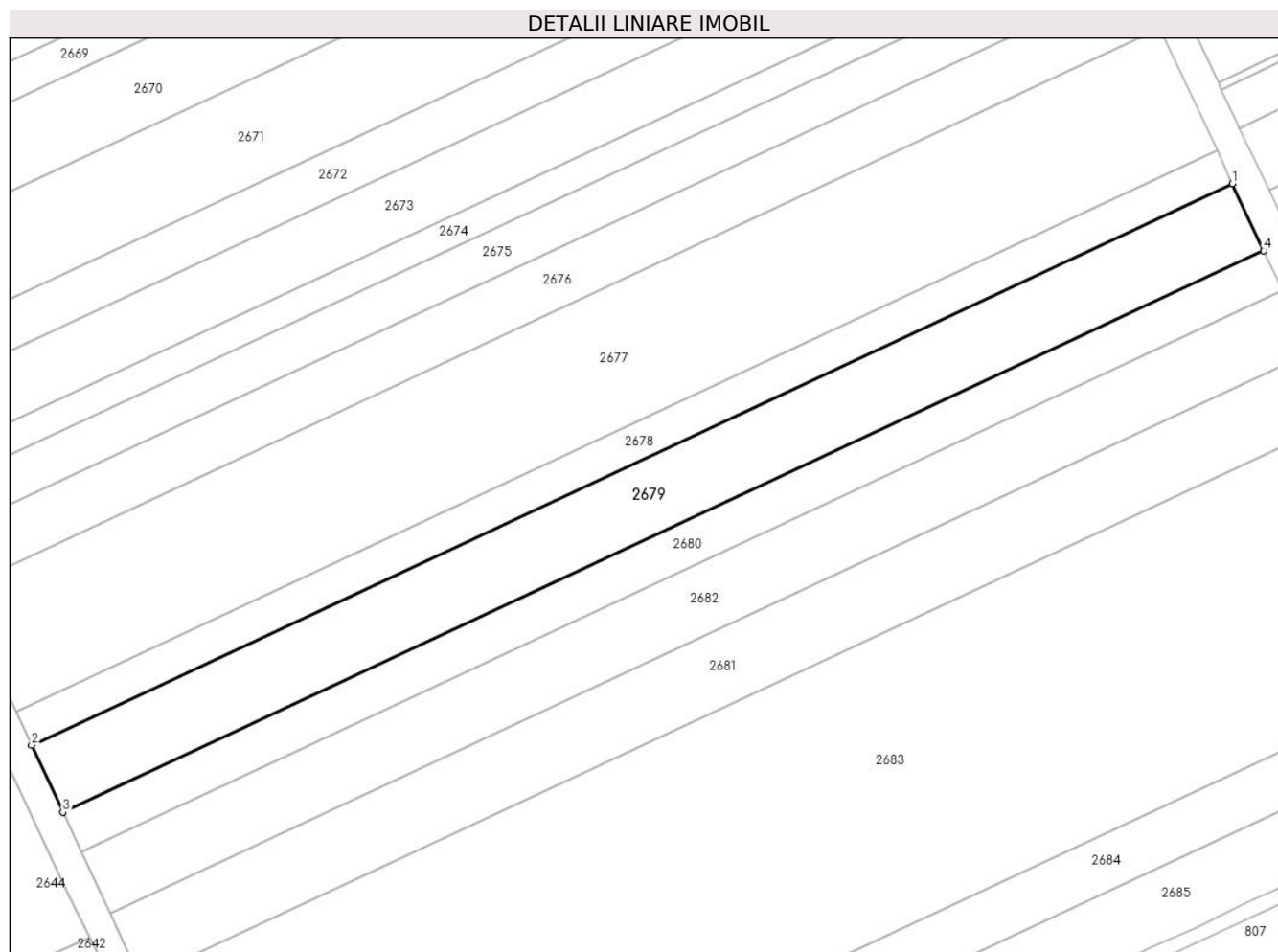
| Inscrieri privind dezmembramintele dreptului de proprietate, drepturi reale de garanție și sarcini | Referințe |
|--|-----------|
| NU SUNT | |

Anexa Nr. 1 La Partea I

Teren

| | | |
|--------------|-----------------|------------------------|
| Nr cadastral | Suprafața (mp)* | Observații / Referințe |
| | 9.956 | |

* Suprafața este determinată în planul de proiecție Stereo 70.



Date referitoare la teren

| Crt | Categorie folosință | Intra vilan | Suprafața (mp) | Tarla | Parcelă | Nr. topo | Observații / Referințe |
|-----|---------------------|-------------|----------------|-------|---------|----------|------------------------|
| 1 | arabil | NU | 9.956 | 75/1 | 48 | - | |

Lungime Segmente

1) Valorile lungimilor segmentelor sunt obținute din proiecție în plan.

| Punct început | X / Y | Punct sfârșit | X / Y | Lungime segment (** (m) |
|---------------|----------------------------|---------------|----------------------------|-------------------------|
| 1 | 706.996,975 314.573,715 | 2 | 706.614,404 314.394,984 | 422.262 |
| 2 | 706.614,404 314.394,984 | 3 | 706.624,352 314.373,609 | 23.577 |
| 3 | 706.624,352 314.373,609 | 4 | 707.006,937 314.552,346 | 422.277 |
| 4 | 707.006,937 314.552,346 | 1 | 706.996,975 314.573,715 | 23.577 |

** Lungimile segmentelor sunt determinate în planul de proiecție Stereo 70 și sunt rotunjite la 1 milimetru.

***** Distanţa dintre puncte este formată din segmente cumulate ce sunt mai mici decât valoarea 1 milimetru.**

**DATE DESPRE IMOBILUL NR. 2680**

Oficiul de Cadastru și Publicitate Imobiliară CALARASI
Biroul de Cadastru și Publicitate Imobiliară Calarasi

A. Partea I. Descrierea imobilului

TEREN Extravilan

Adresa: Jud. Calarasi

| Nr. Crt | Nr cadastral Nr. topografic | Suprafața* (mp) | Observații / Referințe |
|---------|-----------------------------|------------------------------------|---|
| A1 | 21236 | Din acte: 6.020 Masurata: 5.910 | Sector cadastral:36 Teren neimprejmuit; |

B. Partea II. Proprietari și acte

| Inscrieri privitoare la dreptul de proprietate și alte drepturi reale | | Referințe |
|---|---|-----------|
| 9506 / 18/03/2011 | | |
| Act Notarial nr. 574, din 17/03/2011 emis de BNP CHIRU MARIA DANA; | | |
| B2 | Intabulare, drept de PROPRIETATE, dobandit prin Conventie, cota actuala 1/1, cota initiala 1/1 1) SC APOLLO PROPERTIES SRL, CIF:19163688 | A1 |

C. Partea III. SARCINI .

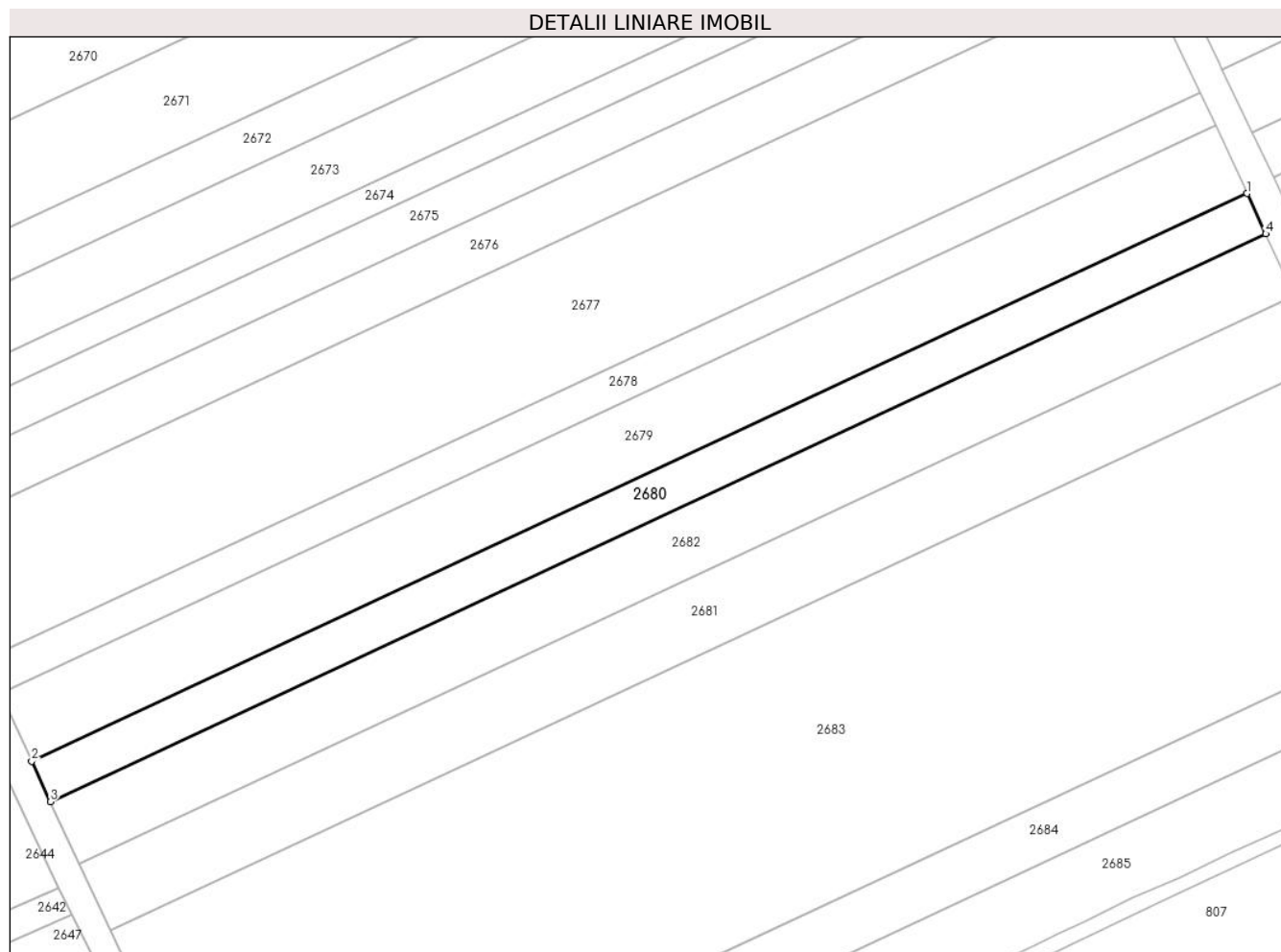
| Inscrieri privind dezmembramintele dreptului de proprietate, drepturi reale de garanție și sarcini | Referințe |
|--|-----------|
| NU SUNT | |

Anexa Nr. 1 La Partea I

Teren

| | | |
|--------------|------------------------------------|------------------------|
| Nr cadastral | Suprafața (mp)* | Observații / Referințe |
| 21236 | Din acte: 6.020 Masurata: 5.910 | |

* Suprafața este determinată în planul de proiecție Stereo 70.



Date referitoare la teren

| Crt | Categorie folosință | Intra vilan | Suprafața (mp) | Tarla | Parcelă | Nr. topo | Observații / Referințe |
|-----|---------------------|-------------|----------------|-------|---------|----------|------------------------|
| 1 | arabil | NU | 5.910 | 75/1 | 49 | - | |

Lungime Segmente

1) Valorile lungimilor segmentelor sunt obținute din proiecție în plan.

| Punct început | X / Y | Punct sfârșit | X / Y | Lungime segment (** (m) |
|---------------|----------------------------|---------------|----------------------------|-------------------------|
| 1 | 707.006,937 314.552,346 | 2 | 706.624,352 314.373,609 | 422.277 |
| 2 | 706.624,352 314.373,609 | 3 | 706.630,257 314.360,92 | 13.996 |
| 3 | 706.630,257 314.360,92 | 4 | 707.012,85 314.539,661 | 422.286 |
| 4 | 707.012,85 314.539,661 | 1 | 707.006,937 314.552,346 | 13.995 |

**** Lungimile segmentelor sunt determinate în planul de proiecție Stereo 70 și sunt rotunjite la 1 milimetru.**

***** Distanța dintre puncte este formată din segmente cumulate ce sunt mai mici decât valoarea 1 milimetru.**

**DATE DESPRE IMOBILUL NR. 2681**

Oficiul de Cadastru și Publicitate Imobiliară CALARASI
Biroul de Cadastru și Publicitate Imobiliară Calarasi

A. Partea I. Descrierea imobilului

TEREN Extravilan

Adresa: Jud. Calarasi

| Nr. Crt | Nr cadastral Nr. topografic | Suprafața* (mp) | Observații / Referințe |
|---------|-----------------------------|-----------------|---|
| A1 | 20686 | 9.818 | Sector cadastral:36 Teren neimprejmuit; |

B. Partea II. Proprietari și acte

| Inscrieri privitoare la dreptul de proprietate și alte drepturi reale | | Referințe |
|---|---|-----------|
| 10780 / 30/03/2012 | | |
| Act Notarial nr. 444, din 28/03/2012 emis de CHIRU MARIA DANA; | | |
| B3 | Intabulare, drept de PROPRIETATE, dobandit prin Conventie, cota actuala 1/1, cota initiala 1/1 1) SC APOLLO PROPERTIES SRL, CIF:19163688 | A1 |

C. Partea III. SARCINI .

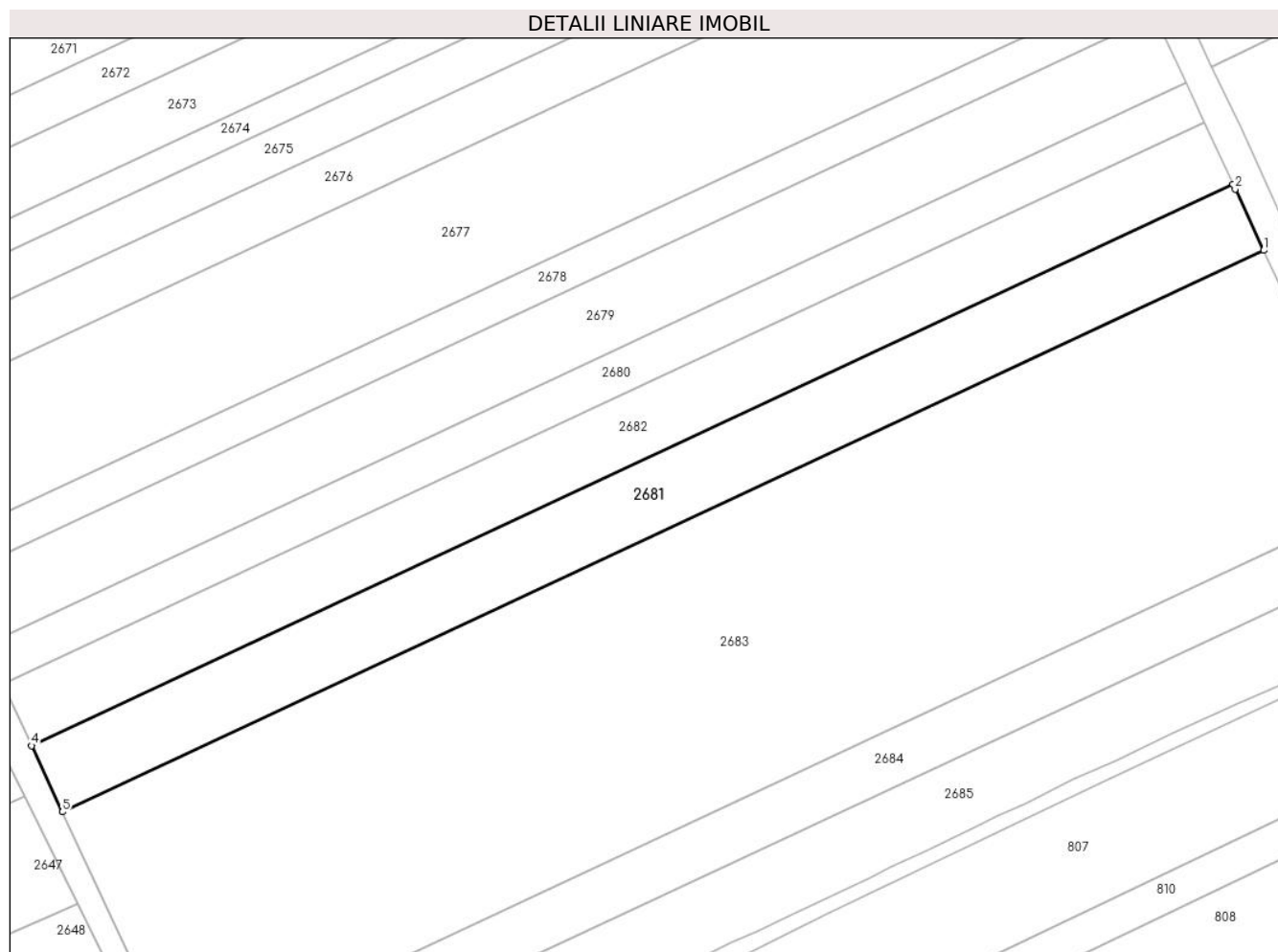
| Inscrieri privind dezmembramintele dreptului de proprietate, drepturi reale de garanție și sarcini | Referințe |
|--|-----------|
| NU SUNT | |

Anexa Nr. 1 La Partea I

Teren

| Nr cadastral | Suprafața (mp)* | Observații / Referințe |
|--------------|-----------------|------------------------|
| 20686 | 9.818 | |

* Suprafața este determinată în planul de proiecție Stereo 70.



Date referitoare la teren

| Crt | Categorie folosință | Intravilan | Suprafața (mp) | Tarla | Parcelă | Nr. topo | Observații / Referințe |
|-----|---------------------|------------|----------------|-------|---------|----------|------------------------|
| 1 | arabil | NU | 9.818 | 75/1 | 50 | - | LOT 2 |

Lungime Segmente

1) Valorile lungimilor segmentelor sunt obținute din proiecție în plan.

| Punct început | X / Y | Punct sfârșit | X / Y | Lungime segment (** (m) |
|---------------|----------------------------|---------------|----------------------------|-------------------------|
| 1 | 707.031,769 314.499,078 | 2 | 707.022,673 314.518,589 | 21.527 |
| 2 | 707.022,673 314.518,589 | 3 | 707.021,946 314.520,149 | 1.721 |
| 3 | 707.021,946 314.520,149 | 4 | 706.639,341 314.341,402 | 422.3 |
| 4 | 706.639,341 314.341,402 | 5 | 706.649,15 314.320,324 | 23.249 |
| 5 | 706.649,15 314.320,324 | 1 | 707.031,769 314.499,078 | 422.315 |

**** Lungimile segmentelor sunt determinate în planul de proiecție Stereo 70 și sunt rotunjite la 1 milimetru.**

***** Distanța dintre puncte este formată din segmente cumulate ce sunt mai mici decât valoarea 1 milimetru.**

**DATE DESPRE IMOBILUL NR. 2682**

Oficiul de Cadastru și Publicitate Imobiliară CALARASI
Biroul de Cadastru și Publicitate Imobiliară Calarasi

A. Partea I. Descrierea imobilului

TEREN Extravilan

Adresa: Jud. Calarasi

| Nr. Crt | Nr cadastral Nr. topografic | Suprafața* (mp) | Observații / Referințe |
|---------|-----------------------------|-----------------|---|
| A1 | 20685 | 9.091 | Sector cadastral:36 Teren neimprejmuit; |

B. Partea II. Proprietari și acte

| Inscrieri privitoare la dreptul de proprietate și alte drepturi reale | | Referințe |
|---|---|-----------|
| 32856 / 11/11/2009 | | |
| Act Notarial nr. 2915, din 05/11/2009 emis de BNP CHIRU MARIA DANA; | | |
| B3 | Intabulare, drept de PROPRIETATE, dobandit prin Conventie, cota actuala 1/1, cota initiala 1/1 1) SC APOLLO PROPERTIES SRL, CIF:19163688 | A1 |

C. Partea III. SARCINI .

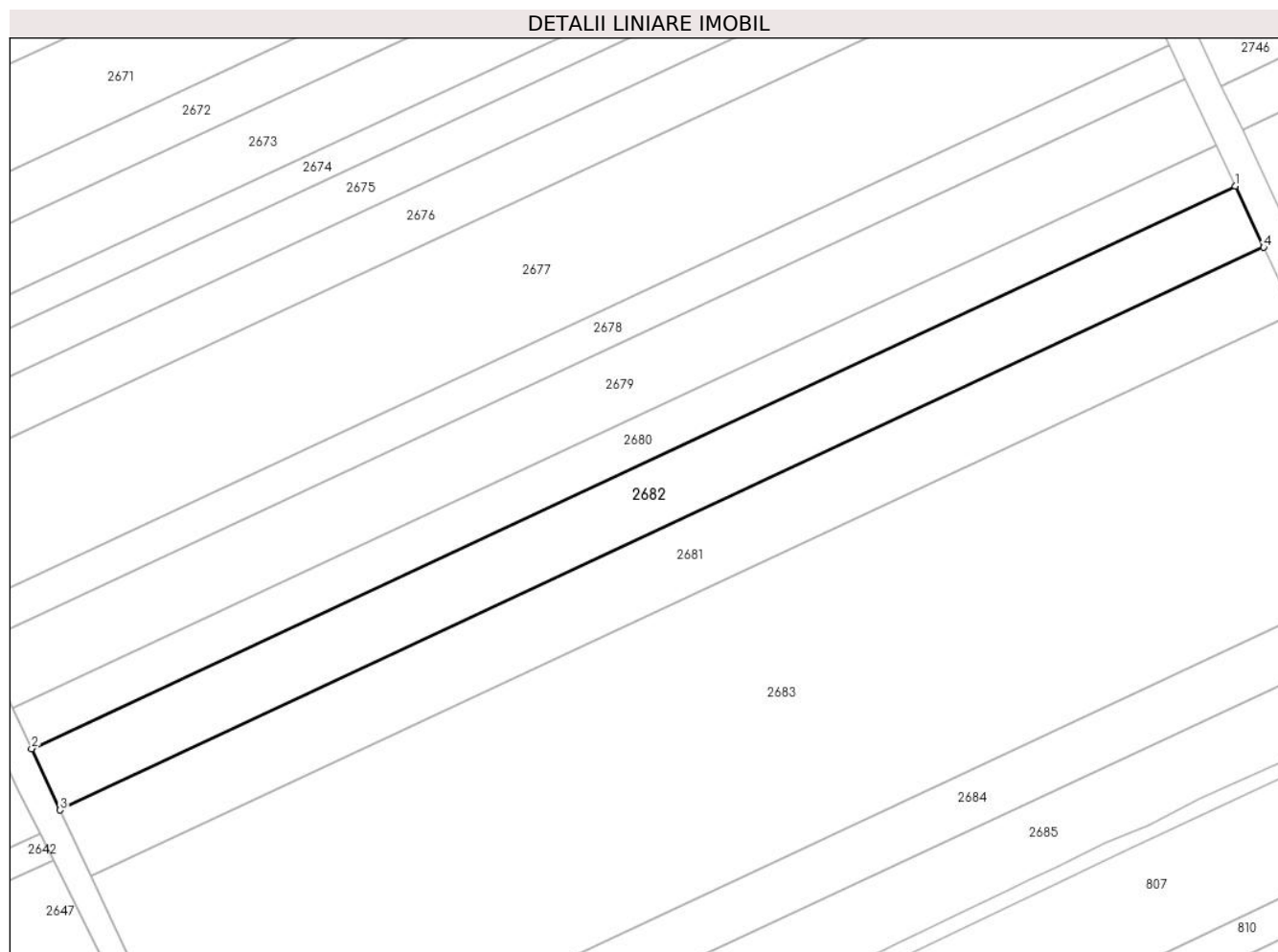
| Inscrieri privind dezmembramintele dreptului de proprietate, drepturi reale de garanție și sarcini | Referințe |
|--|-----------|
| NU SUNT | |

Anexa Nr. 1 La Partea I

Teren

| Nr cadastral | Suprafața (mp)* | Observații / Referințe |
|--------------|-----------------|------------------------|
| 20685 | 9.091 | |

* Suprafața este determinată în planul de proiecție Stereo 70.



Date referitoare la teren

| Crt | Categorie folosință | Intra vilan | Suprafața (mp) | Tarla | Parcelă | Nr. topo | Observații / Referințe |
|-----|---------------------|-------------|----------------|-------|---------|----------|------------------------|
| 1 | arabil | NU | 9.091 | 75/1 | 50 | - | LOT 1 |

Lungime Segmente

1) Valorile lungimilor segmentelor sunt obținute din proiecție în plan.

| Punct început | X / Y | Punct sfârșit | X / Y | Lungime segment (** (m) |
|---------------|----------------------------|---------------|----------------------------|-------------------------|
| 1 | 707.012,85 314.539,661 | 2 | 706.630,257 314.360,92 | 422.286 |
| 2 | 706.630,257 314.360,92 | 3 | 706.639,341 314.341,402 | 21.528 |
| 3 | 706.639,341 314.341,402 | 4 | 707.021,946 314.520,149 | 422.3 |
| 4 | 707.021,946 314.520,149 | 1 | 707.012,85 314.539,661 | 21.528 |

** Lungimile segmentelor sunt determinate în planul de proiecție Stereo 70 și sunt rotunjite la 1 milimetru.

***** Distanţa dintre puncte este formată din segmente cumulate ce sunt mai mici decât valoarea 1 milimetru.**

**DATE DESPRE IMOBILUL NR. 2683**

Oficiul de Cadastru și Publicitate Imobiliară CALARASI
Biroul de Cadastru și Publicitate Imobiliară Calarasi

A. Partea I. Descrierea imobilului

TEREN Extravilan

Adresa: Jud. Calarasi

| Nr. Crt | Nr cadastral Nr. topografic | Suprafața* (mp) | Observații / Referințe |
|---------|-----------------------------|--------------------------------------|---|
| A1 | 20531 | Din acte: 37.750 Masurata: 37.061 | Sector cadastral:36 Teren neimprejmuit; |

B. Partea II. Proprietari și acte

| Inscrieri privitoare la dreptul de proprietate și alte drepturi reale | | Referințe |
|---|---|-----------|
| 21598 / 20/07/2009 | | |
| Act Notarial nr. 1907, din 16/07/2009 emis de BNP CHIRU DANA MARIA; | | |
| B2 | Intabulare, drept de PROPRIETATE, dobandit prin Conventie, cota actuala 1/1, cota initiala 1/1 1) S.C. APOLLO PROPERTIES S.R.L., CIF:19163688, -cu sediul in Bucuresti | A1 |

C. Partea III. SARCINI .

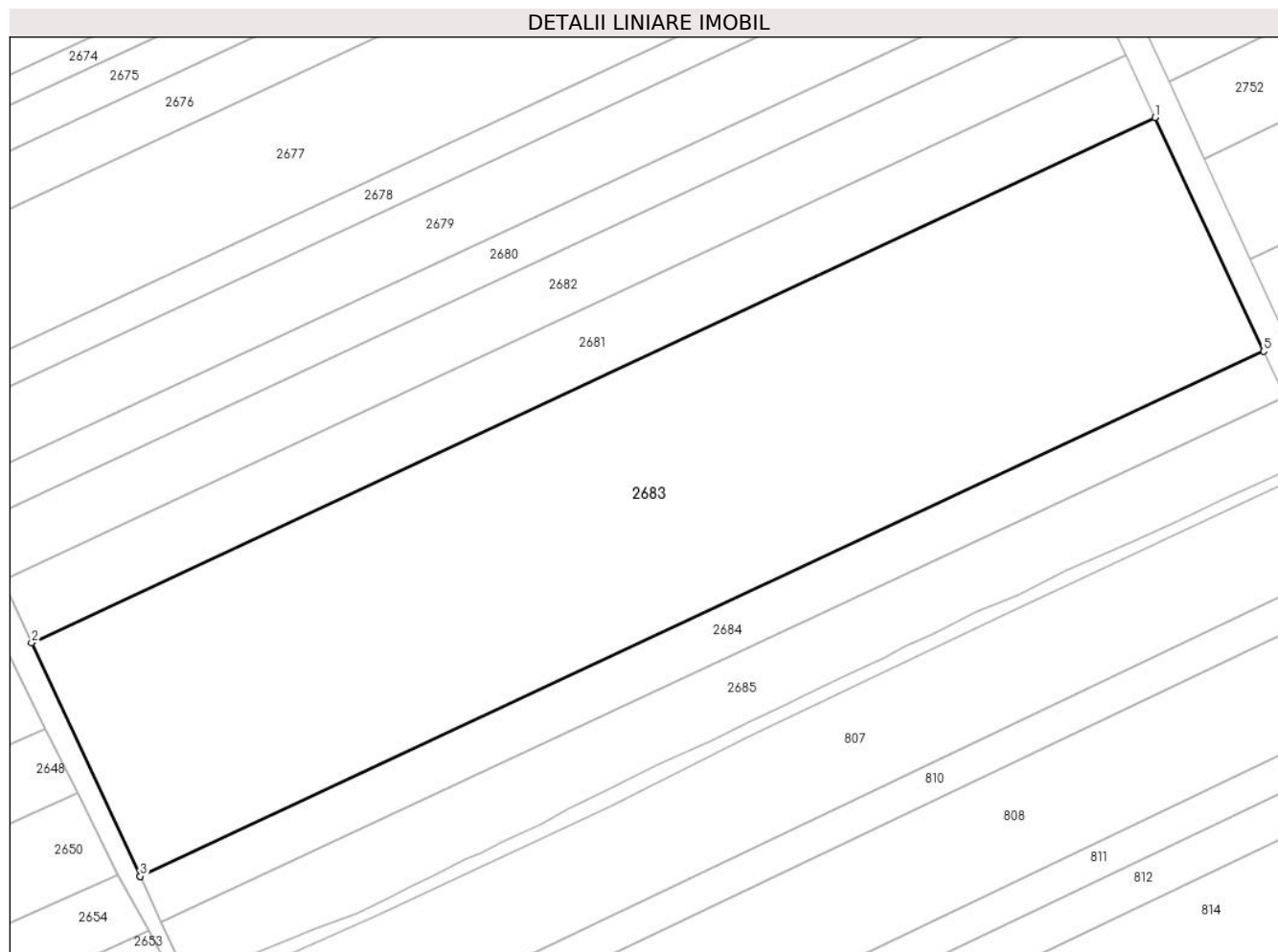
| Inscrieri privind dezmembramintele dreptului de proprietate, drepturi reale de garanție și sarcini | Referințe |
|--|-----------|
| NU SUNT | |

Anexa Nr. 1 La Partea I

Teren

| | | |
|--------------|---|------------------------|
| Nr cadastral | Suprafața (mp)* | Observații / Referințe |
| 20531 | Din acte: 37.750 Masurata: 37.061 | |

* Suprafața este determinată în planul de proiecție Stereo 70.



Date referitoare la teren

| Crt | Categorie folosință | Intra vilan | Suprafața (mp) | Tarla | Parcelă | Nr. topo | Observații / Referințe |
|-----|---------------------|-------------|----------------|-------|---------|----------|------------------------|
| 1 | arabil | NU | 37.061 | 75/1 | 51 | - | |

Lungime Segmente

1) Valorile lungimilor segmentelor sunt obținute din proiecție în plan.

| Punct început | X / Y | Punct sfârșit | X / Y | Lungime segment (** (m) |
|---------------|----------------------------|---------------|----------------------------|-------------------------|
| 1 | 707.031,769 314.499,078 | 2 | 706.649,15 314.320,324 | 422.315 |
| 2 | 706.649,15 314.320,324 | 3 | 706.686,144 314.240,832 | 87.679 |
| 3 | 706.686,144 314.240,832 | 4 | 706.686,174 314.240,767 | 0.072 |
| 4 | 706.686,174 314.240,767 | 5 | 707.068,845 314.419,545 | 422.373 |

| Punct început | X / Y | Punct sfârșit | X / Y | Lungime segment (** (m) |
|---------------|----------------------------|---------------|----------------------------|-------------------------|
| 5 | 707.068,845 314.419,545 | 1 | 707.031,769 314.499,078 | 87.75 |

** Lungimile segmentelor sunt determinate în planul de proiecție Stereo 70 și sunt rotunjite la 1 milimetru.

*** Distanța dintre puncte este formată din segmente cumulate ce sunt mai mici decât valoarea 1 milimetru.

**DATE DESPRE IMOBILUL NR. 2684**

Oficiul de Cadastru și Publicitate Imobiliară CALARASI
Biroul de Cadastru și Publicitate Imobiliară Calarasi

A. Partea I. Descrierea imobilului

TEREN Extravilan

Adresa: Jud. Calarasi

| Nr. Crt | Nr cadastral Nr. topografic | Suprafața* (mp) | Observații / Referințe |
|---------|-----------------------------|------------------------------------|--|
| A1 | 20135 | Din acte: 7.345 Masurata: 7.211 | Sector cadastral:36 Teren neimprijmit; |

B. Partea II. Proprietari și acte

| Inscrieri privitoare la dreptul de proprietate și alte drepturi reale | | Referințe |
|---|---|-----------|
| 6592 / 20/03/2009 | | |
| Act Notarial nr. 661, din 19/03/2009 emis de BNP CHIRU MARIA DANA; | | |
| B2 | Intabulare, drept de PROPRIETATE, dobandit prin Conventie, cota actuala 1/1, cota initiala 1/1 1) SC APOLLO PROPERTIES SRL, CIF:9999999999999, LIPSA CUI | A1 |

C. Partea III. SARCINI .

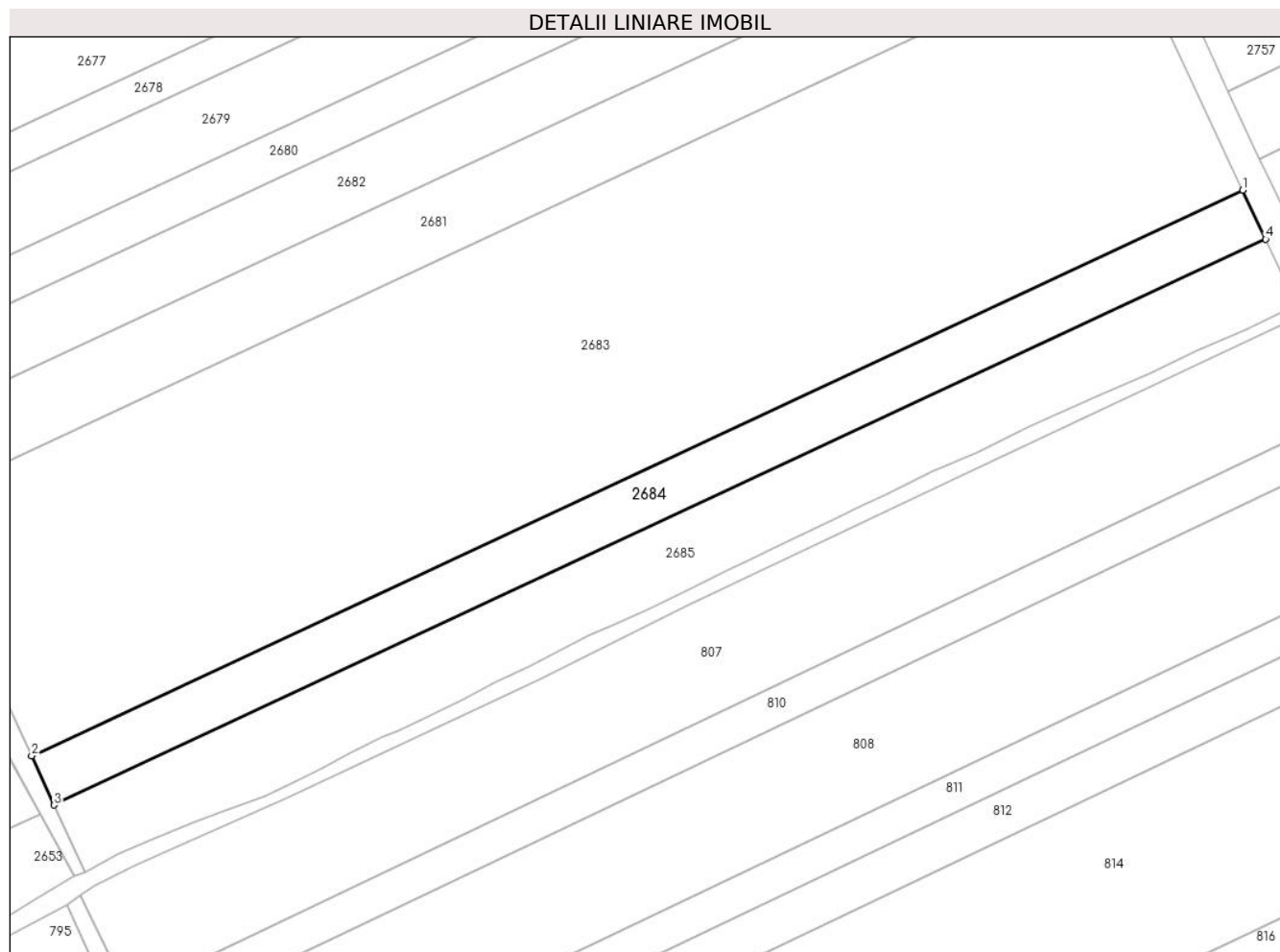
| Inscrieri privind dezmembramintele dreptului de proprietate, drepturi reale de garanție și sarcini | Referințe |
|--|-----------|
| NU SUNT | |

Anexa Nr. 1 La Partea I

Teren

| Nr cadastral | Suprafața (mp)* | Observații / Referințe |
|--------------|------------------------------------|------------------------|
| 20135 | Din acte: 7.345 Masurata: 7.211 | |

* Suprafața este determinată în planul de proiecție Stereo 70.



Date referitoare la teren

| Crt | Categorie folosință | Intra vilan | Suprafața (mp) | Tarla | Parcelă | Nr. topo | Observații / Referințe |
|-----|---------------------|-------------|----------------|-------|---------|----------|------------------------|
| 1 | arabil | NU | 7.211 | 75/1 | 52 | - | |

Lungime Segmente

1) Valorile lungimilor segmentelor sunt obținute din proiecție în plan.

| Punct început | X / Y | Punct sfârșit | X / Y | Lungime segment (** (m) |
|---------------|----------------------------|---------------|----------------------------|-------------------------|
| 1 | 707.068,845 314.419,545 | 2 | 706.686,174 314.240,767 | 422.373 |
| 2 | 706.686,174 314.240,767 | 3 | 706.693,327 314.225,266 | 17.072 |
| 3 | 706.693,327 314.225,266 | 4 | 707.076,058 314.404,072 | 422.439 |
| 4 | 707.076,058 314.404,072 | 1 | 707.068,845 314.419,545 | 17.072 |

**** Lungimile segmentelor sunt determinate în planul de proiecție Stereo 70 și sunt rotunjite la 1 milimetru.**

***** Distanța dintre puncte este formată din segmente cumulate ce sunt mai mici decât valoarea 1 milimetru.**

**DATE DESPRE IMOBILUL NR. 2685**

Oficiul de Cadastru și Publicitate Imobiliară CALARASI
Biroul de Cadastru și Publicitate Imobiliară Calarasi

A. Partea I. Descrierea imobilului

TEREN Extravilan

Adresa: Jud. Calarasi

| Nr. Crt | Nr cadastral Nr. topografic | Suprafața* (mp) | Observații / Referințe |
|---------|-----------------------------|-------------------------------------|---|
| A1 | 21622 | Din acte: 10.022 Masurata: 9.839 | Sector cadastral:36 Teren neimprejmuit; |

B. Partea II. Proprietari și acte

| Inscrieri privitoare la dreptul de proprietate și alte drepturi reale | | Referințe |
|--|---|-----------|
| 8641 / 11/02/2015 | | |
| Act Notarial nr. 467, din 11/02/2015 emis de BIN Tutuianu Dana Cristina; | | |
| B4 | Intabulare, drept de PROPRIETATE, dobandit prin Conventie, cota actuala 1/1, cota initiala 1/1 1) SC NIKAGRO SRL, CIF:17961870 | A1 |

C. Partea III. SARCINI .

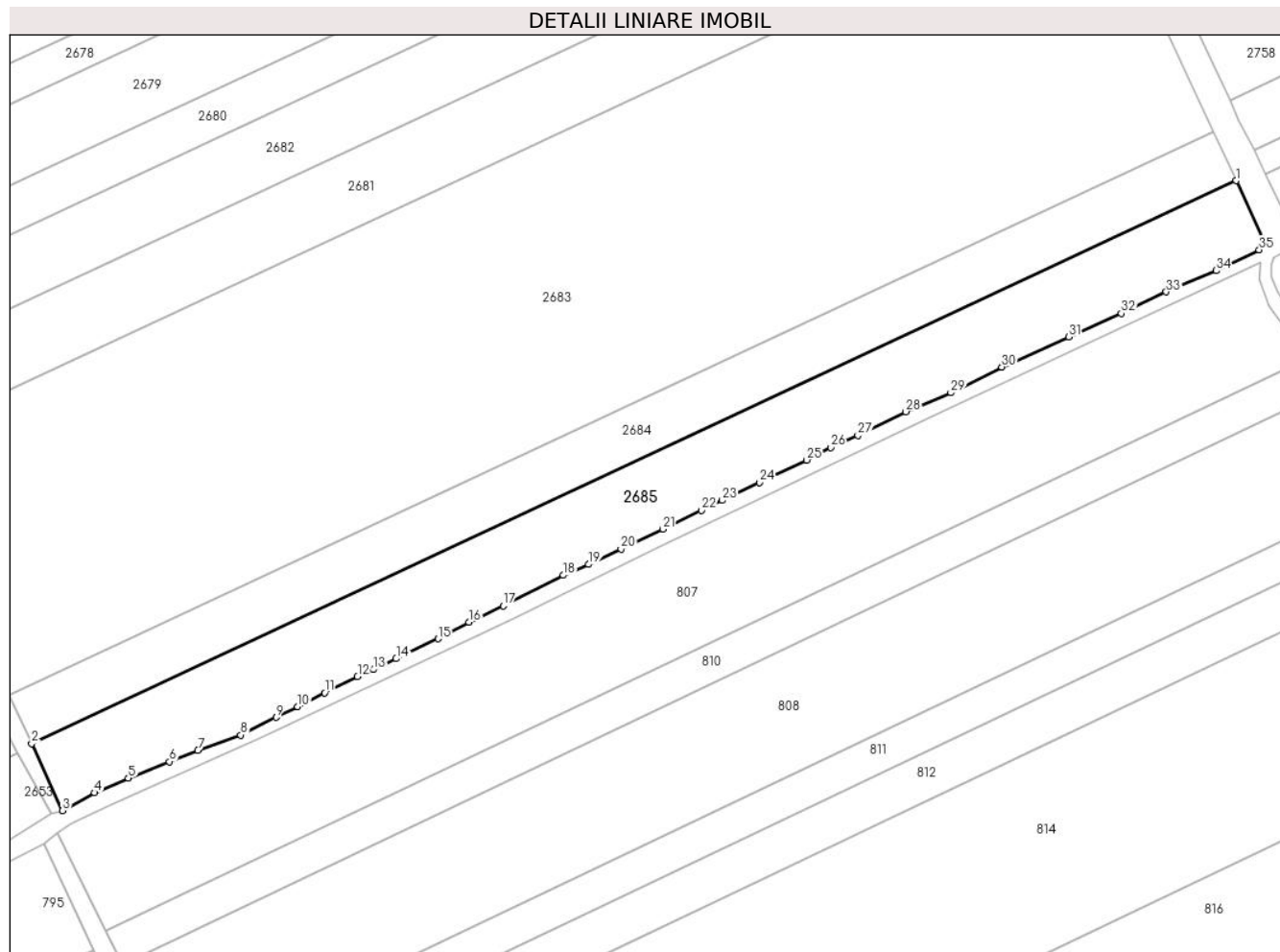
| Inscrieri privind dezmembramintele dreptului de proprietate, drepturi reale de garanție și sarcini | Referințe |
|--|-----------|
| NU SUNT | |

Anexa Nr. 1 La Partea I

Teren

| | | |
|--------------|-------------------------------------|------------------------|
| Nr cadastral | Suprafața (mp)* | Observații / Referințe |
| 21622 | Din acte: 10.022 Masurata: 9.839 | |

* Suprafața este determinată în planul de proiecție Stereo 70.



Date referitoare la teren

| Crt | Categorie folosință | Intra vilan | Suprafața (mp) | Tarla | Parcelă | Nr. topo | Observații / Referințe |
|-----|---------------------|-------------|----------------|-------|---------|----------|------------------------|
| 1 | arabil | NU | 9.839 | 75/1 | 53 | - | |

Lungime Segmente

1) Valorile lungimilor segmentelor sunt obținute din proiecție în plan.

| Punct început | X / Y | Punct sfârșit | X / Y | Lungime segment (** (m) |
|---------------|----------------------------|---------------|----------------------------|-------------------------|
| 1 | 707.076,058 314.404,072 | 2 | 706.693,327 314.225,266 | 422.439 |
| 3 | 706.703,133 314.204,018 | 4 | 706.713,275 314.209,666 | 11.609 |
| 5 | 706.724,059 314.214,288 | 6 | 706.737,154 314.219,552 | 14.113 |
| 7 | 706.746,159 314.223,104 | 8 | 706.759,749 314.228,019 | 14.451 |
| 9 | 706.770,983 314.233,635 | 10 | 706.777,853 314.237,045 | 7.67 |

| Punct început | X / Y | Punct sfârșit | X / Y | Lungime segment (** (m) |
|---------------|----------------------------|---------------|----------------------------|-------------------------|
| 2 | 706.693,327 314.225,266 | 3 | 706.703,133 314.204,018 | 23.402 |
| 4 | 706.713,275 314.209,666 | 5 | 706.724,059 314.214,288 | 11.733 |
| 6 | 706.737,154 314.219,552 | 7 | 706.746,159 314.223,104 | 9.68 |
| 8 | 706.759,749 314.228,019 | 9 | 706.770,983 314.233,635 | 12.56 |
| 10 | 706.777,853 314.237,045 | 11 | 706.786,428 314.241,458 | 9.644 |

| Punct început | X / Y | Punct sfârșit | X / Y | Lungime segment (** (m) |
|---------------|----------------------------|---------------|----------------------------|-------------------------|
| 11 | 706.786,428 314.241,458 | 12 | 706.796,859 314.246,624 | 11.64 |
| 13 | 706.801,924 314.248,78 | 14 | 706.809,145 314.252,24 | 8.007 |
| 15 | 706.822,484 314.258,559 | 16 | 706.832,263 314.263,874 | 11.13 |
| 17 | 706.843,145 314.269,04 | 18 | 706.862,199 314.278,738 | 21.38 |
| 19 | 706.870,266 314.282,186 | 20 | 706.880,541 314.287,082 | 11.382 |
| 21 | 706.893,917 314.293,425 | 22 | 706.906,122 314.299,355 | 13.569 |
| 23 | 706.912,742 314.302,527 | 24 | 706.924,602 314.308,181 | 13.139 |
| 25 | 706.939,633 314.315,352 | 26 | 706.947,287 314.319,283 | 8.604 |
| 27 | 706.955,838 314.323,144 | 28 | 706.971,076 314.330,729 | 17.021 |
| 29 | 706.985,35 314.336,728 | 30 | 707.001,554 314.344,933 | 18.163 |
| 31 | 707.022,929 314.354,449 | 32 | 707.039,547 314.361,896 | 18.21 |
| 33 | 707.053,82 314.368,791 | 34 | 707.069,676 314.375,53 | 17.229 |
| 35 | 707.083,356 314.382,109 | 36 | 707.085,401 314.384,03 | 2.806 |

| Punct început | X / Y | Punct sfârșit | X / Y | Lungime segment (** (m) |
|---------------|----------------------------|---------------|----------------------------|-------------------------|
| 12 | 706.796,859 314.246,624 | 13 | 706.801,924 314.248,78 | 5.505 |
| 14 | 706.809,145 314.252,24 | 15 | 706.822,484 314.258,559 | 14.76 |
| 16 | 706.832,263 314.263,874 | 17 | 706.843,145 314.269,04 | 12.046 |
| 18 | 706.862,199 314.278,738 | 19 | 706.870,266 314.282,186 | 8.773 |
| 20 | 706.880,541 314.287,082 | 21 | 706.893,917 314.293,425 | 14.804 |
| 22 | 706.906,122 314.299,355 | 23 | 706.912,742 314.302,527 | 7.341 |
| 24 | 706.924,602 314.308,181 | 25 | 706.939,633 314.315,352 | 16.654 |
| 26 | 706.947,287 314.319,283 | 27 | 706.955,838 314.323,144 | 9.382 |
| 28 | 706.971,076 314.330,729 | 29 | 706.985,35 314.336,728 | 15.483 |
| 30 | 707.001,554 314.344,933 | 31 | 707.022,929 314.354,449 | 23.398 |
| 32 | 707.039,547 314.361,896 | 33 | 707.053,82 314.368,791 | 15.851 |
| 34 | 707.069,676 314.375,53 | 35 | 707.083,356 314.382,109 | 15.18 |
| 36 | 707.085,401 314.384,03 | 1 | 707.076,058 314.404,072 | 22.113 |

** Lungimile segmentelor sunt determinate în planul de proiecție Stereo 70 și sunt rotunjite la 1 milimetru.

*** Distanța dintre puncte este formată din segmente cumulate ce sunt mai mici decât valoarea 1 milimetru.

