

**DATE DESPRE IMOBILUL NR. 3079**

Oficiul de Cadastru și Publicitate Imobiliară CALARASI
Biroul de Cadastru și Publicitate Imobiliară Calarasi

A. Partea I. Descrierea imobilului

TEREN Extravilan

Nr. CF vechi:210
Nr. cadastral vechi:357

Adresa: Jud. Calarasi

Nr. Crt	Nr cadastral Nr. topografic	Suprafața* (mp)	Observații / Referințe
A1	20240	Din acte: 13.825 Masurata: 13.485	Sector cadastral:33 Teren neimprejmuit;

B. Partea II. Proprietari și acte

Inscrieri privitoare la dreptul de proprietate și alte drepturi reale		Referințe
50132 / 11/10/2018		
Act Notarial nr. 2012, din 10/10/2018 emis de Mitache Iuliana Adriana;		
B6	Intabulare, drept de PROPRIETATE, dobandit prin Conventie, cota actuala 1/1, cota initiala 1/1 1) LOLOT COSTEL 2) LOLOT ELENA	A1
B7	se noteaza faptul ca imobilul de la A1 constituie patrimoniu de afectatiune 1) LOLOT COSTEL INTREPRINDERE INDIVIDUALA, CIF:11674814	A1
50157 / 11/10/2018		
Act Notarial nr. 2013, din 10/10/2018 emis de Mitache Iuliana Adriana;		
B8	se noteaza interdictia de instrainare conform art. 902 alin. 2 pct. 8 Cod Civil , ' pe toata durata rambursarii creditului si la minim 5 (cinci) ani de la momentul tranzactiei' 1) CEC BANK SA, CIF:361897 2) FONDUL DE GARANTARE A CREDITULUI RURAL-IFN SA, CIF:5439903	A1
B9	se noteaza interdictiile de grevare cu sarcini, inchiriere, dezmembrare, alipire, construire si amenajare 1) CEC BANK SA, CIF:361897 2) FONDUL DE GARANTARE A CREDITULUI RURAL-IFN SA, CIF:5439903	A1

C. Partea III. SARCINI

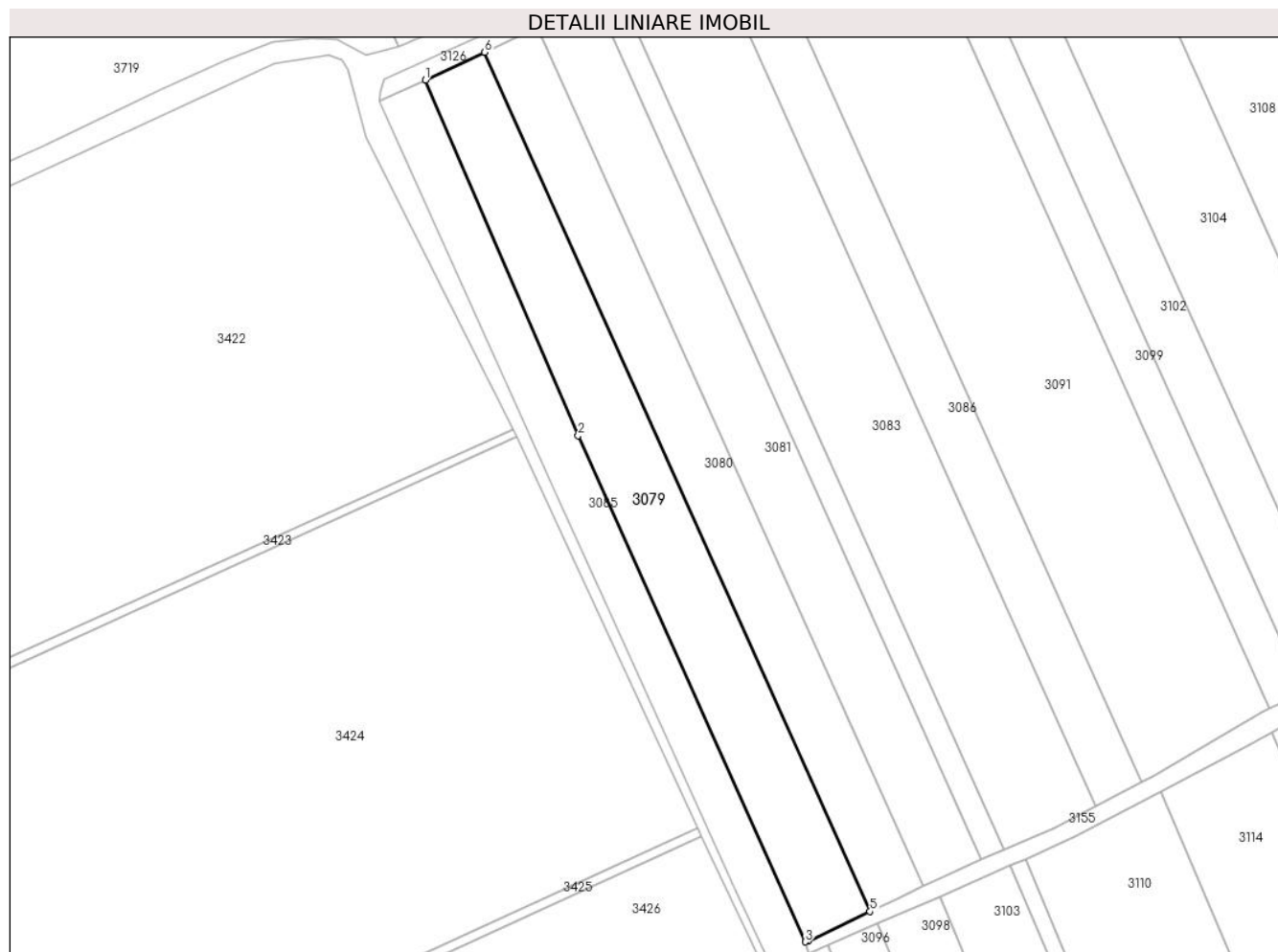
Inscrieri privind dezmembramintele dreptului de proprietate, drepturi reale de garanție și sarcini		Referințe
50157 / 11/10/2018		
Act Notarial nr. 2013, din 10/10/2018 emis de Mitache Iuliana Adriana;		
C1	Intabulare, drept de IPOTECA, Valoare:540000 LEIsi celelalte obligatii de plata aferente creditului acordat in baza contractului de credit nr. RQ16026109799436/03.02.2016 si a Contractului de garantare IC160600196/2016 1) CEC BANK SA, CIF:361897 2) FONDUL DE GARANTARE A CREDITULUI RURAL-IFN SA, CIF:5439903	A1
C2	se intabuleaza privilegiul prevazut de art.2333 Cod civil 1) CEC BANK SA, CIF:361897	A1

Anexa Nr. 1 La Partea I

Teren

Nr cadastral	Suprafața (mp)*	Observații / Referințe
20240	Din acte: 13.825 Masurata: 13.485	

* Suprafața este determinată în planul de proiecție Stereo 70.



Date referitoare la teren

Crt	Categorie folosință	Intravilan	Suprafața (mp)	Tarla	Parcelă	Nr. topo	Observații / Referințe
1	arabil	NU	13.485	98	1	-	

Lungime Segmente

1) Valorile lungimilor segmentelor sunt obținute din proiecție în plan.

Punct început	X / Y	Punct sfârșit	X / Y	Lungime segment (** (m)
1	710.409,924 316.361,405	2	710.478,934 316.201,029	174.593
2	710.478,934 316.201,029	3	710.581,317 315.972,937	250.016
3	710.581,317 315.972,937	4	710.582,819 315.973,283	1.541
4	710.582,819 315.973,283	5	710.610,585 315.986,636	30.81

Punct început	X / Y	Punct sfârșit	X / Y	Lungime segment (** (m)
5	710.610,585 315.986,636	6	710.436,763 316.373,885	424.471
6	710.436,763 316.373,885	1	710.409,924 316.361,405	29.599

** Lungimile segmentelor sunt determinate în planul de proiecție Stereo 70 și sunt rotunjite la 1 milimetru.

*** Distanța dintre puncte este formată din segmente cumulate ce sunt mai mici decât valoarea 1 milimetru.

**DATE DESPRE IMOBILUL NR. 3080**

Oficiul de Cadastru și Publicitate Imobiliară CALARASI
Biroul de Cadastru și Publicitate Imobiliară Calarasi

A. Partea I. Descrierea imobilului

TEREN Extravilan

Adresa: Jud. Calarasi

Nr. Crt	Nr cadastral Nr. topografic	Suprafața* (mp)	Observații / Referințe
A1	22895	Din acte: 11.491 Masurata: 11.209	Sector cadastral:33 Teren neimprejmuit;

B. Partea II. Proprietari și acte

Inscrieri privitoare la dreptul de proprietate și alte drepturi reale		Referințe
20378 / 30/03/2015		
Act Notarial nr. 1034, din 27/03/2015 emis de BIN Tutuianu Dana Cristina;		
B3	Intabulare, drept de PROPRIETATE, dobandit prin Conventie, cota actuala 1/1, cota initiala 1/1 1) SC NIKAGRO SRL, CIF:17961870	A1

C. Partea III. SARCINI .

Inscrieri privind dezmembramintele dreptului de proprietate, drepturi reale de garanție și sarcini	Referințe
NU SUNT	

Anexa Nr. 1 La Partea I

Teren

Nr cadastral	Suprafața (mp)*	Observații / Referințe
22895	Din acte: 11.491 Masurata: 11.209	

* Suprafața este determinată în planul de proiecție Stereo 70.



Date referitoare la teren

Crt	Categorie folosință	Intra vilan	Suprafața (mp)	Tarla	Parcelă	Nr. topo	Observații / Referințe
1	arabil	NU	11.209	98	2	-	

Lungime Segmente

1) Valorile lungimilor segmentelor sunt obținute din proiecție în plan.

Punct început	X / Y	Punct sfârșit	X / Y	Lungime segment (** (m)
1	710.610,585 315.986,636	2	710.622,58 315.992,313	13.271
2	710.622,58 315.992,313	3	710.634,399 315.998,089	13.155
3	710.634,399 315.998,089	4	710.460,718 316.385,024	424.127
4	710.460,718 316.385,024	5	710.436,763 316.373,885	26.418

Punct început	X / Y	Punct sfârșit	X / Y	Lungime segment (** (m)
5	710.436,763 316.373,885	1	710.610,585 315.986,636	424.471

** Lungimile segmentelor sunt determinate în planul de proiecție Stereo 70 și sunt rotunjite la 1 milimetru.

*** Distanța dintre puncte este formată din segmente cumulate ce sunt mai mici decât valoarea 1 milimetru.

**DATE DESPRE IMOBILUL NR. 3081**

Oficiul de Cadastru și Publicitate Imobiliară CALARASI
Biroul de Cadastru și Publicitate Imobiliară Calarasi

A. Partea I. Descrierea imobilului

TEREN Extravilan

Adresa: Jud. Calarasi

Nr. Crt	Nr cadastral Nr. topografic	Suprafața* (mp)	Observații / Referințe
A1	22917	Din acte: 12.674 Masurata: 12.362	Sector cadastral:33 Teren neimprejmit;

B. Partea II. Proprietari și acte

Inscrieri privitoare la dreptul de proprietate și alte drepturi reale		Referințe
22383 / 08/04/2015		
Act Notarial nr. 1220, din 08/04/2015 emis de BIN Tutuianu Dana Cristina;		
B4	Intabulare, drept de PROPRIETATE, dobandit prin Conventie, cota actuala 1/1, cota initiala 1/1 1) SC NIKAGRO SRL, CIF:17961870	A1

C. Partea III. SARCINI .

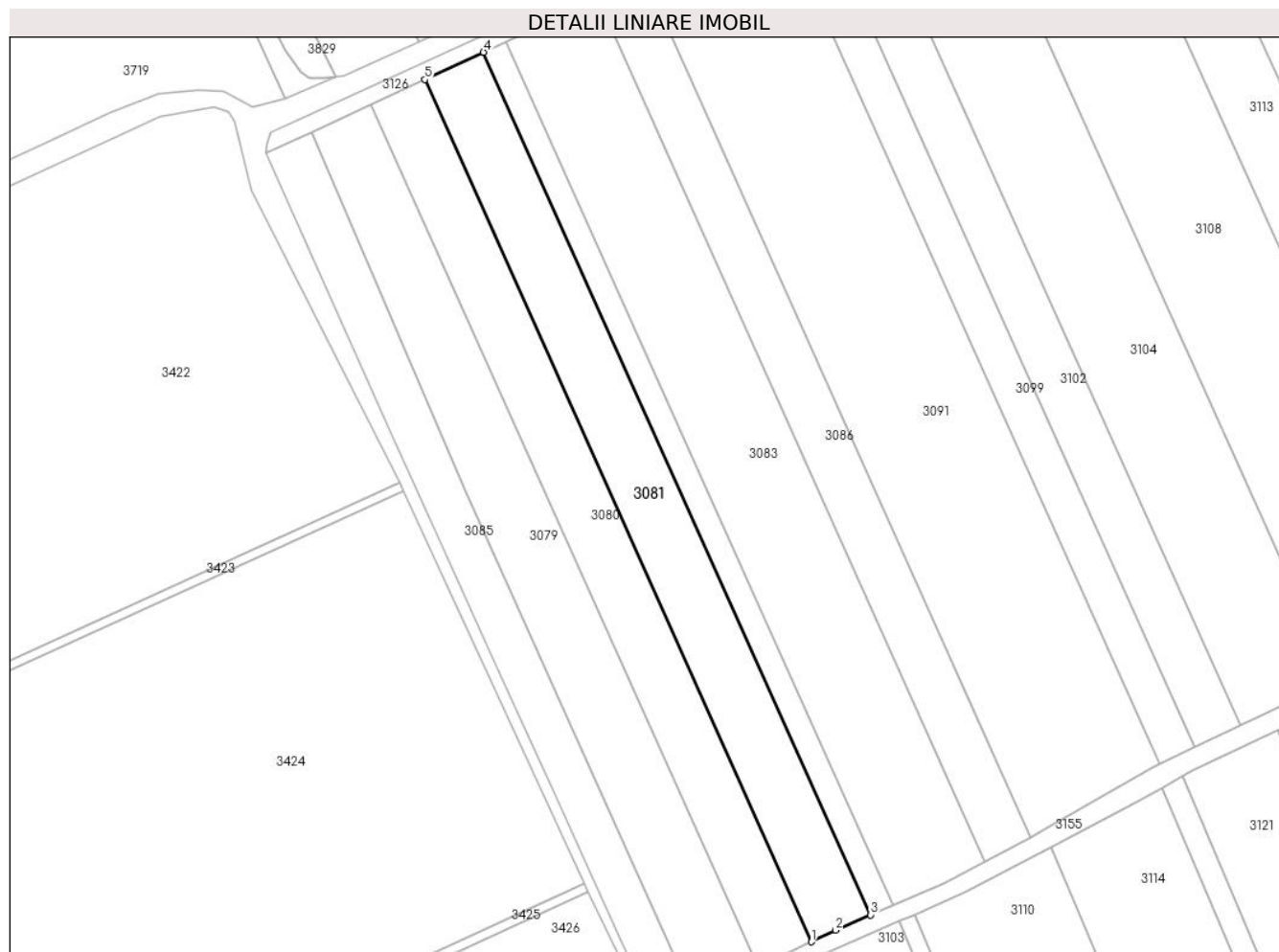
Inscrieri privind dezmembramintele dreptului de proprietate, drepturi reale de garanție și sarcini	Referințe
NU SUNT	

Anexa Nr. 1 La Partea I

Teren

Nr cadastral	Suprafața (mp)*	Observații / Referințe
22917	Din acte: 12.674 Masurata: 12.362	

* Suprafața este determinată în planul de proiecție Stereo 70.



Date referitoare la teren

Crt	Categorie folosință	Intra vilan	Suprafața (mp)	Tarla	Parcelă	Nr. topo	Observații / Referințe
1	arabil	NU	12.362	98	3	-	IN TP 42444 TARLAUA 63/1, PARCELA 3

Lungime Segmente

1) Valorile lungimilor segmentelor sunt obținute din proiecție în plan.

Punct început	X / Y	Punct sfârșit	X / Y	Lungime segment (** (m)
1	710.634,399 315.998,089	2	710.645,245 316.003,305	12.035
2	710.645,245 316.003,305	3	710.660,934 316.010,152	17.118
3	710.660,934 316.010,152	4	710.487,15 316.397,314	424.376
4	710.487,15 316.397,314	5	710.460,718 316.385,024	29.15

Punct început	X / Y	Punct sfârşit	X / Y	Lungime segment (** (m)
5	710.460,718 316.385,024	1	710.634,399 315.998,089	424.127

** Lungimile segmentelor sunt determinate în planul de proiecţie Stereo 70 şi sunt rotunjite la 1 milimetru.

*** Distanţa dintre puncte este formată din segmente cumulate ce sunt mai mici decât valoarea 1 milimetru.

**DATE DESPRE IMOBILUL NR. 3082**

Oficiul de Cadastru și Publicitate Imobiliară CALARASI
Biroul de Cadastru și Publicitate Imobiliară Calarasi

A. Partea I. Descrierea imobilului

TEREN Extravilan

Adresa: Jud. Calarasi

Nr. Crt	Nr cadastral Nr. topografic	Suprafața* (mp)	Observații / Referințe
A1	20707	Din acte: 4.741 Masurata: 4.624	Sector cadastral:33 Teren neimprejmut;

B. Partea II. Proprietari și acte

Inscrieri privitoare la dreptul de proprietate și alte drepturi reale		Referințe
2938 / 08/02/2010		
Act Notarial nr. 214, din 04/02/2010 emis de BNP CHIRU MARIA DANA;		
B2	Intabulare, drept de PROPRIETATE, dobandit prin Conventie, cota actuala 1/1, cota initiala 1/1 1) SC APOLLO PROPERTIES, CIF:19163688	A1

C. Partea III. SARCINI .

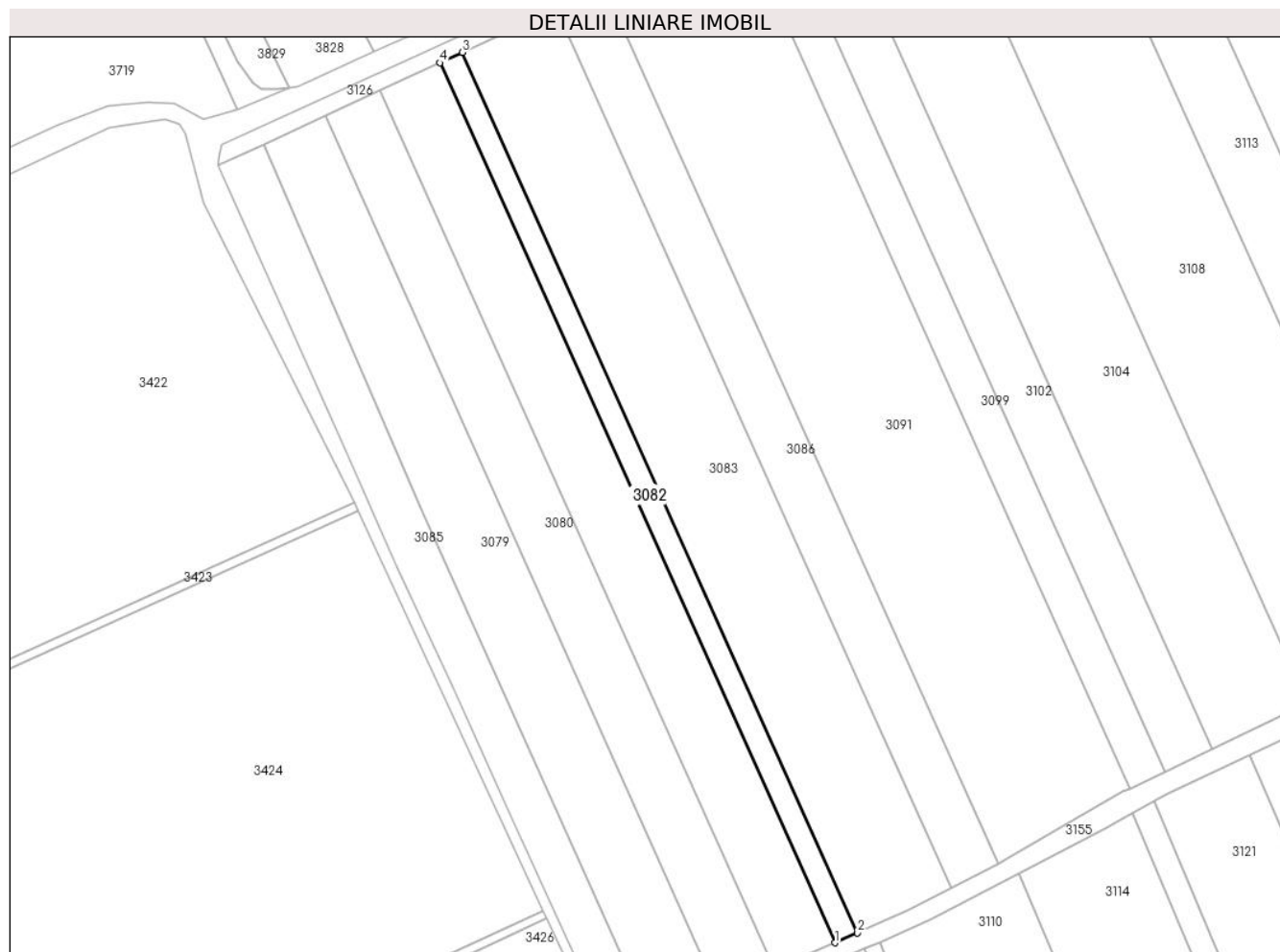
Inscrieri privind dezmembramintele dreptului de proprietate, drepturi reale de garanție și sarcini	Referințe
NU SUNT	

Anexa Nr. 1 La Partea I

Teren

Nr cadastral	Suprafața (mp)*	Observații / Referințe
20707	Din acte: 4.741 Masurata: 4.624	

* Suprafața este determinată în planul de proiecție Stereo 70.



Date referitoare la teren

Crt	Categorie folosință	Intra vilan	Suprafața (mp)	Tarla	Parcelă	Nr. topo	Observații / Referințe
1	arabil	NU	4.624	98	4	-	

Lungime Segmente

1) Valorile lungimilor segmentelor sunt obținute din proiecție în plan.

Punct început	X / Y	Punct sfârșit	X / Y	Lungime segment (** (m)
1	710.660,934 316.010,152	2	710.670,918 316.014,509	10.893
2	710.670,918 316.014,509	3	710.497,028 316.401,907	424.635
3	710.497,028 316.401,907	4	710.487,15 316.397,314	10.894
4	710.487,15 316.397,314	1	710.660,934 316.010,152	424.376

**** Lungimile segmentelor sunt determinate în planul de proiecție Stereo 70 și sunt rotunjite la 1 milimetru.**

***** Distanța dintre puncte este formată din segmente cumulate ce sunt mai mici decât valoarea 1 milimetru.**

**DATE DESPRE IMOBILUL NR. 3083**

Oficiul de Cadastru și Publicitate Imobiliară CALARASI
Biroul de Cadastru și Publicitate Imobiliară Calarasi

A. Partea I. Descrierea imobilului

TEREN Extravilan

Adresa: Jud. Calarasi

Nr. Crt	Nr cadastral Nr. topografic	Suprafața* (mp)	Observații / Referințe
A1	20778	Din acte: 20.000 Masurata: 19.509	Sector cadastral:33 Teren neimprejmuit;

B. Partea II. Proprietari și acte

Inscrieri privitoare la dreptul de proprietate și alte drepturi reale		Referințe
36993 / 21/12/2009		
Act Notarial nr. 41, din 07/01/2000 emis de BNP POPA DIDINA;		
B1	Intabulare, drept de PROPRIETATE, dobandit prin Conventie, cota actuala 1/1, cota initiala 1/1 1) CUCUTEANU STEFAN, LIPSA CNP	A1

C. Partea III. SARCINI .

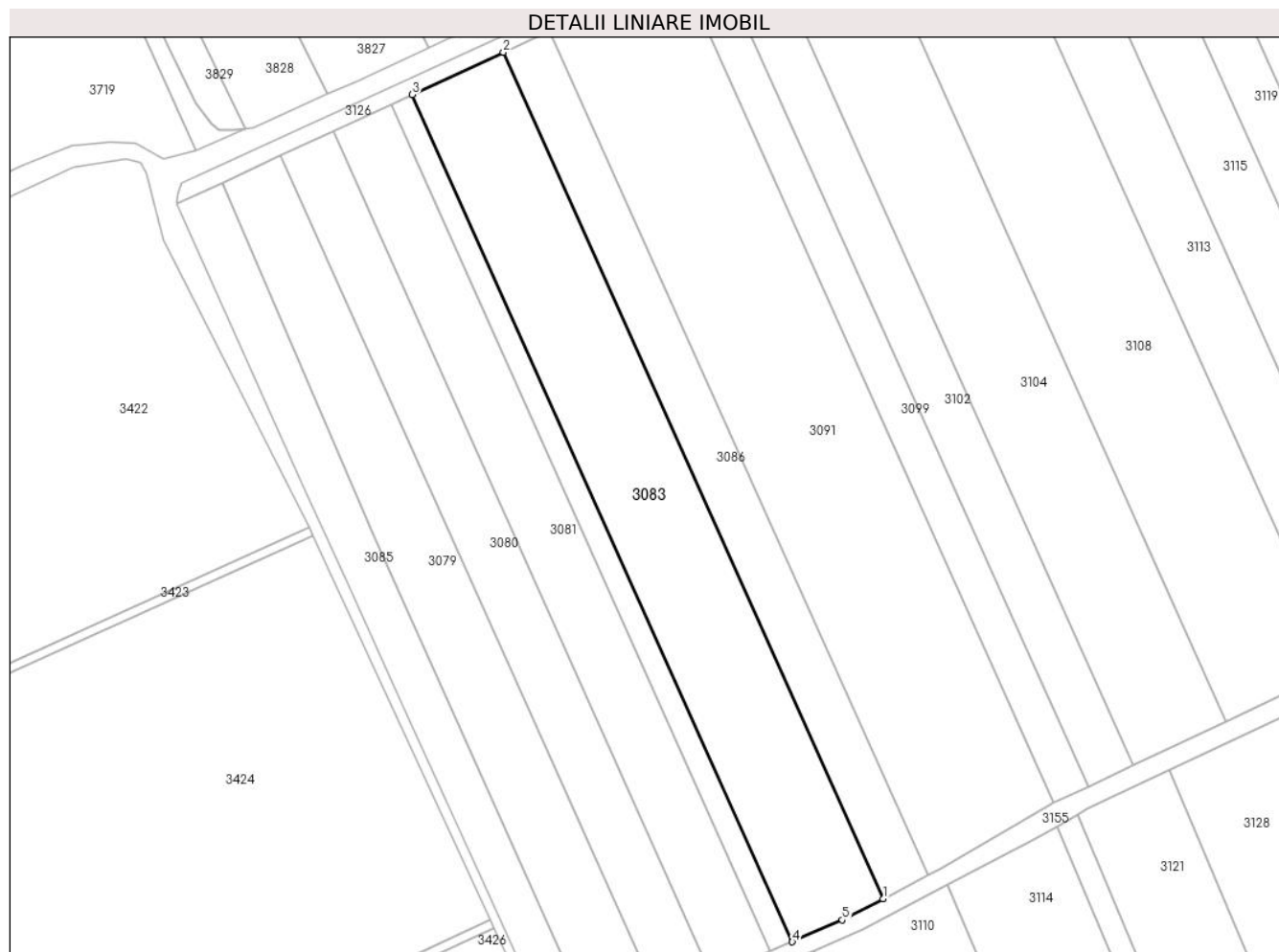
Inscrieri privind dezmembramintele dreptului de proprietate, drepturi reale de garanție și sarcini	Referințe
NU SUNT	

Anexa Nr. 1 La Partea I

Teren

Nr cadastral	Suprafața (mp)*	Observații / Referințe
20778	Din acte: 20.000 Masurata: 19.509	

* Suprafața este determinată în planul de proiecție Stereo 70.



Date referitoare la teren

Crt	Categorie folosință	Intra vilan	Suprafața (mp)	Tarla	Parcelă	Nr. topo	Observații / Referințe
1	arabil	NU	19.509	98	4	-	

Lungime Segmente

1) Valorile lungimilor segmentelor sunt obținute din proiecție în plan.

Punct început	X / Y	Punct sfârșit	X / Y	Lungime segment (** (m)
1	710.712,399 316.034,232	2	710.538,671 316.421,271	424.241
2	710.538,671 316.421,271	3	710.497,028 316.401,907	45.925
3	710.497,028 316.401,907	4	710.670,918 316.014,509	424.635
4	710.670,918 316.014,509	5	710.693,813 316.024,501	24.98

Punct început	X / Y	Punct sfârșit	X / Y	Lungime segment (** (m)
5	710.693,813 316.024,501	1	710.712,399 316.034,232	20.979

** Lungimile segmentelor sunt determinate în planul de proiecție Stereo 70 și sunt rotunjite la 1 milimetru.

*** Distanța dintre puncte este formată din segmente cumulate ce sunt mai mici decât valoarea 1 milimetru.

**DATE DESPRE IMOBILUL NR. 3084**

Oficiul de Cadastru și Publicitate Imobiliară CALARASI
Biroul de Cadastru și Publicitate Imobiliară Calarasi

A. Partea I. Descrierea imobilului

TEREN Extravilan

Adresa: Jud. Calarasi

Nr. Crt	Nr cadastral Nr. topografic	Suprafața* (mp)	Observații / Referințe
A1		13.842	Sector cadastral:33 Teren neimprejmuț; REZERVA COMISIEI LOCALE DE FOND FUNCİAR

B. Partea II. Proprietari și acte

Inscrieri privitoare la dreptul de proprietate și alte drepturi reale		Referințe
/		
Act Normativ nr. 7, din 13/03/1996 emis de PARLAMENTUL ROMÂNIEI;		
B1	Intabulare, drept de PROPRIETATE, dobândit prin Lege, cota actuala 1/1, cota initiala 1/1 1) UAT JEGALIA, CIF:3796756	A1

C. Partea III. SARCINI .

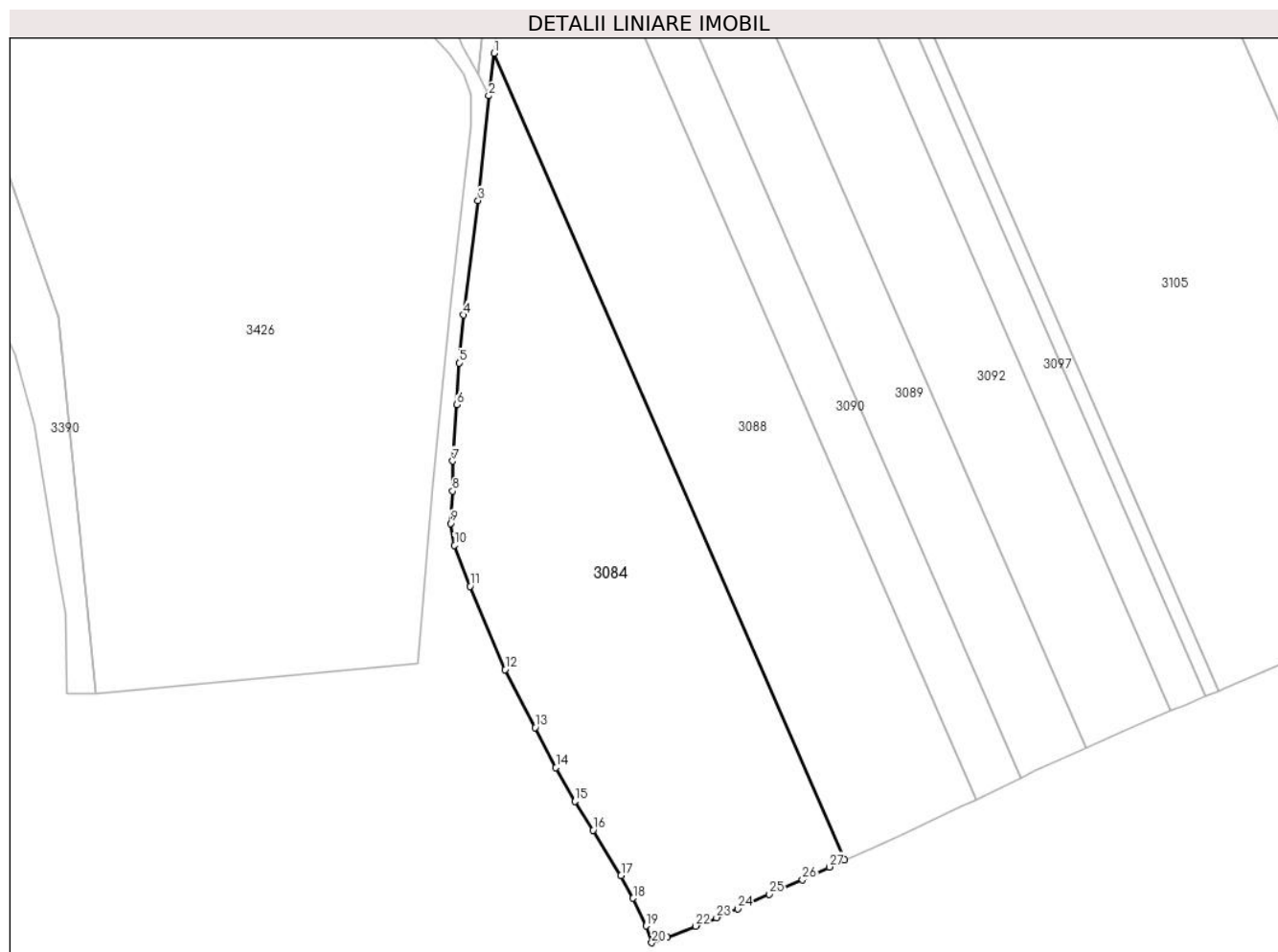
Inscrieri privind dezmembramintele dreptului de proprietate, drepturi reale de garanție și sarcini	Referințe
NU SUNT	

Anexa Nr. 1 La Partea I

Teren

Nr cadastral	Suprafața (mp)*	Observații / Referințe
	13.842	REZERVA COMISIEI LOCALE DE FOND FUNCAR

* Suprafața este determinată în planul de proiecție Stereo 70.



Date referitoare la teren

Crt	Categorie folosință	Intravilan	Suprafața (mp)	Tarla	Parcelă	Nr. topo	Observații / Referințe
1	arabil	NU	13.842	96	-	-	

Lungime Segmente

1) Valorile lungimilor segmentelor sunt obținute din proiecție în plan.

Punct început	X / Y	Punct sfârșit	X / Y	Lungime segment (** (m)
1	710.571,888 315.315,994	2	710.570,298 315.303,254	12.839
3	710.567,095 315.271,871	4	710.562,784 315.237,546	34.595
5	710.561,362 315.223,203	6	710.560,774 315.210,65	12.567
7	710.559,466 315.193,782	8	710.559,466 315.184,759	9.023
9	710.558,812 315.175,083	10	710.560,054 315.168,479	6.72

Punct început	X / Y	Punct sfârșit	X / Y	Lungime segment (** (m)
2	710.570,298 315.303,254	3	710.567,095 315.271,871	31.546
4	710.562,784 315.237,546	5	710.561,362 315.223,203	14.413
6	710.560,774 315.210,65	7	710.559,466 315.193,782	16.919
8	710.559,466 315.184,759	9	710.558,812 315.175,083	9.698
10	710.560,054 315.168,479	11	710.564,697 315.156,253	13.078

Punct început	X / Y	Punct sfârșit	X / Y	Lungime segment (** (m)
11	710.564,697 315.156,253	12	710.575,223 315.131,277	27.103
13	710.584,18 315.113,886	14	710.590,457 315.101,921	13.512
15	710.596,08 315.091,787	16	710.601,535 315.083,116	10.244
17	710.609,971 315.069,556	18	710.613,608 315.062,773	7.697
19	710.617,49 315.054,477	20	710.619,206 315.049,41	5.35
21	710.623,742 315.051,126	22	710.632,405 315.054,396	9.26
23	710.638,616 315.056,929	24	710.644,909 315.059,667	6.863
25	710.654,471 315.063,998	26	710.664,401 315.068,289	10.817
27	710.672,41 315.072,13	28	710.677,092 315.074,155	5.101

Punct început	X / Y	Punct sfârșit	X / Y	Lungime segment (** (m)
12	710.575,223 315.131,277	13	710.584,18 315.113,886	19.562
14	710.590,457 315.101,921	15	710.596,08 315.091,787	11.589
16	710.601,535 315.083,116	17	710.609,971 315.069,556	15.97
18	710.613,608 315.062,773	19	710.617,49 315.054,477	9.159
20	710.619,206 315.049,41	21	710.623,742 315.051,126	4.85
22	710.632,405 315.054,396	23	710.638,616 315.056,929	6.708
24	710.644,909 315.059,667	25	710.654,471 315.063,998	10.497
26	710.664,401 315.068,289	27	710.672,41 315.072,13	8.882
28	710.677,092 315.074,155	1	710.571,888 315.315,994	263.731

** Lungimile segmentelor sunt determinate în planul de proiecție Stereo 70 și sunt rotunjite la 1 milimetru.

*** Distanța dintre puncte este formată din segmente cumulate ce sunt mai mici decât valoarea 1 milimetru.

**DATE DESPRE IMOBILUL NR. 3085**

Oficiul de Cadastru și Publicitate Imobiliară CALARASI
Biroul de Cadastru și Publicitate Imobiliară Calarasi

A. Partea I. Descrierea imobilului

TEREN Extravilan

Adresa: Jud. Calarasi

Nr. Crt	Nr cadastral Nr. topografic	Suprafața* (mp)	Observații / Referințe
A1		17.180	Sector cadastral:33 Teren neimprejmuit;

B. Partea II. Proprietari și acte

Inscrieri privitoare la dreptul de proprietate și alte drepturi reale	Referințe
/	
Act Normativ nr. 7, din 13/03/1996 emis de PARLAMENTUL ROMÂNIEI;	
B1	A1
Intabulare, drept de PROPRIETATE, dobândit prin Lege, cota actuala 1/1, cota initiala 1/1 1) UAT JEGALIA, CIF:3796756	

C. Partea III. SARCINI .

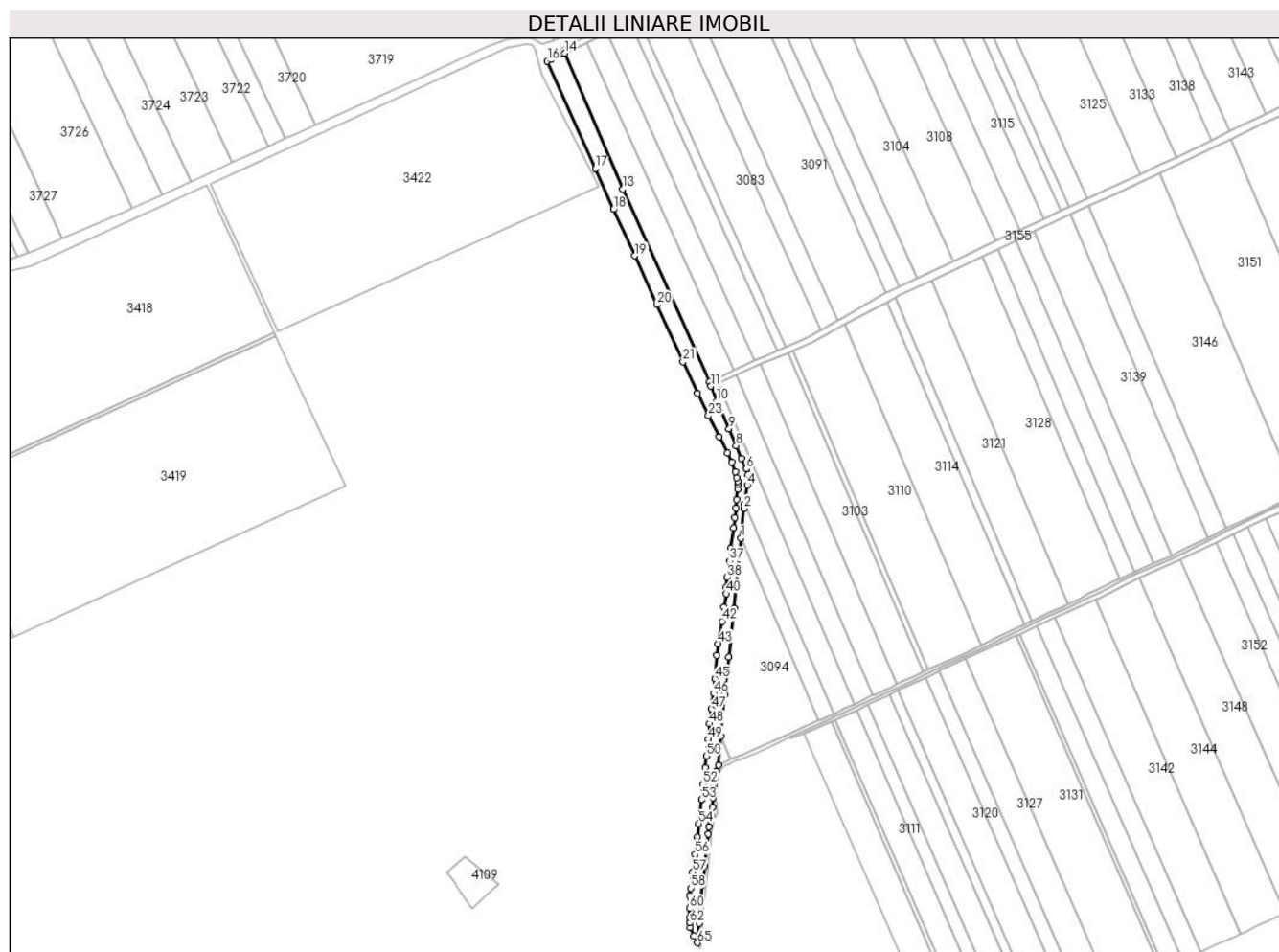
Inscrieri privind dezmembramintele dreptului de proprietate, drepturi reale de garanție și sarcini	Referințe
NU SUNT	

Anexa Nr. 1 La Partea I

Teren

Nr cadastral	Suprafața (mp)*	Observații / Referințe
	17.180	

* Suprafața este determinată în planul de proiecție Stereo 70.



Date referitoare la teren

Crt	Categorie folosință	Intravilan	Suprafața (mp)	Tarla	Parcelă	Nr. topo	Observații / Referințe
1	curți constructii	NU	17.180	-	-	-	

Lungime Segmente

1) Valorile lungimilor segmentelor sunt obținute din proiecție în plan.

Punct început	X / Y	Punct sfârșit	X / Y	Lungime segment	Punct început	X / Y	Punct sfârșit	X / Y	Lungime segment	Punct început	X / Y	Punct sfârșit	X / Y	Lungime segment
1	710.618,483 315.788,364	2	710.621,807 315.823,097	34.89 2	2	710.621,807 315.823,097	3	710.622,734 315.829,064	6.039	3	710.622,734 315.829,064	4	710.626,101 315.850,755	21.95 1
4	710.626,101 315.850,755	5	710.626,999 315.863,137	12.41 5	5	710.626,999 315.863,137	6	710.625,002 315.870,026	7.173	6	710.625,002 315.870,026	7	710.619,111 315.882,607	13.89 2
7	710.619,111 315.882,607	8	710.612,921 315.897,484	16.11 3	8	710.612,921 315.897,484	9	710.604,434 315.917,654	21.88 3	9	710.604,434 315.917,654	10	710.589,794 315.950,108	35.60 3
10	710.589,794 315.950,108	11	710.583,085 315.967,681	18.81	11	710.583,085 315.967,681	12	710.581,317 315.972,937	5.545	12	710.581,317 315.972,937	13	710.478,934 316.201,029	250.0 16
13	710.478,934 316.201,029	14	710.409,924 316.361,405	174.5 93	14	710.409,924 316.361,405	15	710.394,08 316.354,359	17.34	15	710.394,08 316.354,359	16	710.389,41 316.352,114	5.182

Punct început	X / Y	Punct sfârșit	X / Y	Lungime segment	Punct început	X / Y	Punct sfârșit	X / Y	Lungime segment	Punct început	X / Y	Punct sfârșit	X / Y	Lungime segment
16	710.389,41 316.352,114	17	710.446,224 316.225,032	139.204	17	710.446,224 316.225,032	18	710.467,916 316.176,838	52.851	18	710.467,916 316.176,838	19	710.492,921 316.121,912	60.35
19	710.492,921 316.121,912	20	710.519,209 316.064,101	63.507	20	710.519,209 316.064,101	21	710.549,909 315.996,773	73.997	21	710.549,909 315.996,773	22	710.567,34 315.959,573	41.081
22	710.567,34 315.959,573	23	710.580,23 315.932,858	29.662	23	710.580,23 315.932,858	24	710.592,72 315.907,813	27.987	24	710.592,72 315.907,813	25	710.602,404 315.888,912	21.237
25	710.602,404 315.888,912	26	710.607,709 315.877,858	12.261	26	710.607,709 315.877,858	27	710.612,242 315.866,471	12.256	27	710.612,242 315.866,471	28	710.613,662 315.859,5	7.114
28	710.613,662 315.859,5	29	710.614,663 315.855,451	4.171	29	710.614,663 315.855,451	30	710.614,705 315.851,903	3.548	30	710.614,705 315.851,903	31	710.614,58 315.845,851	6.053
31	710.614,58 315.845,851	32	710.613,495 315.833,662	12.237	32	710.613,495 315.833,662	33	710.612,994 315.824,061	9.614	33	710.612,994 315.824,061	34	710.611,282 315.812,248	11.936
34	710.611,282 315.812,248	35	710.609,863 315.800,018	12.312	35	710.609,863 315.800,018	36	710.606,643 315.775,869	24.363	36	710.606,643 315.775,869	37	710.605,308 315.761,243	14.687
37	710.605,308 315.761,243	38	710.602,369 315.742,075	19.392	38	710.602,369 315.742,075	39	710.601,434 315.730,12	11.992	39	710.601,434 315.730,12	40	710.601,1 315.722,439	7.688
40	710.601,1 315.722,439	41	710.598,228 315.706,744	15.956	41	710.598,228 315.706,744	42	710.596,024 315.689,914	16.974	42	710.596,024 315.689,914	43	710.591,483 315.663,466	26.835
43	710.591,483 315.663,466	44	710.589,813 315.649,641	13.925	44	710.589,813 315.649,641	45	710.587,516 315.621,926	27.81	45	710.587,516 315.621,926	46	710.586,006 315.604,626	17.366
46	710.586,006 315.604,626	47	710.583,602 315.586,327	18.456	47	710.583,602 315.586,327	48	710.581,331 315.568,762	17.711	48	710.581,331 315.568,762	49	710.579,862 315.550,262	18.558
49	710.579,862 315.550,262	50	710.577,858 315.530,559	19.805	50	710.577,858 315.530,559	51	710.575,988 315.516,601	14.083	51	710.575,988 315.516,601	52	710.573,65 315.497,032	19.708
52	710.573,65 315.497,032	53	710.571,847 315.478,933	18.189	53	710.571,847 315.478,933	54	710.568,708 315.450,481	28.625	54	710.568,708 315.450,481	55	710.566,771 315.434,586	16.013
55	710.566,771 315.434,586	56	710.564,1 315.414,283	20.478	56	710.564,1 315.414,283	57	710.561,629 315.393,378	21.051	57	710.561,629 315.393,378	58	710.559,024 315.374,344	19.211
58	710.559,024 315.374,344	59	710.557,889 315.365,662	8.756	59	710.557,889 315.365,662	60	710.557,534 315.350,401	15.265	60	710.557,534 315.350,401	61	710.557,659 315.340,132	10.27
61	710.557,659 315.340,132	62	710.557,868 315.333,328	6.807	62	710.557,868 315.333,328	63	710.558,744 315.328,027	5.373	63	710.558,744 315.328,027	64	710.562,459 315.318,051	10.645
64	710.562,459 315.318,051	65	710.567,18 315.309,837	9.474	65	710.567,18 315.309,837	66	710.569,259 315.332,966	23.222	66	710.569,259 315.332,966	67	710.570,645 315.357,221	24.295
67	710.570,645 315.357,221	68	710.572,551 315.378,53	21.394	68	710.572,551 315.378,53	69	710.575,417 315.400,901	22.554	69	710.575,417 315.400,901	70	710.577,559 315.420,557	19.772
70	710.577,559 315.420,557	71	710.579,701 315.438,134	17.707	71	710.579,701 315.438,134	72	710.580,898 315.447,08	9.026	72	710.580,898 315.447,08	73	710.582,347 315.455,648	8.69
73	710.582,347 315.455,648	74	710.583,67 315.460,625	5.15	74	710.583,67 315.460,625	75	710.585,182 315.470,012	9.508	75	710.585,182 315.470,012	76	710.585,308 315.481,604	11.593
76	710.585,308 315.481,604	77	710.586,001 315.497,291	15.702	77	710.586,001 315.497,291	78	710.586,757 315.503,591	6.345	78	710.586,757 315.503,591	79	710.589,088 315.512,41	9.122
79	710.589,088 315.512,41	80	710.592,072 315.520,037	8.19	80	710.592,072 315.520,037	81	710.595,037 315.554,097	34.189	81	710.595,037 315.554,097	82	710.599,301 315.603,091	49.179
82	710.599,301 315.603,091	83	710.604,334 315.647,563	44.756	83	710.604,334 315.647,563	84	710.610,425 315.705,176	57.934	84	710.610,425 315.705,176	85	710.617,114 315.774,072	69.22
85	710.617,114 315.774,072	1	710.618,483 315.788,364	14.357										

** Lungimile segmentelor sunt determinate în planul de proiecție Stereo 70 și sunt rotunjite la 1 milimetru.

*** Distanța dintre puncte este formată din segmente cumulate ce sunt mai mici decât valoarea 1 milimetru.

**DATE DESPRE IMOBILUL NR. 3086**

Oficiul de Cadastru și Publicitate Imobiliară CALARASI
Biroul de Cadastru și Publicitate Imobiliară Calarasi

A. Partea I. Descrierea imobilului

TEREN Extravilan

Adresa: Jud. Calarasi

Nr. Crt	Nr cadastral Nr. topografic	Suprafața* (mp)	Observații / Referințe
A1	20408	Din acte: 10.000 Masurata: 9.754	Sector cadastral:33 Teren neimprejmuit;

B. Partea II. Proprietari și acte

Inscrieri privitoare la dreptul de proprietate și alte drepturi reale		Referințe
14907 / 05/05/2009		
Act Notarial nr. 1063, din 30/04/2009 emis de BNP CHIRU MARIA DANA;		
B2	Intabulare, drept de PROPRIETATE, dobandit prin Conventie, cota actuala 1/1, cota initiala 1/1 1) S.C. APOLLO PROPERTIES SRL, CIF:9999999999999, LIPSA CUI	A1

C. Partea III. SARCINI .

Inscrieri privind dezmembramintele dreptului de proprietate, drepturi reale de garanție și sarcini	Referințe
NU SUNT	

Anexa Nr. 1 La Partea I

Teren

Nr cadastral	Suprafața (mp)*	Observații / Referințe
20408	Din acte: 10.000 Masurata: 9.754	

* Suprafața este determinată în planul de proiecție Stereo 70.



Date referitoare la teren

Crt	Categorie folosință	Intra vilan	Suprafața (mp)	Tarla	Parcelă	Nr. topo	Observații / Referințe
1	arabil	NU	9.754	98	5	-	

Lungime Segmente

1) Valorile lungimilor segmentelor sunt obținute din proiecție în plan.

Punct început	X / Y	Punct sfârșit	X / Y	Lungime segment (** (m)
1	710.712,399 316.034,232	2	710.732,831 316.044,93	23.063
2	710.732,831 316.044,93	3	710.559,547 316.430,978	423.155
3	710.559,547 316.430,978	4	710.538,671 316.421,271	23.022
4	710.538,671 316.421,271	1	710.712,399 316.034,232	424.241

**** Lungimile segmentelor sunt determinate în planul de proiecție Stereo 70 și sunt rotunjite la 1 milimetru.**

***** Distanța dintre puncte este formată din segmente cumulate ce sunt mai mici decât valoarea 1 milimetru.**

**DATE DESPRE IMOBILUL NR. 3087**

Oficiul de Cadastru și Publicitate Imobiliară CALARASI
Biroul de Cadastru și Publicitate Imobiliară Calarasi

A. Partea I. Descrierea imobilului

TEREN Extravilan

Adresa: Jud. Calarasi

Nr. Crt	Nr cadastral Nr. topografic	Suprafața* (mp)	Observații / Referințe
A1		236	Sector cadastral:33 Teren neimprejmuit; REZERVA COMISIEI LOCALE DE FOND FUNCJAR

B. Partea II. Proprietari și acte

Inscrieri privitoare la dreptul de proprietate și alte drepturi reale		Referințe
/		
Act Normativ nr. 7, din 13/03/1996 emis de PARLAMENTUL ROMÂNIEI;		
B1	Intabulare, drept de PROPRIETATE, dobandit prin Lege, cota actuala 1/1, cota initiala 1/1 1) UAT JEGALIA, CIF:3796756	A1

C. Partea III. SARCINI .

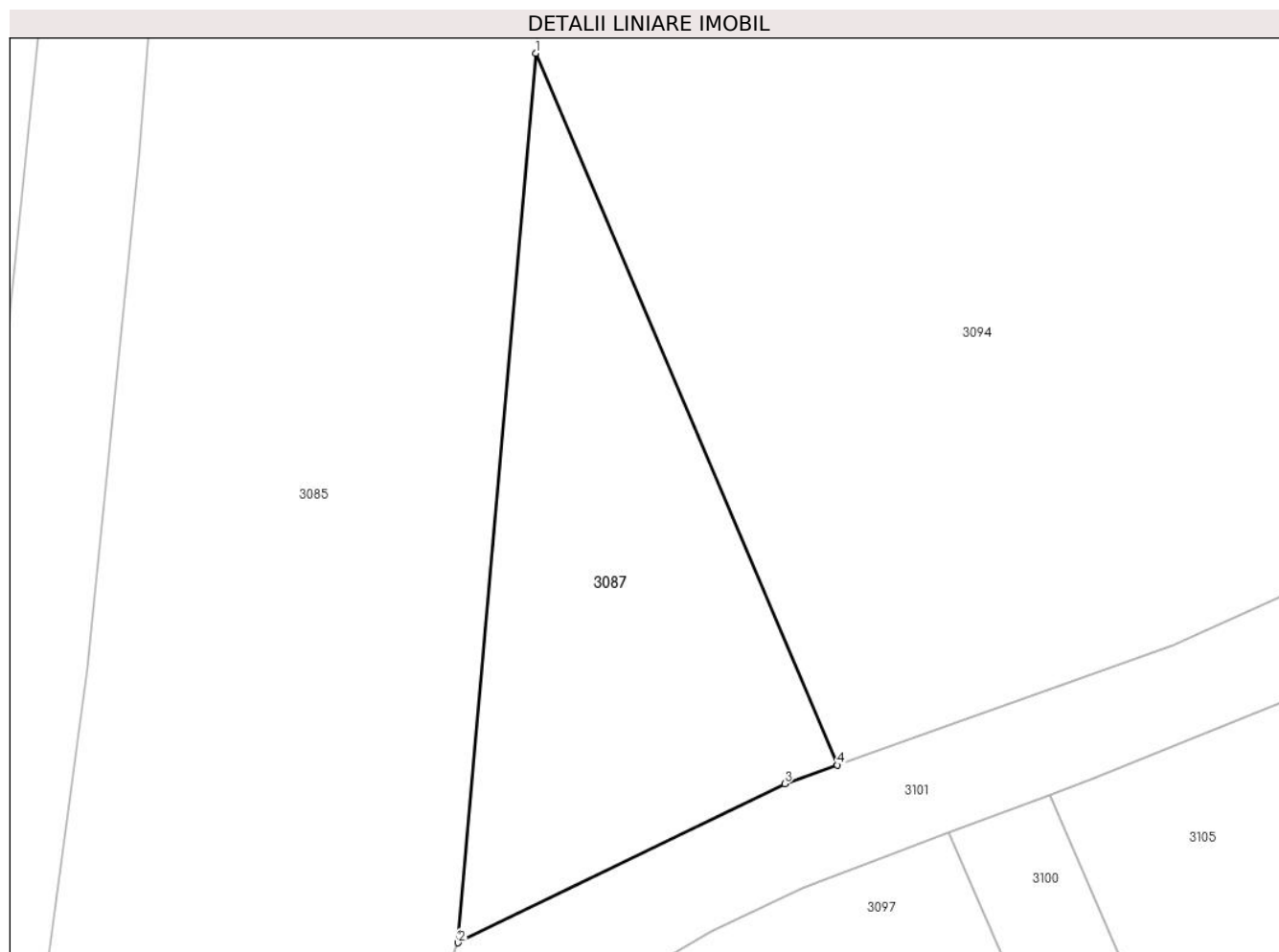
Inscrieri privind dezmembramintele dreptului de proprietate, drepturi reale de garanție și sarcini	Referințe
NU SUNT	

Anexa Nr. 1 La Partea I

Teren

Nr cadastral	Suprafața (mp)*	Observații / Referințe
	236	REZERVA COMISIEI LOCALE DE FOND FUNCJAR

* Suprafața este determinată în planul de proiecție Stereo 70.



Date referitoare la teren

Crt	Categorie folosință	Intra vilan	Suprafața (mp)	Tarla	Parcelă	Nr. topo	Observații / Referințe
1	arabil	NU	236	97/1	-	-	

Lungime Segmente

1) Valorile lungimilor segmentelor sunt obținute din proiecție în plan.

Punct început	X / Y	Punct sfârșit	X / Y	Lungime segment (** (m)
1	710.595,037 315.554,097	2	710.592,072 315.520,037	34.189
2	710.592,072 315.520,037	3	710.604,583 315.526,124	13.913
3	710.604,583 315.526,124	4	710.606,597 315.526,845	2.139
4	710.606,597 315.526,845	1	710.595,037 315.554,097	29.602

** Lungimile segmentelor sunt determinate în planul de proiecție Stereo 70 și sunt rotunjite la 1 milimetru.

***** Distanţa dintre puncte este formată din segmente cumulate ce sunt mai mici decât valoarea 1 milimetru.**

**DATE DESPRE IMOBILUL NR. 3088**

Oficiul de Cadastru și Publicitate Imobiliară CALARASI
Biroul de Cadastru și Publicitate Imobiliară Calarasi

A. Partea I. Descrierea imobilului

TEREN Extravilan

Nr. CF vechi:796

Nr. cadastral vechi:717

Adresa: Jud. Calarasi

Nr. Crt	Nr cadastral Nr. topografic	Suprafața* (mp)	Observații / Referințe
A1	20009	13.200	Sector cadastral:33 Teren neimprejmuit;

B. Partea II. Proprietari și acte

Inscrieri privitoare la dreptul de proprietate și alte drepturi reale	Referințe
19993 / 21/07/2008	
Act Notarial nr. 1639, din 17/07/2008 emis de BNP CHIRU MARIA DANA;	
B2	A1
Intabulare, drept de PROPRIETATE, dobandit prin Conventie, cota actuala 1/1, cota initiala 1/1	
1) SC APOLLO PROPERTIES SRL CU SEDIUL IN BUCURESTI, CIF:19163688	

C. Partea III. SARCINI .

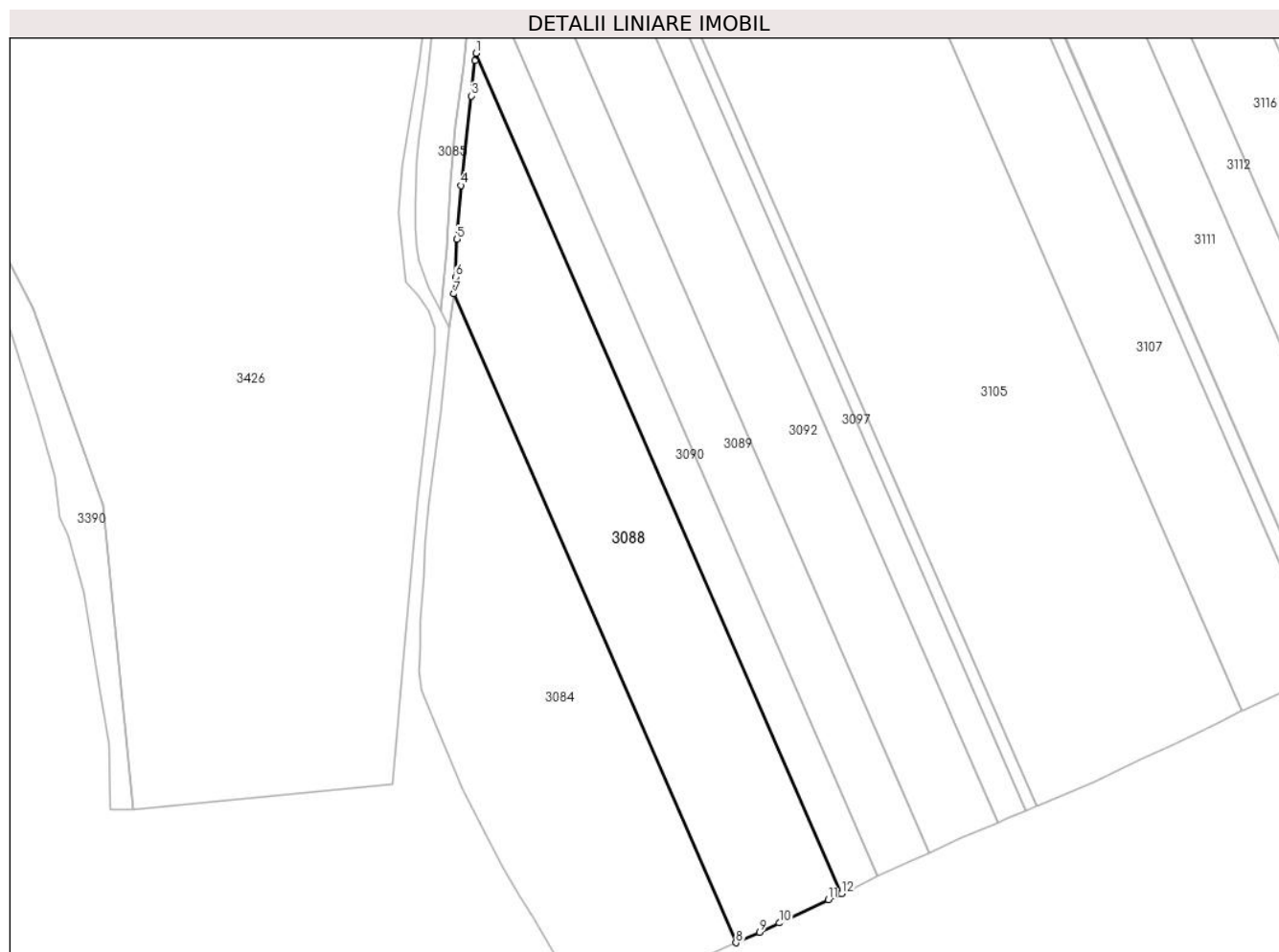
Inscrieri privind dezmembramintele dreptului de proprietate, drepturi reale de garanție și sarcini	Referințe
NU SUNT	

Anexa Nr. 1 La Partea I

Teren

Nr cadastral	Suprafața (mp)*	Observații / Referințe
20009	13.200	

* Suprafața este determinată în planul de proiecție Stereo 70.



Date referitoare la teren

Crt	Categorie folosință	Intravilan	Suprafața (mp)	Tarla	Parcelă	Nr. topo	Observații / Referințe
1	arabil	NU	13.200	96	56	-	

Lungime Segmente

1) Valorile lungimilor segmentelor sunt obținute din proiecție în plan.

Punct început	X / Y	Punct sfârșit	X / Y	Lungime segment (** (m)
1	710.580,254 315.405,655	2	710.579,855 315.402,818	2.865
2	710.579,855 315.402,818	3	710.578,416 315.389,742	13.155
3	710.578,416 315.389,742	4	710.574,493 315.356,398	33.574
4	710.574,493 315.356,398	5	710.573,12 315.336,326	20.119
5	710.573,12 315.336,326	6	710.572,663 315.322,203	14.13

Punct început	X / Y	Punct sfârșit	X / Y	Lungime segment (** (m)
6	710.572,663 315.322,203	7	710.571,888 315.315,994	6.257
7	710.571,888 315.315,994	8	710.677,092 315.074,155	263.731
8	710.677,092 315.074,155	9	710.686,018 315.078,015	9.725
9	710.686,018 315.078,015	10	710.693,25 315.081,529	8.041
10	710.693,25 315.081,529	11	710.711,557 315.090,151	20.236
11	710.711,557 315.090,151	12	710.716,524 315.092,402	5.453
12	710.716,524 315.092,402	1	710.580,254 315.405,655	341.609

** Lungimile segmentelor sunt determinate în planul de proiecție Stereo 70 și sunt rotunjite la 1 milimetru.

*** Distanța dintre puncte este formată din segmente cumulate ce sunt mai mici decât valoarea 1 milimetru.

**DATE DESPRE IMOBILUL NR. 3089**

Oficiul de Cadastru și Publicitate Imobiliară CALARASI
Biroul de Cadastru și Publicitate Imobiliară Calarasi

A. Partea I. Descrierea imobilului

TEREN Extravilan

Nr. CF vechi:592

Nr. cadastral vechi:719

Adresa: Jud. Calarasi

Nr. Crt	Nr cadastral Nr. topografic	Suprafața* (mp)	Observații / Referințe
A1	20005	8.100	Sector cadastral:33 Teren neimprejmuit;

B. Partea II. Proprietari și acte

Inscrieri privitoare la dreptul de proprietate și alte drepturi reale		Referințe
19984 / 21/07/2008		
Act Notarial nr. 1634, din 17/07/2008 emis de BNP CHIRU MARIA DANA;		
B2	Intabulare, drept de PROPRIETATE, dobandit prin Conventie, cota actuala 1/1, cota initiala 1/1 1) SC APOLLO PROPERTIES SRL CU SEDIUL IN BUCURESTI, CIF:19163688	A1

C. Partea III. SARCINI .

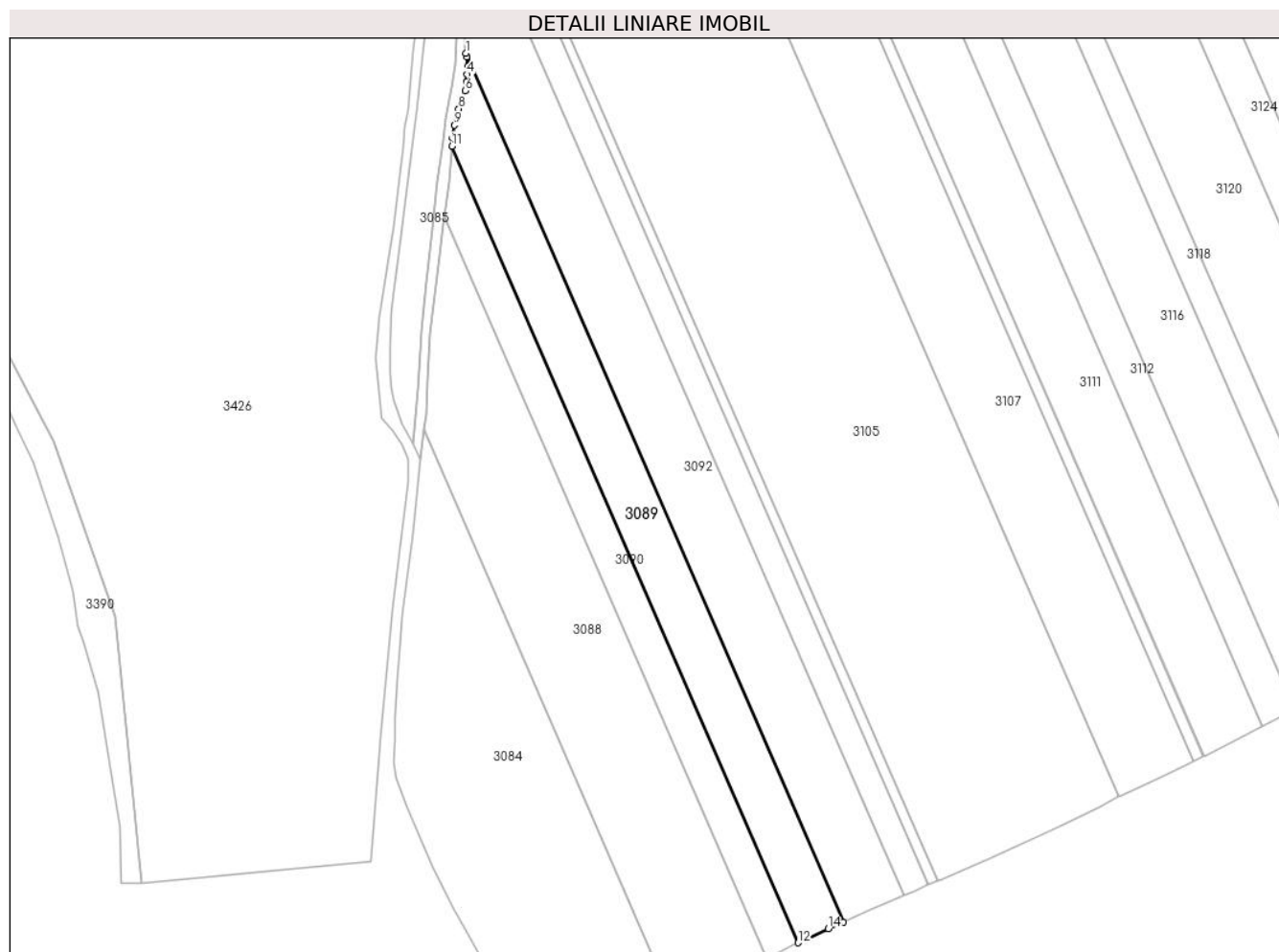
Inscrieri privind dezmembramintele dreptului de proprietate, drepturi reale de garanție și sarcini	Referințe
NU SUNT	

Anexa Nr. 1 La Partea I

Teren

Nr cadastral	Suprafața (mp)*	Observații / Referințe
20005	8.100	

* Suprafața este determinată în planul de proiecție Stereo 70.



Date referitoare la teren

Crt	Categorie folosință	Intra vilan	Suprafața (mp)	Tarla	Parcelă	Nr. topo	Observații / Referințe
1	arabil	NU	8.100	96	54	-	

Lungime Segmente

1) Valorile lungimilor segmentelor sunt obținute din proiecție în plan.

Punct început	X / Y	Punct sfârșit	X / Y	Lungime segment (** (m)
1	710.589,541 315.474,969	2	710.589,957 315.473,491	1.535
2	710.589,957 315.473,491	3	710.590,344 315.469,327	4.182
3	710.590,344 315.469,327	4	710.590,099 315.466,058	3.278
4	710.590,099 315.466,058	5	710.589,813 315.462,871	3.2
5	710.589,813 315.462,871	6	710.589,159 315.459,071	3.856

Punct început	X / Y	Punct sfârşit	X / Y	Lungime segment (** (m)
6	710.589,159 315.459,071	7	710.587,851 315.456,21	3.146
7	710.587,851 315.456,21	8	710.586,421 315.451,552	4.873
8	710.586,421 315.451,552	9	710.584,705 315.444,523	7.235
9	710.584,705 315.444,523	10	710.583,806 315.439,17	5.428
10	710.583,806 315.439,17	11	710.583,526 315.435,677	3.504
11	710.583,526 315.435,677	12	710.730,033 315.098,892	367.272
12	710.730,033 315.098,892	13	710.733,868 315.100,775	4.272
13	710.733,868 315.100,775	14	710.742,858 315.104,821	9.859
14	710.742,858 315.104,821	15	710.749,305 315.107,711	7.065
15	710.749,305 315.107,711	1	710.589,541 315.474,969	400.503

** Lungimile segmentelor sunt determinate în planul de proiecție Stereo 70 și sunt rotunjite la 1 milimetru.

*** Distanța dintre puncte este formată din segmente cumulate ce sunt mai mici decât valoarea 1 milimetru.

**DATE DESPRE IMOBILUL NR. 3090**

Oficiul de Cadastru și Publicitate Imobiliară CALARASI
Biroul de Cadastru și Publicitate Imobiliară Calarasi

A. Partea I. Descrierea imobilului

TEREN Extravilan

Adresa: Jud. Calarasi

Nr. Crt	Nr cadastral Nr. topografic	Suprafața* (mp)	Observații / Referințe
A1		5.300	Sector cadastral:33 Teren neimprejmuit;

B. Partea II. Proprietari și acte

Inscrieri privitoare la dreptul de proprietate și alte drepturi reale	Referințe
/	
Act Administrativ nr. 127279, din 10/09/2002 emis de CJSIPT CALARASI;	
B1	A1
Intabulare, drept de PROPRIETATE, dobandit prin Reconstituire, cota actuala 1/1, cota initiala 1/1 1) ANGHEL ION, LIPSA CNP	

C. Partea III. SARCINI .

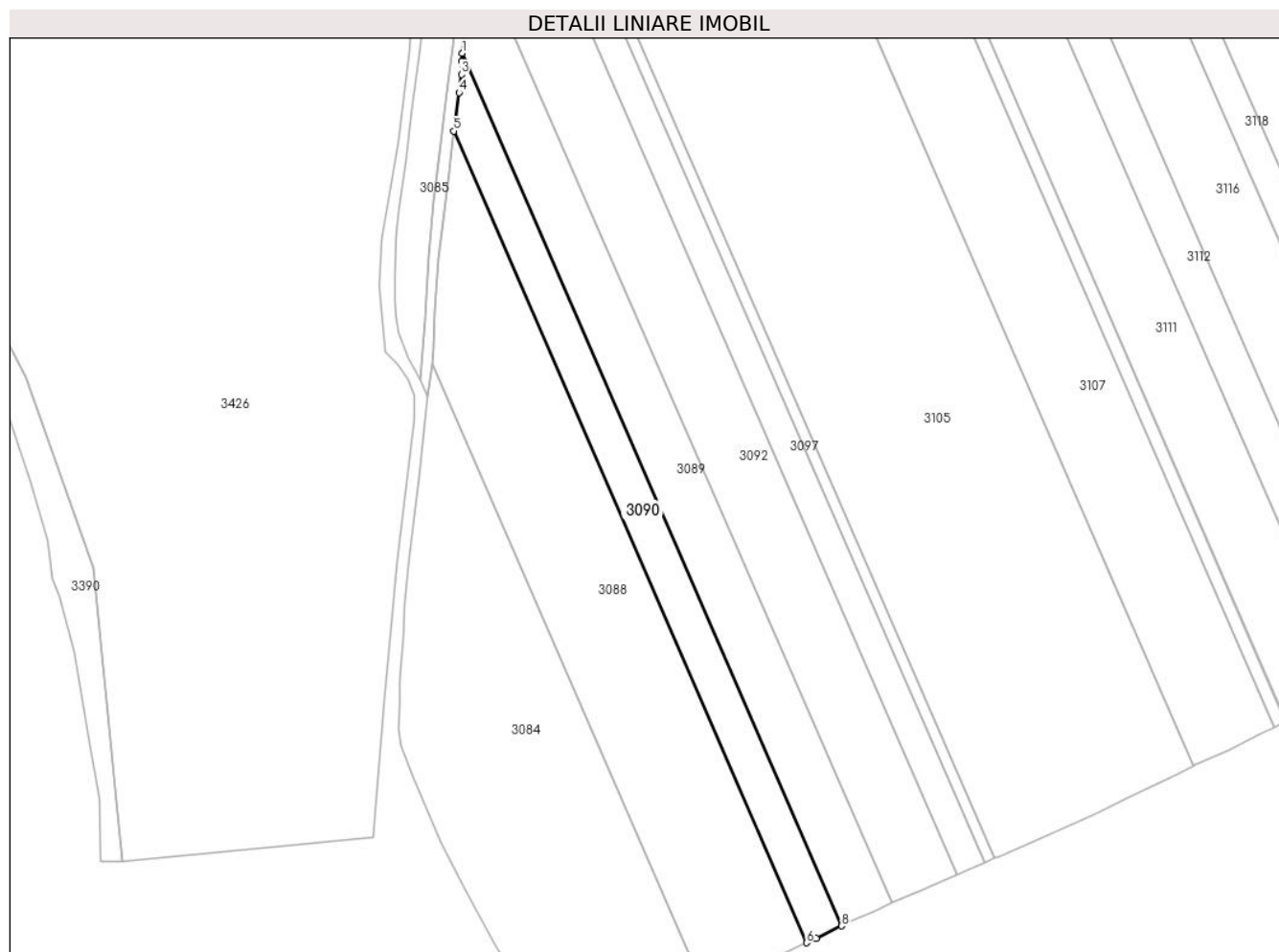
Inscrieri privind dezmembramintele dreptului de proprietate, drepturi reale de garanție și sarcini	Referințe
NU SUNT	

Anexa Nr. 1 La Partea I

Teren

Nr cadastral	Suprafața (mp)*	Observații / Referințe
	5.300	

* Suprafața este determinată în planul de proiecție Stereo 70.



Date referitoare la teren

Crt	Categorie folosință	Intra vilan	Suprafața (mp)	Tarla	Parcelă	Nr. topo	Observații / Referințe
1	arabil	NU	5.300	96	55	-	

Lungime Segmente

1) Valorile lungimilor segmentelor sunt obținute din proiecție în plan.

Punct început	X / Y	Punct sfârșit	X / Y	Lungime segment (** (m)
1	710.583,526 315.435,677	2	710.583,275 315.432,55	3.137
2	710.583,275 315.432,55	3	710.583,193 315.427,442	5.109
3	710.583,193 315.427,442	4	710.582,335 315.420,455	7.039
4	710.582,335 315.420,455	5	710.580,254 315.405,655	14.946
5	710.580,254 315.405,655	6	710.716,524 315.092,402	341.609

Punct început	X / Y	Punct sfârșit	X / Y	Lungime segment (** (m)
6	710.716,524 315.092,402	7	710.720,302 315.094,115	4.148
7	710.720,302 315.094,115	8	710.730,033 315.098,892	10.84
8	710.730,033 315.098,892	1	710.583,526 315.435,677	367.272

** Lungimile segmentelor sunt determinate în planul de proiecție Stereo 70 și sunt rotunjite la 1 milimetru.

*** Distanța dintre puncte este formată din segmente cumulate ce sunt mai mici decât valoarea 1 milimetru.

**DATE DESPRE IMOBILUL NR. 3091**

Oficiul de Cadastru și Publicitate Imobiliară CALARASI
Biroul de Cadastru și Publicitate Imobiliară Calarasi

A. Partea I. Descrierea imobilului

TEREN Extravilan

Adresa: Jud. Calarasi

Nr. Crt	Nr cadastral Nr. topografic	Suprafața* (mp)	Observații / Referințe
A1	20654	Din acte: 28.555 Masurata: 27.853	Sector cadastral:33 Teren neimprejmuit;

B. Partea II. Proprietari și acte

Inscrieri privitoare la dreptul de proprietate și alte drepturi reale		Referințe
30509 / 20/10/2009		
Act Notarial nr. 2687, din 15/10/2009 emis de BNP CHIRU MARIA DANA;		
B3	Intabulare, drept de PROPRIETATE, dobandit prin Conventie, cota actuala 1/1, cota initiala 1/1 1) SC APOLLO PROPERTIES SRL, CIF:19163688	A1

C. Partea III. SARCINI .

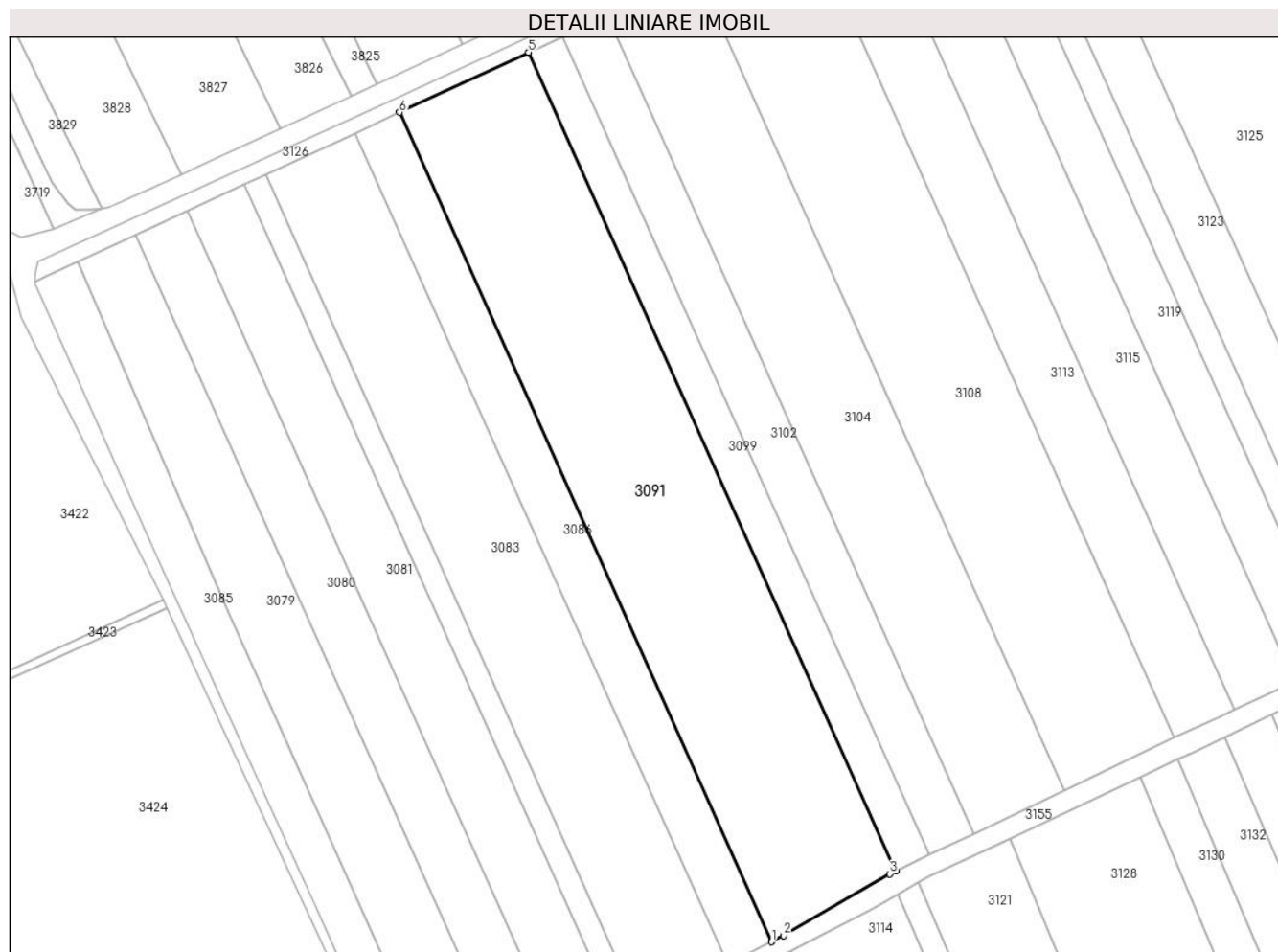
Inscrieri privind dezmembramintele dreptului de proprietate, drepturi reale de garanție și sarcini	Referințe
NU SUNT	

Anexa Nr. 1 La Partea I

Teren

Nr cadastral	Suprafața (mp)*	Observații / Referințe
20654	Din acte: 28.555 Masurata: 27.853	

* Suprafața este determinată în planul de proiecție Stereo 70.



Date referitoare la teren

Crt	Categorie folosință	Intravilan	Suprafața (mp)	Tarla	Parcelă	Nr. topo	Observații / Referințe
1	arabil	NU	27.853	98	6	-	

Lungime Segmente

1) Valorile lungimilor segmentelor sunt obținute din proiecție în plan.

Punct început	X / Y	Punct sfârșit	X / Y	Lungime segment (** (m)
1	710.732,831 316.044,93	2	710.738,451 316.047,873	6.344
2	710.738,451 316.047,873	3	710.787,722 316.076,579	57.023
3	710.787,722 316.076,579	4	710.790,631 316.077,964	3.222
4	710.790,631 316.077,964	5	710.619,634 316.458,918	417.571

Punct început	X / Y	Punct sfârșit	X / Y	Lungime segment (** (m)
5	710.619,634 316.458,918	6	710.559,547 316.430,978	66.265
6	710.559,547 316.430,978	1	710.732,831 316.044,93	423.155

** Lungimile segmentelor sunt determinate în planul de proiecție Stereo 70 și sunt rotunjite la 1 milimetru.

*** Distanța dintre puncte este formată din segmente cumulate ce sunt mai mici decât valoarea 1 milimetru.

**DATE DESPRE IMOBILUL NR. 3092**

Oficiul de Cadastru și Publicitate Imobiliară CALARASI
 Biroul de Cadastru și Publicitate Imobiliară Calarasi

A. Partea I. Descrierea imobilului

TEREN Extravilan

Nr. CF vechi:600
 Nr. cadastral vechi:725

Adresa: Jud. Calarasi

Nr. Crt	Nr cadastral Nr. topografic	Suprafața* (mp)	Observații / Referințe
A1	20020	11.800	Sector cadastral:33 Teren neimprejmuit;

B. Partea II. Proprietari și acte

Inscrieri privitoare la dreptul de proprietate și alte drepturi reale	Referințe
19995 / 21/07/2008	
Act Notarial nr. 1640, din 17/07/2008 emis de BNP CHIRU MARIA DANA;	
B3	A1
Intabulare, drept de PROPRIETATE, dobandit prin Conventie, cota actuala 1/1, cota initiala 1/1	
1) SC APOLLO PROPERTIES SRL, CIF:99999999999999, LIPSA CUI	

C. Partea III. SARCINI .

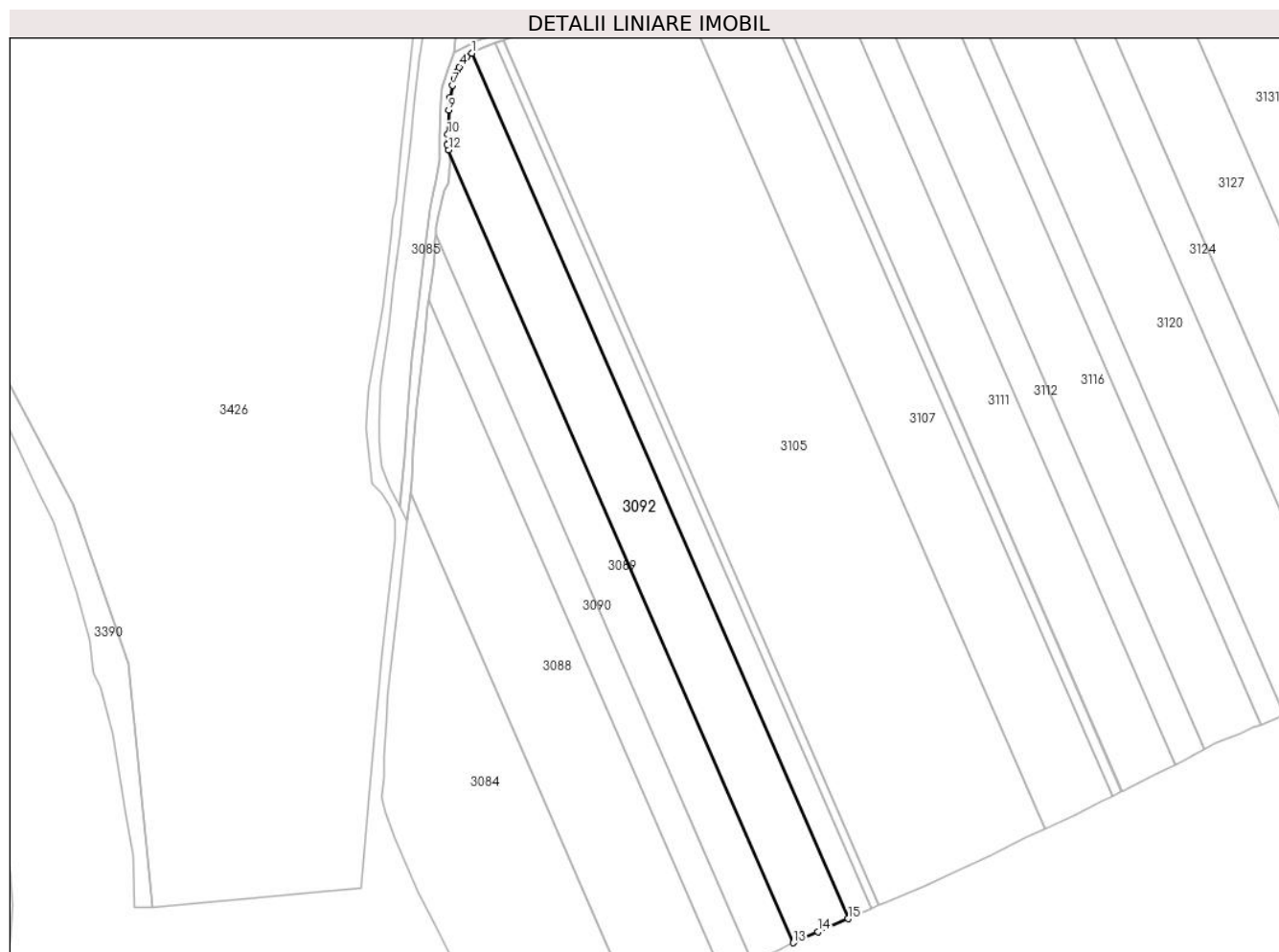
Inscrieri privind dezmembramintele dreptului de proprietate, drepturi reale de garanție și sarcini	Referințe
NU SUNT	

Anexa Nr. 1 La Partea I

Teren

Nr cadastral	Suprafaţa (mp)*	Observaţii / Referinţe
20020	11.800	

* Suprafaţa este determinată în planul de proiecţie Stereo 70.



Date referitoare la teren

Crt	Categorie folosinţă	Intra vilan	Suprafaţa (mp)	Tarla	Parcelă	Nr. topo	Observaţii / Referinţe
1	arabil	NU	11.800	96	53	-	

Lungime Segmente

1) Valorile lungimilor segmentelor sunt obţinute din proiecţie în plan.

Punct început	X / Y	Punct sfârşit	X / Y	Lungime segment (** (m)
1	710.600,4 315.519,674	2	710.598,222 315.518,348	2.55
2	710.598,222 315.518,348	3	710.596,574 315.516,382	2.565
3	710.596,574 315.516,382	4	710.594,531 315.513,317	3.683
4	710.594,531 315.513,317	5	710.593,561 315.511,172	2.354
5	710.593,561 315.511,172	6	710.592,36 315.507,954	3.435

Punct început	X / Y	Punct sfârșit	X / Y	Lungime segment (** (m)
6	710.592,36 315.507,954	7	710.591,415 315.504,812	3.281
7	710.591,415 315.504,812	8	710.590,366 315.499,153	5.755
8	710.590,366 315.499,153	9	710.589,589 315.493,35	5.855
9	710.589,589 315.493,35	10	710.589,181 315.482,031	11.326
10	710.589,181 315.482,031	11	710.588,854 315.477,413	4.63
11	710.588,854 315.477,413	12	710.589,541 315.474,969	2.539
12	710.589,541 315.474,969	13	710.749,305 315.107,711	400.503
13	710.749,305 315.107,711	14	710.760,634 315.112,789	12.415
14	710.760,634 315.112,789	15	710.774,76 315.118,862	15.376
15	710.774,76 315.118,862	1	710.600,4 315.519,674	437.095

** Lungimile segmentelor sunt determinate în planul de proiecție Stereo 70 și sunt rotunjite la 1 milimetru.

*** Distanța dintre puncte este formată din segmente cumulate ce sunt mai mici decât valoarea 1 milimetru.

**DATE DESPRE IMOBILUL NR. 3093**

Oficiul de Cadastru și Publicitate Imobiliară CALARASI
Biroul de Cadastru și Publicitate Imobiliară Calarasi

A. Partea I. Descrierea imobilului

TEREN Extravilan

Adresa: Jud. Calarasi

Nr. Crt	Nr cadastral Nr. topografic	Suprafața* (mp)	Observații / Referințe
A1		5.000	Sector cadastral:33 Teren neimprejmuit;

B. Partea II. Proprietari și acte

Inscrieri privitoare la dreptul de proprietate și alte drepturi reale		Referințe
/		
Act Administrativ nr. 164309, din 05/03/2007 emis de CJSIPT CALARASI;		
B1	Intabulare, drept de PROPRIETATE, dobandit prin Reconstituire, cota actuala 1/1, cota initiala 1/1 1) PETRE GHEORGHE, LIPSA CNP	A1

C. Partea III. SARCINI .

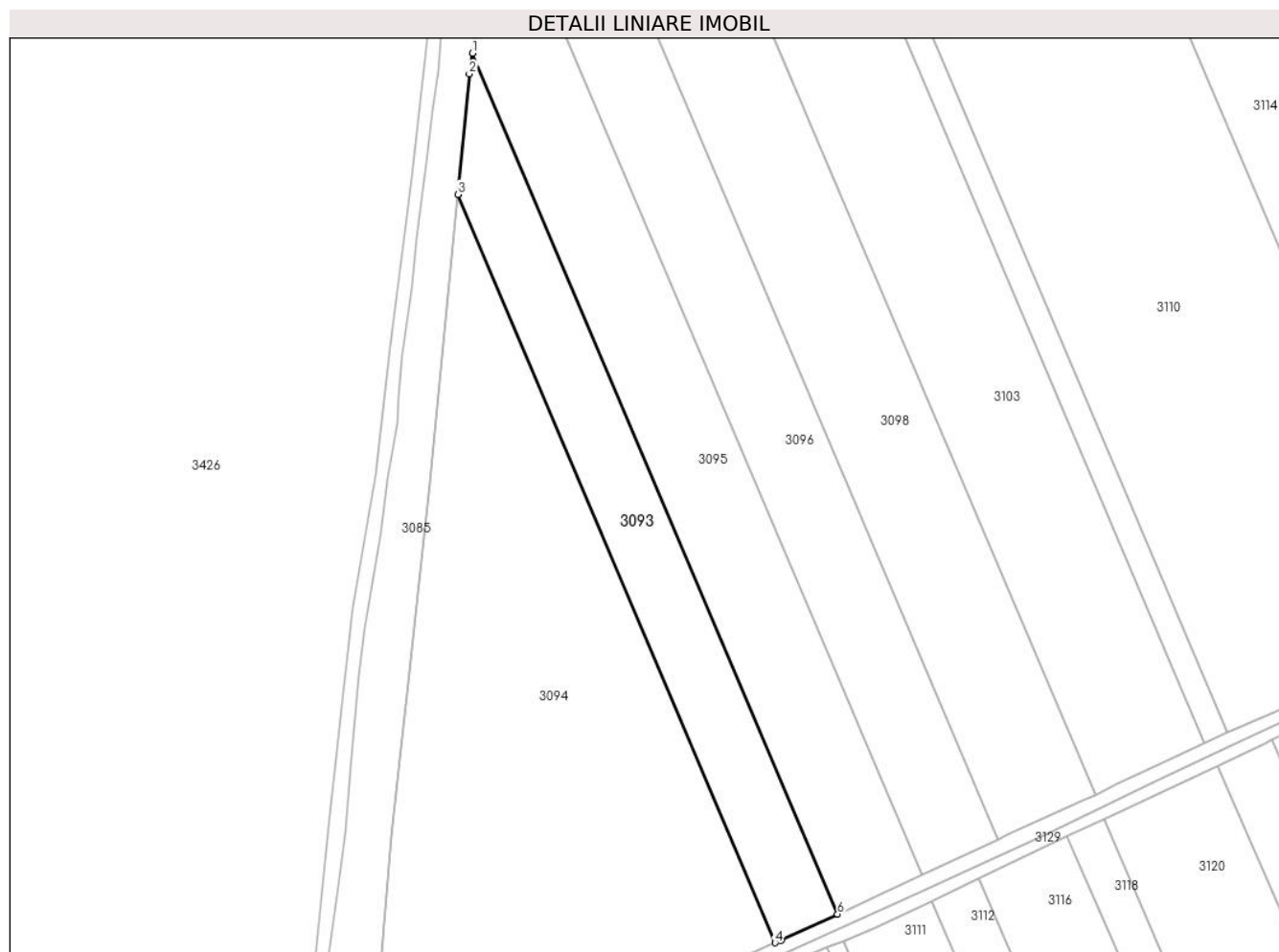
Inscrieri privind dezmembramintele dreptului de proprietate, drepturi reale de garanție și sarcini	Referințe
NU SUNT	

Anexa Nr. 1 La Partea I

Teren

Nr cadastral	Suprafața (mp)*	Observații / Referințe
	5.000	

* Suprafața este determinată în planul de proiecție Stereo 70.



Date referitoare la teren

Crt	Categorie folosință	Intra vilan	Suprafața (mp)	Tarla	Parcelă	Nr. topo	Observații / Referințe
1	arabil	NU	5.000	97/1	22/1	-	

Lungime Segmente

1) Valorile lungimilor segmentelor sunt obținute din proiecție în plan.

Punct început	X / Y	Punct sfârșit	X / Y	Lungime segment (** (m)
1	710.622,734 315.829,064	2	710.621,807 315.823,097	6.039
2	710.621,807 315.823,097	3	710.618,483 315.788,364	34.892
3	710.618,483 315.788,364	4	710.710,056 315.572,483	234.5
4	710.710,056 315.572,483	5	710.711,808 315.573,272	1.921
5	710.711,808 315.573,272	6	710.728,065 315.580,75	17.894

Punct început	X / Y	Punct sfârșit	X / Y	Lungime segment (** (m)
6	710.728,065 315.580,75	1	710.622,734 315.829,064	269.73

** Lungimile segmentelor sunt determinate în planul de proiecție Stereo 70 și sunt rotunjite la 1 milimetru.

*** Distanța dintre puncte este formată din segmente cumulate ce sunt mai mici decât valoarea 1 milimetru.

**DATE DESPRE IMOBILUL NR. 3094**

Oficiul de Cadastru și Publicitate Imobiliară CALARASI
Biroul de Cadastru și Publicitate Imobiliară Calarasi

A. Partea I. Descrierea imobilului

TEREN Extravilan

Adresa: Jud. Calarasi

Nr. Crt	Nr cadastral Nr. topografic	Suprafața* (mp)	Observații / Referințe
A1		15.000	Sector cadastral:33 Teren neimprejmuit; REZERVA COMISIEI LOCALE DE FOND FUNCJAR

B. Partea II. Proprietari și acte

Inscrieri privitoare la dreptul de proprietate și alte drepturi reale		Referințe
/		
Act Normativ nr. 7, din 13/03/1996 emis de PARLAMENTUL ROMÂNIEI;		
B1	Intabulare, drept de PROPRIETATE, dobândit prin Lege, cota actuala 1/1, cota initiala 1/1 1) UAT JEGALIA, CIF:3796756	A1

C. Partea III. SARCINI .

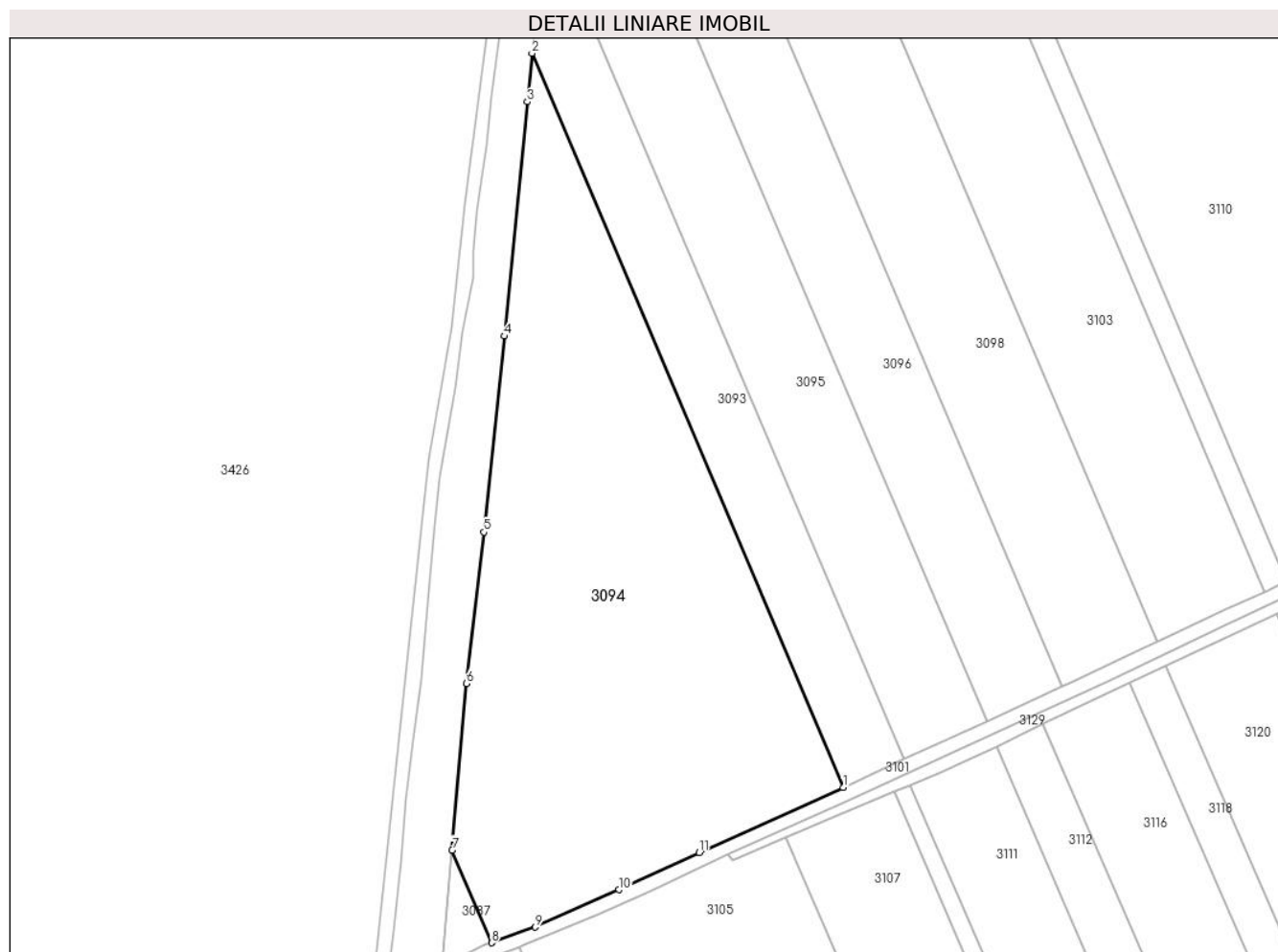
Inscrieri privind dezmembramintele dreptului de proprietate, drepturi reale de garanție și sarcini	Referințe
NU SUNT	

Anexa Nr. 1 La Partea I

Teren

Nr cadastral	Suprafața (mp)*	Observații / Referințe
	15.000	REZERVA COMISIEI LOCALE DE FOND FUNCAR

* Suprafața este determinată în planul de proiecție Stereo 70.



Date referitoare la teren

Crt	Categorie folosință	Intra vilan	Suprafața (mp)	Tarla	Parcelă	Nr. topo	Observații / Referințe
1	arabil	NU	15.000	97/1	-	-	

Lungime Segmente

1) Valorile lungimilor segmentelor sunt obținute din proiecție în plan.

Punct început	X / Y	Punct sfârșit	X / Y	Lungime segment (** (m)
1	710.710,056 315.572,483	2	710.618,483 315.788,364	234.5
2	710.618,483 315.788,364	3	710.617,114 315.774,072	14.357
3	710.617,114 315.774,072	4	710.610,425 315.705,176	69.22
4	710.610,425 315.705,176	5	710.604,334 315.647,563	57.934
5	710.604,334 315.647,563	6	710.599,301 315.603,091	44.756

Punct început	X / Y	Punct sfârșit	X / Y	Lungime segment (** (m)
6	710.599,301 315.603,091	7	710.595,037 315.554,097	49.179
7	710.595,037 315.554,097	8	710.606,597 315.526,845	29.602
8	710.606,597 315.526,845	9	710.619,45 315.531,444	13.651
9	710.619,45 315.531,444	10	710.644,124 315.542,429	27.009
10	710.644,124 315.542,429	11	710.667,699 315.553,414	26.009
11	710.667,699 315.553,414	1	710.710,056 315.572,483	46.452

** Lungimile segmentelor sunt determinate în planul de proiecție Stereo 70 și sunt rotunjite la 1 milimetru.

*** Distanța dintre puncte este formată din segmente cumulate ce sunt mai mici decât valoarea 1 milimetru.

**DATE DESPRE IMOBILUL NR. 3095**

Oficiul de Cadastru și Publicitate Imobiliară CALARASI
Biroul de Cadastru și Publicitate Imobiliară Calarasi

A. Partea I. Descrierea imobilului

TEREN Extravilan

Adresa: Jud. Calarasi

Nr. Crt	Nr cadastral Nr. topografic	Suprafața* (mp)	Observații / Referințe
A1	20353	8.786	Sector cadastral:33 Teren neimprejmuit;

B. Partea II. Proprietari și acte

Inscrieri privitoare la dreptul de proprietate și alte drepturi reale		Referințe
7380 / 27/03/2009		
Act Notarial nr. 722, din 26/03/2009 emis de BNP CHIRU MARIA DANA;		
B2	Intabulare, drept de PROPRIETATE, dobandit prin Conventie, cota actuala 1/1, cota initiala 1/1 1) S.C. APOLLO PROPERTIES S.R.L. -CU SEDIUL IN BUCURESTI, CIF:19163688	A1

C. Partea III. SARCINI .

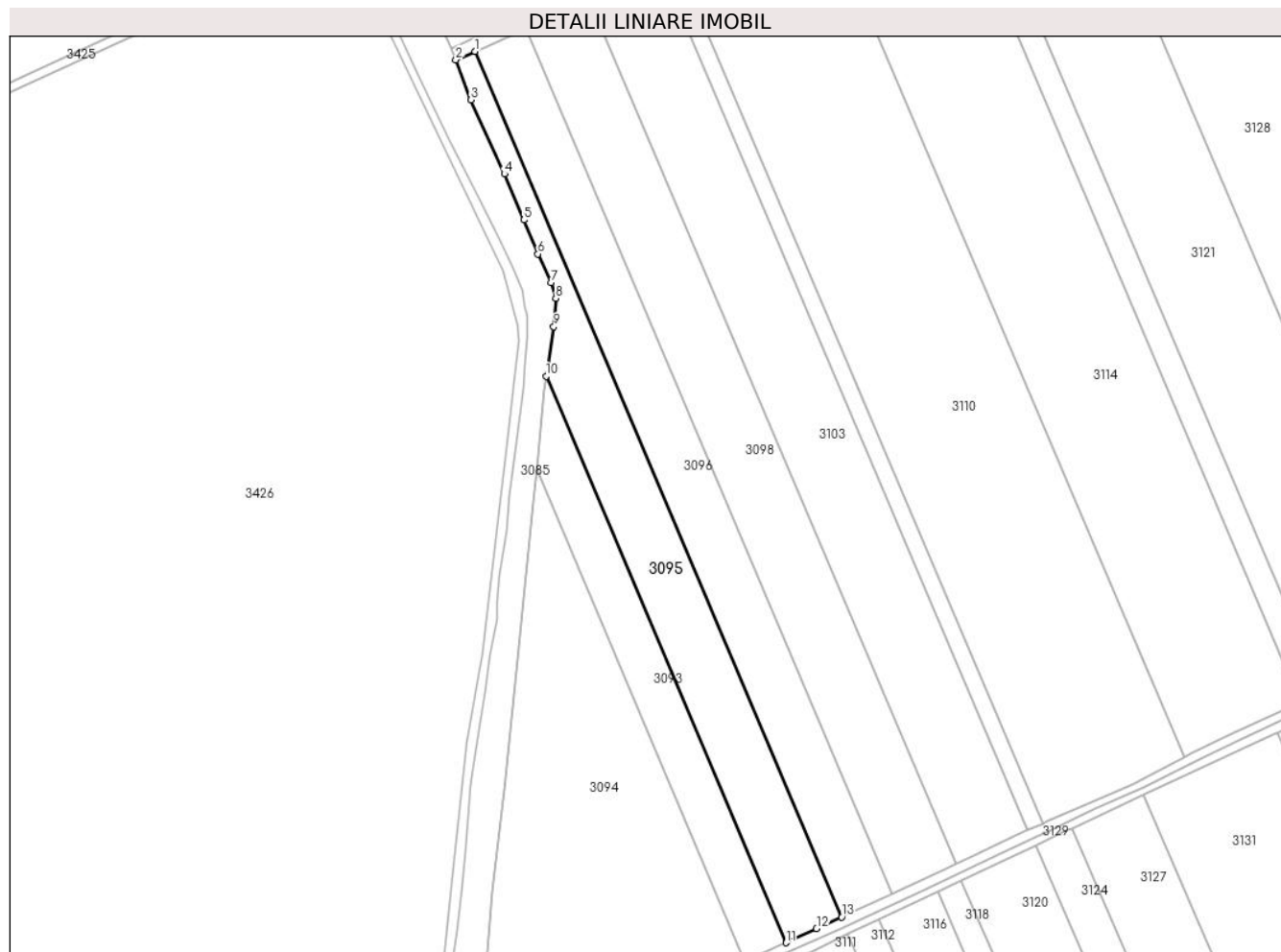
Inscrieri privind dezmembramintele dreptului de proprietate, drepturi reale de garanție și sarcini	Referințe
NU SUNT	

Anexa Nr. 1 La Partea I

Teren

Nr cadastral	Suprafața (mp)*	Observații / Referințe
20353	8.786	

* Suprafața este determinată în planul de proiecție Stereo 70.



Date referitoare la teren

Crt	Categorie folosință	Intra vilan	Suprafața (mp)	Tarla	Parcelă	Nr. topo	Observații / Referințe
1	arabil	NU	8.786	97/1	22	-	

Lungime Segmente

1) Valorile lungimilor segmentelor sunt obținute din proiecție în plan.

Punct început	X / Y	Punct sfârșit	X / Y	Lungime segment (** (m)
1	710.591,456 315.971,35	2	710.583,085 315.967,681	9.14
2	710.583,085 315.967,681	3	710.589,794 315.950,108	18.81
3	710.589,794 315.950,108	4	710.604,434 315.917,654	35.603
4	710.604,434 315.917,654	5	710.612,921 315.897,484	21.883
5	710.612,921 315.897,484	6	710.619,111 315.882,607	16.113

Punct început	X / Y	Punct sfârșit	X / Y	Lungime segment (** (m)
6	710.619,111 315.882,607	7	710.625,002 315.870,026	13.892
7	710.625,002 315.870,026	8	710.626,999 315.863,137	7.173
8	710.626,999 315.863,137	9	710.626,101 315.850,755	12.415
9	710.626,101 315.850,755	10	710.622,734 315.829,064	21.951
10	710.622,734 315.829,064	11	710.728,065 315.580,75	269.73
11	710.728,065 315.580,75	12	710.741,383 315.586,876	14.659
12	710.741,383 315.586,876	13	710.752,37 315.592,003	12.124
13	710.752,37 315.592,003	1	710.591,456 315.971,35	412.065

** Lungimile segmentelor sunt determinate în planul de proiecție Stereo 70 și sunt rotunjite la 1 milimetru.

*** Distanța dintre puncte este formată din segmente cumulate ce sunt mai mici decât valoarea 1 milimetru.

**DATE DESPRE IMOBILUL NR. 3096**

Oficiul de Cadastru și Publicitate Imobiliară CALARASI
Biroul de Cadastru și Publicitate Imobiliară Calarasi

A. Partea I. Descrierea imobilului

TEREN Extravilan

Adresa: Jud. Calarasi

Nr. Crt	Nr cadastral Nr. topografic	Suprafața* (mp)	Observații / Referințe
A1	21705	10.000	Sector cadastral:33 Teren neimprejmuit;

B. Partea II. Proprietari și acte

Inscrieri privitoare la dreptul de proprietate și alte drepturi reale		Referințe
7634 / 08/03/2012		
Act Notarial nr. 392, din 07/03/2012 emis de TUTUIANU DANA CRISTINA;		
B2	Intabulare, drept de PROPRIETATE, dobandit prin Conventie, cota actuala 1/1, cota initiala 1/1 1) NICOLA ION, -sot 2) NICOLA DANIELA, -sotie	A1

C. Partea III. SARCINI .

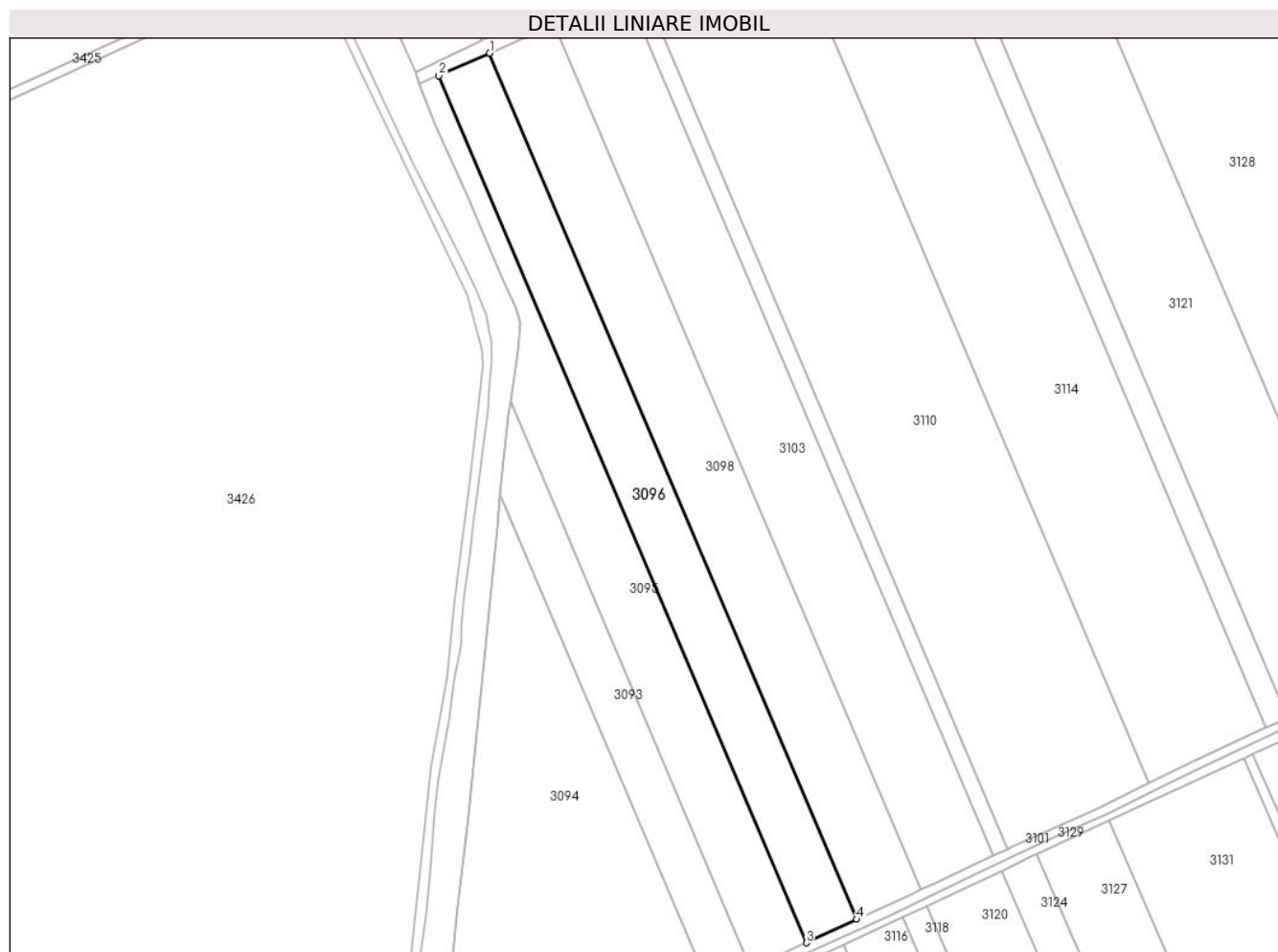
Inscrieri privind dezmembramintele dreptului de proprietate, drepturi reale de garanție și sarcini	Referințe
NU SUNT	

Anexa Nr. 1 La Partea I

Teren

Nr cadastral	Suprafața (mp)*	Observații / Referințe
21705	10.000	

* Suprafața este determinată în planul de proiecție Stereo 70.



Date referitoare la teren

Crt	Categorie folosință	Intravilan	Suprafața (mp)	Tarla	Parcelă	Nr. topo	Observații / Referințe
1	arabil	NU	10.000	97/1	21	-	

Lungime Segmente

1) Valorile lungimilor segmentelor sunt obținute din proiecție în plan.

Punct început	X / Y	Punct sfârșit	X / Y	Lungime segment (** (m)
1	710.613,7 315.981,099	2	710.591,456 315.971,35	24.287
2	710.591,456 315.971,35	3	710.752,37 315.592,003	412.065
3	710.752,37 315.592,003	4	710.774,39 315.602,28	24.3
4	710.774,39 315.602,28	1	710.613,7 315.981,099	411.491

** Lungimile segmentelor sunt determinate în planul de proiecție Stereo 70 și sunt rotunjite la 1 milimetru.

***** Distanţa dintre puncte este formată din segmente cumulate ce sunt mai mici decât valoarea 1 milimetru.**

**DATE DESPRE IMOBILUL NR. 3097**

Oficiul de Cadastru și Publicitate Imobiliară CALARASI
Biroul de Cadastru și Publicitate Imobiliară Calarasi

A. Partea I. Descrierea imobilului

TEREN Extravilan

Adresa: Jud. Calarasi

Nr. Crt	Nr cadastral Nr. topografic	Suprafața* (mp)	Observații / Referințe
A1		5.000	Sector cadastral:33 Teren neimprejmuit;

B. Partea II. Proprietari și acte

Inscrieri privitoare la dreptul de proprietate și alte drepturi reale	Referințe
/	
Act Administrativ nr. 127284, din 10/09/2002 emis de CJSIPT CALARASI;	
B1	A1
Intabulare, drept de PROPRIETATE, dobandit prin Reconstituire, cota actuala 1/1, cota initiala 1/1	
1) PANAIT T DUMITRACHE, LIPSA CNP	
2) CHIRU ST TIBERIU, LIPSA CNP	
3) IANCU M ION, LIPSA CNP	
4) DOBE N GHEORGHE, LIPSA CNP	

C. Partea III. SARCINI .

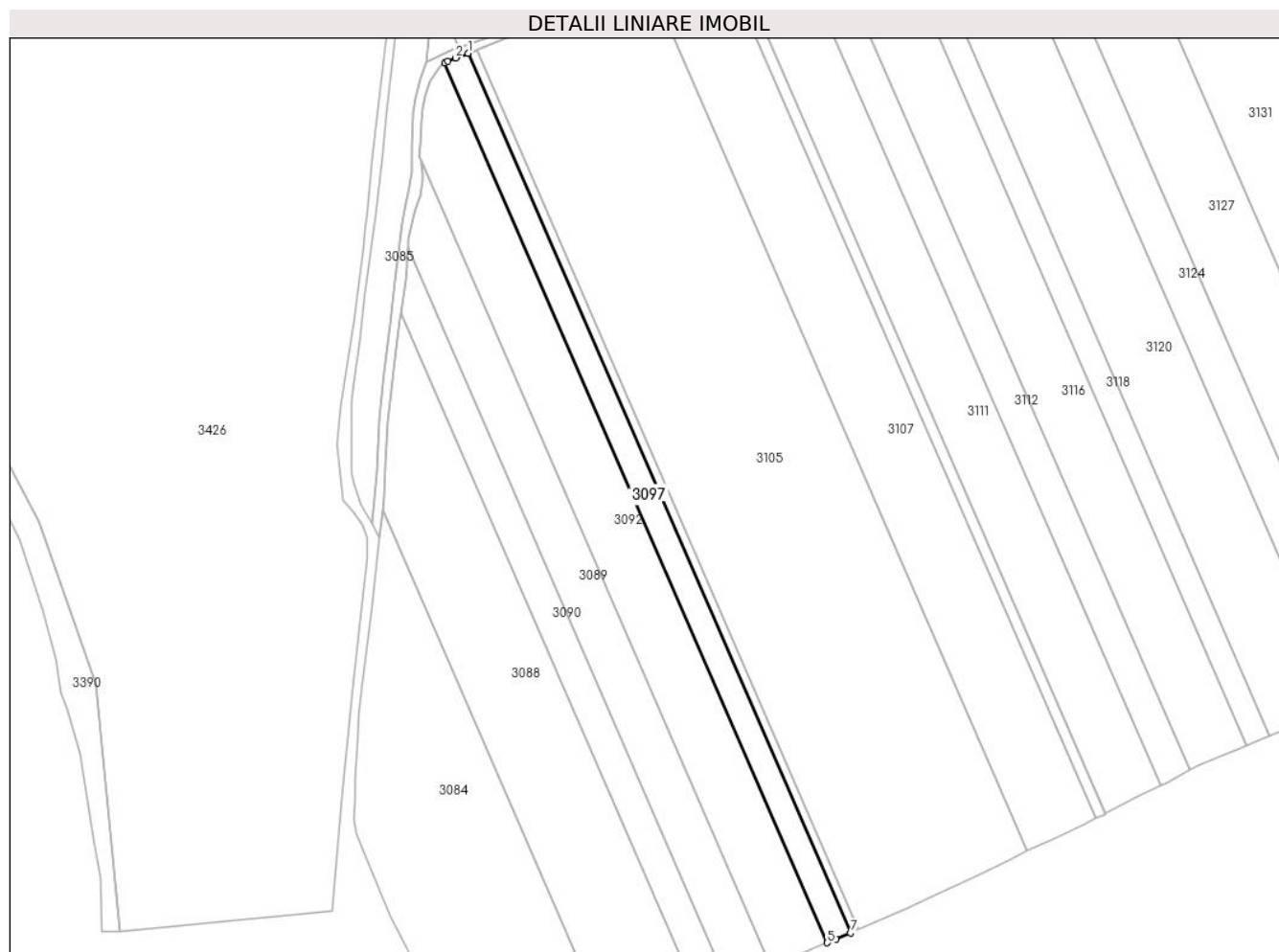
Inscrieri privind dezmembramintele dreptului de proprietate, drepturi reale de garanție și sarcini	Referințe
NU SUNT	

Anexa Nr. 1 La Partea I

Teren

Nr cadastral	Suprafața (mp)*	Observații / Referințe
	5.000	

* Suprafața este determinată în planul de proiecție Stereo 70.



Date referitoare la teren

Crt	Categorie folosință	Intra vilan	Suprafața (mp)	Tarla	Parcelă	Nr. topo	Observații / Referințe
1	arabil	NU	5.000	96	52	-	

Lungime Segmente

1) Valorile lungimilor segmentelor sunt obținute din proiecție în plan.

Punct început	X / Y	Punct sfârșit	X / Y	Lungime segment (** (m)
1	710.610,879 315.524,248	2	710.605,271 315.522,124	5.997
2	710.605,271 315.522,124	3	710.601,74 315.520,49	3.891
3	710.601,74 315.520,49	4	710.600,4 315.519,674	1.569
4	710.600,4 315.519,674	5	710.774,76 315.118,862	437.095
5	710.774,76 315.118,862	6	710.778,695 315.120,553	4.283

Punct început	X / Y	Punct sfârșit	X / Y	Lungime segment (** (m)
6	710.778,695 315.120,553	7	710.785,271 315.123,362	7.151
7	710.785,271 315.123,362	1	710.610,879 315.524,248	437.175

** Lungimile segmentelor sunt determinate în planul de proiecție Stereo 70 și sunt rotunjite la 1 milimetru.

*** Distanța dintre puncte este formată din segmente cumulate ce sunt mai mici decât valoarea 1 milimetru.

**DATE DESPRE IMOBILUL NR. 3098**

Oficiul de Cadastru și Publicitate Imobiliară CALARASI
Biroul de Cadastru și Publicitate Imobiliară Calarasi

A. Partea I. Descrierea imobilului

TEREN Extravilan

Adresa: Jud. Calarasi

Nr. Crt	Nr cadastral Nr. topografic	Suprafața* (mp)	Observații / Referințe
A1	21387	12.715	Sector cadastral:33 Teren neimprejmuit;

B. Partea II. Proprietari și acte

Inscrieri privitoare la dreptul de proprietate și alte drepturi reale		Referințe
26261 / 22/07/2011		
Act Notarial nr. 1938, din 21/07/2011 emis de BNP TUTUIANU DANA CRISTINA;		
B2	Intabulare, drept de PROPRIETATE, dobandit prin Conventie, cota actuala 1/1, cota initiala 1/1 1) NICOLA ION, -sot 2) NICOLA DANIELA, -sotie	A1

C. Partea III. SARCINI .

Inscrieri privind dezmembramintele dreptului de proprietate, drepturi reale de garanție și sarcini	Referințe
NU SUNT	

Anexa Nr. 1 La Partea I

Teren

Nr cadastral	Suprafața (mp)*	Observații / Referințe
21387	12.715	

* Suprafața este determinată în planul de proiecție Stereo 70.



Date referitoare la teren

Crt	Categorie folosință	Intra vilan	Suprafața (mp)	Tarla	Parcelă	Nr. topo	Observații / Referințe
1	arabil	NU	12.715	97/1	20	-	

Lungime Segmente

1) Valorile lungimilor segmentelor sunt obținute din proiecție în plan.

Punct început	X / Y	Punct sfârșit	X / Y	Lungime segment (** (m)
1	710.642,023 315.993,511	2	710.613,7 315.981,099	30.923
2	710.613,7 315.981,099	3	710.774,39 315.602,28	411.491
3	710.774,39 315.602,28	4	710.776,873 315.603,438	2.74
4	710.776,873 315.603,438	5	710.798,59 315.613,409	23.897
5	710.798,59 315.613,409	6	710.802,481 315.615,24	4.3

Punct început	X / Y	Punct sfârșit	X / Y	Lungime segment (** (m)
6	710.802,481 315.615,24	1	710.642,023 315.993,511	410.896

** Lungimile segmentelor sunt determinate în planul de proiecție Stereo 70 și sunt rotunjite la 1 milimetru.

*** Distanța dintre puncte este formată din segmente cumulate ce sunt mai mici decât valoarea 1 milimetru.

**DATE DESPRE IMOBILUL NR. 3099**

Oficiul de Cadastru și Publicitate Imobiliară CALARASI
Biroul de Cadastru și Publicitate Imobiliară Calarasi

A. Partea I. Descrierea imobilului

TEREN Extravilan

Adresa: Jud. Calarasi

Nr. Crt	Nr cadastral Nr. topografic	Suprafața* (mp)	Observații / Referințe
A1	21406	Din acte: 7.411 Masurata: 7.229	Sector cadastral:33 Teren neimprejmit;

B. Partea II. Proprietari și acte

Inscrieri privitoare la dreptul de proprietate și alte drepturi reale		Referințe
36881 / 13/10/2011		
Act Notarial nr. 2235, din 12/10/2011 emis de BNP CHIRU MARIA DANA;		
B2	Intabulare, drept de PROPRIETATE, dobandit prin Conventie, cota actuala 1/1, cota initiala 1/1 1) SC APOLLO PROPERTIES SRL, CIF:19163688	A1

C. Partea III. SARCINI .

Inscrieri privind dezmembramintele dreptului de proprietate, drepturi reale de garanție și sarcini	Referințe
NU SUNT	

Anexa Nr. 1 La Partea I

Teren

Nr cadastral	Suprafața (mp)*	Observații / Referințe
21406	Din acte: 7.411 Masurata: 7.229	

* Suprafața este determinată în planul de proiecție Stereo 70.



Date referitoare la teren

Crt	Categorie folosință	Intra vilan	Suprafața (mp)	Tarla	Parcelă	Nr. topo	Observații / Referințe
1	arabil	NU	7.229	98	7	-	

Lungime Segmente

1) Valorile lungimilor segmentelor sunt obținute din proiecție în plan.

Punct început	X / Y	Punct sfârșit	X / Y	Lungime segment (** (m)
1	710.790,631 316.077,964	2	710.806,267 316.085,413	17.32
2	710.806,267 316.085,413	3	710.635,336 316.466,22	417.41
3	710.635,336 316.466,22	4	710.619,634 316.458,918	17.317
4	710.619,634 316.458,918	1	710.790,631 316.077,964	417.571

**** Lungimile segmentelor sunt determinate în planul de proiecție Stereo 70 și sunt rotunjite la 1 milimetru.**

***** Distanța dintre puncte este formată din segmente cumulate ce sunt mai mici decât valoarea 1 milimetru.**

**DATE DESPRE IMOBILUL NR. 3100**

Oficiul de Cadastru și Publicitate Imobiliară CALARASI
Biroul de Cadastru și Publicitate Imobiliară Calarasi

A. Partea I. Descrierea imobilului

TEREN Extravilan

Adresa: Jud. Calarasi

Nr. Crt	Nr cadastral Nr. topografic	Suprafața* (mp)	Observații / Referințe
A1	21391	1.800	Sector cadastral:33 Teren neimprejmuit;

B. Partea II. Proprietari și acte

Inscrieri privitoare la dreptul de proprietate și alte drepturi reale		Referințe
28387 / 11/08/2011		
Act Notarial nr. 1659, din 09/08/2011 emis de BNP CHIRU MARIA DANA;		
B2	Intabulare, drept de PROPRIETATE, dobandit prin Conventie, cota actuala 1/1, cota initiala 1/1 1) SC APOLLO PROPERTIES SRL, CIF:1916368, -cu sediul in Bucuresti	A1

C. Partea III. SARCINI .

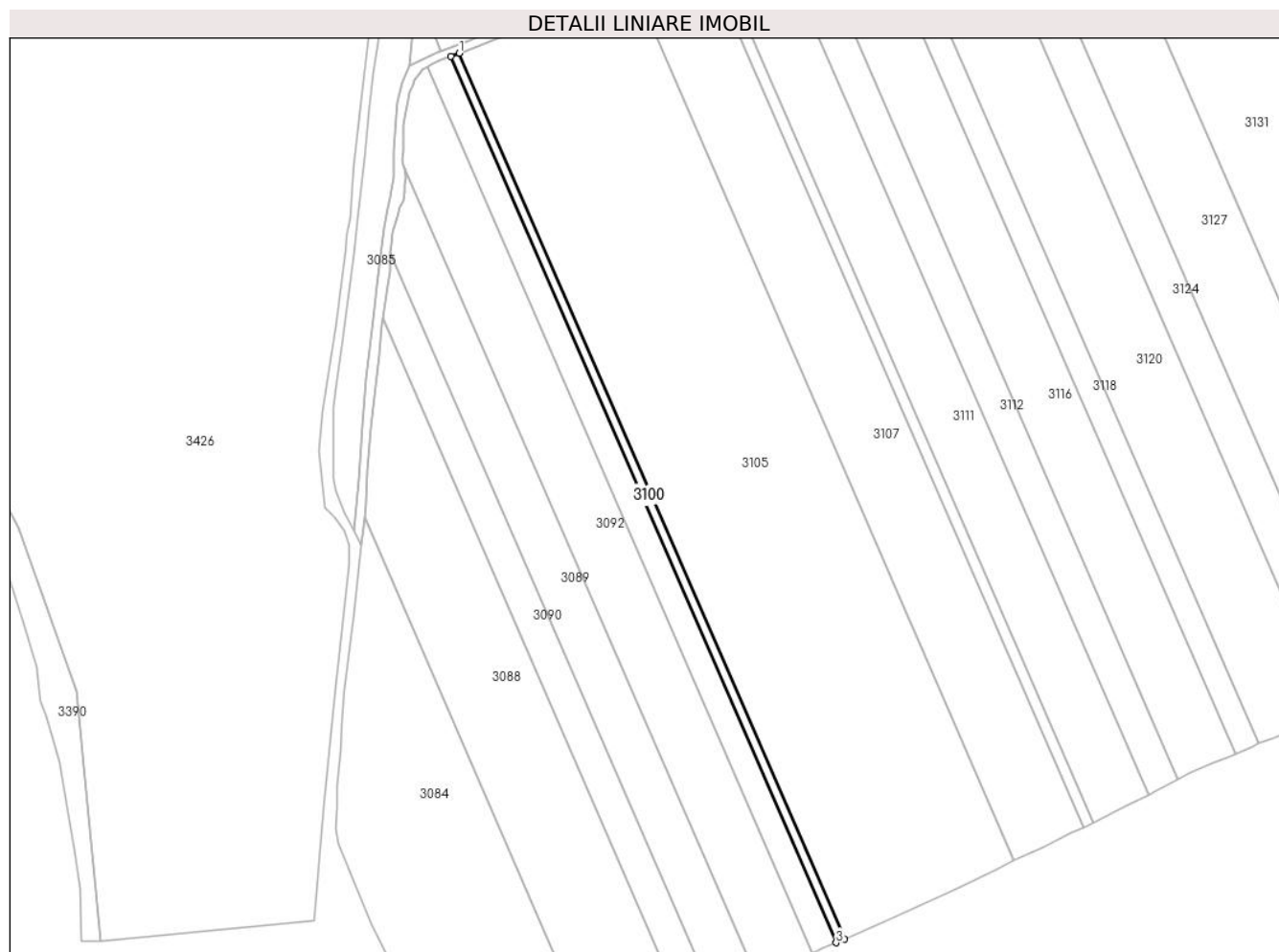
Inscrieri privind dezmembramintele dreptului de proprietate, drepturi reale de garanție și sarcini	Referințe
NU SUNT	

Anexa Nr. 1 La Partea I

Teren

Nr cadastral	Suprafața (mp)*	Observații / Referințe
21391	1.800	

* Suprafața este determinată în planul de proiecție Stereo 70.



Date referitoare la teren

Crt	Categorie folosință	Intra vilan	Suprafața (mp)	Tarla	Parcelă	Nr. topo	Observații / Referințe
1	arabil	NU	1.800	96	51	-	

Lungime Segmente

1) Valorile lungimilor segmentelor sunt obținute din proiecție în plan.

Punct început	X / Y	Punct sfârșit	X / Y	Lungime segment (** (m)
1	710.614,735 315.525,708	2	710.610,879 315.524,248	4.123
2	710.610,879 315.524,248	3	710.785,271 315.123,362	437.175
3	710.785,271 315.123,362	4	710.789,059 315.124,979	4.119
4	710.789,059 315.124,979	1	710.614,735 315.525,708	437.004

** Lungimile segmentelor sunt determinate în planul de proiecție Stereo 70 și sunt rotunjite la 1 milimetru.

***** Distanţa dintre puncte este formată din segmente cumulate ce sunt mai mici decât valoarea 1 milimetru.**

**DATE DESPRE IMOBILUL NR. 3101**

Oficiul de Cadastru și Publicitate Imobiliară CALARASI
Biroul de Cadastru și Publicitate Imobiliară Calarasi

A. Partea I. Descrierea imobilului

TEREN Extravilan

Adresa: Jud. Calarasi

Nr. Crt	Nr cadastral Nr. topografic	Suprafața* (mp)	Observații / Referințe
A1		5.981	Sector cadastral:33 Teren neimprejmuit;

B. Partea II. Proprietari și acte

Inscrieri privitoare la dreptul de proprietate și alte drepturi reale	Referințe
/	
Act Administrativ nr. 23, din 07/09/1999 emis de CONSILIU LOCAL AL COMUNEI JEGALIA + ANEXA 28;	
B1	A1
Intabulare, drept de PROPRIETATE, dobandit prin Lege, cota actuala 1/1, cota initiala 1/1 1) COMUNA JEGALIA, CIF:3796756	

C. Partea III. SARCINI .

Inscrieri privind dezmembramintele dreptului de proprietate, drepturi reale de garanție și sarcini	Referințe
NU SUNT	

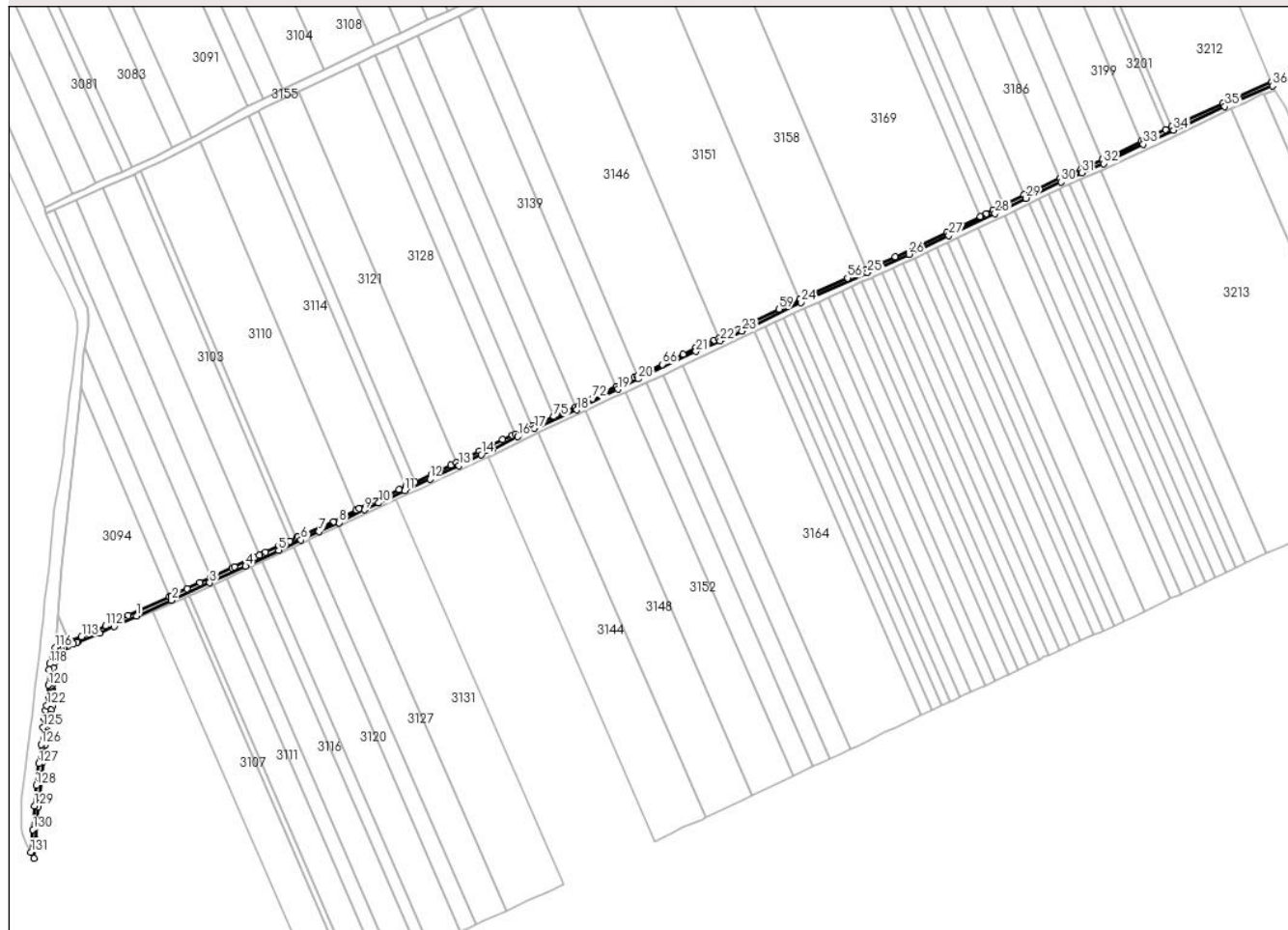
Anexa Nr. 1 La Partea I

Teren

Nr cadastral	Suprafața (mp)*	Observații / Referințe
	5.981	

* Suprafața este determinată în planul de proiecție Stereo 70.

DETALII LINIARE IMOBIL



Date referitoare la teren

Crt	Categorie folosință	Intra vilan	Suprafața (mp)	Tarla	Parcelă	Nr. topo	Observații / Referințe
1	drum	NU	5.981	-	-	-	

Lungime Segmente

1) Valorile lungimilor segmentelor sunt obținute din proiecție în plan.

Punct început	X / Y	Punct sfârșit	X / Y	Lungime segment	Punct început	X / Y	Punct sfârșit	X / Y	Lungime segment	Punct început	X / Y	Punct sfârșit	X / Y	Lungime segment
1	710.676,038 315.552,911	2	710.712,135 315.569,015	39.526	2	710.712,135 315.569,015	3	710.751,471 315.586,852	43.191	3	710.751,471 315.586,852	4	710.788,522 315.603,941	40.802
4	710.788,522 315.603,941	5	710.822,621 315.620,203	37.778	5	710.822,621 315.620,203	6	710.845,541 315.631,031	25.349	6	710.845,541 315.631,031	7	710.864,125 315.639,735	20.521
7	710.864,125 315.639,735	8	710.884,904 315.648,745	22.648	8	710.884,904 315.648,745	9	710.911,08 315.662,039	29.358	9	710.911,08 315.662,039	10	710.925,71 315.668,973	16.19
10	710.925,71 315.668,973	11	710.952,491 315.681,632	29.622	11	710.952,491 315.681,632	12	710.978,444 315.693,686	28.616	12	710.978,444 315.693,686	13	711.008,214 315.707,617	32.868
13	711.008,214 315.707,617	14	711.031,432 315.718,717	25.735	14	711.031,432 315.718,717	15	711.043,327 315.724,601	13.271	15	711.043,327 315.724,601	16	711.068,771 315.737,418	28.49
16	711.068,771 315.737,418	17	711.086,074 315.745,688	19.178	17	711.086,074 315.745,688	18	711.129,679 315.764,739	47.585	18	711.129,679 315.764,739	19	711.171,98 315.786,144	47.408

Punct început	X / Y	Punct sfârșit	X / Y	Lungime segment	Punct început	X / Y	Punct sfârșit	X / Y	Lungime segment	Punct început	X / Y	Punct sfârșit	X / Y	Lungime segment
19	711.171,98 315.786,144	20	711.193,173 315.796,846	23.74 2	20	711.193,173 315.796,846	21	711.252,456 315.824,944	65.60 5	21	711.252,456 315.824,944	22	711.277,404 315.835,843	27.22 5
22	711.277,404 315.835,843	23	711.299,896 315.845,739	24.57 3	23	711.299,896 315.845,739	24	711.360,678 315.875,374	67.62 2	24	711.360,678 315.875,374	25	711.429,222 315.906,017	75.08 2
25	711.429,222 315.906,017	26	711.472,062 315.925,068	46.88 5	26	711.472,062 315.925,068	27	711.513,087 315.944,523	45.40 4	27	711.513,087 315.944,523	28	711.560,664 315.966,698	52.49 1
28	711.560,664 315.966,698	29	711.592,416 315.982,625	35.52 3	29	711.592,416 315.982,625	30	711.628,603 315.999,257	39.82 6	30	711.628,603 315.999,257	31	711.650,376 316.008,833	23.78 6
31	711.650,376 316.008,833	32	711.672,552 316.018,409	24.15 5	32	711.672,552 316.018,409	33	711.713,376 316.038,165	45.35 3	33	711.713,376 316.038,165	34	711.744,623 316.052,882	34.53 9
34	711.744,623 316.052,882	35	711.797,543 316.077,175	58.23	35	711.797,543 316.077,175	36	711.846,733 316.098,242	53.51 1	36	711.846,733 316.098,242	37	711.845,761 316.102,125	4.003
37	711.845,761 316.102,125	38	711.795,655 316.080,122	54.72 4	38	711.795,655 316.080,122	39	711.742,666 316.056,284	58.10 4	39	711.742,666 316.056,284	40	711.736,512 316.053,436	6.781
40	711.736,512 316.053,436	41	711.714,034 316.042,652	24.93 1	41	711.714,034 316.042,652	42	711.711,199 316.041,277	3.151	42	711.711,199 316.041,277	43	711.680,63 316.026,458	33.97 2
43	711.680,63 316.026,458	44	711.671,337 316.022,358	10.15 7	44	711.671,337 316.022,358	45	711.649,332 316.012,648	24.05 2	45	711.649,332 316.012,648	46	711.627,474 316.003,003	23.89 1
46	711.627,474 316.003,003	47	711.599,298 315.990,149	30.97	47	711.599,298 315.990,149	48	711.590,722 315.985,966	9.542	48	711.590,722 315.985,966	49	711.569,078 315.975,406	24.08 3
49	711.569,078 315.975,406	50	711.558,808 315.970,396	11.42 7	50	711.558,808 315.970,396	51	711.551,516 315.966,839	8.113	51	711.551,516 315.966,839	52	711.545,392 315.963,909	6.789
52	711.545,392 315.963,909	53	711.511,141 315.947,523	37.96 9	53	711.511,141 315.947,523	54	711.457,985 315.922,47	58.76 4	54	711.457,985 315.922,47	55	711.427,595 315.908,954	33.26
55	711.427,595 315.908,954	56	711.408,678 315.900,54	20.70 4	56	711.408,678 315.900,54	57	711.367,141 315.881,805	45.56 7	57	711.367,141 315.881,805	58	711.359,413 315.878,297	8.487
58	711.359,413 315.878,297	59	711.338,022 315.868,588	23.49 1	59	711.338,022 315.868,588	60	711.311,226 315.855,59	29.78 2	60	711.311,226 315.855,59	61	711.295,977 315.847,965	17.04 9
61	711.295,977 315.847,965	62	711.275,987 315.838,621	22.06 6	62	711.275,987 315.838,621	63	711.271,432 315.836,491	5.028	63	711.271,432 315.836,491	64	711.251,971 315.828,286	21.12
64	711.251,971 315.828,286	65	711.239,262 315.821,823	14.25 8	65	711.239,262 315.821,823	66	711.217,884 315.811,696	23.65 5	66	711.217,884 315.811,696	67	711.205,131 315.805,75	14.07 1
67	711.205,131 315.805,75	68	711.192,148 315.799,407	14.45	68	711.192,148 315.799,407	69	711.189,246 315.797,989	3.23	69	711.189,246 315.797,989	70	711.176,22 315.791,681	14.47 3
70	711.176,22 315.791,681	71	711.170,451 315.788,775	6.46	71	711.170,451 315.788,775	72	711.146,13 315.776,522	27.23 3	72	711.146,13 315.776,522	73	711.132,287 315.769,442	15.54 8
73	711.132,287 315.769,442	74	711.128,147 315.767,627	4.52	74	711.128,147 315.767,627	75	711.106,109 315.757,964	24.06 3	75	711.106,109 315.757,964	76	711.094,163 315.752,604	13.09 3
76	711.094,163 315.752,604	77	711.084,813 315.748,61	10.16 7	77	711.084,813 315.748,61	78	711.084,053 315.748,261	0.836	78	711.084,053 315.748,261	79	711.066,282 315.740,123	19.54 6
79	711.066,282 315.740,123	80	711.063,21 315.738,716	3.379	80	711.063,21 315.738,716	81	711.053,497 315.734,086	10.76	81	711.053,497 315.734,086	82	711.040,335 315.727,46	14.73 6
82	711.040,335 315.727,46	83	711.029,216 315.722,195	12.30 3	83	711.029,216 315.722,195	84	711.018,323 315.716,25	12.41	84	711.018,323 315.716,25	85	711.005,838 315.710,513	13.74
85	711.005,838 315.710,513	86	710.999,851 315.707,763	6.588	86	710.999,851 315.707,763	87	710.989,549 315.702,77	11.44 8	87	710.989,549 315.702,77	88	710.980,245 315.698,459	10.25 4
88	710.980,245 315.698,459	89	710.963,278 315.690,655	18.67 6	89	710.963,278 315.690,655	90	710.958,732 315.688,564	5.004	90	710.958,732 315.688,564	91	710.953,572 315.686,166	5.69
91	710.953,572 315.686,166	92	710.946,432 315.682,846	7.874	92	710.946,432 315.682,846	93	710.922,074 315.671,363	26.92 9	93	710.922,074 315.671,363	94	710.905,662 315.663,448	18.22 1
94	710.905,662 315.663,448	95	710.902,552 315.661,864	3.49	95	710.902,552 315.661,864	96	710.879,301 315.650,026	26.09 1	96	710.879,301 315.650,026	97	710.842,304 315.633,907	40.35 6
97	710.842,304 315.633,907	98	710.840,611 315.633,111	1.871	98	710.840,611 315.633,111	99	710.833,983 315.629,996	7.323	99	710.833,983 315.629,996	100	710.822,869 315.624,771	12.28 1
100	710.822,869 315.624,771	101	710.808,645 315.618,141	15.69 3	101	710.808,645 315.618,141	102	710.802,481 315.615,24	6.813	102	710.802,481 315.615,24	103	710.798,59 315.613,409	4.3
103	710.798,59 315.613,409	104	710.776,873 315.603,438	23.89 7	104	710.776,873 315.603,438	105	710.774,39 315.602,28	2.74	105	710.774,39 315.602,28	106	710.752,37 315.592,003	24.3
106	710.752,37 315.592,003	107	710.741,383 315.586,876	12.12 4	107	710.741,383 315.586,876	108	710.728,065 315.580,75	14.65 9	108	710.728,065 315.580,75	109	710.711,808 315.573,272	17.89 4
109	710.711,808 315.573,272	110	710.710,056 315.572,483	1.921	110	710.710,056 315.572,483	111	710.667,699 315.553,414	46.45 2	111	710.667,699 315.553,414	112	710.644,124 315.542,429	26.00 9
112	710.644,124 315.542,429	113	710.619,45 315.531,444	27.00 9	113	710.619,45 315.531,444	114	710.606,597 315.526,845	13.65 1	114	710.606,597 315.526,845	115	710.604,583 315.526,124	2.139
115	710.604,583 315.526,124	116	710.592,072 315.520,037	13.91 3	116	710.592,072 315.520,037	117	710.589,088 315.512,41	8.19	117	710.589,088 315.512,41	118	710.586,757 315.503,591	9.122

Punct început	X / Y	Punct sfârșit	X / Y	Lungime segment	Punct început	X / Y	Punct sfârșit	X / Y	Lungime segment	Punct început	X / Y	Punct sfârșit	X / Y	Lungime segment
118	710.586,757 315.503,591	119	710.586,001 315.497,291	6.345	119	710.586,001 315.497,291	120	710.585,308 315.481,604	15.70 2	120	710.585,308 315.481,604	121	710.585,182 315.470,012	11.59 3
121	710.585,182 315.470,012	122	710.583,67 315.460,625	9.508	122	710.583,67 315.460,625	123	710.582,347 315.455,648	5.15	123	710.582,347 315.455,648	124	710.580,898 315.447,08	8.69
124	710.580,898 315.447,08	125	710.579,701 315.438,134	9.026	125	710.579,701 315.438,134	126	710.577,559 315.420,557	17.70 7	126	710.577,559 315.420,557	127	710.575,417 315.400,901	19.77 2
127	710.575,417 315.400,901	128	710.572,551 315.378,53	22.55 4	128	710.572,551 315.378,53	129	710.570,645 315.357,221	21.39 4	129	710.570,645 315.357,221	130	710.569,259 315.332,966	24.29 5
130	710.569,259 315.332,966	131	710.567,18 315.309,837	23.22 2	131	710.567,18 315.309,837	132	710.570,298 315.303,254	7.284	132	710.570,298 315.303,254	133	710.571,888 315.315,994	12.83 9
133	710.571,888 315.315,994	134	710.572,663 315.322,203	6.257	134	710.572,663 315.322,203	135	710.573,12 315.336,326	14.13	135	710.573,12 315.336,326	136	710.574,493 315.356,398	20.11 9
136	710.574,493 315.356,398	137	710.578,416 315.389,742	33.57 4	137	710.578,416 315.389,742	138	710.579,855 315.402,818	13.15 5	138	710.579,855 315.402,818	139	710.580,254 315.405,655	2.865
139	710.580,254 315.405,655	140	710.582,335 315.420,455	14.94 6	140	710.582,335 315.420,455	141	710.583,193 315.427,442	7.039	141	710.583,193 315.427,442	142	710.583,275 315.432,55	5.109
142	710.583,275 315.432,55	143	710.583,526 315.435,677	3.137	143	710.583,526 315.435,677	144	710.583,806 315.439,17	3.504	144	710.583,806 315.439,17	145	710.584,705 315.444,523	5.428
145	710.584,705 315.444,523	146	710.586,421 315.451,552	7.235	146	710.586,421 315.451,552	147	710.587,851 315.456,21	4.873	147	710.587,851 315.456,21	148	710.589,159 315.459,071	3.146
148	710.589,159 315.459,071	149	710.589,813 315.462,871	3.856	149	710.589,813 315.462,871	150	710.590,099 315.466,058	3.2	150	710.590,099 315.466,058	151	710.590,344 315.469,327	3.278
151	710.590,344 315.469,327	152	710.589,957 315.473,491	4.182	152	710.589,957 315.473,491	153	710.589,541 315.474,969	1.535	153	710.589,541 315.474,969	154	710.588,854 315.477,413	2.539
154	710.588,854 315.477,413	155	710.589,181 315.482,031	4.63	155	710.589,181 315.482,031	156	710.589,589 315.493,35	11.32 6	156	710.589,589 315.493,35	157	710.590,366 315.499,153	5.855
157	710.590,366 315.499,153	158	710.591,415 315.504,812	5.755	158	710.591,415 315.504,812	159	710.592,36 315.507,954	3.281	159	710.592,36 315.507,954	160	710.593,561 315.511,172	3.435
160	710.593,561 315.511,172	161	710.594,531 315.513,317	2.354	161	710.594,531 315.513,317	162	710.596,574 315.516,382	3.683	162	710.596,574 315.516,382	163	710.598,222 315.518,348	2.565
163	710.598,222 315.518,348	164	710.600,4 315.519,674	2.55	164	710.600,4 315.519,674	165	710.601,74 315.520,49	1.569	165	710.601,74 315.520,49	166	710.605,271 315.522,124	3.891
166	710.605,271 315.522,124	167	710.610,879 315.524,248	5.997	167	710.610,879 315.524,248	168	710.614,735 315.525,708	4.123	168	710.614,735 315.525,708	169	710.616,32 315.526,308	1.695
169	710.616,32 315.526,308	170	710.637,961 315.535,004	23.32 3	170	710.637,961 315.535,004	171	710.653,13 315.541,804	16.62 3	171	710.653,13 315.541,804	1	710.676,038 315.552,911	25.45 9

** Lungimile segmentelor sunt determinate în planul de proiecție Stereo 70 și sunt rotunjite la 1 milimetru.

*** Distanța dintre puncte este formată din segmente cumulate ce sunt mai mici decât valoarea 1 milimetru.

**DATE DESPRE IMOBILUL NR. 3102**

Oficiul de Cadastru și Publicitate Imobiliară CALARASI
Biroul de Cadastru și Publicitate Imobiliară Calarasi

A. Partea I. Descrierea imobilului

TEREN Extravilan

Adresa: Jud. Calarasi

Nr. Crt	Nr cadastral Nr. topografic	Suprafața* (mp)	Observații / Referințe
A1	21423	Din acte: 9.814 Masurata: 9.573	Sector cadastral:33 Teren neimprejmuit;

B. Partea II. Proprietari și acte

Inscrieri privitoare la dreptul de proprietate și alte drepturi reale		Referințe
34280 / 27/09/2011		
Act Notarial nr. 2042, din 21/09/2011 emis de BNP MARIA DANA CHIRU;		
B8	Intabulare, drept de PROPRIETATE, dobandit prin Conventie, cota actuala 1/1, cota initiala 1/1 1) SC APOLLO PROPERTIES SRL, CIF:9999999999999, LIPSA CUI	A1

C. Partea III. SARCINI .

Inscrieri privind dezmembramintele dreptului de proprietate, drepturi reale de garanție și sarcini	Referințe
NU SUNT	

Anexa Nr. 1 La Partea I

Teren

Nr cadastral	Suprafața (mp)*	Observații / Referințe
21423	Din acte: 9.814 Masurata: 9.573	

* Suprafața este determinată în planul de proiecție Stereo 70.



Date referitoare la teren

Crt	Categorie folosință	Intra vilan	Suprafața (mp)	Tarla	Parcelă	Nr. topo	Observații / Referințe
1	arabil	NU	9.573	98	8	-	

Lungime Segmente

1) Valorile lungimilor segmentelor sunt obținute din proiecție în plan.

Punct început	X / Y	Punct sfârșit	X / Y	Lungime segment (** (m)
1	710.806,267 316.085,413	2	710.826,983 316.095,28	22.946
2	710.826,983 316.095,28	3	710.656,139 316.475,893	417.198
3	710.656,139 316.475,893	4	710.635,336 316.466,22	22.942
4	710.635,336 316.466,22	1	710.806,267 316.085,413	417.41

**** Lungimile segmentelor sunt determinate în planul de proiecție Stereo 70 și sunt rotunjite la 1 milimetru.**

***** Distanța dintre puncte este formată din segmente cumulate ce sunt mai mici decât valoarea 1 milimetru.**

**DATE DESPRE IMOBILUL NR. 3103**

Oficiul de Cadastru și Publicitate Imobiliară CALARASI
Biroul de Cadastru și Publicitate Imobiliară Calarasi

A. Partea I. Descrierea imobilului

TEREN Extravilan

Adresa: Jud. Calarasi

Nr. Crt	Nr cadastral Nr. topografic	Suprafața* (mp)	Observații / Referințe
A1	20832	14.269	Sector cadastral:33 Teren neimprejmuit;

B. Partea II. Proprietari și acte

Inscrieri privitoare la dreptul de proprietate și alte drepturi reale		Referințe
9357 / 19/04/2010		
Act Notarial nr. 819, din 15/04/2010 emis de BNP CHIRU MARIA DANA;		
B2	Intabulare, drept de PROPRIETATE, dobandit prin Conventie, cota actuala 1/1, cota initiala 1/1 1) SC APOLLO PROPERTIES SRL, CIF:19163688	A1

C. Partea III. SARCINI .

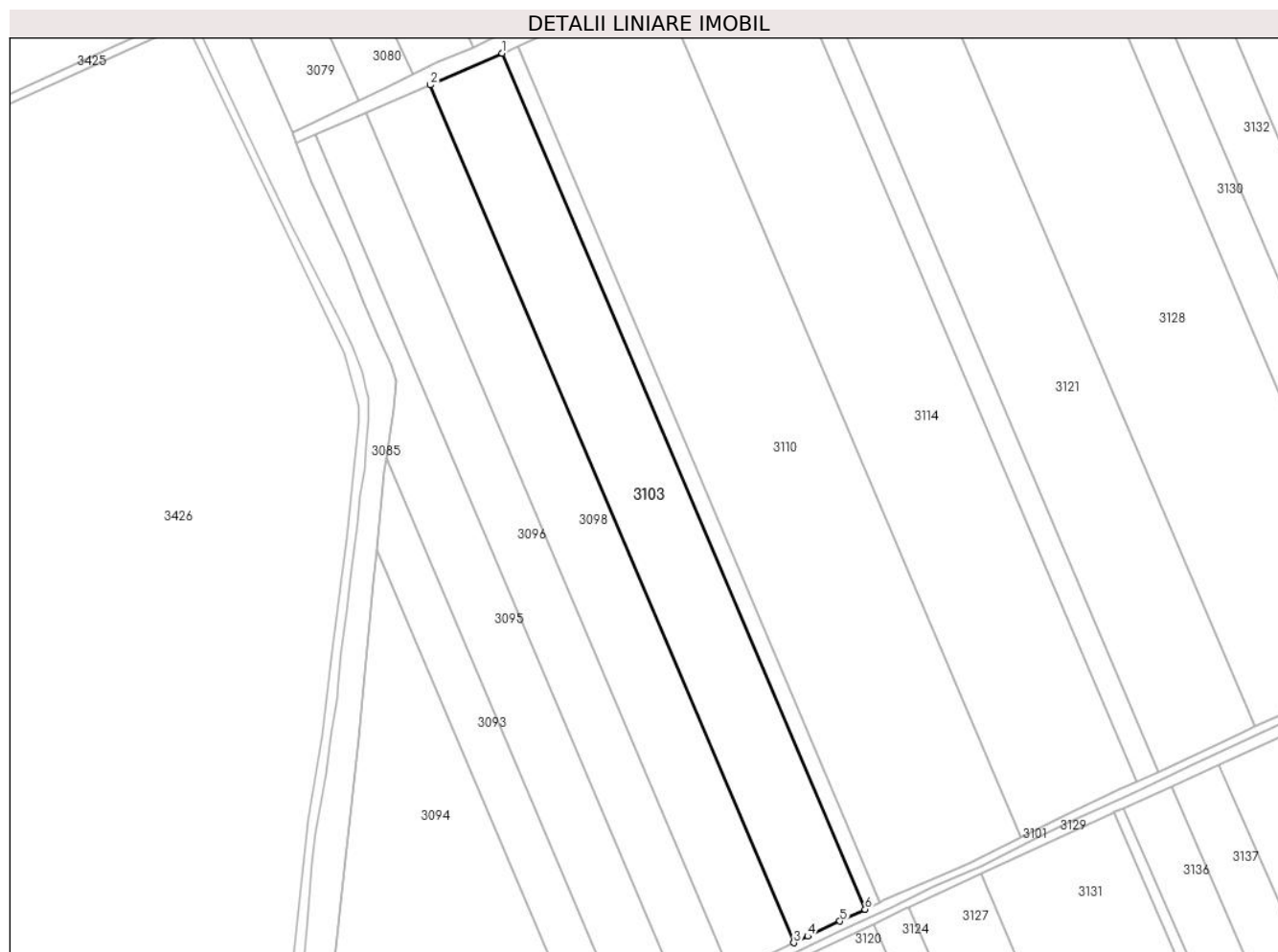
Inscrieri privind dezmembramintele dreptului de proprietate, drepturi reale de garanție și sarcini	Referințe
NU SUNT	

Anexa Nr. 1 La Partea I

Teren

Nr cadastral	Suprafața (mp)*	Observații / Referințe
20832	14.269	

* Suprafața este determinată în planul de proiecție Stereo 70.



Date referitoare la teren

Crt	Categorie folosință	Intravilan	Suprafața (mp)	Tarla	Parcelă	Nr. topo	Observații / Referințe
1	arabil	NU	14.269	97/1	19	-	

Lungime Segmente

1) Valorile lungimilor segmentelor sunt obținute din proiecție în plan.

Punct început	X / Y	Punct sfârșit	X / Y	Lungime segment (** (m)
1	710.673,865 316.007,466	2	710.642,023 315.993,511	34.766
2	710.642,023 315.993,511	3	710.802,481 315.615,24	410.896
3	710.802,481 315.615,24	4	710.808,645 315.618,141	6.813
4	710.808,645 315.618,141	5	710.822,869 315.624,771	15.693
5	710.822,869 315.624,771	6	710.833,983 315.629,996	12.281

Punct început	X / Y	Punct sfârșit	X / Y	Lungime segment (** (m)
6	710.833,983 315.629,996	1	710.673,865 316.007,466	410.026

** Lungimile segmentelor sunt determinate în planul de proiecție Stereo 70 și sunt rotunjite la 1 milimetru.

*** Distanța dintre puncte este formată din segmente cumulate ce sunt mai mici decât valoarea 1 milimetru.

**DATE DESPRE IMOBILUL NR. 3104**

Oficiul de Cadastru și Publicitate Imobiliară CALARASI
Biroul de Cadastru și Publicitate Imobiliară Calarasi

A. Partea I. Descrierea imobilului

TEREN Extravilan

Adresa: Jud. Calarasi

Nr. Crt	Nr cadastral Nr. topografic	Suprafața* (mp)	Observații / Referințe
A1	21525	Din acte: 20.000 Masurata: 19.508	Sector cadastral:33 Teren neimprejmuit;

B. Partea II. Proprietari și acte

Inscrieri privitoare la dreptul de proprietate și alte drepturi reale		Referințe
43595 / 24/11/2011		
Act Notarial nr. 2568, din 23/11/2011 emis de BNP CHIRU MARIA DANA;		
B2	Intabulare, drept de PROPRIETATE, dobandit prin Conventie, cota actuala 1/1, cota initiala 1/1 1) SC APOLLO PROPERTIES SRL, CIF:19163688	A1

C. Partea III. SARCINI .

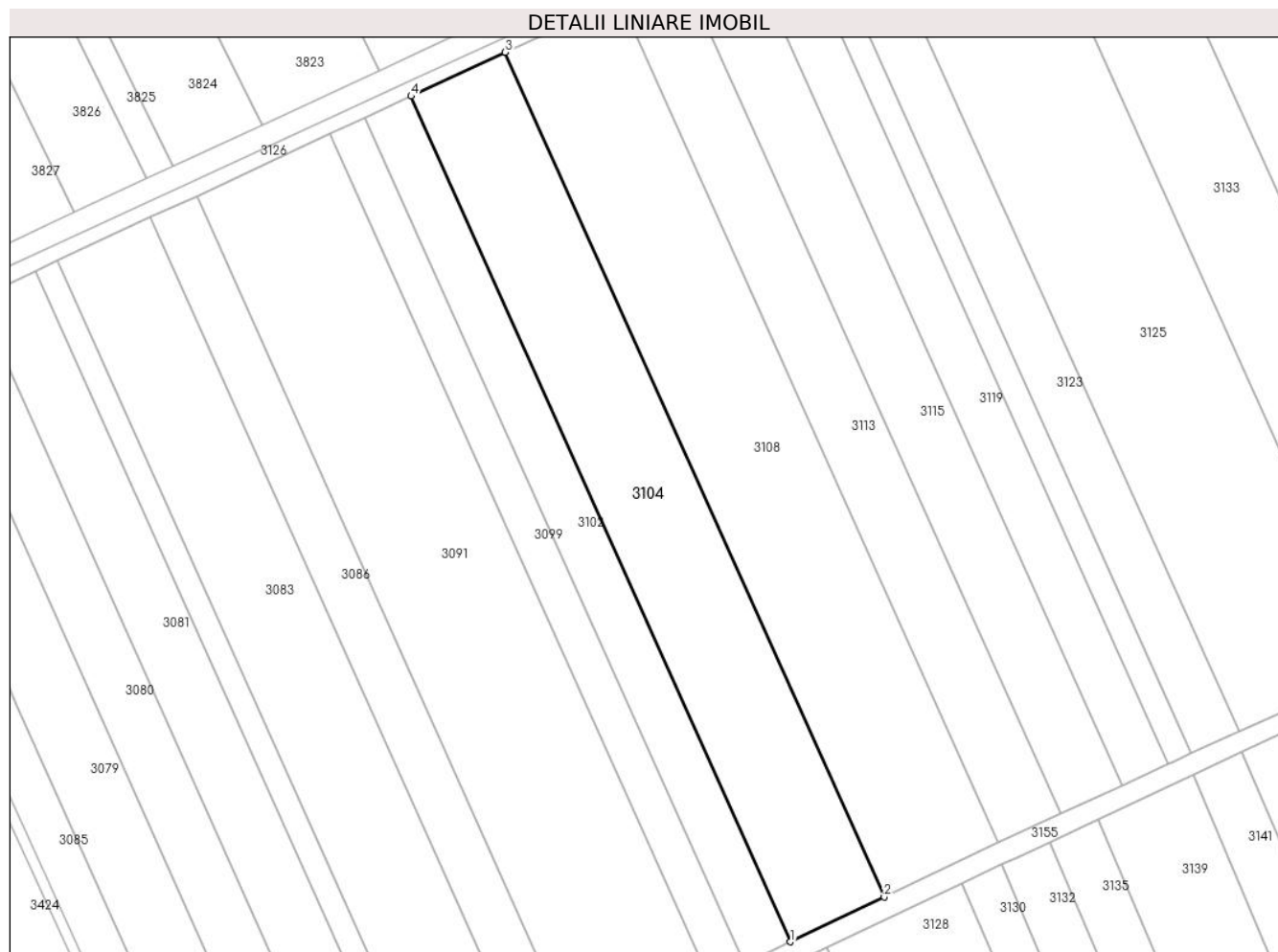
Inscrieri privind dezmembramintele dreptului de proprietate, drepturi reale de garanție și sarcini	Referințe
NU SUNT	

Anexa Nr. 1 La Partea I

Teren

Nr cadastral	Suprafața (mp)*	Observații / Referințe
21525	Din acte: 20.000 Masurata: 19.508	

* Suprafața este determinată în planul de proiecție Stereo 70.



Date referitoare la teren

Crt	Categorie folosință	Intra vilan	Suprafața (mp)	Tarla	Parcelă	Nr. topo	Observații / Referințe
1	arabil	NU	19.508	98	9	-	

Lungime Segmente

1) Valorile lungimilor segmentelor sunt obținute din proiecție în plan.

Punct început	X / Y	Punct sfârșit	X / Y	Lungime segment (** (m)
1	710.826,983 316.095,28	2	710.869,231 316.115,404	46.796
2	710.869,231 316.115,404	3	710.698,565 316.495,621	416.764
3	710.698,565 316.495,621	4	710.656,139 316.475,893	46.788
4	710.656,139 316.475,893	1	710.826,983 316.095,28	417.198

**** Lungimile segmentelor sunt determinate în planul de proiecție Stereo 70 și sunt rotunjite la 1 milimetru.**

***** Distanța dintre puncte este formată din segmente cumulate ce sunt mai mici decât valoarea 1 milimetru.**

**DATE DESPRE IMOBILUL NR. 3105**

Oficiul de Cadastru și Publicitate Imobiliară CALARASI
Biroul de Cadastru și Publicitate Imobiliară Calarasi

A. Partea I. Descrierea imobilului

TEREN Extravilan

Adresa: Jud. Calarasi

Nr. Crt	Nr cadastral Nr. topografic	Suprafața* (mp)	Observații / Referințe
A1	20605	36.900	Sector cadastral:33 Teren neimprejmuit;

B. Partea II. Proprietari și acte

Inscrieri privitoare la dreptul de proprietate și alte drepturi reale		Referințe
29226 / 07/10/2009		
Act Notarial nr. 2560, din 01/10/2009 emis de BNP CHIRU MARIA DANA;		
B2	Intabulare, drept de PROPRIETATE, dobandit prin Conventie, cota actuala 1/1, cota initiala 1/1 1) SC APOLLO PROPERTIES SRL, CIF:19163688	A1

C. Partea III. SARCINI .

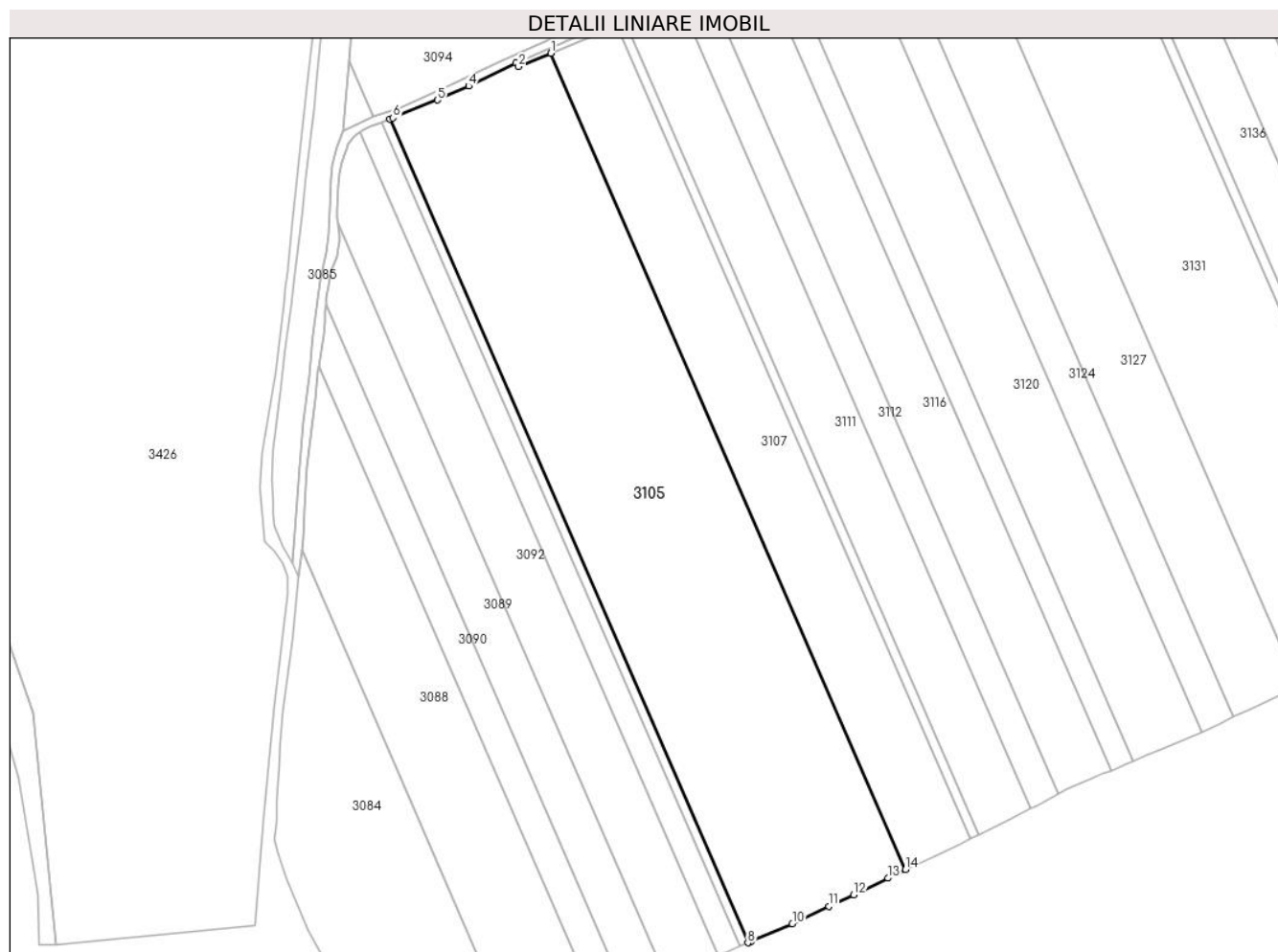
Inscrieri privind dezmembramintele dreptului de proprietate, drepturi reale de garanție și sarcini	Referințe
NU SUNT	

Anexa Nr. 1 La Partea I

Teren

Nr cadastral	Suprafața (mp)*	Observații / Referințe
20605	36.900	

* Suprafața este determinată în planul de proiecție Stereo 70.



Date referitoare la teren

Crt	Categorie folosință	Intra vilan	Suprafața (mp)	Tarla	Parcelă	Nr. topo	Observații / Referințe
1	arabil	NU	36.900	96	50	-	

Lungime Segmente

1) Valorile lungimilor segmentelor sunt obținute din proiecție în plan.

Punct început	X / Y	Punct sfârșit	X / Y	Lungime segment (** (m)
1	710.693,109 315.557,791	2	710.677,459 315.551,243	16.965
2	710.677,459 315.551,243	3	710.676,038 315.552,911	2.191
3	710.676,038 315.552,911	4	710.653,13 315.541,804	25.459
4	710.653,13 315.541,804	5	710.637,961 315.535,004	16.623
5	710.637,961 315.535,004	6	710.616,32 315.526,308	23.323

Punct început	X / Y	Punct sfârșit	X / Y	Lungime segment (** (m)
6	710.616,32 315.526,308	7	710.614,735 315.525,708	1.695
7	710.614,735 315.525,708	8	710.789,059 315.124,979	437.004
8	710.789,059 315.124,979	9	710.790,75 315.125,702	1.839
9	710.790,75 315.125,702	10	710.810,773 315.134,283	21.784
10	710.810,773 315.134,283	11	710.828,508 315.142,619	19.596
11	710.828,508 315.142,619	12	710.840,644 315.148,258	13.382
12	710.840,644 315.148,258	13	710.857,316 315.156,39	18.55
13	710.857,316 315.156,39	14	710.865,879 315.160,633	9.557
14	710.865,879 315.160,633	1	710.693,109 315.557,791	433.11

** Lungimile segmentelor sunt determinate în planul de proiecție Stereo 70 și sunt rotunjite la 1 milimetru.

*** Distanța dintre puncte este formată din segmente cumulate ce sunt mai mici decât valoarea 1 milimetru.

**DATE DESPRE IMOBILUL NR. 3106**

Oficiul de Cadastru și Publicitate Imobiliară CALARASI
Biroul de Cadastru și Publicitate Imobiliară Calarasi

A. Partea I. Descrierea imobilului

TEREN Extravilan

Adresa: Jud. Calarasi

Nr. Crt	Nr cadastral Nr. topografic	Suprafața* (mp)	Observații / Referințe
A1		3.000	Sector cadastral:33 Teren neimprejmuit;

B. Partea II. Proprietari și acte

Inscrieri privitoare la dreptul de proprietate și alte drepturi reale	Referințe
/	
Act Administrativ nr. 41768, din 24/07/1995 emis de CJSIPT CALARASI;	
B1	A1
Intabulare, drept de PROPRIETATE, dobandit prin Reconstituire, cota actuala 1/1, cota initiala 1/1 1) MANEA EFTIMIA, LIPSA CNP	

C. Partea III. SARCINI .

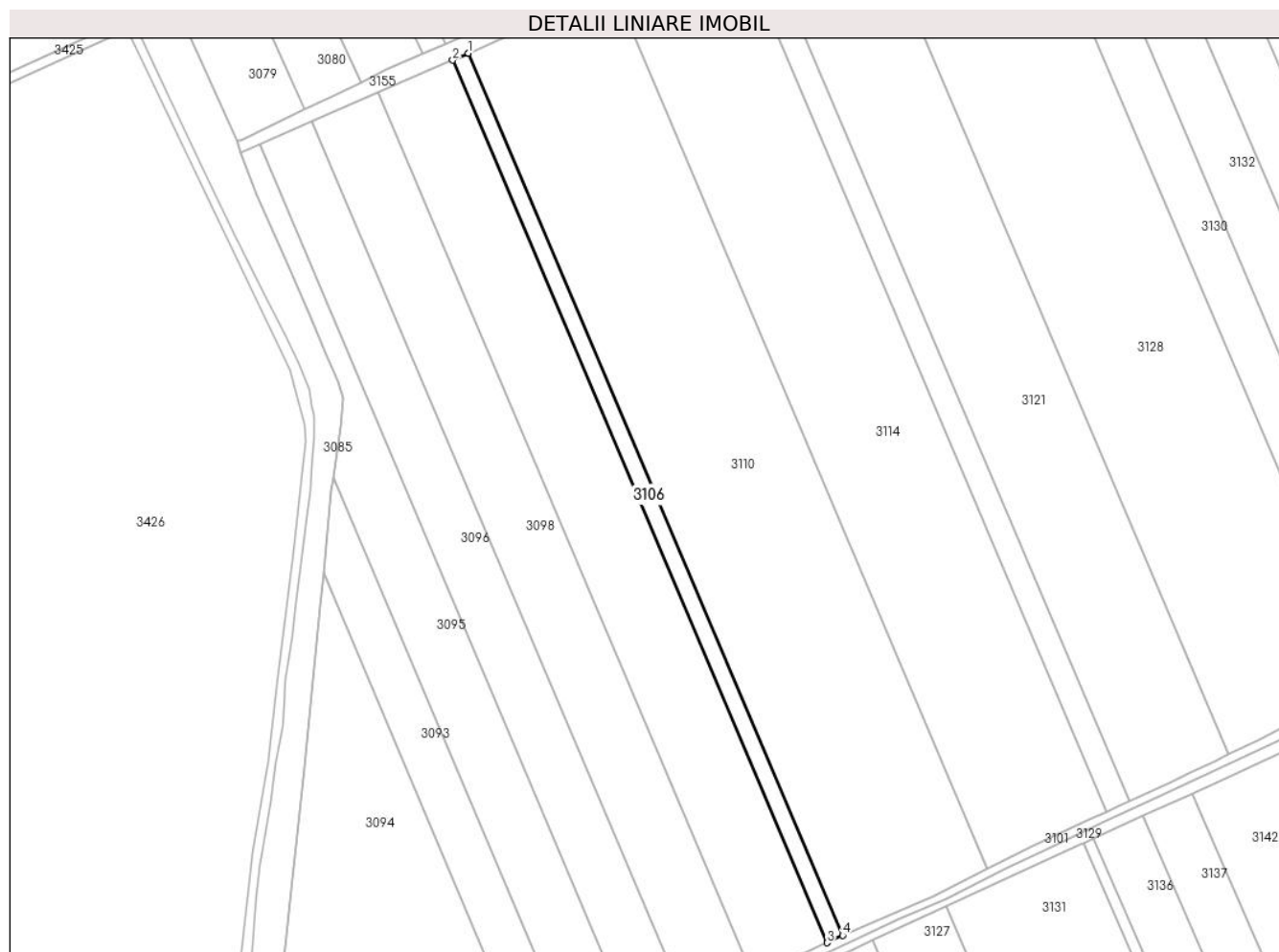
Inscrieri privind dezmembramintele dreptului de proprietate, drepturi reale de garanție și sarcini	Referințe
NU SUNT	

Anexa Nr. 1 La Partea I

Teren

Nr cadastral	Suprafața (mp)*	Observații / Referințe
	3.000	

* Suprafața este determinată în planul de proiecție Stereo 70.



Date referitoare la teren

Crt	Categorie folosință	Intra vilan	Suprafața (mp)	Tarla	Parcelă	Nr. topo	Observații / Referințe
1	arabil	NU	3.000	97/1	18	-	

Lungime Segmente

1) Valorile lungimilor segmentelor sunt obținute din proiecție în plan.

Punct început	X / Y	Punct sfârșit	X / Y	Lungime segment (** (m)
1	710.680,569 316.010,403	2	710.673,865 316.007,466	7.319
2	710.673,865 316.007,466	3	710.833,983 315.629,996	410.026
3	710.833,983 315.629,996	4	710.840,611 315.633,111	7.323
4	710.840,611 315.633,111	1	710.680,569 316.010,403	409.833

** Lungimile segmentelor sunt determinate în planul de proiecție Stereo 70 și sunt rotunjite la 1 milimetru.

***** Distanţa dintre puncte este formată din segmente cumulate ce sunt mai mici decât valoarea 1 milimetru.**

**DATE DESPRE IMOBILUL NR. 3107**

Oficiul de Cadastru și Publicitate Imobiliară CALARASI
Biroul de Cadastru și Publicitate Imobiliară Calarasi

A. Partea I. Descrierea imobilului

TEREN Extravilan

Nr. CF vechi:588

Nr. cadastral vechi:713

Adresa: Jud. Calarasi

Nr. Crt	Nr cadastral Nr. topografic	Suprafața* (mp)	Observații / Referințe
A1	20017	15.000	Sector cadastral:33 Teren neimprejmuit;

B. Partea II. Proprietari și acte

Inscrieri privitoare la dreptul de proprietate și alte drepturi reale	Referințe
19910 / 21/07/2008	
Act Notarial nr. 1627, din 17/07/2008 emis de BNP CHIRU MARIA DANA;	
B2	A1
Intabulare, drept de PROPRIETATE, dobandit prin Conventie, cota actuala 1/1, cota initiala 1/1 1) SC APOLLO PROPERTIES SRL CU SEDIUL IN BUCURESTI, CIF:19163688	

C. Partea III. SARCINI .

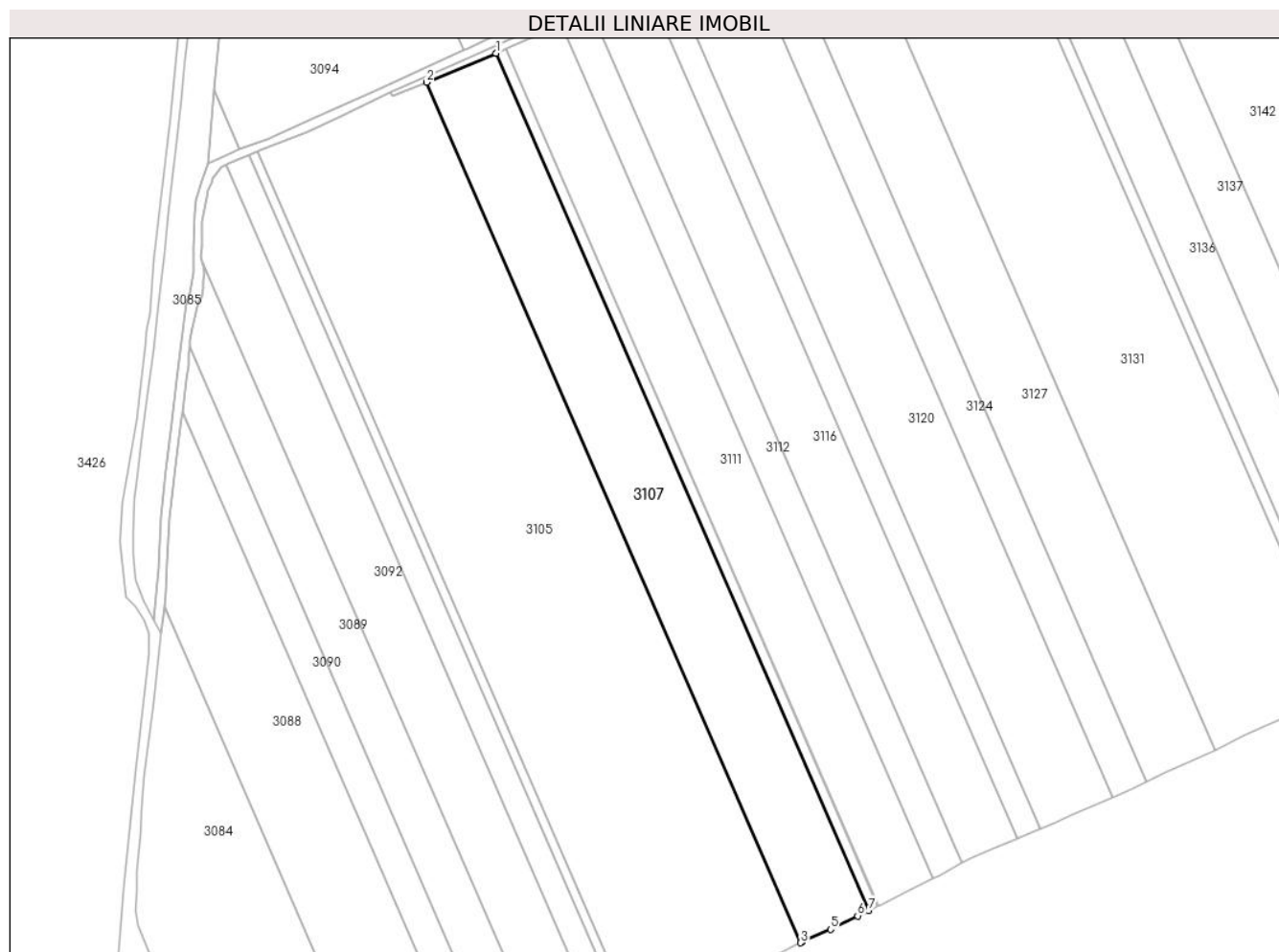
Inscrieri privind dezmembramintele dreptului de proprietate, drepturi reale de garanție și sarcini	Referințe
NU SUNT	

Anexa Nr. 1 La Partea I

Teren

Nr cadastral	Suprafața (mp)*	Observații / Referințe
20017	15.000	

* Suprafața este determinată în planul de proiecție Stereo 70.



Date referitoare la teren

Crt	Categorie folosință	Intra vilan	Suprafața (mp)	Tarla	Parcelă	Nr. topo	Observații / Referințe
1	arabil	NU	15.000	96	49	-	

Lungime Segmente

1) Valorile lungimilor segmentelor sunt obținute din proiecție în plan.

Punct început	X / Y	Punct sfârșit	X / Y	Lungime segment (** (m)
1	710.725,114 315.571,181	2	710.693,109 315.557,791	34.693
2	710.693,109 315.557,791	3	710.865,879 315.160,633	433.11
3	710.865,879 315.160,633	4	710.866,306 315.160,844	0.476
4	710.866,306 315.160,844	5	710.879,587 315.166,851	14.576
5	710.879,587 315.166,851	6	710.892,132 315.173,062	13.998

Punct început	X / Y	Punct sfârșit	X / Y	Lungime segment (** (m)
6	710.892,132 315.173,062	7	710.897,219 315.175,551	5.663
7	710.897,219 315.175,551	1	710.725,114 315.571,181	431.443

** Lungimile segmentelor sunt determinate în planul de proiecție Stereo 70 și sunt rotunjite la 1 milimetru.

*** Distanța dintre puncte este formată din segmente cumulate ce sunt mai mici decât valoarea 1 milimetru.

**DATE DESPRE IMOBILUL NR. 3108**

Oficiul de Cadastru și Publicitate Imobiliară CALARASI
Biroul de Cadastru și Publicitate Imobiliară Calarasi

A. Partea I. Descrierea imobilului

TEREN Extravilan

Adresa: Jud. Calarasi

Nr. Crt	Nr cadastral Nr. topografic	Suprafața* (mp)	Observații / Referințe
A1		Din acte: 24.262 Masurata: 23.665	Sector cadastral:33 Teren neimprejmuit; IMOBILUL PROVINE DINTR-O TARLA CU UN DEFICIT DE SUPRAFATA IN PROCENT DE 2.46%

B. Partea II. Proprietari și acte

Inscrieri privitoare la dreptul de proprietate și alte drepturi reale		Referințe
/		
Act Administrativ nr. 42576, din 10/02/1997 emis de CJSIPT CALARASI;		
B1	Intabulare, drept de PROPRIETATE, dobandit prin Reconstituire, cota actuala 1/1, cota initiala 1/1 1) GHITA M EUGENIA, LIPSA CNP	A1

C. Partea III. SARCINI .

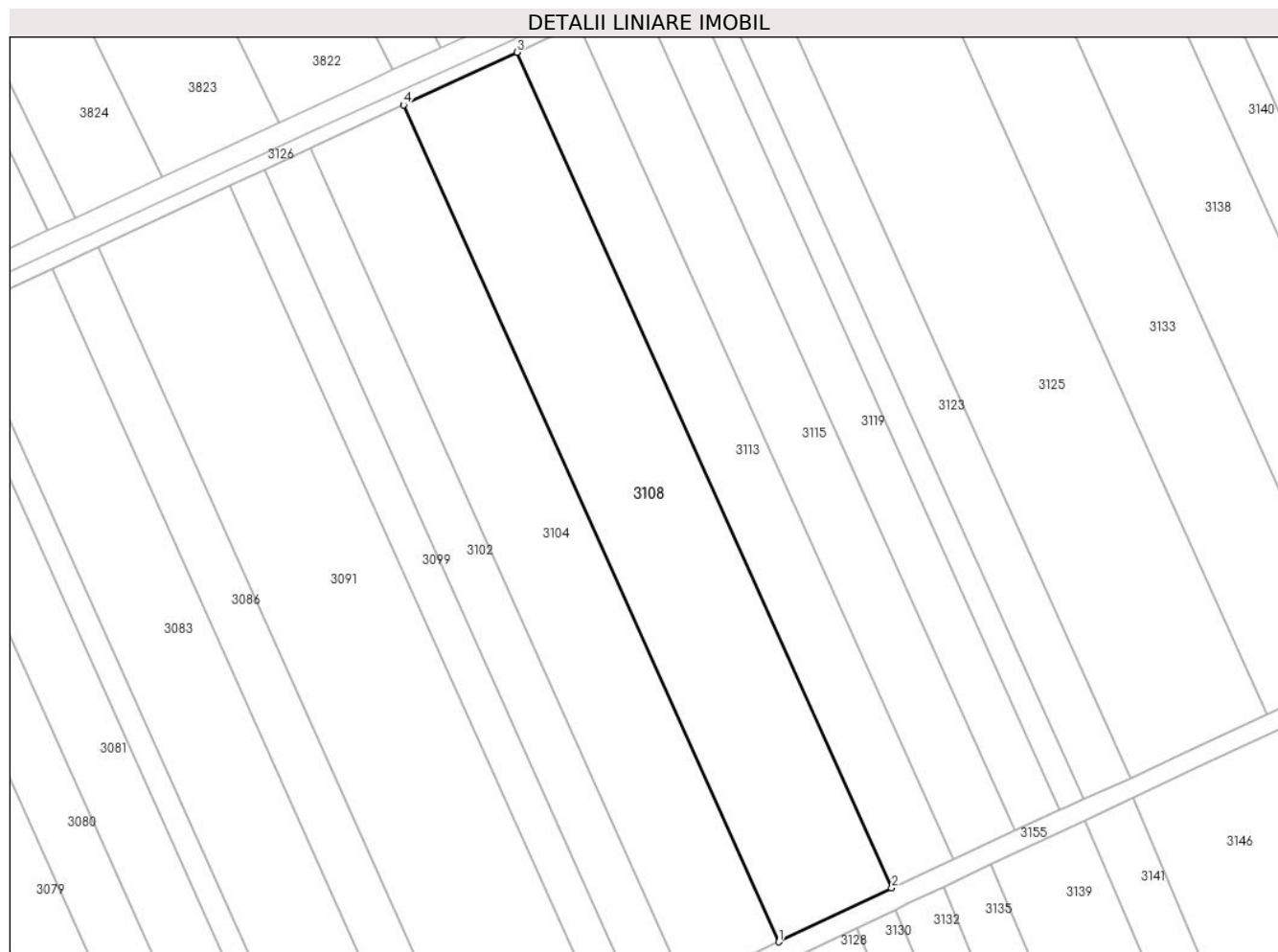
Inscrieri privind dezmembramintele dreptului de proprietate, drepturi reale de garanție și sarcini	Referințe
NU SUNT	

Anexa Nr. 1 La Partea I

Teren

Nr cadastral	Suprafața (mp)*	Observații / Referințe
	Din acte: 24.262 Masurata: 23.665	IMOBILUL PROVINE DINTR-O TARLA CU UN DEFICIT DE SUPRAFATA IN PROCENT DE 2.46%

* Suprafața este determinată în planul de proiecție Stereo 70.



Date referitoare la teren

Crt	Categorie folosință	Intravilan	Suprafața (mp)	Tarla	Parcelă	Nr. topo	Observații / Referințe
1	arabil	NU	23.665	98	10	-	

Lungime Segmente

1) Valorile lungimilor segmentelor sunt obținute din proiecție în plan.

Punct început	X / Y	Punct sfârșit	X / Y	Lungime segment (** (m)
1	710.869,231 316.115,404	2	710.920,541 316.139,844	56.833
2	710.920,541 316.139,844	3	710.750,091 316.519,58	416.236
3	710.750,091 316.519,58	4	710.698,565 316.495,621	56.824
4	710.698,565 316.495,621	1	710.869,231 316.115,404	416.764

**** Lungimile segmentelor sunt determinate în planul de proiecție Stereo 70 și sunt rotunjite la 1 milimetru.**

***** Distanța dintre puncte este formată din segmente cumulate ce sunt mai mici decât valoarea 1 milimetru.**

**DATE DESPRE IMOBILUL NR. 3109**

Oficiul de Cadastru și Publicitate Imobiliară CALARASI
Biroul de Cadastru și Publicitate Imobiliară Calarasi

A. Partea I. Descrierea imobilului

TEREN Extravilan

Adresa: Jud. Calarasi

Nr. Crt	Nr cadastral Nr. topografic	Suprafața* (mp)	Observații / Referințe
A1	22382	2.155	Sector cadastral:33 Teren neimprijmit;

B. Partea II. Proprietari și acte

Inscrieri privitoare la dreptul de proprietate și alte drepturi reale		Referințe
10710 / 20/02/2015		
Act Notarial nr. 440, din 18/02/2015 emis de BNP Popa Didina;		
B3	Intabulare, drept de PROPRIETATE, dobandit prin Conventie, cota actuala 1/1, cota initiala 1/1 1) STOICA COSTICA , - necasatorit	A1

C. Partea III. SARCINI

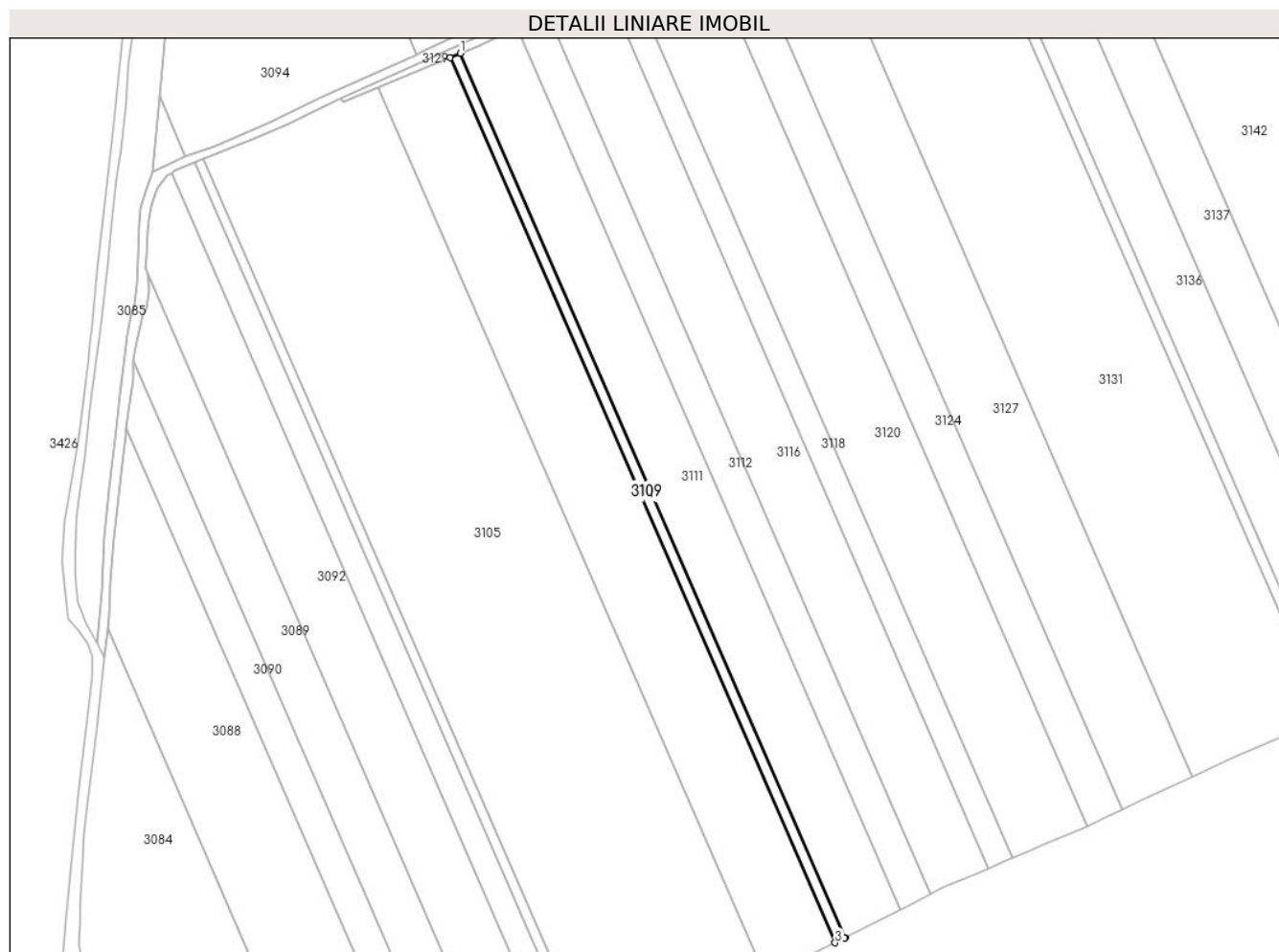
Inscrieri privind dezmembramintele dreptului de proprietate, drepturi reale de garanție și sarcini		Referințe
10710 / 20/02/2015		
Act Notarial nr. 440, din 18/02/2015 emis de BNP Popa Didina;		
C1	Intabulare, drept de IPOTECA LEGALA, Valoare:0 RONconform art. 2386 alin. 4 Cod Civil 1) CULICA ELENA	A1

Anexa Nr. 1 La Partea I

Teren

Nr cadastral	Suprafața (mp)*	Observații / Referințe
22382	2.155	

* Suprafața este determinată în planul de proiecție Stereo 70.



Date referitoare la teren

Crt	Categorie folosință	Intravilan	Suprafața (mp)	Tarla	Parcelă	Nr. topo	Observații / Referințe
1	arabil	NU	2.155	96	48	-	

Lungime Segmente

1) Valorile lungimilor segmentelor sunt obținute din proiecție în plan.

Punct început	X / Y	Punct sfârșit	X / Y	Lungime segment (** (m)
1	710.729,724 315.573,109	2	710.725,114 315.571,181	4.997
2	710.725,114 315.571,181	3	710.897,219 315.175,551	431.443
3	710.897,219 315.175,551	4	710.901,49 315.177,639	4.754
4	710.901,49 315.177,639	5	710.901,711 315.177,752	0.248
5	710.901,711 315.177,752	1	710.729,724 315.573,109	431.146

**** Lungimile segmentelor sunt determinate în planul de proiecție Stereo 70 și sunt rotunjite la 1 milimetru.**

***** Distanța dintre puncte este formată din segmente cumulate ce sunt mai mici decât valoarea 1 milimetru.**

**DATE DESPRE IMOBILUL NR. 3110**

Oficiul de Cadastru și Publicitate Imobiliară CALARASI
Biroul de Cadastru și Publicitate Imobiliară Calarasi

A. Partea I. Descrierea imobilului

TEREN Extravilan

Adresa: Jud. Calarasi

Nr. Crt	Nr cadastral Nr. topografic	Suprafața* (mp)	Observații / Referințe
A1		28.019	Sector cadastral:33 Teren neimprejmuit;

B. Partea II. Proprietari și acte

Inscrieri privitoare la dreptul de proprietate și alte drepturi reale	Referințe
/	
Act Administrativ nr. 41876, din 26/02/1996 emis de CJSIPT CALARASI;	
B1	A1
Intabulare, drept de PROPRIETATE, dobandit prin Reconstituire, cota actuala 1/1, cota initiala 1/1	
1) MANEA EFTIMIA, LIPSA CNP	

C. Partea III. SARCINI .

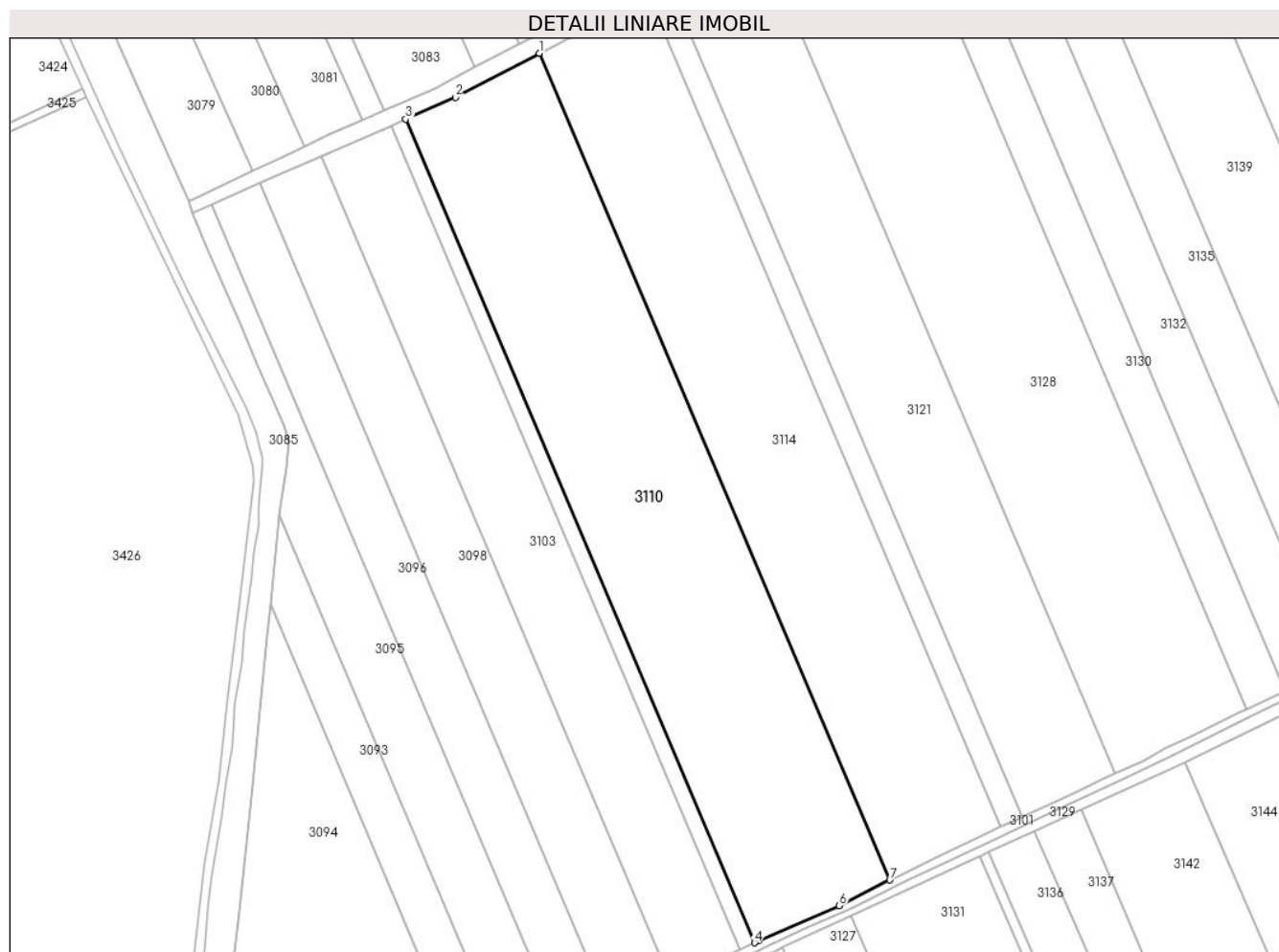
Inscrieri privind dezmembramintele dreptului de proprietate, drepturi reale de garanție și sarcini	Referințe
NU SUNT	

Anexa Nr. 1 La Partea I

Teren

Nr cadastral	Suprafața (mp)*	Observații / Referințe
	28.019	

* Suprafața este determinată în planul de proiecție Stereo 70.



Date referitoare la teren

Crt	Categorie folosință	Intravilan	Suprafața (mp)	Tarla	Parcelă	Nr. topo	Observații / Referințe
1	arabil	NU	28.019	97/1	17	-	

Lungime Segmente

1) Valorile lungimilor segmentelor sunt obținute din proiecție în plan.

Punct început	X / Y	Punct sfârșit	X / Y	Lungime segment (** (m)
1	710.741,888 316.040,621	2	710.703,382 316.020,401	43.492
2	710.703,382 316.020,401	3	710.680,569 316.010,403	24.908
3	710.680,569 316.010,403	4	710.840,611 315.633,111	409.833
4	710.840,611 315.633,111	5	710.842,304 315.633,907	1.871
5	710.842,304 315.633,907	6	710.879,301 315.650,026	40.356

Punct început	X / Y	Punct sfârșit	X / Y	Lungime segment (** (m)
6	710.879,301 315.650,026	7	710.902,552 315.661,864	26.091
7	710.902,552 315.661,864	1	710.741,888 316.040,621	411.424

** Lungimile segmentelor sunt determinate în planul de proiecție Stereo 70 și sunt rotunjite la 1 milimetru.

*** Distanța dintre puncte este formată din segmente cumulate ce sunt mai mici decât valoarea 1 milimetru.

**DATE DESPRE IMOBILUL NR. 3111**

Oficiul de Cadastru și Publicitate Imobiliară CALARASI
Biroul de Cadastru și Publicitate Imobiliară Calarasi

A. Partea I. Descrierea imobilului

TEREN Extravilan

Adresa: Jud. Calarasi

Nr. Crt	Nr cadastral Nr. topografic	Suprafața* (mp)	Observații / Referințe
A1	22577	12.000	Sector cadastral:33 Teren neimprejmuit;

B. Partea II. Proprietari și acte

Inscrieri privitoare la dreptul de proprietate și alte drepturi reale		Referințe
16923 / 20/03/2014		
Act Notarial nr. 402, din 19/03/2014 emis de NP CHIRU MARIA DANA;		
B4	Intabulare, drept de PROPRIETATE, dobandit prin Conventie, cota actuala 1/1, cota initiala 1/1 1) SC APOLLO PROPERTIES SRL, CIF:19163688	A1

C. Partea III. SARCINI .

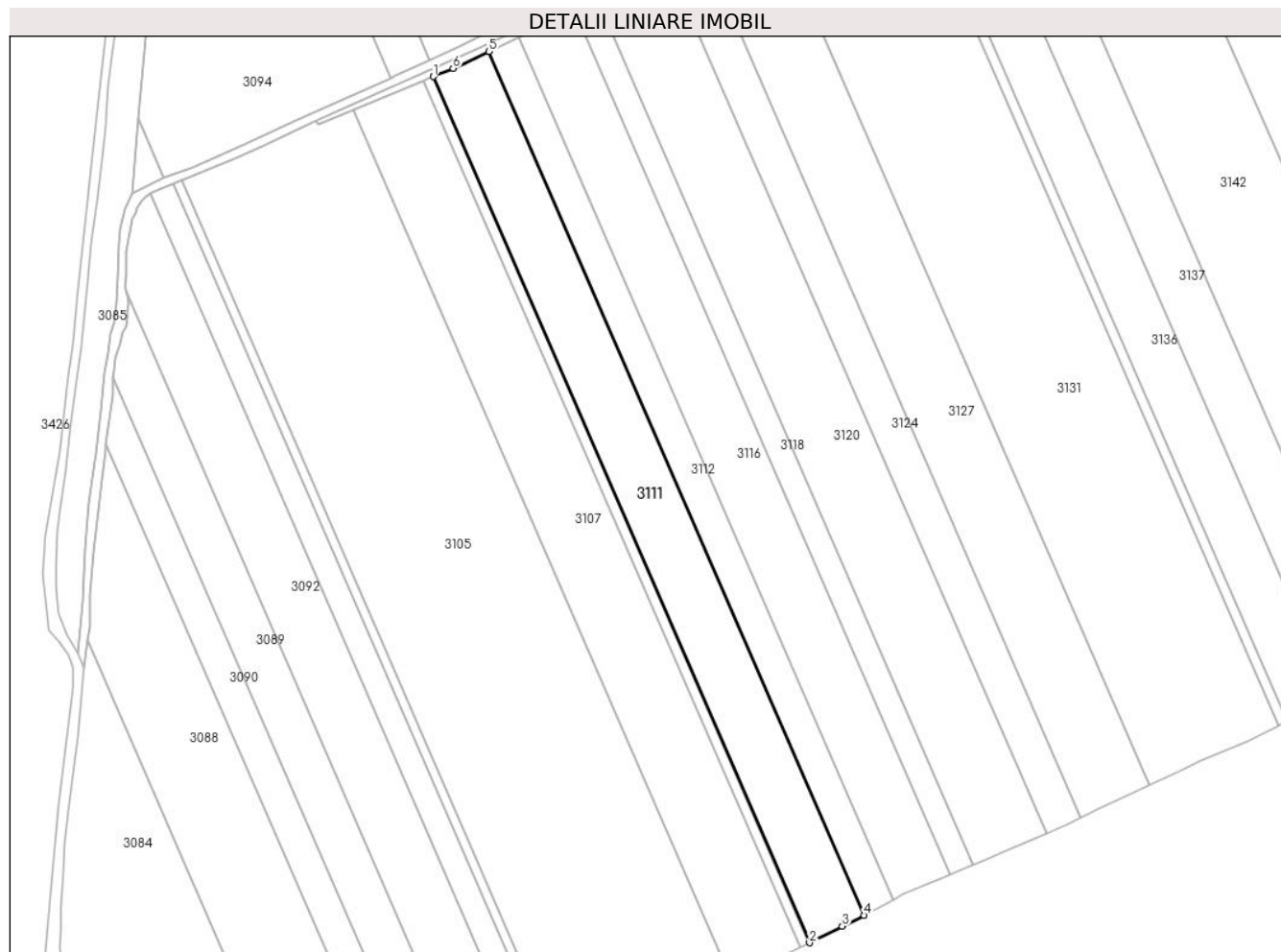
Inscrieri privind dezmembramintele dreptului de proprietate, drepturi reale de garanție și sarcini	Referințe
NU SUNT	

Anexa Nr. 1 La Partea I

Teren

Nr cadastral	Suprafața (mp)*	Observații / Referințe
22577	12.000	

* Suprafața este determinată în planul de proiecție Stereo 70.



Date referitoare la teren

Crt	Categorie folosință	Intravilan	Suprafața (mp)	Tarla	Parcelă	Nr. topo	Observații / Referințe
1	arabil	NU	12.000	96	47	-	LOT 1

Lungime Segmente

1) Valorile lungimilor segmentelor sunt obținute din proiecție în plan.

Punct început	X / Y	Punct sfârșit	X / Y	Lungime segment (** (m)
1	710.729,724 315.573,109	2	710.901,711 315.177,752	431.146
2	710.901,711 315.177,752	3	710.916,65 315.185,362	16.766
3	710.916,65 315.185,362	4	710.926,646 315.190,328	11.162
4	710.926,646 315.190,328	5	710.755,126 315.584,612	429.976
5	710.755,126 315.584,612	6	710.738,851 315.576,928	17.998

Punct început	X / Y	Punct sfârşit	X / Y	Lungime segment (** (m)
6	710.738,851 315.576,928	1	710.729,724 315.573,109	9.894

** Lungimile segmentelor sunt determinate în planul de proiecţie Stereo 70 şi sunt rotunjite la 1 milimetru.

*** Distanţa dintre puncte este formată din segmente cumulate ce sunt mai mici decât valoarea 1 milimetru.

**DATE DESPRE IMOBILUL NR. 3112**

Oficiul de Cadastru și Publicitate Imobiliară CALARASI
Biroul de Cadastru și Publicitate Imobiliară Calarasi

A. Partea I. Descrierea imobilului

TEREN Extravilan

Adresa: Jud. Calarasi

Nr. Crt	Nr cadastral Nr. topografic	Suprafața* (mp)	Observații / Referințe
A1	22578	6.500	Sector cadastral:33 Teren neimprejmut;

B. Partea II. Proprietari și acte

Inscrieri privitoare la dreptul de proprietate și alte drepturi reale		Referințe
16916 / 20/03/2014		
Act Administrativ nr. 42320, din 22/08/1996 emis de CJSIPT CALARASI (certificat de casatorie nr. 22/08.11.1995 emis de Primaria Comunei Jegalia);		
B2	Intabulare, drept de PROPRIETATE, dobandit prin Reconstituire, cota actuala 3/5, cota initiala 1/1 1) GHITA GHEORGHE 2) CIOCEA (GHITA) ANISOARA 3) ENE LEANCA <i>OBSERVATII: pozitie transcrisa din CF 22522/Jegalia, inscrisa prin incheierea nr. 55190 din 08/11/2013;</i>	A1
65667 / 15/12/2020		
Act Notarial nr. 72, din 11/12/2020 emis de NP Sestacovschi Florin Adrian;		
B5	Intabulare, drept de PROPRIETATE, dobandit prin Succesiune, cota actuala 1/5, cota initiala 1/5 1) FLORESCU MARCELA	A1
38935 / 21/07/2021		
Act Notarial nr. 90, din 20/07/2021 emis de Constantinescu Tinca;		
B7	Intabulare, drept de PROPRIETATE, dobandit prin Succesiune, cota actuala 2/40, cota initiala 2/40 1) MARIN NICOLETA	A1
B8	Intabulare, drept de PROPRIETATE, dobandit prin Succesiune, cota actuala 3/40, cota initiala 3/40 1) MARIN IOAN OVIDIU	A1
B9	Intabulare, drept de PROPRIETATE, dobandit prin Succesiune, cota actuala 3/40, cota initiala 3/40 1) MARIN FLORIN ALEXANDRU	A1

C. Partea III. SARCINI .

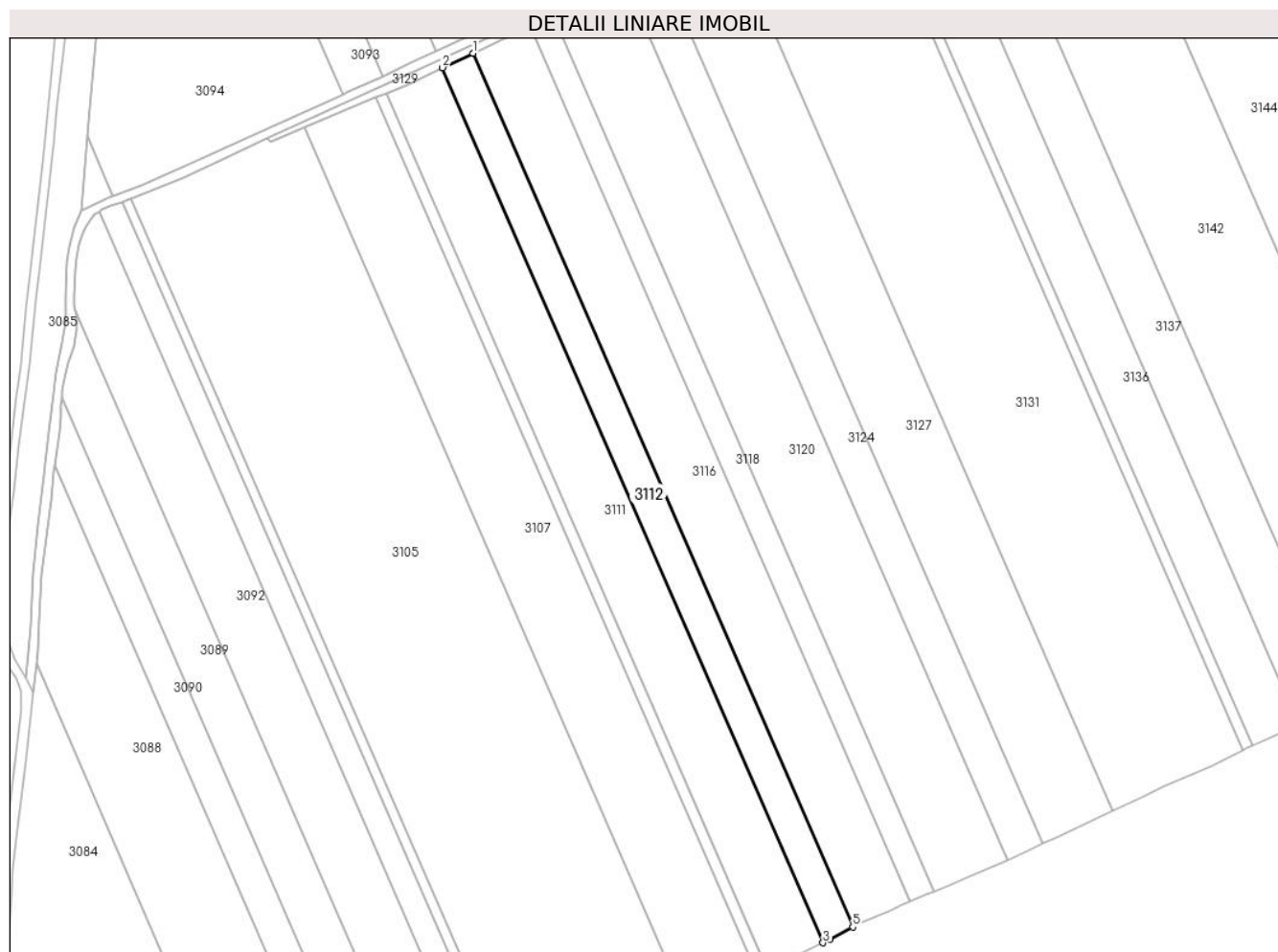
Inscrieri privind dezmembramintele dreptului de proprietate, drepturi reale de garanție și sarcini	Referințe
NU SUNT	

Anexa Nr. 1 La Partea I

Teren

Nr cadastral	Suprafața (mp)*	Observații / Referințe
22578	6.500	

* Suprafața este determinată în planul de proiecție Stereo 70.



Date referitoare la teren

Crt	Categorie folosință	Intravilan	Suprafața (mp)	Tarla	Parcelă	Nr. topo	Observații / Referințe
1	arabil	NU	6.500	96	47	-	LOT 2

Lungime Segmente

1) Valorile lungimilor segmentelor sunt obținute din proiecție în plan.

Punct început	X / Y	Punct sfârșit	X / Y	Lungime segment (** (m)
1	710.768,813 315.591,074	2	710.755,126 315.584,612	15.136
2	710.755,126 315.584,612	3	710.926,646 315.190,328	429.976
3	710.926,646 315.190,328	4	710.929,481 315.191,737	3.166
4	710.929,481 315.191,737	5	710.940,037 315.197,471	12.013
5	710.940,037 315.197,471	1	710.768,813 315.591,074	429.233

**** Lungimile segmentelor sunt determinate în planul de proiecție Stereo 70 și sunt rotunjite la 1 milimetru.**

***** Distanța dintre puncte este formată din segmente cumulate ce sunt mai mici decât valoarea 1 milimetru.**

**DATE DESPRE IMOBILUL NR. 3113**

Oficiul de Cadastru și Publicitate Imobiliară CALARASI
Biroul de Cadastru și Publicitate Imobiliară Calarasi

A. Partea I. Descrierea imobilului

TEREN Extravilan

Adresa: Jud. Calarasi

Nr. Crt	Nr cadastral Nr. topografic	Suprafața* (mp)	Observații / Referințe
A1		Din acte: 13.204 Masurata: 12.879	Sector cadastral:33 Teren neimprejmuit; IMOBILUL PROVINE DINTR-O TARLA CU UN DEFICIT DE SUPRAFATA IN PROCENT DE 2.46%

B. Partea II. Proprietari și acte

Inscrieri privitoare la dreptul de proprietate și alte drepturi reale	Referințe
/	
Act Administrativ nr. 42442, din 18/02/1997 emis de CJSIPT CALARASI;	
B1	A1
Intabulare, drept de PROPRIETATE, dobandit prin Reconstituire, cota actuala 1/1, cota initiala 1/1 1) SIMION N GHEORGHE, LIPSA CNP	

C. Partea III. SARCINI .

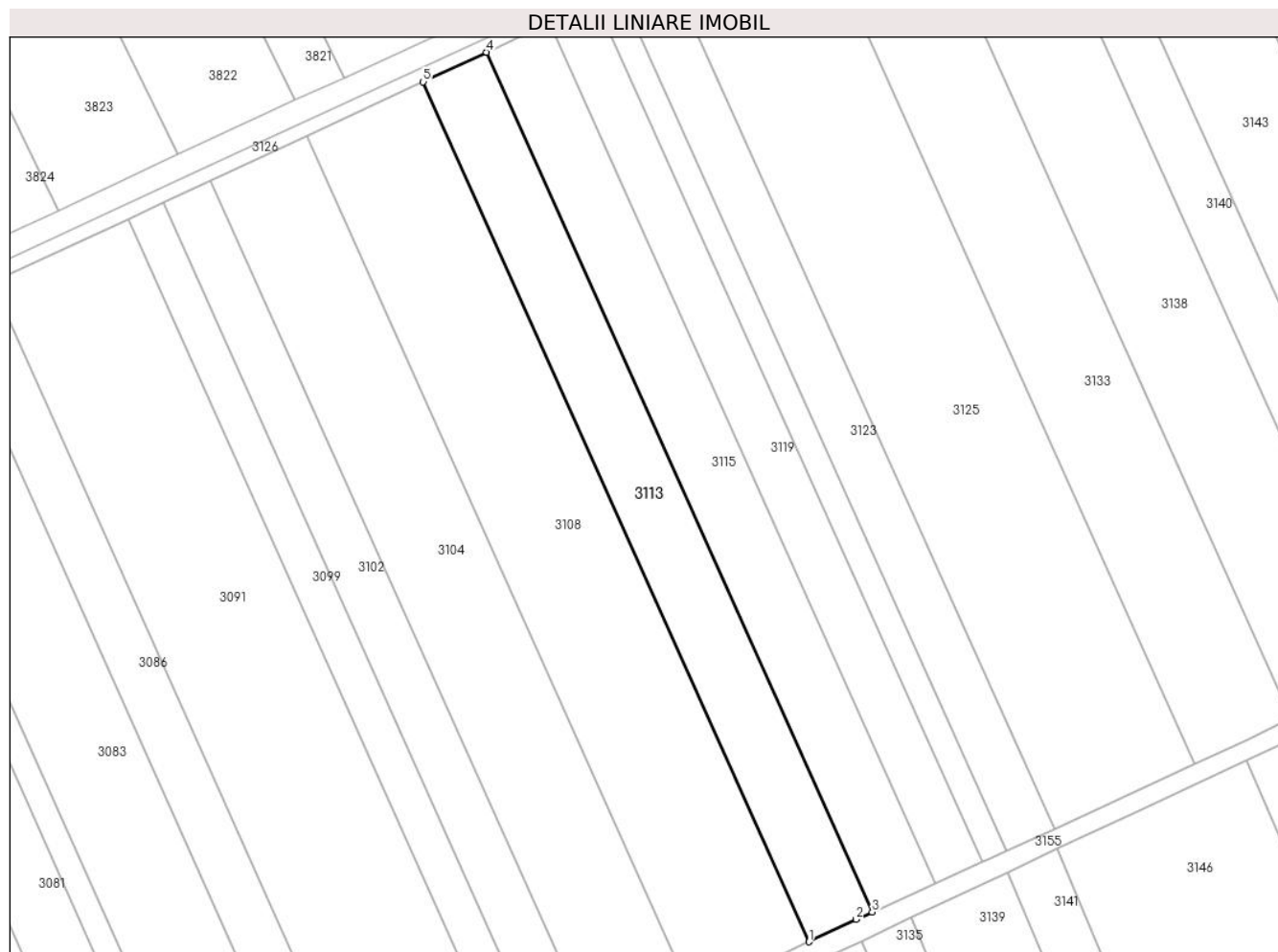
Inscrieri privind dezmembramintele dreptului de proprietate, drepturi reale de garanție și sarcini	Referințe
NU SUNT	

Anexa Nr. 1 La Partea I

Teren

Nr cadastral	Suprafața (mp)*	Observații / Referințe
	Din acte: 13.204 Masurata: 12.879	IMOBILUL PROVINE DINTR-O TARLA CU UN DEFICIT DE SUPRAFATA IN PROCENT DE 2.46%

* Suprafața este determinată în planul de proiecție Stereo 70.



Date referitoare la teren

Crt	Categorie folosință	Intramilan	Suprafața (mp)	Tarla	Parcelă	Nr. topo	Observații / Referințe
1	arabil	NU	12.879	98	11	-	

Lungime Segmente

1) Valorile lungimilor segmentelor sunt obținute din proiecție în plan.

Punct început	X / Y	Punct sfârșit	X / Y	Lungime segment (** (m)
1	710.920,541 316.139,844	2	710.941,464 316.149,811	23.176
2	710.941,464 316.149,811	3	710.948,537 316.153,056	7.782
3	710.948,537 316.153,056	4	710.778,159 316.532,631	416.06
4	710.778,159 316.532,631	5	710.750,091 316.519,58	30.954

Punct început	X / Y	Punct sfârșit	X / Y	Lungime segment (** (m)
5	710.750,091 316.519,58	1	710.920,541 316.139,844	416.236

** Lungimile segmentelor sunt determinate în planul de proiecție Stereo 70 și sunt rotunjite la 1 milimetru.

*** Distanța dintre puncte este formată din segmente cumulate ce sunt mai mici decât valoarea 1 milimetru.

**DATE DESPRE IMOBILUL NR. 3114**

Oficiul de Cadastru și Publicitate Imobiliară CALARASI
Biroul de Cadastru și Publicitate Imobiliară Calarasi

A. Partea I. Descrierea imobilului

TEREN Extravilan

Adresa: Jud. Calarasi

Nr. Crt	Nr cadastral Nr. topografic	Suprafața* (mp)	Observații / Referințe
A1		23.287	Sector cadastral:33 Teren neimprejmit;

B. Partea II. Proprietari și acte

Inscrieri privitoare la dreptul de proprietate și alte drepturi reale		Referințe
/		
Act Administrativ nr. 41770, din 24/07/1995 emis de CJSIPT CALARASI;		
B1	Intabulare, drept de PROPRIETATE, dobandit prin Reconstituire, cota actuala 1/1, cota initiala 1/1 1) TOANCA NICOLAE, LIPSA CNP 2) TOANCA DUMITRU, LIPSA CNP 3) IVANCIU VICTORIA, LIPSA CNP	A1

C. Partea III. SARCINI .

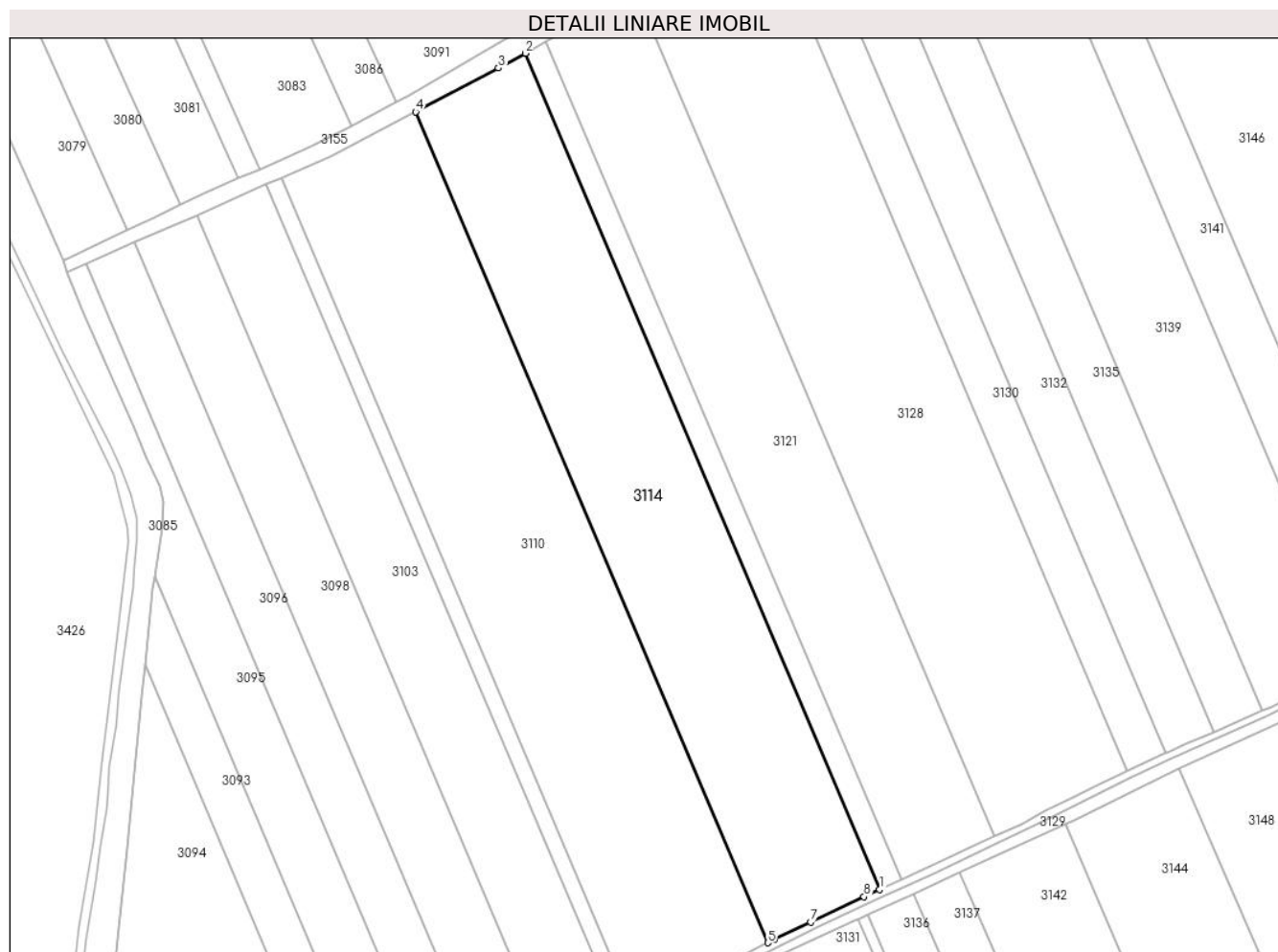
Inscrieri privind dezmembramintele dreptului de proprietate, drepturi reale de garanție și sarcini	Referințe
NU SUNT	

Anexa Nr. 1 La Partea I

Teren

Nr cadastral	Suprafața (mp)*	Observații / Referințe
	23.287	

* Suprafața este determinată în planul de proiecție Stereo 70.



Date referitoare la teren

Crt	Categorie folosință	Intra vilan	Suprafața (mp)	Tarla	Parcelă	Nr. topo	Observații / Referințe
1	arabil	NU	23.287	97/1	16	-	

Lungime Segmente

1) Valorile lungimilor segmentelor sunt obținute din proiecție în plan.

Punct început	X / Y	Punct sfârșit	X / Y	Lungime segment (** (m)
1	710.953,572 315.686,166	2	710.791,908 316.067,281	413.985
2	710.791,908 316.067,281	3	710.779,746 316.060,501	13.924
3	710.779,746 316.060,501	4	710.741,888 316.040,621	42.76
4	710.741,888 316.040,621	5	710.902,552 315.661,864	411.424
5	710.902,552 315.661,864	6	710.905,662 315.663,448	3.49

Punct început	X / Y	Punct sfârșit	X / Y	Lungime segment (** (m)
6	710.905,662 315.663,448	7	710.922,074 315.671,363	18.221
7	710.922,074 315.671,363	8	710.946,432 315.682,846	26.929
8	710.946,432 315.682,846	1	710.953,572 315.686,166	7.874

** Lungimile segmentelor sunt determinate în planul de proiecție Stereo 70 și sunt rotunjite la 1 milimetru.

*** Distanța dintre puncte este formată din segmente cumulate ce sunt mai mici decât valoarea 1 milimetru.

**DATE DESPRE IMOBILUL NR. 3115**

Oficiul de Cadastru și Publicitate Imobiliară CALARASI
Biroul de Cadastru și Publicitate Imobiliară Calarasi

A. Partea I. Descrierea imobilului

TEREN Extravilan

Adresa: Jud. Calarasi

Nr. Crt	Nr cadastral Nr. topografic	Suprafața* (mp)	Observații / Referințe
A1	20264	12.731	Sector cadastral:33 Teren neimprejmuit;

B. Partea II. Proprietari și acte

Inscrieri privitoare la dreptul de proprietate și alte drepturi reale		Referințe
2402 / 03/02/2009		
Act Notarial nr. 210, din 29/01/2009 emis de BNP CHIRU DANA MARIA;		
B4	Intabulare, drept de PROPRIETATE, dobandit prin Conventie, cota actuala 1/1, cota initiala 1/1 1) S.C. APOLLO PROPERTIES S.R.L.-CU SEDIUL IN BUCURESTI, CIF:19163688	A1

C. Partea III. SARCINI .

Inscrieri privind dezmembramintele dreptului de proprietate, drepturi reale de garanție și sarcini	Referințe
NU SUNT	

Anexa Nr. 1 La Partea I

Teren

Nr cadastral	Suprafața (mp)*	Observații / Referințe
20264	12.731	

* Suprafața este determinată în planul de proiecție Stereo 70.



Date referitoare la teren

Crt	Categorie folosință	Intra vilan	Suprafața (mp)	Tarla	Parcelă	Nr. topo	Observații / Referințe
1	arabil	NU	12.731	98	12	-	LOT 2

Lungime Segmente

1) Valorile lungimilor segmentelor sunt obținute din proiecție în plan.

Punct început	X / Y	Punct sfârșit	X / Y	Lungime segment (** (m)
1	710.948,537 316.153,056	2	710.976,344 316.165,814	30.594
2	710.976,344 316.165,814	3	710.805,902 316.545,531	416.216
3	710.805,902 316.545,531	4	710.778,159 316.532,631	30.595
4	710.778,159 316.532,631	1	710.948,537 316.153,056	416.06

** Lungimile segmentelor sunt determinate în planul de proiecție Stereo 70 și sunt rotunjite la 1 milimetru.

***** Distanţa dintre puncte este formată din segmente cumulate ce sunt mai mici decât valoarea 1 milimetru.**

**DATE DESPRE IMOBILUL NR. 3116**

Oficiul de Cadastru și Publicitate Imobiliară CALARASI
Biroul de Cadastru și Publicitate Imobiliară Calarasi

A. Partea I. Descrierea imobilului

TEREN Extravilan

Adresa: Jud. Calarasi

Nr. Crt	Nr cadastral Nr. topografic	Suprafața* (mp)	Observații / Referințe
A1		12.160	Sector cadastral:33 Teren neimprejmuit;

B. Partea II. Proprietari și acte

Inscrieri privitoare la dreptul de proprietate și alte drepturi reale	Referințe
/	
Act Administrativ nr. 42231, din 25/06/1996 emis de CJSIPT CALARASI;	
B1	A1
Intabulare, drept de PROPRIETATE, dobandit prin Constituire, cota actuala 1/1, cota initiala 1/1 1) GHITA ELENA, LIPSA CNP	

C. Partea III. SARCINI .

Inscrieri privind dezmembramintele dreptului de proprietate, drepturi reale de garanție și sarcini	Referințe
NU SUNT	

Anexa Nr. 1 La Partea I

Teren

Nr cadastral	Suprafața (mp)*	Observații / Referințe
	12.160	

* Suprafața este determinată în planul de proiecție Stereo 70.



Date referitoare la teren

Crt	Categorie folosință	Intra vilan	Suprafața (mp)	Tarla	Parcelă	Nr. topo	Observații / Referințe
1	arabil	NU	12.160	96	46	-	

Lungime Segmente

1) Valorile lungimilor segmentelor sunt obținute din proiecție în plan.

Punct început	X / Y	Punct sfârșit	X / Y	Lungime segment (** (m)
1	710.794,432 315.603,169	2	710.768,813 315.591,074	28.331
2	710.768,813 315.591,074	3	710.940,037 315.197,471	429.233
3	710.940,037 315.197,471	4	710.944,6 315.199,951	5.193
4	710.944,6 315.199,951	5	710.956,492 315.204,895	12.879
5	710.956,492 315.204,895	6	710.962,253 315.207,224	6.214

Punct început	X / Y	Punct sfârșit	X / Y	Lungime segment (** (m)
6	710.962,253 315.207,224	7	710.965,973 315.208,837	4.055
7	710.965,973 315.208,837	1	710.794,432 315.603,169	430.028

** Lungimile segmentelor sunt determinate în planul de proiecție Stereo 70 și sunt rotunjite la 1 milimetru.

*** Distanța dintre puncte este formată din segmente cumulate ce sunt mai mici decât valoarea 1 milimetru.

**DATE DESPRE IMOBILUL NR. 3117**

Oficiul de Cadastru și Publicitate Imobiliară CALARASI
Biroul de Cadastru și Publicitate Imobiliară Calarasi

A. Partea I. Descrierea imobilului

TEREN Extravilan

Adresa: Jud. Calarasi

Nr. Crt	Nr cadastral Nr. topografic	Suprafața* (mp)	Observații / Referințe
A1	23753	4.429	Sector cadastral:33 Teren neimprejmit;

B. Partea II. Proprietari și acte

Inscrieri privitoare la dreptul de proprietate și alte drepturi reale		Referințe
52396 / 05/10/2017		
Act Administrativ nr. 42202, din 25/06/1996 emis de CJSIPT CALARASI;		
B2	Intabulare, drept de PROPRIETATE, dobandit prin Reconstituire, cota actuala 3/12, cota initiala 3/4 1) DUMITRACHE MARIA <i>OBSERVATII: pozitie transcrisa din CF 23702/Jegalia, inscrisa prin incheierea nr. 20110 din 20/04/2017;</i>	A1
52401 / 05/10/2017		
Act Notarial nr. 3432, din 05/10/2017 emis de NP Tutuianu Dana Cristina;		
B8	Intabulare, drept de PROPRIETATE, dobandit prin Iesire Din Indiviziune, cota actuala 9/12, cota initiala 9/12 1) DUMITRACHE MARIA	A1

C. Partea III. SARCINI .

Inscrieri privind dezmembramintele dreptului de proprietate, drepturi reale de garanție și sarcini	Referințe
NU SUNT	

Anexa Nr. 1 La Partea I

Teren

Nr cadastral	Suprafața (mp)*	Observații / Referințe
23753	4.429	

* Suprafața este determinată în planul de proiecție Stereo 70.



Date referitoare la teren

Crt	Categorie folosință	Intra vilan	Suprafața (mp)	Tarla	Parcelă	Nr. topo	Observații / Referințe
1	arabil	NU	4.429	97/1	15	-	

Lungime Segmente

1) Valorile lungimilor segmentelor sunt obținute din proiecție în plan.

Punct început	X / Y	Punct sfârșit	X / Y	Lungime segment (** (m)
1	710.953,572 315.686,166	2	710.958,732 315.688,564	5.69
2	710.958,732 315.688,564	3	710.963,278 315.690,655	5.004
3	710.963,278 315.690,655	4	710.801,297 316.072,517	414.797
4	710.801,297 316.072,517	5	710.791,908 316.067,281	10.75
5	710.791,908 316.067,281	1	710.953,572 315.686,166	413.985

**** Lungimile segmentelor sunt determinate în planul de proiecție Stereo 70 și sunt rotunjite la 1 milimetru.**

***** Distanța dintre puncte este formată din segmente cumulate ce sunt mai mici decât valoarea 1 milimetru.**

**DATE DESPRE IMOBILUL NR. 3118**

Oficiul de Cadastru și Publicitate Imobiliară CALARASI
 Biroul de Cadastru și Publicitate Imobiliară Calarasi

A. Partea I. Descrierea imobilului

TEREN Extravilan

Adresa: Jud. Calarasi

Nr. Crt	Nr cadastral Nr. topografic	Suprafața* (mp)	Observații / Referințe
A1	22745	5.000	Sector cadastral:33 Teren neimprejmuit;

B. Partea II. Proprietari și acte

Inscrieri privitoare la dreptul de proprietate și alte drepturi reale		Referințe
60461 / 10/09/2014		
Act Notarial nr. 2563, din 09/09/2014 emis de NP Sestacovschi Florin Adrian;		
B6	Intabulare, drept de PROPRIETATE, dobândit prin Conventie, cota actuala 1/1, cota initiala 1/1 1) NITU ION, -sot 2) NITU VASILICA, -sotie	A1

C. Partea III. SARCINI .

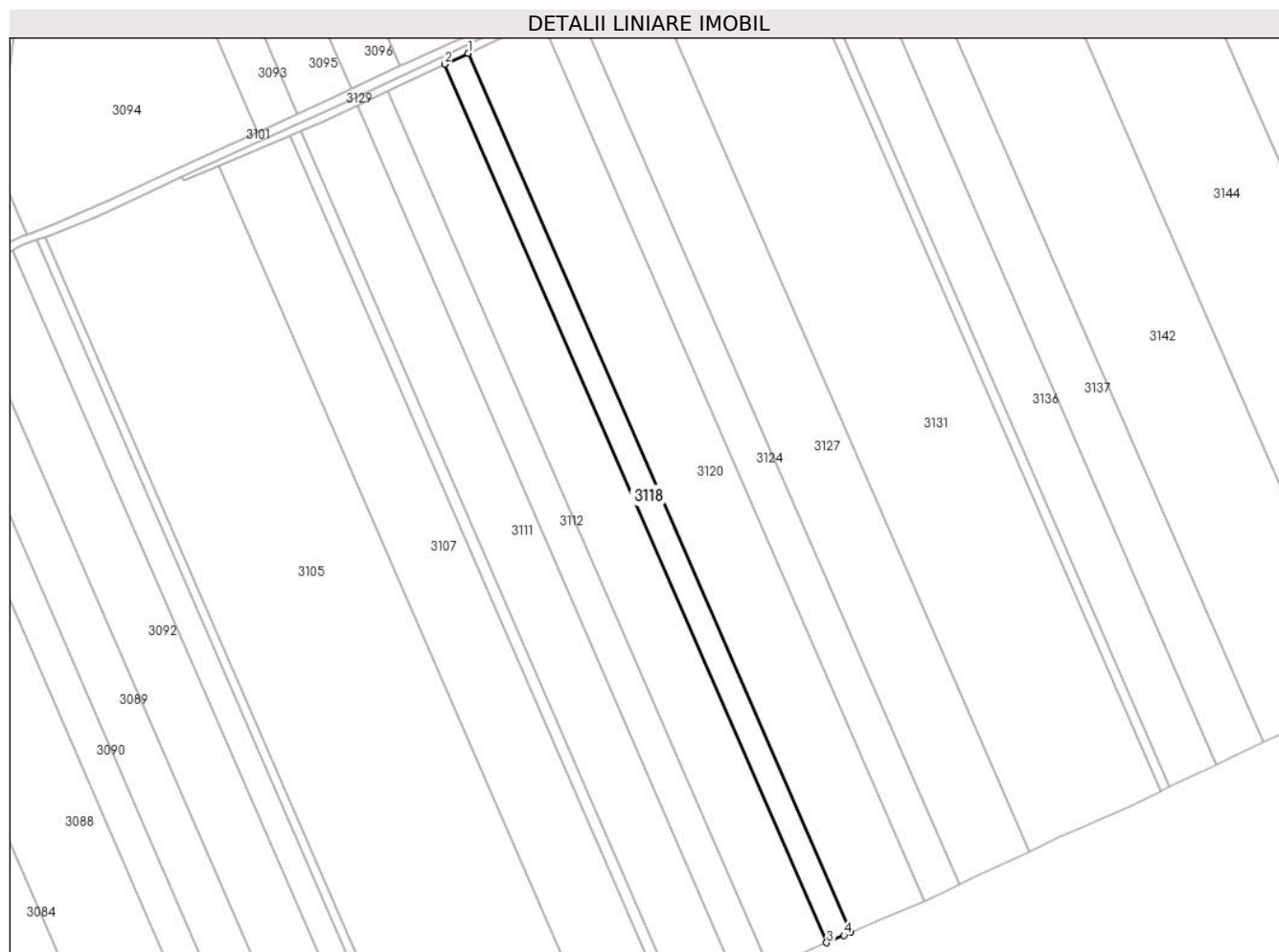
Inscrieri privind dezmembramintele dreptului de proprietate, drepturi reale de garanție și sarcini	Referințe
NU SUNT	

Anexa Nr. 1 La Partea I

Teren

Nr cadastral	Suprafața (mp)*	Observații / Referințe
22745	5.000	

* Suprafața este determinată în planul de proiecție Stereo 70.



Date referitoare la teren

Crt	Categorie folosință	Intra vilan	Suprafața (mp)	Tarla	Parcelă	Nr. topo	Observații / Referințe
1	arabil	NU	5.000	96	45	-	

Lungime Segmente

1) Valorile lungimilor segmentelor sunt obținute din proiecție în plan.

Punct început	X / Y	Punct sfârșit	X / Y	Lungime segment (** (m)
1	710.804,947 315.608,133	2	710.794,432 315.603,169	11.628
2	710.794,432 315.603,169	3	710.965,973 315.208,837	430.028
3	710.965,973 315.208,837	4	710.973,654 315.212,169	8.373
4	710.973,654 315.212,169	5	710.976,663 315.213,398	3.25
5	710.976,663 315.213,398	1	710.804,947 315.608,133	430.467

**** Lungimile segmentelor sunt determinate în planul de proiecție Stereo 70 și sunt rotunjite la 1 milimetru.**

***** Distanța dintre puncte este formată din segmente cumulate ce sunt mai mici decât valoarea 1 milimetru.**

**DATE DESPRE IMOBILUL NR. 3119**

Oficiul de Cadastru și Publicitate Imobiliară CALARASI
Biroul de Cadastru și Publicitate Imobiliară Calarasi

A. Partea I. Descrierea imobilului

TEREN Extravilan

Adresa: Jud. Calarasi

Nr. Crt	Nr cadastral Nr. topografic	Suprafața* (mp)	Observații / Referințe
A1	20263	9.441	Sector cadastral:33 Teren neimprejmut;

B. Partea II. Proprietari și acte

Inscrieri privitoare la dreptul de proprietate și alte drepturi reale		Referințe
2400 / 03/02/2009		
Act Administrativ nr. 42554, din 29/01/1997 emis de CJSIPT CALARASI (act notarial nr. 165/30-08-2007 emis de BNP CHIRU;);		
B2	Intabulare, drept de PROPRIETATE, dobandit prin Lege, cota actuala 4/5, cota initiala 4/5 1) SIMION VASILE 2) STOIAN MARIN 3) UDREA RADA 4) SIMION ION <i>OBSERVATII: pozitie transcrisa din CF 20214/Jegalia, inscrisa prin inchierea nr. 27739 din 09-OCT-08;</i>	A1
B3	Intabulare, drept de PROPRIETATE, dobandit prin Succesiune, cota actuala 1/5, cota initiala 1/5 1) DAVID ION <i>OBSERVATII: pozitie transcrisa din CF 20214/Jegalia, inscrisa prin inchierea nr. 27739 din 09-OCT-08;</i>	A1

C. Partea III. SARCINI .

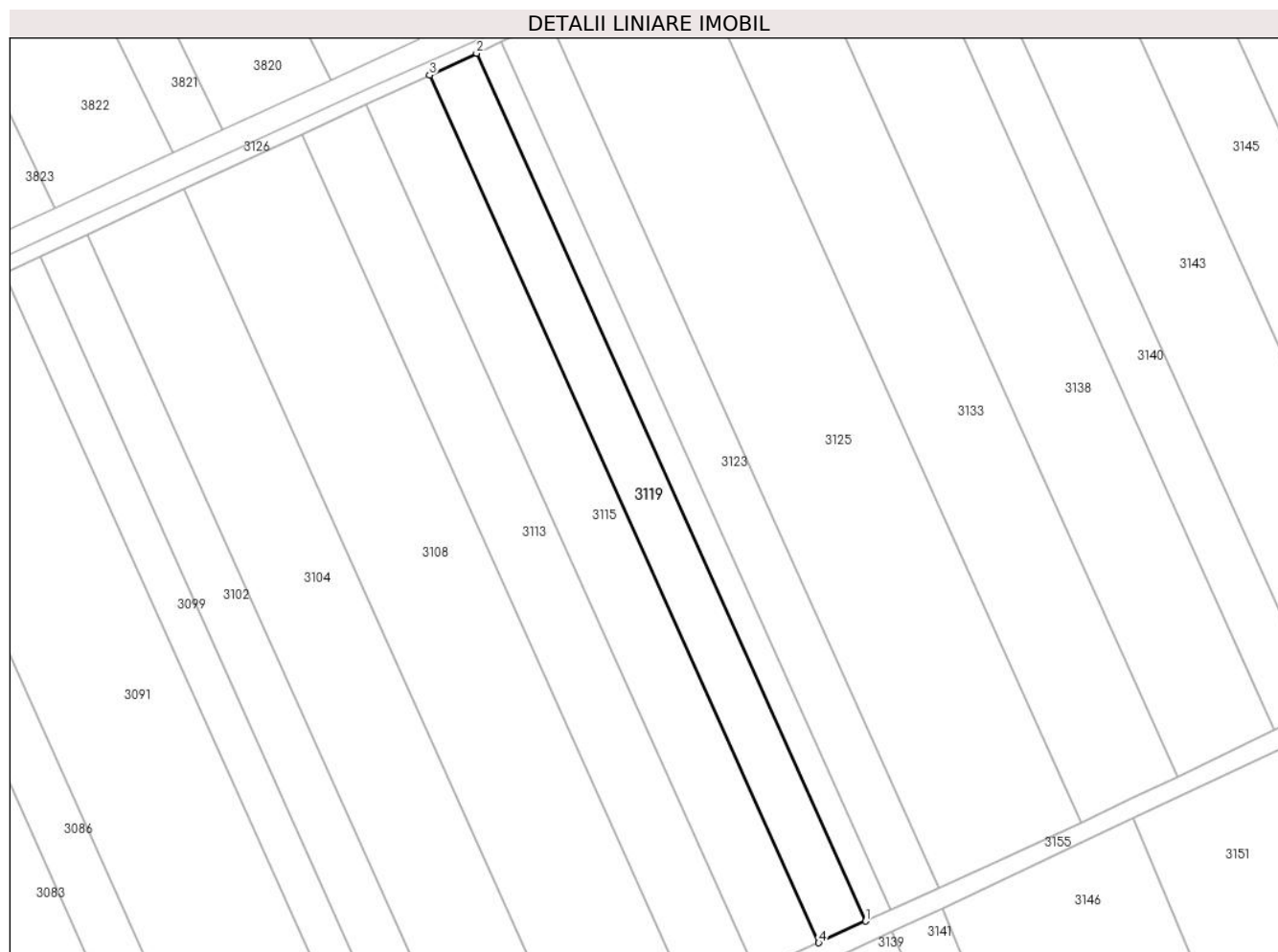
Inscrieri privind dezmembramintele dreptului de proprietate, drepturi reale de garanție și sarcini	Referințe
NU SUNT	

Anexa Nr. 1 La Partea I

Teren

Nr cadastral	Suprafața (mp)*	Observații / Referințe
20263	9.441	

* Suprafața este determinată în planul de proiecție Stereo 70.



Date referitoare la teren

Crt	Categorie folosință	Intravilan	Suprafața (mp)	Tarla	Parcelă	Nr. topo	Observații / Referințe
1	arabil	NU	9.441	98	12	-	LOT 1

Lungime Segmente

1) Valorile lungimilor segmentelor sunt obținute din proiecție în plan.

Punct început	X / Y	Punct sfârșit	X / Y	Lungime segment (** (m)
1	710.996,959 316.175,271	2	710.826,469 316.555,095	416.333
2	710.826,469 316.555,095	3	710.805,902 316.545,531	22.682
3	710.805,902 316.545,531	4	710.976,344 316.165,814	416.216
4	710.976,344 316.165,814	1	710.996,959 316.175,271	22.681

** Lungimile segmentelor sunt determinate în planul de proiecție Stereo 70 și sunt rotunjite la 1 milimetru.

***** Distanţa dintre puncte este formată din segmente cumulate ce sunt mai mici decât valoarea 1 milimetru.**

**DATE DESPRE IMOBILUL NR. 3120**

Oficiul de Cadastru și Publicitate Imobiliară CALARASI
Biroul de Cadastru și Publicitate Imobiliară Calarasi

A. Partea I. Descrierea imobilului

TEREN Extravilan

Adresa: Jud. Calarasi

Nr. Crt	Nr cadastral Nr. topografic	Suprafața* (mp)	Observații / Referințe
A1	20839	15.582	Sector cadastral:33 Teren neimprejmuit;

B. Partea II. Proprietari și acte

Inscrieri privitoare la dreptul de proprietate și alte drepturi reale		Referințe
9359 / 19/04/2010		
Act Notarial nr. 817, din 15/04/2010 emis de BNP CHIRU MARIA DANA;		
B2	Intabulare, drept de PROPRIETATE, dobandit prin Conventie, cota actuala 1/1, cota initiala 1/1 1) SC APOLLO PROPERTIES SRL, CIF:19163688	A1

C. Partea III. SARCINI .

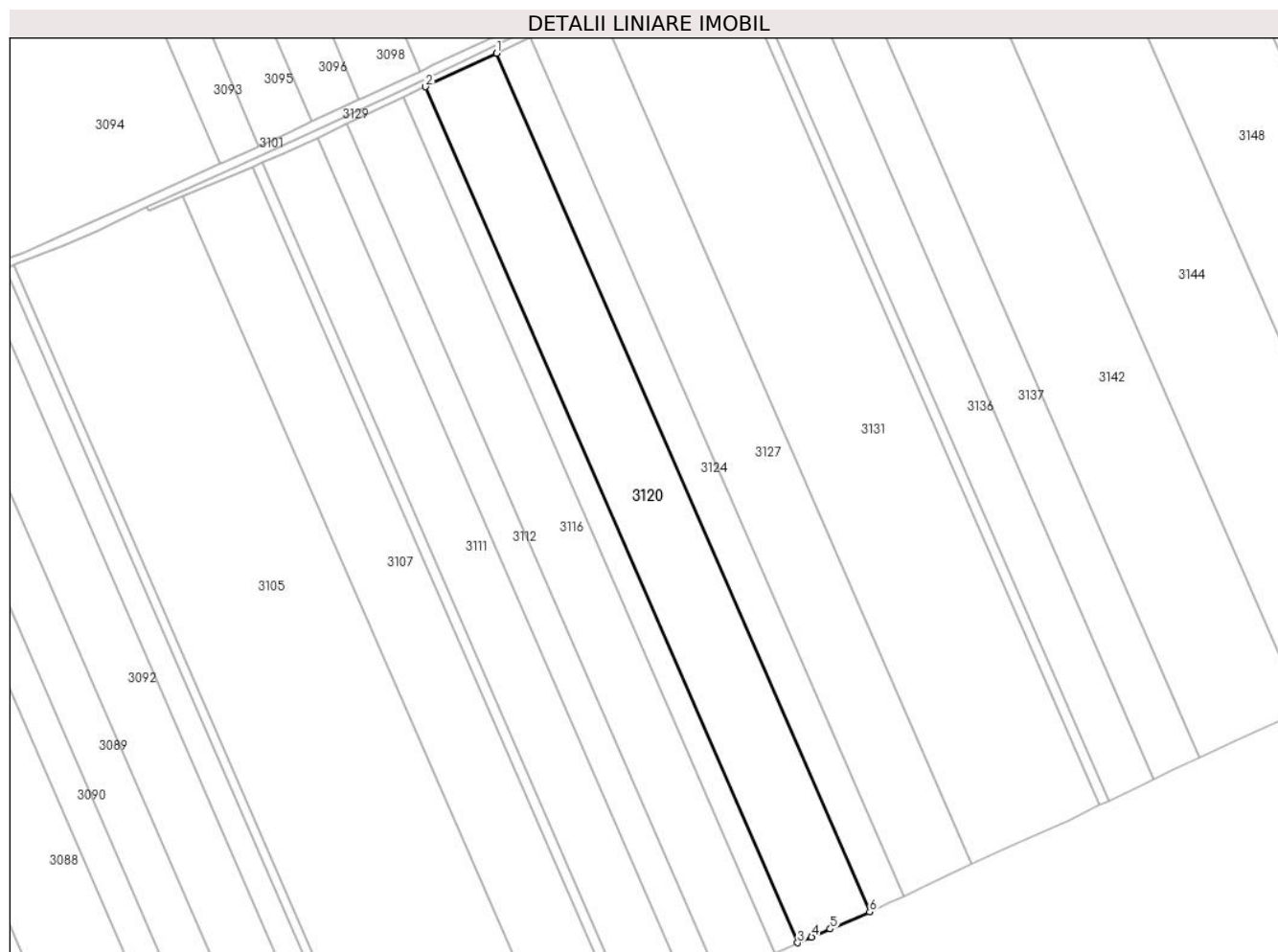
Inscrieri privind dezmembramintele dreptului de proprietate, drepturi reale de garanție și sarcini	Referințe
NU SUNT	

Anexa Nr. 1 La Partea I

Teren

Nr cadastral	Suprafața (mp)*	Observații / Referințe
20839	15.582	

* Suprafața este determinată în planul de proiecție Stereo 70.



Date referitoare la teren

Crt	Categorie folosință	Intra vilan	Suprafața (mp)	Tarla	Parcelă	Nr. topo	Observații / Referințe
1	arabil	NU	15.582	96	44	-	

Lungime Segmente

1) Valorile lungimilor segmentelor sunt obținute din proiecție în plan.

Punct început	X / Y	Punct sfârșit	X / Y	Lungime segment (** (m)
1	710.837,64 315.623,568	2	710.804,947 315.608,133	36.153
2	710.804,947 315.608,133	3	710.976,663 315.213,398	430.467
3	710.976,663 315.213,398	4	710.983,053 315.216,01	6.903
4	710.983,053 315.216,01	5	710.991,716 315.219,728	9.427
5	710.991,716 315.219,728	6	711.009,886 315.227,614	19.808

Punct început	X / Y	Punct sfârşit	X / Y	Lungime segment (** (m)
6	711.009,886 315.227,614	1	710.837,64 315.623,568	431.797

** Lungimile segmentelor sunt determinate în planul de proiecţie Stereo 70 şi sunt rotunjite la 1 milimetru.

*** Distanţa dintre puncte este formată din segmente cumulate ce sunt mai mici decât valoarea 1 milimetru.



DATE DESPRE IMOBILUL NR. 3121

Oficiul de Cadastru și Publicitate Imobiliară CALARASI
Biroul de Cadastru și Publicitate Imobiliară Calarasi

A. Partea I. Descrierea imobilului

TEREN Extravilan

Adresa: Jud. Calarasi

Nr. Crt	Nr cadastral Nr. topografic	Suprafața* (mp)	Observații / Referințe
A1	23754	19.493	Sector cadastral:33 Teren neimprejmit;

B. Partea II. Proprietari și acte

Inscrieri privitoare la dreptul de proprietate și alte drepturi reale		Referințe
52396 / 05/10/2017		
Act Notarial nr. 44, din 16/03/2017 emis de BNP TUTUIANU DANA CRISTINA;		
B3	Intabulare, drept de PROPRIETATE, dobandit prin Succesiune, cota actuala 1/12, cota initiala 1/12 1) CALIN GENICA <i>OBSERVATII: pozitie transcrisa din CF 23702/Jegalia, inscrisa prin incheierea nr. 20110 din 20/04/2017;</i>	A1
B4	Intabulare, drept de PROPRIETATE, dobandit prin Succesiune, cota actuala 1/12, cota initiala 1/12 1) PARASCHIV ANETA ANISOARA <i>OBSERVATII: pozitie transcrisa din CF 23702/Jegalia, inscrisa prin incheierea nr. 20110 din 20/04/2017;</i>	A1
B5	Intabulare, drept de PROPRIETATE, dobandit prin Succesiune, cota actuala 1/12, cota initiala 1/12 1) ROSU NICU <i>OBSERVATII: pozitie transcrisa din CF 23702/Jegalia, inscrisa prin incheierea nr. 20110 din 20/04/2017;</i>	A1
52404 / 05/10/2017		
Act Notarial nr. 3432, din 05/10/2017 emis de NP Tutuianu Dana Cristina;		
B8	Intabulare, drept de PROPRIETATE, dobandit prin Iesire Din Indiviziune, cota actuala 3/12, cota initiala 3/12 1) CALIN GENICA	A1
B9	Intabulare, drept de PROPRIETATE, dobandit prin Iesire Din Indiviziune, cota actuala 3/12, cota initiala 3/12 1) PARASCHIV ANETA ANISOARA	A1
B10	Intabulare, drept de PROPRIETATE, dobandit prin Iesire Din Indiviziune, cota actuala 3/12, cota initiala 3/12 1) ROSU NICU	A1

C. Partea III. SARCINI .

Inscrieri privind dezmembramintele dreptului de proprietate, drepturi reale de garanție și sarcini	Referințe
NU SUNT	

Anexa Nr. 1 La Partea I

Teren

Nr cadastral	Suprafața (mp)*	Observații / Referințe
23754	19.493	

* Suprafața este determinată în planul de proiecție Stereo 70.



Date referitoare la teren

Crt	Categorie folosință	Intra vilan	Suprafața (mp)	Tarla	Parcelă	Nr. topo	Observații / Referințe
1	arabil	NU	19.493	97/1	15	-	

Lungime Segmente

1) Valorile lungimilor segmentelor sunt obținute din proiecție în plan.

Punct început	X / Y	Punct sfârșit	X / Y	Lungime segment (** (m)
1	710.843,622 316.092,928	2	710.806,106 316.075,198	41.495
2	710.806,106 316.075,198	3	710.801,297 316.072,517	5.506
3	710.801,297 316.072,517	4	710.963,278 315.690,655	414.797
4	710.963,278 315.690,655	5	710.980,245 315.698,459	18.676
5	710.980,245 315.698,459	6	710.989,549 315.702,77	10.254

Punct început	X / Y	Punct sfârșit	X / Y	Lungime segment (** (m)
6	710.989,549 315.702,77	7	710.999,851 315.707,763	11.448
7	710.999,851 315.707,763	8	711.005,838 315.710,513	6.588
8	711.005,838 315.710,513	1	710.843,622 316.092,928	415.398

** Lungimile segmentelor sunt determinate în planul de proiecție Stereo 70 și sunt rotunjite la 1 milimetru.

*** Distanța dintre puncte este formată din segmente cumulate ce sunt mai mici decât valoarea 1 milimetru.

**DATE DESPRE IMOBILUL NR. 3122**

Oficiul de Cadastru și Publicitate Imobiliară CALARASI
Biroul de Cadastru și Publicitate Imobiliară Calarasi

A. Partea I. Descrierea imobilului

TEREN Extravilan

Adresa: Jud. Calarasi

Nr. Crt	Nr cadastral Nr. topografic	Suprafața* (mp)	Observații / Referințe
A1		Din acte: 5.000 Masurata: 4.877	Sector cadastral:33 Teren neimprejmuit; IMOBILUL PROVINE DINTR-O TARLA CU UN DEFICIT DE SUPRAFATA IN PROCENT DE 2.46%

B. Partea II. Proprietari și acte

Inscrieri privitoare la dreptul de proprietate și alte drepturi reale		Referințe
/		
Act Administrativ nr. 42492, din 16/03/1997 emis de CJSIPT CALARASI;		
B1	Intabulare, drept de PROPRIETATE, dobandit prin Constituire, cota actuala 1/1, cota initiala 1/1 1) SIMION GEORGE, LIPSA CNP	A1

C. Partea III. SARCINI .

Inscrieri privind dezmembramintele dreptului de proprietate, drepturi reale de garanție și sarcini	Referințe
NU SUNT	

Anexa Nr. 1 La Partea I

Teren

Nr cadastral	Suprafața (mp)*	Observații / Referințe
	Din acte: 5.000 Masurata: 4.877	IMOBILUL PROVINE DINTR-O TARLA CU UN DEFICIT DE SUPRAFATA IN PROCENT DE 2.46%

* Suprafața este determinată în planul de proiecție Stereo 70.



Date referitoare la teren

Crt	Categorie folosință	Intra vilan	Suprafața (mp)	Tarla	Parcelă	Nr. topo	Observații / Referințe
1	arabil	NU	4.877	98	13	-	

Lungime Segmente

1) Valorile lungimilor segmentelor sunt obținute din proiecție în plan.

Punct început	X / Y	Punct sfârșit	X / Y	Lungime segment (** (m)
1	710.996,959 316.175,271	2	710.999,646 316.176,504	2.956
2	710.999,646 316.176,504	3	711.007,623 316.180,116	8.757
3	711.007,623 316.180,116	4	710.837,091 316.560,034	416.436
4	710.837,091 316.560,034	5	710.826,469 316.555,095	11.714
5	710.826,469 316.555,095	1	710.996,959 316.175,271	416.333

**** Lungimile segmentelor sunt determinate în planul de proiecție Stereo 70 și sunt rotunjite la 1 milimetru.**

***** Distanța dintre puncte este formată din segmente cumulate ce sunt mai mici decât valoarea 1 milimetru.**

**DATE DESPRE IMOBILUL NR. 3123**

Oficiul de Cadastru și Publicitate Imobiliară CALARASI
Biroul de Cadastru și Publicitate Imobiliară Calarasi

A. Partea I. Descrierea imobilului

TEREN Extravilan

Adresa: Jud. Calarasi

Nr. Crt	Nr cadastral Nr. topografic	Suprafața* (mp)	Observații / Referințe
A1	21055	Din acte: 10.000 Masurata: 9.754	Sector cadastral:33 Teren neimprejmuit;

B. Partea II. Proprietari și acte

Inscrieri privitoare la dreptul de proprietate și alte drepturi reale		Referințe
30276 / 26/10/2010		
Act Notarial nr. 2337, din 21/10/2010 emis de BNP CHIRU MARIA DANA;		
B2	Intabulare, drept de PROPRIETATE, dobandit prin Conventie, cota actuala 1/1, cota initiala 1/1 1) S.C. APOLLO PROPERTIES SRL, CIF:19163688	A1

C. Partea III. SARCINI .

Inscrieri privind dezmembramintele dreptului de proprietate, drepturi reale de garanție și sarcini	Referințe
NU SUNT	

Anexa Nr. 1 La Partea I

Teren

Nr cadastral	Suprafața (mp)*	Observații / Referințe
21055	Din acte: 10.000 Masurata: 9.754	

* Suprafața este determinată în planul de proiecție Stereo 70.



Date referitoare la teren

Crt	Categorie folosință	Intra vilan	Suprafața (mp)	Tarla	Parcelă	Nr. topo	Observații / Referințe
1	arabil	NU	9.754	98	15	-	

Lungime Segmente

1) Valorile lungimilor segmentelor sunt obținute din proiecție în plan.

Punct început	X / Y	Punct sfârșit	X / Y	Lungime segment (** (m)
1	711.007,623 316.180,116	2	711.028,954 316.189,775	23.416
2	711.028,954 316.189,775	3	710.858,326 316.569,908	416.671
3	710.858,326 316.569,908	4	710.837,091 316.560,034	23.418
4	710.837,091 316.560,034	1	711.007,623 316.180,116	416.436

**** Lungimile segmentelor sunt determinate în planul de proiecție Stereo 70 și sunt rotunjite la 1 milimetru.**

***** Distanța dintre puncte este formată din segmente cumulate ce sunt mai mici decât valoarea 1 milimetru.**

**DATE DESPRE IMOBILUL NR. 3124**

Oficiul de Cadastru și Publicitate Imobiliară CALARASI
Biroul de Cadastru și Publicitate Imobiliară Calarasi

A. Partea I. Descrierea imobilului

TEREN Extravilan

Adresa: Jud. Calarasi

Nr. Crt	Nr cadastral Nr. topografic	Suprafața* (mp)	Observații / Referințe
A1		7.500	Sector cadastral:33 Teren neimpregmuit;

B. Partea II. Proprietari și acte

Inscrieri privitoare la dreptul de proprietate și alte drepturi reale		Referințe
/		
Act Administrativ nr. 42319, din 22/08/1996 emis de CJSIPT CALARASI;		
B1	Intabulare, drept de PROPRIETATE, dobandit prin Reconstituire, cota actuala 1/1, cota initiala 1/1	A1
	1) RADULESCU NICULINA, LIPSA CNP	
	2) NITU I ANICA, LIPSA CNP	
	3) RADU I VASILICA, LIPSA CNP	
	4) DUMITRACHE ION, LIPSA CNP	

C. Partea III. SARCINI .

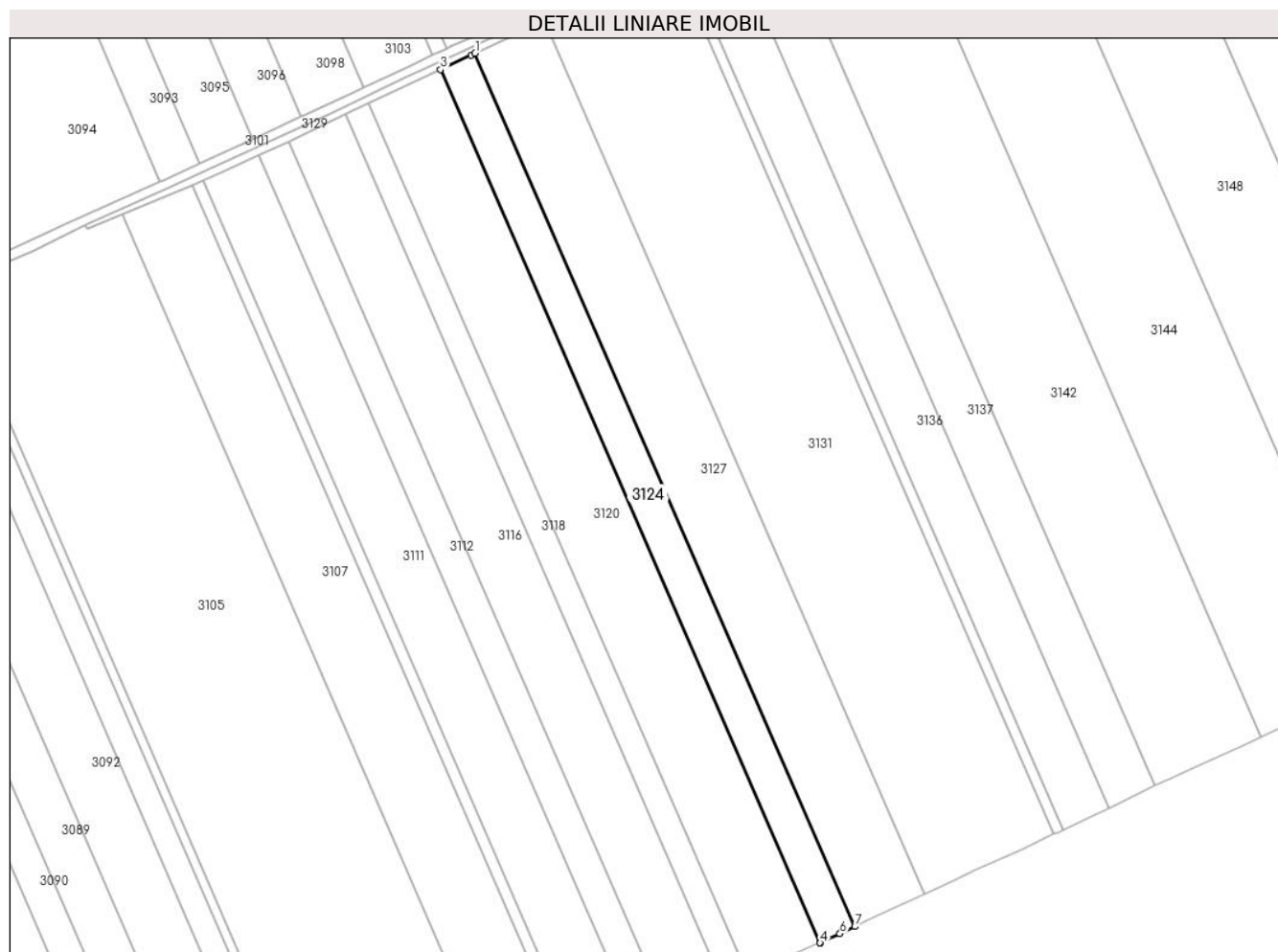
Inscrieri privind dezmembramintele dreptului de proprietate, drepturi reale de garanție și sarcini	Referințe
NU SUNT	

Anexa Nr. 1 La Partea I

Teren

Nr cadastral	Suprafața (mp)*	Observații / Referințe
	7.500	

* Suprafața este determinată în planul de proiecție Stereo 70.



Date referitoare la teren

Crt	Categorie folosință	Intravilan	Suprafața (mp)	Tarla	Parcelă	Nr. topo	Observații / Referințe
1	arabil	NU	7.500	96	43	-	

Lungime Segmente

1) Valorile lungimilor segmentelor sunt obținute din proiecție în plan.

Punct început	X / Y	Punct sfârșit	X / Y	Lungime segment (** (m)
1	710.853,358 315.630,969	2	710.851,538 315.630,129	2.004
2	710.851,538 315.630,129	3	710.837,64 315.623,568	15.369
3	710.837,64 315.623,568	4	711.009,886 315.227,614	431.797
4	711.009,886 315.227,614	5	711.009,982 315.227,656	0.105
5	711.009,982 315.227,656	6	711.018,89 315.231,742	9.8

Punct început	X / Y	Punct sfârșit	X / Y	Lungime segment (** (m)
6	711.018,89 315.231,742	7	711.025,639 315.234,936	7.467
7	711.025,639 315.234,936	1	710.853,358 315.630,969	431.883

** Lungimile segmentelor sunt determinate în planul de proiecție Stereo 70 și sunt rotunjite la 1 milimetru.

*** Distanța dintre puncte este formată din segmente cumulate ce sunt mai mici decât valoarea 1 milimetru.

**DATE DESPRE IMOBILUL NR. 3125**

Oficiul de Cadastru și Publicitate Imobiliară CALARASI
Biroul de Cadastru și Publicitate Imobiliară Calarasi

A. Partea I. Descrierea imobilului

TEREN Extravilan

Adresa: Jud. Calarasi

Nr. Crt	Nr cadastral Nr. topografic	Suprafața* (mp)	Observații / Referințe
A1	21183	Din acte: 29.300 Masurata: 28.580	Sector cadastral:33 Teren neimprejmuit;

B. Partea II. Proprietari și acte

Inscrieri privitoare la dreptul de proprietate și alte drepturi reale		Referințe
28376 / 11/08/2011		
Act Notarial nr. 2918, din 05/08/2011 emis de BNP VASILIEV ELENA DIAMANTA;		
B2	Intabulare, drept de PROPRIETATE, dobandit prin Conventie, cota actuala 1/1, cota initiala 1/1 1) MUSAT ANETA , sotie 2) MUSAT TUDOR , sot; LIPSA CNP	A1

C. Partea III. SARCINI .

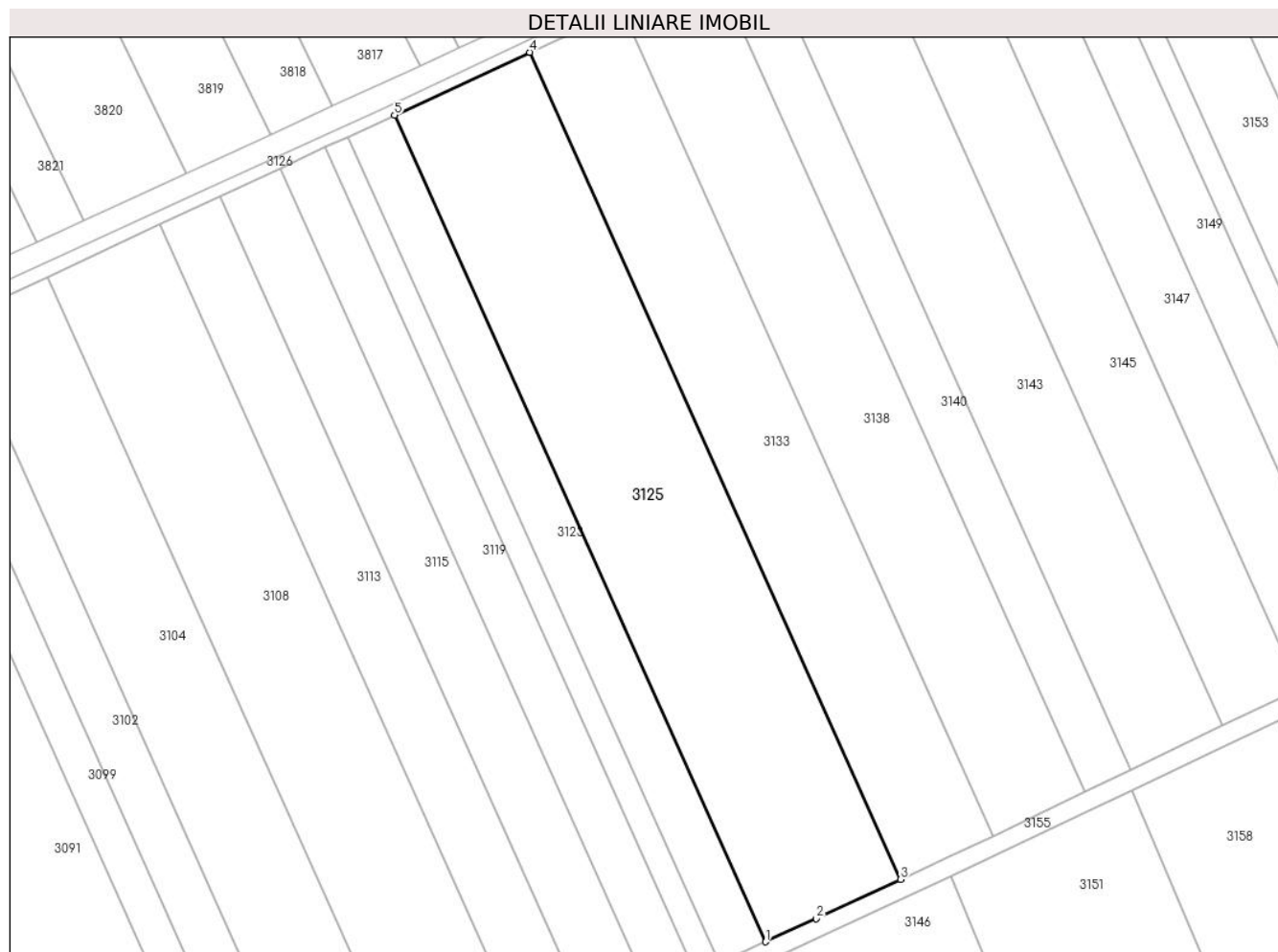
Inscrieri privind dezmembramintele dreptului de proprietate, drepturi reale de garanție și sarcini	Referințe
NU SUNT	

Anexa Nr. 1 La Partea I

Teren

Nr cadastral	Suprafața (mp)*	Observații / Referințe
21183	Din acte: 29.300 Masurata: 28.580	

* Suprafața este determinată în planul de proiecție Stereo 70.



Date referitoare la teren

Crt	Categorie folosință	Intra vilan	Suprafața (mp)	Tarla	Parcelă	Nr. topo	Observații / Referințe
1	arabil	NU	28.580	98	15	-	

Lungime Segmente

1) Valorile lungimilor segmentelor sunt obținute din proiecție în plan.

Punct început	X / Y	Punct sfârșit	X / Y	Lungime segment (** (m)
1	711.028,954 316.189,775	2	711.052,379 316.200,383	25.715
2	711.052,379 316.200,383	3	711.091,198 316.218,532	42.852
3	711.091,198 316.218,532	4	710.920,5 316.598,818	416.84
4	710.920,5 316.598,818	5	710.858,326 316.569,908	68.567

Punct început	X / Y	Punct sfârșit	X / Y	Lungime segment (** (m)
5	710.858,326 316.569,908	1	711.028,954 316.189,775	416.671

** Lungimile segmentelor sunt determinate în planul de proiecție Stereo 70 și sunt rotunjite la 1 milimetru.

*** Distanța dintre puncte este formată din segmente cumulate ce sunt mai mici decât valoarea 1 milimetru.

**DATE DESPRE IMOBILUL NR. 3126**

Oficiul de Cadastru și Publicitate Imobiliară CALARASI
Biroul de Cadastru și Publicitate Imobiliară Calarasi

A. Partea I. Descrierea imobilului

TEREN Extravilan

Adresa: Jud. Calarasi

Nr. Crt	Nr cadastral Nr. topografic	Suprafața* (mp)	Observații / Referințe
A1		7.152	Sector cadastral:33 Teren neimprejmuit;

B. Partea II. Proprietari și acte

Inscrieri privitoare la dreptul de proprietate și alte drepturi reale	Referințe
/	
Act Administrativ nr. 23, din 07/09/1999 emis de CONSILIU LOCAL AL COMUNEI JEGALIA + ANEXA 28;	
B1	A1
Intabulare, drept de PROPRIETATE, dobandit prin Lege, cota actuala 1/1, cota initiala 1/1 1) COMUNA JEGALIA, CIF:3796756	

C. Partea III. SARCINI .

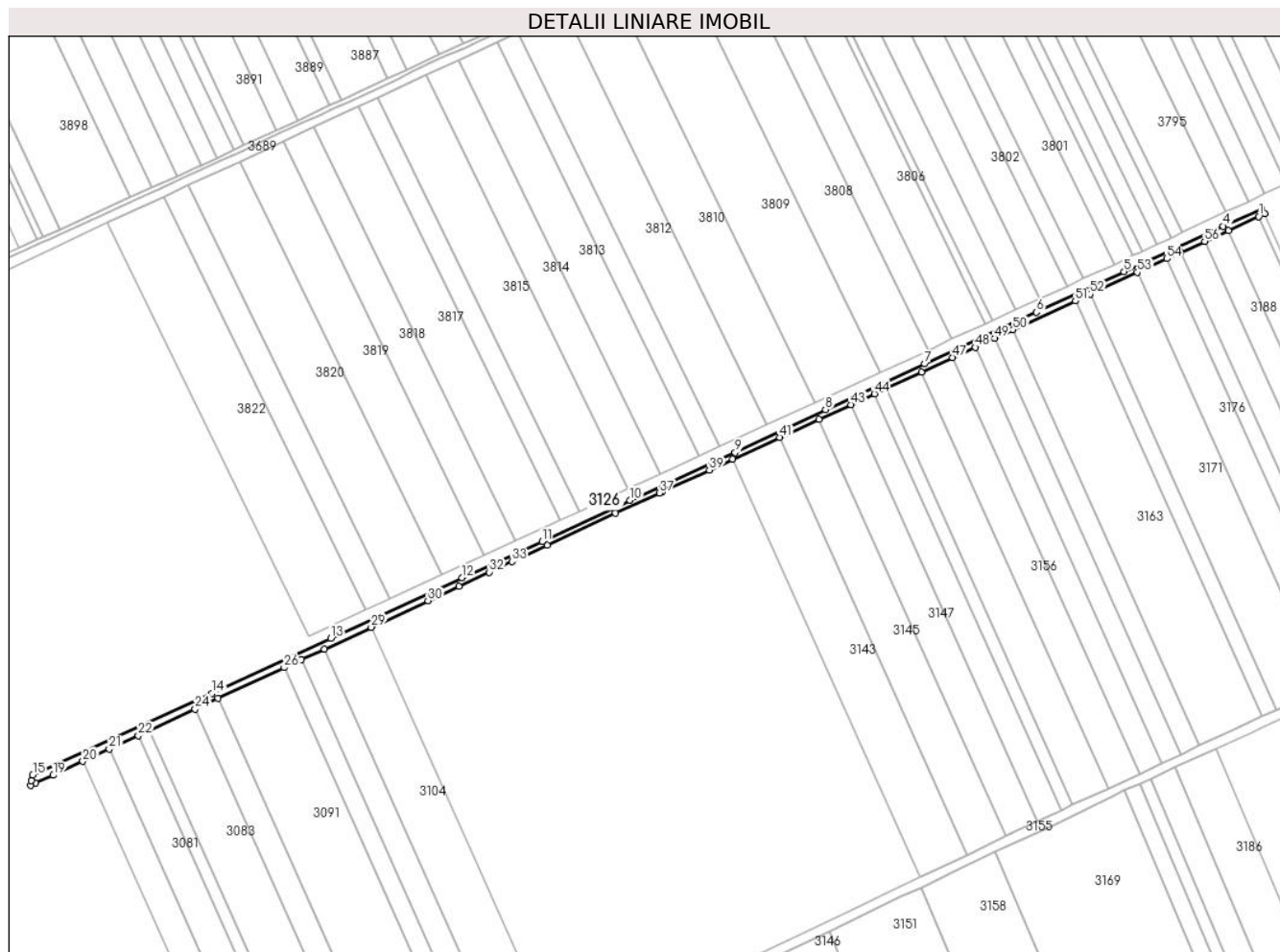
Inscrieri privind dezmembramintele dreptului de proprietate, drepturi reale de garanție și sarcini	Referințe
NU SUNT	

Anexa Nr. 1 La Partea I

Teren

Nr cadastral	Suprafața (mp)*	Observații / Referințe
	7.152	

* Suprafața este determinată în planul de proiecție Stereo 70.



Date referitoare la teren

Crt	Categorie folosință	Intravilan	Suprafața (mp)	Tarla	Parcelă	Nr. topo	Observații / Referințe
1	drum	NU	7.152	-	-	-	

Lungime Segmente

1) Valorile lungimilor segmentelor sunt obținute din proiecție în plan.

Punct început	X / Y	Punct sfârșit	X / Y	Lungime segment	Punct început	X / Y	Punct sfârșit	X / Y	Lungime segment	Punct început	X / Y	Punct sfârșit	X / Y	Lungime segment
1	711.504,15 316.868,109	2	711.509,748 316.870,69	6.164	2	711.509,748 316.870,69	3	711.507,258 316.875,059	5.029	3	711.507,258 316.875,059	4	711.472,149 316.859,227	38.514
4	711.472,149 316.859,227	5	711.382,039 316.818,099	99.052	5	711.382,039 316.818,099	6	711.302,522 316.781,211	87.657	6	711.302,522 316.781,211	7	711.201,194 316.734,297	111.661
7	711.201,194 316.734,297	8	711.111,039 316.693,046	99.144	8	711.111,039 316.693,046	9	711.028,921 316.654,015	90.922	9	711.028,921 316.654,015	10	710.933,638 316.610,774	104.636
10	710.933,638 316.610,774	11	710.853,662 316.573,044	88.429	11	710.853,662 316.573,044	12	710.781,115 316.540,422	79.544	12	710.781,115 316.540,422	13	710.662,008 316.485,767	131.048
13	710.662,008 316.485,767	14	710.554,038 316.435,732	119.0	14	710.554,038 316.435,732	15	710.391,3 316.361,527	178.858	15	710.391,3 316.361,527	16	710.389,984 316.356,498	5.198
16	710.389,984 316.356,498	17	710.389,41 316.352,114	4.421	17	710.389,41 316.352,114	18	710.394,08 316.354,359	5.182	18	710.394,08 316.354,359	19	710.409,924 316.361,405	17.34

Punct început	X / Y	Punct sfârșit	X / Y	Lungime segment	Punct început	X / Y	Punct sfârșit	X / Y	Lungime segment	Punct început	X / Y	Punct sfârșit	X / Y	Lungime segment
19	710.409,924 316.361,405	20	710.436,763 316.373,885	29.599	20	710.436,763 316.373,885	21	710.460,718 316.385,024	26.418	21	710.460,718 316.385,024	22	710.487,15 316.397,314	29.15
22	710.487,15 316.397,314	23	710.497,028 316.401,907	10.894	23	710.497,028 316.401,907	24	710.538,671 316.421,271	45.925	24	710.538,671 316.421,271	25	710.559,547 316.430,978	23.022
25	710.559,547 316.430,978	26	710.619,634 316.458,918	66.265	26	710.619,634 316.458,918	27	710.635,336 316.466,22	17.317	27	710.635,336 316.466,22	28	710.656,139 316.475,893	22.942
28	710.656,139 316.475,893	29	710.698,565 316.495,621	46.788	29	710.698,565 316.495,621	30	710.750,091 316.519,58	56.824	30	710.750,091 316.519,58	31	710.778,159 316.532,631	30.954
31	710.778,159 316.532,631	32	710.805,902 316.545,531	30.595	32	710.805,902 316.545,531	33	710.826,469 316.555,095	22.682	33	710.826,469 316.555,095	34	710.837,091 316.560,034	11.714
34	710.837,091 316.560,034	35	710.858,326 316.569,908	23.418	35	710.858,326 316.569,908	36	710.920,5 316.598,818	68.567	36	710.920,5 316.598,818	37	710.960,267 316.617,31	43.856
37	710.960,267 316.617,31	38	710.962,954 316.618,549	2.959	38	710.962,954 316.618,549	39	711.005,522 316.638,178	46.876	39	711.005,522 316.638,178	40	711.026,833 316.648,005	23.468
40	711.026,833 316.648,005	41	711.069,507 316.667,683	46.992	41	711.069,507 316.667,683	42	711.105,194 316.684,139	39.298	42	711.105,194 316.684,139	43	711.134,074 316.697,457	31.803
43	711.134,074 316.697,457	44	711.155,471 316.707,324	23.562	44	711.155,471 316.707,324	45	711.165,92 316.712,142	11.506	45	711.165,92 316.712,142	46	711.198,02 316.726,944	35.348
46	711.198,02 316.726,944	47	711.226,489 316.740,072	31.35	47	711.226,489 316.740,072	48	711.246,932 316.749,499	22.512	48	711.246,932 316.749,499	49	711.264,376 316.757,543	19.209
49	711.264,376 316.757,543	50	711.281,287 316.765,341	18.622	50	711.281,287 316.765,341	51	711.337,834 316.791,416	62.269	51	711.337,834 316.791,416	52	711.351,283 316.797,618	14.81
52	711.351,283 316.797,618	53	711.394,192 316.817,404	47.251	53	711.394,192 316.817,404	54	711.420,94 316.829,739	29.455	54	711.420,94 316.829,739	55	711.433,707 316.835,626	14.059
55	711.433,707 316.835,626	56	711.455,179 316.845,527	23.645	56	711.455,179 316.845,527	57	711.476,656 316.855,431	23.651	57	711.476,656 316.855,431	1	711.504,15 316.868,109	30.276

** Lungimile segmentelor sunt determinate în planul de proiecție Stereo 70 și sunt rotunjite la 1 milimetru.

*** Distanța dintre puncte este formată din segmente cumulate ce sunt mai mici decât valoarea 1 milimetru.

**DATE DESPRE IMOBILUL NR. 3127**

Oficiul de Cadastru și Publicitate Imobiliară CALARASI
Biroul de Cadastru și Publicitate Imobiliară Calarasi

A. Partea I. Descrierea imobilului

TEREN Extravilan

Adresa: Jud. Calarasi

Nr. Crt	Nr cadastral Nr. topografic	Suprafața* (mp)	Observații / Referințe
A1		15.000	Sector cadastral:33 Teren neimprejmuit;

B. Partea II. Proprietari și acte

Inscrieri privitoare la dreptul de proprietate și alte drepturi reale		Referințe
/		
Act Administrativ nr. 42088, din 25/03/1996 emis de CJSIPT CALARASI;		
B1	Intabulare, drept de PROPRIETATE, dobandit prin Reconstituire, cota actuala 1/1, cota initiala 1/1 1) NITU T ANICA, LIPSA CNP	A1

C. Partea III. SARCINI .

Inscrieri privind dezmembramintele dreptului de proprietate, drepturi reale de garanție și sarcini	Referințe
NU SUNT	

Anexa Nr. 1 La Partea I

Teren

Nr cadastral	Suprafața (mp)*	Observații / Referințe
	15.000	

* Suprafața este determinată în planul de proiecție Stereo 70.



Date referitoare la teren

Crt	Categorie folosință	Intravilan	Suprafața (mp)	Tarla	Parcelă	Nr. topo	Observații / Referințe
1	arabil	NU	15.000	96	42	-	

Lungime Segmente

1) Valorile lungimilor segmentelor sunt obținute din proiecție în plan.

Punct început	X / Y	Punct sfârșit	X / Y	Lungime segment (** (m)
1	710.884,909 315.645,529	2	710.853,358 315.630,969	34.749
2	710.853,358 315.630,969	3	711.025,639 315.234,936	431.883
3	711.025,639 315.234,936	4	711.033,396 315.238,607	8.582
4	711.033,396 315.238,607	5	711.057,056 315.249,599	26.089
5	711.057,056 315.249,599	6	711.057,129 315.249,634	0.081

Punct început	X / Y	Punct sfârșit	X / Y	Lungime segment (** (m)
6	711.057,129 315.249,634	1	710.884,909 315.645,529	431.732

** Lungimile segmentelor sunt determinate în planul de proiecție Stereo 70 și sunt rotunjite la 1 milimetru.

*** Distanța dintre puncte este formată din segmente cumulate ce sunt mai mici decât valoarea 1 milimetru.

**DATE DESPRE IMOBILUL NR. 3128**

Oficiul de Cadastru și Publicitate Imobiliară CALARASI
Biroul de Cadastru și Publicitate Imobiliară Calarasi

A. Partea I. Descrierea imobilului

TEREN Extravilan

Adresa: Jud. Calarasi, TARLA 97/1 PARCELA 15

Nr. Crt	Nr cadastral Nr. topografic	Suprafața* (mp)	Observații / Referințe
A1	23755	27.884	Sector cadastral:33 Teren neimpregmuit;

B. Partea II. Proprietari și acte

Inscrieri privitoare la dreptul de proprietate și alte drepturi reale		Referințe
52396 / 05/10/2017		
Act Notarial nr. 3431, din 05/10/2017 emis de NP Tutuianu Dana Cristina;		
B1	Se infiinteaza cartea funciara 23755 a imobilului cu numarul cadastral 23755/Jegalia, rezultat din dezmembrarea imobilului cu numarul cadastral 23702 inscris in cartea funciara 23702;	A1
Act Administrativ nr. 42202, din 25/06/1996 emis de CJPSDPAT CALARASI;		
B2	Intabulare, drept de PROPRIETATE, dobandit prin Reconstituire, cota actuala 3/12, cota initiala 3/4 1) PANAITESCU NICOLAE <i>OBSERVATII: pozitie transcrisa din CF 23702/Jegalia, inscrisa prin incheierea nr. 20110 din 20/04/2017;</i>	A1
52400 / 05/10/2017		
Act Notarial nr. 3432, din 05/10/2017 emis de NP Tutuianu Dana Cristina;		
B8	Intabulare, drept de PROPRIETATE, dobandit prin lesire Din Indiviziune, cota actuala 9/12, cota initiala 9/12 1) PANAITESCU NICOLAE	A1

C. Partea III. SARCINI .

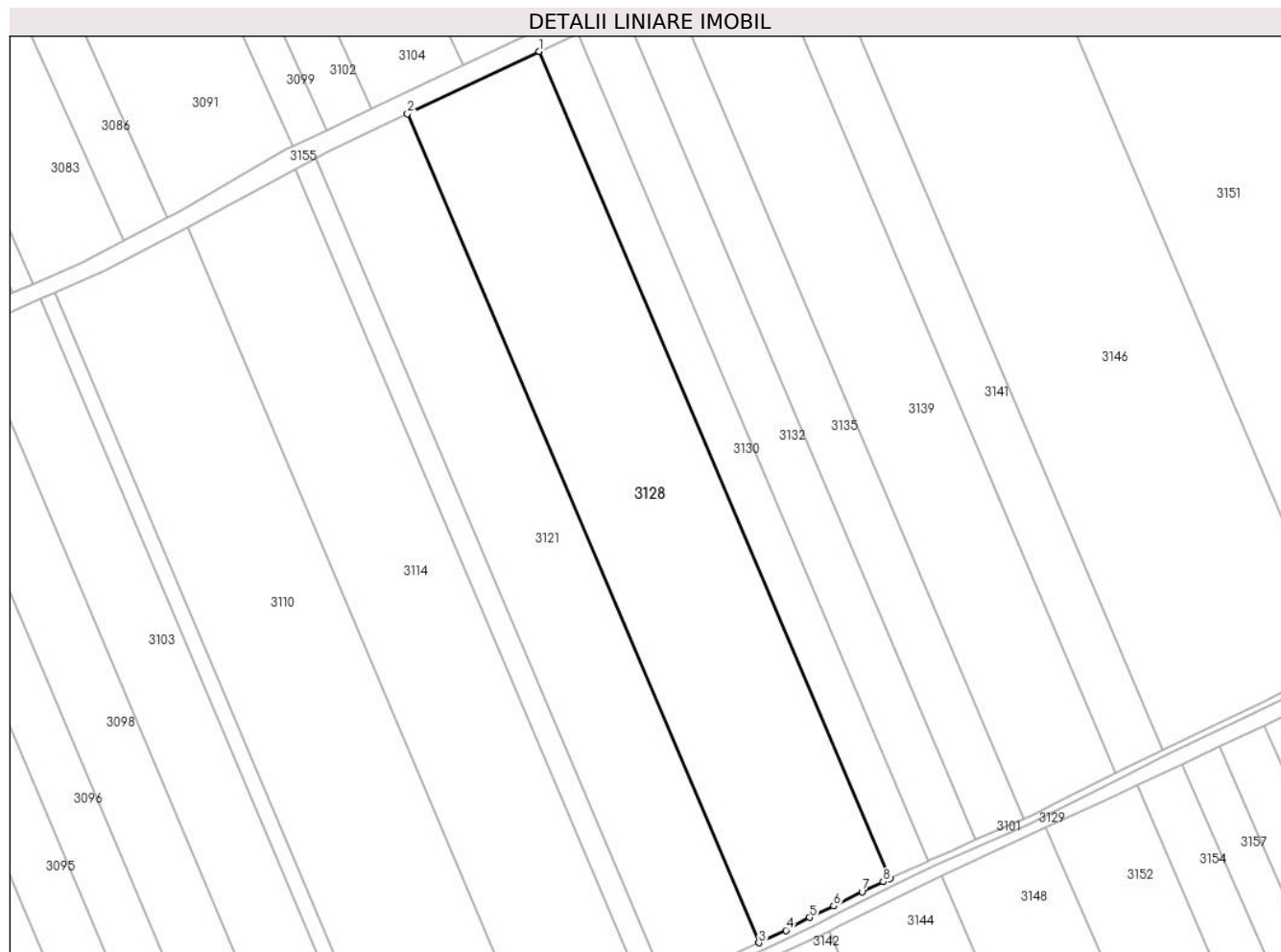
Inscrieri privind dezmembramintele dreptului de proprietate, drepturi reale de garanție și sarcini	Referințe
NU SUNT	

Anexa Nr. 1 La Partea I

Teren

Nr cadastral	Suprafața (mp)*	Observații / Referințe
23755	27.884	

* Suprafața este determinată în planul de proiecție Stereo 70.



Date referitoare la teren

Crt	Categorie folosință	Intra vilan	Suprafața (mp)	Tarla	Parcelă	Nr. topo	Observații / Referințe
1	arabil	NU	27.884	97/1	15	-	

Lungime Segmente

1) Valorile lungimilor segmentelor sunt obținute din proiecție în plan.

Punct început	X / Y	Punct sfârșit	X / Y	Lungime segment (** (m)
1	710.904,435 316.121,667	2	710.843,622 316.092,928	67.262
2	710.843,622 316.092,928	3	711.005,838 315.710,513	415.398
3	711.005,838 315.710,513	4	711.018,323 315.716,25	13.74
4	711.018,323 315.716,25	5	711.029,216 315.722,195	12.41
5	711.029,216 315.722,195	6	711.040,335 315.727,46	12.303

Punct început	X / Y	Punct sfârșit	X / Y	Lungime segment (** (m)
6	711.040,335 315.727,46	7	711.053,497 315.734,086	14.736
7	711.053,497 315.734,086	8	711.063,21 315.738,716	10.76
8	711.063,21 315.738,716	9	711.066,282 315.740,123	3.379
9	711.066,282 315.740,123	1	710.904,435 316.121,667	414.452

** Lungimile segmentelor sunt determinate în planul de proiecție Stereo 70 și sunt rotunjite la 1 milimetru.

*** Distanța dintre puncte este formată din segmente cumulate ce sunt mai mici decât valoarea 1 milimetru.

**DATE DESPRE IMOBILUL NR. 3129**

Oficiul de Cadastru și Publicitate Imobiliară CALARASI
Biroul de Cadastru și Publicitate Imobiliară Calarasi

A. Partea I. Descrierea imobilului

TEREN Extravilan

Adresa: Jud. Calarasi

Nr. Crt	Nr cadastral Nr. topografic	Suprafața* (mp)	Observații / Referințe
A1		6.860	Sector cadastral:33 Teren neimprejmuit;

B. Partea II. Proprietari și acte

Inscrieri privitoare la dreptul de proprietate și alte drepturi reale	Referințe
/	
Act Normativ nr. 7, din 13/03/1996 emis de PARLAMENTUL ROMÂNIEI;	
B1	A1
Intabulare, drept de PROPRIETATE, dobandit prin Lege, cota actuala 1/1, cota initiala 1/1 1) UAT JEGALIA, CIF:3796756	

C. Partea III. SARCINI .

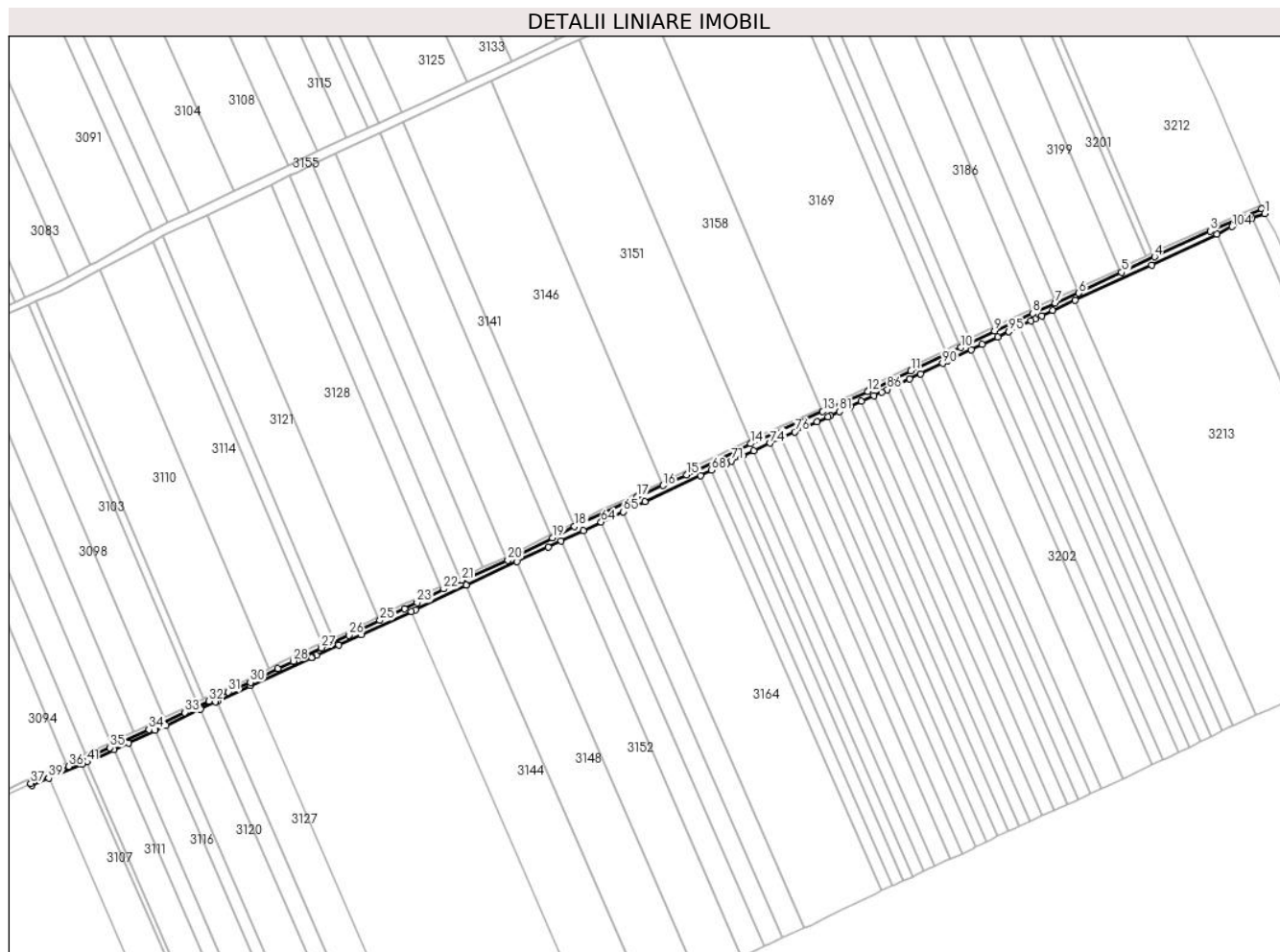
Inscrieri privind dezmembramintele dreptului de proprietate, drepturi reale de garanție și sarcini	Referințe
NU SUNT	

Anexa Nr. 1 La Partea I

Teren

Nr cadastral	Suprafața (mp)*	Observații / Referințe
	6.860	

* Suprafața este determinată în planul de proiecție Stereo 70.



Date referitoare la teren

Crt	Categorie folosință	Intravilan	Suprafața (mp)	Tarla	Parcelă	Nr. topo	Observații / Referințe
1	curți constructii	NU	6.860	-	-	-	

Lungime Segmente

1) Valorile lungimilor segmentelor sunt obținute din proiecție în plan.

Punct început	X / Y	Punct sfârșit	X / Y	Lungime segment	Punct început	X / Y	Punct sfârșit	X / Y	Lungime segment	Punct început	X / Y	Punct sfârșit	X / Y	Lungime segment
1	711.849,391 316.094,045	2	711.846,733 316.098,242	4.968	2	711.846,733 316.098,242	3	711.797,543 316.077,175	53.51 1	3	711.797,543 316.077,175	4	711.744,623 316.052,882	58.23
4	711.744,623 316.052,882	5	711.713,376 316.038,165	34.53 9	5	711.713,376 316.038,165	6	711.672,552 316.018,409	45.35 3	6	711.672,552 316.018,409	7	711.650,376 316.008,833	24.15 5
7	711.650,376 316.008,833	8	711.628,603 315.999,257	23.78 6	8	711.628,603 315.999,257	9	711.592,416 315.982,625	39.82 6	9	711.592,416 315.982,625	10	711.560,664 315.966,698	35.52 3
10	711.560,664 315.966,698	11	711.513,087 315.944,523	52.49 1	11	711.513,087 315.944,523	12	711.472,062 315.925,068	45.40 4	12	711.472,062 315.925,068	13	711.429,222 315.906,017	46.88 5
13	711.429,222 315.906,017	14	711.360,678 315.875,374	75.08 2	14	711.360,678 315.875,374	15	711.299,896 315.845,739	67.62 2	15	711.299,896 315.845,739	16	711.277,404 315.835,843	24.57 3

Punct început	X / Y	Punct sfârșit	X / Y	Lungime segment	Punct început	X / Y	Punct sfârșit	X / Y	Lungime segment	Punct început	X / Y	Punct sfârșit	X / Y	Lungime segment
16	711.277,404 315.835,843	17	711.252,456 315.824,944	27.225	17	711.252,456 315.824,944	18	711.193,173 315.796,846	65.605	18	711.193,173 315.796,846	19	711.171,98 315.786,144	23.742
19	711.171,98 315.786,144	20	711.129,679 315.764,739	47.408	20	711.129,679 315.764,739	21	711.086,074 315.745,688	47.585	21	711.086,074 315.745,688	22	711.068,771 315.737,418	19.178
22	711.068,771 315.737,418	23	711.043,327 315.724,601	28.49	23	711.043,327 315.724,601	24	711.031,432 315.718,717	13.271	24	711.031,432 315.718,717	25	711.008,214 315.707,617	25.735
25	711.008,214 315.707,617	26	710.978,444 315.693,686	32.868	26	710.978,444 315.693,686	27	710.952,491 315.681,632	28.616	27	710.952,491 315.681,632	28	710.925,71 315.668,973	29.622
28	710.925,71 315.668,973	29	710.911,08 315.662,039	16.19	29	710.911,08 315.662,039	30	710.884,904 315.648,745	29.358	30	710.884,904 315.648,745	31	710.864,125 315.639,735	22.648
31	710.864,125 315.639,735	32	710.845,541 315.631,031	20.521	32	710.845,541 315.631,031	33	710.822,621 315.620,203	25.349	33	710.822,621 315.620,203	34	710.788,522 315.603,941	37.778
34	710.788,522 315.603,941	35	710.751,471 315.586,852	40.802	35	710.751,471 315.586,852	36	710.712,135 315.569,015	43.191	36	710.712,135 315.569,015	37	710.676,038 315.552,911	39.526
37	710.676,038 315.552,911	38	710.677,459 315.551,243	2.191	38	710.677,459 315.551,243	39	710.693,109 315.557,791	16.965	39	710.693,109 315.557,791	40	710.725,114 315.571,181	34.693
40	710.725,114 315.571,181	41	710.729,724 315.573,109	4.997	41	710.729,724 315.573,109	42	710.738,851 315.576,928	9.894	42	710.738,851 315.576,928	43	710.755,126 315.584,612	17.998
43	710.755,126 315.584,612	44	710.768,813 315.591,074	15.136	44	710.768,813 315.591,074	45	710.794,432 315.603,169	28.331	45	710.794,432 315.603,169	46	710.804,947 315.608,133	11.628
46	710.804,947 315.608,133	47	710.837,64 315.623,568	36.153	47	710.837,64 315.623,568	48	710.851,538 315.630,129	15.369	48	710.851,538 315.630,129	49	710.853,358 315.630,969	2.004
49	710.853,358 315.630,969	50	710.884,909 315.645,529	34.749	50	710.884,909 315.645,529	51	710.943,301 315.672,475	64.31	51	710.943,301 315.672,475	52	710.943,75 315.672,681	0.494
52	710.943,75 315.672,681	53	710.947,965 315.674,612	4.636	53	710.947,965 315.674,612	54	710.969,041 315.684,269	23.183	54	710.969,041 315.684,269	55	710.990,133 315.693,933	23.201
55	710.990,133 315.693,933	56	711.038,107 315.715,914	52.77	56	711.038,107 315.715,914	57	711.042,132 315.717,758	4.427	57	711.042,132 315.717,758	58	711.090,093 315.741,13	53.353
58	711.090,093 315.741,13	59	711.090,332 315.741,241	0.264	59	711.090,332 315.741,241	60	711.138,353 315.763,526	52.94	60	711.138,353 315.763,526	61	711.167,999 315.777,283	32.682
61	711.167,999 315.777,283	62	711.180,431 315.783,112	13.731	62	711.180,431 315.783,112	63	711.201,46 315.792,972	23.226	63	711.201,46 315.792,972	64	711.218,456 315.800,941	18.771
64	711.218,456 315.800,941	65	711.239,481 315.810,799	23.221	65	711.239,481 315.810,799	66	711.259,903 315.820,375	22.556	66	711.259,903 315.820,375	67	711.312,998 315.845,341	58.672
67	711.312,998 315.845,341	68	711.323,517 315.850,287	11.624	68	711.323,517 315.850,287	69	711.334,031 315.855,231	11.618	69	711.334,031 315.855,231	70	711.337,566 315.856,893	3.906
70	711.337,566 315.856,893	71	711.342,46 315.859,135	5.383	71	711.342,46 315.859,135	72	711.353,016 315.863,97	11.611	72	711.353,016 315.863,97	73	711.363,583 315.868,81	11.623
73	711.363,583 315.868,81	74	711.379,192 315.875,959	17.168	74	711.379,192 315.875,959	75	711.389,761 315.880,8	11.625	75	711.389,761 315.880,8	76	711.402,445 315.886,61	13.951
76	711.402,445 315.886,61	77	711.413,022 315.891,454	11.633	77	711.413,022 315.891,454	78	711.423,606 315.896,302	11.641	78	711.423,606 315.896,302	79	711.434,195 315.901,152	11.647
79	711.434,195 315.901,152	80	711.436,166 315.902,054	2.168	80	711.436,166 315.902,054	81	711.444,796 315.905,983	9.482	81	711.444,796 315.905,983	82	711.455,4 315.910,811	11.651
82	711.455,4 315.910,811	83	711.466,005 315.915,638	11.652	83	711.466,005 315.915,638	84	711.477,915 315.921,06	13.086	84	711.477,915 315.921,06	85	711.485,1 315.924,331	7.895
85	711.485,1 315.924,331	86	711.490,603 315.926,938	6.089	86	711.490,603 315.926,938	87	711.501,126 315.931,924	11.644	87	711.501,126 315.931,924	88	711.511,645 315.936,907	11.64
88	711.511,645 315.936,907	89	711.522,16 315.941,889	11.636	89	711.522,16 315.941,889	90	711.543,014 315.951,77	23.076	90	711.543,014 315.951,77	91	711.547,79 315.954,032	5.285
91	711.547,79 315.954,032	92	711.570,312 315.964,818	24.972	92	711.570,312 315.964,818	93	711.580,806 315.969,843	11.635	93	711.580,806 315.969,843	94	711.595,489 315.976,875	16.28
94	711.595,489 315.976,875	95	711.605,978 315.981,898	11.63	95	711.605,978 315.981,898	96	711.616,468 315.986,922	11.631	96	711.616,468 315.986,922	97	711.626,96 315.991,946	11.633
97	711.626,96 315.991,946	98	711.631,417 315.994,081	4.942	98	711.631,417 315.994,081	99	711.637,495 315.996,882	6.692	99	711.637,495 315.996,882	100	711.648,07 316.001,757	11.645
100	711.648,07 316.001,757	101	711.669,215 316.011,503	23.283	101	711.669,215 316.011,503	102	711.742,068 316.045,085	80.22	102	711.742,068 316.045,085	103	711.803,769 316.074,612	68.402
103	711.803,769 316.074,612	104	711.818,43 316.081,628	16.253	104	711.818,43 316.081,628	105	711.835,216 316.089,426	18.509	105	711.835,216 316.089,426	106	711.837,397 316.090,137	2.294
106	711.837,397 316.090,137	1	711.849,391 316.094,045	12.615										

** Lungimile segmentelor sunt determinate în planul de proiecție Stereo 70 și sunt rotunjite la 1 milimetru.

*** Distanța dintre puncte este formată din segmente cumulate ce sunt mai mici decât valoarea 1 milimetru.

**DATE DESPRE IMOBILUL NR. 3130**

Oficiul de Cadastru și Publicitate Imobiliară CALARASI
Biroul de Cadastru și Publicitate Imobiliară Calarasi

A. Partea I. Descrierea imobilului

TEREN Extravilan

Adresa: Jud. Calarasi

Nr. Crt	Nr cadastral Nr. topografic	Suprafața* (mp)	Observații / Referințe
A1		8.100	Sector cadastral:33 Teren neimprijmit;

B. Partea II. Proprietari și acte

Inscrieri privitoare la dreptul de proprietate și alte drepturi reale		Referințe
/		
Act Administrativ nr. 42000, din 14/03/1996 emis de CJSIPT CALARASI;		
B1	Intabulare, drept de PROPRIETATE, dobandit prin Reconstituire, cota actuala 1/1, cota initiala 1/1	A1
	1) NEAGU I TRAIAN, LIPSA CNP 2) NEAGU VASILICA, LIPSA CNP 3) BROSCARU FLORICA, LIPSA CNP 4) NEAGU NATALIA, LIPSA CNP 5) NEAGU I CONSTANTIN, LIPSA CNP	

C. Partea III. SARCINI .

Inscrieri privind dezmembramintele dreptului de proprietate, drepturi reale de garanție și sarcini	Referințe
NU SUNT	

Anexa Nr. 1 La Partea I

Teren

Nr cadastral	Suprafața (mp)*	Observații / Referințe
	8.100	

* Suprafața este determinată în planul de proiecție Stereo 70.



Date referitoare la teren

Crt	Categorie folosință	Intra vilan	Suprafața (mp)	Tarla	Parcelă	Nr. topo	Observații / Referințe
1	arabil	NU	8.100	97/1	14	-	

Lungime Segmente

1) Valorile lungimilor segmentelor sunt obținute din proiecție în plan.

Punct început	X / Y	Punct sfârșit	X / Y	Lungime segment (** (m)
1	710.922,115 316.130,022	2	710.904,435 316.121,667	19.555
2	710.904,435 316.121,667	3	711.066,282 315.740,123	414.452
3	711.066,282 315.740,123	4	711.084,053 315.748,261	19.546
4	711.084,053 315.748,261	1	710.922,115 316.130,022	414.687

** Lungimile segmentelor sunt determinate în planul de proiecție Stereo 70 și sunt rotunjite la 1 milimetru.

***** Distanţa dintre puncte este formată din segmente cumulate ce sunt mai mici decât valoarea 1 milimetru.**

**DATE DESPRE IMOBILUL NR. 3131**

Oficiul de Cadastru și Publicitate Imobiliară CALARASI
Biroul de Cadastru și Publicitate Imobiliară Calarasi

A. Partea I. Descrierea imobilului

TEREN Extravilan

Adresa: Jud. Calarasi

Nr. Crt	Nr cadastral Nr. topografic	Suprafața* (mp)	Observații / Referințe
A1		27.971	Sector cadastral:33 Teren neimprejmuit;

B. Partea II. Proprietari și acte

Inscrieri privitoare la dreptul de proprietate și alte drepturi reale		Referințe
/		
Act Administrativ nr. 43339, din 26/05/1999 emis de CJSIPT CALARASI;		
B1	Intabulare, drept de PROPRIETATE, dobandit prin Reconstituire, cota actuala 1/1, cota initiala 1/1 1) CUCU I RADA, LIPSA CNP	A1

C. Partea III. SARCINI .

Inscrieri privind dezmembramintele dreptului de proprietate, drepturi reale de garanție și sarcini	Referințe
NU SUNT	

Anexa Nr. 1 La Partea I

Teren

Nr cadastral	Suprafața (mp)*	Observații / Referințe
	27.971	

* Suprafața este determinată în planul de proiecție Stereo 70.



Date referitoare la teren

Crt	Categorie folosință	Intra vilan	Suprafața (mp)	Tarla	Parcelă	Nr. topo	Observații / Referințe
1	arabil	NU	27.971	96	41	-	

Lungime Segmente

1) Valorile lungimilor segmentelor sunt obținute din proiecție în plan.

Punct început	X / Y	Punct sfârșit	X / Y	Lungime segment (** (m)
1	710.943,75 315.672,681	2	710.943,301 315.672,475	0.494
2	710.943,301 315.672,475	3	710.884,909 315.645,529	64.31
3	710.884,909 315.645,529	4	711.057,129 315.249,634	431.732
4	711.057,129 315.249,634	5	711.070,296 315.255,933	14.596
5	711.070,296 315.255,933	6	711.080,266 315.260,592	11.005

Punct început	X / Y	Punct sfârșit	X / Y	Lungime segment (** (m)
6	711.080,266 315.260,592	7	711.101,679 315.269,745	23.287
7	711.101,679 315.269,745	8	711.115,908 315.276,932	15.941
8	711.115,908 315.276,932	1	710.943,75 315.672,681	431.573

** Lungimile segmentelor sunt determinate în planul de proiecție Stereo 70 și sunt rotunjite la 1 milimetru.

*** Distanța dintre puncte este formată din segmente cumulate ce sunt mai mici decât valoarea 1 milimetru.

**DATE DESPRE IMOBILUL NR. 3132**

Oficiul de Cadastru și Publicitate Imobiliară CALARASI
Biroul de Cadastru și Publicitate Imobiliară Calarasi

A. Partea I. Descrierea imobilului

TEREN Extravilan

Adresa: Jud. Calarasi

Nr. Crt	Nr cadastral Nr. topografic	Suprafața* (mp)	Observații / Referințe
A1	21834	10.000	Sector cadastral:33 Teren neimprejmuit;

B. Partea II. Proprietari și acte

Inscrieri privitoare la dreptul de proprietate și alte drepturi reale	Referințe
2917 / 24/01/2013	
Act Notarial nr. 39, din 23/01/2013 emis de BNP CHIRU MARIA DANA;	
B4	A1
Intabulare, drept de PROPRIETATE, dobandit prin Conventie, cota actuala 1/1, cota initiala 1/1	
1) SC APOLLO PROPERTIES SRL, CIF:19163688	

C. Partea III. SARCINI .

Inscrieri privind dezmembramintele dreptului de proprietate, drepturi reale de garanție și sarcini	Referințe
NU SUNT	

Anexa Nr. 1 La Partea I

Teren

Nr cadastral	Suprafața (mp)*	Observații / Referințe
21834	10.000	

* Suprafața este determinată în planul de proiecție Stereo 70.



Date referitoare la teren

Crt	Categorie folosință	Intravilan	Suprafața (mp)	Tarla	Parcelă	Nr. topo	Observații / Referințe
1	arabil	NU	10.000	97/1	13	-	LOT 1

Lungime Segmente

1) Valorile lungimilor segmentelor sunt obținute din proiecție în plan.

Punct început	X / Y	Punct sfârșit	X / Y	Lungime segment (** (m)
1	710.922,115 316.130,022	2	711.084,053 315.748,261	414.687
2	711.084,053 315.748,261	3	711.084,813 315.748,61	0.836
3	711.084,813 315.748,61	4	711.094,163 315.752,604	10.167
4	711.094,163 315.752,604	5	711.106,109 315.757,964	13.093
5	711.106,109 315.757,964	6	710.943,936 316.140,28	415.29

Punct început	X / Y	Punct sfârșit	X / Y	Lungime segment (** (m)
6	710.943,936 316.140,28	7	710.928,481 316.133,031	17.071
7	710.928,481 316.133,031	1	710.922,115 316.130,022	7.041

** Lungimile segmentelor sunt determinate în planul de proiecție Stereo 70 și sunt rotunjite la 1 milimetru.

*** Distanța dintre puncte este formată din segmente cumulate ce sunt mai mici decât valoarea 1 milimetru.

**DATE DESPRE IMOBILUL NR. 3133**

Oficiul de Cadastru și Publicitate Imobiliară CALARASI
Biroul de Cadastru și Publicitate Imobiliară Calarasi

A. Partea I. Descrierea imobilului

TEREN Extravilan

Adresa: Jud. Calarasi

Nr. Crt	Nr cadastral Nr. topografic	Suprafața* (mp)	Observații / Referințe
A1		Din acte: 20.000 Masurata: 19.508	Sector cadastral:33 Teren neimpregmuit; IMOBILUL PROVINE DINTR-O TARLA CU UN DEFICIT DE SUPRAFATA IN PROCENT DE 2.46%

B. Partea II. Proprietari și acte

Inscrieri privitoare la dreptul de proprietate și alte drepturi reale		Referințe
/		
Act Administrativ nr. 42603, din 14/04/1997 emis de CJSIPT CALARASI;		
B1	Intabulare, drept de PROPRIETATE, dobandit prin Reconstituire, cota actuala 1/1, cota initiala 1/1 1) PROFIR CONTANTIN, LIPSA CNP 2) MARIN FLOREA, LIPSA CNP 3) LOLOT PARASCHIVA, LIPSA CNP 4) ZELOEA ANICA, LIPSA CNP 5) PROFIR ZAMFIR, LIPSA CNP 6) MARIN IANCU, LIPSA CNP	A1

C. Partea III. SARCINI .

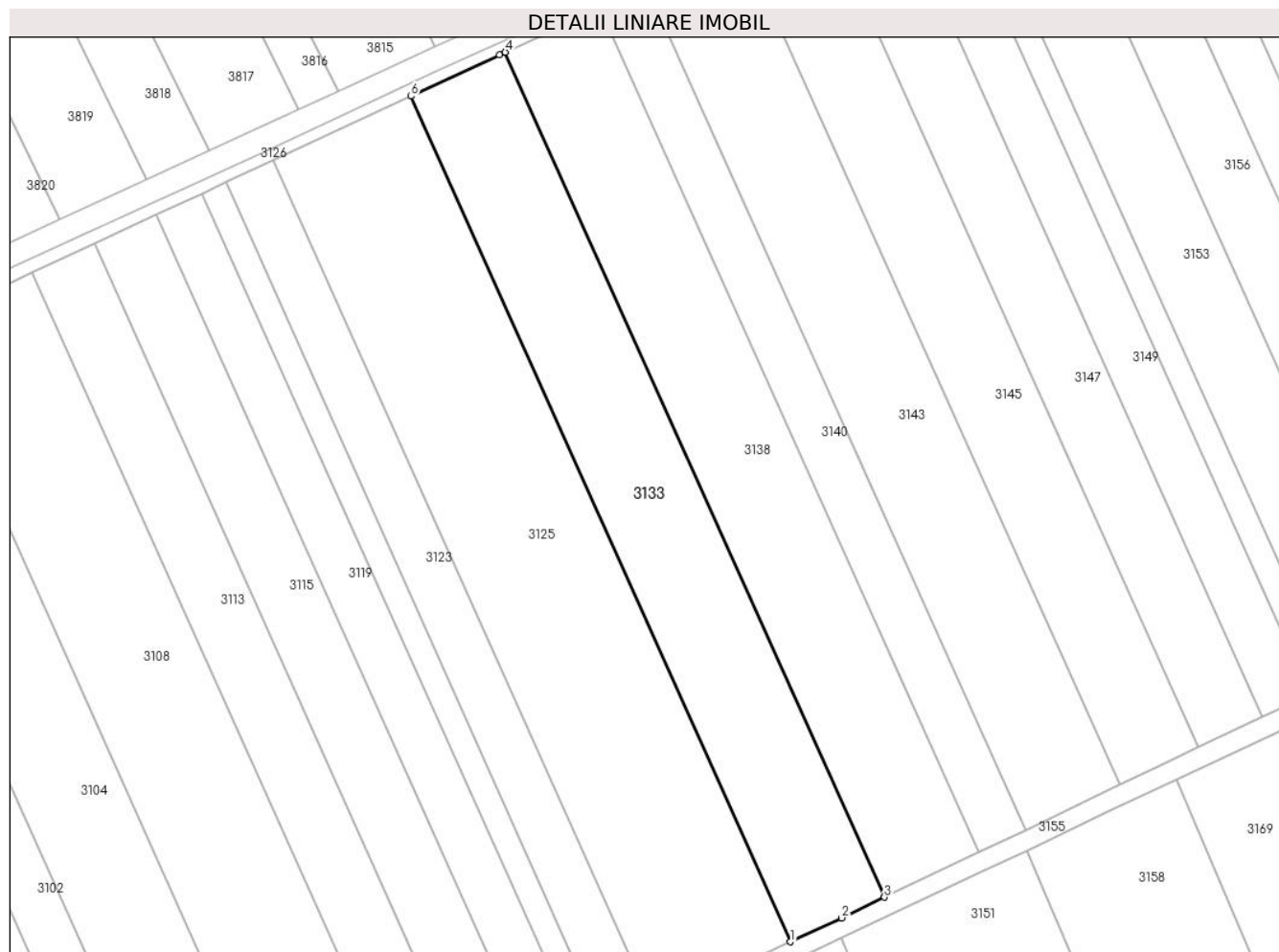
Inscrieri privind dezmembramintele dreptului de proprietate, drepturi reale de garanție și sarcini	Referințe
NU SUNT	

Anexa Nr. 1 La Partea I

Teren

Nr cadastral	Suprafața (mp)*	Observații / Referințe
	Din acte: 20.000 Masurata: 19.508	IMOBILUL PROVINE DINTR-O TARLA CU UN DEFICIT DE SUPRAFATA IN PROCENT DE 2.46%

* Suprafața este determinată în planul de proiecție Stereo 70.



Date referitoare la teren

Crt	Categorie folosință	Intravilan	Suprafața (mp)	Tarla	Parcelă	Nr. topo	Observații / Referințe
1	arabil	NU	19.508	98	16	-	

Lungime Segmente

1) Valorile lungimilor segmentelor sunt obținute din proiecție în plan.

Punct început	X / Y	Punct sfârșit	X / Y	Lungime segment (** (m)
1	711.091,198 316.218,532	2	711.114,224 316.229,298	25.419
2	711.114,224 316.229,298	3	711.133,525 316.238,544	21.401
3	711.133,525 316.238,544	4	710.962,954 316.618,549	416.531
4	710.962,954 316.618,549	5	710.960,267 316.617,31	2.959

Punct început	X / Y	Punct sfârșit	X / Y	Lungime segment (** (m)
5	710.960,267 316.617,31	6	710.920,5 316.598,818	43.856
6	710.920,5 316.598,818	1	711.091,198 316.218,532	416.84

** Lungimile segmentelor sunt determinate în planul de proiecție Stereo 70 și sunt rotunjite la 1 milimetru.

*** Distanța dintre puncte este formată din segmente cumulate ce sunt mai mici decât valoarea 1 milimetru.

**DATE DESPRE IMOBILUL NR. 3134**

Oficiul de Cadastru și Publicitate Imobiliară CALARASI
Biroul de Cadastru și Publicitate Imobiliară Calarasi

A. Partea I. Descrierea imobilului

TEREN Extravilan

Adresa: Jud. Calarasi

Nr. Crt	Nr cadastral Nr. topografic	Suprafața* (mp)	Observații / Referințe
A1		2.000	Sector cadastral:33 Teren neimprijmit;

B. Partea II. Proprietari și acte

Inscrieri privitoare la dreptul de proprietate și alte drepturi reale		Referințe
/		
Act Administrativ nr. 42342, din 22/08/1996 emis de CJSIPT CALARASI;		
B1	Intabulare, drept de PROPRIETATE, dobandit prin Reconstituire, cota actuala 1/1, cota initiala 1/1 1) LOLOT FILOFTEIA, LIPSA CNP 2) TUDOR GEORGETA, LIPSA CNP 3) CUCU MARCEL, LIPSA CNP 4) VOICU MARIA, LIPSA CNP 5) UDREA NICOLAE, LIPSA CNP	A1

C. Partea III. SARCINI .

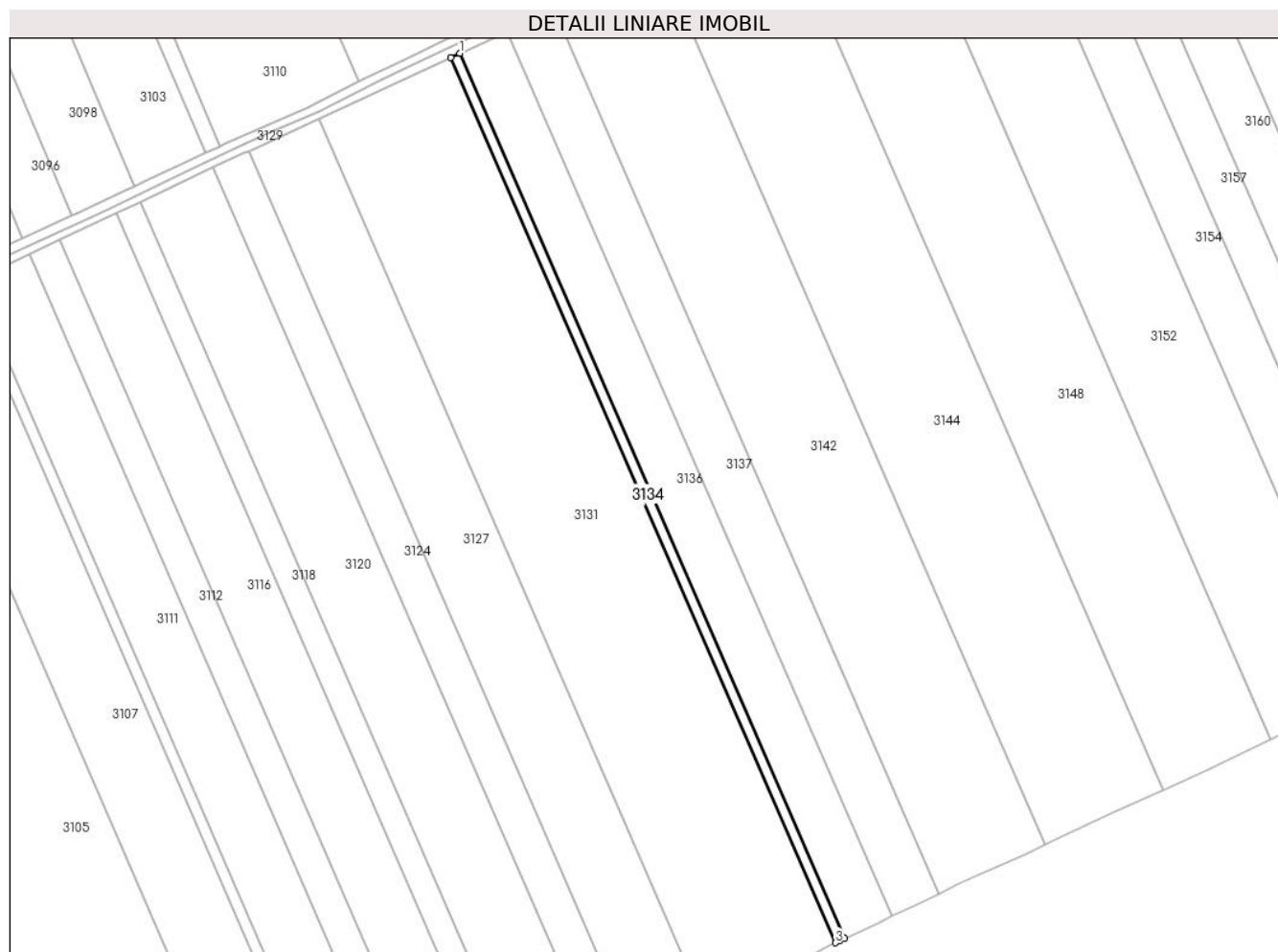
Inscrieri privind dezmembramintele dreptului de proprietate, drepturi reale de garanție și sarcini	Referințe
NU SUNT	

Anexa Nr. 1 La Partea I

Teren

Nr cadastral	Suprafața (mp)*	Observații / Referințe
	2.000	

* Suprafața este determinată în planul de proiecție Stereo 70.



Date referitoare la teren

Crt	Categorie folosință	Intravilan	Suprafața (mp)	Tarla	Parcelă	Nr. topo	Observații / Referințe
1	arabil	NU	2.000	96	40	-	

Lungime Segmente

1) Valorile lungimilor segmentelor sunt obținute din proiecție în plan.

Punct început	X / Y	Punct sfârșit	X / Y	Lungime segment (** (m)
1	710.947,965 315.674,612	2	710.943,75 315.672,681	4.636
2	710.943,75 315.672,681	3	711.115,908 315.276,932	431.573
3	711.115,908 315.276,932	4	711.117,779 315.277,877	2.096
4	711.117,779 315.277,877	5	711.120,087 315.278,944	2.543
5	711.120,087 315.278,944	1	710.947,965 315.674,612	431.485

**** Lungimile segmentelor sunt determinate în planul de proiecție Stereo 70 și sunt rotunjite la 1 milimetru.**

***** Distanța dintre puncte este formată din segmente cumulate ce sunt mai mici decât valoarea 1 milimetru.**

**DATE DESPRE IMOBILUL NR. 3135**

Oficiul de Cadastru și Publicitate Imobiliară CALARASI
Biroul de Cadastru și Publicitate Imobiliară Calarasi

A. Partea I. Descrierea imobilului

TEREN Extravilan

Adresa: Jud. Calarasi

Nr. Crt	Nr cadastral Nr. topografic	Suprafața* (mp)	Observații / Referințe
A1	23705	10.000	Sector cadastral:33 Teren neimprejmut;

B. Partea II. Proprietari și acte

Inscrieri privitoare la dreptul de proprietate și alte drepturi reale		Referințe
6952 / 13/02/2018		
Act Notarial nr. 21, din 22/03/2017 emis de NP Sestacovschi Florin Adrian;		
B3	Intabulare, drept de PROPRIETATE, dobandit prin Succesiune, cota actuala 2/4, cota initiala 2/4 1) STOIAN DUMITRA <i>OBSERVATII: pozitie transcrisa din CF 23072/Jegalia, inscrisa prin incheierea nr. 14675 din 23/03/2017;</i>	A1
12418 / 02/03/2023		
Act Notarial nr. 99, din 27/02/2023 emis de Chiru Maria Dana (act notarial nr 4 din 01.03.2023, emis de Chiru Maria Dana);		
B7	Intabulare, drept de PROPRIETATE, dobandit prin Conventie, cota actuala 2/4, cota initiala 2/4 1) STOIAN DUMITRA , sotie 2) STOIAN VASILE , sot	A1

C. Partea III. SARCINI .

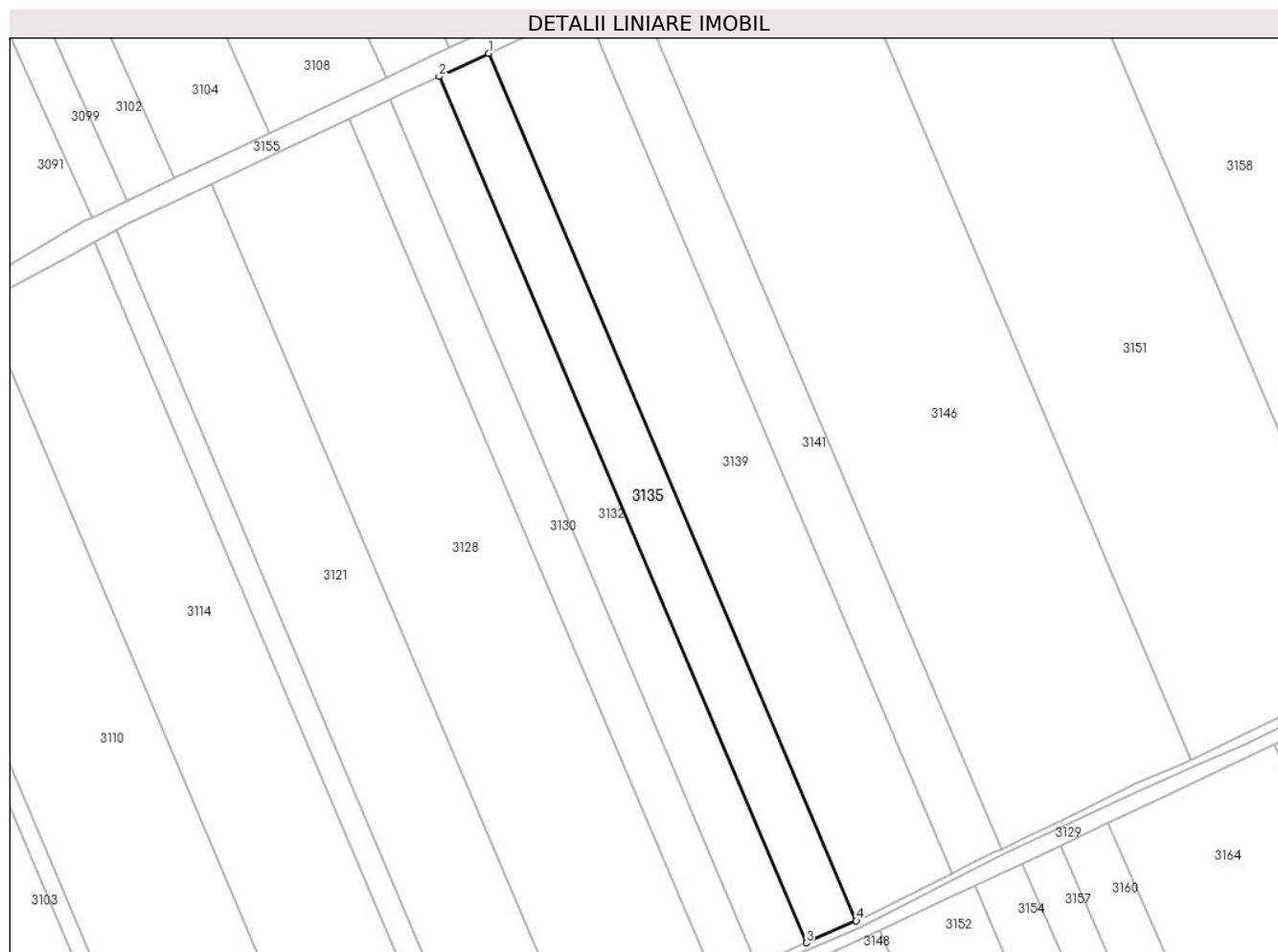
Inscrieri privind dezmembramintele dreptului de proprietate, drepturi reale de garanție și sarcini	Referințe
NU SUNT	

Anexa Nr. 1 La Partea I

Teren

Nr cadastral	Suprafața (mp)*	Observații / Referințe
23705	10.000	

* Suprafața este determinată în planul de proiecție Stereo 70.



Date referitoare la teren

Crt	Categorie folosință	Intra vilan	Suprafața (mp)	Tarla	Parcelă	Nr. topo	Observații / Referințe
1	arabil	NU	10.000	97/1	13	-	LOT 1

Lungime Segmente

1) Valorile lungimilor segmentelor sunt obținute din proiecție în plan.

Punct început	X / Y	Punct sfârșit	X / Y	Lungime segment (** (m)
1	710.965,735 316.150,505	2	710.943,936 316.140,28	24.078
2	710.943,936 316.140,28	3	711.106,109 315.757,964	415.29
3	711.106,109 315.757,964	4	711.128,147 315.767,627	24.063
4	711.128,147 315.767,627	1	710.965,735 316.150,505	415.9

** Lungimile segmentelor sunt determinate în planul de proiecție Stereo 70 și sunt rotunjite la 1 milimetru.

***** Distanţa dintre puncte este formată din segmente cumulate ce sunt mai mici decât valoarea 1 milimetru.**

**DATE DESPRE IMOBILUL NR. 3136**

Oficiul de Cadastru și Publicitate Imobiliară CALARASI
Biroul de Cadastru și Publicitate Imobiliară Calarasi

A. Partea I. Descrierea imobilului

TEREN Extravilan

Adresa: Jud. Calarasi

Nr. Crt	Nr cadastral Nr. topografic	Suprafața* (mp)	Observații / Referințe
A1	20521	10.000	Sector cadastral:33 Teren neimprejmuit;

B. Partea II. Proprietari și acte

Inscrieri privitoare la dreptul de proprietate și alte drepturi reale		Referințe
21588 / 20/07/2009		
Act Notarial nr. 1908, din 16/07/2009 emis de BNP Chiru Maria Dana;		
B2	Intabulare, drept de PROPRIETATE, dobandit prin Conventie, cota actuala 1/1, cota initiala 1/1	A1
1) S.C. APOLLO PROPERTIES S.R.L., CIF:19163688, -cu sediul in Bucuresti		

C. Partea III. SARCINI .

Inscrieri privind dezmembramintele dreptului de proprietate, drepturi reale de garanție și sarcini	Referințe
NU SUNT	

Anexa Nr. 1 La Partea I

Teren

Nr cadastral	Suprafața (mp)*	Observații / Referințe
20521	10.000	

* Suprafața este determinată în planul de proiecție Stereo 70.



Date referitoare la teren

Crt	Categorie folosință	Intra vilan	Suprafața (mp)	Tarla	Parcelă	Nr. topo	Observații / Referințe
1	arabil	NU	10.000	96	39	-	

Lungime Segmente

1) Valorile lungimilor segmentelor sunt obținute din proiecție în plan.

Punct început	X / Y	Punct sfârșit	X / Y	Lungime segment (** (m)
1	710.969,041 315.684,269	2	710.947,965 315.674,612	23.183
2	710.947,965 315.674,612	3	711.120,087 315.278,944	431.485
3	711.120,087 315.278,944	4	711.135,105 315.285,886	16.545
4	711.135,105 315.285,886	5	711.141,086 315.288,777	6.643
5	711.141,086 315.288,777	1	710.969,041 315.684,269	431.293

**** Lungimile segmentelor sunt determinate în planul de proiecție Stereo 70 și sunt rotunjite la 1 milimetru.**

***** Distanța dintre puncte este formată din segmente cumulate ce sunt mai mici decât valoarea 1 milimetru.**

**DATE DESPRE IMOBILUL NR. 3137**

Oficiul de Cadastru și Publicitate Imobiliară CALARASI
Biroul de Cadastru și Publicitate Imobiliară Calarasi

A. Partea I. Descrierea imobilului

TEREN Extravilan

Adresa: Jud. Calarasi

Nr. Crt	Nr cadastral Nr. topografic	Suprafața* (mp)	Observații / Referințe
A1	20942	10.000	Sector cadastral:33 Teren neimprejmuit;

B. Partea II. Proprietari și acte

Inscrieri privitoare la dreptul de proprietate și alte drepturi reale		Referințe
22396 / 17/08/2010		
Act Notarial nr. 1775, din 12/08/2010 emis de BNP CHIRU MARIA DANA;		
B2	Intabulare, drept de PROPRIETATE, dobandit prin Conventie, cota actuala 1/1, cota initiala 1/1 1) SC APOLLO PROPERTIES SRL, CIF:19163688	A1

C. Partea III. SARCINI .

Inscrieri privind dezmembramintele dreptului de proprietate, drepturi reale de garanție și sarcini	Referințe
NU SUNT	

Anexa Nr. 1 La Partea I

Teren

Nr cadastral	Suprafața (mp)*	Observații / Referințe
20942	10.000	

* Suprafața este determinată în planul de proiecție Stereo 70.



Date referitoare la teren

Crt	Categorie folosință	Intra vilan	Suprafața (mp)	Tarla	Parcelă	Nr. topo	Observații / Referințe
1	arabil	NU	10.000	96	38	-	

Lungime Segmente

1) Valorile lungimilor segmentelor sunt obținute din proiecție în plan.

Punct început	X / Y	Punct sfârșit	X / Y	Lungime segment (** (m)
1	710.990,133 315.693,933	2	710.969,041 315.684,269	23.201
2	710.969,041 315.684,269	3	711.141,086 315.288,777	431.293
3	711.141,086 315.288,777	4	711.151,001 315.293,568	11.012
4	711.151,001 315.293,568	5	711.162,043 315.298,755	12.2
5	711.162,043 315.298,755	1	710.990,133 315.693,933	430.951

**** Lungimile segmentelor sunt determinate în planul de proiecție Stereo 70 și sunt rotunjite la 1 milimetru.**

***** Distanța dintre puncte este formată din segmente cumulate ce sunt mai mici decât valoarea 1 milimetru.**

**DATE DESPRE IMOBILUL NR. 3138**

Oficiul de Cadastru și Publicitate Imobiliară CALARASI
 Biroul de Cadastru și Publicitate Imobiliară Calarasi

A. Partea I. Descrierea imobilului

TEREN Extravilan

Nr. CF vechi:470

Nr. cadastral vechi:605

Adresa: Jud. Calarasi

Nr. Crt	Nr cadastral Nr. topografic	Suprafața* (mp)	Observații / Referințe
A1	23314	19.508	Sector cadastral:33 Teren neimprejmuit;

B. Partea II. Proprietari și acte

Inscrieri privitoare la dreptul de proprietate și alte drepturi reale	Referințe
8055 / 24/03/2008	
Act Notarial nr. 646, din 20/03/2008 emis de BNP CHIRU MARIA DANA;	
B1	A1
Intabulare, drept de PROPRIETATE, dobandit prin Conventie, cota actuala 1/1, cota initiala 1/1	
1) SC APOLLO PROPERTIES SRL, CIF:19163688	
OBSERVATII: (provenita din conversia CF 470)	

C. Partea III. SARCINI .

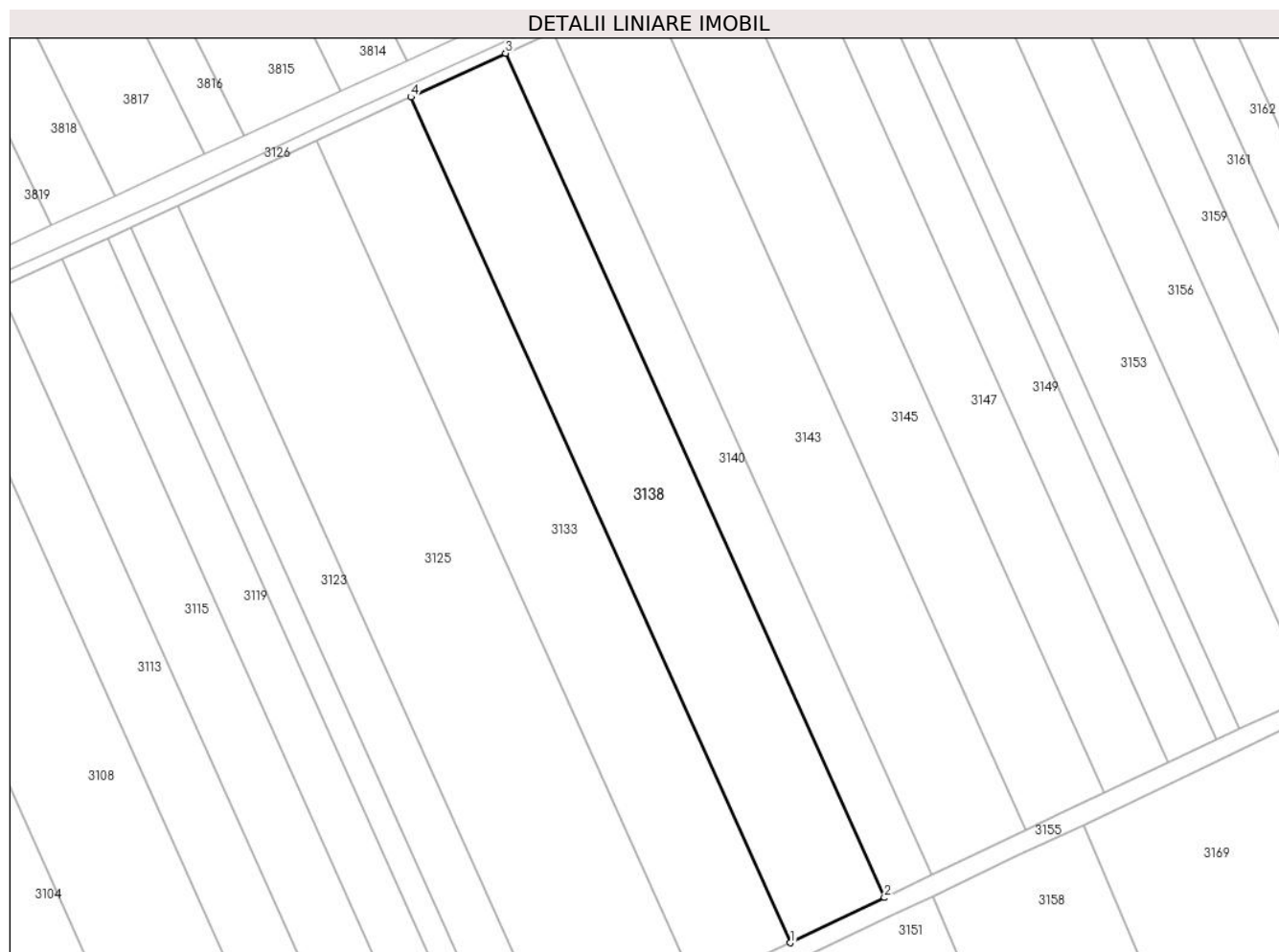
Inscrieri privind dezmembramintele dreptului de proprietate, drepturi reale de garanție și sarcini	Referințe
NU SUNT	

Anexa Nr. 1 La Partea I

Teren

Nr cadastral	Suprafața (mp)*	Observații / Referințe
23314	19.508	

* Suprafața este determinată în planul de proiecție Stereo 70.



Date referitoare la teren

Crt	Categorie folosință	Intra vilan	Suprafața (mp)	Tarla	Parcelă	Nr. topo	Observații / Referințe
1	arabil	NU	19.508	98	17	-	

Lungime Segmente

1) Valorile lungimilor segmentelor sunt obținute din proiecție în plan.

Punct început	X / Y	Punct sfârșit	X / Y	Lungime segment (** (m)
1	711.133,525 316.238,544	2	711.175,81 316.258,803	46.888
2	711.175,81 316.258,803	3	711.005,522 316.638,178	415.841
3	711.005,522 316.638,178	4	710.962,954 316.618,549	46.876
4	710.962,954 316.618,549	1	711.133,525 316.238,544	416.531

** Lungimile segmentelor sunt determinate în planul de proiecție Stereo 70 și sunt rotunjite la 1 milimetru.

***** Distanţa dintre puncte este formată din segmente cumulate ce sunt mai mici decât valoarea 1 milimetru.**

**DATE DESPRE IMOBILUL NR. 3139**

Oficiul de Cadastru și Publicitate Imobiliară CALARASI
Biroul de Cadastru și Publicitate Imobiliară Calarasi

A. Partea I. Descrierea imobilului

TEREN Extravilan

Adresa: Jud. Calarasi

Nr. Crt	Nr cadastral Nr. topografic	Suprafața* (mp)	Observații / Referințe
A1	23706	19.608	Sector cadastral:33 Teren neimprejmuit;

B. Partea II. Proprietari și acte

Inscrieri privitoare la dreptul de proprietate și alte drepturi reale		Referințe
6957 / 13/02/2018		
Act Notarial nr. 115, din 12/02/2018 emis de Chiru Maria Dana;		
B7	Intabulare, drept de PROPRIETATE, dobandit prin Conventie, cota actuala 1/1, cota initiala 1/1 1) LOLOT COSTEL	A1
B8	se noteaza faptul ca imobilul de la A1 constituie patrimoniu de afectatiune 1) LOLOT COSTEL INTREPRINDERE INDIVIDUALA, CIF:11674814	A1

C. Partea III. SARCINI .

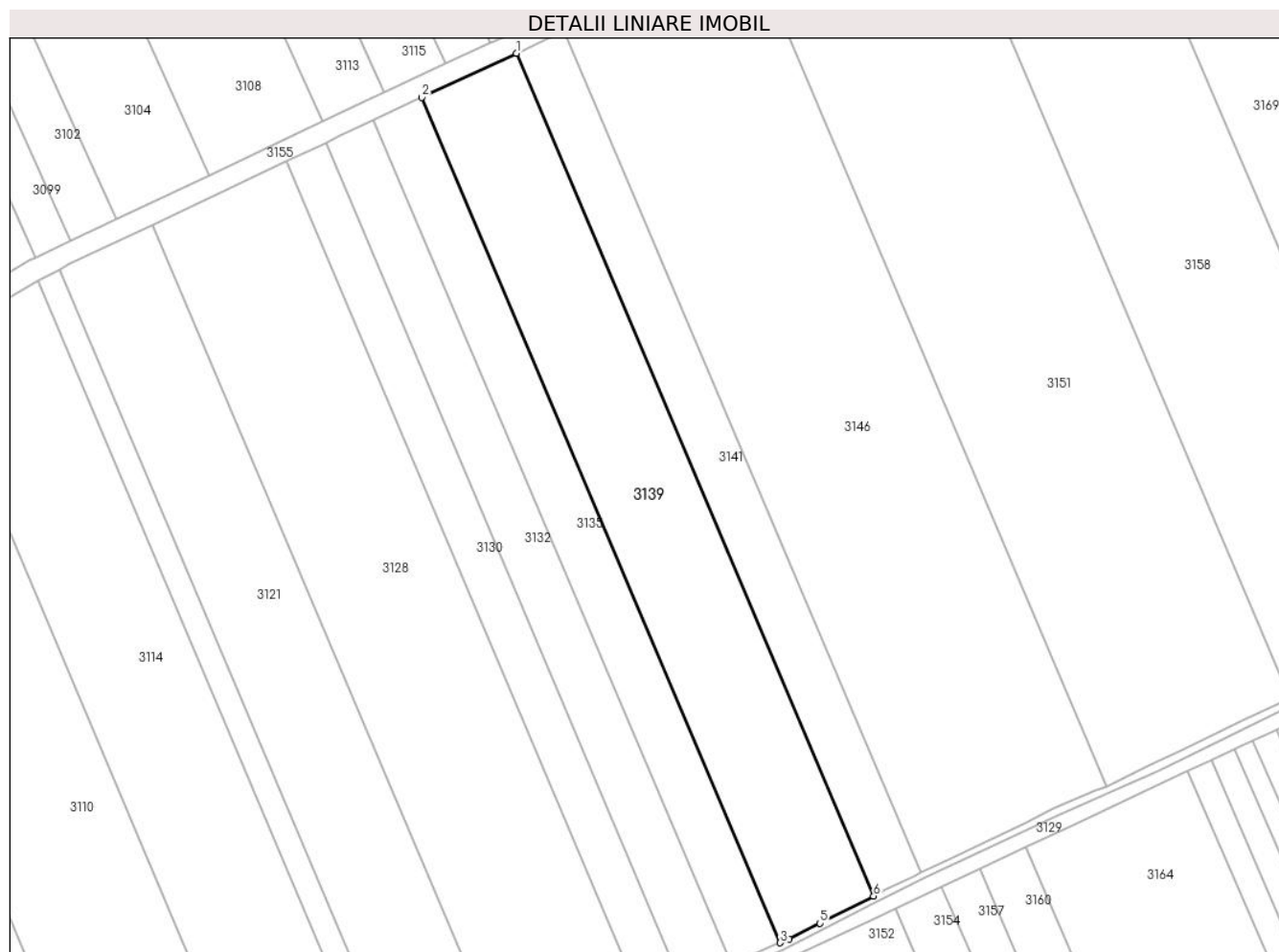
Inscrieri privind dezmembramintele dreptului de proprietate, drepturi reale de garanție și sarcini	Referințe
NU SUNT	

Anexa Nr. 1 La Partea I

Teren

Nr cadastral	Suprafața (mp)*	Observații / Referințe
23706	19.608	

* Suprafața este determinată în planul de proiecție Stereo 70.



Date referitoare la teren

Crt	Categorie folosință	Intravilan	Suprafața (mp)	Tarla	Parcelă	Nr. topo	Observații / Referințe
1	arabil	NU	19.608	97/1	13	-	LOT 2

Lungime Segmente

1) Valorile lungimilor segmentelor sunt obținute din proiecție în plan.

Punct început	X / Y	Punct sfârșit	X / Y	Lungime segment (** (m)
1	711.008,501 316.170,564	2	710.965,735 316.150,505	47.237
2	710.965,735 316.150,505	3	711.128,147 315.767,627	415.9
3	711.128,147 315.767,627	4	711.132,287 315.769,442	4.52
4	711.132,287 315.769,442	5	711.146,13 315.776,522	15.548
5	711.146,13 315.776,522	6	711.170,451 315.788,775	27.233

Punct început	X / Y	Punct sfârșit	X / Y	Lungime segment (** (m)
6	711.170,451 315.788,775	1	711.008,501 316.170,564	414.718

** Lungimile segmentelor sunt determinate în planul de proiecție Stereo 70 și sunt rotunjite la 1 milimetru.

*** Distanța dintre puncte este formată din segmente cumulate ce sunt mai mici decât valoarea 1 milimetru.

**DATE DESPRE IMOBILUL NR. 3140**

Oficiul de Cadastru și Publicitate Imobiliară CALARASI
 Biroul de Cadastru și Publicitate Imobiliară Calarasi

A. Partea I. Descrierea imobilului

TEREN Extravilan

Adresa: Jud. Calarasi

Nr. Crt	Nr cadastral Nr. topografic	Suprafața* (mp)	Observații / Referințe
A1	20310	Din acte: 10.000 Masurata: 9.754	Sector cadastral:33 Teren neimprijmit;

B. Partea II. Proprietari și acte

Inscrieri privitoare la dreptul de proprietate și alte drepturi reale		Referințe
5742 / 11/03/2009		
Act Notarial nr. 510, din 05/03/2009 emis de BNP CHIRU MARIA DANA;		
B7	Intabulare, drept de PROPRIETATE, dobandit prin Conventie, cota actuala 1/1, cota initiala 1/1 1) S.C. APOLLO PROPERTIES SRL, CIF:19163688	A1

C. Partea III. SARCINI .

Inscrieri privind dezmembramintele dreptului de proprietate, drepturi reale de garanție și sarcini	Referințe
NU SUNT	

Anexa Nr. 1 La Partea I

Teren

Nr cadastral	Suprafața (mp)*	Observații / Referințe
20310	Din acte: 10.000 Masurata: 9.754	

* Suprafața este determinată în planul de proiecție Stereo 70.



Date referitoare la teren

Crt	Categorie folosință	Intra vilan	Suprafața (mp)	Tarla	Parcelă	Nr. topo	Observații / Referințe
1	arabil	NU	9.754	98	18	-	

Lungime Segmente

1) Valorile lungimilor segmentelor sunt obținute din proiecție în plan.

Punct început	X / Y	Punct sfârșit	X / Y	Lungime segment (** (m)
1	711.175,81 316.258,803	2	711.196,979 316.268,945	23.473
2	711.196,979 316.268,945	3	711.026,833 316.648,005	415.495
3	711.026,833 316.648,005	4	711.005,522 316.638,178	23.468
4	711.005,522 316.638,178	1	711.175,81 316.258,803	415.841

**** Lungimile segmentelor sunt determinate în planul de proiecție Stereo 70 și sunt rotunjite la 1 milimetru.**

***** Distanța dintre puncte este formată din segmente cumulate ce sunt mai mici decât valoarea 1 milimetru.**

**DATE DESPRE IMOBILUL NR. 3141**

Oficiul de Cadastru și Publicitate Imobiliară CALARASI
Biroul de Cadastru și Publicitate Imobiliară Calarasi

A. Partea I. Descrierea imobilului

TEREN Extravilan

Adresa: Jud. Calarasi

Nr. Crt	Nr cadastral Nr. topografic	Suprafața* (mp)	Observații / Referințe
A1	23073	10.000	Sector cadastral:33 Teren neimprejmuit;

B. Partea II. Proprietari și acte

Inscrieri privitoare la dreptul de proprietate și alte drepturi reale		Referințe
44104 / 05/08/2015		
Act Notarial nr. 2885, din 05/08/2015 emis de BIN Tutuianu Dana Cristina;		
B6	Intabulare, drept de PROPRIETATE, dobandit prin Conventie, cota actuala 1/1, cota initiala 1/1 1) SC NIKAGRO SRL, CIF:17961870	A1

C. Partea III. SARCINI .

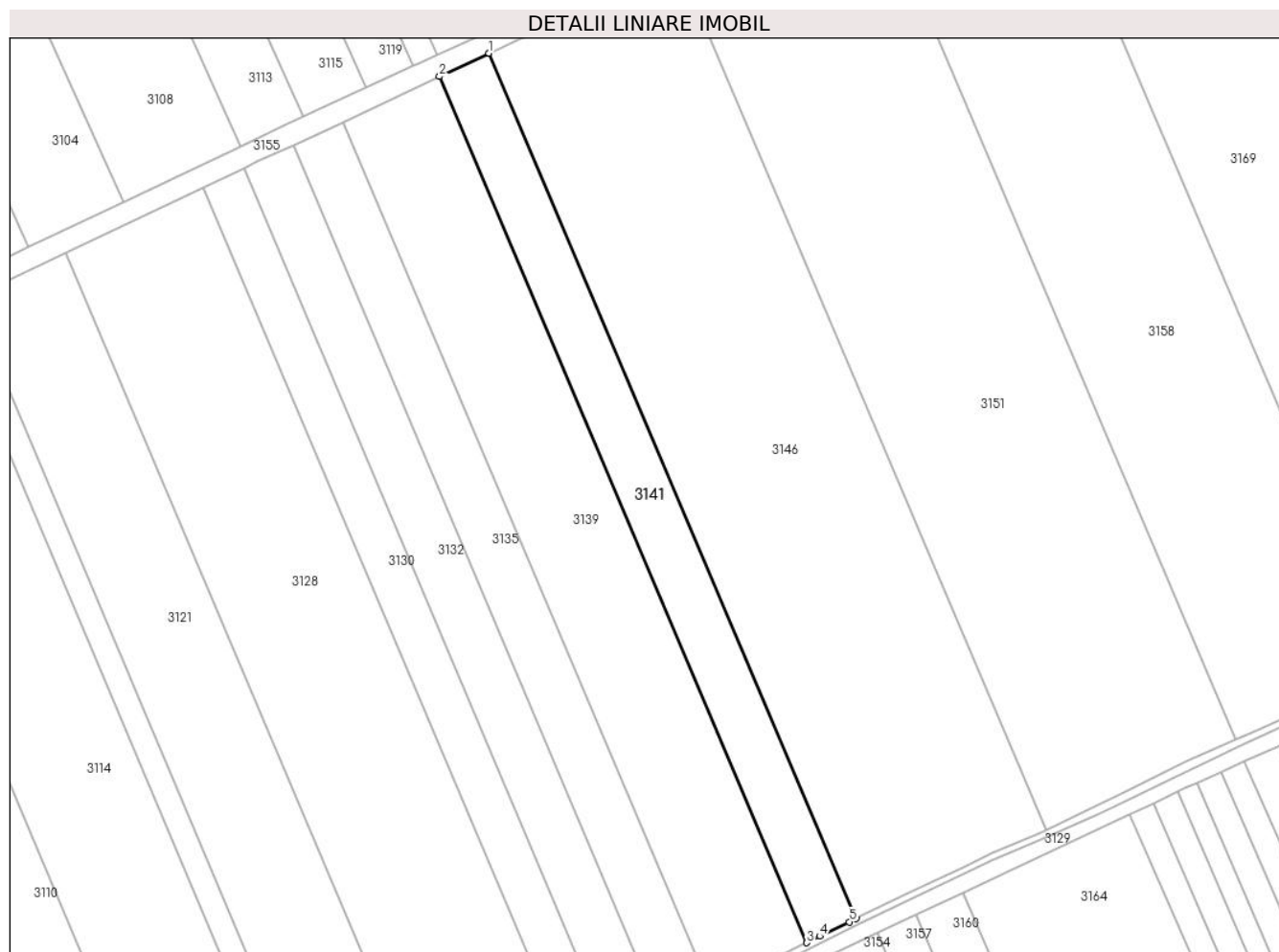
Inscrieri privind dezmembramintele dreptului de proprietate, drepturi reale de garanție și sarcini	Referințe
NU SUNT	

Anexa Nr. 1 La Partea I

Teren

Nr cadastral	Suprafața (mp)*	Observații / Referințe
23073	10.000	

* Suprafața este determinată în planul de proiecție Stereo 70.



Date referitoare la teren

Crt	Categorie folosință	Intra vilan	Suprafața (mp)	Tarla	Parcelă	Nr. topo	Observații / Referințe
1	arabil	NU	10.000	97/1	13	-	

Lungime Segmente

1) Valorile lungimilor segmentelor sunt obținute din proiecție în plan.

Punct început	X / Y	Punct sfârșit	X / Y	Lungime segment (** (m)
1	711.030,359 316.180,817	2	711.008,501 316.170,564	24.143
2	711.008,501 316.170,564	3	711.170,451 315.788,775	414.718
3	711.170,451 315.788,775	4	711.176,22 315.791,681	6.46
4	711.176,22 315.791,681	5	711.189,246 315.797,989	14.473
5	711.189,246 315.797,989	6	711.192,148 315.799,407	3.23

Punct început	X / Y	Punct sfârșit	X / Y	Lungime segment (** (m)
6	711.192,148 315.799,407	1	711.030,359 316.180,817	414.306

** Lungimile segmentelor sunt determinate în planul de proiecție Stereo 70 și sunt rotunjite la 1 milimetru.

*** Distanța dintre puncte este formată din segmente cumulate ce sunt mai mici decât valoarea 1 milimetru.

**DATE DESPRE IMOBILUL NR. 3142**

Oficiul de Cadastru și Publicitate Imobiliară CALARASI
Biroul de Cadastru și Publicitate Imobiliară Calarasi

A. Partea I. Descrierea imobilului

TEREN Extravilan

Adresa: Jud. Calarasi

Nr. Crt	Nr cadastral Nr. topografic	Suprafața* (mp)	Observații / Referințe
A1	20115	22.730	Sector cadastral:33 Teren neimprejmuit;

B. Partea II. Proprietari și acte

Inscrieri privitoare la dreptul de proprietate și alte drepturi reale		Referințe
31491 / 17/11/2008		
Act Notarial nr. 2693, din 13/11/2008 emis de BNP CHIRU MARIA DANA;		
B3	Intabulare, drept de PROPRIETATE, dobandit prin Conventie, cota actuala 1/1, cota initiala 1/1 1) SC APOLLO PROPERTIES SRL, CIF:19163688	A1

C. Partea III. SARCINI .

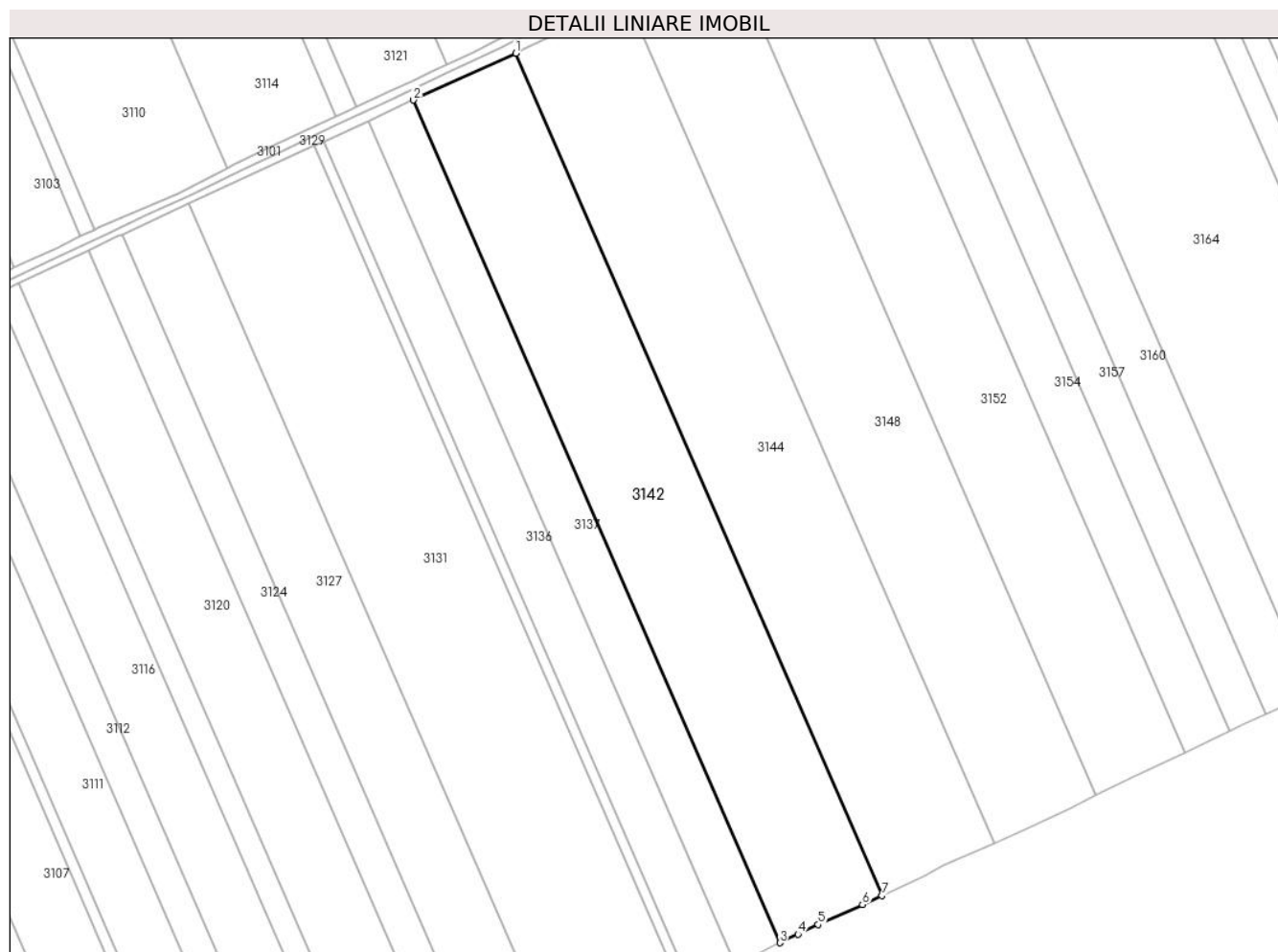
Inscrieri privind dezmembramintele dreptului de proprietate, drepturi reale de garanție și sarcini	Referințe
NU SUNT	

Anexa Nr. 1 La Partea I

Teren

Nr cadastral	Suprafața (mp)*	Observații / Referințe
20115	22.730	

* Suprafața este determinată în planul de proiecție Stereo 70.



Date referitoare la teren

Crt	Categorie folosință	Intravilan	Suprafața (mp)	Tarla	Parcelă	Nr. topo	Observații / Referințe
1	arabil	NU	22.730	96	37	-	

Lungime Segmente

1) Valorile lungimilor segmentelor sunt obținute din proiecție în plan.

Punct început	X / Y	Punct sfârșit	X / Y	Lungime segment (** (m)
1	711.038,107 315.715,914	2	710.990,133 315.693,933	52.77
2	710.990,133 315.693,933	3	711.162,043 315.298,755	430.951
3	711.162,043 315.298,755	4	711.170,574 315.302,763	9.426
4	711.170,574 315.302,763	5	711.179,973 315.307,258	10.419
5	711.179,973 315.307,258	6	711.200,895 315.316,615	22.919

Punct început	X / Y	Punct sfârșit	X / Y	Lungime segment (** (m)
6	711.200,895 315.316,615	7	711.209,967 315.320,849	10.011
7	711.209,967 315.320,849	1	711.038,107 315.715,914	430.827

** Lungimile segmentelor sunt determinate în planul de proiecție Stereo 70 și sunt rotunjite la 1 milimetru.

*** Distanța dintre puncte este formată din segmente cumulate ce sunt mai mici decât valoarea 1 milimetru.

**DATE DESPRE IMOBILUL NR. 3143**

Oficiul de Cadastru și Publicitate Imobiliară CALARASI
Biroul de Cadastru și Publicitate Imobiliară Calarasi

A. Partea I. Descrierea imobilului

TEREN Extravilan

Adresa: Jud. Calarasi

Nr. Crt	Nr cadastral Nr. topografic	Suprafața* (mp)	Observații / Referințe
A1	21052	Din acte: 20.000 Masurata: 19.508	Sector cadastral:33 Teren neimprejmuit;

B. Partea II. Proprietari și acte

Inscrieri privitoare la dreptul de proprietate și alte drepturi reale		Referințe
30437 / 27/10/2010		
Act Notarial nr. 2343, din 21/10/2010 emis de BNP CHIRU MARIA DANA;		
B5	Intabulare, drept de PROPRIETATE, dobandit prin Conventie, cota actuala 1/1, cota initiala 1/1 1) SC APOLLO PROPERTIES SRL, CIF:19163688	A1

C. Partea III. SARCINI .

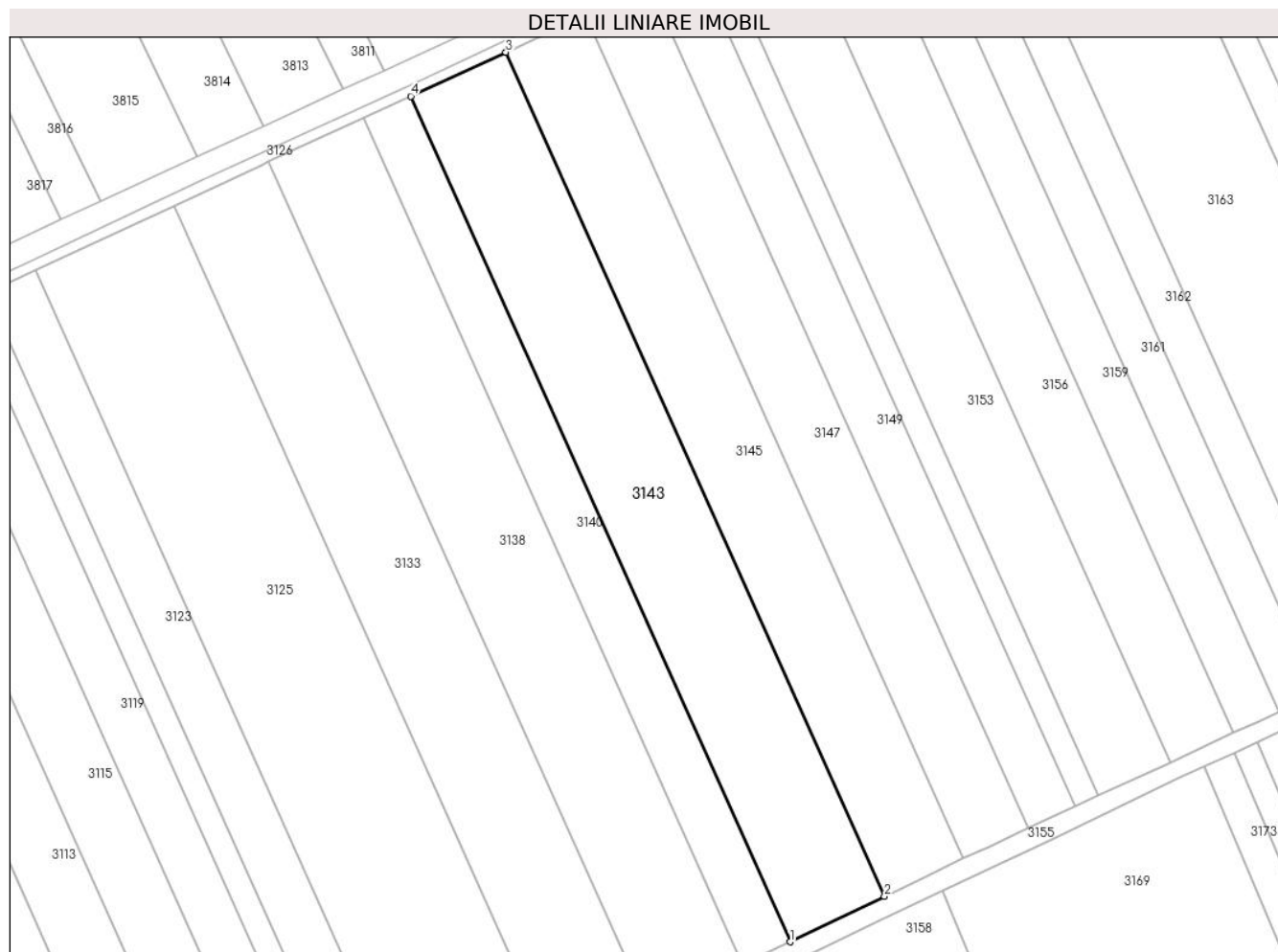
Inscrieri privind dezmembramintele dreptului de proprietate, drepturi reale de garanție și sarcini	Referințe
NU SUNT	

Anexa Nr. 1 La Partea I

Teren

Nr cadastral	Suprafața (mp)*	Observații / Referințe
21052	Din acte: 20.000 Masurata: 19.508	

* Suprafața este determinată în planul de proiecție Stereo 70.



Date referitoare la teren

Crt	Categorie folosință	Intra vilan	Suprafața (mp)	Tarla	Parcelă	Nr. topo	Observații / Referințe
1	arabil	NU	19.508	98	19	-	

Lungime Segmente

1) Valorile lungimilor segmentelor sunt obținute din proiecție în plan.

Punct început	X / Y	Punct sfârșit	X / Y	Lungime segment (** (m)
1	711.196,979 316.268,945	2	711.239,37 316.289,253	47.004
2	711.239,37 316.289,253	3	711.069,507 316.667,683	414.804
3	711.069,507 316.667,683	4	711.026,833 316.648,005	46.992
4	711.026,833 316.648,005	1	711.196,979 316.268,945	415.495

**** Lungimile segmentelor sunt determinate în planul de proiecție Stereo 70 și sunt rotunjite la 1 milimetru.**

***** Distanța dintre puncte este formată din segmente cumulate ce sunt mai mici decât valoarea 1 milimetru.**

**DATE DESPRE IMOBILUL NR. 3144**

Oficiul de Cadastru și Publicitate Imobiliară CALARASI
Biroul de Cadastru și Publicitate Imobiliară Calarasi

A. Partea I. Descrierea imobilului

TEREN Extravilan

Adresa: Jud. Calarasi

Nr. Crt	Nr cadastral Nr. topografic	Suprafața* (mp)	Observații / Referințe
A1	22392	25.000	Sector cadastral:33 Teren neimprejmuit;

B. Partea II. Proprietari și acte

Inscrieri privitoare la dreptul de proprietate și alte drepturi reale		Referințe
10706 / 20/02/2015		
Act Notarial nr. 439, din 18/02/2015 emis de BNP Popa Didina;		
B5	Intabulare, drept de PROPRIETATE, dobandit prin Conventie, cota actuala 1/1, cota initiala 1/1 1) STOICA NICOLAE, -sot 2) STOICA TICUTA, -sotie	A1

C. Partea III. SARCINI .

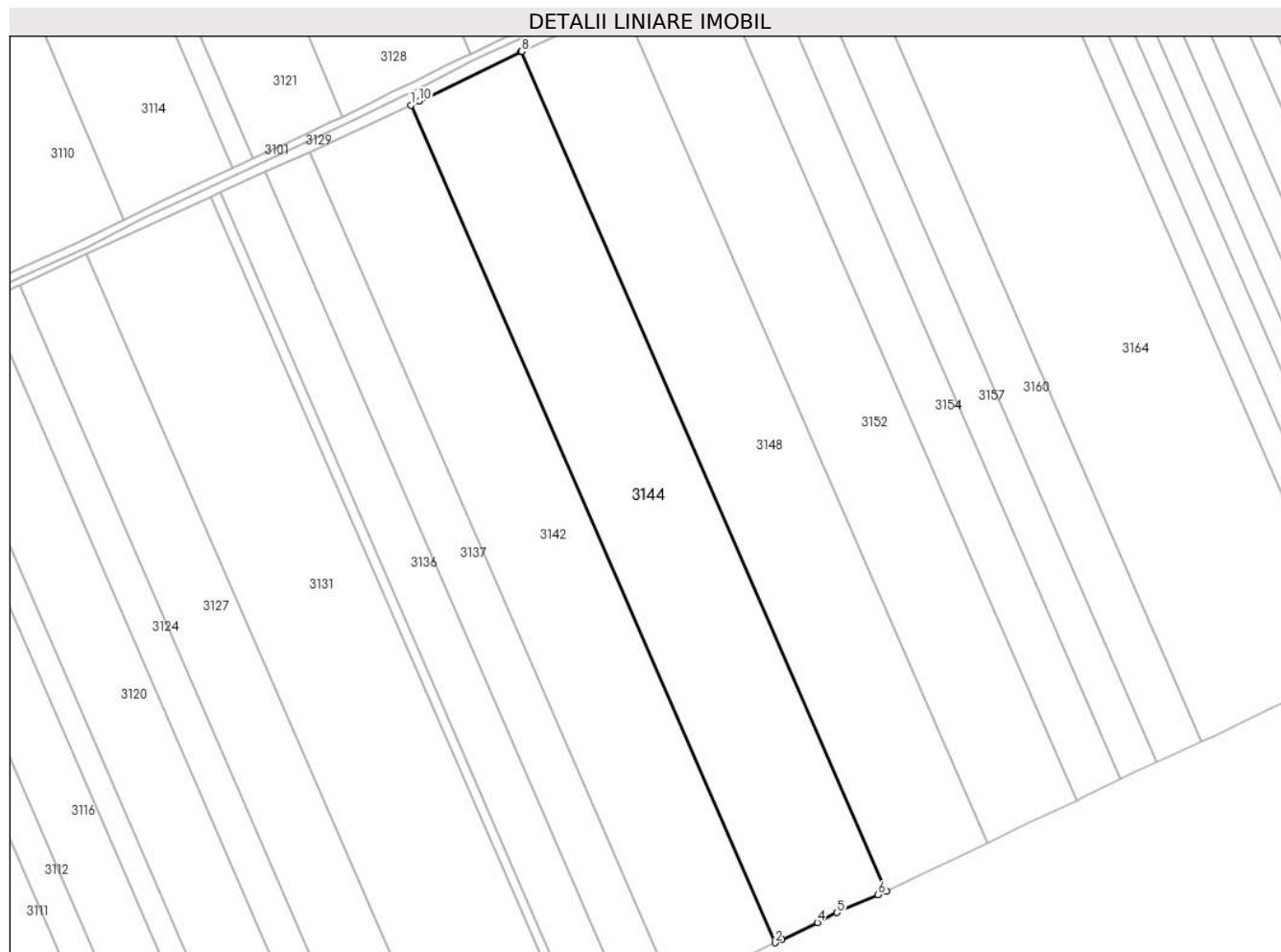
Inscrieri privind dezmembramintele dreptului de proprietate, drepturi reale de garanție și sarcini	Referințe
NU SUNT	

Anexa Nr. 1 La Partea I

Teren

Nr cadastral	Suprafața (mp)*	Observații / Referințe
22392	25.000	

* Suprafața este determinată în planul de proiecție Stereo 70.



Date referitoare la teren

Crt	Categorie folosință	Intravilan	Suprafața (mp)	Tarla	Parcelă	Nr. topo	Observații / Referințe
1	arabil	NU	25.000	96	36	-	

Lungime Segmente

1) Valorile lungimilor segmentelor sunt obținute din proiecție în plan.

Punct început	X / Y	Punct sfârșit	X / Y	Lungime segment (** (m)
1	711.038,107 315.715,914	2	711.209,967 315.320,849	430.827
2	711.209,967 315.320,849	3	711.213,154 315.322,336	3.517
3	711.213,154 315.322,336	4	711.229,99 315.330,345	18.644
4	711.229,99 315.330,345	5	711.239,266 315.335,045	10.399
5	711.239,266 315.335,045	6	711.258,716 315.343,462	21.193

Punct început	X / Y	Punct sfârșit	X / Y	Lungime segment (** (m)
6	711.258,716 315.343,462	7	711.262,585 315.345,274	4.272
7	711.262,585 315.345,274	8	711.090,332 315.741,241	431.811
8	711.090,332 315.741,241	9	711.090,093 315.741,13	0.264
9	711.090,093 315.741,13	10	711.042,132 315.717,758	53.353
10	711.042,132 315.717,758	1	711.038,107 315.715,914	4.427

** Lungimile segmentelor sunt determinate în planul de proiecție Stereo 70 și sunt rotunjite la 1 milimetru.

*** Distanța dintre puncte este formată din segmente cumulate ce sunt mai mici decât valoarea 1 milimetru.

**DATE DESPRE IMOBILUL NR. 3145**

Oficiul de Cadastru și Publicitate Imobiliară CALARASI
Biroul de Cadastru și Publicitate Imobiliară Calarasi

A. Partea I. Descrierea imobilului

TEREN Extravilan

Nr. CF vechi:239

Nr. cadastral vechi:380

Adresa: Jud. Calarasi

Nr. Crt	Nr cadastral Nr. topografic	Suprafața* (mp)	Observații / Referințe
A1	21564	Din acte: 16.700 Masurata: 16.290	Sector cadastral:33 Teren neimprejmuit;

B. Partea II. Proprietari și acte

Inscrieri privitoare la dreptul de proprietate și alte drepturi reale	Referințe
38245 / 21/10/2011	
Act Notarial nr. 2301, din 20/10/2011 emis de BNP MARIA DANA CHIRU;	
B2	A1
Intabulare, drept de PROPRIETATE, dobandit prin Conventie, cota actuala 1/1, cota initiala 1/1 1) SC APOLLO PROPERTIES SRL, CIF:19163688	

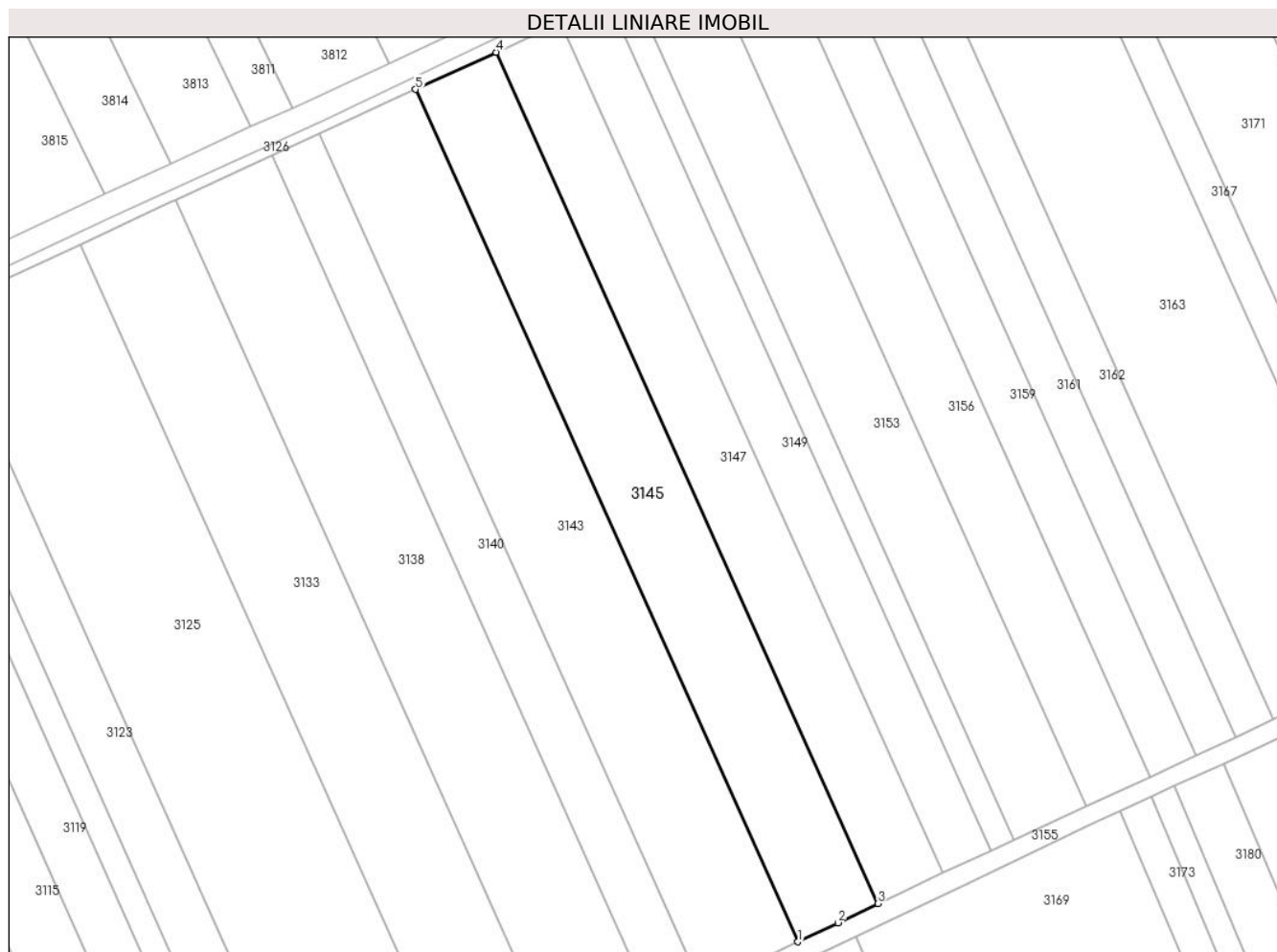
C. Partea III. SARCINI .

Inscrieri privind dezmembramintele dreptului de proprietate, drepturi reale de garanție și sarcini	Referințe
NU SUNT	

Anexa Nr. 1 La Partea I**Teren**

Nr cadastral	Suprafața (mp)*	Observații / Referințe
21564	Din acte: 16.700 Masurata: 16.290	

* Suprafața este determinată în planul de proiecție Stereo 70.

**Date referitoare la teren**

Crt	Categorie folosință	Intra vilan	Suprafața (mp)	Tarla	Parcelă	Nr. topo	Observații / Referințe
1	arabil	NU	16.290	98	20	-	

Lungime Segmente

1) Valorile lungimilor segmentelor sunt obținute din proiecție în plan.

Punct început	X / Y	Punct sfârșit	X / Y	Lungime segment (** (m)
1	711.239,37 316.289,253	2	711.257,158 316.297,714	19.698
2	711.257,158 316.297,714	3	711.274,821 316.306,237	19.612
3	711.274,821 316.306,237	4	711.105,194 316.684,139	414.226
4	711.105,194 316.684,139	5	711.069,507 316.667,683	39.298

Punct început	X / Y	Punct sfârșit	X / Y	Lungime segment (** (m)
5	711.069,507 316.667,683	1	711.239,37 316.289,253	414.804

** Lungimile segmentelor sunt determinate în planul de proiecție Stereo 70 și sunt rotunjite la 1 milimetru.

*** Distanța dintre puncte este formată din segmente cumulate ce sunt mai mici decât valoarea 1 milimetru.

**DATE DESPRE IMOBILUL NR. 3146**

Oficiul de Cadastru și Publicitate Imobiliară CALARASI
Biroul de Cadastru și Publicitate Imobiliară Calarasi

A. Partea I. Descrierea imobilului

TEREN Extravilan

Adresa: Jud. Calarasi

Nr. Crt	Nr cadastral Nr. topografic	Suprafața* (mp)	Observații / Referințe
A1		38.299	Sector cadastral:33 Teren neimprejmuit;

B. Partea II. Proprietari și acte

Inscrieri privitoare la dreptul de proprietate și alte drepturi reale	Referințe
/	
Act Administrativ nr. 41795, din 24/07/1995 emis de CJSIPT CALARASI;	
B1	A1
Intabulare, drept de PROPRIETATE, dobandit prin Reconstituire, cota actuala 1/1, cota initiala 1/1	
1) NICOLESCU A VASILE, LIPSA CNP	

C. Partea III. SARCINI .

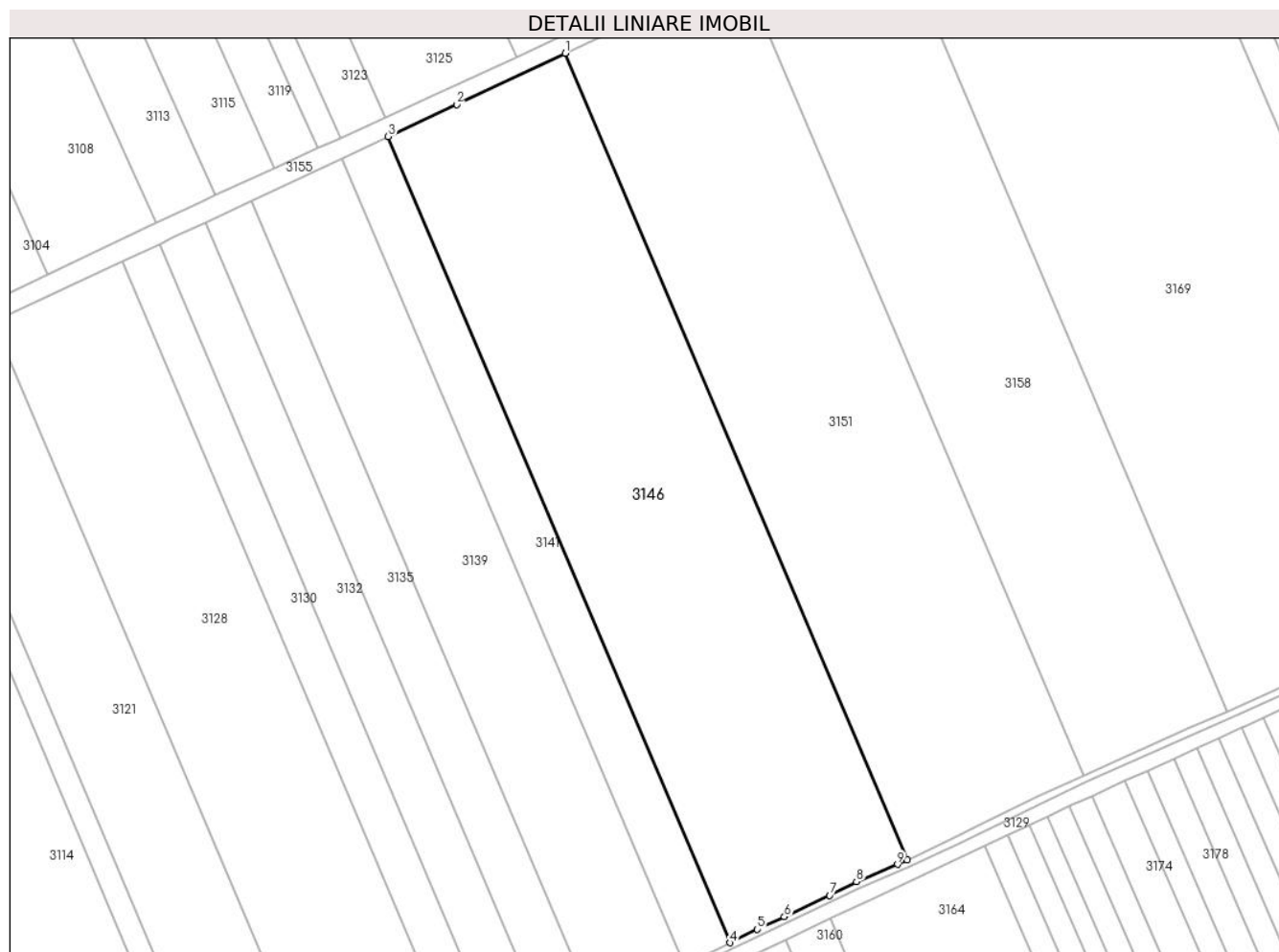
Inscrieri privind dezmembramintele dreptului de proprietate, drepturi reale de garanție și sarcini	Referințe
NU SUNT	

Anexa Nr. 1 La Partea I

Teren

Nr cadastral	Suprafața (mp)*	Observații / Referințe
	38.299	

* Suprafața este determinată în planul de proiecție Stereo 70.



Date referitoare la teren

Crt	Categorie folosință	Intra vilan	Suprafața (mp)	Tarla	Parcelă	Nr. topo	Observații / Referințe
1	arabil	NU	38.299	97/1	12	-	

Lungime Segmente

1) Valorile lungimilor segmentelor sunt obținute din proiecție în plan.

Punct început	X / Y	Punct sfârșit	X / Y	Lungime segment (** (m)
1	711.114,129 316.220,192	2	711.062,677 316.195,975	56.866
2	711.062,677 316.195,975	3	711.030,359 316.180,817	35.696
3	711.030,359 316.180,817	4	711.192,148 315.799,407	414.306
4	711.192,148 315.799,407	5	711.205,131 315.805,75	14.45
5	711.205,131 315.805,75	6	711.217,884 315.811,696	14.071

Punct început	X / Y	Punct sfârșit	X / Y	Lungime segment (** (m)
6	711.217,884 315.811,696	7	711.239,262 315.821,823	23.655
7	711.239,262 315.821,823	8	711.251,971 315.828,286	14.258
8	711.251,971 315.828,286	9	711.271,432 315.836,491	21.12
9	711.271,432 315.836,491	10	711.275,987 315.838,621	5.028
10	711.275,987 315.838,621	1	711.114,129 316.220,192	414.481

** Lungimile segmentelor sunt determinate în planul de proiecție Stereo 70 și sunt rotunjite la 1 milimetru.

*** Distanța dintre puncte este formată din segmente cumulate ce sunt mai mici decât valoarea 1 milimetru.

**DATE DESPRE IMOBILUL NR. 3147**

Oficiul de Cadastru și Publicitate Imobiliară CALARASI
Biroul de Cadastru și Publicitate Imobiliară Calarasi

A. Partea I. Descrierea imobilului

TEREN Extravilan

Adresa: Jud. Calarasi

Nr. Crt	Nr cadastral Nr. topografic	Suprafața* (mp)	Observații / Referințe
A1		Din acte: 13.500 Masurata: 13.168	Sector cadastral:33 Teren neimprejmuț; IMOBILUL PROVINE DINTR-O TARLA CU UN DEFICIT DE SUPRAFATA IN PROCENT DE 2.46%

B. Partea II. Proprietari și acte

Inscrieri privitoare la dreptul de proprietate și alte drepturi reale		Referințe
/		
Act Administrativ nr. 42556, din 30/01/1997 emis de CJSIPT CALARASI;		
B1	Intabulare, drept de PROPRIETATE, dobandit prin Reconstituire, cota actuala 1/1, cota initiala 1/1 1) APOSTOL TEODOR, LIPSA CNP 2) APOSTOL A VICTOR, LIPSA CNP 3) STANCIU NECULAI, LIPSA CNP 4) STOIAN MARIA, LIPSA CNP 5) MANEA MARIA, LIPSA CNP 6) APOSTOL VIOREL, LIPSA CNP	A1

C. Partea III. SARCINI .

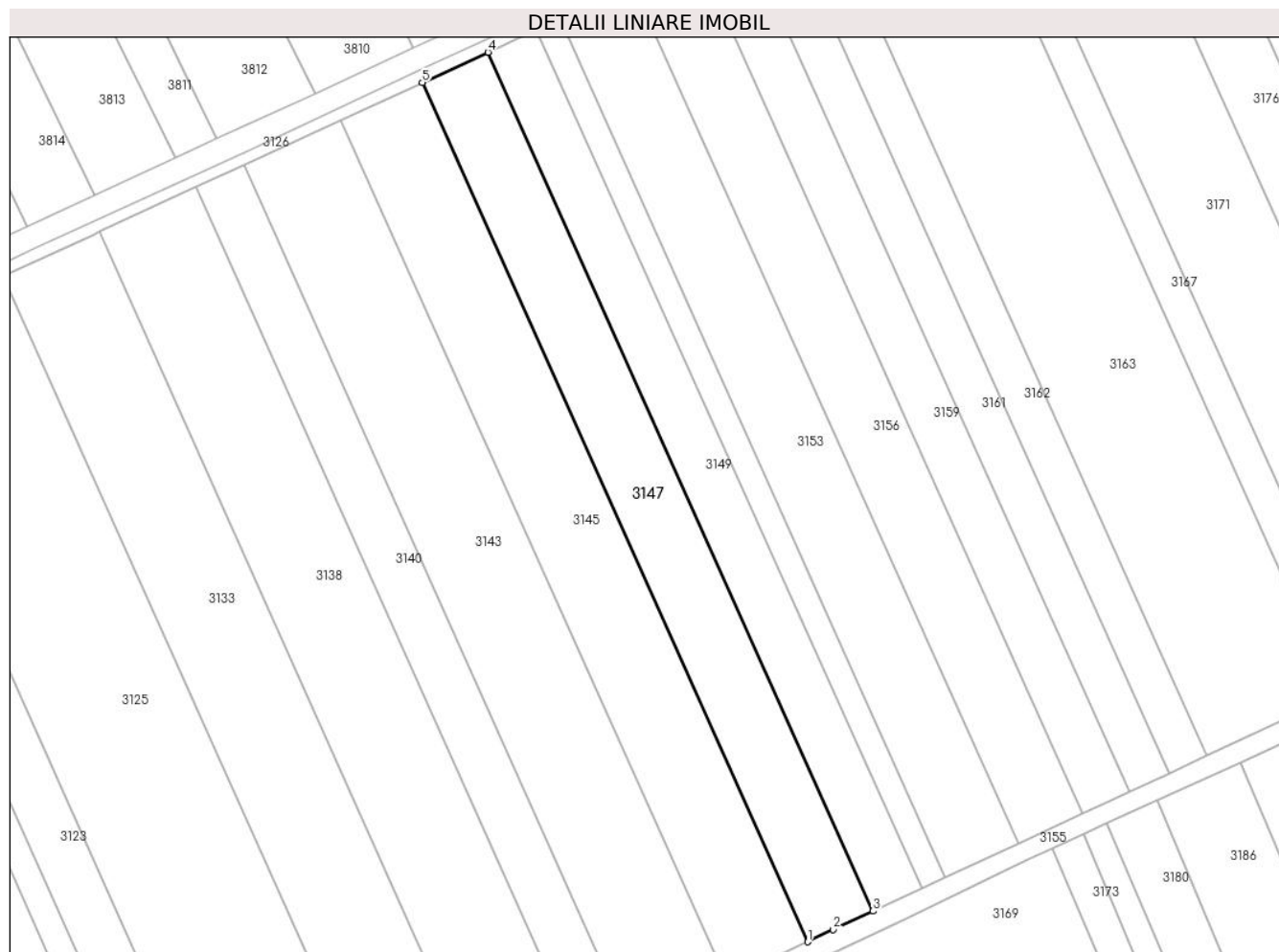
Inscrieri privind dezmembramintele dreptului de proprietate, drepturi reale de garanție și sarcini	Referințe
NU SUNT	

Anexa Nr. 1 La Partea I

Teren

Nr cadastral	Suprafața (mp)*	Observații / Referințe
	Din acte: 13.500 Masurata: 13.168	IMOBILUL PROVINE DINTR-O TARLA CU UN DEFICIT DE SUPRAFATA IN PROCENT DE 2.46%

* Suprafața este determinată în planul de proiecție Stereo 70.



Date referitoare la teren

Crt	Categorie folosință	Intra vilan	Suprafața (mp)	Tarla	Parcelă	Nr. topo	Observații / Referințe
1	arabil	NU	13.168	98	21	-	

Lungime Segmente

1) Valorile lungimilor segmentelor sunt obținute din proiecție în plan.

Punct început	X / Y	Punct sfârșit	X / Y	Lungime segment (** (m)
1	711.274,821 316.306,237	2	711.286,039 316.311,612	12.439
2	711.286,039 316.311,612	3	711.303,613 316.319,751	19.367
3	711.303,613 316.319,751	4	711.134,074 316.697,457	414.011
4	711.134,074 316.697,457	5	711.105,194 316.684,139	31.803

Punct început	X / Y	Punct sfârșit	X / Y	Lungime segment (** (m)
5	711.105,194 316.684,139	1	711.274,821 316.306,237	414.226

** Lungimile segmentelor sunt determinate în planul de proiecție Stereo 70 și sunt rotunjite la 1 milimetru.

*** Distanța dintre puncte este formată din segmente cumulate ce sunt mai mici decât valoarea 1 milimetru.

**DATE DESPRE IMOBILUL NR. 3148**

Oficiul de Cadastru și Publicitate Imobiliară CALARASI
Biroul de Cadastru și Publicitate Imobiliară Calarasi

A. Partea I. Descrierea imobilului

TEREN Extravilan

Adresa: Jud. Calarasi

Nr. Crt	Nr cadastral Nr. topografic	Suprafața* (mp)	Observații / Referințe
A1	22393	Din acte: 0 Masurata: 22.845	Sector cadastral:33 Teren neimprijmit;

B. Partea II. Proprietari și acte

Inscrieri privitoare la dreptul de proprietate și alte drepturi reale		Referințe
10704 / 20/02/2015		
Act Notarial nr. 438, din 18/02/2015 emis de BNP Popa Didina;		
B1	Se infiinteaza cartea funciara 22393 a imobilului cu numarul cadastral 22393/Jegalia, rezultat din dezmembrarea imobilului cu numarul cadastral 22363 inscris in cartea funciara 22363;	A1
10707 / 20/02/2015		
Act Notarial nr. 440, din 18/02/2015 emis de BNP Popa Didina;		
B5	Intabulare, drept de PROPRIETATE, dobandit prin Conventie, cota actuala 1/1, cota initiala 1/1 1) STOICA COSTICA , necasatorit	A1

C. Partea III. SARCINI

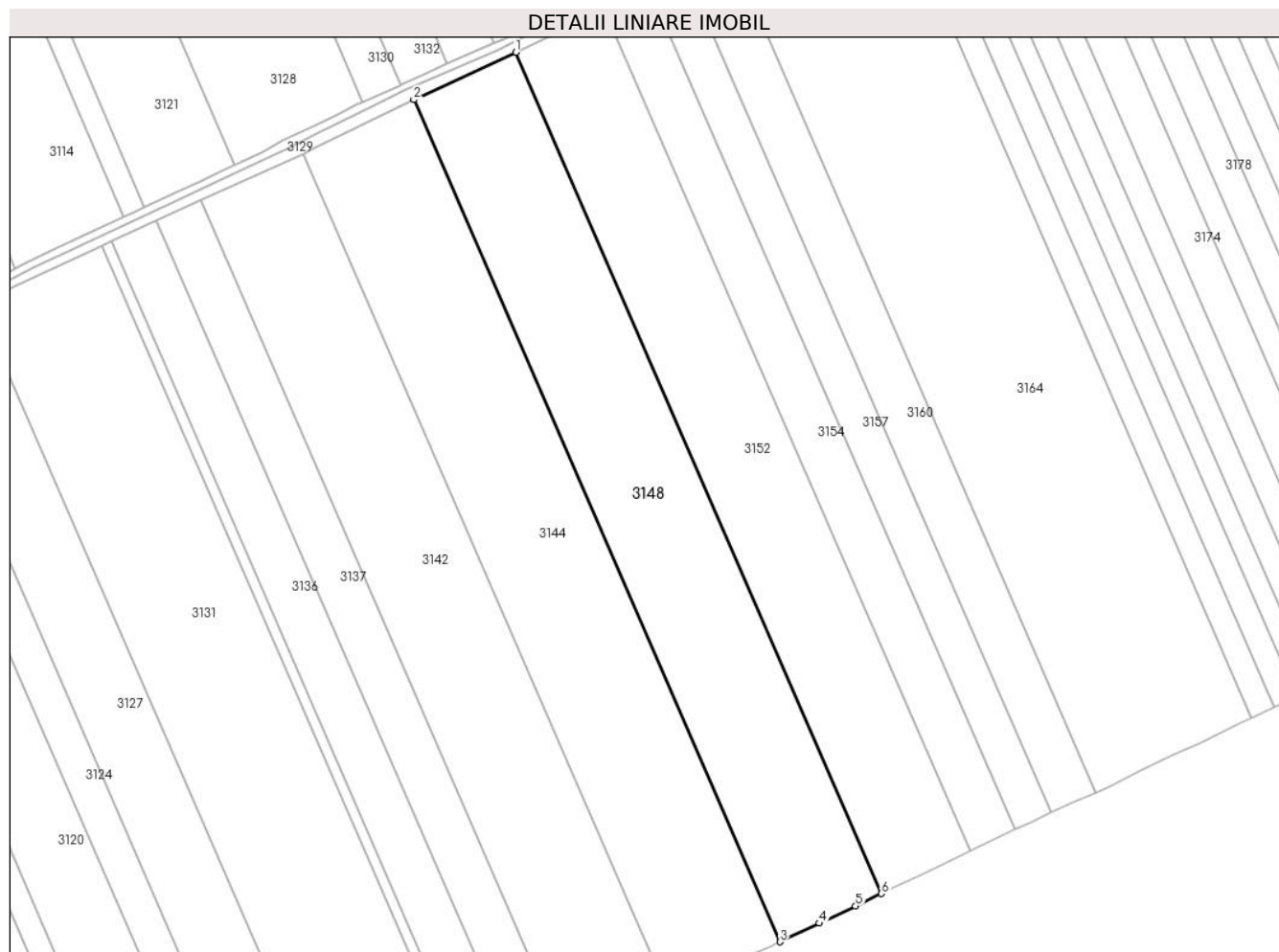
Inscrieri privind dezmembramintele dreptului de proprietate, drepturi reale de garanție și sarcini		Referințe
10707 / 20/02/2015		
Act Notarial nr. 440, din 18/02/2015 emis de BNP Popa Didina;		
C1	Intabulare, drept de IPOTECA LEGALA, Valoare:0 conf art 2386, alin 4 Cod civil 1) CULICA ELENA , necasatorita	A1

Anexa Nr. 1 La Partea I

Teren

Nr cadastral	Suprafața (mp)*	Observații / Referințe
22393	Din acte: 0 Masurata: 22.845	

* Suprafața este determinată în planul de proiecție Stereo 70.



Date referitoare la teren

Crt	Categorie folosință	Intra vilan	Suprafața (mp)	Tarla	Parcelă	Nr. topo	Observații / Referințe
1	arabil	NU	22.845	96	36	-	

Lungime Segmente

1) Valorile lungimilor segmentelor sunt obținute din proiecție în plan.

Punct început	X / Y	Punct sfârșit	X / Y	Lungime segment (** (m)
1	711.138,353 315.763,526	2	711.090,332 315.741,241	52.94
2	711.090,332 315.741,241	3	711.262,585 315.345,274	431.811
3	711.262,585 315.345,274	4	711.281,232 315.354,005	20.59
4	711.281,232 315.354,005	5	711.298,19 315.362,055	18.772

Punct început	X / Y	Punct sfârșit	X / Y	Lungime segment (** (m)
5	711.298,19 315.362,055	6	711.310,427 315.367,969	13.591
6	711.310,427 315.367,969	1	711.138,353 315.763,526	431.364

** Lungimile segmentelor sunt determinate în planul de proiecție Stereo 70 și sunt rotunjite la 1 milimetru.

*** Distanța dintre puncte este formată din segmente cumulate ce sunt mai mici decât valoarea 1 milimetru.

**DATE DESPRE IMOBILUL NR. 3149**

Oficiul de Cadastru și Publicitate Imobiliară CALARASI
Biroul de Cadastru și Publicitate Imobiliară Calarasi

A. Partea I. Descrierea imobilului

TEREN Extravilan

Adresa: Jud. Calarasi

Nr. Crt	Nr cadastral Nr. topografic	Suprafața* (mp)	Observații / Referințe
A1	22072	9.754	Sector cadastral:33 Teren neimprejmuit;

B. Partea II. Proprietari și acte

Inscrieri privitoare la dreptul de proprietate și alte drepturi reale		Referințe
8393 / 25/02/2013		
Act Notarial nr. 259, din 20/02/2013 emis de BNP CHIRU MARIA DANA;		
B4	Intabulare, drept de PROPRIETATE, dobandit prin Conventie, cota actuala 1/1, cota initiala 1/1 1) SC APOLLO PROPERTIES SRL, CIF:19163688	A1

C. Partea III. SARCINI .

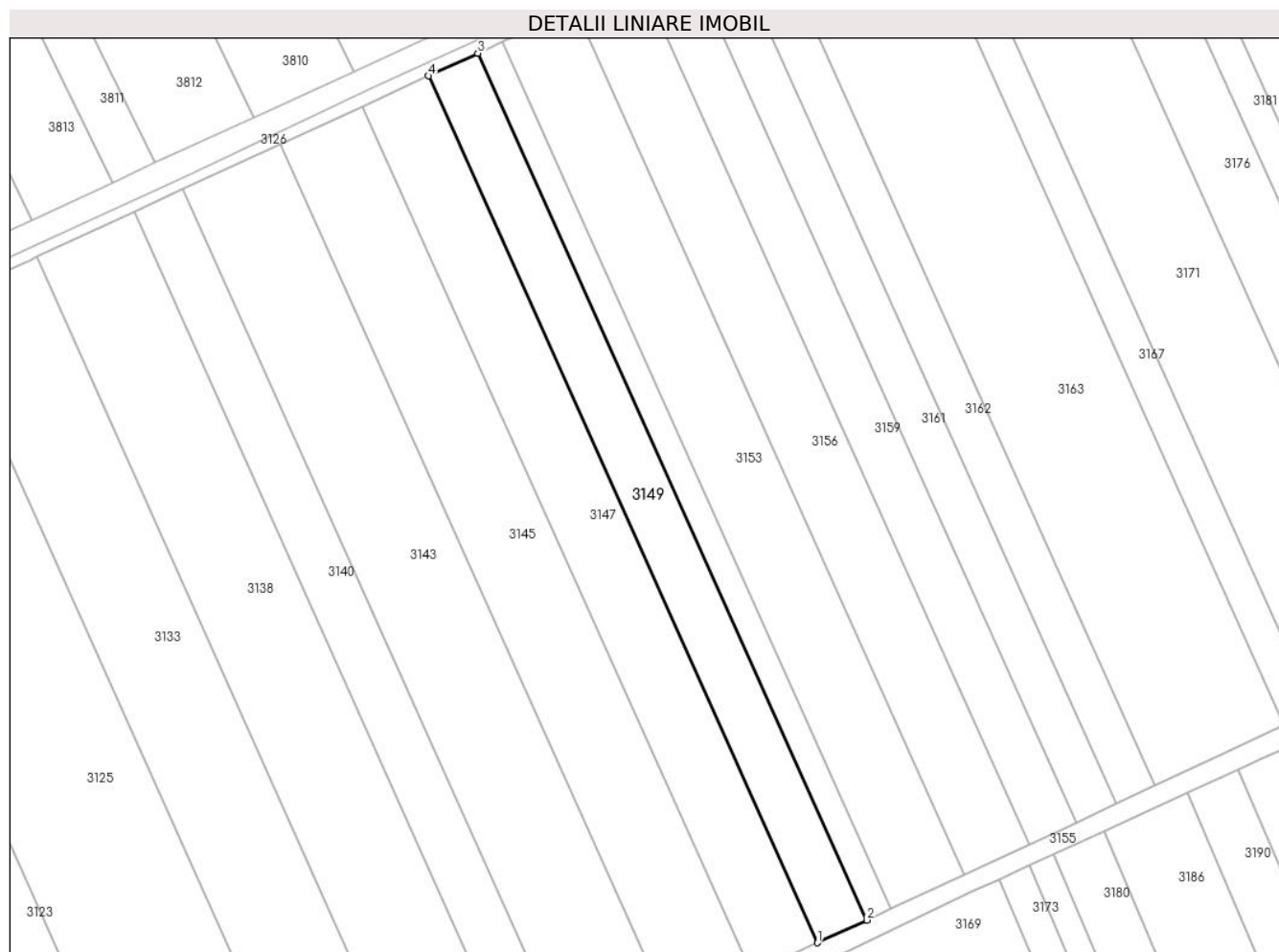
Inscrieri privind dezmembramintele dreptului de proprietate, drepturi reale de garanție și sarcini	Referințe
NU SUNT	

Anexa Nr. 1 La Partea I

Teren

Nr cadastral	Suprafața (mp)*	Observații / Referințe
22072	9.754	

* Suprafața este determinată în planul de proiecție Stereo 70.



Date referitoare la teren

Crt	Categorie folosință	Intravilan	Suprafața (mp)	Tarla	Parcelă	Nr. topo	Observații / Referințe
1	arabil	NU	9.754	98	22	-	LOT 1

Lungime Segmente

1) Valorile lungimilor segmentelor sunt obținute din proiecție în plan.

Punct început	X / Y	Punct sfârșit	X / Y	Lungime segment (** (m)
1	711.303,613 316.319,751	2	711.324,994 316.329,653	23.563
2	711.324,994 316.329,653	3	711.155,471 316.707,324	413.973
3	711.155,471 316.707,324	4	711.134,074 316.697,457	23.562
4	711.134,074 316.697,457	1	711.303,613 316.319,751	414.011

** Lungimile segmentelor sunt determinate în planul de proiecție Stereo 70 și sunt rotunjite la 1 milimetru.

***** Distanţa dintre puncte este formată din segmente cumulate ce sunt mai mici decât valoarea 1 milimetru.**

**DATE DESPRE IMOBILUL NR. 3150**

Oficiul de Cadastru și Publicitate Imobiliară CALARASI
Biroul de Cadastru și Publicitate Imobiliară Calarasi

A. Partea I. Descrierea imobilului

TEREN Extravilan

Adresa: Jud. Calarasi

Nr. Crt	Nr cadastral Nr. topografic	Suprafața* (mp)	Observații / Referințe
A1	22073	4.763	Sector cadastral:33 Teren neimprejmuit;

B. Partea II. Proprietari și acte

Inscrieri privitoare la dreptul de proprietate și alte drepturi reale		Referințe
45507 / 06/09/2017		
Act Notarial nr. 684, din 04/09/2017 emis de Chiru Maria Dana;		
B7	Intabulare, drept de PROPRIETATE, dobandit prin Conventie, cota actuala 1/1, cota initiala 1/1 1) NUTRESAN SRL, CIF:17111003	A1

C. Partea III. SARCINI .

Inscrieri privind dezmembramintele dreptului de proprietate, drepturi reale de garanție și sarcini	Referințe
NU SUNT	

Anexa Nr. 1 La Partea I

Teren

Nr cadastral	Suprafața (mp)*	Observații / Referințe
22073	4.763	

* Suprafața este determinată în planul de proiecție Stereo 70.



Date referitoare la teren

Crt	Categorie folosință	Intravilan	Suprafața (mp)	Tarla	Parcelă	Nr. topo	Observații / Referințe
1	arabil	NU	4.763	98	22	-	LOT 2

Lungime Segmente

1) Valorile lungimilor segmentelor sunt obținute din proiecție în plan.

Punct început	X / Y	Punct sfârșit	X / Y	Lungime segment (** (m)
1	711.335,435 316.334,489	2	711.165,92 316.712,142	413.953
2	711.165,92 316.712,142	3	711.155,471 316.707,324	11.506
3	711.155,471 316.707,324	4	711.324,994 316.329,653	413.973
4	711.324,994 316.329,653	1	711.335,435 316.334,489	11.507

** Lungimile segmentelor sunt determinate în planul de proiecție Stereo 70 și sunt rotunjite la 1 milimetru.

***** Distanţa dintre puncte este formată din segmente cumulate ce sunt mai mici decât valoarea 1 milimetru.**

**DATE DESPRE IMOBILUL NR. 3151**

Oficiul de Cadastru și Publicitate Imobiliară CALARASI
Biroul de Cadastru și Publicitate Imobiliară Calarasi

A. Partea I. Descrierea imobilului

TEREN Extravilan

Adresa: Jud. Calarasi

Nr. Crt	Nr cadastral Nr. topografic	Suprafața* (mp)	Observații / Referințe
A1		38.226	Sector cadastral:33 Teren neimprejmuit;

B. Partea II. Proprietari și acte

Inscrieri privitoare la dreptul de proprietate și alte drepturi reale	Referințe
/	
Act Administrativ nr. 41792, din 24/07/1995 emis de CJSIPT CALARASI;	
B1	A1
Intabulare, drept de PROPRIETATE, dobandit prin Reconstituire, cota actuala 1/1, cota initiala 1/1	
1) FRANGU V VICTOR, LIPSA CNP	

C. Partea III. SARCINI .

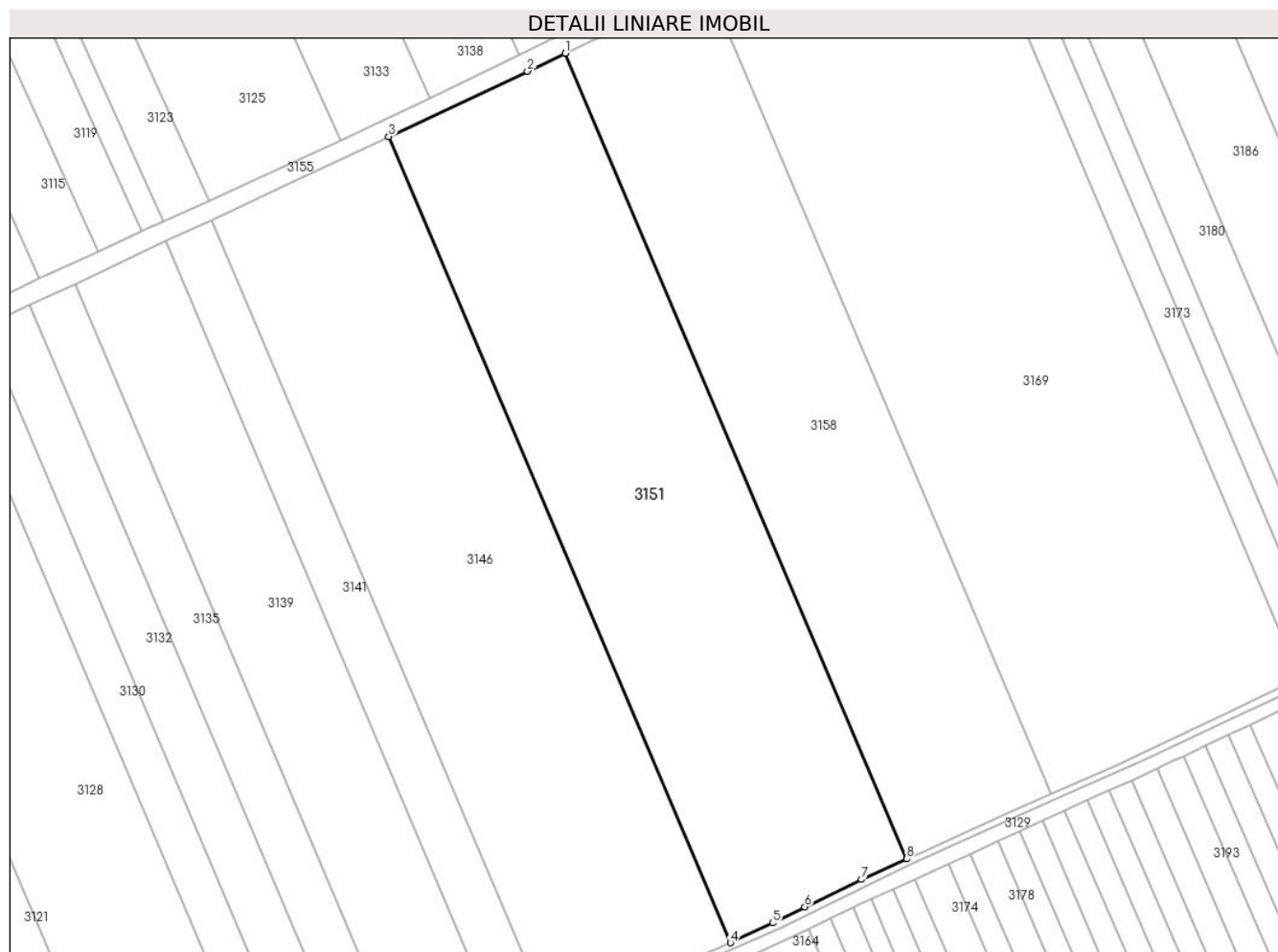
Inscrieri privind dezmembramintele dreptului de proprietate, drepturi reale de garanție și sarcini	Referințe
NU SUNT	

Anexa Nr. 1 La Partea I

Teren

Nr cadastral	Suprafața (mp)*	Observații / Referințe
	38.226	

* Suprafața este determinată în planul de proiecție Stereo 70.



Date referitoare la teren

Crt	Categorie folosință	Intravilan	Suprafața (mp)	Tarla	Parcelă	Nr. topo	Observații / Referințe
1	arabil	NU	38.226	97/1	11	-	

Lungime Segmente

1) Valorile lungimilor segmentelor sunt obținute din proiecție în plan.

Punct început	X / Y	Punct sfârșit	X / Y	Lungime segment (** (m)
1	711.197,666 316.259,608	2	711.179,78 316.251,092	19.81
2	711.179,78 316.251,092	3	711.114,129 316.220,192	72.559
3	711.114,129 316.220,192	4	711.275,987 315.838,621	414.481
4	711.275,987 315.838,621	5	711.295,977 315.847,965	22.066
5	711.295,977 315.847,965	6	711.311,226 315.855,59	17.049

Punct început	X / Y	Punct sfârșit	X / Y	Lungime segment (** (m)
6	711.311,226 315.855,59	7	711.338,022 315.868,588	29.782
7	711.338,022 315.868,588	8	711.359,413 315.878,297	23.491
8	711.359,413 315.878,297	1	711.197,666 316.259,608	414.198

** Lungimile segmentelor sunt determinate în planul de proiecție Stereo 70 și sunt rotunjite la 1 milimetru.

*** Distanța dintre puncte este formată din segmente cumulate ce sunt mai mici decât valoarea 1 milimetru.

**DATE DESPRE IMOBILUL NR. 3152**

Oficiul de Cadastru și Publicitate Imobiliară CALARASI
Biroul de Cadastru și Publicitate Imobiliară Calarasi

A. Partea I. Descrierea imobilului

TEREN Extravilan

Adresa: Jud. Calarasi

Nr. Crt	Nr cadastral Nr. topografic	Suprafața* (mp)	Observații / Referințe
A1	22515	20.000	Sector cadastral:33 Teren neimprejmuit;

B. Partea II. Proprietari și acte

Inscrieri privitoare la dreptul de proprietate și alte drepturi reale		Referințe
55479 / 11/11/2013		
Act Notarial nr. 1075, din 20/03/1998 emis de BNP MITACHE ADRIANA;		
B1	Intabulare, drept de PROPRIETATE, dobandit prin Conventie, cota actuala 1/1, cota initiala 1/1 1) OPREA SOFIA	A1

C. Partea III. SARCINI .

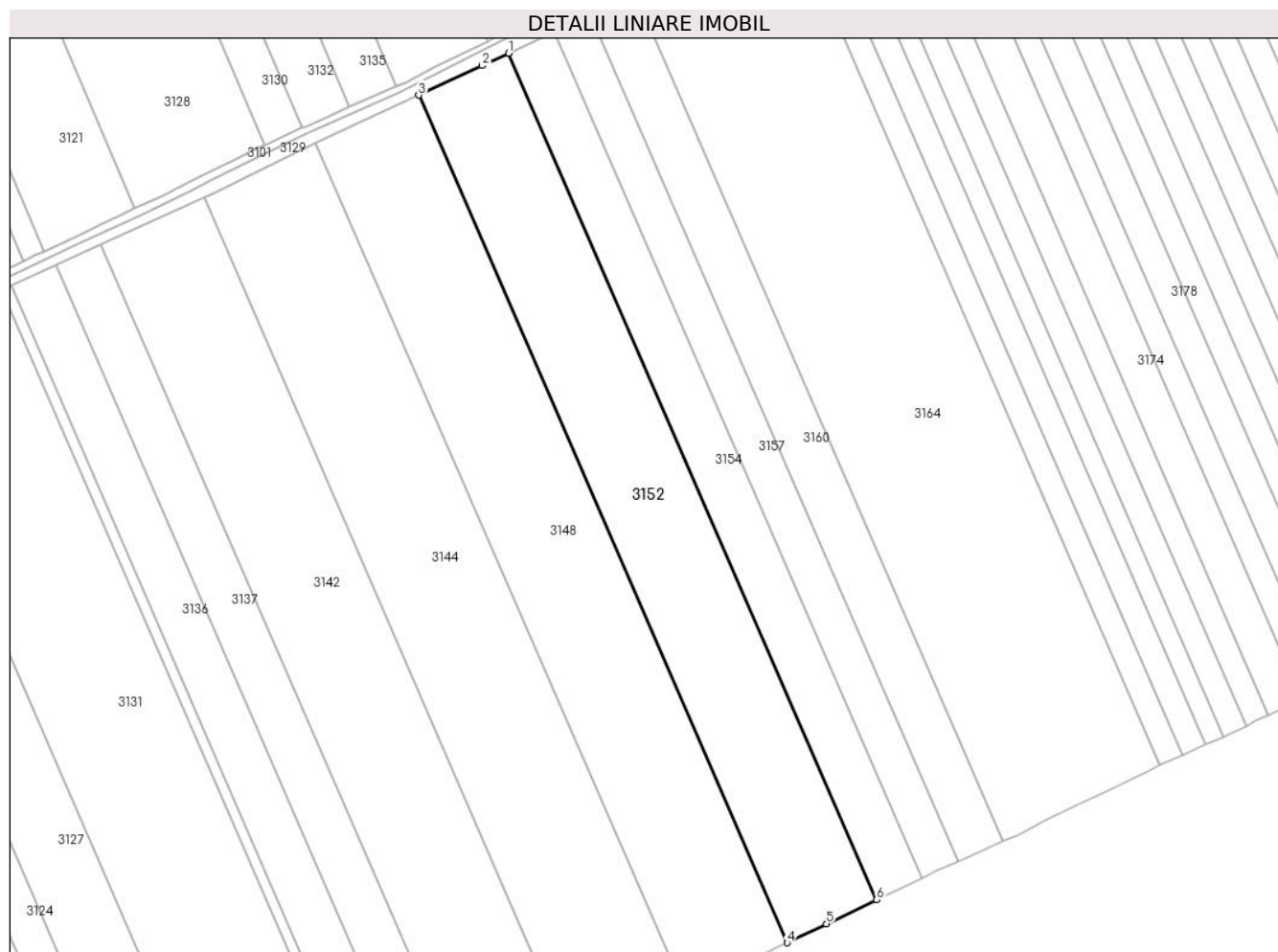
Inscrieri privind dezmembramintele dreptului de proprietate, drepturi reale de garanție și sarcini	Referințe
NU SUNT	

Anexa Nr. 1 La Partea I

Teren

Nr cadastral	Suprafața (mp)*	Observații / Referințe
22515	20.000	

* Suprafața este determinată în planul de proiecție Stereo 70.



Date referitoare la teren

Crt	Categorie folosință	Intra vilan	Suprafața (mp)	Tarla	Parcelă	Nr. topo	Observații / Referințe
1	arabil	NU	20.000	96	35	-	

Lungime Segmente

1) Valorile lungimilor segmentelor sunt obținute din proiecție în plan.

Punct început	X / Y	Punct sfârșit	X / Y	Lungime segment (** (m)
1	711.180,431 315.783,112	2	711.167,999 315.777,283	13.731
2	711.167,999 315.777,283	3	711.138,353 315.763,526	32.682
3	711.138,353 315.763,526	4	711.310,427 315.367,969	431.364
4	711.310,427 315.367,969	5	711.328,797 315.376,848	20.403
5	711.328,797 315.376,848	6	711.352,295 315.388,039	26.027

Punct început	X / Y	Punct sfârșit	X / Y	Lungime segment (** (m)
6	711.352,295 315.388,039	1	711.180,431 315.783,112	430.836

** Lungimile segmentelor sunt determinate în planul de proiecție Stereo 70 și sunt rotunjite la 1 milimetru.

*** Distanța dintre puncte este formată din segmente cumulate ce sunt mai mici decât valoarea 1 milimetru.

**DATE DESPRE IMOBILUL NR. 3153**

Oficiul de Cadastru și Publicitate Imobiliară CALARASI
 Biroul de Cadastru și Publicitate Imobiliară Calarasi

A. Partea I. Descrierea imobilului

TEREN Extravilan

Adresa: Jud. Calarasi

Nr. Crt	Nr cadastral Nr. topografic	Suprafața* (mp)	Observații / Referințe
A1	23637	Din acte: 15.000 Masurata: 14.631	Sector cadastral:33 Teren neimprejmuit;

B. Partea II. Proprietari și acte

Inscrieri privitoare la dreptul de proprietate și alte drepturi reale	Referințe
24861 / 15/05/2017	
Act Notarial nr. 967, din 12/05/2017 emis de NP Sestacovschi Florin Adrian;	
B18	A1
Intabulare, drept de PROPRIETATE, dobandit prin Conventie, cota actuala 1/1, cota initiala 1/1 1) SOCIETATEA NUTRESAN SRL, CIF:17111003	

C. Partea III. SARCINI .

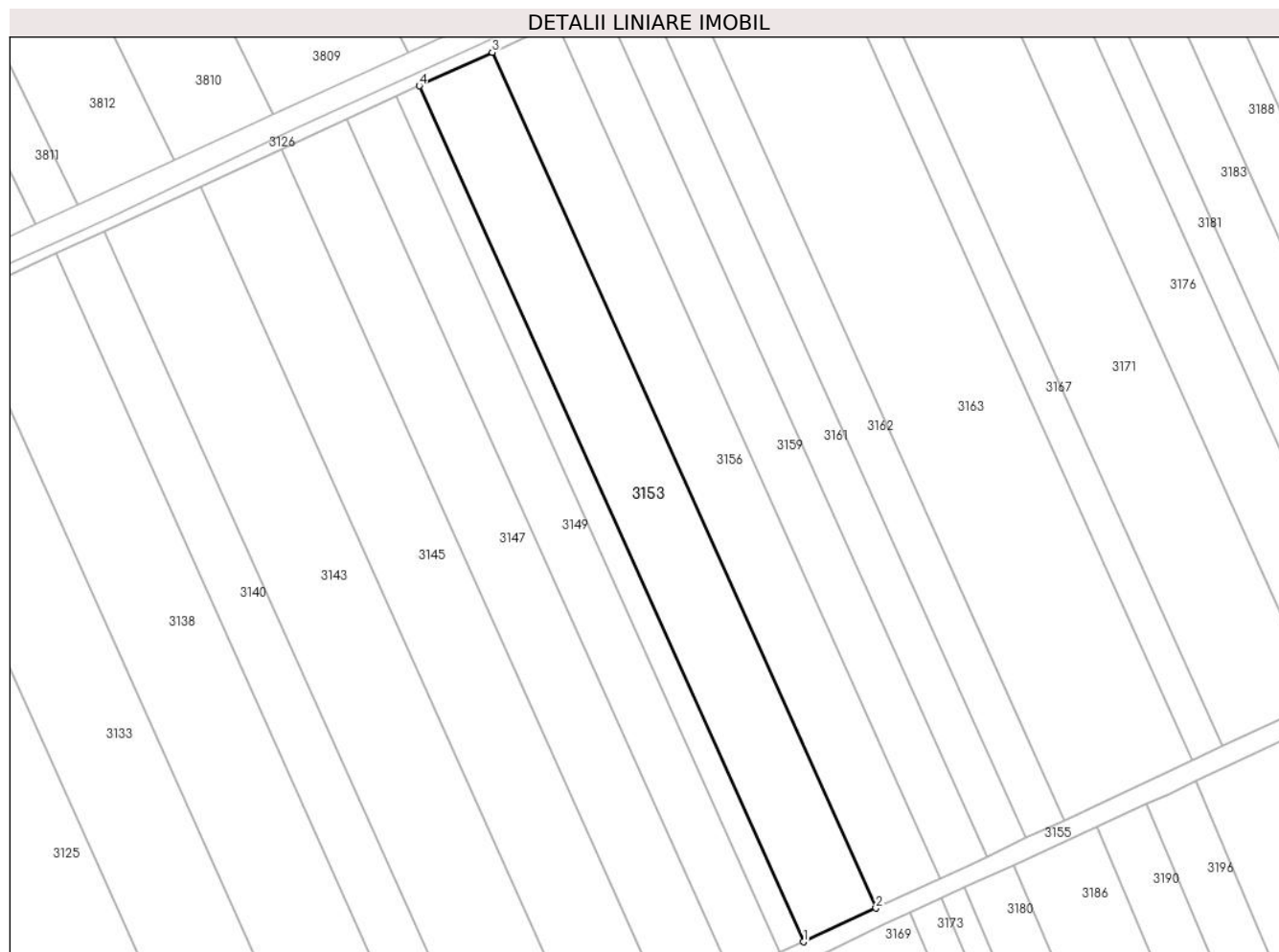
Inscrieri privind dezmembramintele dreptului de proprietate, drepturi reale de garanție și sarcini	Referințe
NU SUNT	

Anexa Nr. 1 La Partea I

Teren

Nr cadastral	Suprafața (mp)*	Observații / Referințe
23637	Din acte: 15.000 Masurata: 14.631	

* Suprafața este determinată în planul de proiecție Stereo 70.



Date referitoare la teren

Crt	Categorie folosință	Intravilan	Suprafața (mp)	Tarla	Parcelă	Nr. topo	Observații / Referințe
1	arabil	NU	14.631	98	23	-	

Lungime Segmente

1) Valorile lungimilor segmentelor sunt obținute din proiecție în plan.

Punct început	X / Y	Punct sfârșit	X / Y	Lungime segment (** (m)
1	711.335,435 316.334,489	2	711.367,511 316.349,345	35.349
2	711.367,511 316.349,345	3	711.198,02 316.726,944	413.894
3	711.198,02 316.726,944	4	711.165,92 316.712,142	35.348
4	711.165,92 316.712,142	1	711.335,435 316.334,489	413.953

**** Lungimile segmentelor sunt determinate în planul de proiecție Stereo 70 și sunt rotunjite la 1 milimetru.**

***** Distanța dintre puncte este formată din segmente cumulate ce sunt mai mici decât valoarea 1 milimetru.**

**DATE DESPRE IMOBILUL NR. 3154**

Oficiul de Cadastru și Publicitate Imobiliară CALARASI
Biroul de Cadastru și Publicitate Imobiliară Calarasi

A. Partea I. Descrierea imobilului

TEREN Extravilan

Adresa: Jud. Calarasi

Nr. Crt	Nr cadastral Nr. topografic	Suprafața* (mp)	Observații / Referințe
A1	22861	10.000	Sector cadastral:33 Teren neimprejmuit;

B. Partea II. Proprietari și acte

Inscrieri privitoare la dreptul de proprietate și alte drepturi reale		Referințe
20244 / 27/03/2015		
Act Notarial nr. 1038, din 27/03/2015 emis de BIN Tutuianu Dana Cristina;		
B7	Intabulare, drept de PROPRIETATE, dobandit prin Conventie, cota actuala 1/1, cota initiala 1/1 1) SC NIKAGRO SRL, CIF:17961870	A1

C. Partea III. SARCINI .

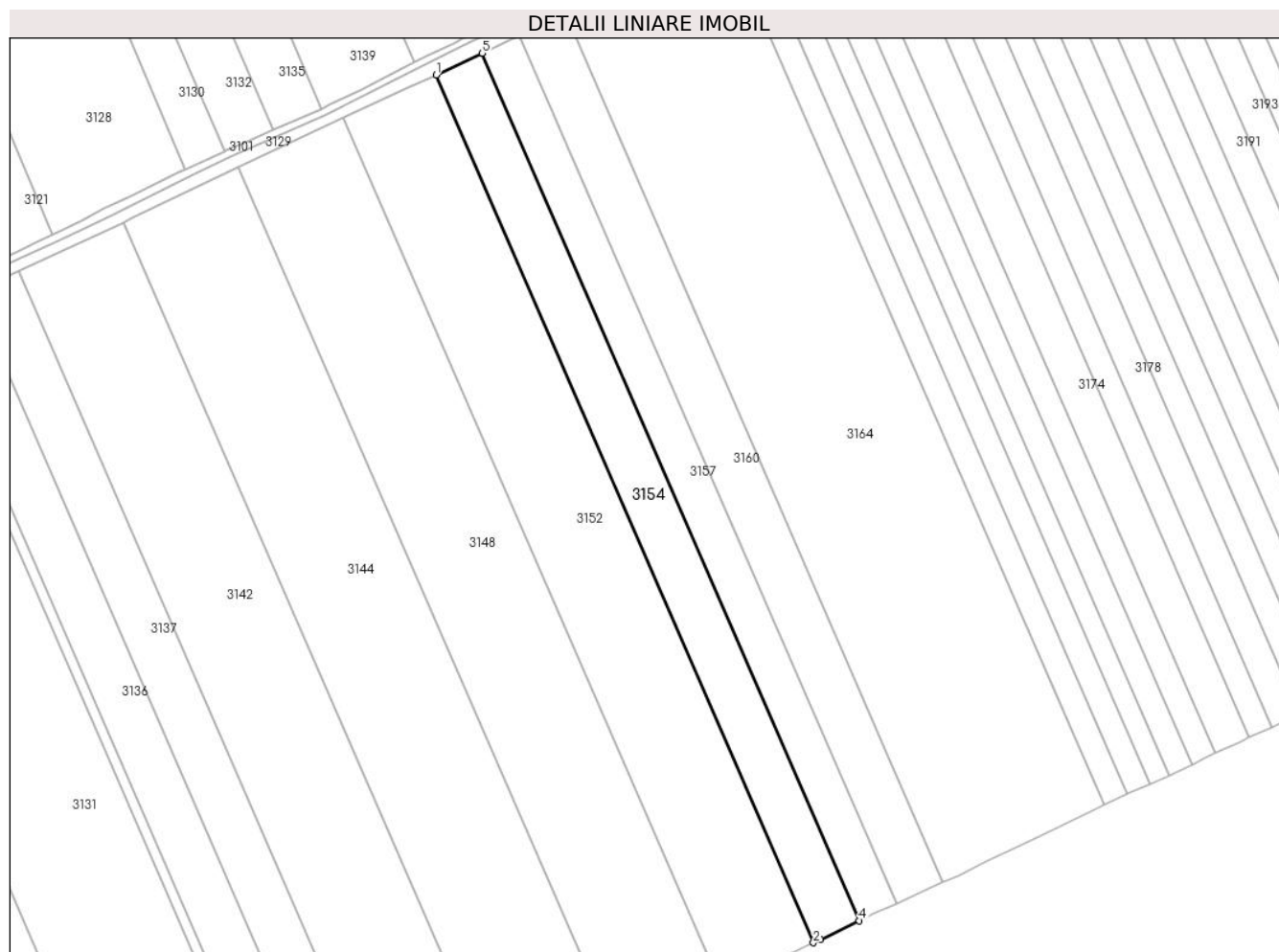
Inscrieri privind dezmembramintele dreptului de proprietate, drepturi reale de garanție și sarcini	Referințe
NU SUNT	

Anexa Nr. 1 La Partea I

Teren

Nr cadastral	Suprafața (mp)*	Observații / Referințe
22861	10.000	

* Suprafața este determinată în planul de proiecție Stereo 70.



Date referitoare la teren

Crt	Categorie folosință	Intra vilan	Suprafața (mp)	Tarla	Parcelă	Nr. topo	Observații / Referințe
1	arabil	NU	10.000	96	34	-	LOT 2/1

Lungime Segmente

1) Valorile lungimilor segmentelor sunt obținute din proiecție în plan.

Punct început	X / Y	Punct sfârșit	X / Y	Lungime segment (** (m)
1	711.180,431 315.783,112	2	711.352,295 315.388,039	430.836
2	711.352,295 315.388,039	3	711.355,481 315.389,556	3.529
3	711.355,481 315.389,556	4	711.373,229 315.398,117	19.705
4	711.373,229 315.398,117	5	711.201,46 315.792,972	430.598
5	711.201,46 315.792,972	1	711.180,431 315.783,112	23.226

**** Lungimile segmentelor sunt determinate în planul de proiecție Stereo 70 și sunt rotunjite la 1 milimetru.**

***** Distanța dintre puncte este formată din segmente cumulate ce sunt mai mici decât valoarea 1 milimetru.**

**DATE DESPRE IMOBILUL NR. 3155**

Oficiul de Cadastru și Publicitate Imobiliară CALARASI
Biroul de Cadastru și Publicitate Imobiliară Calarasi

A. Partea I. Descrierea imobilului

TEREN Extravilan

Adresa: Jud. Calarasi

Nr. Crt	Nr cadastral Nr. topografic	Suprafața* (mp)	Observații / Referințe
A1		10.456	Sector cadastral:33 Teren neimprejmuit;

B. Partea II. Proprietari și acte

Inscrieri privitoare la dreptul de proprietate și alte drepturi reale	Referințe
/	
Act Normativ nr. 7, din 13/03/1996 emis de PARLAMENTUL ROMÂNIEI;	
B1	A1
Intabulare, drept de PROPRIETATE, dobândit prin Lege, cota actuala 1/1, cota initiala 1/1 1) UAT JEGALIA, CIF:3796756	

C. Partea III. SARCINI .

Inscrieri privind dezmembramintele dreptului de proprietate, drepturi reale de garanție și sarcini	Referințe
NU SUNT	

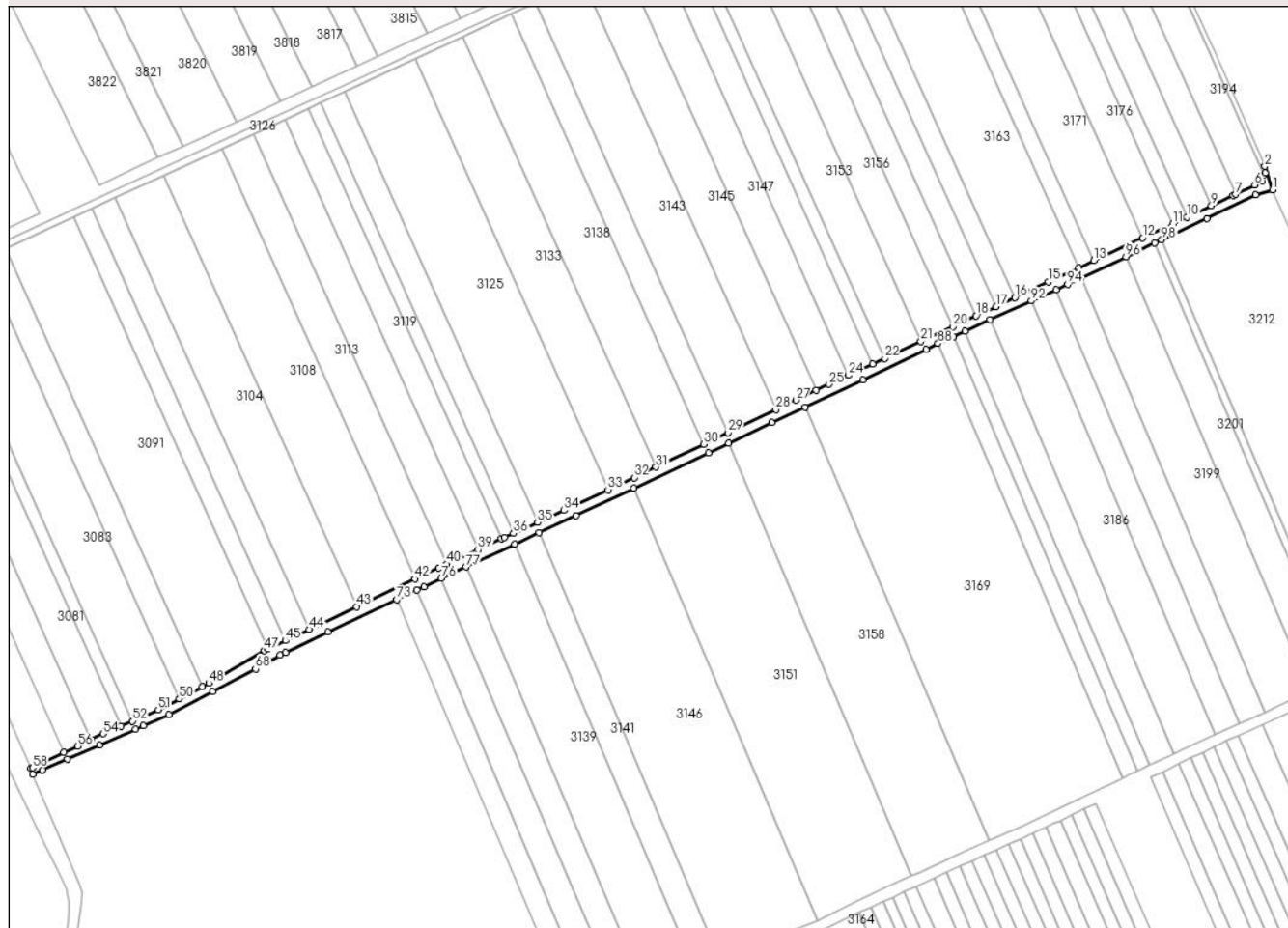
Anexa Nr. 1 La Partea I

Teren

Nr cadastral	Suprafaţa (mp)*	Observații / Referințe
	10.456	

* Suprafața este determinată în planul de proiecție Stereo 70.

DETALII LINIARE IMOBIL



Date referitoare la teren

Crt	Categorie folosință	Intravilan	Suprafața (mp)	Tarla	Parcelă	Nr. topo	Observații / Referințe
1	curți constructii	NU	10.456	-	-	-	

Lungime Segmente

1) Valorile lungimilor segmentelor sunt obținute din proiecție în plan.

Punct început	X / Y	Punct sfârșit	X / Y	Lungime segment	Punct început	X / Y	Punct sfârșit	X / Y	Lungime segment	Punct început	X / Y	Punct sfârșit	X / Y	Lungime segment
1	711.678,249 316.483,278	2	711.671,396 316.503,912	21.74 2	2	711.671,396 316.503,912	3	711.671,703 316.498,209	5.711	3	711.671,703 316.498,209	4	711.670,981 316.496,437	1.913
4	711.670,981 316.496,437	5	711.668,673 316.490,778	6.112	5	711.668,673 316.490,778	6	711.662,526 316.487,469	6.981	6	711.662,526 316.487,469	7	711.645,517 316.479,235	18.89 7
7	711.645,517 316.479,235	8	711.643,151 316.478,089	2.629	8	711.643,151 316.478,089	9	711.624,097 316.469,205	21.02 3	9	711.624,097 316.469,205	10	711.602,666 316.459,213	23.64 6
10	711.602,666 316.459,213	11	711.589,923 316.453,271	14.06	11	711.589,923 316.453,271	12	711.563,226 316.440,823	29.45 6	12	711.563,226 316.440,823	13	711.520,399 316.420,854	47.25 4
13	711.520,399 316.420,854	14	711.506,976 316.414,595	14.81 1	14	711.506,976 316.414,595	15	711.480,046 316.402,039	29.71 3	15	711.480,046 316.402,039	16	711.450,589 316.388,163	32.56 2

Punct început	X / Y	Punct sfârșit	X / Y	Lungime segment	Punct început	X / Y	Punct sfârșit	X / Y	Lungime segment	Punct început	X / Y	Punct sfârșit	X / Y	Lungime segment
16	711.450,589 316.388,163	17	711.433,74 316.380,227	18.624	17	711.433,74 316.380,227	18	711.416,36 316.372,04	19.212	18	711.416,36 316.372,04	19	711.407,334 316.367,788	9.977
19	711.407,334 316.367,788	20	711.395,959 316.362,52	12.536	20	711.395,959 316.362,52	21	711.367,511 316.349,345	31.351	21	711.367,511 316.349,345	22	711.335,435 316.334,489	35.349
22	711.335,435 316.334,489	23	711.324,994 316.329,653	11.507	23	711.324,994 316.329,653	24	711.303,613 316.319,751	23.563	24	711.303,613 316.319,751	25	711.286,039 316.311,612	19.367
25	711.286,039 316.311,612	26	711.274,821 316.306,237	12.439	26	711.274,821 316.306,237	27	711.257,158 316.297,714	19.612	27	711.257,158 316.297,714	28	711.239,37 316.289,253	19.698
28	711.239,37 316.289,253	29	711.196,979 316.268,945	47.004	29	711.196,979 316.268,945	30	711.175,81 316.258,803	23.473	30	711.175,81 316.258,803	31	711.133,525 316.238,544	46.888
31	711.133,525 316.238,544	32	711.114,224 316.229,298	21.401	32	711.114,224 316.229,298	33	711.091,198 316.218,532	25.419	33	711.091,198 316.218,532	34	711.052,379 316.200,383	42.852
34	711.052,379 316.200,383	35	711.028,954 316.189,775	25.715	35	711.028,954 316.189,775	36	711.007,623 316.180,116	23.416	36	711.007,623 316.180,116	37	710.999,646 316.176,504	8.757
37	710.999,646 316.176,504	38	710.996,959 316.175,271	2.956	38	710.996,959 316.175,271	39	710.976,344 316.165,814	22.681	39	710.976,344 316.165,814	40	710.948,537 316.153,056	30.594
40	710.948,537 316.153,056	41	710.941,464 316.149,811	7.782	41	710.941,464 316.149,811	42	710.920,541 316.139,844	23.176	42	710.920,541 316.139,844	43	710.869,231 316.115,404	56.833
43	710.869,231 316.115,404	44	710.826,983 316.095,28	46.796	44	710.826,983 316.095,28	45	710.806,267 316.085,413	22.946	45	710.806,267 316.085,413	46	710.790,631 316.077,964	17.32
46	710.790,631 316.077,964	47	710.787,722 316.076,579	3.222	47	710.787,722 316.076,579	48	710.738,451 316.047,873	57.023	48	710.738,451 316.047,873	49	710.732,831 316.044,93	6.344
49	710.732,831 316.044,93	50	710.712,399 316.034,232	23.063	50	710.712,399 316.034,232	51	710.693,813 316.024,501	20.979	51	710.693,813 316.024,501	52	710.670,918 316.014,509	24.98
52	710.670,918 316.014,509	53	710.660,934 316.010,152	10.893	53	710.660,934 316.010,152	54	710.645,245 316.003,305	17.118	54	710.645,245 316.003,305	55	710.634,399 315.998,089	12.035
55	710.634,399 315.998,089	56	710.622,58 315.992,313	13.155	56	710.622,58 315.992,313	57	710.610,585 315.986,636	13.271	57	710.610,585 315.986,636	58	710.582,819 315.973,283	30.81
58	710.582,819 315.973,283	59	710.581,317 315.972,937	1.541	59	710.581,317 315.972,937	60	710.583,085 315.967,681	5.545	60	710.583,085 315.967,681	61	710.591,456 315.971,35	9.14
61	710.591,456 315.971,35	62	710.613,7 315.981,099	24.287	62	710.613,7 315.981,099	63	710.642,023 315.993,511	30.923	63	710.642,023 315.993,511	64	710.673,865 316.007,466	34.766
64	710.673,865 316.007,466	65	710.680,569 316.010,403	7.319	65	710.680,569 316.010,403	66	710.703,382 316.020,401	24.908	66	710.703,382 316.020,401	67	710.741,888 316.040,621	43.492
67	710.741,888 316.040,621	68	710.779,746 316.060,501	42.76	68	710.779,746 316.060,501	69	710.791,908 316.067,281	13.924	69	710.791,908 316.067,281	70	710.801,297 316.072,517	10.75
70	710.801,297 316.072,517	71	710.806,106 316.075,198	5.506	71	710.806,106 316.075,198	72	710.843,622 316.092,928	41.495	72	710.843,622 316.092,928	73	710.904,435 316.121,667	67.262
73	710.904,435 316.121,667	74	710.922,115 316.130,022	19.555	74	710.922,115 316.130,022	75	710.928,481 316.133,031	7.041	75	710.928,481 316.133,031	76	710.943,936 316.140,28	17.071
76	710.943,936 316.140,28	77	710.965,735 316.150,505	24.078	77	710.965,735 316.150,505	78	711.008,501 316.170,564	47.237	78	711.008,501 316.170,564	79	711.030,359 316.180,817	24.143
79	711.030,359 316.180,817	80	711.062,677 316.195,975	35.696	80	711.062,677 316.195,975	81	711.114,129 316.220,192	56.866	81	711.114,129 316.220,192	82	711.179,78 316.251,092	72.559
82	711.179,78 316.251,092	83	711.197,666 316.259,608	19.81	83	711.197,666 316.259,608	84	711.235,788 316.277,759	42.223	84	711.235,788 316.277,759	85	711.265,277 316.291,61	32.58
85	711.265,277 316.291,61	86	711.316,185 316.315,52	56.243	86	711.316,185 316.315,52	87	711.371,976 316.342,666	62.045	87	711.371,976 316.342,666	88	711.382,658 316.347,548	11.745
88	711.382,658 316.347,548	89	711.396,199 316.353,737	14.888	89	711.396,199 316.353,737	90	711.406,582 316.358,482	11.416	90	711.406,582 316.358,482	91	711.428,463 316.368,482	24.058
91	711.428,463 316.368,482	92	711.465,136 316.385,242	40.321	92	711.465,136 316.385,242	93	711.487,037 316.395,251	24.08	93	711.487,037 316.395,251	94	711.497,212 316.399,902	11.188
94	711.497,212 316.399,902	95	711.508,849 316.405,415	12.877	95	711.508,849 316.405,415	96	711.548,723 316.424,306	44.123	96	711.548,723 316.424,306	97	711.574,095 316.436,327	28.076
97	711.574,095 316.436,327	98	711.580,225 316.439,232	6.784	98	711.580,225 316.439,232	99	711.620,062 316.458,106	44.082	99	711.620,062 316.458,106	100	711.663,247 316.478,887	47.925
100	711.663,247 316.478,887	1	711.678,249 316.483,278	15.631										

** Lungimile segmentelor sunt determinate în planul de proiecție Stereo 70 și sunt rotunjite la 1 milimetru.

*** Distanța dintre puncte este formată din segmente cumulate ce sunt mai mici decât valoarea 1 milimetru.

**DATE DESPRE IMOBILUL NR. 3156**

Oficiul de Cadastru și Publicitate Imobiliară CALARASI
Biroul de Cadastru și Publicitate Imobiliară Calarasi

A. Partea I. Descrierea imobilului

TEREN Extravilan

Adresa: Jud. Calarasi

Nr. Crt	Nr cadastral Nr. topografic	Suprafața* (mp)	Observații / Referințe
A1		Din acte: 13.301 Masurata: 12.974	Sector cadastral:33 Teren neimprejmuit; IMOBILUL PROVINE DINTR-O TARLA CU UN DEFICIT DE SUPRAFATA IN PROCENT DE 2.46%

B. Partea II. Proprietari și acte

Inscrieri privitoare la dreptul de proprietate și alte drepturi reale	Referințe
/	
Act Administrativ nr. 42598, din 17/02/1997 emis de CJSIPT CALARASI;	
B1	A1
Intabulare, drept de PROPRIETATE, dobandit prin Reconstituire, cota actuala 1/1, cota initiala 1/1 1) MANEA I DUMITRU, LIPSA CNP	

C. Partea III. SARCINI .

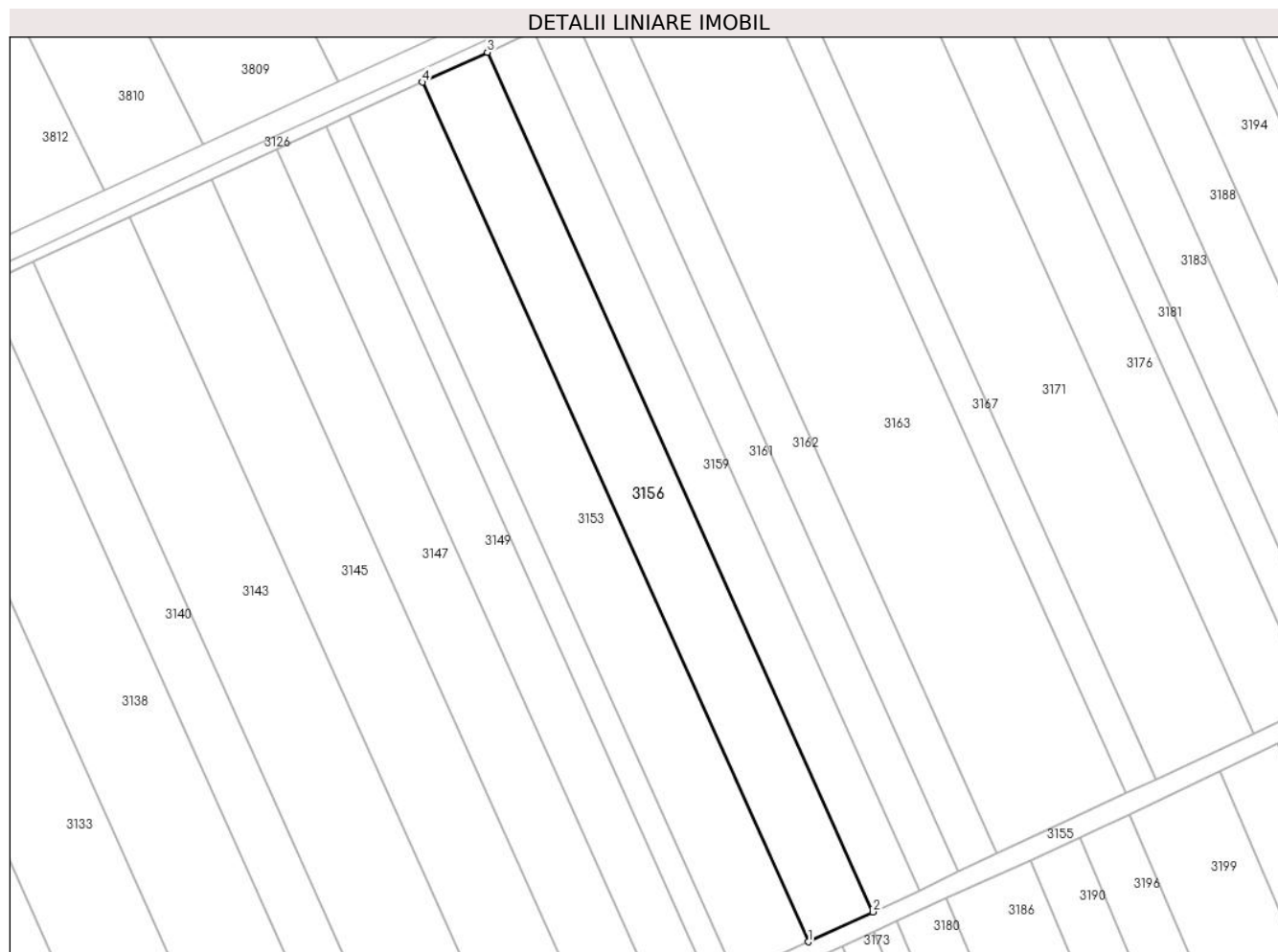
Inscrieri privind dezmembramintele dreptului de proprietate, drepturi reale de garanție și sarcini	Referințe
NU SUNT	

Anexa Nr. 1 La Partea I

Teren

Nr cadastral	Suprafața (mp)*	Observații / Referințe
	Din acte: 13.301 Masurata: 12.974	IMOBILUL PROVINE DINTR-O TARLA CU UN DEFICIT DE SUPRAFATA IN PROCENT DE 2.46%

* Suprafața este determinată în planul de proiecție Stereo 70.



Date referitoare la teren

Crt	Categorie folosință	Intra vilan	Suprafața (mp)	Tarla	Parcelă	Nr. topo	Observații / Referințe
1	arabil	NU	12.974	98	24	-	

Lungime Segmente

1) Valorile lungimilor segmentelor sunt obținute din proiecție în plan.

Punct început	X / Y	Punct sfârșit	X / Y	Lungime segment (** (m)
1	711.367,511 316.349,345	2	711.395,959 316.362,52	31.351
2	711.395,959 316.362,52	3	711.226,489 316.740,072	413.842
3	711.226,489 316.740,072	4	711.198,02 316.726,944	31.35
4	711.198,02 316.726,944	1	711.367,511 316.349,345	413.894

**** Lungimile segmentelor sunt determinate în planul de proiecție Stereo 70 și sunt rotunjite la 1 milimetru.**

***** Distanța dintre puncte este formată din segmente cumulate ce sunt mai mici decât valoarea 1 milimetru.**

**DATE DESPRE IMOBILUL NR. 3157**

Oficiul de Cadastru și Publicitate Imobiliară CALARASI
Biroul de Cadastru și Publicitate Imobiliară Calarasi

A. Partea I. Descrierea imobilului

TEREN Extravilan

Adresa: Jud. Calarasi

Nr. Crt	Nr cadastral Nr. topografic	Suprafața* (mp)	Observații / Referințe
A1	22862	8.079	Sector cadastral:33 Teren neimprejmuit;

B. Partea II. Proprietari și acte

Inscrieri privitoare la dreptul de proprietate și alte drepturi reale		Referințe
50628 / 14/09/2015		
Act Notarial nr. 3221, din 10/09/2015 emis de BIN Tutuianu Dana Cristina;		
B7	Intabulare, drept de PROPRIETATE, dobandit prin Conventie, cota actuala 1/1, cota initiala 1/1 1) SC NIKAGRO SRL, CIF:17961870	A1

C. Partea III. SARCINI .

Inscrieri privind dezmembramintele dreptului de proprietate, drepturi reale de garanție și sarcini	Referințe
NU SUNT	

Anexa Nr. 1 La Partea I

Teren

Nr cadastral	Suprafața (mp)*	Observații / Referințe
22862	8.079	

* Suprafața este determinată în planul de proiecție Stereo 70.



Date referitoare la teren

Crt	Categorie folosință	Intravilan	Suprafața (mp)	Tarla	Parcelă	Nr. topo	Observații / Referințe
1	arabil	NU	8.079	96	34	-	LOT 2/2

Lungime Segmente

1) Valorile lungimilor segmentelor sunt obținute din proiecție în plan.

Punct început	X / Y	Punct sfârșit	X / Y	Lungime segment (** (m)
1	711.218,456 315.800,941	2	711.201,46 315.792,972	18.771
2	711.201,46 315.792,972	3	711.373,229 315.398,117	430.598
3	711.373,229 315.398,117	4	711.379,794 315.401,284	7.289
4	711.379,794 315.401,284	5	711.390,241 315.406,047	11.482
5	711.390,241 315.406,047	1	711.218,456 315.800,941	430.641

**** Lungimile segmentelor sunt determinate în planul de proiecție Stereo 70 și sunt rotunjite la 1 milimetru.**

***** Distanța dintre puncte este formată din segmente cumulate ce sunt mai mici decât valoarea 1 milimetru.**

**DATE DESPRE IMOBILUL NR. 3158**

Oficiul de Cadastru și Publicitate Imobiliară CALARASI
Biroul de Cadastru și Publicitate Imobiliară Calarasi

A. Partea I. Descrierea imobilului

TEREN Extravilan

Adresa: Jud. Calarasi

Nr. Crt	Nr cadastral Nr. topografic	Suprafața* (mp)	Observații / Referințe
A1		31.012	Sector cadastral:33 Teren neimprejmuit;

B. Partea II. Proprietari și acte

Inscrieri privitoare la dreptul de proprietate și alte drepturi reale	Referințe
/	
Act Administrativ nr. 41786, din 24/07/1995 emis de CJSIPT CALARASI;	
B1	A1
Intabulare, drept de PROPRIETATE, dobandit prin Reconstituire, cota actuala 1/1, cota initiala 1/1 1) TILIUCA T GHEORGHE, LIPSA CNP	

C. Partea III. SARCINI .

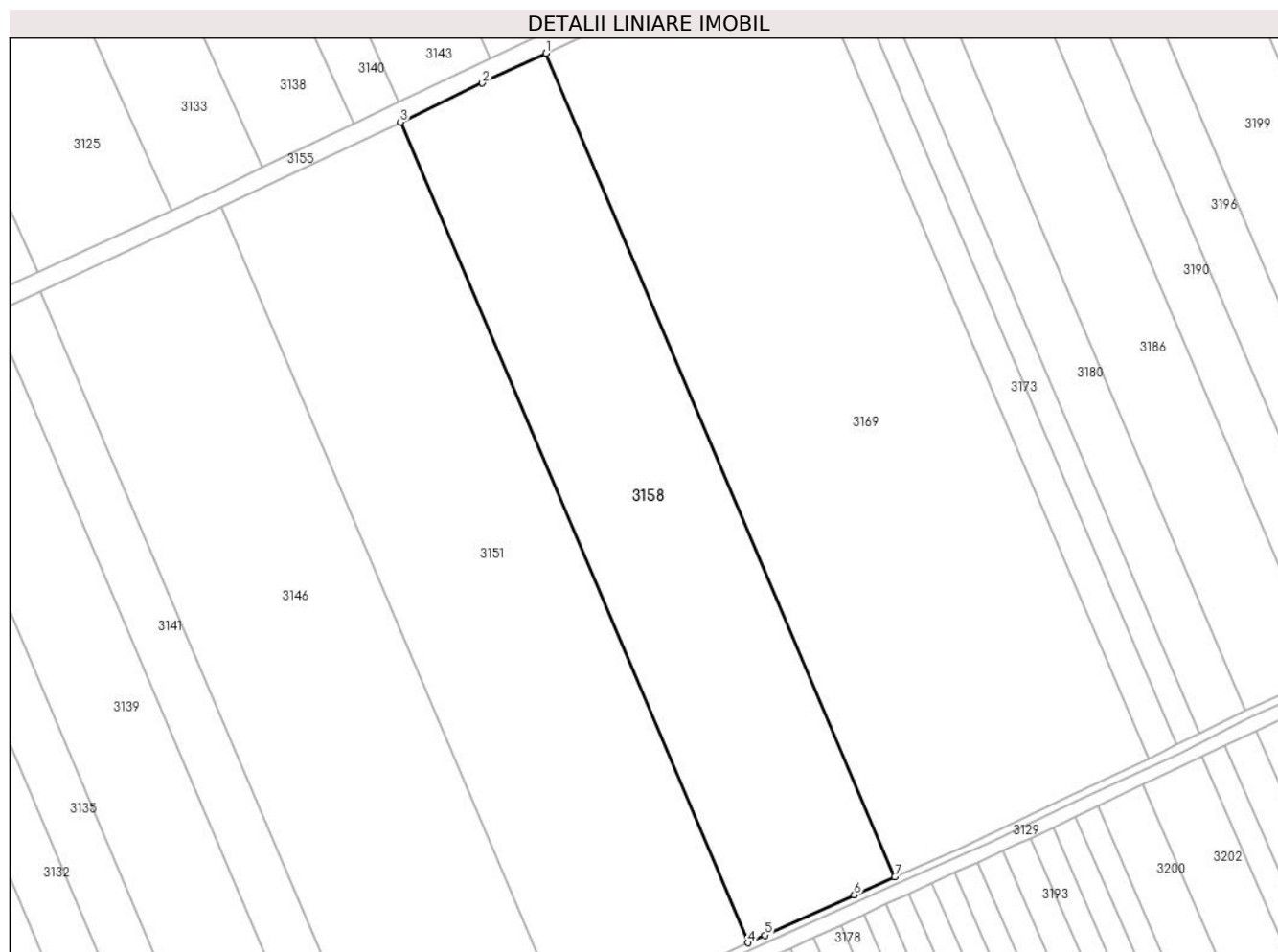
Inscrieri privind dezmembramintele dreptului de proprietate, drepturi reale de garanție și sarcini	Referințe
NU SUNT	

Anexa Nr. 1 La Partea I

Teren

Nr cadastral	Suprafața (mp)*	Observații / Referințe
	31.012	

* Suprafața este determinată în planul de proiecție Stereo 70.



Date referitoare la teren

Crt	Categorie folosință	Intra vilan	Suprafața (mp)	Tarla	Parcelă	Nr. topo	Observații / Referințe
1	arabil	NU	31.012	97/1	10	-	

Lungime Segmente

1) Valorile lungimilor segmentelor sunt obținute din proiecție în plan.

Punct început	X / Y	Punct sfârșit	X / Y	Lungime segment (** (m)
1	711.265,277 316.291,61	2	711.235,788 316.277,759	32.58
2	711.235,788 316.277,759	3	711.197,666 316.259,608	42.223
3	711.197,666 316.259,608	4	711.359,413 315.878,297	414.198
4	711.359,413 315.878,297	5	711.367,141 315.881,805	8.487
5	711.367,141 315.881,805	6	711.408,678 315.900,54	45.567

Punct început	X / Y	Punct sfârșit	X / Y	Lungime segment (** (m)
6	711.408,678 315.900,54	7	711.427,595 315.908,954	20.704
7	711.427,595 315.908,954	1	711.265,277 316.291,61	415.659

** Lungimile segmentelor sunt determinate în planul de proiecție Stereo 70 și sunt rotunjite la 1 milimetru.

*** Distanța dintre puncte este formată din segmente cumulate ce sunt mai mici decât valoarea 1 milimetru.

**DATE DESPRE IMOBILUL NR. 3159**

Oficiul de Cadastru și Publicitate Imobiliară CALARASI
Biroul de Cadastru și Publicitate Imobiliară Calarasi

A. Partea I. Descrierea imobilului

TEREN Extravilan

Adresa: Jud. Calarasi

Nr. Crt	Nr cadastral Nr. topografic	Suprafața* (mp)	Observații / Referințe
A1		Din acte: 9.550 Masurata: 9.315	Sector cadastral:33 Teren neimprejmuit; IMOBILUL PROVINE DINTR-O TARLA CU UN DEFICIT DE SUPRAFATA IN PROCENT DE 2.46%

B. Partea II. Proprietari și acte

Inscrieri privitoare la dreptul de proprietate și alte drepturi reale	Referințe
/	
Act Administrativ nr. 42502, din 20/12/1996 emis de CJSIPT CALARASI;	
B1	A1
Intabulare, drept de PROPRIETATE, dobandit prin Reconstituire, cota actuala 1/1, cota initiala 1/1 1) BROSCARU M PARASCHIVA , LIPSA CNP	

C. Partea III. SARCINI .

Inscrieri privind dezmembramintele dreptului de proprietate, drepturi reale de garanție și sarcini	Referințe
NU SUNT	

Anexa Nr. 1 La Partea I

Teren

Nr cadastral	Suprafața (mp)*	Observații / Referințe
	Din acte: 9.550 Masurata: 9.315	IMOBILUL PROVINE DINTR-O TARLA CU UN DEFICIT DE SUPRAFATA IN PROCENT DE 2.46%

* Suprafața este determinată în planul de proiecție Stereo 70.



Date referitoare la teren

Crt	Categorie folosință	Intra vilan	Suprafața (mp)	Tarla	Parcelă	Nr. topo	Observații / Referințe
1	arabil	NU	9.315	98	25	-	

Lungime Segmente

1) Valorile lungimilor segmentelor sunt obținute din proiecție în plan.

Punct început	X / Y	Punct sfârșit	X / Y	Lungime segment (** (m)
1	711.395,959 316.362,52	2	711.407,334 316.367,788	12.536
2	711.407,334 316.367,788	3	711.416,36 316.372,04	9.977
3	711.416,36 316.372,04	4	711.246,932 316.749,499	413.74
4	711.246,932 316.749,499	5	711.226,489 316.740,072	22.512
5	711.226,489 316.740,072	1	711.395,959 316.362,52	413.842

**** Lungimile segmentelor sunt determinate în planul de proiecție Stereo 70 și sunt rotunjite la 1 milimetru.**

***** Distanța dintre puncte este formată din segmente cumulate ce sunt mai mici decât valoarea 1 milimetru.**

**DATE DESPRE IMOBILUL NR. 3160**

Oficiul de Cadastru și Publicitate Imobiliară CALARASI
Biroul de Cadastru și Publicitate Imobiliară Calarasi

A. Partea I. Descrierea imobilului

TEREN Extravilan

Adresa: Jud. Calarasi

Nr. Crt	Nr cadastral Nr. topografic	Suprafața* (mp)	Observații / Referințe
A1	21933	10.000	Sector cadastral:33 Teren neimprejmuit;

B. Partea II. Proprietari și acte

Inscrieri privitoare la dreptul de proprietate și alte drepturi reale	Referințe
3414 / 28/01/2013	
Act Notarial nr. 49, din 23/01/2013 emis de BNP CHIRU MARIA DANA;	
B5	A1
Intabulare, drept de PROPRIETATE, dobandit prin Conventie, cota actuala 1/1, cota initiala 1/1	
1) SC APOLLO PROPERTIES SRL, CIF:19163688	

C. Partea III. SARCINI .

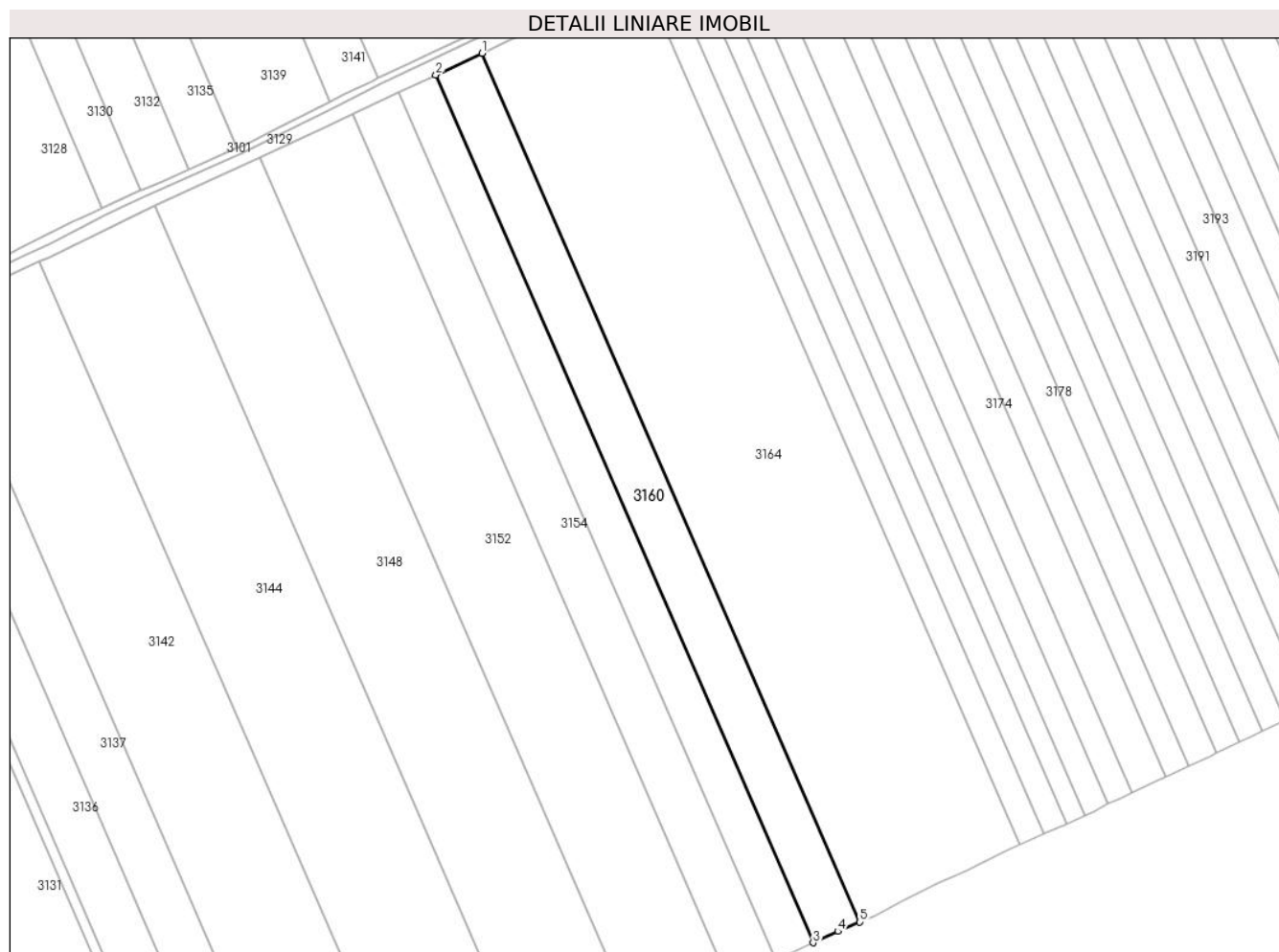
Inscrieri privind dezmembramintele dreptului de proprietate, drepturi reale de garanție și sarcini	Referințe
NU SUNT	

Anexa Nr. 1 La Partea I

Teren

Nr cadastral	Suprafața (mp)*	Observații / Referințe
21933	10.000	

* Suprafața este determinată în planul de proiecție Stereo 70.



Date referitoare la teren

Crt	Categorie folosință	Intra vilan	Suprafața (mp)	Tarla	Parcelă	Nr. topo	Observații / Referințe
1	arabil	NU	10.000	96	34	-	LOT 1

Lungime Segmente

1) Valorile lungimilor segmentelor sunt obținute din proiecție în plan.

Punct început	X / Y	Punct sfârșit	X / Y	Lungime segment (** (m)
1	711.239,481 315.810,799	2	711.218,456 315.800,941	23.221
2	711.218,456 315.800,941	3	711.390,241 315.406,047	430.641
3	711.390,241 315.406,047	4	711.401,574 315.411,214	12.455
4	711.401,574 315.411,214	5	711.411,447 315.415,489	10.759
5	711.411,447 315.415,489	1	711.239,481 315.810,799	431.094

**** Lungimile segmentelor sunt determinate în planul de proiecție Stereo 70 și sunt rotunjite la 1 milimetru.**

***** Distanța dintre puncte este formată din segmente cumulate ce sunt mai mici decât valoarea 1 milimetru.**

**DATE DESPRE IMOBILUL NR. 3161**

Oficiul de Cadastru și Publicitate Imobiliară CALARASI
Biroul de Cadastru și Publicitate Imobiliară Calarasi

A. Partea I. Descrierea imobilului

TEREN Extravilan

Adresa: Jud. Calarasi

Nr. Crt	Nr cadastral Nr. topografic	Suprafața* (mp)	Observații / Referințe
A1	25007	Din acte: 8.146 Masurata: 7.946	Sector cadastral:33 Teren neimprejmuit;

B. Partea II. Proprietari și acte

Inscrieri privitoare la dreptul de proprietate și alte drepturi reale		Referințe
65623 / 17/11/2022		
Act Notarial nr. 4974, din 16/11/2022 emis de NP Tutuianu Dana Cristina;		
B8	Intabulare, drept de PROPRIETATE, dobandit prin Conventie, cota actuala 1/1, cota initiala 1/1 1) NIKAGRO SRL, CIF:17961870	A1

C. Partea III. SARCINI .

Inscrieri privind dezmembramintele dreptului de proprietate, drepturi reale de garanție și sarcini	Referințe
NU SUNT	

Anexa Nr. 1 La Partea I

Teren

Nr cadastral	Suprafața (mp)*	Observații / Referințe
25007	Din acte: 8.146 Masurata: 7.946	

* Suprafața este determinată în planul de proiecție Stereo 70.



Date referitoare la teren

Crt	Categorie folosință	Intra vilan	Suprafața (mp)	Tarla	Parcelă	Nr. topo	Observații / Referințe
1	arabil	NU	7.946	98	26	-	

Lungime Segmente

1) Valorile lungimilor segmentelor sunt obținute din proiecție în plan.

Punct început	X / Y	Punct sfârșit	X / Y	Lungime segment (** (m)
1	711.416,36 316.372,04	2	711.433,74 316.380,227	19.212
2	711.433,74 316.380,227	3	711.264,376 316.757,543	413.584
3	711.264,376 316.757,543	4	711.246,932 316.749,499	19.209
4	711.246,932 316.749,499	1	711.416,36 316.372,04	413.74

**** Lungimile segmentelor sunt determinate în planul de proiecție Stereo 70 și sunt rotunjite la 1 milimetru.**

***** Distanța dintre puncte este formată din segmente cumulate ce sunt mai mici decât valoarea 1 milimetru.**

**DATE DESPRE IMOBILUL NR. 3162**

Oficiul de Cadastru și Publicitate Imobiliară CALARASI
Biroul de Cadastru și Publicitate Imobiliară Calarasi

A. Partea I. Descrierea imobilului

TEREN Extravilan

Nr. CF vechi:187
Nr. cadastral vechi:338

Adresa: Jud. Calarasi

Nr. Crt	Nr cadastral Nr. topografic	Suprafața* (mp)	Observații / Referințe
A1	20241	7.700	Sector cadastral:33 Teren neimprejmuit;

B. Partea II. Proprietari și acte

Inscrieri privitoare la dreptul de proprietate și alte drepturi reale		Referințe
50063 / 11/10/2018		
Act Notarial nr. 2012, din 10/10/2018 emis de Mitache Iuliana Adriana;		
B2	Intabulare, drept de PROPRIETATE, dobandit prin Conventie, cota actuala 1/1, cota initiala 1/1 1) LOLOT COSTEL 2) LOLOT ELENA	A1
B4	se noteaza faptul ca imobilul de la A1 constituie patrimoniu de afectatiune, 1) LOLOT COSTEL INTREPRINDERE INDIVIDUALA, CIF:11674814	A1
50155 / 11/10/2018		
Act Notarial nr. 2013, din 10/10/2018 emis de Mitache Iuliana Adriana;		
B5	se noteaza interdictia de instrainare conform art. 902 alin. 2 pct. 8 Cod Civil, ' pe toata durata rambursarii creditului si la mai putin de 5 (cinci) ani de la momentul tranzactiei' 1) CEC BANK SA, CIF:12113445 2) FONDUL DE GARANTARE A CREDITULUI RURAL-IFN SA, CIF:5439903	A1
B6	se noteaza interdictiile de grevare cu sarcini, inchiriere, dezmembrare, alipire, construire si amenajare, 1) CEC BANK SA, CIF:12113445 2) FONDUL DE GARANTARE A CREDITULUI RURAL-IFN SA, CIF:5439903	A1

C. Partea III. SARCINI

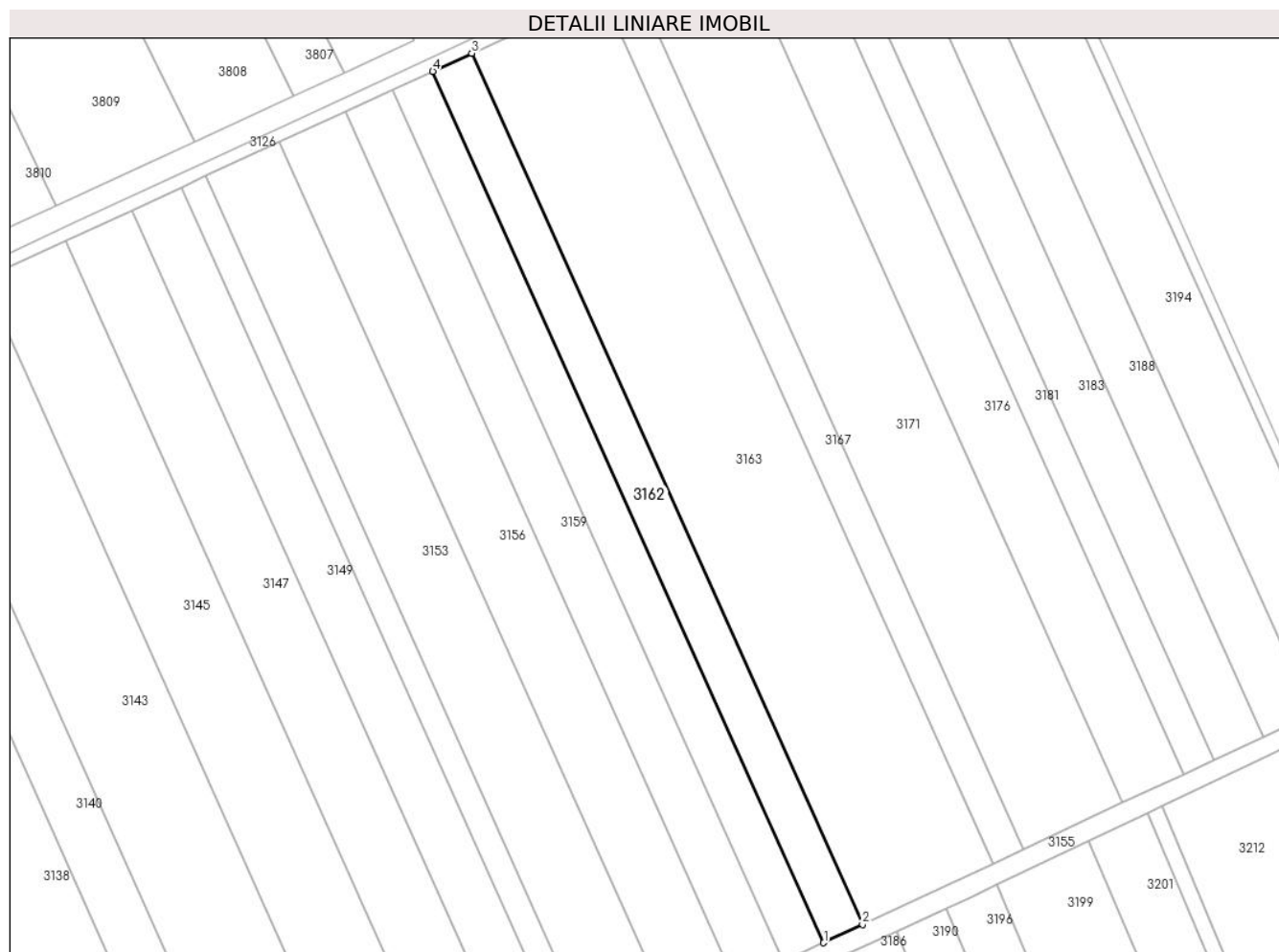
Inscrieri privind dezmembramintele dreptului de proprietate, drepturi reale de garanție și sarcini		Referințe
50155 / 11/10/2018		
Act Notarial nr. 2013, din 10/10/2018 emis de Mitache Iuliana Adriana;		
C1	Intabulare, drept de IPOTECA, Valoare:540000 LEI-si celelalte obligatii de plata aferente Contractului de credit nr. RQ16026109799436/03.02.2016 si a Contractului de garantare IC160600196/2016 1) CEC BANK SA, CIF:12113445 2) FONDUL DE GARANTARE A CREDITULUI RURAL-IFN SA, CIF:5439903	A1
C2	se intabuleaza privilegiul prevazut de art.2333 Cod civil 1) CEC BANK SA, CIF:361897	A1

Anexa Nr. 1 La Partea I

Teren

Nr cadastral	Suprafața (mp)*	Observații / Referințe
20241	7.700	

* Suprafața este determinată în planul de proiecție Stereo 70.



Date referitoare la teren

Crt	Categorie folosință	Intra vilan	Suprafața (mp)	Tarla	Parcelă	Nr. topo	Observații / Referințe
1	arabil	NU	7.700	98	27	-	

Lungime Segmente

1) Valorile lungimilor segmentelor sunt obținute din proiecție în plan.

Punct început	X / Y	Punct sfârșit	X / Y	Lungime segment (** (m)
1	711.433,74 316.380,227	2	711.450,589 316.388,163	18.624
2	711.450,589 316.388,163	3	711.281,287 316.765,341	413.432
3	711.281,287 316.765,341	4	711.264,376 316.757,543	18.622
4	711.264,376 316.757,543	1	711.433,74 316.380,227	413.584

** Lungimile segmentelor sunt determinate în planul de proiecție Stereo 70 și sunt rotunjite la 1 milimetru.

***** Distanţa dintre puncte este formată din segmente cumulate ce sunt mai mici decât valoarea 1 milimetru.**

**DATE DESPRE IMOBILUL NR. 3163**

Oficiul de Cadastru și Publicitate Imobiliară CALARASI
Biroul de Cadastru și Publicitate Imobiliară Calarasi

A. Partea I. Descrierea imobilului

TEREN Extravilan

Adresa: Jud. Calarasi

Nr. Crt	Nr cadastral Nr. topografic	Suprafața* (mp)	Observații / Referințe
A1	23985	Din acte: 26.378 Masurata: 25.729	Sector cadastral:33 Teren neimpregmuit;

B. Partea II. Proprietari și acte

Inscrieri privitoare la dreptul de proprietate și alte drepturi reale	Referințe
48513 / 03/10/2018	
Act Notarial nr. 101, din 27/05/2015 emis de BNP SERBAN ANGELICA VALENTINA (Act Administrativ nr. 42568, din 05/02/1997 emis de CJSIPT CALARASI);	
B2	A1
Intabulare, drept de PROPRIETATE, dobandit prin Succesiune, cota actuala 1/2, cota initiala 1/2 1) STANESCU VIOLETA	
6318 / 12/02/2019	
Act Notarial nr. 366, din 11/02/2019 emis de NP Tutuianu Dana Cristina;	
B4	A1
Intabulare, drept de PROPRIETATE, dobandit prin lesire Din Indiviziune, cota actuala 1/2, cota initiala 1/2 1) STANESCU VIOLETA	

C. Partea III. SARCINI .

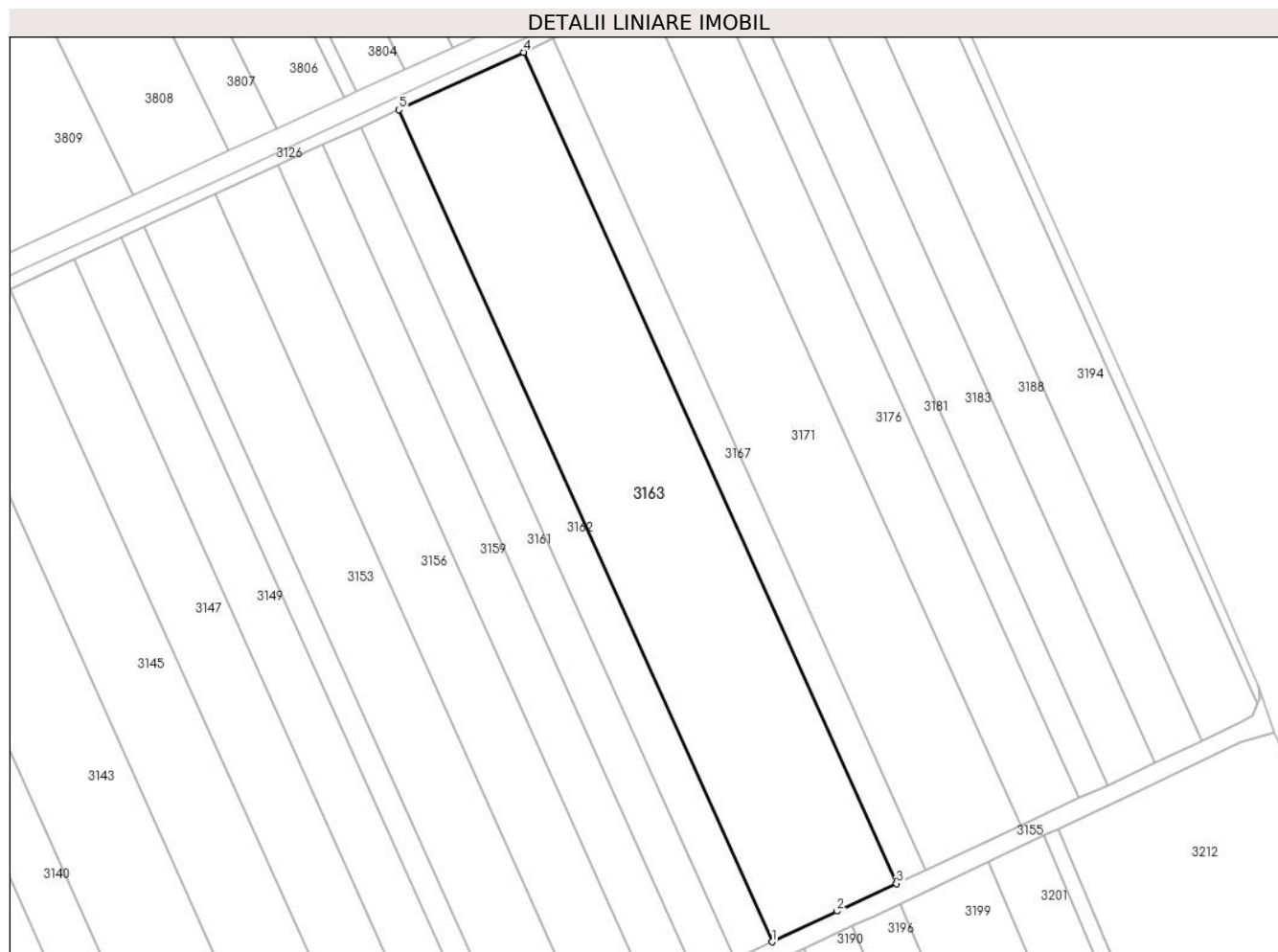
Inscrieri privind dezmembramintele dreptului de proprietate, drepturi reale de garanție și sarcini	Referințe
NU SUNT	

Anexa Nr. 1 La Partea I

Teren

Nr cadastral	Suprafața (mp)*	Observații / Referințe
23985	Din acte: 26.378 Masurata: 25.729	

* Suprafața este determinată în planul de proiecție Stereo 70.



Date referitoare la teren

Crt	Categorie folosință	Intravilan	Suprafața (mp)	Tarla	Parcelă	Nr. topo	Observații / Referințe
1	arabil	NU	25.729	98	28	-	

Lungime Segmente

1) Valorile lungimilor segmentelor sunt obținute din proiecție în plan.

Punct început	X / Y	Punct sfârșit	X / Y	Lungime segment (** (m)
1	711.450,589 316.388,163	2	711.480,046 316.402,039	32.562
2	711.480,046 316.402,039	3	711.506,976 316.414,595	29.713
3	711.506,976 316.414,595	4	711.337,834 316.791,416	413.041
4	711.337,834 316.791,416	5	711.281,287 316.765,341	62.269

Punct început	X / Y	Punct sfârșit	X / Y	Lungime segment (** (m)
5	711.281,287 316.765,341	1	711.450,589 316.388,163	413.432

** Lungimile segmentelor sunt determinate în planul de proiecție Stereo 70 și sunt rotunjite la 1 milimetru.

*** Distanța dintre puncte este formată din segmente cumulate ce sunt mai mici decât valoarea 1 milimetru.

**DATE DESPRE IMOBILUL NR. 3164**

Oficiul de Cadastru și Publicitate Imobiliară CALARASI
Biroul de Cadastru și Publicitate Imobiliară Calarasi

A. Partea I. Descrierea imobilului

TEREN Extravilan

Adresa: Jud. Calarasi

Nr. Crt	Nr cadastral Nr. topografic	Suprafața* (mp)	Observații / Referințe
A1	22839	34.969	Sector cadastral:33 Teren neimprejmuit;

B. Partea II. Proprietari și acte

Inscrieri privitoare la dreptul de proprietate și alte drepturi reale		Referințe
63792 / 29/09/2014		
Act Administrativ nr. 42080, din 25/03/1996 emis de CJSIPT CALARASI;		
B1	Intabulare, drept de PROPRIETATE, dobandit prin Reconstituire, cota actuala 1/1, cota initiala 1/1 1) IVAN MARIA	A1

C. Partea III. SARCINI .

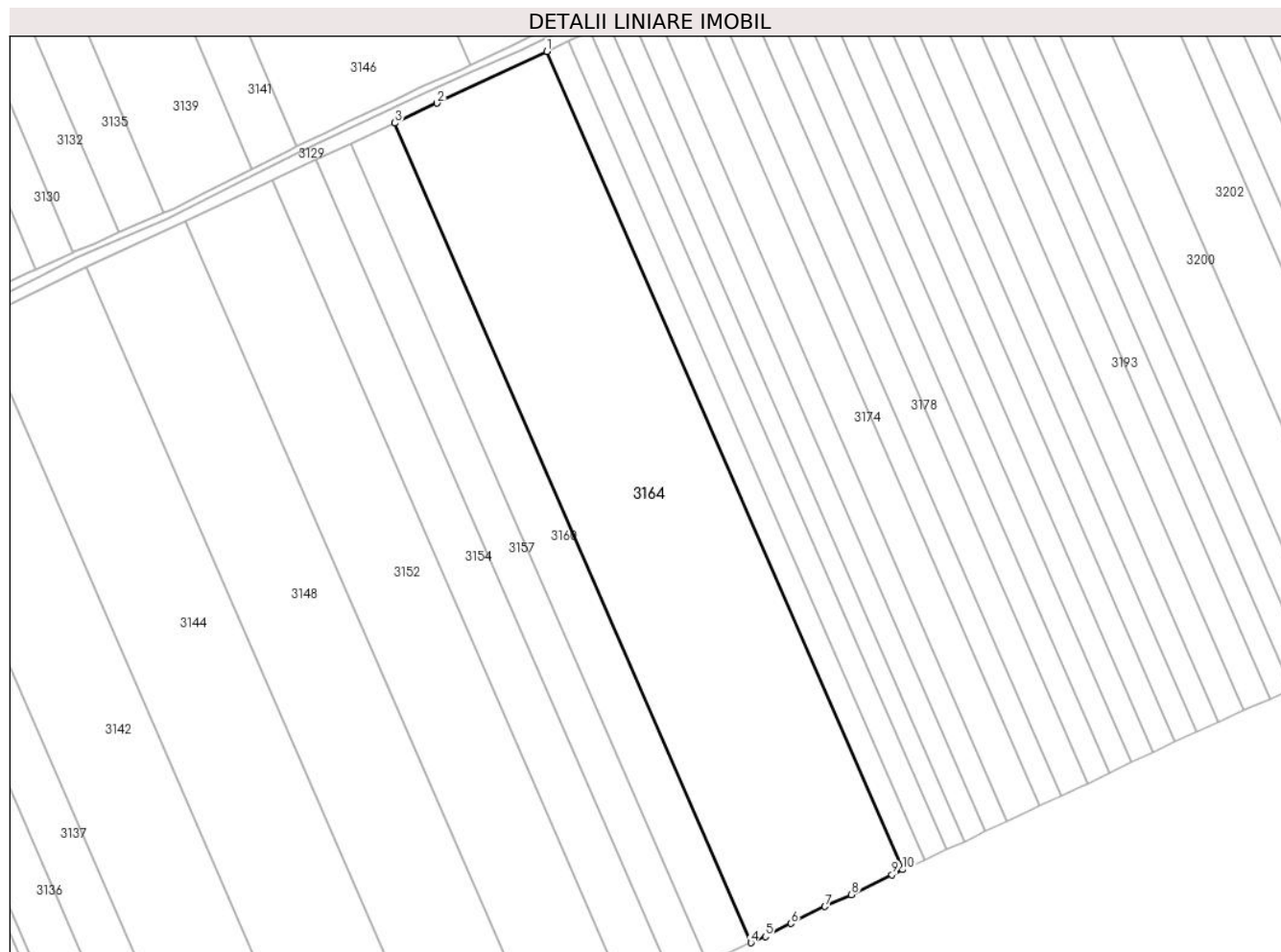
Inscrieri privind dezmembramintele dreptului de proprietate, drepturi reale de garanție și sarcini	Referințe
NU SUNT	

Anexa Nr. 1 La Partea I

Teren

Nr cadastral	Suprafața (mp)*	Observații / Referințe
22839	34.969	

* Suprafața este determinată în planul de proiecție Stereo 70.



Date referitoare la teren

Crt	Categorie folosință	Intravilan	Suprafața (mp)	Tarla	Parcelă	Nr. topo	Observații / Referințe
1	arabil	NU	34.969	96	33	-	

Lungime Segmente

1) Valorile lungimilor segmentelor sunt obținute din proiecție în plan.

Punct început	X / Y	Punct sfârșit	X / Y	Lungime segment (** (m)
1	711.312,998 315.845,341	2	711.259,903 315.820,375	58.672
2	711.259,903 315.820,375	3	711.239,481 315.810,799	22.556
3	711.239,481 315.810,799	4	711.411,447 315.415,489	431.094
4	711.411,447 315.415,489	5	711.418,369 315.418,487	7.543
5	711.418,369 315.418,487	6	711.430,71 315.424,821	13.872

Punct început	X / Y	Punct sfârșit	X / Y	Lungime segment (** (m)
6	711.430,71 315.424,821	7	711.447,178 315.432,994	18.385
7	711.447,178 315.432,994	8	711.459,927 315.438,715	13.974
8	711.459,927 315.438,715	9	711.479,501 315.448,358	21.82
9	711.479,501 315.448,358	10	711.484,656 315.450,742	5.68
10	711.484,656 315.450,742	1	711.312,998 315.845,341	430.319

** Lungimile segmentelor sunt determinate în planul de proiecție Stereo 70 și sunt rotunjite la 1 milimetru.

*** Distanța dintre puncte este formată din segmente cumulate ce sunt mai mici decât valoarea 1 milimetru.

**DATE DESPRE IMOBILUL NR. 3165**

Oficiul de Cadastru și Publicitate Imobiliară CALARASI
Biroul de Cadastru și Publicitate Imobiliară Calarasi

A. Partea I. Descrierea imobilului

TEREN Extravilan

Adresa: Jud. Calarasi

Nr. Crt	Nr cadastral Nr. topografic	Suprafața* (mp)	Observații / Referințe
A1		5.000	Sector cadastral:33 Teren neimprejmuit;

B. Partea II. Proprietari și acte

Inscrieri privitoare la dreptul de proprietate și alte drepturi reale		Referințe
/		
Act Administrativ nr. 42376, din 22/06/1996 emis de CJSIPT CALARASI;		
B1	Intabulare, drept de PROPRIETATE, dobandit prin Constituire, cota actuala 1/1, cota initiala 1/1 1) NEDELCU VICTOR, LIPSA CNP	A1

C. Partea III. SARCINI .

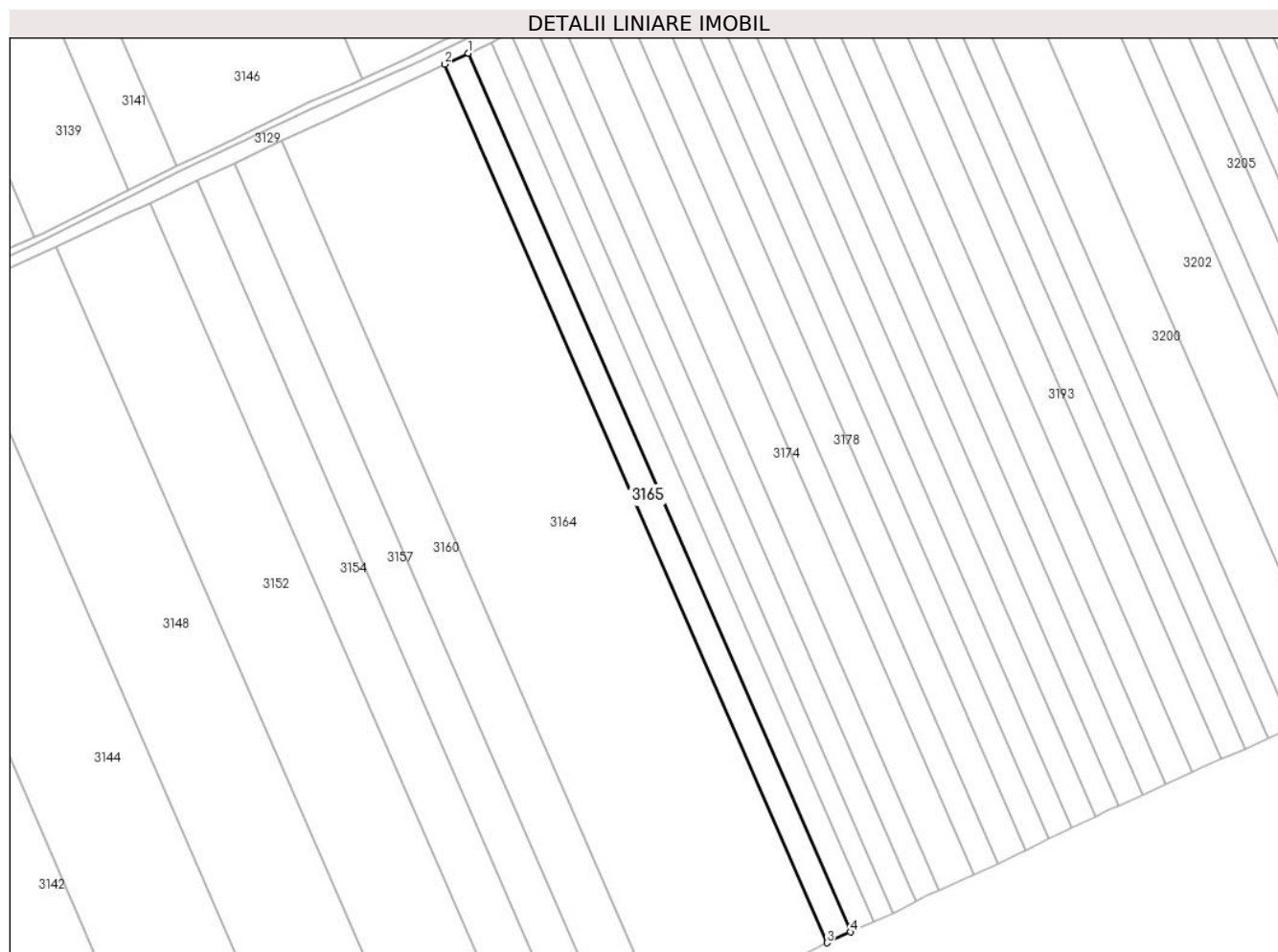
Inscrieri privind dezmembramintele dreptului de proprietate, drepturi reale de garanție și sarcini	Referințe
NU SUNT	

Anexa Nr. 1 La Partea I

Teren

Nr cadastral	Suprafața (mp)*	Observații / Referințe
	5.000	

* Suprafața este determinată în planul de proiecție Stereo 70.



Date referitoare la teren

Crt	Categorie folosință	Intra vilan	Suprafața (mp)	Tarla	Parcelă	Nr. topo	Observații / Referințe
1	arabil	NU	5.000	96	32	-	

Lungime Segmente

1) Valorile lungimilor segmentelor sunt obținute din proiecție în plan.

Punct început	X / Y	Punct sfârșit	X / Y	Lungime segment (** (m)
1	711.323,517 315.850,287	2	711.312,998 315.845,341	11.624
2	711.312,998 315.845,341	3	711.484,656 315.450,742	430.319
3	711.484,656 315.450,742	4	711.495,204 315.455,618	11.62
4	711.495,204 315.455,618	1	711.323,517 315.850,287	430.395

** Lungimile segmentelor sunt determinate în planul de proiecție Stereo 70 și sunt rotunjite la 1 milimetru.

***** Distanţa dintre puncte este formată din segmente cumulate ce sunt mai mici decât valoarea 1 milimetru.**

**DATE DESPRE IMOBILUL NR. 3166**

Oficiul de Cadastru și Publicitate Imobiliară CALARASI
 Biroul de Cadastru și Publicitate Imobiliară Calarasi

A. Partea I. Descrierea imobilului

TEREN Extravilan

Adresa: Jud. Calarasi

Nr. Crt	Nr cadastral Nr. topografic	Suprafața* (mp)	Observații / Referințe
A1		5.000	Sector cadastral:33 Teren neimprejmuit;

B. Partea II. Proprietari și acte

Inscrieri privitoare la dreptul de proprietate și alte drepturi reale		Referințe
/		
Act Administrativ nr. 41788, din 24/07/1995 emis de CJSIPT CALARASI;		
B1	Intabulare, drept de PROPRIETATE, dobandit prin Reconstituire, cota actuala 1/1, cota initiala 1/1 1) NEDELCU MARIA, LIPSA CNP	A1

C. Partea III. SARCINI .

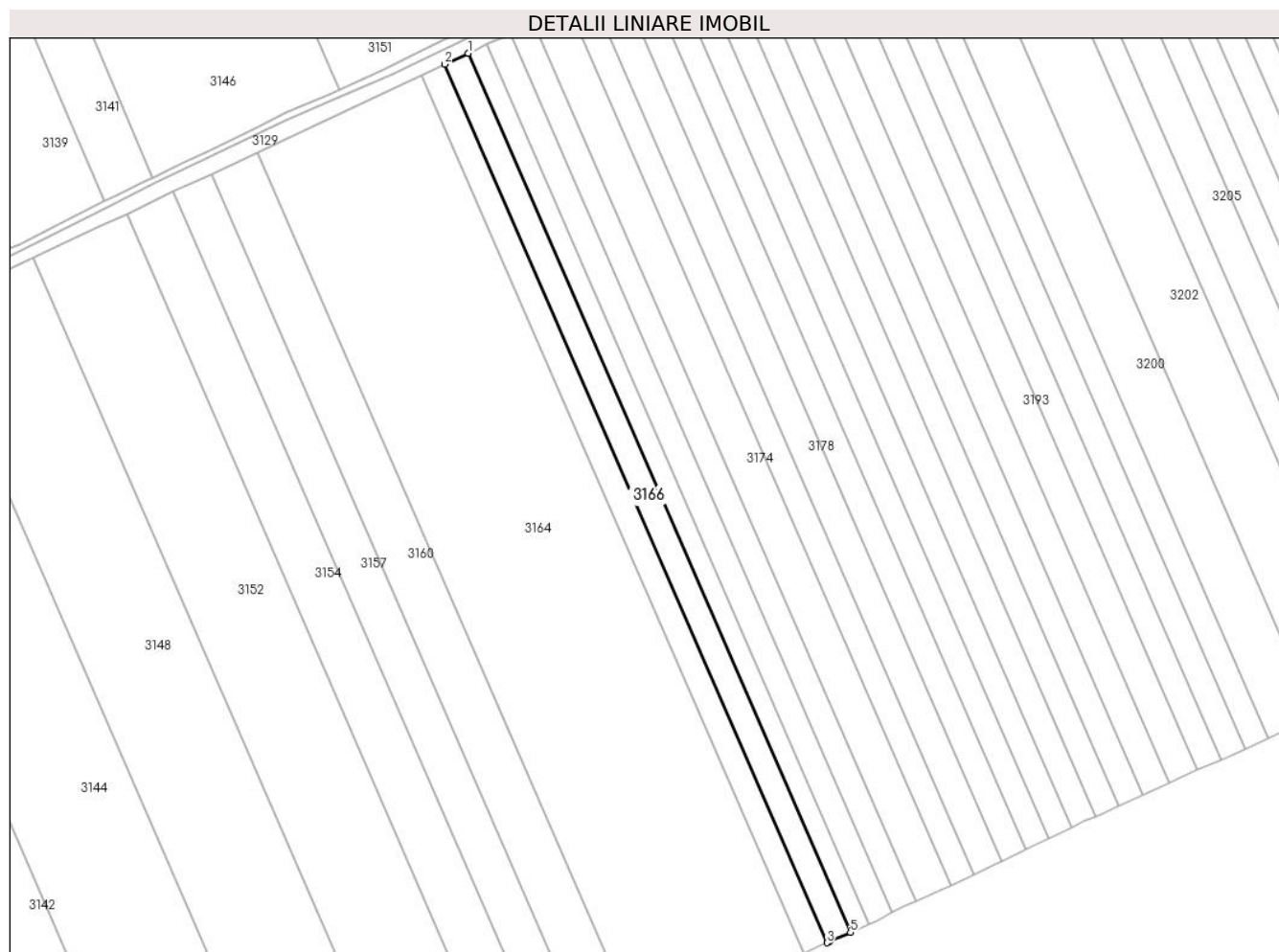
Inscrieri privind dezmembramintele dreptului de proprietate, drepturi reale de garanție și sarcini	Referințe
NU SUNT	

Anexa Nr. 1 La Partea I

Teren

Nr cadastral	Suprafața (mp)*	Observații / Referințe
	5.000	

* Suprafața este determinată în planul de proiecție Stereo 70.



Date referitoare la teren

Crt	Categorie folosință	Intravilan	Suprafața (mp)	Tarla	Parcelă	Nr. topo	Observații / Referințe
1	arabil	NU	5.000	96	31	-	

Lungime Segmente

1) Valorile lungimilor segmentelor sunt obținute din proiecție în plan.

Punct început	X / Y	Punct sfârșit	X / Y	Lungime segment (** (m)
1	711.334,031 315.855,231	2	711.323,517 315.850,287	11.618
2	711.323,517 315.850,287	3	711.495,204 315.455,618	430.395
3	711.495,204 315.455,618	4	711.496,296 315.456,122	1.203
4	711.496,296 315.456,122	5	711.505,821 315.460,328	10.412
5	711.505,821 315.460,328	1	711.334,031 315.855,231	430.651

**** Lungimile segmentelor sunt determinate în planul de proiecție Stereo 70 și sunt rotunjite la 1 milimetru.**

***** Distanța dintre puncte este formată din segmente cumulate ce sunt mai mici decât valoarea 1 milimetru.**

**DATE DESPRE IMOBILUL NR. 3167**

Oficiul de Cadastru și Publicitate Imobiliară CALARASI
Biroul de Cadastru și Publicitate Imobiliară Calarasi

A. Partea I. Descrierea imobilului

TEREN Extravilan

Adresa: Jud. Calarasi

Nr. Crt	Nr cadastral Nr. topografic	Suprafața* (mp)	Observații / Referințe
A1	20914	6.116	Sector cadastral:33 Teren neimprejmut;

B. Partea II. Proprietari și acte

Inscrieri privitoare la dreptul de proprietate și alte drepturi reale		Referințe
15355 / 11/06/2010		
Act Administrativ nr. 42427, din 11/02/1997 emis de CJSIPT CALARASI (act notarial nr. 14/11-02-2010 emis de BNP CHIRU MARIA DANA; act notarial nr. 15/11-02-2010 emis de BNP CHIRU MARIA DANA;);		
B2	Intabulare, drept de PROPRIETATE, dobandit prin Succesiune, cota actuala 8/24, cota initiala 1/3 1) DINA CONSTANTIN <i>OBSERVATII: pozitie transcrisa din CF 20875/Jegalia, inscrisa prin incheierea nr. 8615 din 09/04/2010;</i>	A1
B3	Intabulare, drept de PROPRIETATE, dobandit prin Succesiune, cota actuala 3/24, cota initiala 3/24 1) LACHE SANDA <i>OBSERVATII: pozitie transcrisa din CF 20875/Jegalia, inscrisa prin incheierea nr. 8615 din 09/04/2010;</i>	A1
B4	Intabulare, drept de PROPRIETATE, dobandit prin Succesiune, cota actuala 3/24, cota initiala 3/24 1) STOIAN GEORGETA <i>OBSERVATII: pozitie transcrisa din CF 20875/Jegalia, inscrisa prin incheierea nr. 8615 din 09/04/2010;</i>	A1
B5	Intabulare, drept de PROPRIETATE, dobandit prin Lege, cota actuala 8/24, cota initiala 1/3 1) SERBAN ION <i>OBSERVATII: pozitie transcrisa din CF 20875/Jegalia, inscrisa prin incheierea nr. 8615 din 09/04/2010;</i>	A1
B6	Intabulare, drept de PROPRIETATE, dobandit prin Succesiune, cota actuala 2/24, cota initiala 2/24 1) SERBAN ELENA <i>OBSERVATII: pozitie transcrisa din CF 20875/Jegalia, inscrisa prin incheierea nr. 8615 din 09/04/2010;</i>	A1

C. Partea III. SARCINI .

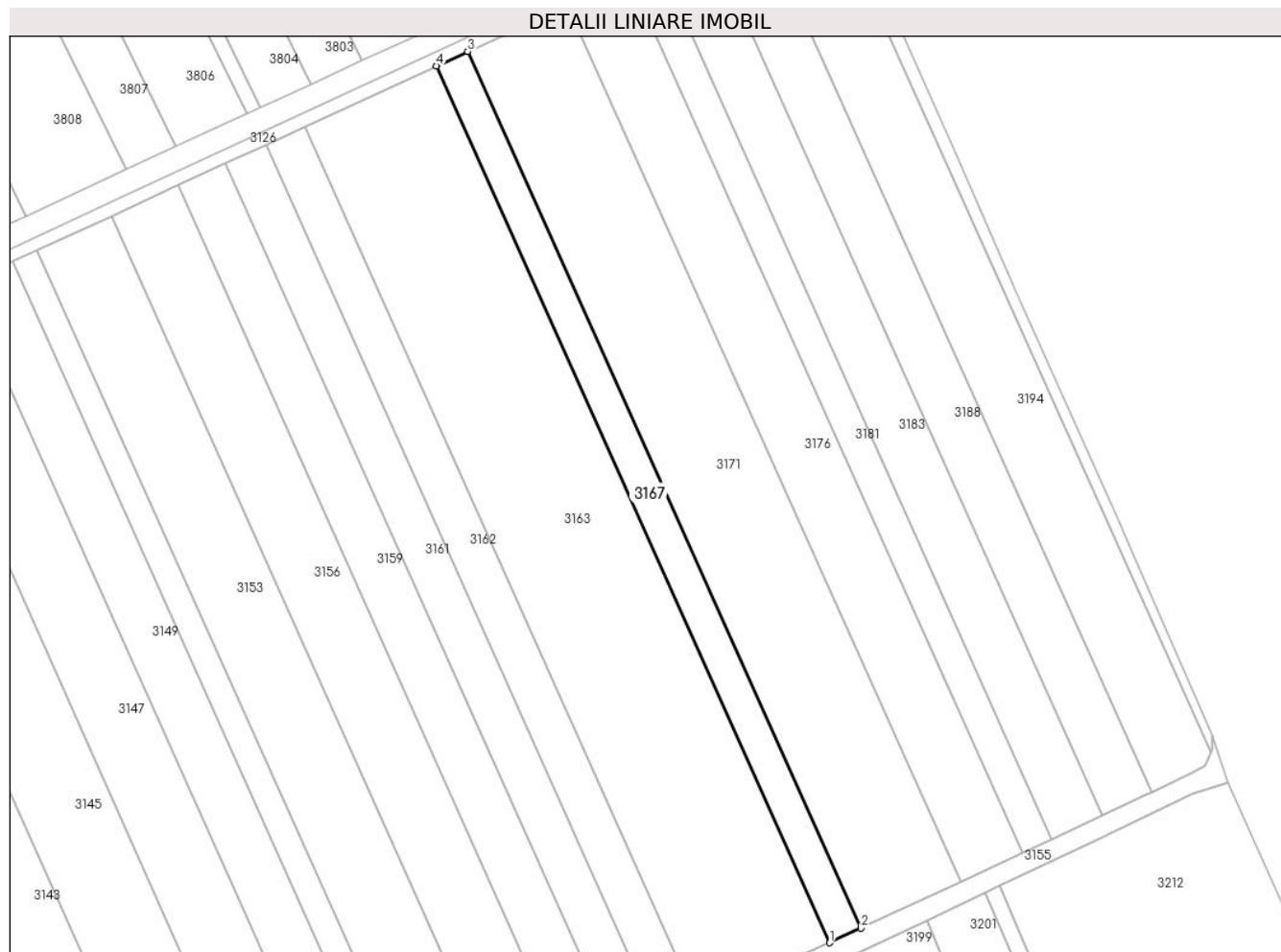
Inscrieri privind dezmembramintele dreptului de proprietate, drepturi reale de garanție și sarcini	Referințe
NU SUNT	

Anexa Nr. 1 La Partea I

Teren

Nr cadastral	Suprafața (mp)*	Observații / Referințe
20914	6.116	

* Suprafața este determinată în planul de proiecție Stereo 70.



Date referitoare la teren

Crt	Categorie folosință	Intra vilan	Suprafața (mp)	Tarla	Parcelă	Nr. topo	Observații / Referințe
1	arabil	NU	6.116	98	29	-	LOT 2

Lungime Segmente

1) Valorile lungimilor segmentelor sunt obținute din proiecție în plan.

Punct început	X / Y	Punct sfârșit	X / Y	Lungime segment (** (m)
1	711.506,976 316.414,595	2	711.520,399 316.420,854	14.811
2	711.520,399 316.420,854	3	711.351,283 316.797,618	412.979
3	711.351,283 316.797,618	4	711.337,834 316.791,416	14.81
4	711.337,834 316.791,416	1	711.506,976 316.414,595	413.041

** Lungimile segmentelor sunt determinate în planul de proiecție Stereo 70 și sunt rotunjite la 1 milimetru.

***** Distanţa dintre puncte este formată din segmente cumulate ce sunt mai mici decât valoarea 1 milimetru.**

**DATE DESPRE IMOBILUL NR. 3168**

Oficiul de Cadastru și Publicitate Imobiliară CALARASI
Biroul de Cadastru și Publicitate Imobiliară Calarasi

A. Partea I. Descrierea imobilului

TEREN Extravilan

Adresa: Jud. Calarasi

Nr. Crt	Nr cadastral Nr. topografic	Suprafața* (mp)	Observații / Referințe
A1		4.000	Sector cadastral:33 Teren neimprejmuit;

B. Partea II. Proprietari și acte

Inscrieri privitoare la dreptul de proprietate și alte drepturi reale	Referințe
/	
Act Administrativ nr. 43177, din 30/07/1997 emis de CJSIPT CALARASI;	
B1	A1
Intabulare, drept de PROPRIETATE, dobandit prin Reconstituire, cota actuala 1/1, cota initiala 1/1 1) NESTEA ST ION, LIPSA CNP	

C. Partea III. SARCINI .

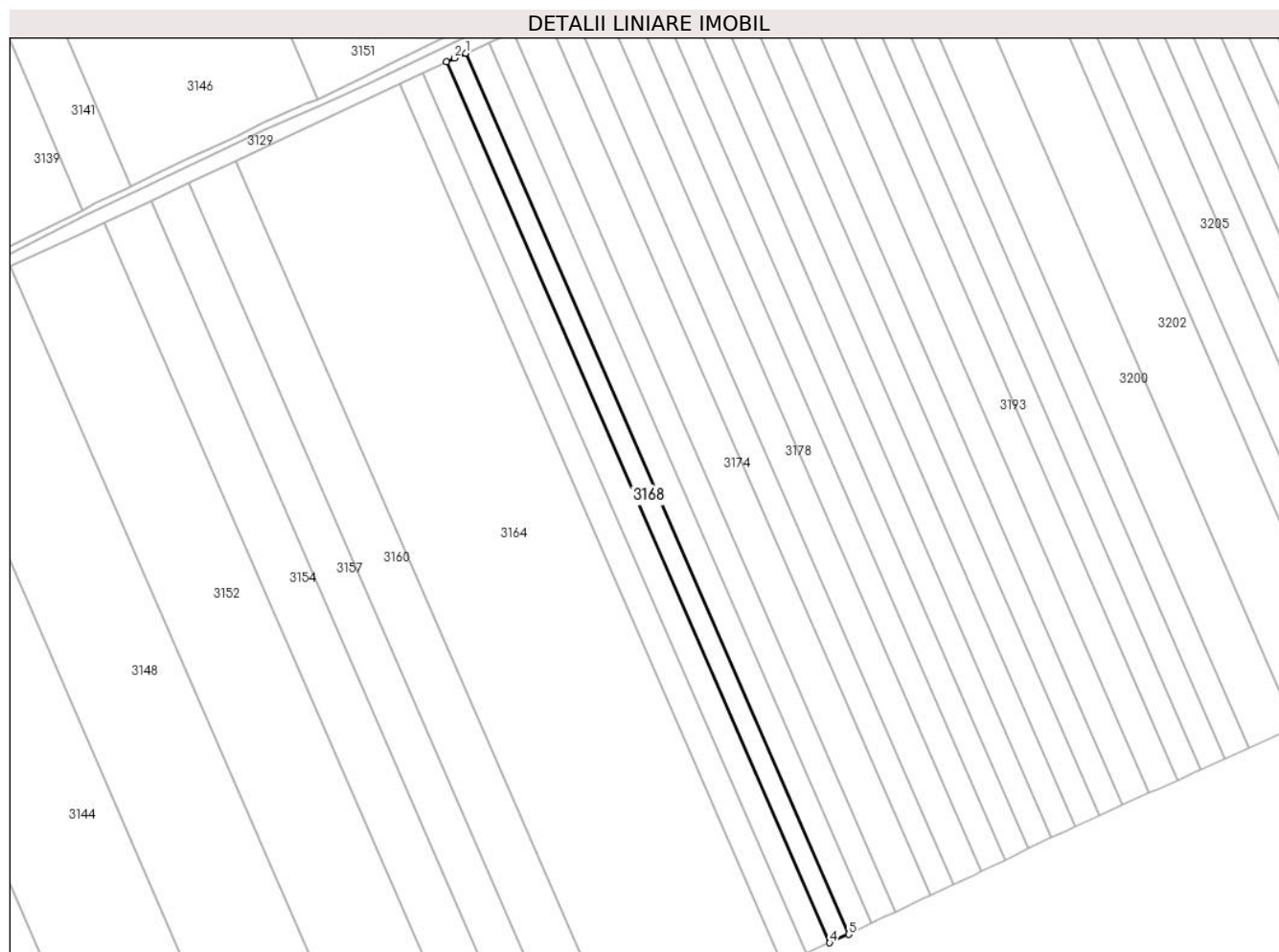
Inscrieri privind dezmembramintele dreptului de proprietate, drepturi reale de garanție și sarcini	Referințe
NU SUNT	

Anexa Nr. 1 La Partea I

Teren

Nr cadastral	Suprafața (mp)*	Observații / Referințe
	4.000	

* Suprafața este determinată în planul de proiecție Stereo 70.



Date referitoare la teren

Crt	Categorie folosință	Intra vilan	Suprafața (mp)	Tarla	Parcelă	Nr. topo	Observații / Referințe
1	arabil	NU	4.000	96	30	-	

Lungime Segmente

1) Valorile lungimilor segmentelor sunt obținute din proiecție în plan.

Punct început	X / Y	Punct sfârșit	X / Y	Lungime segment (** (m)
1	711.342,46 315.859,135	2	711.337,566 315.856,893	5.383
2	711.337,566 315.856,893	3	711.334,031 315.855,231	3.906
3	711.334,031 315.855,231	4	711.505,821 315.460,328	430.651
4	711.505,821 315.460,328	5	711.514,316 315.464,079	9.286
5	711.514,316 315.464,079	1	711.342,46 315.859,135	430.818

**** Lungimile segmentelor sunt determinate în planul de proiecție Stereo 70 și sunt rotunjite la 1 milimetru.**

***** Distanța dintre puncte este formată din segmente cumulate ce sunt mai mici decât valoarea 1 milimetru.**

**DATE DESPRE IMOBILUL NR. 3169**

Oficiul de Cadastru și Publicitate Imobiliară CALARASI
Biroul de Cadastru și Publicitate Imobiliară Calarasi

A. Partea I. Descrierea imobilului

TEREN Extravilan

Adresa: Jud. Calarasi

Nr. Crt	Nr cadastral Nr. topografic	Suprafața* (mp)	Observații / Referințe
A1		54.099	Sector cadastral:33 Teren neimprejmuit;

B. Partea II. Proprietari și acte

Inscrieri privitoare la dreptul de proprietate și alte drepturi reale		Referințe
/		
Act Administrativ nr. 41771, din 24/07/1995 emis de CJSIPT CALARASI;		
B1	Intabulare, drept de PROPRIETATE, dobandit prin Reconstituire, cota actuala 1/1, cota initiala 1/1 1) RADU DUMITRU, LIPSA CNP 2) RADU RADU, LIPSA CNP 3) ENESCU COMITA, LIPSA CNP 4) RADU IULIAN, LIPSA CNP	A1

C. Partea III. SARCINI .

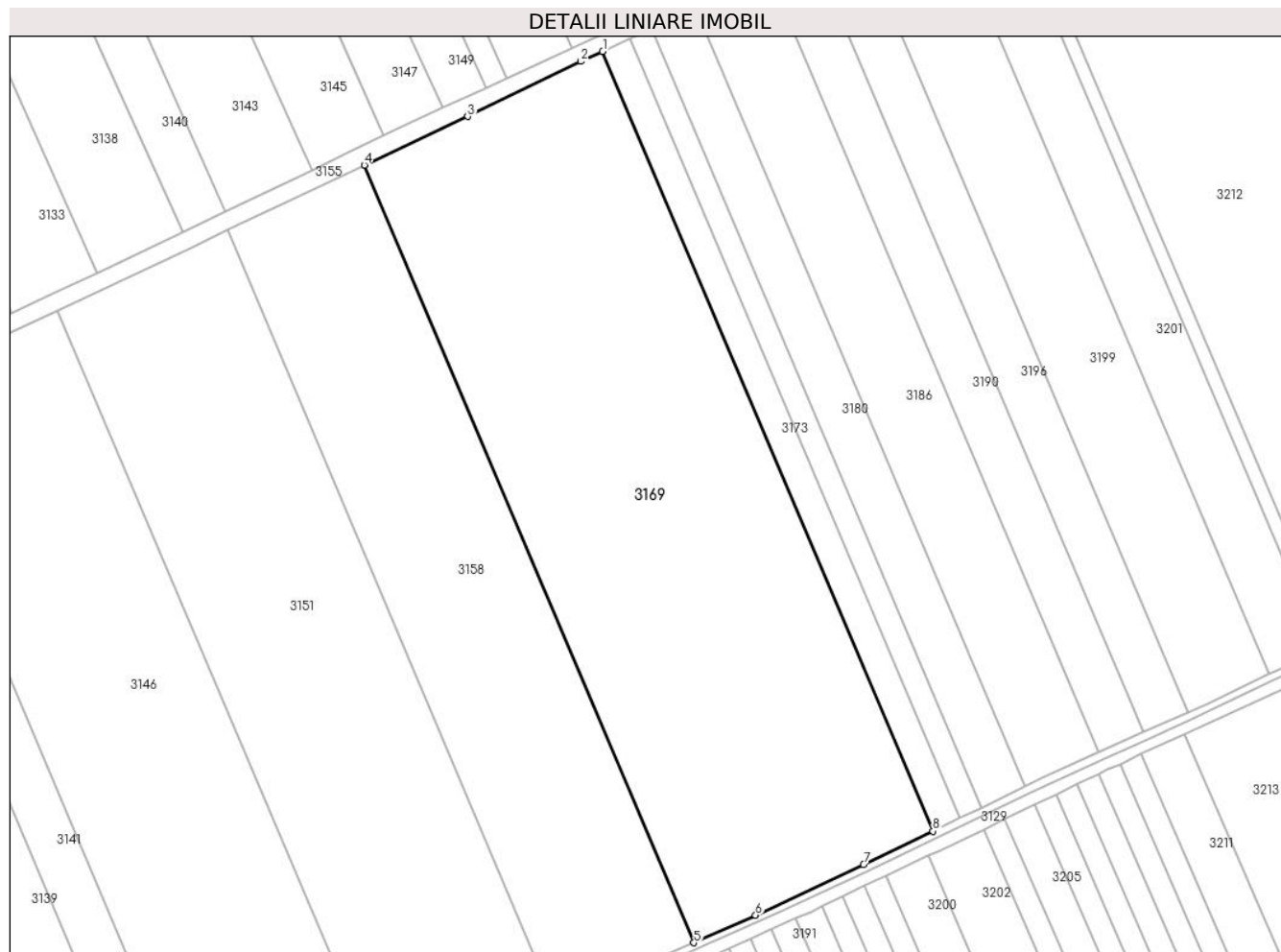
Inscrieri privind dezmembramintele dreptului de proprietate, drepturi reale de garanție și sarcini	Referințe
NU SUNT	

Anexa Nr. 1 La Partea I

Teren

Nr cadastral	Suprafața (mp)*	Observații / Referințe
	54.099	

* Suprafața este determinată în planul de proiecție Stereo 70.



Date referitoare la teren

Crt	Categorie folosință	Intra vilan	Suprafața (mp)	Tarla	Parcelă	Nr. topo	Observații / Referințe
1	arabil	NU	54.099	97/1	9	-	

Lungime Segmente

1) Valorile lungimilor segmentelor sunt obținute din proiecție în plan.

Punct început	X / Y	Punct sfârșit	X / Y	Lungime segment (** (m)
1	711.382,658 316.347,548	2	711.371,976 316.342,666	11.745
2	711.371,976 316.342,666	3	711.316,185 316.315,52	62.045
3	711.316,185 316.315,52	4	711.265,277 316.291,61	56.243
4	711.265,277 316.291,61	5	711.427,595 315.908,954	415.659
5	711.427,595 315.908,954	6	711.457,985 315.922,47	33.26

Punct început	X / Y	Punct sfârșit	X / Y	Lungime segment (** (m)
6	711.457,985 315.922,47	7	711.511,141 315.947,523	58.764
7	711.511,141 315.947,523	8	711.545,392 315.963,909	37.969
8	711.545,392 315.963,909	1	711.382,658 316.347,548	416.727

** Lungimile segmentelor sunt determinate în planul de proiecție Stereo 70 și sunt rotunjite la 1 milimetru.

*** Distanța dintre puncte este formată din segmente cumulate ce sunt mai mici decât valoarea 1 milimetru.

**DATE DESPRE IMOBILUL NR. 3170**

Oficiul de Cadastru și Publicitate Imobiliară CALARASI
Biroul de Cadastru și Publicitate Imobiliară Calarasi

A. Partea I. Descrierea imobilului

TEREN Extravilan

Adresa: Jud. Calarasi

Nr. Crt	Nr cadastral Nr. topografic	Suprafața* (mp)	Observații / Referințe
A1		5.000	Sector cadastral:33 Teren neimprejmuit;

B. Partea II. Proprietari și acte

Inscrieri privitoare la dreptul de proprietate și alte drepturi reale	Referințe
/	
Act Administrativ nr. 41811, din 30/09/1995 emis de CJSIPT CALARASI;	
B1	A1
Intabulare, drept de PROPRIETATE, dobandit prin Constituire, cota actuala 1/1, cota initiala 1/1 1) APOSTOL V STEFAN, LIPSA CNP	

C. Partea III. SARCINI .

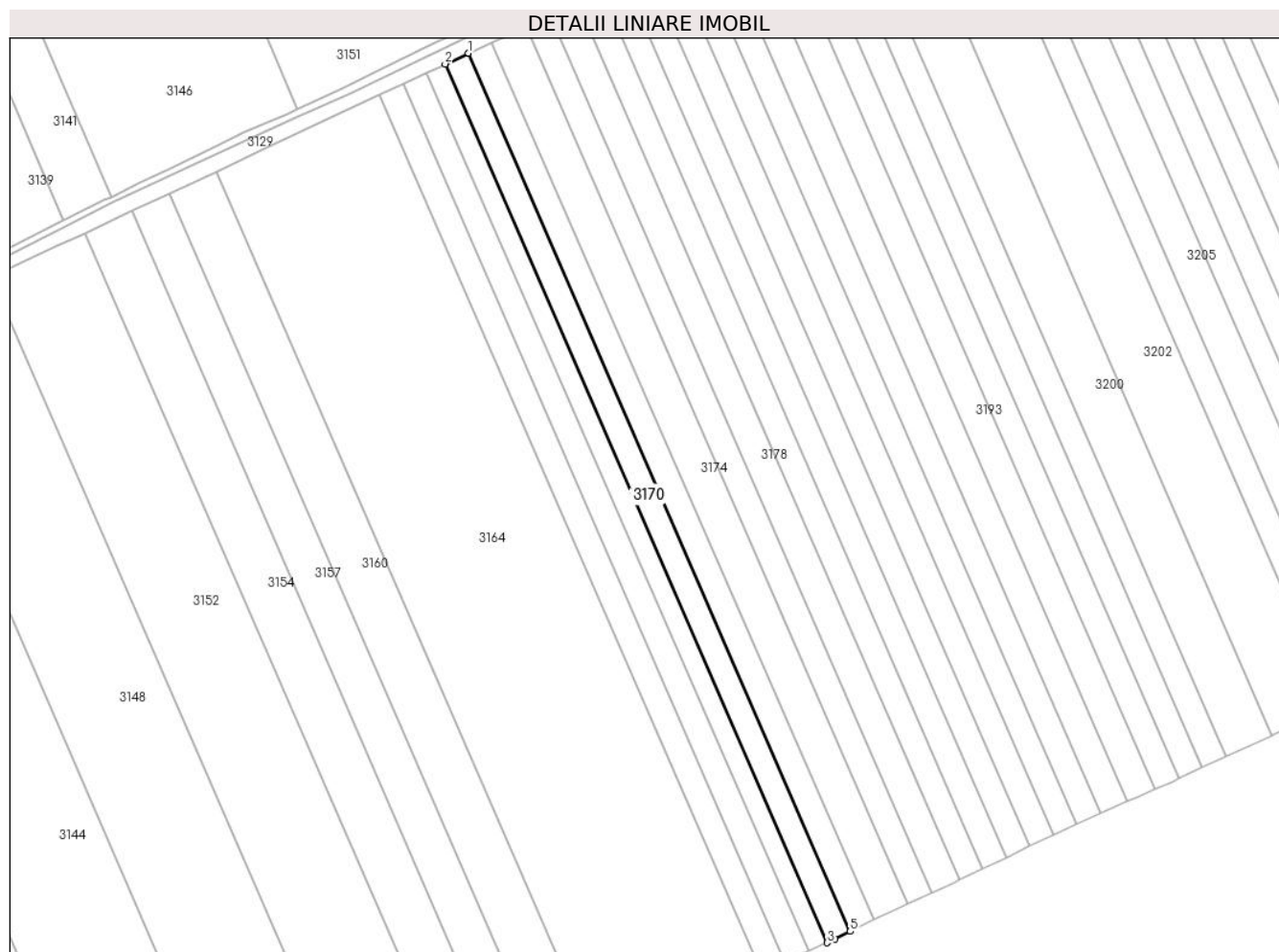
Inscrieri privind dezmembramintele dreptului de proprietate, drepturi reale de garanție și sarcini	Referințe
NU SUNT	

Anexa Nr. 1 La Partea I

Teren

Nr cadastral	Suprafața (mp)*	Observații / Referințe
	5.000	

* Suprafața este determinată în planul de proiecție Stereo 70.



Date referitoare la teren

Crt	Categorie folosință	Intravilan	Suprafața (mp)	Tarla	Parcelă	Nr. topo	Observații / Referințe
1	arabil	NU	5.000	96	29	-	

Lungime Segmente

1) Valorile lungimilor segmentelor sunt obținute din proiecție în plan.

Punct început	X / Y	Punct sfârșit	X / Y	Lungime segment (** (m)
1	711.353,016 315.863,97	2	711.342,46 315.859,135	11.611
2	711.342,46 315.859,135	3	711.514,316 315.464,079	430.818
3	711.514,316 315.464,079	4	711.517,953 315.465,684	3.975
4	711.517,953 315.465,684	5	711.524,739 315.469,219	7.652
5	711.524,739 315.469,219	1	711.353,016 315.863,97	430.485

**** Lungimile segmentelor sunt determinate în planul de proiecție Stereo 70 și sunt rotunjite la 1 milimetru.**

***** Distanța dintre puncte este formată din segmente cumulate ce sunt mai mici decât valoarea 1 milimetru.**

**DATE DESPRE IMOBILUL NR. 3171**

Oficiul de Cadastru și Publicitate Imobiliară CALARASI
Biroul de Cadastru și Publicitate Imobiliară Calarasi

A. Partea I. Descrierea imobilului

TEREN Extravilan

Adresa: Jud. Calarasi

Nr. Crt	Nr cadastral Nr. topografic	Suprafața* (mp)	Observații / Referințe
A1	20913	19.508	Sector cadastral:33 Teren neimprejmit;

B. Partea II. Proprietari și acte

Inscrieri privitoare la dreptul de proprietate și alte drepturi reale		Referințe
15357 / 11/06/2010		
Act Notarial nr. 1214, din 10/06/2010 emis de BNP CHIRU MARIA DANA;		
B8	Intabulare, drept de PROPRIETATE, dobandit prin Conventie, cota actuala 1/1, cota initiala 1/1 1) SC APOLLO PROPERTIES SRL, CIF:19163688	A1

C. Partea III. SARCINI .

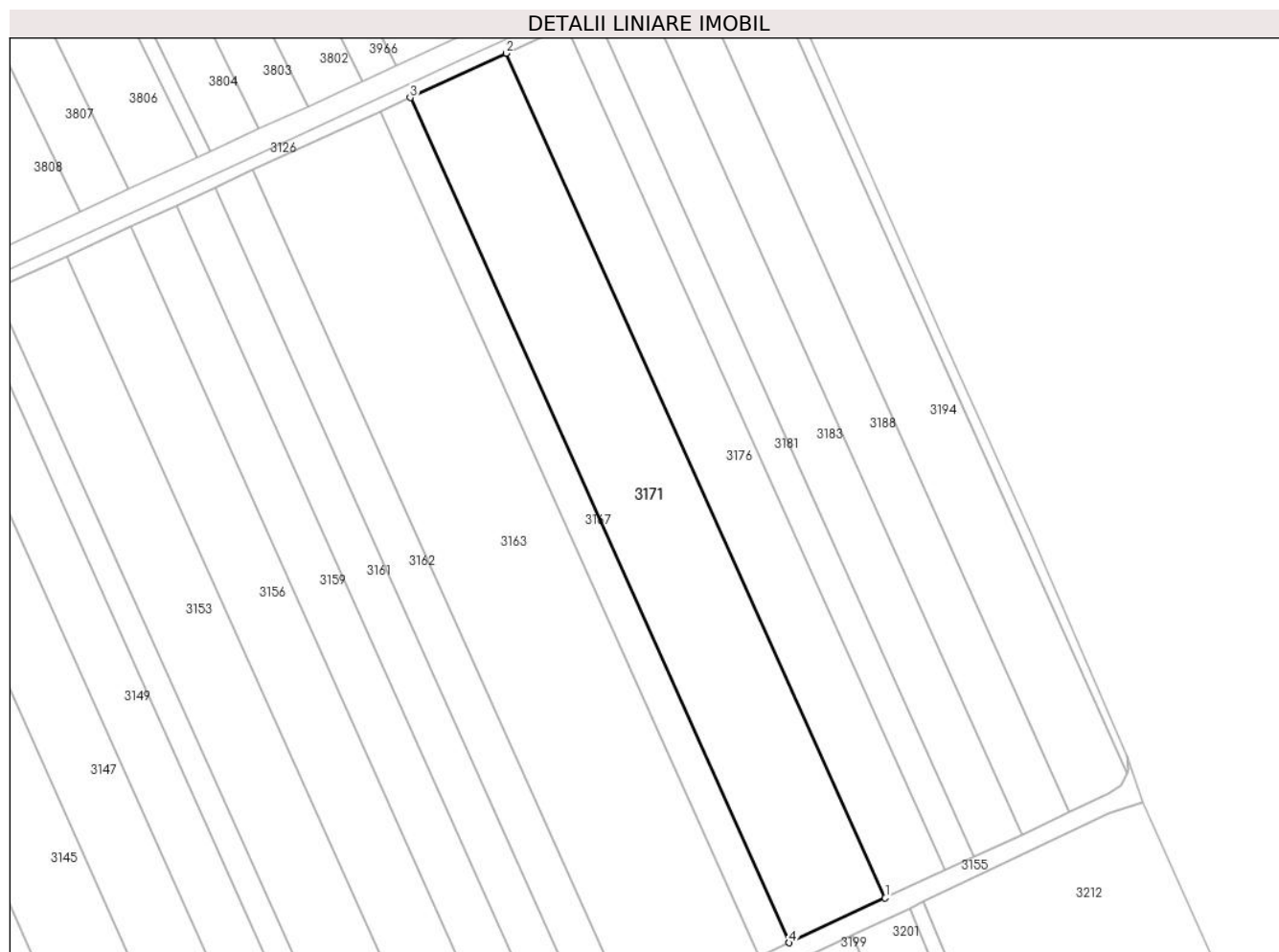
Inscrieri privind dezmembramintele dreptului de proprietate, drepturi reale de garanție și sarcini	Referințe
NU SUNT	

Anexa Nr. 1 La Partea I

Teren

Nr cadastral	Suprafața (mp)*	Observații / Referințe
20913	19.508	

* Suprafața este determinată în planul de proiecție Stereo 70.



Date referitoare la teren

Crt	Categorie folosință	Intravilan	Suprafața (mp)	Tarla	Parcelă	Nr. topo	Observații / Referințe
1	arabil	NU	19.508	98	29	-	LOT 1

Lungime Segmente

1) Valorile lungimilor segmentelor sunt obținute din proiecție în plan.

Punct început	X / Y	Punct sfârșit	X / Y	Lungime segment (** (m)
1	711.563,226 316.440,823	2	711.394,192 316.817,404	412.778
2	711.394,192 316.817,404	3	711.351,283 316.797,618	47.251
3	711.351,283 316.797,618	4	711.520,399 316.420,854	412.979
4	711.520,399 316.420,854	1	711.563,226 316.440,823	47.254

** Lungimile segmentelor sunt determinate în planul de proiecție Stereo 70 și sunt rotunjite la 1 milimetru.

***** Distanţa dintre puncte este formată din segmente cumulate ce sunt mai mici decât valoarea 1 milimetru.**

**DATE DESPRE IMOBILUL NR. 3172**

Oficiul de Cadastru și Publicitate Imobiliară CALARASI
Biroul de Cadastru și Publicitate Imobiliară Calarasi

A. Partea I. Descrierea imobilului

TEREN Extravilan

Adresa: Jud. Calarasi

Nr. Crt	Nr cadastral Nr. topografic	Suprafața* (mp)	Observații / Referințe
A1		5.000	Sector cadastral:33 Teren neimprejmuit;

B. Partea II. Proprietari și acte

Inscrieri privitoare la dreptul de proprietate și alte drepturi reale	Referințe
/	
Act Administrativ nr. 41749, din 24/07/1995 emis de CJSIPT CALARASI;	
B1	A1
Intabulare, drept de PROPRIETATE, dobandit prin Reconstituire, cota actuala 1/1, cota initiala 1/1	
1) VOICU N DUMITRU, LIPSA CNP	

C. Partea III. SARCINI .

Inscrieri privind dezmembramintele dreptului de proprietate, drepturi reale de garanție și sarcini	Referințe
NU SUNT	

Anexa Nr. 1 La Partea I

Teren

Nr cadastral	Suprafața (mp)*	Observații / Referințe
	5.000	

* Suprafața este determinată în planul de proiecție Stereo 70.



Date referitoare la teren

Crt	Categorie folosință	Intra vilan	Suprafața (mp)	Tarla	Parcelă	Nr. topo	Observații / Referințe
1	arabil	NU	5.000	96	28	-	

Lungime Segmente

1) Valorile lungimilor segmentelor sunt obținute din proiecție în plan.

Punct început	X / Y	Punct sfârșit	X / Y	Lungime segment (** (m)
1	711.363,583 315.868,81	2	711.353,016 315.863,97	11.623
2	711.353,016 315.863,97	3	711.524,739 315.469,219	430.485
3	711.524,739 315.469,219	4	711.529,722 315.471,814	5.618
4	711.529,722 315.471,814	5	711.535,196 315.474,313	6.017
5	711.535,196 315.474,313	1	711.363,583 315.868,81	430.208

**** Lungimile segmentelor sunt determinate în planul de proiecție Stereo 70 și sunt rotunjite la 1 milimetru.**

***** Distanța dintre puncte este formată din segmente cumulate ce sunt mai mici decât valoarea 1 milimetru.**

**DATE DESPRE IMOBILUL NR. 3173**

Oficiul de Cadastru și Publicitate Imobiliară CALARASI
Biroul de Cadastru și Publicitate Imobiliară Calarasi

A. Partea I. Descrierea imobilului

TEREN Extravilan

Adresa: Jud. Calarasi

Nr. Crt	Nr cadastral Nr. topografic	Suprafața* (mp)	Observații / Referințe
A1	21898	6.200	Sector cadastral:33 Teren neimprejmuit;

B. Partea II. Proprietari și acte

Inscrieri privitoare la dreptul de proprietate și alte drepturi reale		Referințe
43640 / 15/11/2012		
Act Notarial nr. 4307, din 13/11/2012 emis de BNP SERBAN ANGELICA VALENTINA;		
B2	Intabulare, drept de PROPRIETATE, dobandit prin Conventie, cota actuala 1/1, cota initiala 1/1 1) BLEBEA ELEONORA, vaduva	A1

C. Partea III. SARCINI .

Inscrieri privind dezmembramintele dreptului de proprietate, drepturi reale de garanție și sarcini	Referințe
NU SUNT	

Anexa Nr. 1 La Partea I

Teren

Nr cadastral	Suprafața (mp)*	Observații / Referințe
21898	6.200	

* Suprafața este determinată în planul de proiecție Stereo 70.



Date referitoare la teren

Crt	Categorie folosință	Intravilan	Suprafața (mp)	Tarla	Parcelă	Nr. topo	Observații / Referințe
1	arabil	NU	6.200	97/1	8	-	

Lungime Segmente

1) Valorile lungimilor segmentelor sunt obținute din proiecție în plan.

Punct început	X / Y	Punct sfârșit	X / Y	Lungime segment (** (m)
1	711.396,199 316.353,737	2	711.382,658 316.347,548	14.888
2	711.382,658 316.347,548	3	711.545,392 315.963,909	416.727
3	711.545,392 315.963,909	4	711.551,516 315.966,839	6.789
4	711.551,516 315.966,839	5	711.558,808 315.970,396	8.113
5	711.558,808 315.970,396	1	711.396,199 316.353,737	416.404

**** Lungimile segmentelor sunt determinate în planul de proiecție Stereo 70 și sunt rotunjite la 1 milimetru.**

***** Distanța dintre puncte este formată din segmente cumulate ce sunt mai mici decât valoarea 1 milimetru.**

**DATE DESPRE IMOBILUL NR. 3174**

Oficiul de Cadastru și Publicitate Imobiliară CALARASI
Biroul de Cadastru și Publicitate Imobiliară Calarasi

A. Partea I. Descrierea imobilului

TEREN Extravilan

Adresa: Jud. Calarasi

Nr. Crt	Nr cadastral Nr. topografic	Suprafața* (mp)	Observații / Referințe
A1		7.385	Sector cadastral:33 Teren neimprejmuit;

B. Partea II. Proprietari și acte

Inscrieri privitoare la dreptul de proprietate și alte drepturi reale		Referințe
/		
Act Administrativ nr. 41813, din 30/09/1995 emis de CJSIPT CALARASI;		
B1	Intabulare, drept de PROPRIETATE, dobandit prin Reconstituire, cota actuala 1/1, cota initiala 1/1 1) TOANCA DUMITRU, LIPSA CNP 2) ENE SILVIA, LIPSA CNP 3) NESTEA D MARIA, LIPSA CNP	A1

C. Partea III. SARCINI .

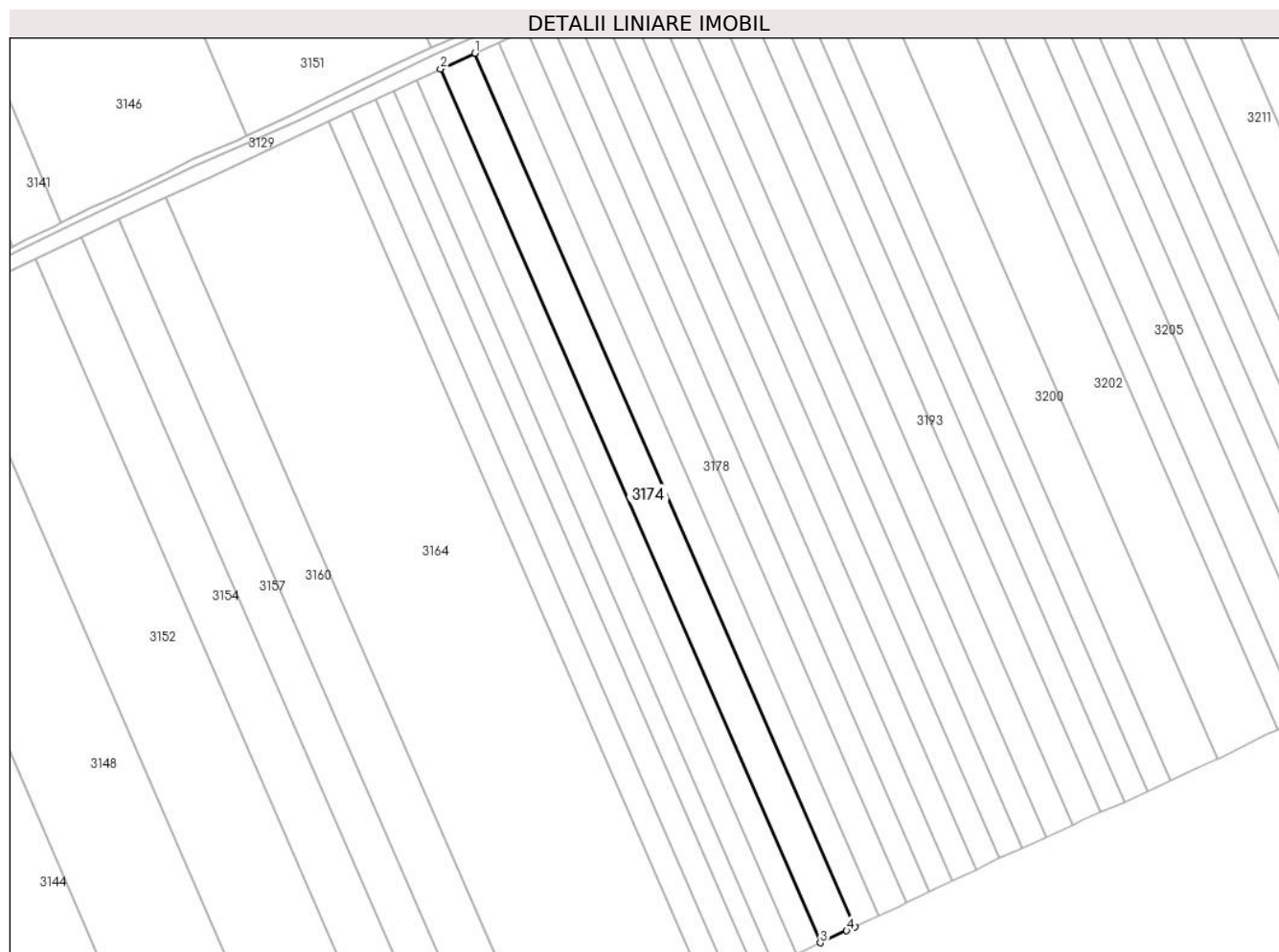
Inscrieri privind dezmembramintele dreptului de proprietate, drepturi reale de garanție și sarcini	Referințe
NU SUNT	

Anexa Nr. 1 La Partea I

Teren

Nr cadastral	Suprafața (mp)*	Observații / Referințe
	7.385	

* Suprafața este determinată în planul de proiecție Stereo 70.



Date referitoare la teren

Crt	Categorie folosință	Intravilan	Suprafața (mp)	Tarla	Parcelă	Nr. topo	Observații / Referințe
1	arabil	NU	7.385	96	27	-	

Lungime Segmente

1) Valorile lungimilor segmentelor sunt obținute din proiecție în plan.

Punct început	X / Y	Punct sfârșit	X / Y	Lungime segment (** (m)
1	711.379,192 315.875,959	2	711.363,583 315.868,81	17.168
2	711.363,583 315.868,81	3	711.535,196 315.474,313	430.208
3	711.535,196 315.474,313	4	711.547,089 315.479,741	13.073
4	711.547,089 315.479,741	5	711.550,807 315.481,458	4.095
5	711.550,807 315.481,458	1	711.379,192 315.875,959	430.212

**** Lungimile segmentelor sunt determinate în planul de proiecție Stereo 70 și sunt rotunjite la 1 milimetru.**

***** Distanța dintre puncte este formată din segmente cumulate ce sunt mai mici decât valoarea 1 milimetru.**

**DATE DESPRE IMOBILUL NR. 3175**

Oficiul de Cadastru și Publicitate Imobiliară CALARASI
Biroul de Cadastru și Publicitate Imobiliară Calarasi

A. Partea I. Descrierea imobilului

TEREN Extravilan

Adresa: Jud. Calarasi

Nr. Crt	Nr cadastral Nr. topografic	Suprafața* (mp)	Observații / Referințe
A1		5.000	Sector cadastral:33 Teren neimprejmuit;

B. Partea II. Proprietari și acte

Inscrieri privitoare la dreptul de proprietate și alte drepturi reale		Referințe
/		
Act Administrativ nr. 41800, din 24/07/1995 emis de CJSIPT CALARASI;		
B1	Intabulare, drept de PROPRIETATE, dobandit prin Reconstituire, cota actuala 1/1, cota initiala 1/1 1) ENE N TASICA, LIPSA CNP	A1

C. Partea III. SARCINI .

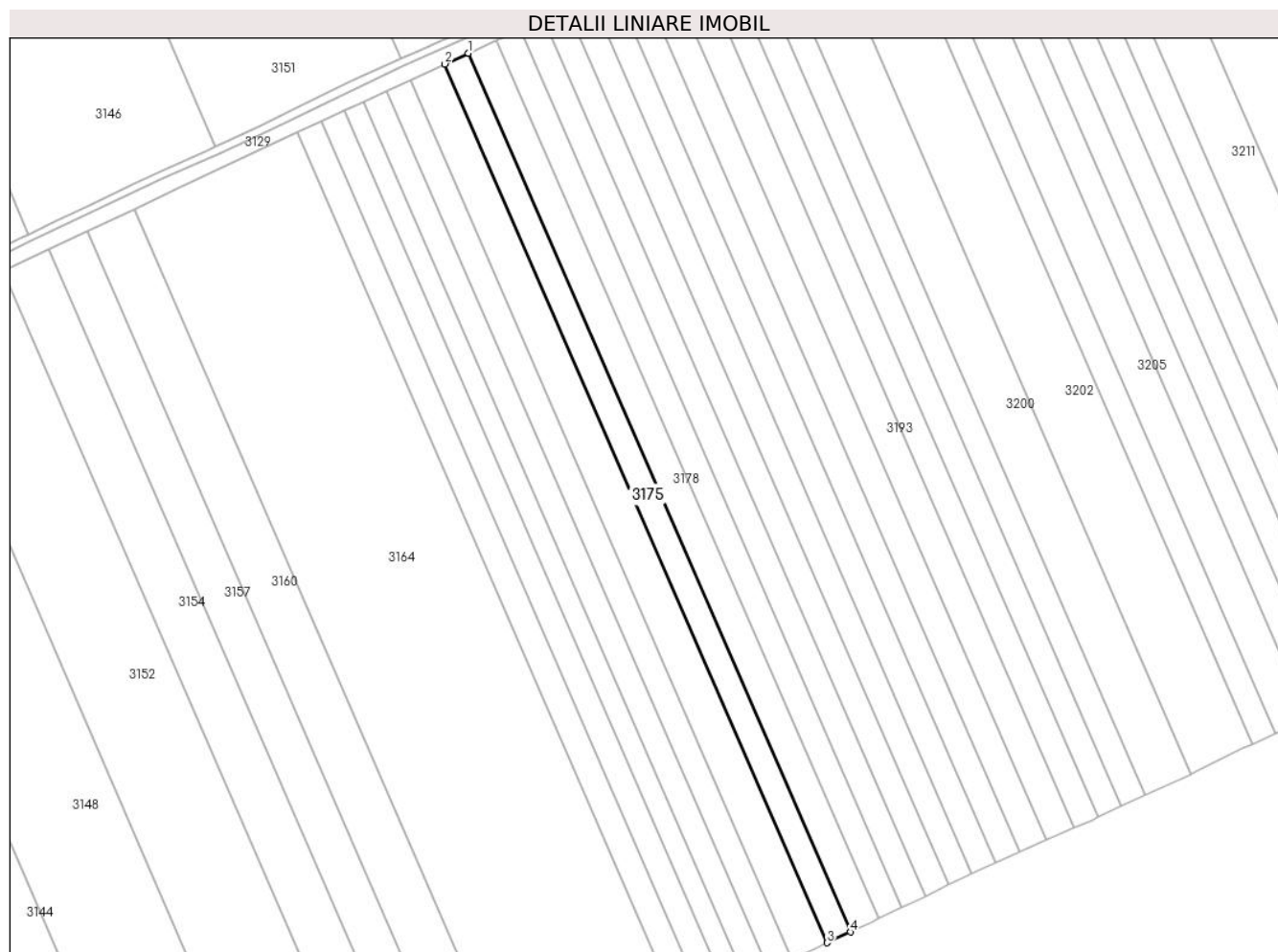
Inscrieri privind dezmembramintele dreptului de proprietate, drepturi reale de garanție și sarcini	Referințe
NU SUNT	

Anexa Nr. 1 La Partea I

Teren

Nr cadastral	Suprafața (mp)*	Observații / Referințe
	5.000	

* Suprafața este determinată în planul de proiecție Stereo 70.



Date referitoare la teren

Crt	Categorie folosință	Intra vilan	Suprafața (mp)	Tarla	Parcelă	Nr. topo	Observații / Referințe
1	arabil	NU	5.000	96	26	-	

Lungime Segmente

1) Valorile lungimilor segmentelor sunt obținute din proiecție în plan.

Punct început	X / Y	Punct sfârșit	X / Y	Lungime segment (** (m)
1	711.389,761 315.880,8	2	711.379,192 315.875,959	11.625
2	711.379,192 315.875,959	3	711.550,807 315.481,458	430.212
3	711.550,807 315.481,458	4	711.561,361 315.486,332	11.625
4	711.561,361 315.486,332	1	711.389,761 315.880,8	430.176

** Lungimile segmentelor sunt determinate în planul de proiecție Stereo 70 și sunt rotunjite la 1 milimetru.

***** Distanţa dintre puncte este formată din segmente cumulate ce sunt mai mici decât valoarea 1 milimetru.**

**DATE DESPRE IMOBILUL NR. 3176**

Oficiul de Cadastru și Publicitate Imobiliară CALARASI
Biroul de Cadastru și Publicitate Imobiliară Calarasi

A. Partea I. Descrierea imobilului

TEREN Extravilan

Adresa: Jud. Calarasi

Nr. Crt	Nr cadastral Nr. topografic	Suprafața* (mp)	Observații / Referințe
A1		Din acte: 12.462 Masurata: 12.156	Sector cadastral:33 Teren neimprejmuț; IMOBILUL PROVINE DINTR-O TARLA CU UN DEFICIT DE SUPRAFATA IN PROCENT DE 2.46%

B. Partea II. Proprietari și acte

Inscrieri privitoare la dreptul de proprietate și alte drepturi reale		Referințe
/		
Act Administrativ nr. 42421, din 10/02/1997 emis de CJSIPT CALARASI;		
B1	Intabulare, drept de PROPRIETATE, dobandit prin Reconstituire, cota actuala 1/1, cota initiala 1/1 1) COCIRLEA ION, LIPSA CNP 2) COCIRLEA MANEA, LIPSA CNP 3) COCIRLEA GHEORGHE, LIPSA CNP	A1

C. Partea III. SARCINI .

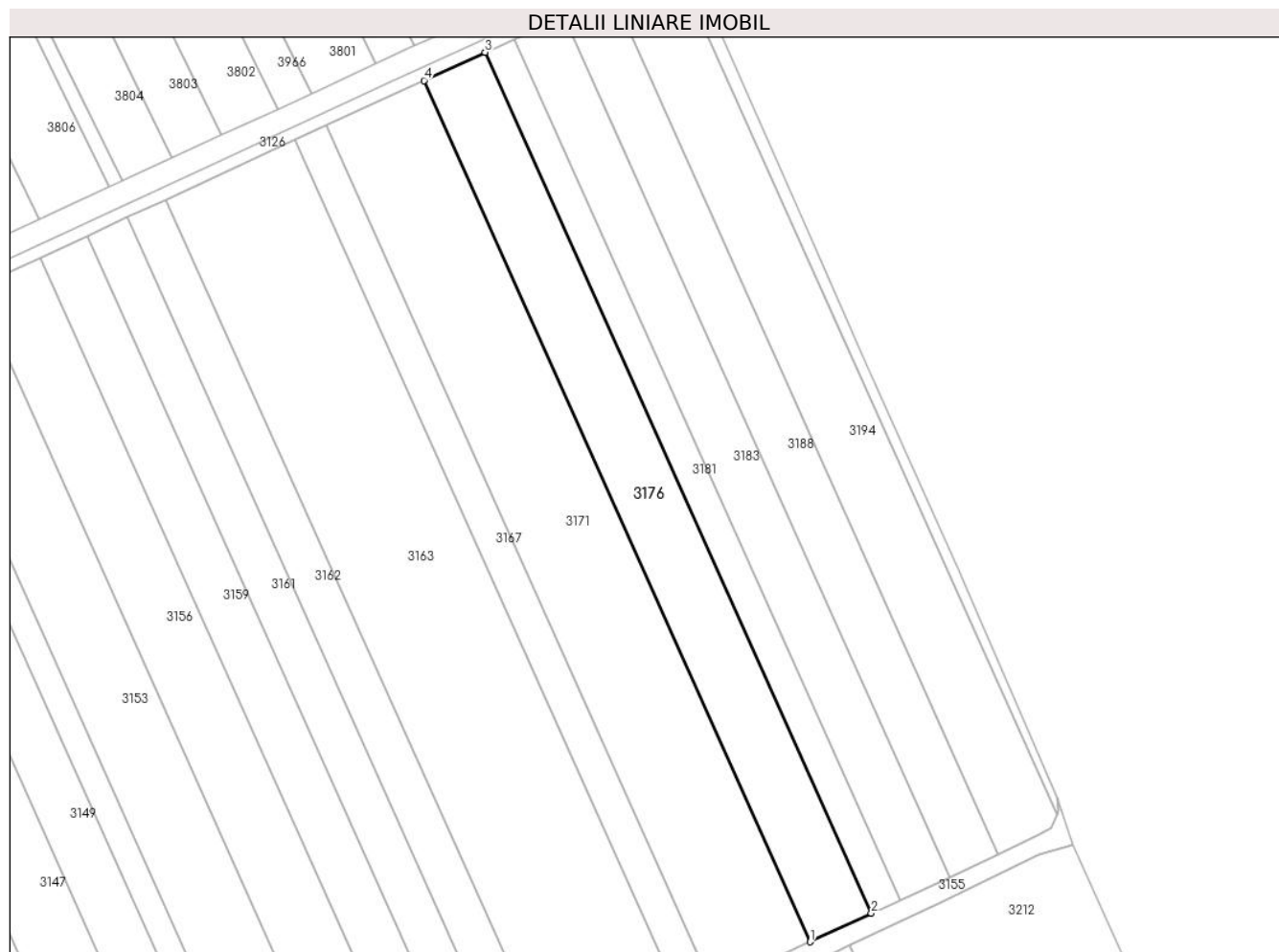
Inscrieri privind dezmembramintele dreptului de proprietate, drepturi reale de garanție și sarcini	Referințe
NU SUNT	

Anexa Nr. 1 La Partea I

Teren

Nr cadastral	Suprafața (mp)*	Observații / Referințe
	Din acte: 12.462 Masurata: 12.156	IMOBILUL PROVINE DINTR-O TARLA CU UN DEFICIT DE SUPRAFATA IN PROCENT DE 2.46%

* Suprafața este determinată în planul de proiecție Stereo 70.



Date referitoare la teren

Crt	Categorie folosință	Intra vilan	Suprafața (mp)	Tarla	Parcelă	Nr. topo	Observații / Referințe
1	arabil	NU	12.156	98	30	-	

Lungime Segmente

1) Valorile lungimilor segmentelor sunt obținute din proiecție în plan.

Punct început	X / Y	Punct sfârșit	X / Y	Lungime segment (** (m)
1	711.563,226 316.440,823	2	711.589,923 316.453,271	29.456
2	711.589,923 316.453,271	3	711.420,94 316.829,739	412.654
3	711.420,94 316.829,739	4	711.394,192 316.817,404	29.455
4	711.394,192 316.817,404	1	711.563,226 316.440,823	412.778

**** Lungimile segmentelor sunt determinate în planul de proiecție Stereo 70 și sunt rotunjite la 1 milimetru.**

***** Distanța dintre puncte este formată din segmente cumulate ce sunt mai mici decât valoarea 1 milimetru.**

**DATE DESPRE IMOBILUL NR. 3177**

Oficiul de Cadastru și Publicitate Imobiliară CALARASI
Biroul de Cadastru și Publicitate Imobiliară Calarasi

A. Partea I. Descrierea imobilului

TEREN Extravilan

Adresa: Jud. Calarasi

Nr. Crt	Nr cadastral Nr. topografic	Suprafața* (mp)	Observații / Referințe
A1		4.750	Sector cadastral:33 Teren neimprijmit;

B. Partea II. Proprietari și acte

Inscrieri privitoare la dreptul de proprietate și alte drepturi reale	Referințe
/	
Act Administrativ nr. 41757, din 24/07/1995 emis de CJSIPT CALARASI;	
B1	A1
Intabulare, drept de PROPRIETATE, dobandit prin Reconstituire, cota actuala 1/1, cota initiala 1/1	
1) RADU D IULIAN, LIPSA CNP 2) FANACHE MARIA, LIPSA CNP 3) RADU D RADU, LIPSA CNP 4) BONDOC ION, LIPSA CNP 5) ENESCU D COMITA, LIPSA CNP 6) FANACHE ION, LIPSA CNP 7) RADU DUMITRU, LIPSA CNP 8) RADU D STOIAN, LIPSA CNP	

C. Partea III. SARCINI .

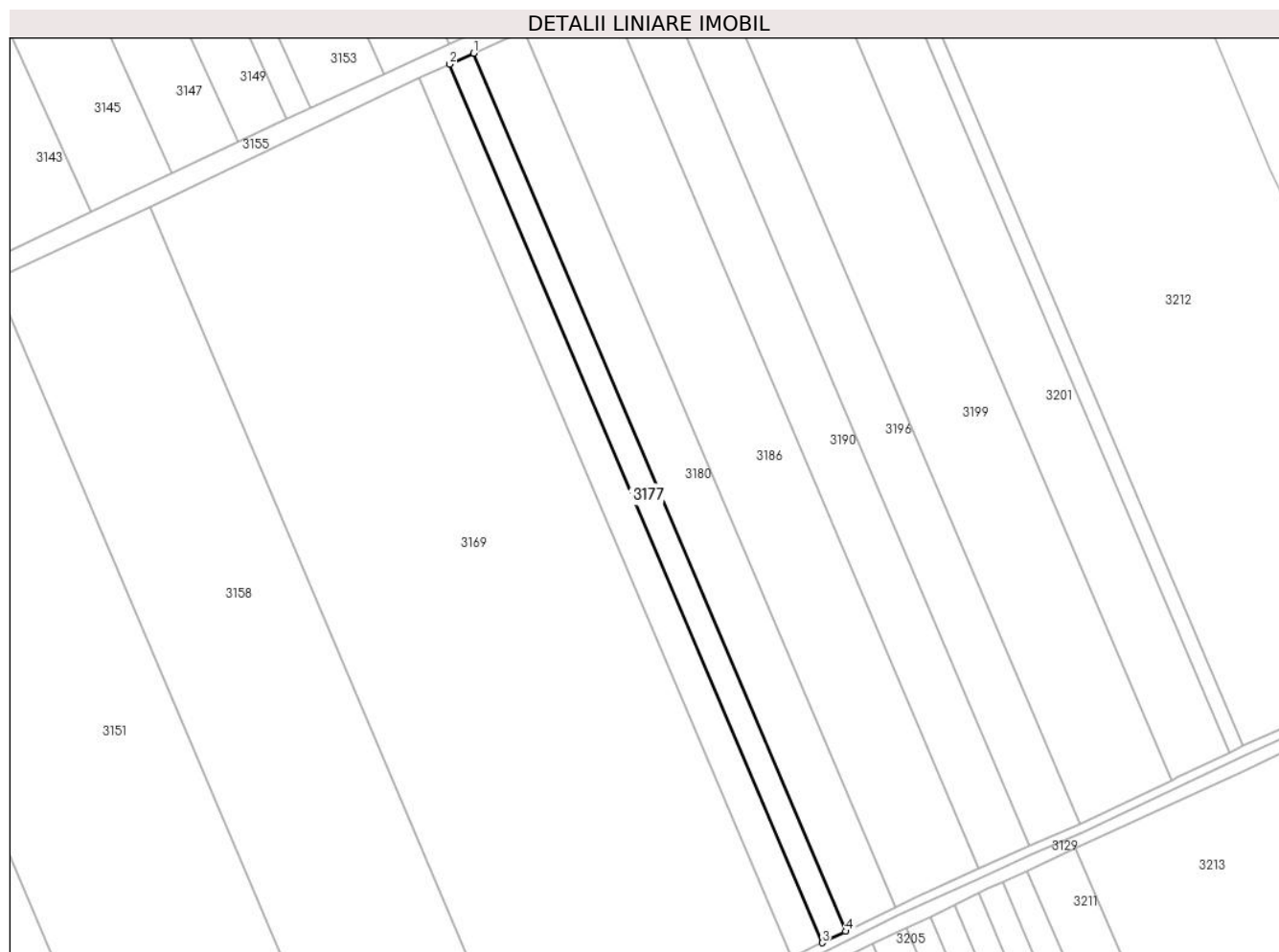
Inscrieri privind dezmembramintele dreptului de proprietate, drepturi reale de garanție și sarcini	Referințe
NU SUNT	

Anexa Nr. 1 La Partea I

Teren

Nr cadastral	Suprafața (mp)*	Observații / Referințe
	4.750	

* Suprafața este determinată în planul de proiecție Stereo 70.



Date referitoare la teren

Crt	Categorie folosință	Intra vilan	Suprafața (mp)	Tarla	Parcelă	Nr. topo	Observații / Referințe
1	arabil	NU	4.750	97/1	7	-	

Lungime Segmente

1) Valorile lungimilor segmentelor sunt obținute din proiecție în plan.

Punct început	X / Y	Punct sfârșit	X / Y	Lungime segment (** (m)
1	711.406,582 316.358,482	2	711.396,199 316.353,737	11.416
2	711.396,199 316.353,737	3	711.558,808 315.970,396	416.404
3	711.558,808 315.970,396	4	711.569,078 315.975,406	11.427
4	711.569,078 315.975,406	1	711.406,582 316.358,482	416.116

** Lungimile segmentelor sunt determinate în planul de proiecție Stereo 70 și sunt rotunjite la 1 milimetru.

***** Distanţa dintre puncte este formată din segmente cumulate ce sunt mai mici decât valoarea 1 milimetru.**

**DATE DESPRE IMOBILUL NR. 3178**

Oficiul de Cadastru și Publicitate Imobiliară CALARASI
Biroul de Cadastru și Publicitate Imobiliară Calarasi

A. Partea I. Descrierea imobilului

TEREN Extravilan

Adresa: Jud. Calarasi

Nr. Crt	Nr cadastral Nr. topografic	Suprafața* (mp)	Observații / Referințe
A1	22143	6.000	Sector cadastral:33 Teren neimprejmuit;

B. Partea II. Proprietari și acte

Inscrieri privitoare la dreptul de proprietate și alte drepturi reale		Referințe
32566 / 01/07/2013		
Act Notarial nr. 1191, din 28/06/2013 emis de BNP CHIRU MARIA DANA;		
B6	Intabulare, drept de PROPRIETATE, dobandit prin Conventie, cota actuala 1/1, cota initiala 1/1 1) SC APOLLO PROPERTIES SRL, CIF:19163688	A1

C. Partea III. SARCINI .

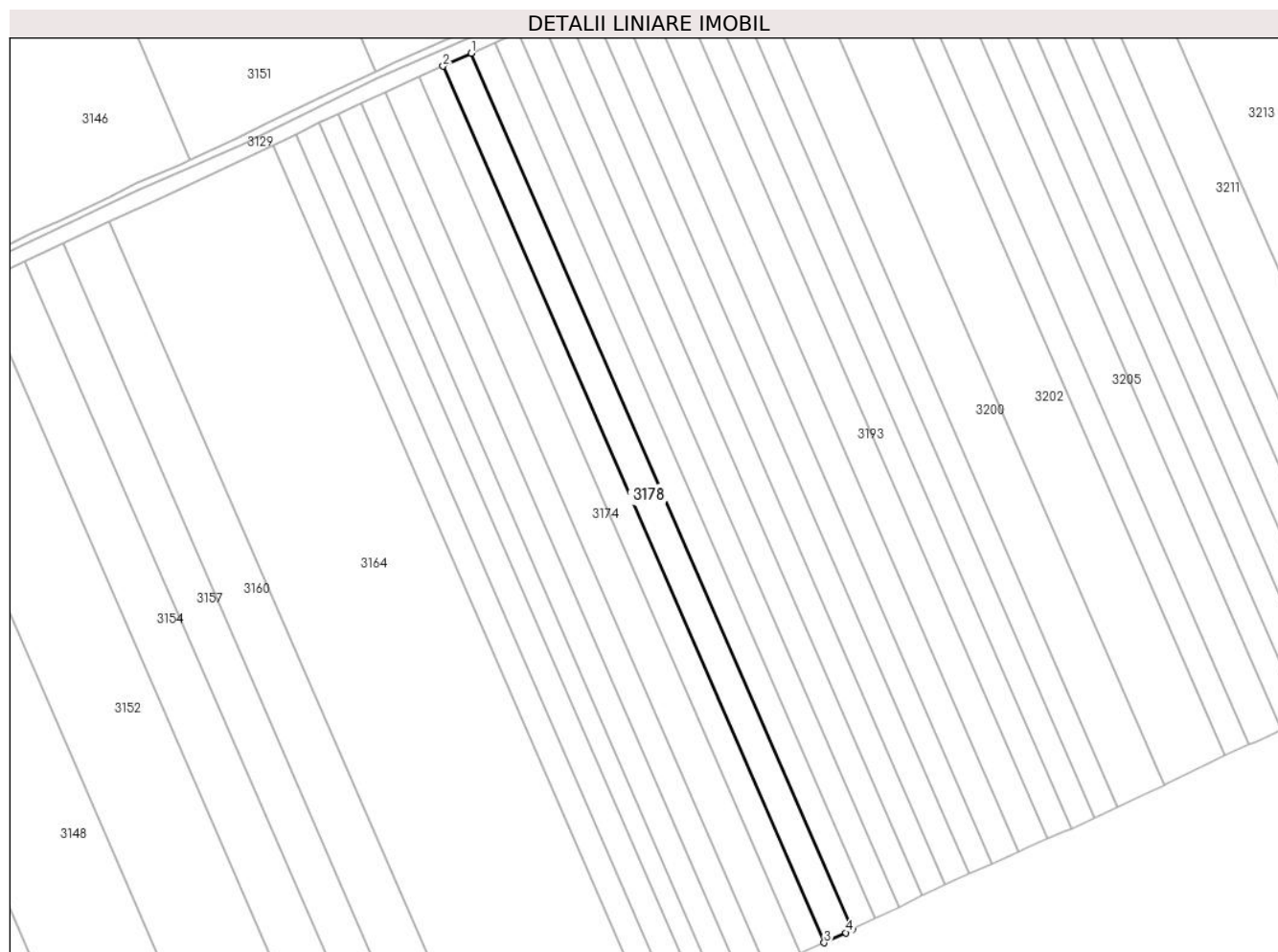
Inscrieri privind dezmembramintele dreptului de proprietate, drepturi reale de garanție și sarcini	Referințe
NU SUNT	

Anexa Nr. 1 La Partea I

Teren

Nr cadastral	Suprafața (mp)*	Observații / Referințe
22143	6.000	

* Suprafața este determinată în planul de proiecție Stereo 70.



Date referitoare la teren

Crt	Categorie folosință	Intra vilan	Suprafața (mp)	Tarla	Parcelă	Nr. topo	Observații / Referințe
1	arabil	NU	6.000	96	25	-	

Lungime Segmente

1) Valorile lungimilor segmentelor sunt obținute din proiecție în plan.

Punct început	X / Y	Punct sfârșit	X / Y	Lungime segment (** (m)
1	711.402,445 315.886,61	2	711.389,761 315.880,8	13.951
2	711.389,761 315.880,8	3	711.561,361 315.486,332	430.176
3	711.561,361 315.486,332	4	711.571,157 315.490,856	10.79
4	711.571,157 315.490,856	5	711.573,996 315.492,256	3.165
5	711.573,996 315.492,256	1	711.402,445 315.886,61	430.052

**** Lungimile segmentelor sunt determinate în planul de proiecție Stereo 70 și sunt rotunjite la 1 milimetru.**

***** Distanța dintre puncte este formată din segmente cumulate ce sunt mai mici decât valoarea 1 milimetru.**

**DATE DESPRE IMOBILUL NR. 3179**

Oficiul de Cadastru și Publicitate Imobiliară CALARASI
Biroul de Cadastru și Publicitate Imobiliară Calarasi

A. Partea I. Descrierea imobilului

TEREN Extravilan

Nr. CF vechi:598

Nr. cadastral vechi:723

Adresa: Jud. Calarasi

Nr. Crt	Nr cadastral Nr. topografic	Suprafața* (mp)	Observații / Referințe
A1	20008	5.000	Sector cadastral:33 Teren neimprejmuit;

B. Partea II. Proprietari și acte

Inscrieri privitoare la dreptul de proprietate și alte drepturi reale	Referințe
19925 / 21/07/2008	
Act Notarial nr. 1628, din 17/07/2008 emis de BNP CHIRU MARIA DANA;	
B2	A1
Intabulare, drept de PROPRIETATE, dobandit prin Conventie, cota actuala 1/1, cota initiala 1/1	
1) SC APOLLO PROPERTIES SRL, CU SEDIUL IN BUCURESTI., CIF:9999999999999, LIPSA CUI	

C. Partea III. SARCINI .

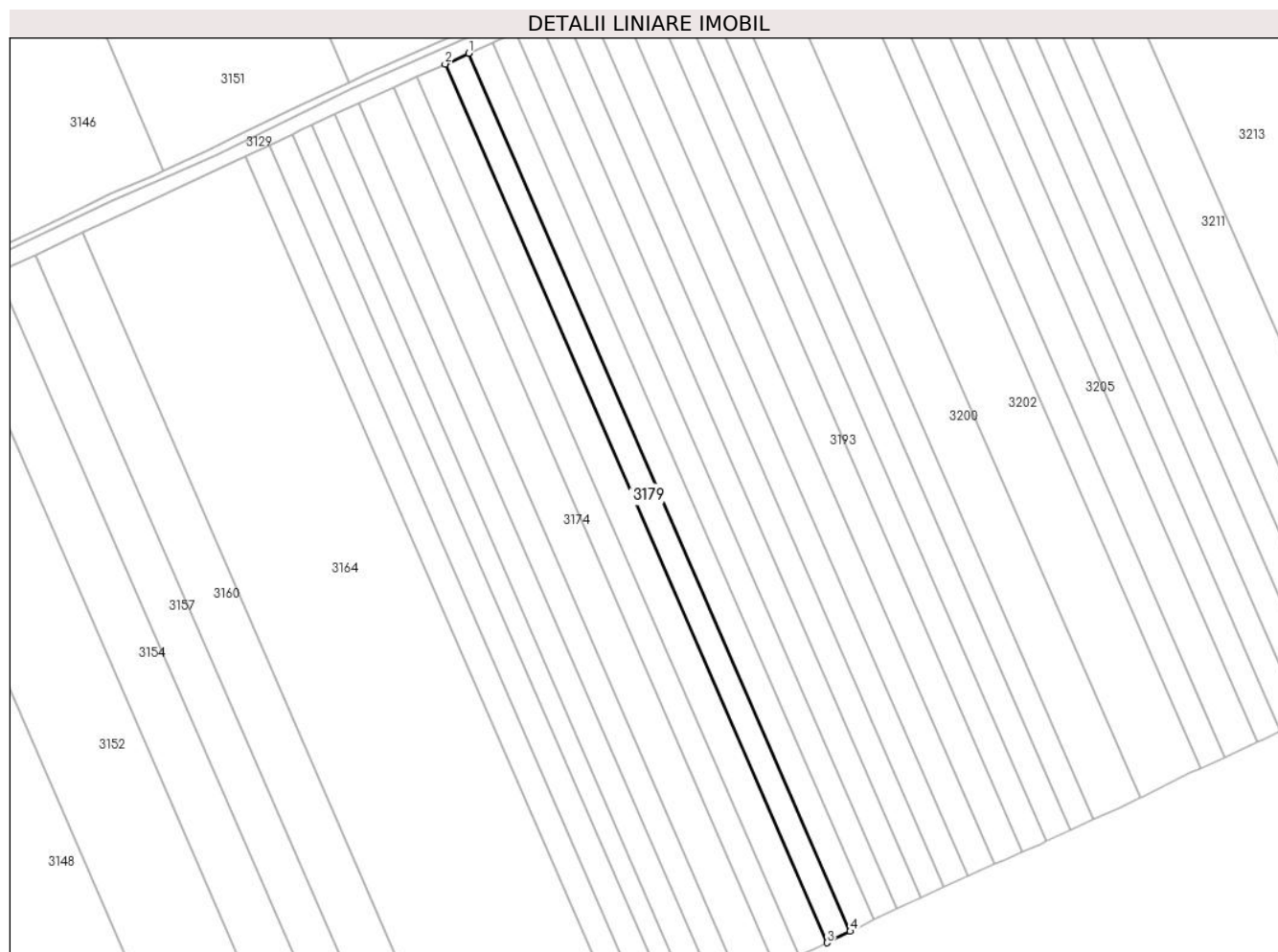
Inscrieri privind dezmembramintele dreptului de proprietate, drepturi reale de garanție și sarcini	Referințe
NU SUNT	

Anexa Nr. 1 La Partea I

Teren

Nr cadastral	Suprafața (mp)*	Observații / Referințe
20008	5.000	

* Suprafața este determinată în planul de proiecție Stereo 70.



Date referitoare la teren

Crt	Categorie folosință	Intra vilan	Suprafața (mp)	Tarla	Parcelă	Nr. topo	Observații / Referințe
1	arabil	NU	5.000	96	24	-	

Lungime Segmente

1) Valorile lungimilor segmentelor sunt obținute din proiecție în plan.

Punct început	X / Y	Punct sfârșit	X / Y	Lungime segment (** (m)
1	711.413,022 315.891,454	2	711.402,445 315.886,61	11.633
2	711.402,445 315.886,61	3	711.573,996 315.492,256	430.052
3	711.573,996 315.492,256	4	711.584,439 315.497,406	11.644
4	711.584,439 315.497,406	1	711.413,022 315.891,454	429.718

** Lungimile segmentelor sunt determinate în planul de proiecție Stereo 70 și sunt rotunjite la 1 milimetru.

***** Distanţa dintre puncte este formată din segmente cumulate ce sunt mai mici decât valoarea 1 milimetru.**

**DATE DESPRE IMOBILUL NR. 3180**

Oficiul de Cadastru și Publicitate Imobiliară CALARASI
Biroul de Cadastru și Publicitate Imobiliară Calarasi

A. Partea I. Descrierea imobilului

TEREN Extravilan

Adresa: Jud. Calarasi

Nr. Crt	Nr cadastral Nr. topografic	Suprafața* (mp)	Observații / Referințe
A1		Din acte: 36.739 Masurata: 10.000	Sector cadastral:33 Teren neimprejmuit; DIFERENTA DE SUPRAFATA PANA LA SUPRAFATA TOTALA DIN ACT SE REGASESTE LA IMOBILELE CU ID 3186 SI 3190

B. Partea II. Proprietari și acte

Inscrieri privitoare la dreptul de proprietate și alte drepturi reale	Referințe
/	
Act Administrativ nr. 41781, din 24/07/1995 emis de CJSIPT CALARASI;	
B1	A1
Intabulare, drept de PROPRIETATE, dobandit prin Reconstituire, cota actuala 1/1, cota initiala 1/1 1) IVAN V GHEORGHE, LIPSA CNP	

C. Partea III. SARCINI .

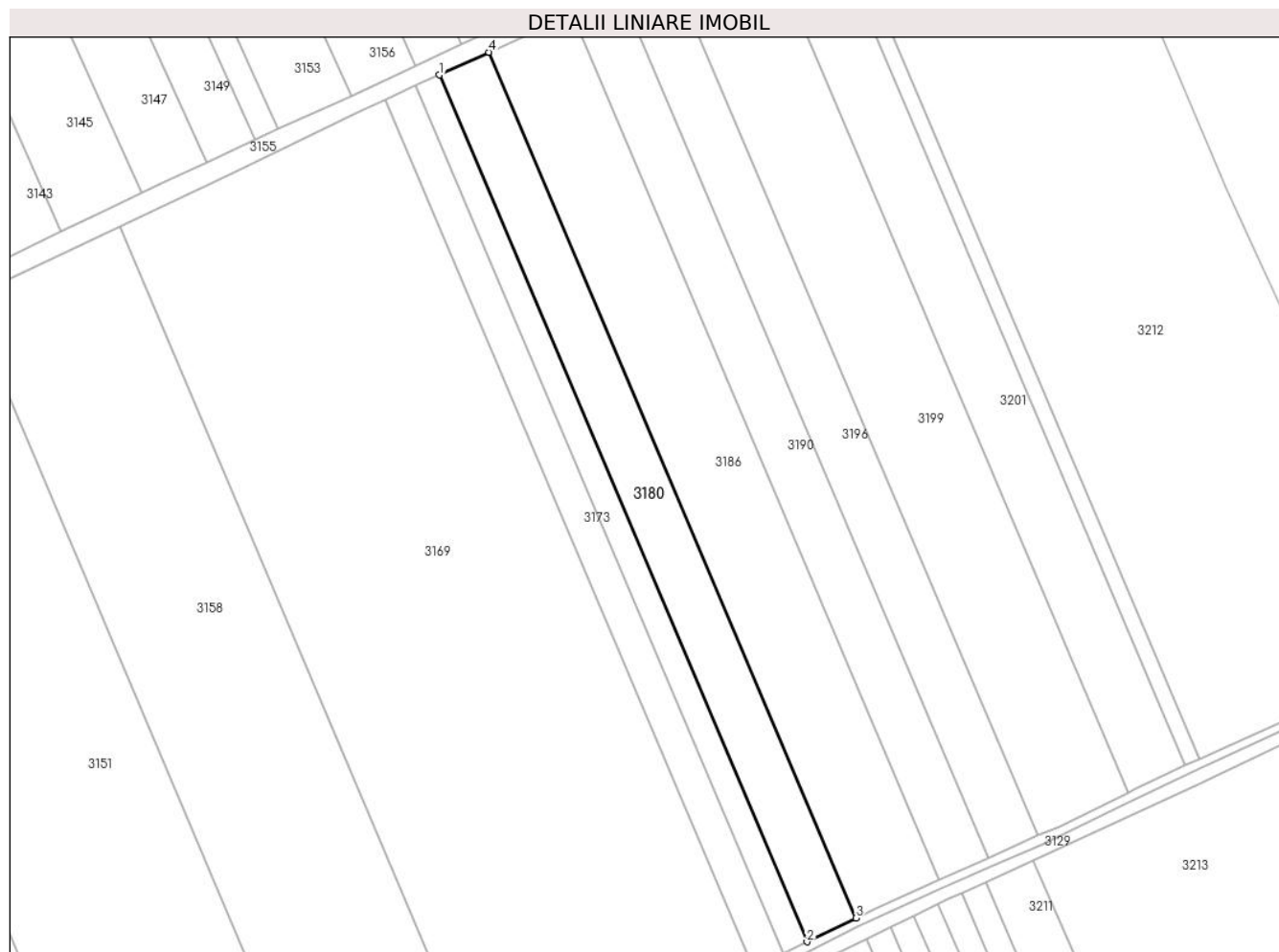
Inscrieri privind dezmembramintele dreptului de proprietate, drepturi reale de garanție și sarcini	Referințe
NU SUNT	

Anexa Nr. 1 La Partea I

Teren

Nr cadastral	Suprafața (mp)*	Observații / Referințe
	Din acte: 36.739 Masurata: 10.000	DIFERENTA DE SUPRAFATA PANA LA SUPRAFATA TOTALA DIN ACT SE REGASESTE LA IMOBILELE CU ID 3186 SI 3190

* Suprafața este determinată în planul de proiecție Stereo 70.



Date referitoare la teren

Crt	Categorie folosință	Intra vilan	Suprafața (mp)	Tarla	Parcelă	Nr. topo	Observații / Referințe
1	arabil	NU	10.000	97/1	6	-	

Lungime Segmente

1) Valorile lungimilor segmentelor sunt obținute din proiecție în plan.

Punct început	X / Y	Punct sfârșit	X / Y	Lungime segment (** (m)
1	711.406,582 316.358,482	2	711.569,078 315.975,406	416.116
2	711.569,078 315.975,406	3	711.590,722 315.985,966	24.083
3	711.590,722 315.985,966	4	711.428,463 316.368,482	415.507
4	711.428,463 316.368,482	1	711.406,582 316.358,482	24.058

**** Lungimile segmentelor sunt determinate în planul de proiecție Stereo 70 și sunt rotunjite la 1 milimetru.**

***** Distanța dintre puncte este formată din segmente cumulate ce sunt mai mici decât valoarea 1 milimetru.**

**DATE DESPRE IMOBILUL NR. 3181**

Oficiul de Cadastru și Publicitate Imobiliară CALARASI
Biroul de Cadastru și Publicitate Imobiliară Calarasi

A. Partea I. Descrierea imobilului

TEREN Extravilan

Adresa: Jud. Calarasi

Nr. Crt	Nr cadastral Nr. topografic	Suprafața* (mp)	Observații / Referințe
A1	22244	5.801	Sector cadastral:33 Teren neimprejmuit;

B. Partea II. Proprietari și acte

Inscrieri privitoare la dreptul de proprietate și alte drepturi reale		Referințe
90721 / 24/11/2021		
Act Notarial nr. 4539, din 23/11/2021 emis de NP Tutuianu Dana Cristina;		
B8	Intabulare, drept de PROPRIETATE, dobandit prin Conventie, cota actuala 1/1, cota initiala 1/1 1) TUDOR GEORGE, sot 2) TUDOR MARIANA, sotie	A1

C. Partea III. SARCINI .

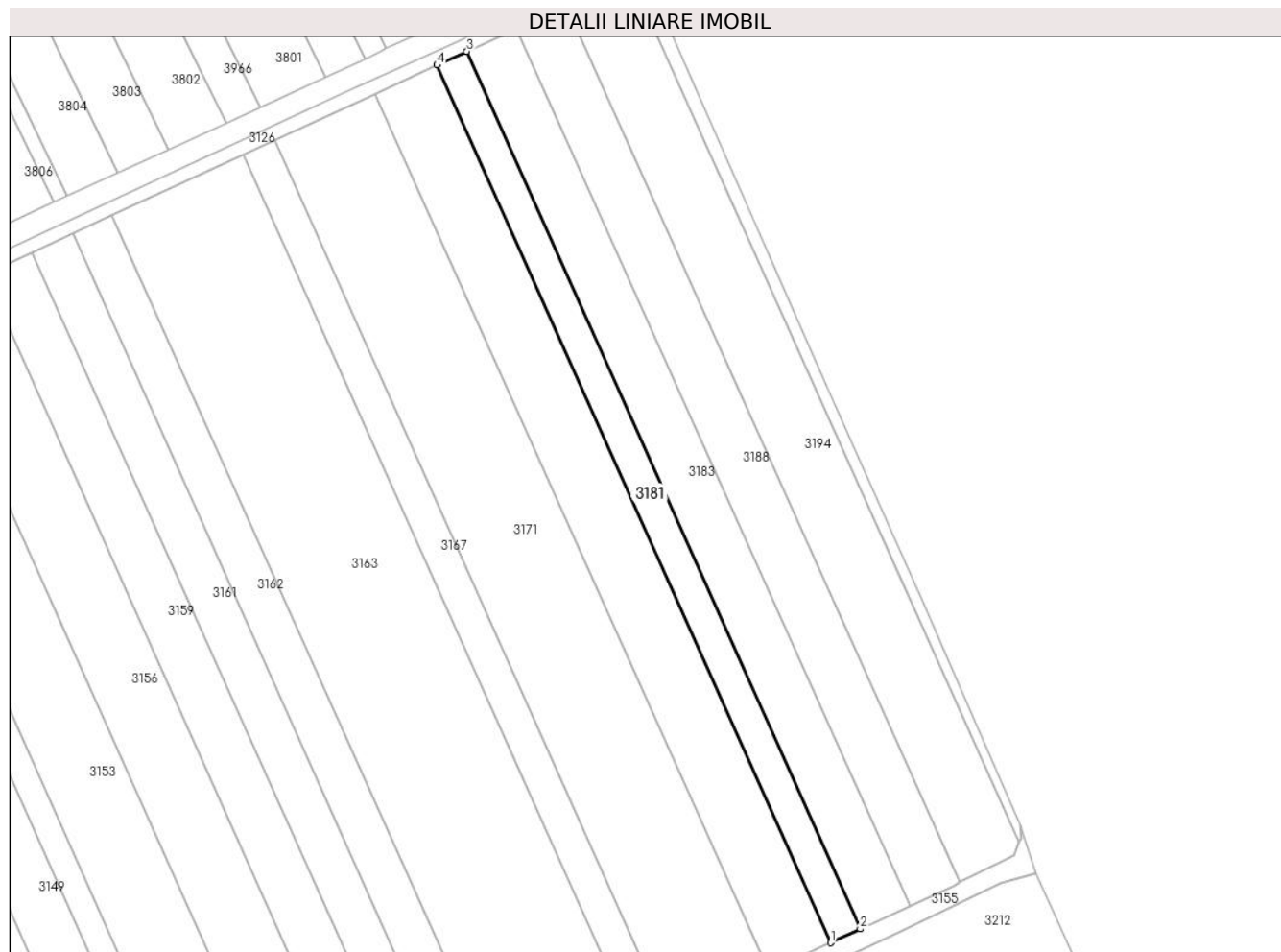
Inscrieri privind dezmembramintele dreptului de proprietate, drepturi reale de garanție și sarcini	Referințe
NU SUNT	

Anexa Nr. 1 La Partea I

Teren

Nr cadastral	Suprafața (mp)*	Observații / Referințe
22244	5.801	

* Suprafața este determinată în planul de proiecție Stereo 70.



Date referitoare la teren

Crt	Categorie folosință	Intra vilan	Suprafața (mp)	Tarla	Parcelă	Nr. topo	Observații / Referințe
1	arabil	NU	5.801	98	31	-	LOT 2

Lungime Segmente

1) Valorile lungimilor segmentelor sunt obținute din proiecție în plan.

Punct început	X / Y	Punct sfârșit	X / Y	Lungime segment (** (m)
1	711.589,923 316.453,271	2	711.602,666 316.459,213	14.06
2	711.602,666 316.459,213	3	711.433,707 316.835,626	412.594
3	711.433,707 316.835,626	4	711.420,94 316.829,739	14.059
4	711.420,94 316.829,739	1	711.589,923 316.453,271	412.654

** Lungimile segmentelor sunt determinate în planul de proiecție Stereo 70 și sunt rotunjite la 1 milimetru.

***** Distanţa dintre puncte este formată din segmente cumulate ce sunt mai mici decât valoarea 1 milimetru.**

**DATE DESPRE IMOBILUL NR. 3182**

Oficiul de Cadastru și Publicitate Imobiliară CALARASI
Biroul de Cadastru și Publicitate Imobiliară Calarasi

A. Partea I. Descrierea imobilului

TEREN Extravilan

Adresa: Jud. Calarasi

Nr. Crt	Nr cadastral Nr. topografic	Suprafața* (mp)	Observații / Referințe
A1		5.000	Sector cadastral:33 Teren neimprejmuit;

B. Partea II. Proprietari și acte

Inscrieri privitoare la dreptul de proprietate și alte drepturi reale	Referințe
/	
Act Administrativ nr. 41810, din 30/09/1995 emis de CJSIPT CALARASI;	
B1	A1
Intabulare, drept de PROPRIETATE, dobandit prin Constituire, cota actuala 1/1, cota initiala 1/1 1) MITU N DUMITRU, LIPSA CNP	

C. Partea III. SARCINI .

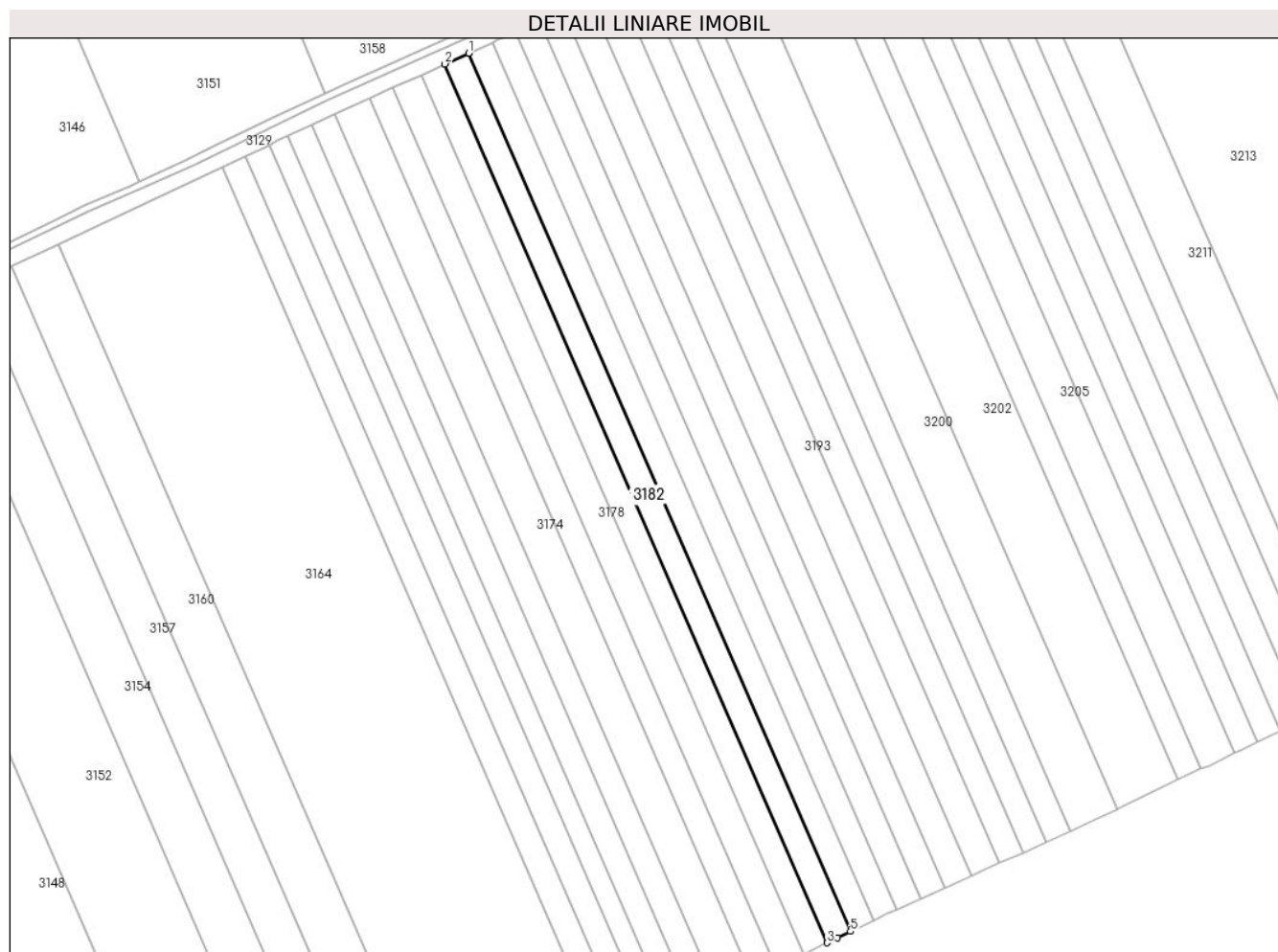
Inscrieri privind dezmembramintele dreptului de proprietate, drepturi reale de garanție și sarcini	Referințe
NU SUNT	

Anexa Nr. 1 La Partea I

Teren

Nr cadastral	Suprafața (mp)*	Observații / Referințe
	5.000	

* Suprafața este determinată în planul de proiecție Stereo 70.



Date referitoare la teren

Crt	Categorie folosință	Intravilan	Suprafața (mp)	Tarla	Parcelă	Nr. topo	Observații / Referințe
1	arabil	NU	5.000	96	23	-	

Lungime Segmente

1) Valorile lungimilor segmentelor sunt obținute din proiecție în plan.

Punct început	X / Y	Punct sfârșit	X / Y	Lungime segment (** (m)
1	711.423,606 315.896,302	2	711.413,022 315.891,454	11.641
2	711.413,022 315.891,454	3	711.584,439 315.497,406	429.718
3	711.584,439 315.497,406	4	711.589,055 315.499,683	5.147
4	711.589,055 315.499,683	5	711.594,927 315.502,474	6.502
5	711.594,927 315.502,474	1	711.423,606 315.896,302	429.478

**** Lungimile segmentelor sunt determinate în planul de proiecție Stereo 70 și sunt rotunjite la 1 milimetru.**

***** Distanța dintre puncte este formată din segmente cumulate ce sunt mai mici decât valoarea 1 milimetru.**

**DATE DESPRE IMOBILUL NR. 3183**

Oficiul de Cadastru și Publicitate Imobiliară CALARASI
Biroul de Cadastru și Publicitate Imobiliară Calarasi

A. Partea I. Descrierea imobilului

TEREN Extravilan

Adresa: Jud. Calarasi

Nr. Crt	Nr cadastral Nr. topografic	Suprafața* (mp)	Observații / Referințe
A1	22243	9.754	Sector cadastral:33 Teren neimprejmuit;

B. Partea II. Proprietari și acte

Inscrieri privitoare la dreptul de proprietate și alte drepturi reale		Referințe
26950 / 31/05/2013		
Act Notarial nr. 962, din 29/05/2013 emis de Chiru Maria Dana;		
B4	Intabulare, drept de PROPRIETATE, dobandit prin Conventie, cota actuala 1/1, cota initiala 1/1 1) SC APOLLO PROPERTIES SRL, CIF:19163688	A1

C. Partea III. SARCINI .

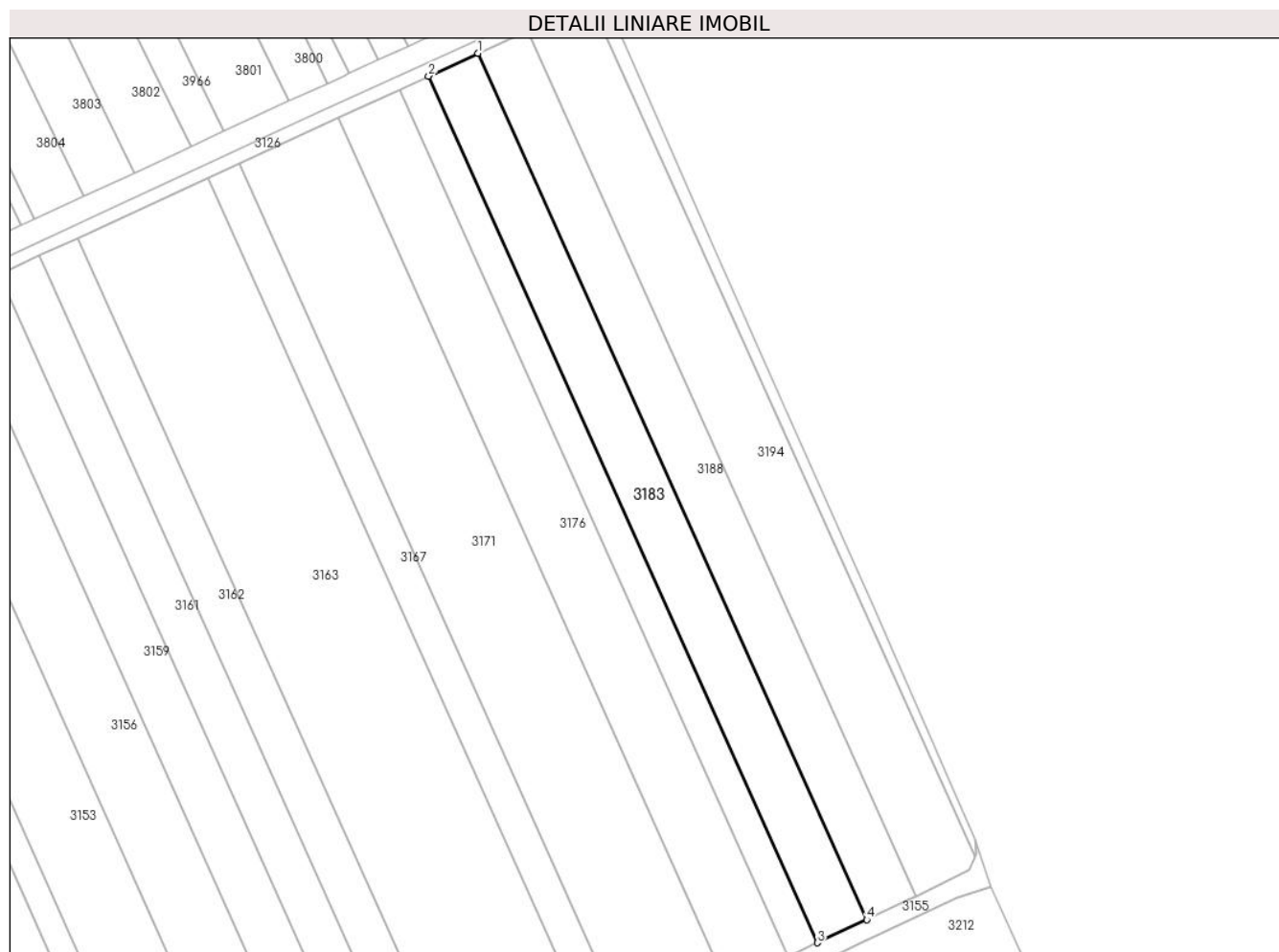
Inscrieri privind dezmembramintele dreptului de proprietate, drepturi reale de garanție și sarcini	Referințe
NU SUNT	

Anexa Nr. 1 La Partea I

Teren

Nr cadastral	Suprafața (mp)*	Observații / Referințe
22243	9.754	

* Suprafața este determinată în planul de proiecție Stereo 70.



Date referitoare la teren

Crt	Categorie folosință	Intra vilan	Suprafața (mp)	Tarla	Parcelă	Nr. topo	Observații / Referințe
1	arabil	NU	9.754	98	31	-	LOT 1

Lungime Segmente

1) Valorile lungimilor segmentelor sunt obținute din proiecție în plan.

Punct început	X / Y	Punct sfârșit	X / Y	Lungime segment (** (m)
1	711.455,179 316.845,527	2	711.433,707 316.835,626	23.645
2	711.433,707 316.835,626	3	711.602,666 316.459,213	412.594
3	711.602,666 316.459,213	4	711.624,097 316.469,205	23.646
4	711.624,097 316.469,205	1	711.455,179 316.845,527	412.494

** Lungimile segmentelor sunt determinate în planul de proiecție Stereo 70 și sunt rotunjite la 1 milimetru.

***** Distanţa dintre puncte este formată din segmente cumulate ce sunt mai mici decât valoarea 1 milimetru.**

**DATE DESPRE IMOBILUL NR. 3184**

Oficiul de Cadastru și Publicitate Imobiliară CALARASI
Biroul de Cadastru și Publicitate Imobiliară Calarasi

A. Partea I. Descrierea imobilului

TEREN Extravilan

Adresa: Jud. Calarasi

Nr. Crt	Nr cadastral Nr. topografic	Suprafața* (mp)	Observații / Referințe
A1	23951	5.000	Sector cadastral:33 Teren neimprejmuit;

B. Partea II. Proprietari și acte

Inscrieri privitoare la dreptul de proprietate și alte drepturi reale		Referințe
27133 / 05/06/2018		
Act Notarial nr. 95, din 02/05/2018 emis de BIN MITACHE IULIANA ADRIANA (act administrativ nr 41805 din 31.07.1995, emis de CJPSDPAT CALARASI;act notarial nr 94 din 02.05.2018, emis de BIN MITACHE IULIANA ADRIANA);		
B1	Intabulare, drept de PROPRIETATE, dobandit prin Succesiune, cota actuala 1/1, cota initiala 1/1 1) DOBRE ADRIAN	A1

C. Partea III. SARCINI .

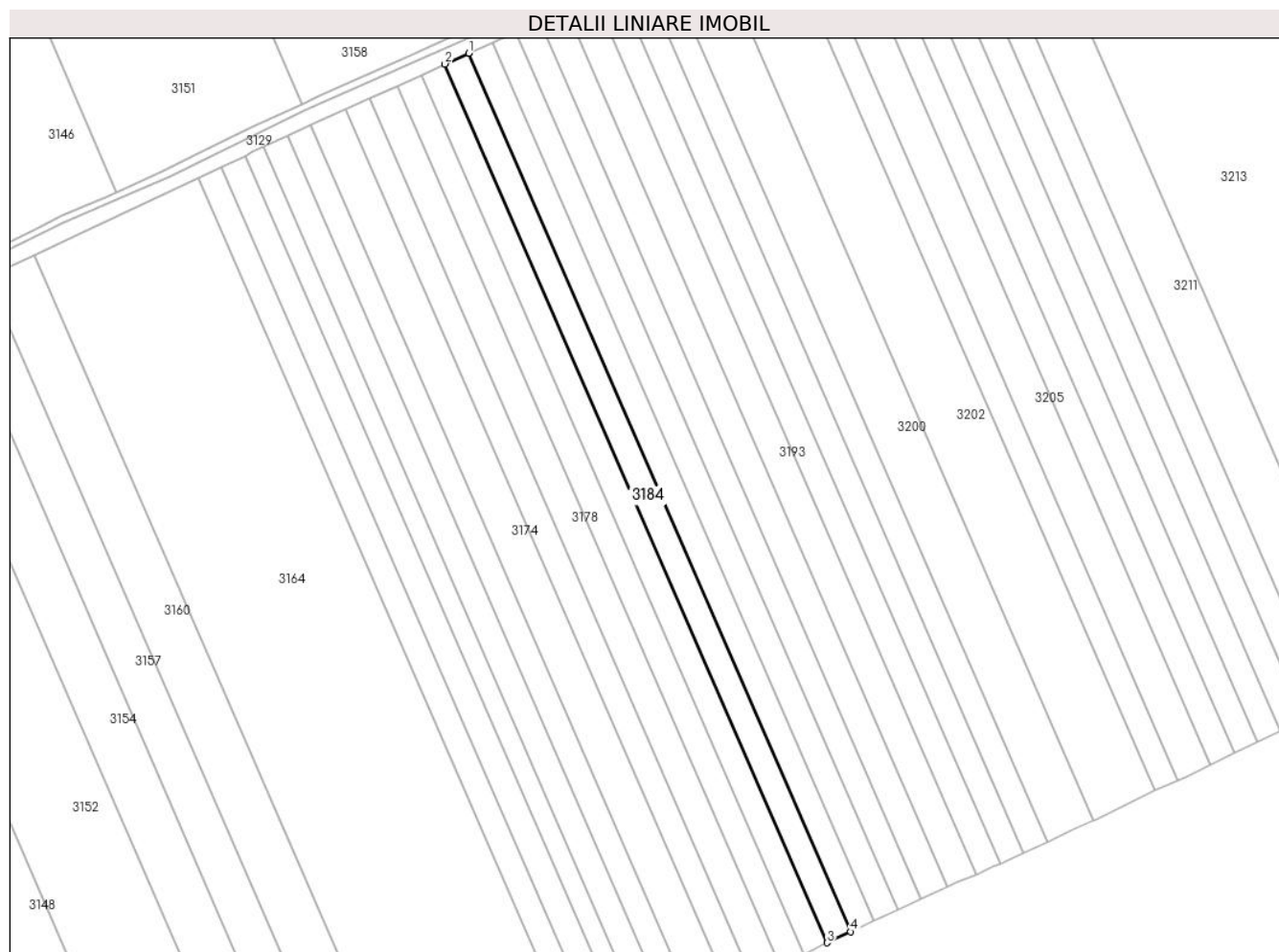
Inscrieri privind dezmembramintele dreptului de proprietate, drepturi reale de garanție și sarcini	Referințe
NU SUNT	

Anexa Nr. 1 La Partea I

Teren

Nr cadastral	Suprafața (mp)*	Observații / Referințe
23951	5.000	

* Suprafața este determinată în planul de proiecție Stereo 70.



Date referitoare la teren

Crt	Categorie folosință	Intra vilan	Suprafața (mp)	Tarla	Parcelă	Nr. topo	Observații / Referințe
1	arabil	NU	5.000	96	22	-	

Lungime Segmente

1) Valorile lungimilor segmentelor sunt obținute din proiecție în plan.

Punct început	X / Y	Punct sfârșit	X / Y	Lungime segment (** (m)
1	711.434,195 315.901,152	2	711.423,606 315.896,302	11.647
2	711.423,606 315.896,302	3	711.594,927 315.502,474	429.478
3	711.594,927 315.502,474	4	711.605,45 315.507,477	11.652
4	711.605,45 315.507,477	1	711.434,195 315.901,152	429.311

** Lungimile segmentelor sunt determinate în planul de proiecție Stereo 70 și sunt rotunjite la 1 milimetru.

***** Distanţa dintre puncte este formată din segmente cumulate ce sunt mai mici decât valoarea 1 milimetru.**

**DATE DESPRE IMOBILUL NR. 3185**

Oficiul de Cadastru și Publicitate Imobiliară CALARASI
Biroul de Cadastru și Publicitate Imobiliară Calarasi

A. Partea I. Descrierea imobilului

TEREN Extravilan

Adresa: Jud. Calarasi

Nr. Crt	Nr cadastral Nr. topografic	Suprafața* (mp)	Observații / Referințe
A1		5.000	Sector cadastral:33 Teren neimprejmuit;

B. Partea II. Proprietari și acte

Inscrieri privitoare la dreptul de proprietate și alte drepturi reale	Referințe
/	
Act Administrativ nr. 41804, din 30/09/1995 emis de CJSIPT CALARASI;	
B1	A1
Intabulare, drept de PROPRIETATE, dobandit prin Reconstituire, cota actuala 1/1, cota initiala 1/1 1) SERBAN N MANOLE, LIPSA CNP	

C. Partea III. SARCINI .

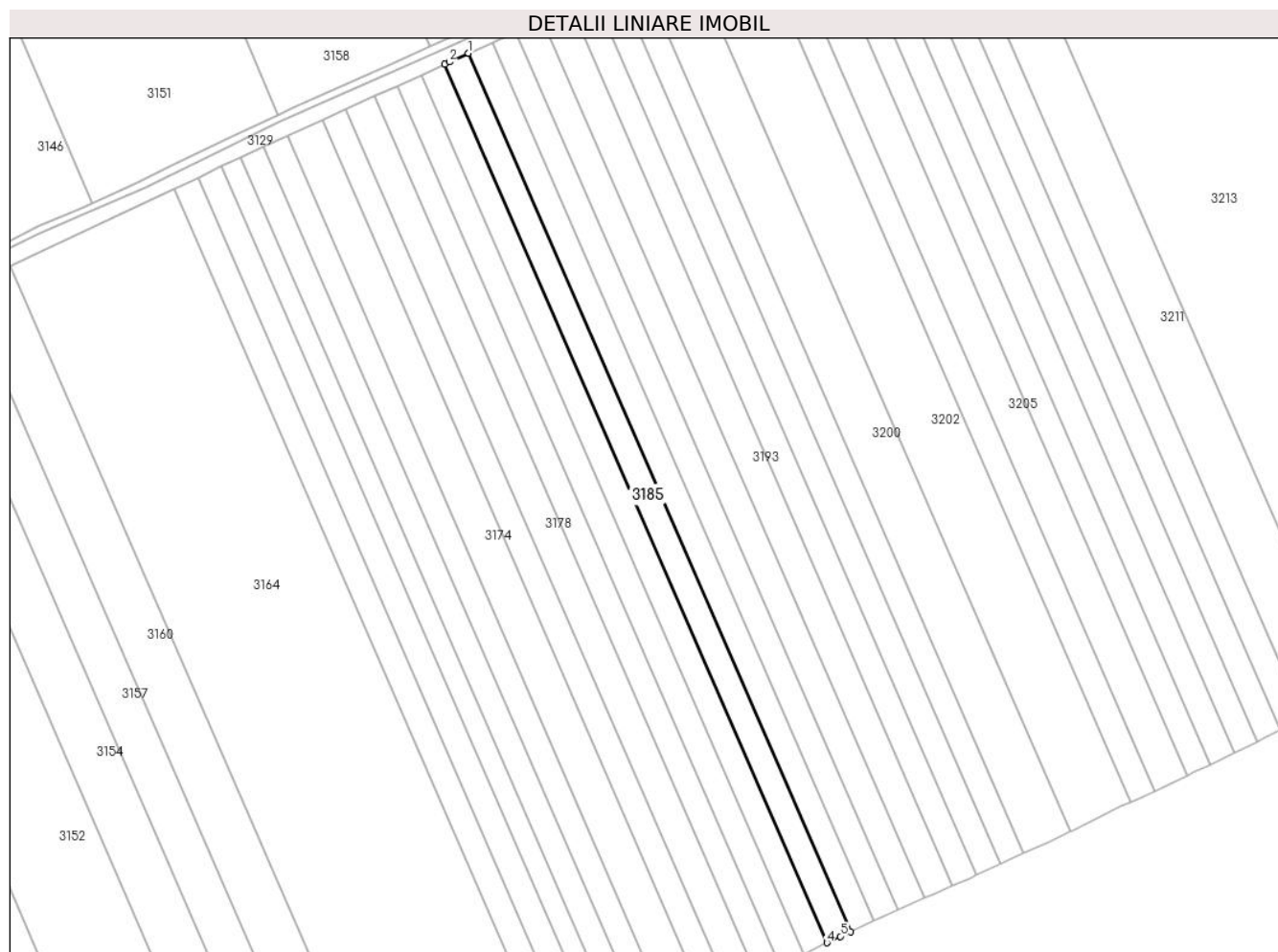
Inscrieri privind dezmembramintele dreptului de proprietate, drepturi reale de garanție și sarcini	Referințe
NU SUNT	

Anexa Nr. 1 La Partea I

Teren

Nr cadastral	Suprafața (mp)*	Observații / Referințe
	5.000	

* Suprafața este determinată în planul de proiecție Stereo 70.



Date referitoare la teren

Crt	Categorie folosință	Intra vilan	Suprafața (mp)	Tarla	Parcelă	Nr. topo	Observații / Referințe
1	arabil	NU	5.000	96	21	-	

Lungime Segmente

1) Valorile lungimilor segmentelor sunt obținute din proiecție în plan.

Punct început	X / Y	Punct sfârșit	X / Y	Lungime segment (** (m)
1	711.444,796 315.905,983	2	711.436,166 315.902,054	9.482
2	711.436,166 315.902,054	3	711.434,195 315.901,152	2.168
3	711.434,195 315.901,152	4	711.605,45 315.507,477	429.311
4	711.605,45 315.507,477	5	711.611,489 315.510,348	6.687
5	711.611,489 315.510,348	6	711.616,006 315.512,413	4.967

Punct început	X / Y	Punct sfârșit	X / Y	Lungime segment (** (m)
6	711.616,006 315.512,413	1	711.444,796 315.905,983	429.197

** Lungimile segmentelor sunt determinate în planul de proiecție Stereo 70 și sunt rotunjite la 1 milimetru.

*** Distanța dintre puncte este formată din segmente cumulate ce sunt mai mici decât valoarea 1 milimetru.

**DATE DESPRE IMOBILUL NR. 3186**

Oficiul de Cadastru și Publicitate Imobiliară CALARASI
Biroul de Cadastru și Publicitate Imobiliară Calarasi

A. Partea I. Descrierea imobilului

TEREN Extravilan

Adresa: Jud. Calarasi

Nr. Crt	Nr cadastral Nr. topografic	Suprafața* (mp)	Observații / Referințe
A1	22369	16.739	Sector cadastral:33 Teren neimprejmuit;

B. Partea II. Proprietari și acte

Inscrieri privitoare la dreptul de proprietate și alte drepturi reale		Referințe
52916 / 29/10/2013		
Act Notarial nr. 1943, din 23/10/2013 emis de BNP CHIRU MARIA DANA;		
B6	Intabulare, drept de PROPRIETATE, dobandit prin Conventie, cota actuala 1/1, cota initiala 1/1 1) SC APOLLO PROPERTIES SRL, CIF:19163688	A1

C. Partea III. SARCINI .

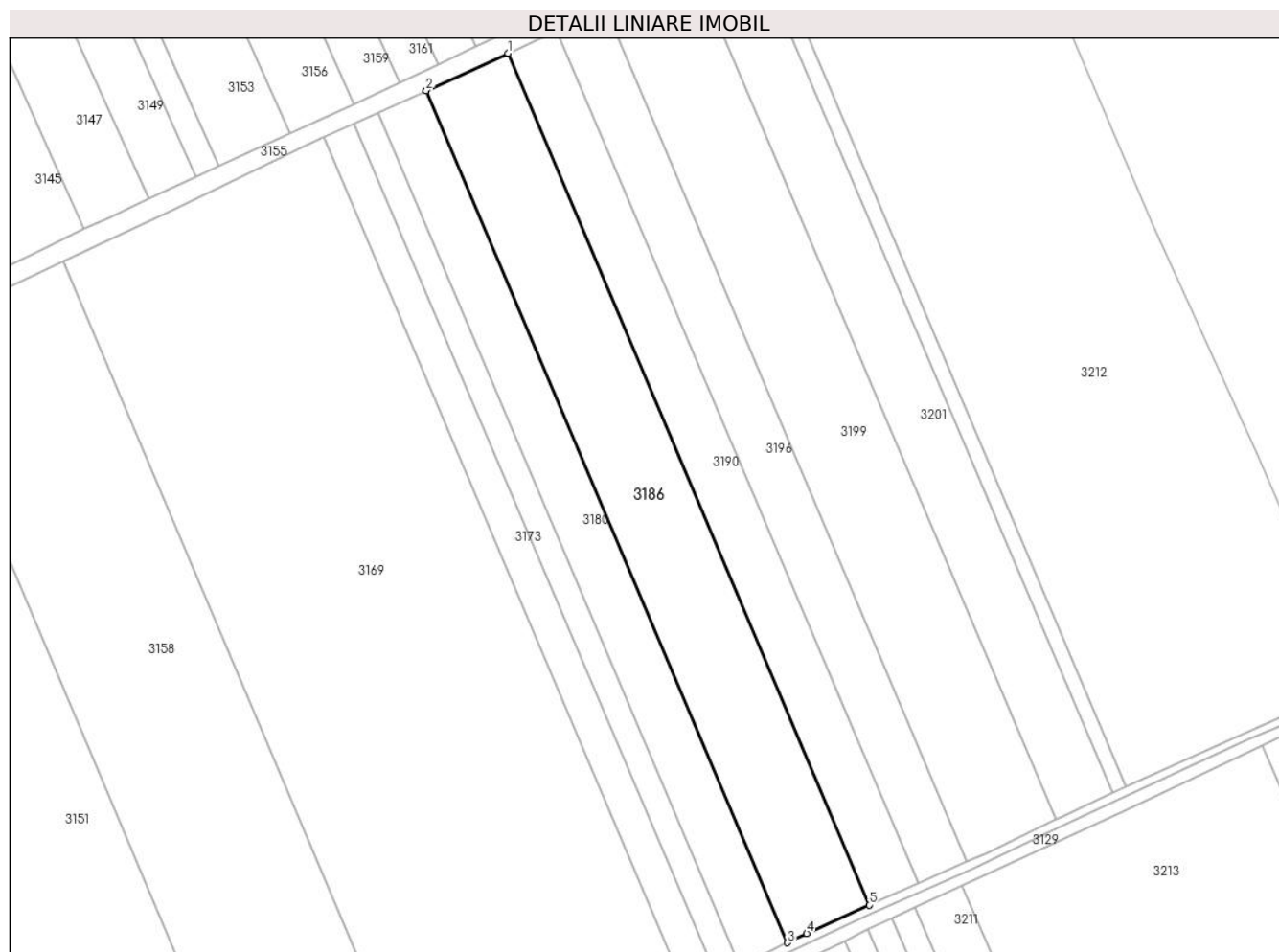
Inscrieri privind dezmembramintele dreptului de proprietate, drepturi reale de garanție și sarcini	Referințe
NU SUNT	

Anexa Nr. 1 La Partea I

Teren

Nr cadastral	Suprafața (mp)*	Observații / Referințe
22369	16.739	

* Suprafața este determinată în planul de proiecție Stereo 70.



Date referitoare la teren

Crt	Categorie folosință	Intra vilan	Suprafața (mp)	Tarla	Parcelă	Nr. topo	Observații / Referințe
1	arabil	NU	16.739	97/1	6	-	LOT 1

Lungime Segmente

1) Valorile lungimilor segmentelor sunt obținute din proiecție în plan.

Punct început	X / Y	Punct sfârșit	X / Y	Lungime segment (** (m)
1	711.465,136 316.385,242	2	711.428,463 316.368,482	40.321
2	711.428,463 316.368,482	3	711.590,722 315.985,966	415.507
3	711.590,722 315.985,966	4	711.599,298 315.990,149	9.542
4	711.599,298 315.990,149	5	711.627,309 316.002,927	30.788
5	711.627,309 316.002,927	1	711.465,136 316.385,242	415.289

**** Lungimile segmentelor sunt determinate în planul de proiecție Stereo 70 și sunt rotunjite la 1 milimetru.**

***** Distanța dintre puncte este formată din segmente cumulate ce sunt mai mici decât valoarea 1 milimetru.**

**DATE DESPRE IMOBILUL NR. 3187**

Oficiul de Cadastru și Publicitate Imobiliară CALARASI
Biroul de Cadastru și Publicitate Imobiliară Calarasi

A. Partea I. Descrierea imobilului

TEREN Extravilan

Adresa: Jud. Calarasi

Nr. Crt	Nr cadastral Nr. topografic	Suprafața* (mp)	Observații / Referințe
A1	22740	5.000	Sector cadastral:33 Teren neimprejmuit;

B. Partea II. Proprietari și acte

Inscrieri privitoare la dreptul de proprietate și alte drepturi reale		Referințe
60442 / 10/09/2014		
Act Notarial nr. 2560, din 09/09/2014 emis de NP Sestacovschi Florin Adrian;		
B4	Intabulare, drept de PROPRIETATE, dobandit prin Conventie, cota actuala 1/1, cota initiala 1/1 1) NITU ION, -sot 2) NITU VASILICA, -sotie	A1

C. Partea III. SARCINI .

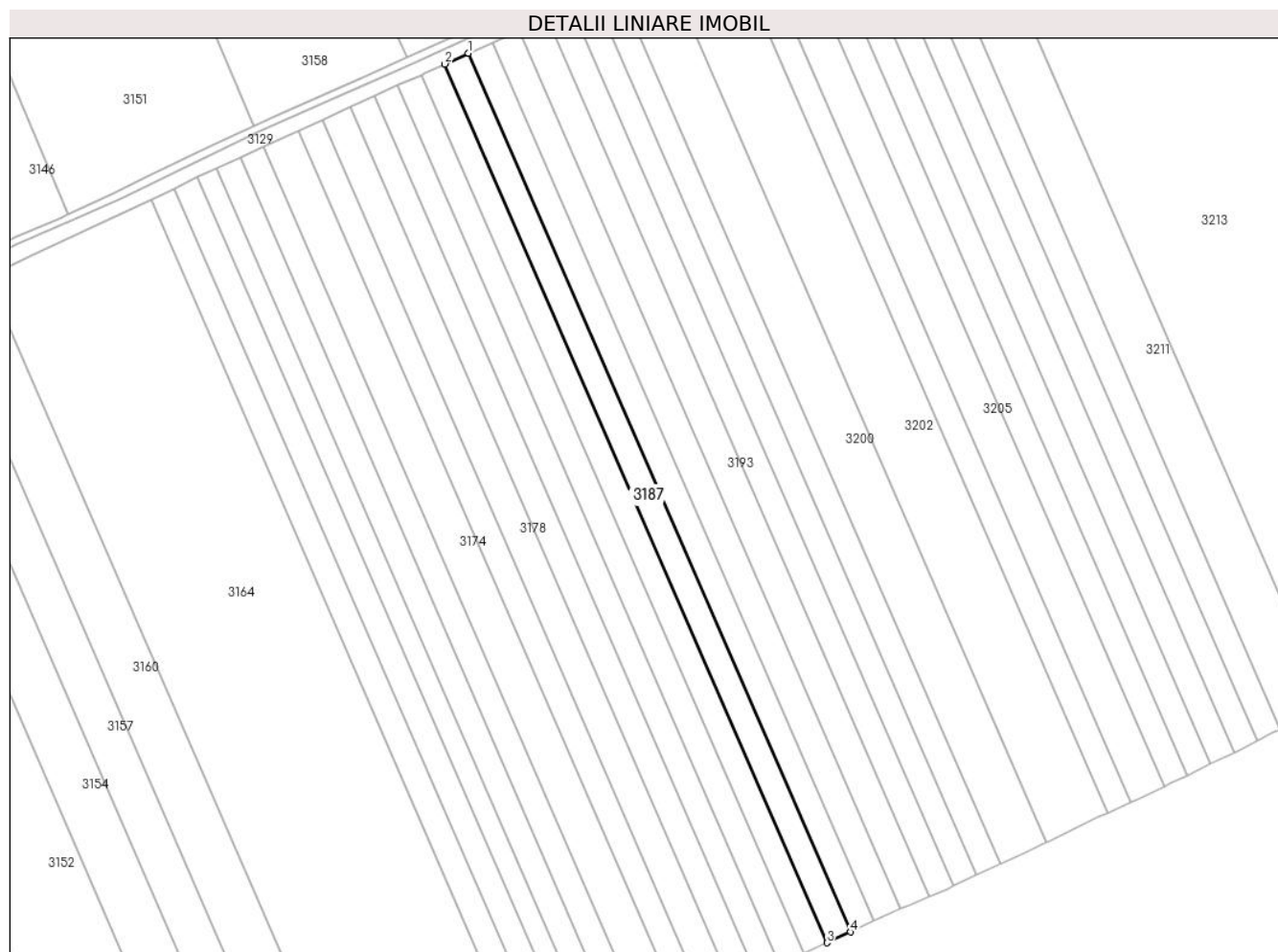
Inscrieri privind dezmembramintele dreptului de proprietate, drepturi reale de garanție și sarcini	Referințe
NU SUNT	

Anexa Nr. 1 La Partea I

Teren

Nr cadastral	Suprafața (mp)*	Observații / Referințe
22740	5.000	

* Suprafața este determinată în planul de proiecție Stereo 70.



Date referitoare la teren

Crt	Categorie folosință	Intra vilan	Suprafața (mp)	Tarla	Parcelă	Nr. topo	Observații / Referințe
1	arabil	NU	5.000	96	20	-	

Lungime Segmente

1) Valorile lungimilor segmentelor sunt obținute din proiecție în plan.

Punct început	X / Y	Punct sfârșit	X / Y	Lungime segment (** (m)
1	711.455,4 315.910,811	2	711.444,796 315.905,983	11.651
2	711.444,796 315.905,983	3	711.616,006 315.512,413	429.197
3	711.616,006 315.512,413	4	711.626,603 315.517,257	11.652
4	711.626,603 315.517,257	1	711.455,4 315.910,811	429.18

** Lungimile segmentelor sunt determinate în planul de proiecție Stereo 70 și sunt rotunjite la 1 milimetru.

***** Distanţa dintre puncte este formată din segmente cumulate ce sunt mai mici decât valoarea 1 milimetru.**

**DATE DESPRE IMOBILUL NR. 3188**

Oficiul de Cadastru și Publicitate Imobiliară CALARASI
Biroul de Cadastru și Publicitate Imobiliară Calarasi

A. Partea I. Descrierea imobilului

TEREN Extravilan

Adresa: Jud. Calarasi

Nr. Crt	Nr cadastral Nr. topografic	Suprafața* (mp)	Observații / Referințe
A1		Din acte: 10.000 Masurata: 9.754	Sector cadastral:33 Teren neimprejmuit; IMOBILUL PROVINE DINTR-O TARLA CU UN DEFICIT DE SUPRAFATA IN PROCENT DE 2.46%

B. Partea II. Proprietari și acte

Inscrieri privitoare la dreptul de proprietate și alte drepturi reale	Referințe
/	
Act Administrativ nr. 42425, din 11/02/1997 emis de CJSIPT CALARASI;	
B1	A1
Intabulare, drept de PROPRIETATE, dobandit prin Reconstituire, cota actuala 1/1, cota initiala 1/1 1) CONSTANTIN NICOLAE, LIPSA CNP	

C. Partea III. SARCINI .

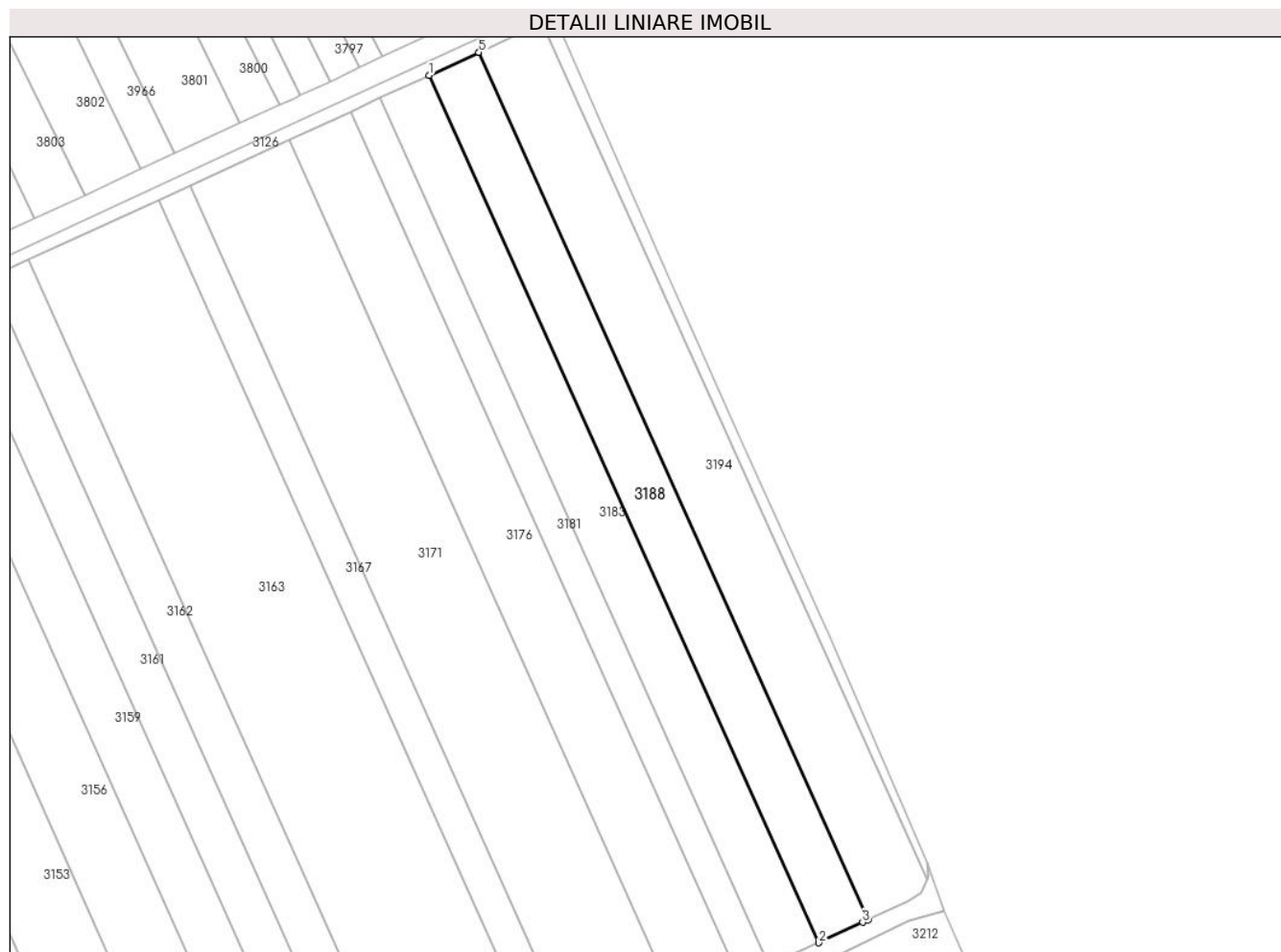
Inscrieri privind dezmembramintele dreptului de proprietate, drepturi reale de garanție și sarcini	Referințe
NU SUNT	

Anexa Nr. 1 La Partea I

Teren

Nr cadastral	Suprafața (mp)*	Observații / Referințe
	Din acte: 10.000 Masurata: 9.754	IMOBILUL PROVINE DINTR-O TARLA CU UN DEFICIT DE SUPRAFATA IN PROCENT DE 2.46%

* Suprafața este determinată în planul de proiecție Stereo 70.



Date referitoare la teren

Crt	Categorie folosință	Intra vilan	Suprafața (mp)	Tarla	Parcelă	Nr. topo	Observații / Referințe
1	arabil	NU	9.754	98	32	-	

Lungime Segmente

1) Valorile lungimilor segmentelor sunt obținute din proiecție în plan.

Punct început	X / Y	Punct sfârșit	X / Y	Lungime segment (** (m)
1	711.455,179 316.845,527	2	711.624,097 316.469,205	412.494
2	711.624,097 316.469,205	3	711.643,151 316.478,089	21.023
3	711.643,151 316.478,089	4	711.645,517 316.479,235	2.629
4	711.645,517 316.479,235	5	711.476,656 316.855,431	412.356
5	711.476,656 316.855,431	1	711.455,179 316.845,527	23.651

**** Lungimile segmentelor sunt determinate în planul de proiecție Stereo 70 și sunt rotunjite la 1 milimetru.**

***** Distanța dintre puncte este formată din segmente cumulate ce sunt mai mici decât valoarea 1 milimetru.**

**DATE DESPRE IMOBILUL NR. 3189**

Oficiul de Cadastru și Publicitate Imobiliară CALARASI
Biroul de Cadastru și Publicitate Imobiliară Calarasi

A. Partea I. Descrierea imobilului

TEREN Extravilan

Adresa: Jud. Calarasi

Nr. Crt	Nr cadastral Nr. topografic	Suprafața* (mp)	Observații / Referințe
A1		5.000	Sector cadastral:33 Teren neimprejmuit;

B. Partea II. Proprietari și acte

Inscrieri privitoare la dreptul de proprietate și alte drepturi reale		Referințe
/		
Act Administrativ nr. 41824, din 30/09/1995 emis de CJSIPT CALARASI;		
B1	Intabulare, drept de PROPRIETATE, dobandit prin Constituire, cota actuala 1/1, cota initiala 1/1 1) ILIE T ION, LIPSA CNP	A1

C. Partea III. SARCINI .

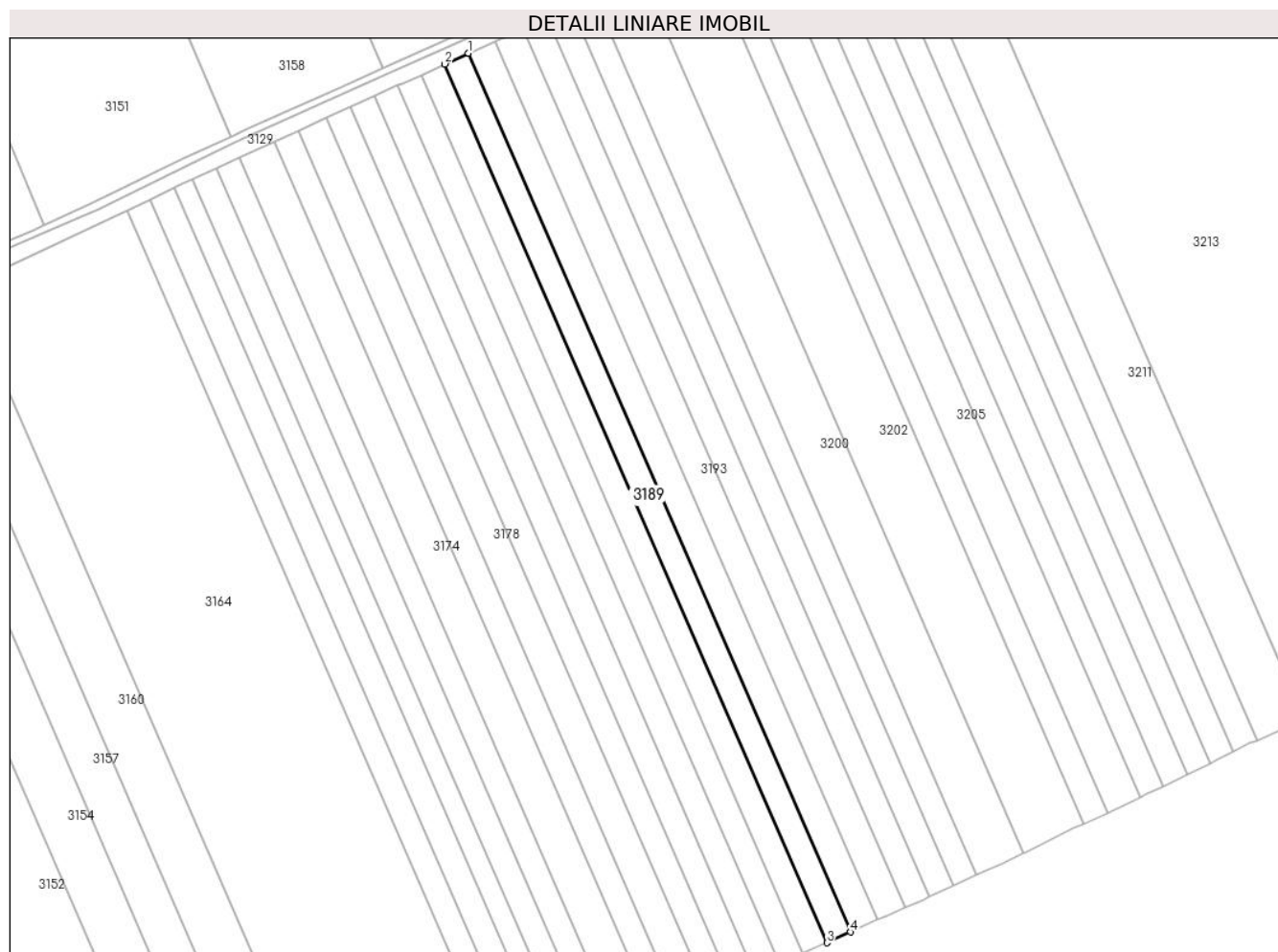
Inscrieri privind dezmembramintele dreptului de proprietate, drepturi reale de garanție și sarcini	Referințe
NU SUNT	

Anexa Nr. 1 La Partea I

Teren

Nr cadastral	Suprafața (mp)*	Observații / Referințe
	5.000	

* Suprafața este determinată în planul de proiecție Stereo 70.



Date referitoare la teren

Crt	Categorie folosință	Intra vilan	Suprafața (mp)	Tarla	Parcelă	Nr. topo	Observații / Referințe
1	arabil	NU	5.000	96	19	-	

Lungime Segmente

1) Valorile lungimilor segmentelor sunt obținute din proiecție în plan.

Punct început	X / Y	Punct sfârșit	X / Y	Lungime segment (** (m)
1	711.466,005 315.915,638	2	711.455,4 315.910,811	11.652
2	711.455,4 315.910,811	3	711.626,603 315.517,257	429.18
3	711.626,603 315.517,257	4	711.637,201 315.522,101	11.653
4	711.637,201 315.522,101	1	711.466,005 315.915,638	429.161

** Lungimile segmentelor sunt determinate în planul de proiecție Stereo 70 și sunt rotunjite la 1 milimetru.

***** Distanţa dintre puncte este formată din segmente cumulate ce sunt mai mici decât valoarea 1 milimetru.**

**DATE DESPRE IMOBILUL NR. 3190**

Oficiul de Cadastru și Publicitate Imobiliară CALARASI
Biroul de Cadastru și Publicitate Imobiliară Calarasi

A. Partea I. Descrierea imobilului

TEREN Extravilan

Adresa: Jud. Calarasi

Nr. Crt	Nr cadastral Nr. topografic	Suprafața* (mp)	Observații / Referințe
A1	22370	10.000	Sector cadastral:33 Teren neimprejmut;

B. Partea II. Proprietari și acte

Inscrieri privitoare la dreptul de proprietate și alte drepturi reale		Referințe
52912 / 29/10/2013		
Act Administrativ nr. 41781, din 24/07/1995 emis de CJSIPT CALARASI (act notarial nr. 173/16-09-2010 emis de BNP CHIRU MARIA-DANA; act notarial nr. 3208/27-09-2004 emis de BNP POPA DIDINA;);		
B2	Intabulare, drept de PROPRIETATE, dobandit prin Succesiune, cota actuala 1/3, cota initiala 1/3 1) IVAN DUMITRU <i>OBSERVATII: pozitie transcrisa din CF 22319/Jegalia, inscrisa prin incheierea nr. 25505 din 23/05/2013;</i>	A1
B3	Intabulare, drept de PROPRIETATE, dobandit prin Succesiune, cota actuala 1/3, cota initiala 1/3 1) IVAN MARIA <i>OBSERVATII: pozitie transcrisa din CF 22319/Jegalia, inscrisa prin incheierea nr. 25505 din 23/05/2013;</i>	A1
B4	Intabulare, drept de PROPRIETATE, dobandit prin Succesiune, cota actuala 1/3, cota initiala 1/3 1) CRIVAT AURICA <i>OBSERVATII: pozitie transcrisa din CF 22319/Jegalia, inscrisa prin incheierea nr. 25505 din 23/05/2013;</i>	A1

C. Partea III. SARCINI .

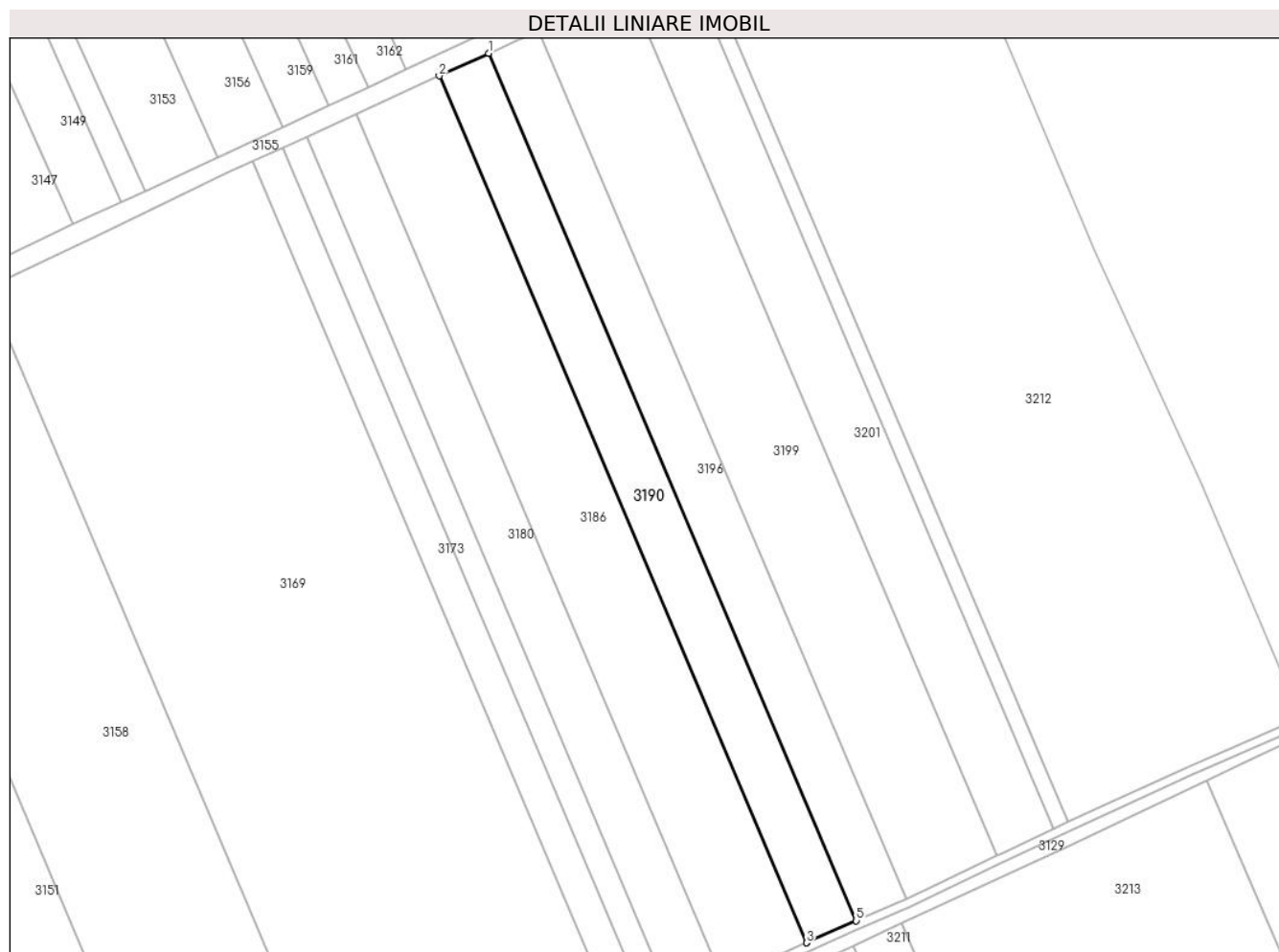
Inscrieri privind dezmembramintele dreptului de proprietate, drepturi reale de garanție și sarcini	Referințe
NU SUNT	

Anexa Nr. 1 La Partea I

Teren

Nr cadastral	Suprafața (mp)*	Observații / Referințe
22370	10.000	

* Suprafața este determinată în planul de proiecție Stereo 70.



Date referitoare la teren

Crt	Categorie folosință	Intra vilan	Suprafața (mp)	Tarla	Parcelă	Nr. topo	Observații / Referințe
1	arabil	NU	10.000	97/1	6	-	LOT 2

Lungime Segmente

1) Valorile lungimilor segmentelor sunt obținute din proiecție în plan.

Punct început	X / Y	Punct sfârșit	X / Y	Lungime segment (** (m)
1	711.487,037 316.395,251	2	711.465,136 316.385,242	24.08
2	711.465,136 316.385,242	3	711.627,309 316.002,927	415.289
3	711.627,309 316.002,927	4	711.627,474 316.003,003	0.182
4	711.627,474 316.003,003	5	711.649,332 316.012,648	23.891
5	711.649,332 316.012,648	1	711.487,037 316.395,251	415.602

**** Lungimile segmentelor sunt determinate în planul de proiecție Stereo 70 și sunt rotunjite la 1 milimetru.**

***** Distanța dintre puncte este formată din segmente cumulate ce sunt mai mici decât valoarea 1 milimetru.**

**DATE DESPRE IMOBILUL NR. 3191**

Oficiul de Cadastru și Publicitate Imobiliară CALARASI
Biroul de Cadastru și Publicitate Imobiliară Calarasi

A. Partea I. Descrierea imobilului

TEREN Extravilan

Adresa: Jud. Calarasi

Nr. Crt	Nr cadastral Nr. topografic	Suprafața* (mp)	Observații / Referințe
A1	21235	5.615	Sector cadastral:33 Teren neimprejmuit;

B. Partea II. Proprietari și acte

Inscrieri privitoare la dreptul de proprietate și alte drepturi reale		Referințe
9733 / 21/03/2011		
Act Notarial nr. 631, din 17/03/2011 emis de BNP CHIRU MARIA DANA;		
B3	Intabulare, drept de PROPRIETATE, dobandit prin Conventie, cota actuala 1/1, cota initiala 1/1 1) SC APOLLO PROPERTIES SRL, CIF:19163688	A1

C. Partea III. SARCINI .

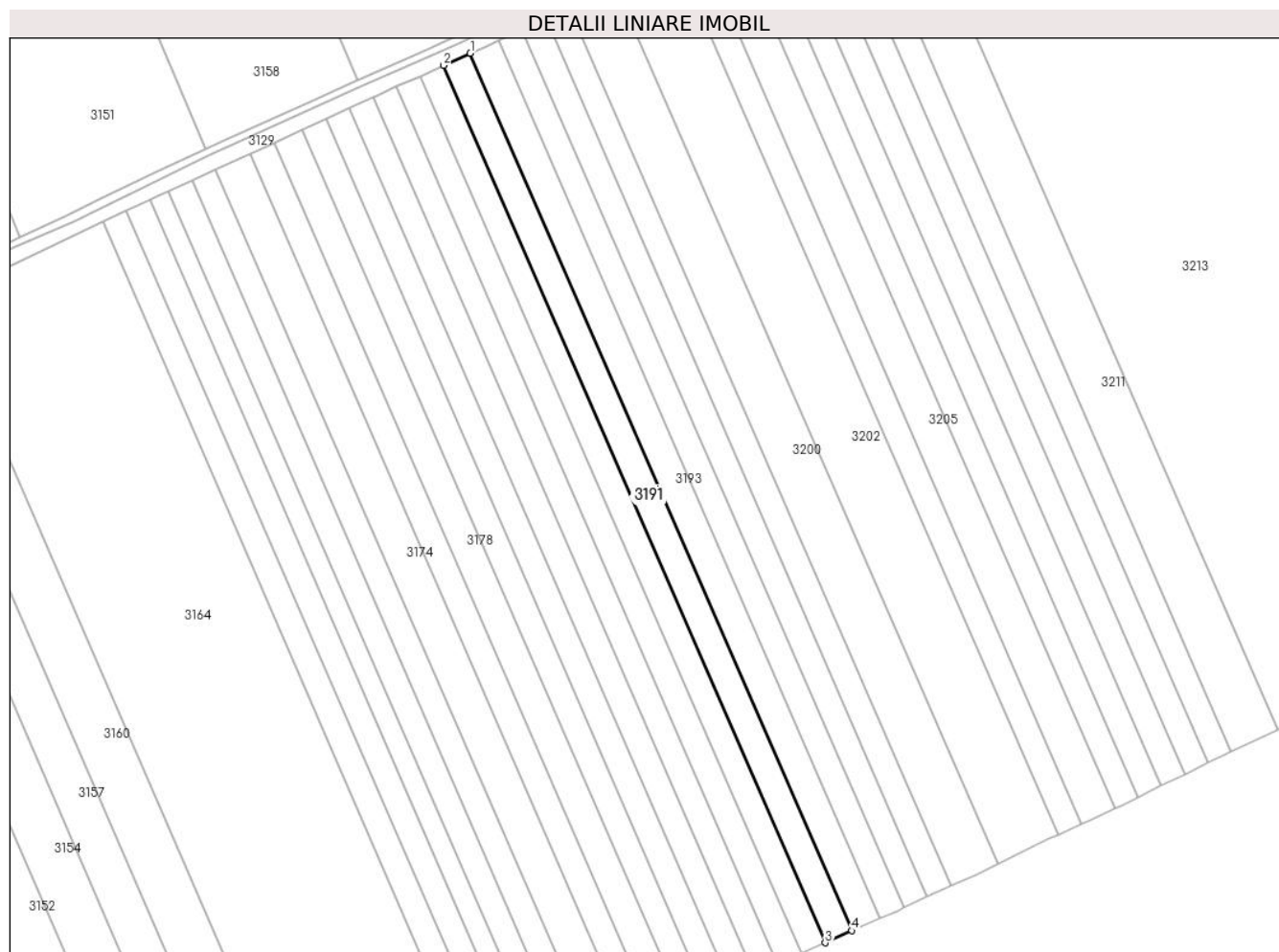
Inscrieri privind dezmembramintele dreptului de proprietate, drepturi reale de garanție și sarcini	Referințe
NU SUNT	

Anexa Nr. 1 La Partea I

Teren

Nr cadastral	Suprafața (mp)*	Observații / Referințe
21235	5.615	

* Suprafața este determinată în planul de proiecție Stereo 70.



Date referitoare la teren

Crt	Categorie folosință	Intra vilan	Suprafața (mp)	Tarla	Parcelă	Nr. topo	Observații / Referințe
1	arabil	NU	5.615	96	18	-	

Lungime Segmente

1) Valorile lungimilor segmentelor sunt obținute din proiecție în plan.

Punct început	X / Y	Punct sfârșit	X / Y	Lungime segment (** (m)
1	711.477,915 315.921,06	2	711.466,005 315.915,638	13.086
2	711.466,005 315.915,638	3	711.637,201 315.522,101	429.161
3	711.637,201 315.522,101	4	711.649,102 315.527,541	13.085
4	711.649,102 315.527,541	1	711.477,915 315.921,06	429.141

** Lungimile segmentelor sunt determinate în planul de proiecție Stereo 70 și sunt rotunjite la 1 milimetru.

***** Distanţa dintre puncte este formată din segmente cumulate ce sunt mai mici decât valoarea 1 milimetru.**

**DATE DESPRE IMOBILUL NR. 3192**

Oficiul de Cadastru și Publicitate Imobiliară CALARASI
Biroul de Cadastru și Publicitate Imobiliară Calarasi

A. Partea I. Descrierea imobilului

TEREN Extravilan

Adresa: Jud. Calarasi

Nr. Crt	Nr cadastral Nr. topografic	Suprafața* (mp)	Observații / Referințe
A1	24165	Din acte: 2.000 Masurata: 1.951	Sector cadastral:33 Teren neimprejmut;

B. Partea II. Proprietari și acte

Inscrieri privitoare la dreptul de proprietate și alte drepturi reale		Referințe
53159 / 13/10/2020		
Act Notarial nr. 1076, din 12/10/2020 emis de Mitache Iuliana Adriana;		
B3	Intabulare, drept de PROPRIETATE, dobandit prin Conventie, cota actuala 1/1, cota initiala 1/1 1) MORARU GHEORGHE STEFAN, -sot 2) MORARU VIOLETA CORINA, -sotie	A1

C. Partea III. SARCINI .

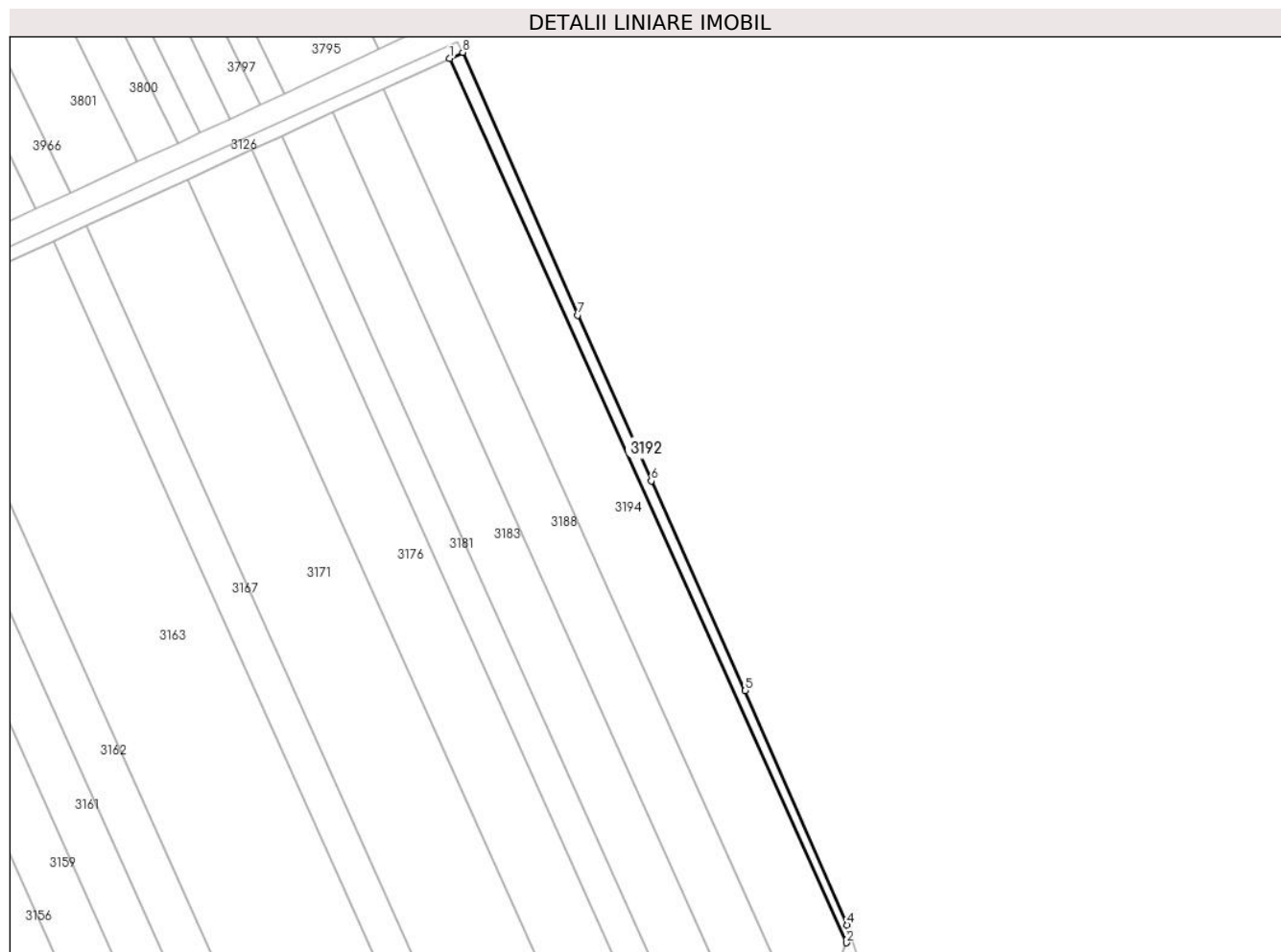
Inscrieri privind dezmembramintele dreptului de proprietate, drepturi reale de garanție și sarcini	Referințe
NU SUNT	

Anexa Nr. 1 La Partea I

Teren

Nr cadastral	Suprafața (mp)*	Observații / Referințe
24165	Din acte: 2.000 Masurata: 1.951	

* Suprafața este determinată în planul de proiecție Stereo 70.



Date referitoare la teren

Crt	Categorie folosință	Intra vilan	Suprafața (mp)	Tarla	Parcelă	Nr. topo	Observații / Referințe
1	arabil	NU	1.951	98	34	-	

Lungime Segmente

1) Valorile lungimilor segmentelor sunt obținute din proiecție în plan.

Punct început	X / Y	Punct sfârșit	X / Y	Lungime segment (** (m)
1	711.504,15 316.868,109	2	711.670,981 316.496,437	407.397
2	711.670,981 316.496,437	3	711.671,703 316.498,209	1.913
3	711.671,703 316.498,209	4	711.671,396 316.503,912	5.711
4	711.671,396 316.503,912	5	711.628,46 316.602,363	107.406
5	711.628,46 316.602,363	6	711.589,024 316.690,562	96.614

Punct început	X / Y	Punct sfârșit	X / Y	Lungime segment (** (m)
6	711.589,024 316.690,562	7	711.558,182 316.760,27	76.226
7	711.558,182 316.760,27	8	711.509,748 316.870,69	120.575
8	711.509,748 316.870,69	1	711.504,15 316.868,109	6.164

** Lungimile segmentelor sunt determinate în planul de proiecție Stereo 70 și sunt rotunjite la 1 milimetru.

*** Distanța dintre puncte este formată din segmente cumulate ce sunt mai mici decât valoarea 1 milimetru.

**DATE DESPRE IMOBILUL NR. 3193**

Oficiul de Cadastru și Publicitate Imobiliară CALARASI
Biroul de Cadastru și Publicitate Imobiliară Calarasi

A. Partea I. Descrierea imobilului

TEREN Extravilan

Adresa: Jud. Calarasi

Nr. Crt	Nr cadastral Nr. topografic	Suprafața* (mp)	Observații / Referințe
A1		6.000	Sector cadastral:33 Teren neimprijmit;

B. Partea II. Proprietari și acte

Inscrieri privitoare la dreptul de proprietate și alte drepturi reale	Referințe
/	
Act Administrativ nr. 41760, din 24/07/1995 emis de CJSIPT CALARASI;	
B1	A1
Intabulare, drept de PROPRIETATE, dobandit prin Reconstituire, cota actuala 1/1, cota initiala 1/1	
1) DELOVEANU VASILICA, LIPSA CNP	
2) ION DUMITRU, LIPSA CNP	
3) ION IANCU, LIPSA CNP	
4) NAE NATALIA, LIPSA CNP	
5) GHENU ELENA, LIPSA CNP	
6) DEDU ELENA, LIPSA CNP	

C. Partea III. SARCINI .

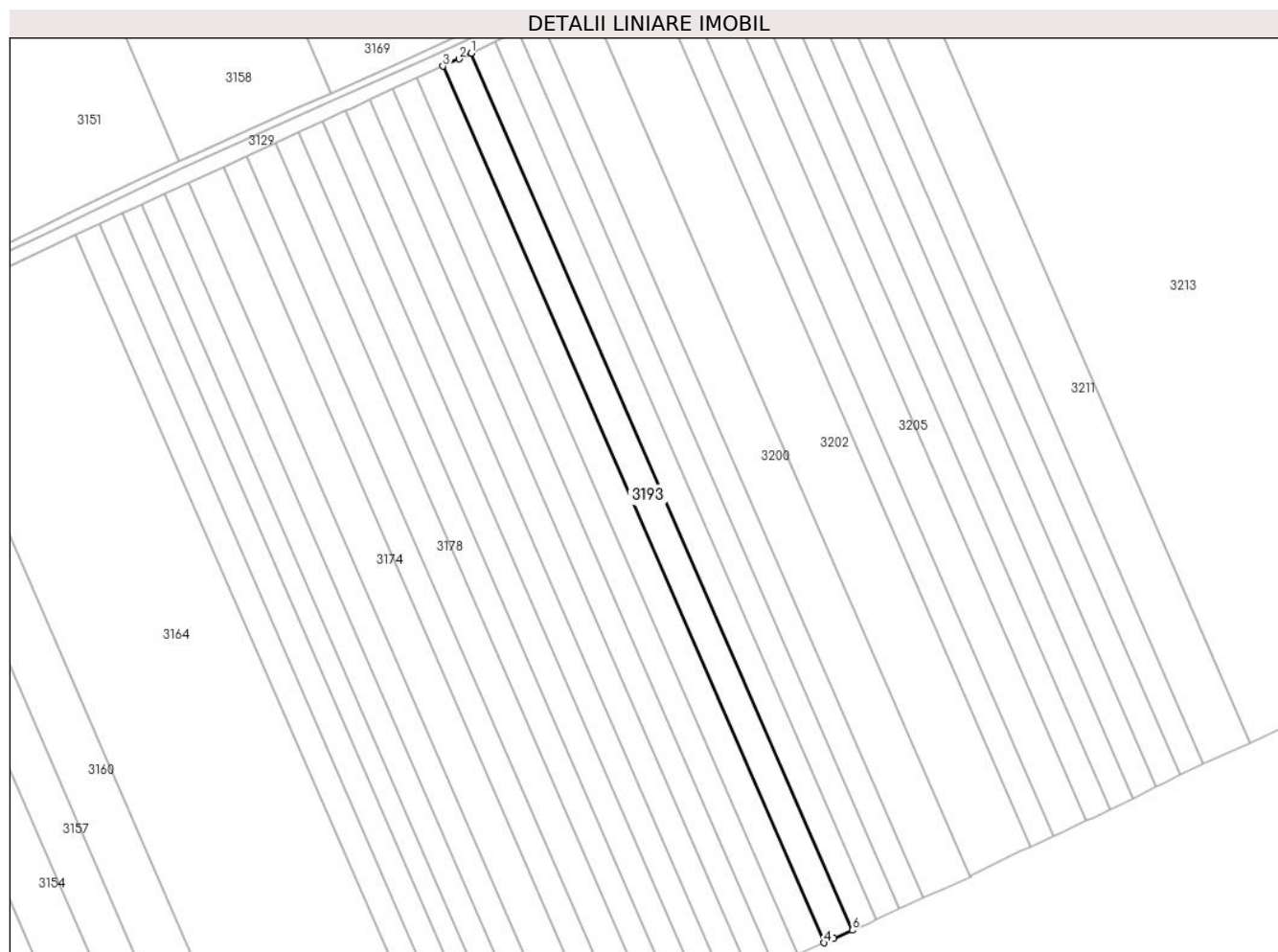
Inscrieri privind dezmembramintele dreptului de proprietate, drepturi reale de garanție și sarcini	Referințe
NU SUNT	

Anexa Nr. 1 La Partea I

Teren

Nr cadastral	Suprafața (mp)*	Observații / Referințe
	6.000	

* Suprafața este determinată în planul de proiecție Stereo 70.



Date referitoare la teren

Crt	Categorie folosință	Intra vilan	Suprafața (mp)	Tarla	Parcelă	Nr. topo	Observații / Referințe
1	arabil	NU	6.000	96	17	-	

Lungime Segmente

1) Valorile lungimilor segmentelor sunt obținute din proiecție în plan.

Punct început	X / Y	Punct sfârșit	X / Y	Lungime segment (** (m)
1	711.490,603 315.926,938	2	711.485,1 315.924,331	6.089
2	711.485,1 315.924,331	3	711.477,915 315.921,06	7.895
3	711.477,915 315.921,06	4	711.649,102 315.527,541	429.141
4	711.649,102 315.527,541	5	711.653,368 315.529,491	4.691
5	711.653,368 315.529,491	6	711.661,895 315.533,178	9.29

Punct început	X / Y	Punct sfârșit	X / Y	Lungime segment (** (m)
6	711.661,895 315.533,178	1	711.490,603 315.926,938	429.404

** Lungimile segmentelor sunt determinate în planul de proiecție Stereo 70 și sunt rotunjite la 1 milimetru.

*** Distanța dintre puncte este formată din segmente cumulate ce sunt mai mici decât valoarea 1 milimetru.

**DATE DESPRE IMOBILUL NR. 3194**

Oficiul de Cadastru și Publicitate Imobiliară CALARASI
Biroul de Cadastru și Publicitate Imobiliară Calarasi

A. Partea I. Descrierea imobilului

TEREN Extravilan

Adresa: Jud. Calarasi

Nr. Crt	Nr cadastral Nr. topografic	Suprafața* (mp)	Observații / Referințe
A1		Din acte: 12.778 Masurata: 12.464	Sector cadastral:33 Teren neimprejmuit; IMOBILUL PROVINE DINTR-O TARLA CU UN DEFICIT DE SUPRAFATA IN PROCENT DE 2.46%

B. Partea II. Proprietari și acte

Inscrieri privitoare la dreptul de proprietate și alte drepturi reale	Referințe
/	
Act Administrativ nr. 42512, din 14/01/1997 emis de CJSIPT CALARASI;	
B1	A1
Intabulare, drept de PROPRIETATE, dobandit prin Reconstituire, cota actuala 1/1, cota initiala 1/1 1) CONSTANTIN N TUDORA, LIPSA CNP	

C. Partea III. SARCINI .

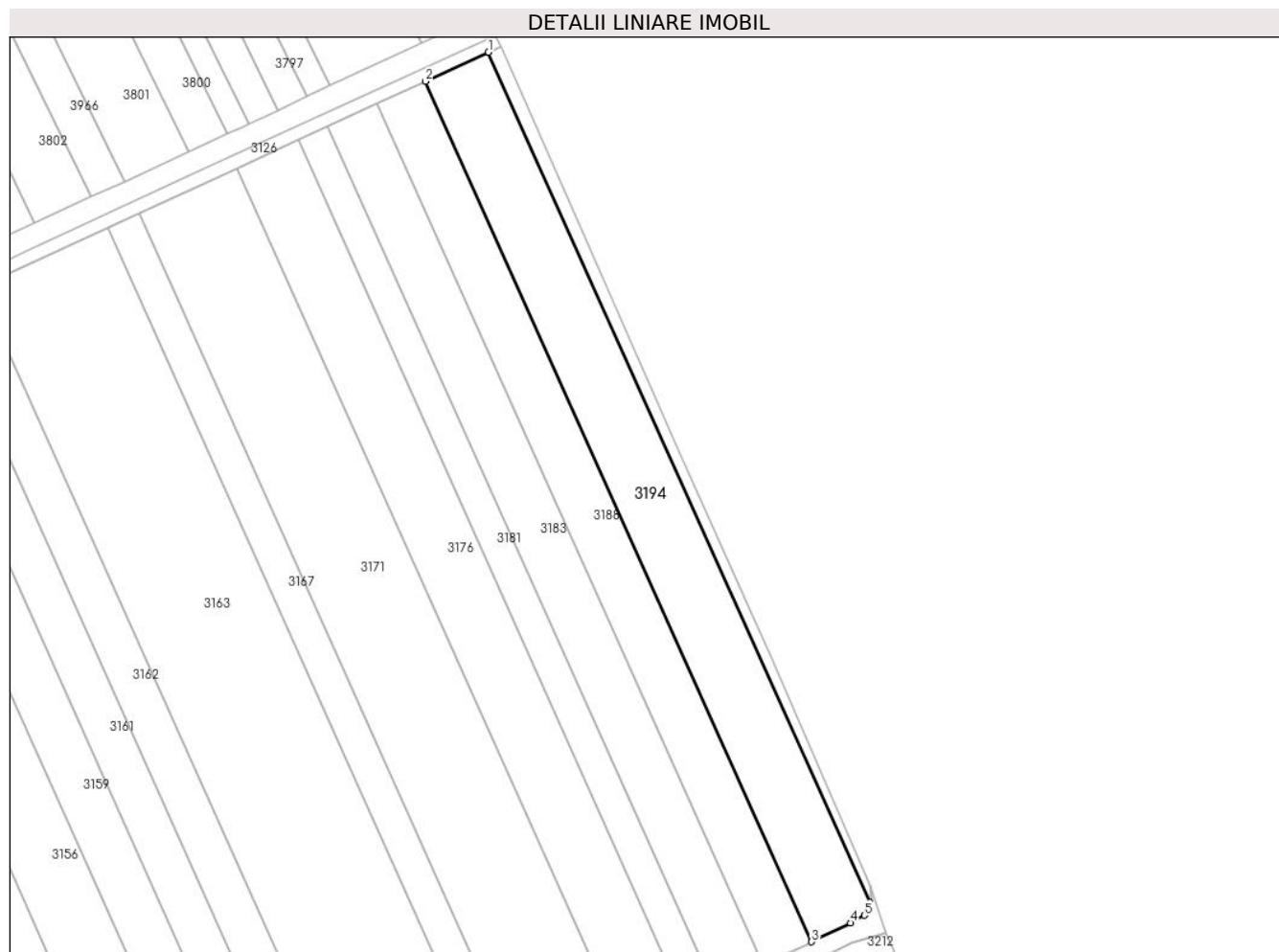
Inscrieri privind dezmembramintele dreptului de proprietate, drepturi reale de garanție și sarcini	Referințe
NU SUNT	

Anexa Nr. 1 La Partea I

Teren

Nr cadastral	Suprafața (mp)*	Observații / Referințe
	Din acte: 12.778 Masurata: 12.464	IMOBILUL PROVINE DINTR-O TARLA CU UN DEFICIT DE SUPRAFATA IN PROCENT DE 2.46%

* Suprafața este determinată în planul de proiecție Stereo 70.



Date referitoare la teren

Crt	Categorie folosință	Intravilan	Suprafața (mp)	Tarla	Parcelă	Nr. topo	Observații / Referințe
1	arabil	NU	12.464	98	33	-	

Lungime Segmente

1) Valorile lungimilor segmentelor sunt obținute din proiecție în plan.

Punct început	X / Y	Punct sfârșit	X / Y	Lungime segment (** (m)
1	711.504,15 316.868,109	2	711.476,656 316.855,431	30.276
2	711.476,656 316.855,431	3	711.645,517 316.479,235	412.356
3	711.645,517 316.479,235	4	711.662,526 316.487,469	18.897
4	711.662,526 316.487,469	5	711.668,673 316.490,778	6.981

Punct început	X / Y	Punct sfârșit	X / Y	Lungime segment (** (m)
5	711.668,673 316.490,778	6	711.670,981 316.496,437	6.112
6	711.670,981 316.496,437	1	711.504,15 316.868,109	407.397

** Lungimile segmentelor sunt determinate în planul de proiecție Stereo 70 și sunt rotunjite la 1 milimetru.

*** Distanța dintre puncte este formată din segmente cumulate ce sunt mai mici decât valoarea 1 milimetru.

**DATE DESPRE IMOBILUL NR. 3195**

Oficiul de Cadastru și Publicitate Imobiliară CALARASI
Biroul de Cadastru și Publicitate Imobiliară Calarasi

A. Partea I. Descrierea imobilului

TEREN Extravilan

Adresa: Jud. Calarasi

Nr. Crt	Nr cadastral Nr. topografic	Suprafața* (mp)	Observații / Referințe
A1		5.000	Sector cadastral:33 Teren neimprejmuit;

B. Partea II. Proprietari și acte

Inscrieri privitoare la dreptul de proprietate și alte drepturi reale		Referințe
/		
Act Administrativ nr. 41758, din 24/07/1995 emis de CJSIPT CALARASI;		
B1	Intabulare, drept de PROPRIETATE, dobandit prin Reconstituire, cota actuala 1/1, cota initiala 1/1 1) NAE GH ION , LIPSA CNP 2) MARIN ANICA , LIPSA CNP 3) STELIAN MITA , LIPSA CNP	A1

C. Partea III. SARCINI .

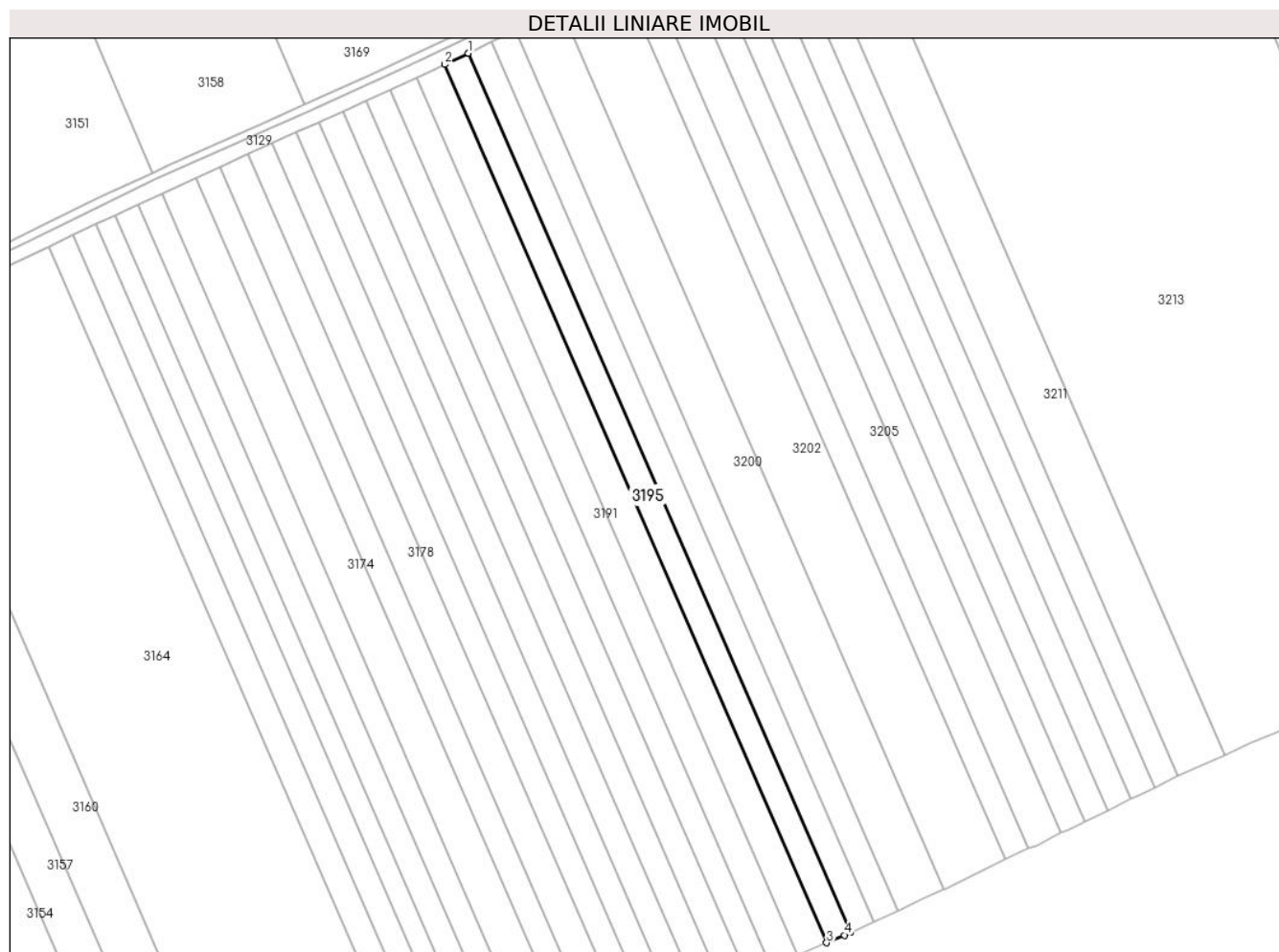
Inscrieri privind dezmembramintele dreptului de proprietate, drepturi reale de garanție și sarcini	Referințe
NU SUNT	

Anexa Nr. 1 La Partea I

Teren

Nr cadastral	Suprafața (mp)*	Observații / Referințe
	5.000	

* Suprafața este determinată în planul de proiecție Stereo 70.



Date referitoare la teren

Crt	Categorie folosință	Intravilan	Suprafața (mp)	Tarla	Parcelă	Nr. topo	Observații / Referințe
1	arabil	NU	5.000	96	16	-	

Lungime Segmente

1) Valorile lungimilor segmentelor sunt obținute din proiecție în plan.

Punct început	X / Y	Punct sfârșit	X / Y	Lungime segment (** (m)
1	711.501,126 315.931,924	2	711.490,603 315.926,938	11.644
2	711.490,603 315.926,938	3	711.661,895 315.533,178	429.404
3	711.661,895 315.533,178	4	711.669,786 315.536,589	8.597
4	711.669,786 315.536,589	5	711.672,549 315.537,863	3.043
5	711.672,549 315.537,863	1	711.501,126 315.931,924	429.732

**** Lungimile segmentelor sunt determinate în planul de proiecție Stereo 70 și sunt rotunjite la 1 milimetru.**

***** Distanța dintre puncte este formată din segmente cumulate ce sunt mai mici decât valoarea 1 milimetru.**

**DATE DESPRE IMOBILUL NR. 3196**

Oficiul de Cadastru și Publicitate Imobiliară CALARASI
Biroul de Cadastru și Publicitate Imobiliară Calarasi

A. Partea I. Descrierea imobilului

TEREN Extravilan

Adresa: Jud. Calarasi

Nr. Crt	Nr cadastral Nr. topografic	Suprafața* (mp)	Observații / Referințe
A1		10.000	Sector cadastral:33 Teren neimprejmuit;

B. Partea II. Proprietari și acte

Inscrieri privitoare la dreptul de proprietate și alte drepturi reale		Referințe
/		
Act Administrativ nr. 43177, din 30/07/1997 emis de CJSIPT CALARASI;		
B1	Intabulare, drept de PROPRIETATE, dobandit prin Reconstituire, cota actuala 1/1, cota initiala 1/1 1) NESTEA ST ION, LIPSA CNP	A1

C. Partea III. SARCINI .

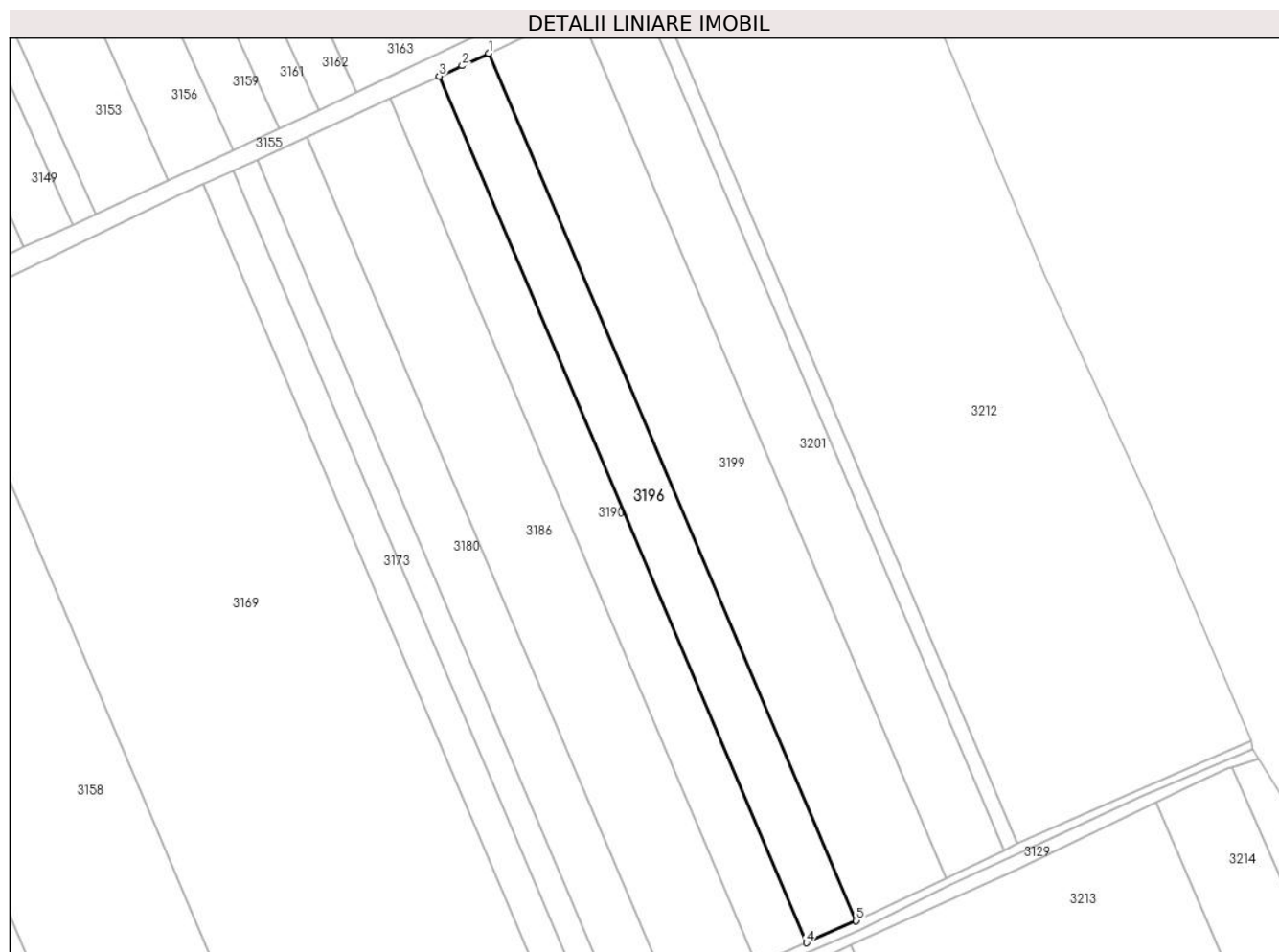
Inscrieri privind dezmembramintele dreptului de proprietate, drepturi reale de garanție și sarcini	Referințe
NU SUNT	

Anexa Nr. 1 La Partea I

Teren

Nr cadastral	Suprafața (mp)*	Observații / Referințe
	10.000	

* Suprafața este determinată în planul de proiecție Stereo 70.



Date referitoare la teren

Crt	Categorie folosință	Intra vilan	Suprafața (mp)	Tarla	Parcelă	Nr. topo	Observații / Referințe
1	arabil	NU	10.000	97/1	5	-	

Lungime Segmente

1) Valorile lungimilor segmentelor sunt obținute din proiecție în plan.

Punct început	X / Y	Punct sfârșit	X / Y	Lungime segment (** (m)
1	711.508,849 316.405,415	2	711.497,212 316.399,902	12.877
2	711.497,212 316.399,902	3	711.487,037 316.395,251	11.188
3	711.487,037 316.395,251	4	711.649,332 316.012,648	415.602
4	711.649,332 316.012,648	5	711.671,337 316.022,358	24.052
5	711.671,337 316.022,358	1	711.508,849 316.405,415	416.095

**** Lungimile segmentelor sunt determinate în planul de proiecție Stereo 70 și sunt rotunjite la 1 milimetru.**

***** Distanța dintre puncte este formată din segmente cumulate ce sunt mai mici decât valoarea 1 milimetru.**

**DATE DESPRE IMOBILUL NR. 3197**

Oficiul de Cadastru și Publicitate Imobiliară CALARASI
Biroul de Cadastru și Publicitate Imobiliară Calarasi

A. Partea I. Descrierea imobilului

TEREN Extravilan

Adresa: Jud. Calarasi

Nr. Crt	Nr cadastral Nr. topografic	Suprafața* (mp)	Observații / Referințe
A1	23942	5.000	Sector cadastral:33 Teren neimpregmuit;

B. Partea II. Proprietari și acte

Inscrieri privitoare la dreptul de proprietate și alte drepturi reale		Referințe
24458 / 17/05/2019		
Act Notarial nr. 387, din 16/05/2019 emis de Chiru Maria Dana;		
B4	Intabulare, drept de PROPRIETATE, dobandit prin Conventie, cota actuala 1/1, cota initiala 1/1 1) LOLOT COSTEL, sot 2) LOLOT ELENA, sot	A1
B5	se noteaza faptul ca imobilul de la A1 constituie patrimoniu de afectatiune, 1) LOLOT COSTEL INTREPRINDERE INDIVIDUALA, CIF:11674814	A1
24480 / 17/05/2019		
Act Notarial nr. 388, din 16/05/2019 emis de Chiru Maria Dana;		
B6	se noteaza interdictia de instrainare conform art. 902 alin. 2 pct. 8 Cod Civil , ' pe toata durata rambursarii creditului si la minim 5 (cinci) ani de la momentul tranzactiei' 1) CEC BANK SA, CIF:361897 2) FONDUL DE GARANTARE A CREDITULUI RURAL IFN SA, CIF:5439903, - cocreditor	A1
B7	se noteaza interdictiile de grevare cu sarcini, inchiriere, dezmembrare, alipire, construire si amenajare 1) CEC BANK SA, CIF:361897 2) FONDUL DE GARANTARE A CREDITULUI RURAL IFN SA, CIF:5439903, - cocreditor	A1

C. Partea III. SARCINI

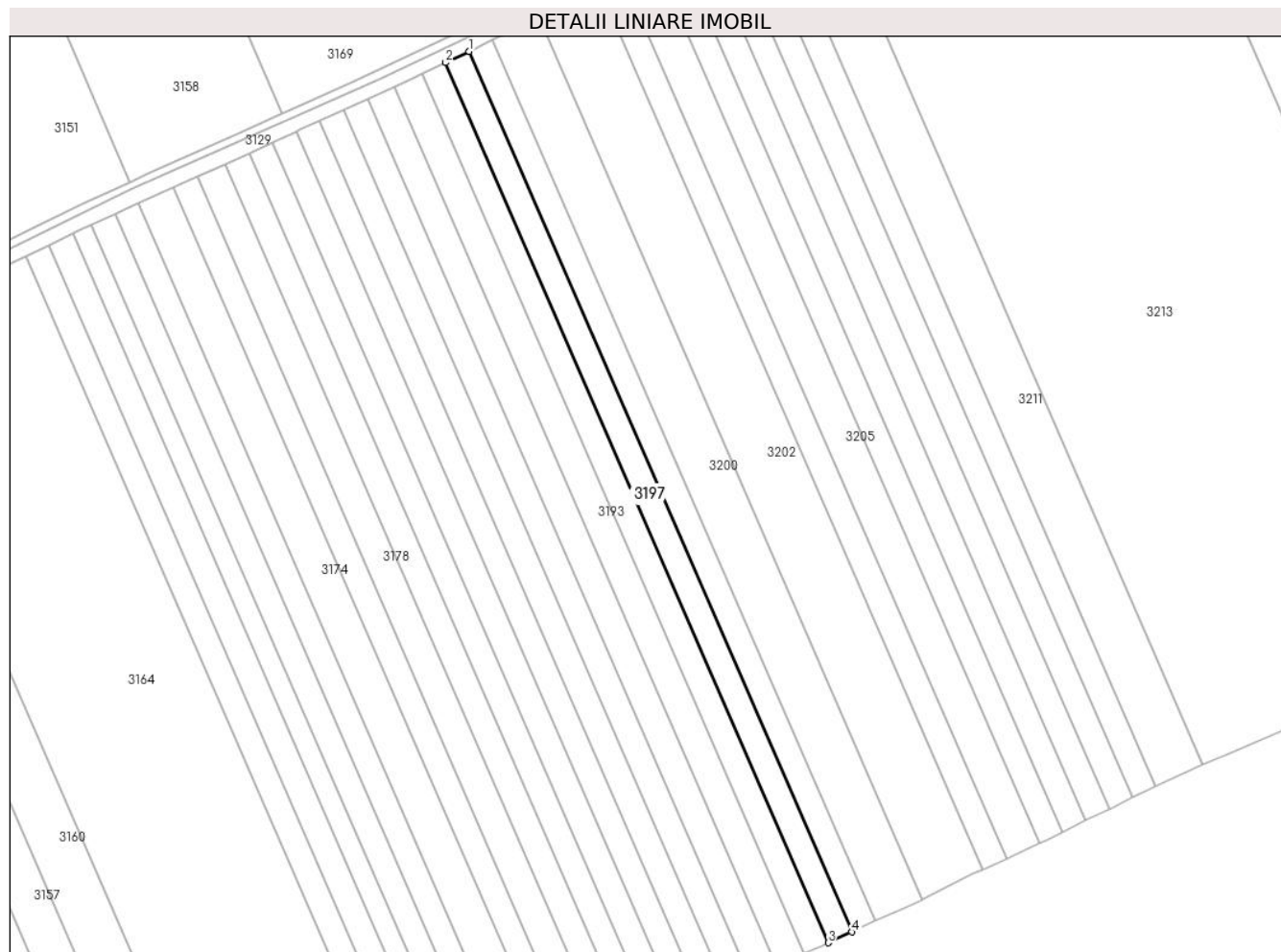
Inscrieri privind dezmembramintele dreptului de proprietate, drepturi reale de garanție și sarcini		Referințe
24480 / 17/05/2019		
Act Notarial nr. 388, din 16/05/2019 emis de Chiru Maria Dana;		
C1	Intabulare, drept de IPOTECA, Valoare:855000 LEI- si celelalte obligatii de plata aferente contractului de credit nr. RQ 19045176987051 din data de 05.04.2019 si a Contractului de garantare IC190600087/019 1) CEC BANK SA, CIF:361897 2) FONDUL DE GARANTARE A CREDITULUI RURAL IFN SA, CIF:5439903, - cocreditor	A1
C2	se intabuleaza privilegiul prevazut de art. 2333 Cod civil 1) CEC BANK SA, CIF:361897	A1

Anexa Nr. 1 La Partea I

Teren

Nr cadastral	Suprafața (mp)*	Observații / Referințe
23942	5.000	

* Suprafața este determinată în planul de proiecție Stereo 70.



Date referitoare la teren

Crt	Categorie folosință	Intra vilan	Suprafața (mp)	Tarla	Parcelă	Nr. topo	Observații / Referințe
1	arabil	NU	5.000	96	15	-	

Lungime Segmente

1) Valorile lungimilor segmentelor sunt obținute din proiecție în plan.

Punct început	X / Y	Punct sfârșit	X / Y	Lungime segment (** (m)
1	711.511,645 315.936,907	2	711.501,126 315.931,924	11.64
2	711.501,126 315.931,924	3	711.672,549 315.537,863	429.732
3	711.672,549 315.537,863	4	711.683,117 315.542,733	11.636
4	711.683,117 315.542,733	1	711.511,645 315.936,907	429.856

** Lungimile segmentelor sunt determinate în planul de proiecție Stereo 70 și sunt rotunjite la 1 milimetru.

***** Distanţa dintre puncte este formată din segmente cumulate ce sunt mai mici decât valoarea 1 milimetru.**

**DATE DESPRE IMOBILUL NR. 3198**

Oficiul de Cadastru și Publicitate Imobiliară CALARASI
Biroul de Cadastru și Publicitate Imobiliară Calarasi

A. Partea I. Descrierea imobilului

TEREN Extravilan

Nr. CF vechi:610

Nr. cadastral vechi:733

Adresa: Jud. Calarasi

Nr. Crt	Nr cadastral Nr. topografic	Suprafața* (mp)	Observații / Referințe
A1	20067	5.000	Sector cadastral:33 Teren neimprejmuit;

B. Partea II. Proprietari și acte

Inscrieri privitoare la dreptul de proprietate și alte drepturi reale		Referințe
21875 / 11/08/2008		
Act Notarial nr. 1910, din 08/08/2008 emis de BNP CHIRU MARIA DANA;		
B4	Intabulare, drept de PROPRIETATE, dobandit prin Conventie, cota actuala 1/1, cota initiala 1/1 1) SC APOLLO PROPERTIES SRLCU SEDIUL IN BUCURESTI, CIF:19163688	A1

C. Partea III. SARCINI .

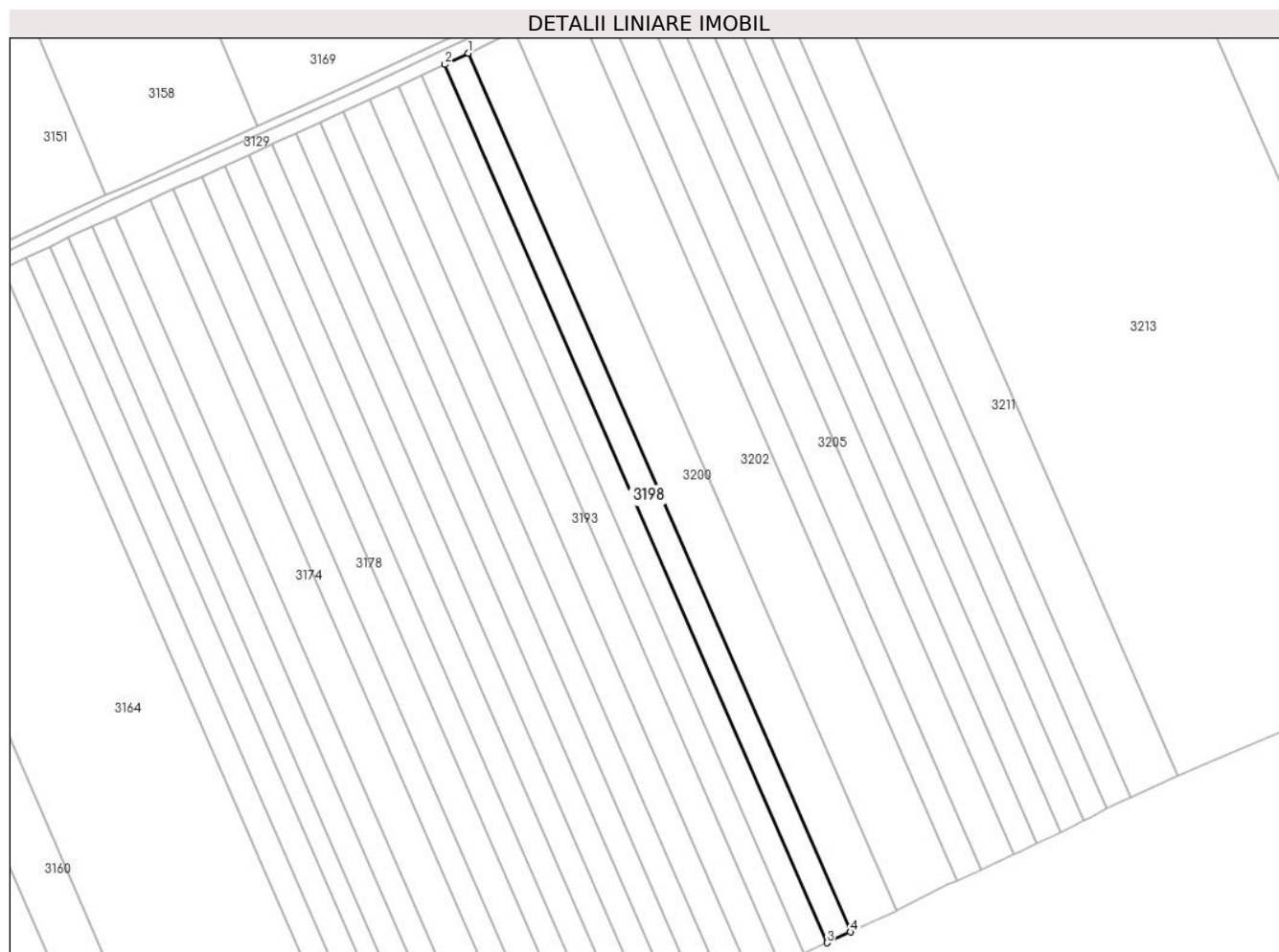
Inscrieri privind dezmembramintele dreptului de proprietate, drepturi reale de garanție și sarcini	Referințe
NU SUNT	

Anexa Nr. 1 La Partea I

Teren

Nr cadastral	Suprafața (mp)*	Observații / Referințe
20067	5.000	

* Suprafața este determinată în planul de proiecție Stereo 70.



Date referitoare la teren

Crt	Categorie folosință	Intra vilan	Suprafața (mp)	Tarla	Parcelă	Nr. topo	Observații / Referințe
1	arabil	NU	5.000	96	14	-	

Lungime Segmente

1) Valorile lungimilor segmentelor sunt obținute din proiecție în plan.

Punct început	X / Y	Punct sfârșit	X / Y	Lungime segment (** (m)
1	711.522,16 315.941,889	2	711.511,645 315.936,907	11.636
2	711.511,645 315.936,907	3	711.683,117 315.542,733	429.856
3	711.683,117 315.542,733	4	711.693,682 315.547,601	11.633
4	711.693,682 315.547,601	1	711.522,16 315.941,889	429.98

** Lungimile segmentelor sunt determinate în planul de proiecție Stereo 70 și sunt rotunjite la 1 milimetru.

***** Distanţa dintre puncte este formată din segmente cumulate ce sunt mai mici decât valoarea 1 milimetru.**

**DATE DESPRE IMOBILUL NR. 3199**

Oficiul de Cadastru și Publicitate Imobiliară CALARASI
Biroul de Cadastru și Publicitate Imobiliară Calarasi

A. Partea I. Descrierea imobilului

TEREN Extravilan

Adresa: Jud. Calarasi

Nr. Crt	Nr cadastral Nr. topografic	Suprafața* (mp)	Observații / Referințe
A1		18.349	Sector cadastral:33 Teren neimprejmit;

B. Partea II. Proprietari și acte

Inscrieri privitoare la dreptul de proprietate și alte drepturi reale		Referințe
/		
Act Administrativ nr. 41759, din 24/07/1995 emis de CJSIPT CALARASI;		
B1	Intabulare, drept de PROPRIETATE, dobandit prin Reconstituire, cota actuala 1/1, cota initiala 1/1 1) DINU GHEORGHE, LIPSA CNP 2) DINU C ION, LIPSA CNP 3) DINU MOISE, LIPSA CNP	A1

C. Partea III. SARCINI .

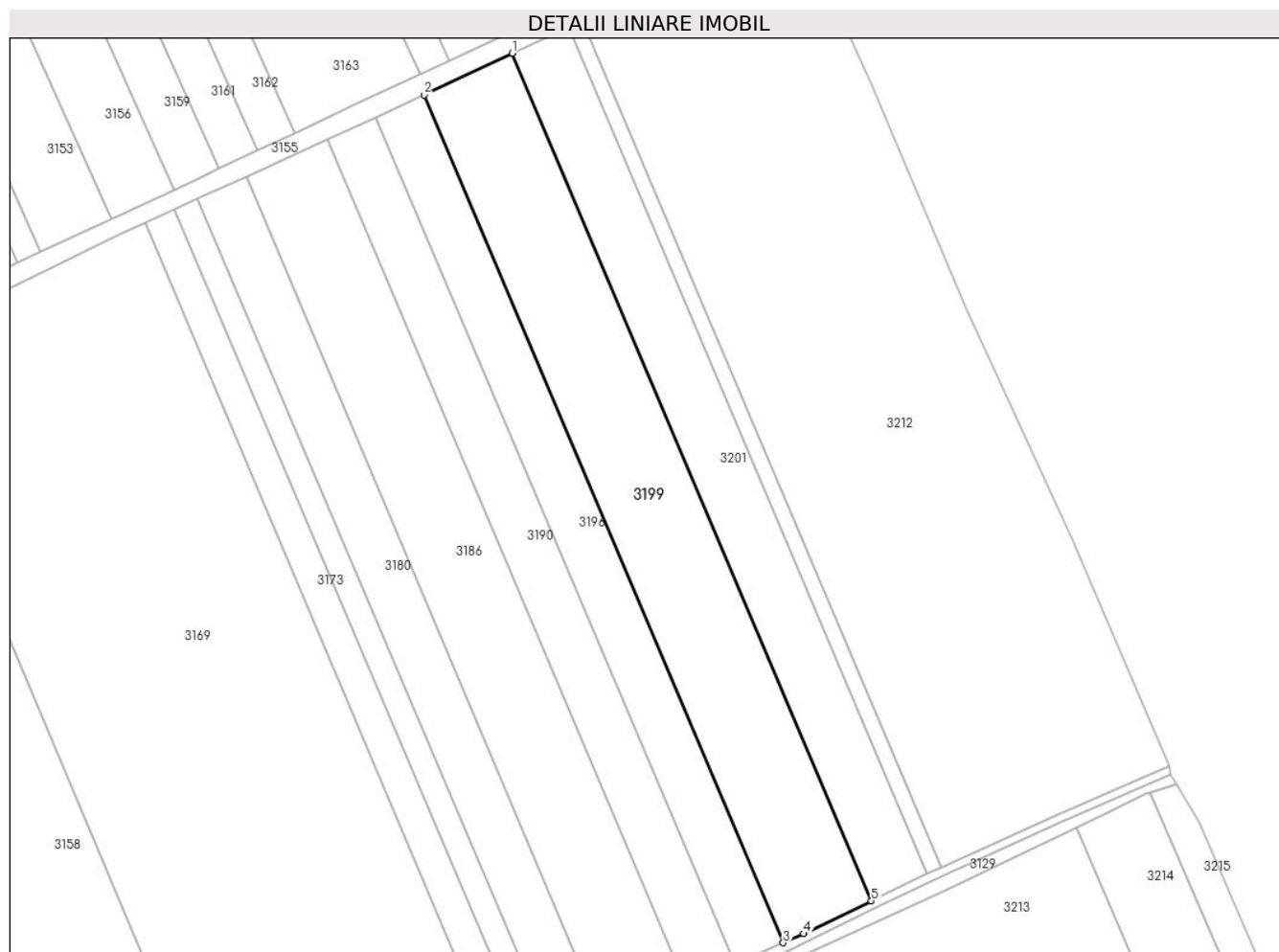
Inscrieri privind dezmembramintele dreptului de proprietate, drepturi reale de garanție și sarcini	Referințe
NU SUNT	

Anexa Nr. 1 La Partea I

Teren

Nr cadastral	Suprafața (mp)*	Observații / Referințe
	18.349	

* Suprafața este determinată în planul de proiecție Stereo 70.



Date referitoare la teren

Crt	Categorie folosință	Intravilan	Suprafața (mp)	Tarla	Parcelă	Nr. topo	Observații / Referințe
1	arabil	NU	18.349	97/1	4	-	

Lungime Segmente

1) Valorile lungimilor segmentelor sunt obținute din proiecție în plan.

Punct început	X / Y	Punct sfârșit	X / Y	Lungime segment (** (m)
1	711.548,723 316.424,306	2	711.508,849 316.405,415	44.123
2	711.508,849 316.405,415	3	711.671,337 316.022,358	416.095
3	711.671,337 316.022,358	4	711.680,63 316.026,458	10.157
4	711.680,63 316.026,458	5	711.711,199 316.041,277	33.972
5	711.711,199 316.041,277	1	711.548,723 316.424,306	416.064

**** Lungimile segmentelor sunt determinate în planul de proiecție Stereo 70 și sunt rotunjite la 1 milimetru.**

***** Distanța dintre puncte este formată din segmente cumulate ce sunt mai mici decât valoarea 1 milimetru.**

**DATE DESPRE IMOBILUL NR. 3200**

Oficiul de Cadastru și Publicitate Imobiliară CALARASI
Biroul de Cadastru și Publicitate Imobiliară Calarasi

A. Partea I. Descrierea imobilului

TEREN Extravilan

Adresa: Jud. Calarasi

Nr. Crt	Nr cadastral Nr. topografic	Suprafața* (mp)	Observații / Referințe
A1		9.920	Sector cadastral:33 Teren neimprejmuit;

B. Partea II. Proprietari și acte

Inscrieri privitoare la dreptul de proprietate și alte drepturi reale	Referințe
/	
Act Administrativ nr. 41978, din 14/03/1996 emis de CJSIPT CALARASI;	
B1	A1
Intabulare, drept de PROPRIETATE, dobandit prin Constituire, cota actuala 1/1, cota initiala 1/1 1) STOIAN VIOREL, LIPSA CNP	

C. Partea III. SARCINI .

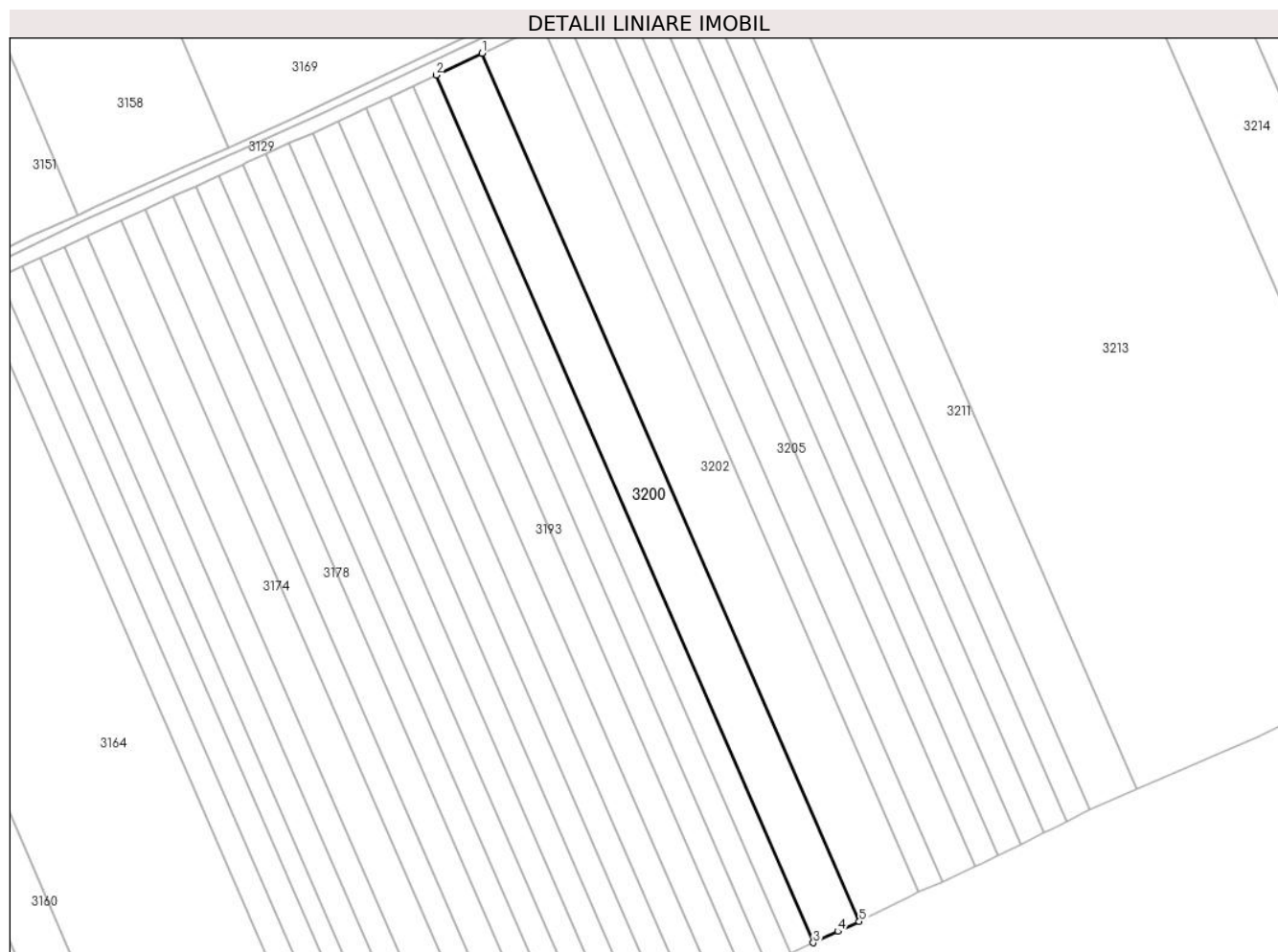
Inscrieri privind dezmembramintele dreptului de proprietate, drepturi reale de garanție și sarcini	Referințe
NU SUNT	

Anexa Nr. 1 La Partea I

Teren

Nr cadastral	Suprafața (mp)*	Observații / Referințe
	9.920	

* Suprafața este determinată în planul de proiecție Stereo 70.



Date referitoare la teren

Crt	Categorie folosință	Intra vilan	Suprafața (mp)	Tarla	Parcelă	Nr. topo	Observații / Referințe
1	arabil	NU	9.920	96	13	-	

Lungime Segmente

1) Valorile lungimilor segmentelor sunt obținute din proiecție în plan.

Punct început	X / Y	Punct sfârșit	X / Y	Lungime segment (** (m)
1	711.543,014 315.951,77	2	711.522,16 315.941,889	23.076
2	711.522,16 315.941,889	3	711.693,682 315.547,601	429.98
3	711.693,682 315.547,601	4	711.704,889 315.552,765	12.34
4	711.704,889 315.552,765	5	711.714,638 315.557,247	10.73
5	711.714,638 315.557,247	1	711.543,014 315.951,77	430.236

**** Lungimile segmentelor sunt determinate în planul de proiecție Stereo 70 și sunt rotunjite la 1 milimetru.**

***** Distanța dintre puncte este formată din segmente cumulate ce sunt mai mici decât valoarea 1 milimetru.**

**DATE DESPRE IMOBILUL NR. 3201**

Oficiul de Cadastru și Publicitate Imobiliară CALARASI
Biroul de Cadastru și Publicitate Imobiliară Calarasi

A. Partea I. Descrierea imobilului

TEREN Extravilan

Adresa: Jud. Calarasi

Nr. Crt	Nr cadastral Nr. topografic	Suprafața* (mp)	Observații / Referințe
A1	20811	11.669	Sector cadastral:33 Teren neimprejmuit;

B. Partea II. Proprietari și acte

Inscrieri privitoare la dreptul de proprietate și alte drepturi reale		Referințe
5981 / 03/02/2015		
Act Notarial nr. 312, din 30/01/2015 emis de NP TUTUIANU DANA CRISTINA;		
B4	Intabulare, drept de PROPRIETATE, dobandit prin Conventie, cota actuala 1/1, cota initiala 1/1 1) PACIONEA MIHAELA, - SOTIE 2) PACIONEA MIHAI, - SOT	A1

C. Partea III. SARCINI .

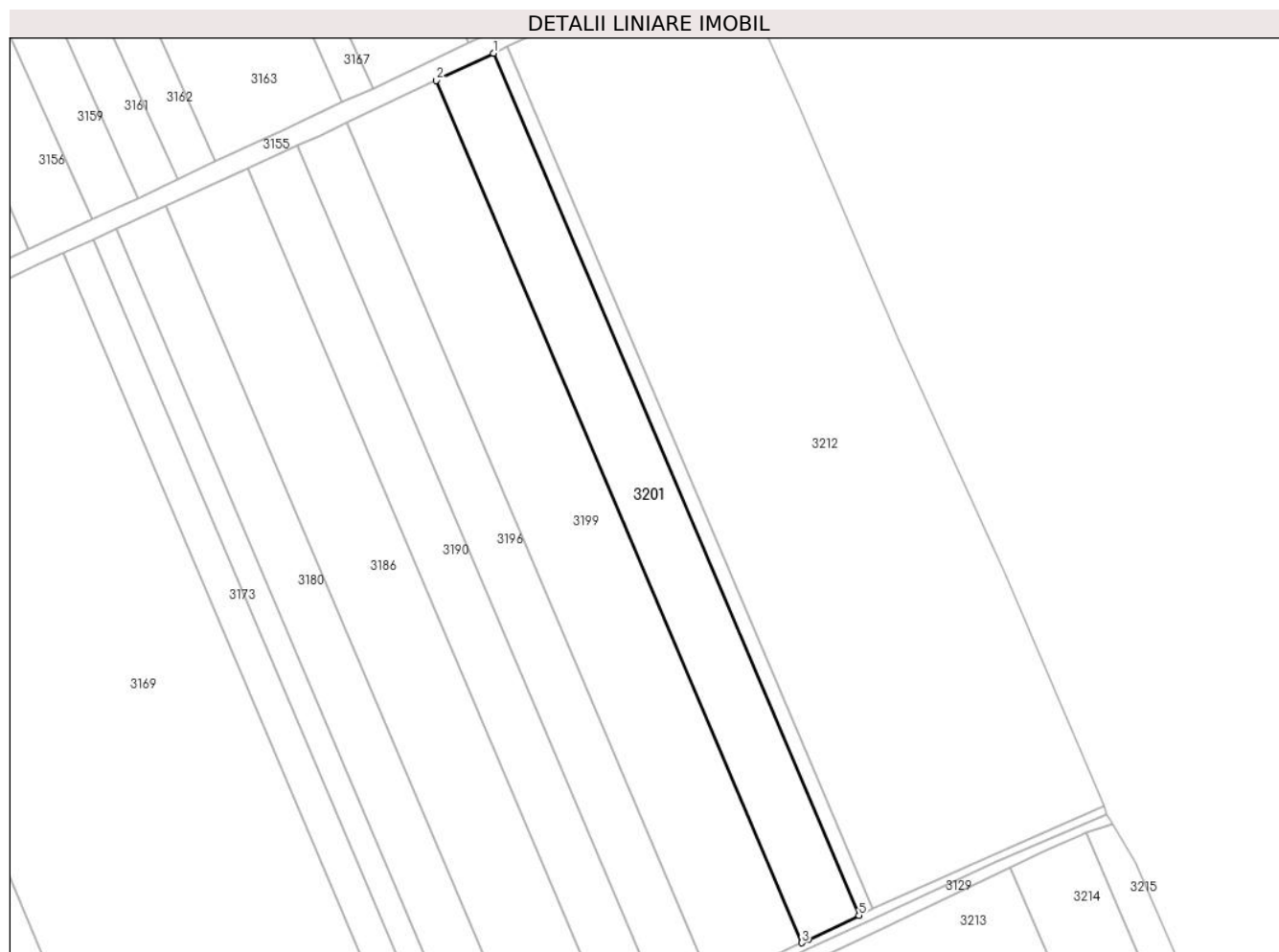
Inscrieri privind dezmembramintele dreptului de proprietate, drepturi reale de garanție și sarcini	Referințe
NU SUNT	

Anexa Nr. 1 La Partea I

Teren

Nr cadastral	Suprafața (mp)*	Observații / Referințe
20811	11.669	

* Suprafața este determinată în planul de proiecție Stereo 70.



Date referitoare la teren

Crt	Categorie folosință	Intra vilan	Suprafața (mp)	Tarla	Parcelă	Nr. topo	Observații / Referințe
1	arabil	NU	11.669	97/1	3	-	

Lungime Segmente

1) Valorile lungimilor segmentelor sunt obținute din proiecție în plan.

Punct început	X / Y	Punct sfârșit	X / Y	Lungime segment (** (m)
1	711.574,095 316.436,327	2	711.548,723 316.424,306	28.076
2	711.548,723 316.424,306	3	711.711,199 316.041,277	416.064
3	711.711,199 316.041,277	4	711.714,034 316.042,652	3.151
4	711.714,034 316.042,652	5	711.736,512 316.053,436	24.931
5	711.736,512 316.053,436	1	711.574,095 316.436,327	415.914

**** Lungimile segmentelor sunt determinate în planul de proiecție Stereo 70 și sunt rotunjite la 1 milimetru.**

***** Distanța dintre puncte este formată din segmente cumulate ce sunt mai mici decât valoarea 1 milimetru.**

**DATE DESPRE IMOBILUL NR. 3202**

Oficiul de Cadastru și Publicitate Imobiliară CALARASI
Biroul de Cadastru și Publicitate Imobiliară Calarasi

A. Partea I. Descrierea imobilului

TEREN Extravilan

Adresa: Jud. Calarasi

Nr. Crt	Nr cadastral Nr. topografic	Suprafața* (mp)	Observații / Referințe
A1		13.000	Sector cadastral:33 Teren neimprejmuit;

B. Partea II. Proprietari și acte

Inscrieri privitoare la dreptul de proprietate și alte drepturi reale		Referințe
/		
Act Administrativ nr. 41893, din 26/02/1996 emis de CJSIPT CALARASI;		
B1	Intabulare, drept de PROPRIETATE, dobandit prin Reconstituire, cota actuala 1/1, cota initiala 1/1 1) STOIAN ANICA, LIPSA CNP	A1

C. Partea III. SARCINI .

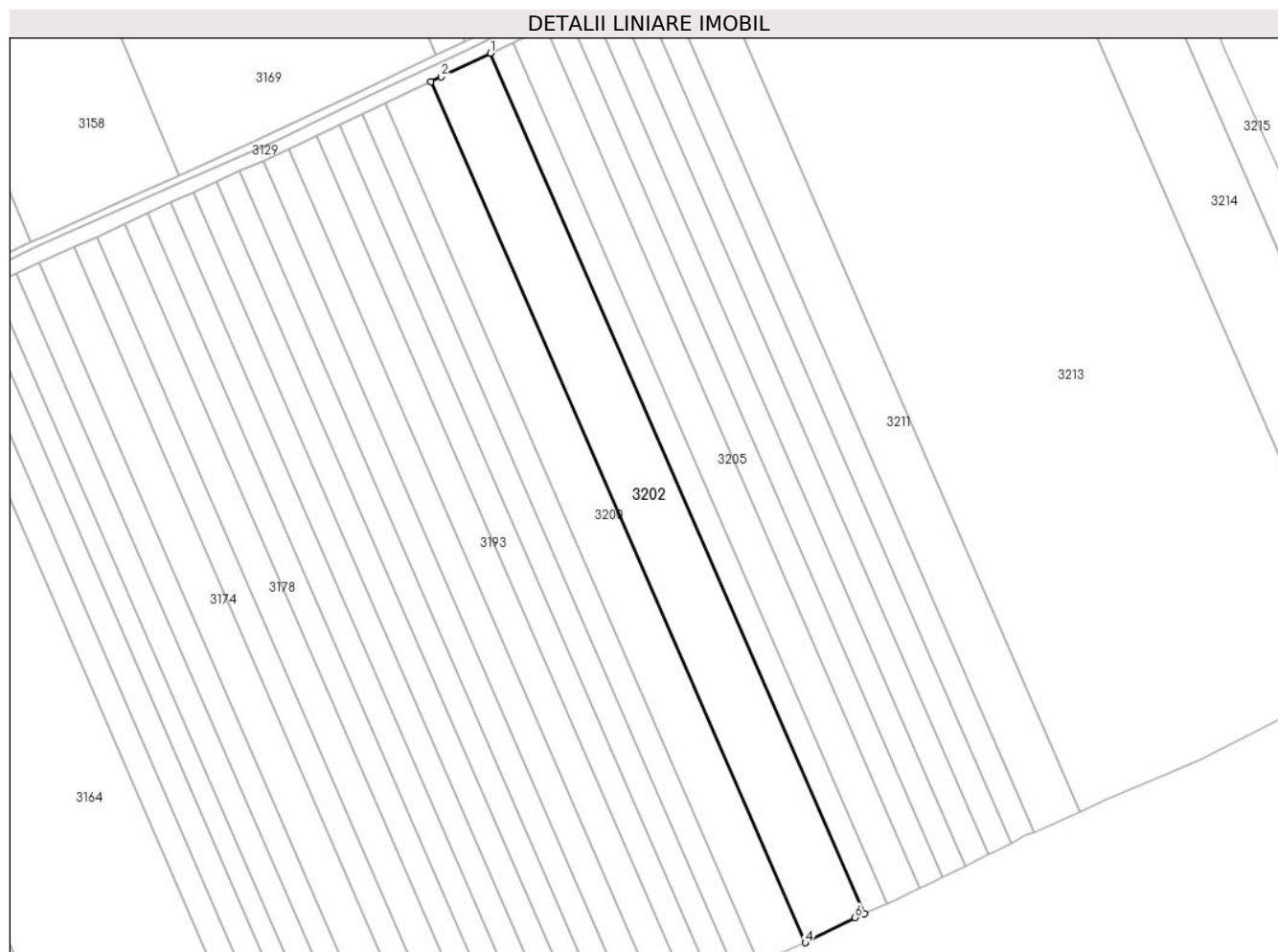
Inscrieri privind dezmembramintele dreptului de proprietate, drepturi reale de garanție și sarcini	Referințe
NU SUNT	

Anexa Nr. 1 La Partea I

Teren

Nr cadastral	Suprafața (mp)*	Observații / Referințe
	13.000	

* Suprafața este determinată în planul de proiecție Stereo 70.



Date referitoare la teren

Crt	Categorie folosință	Intra vilan	Suprafața (mp)	Tarla	Parcelă	Nr. topo	Observații / Referințe
1	arabil	NU	13.000	96	12	-	

Lungime Segmente

1) Valorile lungimilor segmentelor sunt obținute din proiecție în plan.

Punct început	X / Y	Punct sfârșit	X / Y	Lungime segment (** (m)
1	711.570,312 315.964,818	2	711.547,79 315.954,032	24.972
2	711.547,79 315.954,032	3	711.543,014 315.951,77	5.285
3	711.543,014 315.951,77	4	711.714,638 315.557,247	430.236
4	711.714,638 315.557,247	5	711.715,078 315.557,449	0.484
5	711.715,078 315.557,449	6	711.737,482 315.568,748	25.092

Punct început	X / Y	Punct sfârșit	X / Y	Lungime segment (** (m)
6	711.737,482 315.568,748	7	711.741,78 315.570,654	4.702
7	711.741,78 315.570,654	1	711.570,312 315.964,818	429.845

** Lungimile segmentelor sunt determinate în planul de proiecție Stereo 70 și sunt rotunjite la 1 milimetru.

*** Distanța dintre puncte este formată din segmente cumulate ce sunt mai mici decât valoarea 1 milimetru.

**DATE DESPRE IMOBILUL NR. 3203**

Oficiul de Cadastru și Publicitate Imobiliară CALARASI
Biroul de Cadastru și Publicitate Imobiliară Calarasi

A. Partea I. Descrierea imobilului

TEREN Extravilan

Adresa: Jud. Calarasi

Nr. Crt	Nr cadastral Nr. topografic	Suprafața* (mp)	Observații / Referințe
A1		2.819	Sector cadastral:33 Teren neimprejmuit;

B. Partea II. Proprietari și acte

Inscrieri privitoare la dreptul de proprietate și alte drepturi reale	Referințe
/	
Act Administrativ nr. 41766, din 24/07/1995 emis de CJSIPT CALARASI;	
B1	A1
Intabulare, drept de PROPRIETATE, dobandit prin Constituire, cota actuala 1/1, cota initiala 1/1 1) LOLOT ION, LIPSA CNP	

C. Partea III. SARCINI .

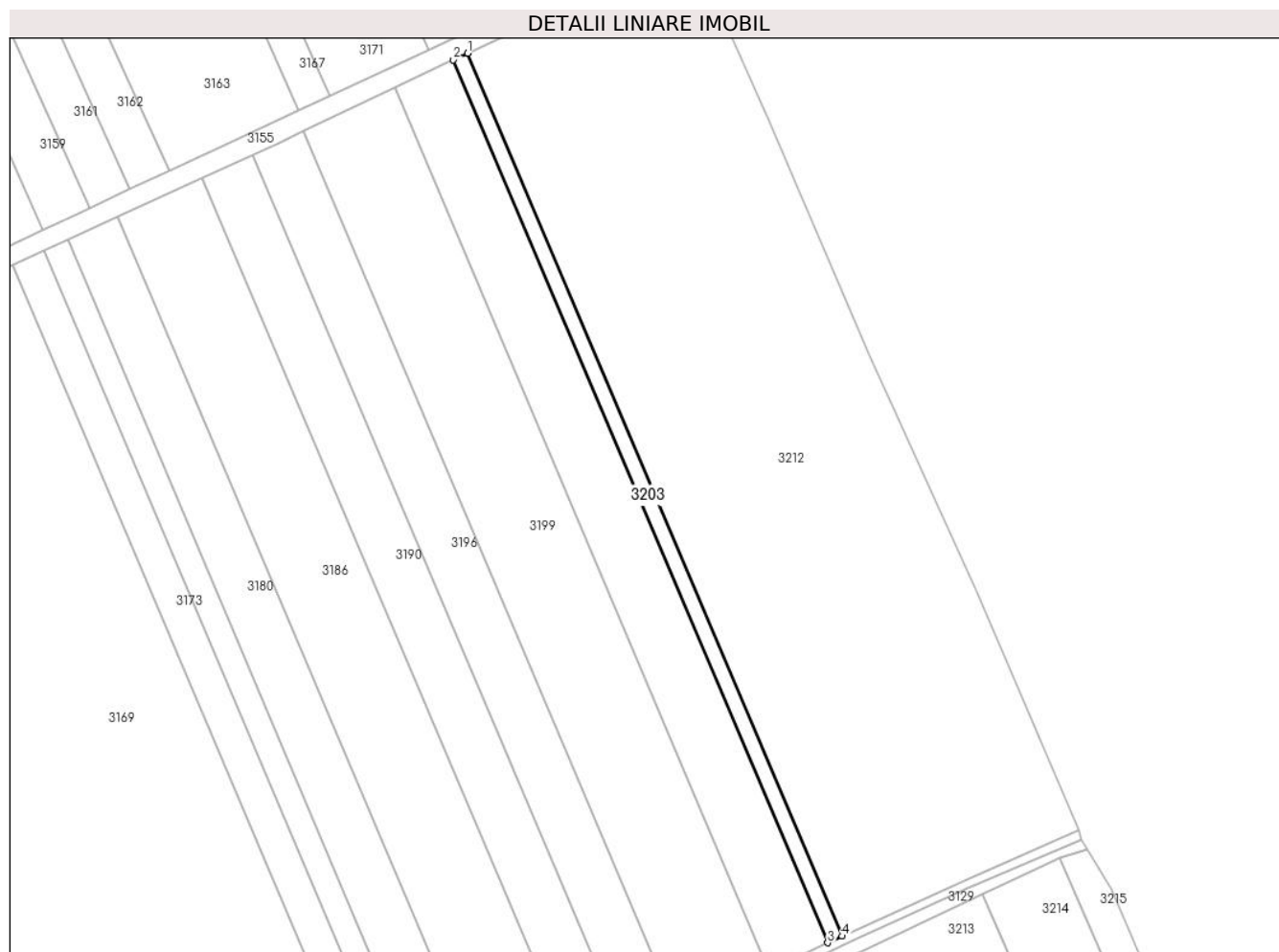
Inscrieri privind dezmembramintele dreptului de proprietate, drepturi reale de garanție și sarcini	Referințe
NU SUNT	

Anexa Nr. 1 La Partea I

Teren

Nr cadastral	Suprafața (mp)*	Observații / Referințe
	2.819	

* Suprafața este determinată în planul de proiecție Stereo 70.



Date referitoare la teren

Crt	Categorie folosință	Intravilan	Suprafața (mp)	Tarla	Parcelă	Nr. topo	Observații / Referințe
1	arabil	NU	2.819	97/1	2	-	

Lungime Segmente

1) Valorile lungimilor segmentelor sunt obținute din proiecție în plan.

Punct început	X / Y	Punct sfârșit	X / Y	Lungime segment (** (m)
1	711.580,225 316.439,232	2	711.574,095 316.436,327	6.784
2	711.574,095 316.436,327	3	711.736,512 316.053,436	415.914
3	711.736,512 316.053,436	4	711.742,666 316.056,284	6.781
4	711.742,666 316.056,284	1	711.580,225 316.439,232	415.976

** Lungimile segmentelor sunt determinate în planul de proiecție Stereo 70 și sunt rotunjite la 1 milimetru.

***** Distanţa dintre puncte este formată din segmente cumulate ce sunt mai mici decât valoarea 1 milimetru.**

**DATE DESPRE IMOBILUL NR. 3204**

Oficiul de Cadastru și Publicitate Imobiliară CALARASI
Biroul de Cadastru și Publicitate Imobiliară Calarasi

A. Partea I. Descrierea imobilului

TEREN Extravilan

Adresa: Jud. Calarasi

Nr. Crt	Nr cadastral Nr. topografic	Suprafața* (mp)	Observații / Referințe
A1	23343	5.000	Sector cadastral:33 Teren neimprejmuit;

B. Partea II. Proprietari și acte

Inscrieri privitoare la dreptul de proprietate și alte drepturi reale		Referințe
55235 / 06/10/2015		
Act Notarial nr. 3631, din 05/10/2015 emis de BIN Tutuianu Dana Cristina;		
B3	Intabulare, drept de PROPRIETATE, dobandit prin Conventie, cota actuala 1/1, cota initiala 1/1 1) SC NIKAGRO SRL, CIF:17961870	A1

C. Partea III. SARCINI .

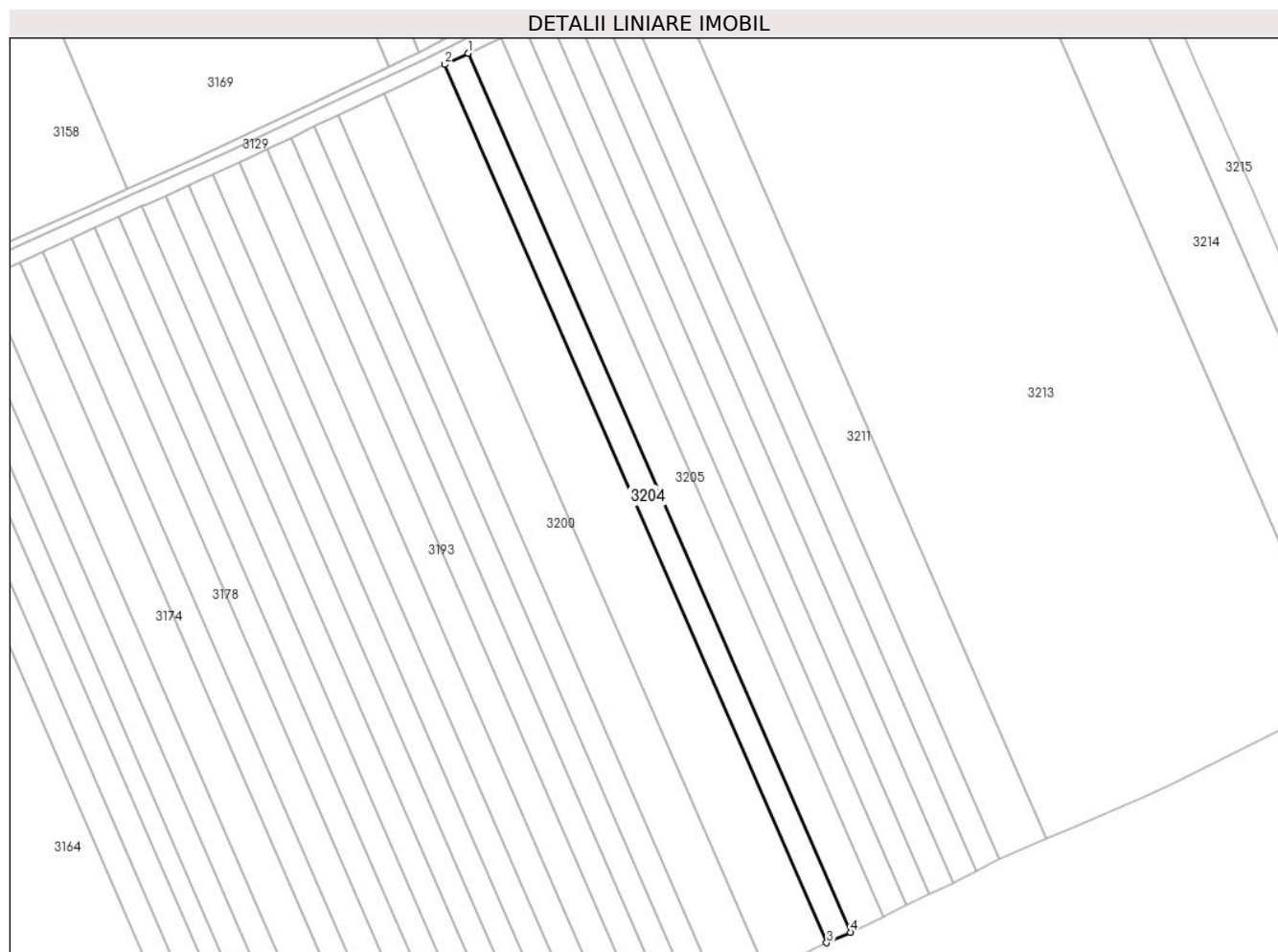
Inscrieri privind dezmembramintele dreptului de proprietate, drepturi reale de garanție și sarcini	Referințe
NU SUNT	

Anexa Nr. 1 La Partea I

Teren

Nr cadastral	Suprafața (mp)*	Observații / Referințe
23343	5.000	

* Suprafața este determinată în planul de proiecție Stereo 70.



Date referitoare la teren

Crt	Categorie folosință	Intra vilan	Suprafața (mp)	Tarla	Parcelă	Nr. topo	Observații / Referințe
1	arabil	NU	5.000	96	11	-	

Lungime Segmente

1) Valorile lungimilor segmentelor sunt obținute din proiecție în plan.

Punct început	X / Y	Punct sfârșit	X / Y	Lungime segment (** (m)
1	711.580,806 315.969,843	2	711.570,312 315.964,818	11.635
2	711.570,312 315.964,818	3	711.741,78 315.570,654	429.845
3	711.741,78 315.570,654	4	711.752,409 315.575,369	11.628
4	711.752,409 315.575,369	1	711.580,806 315.969,843	430.183

** Lungimile segmentelor sunt determinate în planul de proiecție Stereo 70 și sunt rotunjite la 1 milimetru.

***** Distanţa dintre puncte este formată din segmente cumulate ce sunt mai mici decât valoarea 1 milimetru.**

**DATE DESPRE IMOBILUL NR. 3205**

Oficiul de Cadastru și Publicitate Imobiliară CALARASI
Biroul de Cadastru și Publicitate Imobiliară Calarasi

A. Partea I. Descrierea imobilului

TEREN Extravilan

Adresa: Jud. Calarasi

Nr. Crt	Nr cadastral Nr. topografic	Suprafața* (mp)	Observații / Referințe
A1		7.000	Sector cadastral:33 Teren neimprejmuit;

B. Partea II. Proprietari și acte

Inscrieri privitoare la dreptul de proprietate și alte drepturi reale		Referințe
/		
Act Administrativ nr. 41796, din 24/07/1995 emis de CJSIPT CALARASI;		
B1	Intabulare, drept de PROPRIETATE, dobandit prin Reconstituire, cota actuala 1/1, cota initiala 1/1 1) MARIN I VASILE , LIPSA CNP	A1

C. Partea III. SARCINI .

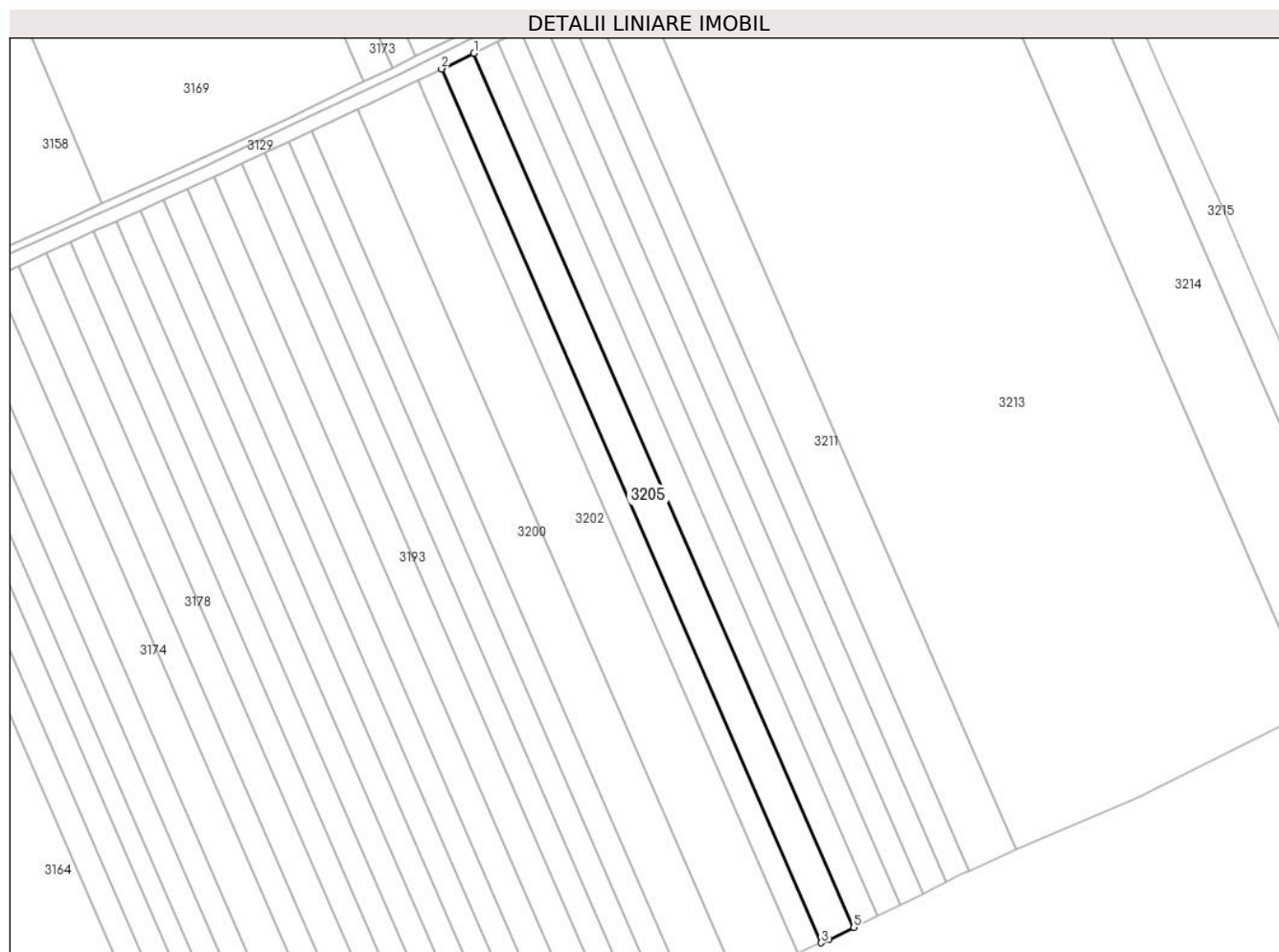
Inscrieri privind dezmembramintele dreptului de proprietate, drepturi reale de garanție și sarcini	Referințe
NU SUNT	

Anexa Nr. 1 La Partea I

Teren

Nr cadastral	Suprafața (mp)*	Observații / Referințe
	7.000	

* Suprafața este determinată în planul de proiecție Stereo 70.



Date referitoare la teren

Crt	Categorie folosință	Intra vilan	Suprafața (mp)	Tarla	Parcelă	Nr. topo	Observații / Referințe
1	arabil	NU	7.000	96	10	-	

Lungime Segmente

1) Valorile lungimilor segmentelor sunt obținute din proiecție în plan.

Punct început	X / Y	Punct sfârșit	X / Y	Lungime segment (** (m)
1	711.595,489 315.976,875	2	711.580,806 315.969,843	16.28
2	711.580,806 315.969,843	3	711.752,409 315.575,369	430.183
3	711.752,409 315.575,369	4	711.755,879 315.576,908	3.796
4	711.755,879 315.576,908	5	711.767,113 315.582,351	12.483
5	711.767,113 315.582,351	1	711.595,489 315.976,875	430.237

**** Lungimile segmentelor sunt determinate în planul de proiecție Stereo 70 și sunt rotunjite la 1 milimetru.**

***** Distanța dintre puncte este formată din segmente cumulate ce sunt mai mici decât valoarea 1 milimetru.**

**DATE DESPRE IMOBILUL NR. 3206**

Oficiul de Cadastru și Publicitate Imobiliară CALARASI
Biroul de Cadastru și Publicitate Imobiliară Calarasi

A. Partea I. Descrierea imobilului

TEREN Extravilan

Adresa: Jud. Calarasi

Nr. Crt	Nr cadastral Nr. topografic	Suprafața* (mp)	Observații / Referințe
A1		5.000	Sector cadastral:33 Teren neimprejmuit;

B. Partea II. Proprietari și acte

Inscrieri privitoare la dreptul de proprietate și alte drepturi reale		Referințe
/		
Act Administrativ nr. 41733, din 24/07/1995 emis de CJSIPT CALARASI;		
B1	Intabulare, drept de PROPRIETATE, dobandit prin Constituire, cota actuala 1/1, cota initiala 1/1 1) CHIREA GH MITA, LIPSA CNP	A1

C. Partea III. SARCINI .

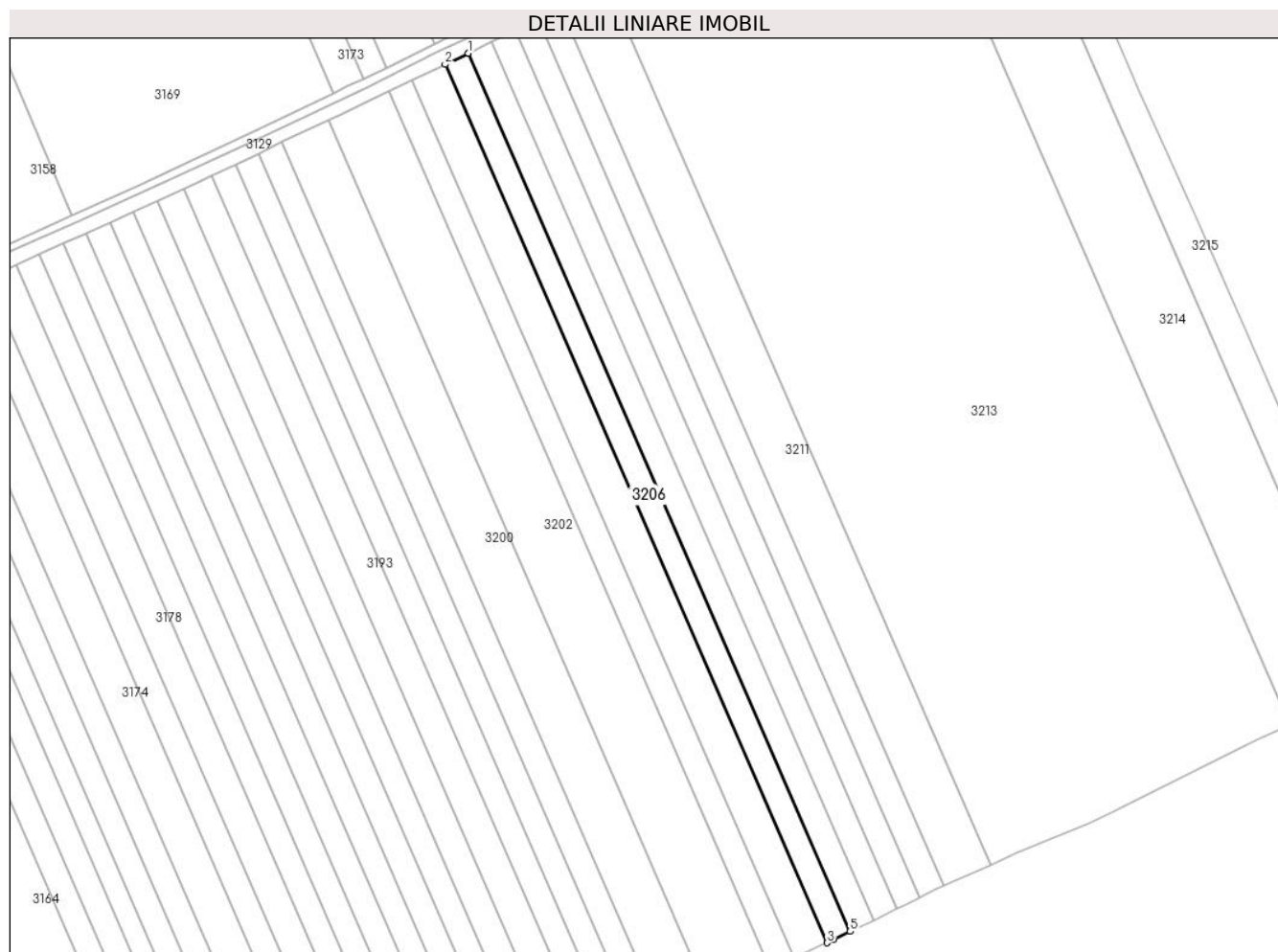
Inscrieri privind dezmembramintele dreptului de proprietate, drepturi reale de garanție și sarcini	Referințe
NU SUNT	

Anexa Nr. 1 La Partea I

Teren

Nr cadastral	Suprafața (mp)*	Observații / Referințe
	5.000	

* Suprafața este determinată în planul de proiecție Stereo 70.



Date referitoare la teren

Crt	Categorie folosință	Intravilan	Suprafața (mp)	Tarla	Parcelă	Nr. topo	Observații / Referințe
1	arabil	NU	5.000	96	9	-	

Lungime Segmente

1) Valorile lungimilor segmentelor sunt obținute din proiecție în plan.

Punct început	X / Y	Punct sfârșit	X / Y	Lungime segment (** (m)
1	711.605,978 315.981,898	2	711.595,489 315.976,875	11.63
2	711.595,489 315.976,875	3	711.767,113 315.582,351	430.237
3	711.767,113 315.582,351	4	711.769,93 315.583,716	3.13
4	711.769,93 315.583,716	5	711.777,581 315.587,423	8.502
5	711.777,581 315.587,423	1	711.605,978 315.981,898	430.184

**** Lungimile segmentelor sunt determinate în planul de proiecție Stereo 70 și sunt rotunjite la 1 milimetru.**

***** Distanța dintre puncte este formată din segmente cumulate ce sunt mai mici decât valoarea 1 milimetru.**

**DATE DESPRE IMOBILUL NR. 3207**

Oficiul de Cadastru și Publicitate Imobiliară CALARASI
 Biroul de Cadastru și Publicitate Imobiliară Calarasi

A. Partea I. Descrierea imobilului

TEREN Extravilan

Nr. CF vechi:599

Nr. cadastral vechi:726

Adresa: Jud. Calarasi

Nr. Crt	Nr cadastral Nr. topografic	Suprafața* (mp)	Observații / Referințe
A1	20004	5.000	Sector cadastral:33 Teren neimprejmuit;

B. Partea II. Proprietari și acte

Inscrieri privitoare la dreptul de proprietate și alte drepturi reale	Referințe
19989 / 21/07/2008	
Act Notarial nr. 1637, din 17/07/2008 emis de BNP CHIRU MARIA DANA;	
B5	A1
Intabulare, drept de PROPRIETATE, dobandit prin Conventie, cota actuala 1/1, cota initiala 1/1	
1) SC APOLLO PROPERTIES SRL, CIF:99999999999999, LIPSA CUI	

C. Partea III. SARCINI .

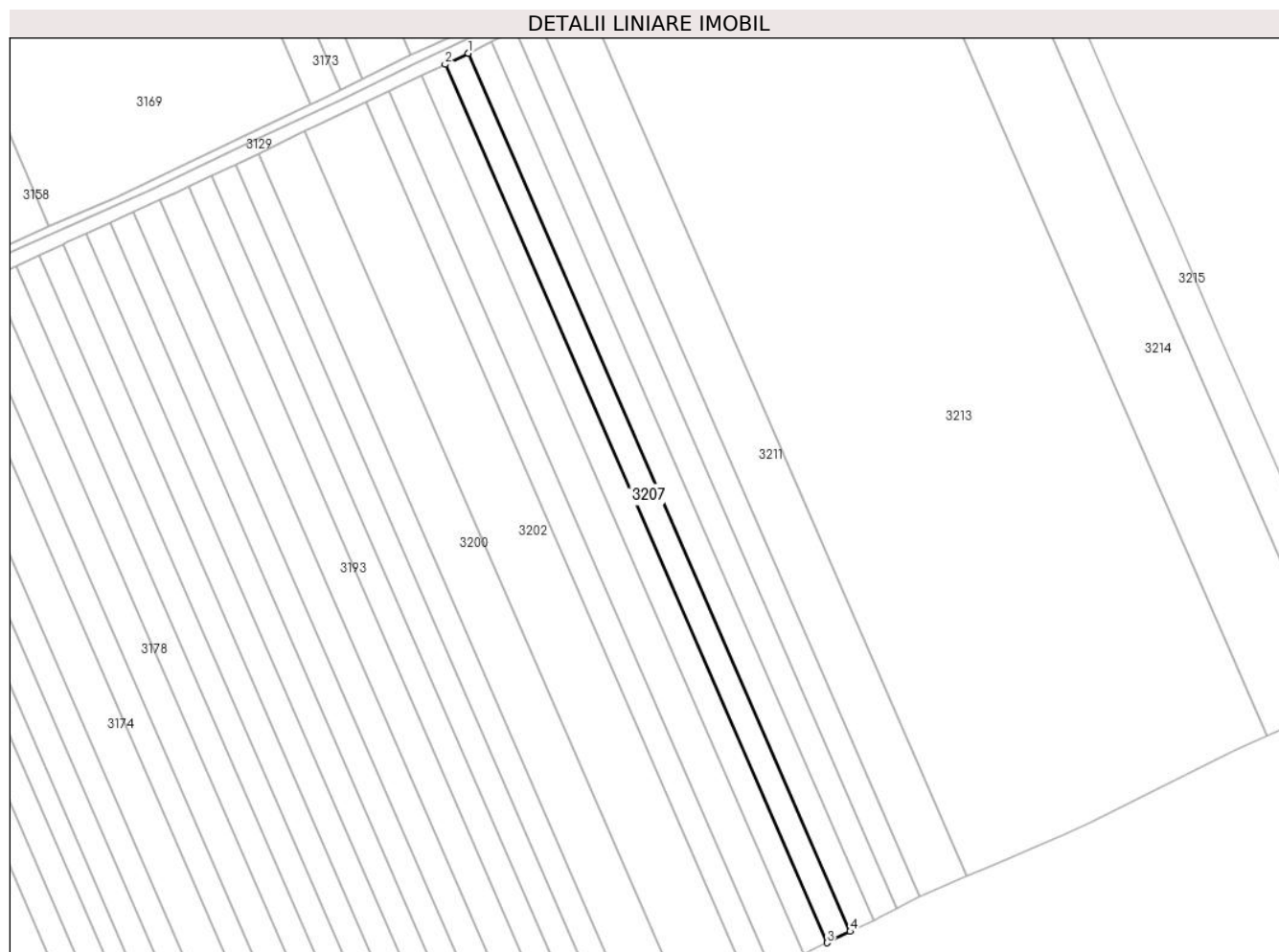
Inscrieri privind dezmembramintele dreptului de proprietate, drepturi reale de garanție și sarcini	Referințe
NU SUNT	

Anexa Nr. 1 La Partea I

Teren

Nr cadastral	Suprafața (mp)*	Observații / Referințe
20004	5.000	

* Suprafața este determinată în planul de proiecție Stereo 70.



Date referitoare la teren

Crt	Categorie folosință	Intra vilan	Suprafața (mp)	Tarla	Parcelă	Nr. topo	Observații / Referințe
1	arabil	NU	5.000	-	-	-	

Lungime Segmente

1) Valorile lungimilor segmentelor sunt obținute din proiecție în plan.

Punct început	X / Y	Punct sfârșit	X / Y	Lungime segment (** (m)
1	711.616,468 315.986,922	2	711.605,978 315.981,898	11.631
2	711.605,978 315.981,898	3	711.777,581 315.587,423	430.184
3	711.777,581 315.587,423	4	711.788,05 315.592,496	11.633
4	711.788,05 315.592,496	1	711.616,468 315.986,922	430.131

** Lungimile segmentelor sunt determinate în planul de proiecție Stereo 70 și sunt rotunjite la 1 milimetru.

***** Distanţa dintre puncte este formată din segmente cumulate ce sunt mai mici decât valoarea 1 milimetru.**

**DATE DESPRE IMOBILUL NR. 3208**

Oficiul de Cadastru și Publicitate Imobiliară CALARASI
Biroul de Cadastru și Publicitate Imobiliară Calarasi

A. Partea I. Descrierea imobilului

TEREN Extravilan

Adresa: Jud. Calarasi

Nr. Crt	Nr cadastral Nr. topografic	Suprafața* (mp)	Observații / Referințe
A1		5.000	Sector cadastral:33 Teren neimprejmuit;

B. Partea II. Proprietari și acte

Inscrieri privitoare la dreptul de proprietate și alte drepturi reale	Referințe
/	
Act Administrativ nr. 41782, din 24/07/1995 emis de CJSIPT CALARASI;	
B1	A1
Intabulare, drept de PROPRIETATE, dobandit prin Reconstituire, cota actuala 1/1, cota initiala 1/1	
1) DINCA N CONSTANTIN, LIPSA CNP	

C. Partea III. SARCINI .

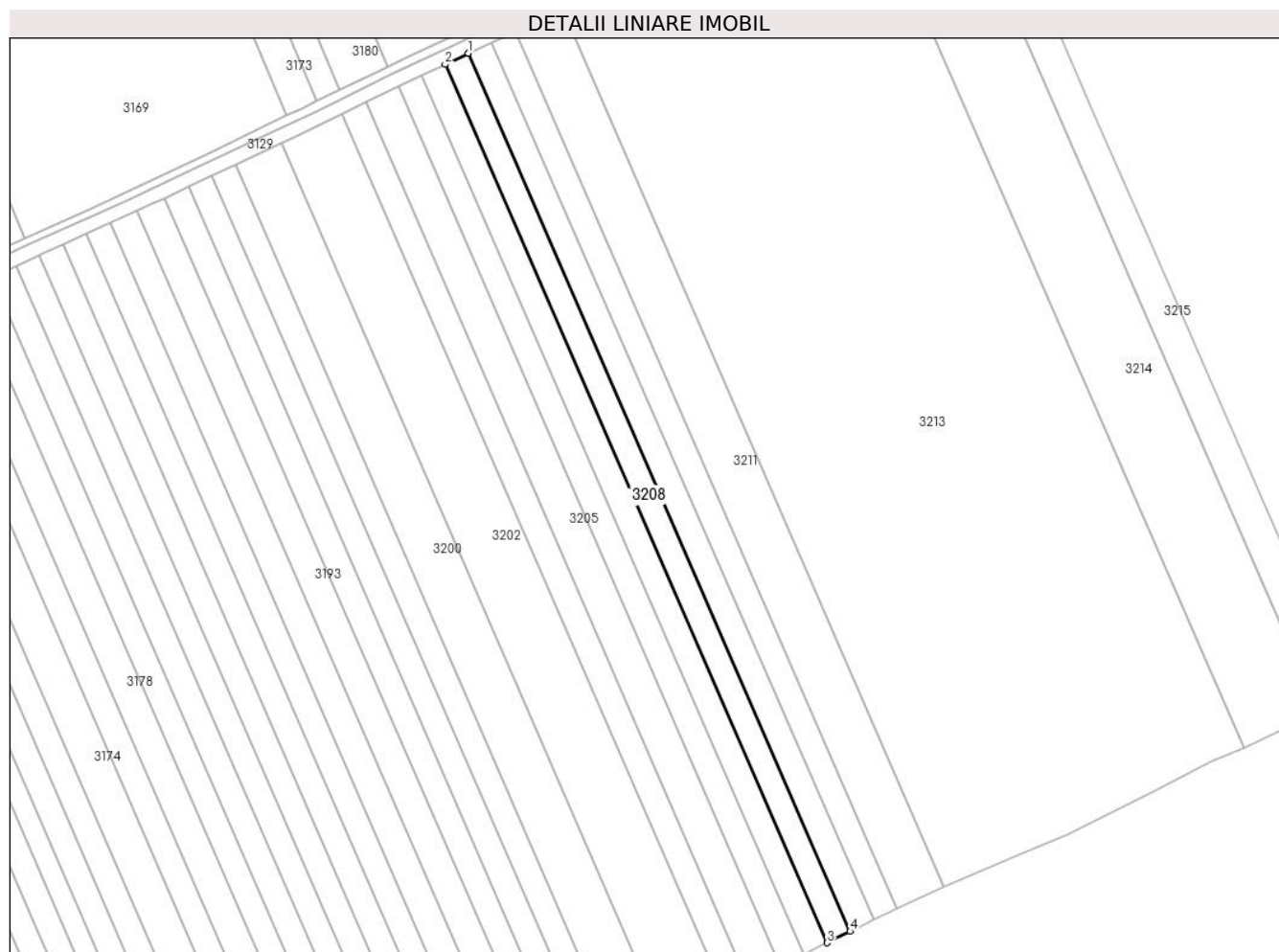
Inscrieri privind dezmembramintele dreptului de proprietate, drepturi reale de garanție și sarcini	Referințe
NU SUNT	

Anexa Nr. 1 La Partea I

Teren

Nr cadastral	Suprafața (mp)*	Observații / Referințe
	5.000	

* Suprafața este determinată în planul de proiecție Stereo 70.



Date referitoare la teren

Crt	Categorie folosință	Intra vilan	Suprafața (mp)	Tarla	Parcelă	Nr. topo	Observații / Referințe
1	arabil	NU	5.000	96	7	-	

Lungime Segmente

1) Valorile lungimilor segmentelor sunt obținute din proiecție în plan.

Punct început	X / Y	Punct sfârșit	X / Y	Lungime segment (** (m)
1	711.626,96 315.991,946	2	711.616,468 315.986,922	11.633
2	711.616,468 315.986,922	3	711.788,05 315.592,496	430.131
3	711.788,05 315.592,496	4	711.798,521 315.597,569	11.635
4	711.798,521 315.597,569	1	711.626,96 315.991,946	430.077

** Lungimile segmentelor sunt determinate în planul de proiecție Stereo 70 și sunt rotunjite la 1 milimetru.

***** Distanţa dintre puncte este formată din segmente cumulate ce sunt mai mici decât valoarea 1 milimetru.**

**DATE DESPRE IMOBILUL NR. 3209**

Oficiul de Cadastru și Publicitate Imobiliară CALARASI
Biroul de Cadastru și Publicitate Imobiliară Calarasi

A. Partea I. Descrierea imobilului

TEREN Extravilan

Adresa: Jud. Calarasi

Nr. Crt	Nr cadastral Nr. topografic	Suprafața* (mp)	Observații / Referințe
A1	22966	5.000	Sector cadastral:33 Teren neimprejmuit;

B. Partea II. Proprietari și acte

Inscrieri privitoare la dreptul de proprietate și alte drepturi reale		Referințe
60442 / 02/11/2015		
Act Notarial nr. 4029, din 02/11/2015 emis de BIN Tutuianu Dana Cristina;		
B4	Intabulare, drept de PROPRIETATE, dobandit prin Conventie, cota actuala 1/1, cota initiala 1/1 1) CUCU COSTEL, -sot 2) CUCU VETA, -sotie	A1

C. Partea III. SARCINI .

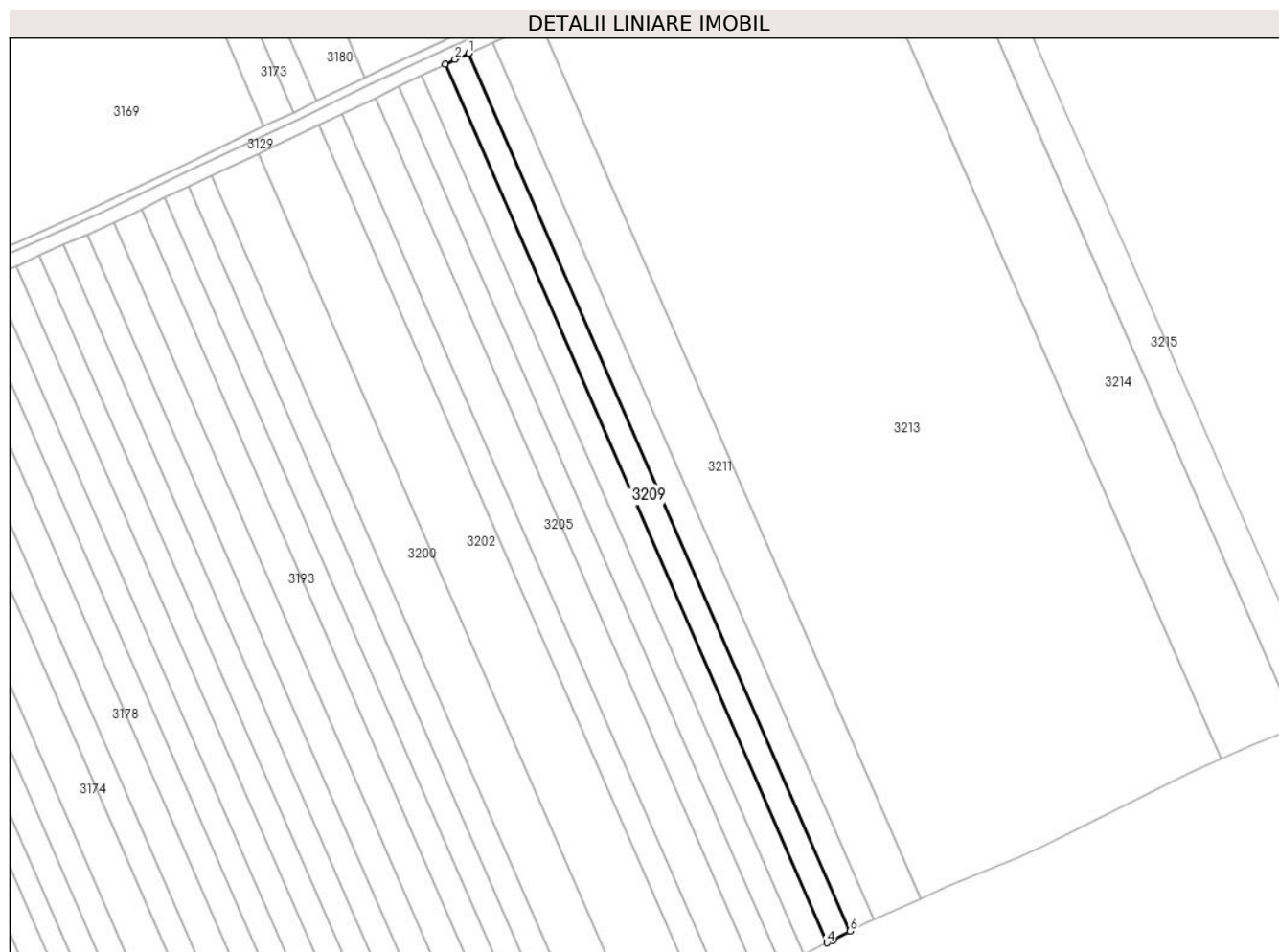
Inscrieri privind dezmembramintele dreptului de proprietate, drepturi reale de garanție și sarcini	Referințe
NU SUNT	

Anexa Nr. 1 La Partea I

Teren

Nr cadastral	Suprafața (mp)*	Observații / Referințe
22966	5.000	

* Suprafața este determinată în planul de proiecție Stereo 70.



Date referitoare la teren

Crt	Categorie folosință	Intra vilan	Suprafața (mp)	Tarla	Parcelă	Nr. topo	Observații / Referințe
1	arabil	NU	5.000	96	6	-	

Lungime Segmente

1) Valorile lungimilor segmentelor sunt obținute din proiecție în plan.

Punct început	X / Y	Punct sfârșit	X / Y	Lungime segment (** (m)
1	711.637,495 315.996,882	2	711.631,417 315.994,081	6.692
2	711.631,417 315.994,081	3	711.626,96 315.991,946	4.942
3	711.626,96 315.991,946	4	711.798,521 315.597,569	430.077
4	711.798,521 315.597,569	5	711.801,123 315.598,83	2.891
5	711.801,123 315.598,83	6	711.808,915 315.602,827	8.757

Punct început	X / Y	Punct sfârșit	X / Y	Lungime segment (** (m)
6	711.808,915 315.602,827	1	711.637,495 315.996,882	429.726

** Lungimile segmentelor sunt determinate în planul de proiecție Stereo 70 și sunt rotunjite la 1 milimetru.

*** Distanța dintre puncte este formată din segmente cumulate ce sunt mai mici decât valoarea 1 milimetru.

**DATE DESPRE IMOBILUL NR. 3210**

Oficiul de Cadastru și Publicitate Imobiliară CALARASI
Biroul de Cadastru și Publicitate Imobiliară Calarasi

A. Partea I. Descrierea imobilului

TEREN Extravilan

Adresa: Jud. Calarasi

Nr. Crt	Nr cadastral Nr. topografic	Suprafața* (mp)	Observații / Referințe
A1	20046	5.000	Sector cadastral:33 Teren neimprejmuit;

B. Partea II. Proprietari și acte

Inscrieri privitoare la dreptul de proprietate și alte drepturi reale		Referințe
29192 / 24/10/2008		
Act Notarial nr. 2436, din 22/10/2008 emis de BNP CHIRU MARIA DANA;		
B2	Intabulare, drept de PROPRIETATE, dobandit prin Conventie, cota actuala 1/1, cota initiala 1/1	A1
1) SC APOLLO PROPERTIES SRL, CU SEDIUL IN BUCURESTI., CIF:99999999999999, LIPSA CUI		

C. Partea III. SARCINI .

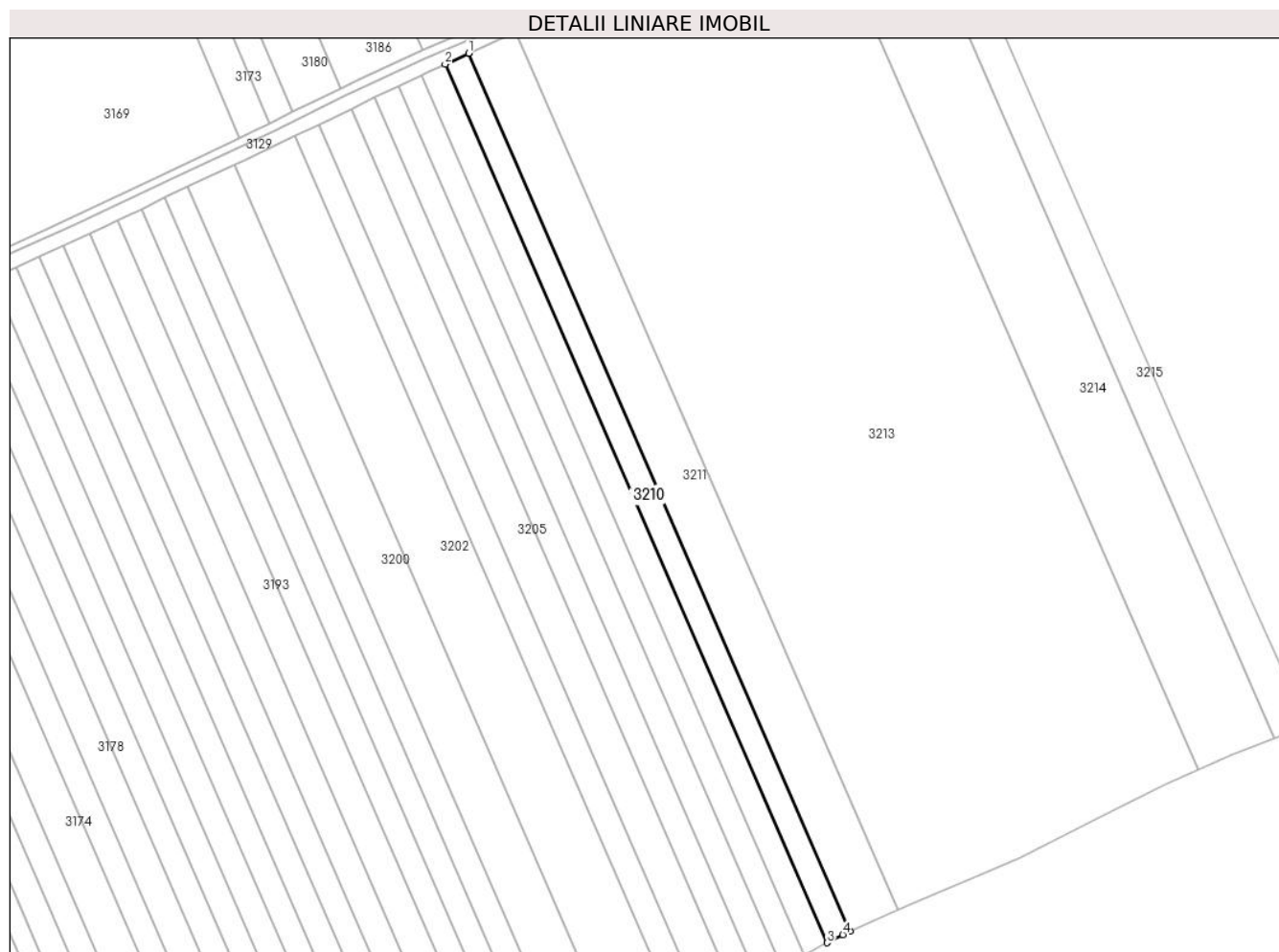
Inscrieri privind dezmembramintele dreptului de proprietate, drepturi reale de garanție și sarcini	Referințe
NU SUNT	

Anexa Nr. 1 La Partea I

Teren

Nr cadastral	Suprafaţa (mp)*	Observații / Referințe
20046	5.000	

* Suprafața este determinată în planul de proiecție Stereo 70.



Date referitoare la teren

Crt	Categorie folosință	Intravilan	Suprafața (mp)	Tarla	Parcelă	Nr. topo	Observații / Referințe
1	arabil	NU	5.000	96	5	-	

Lungime Segmente

1) Valorile lungimilor segmentelor sunt obținute din proiecție în plan.

Punct început	X / Y	Punct sfârșit	X / Y	Lungime segment (** (m)
1	711.648,07 316.001,757	2	711.637,495 315.996,882	11.645
2	711.637,495 315.996,882	3	711.808,915 315.602,827	429.726
3	711.808,915 315.602,827	4	711.815,995 315.606,459	7.957
4	711.815,995 315.606,459	5	711.819,375 315.607,966	3.701
5	711.819,375 315.607,966	1	711.648,07 316.001,757	429.438

**** Lungimile segmentelor sunt determinate în planul de proiecție Stereo 70 și sunt rotunjite la 1 milimetru.**

***** Distanța dintre puncte este formată din segmente cumulate ce sunt mai mici decât valoarea 1 milimetru.**

**DATE DESPRE IMOBILUL NR. 3211**

Oficiul de Cadastru și Publicitate Imobiliară CALARASI
Biroul de Cadastru și Publicitate Imobiliară Calarasi

A. Partea I. Descrierea imobilului

TEREN Extravilan

Adresa: Jud. Calarasi

Nr. Crt	Nr cadastral Nr. topografic	Suprafața* (mp)	Observații / Referințe
A1	21720	10.000	Sector cadastral:33 Teren neimprejmuit;

B. Partea II. Proprietari și acte

Inscrieri privitoare la dreptul de proprietate și alte drepturi reale		Referințe
50699 / 21/12/2012		
Act Notarial nr. 3578, din 19/12/2012 emis de TUTUIANU DANA CRISTINA;		
B3	Intabulare, drept de PROPRIETATE, dobandit prin Conventie, cota actuala 1/1, cota initiala 1/1 1) PANAIT IONUT, sot 2) PANAIT VERGINICA	A1

C. Partea III. SARCINI .

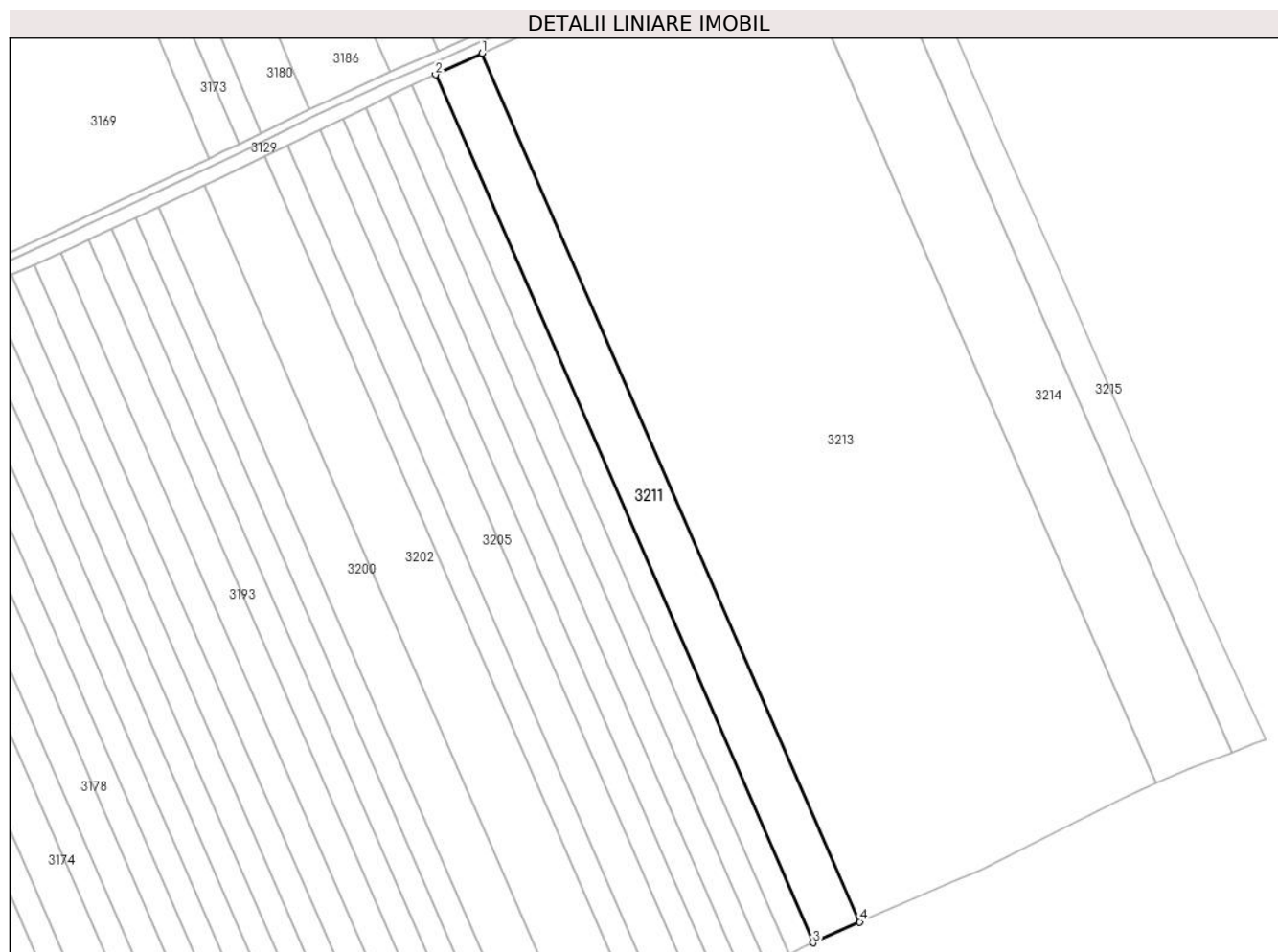
Inscrieri privind dezmembramintele dreptului de proprietate, drepturi reale de garanție și sarcini	Referințe
NU SUNT	

Anexa Nr. 1 La Partea I

Teren

Nr cadastral	Suprafața (mp)*	Observații / Referințe
21720	10.000	

* Suprafața este determinată în planul de proiecție Stereo 70.



Date referitoare la teren

Crt	Categorie folosință	Intra vilan	Suprafața (mp)	Tarla	Parcelă	Nr. topo	Observații / Referințe
1	arabil	NU	10.000	96	4	-	

Lungime Segmente

1) Valorile lungimilor segmentelor sunt obținute din proiecție în plan.

Punct început	X / Y	Punct sfârșit	X / Y	Lungime segment (** (m)
1	711.669,215 316.011,503	2	711.648,07 316.001,757	23.283
2	711.648,07 316.001,757	3	711.819,375 315.607,966	429.438
3	711.819,375 315.607,966	4	711.840,637 315.617,444	23.279
4	711.840,637 315.617,444	1	711.669,215 316.011,503	429.73

** Lungimile segmentelor sunt determinate în planul de proiecție Stereo 70 și sunt rotunjite la 1 milimetru.

***** Distanţa dintre puncte este formată din segmente cumulate ce sunt mai mici decât valoarea 1 milimetru.**

**DATE DESPRE IMOBILUL NR. 3212**

Oficiul de Cadastru și Publicitate Imobiliară CALARASI
Biroul de Cadastru și Publicitate Imobiliară Calarasi

A. Partea I. Descrierea imobilului

TEREN Extravilan

Adresa: Jud. Calarasi

Nr. Crt	Nr cadastral Nr. topografic	Suprafața* (mp)	Observații / Referințe
A1	23684	46.054	Sector cadastral:33 Teren neimpregmuit;

B. Partea II. Proprietari și acte

Inscrieri privitoare la dreptul de proprietate și alte drepturi reale		Referințe
17590 / 06/04/2017		
Act Notarial nr. 47, din 05/03/2007 emis de BNP MITACHE IULIANA ADRIANA (act administrativ nr 41773 din 24.07.1995, emis de CJPSDPAT CALARASI);		
B1	Intabulare, drept de PROPRIETATE, dobandit prin Succesiune, cota actuala 30000/46054, cota initiala 1/1 1) LOLOT GHEORGHE	A1
26914 / 23/05/2017		
Act Notarial nr. 1672, din 22/05/2017 emis de NP Tutuianu Dana Cristina;		
B3	Intabulare, drept de PROPRIETATE, dobandit prin Conventie, cota actuala 16054/46054, cota initiala 16054/46054 1) SC NIKAGRO SRL, CIF:17961870	A1

C. Partea III. SARCINI .

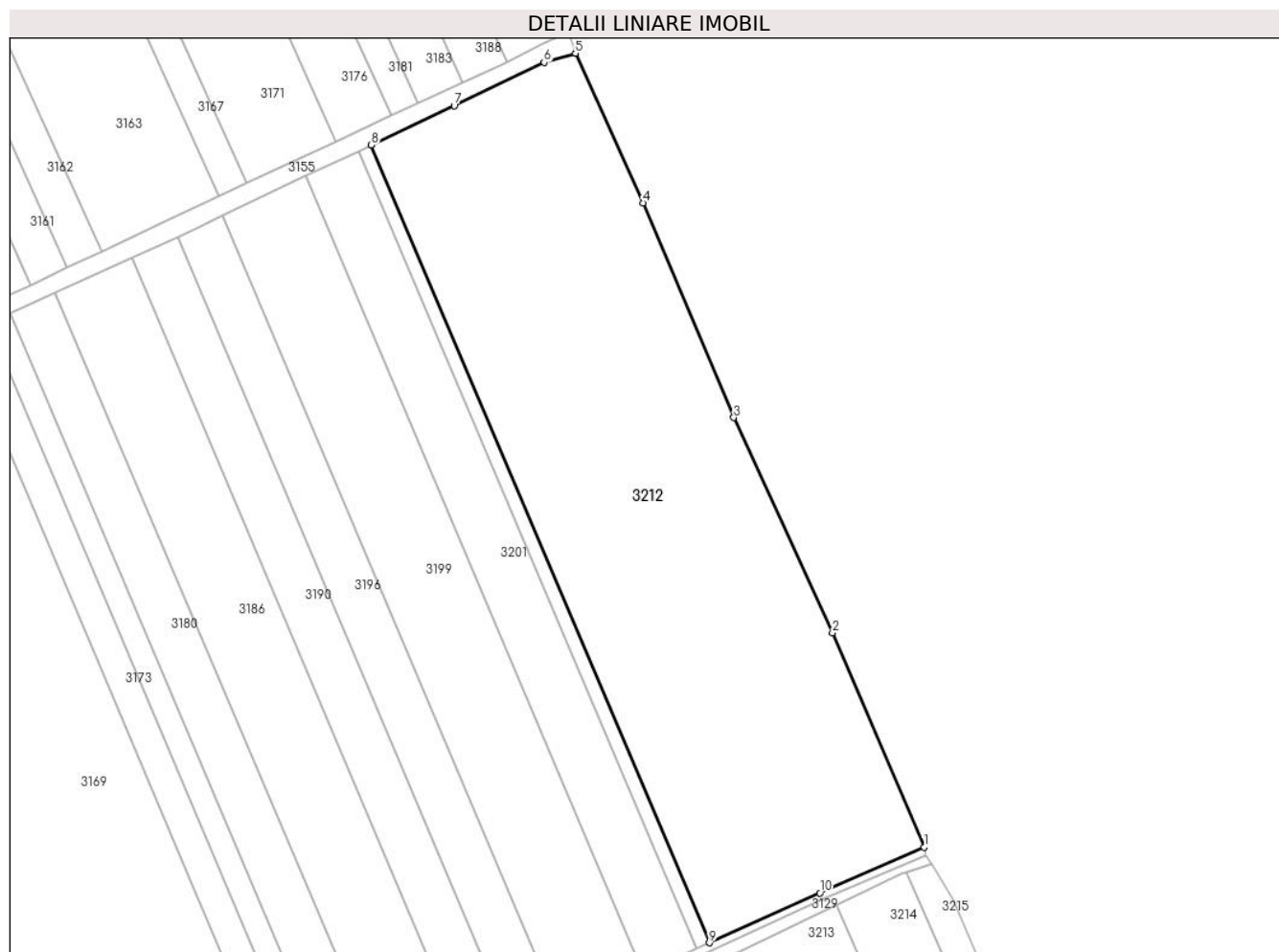
Inscrieri privind dezmembramintele dreptului de proprietate, drepturi reale de garanție și sarcini	Referințe
NU SUNT	

Anexa Nr. 1 La Partea I

Teren

Nr cadastral	Suprafața (mp)*	Observații / Referințe
23684	46.054	

* Suprafața este determinată în planul de proiecție Stereo 70.



Date referitoare la teren

Crt	Categorie folosință	Intra vilan	Suprafața (mp)	Tarla	Parcelă	Nr. topo	Observații / Referințe
1	arabil	NU	46.054	97/1	1	-	

Lungime Segmente

1) Valorile lungimilor segmentelor sunt obținute din proiecție în plan.

Punct început	X / Y	Punct sfârșit	X / Y	Lungime segment (** (m)
1	711.845,761 316.102,125	2	711.801,768 316.205,056	111.938
2	711.801,768 316.205,056	3	711.754,364 316.308,416	113.712
3	711.754,364 316.308,416	4	711.710,677 316.411,405	111.872
4	711.710,677 316.411,405	5	711.678,249 316.483,278	78.85
5	711.678,249 316.483,278	6	711.663,247 316.478,887	15.631

Punct început	X / Y	Punct sfârșit	X / Y	Lungime segment (** (m)
6	711.663,247 316.478,887	7	711.620,062 316.458,106	47.925
7	711.620,062 316.458,106	8	711.580,225 316.439,232	44.082
8	711.580,225 316.439,232	9	711.742,666 316.056,284	415.976
9	711.742,666 316.056,284	10	711.795,655 316.080,122	58.104
10	711.795,655 316.080,122	1	711.845,761 316.102,125	54.724

** Lungimile segmentelor sunt determinate în planul de proiecție Stereo 70 și sunt rotunjite la 1 milimetru.

*** Distanța dintre puncte este formată din segmente cumulate ce sunt mai mici decât valoarea 1 milimetru.

**DATE DESPRE IMOBILUL NR. 3213**

Oficiul de Cadastru și Publicitate Imobiliară CALARASI
Biroul de Cadastru și Publicitate Imobiliară Calarasi

A. Partea I. Descrierea imobilului

TEREN Extravilan

Adresa: Jud. Calarasi

Nr. Crt	Nr cadastral Nr. topografic	Suprafața* (mp)	Observații / Referințe
A1	23655	63.932	Sector cadastral:33 Teren neimprejmuit;

B. Partea II. Proprietari și acte

Inscrieri privitoare la dreptul de proprietate și alte drepturi reale		Referințe
14427 / 22/03/2017		
Act Notarial nr. 883, din 21/03/2017 emis de NP Tutuianu Dana Cristina;		
B3	Intabulare, drept de PROPRIETATE, dobandit prin Conventie, cota actuala 1/1, cota initiala 1/1 1) SC NIKAGRO SRL, CIF:17961870	A1

C. Partea III. SARCINI .

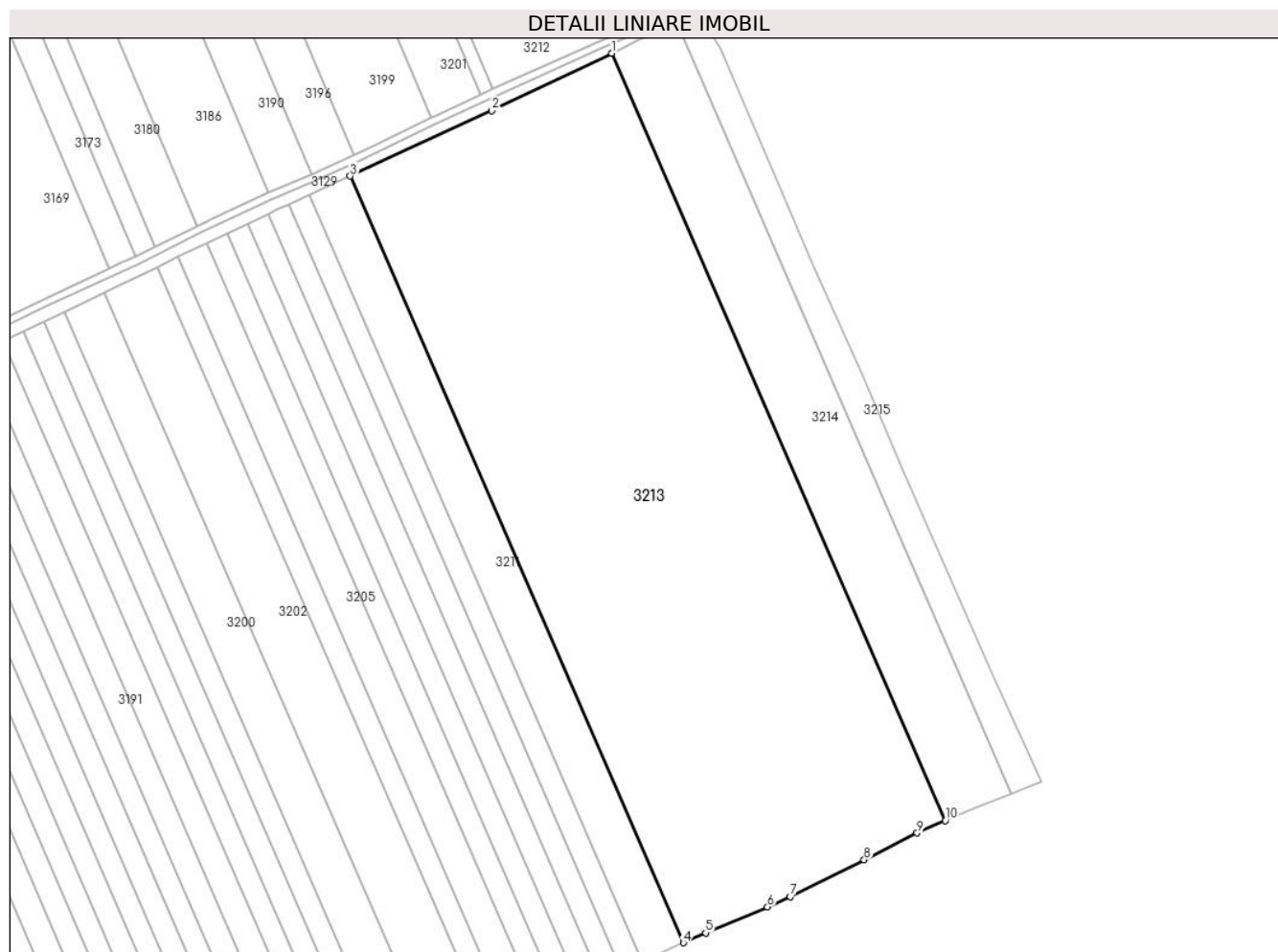
Inscrieri privind dezmembramintele dreptului de proprietate, drepturi reale de garanție și sarcini	Referințe
NU SUNT	

Anexa Nr. 1 La Partea I

Teren

Nr cadastral	Suprafața (mp)*	Observații / Referințe
23655	63.932	

* Suprafața este determinată în planul de proiecție Stereo 70.



Date referitoare la teren

Crt	Categorie folosință	Intra vilan	Suprafața (mp)	Tarla	Parcelă	Nr. topo	Observații / Referințe
1	arabil	NU	63.932	96	3	-	

Lungime Segmente

1) Valorile lungimilor segmentelor sunt obținute din proiecție în plan.

Punct început	X / Y	Punct sfârșit	X / Y	Lungime segment (** (m)
1	711.803,769 316.074,612	2	711.742,068 316.045,085	68.402
2	711.742,068 316.045,085	3	711.669,215 316.011,503	80.22
3	711.669,215 316.011,503	4	711.840,637 315.617,444	429.73
4	711.840,637 315.617,444	5	711.852,064 315.622,538	12.511
5	711.852,064 315.622,538	6	711.883,933 315.635,865	34.543

Punct început	X / Y	Punct sfârșit	X / Y	Lungime segment (** (m)
6	711.883,933 315.635,865	7	711.895,666 315.641,128	12.859
7	711.895,666 315.641,128	8	711.933,619 315.660,153	42.454
8	711.933,619 315.660,153	9	711.960,852 315.673,866	30.491
9	711.960,852 315.673,866	10	711.975,329 315.680,237	15.817
10	711.975,329 315.680,237	1	711.803,769 316.074,612	430.075

** Lungimile segmentelor sunt determinate în planul de proiecție Stereo 70 și sunt rotunjite la 1 milimetru.

*** Distanța dintre puncte este formată din segmente cumulate ce sunt mai mici decât valoarea 1 milimetru.

**DATE DESPRE IMOBILUL NR. 3214**

Oficiul de Cadastru și Publicitate Imobiliară CALARASI
Biroul de Cadastru și Publicitate Imobiliară Calarasi

A. Partea I. Descrierea imobilului

TEREN Extravilan

Adresa: Jud. Calarasi

Nr. Crt	Nr cadastral Nr. topografic	Suprafața* (mp)	Observații / Referințe
A1		15.954	Sector cadastral:33 Teren neimpregmuit;

B. Partea II. Proprietari și acte

Inscrieri privitoare la dreptul de proprietate și alte drepturi reale		Referințe
/		
Act Administrativ nr. 41769, din 24/07/1995 emis de CJSIPT CALARASI;		
B1	Intabulare, drept de PROPRIETATE, dobandit prin Reconstituire, cota actuala 1/1, cota initiala 1/1 1) MITU DIDINA, LIPSA CNP 2) LOLOT STELIAN, LIPSA CNP 3) MANEA NATALIA, LIPSA CNP 4) CHIRU MARIA, LIPSA CNP 5) ENE SILVIA, LIPSA CNP 6) LOLOT NICOLAE, LIPSA CNP 7) LOLOT COSTICA, LIPSA CNP 8) TOANCA DUMITRU, LIPSA CNP 9) LOLOT N DUMITRU, LIPSA CNP 10) CHIRU ELENA, LIPSA CNP 11) NASTEA MARIA, LIPSA CNP	A1

C. Partea III. SARCINI .

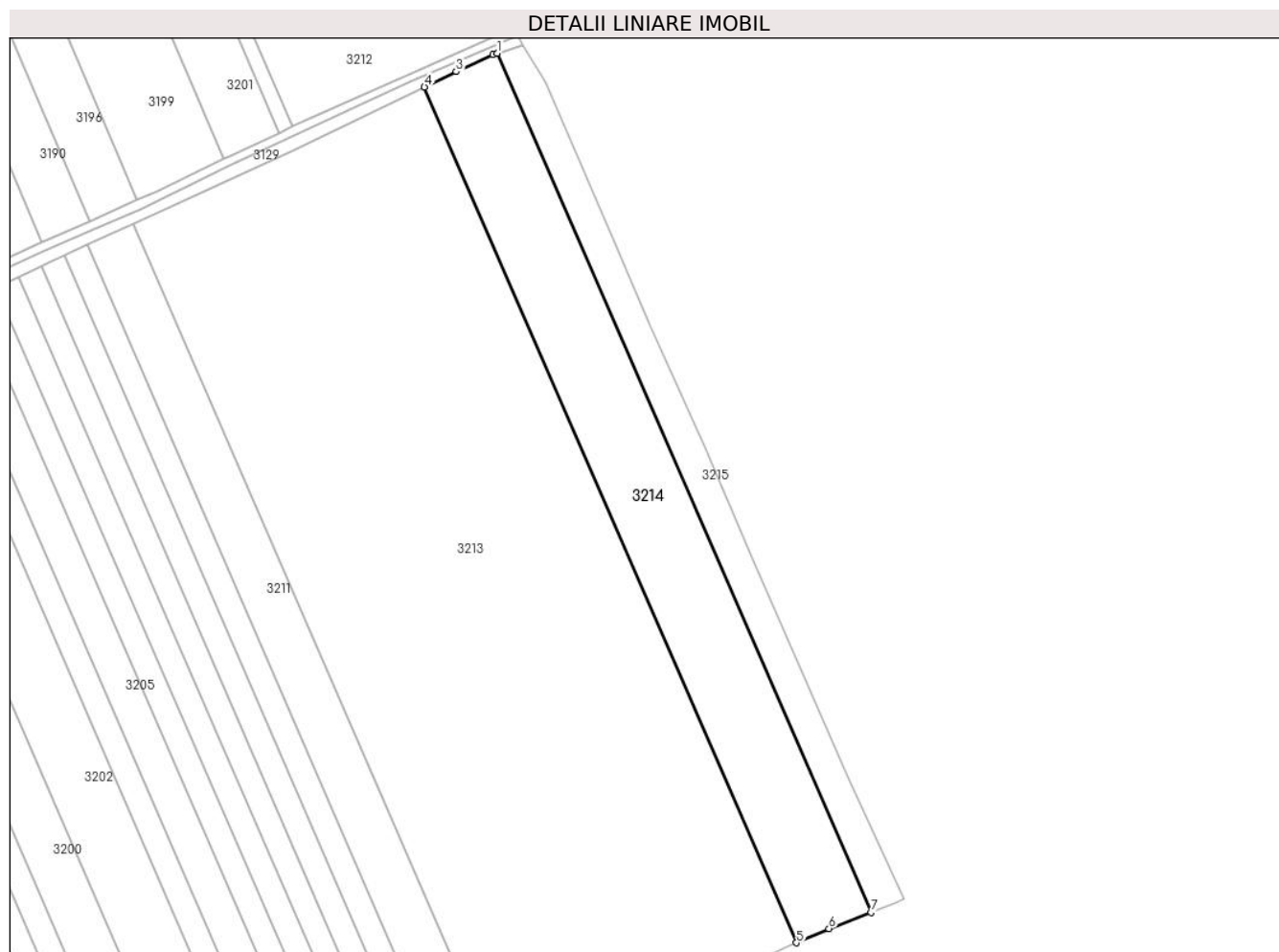
Inscrieri privind dezmembramintele dreptului de proprietate, drepturi reale de garanție și sarcini	Referințe
NU SUNT	

Anexa Nr. 1 La Partea I

Teren

Nr cadastral	Suprafața (mp)*	Observații / Referințe
	15.954	

* Suprafața este determinată în planul de proiecție Stereo 70.



Date referitoare la teren

Crt	Categorie folosință	Intra vilan	Suprafața (mp)	Tarla	Parcelă	Nr. topo	Observații / Referințe
1	arabil	NU	15.954	96	2	-	

Lungime Segmente

1) Valorile lungimilor segmentelor sunt obținute din proiecție în plan.

Punct început	X / Y	Punct sfârșit	X / Y	Lungime segment (** (m)
1	711.837,397 316.090,137	2	711.835,216 316.089,426	2.294
2	711.835,216 316.089,426	3	711.818,43 316.081,628	18.509
3	711.818,43 316.081,628	4	711.803,769 316.074,612	16.253
4	711.803,769 316.074,612	5	711.975,329 315.680,237	430.075
5	711.975,329 315.680,237	6	711.990,258 315.686,806	16.31

Punct început	X / Y	Punct sfârșit	X / Y	Lungime segment (** (m)
6	711.990,258 315.686,806	7	712.009,598 315.694,286	20.736
7	712.009,598 315.694,286	1	711.837,397 316.090,137	431.684

** Lungimile segmentelor sunt determinate în planul de proiecție Stereo 70 și sunt rotunjite la 1 milimetru.

*** Distanța dintre puncte este formată din segmente cumulate ce sunt mai mici decât valoarea 1 milimetru.

**DATE DESPRE IMOBILUL NR. 3215**

Oficiul de Cadastru și Publicitate Imobiliară CALARASI
Biroul de Cadastru și Publicitate Imobiliară Calarasi

A. Partea I. Descrierea imobilului

TEREN Extravilan

Adresa: Jud. Calarasi

Nr. Crt	Nr cadastral Nr. topografic	Suprafața* (mp)	Observații / Referințe
A1	23657	6.484	Sector cadastral:33 Teren neimprejmuit;

B. Partea II. Proprietari și acte

Inscrieri privitoare la dreptul de proprietate și alte drepturi reale		Referințe
5581 / 08/02/2017		
Act Notarial nr. 47, din 05/03/2007 emis de BNP MITACHE IULIANA ADRIANA (act administrativ nr 41773 din 24.07.1995, emis de CJPSDPAT CALARASI);		
B1	Intabulare, drept de PROPRIETATE, dobandit prin Succesiune, cota actuala 1/1, cota initiala 1/1 1) LOLOT GHEORGHE	A1

C. Partea III. SARCINI .

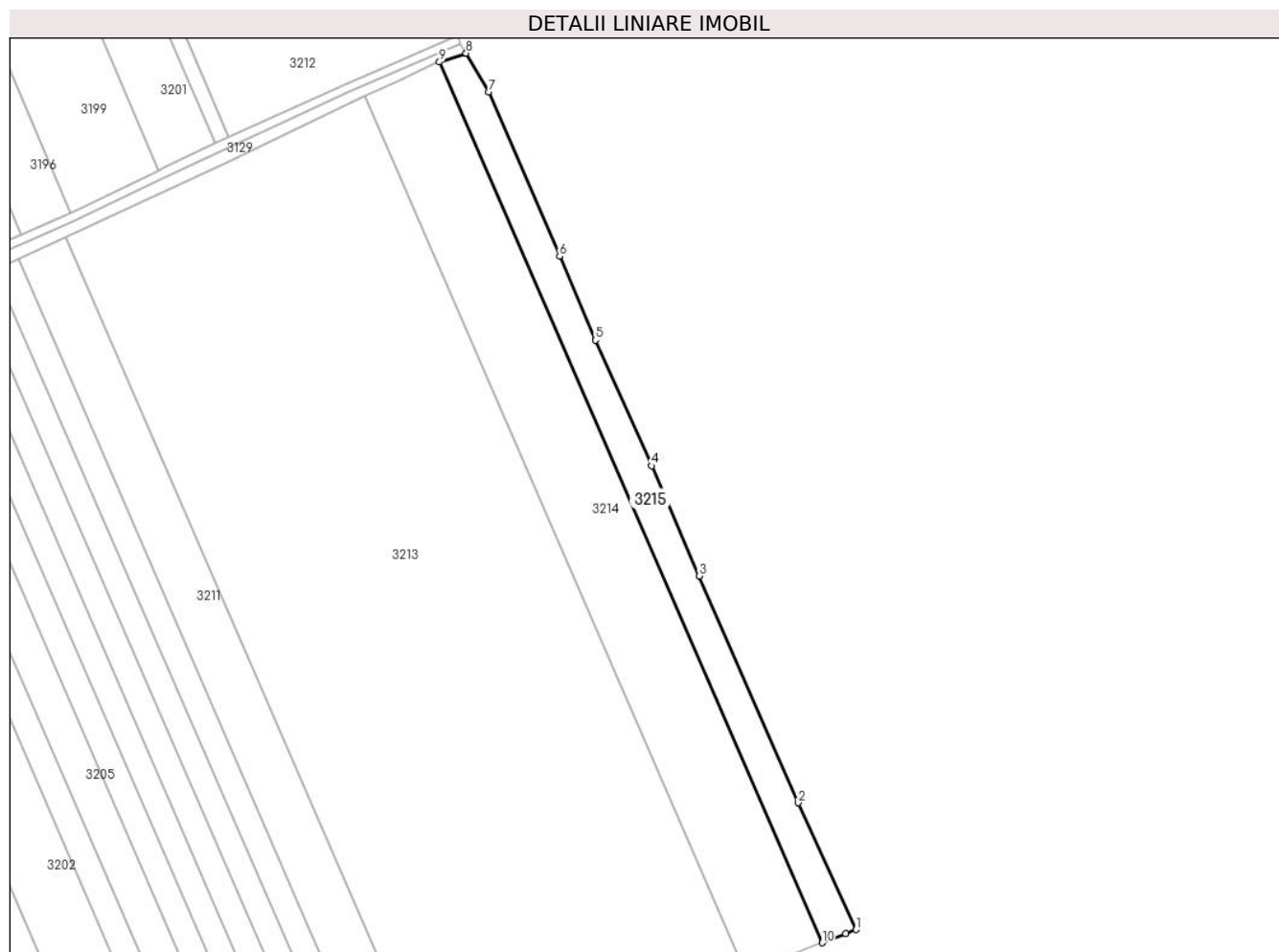
Inscrieri privind dezmembramintele dreptului de proprietate, drepturi reale de garanție și sarcini	Referințe
NU SUNT	

Anexa Nr. 1 La Partea I

Teren

Nr cadastral	Suprafața (mp)*	Observații / Referințe
23657	6.484	

* Suprafața este determinată în planul de proiecție Stereo 70.



Date referitoare la teren

Crt	Categorie folosință	Intra vilan	Suprafața (mp)	Tarla	Parcelă	Nr. topo	Observații / Referințe
1	arabil	NU	6.484	96	1	-	

Lungime Segmente

1) Valorile lungimilor segmentelor sunt obținute din proiecție în plan.

Punct început	X / Y	Punct sfârșit	X / Y	Lungime segment (** (m)
1	712.024,716 315.700,215	2	711.998,803 315.757,153	62.557
2	711.998,803 315.757,153	3	711.954,372 315.859,161	111.264
3	711.954,372 315.859,161	4	711.932,849 315.908,638	53.956
4	711.932,849 315.908,638	5	711.907,625 315.965,11	61.849
5	711.907,625 315.965,11	6	711.891,46 316.002,895	41.098

Punct început	X / Y	Punct sfârșit	X / Y	Lungime segment (** (m)
6	711.891,46 316.002,895	7	711.859,713 316.076,71	80.353
7	711.859,713 316.076,71	8	711.849,391 316.094,045	20.175
8	711.849,391 316.094,045	9	711.837,397 316.090,137	12.615
9	711.837,397 316.090,137	10	712.009,598 315.694,286	431.684
10	712.009,598 315.694,286	11	712.020,098 315.698,347	11.258
11	712.020,098 315.698,347	1	712.024,716 315.700,215	4.982

** Lungimile segmentelor sunt determinate în planul de proiecție Stereo 70 și sunt rotunjite la 1 milimetru.

*** Distanța dintre puncte este formată din segmente cumulate ce sunt mai mici decât valoarea 1 milimetru.

