

**DATE DESPRE IMOBILUL NR. 3390**

Oficiul de Cadastru și Publicitate Imobiliară CALARASI
Biroul de Cadastru și Publicitate Imobiliară Calarasi

A. Partea I. Descrierea imobilului

TEREN Extravilan

Adresa: Jud. Calarasi

| Nr. Crt | Nr cadastral Nr. topografic | Suprafața* (mp) | Observații / Referințe |
|---------|-----------------------------|-----------------|--|
| A1 | | 60.033 | Sector cadastral:31 Teren neimprejmuit; REZERVA COMISIEI LOCALE DE FOND FUNCJAR |

B. Partea II. Proprietari și acte

| Inscrieri privitoare la dreptul de proprietate și alte drepturi reale | | Referințe |
|---|--|-----------|
| / | | |
| Act Normativ nr. 7, din 13/03/1996 emis de PARLAMENTUL ROMÂNIEI; | | |
| B1 | Intabulare, drept de PROPRIETATE, dobandit prin Lege, cota actuala 1/1, cota initiala 1/1 1) UAT JEGALIA, CIF:3796756 | A1 |

C. Partea III. SARCINI .

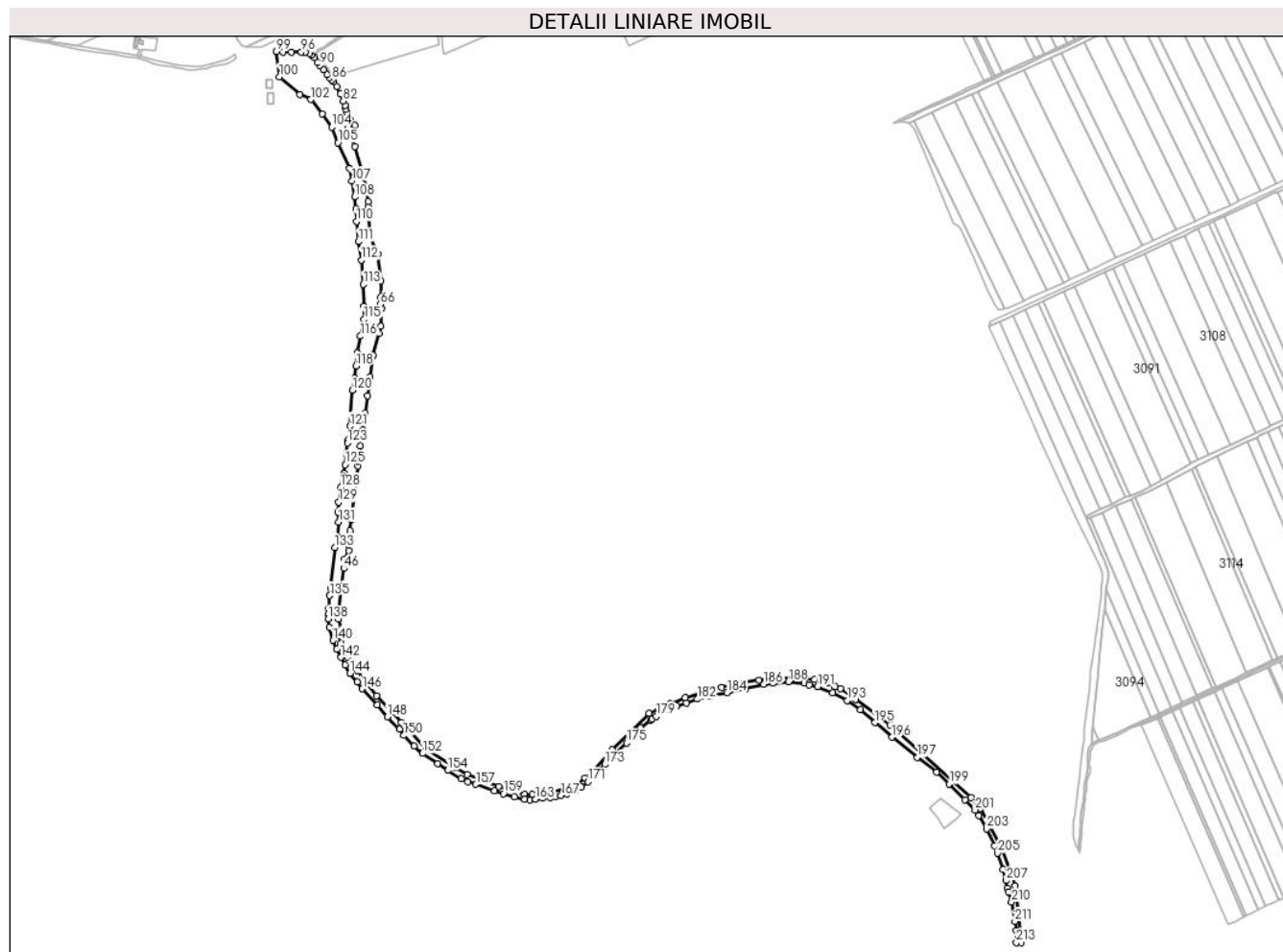
| Inscrieri privind dezmembramintele dreptului de proprietate, drepturi reale de garanție și sarcini | Referințe |
|--|-----------|
| NU SUNT | |

Anexa Nr. 1 La Partea I

Teren

| | | |
|--------------|-----------------|--|
| Nr cadastral | Suprafața (mp)* | Observații / Referințe |
| | 60.033 | REZERVA COMISIEI LOCALE DE FOND FUNCAR |

* Suprafața este determinată în planul de proiecție Stereo 70.



Date referitoare la teren

| Crt | Categorie folosință | Intravilan | Suprafața (mp) | Tarla | Parcelă | Nr. topo | Observații / Referințe |
|-----|---------------------|------------|----------------|-------|---------|----------|------------------------|
| 1 | neproductiv | NU | 60.033 | - | - | - | |

Lungime Segmente

1) Valorile lungimilor segmentelor sunt obținute din proiecție în plan.

| Punct început | X / Y | Punct sfârșit | X / Y | Lungime segment | Punct început | X / Y | Punct sfârșit | X / Y | Lungime segment | Punct început | X / Y | Punct sfârșit | X / Y | Lungime segment |
|---------------|----------------------------|---------------|----------------------------|-----------------|---------------|----------------------------|---------------|----------------------------|-----------------|---------------|----------------------------|---------------|----------------------------|-----------------|
| 1 | 710.452,437 315.123,913 | 2 | 710.441,231 315.237,076 | 113.76 | 2 | 710.441,231 315.237,076 | 3 | 710.415,162 315.310,691 | 78.095 | 3 | 710.415,162 315.310,691 | 4 | 710.372,416 315.391,854 | 91.731 |
| 4 | 710.372,416 315.391,854 | 5 | 710.353,413 315.413,502 | 28.805 | 5 | 710.353,413 315.413,502 | 6 | 710.191,589 315.557,319 | 216.496 | 6 | 710.191,589 315.557,319 | 7 | 710.122,917 315.608,603 | 85.708 |
| 7 | 710.122,917 315.608,603 | 8 | 710.092,564 315.629,811 | 37.028 | 8 | 710.092,564 315.629,811 | 9 | 710.082,028 315.633,588 | 11.193 | 9 | 710.082,028 315.633,588 | 10 | 710.065,09 315.640,77 | 18.398 |
| 10 | 710.065,09 315.640,77 | 11 | 710.041,257 315.648,576 | 25.079 | 11 | 710.041,257 315.648,576 | 12 | 710.020,112 315.649,053 | 21.15 | 12 | 710.020,112 315.649,053 | 13 | 709.999,466 315.652,317 | 20.902 |
| 13 | 709.999,466 315.652,317 | 14 | 709.969,114 315.651,094 | 30.377 | 14 | 709.969,114 315.651,094 | 15 | 709.930,221 315.646,673 | 39.143 | 15 | 709.930,221 315.646,673 | 16 | 709.884,44 315.639,277 | 46.375 |
| 16 | 709.884,44 315.639,277 | 17 | 709.855,276 315.632,105 | 30.033 | 17 | 709.855,276 315.632,105 | 18 | 709.829,554 315.626,081 | 26.418 | 18 | 709.829,554 315.626,081 | 19 | 709.782,891 315.612,121 | 48.706 |

| Punct început | X / Y | Punct sfârșit | X / Y | Lungime segment | Punct început | X / Y | Punct sfârșit | X / Y | Lungime segment | Punct început | X / Y | Punct sfârșit | X / Y | Lungime segment |
|---------------|----------------------------|---------------|----------------------------|-----------------|---------------|----------------------------|---------------|----------------------------|-----------------|---------------|----------------------------|---------------|----------------------------|-----------------|
| 19 | 709.782,891 315.612,121 | 20 | 709.753,057 315.599,786 | 32.283 | 20 | 709.753,057 315.599,786 | 21 | 709.730,682 315.588,981 | 24.847 | 21 | 709.730,682 315.588,981 | 22 | 709.711,558 315.580,47 | 20.932 |
| 22 | 709.711,558 315.580,47 | 23 | 709.637,35 315.508,36 | 103.473 | 23 | 709.637,35 315.508,36 | 24 | 709.594,951 315.462,05 | 62.788 | 24 | 709.594,951 315.462,05 | 25 | 709.584,021 315.451,368 | 15.283 |
| 25 | 709.584,021 315.451,368 | 26 | 709.568,819 315.440,274 | 18.82 | 26 | 709.568,819 315.440,274 | 27 | 709.556,247 315.435,262 | 13.534 | 27 | 709.556,247 315.435,262 | 28 | 709.542,524 315.430,413 | 14.555 |
| 28 | 709.542,524 315.430,413 | 29 | 709.505,792 315.421,867 | 37.713 | 29 | 709.505,792 315.421,867 | 30 | 709.479,003 315.419,566 | 26.888 | 30 | 709.479,003 315.419,566 | 31 | 709.462,938 315.419,711 | 16.066 |
| 31 | 709.462,938 315.419,711 | 32 | 709.411,399 315.435,278 | 53.839 | 32 | 709.411,399 315.435,278 | 33 | 709.348,666 315.458,442 | 66.873 | 33 | 709.348,666 315.458,442 | 34 | 709.325,903 315.472,083 | 26.537 |
| 34 | 709.325,903 315.472,083 | 35 | 709.267,322 315.509,899 | 69.726 | 35 | 709.267,322 315.509,899 | 36 | 709.217,499 315.562,178 | 72.218 | 36 | 709.217,499 315.562,178 | 37 | 709.168,233 315.616,116 | 73.051 |
| 37 | 709.168,233 315.616,116 | 38 | 709.128,982 315.666,15 | 63.593 | 38 | 709.128,982 315.666,15 | 39 | 709.110,732 315.693,04 | 32.498 | 39 | 709.110,732 315.693,04 | 40 | 709.097,322 315.719,862 | 29.987 |
| 40 | 709.097,322 315.719,862 | 41 | 709.091,799 315.736,56 | 17.588 | 41 | 709.091,799 315.736,56 | 42 | 709.099,442 315.739,481 | 8.182 | 42 | 709.099,442 315.739,481 | 43 | 709.096,801 315.746,585 | 7.579 |
| 43 | 709.096,801 315.746,585 | 44 | 709.091,541 315.768,253 | 22.297 | 44 | 709.091,541 315.768,253 | 45 | 709.093,057 315.790,052 | 21.852 | 45 | 709.093,057 315.790,052 | 46 | 709.102,454 315.869,331 | 79.834 |
| 46 | 709.102,454 315.869,331 | 47 | 709.104,676 315.888,072 | 18.872 | 47 | 709.104,676 315.888,072 | 48 | 709.112,667 315.904,485 | 18.255 | 48 | 709.112,667 315.904,485 | 49 | 709.111,447 315.916,379 | 11.956 |
| 49 | 709.111,447 315.916,379 | 50 | 709.112,247 315.923,332 | 6.999 | 50 | 709.112,247 315.923,332 | 51 | 709.114,746 315.945,052 | 21.863 | 51 | 709.114,746 315.945,052 | 52 | 709.117,123 315.965,702 | 20.786 |
| 52 | 709.117,123 315.965,702 | 53 | 709.122,906 316.015,961 | 50.591 | 53 | 709.122,906 316.015,961 | 54 | 709.130,61 316.072,96 | 57.517 | 54 | 709.130,61 316.072,96 | 55 | 709.131,961 316.082,954 | 10.085 |
| 55 | 709.131,961 316.082,954 | 56 | 709.136,058 316.113,266 | 30.588 | 56 | 709.136,058 316.113,266 | 57 | 709.140,351 316.145,032 | 32.055 | 57 | 709.140,351 316.145,032 | 58 | 709.144,851 316.178,33 | 33.601 |
| 58 | 709.144,851 316.178,33 | 59 | 709.149,592 316.213,406 | 35.395 | 59 | 709.149,592 316.213,406 | 60 | 709.154,621 316.250,611 | 37.543 | 60 | 709.154,621 316.250,611 | 61 | 709.160,019 316.290,552 | 40.304 |
| 61 | 709.160,019 316.290,552 | 62 | 709.160,404 316.293,399 | 2.873 | 62 | 709.160,404 316.293,399 | 63 | 709.172,384 316.337,205 | 45.415 | 63 | 709.172,384 316.337,205 | 64 | 709.176,397 316.351,877 | 15.211 |
| 64 | 709.176,397 316.351,877 | 65 | 709.177,499 316.386,239 | 34.38 | 65 | 709.177,499 316.386,239 | 66 | 709.175,353 316.395,029 | 9.048 | 66 | 709.175,353 316.395,029 | 67 | 709.176,476 316.408,986 | 14.002 |
| 67 | 709.176,476 316.408,986 | 68 | 709.177,034 316.441,69 | 32.709 | 68 | 709.177,034 316.441,69 | 69 | 709.170,162 316.494,994 | 53.745 | 69 | 709.170,162 316.494,994 | 70 | 709.155,304 316.528,81 | 36.936 |
| 70 | 709.155,304 316.528,81 | 71 | 709.151,286 316.589,19 | 60.514 | 71 | 709.151,286 316.589,19 | 72 | 709.150,605 316.599,431 | 10.264 | 72 | 709.150,605 316.599,431 | 73 | 709.148,5 316.625,256 | 25.911 |
| 73 | 709.148,5 316.625,256 | 74 | 709.138,913 316.661,317 | 37.314 | 74 | 709.138,913 316.661,317 | 75 | 709.124,591 316.708,861 | 49.654 | 75 | 709.124,591 316.708,861 | 76 | 709.111,779 316.745,546 | 38.858 |
| 76 | 709.111,779 316.745,546 | 77 | 709.124,525 316.751,777 | 14.188 | 77 | 709.124,525 316.751,777 | 78 | 709.115,544 316.762,807 | 14.224 | 78 | 709.115,544 316.762,807 | 79 | 709.108,674 316.776,607 | 15.415 |
| 79 | 709.108,674 316.776,607 | 80 | 709.106,987 316.783,839 | 7.426 | 80 | 709.106,987 316.783,839 | 81 | 709.104,817 316.791,613 | 8.071 | 81 | 709.104,817 316.791,613 | 82 | 709.101,503 316.799,929 | 8.952 |
| 82 | 709.101,503 316.799,929 | 83 | 709.095,778 316.813,971 | 15.164 | 83 | 709.095,778 316.813,971 | 84 | 709.089,089 316.828,314 | 15.826 | 84 | 709.089,089 316.828,314 | 85 | 709.082,701 316.838,317 | 11.869 |
| 85 | 709.082,701 316.838,317 | 86 | 709.078,663 316.842,476 | 5.797 | 86 | 709.078,663 316.842,476 | 87 | 709.073,842 316.846,754 | 6.445 | 87 | 709.073,842 316.846,754 | 88 | 709.069,404 316.852,349 | 7.141 |
| 88 | 709.069,404 316.852,349 | 89 | 709.061,907 316.862,408 | 12.545 | 89 | 709.061,907 316.862,408 | 90 | 709.054,513 316.871,238 | 11.517 | 90 | 709.054,513 316.871,238 | 91 | 709.049,857 316.877,428 | 7.746 |
| 91 | 709.049,857 316.877,428 | 92 | 709.043,59 316.886,709 | 11.199 | 92 | 709.043,59 316.886,709 | 93 | 709.037,624 316.891,651 | 7.747 | 93 | 709.037,624 316.891,651 | 94 | 709.034,068 316.894,423 | 4.509 |
| 94 | 709.034,068 316.894,423 | 95 | 709.025,752 316.897,677 | 8.93 | 95 | 709.025,752 316.897,677 | 96 | 709.018,038 316.897,436 | 7.718 | 96 | 709.018,038 316.897,436 | 97 | 708.998,633 316.897,617 | 19.406 |
| 97 | 708.998,633 316.897,617 | 98 | 708.981,036 316.897,737 | 17.597 | 98 | 708.981,036 316.897,737 | 99 | 708.968,565 316.898,798 | 12.516 | 99 | 708.968,565 316.898,798 | 100 | 708.974,341 316.848,459 | 50.669 |
| 100 | 708.974,341 316.848,459 | 101 | 709.014,761 316.812,513 | 54.092 | 101 | 709.014,761 316.812,513 | 102 | 709.037,13 316.802,948 | 24.328 | 102 | 709.037,13 316.802,948 | 103 | 709.060,117 316.774,562 | 36.526 |
| 103 | 709.060,117 316.774,562 | 104 | 709.078,939 316.748,026 | 32.533 | 104 | 709.078,939 316.748,026 | 105 | 709.090,818 316.717,017 | 33.206 | 105 | 709.090,818 316.717,017 | 106 | 709.114,268 316.665,952 | 56.192 |
| 106 | 709.114,268 316.665,952 | 107 | 709.119,05 316.640,805 | 25.598 | 107 | 709.119,05 316.640,805 | 108 | 709.124,758 316.609,025 | 32.289 | 108 | 709.124,758 316.609,025 | 109 | 709.126,764 316.585,421 | 23.689 |
| 109 | 709.126,764 316.585,421 | 110 | 709.127,844 316.560,274 | 25.17 | 110 | 709.127,844 316.560,274 | 111 | 709.132,164 316.520,008 | 40.497 | 111 | 709.132,164 316.520,008 | 112 | 709.137,409 316.483,137 | 37.242 |
| 112 | 709.137,409 316.483,137 | 113 | 709.141,574 316.434,695 | 48.621 | 113 | 709.141,574 316.434,695 | 114 | 709.143,271 316.391,498 | 43.23 | 114 | 709.143,271 316.391,498 | 115 | 709.142,816 316.365,258 | 26.244 |
| 115 | 709.142,816 316.365,258 | 116 | 709.135,995 316.331,867 | 34.081 | 116 | 709.135,995 316.331,867 | 117 | 709.128,993 316.298,117 | 34.469 | 117 | 709.128,993 316.298,117 | 118 | 709.127,198 316.272,266 | 25.913 |

| Punct început | X / Y | Punct sfârșit | X / Y | Lungime segment | Punct început | X / Y | Punct sfârșit | X / Y | Lungime segment | Punct început | X / Y | Punct sfârșit | X / Y | Lungime segment |
|---------------|----------------------------|---------------|----------------------------|-----------------|---------------|----------------------------|---------------|----------------------------|-----------------|---------------|----------------------------|---------------|----------------------------|-----------------|
| 118 | 709.127,198 316.272,266 | 119 | 709.124,685 316.247,852 | 24.54 3 | 119 | 709.124,685 316.247,852 | 120 | 709.119,479 316.223,796 | 24.61 3 | 120 | 709.119,479 316.223,796 | 121 | 709.114,759 316.152,605 | 71.34 7 |
| 121 | 709.114,759 316.152,605 | 122 | 709.111,604 316.125,397 | 27.39 | 122 | 709.111,604 316.125,397 | 123 | 709.109,851 316.119,086 | 6.55 | 123 | 709.109,851 316.119,086 | 124 | 709.108,098 316.097,067 | 22.08 9 |
| 124 | 709.108,098 316.097,067 | 125 | 709.105,152 316.076,239 | 21.03 5 | 125 | 709.105,152 316.076,239 | 126 | 709.103,54 316.058,989 | 17.32 5 | 126 | 709.103,54 316.058,989 | 127 | 709.101,085 316.052,537 | 6.903 |
| 127 | 709.101,085 316.052,537 | 128 | 709.096,878 316.030,939 | 22.00 4 | 128 | 709.096,878 316.030,939 | 129 | 709.092,74 316.001,416 | 29.81 2 | 129 | 709.092,74 316.001,416 | 130 | 709.091,478 315.981,361 | 20.09 5 |
| 130 | 709.091,478 315.981,361 | 131 | 709.092,249 315.961,515 | 19.86 1 | 131 | 709.092,249 315.961,515 | 132 | 709.089,451 315.934,04 | 27.61 7 | 132 | 709.089,451 315.934,04 | 133 | 709.084,515 315.911,152 | 23.41 4 |
| 133 | 709.084,515 315.911,152 | 134 | 709.076,676 315.830,507 | 81.02 5 | 134 | 709.076,676 315.830,507 | 135 | 709.074,572 315.815,149 | 15.50 1 | 135 | 709.074,572 315.815,149 | 136 | 709.072,469 315.789,273 | 25.96 1 |
| 136 | 709.072,469 315.789,273 | 137 | 709.071,417 315.778,544 | 10.78 | 137 | 709.071,417 315.778,544 | 138 | 709.071,627 315.768,516 | 10.03 | 138 | 709.071,627 315.768,516 | 139 | 709.073,941 315.751,967 | 16.71 |
| 139 | 709.073,941 315.751,967 | 140 | 709.080,743 315.726,091 | 26.75 5 | 140 | 709.080,743 315.726,091 | 141 | 709.088,457 315.708,98 | 18.76 9 | 141 | 709.088,457 315.708,98 | 142 | 709.096,872 315.692,15 | 18.81 7 |
| 142 | 709.096,872 315.692,15 | 143 | 709.105,147 315.676,933 | 17.32 1 | 143 | 709.105,147 315.676,933 | 144 | 709.114,964 315.660,735 | 18.94 1 | 144 | 709.114,964 315.660,735 | 145 | 709.129,2 315.642,853 | 22.85 7 |
| 145 | 709.129,2 315.642,853 | 146 | 709.139,569 315.629,651 | 16.78 7 | 146 | 709.139,569 315.629,651 | 147 | 709.169,512 315.597,254 | 44.11 5 | 147 | 709.169,512 315.597,254 | 148 | 709.189,568 315.573,762 | 30.88 9 |
| 148 | 709.189,568 315.573,762 | 149 | 709.213,621 315.549,358 | 34.26 5 | 149 | 709.213,621 315.549,358 | 150 | 709.222,176 315.536,806 | 15.19 | 150 | 709.222,176 315.536,806 | 151 | 709.243,213 315.515,909 | 29.65 2 |
| 151 | 709.243,213 315.515,909 | 152 | 709.259,693 315.500,902 | 22.28 9 | 152 | 709.259,693 315.500,902 | 153 | 709.290,127 315.481,057 | 36.33 3 | 153 | 709.290,127 315.481,057 | 154 | 709.309,972 315.467,102 | 24.26 |
| 154 | 709.309,972 315.467,102 | 155 | 709.337,04 315.450,272 | 31.87 4 | 155 | 709.337,04 315.450,272 | 156 | 709.350,434 315.444,592 | 14.54 9 | 156 | 709.350,434 315.444,592 | 157 | 709.365,862 315.439,473 | 16.25 5 |
| 157 | 709.365,862 315.439,473 | 158 | 709.402,747 315.426,289 | 39.17 | 158 | 709.402,747 315.426,289 | 159 | 709.421,12 315.420,749 | 19.19 | 159 | 709.421,12 315.420,749 | 160 | 709.442,718 315.414,088 | 22.60 2 |
| 160 | 709.442,718 315.414,088 | 161 | 709.462,704 315.409,67 | 20.46 8 | 161 | 709.462,704 315.409,67 | 162 | 709.473,784 315.408,688 | 11.12 3 | 162 | 709.473,784 315.408,688 | 163 | 709.484,302 315.409,81 | 10.57 8 |
| 163 | 709.484,302 315.409,81 | 164 | 709.499,029 315.412,334 | 14.94 2 | 164 | 709.499,029 315.412,334 | 165 | 709.513,755 315.413,807 | 14.79 9 | 165 | 709.513,755 315.413,807 | 166 | 709.524,624 315.414,719 | 10.90 7 |
| 166 | 709.524,624 315.414,719 | 167 | 709.535,564 315.417,033 | 11.18 2 | 167 | 709.535,564 315.417,033 | 168 | 709.547,836 315.420,82 | 12.84 3 | 168 | 709.547,836 315.420,82 | 169 | 709.563,053 315.426,5 | 16.24 3 |
| 169 | 709.563,053 315.426,5 | 170 | 709.576,517 315.434,283 | 15.55 2 | 170 | 709.576,517 315.434,283 | 171 | 709.588,999 315.444,381 | 16.05 5 | 171 | 709.588,999 315.444,381 | 172 | 709.601,025 315.457,775 | 18.00 1 |
| 172 | 709.601,025 315.457,775 | 173 | 709.623,241 315.479,093 | 30.79 | 173 | 709.623,241 315.479,093 | 174 | 709.640,632 315.496,709 | 24.75 4 | 174 | 709.640,632 315.496,709 | 175 | 709.665,989 315.521,617 | 35.54 4 |
| 175 | 709.665,989 315.521,617 | 176 | 709.694,6 315.551,574 | 41.42 5 | 176 | 709.694,6 315.551,574 | 177 | 709.715,245 315.567,058 | 25.80 6 | 177 | 709.715,245 315.567,058 | 178 | 709.717,601 315.570,199 | 3.926 |
| 178 | 709.717,601 315.570,199 | 179 | 709.725,679 315.574,463 | 9.134 | 179 | 709.725,679 315.574,463 | 180 | 709.766,295 315.595,108 | 45.56 2 | 180 | 709.766,295 315.595,108 | 181 | 709.785,706 315.600,942 | 20.26 9 |
| 181 | 709.785,706 315.600,942 | 182 | 709.807,136 315.609,02 | 22.90 2 | 182 | 709.807,136 315.609,02 | 183 | 709.832,942 315.615,64 | 26.64 2 | 183 | 709.832,942 315.615,64 | 184 | 709.866,826 315.622,148 | 34.50 3 |
| 184 | 709.866,826 315.622,148 | 185 | 709.903,74 315.630,114 | 37.76 4 | 185 | 709.903,74 315.630,114 | 186 | 709.939,532 315.638,866 | 36.84 7 | 186 | 709.939,532 315.638,866 | 187 | 709.957,82 315.640,773 | 18.38 7 |
| 187 | 709.957,82 315.640,773 | 188 | 709.989,012 315.643,578 | 31.31 8 | 188 | 709.989,012 315.643,578 | 189 | 710.020,428 315.641,446 | 31.48 8 | 189 | 710.020,428 315.641,446 | 190 | 710.030,75 315.637,856 | 10.92 8 |
| 190 | 710.030,75 315.637,856 | 191 | 710.047,356 315.633,817 | 17.09 | 191 | 710.047,356 315.633,817 | 192 | 710.077,762 315.622,148 | 32.56 8 | 192 | 710.077,762 315.622,148 | 193 | 710.106,373 315.605,991 | 32.85 8 |
| 193 | 710.106,373 315.605,991 | 194 | 710.132,066 315.588,151 | 31.27 9 | 194 | 710.132,066 315.588,151 | 195 | 710.161,014 315.562,233 | 38.85 5 | 195 | 710.161,014 315.562,233 | 196 | 710.195,796 315.533,398 | 45.18 |
| 196 | 710.195,796 315.533,398 | 197 | 710.245,725 315.493,23 | 64.08 1 | 197 | 710.245,725 315.493,23 | 198 | 710.284,209 315.463,722 | 48.49 5 | 198 | 710.284,209 315.463,722 | 199 | 710.309,005 315.440,272 | 34.12 8 |
| 199 | 710.309,005 315.440,272 | 200 | 710.340,982 315.408,968 | 44.74 9 | 200 | 710.340,982 315.408,968 | 201 | 710.361,066 315.388,548 | 28.64 2 | 201 | 710.361,066 315.388,548 | 202 | 710.368,92 315.377,665 | 13.42 1 |
| 202 | 710.368,92 315.377,665 | 203 | 710.383,73 315.350,512 | 30.92 9 | 203 | 710.383,73 315.350,512 | 204 | 710.399,438 315.317,301 | 36.73 8 | 204 | 710.399,438 315.317,301 | 205 | 710.406,283 315.302,379 | 16.41 7 |
| 205 | 710.406,283 315.302,379 | 206 | 710.416,942 315.270,177 | 33.92 | 206 | 710.416,942 315.270,177 | 207 | 710.423,225 315.247,85 | 23.19 4 | 207 | 710.423,225 315.247,85 | 208 | 710.425,132 315.232,815 | 15.15 5 |
| 208 | 710.425,132 315.232,815 | 209 | 710.428,049 315.225,858 | 7.544 | 209 | 710.428,049 315.225,858 | 210 | 710.433,884 315.204,877 | 21.77 7 | 210 | 710.433,884 315.204,877 | 211 | 710.440,279 315.166,393 | 39.01 2 |
| 211 | 710.440,279 315.166,393 | 212 | 710.443,308 315.148,104 | 18.53 8 | 212 | 710.443,308 315.148,104 | 213 | 710.443,757 315.123,981 | 24.12 7 | 213 | 710.443,757 315.123,981 | 1 | 710.452,437 315.123,913 | 8.68 |

**** Lungimile segmentelor sunt determinate în planul de proiecție Stereo 70 și sunt rotunjite la 1 milimetru.**

***** Distanța dintre puncte este formată din segmente cumulate ce sunt mai mici decât valoarea 1 milimetru.**

**DATE DESPRE IMOBILUL NR. 3391**

Oficiul de Cadastru și Publicitate Imobiliară CALARASI
Biroul de Cadastru și Publicitate Imobiliară Calarasi

A. Partea I. Descrierea imobilului

TEREN Extravilan

Adresa: Jud. Calarasi

| Nr. Crt | Nr cadastral Nr. topografic | Suprafața* (mp) | Observații / Referințe |
|---------|-----------------------------|-----------------|---|
| A1 | | 1.941 | Sector cadastral:31 Teren neimprejmuit; |

B. Partea II. Proprietari și acte

| Inscrieri privitoare la dreptul de proprietate și alte drepturi reale | Referințe |
|---|-----------|
| / | |
| Act Administrativ nr. 23, din 07/09/1999 emis de CONSILIU LOCAL AL COMUNEI JEGALIA + ANEXA 28; | |
| B1 | A1 |
| Intabulare, drept de PROPRIETATE, dobandit prin Lege, cota actuala 1/1, cota initiala 1/1 1) COMUNA JEGALIA, CIF:3796756 | |

C. Partea III. SARCINI .

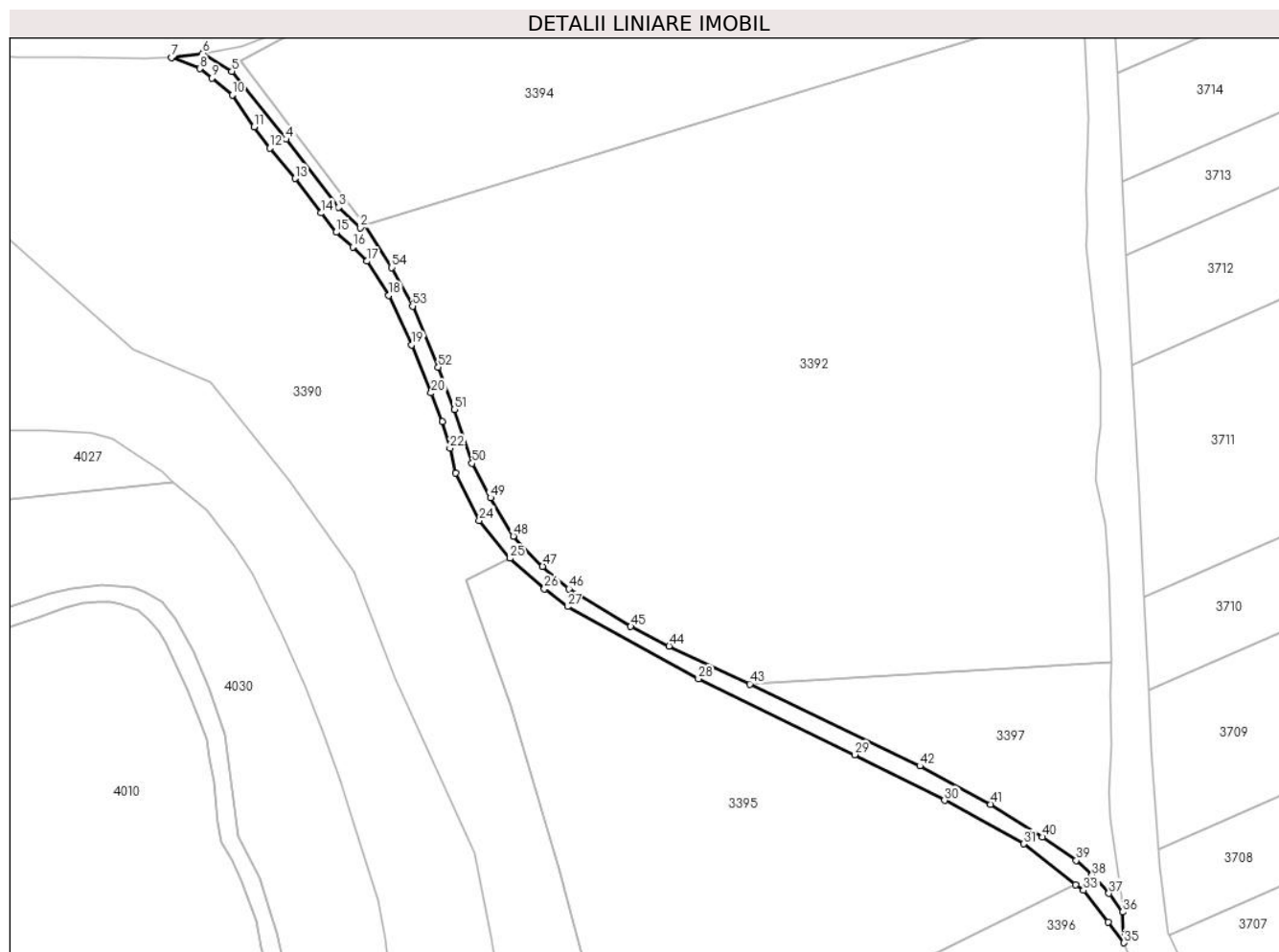
| Inscrieri privind dezmembramintele dreptului de proprietate, drepturi reale de garanție și sarcini | Referințe |
|--|-----------|
| NU SUNT | |

Anexa Nr. 1 La Partea I

Teren

| Nr cadastral | Suprafața (mp)* | Observații / Referințe |
|--------------|-----------------|------------------------|
| | 1.941 | |

* Suprafața este determinată în planul de proiecție Stereo 70.



Date referitoare la teren

| Crt | Categorie folosință | Intravilan | Suprafața (mp) | Tarla | Parcelă | Nr. topo | Observații / Referințe |
|-----|---------------------|------------|----------------|-------|---------|----------|------------------------|
| 1 | drum | NU | 1.941 | - | - | - | |

Lungime Segmente

1) Valorile lungimilor segmentelor sunt obținute din proiecție în plan.

| Punct început | X / Y | Punct sfârșit | X / Y | Lungime segment |
|---------------|----------------------------|---------------|----------------------------|-----------------|
| 1 | 709.082,027 316.848,909 | 2 | 709.080,882 316.848,106 | 1.399 |
| 4 | 709.059,212 316.873,808 | 5 | 709.043,398 316.893,628 | 25.356 |
| 7 | 709.025,752 316.897,677 | 8 | 709.034,068 316.894,423 | 8.93 |
| 10 | 709.043,59 316.886,709 | 11 | 709.049,857 316.877,428 | 11.199 |
| 13 | 709.061,907 316.862,408 | 14 | 709.069,404 316.852,349 | 12.545 |
| 16 | 709.078,663 316.842,476 | 17 | 709.082,701 316.838,317 | 5.797 |
| 2 | 709.074,474 316.854,043 | 3 | 709.074,474 316.854,043 | 8.736 |
| 5 | 709.043,398 316.893,628 | 6 | 709.034,923 316.898,891 | 9.976 |
| 8 | 709.034,068 316.894,423 | 9 | 709.037,624 316.891,651 | 4.509 |
| 11 | 709.049,857 316.877,428 | 12 | 709.054,513 316.871,238 | 7.746 |
| 14 | 709.069,404 316.852,349 | 15 | 709.073,842 316.846,754 | 7.141 |
| 17 | 709.082,701 316.838,317 | 18 | 709.089,089 316.828,314 | 11.869 |
| 3 | 709.074,474 316.854,043 | 4 | 709.059,212 316.873,808 | 24.972 |
| 6 | 709.034,923 316.898,891 | 7 | 709.025,752 316.897,677 | 9.251 |
| 9 | 709.037,624 316.891,651 | 10 | 709.043,59 316.886,709 | 7.747 |
| 12 | 709.054,513 316.871,238 | 13 | 709.061,907 316.862,408 | 11.517 |
| 15 | 709.073,842 316.846,754 | 16 | 709.078,663 316.842,476 | 6.445 |
| 18 | 709.089,089 316.828,314 | 19 | 709.095,778 316.813,971 | 15.826 |

| Punct început | X / Y | Punct sfârșit | X / Y | Lungime segment | Punct început | X / Y | Punct sfârșit | X / Y | Lungime segment | Punct început | X / Y | Punct sfârșit | X / Y | Lungime segment |
|---------------|----------------------------|---------------|----------------------------|-----------------|---------------|----------------------------|---------------|----------------------------|-----------------|---------------|----------------------------|---------------|----------------------------|-----------------|
| 19 | 709.095,778 316.813,971 | 20 | 709.101,503 316.799,929 | 15.164 | 20 | 709.101,503 316.799,929 | 21 | 709.104,817 316.791,613 | 8.952 | 21 | 709.104,817 316.791,613 | 22 | 709.106,987 316.783,839 | 8.071 |
| 22 | 709.106,987 316.783,839 | 23 | 709.108,674 316.776,607 | 7.426 | 23 | 709.108,674 316.776,607 | 24 | 709.115,544 316.762,807 | 15.415 | 24 | 709.115,544 316.762,807 | 25 | 709.124,525 316.751,777 | 14.224 |
| 25 | 709.124,525 316.751,777 | 26 | 709.134,491 316.742,86 | 13.373 | 26 | 709.134,491 316.742,86 | 27 | 709.141,243 316.737,725 | 8.483 | 27 | 709.141,243 316.737,725 | 28 | 709.179,396 316.716,661 | 43.581 |
| 28 | 709.179,396 316.716,661 | 29 | 709.224,948 316.694,546 | 50.637 | 29 | 709.224,948 316.694,546 | 30 | 709.251,165 316.681,244 | 29.399 | 30 | 709.251,165 316.681,244 | 31 | 709.274,22 316.668,55 | 26.319 |
| 31 | 709.274,22 316.668,55 | 32 | 709.289,447 316.656,743 | 19.268 | 32 | 709.289,447 316.656,743 | 33 | 709.291,675 316.655,015 | 2.82 | 33 | 709.291,675 316.655,015 | 34 | 709.298,903 316.645,809 | 11.704 |
| 34 | 709.298,903 316.645,809 | 35 | 709.303,498 316.639,761 | 7.596 | 35 | 709.303,498 316.639,761 | 36 | 709.303,156 316.648,713 | 8.959 | 36 | 709.303,156 316.648,713 | 37 | 709.299,099 316.654,149 | 6.783 |
| 37 | 709.299,099 316.654,149 | 38 | 709.294,167 316.659,426 | 7.223 | 38 | 709.294,167 316.659,426 | 39 | 709.289,553 316.663,748 | 6.322 | 39 | 709.289,553 316.663,748 | 40 | 709.279,741 316.670,563 | 11.947 |
| 40 | 709.279,741 316.670,563 | 41 | 709.264,661 316.680,132 | 17.86 | 41 | 709.264,661 316.680,132 | 42 | 709.243,956 316.691,291 | 23.521 | 42 | 709.243,956 316.691,291 | 43 | 709.194,421 316.715,135 | 54.975 |
| 43 | 709.194,421 316.715,135 | 44 | 709.170,88 316.726,211 | 26.016 | 44 | 709.170,88 316.726,211 | 45 | 709.159,669 316.731,916 | 12.579 | 45 | 709.159,669 316.731,916 | 46 | 709.141,684 316.742,836 | 21.041 |
| 46 | 709.141,684 316.742,836 | 47 | 709.134,001 316.749,401 | 10.106 | 47 | 709.134,001 316.749,401 | 48 | 709.125,449 316.758,242 | 12.3 | 48 | 709.125,449 316.758,242 | 49 | 709.118,771 316.769,399 | 13.003 |
| 49 | 709.118,771 316.769,399 | 50 | 709.113,434 316.779,43 | 11.362 | 50 | 709.113,434 316.779,43 | 51 | 709.108,305 316.795,111 | 16.498 | 51 | 709.108,305 316.795,111 | 52 | 709.103,561 316.807,406 | 13.178 |
| 52 | 709.103,561 316.807,406 | 53 | 709.096,065 316.825,204 | 19.312 | 53 | 709.096,065 316.825,204 | 54 | 709.089,938 316.836,461 | 12.816 | 54 | 709.089,938 316.836,461 | 1 | 709.082,027 316.848,909 | 14.749 |

** Lungimile segmentelor sunt determinate în planul de proiecție Stereo 70 și sunt rotunjite la 1 milimetru.

*** Distanța dintre puncte este formată din segmente cumulate ce sunt mai mici decât valoarea 1 milimetru.

**DATE DESPRE IMOBILUL NR. 3392**

Oficiul de Cadastru și Publicitate Imobiliară CALARASI
Biroul de Cadastru și Publicitate Imobiliară Calarasi

A. Partea I. Descrierea imobilului

TEREN Extravilan

Adresa: Jud. Calarasi

| Nr. Crt | Nr cadastral Nr. topografic | Suprafața* (mp) | Observații / Referințe |
|---------|-----------------------------|--------------------------------------|---|
| A1 | 20097 | Din acte: 30.000 Masurata: 29.999 | Sector cadastral:31 Teren neimprejmuit; |

B. Partea II. Proprietari și acte

| Inscrieri privitoare la dreptul de proprietate și alte drepturi reale | | Referințe |
|---|---|-----------|
| 29942 / 31/10/2008 | | |
| Act Notarial nr. 2519, din 29/10/2008 emis de BNP CHIRU MARIA DANA; | | |
| B7 | Intabulare, drept de PROPRIETATE, dobandit prin Conventie, cota actuala 1/1, cota initiala 1/1 1) SC APOLLO PROPERTIES SRL, CIF:19163688 | A1 |

C. Partea III. SARCINI .

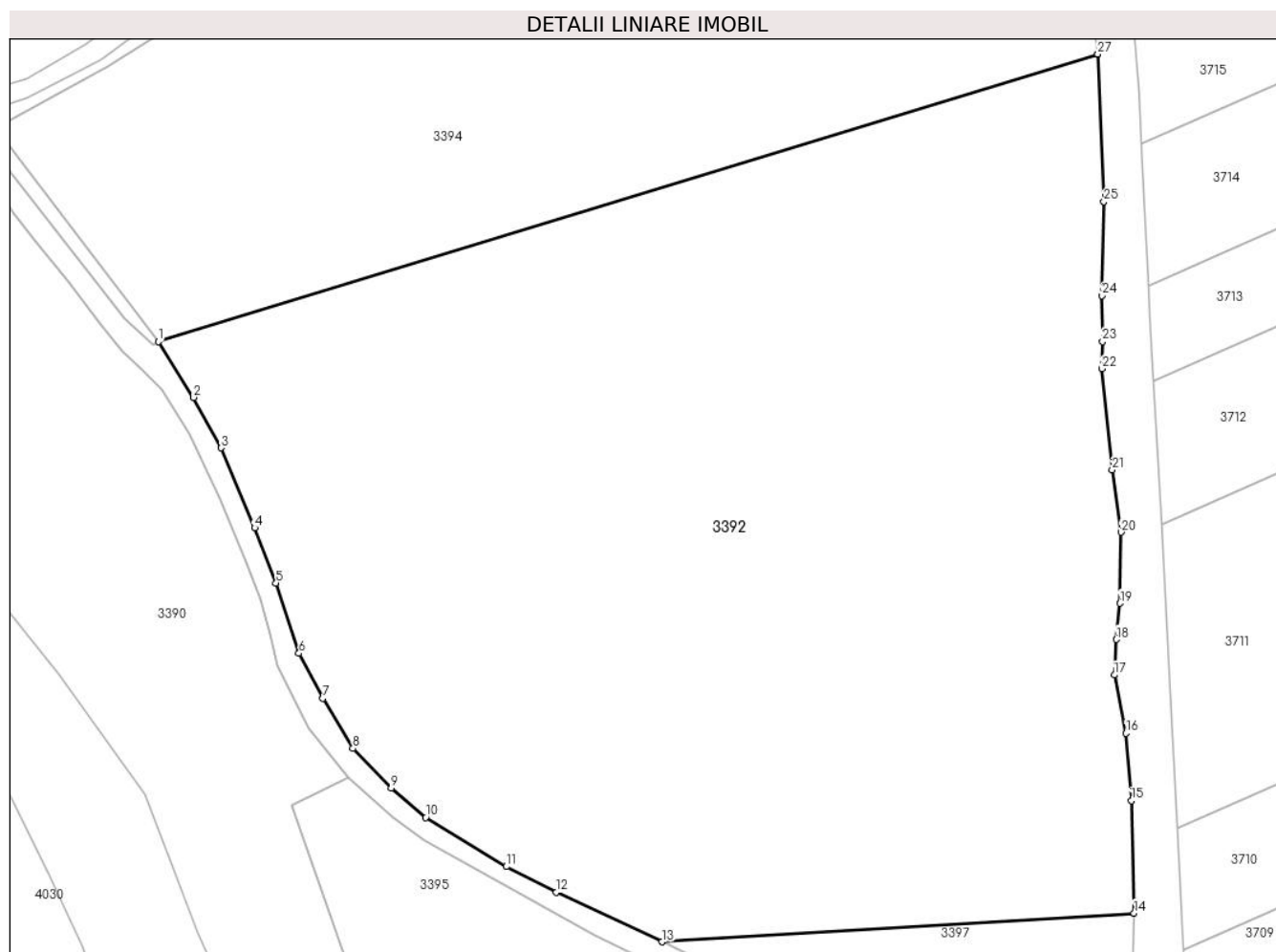
| Inscrieri privind dezmembramintele dreptului de proprietate, drepturi reale de garanție și sarcini | Referințe |
|--|-----------|
| NU SUNT | |

Anexa Nr. 1 La Partea I

Teren

| | | |
|--------------|---|------------------------|
| Nr cadastral | Suprafața (mp)* | Observații / Referințe |
| 20097 | Din acte: 30.000 Masurata: 29.999 | |

* Suprafața este determinată în planul de proiecție Stereo 70.



Date referitoare la teren

| Crt | Categorie folosință | Intravilan | Suprafața (mp) | Tarla | Parcelă | Nr. topo | Observații / Referințe |
|-----|---------------------|------------|----------------|-------|---------|----------|------------------------|
| 1 | arabil | NU | 29.999 | 68 | 2 | - | |

Lungime Segmente

1) Valorile lungimilor segmentelor sunt obținute din proiecție în plan.

| Punct început | X / Y | Punct sfârșit | X / Y | Lungime segment (** (m) |
|---------------|----------------------------|---------------|----------------------------|-------------------------|
| 1 | 709.082,027 316.848,909 | 2 | 709.089,938 316.836,461 | 14.749 |
| 3 | 709.096,065 316.825,204 | 4 | 709.103,561 316.807,406 | 19.312 |
| 5 | 709.108,305 316.795,111 | 6 | 709.113,434 316.779,43 | 16.498 |
| 7 | 709.118,771 316.769,399 | 8 | 709.125,449 316.758,242 | 13.003 |

| Punct început | X / Y | Punct sfârșit | X / Y | Lungime segment (** (m) |
|---------------|----------------------------|---------------|----------------------------|-------------------------|
| 2 | 709.089,938 316.836,461 | 3 | 709.096,065 316.825,204 | 12.816 |
| 4 | 709.103,561 316.807,406 | 5 | 709.108,305 316.795,111 | 13.178 |
| 6 | 709.113,434 316.779,43 | 7 | 709.118,771 316.769,399 | 11.362 |
| 8 | 709.125,449 316.758,242 | 9 | 709.134,001 316.749,401 | 12.3 |

| Punct început | X / Y | Punct sfârșit | X / Y | Lungime segment (** (m)) |
|---------------|----------------------------|---------------|----------------------------|--------------------------|
| 9 | 709.134,001 316.749,401 | 10 | 709.141,684 316.742,836 | 10.106 |
| 11 | 709.159,669 316.731,916 | 12 | 709.170,88 316.726,211 | 12.579 |
| 13 | 709.194,421 316.715,135 | 14 | 709.299,749 316.721,53 | 105.522 |
| 15 | 709.299,155 316.746,569 | 16 | 709.297,958 316.761,624 | 15.103 |
| 17 | 709.295,335 316.774,618 | 18 | 709.295,773 316.782,518 | 7.912 |
| 19 | 709.296,582 316.790,561 | 20 | 709.296,814 316.806,407 | 15.848 |
| 21 | 709.294,838 316.820,302 | 22 | 709.292,579 316.842,848 | 22.659 |
| 23 | 709.292,695 316.848,92 | 24 | 709.292,562 316.859,167 | 10.248 |
| 25 | 709.293,011 316.880,117 | 26 | 709.291,642 316.912,956 | 32.868 |
| 27 | 709.291,641 316.912,98 | 1 | 709.082,027 316.848,909 | 219.187 |

| Punct început | X / Y | Punct sfârșit | X / Y | Lungime segment (** (m)) |
|---------------|----------------------------|---------------|----------------------------|--------------------------|
| 10 | 709.141,684 316.742,836 | 11 | 709.159,669 316.731,916 | 21.041 |
| 12 | 709.170,88 316.726,211 | 13 | 709.194,421 316.715,135 | 26.016 |
| 14 | 709.299,749 316.721,53 | 15 | 709.299,155 316.746,569 | 25.046 |
| 16 | 709.297,958 316.761,624 | 17 | 709.295,335 316.774,618 | 13.256 |
| 18 | 709.295,773 316.782,518 | 19 | 709.296,582 316.790,561 | 8.084 |
| 20 | 709.296,814 316.806,407 | 21 | 709.294,838 316.820,302 | 14.035 |
| 22 | 709.292,579 316.842,848 | 23 | 709.292,695 316.848,92 | 6.073 |
| 24 | 709.292,562 316.859,167 | 25 | 709.293,011 316.880,117 | 20.955 |
| 26 | 709.291,642 316.912,956 | 27 | 709.291,641 316.912,98 | 0.024 |

** Lungimile segmentelor sunt determinate în planul de proiecție Stereo 70 și sunt rotunjite la 1 milimetru.

*** Distanța dintre puncte este formată din segmente cumulate ce sunt mai mici decât valoarea 1 milimetru.

**DATE DESPRE IMOBILUL NR. 3393**

Oficiul de Cadastru și Publicitate Imobiliară CALARASI
Biroul de Cadastru și Publicitate Imobiliară Calarasi

A. Partea I. Descrierea imobilului

TEREN Extravilan

Adresa: Jud. Calarasi

| Nr. Crt | Nr cadastral Nr. topografic | Suprafața* (mp) | Observații / Referințe |
|---------|-----------------------------|-----------------|--|
| A1 | | 1.457 | Sector cadastral:31 Teren neimprejmuit; REZERVA COMISIEI LOCALE DE FOND FUNCJAR |

B. Partea II. Proprietari și acte

| Inscrieri privitoare la dreptul de proprietate și alte drepturi reale | | Referințe |
|---|--|-----------|
| / | | |
| Act Normativ nr. 7, din 13/03/1996 emis de PARLAMENTUL ROMÂNIEI; | | |
| B1 | Intabulare, drept de PROPRIETATE, dobandit prin Lege, cota actuala 1/1, cota initiala 1/1 1) UAT JEGALIA, CIF:3796756 | A1 |

C. Partea III. SARCINI .

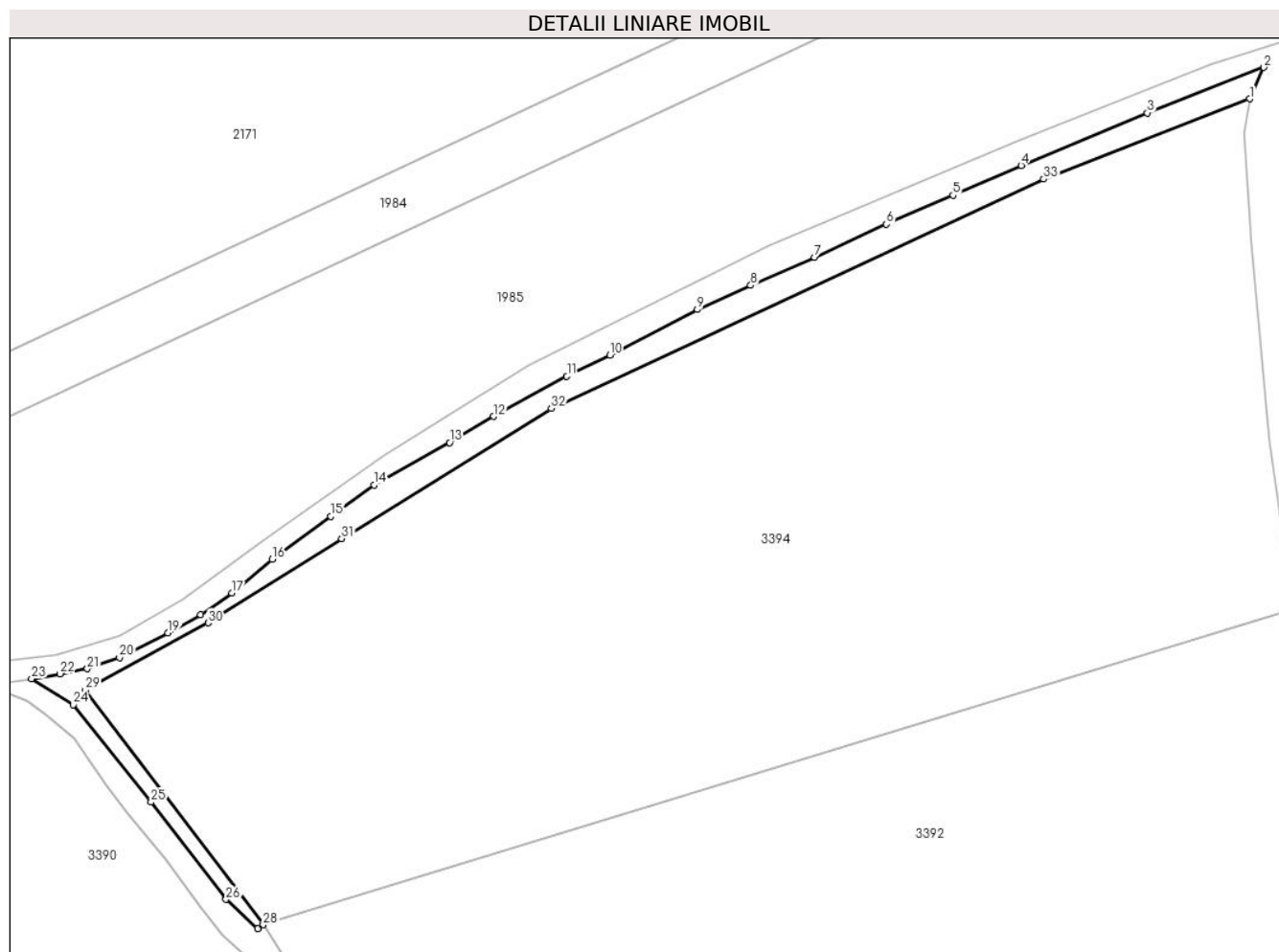
| Inscrieri privind dezmembramintele dreptului de proprietate, drepturi reale de garanție și sarcini | Referințe |
|--|-----------|
| NU SUNT | |

Anexa Nr. 1 La Partea I

Teren

| | | |
|--------------|-----------------|--|
| Nr cadastral | Suprafața (mp)* | Observații / Referințe |
| | 1.457 | REZERVA COMISIEI LOCALE DE FOND FUNCAR |

* Suprafața este determinată în planul de proiecție Stereo 70.



Date referitoare la teren

| Crt | Categorie folosință | Intra vilan | Suprafața (mp) | Tarla | Parcelă | Nr. topo | Observații / Referințe |
|-----|---------------------|-------------|----------------|-------|---------|----------|------------------------|
| 1 | neproductiv | NU | 1.457 | - | - | - | |

Lungime Segmente

1) Valorile lungimilor segmentelor sunt obținute din proiecție în plan.

| Punct început | X / Y | Punct sfârșit | X / Y | Lungime segment (** (m) |
|---------------|----------------------------|---------------|----------------------------|-------------------------|
| 1 | 709.282,691 317.016,778 | 2 | 709.285,565 317.023,182 | 7.019 |
| 3 | 709.261,861 317.013,928 | 4 | 709.236,214 317.003,247 | 27.782 |
| 5 | 709.222,334 316.997,193 | 6 | 709.208,797 316.991,309 | 14.76 |
| 7 | 709.194,175 316.984,569 | 8 | 709.181,209 316.978,858 | 14.168 |
| 9 | 709.170,356 316.973,945 | 10 | 709.152,535 316.964,692 | 20.08 |

| Punct început | X / Y | Punct sfârșit | X / Y | Lungime segment (** (m) |
|---------------|----------------------------|---------------|----------------------------|-------------------------|
| 2 | 709.285,565 317.023,182 | 3 | 709.261,861 317.013,928 | 25.446 |
| 4 | 709.236,214 317.003,247 | 5 | 709.222,334 316.997,193 | 15.143 |
| 6 | 709.208,797 316.991,309 | 7 | 709.194,175 316.984,569 | 16.101 |
| 8 | 709.181,209 316.978,858 | 9 | 709.170,356 316.973,945 | 11.913 |
| 10 | 709.152,535 316.964,692 | 11 | 709.143,796 316.960,408 | 9.733 |

| Punct început | X / Y | Punct sfârșit | X / Y | Lungime segment (** (m) |
|---------------|----------------------------|---------------|----------------------------|-------------------------|
| 11 | 709.143,796 316.960,408 | 12 | 709.128,888 316.952,24 | 16.999 |
| 13 | 709.119,921 316.946,928 | 14 | 709.104,556 316.938,303 | 17.62 |
| 15 | 709.095,816 316.931,906 | 16 | 709.083,879 316.923,167 | 14.794 |
| 17 | 709.075,654 316.916,313 | 18 | 709.069,313 316.911,914 | 7.717 |
| 19 | 709.062,688 316.908,202 | 20 | 709.052,806 316.903,175 | 11.087 |
| 21 | 709.046,237 316.900,948 | 22 | 709.040,697 316.899,92 | 5.635 |
| 23 | 709.034,923 316.898,891 | 24 | 709.043,398 316.893,628 | 9.976 |
| 25 | 709.059,212 316.873,808 | 26 | 709.074,474 316.854,043 | 24.972 |
| 27 | 709.080,882 316.848,106 | 28 | 709.082,027 316.848,909 | 1.399 |
| 29 | 709.045,852 316.896,555 | 30 | 709.070,829 316.910,242 | 28.481 |
| 31 | 709.098,002 316.927,388 | 32 | 709.140,631 316.953,827 | 50.162 |
| 33 | 709.240,804 317.000,453 | 1 | 709.282,691 317.016,778 | 44.956 |

| Punct început | X / Y | Punct sfârșit | X / Y | Lungime segment (** (m) |
|---------------|----------------------------|---------------|----------------------------|-------------------------|
| 12 | 709.128,888 316.952,24 | 13 | 709.119,921 316.946,928 | 10.422 |
| 14 | 709.104,556 316.938,303 | 15 | 709.095,816 316.931,906 | 10.831 |
| 16 | 709.083,879 316.923,167 | 17 | 709.075,654 316.916,313 | 10.706 |
| 18 | 709.069,313 316.911,914 | 19 | 709.062,688 316.908,202 | 7.594 |
| 20 | 709.052,806 316.903,175 | 21 | 709.046,237 316.900,948 | 6.936 |
| 22 | 709.040,697 316.899,92 | 23 | 709.034,923 316.898,891 | 5.865 |
| 24 | 709.043,398 316.893,628 | 25 | 709.059,212 316.873,808 | 25.356 |
| 26 | 709.074,474 316.854,043 | 27 | 709.080,882 316.848,106 | 8.736 |
| 28 | 709.082,027 316.848,909 | 29 | 709.045,852 316.896,555 | 59.823 |
| 30 | 709.070,829 316.910,242 | 31 | 709.098,002 316.927,388 | 32.13 |
| 32 | 709.140,631 316.953,827 | 33 | 709.240,804 317.000,453 | 110.493 |

** Lungimile segmentelor sunt determinate în planul de proiecție Stereo 70 și sunt rotunjite la 1 milimetru.

*** Distanța dintre puncte este formată din segmente cumulate ce sunt mai mici decât valoarea 1 milimetru.

**DATE DESPRE IMOBILUL NR. 3394**

Oficiul de Cadastru și Publicitate Imobiliară CALARASI
Biroul de Cadastru și Publicitate Imobiliară Calarasi

A. Partea I. Descrierea imobilului

TEREN Extravilan

Adresa: Jud. Calarasi

| Nr. Crt | Nr cadastral Nr. topografic | Suprafața* (mp) | Observații / Referințe |
|---------|-----------------------------|-----------------|---|
| A1 | | 20.000 | Sector cadastral:31 Teren neimprejmuit; |

B. Partea II. Proprietari și acte

| Inscrieri privitoare la dreptul de proprietate și alte drepturi reale | Referințe |
|--|-----------|
| / | |
| Act Administrativ nr. 43355, din 04/07/2002 emis de CJSIPT CALARASI; | |
| B1 | A1 |
| Intabulare, drept de PROPRIETATE, dobandit prin Reconstituire, cota actuala 1/1, cota initiala 1/1 1) OCNERU ION, LIPSA CNP | |

C. Partea III. SARCINI .

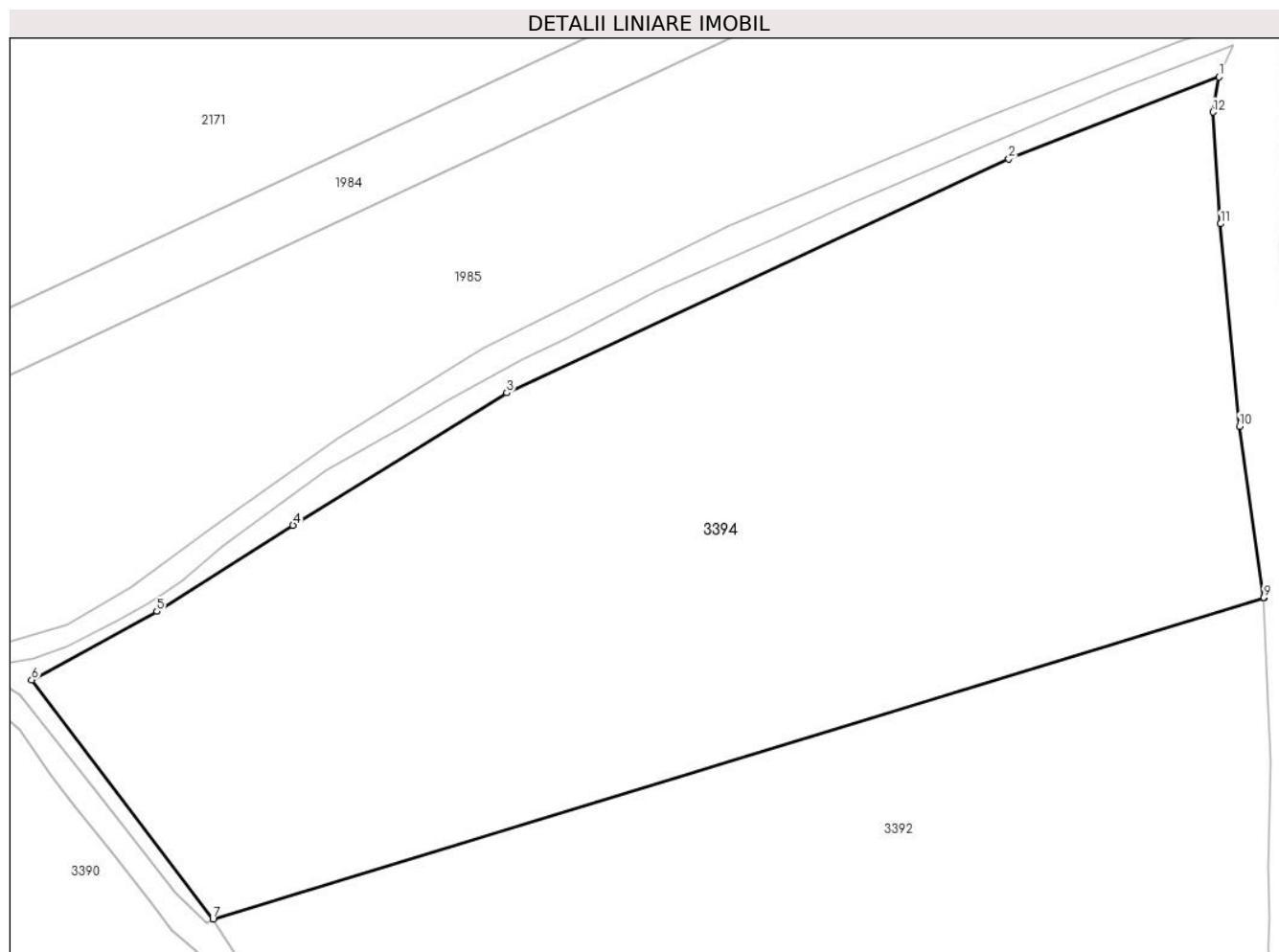
| Inscrieri privind dezmembramintele dreptului de proprietate, drepturi reale de garanție și sarcini | Referințe |
|--|-----------|
| NU SUNT | |

Anexa Nr. 1 La Partea I

Teren

| | | |
|--------------|-----------------|------------------------|
| Nr cadastral | Suprafața (mp)* | Observații / Referințe |
| | 20.000 | |

* Suprafața este determinată în planul de proiecție Stereo 70.



Date referitoare la teren

| Crt | Categorie folosință | Intravilan | Suprafața (mp) | Tarla | Parcelă | Nr. topo | Observații / Referințe |
|-----|---------------------|------------|----------------|-------|---------|----------|------------------------|
| 1 | arabil | NU | 20.000 | 68 | 1 | - | |

Lungime Segmente

1) Valorile lungimilor segmentelor sunt obținute din proiecție în plan.

| Punct început | X / Y | Punct sfârșit | X / Y | Lungime segment (** (m) |
|---------------|----------------------------|---------------|----------------------------|-------------------------|
| 1 | 709.282,691 317.016,778 | 2 | 709.240,804 317.000,453 | 44.956 |
| 2 | 709.240,804 317.000,453 | 3 | 709.140,631 316.953,827 | 110.493 |
| 3 | 709.140,631 316.953,827 | 4 | 709.098,002 316.927,388 | 50.162 |
| 4 | 709.098,002 316.927,388 | 5 | 709.070,829 316.910,242 | 32.13 |
| 5 | 709.070,829 316.910,242 | 6 | 709.045,852 316.896,555 | 28.481 |

| Punct început | X / Y | Punct sfârșit | X / Y | Lungime segment (** (m) |
|---------------|----------------------------|---------------|----------------------------|-------------------------|
| 6 | 709.045,852 316.896,555 | 7 | 709.082,027 316.848,909 | 59.823 |
| 7 | 709.082,027 316.848,909 | 8 | 709.291,641 316.912,98 | 219.187 |
| 8 | 709.291,641 316.912,98 | 9 | 709.291,639 316.913,004 | 0.024 |
| 9 | 709.291,639 316.913,004 | 10 | 709.286,776 316.947,15 | 34.491 |
| 10 | 709.286,776 316.947,15 | 11 | 709.283,031 316.987,517 | 40.54 |
| 11 | 709.283,031 316.987,517 | 12 | 709.281,544 317.009,753 | 22.286 |
| 12 | 709.281,544 317.009,753 | 1 | 709.282,691 317.016,778 | 7.118 |

** Lungimile segmentelor sunt determinate în planul de proiecție Stereo 70 și sunt rotunjite la 1 milimetru.

*** Distanța dintre puncte este formată din segmente cumulate ce sunt mai mici decât valoarea 1 milimetru.

**DATE DESPRE IMOBILUL NR. 3395**

Oficiul de Cadastru și Publicitate Imobiliară CALARASI
Biroul de Cadastru și Publicitate Imobiliară Calarasi

A. Partea I. Descrierea imobilului

TEREN Extravilan

Nr. CF vechi:424

Nr. cadastral vechi:557

Adresa: Jud. Calarasi

| Nr. Crt | Nr cadastral Nr. topografic | Suprafața* (mp) | Observații / Referințe |
|---------|-----------------------------|-----------------|---|
| A1 | 21515 | 12.500 | Sector cadastral:31 Teren neimprejmuit; |

B. Partea II. Proprietari și acte

| Inscrieri privitoare la dreptul de proprietate și alte drepturi reale | | Referințe |
|---|---|-----------|
| 41895 / 14/11/2011 | | |
| Act Notarial nr. 2463, din 09/11/2011 emis de BNP MARIA DANA CHIRU; | | |
| B3 | Intabulare, drept de PROPRIETATE, dobandit prin Conventie, cota actuala 1/1, cota initiala 1/1 1) SC APOLLO PROPERTIES SRL, CIF:19163688 | A1 |

C. Partea III. SARCINI .

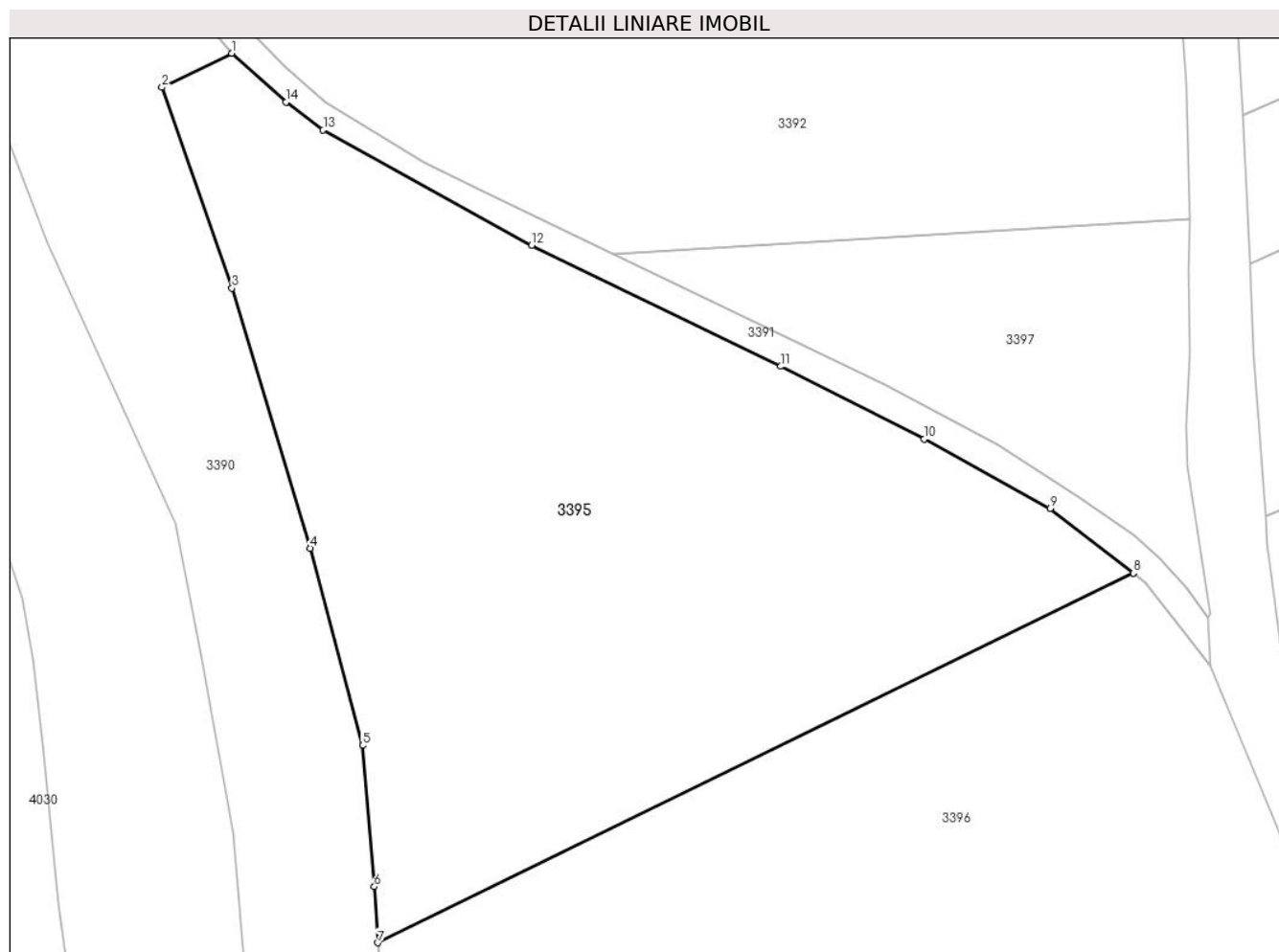
| Inscrieri privind dezmembramintele dreptului de proprietate, drepturi reale de garanție și sarcini | Referințe |
|--|-----------|
| NU SUNT | |

Anexa Nr. 1 La Partea I

Teren

| Nr cadastral | Suprafața (mp)* | Observații / Referințe |
|--------------|-----------------|------------------------|
| 21515 | 12.500 | |

* Suprafața este determinată în planul de proiecție Stereo 70.



Date referitoare la teren

| Crt | Categorie folosință | Intra vilan | Suprafața (mp) | Tarla | Parcelă | Nr. topo | Observații / Referințe |
|-----|---------------------|-------------|----------------|-------|---------|----------|------------------------|
| 1 | arabil | NU | 12.500 | 68 | 3 | - | |

Lungime Segmente

1) Valorile lungimilor segmentelor sunt obținute din proiecție în plan.

| Punct început | X / Y | Punct sfârșit | X / Y | Lungime segment (** (m) |
|---------------|----------------------------|---------------|----------------------------|-------------------------|
| 1 | 709.124,525 316.751,777 | 2 | 709.111,779 316.745,546 | 14.188 |
| 2 | 709.111,779 316.745,546 | 3 | 709.124,591 316.708,861 | 38.858 |
| 3 | 709.124,591 316.708,861 | 4 | 709.138,913 316.661,317 | 49.654 |
| 4 | 709.138,913 316.661,317 | 5 | 709.148,5 316.625,256 | 37.314 |
| 5 | 709.148,5 316.625,256 | 6 | 709.150,605 316.599,431 | 25.911 |

| Punct început | X / Y | Punct sfârșit | X / Y | Lungime segment (** (m) |
|---------------|----------------------------|---------------|----------------------------|-------------------------|
| 6 | 709.150,605 316.599,431 | 7 | 709.151,286 316.589,19 | 10.264 |
| 7 | 709.151,286 316.589,19 | 8 | 709.289,447 316.656,743 | 153.792 |
| 8 | 709.289,447 316.656,743 | 9 | 709.274,22 316.668,55 | 19.268 |
| 9 | 709.274,22 316.668,55 | 10 | 709.251,165 316.681,244 | 26.319 |
| 10 | 709.251,165 316.681,244 | 11 | 709.224,948 316.694,546 | 29.399 |
| 11 | 709.224,948 316.694,546 | 12 | 709.179,396 316.716,661 | 50.637 |
| 12 | 709.179,396 316.716,661 | 13 | 709.141,243 316.737,725 | 43.581 |
| 13 | 709.141,243 316.737,725 | 14 | 709.134,491 316.742,86 | 8.483 |
| 14 | 709.134,491 316.742,86 | 1 | 709.124,525 316.751,777 | 13.373 |

** Lungimile segmentelor sunt determinate în planul de proiecție Stereo 70 și sunt rotunjite la 1 milimetru.

*** Distanța dintre puncte este formată din segmente cumulate ce sunt mai mici decât valoarea 1 milimetru.

**DATE DESPRE IMOBILUL NR. 3396**

Oficiul de Cadastru și Publicitate Imobiliară CALARASI
Biroul de Cadastru și Publicitate Imobiliară Calarasi

A. Partea I. Descrierea imobilului

TEREN Extravilan

Nr. CF vechi:426

Nr. cadastral vechi:556

Adresa: Jud. Calarasi

| Nr. Crt | Nr cadastral Nr. topografic | Suprafața* (mp) | Observații / Referințe |
|---------|-----------------------------|-----------------|---|
| A1 | 21541 | 37.500 | Sector cadastral:31 Teren neimprejmuit; |

B. Partea II. Proprietari și acte

| Inscrieri privitoare la dreptul de proprietate și alte drepturi reale | | Referințe |
|---|---|-----------|
| 38323 / 21/10/2011 | | |
| Act Notarial nr. 2301, din 20/10/2011 emis de BNP MARIA DANA CHIRU; | | |
| B2 | Intabulare, drept de PROPRIETATE, dobandit prin Conventie, cota actuala 1/1, cota initiala 1/1 1) SC APOLLO PROPERTIES SRL, CIF:19163688 | A1 |

C. Partea III. SARCINI .

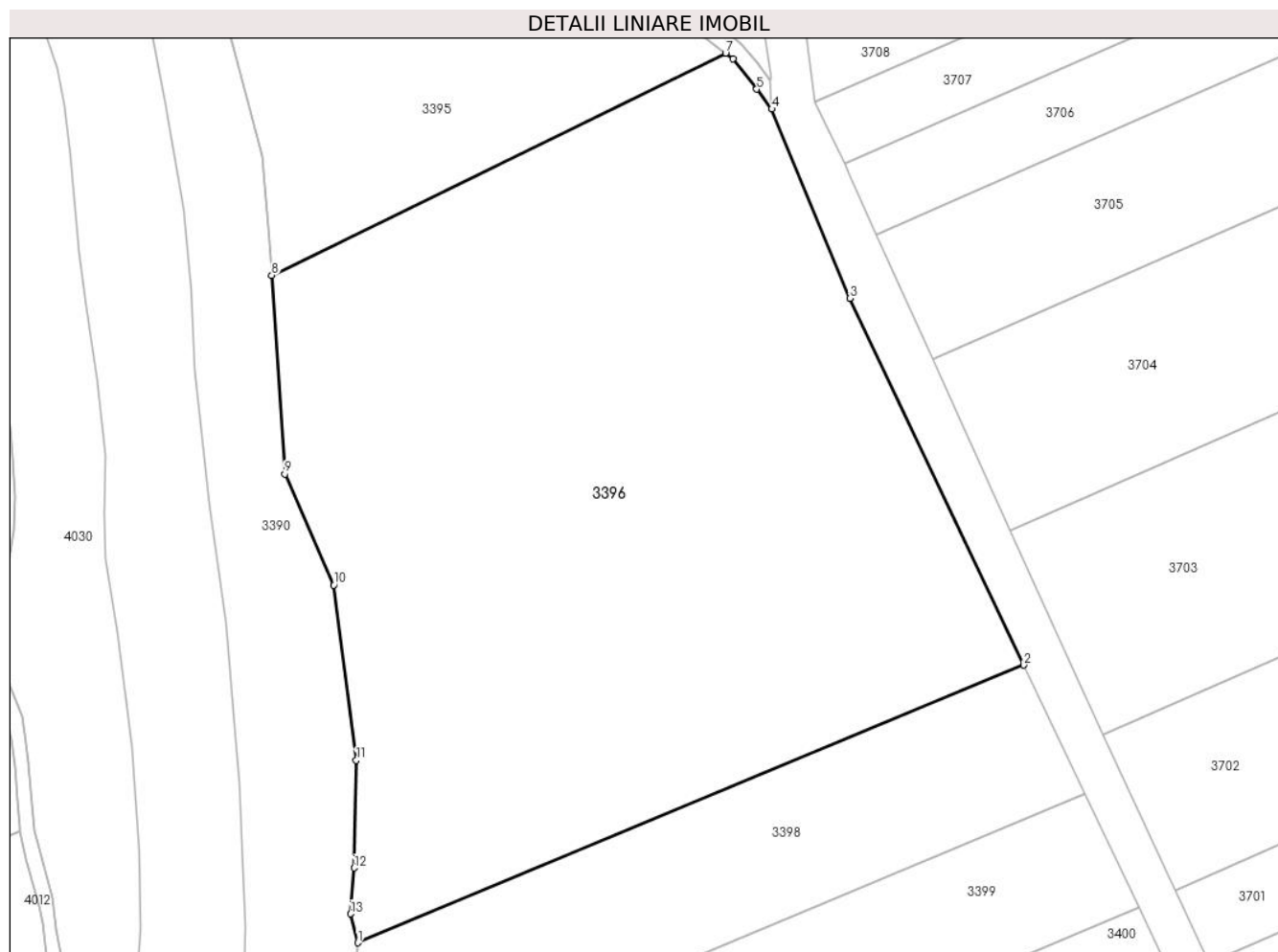
| Inscrieri privind dezmembramintele dreptului de proprietate, drepturi reale de garanție și sarcini | Referințe |
|--|-----------|
| NU SUNT | |

Anexa Nr. 1 La Partea I

Teren

| Nr cadastral | Suprafața (mp)* | Observații / Referințe |
|--------------|-----------------|------------------------|
| 21541 | 37.500 | |

* Suprafața este determinată în planul de proiecție Stereo 70.



Date referitoare la teren

| Crt | Categorie folosință | Intravilan | Suprafața (mp) | Tarla | Parcelă | Nr. topo | Observații / Referințe |
|-----|---------------------|------------|----------------|-------|---------|----------|------------------------|
| 1 | arabil | NU | 37.500 | 68 | 3 | - | |

Lungime Segmente

1) Valorile lungimilor segmentelor sunt obținute din proiecție în plan.

| Punct început | X / Y | Punct sfârșit | X / Y | Lungime segment (** (m) |
|---------------|----------------------------|---------------|----------------------------|-------------------------|
| 1 | 709.177,499 316.386,239 | 2 | 709.380,156 316.470,68 | 219.545 |
| 2 | 709.380,156 316.470,68 | 3 | 709.327,252 316.582,21 | 123.441 |
| 3 | 709.327,252 316.582,21 | 4 | 709.303,498 316.639,761 | 62.261 |
| 4 | 709.303,498 316.639,761 | 5 | 709.298,903 316.645,809 | 7.596 |
| 5 | 709.298,903 316.645,809 | 6 | 709.291,675 316.655,015 | 11.704 |

| Punct început | X / Y | Punct sfârșit | X / Y | Lungime segment (** (m) |
|---------------|----------------------------|---------------|----------------------------|-------------------------|
| 6 | 709.291,675 316.655,015 | 7 | 709.289,447 316.656,743 | 2.82 |
| 7 | 709.289,447 316.656,743 | 8 | 709.151,286 316.589,19 | 153.792 |
| 8 | 709.151,286 316.589,19 | 9 | 709.155,304 316.528,81 | 60.514 |
| 9 | 709.155,304 316.528,81 | 10 | 709.170,162 316.494,994 | 36.936 |
| 10 | 709.170,162 316.494,994 | 11 | 709.177,034 316.441,69 | 53.745 |
| 11 | 709.177,034 316.441,69 | 12 | 709.176,476 316.408,986 | 32.709 |
| 12 | 709.176,476 316.408,986 | 13 | 709.175,353 316.395,029 | 14.002 |
| 13 | 709.175,353 316.395,029 | 1 | 709.177,499 316.386,239 | 9.048 |

** Lungimile segmentelor sunt determinate în planul de proiecție Stereo 70 și sunt rotunjite la 1 milimetru.

*** Distanța dintre puncte este formată din segmente cumulate ce sunt mai mici decât valoarea 1 milimetru.

**DATE DESPRE IMOBILUL NR. 3397**

Oficiul de Cadastru și Publicitate Imobiliară CALARASI
Biroul de Cadastru și Publicitate Imobiliară Calarasi

A. Partea I. Descrierea imobilului

TEREN Extravilan

Adresa: Jud. Calarasi

| Nr. Crt | Nr cadastral Nr. topografic | Suprafața* (mp) | Observații / Referințe |
|---------|-----------------------------|-----------------|--|
| A1 | | 3.210 | Sector cadastral:31 Teren neimprejmuit; REZERVA COMISIEI LOCALE DE FOND FUNCJAR |

B. Partea II. Proprietari și acte

| Inscrieri privitoare la dreptul de proprietate și alte drepturi reale | | Referințe |
|---|--|-----------|
| / | | |
| Act Normativ nr. 7, din 13/03/1996 emis de PARLAMENTUL ROMÂNIEI; | | |
| B1 | Intabulare, drept de PROPRIETATE, dobandit prin Lege, cota actuala 1/1, cota initiala 1/1 1) UAT JEGALIA, CIF:3796756 | A1 |

C. Partea III. SARCINI .

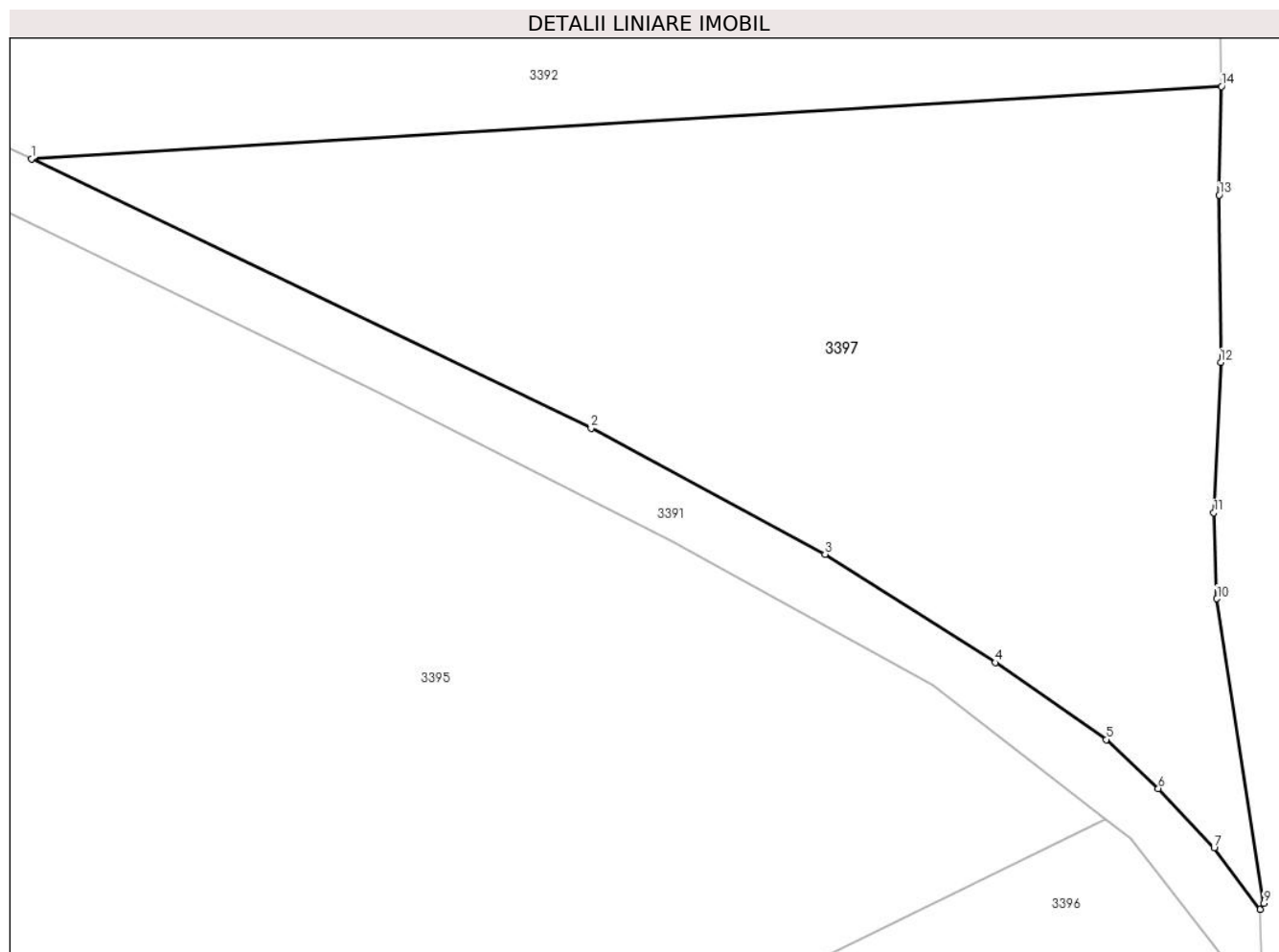
| Inscrieri privind dezmembramintele dreptului de proprietate, drepturi reale de garanție și sarcini | Referințe |
|--|-----------|
| NU SUNT | |

Anexa Nr. 1 La Partea I

Teren

| | | |
|--------------|-----------------|--|
| Nr cadastral | Suprafața (mp)* | Observații / Referințe |
| | 3.210 | REZERVA COMISIEI LOCALE DE FOND FUNCAR |

* Suprafața este determinată în planul de proiecție Stereo 70.



Date referitoare la teren

| Crt | Categorie folosință | Intravilan | Suprafața (mp) | Tarla | Parcelă | Nr. topo | Observații / Referințe |
|-----|---------------------|------------|----------------|-------|---------|----------|------------------------|
| 1 | arabil | NU | 3.210 | 68 | - | - | |

Lungime Segmente

1) Valorile lungimilor segmentelor sunt obținute din proiecție în plan.

| Punct început | X / Y | Punct sfârșit | X / Y | Lungime segment (** (m) |
|---------------|----------------------------|---------------|----------------------------|-------------------------|
| 1 | 709.194,421 316.715,135 | 2 | 709.243,956 316.691,291 | 54.975 |
| 2 | 709.243,956 316.691,291 | 3 | 709.264,661 316.680,132 | 23.521 |
| 3 | 709.264,661 316.680,132 | 4 | 709.279,741 316.670,563 | 17.86 |
| 4 | 709.279,741 316.670,563 | 5 | 709.289,553 316.663,748 | 11.947 |
| 5 | 709.289,553 316.663,748 | 6 | 709.294,167 316.659,426 | 6.322 |

| Punct început | X / Y | Punct sfârșit | X / Y | Lungime segment (** (m) |
|---------------|----------------------------|---------------|----------------------------|-------------------------|
| 6 | 709.294,167 316.659,426 | 7 | 709.299,099 316.654,149 | 7.223 |
| 7 | 709.299,099 316.654,149 | 8 | 709.303,156 316.648,713 | 6.783 |
| 8 | 709.303,156 316.648,713 | 9 | 709.303,5 316.649,266 | 0.651 |
| 9 | 709.303,5 316.649,266 | 10 | 709.299,359 316.676,216 | 27.266 |
| 10 | 709.299,359 316.676,216 | 11 | 709.299,087 316.683,819 | 7.608 |
| 11 | 709.299,087 316.683,819 | 12 | 709.299,698 316.697,125 | 13.32 |
| 12 | 709.299,698 316.697,125 | 13 | 709.299,562 316.711,923 | 14.799 |
| 13 | 709.299,562 316.711,923 | 14 | 709.299,749 316.721,53 | 9.609 |
| 14 | 709.299,749 316.721,53 | 1 | 709.194,421 316.715,135 | 105.522 |

** Lungimile segmentelor sunt determinate în planul de proiecție Stereo 70 și sunt rotunjite la 1 milimetru.

*** Distanța dintre puncte este formată din segmente cumulate ce sunt mai mici decât valoarea 1 milimetru.

**DATE DESPRE IMOBILUL NR. 3398**

Oficiul de Cadastru și Publicitate Imobiliară CALARASI
Biroul de Cadastru și Publicitate Imobiliară Calarasi

A. Partea I. Descrierea imobilului

TEREN Extravilan

Adresa: Jud. Calarasi

| Nr. Crt | Nr cadastral Nr. topografic | Suprafața* (mp) | Observații / Referințe |
|---------|-----------------------------|-----------------|---|
| A1 | 22847 | 10.000 | Sector cadastral:31 Teren neimprejmuit; |

B. Partea II. Proprietari și acte

| Inscrieri privitoare la dreptul de proprietate și alte drepturi reale | | Referințe |
|---|---|-----------|
| 13252 / 02/03/2015 | | |
| Act Notarial nr. 441, din 26/02/2015 emis de NP Sestacovschi Florin Adrian; | | |
| B5 | Intabulare, drept de PROPRIETATE, dobandit prin Conventie, cota actuala 1/1, cota initiala 1/1 1) NITU ION, -sot 2) NITU VASILICA, -sotie | A1 |

C. Partea III. SARCINI .

| Inscrieri privind dezmembramintele dreptului de proprietate, drepturi reale de garanție și sarcini | Referințe |
|--|-----------|
| NU SUNT | |

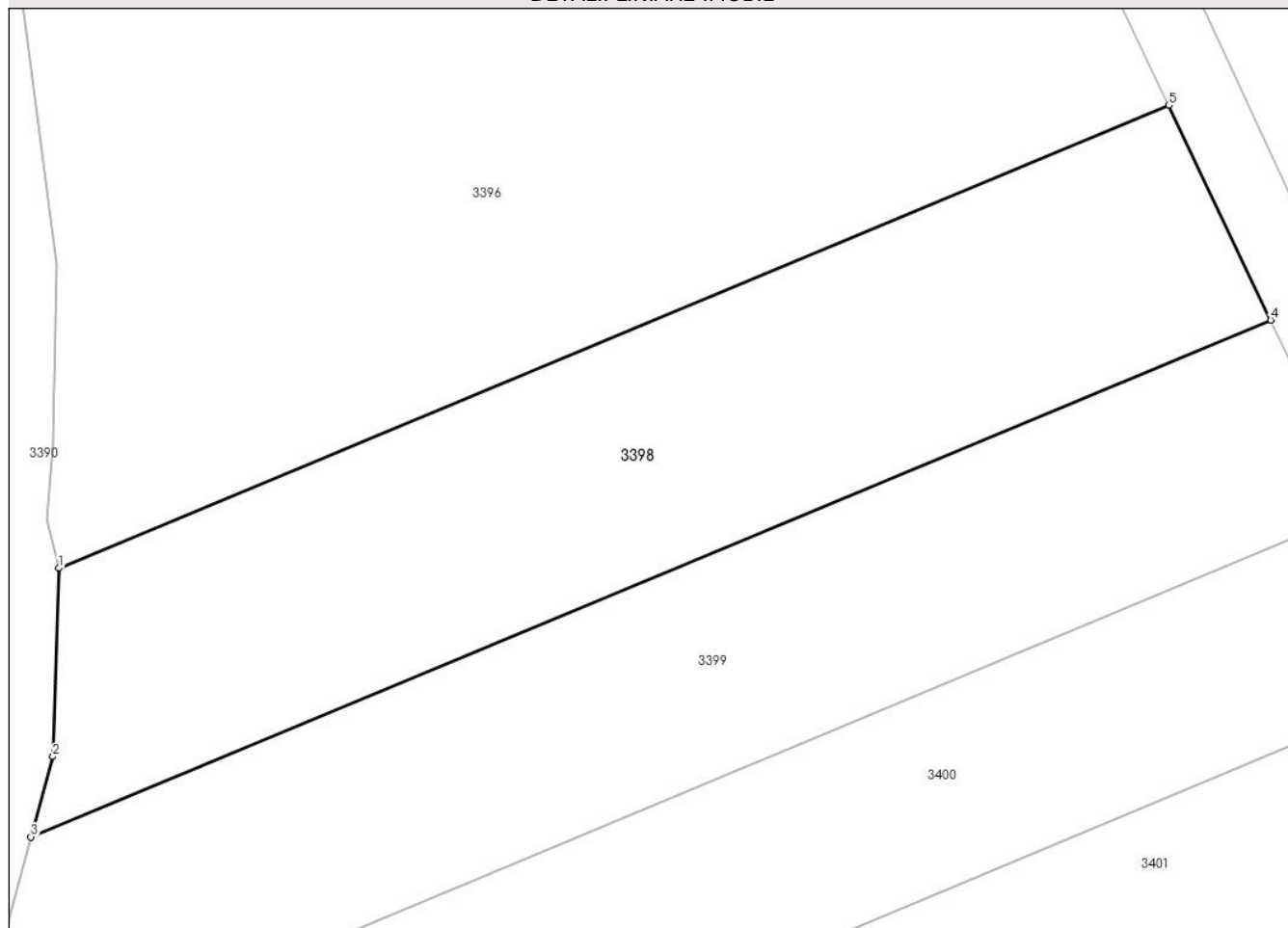
Anexa Nr. 1 La Partea I

Teren

| Nr cadastral | Suprafața (mp)* | Observații / Referințe |
|--------------|-----------------|------------------------|
| 22847 | 10.000 | |

* Suprafața este determinată în planul de proiecție Stereo 70.

DETALII LINIARE IMOBIL



Date referitoare la teren

| Crt | Categorie folosință | Intravilan | Suprafața (mp) | Tarla | Parcelă | Nr. topo | Observații / Referințe |
|-----|---------------------|------------|----------------|-------|---------|----------|------------------------|
| 1 | arabil | NU | 10.000 | 68 | 4 | - | |

Lungime Segmente

1) Valorile lungimilor segmentelor sunt obținute din proiecție în plan.

| Punct început | X / Y | Punct sfârșit | X / Y | Lungime segment (** (m) |
|---------------|----------------------------|---------------|----------------------------|-------------------------|
| 1 | 709.177,499 316.386,239 | 2 | 709.176,397 316.351,877 | 34.38 |
| 2 | 709.176,397 316.351,877 | 3 | 709.172,384 316.337,205 | 15.211 |
| 3 | 709.172,384 316.337,205 | 4 | 709.398,732 316.431,517 | 245.21 |
| 4 | 709.398,732 316.431,517 | 5 | 709.380,156 316.470,68 | 43.345 |
| 5 | 709.380,156 316.470,68 | 1 | 709.177,499 316.386,239 | 219.545 |

**** Lungimile segmentelor sunt determinate în planul de proiecție Stereo 70 și sunt rotunjite la 1 milimetru.**

***** Distanța dintre puncte este formată din segmente cumulate ce sunt mai mici decât valoarea 1 milimetru.**

**DATE DESPRE IMOBILUL NR. 3399**

Oficiul de Cadastru și Publicitate Imobiliară CALARASI
Biroul de Cadastru și Publicitate Imobiliară Calarasi

A. Partea I. Descrierea imobilului

TEREN Extravilan

Adresa: Jud. Calarasi

| Nr. Crt | Nr cadastral Nr. topografic | Suprafața* (mp) | Observații / Referințe |
|---------|-----------------------------|-----------------|---|
| A1 | | 10.000 | Sector cadastral:31 Teren neimprejmuit; |

B. Partea II. Proprietari și acte

| Inscrieri privitoare la dreptul de proprietate și alte drepturi reale | | Referințe |
|---|--|-----------|
| / | | |
| Act Administrativ nr. 43413, din 25/01/2006 emis de CJSIPT CALARASI; | | |
| B1 | Intabulare, drept de PROPRIETATE, dobandit prin Constituire, cota actuala 1/1, cota initiala 1/1 1) IVAN DOBRE, LIPSA CNP | A1 |

C. Partea III. SARCINI .

| Inscrieri privind dezmembramintele dreptului de proprietate, drepturi reale de garanție și sarcini | Referințe |
|--|-----------|
| NU SUNT | |

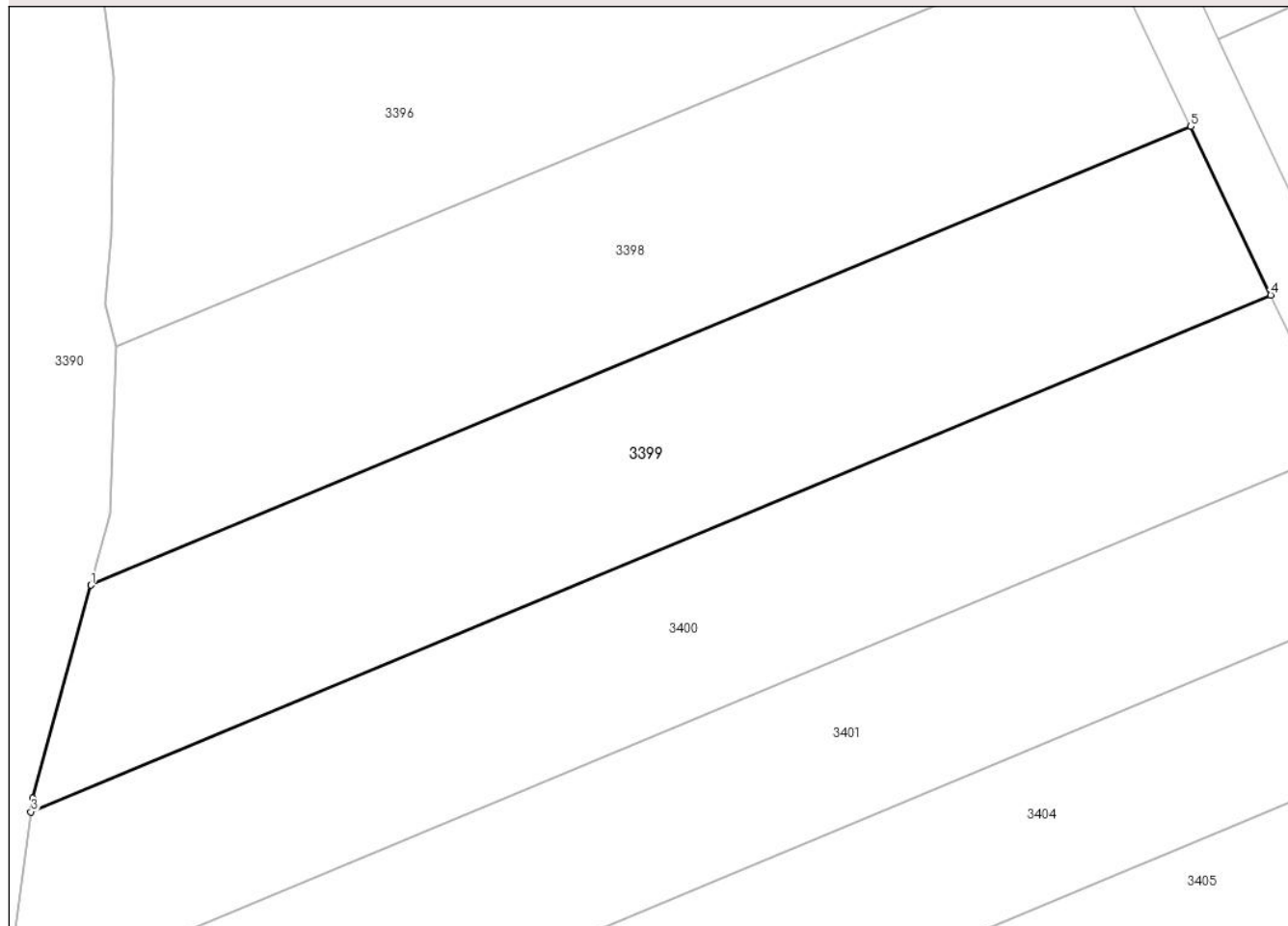
Anexa Nr. 1 La Partea I

Teren

| | | |
|--------------|-----------------|------------------------|
| Nr cadastral | Suprafața (mp)* | Observații / Referințe |
| | 10.000 | |

* Suprafața este determinată în planul de proiecție Stereo 70.

DETALII LINIARE IMOBIL



Date referitoare la teren

| Crt | Categorie folosință | Intravilan | Suprafața (mp) | Tarla | Parcelă | Nr. topo | Observații / Referințe |
|-----|---------------------|------------|----------------|-------|---------|----------|------------------------|
| 1 | arabil | NU | 10.000 | 68 | 5 | - | |

Lungime Segmente

1) Valorile lungimilor segmentelor sunt obținute din proiecție în plan.

| Punct început | X / Y | Punct sfârșit | X / Y | Lungime segment (** (m) |
|---------------|----------------------------|---------------|----------------------------|-------------------------|
| 1 | 709.172,384 316.337,205 | 2 | 709.160,404 316.293,399 | 45.415 |
| 2 | 709.160,404 316.293,399 | 3 | 709.160,019 316.290,552 | 2.873 |
| 3 | 709.160,019 316.290,552 | 4 | 709.415,17 316.396,864 | 276.413 |
| 4 | 709.415,17 316.396,864 | 5 | 709.398,732 316.431,517 | 38.354 |
| 5 | 709.398,732 316.431,517 | 1 | 709.172,384 316.337,205 | 245.21 |

**** Lungimile segmentelor sunt determinate în planul de proiecție Stereo 70 și sunt rotunjite la 1 milimetru.**

***** Distanța dintre puncte este formată din segmente cumulate ce sunt mai mici decât valoarea 1 milimetru.**

**DATE DESPRE IMOBILUL NR. 3400**

Oficiul de Cadastru și Publicitate Imobiliară CALARASI
Biroul de Cadastru și Publicitate Imobiliară Calarasi

A. Partea I. Descrierea imobilului

TEREN Extravilan

Adresa: Jud. Calarasi

| Nr. Crt | Nr cadastral Nr. topografic | Suprafața* (mp) | Observații / Referințe |
|---------|-----------------------------|-----------------|---|
| A1 | 23794 | 10.000 | Sector cadastral:31 Teren neimprejmuit; |

B. Partea II. Proprietari și acte

| Inscrieri privitoare la dreptul de proprietate și alte drepturi reale | | Referințe |
|---|--|-----------|
| 11825 / 12/03/2019 | | |
| Act Notarial nr. 206, din 12/03/2019 emis de Chiru Maria Dana; | | |
| B10 | Intabulare, drept de PROPRIETATE, dobandit prin Conventie, cota actuala 1/1, cota initiala 1/1 1) LOLOT COSTEL, -casatorit, bun propriu | A1 |
| B11 | se noteaza faptul ca imobilul de la A1 constituie patrimoniu de afectatiune 1) LOLOT COSTEL INTREPRINDERE INDIVIDUALA, CIF:11674814 | A1 |

C. Partea III. SARCINI .

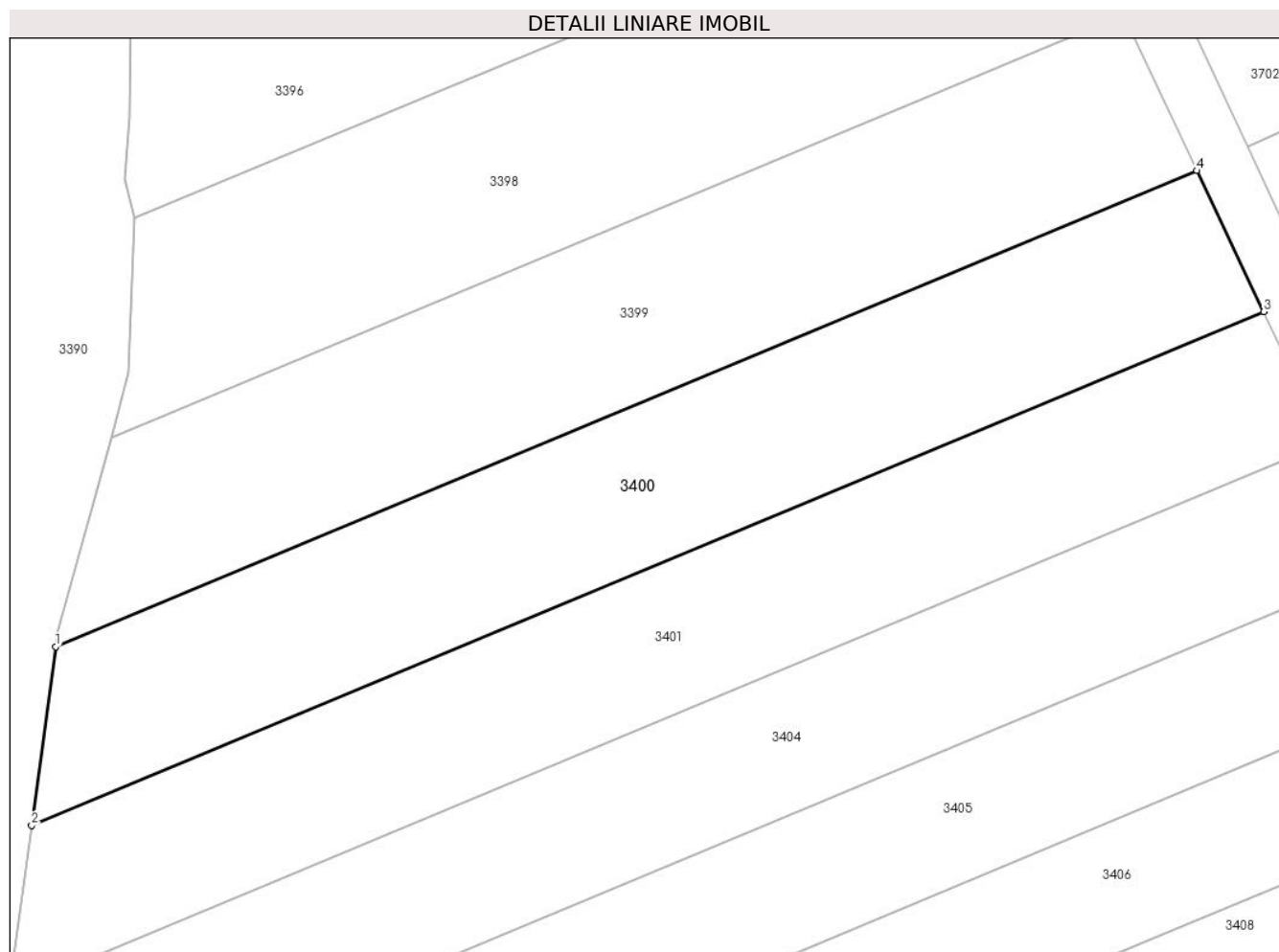
| Inscrieri privind dezmembramintele dreptului de proprietate, drepturi reale de garanție și sarcini | Referințe |
|--|-----------|
| NU SUNT | |

Anexa Nr. 1 La Partea I

Teren

| Nr cadastral | Suprafața (mp)* | Observații / Referințe |
|--------------|-----------------|------------------------|
| 23794 | 10.000 | |

* Suprafața este determinată în planul de proiecție Stereo 70.



Date referitoare la teren

| Crt | Categorie folosință | Intra vilan | Suprafața (mp) | Tarla | Parcelă | Nr. topo | Observații / Referințe |
|-----|---------------------|-------------|----------------|-------|---------|----------|------------------------|
| 1 | arabil | NU | 10.000 | 68 | 5 | - | |

Lungime Segmente

1) Valorile lungimilor segmentelor sunt obținute din proiecție în plan.

| Punct început | X / Y | Punct sfârșit | X / Y | Lungime segment (** (m) |
|---------------|----------------------------|---------------|----------------------------|-------------------------|
| 1 | 709.160,019 316.290,552 | 2 | 709.154,621 316.250,611 | 40.304 |
| 2 | 709.154,621 316.250,611 | 3 | 709.430,098 316.365,393 | 298.433 |
| 3 | 709.430,098 316.365,393 | 4 | 709.415,17 316.396,864 | 34.832 |
| 4 | 709.415,17 316.396,864 | 1 | 709.160,019 316.290,552 | 276.413 |

** Lungimile segmentelor sunt determinate în planul de proiecție Stereo 70 și sunt rotunjite la 1 milimetru.

***** Distanţa dintre puncte este formată din segmente cumulate ce sunt mai mici decât valoarea 1 milimetru.**

**DATE DESPRE IMOBILUL NR. 3401**

Oficiul de Cadastru și Publicitate Imobiliară CALARASI
Biroul de Cadastru și Publicitate Imobiliară Calarasi

A. Partea I. Descrierea imobilului

TEREN Extravilan

Adresa: Jud. Calarasi

| Nr. Crt | Nr cadastral Nr. topografic | Suprafața* (mp) | Observații / Referințe |
|---------|-----------------------------|-----------------|---|
| A1 | | 10.000 | Sector cadastral:31 Teren neimprejmuit; |

B. Partea II. Proprietari și acte

| Inscrieri privitoare la dreptul de proprietate și alte drepturi reale | Referințe |
|--|-----------|
| / | |
| Act Administrativ nr. 97201, din 26/02/2007 emis de CJSIPT CALARASI; | |
| B1 | A1 |
| Intabulare, drept de PROPRIETATE, dobandit prin Constituire, cota actuala 1/1, cota initiala 1/1 1) STINGA T ION, LIPSA CNP | |

C. Partea III. SARCINI .

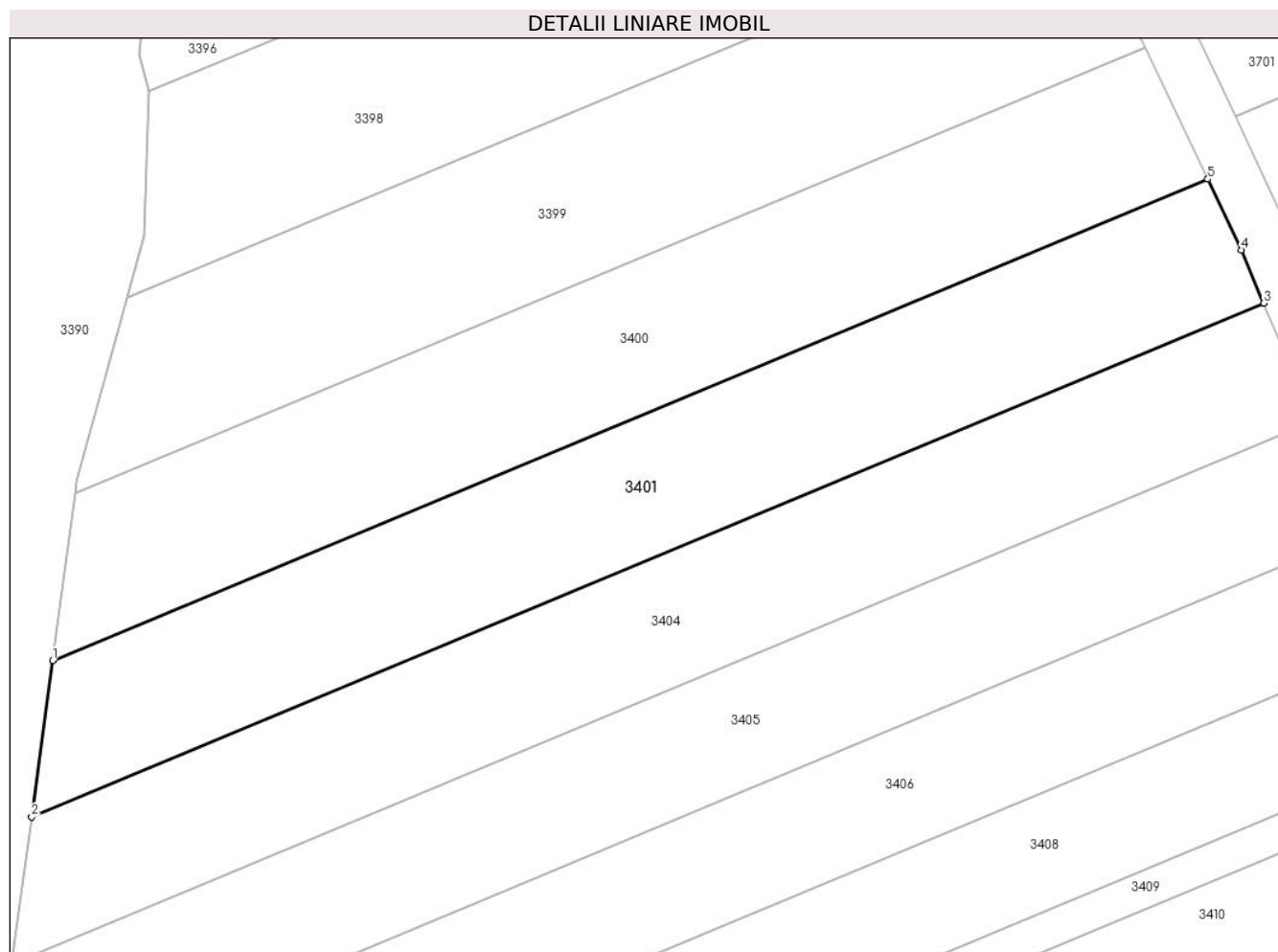
| Inscrieri privind dezmembramintele dreptului de proprietate, drepturi reale de garanție și sarcini | Referințe |
|--|-----------|
| NU SUNT | |

Anexa Nr. 1 La Partea I

Teren

| | | |
|--------------|-----------------|------------------------|
| Nr cadastral | Suprafața (mp)* | Observații / Referințe |
| | 10.000 | |

* Suprafața este determinată în planul de proiecție Stereo 70.



Date referitoare la teren

| Crt | Categorie folosință | Intravilan | Suprafața (mp) | Tarla | Parcelă | Nr. topo | Observații / Referințe |
|-----|---------------------|------------|----------------|-------|---------|----------|------------------------|
| 1 | arabil | NU | 10.000 | 68 | 7 | - | |

Lungime Segmente

1) Valorile lungimilor segmentelor sunt obținute din proiecție în plan.

| Punct început | X / Y | Punct sfârșit | X / Y | Lungime segment (** (m) |
|---------------|----------------------------|---------------|----------------------------|-------------------------|
| 1 | 709.154,621 316.250,611 | 2 | 709.149,592 316.213,406 | 37.543 |
| 2 | 709.149,592 316.213,406 | 3 | 709.443,421 316.335,835 | 318.315 |
| 3 | 709.443,421 316.335,835 | 4 | 709.438,118 316.348,485 | 13.717 |
| 4 | 709.438,118 316.348,485 | 5 | 709.430,098 316.365,393 | 18.714 |
| 5 | 709.430,098 316.365,393 | 1 | 709.154,621 316.250,611 | 298.433 |

**** Lungimile segmentelor sunt determinate în planul de proiecție Stereo 70 și sunt rotunjite la 1 milimetru.**

***** Distanța dintre puncte este formată din segmente cumulate ce sunt mai mici decât valoarea 1 milimetru.**

**DATE DESPRE IMOBILUL NR. 3402**

Oficiul de Cadastru și Publicitate Imobiliară CALARASI
Biroul de Cadastru și Publicitate Imobiliară Calarasi

A. Partea I. Descrierea imobilului

TEREN Extravilan

Adresa: Jud. Calarasi

| Nr. Crt | Nr cadastral Nr. topografic | Suprafața* (mp) | Observații / Referințe |
|---------|-----------------------------|-----------------|--|
| A1 | | 40.693 | Sector cadastral:31 Teren neimprejmuit; REZERVA COMISIEI LOCALE DE FOND FUNCJAR |

B. Partea II. Proprietari și acte

| Inscrieri privitoare la dreptul de proprietate și alte drepturi reale | | Referințe |
|---|--|-----------|
| / | | |
| Act Normativ nr. 7, din 13/03/1996 emis de PARLAMENTUL ROMÂNIEI; | | |
| B1 | Intabulare, drept de PROPRIETATE, dobandit prin Lege, cota actuala 1/1, cota initiala 1/1 1) UAT JEGALIA, CIF:3796756 | A1 |

C. Partea III. SARCINI .

| Inscrieri privind dezmembramintele dreptului de proprietate, drepturi reale de garanție și sarcini | Referințe |
|--|-----------|
| NU SUNT | |

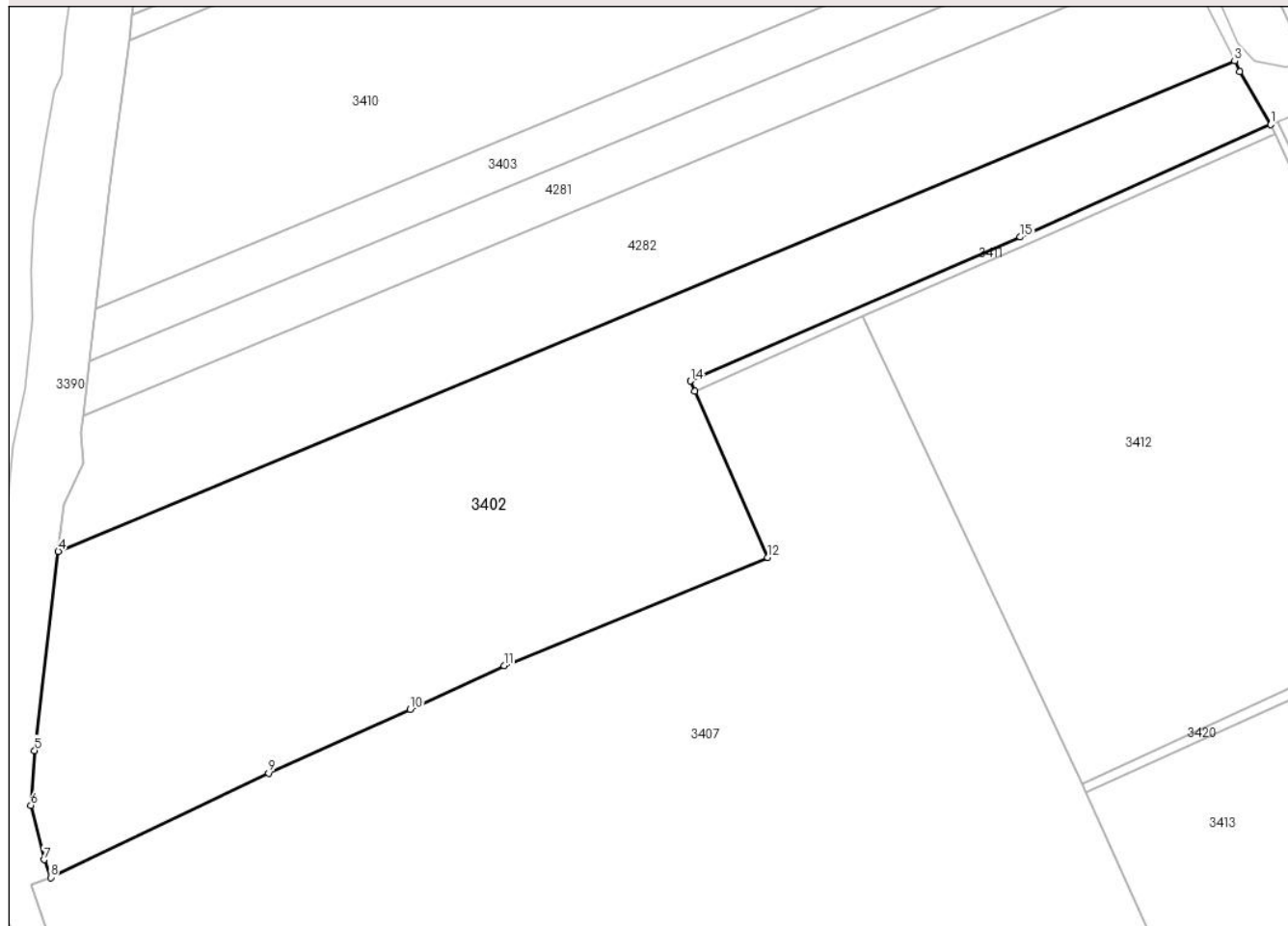
Anexa Nr. 1 La Partea I

Teren

| | | |
|--------------|-----------------|--|
| Nr cadastral | Suprafața (mp)* | Observații / Referințe |
| | 40.693 | REZERVA COMISIEI LOCALE DE FOND FUNCAR |

* Suprafața este determinată în planul de proiecție Stereo 70.

DETALII LINIARE IMOBIL



Date referitoare la teren

| Crt | Categorie folosință | Intra vilan | Suprafața (mp) | Tarla | Parcelă | Nr. topo | Observații / Referințe |
|-----|---------------------|-------------|----------------|-------|---------|----------|------------------------|
| 1 | arabil | NU | 40.693 | 68 | - | - | |

Lungime Segmente

1) Valorile lungimilor segmentelor sunt obținute din proiecție în plan.

| Punct început | X / Y | Punct sfârșit | X / Y | Lungime segment (** (m) |
|---------------|----------------------------|---------------|----------------------------|-------------------------|
| 1 | 709.585,617 316.039,34 | 2 | 709.573,363 316.060,49 | 24.443 |
| 2 | 709.573,363 316.060,49 | 3 | 709.571,243 316.064,659 | 4.677 |
| 3 | 709.571,243 316.064,659 | 4 | 709.102,454 315.869,331 | 507.854 |
| 4 | 709.102,454 315.869,331 | 5 | 709.093,057 315.790,052 | 79.834 |
| 5 | 709.093,057 315.790,052 | 6 | 709.091,541 315.768,253 | 21.852 |

| Punct început | X / Y | Punct sfârșit | X / Y | Lungime segment (** (m) |
|---------------|----------------------------|---------------|----------------------------|-------------------------|
| 6 | 709.091,541 315.768,253 | 7 | 709.096,801 315.746,585 | 22.297 |
| 7 | 709.096,801 315.746,585 | 8 | 709.099,442 315.739,481 | 7.579 |
| 8 | 709.099,442 315.739,481 | 9 | 709.186,257 315.781,07 | 96.263 |
| 9 | 709.186,257 315.781,07 | 10 | 709.242,717 315.806,376 | 61.872 |
| 10 | 709.242,717 315.806,376 | 11 | 709.280,135 315.823,843 | 41.294 |
| 11 | 709.280,135 315.823,843 | 12 | 709.385,205 315.866,923 | 113.559 |
| 12 | 709.385,205 315.866,923 | 13 | 709.356,141 315.933,188 | 72.359 |
| 13 | 709.356,141 315.933,188 | 14 | 709.354,383 315.937,197 | 4.378 |
| 14 | 709.354,383 315.937,197 | 15 | 709.485,85 315.994,53 | 143.425 |
| 15 | 709.485,85 315.994,53 | 1 | 709.585,617 316.039,34 | 109.368 |

** Lungimile segmentelor sunt determinate în planul de proiecție Stereo 70 și sunt rotunjite la 1 milimetru.

*** Distanța dintre puncte este formată din segmente cumulate ce sunt mai mici decât valoarea 1 milimetru.

**DATE DESPRE IMOBILUL NR. 3403**

Oficiul de Cadastru și Publicitate Imobiliară CALARASI
Biroul de Cadastru și Publicitate Imobiliară Calarasi

A. Partea I. Descrierea imobilului

TEREN Extravilan

Adresa: Jud. Calarasi

| Nr. Crt | Nr cadastral Nr. topografic | Suprafața* (mp) | Observații / Referințe |
|---------|-----------------------------|-----------------|---|
| A1 | | 8.369 | Sector cadastral:31 Teren neimprejmuit; |

B. Partea II. Proprietari și acte

| Inscrieri privitoare la dreptul de proprietate și alte drepturi reale | Referințe |
|--|-----------|
| / | |
| Act Administrativ nr. 42288, din 25/06/1996 emis de CJSIPT CALARASI; | |
| B1 | A1 |
| Intabulare, drept de PROPRIETATE, dobandit prin Reconstituire, cota actuala 1/1, cota initiala 1/1 1) DINCA I RADA, LIPSA CNP | |

C. Partea III. SARCINI .

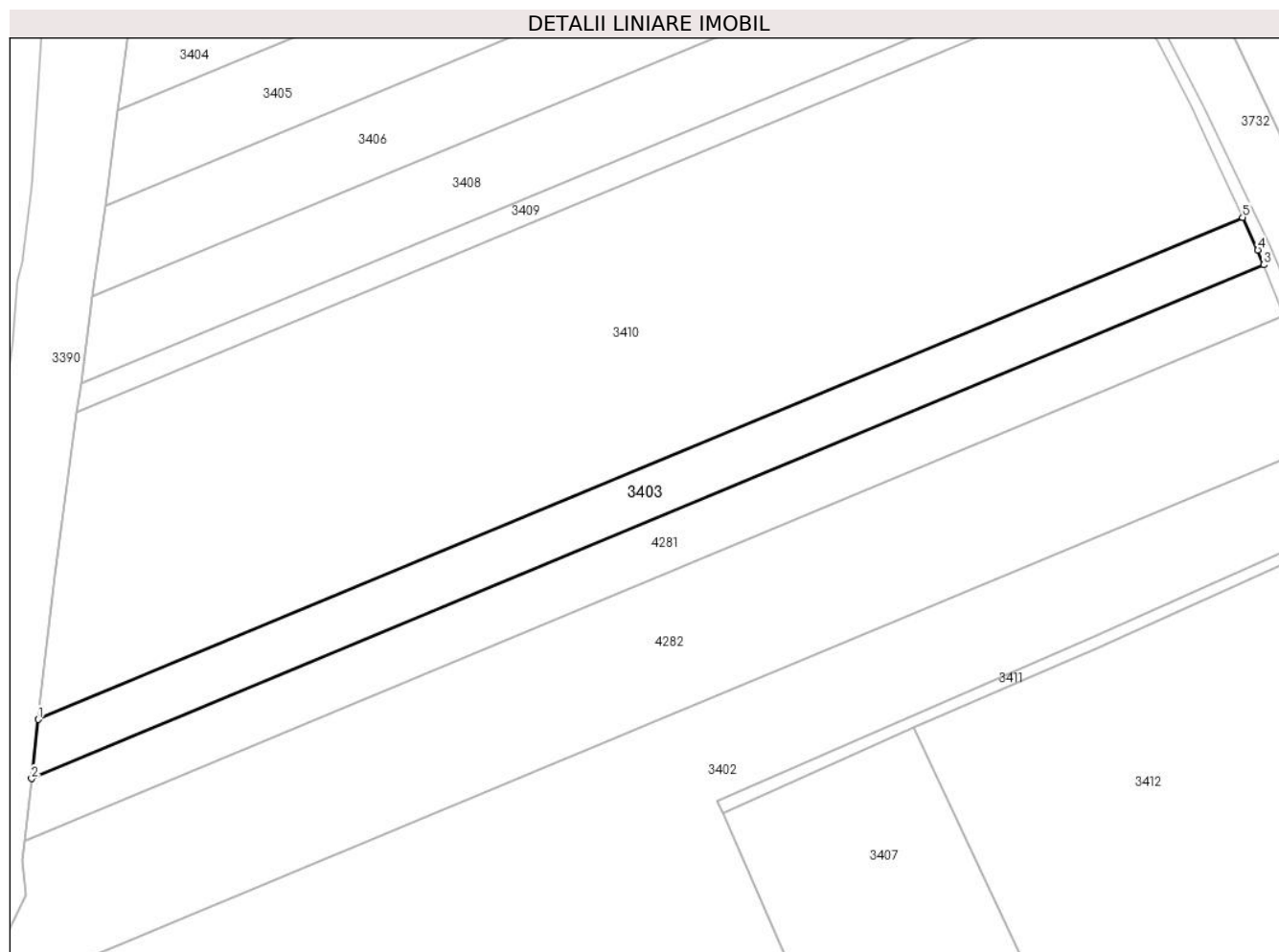
| Inscrieri privind dezmembramintele dreptului de proprietate, drepturi reale de garanție și sarcini | Referințe |
|--|-----------|
| NU SUNT | |

Anexa Nr. 1 La Partea I

Teren

| Nr cadastral | Suprafața (mp)* | Observații / Referințe |
|--------------|-----------------|------------------------|
| | 8.369 | |

* Suprafața este determinată în planul de proiecție Stereo 70.



Date referitoare la teren

| Crt | Categorie folosință | Intramilan | Suprafața (mp) | Tarla | Parcelă | Nr. topo | Observații / Referințe |
|-----|---------------------|------------|----------------|-------|---------|----------|------------------------------------|
| 1 | arabil | NU | 8.369 | 68 | 66 | - | IN TP 42288 TARLAUA 35, PARCELA 66 |

Lungime Segmente

1) Valorile lungimilor segmentelor sunt obținute din proiecție în plan.

| Punct început | X / Y | Punct sfârșit | X / Y | Lungime segment (** (m) |
|---------------|----------------------------|---------------|----------------------------|-------------------------|
| 1 | 709.117,123 315.965,702 | 2 | 709.114,746 315.945,052 | 20.786 |
| 2 | 709.114,746 315.945,052 | 3 | 709.545,202 316.124,408 | 466.327 |
| 3 | 709.545,202 316.124,408 | 4 | 709.543,132 316.129,621 | 5.609 |
| 4 | 709.543,132 316.129,621 | 5 | 709.537,821 316.140,993 | 12.551 |
| 5 | 709.537,821 316.140,993 | 1 | 709.117,123 315.965,702 | 455.756 |

**** Lungimile segmentelor sunt determinate în planul de proiecție Stereo 70 și sunt rotunjite la 1 milimetru.**

***** Distanța dintre puncte este formată din segmente cumulate ce sunt mai mici decât valoarea 1 milimetru.**

**DATE DESPRE IMOBILUL NR. 3404**

Oficiul de Cadastru și Publicitate Imobiliară CALARASI
Biroul de Cadastru și Publicitate Imobiliară Calarasi

A. Partea I. Descrierea imobilului

TEREN Extravilan

Adresa: Jud. Calarasi

| Nr. Crt | Nr cadastral Nr. topografic | Suprafața* (mp) | Observații / Referințe |
|---------|-----------------------------|-----------------|---|
| A1 | | 10.000 | Sector cadastral:31 Teren neimprejmuit; |

B. Partea II. Proprietari și acte

| Inscrieri privitoare la dreptul de proprietate și alte drepturi reale | | Referințe |
|---|--|-----------|
| / | | |
| Act Administrativ nr. 97202, din 26/02/2007 emis de CJSIPT CALARASI; | | |
| B1 | Intabulare, drept de PROPRIETATE, dobandit prin Constituire, cota actuala 1/1, cota initiala 1/1 1) LOLOT ILIE, LIPSA CNP | A1 |

C. Partea III. SARCINI .

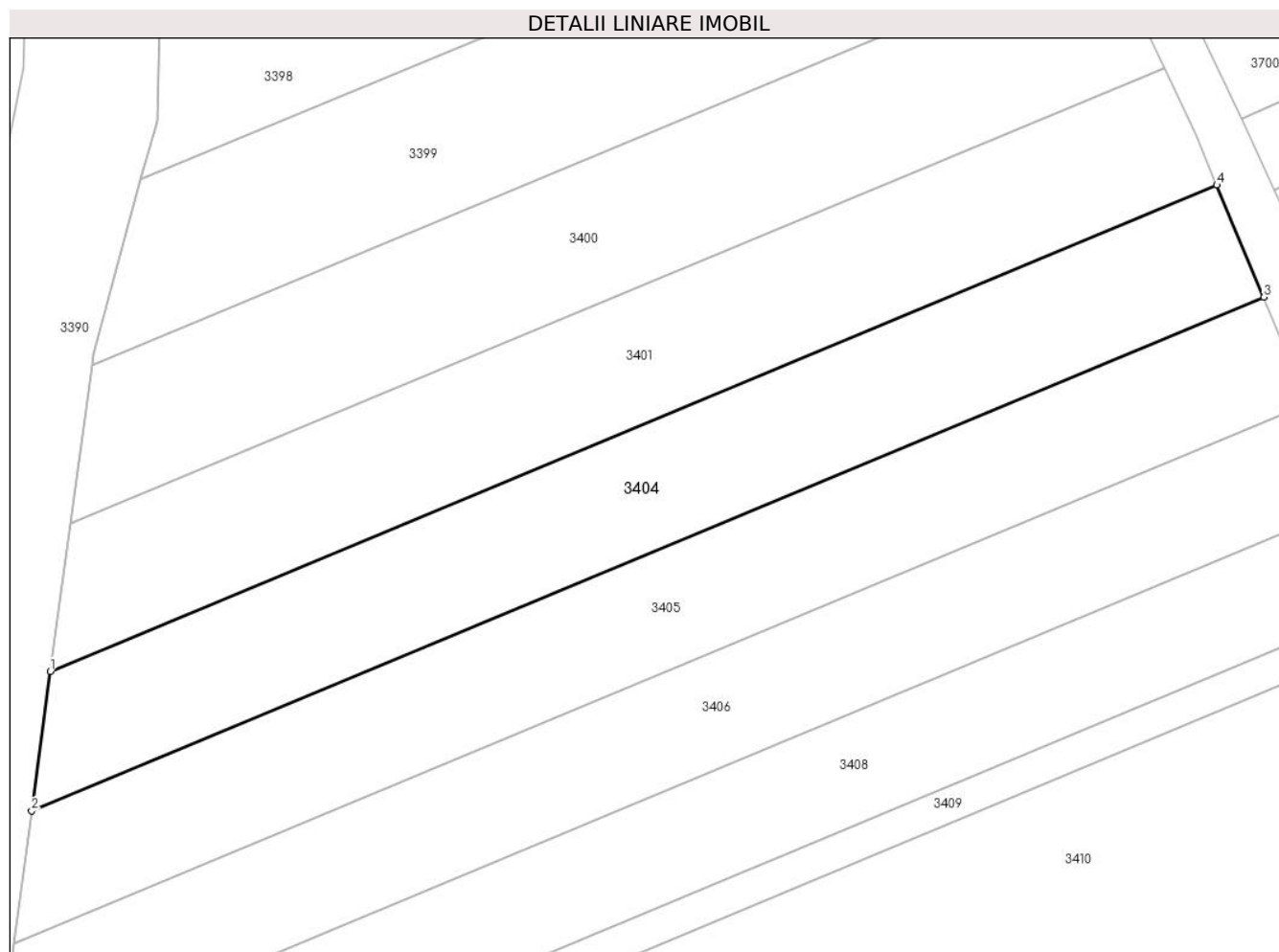
| Inscrieri privind dezmembramintele dreptului de proprietate, drepturi reale de garanție și sarcini | Referințe |
|--|-----------|
| NU SUNT | |

Anexa Nr. 1 La Partea I

Teren

| Nr cadastral | Suprafața (mp)* | Observații / Referințe |
|--------------|-----------------|------------------------|
| | 10.000 | |

* Suprafața este determinată în planul de proiecție Stereo 70.



Date referitoare la teren

| Crt | Categorie folosință | Intra vilan | Suprafața (mp) | Tarla | Parcelă | Nr. topo | Observații / Referințe |
|-----|---------------------|-------------|----------------|-------|---------|----------|------------------------|
| 1 | arabil | NU | 10.000 | 68 | 8 | - | |

Lungime Segmente

1) Valorile lungimilor segmentelor sunt obținute din proiecție în plan.

| Punct început | X / Y | Punct sfârșit | X / Y | Lungime segment (** (m) |
|---------------|----------------------------|---------------|----------------------------|-------------------------|
| 1 | 709.149,592 316.213,406 | 2 | 709.144,851 316.178,33 | 35.395 |
| 2 | 709.144,851 316.178,33 | 3 | 709.455,234 316.307,656 | 336.248 |
| 3 | 709.455,234 316.307,656 | 4 | 709.443,421 316.335,835 | 30.555 |
| 4 | 709.443,421 316.335,835 | 1 | 709.149,592 316.213,406 | 318.315 |

** Lungimile segmentelor sunt determinate în planul de proiecție Stereo 70 și sunt rotunjite la 1 milimetru.

***** Distanţa dintre puncte este formată din segmente cumulate ce sunt mai mici decât valoarea 1 milimetru.**

**DATE DESPRE IMOBILUL NR. 3405**

Oficiul de Cadastru și Publicitate Imobiliară CALARASI
Biroul de Cadastru și Publicitate Imobiliară Calarasi

A. Partea I. Descrierea imobilului

TEREN Extravilan

Adresa: Jud. Calarasi

| Nr. Crt | Nr cadastral Nr. topografic | Suprafața* (mp) | Observații / Referințe |
|---------|-----------------------------|-----------------|---|
| A1 | 21985 | 10.000 | Sector cadastral:31 Teren neimprejmuit; |

B. Partea II. Proprietari și acte

| Inscrieri privitoare la dreptul de proprietate și alte drepturi reale | | Referințe |
|---|--|-----------|
| 36688 / 10/10/2012 | | |
| Act Notarial nr. 1556, din 09/10/2012 emis de BNP CHIRU MARIA DANA; | | |
| B2 | Intabulare, drept de PROPRIETATE, dobandit prin Conventie, cota actuala 1/1, cota initiala 1/1 1) PACIONEA MIHAELA, - SOTIE 2) PACIONEA MIHAI, - SOT | A1 |

C. Partea III. SARCINI .

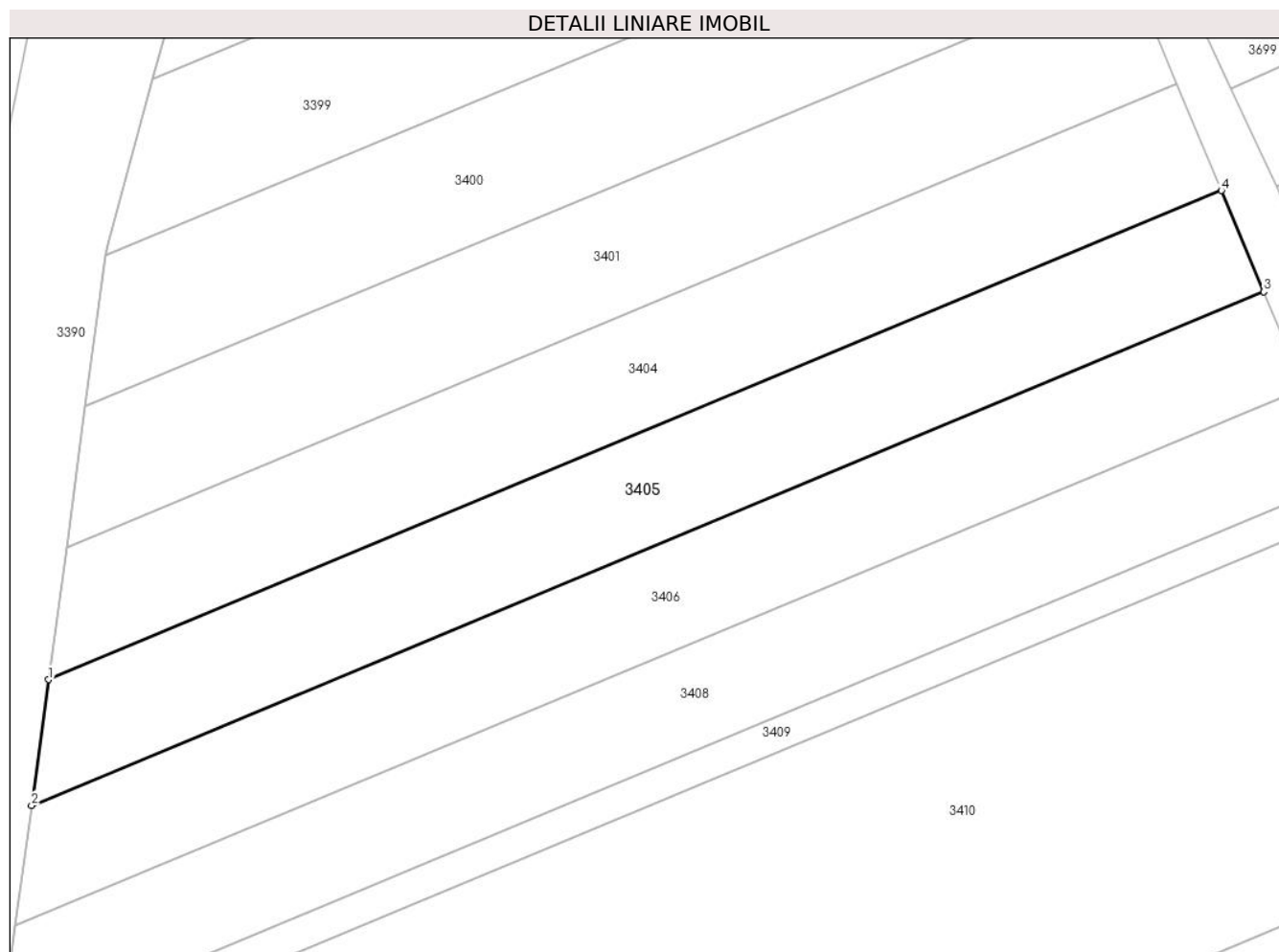
| Inscrieri privind dezmembramintele dreptului de proprietate, drepturi reale de garanție și sarcini | Referințe |
|--|-----------|
| NU SUNT | |

Anexa Nr. 1 La Partea I

Teren

| Nr cadastral | Suprafața (mp)* | Observații / Referințe |
|--------------|-----------------|------------------------|
| 21985 | 10.000 | |

* Suprafața este determinată în planul de proiecție Stereo 70.



Date referitoare la teren

| Crt | Categorie folosință | Intravilan | Suprafața (mp) | Tarla | Parcelă | Nr. topo | Observații / Referințe |
|-----|---------------------|------------|----------------|-------|---------|----------|------------------------|
| 1 | arabil | NU | 10.000 | 68 | 9 | - | |

Lungime Segmente

1) Valorile lungimilor segmentelor sunt obținute din proiecție în plan.

| Punct început | X / Y | Punct sfârșit | X / Y | Lungime segment (** (m) |
|---------------|----------------------------|---------------|----------------------------|-------------------------|
| 1 | 709.144,851 316.178,33 | 2 | 709.140,351 316.145,032 | 33.601 |
| 2 | 709.140,351 316.145,032 | 3 | 709.466,448 316.280,905 | 353.271 |
| 3 | 709.466,448 316.280,905 | 4 | 709.455,234 316.307,656 | 29.006 |
| 4 | 709.455,234 316.307,656 | 1 | 709.144,851 316.178,33 | 336.248 |

** Lungimile segmentelor sunt determinate în planul de proiecție Stereo 70 și sunt rotunjite la 1 milimetru.

***** Distanţa dintre puncte este formată din segmente cumulate ce sunt mai mici decât valoarea 1 milimetru.**

**DATE DESPRE IMOBILUL NR. 3406**

Oficiul de Cadastru și Publicitate Imobiliară CALARASI
Biroul de Cadastru și Publicitate Imobiliară Calarasi

A. Partea I. Descrierea imobilului

TEREN Extravilan

Adresa: Jud. Calarasi

| Nr. Crt | Nr cadastral Nr. topografic | Suprafața* (mp) | Observații / Referințe |
|---------|-----------------------------|-----------------|---|
| A1 | | 10.000 | Sector cadastral:31 Teren neimprejmuit; |

B. Partea II. Proprietari și acte

| Inscrieri privitoare la dreptul de proprietate și alte drepturi reale | | Referințe |
|---|---|-----------|
| / | | |
| Act Administrativ nr. 97206, din 05/03/2007 emis de CJSIPT CALARASI; | | |
| B1 | Intabulare, drept de PROPRIETATE, dobandit prin Constituire, cota actuala 1/1, cota initiala 1/1 1) CHIRU NICOLAE, LIPSA CNP | A1 |

C. Partea III. SARCINI .

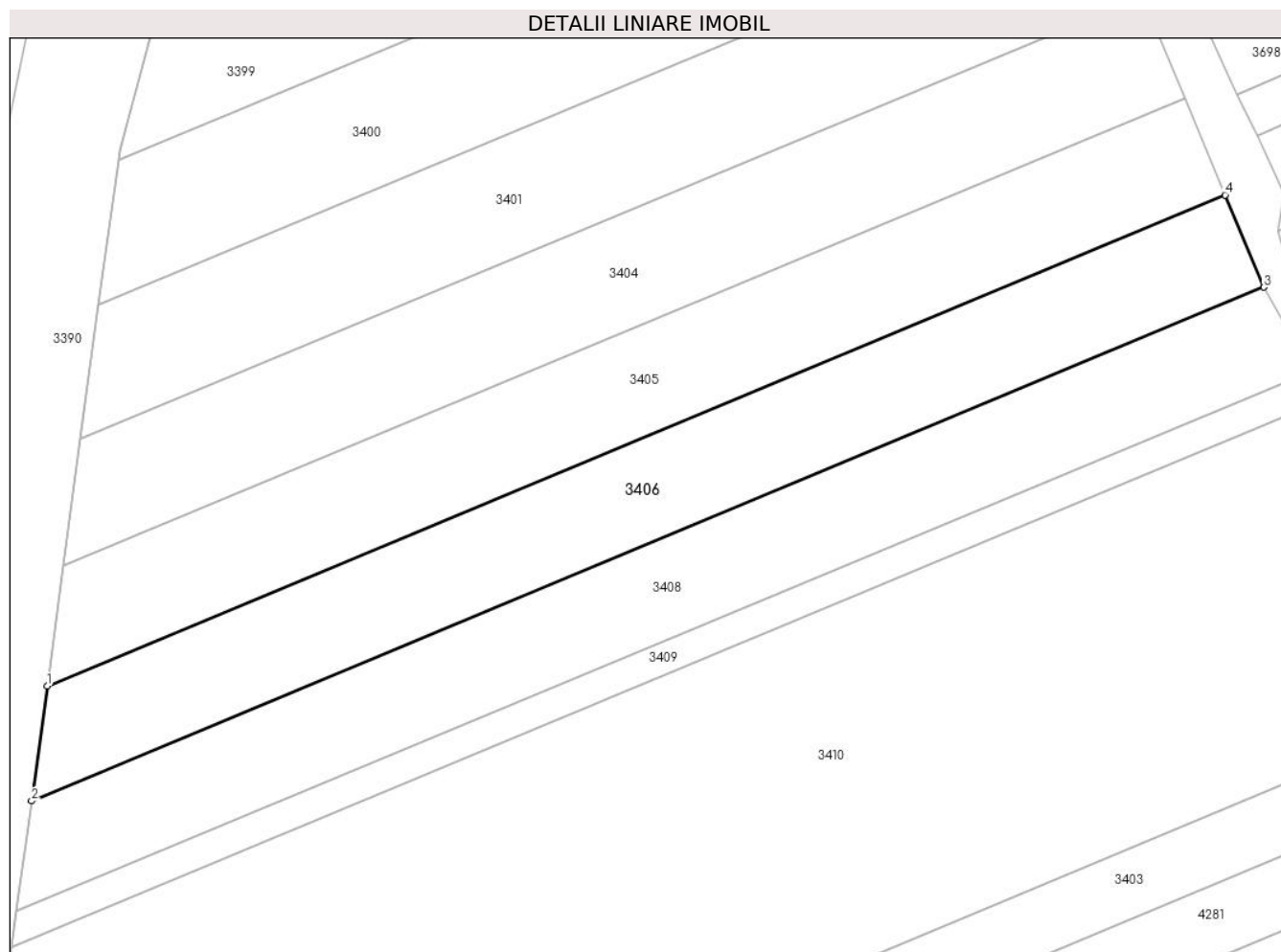
| Inscrieri privind dezmembramintele dreptului de proprietate, drepturi reale de garanție și sarcini | Referințe |
|--|-----------|
| NU SUNT | |

Anexa Nr. 1 La Partea I

Teren

| | | |
|--------------|-----------------|------------------------|
| Nr cadastral | Suprafața (mp)* | Observații / Referințe |
| | 10.000 | |

* Suprafața este determinată în planul de proiecție Stereo 70.



Date referitoare la teren

| Crt | Categorie folosință | Intravilan | Suprafața (mp) | Tarla | Parcelă | Nr. topo | Observații / Referințe |
|-----|---------------------|------------|----------------|-------|---------|----------|------------------------|
| 1 | arabil | NU | 10.000 | 68 | 10 | - | |

Lungime Segmente

1) Valorile lungimilor segmentelor sunt obținute din proiecție în plan.

| Punct început | X / Y | Punct sfârșit | X / Y | Lungime segment (** (m) |
|---------------|----------------------------|---------------|----------------------------|-------------------------|
| 1 | 709.140,351 316.145,032 | 2 | 709.136,058 316.113,266 | 32.055 |
| 2 | 709.136,058 316.113,266 | 3 | 709.477,146 316.255,386 | 369.512 |
| 3 | 709.477,146 316.255,386 | 4 | 709.466,448 316.280,905 | 27.671 |
| 4 | 709.466,448 316.280,905 | 1 | 709.140,351 316.145,032 | 353.271 |

** Lungimile segmentelor sunt determinate în planul de proiecție Stereo 70 și sunt rotunjite la 1 milimetru.

***** Distanţa dintre puncte este formată din segmente cumulate ce sunt mai mici decât valoarea 1 milimetru.**

**DATE DESPRE IMOBILUL NR. 3407**

Oficiul de Cadastru și Publicitate Imobiliară CALARASI
Biroul de Cadastru și Publicitate Imobiliară Calarasi

A. Partea I. Descrierea imobilului

TEREN Extravilan

Adresa: Jud. Calarasi

| Nr. Crt | Nr cadastral Nr. topografic | Suprafața* (mp) | Observații / Referințe |
|---------|-----------------------------|-----------------|--|
| A1 | | 156.481 | Sector cadastral:31 Teren neimprejmuit; REZERVA COMISIEI LOCALE DE FOND FUNCJAR |

B. Partea II. Proprietari și acte

| Inscrieri privitoare la dreptul de proprietate și alte drepturi reale | | Referințe |
|---|--|-----------|
| / | | |
| Act Normativ nr. 7, din 13/03/1996 emis de PARLAMENTUL ROMÂNIEI; | | |
| B1 | Intabulare, drept de PROPRIETATE, dobandit prin Lege, cota actuala 1/1, cota initiala 1/1 1) UAT JEGALIA, CIF:3796756 | A1 |

C. Partea III. SARCINI .

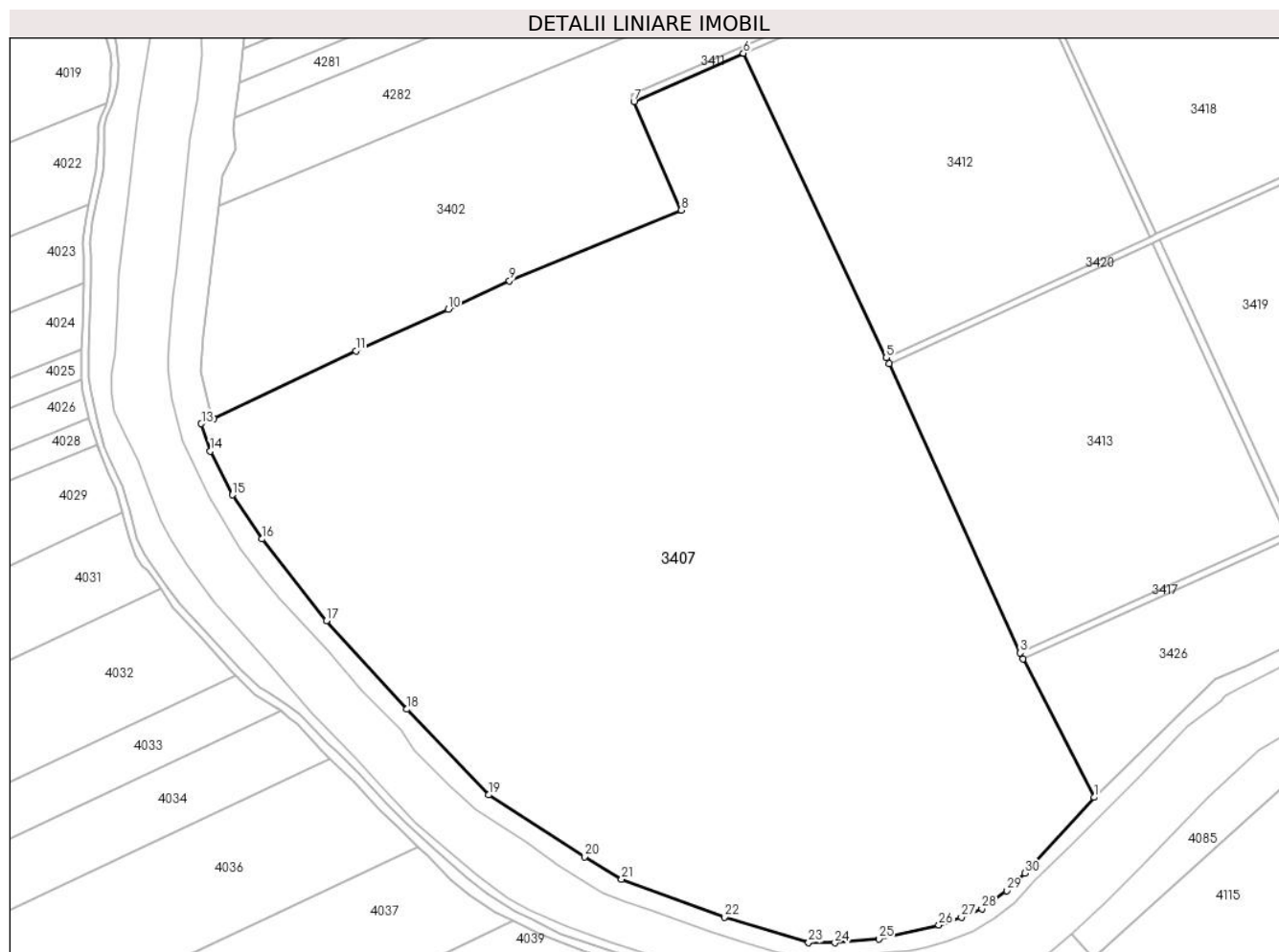
| Inscrieri privind dezmembramintele dreptului de proprietate, drepturi reale de garanție și sarcini | Referințe |
|--|-----------|
| NU SUNT | |

Anexa Nr. 1 La Partea I

Teren

| | | |
|--------------|-----------------|--|
| Nr cadastral | Suprafața (mp)* | Observații / Referințe |
| | 156.481 | REZERVA COMISIEI LOCALE DE FOND FUNCAR |

* Suprafața este determinată în planul de proiecție Stereo 70.



Date referitoare la teren

| Crt | Categorie folosință | Intra vilan | Suprafața (mp) | Tarla | Parcelă | Nr. topo | Observații / Referințe |
|-----|---------------------|-------------|----------------|-------|---------|----------|------------------------|
| 1 | arabil | NU | 156.481 | 93 | - | - | |

Lungime Segmente

1) Valorile lungimilor segmentelor sunt obținute din proiecție în plan.

| Punct început | X / Y | Punct sfârșit | X / Y | Lungime segment (** (m) |
|---------------|----------------------------|---------------|----------------------------|-------------------------|
| 1 | 709.637,35 315.508,36 | 2 | 709.594,026 315.592,986 | 95.071 |
| 3 | 709.592,242 315.596,569 | 4 | 709.512,002 315.773,28 | 194.075 |
| 5 | 709.510,303 315.776,901 | 6 | 709.423,088 315.962,796 | 205.337 |
| 7 | 709.356,141 315.933,188 | 8 | 709.385,205 315.866,923 | 72.359 |
| 9 | 709.280,135 315.823,843 | 10 | 709.242,717 315.806,376 | 41.294 |

| Punct început | X / Y | Punct sfârșit | X / Y | Lungime segment (** (m) |
|---------------|----------------------------|---------------|----------------------------|-------------------------|
| 2 | 709.594,026 315.592,986 | 3 | 709.592,242 315.596,569 | 4.003 |
| 4 | 709.512,002 315.773,28 | 5 | 709.510,303 315.776,901 | 4.0 |
| 6 | 709.423,088 315.962,796 | 7 | 709.356,141 315.933,188 | 73.202 |
| 8 | 709.385,205 315.866,923 | 9 | 709.280,135 315.823,843 | 113.559 |
| 10 | 709.242,717 315.806,376 | 11 | 709.186,257 315.781,07 | 61.872 |

| Punct început | X / Y | Punct sfârșit | X / Y | Lungime segment (** (m) | Punct început | X / Y | Punct sfârșit | X / Y | Lungime segment (** (m) |
|---------------|----------------------------|---------------|----------------------------|-------------------------|---------------|----------------------------|---------------|----------------------------|-------------------------|
| 11 | 709.186,257 315.781,07 | 12 | 709.099,442 315.739,481 | 96.263 | 12 | 709.099,442 315.739,481 | 13 | 709.091,799 315.736,56 | 8.182 |
| 13 | 709.091,799 315.736,56 | 14 | 709.097,322 315.719,862 | 17.588 | 14 | 709.097,322 315.719,862 | 15 | 709.110,732 315.693,04 | 29.987 |
| 15 | 709.110,732 315.693,04 | 16 | 709.128,982 315.666,15 | 32.498 | 16 | 709.128,982 315.666,15 | 17 | 709.168,233 315.616,116 | 63.593 |
| 17 | 709.168,233 315.616,116 | 18 | 709.217,499 315.562,178 | 73.051 | 18 | 709.217,499 315.562,178 | 19 | 709.267,322 315.509,899 | 72.218 |
| 19 | 709.267,322 315.509,899 | 20 | 709.325,903 315.472,083 | 69.726 | 20 | 709.325,903 315.472,083 | 21 | 709.348,666 315.458,442 | 26.537 |
| 21 | 709.348,666 315.458,442 | 22 | 709.411,399 315.435,278 | 66.873 | 22 | 709.411,399 315.435,278 | 23 | 709.462,938 315.419,711 | 53.839 |
| 23 | 709.462,938 315.419,711 | 24 | 709.479,003 315.419,566 | 16.066 | 24 | 709.479,003 315.419,566 | 25 | 709.505,792 315.421,867 | 26.888 |
| 25 | 709.505,792 315.421,867 | 26 | 709.542,524 315.430,413 | 37.713 | 26 | 709.542,524 315.430,413 | 27 | 709.556,247 315.435,262 | 14.555 |
| 27 | 709.556,247 315.435,262 | 28 | 709.568,819 315.440,274 | 13.534 | 28 | 709.568,819 315.440,274 | 29 | 709.584,021 315.451,368 | 18.82 |
| 29 | 709.584,021 315.451,368 | 30 | 709.594,951 315.462,05 | 15.283 | 30 | 709.594,951 315.462,05 | 1 | 709.637,35 315.508,36 | 62.788 |

** Lungimile segmentelor sunt determinate în planul de proiecție Stereo 70 și sunt rotunjite la 1 milimetru.

*** Distanța dintre puncte este formată din segmente cumulate ce sunt mai mici decât valoarea 1 milimetru.

**DATE DESPRE IMOBILUL NR. 3408**

Oficiul de Cadastru și Publicitate Imobiliară CALARASI
Biroul de Cadastru și Publicitate Imobiliară Calarasi

A. Partea I. Descrierea imobilului

TEREN Extravilan

Adresa: Jud. Calarasi

| Nr. Crt | Nr cadastral Nr. topografic | Suprafața* (mp) | Observații / Referințe |
|---------|-----------------------------|-----------------|--|
| A1 | 23798 | 10.000 | Sector cadastral:31 Teren neimprijmit; |

B. Partea II. Proprietari și acte

| Inscrieri privitoare la dreptul de proprietate și alte drepturi reale | | Referințe |
|---|--|-----------|
| 36515 / 23/07/2019 | | |
| Act Administrativ nr. 97229, din 12/07/2011 emis de CJSIPT CALARASI (act administrativ nr Referat nr. 2346/SC din 25.07.2019, emis de Serviciu Cadastru); | | |
| B1 | Intabulare, drept de PROPRIETATE, dobandit prin Constituire, cota actuala 1/1, cota initiala 1/1 1) MARIN DOBRE | A1 |
| 62636 / 27/11/2020 | | |
| Hotarare Judecatoreasca nr. SENTINTA CIVILA NR.1060/2020, din 17/11/2020 emis de JUDECATORIA CALARASI; | | |
| B3 | se noteaza sentinta civila nr.1060/05.08.2020 transmisa din oficiu de Judecatoria Calarasi, ce are ca obiect succesiune asupra imobilului de la A.1 , proprietatea defunctului de sub B1 | A1 |

C. Partea III. SARCINI .

| Inscrieri privind dezmembramintele dreptului de proprietate, drepturi reale de garanție și sarcini | Referințe |
|--|-----------|
| NU SUNT | |

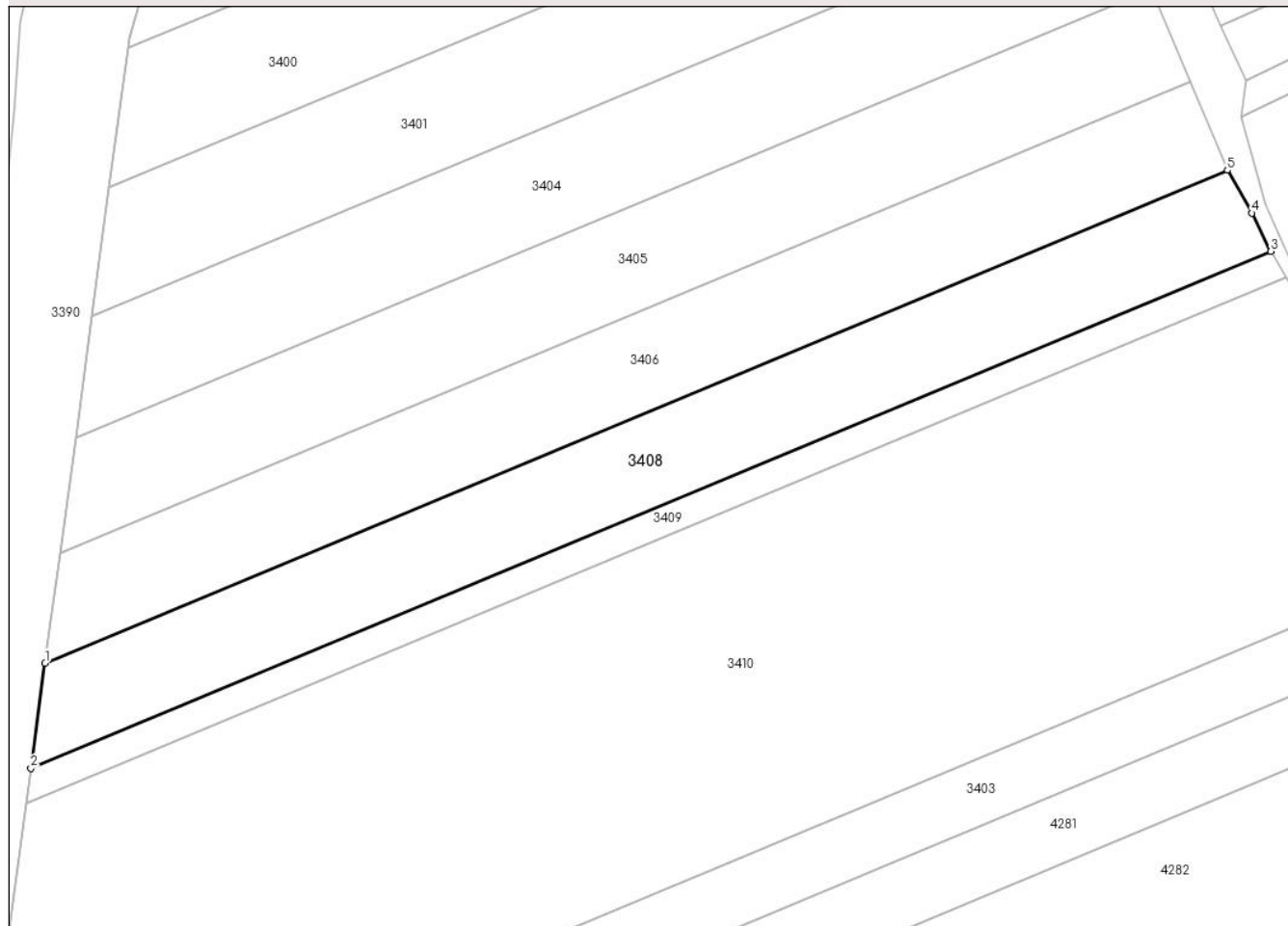
Anexa Nr. 1 La Partea I

Teren

| Nr cadastral | Suprafața (mp)* | Observații / Referințe |
|--------------|-----------------|------------------------|
| 23798 | 10.000 | |

* Suprafața este determinată în planul de proiecție Stereo 70.

DETALII LINIARE IMOBIL



Date referitoare la teren

| Crt | Categorie folosință | Intravilan | Suprafața (mp) | Tarla | Parcelă | Nr. topo | Observații / Referințe |
|-----|---------------------|------------|----------------|-------|---------|----------|------------------------|
| 1 | arabil | NU | 10.000 | 68 | 11 | - | |

Lungime Segmente

1) Valorile lungimilor segmentelor sunt obținute din proiecție în plan.

| Punct început | X / Y | Punct sfârșit | X / Y | Lungime segment (** (m) |
|---------------|----------------------------|---------------|----------------------------|-------------------------|
| 1 | 709.136,058 316.113,266 | 2 | 709.131,961 316.082,954 | 30.588 |
| 2 | 709.131,961 316.082,954 | 3 | 709.489,663 316.231,996 | 387.51 |
| 3 | 709.489,663 316.231,996 | 4 | 709.484,218 316.243,02 | 12.295 |
| 4 | 709.484,218 316.243,02 | 5 | 709.477,146 316.255,386 | 14.245 |
| 5 | 709.477,146 316.255,386 | 1 | 709.136,058 316.113,266 | 369.512 |

**** Lungimile segmentelor sunt determinate în planul de proiecție Stereo 70 și sunt rotunjite la 1 milimetru.**

***** Distanța dintre puncte este formată din segmente cumulate ce sunt mai mici decât valoarea 1 milimetru.**

**DATE DESPRE IMOBILUL NR. 3409**

Oficiul de Cadastru și Publicitate Imobiliară CALARASI
Biroul de Cadastru și Publicitate Imobiliară Calarasi

A. Partea I. Descrierea imobilului

TEREN Extravilan

Adresa: Jud. Calarasi

| Nr. Crt | Nr cadastral Nr. topografic | Suprafața* (mp) | Observații / Referințe |
|---------|-----------------------------|-----------------|---|
| A1 | 23799 | 3.400 | Sector cadastral:31 Teren neimprejmuit; |

B. Partea II. Proprietari și acte

| Inscrieri privitoare la dreptul de proprietate și alte drepturi reale | Referințe |
|--|-----------|
| 52852 / 24/10/2018 | |
| Act Notarial nr. 1394, din 23/10/2018 emis de BARBARESSO CRINA-BEATRICE; | |
| B3 | A1 |
| Intabulare, drept de PROPRIETATE, dobandit prin Conventie, cota actuala 1/1, cota initiala 1/1 | |
| 1) SOCIETATEA NUTRESAN SRL, CIF:17111003 | |

C. Partea III. SARCINI .

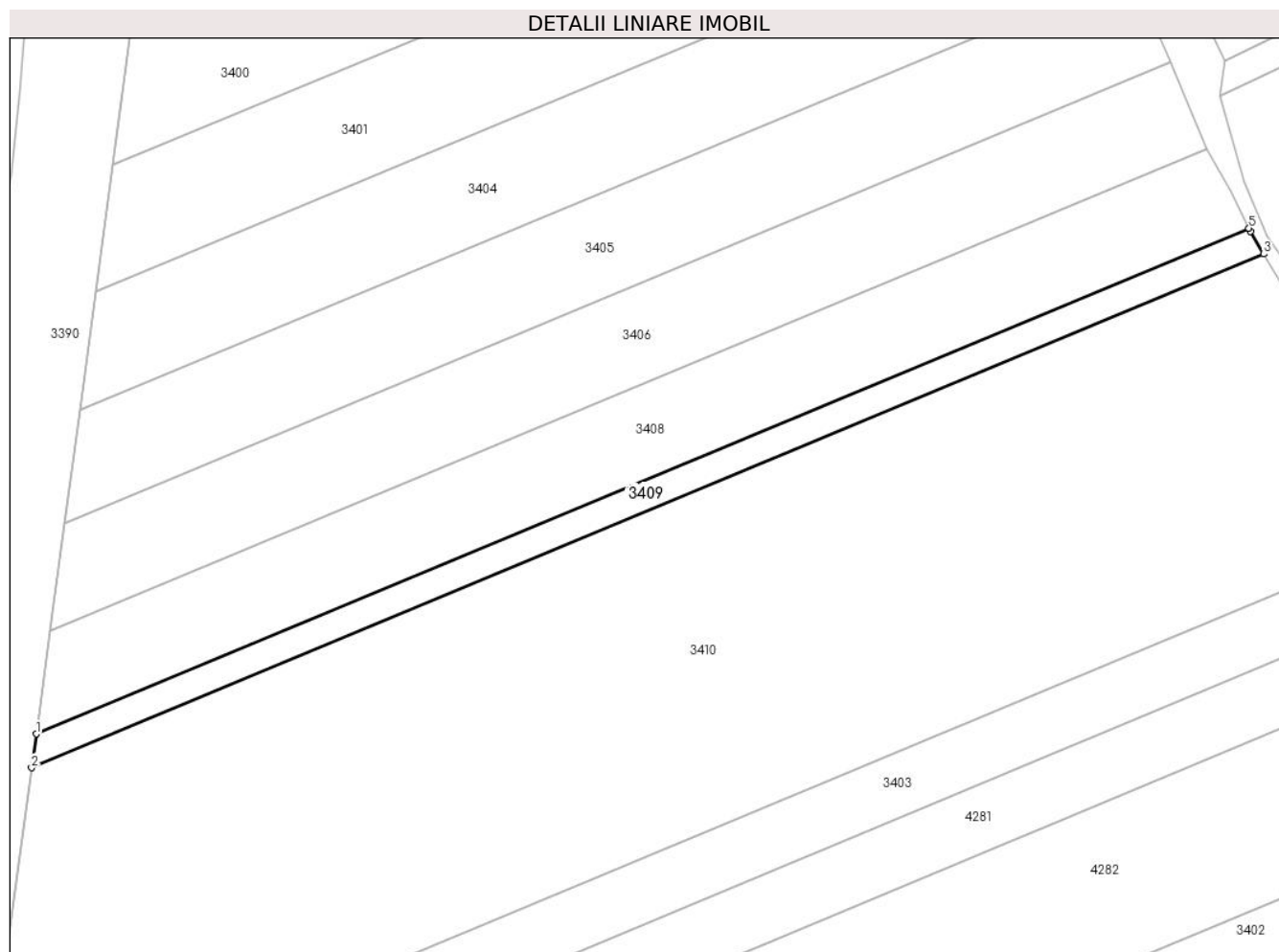
| Inscrieri privind dezmembramintele dreptului de proprietate, drepturi reale de garanție și sarcini | Referințe |
|--|-----------|
| NU SUNT | |

Anexa Nr. 1 La Partea I

Teren

| Nr cadastral | Suprafața (mp)* | Observații / Referințe |
|--------------|-----------------|------------------------|
| 23799 | 3.400 | |

* Suprafața este determinată în planul de proiecție Stereo 70.



Date referitoare la teren

| Crt | Categorie folosință | Intra vilan | Suprafața (mp) | Tarla | Parcelă | Nr. topo | Observații / Referințe |
|-----|---------------------|-------------|----------------|-------|---------|----------|---|
| 1 | arabil | NU | 3.400 | 68 | 12 | - | TEREN LA DISPOZITIA COMISIEI LOCALE DE FOND FUNCJAR |

Lungime Segmente

1) Valorile lungimilor segmentelor sunt obținute din proiecție în plan.

| Punct început | X / Y | Punct sfârșit | X / Y | Lungime segment (** (m) |
|---------------|----------------------------|---------------|----------------------------|-------------------------|
| 1 | 709.131,961 316.082,954 | 2 | 709.130,61 316.072,96 | 10.085 |
| 2 | 709.130,61 316.072,96 | 3 | 709.494,033 316.224,386 | 393.708 |
| 3 | 709.494,033 316.224,386 | 4 | 709.490,12 316.231,071 | 7.746 |
| 4 | 709.490,12 316.231,071 | 5 | 709.489,663 316.231,996 | 1.032 |
| 5 | 709.489,663 316.231,996 | 1 | 709.131,961 316.082,954 | 387.51 |

**** Lungimile segmentelor sunt determinate în planul de proiecție Stereo 70 și sunt rotunjite la 1 milimetru.**

***** Distanța dintre puncte este formată din segmente cumulate ce sunt mai mici decât valoarea 1 milimetru.**

**DATE DESPRE IMOBILUL NR. 3410**

Oficiul de Cadastru și Publicitate Imobiliară CALARASI
Biroul de Cadastru și Publicitate Imobiliară Calarasi

A. Partea I. Descrierea imobilului

TEREN Extravilan

Adresa: Jud. Calarasi

| Nr. Crt | Nr cadastral Nr. topografic | Suprafața* (mp) | Observații / Referințe |
|---------|-----------------------------|-----------------|---|
| A1 | 23800 | 40.000 | Sector cadastral:31 Teren neimprejmuit; |

B. Partea II. Proprietari și acte

| Inscrieri privitoare la dreptul de proprietate și alte drepturi reale | | Referințe |
|--|---|-----------|
| 17437 / 05/04/2018 | | |
| Act Administrativ nr. 97259, din 20/03/2018 emis de CJSIPT CALARASI (Act Administrativ nr. 11063, din 03.04.2018 emis de OCPI CALARASI- serviciu de cadastru); | | |
| B1 | Intabulare, drept de PROPRIETATE, dobandit prin Constituire, cota actuala 1/1, cota initiala 1/1 1) LUTAN CONSTANTIN | A1 |

C. Partea III. SARCINI .

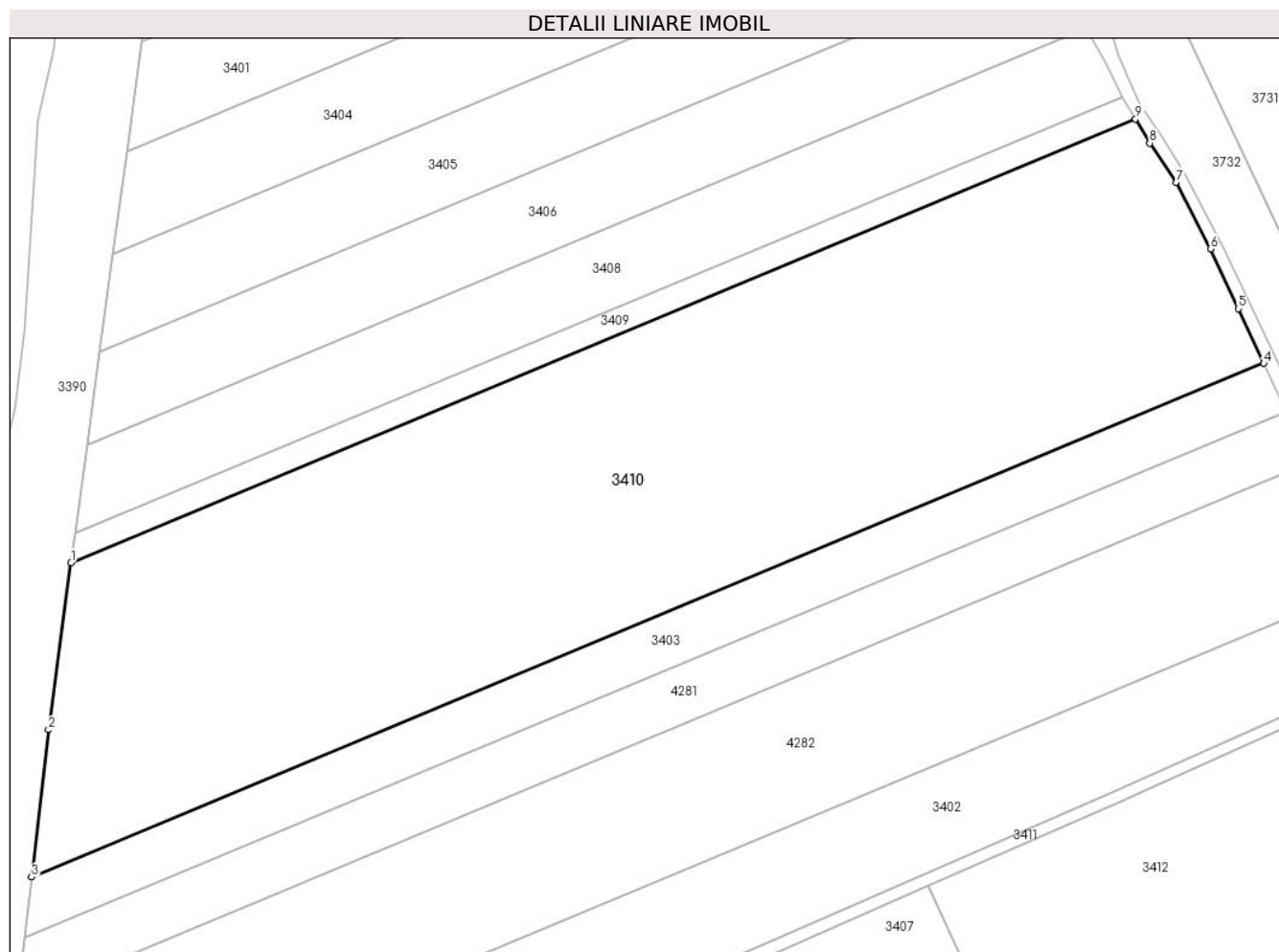
| Inscrieri privind dezmembramintele dreptului de proprietate, drepturi reale de garanție și sarcini | Referințe |
|--|-----------|
| NU SUNT | |

Anexa Nr. 1 La Partea I

Teren

| Nr cadastral | Suprafața (mp)* | Observații / Referințe |
|--------------|-----------------|------------------------|
| 23800 | 40.000 | |

* Suprafața este determinată în planul de proiecție Stereo 70.



Date referitoare la teren

| Crt | Categorie folosință | Intravilan | Suprafața (mp) | Tarla | Parcelă | Nr. topo | Observații / Referințe |
|-----|---------------------|------------|----------------|-------|---------|----------|--|
| 1 | arabil | NU | 40.000 | 68 | 13 | - | TEREN LA DISPOZITIA COMISIEI LOCALE DE FOND FUNCAR |

Lungime Segmente

1) Valorile lungimilor segmentelor sunt obținute din proiecție în plan.

| Punct început | X / Y | Punct sfârșit | X / Y | Lungime segment (** (m) |
|---------------|----------------------------|---------------|----------------------------|-------------------------|
| 1 | 709.130,61 316.072,96 | 2 | 709.122,906 316.015,961 | 57.517 |
| 2 | 709.122,906 316.015,961 | 3 | 709.117,123 315.965,702 | 50.591 |
| 3 | 709.117,123 315.965,702 | 4 | 709.537,821 316.140,993 | 455.756 |
| 4 | 709.537,821 316.140,993 | 5 | 709.529,099 316.159,67 | 20.613 |
| 5 | 709.529,099 316.159,67 | 6 | 709.519,627 316.180,07 | 22.492 |

| Punct început | X / Y | Punct sfârșit | X / Y | Lungime segment (** (m) |
|---------------|----------------------------|---------------|----------------------------|-------------------------|
| 6 | 709.519,627 316.180,07 | 7 | 709.507,97 316.202,729 | 25.482 |
| 7 | 709.507,97 316.202,729 | 8 | 709.498,863 316.216,135 | 16.207 |
| 8 | 709.498,863 316.216,135 | 9 | 709.494,033 316.224,386 | 9.561 |
| 9 | 709.494,033 316.224,386 | 1 | 709.130,61 316.072,96 | 393.708 |

** Lungimile segmentelor sunt determinate în planul de proiecție Stereo 70 și sunt rotunjite la 1 milimetru.

*** Distanța dintre puncte este formată din segmente cumulate ce sunt mai mici decât valoarea 1 milimetru.

**DATE DESPRE IMOBILUL NR. 3411**

Oficiul de Cadastru și Publicitate Imobiliară CALARASI
Biroul de Cadastru și Publicitate Imobiliară Calarasi

A. Partea I. Descrierea imobilului

TEREN Extravilan

Adresa: Jud. Calarasi

| Nr. Crt | Nr cadastral Nr. topografic | Suprafața* (mp) | Observații / Referințe |
|---------|--------------------------------|-----------------|---|
| A1 | | 1.017 | Sector cadastral:31 Teren neimprejmuit; |

B. Partea II. Proprietari și acte

| Inscrieri privitoare la dreptul de proprietate și alte drepturi reale | Referințe |
|---|--|
| / | |
| Act Normativ nr. 1349, din 27/12/2001 emis de GUVERNUL ROMANIEI (ACT ADMINISTRATIV 23 DIN 07.09.1999 EMIS DE CONSILIUL LOCAL AL COMUNEI JEGALIA, ANEXA 4 HL 23/1999); | |
| B1 | Intabulare, drept de PROPRIETATE-DOMENIU PUBLIC, dobandit prin Lege, cota actuala 1/1, cota initiala 1/1 |
| 1) COMUNA JEGALIA, CIF:3796756, DOMENIU PUBLIC | |

C. Partea III. SARCINI .

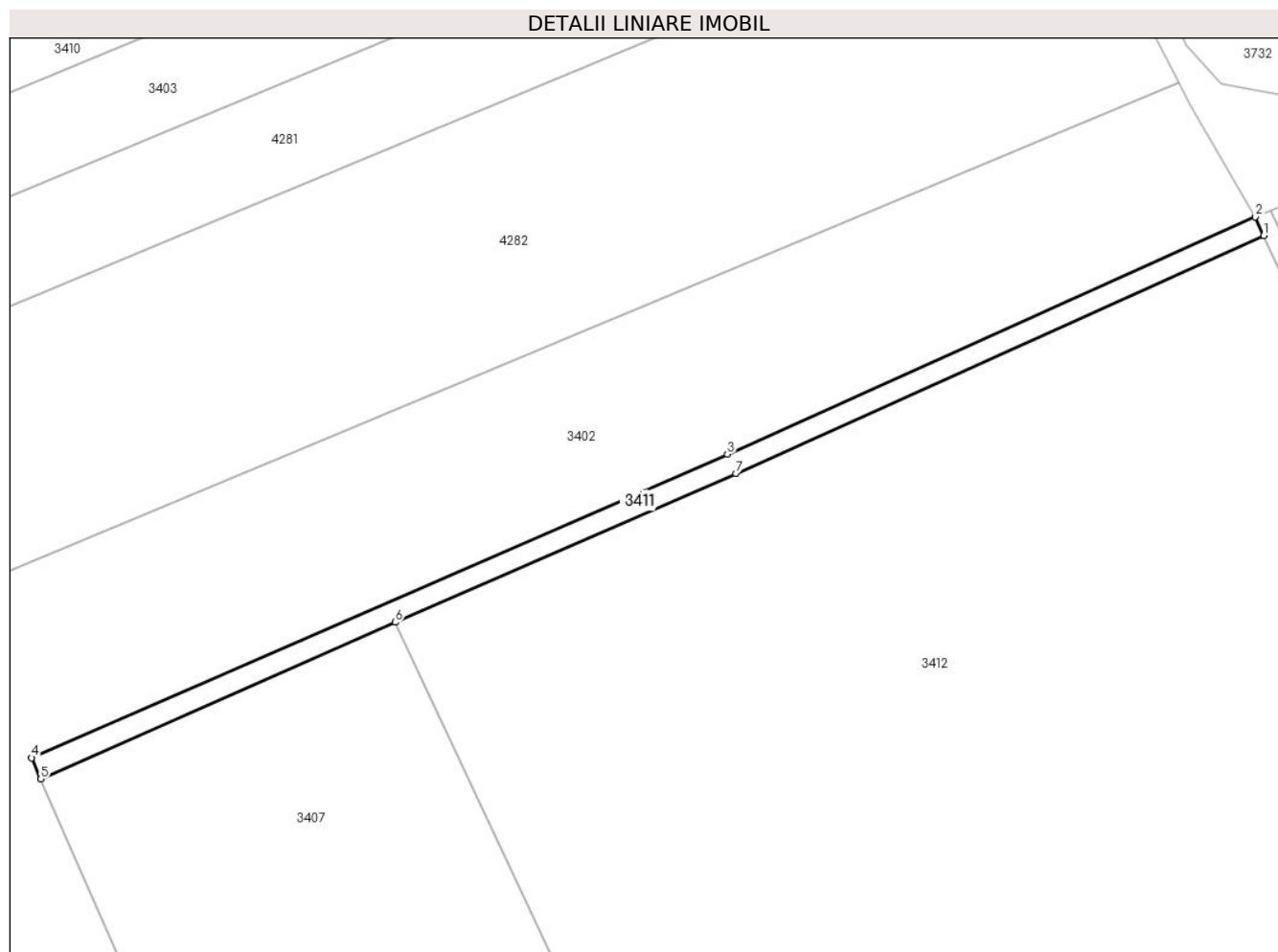
| Inscrieri privind dezmembramintele dreptului de proprietate, drepturi reale de garanție și sarcini | Referințe |
|--|-----------|
| NU SUNT | |

Anexa Nr. 1 La Partea I

Teren

| Nr cadastral | Suprafața (mp)* | Observații / Referințe |
|--------------|-----------------|------------------------|
| | 1.017 | |

* Suprafața este determinată în planul de proiecție Stereo 70.



Date referitoare la teren

| Crt | Categorie folosință | Intra vilan | Suprafața (mp) | Tarla | Parcelă | Nr. topo | Observații / Referințe |
|-----|---------------------|-------------|----------------|-------|---------|----------|------------------------|
| 1 | drum | NU | 1.017 | - | - | - | |

Lungime Segmente

1) Valorile lungimilor segmentelor sunt obținute din proiecție în plan.

| Punct început | X / Y | Punct sfârșit | X / Y | Lungime segment (** (m) |
|---------------|----------------------------|---------------|----------------------------|-------------------------|
| 1 | 709.587,217 316.035,845 | 2 | 709.585,617 316.039,34 | 3.844 |
| 2 | 709.585,617 316.039,34 | 3 | 709.485,85 315.994,53 | 109.368 |
| 3 | 709.485,85 315.994,53 | 4 | 709.354,383 315.937,197 | 143.425 |
| 4 | 709.354,383 315.937,197 | 5 | 709.356,141 315.933,188 | 4.378 |
| 5 | 709.356,141 315.933,188 | 6 | 709.423,088 315.962,796 | 73.202 |

| Punct început | X / Y | Punct sfârșit | X / Y | Lungime segment (** (m) |
|---------------|----------------------------|---------------|----------------------------|-------------------------|
| 6 | 709.423,088 315.962,796 | 7 | 709.487,472 315.990,873 | 70.24 |
| 7 | 709.487,472 315.990,873 | 1 | 709.587,217 316.035,845 | 109.415 |

** Lungimile segmentelor sunt determinate în planul de proiecție Stereo 70 și sunt rotunjite la 1 milimetru.

*** Distanța dintre puncte este formată din segmente cumulate ce sunt mai mici decât valoarea 1 milimetru.

**DATE DESPRE IMOBILUL NR. 3412**

Oficiul de Cadastru și Publicitate Imobiliară CALARASI
Biroul de Cadastru și Publicitate Imobiliară Calarasi

A. Partea I. Descrierea imobilului

TEREN Extravilan

Adresa: Jud. Calarasi

| Nr. Crt | Nr cadastral Nr. topografic | Suprafața* (mp) | Observații / Referințe |
|---------|-----------------------------|-----------------|---|
| A1 | 25076 | 36.431 | Sector cadastral:31 Teren neimprejmuit; |

B. Partea II. Proprietari și acte

| Inscrieri privitoare la dreptul de proprietate și alte drepturi reale | Referințe |
|---|-----------|
| 70148 / 12/12/2022 | |
| Act Administrativ nr. 85, din 17/02/2022 emis de PREFECTUL JUDETULUI CALARASI (Ordin); | |
| B1 | A1 |
| Intabulare, drept de PROPRIETATE PRIVATA, dobandit prin Lege, cota actuala 1/1, cota initiala 1/1 | |
| 1) COMUNA JEGALIA, CIF:3796756, DOMENIU PRIVAT | |

C. Partea III. SARCINI .

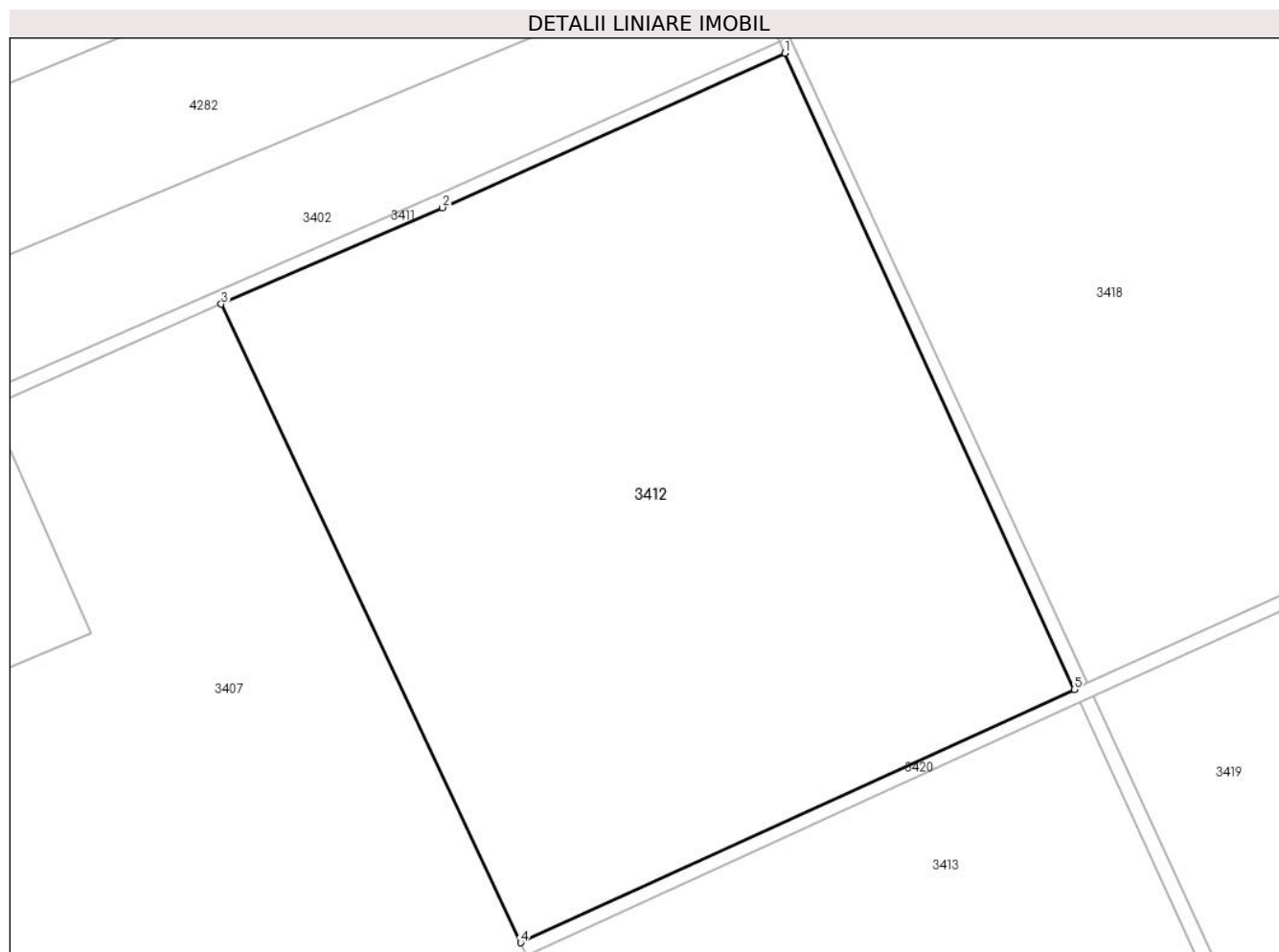
| Inscrieri privind dezmembramintele dreptului de proprietate, drepturi reale de garanție și sarcini | Referințe |
|--|-----------|
| NU SUNT | |

Anexa Nr. 1 La Partea I

Teren

| Nr cadastral | Suprafața (mp)* | Observații / Referințe |
|--------------|-----------------|------------------------|
| 25076 | 36.431 | |

* Suprafața este determinată în planul de proiecție Stereo 70.



Date referitoare la teren

| Crt | Categorie folosință | Intra vilan | Suprafața (mp) | Tarla | Parcelă | Nr. topo | Observații / Referințe |
|-----|---------------------|-------------|----------------|-------|---------|----------|------------------------|
| 1 | arabil | NU | 36.431 | 93 | A931 | - | |

Lungime Segmente

1) Valorile lungimilor segmentelor sunt obținute din proiecție în plan.

| Punct început | X / Y | Punct sfârșit | X / Y | Lungime segment (** (m) |
|---------------|----------------------------|---------------|----------------------------|-------------------------|
| 1 | 709.587,217 316.035,845 | 2 | 709.487,472 315.990,873 | 109.415 |
| 2 | 709.487,472 315.990,873 | 3 | 709.423,088 315.962,796 | 70.24 |
| 3 | 709.423,088 315.962,796 | 4 | 709.510,303 315.776,901 | 205.337 |
| 4 | 709.510,303 315.776,901 | 5 | 709.671,524 315.850,656 | 177.291 |
| 5 | 709.671,524 315.850,656 | 1 | 709.587,217 316.035,845 | 203.476 |

**** Lungimile segmentelor sunt determinate în planul de proiecție Stereo 70 și sunt rotunjite la 1 milimetru.**

***** Distanța dintre puncte este formată din segmente cumulate ce sunt mai mici decât valoarea 1 milimetru.**

**DATE DESPRE IMOBILUL NR. 3413**

Oficiul de Cadastru și Publicitate Imobiliară CALARASI
Biroul de Cadastru și Publicitate Imobiliară Calarasi

A. Partea I. Descrierea imobilului

TEREN Extravilan

Adresa: Jud. Calarasi

| Nr. Crt | Nr cadastral Nr. topografic | Suprafața* (mp) | Observații / Referințe |
|---------|-----------------------------|-----------------|---|
| A1 | 25070 | 34.556 | Sector cadastral:31 Teren neimprejmuit; |

B. Partea II. Proprietari și acte

| Inscrieri privitoare la dreptul de proprietate și alte drepturi reale | Referințe |
|--|-----------|
| 70251 / 12/12/2022 | |
| Act Administrativ nr. 85, din 17/02/2022 emis de PREFECTUL JUDETULUI CALARASI (Ordin); | |
| B1 | A1 |
| Intabulare, drept de PROPRIETATE- PRIVATA, dobandit prin Lege, cota actuala 1/1, cota initiala 1/1 | |
| 1) COMUNA JEGALIA, CIF:3796756, - domeniu privat | |

C. Partea III. SARCINI .

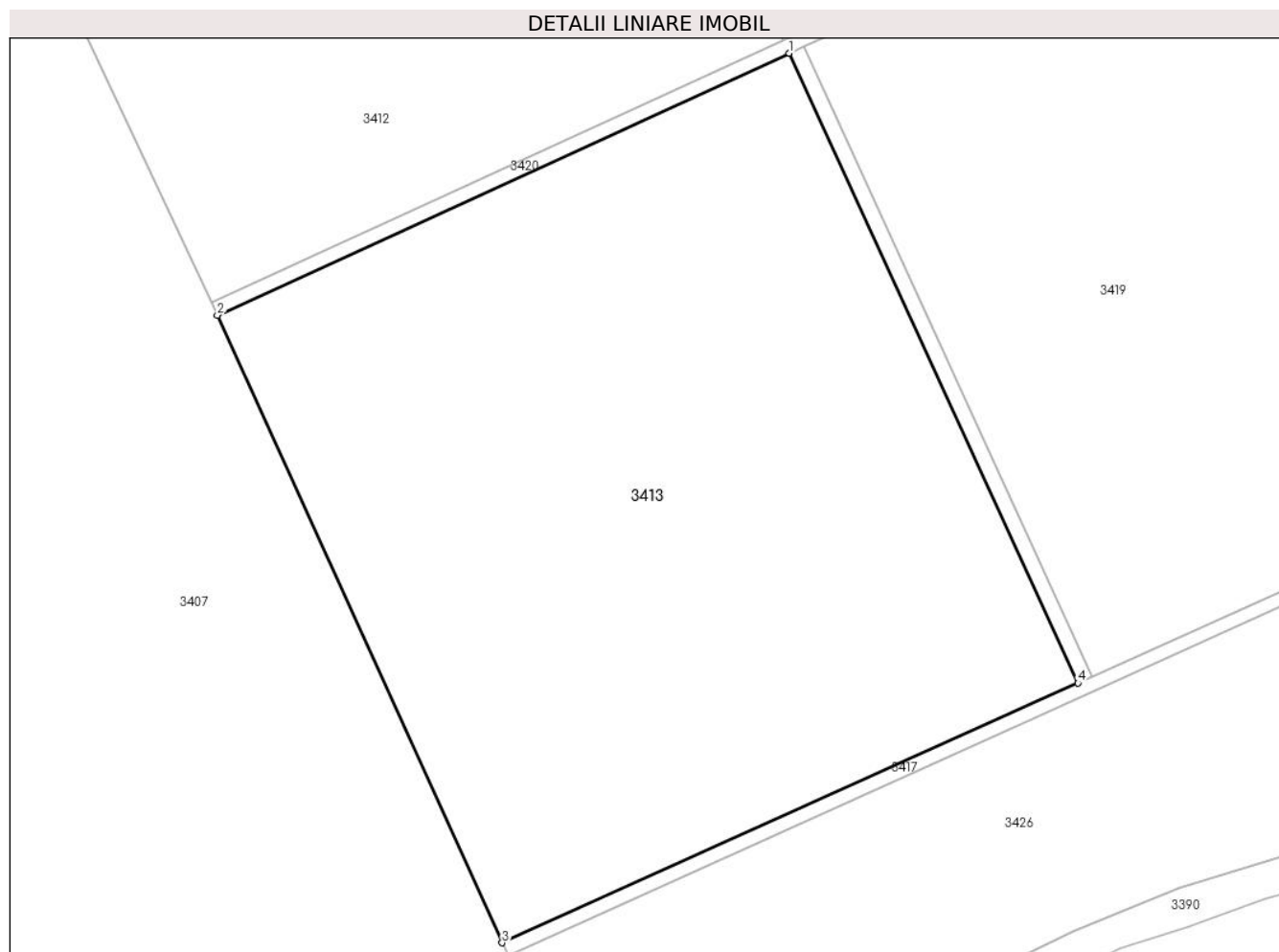
| Inscrieri privind dezmembramintele dreptului de proprietate, drepturi reale de garanție și sarcini | Referințe |
|--|-----------|
| NU SUNT | |

Anexa Nr. 1 La Partea I

Teren

| Nr cadastral | Suprafața (mp)* | Observații / Referințe |
|--------------|-----------------|------------------------|
| 25070 | 34.556 | |

* Suprafața este determinată în planul de proiecție Stereo 70.



Date referitoare la teren

| Crt | Categorie folosință | Intra vilan | Suprafața (mp) | Tarla | Parcelă | Nr. topo | Observații / Referințe |
|-----|---------------------|-------------|----------------|-------|---------|----------|------------------------|
| 1 | arabil | NU | 34.556 | 93 | A931 | - | |

Lungime Segmente

1) Valorile lungimilor segmentelor sunt obținute din proiecție în plan.

| Punct început | X / Y | Punct sfârșit | X / Y | Lungime segment (** (m) |
|---------------|----------------------------|---------------|----------------------------|-------------------------|
| 1 | 709.673,167 315.847,009 | 2 | 709.512,002 315.773,28 | 177.229 |
| 2 | 709.512,002 315.773,28 | 3 | 709.592,242 315.596,569 | 194.075 |
| 3 | 709.592,242 315.596,569 | 4 | 709.754,488 315.669,679 | 177.957 |
| 4 | 709.754,488 315.669,679 | 1 | 709.673,167 315.847,009 | 195.087 |

** Lungimile segmentelor sunt determinate în planul de proiecție Stereo 70 și sunt rotunjite la 1 milimetru.

***** Distanţa dintre puncte este formată din segmente cumulate ce sunt mai mici decât valoarea 1 milimetru.**

**DATE DESPRE IMOBILUL NR. 3414**

Oficiul de Cadastru și Publicitate Imobiliară CALARASI
Biroul de Cadastru și Publicitate Imobiliară Calarasi

A. Partea I. Descrierea imobilului

TEREN Extravilan

Adresa: Jud. Calarasi

| Nr. Crt | Nr cadastral Nr. topografic | Suprafața* (mp) | Observații / Referințe |
|---------|-----------------------------|-----------------|---|
| A1 | | 788 | Sector cadastral:31 Teren neimprejmuit; |

B. Partea II. Proprietari și acte

| Inscrieri privitoare la dreptul de proprietate și alte drepturi reale | Referințe |
|---|-----------|
| / | |
| Act Administrativ nr. 23, din 07/09/1999 emis de CONSILIU LOCAL AL COMUNEI JEGALIA + ANEXA 28; | |
| B1 | A1 |
| Intabulare, drept de PROPRIETATE, dobandit prin Lege, cota actuala 1/1, cota initiala 1/1 1) COMUNA JEGALIA, CIF:3796756 | |

C. Partea III. SARCINI .

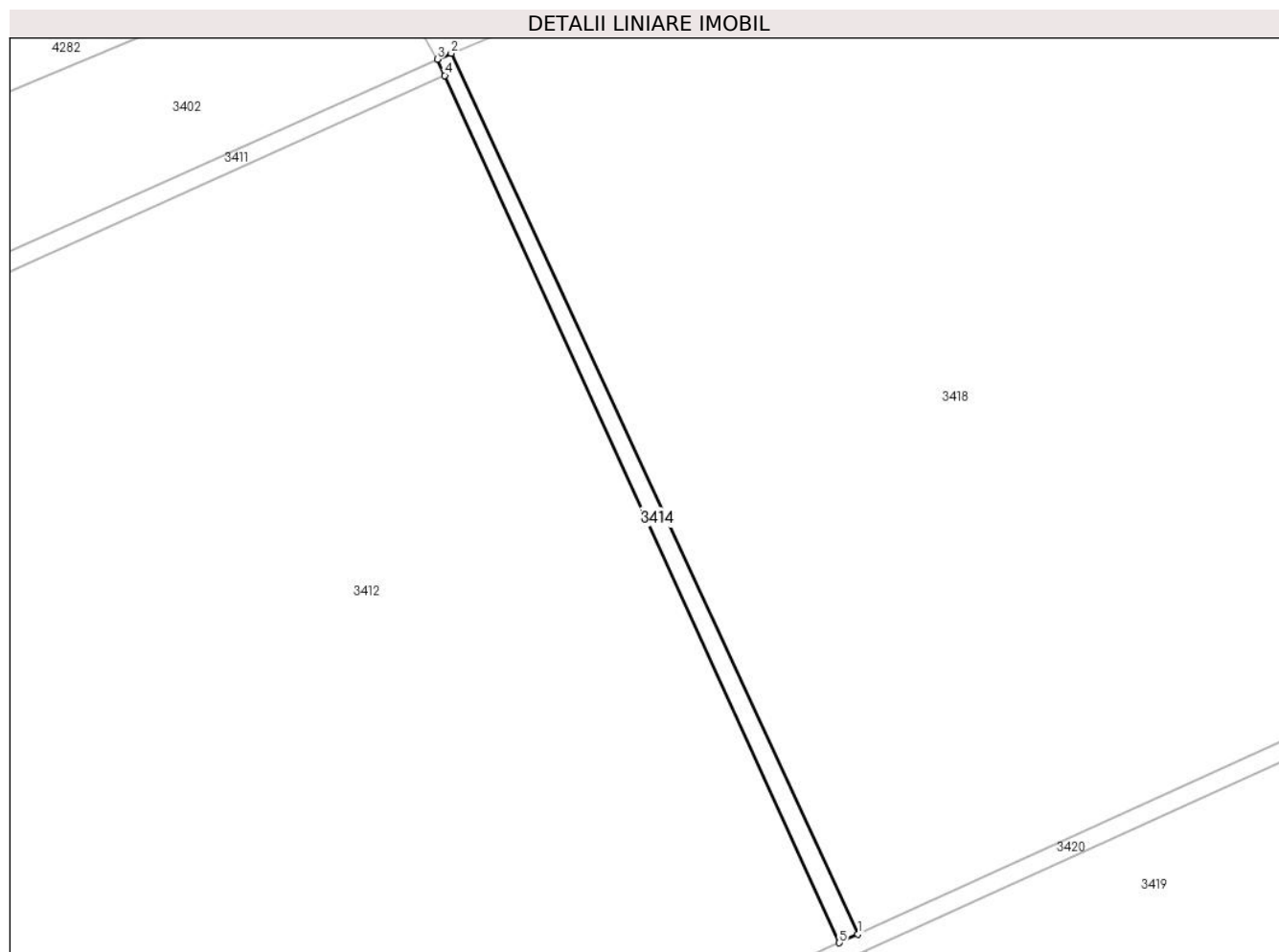
| Inscrieri privind dezmembramintele dreptului de proprietate, drepturi reale de garanție și sarcini | Referințe |
|--|-----------|
| NU SUNT | |

Anexa Nr. 1 La Partea I

Teren

| Nr cadastral | Suprafața (mp)* | Observații / Referințe |
|--------------|-----------------|------------------------|
| | 788 | |

* Suprafața este determinată în planul de proiecție Stereo 70.



Date referitoare la teren

| Crt | Categorie folosință | Intra vilan | Suprafața (mp) | Tarla | Parcelă | Nr. topo | Observații / Referințe |
|-----|---------------------|-------------|----------------|-------|---------|----------|------------------------|
| 1 | drum | NU | 788 | - | - | - | |

Lungime Segmente

1) Valorile lungimilor segmentelor sunt obținute din proiecție în plan.

| Punct început | X / Y | Punct sfârșit | X / Y | Lungime segment (** (m) |
|---------------|----------------------------|---------------|----------------------------|-------------------------|
| 1 | 709.675,518 315.852,484 | 2 | 709.588,581 316.040,593 | 207.227 |
| 2 | 709.588,581 316.040,593 | 3 | 709.585,617 316.039,34 | 3.218 |
| 3 | 709.585,617 316.039,34 | 4 | 709.587,217 316.035,845 | 3.844 |
| 4 | 709.587,217 316.035,845 | 5 | 709.671,524 315.850,656 | 203.476 |
| 5 | 709.671,524 315.850,656 | 1 | 709.675,518 315.852,484 | 4.392 |

**** Lungimile segmentelor sunt determinate în planul de proiecție Stereo 70 și sunt rotunjite la 1 milimetru.**

***** Distanța dintre puncte este formată din segmente cumulate ce sunt mai mici decât valoarea 1 milimetru.**

**DATE DESPRE IMOBILUL NR. 3415**

Oficiul de Cadastru și Publicitate Imobiliară CALARASI
Biroul de Cadastru și Publicitate Imobiliară Calarasi

A. Partea I. Descrierea imobilului

TEREN Extravilan

Adresa: Jud. Calarasi

| Nr. Crt | Nr cadastral Nr. topografic | Suprafața* (mp) | Observații / Referințe |
|---------|-----------------------------|-----------------|---|
| A1 | | 860 | Sector cadastral:31 Teren neimprejmuit; |

B. Partea II. Proprietari și acte

| Inscrieri privitoare la dreptul de proprietate și alte drepturi reale | Referințe |
|--|-----------|
| / | |
| Act Administrativ nr. 23, din 07/09/1999 emis de CONSILIU LOCAL AL COMUNEI JEGALIA + ANEXA 28; | |
| B1 | A1 |
| Intabulare, drept de PROPRIETATE, dobandit prin Lege, cota actuala 1/1, cota initiala 1/1 | |
| 1) COMUNA JEGALIA, CIF:3796756 | |

C. Partea III. SARCINI .

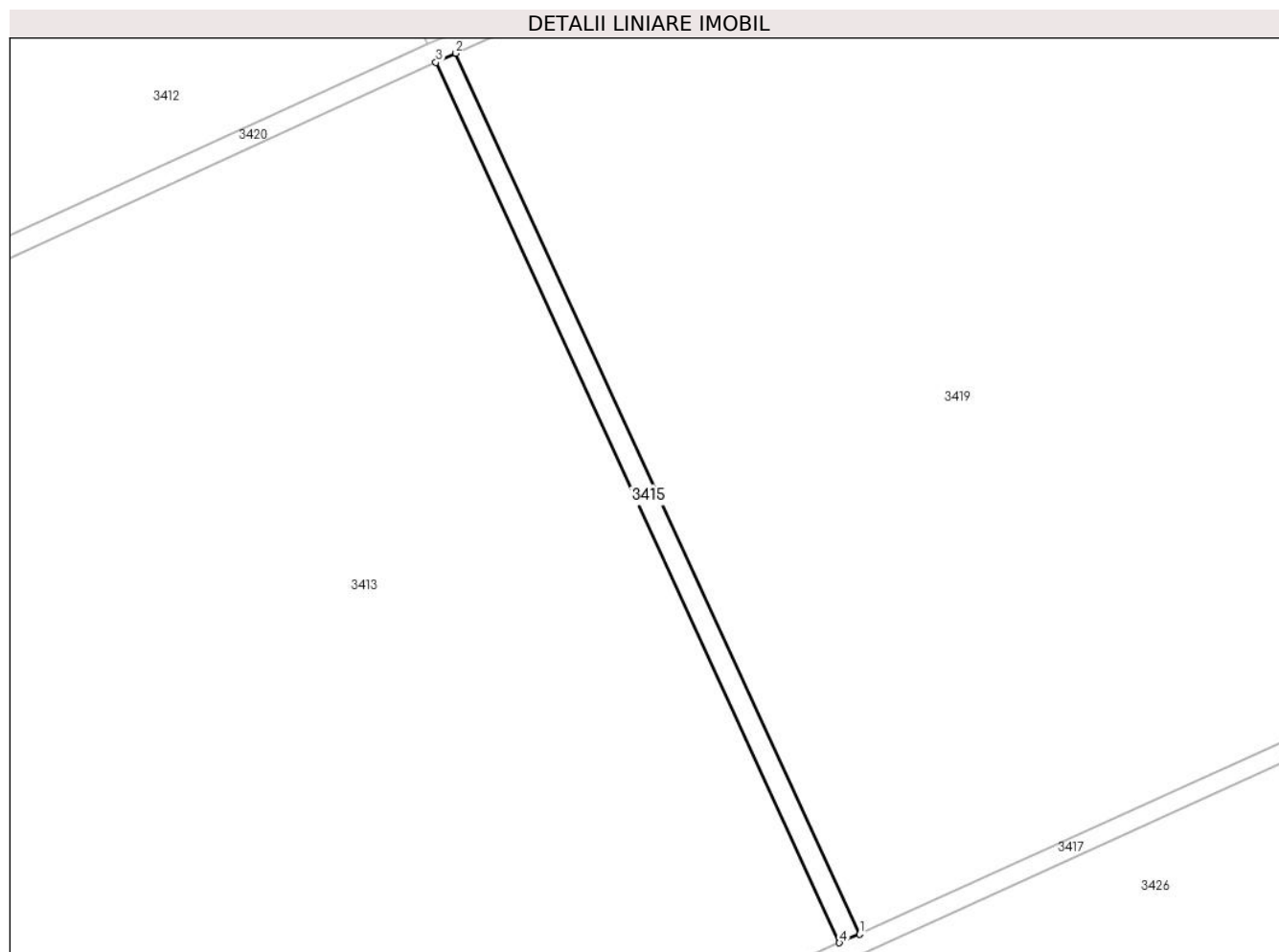
| Inscrieri privind dezmembramintele dreptului de proprietate, drepturi reale de garanție și sarcini | Referințe |
|--|-----------|
| NU SUNT | |

Anexa Nr. 1 La Partea I

Teren

| Nr cadastral | Suprafața (mp)* | Observații / Referințe |
|--------------|-----------------|------------------------|
| | 860 | |

* Suprafața este determinată în planul de proiecție Stereo 70.



Date referitoare la teren

| Crt | Categorie folosință | Intra vilan | Suprafața (mp) | Tarla | Parcelă | Nr. topo | Observații / Referințe |
|-----|---------------------|-------------|----------------|-------|---------|----------|------------------------|
| 1 | drum | NU | 860 | - | - | - | |

Lungime Segmente

1) Valorile lungimilor segmentelor sunt obținute din proiecție în plan.

| Punct început | X / Y | Punct sfârșit | X / Y | Lungime segment (** (m) |
|---------------|----------------------------|---------------|----------------------------|-------------------------|
| 1 | 709.758,52 315.671,465 | 2 | 709.677,177 315.848,844 | 195.141 |
| 2 | 709.677,177 315.848,844 | 3 | 709.673,167 315.847,009 | 4.41 |
| 3 | 709.673,167 315.847,009 | 4 | 709.754,488 315.669,679 | 195.087 |
| 4 | 709.754,488 315.669,679 | 1 | 709.758,52 315.671,465 | 4.41 |

** Lungimile segmentelor sunt determinate în planul de proiecție Stereo 70 și sunt rotunjite la 1 milimetru.

***** Distanţa dintre puncte este formată din segmente cumulate ce sunt mai mici decât valoarea 1 milimetru.**

**DATE DESPRE IMOBILUL NR. 3417**

Oficiul de Cadastru și Publicitate Imobiliară CALARASI
Biroul de Cadastru și Publicitate Imobiliară Calarasi

A. Partea I. Descrierea imobilului

TEREN Extravilan

Adresa: Jud. Calarasi

| Nr. Crt | Nr cadastral Nr. topografic | Suprafața* (mp) | Observații / Referințe |
|---------|--------------------------------|-----------------|---|
| A1 | | 2.397 | Sector cadastral:31 Teren neimprejmuit; |

B. Partea II. Proprietari și acte

| Inscrieri privitoare la dreptul de proprietate și alte drepturi reale | Referințe |
|---|--|
| / | |
| Act Normativ nr. 1349, din 27/12/2001 emis de GUVERNUL ROMANIEI (ACT ADMINISTRATIV 23 DIN 07.09.1999 EMIS DE CONSILIUL LOCAL AL COMUNEI JEGALIA, ANEXA 4 HL 23/1999); | |
| B1 | Intabulare, drept de PROPRIETATE-DOMENIU PUBLIC, dobandit prin Lege, cota actuala 1/1, cota initiala 1/1 |
| 1) COMUNA JEGALIA, CIF:3796756, DOMENIU PUBLIC | |

C. Partea III. SARCINI .

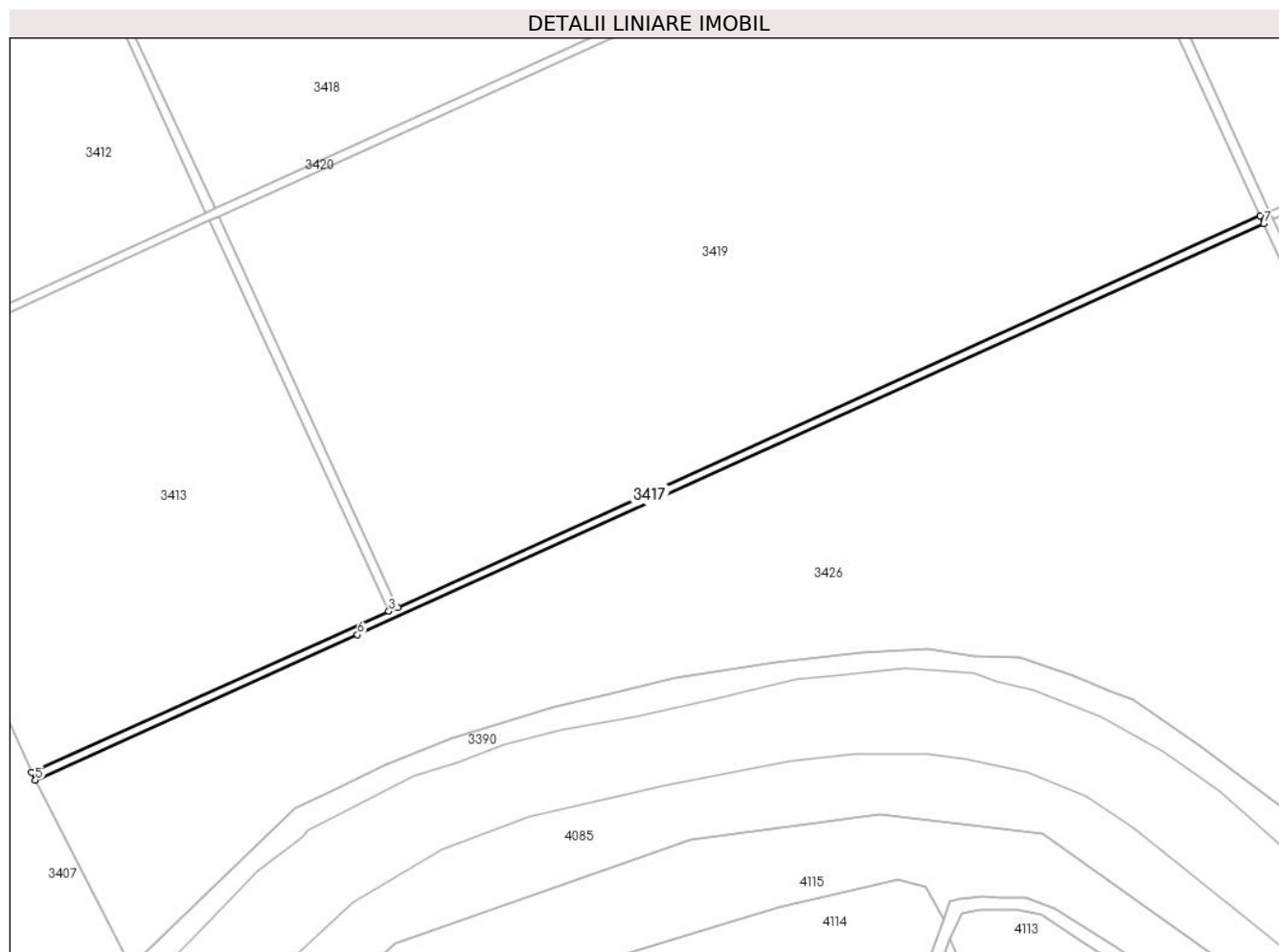
| Inscrieri privind dezmembramintele dreptului de proprietate, drepturi reale de garanție și sarcini | Referințe |
|--|-----------|
| NU SUNT | |

Anexa Nr. 1 La Partea I

Teren

| Nr cadastral | Suprafața (mp)* | Observații / Referințe |
|--------------|-----------------|------------------------|
| | 2.397 | |

* Suprafața este determinată în planul de proiecție Stereo 70.



Date referitoare la teren

| Crt | Categorie folosință | Intra vilan | Suprafața (mp) | Tarla | Parcelă | Nr. topo | Observații / Referințe |
|-----|---------------------|-------------|----------------|-------|---------|----------|------------------------|
| 1 | drum | NU | 2.397 | - | - | - | |

Lungime Segmente

1) Valorile lungimilor segmentelor sunt obținute din proiecție în plan.

| Punct început | X / Y | Punct sfârșit | X / Y | Lungime segment (** (m) |
|---------------|----------------------------|---------------|----------------------------|-------------------------|
| 1 | 710.150,182 315.849,187 | 2 | 709.758,52 315.671,465 | 430.098 |
| 2 | 709.758,52 315.671,465 | 3 | 709.754,488 315.669,679 | 4.41 |
| 3 | 709.754,488 315.669,679 | 4 | 709.592,242 315.596,569 | 177.957 |
| 4 | 709.592,242 315.596,569 | 5 | 709.594,026 315.592,986 | 4.003 |
| 5 | 709.594,026 315.592,986 | 6 | 709.740,283 315.659,011 | 160.469 |

| Punct început | X / Y | Punct sfârșit | X / Y | Lungime segment (** (m) |
|---------------|----------------------------|---------------|----------------------------|-------------------------|
| 6 | 709.740,283 315.659,011 | 7 | 710.151,872 315.845,564 | 451.893 |
| 7 | 710.151,872 315.845,564 | 1 | 710.150,182 315.849,187 | 3.998 |

** Lungimile segmentelor sunt determinate în planul de proiecție Stereo 70 și sunt rotunjite la 1 milimetru.

*** Distanța dintre puncte este formată din segmente cumulate ce sunt mai mici decât valoarea 1 milimetru.

**DATE DESPRE IMOBILUL NR. 3418**

Oficiul de Cadastru și Publicitate Imobiliară CALARASI
Biroul de Cadastru și Publicitate Imobiliară Calarasi

A. Partea I. Descrierea imobilului

TEREN Extravilan

Adresa: Jud. Calarasi

| Nr. Crt | Nr cadastral Nr. topografic | Suprafața* (mp) | Observații / Referințe |
|---------|-----------------------------|-----------------|---|
| A1 | 25067 | 84.766 | Sector cadastral:31 Teren neimprejmuit; |

B. Partea II. Proprietari și acte

| Inscrieri privitoare la dreptul de proprietate și alte drepturi reale | Referințe |
|--|-----------|
| 70167 / 12/12/2022 | |
| Act Administrativ nr. 85, din 17/02/2022 emis de PREFECTUL JUDETULUI CALARASI, anexa (Ordin); | |
| B1 | A1 |
| Intabulare, drept de PROPRIETATE- PRIVATA, dobandit prin Lege, cota actuala 1/1, cota initiala 1/1 | |
| 1) COMUNA JEGALIA, CIF:3796756, - domeniu privat | |

C. Partea III. SARCINI .

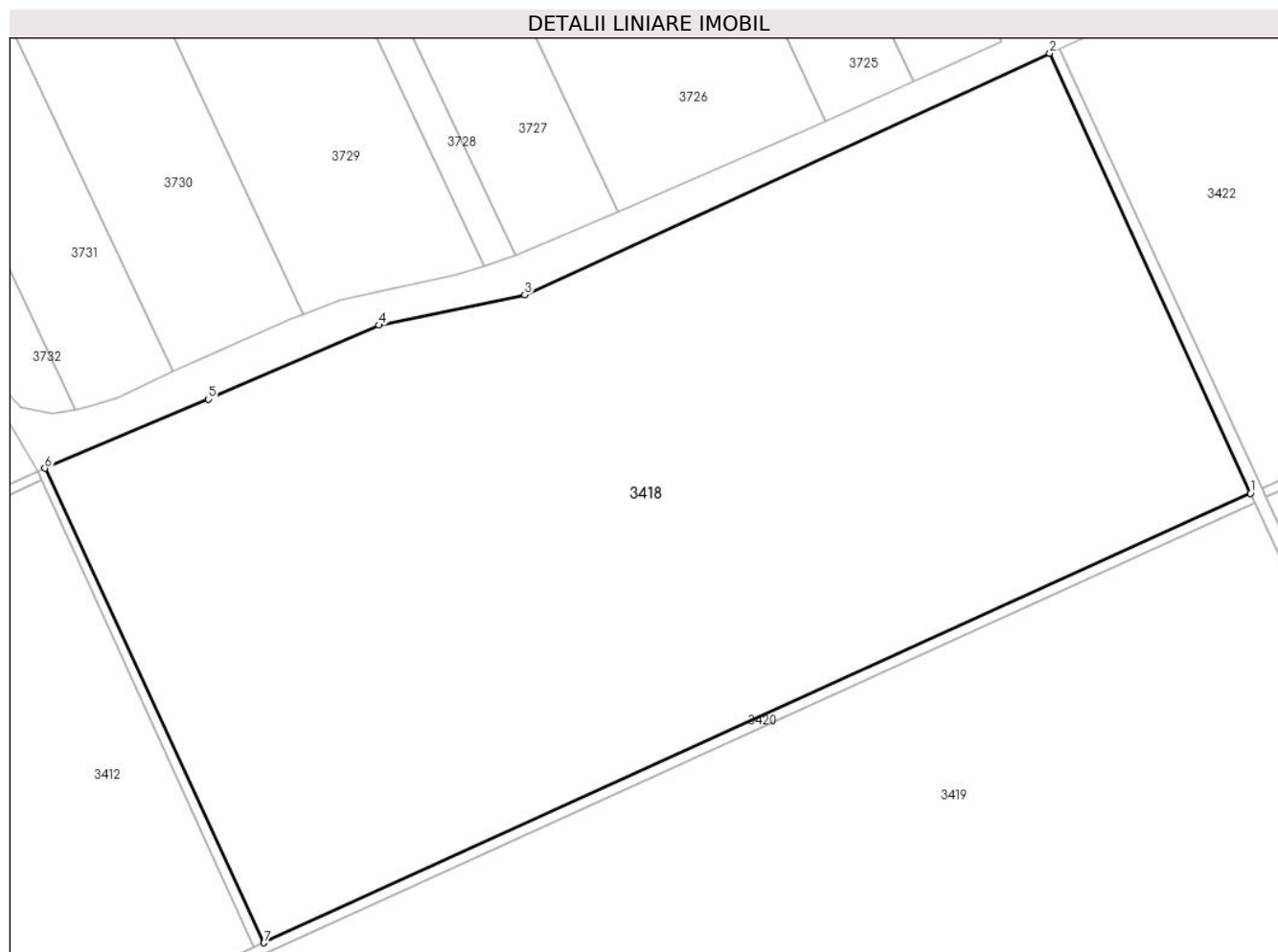
| Inscrieri privind dezmembramintele dreptului de proprietate, drepturi reale de garanție și sarcini | Referințe |
|--|-----------|
| NU SUNT | |

Anexa Nr. 1 La Partea I

Teren

| Nr cadastral | Suprafața (mp)* | Observații / Referințe |
|--------------|-----------------|------------------------|
| 25067 | 84.766 | |

* Suprafața este determinată în planul de proiecție Stereo 70.



Date referitoare la teren

| Crt | Categorie folosință | Intra vilan | Suprafața (mp) | Tarla | Parcelă | Nr. topo | Observații / Referințe |
|-----|---------------------|-------------|----------------|-------|---------|----------|------------------------|
| 1 | arabil | NU | 84.766 | 93 | A931 | - | |

Lungime Segmente

1) Valorile lungimilor segmentelor sunt obținute din proiecție în plan.

| Punct început | X / Y | Punct sfârșit | X / Y | Lungime segment (** (m) |
|---------------|----------------------------|---------------|----------------------------|-------------------------|
| 1 | 710.066,921 316.030,632 | 2 | 709.987,268 316.205,152 | 191.838 |
| 2 | 709.987,268 316.205,152 | 3 | 709.778,944 316.109,354 | 229.295 |
| 3 | 709.778,944 316.109,354 | 4 | 709.721,124 316.097,348 | 59.053 |
| 4 | 709.721,124 316.097,348 | 5 | 709.653,459 316.068,018 | 73.748 |
| 5 | 709.653,459 316.068,018 | 6 | 709.588,581 316.040,593 | 70.436 |

| Punct început | X / Y | Punct sfârșit | X / Y | Lungime segment (** (m) |
|---------------|----------------------------|---------------|----------------------------|-------------------------|
| 6 | 709.588,581 316.040,593 | 7 | 709.675,518 315.852,484 | 207.227 |
| 7 | 709.675,518 315.852,484 | 1 | 710.066,921 316.030,632 | 430.038 |

** Lungimile segmentelor sunt determinate în planul de proiecție Stereo 70 și sunt rotunjite la 1 milimetru.

*** Distanța dintre puncte este formată din segmente cumulate ce sunt mai mici decât valoarea 1 milimetru.

**DATE DESPRE IMOBILUL NR. 3419**

Oficiul de Cadastru și Publicitate Imobiliară CALARASI
Biroul de Cadastru și Publicitate Imobiliară Calarasi

A. Partea I. Descrierea imobilului

TEREN Extravilan

Adresa: Jud. Calarasi

| Nr. Crt | Nr cadastral Nr. topografic | Suprafața* (mp) | Observații / Referințe |
|---------|-----------------------------|-----------------|---|
| A1 | 25064 | 84.029 | Sector cadastral:31 Teren neimprejmuit; |

B. Partea II. Proprietari și acte

| Inscrieri privitoare la dreptul de proprietate și alte drepturi reale | Referințe |
|---|-----------|
| 70208 / 12/12/2022 | |
| Act Administrativ nr. 85, din 17/02/2022 emis de PREFECTUL JUDETULUI CALARASI (Ordin); | |
| B1 | A1 |
| Intabulare, drept de PROPRIETATE PRIVATA, dobandit prin Lege, cota actuala 1/1, cota initiala 1/1 | |
| 1) COMUNA JEGALIA, CIF:3796756, -domeniu privat | |

C. Partea III. SARCINI .

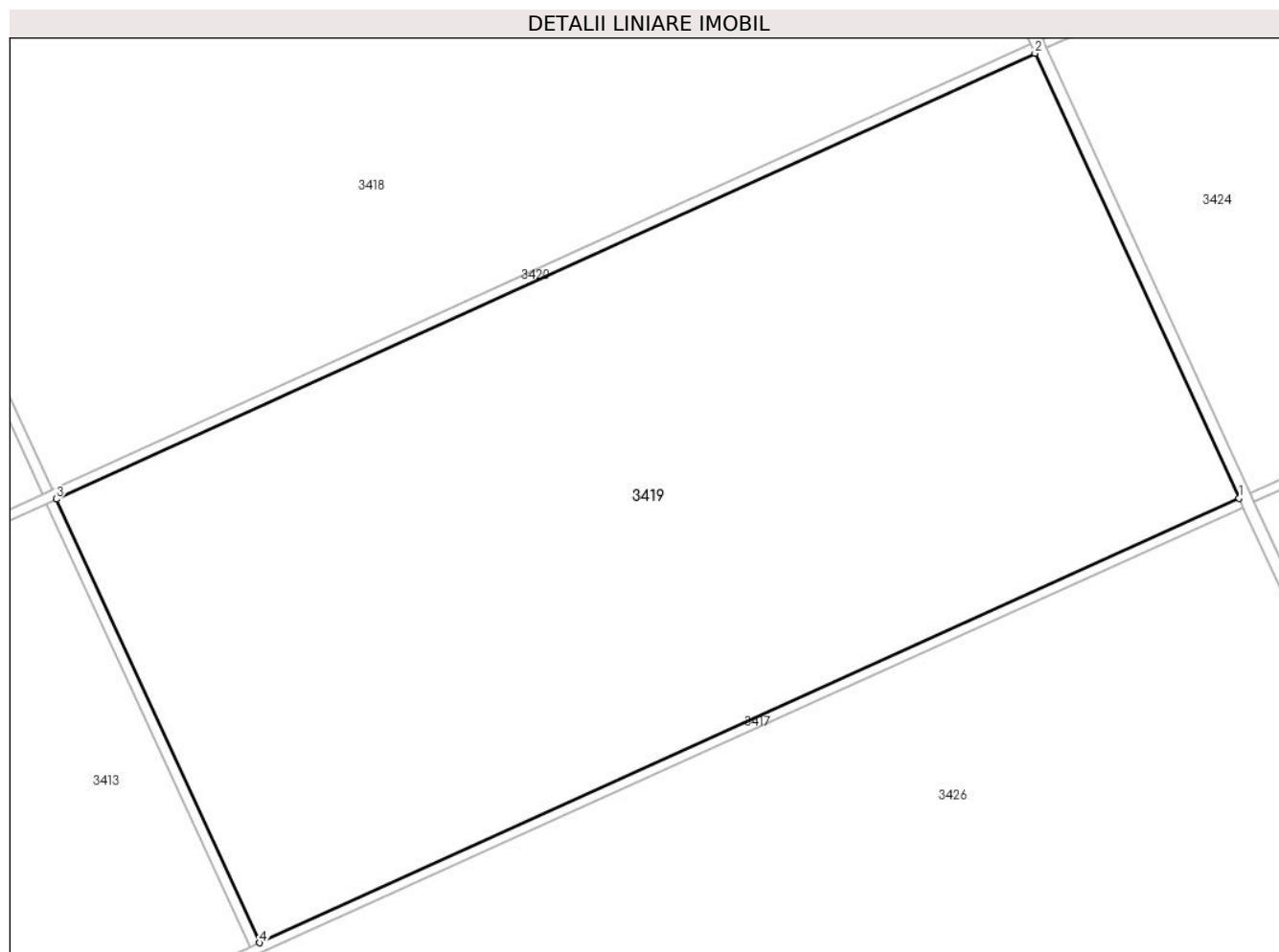
| Inscrieri privind dezmembramintele dreptului de proprietate, drepturi reale de garanție și sarcini | Referințe |
|--|-----------|
| NU SUNT | |

Anexa Nr. 1 La Partea I

Teren

| Nr cadastral | Suprafața (mp)* | Observații / Referințe |
|--------------|-----------------|------------------------|
| 25064 | 84.029 | |

* Suprafața este determinată în planul de proiecție Stereo 70.



Date referitoare la teren

| Crt | Categorie folosință | Intra vilan | Suprafața (mp) | Tarla | Parcelă | Nr. topo | Observații / Referințe |
|-----|---------------------|-------------|----------------|-------|---------|----------|------------------------|
| 1 | arabil | NU | 84.029 | 93 | A931 | - | |

Lungime Segmente

1) Valorile lungimilor segmentelor sunt obținute din proiecție în plan.

| Punct început | X / Y | Punct sfârșit | X / Y | Lungime segment (** (m) |
|---------------|----------------------------|---------------|----------------------------|-------------------------|
| 1 | 710.150,182 315.849,187 | 2 | 710.068,574 316.026,99 | 195.637 |
| 2 | 710.068,574 316.026,99 | 3 | 709.677,177 315.848,844 | 430.032 |
| 3 | 709.677,177 315.848,844 | 4 | 709.758,52 315.671,465 | 195.141 |
| 4 | 709.758,52 315.671,465 | 1 | 710.150,182 315.849,187 | 430.098 |

** Lungimile segmentelor sunt determinate în planul de proiecție Stereo 70 și sunt rotunjite la 1 milimetru.

***** Distanţa dintre puncte este formată din segmente cumulate ce sunt mai mici decât valoarea 1 milimetru.**

**DATE DESPRE IMOBILUL NR. 3420**

Oficiul de Cadastru și Publicitate Imobiliară CALARASI
Biroul de Cadastru și Publicitate Imobiliară Calarasi

A. Partea I. Descrierea imobilului

TEREN Extravilan

Adresa: Jud. Calarasi

| Nr. Crt | Nr cadastral Nr. topografic | Suprafața* (mp) | Observații / Referințe |
|---------|-----------------------------|-----------------|---|
| A1 | | 2.447 | Sector cadastral:31 Teren neimprejmuit; |

B. Partea II. Proprietari și acte

| Inscrieri privitoare la dreptul de proprietate și alte drepturi reale | Referințe |
|---|-----------|
| / | |
| Act Administrativ nr. 23, din 07/09/1999 emis de CONSILIU LOCAL AL COMUNEI JEGALIA + ANEXA 28; | |
| B1 | A1 |
| Intabulare, drept de PROPRIETATE, dobandit prin Lege, cota actuala 1/1, cota initiala 1/1 1) COMUNA JEGALIA, CIF:3796756 | |

C. Partea III. SARCINI .

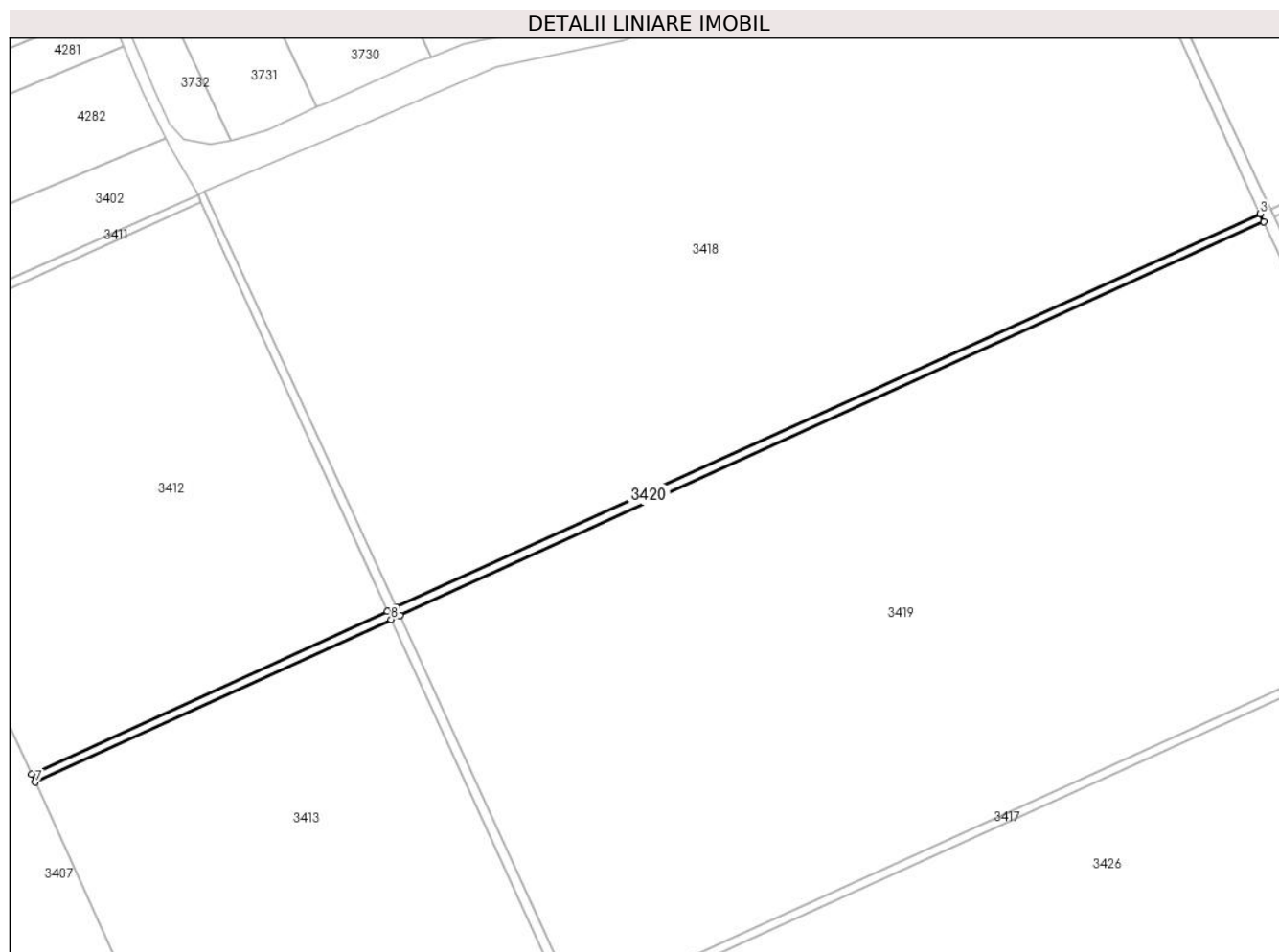
| Inscrieri privind dezmembramintele dreptului de proprietate, drepturi reale de garanție și sarcini | Referințe |
|--|-----------|
| NU SUNT | |

Anexa Nr. 1 La Partea I

Teren

| Nr cadastral | Suprafața (mp)* | Observații / Referințe |
|--------------|-----------------|------------------------|
| | 2.447 | |

* Suprafața este determinată în planul de proiecție Stereo 70.



Date referitoare la teren

| Crt | Categorie folosință | Intravilan | Suprafața (mp) | Tarla | Parcelă | Nr. topo | Observații / Referințe |
|-----|---------------------|------------|----------------|-------|---------|----------|------------------------|
| 1 | drum | NU | 2.447 | - | - | - | |

Lungime Segmente

1) Valorile lungimilor segmentelor sunt obținute din proiecție în plan.

| Punct început | X / Y | Punct sfârșit | X / Y | Lungime segment (** (m) |
|---------------|----------------------------|---------------|----------------------------|-------------------------|
| 1 | 709.677,177 315.848,844 | 2 | 710.068,574 316.026,99 | 430.032 |
| 2 | 710.068,574 316.026,99 | 3 | 710.066,921 316.030,632 | 4.0 |
| 3 | 710.066,921 316.030,632 | 4 | 709.675,518 315.852,484 | 430.038 |
| 4 | 709.675,518 315.852,484 | 5 | 709.671,524 315.850,656 | 4.392 |
| 5 | 709.671,524 315.850,656 | 6 | 709.510,303 315.776,901 | 177.291 |

| Punct început | X / Y | Punct sfârșit | X / Y | Lungime segment (** (m) |
|---------------|----------------------------|---------------|----------------------------|-------------------------|
| 6 | 709.510,303 315.776,901 | 7 | 709.512,002 315.773,28 | 4.0 |
| 7 | 709.512,002 315.773,28 | 8 | 709.673,167 315.847,009 | 177.229 |
| 8 | 709.673,167 315.847,009 | 1 | 709.677,177 315.848,844 | 4.41 |

** Lungimile segmentelor sunt determinate în planul de proiecție Stereo 70 și sunt rotunjite la 1 milimetru.

*** Distanța dintre puncte este formată din segmente cumulate ce sunt mai mici decât valoarea 1 milimetru.

**DATE DESPRE IMOBILUL NR. 3421**

Oficiul de Cadastru și Publicitate Imobiliară CALARASI
Biroul de Cadastru și Publicitate Imobiliară Calarasi

A. Partea I. Descrierea imobilului

TEREN Extravilan

Adresa: Jud. Calarasi

| Nr. Crt | Nr cadastral Nr. topografic | Suprafața* (mp) | Observații / Referințe |
|---------|-----------------------------|-----------------|---|
| A1 | | 3.214 | Sector cadastral:31 Teren neimprejmuit; |

B. Partea II. Proprietari și acte

| Inscrieri privitoare la dreptul de proprietate și alte drepturi reale | Referințe |
|---|-----------|
| / | |
| Act Administrativ nr. 23, din 07/09/1999 emis de CONSILIU LOCAL AL COMUNEI JEGALIA + ANEXA 28; | |
| B1 | A1 |
| Intabulare, drept de PROPRIETATE, dobandit prin Lege, cota actuala 1/1, cota initiala 1/1 1) COMUNA JEGALIA, CIF:3796756 | |

C. Partea III. SARCINI .

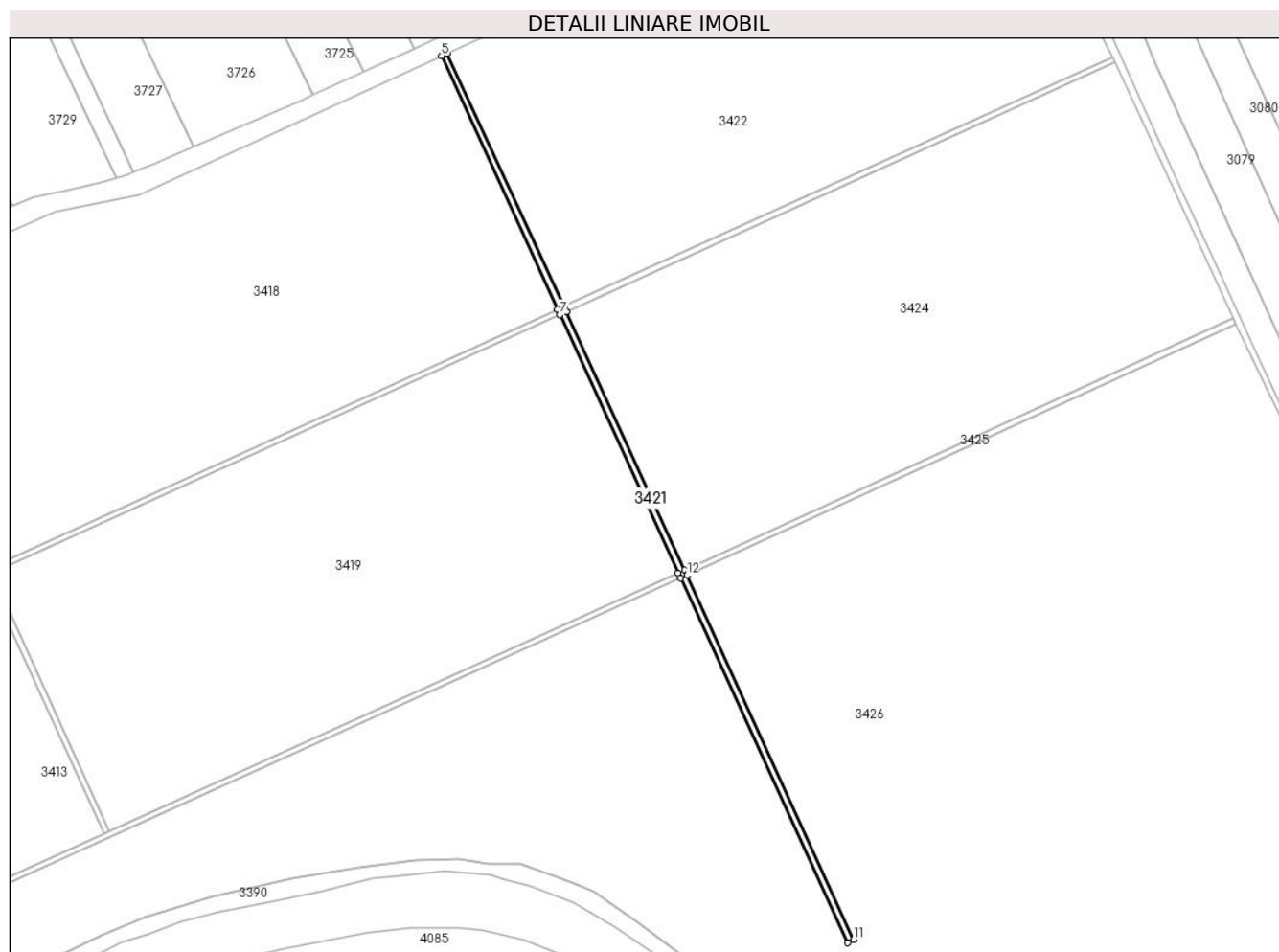
| Inscrieri privind dezmembramintele dreptului de proprietate, drepturi reale de garanție și sarcini | Referințe |
|--|-----------|
| NU SUNT | |

Anexa Nr. 1 La Partea I

Teren

| Nr cadastral | Suprafața (mp)* | Observații / Referințe |
|--------------|-----------------|------------------------|
| | 3.214 | |

* Suprafața este determinată în planul de proiecție Stereo 70.



Date referitoare la teren

| Crt | Categorie folosință | Intra vilan | Suprafața (mp) | Tarla | Parcelă | Nr. topo | Observații / Referințe |
|-----|---------------------|-------------|----------------|-------|---------|----------|------------------------|
| 1 | drum | NU | 3.214 | - | - | - | |

Lungime Segmente

1) Valorile lungimilor segmentelor sunt obținute din proiecție în plan.

| Punct început | X / Y | Punct sfârșit | X / Y | Lungime segment (** (m) |
|---------------|----------------------------|---------------|----------------------------|-------------------------|
| 1 | 710.154,575 315.851,181 | 2 | 710.073,164 316.029,079 | 195.641 |
| 2 | 710.073,164 316.029,079 | 3 | 710.071,463 316.032,7 | 4.001 |
| 3 | 710.071,463 316.032,7 | 4 | 709.991,12 316.206,906 | 191.84 |
| 4 | 709.991,12 316.206,906 | 5 | 709.987,268 316.205,152 | 4.233 |
| 5 | 709.987,268 316.205,152 | 6 | 710.066,921 316.030,632 | 191.838 |

| Punct început | X / Y | Punct sfârșit | X / Y | Lungime segment (** (m) |
|---------------|----------------------------|---------------|----------------------------|-------------------------|
| 6 | 710.066,921 316.030,632 | 7 | 710.068,574 316.026,99 | 4.0 |
| 7 | 710.068,574 316.026,99 | 8 | 710.150,182 315.849,187 | 195.637 |
| 8 | 710.150,182 315.849,187 | 9 | 710.151,872 315.845,564 | 3.998 |
| 9 | 710.151,872 315.845,564 | 10 | 710.266,823 315.594,611 | 276.027 |
| 10 | 710.266,823 315.594,611 | 11 | 710.271,041 315.596,911 | 4.804 |
| 11 | 710.271,041 315.596,911 | 12 | 710.156,244 315.847,567 | 275.693 |
| 12 | 710.156,244 315.847,567 | 1 | 710.154,575 315.851,181 | 3.981 |

** Lungimile segmentelor sunt determinate în planul de proiecție Stereo 70 și sunt rotunjite la 1 milimetru.

*** Distanța dintre puncte este formată din segmente cumulate ce sunt mai mici decât valoarea 1 milimetru.

**DATE DESPRE IMOBILUL NR. 3422**

Oficiul de Cadastru și Publicitate Imobiliară CALARASI
Biroul de Cadastru și Publicitate Imobiliară Calarasi

A. Partea I. Descrierea imobilului

TEREN Extravilan

Adresa: Jud. Calarasi

| Nr. Crt | Nr cadastral Nr. topografic | Suprafața* (mp) | Observații / Referințe |
|---------|-----------------------------|-----------------|---|
| A1 | 25069 | 79.640 | Sector cadastral:31 Teren neimprejmuit; |

B. Partea II. Proprietari și acte

| Inscrieri privitoare la dreptul de proprietate și alte drepturi reale | Referințe |
|---|-----------|
| 70180 / 12/12/2022 | |
| Act Administrativ nr. 85, din 17/02/2022 emis de PREFECTUL JUDETULUI CALARASI (Ordin); | |
| B1 | A1 |
| Intabulare, drept de PROPRIETATE-PRIVATA, dobandit prin Lege, cota actuala 1/1, cota initiala 1/1 | |
| 1) COMUNA JEGALIA , CIF:3796756, -DOMENIU PRIVAT | |

C. Partea III. SARCINI .

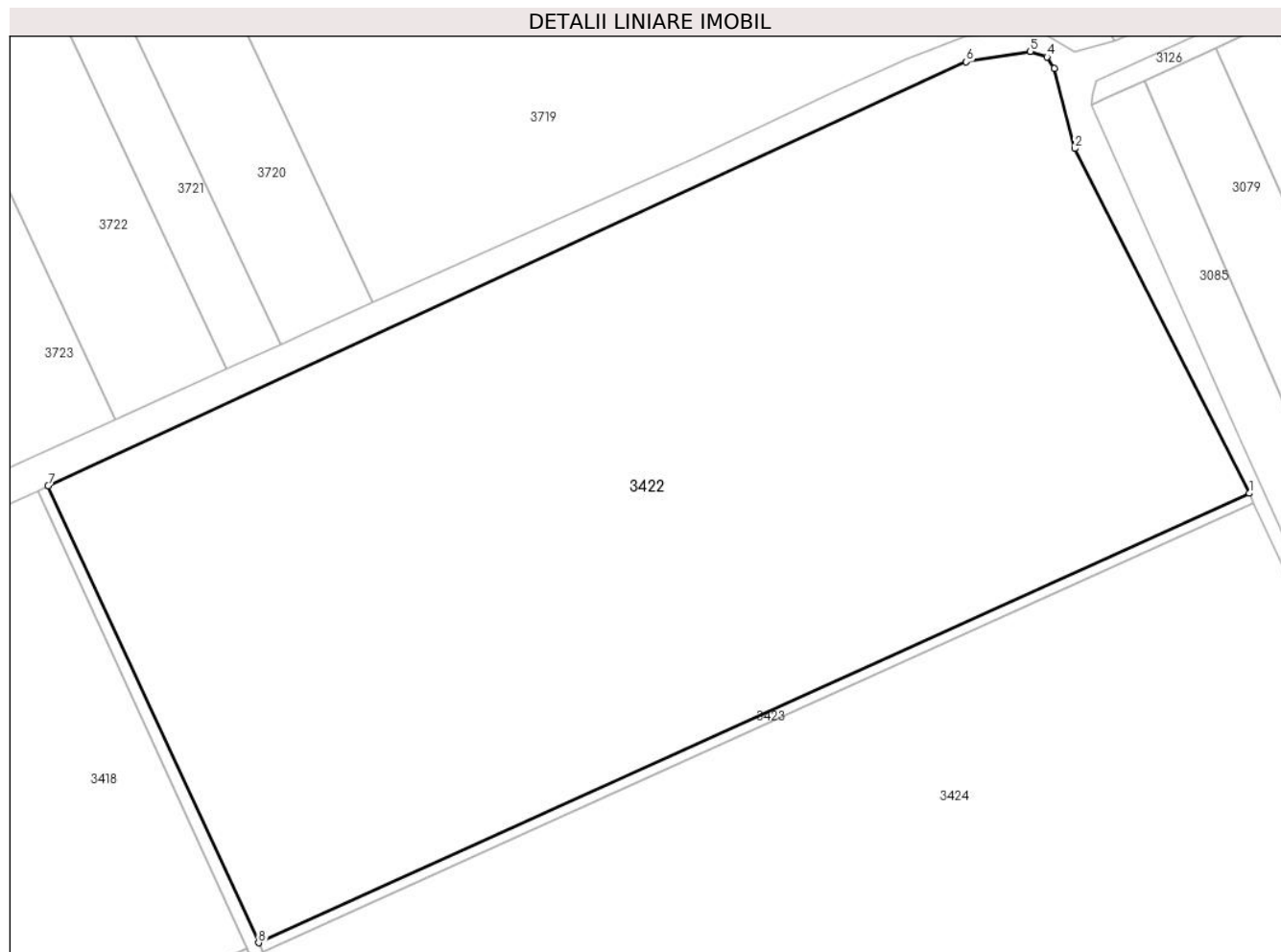
| Inscrieri privind dezmembramintele dreptului de proprietate, drepturi reale de garanție și sarcini | Referințe |
|--|-----------|
| NU SUNT | |

Anexa Nr. 1 La Partea I

Teren

| Nr cadastral | Suprafața (mp)* | Observații / Referințe |
|--------------|-----------------|------------------------|
| 25069 | 79.640 | |

* Suprafața este determinată în planul de proiecție Stereo 70.



Date referitoare la teren

| Crt | Categorie folosință | Intra vilan | Suprafața (mp) | Tarla | Parcelă | Nr. topo | Observații / Referințe |
|-----|---------------------|-------------|----------------|-------|---------|----------|------------------------|
| 1 | arabil | NU | 79.640 | 93 | A931 | - | |

Lungime Segmente

1) Valorile lungimilor segmentelor sunt obținute din proiecție în plan.

| Punct început | X / Y | Punct sfârșit | X / Y | Lungime segment (** (m) |
|---------------|----------------------------|---------------|----------------------------|-------------------------|
| 1 | 710.449,734 316.204,078 | 2 | 710.383,05 316.335,546 | 147.413 |
| 2 | 710.383,05 316.335,546 | 3 | 710.375,263 316.366,114 | 31.544 |
| 3 | 710.375,263 316.366,114 | 4 | 710.372,511 316.370,563 | 5.231 |
| 4 | 710.372,511 316.370,563 | 5 | 710.366,152 316.372,609 | 6.68 |
| 5 | 710.366,152 316.372,609 | 6 | 710.341,669 316.368,614 | 24.807 |

| Punct început | X / Y | Punct sfârșit | X / Y | Lungime segment (** (m) |
|---------------|----------------------------|---------------|----------------------------|-------------------------|
| 6 | 710.341,669 316.368,614 | 7 | 709.991,12 316.206,906 | 386.049 |
| 7 | 709.991,12 316.206,906 | 8 | 710.071,463 316.032,7 | 191.84 |
| 8 | 710.071,463 316.032,7 | 1 | 710.449,734 316.204,078 | 415.282 |

** Lungimile segmentelor sunt determinate în planul de proiecție Stereo 70 și sunt rotunjite la 1 milimetru.

*** Distanța dintre puncte este formată din segmente cumulate ce sunt mai mici decât valoarea 1 milimetru.

**DATE DESPRE IMOBILUL NR. 3423**

Oficiul de Cadastru și Publicitate Imobiliară CALARASI
Biroul de Cadastru și Publicitate Imobiliară Calarasi

A. Partea I. Descrierea imobilului

TEREN Extravilan

Adresa: Jud. Calarasi

| Nr. Crt | Nr cadastral Nr. topografic | Suprafața* (mp) | Observații / Referințe |
|---------|-----------------------------|-----------------|---|
| A1 | | 1.661 | Sector cadastral:31 Teren neimprejmuit; |

B. Partea II. Proprietari și acte

| Inscrieri privitoare la dreptul de proprietate și alte drepturi reale | Referințe |
|--|-----------|
| / | |
| Act Administrativ nr. 23, din 07/09/1999 emis de CONSILIU LOCAL AL COMUNEI JEGALIA + ANEXA 28; | |
| B1 | A1 |
| Intabulare, drept de PROPRIETATE, dobandit prin Lege, cota actuala 1/1, cota initiala 1/1 | |
| 1) COMUNA JEGALIA, CIF:3796756 | |

C. Partea III. SARCINI .

| Inscrieri privind dezmembramintele dreptului de proprietate, drepturi reale de garanție și sarcini | Referințe |
|--|-----------|
| NU SUNT | |

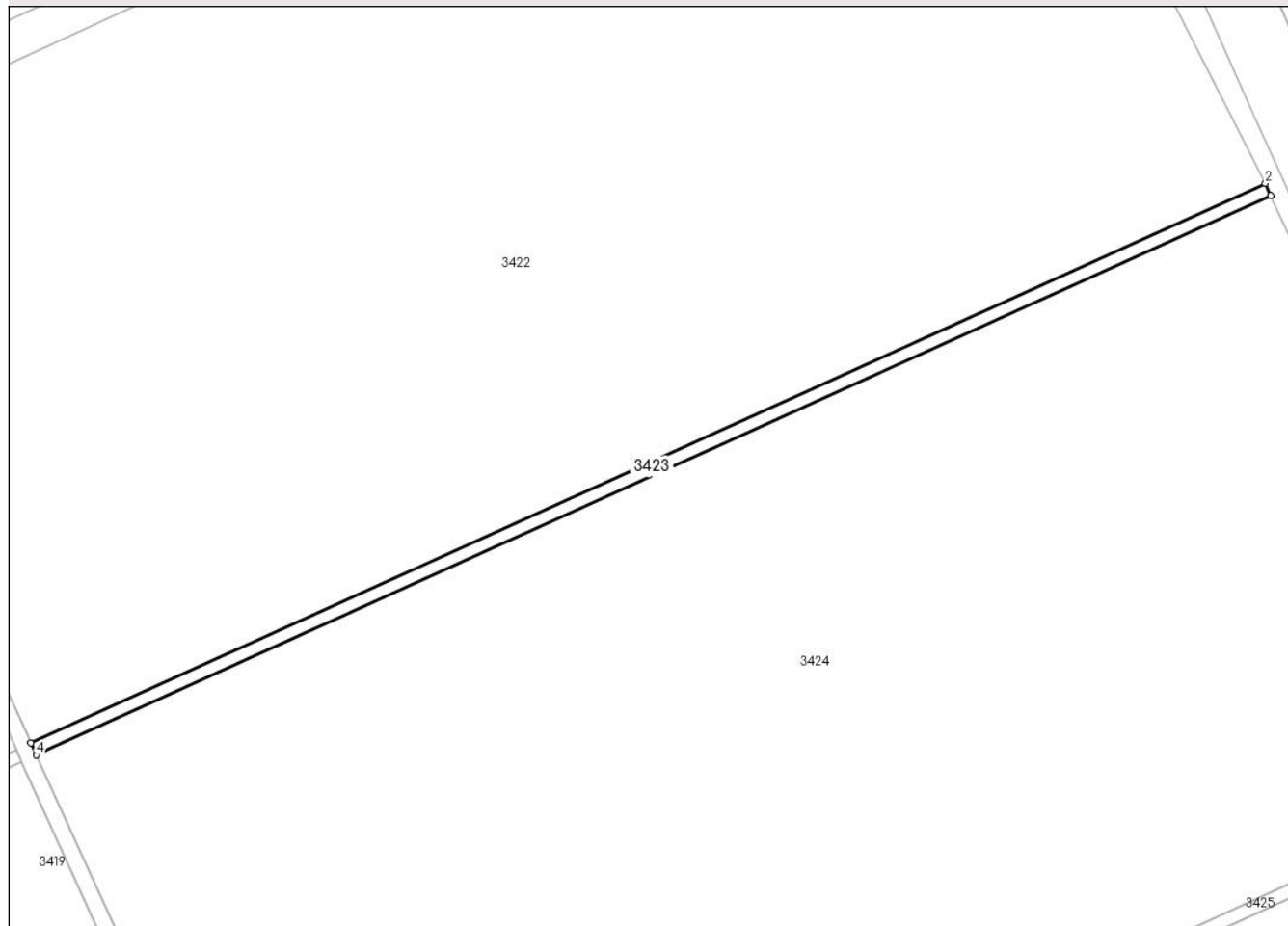
Anexa Nr. 1 La Partea I

Teren

| | | |
|--------------|-----------------|------------------------|
| Nr cadastral | Suprafața (mp)* | Observații / Referințe |
| | 1.661 | |

* Suprafața este determinată în planul de proiecție Stereo 70.

DETALII LINIARE IMOBIL



Date referitoare la teren

| Crt | Categorie folosință | Intra vilan | Suprafața (mp) | Tarla | Parcelă | Nr. topo | Observații / Referințe |
|-----|---------------------|-------------|----------------|-------|---------|----------|------------------------|
| 1 | drum | NU | 1.661 | - | - | - | |

Lungime Segmente

1) Valorile lungimilor segmentelor sunt obținute din proiecție în plan.

| Punct început | X / Y | Punct sfârșit | X / Y | Lungime segment (** (m) |
|---------------|----------------------------|---------------|----------------------------|-------------------------|
| 1 | 710.451,355 316.200,421 | 2 | 710.449,734 316.204,078 | 4.0 |
| 2 | 710.449,734 316.204,078 | 3 | 710.071,463 316.032,7 | 415.282 |
| 3 | 710.071,463 316.032,7 | 4 | 710.073,164 316.029,079 | 4.001 |
| 4 | 710.073,164 316.029,079 | 1 | 710.451,355 316.200,421 | 415.195 |

** Lungimile segmentelor sunt determinate în planul de proiecție Stereo 70 și sunt rotunjite la 1 milimetru.

***** Distanţa dintre puncte este formată din segmente cumulate ce sunt mai mici decât valoarea 1 milimetru.**

**DATE DESPRE IMOBILUL NR. 3424**

Oficiul de Cadastru și Publicitate Imobiliară CALARASI
Biroul de Cadastru și Publicitate Imobiliară Calarasi

A. Partea I. Descrierea imobilului

TEREN Extravilan

Adresa: Jud. Calarasi

| Nr. Crt | Nr cadastral Nr. topografic | Suprafața* (mp) | Observații / Referințe |
|---------|-----------------------------|-----------------|---|
| A1 | 25062 | 80.923 | Sector cadastral:31 Teren neimprejmuit; |

B. Partea II. Proprietari și acte

| Inscrieri privitoare la dreptul de proprietate și alte drepturi reale | Referințe |
|---|-----------|
| 70191 / 12/12/2022 | |
| Act Administrativ nr. 85, din 17/02/2022 emis de PREFECTUL JUDETULUI CALARASI, anexa (Ordin); | |
| B1 | A1 |
| Intabulare, drept de PROPRIETATE PRIVATA, dobandit prin Lege, cota actuala 1/1, cota initiala 1/1 | |
| 1) COMUNA JEGALIA , CIF:3796756, domeniu privat | |

C. Partea III. SARCINI .

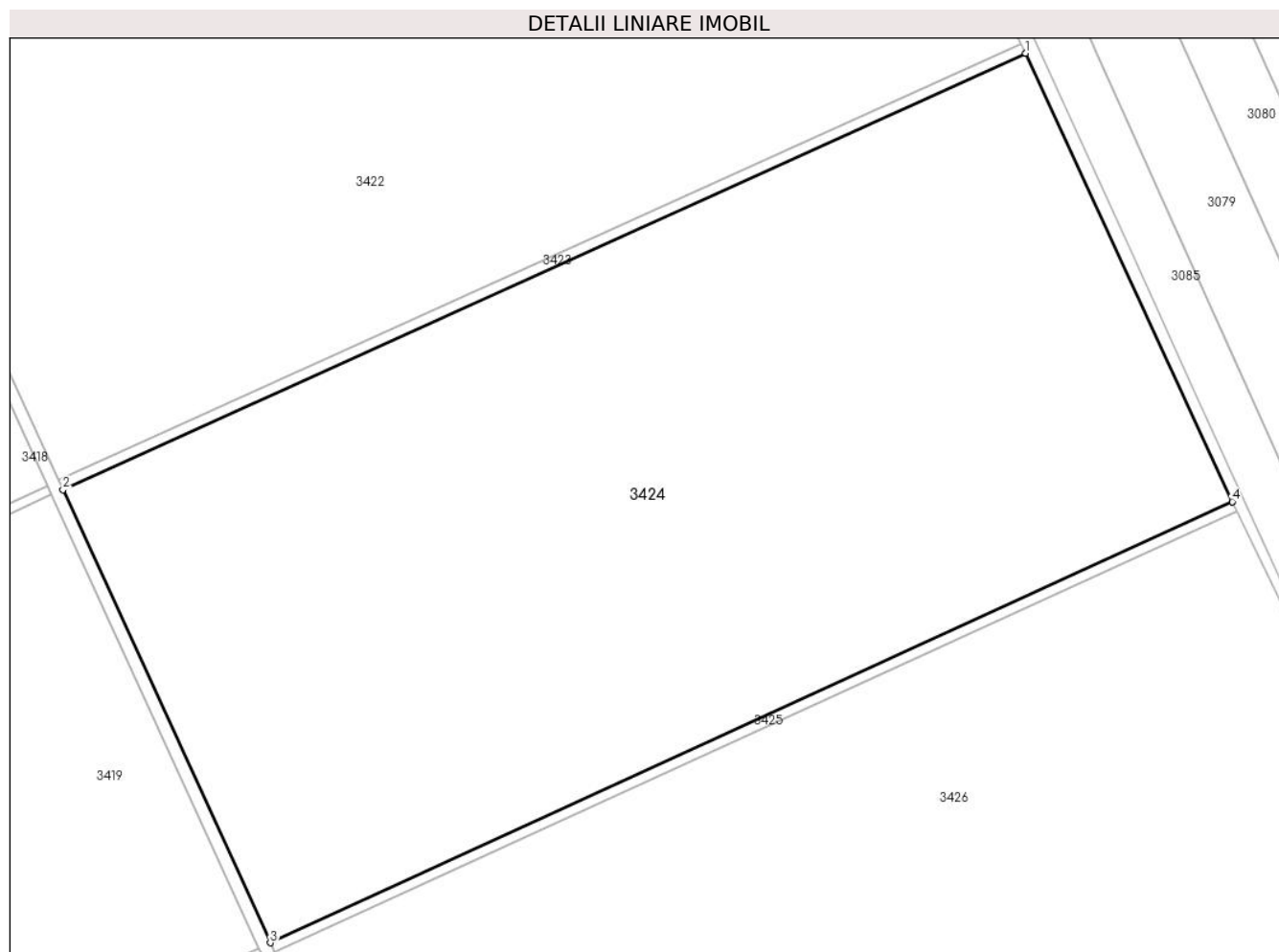
| Inscrieri privind dezmembramintele dreptului de proprietate, drepturi reale de garanție și sarcini | Referințe |
|--|-----------|
| NU SUNT | |

Anexa Nr. 1 La Partea I

Teren

| Nr cadastral | Suprafața (mp)* | Observații / Referințe |
|--------------|-----------------|------------------------|
| 25062 | 80.923 | |

* Suprafața este determinată în planul de proiecție Stereo 70.



Date referitoare la teren

| Crt | Categorie folosință | Intra vilan | Suprafața (mp) | Tarla | Parcelă | Nr. topo | Observații / Referințe |
|-----|---------------------|-------------|----------------|-------|---------|----------|------------------------|
| 1 | arabil | NU | 80.923 | 93 | A931 | - | |

Lungime Segmente

1) Valorile lungimilor segmentelor sunt obținute din proiecție în plan.

| Punct început | X / Y | Punct sfârșit | X / Y | Lungime segment (** (m) |
|---------------|----------------------------|---------------|----------------------------|-------------------------|
| 1 | 710.451,355 316.200,421 | 2 | 710.073,164 316.029,079 | 415.195 |
| 2 | 710.073,164 316.029,079 | 3 | 710.154,575 315.851,181 | 195.641 |
| 3 | 710.154,575 315.851,181 | 4 | 710.532,585 316.024,372 | 415.796 |
| 4 | 710.532,585 316.024,372 | 1 | 710.451,355 316.200,421 | 193.885 |

** Lungimile segmentelor sunt determinate în planul de proiecție Stereo 70 și sunt rotunjite la 1 milimetru.

***** Distanţa dintre puncte este formată din segmente cumulate ce sunt mai mici decât valoarea 1 milimetru.**

**DATE DESPRE IMOBILUL NR. 3425**

Oficiul de Cadastru și Publicitate Imobiliară CALARASI
Biroul de Cadastru și Publicitate Imobiliară Calarasi

A. Partea I. Descrierea imobilului

TEREN Extravilan

Adresa: Jud. Calarasi

| Nr. Crt | Nr cadastral Nr. topografic | Suprafața* (mp) | Observații / Referințe |
|---------|-----------------------------|-----------------|---|
| A1 | | 1.659 | Sector cadastral:31 Teren neimprejmuit; |

B. Partea II. Proprietari și acte

| Inscrieri privitoare la dreptul de proprietate și alte drepturi reale | Referințe |
|---|-----------|
| / | |
| Act Administrativ nr. 23, din 07/09/1999 emis de CONSILIU LOCAL AL COMUNEI JEGALIA + ANEXA 28; | |
| B1 | A1 |
| Intabulare, drept de PROPRIETATE, dobandit prin Lege, cota actuala 1/1, cota initiala 1/1 1) COMUNA JEGALIA, CIF:3796756 | |

C. Partea III. SARCINI .

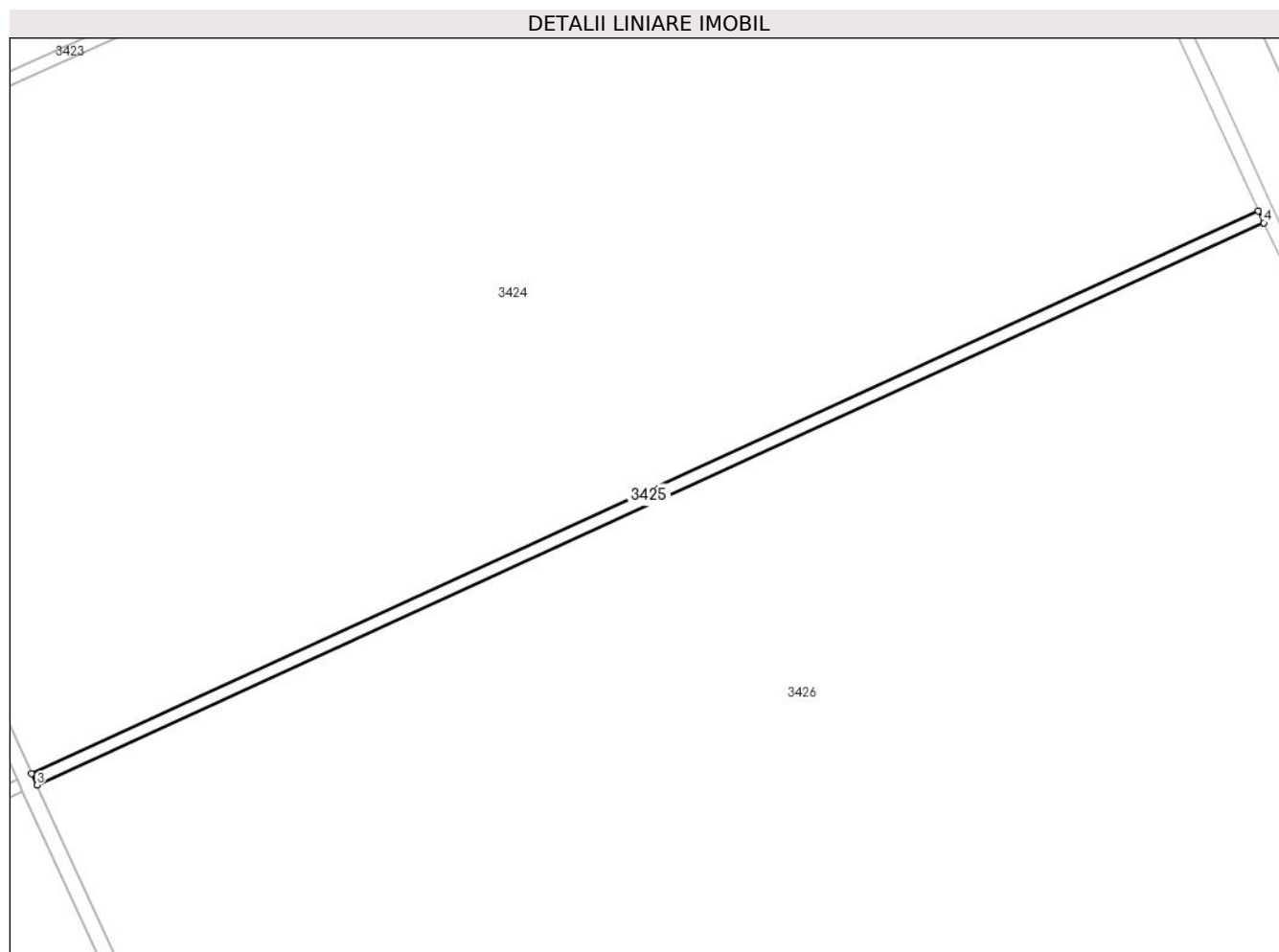
| Inscrieri privind dezmembramintele dreptului de proprietate, drepturi reale de garanție și sarcini | Referințe |
|--|-----------|
| NU SUNT | |

Anexa Nr. 1 La Partea I

Teren

| | | |
|--------------|-----------------|------------------------|
| Nr cadastral | Suprafața (mp)* | Observații / Referințe |
| | 1.659 | |

* Suprafața este determinată în planul de proiecție Stereo 70.



Date referitoare la teren

| Crt | Categorie folosință | Intra vilan | Suprafața (mp) | Tarla | Parcelă | Nr. topo | Observații / Referințe |
|-----|---------------------|-------------|----------------|-------|---------|----------|------------------------|
| 1 | drum | NU | 1.659 | - | - | - | |

Lungime Segmente

1) Valorile lungimilor segmentelor sunt obținute din proiecție în plan.

| Punct început | X / Y | Punct sfârșit | X / Y | Lungime segment (** (m) |
|---------------|----------------------------|---------------|----------------------------|-------------------------|
| 1 | 710.532,585 316.024,372 | 2 | 710.154,575 315.851,181 | 415.796 |
| 2 | 710.154,575 315.851,181 | 3 | 710.156,244 315.847,567 | 3.981 |
| 3 | 710.156,244 315.847,567 | 4 | 710.534,276 316.020,747 | 415.812 |
| 4 | 710.534,276 316.020,747 | 1 | 710.532,585 316.024,372 | 4.0 |

** Lungimile segmentelor sunt determinate în planul de proiecție Stereo 70 și sunt rotunjite la 1 milimetru.

***** Distanţa dintre puncte este formată din segmente cumulate ce sunt mai mici decât valoarea 1 milimetru.**

**DATE DESPRE IMOBILUL NR. 3426**

Oficiul de Cadastru și Publicitate Imobiliară CALARASI
Biroul de Cadastru și Publicitate Imobiliară Calarasi

A. Partea I. Descrierea imobilului

TEREN Extravilan

Adresa: Jud. Calarasi

| Nr. Crt | Nr cadastral Nr. topografic | Suprafața* (mp) | Observații / Referințe |
|---------|-----------------------------|-----------------|---|
| A1 | 25065 | 307.581 | Sector cadastral:31 Teren neimprejmuit; |

B. Partea II. Proprietari și acte

| Inscrieri privitoare la dreptul de proprietate și alte drepturi reale | Referințe |
|---|-----------|
| 70271 / 12/12/2022 | |
| Act Administrativ nr. 85, din 17/02/2022 emis de PREFECTUL JUDETULUI CALARASI, anexa (Ordin); | |
| B1 | A1 |
| Intabulare, drept de PROPRIETATE PRIVATA, dobandit prin Lege, cota actuala 1/1, cota initiala 1/1 | |
| 1) COMUNA JEGALIA , CIF:3796756, domeniu privat | |

C. Partea III. SARCINI .

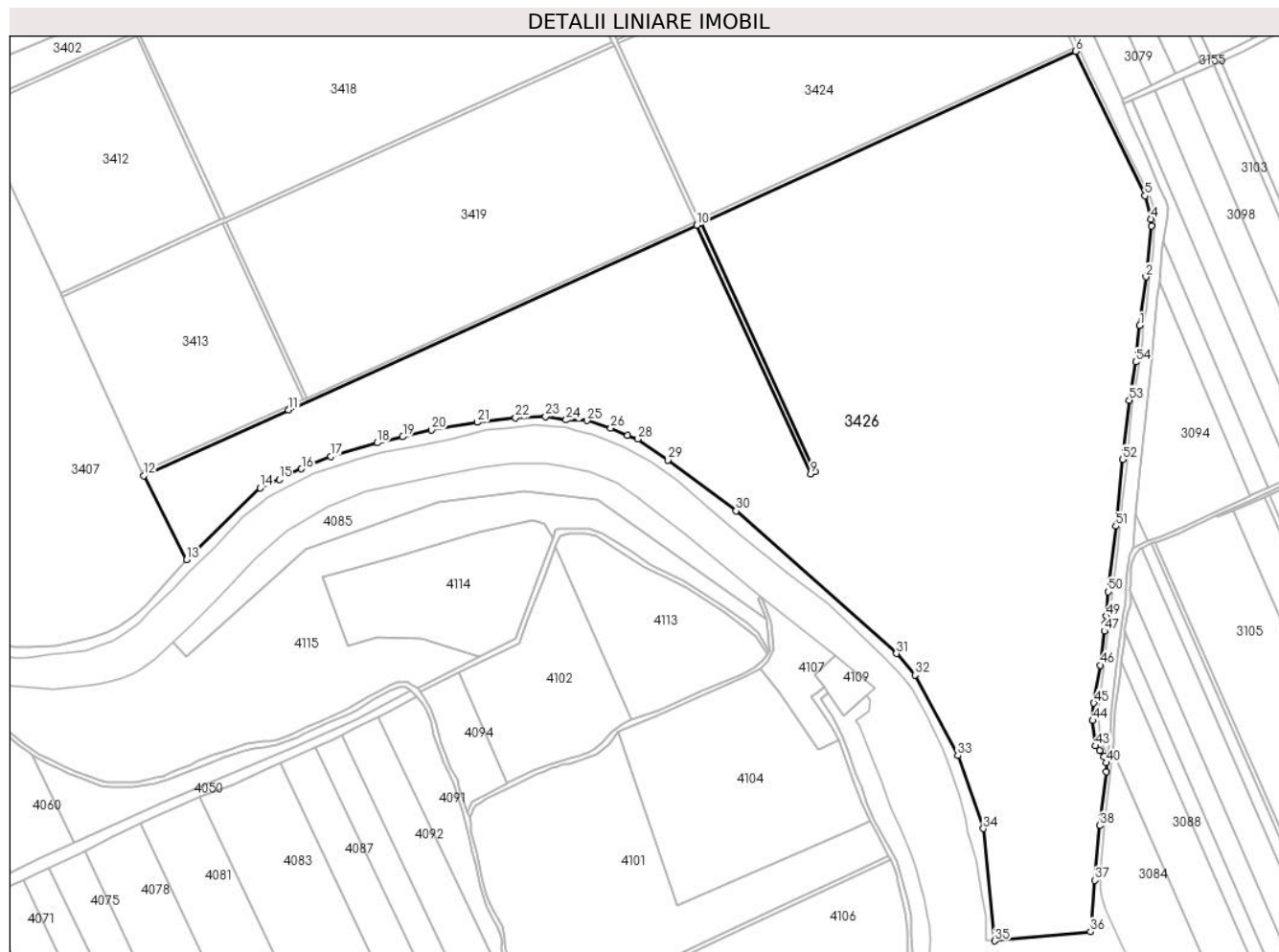
| Inscrieri privind dezmembramintele dreptului de proprietate, drepturi reale de garanție și sarcini | Referințe |
|--|-----------|
| NU SUNT | |

Anexa Nr. 1 La Partea I

Teren

| Nr cadastral | Suprafața (mp)* | Observații / Referințe |
|--------------|-----------------|------------------------|
| 25065 | 307.581 | |

* Suprafața este determinată în planul de proiecție Stereo 70.



Date referitoare la teren

| Crt | Categorie folosință | Intravilan | Suprafața (mp) | Tarla | Parcelă | Nr. topo | Observații / Referințe |
|-----|---------------------|------------|----------------|-------|---------|----------|------------------------|
| 1 | pasune | NU | 307.581 | - | - | - | |

Lungime Segmente

1) Valorile lungimilor segmentelor sunt obținute din proiecție în plan.

| Punct început | X / Y | Punct sfârșit | X / Y | Lungime segment | Punct început | X / Y | Punct sfârșit | X / Y | Lungime segment | Punct început | X / Y | Punct sfârșit | X / Y | Lungime segment |
|---------------|----------------------------|---------------|----------------------------|-----------------|---------------|----------------------------|---------------|----------------------------|-----------------|---------------|----------------------------|---------------|----------------------------|-----------------|
| 1 | 710.598,863 315.744,185 | 2 | 710.605,092 315.793,348 | 49.556 | 2 | 710.605,092 315.793,348 | 3 | 710.610,773 315.844,655 | 51.621 | 3 | 710.610,773 315.844,655 | 4 | 710.610,461 315.851,572 | 6.924 |
| 4 | 710.610,461 315.851,572 | 5 | 710.604,036 315.875,15 | 24.438 | 5 | 710.604,036 315.875,15 | 6 | 710.534,276 316.020,747 | 161.446 | 6 | 710.534,276 316.020,747 | 7 | 710.156,244 315.847,567 | 415.812 |
| 7 | 710.156,244 315.847,567 | 8 | 710.271,041 315.596,911 | 275.693 | 8 | 710.271,041 315.596,911 | 9 | 710.266,823 315.594,611 | 4.804 | 9 | 710.266,823 315.594,611 | 10 | 710.151,872 315.845,564 | 276.027 |
| 10 | 710.151,872 315.845,564 | 11 | 709.740,283 315.659,011 | 451.893 | 11 | 709.740,283 315.659,011 | 12 | 709.594,026 315.592,986 | 160.469 | 12 | 709.594,026 315.592,986 | 13 | 709.637,35 315.508,36 | 95.071 |
| 13 | 709.637,35 315.508,36 | 14 | 709.711,558 315.580,47 | 103.473 | 14 | 709.711,558 315.580,47 | 15 | 709.730,682 315.588,981 | 20.932 | 15 | 709.730,682 315.588,981 | 16 | 709.753,057 315.599,786 | 24.847 |
| 16 | 709.753,057 315.599,786 | 17 | 709.782,891 315.612,121 | 32.283 | 17 | 709.782,891 315.612,121 | 18 | 709.829,554 315.626,081 | 48.706 | 18 | 709.829,554 315.626,081 | 19 | 709.855,276 315.632,105 | 26.418 |

| Punct început | X / Y | Punct sfârșit | X / Y | Lungime segment | Punct început | X / Y | Punct sfârșit | X / Y | Lungime segment | Punct început | X / Y | Punct sfârșit | X / Y | Lungime segment |
|---------------|----------------------------|---------------|----------------------------|-----------------|---------------|----------------------------|---------------|----------------------------|-----------------|---------------|----------------------------|---------------|----------------------------|-----------------|
| 19 | 709.855,276 315.632,105 | 20 | 709.884,44 315.639,277 | 30.033 | 20 | 709.884,44 315.639,277 | 21 | 709.930,221 315.646,673 | 46.375 | 21 | 709.930,221 315.646,673 | 22 | 709.969,114 315.651,094 | 39.143 |
| 22 | 709.969,114 315.651,094 | 23 | 709.999,466 315.652,317 | 30.377 | 23 | 709.999,466 315.652,317 | 24 | 710.020,112 315.649,053 | 20.902 | 24 | 710.020,112 315.649,053 | 25 | 710.041,257 315.648,576 | 21.15 |
| 25 | 710.041,257 315.648,576 | 26 | 710.065,09 315.640,77 | 25.079 | 26 | 710.065,09 315.640,77 | 27 | 710.082,028 315.633,588 | 18.398 | 27 | 710.082,028 315.633,588 | 28 | 710.092,564 315.629,811 | 11.193 |
| 28 | 710.092,564 315.629,811 | 29 | 710.122,917 315.608,603 | 37.028 | 29 | 710.122,917 315.608,603 | 30 | 710.191,589 315.557,319 | 85.708 | 30 | 710.191,589 315.557,319 | 31 | 710.353,413 315.413,502 | 216.496 |
| 31 | 710.353,413 315.413,502 | 32 | 710.372,416 315.391,854 | 28.805 | 32 | 710.372,416 315.391,854 | 33 | 710.415,162 315.310,691 | 91.731 | 33 | 710.415,162 315.310,691 | 34 | 710.441,231 315.237,076 | 78.095 |
| 34 | 710.441,231 315.237,076 | 35 | 710.452,437 315.123,913 | 113.716 | 35 | 710.452,437 315.123,913 | 36 | 710.549,088 315.133,186 | 97.095 | 36 | 710.549,088 315.133,186 | 37 | 710.553,348 315.185,115 | 52.103 |
| 37 | 710.553,348 315.185,115 | 38 | 710.558,703 315.240,11 | 55.255 | 38 | 710.558,703 315.240,11 | 39 | 710.564,876 315.294,277 | 54.518 | 39 | 710.564,876 315.294,277 | 40 | 710.564,95 315.303,436 | 9.159 |
| 40 | 710.564,95 315.303,436 | 41 | 710.562,696 315.309,592 | 6.556 | 41 | 710.562,696 315.309,592 | 42 | 710.558,415 315.315,724 | 7.479 | 42 | 710.558,415 315.315,724 | 43 | 710.553,995 315.320,438 | 6.462 |
| 43 | 710.553,995 315.320,438 | 44 | 710.551,341 315.345,965 | 25.665 | 44 | 710.551,341 315.345,965 | 45 | 710.552,618 315.363,627 | 17.708 | 45 | 710.552,618 315.363,627 | 46 | 710.558,992 315.401,873 | 38.774 |
| 46 | 710.558,992 315.401,873 | 47 | 710.563,167 315.436,216 | 34.596 | 47 | 710.563,167 315.436,216 | 48 | 710.563,829 315.443,425 | 7.239 | 48 | 710.563,829 315.443,425 | 49 | 710.565,168 315.451,351 | 8.038 |
| 49 | 710.565,168 315.451,351 | 50 | 710.567,241 315.475,774 | 24.511 | 50 | 710.567,241 315.475,774 | 51 | 710.574,669 315.542,019 | 66.66 | 51 | 710.574,669 315.542,019 | 52 | 710.581,627 315.609,4 | 67.739 |
| 52 | 710.581,627 315.609,4 | 53 | 710.588,129 315.669,055 | 60.008 | 53 | 710.588,129 315.669,055 | 54 | 710.594,755 315.707,49 | 39.002 | 54 | 710.594,755 315.707,49 | 1 | 710.598,863 315.744,185 | 36.924 |

** Lungimile segmentelor sunt determinate în planul de proiecție Stereo 70 și sunt rotunjite la 1 milimetru.

*** Distanța dintre puncte este formată din segmente cumulate ce sunt mai mici decât valoarea 1 milimetru.

**DATE DESPRE IMOBILUL NR. 4281**

Oficiul de Cadastru și Publicitate Imobiliară CALARASI
Biroul de Cadastru și Publicitate Imobiliară Calarasi

A. Partea I. Descrierea imobilului

TEREN Extravilan

Adresa: Jud. Calarasi

| Nr. Crt | Nr cadastral Nr. topografic | Suprafața* (mp) | Observații / Referințe |
|---------|-----------------------------|-----------------|---|
| A1 | | 9.000 | Sector cadastral:31 Teren neimprejmuit; |

B. Partea II. Proprietari și acte

| Inscrieri privitoare la dreptul de proprietate și alte drepturi reale | | Referințe |
|---|---|-----------|
| / | | |
| Act Administrativ nr. 42322, din 22/08/1996 emis de CJSIPT CALARASI; | | |
| B1 | Intabulare, drept de PROPRIETATE, dobandit prin Reconstituire, cota actuala 1/1, cota initiala 1/1 1) NITU TICA, LIPSA CNP 2) PANAIT DUMITRU, LIPSA CNP 3) MAIER MARIA, LIPSA CNP 4) PANAIT VASILE, LIPSA CNP | A1 |

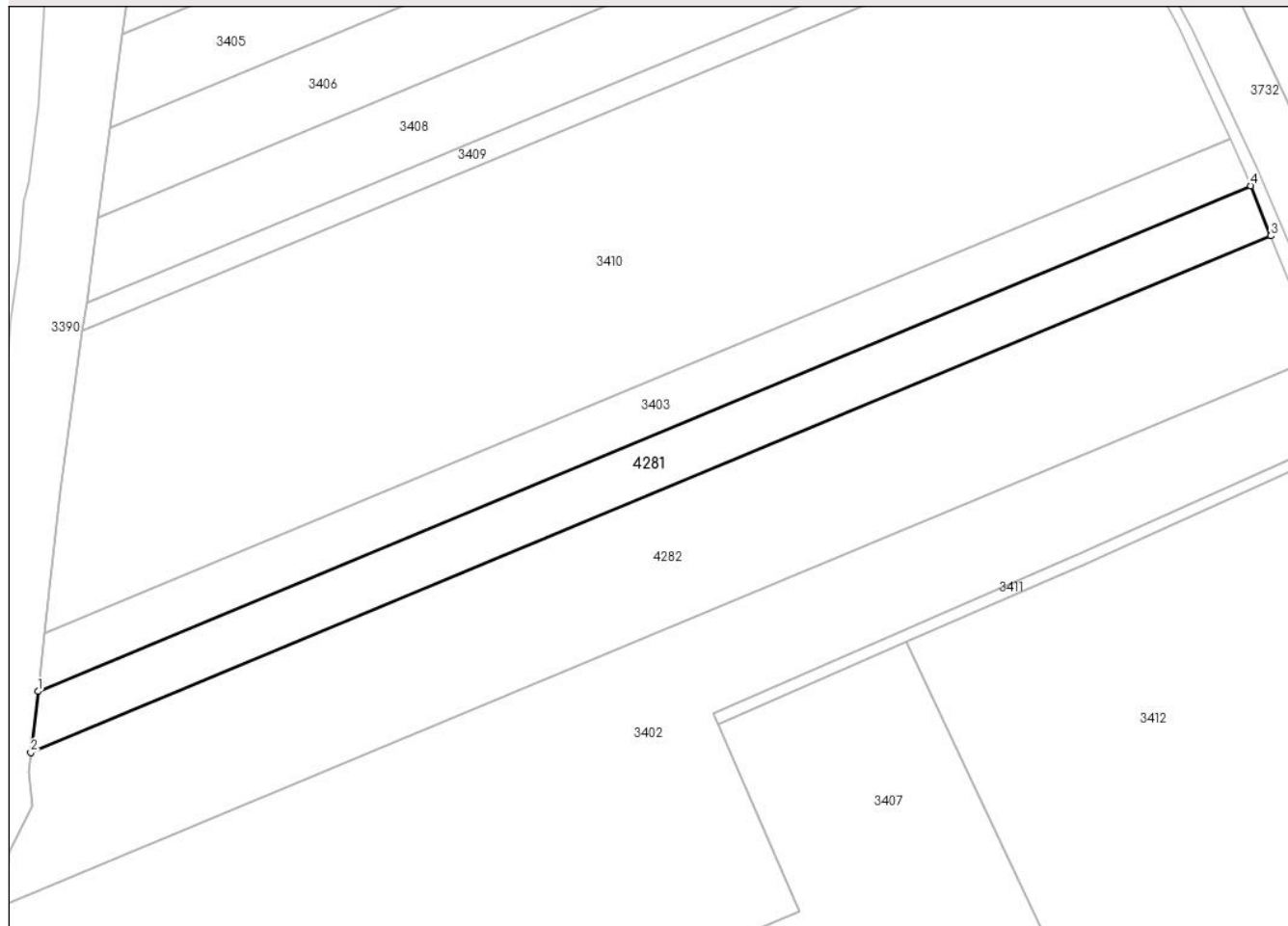
C. Partea III. SARCINI .

| Inscrieri privind dezmembramintele dreptului de proprietate, drepturi reale de garanție și sarcini | Referințe |
|--|-----------|
| NU SUNT | |

Anexa Nr. 1 La Partea I**Teren**

| Nr cadastral | Suprafața (mp)* | Observații / Referințe |
|--------------|-----------------|------------------------|
| | 9.000 | |

* Suprafața este determinată în planul de proiecție Stereo 70.

DETALII LINIARE IMOBIL**Date referitoare la teren**

| Crt | Categorie folosință | Intravilan | Suprafața (mp) | Tarla | Parcelă | Nr. topo | Observații / Referințe |
|-----|---------------------|------------|----------------|-------|---------|----------|-------------------------------------|
| 1 | arabil | NU | 9.000 | 68 | 14 | - | IN TP 42322 TARLAUA 13/4, PARCELA 1 |

Lungime Segmente

1) Valorile lungimilor segmentelor sunt obținute din proiecție în plan.

| Punct început | X / Y | Punct sfârșit | X / Y | Lungime segment (** (m) |
|---------------|----------------------------|---------------|----------------------------|-------------------------|
| 1 | 709.114,746 315.945,052 | 2 | 709.112,247 315.923,332 | 21.863 |
| 2 | 709.112,247 315.923,332 | 3 | 709.552,248 316.106,665 | 476.667 |
| 3 | 709.552,248 316.106,665 | 4 | 709.545,202 316.124,408 | 19.091 |
| 4 | 709.545,202 316.124,408 | 1 | 709.114,746 315.945,052 | 466.327 |

**** Lungimile segmentelor sunt determinate în planul de proiecție Stereo 70 și sunt rotunjite la 1 milimetru.**

***** Distanța dintre puncte este formată din segmente cumulate ce sunt mai mici decât valoarea 1 milimetru.**

**DATE DESPRE IMOBILUL NR. 4282**

Oficiul de Cadastru și Publicitate Imobiliară CALARASI
Biroul de Cadastru și Publicitate Imobiliară Calarasi

A. Partea I. Descrierea imobilului

TEREN Extravilan

Adresa: Jud. Calarasi

| Nr. Crt | Nr cadastral Nr. topografic | Suprafața* (mp) | Observații / Referințe |
|---------|-----------------------------|-----------------|---|
| A1 | | 22.621 | Sector cadastral:31 Teren neimprejmuit; |

B. Partea II. Proprietari și acte

| Inscrieri privitoare la dreptul de proprietate și alte drepturi reale | | Referințe |
|---|---|-----------|
| / | | |
| Act Administrativ nr. 43061, din 22/12/1997 emis de CJSIPT CALARASI; | | |
| B1 | Intabulare, drept de PROPRIETATE, dobandit prin Reconstituire, cota actuala 1/1, cota initiala 1/1 1) PANAIT PARASCHIVA, LIPSA CNP | A1 |

C. Partea III. SARCINI .

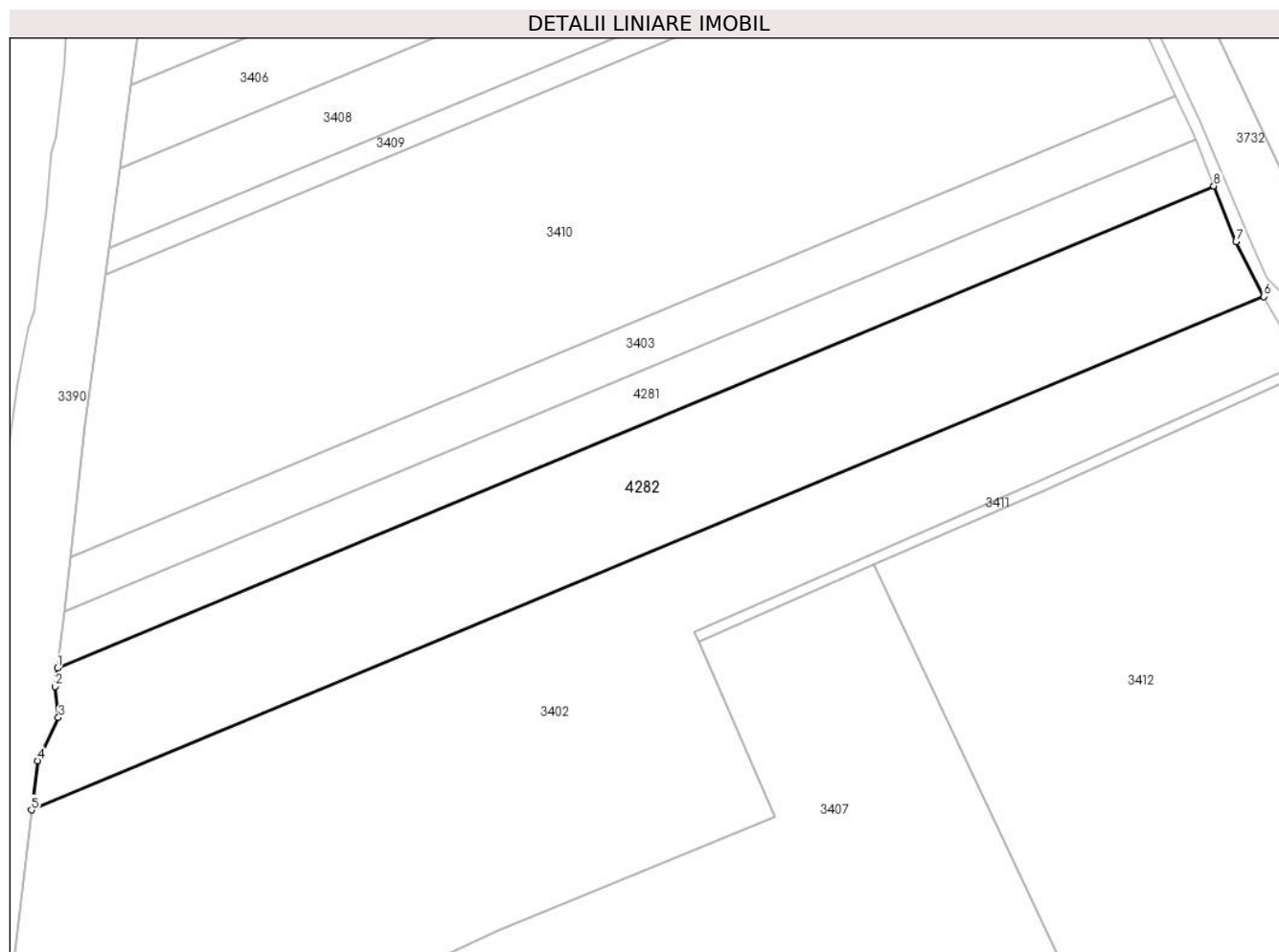
| Inscrieri privind dezmembramintele dreptului de proprietate, drepturi reale de garanție și sarcini | Referințe |
|--|-----------|
| NU SUNT | |

Anexa Nr. 1 La Partea I

Teren

| Nr cadastral | Suprafața (mp)* | Observații / Referințe |
|--------------|-----------------|------------------------|
| | 22.621 | |

* Suprafața este determinată în planul de proiecție Stereo 70.



Date referitoare la teren

| Crt | Categorie folosință | Intravilan | Suprafața (mp) | Tarla | Parcelă | Nr. topo | Observații / Referințe |
|-----|---------------------|------------|----------------|-------|---------|----------|-------------------------------------|
| 1 | arabil | NU | 22.621 | 68 | 15 | - | IN TP 43061 TARLAUA 13/4, PARCELA 3 |

Lungime Segmente

1) Valorile lungimilor segmentelor sunt obținute din proiecție în plan.

| Punct început | X / Y | Punct sfârșit | X / Y | Lungime segment (** (m) |
|---------------|----------------------------|---------------|----------------------------|-------------------------|
| 1 | 709.112,247 315.923,332 | 2 | 709.111,447 315.916,379 | 6.999 |
| 2 | 709.111,447 315.916,379 | 3 | 709.112,667 315.904,485 | 11.956 |
| 3 | 709.112,667 315.904,485 | 4 | 709.104,676 315.888,072 | 18.255 |
| 4 | 709.104,676 315.888,072 | 5 | 709.102,454 315.869,331 | 18.872 |
| 5 | 709.102,454 315.869,331 | 6 | 709.571,243 316.064,659 | 507.854 |

| Punct început | X / Y | Punct sfârșit | X / Y | Lungime segment (** (m) |
|---------------|----------------------------|---------------|----------------------------|-------------------------|
| 6 | 709.571,243 316.064,659 | 7 | 709.560,67 316.085,454 | 23.329 |
| 7 | 709.560,67 316.085,454 | 8 | 709.552,248 316.106,665 | 22.822 |
| 8 | 709.552,248 316.106,665 | 1 | 709.112,247 315.923,332 | 476.667 |

** Lungimile segmentelor sunt determinate în planul de proiecție Stereo 70 și sunt rotunjite la 1 milimetru.

*** Distanța dintre puncte este formată din segmente cumulate ce sunt mai mici decât valoarea 1 milimetru.

