

**DATE DESPRE IMOBILUL NR. 3427**

Oficiul de Cadastru și Publicitate Imobiliară CALARASI
Biroul de Cadastru și Publicitate Imobiliară Calarasi

A. Partea I. Descrierea imobilului

TEREN Extravilan

Adresa: Jud. Calarasi

Nr. Crt	Nr cadastral Nr. topografic	Suprafața* (mp)	Observații / Referințe
A1		7.175	Sector cadastral:30 Teren neimprejmuit; REZERVA COMISIEI LOCALE DE FOND FUNCJAR

B. Partea II. Proprietari și acte

Inscrieri privitoare la dreptul de proprietate și alte drepturi reale		Referințe
/		
Act Normativ nr. 7, din 13/03/1996 emis de PARLAMENTUL ROMÂNIEI;		
B1	Intabulare, drept de PROPRIETATE, dobândit prin Lege, cota actuala 1/1, cota initiala 1/1 1) UAT JEGALIA, CIF:3796756	A1

C. Partea III. SARCINI .

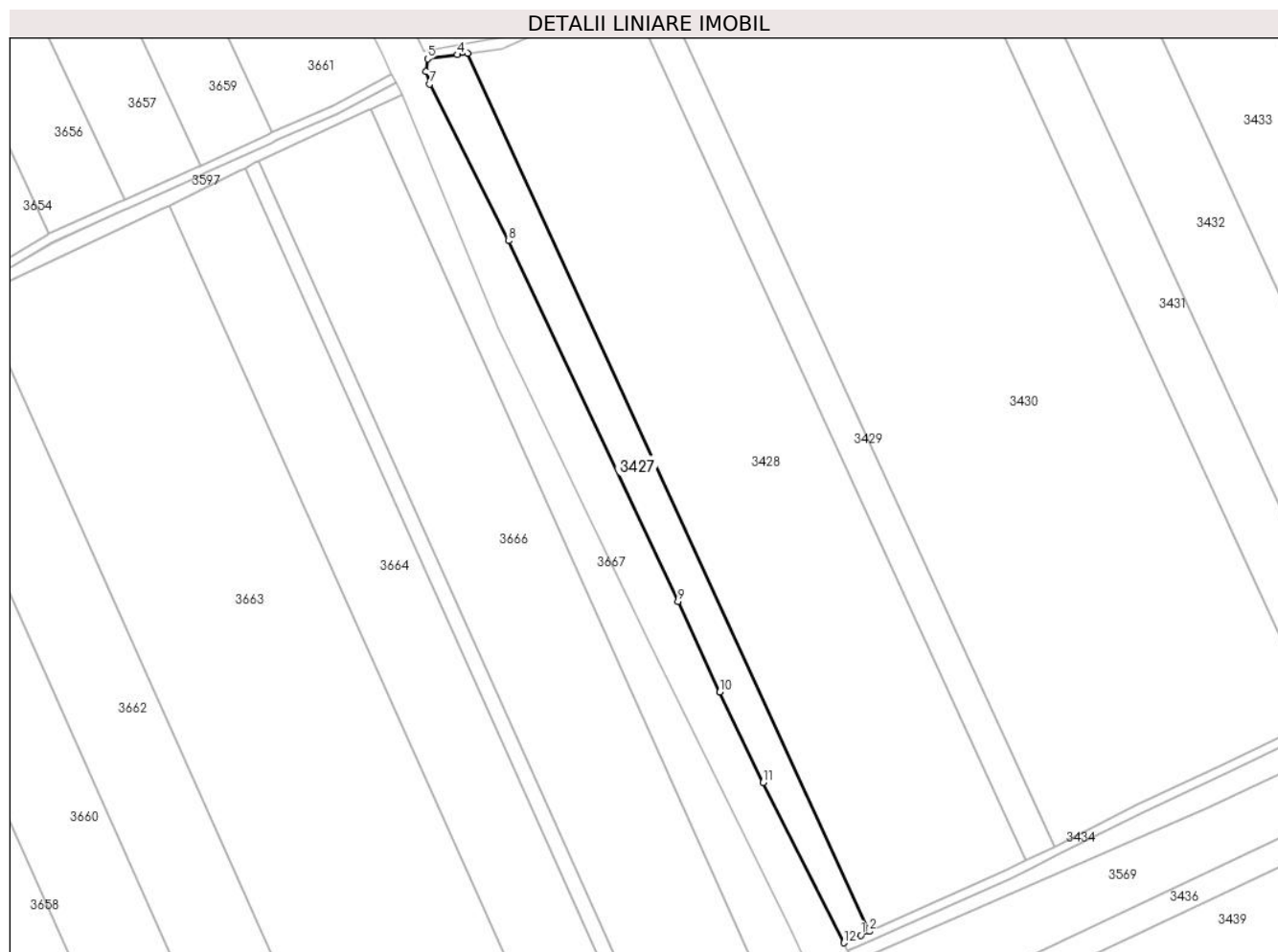
Inscrieri privind dezmembramintele dreptului de proprietate, drepturi reale de garanție și sarcini	Referințe
NU SUNT	

Anexa Nr. 1 La Partea I

Teren

Nr cadastral	Suprafața (mp)*	Observații / Referințe
	7.175	REZERVA COMISIEI LOCALE DE FOND FUNCAR

* Suprafața este determinată în planul de proiecție Stereo 70.



Date referitoare la teren

Crt	Categorie folosință	Intravilan	Suprafața (mp)	Tarla	Parcelă	Nr. topo	Observații / Referințe
1	arabil	NU	7.175	41/1	-	-	

Lungime Segmente

1) Valorile lungimilor segmentelor sunt obținute din proiecție în plan.

Punct început	X / Y	Punct sfârșit	X / Y	Lungime segment (** (m)
1	707.423,774 316.453,613	2	707.427,686 316.455,355	4.282
2	707.427,686 316.455,355	3	707.250,231 316.842,634	425.999
3	707.250,231 316.842,634	4	707.245,807 316.842,009	4.468
4	707.245,807 316.842,009	5	707.232,606 316.840,144	13.332
5	707.232,606 316.840,144	6	707.231,818 316.834,551	5.648

Punct început	X / Y	Punct sfârșit	X / Y	Lungime segment (** (m)
6	707.231,818 316.834,551	7	707.233,49 316.829,082	5.719
7	707.233,49 316.829,082	8	707.268,346 316.759,918	77.451
8	707.268,346 316.759,918	9	707.343,158 316.600,855	175.778
9	707.343,158 316.600,855	10	707.361,527 316.560,977	43.905
10	707.361,527 316.560,977	11	707.380,744 316.521,053	44.308
11	707.380,744 316.521,053	12	707.416,416 316.450,336	79.205
12	707.416,416 316.450,336	1	707.423,774 316.453,613	8.055

** Lungimile segmentelor sunt determinate în planul de proiecție Stereo 70 și sunt rotunjite la 1 milimetru.

*** Distanța dintre puncte este formată din segmente cumulate ce sunt mai mici decât valoarea 1 milimetru.

**DATE DESPRE IMOBILUL NR. 3428**

Oficiul de Cadastru și Publicitate Imobiliară CALARASI
Biroul de Cadastru și Publicitate Imobiliară Calarasi

A. Partea I. Descrierea imobilului

TEREN Extravilan

Adresa: Jud. Calarasi

Nr. Crt	Nr cadastral Nr. topografic	Suprafața* (mp)	Observații / Referințe
A1	21661	32.047	Sector cadastral:30 Teren neimprejmuit;

B. Partea II. Proprietari și acte

Inscrieri privitoare la dreptul de proprietate și alte drepturi reale	Referințe
8942 / 16/03/2012	
Act Notarial nr. 315, din 14/03/2012 emis de CHIRU MARIA DANA;	
B7	A1
Intabulare, drept de PROPRIETATE, dobandit prin Conventie, cota actuala 1/1, cota initiala 1/1	
1) SC APOLLO PROPERTIES SRL, CIF:19163688	

C. Partea III. SARCINI .

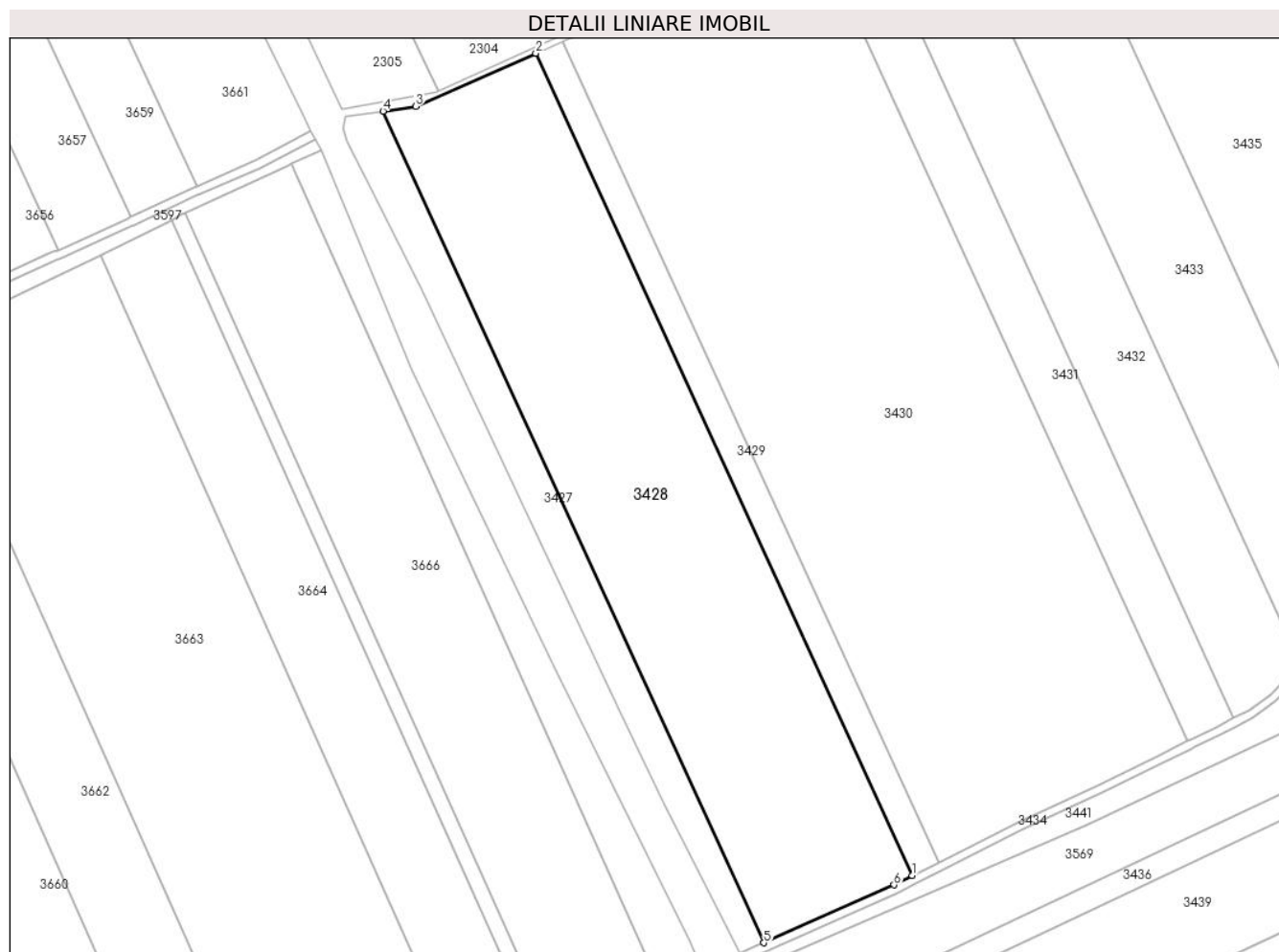
Inscrieri privind dezmembramintele dreptului de proprietate, drepturi reale de garanție și sarcini	Referințe
NU SUNT	

Anexa Nr. 1 La Partea I

Teren

Nr cadastral	Suprafața (mp)*	Observații / Referințe
21661	32.047	

* Suprafața este determinată în planul de proiecție Stereo 70.



Date referitoare la teren

Crt	Categorie folosință	Intravilan	Suprafața (mp)	Tarla	Parcelă	Nr. topo	Observații / Referințe
1	arabil	NU	32.047	41/1	11	-	

Lungime Segmente

1) Valorile lungimilor segmentelor sunt obținute din proiecție în plan.

Punct început	X / Y	Punct sfârșit	X / Y	Lungime segment (** (m)
1	707.496,862 316.486,648	2	707.321,412 316.869,551	421.186
2	707.321,412 316.869,551	3	707.265,492 316.844,79	61.157
3	707.265,492 316.844,79	4	707.250,231 316.842,634	15.413
4	707.250,231 316.842,634	5	707.427,686 316.455,355	425.999
5	707.427,686 316.455,355	6	707.488,28 316.482,338	66.33

Punct început	X / Y	Punct sfârșit	X / Y	Lungime segment (** (m)
6	707.488,28 316.482,338	1	707.496,862 316.486,648	9.603

** Lungimile segmentelor sunt determinate în planul de proiecție Stereo 70 și sunt rotunjite la 1 milimetru.

*** Distanța dintre puncte este formată din segmente cumulate ce sunt mai mici decât valoarea 1 milimetru.

**DATE DESPRE IMOBILUL NR. 3429**

Oficiul de Cadastru și Publicitate Imobiliară CALARASI
Biroul de Cadastru și Publicitate Imobiliară Calarasi

A. Partea I. Descrierea imobilului

TEREN Extravilan

Adresa: Jud. Calarasi

Nr. Crt	Nr cadastral Nr. topografic	Suprafața* (mp)	Observații / Referințe
A1	20430	5.800	Sector cadastral:30 Teren neimprejmuit;

B. Partea II. Proprietari și acte

Inscrieri privitoare la dreptul de proprietate și alte drepturi reale		Referințe
16955 / 26/05/2009		
Act Notarial nr. 1275, din 21/05/2009 emis de BNP CHIRU MARIA DANA;		
B6	Intabulare, drept de PROPRIETATE, dobandit prin Conventie, cota actuala 1/1, cota initiala 1/1	A1
1) SC APOLLO PROPERTIES SRL, CIF:19163688, -cu sediul in Bucuresti		

C. Partea III. SARCINI .

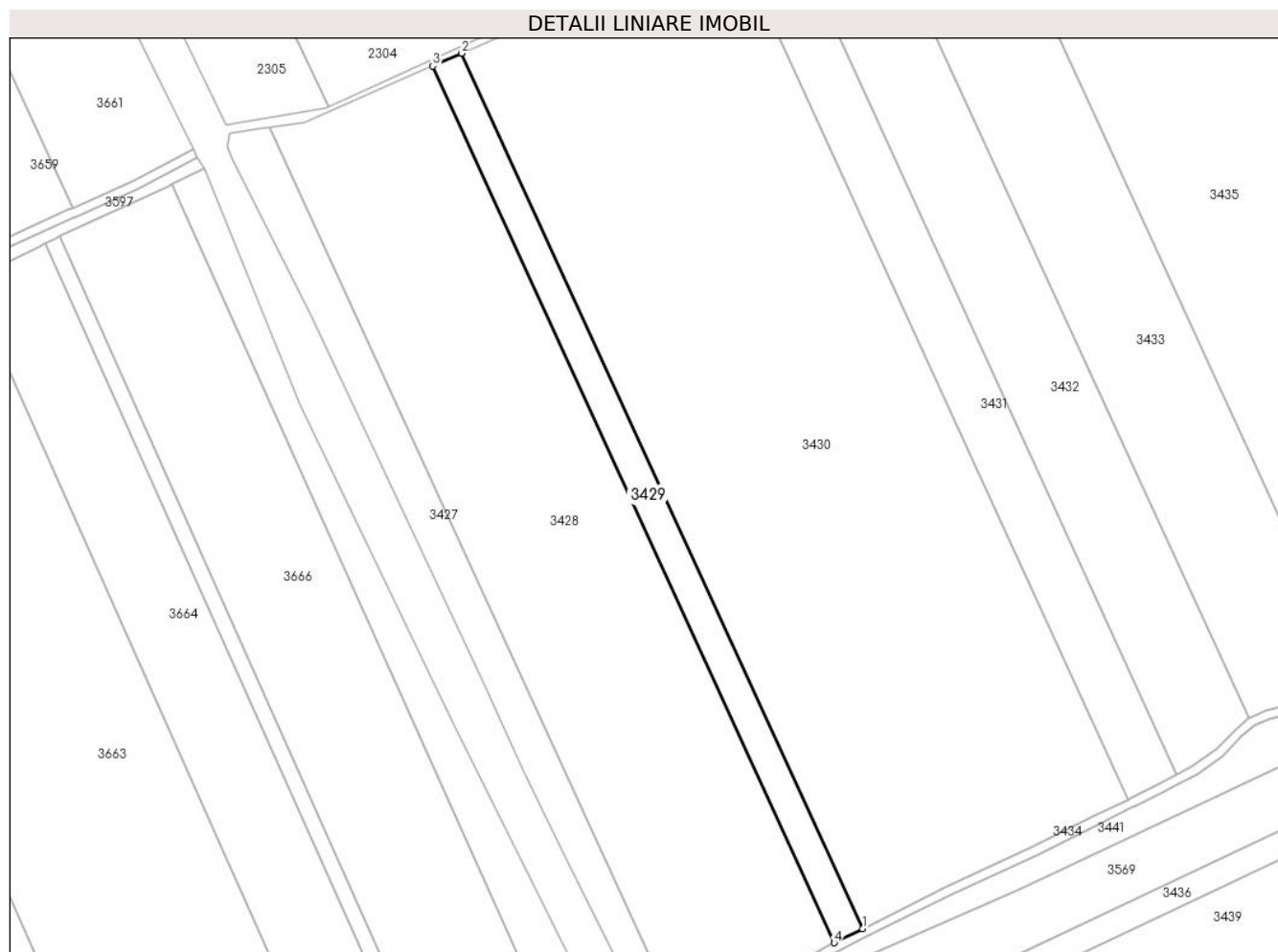
Inscrieri privind dezmembramintele dreptului de proprietate, drepturi reale de garanție și sarcini	Referințe
NU SUNT	

Anexa Nr. 1 La Partea I

Teren

Nr cadastral	Suprafața (mp)*	Observații / Referințe
20430	5.800	

* Suprafața este determinată în planul de proiecție Stereo 70.



Date referitoare la teren

Crt	Categorie folosință	Intra vilan	Suprafața (mp)	Tarla	Parcelă	Nr. topo	Observații / Referințe
1	arabil	NU	5.800	41/1	16	-	

Lungime Segmente

1) Valorile lungimilor segmentelor sunt obținute din proiecție în plan.

Punct început	X / Y	Punct sfârșit	X / Y	Lungime segment (** (m)
1	707.509,186 316.492,838	2	707.334,015 316.875,131	420.515
2	707.334,015 316.875,131	3	707.321,412 316.869,551	13.783
3	707.321,412 316.869,551	4	707.496,862 316.486,648	421.186
4	707.496,862 316.486,648	1	707.509,186 316.492,838	13.791

** Lungimile segmentelor sunt determinate în planul de proiecție Stereo 70 și sunt rotunjite la 1 milimetru.

***** Distanţa dintre puncte este formată din segmente cumulate ce sunt mai mici decât valoarea 1 milimetru.**

**DATE DESPRE IMOBILUL NR. 3430**

Oficiul de Cadastru și Publicitate Imobiliară CALARASI
Biroul de Cadastru și Publicitate Imobiliară Calarasi

A. Partea I. Descrierea imobilului

TEREN Extravilan

Adresa: Jud. Calarasi

Nr. Crt	Nr cadastral Nr. topografic	Suprafața* (mp)	Observații / Referințe
A1		53.988	Sector cadastral:30 Teren neimprejmuit;

B. Partea II. Proprietari și acte

Inscrieri privitoare la dreptul de proprietate și alte drepturi reale	Referințe
/	
Act Administrativ nr. 41848, din 26/02/1996 emis de CJSIPT CALARASI;	
B1	A1
Intabulare, drept de PROPRIETATE, dobandit prin Reconstituire, cota actuala 1/1, cota initiala 1/1 1) IVAN IULIAN, LIPSA CNP	

C. Partea III. SARCINI .

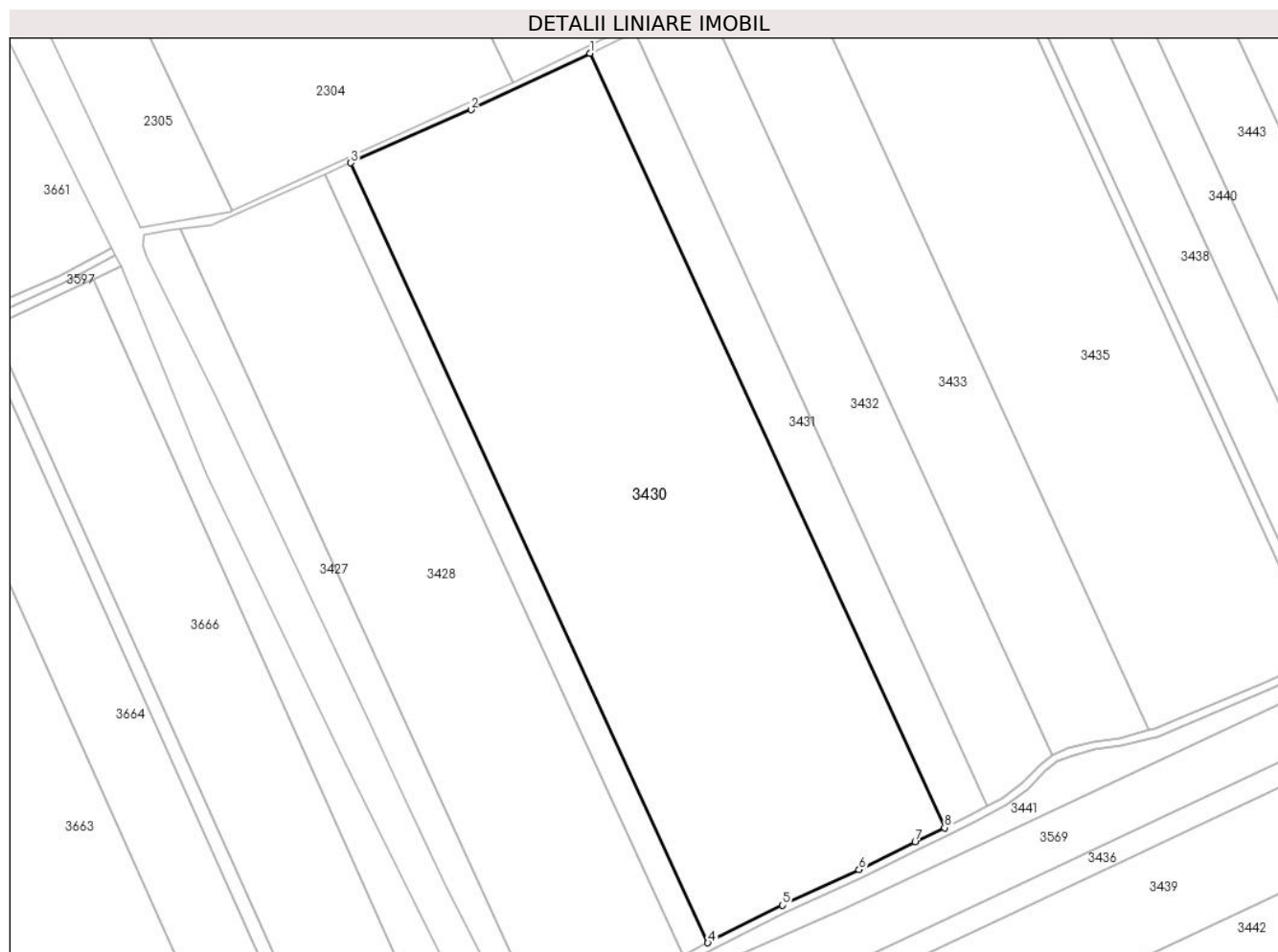
Inscrieri privind dezmembramintele dreptului de proprietate, drepturi reale de garanție și sarcini	Referințe
NU SUNT	

Anexa Nr. 1 La Partea I

Teren

Nr cadastral	Suprafața (mp)*	Observații / Referințe
	53.988	

* Suprafața este determinată în planul de proiecție Stereo 70.



Date referitoare la teren

Crt	Categorie folosință	Intravilan	Suprafața (mp)	Tarla	Parcelă	Nr. topo	Observații / Referințe
1	arabil	NU	53.988	41/1	14	-	

Lungime Segmente

1) Valorile lungimilor segmentelor sunt obținute din proiecție în plan.

Punct început	X / Y	Punct sfârșit	X / Y	Lungime segment (** (m)
1	707.451,272 316.928,892	2	707.392,994 316.901,246	64.503
2	707.392,994 316.901,246	3	707.334,015 316.875,131	64.502
3	707.334,015 316.875,131	4	707.509,186 316.492,838	420.515
4	707.509,186 316.492,838	5	707.545,839 316.511,247	41.016
5	707.545,839 316.511,247	6	707.583,334 316.528,655	41.339

Punct început	X / Y	Punct sfârșit	X / Y	Lungime segment (** (m)
6	707.583,334 316.528,655	7	707.610,824 316.542,204	30.648
7	707.610,824 316.542,204	8	707.625,219 316.549,272	16.037
8	707.625,219 316.549,272	1	707.451,272 316.928,892	417.575

** Lungimile segmentelor sunt determinate în planul de proiecție Stereo 70 și sunt rotunjite la 1 milimetru.

*** Distanța dintre puncte este formată din segmente cumulate ce sunt mai mici decât valoarea 1 milimetru.

**DATE DESPRE IMOBILUL NR. 3431**

Oficiul de Cadastru și Publicitate Imobiliară CALARASI
Biroul de Cadastru și Publicitate Imobiliară Calarasi

A. Partea I. Descrierea imobilului

TEREN Extravilan

Adresa: Jud. Calarasi

Nr. Crt	Nr cadastral Nr. topografic	Suprafața* (mp)	Observații / Referințe
A1	23417	10.000	Sector cadastral:30 Teren neimprejmuit;

B. Partea II. Proprietari și acte

Inscrieri privitoare la dreptul de proprietate și alte drepturi reale	Referințe
70419 / 18/12/2015	
Act Notarial nr. 2745, din 16/12/2015 emis de NP Sestacovschi Florin Adrian;	
B4	A1
Intabulare, drept de PROPRIETATE, dobandit prin Conventie, cota actuala 1/1, cota initiala 1/1	
1) NITU FLORIN, -necasatorit	

C. Partea III. SARCINI .

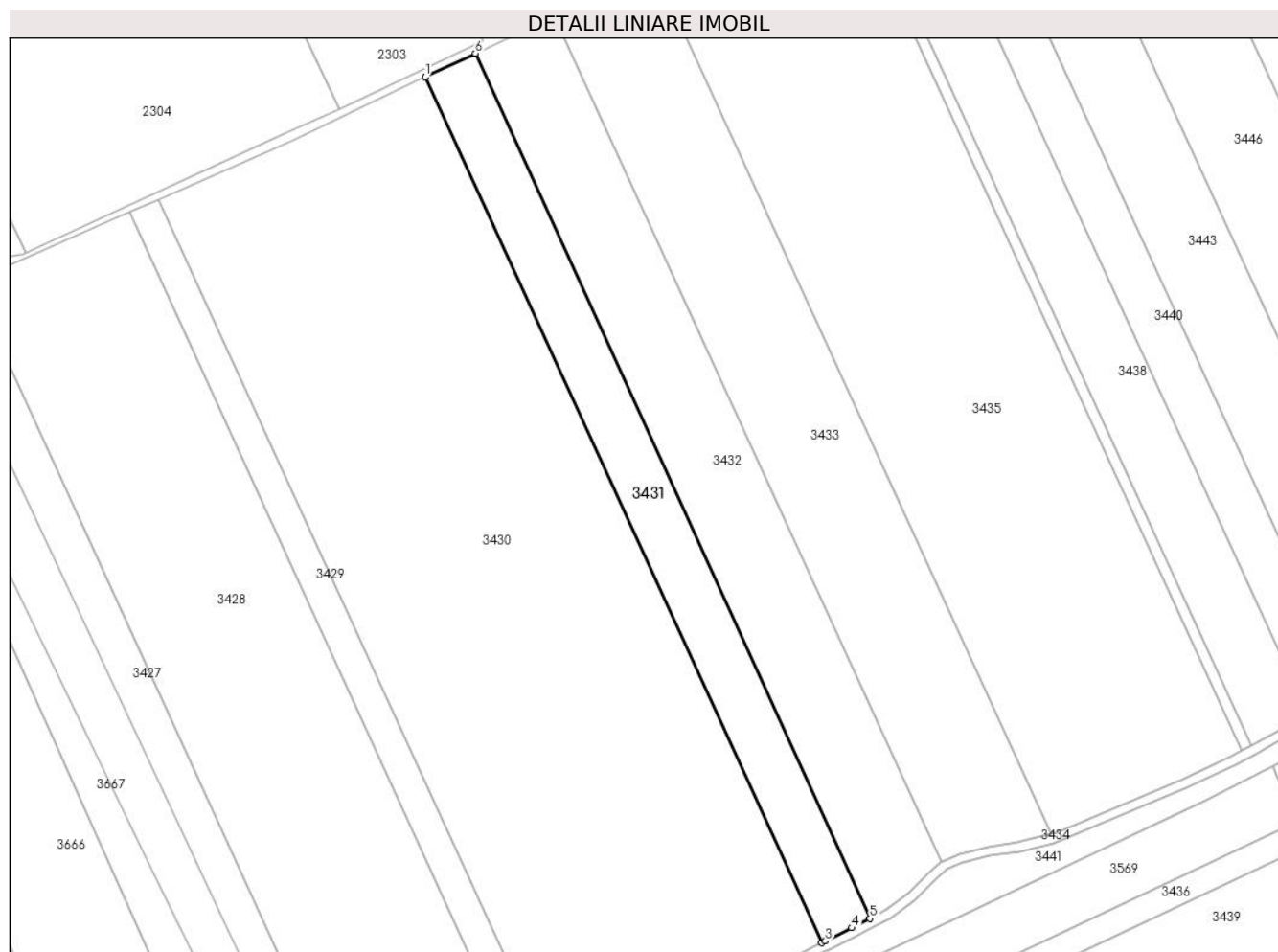
Inscrieri privind dezmembramintele dreptului de proprietate, drepturi reale de garanție și sarcini	Referințe
NU SUNT	

Anexa Nr. 1 La Partea I

Teren

Nr cadastral	Suprafața (mp)*	Observații / Referințe
23417	10.000	

* Suprafața este determinată în planul de proiecție Stereo 70.



Date referitoare la teren

Crt	Categorie folosință	Intra vilan	Suprafața (mp)	Tarla	Parcelă	Nr. topo	Observații / Referințe
1	arabil	NU	10.000	41/1	13	-	

Lungime Segmente

1) Valorile lungimilor segmentelor sunt obținute din proiecție în plan.

Punct început	X / Y	Punct sfârșit	X / Y	Lungime segment (** (m)
1	707.451,272 316.928,892	2	707.625,219 316.549,272	417.575
2	707.625,219 316.549,272	3	707.626,833 316.550,065	1.798
3	707.626,833 316.550,065	4	707.638,334 316.555,815	12.858
4	707.638,334 316.555,815	5	707.646,353 316.559,992	9.042
5	707.646,353 316.559,992	6	707.473,181 316.939,285	416.955

Punct început	X / Y	Punct sfârșit	X / Y	Lungime segment (** (m)
6	707.473,181 316.939,285	1	707.451,272 316.928,892	24.249

** Lungimile segmentelor sunt determinate în planul de proiecție Stereo 70 și sunt rotunjite la 1 milimetru.

*** Distanța dintre puncte este formată din segmente cumulate ce sunt mai mici decât valoarea 1 milimetru.

**DATE DESPRE IMOBILUL NR. 3432**

Oficiul de Cadastru și Publicitate Imobiliară CALARASI
Biroul de Cadastru și Publicitate Imobiliară Calarasi

A. Partea I. Descrierea imobilului

TEREN Extravilan

Adresa: Jud. Calarasi

Nr. Crt	Nr cadastral Nr. topografic	Suprafața* (mp)	Observații / Referințe
A1	23418	16.000	Sector cadastral:30 Teren neimprejmuit;

B. Partea II. Proprietari și acte

Inscrieri privitoare la dreptul de proprietate și alte drepturi reale		Referințe
70416 / 18/12/2015		
Act Notarial nr. 104, din 18/08/2015 emis de BNP SESTACOVSCI FLORIN ADRIAN (act administrativ nr. 41852/26-02-1996 emis de CJSPDPAT CALARASI);		
B2	Intabulare, drept de PROPRIETATE, dobandit prin Succesiune, cota actuala 1/1, cota initiala 1/1 1) TANASE ELENA	A1
<i>OBSERVATII: pozitie transcrisa din CF 23402/Jegalia, inscrisa prin incheierea nr. 48880 din 02/09/2015;</i>		

C. Partea III. SARCINI .

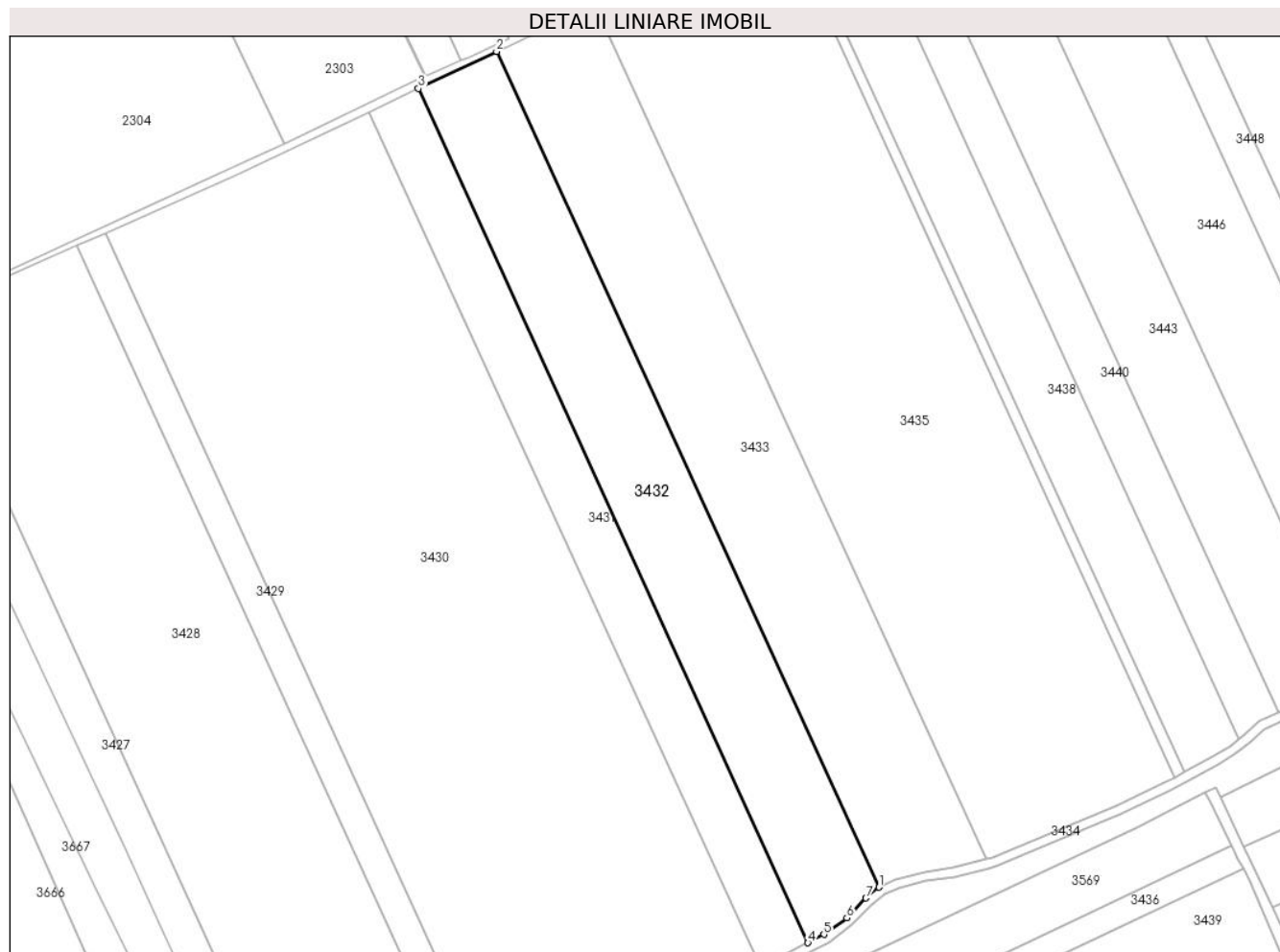
Inscrieri privind dezmembramintele dreptului de proprietate, drepturi reale de garanție și sarcini	Referințe
NU SUNT	

Anexa Nr. 1 La Partea I

Teren

Nr cadastral	Suprafața (mp)*	Observații / Referințe
23418	16.000	

* Suprafața este determinată în planul de proiecție Stereo 70.



Date referitoare la teren

Crt	Categorie folosință	Intravilan	Suprafața (mp)	Tarla	Parcelă	Nr. topo	Observații / Referințe
1	arabil	NU	16.000	41/1	13	-	

Lungime Segmente

1) Valorile lungimilor segmentelor sunt obținute din proiecție în plan.

Punct început	X / Y	Punct sfârșit	X / Y	Lungime segment (** (m)
1	707.677,905 316.584,685	2	707.507,88 316.955,746	408.16
2	707.507,88 316.955,746	3	707.473,181 316.939,285	38.406
3	707.473,181 316.939,285	4	707.646,353 316.559,992	416.955
4	707.646,353 316.559,992	5	707.653,457 316.563,692	8.01
5	707.653,457 316.563,692	6	707.663,627 316.571,03	12.541

Punct început	X / Y	Punct sfârșit	X / Y	Lungime segment (** (m)
6	707.663,627 316.571,03	7	707.672,105 316.579,87	12.248
7	707.672,105 316.579,87	1	707.677,905 316.584,685	7.538

** Lungimile segmentelor sunt determinate în planul de proiecție Stereo 70 și sunt rotunjite la 1 milimetru.

*** Distanța dintre puncte este formată din segmente cumulate ce sunt mai mici decât valoarea 1 milimetru.

**DATE DESPRE IMOBILUL NR. 3433**

Oficiul de Cadastru și Publicitate Imobiliară CALARASI
Biroul de Cadastru și Publicitate Imobiliară Calarasi

A. Partea I. Descrierea imobilului

TEREN Extravilan

Adresa: Jud. Calarasi

Nr. Crt	Nr cadastral Nr. topografic	Suprafața* (mp)	Observații / Referințe
A1		20.000	Sector cadastral:30 Teren neimprejmuit;

B. Partea II. Proprietari și acte

Inscrieri privitoare la dreptul de proprietate și alte drepturi reale	Referințe
/	
Act Administrativ nr. 41935, din 14/03/1996 emis de CJSIPT CALARASI;	
B1	A1
Intabulare, drept de PROPRIETATE, dobandit prin Reconstituire, cota actuala 1/1, cota initiala 1/1	
1) MARTIN ELENA, LIPSA CNP	
2) SERBAN ALEXANDRU, LIPSA CNP	
3) MURGU MARIA, LIPSA CNP	
4) BADEA ION, LIPSA CNP	

C. Partea III. SARCINI .

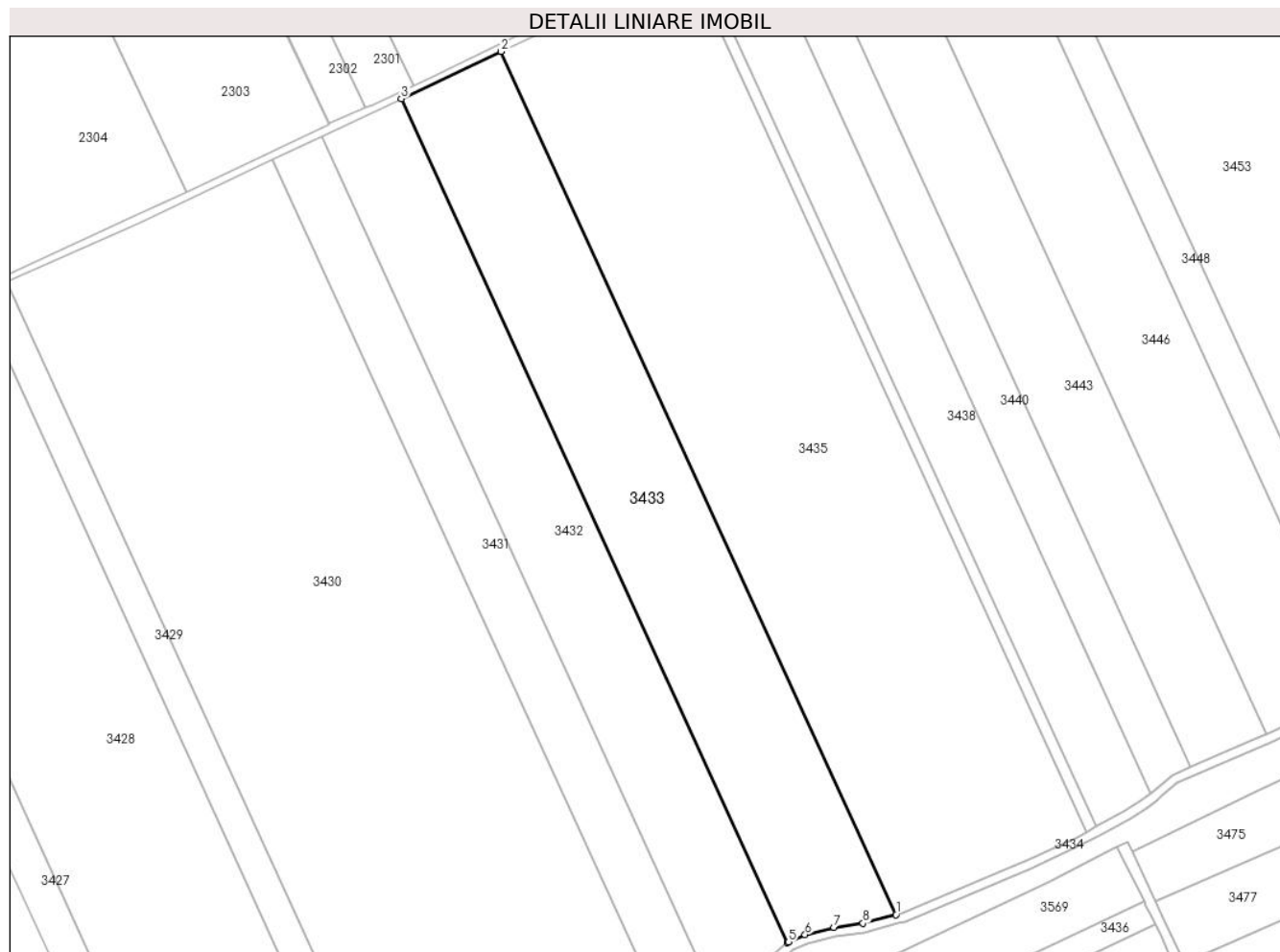
Inscrieri privind dezmembramintele dreptului de proprietate, drepturi reale de garanție și sarcini	Referințe
NU SUNT	

Anexa Nr. 1 La Partea I

Teren

Nr cadastral	Suprafața (mp)*	Observații / Referințe
	20.000	

* Suprafața este determinată în planul de proiecție Stereo 70.



Date referitoare la teren

Crt	Categorie folosință	Intramilan	Suprafața (mp)	Tarla	Parcelă	Nr. topo	Observații / Referințe
1	arabil	NU	20.000	41/1	12	-	

Lungime Segmente

1) Valorile lungimilor segmentelor sunt obținute din proiecție în plan.

Punct început	X / Y	Punct sfârșit	X / Y	Lungime segment (** (m)
1	707.725,648 316.597,002	2	707.551,735 316.976,55	417.495
2	707.551,735 316.976,55	3	707.507,88 316.955,746	48.539
3	707.507,88 316.955,746	4	707.677,905 316.584,685	408.16
4	707.677,905 316.584,685	5	707.678,366 316.585,068	0.599
5	707.678,366 316.585,068	6	707.685,595 316.588,235	7.892

Punct început	X / Y	Punct sfârșit	X / Y	Lungime segment (** (m)
6	707.685,595 316.588,235	7	707.698,239 316.591,498	13.058
7	707.698,239 316.591,498	8	707.711,137 316.593,252	13.017
8	707.711,137 316.593,252	1	707.725,648 316.597,002	14.988

** Lungimile segmentelor sunt determinate în planul de proiecție Stereo 70 și sunt rotunjite la 1 milimetru.

*** Distanța dintre puncte este formată din segmente cumulate ce sunt mai mici decât valoarea 1 milimetru.

**DATE DESPRE IMOBILUL NR. 3434**

Oficiul de Cadastru și Publicitate Imobiliară CALARASI
Biroul de Cadastru și Publicitate Imobiliară Calarasi

A. Partea I. Descrierea imobilului

TEREN Extravilan

Adresa: Jud. Calarasi

Nr. Crt	Nr cadastral Nr. topografic	Suprafața* (mp)	Observații / Referințe
A1		3.463	Sector cadastral:30 Teren neimprejmuit;

B. Partea II. Proprietari și acte

Inscrieri privitoare la dreptul de proprietate și alte drepturi reale	Referințe
/	
Act Administrativ nr. 23, din 07/09/1999 emis de CONSILIU LOCAL AL COMUNEI JEGALIA + ANEXA 28;	
B1	A1
Intabulare, drept de PROPRIETATE, dobandit prin Lege, cota actuala 1/1, cota initiala 1/1 1) COMUNA JEGALIA, CIF:3796756	

C. Partea III. SARCINI .

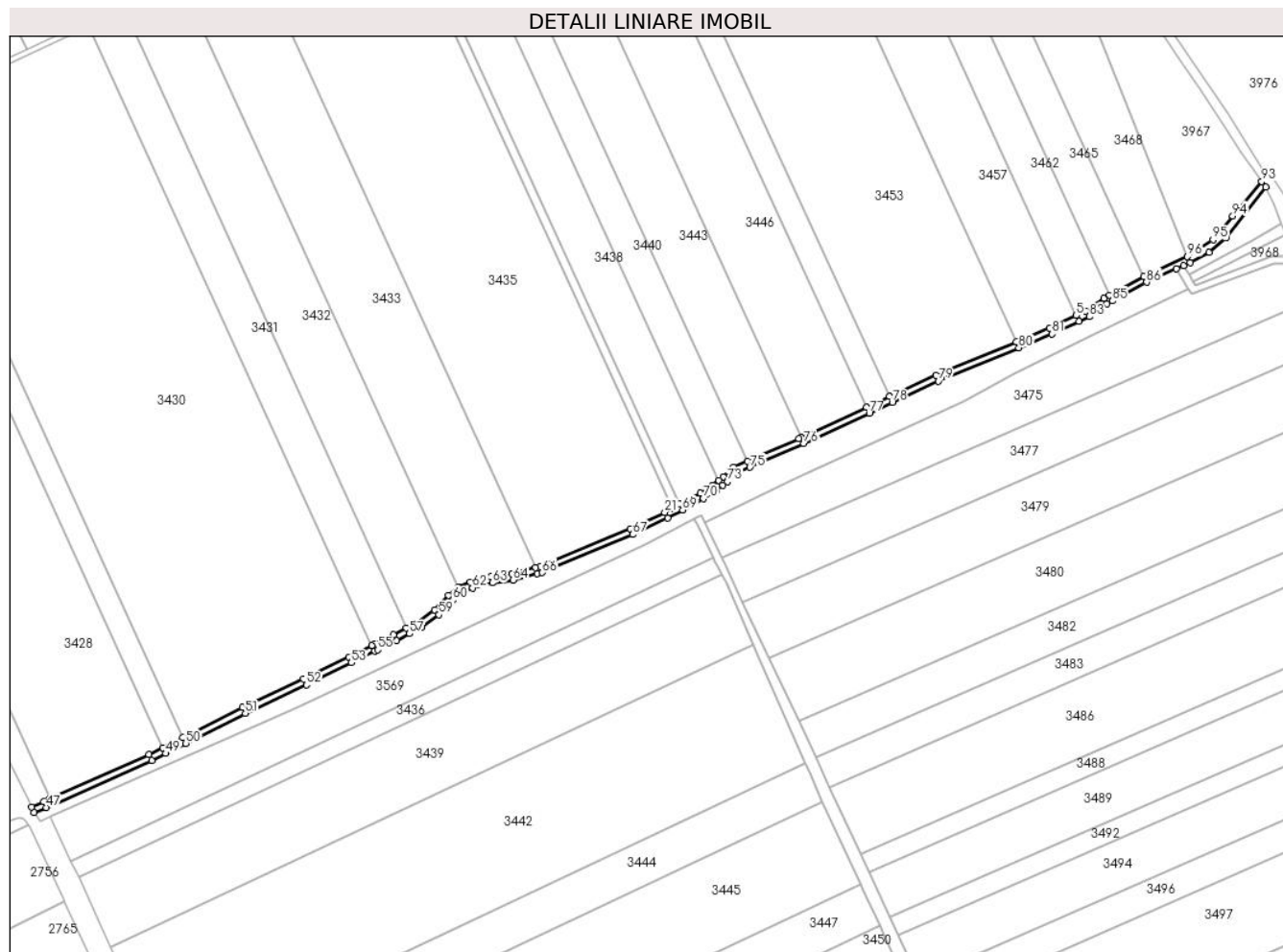
Inscrieri privind dezmembramintele dreptului de proprietate, drepturi reale de garanție și sarcini	Referințe
NU SUNT	

Anexa Nr. 1 La Partea I

Teren

Nr cadastral	Suprafața (mp)*	Observații / Referințe
	3.463	

* Suprafața este determinată în planul de proiecție Stereo 70.



Date referitoare la teren

Crt	Categorie folosință	Intravilan	Suprafața (mp)	Tarla	Parcelă	Nr. topo	Observații / Referințe
1	drum	NU	3.463	-	-	-	

Lungime Segmente

1) Valorile lungimilor segmentelor sunt obținute din proiecție în plan.

Punct început	X / Y	Punct sfârșit	X / Y	Lungime segment	Punct început	X / Y	Punct sfârșit	X / Y	Lungime segment	Punct început	X / Y	Punct sfârșit	X / Y	Lungime segment
1	708.098,588 316.775,415	2	708.077,629 316.763,85	23.938	2	708.077,629 316.763,85	3	708.074,056 316.761,879	4.081	3	708.074,056 316.761,879	4	708.063,219 316.754,239	13.259
4	708.063,219 316.754,239	5	708.057,225 316.751,412	6.627	5	708.057,225 316.751,412	6	708.040,884 316.743,703	18.068	6	708.040,884 316.743,703	7	708.020,492 316.735,301	22.055
7	708.020,492 316.735,301	8	707.971,034 316.714,923	53.492	8	707.971,034 316.714,923	9	707.942,732 316.701,75	31.217	9	707.942,732 316.701,75	10	707.928,602 316.695,174	15.585
10	707.928,602 316.695,174	11	707.888,522 316.676,519	44.209	11	707.888,522 316.676,519	12	707.887,092 316.675,854	1.577	12	707.887,092 316.675,854	13	707.855,427 316.662,061	34.539
13	707.855,427 316.662,061	14	707.847,016 316.658,398	9.174	14	707.847,016 316.658,398	15	707.840,605 316.652,595	8.647	15	707.840,605 316.652,595	16	707.837,937 316.650,492	3.397
16	707.837,937 316.650,492	17	707.834,027 316.647,41	4.979	17	707.834,027 316.647,41	18	707.826,513 316.642,709	8.863	18	707.826,513 316.642,709	19	707.813,823 316.635,774	14.461

Punct început	X / Y	Punct sfârșit	X / Y	Lungime segment	Punct început	X / Y	Punct sfârșit	X / Y	Lungime segment	Punct început	X / Y	Punct sfârșit	X / Y	Lungime segment
19	707.813,823 316.635,774	20	707.809,577 316.633,454	4.838	20	707.809,577 316.633,454	21	707.804,773 316.630,828	5.475	21	707.804,773 316.630,828	22	707.783,505 316.620,835	23.499
22	707.783,505 316.620,835	23	707.728,426 316.597,72	59.733	23	707.728,426 316.597,72	24	707.725,648 316.597,002	2.869	24	707.725,648 316.597,002	25	707.711,137 316.593,252	14.988
25	707.711,137 316.593,252	26	707.698,239 316.591,498	13.017	26	707.698,239 316.591,498	27	707.685,595 316.588,235	13.058	27	707.685,595 316.588,235	28	707.678,366 316.585,068	7.892
28	707.678,366 316.585,068	29	707.677,905 316.584,685	0.599	29	707.677,905 316.584,685	30	707.672,105 316.579,87	7.538	30	707.672,105 316.579,87	31	707.663,627 316.571,03	12.248
31	707.663,627 316.571,03	32	707.653,457 316.563,692	12.541	32	707.653,457 316.563,692	33	707.646,353 316.559,992	8.01	33	707.646,353 316.559,992	34	707.638,334 316.555,815	9.042
34	707.638,334 316.555,815	35	707.626,833 316.550,065	12.858	35	707.626,833 316.550,065	36	707.625,219 316.549,272	1.798	36	707.625,219 316.549,272	37	707.610,824 316.542,204	16.037
37	707.610,824 316.542,204	38	707.583,334 316.528,655	30.648	38	707.583,334 316.528,655	39	707.545,839 316.511,247	41.339	39	707.545,839 316.511,247	40	707.509,186 316.492,838	41.016
40	707.509,186 316.492,838	41	707.496,862 316.486,648	13.791	41	707.496,862 316.486,648	42	707.488,28 316.482,338	9.603	42	707.488,28 316.482,338	43	707.427,686 316.455,355	66.33
43	707.427,686 316.455,355	44	707.423,774 316.453,613	4.282	44	707.423,774 316.453,613	45	707.416,416 316.450,336	8.055	45	707.416,416 316.450,336	46	707.418,043 316.446,682	4.0
46	707.418,043 316.446,682	47	707.425,401 316.449,959	8.055	47	707.425,401 316.449,959	48	707.489,992 316.478,722	70.706	48	707.489,992 316.478,722	49	707.498,658 316.483,074	9.697
49	707.498,658 316.483,074	50	707.510,981 316.489,263	13.79	50	707.510,981 316.489,263	51	707.547,58 316.507,645	40.956	51	707.547,58 316.507,645	52	707.585,06 316.525,047	41.323
52	707.585,06 316.525,047	53	707.612,59 316.538,614	30.691	53	707.612,59 316.538,614	54	707.626,982 316.545,681	16.033	54	707.626,982 316.545,681	55	707.628,609 316.546,481	1.813
55	707.628,609 316.546,481	56	707.640,152 316.552,252	12.905	56	707.640,152 316.552,252	57	707.648,201 316.556,444	9.075	57	707.648,201 316.556,444	58	707.655,562 316.560,278	8.3
58	707.655,562 316.560,278	59	707.666,263 316.567,999	13.196	59	707.666,263 316.567,999	60	707.674,834 316.576,937	12.383	60	707.674,834 316.576,937	61	707.680,487 316.581,63	7.347
61	707.680,487 316.581,63	62	707.686,906 316.584,442	7.008	62	707.686,906 316.584,442	63	707.699,011 316.587,567	12.502	63	707.699,011 316.587,567	64	707.711,91 316.589,321	13.018
64	707.711,91 316.589,321	65	707.726,649 316.593,129	15.223	65	707.726,649 316.593,129	66	707.729,707 316.593,919	3.158	66	707.729,707 316.593,919	67	707.785,13 316.617,18	60.106
67	707.785,13 316.617,18	68	707.806,585 316.627,26	23.705	68	707.806,585 316.627,26	69	707.815,741 316.632,264	10.434	69	707.815,741 316.632,264	70	707.828,534 316.639,255	14.579
70	707.828,534 316.639,255	71	707.836,333 316.644,134	9.199	71	707.836,333 316.644,134	72	707.840,413 316.647,35	5.195	72	707.840,413 316.647,35	73	707.843,189 316.649,538	3.535
73	707.843,189 316.649,538	74	707.849,214 316.654,992	8.127	74	707.849,214 316.654,992	75	707.857,024 316.658,394	8.519	75	707.857,024 316.658,394	76	707.890,21 316.672,893	36.215
76	707.890,21 316.672,893	77	707.930,29 316.691,547	44.208	77	707.930,29 316.691,547	78	707.944,419 316.698,124	15.585	78	707.944,419 316.698,124	79	707.972,64 316.711,258	31.128
79	707.972,64 316.711,258	80	708.022,016 316.731,603	53.403	80	708.022,016 316.731,603	81	708.042,5 316.740,043	22.155	81	708.042,5 316.740,043	82	708.058,932 316.747,794	18.168
82	708.058,932 316.747,794	83	708.065,24 316.750,769	6.974	83	708.065,24 316.750,769	84	708.076,181 316.758,483	13.387	84	708.076,181 316.758,483	85	708.079,561 316.760,348	3.86
85	708.079,561 316.760,348	86	708.100,376 316.771,833	23.773	86	708.100,376 316.771,833	87	708.118,567 316.779,995	19.938	87	708.118,567 316.779,995	88	708.123,228 316.782,087	5.109
88	708.123,228 316.782,087	89	708.127,173 316.783,857	4.324	89	708.127,173 316.783,857	90	708.138,653 316.790,246	13.138	90	708.138,653 316.790,246	91	708.149,342 316.799,297	14.006
91	708.149,342 316.799,297	92	708.173,534 316.830,221	39.263	92	708.173,534 316.830,221	93	708.171,065 316.833,612	4.195	93	708.171,065 316.833,612	94	708.153,208 316.812,442	27.696
94	708.153,208 316.812,442	95	708.141,21 316.797,858	18.885	95	708.141,21 316.797,858	96	708.125,536 316.787,507	18.783	96	708.125,536 316.787,507	1	708.098,588 316.775,415	29.537

** Lungimile segmentelor sunt determinate în planul de proiecție Stereo 70 și sunt rotunjite la 1 milimetru.

*** Distanța dintre puncte este formată din segmente cumulate ce sunt mai mici decât valoarea 1 milimetru.

**DATE DESPRE IMOBILUL NR. 3435**

Oficiul de Cadastru și Publicitate Imobiliară CALARASI
Biroul de Cadastru și Publicitate Imobiliară Calarasi

A. Partea I. Descrierea imobilului

TEREN Extravilan

Adresa: Jud. Calarasi

Nr. Crt	Nr cadastral Nr. topografic	Suprafața* (mp)	Observații / Referințe
A1	22846	38.404	Sector cadastral:30 Teren neimpregmuit;

B. Partea II. Proprietari și acte

Inscrieri privitoare la dreptul de proprietate și alte drepturi reale		Referințe
65350 / 03/10/2014		
Act Administrativ nr. 42004, din 25/03/1996 emis de CJSIPT CALARASI (act notarial nr. 65/18-06-2014 emis de BN CHIRU MARIA DANA; act notarial nr. 66/18-06-2014 emis de BN CHIRU MARIA DANA; incheiere de rectificare nr.24/10.07.2014 emisa de NP Chiru Maria Dana);		
B1	Intabulare, drept de PROPRIETATE, dobandit prin Succesiune, cota actuala 1/2, cota initiala 1/2 1) MARIN ECATERINA	A1
B2	Intabulare, drept de PROPRIETATE, dobandit prin Succesiune, cota actuala 1/2, cota initiala 1/2 1) MANEA GHEORGHE	A1

C. Partea III. SARCINI .

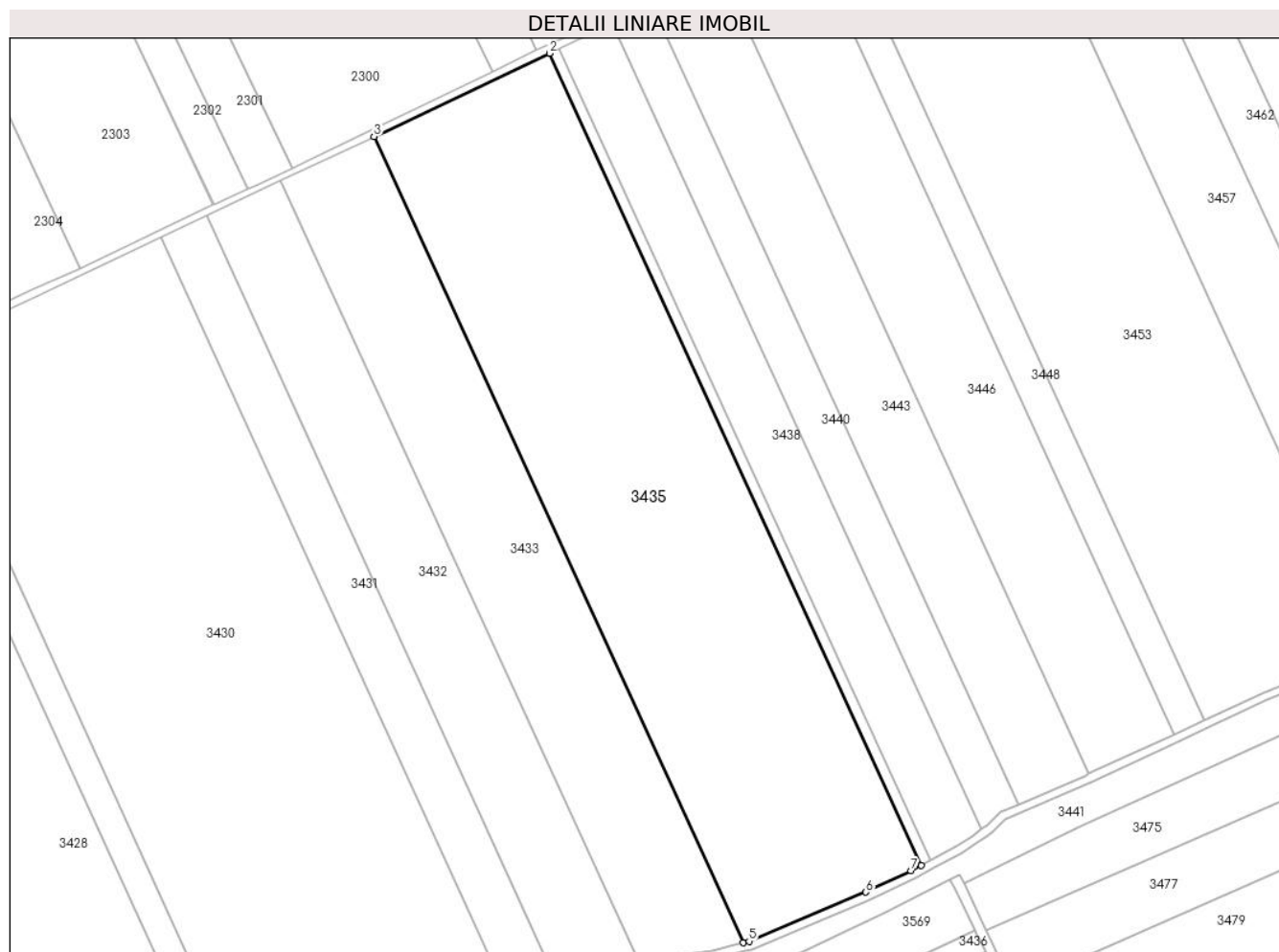
Inscrieri privind dezmembramintele dreptului de proprietate, drepturi reale de garanție și sarcini	Referințe
NU SUNT	

Anexa Nr. 1 La Partea I

Teren

Nr cadastral	Suprafața (mp)*	Observații / Referințe
22846	38.404	

* Suprafața este determinată în planul de proiecție Stereo 70.



Date referitoare la teren

Crt	Categorie folosință	Intravilan	Suprafața (mp)	Tarla	Parcelă	Nr. topo	Observații / Referințe
1	arabil	NU	38.404	41/1	11	-	

Lungime Segmente

1) Valorile lungimilor segmentelor sunt obținute din proiecție în plan.

Punct început	X / Y	Punct sfârșit	X / Y	Lungime segment (** (m)
1	707.809,577 316.633,454	2	707.634,398 317.015,763	420.533
2	707.634,398 317.015,763	3	707.551,735 316.976,55	91.492
3	707.551,735 316.976,55	4	707.725,648 316.597,002	417.495
4	707.725,648 316.597,002	5	707.728,426 316.597,72	2.869
5	707.728,426 316.597,72	6	707.783,505 316.620,835	59.733

Punct început	X / Y	Punct sfârșit	X / Y	Lungime segment (** (m)
6	707.783,505 316.620,835	7	707.804,773 316.630,828	23.499
7	707.804,773 316.630,828	1	707.809,577 316.633,454	5.475

** Lungimile segmentelor sunt determinate în planul de proiecție Stereo 70 și sunt rotunjite la 1 milimetru.

*** Distanța dintre puncte este formată din segmente cumulate ce sunt mai mici decât valoarea 1 milimetru.

**DATE DESPRE IMOBILUL NR. 3436**

Oficiul de Cadastru și Publicitate Imobiliară CALARASI
Biroul de Cadastru și Publicitate Imobiliară Calarasi

A. Partea I. Descrierea imobilului

TEREN Extravilan

Adresa: Jud. Calarasi

Nr. Crt	Nr cadastral Nr. topografic	Suprafața* (mp)	Observații / Referințe
A1		Din acte: 5.000 Masurata: 4.936	Sector cadastral:30 Teren neimprejmuit; IMOBILUL PROVINE DINTR-O TARLA CU UN DEFICIT DE SUPRAFATA IN PROCENT DE 1.4%

B. Partea II. Proprietari și acte

Inscrieri privitoare la dreptul de proprietate și alte drepturi reale	Referințe
/	
Act Administrativ nr. 42559, din 30/01/1997 emis de CJSIPT CALARASI;	
B1	A1
Intabulare, drept de PROPRIETATE, dobandit prin Reconstituire, cota actuala 1/1, cota initiala 1/1	
1) STAN V ION, LIPSA CNP	
2) IVAN ANTITA, LIPSA CNP	
3) STAN V STAN, LIPSA CNP	

C. Partea III. SARCINI .

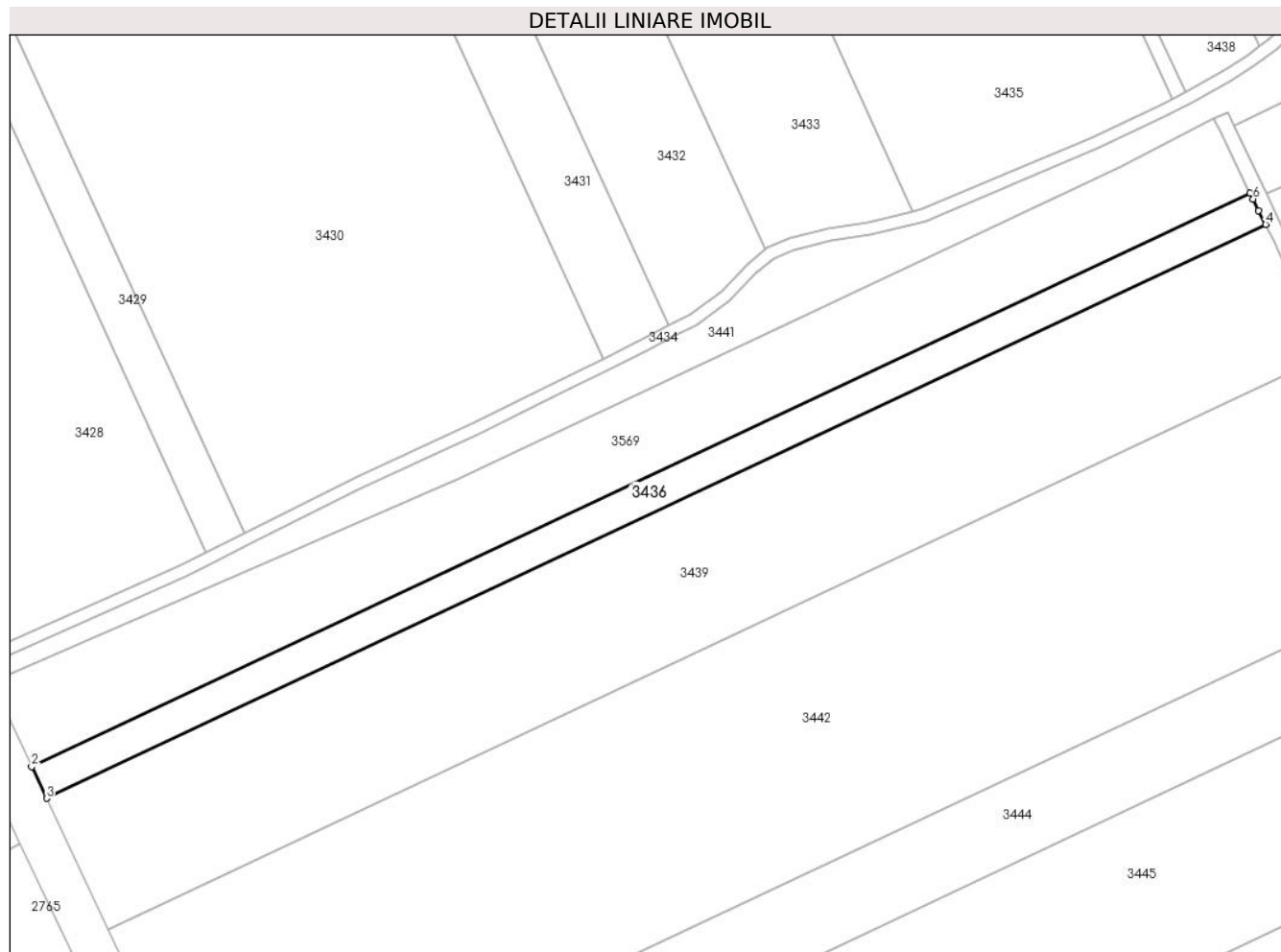
Inscrieri privind dezmembramintele dreptului de proprietate, drepturi reale de garanție și sarcini	Referințe
NU SUNT	

Anexa Nr. 1 La Partea I

Teren

Nr cadastral	Suprafața (mp)*	Observații / Referințe
	Din acte: 5.000 Masurata: 4.936	IMOBILUL PROVINE DINTR-O TARLA CU UN DEFICIT DE SUPRAFATA IN PROCENT DE 1.4%

* Suprafața este determinată în planul de proiecție Stereo 70.



Date referitoare la teren

Crt	Categorie folosință	Intra vilan	Suprafața (mp)	Tarla	Parcelă	Nr. topo	Observații / Referințe
1	arabil	NU	4.936	86/1	2	-	

Lungime Segmente

1) Valorile lungimilor segmentelor sunt obținute din proiecție în plan.

Punct început	X / Y	Punct sfârșit	X / Y	Lungime segment (** (m)
1	707.834,785 316.602,967	2	707.440,332 316.417,265	435.98
2	707.440,332 316.417,265	3	707.445,15 316.407,023	11.319
3	707.445,15 316.407,023	4	707.839,799 316.592,816	436.196
4	707.839,799 316.592,816	5	707.837,526 316.597,28	5.009
5	707.837,526 316.597,28	6	707.835,736 316.601,032	4.157

Punct început	X / Y	Punct sfârșit	X / Y	Lungime segment (** (m)
6	707.835,736 316.601,032	1	707.834,785 316.602,967	2.156

** Lungimile segmentelor sunt determinate în planul de proiecție Stereo 70 și sunt rotunjite la 1 milimetru.

*** Distanța dintre puncte este formată din segmente cumulate ce sunt mai mici decât valoarea 1 milimetru.

**DATE DESPRE IMOBILUL NR. 3437**

Oficiul de Cadastru și Publicitate Imobiliară CALARASI
Biroul de Cadastru și Publicitate Imobiliară Calarasi

A. Partea I. Descrierea imobilului

TEREN Extravilan

Adresa: Jud. Calarasi

Nr. Crt	Nr cadastral Nr. topografic	Suprafața* (mp)	Observații / Referințe
A1		2.029	Sector cadastral:30 Teren neimprejmuit;

B. Partea II. Proprietari și acte

Inscrieri privitoare la dreptul de proprietate și alte drepturi reale	Referințe
/	
Act Administrativ nr. 43338, din 26/05/1999 emis de CJSIPT CALARASI;	
B1	A1
Intabulare, drept de PROPRIETATE, dobandit prin Constituire, cota actuala 1/1, cota initiala 1/1 1) UDREA NICOLAE, LIPSA CNP	

C. Partea III. SARCINI .

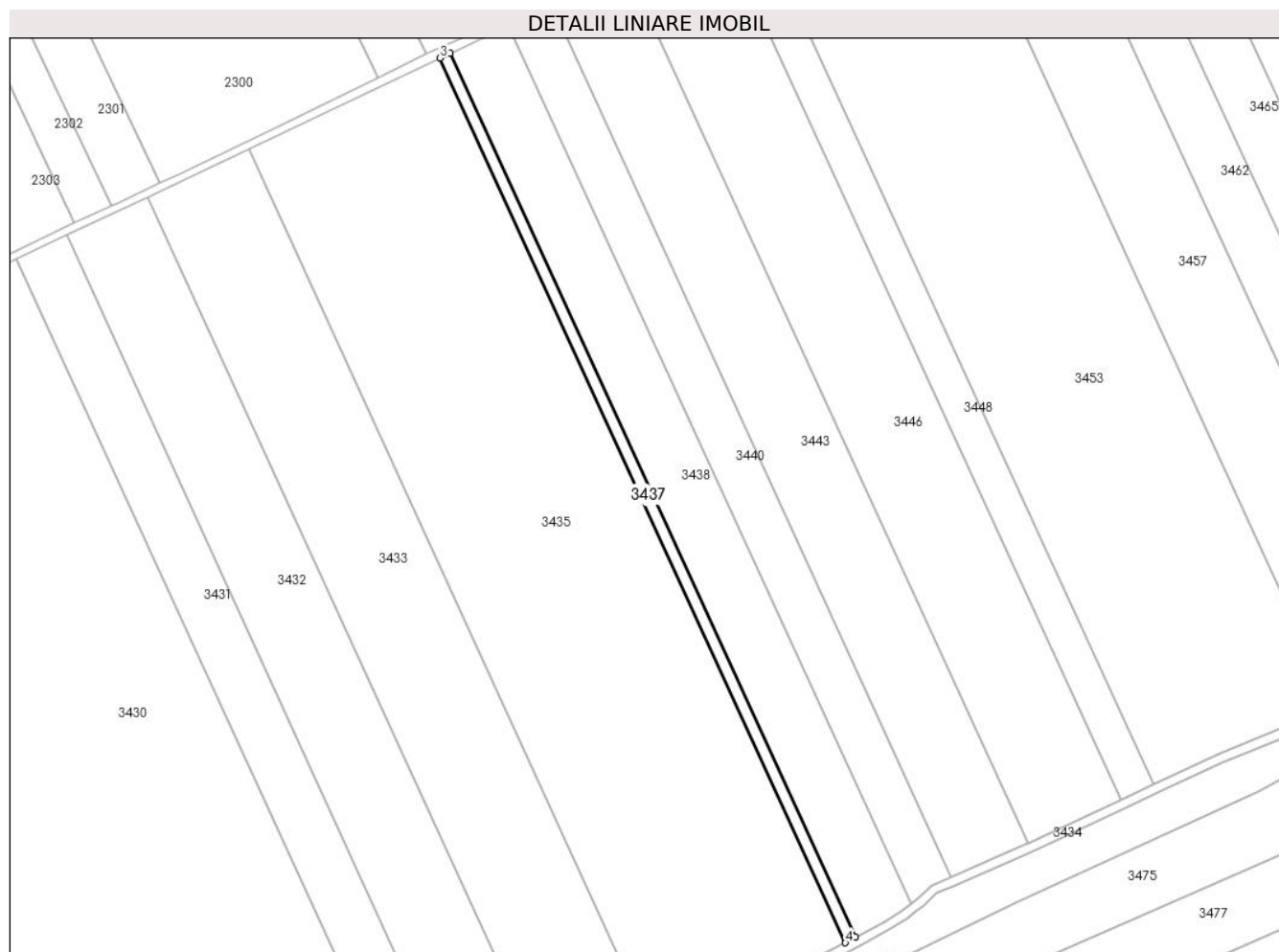
Inscrieri privind dezmembramintele dreptului de proprietate, drepturi reale de garanție și sarcini	Referințe
NU SUNT	

Anexa Nr. 1 La Partea I

Teren

Nr cadastral	Suprafața (mp)*	Observații / Referințe
	2.029	

* Suprafața este determinată în planul de proiecție Stereo 70.



Date referitoare la teren

Crt	Categorie folosință	Intra vilan	Suprafața (mp)	Tarla	Parcelă	Nr. topo	Observații / Referințe
1	arabil	NU	2.029	41/1	10/1	-	

Lungime Segmente

1) Valorile lungimilor segmentelor sunt obținute din proiecție în plan.

Punct început	X / Y	Punct sfârșit	X / Y	Lungime segment (** (m)
1	707.813,823 316.635,774	2	707.638,759 317.017,832	420.257
2	707.638,759 317.017,832	3	707.634,398 317.015,763	4.827
3	707.634,398 317.015,763	4	707.809,577 316.633,454	420.533
4	707.809,577 316.633,454	1	707.813,823 316.635,774	4.838

** Lungimile segmentelor sunt determinate în planul de proiecție Stereo 70 și sunt rotunjite la 1 milimetru.

***** Distanţa dintre puncte este formată din segmente cumulate ce sunt mai mici decât valoarea 1 milimetru.**

**DATE DESPRE IMOBILUL NR. 3438**

Oficiul de Cadastru și Publicitate Imobiliară CALARASI
Biroul de Cadastru și Publicitate Imobiliară Calarasi

A. Partea I. Descrierea imobilului

TEREN Extravilan

Adresa: Jud. Calarasi

Nr. Crt	Nr cadastral Nr. topografic	Suprafața* (mp)	Observații / Referințe
A1		11.760	Sector cadastral:30 Teren neimprejmuit;

B. Partea II. Proprietari și acte

Inscrieri privitoare la dreptul de proprietate și alte drepturi reale		Referințe
/		
Act Administrativ nr. 42024, din 25/03/1996 emis de CJSIPT CALARASI;		
B1	Intabulare, drept de PROPRIETATE, dobandit prin Constituire, cota actuala 1/1, cota initiala 1/1 1) DRAGHICI PAUL, LIPSA CNP	A1

C. Partea III. SARCINI .

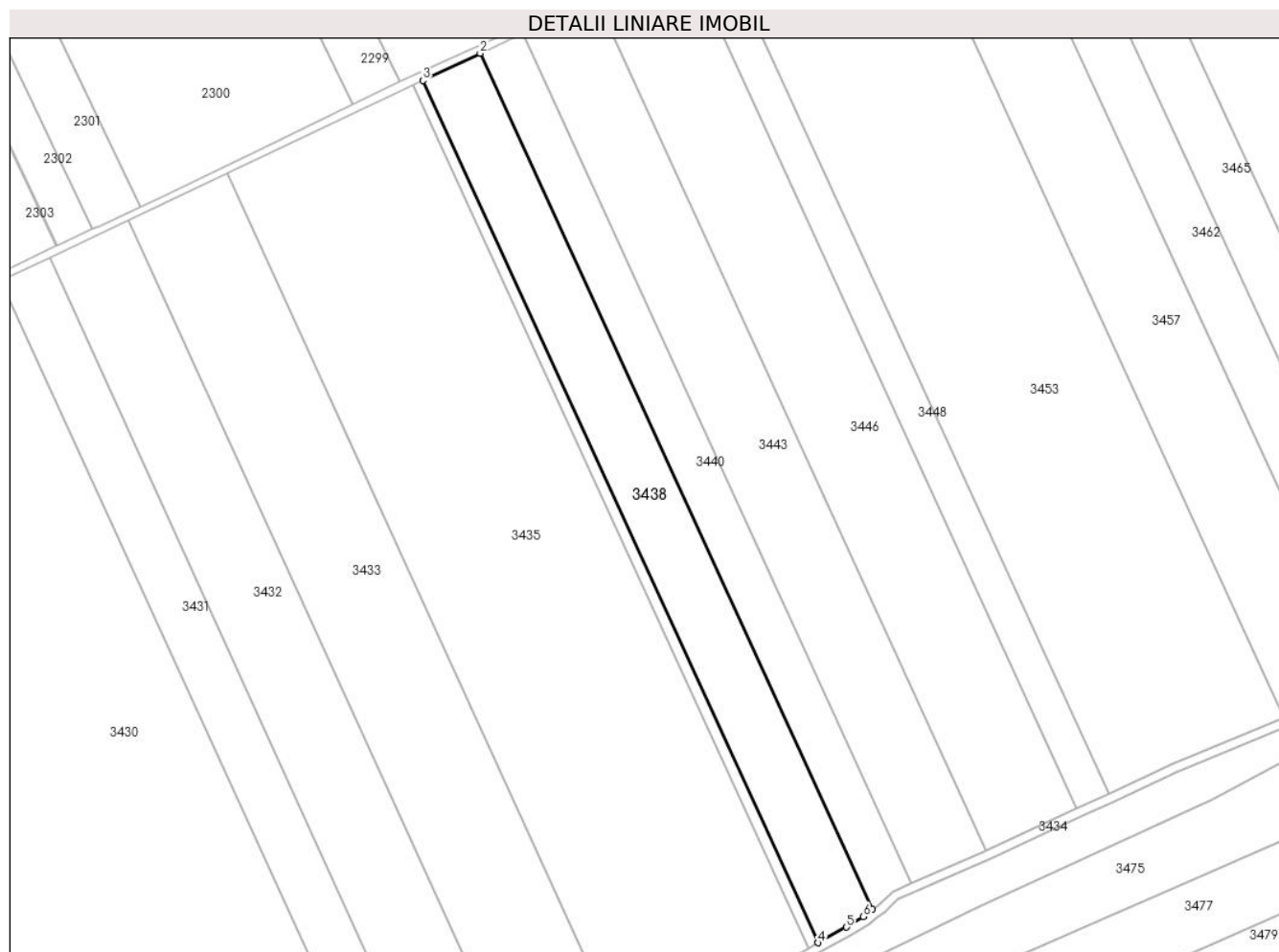
Inscrieri privind dezmembramintele dreptului de proprietate, drepturi reale de garanție și sarcini	Referințe
NU SUNT	

Anexa Nr. 1 La Partea I

Teren

Nr cadastral	Suprafața (mp)*	Observații / Referințe
	11.760	

* Suprafața este determinată în planul de proiecție Stereo 70.



Date referitoare la teren

Crt	Categorie folosință	Intravilan	Suprafața (mp)	Tarla	Parcelă	Nr. topo	Observații / Referințe
1	arabil	NU	11.760	41/1	10	-	

Lungime Segmente

1) Valorile lungimilor segmentelor sunt obținute din proiecție în plan.

Punct început	X / Y	Punct sfârșit	X / Y	Lungime segment (** (m)
1	707.837,937 316.650,492	2	707.664,107 317.029,857	417.294
2	707.664,107 317.029,857	3	707.638,759 317.017,832	28.056
3	707.638,759 317.017,832	4	707.813,823 316.635,774	420.257
4	707.813,823 316.635,774	5	707.826,513 316.642,709	14.461
5	707.826,513 316.642,709	6	707.834,027 316.647,41	8.863

Punct început	X / Y	Punct sfârșit	X / Y	Lungime segment (** (m)
6	707.834,027 316.647,41	1	707.837,937 316.650,492	4.979

** Lungimile segmentelor sunt determinate în planul de proiecție Stereo 70 și sunt rotunjite la 1 milimetru.

*** Distanța dintre puncte este formată din segmente cumulate ce sunt mai mici decât valoarea 1 milimetru.

**DATE DESPRE IMOBILUL NR. 3439**

Oficiul de Cadastru și Publicitate Imobiliară CALARASI
Biroul de Cadastru și Publicitate Imobiliară Calarasi

A. Partea I. Descrierea imobilului

TEREN Extravilan

Adresa: Jud. Calarasi

Nr. Crt	Nr cadastral Nr. topografic	Suprafața* (mp)	Observații / Referințe
A1		Din acte: 20.689 Masurata: 20.426	Sector cadastral:30 Teren neimprejmuit; IMOBILUL PROVINE DINTR-O TARLA CU UN DEFICIT DE SUPRAFATA IN PROCENT DE 1.4%

B. Partea II. Proprietari și acte

Inscrieri privitoare la dreptul de proprietate și alte drepturi reale	Referințe
/	
Act Administrativ nr. 42095, din 25/03/1996 emis de CJSIPT CALARASI;	
B1	A1
Intabulare, drept de PROPRIETATE, dobandit prin Reconstituire, cota actuala 1/1, cota initiala 1/1 1) KIRU T ION, LIPSA CNP	

C. Partea III. SARCINI .

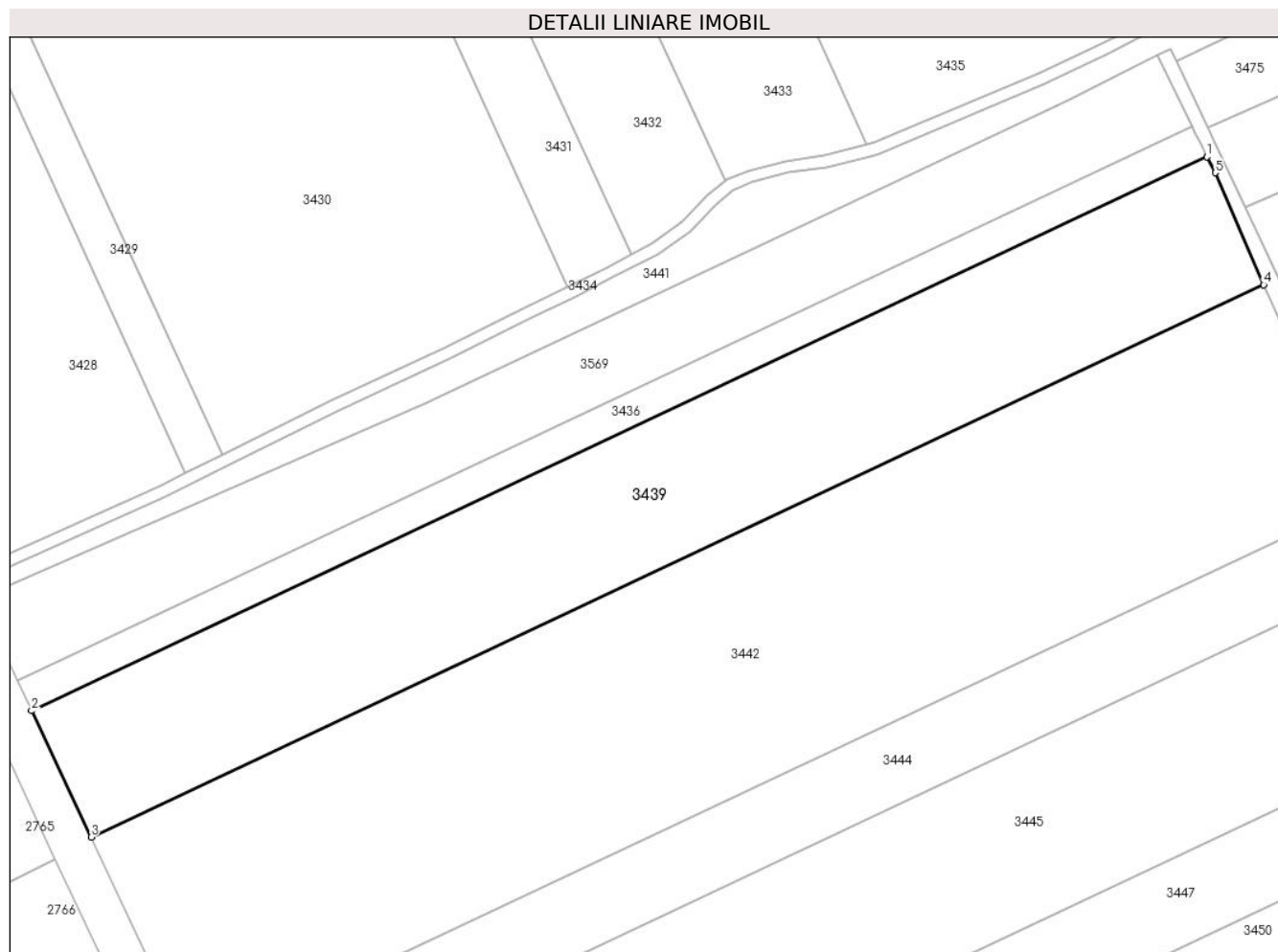
Inscrieri privind dezmembramintele dreptului de proprietate, drepturi reale de garanție și sarcini	Referințe
NU SUNT	

Anexa Nr. 1 La Partea I

Teren

Nr cadastral	Suprafața (mp)*	Observații / Referințe
	Din acte: 20.689 Masurata: 20.426	IMOBILUL PROVINE DINTR-O TARLA CU UN DEFICIT DE SUPRAFATA IN PROCENT DE 1.4%

* Suprafața este determinată în planul de proiecție Stereo 70.



Date referitoare la teren

Crt	Categorie folosință	Intra vilan	Suprafața (mp)	Tarla	Parcelă	Nr. topo	Observații / Referințe
1	arabil	NU	20.426	86/1	3	-	

Lungime Segmente

1) Valorile lungimilor segmentelor sunt obținute din proiecție în plan.

Punct început	X / Y	Punct sfârșit	X / Y	Lungime segment (** (m)
1	707.839,799 316.592,816	2	707.445,15 316.407,023	436.196
2	707.445,15 316.407,023	3	707.465,102 316.364,614	46.868
3	707.465,102 316.364,614	4	707.858,789 316.549,955	435.133
4	707.858,789 316.549,955	5	707.842,492 316.587,526	40.953

Punct început	X / Y	Punct sfârșit	X / Y	Lungime segment (** (m)
5	707.842,492 316.587,526	1	707.839,799 316.592,816	5.936

** Lungimile segmentelor sunt determinate în planul de proiecție Stereo 70 și sunt rotunjite la 1 milimetru.

*** Distanța dintre puncte este formată din segmente cumulate ce sunt mai mici decât valoarea 1 milimetru.

**DATE DESPRE IMOBILUL NR. 3440**

Oficiul de Cadastru și Publicitate Imobiliară CALARASI
Biroul de Cadastru și Publicitate Imobiliară Calarasi

A. Partea I. Descrierea imobilului

TEREN Extravilan

Adresa: Jud. Calarasi

Nr. Crt	Nr cadastral Nr. topografic	Suprafața* (mp)	Observații / Referințe
A1		8.600	Sector cadastral:30 Teren neimprejmuit;

B. Partea II. Proprietari și acte

Inscrieri privitoare la dreptul de proprietate și alte drepturi reale		Referințe
/		
Act Administrativ nr. 41921, din 14/03/1996 emis de CJSIPT CALARASI;		
B1	Intabulare, drept de PROPRIETATE, dobandit prin Reconstituire, cota actuala 1/1, cota initiala 1/1 1) DRAGHICI S PAUL, LIPSA CNP	A1

C. Partea III. SARCINI .

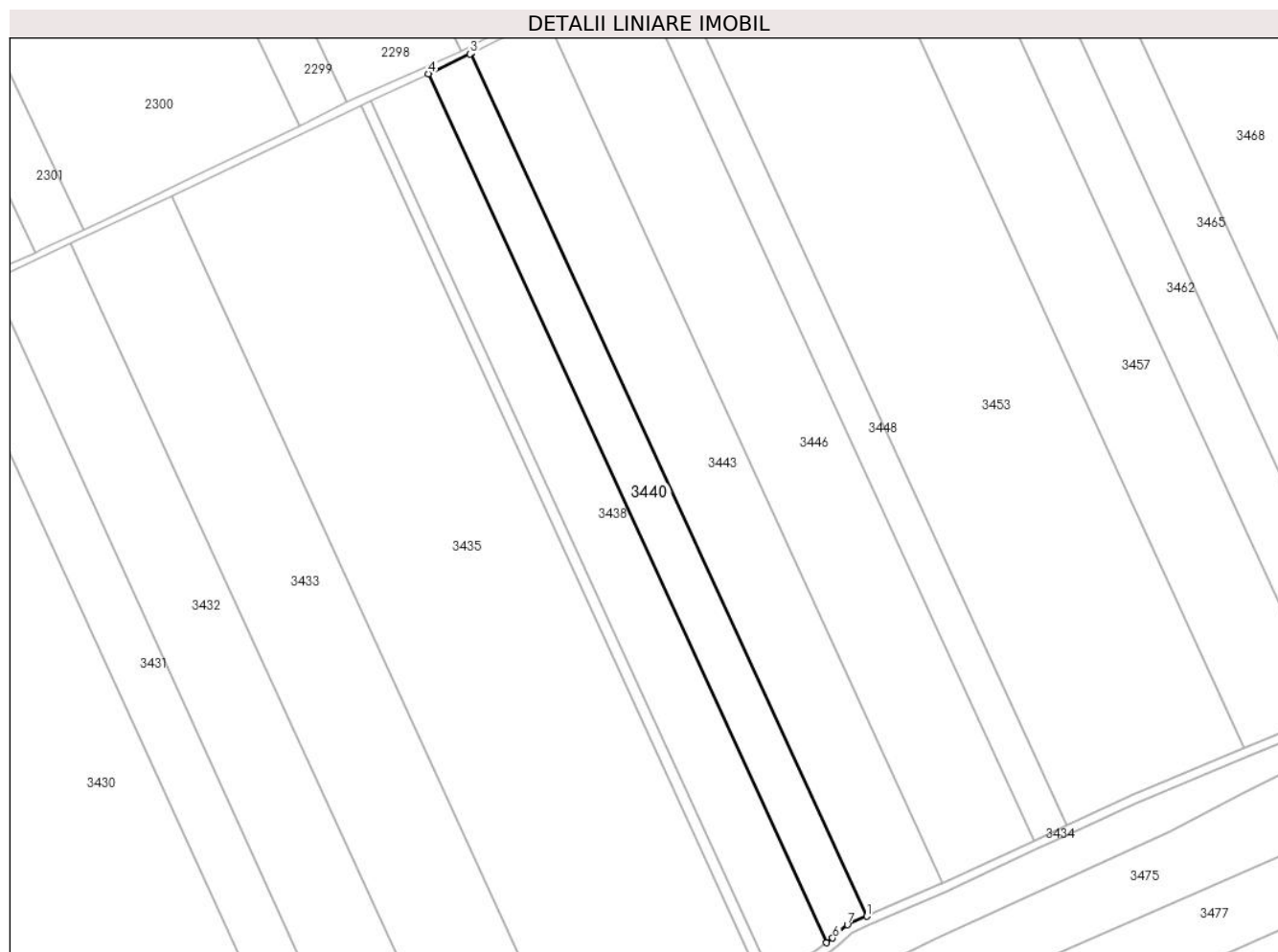
Inscrieri privind dezmembramintele dreptului de proprietate, drepturi reale de garanție și sarcini	Referințe
NU SUNT	

Anexa Nr. 1 La Partea I

Teren

Nr cadastral	Suprafața (mp)*	Observații / Referințe
	8.600	

* Suprafața este determinată în planul de proiecție Stereo 70.



Date referitoare la teren

Crt	Categorie folosință	Intravilan	Suprafața (mp)	Tarla	Parcelă	Nr. topo	Observații / Referințe
1	arabil	NU	8.600	41/1	9	-	

Lungime Segmente

1) Valorile lungimilor segmentelor sunt obținute din proiecție în plan.

Punct început	X / Y	Punct sfârșit	X / Y	Lungime segment (** (m)
1	707.855,427 316.662,061	2	707.682,821 317.038,755	414.356
2	707.682,821 317.038,755	3	707.682,16 317.038,421	0.741
3	707.682,16 317.038,421	4	707.664,107 317.029,857	19.981
4	707.664,107 317.029,857	5	707.837,937 316.650,492	417.294
5	707.837,937 316.650,492	6	707.840,605 316.652,595	3.397

Punct început	X / Y	Punct sfârșit	X / Y	Lungime segment (** (m)
6	707.840,605 316.652,595	7	707.847,016 316.658,398	8.647
7	707.847,016 316.658,398	1	707.855,427 316.662,061	9.174

** Lungimile segmentelor sunt determinate în planul de proiecție Stereo 70 și sunt rotunjite la 1 milimetru.

*** Distanța dintre puncte este formată din segmente cumulate ce sunt mai mici decât valoarea 1 milimetru.

**DATE DESPRE IMOBILUL NR. 3441**

Oficiul de Cadastru și Publicitate Imobiliară CALARASI
Biroul de Cadastru și Publicitate Imobiliară Calarasi

A. Partea I. Descrierea imobilului

TEREN Extravilan

Adresa: Jud. Calarasi

Nr. Crt	Nr cadastral Nr. topografic	Suprafața* (mp)	Observații / Referințe
A1		9.593	Sector cadastral:30 Teren neimprejmuit;

B. Partea II. Proprietari și acte

Inscrieri privitoare la dreptul de proprietate și alte drepturi reale	Referințe
/	
Act Normativ nr. 7, din 13/03/1996 emis de PARLAMENTUL ROMÂNIEI;	
B1	A1
Intabulare, drept de PROPRIETATE, dobândit prin Lege, cota actuala 1/1, cota initiala 1/1 1) UAT JEGALIA, CIF:3796756	

C. Partea III. SARCINI .

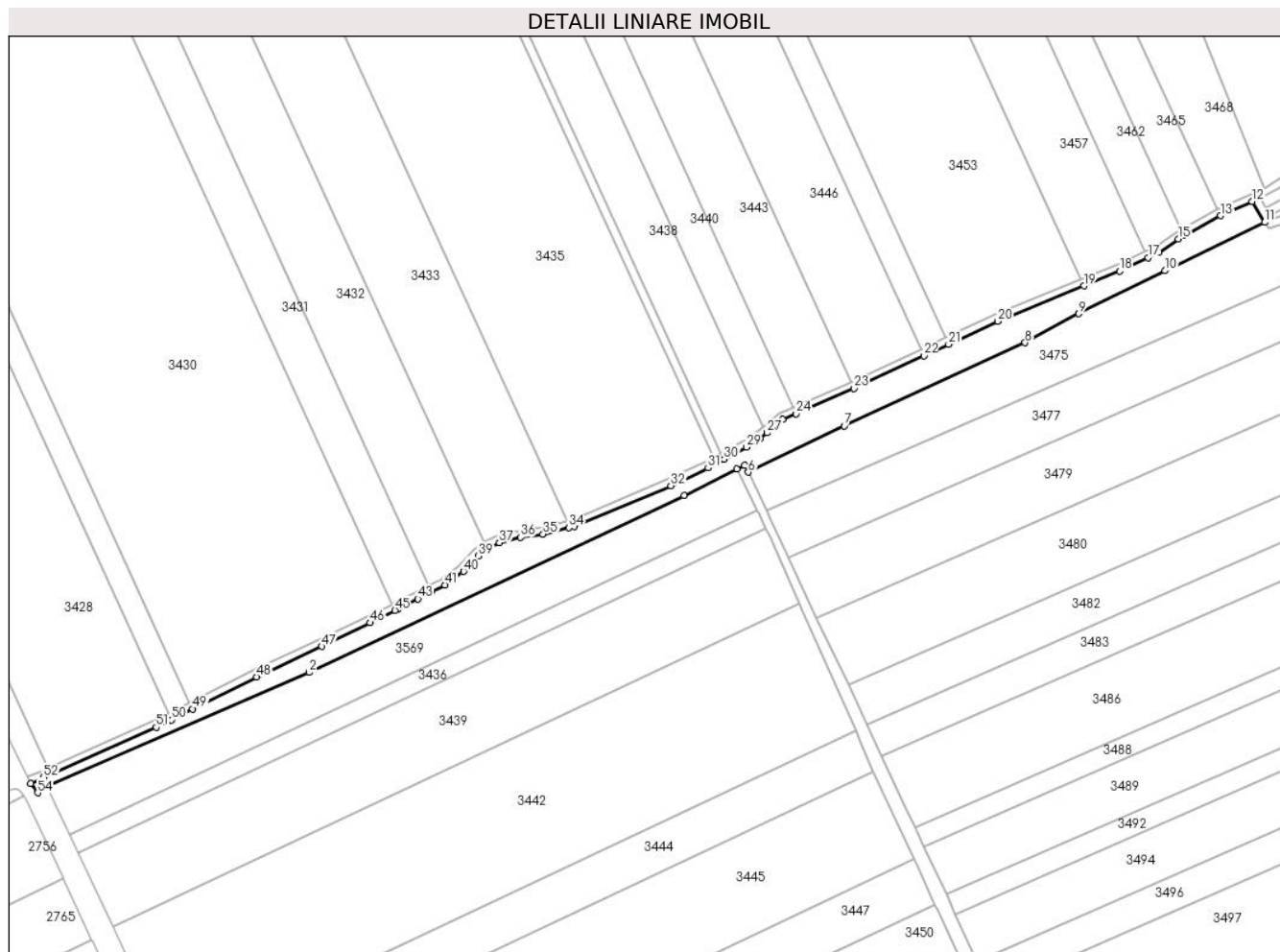
Inscrieri privind dezmembramintele dreptului de proprietate, drepturi reale de garanție și sarcini	Referințe
NU SUNT	

Anexa Nr. 1 La Partea I

Teren

Nr cadastral	Suprafața (mp)*	Observații / Referințe
	9.593	

* Suprafața este determinată în planul de proiecție Stereo 70.



Date referitoare la teren

Crt	Categorie folosință	Intravilan	Suprafața (mp)	Tarla	Parcelă	Nr. topo	Observații / Referințe
1	curți constructii	NU	9.593	-	-	-	

Lungime Segmente

1) Valorile lungimilor segmentelor sunt obținute din proiecție în plan.

Punct început	X / Y	Punct sfârșit	X / Y	Lungime segment	Punct început	X / Y	Punct sfârșit	X / Y	Lungime segment	Punct început	X / Y	Punct sfârșit	X / Y	Lungime segment
1	707.427,454 316.444,638	2	707.577,777 316.510,198	163.997	2	707.577,777 316.510,198	3	707.792,83 316.611,441	237.693	3	707.792,83 316.611,441	4	707.823,039 316.626,871	33.922
4	707.823,039 316.626,871	5	707.827,428 316.628,973	4.866	5	707.827,428 316.628,973	6	707.829,578 316.624,858	4.643	6	707.829,578 316.624,858	7	707.884,608 316.651,497	61.139
7	707.884,608 316.651,497	8	707.988,384 316.698,989	114.127	8	707.988,384 316.698,989	9	708.019,137 316.715,608	34.956	9	708.019,137 316.715,608	10	708.068,578 316.740,309	55.268
10	708.068,578 316.740,309	11	708.125,765 316.768,039	63.556	11	708.125,765 316.768,039	12	708.118,567 316.779,995	13.956	12	708.118,567 316.779,995	13	708.100,376 316.771,833	19.938
13	708.100,376 316.771,833	14	708.079,561 316.760,348	23.773	14	708.079,561 316.760,348	15	708.076,181 316.758,483	3.86	15	708.076,181 316.758,483	16	708.065,24 316.750,769	13.387

Punct început	X / Y	Punct sfârșit	X / Y	Lungime segment	Punct început	X / Y	Punct sfârșit	X / Y	Lungime segment	Punct început	X / Y	Punct sfârșit	X / Y	Lungime segment
16	708.065,24 316.750,769	17	708.058,932 316.747,794	6.974	17	708.058,932 316.747,794	18	708.042,5 316.740,043	18.168	18	708.042,5 316.740,043	19	708.022,016 316.731,603	22.155
19	708.022,016 316.731,603	20	707.972,64 316.711,258	53.403	20	707.972,64 316.711,258	21	707.944,419 316.698,124	31.128	21	707.944,419 316.698,124	22	707.930,29 316.691,547	15.585
22	707.930,29 316.691,547	23	707.890,21 316.672,893	44.208	23	707.890,21 316.672,893	24	707.857,024 316.658,394	36.215	24	707.857,024 316.658,394	25	707.849,214 316.654,992	8.519
25	707.849,214 316.654,992	26	707.843,189 316.649,538	8.127	26	707.843,189 316.649,538	27	707.840,413 316.647,35	3.535	27	707.840,413 316.647,35	28	707.836,333 316.644,134	5.195
28	707.836,333 316.644,134	29	707.828,534 316.639,255	9.199	29	707.828,534 316.639,255	30	707.815,741 316.632,264	14.579	30	707.815,741 316.632,264	31	707.806,585 316.627,26	10.434
31	707.806,585 316.627,26	32	707.785,13 316.617,18	23.705	32	707.785,13 316.617,18	33	707.729,707 316.593,919	60.106	33	707.729,707 316.593,919	34	707.726,649 316.593,129	3.158
34	707.726,649 316.593,129	35	707.711,91 316.589,321	15.223	35	707.711,91 316.589,321	36	707.699,011 316.587,567	13.018	36	707.699,011 316.587,567	37	707.686,906 316.584,442	12.502
37	707.686,906 316.584,442	38	707.680,487 316.581,63	7.008	38	707.680,487 316.581,63	39	707.674,834 316.576,937	7.347	39	707.674,834 316.576,937	40	707.666,263 316.567,999	12.383
40	707.666,263 316.567,999	41	707.655,562 316.560,278	13.196	41	707.655,562 316.560,278	42	707.648,201 316.556,444	8.3	42	707.648,201 316.556,444	43	707.640,152 316.552,252	9.075
43	707.640,152 316.552,252	44	707.628,609 316.546,481	12.905	44	707.628,609 316.546,481	45	707.626,982 316.545,681	1.813	45	707.626,982 316.545,681	46	707.612,59 316.538,614	16.033
46	707.612,59 316.538,614	47	707.585,06 316.525,047	30.691	47	707.585,06 316.525,047	48	707.547,58 316.507,645	41.323	48	707.547,58 316.507,645	49	707.510,981 316.489,263	40.956
49	707.510,981 316.489,263	50	707.498,658 316.483,074	13.79	50	707.498,658 316.483,074	51	707.489,992 316.478,722	9.697	51	707.489,992 316.478,722	52	707.425,401 316.449,959	70.706
52	707.425,401 316.449,959	53	707.418,043 316.446,682	8.055	53	707.418,043 316.446,682	54	707.422,052 316.441,221	6.775	54	707.422,052 316.441,221	1	707.427,454 316.444,638	6.392

** Lungimile segmentelor sunt determinate în planul de proiecție Stereo 70 și sunt rotunjite la 1 milimetru.

*** Distanța dintre puncte este formată din segmente cumulate ce sunt mai mici decât valoarea 1 milimetru.

**DATE DESPRE IMOBILUL NR. 3442**

Oficiul de Cadastru și Publicitate Imobiliară CALARASI
Biroul de Cadastru și Publicitate Imobiliară Calarasi

A. Partea I. Descrierea imobilului

TEREN Extravilan

Adresa: Jud. Calarasi

Nr. Crt	Nr cadastral Nr. topografic	Suprafața* (mp)	Observații / Referințe
A1		Din acte: 35.044 Masurata: 34.599	Sector cadastral:30 Teren neimprejmuit; IMOBILUL PROVINE DINTR-O TARLA CU UN DEFICIT DE SUPRAFATA IN PROCENT DE 1.4%

B. Partea II. Proprietari și acte

Inscrieri privitoare la dreptul de proprietate și alte drepturi reale	Referințe
/	
Act Administrativ nr. 42296, din 25/06/1996 emis de CJSIPT CALARASI;	
B1	A1
Intabulare, drept de PROPRIETATE, dobandit prin Reconstituire, cota actuala 1/1, cota initiala 1/1 1) TATUTA I CONSTANDA, LIPSA CNP	

C. Partea III. SARCINI .

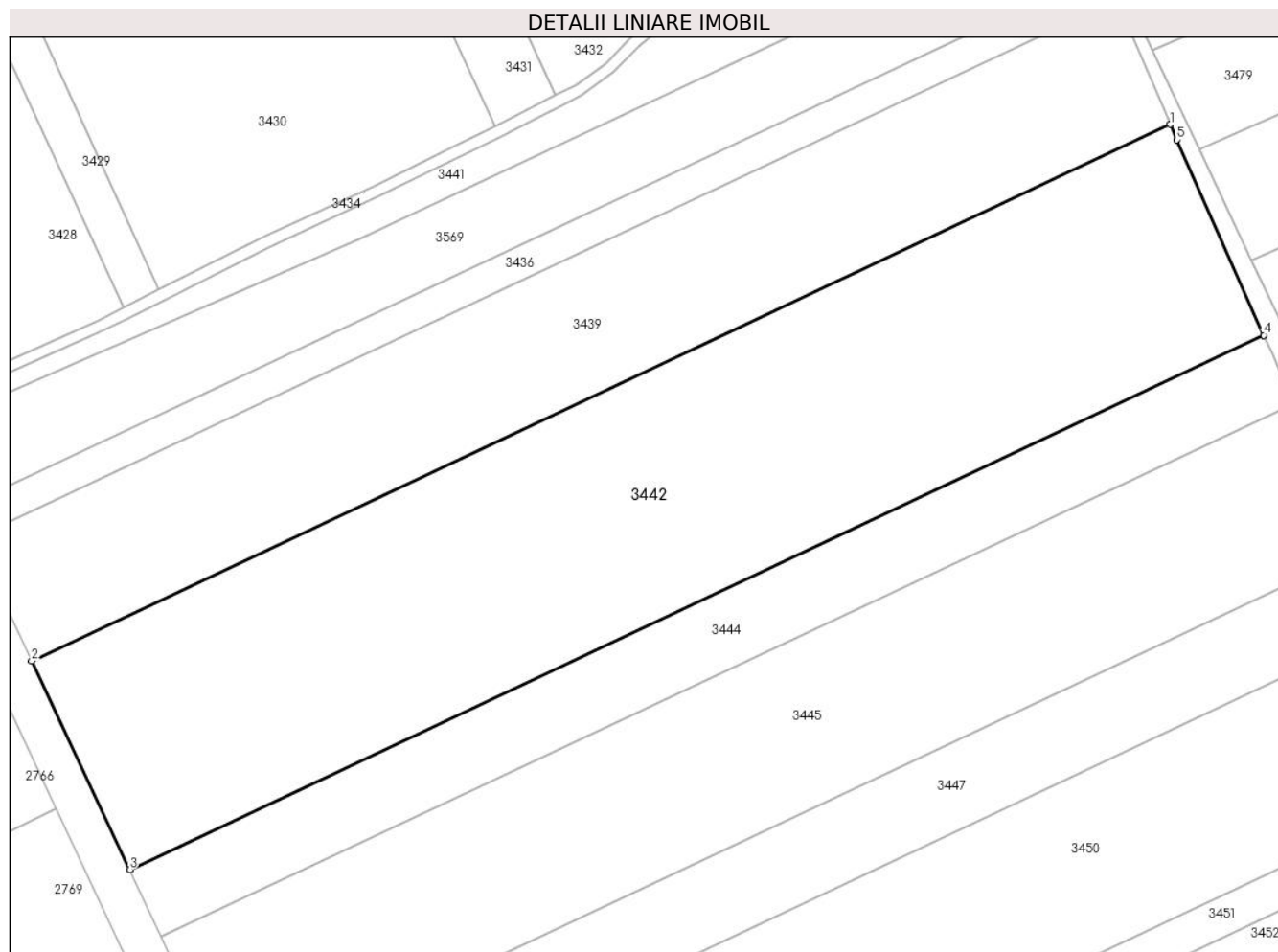
Inscrieri privind dezmembramintele dreptului de proprietate, drepturi reale de garanție și sarcini	Referințe
NU SUNT	

Anexa Nr. 1 La Partea I

Teren

Nr cadastral	Suprafața (mp)*	Observații / Referințe
	Din acte: 35.044 Masurata: 34.599	IMOBILUL PROVINE DINTR-O TARLA CU UN DEFICIT DE SUPRAFATA IN PROCENT DE 1.4%

* Suprafața este determinată în planul de proiecție Stereo 70.



Date referitoare la teren

Crt	Categorie folosință	Intravilan	Suprafața (mp)	Tarla	Parcelă	Nr. topo	Observații / Referințe
1	arabil	NU	34.599	86/1	4	-	

Lungime Segmente

1) Valorile lungimilor segmentelor sunt obținute din proiecție în plan.

Punct început	X / Y	Punct sfârșit	X / Y	Lungime segment (** (m)
1	707.858,789 316.549,955	2	707.465,102 316.364,614	435.133
2	707.465,102 316.364,614	3	707.499,02 316.292,519	79.675
3	707.499,02 316.292,519	4	707.891,156 316.477,129	433.418
4	707.891,156 316.477,129	5	707.861,08 316.544,672	73.937

Punct început	X / Y	Punct sfârșit	X / Y	Lungime segment (** (m)
5	707.861,08 316.544,672	1	707.858,789 316.549,955	5.758

** Lungimile segmentelor sunt determinate în planul de proiecție Stereo 70 și sunt rotunjite la 1 milimetru.

*** Distanța dintre puncte este formată din segmente cumulate ce sunt mai mici decât valoarea 1 milimetru.

**DATE DESPRE IMOBILUL NR. 3443**

Oficiul de Cadastru și Publicitate Imobiliară CALARASI
Biroul de Cadastru și Publicitate Imobiliară Calarasi

A. Partea I. Descrierea imobilului

TEREN Extravilan

Adresa: Jud. Calarasi

Nr. Crt	Nr cadastral Nr. topografic	Suprafața* (mp)	Observații / Referințe
A1		15.000	Sector cadastral:30 Teren neimprejmuit;

B. Partea II. Proprietari și acte

Inscrieri privitoare la dreptul de proprietate și alte drepturi reale	Referințe
/	
Act Administrativ nr. 41929, din 14/03/1996 emis de CJSIPT CALARASI;	
B1	A1
Intabulare, drept de PROPRIETATE, dobandit prin Reconstituire, cota actuala 1/1, cota initiala 1/1	
1) DRAGHICI PAUL, LIPSA CNP	
2) DRAGHICI GEORGE-MARIN, LIPSA CNP	
3) DRAGHICI TITU, LIPSA CNP	

C. Partea III. SARCINI .

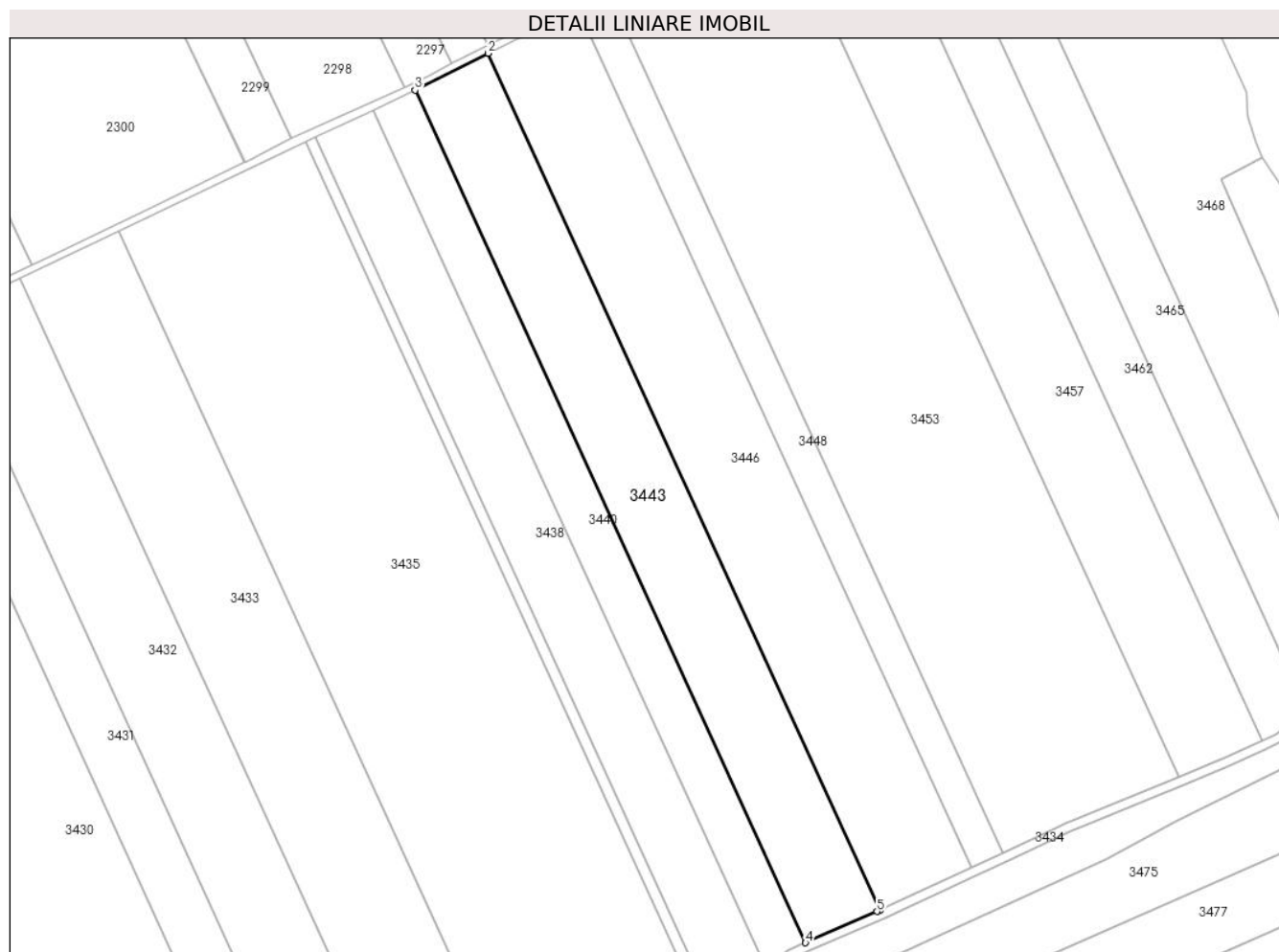
Inscrieri privind dezmembramintele dreptului de proprietate, drepturi reale de garanție și sarcini	Referințe
NU SUNT	

Anexa Nr. 1 La Partea I

Teren

Nr cadastral	Suprafața (mp)*	Observații / Referințe
	15.000	

* Suprafața este determinată în planul de proiecție Stereo 70.



Date referitoare la teren

Crt	Categorie folosință	Intravilan	Suprafața (mp)	Tarla	Parcelă	Nr. topo	Observații / Referințe
1	arabil	NU	15.000	41/1	8	-	

Lungime Segmente

1) Valorile lungimilor segmentelor sunt obținute din proiecție în plan.

Punct început	X / Y	Punct sfârșit	X / Y	Lungime segment (** (m)
1	707.888,522 316.676,519	2	707.715,06 317.055,082	416.412
2	707.715,06 317.055,082	3	707.682,821 317.038,755	36.138
3	707.682,821 317.038,755	4	707.855,427 316.662,061	414.356
4	707.855,427 316.662,061	5	707.887,092 316.675,854	34.539
5	707.887,092 316.675,854	1	707.888,522 316.676,519	1.577

**** Lungimile segmentelor sunt determinate în planul de proiecție Stereo 70 și sunt rotunjite la 1 milimetru.**

***** Distanța dintre puncte este formată din segmente cumulate ce sunt mai mici decât valoarea 1 milimetru.**

**DATE DESPRE IMOBILUL NR. 3444**

Oficiul de Cadastru și Publicitate Imobiliară CALARASI
Biroul de Cadastru și Publicitate Imobiliară Calarasi

A. Partea I. Descrierea imobilului

TEREN Extravilan

Adresa: Jud. Calarasi

Nr. Crt	Nr cadastral Nr. topografic	Suprafața* (mp)	Observații / Referințe
A1	21162	11.158	Sector cadastral:30 Teren neimprejmuit;

B. Partea II. Proprietari și acte

Inscrieri privitoare la dreptul de proprietate și alte drepturi reale		Referințe
42405 / 17/11/2011		
Act Notarial nr. 3976, din 14/11/2011 emis de BNP IOAN CEPARU;		
B4	Intabulare, drept de PROPRIETATE, dobandit prin Conventie, cota actuala 1/1, cota initiala 1/1 1) DUMITRU GHEORGHE, -sot 2) DUMITRU CRISTINA NICOLETA, -sotie	A1

C. Partea III. SARCINI .

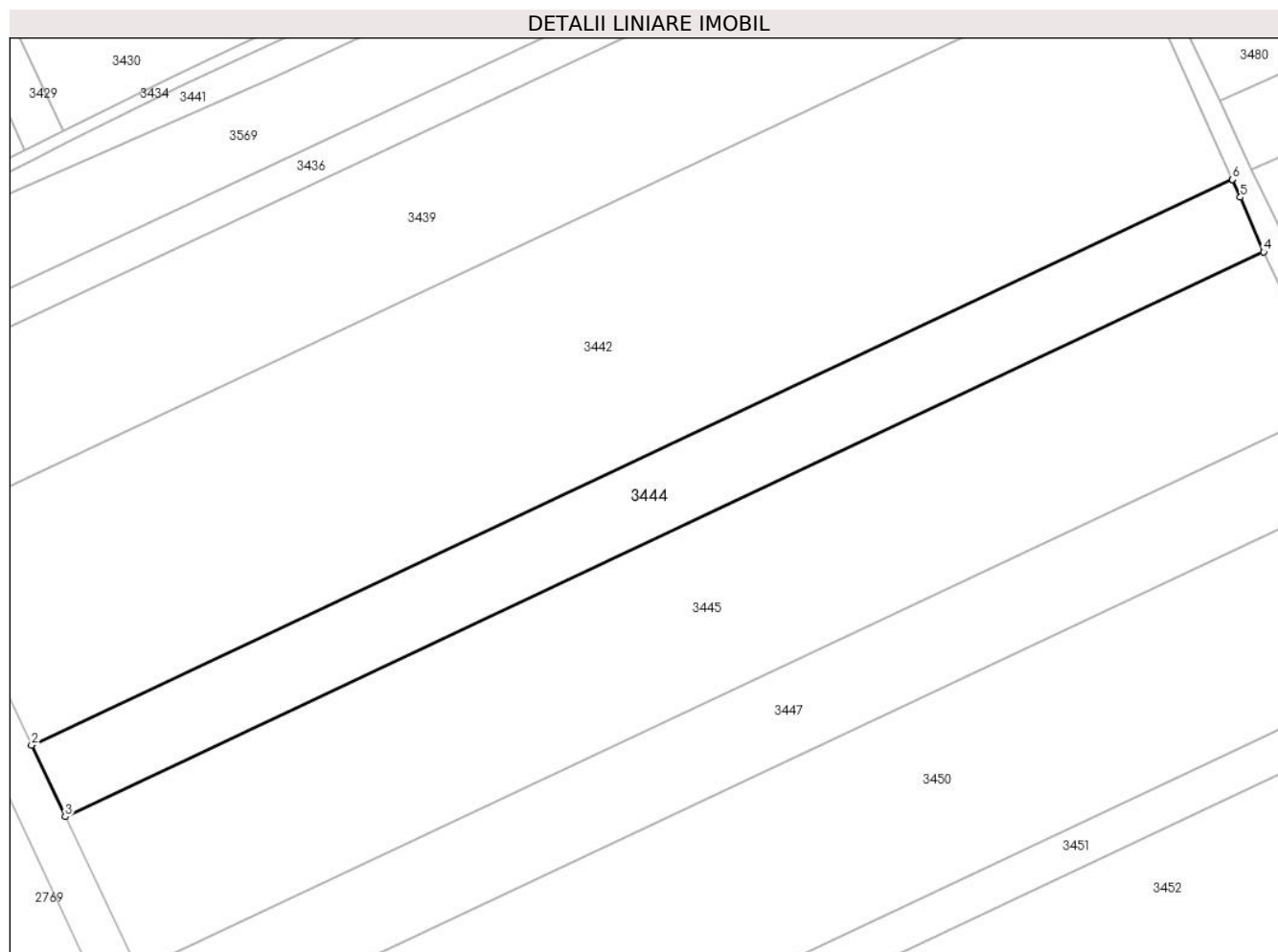
Inscrieri privind dezmembramintele dreptului de proprietate, drepturi reale de garanție și sarcini	Referințe
NU SUNT	

Anexa Nr. 1 La Partea I

Teren

Nr cadastral	Suprafața (mp)*	Observații / Referințe
21162	11.158	

* Suprafața este determinată în planul de proiecție Stereo 70.



Date referitoare la teren

Crt	Categorie folosință	Intra vilan	Suprafața (mp)	Tarla	Parcelă	Nr. topo	Observații / Referințe
1	arabil	NU	11.158	86/1	5	-	

Lungime Segmente

1) Valorile lungimilor segmentelor sunt obținute din proiecție în plan.

Punct început	X / Y	Punct sfârșit	X / Y	Lungime segment (** (m)
1	707.891,156 316.477,129	2	707.499,02 316.292,519	433.418
2	707.499,02 316.292,519	3	707.509,988 316.269,204	25.766
3	707.509,988 316.269,204	4	707.901,373 316.453,461	432.589
4	707.901,373 316.453,461	5	707.893,768 316.471,291	19.384
5	707.893,768 316.471,291	6	707.891,181 316.477,073	6.334

Punct început	X / Y	Punct sfârșit	X / Y	Lungime segment (** (m)
6	707.891,181 316.477,073	1	707.891,156 316.477,129	0.061

** Lungimile segmentelor sunt determinate în planul de proiecție Stereo 70 și sunt rotunjite la 1 milimetru.

*** Distanța dintre puncte este formată din segmente cumulate ce sunt mai mici decât valoarea 1 milimetru.

**DATE DESPRE IMOBILUL NR. 3445**

Oficiul de Cadastru și Publicitate Imobiliară CALARASI
Biroul de Cadastru și Publicitate Imobiliară Calarasi

A. Partea I. Descrierea imobilului

TEREN Extravilan

Adresa: Jud. Calarasi

Nr. Crt	Nr cadastral Nr. topografic	Suprafața* (mp)	Observații / Referințe
A1	21161	24.000	Sector cadastral:30 Teren neimprejmuit;

B. Partea II. Proprietari și acte

Inscrieri privitoare la dreptul de proprietate și alte drepturi reale		Referințe
42404 / 17/11/2011		
Act Notarial nr. 3975, din 14/11/2011 emis de BNP IOAN CEPARU;		
B4	Intabulare, drept de PROPRIETATE, dobandit prin Conventie, cota actuala 1/1, cota initiala 1/1 1) KIRU VICTOR, SOT 2) KIRU FLORICA, SOTIE	A1

C. Partea III. SARCINI .

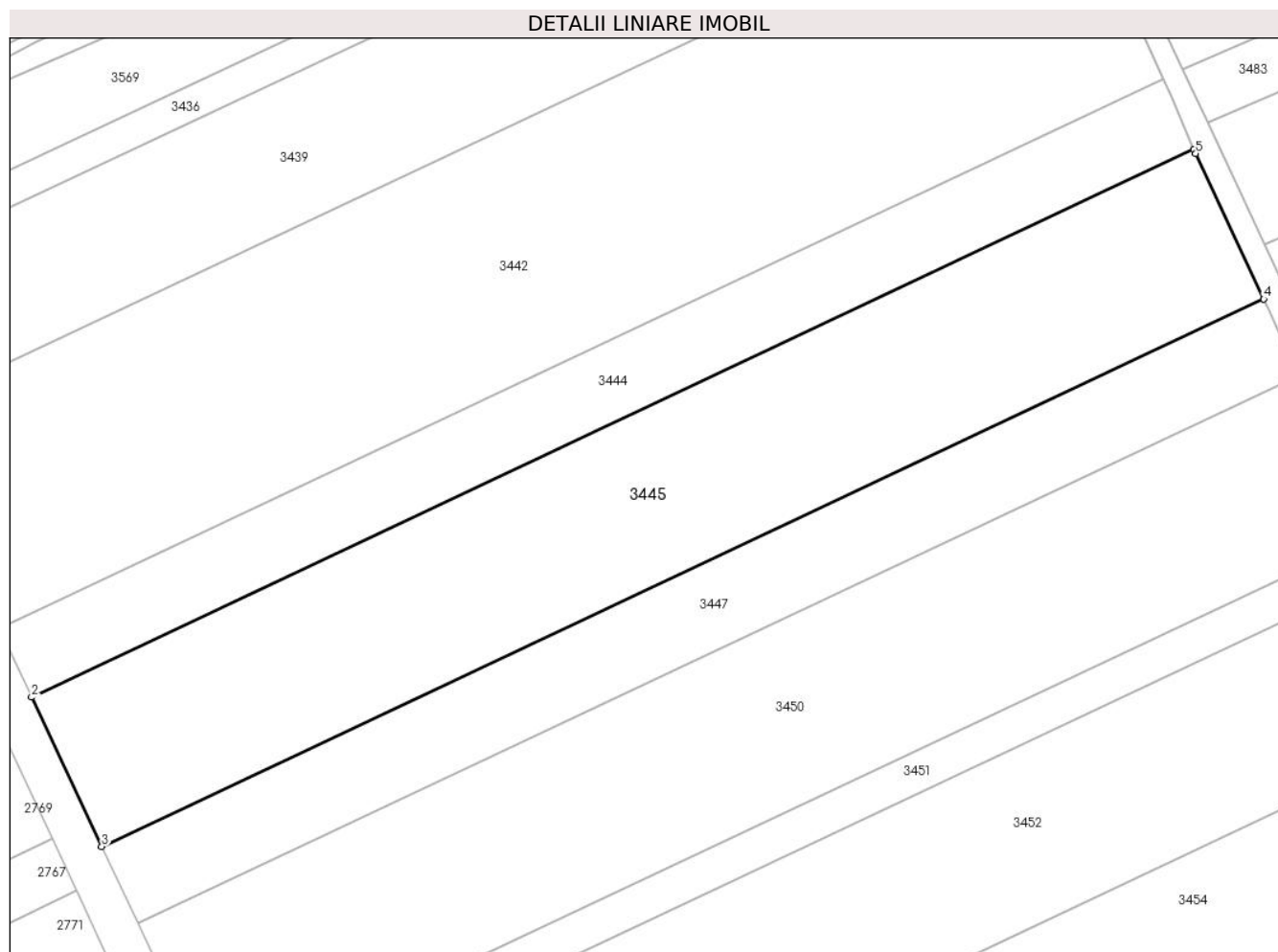
Inscrieri privind dezmembramintele dreptului de proprietate, drepturi reale de garanție și sarcini	Referințe
NU SUNT	

Anexa Nr. 1 La Partea I

Teren

Nr cadastral	Suprafața (mp)*	Observații / Referințe
21161	24.000	

* Suprafața este determinată în planul de proiecție Stereo 70.



Date referitoare la teren

Crt	Categorie folosință	Intra vilan	Suprafața (mp)	Tarla	Parcelă	Nr. topo	Observații / Referințe
1	arabil	NU	24.000	86/1	5	-	

Lungime Segmente

1) Valorile lungimilor segmentelor sunt obținute din proiecție în plan.

Punct început	X / Y	Punct sfârșit	X / Y	Lungime segment (** (m)
1	707.901,373 316.453,461	2	707.509,988 316.269,204	432.589
2	707.509,988 316.269,204	3	707.533,612 316.218,989	55.495
3	707.533,612 316.218,989	4	707.924,848 316.403,176	432.424
4	707.924,848 316.403,176	5	707.901,939 316.452,134	54.053
5	707.901,939 316.452,134	1	707.901,373 316.453,461	1.443

**** Lungimile segmentelor sunt determinate în planul de proiecție Stereo 70 și sunt rotunjite la 1 milimetru.**

***** Distanța dintre puncte este formată din segmente cumulate ce sunt mai mici decât valoarea 1 milimetru.**

**DATE DESPRE IMOBILUL NR. 3446**

Oficiul de Cadastru și Publicitate Imobiliară CALARASI
Biroul de Cadastru și Publicitate Imobiliară Calarasi

A. Partea I. Descrierea imobilului

TEREN Extravilan

Adresa: Jud. Calarasi

Nr. Crt	Nr cadastral Nr. topografic	Suprafața* (mp)	Observații / Referințe
A1	23941	18.429	Sector cadastral:30 Teren neimprejmut;

B. Partea II. Proprietari și acte

Inscrieri privitoare la dreptul de proprietate și alte drepturi reale	Referințe
27163 / 05/06/2018	
Act Notarial nr. 126, din 03/12/2015 emis de BNP CHIRU MARIA - DANA (act notarial nr 575 din 15.10.2015, emis de NP CORINA BOLDEANU;act notarial nr 551 din 03.12.2015, emis de NP CHIRU MARIA DANA;act notarial nr 38 din 15.10.2015, emis de BNP CORINA BOLDEANU;act notarial nr 39 din 15.10.2015, emis de BNP CORINA BOLDEANU;act administrativ nr 19 din 18.04.2006, emis de PRIMARIA COM. JEGALIA;act notarial nr 1602 din 11.04.2018, emis de NP TUTUIANU DANA CRISTINA;act notarial nr 125 din 03.12.2015, emis de BNP CHIRU MARIA - DANA;act administrativ nr 16 din 24.02.2003, emis de PRIMARIA JEGALIA;act administrativ nr 142833 Duplicat din 19.02.2018, emis de CJPSDPAT CALARASI);	
B1	A1
Intabulare, drept de PROPRIETATE, dobandit prin Reconstituire, cota actuala 2/7, cota initiala 4/7	
1) DRAGHICI MARIA, -decedata	
2) CERCHEZ DOBRE, -decedat	
49772 / 09/10/2018	
Act Notarial nr. 750, din 04/10/2018 emis de Chiru Maria Dana;	
B8	A1
Intabulare, drept de PROPRIETATE, dobandit prin Conventie, cota actuala 5/7, cota initiala 5/7	
1) SOCIETATEA NUTRESAN SRL, CIF:17111003	

C. Partea III. SARCINI .

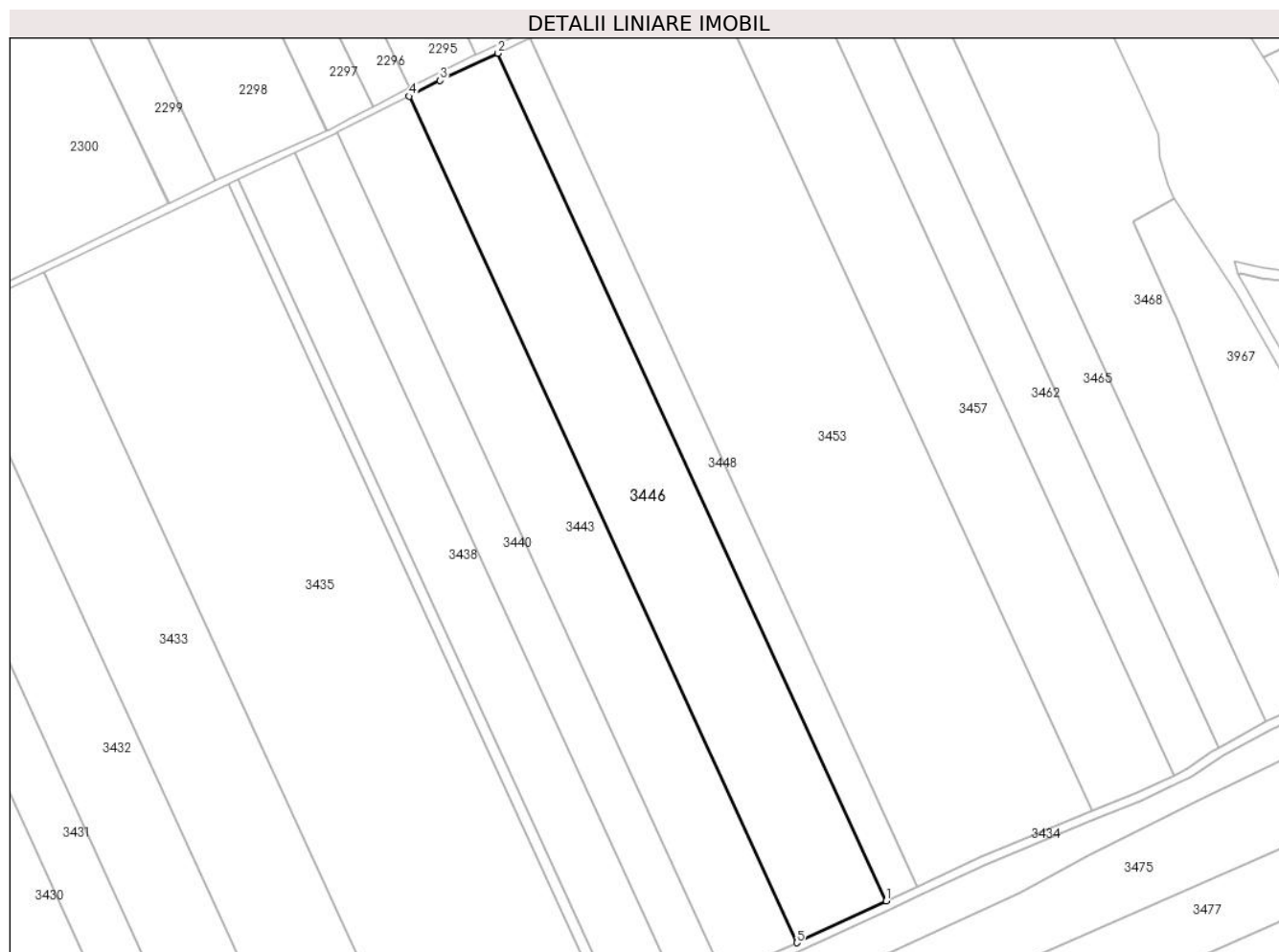
Inscrieri privind dezmembramintele dreptului de proprietate, drepturi reale de garanție și sarcini	Referințe
NU SUNT	

Anexa Nr. 1 La Partea I

Teren

Nr cadastral	Suprafața (mp)*	Observații / Referințe
23941	18.429	

* Suprafața este determinată în planul de proiecție Stereo 70.



Date referitoare la teren

Crt	Categorie folosință	Intra vilan	Suprafața (mp)	Tarla	Parcelă	Nr. topo	Observații / Referințe
1	arabil	NU	18.429	41/1	7	-	

Lungime Segmente

1) Valorile lungimilor segmentelor sunt obținute din proiecție în plan.

Punct început	X / Y	Punct sfârșit	X / Y	Lungime segment (** (m)
1	707.928,602 316.695,174	2	707.754,88 317.074,305	417.037
2	707.754,88 317.074,305	3	707.728,89 317.062,085	28.719
3	707.728,89 317.062,085	4	707.715,06 317.055,082	15.502
4	707.715,06 317.055,082	5	707.888,522 316.676,519	416.412
5	707.888,522 316.676,519	1	707.928,602 316.695,174	44.209

**** Lungimile segmentelor sunt determinate în planul de proiecție Stereo 70 și sunt rotunjite la 1 milimetru.**

***** Distanța dintre puncte este formată din segmente cumulate ce sunt mai mici decât valoarea 1 milimetru.**

**DATE DESPRE IMOBILUL NR. 3447**

Oficiul de Cadastru și Publicitate Imobiliară CALARASI
Biroul de Cadastru și Publicitate Imobiliară Calarasi

A. Partea I. Descrierea imobilului

TEREN Extravilan

Adresa: Jud. Calarasi

Nr. Crt	Nr cadastral Nr. topografic	Suprafața* (mp)	Observații / Referințe
A1	20376	Din acte: 12.433 Masurata: 12.275	Sector cadastral:30 Teren neimprejmuit;

B. Partea II. Proprietari și acte

Inscrieri privitoare la dreptul de proprietate și alte drepturi reale		Referințe
14322 / 27/04/2009		
Act Notarial nr. 1337, din 24/04/2009 emis de BNP TUTUIANU DANA CRISTINA;		
B2	Intabulare, drept de PROPRIETATE, dobandit prin Conventie, cota actuala 1/1, cota initiala 1/1 1) KIRU VICTOR, SOT 2) KIRU FLORICA, SOTIE; LIPSA CNP	A1

C. Partea III. SARCINI .

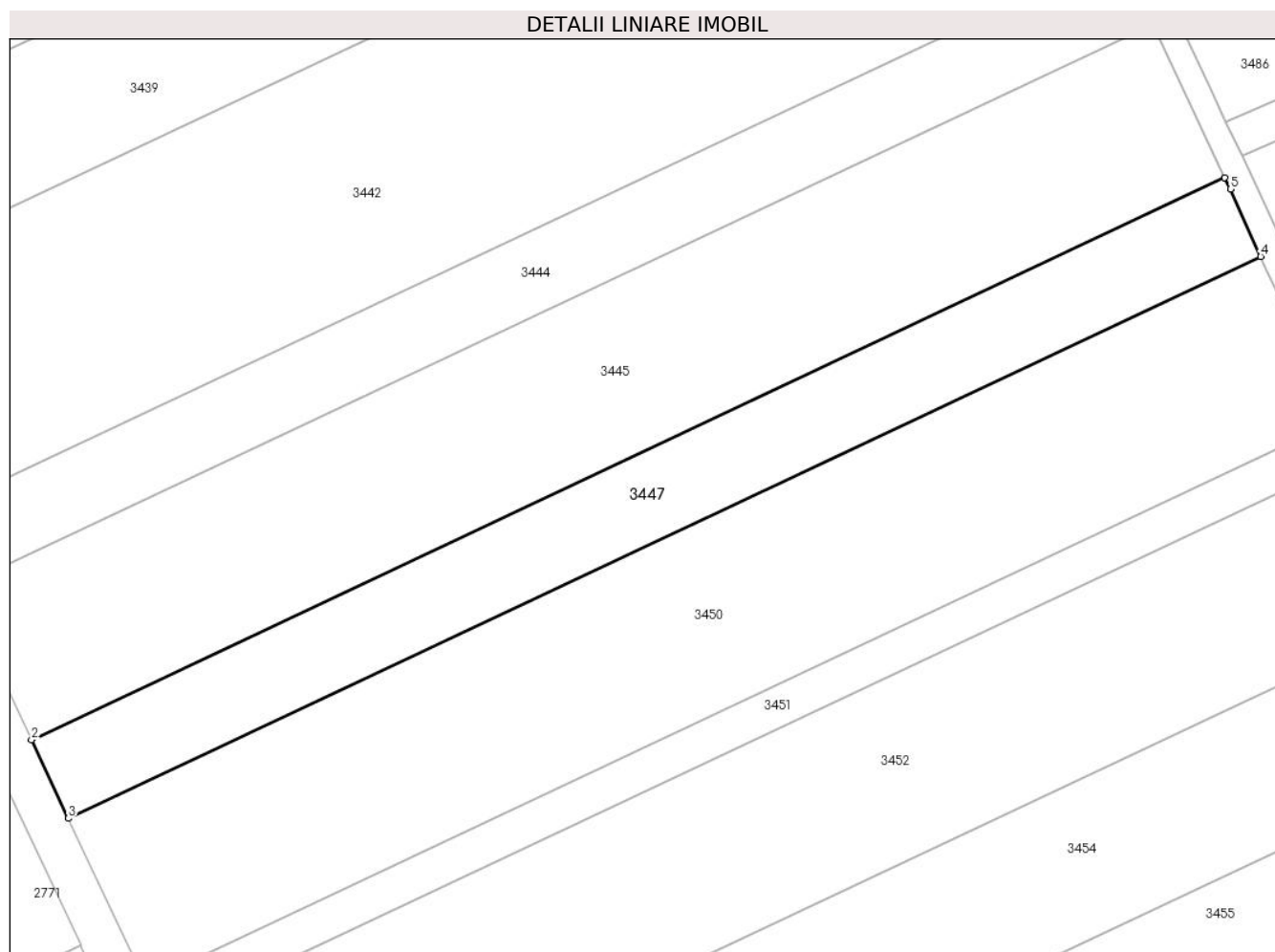
Inscrieri privind dezmembramintele dreptului de proprietate, drepturi reale de garanție și sarcini	Referințe
NU SUNT	

Anexa Nr. 1 La Partea I

Teren

Nr cadastral	Suprafața (mp)*	Observații / Referințe
20376	Din acte: 12.433 Masurata: 12.275	

* Suprafața este determinată în planul de proiecție Stereo 70.



Date referitoare la teren

Crt	Categorie folosință	Intravilan	Suprafața (mp)	Tarla	Parcelă	Nr. topo	Observații / Referințe
1	arabil	NU	12.275	86/1	6	-	

Lungime Segmente

1) Valorile lungimilor segmentelor sunt obținute din proiecție în plan.

Punct început	X / Y	Punct sfârșit	X / Y	Lungime segment (** (m)
1	707.924,848 316.403,176	2	707.533,612 316.218,989	432.424
2	707.533,612 316.218,989	3	707.545,701 316.193,294	28.397
3	707.545,701 316.193,294	4	707.936,597 316.377,321	432.048
4	707.936,597 316.377,321	5	707.926,64 316.399,346	24.171

Punct început	X / Y	Punct sfârşit	X / Y	Lungime segment (** (m)
5	707.926,64 316.399,346	1	707.924,848 316.403,176	4.228

** Lungimile segmentelor sunt determinate în planul de proiecţie Stereo 70 şi sunt rotunjite la 1 milimetru.

*** Distanţa dintre puncte este formată din segmente cumulate ce sunt mai mici decât valoarea 1 milimetru.

**DATE DESPRE IMOBILUL NR. 3448**

Oficiul de Cadastru și Publicitate Imobiliară CALARASI
Biroul de Cadastru și Publicitate Imobiliară Calarasi

A. Partea I. Descrierea imobilului

TEREN Extravilan

Adresa: Jud. Calarasi

Nr. Crt	Nr cadastral Nr. topografic	Suprafața* (mp)	Observații / Referințe
A1	20121	6.500	Sector cadastral:30 Teren neimprejmuit;

B. Partea II. Proprietari și acte

Inscrieri privitoare la dreptul de proprietate și alte drepturi reale		Referințe
20422 / 07/07/2009		
Act Notarial nr. 1705, din 02/07/2009 emis de BNP CHIRU DANA MARIA (adeverinta nr.2917/25.06.2009 - Primaria Comunei Jegalia);		
B2	Intabulare, drept de PROPRIETATE, dobandit prin Conventie, cota actuala 1/1, cota initiala 1/1 1) SC APOLLO PROPERTIES SRL, CIF:19163688	A1

C. Partea III. SARCINI .

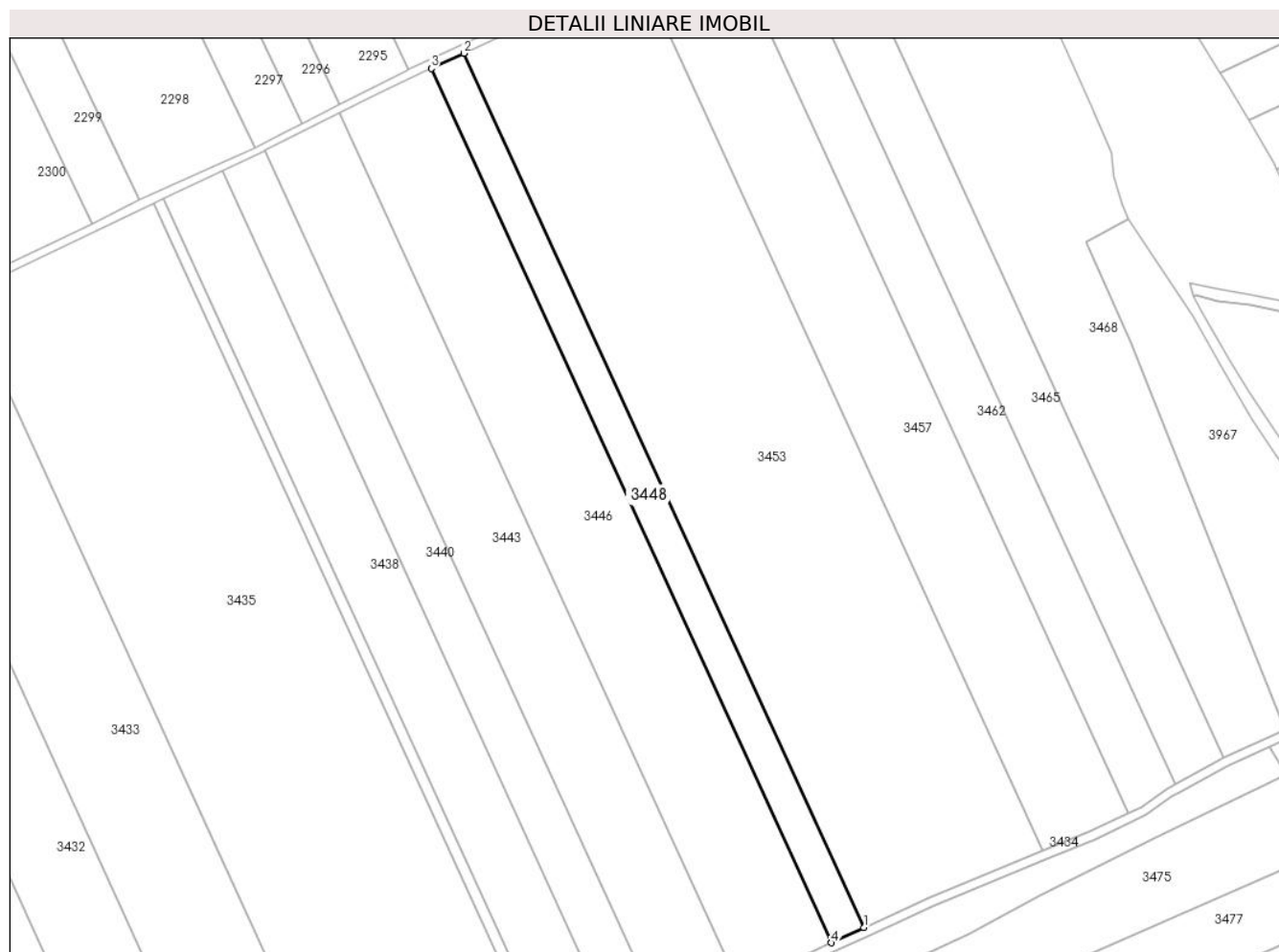
Inscrieri privind dezmembramintele dreptului de proprietate, drepturi reale de garanție și sarcini	Referințe
NU SUNT	

Anexa Nr. 1 La Partea I

Teren

Nr cadastral	Suprafața (mp)*	Observații / Referințe
20121	6.500	

* Suprafața este determinată în planul de proiecție Stereo 70.



Date referitoare la teren

Crt	Categorie folosință	Intra vilan	Suprafața (mp)	Tarla	Parcelă	Nr. topo	Observații / Referințe
1	arabil	NU	6.500	41/1	6	-	

Lungime Segmente

1) Valorile lungimilor segmentelor sunt obținute din proiecție în plan.

Punct început	X / Y	Punct sfârșit	X / Y	Lungime segment (** (m)
1	707.942,732 316.701,75	2	707.768,984 317.080,936	417.098
2	707.768,984 317.080,936	3	707.754,88 317.074,305	15.585
3	707.754,88 317.074,305	4	707.928,602 316.695,174	417.037
4	707.928,602 316.695,174	1	707.942,732 316.701,75	15.585

** Lungimile segmentelor sunt determinate în planul de proiecție Stereo 70 și sunt rotunjite la 1 milimetru.

***** Distanţa dintre puncte este formată din segmente cumulate ce sunt mai mici decât valoarea 1 milimetru.**

**DATE DESPRE IMOBILUL NR. 3450**

Oficiul de Cadastru și Publicitate Imobiliară CALARASI
Biroul de Cadastru și Publicitate Imobiliară Calarasi

A. Partea I. Descrierea imobilului

TEREN Extravilan

Adresa: Jud. Calarasi

Nr. Crt	Nr cadastral Nr. topografic	Suprafața* (mp)	Observații / Referințe
A1		Din acte: 25.895 Masurata: 25.566	Sector cadastral:30 Teren neimprejmuit; IMOBILUL PROVINE DINTR-O TARLA CU UN DEFICIT DE SUPRAFATA IN PROCENT DE 1.4%

B. Partea II. Proprietari și acte

Inscrieri privitoare la dreptul de proprietate și alte drepturi reale	Referințe
/	
Act Administrativ nr. 43261, din 24/06/1998 emis de CJSIPT CALARASI;	
B1	A1
Intabulare, drept de PROPRIETATE, dobandit prin Reconstituire, cota actuala 1/1, cota initiala 1/1 1) MITEA ST ION, LIPSA CNP	

C. Partea III. SARCINI .

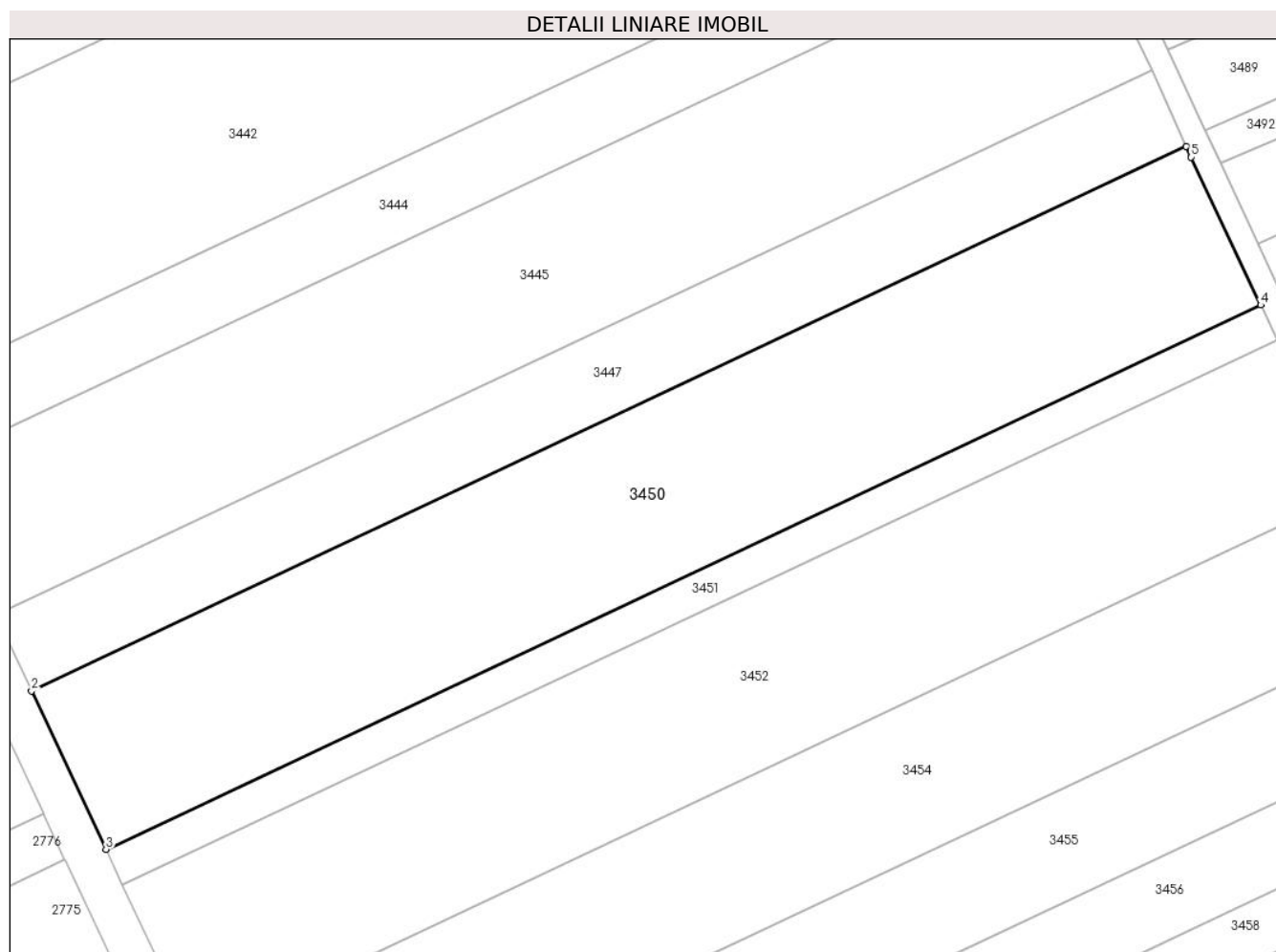
Inscrieri privind dezmembramintele dreptului de proprietate, drepturi reale de garanție și sarcini	Referințe
NU SUNT	

Anexa Nr. 1 La Partea I

Teren

Nr cadastral	Suprafața (mp)*	Observații / Referințe
	Din acte: 25.895 Masurata: 25.566	IMOBILUL PROVINE DINTR-O TARLA CU UN DEFICIT DE SUPRAFATA IN PROCENT DE 1.4%

* Suprafața este determinată în planul de proiecție Stereo 70.



Date referitoare la teren

Crt	Categorie folosință	Intra vilan	Suprafața (mp)	Tarla	Parcelă	Nr. topo	Observații / Referințe
1	arabil	NU	25.566	86/1	7	-	

Lungime Segmente

1) Valorile lungimilor segmentelor sunt obținute din proiecție în plan.

Punct început	X / Y	Punct sfârșit	X / Y	Lungime segment (** (m)
1	707.936,597 316.377,321	2	707.545,701 316.193,294	432.048
2	707.545,701 316.193,294	3	707.570,893 316.139,746	59.178
3	707.570,893 316.139,746	4	707.961,795 316.323,776	432.055
4	707.961,795 316.323,776	5	707.938,208 316.373,758	55.268

Punct început	X / Y	Punct sfârșit	X / Y	Lungime segment (** (m)
5	707.938,208 316.373,758	1	707.936,597 316.377,321	3.91

** Lungimile segmentelor sunt determinate în planul de proiecție Stereo 70 și sunt rotunjite la 1 milimetru.

*** Distanța dintre puncte este formată din segmente cumulate ce sunt mai mici decât valoarea 1 milimetru.

**DATE DESPRE IMOBILUL NR. 3451**

Oficiul de Cadastru și Publicitate Imobiliară CALARASI
Biroul de Cadastru și Publicitate Imobiliară Calarasi

A. Partea I. Descrierea imobilului

TEREN Extravilan

Nr. CF vechi:491

Nr. cadastral vechi:621

Adresa: Jud. Calarasi

Nr. Crt	Nr cadastral Nr. topografic	Suprafața* (mp)	Observații / Referințe
A1	23226	5.726	Sector cadastral:30 Teren neimprejmuit;

B. Partea II. Proprietari și acte

Inscrieri privitoare la dreptul de proprietate și alte drepturi reale	Referințe
10223 / 14/04/2008	
Act Notarial nr. 838, din 10/04/2008 emis de BNP CHIRU MARIA DANA;	
B1	A1
Intabulare, drept de PROPRIETATE, dobandit prin Conventie, cota actuala 1/1, cota initiala 1/1	
1) SC APOLLO PROPERTIES SRL, CIF:19163688	
OBSERVATII: (provenita din conversia CF 491)	

C. Partea III. SARCINI .

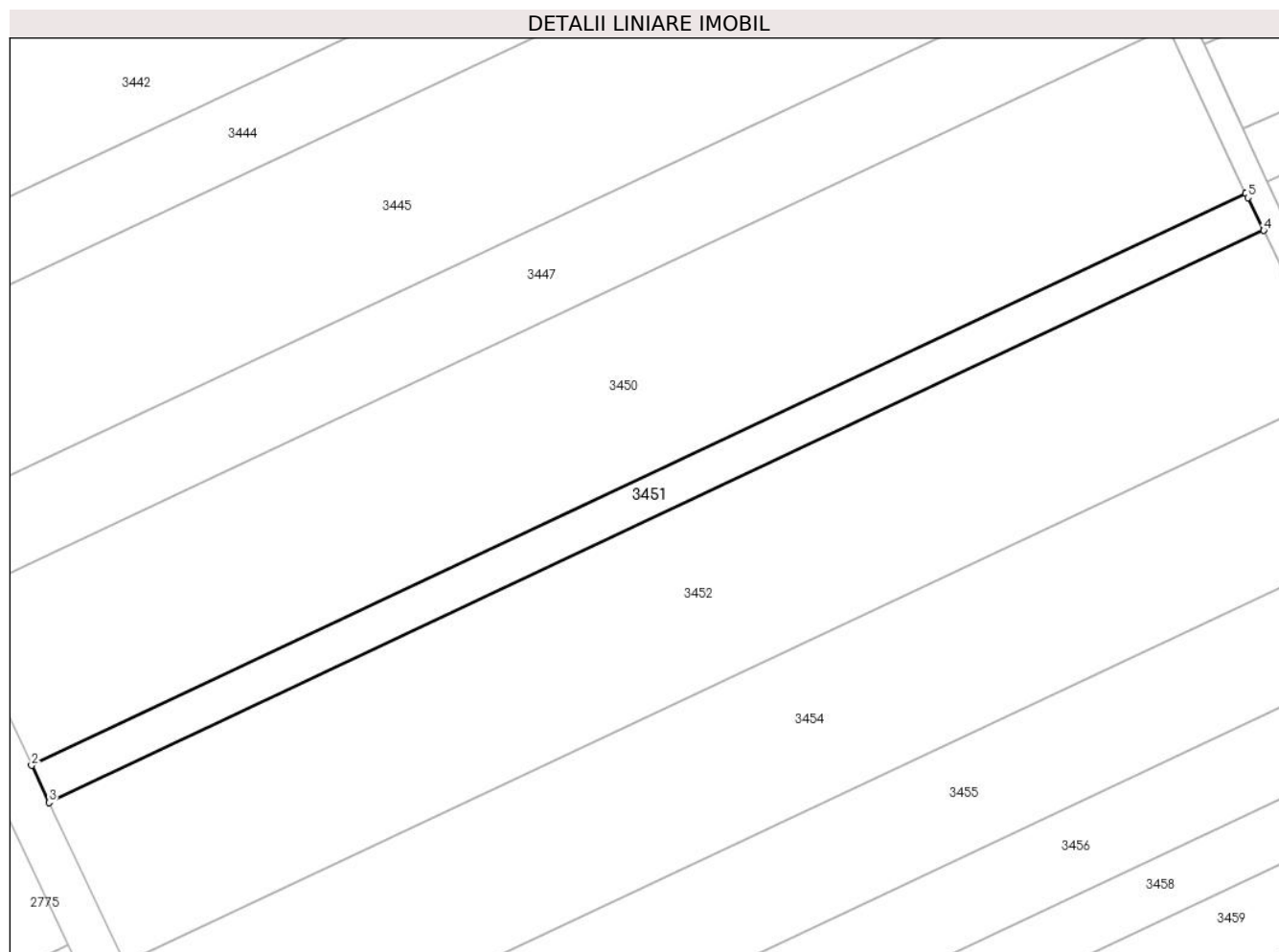
Inscrieri privind dezmembramintele dreptului de proprietate, drepturi reale de garanție și sarcini	Referințe
NU SUNT	

Anexa Nr. 1 La Partea I

Teren

Nr cadastral	Suprafața (mp)*	Observații / Referințe
23226	5.726	

* Suprafața este determinată în planul de proiecție Stereo 70.



Date referitoare la teren

Crt	Categorie folosință	Intra vilan	Suprafața (mp)	Tarla	Parcelă	Nr. topo	Observații / Referințe
1	arabil	NU	5.726	86/1	8/1	-	

Lungime Segmente

1) Valorile lungimilor segmentelor sunt obținute din proiecție în plan.

Punct început	X / Y	Punct sfârșit	X / Y	Lungime segment (** (m)
1	707.961,795 316.323,776	2	707.570,893 316.139,746	432.055
2	707.570,893 316.139,746	3	707.576,534 316.127,756	13.251
3	707.576,534 316.127,756	4	707.967,553 316.311,84	432.184
4	707.967,553 316.311,84	5	707.962,445 316.322,398	11.729
5	707.962,445 316.322,398	1	707.961,795 316.323,776	1.524

**** Lungimile segmentelor sunt determinate în planul de proiecție Stereo 70 și sunt rotunjite la 1 milimetru.**

***** Distanța dintre puncte este formată din segmente cumulate ce sunt mai mici decât valoarea 1 milimetru.**

**DATE DESPRE IMOBILUL NR. 3452**

Oficiul de Cadastru și Publicitate Imobiliară CALARASI
Biroul de Cadastru și Publicitate Imobiliară Calarasi

A. Partea I. Descrierea imobilului

TEREN Extravilan

Adresa: Jud. Calarasi

Nr. Crt	Nr cadastral Nr. topografic	Suprafața* (mp)	Observații / Referințe
A1		Din acte: 25.000 Masurata: 24.682	Sector cadastral:30 Teren neimprejmuit; IMOBILUL PROVINE DINTR-O TARLA CU UN DEFICIT DE SUPRAFATA IN PROCENT DE 1.4%

B. Partea II. Proprietari și acte

Inscrieri privitoare la dreptul de proprietate și alte drepturi reale	Referințe
/	
Act Administrativ nr. 42134, din 29/05/1996 emis de CJSIPT CALARASI;	
B1	A1
Intabulare, drept de PROPRIETATE, dobandit prin Constituire, cota actuala 1/1, cota initiala 1/1 1) MITEA ELENA, LIPSA CNP	

C. Partea III. SARCINI .

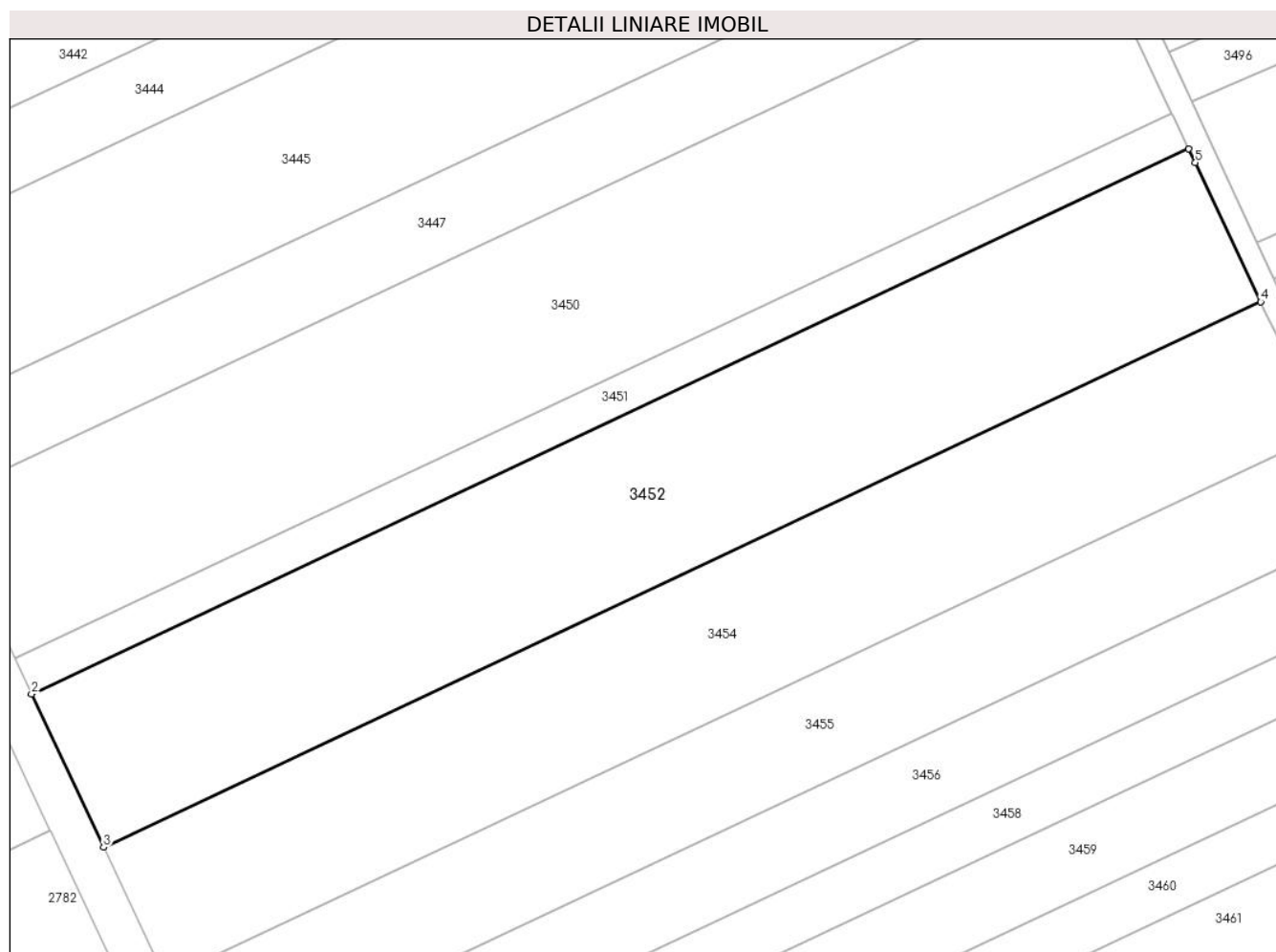
Inscrieri privind dezmembramintele dreptului de proprietate, drepturi reale de garanție și sarcini	Referințe
NU SUNT	

Anexa Nr. 1 La Partea I

Teren

Nr cadastral	Suprafața (mp)*	Observații / Referințe
	Din acte: 25.000 Masurata: 24.682	IMOBILUL PROVINE DINTR-O TARLA CU UN DEFICIT DE SUPRAFATA IN PROCENT DE 1.4%

* Suprafața este determinată în planul de proiecție Stereo 70.



Date referitoare la teren

Crt	Categorie folosință	Intravilan	Suprafața (mp)	Tarla	Parcelă	Nr. topo	Observații / Referințe
1	arabil	NU	24.682	86/1	8	-	

Lungime Segmente

1) Valorile lungimilor segmentelor sunt obținute din proiecție în plan.

Punct început	X / Y	Punct sfârșit	X / Y	Lungime segment (** (m)
1	707.967,553 316.311,84	2	707.576,534 316.127,756	432.184
2	707.576,534 316.127,756	3	707.600,843 316.076,083	57.105
3	707.600,843 316.076,083	4	707.991,879 316.260,176	432.203
4	707.991,879 316.260,176	5	707.969,815 316.307,164	51.91

Punct început	X / Y	Punct sfârșit	X / Y	Lungime segment (** (m)
5	707.969,815 316.307,164	1	707.967,553 316.311,84	5.194

** Lungimile segmentelor sunt determinate în planul de proiecție Stereo 70 și sunt rotunjite la 1 milimetru.

*** Distanța dintre puncte este formată din segmente cumulate ce sunt mai mici decât valoarea 1 milimetru.

**DATE DESPRE IMOBILUL NR. 3453**

Oficiul de Cadastru și Publicitate Imobiliară CALARASI
Biroul de Cadastru și Publicitate Imobiliară Calarasi

A. Partea I. Descrierea imobilului

TEREN Extravilan

Adresa: Jud. Calarasi

Nr. Crt	Nr cadastral Nr. topografic	Suprafața* (mp)	Observații / Referințe
A1	21711	35.396	Sector cadastral:30 Teren neimprejmuit;

B. Partea II. Proprietari și acte

Inscrieri privitoare la dreptul de proprietate și alte drepturi reale		Referințe
24600 / 10/07/2012		
Act Notarial nr. 1033, din 06/07/2012 emis de BNP CHIRU MARIA DANA;		
B2	Intabulare, drept de PROPRIETATE, dobandit prin Conventie, cota actuala 1/1, cota initiala 1/1 1) SC APOLLO PROPERTIES SRL, CIF:19163688	A1

C. Partea III. SARCINI .

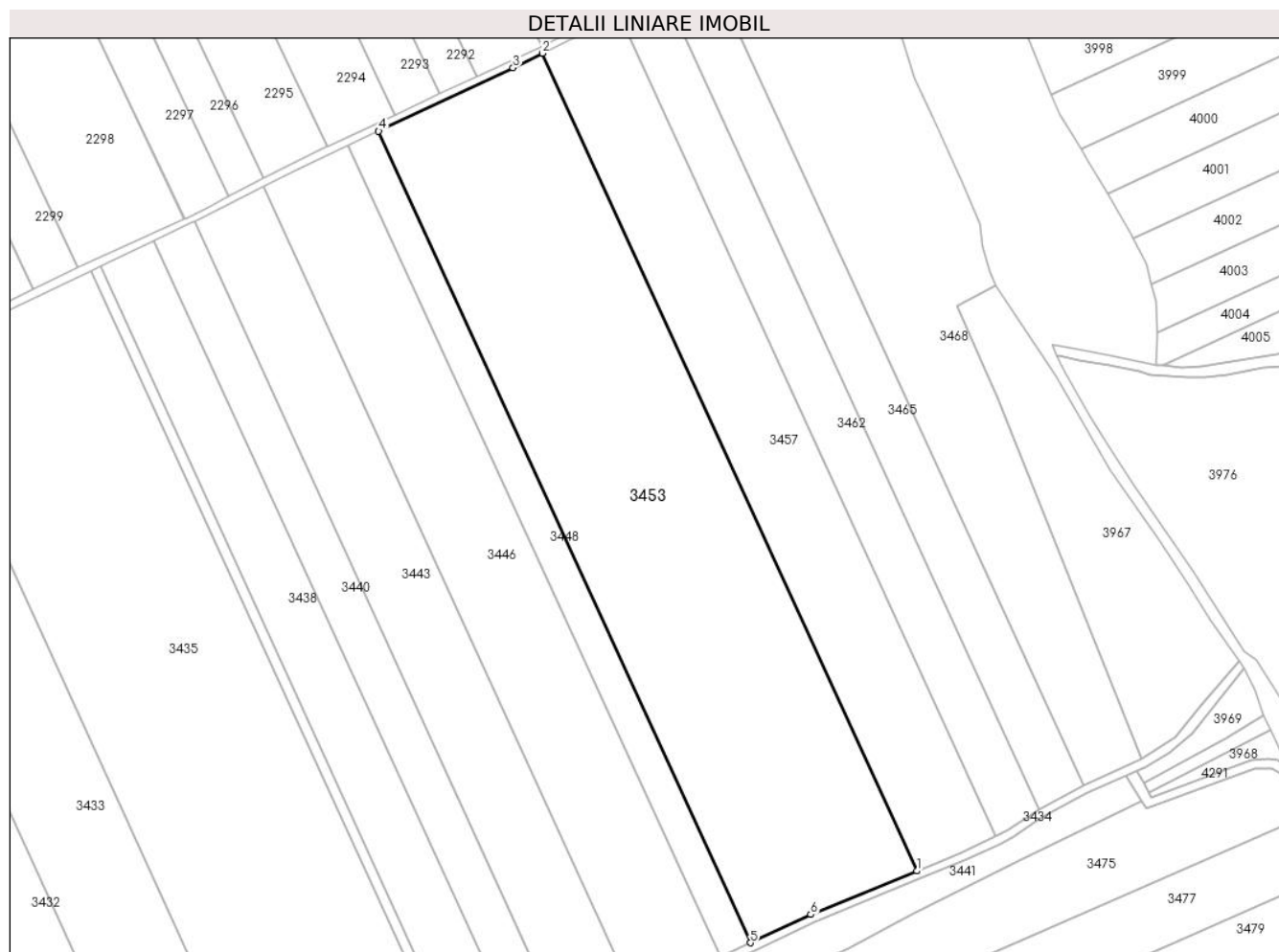
Inscrieri privind dezmembramintele dreptului de proprietate, drepturi reale de garanție și sarcini	Referințe
NU SUNT	

Anexa Nr. 1 La Partea I

Teren

Nr cadastral	Suprafața (mp)*	Observații / Referințe
21711	35.396	

* Suprafața este determinată în planul de proiecție Stereo 70.



Date referitoare la teren

Crt	Categorie folosință	Intra vilan	Suprafața (mp)	Tarla	Parcelă	Nr. topo	Observații / Referințe
1	arabil	NU	35.396	41/1	5	-	

Lungime Segmente

1) Valorile lungimilor segmentelor sunt obținute din proiecție în plan.

Punct început	X / Y	Punct sfârșit	X / Y	Lungime segment (** (m)
1	708.020,492 316.735,301	2	707.845,458 317.117,297	420.188
2	707.845,458 317.117,297	3	707.831,796 317.110,468	15.274
3	707.831,796 317.110,468	4	707.768,984 317.080,936	69.408
4	707.768,984 317.080,936	5	707.942,732 316.701,75	417.098
5	707.942,732 316.701,75	6	707.971,034 316.714,923	31.217

Punct început	X / Y	Punct sfârșit	X / Y	Lungime segment (** (m)
6	707.971,034 316.714,923	1	708.020,492 316.735,301	53.492

** Lungimile segmentelor sunt determinate în planul de proiecție Stereo 70 și sunt rotunjite la 1 milimetru.

*** Distanța dintre puncte este formată din segmente cumulate ce sunt mai mici decât valoarea 1 milimetru.

**DATE DESPRE IMOBILUL NR. 3454**

Oficiul de Cadastru și Publicitate Imobiliară CALARASI
Biroul de Cadastru și Publicitate Imobiliară Calarasi

A. Partea I. Descrierea imobilului

TEREN Extravilan

Adresa: Jud. Calarasi

Nr. Crt	Nr cadastral Nr. topografic	Suprafața* (mp)	Observații / Referințe
A1	20230	Din acte: 21.432 Masurata: 21.160	Sector cadastral:30 Teren neimpregmuit;

B. Partea II. Proprietari și acte

Inscrieri privitoare la dreptul de proprietate și alte drepturi reale		Referințe
2236 / 02/02/2009		
Act Notarial nr. 223, din 29/01/2009 emis de BNP CHIRU DANA MARIA;		
B5	Intabulare, drept de PROPRIETATE, dobandit prin Conventie, cota actuala 1/1, cota initiala 1/1 1) S.C. APOLLO PROPERTIES S.R.L., CIF:19163688, -cu sediul in Bucuresti	A1

C. Partea III. SARCINI .

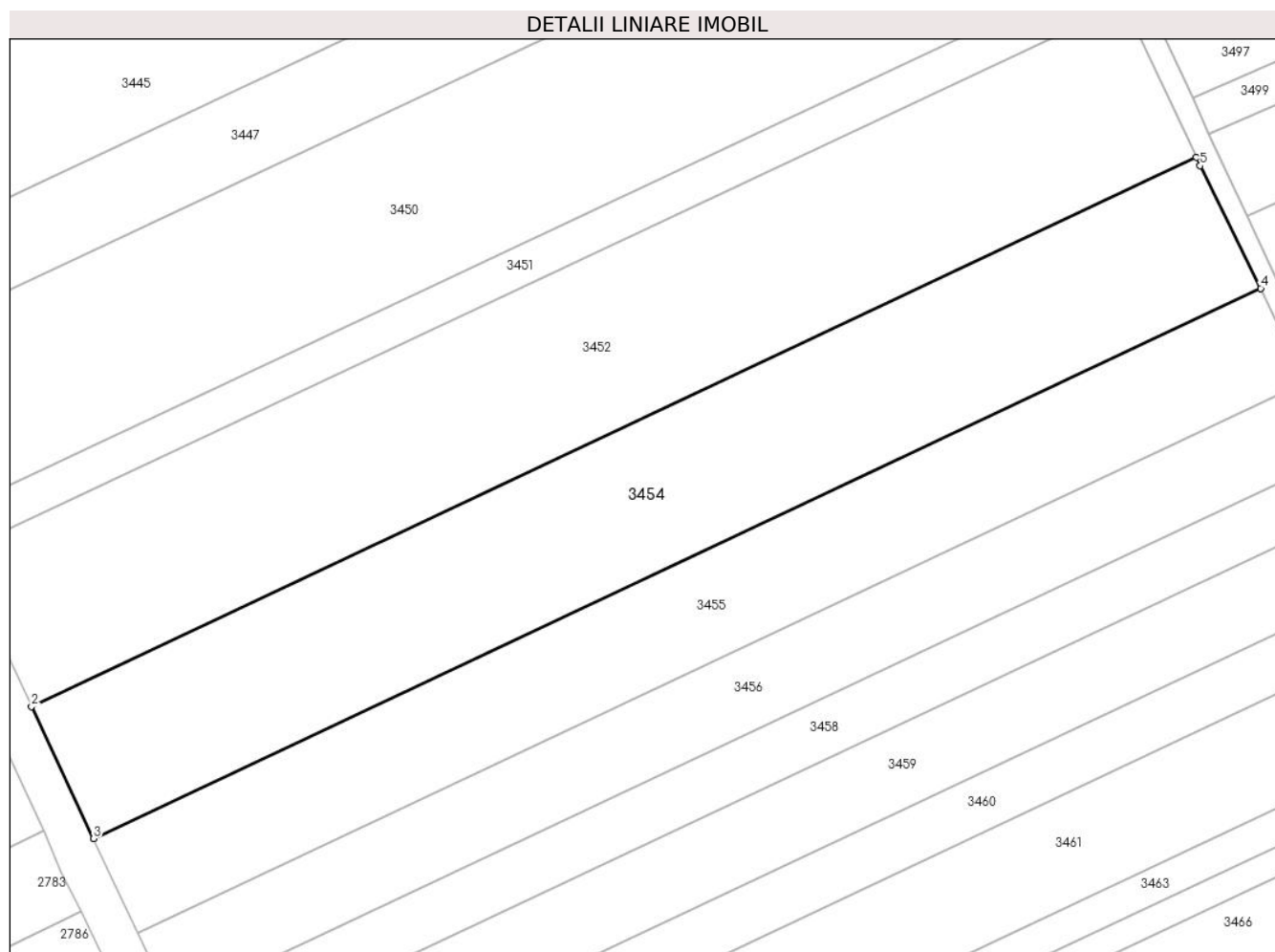
Inscrieri privind dezmembramintele dreptului de proprietate, drepturi reale de garanție și sarcini	Referințe
NU SUNT	

Anexa Nr. 1 La Partea I

Teren

Nr cadastral	Suprafața (mp)*	Observații / Referințe
20230	Din acte: 21.432 Masurata: 21.160	

* Suprafața este determinată în planul de proiecție Stereo 70.



Date referitoare la teren

Crt	Categorie folosință	Intra vilan	Suprafața (mp)	Tarla	Parcelă	Nr. topo	Observații / Referințe
1	arabil	NU	21.160	86/1	9	-	

Lungime Segmente

1) Valorile lungimilor segmentelor sunt obținute din proiecție în plan.

Punct început	X / Y	Punct sfârșit	X / Y	Lungime segment (** (m)
1	707.991,879 316.260,176	2	707.600,843 316.076,083	432.203
2	707.600,843 316.076,083	3	707.621,665 316.031,825	48.911
3	707.621,665 316.031,825	4	708.013,513 316.216,3	433.1
4	708.013,513 316.216,3	5	707.993,167 316.257,43	45.887

Punct început	X / Y	Punct sfârșit	X / Y	Lungime segment (** (m)
5	707.993,167 316.257,43	1	707.991,879 316.260,176	3.033

** Lungimile segmentelor sunt determinate în planul de proiecție Stereo 70 și sunt rotunjite la 1 milimetru.

*** Distanța dintre puncte este formată din segmente cumulate ce sunt mai mici decât valoarea 1 milimetru.

**DATE DESPRE IMOBILUL NR. 3455**

Oficiul de Cadastru și Publicitate Imobiliară CALARASI
Biroul de Cadastru și Publicitate Imobiliară Calarasi

A. Partea I. Descrierea imobilului

TEREN Extravilan

Nr. CF vechi:577
Nr. cadastral vechi:699

Adresa: Jud. Calarasi

Nr. Crt	Nr cadastral Nr. topografic	Suprafața* (mp)	Observații / Referințe
A1	20169	Din acte: 15.336 Masurata: 15.141	Sector cadastral:30 Teren neimprejmuit;

B. Partea II. Proprietari și acte

Inscrieri privitoare la dreptul de proprietate și alte drepturi reale	Referințe
28632 / 20/10/2008	
Act Notarial nr. 3326, din 16/10/2008 emis de BNP CEPARU IOAN;	
B2	A1
Intabulare, drept de PROPRIETATE, dobandit prin Conventie, cota actuala 1/1, cota initiala 1/1	
1) PETRE ALEXANDRU, sot	
2) PETRE NICOLETA, sotie; LIPSA CNP	

C. Partea III. SARCINI

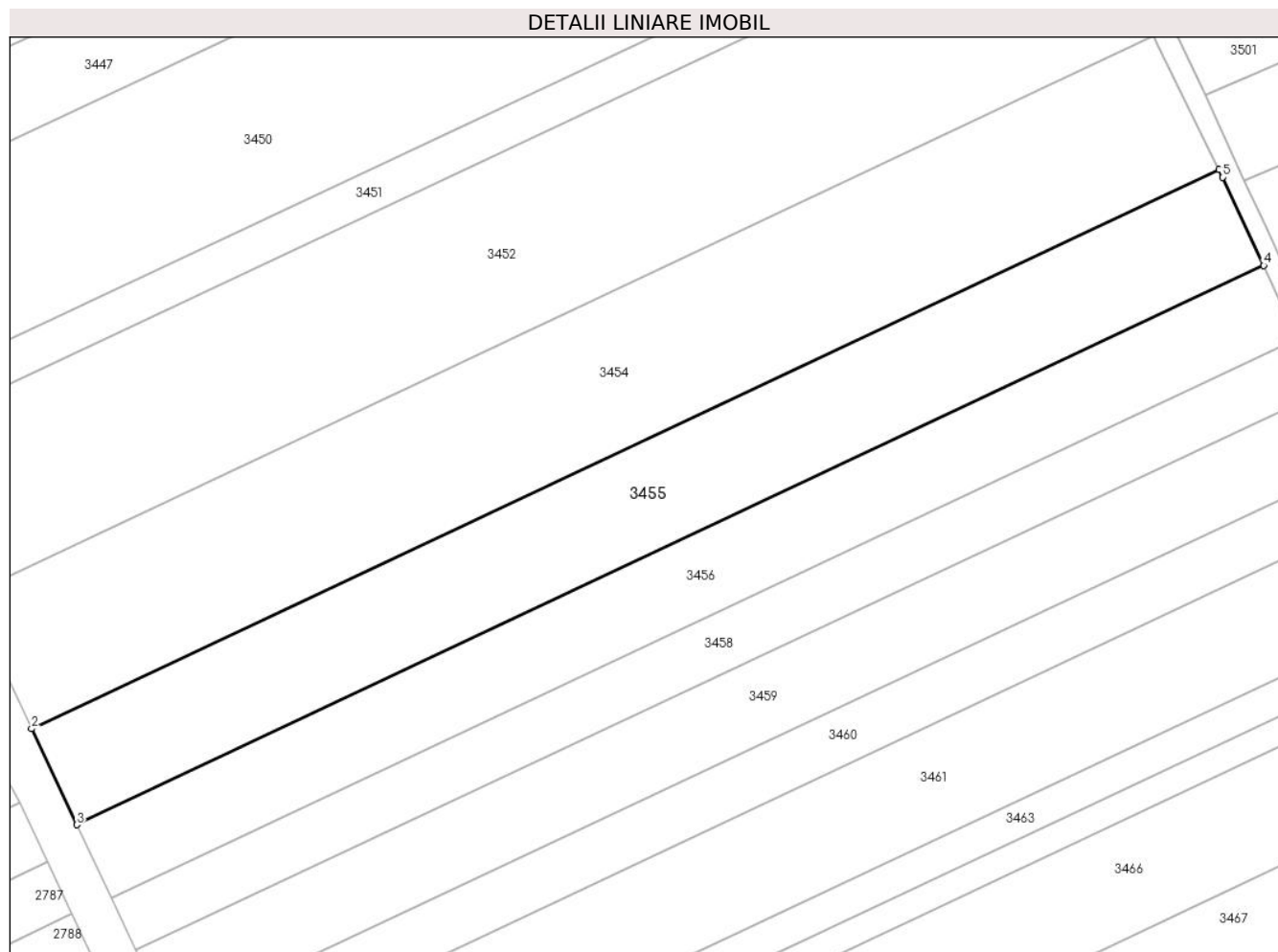
Inscrieri privind dezmembramintele dreptului de proprietate, drepturi reale de garanție și sarcini	Referințe
10588 / 01/03/2022	
Act Notarial nr. 704, din 01/03/2022 emis de Serban Angelica Valentina;	
C1	A1
Intabulare, drept de IPOTECA, Valoare:213290 LEIsi celelalte obligatii de plata aferente creditului acordat in baza Contractului de credit nr. 76683/01.03.2022	
1) AGRICOVER CREDIT IFN SA, CIF:22940237	

Anexa Nr. 1 La Partea I

Teren

Nr cadastral	Suprafața (mp)*	Observații / Referințe
20169	Din acte: 15.336 Masurata: 15.141	

* Suprafața este determinată în planul de proiecție Stereo 70.



Date referitoare la teren

Crt	Categorie folosință	Intravilan	Suprafața (mp)	Tarla	Parcelă	Nr. topo	Observații / Referințe
1	arabil	NU	15.141	86/1	10	-	

Lungime Segmente

1) Valorile lungimilor segmentelor sunt obținute din proiecție în plan.

Punct început	X / Y	Punct sfârșit	X / Y	Lungime segment (** (m)
1	708.013,513 316.216,3	2	707.621,665 316.031,825	433.1
2	707.621,665 316.031,825	3	707.636,548 316.000,19	34.961
3	707.636,548 316.000,19	4	708.028,304 316.184,622	432.999
4	708.028,304 316.184,622	5	708.014,797 316.213,704	32.066

Punct început	X / Y	Punct sfârșit	X / Y	Lungime segment (** (m)
5	708.014,797 316.213,704	1	708.013,513 316.216,3	2.896

** Lungimile segmentelor sunt determinate în planul de proiecție Stereo 70 și sunt rotunjite la 1 milimetru.

*** Distanța dintre puncte este formată din segmente cumulate ce sunt mai mici decât valoarea 1 milimetru.

**DATE DESPRE IMOBILUL NR. 3456**

Oficiul de Cadastru și Publicitate Imobiliară CALARASI
Biroul de Cadastru și Publicitate Imobiliară Calarasi

A. Partea I. Descrierea imobilului

TEREN Extravilan

Adresa: Jud. Calarasi

Nr. Crt	Nr cadastral Nr. topografic	Suprafața* (mp)	Observații / Referințe
A1		Din acte: 11.695 Masurata: 11.546	Sector cadastral:30 Teren neimprejmuit; IMOBILUL PROVINE DINTR-O TARLA CU UN DEFICIT DE SUPRAFATA IN PROCENT DE 1.4%

B. Partea II. Proprietari și acte

Inscrieri privitoare la dreptul de proprietate și alte drepturi reale	Referințe
/	
Act Administrativ nr. 42140, din 29/05/1996 emis de CJSIPT CALARASI;	
B1	A1
Intabulare, drept de PROPRIETATE, dobandit prin Constituire, cota actuala 1/1, cota initiala 1/1 1) STAN C DUMITRU, LIPSA CNP	

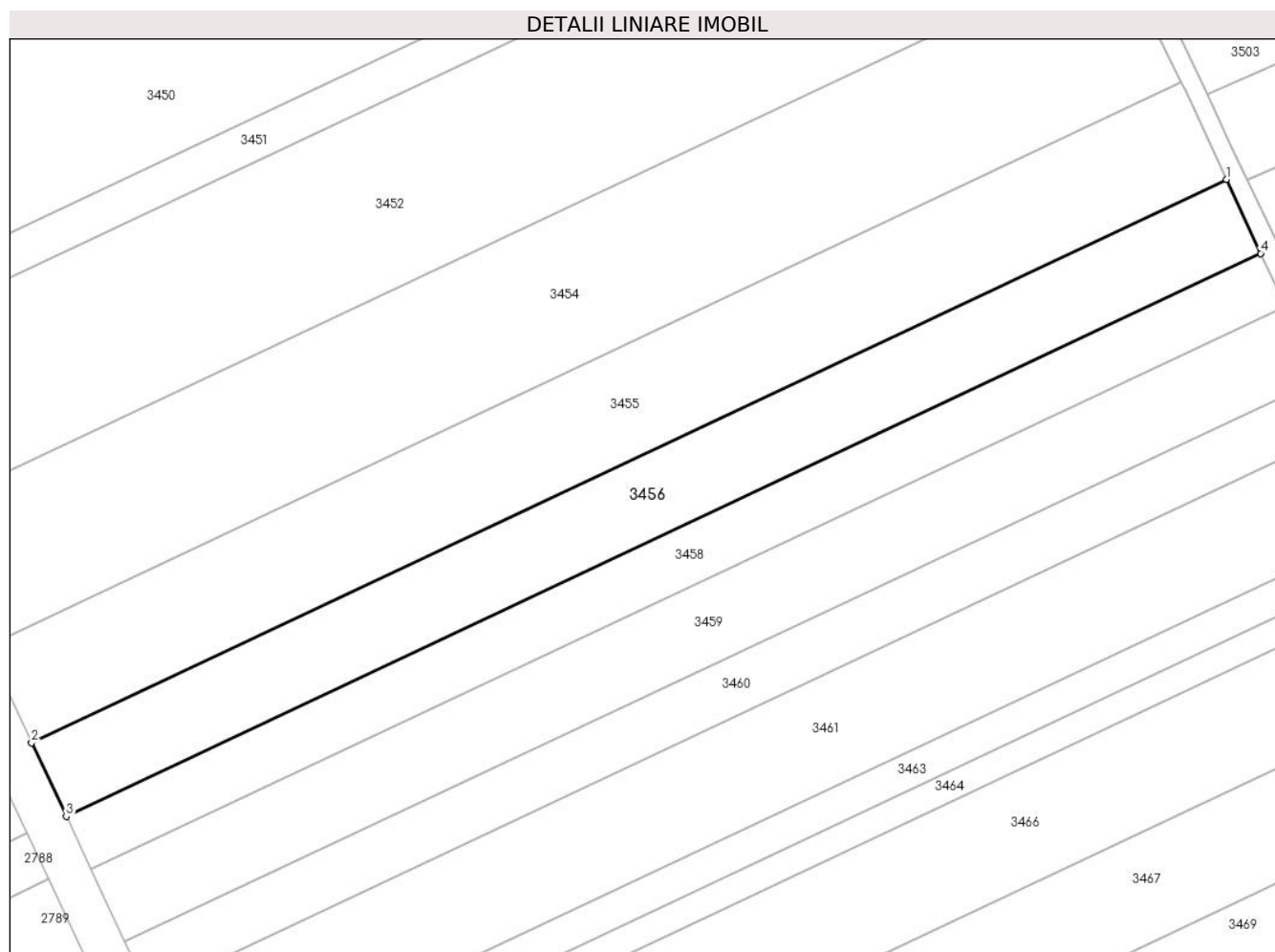
C. Partea III. SARCINI .

Inscrieri privind dezmembramintele dreptului de proprietate, drepturi reale de garanție și sarcini	Referințe
NU SUNT	

Anexa Nr. 1 La Partea I**Teren**

Nr cadastral	Suprafața (mp)*	Observații / Referințe
	Din acte: 11.695 Masurata: 11.546	IMOBILUL PROVINE DINTR-O TARLA CU UN DEFICIT DE SUPRAFATA IN PROCENT DE 1.4%

* Suprafața este determinată în planul de proiecție Stereo 70.

**Date referitoare la teren**

Crt	Categorie folosință	Intra vilan	Suprafața (mp)	Tarla	Parcelă	Nr. topo	Observații / Referințe
1	arabil	NU	11.546	86/1	11	-	

Lungime Segmente

1) Valorile lungimilor segmentelor sunt obținute din proiecție în plan.

Punct început	X / Y	Punct sfârșit	X / Y	Lungime segment (** (m)
1	708.028,304 316.184,622	2	707.636,548 316.000,19	432.999
2	707.636,548 316.000,19	3	707.647,901 315.976,058	26.669
3	707.647,901 315.976,058	4	708.039,538 316.160,434	432.867
4	708.039,538 316.160,434	1	708.028,304 316.184,622	26.669

**** Lungimile segmentelor sunt determinate în planul de proiecție Stereo 70 și sunt rotunjite la 1 milimetru.**

***** Distanța dintre puncte este formată din segmente cumulate ce sunt mai mici decât valoarea 1 milimetru.**

**DATE DESPRE IMOBILUL NR. 3457**

Oficiul de Cadastru și Publicitate Imobiliară CALARASI
Biroul de Cadastru și Publicitate Imobiliară Calarasi

A. Partea I. Descrierea imobilului

TEREN Extravilan

Adresa: Jud. Calarasi

Nr. Crt	Nr cadastral Nr. topografic	Suprafața* (mp)	Observații / Referințe
A1		16.902	Sector cadastral:30 Teren neimpregmuit;

B. Partea II. Proprietari și acte

Inscrieri privitoare la dreptul de proprietate și alte drepturi reale		Referințe
/		
Act Administrativ nr. 42201, din 25/06/1996 emis de CJSIPT CALARASI;		
B1	Intabulare, drept de PROPRIETATE, dobandit prin Reconstituire, cota actuala 1/1, cota initiala 1/1 1) RADU R ION, LIPSA CNP 2) RADU R NICU, LIPSA CNP 3) RADU R OCTAVIAN, LIPSA CNP 4) RADU R COSTICA, LIPSA CNP 5) BLEBEA DUMITRA, LIPSA CNP 6) RADU R TUTA, LIPSA CNP	A1

C. Partea III. SARCINI .

Inscrieri privind dezmembramintele dreptului de proprietate, drepturi reale de garanție și sarcini	Referințe
NU SUNT	

Anexa Nr. 1 La Partea I

Teren

Nr cadastral	Suprafața (mp)*	Observații / Referințe
	16.902	

* Suprafața este determinată în planul de proiecție Stereo 70.



Date referitoare la teren

Crt	Categorie folosință	Intravilan	Suprafața (mp)	Tarla	Parcelă	Nr. topo	Observații / Referințe
1	arabil	NU	16.902	41/1	4	-	

Lungime Segmente

1) Valorile lungimilor segmentelor sunt obținute din proiecție în plan.

Punct început	X / Y	Punct sfârșit	X / Y	Lungime segment (** (m)
1	708.057,225 316.751,412	2	707.881,352 317.135,238	422.201
2	707.881,352 317.135,238	3	707.845,458 317.117,297	40.128
3	707.845,458 317.117,297	4	708.020,492 316.735,301	420.188
4	708.020,492 316.735,301	5	708.040,884 316.743,703	22.055
5	708.040,884 316.743,703	1	708.057,225 316.751,412	18.068

**** Lungimile segmentelor sunt determinate în planul de proiecție Stereo 70 și sunt rotunjite la 1 milimetru.**

***** Distanța dintre puncte este formată din segmente cumulate ce sunt mai mici decât valoarea 1 milimetru.**

**DATE DESPRE IMOBILUL NR. 3458**

Oficiul de Cadastru și Publicitate Imobiliară CALARASI
Biroul de Cadastru și Publicitate Imobiliară Calarasi

A. Partea I. Descrierea imobilului

TEREN Extravilan

Adresa: Jud. Calarasi

Nr. Crt	Nr cadastral Nr. topografic	Suprafața* (mp)	Observații / Referințe
A1	23414	Din acte: 8.346 Masurata: 8.241	Sector cadastral:30 Teren neimprejmut;

B. Partea II. Proprietari și acte

Inscrieri privitoare la dreptul de proprietate și alte drepturi reale		Referințe
34479 / 03/06/2016		
Act Notarial nr. 377, din 02/06/2016 emis de NP CHIRU MARIA DANA;		
B8	Intabulare, drept de PROPRIETATE, dobandit prin Conventie, cota actuala 1/1, cota initiala 1/1 1) PETRE ALEXANDRU , sot 2) PETRE NICOLETA , sotie	A1

C. Partea III. SARCINI .

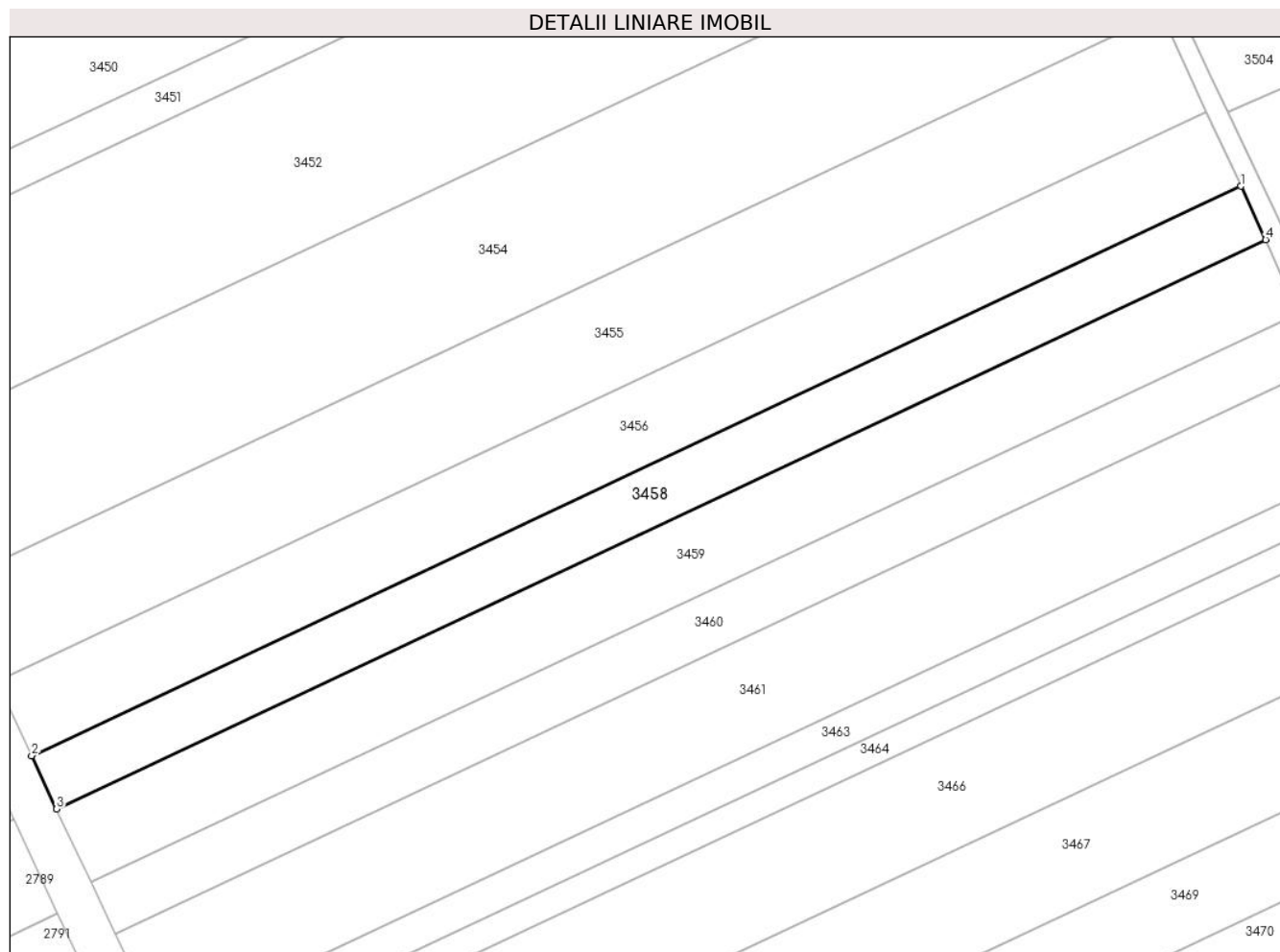
Inscrieri privind dezmembramintele dreptului de proprietate, drepturi reale de garanție și sarcini	Referințe
NU SUNT	

Anexa Nr. 1 La Partea I

Teren

Nr cadastral	Suprafața (mp)*	Observații / Referințe
23414	Din acte: 8.346 Masurata: 8.241	

* Suprafața este determinată în planul de proiecție Stereo 70.



Date referitoare la teren

Crt	Categorie folosință	Intra vilan	Suprafața (mp)	Tarla	Parcelă	Nr. topo	Observații / Referințe
1	arabil	NU	8.241	86/1	12	-	

Lungime Segmente

1) Valorile lungimilor segmentelor sunt obținute din proiecție în plan.

Punct început	X / Y	Punct sfârșit	X / Y	Lungime segment (** (m)
1	708.039,538 316.160,434	2	707.647,901 315.976,058	432.867
2	707.647,901 315.976,058	3	707.656,006 315.958,83	19.039
3	707.656,006 315.958,83	4	708.047,558 316.143,165	432.773
4	708.047,558 316.143,165	1	708.039,538 316.160,434	19.04

**** Lungimile segmentelor sunt determinate în planul de proiecție Stereo 70 și sunt rotunjite la 1 milimetru.**

***** Distanța dintre puncte este formată din segmente cumulate ce sunt mai mici decât valoarea 1 milimetru.**

**DATE DESPRE IMOBILUL NR. 3459**

Oficiul de Cadastru și Publicitate Imobiliară CALARASI
Biroul de Cadastru și Publicitate Imobiliară Calarasi

A. Partea I. Descrierea imobilului

TEREN Extravilan

Adresa: Jud. Calarasi

Nr. Crt	Nr cadastral Nr. topografic	Suprafața* (mp)	Observații / Referințe
A1	24378	Din acte: 11.525 Masurata: 11.379	Sector cadastral:30 Teren neimprejmuit;

B. Partea II. Proprietari și acte

Inscrieri privitoare la dreptul de proprietate și alte drepturi reale		Referințe
15277 / 12/03/2021		
Act Administrativ nr. 42130, din 29/05/1995 emis de CJSIPT CALARASI;		
B1	Intabulare, drept de PROPRIETATE, dobandit prin Constituire, cota actuala 1/1, cota initiala 1/1 1) CHIREA CONSTANTIN	A1

C. Partea III. SARCINI .

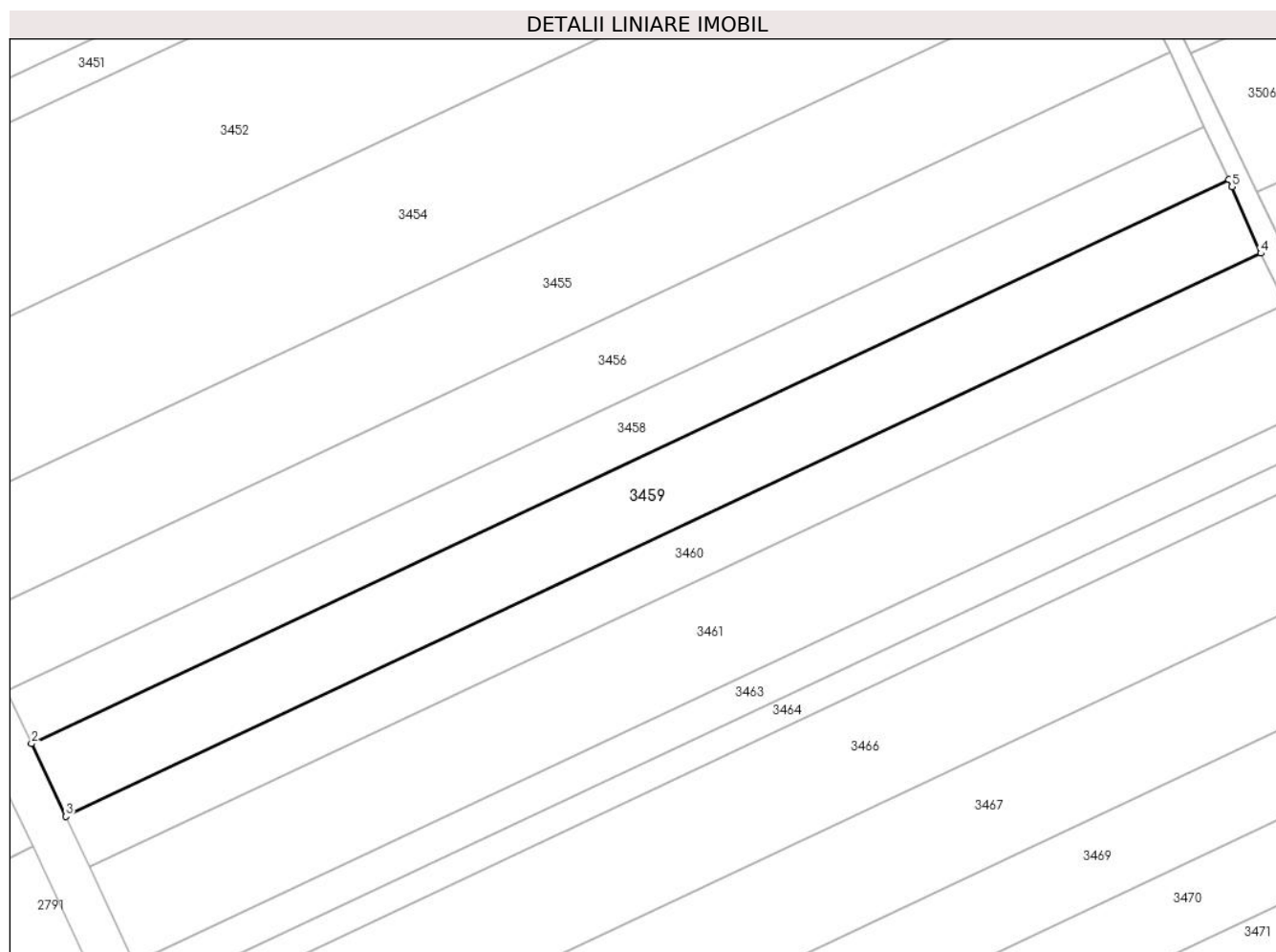
Inscrieri privind dezmembramintele dreptului de proprietate, drepturi reale de garanție și sarcini	Referințe
NU SUNT	

Anexa Nr. 1 La Partea I

Teren

Nr cadastral	Suprafața (mp)*	Observații / Referințe
24378	Din acte: 11.525 Masurata: 11.379	

* Suprafața este determinată în planul de proiecție Stereo 70.



Date referitoare la teren

Crt	Categorie folosință	Intra vilan	Suprafața (mp)	Tarla	Parcelă	Nr. topo	Observații / Referințe
1	arabil	NU	11.379	86/1	13	-	

Lungime Segmente

1) Valorile lungimilor segmentelor sunt obținute din proiecție în plan.

Punct început	X / Y	Punct sfârșit	X / Y	Lungime segment (** (m)
1	708.047,558 316.143,165	2	707.656,006 315.958,83	432.773
2	707.656,006 315.958,83	3	707.667,208 315.935,019	26.314
3	707.667,208 315.935,019	4	708.058,081 316.119,034	432.022
4	708.058,081 316.119,034	5	708.048,676 316.140,759	23.673

Punct început	X / Y	Punct sfârșit	X / Y	Lungime segment (** (m)
5	708.048,676 316.140,759	1	708.047,558 316.143,165	2.653

** Lungimile segmentelor sunt determinate în planul de proiecție Stereo 70 și sunt rotunjite la 1 milimetru.

*** Distanța dintre puncte este formată din segmente cumulate ce sunt mai mici decât valoarea 1 milimetru.

**DATE DESPRE IMOBILUL NR. 3460**

Oficiul de Cadastru și Publicitate Imobiliară CALARASI
Biroul de Cadastru și Publicitate Imobiliară Calarasi

A. Partea I. Descrierea imobilului

TEREN Extravilan

Nr. CF vechi:415

Nr. cadastral vechi:548

Adresa: Jud. Calarasi

Nr. Crt	Nr cadastral Nr. topografic	Suprafața* (mp)	Observații / Referințe
A1	23138	7.898	Sector cadastral:30 Teren neimprejmuit;

B. Partea II. Proprietari și acte

Inscrieri privitoare la dreptul de proprietate și alte drepturi reale	Referințe
6254 / 06/03/2008	
Act Notarial nr. 575, din 29/02/2008 emis de BNP MIHAESCU;	
B1	A1
Intabulare, drept de PROPRIETATE, dobandit prin Conventie, cota actuala 1/1, cota initiala 1/1	
1) SC APOLLO PROPERTIES SRL, CIF:19163688	
OBSERVATII: (provenita din conversia CF 415)	

C. Partea III. SARCINI .

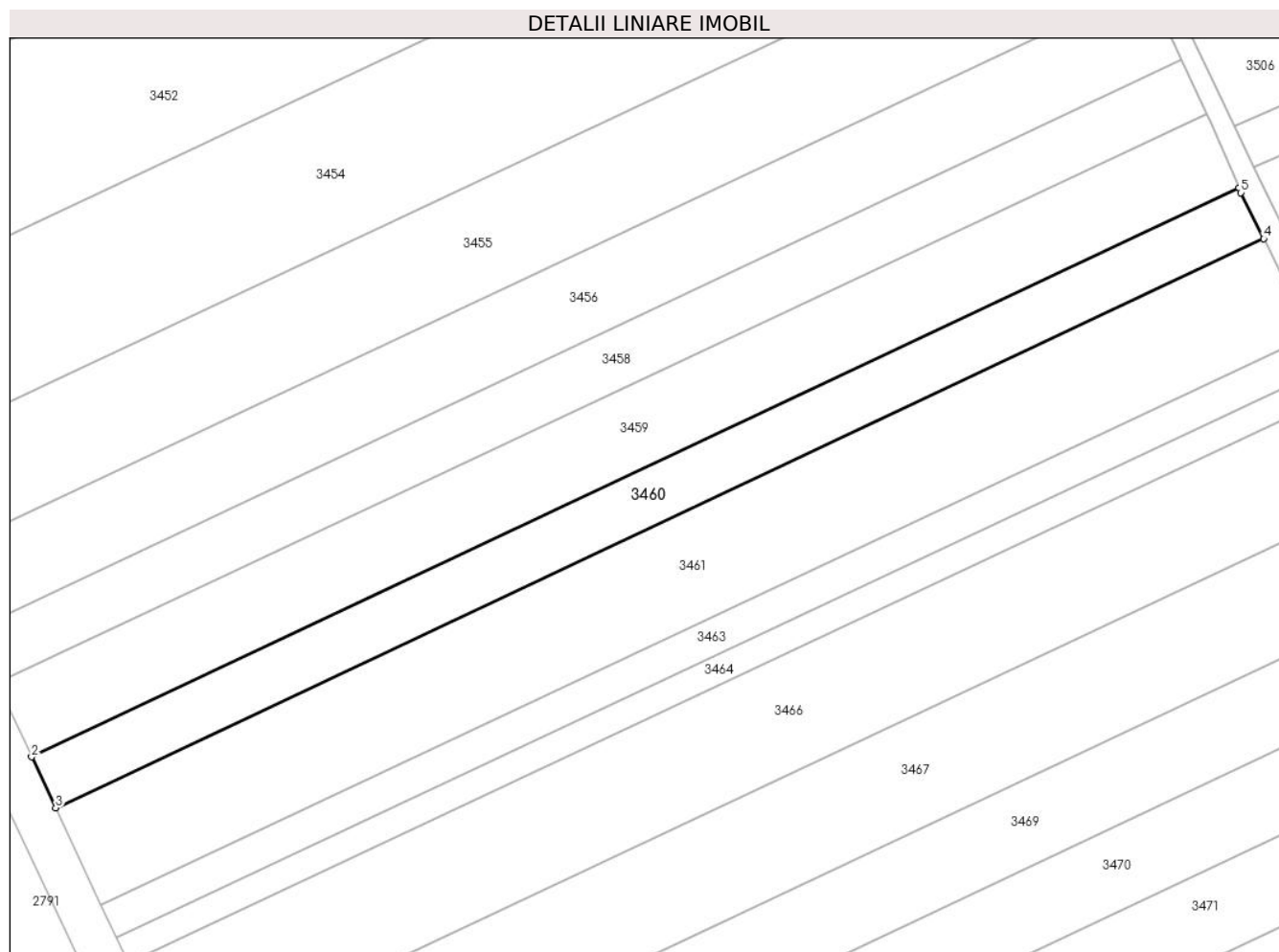
Inscrieri privind dezmembramintele dreptului de proprietate, drepturi reale de garanție și sarcini	Referințe
NU SUNT	

Anexa Nr. 1 La Partea I

Teren

Nr cadastral	Suprafața (mp)*	Observații / Referințe
23138	7.898	

* Suprafața este determinată în planul de proiecție Stereo 70.



Date referitoare la teren

Crt	Categorie folosință	Intravilan	Suprafața (mp)	Tarla	Parcelă	Nr. topo	Observații / Referințe
1	arabil	NU	7.898	86/1	14	-	

Lungime Segmente

1) Valorile lungimilor segmentelor sunt obținute din proiecție în plan.

Punct început	X / Y	Punct sfârșit	X / Y	Lungime segment (** (m)
1	708.058,081 316.119,034	2	707.667,208 315.935,019	432.022
2	707.667,208 315.935,019	3	707.674,989 315.918,481	18.277
3	707.674,989 315.918,481	4	708.066,139 316.102,628	432.329
4	708.066,139 316.102,628	5	708.058,728 316.117,539	16.651
5	708.058,728 316.117,539	1	708.058,081 316.119,034	1.629

**** Lungimile segmentelor sunt determinate în planul de proiecție Stereo 70 și sunt rotunjite la 1 milimetru.**

***** Distanța dintre puncte este formată din segmente cumulate ce sunt mai mici decât valoarea 1 milimetru.**

**DATE DESPRE IMOBILUL NR. 3461**

Oficiul de Cadastru și Publicitate Imobiliară CALARASI
Biroul de Cadastru și Publicitate Imobiliară Calarasi

A. Partea I. Descrierea imobilului

TEREN Extravilan

Adresa: Jud. Calarasi

Nr. Crt	Nr cadastral Nr. topografic	Suprafața* (mp)	Observații / Referințe
A1	22690	15.000	Sector cadastral:30 Teren neimprejmuit;

B. Partea II. Proprietari și acte

Inscrieri privitoare la dreptul de proprietate și alte drepturi reale	Referințe
6217 / 04/02/2015	
Act Notarial nr. 306, din 30/01/2015 emis de NP TUTUIANU DANA CRISTINA;	
B5	A1
Intabulare, drept de PROPRIETATE, dobandit prin Conventie, cota actuala 1/1, cota initiala 1/1	
1) PACIONEA MIHAELA, - SOTIE	
2) PACIONEA MIHAI, - SOT	

C. Partea III. SARCINI .

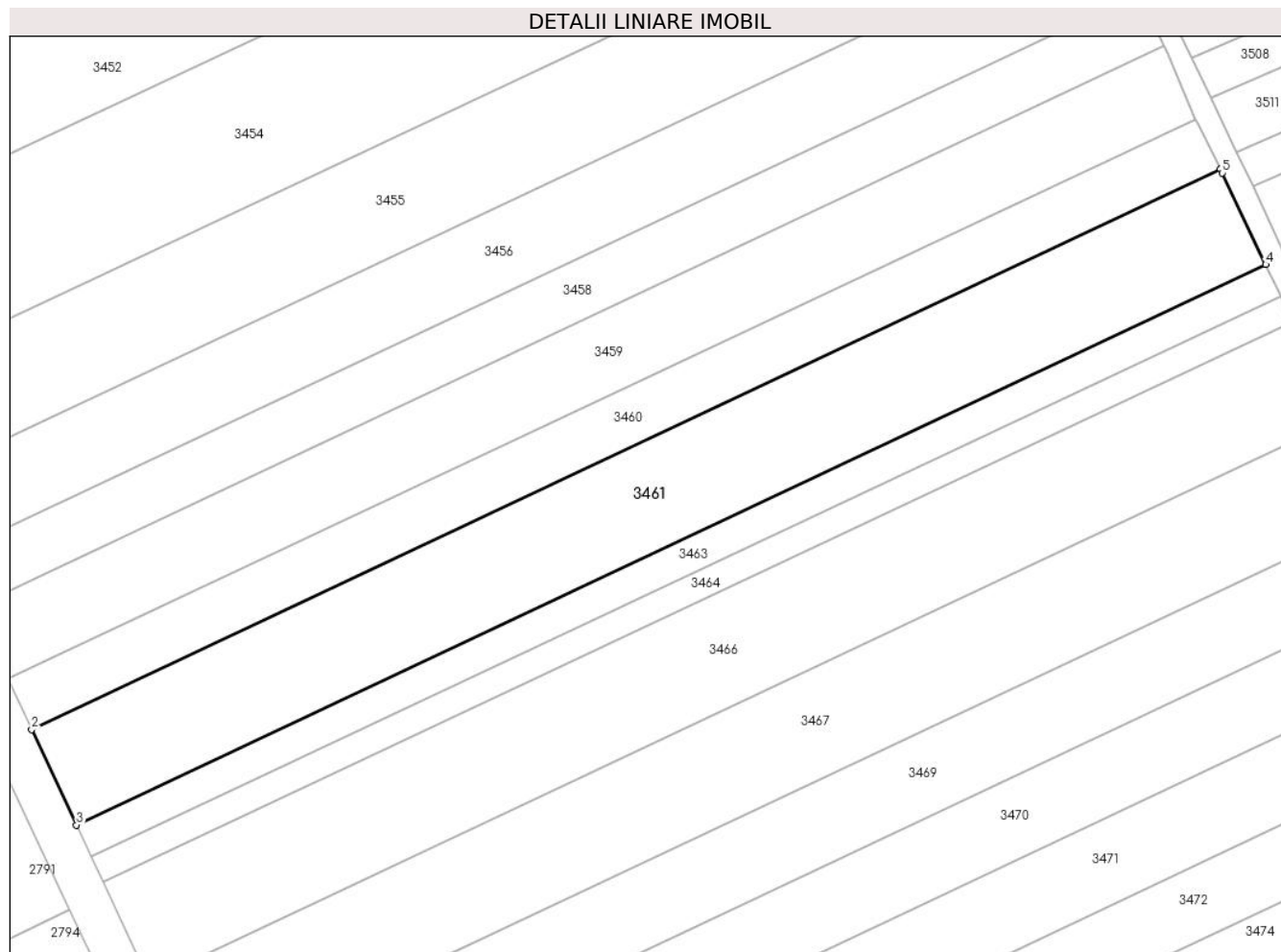
Inscrieri privind dezmembramintele dreptului de proprietate, drepturi reale de garanție și sarcini	Referințe
NU SUNT	

Anexa Nr. 1 La Partea I

Teren

Nr cadastral	Suprafața (mp)*	Observații / Referințe
22690	15.000	

* Suprafața este determinată în planul de proiecție Stereo 70.



Date referitoare la teren

Crt	Categorie folosință	Intra vilan	Suprafața (mp)	Tarla	Parcelă	Nr. topo	Observații / Referințe
1	arabil	NU	15.000	86/1	15	-	

Lungime Segmente

1) Valorile lungimilor segmentelor sunt obținute din proiecție în plan.

Punct început	X / Y	Punct sfârșit	X / Y	Lungime segment (** (m)
1	708.066,139 316.102,628	2	707.674,989 315.918,481	432.329
2	707.674,989 315.918,481	3	707.689,755 315.887,093	34.688
3	707.689,755 315.887,093	4	708.081,057 316.071,311	432.497
4	708.081,057 316.071,311	5	708.066,753 316.101,394	33.311
5	708.066,753 316.101,394	1	708.066,139 316.102,628	1.378

**** Lungimile segmentelor sunt determinate în planul de proiecție Stereo 70 și sunt rotunjite la 1 milimetru.**

***** Distanța dintre puncte este formată din segmente cumulate ce sunt mai mici decât valoarea 1 milimetru.**

**DATE DESPRE IMOBILUL NR. 3462**

Oficiul de Cadastru și Publicitate Imobiliară CALARASI
Biroul de Cadastru și Publicitate Imobiliară Calarasi

A. Partea I. Descrierea imobilului

TEREN Extravilan

Adresa: Jud. Calarasi

Nr. Crt	Nr cadastral Nr. topografic	Suprafața* (mp)	Observații / Referințe
A1		10.000	Sector cadastral:30 Teren neimprejmuit;

B. Partea II. Proprietari și acte

Inscrieri privitoare la dreptul de proprietate și alte drepturi reale	Referințe
/	
Act Administrativ nr. 41788, din 24/07/1995 emis de CJSIPT CALARASI;	
B1	A1
Intabulare, drept de PROPRIETATE, dobandit prin Reconstituire, cota actuala 1/1, cota initiala 1/1 1) NEDELCU MARIA, LIPSA CNP	

C. Partea III. SARCINI .

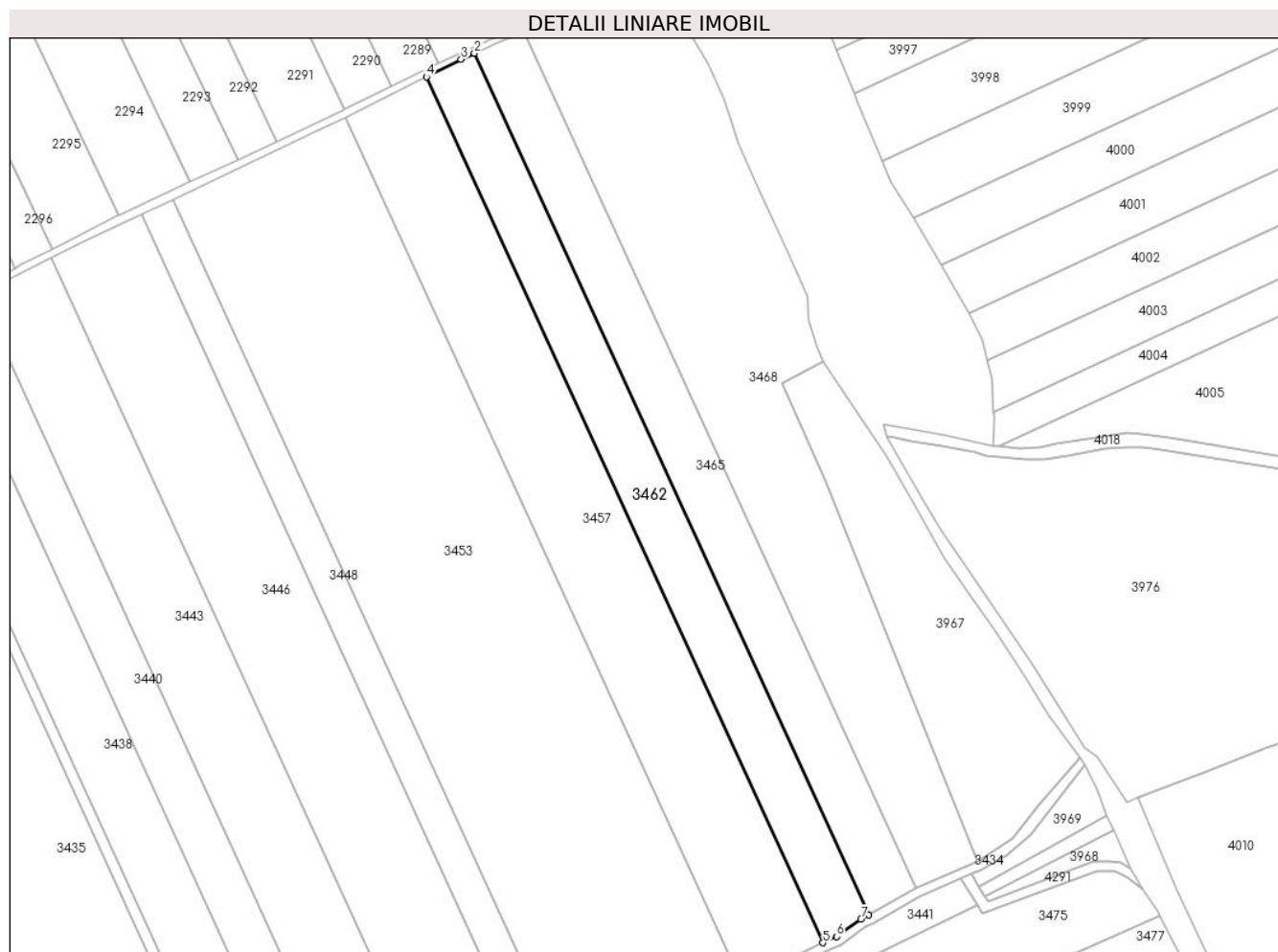
Inscrieri privind dezmembramintele dreptului de proprietate, drepturi reale de garanție și sarcini	Referințe
NU SUNT	

Anexa Nr. 1 La Partea I

Teren

Nr cadastral	Suprafața (mp)*	Observații / Referințe
	10.000	

* Suprafața este determinată în planul de proiecție Stereo 70.



Date referitoare la teren

Crt	Categorie folosință	Intravilan	Suprafața (mp)	Tarla	Parcelă	Nr. topo	Observații / Referințe
1	arabil	NU	10.000	41/1	3	-	

Lungime Segmente

1) Valorile lungimilor segmentelor sunt obținute din proiecție în plan.

Punct început	X / Y	Punct sfârșit	X / Y	Lungime segment (** (m)
1	708.077,629 316.763,85	2	707.902,682 317.145,654	419.977
2	707.902,682 317.145,654	3	707.896,804 317.142,962	6.465
3	707.896,804 317.142,962	4	707.881,352 317.135,238	17.275
4	707.881,352 317.135,238	5	708.057,225 316.751,412	422.201
5	708.057,225 316.751,412	6	708.063,219 316.754,239	6.627

Punct început	X / Y	Punct sfârșit	X / Y	Lungime segment (** (m)
6	708.063,219 316.754,239	7	708.074,056 316.761,879	13.259
7	708.074,056 316.761,879	1	708.077,629 316.763,85	4.081

** Lungimile segmentelor sunt determinate în planul de proiecție Stereo 70 și sunt rotunjite la 1 milimetru.

*** Distanța dintre puncte este formată din segmente cumulate ce sunt mai mici decât valoarea 1 milimetru.

**DATE DESPRE IMOBILUL NR. 3463**

Oficiul de Cadastru și Publicitate Imobiliară CALARASI
Biroul de Cadastru și Publicitate Imobiliară Calarasi

A. Partea I. Descrierea imobilului

TEREN Extravilan

Adresa: Jud. Calarasi

Nr. Crt	Nr cadastral Nr. topografic	Suprafața* (mp)	Observații / Referințe
A1	24977	5.000	Sector cadastral:30 Teren neimprijmit;

B. Partea II. Proprietari și acte

Inscrieri privitoare la dreptul de proprietate și alte drepturi reale		Referințe
17148 / 24/03/2022		
Act Notarial nr. 1506, din 24/04/2019 emis de Serban Angelica Valentina;		
B3	Intabulare, drept de PROPRIETATE, dobandit prin Conventie, cota actuala 1/1, cota initiala 1/1 1) CHIREA VIOREL ADRIAN , -necasatorit <i>OBSERVATII: pozitie transcrisa din CF 22691/Jegalia, inscrisa prin incheierea nr. 21577 din 25/04/2019;</i>	A1
60240 / 25/10/2022		
Act Notarial nr. 827, din 24/10/2022 emis de Chiru Maria Dana;		
B6	Intabulare, drept de PROPRIETATE, dobandit prin Conventie, cota actuala 1/1, cota initiala 1/1 1) AGRO MYH SRL , CIF:18266383	A1

C. Partea III. SARCINI .

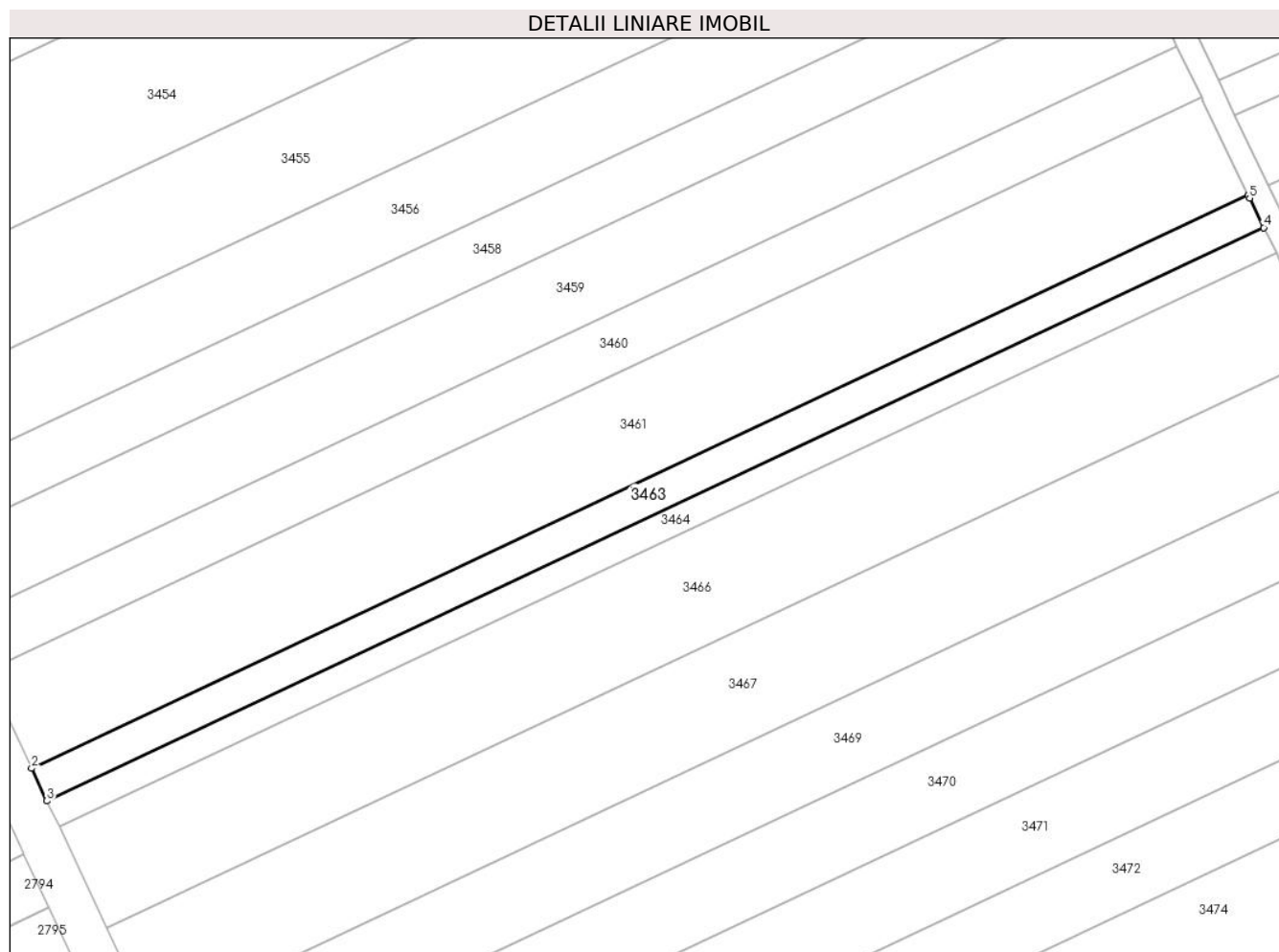
Inscrieri privind dezmembramintele dreptului de proprietate, drepturi reale de garanție și sarcini	Referințe
NU SUNT	

Anexa Nr. 1 La Partea I

Teren

Nr cadastral	Suprafața (mp)*	Observații / Referințe
24977	5.000	

* Suprafața este determinată în planul de proiecție Stereo 70.



Date referitoare la teren

Crt	Categorie folosință	Intra vilan	Suprafața (mp)	Tarla	Parcelă	Nr. topo	Observații / Referințe
1	arabil	NU	5.000	86/1	15	-	

Lungime Segmente

1) Valorile lungimilor segmentelor sunt obținute din proiecție în plan.

Punct început	X / Y	Punct sfârșit	X / Y	Lungime segment (** (m)
1	708.081,057 316.071,311	2	707.689,755 315.887,093	432.497
2	707.689,755 315.887,093	3	707.694,676 315.876,633	11.56
3	707.694,676 315.876,633	4	708.086,062 316.060,89	432.589
4	708.086,062 316.060,89	5	708.081,518 316.070,34	10.486
5	708.081,518 316.070,34	1	708.081,057 316.071,311	1.075

**** Lungimile segmentelor sunt determinate în planul de proiecție Stereo 70 și sunt rotunjite la 1 milimetru.**

***** Distanța dintre puncte este formată din segmente cumulate ce sunt mai mici decât valoarea 1 milimetru.**

**DATE DESPRE IMOBILUL NR. 3464**

Oficiul de Cadastru și Publicitate Imobiliară CALARASI
Biroul de Cadastru și Publicitate Imobiliară Calarasi

A. Partea I. Descrierea imobilului

TEREN Extravilan

Adresa: Jud. Calarasi

Nr. Crt	Nr cadastral Nr. topografic	Suprafața* (mp)	Observații / Referințe
A1	24978	3.996	Sector cadastral:30 Teren neimprejmit;

B. Partea II. Proprietari și acte

Inscrieri privitoare la dreptul de proprietate și alte drepturi reale		Referințe
17148 / 24/03/2022		
Act Notarial nr. 1506, din 24/04/2019 emis de Serban Angelica Valentina;		
B3	Intabulare, drept de PROPRIETATE, dobandit prin Conventie, cota actuala 1/1, cota initiala 1/1 1) CHIREA VIOREL ADRIAN , -necasatorit <i>OBSERVATII: pozitie transcrisa din CF 22691/Jegalia, inscrisa prin incheierea nr. 21577 din 25/04/2019;</i>	A1
Act Notarial nr. 18, din 20/01/2022 emis de Chiru Maria Dana;		
B4	se noteaza promisiunea bilaterala de vanzare cumparare asupra cotei de 5000/8996 din imobilul de sub A1, cu termen de incheiere a contractului de vanzare cumparare in forma autentica la data de 20.01.2027 1) AGRO MYH SRL , CIF:18266383 <i>OBSERVATII: pozitie transcrisa din CF 22691/Jegalia, inscrisa prin incheierea nr. 2993 din 21/01/2022;</i>	A1

C. Partea III. SARCINI .

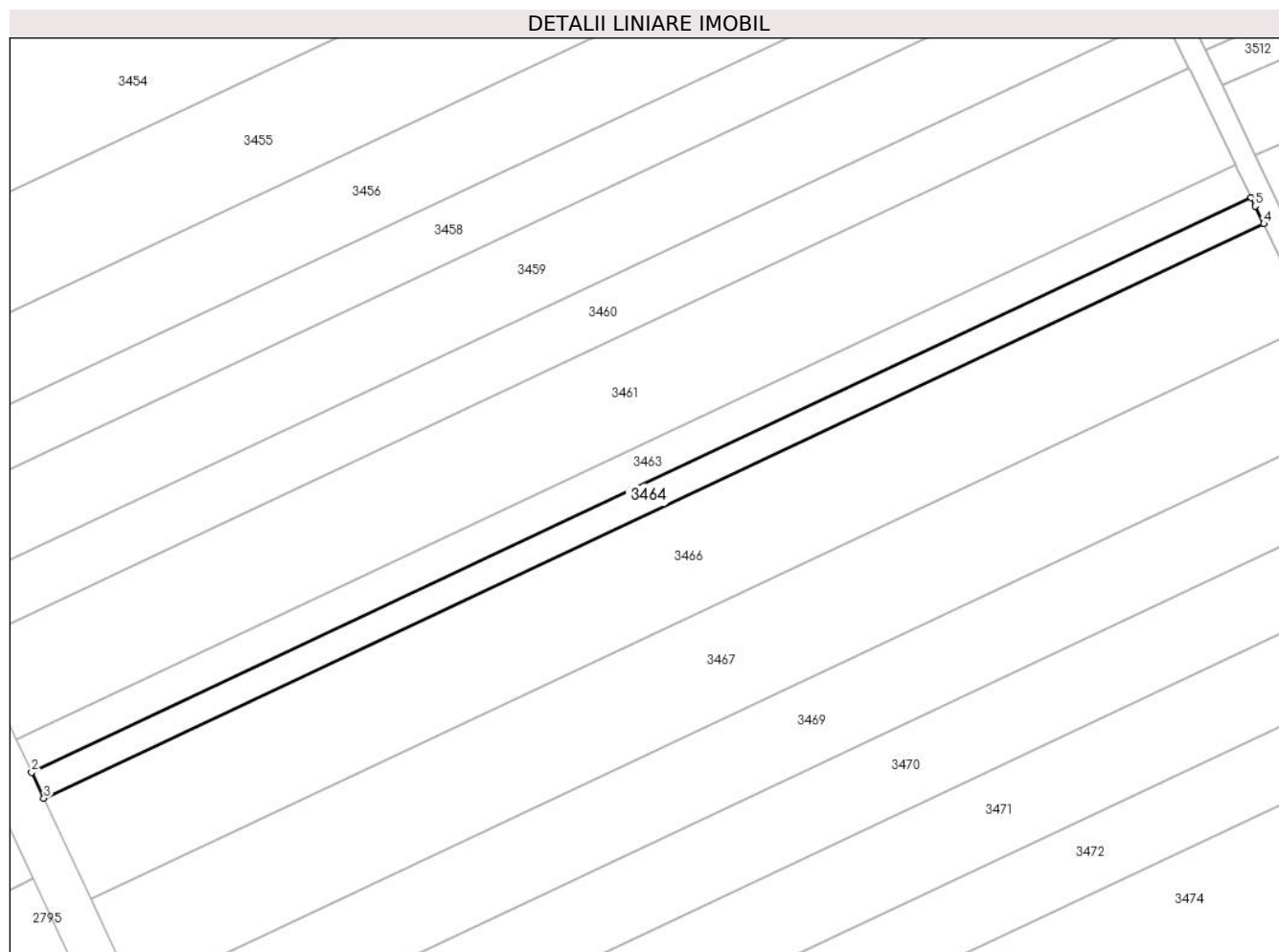
Inscrieri privind dezmembramintele dreptului de proprietate, drepturi reale de garanție și sarcini	Referințe
NU SUNT	

Anexa Nr. 1 La Partea I

Teren

Nr cadastral	Suprafața (mp)*	Observații / Referințe
24978	3.996	

* Suprafața este determinată în planul de proiecție Stereo 70.



Date referitoare la teren

Crt	Categorie folosință	Intra vilan	Suprafața (mp)	Tarla	Parcelă	Nr. topo	Observații / Referințe
1	arabil	NU	3.996	86/1	15	-	

Lungime Segmente

1) Valorile lungimilor segmentelor sunt obținute din proiecție în plan.

Punct început	X / Y	Punct sfârșit	X / Y	Lungime segment (** (m)
1	708.086,062 316.060,89	2	707.694,676 315.876,633	432.589
2	707.694,676 315.876,633	3	707.698,608 315.868,276	9.236
3	707.698,608 315.868,276	4	708.090,142 316.052,603	432.753
4	708.090,142 316.052,603	5	708.087,359 316.058,192	6.244
5	708.087,359 316.058,192	1	708.086,062 316.060,89	2.994

**** Lungimile segmentelor sunt determinate în planul de proiecție Stereo 70 și sunt rotunjite la 1 milimetru.**

***** Distanța dintre puncte este formată din segmente cumulate ce sunt mai mici decât valoarea 1 milimetru.**

**DATE DESPRE IMOBILUL NR. 3465**

Oficiul de Cadastru și Publicitate Imobiliară CALARASI
Biroul de Cadastru și Publicitate Imobiliară Calarasi

A. Partea I. Descrierea imobilului

TEREN Extravilan

Adresa: Jud. Calarasi

Nr. Crt	Nr cadastral Nr. topografic	Suprafața* (mp)	Observații / Referințe
A1	20675	10.000	Sector cadastral:30 Teren neimprejmuit;

B. Partea II. Proprietari și acte

Inscrieri privitoare la dreptul de proprietate și alte drepturi reale		Referințe
34193 / 24/11/2009		
Act Notarial nr. 3057, din 19/11/2009 emis de BNP CHIRU MARIA DANA;		
B2	Intabulare, drept de PROPRIETATE, dobandit prin Conventie, cota actuala 1/1, cota initiala 1/1 1) SC APOLLO PROPERTIES SRL, CIF:19163688	A1

C. Partea III. SARCINI .

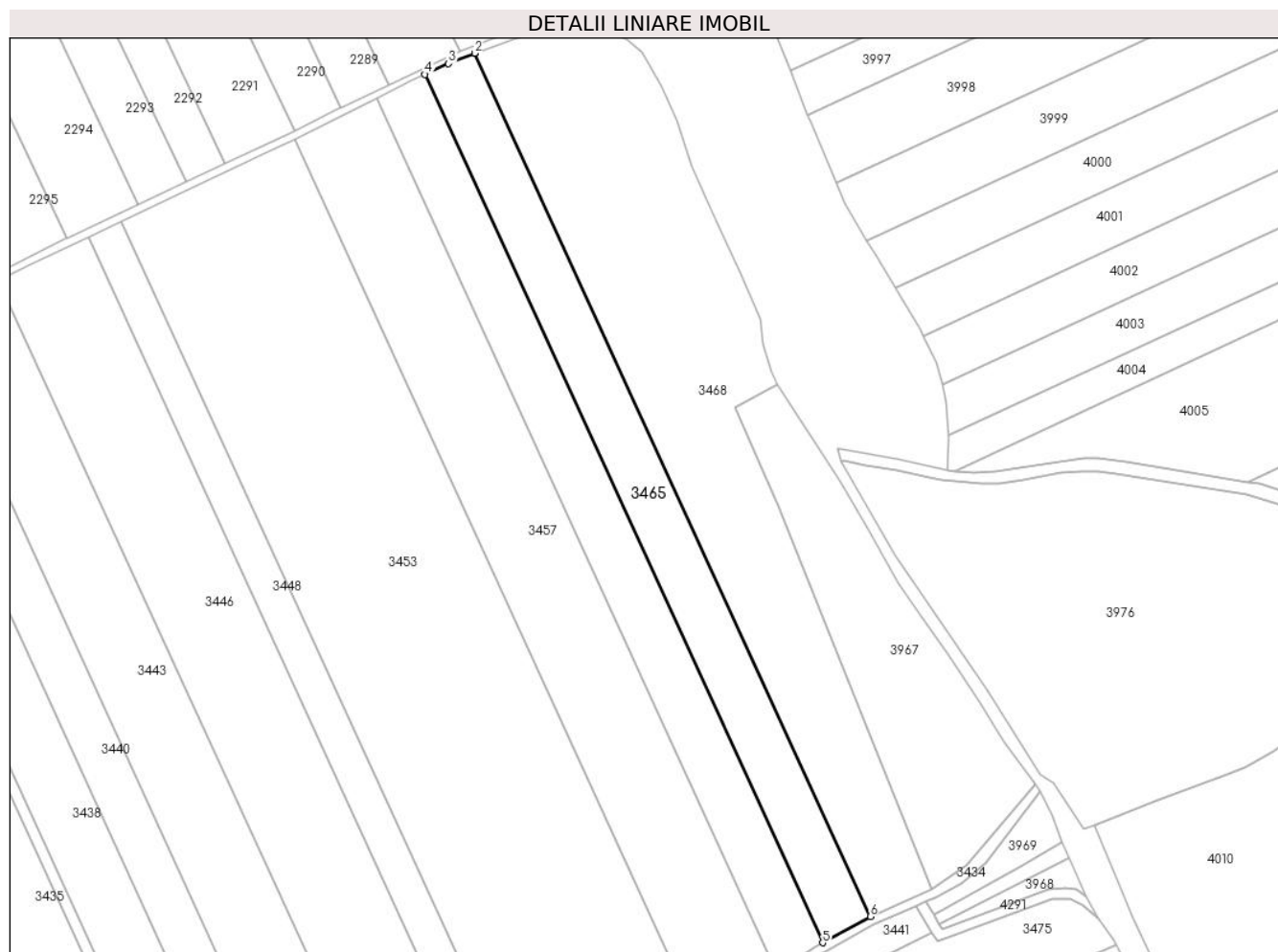
Inscrieri privind dezmembramintele dreptului de proprietate, drepturi reale de garanție și sarcini	Referințe
NU SUNT	

Anexa Nr. 1 La Partea I

Teren

Nr cadastral	Suprafața (mp)*	Observații / Referințe
20675	10.000	

* Suprafața este determinată în planul de proiecție Stereo 70.



Date referitoare la teren

Crt	Categorie folosință	Intravilan	Suprafața (mp)	Tarla	Parcelă	Nr. topo	Observații / Referințe
1	arabil	NU	10.000	41/1	2	-	

Lungime Segmente

1) Valorile lungimilor segmentelor sunt obținute din proiecție în plan.

Punct început	X / Y	Punct sfârșit	X / Y	Lungime segment (** (m)
1	707.924,674 317.154,966	2	707.924,496 317.154,902	0.189
2	707.924,496 317.154,902	3	707.912,959 317.150,362	12.398
3	707.912,959 317.150,362	4	707.902,682 317.145,654	11.304
4	707.902,682 317.145,654	5	708.077,629 316.763,85	419.977
5	708.077,629 316.763,85	6	708.098,588 316.775,415	23.938

Punct început	X / Y	Punct sfârșit	X / Y	Lungime segment (** (m)
6	708.098,588 316.775,415	1	707.924,674 317.154,966	417.499

** Lungimile segmentelor sunt determinate în planul de proiecție Stereo 70 și sunt rotunjite la 1 milimetru.

*** Distanța dintre puncte este formată din segmente cumulate ce sunt mai mici decât valoarea 1 milimetru.

**DATE DESPRE IMOBILUL NR. 3466**

Oficiul de Cadastru și Publicitate Imobiliară CALARASI
Biroul de Cadastru și Publicitate Imobiliară Calarasi

A. Partea I. Descrierea imobilului

TEREN Extravilan

Adresa: Jud. Calarasi

Nr. Crt	Nr cadastral Nr. topografic	Suprafața* (mp)	Observații / Referințe
A1		Din acte: 15.658 Masurata: 15.459	Sector cadastral:30 Teren neimprejmuit; IMOBILUL PROVINE DINTR-O TARLA CU UN DEFICIT DE SUPRAFATA IN PROCENT DE 1.4%

B. Partea II. Proprietari și acte

Inscrieri privitoare la dreptul de proprietate și alte drepturi reale	Referințe
/	
Act Administrativ nr. 42402, din 04/10/1996 emis de CJSIPT CALARASI;	
B1	A1
Intabulare, drept de PROPRIETATE, dobandit prin Reconstituire, cota actuala 1/1, cota initiala 1/1 1) LAZAR ILINCA, LIPSA CNP	

C. Partea III. SARCINI .


Inscrieri privind dezmembramintele dreptului de proprietate, drepturi reale de garanție și sarcini	Referințe
NU SUNT	

Anexa Nr. 1 La Partea I

Teren

Nr cadastral	Suprafața (mp)*	Observații / Referințe
	Din acte: 15.658 Masurata: 15.459	IMOBILUL PROVINE DINTR-O TARLA CU UN DEFICIT DE SUPRAFATA IN PROCENT DE 1.4%

* Suprafața este determinată în planul de proiecție Stereo 70.



Date referitoare la teren

Crt	Categorie folosință	Intra vilan	Suprafața (mp)	Tarla	Parcelă	Nr. topo	Observații / Referințe
1	arabil	NU	15.459	86/1	16	-	

Lungime Segmente

1) Valorile lungimilor segmentelor sunt obținute din proiecție în plan.

Punct început	X / Y	Punct sfârșit	X / Y	Lungime segment (** (m)
1	708.090,142 316.052,603	2	707.698,608 315.868,276	432.753
2	707.698,608 315.868,276	3	707.713,811 315.835,961	35.713
3	707.713,811 315.835,961	4	708.105,531 316.020,376	432.959
4	708.105,531 316.020,376	5	708.091,336 316.050,207	33.036

Punct început	X / Y	Punct sfârșit	X / Y	Lungime segment (** (m)
5	708.091,336 316.050,207	1	708.090,142 316.052,603	2.677

** Lungimile segmentelor sunt determinate în planul de proiecție Stereo 70 și sunt rotunjite la 1 milimetru.

*** Distanța dintre puncte este formată din segmente cumulate ce sunt mai mici decât valoarea 1 milimetru.

**DATE DESPRE IMOBILUL NR. 3467**

Oficiul de Cadastru și Publicitate Imobiliară CALARASI
Biroul de Cadastru și Publicitate Imobiliară Calarasi

A. Partea I. Descrierea imobilului

TEREN Extravilan

Adresa: Jud. Calarasi

Nr. Crt	Nr cadastral Nr. topografic	Suprafața* (mp)	Observații / Referințe
A1	22156	Din acte: 14.916 Masurata: 14.726	Sector cadastral:30 Teren neimprejmuit;

B. Partea II. Proprietari și acte

Inscrieri privitoare la dreptul de proprietate și alte drepturi reale		Referințe
2143 / 18/01/2013		
Act Administrativ nr. 42151, din 29/05/1996 emis de CJSIPT CALARASI;		
B1	Intabulare, drept de PROPRIETATE, dobandit prin Reconstituire, cota actuala 1/1, cota initiala 1/1 1) MANOLE ALEXANDRINA	A1

C. Partea III. SARCINI .

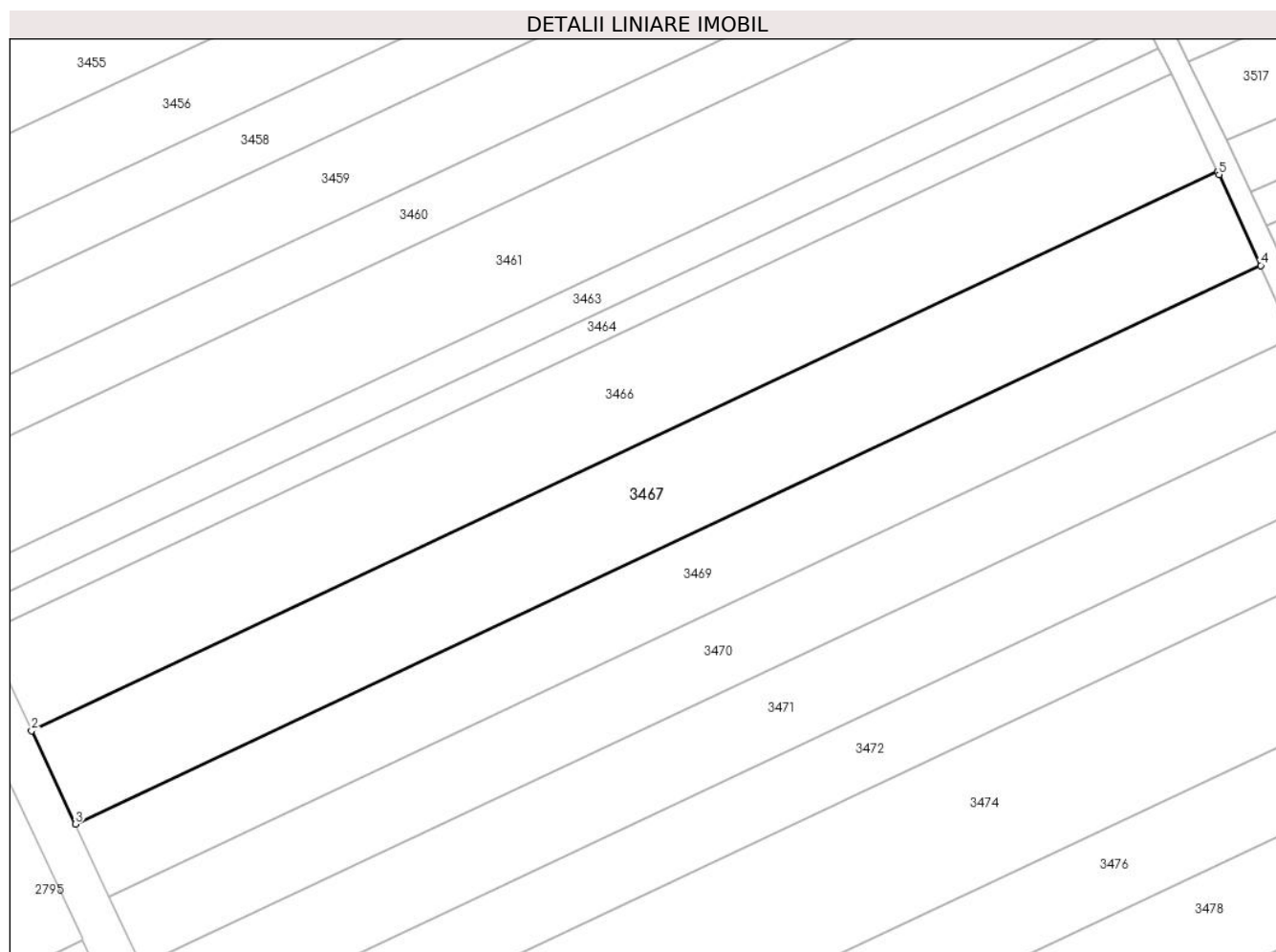
Inscrieri privind dezmembramintele dreptului de proprietate, drepturi reale de garanție și sarcini	Referințe
NU SUNT	

Anexa Nr. 1 La Partea I

Teren

Nr cadastral	Suprafața (mp)*	Observații / Referințe
22156	Din acte: 14.916 Masurata: 14.726	

* Suprafața este determinată în planul de proiecție Stereo 70.



Date referitoare la teren

Crt	Categorie folosință	Intra vilan	Suprafața (mp)	Tarla	Parcelă	Nr. topo	Observații / Referințe
1	arabil	NU	14.726	86/1	17	-	

Lungime Segmente

1) Valorile lungimilor segmentelor sunt obținute din proiecție în plan.

Punct început	X / Y	Punct sfârșit	X / Y	Lungime segment (** (m)
1	708.105,531 316.020,376	2	707.713,811 315.835,961	432.959
2	707.713,811 315.835,961	3	707.728,294 315.805,175	34.023
3	707.728,294 315.805,175	4	708.119,761 315.989,47	432.679
4	708.119,761 315.989,47	5	708.105,999 316.019,392	32.935

Punct început	X / Y	Punct sfârșit	X / Y	Lungime segment (** (m)
5	708.105,999 316.019,392	1	708.105,531 316.020,376	1.09

** Lungimile segmentelor sunt determinate în planul de proiecție Stereo 70 și sunt rotunjite la 1 milimetru.

*** Distanța dintre puncte este formată din segmente cumulate ce sunt mai mici decât valoarea 1 milimetru.

**DATE DESPRE IMOBILUL NR. 3468**

Oficiul de Cadastru și Publicitate Imobiliară CALARASI
Biroul de Cadastru și Publicitate Imobiliară Calarasi

A. Partea I. Descrierea imobilului

TEREN Extravilan

Adresa: Jud. Calarasi

Nr. Crt	Nr cadastral Nr. topografic	Suprafața* (mp)	Observații / Referințe
A1		20.000	Sector cadastral:30 Teren neimprejmuit;

B. Partea II. Proprietari și acte

Inscrieri privitoare la dreptul de proprietate și alte drepturi reale	Referințe
/	
Act Administrativ nr. 41813, din 30/09/1995 emis de CJSIPT CALARASI;	
B1	A1
Intabulare, drept de PROPRIETATE, dobandit prin Reconstituire, cota actuala 1/1, cota initiala 1/1	
1) TOANCA DUMITRU, LIPSA CNP	
2) ENE SILVIA, LIPSA CNP	
3) NESTEA D MARIA, LIPSA CNP	

C. Partea III. SARCINI .

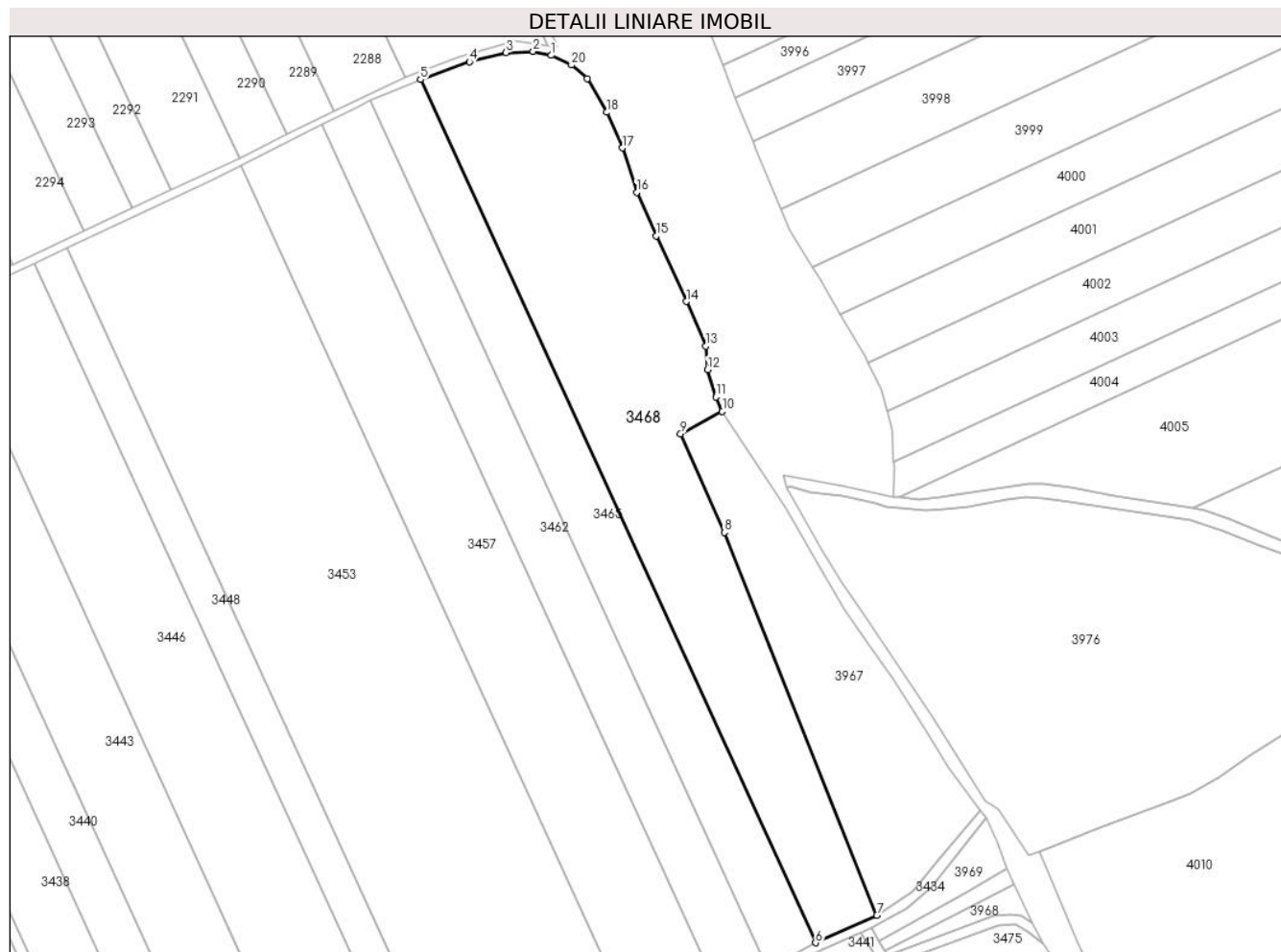
Inscrieri privind dezmembramintele dreptului de proprietate, drepturi reale de garanție și sarcini	Referințe
NU SUNT	

Anexa Nr. 1 La Partea I

Teren

Nr cadastral	Suprafața (mp)*	Observații / Referințe
	20.000	

* Suprafața este determinată în planul de proiecție Stereo 70.



Date referitoare la teren

Crt	Categorie folosință	Intravilan	Suprafața (mp)	Tarla	Parcelă	Nr. topo	Observații / Referințe
1	arabil	NU	20.000	41/1	1	-	

Lungime Segmente

1) Valorile lungimilor segmentelor sunt obținute din proiecție în plan.

Punct început	X / Y	Punct sfârșit	X / Y	Lungime segment (** (m)
1	707.982,259 317.165,625	2	707.974,26 317.167,375	8.188
2	707.974,26 317.167,375	3	707.962,344 317.166,875	11.926
3	707.962,344 317.166,875	4	707.946,179 317.162,792	16.673
4	707.946,179 317.162,792	5	707.924,674 317.154,966	22.885
5	707.924,674 317.154,966	6	708.098,588 316.775,415	417.499

Punct început	X / Y	Punct sfârșit	X / Y	Lungime segment (** (m)
6	708.098,588 316.775,415	7	708.125,536 316.787,507	29.537
7	708.125,536 316.787,507	8	708.058,371 316.955,839	181.237
8	708.058,371 316.955,839	9	708.039,137 316.999,151	47.391
9	708.039,137 316.999,151	10	708.057,511 317.009,07	20.88
10	708.057,511 317.009,07	11	708.054,789 317.015,381	6.873
11	708.054,789 317.015,381	12	708.051,057 317.027,417	12.601
12	708.051,057 317.027,417	13	708.050,199 317.037,832	10.45
13	708.050,199 317.037,832	14	708.041,618 317.057,363	21.333
14	708.041,618 317.057,363	15	708.028,438 317.086,26	31.761
15	708.028,438 317.086,26	16	708.019,841 317.105,355	20.941
16	708.019,841 317.105,355	17	708.013,585 317.124,908	20.529
17	708.013,585 317.124,908	18	708.006,694 317.140,606	17.144
18	708.006,694 317.140,606	19	707.998,005 317.155,328	17.095
19	707.998,005 317.155,328	20	707.991,158 317.161,378	9.137
20	707.991,158 317.161,378	1	707.982,259 317.165,625	9.86

** Lungimile segmentelor sunt determinate în planul de proiecție Stereo 70 și sunt rotunjite la 1 milimetru.

*** Distanța dintre puncte este formată din segmente cumulate ce sunt mai mici decât valoarea 1 milimetru.

**DATE DESPRE IMOBILUL NR. 3469**

Oficiul de Cadastru și Publicitate Imobiliară CALARASI
Biroul de Cadastru și Publicitate Imobiliară Calarasi

A. Partea I. Descrierea imobilului

TEREN Extravilan

Adresa: Jud. Calarasi

Nr. Crt	Nr cadastral Nr. topografic	Suprafața* (mp)	Observații / Referințe
A1		Din acte: 11.520 Masurata: 11.374	Sector cadastral:30 Teren neimprejmuit; IMOBILUL PROVINE DINTR-O TARLA CU UN DEFICIT DE SUPRAFATA IN PROCENT DE 1.4%

B. Partea II. Proprietari și acte

Inscrieri privitoare la dreptul de proprietate și alte drepturi reale	Referințe
/	
Act Administrativ nr. 42138, din 29/05/1996 emis de CJSIPT CALARASI;	
B1	A1
Intabulare, drept de PROPRIETATE, dobandit prin Constituire, cota actuala 1/1, cota initiala 1/1 1) MANOLE M ION , LIPSA CNP	

C. Partea III. SARCINI .


Inscrieri privind dezmembramintele dreptului de proprietate, drepturi reale de garanție și sarcini	Referințe
NU SUNT	

Anexa Nr. 1 La Partea I

Teren

Nr cadastral	Suprafața (mp)*	Observații / Referințe
	Din acte: 11.520 Masurata: 11.374	IMOBILUL PROVINE DINTR-O TARLA CU UN DEFICIT DE SUPRAFATA IN PROCENT DE 1.4%

* Suprafața este determinată în planul de proiecție Stereo 70.



Date referitoare la teren

Crt	Categorie folosință	Intra vilan	Suprafața (mp)	Tarla	Parcelă	Nr. topo	Observații / Referințe
1	arabil	NU	11.374	86/1	18	-	

Lungime Segmente

1) Valorile lungimilor segmentelor sunt obținute din proiecție în plan.

Punct început	X / Y	Punct sfârșit	X / Y	Lungime segment (** (m)
1	708.119,761 315.989,47	2	707.728,294 315.805,175	432.679
2	707.728,294 315.805,175	3	707.739,49 315.781,377	26.3
3	707.739,49 315.781,377	4	708.130,58 315.965,495	432.262
4	708.130,58 315.965,495	5	708.120,235 315.988,439	25.168

Punct început	X / Y	Punct sfârșit	X / Y	Lungime segment (** (m)
5	708.120,235 315.988,439	1	708.119,761 315.989,47	1.135

** Lungimile segmentelor sunt determinate în planul de proiecție Stereo 70 și sunt rotunjite la 1 milimetru.

*** Distanța dintre puncte este formată din segmente cumulate ce sunt mai mici decât valoarea 1 milimetru.

**DATE DESPRE IMOBILUL NR. 3470**

Oficiul de Cadastru și Publicitate Imobiliară CALARASI
Biroul de Cadastru și Publicitate Imobiliară Calarasi

A. Partea I. Descrierea imobilului

TEREN Extravilan

Nr. CF vechi:404

Nr. cadastral vechi:540

Adresa: Jud. Calarasi

Nr. Crt	Nr cadastral Nr. topografic	Suprafața* (mp)	Observații / Referințe
A1	23159	10.937	Sector cadastral:30 Teren neimprejmuit;

B. Partea II. Proprietari și acte

Inscrieri privitoare la dreptul de proprietate și alte drepturi reale	Referințe
4659 / 21/02/2008	
Act Notarial nr. 389, din 20/02/2008 emis de BNP CHIRU MARIA DANA;	
B1	A1
Intabulare, drept de PROPRIETATE, dobandit prin Conventie, cota actuala 1/1, cota initiala 1/1	
1) SC APOLLO PROPERTIES SRL, CIF:19163688	
OBSERVATII: (provenita din conversia CF 404)	

C. Partea III. SARCINI .

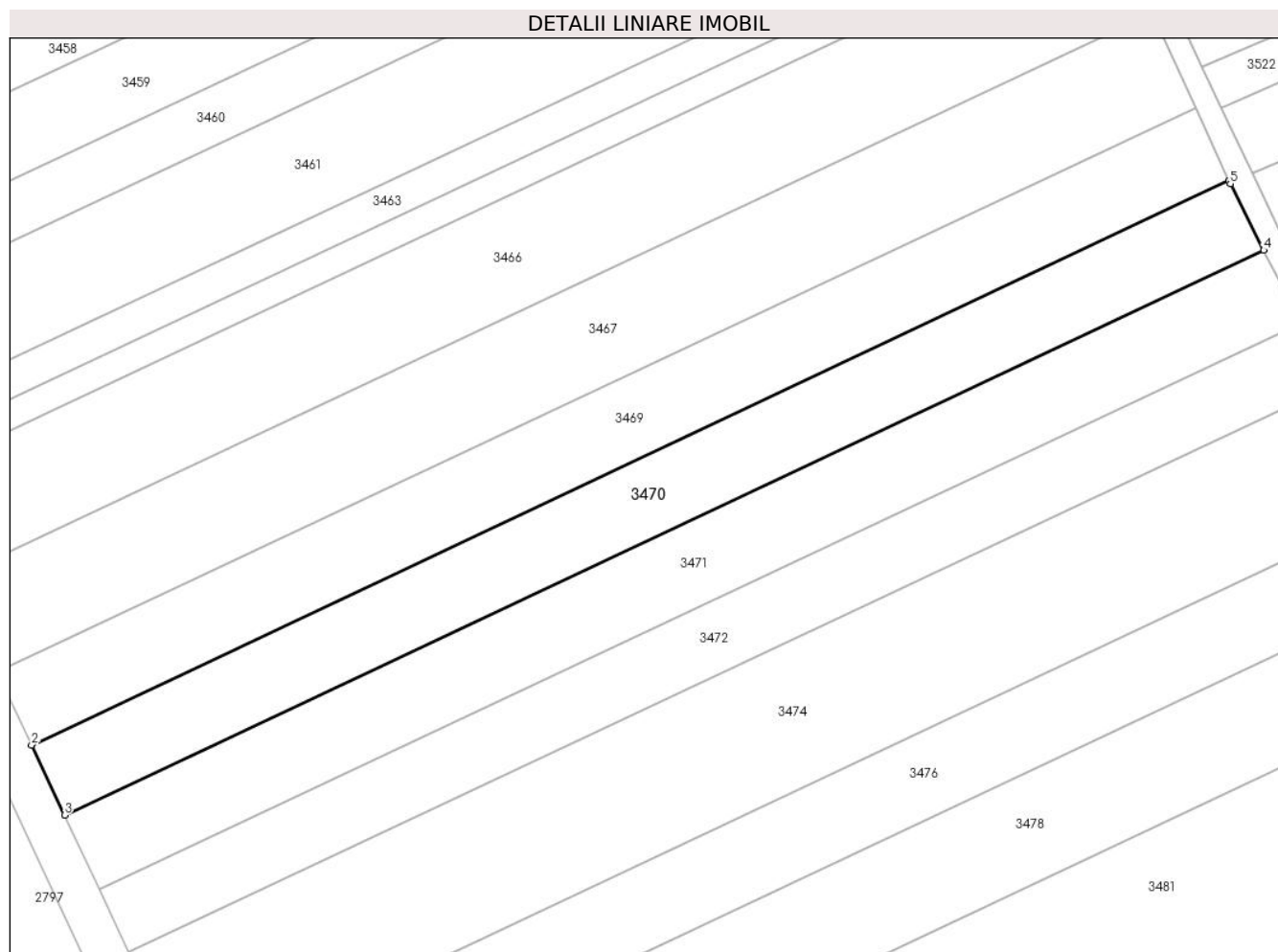
Inscrieri privind dezmembramintele dreptului de proprietate, drepturi reale de garanție și sarcini	Referințe
NU SUNT	

Anexa Nr. 1 La Partea I

Teren

Nr cadastral	Suprafața (mp)*	Observații / Referințe
23159	10.937	

* Suprafața este determinată în planul de proiecție Stereo 70.



Date referitoare la teren

Crt	Categorie folosință	Intravilan	Suprafața (mp)	Tarla	Parcelă	Nr. topo	Observații / Referințe
1	arabil	NU	10.937	86/1	19	-	

Lungime Segmente

1) Valorile lungimilor segmentelor sunt obținute din proiecție în plan.

Punct început	X / Y	Punct sfârșit	X / Y	Lungime segment (** (m)
1	708.130,58 315.965,495	2	707.739,49 315.781,377	432.262
2	707.739,49 315.781,377	3	707.750,254 315.758,498	25.285
3	707.750,254 315.758,498	4	708.141,919 315.942,887	432.898
4	708.141,919 315.942,887	5	708.131,013 315.964,533	24.238
5	708.131,013 315.964,533	1	708.130,58 315.965,495	1.055

**** Lungimile segmentelor sunt determinate în planul de proiecție Stereo 70 și sunt rotunjite la 1 milimetru.**

***** Distanța dintre puncte este formată din segmente cumulate ce sunt mai mici decât valoarea 1 milimetru.**

**DATE DESPRE IMOBILUL NR. 3471**

Oficiul de Cadastru și Publicitate Imobiliară CALARASI
Biroul de Cadastru și Publicitate Imobiliară Calarasi

A. Partea I. Descrierea imobilului

TEREN Extravilan

Adresa: Jud. Calarasi

Nr. Crt	Nr cadastral Nr. topografic	Suprafața* (mp)	Observații / Referințe
A1	21648	Din acte: 11.732 Masurata: 11.583	Sector cadastral:30 Teren neimprejmuit;

B. Partea II. Proprietari și acte

Inscrieri privitoare la dreptul de proprietate și alte drepturi reale		Referințe
8901 / 16/03/2012		
Act Notarial nr. 271, din 14/03/2012 emis de CHIRU MARIA DANA;		
B2	Intabulare, drept de PROPRIETATE, dobandit prin Conventie, cota actuala 1/1, cota initiala 1/1 1) SC APOLLO PROPERTIES SRL, CIF:19163688	A1

C. Partea III. SARCINI .

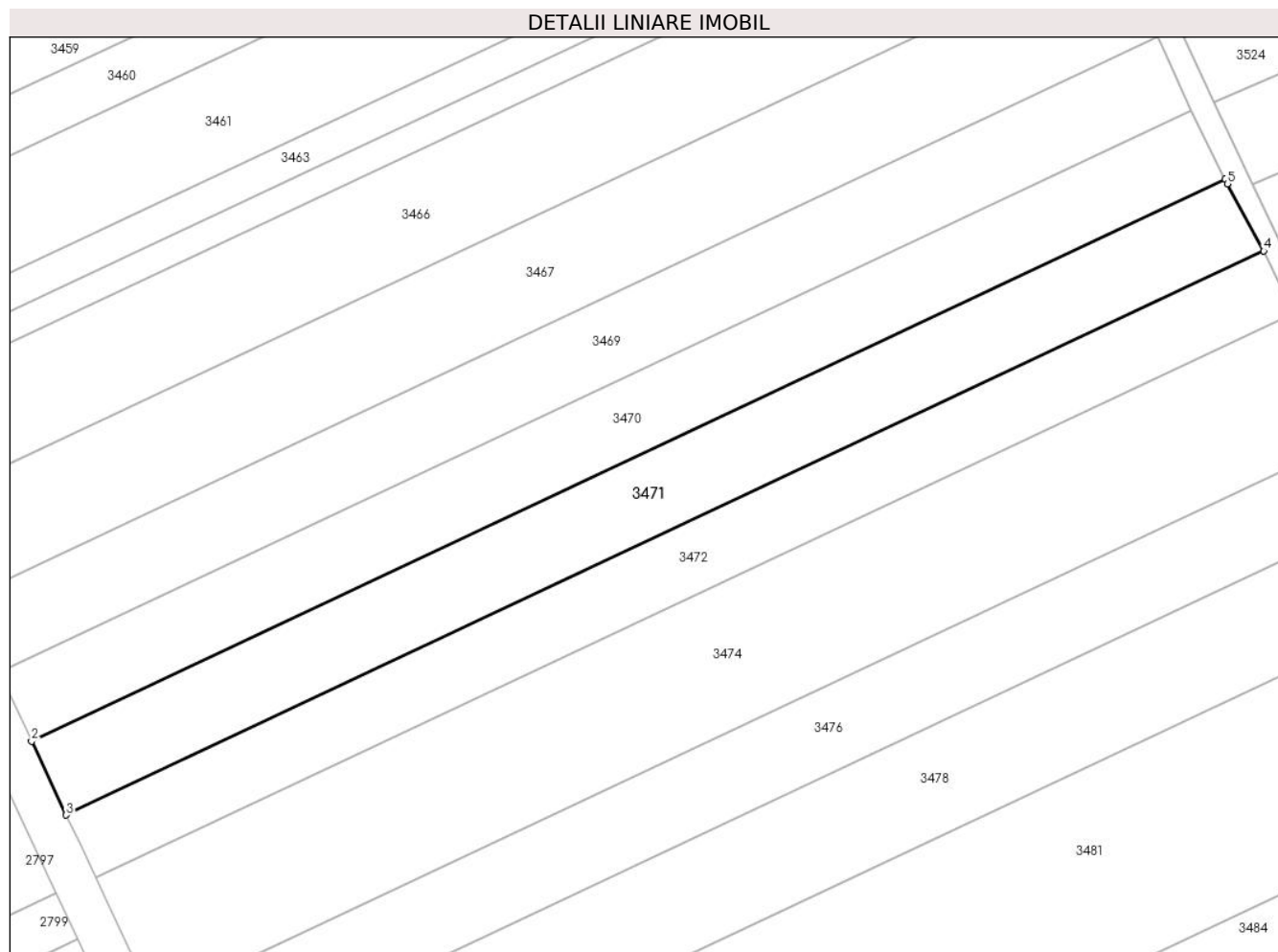
Inscrieri privind dezmembramintele dreptului de proprietate, drepturi reale de garanție și sarcini	Referințe
NU SUNT	

Anexa Nr. 1 La Partea I

Teren

Nr cadastral	Suprafața (mp)*	Observații / Referințe
21648	Din acte: 11.732 Masurata: 11.583	

* Suprafața este determinată în planul de proiecție Stereo 70.



Date referitoare la teren

Crt	Categorie folosință	Intra vilan	Suprafața (mp)	Tarla	Parcelă	Nr. topo	Observații / Referințe
1	arabil	NU	11.583	86/1	20	-	

Lungime Segmente

1) Valorile lungimilor segmentelor sunt obținute din proiecție în plan.

Punct început	X / Y	Punct sfârșit	X / Y	Lungime segment (** (m)
1	708.141,919 315.942,887	2	707.750,254 315.758,498	432.898
2	707.750,254 315.758,498	3	707.761,627 315.734,325	26.715
3	707.761,627 315.734,325	4	708.154,558 315.919,31	434.297
4	708.154,558 315.919,31	5	708.142,697 315.941,343	25.023

Punct început	X / Y	Punct sfârșit	X / Y	Lungime segment (** (m)
5	708.142,697 315.941,343	1	708.141,919 315.942,887	1.729

** Lungimile segmentelor sunt determinate în planul de proiecție Stereo 70 și sunt rotunjite la 1 milimetru.

*** Distanța dintre puncte este formată din segmente cumulate ce sunt mai mici decât valoarea 1 milimetru.

**DATE DESPRE IMOBILUL NR. 3472**

Oficiul de Cadastru și Publicitate Imobiliară CALARASI
Biroul de Cadastru și Publicitate Imobiliară Calarasi

A. Partea I. Descrierea imobilului

TEREN Extravilan

Nr. CF vechi:481

Nr. cadastral vechi:612

Adresa: Jud. Calarasi

Nr. Crt	Nr cadastral Nr. topografic	Suprafața* (mp)	Observații / Referințe
A1	23318	9.872	Sector cadastral:30 Teren neimprejmuit;

B. Partea II. Proprietari și acte

Inscrieri privitoare la dreptul de proprietate și alte drepturi reale	Referințe
10214 / 14/04/2008	
Act Notarial nr. 831, din 10/04/2008 emis de BNP CHIRU MARIA DANA;	
B1	A1
Intabulare, drept de PROPRIETATE, dobandit prin Conventie, cota actuala 1/1, cota initiala 1/1	
1) SC APOLLO PROPERTIES SRL, CIF:19163688	
OBSERVATII: (provenita din conversia CF 481)	

C. Partea III. SARCINI .

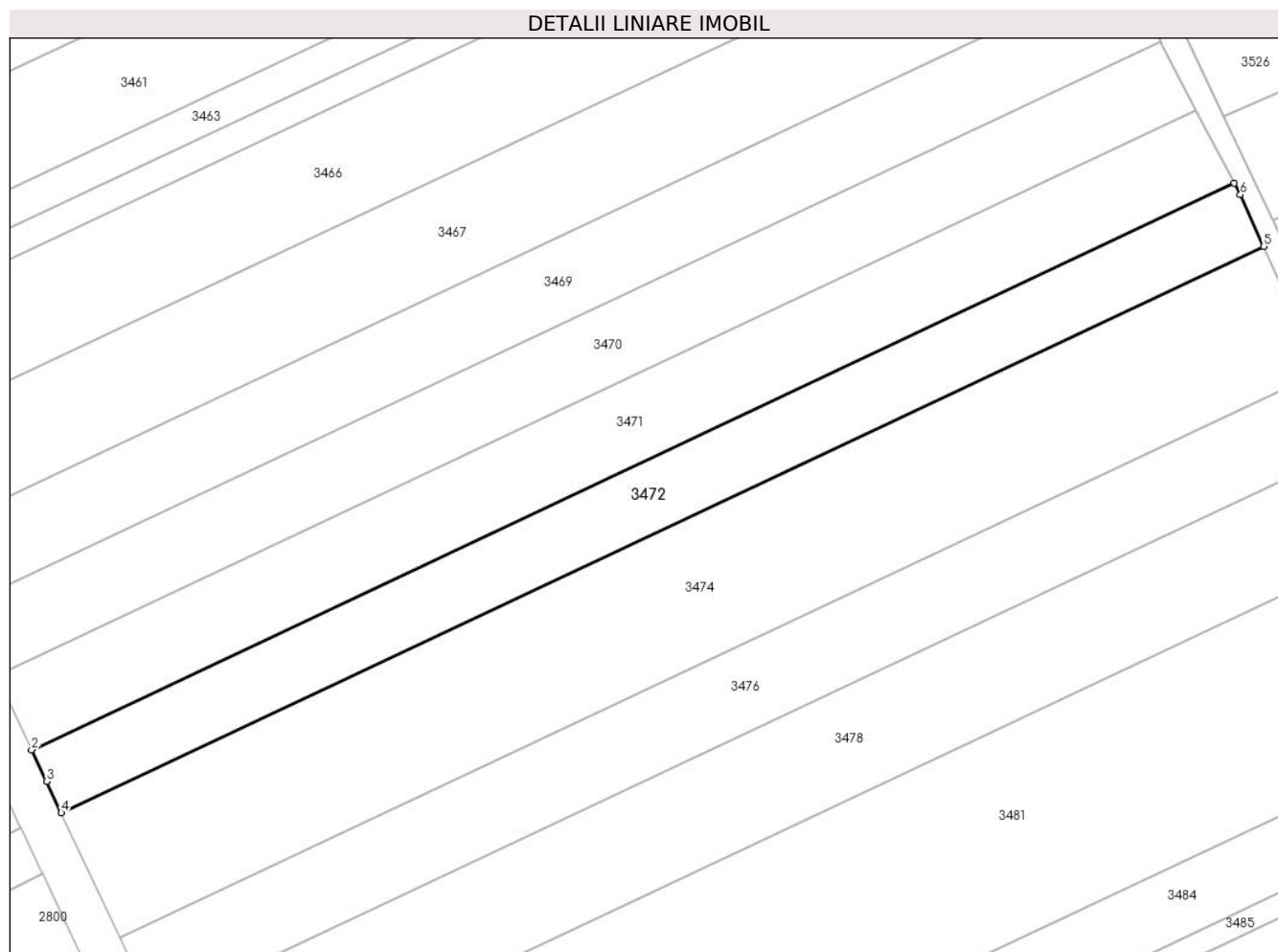
Inscrieri privind dezmembramintele dreptului de proprietate, drepturi reale de garanție și sarcini	Referințe
NU SUNT	

Anexa Nr. 1 La Partea I

Teren

Nr cadastral	Suprafața (mp)*	Observații / Referințe
23318	9.872	

* Suprafața este determinată în planul de proiecție Stereo 70.



Date referitoare la teren

Crt	Categorie folosință	Intra vilan	Suprafața (mp)	Tarla	Parcelă	Nr. topo	Observații / Referințe
1	arabil	NU	9.872	86/1	21	-	

Lungime Segmente

1) Valorile lungimilor segmentelor sunt obținute din proiecție în plan.

Punct început	X / Y	Punct sfârșit	X / Y	Lungime segment (** (m)
1	708.154,558 315.919,31	2	707.761,627 315.734,325	434.297
2	707.761,627 315.734,325	3	707.766,542 315.724,073	11.369
3	707.766,542 315.724,073	4	707.771,302 315.713,758	11.36
4	707.771,302 315.713,758	5	708.164,171 315.898,714	434.229
5	708.164,171 315.898,714	6	708.156,579 315.915,556	18.474

Punct început	X / Y	Punct sfârșit	X / Y	Lungime segment (** (m)
6	708.156,579 315.915,556	1	708.154,558 315.919,31	4.263

** Lungimile segmentelor sunt determinate în planul de proiecție Stereo 70 și sunt rotunjite la 1 milimetru.

*** Distanța dintre puncte este formată din segmente cumulate ce sunt mai mici decât valoarea 1 milimetru.

**DATE DESPRE IMOBILUL NR. 3473**

Oficiul de Cadastru și Publicitate Imobiliară CALARASI
Biroul de Cadastru și Publicitate Imobiliară Calarasi

A. Partea I. Descrierea imobilului

TEREN Extravilan

Adresa: Jud. Calarasi

Nr. Crt	Nr cadastral Nr. topografic	Suprafața* (mp)	Observații / Referințe
A1		12.256	Sector cadastral:30 Teren neimprejmuit;

B. Partea II. Proprietari și acte

Inscrieri privitoare la dreptul de proprietate și alte drepturi reale		Referințe
/		
Act Normativ nr. 7, din 13/03/1996 emis de PARLAMENTUL ROMÂNIEI;		
B1	Inscrierea provizorie, drept de PROPRIETATE, dobandit prin Lege, cota actuala 1/1, cota initiala 1/1 1) UAT JEGALIA, CIF:3796756, PROPRIETAR NEIDENTIFICAT	A1

C. Partea III. SARCINI .

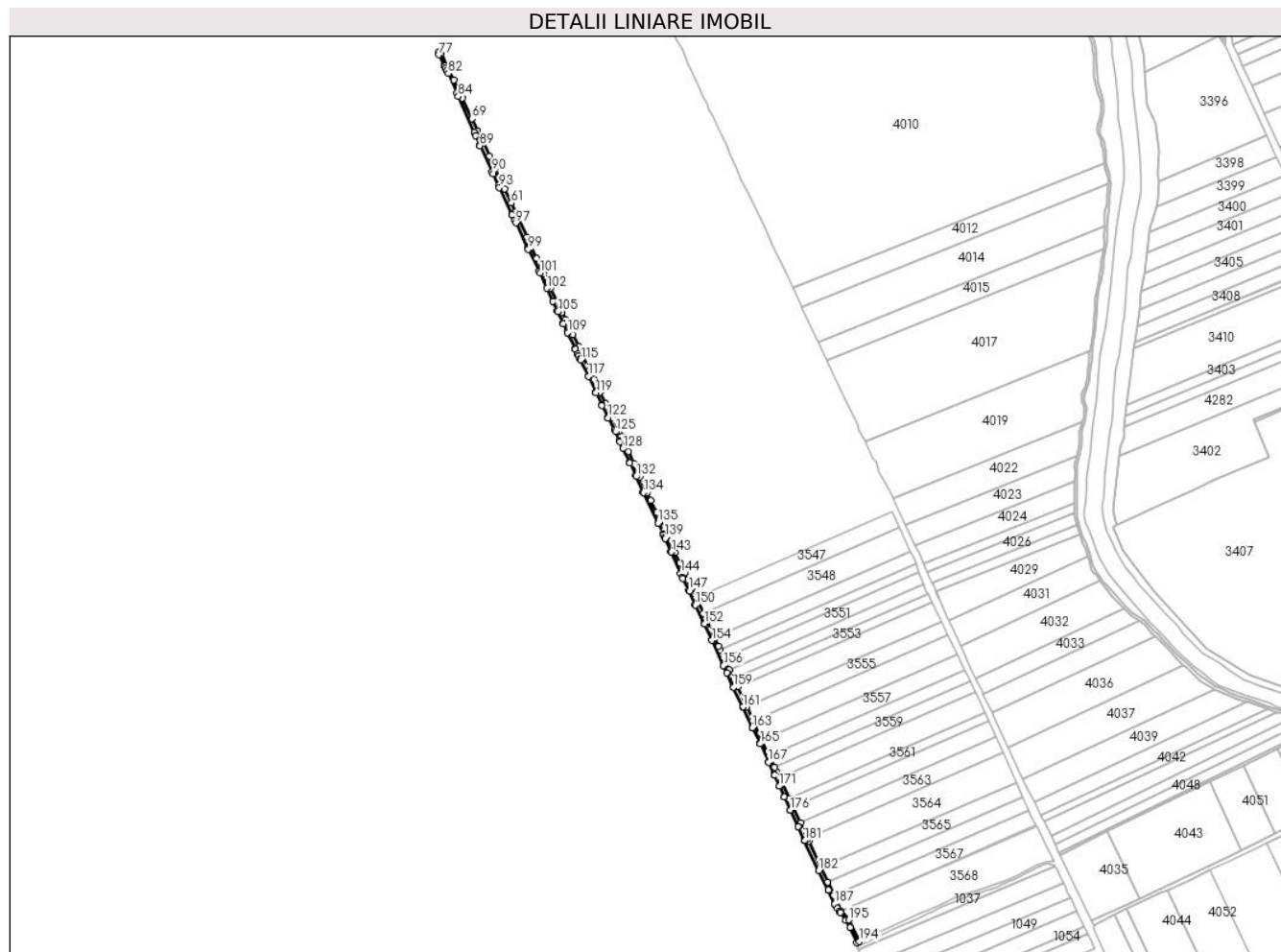
Inscrieri privind dezmembramintele dreptului de proprietate, drepturi reale de garanție și sarcini	Referințe
NU SUNT	

Anexa Nr. 1 La Partea I

Teren

Nr cadastral	Suprafaţa (mp)*	Observații / Referințe
	12.256	

* Suprafața este determinată în planul de proiecție Stereo 70.



Date referitoare la teren

Crt	Categorie folosință	Intravilan	Suprafața (mp)	Tarla	Parcelă	Nr. topo	Observații / Referințe
1	curți constructii	NU	12.256	-	-	-	CANAL

Lungime Segmente

1) Valorile lungimilor segmentelor sunt obținute din proiecție în plan.

Punct început	X / Y	Punct sfârșit	X / Y	Lungime segment	Punct început	X / Y	Punct sfârșit	X / Y	Lungime segment	Punct început	X / Y	Punct sfârșit	X / Y	Lungime segment
1	708.580,733 315.016,317	2	708.572,504 315.034,084	19.58	2	708.572,504 315.034,084	3	708.567,15 315.045,645	12.74	3	708.567,15 315.045,645	4	708.555,546 315.070,698	27.61
4	708.555,546 315.070,698	5	708.542,909 315.097,981	30.06	5	708.542,909 315.097,981	6	708.519,957 315.147,537	54.61	6	708.519,957 315.147,537	7	708.517,636 315.152,493	5.473
7	708.517,636 315.152,493	8	708.503,896 315.181,831	32.39	8	708.503,896 315.181,831	9	708.489,451 315.212,676	34.06	9	708.489,451 315.212,676	10	708.482,712 315.227,065	15.88
10	708.482,712 315.227,065	11	708.464,416 315.266,132	43.13	11	708.464,416 315.266,132	12	708.458,952 315.277,799	12.88	12	708.458,952 315.277,799	13	708.455,269 315.285,801	8.809
13	708.455,269 315.285,801	14	708.445,101 315.307,894	24.32	14	708.445,101 315.307,894	15	708.431,521 315.337,4	32.48	15	708.431,521 315.337,4	16	708.415,209 315.372,842	39.01

Punct început	X / Y	Punct sfârșit	X / Y	Lungime segment	Punct început	X / Y	Punct sfârșit	X / Y	Lungime segment	Punct început	X / Y	Punct sfârșit	X / Y	Lungime segment
16	708.415,209 315.372,842	17	708.403,125 315.399,098	28.903	17	708.403,125 315.399,098	18	708.385,918 315.436,486	41.158	18	708.385,918 315.436,486	19	708.379,089 315.451,324	16.334
19	708.379,089 315.451,324	20	708.370,912 315.469,09	19.557	20	708.370,912 315.469,09	21	708.360,443 315.491,839	25.042	21	708.360,443 315.491,839	22	708.353,655 315.506,586	16.234
22	708.353,655 315.506,586	23	708.350,456 315.513,538	7.653	23	708.350,456 315.513,538	24	708.343,23 315.529,067	17.128	24	708.343,23 315.529,067	25	708.322,215 315.574,229	49.812
25	708.322,215 315.574,229	26	708.307,785 315.605,241	34.205	26	708.307,785 315.605,241	27	708.299,903 315.622,181	18.684	27	708.299,903 315.622,181	28	708.286,765 315.650,416	31.142
28	708.286,765 315.650,416	29	708.283,433 315.657,575	7.896	29	708.283,433 315.657,575	30	708.277,93 315.669,387	13.031	30	708.277,93 315.669,387	31	708.268,778 315.689,032	21.672
31	708.268,778 315.689,032	32	708.248,887 315.731,729	47.103	32	708.248,887 315.731,729	33	708.240,133 315.750,518	20.728	33	708.240,133 315.750,518	34	708.233,948 315.763,794	14.646
34	708.233,948 315.763,794	35	708.223,429 315.786,373	24.909	35	708.223,429 315.786,373	36	708.216,592 315.801,048	16.19	36	708.216,592 315.801,048	37	708.202,919 315.830,398	32.379
37	708.202,919 315.830,398	38	708.191,343 315.855,245	27.411	38	708.191,343 315.855,245	39	708.180,736 315.878,013	25.118	39	708.180,736 315.878,013	40	708.167,062 315.907,364	32.38
40	708.167,062 315.907,364	41	708.162,886 315.916,328	9.889	41	708.162,886 315.916,328	42	708.151,067 315.941,141	27.484	42	708.151,067 315.941,141	43	708.138,285 315.967,975	29.723
43	708.138,285 315.967,975	44	708.128,138 315.989,277	23.595	44	708.128,138 315.989,277	45	708.121,786 316.002,613	14.771	45	708.121,786 316.002,613	46	708.116,433 316.013,85	12.447
46	708.116,433 316.013,85	47	708.108,405 316.030,704	18.668	47	708.108,405 316.030,704	48	708.095,943 316.056,867	28.979	48	708.095,943 316.056,867	49	708.087,503 316.074,586	19.626
49	708.087,503 316.074,586	50	708.076,807 316.097,041	24.872	50	708.076,807 316.097,041	51	708.071,46 316.108,266	12.433	51	708.071,46 316.108,266	52	708.063,025 316.125,974	19.614
52	708.063,025 316.125,974	53	708.056,718 316.139,216	14.667	53	708.056,718 316.139,216	54	708.035,158 316.184,479	50.136	54	708.035,158 316.184,479	55	708.029,721 316.195,893	12.643
55	708.029,721 316.195,893	56	708.021,989 316.212,585	18.396	56	708.021,989 316.212,585	57	708.008,941 316.240,753	31.043	57	708.008,941 316.240,753	58	707.996,238 316.268,176	30.222
58	707.996,238 316.268,176	59	707.990,638 316.280,266	13.324	59	707.990,638 316.280,266	60	707.968,657 316.327,717	52.295	60	707.968,657 316.327,717	61	707.960,818 316.344,64	18.65
61	707.960,818 316.344,64	62	707.948,304 316.371,656	29.774	62	707.948,304 316.371,656	63	707.943,076 316.382,943	12.439	63	707.943,076 316.382,943	64	707.930,434 316.410,233	30.076
64	707.930,434 316.410,233	65	707.925,208 316.421,517	12.435	65	707.925,208 316.421,517	66	707.919,995 316.432,77	12.402	66	707.919,995 316.432,77	67	707.906,001 316.462,5	32.859
67	707.906,001 316.462,5	68	707.897,516 316.480,526	19.923	68	707.897,516 316.480,526	69	707.886,956 316.502,959	24.794	69	707.886,956 316.502,959	70	707.868,79 316.541,553	42.656
70	707.868,79 316.541,553	71	707.852,669 316.575,801	37.853	71	707.852,669 316.575,801	72	707.842,043 316.598,376	24.951	72	707.842,043 316.598,376	73	707.839,991 316.602,735	4.818
73	707.839,991 316.602,735	74	707.829,578 316.624,858	24.451	74	707.829,578 316.624,858	75	707.827,428 316.628,973	4.643	75	707.827,428 316.628,973	76	707.823,039 316.626,871	4.866
76	707.823,039 316.626,871	77	707.825,052 316.622,775	4.564	77	707.825,052 316.622,775	78	707.834,785 316.602,967	22.07	78	707.834,785 316.602,967	79	707.835,736 316.601,032	2.156
79	707.835,736 316.601,032	80	707.837,526 316.597,28	4.157	80	707.837,526 316.597,28	81	707.839,799 316.592,816	5.009	81	707.839,799 316.592,816	82	707.842,492 316.587,526	5.936
82	707.842,492 316.587,526	83	707.858,789 316.549,955	40.953	83	707.858,789 316.549,955	84	707.861,08 316.544,672	5.758	84	707.861,08 316.544,672	85	707.891,156 316.477,129	73.937
85	707.891,156 316.477,129	86	707.891,181 316.477,073	0.061	86	707.891,181 316.477,073	87	707.893,768 316.471,291	6.334	87	707.893,768 316.471,291	88	707.901,373 316.453,461	19.384
88	707.901,373 316.453,461	89	707.901,939 316.452,134	1.443	89	707.901,939 316.452,134	90	707.924,848 316.403,176	54.053	90	707.924,848 316.403,176	91	707.926,64 316.399,346	4.228
91	707.926,64 316.399,346	92	707.936,597 316.377,321	24.171	92	707.936,597 316.377,321	93	707.938,208 316.373,758	3.91	93	707.938,208 316.373,758	94	707.961,795 316.323,776	55.268
94	707.961,795 316.323,776	95	707.962,445 316.322,398	1.524	95	707.962,445 316.322,398	96	707.967,553 316.311,84	11.729	96	707.967,553 316.311,84	97	707.969,815 316.307,164	5.194
97	707.969,815 316.307,164	98	707.991,879 316.260,176	51.91	98	707.991,879 316.260,176	99	707.993,167 316.257,43	3.033	99	707.993,167 316.257,43	100	708.013,513 316.216,3	45.887
100	708.013,513 316.216,3	101	708.014,797 316.213,704	2.896	101	708.014,797 316.213,704	102	708.028,304 316.184,622	32.066	102	708.028,304 316.184,622	103	708.039,538 316.160,434	26.669
103	708.039,538 316.160,434	104	708.047,558 316.143,165	19.04	104	708.047,558 316.143,165	105	708.048,676 316.140,759	2.653	105	708.048,676 316.140,759	106	708.058,081 316.119,034	23.673
106	708.058,081 316.119,034	107	708.058,728 316.117,539	1.629	107	708.058,728 316.117,539	108	708.066,139 316.102,628	16.651	108	708.066,139 316.102,628	109	708.066,753 316.101,394	1.378
109	708.066,753 316.101,394	110	708.081,057 316.071,311	33.311	110	708.081,057 316.071,311	111	708.081,518 316.070,34	1.075	111	708.081,518 316.070,34	112	708.086,062 316.060,89	10.486
112	708.086,062 316.060,89	113	708.087,359 316.058,192	2.994	113	708.087,359 316.058,192	114	708.090,142 316.052,603	6.244	114	708.090,142 316.052,603	115	708.091,336 316.050,207	2.677

Punct început	X / Y	Punct sfârșit	X / Y	Lungime segment	Punct început	X / Y	Punct sfârșit	X / Y	Lungime segment	Punct început	X / Y	Punct sfârșit	X / Y	Lungime segment
115	708.091,336 316.050,207	116	708.105,531 316.020,376	33.036	116	708.105,531 316.020,376	117	708.105,999 316.019,392	1.09	117	708.105,999 316.019,392	118	708.119,761 315.989,47	32.935
118	708.119,761 315.989,47	119	708.120,235 315.988,439	1.135	119	708.120,235 315.988,439	120	708.130,58 315.965,495	25.168	120	708.130,58 315.965,495	121	708.131,013 315.964,533	1.055
121	708.131,013 315.964,533	122	708.141,919 315.942,887	24.238	122	708.141,919 315.942,887	123	708.142,697 315.941,343	1.729	123	708.142,697 315.941,343	124	708.154,558 315.919,31	25.023
124	708.154,558 315.919,31	125	708.156,579 315.915,556	4.263	125	708.156,579 315.915,556	126	708.164,171 315.898,714	18.474	126	708.164,171 315.898,714	127	708.164,946 315.896,996	1.885
127	708.164,946 315.896,996	128	708.170,801 315.883,887	14.357	128	708.170,801 315.883,887	129	708.183,077 315.857,875	28.763	129	708.183,077 315.857,875	130	708.183,629 315.856,707	1.292
130	708.183,629 315.856,707	131	708.194,692 315.833,843	25.4	131	708.194,692 315.833,843	132	708.195,852 315.831,446	2.663	132	708.195,852 315.831,446	133	708.208,695 315.802,96	31.247
133	708.208,695 315.802,96	134	708.209,445 315.801,298	1.823	134	708.209,445 315.801,298	135	708.236,612 315.744,474	62.984	135	708.236,612 315.744,474	136	708.237,123 315.743,406	1.184
136	708.237,123 315.743,406	137	708.246,36 315.723,987	21.504	137	708.246,36 315.723,987	138	708.247,157 315.722,31	1.857	138	708.247,157 315.722,31	139	708.249,502 315.717,21	5.613
139	708.249,502 315.717,21	140	708.250,658 315.714,695	2.768	140	708.250,658 315.714,695	141	708.260,94 315.691,226	25.623	141	708.260,94 315.691,226	142	708.261,423 315.690,123	1.204
142	708.261,423 315.690,123	143	708.261,581 315.689,779	0.379	143	708.261,581 315.689,779	144	708.279,088 315.649,455	43.96	144	708.279,088 315.649,455	145	708.282,343 315.641,958	8.173
145	708.282,343 315.641,958	146	708.282,996 315.640,454	1.64	146	708.282,996 315.640,454	147	708.294,174 315.617,697	25.354	147	708.294,174 315.617,697	148	708.295,093 315.615,827	2.084
148	708.295,093 315.615,827	149	708.306,056 315.591,69	26.51	149	708.306,056 315.591,69	150	708.306,797 315.590,058	1.792	150	708.306,797 315.590,058	151	708.323,21 315.555,76	38.023
151	708.323,21 315.555,76	152	708.323,655 315.554,831	1.03	152	708.323,655 315.554,831	153	708.337,304 315.524,999	32.806	153	708.337,304 315.524,999	154	708.337,722 315.524,085	1.005
154	708.337,722 315.524,085	155	708.359,239 315.477,402	51.403	155	708.359,239 315.477,402	156	708.359,569 315.476,687	0.787	156	708.359,569 315.476,687	157	708.366,159 315.462,951	15.235
157	708.366,159 315.462,951	158	708.377,457 315.437,404	27.934	158	708.377,457 315.437,404	159	708.377,953 315.436,282	1.227	159	708.377,953 315.436,282	160	708.395,705 315.399,808	40.565
160	708.395,705 315.399,808	161	708.396,018 315.399,166	0.714	161	708.396,018 315.399,166	162	708.413,403 315.360,748	42.168	162	708.413,403 315.360,748	163	708.413,669 315.360,159	0.646
163	708.413,669 315.360,159	164	708.428,189 315.330,975	32.597	164	708.428,189 315.330,975	165	708.428,73 315.329,888	1.214	165	708.428,73 315.329,888	166	708.443,827 315.295,677	37.394
166	708.443,827 315.295,677	167	708.444,003 315.295,276	0.438	167	708.444,003 315.295,276	168	708.454,923 315.271,818	25.875	168	708.454,923 315.271,818	169	708.455,086 315.271,469	0.385
169	708.455,086 315.271,469	170	708.464,197 315.250,847	22.545	170	708.464,197 315.250,847	171	708.464,375 315.250,445	0.44	171	708.464,375 315.250,445	172	708.473,928 315.230,081	22.493
172	708.473,928 315.230,081	173	708.474,002 315.229,925	0.173	173	708.474,002 315.229,925	174	708.484,707 315.205,683	26.5	174	708.484,707 315.205,683	175	708.484,821 315.205,426	0.281
175	708.484,821 315.205,426	176	708.484,845 315.205,373	0.058	176	708.484,845 315.205,373	177	708.500,0 315.174,5	34.392	177	708.500,0 315.174,5	178	708.500,075 315.174,334	0.182
178	708.500,075 315.174,334	179	708.511,72 315.148,557	28.285	179	708.511,72 315.148,557	180	708.511,784 315.148,421	0.15	180	708.511,784 315.148,421	181	708.511,879 315.148,218	0.224
181	708.511,879 315.148,218	182	708.538,666 315.092,079	62.202	182	708.538,666 315.092,079	183	708.556,099 315.055,542	40.483	183	708.556,099 315.055,542	184	708.556,129 315.055,481	0.068
184	708.556,129 315.055,481	185	708.556,147 315.055,443	0.042	185	708.556,147 315.055,443	186	708.568,206 315.029,652	28.471	186	708.568,206 315.029,652	187	708.568,313 315.029,423	0.253
187	708.568,313 315.029,423	188	708.573,028 315.021,248	9.437	188	708.573,028 315.021,248	189	708.577,51 315.015,247	7.49	189	708.577,51 315.015,247	190	708.579,093 315.013,128	2.645
190	708.579,093 315.013,128	191	708.589,06 314.998,96	17.323	191	708.589,06 314.998,96	192	708.597,189 314.985,104	16.065	192	708.597,189 314.985,104	193	708.609,898 314.956,603	31.206
193	708.609,898 314.956,603	194	708.614,929 314.958,941	5.548	194	708.614,929 314.958,941	195	708.594,873 314.999,687	45.415	195	708.594,873 314.999,687	1	708.580,733 315.016,317	21.829

** Lungimile segmentelor sunt determinate în planul de proiecție Stereo 70 și sunt rotunjite la 1 milimetru.

*** Distanța dintre puncte este formată din segmente cumulate ce sunt mai mici decât valoarea 1 milimetru.

**DATE DESPRE IMOBILUL NR. 3474**

Oficiul de Cadastru și Publicitate Imobiliară CALARASI
Biroul de Cadastru și Publicitate Imobiliară Calarasi

A. Partea I. Descrierea imobilului

TEREN Extravilan

Adresa: Jud. Calarasi

Nr. Crt	Nr cadastral Nr. topografic	Suprafața* (mp)	Observații / Referințe
A1	22079	Din acte: 19.781 Masurata: 19.530	Sector cadastral:30 Teren neimprejmuit;

B. Partea II. Proprietari și acte

Inscrieri privitoare la dreptul de proprietate și alte drepturi reale		Referințe
29251 / 12/06/2013		
Act Notarial nr. 1543, din 11/06/2013 emis de BNP Tutuianu Dana Cristina;		
B3	Intabulare, drept de PROPRIETATE, dobandit prin Conventie, cota actuala 1/1, cota initiala 1/1 1) KIRU VICTOR, SOT 2) KIRU FLORICA, SOTIE	A1

C. Partea III. SARCINI .

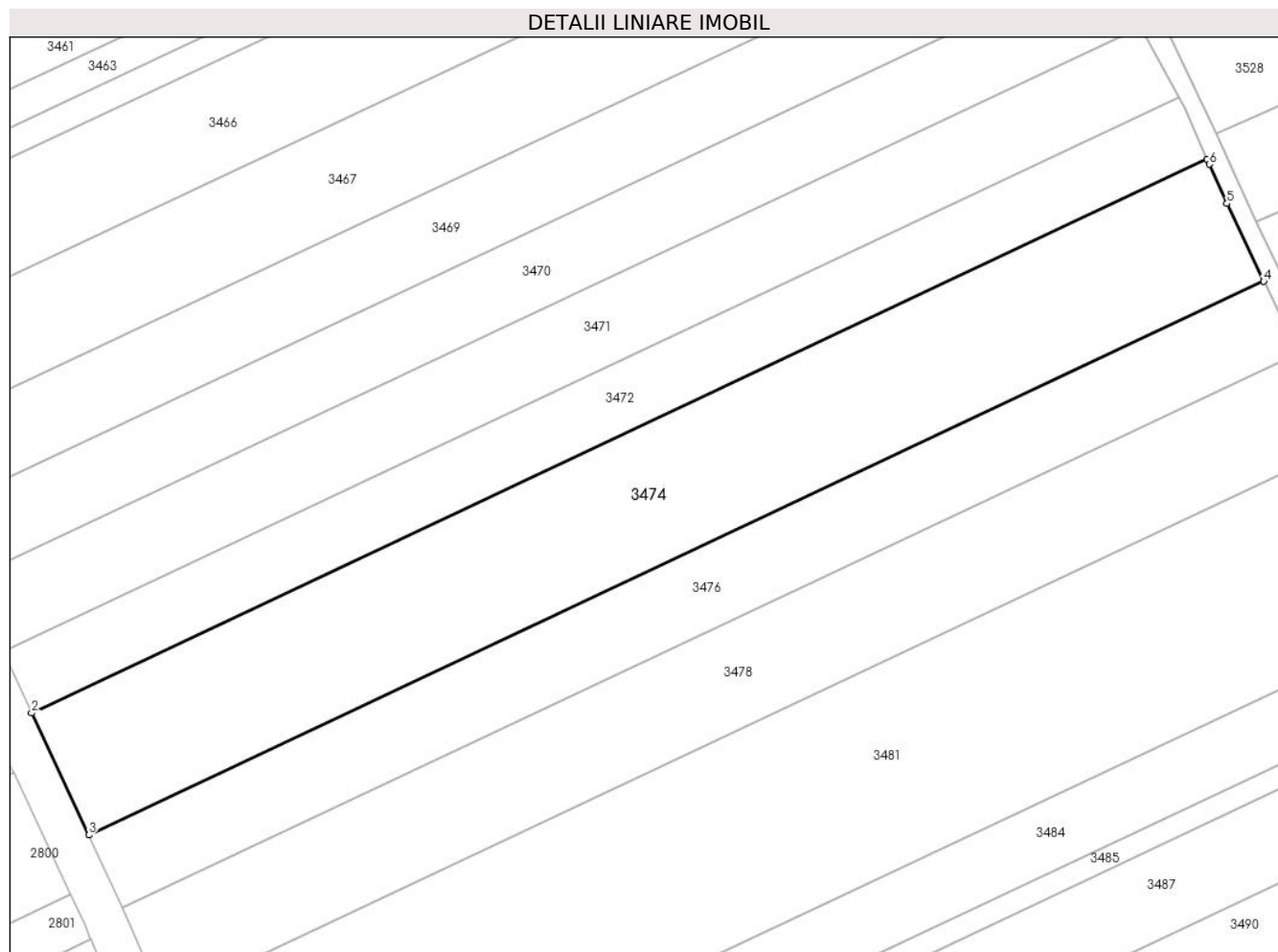
Inscrieri privind dezmembramintele dreptului de proprietate, drepturi reale de garanție și sarcini	Referințe
NU SUNT	

Anexa Nr. 1 La Partea I

Teren

Nr cadastral	Suprafața (mp)*	Observații / Referințe
22079	Din acte: 19.781 Masurata: 19.530	

* Suprafața este determinată în planul de proiecție Stereo 70.



Date referitoare la teren

Crt	Categorie folosință	Intravilan	Suprafața (mp)	Tarla	Parcelă	Nr. topo	Observații / Referințe
1	arabil	NU	19.530	86/1	22	-	

Lungime Segmente

1) Valorile lungimilor segmentelor sunt obținute din proiecție în plan.

Punct început	X / Y	Punct sfârșit	X / Y	Lungime segment (** (m)
1	708.164,171 315.898,714	2	707.771,302 315.713,758	434.229
2	707.771,302 315.713,758	3	707.790,459 315.673,038	45.001
3	707.790,459 315.673,038	4	708.183,077 315.857,875	433.951
4	708.183,077 315.857,875	5	708.170,801 315.883,887	28.763

Punct început	X / Y	Punct sfârșit	X / Y	Lungime segment (** (m)
5	708.170,801 315.883,887	6	708.164,946 315.896,996	14.357
6	708.164,946 315.896,996	1	708.164,171 315.898,714	1.885

** Lungimile segmentelor sunt determinate în planul de proiecție Stereo 70 și sunt rotunjite la 1 milimetru.

*** Distanța dintre puncte este formată din segmente cumulate ce sunt mai mici decât valoarea 1 milimetru.

**DATE DESPRE IMOBILUL NR. 3475**

Oficiul de Cadastru și Publicitate Imobiliară CALARASI
Biroul de Cadastru și Publicitate Imobiliară Calarasi

A. Partea I. Descrierea imobilului

TEREN Extravilan

Adresa: Jud. Calarasi

Nr. Crt	Nr cadastral Nr. topografic	Suprafața* (mp)	Observații / Referințe
A1		11.936	Sector cadastral:30 Teren neimprejmuț; REZERVA COMISIEI LOCALE DE FOND FUNCJAR

B. Partea II. Proprietari și acte

Inscrieri privitoare la dreptul de proprietate și alte drepturi reale		Referințe
/		
Act Normativ nr. 7, din 13/03/1996 emis de PARLAMENTUL ROMÂNIEI;		
B1	Intabulare, drept de PROPRIETATE, dobandit prin Lege, cota actuala 1/1, cota initiala 1/1 1) UAT JEGALIA, CIF:3796756, PROPRIETAR NEIDENTIFICAT	A1

C. Partea III. SARCINI .

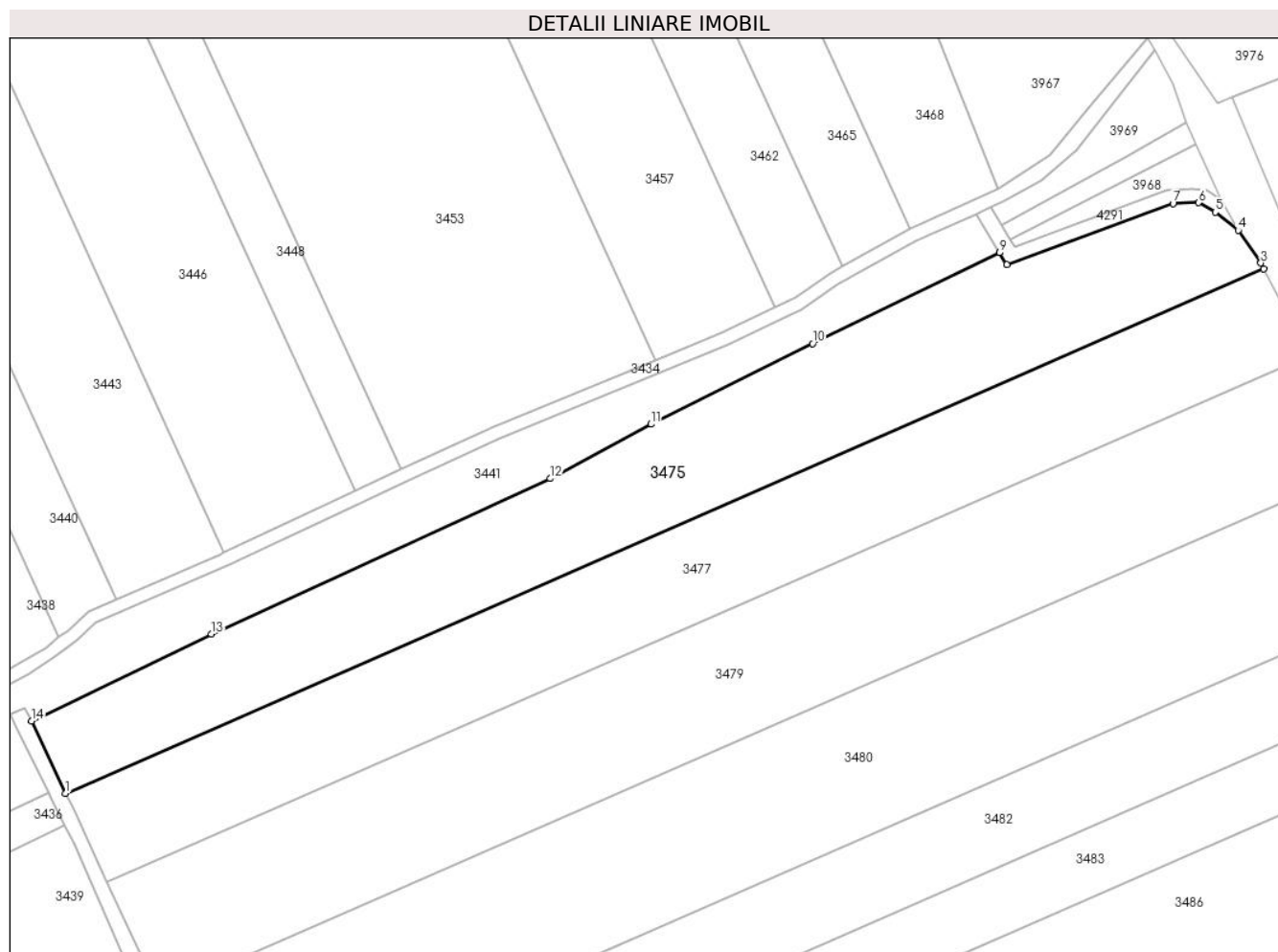
Inscrieri privind dezmembramintele dreptului de proprietate, drepturi reale de garanție și sarcini	Referințe
NU SUNT	

Anexa Nr. 1 La Partea I

Teren

Nr cadastral	Suprafața (mp)*	Observații / Referințe
	11.936	REZERVA COMISIEI LOCALE DE FOND FUNCAR

* Suprafața este determinată în planul de proiecție Stereo 70.



Date referitoare la teren

Crt	Categorie folosință	Intravilan	Suprafața (mp)	Tarla	Parcelă	Nr. topo	Observații / Referințe
1	arabil	NU	11.936	70	-	-	

Lungime Segmente

1) Valorile lungimilor segmentelor sunt obținute din proiecție în plan.

Punct început	X / Y	Punct sfârșit	X / Y	Lungime segment (** (m)
1	707.839,991 316.602,735	2	708.206,679 316.763,209	400.265
2	708.206,679 316.763,209	3	708.205,798 316.764,904	1.91
3	708.205,798 316.764,904	4	708.198,885 316.774,916	12.167
4	708.198,885 316.774,916	5	708.191,872 316.780,508	8.97
5	708.191,872 316.780,508	6	708.186,772 316.783,372	5.849

Punct început	X / Y	Punct sfârșit	X / Y	Lungime segment (** (m)
6	708.186,772 316.783,372	7	708.178,898 316.783,103	7.879
7	708.178,898 316.783,103	8	708.128,111 316.764,458	54.101
8	708.128,111 316.764,458	9	708.125,765 316.768,039	4.281
9	708.125,765 316.768,039	10	708.068,578 316.740,309	63.556
10	708.068,578 316.740,309	11	708.019,137 316.715,608	55.268
11	708.019,137 316.715,608	12	707.988,384 316.698,989	34.956
12	707.988,384 316.698,989	13	707.884,608 316.651,497	114.127
13	707.884,608 316.651,497	14	707.829,578 316.624,858	61.139
14	707.829,578 316.624,858	1	707.839,991 316.602,735	24.451

** Lungimile segmentelor sunt determinate în planul de proiecție Stereo 70 și sunt rotunjite la 1 milimetru.

*** Distanța dintre puncte este formată din segmente cumulate ce sunt mai mici decât valoarea 1 milimetru.

**DATE DESPRE IMOBILUL NR. 3476**

Oficiul de Cadastru și Publicitate Imobiliară CALARASI
Biroul de Cadastru și Publicitate Imobiliară Calarasi

A. Partea I. Descrierea imobilului

TEREN Extravilan

Adresa: Jud. Calarasi

Nr. Crt	Nr cadastral Nr. topografic	Suprafața* (mp)	Observații / Referințe
A1		Din acte: 11.735 Masurata: 11.586	Sector cadastral:30 Teren neimprejmuit; IMOBILUL PROVINE DINTR-O TARLA CU UN DEFICIT DE SUPRAFATA IN PROCENT DE 1.4%

B. Partea II. Proprietari și acte

Inscrieri privitoare la dreptul de proprietate și alte drepturi reale	Referințe
/	
Act Administrativ nr. 42133, din 29/05/1996 emis de CJSIPT CALARASI;	
B1	A1
Intabulare, drept de PROPRIETATE, dobandit prin Constituire, cota actuala 1/1, cota initiala 1/1 1) STAN V CALIN, LIPSA CNP	

C. Partea III. SARCINI .

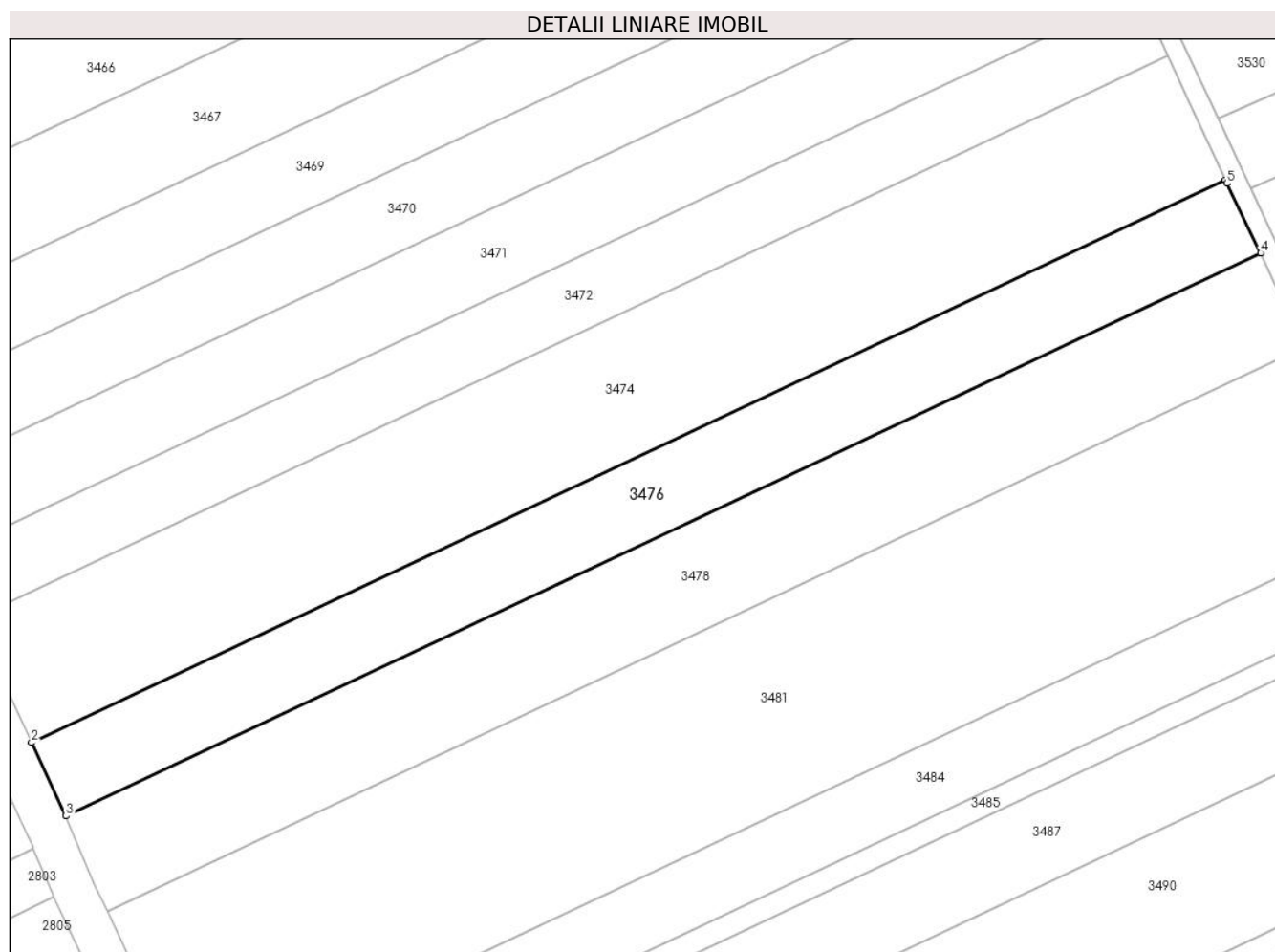
Inscrieri privind dezmembramintele dreptului de proprietate, drepturi reale de garanție și sarcini	Referințe
NU SUNT	

Anexa Nr. 1 La Partea I

Teren

Nr cadastral	Suprafața (mp)*	Observații / Referințe
	Din acte: 11.735 Masurata: 11.586	IMOBILUL PROVINE DINTR-O TARLA CU UN DEFICIT DE SUPRAFATA IN PROCENT DE 1.4%

* Suprafața este determinată în planul de proiecție Stereo 70.



Date referitoare la teren

Crt	Categorie folosință	Intravilan	Suprafața (mp)	Tarla	Parcelă	Nr. topo	Observații / Referințe
1	arabil	NU	11.586	86/1	23	-	

Lungime Segmente

1) Valorile lungimilor segmentelor sunt obținute din proiecție în plan.

Punct început	X / Y	Punct sfârșit	X / Y	Lungime segment (** (m)
1	708.183,077 315.857,875	2	707.790,459 315.673,038	433.951
2	707.790,459 315.673,038	3	707.801,822 315.648,887	26.691
3	707.801,822 315.648,887	4	708.194,692 315.833,843	434.23
4	708.194,692 315.833,843	5	708.183,629 315.856,707	25.4

Punct început	X / Y	Punct sfârșit	X / Y	Lungime segment (** (m)
5	708.183,629 315.856,707	1	708.183,077 315.857,875	1.292

** Lungimile segmentelor sunt determinate în planul de proiecție Stereo 70 și sunt rotunjite la 1 milimetru.

*** Distanța dintre puncte este formată din segmente cumulate ce sunt mai mici decât valoarea 1 milimetru.

**DATE DESPRE IMOBILUL NR. 3477**

Oficiul de Cadastru și Publicitate Imobiliară CALARASI
Biroul de Cadastru și Publicitate Imobiliară Calarasi

A. Partea I. Descrierea imobilului

TEREN Extravilan

Adresa: Jud. Calarasi

Nr. Crt	Nr cadastral Nr. topografic	Suprafața* (mp)	Observații / Referințe
A1	22000	11.928	Sector cadastral:30 Teren neimprijmit;

B. Partea II. Proprietari și acte

Inscrieri privitoare la dreptul de proprietate și alte drepturi reale		Referințe
34317 / 25/09/2012		
Act Notarial nr. 52, din 23/05/1997 emis de BNP CHIRU MARIA DANA (act administrativ nr. 42085/25-03-1996 emis de CJPSDPAT CALARASI);		
B1	Intabulare, drept de PROPRIETATE, dobandit prin Succesiune, cota actuala 1/2, cota initiala 1/2 1) DECU ION	A1
B2	Intabulare, drept de PROPRIETATE, dobandit prin Succesiune, cota actuala 1/2, cota initiala 1/2 1) IONITA RADA	A1

C. Partea III. SARCINI .

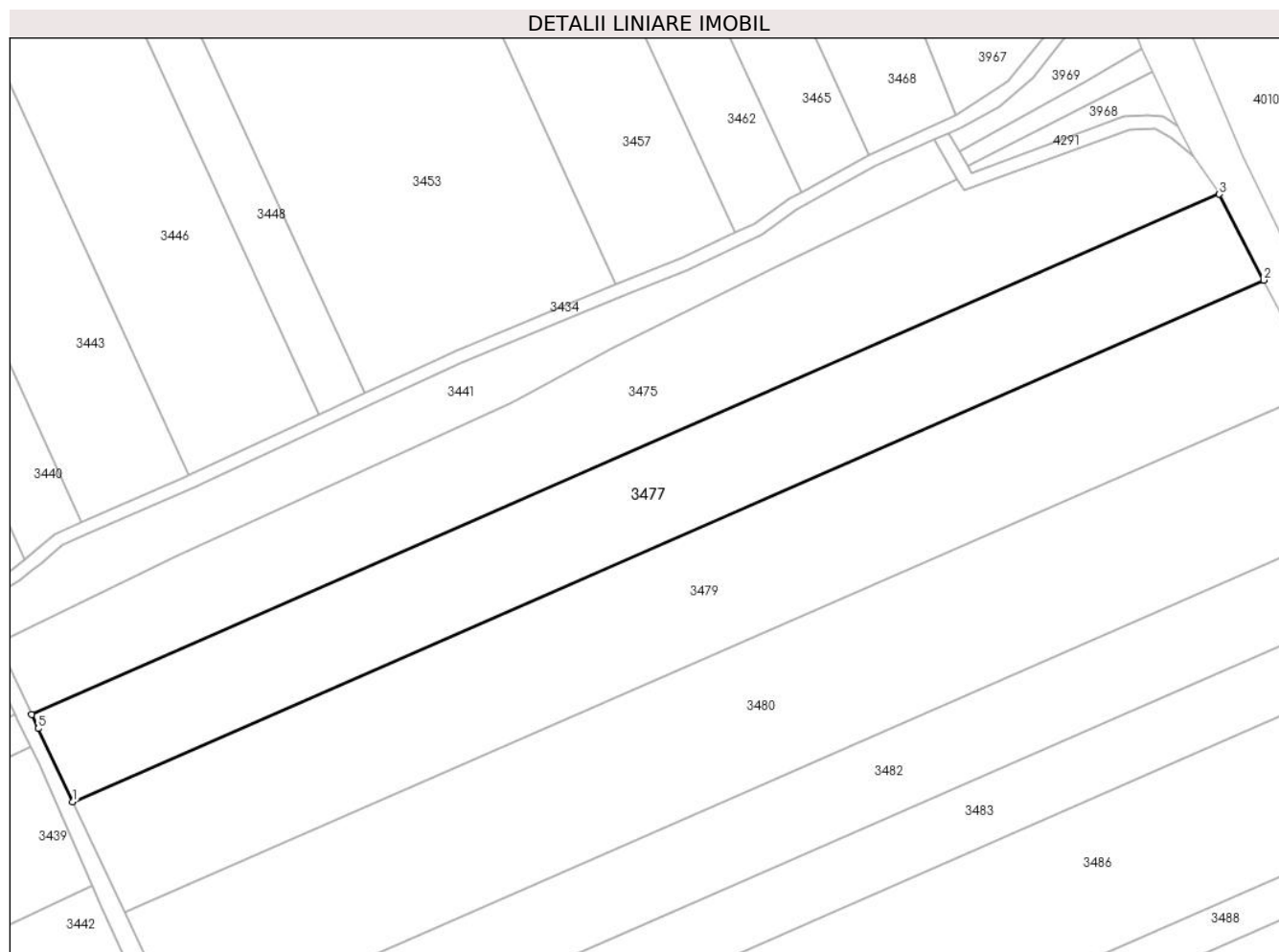
Inscrieri privind dezmembramintele dreptului de proprietate, drepturi reale de garanție și sarcini	Referințe
NU SUNT	

Anexa Nr. 1 La Partea I

Teren

Nr cadastral	Suprafața (mp)*	Observații / Referințe
22000	11.928	

* Suprafața este determinată în planul de proiecție Stereo 70.



Date referitoare la teren

Crt	Categorie folosință	Intra vilan	Suprafața (mp)	Tarla	Parcelă	Nr. topo	Observații / Referințe
1	arabil	NU	11.928	70	103	-	

Lungime Segmente

1) Valorile lungimilor segmentelor sunt obținute din proiecție în plan.

Punct început	X / Y	Punct sfârșit	X / Y	Lungime segment (** (m)
1	707.852,669 316.575,801	2	708.220,427 316.736,744	401.433
2	708.220,427 316.736,744	3	708.206,679 316.763,209	29.823
3	708.206,679 316.763,209	4	707.839,991 316.602,735	400.265
4	707.839,991 316.602,735	5	707.842,043 316.598,376	4.818
5	707.842,043 316.598,376	1	707.852,669 316.575,801	24.951

**** Lungimile segmentelor sunt determinate în planul de proiecție Stereo 70 și sunt rotunjite la 1 milimetru.**

***** Distanța dintre puncte este formată din segmente cumulate ce sunt mai mici decât valoarea 1 milimetru.**

**DATE DESPRE IMOBILUL NR. 3478**

Oficiul de Cadastru și Publicitate Imobiliară CALARASI
Biroul de Cadastru și Publicitate Imobiliară Calarasi

A. Partea I. Descrierea imobilului

TEREN Extravilan

Adresa: Jud. Calarasi

Nr. Crt	Nr cadastral Nr. topografic	Suprafața* (mp)	Observații / Referințe
A1		Din acte: 14.928 Masurata: 14.738	Sector cadastral:30 Teren neimprejmuț; IMOBILUL PROVINE DINTR-O TARLA CU UN DEFICIT DE SUPRAFATA IN PROCENT DE 1.4%

B. Partea II. Proprietari și acte

Inscrieri privitoare la dreptul de proprietate și alte drepturi reale		Referințe
/		
Act Administrativ nr. 42103, din 29/05/1996 emis de CJSIPT CALARASI;		
B1	Intabulare, drept de PROPRIETATE, dobandit prin Reconstituire, cota actuala 1/1, cota initiala 1/1 1) BOGDAN ELENA , LIPSA CNP 2) BOGDAN GHEORGHE , LIPSA CNP 3) BOGDAN VASILE , LIPSA CNP 4) BOGDAN ION , LIPSA CNP 5) BOGDAN NICOLAE , LIPSA CNP 6) BOGDAN MARIA , LIPSA CNP 7) CHIRU ANETA , LIPSA CNP	A1

C. Partea III. SARCINI .


Inscrieri privind dezmembramintele dreptului de proprietate, drepturi reale de garanție și sarcini	Referințe
NU SUNT	

Anexa Nr. 1 La Partea I

Teren

Nr cadastral	Suprafața (mp)*	Observații / Referințe
	Din acte: 14.928 Masurata: 14.738	IMOBILUL PROVINE DINTR-O TARLA CU UN DEFICIT DE SUPRAFATA IN PROCENT DE 1.4%

* Suprafața este determinată în planul de proiecție Stereo 70.



Date referitoare la teren

Crt	Categorie folosință	Intravilan	Suprafața (mp)	Tarla	Parcelă	Nr. topo	Observații / Referințe
1	arabil	NU	14.738	86/1	24	-	

Lungime Segmente

1) Valorile lungimilor segmentelor sunt obținute din proiecție în plan.

Punct început	X / Y	Punct sfârșit	X / Y	Lungime segment (** (m)
1	708.194,692 315.833,843	2	707.801,822 315.648,887	434.23
2	707.801,822 315.648,887	3	707.801,939 315.648,637	0.276
3	707.801,939 315.648,637	4	707.811,26 315.626,424	24.089
4	707.811,26 315.626,424	5	707.815,333 315.617,773	9.562

Punct început	X / Y	Punct sfârșit	X / Y	Lungime segment (** (m)
5	707.815,333 315.617,773	6	708.208,695 315.802,96	434.773
6	708.208,695 315.802,96	7	708.195,852 315.831,446	31.247
7	708.195,852 315.831,446	1	708.194,692 315.833,843	2.663

** Lungimile segmentelor sunt determinate în planul de proiecție Stereo 70 și sunt rotunjite la 1 milimetru.

*** Distanța dintre puncte este formată din segmente cumulate ce sunt mai mici decât valoarea 1 milimetru.

**DATE DESPRE IMOBILUL NR. 3479**

Oficiul de Cadastru și Publicitate Imobiliară CALARASI
Biroul de Cadastru și Publicitate Imobiliară Calarasi

A. Partea I. Descrierea imobilului

TEREN Extravilan

Adresa: Jud. Calarasi

Nr. Crt	Nr cadastral Nr. topografic	Suprafața* (mp)	Observații / Referințe
A1	21368	15.216	Sector cadastral:30 Teren neimprejmuit;

B. Partea II. Proprietari și acte

Inscrieri privitoare la dreptul de proprietate și alte drepturi reale		Referințe
6105 / 27/02/2012		
Act Notarial nr. 205, din 23/02/2012 emis de CHIRU MARIA DANA;		
B4	Intabulare, drept de PROPRIETATE, dobandit prin Conventie, cota actuala 1/1, cota initiala 1/1 1) PACIONEA MIHAI, - SOT 2) PACIONEA MIHAELA, - SOTIE	A1

C. Partea III. SARCINI .

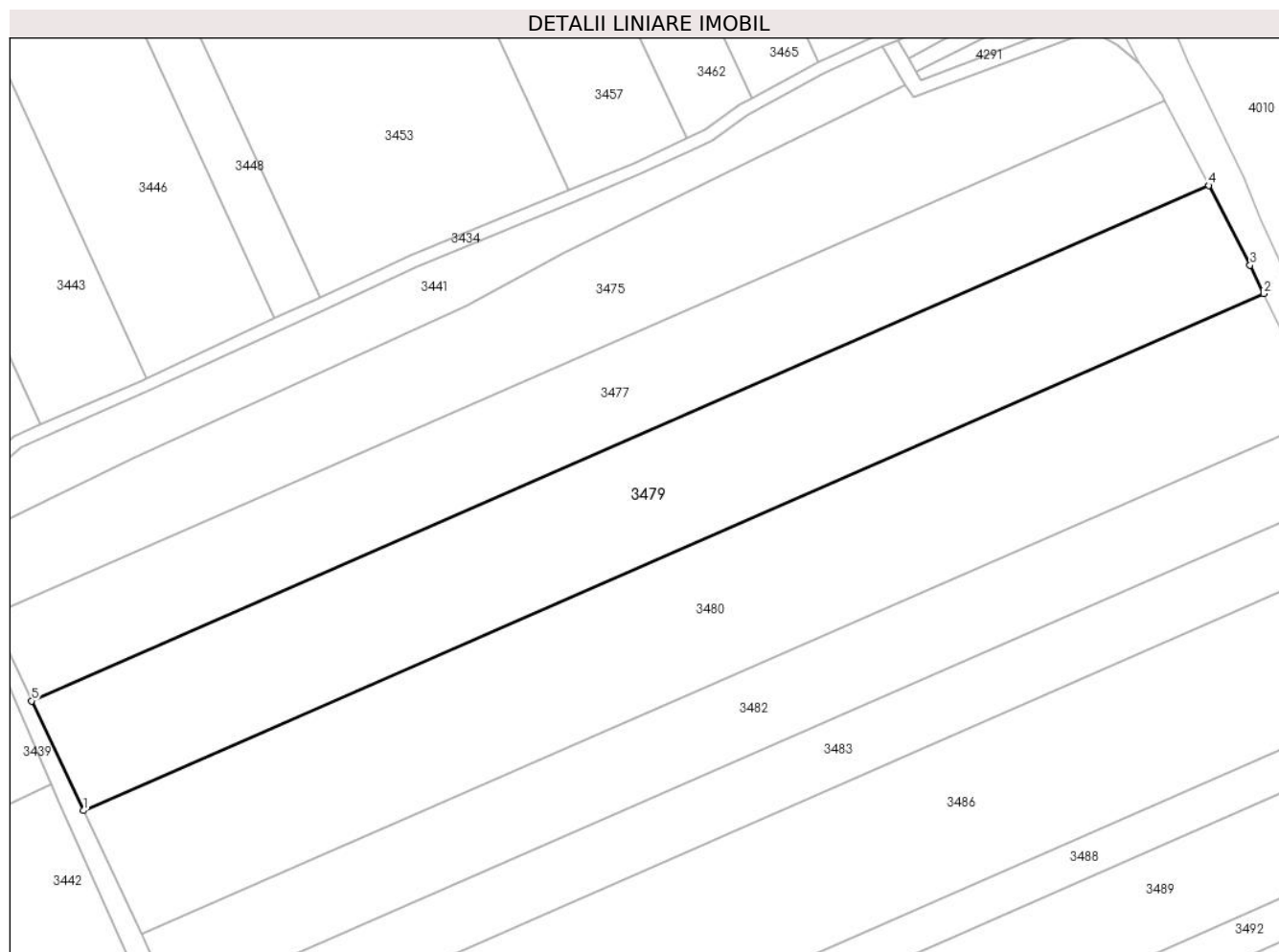
Inscrieri privind dezmembramintele dreptului de proprietate, drepturi reale de garanție și sarcini	Referințe
NU SUNT	

Anexa Nr. 1 La Partea I

Teren

Nr cadastral	Suprafața (mp)*	Observații / Referințe
21368	15.216	

* Suprafața este determinată în planul de proiecție Stereo 70.



Date referitoare la teren

Crt	Categorie folosință	Intravilan	Suprafața (mp)	Tarla	Parcelă	Nr. topo	Observații / Referințe
1	arabil	NU	15.216	70	102	-	

Lungime Segmente

1) Valorile lungimilor segmentelor sunt obținute din proiecție în plan.

Punct început	X / Y	Punct sfârșit	X / Y	Lungime segment (** (m)
1	707.868,79 316.541,553	2	708.237,615 316.702,963	402.598
2	708.237,615 316.702,963	3	708.233,364 316.711,841	9.843
3	708.233,364 316.711,841	4	708.220,427 316.736,744	28.063
4	708.220,427 316.736,744	5	707.852,669 316.575,801	401.433
5	707.852,669 316.575,801	1	707.868,79 316.541,553	37.853

**** Lungimile segmentelor sunt determinate în planul de proiecție Stereo 70 și sunt rotunjite la 1 milimetru.**

***** Distanța dintre puncte este formată din segmente cumulate ce sunt mai mici decât valoarea 1 milimetru.**

**DATE DESPRE IMOBILUL NR. 3480**

Oficiul de Cadastru și Publicitate Imobiliară CALARASI
Biroul de Cadastru și Publicitate Imobiliară Calarasi

A. Partea I. Descrierea imobilului

TEREN Extravilan

Adresa: Jud. Calarasi

Nr. Crt	Nr cadastral Nr. topografic	Suprafața* (mp)	Observații / Referințe
A1		17.173	Sector cadastral:30 Teren neimprejmuit;

B. Partea II. Proprietari și acte

Inscrieri privitoare la dreptul de proprietate și alte drepturi reale		Referințe
/		
Act Administrativ nr. 42086, din 25/03/1996 emis de CJSIPT CALARASI;		
B1	Intabulare, drept de PROPRIETATE, dobandit prin Reconstituire, cota actuala 1/1, cota initiala 1/1 1) NASTASE VASILE, LIPSA CNP	A1

C. Partea III. SARCINI .

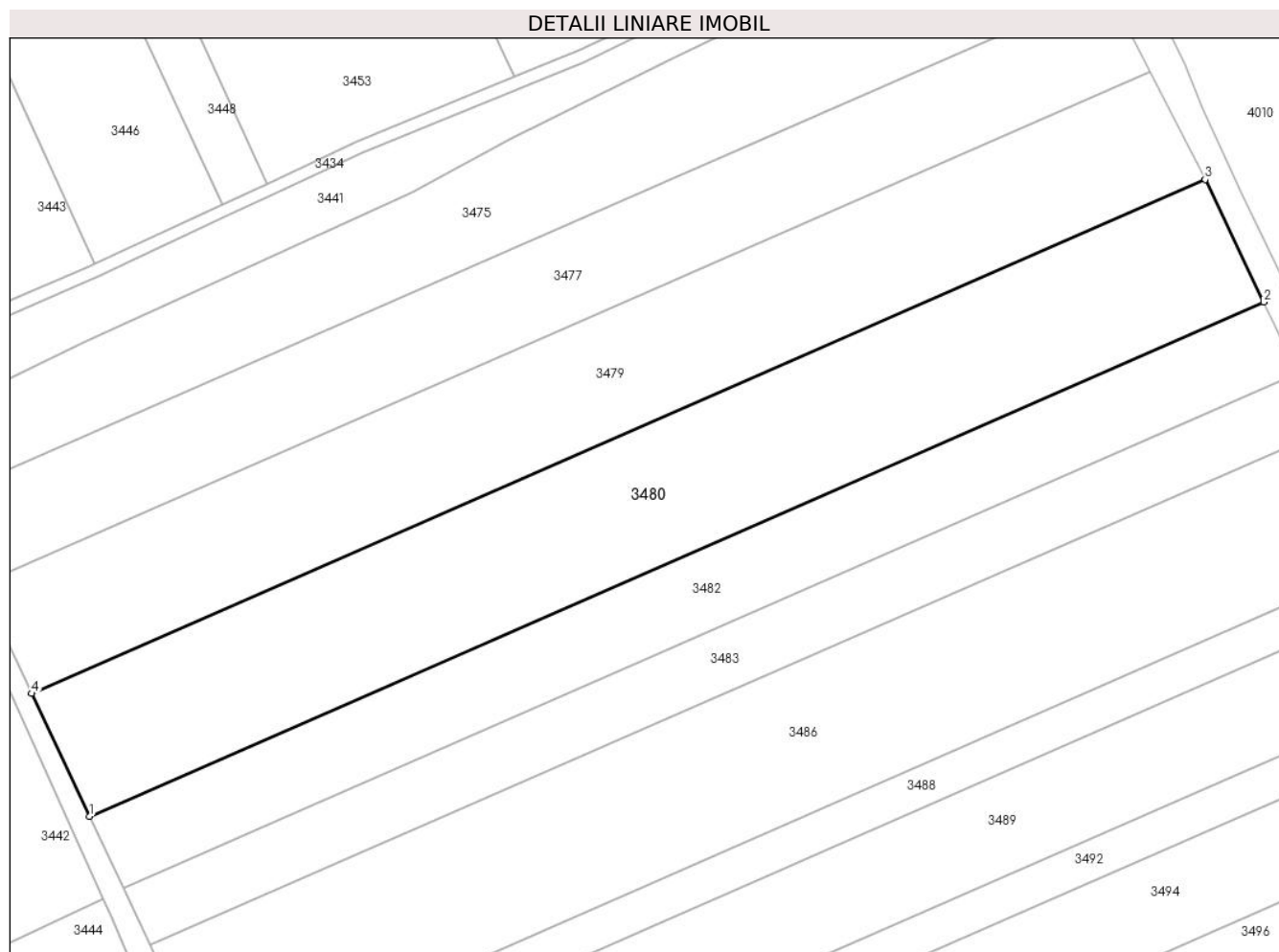
Inscrieri privind dezmembramintele dreptului de proprietate, drepturi reale de garanție și sarcini	Referințe
NU SUNT	

Anexa Nr. 1 La Partea I

Teren

Nr cadastral	Suprafața (mp)*	Observații / Referințe
	17.173	

* Suprafața este determinată în planul de proiecție Stereo 70.



Date referitoare la teren

Crt	Categorie folosință	Intra vilan	Suprafața (mp)	Tarla	Parcelă	Nr. topo	Observații / Referințe
1	arabil	NU	17.173	70	101	-	

Lungime Segmente

1) Valorile lungimilor segmentelor sunt obținute din proiecție în plan.

Punct început	X / Y	Punct sfârșit	X / Y	Lungime segment (** (m)
1	707.886,956 316.502,959	2	708.256,044 316.664,483	402.885
2	708.256,044 316.664,483	3	708.237,615 316.702,963	42.665
3	708.237,615 316.702,963	4	707.868,79 316.541,553	402.598
4	707.868,79 316.541,553	1	707.886,956 316.502,959	42.656

** Lungimile segmentelor sunt determinate în planul de proiecție Stereo 70 și sunt rotunjite la 1 milimetru.

***** Distanţa dintre puncte este formată din segmente cumulate ce sunt mai mici decât valoarea 1 milimetru.**

**DATE DESPRE IMOBILUL NR. 3481**

Oficiul de Cadastru și Publicitate Imobiliară CALARASI
Biroul de Cadastru și Publicitate Imobiliară Calarasi

A. Partea I. Descrierea imobilului

TEREN Extravilan

Adresa: Jud. Calarasi

Nr. Crt	Nr cadastral Nr. topografic	Suprafața* (mp)	Observații / Referințe
A1		Din acte: 28.549 Masurata: 28.186	Sector cadastral:30 Teren neimprejmuit; IMOBILUL PROVINE DINTR-O TARLA CU UN DEFICIT DE SUPRAFATA IN PROCENT DE 1.4%

B. Partea II. Proprietari și acte

Inscrieri privitoare la dreptul de proprietate și alte drepturi reale	Referințe
/	
Act Administrativ nr. 42154, din 29/05/1996 emis de CJSIPT CALARASI;	
B1	A1
Intabulare, drept de PROPRIETATE, dobandit prin Reconstituire, cota actuala 1/1, cota initiala 1/1 1) CHIRU T DUMITRU , LIPSA CNP	

C. Partea III. SARCINI .

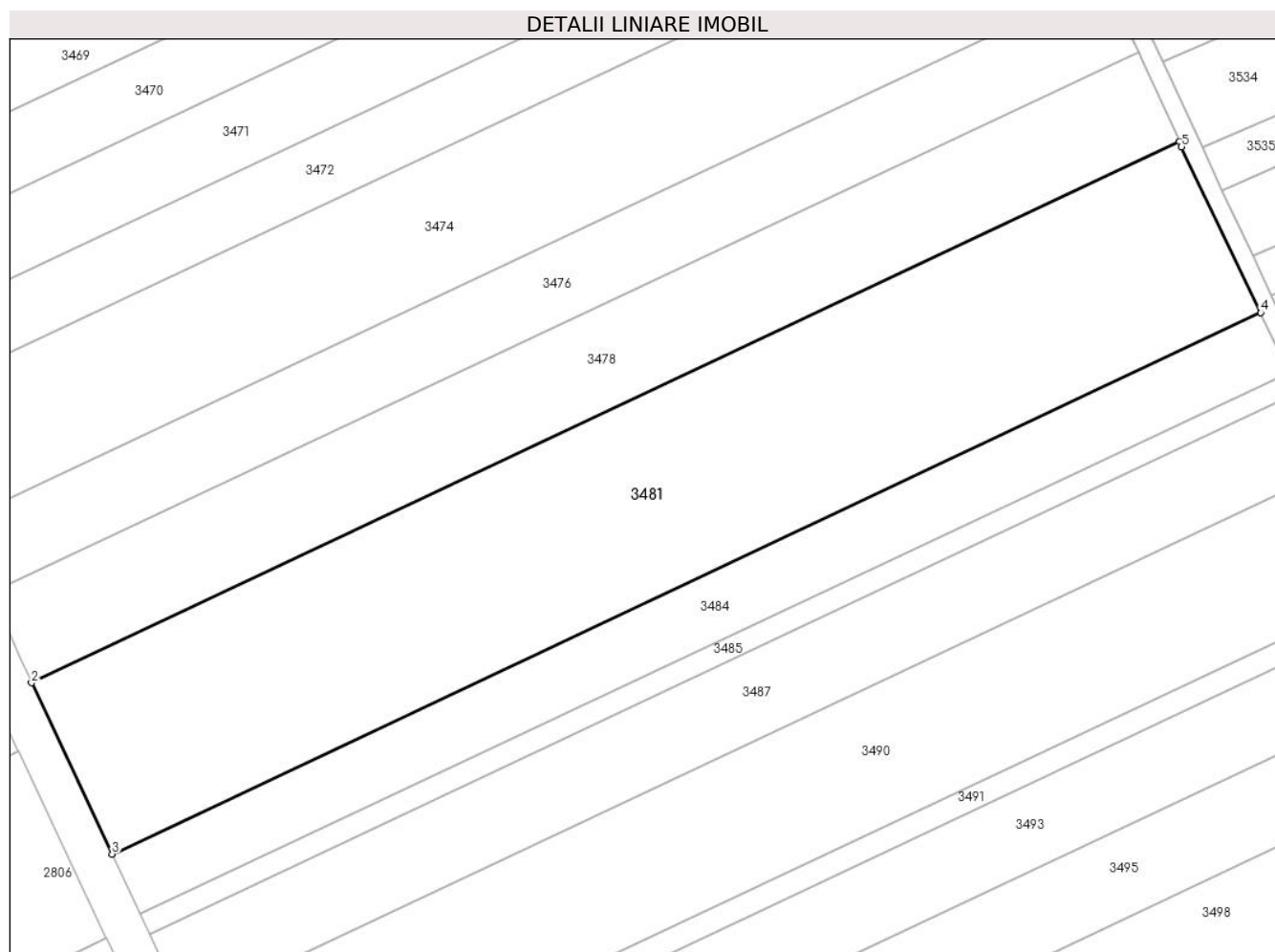
Inscrieri privind dezmembramintele dreptului de proprietate, drepturi reale de garanție și sarcini	Referințe
NU SUNT	

Anexa Nr. 1 La Partea I

Teren

Nr cadastral	Suprafața (mp)*	Observații / Referințe
	Din acte: 28.549 Masurata: 28.186	IMOBILUL PROVINE DINTR-O TARLA CU UN DEFICIT DE SUPRAFATA IN PROCENT DE 1.4%

* Suprafața este determinată în planul de proiecție Stereo 70.



Date referitoare la teren

Crt	Categorie folosință	Intravilan	Suprafața (mp)	Tarla	Parcelă	Nr. topo	Observații / Referințe
1	arabil	NU	28.186	86/1	25	-	

Lungime Segmente

1) Valorile lungimilor segmentelor sunt obținute din proiecție în plan.

Punct început	X / Y	Punct sfârșit	X / Y	Lungime segment (** (m)
1	708.208,695 315.802,96	2	707.815,333 315.617,773	434.773
2	707.815,333 315.617,773	3	707.842,936 315.559,139	64.806
3	707.842,936 315.559,139	4	708.236,612 315.744,474	435.121
4	708.236,612 315.744,474	5	708.209,445 315.801,298	62.984

Punct început	X / Y	Punct sfârşit	X / Y	Lungime segment (** (m)
5	708.209,445 315.801,298	1	708.208,695 315.802,96	1.823

** Lungimile segmentelor sunt determinate în planul de proiecţie Stereo 70 şi sunt rotunjite la 1 milimetru.

*** Distanţa dintre puncte este formată din segmente cumulate ce sunt mai mici decât valoarea 1 milimetru.

**DATE DESPRE IMOBILUL NR. 3482**

Oficiul de Cadastru și Publicitate Imobiliară CALARASI
Biroul de Cadastru și Publicitate Imobiliară Calarasi

A. Partea I. Descrierea imobilului

TEREN Extravilan

Adresa: Jud. Calarasi

Nr. Crt	Nr cadastral Nr. topografic	Suprafața* (mp)	Observații / Referințe
A1	21803	10.000	Sector cadastral:30 Teren neimprejmuit;

B. Partea II. Proprietari și acte

Inscrieri privitoare la dreptul de proprietate și alte drepturi reale		Referințe
30171 / 29/08/2012		
Act Notarial nr. 2545, din 27/08/2012 emis de BNP SESTACOVSCI FLORIN ADRIAN;		
B4	Intabulare, drept de PROPRIETATE, dobândit prin Conventie, cota actuala 1/1, cota initiala 1/1 1) NITU ION, -sot 2) NITU VASILICA, -sotie	A1

C. Partea III. SARCINI .

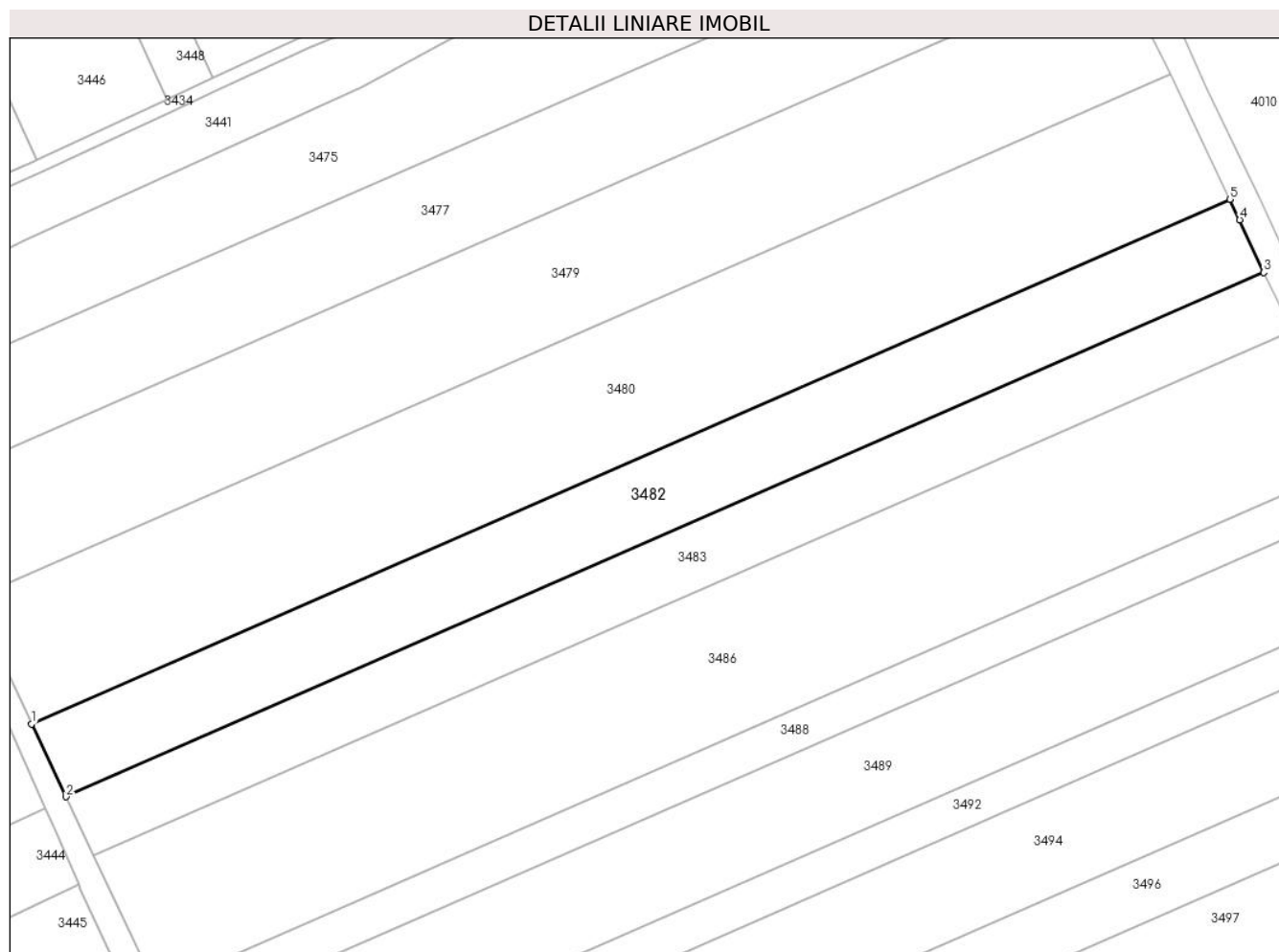
Inscrieri privind dezmembramintele dreptului de proprietate, drepturi reale de garanție și sarcini	Referințe
NU SUNT	

Anexa Nr. 1 La Partea I

Teren

Nr cadastral	Suprafața (mp)*	Observații / Referințe
21803	10.000	

* Suprafața este determinată în planul de proiecție Stereo 70.



Date referitoare la teren

Crt	Categorie folosință	Intra vilan	Suprafața (mp)	Tarla	Parcelă	Nr. topo	Observații / Referințe
1	arabil	NU	10.000	70	100	-	

Lungime Segmente

1) Valorile lungimilor segmentelor sunt obținute din proiecție în plan.

Punct început	X / Y	Punct sfârșit	X / Y	Lungime segment (** (m)
1	707.886,956 316.502,959	2	707.897,516 316.480,526	24.794
2	707.897,516 316.480,526	3	708.266,484 316.641,914	402.72
3	708.266,484 316.641,914	4	708.259,08 316.658,144	17.839
4	708.259,08 316.658,144	5	708.256,044 316.664,483	7.029
5	708.256,044 316.664,483	1	707.886,956 316.502,959	402.885

**** Lungimile segmentelor sunt determinate în planul de proiecție Stereo 70 și sunt rotunjite la 1 milimetru.**

***** Distanța dintre puncte este formată din segmente cumulate ce sunt mai mici decât valoarea 1 milimetru.**

**DATE DESPRE IMOBILUL NR. 3483**

Oficiul de Cadastru și Publicitate Imobiliară CALARASI
Biroul de Cadastru și Publicitate Imobiliară Calarasi

A. Partea I. Descrierea imobilului

TEREN Extravilan

Adresa: Jud. Calarasi

Nr. Crt	Nr cadastral Nr. topografic	Suprafața* (mp)	Observații / Referințe
A1	21804	8.004	Sector cadastral:30 Teren neimprejmuit;

B. Partea II. Proprietari și acte

Inscrieri privitoare la dreptul de proprietate și alte drepturi reale		Referințe
53892 / 09/10/2019		
Act Notarial nr. 3794, din 09/10/2019 emis de NP Tutuianu Dana Cristina;		
B5	Intabulare, drept de PROPRIETATE, dobandit prin Conventie, cota actuala 1/1, cota initiala 1/1 1) NIKAGRO SRL, CIF:17961870	A1

C. Partea III. SARCINI .

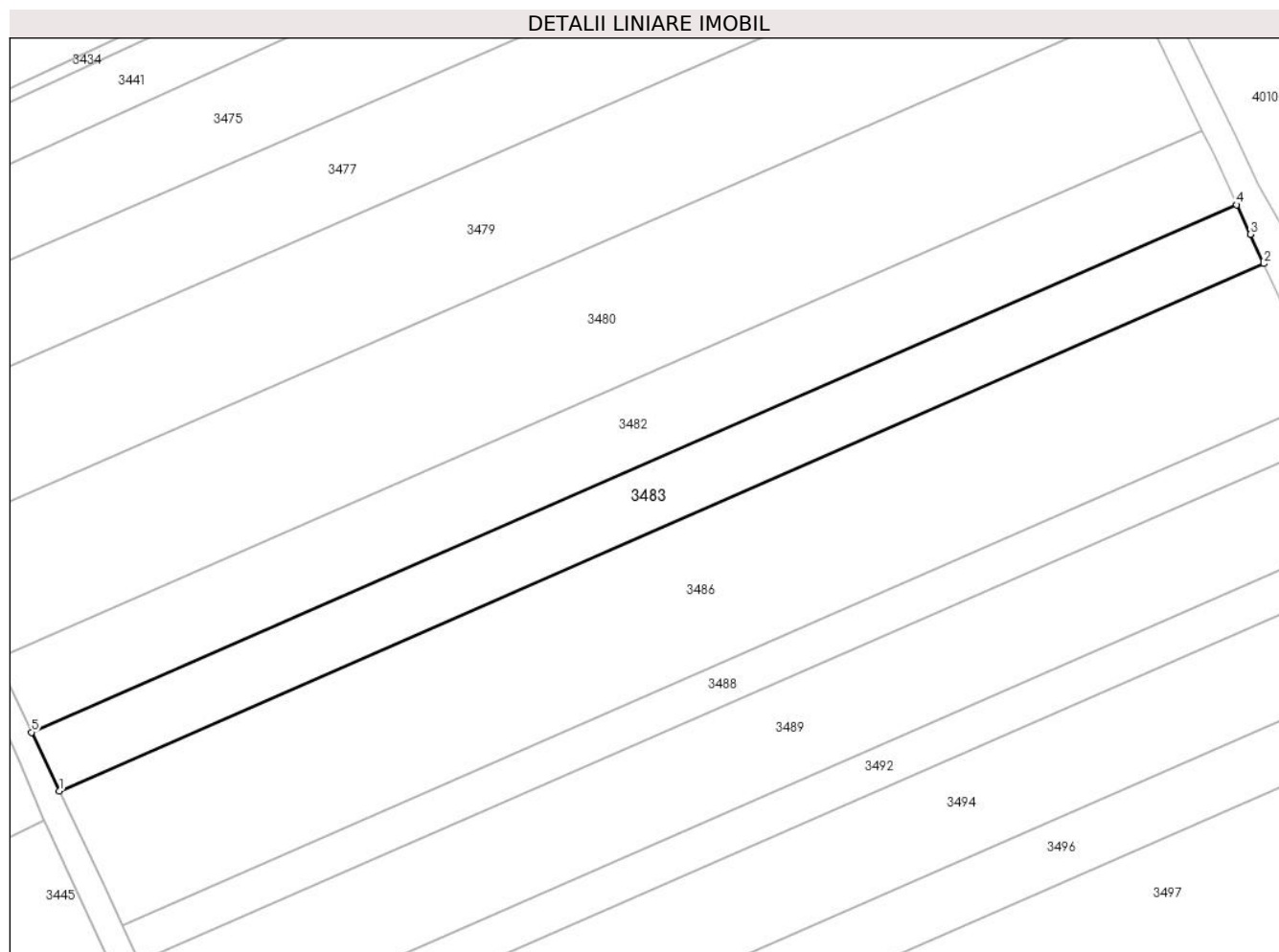
Inscrieri privind dezmembramintele dreptului de proprietate, drepturi reale de garanție și sarcini	Referințe
NU SUNT	

Anexa Nr. 1 La Partea I

Teren

Nr cadastral	Suprafața (mp)*	Observații / Referințe
21804	8.004	

* Suprafața este determinată în planul de proiecție Stereo 70.



Date referitoare la teren

Crt	Categorie folosință	Intravilan	Suprafața (mp)	Tarla	Parcelă	Nr. topo	Observații / Referințe
1	arabil	NU	8.004	70	100	-	

Lungime Segmente

1) Valorile lungimilor segmentelor sunt obținute din proiecție în plan.

Punct început	X / Y	Punct sfârșit	X / Y	Lungime segment (** (m)
1	707.906,001 316.462,5	2	708.274,796 316.623,897	402.565
2	708.274,796 316.623,897	3	708.270,712 316.632,932	9.915
3	708.270,712 316.632,932	4	708.266,484 316.641,914	9.927
4	708.266,484 316.641,914	5	707.897,516 316.480,526	402.72
5	707.897,516 316.480,526	1	707.906,001 316.462,5	19.923

**** Lungimile segmentelor sunt determinate în planul de proiecție Stereo 70 și sunt rotunjite la 1 milimetru.**

***** Distanța dintre puncte este formată din segmente cumulate ce sunt mai mici decât valoarea 1 milimetru.**

**DATE DESPRE IMOBILUL NR. 3484**

Oficiul de Cadastru și Publicitate Imobiliară CALARASI
Biroul de Cadastru și Publicitate Imobiliară Calarasi

A. Partea I. Descrierea imobilului

TEREN Extravilan

Adresa: Jud. Calarasi

Nr. Crt	Nr cadastral Nr. topografic	Suprafața* (mp)	Observații / Referințe
A1	20804	Din acte: 10.000 Masurata: 9.873	Sector cadastral:30 Teren neimprejmuit;

B. Partea II. Proprietari și acte

Inscrieri privitoare la dreptul de proprietate și alte drepturi reale		Referințe
2522 / 03/02/2010		
Act Notarial nr. 1545, din 10/05/2004 emis de BNP POPA DIDINA;		
B1	Intabulare, drept de PROPRIETATE, dobandit prin Conventie, cota actuala 1/1, cota initiala 1/1 1) PACIONEA MIHAI, - SOT 2) PACIONEA MIHAELA, - SOTIE	A1

C. Partea III. SARCINI .

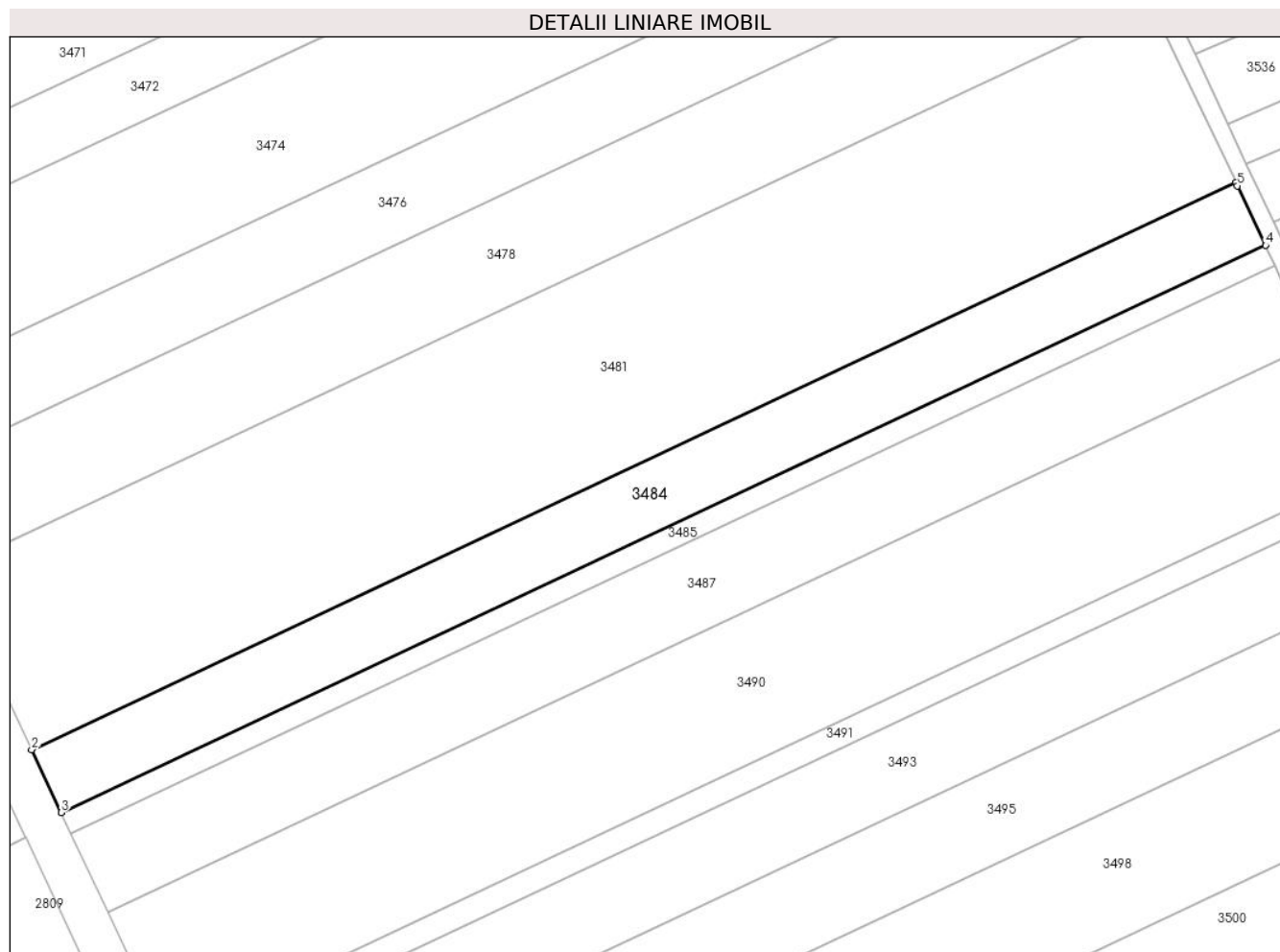
Inscrieri privind dezmembramintele dreptului de proprietate, drepturi reale de garanție și sarcini	Referințe
NU SUNT	

Anexa Nr. 1 La Partea I

Teren

Nr cadastral	Suprafața (mp)*	Observații / Referințe
20804	Din acte: 10.000 Masurata: 9.873	

* Suprafața este determinată în planul de proiecție Stereo 70.



Date referitoare la teren

Crt	Categorie folosință	Intra vilan	Suprafața (mp)	Tarla	Parcelă	Nr. topo	Observații / Referințe
1	arabil	NU	9.873	86/1	26	-	

Lungime Segmente

1) Valorile lungimilor segmentelor sunt obținute din proiecție în plan.

Punct început	X / Y	Punct sfârșit	X / Y	Lungime segment (** (m)
1	708.236,612 315.744,474	2	707.842,936 315.559,139	435.121
2	707.842,936 315.559,139	3	707.852,599 315.538,612	22.688
3	707.852,599 315.538,612	4	708.246,36 315.723,987	435.214
4	708.246,36 315.723,987	5	708.237,123 315.743,406	21.504
5	708.237,123 315.743,406	1	708.236,612 315.744,474	1.184

**** Lungimile segmentelor sunt determinate în planul de proiecție Stereo 70 și sunt rotunjite la 1 milimetru.**

***** Distanța dintre puncte este formată din segmente cumulate ce sunt mai mici decât valoarea 1 milimetru.**

**DATE DESPRE IMOBILUL NR. 3485**

Oficiul de Cadastru și Publicitate Imobiliară CALARASI
Biroul de Cadastru și Publicitate Imobiliară Calarasi

A. Partea I. Descrierea imobilului

TEREN Extravilan

Adresa: Jud. Calarasi

Nr. Crt	Nr cadastral Nr. topografic	Suprafața* (mp)	Observații / Referințe
A1	21673	Din acte: 3.293 Masurata: 3.251	Sector cadastral:30 Teren neimprejmuit;

B. Partea II. Proprietari și acte

Inscrieri privitoare la dreptul de proprietate și alte drepturi reale		Referințe
3691 / 03/02/2012		
Act Notarial nr. 142, din 02/02/2012 emis de CHIRU MARIA DANA;		
B5	Intabulare, drept de PROPRIETATE, dobandit prin Conventie, cota actuala 1/1, cota initiala 1/1 1) PACIONEA MIHAELA, - SOTIE 2) PACIONEA MIHAI, - SOT	A1

C. Partea III. SARCINI .

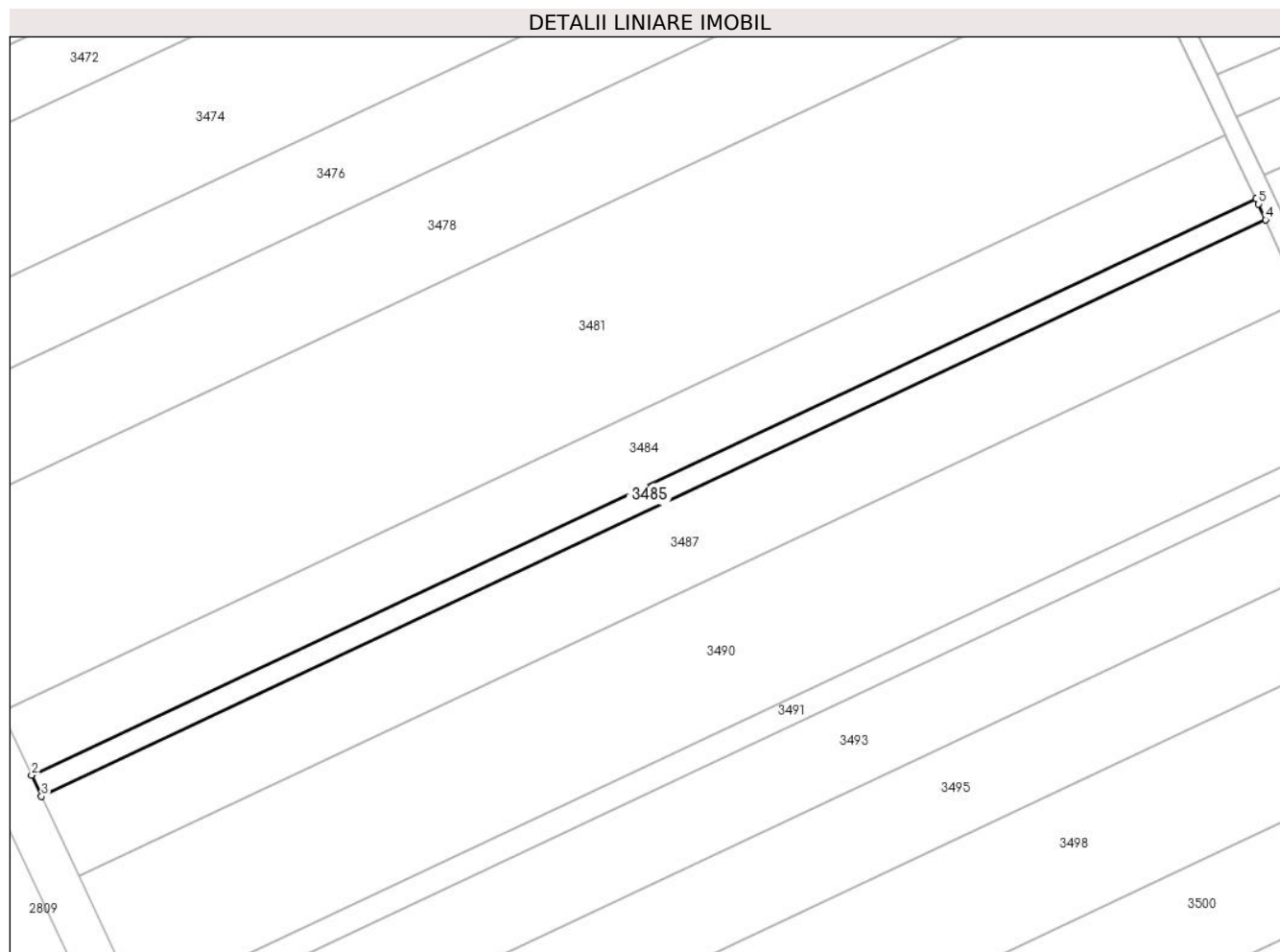
Inscrieri privind dezmembramintele dreptului de proprietate, drepturi reale de garanție și sarcini	Referințe
NU SUNT	

Anexa Nr. 1 La Partea I

Teren

Nr cadastral	Suprafața (mp)*	Observații / Referințe
21673	Din acte: 3.293 Masurata: 3.251	

* Suprafața este determinată în planul de proiecție Stereo 70.



Date referitoare la teren

Crt	Categorie folosință	Intravilan	Suprafața (mp)	Tarla	Parcelă	Nr. topo	Observații / Referințe
1	arabil	NU	3.251	86/1	26	-	

Lungime Segmente

1) Valorile lungimilor segmentelor sunt obținute din proiecție în plan.

Punct început	X / Y	Punct sfârșit	X / Y	Lungime segment (** (m)
1	708.246,36 315.723,987	2	707.852,599 315.538,612	435.214
2	707.852,599 315.538,612	3	707.855,781 315.531,853	7.471
3	707.855,781 315.531,853	4	708.249,502 315.717,21	435.171
4	708.249,502 315.717,21	5	708.247,157 315.722,31	5.613
5	708.247,157 315.722,31	1	708.246,36 315.723,987	1.857

**** Lungimile segmentelor sunt determinate în planul de proiecție Stereo 70 și sunt rotunjite la 1 milimetru.**

***** Distanța dintre puncte este formată din segmente cumulate ce sunt mai mici decât valoarea 1 milimetru.**

**DATE DESPRE IMOBILUL NR. 3486**

Oficiul de Cadastru și Publicitate Imobiliară CALARASI
Biroul de Cadastru și Publicitate Imobiliară Calarasi

A. Partea I. Descrierea imobilului

TEREN Extravilan

Adresa: Jud. Calarasi

Nr. Crt	Nr cadastral Nr. topografic	Suprafața* (mp)	Observații / Referințe
A1	21946	18.205	Sector cadastral:30 Teren neimprejmuit;

B. Partea II. Proprietari și acte

Inscrieri privitoare la dreptul de proprietate și alte drepturi reale		Referințe
4376 / 01/02/2013		
Act Notarial nr. 109, din 30/01/2013 emis de BNP CHIRU MARIA DANA;		
B2	Intabulare, drept de PROPRIETATE, dobandit prin Conventie, cota actuala 1/1, cota initiala 1/1 1) SC APOLLO PROPERTIES SRL, CIF:19163688	A1

C. Partea III. SARCINI .

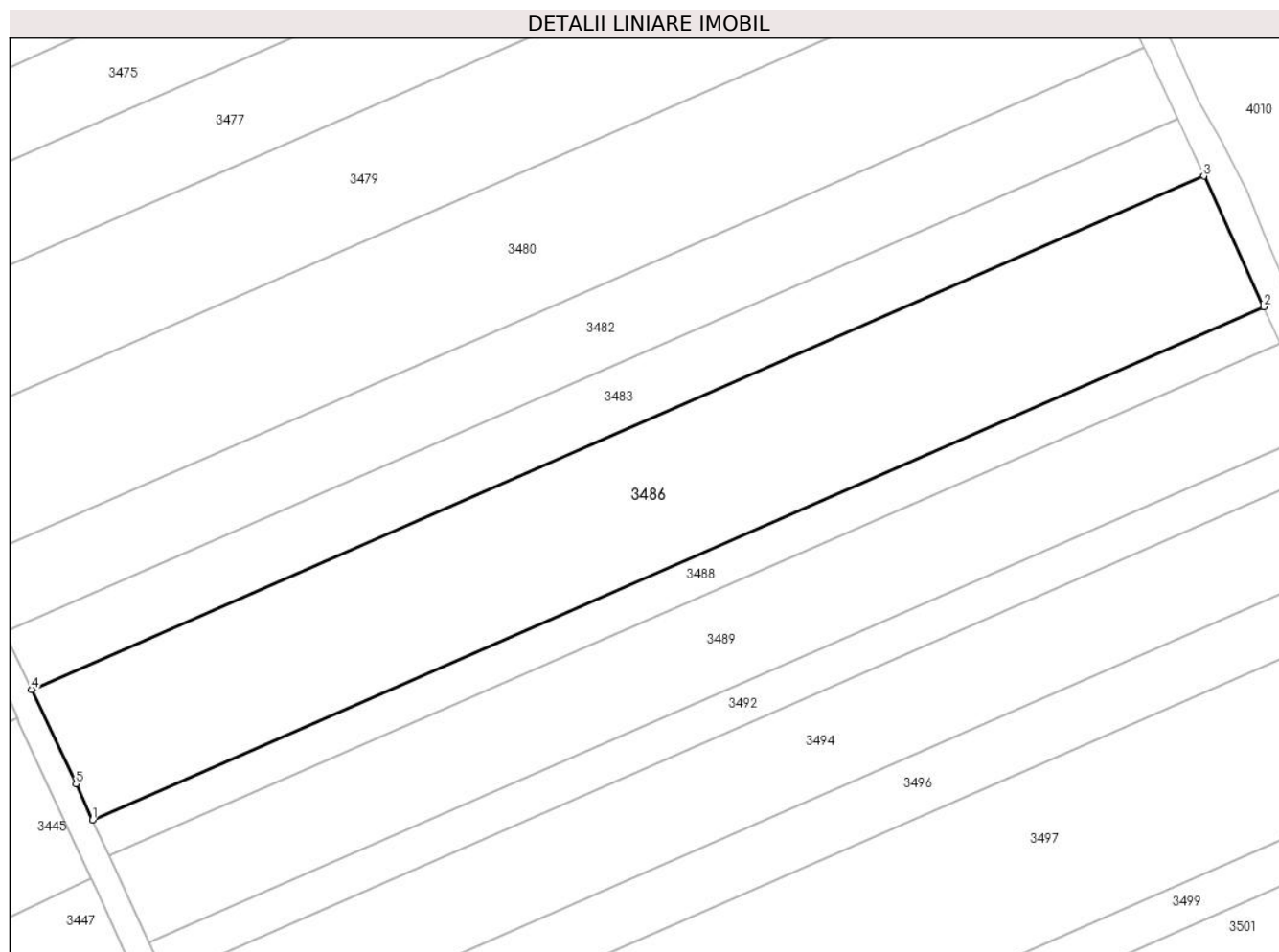
Inscrieri privind dezmembramintele dreptului de proprietate, drepturi reale de garanție și sarcini	Referințe
NU SUNT	

Anexa Nr. 1 La Partea I

Teren

Nr cadastral	Suprafața (mp)*	Observații / Referințe
21946	18.205	

* Suprafața este determinată în planul de proiecție Stereo 70.



Date referitoare la teren

Crt	Categorie folosință	Intra vilan	Suprafața (mp)	Tarla	Parcelă	Nr. topo	Observații / Referințe
1	arabil	NU	18.205	70	99	-	

Lungime Segmente

1) Valorile lungimilor segmentelor sunt obținute din proiecție în plan.

Punct început	X / Y	Punct sfârșit	X / Y	Lungime segment (** (m)
1	707.925,208 316.421,517	2	708.293,671 316.582,768	402.203
2	708.293,671 316.582,768	3	708.274,796 316.623,897	45.253
3	708.274,796 316.623,897	4	707.906,001 316.462,5	402.565
4	707.906,001 316.462,5	5	707.919,995 316.432,77	32.859
5	707.919,995 316.432,77	1	707.925,208 316.421,517	12.402

**** Lungimile segmentelor sunt determinate în planul de proiecție Stereo 70 și sunt rotunjite la 1 milimetru.**

***** Distanța dintre puncte este formată din segmente cumulate ce sunt mai mici decât valoarea 1 milimetru.**

**DATE DESPRE IMOBILUL NR. 3487**

Oficiul de Cadastru și Publicitate Imobiliară CALARASI
Biroul de Cadastru și Publicitate Imobiliară Calarasi

A. Partea I. Descrierea imobilului

TEREN Extravilan

Nr. CF vechi:546

Nr. cadastral vechi:675

Adresa: Jud. Calarasi

Nr. Crt	Nr cadastral Nr. topografic	Suprafața* (mp)	Observații / Referințe
A1	23269	Din acte: 12.500 Masurata: 12.341	Sector cadastral:30 Teren neimprejmuit;

B. Partea II. Proprietari și acte

Inscrieri privitoare la dreptul de proprietate și alte drepturi reale	Referințe
13997 / 26/05/2008	
Act Notarial nr. 1157, din 22/05/2008 emis de BNP CHIRU MARIA DANA;	
B1	A1
Intabulare, drept de PROPRIETATE, dobandit prin Conventie, cota actuala 1/1, cota initiala 1/1	
1) SC APOLLO PROPERTIES SRL , CIF:9999999999999, LIPSA CUI	
<i>OBSERVATII: (provenita din conversia CF 546)</i>	

C. Partea III. SARCINI .

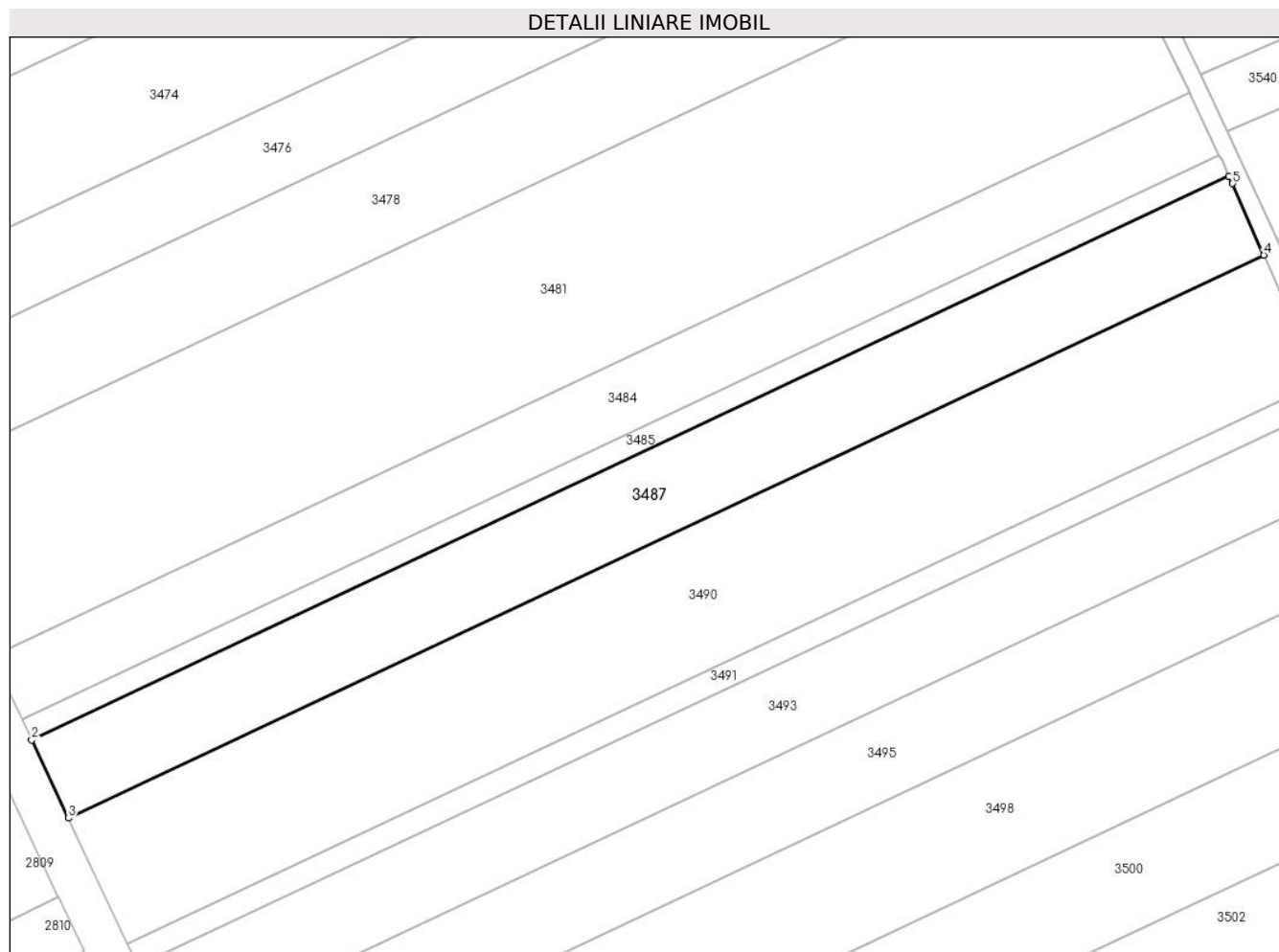
Inscrieri privind dezmembramintele dreptului de proprietate, drepturi reale de garanție și sarcini	Referințe
NU SUNT	

Anexa Nr. 1 La Partea I

Teren

Nr cadastral	Suprafața (mp)*	Observații / Referințe
23269	Din acte: 12.500 Masurata: 12.341	

* Suprafața este determinată în planul de proiecție Stereo 70.



Date referitoare la teren

Crt	Categorie folosință	Intravilan	Suprafața (mp)	Tarla	Parcelă	Nr. topo	Observații / Referințe
1	arabil	NU	12.341	86/1	27	-	

Lungime Segmente

1) Valorile lungimilor segmentelor sunt obținute din proiecție în plan.

Punct început	X / Y	Punct sfârșit	X / Y	Lungime segment (** (m)
1	708.249,502 315.717,21	2	707.855,781 315.531,853	435.171
2	707.855,781 315.531,853	3	707.867,869 315.506,175	28.381
3	707.867,869 315.506,175	4	708.260,94 315.691,226	434.452
4	708.260,94 315.691,226	5	708.250,658 315.714,695	25.623

Punct început	X / Y	Punct sfârșit	X / Y	Lungime segment (** (m)
5	708.250,658 315.714,695	1	708.249,502 315.717,21	2.768

** Lungimile segmentelor sunt determinate în planul de proiecție Stereo 70 și sunt rotunjite la 1 milimetru.

*** Distanța dintre puncte este formată din segmente cumulate ce sunt mai mici decât valoarea 1 milimetru.

**DATE DESPRE IMOBILUL NR. 3488**

Oficiul de Cadastru și Publicitate Imobiliară CALARASI
Biroul de Cadastru și Publicitate Imobiliară Calarasi

A. Partea I. Descrierea imobilului

TEREN Extravilan

Adresa: Jud. Calarasi

Nr. Crt	Nr cadastral Nr. topografic	Suprafața* (mp)	Observații / Referințe
A1		5.000	Sector cadastral:30 Teren neimprejmuit;

B. Partea II. Proprietari și acte

Inscrieri privitoare la dreptul de proprietate și alte drepturi reale		Referințe
/		
Act Administrativ nr. 42302, din 22/08/1996 emis de CJSIPT CALARASI;		
B1	Intabulare, drept de PROPRIETATE, dobandit prin Reconstituire, cota actuala 1/1, cota initiala 1/1 1) GHEORGHE N FLORICA, LIPSA CNP	A1

C. Partea III. SARCINI .

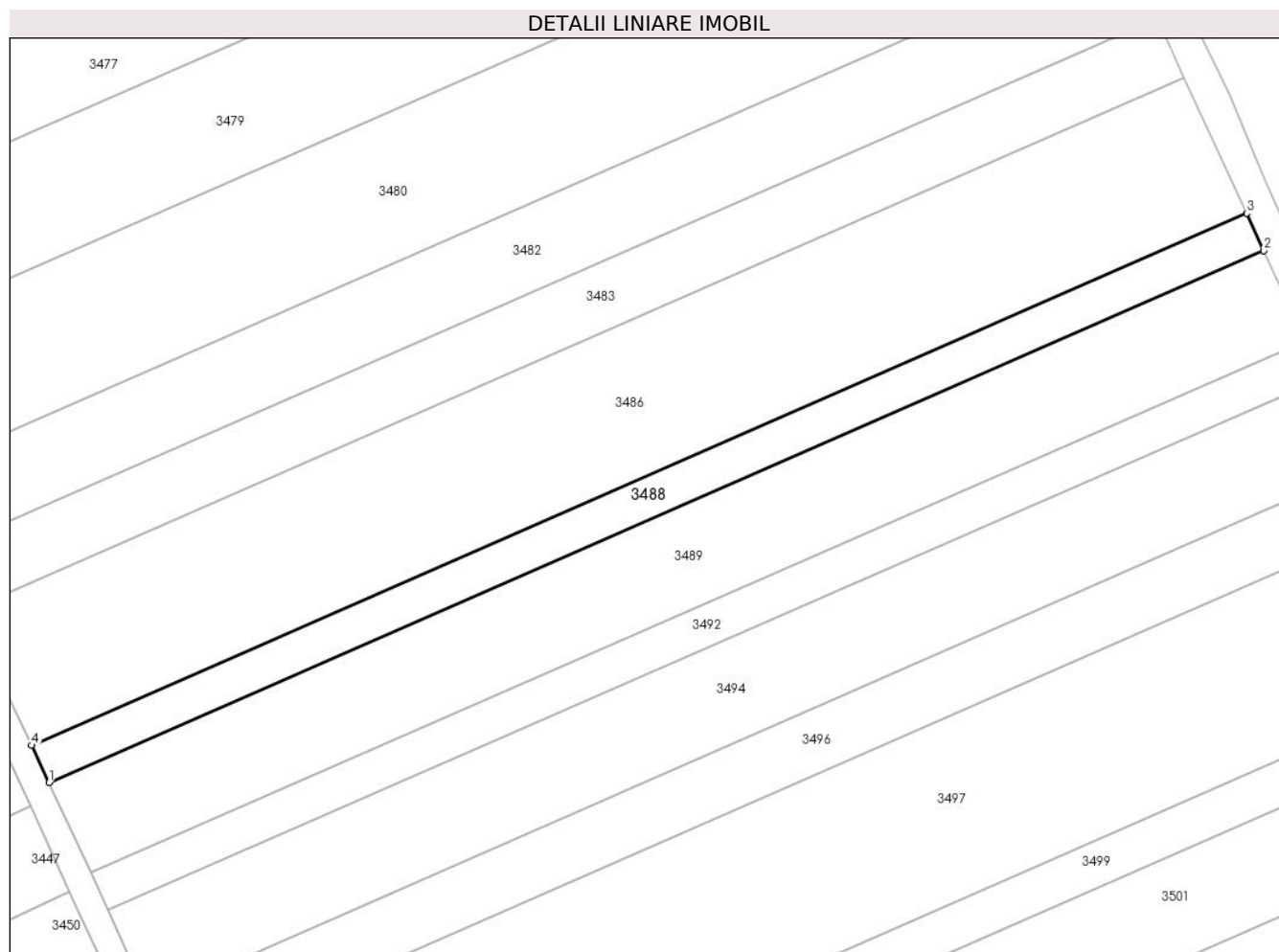
Inscrieri privind dezmembramintele dreptului de proprietate, drepturi reale de garanție și sarcini	Referințe
NU SUNT	

Anexa Nr. 1 La Partea I

Teren

Nr cadastral	Suprafața (mp)*	Observații / Referințe
	5.000	

* Suprafața este determinată în planul de proiecție Stereo 70.



Date referitoare la teren

Crt	Categorie folosință	Intravilan	Suprafața (mp)	Tarla	Parcelă	Nr. topo	Observații / Referințe
1	arabil	NU	5.000	70	98	-	

Lungime Segmente

1) Valorile lungimilor segmentelor sunt obținute din proiecție în plan.

Punct început	X / Y	Punct sfârșit	X / Y	Lungime segment (** (m)
1	707.930,434 316.410,233	2	708.298,857 316.571,467	402.159
2	708.298,857 316.571,467	3	708.293,671 316.582,768	12.434
3	708.293,671 316.582,768	4	707.925,208 316.421,517	402.203
4	707.925,208 316.421,517	1	707.930,434 316.410,233	12.435

** Lungimile segmentelor sunt determinate în planul de proiecție Stereo 70 și sunt rotunjite la 1 milimetru.

***** Distanţa dintre puncte este formată din segmente cumulate ce sunt mai mici decât valoarea 1 milimetru.**

**DATE DESPRE IMOBILUL NR. 3489**

Oficiul de Cadastru și Publicitate Imobiliară CALARASI
Biroul de Cadastru și Publicitate Imobiliară Calarasi

A. Partea I. Descrierea imobilului

TEREN Extravilan

Nr. CF vechi:387
Nr. cadastral vechi:526

Adresa: Jud. Calarasi

Nr. Crt	Nr cadastral Nr. topografic	Suprafața* (mp)	Observații / Referințe
A1	23199	12.091	Sector cadastral:30 Teren neimprejmuit;

B. Partea II. Proprietari și acte

Inscrieri privitoare la dreptul de proprietate și alte drepturi reale	Referințe
3520 / 12/02/2008	
Act Notarial nr. 267, din 07/02/2008 emis de BNP CHIRU MARIA DANA;	
B1	A1
Intabulare, drept de PROPRIETATE, dobandit prin Conventie, cota actuala 1/1, cota initiala 1/1	
1) SC APOLLO PROPERTIES SRL, CIF:19163688	
OBSERVATII: (provenita din conversia CF 387)	

C. Partea III. SARCINI .

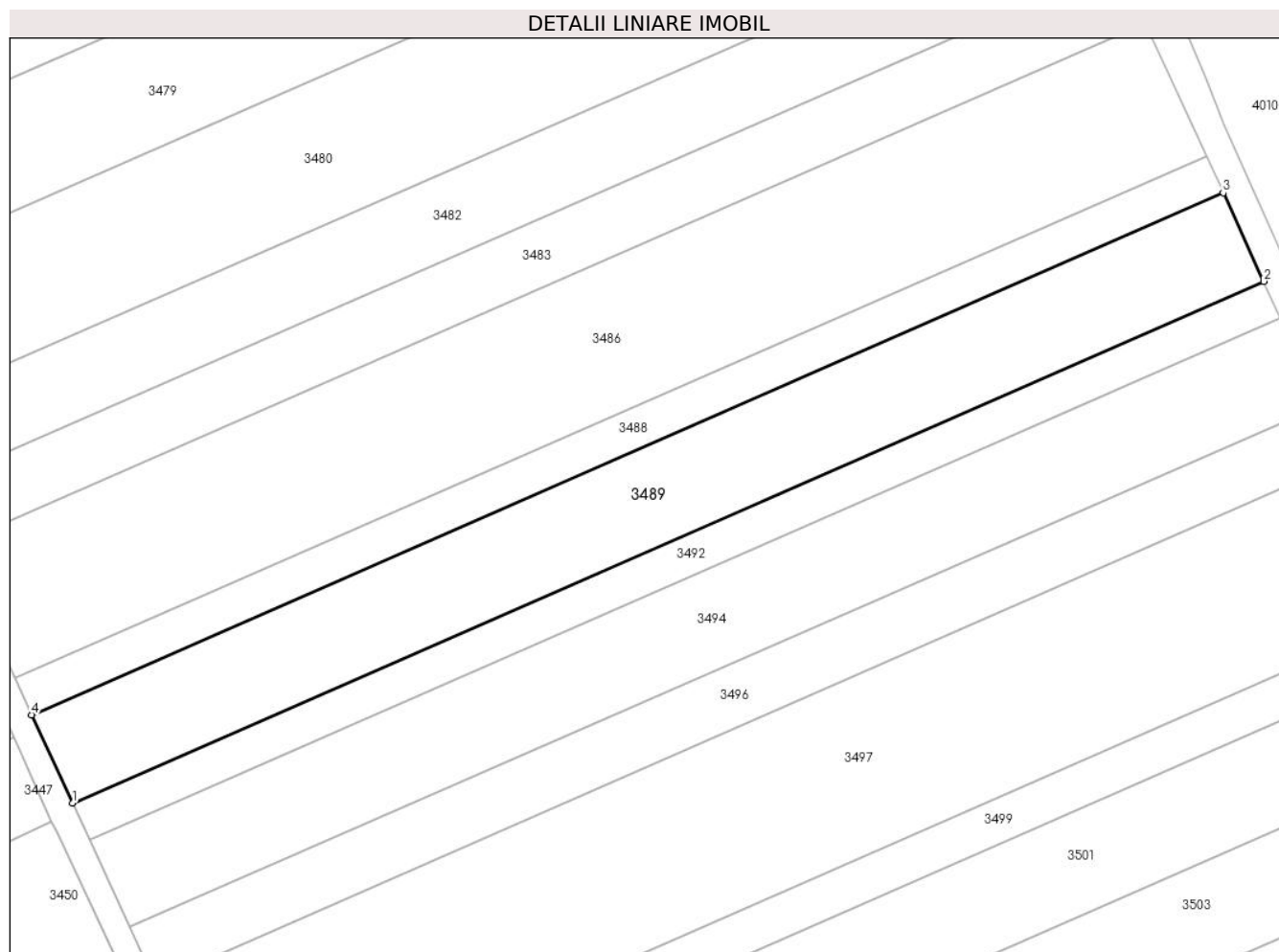
Inscrieri privind dezmembramintele dreptului de proprietate, drepturi reale de garanție și sarcini	Referințe
NU SUNT	

Anexa Nr. 1 La Partea I

Teren

Nr cadastral	Suprafața (mp)*	Observații / Referințe
23199	12.091	

* Suprafața este determinată în planul de proiecție Stereo 70.



Date referitoare la teren

Crt	Categorie folosință	Intra vilan	Suprafața (mp)	Tarla	Parcelă	Nr. topo	Observații / Referințe
1	arabil	NU	12.091	70	97	-	

Lungime Segmente

1) Valorile lungimilor segmentelor sunt obținute din proiecție în plan.

Punct început	X / Y	Punct sfârșit	X / Y	Lungime segment (** (m)
1	707.943,076 316.382,943	2	708.311,401 316.544,134	402.052
2	708.311,401 316.544,134	3	708.298,857 316.571,467	30.074
3	708.298,857 316.571,467	4	707.930,434 316.410,233	402.159
4	707.930,434 316.410,233	1	707.943,076 316.382,943	30.076

** Lungimile segmentelor sunt determinate în planul de proiecție Stereo 70 și sunt rotunjite la 1 milimetru.

***** Distanţa dintre puncte este formată din segmente cumulate ce sunt mai mici decât valoarea 1 milimetru.**

**DATE DESPRE IMOBILUL NR. 3490**

Oficiul de Cadastru și Publicitate Imobiliară CALARASI
Biroul de Cadastru și Publicitate Imobiliară Calarasi

A. Partea I. Descrierea imobilului

TEREN Extravilan

Nr. CF vechi:556

Nr. cadastral vechi:646/1

Adresa: Jud. Calarasi

Nr. Crt	Nr cadastral Nr. topografic	Suprafața* (mp)	Observații / Referințe
A1	23197	19.746	Sector cadastral:30 Teren neimprejmuit;

B. Partea II. Proprietari și acte

Inscrieri privitoare la dreptul de proprietate și alte drepturi reale	Referințe
11354 / 23/04/2008	
Act Notarial nr. 916, din 22/04/2008 emis de NP CHIRU MARIA DANA;	
B1	A1
Intabulare, drept de PROPRIETATE, dobandit prin Conventie, cota actuala 1/1, cota initiala 1/1	
1) PACIONEA MIHAELA, sotie; LIPSA CNP	
2) PACIONEA MIHAI, sot; LIPSA CNP	
OBSERVATII: (provenita din conversia CF 556)	

C. Partea III. SARCINI .

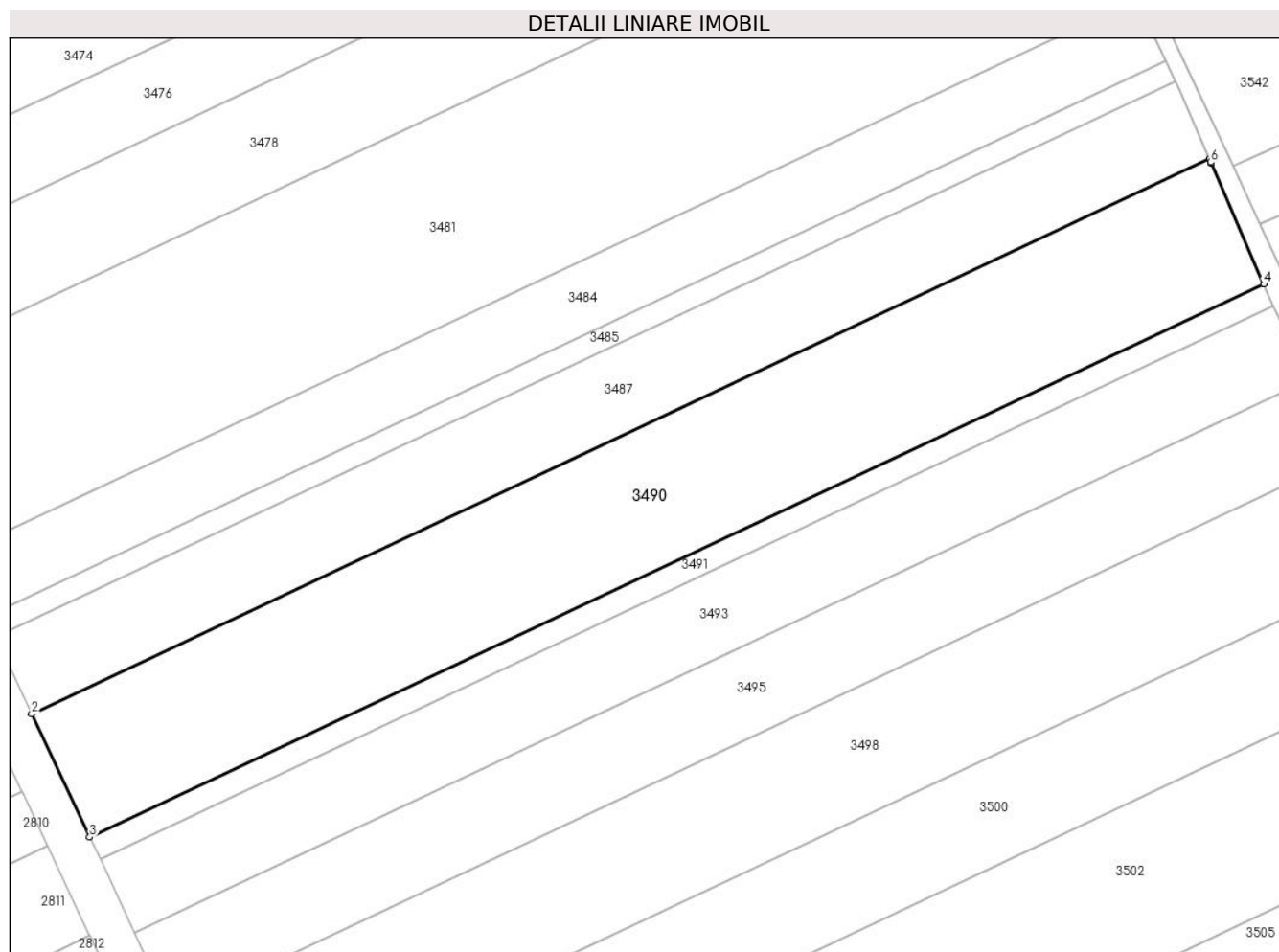
Inscrieri privind dezmembramintele dreptului de proprietate, drepturi reale de garanție și sarcini	Referințe
NU SUNT	

Anexa Nr. 1 La Partea I

Teren

Nr cadastral	Suprafața (mp)*	Observații / Referințe
23197	19.746	

* Suprafața este determinată în planul de proiecție Stereo 70.



Date referitoare la teren

Crt	Categorie folosință	Intravilan	Suprafața (mp)	Tarla	Parcelă	Nr. topo	Observații / Referințe
1	arabil	NU	19.746	86/1	28	-	

Lungime Segmente

1) Valorile lungimilor segmentelor sunt obținute din proiecție în plan.

Punct început	X / Y	Punct sfârșit	X / Y	Lungime segment (** (m)
1	708.260,94 315.691,226	2	707.867,869 315.506,175	434.452
2	707.867,869 315.506,175	3	707.887,258 315.464,989	45.522
3	707.887,258 315.464,989	4	708.279,088 315.649,455	433.08
4	708.279,088 315.649,455	5	708.261,581 315.689,779	43.96
5	708.261,581 315.689,779	6	708.261,423 315.690,123	0.379

Punct început	X / Y	Punct sfârșit	X / Y	Lungime segment (** (m)
6	708.261,423 315.690,123	1	708.260,94 315.691,226	1.204

** Lungimile segmentelor sunt determinate în planul de proiecție Stereo 70 și sunt rotunjite la 1 milimetru.

*** Distanța dintre puncte este formată din segmente cumulate ce sunt mai mici decât valoarea 1 milimetru.

**DATE DESPRE IMOBILUL NR. 3491**

Oficiul de Cadastru și Publicitate Imobiliară CALARASI
Biroul de Cadastru și Publicitate Imobiliară Calarasi

A. Partea I. Descrierea imobilului

TEREN Extravilan

Nr. CF vechi:515

Nr. cadastral vechi:646/2

Adresa: Jud. Calarasi

Nr. Crt	Nr cadastral Nr. topografic	Suprafața* (mp)	Observații / Referințe
A1	23280	3.537	Sector cadastral:30 Teren neimprejmuit;

B. Partea II. Proprietari și acte

Inscrieri privitoare la dreptul de proprietate și alte drepturi reale		Referințe
52283 / 16/09/2022		
Act Notarial nr. 622, din 12/09/2022 emis de Chiru Maria Dana;		
B5	Intabulare, drept de PROPRIETATE, dobandit prin Conventie, cota actuala 1/1, cota initiala 1/1 1) AGRO MYH SRL, CIF:18266383	A1

C. Partea III. SARCINI .

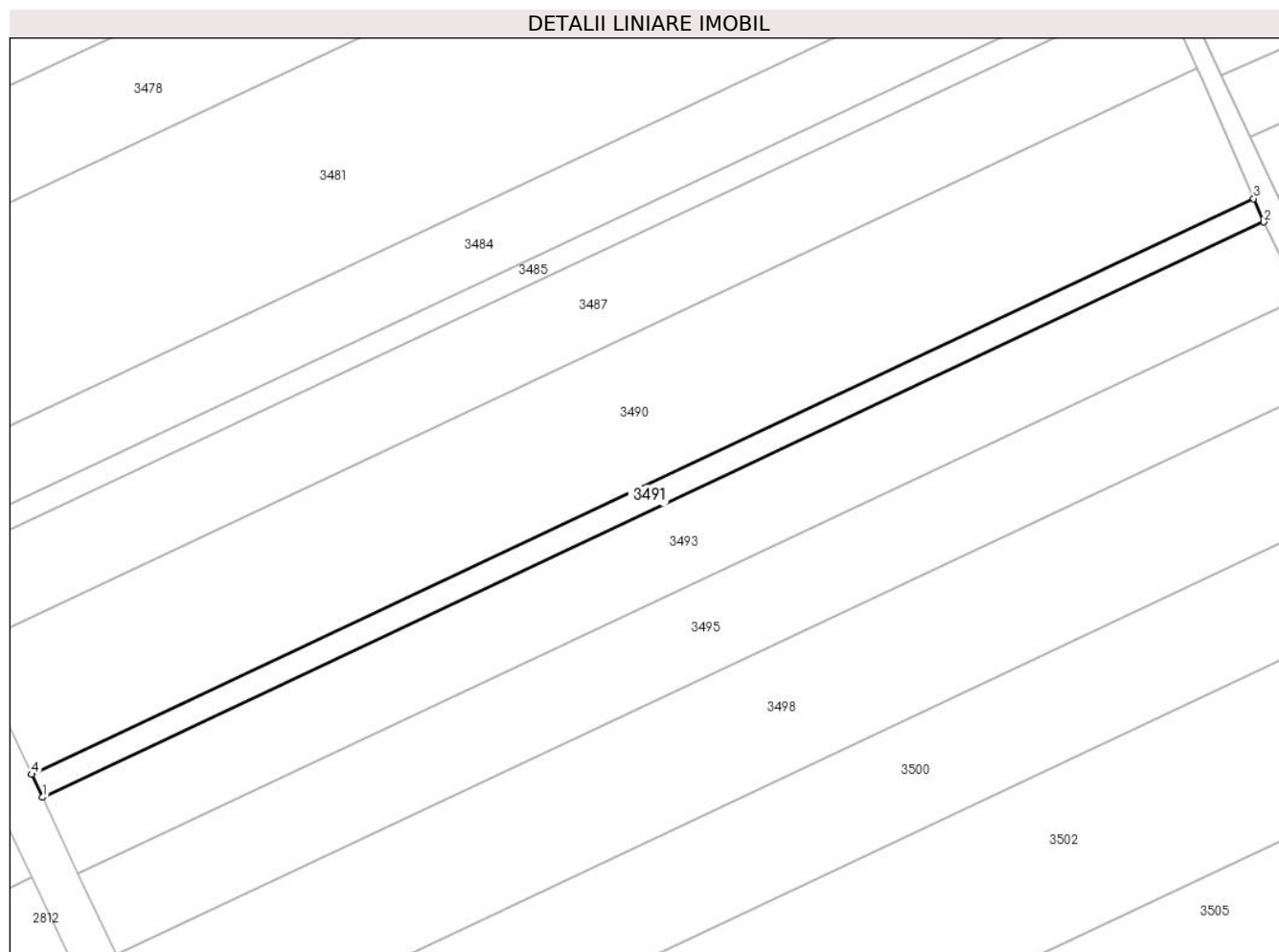
Inscrieri privind dezmembramintele dreptului de proprietate, drepturi reale de garanție și sarcini	Referințe
NU SUNT	

Anexa Nr. 1 La Partea I

Teren

Nr cadastral	Suprafața (mp)*	Observații / Referințe
23280	3.537	

* Suprafața este determinată în planul de proiecție Stereo 70.



Date referitoare la teren

Crt	Categorie folosință	Intravilan	Suprafața (mp)	Tarla	Parcelă	Nr. topo	Observații / Referințe
1	arabil	NU	3.537	86/1	28	-	

Lungime Segmente

1) Valorile lungimilor segmentelor sunt obținute din proiecție în plan.

Punct început	X / Y	Punct sfârșit	X / Y	Lungime segment (** (m)
1	707.890,738 315.457,598	2	708.282,343 315.641,958	432.831
2	708.282,343 315.641,958	3	708.279,088 315.649,455	8.173
3	708.279,088 315.649,455	4	707.887,258 315.464,989	433.08
4	707.887,258 315.464,989	1	707.890,738 315.457,598	8.169

** Lungimile segmentelor sunt determinate în planul de proiecție Stereo 70 și sunt rotunjite la 1 milimetru.

***** Distanţa dintre puncte este formată din segmente cumulate ce sunt mai mici decât valoarea 1 milimetru.**

**DATE DESPRE IMOBILUL NR. 3492**

Oficiul de Cadastru și Publicitate Imobiliară CALARASI
Biroul de Cadastru și Publicitate Imobiliară Calarasi

A. Partea I. Descrierea imobilului

TEREN Extravilan

Adresa: Jud. Calarasi

Nr. Crt	Nr cadastral Nr. topografic	Suprafața* (mp)	Observații / Referințe
A1		5.000	Sector cadastral:30 Teren neimprejmuit;

B. Partea II. Proprietari și acte

Inscrieri privitoare la dreptul de proprietate și alte drepturi reale	Referințe
/	
Act Administrativ nr. 42105, din 29/05/1996 emis de CJSIPT CALARASI;	
B1	A1
Intabulare, drept de PROPRIETATE, dobandit prin Reconstituire, cota actuala 1/1, cota initiala 1/1	
1) IANACHE ALEXANDRU, LIPSA CNP	

C. Partea III. SARCINI .

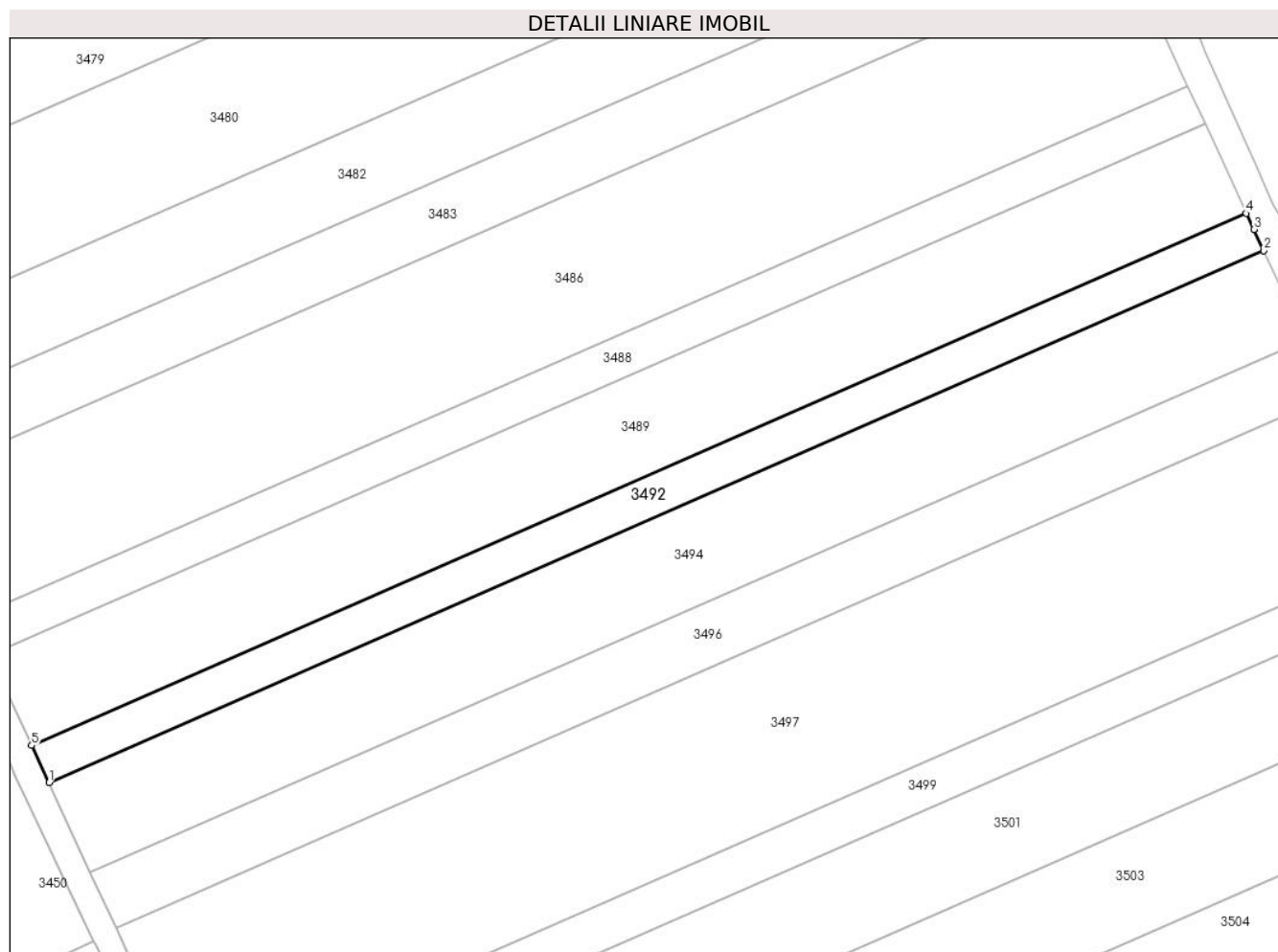
Inscrieri privind dezmembramintele dreptului de proprietate, drepturi reale de garanție și sarcini	Referințe
NU SUNT	

Anexa Nr. 1 La Partea I

Teren

Nr cadastral	Suprafața (mp)*	Observații / Referințe
	5.000	

* Suprafața este determinată în planul de proiecție Stereo 70.



Date referitoare la teren

Crt	Categorie folosință	Intra vilan	Suprafața (mp)	Tarla	Parcelă	Nr. topo	Observații / Referințe
1	arabil	NU	5.000	70	96	-	

Lungime Segmente

1) Valorile lungimilor segmentelor sunt obținute din proiecție în plan.

Punct început	X / Y	Punct sfârșit	X / Y	Lungime segment (** (m)
1	707.948,304 316.371,656	2	708.316,64 316.532,851	402.064
2	708.316,64 316.532,851	3	708.313,624 316.539,289	7.109
3	708.313,624 316.539,289	4	708.311,401 316.544,134	5.331
4	708.311,401 316.544,134	5	707.943,076 316.382,943	402.052
5	707.943,076 316.382,943	1	707.948,304 316.371,656	12.439

**** Lungimile segmentelor sunt determinate în planul de proiecție Stereo 70 și sunt rotunjite la 1 milimetru.**

***** Distanța dintre puncte este formată din segmente cumulate ce sunt mai mici decât valoarea 1 milimetru.**

**DATE DESPRE IMOBILUL NR. 3493**

Oficiul de Cadastru și Publicitate Imobiliară CALARASI
Biroul de Cadastru și Publicitate Imobiliară Calarasi

A. Partea I. Descrierea imobilului

TEREN Extravilan

Adresa: Jud. Calarasi

Nr. Crt	Nr cadastral Nr. topografic	Suprafața* (mp)	Observații / Referințe
A1		Din acte: 11.836 Masurata: 11.686	Sector cadastral:30 Teren neimprejmuț; IMOBILUL PROVINE DINTR-O TARLA CU UN DEFICIT DE SUPRAFATA IN PROCENT DE 1.4%

B. Partea II. Proprietari și acte

Inscrieri privitoare la dreptul de proprietate și alte drepturi reale		Referințe
/		
Act Administrativ nr. 42114, din 29/05/1996 emis de CJSIPT CALARASI;		
B1	Intabulare, drept de PROPRIETATE, dobandit prin Reconstituire, cota actuala 1/1, cota initiala 1/1 1) SERBAN GICA , LIPSA CNP 2) SERBAN RADA , LIPSA CNP 3) SERBAN MARIN , LIPSA CNP 4) SERBAN RADIAN , LIPSA CNP 5) MARTIN ELENA , LIPSA CNP 6) SERBAN IONEL , LIPSA CNP	A1

C. Partea III. SARCINI .

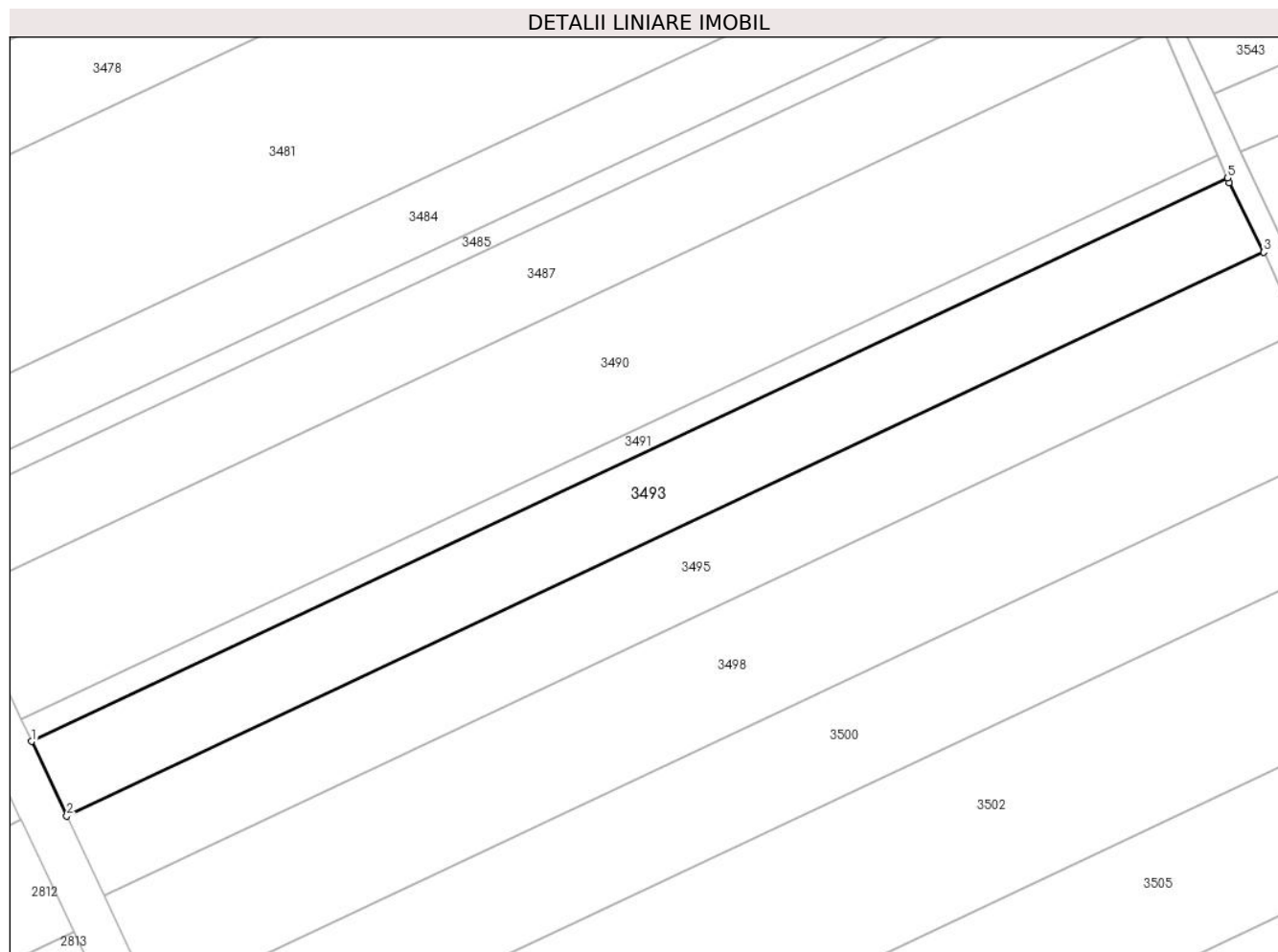
Inscrieri privind dezmembramintele dreptului de proprietate, drepturi reale de garanție și sarcini	Referințe
NU SUNT	

Anexa Nr. 1 La Partea I

Teren

Nr cadastral	Suprafața (mp)*	Observații / Referințe
	Din acte: 11.836 Masurata: 11.686	IMOBILUL PROVINE DINTR-O TARLA CU UN DEFICIT DE SUPRAFATA IN PROCENT DE 1.4%

* Suprafața este determinată în planul de proiecție Stereo 70.



Date referitoare la teren

Crt	Categorie folosință	Intravilan	Suprafața (mp)	Tarla	Parcelă	Nr. topo	Observații / Referințe
1	arabil	NU	11.686	86/1	29	-	

Lungime Segmente

1) Valorile lungimilor segmentelor sunt obținute din proiecție în plan.

Punct început	X / Y	Punct sfârșit	X / Y	Lungime segment (** (m)
1	707.890,738 315.457,598	2	707.902,233 315.433,179	26.989
2	707.902,233 315.433,179	3	708.294,174 315.617,697	433.203
3	708.294,174 315.617,697	4	708.282,996 315.640,454	25.354
4	708.282,996 315.640,454	5	708.282,343 315.641,958	1.64

Punct început	X / Y	Punct sfârșit	X / Y	Lungime segment (** (m)
5	708.282,343 315.641,958	1	707.890,738 315.457,598	432.831

** Lungimile segmentelor sunt determinate în planul de proiecție Stereo 70 și sunt rotunjite la 1 milimetru.

*** Distanța dintre puncte este formată din segmente cumulate ce sunt mai mici decât valoarea 1 milimetru.

**DATE DESPRE IMOBILUL NR. 3494**

Oficiul de Cadastru și Publicitate Imobiliară CALARASI
Biroul de Cadastru și Publicitate Imobiliară Calarasi

A. Partea I. Descrierea imobilului

TEREN Extravilan

Adresa: Jud. Calarasi

Nr. Crt	Nr cadastral Nr. topografic	Suprafața* (mp)	Observații / Referințe
A1		11.970	Sector cadastral:30 Teren neimprejmuit;

B. Partea II. Proprietari și acte

Inscrieri privitoare la dreptul de proprietate și alte drepturi reale	Referințe
/	
Act Administrativ nr. 42144, din 29/05/1996 emis de CJSIPT CALARASI;	
B1	A1
Intabulare, drept de PROPRIETATE, dobandit prin Constituire, cota actuala 1/1, cota initiala 1/1 1) MARTIN NUTA, LIPSA CNP	

C. Partea III. SARCINI .

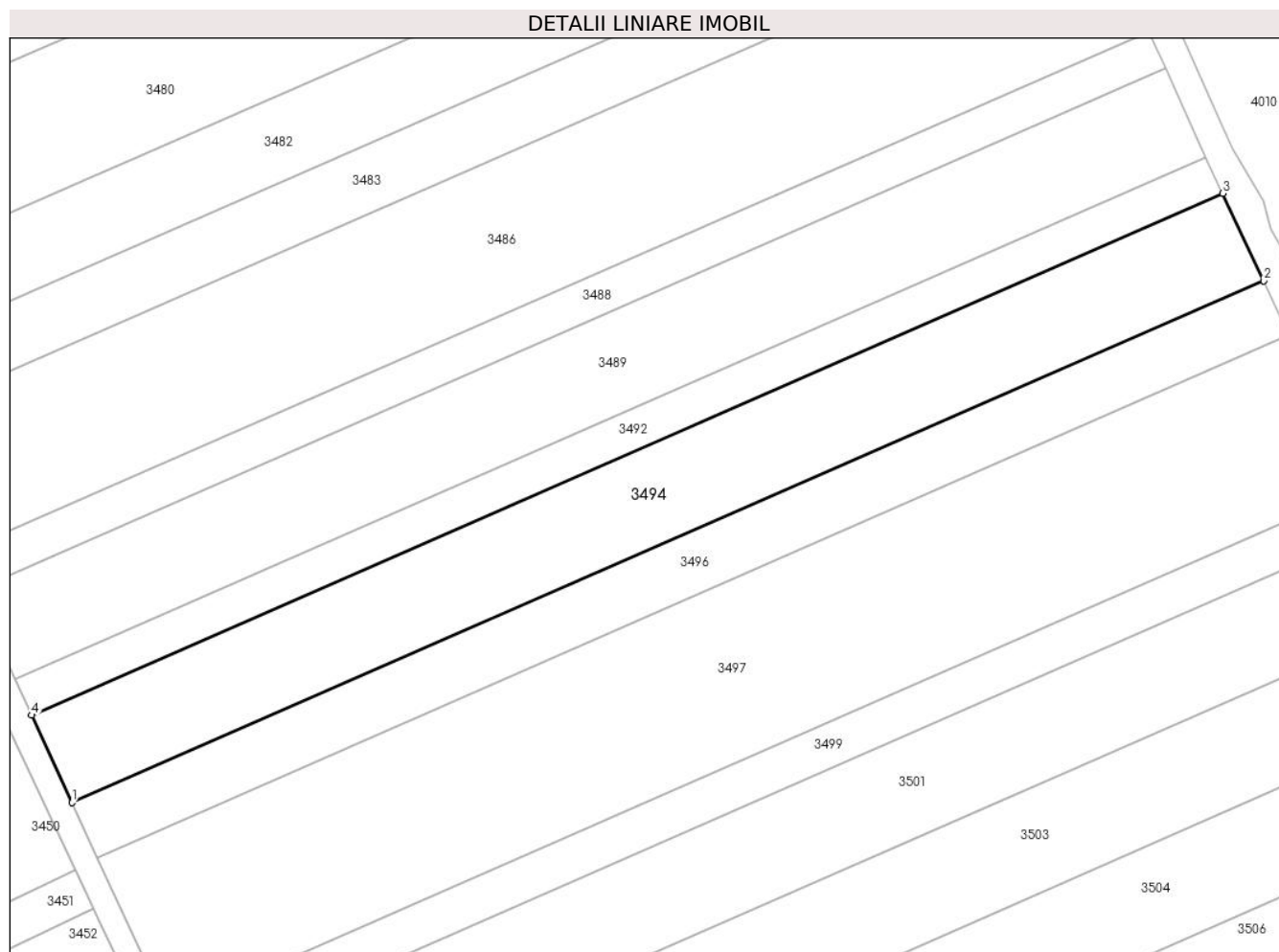
Inscrieri privind dezmembramintele dreptului de proprietate, drepturi reale de garanție și sarcini	Referințe
NU SUNT	

Anexa Nr. 1 La Partea I

Teren

Nr cadastral	Suprafața (mp)*	Observații / Referințe
	11.970	

* Suprafața este determinată în planul de proiecție Stereo 70.



Date referitoare la teren

Crt	Categorie folosință	Intravilan	Suprafața (mp)	Tarla	Parcelă	Nr. topo	Observații / Referințe
1	arabil	NU	11.970	70	95	-	

Lungime Segmente

1) Valorile lungimilor segmentelor sunt obținute din proiecție în plan.

Punct început	X / Y	Punct sfârșit	X / Y	Lungime segment (** (m)
1	707.960,818 316.344,64	2	708.329,271 316.505,887	402.192
2	708.329,271 316.505,887	3	708.316,64 316.532,851	29.776
3	708.316,64 316.532,851	4	707.948,304 316.371,656	402.064
4	707.948,304 316.371,656	1	707.960,818 316.344,64	29.774

** Lungimile segmentelor sunt determinate în planul de proiecție Stereo 70 și sunt rotunjite la 1 milimetru.

***** Distanţa dintre puncte este formată din segmente cumulate ce sunt mai mici decât valoarea 1 milimetru.**

**DATE DESPRE IMOBILUL NR. 3495**

Oficiul de Cadastru și Publicitate Imobiliară CALARASI
Biroul de Cadastru și Publicitate Imobiliară Calarasi

A. Partea I. Descrierea imobilului

TEREN Extravilan

Adresa: Jud. Calarasi

Nr. Crt	Nr cadastral Nr. topografic	Suprafața* (mp)	Observații / Referințe
A1		Din acte: 12.541 Masurata: 12.382	Sector cadastral:30 Teren neimprejmuit; IMOBILUL PROVINE DINTR-O TARLA CU UN DEFICIT DE SUPRAFATA IN PROCENT DE 1.4%

B. Partea II. Proprietari și acte

Inscrieri privitoare la dreptul de proprietate și alte drepturi reale	Referințe
/	
Act Administrativ nr. 42196, din 29/05/1996 emis de CJSIPT CALARASI;	
B1	A1
Intabulare, drept de PROPRIETATE, dobandit prin Constituire, cota actuala 1/1, cota initiala 1/1 1) CONSTANITN STOIAN , LIPSA CNP	

C. Partea III. SARCINI .

Inscrieri privind dezmembramintele dreptului de proprietate, drepturi reale de garanție și sarcini	Referințe
NU SUNT	


Anexa Nr. 1 La Partea I

Teren

Nr cadastral	Suprafața (mp)*	Observații / Referințe
	Din acte: 12.541 Masurata: 12.382	IMOBILUL PROVINE DINTR-O TARLA CU UN DEFICIT DE SUPRAFATA IN PROCENT DE 1.4%

* Suprafața este determinată în planul de proiecție Stereo 70.

DETALII LINIARE IMOBIL



Date referitoare la teren

Crt	Categorie folosință	Intra vilan	Suprafața (mp)	Tarla	Parcelă	Nr. topo	Observații / Referințe
1	arabil	NU	12.382	86/1	30	-	

Lungime Segmente

1) Valorile lungimilor segmentelor sunt obținute din proiecție în plan.

Punct început	X / Y	Punct sfârșit	X / Y	Lungime segment (** (m)
1	708.294,174 315.617,697	2	707.902,233 315.433,179	433.203
2	707.902,233 315.433,179	3	707.914,411 315.407,31	28.592
3	707.914,411 315.407,31	4	708.306,056 315.591,69	432.876
4	708.306,056 315.591,69	5	708.295,093 315.615,827	26.51

Punct început	X / Y	Punct sfârșit	X / Y	Lungime segment (** (m)
5	708.295,093 315.615,827	1	708.294,174 315.617,697	2.084

** Lungimile segmentelor sunt determinate în planul de proiecție Stereo 70 și sunt rotunjite la 1 milimetru.

*** Distanța dintre puncte este formată din segmente cumulate ce sunt mai mici decât valoarea 1 milimetru.

**DATE DESPRE IMOBILUL NR. 3496**

Oficiul de Cadastru și Publicitate Imobiliară CALARASI
Biroul de Cadastru și Publicitate Imobiliară Calarasi

A. Partea I. Descrierea imobilului

TEREN Extravilan

Adresa: Jud. Calarasi

Nr. Crt	Nr cadastral Nr. topografic	Suprafața* (mp)	Observații / Referințe
A1		7.500	Sector cadastral:30 Teren neimpregmuit;

B. Partea II. Proprietari și acte

Inscrieri privitoare la dreptul de proprietate și alte drepturi reale		Referințe
/		
Act Administrativ nr. 42690, din 23/04/1997 emis de CJSIPT CALARASI;		
B1	Intabulare, drept de PROPRIETATE, dobandit prin Reconstituire, cota actuala 1/1, cota initiala 1/1 1) MARTIN MARIA, LIPSA CNP 2) MARTIN VASILE, LIPSA CNP 3) SERBAN ELENA, LIPSA CNP 4) MARTIN CONSTANTIN, LIPSA CNP 5) MARTIN NUTA, LIPSA CNP 6) MARTIN FLORIN, LIPSA CNP	A1

C. Partea III. SARCINI .

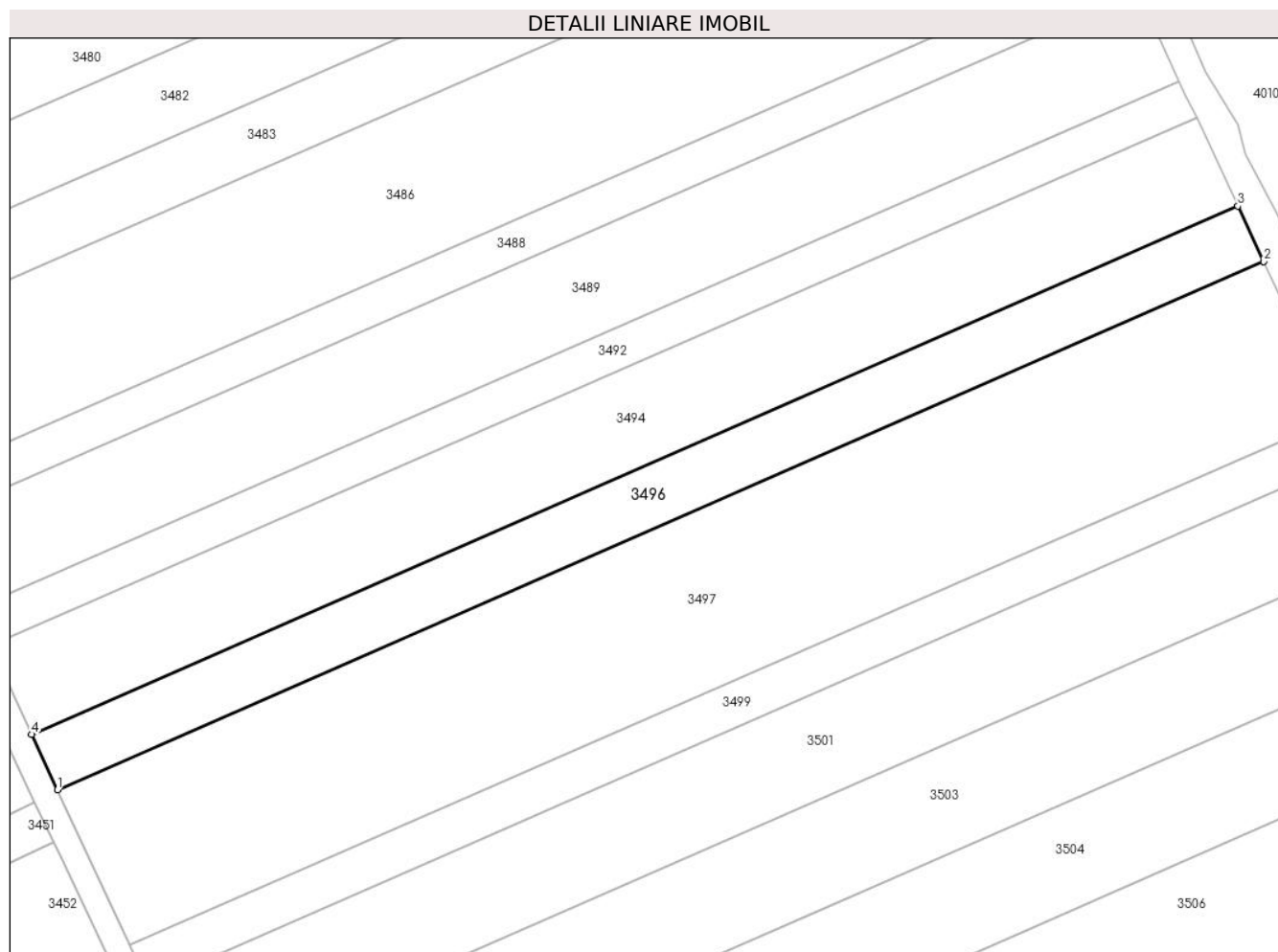
Inscrieri privind dezmembramintele dreptului de proprietate, drepturi reale de garanție și sarcini	Referințe
NU SUNT	

Anexa Nr. 1 La Partea I

Teren

Nr cadastral	Suprafața (mp)*	Observații / Referințe
	7.500	

* Suprafața este determinată în planul de proiecție Stereo 70.



Date referitoare la teren

Crt	Categorie folosință	Intra vilan	Suprafața (mp)	Tarla	Parcelă	Nr. topo	Observații / Referințe
1	arabil	NU	7.500	70	94	-	

Lungime Segmente

1) Valorile lungimilor segmentelor sunt obținute din proiecție în plan.

Punct început	X / Y	Punct sfârșit	X / Y	Lungime segment (** (m)
1	707.968,657 316.327,717	2	708.337,183 316.488,996	402.271
2	708.337,183 316.488,996	3	708.329,271 316.505,887	18.652
3	708.329,271 316.505,887	4	707.960,818 316.344,64	402.192
4	707.960,818 316.344,64	1	707.968,657 316.327,717	18.65

** Lungimile segmentelor sunt determinate în planul de proiecție Stereo 70 și sunt rotunjite la 1 milimetru.

***** Distanţa dintre puncte este formată din segmente cumulate ce sunt mai mici decât valoarea 1 milimetru.**

**DATE DESPRE IMOBILUL NR. 3497**

Oficiul de Cadastru și Publicitate Imobiliară CALARASI
Biroul de Cadastru și Publicitate Imobiliară Calarasi

A. Partea I. Descrierea imobilului

TEREN Extravilan

Adresa: Jud. Calarasi

Nr. Crt	Nr cadastral Nr. topografic	Suprafața* (mp)	Observații / Referințe
A1		21.038	Sector cadastral:30 Teren neimprijmit;

B. Partea II. Proprietari și acte

Inscrieri privitoare la dreptul de proprietate și alte drepturi reale	Referințe
/	
Act Administrativ nr. 42527, din 17/01/1997 emis de CJSIPT CALARASI;	
B1	A1
Intabulare, drept de PROPRIETATE, dobandit prin Reconstituire, cota actuala 1/1, cota initiala 1/1	
1) DINCA FANICA, LIPSA CNP	
2) MARTIN STELA, LIPSA CNP	
3) DINCA NICULIA, LIPSA CNP	
4) MIHAI FLOAREA, LIPSA CNP	
5) STAN C STANCA, LIPSA CNP	
6) MARIN ELENA, LIPSA CNP	

C. Partea III. SARCINI .

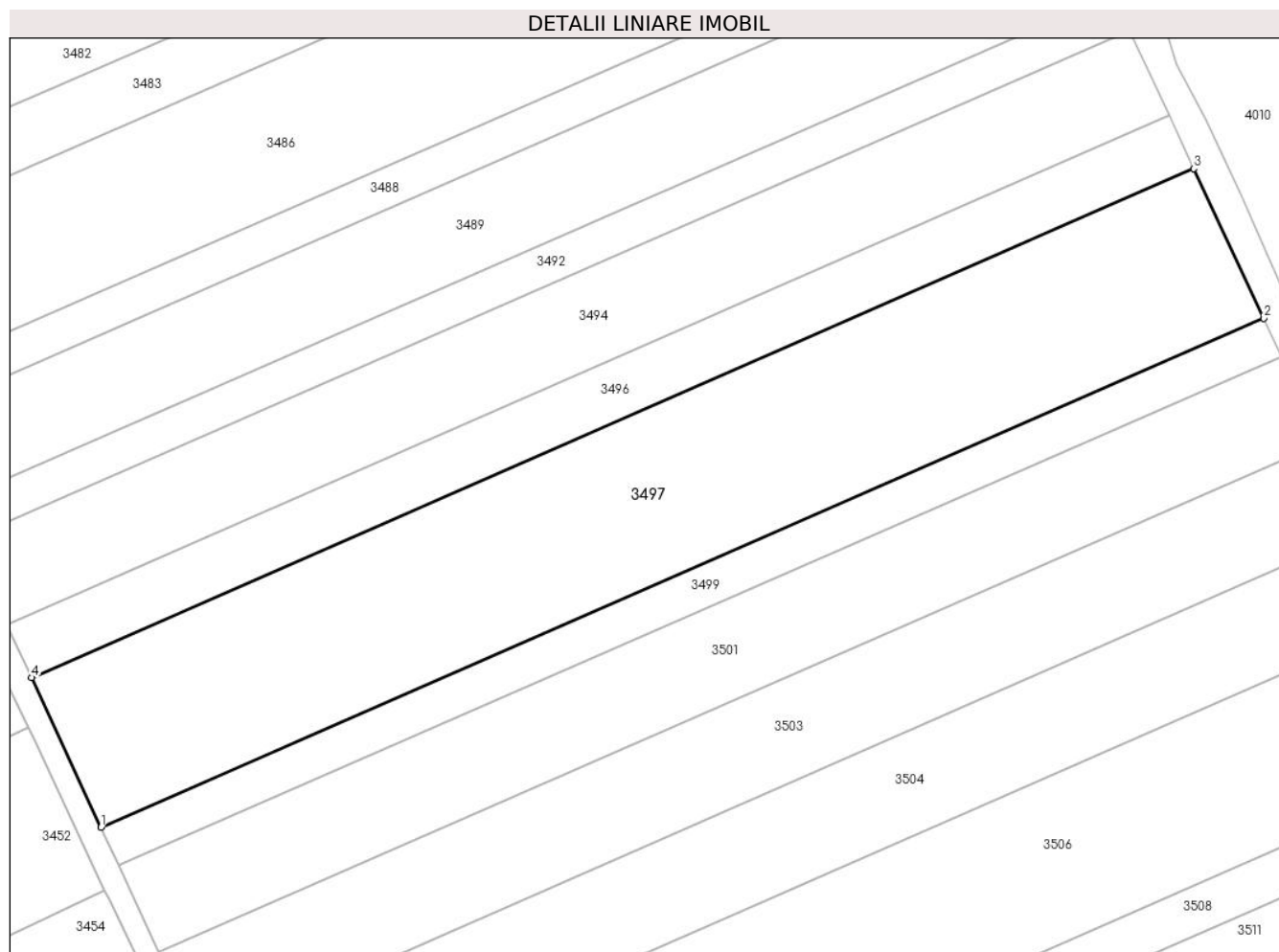
Inscrieri privind dezmembramintele dreptului de proprietate, drepturi reale de garanție și sarcini	Referințe
NU SUNT	

Anexa Nr. 1 La Partea I

Teren

Nr cadastral	Suprafața (mp)*	Observații / Referințe
	21.038	

* Suprafața este determinată în planul de proiecție Stereo 70.



Date referitoare la teren

Crt	Categorie folosință	Intravilan	Suprafața (mp)	Tarla	Parcelă	Nr. topo	Observații / Referințe
1	arabil	NU	21.038	70	93	-	

Lungime Segmente

1) Valorile lungimilor segmentelor sunt obținute din proiecție în plan.

Punct început	X / Y	Punct sfârșit	X / Y	Lungime segment (** (m)
1	707.990,638 316.280,266	2	708.359,37 316.441,634	402.496
2	708.359,37 316.441,634	3	708.337,183 316.488,996	52.301
3	708.337,183 316.488,996	4	707.968,657 316.327,717	402.271
4	707.968,657 316.327,717	1	707.990,638 316.280,266	52.295

** Lungimile segmentelor sunt determinate în planul de proiecție Stereo 70 și sunt rotunjite la 1 milimetru.

***** Distanţa dintre puncte este formată din segmente cumulate ce sunt mai mici decât valoarea 1 milimetru.**

**DATE DESPRE IMOBILUL NR. 3498**

Oficiul de Cadastru și Publicitate Imobiliară CALARASI
Biroul de Cadastru și Publicitate Imobiliară Calarasi

A. Partea I. Descrierea imobilului

TEREN Extravilan

Adresa: Jud. Calarasi

Nr. Crt	Nr cadastral Nr. topografic	Suprafața* (mp)	Observații / Referințe
A1		Din acte: 17.460 Masurata: 17.238	Sector cadastral:30 Teren neimprejmuit; IMOBILUL PROVINE DINTR-O TARLA CU UN DEFICIT DE SUPRAFATA IN PROCENT DE 1.4%

B. Partea II. Proprietari și acte

Inscrieri privitoare la dreptul de proprietate și alte drepturi reale	Referințe
/	
Act Administrativ nr. 42098, din 25/03/1996 emis de CJSIPT CALARASI;	
B1	A1
Intabulare, drept de PROPRIETATE, dobandit prin Reconstituire, cota actuala 1/1, cota initiala 1/1 1) CONSTANTIN FLOAREA, LIPSA CNP	

C. Partea III. SARCINI .


Inscrieri privind dezmembramintele dreptului de proprietate, drepturi reale de garanție și sarcini	Referințe
NU SUNT	

Anexa Nr. 1 La Partea I

Teren

Nr cadastral	Suprafața (mp)*	Observații / Referințe
	Din acte: 17.460 Masurata: 17.238	IMOBILUL PROVINE DINTR-O TARLA CU UN DEFICIT DE SUPRAFATA IN PROCENT DE 1.4%

* Suprafața este determinată în planul de proiecție Stereo 70.



Date referitoare la teren

Crt	Categorie folosință	Intra vilan	Suprafața (mp)	Tarla	Parcelă	Nr. topo	Observații / Referințe
1	arabil	NU	17.238	86/1	31	-	

Lungime Segmente

1) Valorile lungimilor segmentelor sunt obținute din proiecție în plan.

Punct început	X / Y	Punct sfârșit	X / Y	Lungime segment (** (m)
1	708.306,056 315.591,69	2	707.914,411 315.407,31	432.876
2	707.914,411 315.407,31	3	707.931,369 315.371,289	39.813
3	707.931,369 315.371,289	4	708.323,21 315.555,76	433.092
4	708.323,21 315.555,76	5	708.306,797 315.590,058	38.023

Punct început	X / Y	Punct sfârșit	X / Y	Lungime segment (** (m)
5	708.306,797 315.590,058	1	708.306,056 315.591,69	1.792

** Lungimile segmentelor sunt determinate în planul de proiecție Stereo 70 și sunt rotunjite la 1 milimetru.

*** Distanța dintre puncte este formată din segmente cumulate ce sunt mai mici decât valoarea 1 milimetru.

**DATE DESPRE IMOBILUL NR. 3499**

Oficiul de Cadastru și Publicitate Imobiliară CALARASI
Biroul de Cadastru și Publicitate Imobiliară Calarasi

A. Partea I. Descrierea imobilului

TEREN Extravilan

Adresa: Jud. Calarasi

Nr. Crt	Nr cadastral Nr. topografic	Suprafața* (mp)	Observații / Referințe
A1	23613	5.362	Sector cadastral:30 Teren neimprejmuit;

B. Partea II. Proprietari și acte

Inscrieri privitoare la dreptul de proprietate și alte drepturi reale		Referințe
5209 / 07/02/2017		
Act Notarial nr. 157, din 06/02/2017 emis de NP Sestacovschi Florin Adrian;		
B3	Intabulare, drept de PROPRIETATE, dobandit prin Conventie, cota actuala 1/1, cota initiala 1/1 1) NITU FLORIN, - necasatorit	A1

C. Partea III. SARCINI .

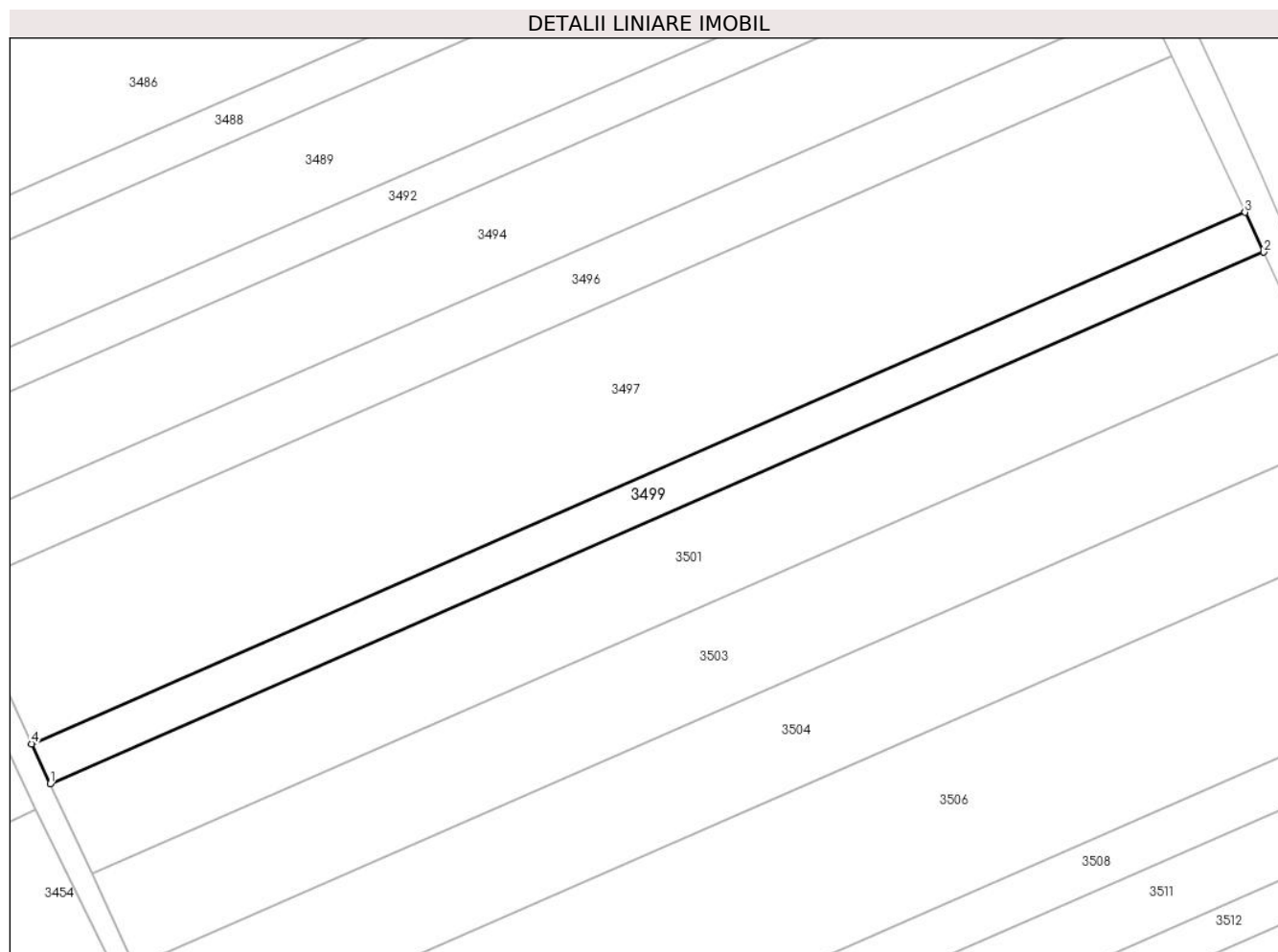
Inscrieri privind dezmembramintele dreptului de proprietate, drepturi reale de garanție și sarcini	Referințe
NU SUNT	

Anexa Nr. 1 La Partea I

Teren

Nr cadastral	Suprafața (mp)*	Observații / Referințe
23613	5.362	

* Suprafața este determinată în planul de proiecție Stereo 70.



Date referitoare la teren

Crt	Categorie folosință	Intra vilan	Suprafața (mp)	Tarla	Parcelă	Nr. topo	Observații / Referințe
1	arabil	NU	5.362	70	92	-	

Lungime Segmente

1) Valorile lungimilor segmentelor sunt obținute din proiecție în plan.

Punct început	X / Y	Punct sfârșit	X / Y	Lungime segment (** (m)
1	707.996,238 316.268,176	2	708.365,022 316.429,568	402.553
2	708.365,022 316.429,568	3	708.359,37 316.441,634	13.324
3	708.359,37 316.441,634	4	707.990,638 316.280,266	402.496
4	707.990,638 316.280,266	1	707.996,238 316.268,176	13.324

** Lungimile segmentelor sunt determinate în planul de proiecție Stereo 70 și sunt rotunjite la 1 milimetru.

***** Distanţa dintre puncte este formată din segmente cumulate ce sunt mai mici decât valoarea 1 milimetru.**

**DATE DESPRE IMOBILUL NR. 3500**

Oficiul de Cadastru și Publicitate Imobiliară CALARASI
Biroul de Cadastru și Publicitate Imobiliară Calarasi

A. Partea I. Descrierea imobilului

TEREN Extravilan

Adresa: Jud. Calarasi

Nr. Crt	Nr cadastral Nr. topografic	Suprafața* (mp)	Observații / Referințe
A1	22331	Din acte: 14.837 Masurata: 14.648	Sector cadastral:30 Teren neimprejmut;

B. Partea II. Proprietari și acte

Inscrieri privitoare la dreptul de proprietate și alte drepturi reale		Referințe
35371 / 18/07/2013		
Act Notarial nr. 2421, din 16/07/2013 emis de BNP Sestacovschi Florin Adrian;		
B3	Intabulare, drept de PROPRIETATE, dobandit prin Conventie, cota actuala 1/1, cota initiala 1/1 1) NITU ION, -sot 2) NITU VASILICA, -sotie	A1

C. Partea III. SARCINI .

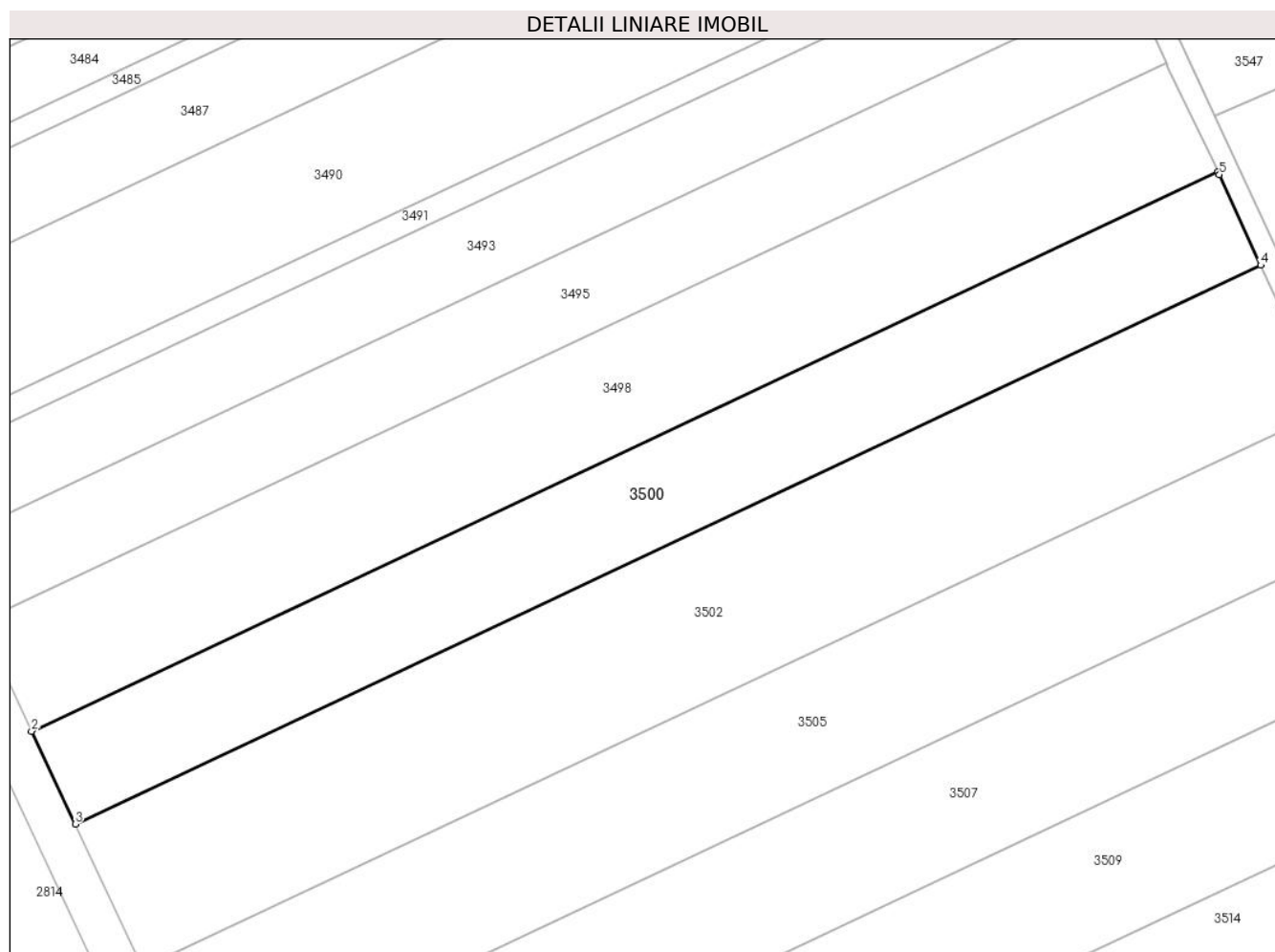
Inscrieri privind dezmembramintele dreptului de proprietate, drepturi reale de garanție și sarcini	Referințe
NU SUNT	

Anexa Nr. 1 La Partea I

Teren

Nr cadastral	Suprafața (mp)*	Observații / Referințe
22331	Din acte: 14.837 Masurata: 14.648	

* Suprafața este determinată în planul de proiecție Stereo 70.



Date referitoare la teren

Crt	Categorie folosință	Intravilan	Suprafața (mp)	Tarla	Parcelă	Nr. topo	Observații / Referințe
1	arabil	NU	14.648	86/1	32	-	

Lungime Segmente

1) Valorile lungimilor segmentelor sunt obținute din proiecție în plan.

Punct început	X / Y	Punct sfârșit	X / Y	Lungime segment (** (m)
1	708.323,21 315.555,76	2	707.931,369 315.371,289	433.092
2	707.931,369 315.371,289	3	707.945,78 315.340,676	33.835
3	707.945,78 315.340,676	4	708.337,304 315.524,999	432.742
4	708.337,304 315.524,999	5	708.323,655 315.554,831	32.806

Punct început	X / Y	Punct sfârșit	X / Y	Lungime segment (** (m)
5	708.323,655 315.554,831	1	708.323,21 315.555,76	1.03

** Lungimile segmentelor sunt determinate în planul de proiecție Stereo 70 și sunt rotunjite la 1 milimetru.

*** Distanța dintre puncte este formată din segmente cumulate ce sunt mai mici decât valoarea 1 milimetru.

**DATE DESPRE IMOBILUL NR. 3501**

Oficiul de Cadastru și Publicitate Imobiliară CALARASI
Biroul de Cadastru și Publicitate Imobiliară Calarasi

A. Partea I. Descrierea imobilului

TEREN Extravilan

Adresa: Jud. Calarasi

Nr. Crt	Nr cadastral Nr. topografic	Suprafața* (mp)	Observații / Referințe
A1		12.165	Sector cadastral:30 Teren neimprejmuit;

B. Partea II. Proprietari și acte

Inscrieri privitoare la dreptul de proprietate și alte drepturi reale		Referințe
/		
Act Administrativ nr. 42235, din 25/06/1996 emis de CJSIPT CALARASI;		
B1	Intabulare, drept de PROPRIETATE, dobandit prin Constituire, cota actuala 1/1, cota initiala 1/1 1) DUCUTA TOMA, LIPSA CNP	A1

C. Partea III. SARCINI .

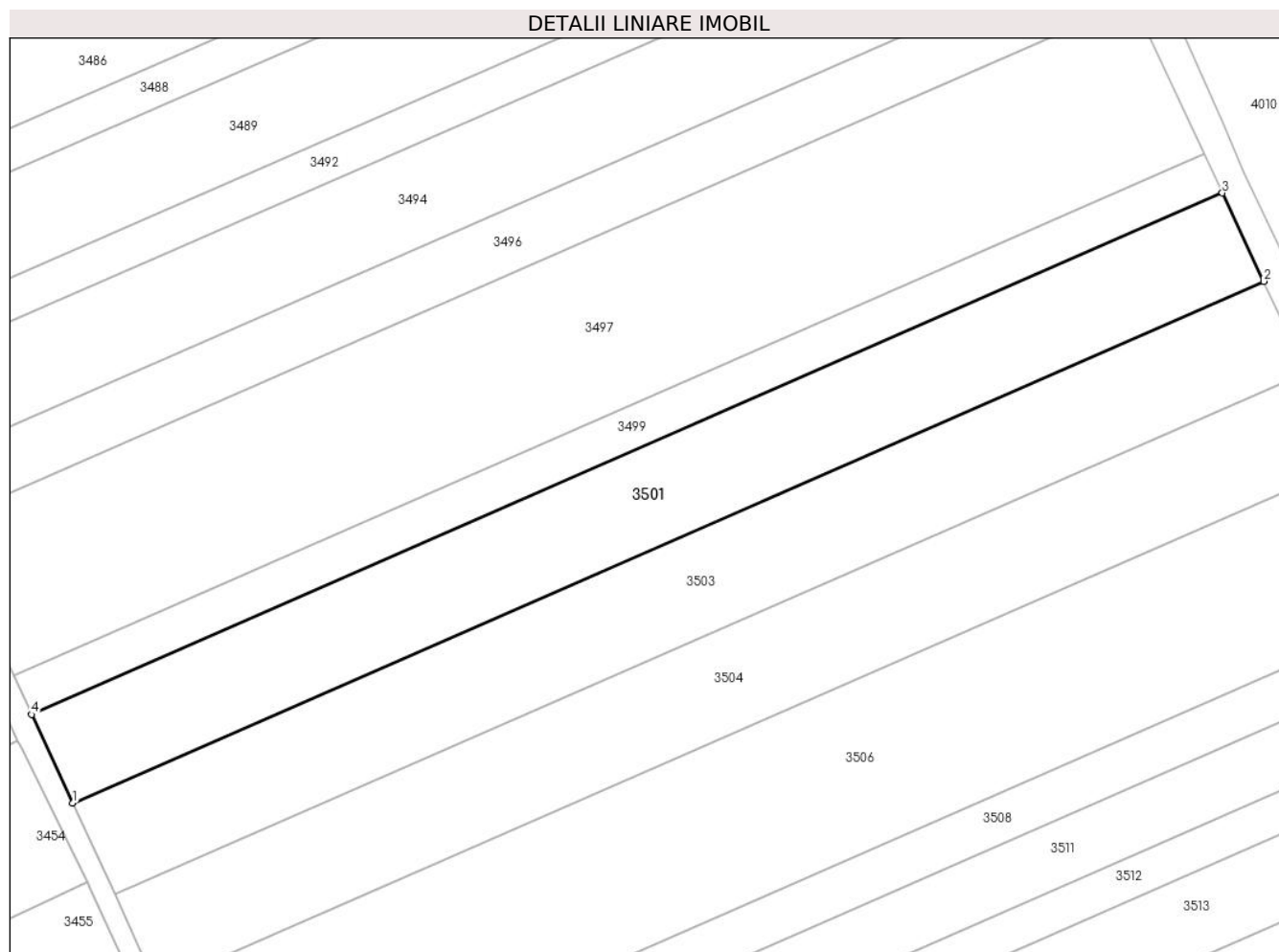
Inscrieri privind dezmembramintele dreptului de proprietate, drepturi reale de garanție și sarcini	Referințe
NU SUNT	

Anexa Nr. 1 La Partea I

Teren

Nr cadastral	Suprafața (mp)*	Observații / Referințe
	12.165	

* Suprafața este determinată în planul de proiecție Stereo 70.



Date referitoare la teren

Crt	Categorie folosință	Intra vilan	Suprafața (mp)	Tarla	Parcelă	Nr. topo	Observații / Referințe
1	arabil	NU	12.165	70	91	-	

Lungime Segmente

1) Valorile lungimilor segmentelor sunt obținute din proiecție în plan.

Punct început	X / Y	Punct sfârșit	X / Y	Lungime segment (** (m)
1	708.008,941 316.240,753	2	708.377,844 316.402,197	402.683
2	708.377,844 316.402,197	3	708.365,022 316.429,568	30.225
3	708.365,022 316.429,568	4	707.996,238 316.268,176	402.553
4	707.996,238 316.268,176	1	708.008,941 316.240,753	30.222

** Lungimile segmentelor sunt determinate în planul de proiecție Stereo 70 și sunt rotunjite la 1 milimetru.

***** Distanţa dintre puncte este formată din segmente cumulate ce sunt mai mici decât valoarea 1 milimetru.**

**DATE DESPRE IMOBILUL NR. 3502**

Oficiul de Cadastru și Publicitate Imobiliară CALARASI
Biroul de Cadastru și Publicitate Imobiliară Calarasi

A. Partea I. Descrierea imobilului

TEREN Extravilan

Adresa: Jud. Calarasi

Nr. Crt	Nr cadastral Nr. topografic	Suprafața* (mp)	Observații / Referințe
A1		Din acte: 22.959 Masurata: 22.667	Sector cadastral:30 Teren neimprejmuit; IMOBILUL PROVINE DINTR-O TARLA CU UN DEFICIT DE SUPRAFATA IN PROCENT DE 1.4%

B. Partea II. Proprietari și acte

Inscrieri privitoare la dreptul de proprietate și alte drepturi reale	Referințe
/	
Act Administrativ nr. 43099, din 12/01/1998 emis de CJSIPT CALARASI;	
B1	A1
Intabulare, drept de PROPRIETATE, dobandit prin Reconstituire, cota actuala 1/1, cota initiala 1/1 1) NESTEA ST MARIA, LIPSA CNP	

C. Partea III. SARCINI .

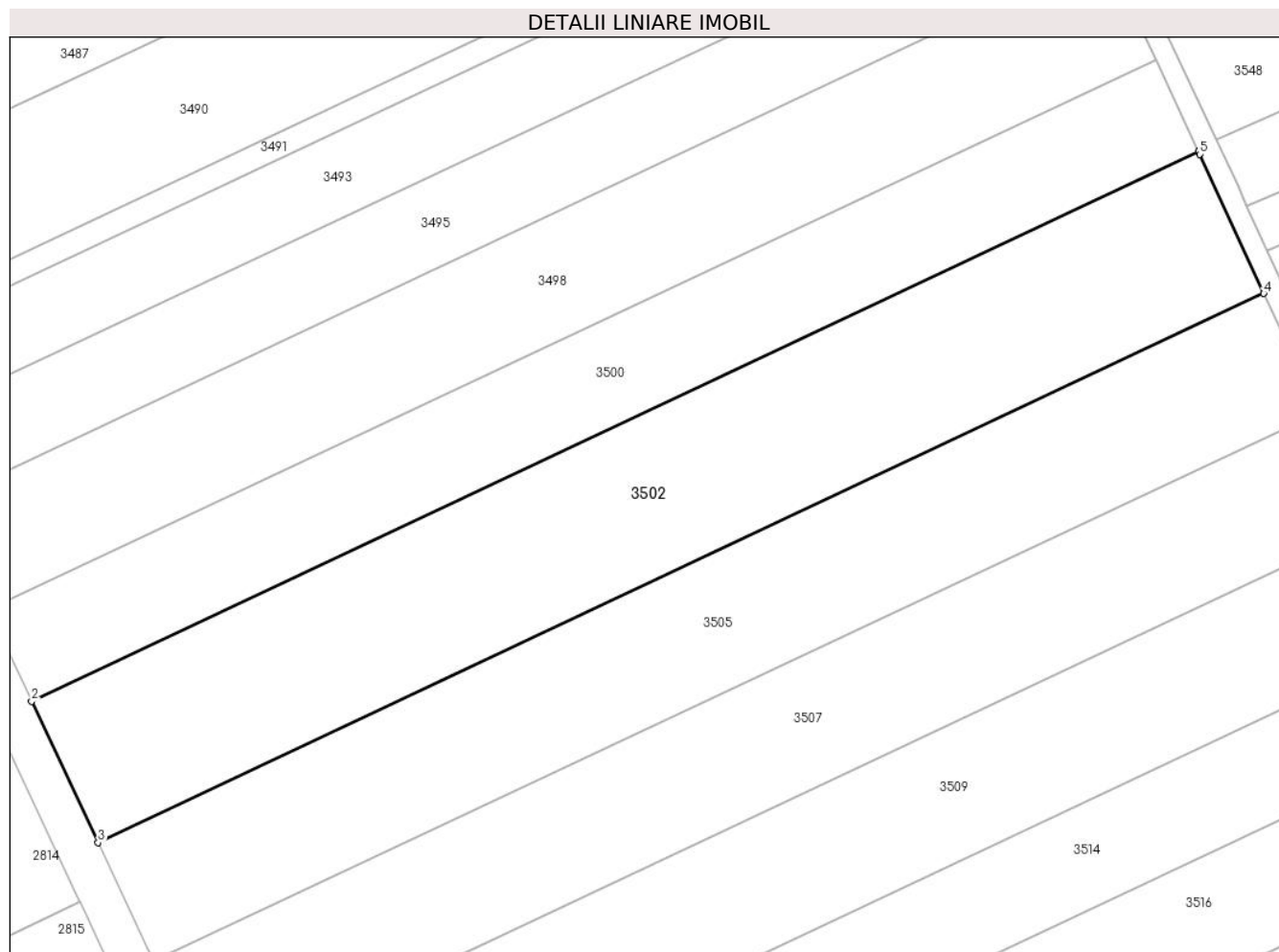
Inscrieri privind dezmembramintele dreptului de proprietate, drepturi reale de garanție și sarcini	Referințe
NU SUNT	

Anexa Nr. 1 La Partea I

Teren

Nr cadastral	Suprafața (mp)*	Observații / Referințe
	Din acte: 22.959 Masurata: 22.667	IMOBILUL PROVINE DINTR-O TARLA CU UN DEFICIT DE SUPRAFATA IN PROCENT DE 1.4%

* Suprafața este determinată în planul de proiecție Stereo 70.



Date referitoare la teren

Crt	Categorie folosință	Intra vilan	Suprafața (mp)	Tarla	Parcelă	Nr. topo	Observații / Referințe
1	arabil	NU	22.667	86/1	33	-	

Lungime Segmente

1) Valorile lungimilor segmentelor sunt obținute din proiecție în plan.

Punct început	X / Y	Punct sfârșit	X / Y	Lungime segment (** (m)
1	708.337,304 315.524,999	2	707.945,78 315.340,676	432.742
2	707.945,78 315.340,676	3	707.968,101 315.293,262	52.405
3	707.968,101 315.293,262	4	708.359,239 315.477,402	432.315
4	708.359,239 315.477,402	5	708.337,722 315.524,085	51.403

Punct început	X / Y	Punct sfârșit	X / Y	Lungime segment (** (m)
5	708.337,722 315.524,085	1	708.337,304 315.524,999	1.005

** Lungimile segmentelor sunt determinate în planul de proiecție Stereo 70 și sunt rotunjite la 1 milimetru.

*** Distanța dintre puncte este formată din segmente cumulate ce sunt mai mici decât valoarea 1 milimetru.

**DATE DESPRE IMOBILUL NR. 3503**

Oficiul de Cadastru și Publicitate Imobiliară CALARASI
 Biroul de Cadastru și Publicitate Imobiliară Calarasi

A. Partea I. Descrierea imobilului

TEREN Extravilan

Nr. CF vechi:261
 Nr. cadastral vechi:399

Adresa: Jud. Calarasi

Nr. Crt	Nr cadastral Nr. topografic	Suprafața* (mp)	Observații / Referințe
A1	23117	12.500	Sector cadastral:30 Teren neimprejmuit;

B. Partea II. Proprietari și acte

Inscrieri privitoare la dreptul de proprietate și alte drepturi reale		Referințe
62227 / 11/12/2018		
Act Notarial nr. 2212, din 05/12/2018 emis de Corsate Adina Georgiana;		
B6	Intabulare, drept de PROPRIETATE, dobandit prin lesire Din Indiviziune, cota actuala 1/1, cota initiala 1/1 1) ENACHE POMMER GABRIEL	A1

C. Partea III. SARCINI .

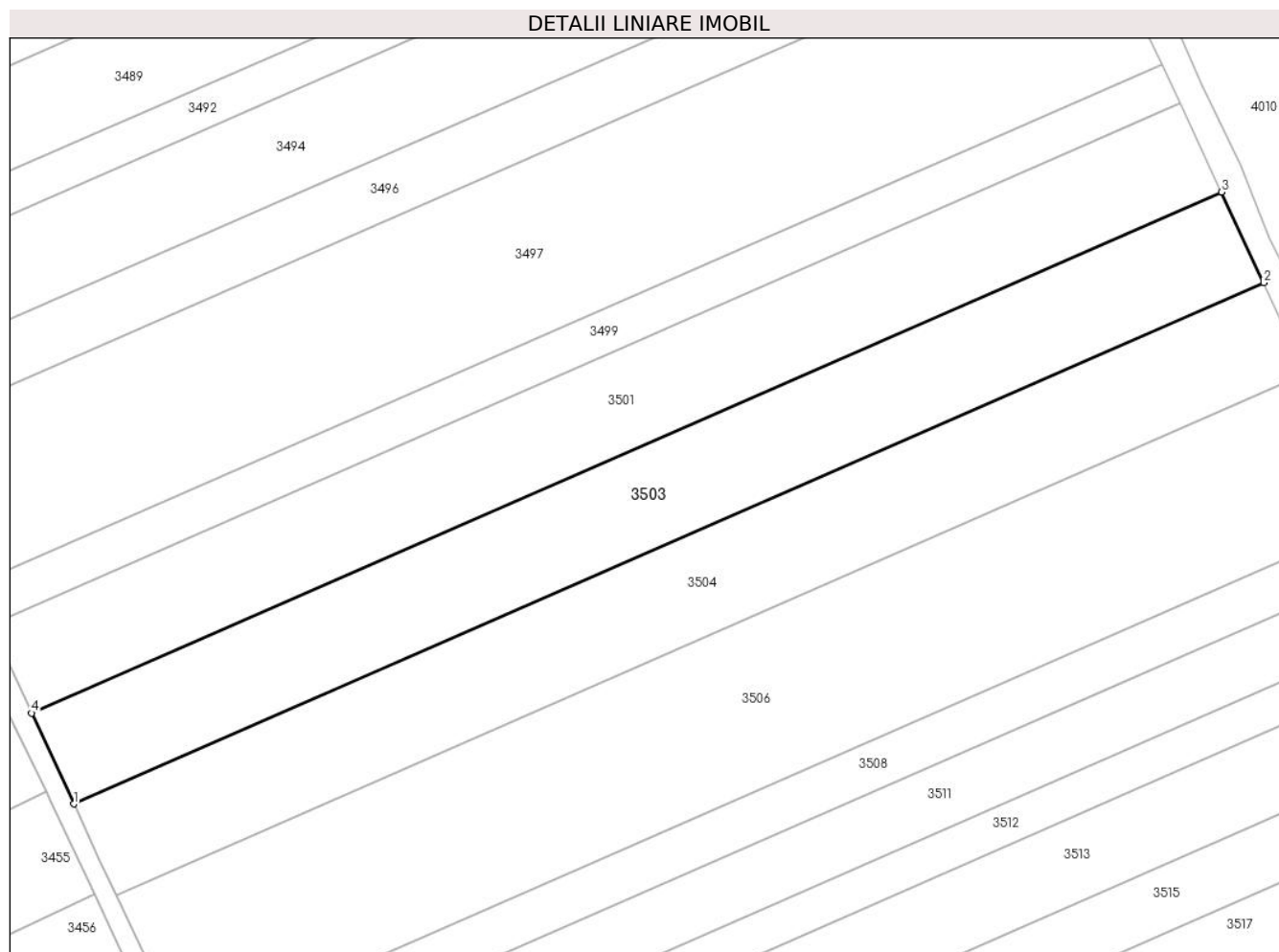
Inscrieri privind dezmembramintele dreptului de proprietate, drepturi reale de garanție și sarcini	Referințe
NU SUNT	

Anexa Nr. 1 La Partea I

Teren

Nr cadastral	Suprafața (mp)*	Observații / Referințe
23117	12.500	

* Suprafața este determinată în planul de proiecție Stereo 70.



Date referitoare la teren

Crt	Categorie folosință	Intra vilan	Suprafața (mp)	Tarla	Parcelă	Nr. topo	Observații / Referințe
1	arabil	NU	12.500	70	90	-	

Lungime Segmente

1) Valorile lungimilor segmentelor sunt obținute din proiecție în plan.

Punct început	X / Y	Punct sfârșit	X / Y	Lungime segment (** (m)
1	708.021,989 316.212,585	2	708.391,014 316.374,082	402.816
2	708.391,014 316.374,082	3	708.377,844 316.402,197	31.047
3	708.377,844 316.402,197	4	708.008,941 316.240,753	402.683
4	708.008,941 316.240,753	1	708.021,989 316.212,585	31.043

** Lungimile segmentelor sunt determinate în planul de proiecție Stereo 70 și sunt rotunjite la 1 milimetru.

***** Distanţa dintre puncte este formată din segmente cumulate ce sunt mai mici decât valoarea 1 milimetru.**

**DATE DESPRE IMOBILUL NR. 3504**

Oficiul de Cadastru și Publicitate Imobiliară CALARASI
Biroul de Cadastru și Publicitate Imobiliară Calarasi

A. Partea I. Descrierea imobilului

TEREN Extravilan

Nr. CF vechi:313

Nr. cadastral vechi:448

Adresa: Jud. Calarasi

Nr. Crt	Nr cadastral Nr. topografic	Suprafața* (mp)	Observații / Referințe
A1	23103	12.500	Sector cadastral:30 Teren neimprejmuit;

B. Partea II. Proprietari și acte

Inscrieri privitoare la dreptul de proprietate și alte drepturi reale	Referințe
25937 / 19/11/2007	
Act Notarial nr. 3250, din 15/11/2007 emis de BNP CHIRU MARIA DANA;	
B1	A1
Intabulare, drept de PROPRIETATE, dobandit prin Conventie, cota actuala 1/1, cota initiala 1/1	
1) SC APOLLO PROPERTIES SRL, CIF:19163688	
OBSERVATII: (provenita din conversia CF 313)	

C. Partea III. SARCINI .

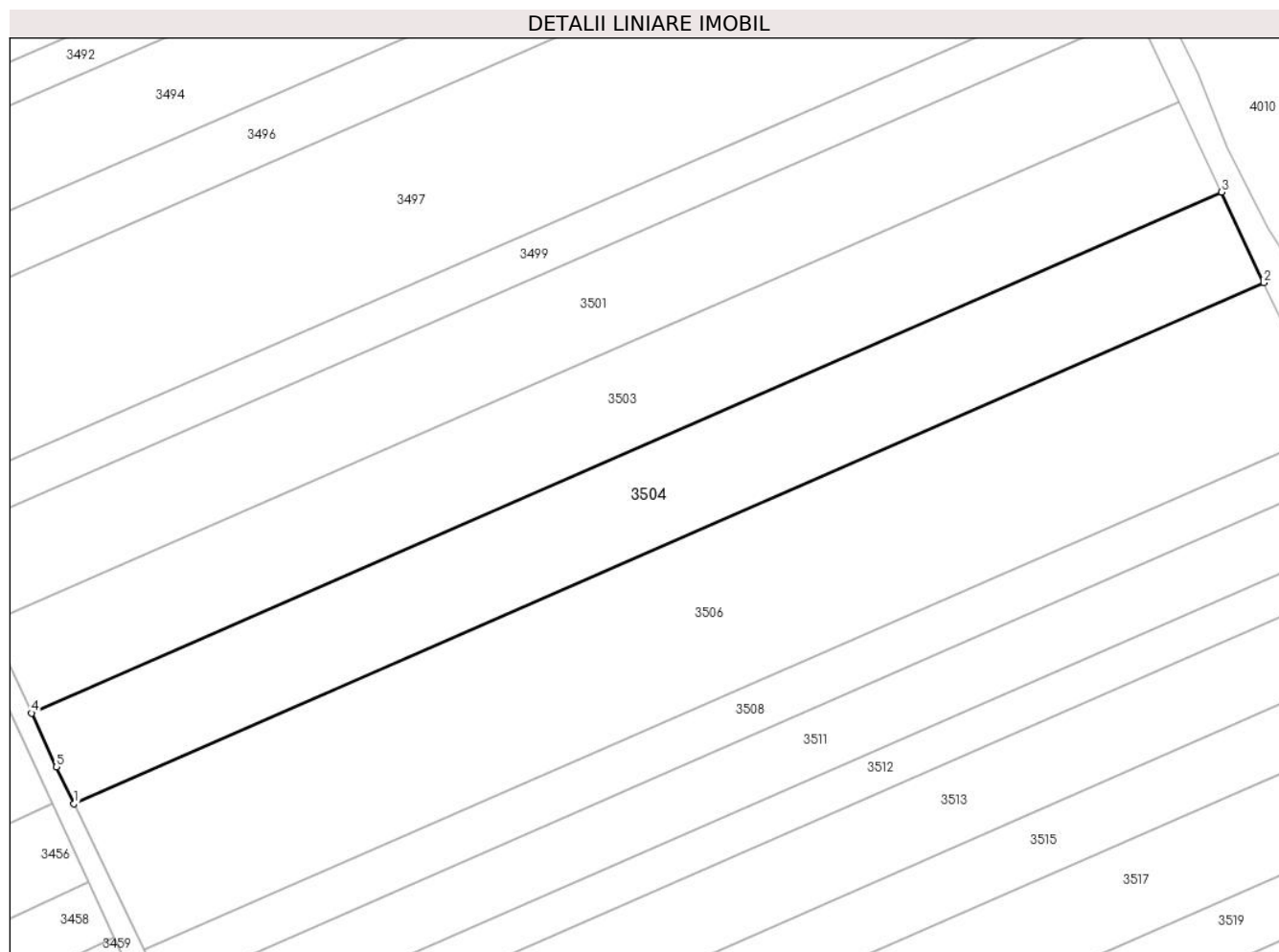
Inscrieri privind dezmembramintele dreptului de proprietate, drepturi reale de garanție și sarcini	Referințe
NU SUNT	

Anexa Nr. 1 La Partea I

Teren

Nr cadastral	Suprafața (mp)*	Observații / Referințe
23103	12.500	

* Suprafața este determinată în planul de proiecție Stereo 70.



Date referitoare la teren

Crt	Categorie folosință	Intra vilan	Suprafața (mp)	Tarla	Parcelă	Nr. topo	Observații / Referințe
1	arabil	NU	12.500	70	89	-	

Lungime Segmente

1) Valorile lungimilor segmentelor sunt obținute din proiecție în plan.

Punct început	X / Y	Punct sfârșit	X / Y	Lungime segment (** (m)
1	708.035,158 316.184,479	2	708.404,181 316.345,975	402.814
2	708.404,181 316.345,975	3	708.391,014 316.374,082	31.038
3	708.391,014 316.374,082	4	708.021,989 316.212,585	402.816
4	708.021,989 316.212,585	5	708.029,721 316.195,893	18.396
5	708.029,721 316.195,893	1	708.035,158 316.184,479	12.643

**** Lungimile segmentelor sunt determinate în planul de proiecție Stereo 70 și sunt rotunjite la 1 milimetru.**

***** Distanța dintre puncte este formată din segmente cumulate ce sunt mai mici decât valoarea 1 milimetru.**

**DATE DESPRE IMOBILUL NR. 3505**

Oficiul de Cadastru și Publicitate Imobiliară CALARASI
Biroul de Cadastru și Publicitate Imobiliară Calarasi

A. Partea I. Descrierea imobilului

TEREN Extravilan

Adresa: Jud. Calarasi

Nr. Crt	Nr cadastral Nr. topografic	Suprafața* (mp)	Observații / Referințe
A1	20056	Din acte: 19.238 Masurata: 18.994	Sector cadastral:30 Teren neimprejmuit;

B. Partea II. Proprietari și acte

Inscrieri privitoare la dreptul de proprietate și alte drepturi reale		Referințe
29956 / 31/10/2008		
Act Notarial nr. 2525, din 29/10/2008 emis de BNP CHIRU MARIA DANA;		
B3	Intabulare, drept de PROPRIETATE, dobandit prin Conventie, cota actuala 1/1, cota initiala 1/1 1) S.C.APOLLO PROPERTIES, CIF:19163688	A1

C. Partea III. SARCINI .

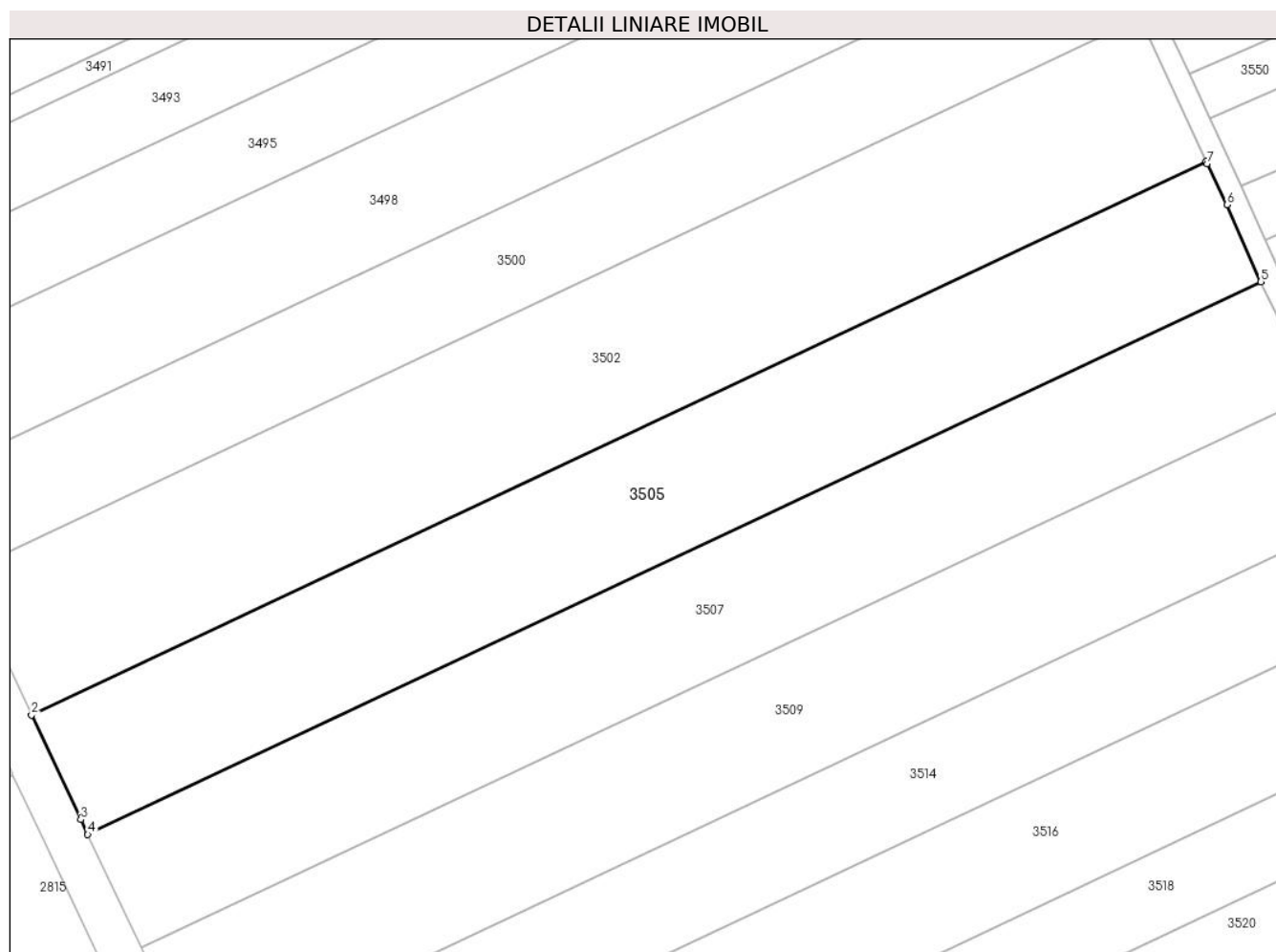
Inscrieri privind dezmembramintele dreptului de proprietate, drepturi reale de garanție și sarcini	Referințe
NU SUNT	

Anexa Nr. 1 La Partea I

Teren

Nr cadastral	Suprafața (mp)*	Observații / Referințe
20056	Din acte: 19.238 Masurata: 18.994	

* Suprafața este determinată în planul de proiecție Stereo 70.



Date referitoare la teren

Crt	Categorie folosință	Intra vilan	Suprafața (mp)	Tarla	Parcelă	Nr. topo	Observații / Referințe
1	arabil	NU	18.994	86/1	34	-	

Lungime Segmente

1) Valorile lungimilor segmentelor sunt obținute din proiecție în plan.

Punct început	X / Y	Punct sfârșit	X / Y	Lungime segment (** (m)
1	708.359,239 315.477,402	2	707.968,101 315.293,262	432.315
2	707.968,101 315.293,262	3	707.984,495 315.258,438	38.49
3	707.984,495 315.258,438	4	707.986,836 315.253,506	5.459
4	707.986,836 315.253,506	5	708.377,457 315.437,404	431.744

Punct început	X / Y	Punct sfârșit	X / Y	Lungime segment (** (m)
5	708.377,457 315.437,404	6	708.366,159 315.462,951	27.934
6	708.366,159 315.462,951	7	708.359,569 315.476,687	15.235
7	708.359,569 315.476,687	1	708.359,239 315.477,402	0.787

** Lungimile segmentelor sunt determinate în planul de proiecție Stereo 70 și sunt rotunjite la 1 milimetru.

*** Distanța dintre puncte este formată din segmente cumulate ce sunt mai mici decât valoarea 1 milimetru.

**DATE DESPRE IMOBILUL NR. 3506**

Oficiul de Cadastru și Publicitate Imobiliară CALARASI
Biroul de Cadastru și Publicitate Imobiliară Calarasi

A. Partea I. Descrierea imobilului

TEREN Extravilan

Nr. CF vechi:301
Nr. cadastral vechi:436

Adresa: Jud. Calarasi

Nr. Crt	Nr cadastral Nr. topografic	Suprafața* (mp)	Observații / Referințe
A1	23105	20.177	Sector cadastral:30 Teren neimprejmuit;

B. Partea II. Proprietari și acte

Inscrieri privitoare la dreptul de proprietate și alte drepturi reale	Referințe
24982 / 09/11/2007	
Act Notarial nr. 3140, din 07/11/2007 emis de BNP CHIRU MARIA DANA;	
B1	A1
Intabulare, drept de PROPRIETATE, dobandit prin Conventie, cota actuala 1/1, cota initiala 1/1	
1) SC APOLLO PROPERTIES SRL, CIF:19163688	
OBSERVATII: (provenita din conversia CF 301)	

C. Partea III. SARCINI .

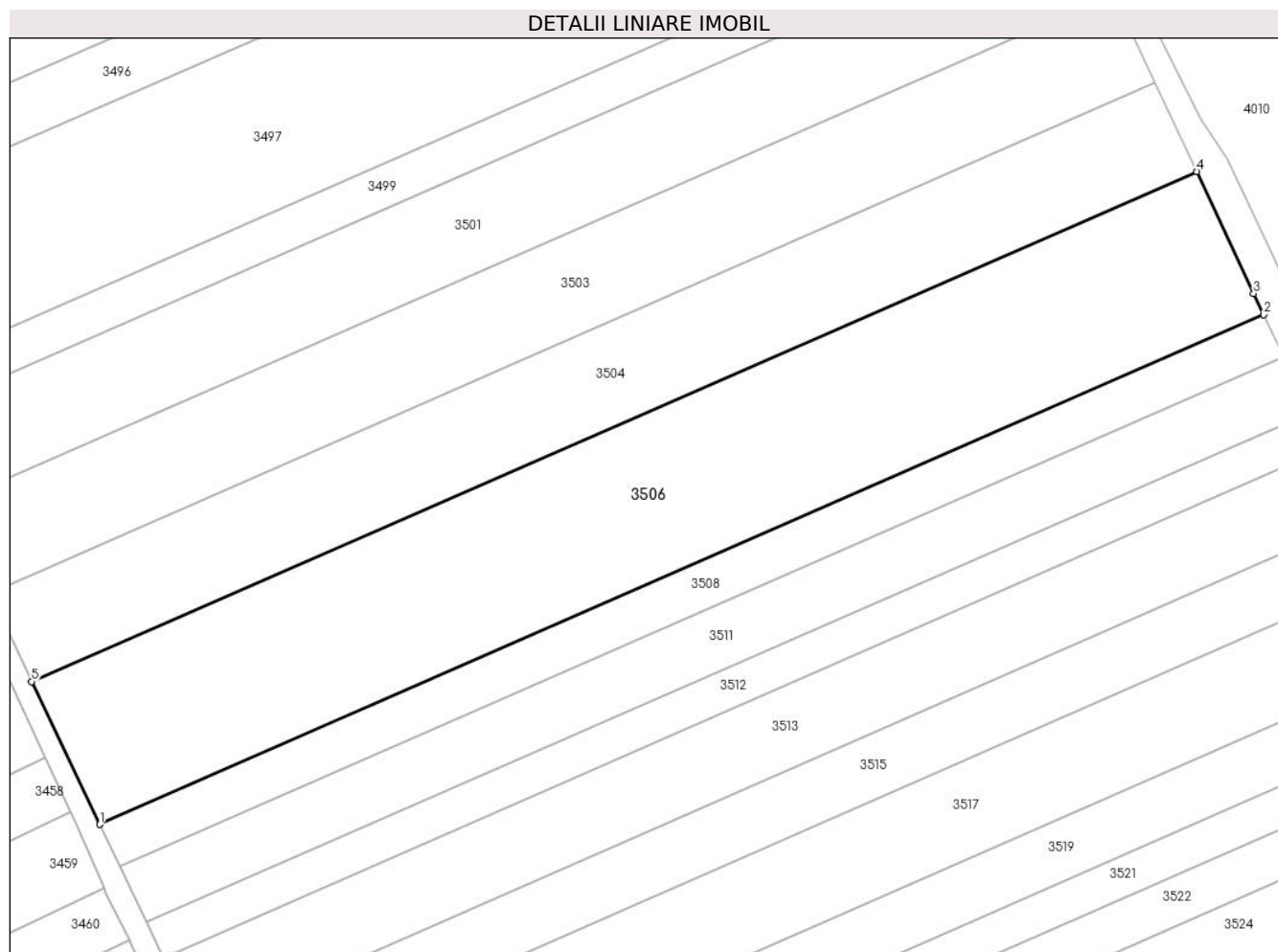
Inscrieri privind dezmembramintele dreptului de proprietate, drepturi reale de garanție și sarcini	Referințe
NU SUNT	

Anexa Nr. 1 La Partea I

Teren

Nr cadastral	Suprafața (mp)*	Observații / Referințe
23105	20.177	

* Suprafața este determinată în planul de proiecție Stereo 70.



Date referitoare la teren

Crt	Categorie folosință	Intra vilan	Suprafața (mp)	Tarla	Parcelă	Nr. topo	Observații / Referințe
1	arabil	NU	20.177	70	88	-	

Lungime Segmente

1) Valorile lungimilor segmentelor sunt obținute din proiecție în plan.

Punct început	X / Y	Punct sfârșit	X / Y	Lungime segment (** (m)
1	708.056,718 316.139,216	2	708.425,461 316.300,589	402.508
2	708.425,461 316.300,589	3	708.422,264 316.307,373	7.5
3	708.422,264 316.307,373	4	708.404,181 316.345,975	42.628
4	708.404,181 316.345,975	5	708.035,158 316.184,479	402.814
5	708.035,158 316.184,479	1	708.056,718 316.139,216	50.136

**** Lungimile segmentelor sunt determinate în planul de proiecție Stereo 70 și sunt rotunjite la 1 milimetru.**

***** Distanța dintre puncte este formată din segmente cumulate ce sunt mai mici decât valoarea 1 milimetru.**

**DATE DESPRE IMOBILUL NR. 3507**

Oficiul de Cadastru și Publicitate Imobiliară CALARASI
Biroul de Cadastru și Publicitate Imobiliară Calarasi

A. Partea I. Descrierea imobilului

TEREN Extravilan

Nr. CF vechi:480

Nr. cadastral vechi:611

Adresa: Jud. Calarasi

Nr. Crt	Nr cadastral Nr. topografic	Suprafața* (mp)	Observații / Referințe
A1	23317	18.048	Sector cadastral:30 Teren neimprejmuit;

B. Partea II. Proprietari și acte

Inscrieri privitoare la dreptul de proprietate și alte drepturi reale		Referințe
11049 / 21/04/2008		
Act Notarial nr. 898, din 17/04/2008 emis de BNP CHIRU MARIA DANA;		
B1	Intabulare, drept de PROPRIETATE, dobandit prin Conventie, cota actuala 1/1, cota initiala 1/1 1) SC APOLLO PROPERTIES SRL, CIF:19163688 OBSERVATII: (provenita din conversia CF 480)	A1

C. Partea III. SARCINI .

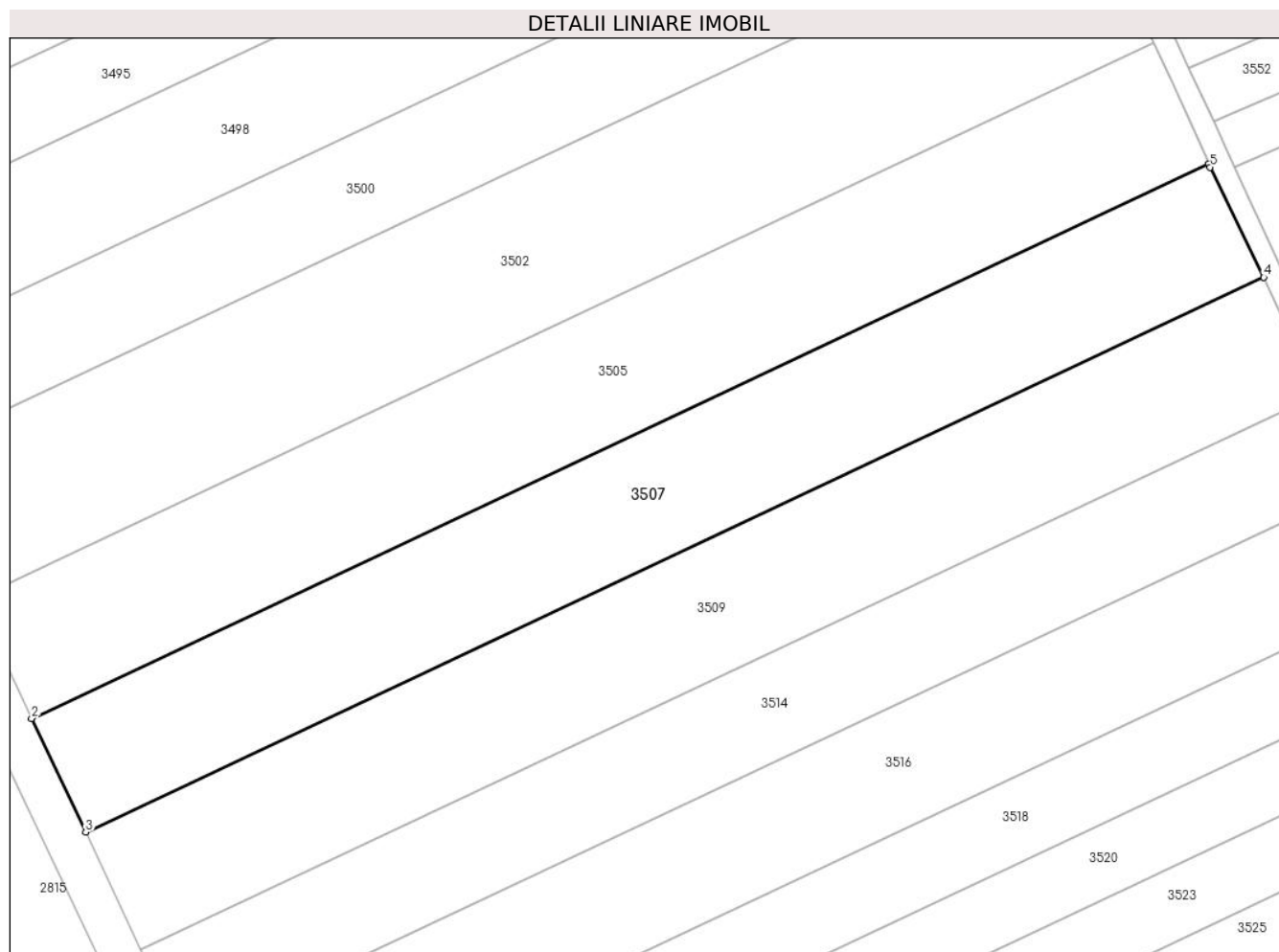
Inscrieri privind dezmembramintele dreptului de proprietate, drepturi reale de garanție și sarcini	Referințe
NU SUNT	

Anexa Nr. 1 La Partea I

Teren

Nr cadastral	Suprafața (mp)*	Observații / Referințe
23317	18.048	

* Suprafața este determinată în planul de proiecție Stereo 70.



Date referitoare la teren

Crt	Categorie folosință	Intravilan	Suprafața (mp)	Tarla	Parcelă	Nr. topo	Observații / Referințe
1	arabil	NU	18.048	86/1	35	-	

Lungime Segmente

1) Valorile lungimilor segmentelor sunt obținute din proiecție în plan.

Punct început	X / Y	Punct sfârșit	X / Y	Lungime segment (** (m)
1	708.377,457 315.437,404	2	707.986,836 315.253,506	431.744
2	707.986,836 315.253,506	3	708.004,756 315.215,756	41.787
3	708.004,756 315.215,756	4	708.395,705 315.399,808	432.107
4	708.395,705 315.399,808	5	708.377,953 315.436,282	40.565
5	708.377,953 315.436,282	1	708.377,457 315.437,404	1.227

**** Lungimile segmentelor sunt determinate în planul de proiecție Stereo 70 și sunt rotunjite la 1 milimetru.**

***** Distanța dintre puncte este formată din segmente cumulate ce sunt mai mici decât valoarea 1 milimetru.**

**DATE DESPRE IMOBILUL NR. 3508**

Oficiul de Cadastru și Publicitate Imobiliară CALARASI
Biroul de Cadastru și Publicitate Imobiliară Calarasi

A. Partea I. Descrierea imobilului

TEREN Extravilan

Adresa: Jud. Calarasi

Nr. Crt	Nr cadastral Nr. topografic	Suprafața* (mp)	Observații / Referințe
A1		5.900	Sector cadastral:30 Teren neimprejmuit;

B. Partea II. Proprietari și acte

Inscrieri privitoare la dreptul de proprietate și alte drepturi reale	Referințe
/	
Act Administrativ nr. 142474, din 20/07/2016 emis de CJSIPT CALARASI;	
B1	A1
Intabulare, drept de PROPRIETATE, dobandit prin Reconstituire, cota actuala 1/1, cota initiala 1/1	
1) DAVID IOAN, LIPSA CNP	
2) DAVID MIHALACHE, LIPSA CNP	
3) ENACHE EUGEN, LIPSA CNP	
4) ENACHE DUMITRU, LIPSA CNP	

C. Partea III. SARCINI .

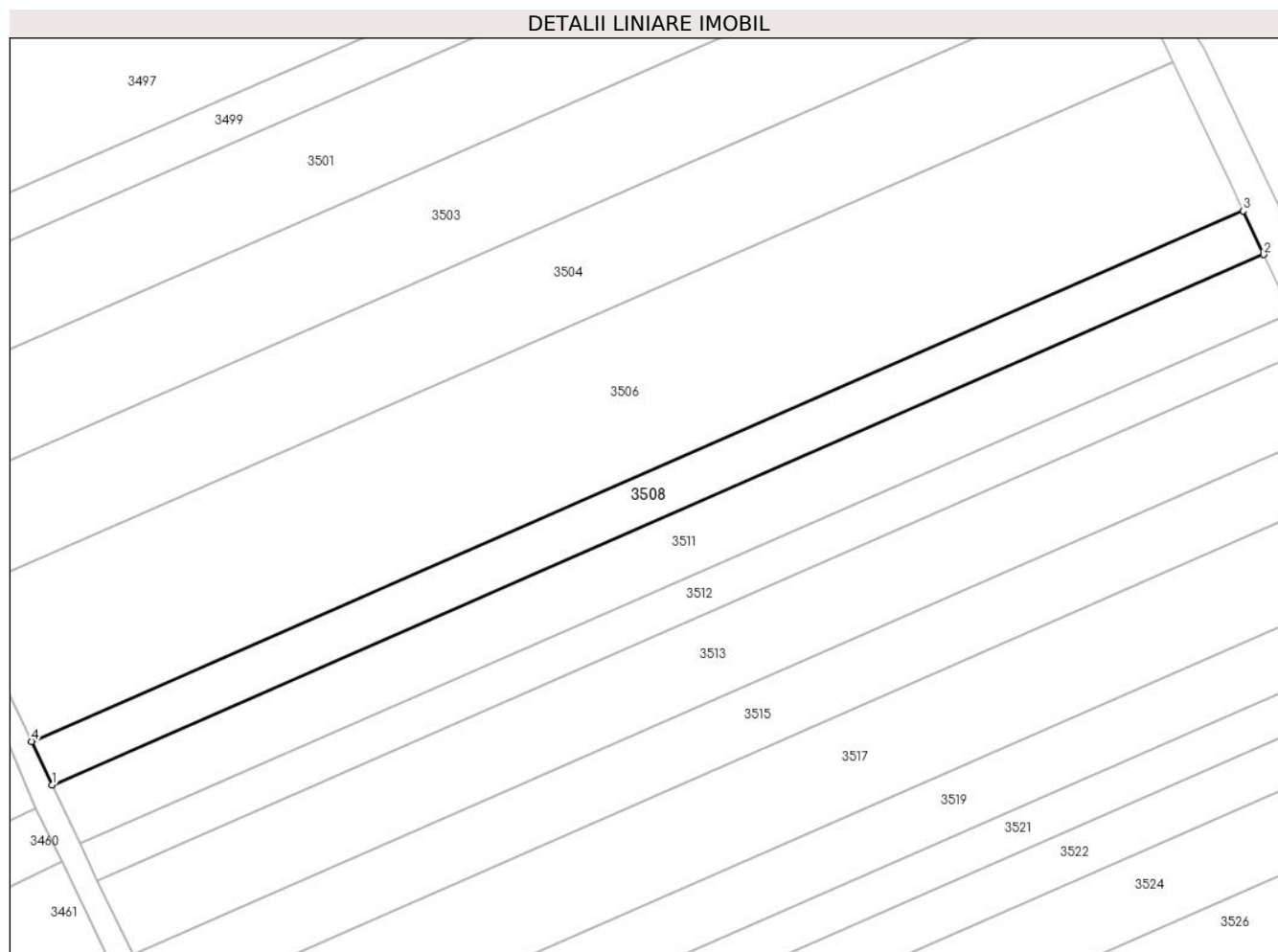
Inscrieri privind dezmembramintele dreptului de proprietate, drepturi reale de garanție și sarcini	Referințe
NU SUNT	

Anexa Nr. 1 La Partea I

Teren

Nr cadastral	Suprafața (mp)*	Observații / Referințe
	5.900	

* Suprafața este determinată în planul de proiecție Stereo 70.



Date referitoare la teren

Crt	Categorie folosință	Intra vilan	Suprafața (mp)	Tarla	Parcelă	Nr. topo	Observații / Referințe
1	arabil	NU	5.900	70	87	-	

Lungime Segmente

1) Valorile lungimilor segmentelor sunt obținute din proiecție în plan.

Punct început	X / Y	Punct sfârșit	X / Y	Lungime segment (** (m)
1	708.063,025 316.125,974	2	708.431,712 316.287,323	402.447
2	708.431,712 316.287,323	3	708.425,461 316.300,589	14.665
3	708.425,461 316.300,589	4	708.056,718 316.139,216	402.508
4	708.056,718 316.139,216	1	708.063,025 316.125,974	14.667

** Lungimile segmentelor sunt determinate în planul de proiecție Stereo 70 și sunt rotunjite la 1 milimetru.

***** Distanţa dintre puncte este formată din segmente cumulate ce sunt mai mici decât valoarea 1 milimetru.**

**DATE DESPRE IMOBILUL NR. 3509**

Oficiul de Cadastru și Publicitate Imobiliară CALARASI
Biroul de Cadastru și Publicitate Imobiliară Calarasi

A. Partea I. Descrierea imobilului

TEREN Extravilan

Adresa: Jud. Calarasi

Nr. Crt	Nr cadastral Nr. topografic	Suprafața* (mp)	Observații / Referințe
A1		Din acte: 18.750 Masurata: 18.512	Sector cadastral:30 Teren neimprejmuit; IMOBILUL PROVINE DINTR-O TARLA CU UN DEFICIT DE SUPRAFATA IN PROCENT DE 1.4%

B. Partea II. Proprietari și acte

Inscrieri privitoare la dreptul de proprietate și alte drepturi reale		Referințe
/		
Act Administrativ nr. 42073, din 25/03/1996 emis de CJSIPT CALARASI;		
B1	Intabulare, drept de PROPRIETATE, dobandit prin Reconstituire, cota actuala 1/1, cota initiala 1/1 1) LOLOT A ALEXANDRU, LIPSA CNP	A1

C. Partea III. SARCINI .

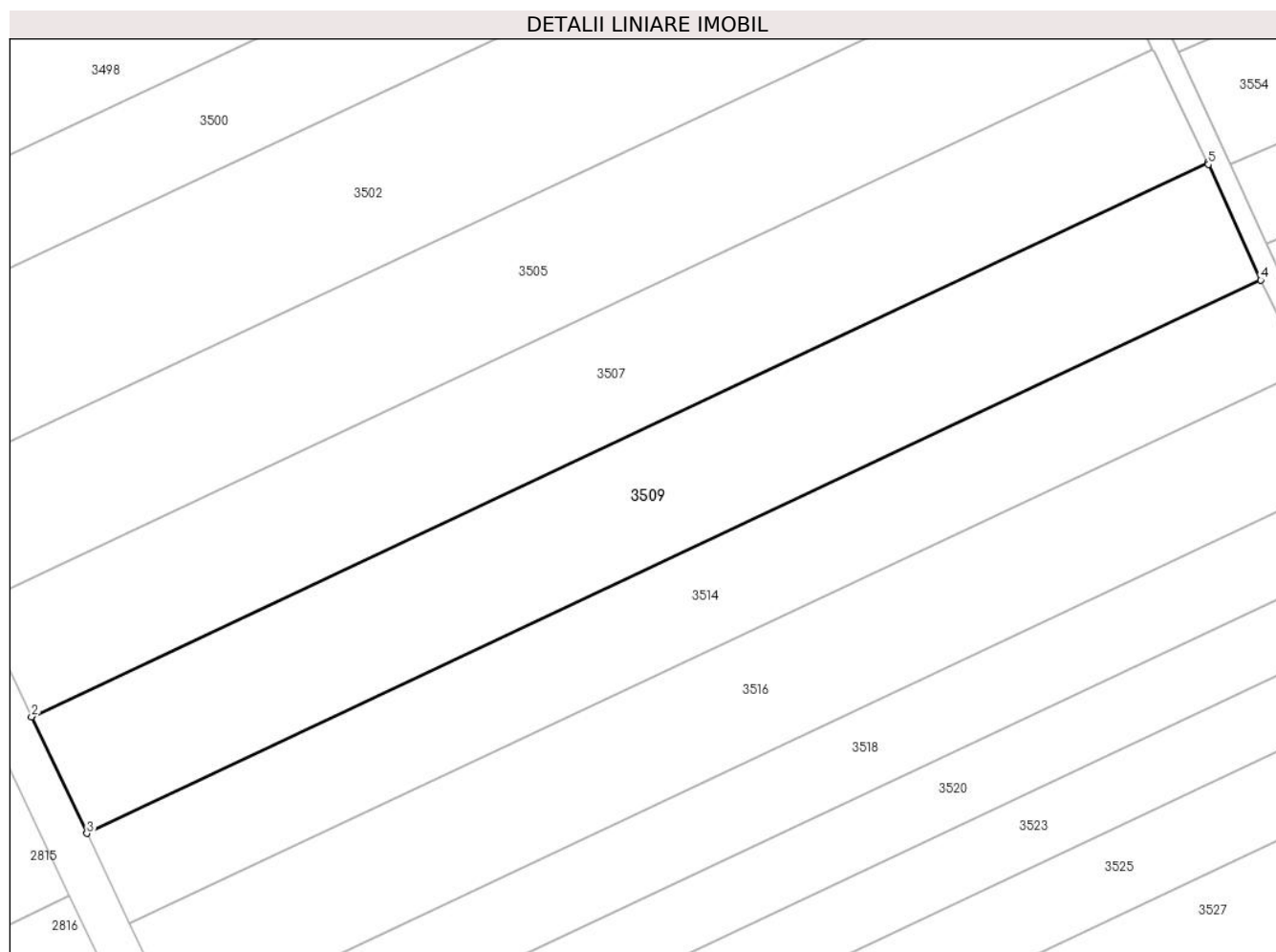
Inscrieri privind dezmembramintele dreptului de proprietate, drepturi reale de garanție și sarcini	Referințe
NU SUNT	

Anexa Nr. 1 La Partea I

Teren

Nr cadastral	Suprafața (mp)*	Observații / Referințe
	Din acte: 18.750 Masurata: 18.512	IMOBILUL PROVINE DINTR-O TARLA CU UN DEFICIT DE SUPRAFATA IN PROCENT DE 1.4%

* Suprafața este determinată în planul de proiecție Stereo 70.



Date referitoare la teren

Crt	Categorie folosință	Intravilan	Suprafața (mp)	Tarla	Parcelă	Nr. topo	Observații / Referințe
1	arabil	NU	18.512	86/1	36	-	

Lungime Segmente

1) Valorile lungimilor segmentelor sunt obținute din proiecție în plan.

Punct început	X / Y	Punct sfârșit	X / Y	Lungime segment (** (m)
1	708.395,705 315.399,808	2	708.004,756 315.215,756	432.107
2	708.004,756 315.215,756	3	708.023,143 315.177,021	42.878
3	708.023,143 315.177,021	4	708.413,403 315.360,748	431.345
4	708.413,403 315.360,748	5	708.396,018 315.399,166	42.168

Punct început	X / Y	Punct sfârșit	X / Y	Lungime segment (** (m)
5	708.396,018 315.399,166	1	708.395,705 315.399,808	0.714

** Lungimile segmentelor sunt determinate în planul de proiecție Stereo 70 și sunt rotunjite la 1 milimetru.

*** Distanța dintre puncte este formată din segmente cumulate ce sunt mai mici decât valoarea 1 milimetru.

**DATE DESPRE IMOBILUL NR. 3510**

Oficiul de Cadastru și Publicitate Imobiliară CALARASI
Biroul de Cadastru și Publicitate Imobiliară Calarasi

A. Partea I. Descrierea imobilului

TEREN Extravilan

Nr. CF vechi:418
Nr. cadastral vechi:550

Adresa: Jud. Calarasi

Nr. Crt	Nr cadastral Nr. topografic	Suprafața* (mp)	Observații / Referințe
A1	23134	13.032	Sector cadastral:30 Teren neimprejmuit;

B. Partea II. Proprietari și acte

Inscrieri privitoare la dreptul de proprietate și alte drepturi reale	Referințe
4822 / 22/02/2008	
Act Notarial nr. 408, din 20/02/2008 emis de BNP CHIRU MARIA DANA;	
B1	A1
Intabulare, drept de PROPRIETATE, dobandit prin Conventie, cota actuala 1/1, cota initiala 1/1	
1) SC APOLLO PROPERTIES SRL, CIF:19163688	
OBSERVATII: (provenita din conversia CF 418)	

C. Partea III. SARCINI .

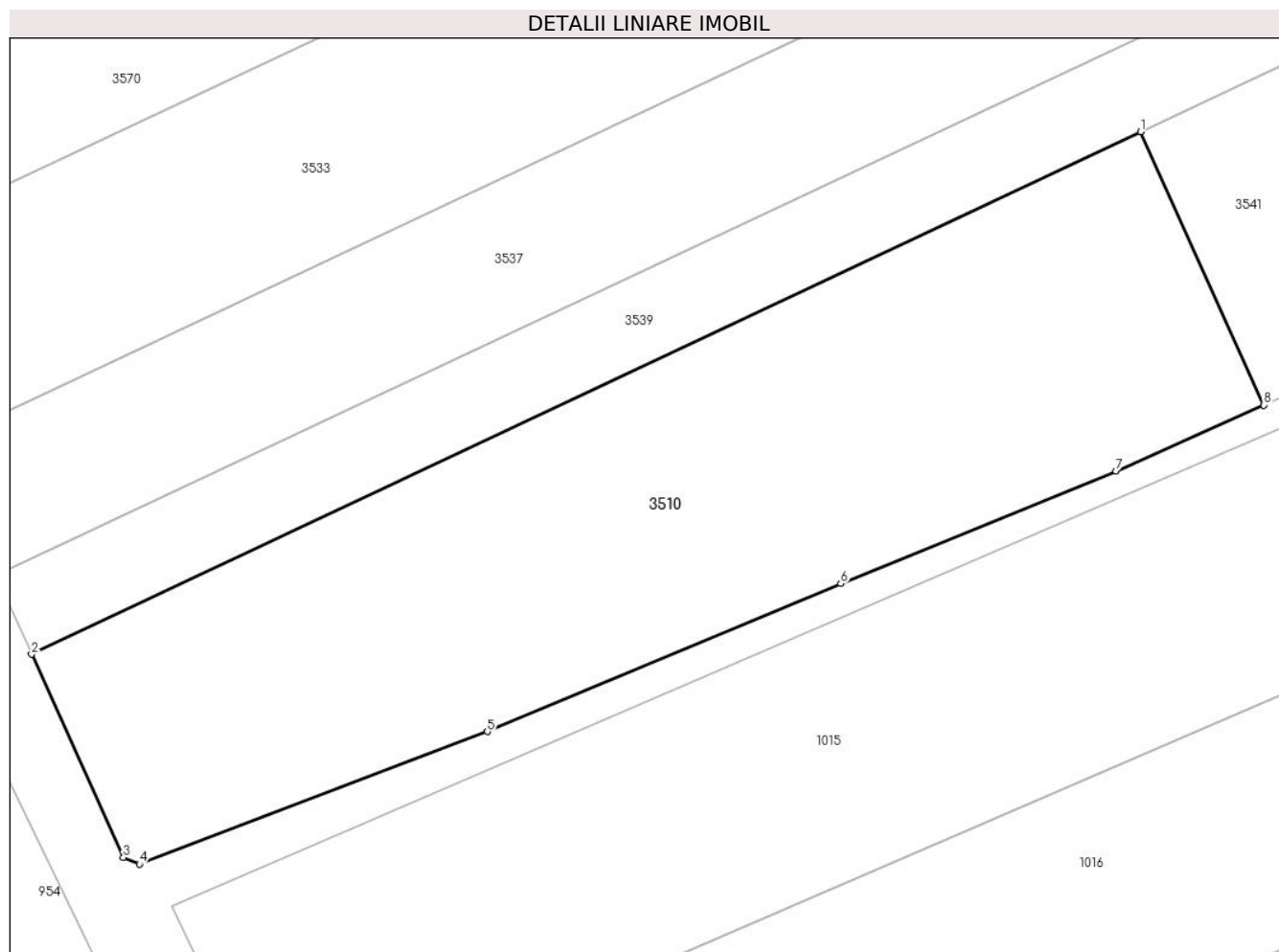
Inscrieri privind dezmembramintele dreptului de proprietate, drepturi reale de garanție și sarcini	Referințe
NU SUNT	

Anexa Nr. 1 La Partea I

Teren

Nr cadastral	Suprafața (mp)*	Observații / Referințe
23134	13.032	

* Suprafața este determinată în planul de proiecție Stereo 70.



Date referitoare la teren

Crt	Categorie folosință	Intravilan	Suprafața (mp)	Tarla	Parcelă	Nr. topo	Observații / Referințe
1	arabil	NU	13.032	86/1	48	-	

Lungime Segmente

1) Valorile lungimilor segmentelor sunt obținute din proiecție în plan.

Punct început	X / Y	Punct sfârșit	X / Y	Lungime segment (** (m)
1	708.403,407 314.933,283	2	708.184,371 314.830,165	242.095
2	708.184,371 314.830,165	3	708.202,498 314.790,029	44.04
3	708.202,498 314.790,029	4	708.205,697 314.788,707	3.461
4	708.205,697 314.788,707	5	708.274,384 314.814,88	73.505
5	708.274,384 314.814,88	6	708.344,198 314.844,104	75.684

Punct început	X / Y	Punct sfârșit	X / Y	Lungime segment (** (m)
6	708.344,198 314.844,104	7	708.398,582 314.866,293	58.736
7	708.398,582 314.866,293	8	708.427,769 314.879,344	31.972
8	708.427,769 314.879,344	1	708.403,407 314.933,283	59.185

** Lungimile segmentelor sunt determinate în planul de proiecție Stereo 70 și sunt rotunjite la 1 milimetru.

*** Distanța dintre puncte este formată din segmente cumulate ce sunt mai mici decât valoarea 1 milimetru.

**DATE DESPRE IMOBILUL NR. 3511**

Oficiul de Cadastru și Publicitate Imobiliară CALARASI
Biroul de Cadastru și Publicitate Imobiliară Calarasi

A. Partea I. Descrierea imobilului

TEREN Extravilan

Adresa: Jud. Calarasi

Nr. Crt	Nr cadastral Nr. topografic	Suprafața* (mp)	Observații / Referințe
A1	22029	7.889	Sector cadastral:30 Teren neimprejmuit;

B. Partea II. Proprietari și acte

Inscrieri privitoare la dreptul de proprietate și alte drepturi reale		Referințe
21649 / 26/04/2013		
Act Notarial nr. 669, din 24/04/2013 emis de Chiru Maria Dana;		
B2	Intabulare, drept de PROPRIETATE, dobandit prin Conventie, cota actuala 1/1, cota initiala 1/1 1) SC APOLLO PROPERTIES SRL, CIF:19163688	A1

C. Partea III. SARCINI .

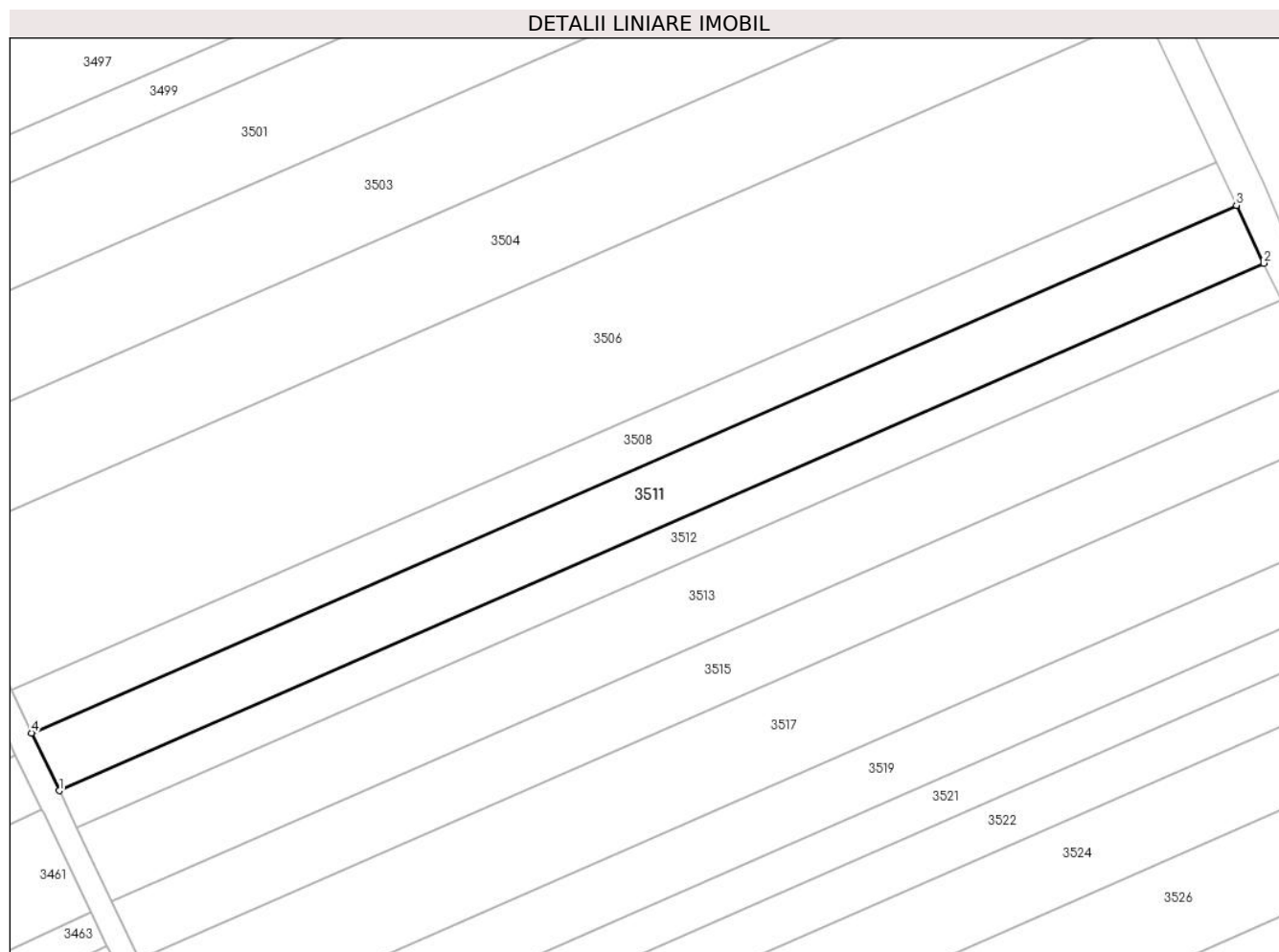
Inscrieri privind dezmembramintele dreptului de proprietate, drepturi reale de garanție și sarcini	Referințe
NU SUNT	

Anexa Nr. 1 La Partea I

Teren

Nr cadastral	Suprafața (mp)*	Observații / Referințe
22029	7.889	

* Suprafața este determinată în planul de proiecție Stereo 70.



Date referitoare la teren

Crt	Categorie folosință	Intra vilan	Suprafața (mp)	Tarla	Parcelă	Nr. topo	Observații / Referințe
1	arabil	NU	7.889	70	86	-	

Lungime Segmente

1) Valorile lungimilor segmentelor sunt obținute din proiecție în plan.

Punct început	X / Y	Punct sfârșit	X / Y	Lungime segment (** (m)
1	708.071,46 316.108,266	2	708.440,073 316.269,583	402.366
2	708.440,073 316.269,583	3	708.431,712 316.287,323	19.612
3	708.431,712 316.287,323	4	708.063,025 316.125,974	402.447
4	708.063,025 316.125,974	1	708.071,46 316.108,266	19.614

** Lungimile segmentelor sunt determinate în planul de proiecție Stereo 70 și sunt rotunjite la 1 milimetru.

***** Distanţa dintre puncte este formată din segmente cumulate ce sunt mai mici decât valoarea 1 milimetru.**

**DATE DESPRE IMOBILUL NR. 3512**

Oficiul de Cadastru și Publicitate Imobiliară CALARASI
Biroul de Cadastru și Publicitate Imobiliară Calarasi

A. Partea I. Descrierea imobilului

TEREN Extravilan

Nr. CF vechi:309

Nr. cadastral vechi:444

Adresa: Jud. Calarasi

Nr. Crt	Nr cadastral Nr. topografic	Suprafața* (mp)	Observații / Referințe
A1	23067	5.000	Sector cadastral:30 Teren neimprejmuit;

B. Partea II. Proprietari și acte

Inscrieri privitoare la dreptul de proprietate și alte drepturi reale	Referințe
24959 / 09/11/2007	
Act Notarial nr. 3127, din 07/11/2007 emis de NP Chiru Maria Dana;	
B1	A1
Intabulare, drept de PROPRIETATE, dobandit prin Conventie, cota actuala 1/1, cota initiala 1/1	
1) SOCIETATEA APOLLO PROPERTIES SRL , CIF:19163688	
<i>OBSERVATII: (provenita din conversia CF 309)</i>	

C. Partea III. SARCINI .

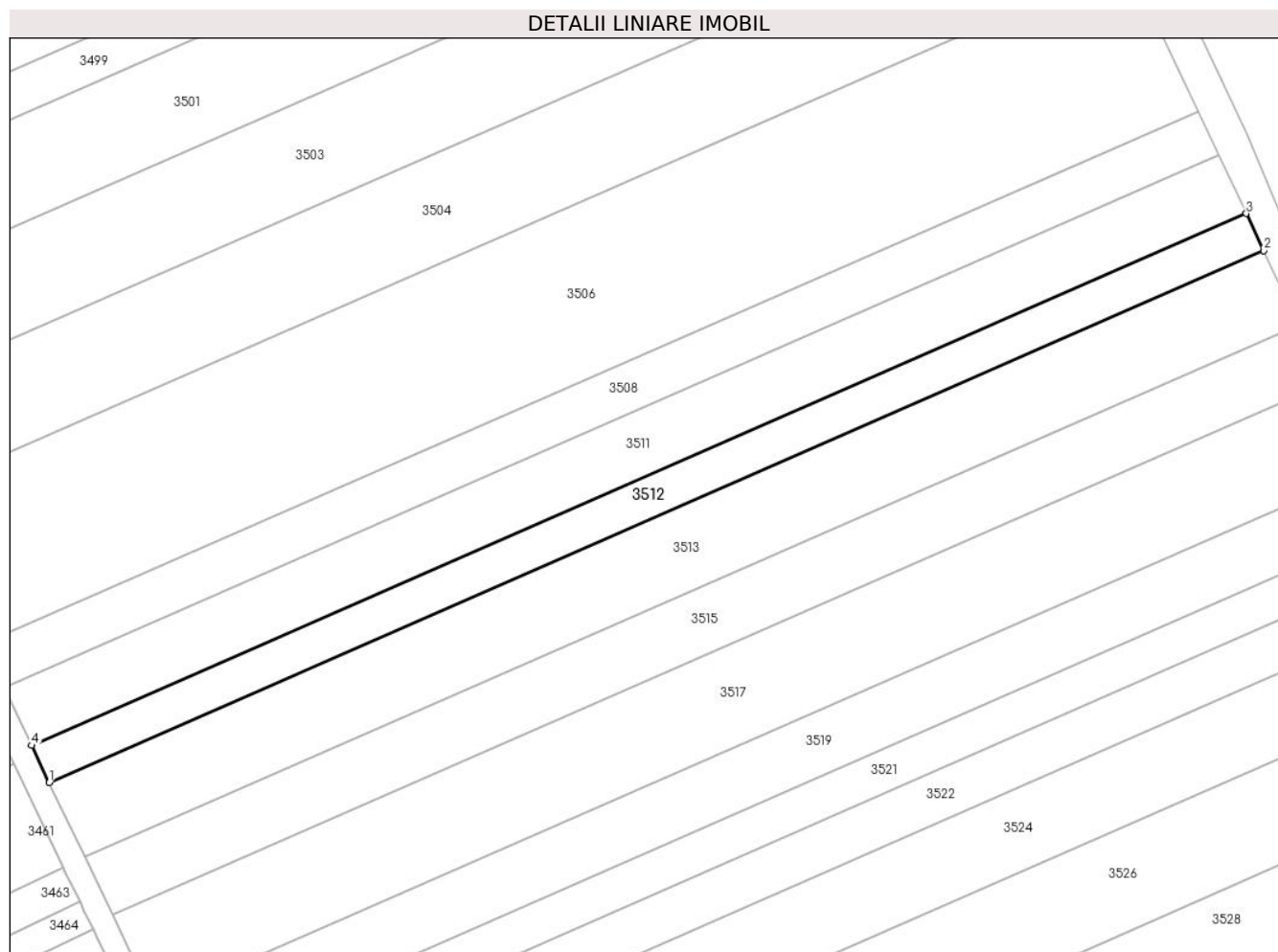
Inscrieri privind dezmembramintele dreptului de proprietate, drepturi reale de garanție și sarcini	Referințe
NU SUNT	

Anexa Nr. 1 La Partea I

Teren

Nr cadastral	Suprafața (mp)*	Observații / Referințe
23067	5.000	

* Suprafața este determinată în planul de proiecție Stereo 70.



Date referitoare la teren

Crt	Categorie folosință	Intravilan	Suprafața (mp)	Tarla	Parcelă	Nr. topo	Observații / Referințe
1	arabil	NU	5.000	70	85	-	

Lungime Segmente

1) Valorile lungimilor segmentelor sunt obținute din proiecție în plan.

Punct început	X / Y	Punct sfârșit	X / Y	Lungime segment (** (m)
1	708.076,807 316.097,041	2	708.445,373 316.258,337	402.315
2	708.445,373 316.258,337	3	708.440,073 316.269,583	12.432
3	708.440,073 316.269,583	4	708.071,46 316.108,266	402.366
4	708.071,46 316.108,266	1	708.076,807 316.097,041	12.433

** Lungimile segmentelor sunt determinate în planul de proiecție Stereo 70 și sunt rotunjite la 1 milimetru.

***** Distanţa dintre puncte este formată din segmente cumulate ce sunt mai mici decât valoarea 1 milimetru.**

**DATE DESPRE IMOBILUL NR. 3513**

Oficiul de Cadastru și Publicitate Imobiliară CALARASI
Biroul de Cadastru și Publicitate Imobiliară Calarasi

A. Partea I. Descrierea imobilului

TEREN Extravilan

Adresa: Jud. Calarasi

Nr. Crt	Nr cadastral Nr. topografic	Suprafața* (mp)	Observații / Referințe
A1	21305	10.000	Sector cadastral:30 Teren neimpregmuit;

B. Partea II. Proprietari și acte

Inscrieri privitoare la dreptul de proprietate și alte drepturi reale		Referințe
38701 / 19/10/2012		
Act Notarial nr. 1647, din 18/10/2012 emis de BNP CHIRU MARIA DANA;		
B4	Intabulare, drept de PROPRIETATE, dobandit prin Conventie, cota actuala 8/32, cota initiala 1/2 1) CHIRU ELENA, sotie	A1
59831 / 26/11/2013		
Act Notarial nr. 3611, din 25/11/2013 emis de NP Tutuianu Dana Cristina;		
B5	se noteaza lichidarea regimului comunitatii legale din proprietate devalmasa in proprietate comuna pe cote parti de 1/2 pentru fiecare fost sot	A1
59837 / 26/11/2013		
Act Notarial nr. 218, din 25/11/2013 emis de BNP Tutuianu Dana Cristina;		
B6	Intabulare, drept de PROPRIETATE, dobandit prin Succesiune, cota actuala 6/32, cota initiala 6/32 1) CHIRU ELENA	A1
B7	Intabulare, drept de PROPRIETATE, dobandit prin Succesiune, cota actuala 9/32, cota initiala 9/32 1) CHIRU VICTOR	A1
B8	Intabulare, drept de PROPRIETATE, dobandit prin Succesiune, cota actuala 9/32, cota initiala 9/32 1) CHIRU VALENTIN VASILE	A1

C. Partea III. SARCINI .

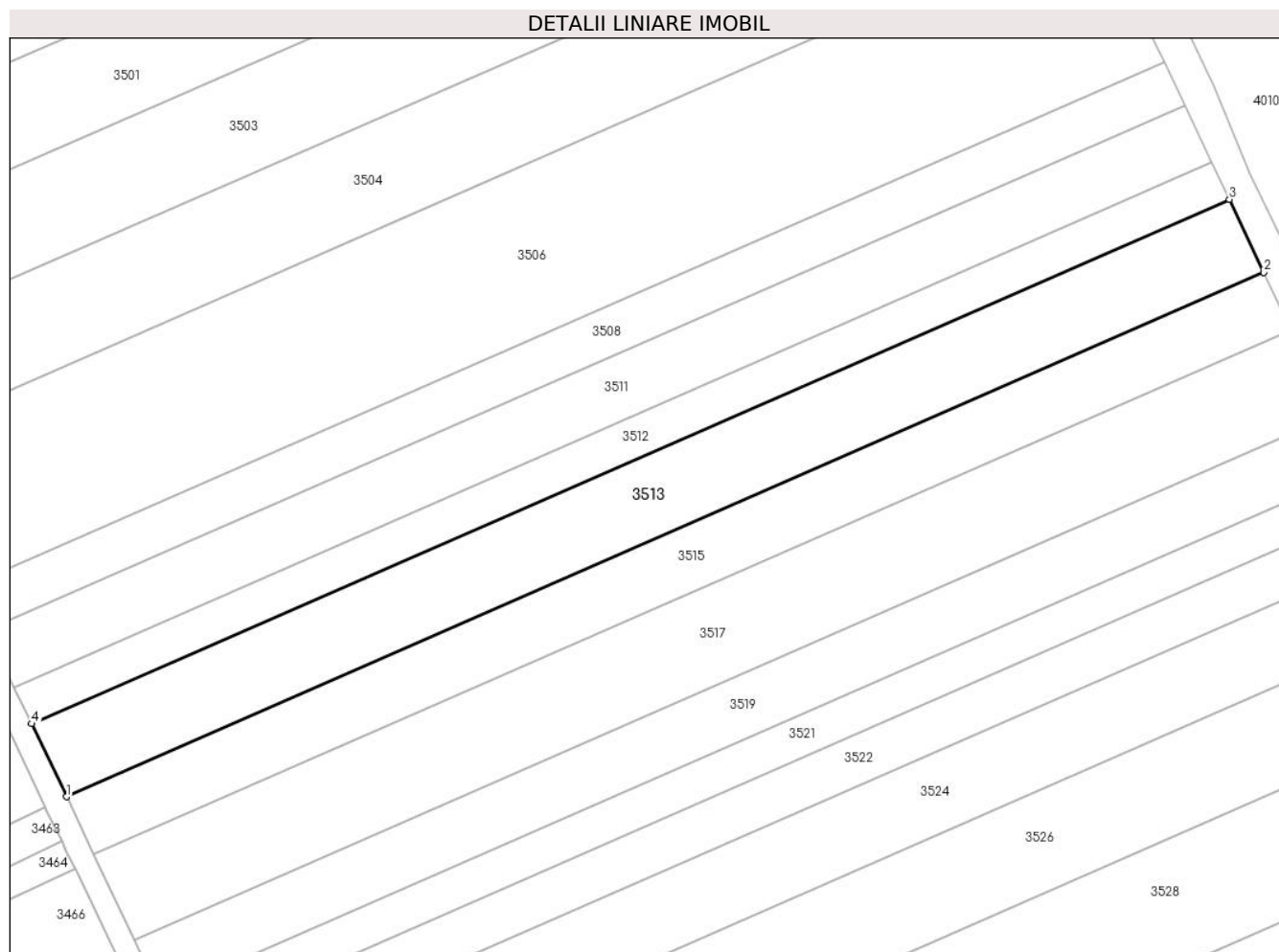
Inscrieri privind dezmembramintele dreptului de proprietate, drepturi reale de garanție și sarcini	Referințe
NU SUNT	

Anexa Nr. 1 La Partea I

Teren

Nr cadastral	Suprafața (mp)*	Observații / Referințe
21305	10.000	

* Suprafața este determinată în planul de proiecție Stereo 70.



Date referitoare la teren

Crt	Categorie folosință	Intra vilan	Suprafața (mp)	Tarla	Parcelă	Nr. topo	Observații / Referințe
1	arabil	NU	10.000	70	84	-	

Lungime Segmente

1) Valorile lungimilor segmentelor sunt obținute din proiecție în plan.

Punct început	X / Y	Punct sfârșit	X / Y	Lungime segment (** (m)
1	708.087,503 316.074,586	2	708.455,974 316.235,84	402.211
2	708.455,974 316.235,84	3	708.445,373 316.258,337	24.87
3	708.445,373 316.258,337	4	708.076,807 316.097,041	402.315
4	708.076,807 316.097,041	1	708.087,503 316.074,586	24.872

** Lungimile segmentelor sunt determinate în planul de proiecție Stereo 70 și sunt rotunjite la 1 milimetru.

***** Distanţa dintre puncte este formată din segmente cumulate ce sunt mai mici decât valoarea 1 milimetru.**

**DATE DESPRE IMOBILUL NR. 3514**

Oficiul de Cadastru și Publicitate Imobiliară CALARASI
Biroul de Cadastru și Publicitate Imobiliară Calarasi

A. Partea I. Descrierea imobilului

TEREN Extravilan

Adresa: Jud. Calarasi

Nr. Crt	Nr cadastral Nr. topografic	Suprafața* (mp)	Observații / Referințe
A1		Din acte: 14.530 Masurata: 14.345	Sector cadastral:30 Teren neimprejmuț; IMOBILUL PROVINE DINTR-O TARLA CU UN DEFICIT DE SUPRAFATA IN PROCENT DE 1.4%

B. Partea II. Proprietari și acte

Inscrieri privitoare la dreptul de proprietate și alte drepturi reale		Referințe
/		
Act Administrativ nr. 42311, din 22/08/1996 emis de CJSIPT CALARASI;		
B1	Intabulare, drept de PROPRIETATE, dobandit prin Reconstituire, cota actuala 1/1, cota initiala 1/1 1) LOLOT A VICTOR, LIPSA CNP 2) COOLEANU AURELIA, LIPSA CNP 3) LOLOT A ALEXANDRU, LIPSA CNP	A1

C. Partea III. SARCINI .

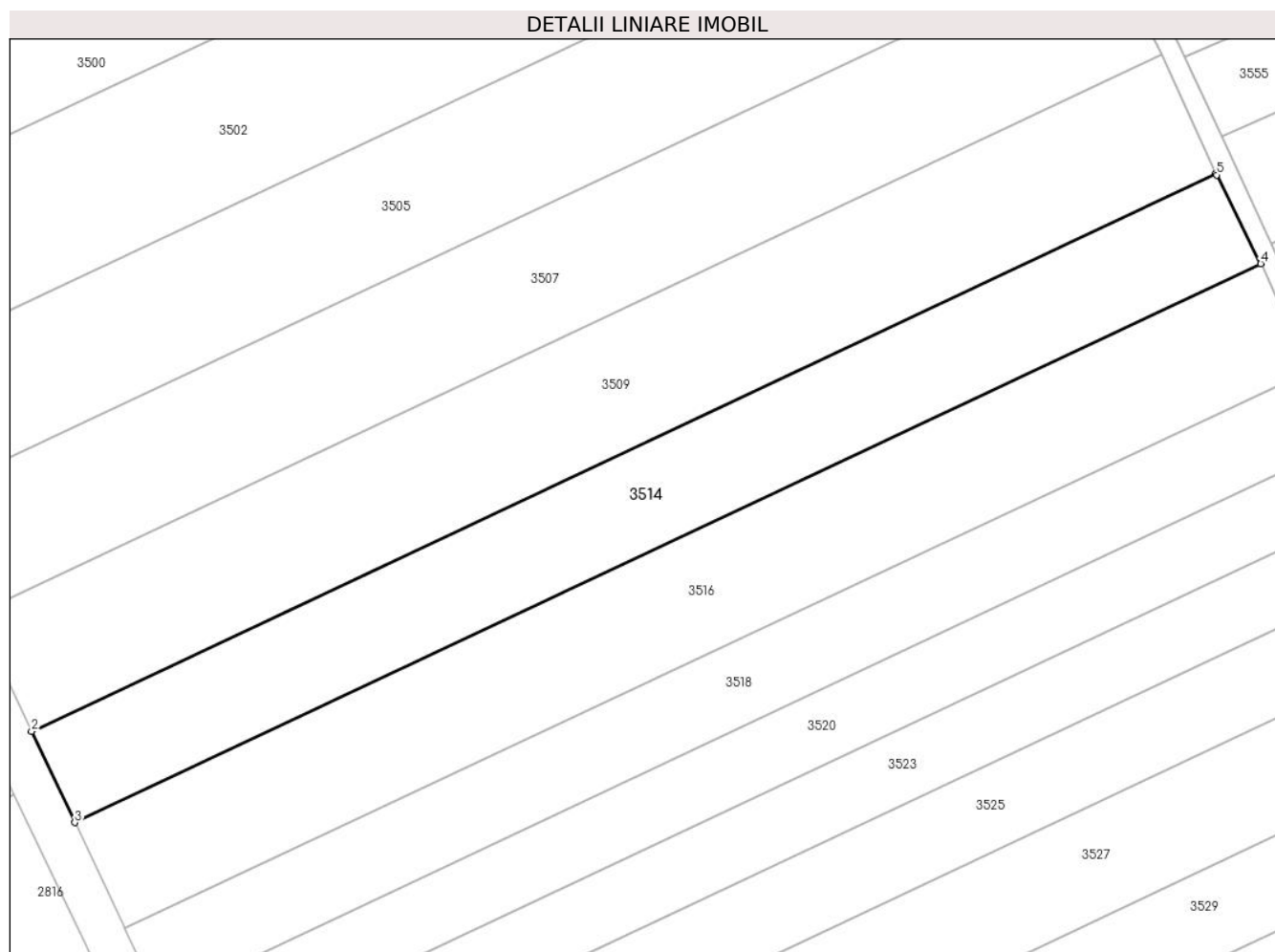
Inscrieri privind dezmembramintele dreptului de proprietate, drepturi reale de garanție și sarcini	Referințe
NU SUNT	

Anexa Nr. 1 La Partea I

Teren

Nr cadastral	Suprafața (mp)*	Observații / Referințe
	Din acte: 14.530 Masurata: 14.345	IMOBILUL PROVINE DINTR-O TARLA CU UN DEFICIT DE SUPRAFATA IN PROCENT DE 1.4%

* Suprafața este determinată în planul de proiecție Stereo 70.



Date referitoare la teren

Crt	Categorie folosință	Intravilan	Suprafața (mp)	Tarla	Parcelă	Nr. topo	Observații / Referințe
1	arabil	NU	14.345	86/1	37	-	

Lungime Segmente

1) Valorile lungimilor segmentelor sunt obținute din proiecție în plan.

Punct început	X / Y	Punct sfârșit	X / Y	Lungime segment (** (m)
1	708.413,403 315.360,748	2	708.023,143 315.177,021	431.345
2	708.023,143 315.177,021	3	708.037,396 315.146,997	33.235
3	708.037,396 315.146,997	4	708.428,189 315.330,975	431.934
4	708.428,189 315.330,975	5	708.413,669 315.360,159	32.597

Punct început	X / Y	Punct sfârșit	X / Y	Lungime segment (** (m)
5	708.413,669 315.360,159	1	708.413,403 315.360,748	0.646

** Lungimile segmentelor sunt determinate în planul de proiecție Stereo 70 și sunt rotunjite la 1 milimetru.

*** Distanța dintre puncte este formată din segmente cumulate ce sunt mai mici decât valoarea 1 milimetru.

**DATE DESPRE IMOBILUL NR. 3515**

Oficiul de Cadastru și Publicitate Imobiliară CALARASI
Biroul de Cadastru și Publicitate Imobiliară Calarasi

A. Partea I. Descrierea imobilului

TEREN Extravilan

Adresa: Jud. Calarasi

Nr. Crt	Nr cadastral Nr. topografic	Suprafața* (mp)	Observații / Referințe
A1		7.889	Sector cadastral:30 Teren neimprejmuit;

B. Partea II. Proprietari și acte

Inscrieri privitoare la dreptul de proprietate și alte drepturi reale		Referințe
/		
Act Administrativ nr. 43315, din 07/10/1998 emis de CJSIPT CALARASI;		
B1	Intabulare, drept de PROPRIETATE, dobandit prin Reconstituire, cota actuala 1/1, cota initiala 1/1 1) ZAINEA I AUREL, LIPSA CNP	A1

C. Partea III. SARCINI .


Inscrieri privind dezmembramintele dreptului de proprietate, drepturi reale de garanție și sarcini	Referințe
NU SUNT	

Anexa Nr. 1 La Partea I

Teren

Nr cadastral	Suprafața (mp)*	Observații / Referințe
	7.889	

* Suprafața este determinată în planul de proiecție Stereo 70.



Date referitoare la teren

Crt	Categorie folosință	Intravilan	Suprafața (mp)	Tarla	Parcelă	Nr. topo	Observații / Referințe
1	arabil	NU	7.889	70	83	-	

Lungime Segmente

1) Valorile lungimilor segmentelor sunt obținute din proiecție în plan.

Punct început	X / Y	Punct sfârșit	X / Y	Lungime segment (** (m)
1	708.095,943 316.056,867	2	708.464,339 316.218,089	402.13
2	708.464,339 316.218,089	3	708.455,974 316.235,84	19.623
3	708.455,974 316.235,84	4	708.087,503 316.074,586	402.211
4	708.087,503 316.074,586	1	708.095,943 316.056,867	19.626

** Lungimile segmentelor sunt determinate în planul de proiecție Stereo 70 și sunt rotunjite la 1 milimetru.

***** Distanţa dintre puncte este formată din segmente cumulate ce sunt mai mici decât valoarea 1 milimetru.**

**DATE DESPRE IMOBILUL NR. 3516**

Oficiul de Cadastru și Publicitate Imobiliară CALARASI
Biroul de Cadastru și Publicitate Imobiliară Calarasi

A. Partea I. Descrierea imobilului

TEREN Extravilan

Adresa: Jud. Calarasi

Nr. Crt	Nr cadastral Nr. topografic	Suprafața* (mp)	Observații / Referințe
A1		Din acte: 16.867 Masurata: 16.653	Sector cadastral:30 Teren neimprejmuit; IMOBILUL PROVINE DINTR-O TARLA CU UN DEFICIT DE SUPRAFATA IN PROCENT DE 1.4%

B. Partea II. Proprietari și acte

Inscrieri privitoare la dreptul de proprietate și alte drepturi reale	Referințe
/	
Act Administrativ nr. 42278, din 25/06/1996 emis de CJSIPT CALARASI;	
B1	A1
Intabulare, drept de PROPRIETATE, dobandit prin Reconstituire, cota actuala 1/1, cota initiala 1/1 1) ANDRONACHE G TUDORA, LIPSA CNP	

C. Partea III. SARCINI .


Inscrieri privind dezmembramintele dreptului de proprietate, drepturi reale de garanție și sarcini	Referințe
NU SUNT	

Anexa Nr. 1 La Partea I

Teren

Nr cadastral	Suprafața (mp)*	Observații / Referințe
	Din acte: 16.867 Masurata: 16.653	IMOBILUL PROVINE DINTR-O TARLA CU UN DEFICIT DE SUPRAFATA IN PROCENT DE 1.4%

* Suprafața este determinată în planul de proiecție Stereo 70.



Date referitoare la teren

Crt	Categorie folosință	Intravilan	Suprafața (mp)	Tarla	Parcelă	Nr. topo	Observații / Referințe
1	arabil	NU	16.653	86/1	38	-	

Lungime Segmente

1) Valorile lungimilor segmentelor sunt obținute din proiecție în plan.

Punct început	X / Y	Punct sfârșit	X / Y	Lungime segment (** (m)
1	708.428,189 315.330,975	2	708.037,396 315.146,997	431.934
2	708.037,396 315.146,997	3	708.053,748 315.112,548	38.133
3	708.053,748 315.112,548	4	708.053,944 315.112,127	0.464
4	708.053,944 315.112,127	5	708.443,827 315.295,677	430.928

Punct început	X / Y	Punct sfârșit	X / Y	Lungime segment (** (m)
5	708.443,827 315.295,677	6	708.428,73 315.329,888	37.394
6	708.428,73 315.329,888	1	708.428,189 315.330,975	1.214

** Lungimile segmentelor sunt determinate în planul de proiecție Stereo 70 și sunt rotunjite la 1 milimetru.

*** Distanța dintre puncte este formată din segmente cumulate ce sunt mai mici decât valoarea 1 milimetru.

**DATE DESPRE IMOBILUL NR. 3517**

Oficiul de Cadastru și Publicitate Imobiliară CALARASI
Biroul de Cadastru și Publicitate Imobiliară Calarasi

A. Partea I. Descrierea imobilului

TEREN Extravilan

Adresa: Jud. Calarasi

Nr. Crt	Nr cadastral Nr. topografic	Suprafața* (mp)	Observații / Referințe
A1		11.646	Sector cadastral:30 Teren neimprejmit;

B. Partea II. Proprietari și acte

Inscrieri privitoare la dreptul de proprietate și alte drepturi reale	Referințe
/	
Act Administrativ nr. 42065, din 25/03/1996 emis de CJSIPT CALARASI;	
B1	A1
Intabulare, drept de PROPRIETATE, dobandit prin Reconstituire, cota actuala 1/1, cota initiala 1/1 1) ZAINEA NICOLAE, LIPSA CNP	

C. Partea III. SARCINI .

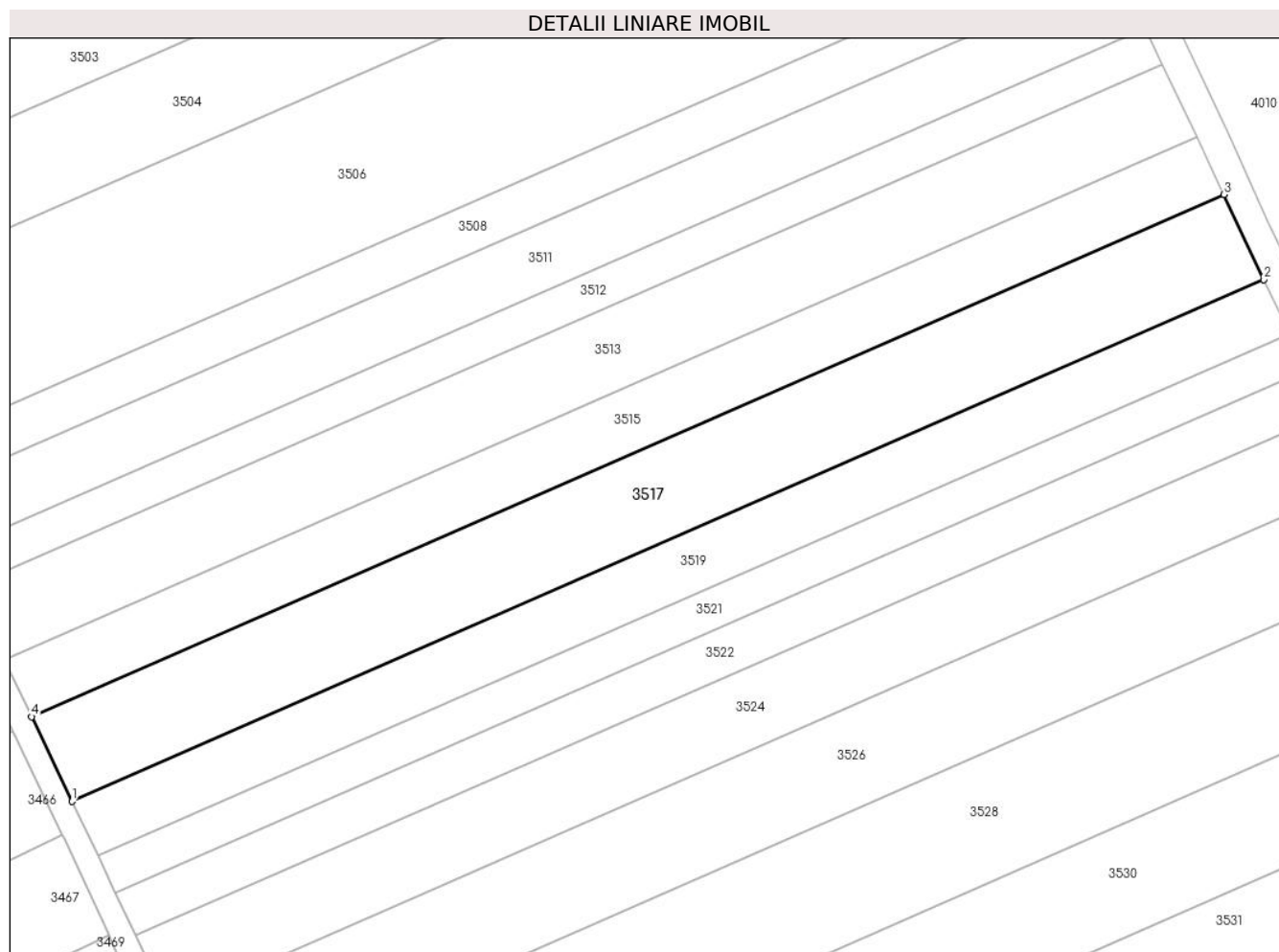
Inscrieri privind dezmembramintele dreptului de proprietate, drepturi reale de garanție și sarcini	Referințe
NU SUNT	

Anexa Nr. 1 La Partea I

Teren

Nr cadastral	Suprafața (mp)*	Observații / Referințe
	11.646	

* Suprafața este determinată în planul de proiecție Stereo 70.



Date referitoare la teren

Crt	Categorie folosință	Intra vilan	Suprafața (mp)	Tarla	Parcelă	Nr. topo	Observații / Referințe
1	arabil	NU	11.646	70	82	-	

Lungime Segmente

1) Valorile lungimilor segmentelor sunt obținute din proiecție în plan.

Punct început	X / Y	Punct sfârșit	X / Y	Lungime segment (** (m)
1	708.108,405 316.030,704	2	708.476,692 316.191,877	402.01
2	708.476,692 316.191,877	3	708.464,339 316.218,089	28.977
3	708.464,339 316.218,089	4	708.095,943 316.056,867	402.13
4	708.095,943 316.056,867	1	708.108,405 316.030,704	28.979

** Lungimile segmentelor sunt determinate în planul de proiecție Stereo 70 și sunt rotunjite la 1 milimetru.

***** Distanţa dintre puncte este formată din segmente cumulate ce sunt mai mici decât valoarea 1 milimetru.**

**DATE DESPRE IMOBILUL NR. 3518**

Oficiul de Cadastru și Publicitate Imobiliară CALARASI
Biroul de Cadastru și Publicitate Imobiliară Calarasi

A. Partea I. Descrierea imobilului

TEREN Extravilan

Adresa: Jud. Calarasi

Nr. Crt	Nr cadastral Nr. topografic	Suprafața* (mp)	Observații / Referințe
A1		Din acte: 11.485 Masurata: 11.339	Sector cadastral:30 Teren neimprejmuit; IMOBILUL PROVINE DINTR-O TARLA CU UN DEFICIT DE SUPRAFATA IN PROCENT DE 1.4%

B. Partea II. Proprietari și acte

Inscrieri privitoare la dreptul de proprietate și alte drepturi reale	Referințe
/	
Act Administrativ nr. 42165, din 29/05/1996 emis de CJSIPT CALARASI;	
B1	A1
Intabulare, drept de PROPRIETATE, dobandit prin Constituire, cota actuala 1/1, cota initiala 1/1 1) ENE D TUDORA , LIPSA CNP	

C. Partea III. SARCINI .

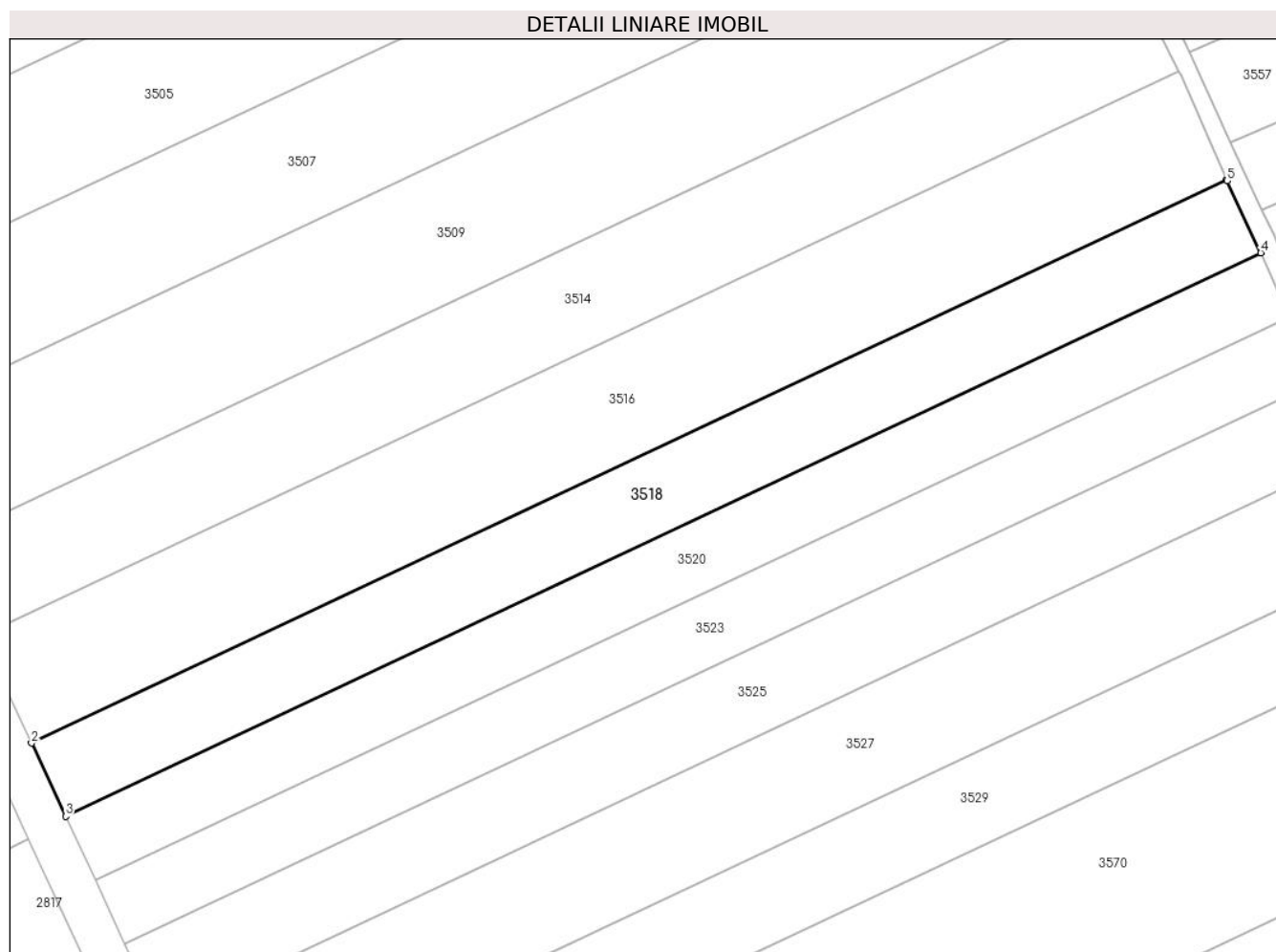
Inscrieri privind dezmembramintele dreptului de proprietate, drepturi reale de garanție și sarcini	Referințe
NU SUNT	

Anexa Nr. 1 La Partea I

Teren

Nr cadastral	Suprafața (mp)*	Observații / Referințe
	Din acte: 11.485 Masurata: 11.339	IMOBILUL PROVINE DINTR-O TARLA CU UN DEFICIT DE SUPRAFATA IN PROCENT DE 1.4%

* Suprafața este determinată în planul de proiecție Stereo 70.



Date referitoare la teren

Crt	Categorie folosință	Intra vilan	Suprafața (mp)	Tarla	Parcelă	Nr. topo	Observații / Referințe
1	arabil	NU	11.339	86/1	39	-	

Lungime Segmente

1) Valorile lungimilor segmentelor sunt obținute din proiecție în plan.

Punct început	X / Y	Punct sfârșit	X / Y	Lungime segment (** (m)
1	708.443,827 315.295,677	2	708.053,944 315.112,127	430.928
2	708.053,944 315.112,127	3	708.065,045 315.088,27	26.313
3	708.065,045 315.088,27	4	708.454,923 315.271,818	430.923
4	708.454,923 315.271,818	5	708.444,003 315.295,276	25.875

Punct început	X / Y	Punct sfârşit	X / Y	Lungime segment (** (m)
5	708.444,003 315.295,276	1	708.443,827 315.295,677	0.438

** Lungimile segmentelor sunt determinate în planul de proiecţie Stereo 70 şi sunt rotunjite la 1 milimetru.

*** Distanţa dintre puncte este formată din segmente cumulate ce sunt mai mici decât valoarea 1 milimetru.

**DATE DESPRE IMOBILUL NR. 3519**

Oficiul de Cadastru și Publicitate Imobiliară CALARASI
Biroul de Cadastru și Publicitate Imobiliară Calarasi

A. Partea I. Descrierea imobilului

TEREN Extravilan

Adresa: Jud. Calarasi

Nr. Crt	Nr cadastral Nr. topografic	Suprafața* (mp)	Observații / Referințe
A1		7.500	Sector cadastral:30 Teren neimprejmuit;

B. Partea II. Proprietari și acte

Inscrieri privitoare la dreptul de proprietate și alte drepturi reale	Referințe
/	
Act Administrativ nr. 42335, din 22/08/1996 emis de CJSIPT CALARASI;	
B1	A1
Intabulare, drept de PROPRIETATE, dobandit prin Reconstituire, cota actuala 1/1, cota initiala 1/1	
1) CAZACU ION, LIPSA CNP	
2) CAZACU GEORGETA, LIPSA CNP	
3) CAZACU CONSTANTIN, LIPSA CNP	

C. Partea III. SARCINI .

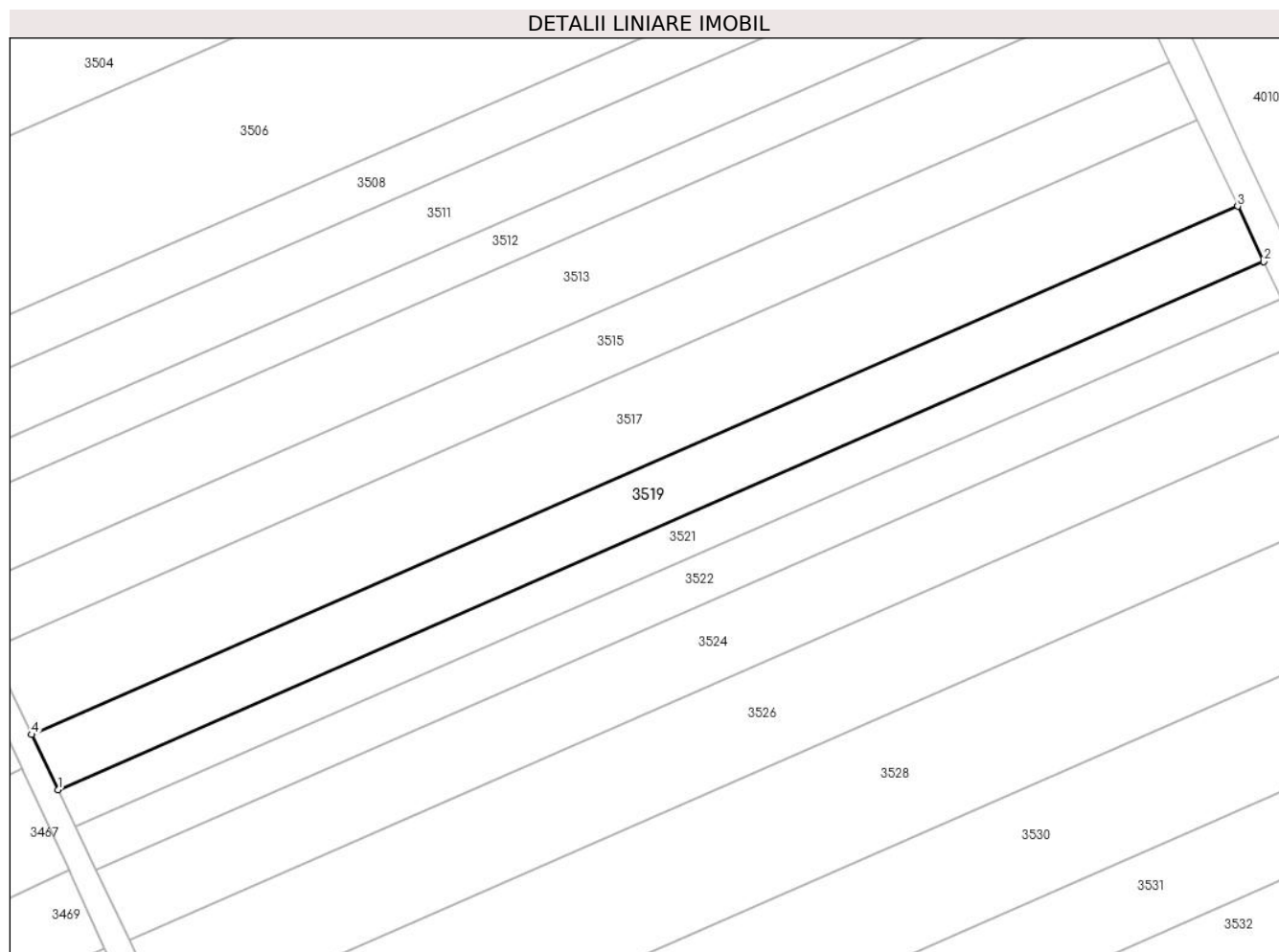
Inscrieri privind dezmembramintele dreptului de proprietate, drepturi reale de garanție și sarcini	Referințe
NU SUNT	

Anexa Nr. 1 La Partea I

Teren

Nr cadastral	Suprafața (mp)*	Observații / Referințe
	7.500	

* Suprafața este determinată în planul de proiecție Stereo 70.



Date referitoare la teren

Crt	Categorie folosință	Intra vilan	Suprafața (mp)	Tarla	Parcelă	Nr. topo	Observații / Referințe
1	arabil	NU	7.500	70	81	-	

Lungime Segmente

1) Valorile lungimilor segmentelor sunt obținute din proiecție în plan.

Punct început	X / Y	Punct sfârșit	X / Y	Lungime segment (** (m)
1	708.116,433 316.013,85	2	708.484,648 316.174,993	401.932
2	708.484,648 316.174,993	3	708.476,692 316.191,877	18.665
3	708.476,692 316.191,877	4	708.108,405 316.030,704	402.01
4	708.108,405 316.030,704	1	708.116,433 316.013,85	18.668

** Lungimile segmentelor sunt determinate în planul de proiecție Stereo 70 și sunt rotunjite la 1 milimetru.

***** Distanţa dintre puncte este formată din segmente cumulate ce sunt mai mici decât valoarea 1 milimetru.**

**DATE DESPRE IMOBILUL NR. 3520**

Oficiul de Cadastru și Publicitate Imobiliară CALARASI
Biroul de Cadastru și Publicitate Imobiliară Calarasi

A. Partea I. Descrierea imobilului

TEREN Extravilan

Adresa: Jud. Calarasi

Nr. Crt	Nr cadastral Nr. topografic	Suprafața* (mp)	Observații / Referințe
A1		Din acte: 10.000 Masurata: 9.873	Sector cadastral:30 Teren neimprejmuit; IMOBILUL PROVINE DINTR-O TARLA CU UN DEFICIT DE SUPRAFATA IN PROCENT DE 1.4%

B. Partea II. Proprietari și acte

Inscrieri privitoare la dreptul de proprietate și alte drepturi reale		Referințe
/		
Act Administrativ nr. 42539, din 22/01/1997 emis de CJSIPT CALARASI;		
B1	Intabulare, drept de PROPRIETATE, dobandit prin Reconstituire, cota actuala 1/1, cota initiala 1/1 1) MAZARE ECATERINA, LIPSA CNP 2) PAVEL ELISABETA, LIPSA CNP 3) PAVEL CONSTANTIN, LIPSA CNP 4) PAVEL GHEORGHE, LIPSA CNP 5) PAVEL TUDORA, LIPSA CNP 6) PAVEL ANICA, LIPSA CNP	A1

C. Partea III. SARCINI .

Inscrieri privind dezmembramintele dreptului de proprietate, drepturi reale de garanție și sarcini	Referințe
NU SUNT	


Anexa Nr. 1 La Partea I

Teren

Nr cadastral	Suprafața (mp)*	Observații / Referințe
	Din acte: 10.000 Masurata: 9.873	IMOBILUL PROVINE DINTR-O TARLA CU UN DEFICIT DE SUPRAFATA IN PROCENT DE 1.4%

* Suprafața este determinată în planul de proiecție Stereo 70.

DETALII LINIARE IMOBIL



Date referitoare la teren

Crt	Categorie folosință	Intra vilan	Suprafața (mp)	Tarla	Parcelă	Nr. topo	Observații / Referințe
1	arabil	NU	9.873	86/1	40	-	

Lungime Segmente

1) Valorile lungimilor segmentelor sunt obținute din proiecție în plan.

Punct început	X / Y	Punct sfârșit	X / Y	Lungime segment (** (m)
1	708.454,923 315.271,818	2	708.065,045 315.088,27	430.923
2	708.065,045 315.088,27	3	708.074,715 315.067,487	22.923
3	708.074,715 315.067,487	4	708.464,197 315.250,847	430.485
4	708.464,197 315.250,847	5	708.455,086 315.271,469	22.545
5	708.455,086 315.271,469	1	708.454,923 315.271,818	0.385

**** Lungimile segmentelor sunt determinate în planul de proiecție Stereo 70 și sunt rotunjite la 1 milimetru.**

***** Distanța dintre puncte este formată din segmente cumulate ce sunt mai mici decât valoarea 1 milimetru.**

**DATE DESPRE IMOBILUL NR. 3521**

Oficiul de Cadastru și Publicitate Imobiliară CALARASI
Biroul de Cadastru și Publicitate Imobiliară Calarasi

A. Partea I. Descrierea imobilului

TEREN Extravilan

Adresa: Jud. Calarasi

Nr. Crt	Nr cadastral Nr. topografic	Suprafața* (mp)	Observații / Referințe
A1	21217	5.000	Sector cadastral:30 Teren neimprejmuit;

B. Partea II. Proprietari și acte

Inscrieri privitoare la dreptul de proprietate și alte drepturi reale		Referințe
5006 / 14/02/2011		
Act Notarial nr. 312, din 10/02/2011 emis de BNP CHIRU MARIA DANA;		
B2	Intabulare, drept de PROPRIETATE, dobandit prin Conventie, cota actuala 1/1, cota initiala 1/1 1) SC APOLLO PROPERTIES SRL, CIF:19163688	A1

C. Partea III. SARCINI .


Inscrieri privind dezmembramintele dreptului de proprietate, drepturi reale de garanție și sarcini	Referințe
NU SUNT	

Anexa Nr. 1 La Partea I

Teren

Nr cadastral	Suprafața (mp)*	Observații / Referințe
21217	5.000	

* Suprafața este determinată în planul de proiecție Stereo 70.



Date referitoare la teren

Crt	Categorie folosință	Intra vilan	Suprafața (mp)	Tarla	Parcelă	Nr. topo	Observații / Referințe
1	arabil	NU	5.000	70	80	-	

Lungime Segmente

1) Valorile lungimilor segmentelor sunt obținute din proiecție în plan.

Punct început	X / Y	Punct sfârșit	X / Y	Lungime segment (** (m)
1	708.121,786 316.002,613	2	708.489,954 316.163,735	401.881
2	708.489,954 316.163,735	3	708.484,648 316.174,993	12.446
3	708.484,648 316.174,993	4	708.116,433 316.013,85	401.932
4	708.116,433 316.013,85	1	708.121,786 316.002,613	12.447

** Lungimile segmentelor sunt determinate în planul de proiecție Stereo 70 și sunt rotunjite la 1 milimetru.

***** Distanţa dintre puncte este formată din segmente cumulate ce sunt mai mici decât valoarea 1 milimetru.**

**DATE DESPRE IMOBILUL NR. 3522**

Oficiul de Cadastru și Publicitate Imobiliară CALARASI
Biroul de Cadastru și Publicitate Imobiliară Calarasi

A. Partea I. Descrierea imobilului

TEREN Extravilan

Adresa: Jud. Calarasi

Nr. Crt	Nr cadastral Nr. topografic	Suprafața* (mp)	Observații / Referințe
A1		5.933	Sector cadastral:30 Teren neimprejmuț;

B. Partea II. Proprietari și acte

Inscrieri privitoare la dreptul de proprietate și alte drepturi reale		Referințe
/		
Act Administrativ nr. 42066, din 25/03/1996 emis de CJSIPT CALARASI;		
B1	Intabulare, drept de PROPRIETATE, dobândit prin Reconstituire, cota actuala 1/1, cota initiala 1/1 1) FRANGU VASILICHIA, LIPSA CNP 2) FRANGU IOANA, LIPSA CNP 3) FRANGU GHEORGHE, LIPSA CNP	A1

C. Partea III. SARCINI .

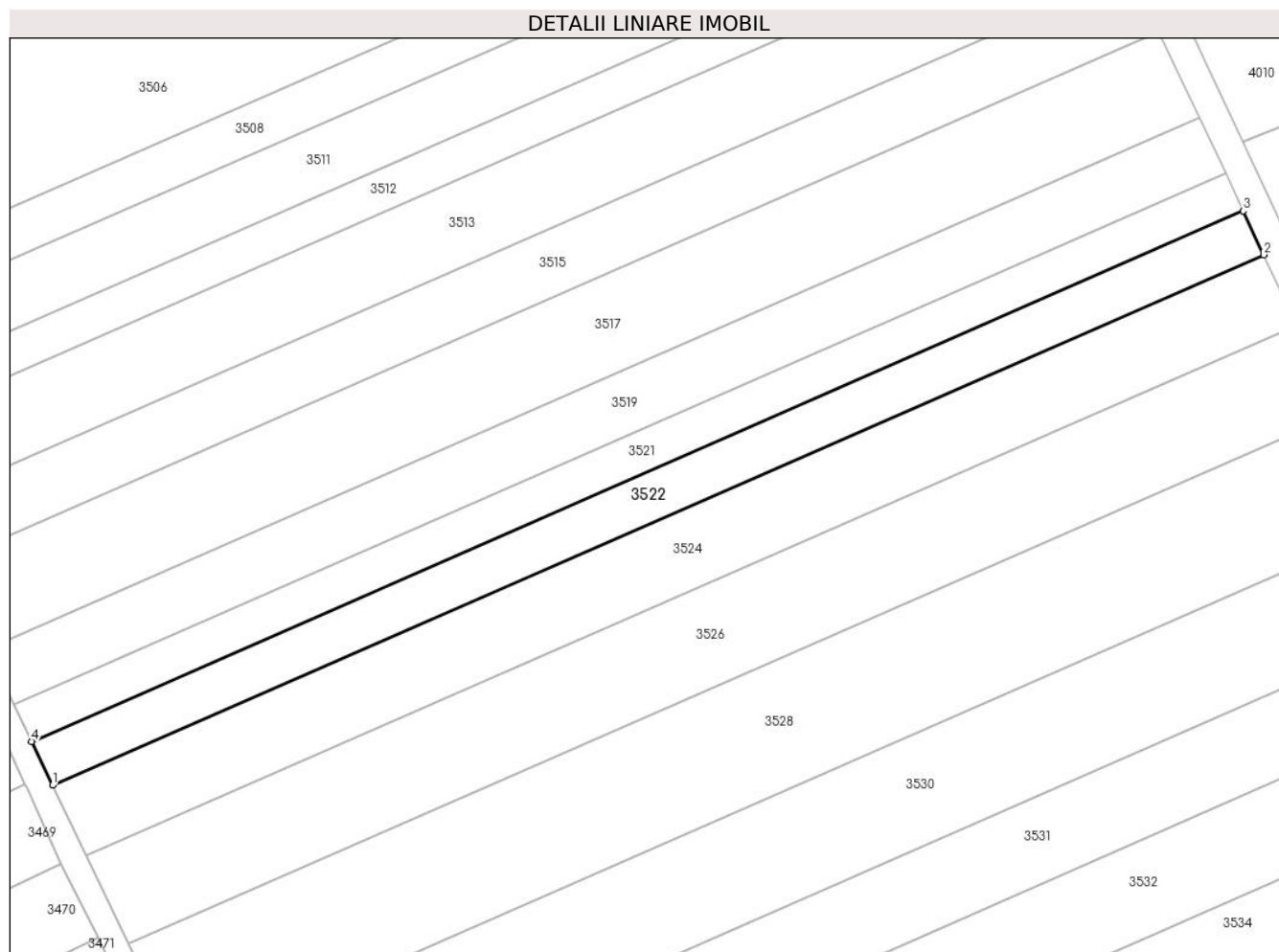
Inscrieri privind dezmembramintele dreptului de proprietate, drepturi reale de garanție și sarcini	Referințe
NU SUNT	

Anexa Nr. 1 La Partea I

Teren

Nr cadastral	Suprafața (mp)*	Observații / Referințe
	5.933	

* Suprafața este determinată în planul de proiecție Stereo 70.



Date referitoare la teren

Crt	Categorie folosință	Intra vilan	Suprafața (mp)	Tarla	Parcelă	Nr. topo	Observații / Referințe
1	arabil	NU	5.933	70	79	-	

Lungime Segmente

1) Valorile lungimilor segmentelor sunt obținute din proiecție în plan.

Punct început	X / Y	Punct sfârșit	X / Y	Lungime segment (** (m)
1	708.128,138 315.989,277	2	708.496,25 316.150,374	401.819
2	708.496,25 316.150,374	3	708.489,954 316.163,735	14.77
3	708.489,954 316.163,735	4	708.121,786 316.002,613	401.881
4	708.121,786 316.002,613	1	708.128,138 315.989,277	14.771

** Lungimile segmentelor sunt determinate în planul de proiecție Stereo 70 și sunt rotunjite la 1 milimetru.

***** Distanţa dintre puncte este formată din segmente cumulate ce sunt mai mici decât valoarea 1 milimetru.**

**DATE DESPRE IMOBILUL NR. 3523**

Oficiul de Cadastru și Publicitate Imobiliară CALARASI
Biroul de Cadastru și Publicitate Imobiliară Calarasi

A. Partea I. Descrierea imobilului

TEREN Extravilan

Adresa: Jud. Calarasi

Nr. Crt	Nr cadastral Nr. topografic	Suprafața* (mp)	Observații / Referințe
A1		Din acte: 10.000 Masurata: 9.873	Sector cadastral:30 Teren neimprejmuit; IMOBILUL PROVINE DINTR-O TARLA CU UN DEFICIT DE SUPRAFATA IN PROCENT DE 1.4%

B. Partea II. Proprietari și acte

Inscrieri privitoare la dreptul de proprietate și alte drepturi reale		Referințe
/		
Act Administrativ nr. 42355, din 22/08/1996 emis de CJSIPT CALARASI;		
B1	Intabulare, drept de PROPRIETATE, dobandit prin Reconstituire, cota actuala 1/1, cota initiala 1/1 1) LAZAR VASILE, LIPSA CNP 2) GHEORGHE IANCU, LIPSA CNP 3) PRODANESCU RADA, LIPSA CNP 4) PRODANESCU ION, LIPSA CNP 5) LAZAR GHEORGHE, LIPSA CNP 6) PANCIU FANICA, LIPSA CNP 7) LAZAR ION, LIPSA CNP	A1

C. Partea III. SARCINI .

Inscrieri privind dezmembramintele dreptului de proprietate, drepturi reale de garanție și sarcini	Referințe
NU SUNT	

Anexa Nr. 1 La Partea I

Teren

Nr cadastral	Suprafața (mp)*	Observații / Referințe
	Din acte: 10.000 Masurata: 9.873	IMOBILUL PROVINE DINTR-O TARLA CU UN DEFICIT DE SUPRAFATA IN PROCENT DE 1.4%

* Suprafața este determinată în planul de proiecție Stereo 70.

DETALII LINIARE IMOBIL



Date referitoare la teren

Crt	Categorie folosință	Intra vilan	Suprafața (mp)	Tarla	Parcelă	Nr. topo	Observații / Referințe
1	arabil	NU	9.873	86/1	41	-	

Lungime Segmente

1) Valorile lungimilor segmentelor sunt obținute din proiecție în plan.

Punct început	X / Y	Punct sfârșit	X / Y	Lungime segment (** (m)
1	708.464,197 315.250,847	2	708.074,715 315.067,487	430.485
2	708.074,715 315.067,487	3	708.084,39 315.046,694	22.934
3	708.084,39 315.046,694	4	708.473,928 315.230,081	430.547
4	708.473,928 315.230,081	5	708.464,375 315.250,445	22.493
5	708.464,375 315.250,445	1	708.464,197 315.250,847	0.44

**** Lungimile segmentelor sunt determinate în planul de proiecție Stereo 70 și sunt rotunjite la 1 milimetru.**

***** Distanța dintre puncte este formată din segmente cumulate ce sunt mai mici decât valoarea 1 milimetru.**

**DATE DESPRE IMOBILUL NR. 3524**

Oficiul de Cadastru și Publicitate Imobiliară CALARASI
Biroul de Cadastru și Publicitate Imobiliară Calarasi

A. Partea I. Descrierea imobilului

TEREN Extravilan

Adresa: Jud. Calarasi

Nr. Crt	Nr cadastral Nr. topografic	Suprafața* (mp)	Observații / Referințe
A1		9.475	Sector cadastral:30 Teren neimprejmuit;

B. Partea II. Proprietari și acte

Inscrieri privitoare la dreptul de proprietate și alte drepturi reale		Referințe
/		
Act Administrativ nr. 42653, din 18/04/1997 emis de CJSIPT CALARASI;		
B1	Intabulare, drept de PROPRIETATE, dobandit prin Reconstituire, cota actuala 1/1, cota initiala 1/1 1) CARAFIZI FLOAREA, LIPSA CNP	A1

C. Partea III. SARCINI .


Inscrieri privind dezmembramintele dreptului de proprietate, drepturi reale de garanție și sarcini	Referințe
NU SUNT	

Anexa Nr. 1 La Partea I

Teren

Nr cadastral	Suprafața (mp)*	Observații / Referințe
	9.475	

* Suprafața este determinată în planul de proiecție Stereo 70.



Date referitoare la teren

Crt	Categorie folosință	Intra vilan	Suprafața (mp)	Tarla	Parcelă	Nr. topo	Observații / Referințe
1	arabil	NU	9.475	70	78	-	

Lungime Segmente

1) Valorile lungimilor segmentelor sunt obținute din proiecție în plan.

Punct început	X / Y	Punct sfârșit	X / Y	Lungime segment (** (m)
1	708.138,285 315.967,975	2	708.506,307 316.129,033	401.721
2	708.506,307 316.129,033	3	708.496,25 316.150,374	23.592
3	708.496,25 316.150,374	4	708.128,138 315.989,277	401.819
4	708.128,138 315.989,277	1	708.138,285 315.967,975	23.595

** Lungimile segmentelor sunt determinate în planul de proiecție Stereo 70 și sunt rotunjite la 1 milimetru.

***** Distanţa dintre puncte este formată din segmente cumulate ce sunt mai mici decât valoarea 1 milimetru.**

**DATE DESPRE IMOBILUL NR. 3525**

Oficiul de Cadastru și Publicitate Imobiliară CALARASI
Biroul de Cadastru și Publicitate Imobiliară Calarasi

A. Partea I. Descrierea imobilului

TEREN Extravilan

Adresa: Jud. Calarasi

Nr. Crt	Nr cadastral Nr. topografic	Suprafața* (mp)	Observații / Referințe
A1		Din acte: 11.622 Masurata: 11.474	Sector cadastral:30 Teren neimprejmuit; IMOBILUL PROVINE DINTR-O TARLA CU UN DEFICIT DE SUPRAFATA IN PROCENT DE 1.4%

B. Partea II. Proprietari și acte

Inscrieri privitoare la dreptul de proprietate și alte drepturi reale	Referințe
/	
Act Administrativ nr. 42275, din 25/06/1996 emis de CJSIPT CALARASI;	
B1	A1
Intabulare, drept de PROPRIETATE, dobandit prin Reconstituire, cota actuala 1/1, cota initiala 1/1 1) LAZAR N GHEORGHE, LIPSA CNP	

C. Partea III. SARCINI .

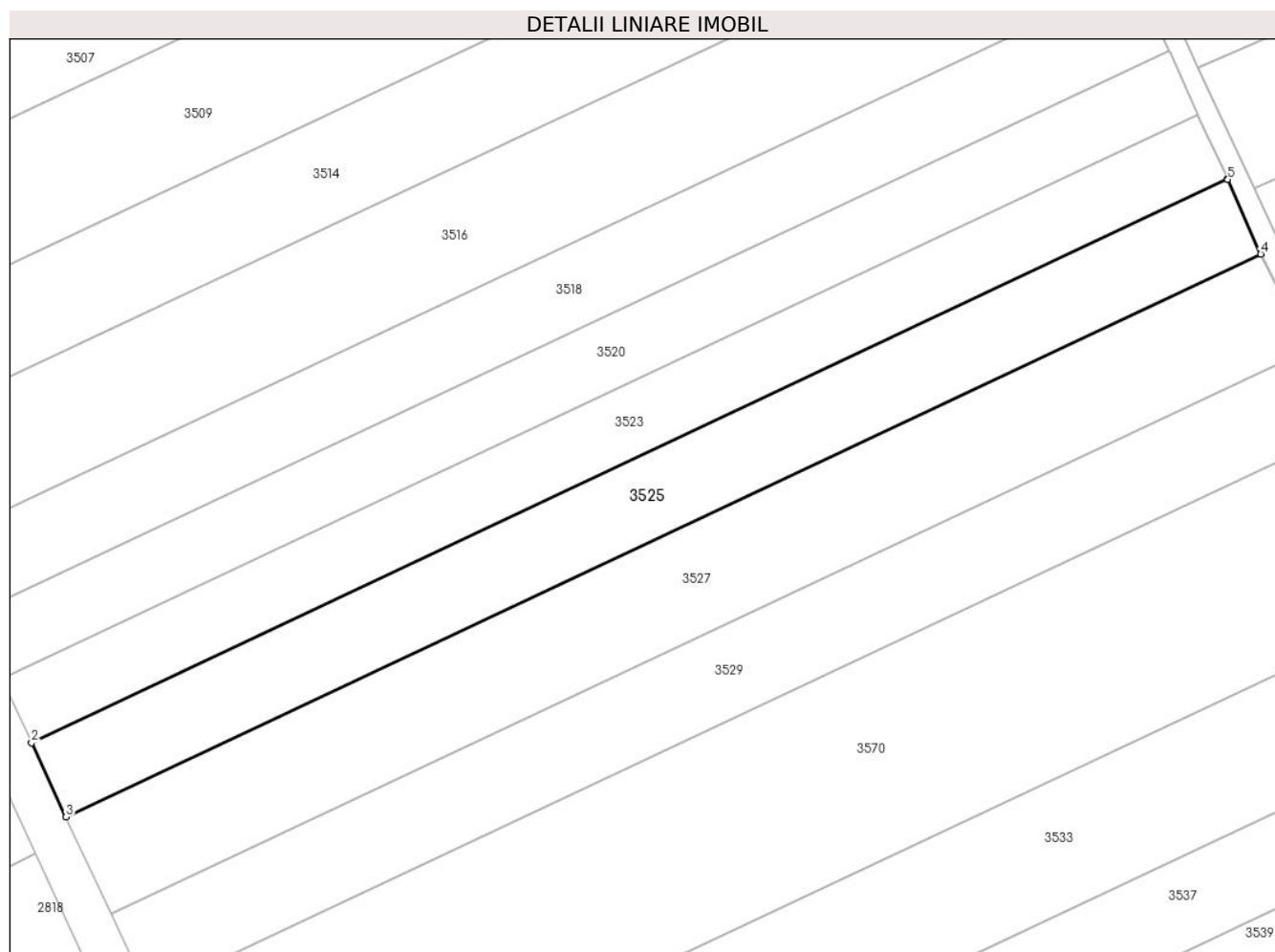
Inscrieri privind dezmembramintele dreptului de proprietate, drepturi reale de garanție și sarcini	Referințe
NU SUNT	

Anexa Nr. 1 La Partea I

Teren

Nr cadastral	Suprafața (mp)*	Observații / Referințe
	Din acte: 11.622 Masurata: 11.474	IMOBILUL PROVINE DINTR-O TARLA CU UN DEFICIT DE SUPRAFATA IN PROCENT DE 1.4%

* Suprafața este determinată în planul de proiecție Stereo 70.



Date referitoare la teren

Crt	Categorie folosință	Intra vilan	Suprafața (mp)	Tarla	Parcelă	Nr. topo	Observații / Referințe
1	arabil	NU	11.474	86/1	42	-	

Lungime Segmente

1) Valorile lungimilor segmentelor sunt obținute din proiecție în plan.

Punct început	X / Y	Punct sfârșit	X / Y	Lungime segment (** (m)
1	708.473,928 315.230,081	2	708.084,39 315.046,694	430.547
2	708.084,39 315.046,694	3	708.095,639 315.022,517	26.666
3	708.095,639 315.022,517	4	708.484,707 315.205,683	430.028
4	708.484,707 315.205,683	5	708.474,002 315.229,925	26.5

Punct început	X / Y	Punct sfârșit	X / Y	Lungime segment (** (m)
5	708.474,002 315.229,925	1	708.473,928 315.230,081	0.173

** Lungimile segmentelor sunt determinate în planul de proiecție Stereo 70 și sunt rotunjite la 1 milimetru.

*** Distanța dintre puncte este formată din segmente cumulate ce sunt mai mici decât valoarea 1 milimetru.

**DATE DESPRE IMOBILUL NR. 3526**

Oficiul de Cadastru și Publicitate Imobiliară CALARASI
Biroul de Cadastru și Publicitate Imobiliară Calarasi

A. Partea I. Descrierea imobilului

TEREN Extravilan

Adresa: Jud. Calarasi

Nr. Crt	Nr cadastral Nr. topografic	Suprafața* (mp)	Observații / Referințe
A1		11.932	Sector cadastral:30 Teren neimprejmuit;

B. Partea II. Proprietari și acte

Inscrieri privitoare la dreptul de proprietate și alte drepturi reale		Referințe
/		
Act Administrativ nr. 42240, din 25/06/1996 emis de CJSIPT CALARASI;		
B1	Intabulare, drept de PROPRIETATE, dobandit prin Reconstituire, cota actuala 1/1, cota initiala 1/1 1) IVAN I DOBRE, LIPSA CNP	A1

C. Partea III. SARCINI .


Inscrieri privind dezmembramintele dreptului de proprietate, drepturi reale de garanție și sarcini	Referințe
NU SUNT	

Anexa Nr. 1 La Partea I

Teren

Nr cadastral	Suprafața (mp)*	Observații / Referințe
	11.932	

* Suprafața este determinată în planul de proiecție Stereo 70.



Date referitoare la teren

Crt	Categorie folosință	Intra vilan	Suprafața (mp)	Tarla	Parcelă	Nr. topo	Observații / Referințe
1	arabil	NU	11.932	70	77	-	

Lungime Segmente

1) Valorile lungimilor segmentelor sunt obținute din proiecție în plan.

Punct început	X / Y	Punct sfârșit	X / Y	Lungime segment (** (m)
1	708.151,067 315.941,141	2	708.518,976 316.102,15	401.598
2	708.518,976 316.102,15	3	708.506,307 316.129,033	29.719
3	708.506,307 316.129,033	4	708.138,285 315.967,975	401.721
4	708.138,285 315.967,975	1	708.151,067 315.941,141	29.723

** Lungimile segmentelor sunt determinate în planul de proiecție Stereo 70 și sunt rotunjite la 1 milimetru.

***** Distanţa dintre puncte este formată din segmente cumulate ce sunt mai mici decât valoarea 1 milimetru.**

**DATE DESPRE IMOBILUL NR. 3527**

Oficiul de Cadastru și Publicitate Imobiliară CALARASI
Biroul de Cadastru și Publicitate Imobiliară Calarasi

A. Partea I. Descrierea imobilului

TEREN Extravilan

Adresa: Jud. Calarasi

Nr. Crt	Nr cadastral Nr. topografic	Suprafața* (mp)	Observații / Referințe
A1	20977	Din acte: 15.217 Masurata: 15.024	Sector cadastral:30 Teren neimprejmuit;

B. Partea II. Proprietari și acte

Inscrieri privitoare la dreptul de proprietate și alte drepturi reale		Referințe
22402 / 17/08/2010		
Act Notarial nr. 1772, din 12/08/2010 emis de BNP CHIRU MARIA DANA;		
B2	Intabulare, drept de PROPRIETATE, dobandit prin Conventie, cota actuala 1/1, cota initiala 1/1 1) S.C. APOLLO PROPERTIES SRL, CIF:9999999999999, LIPSA CUI	A1

C. Partea III. SARCINI .

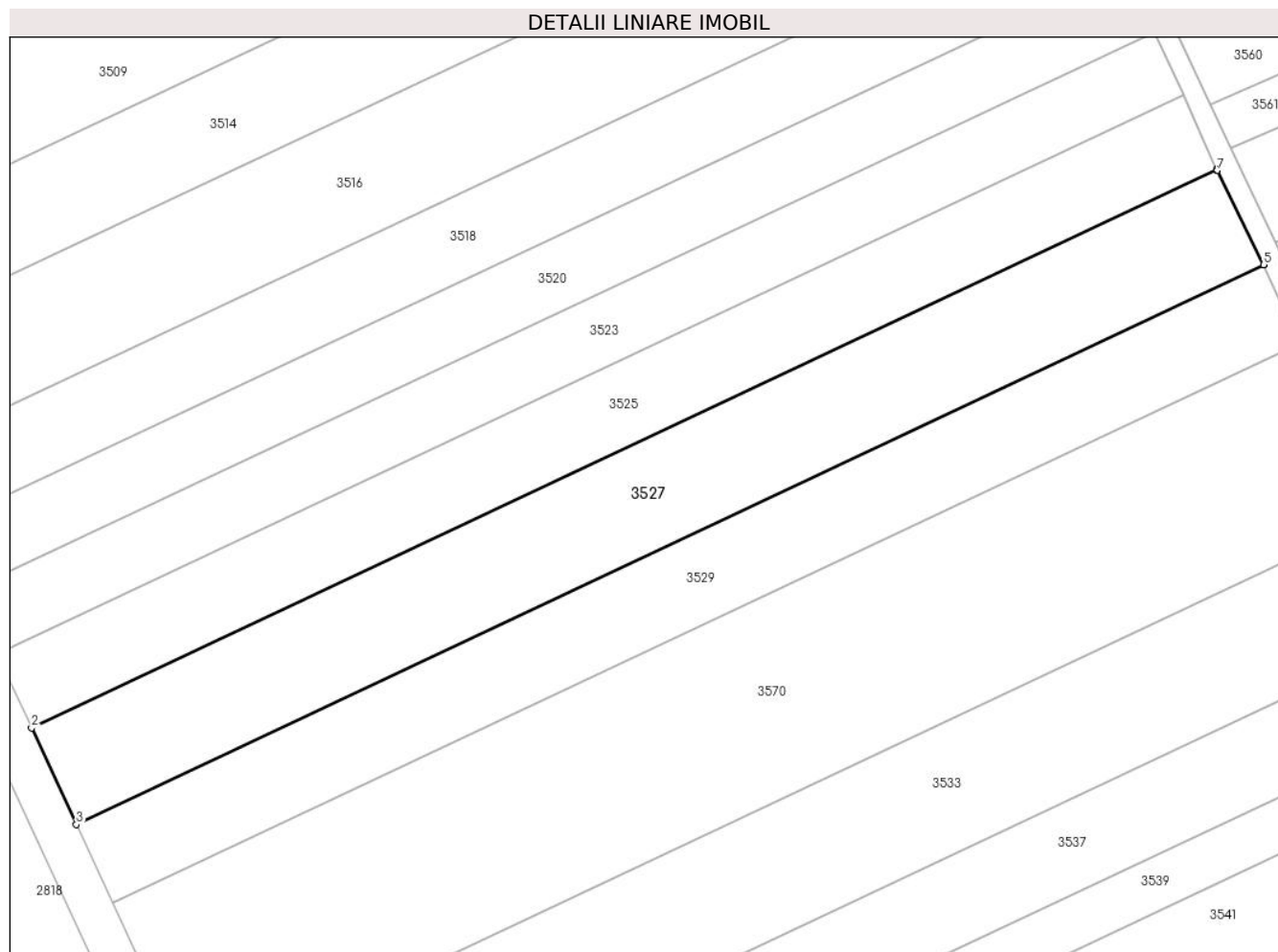
Inscrieri privind dezmembramintele dreptului de proprietate, drepturi reale de garanție și sarcini	Referințe
NU SUNT	

Anexa Nr. 1 La Partea I

Teren

Nr cadastral	Suprafața (mp)*	Observații / Referințe
20977	Din acte: 15.217 Masurata: 15.024	

* Suprafața este determinată în planul de proiecție Stereo 70.



Date referitoare la teren

Crt	Categorie folosință	Intra vilan	Suprafața (mp)	Tarla	Parcelă	Nr. topo	Observații / Referințe
1	arabil	NU	15.024	86/1	43	-	

Lungime Segmente

1) Valorile lungimilor segmentelor sunt obținute din proiecție în plan.

Punct început	X / Y	Punct sfârșit	X / Y	Lungime segment (** (m)
1	708.484,707 315.205,683	2	708.095,639 315.022,517	430.028
2	708.095,639 315.022,517	3	708.110,366 314.990,866	34.909
3	708.110,366 314.990,866	4	708.500,075 315.174,334	430.736
4	708.500,075 315.174,334	5	708.500,0 315.174,5	0.182

Punct început	X / Y	Punct sfârșit	X / Y	Lungime segment (** (m)
5	708.500,0 315.174,5	6	708.484,845 315.205,373	34.392
6	708.484,845 315.205,373	7	708.484,821 315.205,426	0.058
7	708.484,821 315.205,426	1	708.484,707 315.205,683	0.281

** Lungimile segmentelor sunt determinate în planul de proiecție Stereo 70 și sunt rotunjite la 1 milimetru.

*** Distanța dintre puncte este formată din segmente cumulate ce sunt mai mici decât valoarea 1 milimetru.

**DATE DESPRE IMOBILUL NR. 3528**

Oficiul de Cadastru și Publicitate Imobiliară CALARASI
Biroul de Cadastru și Publicitate Imobiliară Calarasi

A. Partea I. Descrierea imobilului

TEREN Extravilan

Adresa: Jud. Calarasi

Nr. Crt	Nr cadastral Nr. topografic	Suprafața* (mp)	Observații / Referințe
A1	20029	15.000	Sector cadastral:30 Teren neimprejmuit;

B. Partea II. Proprietari și acte

Inscrieri privitoare la dreptul de proprietate și alte drepturi reale		Referințe
29208 / 24/10/2008		
Act Notarial nr. 2440, din 22/10/2008 emis de BNP CHIRU MARIA DANA;		
B2	Intabulare, drept de PROPRIETATE, dobandit prin Conventie, cota actuala 1/1, cota initiala 1/1	A1
1) S.C. APOLLO PROPERTIES SRL CU SEDIUL IN BUCURESTI, CIF:99999999999999, LIPSA CUI		

C. Partea III. SARCINI .


Inscrieri privind dezmembramintele dreptului de proprietate, drepturi reale de garanție și sarcini	Referințe
NU SUNT	

Anexa Nr. 1 La Partea I

Teren

Nr cadastral	Suprafața (mp)*	Observații / Referințe
20029	15.000	

* Suprafața este determinată în planul de proiecție Stereo 70.



Date referitoare la teren

Crt	Categorie folosință	Intra vilan	Suprafața (mp)	Tarla	Parcelă	Nr. topo	Observații / Referințe
1	arabil	NU	15.000	70	76	-	

Lungime Segmente

1) Valorile lungimilor segmentelor sunt obținute din proiecție în plan.

Punct început	X / Y	Punct sfârșit	X / Y	Lungime segment (** (m)
1	708.167,062 315.907,364	2	708.534,907 316.068,345	401.528
2	708.534,907 316.068,345	3	708.518,976 316.102,15	37.371
3	708.518,976 316.102,15	4	708.151,067 315.941,141	401.598
4	708.151,067 315.941,141	5	708.162,886 315.916,328	27.484
5	708.162,886 315.916,328	1	708.167,062 315.907,364	9.889

**** Lungimile segmentelor sunt determinate în planul de proiecție Stereo 70 și sunt rotunjite la 1 milimetru.**

***** Distanța dintre puncte este formată din segmente cumulate ce sunt mai mici decât valoarea 1 milimetru.**

**DATE DESPRE IMOBILUL NR. 3529**

Oficiul de Cadastru și Publicitate Imobiliară CALARASI
Biroul de Cadastru și Publicitate Imobiliară Calarasi

A. Partea I. Descrierea imobilului

TEREN Extravilan

Nr. CF vechi:461
Nr. cadastral vechi:594

Adresa: Jud. Calarasi

Nr. Crt	Nr cadastral Nr. topografic	Suprafața* (mp)	Observații / Referințe
A1	23253	12.242	Sector cadastral:30 Teren neimprejmuit;

B. Partea II. Proprietari și acte

Inscrieri privitoare la dreptul de proprietate și alte drepturi reale	Referințe
8050 / 24/03/2008	
Act Notarial nr. 651, din 20/03/2008 emis de BNP Chiru Maria Dana;	
B1	A1
Intabulare, drept de PROPRIETATE, dobandit prin Conventie, cota actuala 1/1, cota initiala 1/1	
1) SC APOLLO PROPRETIES SRL, CIF:99999999999999, LIPSA CUI	
OBSERVATII: (provenita din conversia CF 461)	

C. Partea III. SARCINI .

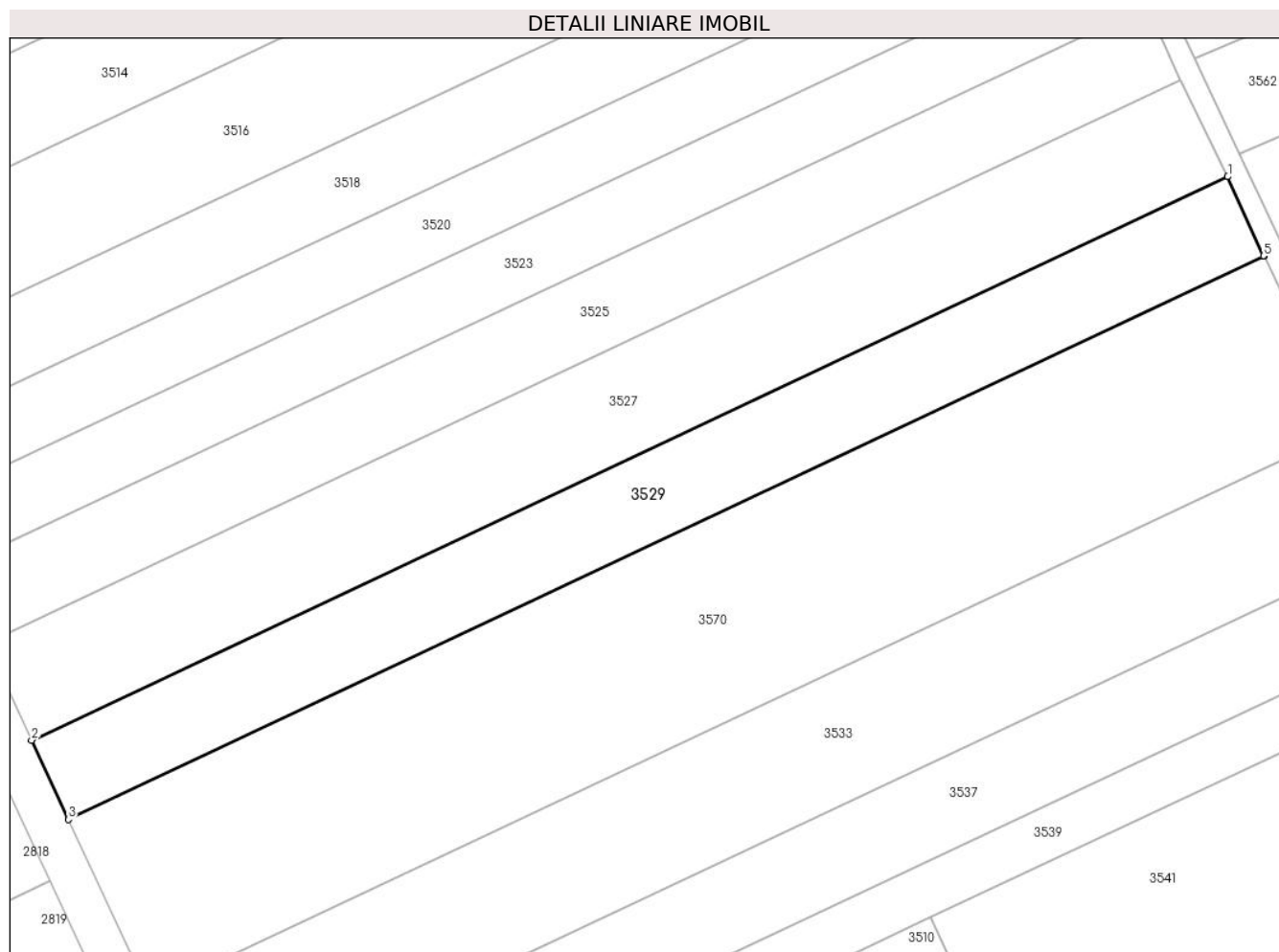
Inscrieri privind dezmembramintele dreptului de proprietate, drepturi reale de garanție și sarcini	Referințe
NU SUNT	

Anexa Nr. 1 La Partea I

Teren

Nr cadastral	Suprafața (mp)*	Observații / Referințe
23253	12.242	

* Suprafața este determinată în planul de proiecție Stereo 70.



Date referitoare la teren

Crt	Categorie folosință	Intravilan	Suprafața (mp)	Tarla	Parcelă	Nr. topo	Observații / Referințe
1	arabil	NU	12.242	86/1	44	-	

Lungime Segmente

1) Valorile lungimilor segmentelor sunt obținute din proiecție în plan.

Punct început	X / Y	Punct sfârșit	X / Y	Lungime segment (** (m)
1	708.500,075 315.174,334	2	708.110,366 314.990,866	430.736
2	708.110,366 314.990,866	3	708.122,361 314.965,088	28.432
3	708.122,361 314.965,088	4	708.511,784 315.148,421	430.42
4	708.511,784 315.148,421	5	708.511,72 315.148,557	0.15
5	708.511,72 315.148,557	1	708.500,075 315.174,334	28.285

**** Lungimile segmentelor sunt determinate în planul de proiecție Stereo 70 și sunt rotunjite la 1 milimetru.**

***** Distanța dintre puncte este formată din segmente cumulate ce sunt mai mici decât valoarea 1 milimetru.**

**DATE DESPRE IMOBILUL NR. 3530**

Oficiul de Cadastru și Publicitate Imobiliară CALARASI
Biroul de Cadastru și Publicitate Imobiliară Calarasi

A. Partea I. Descrierea imobilului

TEREN Extravilan

Nr. CF vechi:363

Nr. cadastral vechi:498

Adresa: Jud. Calarasi

Nr. Crt	Nr cadastral Nr. topografic	Suprafața* (mp)	Observații / Referințe
A1	23218	13.000	Sector cadastral:30 Teren neimprejmuit;

B. Partea II. Proprietari și acte

Inscrieri privitoare la dreptul de proprietate și alte drepturi reale		Referințe
6284 / 06/03/2008		
Act Notarial nr. 570, din 29/02/2008 emis de BNP MIHAESCU MARIUS ANDREI;		
B1	Intabulare, drept de PROPRIETATE, dobandit prin Conventie, cota actuala 1/1, cota initiala 1/1 1) SC APOLLO PROPERTIES SRL, CIF:19163688 OBSERVATII: (provenita din conversia CF 363)	A1

C. Partea III. SARCINI .

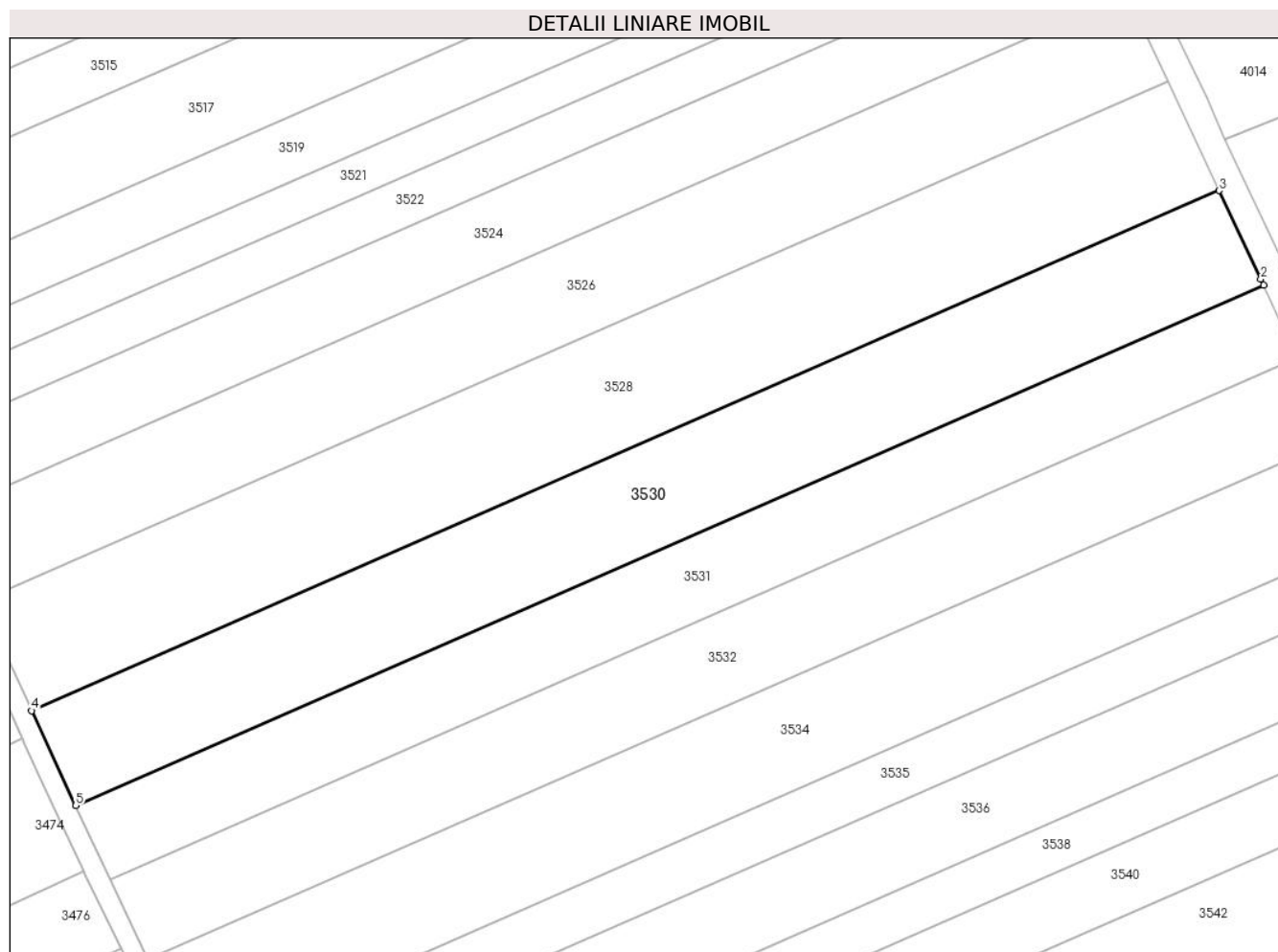
Inscrieri privind dezmembramintele dreptului de proprietate, drepturi reale de garanție și sarcini	Referințe
NU SUNT	

Anexa Nr. 1 La Partea I

Teren

Nr cadastral	Suprafața (mp)*	Observații / Referințe
23218	13.000	

* Suprafața este determinată în planul de proiecție Stereo 70.



Date referitoare la teren

Crt	Categorie folosință	Intravilan	Suprafața (mp)	Tarla	Parcelă	Nr. topo	Observații / Referințe
1	arabil	NU	13.000	70	75	-	

Lungime Segmente

1) Valorile lungimilor segmentelor sunt obținute din proiecție în plan.

Punct început	X / Y	Punct sfârșit	X / Y	Lungime segment (** (m)
1	708.548,702 316.039,047	2	708.547,824 316.040,934	2.081
2	708.547,824 316.040,934	3	708.534,907 316.068,345	30.302
3	708.534,907 316.068,345	4	708.167,062 315.907,364	401.528
4	708.167,062 315.907,364	5	708.180,736 315.878,013	32.38
5	708.180,736 315.878,013	1	708.548,702 316.039,047	401.66

**** Lungimile segmentelor sunt determinate în planul de proiecție Stereo 70 și sunt rotunjite la 1 milimetru.**

***** Distanța dintre puncte este formată din segmente cumulate ce sunt mai mici decât valoarea 1 milimetru.**

**DATE DESPRE IMOBILUL NR. 3531**

Oficiul de Cadastru și Publicitate Imobiliară CALARASI
Biroul de Cadastru și Publicitate Imobiliară Calarasi

A. Partea I. Descrierea imobilului

TEREN Extravilan

Adresa: Jud. Calarasi

Nr. Crt	Nr cadastral Nr. topografic	Suprafața* (mp)	Observații / Referințe
A1	21245	10.000	Sector cadastral:30 Teren neimprejmuit;

B. Partea II. Proprietari și acte

Inscrieri privitoare la dreptul de proprietate și alte drepturi reale		Referințe
10755 / 28/03/2011		
Act Notarial nr. 707, din 24/03/2011 emis de BNP CHIRU MARIA DANA;		
B4	Intabulare, drept de PROPRIETATE, dobandit prin Conventie, cota actuala 1/1, cota initiala 1/1 1) SC APOLLO PROPERTIES SRL, CIF:99999999999999, LIPSA CUI	A1

C. Partea III. SARCINI .

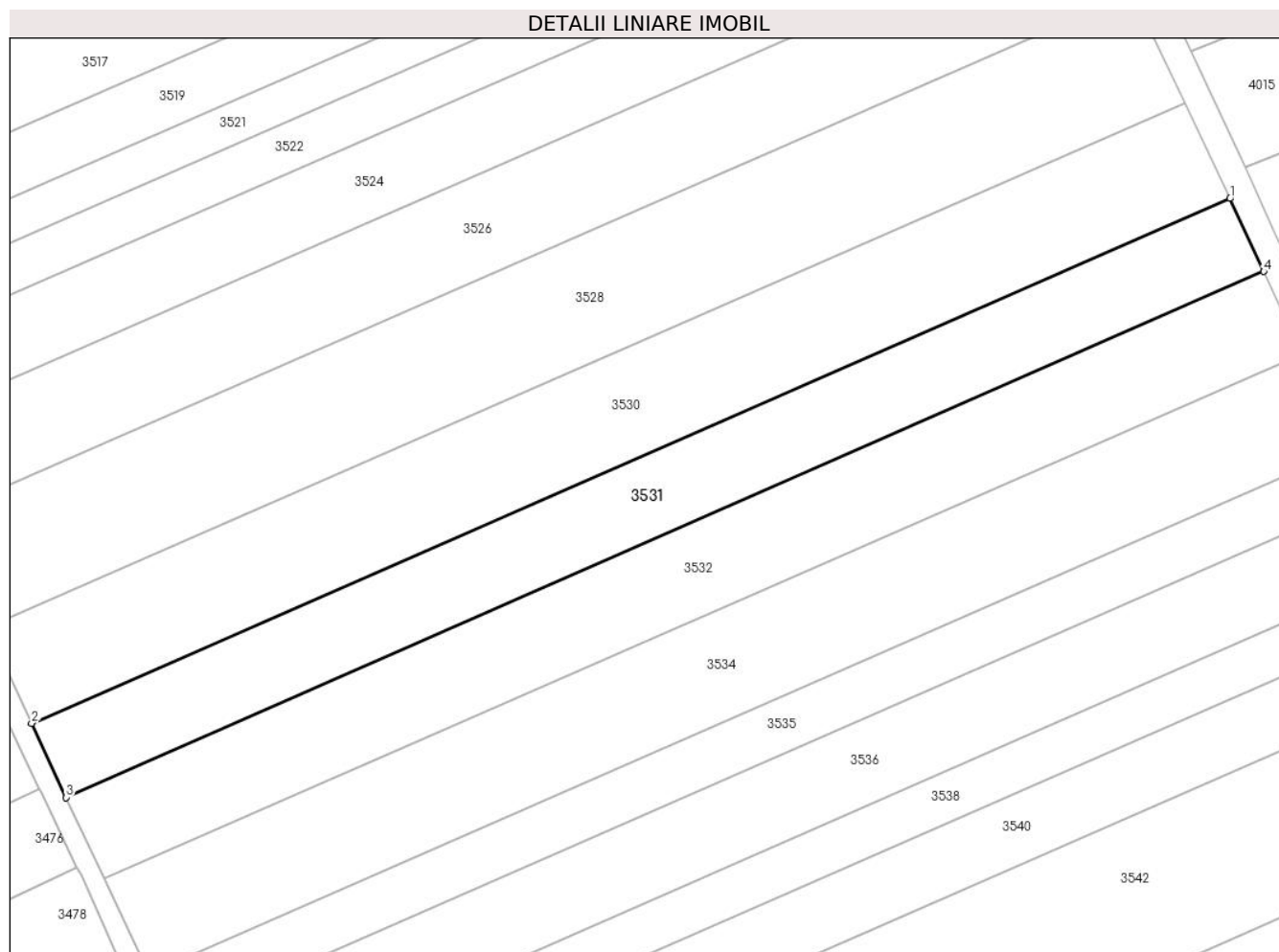
Inscrieri privind dezmembramintele dreptului de proprietate, drepturi reale de garanție și sarcini	Referințe
NU SUNT	

Anexa Nr. 1 La Partea I

Teren

Nr cadastral	Suprafața (mp)*	Observații / Referințe
21245	10.000	

* Suprafața este determinată în planul de proiecție Stereo 70.



Date referitoare la teren

Crt	Categorie folosință	Intra vilan	Suprafața (mp)	Tarla	Parcelă	Nr. topo	Observații / Referințe
1	arabil	NU	10.000	70	74	-	LOT 1

Lungime Segmente

1) Valorile lungimilor segmentelor sunt obținute din proiecție în plan.

Punct început	X / Y	Punct sfârșit	X / Y	Lungime segment (** (m)
1	708.548,702 316.039,047	2	708.180,736 315.878,013	401.66
2	708.180,736 315.878,013	3	708.191,343 315.855,245	25.118
3	708.191,343 315.855,245	4	708.559,113 316.016,658	401.633
4	708.559,113 316.016,658	1	708.548,702 316.039,047	24.691

** Lungimile segmentelor sunt determinate în planul de proiecție Stereo 70 și sunt rotunjite la 1 milimetru.

***** Distanţa dintre puncte este formată din segmente cumulate ce sunt mai mici decât valoarea 1 milimetru.**

**DATE DESPRE IMOBILUL NR. 3532**

Oficiul de Cadastru și Publicitate Imobiliară CALARASI
Biroul de Cadastru și Publicitate Imobiliară Calarasi

A. Partea I. Descrierea imobilului

TEREN Extravilan

Adresa: Jud. Calarasi

Nr. Crt	Nr cadastral Nr. topografic	Suprafața* (mp)	Observații / Referințe
A1	21246	11.092	Sector cadastral:30 Teren neimpregmuit;

B. Partea II. Proprietari și acte

Inscrieri privitoare la dreptul de proprietate și alte drepturi reale		Referințe
10753 / 28/03/2011		
Act Notarial nr. 706, din 24/03/2011 emis de BNP CHIRU MARIA DANA;		
B1	Se infiinteaza cartea funciara 21246 a imobilului cu numarul cadastral 21246/Jegalia, rezultat din dezmembrarea imobilului cu numarul cadastral 21211 inscris in cartea funciara 21211;	A1
Act Notarial nr. 39, din 11/03/2010 emis de BNP CHIRU MARIA DANA;		
B2	Intabulare, drept de PROPRIETATE, dobandit prin Succesiune, cota actuala 1/1, cota initiala 1/1 1) CIRLIG STELIANCA	A1

C. Partea III. SARCINI .

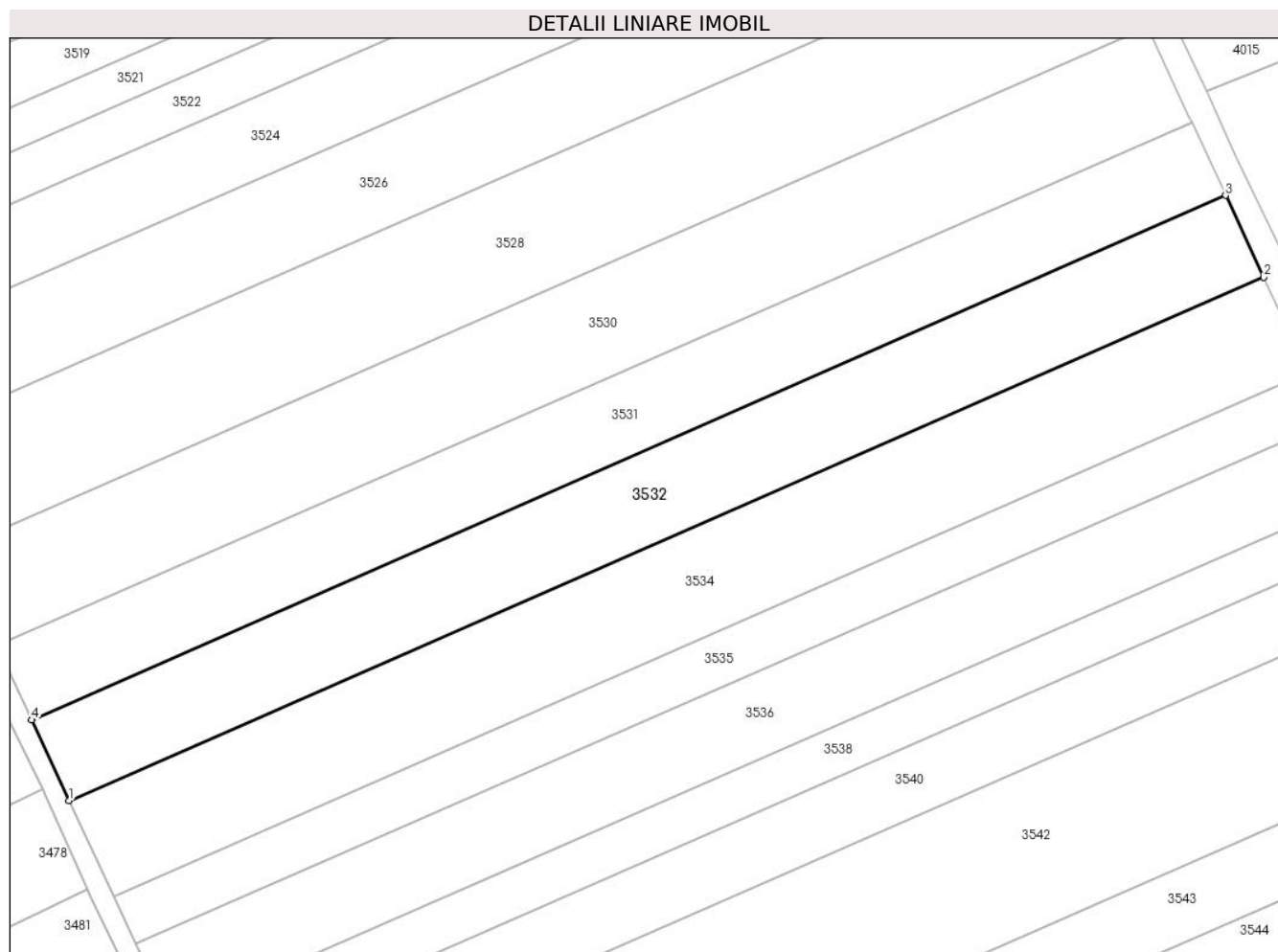
Inscrieri privind dezmembramintele dreptului de proprietate, drepturi reale de garanție și sarcini	Referințe
NU SUNT	

Anexa Nr. 1 La Partea I

Teren

Nr cadastral	Suprafața (mp)*	Observații / Referințe
21246	11.092	

* Suprafața este determinată în planul de proiecție Stereo 70.



Date referitoare la teren

Crt	Categorie folosință	Intra vilan	Suprafața (mp)	Tarla	Parcelă	Nr. topo	Observații / Referințe
1	arabil	NU	11.092	70	74	-	LOT 2

Lungime Segmente

1) Valorile lungimilor segmentelor sunt obținute din proiecție în plan.

Punct început	X / Y	Punct sfârșit	X / Y	Lungime segment (** (m)
1	708.202,919 315.830,398	2	708.570,851 315.991,417	401.623
2	708.570,851 315.991,417	3	708.559,113 316.016,658	27.837
3	708.559,113 316.016,658	4	708.191,343 315.855,245	401.633
4	708.191,343 315.855,245	1	708.202,919 315.830,398	27.411

** Lungimile segmentelor sunt determinate în planul de proiecție Stereo 70 și sunt rotunjite la 1 milimetru.

***** Distanţa dintre puncte este formată din segmente cumulate ce sunt mai mici decât valoarea 1 milimetru.**

**DATE DESPRE IMOBILUL NR. 3533**

Oficiul de Cadastru și Publicitate Imobiliară CALARASI
Biroul de Cadastru și Publicitate Imobiliară Calarasi

A. Partea I. Descrierea imobilului

TEREN Extravilan

Adresa: Jud. Calarasi

Nr. Crt	Nr cadastral Nr. topografic	Suprafața* (mp)	Observații / Referințe
A1	20277	17.460	Sector cadastral:30 Teren neimprejmit;

B. Partea II. Proprietari și acte

Inscrieri privitoare la dreptul de proprietate și alte drepturi reale		Referințe
2864 / 09/02/2009		
Act Notarial nr. 320, din 05/02/2009 emis de BNP CHIRU MARIA DANA;		
B2	Intabulare, drept de PROPRIETATE, dobandit prin Conventie, cota actuala 1/1, cota initiala 1/1	A1
1) SC APOLLO PROPERTIES SRL-CU SEDIUL IN BUCURESTI, CIF:19163688		

C. Partea III. SARCINI .

Inscrieri privind dezmembramintele dreptului de proprietate, drepturi reale de garanție și sarcini	Referințe
NU SUNT	

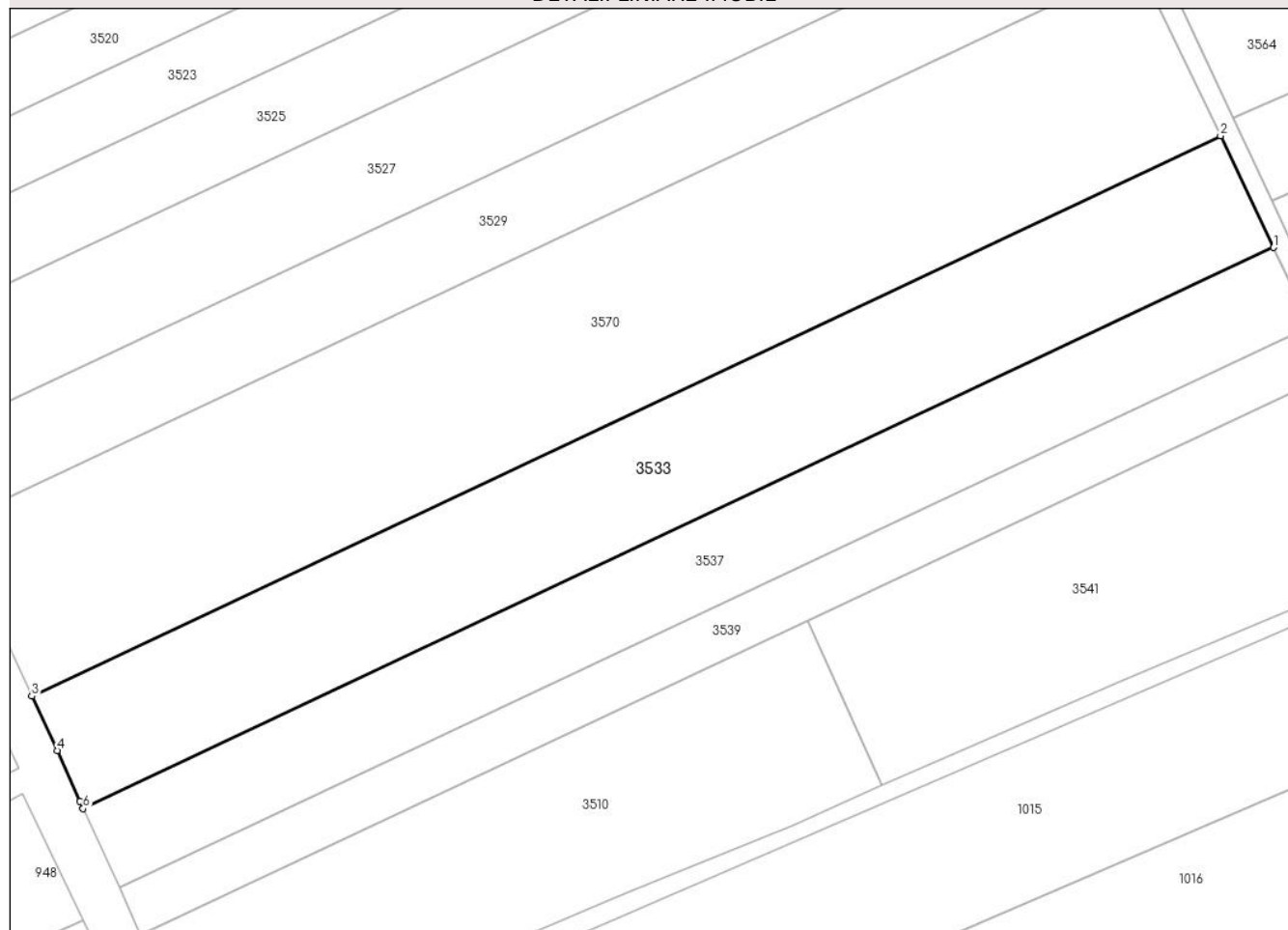
Anexa Nr. 1 La Partea I

Teren

Nr cadastral	Suprafața (mp)*	Observații / Referințe
20277	17.460	

* Suprafața este determinată în planul de proiecție Stereo 70.

DETALII LINIARE IMOBIL



Date referitoare la teren

Crt	Categorie folosință	Intra vilan	Suprafața (mp)	Tarla	Parcelă	Nr. topo	Observații / Referințe
1	arabil	NU	17.460	86/1	45	-	LOT 2

Lungime Segmente

1) Valorile lungimilor segmentelor sunt obținute din proiecție în plan.

Punct început	X / Y	Punct sfârșit	X / Y	Lungime segment (** (m)
1	708.556,099 315.055,542	2	708.538,666 315.092,079	40.483
2	708.538,666 315.092,079	3	708.148,696 314.908,489	431.024
3	708.148,696 314.908,489	4	708.156,979 314.890,686	19.636
4	708.156,979 314.890,686	5	708.164,448 314.874,035	18.249
5	708.164,448 314.874,035	6	708.165,548 314.871,677	2.602

Punct început	X / Y	Punct sfârșit	X / Y	Lungime segment (** (m)
6	708.165,548 314.871,677	1	708.556,099 315.055,542	431.667

** Lungimile segmentelor sunt determinate în planul de proiecție Stereo 70 și sunt rotunjite la 1 milimetru.

*** Distanța dintre puncte este formată din segmente cumulate ce sunt mai mici decât valoarea 1 milimetru.

**DATE DESPRE IMOBILUL NR. 3534**

Oficiul de Cadastru și Publicitate Imobiliară CALARASI
Biroul de Cadastru și Publicitate Imobiliară Calarasi

A. Partea I. Descrierea imobilului

TEREN Extravilan

Adresa: Jud. Calarasi

Nr. Crt	Nr cadastral Nr. topografic	Suprafața* (mp)	Observații / Referințe
A1		13.000	Sector cadastral:30 Teren neimprejmuit;

B. Partea II. Proprietari și acte

Inscrieri privitoare la dreptul de proprietate și alte drepturi reale		Referințe
/		
Act Administrativ nr. 42232, din 25/06/1996 emis de CJSIPT CALARASI;		
B1	Intabulare, drept de PROPRIETATE, dobandit prin Constituire, cota actuala 1/1, cota initiala 1/1 1) CIRLIG STEFAN, LIPSA CNP	A1

C. Partea III. SARCINI .

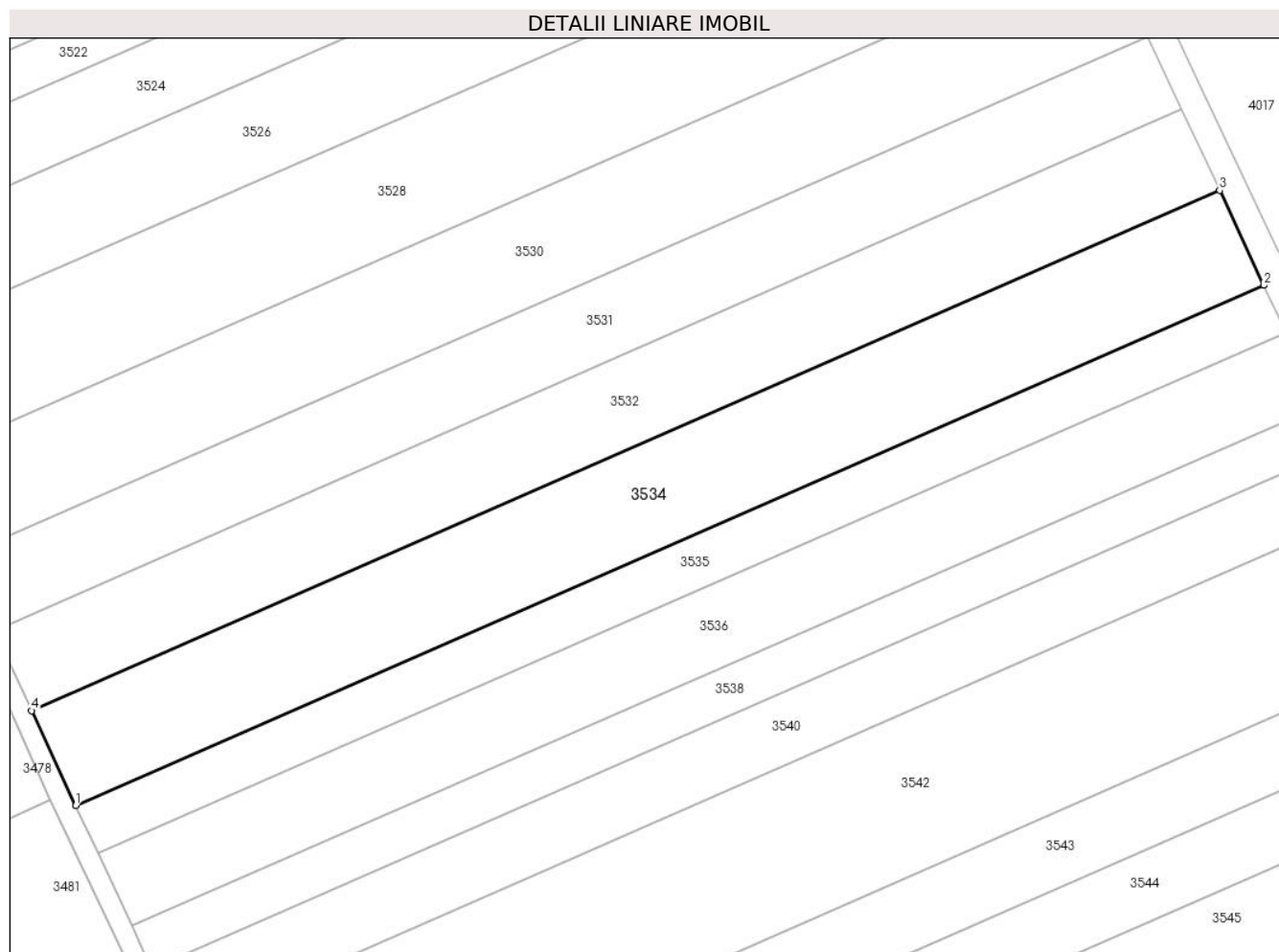
Inscrieri privind dezmembramintele dreptului de proprietate, drepturi reale de garanție și sarcini	Referințe
NU SUNT	

Anexa Nr. 1 La Partea I

Teren

Nr cadastral	Suprafața (mp)*	Observații / Referințe
	13.000	

* Suprafața este determinată în planul de proiecție Stereo 70.



Date referitoare la teren

Crt	Categorie folosință	Intra vilan	Suprafața (mp)	Tarla	Parcelă	Nr. topo	Observații / Referințe
1	arabil	NU	13.000	70	73	-	

Lungime Segmente

1) Valorile lungimilor segmentelor sunt obținute din proiecție în plan.

Punct început	X / Y	Punct sfârșit	X / Y	Lungime segment (** (m)
1	708.216,592 315.801,048	2	708.584,503 315.962,058	401.6
2	708.584,503 315.962,058	3	708.570,851 315.991,417	32.378
3	708.570,851 315.991,417	4	708.202,919 315.830,398	401.623
4	708.202,919 315.830,398	1	708.216,592 315.801,048	32.379

** Lungimile segmentelor sunt determinate în planul de proiecție Stereo 70 și sunt rotunjite la 1 milimetru.

***** Distanţa dintre puncte este formată din segmente cumulate ce sunt mai mici decât valoarea 1 milimetru.**

**DATE DESPRE IMOBILUL NR. 3535**

Oficiul de Cadastru și Publicitate Imobiliară CALARASI
Biroul de Cadastru și Publicitate Imobiliară Calarasi

A. Partea I. Descrierea imobilului

TEREN Extravilan

Adresa: Jud. Calarasi

Nr. Crt	Nr cadastral Nr. topografic	Suprafața* (mp)	Observații / Referințe
A1		6.500	Sector cadastral:30 Teren neimprejmuit;

B. Partea II. Proprietari și acte

Inscrieri privitoare la dreptul de proprietate și alte drepturi reale		Referințe
/		
Act Administrativ nr. 42233, din 25/06/1996 emis de CJSIPT CALARASI;		
B1	Intabulare, drept de PROPRIETATE, dobandit prin Constituire, cota actuala 1/1, cota initiala 1/1 1) BODEANU TUDOR , LIPSA CNP	A1

C. Partea III. SARCINI .

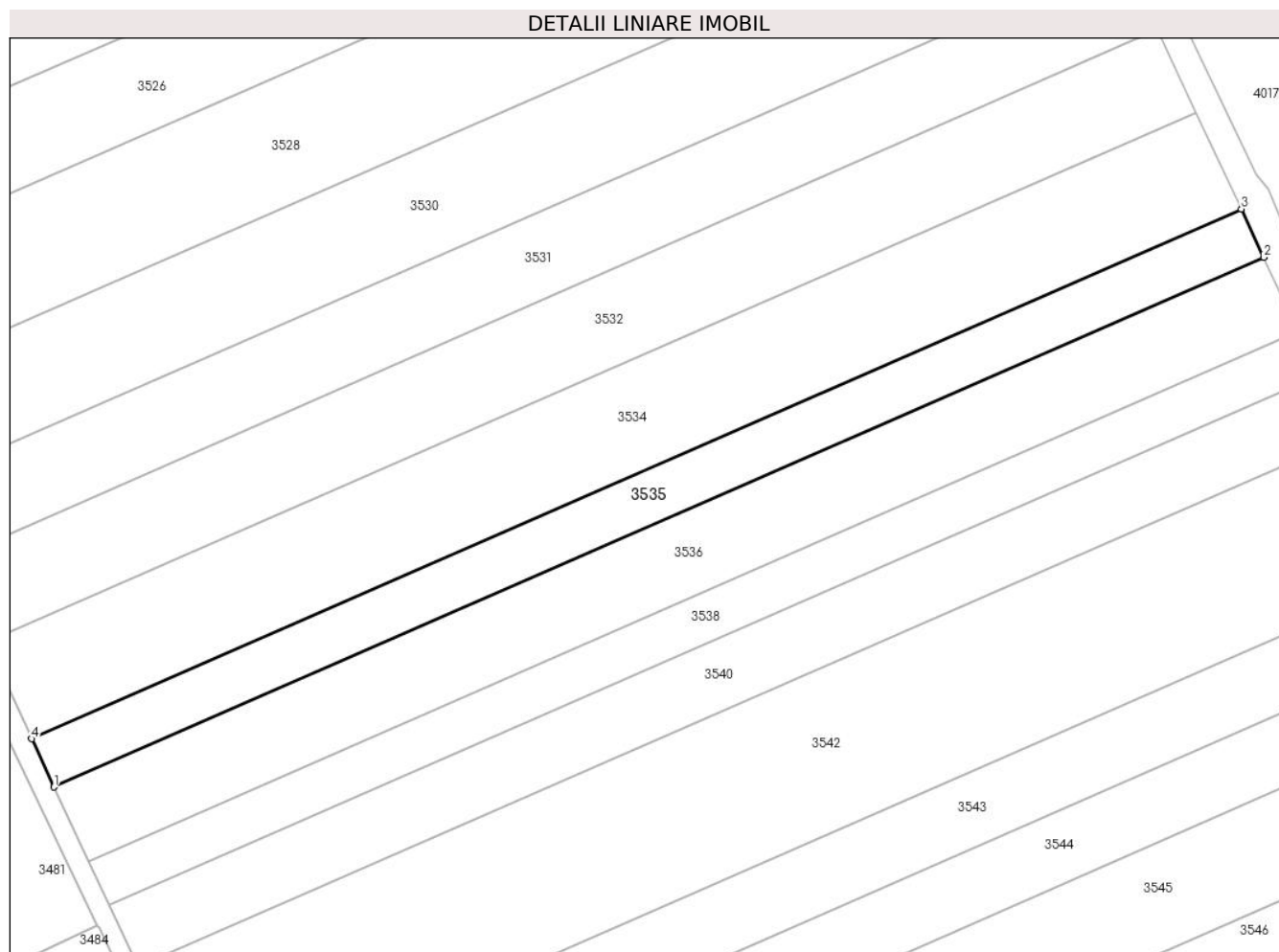
Inscrieri privind dezmembramintele dreptului de proprietate, drepturi reale de garanție și sarcini	Referințe
NU SUNT	

Anexa Nr. 1 La Partea I

Teren

Nr cadastral	Suprafața (mp)*	Observații / Referințe
	6.500	

* Suprafața este determinată în planul de proiecție Stereo 70.



Date referitoare la teren

Crt	Categorie folosință	Intravilan	Suprafața (mp)	Tarla	Parcelă	Nr. topo	Observații / Referințe
1	arabil	NU	6.500	70	72	-	

Lungime Segmente

1) Valorile lungimilor segmentelor sunt obținute din proiecție în plan.

Punct început	X / Y	Punct sfârșit	X / Y	Lungime segment (** (m)
1	708.223,429 315.786,373	2	708.591,33 315.947,378	401.589
2	708.591,33 315.947,378	3	708.584,503 315.962,058	16.19
3	708.584,503 315.962,058	4	708.216,592 315.801,048	401.6
4	708.216,592 315.801,048	1	708.223,429 315.786,373	16.19

** Lungimile segmentelor sunt determinate în planul de proiecție Stereo 70 și sunt rotunjite la 1 milimetru.

***** Distanţa dintre puncte este formată din segmente cumulate ce sunt mai mici decât valoarea 1 milimetru.**

**DATE DESPRE IMOBILUL NR. 3536**

Oficiul de Cadastru și Publicitate Imobiliară CALARASI
Biroul de Cadastru și Publicitate Imobiliară Calarasi

A. Partea I. Descrierea imobilului

TEREN Extravilan

Adresa: Jud. Calarasi

Nr. Crt	Nr cadastral Nr. topografic	Suprafața* (mp)	Observații / Referințe
A1		10.000	Sector cadastral:30 Teren neimprejmuit;

B. Partea II. Proprietari și acte

Inscrieri privitoare la dreptul de proprietate și alte drepturi reale		Referințe
/		
Act Administrativ nr. 42297, din 25/06/1996 emis de CJSIPT CALARASI;		
B1	Intabulare, drept de PROPRIETATE, dobandit prin Reconstituire, cota actuala 1/1, cota initiala 1/1 1) BODEANU MARIA , LIPSA CNP	A1

C. Partea III. SARCINI .

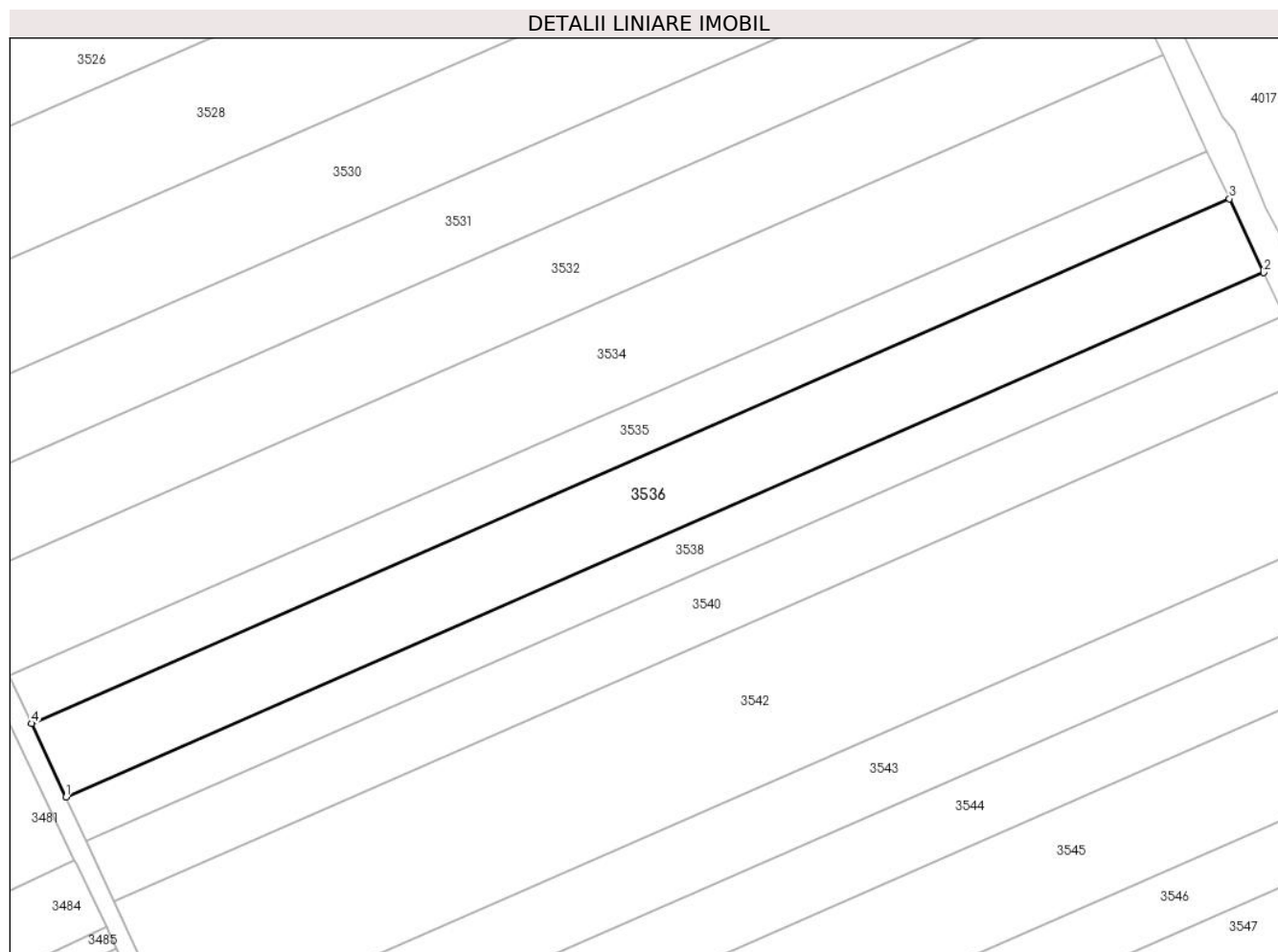
Inscrieri privind dezmembramintele dreptului de proprietate, drepturi reale de garanție și sarcini	Referințe
NU SUNT	

Anexa Nr. 1 La Partea I

Teren

Nr cadastral	Suprafața (mp)*	Observații / Referințe
	10.000	

* Suprafața este determinată în planul de proiecție Stereo 70.



Date referitoare la teren

Crt	Categorie folosință	Intra vilan	Suprafața (mp)	Tarla	Parcelă	Nr. topo	Observații / Referințe
1	arabil	NU	10.000	70	71	-	

Lungime Segmente

1) Valorile lungimilor segmentelor sunt obținute din proiecție în plan.

Punct început	X / Y	Punct sfârșit	X / Y	Lungime segment (** (m)
1	708.233,948 315.763,794	2	708.601,832 315.924,792	401.571
2	708.601,832 315.924,792	3	708.591,33 315.947,378	24.908
3	708.591,33 315.947,378	4	708.223,429 315.786,373	401.589
4	708.223,429 315.786,373	1	708.233,948 315.763,794	24.909

** Lungimile segmentelor sunt determinate în planul de proiecție Stereo 70 și sunt rotunjite la 1 milimetru.

***** Distanţa dintre puncte este formată din segmente cumulate ce sunt mai mici decât valoarea 1 milimetru.**

**DATE DESPRE IMOBILUL NR. 3537**

Oficiul de Cadastru și Publicitate Imobiliară CALARASI
Biroul de Cadastru și Publicitate Imobiliară Calarasi

A. Partea I. Descrierea imobilului

TEREN Extravilan

Adresa: Jud. Calarasi

Nr. Crt	Nr cadastral Nr. topografic	Suprafața* (mp)	Observații / Referințe
A1	21680	Din acte: 12.500 Masurata: 12.341	Sector cadastral:30 Teren neimprejmuit;

B. Partea II. Proprietari și acte

Inscrieri privitoare la dreptul de proprietate și alte drepturi reale		Referințe
46879 / 15/12/2011		
Act Administrativ nr. 42534, din 21/01/1997 emis de CJSIPT CALARASI;		
B1	Intabulare, drept de PROPRIETATE, dobandit prin Reconstituire, cota actuala 1/1, cota initiala 1/1 1) DOBRE NICU	A1

C. Partea III. SARCINI .

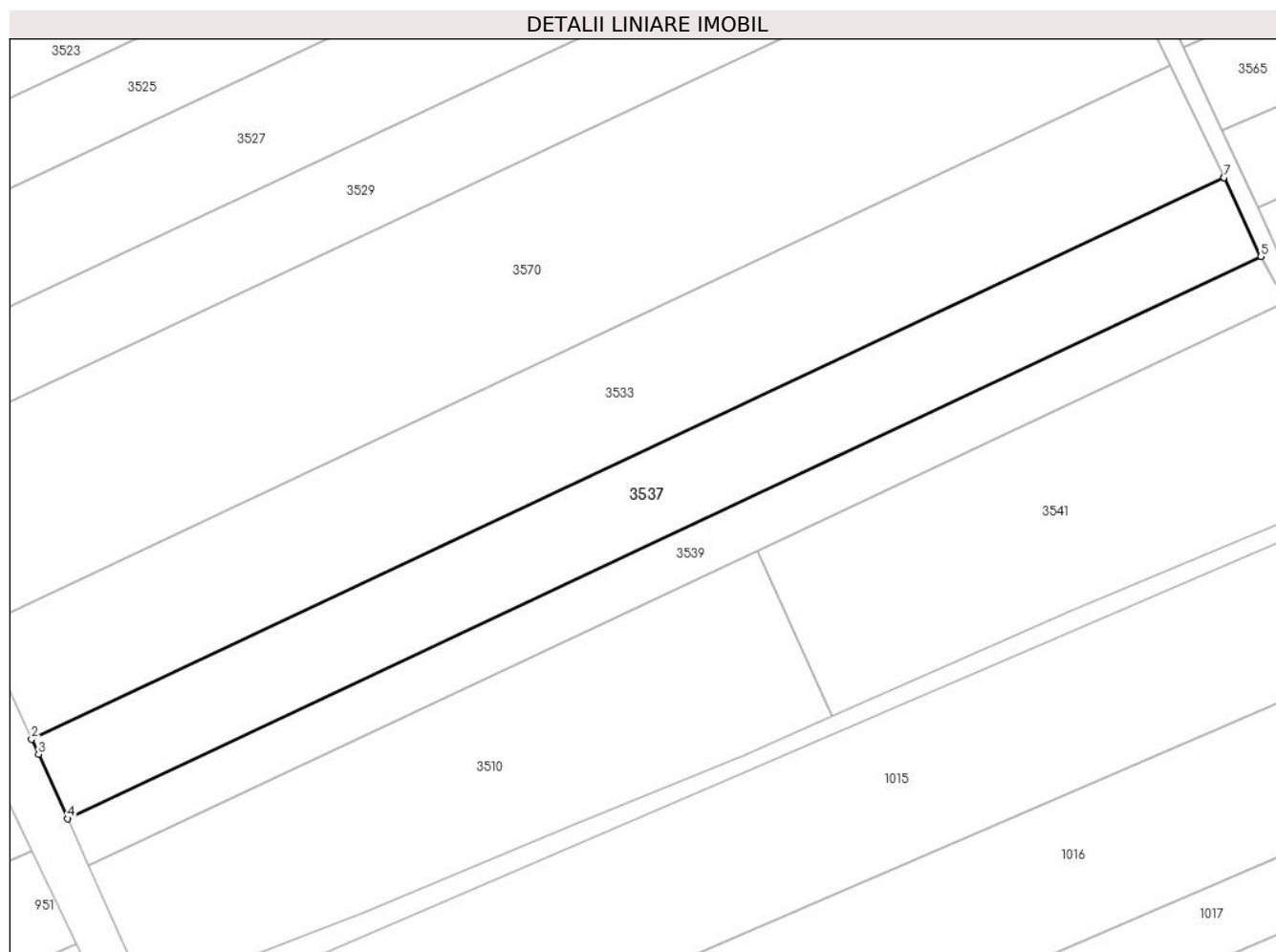
Inscrieri privind dezmembramintele dreptului de proprietate, drepturi reale de garanție și sarcini	Referințe
NU SUNT	

Anexa Nr. 1 La Partea I

Teren

Nr cadastral	Suprafața (mp)*	Observații / Referințe
21680	Din acte: 12.500 Masurata: 12.341	

* Suprafața este determinată în planul de proiecție Stereo 70.



Date referitoare la teren

Crt	Categorie folosință	Intravilan	Suprafața (mp)	Tarla	Parcelă	Nr. topo	Observații / Referințe
1	arabil	NU	12.341	86/1	46	-	

Lungime Segmente

1) Valorile lungimilor segmentelor sunt obținute din proiecție în plan.

Punct început	X / Y	Punct sfârșit	X / Y	Lungime segment (** (m)
1	708.556,099 315.055,542	2	708.165,548 314.871,677	431.667
2	708.165,548 314.871,677	3	708.167,865 314.866,709	5.482
3	708.167,865 314.866,709	4	708.177,374 314.845,656	23.101
4	708.177,374 314.845,656	5	708.568,206 315.029,652	431.977

Punct început	X / Y	Punct sfârșit	X / Y	Lungime segment (** (m)
5	708.568,206 315.029,652	6	708.556,147 315.055,443	28.471
6	708.556,147 315.055,443	7	708.556,129 315.055,481	0.042
7	708.556,129 315.055,481	1	708.556,099 315.055,542	0.068

** Lungimile segmentelor sunt determinate în planul de proiecție Stereo 70 și sunt rotunjite la 1 milimetru.

*** Distanța dintre puncte este formată din segmente cumulate ce sunt mai mici decât valoarea 1 milimetru.

**DATE DESPRE IMOBILUL NR. 3538**

Oficiul de Cadastru și Publicitate Imobiliară CALARASI
Biroul de Cadastru și Publicitate Imobiliară Calarasi

A. Partea I. Descrierea imobilului

TEREN Extravilan

Adresa: Jud. Calarasi

Nr. Crt	Nr cadastral Nr. topografic	Suprafața* (mp)	Observații / Referințe
A1	22312	5.880	Sector cadastral:30 Teren neimprejmuit;

B. Partea II. Proprietari și acte

Inscrieri privitoare la dreptul de proprietate și alte drepturi reale		Referințe
34606 / 12/07/2013		
Act Notarial nr. 1327, din 11/07/2013 emis de BNP CHIRU MARIA DANA;		
B2	Intabulare, drept de PROPRIETATE, dobandit prin Conventie, cota actuala 1/1, cota initiala 1/1 1) SC APOLLO PROPERTIES SRL, CIF:19163688	A1

C. Partea III. SARCINI .

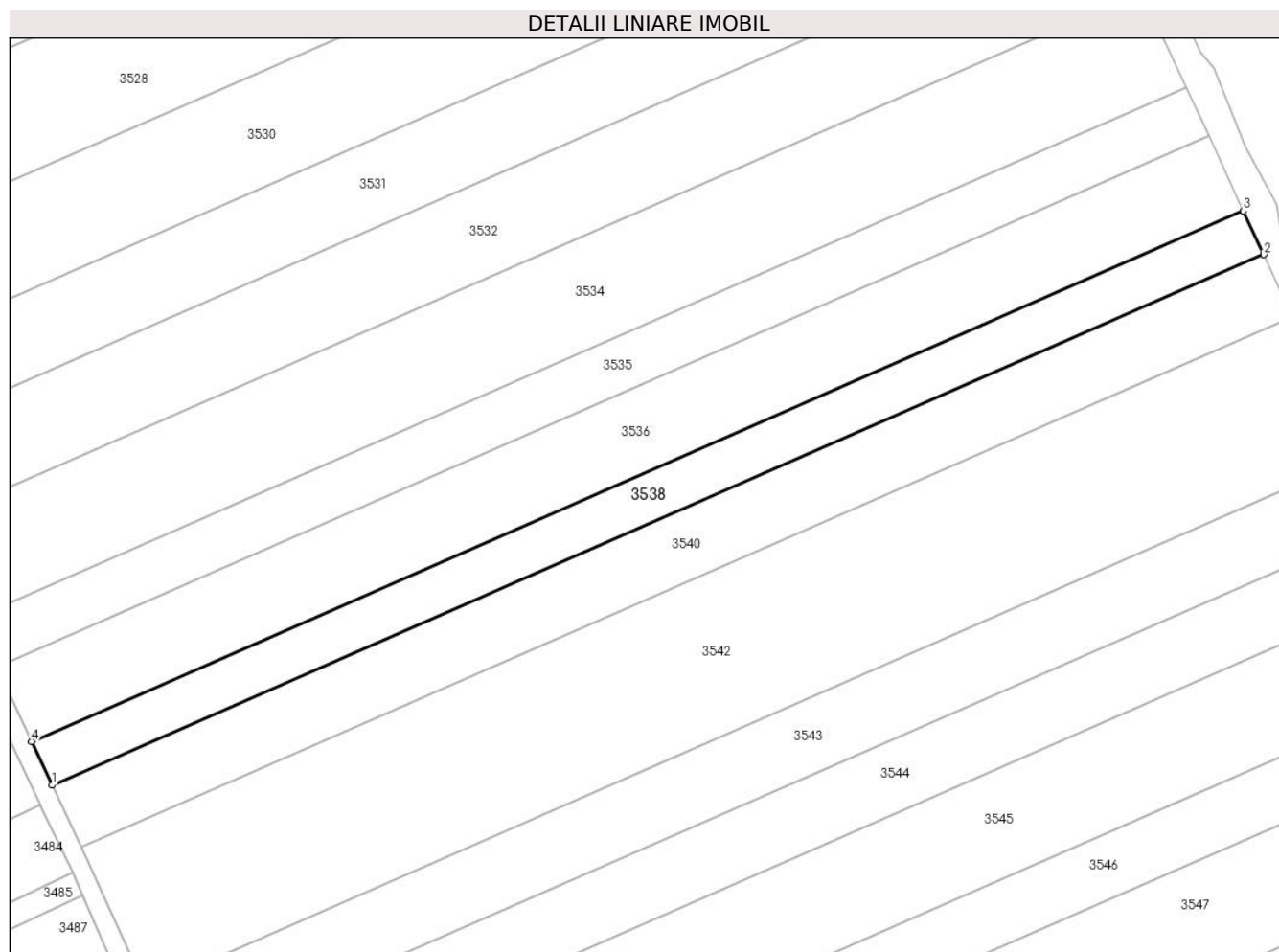
Inscrieri privind dezmembramintele dreptului de proprietate, drepturi reale de garanție și sarcini	Referințe
NU SUNT	

Anexa Nr. 1 La Partea I

Teren

Nr cadastral	Suprafața (mp)*	Observații / Referințe
22312	5.880	

* Suprafața este determinată în planul de proiecție Stereo 70.



Date referitoare la teren

Crt	Categorie folosință	Intra vilan	Suprafața (mp)	Tarla	Parcelă	Nr. topo	Observații / Referințe
1	arabil	NU	5.880	70	70	-	

Lungime Segmente

1) Valorile lungimilor segmentelor sunt obținute din proiecție în plan.

Punct început	X / Y	Punct sfârșit	X / Y	Lungime segment (** (m)
1	708.240,133 315.750,518	2	708.608,008 315.911,511	401.56
2	708.608,008 315.911,511	3	708.601,832 315.924,792	14.647
3	708.601,832 315.924,792	4	708.233,948 315.763,794	401.571
4	708.233,948 315.763,794	1	708.240,133 315.750,518	14.646

** Lungimile segmentelor sunt determinate în planul de proiecție Stereo 70 și sunt rotunjite la 1 milimetru.

***** Distanţa dintre puncte este formată din segmente cumulate ce sunt mai mici decât valoarea 1 milimetru.**

**DATE DESPRE IMOBILUL NR. 3539**

Oficiul de Cadastru și Publicitate Imobiliară CALARASI
Biroul de Cadastru și Publicitate Imobiliară Calarasi

A. Partea I. Descrierea imobilului

TEREN Extravilan

Nr. CF vechi:572
Nr. cadastral vechi:700

Adresa: Jud. Calarasi

Nr. Crt	Nr cadastral Nr. topografic	Suprafața* (mp)	Observații / Referințe
A1	20167	7.359	Sector cadastral:30 Teren neimprejmuit;

B. Partea II. Proprietari și acte

Inscrieri privitoare la dreptul de proprietate și alte drepturi reale	Referințe
28623 / 20/10/2008	
Act Notarial nr. 3322, din 16/10/2008 emis de BNP CEPARU IOAN;	
B2	A1
Intabulare, drept de PROPRIETATE, dobandit prin Conventie, cota actuala 1/1, cota initiala 1/1	
1) PETRE ALEXANDRU, sot; LIPSA CNP	
2) PETRE NICOLETA, sotie; LIPSA CNP	

C. Partea III. SARCINI .

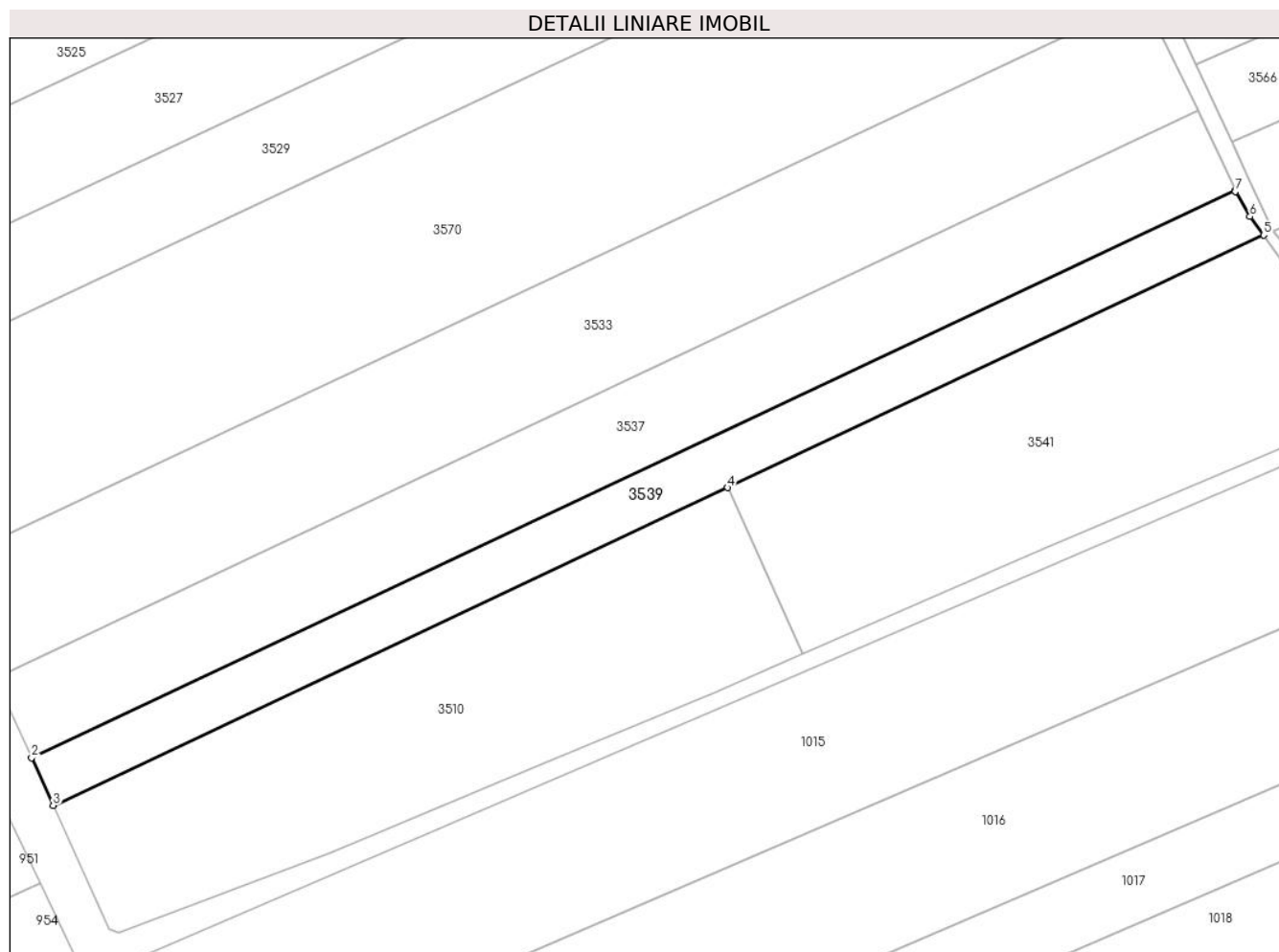
Inscrieri privind dezmembramintele dreptului de proprietate, drepturi reale de garanție și sarcini	Referințe
NU SUNT	

Anexa Nr. 1 La Partea I

Teren

Nr cadastral	Suprafața (mp)*	Observații / Referințe
20167	7.359	

* Suprafața este determinată în planul de proiecție Stereo 70.



Date referitoare la teren

Crt	Categorie folosință	Intravilan	Suprafața (mp)	Tarla	Parcelă	Nr. topo	Observații / Referințe
1	arabil	NU	7.359	86/1	47	-	

Lungime Segmente

1) Valorile lungimilor segmentelor sunt obținute din proiecție în plan.

Punct început	X / Y	Punct sfârșit	X / Y	Lungime segment (** (m)
1	708.568,206 315.029,652	2	708.177,374 314.845,656	431.977
2	708.177,374 314.845,656	3	708.184,371 314.830,165	16.998
3	708.184,371 314.830,165	4	708.403,407 314.933,283	242.095
4	708.403,407 314.933,283	5	708.577,51 315.015,247	192.432
5	708.577,51 315.015,247	6	708.573,028 315.021,248	7.49

Punct început	X / Y	Punct sfârșit	X / Y	Lungime segment (** (m)
6	708.573,028 315.021,248	7	708.568,313 315.029,423	9.437
7	708.568,313 315.029,423	1	708.568,206 315.029,652	0.253

** Lungimile segmentelor sunt determinate în planul de proiecție Stereo 70 și sunt rotunjite la 1 milimetru.

*** Distanța dintre puncte este formată din segmente cumulate ce sunt mai mici decât valoarea 1 milimetru.

**DATE DESPRE IMOBILUL NR. 3540**

Oficiul de Cadastru și Publicitate Imobiliară CALARASI
Biroul de Cadastru și Publicitate Imobiliară Calarasi

A. Partea I. Descrierea imobilului

TEREN Extravilan

Adresa: Jud. Calarasi

Nr. Crt	Nr cadastral Nr. topografic	Suprafața* (mp)	Observații / Referințe
A1	21240	8.321	Sector cadastral:30 Teren neimprejmuit;

B. Partea II. Proprietari și acte

Inscrieri privitoare la dreptul de proprietate și alte drepturi reale		Referințe
11746 / 04/04/2011		
Act Notarial nr. 763, din 30/03/2011 emis de BNP CHIRU MARIA DANA;		
B2	Intabulare, drept de PROPRIETATE, dobandit prin Conventie, cota actuala 1/1, cota initiala 1/1 1) SC APOLLO PROPERTIES SRL, CIF:19163688	A1

C. Partea III. SARCINI .

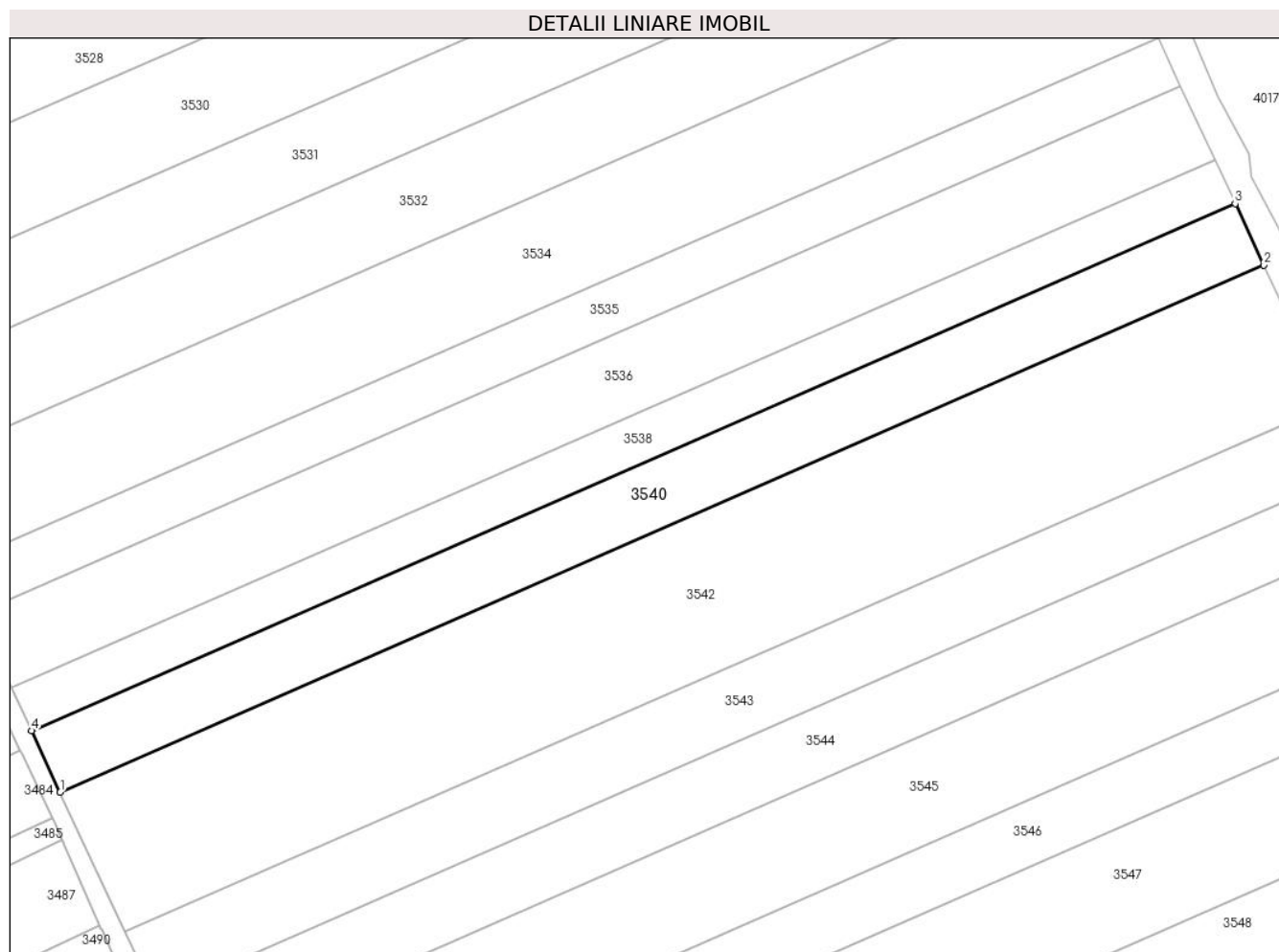
Inscrieri privind dezmembramintele dreptului de proprietate, drepturi reale de garanție și sarcini	Referințe
NU SUNT	

Anexa Nr. 1 La Partea I

Teren

Nr cadastral	Suprafața (mp)*	Observații / Referințe
21240	8.321	

* Suprafața este determinată în planul de proiecție Stereo 70.



Date referitoare la teren

Crt	Categorie folosință	Intra vilan	Suprafața (mp)	Tarla	Parcelă	Nr. topo	Observații / Referințe
1	arabil	NU	8.321	70	69	-	

Lungime Segmente

1) Valorile lungimilor segmentelor sunt obținute din proiecție în plan.

Punct început	X / Y	Punct sfârșit	X / Y	Lungime segment (** (m)
1	708.248,887 315.731,729	2	708.616,748 315.892,717	401.546
2	708.616,748 315.892,717	3	708.608,008 315.911,511	20.727
3	708.608,008 315.911,511	4	708.240,133 315.750,518	401.56
4	708.240,133 315.750,518	1	708.248,887 315.731,729	20.728

** Lungimile segmentelor sunt determinate în planul de proiecție Stereo 70 și sunt rotunjite la 1 milimetru.

***** Distanţa dintre puncte este formată din segmente cumulate ce sunt mai mici decât valoarea 1 milimetru.**

**DATE DESPRE IMOBILUL NR. 3541**

Oficiul de Cadastru și Publicitate Imobiliară CALARASI
Biroul de Cadastru și Publicitate Imobiliară Calarasi

A. Partea I. Descrierea imobilului

TEREN Extravilan

Adresa: Jud. Calarasi

Nr. Crt	Nr cadastral Nr. topografic	Suprafața* (mp)	Observații / Referințe
A1		12.264	Sector cadastral:30 Teren neimprejmuit; REZERVA COMISIEI LOCALE DE FOND FUNCJAR

B. Partea II. Proprietari și acte

Inscrieri privitoare la dreptul de proprietate și alte drepturi reale		Referințe
/		
Act Normativ nr. 7, din 13/03/1996 emis de PARLAMENTUL ROMÂNIEI;		
B1	Intabulare, drept de PROPRIETATE, dobandit prin Lege, cota actuala 1/1, cota initiala 1/1 1) UAT JEGALIA, CIF:3796756	A1

C. Partea III. SARCINI .

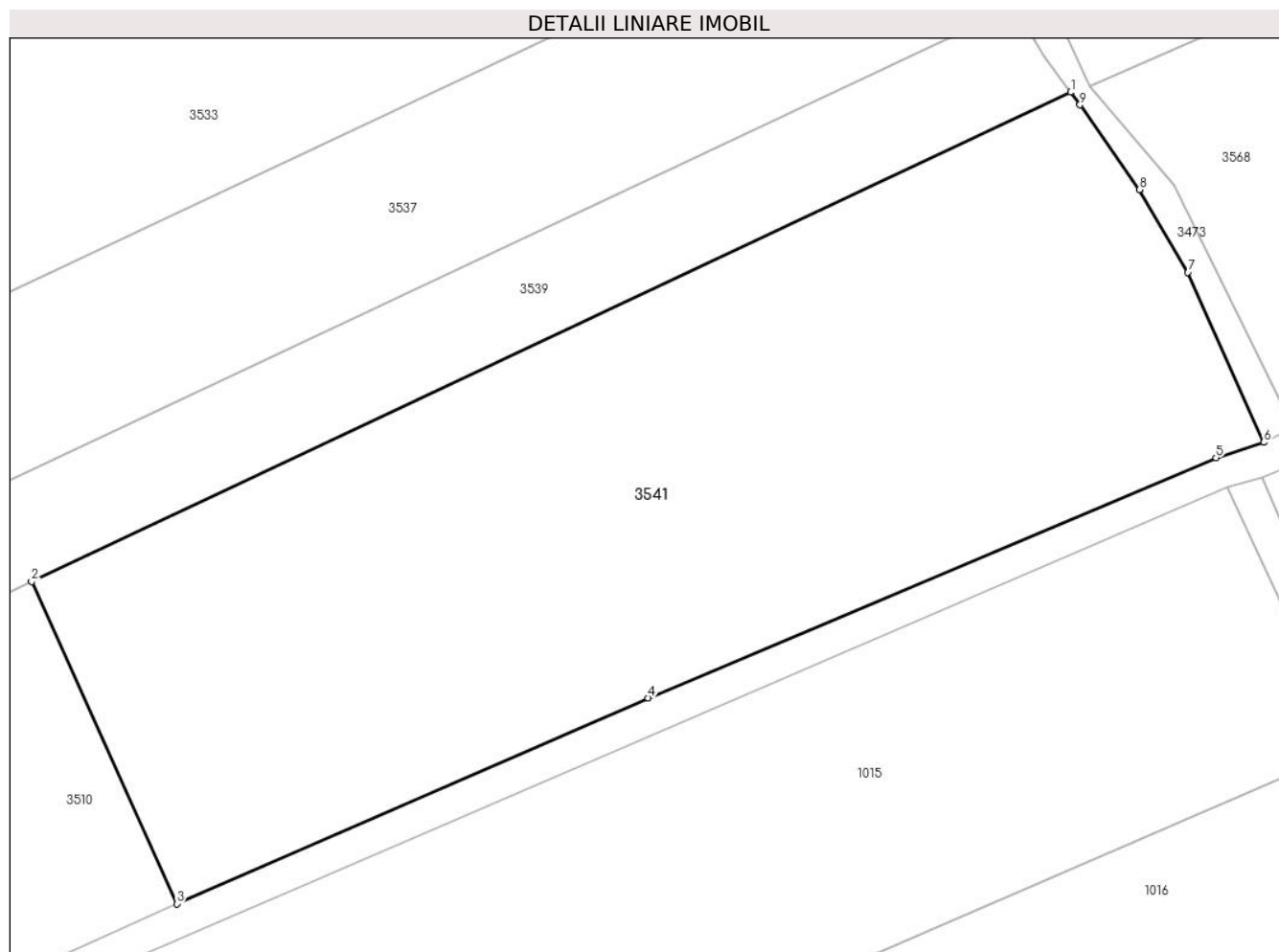
Inscrieri privind dezmembramintele dreptului de proprietate, drepturi reale de garanție și sarcini	Referințe
NU SUNT	

Anexa Nr. 1 La Partea I

Teren

Nr cadastral	Suprafața (mp)*	Observații / Referințe
	12.264	REZERVA COMISIEI LOCALE DE FOND FUNCAR

* Suprafața este determinată în planul de proiecție Stereo 70.



Date referitoare la teren

Crt	Categorie folosință	Intravilan	Suprafața (mp)	Tarla	Parcelă	Nr. topo	Observații / Referințe
1	padure	NU	12.264	86/1	-	-	

Lungime Segmente

1) Valorile lungimilor segmentelor sunt obținute din proiecție în plan.

Punct început	X / Y	Punct sfârșit	X / Y	Lungime segment (** (m)
1	708.577,51 315.015,247	2	708.403,407 314.933,283	192.432
2	708.403,407 314.933,283	3	708.427,769 314.879,344	59.185
3	708.427,769 314.879,344	4	708.506,739 314.913,796	86.158
4	708.506,739 314.913,796	5	708.601,888 314.954,007	103.297
5	708.601,888 314.954,007	6	708.609,898 314.956,603	8.42

Punct început	X / Y	Punct sfârșit	X / Y	Lungime segment (** (m)
6	708.609,898 314.956,603	7	708.597,189 314.985,104	31.206
7	708.597,189 314.985,104	8	708.589,06 314.998,96	16.065
8	708.589,06 314.998,96	9	708.579,093 315.013,128	17.323
9	708.579,093 315.013,128	1	708.577,51 315.015,247	2.645

** Lungimile segmentelor sunt determinate în planul de proiecție Stereo 70 și sunt rotunjite la 1 milimetru.

*** Distanța dintre puncte este formată din segmente cumulate ce sunt mai mici decât valoarea 1 milimetru.

**DATE DESPRE IMOBILUL NR. 3542**

Oficiul de Cadastru și Publicitate Imobiliară CALARASI
Biroul de Cadastru și Publicitate Imobiliară Calarasi

A. Partea I. Descrierea imobilului

TEREN Extravilan

Adresa: Jud. Calarasi

Nr. Crt	Nr cadastral Nr. topografic	Suprafața* (mp)	Observații / Referințe
A1		18.908	Sector cadastral:30 Teren neimprejmuit;

B. Partea II. Proprietari și acte

Inscrieri privitoare la dreptul de proprietate și alte drepturi reale		Referințe
/		
Act Administrativ nr. 42067, din 25/03/1996 emis de CJSIPT CALARASI;		
B1	Intabulare, drept de PROPRIETATE, dobandit prin Reconstituire, cota actuala 1/1, cota initiala 1/1 1) DOBRE LEONIDA, LIPSA CNP 2) DOBRE ION, LIPSA CNP	A1

C. Partea III. SARCINI .

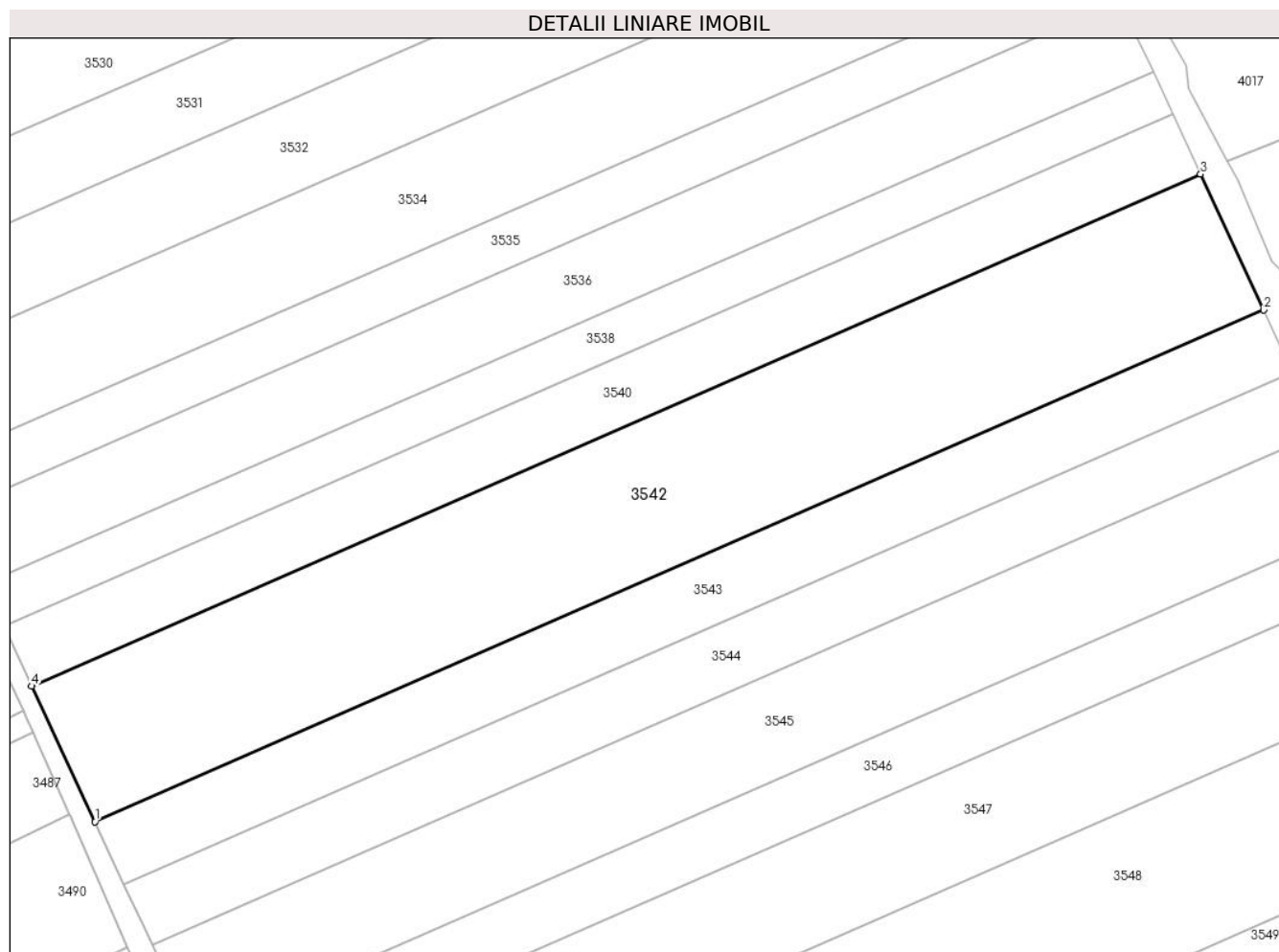
Inscrieri privind dezmembramintele dreptului de proprietate, drepturi reale de garanție și sarcini	Referințe
NU SUNT	

Anexa Nr. 1 La Partea I

Teren

Nr cadastral	Suprafața (mp)*	Observații / Referințe
	18.908	

* Suprafața este determinată în planul de proiecție Stereo 70.



Date referitoare la teren

Crt	Categorie folosință	Intra vilan	Suprafața (mp)	Tarla	Parcelă	Nr. topo	Observații / Referințe
1	arabil	NU	18.908	70	68	-	

Lungime Segmente

1) Valorile lungimilor segmentelor sunt obținute din proiecție în plan.

Punct început	X / Y	Punct sfârșit	X / Y	Lungime segment (** (m)
1	708.268,778 315.689,032	2	708.636,609 315.850,007	401.513
2	708.636,609 315.850,007	3	708.616,748 315.892,717	47.102
3	708.616,748 315.892,717	4	708.248,887 315.731,729	401.546
4	708.248,887 315.731,729	1	708.268,778 315.689,032	47.103

** Lungimile segmentelor sunt determinate în planul de proiecție Stereo 70 și sunt rotunjite la 1 milimetru.

***** Distanţa dintre puncte este formată din segmente cumulate ce sunt mai mici decât valoarea 1 milimetru.**

**DATE DESPRE IMOBILUL NR. 3543**

Oficiul de Cadastru și Publicitate Imobiliară CALARASI
Biroul de Cadastru și Publicitate Imobiliară Calarasi

A. Partea I. Descrierea imobilului

TEREN Extravilan

Adresa: Jud. Calarasi

Nr. Crt	Nr cadastral Nr. topografic	Suprafața* (mp)	Observații / Referințe
A1		8.699	Sector cadastral:30 Teren neimprejmuit;

B. Partea II. Proprietari și acte

Inscrieri privitoare la dreptul de proprietate și alte drepturi reale		Referințe
/		
Act Administrativ nr. 42241, din 25/06/1996 emis de CJSIPT CALARASI;		
B1	Intabulare, drept de PROPRIETATE, dobandit prin Reconstituire, cota actuala 1/1, cota initiala 1/1 1) STAN I STAN, LIPSA CNP	A1

C. Partea III. SARCINI .

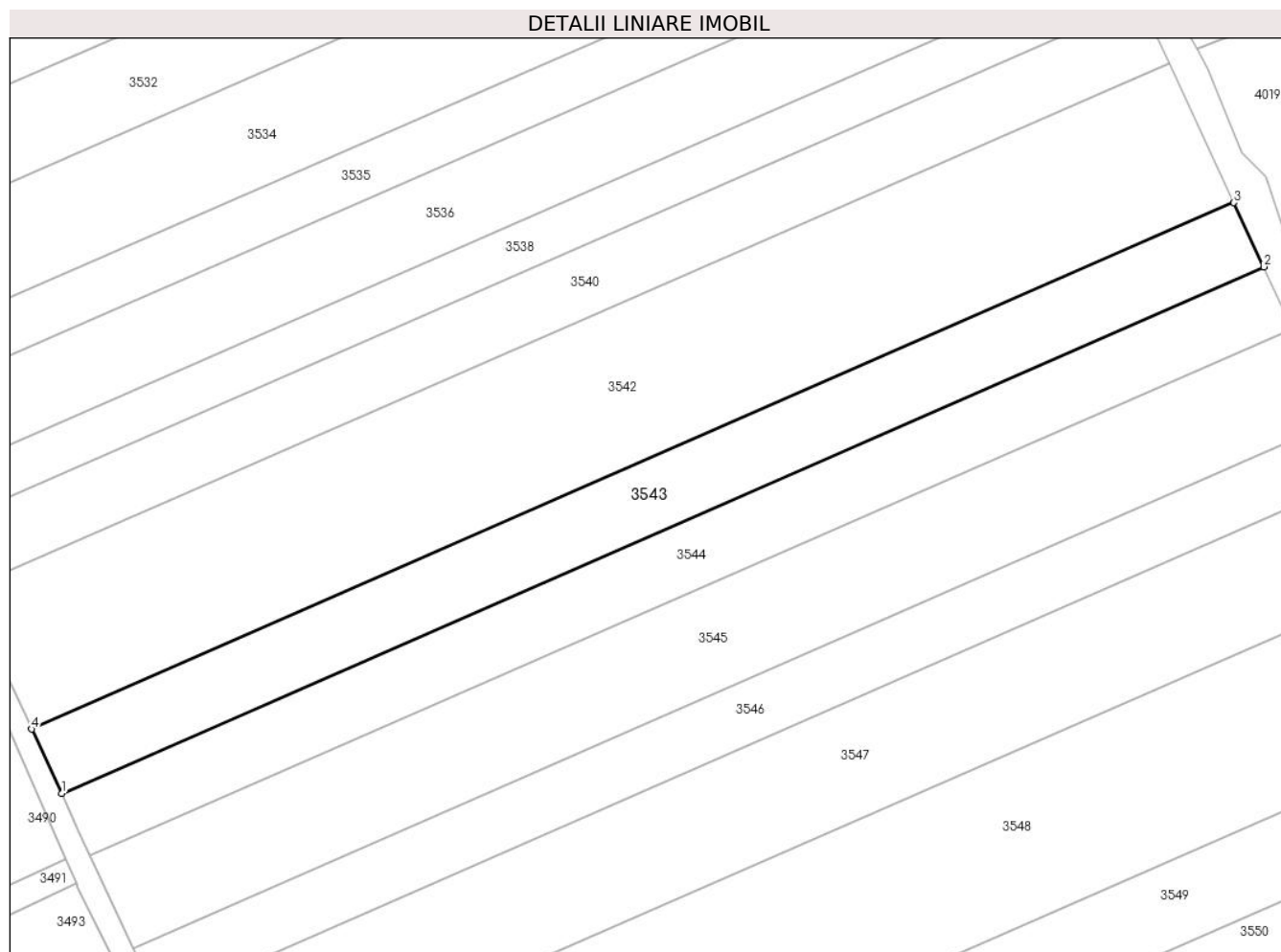
Inscrieri privind dezmembramintele dreptului de proprietate, drepturi reale de garanție și sarcini	Referințe
NU SUNT	

Anexa Nr. 1 La Partea I

Teren

Nr cadastral	Suprafața (mp)*	Observații / Referințe
	8.699	

* Suprafața este determinată în planul de proiecție Stereo 70.



Date referitoare la teren

Crt	Categorie folosință	Intra vilan	Suprafața (mp)	Tarla	Parcelă	Nr. topo	Observații / Referințe
1	arabil	NU	8.699	70	67	-	

Lungime Segmente

1) Valorile lungimilor segmentelor sunt obținute din proiecție în plan.

Punct început	X / Y	Punct sfârșit	X / Y	Lungime segment (** (m)
1	708.277,93 315.669,387	2	708.645,747 315.830,356	401.498
2	708.645,747 315.830,356	3	708.636,609 315.850,007	21.672
3	708.636,609 315.850,007	4	708.268,778 315.689,032	401.513
4	708.268,778 315.689,032	1	708.277,93 315.669,387	21.672

** Lungimile segmentelor sunt determinate în planul de proiecție Stereo 70 și sunt rotunjite la 1 milimetru.

***** Distanţa dintre puncte este formată din segmente cumulate ce sunt mai mici decât valoarea 1 milimetru.**

**DATE DESPRE IMOBILUL NR. 3544**

Oficiul de Cadastru și Publicitate Imobiliară CALARASI
Biroul de Cadastru și Publicitate Imobiliară Calarasi

A. Partea I. Descrierea imobilului

TEREN Extravilan

Adresa: Jud. Calarasi

Nr. Crt	Nr cadastral Nr. topografic	Suprafața* (mp)	Observații / Referințe
A1		8.400	Sector cadastral:30 Teren neimprijmit;

B. Partea II. Proprietari și acte

Inscrieri privitoare la dreptul de proprietate și alte drepturi reale		Referințe
/		
Act Administrativ nr. 42068, din 25/03/1996 emis de CJSIPT CALARASI;		
B1	Intabulare, drept de PROPRIETATE, dobandit prin Reconstituire, cota actuala 1/1, cota initiala 1/1 1) STAN I STAN, LIPSA CNP 2) STAN LUXA, LIPSA CNP 3) STAN I DUMITRU, LIPSA CNP 4) PETRE I CONSTANTIN, LIPSA CNP 5) STAN LEANCA, LIPSA CNP	A1

C. Partea III. SARCINI .

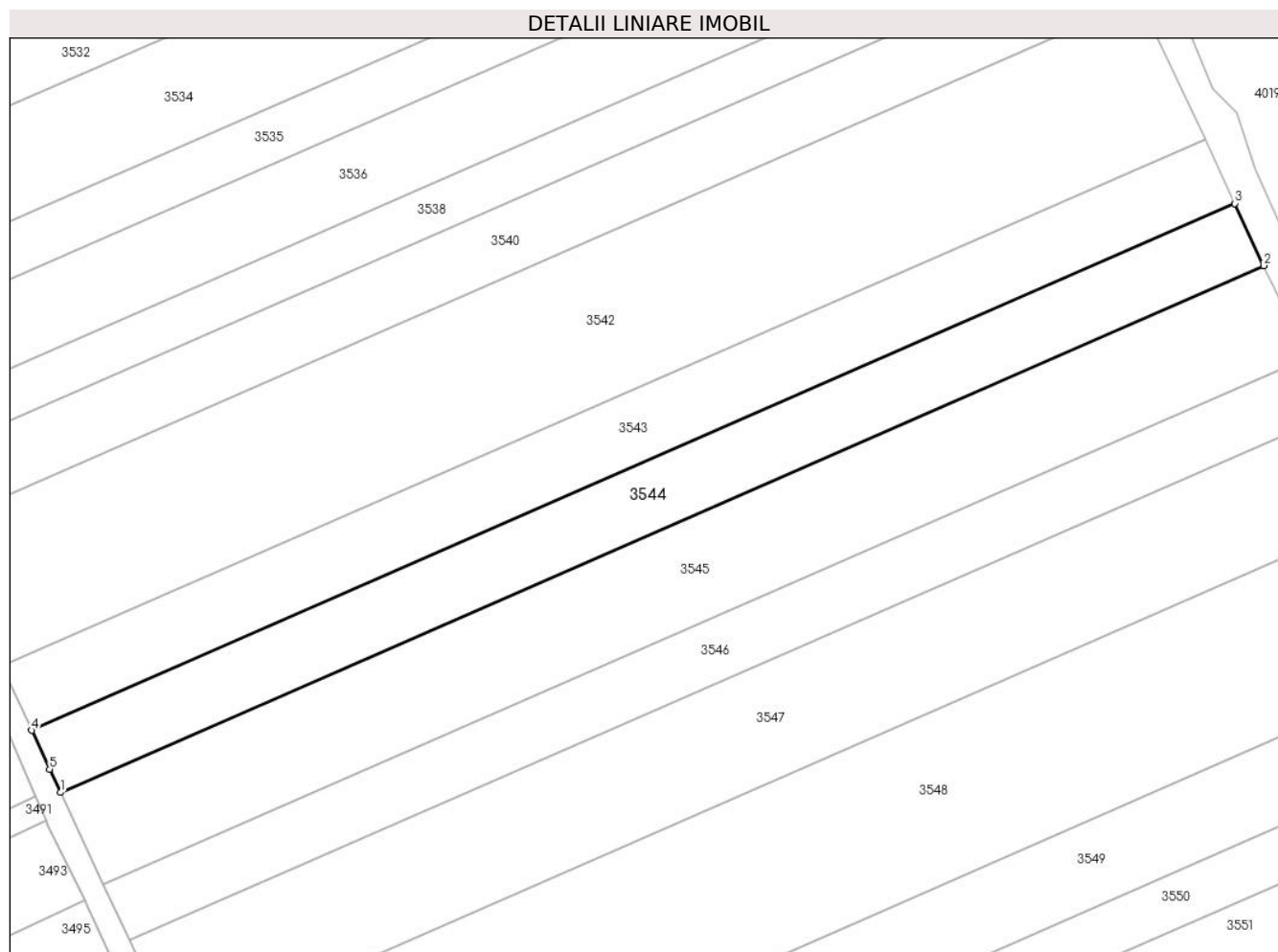
Inscrieri privind dezmembramintele dreptului de proprietate, drepturi reale de garanție și sarcini	Referințe
NU SUNT	

Anexa Nr. 1 La Partea I

Teren

Nr cadastral	Suprafața (mp)*	Observații / Referințe
	8.400	

* Suprafața este determinată în planul de proiecție Stereo 70.



Date referitoare la teren

Crt	Categorie folosință	Intra vilan	Suprafața (mp)	Tarla	Parcelă	Nr. topo	Observații / Referințe
1	arabil	NU	8.400	70	66	-	

Lungime Segmente

1) Valorile lungimilor segmentelor sunt obținute din proiecție în plan.

Punct început	X / Y	Punct sfârșit	X / Y	Lungime segment (** (m)
1	708.286,765 315.650,416	2	708.654,571 315.811,38	401.486
2	708.654,571 315.811,38	3	708.645,747 315.830,356	20.927
3	708.645,747 315.830,356	4	708.277,93 315.669,387	401.498
4	708.277,93 315.669,387	5	708.283,433 315.657,575	13.031
5	708.283,433 315.657,575	1	708.286,765 315.650,416	7.896

**** Lungimile segmentelor sunt determinate în planul de proiecție Stereo 70 și sunt rotunjite la 1 milimetru.**

***** Distanța dintre puncte este formată din segmente cumulate ce sunt mai mici decât valoarea 1 milimetru.**

**DATE DESPRE IMOBILUL NR. 3545**

Oficiul de Cadastru și Publicitate Imobiliară CALARASI
Biroul de Cadastru și Publicitate Imobiliară Calarasi

A. Partea I. Descrierea imobilului

TEREN Extravilan

Adresa: Jud. Calarasi

Nr. Crt	Nr cadastral Nr. topografic	Suprafața* (mp)	Observații / Referințe
A1		12.500	Sector cadastral:30 Teren neimprejmuit;

B. Partea II. Proprietari și acte

Inscrieri privitoare la dreptul de proprietate și alte drepturi reale	Referințe
/	
Act Administrativ nr. 42061, din 25/03/1996 emis de CJSIPT CALARASI;	
B1	A1
Intabulare, drept de PROPRIETATE, dobandit prin Reconstituire, cota actuala 1/1, cota initiala 1/1 1) APOSTOL VASILICA, LIPSA CNP	

C. Partea III. SARCINI .

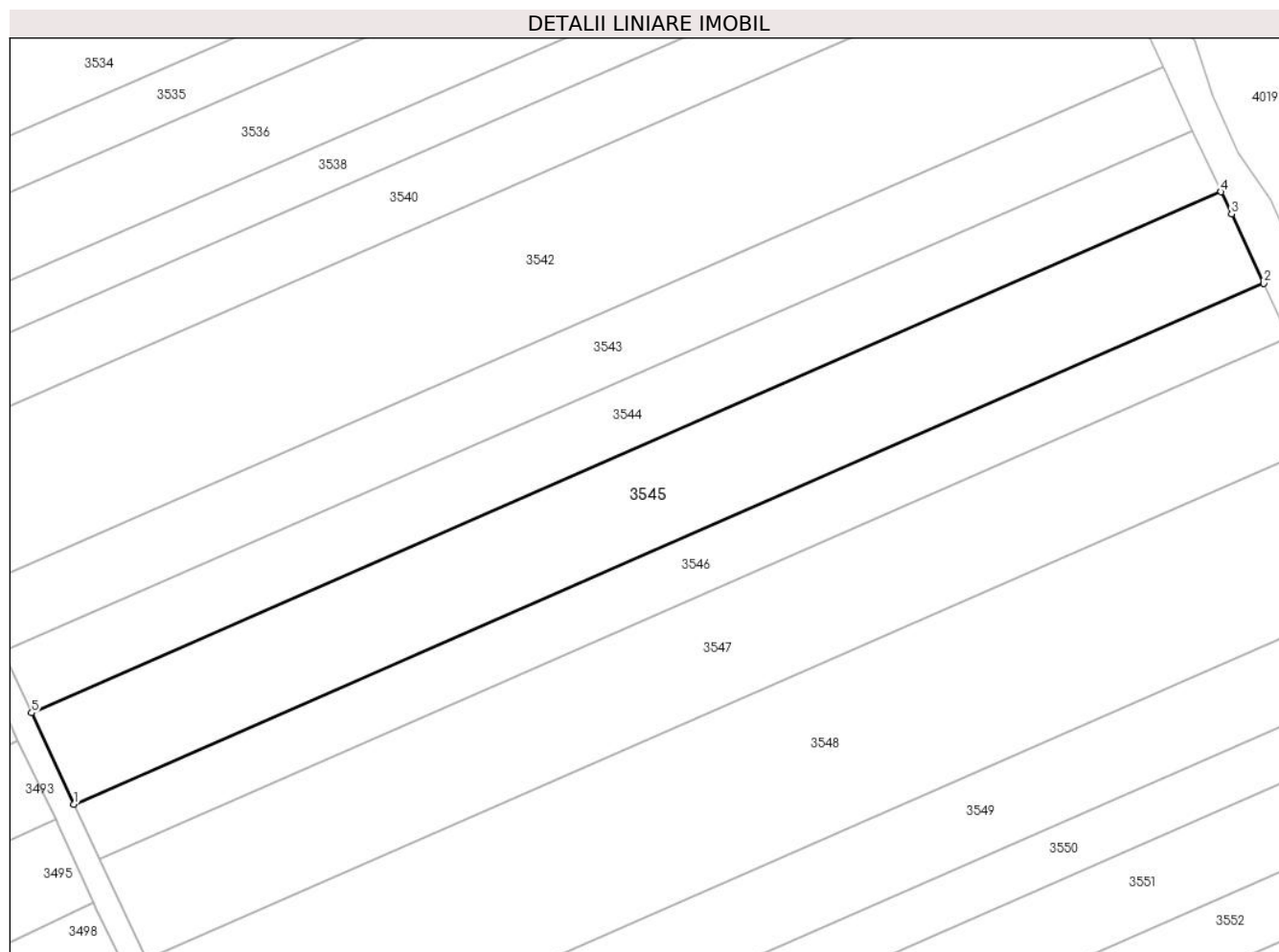
Inscrieri privind dezmembramintele dreptului de proprietate, drepturi reale de garanție și sarcini	Referințe
NU SUNT	

Anexa Nr. 1 La Partea I

Teren

Nr cadastral	Suprafața (mp)*	Observații / Referințe
	12.500	

* Suprafața este determinată în planul de proiecție Stereo 70.



Date referitoare la teren

Crt	Categorie folosință	Intra vilan	Suprafața (mp)	Tarla	Parcelă	Nr. topo	Observații / Referințe
1	arabil	NU	12.500	70	65	-	

Lungime Segmente

1) Valorile lungimilor segmentelor sunt obținute din proiecție în plan.

Punct început	X / Y	Punct sfârșit	X / Y	Lungime segment (** (m)
1	708.299,903 315.622,181	2	708.667,736 315.783,157	401.515
2	708.667,736 315.783,157	3	708.657,773 315.804,495	23.549
3	708.657,773 315.804,495	4	708.654,571 315.811,38	7.593
4	708.654,571 315.811,38	5	708.286,765 315.650,416	401.486
5	708.286,765 315.650,416	1	708.299,903 315.622,181	31.142

**** Lungimile segmentelor sunt determinate în planul de proiecție Stereo 70 și sunt rotunjite la 1 milimetru.**

***** Distanța dintre puncte este formată din segmente cumulate ce sunt mai mici decât valoarea 1 milimetru.**

**DATE DESPRE IMOBILUL NR. 3546**

Oficiul de Cadastru și Publicitate Imobiliară CALARASI
Biroul de Cadastru și Publicitate Imobiliară Calarasi

A. Partea I. Descrierea imobilului

TEREN Extravilan

Adresa: Jud. Calarasi

Nr. Crt	Nr cadastral Nr. topografic	Suprafața* (mp)	Observații / Referințe
A1	21772	7.500	Sector cadastral:30 Teren neimpregmuit;

B. Partea II. Proprietari și acte

Inscrieri privitoare la dreptul de proprietate și alte drepturi reale		Referințe
2390 / 22/01/2013		
Act Notarial nr. 22, din 21/01/2013 emis de NP CHIRU MARIA DANA;		
B9	Intabulare, drept de PROPRIETATE, dobandit prin Conventie, cota actuala 1/1, cota initiala 1/1 1) IACOB VERONICA, -sotie 2) IACOB FLORIN, -sot	A1

C. Partea III. SARCINI

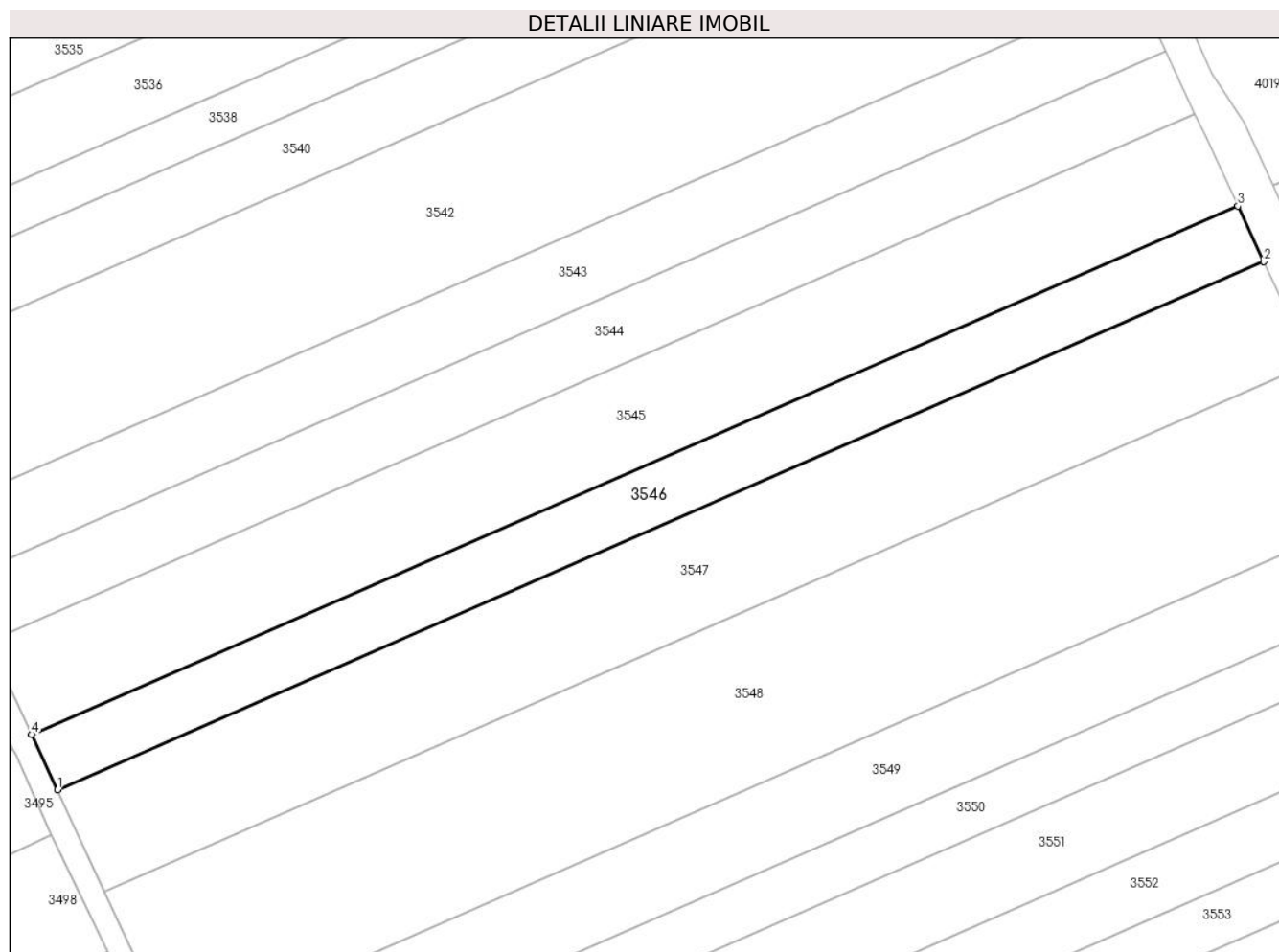
Inscrieri privind dezmembramintele dreptului de proprietate, drepturi reale de garanție și sarcini		Referințe
66008 / 20/12/2013		
Act Notarial nr. 4667, din 19/12/2013 emis de NP SERBAN ANGELICA VALENTINA;		
C1	Intabulare, drept de IPOTECA, Valoare:192730 RONsi celelalte obligatii de plata aferente Contractului de credit nr. 6574/19.12.2013 1) SC AGRICOVER CREDIT IFN SA, CIF:22940237	A1
30837 / 18/06/2020		
Act Notarial nr. 1375, din 16/06/2020 emis de NP Tutuianu Dana Cristina;		
C2	Intabulare, drept de IPOTECA, Valoare:261860 RONsi celelalte obligatii de plata aferente Actului aditional nr.7/16.06.2020 la Contractul de credit nr. 6574/19.12.2013 1) SOCIETATEA AGRICOVER CREDIT IFN SA, CIF:99999999999999, LIPSA CUI	A1

Anexa Nr. 1 La Partea I

Teren

Nr cadastral	Suprafața (mp)*	Observații / Referințe
21772	7.500	

* Suprafața este determinată în planul de proiecție Stereo 70.



Date referitoare la teren

Crt	Categorie folosință	Intra vilan	Suprafața (mp)	Tarla	Parcelă	Nr. topo	Observații / Referințe
1	arabil	NU	7.500	70	64	-	

Lungime Segmente

1) Valorile lungimilor segmentelor sunt obținute din proiecție în plan.

Punct început	X / Y	Punct sfârșit	X / Y	Lungime segment (** (m)
1	708.307,785 315.605,241	2	708.675,641 315.766,227	401.54
2	708.675,641 315.766,227	3	708.667,736 315.783,157	18.685
3	708.667,736 315.783,157	4	708.299,903 315.622,181	401.515
4	708.299,903 315.622,181	1	708.307,785 315.605,241	18.684

** Lungimile segmentelor sunt determinate în planul de proiecție Stereo 70 și sunt rotunjite la 1 milimetru.

***** Distanţa dintre puncte este formată din segmente cumulate ce sunt mai mici decât valoarea 1 milimetru.**

**DATE DESPRE IMOBILUL NR. 3547**

Oficiul de Cadastru și Publicitate Imobiliară CALARASI
Biroul de Cadastru și Publicitate Imobiliară Calarasi

A. Partea I. Descrierea imobilului

TEREN Extravilan

Adresa: Jud. Calarasi

Nr. Crt	Nr cadastral Nr. topografic	Suprafața* (mp)	Observații / Referințe
A1	21782	13.732	Sector cadastral:30 Teren neimprejmuit;

B. Partea II. Proprietari și acte

Inscrieri privitoare la dreptul de proprietate și alte drepturi reale		Referințe
2400 / 22/01/2013		
Act Notarial nr. 25, din 21/01/2013 emis de CHIRU MARIA DANA;		
B6	Intabulare, drept de PROPRIETATE, dobandit prin Conventie, cota actuala 1/1, cota initiala 1/1 1) PACIONEA MIHAELA, - SOTIE 2) PACIONEA MIHAI, - SOT	A1

C. Partea III. SARCINI .

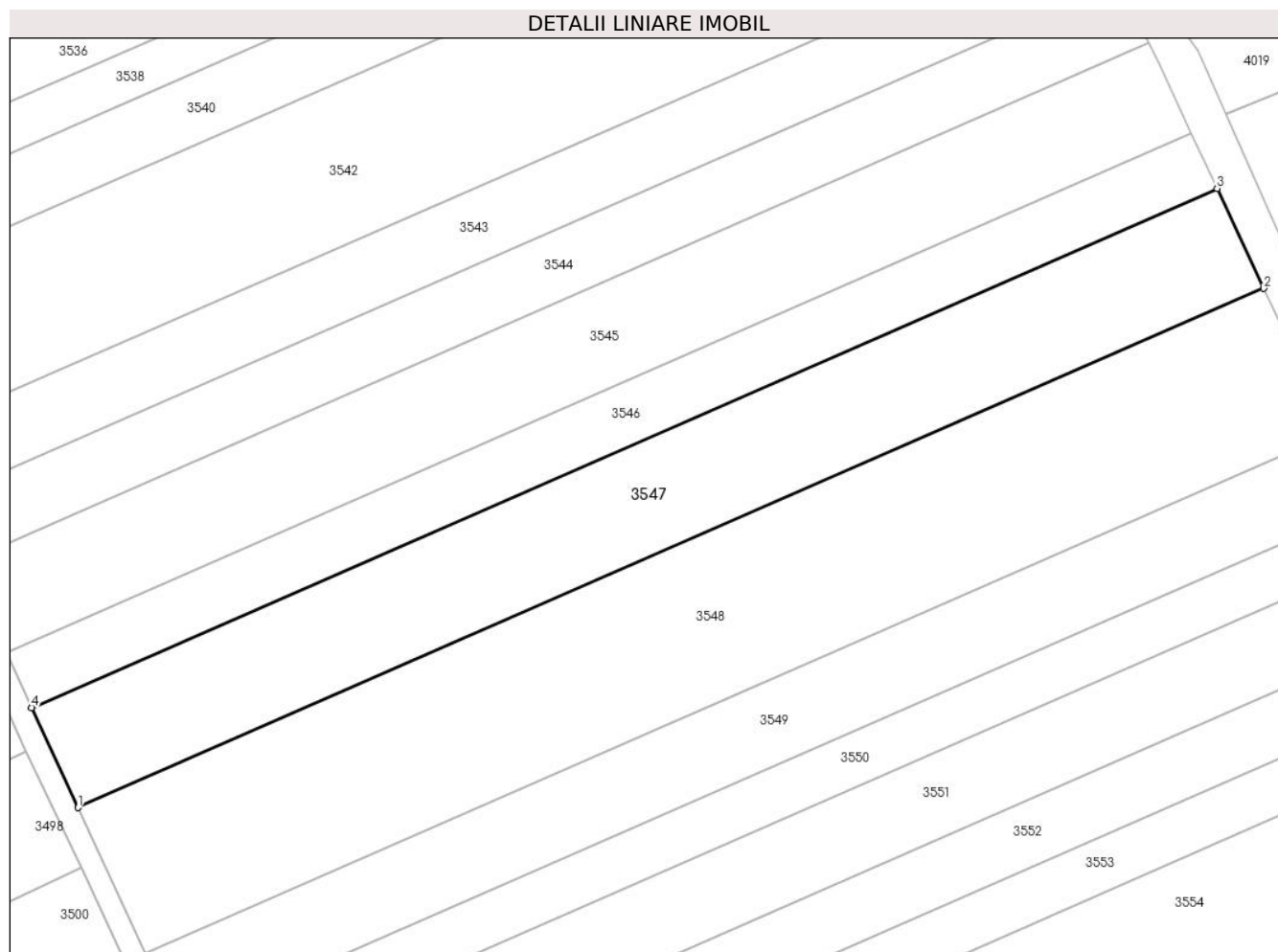
Inscrieri privind dezmembramintele dreptului de proprietate, drepturi reale de garanție și sarcini	Referințe
NU SUNT	

Anexa Nr. 1 La Partea I

Teren

Nr cadastral	Suprafața (mp)*	Observații / Referințe
21782	13.732	

* Suprafața este determinată în planul de proiecție Stereo 70.



Date referitoare la teren

Crt	Categorie folosință	Intra vilan	Suprafața (mp)	Tarla	Parcelă	Nr. topo	Observații / Referințe
1	arabil	NU	13.732	70	63	-	

Lungime Segmente

1) Valorile lungimilor segmentelor sunt obținute din proiecție în plan.

Punct început	X / Y	Punct sfârșit	X / Y	Lungime segment (** (m)
1	708.322,215 315.574,229	2	708.690,113 315.735,233	401.586
2	708.690,113 315.735,233	3	708.675,641 315.766,227	34.206
3	708.675,641 315.766,227	4	708.307,785 315.605,241	401.54
4	708.307,785 315.605,241	1	708.322,215 315.574,229	34.205

** Lungimile segmentelor sunt determinate în planul de proiecție Stereo 70 și sunt rotunjite la 1 milimetru.

***** Distanţa dintre puncte este formată din segmente cumulate ce sunt mai mici decât valoarea 1 milimetru.**

**DATE DESPRE IMOBILUL NR. 3548**

Oficiul de Cadastru și Publicitate Imobiliară CALARASI
Biroul de Cadastru și Publicitate Imobiliară Calarasi

A. Partea I. Descrierea imobilului

TEREN Extravilan

Adresa: Jud. Calarasi

Nr. Crt	Nr cadastral Nr. topografic	Suprafața* (mp)	Observații / Referințe
A1	21587	20.000	Sector cadastral:30 Teren neimprejmuit;

B. Partea II. Proprietari și acte

Inscrieri privitoare la dreptul de proprietate și alte drepturi reale		Referințe
47112 / 16/12/2011		
Act Notarial nr. 2776, din 14/12/2011 emis de BNP MARIA DANA CHIRU;		
B2	Intabulare, drept de PROPRIETATE, dobandit prin Conventie, cota actuala 1/1, cota initiala 1/1 1) SC APOLLO PROPERTIES SRL, CIF:19163688	A1

C. Partea III. SARCINI .

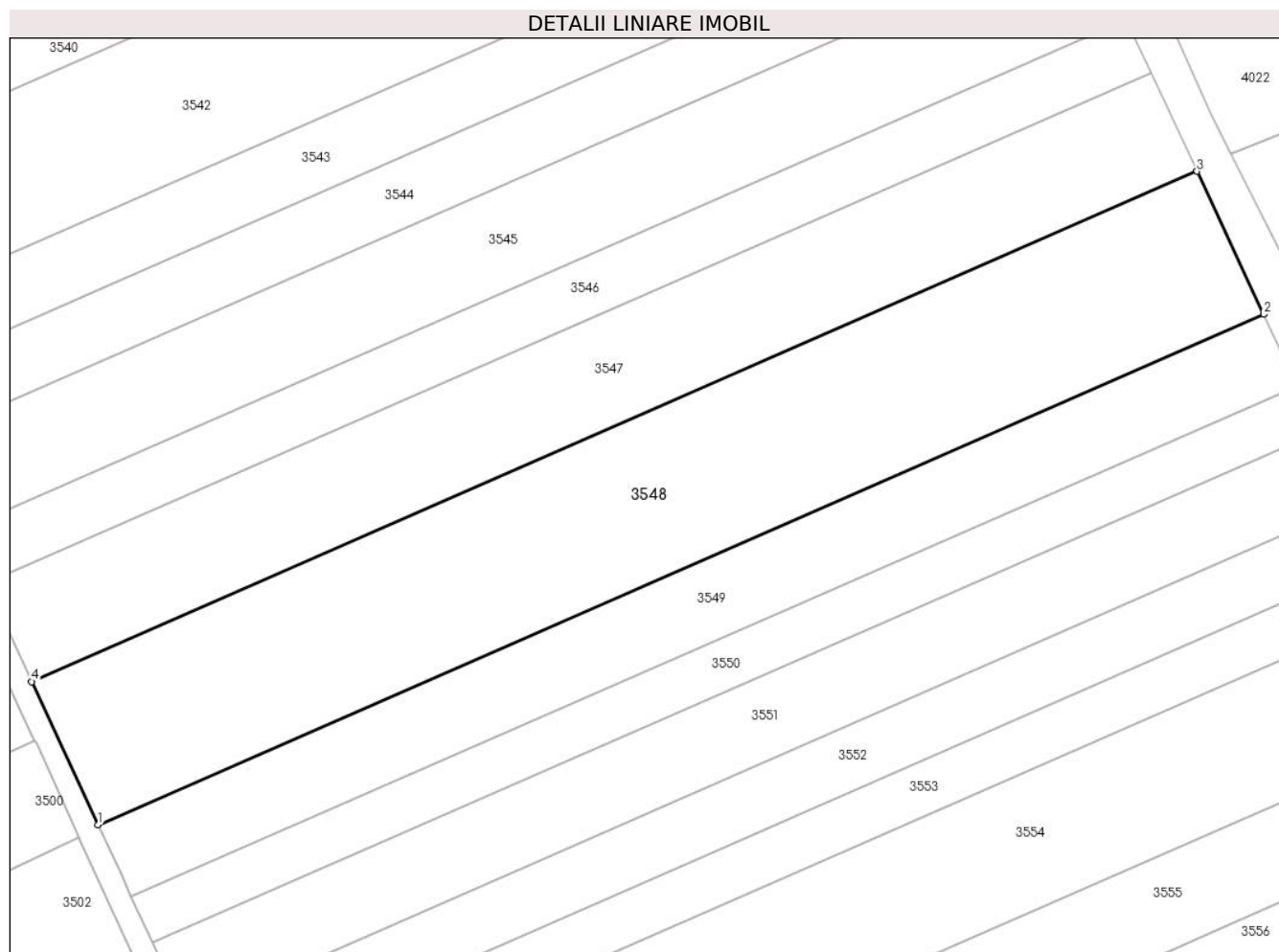
Inscrieri privind dezmembramintele dreptului de proprietate, drepturi reale de garanție și sarcini	Referințe
NU SUNT	

Anexa Nr. 1 La Partea I

Teren

Nr cadastral	Suprafața (mp)*	Observații / Referințe
21587	20.000	

* Suprafața este determinată în planul de proiecție Stereo 70.



Date referitoare la teren

Crt	Categorie folosință	Intra vilan	Suprafața (mp)	Tarla	Parcelă	Nr. topo	Observații / Referințe
1	arabil	NU	20.000	70	62	-	

Lungime Segmente

1) Valorile lungimilor segmentelor sunt obținute din proiecție în plan.

Punct început	X / Y	Punct sfârșit	X / Y	Lungime segment (** (m)
1	708.343,23 315.529,067	2	708.711,188 315.690,097	401.651
2	708.711,188 315.690,097	3	708.690,113 315.735,233	49.814
3	708.690,113 315.735,233	4	708.322,215 315.574,229	401.586
4	708.322,215 315.574,229	1	708.343,23 315.529,067	49.812

** Lungimile segmentelor sunt determinate în planul de proiecție Stereo 70 și sunt rotunjite la 1 milimetru.

***** Distanţa dintre puncte este formată din segmente cumulate ce sunt mai mici decât valoarea 1 milimetru.**

**DATE DESPRE IMOBILUL NR. 3549**

Oficiul de Cadastru și Publicitate Imobiliară CALARASI
Biroul de Cadastru și Publicitate Imobiliară Calarasi

A. Partea I. Descrierea imobilului

TEREN Extravilan

Adresa: Jud. Calarasi

Nr. Crt	Nr cadastral Nr. topografic	Suprafața* (mp)	Observații / Referințe
A1		Din acte: 16.453 Masurata: 10.000	Sector cadastral:30 Teren neimprejmuit; DIFERENTA DE SUPRAFATA PANA LA SUPRAFATA TOTALA DIN ACT SE REGASESTE LA IMOBILUL CU ID 3550

B. Partea II. Proprietari și acte

Inscrieri privitoare la dreptul de proprietate și alte drepturi reale		Referințe
/		
Act Administrativ nr. 41901, din 14/03/1996 emis de CJSIPT CALARASI;		
B1	Intabulare, drept de PROPRIETATE, dobandit prin Reconstituire, cota actuala 1/1, cota initiala 1/1 1) TANASE I PETRE, LIPSA CNP	A1

C. Partea III. SARCINI .

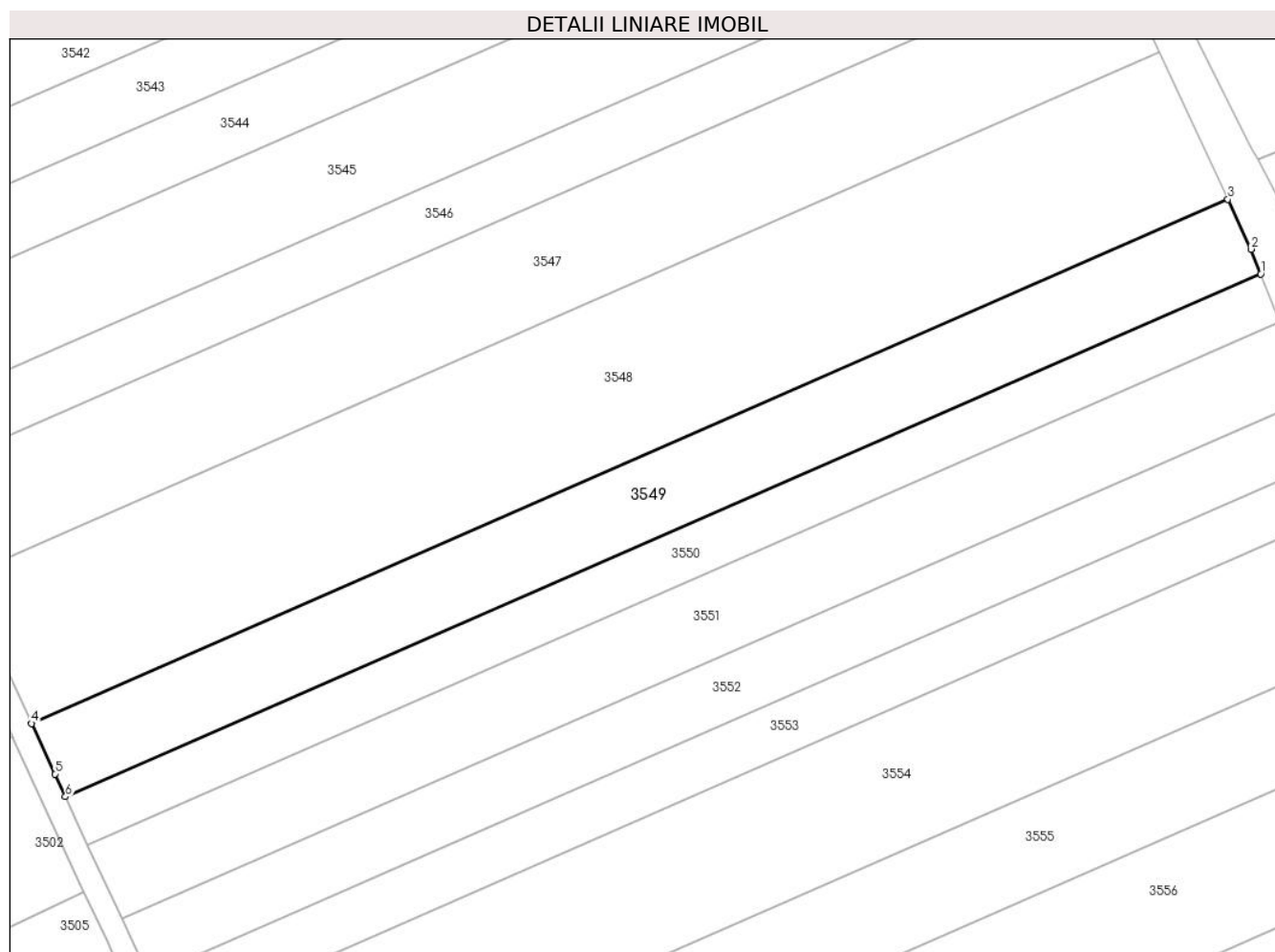
Inscrieri privind dezmembramintele dreptului de proprietate, drepturi reale de garanție și sarcini	Referințe
NU SUNT	

Anexa Nr. 1 La Partea I

Teren

Nr cadastral	Suprafața (mp)*	Observații / Referințe
	Din acte: 16.453 Masurata: 10.000	DIFERENȚA DE SUPRAFAȚA PANA LA SUPRAFAȚA TOTALA DIN ACT SE REGASESTE LA IMOBILUL CU ID 3550

* Suprafața este determinată în planul de proiecție Stereo 70.



Date referitoare la teren

Crt	Categorie folosință	Intravilan	Suprafața (mp)	Tarla	Parcelă	Nr. topo	Observații / Referințe
1	arabil	NU	10.000	70	61	-	

Lungime Segmente

1) Valorile lungimilor segmentelor sunt obținute din proiecție în plan.

Punct început	X / Y	Punct sfârșit	X / Y	Lungime segment (** (m)
1	708.721,276 315.667,193	2	708.718,343 315.674,773	8.128
2	708.718,343 315.674,773	3	708.711,188 315.690,097	16.912
3	708.711,188 315.690,097	4	708.343,23 315.529,067	401.651
4	708.343,23 315.529,067	5	708.350,456 315.513,538	17.128

Punct început	X / Y	Punct sfârșit	X / Y	Lungime segment (** (m)
5	708.350,456 315.513,538	6	708.353,655 315.506,586	7.653
6	708.353,655 315.506,586	1	708.721,276 315.667,193	401.173

** Lungimile segmentelor sunt determinate în planul de proiecție Stereo 70 și sunt rotunjite la 1 milimetru.

*** Distanța dintre puncte este formată din segmente cumulate ce sunt mai mici decât valoarea 1 milimetru.

**DATE DESPRE IMOBILUL NR. 3550**

Oficiul de Cadastru și Publicitate Imobiliară CALARASI
Biroul de Cadastru și Publicitate Imobiliară Calarasi

A. Partea I. Descrierea imobilului

TEREN Extravilan

Adresa: Jud. Calarasi

Nr. Crt	Nr cadastral Nr. topografic	Suprafața* (mp)	Observații / Referințe
A1	21822	6.453	Sector cadastral:30 Teren neimprejmuit;

B. Partea II. Proprietari și acte

Inscrieri privitoare la dreptul de proprietate și alte drepturi reale		Referințe
49339 / 14/12/2012		
Act Notarial nr. 1962, din 13/12/2012 emis de BNP CHIRU MARIA DANA;		
B2	Intabulare, drept de PROPRIETATE, dobandit prin Conventie, cota actuala 1/1, cota initiala 1/1 1) SC APOLLO PROPERTIES SRL, CIF:19163688	A1

C. Partea III. SARCINI .

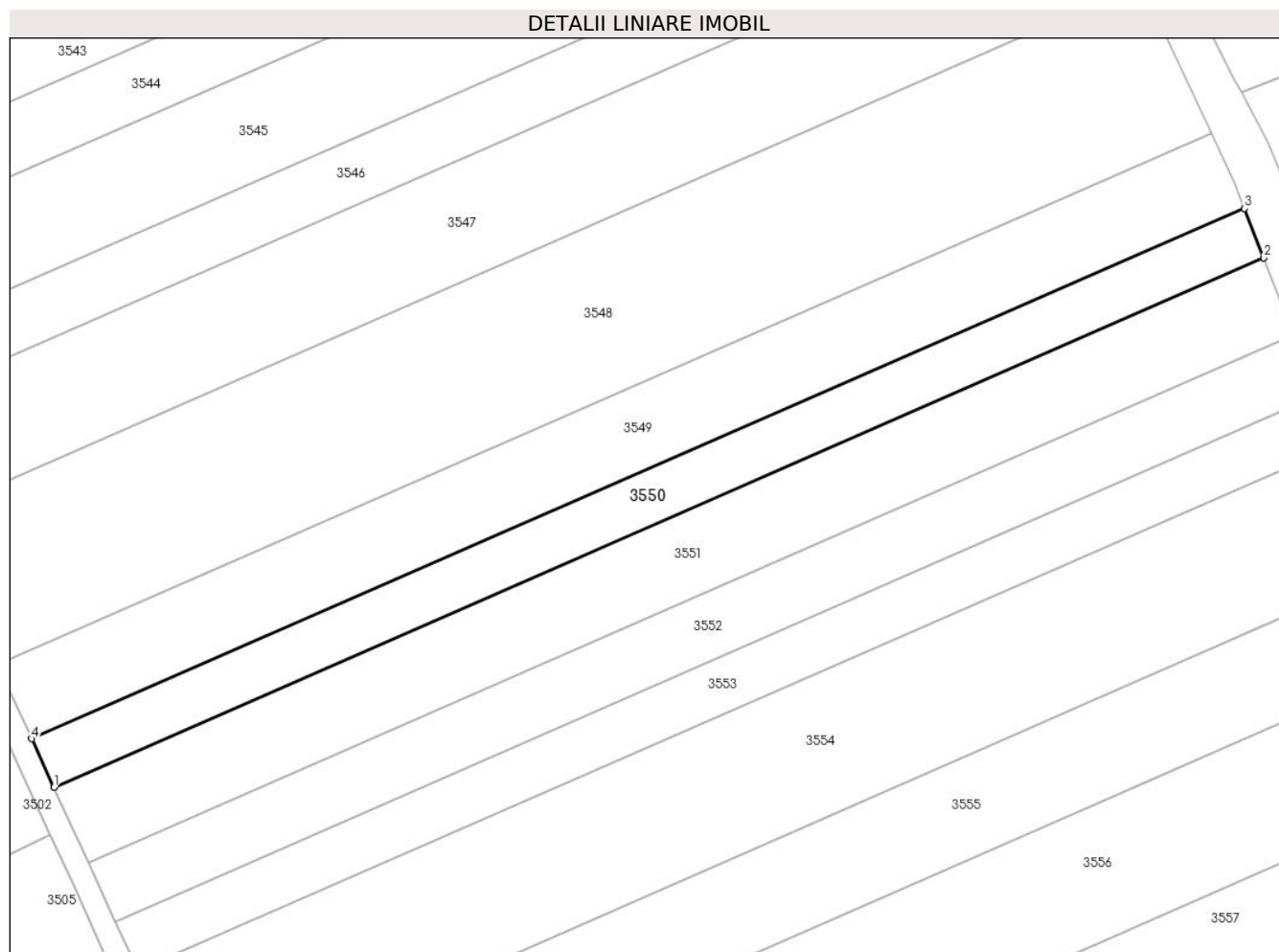
Inscrieri privind dezmembramintele dreptului de proprietate, drepturi reale de garanție și sarcini	Referințe
NU SUNT	

Anexa Nr. 1 La Partea I

Teren

Nr cadastral	Suprafața (mp)*	Observații / Referințe
21822	6.453	

* Suprafața este determinată în planul de proiecție Stereo 70.



Date referitoare la teren

Crt	Categorie folosință	Intra vilan	Suprafața (mp)	Tarla	Parcelă	Nr. topo	Observații / Referințe
1	arabil	NU	6.453	70	61	-	

Lungime Segmente

1) Valorile lungimilor segmentelor sunt obținute din proiecție în plan.

Punct început	X / Y	Punct sfârșit	X / Y	Lungime segment (** (m)
1	708.360,443 315.491,839	2	708.727,047 315.652,276	400.173
2	708.727,047 315.652,276	3	708.721,276 315.667,193	15.994
3	708.721,276 315.667,193	4	708.353,655 315.506,586	401.173
4	708.353,655 315.506,586	1	708.360,443 315.491,839	16.234

** Lungimile segmentelor sunt determinate în planul de proiecție Stereo 70 și sunt rotunjite la 1 milimetru.

***** Distanţa dintre puncte este formată din segmente cumulate ce sunt mai mici decât valoarea 1 milimetru.**

**DATE DESPRE IMOBILUL NR. 3551**

Oficiul de Cadastru și Publicitate Imobiliară CALARASI
Biroul de Cadastru și Publicitate Imobiliară Calarasi

A. Partea I. Descrierea imobilului

TEREN Extravilan

Adresa: Jud. Calarasi

Nr. Crt	Nr cadastral Nr. topografic	Suprafața* (mp)	Observații / Referințe
A1		10.000	Sector cadastral:30 Teren neimprejmuit;

B. Partea II. Proprietari și acte

Inscrieri privitoare la dreptul de proprietate și alte drepturi reale	Referințe
/	
Act Administrativ nr. 42031, din 25/03/1996 emis de CJSIPT CALARASI;	
B1	A1
Intabulare, drept de PROPRIETATE, dobandit prin Reconstituire, cota actuala 1/1, cota initiala 1/1	
1) CONSTANTIN NASTASE, LIPSA CNP	

C. Partea III. SARCINI .

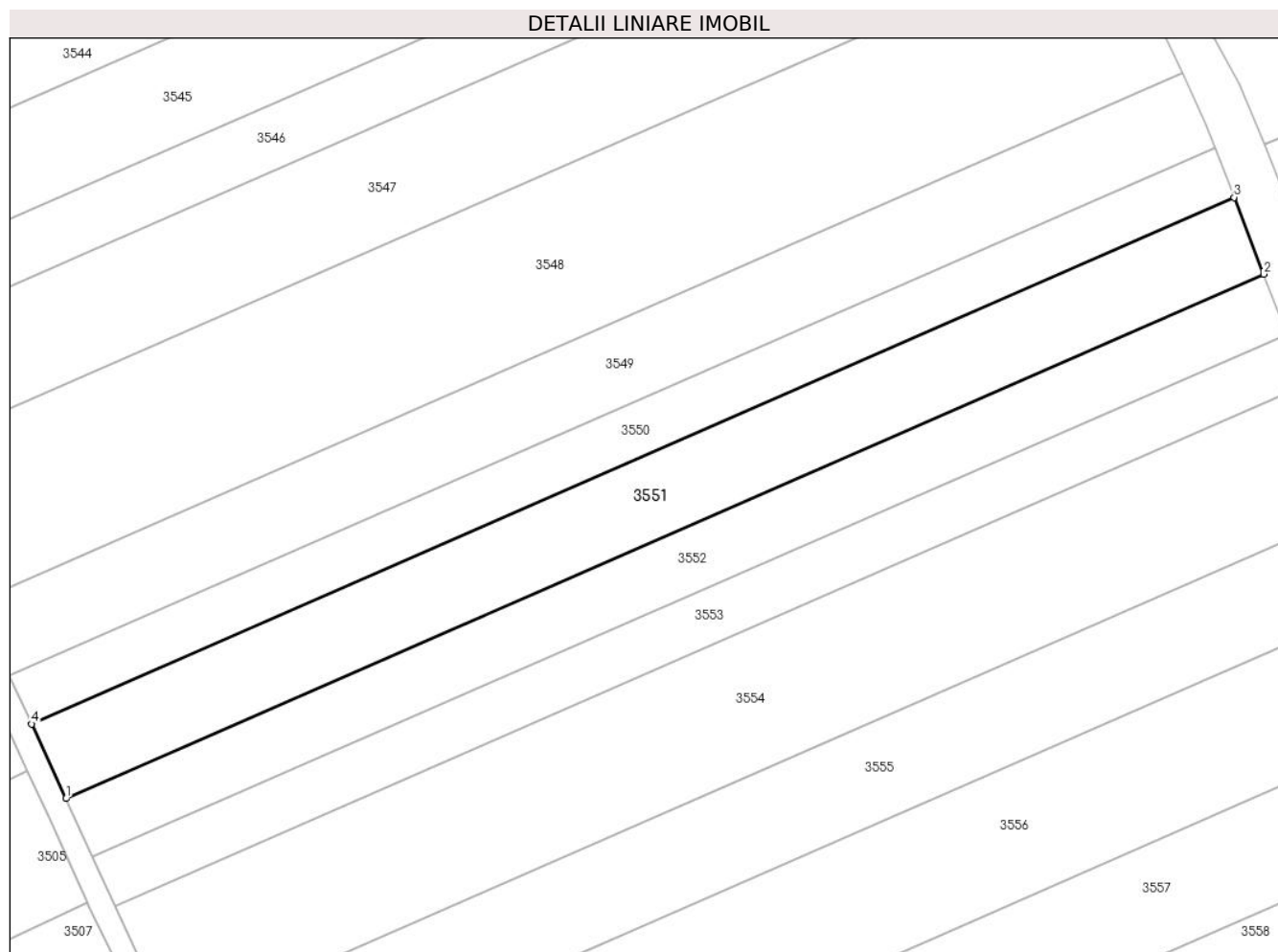
Inscrieri privind dezmembramintele dreptului de proprietate, drepturi reale de garanție și sarcini	Referințe
NU SUNT	

Anexa Nr. 1 La Partea I

Teren

Nr cadastral	Suprafața (mp)*	Observații / Referințe
	10.000	

* Suprafața este determinată în planul de proiecție Stereo 70.



Date referitoare la teren

Crt	Categorie folosință	Intravilan	Suprafața (mp)	Tarla	Parcelă	Nr. topo	Observații / Referințe
1	arabil	NU	10.000	70	60	-	

Lungime Segmente

1) Valorile lungimilor segmentelor sunt obținute din proiecție în plan.

Punct început	X / Y	Punct sfârșit	X / Y	Lungime segment (** (m)
1	708.370,912 315.469,09	2	708.736,091 315.628,904	398.618
2	708.736,091 315.628,904	3	708.727,047 315.652,276	25.061
3	708.727,047 315.652,276	4	708.360,443 315.491,839	400.173
4	708.360,443 315.491,839	1	708.370,912 315.469,09	25.042

** Lungimile segmentelor sunt determinate în planul de proiecție Stereo 70 și sunt rotunjite la 1 milimetru.

***** Distanţa dintre puncte este formată din segmente cumulate ce sunt mai mici decât valoarea 1 milimetru.**

**DATE DESPRE IMOBILUL NR. 3552**

Oficiul de Cadastru și Publicitate Imobiliară CALARASI
Biroul de Cadastru și Publicitate Imobiliară Calarasi

A. Partea I. Descrierea imobilului

TEREN Extravilan

Nr. CF vechi:321
Nr. cadastral vechi:457

Adresa: Jud. Calarasi

Nr. Crt	Nr cadastral Nr. topografic	Suprafața* (mp)	Observații / Referințe
A1	23100	7.784	Sector cadastral:30 Teren neimprejmuit;

B. Partea II. Proprietari și acte

Inscrieri privitoare la dreptul de proprietate și alte drepturi reale	Referințe
24999 / 09/11/2007	
Act Notarial nr. 3143, din 07/11/2007 emis de BNP CHIRU MARIA DANA;	
B1	A1
Intabulare, drept de PROPRIETATE, dobandit prin Conventie, cota actuala 1/1, cota initiala 1/1	
1) SC APOLLO PROPERTIES SRL, CIF:19163688	
OBSERVATII: (provenita din conversia CF 321)	

C. Partea III. SARCINI .

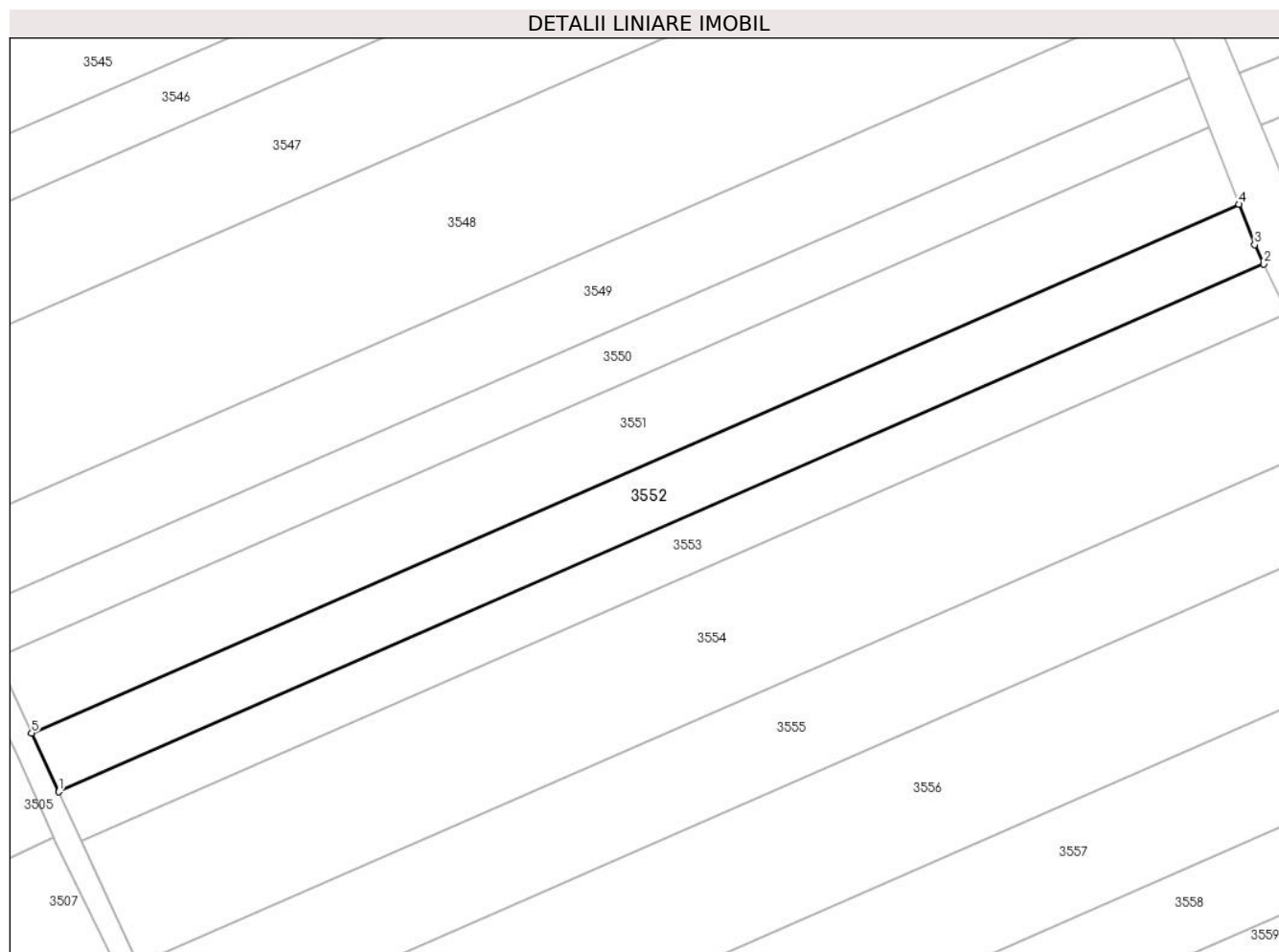
Inscrieri privind dezmembramintele dreptului de proprietate, drepturi reale de garanție și sarcini	Referințe
NU SUNT	

Anexa Nr. 1 La Partea I

Teren

Nr cadastral	Suprafața (mp)*	Observații / Referințe
23100	7.784	

* Suprafața este determinată în planul de proiecție Stereo 70.



Date referitoare la teren

Crt	Categorie folosință	Intra vilan	Suprafața (mp)	Tarla	Parcelă	Nr. topo	Observații / Referințe
1	arabil	NU	7.784	70	59	-	

Lungime Segmente

1) Valorile lungimilor segmentelor sunt obținute din proiecție în plan.

Punct început	X / Y	Punct sfârșit	X / Y	Lungime segment (** (m)
1	708.379,089 315.451,324	2	708.743,603 315.610,847	397.892
2	708.743,603 315.610,847	3	708.740,833 315.616,649	6.429
3	708.740,833 315.616,649	4	708.736,091 315.628,904	13.14
4	708.736,091 315.628,904	5	708.370,912 315.469,09	398.618
5	708.370,912 315.469,09	1	708.379,089 315.451,324	19.557

**** Lungimile segmentelor sunt determinate în planul de proiecție Stereo 70 și sunt rotunjite la 1 milimetru.**

***** Distanța dintre puncte este formată din segmente cumulate ce sunt mai mici decât valoarea 1 milimetru.**

**DATE DESPRE IMOBILUL NR. 3553**

Oficiul de Cadastru și Publicitate Imobiliară CALARASI
Biroul de Cadastru și Publicitate Imobiliară Calarasi

A. Partea I. Descrierea imobilului

TEREN Extravilan

Nr. CF vechi:511

Nr. cadastral vechi:642

Adresa: Jud. Calarasi

Nr. Crt	Nr cadastral Nr. topografic	Suprafața* (mp)	Observații / Referințe
A1	23219	6.500	Sector cadastral:30 Teren neimprejmuit;

B. Partea II. Proprietari și acte

Inscrieri privitoare la dreptul de proprietate și alte drepturi reale		Referințe
10230 / 14/04/2008		
Act Notarial nr. 847, din 11/04/2008 emis de BNP CHIRU MARIA DANA;		
B1	Intabulare, drept de PROPRIETATE, dobandit prin Conventie, cota actuala 1/1, cota initiala 1/1 1) PACIONEA MIHAELA, sotie; LIPSA CNP 2) PACIONEA MIHAI, sot; LIPSA CNP <i>OBSERVATII: (provenita din conversia CF 511)</i>	A1

C. Partea III. SARCINI .

Inscrieri privind dezmembramintele dreptului de proprietate, drepturi reale de garanție și sarcini	Referințe
NU SUNT	


Anexa Nr. 1 La Partea I

Teren

Nr cadastral	Suprafața (mp)*	Observații / Referințe
23219	6.500	

* Suprafața este determinată în planul de proiecție Stereo 70.

DETALII LINIARE IMOBIL



Date referitoare la teren

Crt	Categorie folosință	Intra vilan	Suprafața (mp)	Tarla	Parcelă	Nr. topo	Observații / Referințe
1	arabil	NU	6.500	70	58	-	

Lungime Segmente

1) Valorile lungimilor segmentelor sunt obținute din proiecție în plan.

Punct început	X / Y	Punct sfârșit	X / Y	Lungime segment (** (m)
1	708.385,918 315.436,486	2	708.750,645 315.596,102	398.124
2	708.750,645 315.596,102	3	708.743,603 315.610,847	16.34
3	708.743,603 315.610,847	4	708.379,089 315.451,324	397.892
4	708.379,089 315.451,324	1	708.385,918 315.436,486	16.334

** Lungimile segmentelor sunt determinate în planul de proiecție Stereo 70 și sunt rotunjite la 1 milimetru.

***** Distanţa dintre puncte este formată din segmente cumulate ce sunt mai mici decât valoarea 1 milimetru.**

**DATE DESPRE IMOBILUL NR. 3554**

Oficiul de Cadastru și Publicitate Imobiliară CALARASI
Biroul de Cadastru și Publicitate Imobiliară Calarasi

A. Partea I. Descrierea imobilului

TEREN Extravilan

Adresa: Jud. Calarasi

Nr. Crt	Nr cadastral Nr. topografic	Suprafața* (mp)	Observații / Referințe
A1		16.395	Sector cadastral:30 Teren neimprejmuit;

B. Partea II. Proprietari și acte

Inscrieri privitoare la dreptul de proprietate și alte drepturi reale		Referințe
/		
Act Administrativ nr. 41994, din 14/03/1996 emis de CJSIPT CALARASI;		
B1	Intabulare, drept de PROPRIETATE, dobandit prin Reconstituire, cota actuala 1/1, cota initiala 1/1 1) GHITA M GHEORGHE, LIPSA CNP	A1

C. Partea III. SARCINI .

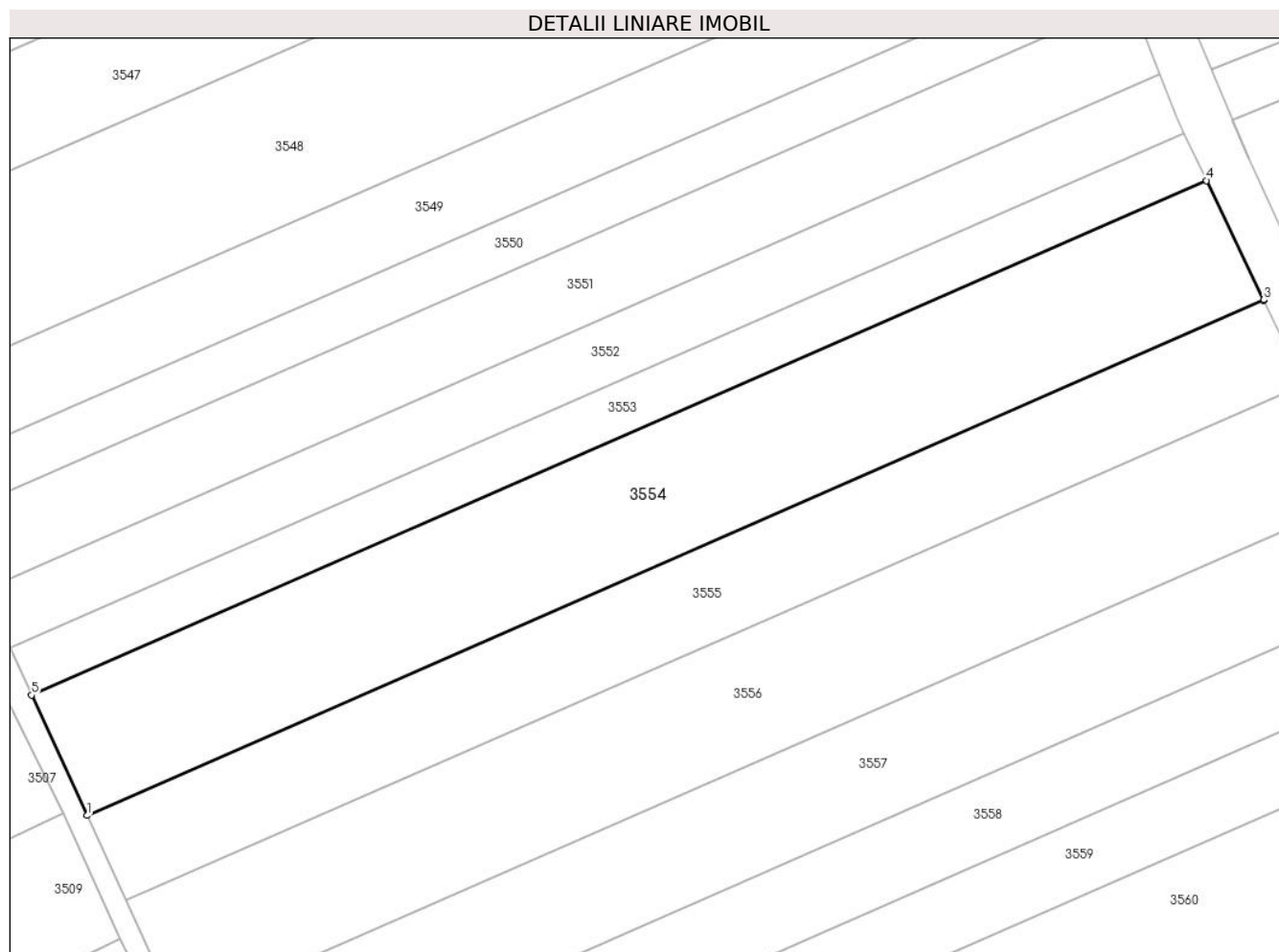
Inscrieri privind dezmembramintele dreptului de proprietate, drepturi reale de garanție și sarcini	Referințe
NU SUNT	

Anexa Nr. 1 La Partea I

Teren

Nr cadastral	Suprafața (mp)*	Observații / Referințe
	16.395	

* Suprafața este determinată în planul de proiecție Stereo 70.



Date referitoare la teren

Crt	Categorie folosință	Intra vilan	Suprafața (mp)	Tarla	Parcelă	Nr. topo	Observații / Referințe
1	arabil	NU	16.395	70	57	-	

Lungime Segmente

1) Valorile lungimilor segmentelor sunt obținute din proiecție în plan.

Punct început	X / Y	Punct sfârșit	X / Y	Lungime segment (** (m)
1	708.403,125 315.399,098	2	708.768,388 315.558,949	398.71
2	708.768,388 315.558,949	3	708.768,319 315.559,092	0.159
3	708.768,319 315.559,092	4	708.750,645 315.596,102	41.014
4	708.750,645 315.596,102	5	708.385,918 315.436,486	398.124
5	708.385,918 315.436,486	1	708.403,125 315.399,098	41.158

**** Lungimile segmentelor sunt determinate în planul de proiecție Stereo 70 și sunt rotunjite la 1 milimetru.**

***** Distanța dintre puncte este formată din segmente cumulate ce sunt mai mici decât valoarea 1 milimetru.**

**DATE DESPRE IMOBILUL NR. 3555**

Oficiul de Cadastru și Publicitate Imobiliară CALARASI
Biroul de Cadastru și Publicitate Imobiliară Calarasi

A. Partea I. Descrierea imobilului

TEREN Extravilan

Adresa: Jud. Calarasi

Nr. Crt	Nr cadastral Nr. topografic	Suprafața* (mp)	Observații / Referințe
A1	23663	11.530	Sector cadastral:30 Teren neimprejmuit;

B. Partea II. Proprietari și acte

Inscrieri privitoare la dreptul de proprietate și alte drepturi reale		Referințe
13672 / 16/03/2018		
Act Notarial nr. 1244, din 15/03/2018 emis de NP Tutuianu Dana Cristina;		
B4	Intabulare, drept de PROPRIETATE, dobândit prin Conventie, cota actuala 1/1, cota initiala 1/1 1) TUDOR MARIANA, sotie 2) TUDOR GEORGE, sot	A1

C. Partea III. SARCINI .


Inscrieri privind dezmembramintele dreptului de proprietate, drepturi reale de garanție și sarcini	Referințe
NU SUNT	

Anexa Nr. 1 La Partea I

Teren

Nr cadastral	Suprafața (mp)*	Observații / Referințe
23663	11.530	

* Suprafața este determinată în planul de proiecție Stereo 70.



Date referitoare la teren

Crt	Categorie folosință	Intra vilan	Suprafața (mp)	Tarla	Parcelă	Nr. topo	Observații / Referințe
1	arabil	NU	11.530	70	56	-	

Lungime Segmente

1) Valorile lungimilor segmentelor sunt obținute din proiecție în plan.

Punct început	X / Y	Punct sfârșit	X / Y	Lungime segment (** (m)
1	708.415,209 315.372,842	2	708.780,975 315.532,912	399.258
2	708.780,975 315.532,912	3	708.768,388 315.558,949	28.92
3	708.768,388 315.558,949	4	708.403,125 315.399,098	398.71
4	708.403,125 315.399,098	1	708.415,209 315.372,842	28.903

** Lungimile segmentelor sunt determinate în planul de proiecție Stereo 70 și sunt rotunjite la 1 milimetru.

***** Distanţa dintre puncte este formată din segmente cumulate ce sunt mai mici decât valoarea 1 milimetru.**

**DATE DESPRE IMOBILUL NR. 3556**

Oficiul de Cadastru și Publicitate Imobiliară CALARASI
Biroul de Cadastru și Publicitate Imobiliară Calarasi

A. Partea I. Descrierea imobilului

TEREN Extravilan

Adresa: Jud. Calarasi

Nr. Crt	Nr cadastral Nr. topografic	Suprafața* (mp)	Observații / Referințe
A1		15.589	Sector cadastral:30 Teren neimprejmuit;

B. Partea II. Proprietari și acte

Inscrieri privitoare la dreptul de proprietate și alte drepturi reale	Referințe
/	
Act Administrativ nr. 41912, din 14/03/1996 emis de CJSIPT CALARASI;	
B1	A1
Intabulare, drept de PROPRIETATE, dobandit prin Reconstituire, cota actuala 1/1, cota initiala 1/1 1) MITEA Z ELENA, LIPSA CNP	

C. Partea III. SARCINI .

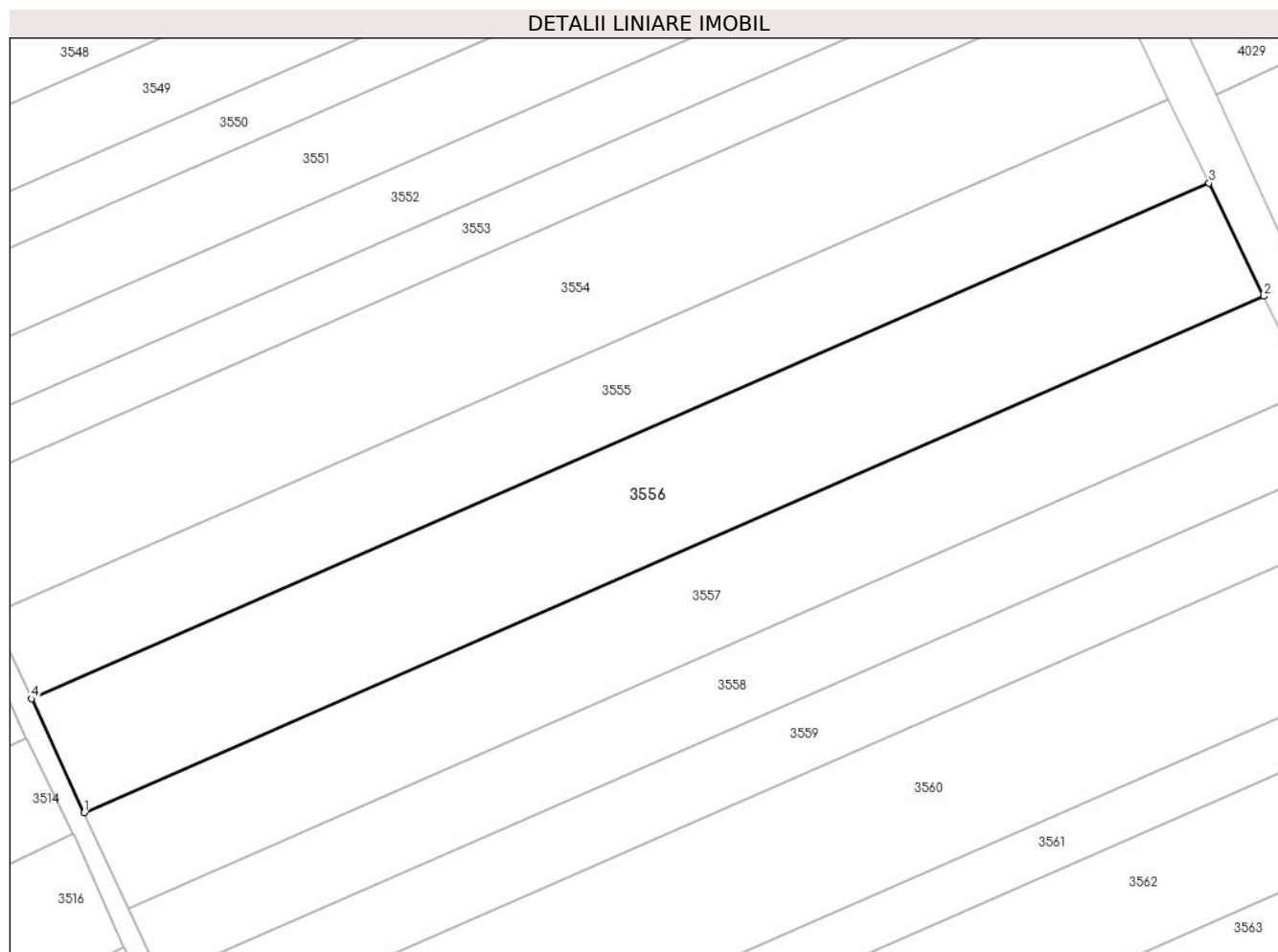
Inscrieri privind dezmembramintele dreptului de proprietate, drepturi reale de garanție și sarcini	Referințe
NU SUNT	

Anexa Nr. 1 La Partea I

Teren

Nr cadastral	Suprafața (mp)*	Observații / Referințe
	15.589	

* Suprafața este determinată în planul de proiecție Stereo 70.



Date referitoare la teren

Crt	Categorie folosință	Intra vilan	Suprafața (mp)	Tarla	Parcelă	Nr. topo	Observații / Referințe
1	arabil	NU	15.589	70	55	-	

Lungime Segmente

1) Valorile lungimilor segmentelor sunt obținute din proiecție în plan.

Punct început	X / Y	Punct sfârșit	X / Y	Lungime segment (** (m)
1	708.431,521 315.337,4	2	708.797,965 315.497,767	399.998
2	708.797,965 315.497,767	3	708.780,975 315.532,912	39.036
3	708.780,975 315.532,912	4	708.415,209 315.372,842	399.258
4	708.415,209 315.372,842	1	708.431,521 315.337,4	39.016

** Lungimile segmentelor sunt determinate în planul de proiecție Stereo 70 și sunt rotunjite la 1 milimetru.

***** Distanţa dintre puncte este formată din segmente cumulate ce sunt mai mici decât valoarea 1 milimetru.**

**DATE DESPRE IMOBILUL NR. 3557**

Oficiul de Cadastru și Publicitate Imobiliară CALARASI
Biroul de Cadastru și Publicitate Imobiliară Calarasi

A. Partea I. Descrierea imobilului

TEREN Extravilan

Adresa: Jud. Calarasi

Nr. Crt	Nr cadastral Nr. topografic	Suprafața* (mp)	Observații / Referințe
A1	23294	13.000	Sector cadastral:30 Teren neimprejmuit;

B. Partea II. Proprietari și acte

Inscrieri privitoare la dreptul de proprietate și alte drepturi reale		Referințe
12606 / 12/02/2016		
Act Notarial nr. 194, din 11/02/2016 emis de BIN Tutuianu Dana Cristina;		
B3	Intabulare, drept de PROPRIETATE, dobandit prin Conventie, cota actuala 1/1, cota initiala 1/1 1) TUDOR GEORGE, sot 2) TUDOR MARIANA, sotie	A1

C. Partea III. SARCINI .

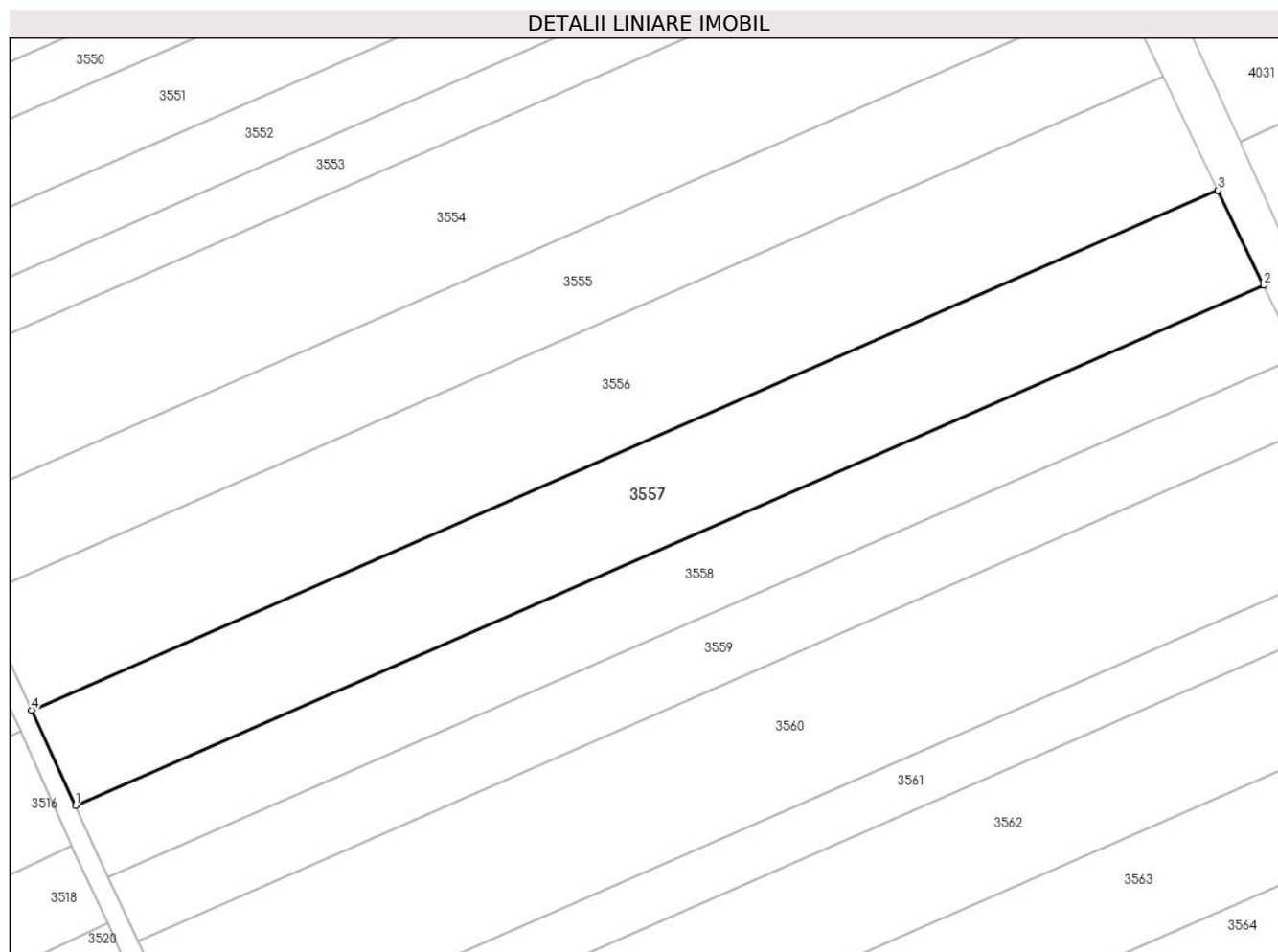
Inscrieri privind dezmembramintele dreptului de proprietate, drepturi reale de garanție și sarcini	Referințe
NU SUNT	

Anexa Nr. 1 La Partea I

Teren

Nr cadastral	Suprafața (mp)*	Observații / Referințe
23294	13.000	

* Suprafața este determinată în planul de proiecție Stereo 70.



Date referitoare la teren

Crt	Categorie folosință	Intra vilan	Suprafața (mp)	Tarla	Parcelă	Nr. topo	Observații / Referințe
1	arabil	NU	13.000	70	54	-	

Lungime Segmente

1) Valorile lungimilor segmentelor sunt obținute din proiecție în plan.

Punct început	X / Y	Punct sfârșit	X / Y	Lungime segment (** (m)
1	708.445,101 315.307,894	2	708.812,109 315.468,508	400.614
2	708.812,109 315.468,508	3	708.797,965 315.497,767	32.498
3	708.797,965 315.497,767	4	708.431,521 315.337,4	399.998
4	708.431,521 315.337,4	1	708.445,101 315.307,894	32.481

** Lungimile segmentelor sunt determinate în planul de proiecție Stereo 70 și sunt rotunjite la 1 milimetru.

***** Distanţa dintre puncte este formată din segmente cumulate ce sunt mai mici decât valoarea 1 milimetru.**

**DATE DESPRE IMOBILUL NR. 3558**

Oficiul de Cadastru și Publicitate Imobiliară CALARASI
Biroul de Cadastru și Publicitate Imobiliară Calarasi

A. Partea I. Descrierea imobilului

TEREN Extravilan

Adresa: Jud. Calarasi

Nr. Crt	Nr cadastral Nr. topografic	Suprafața* (mp)	Observații / Referințe
A1		9.747	Sector cadastral:30 Teren neimprejmuit;

B. Partea II. Proprietari și acte

Inscrieri privitoare la dreptul de proprietate și alte drepturi reale		Referințe
/		
Act Administrativ nr. 42033, din 25/03/1996 emis de CJSIPT CALARASI;		
B1	Intabulare, drept de PROPRIETATE, dobandit prin Reconstituire, cota actuala 1/1, cota initiala 1/1 1) MINEA N ECATERINA, LIPSA CNP	A1

C. Partea III. SARCINI .

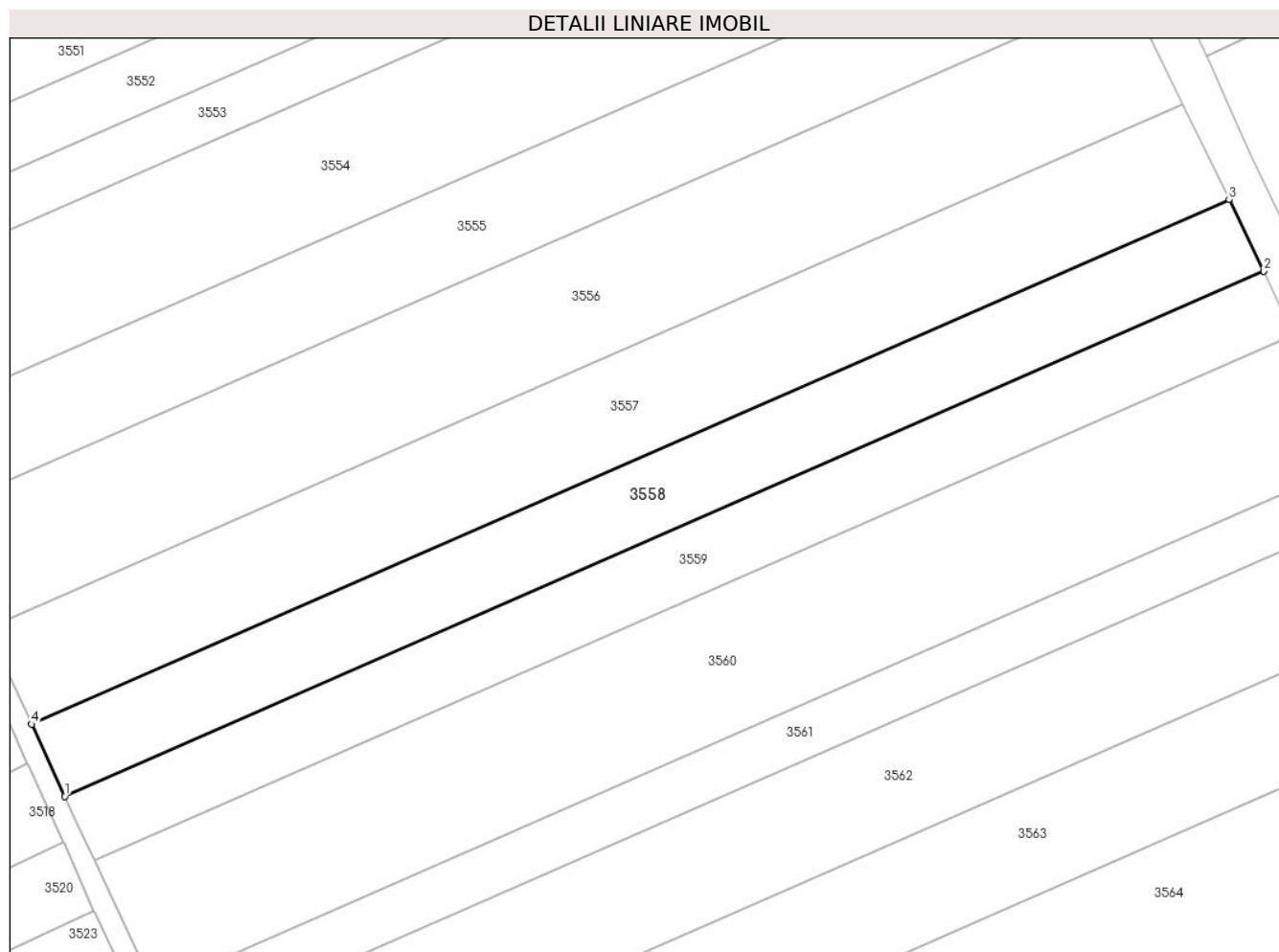
Inscrieri privind dezmembramintele dreptului de proprietate, drepturi reale de garanție și sarcini	Referințe
NU SUNT	

Anexa Nr. 1 La Partea I

Teren

Nr cadastral	Suprafața (mp)*	Observații / Referințe
	9.747	

* Suprafața este determinată în planul de proiecție Stereo 70.



Date referitoare la teren

Crt	Categorie folosință	Intra vilan	Suprafața (mp)	Tarla	Parcelă	Nr. topo	Observații / Referințe
1	arabil	NU	9.747	70	53	-	

Lungime Segmente

1) Valorile lungimilor segmentelor sunt obținute din proiecție în plan.

Punct început	X / Y	Punct sfârșit	X / Y	Lungime segment (** (m)
1	708.455,269 315.285,801	2	708.822,7 315.446,6	401.076
2	708.822,7 315.446,6	3	708.812,109 315.468,508	24.334
3	708.812,109 315.468,508	4	708.445,101 315.307,894	400.614
4	708.445,101 315.307,894	1	708.455,269 315.285,801	24.321

** Lungimile segmentelor sunt determinate în planul de proiecție Stereo 70 și sunt rotunjite la 1 milimetru.

***** Distanţa dintre puncte este formată din segmente cumulate ce sunt mai mici decât valoarea 1 milimetru.**

**DATE DESPRE IMOBILUL NR. 3559**

Oficiul de Cadastru și Publicitate Imobiliară CALARASI
Biroul de Cadastru și Publicitate Imobiliară Calarasi

A. Partea I. Descrierea imobilului

TEREN Extravilan

Adresa: Jud. Calarasi

Nr. Crt	Nr cadastral Nr. topografic	Suprafața* (mp)	Observații / Referințe
A1		8.700	Sector cadastral:30 Teren neimprejmuit;

B. Partea II. Proprietari și acte

Inscrieri privitoare la dreptul de proprietate și alte drepturi reale		Referințe
/		
Act Administrativ nr. 41904, din 14/03/1996 emis de CJSIPT CALARASI;		
B1	Intabulare, drept de PROPRIETATE, dobandit prin Reconstituire, cota actuala 1/1, cota initiala 1/1 1) STAN T TRAIAN, LIPSA CNP	A1

C. Partea III. SARCINI .

Inscrieri privind dezmembramintele dreptului de proprietate, drepturi reale de garanție și sarcini	Referințe
NU SUNT	

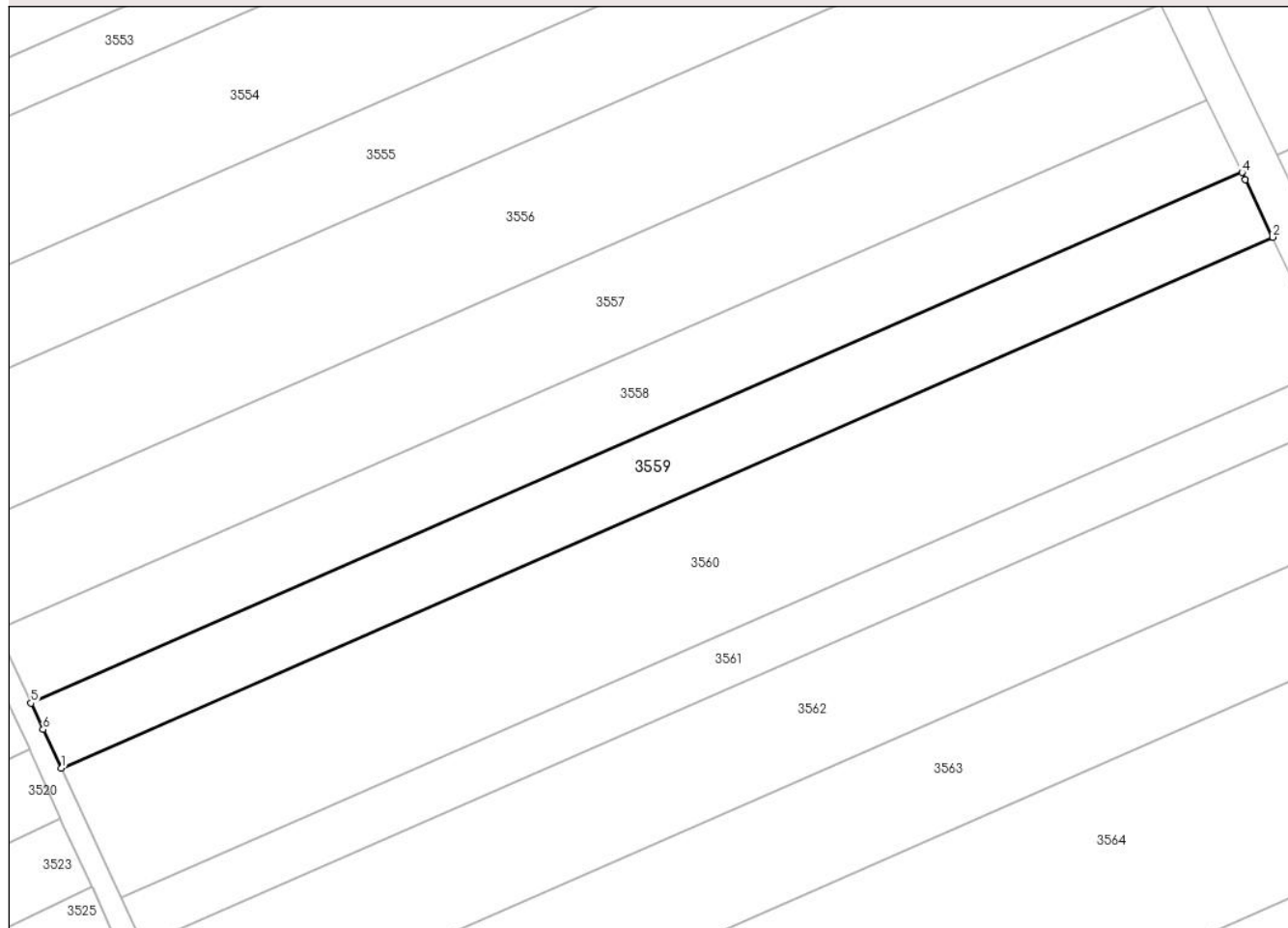
Anexa Nr. 1 La Partea I

Teren

Nr cadastral	Suprafața (mp)*	Observații / Referințe
	8.700	

* Suprafața este determinată în planul de proiecție Stereo 70.

DETALII LINIARE IMOBIL



Date referitoare la teren

Crt	Categorie folosință	Intra vilan	Suprafața (mp)	Tarla	Parcelă	Nr. topo	Observații / Referințe
1	arabil	NU	8.700	70	52	-	

Lungime Segmente

1) Valorile lungimilor segmentelor sunt obținute din proiecție în plan.

Punct început	X / Y	Punct sfârșit	X / Y	Lungime segment (** (m)
1	708.464,416 315.266,132	2	708.831,965 315.426,983	401.205
2	708.831,965 315.426,983	3	708.823,756 315.444,416	19.269
3	708.823,756 315.444,416	4	708.822,7 315.446,6	2.426
4	708.822,7 315.446,6	5	708.455,269 315.285,801	401.076
5	708.455,269 315.285,801	6	708.458,952 315.277,799	8.809

Punct început	X / Y	Punct sfârșit	X / Y	Lungime segment (** (m)
6	708.458,952 315.277,799	1	708.464,416 315.266,132	12.883

** Lungimile segmentelor sunt determinate în planul de proiecție Stereo 70 și sunt rotunjite la 1 milimetru.

*** Distanța dintre puncte este formată din segmente cumulate ce sunt mai mici decât valoarea 1 milimetru.

**DATE DESPRE IMOBILUL NR. 3560**

Oficiul de Cadastru și Publicitate Imobiliară CALARASI
Biroul de Cadastru și Publicitate Imobiliară Calarasi

A. Partea I. Descrierea imobilului

TEREN Extravilan

Adresa: Jud. Calarasi

Nr. Crt	Nr cadastral Nr. topografic	Suprafața* (mp)	Observații / Referințe
A1		17.304	Sector cadastral:30 Teren neimprejmuit;

B. Partea II. Proprietari și acte

Inscrieri privitoare la dreptul de proprietate și alte drepturi reale	Referințe
/	
Act Administrativ nr. 41913, din 14/03/1996 emis de CJSIPT CALARASI;	
B1	A1
Intabulare, drept de PROPRIETATE, dobandit prin Reconstituire, cota actuala 1/1, cota initiala 1/1 1) CHIRU ST TIBERIU, LIPSA CNP	

C. Partea III. SARCINI .

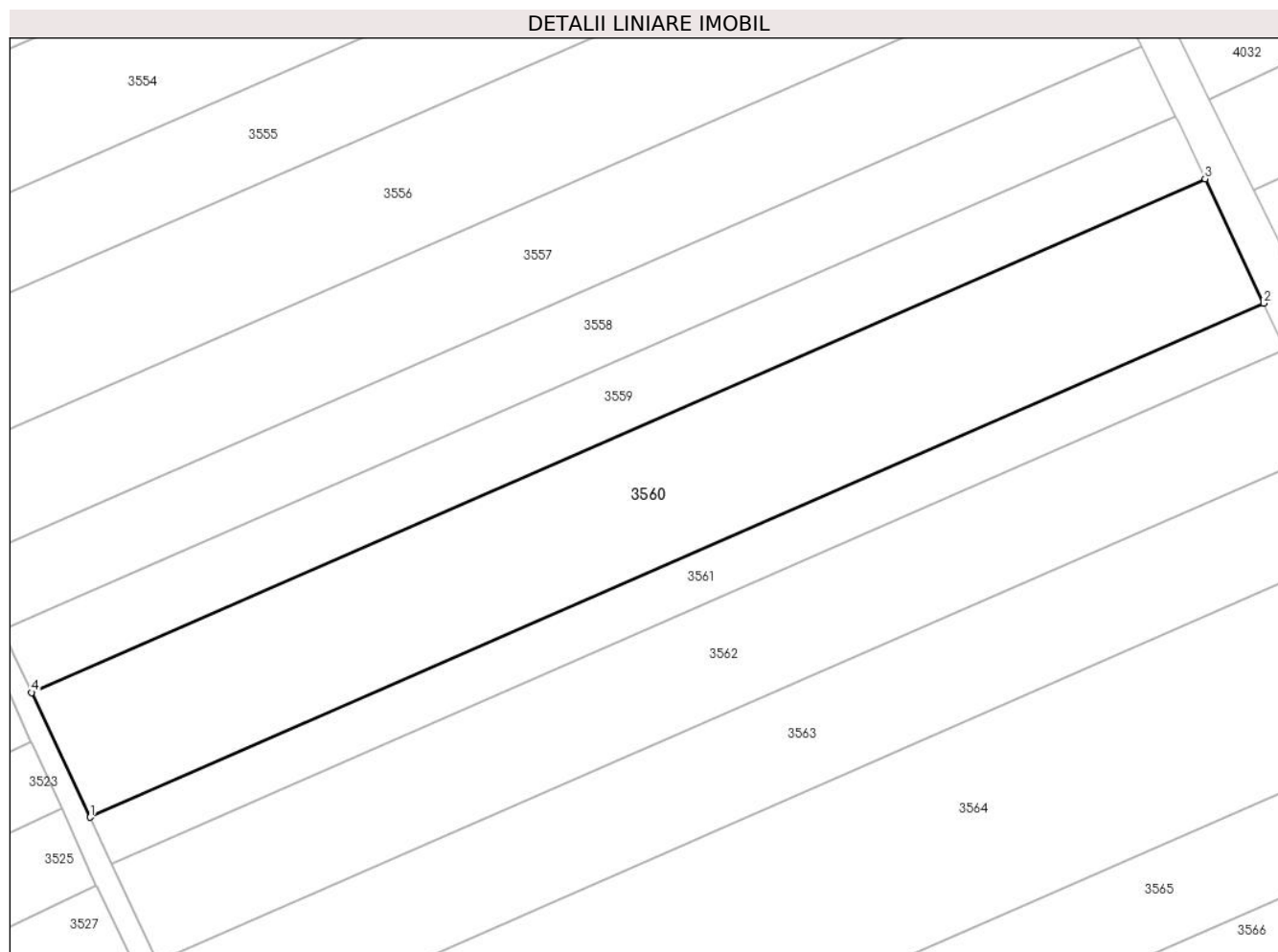
Inscrieri privind dezmembramintele dreptului de proprietate, drepturi reale de garanție și sarcini	Referințe
NU SUNT	

Anexa Nr. 1 La Partea I

Teren

Nr cadastral	Suprafața (mp)*	Observații / Referințe
	17.304	

* Suprafața este determinată în planul de proiecție Stereo 70.



Date referitoare la teren

Crt	Categorie folosință	Intravilan	Suprafața (mp)	Tarla	Parcelă	Nr. topo	Observații / Referințe
1	arabil	NU	17.304	70	51	-	

Lungime Segmente

1) Valorile lungimilor segmentelor sunt obținute din proiecție în plan.

Punct început	X / Y	Punct sfârșit	X / Y	Lungime segment (** (m)
1	708.482,712 315.227,065	2	708.850,345 315.387,952	401.296
2	708.850,345 315.387,952	3	708.831,965 315.426,983	43.142
3	708.831,965 315.426,983	4	708.464,416 315.266,132	401.205
4	708.464,416 315.266,132	1	708.482,712 315.227,065	43.139

** Lungimile segmentelor sunt determinate în planul de proiecție Stereo 70 și sunt rotunjite la 1 milimetru.

***** Distanţa dintre puncte este formată din segmente cumulate ce sunt mai mici decât valoarea 1 milimetru.**

**DATE DESPRE IMOBILUL NR. 3561**

Oficiul de Cadastru și Publicitate Imobiliară CALARASI
Biroul de Cadastru și Publicitate Imobiliară Calarasi

A. Partea I. Descrierea imobilului

TEREN Extravilan

Adresa: Jud. Calarasi

Nr. Crt	Nr cadastral Nr. topografic	Suprafața* (mp)	Observații / Referințe
A1		6.374	Sector cadastral:30 Teren neimprijmit;

B. Partea II. Proprietari și acte

Inscrieri privitoare la dreptul de proprietate și alte drepturi reale		Referințe
/		
Act Administrativ nr. 42329, din 22/08/1996 emis de CJSIPT CALARASI;		
B1	Intabulare, drept de PROPRIETATE, dobandit prin Reconstituire, cota actuala 1/1, cota initiala 1/1 1) LOLOT CONSTANTIN, LIPSA CNP 2) STAYER NICOLAE, LIPSA CNP 3) LOLOT VASILE, LIPSA CNP 4) MITU PARASCHIVA, LIPSA CNP 5) LOLOT GHEORGHE, LIPSA CNP	A1

C. Partea III. SARCINI .

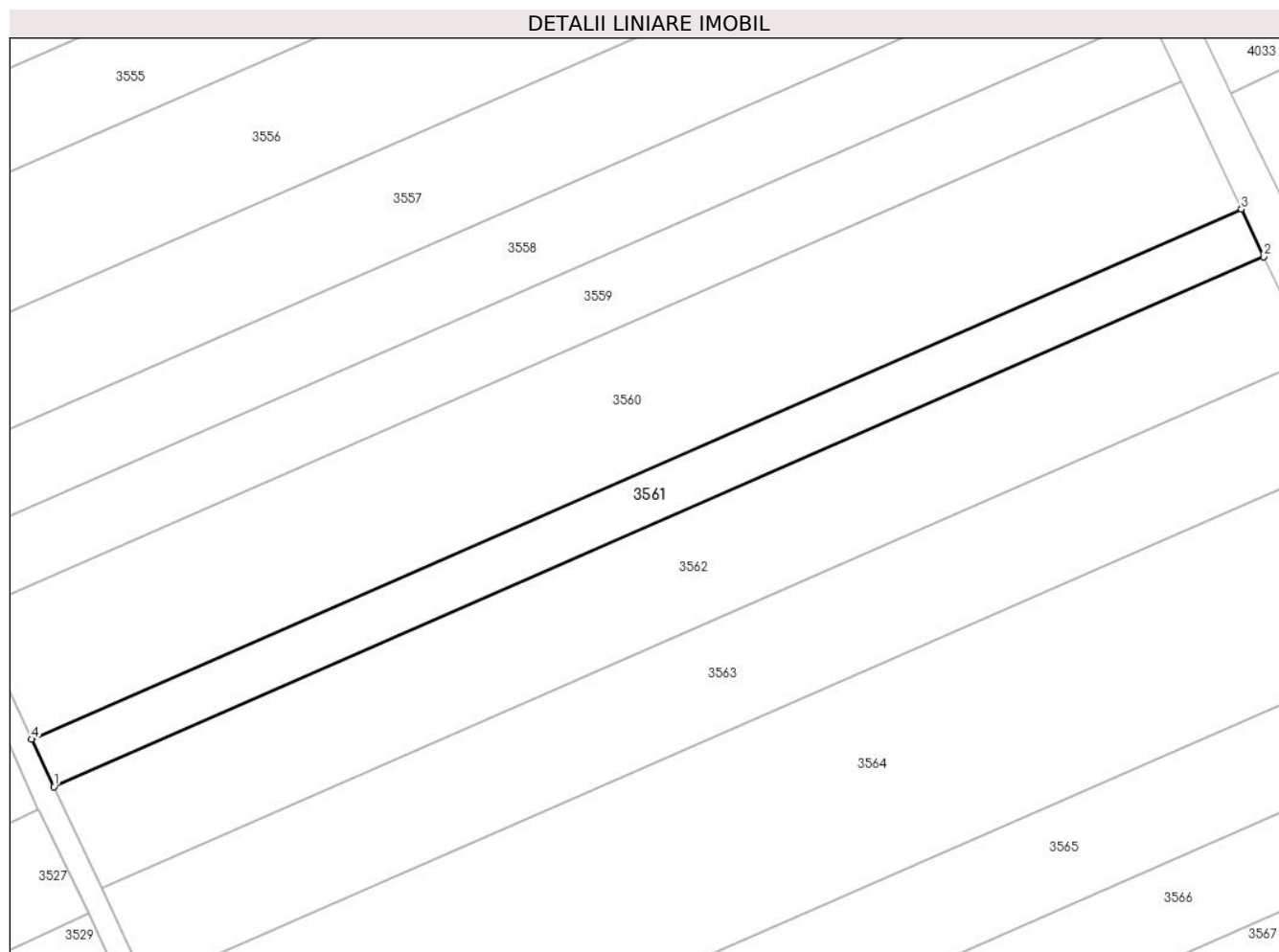
Inscrieri privind dezmembramintele dreptului de proprietate, drepturi reale de garanție și sarcini	Referințe
NU SUNT	

Anexa Nr. 1 La Partea I

Teren

Nr cadastral	Suprafața (mp)*	Observații / Referințe
	6.374	

* Suprafața este determinată în planul de proiecție Stereo 70.



Date referitoare la teren

Crt	Categorie folosință	Intra vilan	Suprafața (mp)	Tarla	Parcelă	Nr. topo	Observații / Referințe
1	arabil	NU	6.374	70	50	-	

Lungime Segmente

1) Valorile lungimilor segmentelor sunt obținute din proiecție în plan.

Punct început	X / Y	Punct sfârșit	X / Y	Lungime segment (** (m)
1	708.489,451 315.212,676	2	708.857,114 315.373,577	401.329
2	708.857,114 315.373,577	3	708.850,345 315.387,952	15.889
3	708.850,345 315.387,952	4	708.482,712 315.227,065	401.296
4	708.482,712 315.227,065	1	708.489,451 315.212,676	15.889

** Lungimile segmentelor sunt determinate în planul de proiecție Stereo 70 și sunt rotunjite la 1 milimetru.

***** Distanţa dintre puncte este formată din segmente cumulate ce sunt mai mici decât valoarea 1 milimetru.**

**DATE DESPRE IMOBILUL NR. 3562**

Oficiul de Cadastru și Publicitate Imobiliară CALARASI
Biroul de Cadastru și Publicitate Imobiliară Calarasi

A. Partea I. Descrierea imobilului

TEREN Extravilan

Adresa: Jud. Calarasi

Nr. Crt	Nr cadastral Nr. topografic	Suprafața* (mp)	Observații / Referințe
A1		13.666	Sector cadastral:30 Teren neimpregmuit;

B. Partea II. Proprietari și acte

Inscrieri privitoare la dreptul de proprietate și alte drepturi reale		Referințe
/		
Act Administrativ nr. 42330, din 22/08/1996 emis de CJSIPT CALARASI;		
B1	Intabulare, drept de PROPRIETATE, dobandit prin Reconstituire, cota actuala 1/1, cota initiala 1/1 1) POPA BALASA, LIPSA CNP 2) ENACHE FLORINA AGRIPINA, LIPSA CNP 3) DUMITRESCU ION, LIPSA CNP 4) DUMITRACHE REVEICA, LIPSA CNP 5) DINA SULTANA, LIPSA CNP 6) FLOREA STANA, LIPSA CNP 7) CHELU CALINA, LIPSA CNP	A1

C. Partea III. SARCINI .

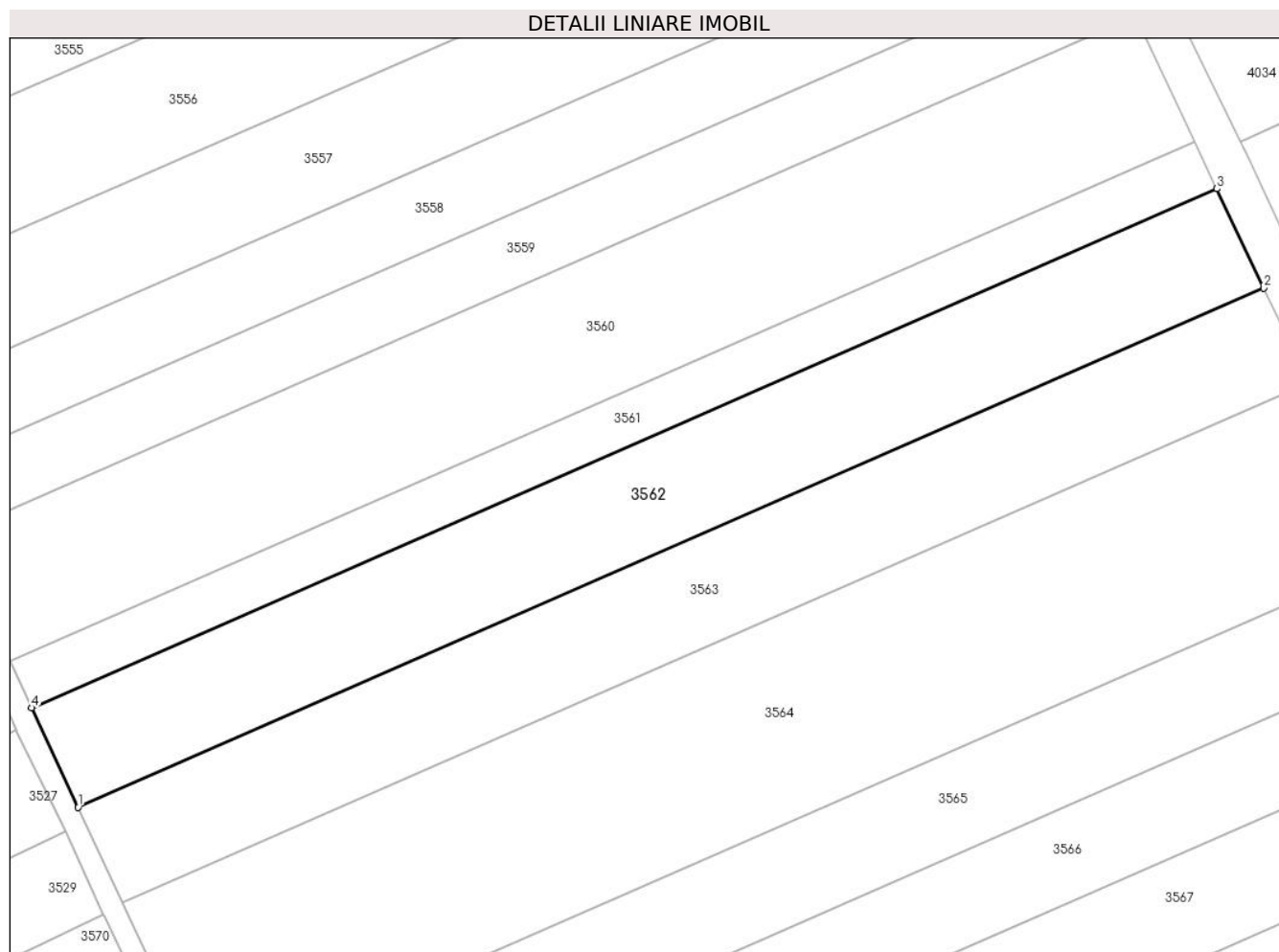
Inscrieri privind dezmembramintele dreptului de proprietate, drepturi reale de garanție și sarcini	Referințe
NU SUNT	

Anexa Nr. 1 La Partea I

Teren

Nr cadastral	Suprafața (mp)*	Observații / Referințe
	13.666	

* Suprafața este determinată în planul de proiecție Stereo 70.



Date referitoare la teren

Crt	Categorie folosință	Intra vilan	Suprafața (mp)	Tarla	Parcelă	Nr. topo	Observații / Referințe
1	arabil	NU	13.666	70	49	-	

Lungime Segmente

1) Valorile lungimilor segmentelor sunt obținute din proiecție în plan.

Punct început	X / Y	Punct sfârșit	X / Y	Lungime segment (** (m)
1	708.503,896 315.181,831	2	708.871,625 315.342,761	401.401
2	708.871,625 315.342,761	3	708.857,114 315.373,577	34.062
3	708.857,114 315.373,577	4	708.489,451 315.212,676	401.329
4	708.489,451 315.212,676	1	708.503,896 315.181,831	34.06

** Lungimile segmentelor sunt determinate în planul de proiecție Stereo 70 și sunt rotunjite la 1 milimetru.

***** Distanţa dintre puncte este formată din segmente cumulate ce sunt mai mici decât valoarea 1 milimetru.**

**DATE DESPRE IMOBILUL NR. 3563**

Oficiul de Cadastru și Publicitate Imobiliară CALARASI
Biroul de Cadastru și Publicitate Imobiliară Calarasi

A. Partea I. Descrierea imobilului

TEREN Extravilan

Adresa: Jud. Calarasi

Nr. Crt	Nr cadastral Nr. topografic	Suprafața* (mp)	Observații / Referințe
A1	20281	13.000	Sector cadastral:30 Teren neimprejmuit;

B. Partea II. Proprietari și acte

Inscrieri privitoare la dreptul de proprietate și alte drepturi reale		Referințe
2872 / 09/02/2009		
Act Notarial nr. 315, din 05/02/2009 emis de BNP CHIRU MARIA DANA;		
B4	Intabulare, drept de PROPRIETATE, dobandit prin Conventie, cota actuala 1/1, cota initiala 1/1	A1
1) S.C. APOLLO PROPERTIES S.R.L., CIF:99999999999999, cu sediul in Bucuresti; LIPSA CUI		

C. Partea III. SARCINI .

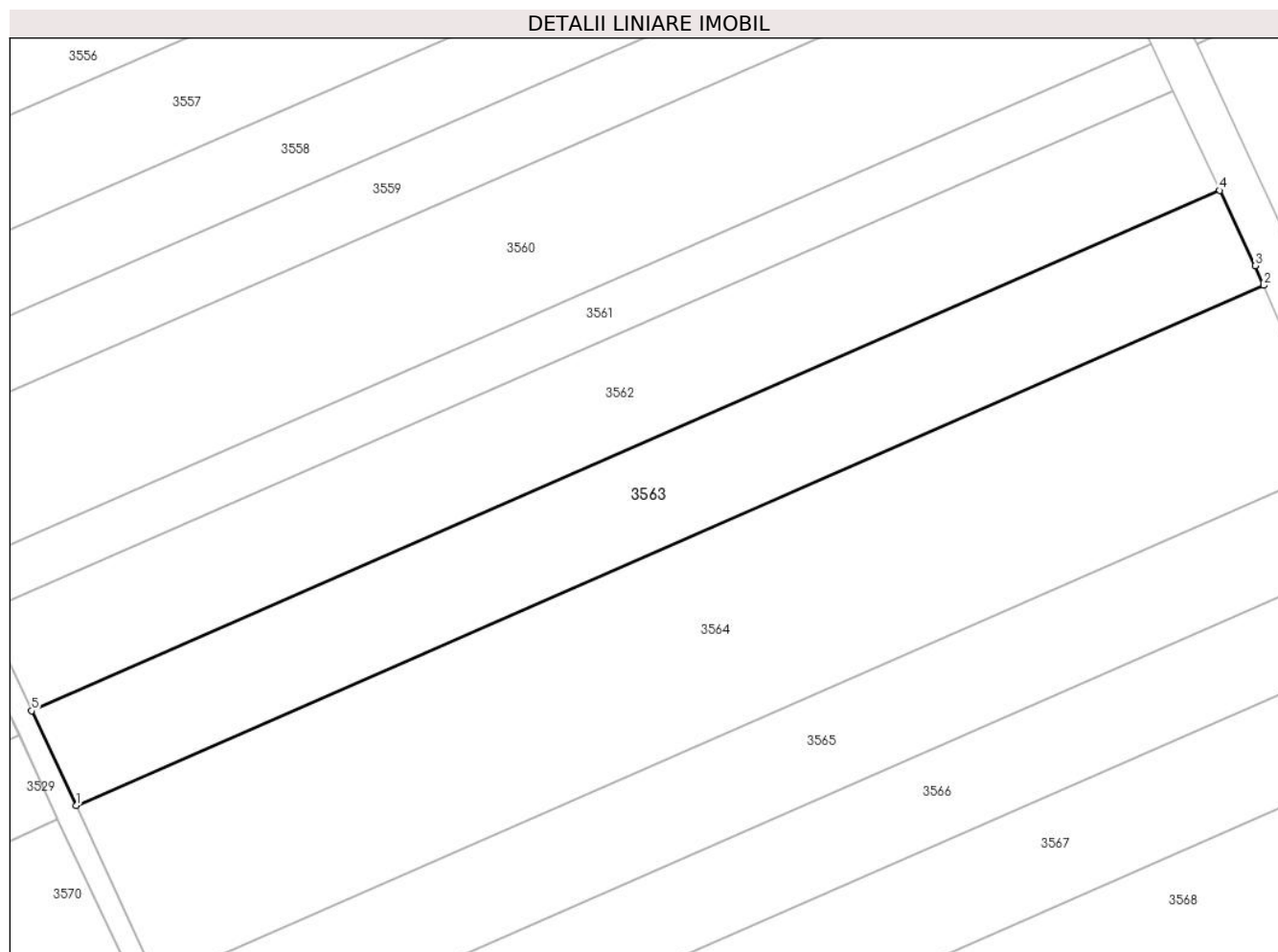
Inscrieri privind dezmembramintele dreptului de proprietate, drepturi reale de garanție și sarcini	Referințe
NU SUNT	

Anexa Nr. 1 La Partea I

Teren

Nr cadastral	Suprafața (mp)*	Observații / Referințe
20281	13.000	

* Suprafața este determinată în planul de proiecție Stereo 70.



Date referitoare la teren

Crt	Categorie folosință	Intravilan	Suprafața (mp)	Tarla	Parcelă	Nr. topo	Observații / Referințe
1	arabil	NU	13.000	70	48	-	

Lungime Segmente

1) Valorile lungimilor segmentelor sunt obținute din proiecție în plan.

Punct început	X / Y	Punct sfârșit	X / Y	Lungime segment (** (m)
1	708.517,636 315.152,493	2	708.885,217 315.313,358	401.24
2	708.885,217 315.313,358	3	708.882,595 315.319,465	6.646
3	708.882,595 315.319,465	4	708.871,625 315.342,761	25.75
4	708.871,625 315.342,761	5	708.503,896 315.181,831	401.401
5	708.503,896 315.181,831	1	708.517,636 315.152,493	32.396

**** Lungimile segmentelor sunt determinate în planul de proiecție Stereo 70 și sunt rotunjite la 1 milimetru.**

***** Distanța dintre puncte este formată din segmente cumulate ce sunt mai mici decât valoarea 1 milimetru.**

**DATE DESPRE IMOBILUL NR. 3564**

Oficiul de Cadastru și Publicitate Imobiliară CALARASI
Biroul de Cadastru și Publicitate Imobiliară Calarasi

A. Partea I. Descrierea imobilului

TEREN Extravilan

Nr. CF vechi:372
Nr. cadastral vechi:508

Adresa: Jud. Calarasi

Nr. Crt	Nr cadastral Nr. topografic	Suprafața* (mp)	Observații / Referințe
A1	22873	24.051	Sector cadastral:30 Teren neimprejmuit;

B. Partea II. Proprietari și acte

Inscrieri privitoare la dreptul de proprietate și alte drepturi reale	Referințe
29735 / 21/12/2007	
Act Notarial nr. 4779, din 20/12/2007 emis de NP Popa Didina;	
B1	A1
Intabulare, drept de PROPRIETATE, dobandit prin Conventie, cota actuala 1/1, cota initiala 1/1	
1) MARIN GICUTA AURELIAN , sot; LIPSA CNP	
2) MARIN ANA MARIA , sotie; LIPSA CNP	
<i>OBSERVATII: (provenita din conversia CF 372)</i>	

C. Partea III. SARCINI

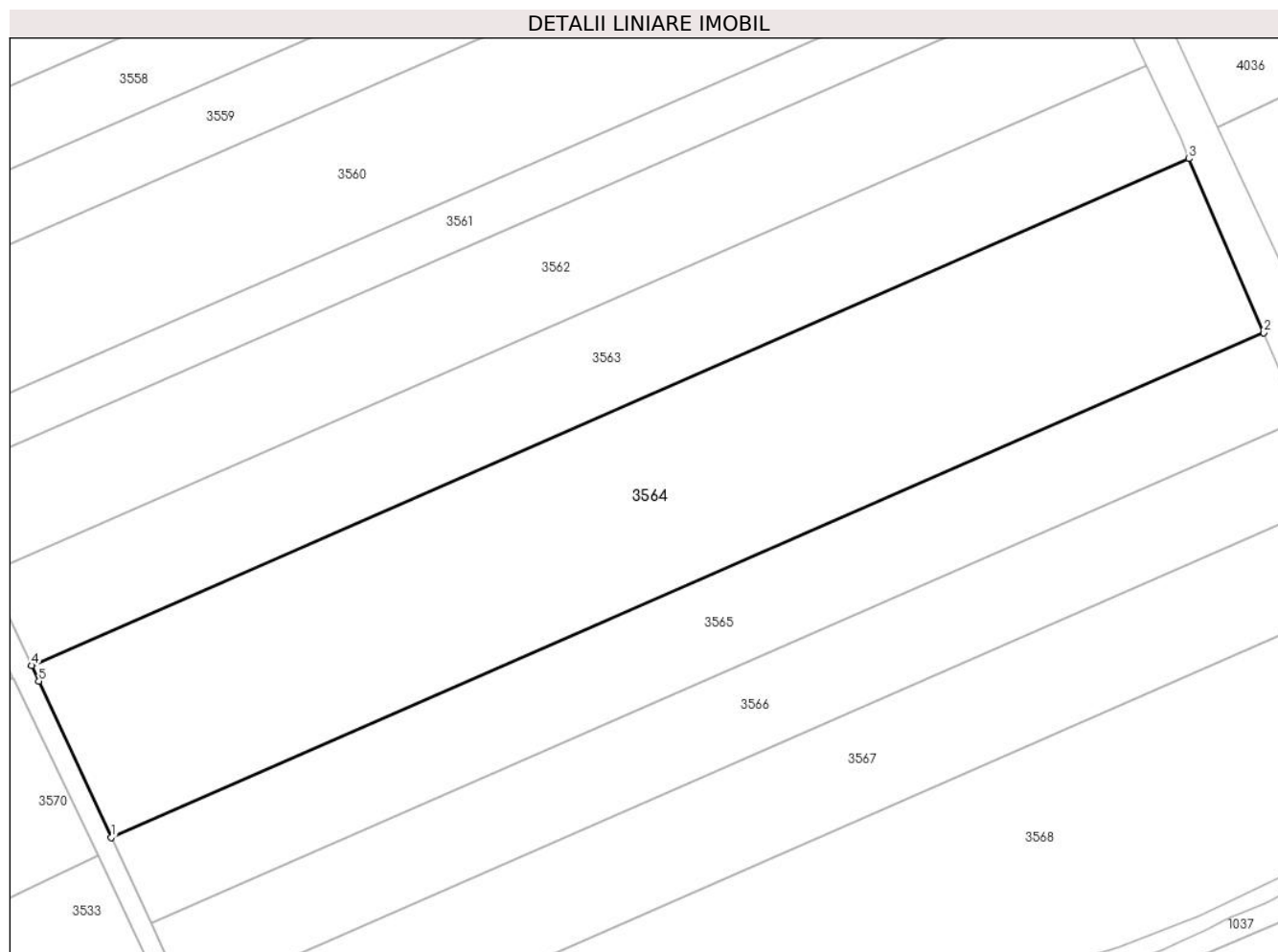
Inscrieri privind dezmembramintele dreptului de proprietate, drepturi reale de garanție și sarcini	Referințe
80858 / 15/12/2014	
Act Notarial nr. 4624, din 12/12/2014 emis de NP SERBAN ANGELICA VALENTINA;	
C1	A1
Intabulare, drept de IPOTECA, Valoare:223370 LEI si celelalte obligatii de plata aferente creditului acordat in baza Contractului de credit nr. 10334/12.12.2014	
1) AGRICOVER CREDIT IFN SA , CIF:999999999999, LIPSA CUI	
19970 / 17/04/2019	
Act Notarial nr. 1351, din 16/04/2019 emis de Serban Angelica Valentina;	
C2	A1
Intabulare, drept de IPOTECA, Valoare:182700 LEI, si celelalte obligatii de plata aferente creditului baza Actului aditional nr. 5/16. 04.2019 la Contractul de credit nr. 10334/12.12.2014	
1) AGRICOVER CREDIT IFN SA , CIF:22940237	
55750 / 12/09/2023	
Act Notarial nr. 2963, din 12/09/2023 emis de Serban Angelica Valentina;	
C3	A1
Intabulare, drept de IPOTECA, Valoare:1010350 LEI plus celelalte obligatii de plata aferente creditului acordat in baza contractului de credit nr.2004856/07.09.2023	
1) SOCIETATEA AGRICOVER CREDIT IFN SA , CIF:999999999999, LIPSA CUI	

Anexa Nr. 1 La Partea I

Teren

Nr cadastral	Suprafața (mp)*	Observații / Referințe
22873	24.051	

* Suprafața este determinată în planul de proiecție Stereo 70.



Date referitoare la teren

Crt	Categorie folosință	Intra vilan	Suprafața (mp)	Tarla	Parcelă	Nr. topo	Observații / Referințe
1	arabil	NU	24.051	70	47	-	

Lungime Segmente

1) Valorile lungimilor segmentelor sunt obținute din proiecție în plan.

Punct început	X / Y	Punct sfârșit	X / Y	Lungime segment (** (m)
1	708.542,909 315.097,981	2	708.908,914 315.258,156	399.519
2	708.908,914 315.258,156	3	708.885,217 315.313,358	60.073
3	708.885,217 315.313,358	4	708.517,636 315.152,493	401.24
4	708.517,636 315.152,493	5	708.519,957 315.147,537	5.473
5	708.519,957 315.147,537	1	708.542,909 315.097,981	54.613

**** Lungimile segmentelor sunt determinate în planul de proiecție Stereo 70 și sunt rotunjite la 1 milimetru.**

***** Distanța dintre puncte este formată din segmente cumulate ce sunt mai mici decât valoarea 1 milimetru.**

**DATE DESPRE IMOBILUL NR. 3565**

Oficiul de Cadastru și Publicitate Imobiliară CALARASI
Biroul de Cadastru și Publicitate Imobiliară Calarasi

A. Partea I. Descrierea imobilului

TEREN Extravilan

Adresa: Jud. Calarasi

Nr. Crt	Nr cadastral Nr. topografic	Suprafața* (mp)	Observații / Referințe
A1		11.997	Sector cadastral:30 Teren neimprejmuit;

B. Partea II. Proprietari și acte

Inscrieri privitoare la dreptul de proprietate și alte drepturi reale	Referințe
/	
Act Administrativ nr. 42332, din 22/08/1996 emis de CJSIPT CALARASI;	
B1	A1
Intabulare, drept de PROPRIETATE, dobandit prin Reconstituire, cota actuala 1/1, cota initiala 1/1	
1) IVAN NEDELEA, LIPSA CNP	
2) MANOLE GICA, LIPSA CNP	
3) DINCA ION, LIPSA CNP	

C. Partea III. SARCINI .

Inscrieri privind dezmembramintele dreptului de proprietate, drepturi reale de garanție și sarcini	Referințe
NU SUNT	

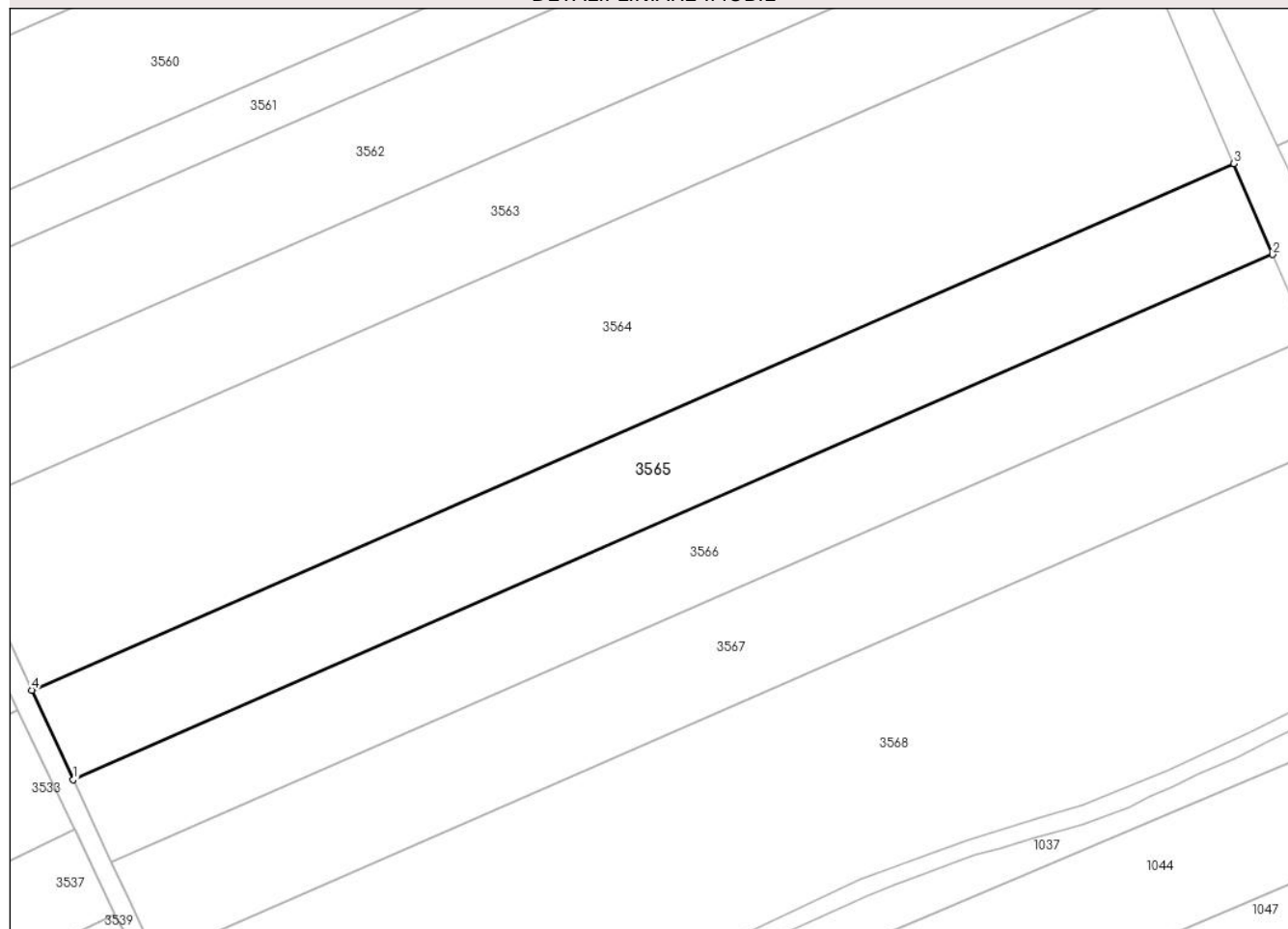
Anexa Nr. 1 La Partea I

Teren

Nr cadastral	Suprafața (mp)*	Observații / Referințe
	11.997	

* Suprafața este determinată în planul de proiecție Stereo 70.

DETALII LINIARE IMOBIL



Date referitoare la teren

Crt	Categorie folosință	Intra vilan	Suprafața (mp)	Tarla	Parcelă	Nr. topo	Observații / Referințe
1	arabil	NU	11.997	70	46	-	

Lungime Segmente

1) Valorile lungimilor segmentelor sunt obținute din proiecție în plan.

Punct început	X / Y	Punct sfârșit	X / Y	Lungime segment (** (m)
1	708.555,546 315.070,698	2	708.920,772 315.230,532	398.669
2	708.920,772 315.230,532	3	708.908,914 315.258,156	30.062
3	708.908,914 315.258,156	4	708.542,909 315.097,981	399.519
4	708.542,909 315.097,981	1	708.555,546 315.070,698	30.068

** Lungimile segmentelor sunt determinate în planul de proiecție Stereo 70 și sunt rotunjite la 1 milimetru.

***** Distanţa dintre puncte este formată din segmente cumulate ce sunt mai mici decât valoarea 1 milimetru.**

**DATE DESPRE IMOBILUL NR. 3566**

Oficiul de Cadastru și Publicitate Imobiliară CALARASI
Biroul de Cadastru și Publicitate Imobiliară Calarasi

A. Partea I. Descrierea imobilului

TEREN Extravilan

Adresa: Jud. Calarasi

Nr. Crt	Nr cadastral Nr. topografic	Suprafața* (mp)	Observații / Referințe
A1	24415	10.994	Sector cadastral:30 Teren neimpregmuit;

B. Partea II. Proprietari și acte

Inscrieri privitoare la dreptul de proprietate și alte drepturi reale		Referințe
84674 / 21/10/2021		
Act Notarial nr. 4050, din 18/10/2021 emis de NP Tutuianu Dana Cristina;		
B18	Intabulare, drept de PROPRIETATE, dobandit prin Conventie, cota actuala 12/48, cota initiala 12/48 1) CUCU COSTEL, -sot 2) CUCU VETA, -sotie	A1
5283 / 03/02/2022		
Act Notarial nr. 337, din 02/02/2022 emis de NP Tutuianu Dana Cristina;		
B20	Intabulare, drept de PROPRIETATE, dobandit prin Conventie, cota actuala 36/48, cota initiala 36/48 1) CUCU COSTEL, -sot 2) CUCU VETA, -sotie	A1

C. Partea III. SARCINI .

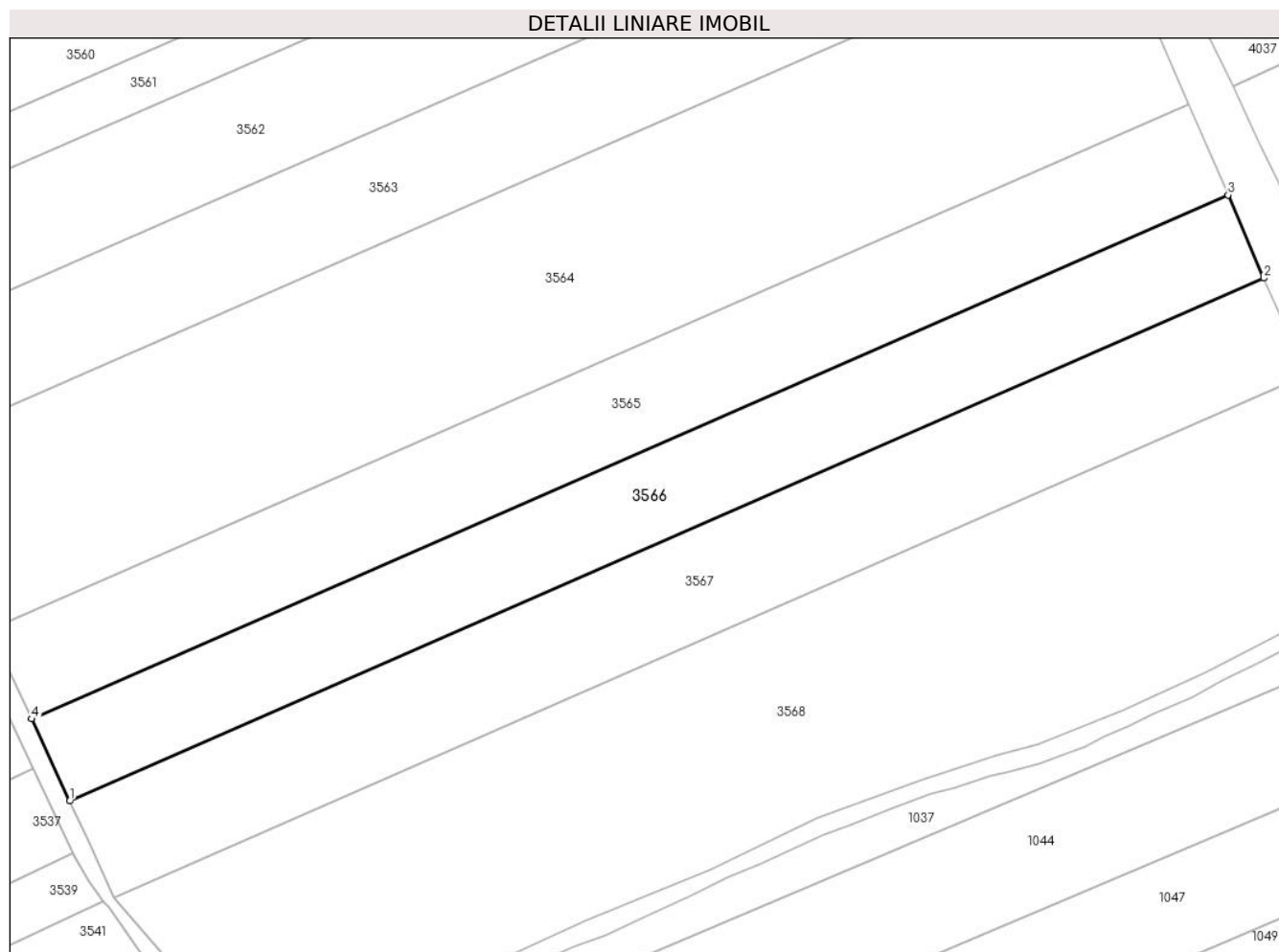
Inscrieri privind dezmembramintele dreptului de proprietate, drepturi reale de garanție și sarcini	Referințe
NU SUNT	

Anexa Nr. 1 La Partea I

Teren

Nr cadastral	Suprafața (mp)*	Observații / Referințe
24415	10.994	

* Suprafața este determinată în planul de proiecție Stereo 70.



Date referitoare la teren

Crt	Categorie folosință	Intravilan	Suprafața (mp)	Tarla	Parcelă	Nr. topo	Observații / Referințe
1	arabil	NU	10.994	70	45	-	

Lungime Segmente

1) Valorile lungimilor segmentelor sunt obținute din proiecție în plan.

Punct început	X / Y	Punct sfârșit	X / Y	Lungime segment (** (m)
1	708.567,15 315.045,645	2	708.931,661 315.205,167	397.889
2	708.931,661 315.205,167	3	708.920,772 315.230,532	27.604
3	708.920,772 315.230,532	4	708.555,546 315.070,698	398.669
4	708.555,546 315.070,698	1	708.567,15 315.045,645	27.61

** Lungimile segmentelor sunt determinate în planul de proiecție Stereo 70 și sunt rotunjite la 1 milimetru.

***** Distanţa dintre puncte este formată din segmente cumulate ce sunt mai mici decât valoarea 1 milimetru.**

**DATE DESPRE IMOBILUL NR. 3567**

Oficiul de Cadastru și Publicitate Imobiliară CALARASI
Biroul de Cadastru și Publicitate Imobiliară Calarasi

A. Partea I. Descrierea imobilului

TEREN Extravilan

Adresa: Jud. Calarasi

Nr. Crt	Nr cadastral Nr. topografic	Suprafața* (mp)	Observații / Referințe
A1	21016	12.872	Sector cadastral:30 Teren neimprejmuit;

B. Partea II. Proprietari și acte

Inscrieri privitoare la dreptul de proprietate și alte drepturi reale		Referințe
49282 / 14/12/2012		
Act Notarial nr. 1957, din 13/12/2012 emis de CHIRU MARIA DANA;		
B5	Intabulare, drept de PROPRIETATE, dobandit prin Conventie, cota actuala 1/1, cota initiala 1/1 1) SC APOLLO PROPERTIES SRL, CIF:19163688	A1

C. Partea III. SARCINI .

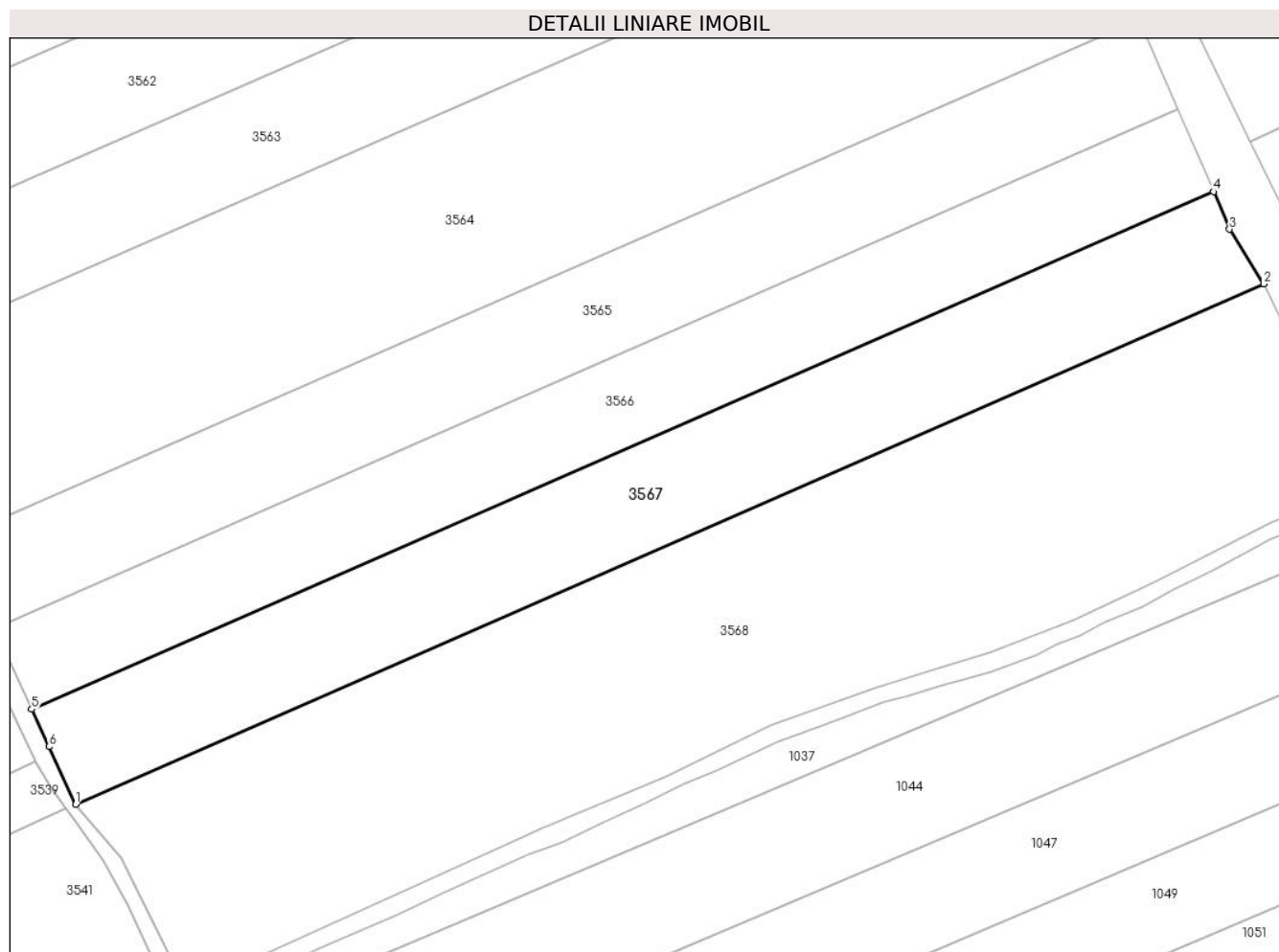
Inscrieri privind dezmembramintele dreptului de proprietate, drepturi reale de garanție și sarcini	Referințe
NU SUNT	

Anexa Nr. 1 La Partea I

Teren

Nr cadastral	Suprafața (mp)*	Observații / Referințe
21016	12.872	

* Suprafața este determinată în planul de proiecție Stereo 70.



Date referitoare la teren

Crt	Categorie folosință	Intra vilan	Suprafața (mp)	Tarla	Parcelă	Nr. topo	Observații / Referințe
1	arabil	NU	12.872	70	44	-	

Lungime Segmente

1) Valorile lungimilor segmentelor sunt obținute din proiecție în plan.

Punct început	X / Y	Punct sfârșit	X / Y	Lungime segment (** (m)
1	708.580,733 315.016,317	2	708.947,173 315.176,683	399.994
2	708.947,173 315.176,683	3	708.936,637 315.193,576	19.909
3	708.936,637 315.193,576	4	708.931,661 315.205,167	12.614
4	708.931,661 315.205,167	5	708.567,15 315.045,645	397.889
5	708.567,15 315.045,645	6	708.572,504 315.034,084	12.741

Punct început	X / Y	Punct sfârșit	X / Y	Lungime segment (** (m)
6	708.572,504 315.034,084	1	708.580,733 315.016,317	19.58

** Lungimile segmentelor sunt determinate în planul de proiecție Stereo 70 și sunt rotunjite la 1 milimetru.

*** Distanța dintre puncte este formată din segmente cumulate ce sunt mai mici decât valoarea 1 milimetru.

**DATE DESPRE IMOBILUL NR. 3568**

Oficiul de Cadastru și Publicitate Imobiliară CALARASI
Biroul de Cadastru și Publicitate Imobiliară Calarasi

A. Partea I. Descrierea imobilului

TEREN Extravilan

Adresa: Jud. Calarasi

Nr. Crt	Nr cadastral Nr. topografic	Suprafața* (mp)	Observații / Referințe
A1		26.450	Sector cadastral:30 Teren neimprejmuit; REZERVA COMISIEI LOCALE DE FOND FUNCJAR

B. Partea II. Proprietari și acte

Inscrieri privitoare la dreptul de proprietate și alte drepturi reale		Referințe
/		
Act Normativ nr. 7, din 13/03/1996 emis de PARLAMENTUL ROMÂNIEI;		
B1	Intabulare, drept de PROPRIETATE, dobandit prin Lege, cota actuala 1/1, cota initiala 1/1 1) UAT JEGALIA, CIF:3796756	A1

C. Partea III. SARCINI .

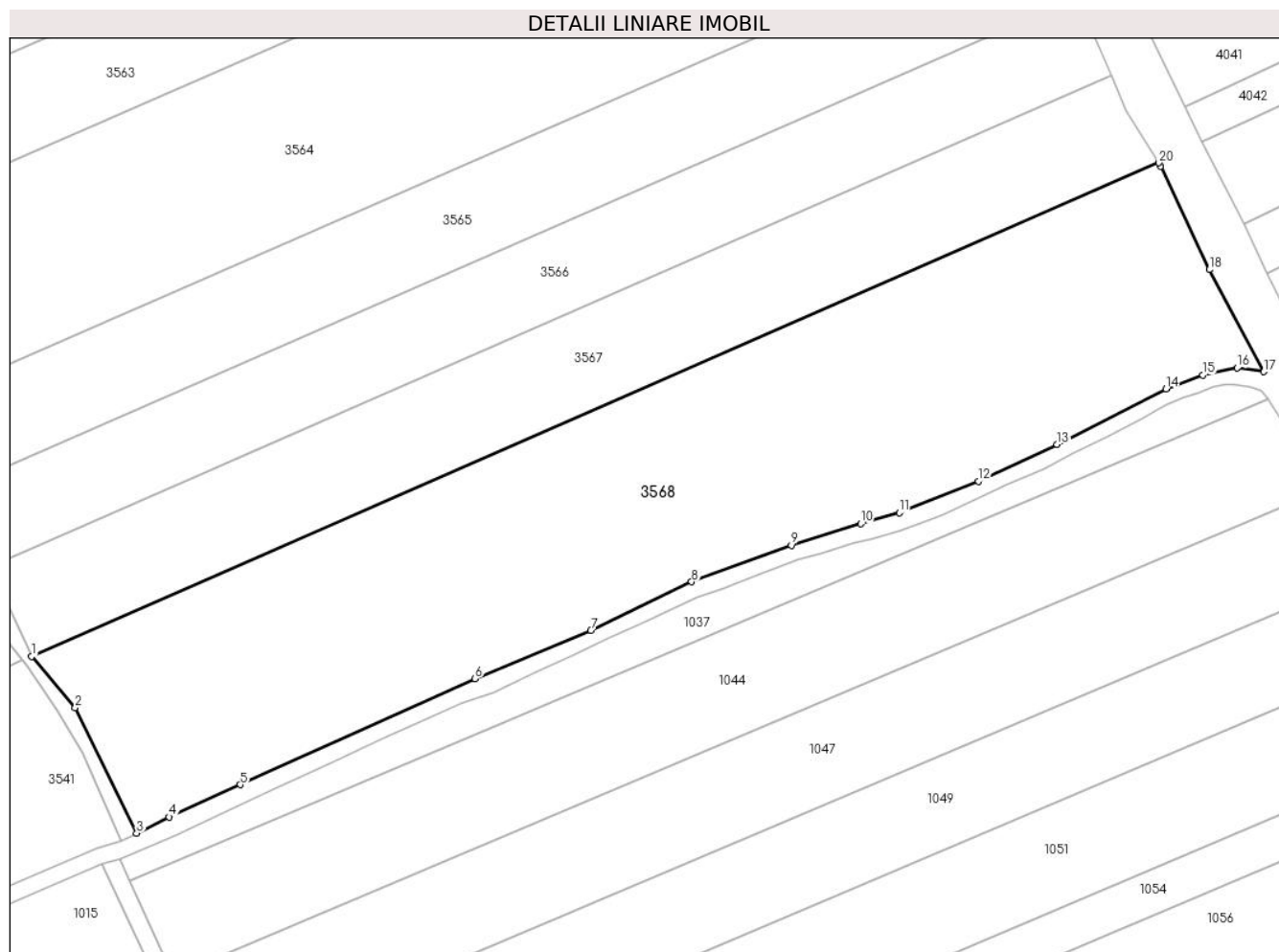
Inscrieri privind dezmembramintele dreptului de proprietate, drepturi reale de garanție și sarcini	Referințe
NU SUNT	

Anexa Nr. 1 La Partea I

Teren

Nr cadastral	Suprafața (mp)*	Observații / Referințe
	26.450	REZERVA COMISIEI LOCALE DE FOND FUNCAR

* Suprafața este determinată în planul de proiecție Stereo 70.



Date referitoare la teren

Crt	Categorie folosință	Intravilan	Suprafața (mp)	Tarla	Parcelă	Nr. topo	Observații / Referințe
1	padure	NU	26.450	70	-	-	

Lungime Segmente

1) Valorile lungimilor segmentelor sunt obținute din proiecție în plan.

Punct început	X / Y	Punct sfârșit	X / Y	Lungime segment (** (m)
1	708.580,733 315.016,317	2	708.594,873 314.999,687	21.829
2	708.594,873 314.999,687	3	708.614,929 314.958,941	45.415
3	708.614,929 314.958,941	4	708.625,484 314.964,175	11.781
4	708.625,484 314.964,175	5	708.648,582 314.974,679	25.374
5	708.648,582 314.974,679	6	708.724,817 315.009,082	83.638

Punct început	X / Y	Punct sfârșit	X / Y	Lungime segment (** (m)
6	708.724,817 315.009,082	7	708.762,526 315.024,786	40.848
7	708.762,526 315.024,786	8	708.795,301 315.040,595	36.389
8	708.795,301 315.040,595	9	708.827,705 315.052,443	34.502
9	708.827,705 315.052,443	10	708.850,295 315.059,481	23.661
10	708.850,295 315.059,481	11	708.862,799 315.062,998	12.989
11	708.862,799 315.062,998	12	708.888,588 315.073,222	27.742
12	708.888,588 315.073,222	13	708.914,117 315.085,205	28.201
13	708.914,117 315.085,205	14	708.949,545 315.103,245	39.757
14	708.949,545 315.103,245	15	708.961,469 315.107,759	12.75
15	708.961,469 315.107,759	16	708.972,636 315.110,078	11.405
16	708.972,636 315.110,078	17	708.981,302 315.108,818	8.757
17	708.981,302 315.108,818	18	708.963,672 315.142,0	37.575
18	708.963,672 315.142,0	19	708.947,842 315.175,611	37.152
19	708.947,842 315.175,611	20	708.947,173 315.176,683	1.264
20	708.947,173 315.176,683	1	708.580,733 315.016,317	399.994

** Lungimile segmentelor sunt determinate în planul de proiecție Stereo 70 și sunt rotunjite la 1 milimetru.

*** Distanța dintre puncte este formată din segmente cumulate ce sunt mai mici decât valoarea 1 milimetru.

**DATE DESPRE IMOBILUL NR. 3569**

Oficiul de Cadastru și Publicitate Imobiliară CALARASI
Biroul de Cadastru și Publicitate Imobiliară Calarasi

A. Partea I. Descrierea imobilului

TEREN Extravilan

Adresa: Jud. Calarasi

Nr. Crt	Nr cadastral Nr. topografic	Suprafața* (mp)	Observații / Referințe
A1	24011	Din acte: 11.681 Masurata: 11.533	Sector cadastral:30 Teren neimprejmuit;

B. Partea II. Proprietari și acte

Inscrieri privitoare la dreptul de proprietate și alte drepturi reale		Referințe
41501 / 23/08/2019		
Act Notarial nr. 644, din 22/08/2019 emis de Chiru Maria Dana;		
B5	Intabulare, drept de PROPRIETATE, dobandit prin Conventie, cota actuala 1/1, cota initiala 1/1 1) LOLOT COSTEL , - casatorit, bun propriu	A1
B6	se noteaza faptul ca imobilul de la A1 constituie patrimoniu de afectatiune 1) LOLOT COSTEL INTREPRINDERE INDIVIDUALA , CIF:11674814	A1

C. Partea III. SARCINI .

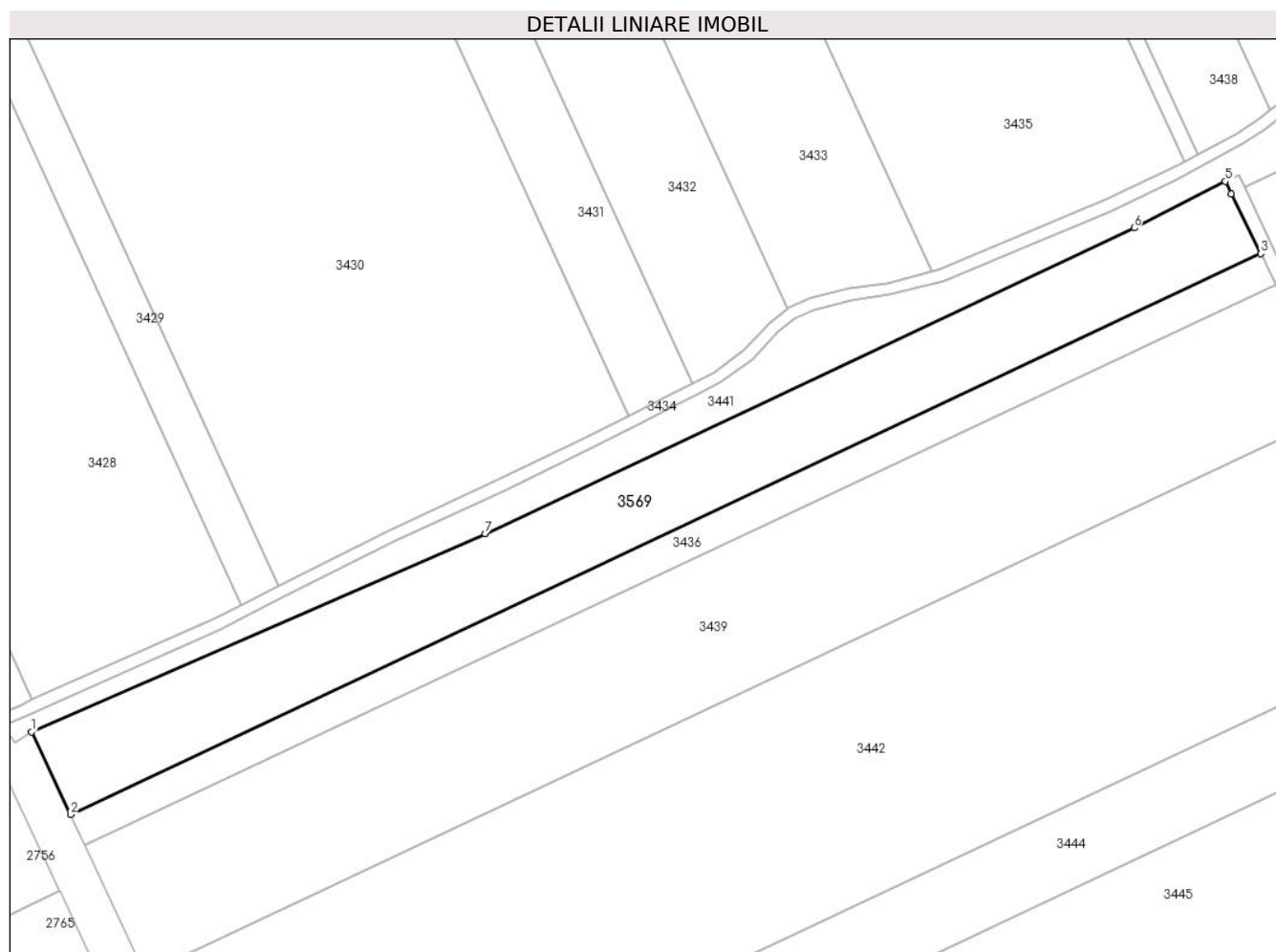
Inscrieri privind dezmembramintele dreptului de proprietate, drepturi reale de garanție și sarcini	Referințe
NU SUNT	

Anexa Nr. 1 La Partea I

Teren

Nr cadastral	Suprafața (mp)*	Observații / Referințe
24011	Din acte: 11.681 Masurata: 11.533	

* Suprafața este determinată în planul de proiecție Stereo 70.



Date referitoare la teren

Crt	Categorie folosință	Intra vilan	Suprafața (mp)	Tarla	Parcelă	Nr. topo	Observații / Referințe
1	arabil	NU	11.533	86/1	1	-	

Lungime Segmente

1) Valorile lungimilor segmentelor sunt obținute din proiecție în plan.

Punct început	X / Y	Punct sfârșit	X / Y	Lungime segment (** (m)
1	707.427,454 316.444,638	2	707.440,332 316.417,265	30.251
2	707.440,332 316.417,265	3	707.834,785 316.602,967	435.98
3	707.834,785 316.602,967	4	707.825,052 316.622,775	22.07
4	707.825,052 316.622,775	5	707.823,039 316.626,871	4.564

Punct început	X / Y	Punct sfârșit	X / Y	Lungime segment (** (m)
5	707.823,039 316.626,871	6	707.792,83 316.611,441	33.922
6	707.792,83 316.611,441	7	707.577,777 316.510,198	237.693
7	707.577,777 316.510,198	1	707.427,454 316.444,638	163.997

** Lungimile segmentelor sunt determinate în planul de proiecție Stereo 70 și sunt rotunjite la 1 milimetru.

*** Distanța dintre puncte este formată din segmente cumulate ce sunt mai mici decât valoarea 1 milimetru.

**DATE DESPRE IMOBILUL NR. 3570**

Oficiul de Cadastru și Publicitate Imobiliară CALARASI
Biroul de Cadastru și Publicitate Imobiliară Calarasi

A. Partea I. Descrierea imobilului

TEREN Extravilan

Adresa: Jud. Calarasi

Nr. Crt	Nr cadastral Nr. topografic	Suprafața* (mp)	Observații / Referințe
A1		Din acte: 44.819 Masurata: 26.888	Sector cadastral:30 Teren neimprejmuț; DIFERENTA DE SUPRAFATA PANA LA SUPRAFATA TOTALA DIN ACT SE REGASESTE LA IMOBILUL CU ID 3533; IMOBILUL PROVINE DINTR-O TARLA CU UN DEFICIT DE SUPRAFATA IN PROCENT DE 2%

B. Partea II. Proprietari și acte

Inscrieri privitoare la dreptul de proprietate și alte drepturi reale		Referințe
/		
Act Administrativ nr. 42254, din 25/06/1996 emis de CJSIPT CALARASI;		
B1	Intabulare, drept de PROPRIETATE, dobandit prin Reconstituire, cota actuala 1/1, cota initiala 1/1 1) ANGHEL I ION, LIPSA CNP	A1

C. Partea III. SARCINI .

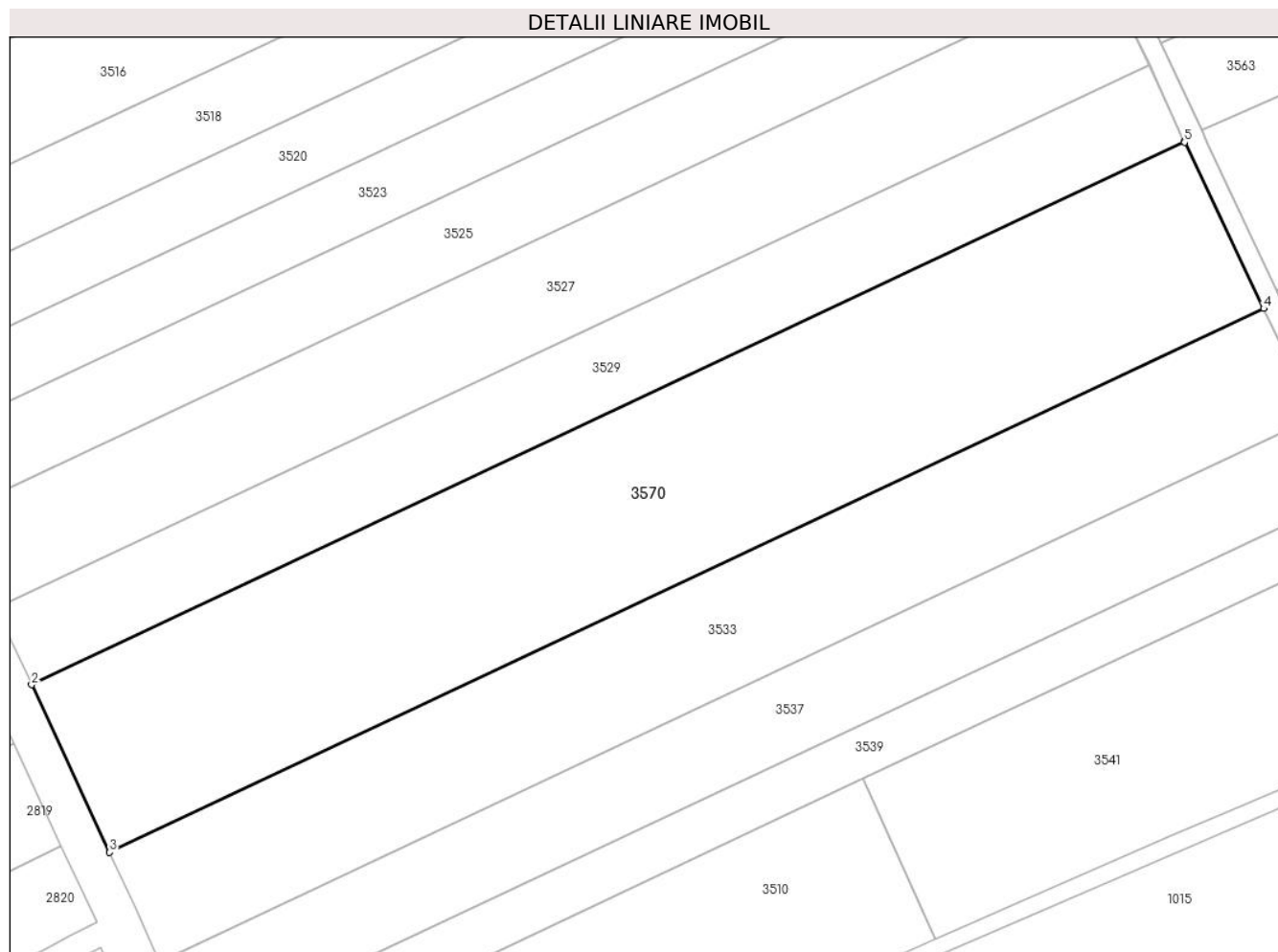
Inscrieri privind dezmembramintele dreptului de proprietate, drepturi reale de garanție și sarcini	Referințe
NU SUNT	

Anexa Nr. 1 La Partea I

Teren

Nr cadastral	Suprafața (mp)*	Observații / Referințe
	Din acte: 44.819 Masurata: 26.888	DIFERENȚA DE SUPRAFATA PANA LA SUPRAFATA TOTALA DIN ACT SE REGASESTE LA IMOBILUL CU ID 3533; IMOBILUL PROVINE DINTR-O TARLA CU UN DEFICIT DE SUPRAFATA IN PROCENT DE 2%

* Suprafața este determinată în planul de proiecție Stereo 70.



Date referitoare la teren

Crt	Categorie folosință	Intra vilan	Suprafața (mp)	Tarla	Parcelă	Nr. topo	Observații / Referințe
1	arabil	NU	26.888	86/1	45	-	

Lungime Segmente

1) Valorile lungimilor segmentelor sunt obținute din proiecție în plan.

Punct început	X / Y	Punct sfârșit	X / Y	Lungime segment (** (m)
1	708.511,784 315.148,421	2	708.122,361 314.965,088	430.42
2	708.122,361 314.965,088	3	708.148,696 314.908,489	62.426
3	708.148,696 314.908,489	4	708.538,666 315.092,079	431.024
4	708.538,666 315.092,079	5	708.511,879 315.148,218	62.202

Punct început	X / Y	Punct sfârșit	X / Y	Lungime segment (** (m)
5	708.511,879 315.148,218	1	708.511,784 315.148,421	0.224

** Lungimile segmentelor sunt determinate în planul de proiecție Stereo 70 și sunt rotunjite la 1 milimetru.

*** Distanța dintre puncte este formată din segmente cumulate ce sunt mai mici decât valoarea 1 milimetru.

**DATE DESPRE IMOBILUL NR. 3967**

Oficiul de Cadastru și Publicitate Imobiliară CALARASI
Biroul de Cadastru și Publicitate Imobiliară Calarasi

A. Partea I. Descrierea imobilului

TEREN Extravilan

Adresa: Jud. Calarasi

Nr. Crt	Nr cadastral Nr. topografic	Suprafața* (mp)	Observații / Referințe
A1		8.788	Sector cadastral:30 Teren neimprejmuit; REZERVA COMISIEI LOCALE DE FOND FUNCJAR

B. Partea II. Proprietari și acte

Inscrieri privitoare la dreptul de proprietate și alte drepturi reale		Referințe
/		
Act Normativ nr. 7, din 13/03/1996 emis de PARLAMENTUL ROMÂNIEI;		
B1	Intabulare, drept de PROPRIETATE, dobandit prin Lege, cota actuala 1/1, cota initiala 1/1 1) UAT JEGALIA, CIF:3796756	A1

C. Partea III. SARCINI .

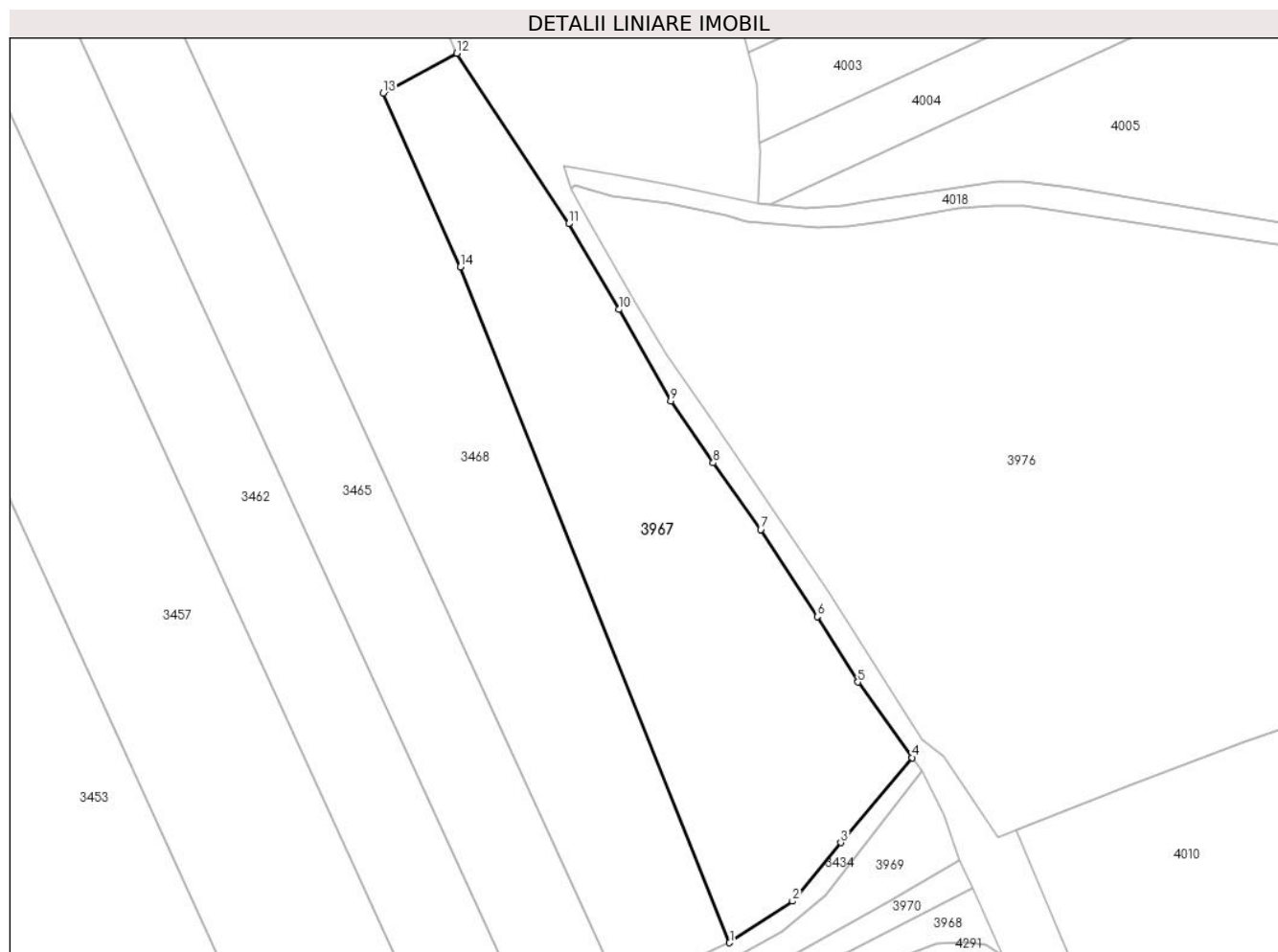
Inscrieri privind dezmembramintele dreptului de proprietate, drepturi reale de garanție și sarcini	Referințe
NU SUNT	

Anexa Nr. 1 La Partea I

Teren

Nr cadastral	Suprafața (mp)*	Observații / Referințe
	8.788	REZERVA COMISIEI LOCALE DE FOND FUNCAR

* Suprafața este determinată în planul de proiecție Stereo 70.



Date referitoare la teren

Crt	Categorie folosință	Intravilan	Suprafața (mp)	Tarla	Parcelă	Nr. topo	Observații / Referințe
1	pașune	NU	8.788	41/1	-	-	

Lungime Segmente

1) Valorile lungimilor segmentelor sunt obținute din proiecție în plan.

Punct început	X / Y	Punct sfârșit	X / Y	Lungime segment (** (m)
1	708.125,536 316.787,507	2	708.141,21 316.797,858	18.783
2	708.141,21 316.797,858	3	708.153,208 316.812,442	18.885
3	708.153,208 316.812,442	4	708.171,065 316.833,612	27.696
4	708.171,065 316.833,612	5	708.157,517 316.852,425	23.184
5	708.157,517 316.852,425	6	708.147,375 316.868,737	19.208

Punct început	X / Y	Punct sfârșit	X / Y	Lungime segment (** (m)
6	708.147,375 316.868,737	7	708.133,261 316.890,373	25.833
7	708.133,261 316.890,373	8	708.121,428 316.907,023	20.427
8	708.121,428 316.907,023	9	708.110,864 316.922,405	18.66
9	708.110,864 316.922,405	10	708.097,933 316.945,224	26.228
10	708.097,933 316.945,224	11	708.085,424 316.966,607	24.773
11	708.085,424 316.966,607	12	708.057,511 317.009,07	50.816
12	708.057,511 317.009,07	13	708.039,137 316.999,151	20.88
13	708.039,137 316.999,151	14	708.058,371 316.955,839	47.391
14	708.058,371 316.955,839	1	708.125,536 316.787,507	181.237

** Lungimile segmentelor sunt determinate în planul de proiecție Stereo 70 și sunt rotunjite la 1 milimetru.

*** Distanța dintre puncte este formată din segmente cumulate ce sunt mai mici decât valoarea 1 milimetru.

**DATE DESPRE IMOBILUL NR. 3968**

Oficiul de Cadastru și Publicitate Imobiliară CALARASI
Biroul de Cadastru și Publicitate Imobiliară Calarasi

A. Partea I. Descrierea imobilului

TEREN Extravilan

Adresa: Jud. Calarasi

Nr. Crt	Nr cadastral Nr. topografic	Suprafața* (mp)	Observații / Referințe
A1		436	Sector cadastral:30 Teren neimprejmuit; REZERVA COMISIEI LOCALE DE FOND FUNCJAR

B. Partea II. Proprietari și acte

Inscrieri privitoare la dreptul de proprietate și alte drepturi reale		Referințe
/		
Act Normativ nr. 7, din 13/03/1996 emis de PARLAMENTUL ROMÂNIEI;		
B1	Intabulare, drept de PROPRIETATE, dobandit prin Lege, cota actuala 1/1, cota initiala 1/1 1) UAT JEGALIA, CIF:3796756	A1

C. Partea III. SARCINI .

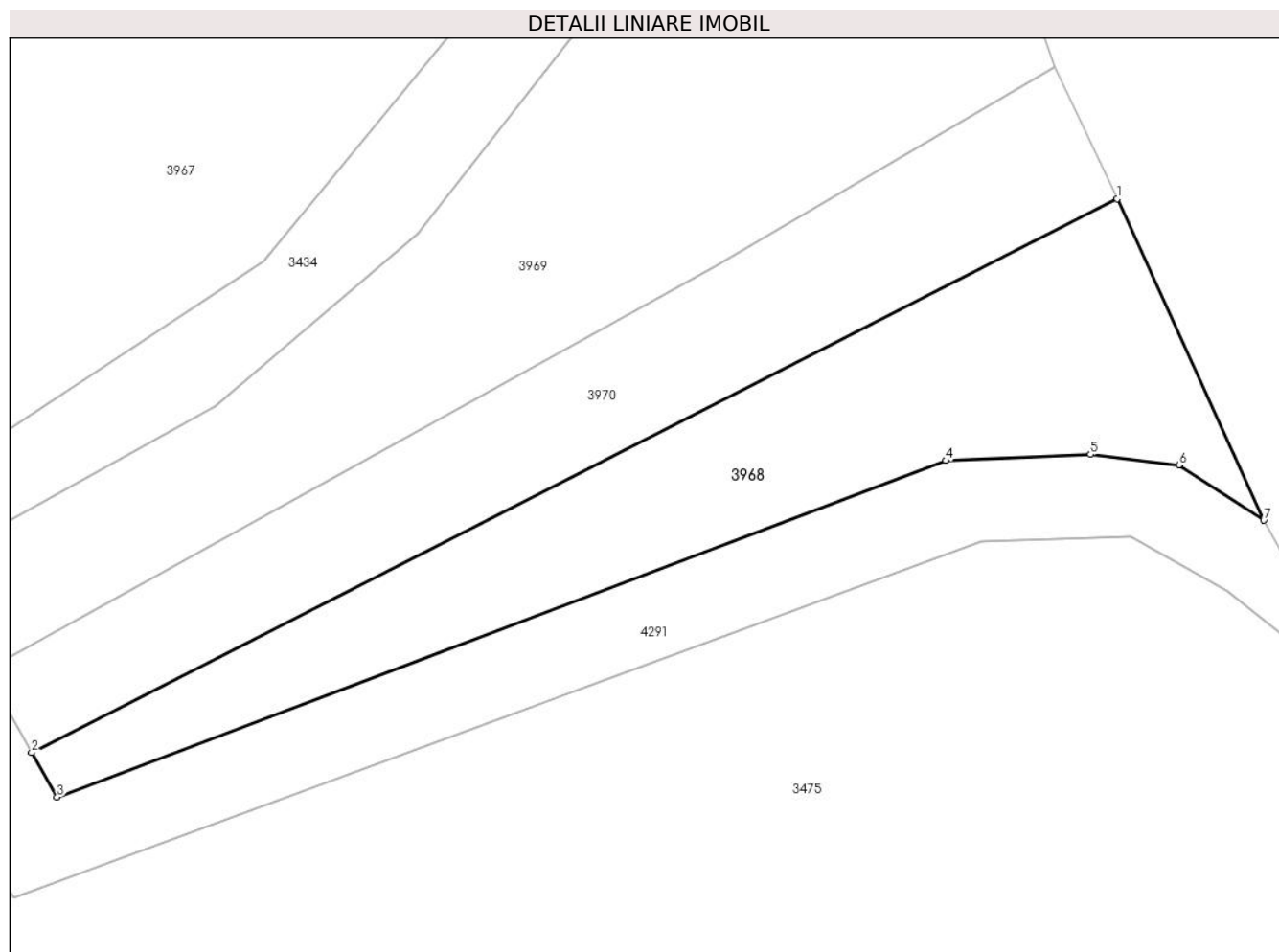
Inscrieri privind dezmembramintele dreptului de proprietate, drepturi reale de garanție și sarcini	Referințe
NU SUNT	

Anexa Nr. 1 La Partea I

Teren

Nr cadastral	Suprafața (mp)*	Observații / Referințe
	436	REZERVA COMISIEI LOCALE DE FOND FUNCICIAR

* Suprafața este determinată în planul de proiecție Stereo 70.



Date referitoare la teren

Crt	Categorie folosință	Intra vilan	Suprafața (mp)	Tarla	Parcelă	Nr. topo	Observații / Referințe
1	neproductiv	NU	436	-	-	-	

Lungime Segmente

1) Valorile lungimilor segmentelor sunt obținute din proiecție în plan.

Punct început	X / Y	Punct sfârșit	X / Y	Lungime segment (** (m)
1	708.186,062 316.801,117	2	708.129,034 316.772,041	64.013
2	708.129,034 316.772,041	3	708.130,375 316.769,71	2.689
3	708.130,375 316.769,71	4	708.177,056 316.787,381	49.914
4	708.177,056 316.787,381	5	708.184,658 316.787,697	7.609
5	708.184,658 316.787,697	6	708.189,314 316.787,152	4.688

Punct început	X / Y	Punct sfârșit	X / Y	Lungime segment (** (m)
6	708.189,314 316.787,152	7	708.193,765 316.784,243	5.317
7	708.193,765 316.784,243	1	708.186,062 316.801,117	18.549

** Lungimile segmentelor sunt determinate în planul de proiecție Stereo 70 și sunt rotunjite la 1 milimetru.

*** Distanța dintre puncte este formată din segmente cumulate ce sunt mai mici decât valoarea 1 milimetru.

**DATE DESPRE IMOBILUL NR. 3969**

Oficiul de Cadastru și Publicitate Imobiliară CALARASI
Biroul de Cadastru și Publicitate Imobiliară Calarasi

A. Partea I. Descrierea imobilului

TEREN Extravilan

Adresa: Jud. Calarasi

Nr. Crt	Nr cadastral Nr. topografic	Suprafața* (mp)	Observații / Referințe
A1		791	Sector cadastral:30 Teren neimprejmuit; REZERVA COMISIEI LOCALE DE FOND FUNCJAR

B. Partea II. Proprietari și acte

Inscrieri privitoare la dreptul de proprietate și alte drepturi reale		Referințe
/		
Act Normativ nr. 7, din 13/03/1996 emis de PARLAMENTUL ROMÂNIEI;		
B1	Intabulare, drept de PROPRIETATE, dobandit prin Lege, cota actuala 1/1, cota initiala 1/1 1) UAT JEGALIA, CIF:3796756	A1

C. Partea III. SARCINI .

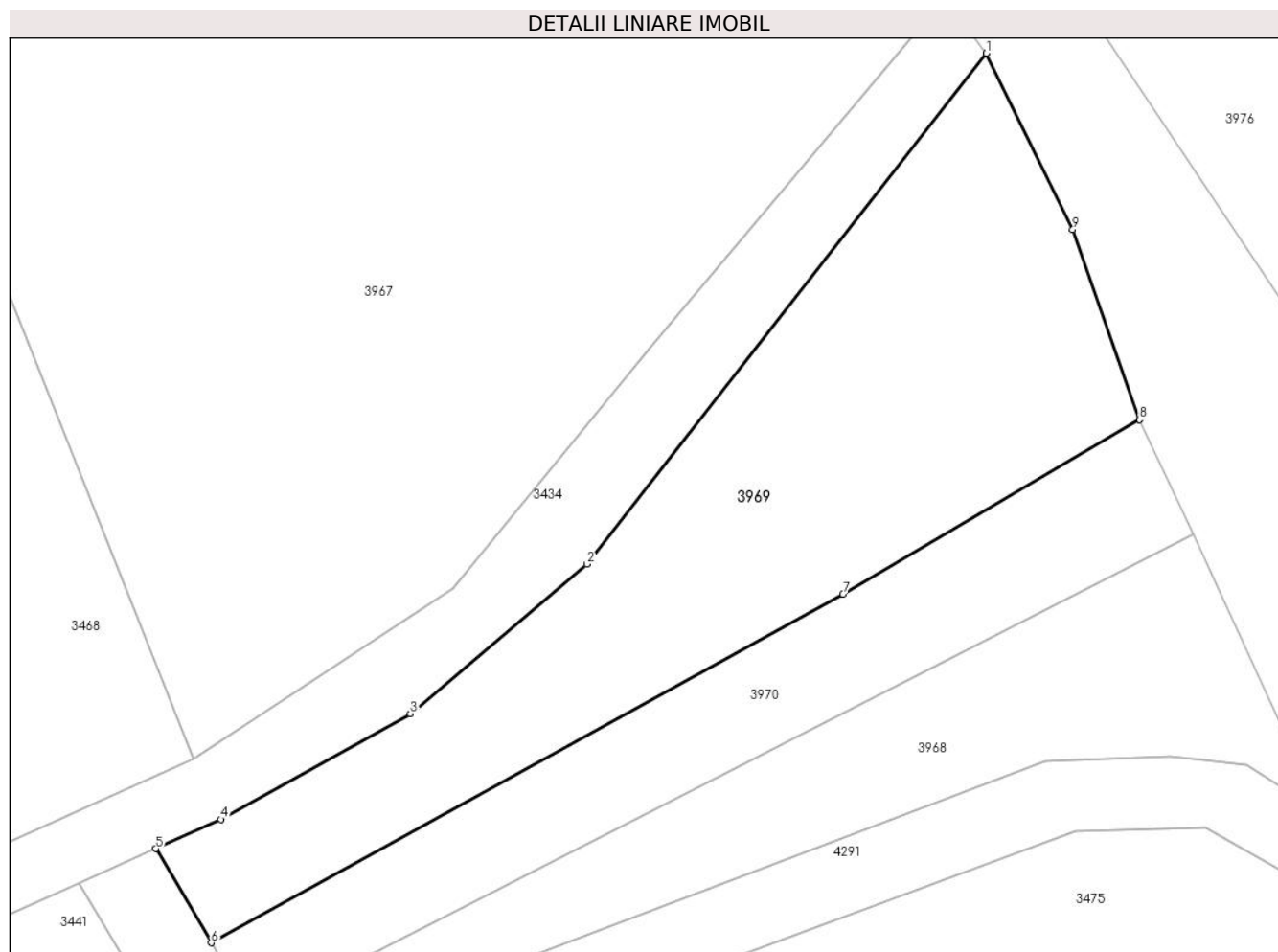
Inscrieri privind dezmembramintele dreptului de proprietate, drepturi reale de garanție și sarcini	Referințe
NU SUNT	

Anexa Nr. 1 La Partea I

Teren

Nr cadastral	Suprafața (mp)*	Observații / Referințe
	791	REZERVA COMISIEI LOCALE DE FOND FUNCAR

* Suprafața este determinată în planul de proiecție Stereo 70.



Date referitoare la teren

Crt	Categorie folosință	Intravilan	Suprafața (mp)	Tarla	Parcelă	Nr. topo	Observații / Referințe
1	neproductiv	NU	791	-	-	-	

Lungime Segmente

1) Valorile lungimilor segmentelor sunt obținute din proiecție în plan.

Punct început	X / Y	Punct sfârșit	X / Y	Lungime segment (** (m)
1	708.173,534 316.830,221	2	708.149,342 316.799,297	39.263
2	708.149,342 316.799,297	3	708.138,653 316.790,246	14.006
3	708.138,653 316.790,246	4	708.127,173 316.783,857	13.138
4	708.127,173 316.783,857	5	708.123,228 316.782,087	4.324
5	708.123,228 316.782,087	6	708.126,591 316.776,387	6.618

Punct început	X / Y	Punct sfârşit	X / Y	Lungime segment (** (m)
6	708.126,591 316.776,387	7	708.164,85 316.797,493	43.695
7	708.164,85 316.797,493	8	708.182,813 316.808,032	20.826
8	708.182,813 316.808,032	9	708.178,763 316.819,558	12.217
9	708.178,763 316.819,558	1	708.173,534 316.830,221	11.876

** Lungimile segmentelor sunt determinate în planul de proiecție Stereo 70 și sunt rotunjite la 1 milimetru.

*** Distanța dintre puncte este formată din segmente cumulate ce sunt mai mici decât valoarea 1 milimetru.

**DATE DESPRE IMOBILUL NR. 3970**

Oficiul de Cadastru și Publicitate Imobiliară CALARASI
Biroul de Cadastru și Publicitate Imobiliară Calarasi

A. Partea I. Descrierea imobilului

TEREN Extravilan

Adresa: Jud. Calarasi

Nr. Crt	Nr cadastral Nr. topografic	Suprafața* (mp)	Observații / Referințe
A1		393	Sector cadastral:30 Teren neimprejmuit;

B. Partea II. Proprietari și acte

Inscrieri privitoare la dreptul de proprietate și alte drepturi reale	Referințe
/	
Act Normativ nr. 7, din 13/03/1996 emis de PARLAMENTUL ROMÂNIEI;	
B1	A1
Intabulare, drept de PROPRIETATE, dobândit prin Lege, cota actuala 1/1, cota initiala 1/1 1) UAT JEGALIA, CIF:3796756	

C. Partea III. SARCINI .

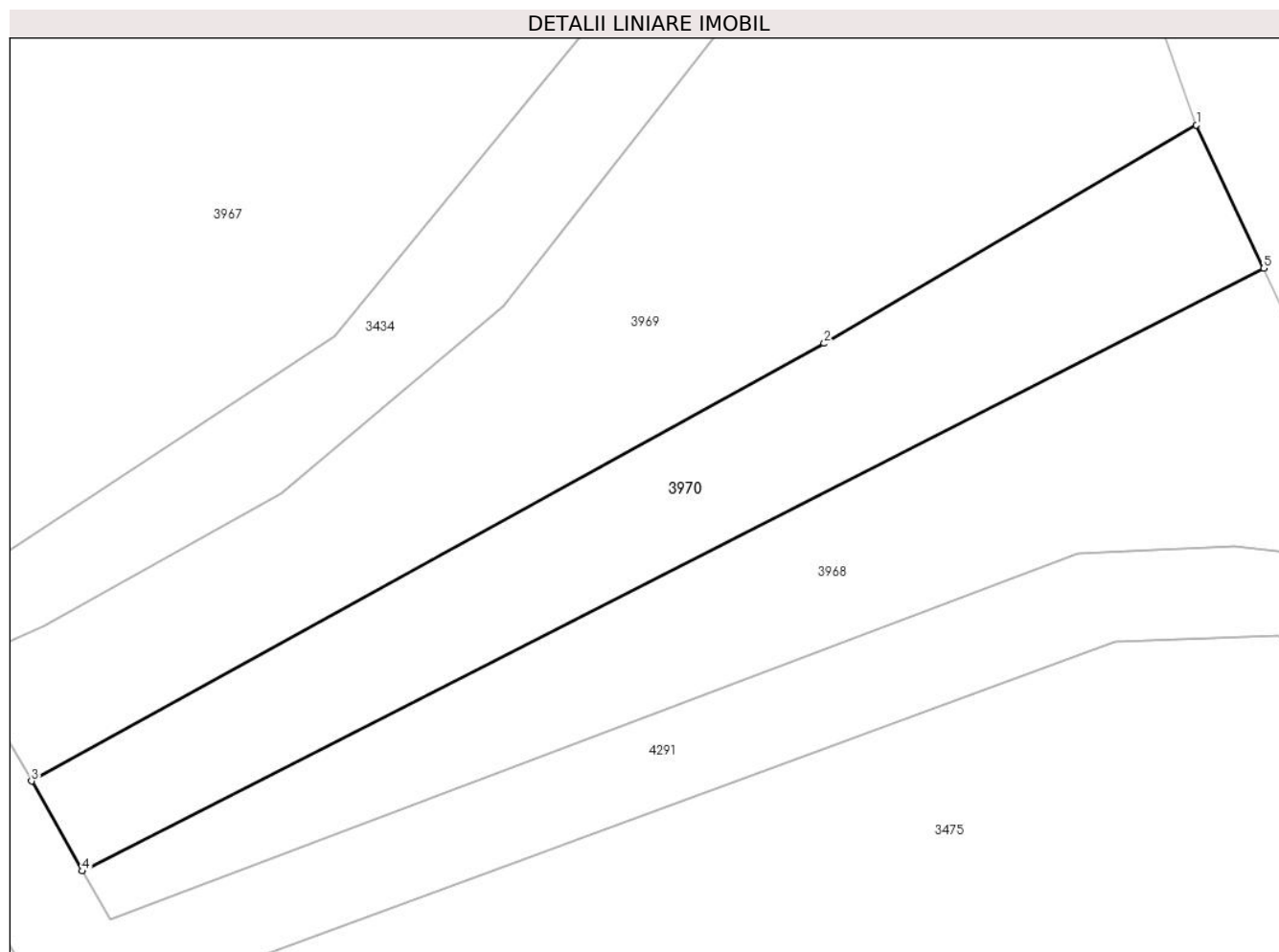
Inscrieri privind dezmembramintele dreptului de proprietate, drepturi reale de garanție și sarcini	Referințe
NU SUNT	

Anexa Nr. 1 La Partea I

Teren

Nr cadastral	Suprafața (mp)*	Observații / Referințe
	393	

* Suprafața este determinată în planul de proiecție Stereo 70.



Date referitoare la teren

Crt	Categorie folosință	Intravilan	Suprafața (mp)	Tarla	Parcelă	Nr. topo	Observații / Referințe
1	curți constructii	NU	393	-	-	-	Canal

Lungime Segmente

1) Valorile lungimilor segmentelor sunt obținute din proiecție în plan.

Punct început	X / Y	Punct sfârșit	X / Y	Lungime segment (** (m)
1	708.182,813 316.808,032	2	708.164,85 316.797,493	20.826
2	708.164,85 316.797,493	3	708.126,591 316.776,387	43.695
3	708.126,591 316.776,387	4	708.129,034 316.772,041	4.986
4	708.129,034 316.772,041	5	708.186,062 316.801,117	64.013
5	708.186,062 316.801,117	1	708.182,813 316.808,032	7.64

**** Lungimile segmentelor sunt determinate în planul de proiecție Stereo 70 și sunt rotunjite la 1 milimetru.**

***** Distanța dintre puncte este formată din segmente cumulate ce sunt mai mici decât valoarea 1 milimetru.**

**DATE DESPRE IMOBILUL NR. 4291**

Oficiul de Cadastru și Publicitate Imobiliară CALARASI
Biroul de Cadastru și Publicitate Imobiliară Calarasi

A. Partea I. Descrierea imobilului

TEREN Extravilan

Adresa: Jud. Calarasi

Nr. Crt	Nr cadastral Nr. topografic	Suprafața* (mp)	Observații / Referințe
A1		395	Sector cadastral:30 Teren neimprejmuit;

B. Partea II. Proprietari și acte

Inscrieri privitoare la dreptul de proprietate și alte drepturi reale	Referințe
/	
Act Administrativ nr. 23, din 07/09/1999 emis de CONSILIU LOCAL AL COMUNEI JEGALIA + ANEXA 28;	
B1	A1
Intabulare, drept de PROPRIETATE, dobandit prin Lege, cota actuala 1/1, cota initiala 1/1 1) COMUNA JEGALIA, CIF:3796756	

C. Partea III. SARCINI .

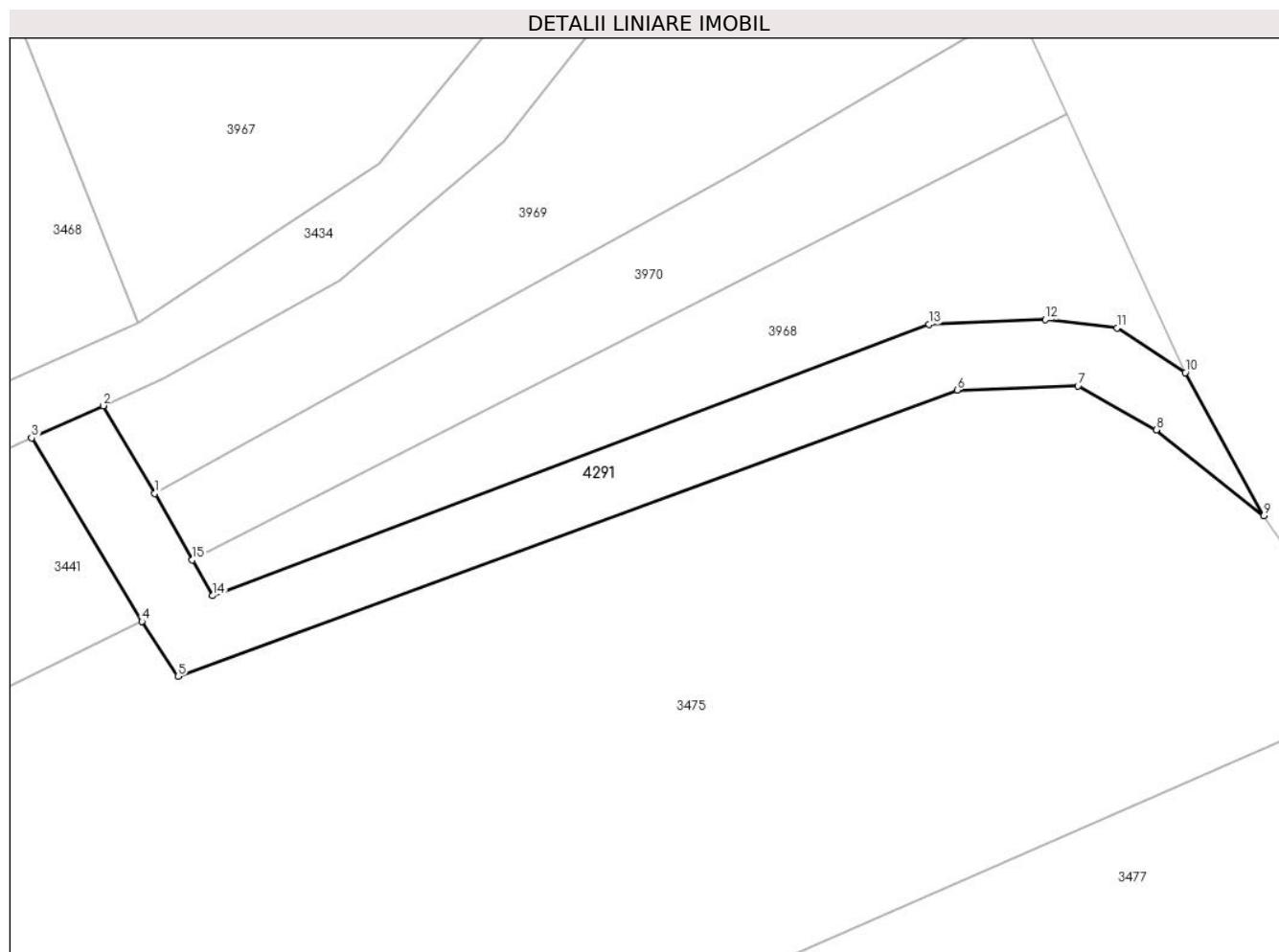
Inscrieri privind dezmembramintele dreptului de proprietate, drepturi reale de garanție și sarcini	Referințe
NU SUNT	

Anexa Nr. 1 La Partea I

Teren

Nr cadastral	Suprafața (mp)*	Observații / Referințe
	395	

* Suprafața este determinată în planul de proiecție Stereo 70.



Date referitoare la teren

Crt	Categorie folosință	Intravilan	Suprafața (mp)	Tarla	Parcelă	Nr. topo	Observații / Referințe
1	drum	NU	395	-	-	-	

Lungime Segmente

1) Valorile lungimilor segmentelor sunt obținute din proiecție în plan.

Punct început	X / Y	Punct sfârșit	X / Y	Lungime segment (** (m)
1	708.126,591 316.776,387	2	708.123,228 316.782,087	6.618
2	708.123,228 316.782,087	3	708.118,567 316.779,995	5.109
3	708.118,567 316.779,995	4	708.125,765 316.768,039	13.956
4	708.125,765 316.768,039	5	708.128,111 316.764,458	4.281
5	708.128,111 316.764,458	6	708.178,898 316.783,103	54.101

Punct început	X / Y	Punct sfârșit	X / Y	Lungime segment (** (m)
6	708.178,898 316.783,103	7	708.186,772 316.783,372	7.879
7	708.186,772 316.783,372	8	708.191,872 316.780,508	5.849
8	708.191,872 316.780,508	9	708.198,885 316.774,916	8.97
9	708.198,885 316.774,916	10	708.193,765 316.784,243	10.64
10	708.193,765 316.784,243	11	708.189,314 316.787,152	5.317
11	708.189,314 316.787,152	12	708.184,658 316.787,697	4.688
12	708.184,658 316.787,697	13	708.177,056 316.787,381	7.609
13	708.177,056 316.787,381	14	708.130,375 316.769,71	49.914
14	708.130,375 316.769,71	15	708.129,034 316.772,041	2.689
15	708.129,034 316.772,041	1	708.126,591 316.776,387	4.986

** Lungimile segmentelor sunt determinate în planul de proiecție Stereo 70 și sunt rotunjite la 1 milimetru.

*** Distanța dintre puncte este formată din segmente cumulate ce sunt mai mici decât valoarea 1 milimetru.

