

**DATE DESPRE IMOBILUL NR. 3571**

Oficiul de Cadastru și Publicitate Imobiliară CALARASI  
Biroul de Cadastru și Publicitate Imobiliară Calarasi

**A. Partea I. Descrierea imobilului**

TEREN Extravilan

Nr. CF vechi:241

Nr. cadastral vechi:383

Adresa: Jud. Calarasi

Nr. Crt	Nr cadastral Nr. topografic	Suprafața* (mp)	Observații / Referințe
A1	23155	25.424	Sector cadastral:29 Teren neimprejmuit;

**B. Partea II. Proprietari și acte**

Inscrieri privitoare la dreptul de proprietate și alte drepturi reale		Referințe
<b>9496 / 22/05/2007</b>		
Act Notarial nr. 1878, din 21/05/2007 emis de LIPSA EMITENT;		
B1	Intabulare, drept de PROPRIETATE, dobandit prin Conventie, cota actuala 1/1, cota initiala 1/1 1) STAN VASILE, sot; LIPSA CNP 2) STAN LUIZA CARMEN, sotie <i>OBSERVATII: (provenita din conversia CF 241)</i>	A1
<b>82620 / 20/12/2019</b>		
Act Notarial nr. 3, din 14/01/2020 emis de BNP TUTUIANU DANA CRISTINA (act notarial nr 1762 din 19.12.2019, emis de NP PADURARU LARISSA ANDRADA);		
B2	se noteaza incheierea de rectificare nr. 3/14.01.2020 la contractul de vanzare-cumparare nr. 1878/21.05.2007 emis de BNP TUTUIANU DANA CRISTINA, cu privire la numele proprietarei de sub B1.2, astfel se va citi STAN LUIZA CARMEN	A1

**C. Partea III. SARCINI**

Inscrieri privind dezmembramintele dreptului de proprietate, drepturi reale de garanție și sarcini		Referințe
<b>82620 / 20/12/2019</b>		
Act Notarial nr. 3, din 14/01/2020 emis de BNP TUTUIANU DANA CRISTINA (act notarial nr 1762 din 19.12.2019, emis de NP PADURARU LARISSA ANDRADA);		
C1	Intabulare, drept de IPOTECA, Valoare:3045090 LEI, si celelalte obligatii de plata conform Contractului de credit nr. 49349/19.12.2019 1) SOCIETATEA AGRICOVER CREDIT IFN SA, CIF:22940237	A1

## Anexa Nr. 1 La Partea I

## Teren

Nr cadastral	Suprafața (mp)*	Observații / Referințe
23155	25.424	

\* Suprafața este determinată în planul de proiecție Stereo 70.



## Date referitoare la teren

Crt	Categorie folosință	Intravilan	Suprafața (mp)	Tarla	Parcelă	Nr. topo	Observații / Referințe
1	arabil	NU	25.424	40/4	1	-	

## Lungime Segmente

1) Valorile lungimilor segmentelor sunt obținute din proiecție în plan.

Punct început	X / Y	Punct sfârșit	X / Y	Lungime segment (** (m)
1	705.476,279 316.233,74	2	705.560,882 316.052,454	200.056
2	705.560,882 316.052,454	3	705.612,936 316.080,549	59.152
3	705.612,936 316.080,549	4	705.433,867 316.466,871	425.806
4	705.433,867 316.466,871	5	705.431,081 316.465,703	3.021
5	705.431,081 316.465,703	6	705.379,788 316.441,908	56.544

Punct început	X / Y	Punct sfârșit	X / Y	Lungime segment (** (m)
6	705.379,788 316.441,908	1	705.476,279 316.233,74	229.444

\*\* Lungimile segmentelor sunt determinate în planul de proiecție Stereo 70 și sunt rotunjite la 1 milimetru.

\*\*\* Distanța dintre puncte este formată din segmente cumulate ce sunt mai mici decât valoarea 1 milimetru.





**DATE DESPRE IMOBILUL NR. 3572**

Oficiul de Cadastru și Publicitate Imobiliară CALARASI  
Biroul de Cadastru și Publicitate Imobiliară Calarasi

**A. Partea I. Descrierea imobilului**

TEREN Extravilan

Adresa: Jud. Calarasi

Nr. Crt	Nr cadastral Nr. topografic	Suprafața* (mp)	Observații / Referințe
A1		Din acte: 18.985 Masurata: 18.585	Sector cadastral:29 Teren neimprejmuit; IMOBILUL PROVINE DINTR-O TARLA CU UN DEFICIT DE SUPRAFATA IN PROCENT DE 2.1%

**B. Partea II. Proprietari și acte**

Inscrieri privitoare la dreptul de proprietate și alte drepturi reale		Referințe
/		
Act Administrativ nr. 41632, din 22/02/1995 emis de CJSIPT CALARASI;		
B1	Intabulare, drept de PROPRIETATE, dobandit prin Reconstituire, cota actuala 1/1, cota initiala 1/1 1) <b>BOGDAN A ION</b> , LIPSA CNP	A1

**C. Partea III. SARCINI .**

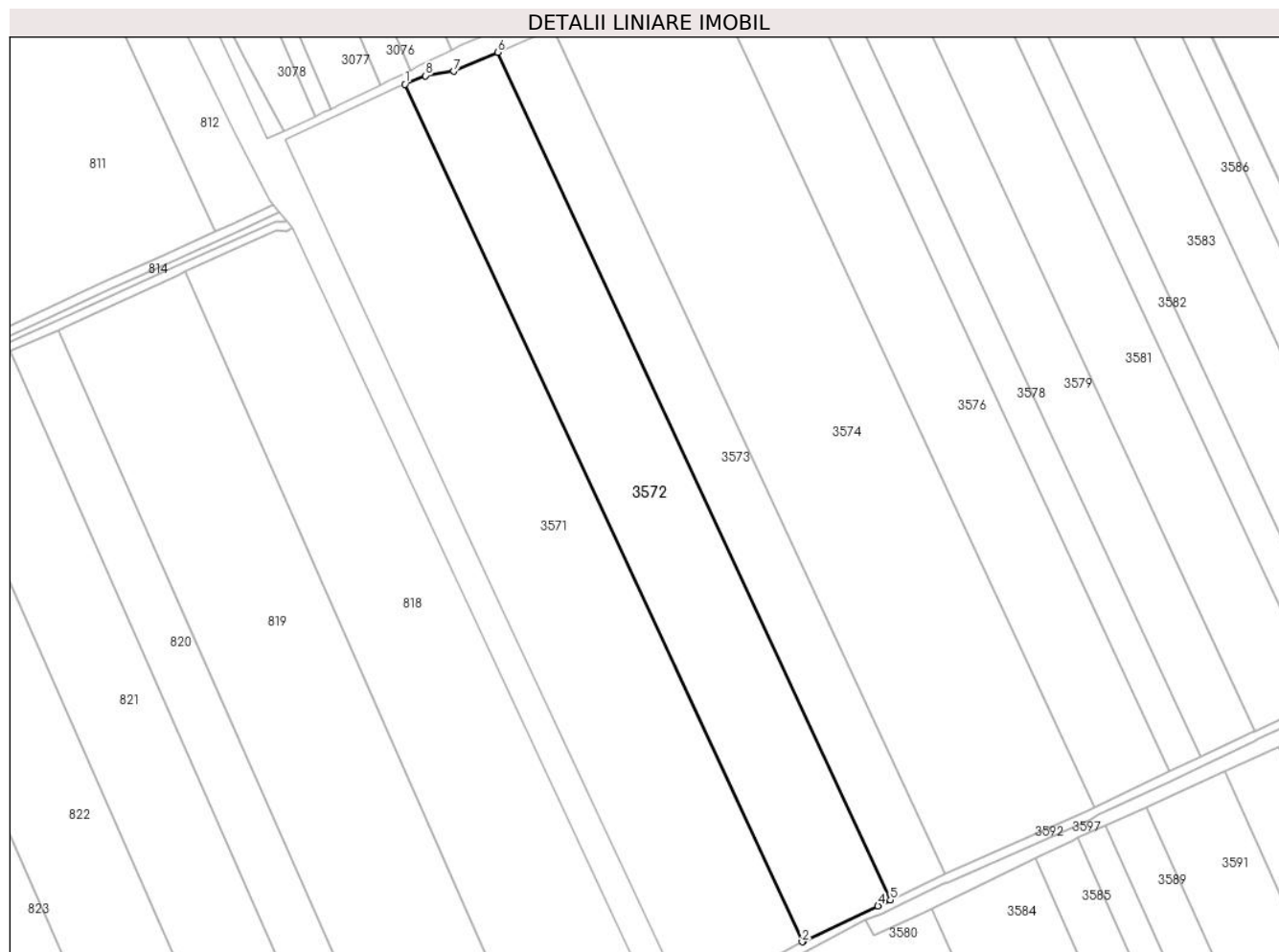
Inscrieri privind dezmembramintele dreptului de proprietate, drepturi reale de garanție și sarcini	Referințe
NU SUNT	

## Anexa Nr. 1 La Partea I

## Teren

Nr cadastral	Suprafața (mp)*	Observații / Referințe
	Din acte: 18.985 Masurata: 18.585	IMOBILUL PROVINE DINTR-O TARLA CU UN DEFICIT DE SUPRAFATA IN PROCENT DE 2.1%

\* Suprafața este determinată în planul de proiecție Stereo 70.



## Date referitoare la teren

Crt	Categorie folosință	Intravilan	Suprafața (mp)	Tarla	Parcelă	Nr. topo	Observații / Referințe
1	arabil	NU	18.585	40/4	2	-	

## Lungime Segmente

1) Valorile lungimilor segmentelor sunt obținute din proiecție în plan.

Punct început	X / Y	Punct sfârșit	X / Y	Lungime segment (** (m)
1	705.433,867 316.466,871	2	705.612,936 316.080,549	425.806
2	705.612,936 316.080,549	3	705.613,556 316.080,883	0.704
3	705.613,556 316.080,883	4	705.647,074 316.096,722	37.072
4	705.647,074 316.096,722	5	705.652,624 316.099,422	6.172

Punct început	X / Y	Punct sfârșit	X / Y	Lungime segment (** (m)
5	705.652,624 316.099,422	6	705.475,604 316.481,325	420.935
6	705.475,604 316.481,325	7	705.455,809 316.472,76	21.569
7	705.455,809 316.472,76	8	705.443,1 316.470,743	12.868
8	705.443,1 316.470,743	1	705.433,867 316.466,871	10.012

\*\* Lungimile segmentelor sunt determinate în planul de proiecție Stereo 70 și sunt rotunjite la 1 milimetru.

\*\*\* Distanța dintre puncte este formată din segmente cumulate ce sunt mai mici decât valoarea 1 milimetru.



**DATE DESPRE IMOBILUL NR. 3573**

Oficiul de Cadastru și Publicitate Imobiliară CALARASI  
Biroul de Cadastru și Publicitate Imobiliară Calarasi

**A. Partea I. Descrierea imobilului**

TEREN Extravilan

Adresa: Jud. Calarasi

Nr. Crt	Nr cadastral Nr. topografic	Suprafața* (mp)	Observații / Referințe
A1	21817	Din acte: 11.648 Masurata: 11.419	Sector cadastral:29 Teren neimprejmuit;

**B. Partea II. Proprietari și acte**

Inscrieri privitoare la dreptul de proprietate și alte drepturi reale		Referințe
<b>3157 / 25/01/2013</b>		
Act Notarial nr. 59, din 23/01/2013 emis de BNP CHIRU MARIA DANA;		
B2	Intabulare, drept de PROPRIETATE, dobandit prin Conventie, cota actuala 1/1, cota initiala 1/1 1) SC APOLLO PROPERTIES SRL, CIF:19163688	A1

**C. Partea III. SARCINI .**

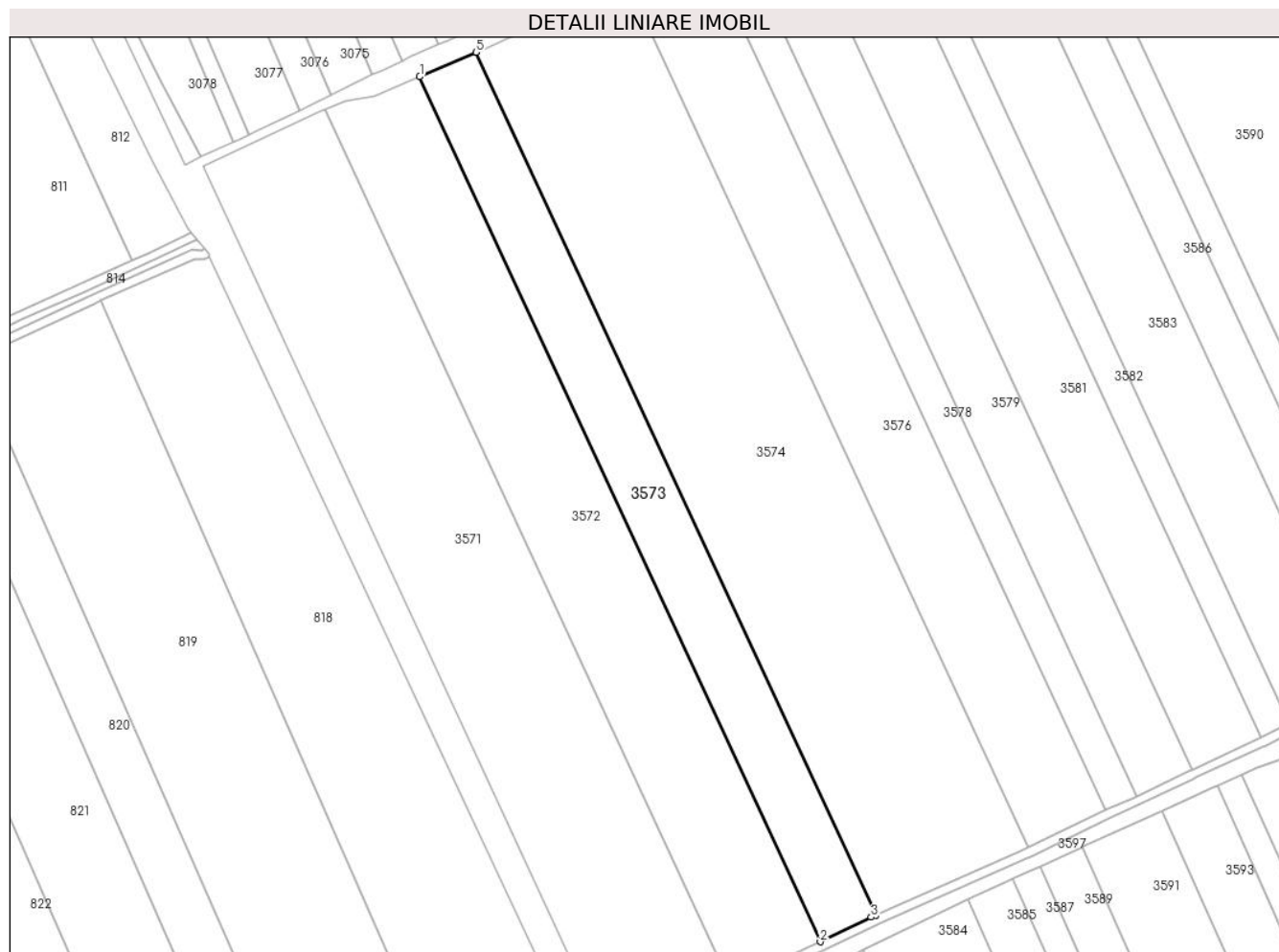
Inscrieri privind dezmembramintele dreptului de proprietate, drepturi reale de garanție și sarcini	Referințe
NU SUNT	

## Anexa Nr. 1 La Partea I

## Teren

Nr cadastral	Suprafața (mp)*	Observații / Referințe
21817	Din acte: 11.648 Masurata: 11.419	

\* Suprafața este determinată în planul de proiecție Stereo 70.



## Date referitoare la teren

Crt	Categorie folosință	Intravilan	Suprafața (mp)	Tarla	Parcelă	Nr. topo	Observații / Referințe
1	arabil	NU	11.419	40/4	3	-	

## Lungime Segmente

1) Valorile lungimilor segmentelor sunt obținute din proiecție în plan.

Punct început	X / Y	Punct sfârșit	X / Y	Lungime segment (** (m)
1	705.475,604 316.481,325	2	705.652,624 316.099,422	420.935
2	705.652,624 316.099,422	3	705.675,01 316.110,312	24.894
3	705.675,01 316.110,312	4	705.677,094 316.111,231	2.278
4	705.677,094 316.111,231	5	705.500,544 316.492,117	419.814

Punct început	X / Y	Punct sfârșit	X / Y	Lungime segment (** (m)
5	705.500,544 316.492,117	1	705.475,604 316.481,325	27.175

\*\* Lungimile segmentelor sunt determinate în planul de proiecție Stereo 70 și sunt rotunjite la 1 milimetru.

\*\*\* Distanța dintre puncte este formată din segmente cumulate ce sunt mai mici decât valoarea 1 milimetru.





**DATE DESPRE IMOBILUL NR. 3574**

Oficiul de Cadastru și Publicitate Imobiliară CALARASI  
Biroul de Cadastru și Publicitate Imobiliară Calarasi

**A. Partea I. Descrierea imobilului**

TEREN Extravilan

Adresa: Jud. Calarasi

Nr. Crt	Nr cadastral Nr. topografic	Suprafața* (mp)	Observații / Referințe
A1	20480	Din acte: 31.717 Masurata: 31.093	Sector cadastral:29 Teren neimprejmuit;

**B. Partea II. Proprietari și acte**

Inscrieri privitoare la dreptul de proprietate și alte drepturi reale		Referințe
<b>19056 / 22/06/2009</b>		
Act Notarial nr. 1540, din 18/06/2009 emis de BNP CHIRU DANA MARIA;		
B4	Intabulare, drept de PROPRIETATE, dobandit prin Conventie, cota actuala 1/1, cota initiala 1/1 1) S.C APOLLO PROPERTIES S.R.L., CIF:19163688	A1

**C. Partea III. SARCINI .**

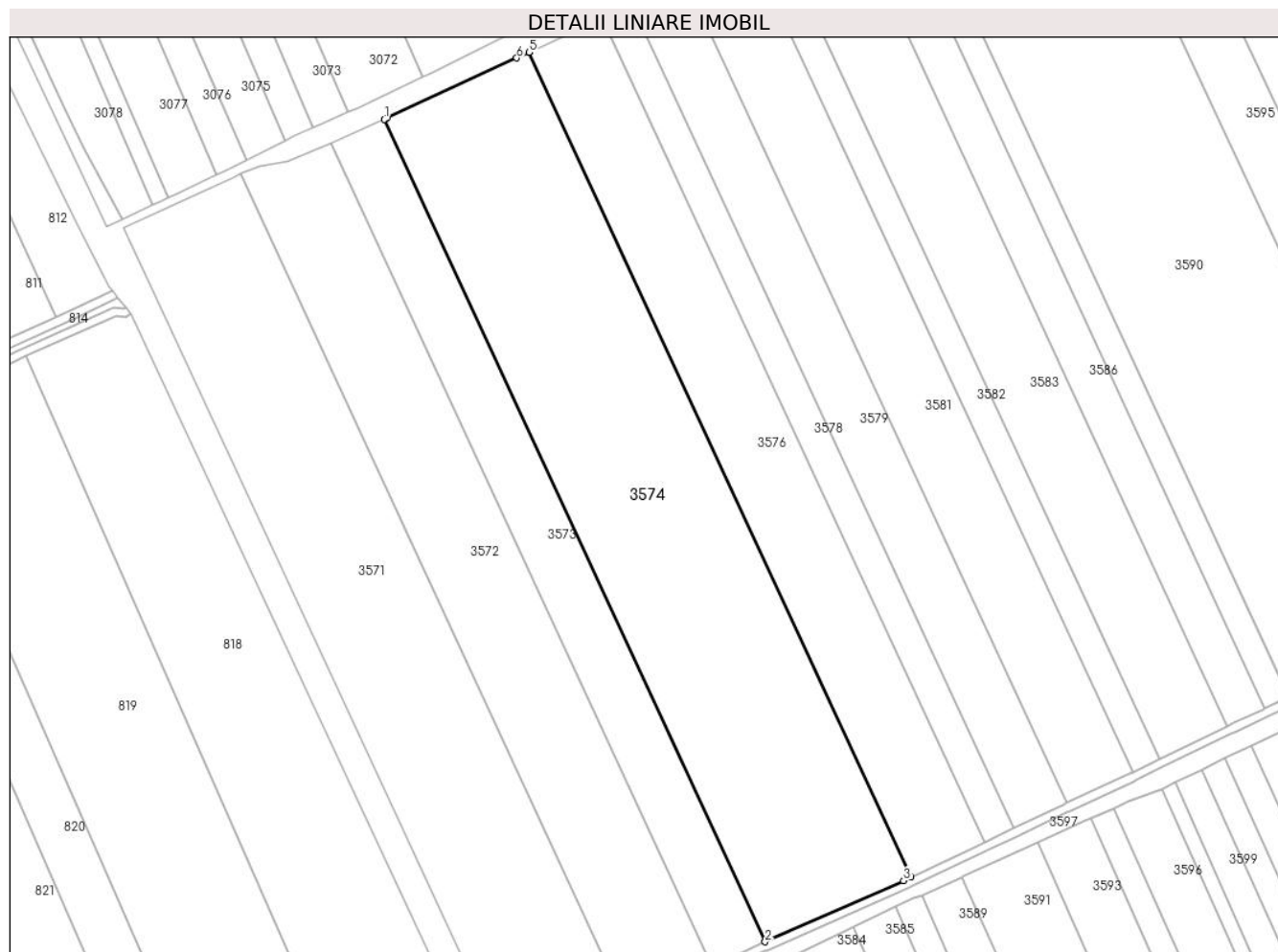
Inscrieri privind dezmembramintele dreptului de proprietate, drepturi reale de garanție și sarcini	Referințe
NU SUNT	

## Anexa Nr. 1 La Partea I

## Teren

Nr cadastral	Suprafața (mp)*	Observații / Referințe
20480	Din acte: 31.717 Masurata: 31.093	

\* Suprafața este determinată în planul de proiecție Stereo 70.



## Date referitoare la teren

Crt	Categorie folosință	Intra vilan	Suprafața (mp)	Tarla	Parcelă	Nr. topo	Observații / Referințe
1	arabil	NU	31.093	40/4	4	-	

## Lungime Segmente

1) Valorile lungimilor segmentelor sunt obținute din proiecție în plan.

Punct început	X / Y	Punct sfârșit	X / Y	Lungime segment (** (m)
1	705.500,544 316.492,117	2	705.677,094 316.111,231	419.814
2	705.677,094 316.111,231	3	705.741,233 316.139,527	70.103
3	705.741,233 316.139,527	4	705.744,704 316.141,192	3.85
4	705.744,704 316.141,192	5	705.567,615 316.523,244	421.099

Punct început	X / Y	Punct sfârșit	X / Y	Lungime segment (** (m)
5	705.567,615 316.523,244	6	705.561,893 316.520,617	6.296
6	705.561,893 316.520,617	7	705.501,764 316.492,645	66.317
7	705.501,764 316.492,645	1	705.500,544 316.492,117	1.329

\*\* Lungimile segmentelor sunt determinate în planul de proiecție Stereo 70 și sunt rotunjite la 1 milimetru.

\*\*\* Distanța dintre puncte este formată din segmente cumulate ce sunt mai mici decât valoarea 1 milimetru.



**DATE DESPRE IMOBILUL NR. 3575**

Oficiul de Cadastru și Publicitate Imobiliară CALARASI  
Biroul de Cadastru și Publicitate Imobiliară Calarasi

**A. Partea I. Descrierea imobilului**

TEREN Extravilan

Adresa: Jud. Calarasi

Nr. Crt	Nr cadastral Nr. topografic	Suprafața* (mp)	Observații / Referințe
A1		Din acte: 5.275 Masurata: 5.188	Sector cadastral:29 Teren neimprejmuț; IMOBILUL PROVINE DINTR-O TARLA CU UN DEFICIT DE SUPRAFATA IN PROCENT DE 1.6%

**B. Partea II. Proprietari și acte**

Inscrieri privitoare la dreptul de proprietate și alte drepturi reale	Referințe
/	
Act Administrativ nr. 41718, din 04/05/1995 emis de CJSIPT CALARASI;	
B1	A1
Intabulare, drept de PROPRIETATE, dobandit prin Reconstituire, cota actuala 1/1, cota initiala 1/1	
1) FRANGU AURICA, LIPSA CNP 2) SERBAN CONSTANTIN, LIPSA CNP 3) GHEORGHE I GHEORGHE, LIPSA CNP 4) IOSCA ANICA, LIPSA CNP 5) PANTELEMON ALEXANDRA, LIPSA CNP 6) ENACHE MARIA, LIPSA CNP 7) GHEORGHE I NECULAI, LIPSA CNP	

**C. Partea III. SARCINI .**

Inscrieri privind dezmembramintele dreptului de proprietate, drepturi reale de garanție și sarcini	Referințe
NU SUNT	

## Anexa Nr. 1 La Partea I

## Teren

Nr cadastral	Suprafața (mp)*	Observații / Referințe
	Din acte: 5.275 Masurata: 5.188	IMOBILUL PROVINE DINTR-O TARLA CU UN DEFICIT DE SUPRAFATA IN PROCENT DE 1.6%

\* Suprafața este determinată în planul de proiecție Stereo 70.

## DETALII LINIARE IMOBIL



## Date referitoare la teren

Crt	Categorie folosință	Intra vilan	Suprafața (mp)	Tarla	Parcelă	Nr. topo	Observații / Referințe
1	arabil	NU	5.188	40/5	1	-	

## Lungime Segmente

1) Valorile lungimilor segmentelor sunt obținute din proiecție în plan.

Punct început	X / Y	Punct sfârșit	X / Y	Lungime segment (** (m)
1	705.578,062 316.056,31	2	705.563,328 316.048,303	16.769
2	705.563,328 316.048,303	3	705.583,59 316.005,633	47.236
3	705.583,59 316.005,633	4	705.600,609 315.972,742	37.033
4	705.600,609 315.972,742	5	705.611,488 315.948,034	26.997
5	705.611,488 315.948,034	6	705.622,942 315.923,528	27.051

Punct început	X / Y	Punct sfârșit	X / Y	Lungime segment (** (m)
6	705.622,942 315.923,528	7	705.637,178 315.892,609	34.039
7	705.637,178 315.892,609	8	705.652,718 315.862,309	34.053
8	705.652,718 315.862,309	9	705.680,664 315.799,94	68.344
9	705.680,664 315.799,94	10	705.687,871 315.783,367	18.072
10	705.687,871 315.783,367	11	705.702,01 315.752,045	34.365
11	705.702,01 315.752,045	12	705.724,162 315.704,663	52.305
12	705.724,162 315.704,663	13	705.731,295 315.692,441	14.151
13	705.731,295 315.692,441	14	705.740,216 315.678,421	16.618
14	705.740,216 315.678,421	15	705.743,481 315.672,667	6.616
15	705.743,481 315.672,667	16	705.745,158 315.666,096	6.782
16	705.745,158 315.666,096	17	705.751,569 315.669,075	7.069
17	705.751,569 315.669,075	1	705.578,062 316.056,31	424.33

\*\* Lungimile segmentelor sunt determinate în planul de proiecție Stereo 70 și sunt rotunjite la 1 milimetru.

\*\*\* Distanța dintre puncte este formată din segmente cumulate ce sunt mai mici decât valoarea 1 milimetru.





**DATE DESPRE IMOBILUL NR. 3576**

Oficiul de Cadastru și Publicitate Imobiliară CALARASI  
Biroul de Cadastru și Publicitate Imobiliară Calarasi

**A. Partea I. Descrierea imobilului**

TEREN Extravilan

Adresa: Jud. Calarasi

Nr. Crt	Nr cadastral Nr. topografic	Suprafața* (mp)	Observații / Referințe
A1	23403	Din acte: 16.169 Masurata: 15.851	Sector cadastral:29 Teren neimprejmuit;

**B. Partea II. Proprietari și acte**

Inscrieri privitoare la dreptul de proprietate și alte drepturi reale		Referințe
<b>58066 / 21/10/2015</b>		
Act Notarial nr. 430, din 19/10/2015 emis de NP CHIRU MARIA DANA;		
B6	Intabulare, drept de PROPRIETATE, dobandit prin Conventie, cota actuala 1/1, cota initiala 1/1 1) NITU FLORIN, -necasatorit	A1

**C. Partea III. SARCINI .**

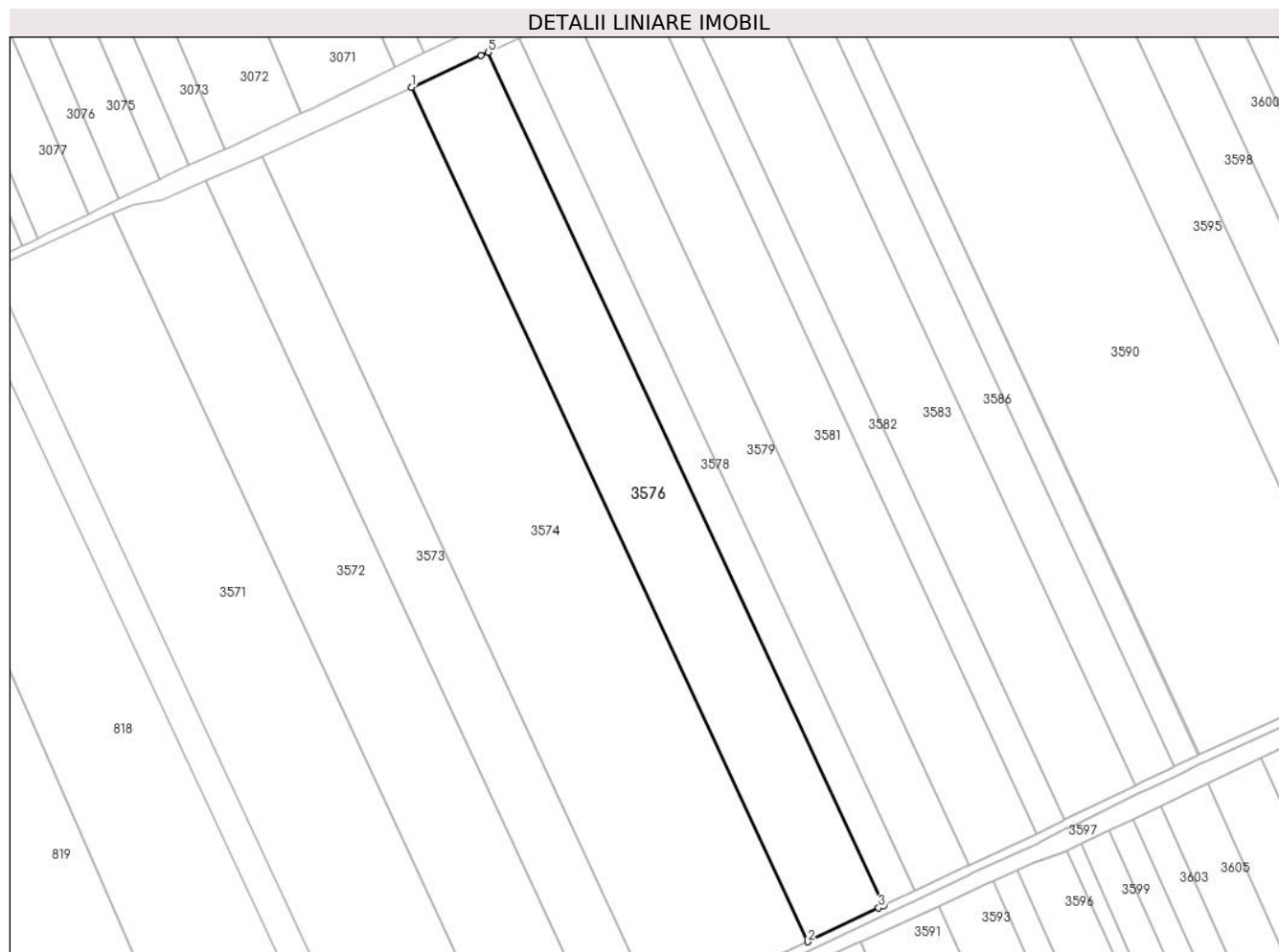
Inscrieri privind dezmembramintele dreptului de proprietate, drepturi reale de garanție și sarcini	Referințe
NU SUNT	

## Anexa Nr. 1 La Partea I

## Teren

Nr cadastral	Suprafața (mp)*	Observații / Referințe
23403	Din acte: 16.169 Masurata: 15.851	

\* Suprafața este determinată în planul de proiecție Stereo 70.



## Date referitoare la teren

Crt	Categorie folosință	Intravilan	Suprafața (mp)	Tarla	Parcelă	Nr. topo	Observații / Referințe
1	arabil	NU	15.851	40/4	5	-	

## Lungime Segmente

1) Valorile lungimilor segmentelor sunt obținute din proiecție în plan.

Punct început	X / Y	Punct sfârșit	X / Y	Lungime segment (** (m)
1	705.567,615 316.523,244	2	705.744,704 316.141,192	421.099
2	705.744,704 316.141,192	3	705.776,488 316.156,438	35.251
3	705.776,488 316.156,438	4	705.778,688 316.157,45	2.422
4	705.778,688 316.157,45	5	705.601,858 316.538,944	420.484

Punct început	X / Y	Punct sfârșit	X / Y	Lungime segment (** (m)
5	705.601,858 316.538,944	6	705.598,622 316.537,479	3.552
6	705.598,622 316.537,479	1	705.567,615 316.523,244	34.118

\*\* Lungimile segmentelor sunt determinate în planul de proiecție Stereo 70 și sunt rotunjite la 1 milimetru.

\*\*\* Distanța dintre puncte este formată din segmente cumulate ce sunt mai mici decât valoarea 1 milimetru.



**DATE DESPRE IMOBILUL NR. 3577**

Oficiul de Cadastru și Publicitate Imobiliară CALARASI  
Biroul de Cadastru și Publicitate Imobiliară Calarasi

**A. Partea I. Descrierea imobilului**

TEREN Extravilan

Adresa: Jud. Calarasi

Nr. Crt	Nr cadastral Nr. topografic	Suprafața* (mp)	Observații / Referințe
A1		Din acte: 8.225 Masurata: 8.090	Sector cadastral:29 Teren neimprejmuț; IMOBILUL PROVINE DINTR-O TARLA CU UN DEFICIT DE SUPRAFATA IN PROCENT DE 1.6%

**B. Partea II. Proprietari și acte**

Inscrieri privitoare la dreptul de proprietate și alte drepturi reale		Referințe
/		
Act Administrativ nr. 42102, din 29/05/1996 emis de CJSIPT CALARASI;		
B1	Intabulare, drept de PROPRIETATE, dobandit prin Reconstituire, cota actuala 1/1, cota initiala 1/1 1) BUGA GIGEL, LIPSA CNP 2) BUGA COSTEL, LIPSA CNP 3) MARIN ECATERINA, LIPSA CNP 4) BUGA STELUTA, LIPSA CNP 5) BUGA MITA, LIPSA CNP 6) BUGA LUCIAN, LIPSA CNP 7) BUGA MIHAI, LIPSA CNP 8) BUGA NECULAI, LIPSA CNP 9) BUGA TUDOR, LIPSA CNP 10) BUGA ELENA, LIPSA CNP	A1

**C. Partea III. SARCINI .**

Inscrieri privind dezmembramintele dreptului de proprietate, drepturi reale de garanție și sarcini	Referințe
NU SUNT	

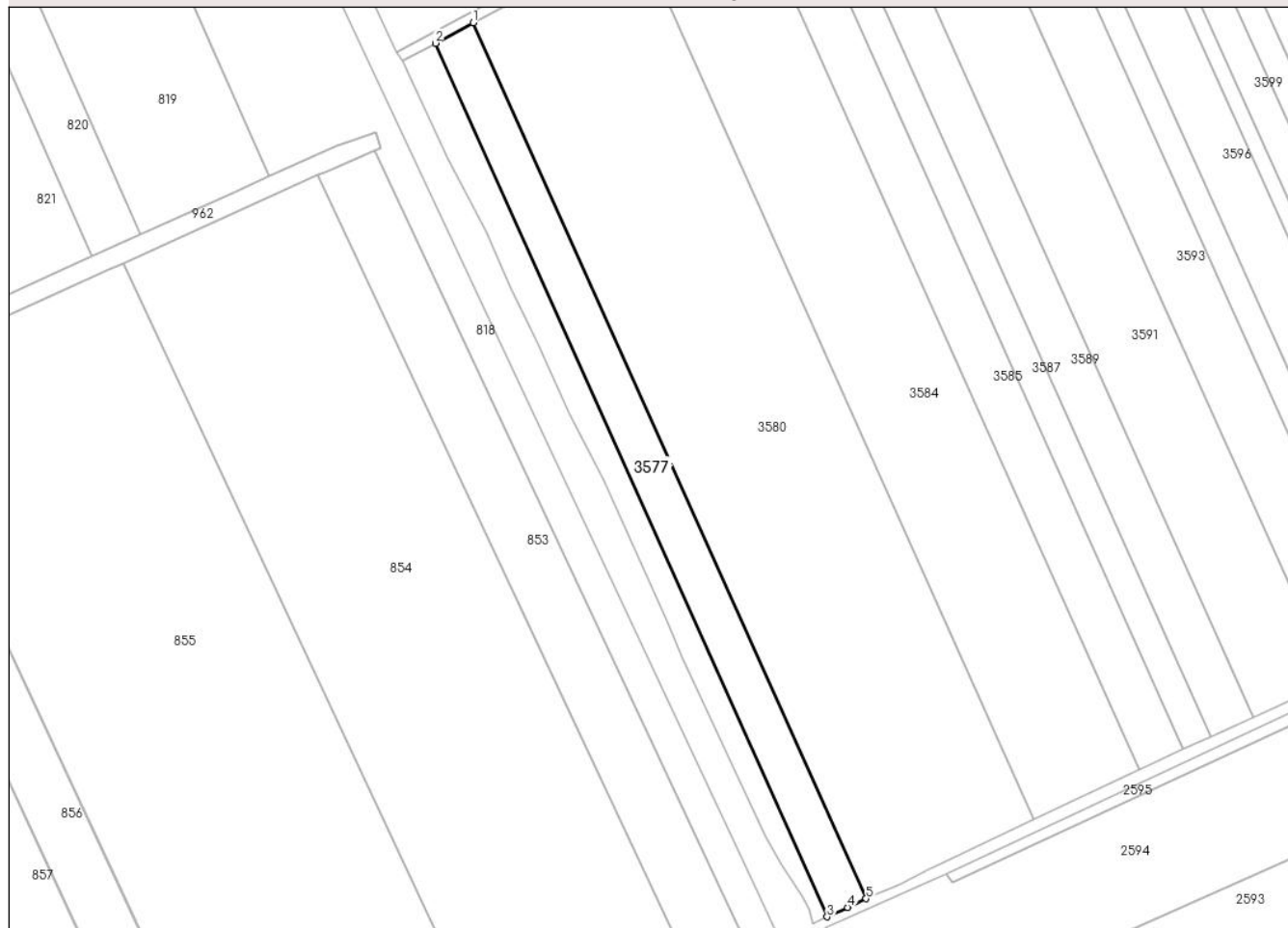
## Anexa Nr. 1 La Partea I

## Teren

Nr cadastral	Suprafața (mp)*	Observații / Referințe
	Din acte: 8.225 Masurata: 8.090	IMOBILUL PROVINE DINTR-O TARLA CU UN DEFICIT DE SUPRAFATA IN PROCENT DE 1.6%

\* Suprafața este determinată în planul de proiecție Stereo 70.

## DETALII LINIARE IMOBIL



## Date referitoare la teren

Crt	Categorie folosință	Intra vilan	Suprafața (mp)	Tarla	Parcelă	Nr. topo	Observații / Referințe
1	arabil	NU	8.090	40/5	2	-	

## Lungime Segmente

1) Valorile lungimilor segmentelor sunt obținute din proiecție în plan.

Punct început	X / Y	Punct sfârșit	X / Y	Lungime segment (** (m)
1	705.594,839 316.065,428	2	705.578,062 316.056,31	19.095
2	705.578,062 316.056,31	3	705.751,569 315.669,075	424.33
3	705.751,569 315.669,075	4	705.760,604 315.673,273	9.963
4	705.760,604 315.673,273	5	705.768,837 315.677,094	9.076
5	705.768,837 315.677,094	1	705.594,839 316.065,428	425.533

**\*\* Lungimile segmentelor sunt determinate în planul de proiecție Stereo 70 și sunt rotunjite la 1 milimetru.**

**\*\*\* Distanța dintre puncte este formată din segmente cumulate ce sunt mai mici decât valoarea 1 milimetru.**





**DATE DESPRE IMOBILUL NR. 3578**

Oficiul de Cadastru și Publicitate Imobiliară CALARASI  
Biroul de Cadastru și Publicitate Imobiliară Calarasi

**A. Partea I. Descrierea imobilului**

TEREN Extravilan

Nr. CF vechi:422

Nr. cadastral vechi:553

Adresa: Jud. Calarasi

Nr. Crt	Nr cadastral Nr. topografic	Suprafața* (mp)	Observații / Referințe
A1	23126	6.372	Sector cadastral:29 Teren neimprejmuit;

**B. Partea II. Proprietari și acte**

Inscrieri privitoare la dreptul de proprietate și alte drepturi reale	Referințe
<b>4662 / 21/02/2008</b>	
Act Notarial nr. 391, din 20/02/2008 emis de BNP CHIRU MARIA DANA;	
B1	A1
Intabulare, drept de PROPRIETATE, dobandit prin Conventie, cota actuala 1/1, cota initiala 1/1	
1) SC APOLLO PROPERTIES SRL, CIF:19163688	
OBSERVATII: (provenita din conversia CF 422)	

**C. Partea III. SARCINI .**

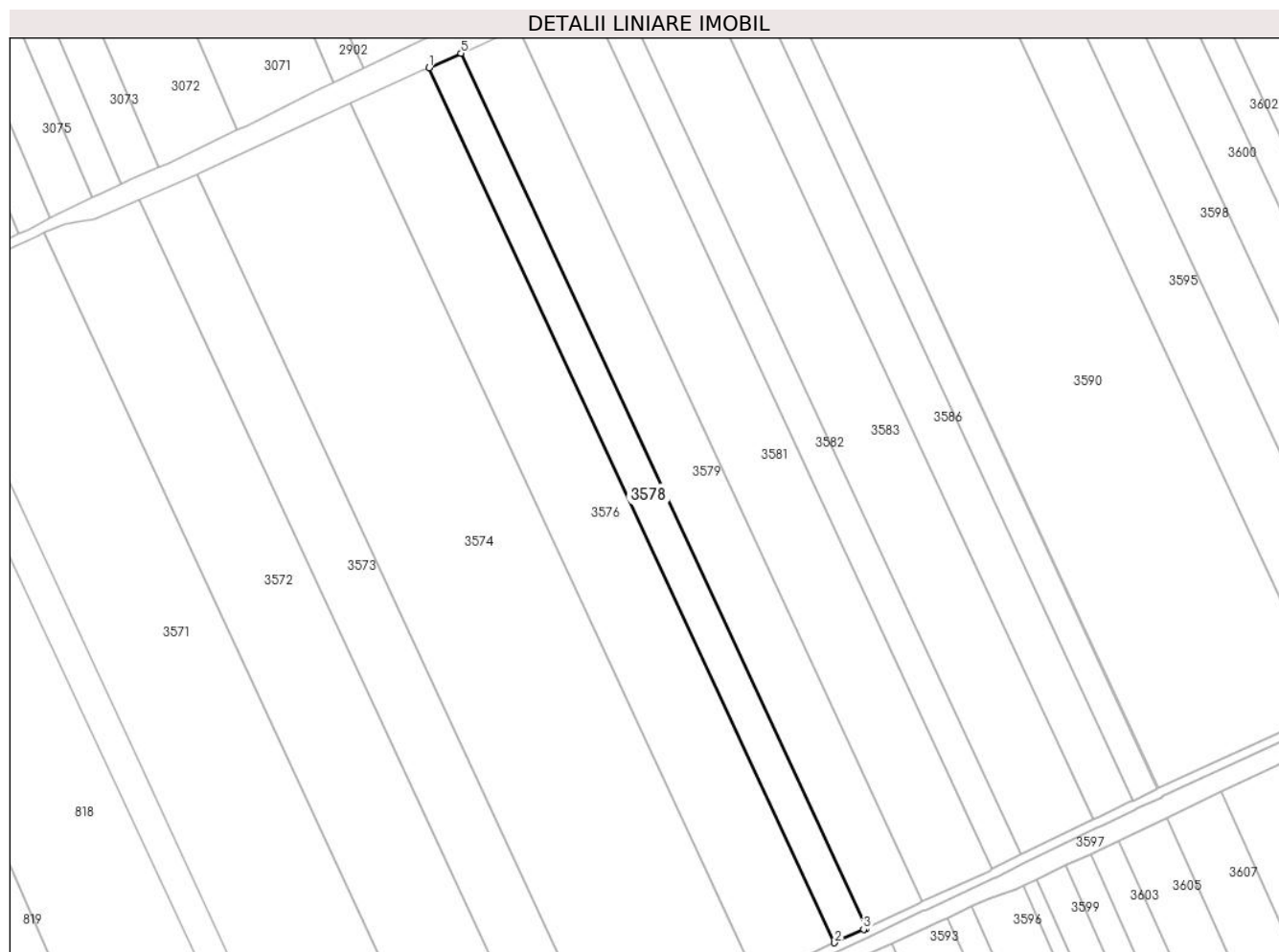
Inscrieri privind dezmembramintele dreptului de proprietate, drepturi reale de garanție și sarcini	Referințe
NU SUNT	

## Anexa Nr. 1 La Partea I

## Teren

Nr cadastral	Suprafața (mp)*	Observații / Referințe
23126	6.372	

\* Suprafața este determinată în planul de proiecție Stereo 70.



## Date referitoare la teren

Crt	Categorie folosință	Intravilan	Suprafața (mp)	Tarla	Parcelă	Nr. topo	Observații / Referințe
1	arabil	NU	6.372	40/4	6	-	

## Lungime Segmente

1) Valorile lungimilor segmentelor sunt obținute din proiecție în plan.

Punct început	X / Y	Punct sfârșit	X / Y	Lungime segment (** (m)
1	705.601,858 316.538,944	2	705.778,688 316.157,45	420.484
2	705.778,688 316.157,45	3	705.791,352 316.163,276	13.94
3	705.791,352 316.163,276	4	705.792,45 316.163,799	1.216
4	705.792,45 316.163,799	5	705.615,666 316.545,192	420.373
5	705.615,666 316.545,192	1	705.601,858 316.538,944	15.156

**\*\* Lungimile segmentelor sunt determinate în planul de proiecție Stereo 70 și sunt rotunjite la 1 milimetru.**

**\*\*\* Distanța dintre puncte este formată din segmente cumulate ce sunt mai mici decât valoarea 1 milimetru.**



**DATE DESPRE IMOBILUL NR. 3579**

Oficiul de Cadastru și Publicitate Imobiliară CALARASI  
Biroul de Cadastru și Publicitate Imobiliară Calarasi

**A. Partea I. Descrierea imobilului**

TEREN Extravilan

Adresa: Jud. Calarasi

Nr. Crt	Nr cadastral Nr. topografic	Suprafața* (mp)	Observații / Referințe
A1		Din acte: 11.683 Masurata: 11.437	Sector cadastral:29 Teren neimprejmuit; IMOBILUL PROVINE DINTR-O TARLA CU UN DEFICIT DE SUPRAFATA IN PROCENT DE 2.1%

**B. Partea II. Proprietari și acte**

Inscrieri privitoare la dreptul de proprietate și alte drepturi reale	Referințe
/	
Act Administrativ nr. 41633, din 28/02/1995 emis de CJSIPT CALARASI;	
B1	A1
Intabulare, drept de PROPRIETATE, dobandit prin Reconstituire, cota actuala 1/1, cota initiala 1/1 1) ION I ALEXANDRU, LIPSA CNP	

**C. Partea III. SARCINI .**

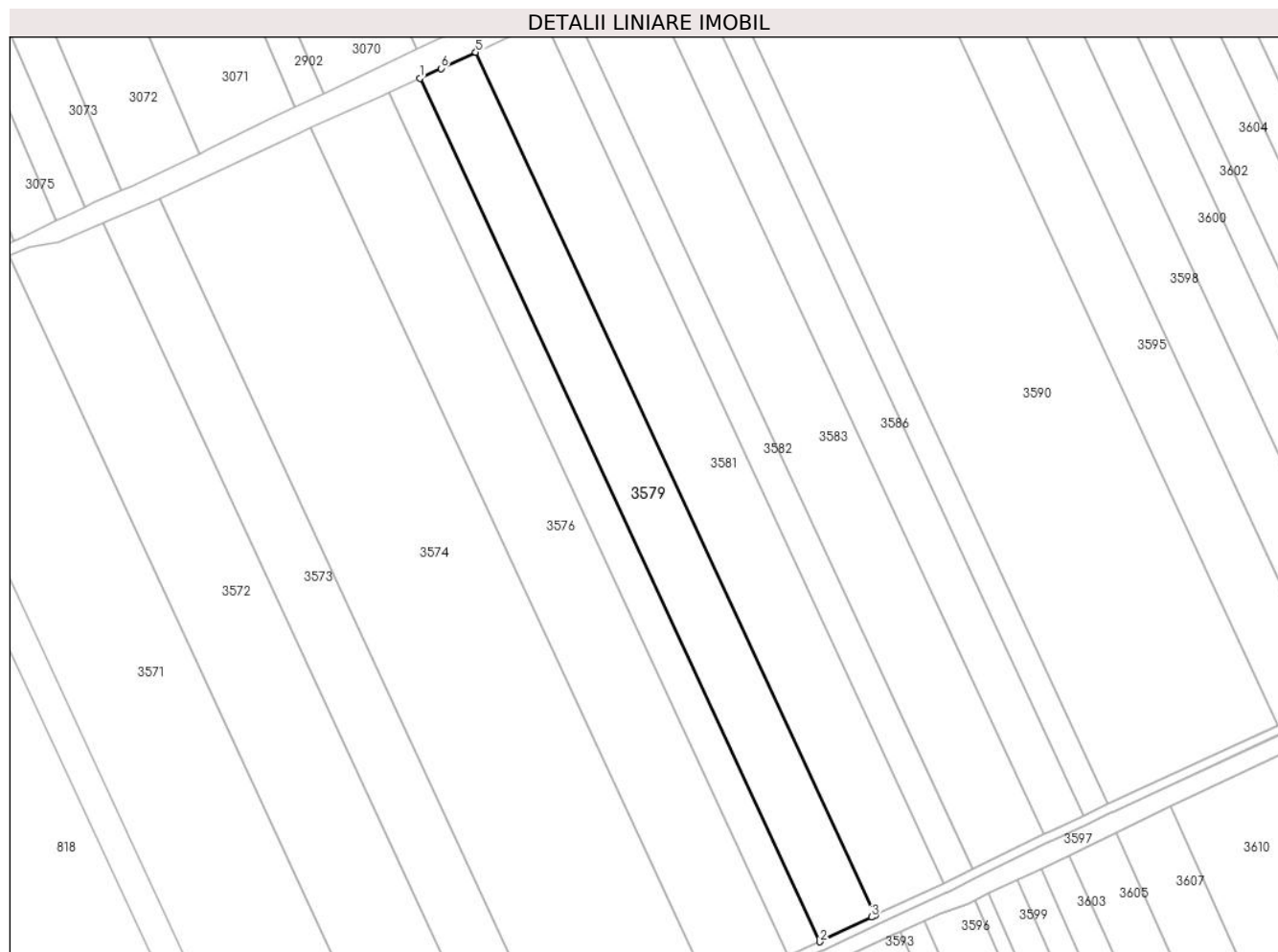
Inscrieri privind dezmembramintele dreptului de proprietate, drepturi reale de garanție și sarcini	Referințe
NU SUNT	

## Anexa Nr. 1 La Partea I

## Teren

Nr cadastral	Suprafața (mp)*	Observații / Referințe
	Din acte: 11.683 Masurata: 11.437	IMOBILUL PROVINE DINTR-O TARLA CU UN DEFICIT DE SUPRAFATA IN PROCENT DE 2.1%

\* Suprafața este determinată în planul de proiecție Stereo 70.



## Date referitoare la teren

Crt	Categorie folosință	Intravilan	Suprafața (mp)	Tarla	Parcelă	Nr. topo	Observații / Referințe
1	arabil	NU	11.437	40/4	7	-	

## Lungime Segmente

1) Valorile lungimilor segmentelor sunt obținute din proiecție în plan.

Punct început	X / Y	Punct sfârșit	X / Y	Lungime segment (** (m)
1	705.615,666 316.545,192	2	705.792,45 316.163,799	420.373
2	705.792,45 316.163,799	3	705.815,332 316.174,703	25.347
3	705.815,332 316.174,703	4	705.817,033 316.175,487	1.873
4	705.817,033 316.175,487	5	705.640,355 316.556,652	420.121

Punct început	X / Y	Punct sfârșit	X / Y	Lungime segment (** (m)
5	705.640,355 316.556,652	6	705.625,122 316.549,47	16.841
6	705.625,122 316.549,47	1	705.615,666 316.545,192	10.379

\*\* Lungimile segmentelor sunt determinate în planul de proiecție Stereo 70 și sunt rotunjite la 1 milimetru.

\*\*\* Distanța dintre puncte este formată din segmente cumulate ce sunt mai mici decât valoarea 1 milimetru.





**DATE DESPRE IMOBILUL NR. 3580**

Oficiul de Cadastru și Publicitate Imobiliară CALARASI  
Biroul de Cadastru și Publicitate Imobiliară Calarasi

**A. Partea I. Descrierea imobilului**

TEREN Extravilan

Adresa: Jud. Calarasi

Nr. Crt	Nr cadastral Nr. topografic	Suprafața* (mp)	Observații / Referințe
A1		Din acte: 35.542 Masurata: 34.958	Sector cadastral:29 Teren neimprejmuit; IMOBILUL PROVINE DINTR-O TARLA CU UN DEFICIT DE SUPRAFATA IN PROCENT DE 1.6%

**B. Partea II. Proprietari și acte**

Inscrieri privitoare la dreptul de proprietate și alte drepturi reale		Referințe
/		
Act Administrativ nr. 41712, din 26/04/1995 emis de CJSIPT CALARASI;		
B1	Intabulare, drept de PROPRIETATE, dobandit prin Reconstituire, cota actuala 1/1, cota initiala 1/1 1) GHITA DIDINA, LIPSA CNP 2) BLEBEA MARIAN, LIPSA CNP 3) BOGDE EREMIA, LIPSA CNP 4) SMIDU ELENA, LIPSA CNP	A1

**C. Partea III. SARCINI .**

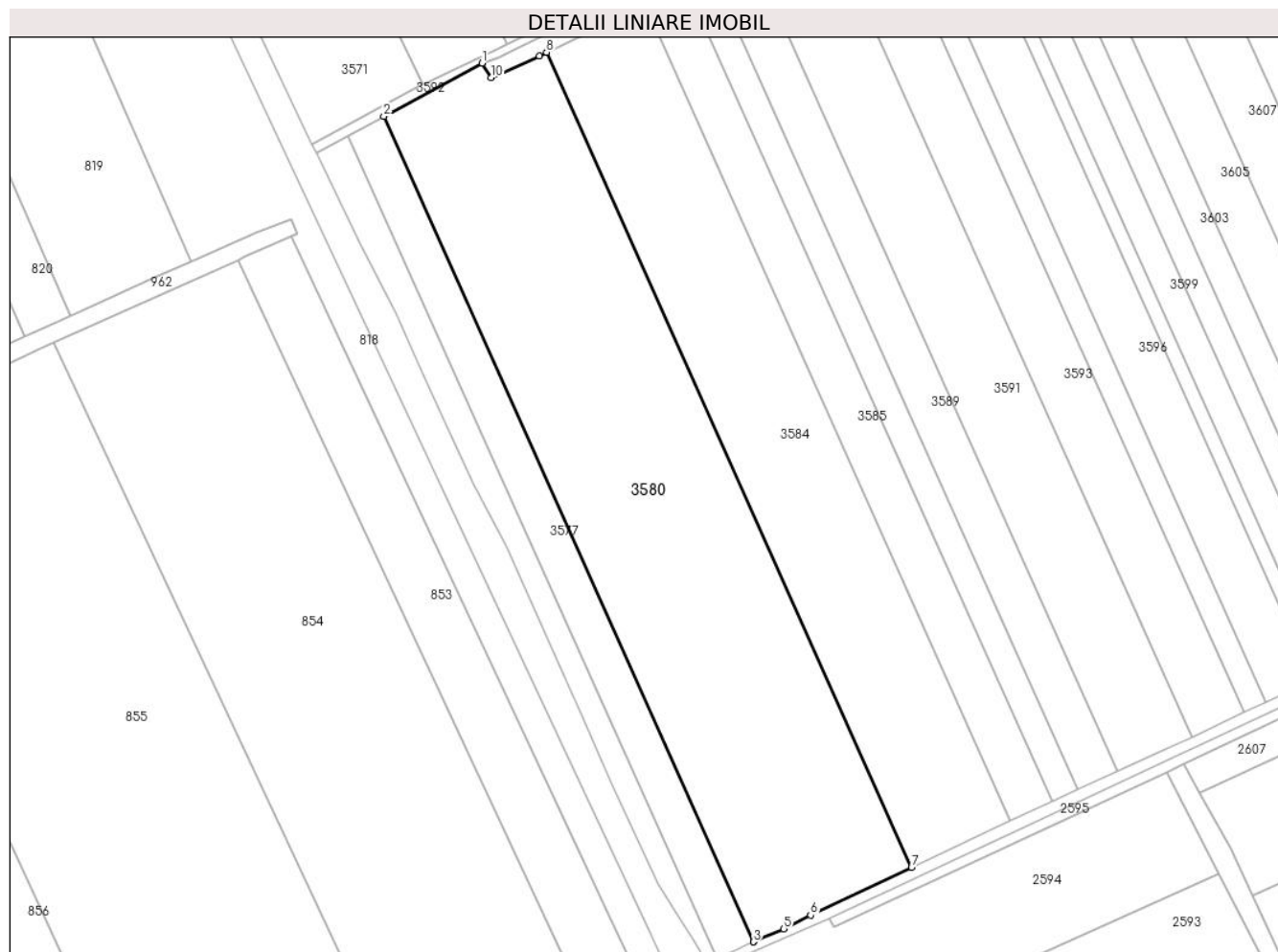
Inscrieri privind dezmembramintele dreptului de proprietate, drepturi reale de garanție și sarcini	Referințe
NU SUNT	

## Anexa Nr. 1 La Partea I

## Teren

Nr cadastral	Suprafața (mp)*	Observații / Referințe
	Din acte: 35.542 Masurata: 34.958	IMOBILUL PROVINE DINTR-O TARLA CU UN DEFICIT DE SUPRAFATA IN PROCENT DE 1.6%

\* Suprafața este determinată în planul de proiecție Stereo 70.



## Date referitoare la teren

Crt	Categorie folosință	Intravilan	Suprafața (mp)	Tarla	Parcelă	Nr. topo	Observații / Referințe
1	arabil	NU	34.958	40/5	3	-	

## Lungime Segmente

1) Valorile lungimilor segmentelor sunt obținute din proiecție în plan.

Punct început	X / Y	Punct sfârșit	X / Y	Lungime segment (** (m)
1	705.641,168 316.090,605	2	705.594,839 316.065,428	52.728
2	705.594,839 316.065,428	3	705.768,837 315.677,094	425.533
3	705.768,837 315.677,094	4	705.768,874 315.677,111	0.041
4	705.768,874 315.677,111	5	705.783,205 315.683,08	15.524

Punct început	X / Y	Punct sfârșit	X / Y	Lungime segment (** (m)
5	705.783,205 315.683,08	6	705.795,771 315.689,603	14.158
6	705.795,771 315.689,603	7	705.843,279 315.712,18	52.6
7	705.843,279 315.712,18	8	705.671,466 316.095,637	420.189
8	705.671,466 316.095,637	9	705.667,974 316.093,95	3.878
9	705.667,974 316.093,95	10	705.645,43 316.083,678	24.774
10	705.645,43 316.083,678	1	705.641,168 316.090,605	8.133

\*\* Lungimile segmentelor sunt determinate în planul de proiecție Stereo 70 și sunt rotunjite la 1 milimetru.

\*\*\* Distanța dintre puncte este formată din segmente cumulate ce sunt mai mici decât valoarea 1 milimetru.



**DATE DESPRE IMOBILUL NR. 3581**

Oficiul de Cadastru și Publicitate Imobiliară CALARASI  
Biroul de Cadastru și Publicitate Imobiliară Calarasi

**A. Partea I. Descrierea imobilului**

TEREN Extravilan

Adresa: Jud. Calarasi

Nr. Crt	Nr cadastral Nr. topografic	Suprafața* (mp)	Observații / Referințe
A1		Din acte: 14.397 Masurata: 14.094	Sector cadastral:29 Teren neimprejmuit; IMOBILUL PROVINE DINTR-O TARLA CU UN DEFICIT DE SUPRAFATA IN PROCENT DE 2.1%

**B. Partea II. Proprietari și acte**

Inscrieri privitoare la dreptul de proprietate și alte drepturi reale	Referințe
/	
Act Administrativ nr. 41638, din 28/02/1995 emis de CJSIPT CALARASI;	
B1	A1
Intabulare, drept de PROPRIETATE, dobandit prin Reconstituire, cota actuala 1/1, cota initiala 1/1 1) CALIN SAFTA, LIPSA CNP	

**C. Partea III. SARCINI .**

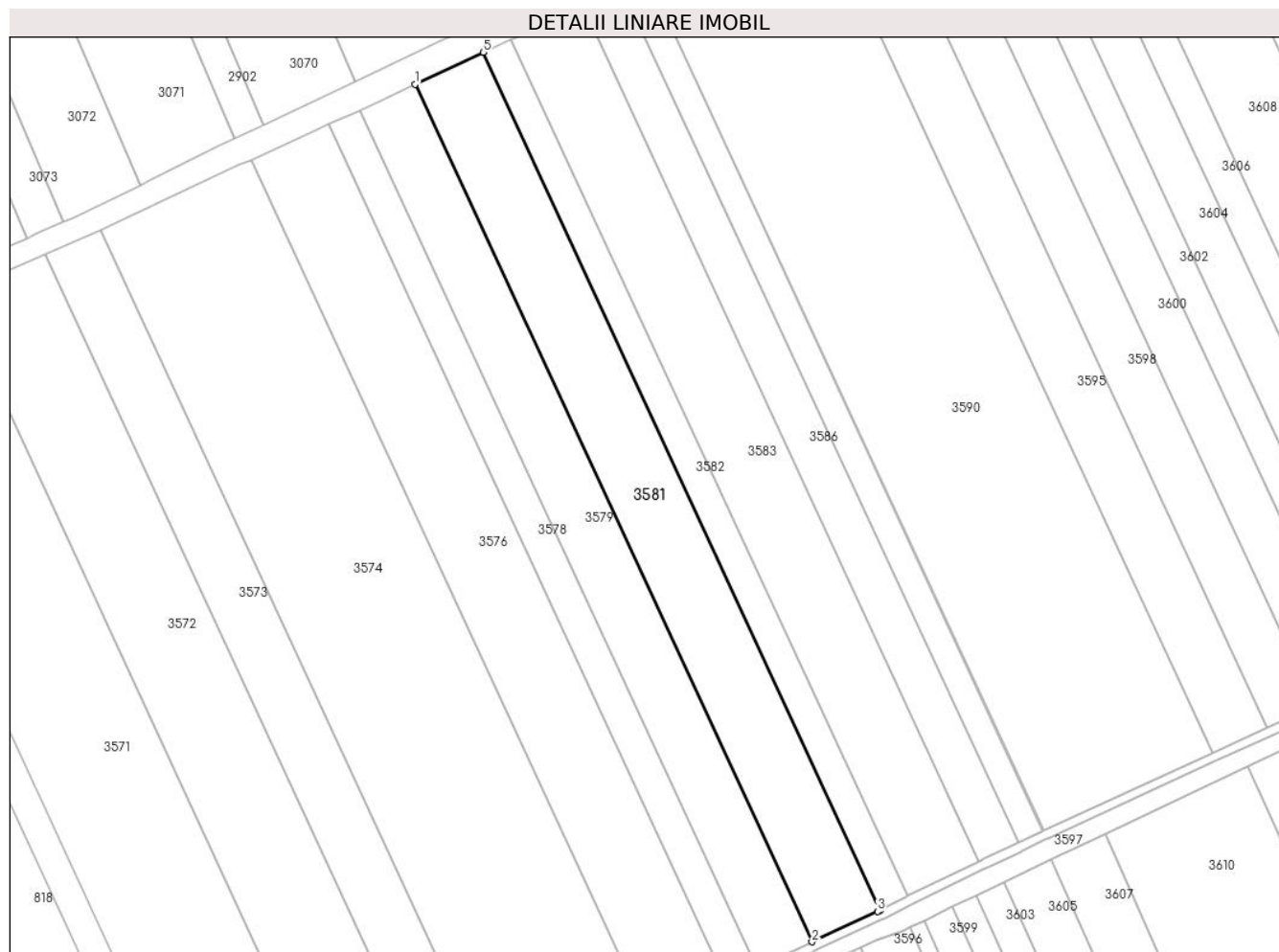
Inscrieri privind dezmembramintele dreptului de proprietate, drepturi reale de garanție și sarcini	Referințe
NU SUNT	

## Anexa Nr. 1 La Partea I

## Teren

Nr cadastral	Suprafața (mp)*	Observații / Referințe
	Din acte: 14.397 Masurata: 14.094	IMOBILUL PROVINE DINTR-O TARLA CU UN DEFICIT DE SUPRAFATA IN PROCENT DE 2.1%

\* Suprafața este determinată în planul de proiecție Stereo 70.



## Date referitoare la teren

Crt	Categorie folosință	Intravilan	Suprafața (mp)	Tarla	Parcelă	Nr. topo	Observații / Referințe
1	arabil	NU	14.094	40/4	8	-	

## Lungime Segmente

1) Valorile lungimilor segmentelor sunt obținute din proiecție în plan.

Punct început	X / Y	Punct sfârșit	X / Y	Lungime segment (** (m)
1	705.640,355 316.556,652	2	705.817,033 316.175,487	420.121
2	705.817,033 316.175,487	3	705.846,163 316.188,912	32.075
3	705.846,163 316.188,912	4	705.847,463 316.189,582	1.462
4	705.847,463 316.189,582	5	705.670,689 316.570,954	420.349

Punct început	X / Y	Punct sfârșit	X / Y	Lungime segment (** (m)
5	705.670,689 316.570,954	1	705.640,355 316.556,652	33.537

\*\* Lungimile segmentelor sunt determinate în planul de proiecție Stereo 70 și sunt rotunjite la 1 milimetru.

\*\*\* Distanța dintre puncte este formată din segmente cumulate ce sunt mai mici decât valoarea 1 milimetru.





**DATE DESPRE IMOBILUL NR. 3582**

Oficiul de Cadastru și Publicitate Imobiliară CALARASI  
Biroul de Cadastru și Publicitate Imobiliară Calarasi

**A. Partea I. Descrierea imobilului**

TEREN Extravilan

Adresa: Jud. Calarasi

Nr. Crt	Nr cadastral Nr. topografic	Suprafața* (mp)	Observații / Referințe
A1		Din acte: 5.946 Masurata: 5.821	Sector cadastral:29 Teren neimprejmuț; IMOBILUL PROVINE DINTR-O TARLA CU UN DEFICIT DE SUPRAFATA IN PROCENT DE 2.1%

**B. Partea II. Proprietari și acte**

Inscrieri privitoare la dreptul de proprietate și alte drepturi reale	Referințe
/	
Act Administrativ nr. 41722, din 04/05/1995 emis de CJSIPT CALARASI;	
B1	A1
Intabulare, drept de PROPRIETATE, dobandit prin Reconstituire, cota actuala 1/1, cota initiala 1/1	
1) MANEA D TANASE, LIPSA CNP	
2) MANEA LEONIDA, LIPSA CNP	
3) MANEA D NICOLAE, LIPSA CNP	
4) TOPIRCEANU ANICA, LIPSA CNP	

**C. Partea III. SARCINI .**

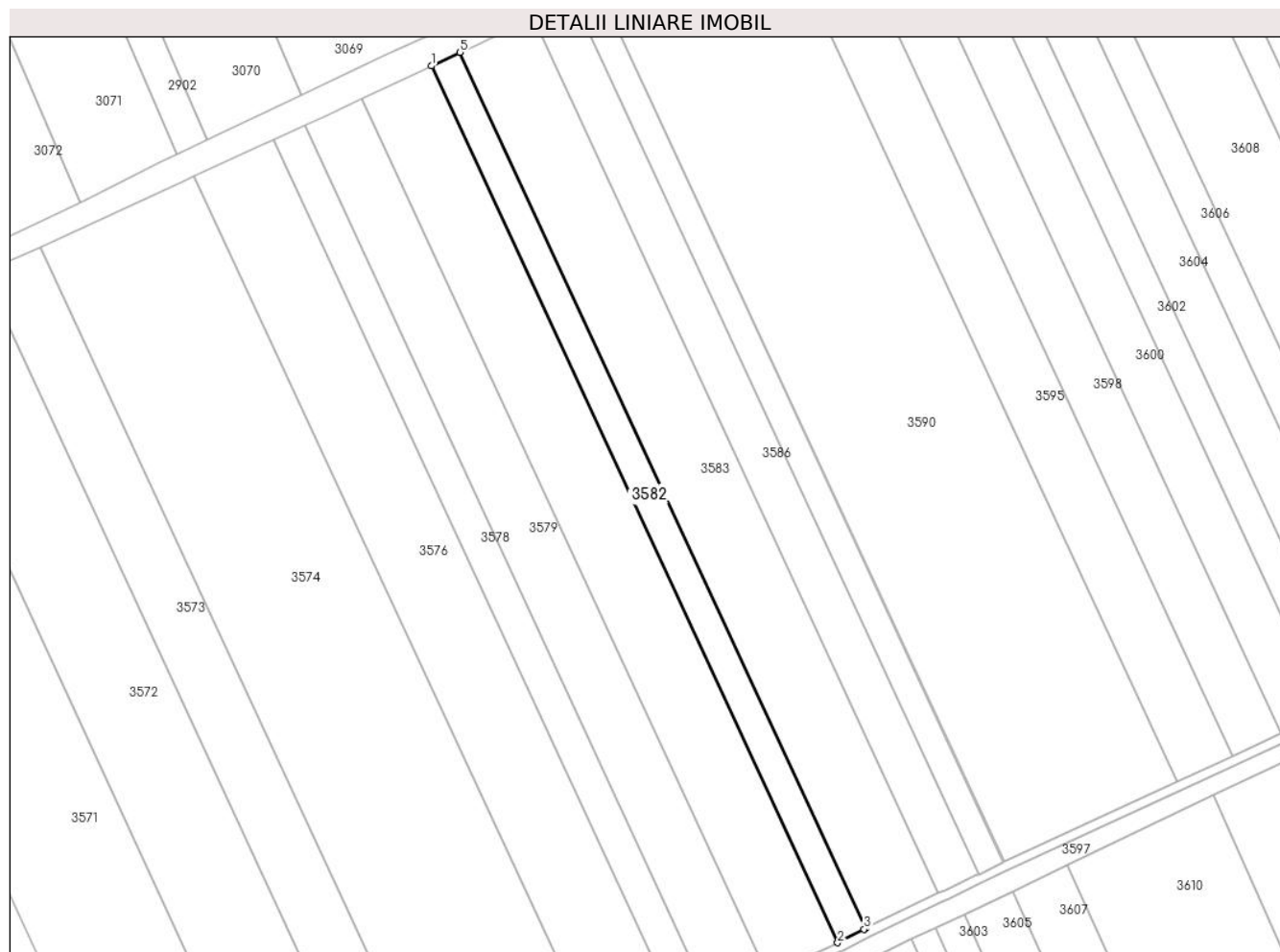
Inscrieri privind dezmembramintele dreptului de proprietate, drepturi reale de garanție și sarcini	Referințe
NU SUNT	

## Anexa Nr. 1 La Partea I

## Teren

Nr cadastral	Suprafața (mp)*	Observații / Referințe
	Din acte: 5.946 Masurata: 5.821	IMOBILUL PROVINE DINTR-O TARLA CU UN DEFICIT DE SUPRAFATA IN PROCENT DE 2.1%

\* Suprafața este determinată în planul de proiecție Stereo 70.



## Date referitoare la teren

Crt	Categorie folosință	Intra vilan	Suprafața (mp)	Tarla	Parcelă	Nr. topo	Observații / Referințe
1	arabil	NU	5.821	40/4	9	-	

## Lungime Segmente

1) Valorile lungimilor segmentelor sunt obținute din proiecție în plan.

Punct început	X / Y	Punct sfârșit	X / Y	Lungime segment (** (m)
1	705.670,689 316.570,954	2	705.847,463 316.189,582	420.349
2	705.847,463 316.189,582	3	705.858,937 316.195,492	12.907
3	705.858,937 316.195,492	4	705.859,801 316.195,912	0.961
4	705.859,801 316.195,912	5	705.683,222 316.576,863	419.885
5	705.683,222 316.576,863	1	705.670,689 316.570,954	13.856

**\*\* Lungimile segmentelor sunt determinate în planul de proiecție Stereo 70 și sunt rotunjite la 1 milimetru.**

**\*\*\* Distanța dintre puncte este formată din segmente cumulate ce sunt mai mici decât valoarea 1 milimetru.**



**DATE DESPRE IMOBILUL NR. 3583**

Oficiul de Cadastru și Publicitate Imobiliară CALARASI  
Biroul de Cadastru și Publicitate Imobiliară Calarasi

**A. Partea I. Descrierea imobilului**

TEREN Extravilan

Adresa: Jud. Calarasi

Nr. Crt	Nr cadastral Nr. topografic	Suprafața* (mp)	Observații / Referințe
A1	21900	14.705	Sector cadastral:29 Teren neimprejmuit;

**B. Partea II. Proprietari și acte**

Inscrieri privitoare la dreptul de proprietate și alte drepturi reale		Referințe
<b>39919 / 26/10/2012</b>		
Act Notarial nr. 1704, din 24/10/2012 emis de BNP CHIRU MARIA DANA;		
B7	Intabulare, drept de PROPRIETATE, dobandit prin Conventie, cota actuala 1/1, cota initiala 1/1 1) SC APOLLO PROPERTIES SRL, CIF:19163688	A1

**C. Partea III. SARCINI .**

Inscrieri privind dezmembramintele dreptului de proprietate, drepturi reale de garanție și sarcini	Referințe
NU SUNT	

## Anexa Nr. 1 La Partea I

## Teren

Nr cadastral	Suprafața (mp)*	Observații / Referințe
21900	14.705	

\* Suprafața este determinată în planul de proiecție Stereo 70.



## Date referitoare la teren

Crt	Categorie folosință	Intravilan	Suprafața (mp)	Tarla	Parcelă	Nr. topo	Observații / Referințe
1	arabil	NU	14.705	40/4	10	-	LOT 1

## Lungime Segmente

1) Valorile lungimilor segmentelor sunt obținute din proiecție în plan.

Punct început	X / Y	Punct sfârșit	X / Y	Lungime segment (** (m)
1	705.683,222 316.576,863	2	705.859,801 316.195,912	419.885
2	705.859,801 316.195,912	3	705.891,331 316.211,22	35.05
3	705.891,331 316.211,22	4	705.714,983 316.591,672	419.336
4	705.714,983 316.591,672	5	705.683,372 316.576,934	34.878
5	705.683,372 316.576,934	1	705.683,222 316.576,863	0.166

**\*\* Lungimile segmentelor sunt determinate în planul de proiecție Stereo 70 și sunt rotunjite la 1 milimetru.**

**\*\*\* Distanța dintre puncte este formată din segmente cumulate ce sunt mai mici decât valoarea 1 milimetru.**





**DATE DESPRE IMOBILUL NR. 3584**

Oficiul de Cadastru și Publicitate Imobiliară CALARASI  
Biroul de Cadastru și Publicitate Imobiliară Calarasi

**A. Partea I. Descrierea imobilului**

TEREN Extravilan

Adresa: Jud. Calarasi

Nr. Crt	Nr cadastral Nr. topografic	Suprafața* (mp)	Observații / Referințe
A1		Din acte: 22.079 Masurata: 21.716	Sector cadastral:29 Teren neimprejmuit; IMOBILUL PROVINE DINTR-O TARLA CU UN DEFICIT DE SUPRAFATA IN PROCENT DE 1.6%

**B. Partea II. Proprietari și acte**

Inscrieri privitoare la dreptul de proprietate și alte drepturi reale	Referințe
/	
Act Administrativ nr. 41679, din 20/03/1995 emis de CJSIPT CALARASI;	
B1	A1
Intabulare, drept de PROPRIETATE, dobandit prin Reconstituire, cota actuala 1/1, cota initiala 1/1 1) MANEA GH ELENA, LIPSA CNP	

**C. Partea III. SARCINI .**

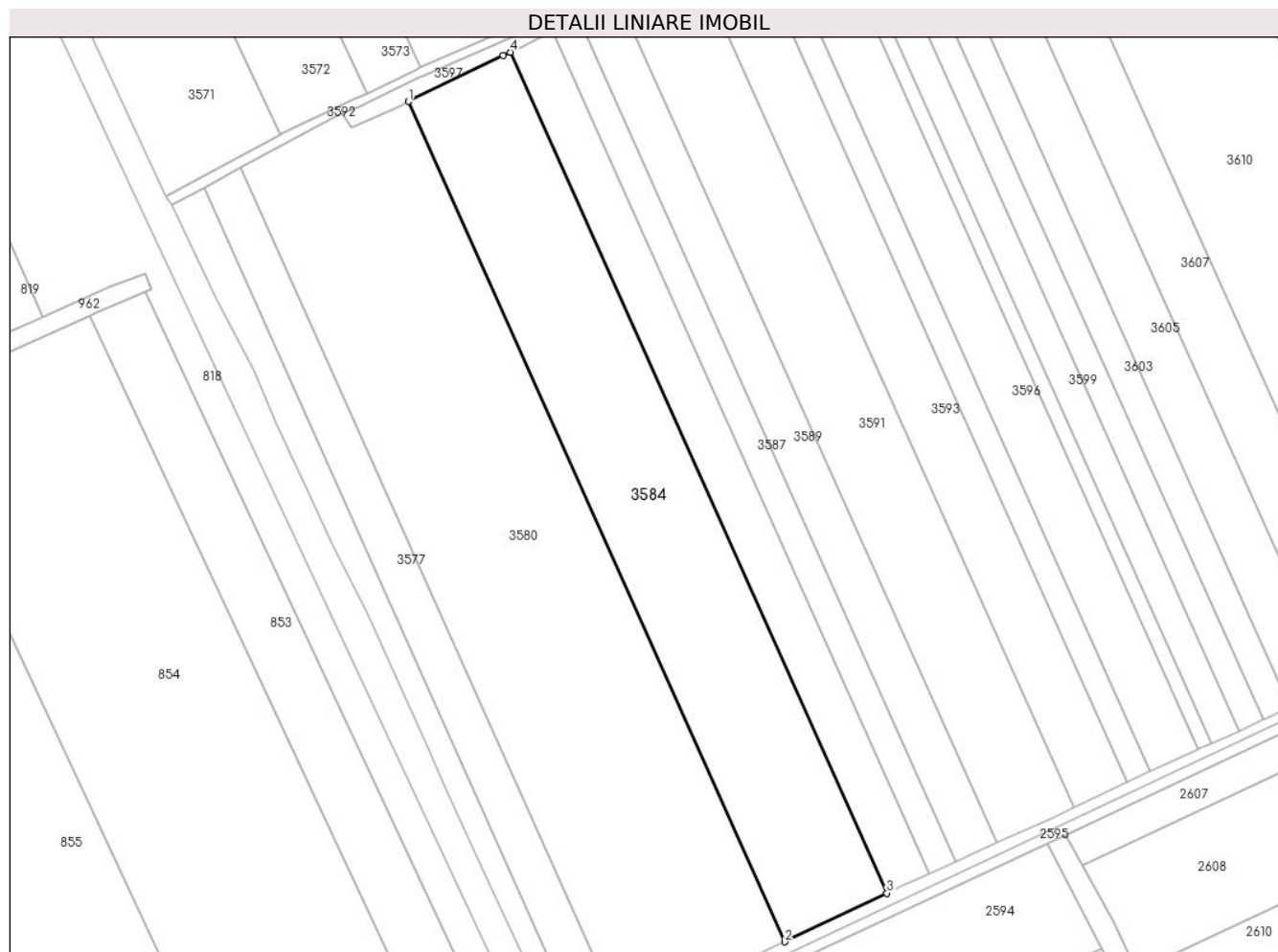
Inscrieri privind dezmembramintele dreptului de proprietate, drepturi reale de garanție și sarcini	Referințe
NU SUNT	

## Anexa Nr. 1 La Partea I

## Teren

Nr cadastral	Suprafața (mp)*	Observații / Referințe
	Din acte: 22.079 Masurata: 21.716	IMOBILUL PROVINE DINTR-O TARLA CU UN DEFICIT DE SUPRAFATA IN PROCENT DE 1.6%

\* Suprafața este determinată în planul de proiecție Stereo 70.



## Date referitoare la teren

Crt	Categorie folosință	Intravilan	Suprafața (mp)	Tarla	Parcelă	Nr. topo	Observații / Referințe
1	arabil	NU	21.716	40/5	4	-	

## Lungime Segmente

1) Valorile lungimilor segmentelor sunt obținute din proiecție în plan.

Punct început	X / Y	Punct sfârșit	X / Y	Lungime segment (** (m)
1	705.671,466 316.095,637	2	705.843,279 315.712,18	420.189
2	705.843,279 315.712,18	3	705.889,951 315.734,36	51.674
3	705.889,951 315.734,36	4	705.718,004 316.118,114	420.515
4	705.718,004 316.118,114	5	705.714,767 316.116,551	3.595

Punct început	X / Y	Punct sfârșit	X / Y	Lungime segment (** (m)
5	705.714,767 316.116,551	1	705.671,466 316.095,637	48.087

\*\* Lungimile segmentelor sunt determinate în planul de proiecție Stereo 70 și sunt rotunjite la 1 milimetru.

\*\*\* Distanța dintre puncte este formată din segmente cumulate ce sunt mai mici decât valoarea 1 milimetru.



**DATE DESPRE IMOBILUL NR. 3585**

Oficiul de Cadastru și Publicitate Imobiliară CALARASI  
Biroul de Cadastru și Publicitate Imobiliară Calarasi

**A. Partea I. Descrierea imobilului**

TEREN Extravilan

Adresa: Jud. Calarasi

Nr. Crt	Nr cadastral Nr. topografic	Suprafața* (mp)	Observații / Referințe
A1		Din acte: 9.186 Masurata: 9.035	Sector cadastral:29 Teren neimprejmuit; IMOBILUL PROVINE DINTR-O TARLA CU UN DEFICIT DE SUPRAFATA IN PROCENT DE 1.6%

**B. Partea II. Proprietari și acte**

Inscrieri privitoare la dreptul de proprietate și alte drepturi reale	Referințe
/	
Act Administrativ nr. 41696, din 30/04/1995 emis de CJSIPT CALARASI;	
B1	A1
Intabulare, drept de PROPRIETATE, dobandit prin Reconstituire, cota actuala 1/1, cota initiala 1/1 1) DRAGOMIR VASILE, LIPSA CNP	

**C. Partea III. SARCINI .**

Inscrieri privind dezmembramintele dreptului de proprietate, drepturi reale de garanție și sarcini	Referințe
NU SUNT	

## Anexa Nr. 1 La Partea I

## Teren

Nr cadastral	Suprafața (mp)*	Observații / Referințe
	Din acte: 9.186 Masurata: 9.035	IMOBILUL PROVINE DINTR-O TARLA CU UN DEFICIT DE SUPRAFATA IN PROCENT DE 1.6%

\* Suprafața este determinată în planul de proiecție Stereo 70.



## Date referitoare la teren

Crt	Categorie folosință	Intra vilan	Suprafața (mp)	Tarla	Parcelă	Nr. topo	Observații / Referințe
1	arabil	NU	9.035	40/5	5	-	

## Lungime Segmente

1) Valorile lungimilor segmentelor sunt obținute din proiecție în plan.

Punct început	X / Y	Punct sfârșit	X / Y	Lungime segment (** (m)
1	705.718,004 316.118,114	2	705.889,951 315.734,36	420.515
2	705.889,951 315.734,36	3	705.896,894 315.737,659	7.687
3	705.896,894 315.737,659	4	705.909,447 315.743,377	13.794
4	705.909,447 315.743,377	5	705.737,388 316.127,382	420.79
5	705.737,388 316.127,382	6	705.734,218 316.125,948	3.479

Punct început	X / Y	Punct sfârșit	X / Y	Lungime segment (** (m)
6	705.734,218 316.125,948	1	705.718,004 316.118,114	18.007

\*\* Lungimile segmentelor sunt determinate în planul de proiecție Stereo 70 și sunt rotunjite la 1 milimetru.

\*\*\* Distanța dintre puncte este formată din segmente cumulate ce sunt mai mici decât valoarea 1 milimetru.





**DATE DESPRE IMOBILUL NR. 3586**

Oficiul de Cadastru și Publicitate Imobiliară CALARASI  
Biroul de Cadastru și Publicitate Imobiliară Calarasi

**A. Partea I. Descrierea imobilului**

TEREN Extravilan

Adresa: Jud. Calarasi

Nr. Crt	Nr cadastral Nr. topografic	Suprafața* (mp)	Observații / Referințe
A1	21901	8.117	Sector cadastral:29 Teren neimpregmuit;

**B. Partea II. Proprietari și acte**

Inscrieri privitoare la dreptul de proprietate și alte drepturi reale		Referințe
<b>39916 / 26/10/2012</b>		
Act Notarial nr. 44, din 21/03/2012 emis de BNP CHIRU MARIA DANA (Act Administrativ nr. 41705, din 18/04/1995 emis de CJSIPT CALARASI);		
B2	Intabulare, drept de PROPRIETATE, dobandit prin Succesiune, cota actuala 3/6, cota initiala 3/6 1) <b>NEAGU ELENA</b> <i>OBSERVATII: pozitie transcrisa din CF 21850/Jegalia, inscrisa prin incheierea nr. 17884 din 24/05/2012;</i>	A1
B3	Intabulare, drept de PROPRIETATE, dobandit prin Succesiune, cota actuala 1/6, cota initiala 1/6 1) <b>MITU DUMITRU-GHEORGHE</b> <i>OBSERVATII: pozitie transcrisa din CF 21850/Jegalia, inscrisa prin incheierea nr. 17884 din 24/05/2012;</i>	A1
B4	Intabulare, drept de PROPRIETATE, dobandit prin Succesiune, cota actuala 1/6, cota initiala 1/6 1) <b>MITU TUDOR</b> <i>OBSERVATII: pozitie transcrisa din CF 21850/Jegalia, inscrisa prin incheierea nr. 17884 din 24/05/2012;</i>	A1
B5	Intabulare, drept de PROPRIETATE, dobandit prin Succesiune, cota actuala 1/6, cota initiala 1/6 1) <b>MITU MIHAI</b> <i>OBSERVATII: pozitie transcrisa din CF 21850/Jegalia, inscrisa prin incheierea nr. 17884 din 24/05/2012;</i>	A1

**C. Partea III. SARCINI**

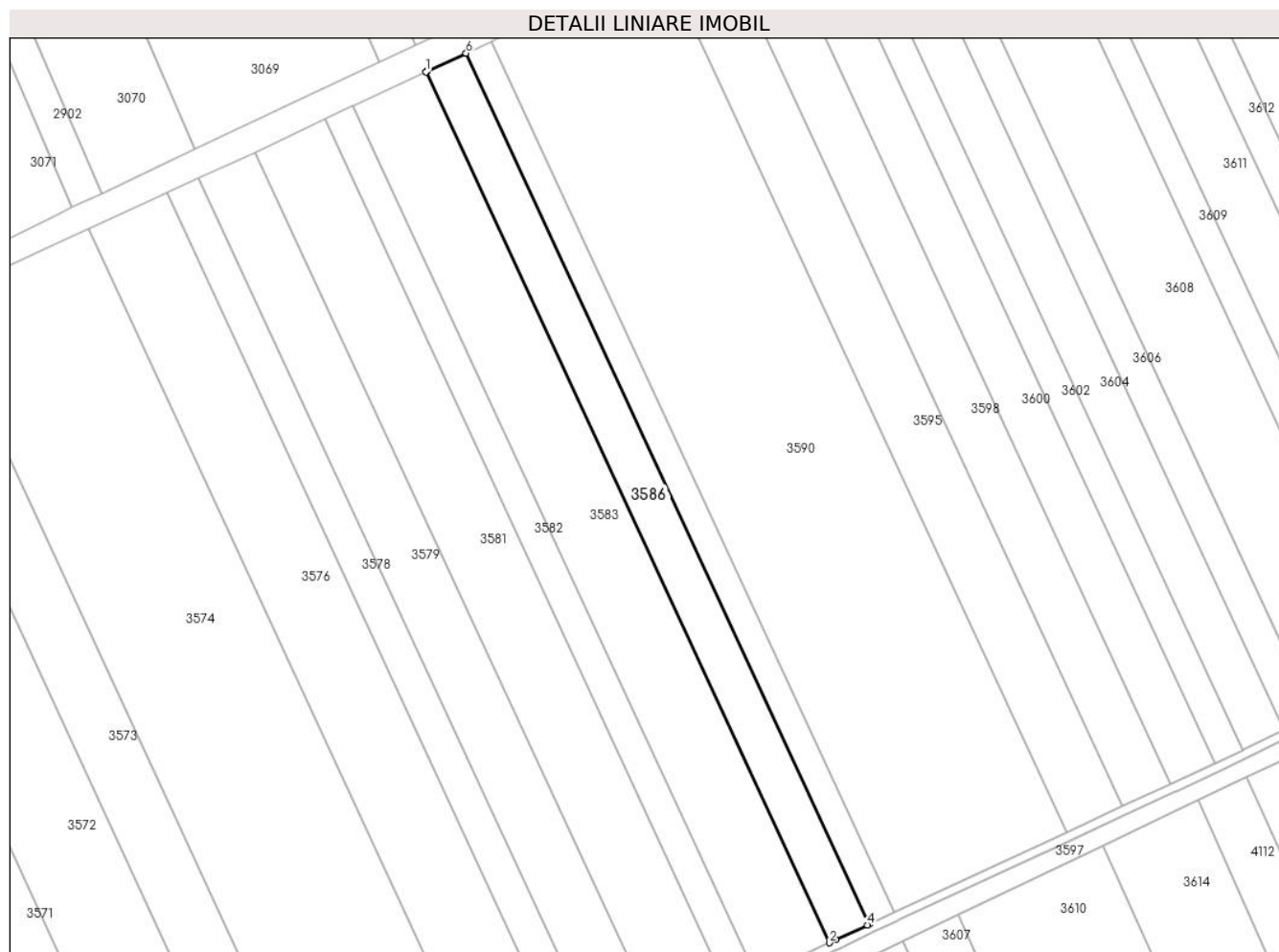
Inscrieri privind dezmembramintele dreptului de proprietate, drepturi reale de garanție și sarcini		Referințe
<b>14749 / 06/03/2015</b>		
Act Administrativ nr. 2182, din 23/02/2015 emis de BEJ ANA VASILE BOGDAN (incheierea din 16.01.2015- Judecatoria Calarasi);		
C1	se noteaza inceperea urmaririi silite asupra cotei de 1/6 din imobilul de la A1, proprietatea numitului Mitu Tudor, pentru suma de 7420,13 lei 1) <b>BANCA TRANSILVANIA</b> , CIF:9999999999999, LIPSA CUI	A1
<b>37575 / 16/06/2016</b>		
Somatie nr. DOSAR 472/SI/2014, din 14/06/2016 emis de BEJ STANCIU IULIAN (incheiere din data de 12.03.2014- pronuntata de Judecatoria Calarasi);		
C2	se noteaza inceperea urmaririi silite asupra cotei de 1/6 din imobilului de sub A1, proprietatea celui de sub B4 ( Mitu Tudor) pentru suma de 11111,27 lei 1) <b>SC KRUK ROMANIA SA</b> , CIF:9999999999999, LIPSA CUI	A1

## Anexa Nr. 1 La Partea I

## Teren

Nr cadastral	Suprafața (mp)*	Observații / Referințe
21901	8.117	

\* Suprafața este determinată în planul de proiecție Stereo 70.



## Date referitoare la teren

Crt	Categorie folosință	Intra vilan	Suprafața (mp)	Tarla	Parcelă	Nr. topo	Observații / Referințe
1	arabil	NU	8.117	40/4	10	-	LOT 2

## Lungime Segmente

1) Valorile lungimilor segmentelor sunt obținute din proiecție în plan.

Punct început	X / Y	Punct sfârșit	X / Y	Lungime segment (** (m)
1	705.714,983 316.591,672	2	705.891,331 316.211,22	419.336
2	705.891,331 316.211,22	3	705.894,09 316.212,559	3.067
3	705.894,09 316.212,559	4	705.908,025 316.219,034	15.366
4	705.908,025 316.219,034	5	705.908,859 316.219,438	0.927
5	705.908,859 316.219,438	6	705.732,528 316.599,853	419.295

Punct început	X / Y	Punct sfârșit	X / Y	Lungime segment (** (m)
6	705.732,528 316.599,853	7	705.715,215 316.591,781	19.102
7	705.715,215 316.591,781	1	705.714,983 316.591,672	0.256

\*\* Lungimile segmentelor sunt determinate în planul de proiecție Stereo 70 și sunt rotunjite la 1 milimetru.

\*\*\* Distanța dintre puncte este formată din segmente cumulate ce sunt mai mici decât valoarea 1 milimetru.



**DATE DESPRE IMOBILUL NR. 3587**

Oficiul de Cadastru și Publicitate Imobiliară CALARASI  
Biroul de Cadastru și Publicitate Imobiliară Calarasi

**A. Partea I. Descrierea imobilului**

TEREN Extravilan

Adresa: Jud. Calarasi

Nr. Crt	Nr cadastral Nr. topografic	Suprafața* (mp)	Observații / Referințe
A1	24034	Din acte: 5.741 Masurata: 5.647	Sector cadastral:29 Teren neimprijmit;

**B. Partea II. Proprietari și acte**

Inscrieri privitoare la dreptul de proprietate și alte drepturi reale		Referințe
<b>39051 / 06/08/2019</b>		
Act Notarial nr. 3009, din 05/08/2019 emis de NP Tutuianu Dana Cristina;		
B3	Intabulare, drept de PROPRIETATE, dobandit prin Conventie, cota actuala 1/1, cota initiala 1/1 1) MIA COM SRL, CIF:14434166	A1

**C. Partea III. SARCINI**

Inscrieri privind dezmembramintele dreptului de proprietate, drepturi reale de garanție și sarcini		Referințe
<b>29934 / 25/05/2023</b>		
Act Notarial nr. 640, din 24/05/2023 emis de Banateanu Casandra Liana;		
C1	Intabulare, drept de IPOTECA, Valoare:899040 LEI si celelalte obligatii de plata aferente creditului acordat in baza Contractului de credit nr. 2004241/17.05.2023 1) AGRICOVER CREDIT IFN SA, CIF:22940237	A1

## Anexa Nr. 1 La Partea I

## Teren

Nr cadastral	Suprafața (mp)*	Observații / Referințe
24034	Din acte: 5.741 Masurata: 5.647	

\* Suprafața este determinată în planul de proiecție Stereo 70.



## Date referitoare la teren

Crt	Categorie folosință	Intra vilan	Suprafața (mp)	Tarla	Parcelă	Nr. topo	Observații / Referințe
1	arabil	NU	5.647	40/5	6	-	

## Lungime Segmente

1) Valorile lungimilor segmentelor sunt obținute din proiecție în plan.

Punct început	X / Y	Punct sfârșit	X / Y	Lungime segment (** (m)
1	705.737,388 316.127,382	2	705.909,447 315.743,377	420.79
2	705.909,447 315.743,377	3	705.921,66 315.748,94	13.42
3	705.921,66 315.748,94	4	705.749,622 316.132,9	420.74
4	705.749,622 316.132,9	5	705.746,057 316.131,303	3.906
5	705.746,057 316.131,303	1	705.737,388 316.127,382	9.515

**\*\* Lungimile segmentelor sunt determinate în planul de proiecție Stereo 70 și sunt rotunjite la 1 milimetru.**

**\*\*\* Distanța dintre puncte este formată din segmente cumulate ce sunt mai mici decât valoarea 1 milimetru.**





**DATE DESPRE IMOBILUL NR. 3588**

Oficiul de Cadastru și Publicitate Imobiliară CALARASI  
Biroul de Cadastru și Publicitate Imobiliară Calarasi

**A. Partea I. Descrierea imobilului**

TEREN Extravilan

Adresa: Jud. Calarasi

Nr. Crt	Nr cadastral Nr. topografic	Suprafața* (mp)	Observații / Referințe
A1		Din acte: 5.275 Masurata: 5.164	Sector cadastral:29 Teren neimprejmuț; IMOBILUL PROVINE DINTR-O TARLA CU UN DEFICIT DE SUPRAFATA IN PROCENT DE 2.1%

**B. Partea II. Proprietari și acte**

Inscrieri privitoare la dreptul de proprietate și alte drepturi reale	Referințe
/	
Act Administrativ nr. 41718, din 04/05/1995 emis de CJSIPT CALARASI;	
B1	A1
Intabulare, drept de PROPRIETATE, dobandit prin Reconstituire, cota actuala 1/1, cota initiala 1/1	
1) FRANGU AURICA, LIPSA CNP 2) SERBAN CONSTANTIN, LIPSA CNP 3) GHEORGHE I GHEORGHE, LIPSA CNP 4) IOSCA ANICA, LIPSA CNP 5) PANTELEMON ALEXANDRA, LIPSA CNP 6) ENACHE MARIA, LIPSA CNP 7) GHEORGHE I NECULAI, LIPSA CNP	

**C. Partea III. SARCINI .**

Inscrieri privind dezmembramintele dreptului de proprietate, drepturi reale de garanție și sarcini	Referințe
NU SUNT	

## Anexa Nr. 1 La Partea I

## Teren

Nr cadastral	Suprafața (mp)*	Observații / Referințe
	Din acte: 5.275 Masurata: 5.164	IMOBILUL PROVINE DINTR-O TARLA CU UN DEFICIT DE SUPRAFATA IN PROCENT DE 2.1%

\* Suprafața este determinată în planul de proiecție Stereo 70.



## Date referitoare la teren

Crt	Categorie folosință	Intra vilan	Suprafața (mp)	Tarla	Parcelă	Nr. topo	Observații / Referințe
1	arabil	NU	5.164	40/4	11	-	

## Lungime Segmente

1) Valorile lungimilor segmentelor sunt obținute din proiecție în plan.

Punct început	X / Y	Punct sfârșit	X / Y	Lungime segment (** (m)
1	705.732,528 316.599,853	2	705.908,859 316.219,438	419.295
2	705.908,859 316.219,438	3	705.919,638 316.224,664	11.979
3	705.919,638 316.224,664	4	705.919,945 316.224,806	0.338
4	705.919,945 316.224,806	5	705.743,624 316.605,201	419.273
5	705.743,624 316.605,201	6	705.732,679 316.599,924	12.151

Punct început	X / Y	Punct sfârşit	X / Y	Lungime segment (** (m)
6	705.732,679 316.599,924	1	705.732,528 316.599,853	0.167

\*\* Lungimile segmentelor sunt determinate în planul de proiecţie Stereo 70 şi sunt rotunjite la 1 milimetru.

\*\*\* Distanţa dintre puncte este formată din segmente cumulate ce sunt mai mici decât valoarea 1 milimetru.



**DATE DESPRE IMOBILUL NR. 3589**

Oficiul de Cadastru și Publicitate Imobiliară CALARASI  
Biroul de Cadastru și Publicitate Imobiliară Calarasi

**A. Partea I. Descrierea imobilului**

TEREN Extravilan

Adresa: Jud. Calarasi

Nr. Crt	Nr cadastral Nr. topografic	Suprafața* (mp)	Observații / Referințe
A1		Din acte: 8.750 Masurata: 8.606	Sector cadastral:29 Teren neimprejmuat; IMOBILUL PROVINE DINTR-O TARLA CU UN DEFICIT DE SUPRAFATA IN PROCENT DE 1.6%

**B. Partea II. Proprietari și acte**

Inscrieri privitoare la dreptul de proprietate și alte drepturi reale	Referințe
/	
Act Administrativ nr. 41726, din 10/05/1995 emis de CJSIPT CALARASI;	
B1	A1
Intabulare, drept de PROPRIETATE, dobandit prin Reconstituire, cota actuala 1/1, cota initiala 1/1	
1) RADU MARIOARA, LIPSA CNP 2) DRAGOMIR VASILE, LIPSA CNP 3) DRAGOMIR TINCA, LIPSA CNP 4) DRAGOMIR IOANA, LIPSA CNP 5) DRAGOMIR FLORIN, LIPSA CNP 6) DRAGOMIR MARIANA, LIPSA CNP	

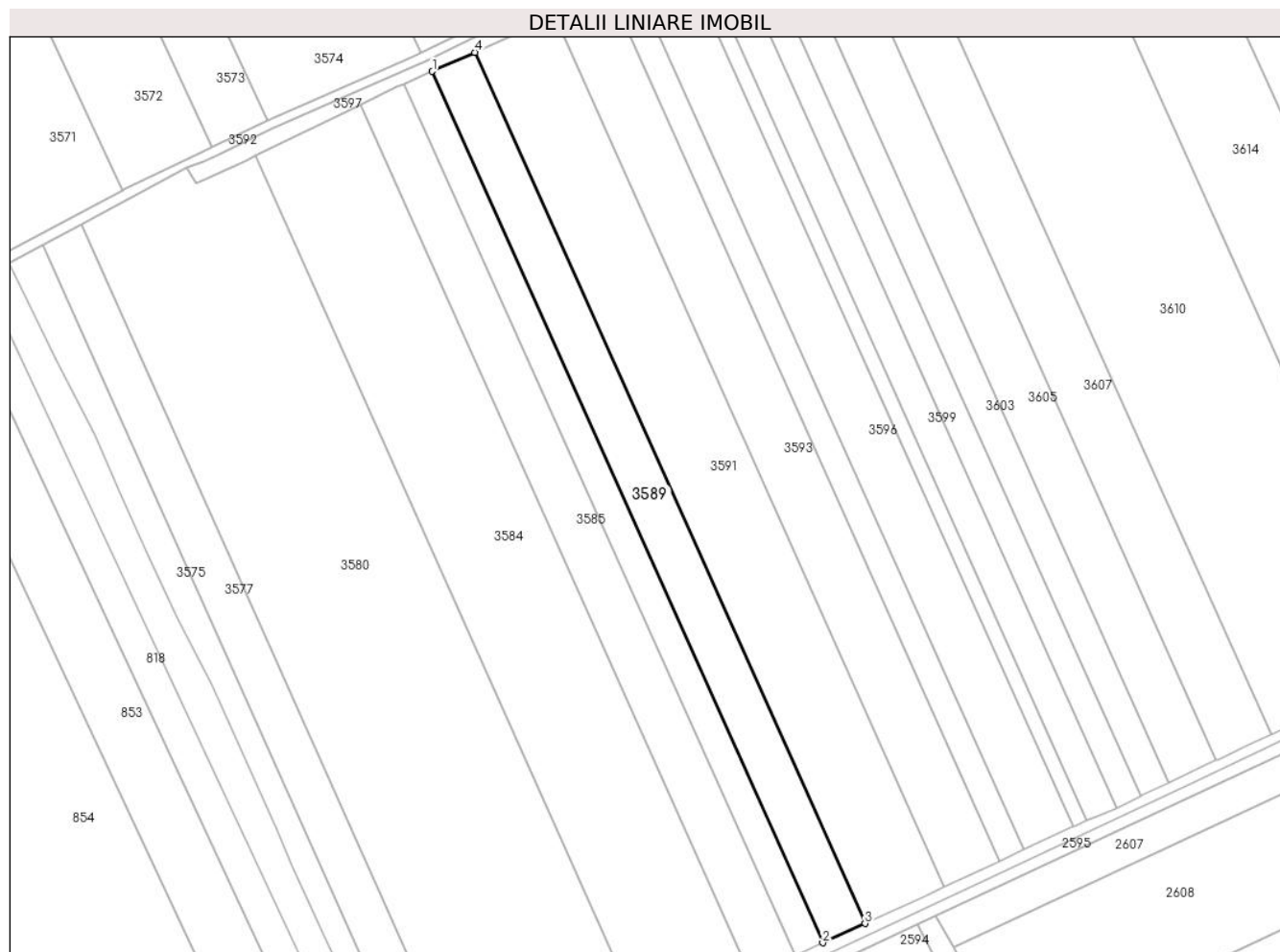
**C. Partea III. SARCINI .**

Inscrieri privind dezmembramintele dreptului de proprietate, drepturi reale de garanție și sarcini	Referințe
NU SUNT	

**Anexa Nr. 1 La Partea I****Teren**

Nr cadastral	Suprafața (mp)*	Observații / Referințe
	Din acte: 8.750 Masurata: 8.606	IMOBILUL PROVINE DINTR-O TARLA CU UN DEFICIT DE SUPRAFATA IN PROCENT DE 1.6%

\* Suprafața este determinată în planul de proiecție Stereo 70.

**Date referitoare la teren**

Crt	Categorie folosință	Intra vilan	Suprafața (mp)	Tarla	Parcelă	Nr. topo	Observații / Referințe
1	arabil	NU	8.606	40/5	7	-	

**Lungime Segmente**

1) Valorile lungimilor segmentelor sunt obținute din proiecție în plan.

Punct început	X / Y	Punct sfârșit	X / Y	Lungime segment (** (m)
1	705.749,622 316.132,9	2	705.921,66 315.748,94	420.74
2	705.921,66 315.748,94	3	705.940,278 315.757,42	20.458
3	705.940,278 315.757,42	4	705.768,291 316.141,266	420.615
4	705.768,291 316.141,266	1	705.749,622 316.132,9	20.458

**\*\* Lungimile segmentelor sunt determinate în planul de proiecție Stereo 70 și sunt rotunjite la 1 milimetru.**

**\*\*\* Distanța dintre puncte este formată din segmente cumulate ce sunt mai mici decât valoarea 1 milimetru.**





**DATE DESPRE IMOBILUL NR. 3590**

Oficiul de Cadastru și Publicitate Imobiliară CALARASI  
Biroul de Cadastru și Publicitate Imobiliară Calarasi

**A. Partea I. Descrierea imobilului**

TEREN Extravilan

Adresa: Jud. Calarasi

Nr. Crt	Nr cadastral Nr. topografic	Suprafața* (mp)	Observații / Referințe
A1		Din acte: 35.542 Masurata: 34.794	Sector cadastral:29 Teren neimprejmuț; IMOBILUL PROVINE DINTR-O TARLA CU UN DEFICIT DE SUPRAFATA IN PROCENT DE 2.1%

**B. Partea II. Proprietari și acte**

Inscrieri privitoare la dreptul de proprietate și alte drepturi reale		Referințe
/		
Act Administrativ nr. 41712, din 26/04/1995 emis de CJSIPT CALARASI;		
B1	Intabulare, drept de PROPRIETATE, dobandit prin Reconstituire, cota actuala 1/1, cota initiala 1/1 1) GHITA DIDINA, LIPSA CNP 2) BLEBEA MARIAN, LIPSA CNP 3) BOGDE EREMIA, LIPSA CNP 4) SMIDU ELENA, LIPSA CNP	A1

**C. Partea III. SARCINI .**

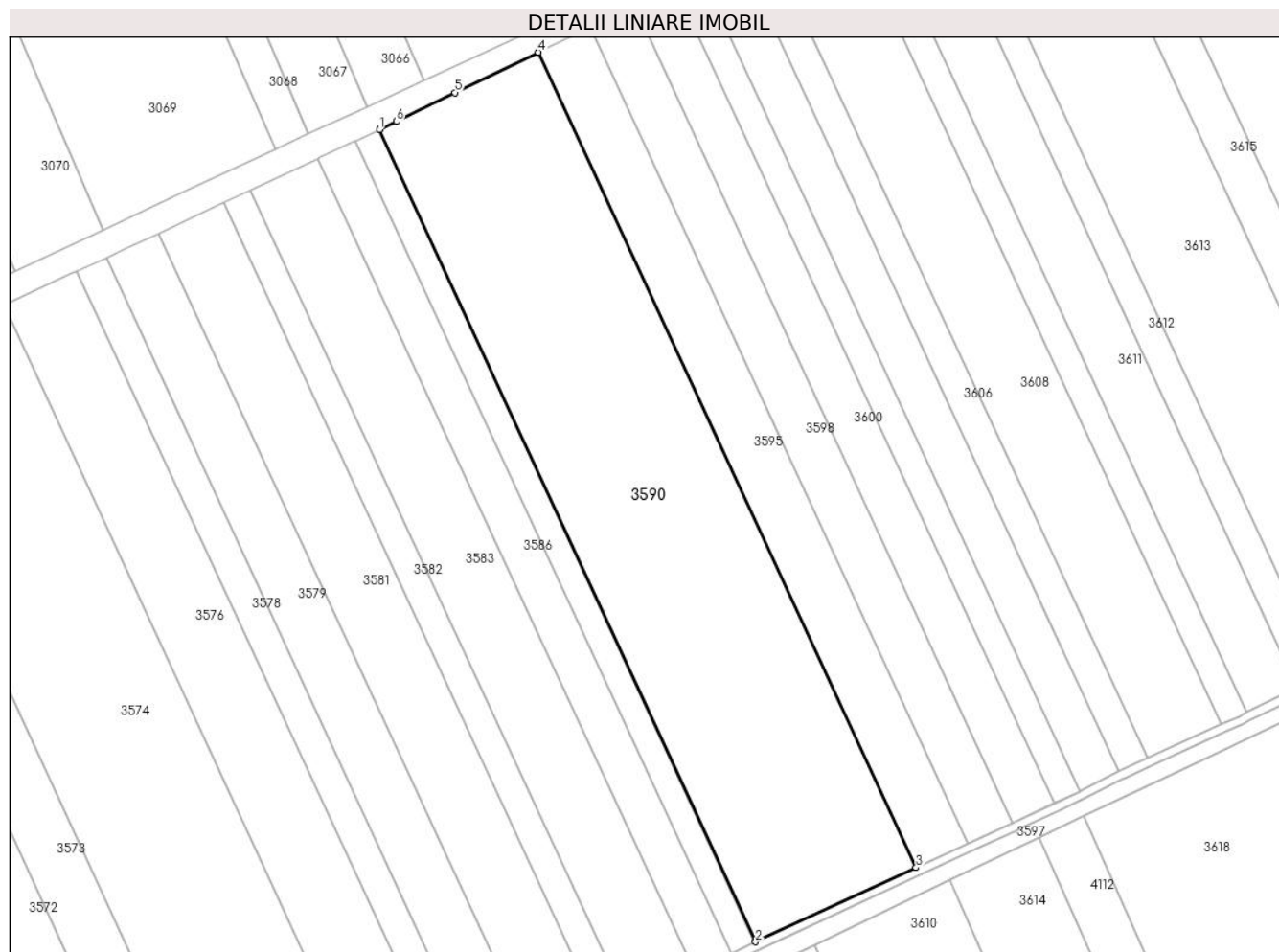
Inscrieri privind dezmembramintele dreptului de proprietate, drepturi reale de garanție și sarcini	Referințe
NU SUNT	

## Anexa Nr. 1 La Partea I

## Teren

Nr cadastral	Suprafața (mp)*	Observații / Referințe
	Din acte: 35.542 Masurata: 34.794	IMOBILUL PROVINE DINTR-O TARLA CU UN DEFICIT DE SUPRAFATA IN PROCENT DE 2.1%

\* Suprafața este determinată în planul de proiecție Stereo 70.



## Date referitoare la teren

Crt	Categorie folosință	Intravilan	Suprafața (mp)	Tarla	Parcelă	Nr. topo	Observații / Referințe
1	arabil	NU	34.794	40/4	12	-	

## Lungime Segmente

1) Valorile lungimilor segmentelor sunt obținute din proiecție în plan.

Punct început	X / Y	Punct sfârșit	X / Y	Lungime segment (** (m)
1	705.743,624 316.605,201	2	705.919,945 316.224,806	419.273
2	705.919,945 316.224,806	3	705.995,128 316.259,549	82.822
3	705.995,128 316.259,549	4	705.818,132 316.641,4	420.877
4	705.818,132 316.641,4	5	705.779,07 316.622,5	43.394

Punct început	X / Y	Punct sfârșit	X / Y	Lungime segment (** (m)
5	705.779,07 316.622,5	6	705.751,594 316.609,043	30.594
6	705.751,594 316.609,043	1	705.743,624 316.605,201	8.848

\*\* Lungimile segmentelor sunt determinate în planul de proiecție Stereo 70 și sunt rotunjite la 1 milimetru.

\*\*\* Distanța dintre puncte este formată din segmente cumulate ce sunt mai mici decât valoarea 1 milimetru.



**DATE DESPRE IMOBILUL NR. 3591**

Oficiul de Cadastru și Publicitate Imobiliară CALARASI  
Biroul de Cadastru și Publicitate Imobiliară Calarasi

**A. Partea I. Descrierea imobilului**

TEREN Extravilan

Adresa: Jud. Calarasi

Nr. Crt	Nr cadastral Nr. topografic	Suprafața* (mp)	Observații / Referințe
A1	20501	Din acte: 16.508 Masurata: 16.237	Sector cadastral:29 Teren neimprejmuit;

**B. Partea II. Proprietari și acte**

Inscrieri privitoare la dreptul de proprietate și alte drepturi reale		Referințe
<b>20231 / 03/07/2009</b>		
Act Notarial nr. 1699, din 02/07/2009 emis de BNP CHIRU DANA MARIA;		
B2	Intabulare, drept de PROPRIETATE, dobandit prin Conventie, cota actuala 1/1, cota initiala 1/1 1) S.C. APOLLO PROPERTIES S.R.L., CIF:19163688	A1

**C. Partea III. SARCINI .**

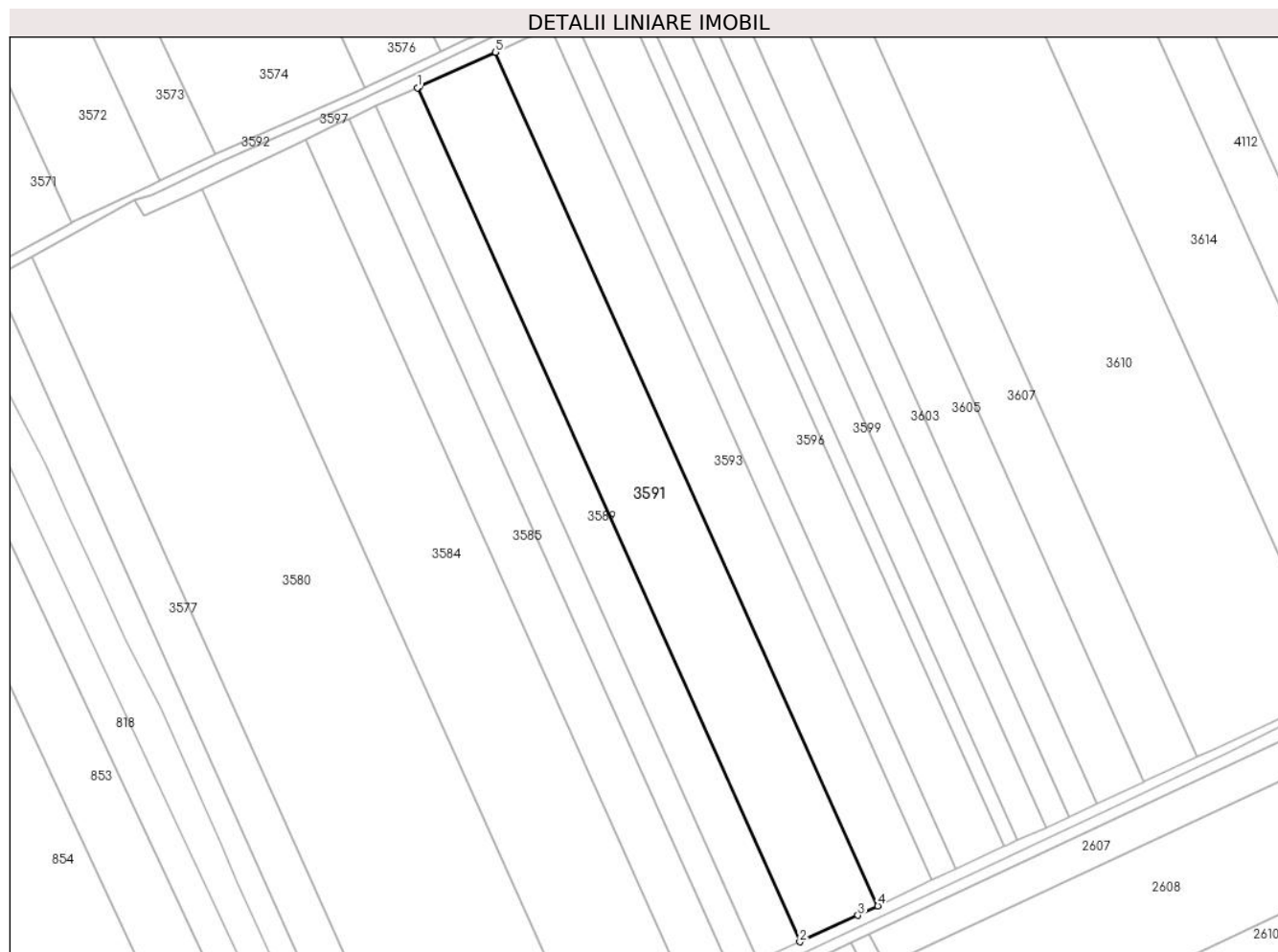
Inscrieri privind dezmembramintele dreptului de proprietate, drepturi reale de garanție și sarcini	Referințe
NU SUNT	

## Anexa Nr. 1 La Partea I

## Teren

Nr cadastral	Suprafața (mp)*	Observații / Referințe
20501	Din acte: 16.508 Masurata: 16.237	

\* Suprafața este determinată în planul de proiecție Stereo 70.



## Date referitoare la teren

Crt	Categorie folosință	Intravilan	Suprafața (mp)	Tarla	Parcelă	Nr. topo	Observații / Referințe
1	arabil	NU	16.237	40/5	8/1	-	

## Lungime Segmente

1) Valorile lungimilor segmentelor sunt obținute din proiecție în plan.

Punct început	X / Y	Punct sfârșit	X / Y	Lungime segment (** (m)
1	705.768,291 316.141,266	2	705.940,278 315.757,42	420.615
2	705.940,278 315.757,42	3	705.966,431 315.769,333	28.738
3	705.966,431 315.769,333	4	705.975,359 315.773,546	9.872
4	705.975,359 315.773,546	5	705.803,452 316.157,212	420.418

Punct început	X / Y	Punct sfârșit	X / Y	Lungime segment (** (m)
5	705.803,452 316.157,212	6	705.769,073 316.141,616	37.751
6	705.769,073 316.141,616	1	705.768,291 316.141,266	0.857

\*\* Lungimile segmentelor sunt determinate în planul de proiecție Stereo 70 și sunt rotunjite la 1 milimetru.

\*\*\* Distanța dintre puncte este formată din segmente cumulate ce sunt mai mici decât valoarea 1 milimetru.





**DATE DESPRE IMOBILUL NR. 3592**

Oficiul de Cadastru și Publicitate Imobiliară CALARASI  
Biroul de Cadastru și Publicitate Imobiliară Calarasi

**A. Partea I. Descrierea imobilului**

TEREN Extravilan

Adresa: Jud. Calarasi

Nr. Crt	Nr cadastral Nr. topografic	Suprafața* (mp)	Observații / Referințe
A1		7.358	Sector cadastral:29 Teren neimprejmuit;

**B. Partea II. Proprietari și acte**

Inscrieri privitoare la dreptul de proprietate și alte drepturi reale	Referințe
/	
Act Normativ nr. 1349, din 27/12/2001 emis de GUVERNUL ROMANIEI (ACT ADMINISTRATIV 23 DIN 07.09.1999 EMIS DE CONSILIUL LOCAL AL COMUNEI JEGALIA, ANEXA 4 HL 23/1999);	
B1	A1
Intabulare, drept de PROPRIETATE-DOMENIU PUBLIC, dobandit prin Lege, cota actuala 1/1, cota initiala 1/1	
1) COMUNA JEGALIA, CIF:3796756, DOMENIU PUBLIC	

**C. Partea III. SARCINI .**

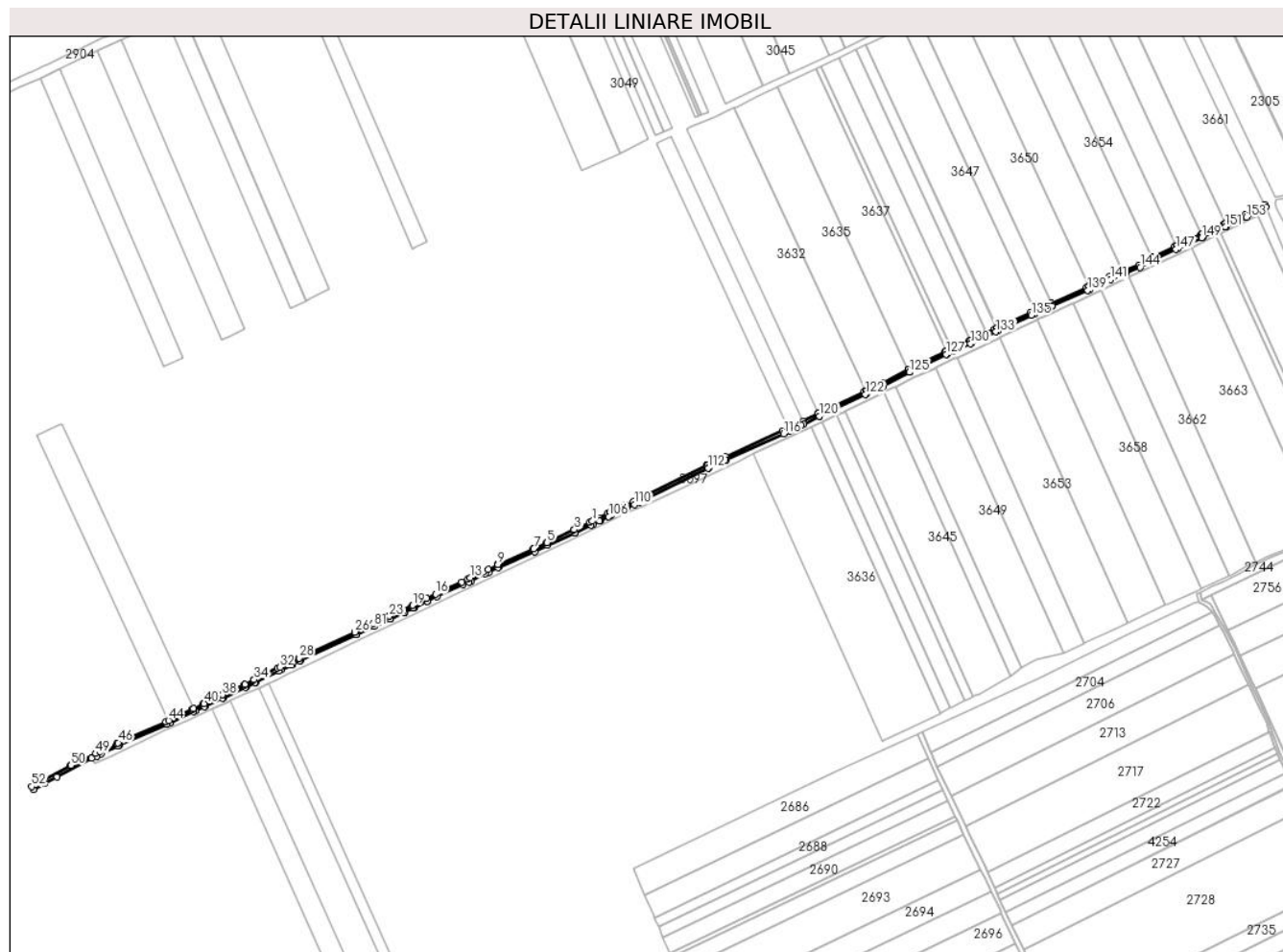
Inscrieri privind dezmembramintele dreptului de proprietate, drepturi reale de garanție și sarcini	Referințe
NU SUNT	

## Anexa Nr. 1 La Partea I

## Teren

Nr cadastral	Suprafața (mp)*	Observații / Referințe
	7.358	

\* Suprafața este determinată în planul de proiecție Stereo 70.



## Date referitoare la teren

Crt	Categorie folosință	Intravilan	Suprafața (mp)	Tarla	Parcelă	Nr. topo	Observații / Referințe
1	drum	NU	7.358	-	-	-	

## Lungime Segmente

1) Valorile lungimilor segmentelor sunt obținute din proiecție în plan.

Punct început	X / Y	Punct sfârșit	X / Y	Lungime segment	Punct început	X / Y	Punct sfârșit	X / Y	Lungime segment	Punct început	X / Y	Punct sfârșit	X / Y	Lungime segment
1	706.313,979 316.408,497	2	706.310,603 316.406,896	3.736	2	706.310,603 316.406,896	3	706.289,908 316.397,026	22.928	3	706.289,908 316.397,026	4	706.288,588 316.396,397	1.462
4	706.288,588 316.396,397	5	706.253,01 316.379,799	39.259	5	706.253,01 316.379,799	6	706.252,348 316.379,49	0.731	6	706.252,348 316.379,49	7	706.235,225 316.371,502	18.895
7	706.235,225 316.371,502	8	706.234,717 316.371,265	0.561	8	706.234,717 316.371,265	9	706.187,138 316.350,302	51.992	9	706.187,138 316.350,302	10	706.186,328 316.349,912	0.899
10	706.186,328 316.349,912	11	706.173,994 316.343,977	13.688	11	706.173,994 316.343,977	12	706.168,636 316.341,399	5.946	12	706.168,636 316.341,399	13	706.150,236 316.332,34	20.509
13	706.150,236 316.332,34	14	706.146,398 316.330,45	4.278	14	706.146,398 316.330,45	15	706.138,397 316.326,768	8.808	15	706.138,397 316.326,768	16	706.103,417 316.310,674	38.505
16	706.103,417 316.310,674	17	706.091,213 316.305,059	13.434	17	706.091,213 316.305,059	18	706.090,074 316.304,483	1.276	18	706.090,074 316.304,483	19	706.072,591 316.295,646	19.589

Punct început	X / Y	Punct sfârșit	X / Y	Lungime segment	Punct început	X / Y	Punct sfârșit	X / Y	Lungime segment	Punct început	X / Y	Punct sfârșit	X / Y	Lungime segment
19	706.072,591 316.295,646	20	706.071,94 316.295,336	0.721	20	706.071,94 316.295,336	21	706.060,318 316.289,791	12.87 7	21	706.060,318 316.289,791	22	706.059,917 316.289,606	0.442
22	706.059,917 316.289,606	23	706.041,569 316.281,12	20.21 5	23	706.041,569 316.281,12	24	706.040,567 316.280,655	1.105	24	706.040,567 316.280,655	25	706.019,455 316.270,849	23.27 8
25	706.019,455 316.270,849	26	705.995,228 316.259,595	26.71 3	26	705.995,228 316.259,595	27	705.995,128 316.259,55	0.11	27	705.995,128 316.259,55	28	705.919,945 316.224,806	82.82 3
28	705.919,945 316.224,806	29	705.919,638 316.224,664	0.338	29	705.919,638 316.224,664	30	705.908,859 316.219,438	11.97 9	30	705.908,859 316.219,438	31	705.908,025 316.219,034	0.927
31	705.908,025 316.219,034	32	705.894,09 316.212,559	15.36 6	32	705.894,09 316.212,559	33	705.891,331 316.211,22	3.067	33	705.891,331 316.211,22	34	705.859,801 316.195,912	35.05
34	705.859,801 316.195,912	35	705.858,937 316.195,492	0.961	35	705.858,937 316.195,492	36	705.847,463 316.189,582	12.90 7	36	705.847,463 316.189,582	37	705.846,163 316.188,912	1.462
37	705.846,163 316.188,912	38	705.817,033 316.175,487	32.07 5	38	705.817,033 316.175,487	39	705.815,332 316.174,703	1.873	39	705.815,332 316.174,703	40	705.792,45 316.163,799	25.34 7
40	705.792,45 316.163,799	41	705.791,352 316.163,276	1.216	41	705.791,352 316.163,276	42	705.778,688 316.157,45	13.94	42	705.778,688 316.157,45	43	705.776,488 316.156,438	2.422
43	705.776,488 316.156,438	44	705.744,704 316.141,192	35.25 1	44	705.744,704 316.141,192	45	705.741,233 316.139,527	3.85	45	705.741,233 316.139,527	46	705.677,094 316.111,231	70.10 3
46	705.677,094 316.111,231	47	705.675,01 316.110,312	2.278	47	705.675,01 316.110,312	48	705.652,624 316.099,422	24.89 4	48	705.652,624 316.099,422	49	705.647,074 316.096,722	6.172
49	705.647,074 316.096,722	50	705.613,556 316.080,883	37.07 2	50	705.613,556 316.080,883	51	705.612,936 316.080,549	0.704	51	705.612,936 316.080,549	52	705.560,882 316.052,454	59.15 2
52	705.560,882 316.052,454	53	705.563,328 316.048,303	4.818	53	705.563,328 316.048,303	54	705.578,062 316.056,31	16.76 9	54	705.578,062 316.056,31	55	705.594,839 316.065,428	19.09 5
55	705.594,839 316.065,428	56	705.641,168 316.090,605	52.72 8	56	705.641,168 316.090,605	57	705.648,803 316.093,115	8.037	57	705.648,803 316.093,115	58	705.654,429 316.095,852	6.256
58	705.654,429 316.095,852	59	705.676,693 316.106,682	24.75 8	59	705.676,693 316.106,682	60	705.678,764 316.107,596	2.264	60	705.678,764 316.107,596	61	705.742,905 316.135,893	70.10 6
61	705.742,905 316.135,893	62	705.746,489 316.137,612	3.975	62	705.746,489 316.137,612	63	705.778,189 316.152,817	35.15 8	63	705.778,189 316.152,817	64	705.780,416 316.153,842	2.452
64	705.780,416 316.153,842	65	705.793,048 316.159,653	13.90 5	65	705.793,048 316.159,653	66	705.794,226 316.160,215	1.305	66	705.794,226 316.160,215	67	705.817,029 316.171,081	25.26
67	705.817,029 316.171,081	68	705.818,798 316.171,896	1.948	68	705.818,798 316.171,896	69	705.847,917 316.185,316	32.06 3	69	705.847,917 316.185,316	70	705.849,426 316.186,093	1.697
70	705.849,426 316.186,093	71	705.860,726 316.191,915	12.71 2	71	705.860,726 316.191,915	72	705.861,698 316.192,386	1.08	72	705.861,698 316.192,386	73	705.893,149 316.207,655	34.96 2
73	705.893,149 316.207,655	74	705.895,807 316.208,946	2.955	74	705.895,807 316.208,946	75	705.909,741 316.215,42	15.36 5	75	705.909,741 316.215,42	76	705.910,754 316.215,912	1.126
76	705.910,754 316.215,912	77	705.921,349 316.221,049	11.77 5	77	705.921,349 316.221,049	78	705.921,79 316.221,252	0.485	78	705.921,79 316.221,252	79	705.996,909 316.255,966	82.75 2
79	705.996,909 316.255,966	80	705.997,084 316.256,047	0.193	80	705.997,084 316.256,047	81	706.021,026 316.267,168	26.39 9	81	706.021,026 316.267,168	82	706.042,522 316.277,153	23.70 2
82	706.042,522 316.277,153	83	706.043,251 316.277,491	0.804	83	706.043,251 316.277,491	84	706.061,892 316.286,112	20.53 8	84	706.061,892 316.286,112	85	706.062,018 316.286,17	0.139
85	706.062,018 316.286,17	86	706.073,957 316.291,866	13.22 8	86	706.073,957 316.291,866	87	706.074,355 316.292,056	0.441	87	706.074,355 316.292,056	88	706.092,197 316.301,074	19.99 2
88	706.092,197 316.301,074	89	706.092,952 316.301,456	0.846	89	706.092,952 316.301,456	90	706.105,049 316.307,022	13.31 6	90	706.105,049 316.307,022	91	706.140,312 316.323,246	38.81 6
91	706.140,312 316.323,246	92	706.148,118 316.326,838	8.593	92	706.148,118 316.326,838	93	706.151,399 316.328,453	3.657	93	706.151,399 316.328,453	94	706.170,387 316.337,803	21.16 5
94	706.170,387 316.337,803	95	706.175,156 316.340,098	5.292	95	706.175,156 316.340,098	96	706.187,49 316.346,032	13.68 7	96	706.187,49 316.346,032	97	706.188,812 316.346,669	1.467
97	706.188,812 316.346,669	98	706.236,369 316.367,622	51.96 8	98	706.236,369 316.367,622	99	706.254,039 316.375,865	19.49 8	99	706.254,039 316.375,865	100	706.290,295 316.392,779	40.00 7
100	706.290,295 316.392,779	101	706.291,125 316.393,175	0.92	101	706.291,125 316.393,175	102	706.312,322 316.403,284	23.48 4	102	706.312,322 316.403,284	103	706.315,188 316.404,644	3.172
103	706.315,188 316.404,644	104	706.323,64 316.408,653	9.355	104	706.323,64 316.408,653	105	706.324,216 316.408,926	0.637	105	706.324,216 316.408,926	106	706.336,059 316.414,549	13.11
106	706.336,059 316.414,549	107	706.338,892 316.415,862	3.122	107	706.338,892 316.415,862	108	706.353,564 316.422,663	16.17 2	108	706.353,564 316.422,663	109	706.359,982 316.425,662	7.084
109	706.359,982 316.425,662	110	706.370,51 316.430,582	11.62 1	110	706.370,51 316.430,582	111	706.376,829 316.433,534	6.975	111	706.376,829 316.433,534	112	706.469,292 316.479,7	103.3 48
112	706.469,292 316.479,7	113	706.471,249 316.480,587	2.149	113	706.471,249 316.480,587	114	706.492,713 316.490,316	23.56 6	114	706.492,713 316.490,316	115	706.494,102 316.490,95	1.527
115	706.494,102 316.490,95	116	706.570,703 316.525,922	84.20 7	116	706.570,703 316.525,922	117	706.579,112 316.529,844	9.279	117	706.579,112 316.529,844	118	706.594,59 316.537,063	17.07 9

Punct început	X / Y	Punct sfârșit	X / Y	Lungime segment	Punct început	X / Y	Punct sfârșit	X / Y	Lungime segment	Punct început	X / Y	Punct sfârșit	X / Y	Lungime segment
118	706.594,59 316.537,063	119	706.598,177 316.538,88	4.021	119	706.598,177 316.538,88	120	706.618,818 316.549,335	23.138	120	706.618,818 316.549,335	121	706.618,884 316.549,366	0.073
121	706.618,884 316.549,366	122	706.680,634 316.578,442	68.253	122	706.680,634 316.578,442	123	706.682,416 316.579,295	1.976	123	706.682,416 316.579,295	124	706.704,756 316.589,986	24.766
124	706.704,756 316.589,986	125	706.739,769 316.608,072	39.408	125	706.739,769 316.608,072	126	706.740,725 316.608,566	1.076	126	706.740,725 316.608,566	127	706.788,991 316.632,288	53.78
127	706.788,991 316.632,288	128	706.790,624 316.632,992	1.778	128	706.790,624 316.632,992	129	706.798,08 316.636,205	8.119	129	706.798,08 316.636,205	130	706.822,077 316.646,546	26.13
130	706.822,077 316.646,546	131	706.823,293 316.647,12	1.345	131	706.823,293 316.647,12	132	706.844,65 316.657,19	23.612	132	706.844,65 316.657,19	133	706.855,892 316.662,485	12.427
133	706.855,892 316.662,485	134	706.858,554 316.663,735	2.941	134	706.858,554 316.663,735	135	706.903,396 316.684,688	49.496	135	706.903,396 316.684,688	136	706.908,909 316.687,146	6.036
136	706.908,909 316.687,146	137	706.931,589 316.697,259	24.833	137	706.931,589 316.697,259	138	706.931,972 316.697,426	0.418	138	706.931,972 316.697,426	139	706.979,401 316.718,18	51.771
139	706.979,401 316.718,18	140	706.982,529 316.719,652	3.457	140	706.982,529 316.719,652	141	707.009,951 316.732,557	30.307	141	707.009,951 316.732,557	142	707.027,633 316.739,291	18.921
142	707.027,633 316.739,291	143	707.030,305 316.740,308	2.859	143	707.030,305 316.740,308	144	707.049,714 316.748,88	21.218	144	707.049,714 316.748,88	145	707.066,999 316.759,096	20.078
145	707.066,999 316.759,096	146	707.067,194 316.759,185	0.214	146	707.067,194 316.759,185	147	707.097,999 316.773,231	33.856	147	707.097,999 316.773,231	148	707.100,413 316.774,316	2.647
148	707.100,413 316.774,316	149	707.132,674 316.788,814	35.369	149	707.132,674 316.788,814	150	707.134,283 316.789,561	1.774	150	707.134,283 316.789,561	151	707.163,865 316.803,301	32.617
151	707.163,865 316.803,301	152	707.165,475 316.804,011	1.76	152	707.165,475 316.804,011	153	707.192,733 316.816,033	29.791	153	707.192,733 316.816,033	154	707.218,545 316.829,713	29.213
154	707.218,545 316.829,713	155	707.216,672 316.833,247	4.0	155	707.216,672 316.833,247	156	707.190,987 316.819,634	29.069	156	707.190,987 316.819,634	157	707.163,861 316.807,671	29.647
157	707.163,861 316.807,671	158	707.162,216 316.806,945	1.798	158	707.162,216 316.806,945	159	707.132,598 316.793,189	32.657	159	707.132,598 316.793,189	160	707.131,012 316.792,452	1.749
160	707.131,012 316.792,452	161	707.098,773 316.777,964	35.345	161	707.098,773 316.777,964	162	707.096,349 316.776,875	2.657	162	707.096,349 316.776,875	163	707.065,581 316.762,846	33.815
163	707.065,581 316.762,846	164	707.065,146 316.762,648	0.478	164	707.065,146 316.762,648	165	707.047,882 316.752,444	20.054	165	707.047,882 316.752,444	166	707.028,784 316.744,009	20.878
166	707.028,784 316.744,009	167	707.026,318 316.743,07	2.639	167	707.026,318 316.743,07	168	707.008,385 316.736,241	19.189	168	707.008,385 316.736,241	169	706.980,993 316.723,35	30.274
169	706.980,993 316.723,35	170	706.977,747 316.721,823	3.587	170	706.977,747 316.721,823	171	706.930,608 316.701,196	51.454	171	706.930,608 316.701,196	172	706.919,131 316.696,047	12.579
172	706.919,131 316.696,047	173	706.907,551 316.690,92	12.664	173	706.907,551 316.690,92	174	706.901,735 316.688,327	6.368	174	706.901,735 316.688,327	175	706.857,126 316.667,483	49.239
175	706.857,126 316.667,483	176	706.856,857 316.667,357	0.297	176	706.856,857 316.667,357	177	706.854,19 316.666,105	2.946	177	706.854,19 316.666,105	178	706.843,471 316.661,056	11.849
178	706.843,471 316.661,056	179	706.842,945 316.660,809	0.581	179	706.842,945 316.660,809	180	706.821,854 316.650,863	23.319	180	706.821,854 316.650,863	181	706.820,432 316.650,193	1.572
181	706.820,432 316.650,193	182	706.796,805 316.640,011	25.728	182	706.796,805 316.640,011	183	706.789,359 316.636,802	8.108	183	706.789,359 316.636,802	184	706.787,317 316.635,922	2.224
184	706.787,317 316.635,922	185	706.738,925 316.612,138	53.921	185	706.738,925 316.612,138	186	706.738,24 316.611,784	0.771	186	706.738,24 316.611,784	187	706.704,168 316.594,13	38.374
187	706.704,168 316.594,13	188	706.681,003 316.583,053	25.677	188	706.681,003 316.583,053	189	706.678,919 316.582,056	2.31	189	706.678,919 316.582,056	190	706.617,494 316.553,133	67.894
190	706.617,494 316.553,133	191	706.617,061 316.552,929	0.479	191	706.617,061 316.552,929	192	706.596,679 316.542,605	22.848	192	706.596,679 316.542,605	193	706.592,841 316.540,661	4.302
193	706.592,841 316.540,661	194	706.577,735 316.533,615	16.668	194	706.577,735 316.533,615	195	706.569,027 316.529,554	9.608	195	706.569,027 316.529,554	196	706.492,875 316.494,787	83.713
196	706.492,875 316.494,787	197	706.491,057 316.493,957	1.999	197	706.491,057 316.493,957	198	706.470,033 316.484,428	23.083	198	706.470,033 316.484,428	199	706.467,572 316.483,312	2.702
199	706.467,572 316.483,312	200	706.375,088 316.437,136	103.371	200	706.375,088 316.437,136	201	706.369,246 316.434,406	6.448	201	706.369,246 316.434,406	202	706.358,734 316.429,494	11.603
202	706.358,734 316.429,494	203	706.351,876 316.426,289	7.57	203	706.351,876 316.426,289	204	706.337,685 316.419,711	15.641	204	706.337,685 316.419,711	205	706.334,36 316.418,17	3.665
205	706.334,36 316.418,17	206	706.322,993 316.412,774	12.583	206	706.322,993 316.412,774	207	706.318,6 316.410,777	4.826	207	706.318,6 316.410,777	1	706.313,979 316.408,497	5.153

\*\* Lungimile segmentelor sunt determinate în planul de proiecție Stereo 70 și sunt rotunjite la 1 milimetru.

\*\*\* Distanța dintre puncte este formată din segmente cumulate ce sunt mai mici decât valoarea 1 milimetru.

**DATE DESPRE IMOBILUL NR. 3593**

Oficiul de Cadastru și Publicitate Imobiliară CALARASI  
Biroul de Cadastru și Publicitate Imobiliară Calarasi

**A. Partea I. Descrierea imobilului**

TEREN Extravilan

Adresa: Jud. Calarasi

Nr. Crt	Nr cadastral Nr. topografic	Suprafața* (mp)	Observații / Referințe
A1	20527	Din acte: 11.477 Masurata: 11.288	Sector cadastral:29 Teren neimprejmuit;

**B. Partea II. Proprietari și acte**

Inscrieri privitoare la dreptul de proprietate și alte drepturi reale		Referințe
<b>21055 / 14/07/2009</b>		
Act Notarial nr. 1788, din 09/07/2009 emis de BNP CHIRU DANA MARIA;		
B2	Intabulare, drept de PROPRIETATE, dobandit prin Conventie, cota actuala 1/1, cota initiala 1/1 1) S.C. APOLLO PROPERTIES S.R.L., CIF:19163688, -cu sediul in Bucuresti	A1

**C. Partea III. SARCINI .**

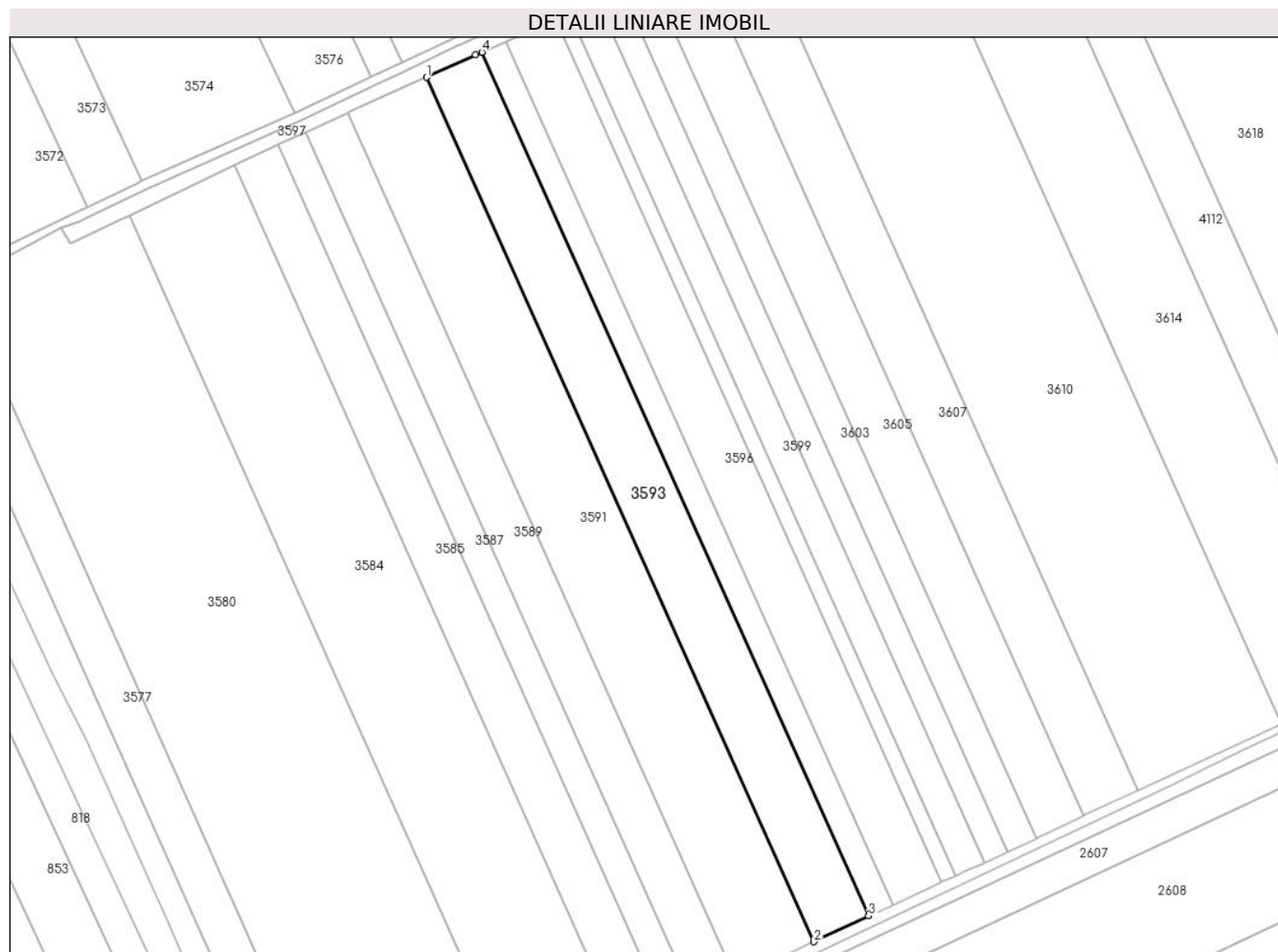
Inscrieri privind dezmembramintele dreptului de proprietate, drepturi reale de garanție și sarcini	Referințe
NU SUNT	

## Anexa Nr. 1 La Partea I

## Teren

Nr cadastral	Suprafața (mp)*	Observații / Referințe
20527	Din acte: 11.477 Masurata: 11.288	

\* Suprafața este determinată în planul de proiecție Stereo 70.



## Date referitoare la teren

Crt	Categorie folosință	Intra vilan	Suprafața (mp)	Tarla	Parcelă	Nr. topo	Observații / Referințe
1	arabil	NU	11.288	40/5	8/2	-	IN TP 41681 TARLAUA 40/5, PARCELA 8

## Lungime Segmente

1) Valorile lungimilor segmentelor sunt obținute din proiecție în plan.

Punct început	X / Y	Punct sfârșit	X / Y	Lungime segment (** (m)
1	705.803,452 316.157,212	2	705.975,359 315.773,546	420.418
2	705.975,359 315.773,546	3	705.999,656 315.785,014	26.867
3	705.999,656 315.785,014	4	705.827,912 316.168,316	420.02
4	705.827,912 316.168,316	5	705.825,219 316.167,086	2.961

Punct început	X / Y	Punct sfârşit	X / Y	Lungime segment (** (m)
5	705.825,219 316.167,086	1	705.803,452 316.157,212	23.902

\*\* Lungimile segmentelor sunt determinate în planul de proiecţie Stereo 70 şi sunt rotunjite la 1 milimetru.

\*\*\* Distanţa dintre puncte este formată din segmente cumulate ce sunt mai mici decât valoarea 1 milimetru.





**DATE DESPRE IMOBILUL NR. 3594**

Oficiul de Cadastru și Publicitate Imobiliară CALARASI  
Biroul de Cadastru și Publicitate Imobiliară Calarasi

**A. Partea I. Descrierea imobilului**

TEREN Extravilan

Adresa: Jud. Calarasi

Nr. Crt	Nr cadastral Nr. topografic	Suprafața* (mp)	Observații / Referințe
A1	20512	Din acte: 5.032 Masurata: 4.949	Sector cadastral:29 Teren neimprejmit;

**B. Partea II. Proprietari și acte**

Inscrieri privitoare la dreptul de proprietate și alte drepturi reale		Referințe
<b>20426 / 07/07/2009</b>		
Act Notarial nr. 1708, din 02/07/2009 emis de BNP CHIRU DANA MARIA;		
B2	Intabulare, drept de PROPRIETATE, dobandit prin Conventie, cota actuala 1/1, cota initiala 1/1 1) SC APOLLO PROPERTIES SRL, CIF:19163688	A1

**C. Partea III. SARCINI .**

Inscrieri privind dezmembramintele dreptului de proprietate, drepturi reale de garanție și sarcini	Referințe
NU SUNT	

## Anexa Nr. 1 La Partea I

## Teren

Nr cadastral	Suprafața (mp)*	Observații / Referințe
20512	Din acte: 5.032 Masurata: 4.949	

\* Suprafața este determinată în planul de proiecție Stereo 70.



## Date referitoare la teren

Crt	Categorie folosință	Intra vilan	Suprafața (mp)	Tarla	Parcelă	Nr. topo	Observații / Referințe
1	arabil	NU	4.949	40/5	9/1	-	

## Lungime Segmente

1) Valorile lungimilor segmentelor sunt obținute din proiecție în plan.

Punct început	X / Y	Punct sfârșit	X / Y	Lungime segment (** (m)
1	705.827,912 316.168,316	2	705.999,656 315.785,014	420.02
2	705.999,656 315.785,014	3	706.010,316 315.790,044	11.787
3	706.010,316 315.790,044	4	705.838,632 316.173,213	419.874
4	705.838,632 316.173,213	1	705.827,912 316.168,316	11.786

**\*\* Lungimile segmentelor sunt determinate în planul de proiecție Stereo 70 și sunt rotunjite la 1 milimetru.**

**\*\*\* Distanța dintre puncte este formată din segmente cumulate ce sunt mai mici decât valoarea 1 milimetru.**



**DATE DESPRE IMOBILUL NR. 3595**

Oficiul de Cadastru și Publicitate Imobiliară CALARASI  
Biroul de Cadastru și Publicitate Imobiliară Calarasi

**A. Partea I. Descrierea imobilului**

TEREN Extravilan

Adresa: Jud. Calarasi

Nr. Crt	Nr cadastral Nr. topografic	Suprafața* (mp)	Observații / Referințe
A1	22427	11.292	Sector cadastral:29 Teren neimprejmuit;

**B. Partea II. Proprietari și acte**

Inscrieri privitoare la dreptul de proprietate și alte drepturi reale		Referințe
<b>56724 / 15/11/2013</b>		
Act Notarial nr. 2108, din 13/11/2013 emis de NP CHIRU MARIA DANA;		
B4	Intabulare, drept de PROPRIETATE, dobandit prin Conventie, cota actuala 1/1, cota initiala 1/1 1) SC APOLLO PROPERTIES SRL, CIF:19163688	A1

**C. Partea III. SARCINI .**

Inscrieri privind dezmembramintele dreptului de proprietate, drepturi reale de garanție și sarcini	Referințe
NU SUNT	

## Anexa Nr. 1 La Partea I

## Teren

Nr cadastral	Suprafața (mp)*	Observații / Referințe
22427	11.292	

\* Suprafața este determinată în planul de proiecție Stereo 70.



## Date referitoare la teren

Crt	Categorie folosință	Intra vilan	Suprafața (mp)	Tarla	Parcelă	Nr. topo	Observații / Referințe
1	arabil	NU	11.292	40/4	13	-	LOT 2

## Lungime Segmente

1) Valorile lungimilor segmentelor sunt obținute din proiecție în plan.

Punct început	X / Y	Punct sfârșit	X / Y	Lungime segment (** (m)
1	705.818,132 316.641,4	2	705.995,128 316.259,549	420.877
2	705.995,128 316.259,549	3	705.995,228 316.259,595	0.11
3	705.995,228 316.259,595	4	706.019,455 316.270,849	26.713
4	706.019,455 316.270,849	5	705.842,382 316.652,865	421.059
5	705.842,382 316.652,865	6	705.821,263 316.642,915	23.346

Punct început	X / Y	Punct sfârșit	X / Y	Lungime segment (** (m)
6	705.821,263 316.642,915	1	705.818,132 316.641,4	3.478

\*\* Lungimile segmentelor sunt determinate în planul de proiecție Stereo 70 și sunt rotunjite la 1 milimetru.

\*\*\* Distanța dintre puncte este formată din segmente cumulate ce sunt mai mici decât valoarea 1 milimetru.





**DATE DESPRE IMOBILUL NR. 3596**

Oficiul de Cadastru și Publicitate Imobiliară CALARASI  
Biroul de Cadastru și Publicitate Imobiliară Calarasi

**A. Partea I. Descrierea imobilului**

TEREN Extravilan

Adresa: Jud. Calarasi

Nr. Crt	Nr cadastral Nr. topografic	Suprafața* (mp)	Observații / Referințe
A1	20503	Din acte: 10.195 Masurata: 10.028	Sector cadastral:29 Teren neimprejmuit;

**B. Partea II. Proprietari și acte**

Inscrieri privitoare la dreptul de proprietate și alte drepturi reale		Referințe
<b>20423 / 07/07/2009</b>		
Act Notarial nr. 1706, din 02/07/2009 emis de BNP CHIRU DANA MARIA;		
B2	Intabulare, drept de PROPRIETATE, dobandit prin Conventie, cota actuala 1/1, cota initiala 1/1 1) SC APOLLO PROPERTIES SRL CU SEDIUL IN BUCURESTI, CIF:19163688	A1

**C. Partea III. SARCINI .**

Inscrieri privind dezmembramintele dreptului de proprietate, drepturi reale de garanție și sarcini	Referințe
NU SUNT	

## Anexa Nr. 1 La Partea I

## Teren

Nr cadastral	Suprafața (mp)*	Observații / Referințe
20503	Din acte: 10.195 Masurata: 10.028	

\* Suprafața este determinată în planul de proiecție Stereo 70.



## Date referitoare la teren

Crt	Categorie folosință	Intra vilan	Suprafața (mp)	Tarla	Parcelă	Nr. topo	Observații / Referințe
1	arabil	NU	10.028	40/5	9/2	-	

## Lungime Segmente

1) Valorile lungimilor segmentelor sunt obținute din proiecție în plan.

Punct început	X / Y	Punct sfârșit	X / Y	Lungime segment (** (m)
1	705.838,632 316.173,213	2	706.010,316 315.790,044	419.874
2	706.010,316 315.790,044	3	706.031,951 315.800,255	23.924
3	706.031,951 315.800,255	4	705.860,844 316.182,135	418.461
4	705.860,844 316.182,135	5	705.857,876 316.180,72	3.288

Punct început	X / Y	Punct sfârșit	X / Y	Lungime segment (** (m)
5	705.857,876 316.180,72	6	705.845,631 316.176,41	12.981
6	705.845,631 316.176,41	1	705.838,632 316.173,213	7.695

\*\* Lungimile segmentelor sunt determinate în planul de proiecție Stereo 70 și sunt rotunjite la 1 milimetru.

\*\*\* Distanța dintre puncte este formată din segmente cumulate ce sunt mai mici decât valoarea 1 milimetru.



**DATE DESPRE IMOBILUL NR. 3597**

Oficiul de Cadastru și Publicitate Imobiliară CALARASI  
Biroul de Cadastru și Publicitate Imobiliară Calarasi

**A. Partea I. Descrierea imobilului**

TEREN Extravilan

Adresa: Jud. Calarasi

Nr. Crt	Nr cadastral Nr. topografic	Suprafața* (mp)	Observații / Referințe
A1		13.116	Sector cadastral:29 Teren neimprejmuit;

**B. Partea II. Proprietari și acte**

Inscrieri privitoare la dreptul de proprietate și alte drepturi reale	Referințe
/	
Act Normativ nr. 7, din 13/03/1996 emis de PARLAMENTUL ROMÂNIEI;	
B1	A1
Intabulare, drept de PROPRIETATE, dobândit prin Lege, cota actuala 1/1, cota initiala 1/1 1) UAT JEGALIA, CIF:3796756	

**C. Partea III. SARCINI .**

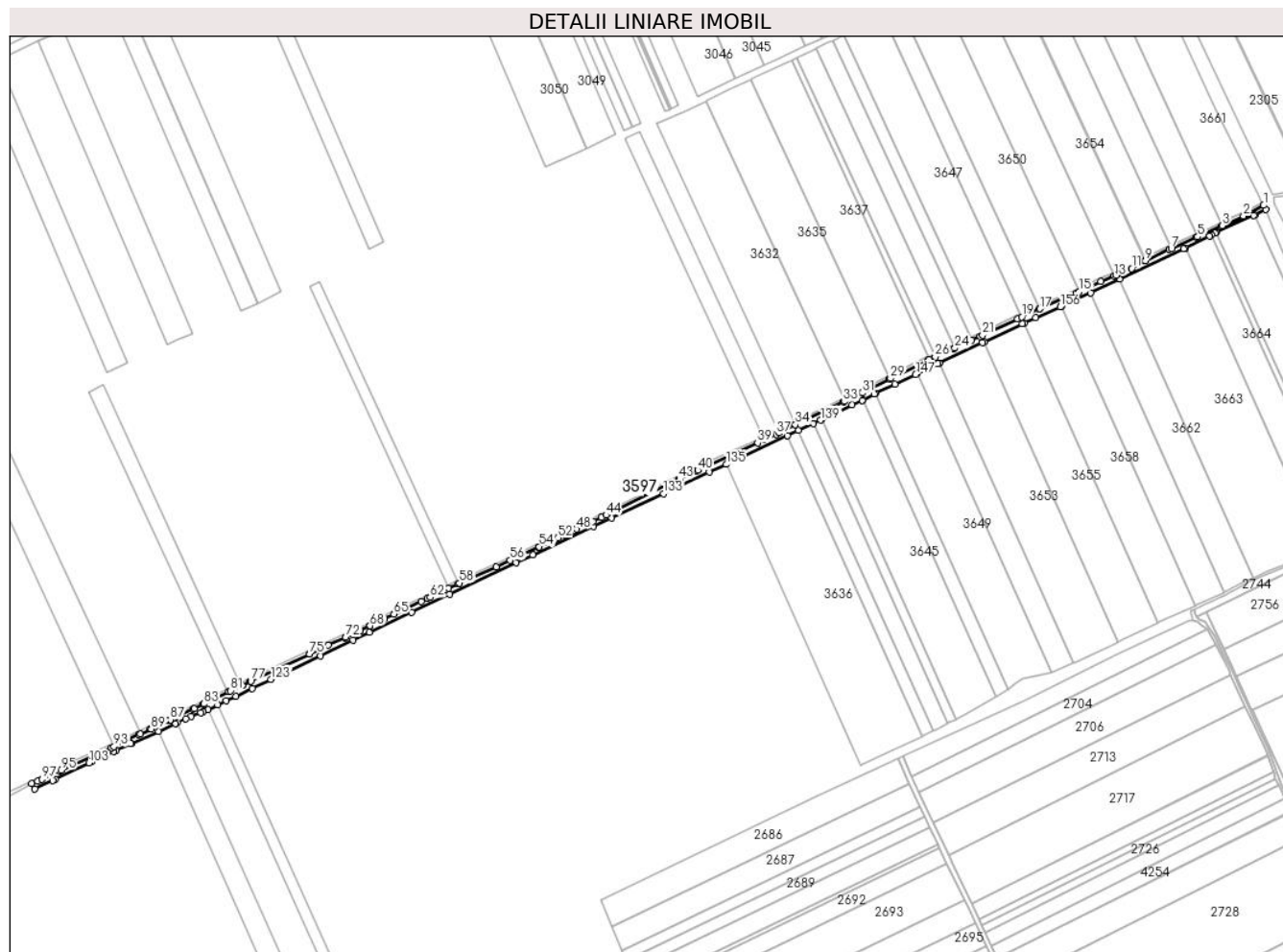
Inscrieri privind dezmembramintele dreptului de proprietate, drepturi reale de garanție și sarcini	Referințe
NU SUNT	

## Anexa Nr. 1 La Partea I

## Teren

Nr cadastral	Suprafața (mp)*	Observații / Referințe
	13.116	

\* Suprafața este determinată în planul de proiecție Stereo 70.



## Date referitoare la teren

Crt	Categorie folosință	Intravilan	Suprafața (mp)	Tarla	Parcelă	Nr. topo	Observații / Referințe
1	curți constructii	NU	13.116	-	-	-	

## Lungime Segmente

1) Valorile lungimilor segmentelor sunt obținute din proiecție în plan.

Punct început	X / Y	Punct sfârșit	X / Y	Lungime segment	Punct început	X / Y	Punct sfârșit	X / Y	Lungime segment	Punct început	X / Y	Punct sfârșit	X / Y	Lungime segment
1	707.218,545 316.829,713	2	707.192,733 316.816,033	29.213	2	707.192,733 316.816,033	3	707.165,475 316.804,011	29.791	3	707.165,475 316.804,011	4	707.163,865 316.803,301	1.76
4	707.163,865 316.803,301	5	707.134,283 316.789,561	32.617	5	707.134,283 316.789,561	6	707.132,674 316.788,814	1.774	6	707.132,674 316.788,814	7	707.100,413 316.774,316	35.369
7	707.100,413 316.774,316	8	707.097,999 316.773,231	2.647	8	707.097,999 316.773,231	9	707.067,194 316.759,185	33.856	9	707.067,194 316.759,185	10	707.066,999 316.759,096	0.214
10	707.066,999 316.759,096	11	707.049,714 316.748,88	20.078	11	707.049,714 316.748,88	12	707.030,305 316.740,308	21.218	12	707.030,305 316.740,308	13	707.027,633 316.739,291	2.859
13	707.027,633 316.739,291	14	707.009,951 316.732,557	18.921	14	707.009,951 316.732,557	15	706.982,529 316.719,652	30.307	15	706.982,529 316.719,652	16	706.979,401 316.718,18	3.457

Punct început	X / Y	Punct sfârșit	X / Y	Lungime segment	Punct început	X / Y	Punct sfârșit	X / Y	Lungime segment	Punct început	X / Y	Punct sfârșit	X / Y	Lungime segment
16	706.979,401 316.718,18	17	706.931,972 316.697,426	51.771	17	706.931,972 316.697,426	18	706.931,589 316.697,259	0.418	18	706.931,589 316.697,259	19	706.908,909 316.687,146	24.833
19	706.908,909 316.687,146	20	706.903,396 316.684,688	6.036	20	706.903,396 316.684,688	21	706.858,554 316.663,735	49.496	21	706.858,554 316.663,735	22	706.855,892 316.662,485	2.941
22	706.855,892 316.662,485	23	706.844,65 316.657,19	12.427	23	706.844,65 316.657,19	24	706.823,293 316.647,12	23.612	24	706.823,293 316.647,12	25	706.822,077 316.646,546	1.345
25	706.822,077 316.646,546	26	706.798,08 316.636,205	26.13	26	706.798,08 316.636,205	27	706.790,624 316.632,992	8.119	27	706.790,624 316.632,992	28	706.788,991 316.632,288	1.778
28	706.788,991 316.632,288	29	706.740,725 316.608,566	53.78	29	706.740,725 316.608,566	30	706.739,769 316.608,072	1.076	30	706.739,769 316.608,072	31	706.704,756 316.589,986	39.408
31	706.704,756 316.589,986	32	706.682,416 316.579,295	24.766	32	706.682,416 316.579,295	33	706.680,634 316.578,442	1.976	33	706.680,634 316.578,442	34	706.618,884 316.549,366	68.253
34	706.618,884 316.549,366	35	706.618,818 316.549,335	0.073	35	706.618,818 316.549,335	36	706.598,177 316.538,88	23.138	36	706.598,177 316.538,88	37	706.594,59 316.537,063	4.021
37	706.594,59 316.537,063	38	706.579,112 316.529,844	17.079	38	706.579,112 316.529,844	39	706.570,703 316.525,922	9.279	39	706.570,703 316.525,922	40	706.494,102 316.490,95	84.207
40	706.494,102 316.490,95	41	706.492,713 316.490,316	1.527	41	706.492,713 316.490,316	42	706.471,249 316.480,587	23.566	42	706.471,249 316.480,587	43	706.469,292 316.479,7	2.149
43	706.469,292 316.479,7	44	706.376,829 316.433,534	103.348	44	706.376,829 316.433,534	45	706.370,51 316.430,582	6.975	45	706.370,51 316.430,582	46	706.359,982 316.425,662	11.621
46	706.359,982 316.425,662	47	706.353,564 316.422,663	7.084	47	706.353,564 316.422,663	48	706.338,892 316.415,862	16.172	48	706.338,892 316.415,862	49	706.336,059 316.414,549	3.122
49	706.336,059 316.414,549	50	706.324,216 316.408,926	13.11	50	706.324,216 316.408,926	51	706.323,64 316.408,653	0.637	51	706.323,64 316.408,653	52	706.315,188 316.404,644	9.355
52	706.315,188 316.404,644	53	706.312,322 316.403,284	3.172	53	706.312,322 316.403,284	54	706.291,125 316.393,175	23.484	54	706.291,125 316.393,175	55	706.290,295 316.392,779	0.92
55	706.290,295 316.392,779	56	706.254,039 316.375,865	40.007	56	706.254,039 316.375,865	57	706.236,369 316.367,622	19.498	57	706.236,369 316.367,622	58	706.188,812 316.346,669	51.968
58	706.188,812 316.346,669	59	706.187,49 316.346,032	1.467	59	706.187,49 316.346,032	60	706.175,156 316.340,098	13.687	60	706.175,156 316.340,098	61	706.170,387 316.337,803	5.292
61	706.170,387 316.337,803	62	706.151,399 316.328,453	21.165	62	706.151,399 316.328,453	63	706.148,118 316.326,838	3.657	63	706.148,118 316.326,838	64	706.140,312 316.323,246	8.593
64	706.140,312 316.323,246	65	706.105,049 316.307,022	38.816	65	706.105,049 316.307,022	66	706.092,952 316.301,456	13.316	66	706.092,952 316.301,456	67	706.092,197 316.301,074	0.846
67	706.092,197 316.301,074	68	706.074,355 316.292,056	19.992	68	706.074,355 316.292,056	69	706.073,957 316.291,866	0.441	69	706.073,957 316.291,866	70	706.062,018 316.286,17	13.228
70	706.062,018 316.286,17	71	706.061,892 316.286,112	0.139	71	706.061,892 316.286,112	72	706.043,251 316.277,491	20.538	72	706.043,251 316.277,491	73	706.042,522 316.277,153	0.804
73	706.042,522 316.277,153	74	706.021,026 316.267,168	23.702	74	706.021,026 316.267,168	75	705.997,084 316.256,047	26.399	75	705.997,084 316.256,047	76	705.996,909 316.255,966	0.193
76	705.996,909 316.255,966	77	705.921,79 316.221,252	82.752	77	705.921,79 316.221,252	78	705.921,349 316.221,049	0.485	78	705.921,349 316.221,049	79	705.910,754 316.215,912	11.775
79	705.910,754 316.215,912	80	705.909,741 316.215,42	1.126	80	705.909,741 316.215,42	81	705.895,807 316.208,946	15.365	81	705.895,807 316.208,946	82	705.893,149 316.207,655	2.955
82	705.893,149 316.207,655	83	705.861,698 316.192,386	34.962	83	705.861,698 316.192,386	84	705.860,726 316.191,915	1.08	84	705.860,726 316.191,915	85	705.849,426 316.186,093	12.712
85	705.849,426 316.186,093	86	705.847,917 316.185,316	1.697	86	705.847,917 316.185,316	87	705.818,798 316.171,896	32.063	87	705.818,798 316.171,896	88	705.817,029 316.171,081	1.948
88	705.817,029 316.171,081	89	705.794,226 316.160,215	25.26	89	705.794,226 316.160,215	90	705.793,048 316.159,653	1.305	90	705.793,048 316.159,653	91	705.780,416 316.153,842	13.905
91	705.780,416 316.153,842	92	705.778,189 316.152,817	2.452	92	705.778,189 316.152,817	93	705.746,489 316.137,612	35.158	93	705.746,489 316.137,612	94	705.742,905 316.135,893	3.975
94	705.742,905 316.135,893	95	705.678,764 316.107,596	70.106	95	705.678,764 316.107,596	96	705.676,693 316.106,682	2.264	96	705.676,693 316.106,682	97	705.654,429 316.095,852	24.758
97	705.654,429 316.095,852	98	705.648,803 316.093,115	6.256	98	705.648,803 316.093,115	99	705.641,168 316.090,605	8.037	99	705.641,168 316.090,605	100	705.645,43 316.083,678	8.133
100	705.645,43 316.083,678	101	705.667,974 316.093,95	24.774	101	705.667,974 316.093,95	102	705.671,466 316.095,637	3.878	102	705.671,466 316.095,637	103	705.714,767 316.116,551	48.087
103	705.714,767 316.116,551	104	705.718,004 316.118,114	3.595	104	705.718,004 316.118,114	105	705.734,218 316.125,948	18.007	105	705.734,218 316.125,948	106	705.737,388 316.127,382	3.479
106	705.737,388 316.127,382	107	705.746,057 316.131,303	9.515	107	705.746,057 316.131,303	108	705.749,622 316.132,9	3.906	108	705.749,622 316.132,9	109	705.768,291 316.141,266	20.458
109	705.768,291 316.141,266	110	705.769,073 316.141,616	0.857	110	705.769,073 316.141,616	111	705.803,452 316.157,212	37.751	111	705.803,452 316.157,212	112	705.825,219 316.167,086	23.902
112	705.825,219 316.167,086	113	705.827,912 316.168,316	2.961	113	705.827,912 316.168,316	114	705.838,632 316.173,213	11.786	114	705.838,632 316.173,213	115	705.845,631 316.176,41	7.695

Punct început	X / Y	Punct sfârșit	X / Y	Lungime segment	Punct început	X / Y	Punct sfârșit	X / Y	Lungime segment	Punct început	X / Y	Punct sfârșit	X / Y	Lungime segment
115	705.845,631 316.176,41	116	705.857,876 316.180,72	12.981	116	705.857,876 316.180,72	117	705.860,844 316.182,135	3.288	117	705.860,844 316.182,135	118	705.866,957 316.185,049	6.772
118	705.866,957 316.185,049	119	705.879,673 316.191,112	14.087	119	705.879,673 316.191,112	120	705.890,263 316.196,161	11.732	120	705.890,263 316.196,161	121	705.902,702 316.202,09	13.78
121	705.902,702 316.202,09	122	705.923,659 316.212,082	23.217	122	705.923,659 316.212,082	123	705.947,565 316.223,479	26.484	123	705.947,565 316.223,479	124	706.011,0 316.253,721	70.275
124	706.011,0 316.253,721	125	706.052,592 316.273,55	46.077	125	706.052,592 316.273,55	126	706.073,707 316.283,617	23.392	126	706.073,707 316.283,617	127	706.128,062 316.309,53	60.216
127	706.128,062 316.309,53	128	706.176,526 316.332,363	53.573	128	706.176,526 316.332,363	129	706.261,727 316.372,503	94.183	129	706.261,727 316.372,503	130	706.282,954 316.382,504	23.465
130	706.282,954 316.382,504	131	706.360,33 316.418,958	85.533	131	706.360,33 316.418,958	132	706.383,553 316.429,828	25.641	132	706.383,553 316.429,828	133	706.450,158 316.461,004	73.54
133	706.450,158 316.461,004	134	706.508,882 316.488,491	64.839	134	706.508,882 316.488,491	135	706.530,333 316.498,532	23.685	135	706.530,333 316.498,532	136	706.608,751 316.535,238	86.584
136	706.608,751 316.535,238	137	706.622,908 316.541,864	15.631	137	706.622,908 316.541,864	138	706.642,399 316.550,987	21.52	138	706.642,399 316.550,987	139	706.651,346 316.555,176	9.879
139	706.651,346 316.555,176	140	706.652,99 316.555,97	1.826	140	706.652,99 316.555,97	141	706.691,543 316.574,607	42.821	141	706.691,543 316.574,607	142	706.704,377 316.580,469	14.109
142	706.704,377 316.580,469	143	706.705,852 316.581,204	1.648	143	706.705,852 316.581,204	144	706.720,212 316.588,355	16.042	144	706.720,212 316.588,355	145	706.721,757 316.589,118	1.723
145	706.721,757 316.589,118	146	706.746,453 316.601,311	27.542	146	706.746,453 316.601,311	147	706.773,136 316.613,47	29.323	147	706.773,136 316.613,47	148	706.775,413 316.614,563	2.526
148	706.775,413 316.614,563	149	706.801,406 316.627,044	28.834	149	706.801,406 316.627,044	150	706.803,515 316.628,037	2.331	150	706.803,515 316.628,037	151	706.858,808 316.654,066	61.113
151	706.858,808 316.654,066	152	706.860,678 316.654,945	2.066	152	706.860,678 316.654,945	153	706.909,759 316.678,033	54.24	153	706.909,759 316.678,033	154	706.911,99 316.679,08	2.464
154	706.911,99 316.679,08	155	706.926,96 316.686,109	16.538	155	706.926,96 316.686,109	156	706.958,175 316.699,851	34.106	156	706.958,175 316.699,851	157	706.959,92 316.700,673	1.929
157	706.959,92 316.700,673	158	706.997,026 316.718,152	41.017	158	706.997,026 316.718,152	159	707.033,952 316.735,545	40.817	159	707.033,952 316.735,545	160	707.116,287 316.774,329	91.012
160	707.116,287 316.774,329	161	707.118,513 316.775,43	2.483	161	707.118,513 316.775,43	162	707.149,446 316.790,727	34.509	162	707.149,446 316.790,727	163	707.151,987 316.792,009	2.846
163	707.151,987 316.792,009	164	707.156,591 316.794,332	5.157	164	707.156,591 316.794,332	165	707.158,228 316.795,092	1.805	165	707.158,228 316.795,092	166	707.205,801 316.817,18	52.451
166	707.205,801 316.817,18	167	707.207,591 316.818,031	1.982	167	707.207,591 316.818,031	168	707.221,407 316.824,602	15.299	168	707.221,407 316.824,602	169	707.218,545 316.829,713	5.858

\*\* Lungimile segmentelor sunt determinate în planul de proiecție Stereo 70 și sunt rotunjite la 1 milimetru.

\*\*\* Distanța dintre puncte este formată din segmente cumulate ce sunt mai mici decât valoarea 1 milimetru.



**DATE DESPRE IMOBILUL NR. 3598**

Oficiul de Cadastru și Publicitate Imobiliară CALARASI  
Biroul de Cadastru și Publicitate Imobiliară Calarasi

**A. Partea I. Descrierea imobilului**

TEREN Extravilan

Adresa: Jud. Calarasi

Nr. Crt	Nr cadastral Nr. topografic	Suprafața* (mp)	Observații / Referințe
A1	22426	9.803	Sector cadastral:29 Teren neimprejmuit;

**B. Partea II. Proprietari și acte**

Inscrieri privitoare la dreptul de proprietate și alte drepturi reale		Referințe
<b>52910 / 29/10/2013</b>		
Act Notarial nr. 1945, din 23/10/2013 emis de BNP CHIRU MARIA DANA;		
B4	Intabulare, drept de PROPRIETATE, dobandit prin Conventie, cota actuala 1/1, cota initiala 1/1 1) SC APOLLO PROPERTIES SRL, CIF:19163688	A1

**C. Partea III. SARCINI .**

Inscrieri privind dezmembramintele dreptului de proprietate, drepturi reale de garanție și sarcini	Referințe
NU SUNT	

## Anexa Nr. 1 La Partea I

## Teren

Nr cadastral	Suprafața (mp)*	Observații / Referințe
22426	9.803	

\* Suprafața este determinată în planul de proiecție Stereo 70.



## Date referitoare la teren

Crt	Categorie folosință	Intravilan	Suprafața (mp)	Tarla	Parcelă	Nr. topo	Observații / Referințe
1	arabil	NU	9.803	40/4	13	-	LOT 1

## Lungime Segmente

1) Valorile lungimilor segmentelor sunt obținute din proiecție în plan.

Punct început	X / Y	Punct sfârșit	X / Y	Lungime segment (** (m)
1	705.842,382 316.652,865	2	706.019,455 316.270,849	421.059
2	706.019,455 316.270,849	3	706.040,567 316.280,655	23.278
3	706.040,567 316.280,655	4	705.863,44 316.662,787	421.187
4	705.863,44 316.662,787	1	705.842,382 316.652,865	23.278

\*\* Lungimile segmentelor sunt determinate în planul de proiecție Stereo 70 și sunt rotunjite la 1 milimetru.

**\*\*\* Distanţa dintre puncte este formată din segmente cumulate ce sunt mai mici decât valoarea 1 milimetru.**



**DATE DESPRE IMOBILUL NR. 3599**

Oficiul de Cadastru și Publicitate Imobiliară CALARASI  
Biroul de Cadastru și Publicitate Imobiliară Calarasi

**A. Partea I. Descrierea imobilului**

TEREN Extravilan

Adresa: Jud. Calarasi

Nr. Crt	Nr cadastral Nr. topografic	Suprafața* (mp)	Observații / Referințe
A1	22875	Din acte: 6.000 Masurata: 5.901	Sector cadastral:29 Teren neimprejmuit;

**B. Partea II. Proprietari și acte**

Inscrieri privitoare la dreptul de proprietate și alte drepturi reale		Referințe
<b>13275 / 02/03/2015</b>		
Act Notarial nr. 440, din 26/02/2015 emis de NP Sestacovschi Florin Adrian;		
B5	Intabulare, drept de PROPRIETATE, dobandit prin Conventie, cota actuala 1/1, cota initiala 1/1 1) NITU ION, -sot 2) NITU VASILICA, -sotie	A1

**C. Partea III. SARCINI .**

Inscrieri privind dezmembramintele dreptului de proprietate, drepturi reale de garanție și sarcini	Referințe
NU SUNT	

## Anexa Nr. 1 La Partea I

## Teren

Nr cadastral	Suprafața (mp)*	Observații / Referințe
22875	Din acte: 6.000 Masurata: 5.901	

\* Suprafața este determinată în planul de proiecție Stereo 70.

## DETALII LINIARE IMOBIL



## Date referitoare la teren

Crt	Categorie folosință	Intravilan	Suprafața (mp)	Tarla	Parcelă	Nr. topo	Observații / Referințe
1	arabil	NU	5.901	40/5	10	-	

## Lungime Segmente

1) Valorile lungimilor segmentelor sunt obținute din proiecție în plan.

Punct început	X / Y	Punct sfârșit	X / Y	Lungime segment (** (m)
1	705.879,673 316.191,112	2	705.866,957 316.185,049	14.087
2	705.866,957 316.185,049	3	706.038,171 315.802,931	418.722
3	706.038,171 315.802,931	4	706.042,103 315.804,608	4.275
4	706.042,103 315.804,608	5	706.051,127 315.808,456	9.81
5	706.051,127 315.808,456	1	705.879,673 316.191,112	419.311

**\*\* Lungimile segmentelor sunt determinate în planul de proiecție Stereo 70 și sunt rotunjite la 1 milimetru.**

**\*\*\* Distanța dintre puncte este formată din segmente cumulate ce sunt mai mici decât valoarea 1 milimetru.**





**DATE DESPRE IMOBILUL NR. 3600**

Oficiul de Cadastru și Publicitate Imobiliară CALARASI  
Biroul de Cadastru și Publicitate Imobiliară Calarasi

**A. Partea I. Descrierea imobilului**

TEREN Extravilan

Adresa: Jud. Calarasi

Nr. Crt	Nr cadastral Nr. topografic	Suprafața* (mp)	Observații / Referințe
A1		Din acte: 9.185 Masurata: 8.992	Sector cadastral:29 Teren neimprejmuit; IMOBILUL PROVINE DINTR-O TARLA CU UN DEFICIT DE SUPRAFATA IN PROCENT DE 2.1%

**B. Partea II. Proprietari și acte**

Inscrieri privitoare la dreptul de proprietate și alte drepturi reale	Referințe
/	
Act Administrativ nr. 41696, din 30/04/1995 emis de CJSIPT CALARASI;	
B1	A1
Intabulare, drept de PROPRIETATE, dobandit prin Reconstituire, cota actuala 1/1, cota initiala 1/1 1) DRAGOMIR VASILE, LIPSA CNP	

**C. Partea III. SARCINI .**

Inscrieri privind dezmembramintele dreptului de proprietate, drepturi reale de garanție și sarcini	Referințe
NU SUNT	

## Anexa Nr. 1 La Partea I

## Teren

Nr cadastral	Suprafața (mp)*	Observații / Referințe
	Din acte: 9.185 Masurata: 8.992	IMOBILUL PROVINE DINTR-O TARLA CU UN DEFICIT DE SUPRAFATA IN PROCENT DE 2.1%

\* Suprafața este determinată în planul de proiecție Stereo 70.



## Date referitoare la teren

Crt	Categorie folosință	Intra vilan	Suprafața (mp)	Tarla	Parcelă	Nr. topo	Observații / Referințe
1	arabil	NU	8.992	40/4	14	-	

## Lungime Segmente

1) Valorile lungimilor segmentelor sunt obținute din proiecție în plan.

Punct început	X / Y	Punct sfârșit	X / Y	Lungime segment (** (m)
1	705.863,44 316.662,787	2	706.040,567 316.280,655	421.187
2	706.040,567 316.280,655	3	706.041,569 316.281,12	1.105
3	706.041,569 316.281,12	4	706.059,917 316.289,606	20.215
4	706.059,917 316.289,606	5	705.882,249 316.672,905	422.474
5	705.882,249 316.672,905	6	705.865,992 316.663,989	18.541

Punct început	X / Y	Punct sfârșit	X / Y	Lungime segment (** (m)
6	705.865,992 316.663,989	1	705.863,44 316.662,787	2.821

\*\* Lungimile segmentelor sunt determinate în planul de proiecție Stereo 70 și sunt rotunjite la 1 milimetru.

\*\*\* Distanța dintre puncte este formată din segmente cumulate ce sunt mai mici decât valoarea 1 milimetru.



**DATE DESPRE IMOBILUL NR. 3601**

Oficiul de Cadastru și Publicitate Imobiliară CALARASI  
Biroul de Cadastru și Publicitate Imobiliară Calarasi

**A. Partea I. Descrierea imobilului**

TEREN Extravilan

Adresa: Jud. Calarasi

Nr. Crt	Nr cadastral Nr. topografic	Suprafața* (mp)	Observații / Referințe
A1		Din acte: 5.000 Masurata: 4.918	Sector cadastral:29 Teren neimprejmuț; IMOBILUL PROVINE DINTR-O TARLA CU UN DEFICIT DE SUPRAFATA IN PROCENT DE 1.6%

**B. Partea II. Proprietari și acte**

Inscrieri privitoare la dreptul de proprietate și alte drepturi reale		Referințe
/		
Act Administrativ nr. 42367, din 22/08/1996 emis de CJSIPT CALARASI;		
B1	Intabulare, drept de PROPRIETATE, dobandit prin Reconstituire, cota actuala 1/1, cota initiala 1/1 1) DRAGOMIR COSTICA, LIPSA CNP 2) DRAGOMIR DRAGU, LIPSA CNP 3) DRAGOMIR FLORIAN, LIPSA CNP 4) MANEA MITA, LIPSA CNP 5) DRAGOMIR GHEORGHE, LIPSA CNP	A1

**C. Partea III. SARCINI .**

Inscrieri privind dezmembramintele dreptului de proprietate, drepturi reale de garanție și sarcini	Referințe
NU SUNT	

## Anexa Nr. 1 La Partea I

## Teren

Nr cadastral	Suprafața (mp)*	Observații / Referințe
	Din acte: 5.000 Masurata: 4.918	IMOBILUL PROVINE DINTR-O TARLA CU UN DEFICIT DE SUPRAFATA IN PROCENT DE 1.6%

\* Suprafața este determinată în planul de proiecție Stereo 70.



## Date referitoare la teren

Crt	Categorie folosință	Intra vilan	Suprafața (mp)	Tarla	Parcelă	Nr. topo	Observații / Referințe
1	arabil	NU	4.918	40/5	11	-	IN TP 42367 TARLAUA 40, PARCELA 5

## Lungime Segmente

1) Valorile lungimilor segmentelor sunt obținute din proiecție în plan.

Punct început	X / Y	Punct sfârșit	X / Y	Lungime segment (** (m)
1	705.879,673 316.191,112	2	706.051,127 315.808,456	419.311
2	706.051,127 315.808,456	3	706.051,468 315.808,602	0.371
3	706.051,468 315.808,602	4	706.061,685 315.813,579	11.365
4	706.061,685 315.813,579	5	705.890,263 316.196,161	419.231
5	705.890,263 316.196,161	1	705.879,673 316.191,112	11.732

**\*\* Lungimile segmentelor sunt determinate în planul de proiecție Stereo 70 și sunt rotunjite la 1 milimetru.**

**\*\*\* Distanța dintre puncte este formată din segmente cumulate ce sunt mai mici decât valoarea 1 milimetru.**





**DATE DESPRE IMOBILUL NR. 3602**

Oficiul de Cadastru și Publicitate Imobiliară CALARASI  
Biroul de Cadastru și Publicitate Imobiliară Calarasi

**A. Partea I. Descrierea imobilului**

TEREN Extravilan

Adresa: Jud. Calarasi

Nr. Crt	Nr cadastral Nr. topografic	Suprafața* (mp)	Observații / Referințe
A1	24040	Din acte: 5.741 Masurata: 5.628	Sector cadastral:29 Teren neimprijmit;

**B. Partea II. Proprietari și acte**

Inscrieri privitoare la dreptul de proprietate și alte drepturi reale		Referințe
<b>39052 / 06/08/2019</b>		
Act Notarial nr. 3009, din 05/08/2019 emis de NP Tutuianu Dana Cristina;		
B2	Intabulare, drept de PROPRIETATE, dobandit prin Conventie, cota actuala 1/1, cota initiala 1/1 1) MIA COM SRL, CIF:14434166	A1

**C. Partea III. SARCINI**

Inscrieri privind dezmembramintele dreptului de proprietate, drepturi reale de garanție și sarcini		Referințe
<b>29941 / 25/05/2023</b>		
Act Notarial nr. 640, din 24/05/2023 emis de Banateanu Casandra Liana+anexa;		
C1	Intabulare, drept de IPOTECA, Valoare:899040 LEI si celelalte obligatii de plata aferente creditului acordat in baza Contractului de credit nr. 2004241/17.05.2023 1) AGRICOVER CREDIT IFN SA, CIF:22940237	A1

## Anexa Nr. 1 La Partea I

## Teren

Nr cadastral	Suprafața (mp)*	Observații / Referințe
24040	Din acte: 5.741 Masurata: 5.628	

\* Suprafața este determinată în planul de proiecție Stereo 70.



## Date referitoare la teren

Crt	Categorie folosință	Intra vilan	Suprafața (mp)	Tarla	Parcelă	Nr. topo	Observații / Referințe
1	arabil	NU	5.628	40/4	15	-	

## Lungime Segmente

1) Valorile lungimilor segmentelor sunt obținute din proiecție în plan.

Punct început	X / Y	Punct sfârșit	X / Y	Lungime segment (** (m)
1	705.882,249 316.672,905	2	706.059,917 316.289,606	422.474
2	706.059,917 316.289,606	3	706.060,318 316.289,791	0.442
3	706.060,318 316.289,791	4	706.071,94 316.295,336	12.877
4	706.071,94 316.295,336	5	705.894,263 316.678,655	422.496
5	705.894,263 316.678,655	6	705.885,442 316.674,657	9.685

Punct început	X / Y	Punct sfârșit	X / Y	Lungime segment (** (m)
6	705.885,442 316.674,657	1	705.882,249 316.672,905	3.642

\*\* Lungimile segmentelor sunt determinate în planul de proiecție Stereo 70 și sunt rotunjite la 1 milimetru.

\*\*\* Distanța dintre puncte este formată din segmente cumulate ce sunt mai mici decât valoarea 1 milimetru.



**DATE DESPRE IMOBILUL NR. 3603**

Oficiul de Cadastru și Publicitate Imobiliară CALARASI  
Biroul de Cadastru și Publicitate Imobiliară Calarasi

**A. Partea I. Descrierea imobilului**

TEREN Extravilan

Adresa: Jud. Calarasi

Nr. Crt	Nr cadastral Nr. topografic	Suprafața* (mp)	Observații / Referințe
A1	21054	Din acte: 5.872 Masurata: 5.775	Sector cadastral:29 Teren neimprejmuit;

**B. Partea II. Proprietari și acte**

Inscrieri privitoare la dreptul de proprietate și alte drepturi reale		Referințe
<b>30434 / 27/10/2010</b>		
Act Notarial nr. 2345, din 21/10/2010 emis de BNP CHIRU MARIA DANA;		
B2	Intabulare, drept de PROPRIETATE, dobandit prin Conventie, cota actuala 1/1, cota initiala 1/1 1) S.C. APOLLO PROPERTIES SRL, CIF:19163688	A1

**C. Partea III. SARCINI .**

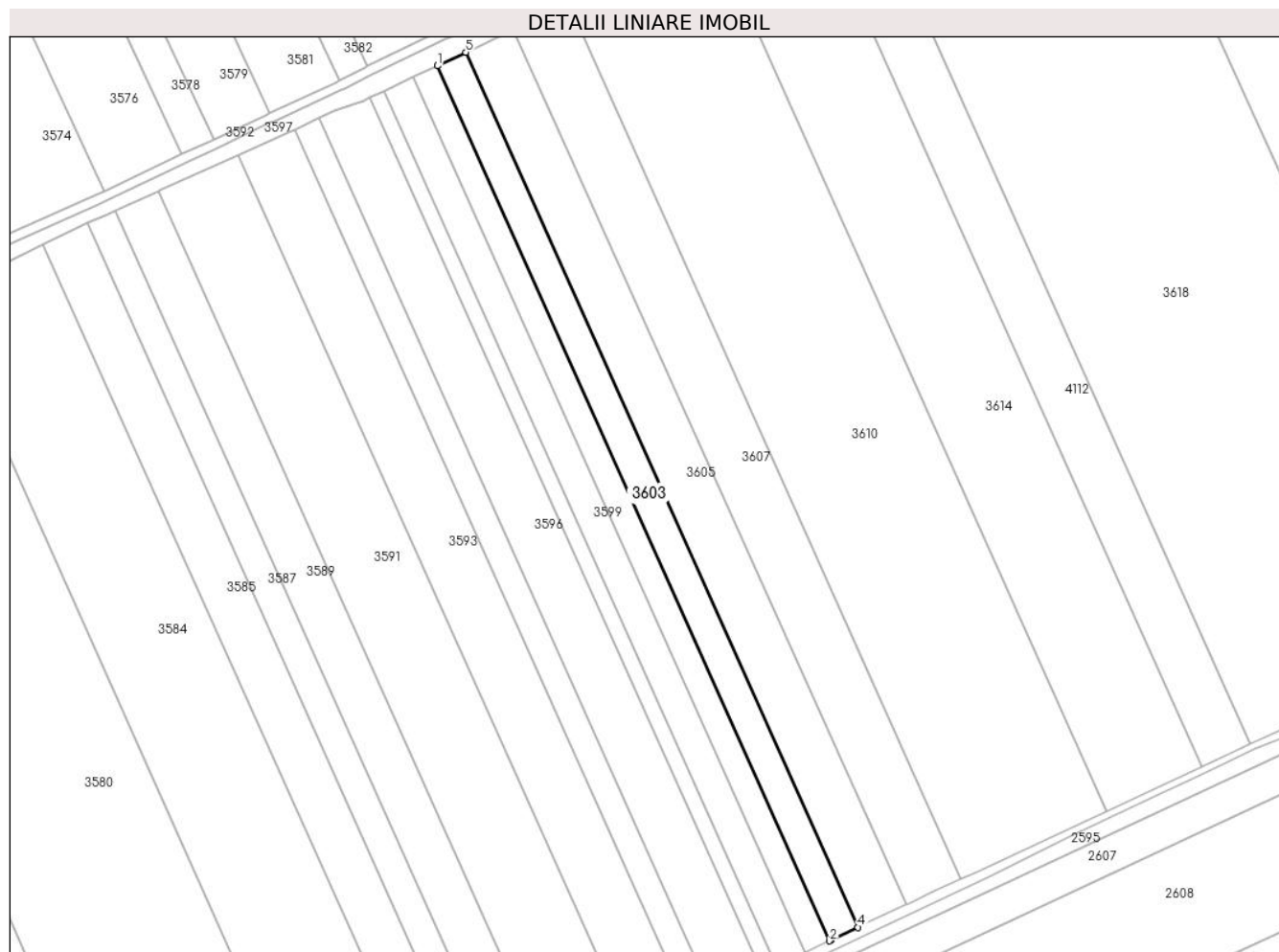
Inscrieri privind dezmembramintele dreptului de proprietate, drepturi reale de garanție și sarcini	Referințe
NU SUNT	

## Anexa Nr. 1 La Partea I

## Teren

Nr cadastral	Suprafața (mp)*	Observații / Referințe
21054	Din acte: 5.872 Masurata: 5.775	

\* Suprafața este determinată în planul de proiecție Stereo 70.



## Date referitoare la teren

Crt	Categorie folosință	Intra vilan	Suprafața (mp)	Tarla	Parcelă	Nr. topo	Observații / Referințe
1	arabil	NU	5.775	40/5	12	-	

## Lungime Segmente

1) Valorile lungimilor segmentelor sunt obținute din proiecție în plan.

Punct început	X / Y	Punct sfârșit	X / Y	Lungime segment (** (m)
1	705.890,263 316.196,161	2	706.061,685 315.813,579	419.231
2	706.061,685 315.813,579	3	706.062,299 315.813,878	0.683
3	706.062,299 315.813,878	4	706.074,115 315.819,527	13.097
4	706.074,115 315.819,527	5	705.902,702 316.202,09	419.21
5	705.902,702 316.202,09	1	705.890,263 316.196,161	13.78

**\*\* Lungimile segmentelor sunt determinate în planul de proiecție Stereo 70 și sunt rotunjite la 1 milimetru.**

**\*\*\* Distanța dintre puncte este formată din segmente cumulate ce sunt mai mici decât valoarea 1 milimetru.**





**DATE DESPRE IMOBILUL NR. 3604**

Oficiul de Cadastru și Publicitate Imobiliară CALARASI  
Biroul de Cadastru și Publicitate Imobiliară Calarasi

**A. Partea I. Descrierea imobilului**

TEREN Extravilan

Adresa: Jud. Calarasi

Nr. Crt.	Nr cadastral Nr. topografic	Suprafața* (mp)	Observații / Referințe
A1		Din acte: 8.750 Masurata: 8.566	Sector cadastral:29 Teren neimprejmuț; IMOBILUL PROVINE DINTR-O TARLA CU UN DEFICIT DE SUPRAFATA IN PROCENT DE 2.1%

**B. Partea II. Proprietari și acte**

Inscrieri privitoare la dreptul de proprietate și alte drepturi reale		Referințe
/		
Act Administrativ nr. 41726, din 10/05/1995 emis de CJSIPT CALARASI;		
B1	Intabulare, drept de PROPRIETATE, dobandit prin Reconstituire, cota actuala 1/1, cota initiala 1/1 1) RADU MARIOARA, LIPSA CNP 2) DRAGOMIR VASILE, LIPSA CNP 3) DRAGOMIR TINCA, LIPSA CNP 4) DRAGOMIR IOANA, LIPSA CNP 5) DRAGOMIR FLORIN, LIPSA CNP 6) DRAGOMIR MARIANA, LIPSA CNP	A1

**C. Partea III. SARCINI .**

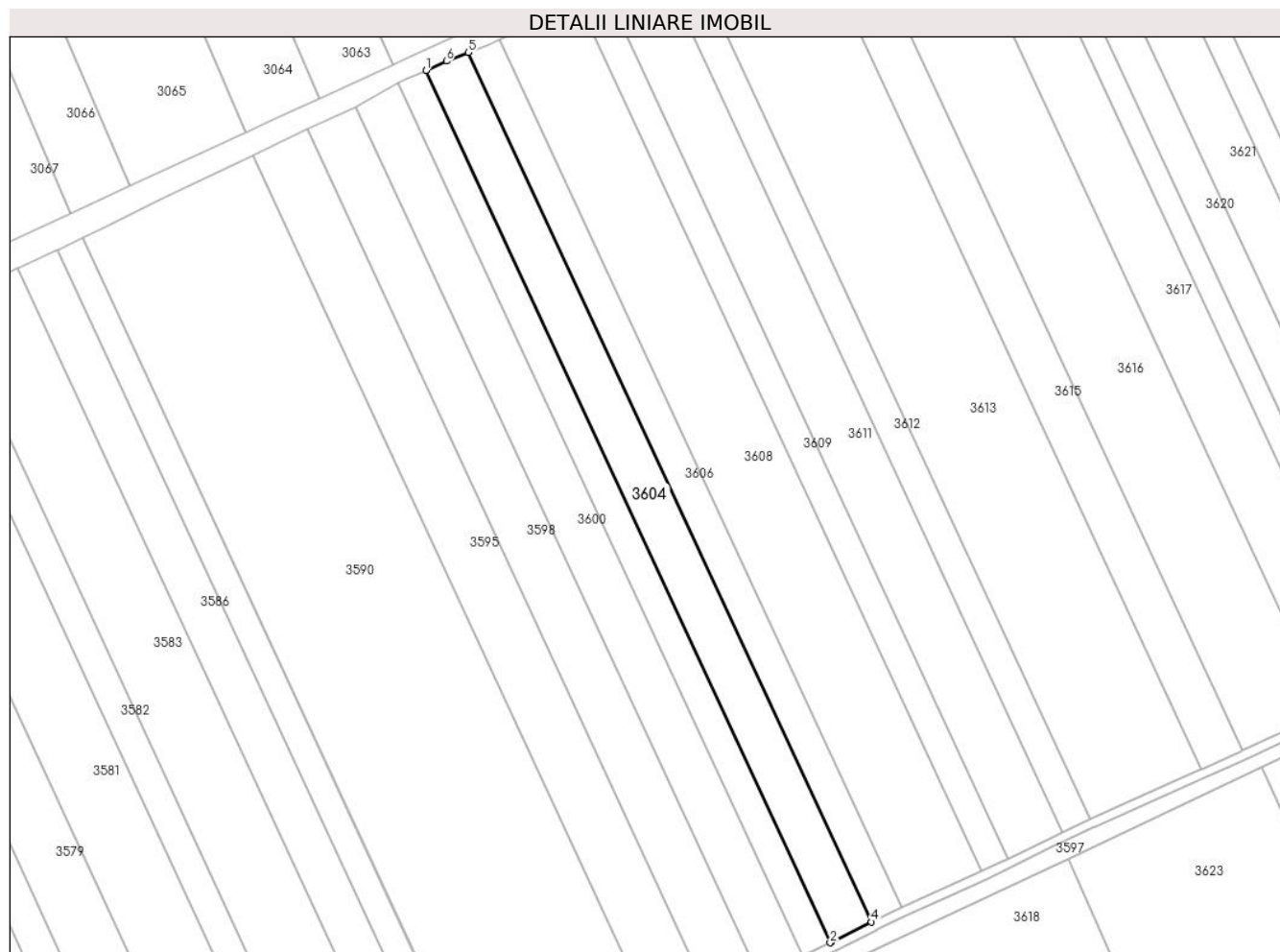
Inscrieri privind dezmembramintele dreptului de proprietate, drepturi reale de garanție și sarcini	Referințe
NU SUNT	

## Anexa Nr. 1 La Partea I

## Teren

Nr cadastral	Suprafața (mp)*	Observații / Referințe
	Din acte: 8.750 Masurata: 8.566	IMOBILUL PROVINE DINTR-O TARLA CU UN DEFICIT DE SUPRAFATA IN PROCENT DE 2.1%

\* Suprafața este determinată în planul de proiecție Stereo 70.



## Date referitoare la teren

Crt	Categorie folosință	Intra vilan	Suprafața (mp)	Tarla	Parcelă	Nr. topo	Observații / Referințe
1	arabil	NU	8.566	40/4	16	-	

## Lungime Segmente

1) Valorile lungimilor segmentelor sunt obținute din proiecție în plan.

Punct început	X / Y	Punct sfârșit	X / Y	Lungime segment (** (m)
1	705.894,263 316.678,655	2	706.071,94 316.295,336	422.496
2	706.071,94 316.295,336	3	706.072,591 316.295,646	0.721
3	706.072,591 316.295,646	4	706.090,074 316.304,483	19.589
4	706.090,074 316.304,483	5	705.912,941 316.686,629	421.203
5	705.912,941 316.686,629	6	705.903,289 316.682,747	10.403

Punct început	X / Y	Punct sfârșit	X / Y	Lungime segment (** (m)
6	705.903,289 316.682,747	1	705.894,263 316.678,655	9.91

\*\* Lungimile segmentelor sunt determinate în planul de proiecție Stereo 70 și sunt rotunjite la 1 milimetru.

\*\*\* Distanța dintre puncte este formată din segmente cumulate ce sunt mai mici decât valoarea 1 milimetru.



**DATE DESPRE IMOBILUL NR. 3605**

Oficiul de Cadastru și Publicitate Imobiliară CALARASI  
Biroul de Cadastru și Publicitate Imobiliară Calarasi

**A. Partea I. Descrierea imobilului**

TEREN Extravilan

Adresa: Jud. Calarasi

Nr. Crt	Nr cadastral Nr. topografic	Suprafața* (mp)	Observații / Referințe
A1	20081	Din acte: 9.894 Masurata: 9.731	Sector cadastral:29 Teren neimprejmuit;

**B. Partea II. Proprietari și acte**

Inscrieri privitoare la dreptul de proprietate și alte drepturi reale		Referințe
<b>29211 / 24/10/2008</b>		
Act Notarial nr. 2438, din 22/10/2008 emis de BNP CHIRU MARIA DANA;		
B2	Intabulare, drept de PROPRIETATE, dobandit prin Conventie, cota actuala 1/1, cota initiala 1/1 1) SC APOLLO PROPERTIES SRL, CIF:19163688	A1

**C. Partea III. SARCINI .**

Inscrieri privind dezmembramintele dreptului de proprietate, drepturi reale de garanție și sarcini	Referințe
NU SUNT	

## Anexa Nr. 1 La Partea I

## Teren

Nr cadastral	Suprafața (mp)*	Observații / Referințe
20081	Din acte: 9.894 Masurata: 9.731	

\* Suprafața este determinată în planul de proiecție Stereo 70.



## Date referitoare la teren

Crt	Categorie folosință	Intra vilan	Suprafața (mp)	Tarla	Parcelă	Nr. topo	Observații / Referințe
1	arabil	NU	9.731	40/5	13	-	

## Lungime Segmente

1) Valorile lungimilor segmentelor sunt obținute din proiecție în plan.

Punct început	X / Y	Punct sfârșit	X / Y	Lungime segment (** (m)
1	705.902,702 316.202,09	2	706.074,115 315.819,527	419.21
2	706.074,115 315.819,527	3	706.074,941 315.819,922	0.916
3	706.074,941 315.819,922	4	706.095,099 315.829,459	22.3
4	706.095,099 315.829,459	5	705.923,659 316.212,082	419.276
5	705.923,659 316.212,082	1	705.902,702 316.202,09	23.217

**\*\* Lungimile segmentelor sunt determinate în planul de proiecție Stereo 70 și sunt rotunjite la 1 milimetru.**

**\*\*\* Distanța dintre puncte este formată din segmente cumulate ce sunt mai mici decât valoarea 1 milimetru.**





**DATE DESPRE IMOBILUL NR. 3606**

Oficiul de Cadastru și Publicitate Imobiliară CALARASI  
Biroul de Cadastru și Publicitate Imobiliară Calarasi

**A. Partea I. Descrierea imobilului**

TEREN Extravilan

Adresa: Jud. Calarasi

Nr. Crt	Nr cadastral Nr. topografic	Suprafața* (mp)	Observații / Referințe
A1	20500	Din acte: 6.314 Masurata: 6.190	Sector cadastral:29 Teren neimprejmuit;

**B. Partea II. Proprietari și acte**

Inscrieri privitoare la dreptul de proprietate și alte drepturi reale		Referințe
<b>20425 / 07/07/2009</b>		
Act Notarial nr. 1707, din 02/07/2009 emis de BNP CHIRU DANA MARIA;		
B2	Intabulare, drept de PROPRIETATE, dobandit prin Conventie, cota actuala 1/1, cota initiala 1/1 1) S.C. APOLLO PROPERTIES S.R.L., CIF:19163688	A1

**C. Partea III. SARCINI .**

Inscrieri privind dezmembramintele dreptului de proprietate, drepturi reale de garanție și sarcini	Referințe
NU SUNT	

## Anexa Nr. 1 La Partea I

## Teren

Nr cadastral	Suprafața (mp)*	Observații / Referințe
20500	Din acte: 6.314 Masurata: 6.190	

\* Suprafața este determinată în planul de proiecție Stereo 70.



## Date referitoare la teren

Crt	Categorie folosință	Intra vilan	Suprafața (mp)	Tarla	Parcelă	Nr. topo	Observații / Referințe
1	arabil	NU	6.190	40/4	17/1	-	

## Lungime Segmente

1) Valorile lungimilor segmentelor sunt obținute din proiecție în plan.

Punct început	X / Y	Punct sfârșit	X / Y	Lungime segment (** (m)
1	705.912,941 316.686,629	2	706.090,074 316.304,483	421.203
2	706.090,074 316.304,483	3	706.091,213 316.305,059	1.276
3	706.091,213 316.305,059	4	706.103,417 316.310,674	13.434
4	706.103,417 316.310,674	5	705.926,54 316.692,267	420.593
5	705.926,54 316.692,267	6	705.922,206 316.690,355	4.737

Punct început	X / Y	Punct sfârșit	X / Y	Lungime segment (** (m)
6	705.922,206 316.690,355	1	705.912,941 316.686,629	9.986

\*\* Lungimile segmentelor sunt determinate în planul de proiecție Stereo 70 și sunt rotunjite la 1 milimetru.

\*\*\* Distanța dintre puncte este formată din segmente cumulate ce sunt mai mici decât valoarea 1 milimetru.



**DATE DESPRE IMOBILUL NR. 3607**

Oficiul de Cadastru și Publicitate Imobiliară CALARASI  
Biroul de Cadastru și Publicitate Imobiliară Calarasi

**A. Partea I. Descrierea imobilului**

TEREN Extravilan

Adresa: Jud. Calarasi

Nr. Crt	Nr cadastral Nr. topografic	Suprafața* (mp)	Observații / Referințe
A1		Din acte: 11.291 Masurata: 11.105	Sector cadastral:29 Teren neimprejmuit; IMOBILUL PROVINE DINTR-O TARLA CU UN DEFICIT DE SUPRAFATA IN PROCENT DE 1.6%

**B. Partea II. Proprietari și acte**

Inscrieri privitoare la dreptul de proprietate și alte drepturi reale	Referințe
/	
Act Administrativ nr. 41683, din 28/03/1995 emis de CJSIPT CALARASI;	
B1	A1
Intabulare, drept de PROPRIETATE, dobandit prin Reconstituire, cota actuala 1/1, cota initiala 1/1 1) GHEORGHE I GHEORGHE, LIPSA CNP	

**C. Partea III. SARCINI .**

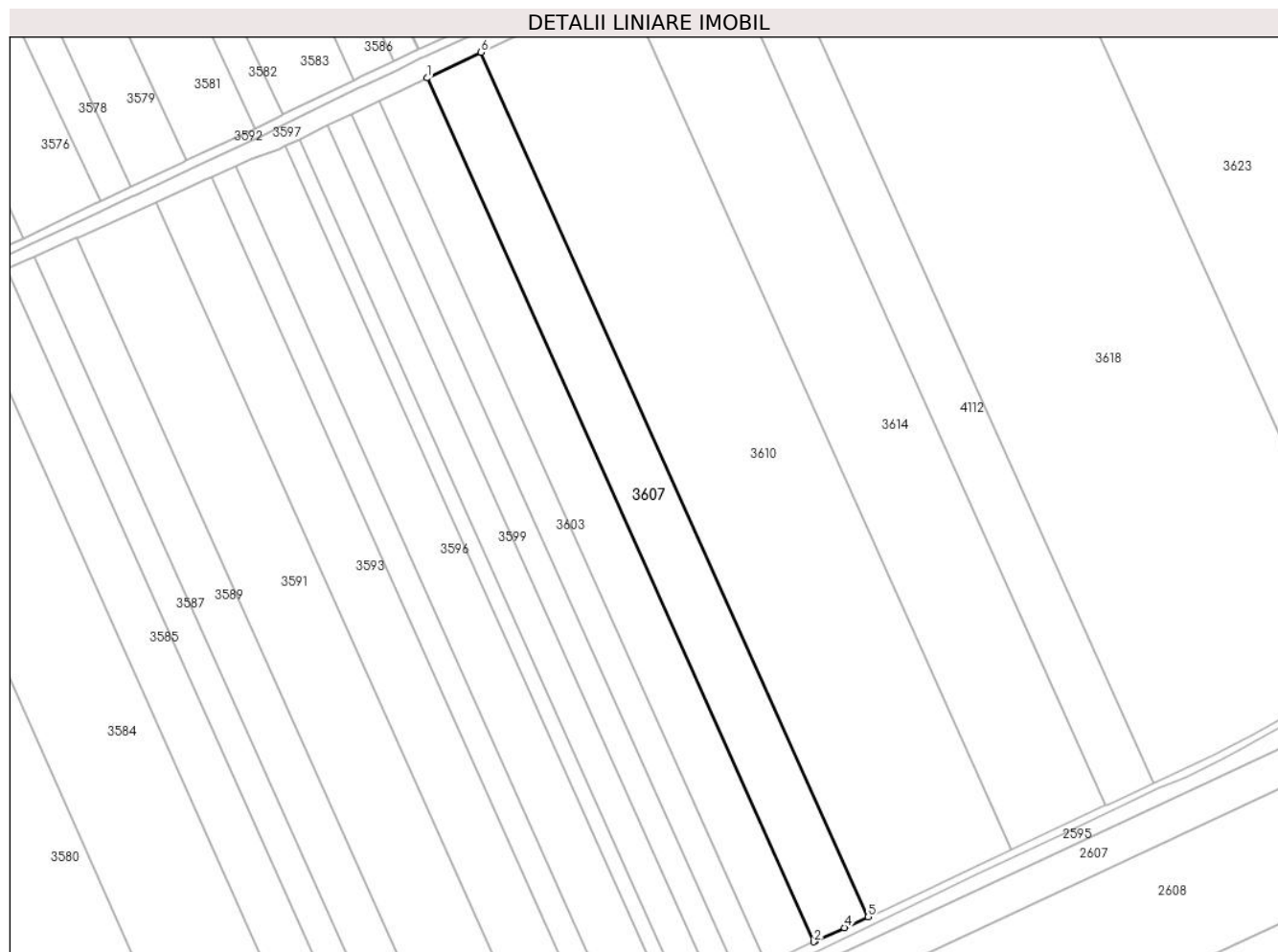
Inscrieri privind dezmembramintele dreptului de proprietate, drepturi reale de garanție și sarcini	Referințe
NU SUNT	

## Anexa Nr. 1 La Partea I

## Teren

Nr cadastral	Suprafața (mp)*	Observații / Referințe
	Din acte: 11.291 Masurata: 11.105	IMOBILUL PROVINE DINTR-O TARLA CU UN DEFICIT DE SUPRAFATA IN PROCENT DE 1.6%

\* Suprafața este determinată în planul de proiecție Stereo 70.



## Date referitoare la teren

Crt	Categorie folosință	Intra vilan	Suprafața (mp)	Tarla	Parcelă	Nr. topo	Observații / Referințe
1	arabil	NU	11.105	40/5	14	-	

## Lungime Segmente

1) Valorile lungimilor segmentelor sunt obținute din proiecție în plan.

Punct început	X / Y	Punct sfârșit	X / Y	Lungime segment (** (m)
1	705.923,659 316.212,082	2	706.095,099 315.829,459	419.276
2	706.095,099 315.829,459	3	706.095,726 315.829,756	0.694
3	706.095,726 315.829,756	4	706.108,584 315.835,713	14.171
4	706.108,584 315.835,713	5	706.119,177 315.840,471	11.613

Punct început	X / Y	Punct sfârșit	X / Y	Lungime segment (** (m)
5	706.119,177 315.840,471	6	705.947,565 316.223,479	419.697
6	705.947,565 316.223,479	1	705.923,659 316.212,082	26.484

\*\* Lungimile segmentelor sunt determinate în planul de proiecție Stereo 70 și sunt rotunjite la 1 milimetru.

\*\*\* Distanța dintre puncte este formată din segmente cumulate ce sunt mai mici decât valoarea 1 milimetru.





**DATE DESPRE IMOBILUL NR. 3608**

Oficiul de Cadastru și Publicitate Imobiliară CALARASI  
Biroul de Cadastru și Publicitate Imobiliară Calarasi

**A. Partea I. Descrierea imobilului**

TEREN Extravilan

Adresa: Jud. Calarasi

Nr. Crt	Nr cadastral Nr. topografic	Suprafața* (mp)	Observații / Referințe
A1	20809	Din acte: 16.508 Masurata: 16.183	Sector cadastral:29 Teren neimprejmuit;

**B. Partea II. Proprietari și acte**

Inscrieri privitoare la dreptul de proprietate și alte drepturi reale		Referințe
<b>6192 / 16/03/2010</b>		
Act Notarial nr. 532, din 11/03/2010 emis de BNP CHIRU MARIA DANA;		
B2	Intabulare, drept de PROPRIETATE, dobandit prin Conventie, cota actuala 1/1, cota initiala 1/1 1) SC APOLLO PROPERTIES SRL, CIF:19163688	A1

**C. Partea III. SARCINI .**

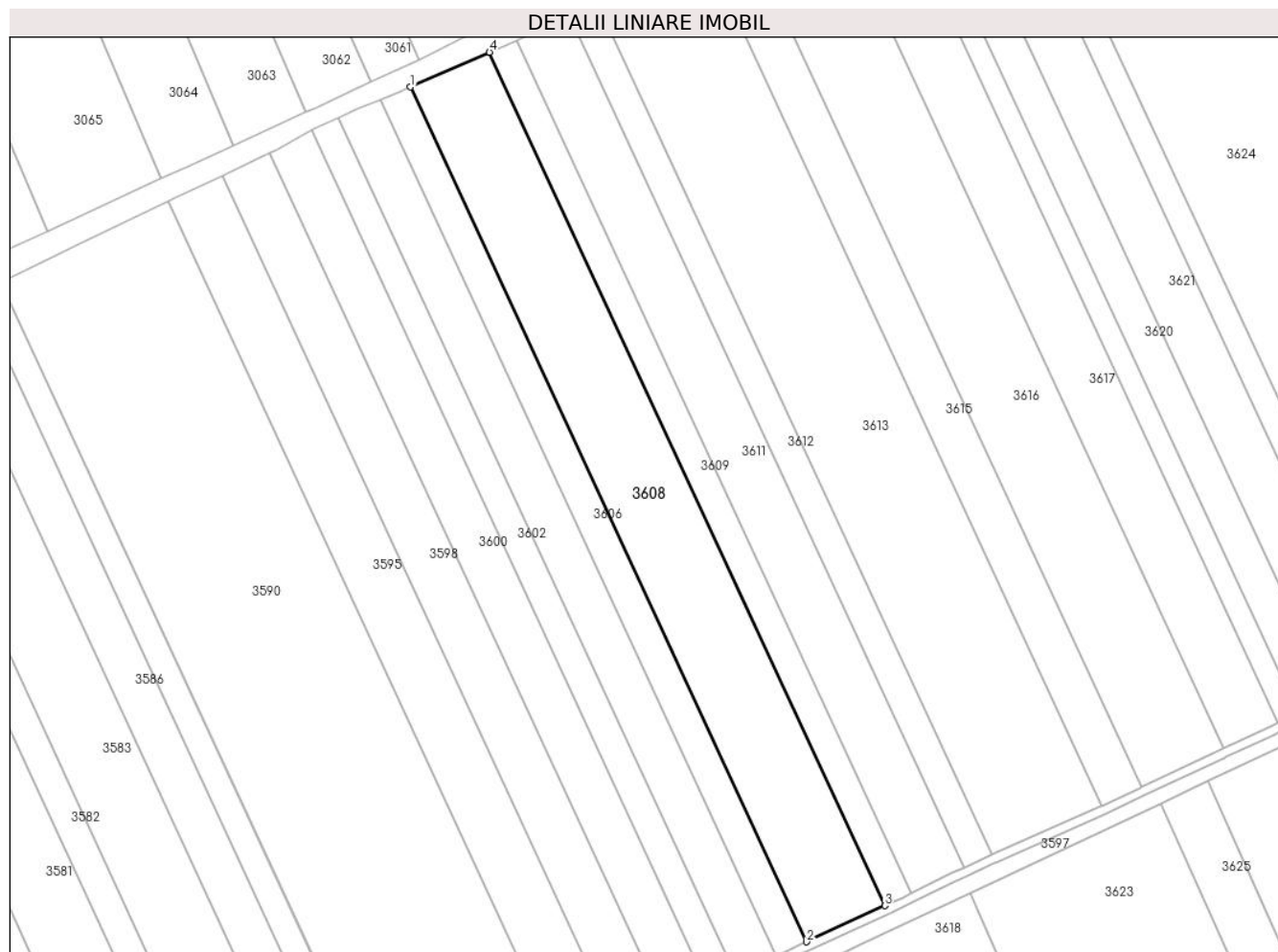
Inscrieri privind dezmembramintele dreptului de proprietate, drepturi reale de garanție și sarcini	Referințe
NU SUNT	

## Anexa Nr. 1 La Partea I

## Teren

Nr cadastral	Suprafața (mp)*	Observații / Referințe
20809	Din acte: 16.508 Masurata: 16.183	

\* Suprafața este determinată în planul de proiecție Stereo 70.



## Date referitoare la teren

Crt	Categorie folosință	Intravilan	Suprafața (mp)	Tarla	Parcelă	Nr. topo	Observații / Referințe
1	arabil	NU	16.183	40/4	17/2	-	

## Lungime Segmente

1) Valorile lungimilor segmentelor sunt obținute din proiecție în plan.

Punct început	X / Y	Punct sfârșit	X / Y	Lungime segment (** (m)
1	705.926,54 316.692,267	2	706.103,417 316.310,674	420.593
2	706.103,417 316.310,674	3	706.138,397 316.326,768	38.505
3	706.138,397 316.326,768	4	705.961,776 316.707,808	419.984
4	705.961,776 316.707,808	1	705.926,54 316.692,267	38.511

**\*\* Lungimile segmentelor sunt determinate în planul de proiecție Stereo 70 și sunt rotunjite la 1 milimetru.**

**\*\*\* Distanța dintre puncte este formată din segmente cumulate ce sunt mai mici decât valoarea 1 milimetru.**



**DATE DESPRE IMOBILUL NR. 3609**

Oficiul de Cadastru și Publicitate Imobiliară CALARASI  
Biroul de Cadastru și Publicitate Imobiliară Calarasi

**A. Partea I. Descrierea imobilului**

TEREN Extravilan

Adresa: Jud. Calarasi

Nr. Crt	Nr cadastral Nr. topografic	Suprafața* (mp)	Observații / Referințe
A1		Din acte: 5.612 Masurata: 5.494	Sector cadastral:29 Teren neimprejmuit; IMOBILUL PROVINE DINTR-O TARLA CU UN DEFICIT DE SUPRAFATA IN PROCENT DE 2.1%

**B. Partea II. Proprietari și acte**

Inscrieri privitoare la dreptul de proprietate și alte drepturi reale	Referințe
/	
Act Administrativ nr. 41681, din 20/03/1995 emis de CJSIPT CALARASI;	
B1	A1
Intabulare, drept de PROPRIETATE, dobandit prin Reconstituire, cota actuala 1/1, cota initiala 1/1 1) CHIRU T GHEORGHE, LIPSA CNP	

**C. Partea III. SARCINI .**

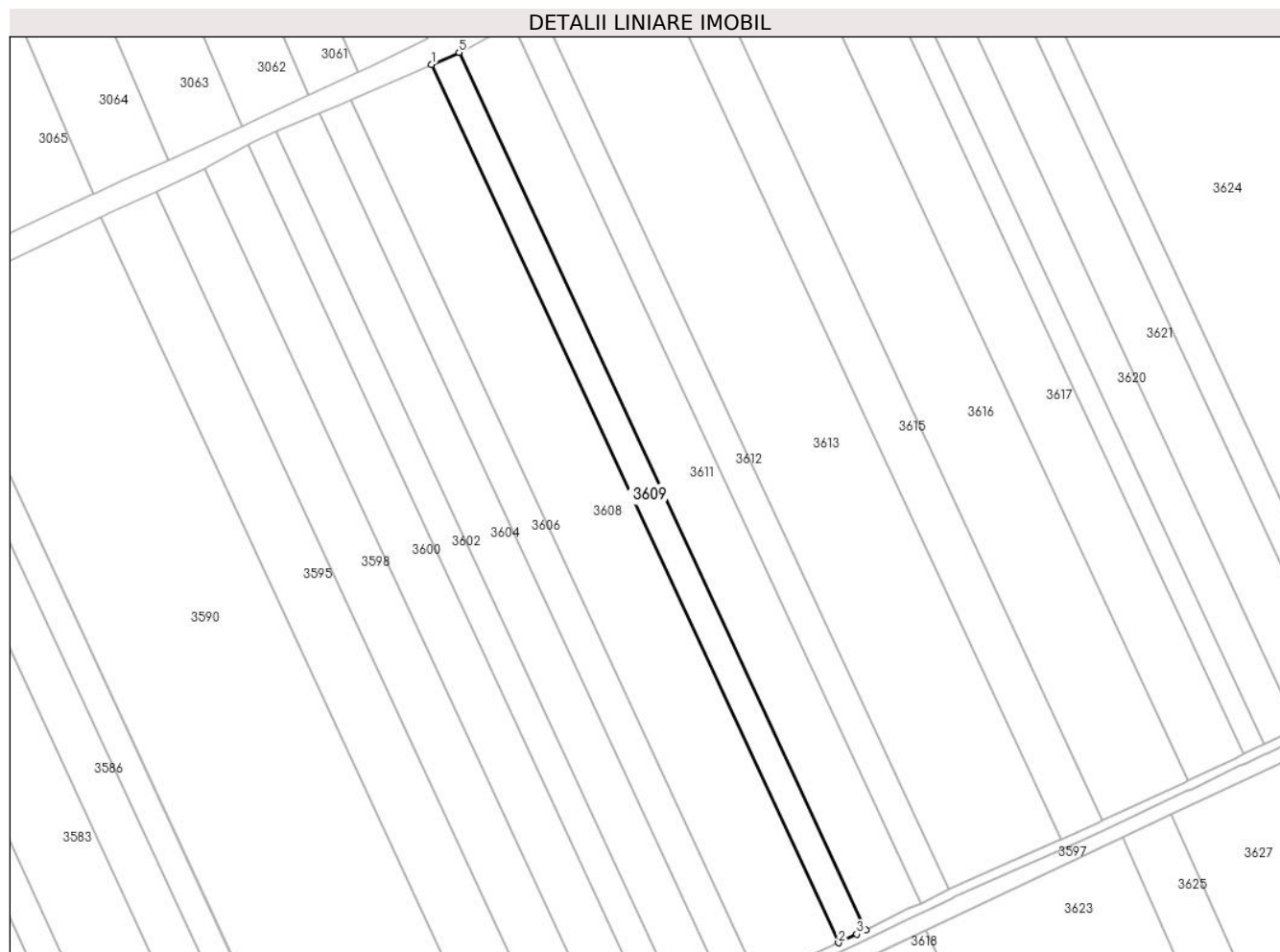
Inscrieri privind dezmembramintele dreptului de proprietate, drepturi reale de garanție și sarcini	Referințe
NU SUNT	

## Anexa Nr. 1 La Partea I

## Teren

Nr cadastral	Suprafața (mp)*	Observații / Referințe
	Din acte: 5.612 Masurata: 5.494	IMOBILUL PROVINE DINTR-O TARLA CU UN DEFICIT DE SUPRAFATA IN PROCENT DE 2.1%

\* Suprafața este determinată în planul de proiecție Stereo 70.



## Date referitoare la teren

Crt	Categorie folosință	Intra vilan	Suprafața (mp)	Tarla	Parcelă	Nr. topo	Observații / Referințe
1	arabil	NU	5.494	40/4	17	-	

## Lungime Segmente

1) Valorile lungimilor segmentelor sunt obținute din proiecție în plan.

Punct început	X / Y	Punct sfârșit	X / Y	Lungime segment (** (m)
1	705.961,776 316.707,808	2	706.138,397 316.326,768	419.984
2	706.138,397 316.326,768	3	706.146,398 316.330,45	8.808
3	706.146,398 316.330,45	4	706.150,236 316.332,34	4.278
4	706.150,236 316.332,34	5	705.973,75 316.713,09	419.664
5	705.973,75 316.713,09	1	705.961,776 316.707,808	13.087

**\*\* Lungimile segmentelor sunt determinate în planul de proiecție Stereo 70 și sunt rotunjite la 1 milimetru.**

**\*\*\* Distanța dintre puncte este formată din segmente cumulate ce sunt mai mici decât valoarea 1 milimetru.**





**DATE DESPRE IMOBILUL NR. 3610**

Oficiul de Cadastru și Publicitate Imobiliară CALARASI  
Biroul de Cadastru și Publicitate Imobiliară Calarasi

**A. Partea I. Descrierea imobilului**

TEREN Extravilan

Adresa: Jud. Calarasi

Nr. Crt	Nr cadastral Nr. topografic	Suprafața* (mp)	Observații / Referințe
A1	20474	Din acte: 30.000 Masurata: 29.507	Sector cadastral:29 Teren neimprejmuit;

**B. Partea II. Proprietari și acte**

Inscrieri privitoare la dreptul de proprietate și alte drepturi reale		Referințe
<b>17542 / 02/06/2009</b>		
Act Notarial nr. 1347, din 28/05/2009 emis de BNP CHIRU DANA MARIA;		
B2	Intabulare, drept de PROPRIETATE, dobandit prin Conventie, cota actuala 1/1, cota initiala 1/1 1) SC APOLLO PROPERTIES SRL, CIF:19163688	A1

**C. Partea III. SARCINI .**

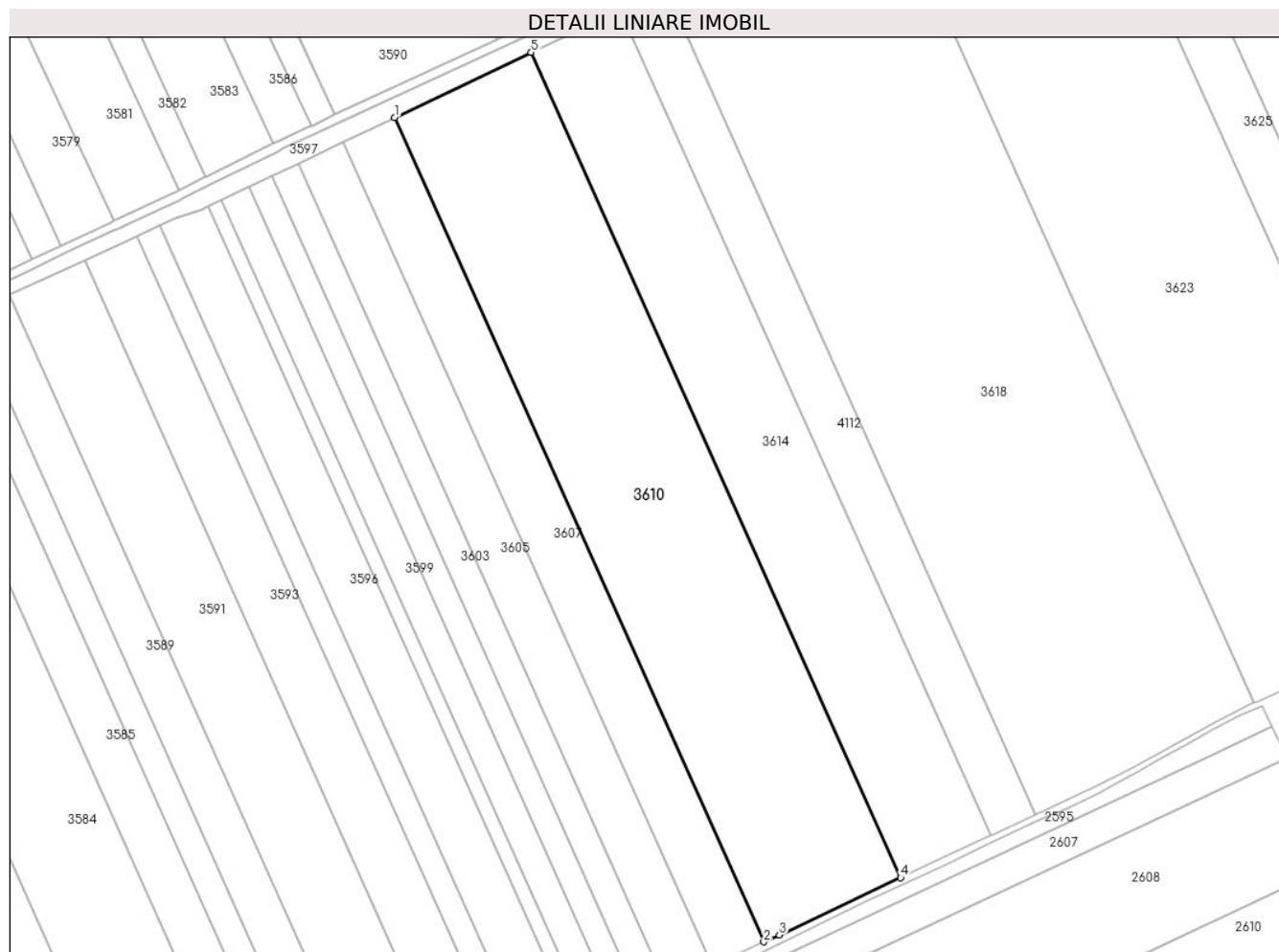
Inscrieri privind dezmembramintele dreptului de proprietate, drepturi reale de garanție și sarcini	Referințe
NU SUNT	

## Anexa Nr. 1 La Partea I

## Teren

Nr cadastral	Suprafața (mp)*	Observații / Referințe
20474	Din acte: 30.000 Masurata: 29.507	

\* Suprafața este determinată în planul de proiecție Stereo 70.



## Date referitoare la teren

Crt	Categorie folosință	Intravilan	Suprafața (mp)	Tarla	Parcelă	Nr. topo	Observații / Referințe
1	arabil	NU	29.507	40/5	15	-	

## Lungime Segmente

1) Valorile lungimilor segmentelor sunt obținute din proiecție în plan.

Punct început	X / Y	Punct sfârșit	X / Y	Lungime segment (** (m)
1	705.947,565 316.223,479	2	706.119,177 315.840,471	419.697
2	706.119,177 315.840,471	3	706.126,344 315.843,691	7.857
3	706.126,344 315.843,691	4	706.182,804 315.870,287	62.411
4	706.182,804 315.870,287	5	706.011,0 316.253,721	420.165

Punct început	X / Y	Punct sfârșit	X / Y	Lungime segment (** (m)
5	706.011,0 316.253,721	1	705.947,565 316.223,479	70.275

\*\* Lungimile segmentelor sunt determinate în planul de proiecție Stereo 70 și sunt rotunjite la 1 milimetru.

\*\*\* Distanța dintre puncte este formată din segmente cumulate ce sunt mai mici decât valoarea 1 milimetru.



**DATE DESPRE IMOBILUL NR. 3611**

Oficiul de Cadastru și Publicitate Imobiliară CALARASI  
Biroul de Cadastru și Publicitate Imobiliară Calarasi

**A. Partea I. Descrierea imobilului**

TEREN Extravilan

Adresa: Jud. Calarasi

Nr. Crt	Nr cadastral Nr. topografic	Suprafața* (mp)	Observații / Referințe
A1		Din acte: 11.345 Masurata: 11.106	Sector cadastral:29 Teren neimprejmuit; IMOBILUL PROVINE DINTR-O TARLA CU UN DEFICIT DE SUPRAFATA IN PROCENT DE 2.1%

**B. Partea II. Proprietari și acte**

Inscrieri privitoare la dreptul de proprietate și alte drepturi reale	Referințe
/	
Act Administrativ nr. 41697, din 30/04/1995 emis de CJSIPT CALARASI;	
B1	A1
Intabulare, drept de PROPRIETATE, dobandit prin Reconstituire, cota actuala 1/1, cota initiala 1/1 1) CHIRU T GHEORGHE, LIPSA CNP	

**C. Partea III. SARCINI .**

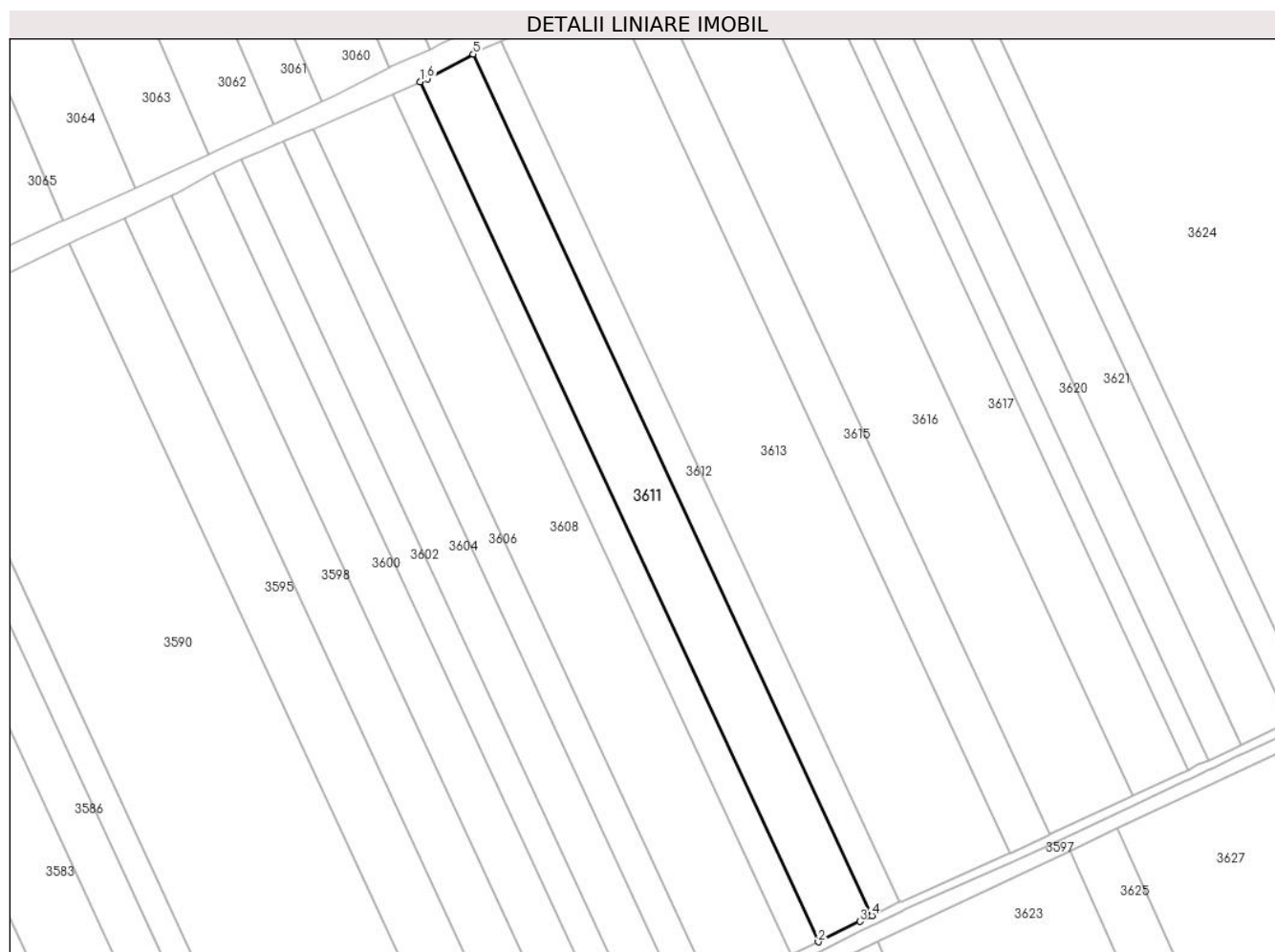
Inscrieri privind dezmembramintele dreptului de proprietate, drepturi reale de garanție și sarcini	Referințe
NU SUNT	

## Anexa Nr. 1 La Partea I

## Teren

Nr cadastral	Suprafața (mp)*	Observații / Referințe
	Din acte: 11.345 Masurata: 11.106	IMOBILUL PROVINE DINTR-O TARLA CU UN DEFICIT DE SUPRAFATA IN PROCENT DE 2.1%

\* Suprafața este determinată în planul de proiecție Stereo 70.



## Date referitoare la teren

Crt	Categorie folosință	Intra vilan	Suprafața (mp)	Tarla	Parcelă	Nr. topo	Observații / Referințe
1	arabil	NU	11.106	40/4	18	-	

## Lungime Segmente

1) Valorile lungimilor segmentelor sunt obținute din proiecție în plan.

Punct început	X / Y	Punct sfârșit	X / Y	Lungime segment (** (m)
1	705.973,75 316.713,09	2	706.150,236 316.332,34	419.664
2	706.150,236 316.332,34	3	706.168,636 316.341,399	20.509
3	706.168,636 316.341,399	4	706.173,994 316.343,977	5.946
4	706.173,994 316.343,977	5	705.997,168 316.725,458	420.47

Punct început	X / Y	Punct sfârșit	X / Y	Lungime segment (** (m)
5	705.997,168 316.725,458	6	705.977,034 316.714,538	22.905
6	705.977,034 316.714,538	1	705.973,75 316.713,09	3.589

\*\* Lungimile segmentelor sunt determinate în planul de proiecție Stereo 70 și sunt rotunjite la 1 milimetru.

\*\*\* Distanța dintre puncte este formată din segmente cumulate ce sunt mai mici decât valoarea 1 milimetru.





**DATE DESPRE IMOBILUL NR. 3612**

Oficiul de Cadastru și Publicitate Imobiliară CALARASI  
Biroul de Cadastru și Publicitate Imobiliară Calarasi

**A. Partea I. Descrierea imobilului**

TEREN Extravilan

Adresa: Jud. Calarasi

Nr. Crt	Nr cadastral Nr. topografic	Suprafața* (mp)	Observații / Referințe
A1	21049	Din acte: 5.872 Masurata: 5.756	Sector cadastral:29 Teren neimprejmuit;

**B. Partea II. Proprietari și acte**

Inscrieri privitoare la dreptul de proprietate și alte drepturi reale		Referințe
<b>30431 / 27/10/2010</b>		
Act Notarial nr. 2345, din 21/10/2010 emis de BNP CHIRU MARIA DANA;		
B2	Intabulare, drept de PROPRIETATE, dobandit prin Conventie, cota actuala 1/1, cota initiala 1/1 1) SC APOLLO PROPERTIES SRL, CIF:19163688, -cu sediul in Bucuresti	A1

**C. Partea III. SARCINI .**

Inscrieri privind dezmembramintele dreptului de proprietate, drepturi reale de garanție și sarcini	Referințe
NU SUNT	

## Anexa Nr. 1 La Partea I

## Teren

Nr cadastral	Suprafața (mp)*	Observații / Referințe
21049	Din acte: 5.872 Masurata: 5.756	

\* Suprafața este determinată în planul de proiecție Stereo 70.



## Date referitoare la teren

Crt	Categorie folosință	Intra vilan	Suprafața (mp)	Tarla	Parcelă	Nr. topo	Observații / Referințe
1	arabil	NU	5.756	40/4	19	-	

## Lungime Segmente

1) Valorile lungimilor segmentelor sunt obținute din proiecție în plan.

Punct început	X / Y	Punct sfârșit	X / Y	Lungime segment (** (m)
1	705.997,168 316.725,458	2	706.173,994 316.343,977	420.47
2	706.173,994 316.343,977	3	706.186,328 316.349,912	13.688
3	706.186,328 316.349,912	4	706.009,506 316.731,386	420.462
4	706.009,506 316.731,386	5	706.000,493 316.727,262	9.912
5	706.000,493 316.727,262	1	705.997,168 316.725,458	3.783

**\*\* Lungimile segmentelor sunt determinate în planul de proiecție Stereo 70 și sunt rotunjite la 1 milimetru.**

**\*\*\* Distanța dintre puncte este formată din segmente cumulate ce sunt mai mici decât valoarea 1 milimetru.**



**DATE DESPRE IMOBILUL NR. 3613**

Oficiul de Cadastru și Publicitate Imobiliară CALARASI  
Biroul de Cadastru și Publicitate Imobiliară Calarasi

**A. Partea I. Descrierea imobilului**

TEREN Extravilan

Adresa: Jud. Calarasi

Nr. Crt	Nr cadastral Nr. topografic	Suprafața* (mp)	Observații / Referințe
A1		Din acte: 22.948 Masurata: 22.465	Sector cadastral:29 Teren neimprejmuit; IMOBILUL PROVINE DINTR-O TARLA CU UN DEFICIT DE SUPRAFATA IN PROCENT DE 2.1%

**B. Partea II. Proprietari și acte**

Inscrieri privitoare la dreptul de proprietate și alte drepturi reale	Referințe
/	
Act Administrativ nr. 42465, din 24/02/1997 emis de CJSIPT CALARASI;	
B1	A1
Intabulare, drept de PROPRIETATE, dobandit prin Reconstituire, cota actuala 1/1, cota initiala 1/1 1) GHEORGHE GH GHEORGHE, LIPSA CNP	

**C. Partea III. SARCINI .**

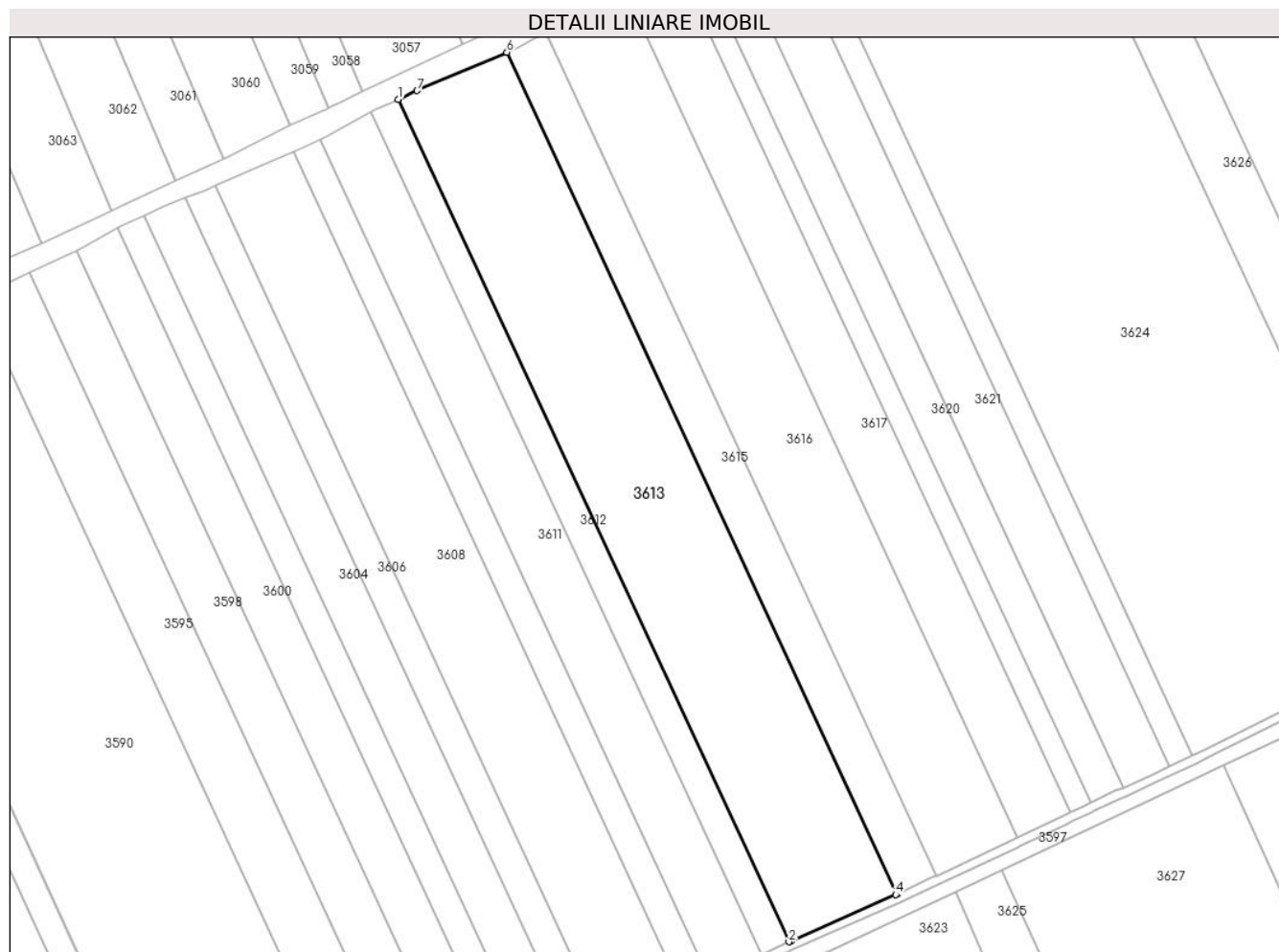
Inscrieri privind dezmembramintele dreptului de proprietate, drepturi reale de garanție și sarcini	Referințe
NU SUNT	

## Anexa Nr. 1 La Partea I

## Teren

Nr cadastral	Suprafața (mp)*	Observații / Referințe
	Din acte: 22.948 Masurata: 22.465	IMOBILUL PROVINE DINTR-O TARLA CU UN DEFICIT DE SUPRAFATA IN PROCENT DE 2.1%

\* Suprafața este determinată în planul de proiecție Stereo 70.



## Date referitoare la teren

Crt	Categorie folosință	Intra vilan	Suprafața (mp)	Tarla	Parcelă	Nr. topo	Observații / Referințe
1	arabil	NU	22.465	40/4	20	-	

## Lungime Segmente

1) Valorile lungimilor segmentelor sunt obținute din proiecție în plan.

Punct început	X / Y	Punct sfârșit	X / Y	Lungime segment (** (m)
1	706.009,506 316.731,386	2	706.186,328 316.349,912	420.462
2	706.186,328 316.349,912	3	706.187,138 316.350,302	0.899
3	706.187,138 316.350,302	4	706.234,717 316.371,265	51.992
4	706.234,717 316.371,265	5	706.235,225 316.371,502	0.561

Punct început	X / Y	Punct sfârșit	X / Y	Lungime segment (** (m)
5	706.235,225 316.371,502	6	706.058,568 316.752,621	420.071
6	706.058,568 316.752,621	7	706.017,915 316.735,234	44.215
7	706.017,915 316.735,234	1	706.009,506 316.731,386	9.248

\*\* Lungimile segmentelor sunt determinate în planul de proiecție Stereo 70 și sunt rotunjite la 1 milimetru.

\*\*\* Distanța dintre puncte este formată din segmente cumulate ce sunt mai mici decât valoarea 1 milimetru.





**DATE DESPRE IMOBILUL NR. 3614**

Oficiul de Cadastru și Publicitate Imobiliară CALARASI  
Biroul de Cadastru și Publicitate Imobiliară Calarasi

**A. Partea I. Descrierea imobilului**

TEREN Extravilan

Adresa: Jud. Calarasi

Nr. Crt	Nr cadastral Nr. topografic	Suprafața* (mp)	Observații / Referințe
A1	20468	Din acte: 19.683 Masurata: 19.359	Sector cadastral:29 Teren neimprejmuit;

**B. Partea II. Proprietari și acte**

Inscrieri privitoare la dreptul de proprietate și alte drepturi reale		Referințe
<b>19177 / 23/06/2009</b>		
Act Notarial nr. 1560, din 18/06/2009 emis de BNP CHIRU MARIA DANA;		
B2	Intabulare, drept de PROPRIETATE, dobandit prin Conventie, cota actuala 1/1, cota initiala 1/1 1) S.C. APOLLO PROPERTIES S.R.L., CIF:19163688, -cu sediul in Bucuresti	A1

**C. Partea III. SARCINI .**

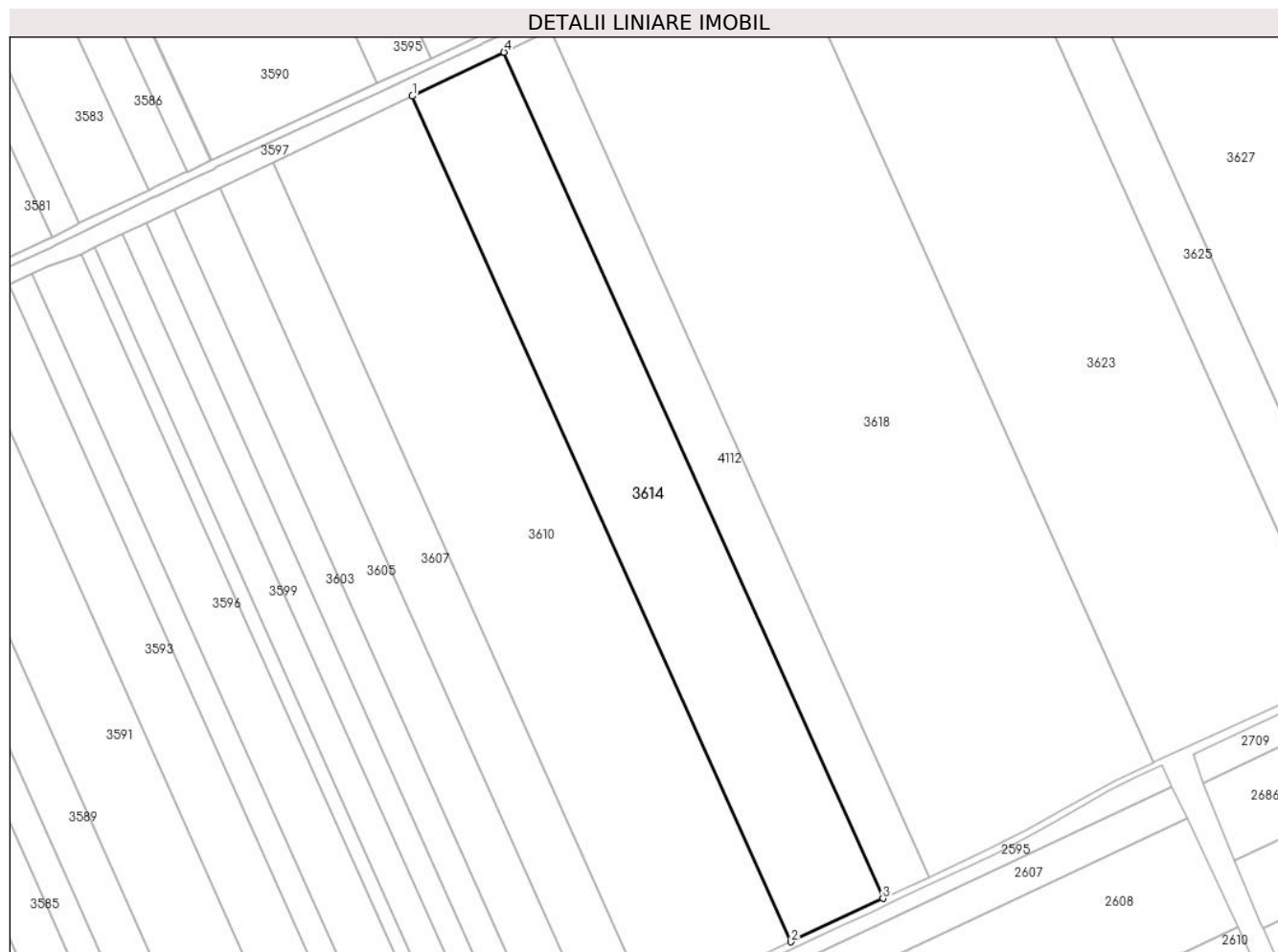
Inscrieri privind dezmembramintele dreptului de proprietate, drepturi reale de garanție și sarcini	Referințe
NU SUNT	

## Anexa Nr. 1 La Partea I

## Teren

Nr cadastral	Suprafața (mp)*	Observații / Referințe
20468	Din acte: 19.683 Masurata: 19.359	

\* Suprafața este determinată în planul de proiecție Stereo 70.



## Date referitoare la teren

Crt	Categorie folosință	Intravilan	Suprafața (mp)	Tarla	Parcelă	Nr. topo	Observații / Referințe
1	arabil	NU	19.359	40/5	15	-	

## Lungime Segmente

1) Valorile lungimilor segmentelor sunt obținute din proiecție în plan.

Punct început	X / Y	Punct sfârșit	X / Y	Lungime segment (** (m)
1	706.011,0 316.253,721	2	706.182,804 315.870,287	420.165
2	706.182,804 315.870,287	3	706.224,482 315.889,921	46.071
3	706.224,482 315.889,921	4	706.052,592 316.273,55	420.378
4	706.052,592 316.273,55	1	706.011,0 316.253,721	46.077

**\*\* Lungimile segmentelor sunt determinate în planul de proiecție Stereo 70 și sunt rotunjite la 1 milimetru.**

**\*\*\* Distanța dintre puncte este formată din segmente cumulate ce sunt mai mici decât valoarea 1 milimetru.**



**DATE DESPRE IMOBILUL NR. 3615**

Oficiul de Cadastru și Publicitate Imobiliară CALARASI  
Biroul de Cadastru și Publicitate Imobiliară Calarasi

**A. Partea I. Descrierea imobilului**

TEREN Extravilan

Adresa: Jud. Calarasi

Nr. Crt	Nr cadastral Nr. topografic	Suprafața* (mp)	Observații / Referințe
A1	21458	8.248	Sector cadastral:29 Teren neimprejmuit;

**B. Partea II. Proprietari și acte**

Inscrieri privitoare la dreptul de proprietate și alte drepturi reale		Referințe
<b>33667 / 21/09/2012</b>		
Act Notarial nr. 1429, din 19/09/2012 emis de BNP CHIRU MARIA DANA;		
B6	Intabulare, drept de PROPRIETATE, dobandit prin Conventie, cota actuala 1/1, cota initiala 1/1 1) SC APOLLO PROPERTIES SRL, CIF:19163688	A1

**C. Partea III. SARCINI .**

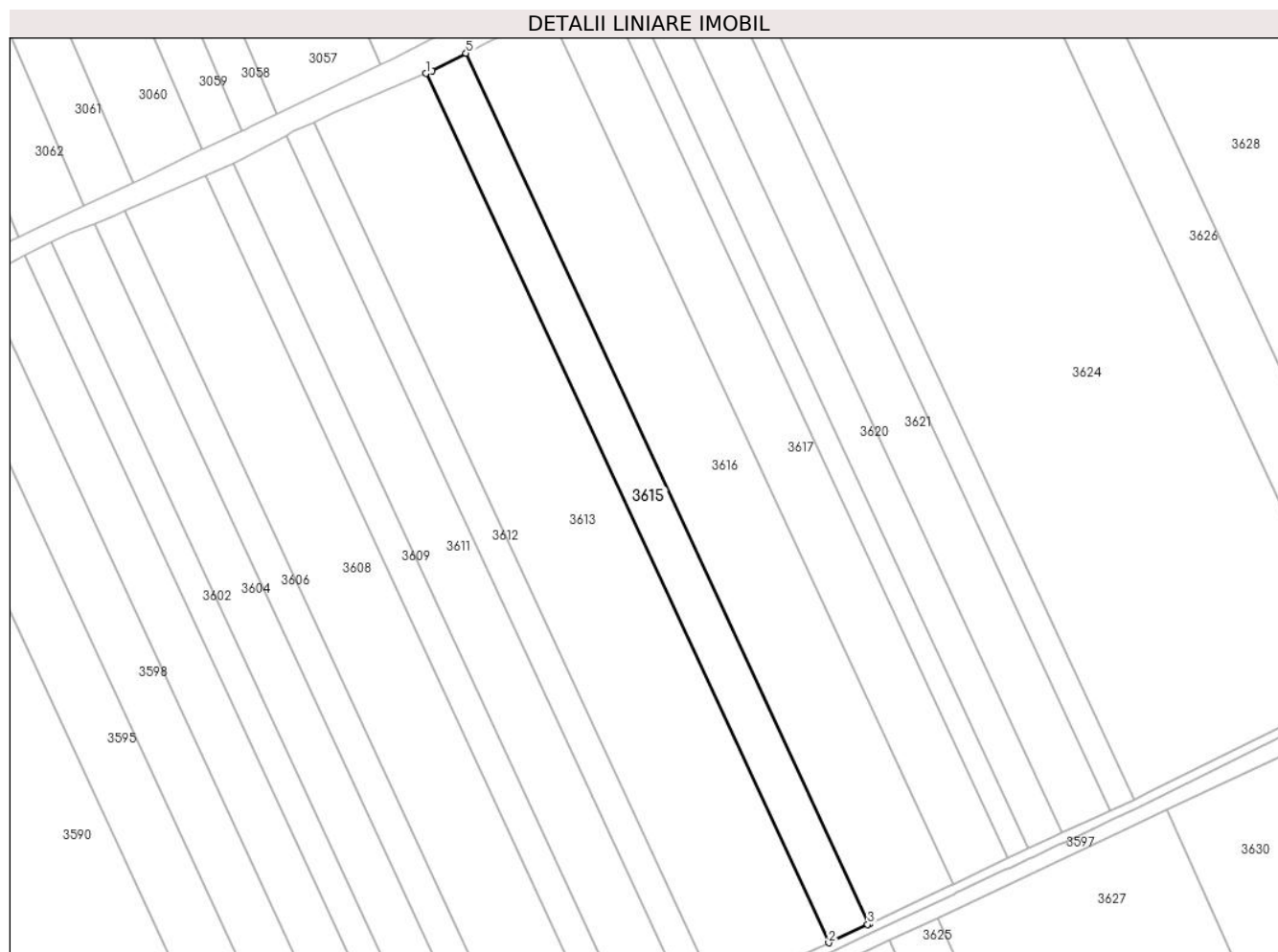
Inscrieri privind dezmembramintele dreptului de proprietate, drepturi reale de garanție și sarcini	Referințe
NU SUNT	

## Anexa Nr. 1 La Partea I

## Teren

Nr cadastral	Suprafața (mp)*	Observații / Referințe
21458	8.248	

\* Suprafața este determinată în planul de proiecție Stereo 70.



## Date referitoare la teren

Crt	Categorie folosință	Intra vilan	Suprafața (mp)	Tarla	Parcelă	Nr. topo	Observații / Referințe
1	arabil	NU	8.248	40/4	21	-	

## Lungime Segmente

1) Valorile lungimilor segmentelor sunt obținute din proiecție în plan.

Punct început	X / Y	Punct sfârșit	X / Y	Lungime segment (** (m)
1	706.058,568 316.752,621	2	706.235,225 316.371,502	420.071
2	706.235,225 316.371,502	3	706.252,348 316.379,49	18.895
3	706.252,348 316.379,49	4	706.253,01 316.379,799	0.731
4	706.253,01 316.379,799	5	706.076,087 316.761,491	420.702
5	706.076,087 316.761,491	6	706.061,301 316.753,79	16.671

Punct început	X / Y	Punct sfârșit	X / Y	Lungime segment (** (m)
6	706.061,301 316.753,79	1	706.058,568 316.752,621	2.973

\*\* Lungimile segmentelor sunt determinate în planul de proiecție Stereo 70 și sunt rotunjite la 1 milimetru.

\*\*\* Distanța dintre puncte este formată din segmente cumulate ce sunt mai mici decât valoarea 1 milimetru.





**DATE DESPRE IMOBILUL NR. 3616**

Oficiul de Cadastru și Publicitate Imobiliară CALARASI  
Biroul de Cadastru și Publicitate Imobiliară Calarasi

**A. Partea I. Descrierea imobilului**

TEREN Extravilan

Adresa: Jud. Calarasi

Nr. Crt	Nr cadastral Nr. topografic	Suprafața* (mp)	Observații / Referințe
A1	21457	17.155	Sector cadastral:29 Teren neimprejmuit;

**B. Partea II. Proprietari și acte**

Inscrieri privitoare la dreptul de proprietate și alte drepturi reale		Referințe
<b>38243 / 21/10/2011</b>		
Act Notarial nr. 2290, din 19/10/2011 emis de BNP MARIA DANA CHIRU;		
B6	Intabulare, drept de PROPRIETATE, dobandit prin Conventie, cota actuala 1/1, cota initiala 1/1 1) SC APOLLO PROPERTIES SRL, CIF:19163688	A1

**C. Partea III. SARCINI .**

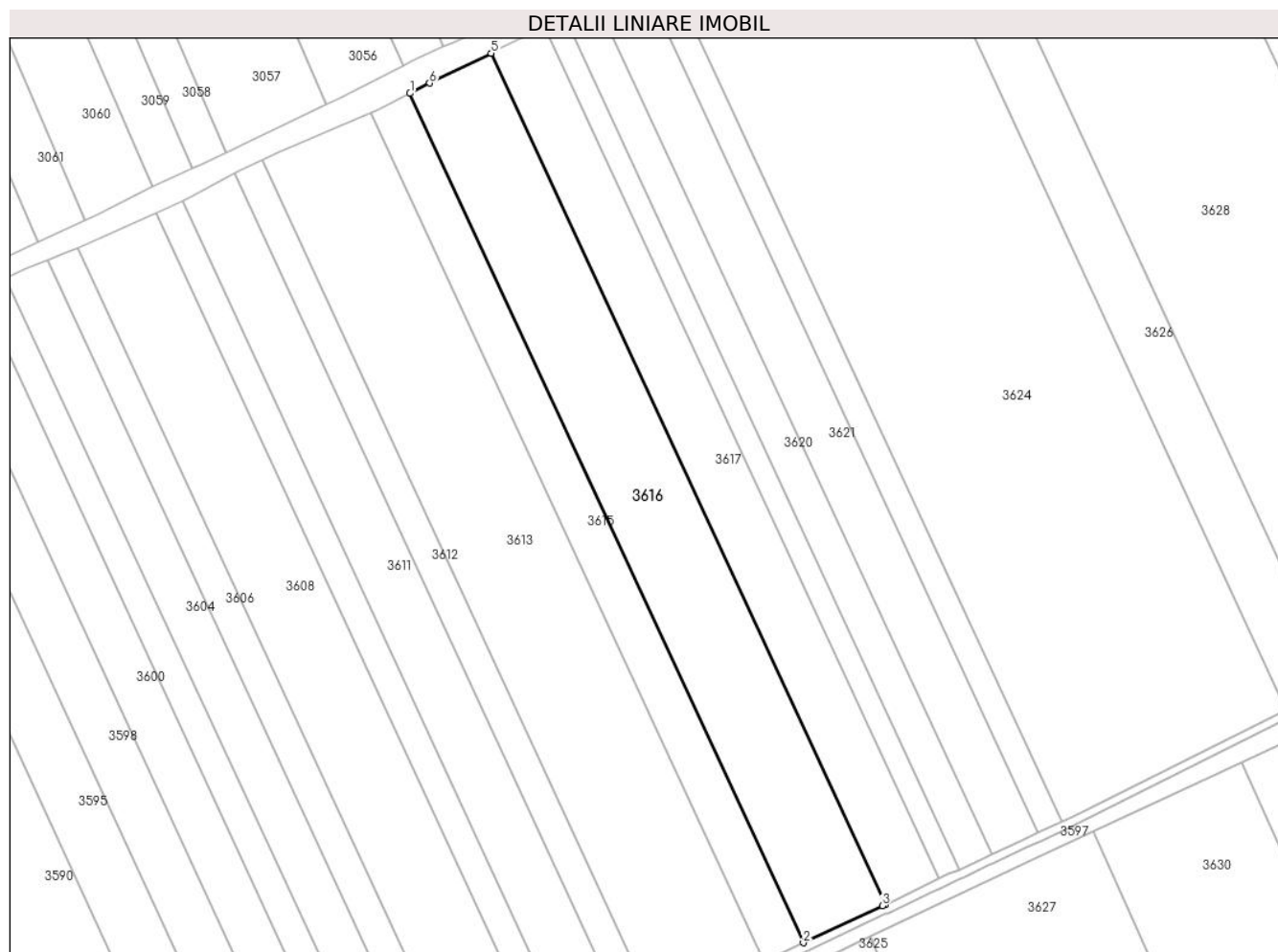
Inscrieri privind dezmembramintele dreptului de proprietate, drepturi reale de garanție și sarcini	Referințe
NU SUNT	

## Anexa Nr. 1 La Partea I

## Teren

Nr cadastral	Suprafața (mp)*	Observații / Referințe
21457	17.155	

\* Suprafața este determinată în planul de proiecție Stereo 70.



## Date referitoare la teren

Crt	Categorie folosință	Intra vilan	Suprafața (mp)	Tarla	Parcelă	Nr. topo	Observații / Referințe
1	arabil	NU	17.155	40/4	21	-	LOT 1

## Lungime Segmente

1) Valorile lungimilor segmentelor sunt obținute din proiecție în plan.

Punct început	X / Y	Punct sfârșit	X / Y	Lungime segment (** (m)
1	706.076,087 316.761,491	2	706.253,01 316.379,799	420.702
2	706.253,01 316.379,799	3	706.288,588 316.396,397	39.259
3	706.288,588 316.396,397	4	706.289,908 316.397,026	1.462
4	706.289,908 316.397,026	5	706.112,596 316.779,558	421.628
5	706.112,596 316.779,558	6	706.084,948 316.766,106	30.747

Punct început	X / Y	Punct sfârșit	X / Y	Lungime segment (** (m)
6	706.084,948 316.766,106	1	706.076,087 316.761,491	9.991

\*\* Lungimile segmentelor sunt determinate în planul de proiecție Stereo 70 și sunt rotunjite la 1 milimetru.

\*\*\* Distanța dintre puncte este formată din segmente cumulate ce sunt mai mici decât valoarea 1 milimetru.



**DATE DESPRE IMOBILUL NR. 3617**

Oficiul de Cadastru și Publicitate Imobiliară CALARASI  
Biroul de Cadastru și Publicitate Imobiliară Calarasi

**A. Partea I. Descrierea imobilului**

TEREN Extravilan

Adresa: Jud. Calarasi

Nr. Crt	Nr cadastral Nr. topografic	Suprafața* (mp)	Observații / Referințe
A1	24345	Din acte: 11.471 Masurata: 11.245	Sector cadastral:29 Teren neimprijmit;

**B. Partea II. Proprietari și acte**

Inscrieri privitoare la dreptul de proprietate și alte drepturi reale		Referințe
<b>9540 / 26/02/2021</b>		
Act Notarial nr. 107, din 25/02/2021 emis de Chiru Maria Dana;		
B2	Intabulare, drept de PROPRIETATE, dobandit prin Conventie, cota actuala 1/1, cota initiala 1/1 1) FRATILA IONEL, - sot 2) FRATILA VASILICA, - sotie	A1

**C. Partea III. SARCINI**

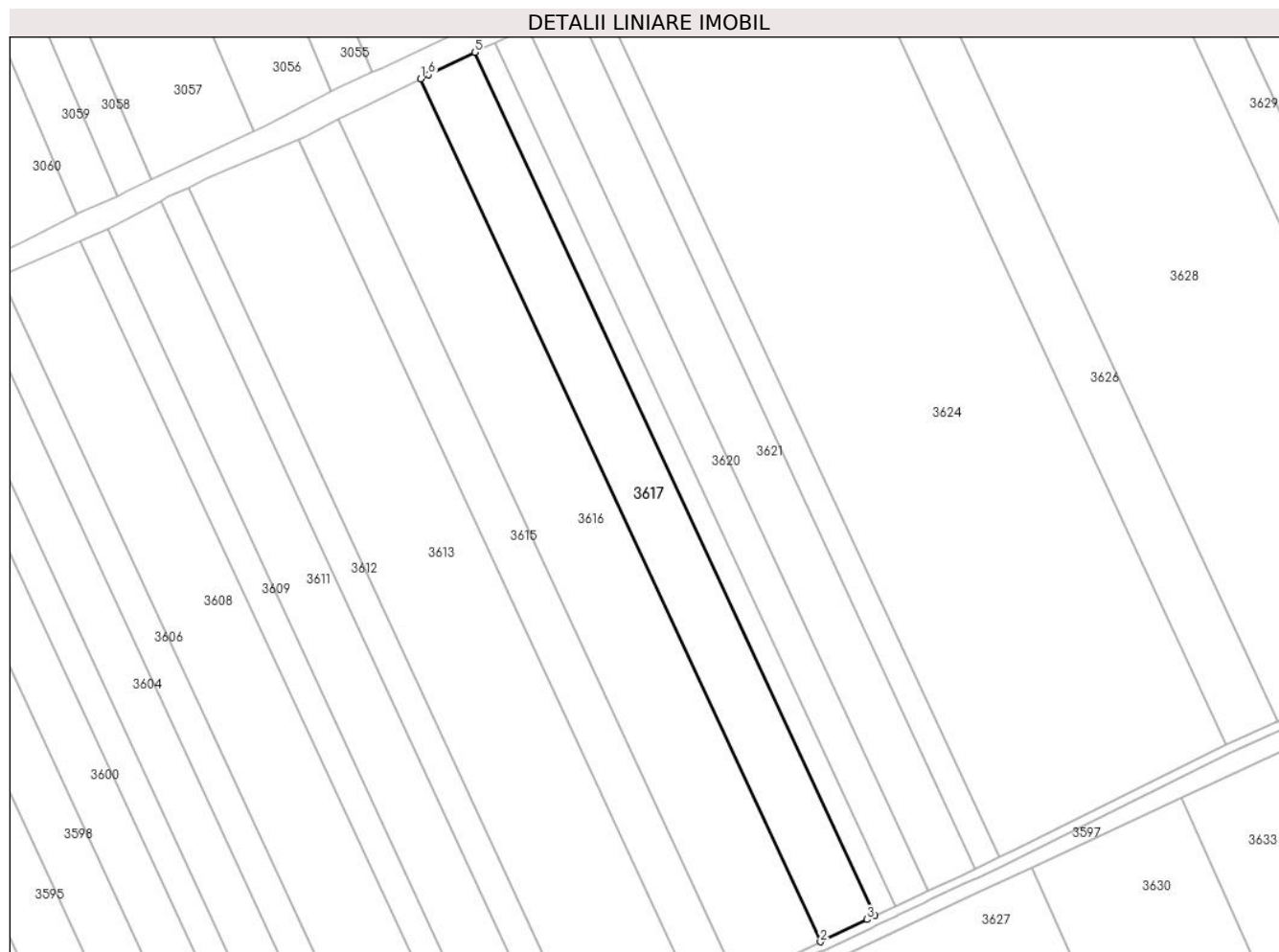
Inscrieri privind dezmembramintele dreptului de proprietate, drepturi reale de garanție și sarcini		Referințe
<b>9540 / 26/02/2021</b>		
Act Notarial nr. 107, din 25/02/2021 emis de Chiru Maria Dana;		
C1	Intabulare, drept de IPOTECA LEGALA, Valoare:0 - conform art. 2386 alin. 4 Cod Civil 1) FRATILA GHEORGHE	A1

## Anexa Nr. 1 La Partea I

## Teren

Nr cadastral	Suprafața (mp)*	Observații / Referințe
24345	Din acte: 11.471 Masurata: 11.245	

\* Suprafața este determinată în planul de proiecție Stereo 70.



## Date referitoare la teren

Crt	Categorie folosință	Intravilan	Suprafața (mp)	Tarla	Parcelă	Nr. topo	Observații / Referințe
1	arabil	NU	11.245	40/4	22	-	

## Lungime Segmente

1) Valorile lungimilor segmentelor sunt obținute din proiecție în plan.

Punct început	X / Y	Punct sfârșit	X / Y	Lungime segment (** (m)
1	706.112,596 316.779,558	2	706.289,908 316.397,026	421.628
2	706.289,908 316.397,026	3	706.310,603 316.406,896	22.928
3	706.310,603 316.406,896	4	706.313,979 316.408,497	3.736
4	706.313,979 316.408,497	5	706.136,559 316.791,261	421.884

Punct început	X / Y	Punct sfârșit	X / Y	Lungime segment (** (m)
5	706.136,559 316.791,261	6	706.116,191 316.781,307	22.67
6	706.116,191 316.781,307	1	706.112,596 316.779,558	3.998

\*\* Lungimile segmentelor sunt determinate în planul de proiecție Stereo 70 și sunt rotunjite la 1 milimetru.

\*\*\* Distanța dintre puncte este formată din segmente cumulate ce sunt mai mici decât valoarea 1 milimetru.





**DATE DESPRE IMOBILUL NR. 3618**

Oficiul de Cadastru și Publicitate Imobiliară CALARASI  
Biroul de Cadastru și Publicitate Imobiliară Calarasi

**A. Partea I. Descrierea imobilului**

TEREN Extravilan

Nr. CF vechi:399

Nr. cadastral vechi:532

Adresa: Jud. Calarasi

Nr. Crt	Nr cadastral Nr. topografic	Suprafața* (mp)	Observații / Referințe
A1	21560	Din acte: 48.517 Masurata: 47.721	Sector cadastral:29 Teren neimprejmuit;

**B. Partea II. Proprietari și acte**

Inscrieri privitoare la dreptul de proprietate și alte drepturi reale	Referințe
<b>38328 / 21/10/2011</b>	
Act Notarial nr. 2301, din 20/10/2011 emis de BNP MARIA DANA CHIRU;	
B2	A1
Intabulare, drept de PROPRIETATE, dobandit prin Conventie, cota actuala 1/1, cota initiala 1/1 1) SC APOLLO PROPERTIES SRL, CIF:19163688	

**C. Partea III. SARCINI .**

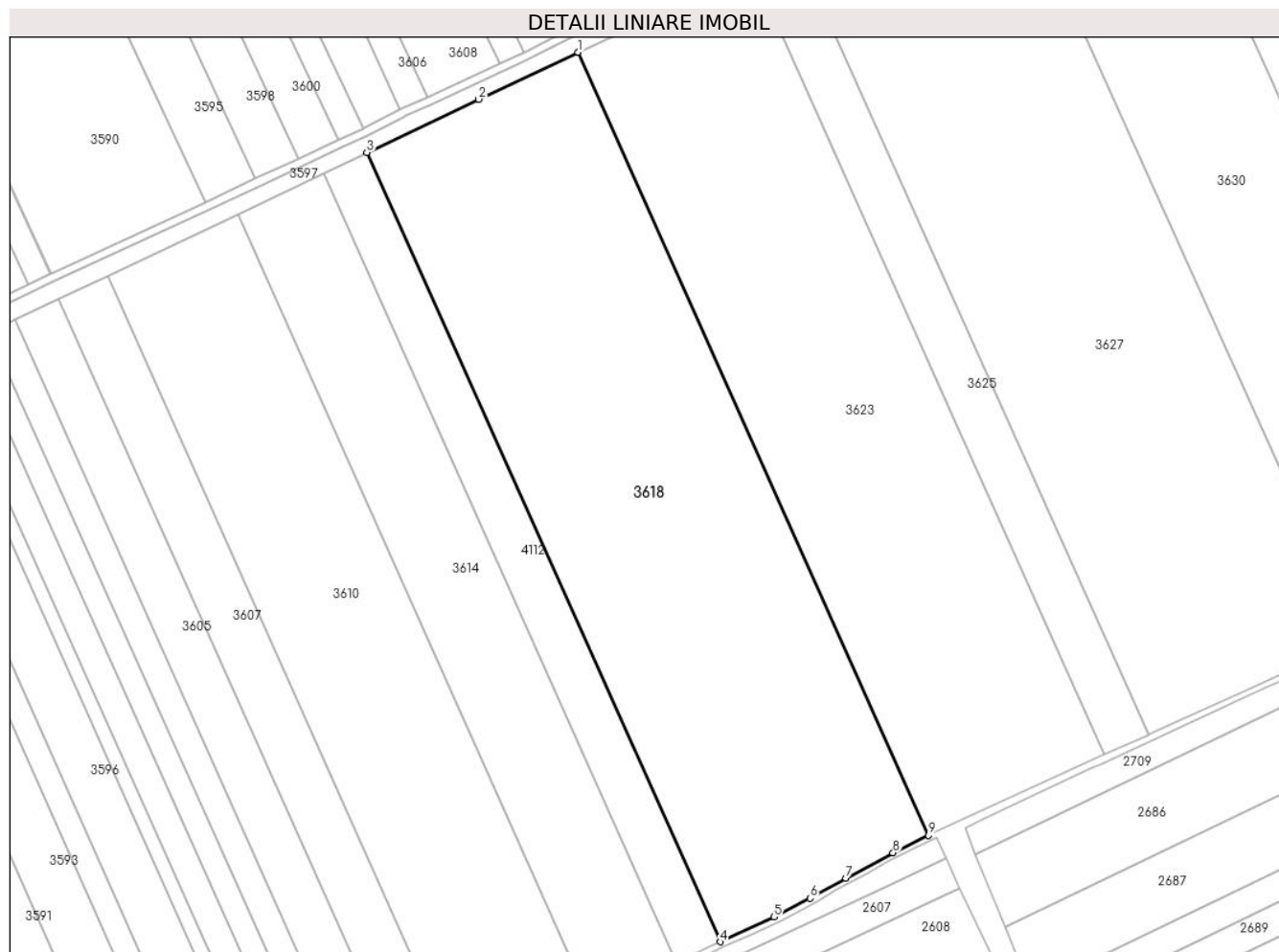
Inscrieri privind dezmembramintele dreptului de proprietate, drepturi reale de garanție și sarcini	Referințe
NU SUNT	

## Anexa Nr. 1 La Partea I

## Teren

Nr cadastral	Suprafața (mp)*	Observații / Referințe
21560	Din acte: 48.517 Masurata: 47.721	

\* Suprafața este determinată în planul de proiecție Stereo 70.



## Date referitoare la teren

Crt	Categorie folosință	Intravilan	Suprafața (mp)	Tarla	Parcelă	Nr. topo	Observații / Referințe
1	arabil	NU	47.721	40/5	16	-	

## Lungime Segmente

1) Valorile lungimilor segmentelor sunt obținute din proiecție în plan.

Punct început	X / Y	Punct sfârșit	X / Y	Lungime segment (** (m)
1	706.176,526 316.332,363	2	706.128,062 316.309,53	53.573
2	706.128,062 316.309,53	3	706.073,707 316.283,617	60.216
3	706.073,707 316.283,617	4	706.245,71 315.899,738	420.652
4	706.245,71 315.899,738	5	706.271,827 315.911,808	28.771

Punct început	X / Y	Punct sfârșit	X / Y	Lungime segment (** (m)
5	706.271,827 315.911,808	6	706.289,528 315.920,886	19.893
6	706.289,528 315.920,886	7	706.306,924 315.930,657	19.952
7	706.306,924 315.930,657	8	706.329,847 315.943,015	26.042
8	706.329,847 315.943,015	9	706.347,15 315.951,561	19.298
9	706.347,15 315.951,561	1	706.176,526 316.332,363	417.28

\*\* Lungimile segmentelor sunt determinate în planul de proiecție Stereo 70 și sunt rotunjite la 1 milimetru.

\*\*\* Distanța dintre puncte este formată din segmente cumulate ce sunt mai mici decât valoarea 1 milimetru.



**DATE DESPRE IMOBILUL NR. 3619**

Oficiul de Cadastru și Publicitate Imobiliară CALARASI  
Biroul de Cadastru și Publicitate Imobiliară Calarasi

**A. Partea I. Descrierea imobilului**

TEREN Extravilan

Adresa: Jud. Calarasi

Nr. Crt	Nr cadastral Nr. topografic	Suprafața* (mp)	Observații / Referințe
A1		Din acte: 4.300 Masurata: 4.209	Sector cadastral:29 Teren neimprejmuit; IMOBILUL PROVINE DINTR-O TARLA CU UN DEFICIT DE SUPRAFATA IN PROCENT DE 2.1%

**B. Partea II. Proprietari și acte**

Inscrieri privitoare la dreptul de proprietate și alte drepturi reale		Referințe
/		
Act Administrativ nr. 41742, din 24/07/1995 emis de CJSIPT CALARASI;		
B1	Intabulare, drept de PROPRIETATE, dobandit prin Reconstituire, cota actuala 1/1, cota initiala 1/1 1) STEFANESCU FLORICA, LIPSA CNP 2) BONEA ELENA, LIPSA CNP 3) FRATILA TUDOR, LIPSA CNP 4) MINZAT MIRA, LIPSA CNP 5) FRATILA GHEORGHE, LIPSA CNP 6) FRATILA MIRCEA, LIPSA CNP 7) STEAUA MARIA, LIPSA CNP	A1

**C. Partea III. SARCINI .**

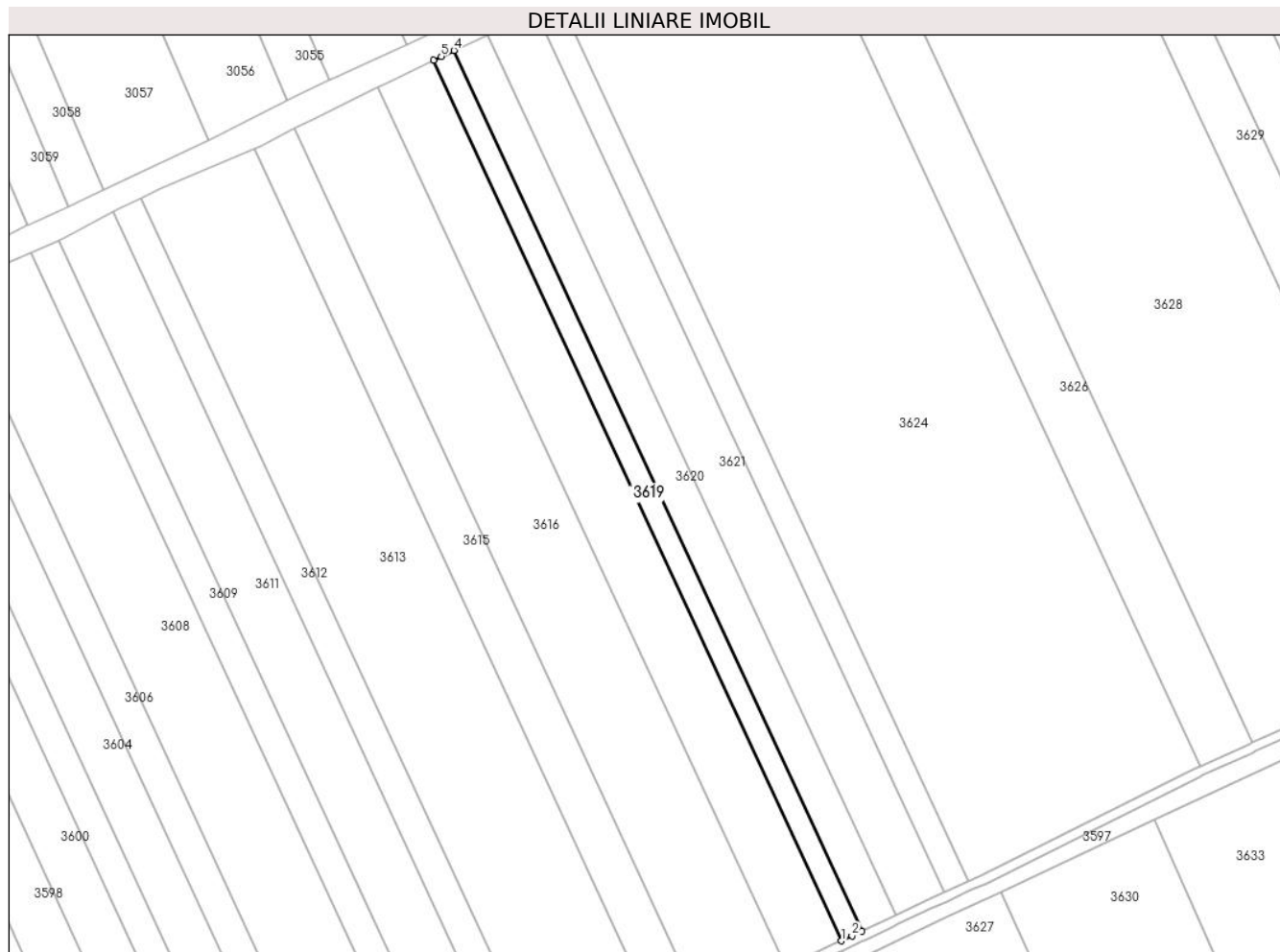
Inscrieri privind dezmembramintele dreptului de proprietate, drepturi reale de garanție și sarcini	Referințe
NU SUNT	

## Anexa Nr. 1 La Partea I

## Teren

Nr cadastral	Suprafața (mp)*	Observații / Referințe
	Din acte: 4.300 Masurata: 4.209	IMOBILUL PROVINE DINTR-O TARLA CU UN DEFICIT DE SUPRAFATA IN PROCENT DE 2.1%

\* Suprafața este determinată în planul de proiecție Stereo 70.



## Date referitoare la teren

Crt	Categorie folosință	Intra vilan	Suprafața (mp)	Tarla	Parcelă	Nr. topo	Observații / Referințe
1	arabil	NU	4.209	40/4	23	-	

## Lungime Segmente

1) Valorile lungimilor segmentelor sunt obținute din proiecție în plan.

Punct început	X / Y	Punct sfârșit	X / Y	Lungime segment (** (m)
1	706.313,979 316.408,497	2	706.318,6 316.410,777	5.153
2	706.318,6 316.410,777	3	706.322,993 316.412,774	4.826
3	706.322,993 316.412,774	4	706.145,579 316.795,528	421.872
4	706.145,579 316.795,528	5	706.140,017 316.792,951	6.13
5	706.140,017 316.792,951	6	706.136,559 316.791,261	3.849

Punct început	X / Y	Punct sfârșit	X / Y	Lungime segment (** (m)
6	706.136,559 316.791,261	1	706.313,979 316.408,497	421.884

\*\* Lungimile segmentelor sunt determinate în planul de proiecție Stereo 70 și sunt rotunjite la 1 milimetru.

\*\*\* Distanța dintre puncte este formată din segmente cumulate ce sunt mai mici decât valoarea 1 milimetru.





**DATE DESPRE IMOBILUL NR. 3620**

Oficiul de Cadastru și Publicitate Imobiliară CALARASI  
Biroul de Cadastru și Publicitate Imobiliară Calarasi

**A. Partea I. Descrierea imobilului**

TEREN Extravilan

Adresa: Jud. Calarasi

Nr. Crt	Nr cadastral Nr. topografic	Suprafața* (mp)	Observații / Referințe
A1		Din acte: 7.000 Masurata: 6.853	Sector cadastral:29 Teren neimprejmuț; IMOBILUL PROVINE DINTR-O TARLA CU UN DEFICIT DE SUPRAFATA IN PROCENT DE 2.1%

**B. Partea II. Proprietari și acte**

Inscrieri privitoare la dreptul de proprietate și alte drepturi reale		Referințe
/		
Act Administrativ nr. 41718, din 04/05/1995 emis de CJSIPT CALARASI;		
B1	Intabulare, drept de PROPRIETATE, dobandit prin Reconstituire, cota actuala 1/1, cota initiala 1/1 1) FRANGU AURICA, LIPSA CNP 2) SERBAN CONSTANTIN, LIPSA CNP 3) GHEORGHE I GHEORGHE, LIPSA CNP 4) IOSCA ANICA, LIPSA CNP 5) PANTELEMON ALEXANDRA, LIPSA CNP 6) ENACHE MARIA, LIPSA CNP 7) GHEORGHE I NECULAI, LIPSA CNP	A1

**C. Partea III. SARCINI .**

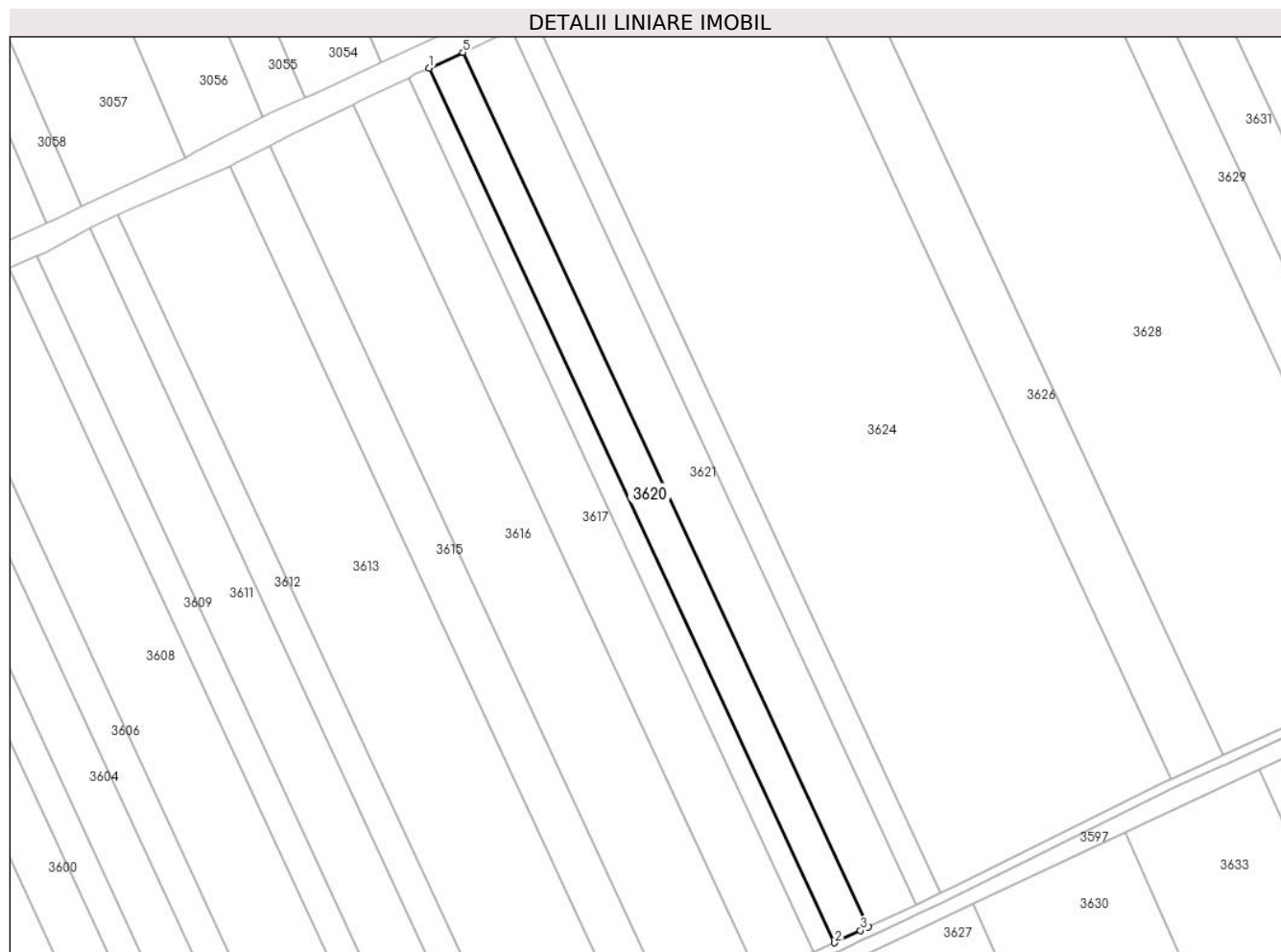
Inscrieri privind dezmembramintele dreptului de proprietate, drepturi reale de garanție și sarcini	Referințe
NU SUNT	

## Anexa Nr. 1 La Partea I

## Teren

Nr cadastral	Suprafața (mp)*	Observații / Referințe
	Din acte: 7.000 Masurata: 6.853	IMOBILUL PROVINE DINTR-O TARLA CU UN DEFICIT DE SUPRAFATA IN PROCENT DE 2.1%

\* Suprafața este determinată în planul de proiecție Stereo 70.



## Date referitoare la teren

Crt	Categorie folosință	Intra vilan	Suprafața (mp)	Tarla	Parcelă	Nr. topo	Observații / Referințe
1	arabil	NU	6.853	40/4	24	-	

## Lungime Segmente

1) Valorile lungimilor segmentelor sunt obținute din proiecție în plan.

Punct început	X / Y	Punct sfârșit	X / Y	Lungime segment (** (m)
1	706.145,579 316.795,528	2	706.322,993 316.412,774	421.872
2	706.322,993 316.412,774	3	706.334,36 316.418,17	12.583
3	706.334,36 316.418,17	4	706.337,685 316.419,711	3.665
4	706.337,685 316.419,711	5	706.160,32 316.802,356	421.753
5	706.160,32 316.802,356	1	706.145,579 316.795,528	16.246

**\*\* Lungimile segmentelor sunt determinate în planul de proiecție Stereo 70 și sunt rotunjite la 1 milimetru.**

**\*\*\* Distanța dintre puncte este formată din segmente cumulate ce sunt mai mici decât valoarea 1 milimetru.**



**DATE DESPRE IMOBILUL NR. 3621**

Oficiul de Cadastru și Publicitate Imobiliară CALARASI  
Biroul de Cadastru și Publicitate Imobiliară Calarasi

**A. Partea I. Descrierea imobilului**

TEREN Extravilan

Adresa: Jud. Calarasi

Nr. Crt	Nr cadastral Nr. topografic	Suprafața* (mp)	Observații / Referințe
A1		Din acte: 10.000 Masurata: 9.789	Sector cadastral:29 Teren neimprejmuit; IMOBILUL PROVINE DINTR-O TARLA CU UN DEFICIT DE SUPRAFATA IN PROCENT DE 2.1%

**B. Partea II. Proprietari și acte**

Inscrieri privitoare la dreptul de proprietate și alte drepturi reale	Referințe
/	
Act Administrativ nr. 42296, din 25/06/1996 emis de CJSIPT CALARASI;	
B1	A1
Intabulare, drept de PROPRIETATE, dobandit prin Reconstituire, cota actuala 1/1, cota initiala 1/1 1) TATUTA I CONSTANDA, LIPSA CNP	

**C. Partea III. SARCINI .**

Inscrieri privind dezmembramintele dreptului de proprietate, drepturi reale de garanție și sarcini	Referințe
NU SUNT	

## Anexa Nr. 1 La Partea I

## Teren

Nr cadastral	Suprafața (mp)*	Observații / Referințe
	Din acte: 10.000 Masurata: 9.789	IMOBILUL PROVINE DINTR-O TARLA CU UN DEFICIT DE SUPRAFATA IN PROCENT DE 2.1%

\* Suprafața este determinată în planul de proiecție Stereo 70.



## Date referitoare la teren

Crt	Categorie folosință	Intra vilan	Suprafața (mp)	Tarla	Parcelă	Nr. topo	Observații / Referințe
1	arabil	NU	9.789	40/4	25	-	

## Lungime Segmente

1) Valorile lungimilor segmentelor sunt obținute din proiecție în plan.

Punct început	X / Y	Punct sfârșit	X / Y	Lungime segment (** (m)
1	706.160,32 316.802,356	2	706.337,685 316.419,711	421.753
2	706.337,685 316.419,711	3	706.351,876 316.426,289	15.641
3	706.351,876 316.426,289	4	706.358,734 316.429,494	7.57
4	706.358,734 316.429,494	5	706.181,387 316.812,102	421.712
5	706.181,387 316.812,102	6	706.162,544 316.803,386	20.761

Punct început	X / Y	Punct sfârșit	X / Y	Lungime segment (** (m)
6	706.162,544 316.803,386	1	706.160,32 316.802,356	2.451

\*\* Lungimile segmentelor sunt determinate în planul de proiecție Stereo 70 și sunt rotunjite la 1 milimetru.

\*\*\* Distanța dintre puncte este formată din segmente cumulate ce sunt mai mici decât valoarea 1 milimetru.





**DATE DESPRE IMOBILUL NR. 3622**

Oficiul de Cadastru și Publicitate Imobiliară CALARASI  
Biroul de Cadastru și Publicitate Imobiliară Calarasi

**A. Partea I. Descrierea imobilului**

TEREN Extravilan

Adresa: Jud. Calarasi

Nr. Crt	Nr cadastral Nr. topografic	Suprafața* (mp)	Observații / Referințe
A1		Din acte: 5.000 Masurata: 4.895	Sector cadastral:29 Teren neimprejmuit; IMOBILUL PROVINE DINTR-O TARLA CU UN DEFICIT DE SUPRAFATA IN PROCENT DE 2.1%

**B. Partea II. Proprietari și acte**

Inscrieri privitoare la dreptul de proprietate și alte drepturi reale		Referințe
/		
Act Administrativ nr. 42088, din 25/03/1996 emis de CJSIPT CALARASI;		
B1	Intabulare, drept de PROPRIETATE, dobandit prin Reconstituire, cota actuala 1/1, cota initiala 1/1 1) NITU T ANICA, LIPSA CNP	A1

**C. Partea III. SARCINI .**

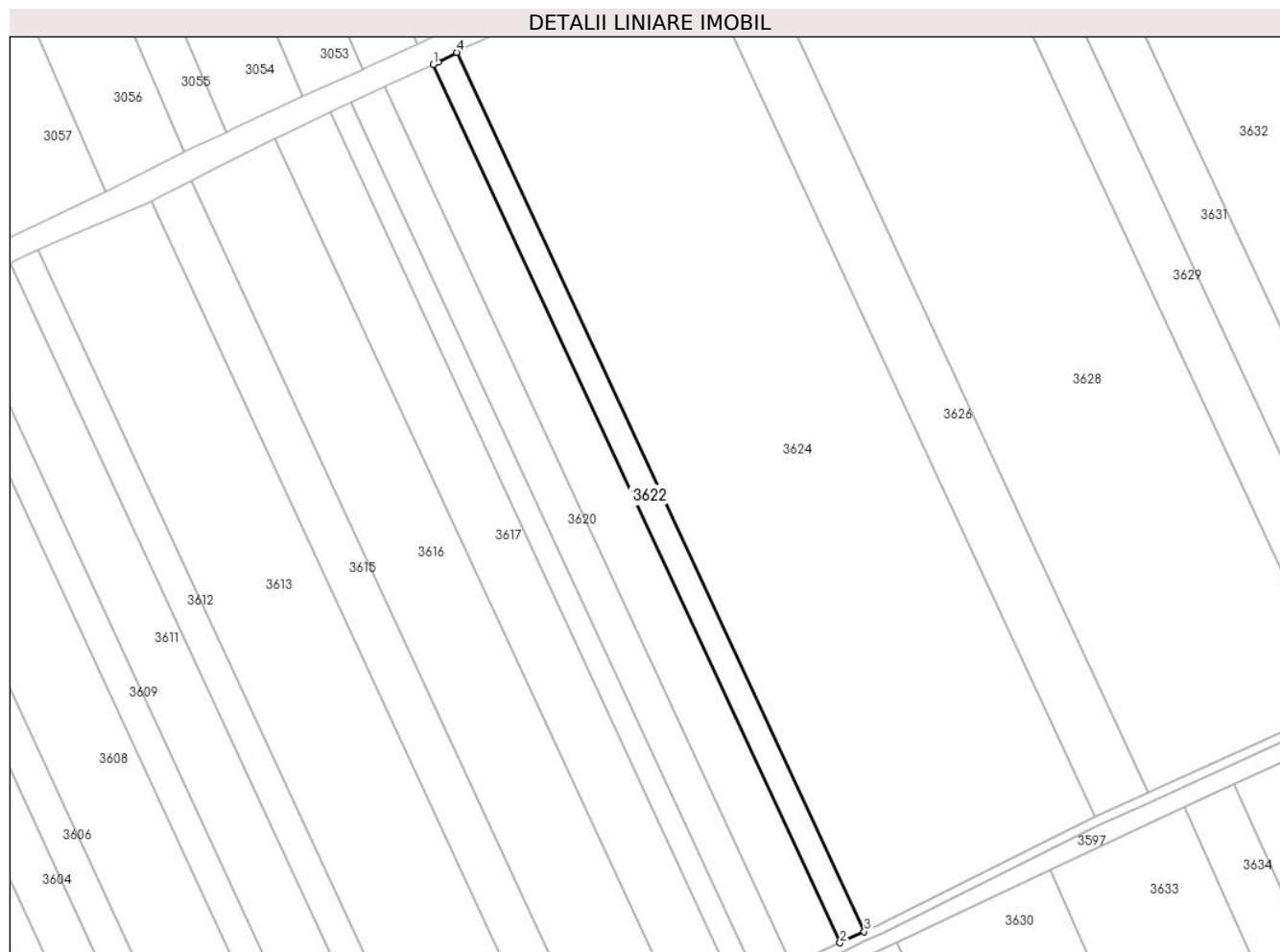
Inscrieri privind dezmembramintele dreptului de proprietate, drepturi reale de garanție și sarcini	Referințe
NU SUNT	

## Anexa Nr. 1 La Partea I

## Teren

Nr cadastral	Suprafața (mp)*	Observații / Referințe
	Din acte: 5.000 Masurata: 4.895	IMOBILUL PROVINE DINTR-O TARLA CU UN DEFICIT DE SUPRAFATA IN PROCENT DE 2.1%

\* Suprafața este determinată în planul de proiecție Stereo 70.



## Date referitoare la teren

Crt	Categorie folosință	Intra vilan	Suprafața (mp)	Tarla	Parcelă	Nr. topo	Observații / Referințe
1	arabil	NU	4.895	40/4	26	-	IN TP 42167 TARLAUA 40/4, PARCELA 26

## Lungime Segmente

1) Valorile lungimilor segmentelor sunt obținute din proiecție în plan.

Punct început	X / Y	Punct sfârșit	X / Y	Lungime segment (** (m)
1	706.181,387 316.812,102	2	706.358,734 316.429,494	421.712
2	706.358,734 316.429,494	3	706.369,246 316.434,406	11.603
3	706.369,246 316.434,406	4	706.191,739 316.817,358	422.091
4	706.191,739 316.817,358	5	706.183,576 316.813,114	9.2
5	706.183,576 316.813,114	1	706.181,387 316.812,102	2.412

**\*\* Lungimile segmentelor sunt determinate în planul de proiecție Stereo 70 și sunt rotunjite la 1 milimetru.**

**\*\*\* Distanța dintre puncte este formată din segmente cumulate ce sunt mai mici decât valoarea 1 milimetru.**



**DATE DESPRE IMOBILUL NR. 3623**

Oficiul de Cadastru și Publicitate Imobiliară CALARASI  
Biroul de Cadastru și Publicitate Imobiliară Calarasi

**A. Partea I. Descrierea imobilului**

TEREN Extravilan

Adresa: Jud. Calarasi

Nr. Crt	Nr cadastral Nr. topografic	Suprafața* (mp)	Observații / Referințe
A1	22043	39.342	Sector cadastral:29 Teren neimprejmit;

**B. Partea II. Proprietari și acte**

Inscrieri privitoare la dreptul de proprietate și alte drepturi reale		Referințe
<b>4904 / 05/02/2013</b>		
Act Notarial nr. 122, din 30/01/2013 emis de BNP CHIRU MARIA DANA;		
B4	Intabulare, drept de PROPRIETATE, dobandit prin Conventie, cota actuala 1/1, cota initiala 1/1 1) SC APOLLO PROPERTIES SRL, CIF:19163688	A1

**C. Partea III. SARCINI .**

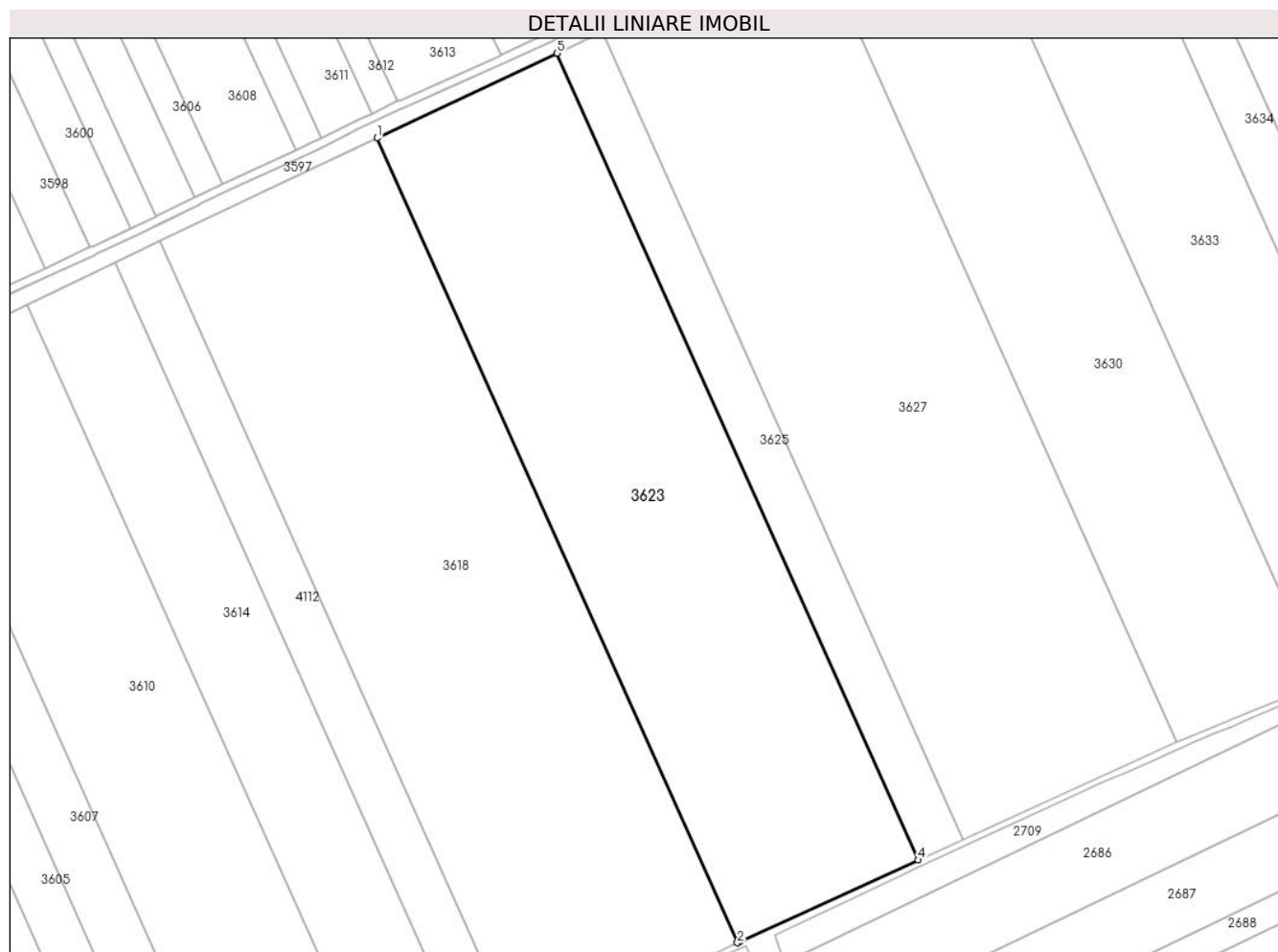
Inscrieri privind dezmembramintele dreptului de proprietate, drepturi reale de garanție și sarcini	Referințe
NU SUNT	

## Anexa Nr. 1 La Partea I

## Teren

Nr cadastral	Suprafața (mp)*	Observații / Referințe
22043	39.342	

\* Suprafața este determinată în planul de proiecție Stereo 70.



## Date referitoare la teren

Crt	Categorie folosință	Intravilan	Suprafața (mp)	Tarla	Parcelă	Nr. topo	Observații / Referințe
1	arabil	NU	39.342	40/5	17	-	LOT 1

## Lungime Segmente

1) Valorile lungimilor segmentelor sunt obținute din proiecție în plan.

Punct început	X / Y	Punct sfârșit	X / Y	Lungime segment (** (m)
1	706.176,526 316.332,363	2	706.347,15 315.951,561	417.28
2	706.347,15 315.951,561	3	706.347,935 315.951,949	0.876
3	706.347,935 315.951,949	4	706.432,784 315.990,734	93.293
4	706.432,784 315.990,734	5	706.261,727 316.372,503	418.34
5	706.261,727 316.372,503	1	706.176,526 316.332,363	94.183

**\*\* Lungimile segmentelor sunt determinate în planul de proiecție Stereo 70 și sunt rotunjite la 1 milimetru.**

**\*\*\* Distanța dintre puncte este formată din segmente cumulate ce sunt mai mici decât valoarea 1 milimetru.**





**DATE DESPRE IMOBILUL NR. 3624**

Oficiul de Cadastru și Publicitate Imobiliară CALARASI  
Biroul de Cadastru și Publicitate Imobiliară Calarasi

**A. Partea I. Descrierea imobilului**

TEREN Extravilan

Adresa: Jud. Calarasi

Nr. Crt	Nr cadastral Nr. topografic	Suprafața* (mp)	Observații / Referințe
A1	23878	Din acte: 48.225 Masurata: 47.276	Sector cadastral:29 Teren neimprejmuit;

**B. Partea II. Proprietari și acte**

Inscrieri privitoare la dreptul de proprietate și alte drepturi reale		Referințe
<b>11169 / 05/03/2018</b>		
Hotarare Judecatoreasca nr. 1543, din 07/07/2016 emis de JUDECATORIA CALARASI (act administrativ nr 41693 din 30.04.1995, emis de CJSDPAT CALARASI; incheierea din 15.09.2016, pronuntata de Judecatoria Calarasi);		
B1	Intabulare, drept de PROPRIETATE, dobandit prin lesire Din Indiviziune, cota actuala 1/1, cota initiala 1/1 1) DOBRE LILIANA	A1

**C. Partea III. SARCINI .**

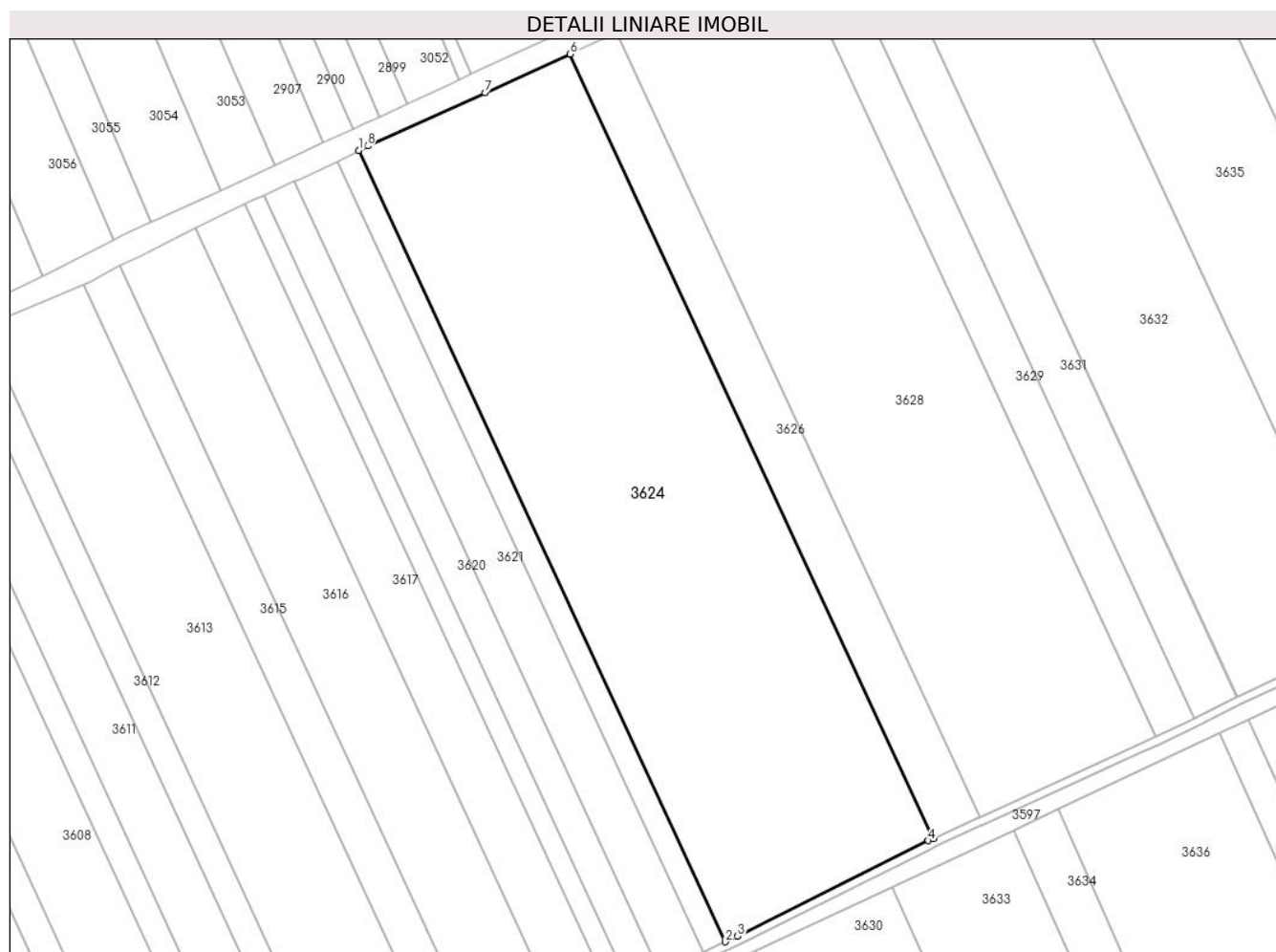
Inscrieri privind dezmembramintele dreptului de proprietate, drepturi reale de garanție și sarcini	Referințe
NU SUNT	

## Anexa Nr. 1 La Partea I

## Teren

Nr cadastral	Suprafața (mp)*	Observații / Referințe
23878	Din acte: 48.225 Masurata: 47.276	

\* Suprafața este determinată în planul de proiecție Stereo 70.



## Date referitoare la teren

Crt	Categorie folosință	Intravilan	Suprafața (mp)	Tarla	Parcelă	Nr. topo	Observații / Referințe
1	arabil	NU	47.276	40/4	27	-	

## Lungime Segmente

1) Valorile lungimilor segmentelor sunt obținute din proiecție în plan.

Punct început	X / Y	Punct sfârșit	X / Y	Lungime segment (** (m)
1	706.191,739 316.817,358	2	706.369,246 316.434,406	422.091
2	706.369,246 316.434,406	3	706.375,088 316.437,136	6.448
3	706.375,088 316.437,136	4	706.467,572 316.483,312	103.371
4	706.467,572 316.483,312	5	706.470,033 316.484,428	2.702

Punct început	X / Y	Punct sfârșit	X / Y	Lungime segment (** (m)
5	706.470,033 316.484,428	6	706.294,101 316.863,981	418.345
6	706.294,101 316.863,981	7	706.252,898 316.845,203	45.28
7	706.252,898 316.845,203	8	706.195,981 316.819,563	62.426
8	706.195,981 316.819,563	1	706.191,739 316.817,358	4.781

\*\* Lungimile segmentelor sunt determinate în planul de proiecție Stereo 70 și sunt rotunjite la 1 milimetru.

\*\*\* Distanța dintre puncte este formată din segmente cumulate ce sunt mai mici decât valoarea 1 milimetru.



**DATE DESPRE IMOBILUL NR. 3625**

Oficiul de Cadastru și Publicitate Imobiliară CALARASI  
Biroul de Cadastru și Publicitate Imobiliară Calarasi

**A. Partea I. Descrierea imobilului**

TEREN Extravilan

Adresa: Jud. Calarasi

Nr. Crt	Nr cadastral Nr. topografic	Suprafața* (mp)	Observații / Referințe
A1	22044	9.818	Sector cadastral:29 Teren neimprejmuit;

**B. Partea II. Proprietari și acte**

Inscrieri privitoare la dreptul de proprietate și alte drepturi reale		Referințe
<b>21634 / 26/04/2013</b>		
Act Notarial nr. 626, din 24/04/2013 emis de Chiru Maria Dana;		
B4	Intabulare, drept de PROPRIETATE, dobandit prin Conventie, cota actuala 1/1, cota initiala 1/1 1) SC APOLLO PROPERTIES SRL, CIF:19163688	A1

**C. Partea III. SARCINI .**

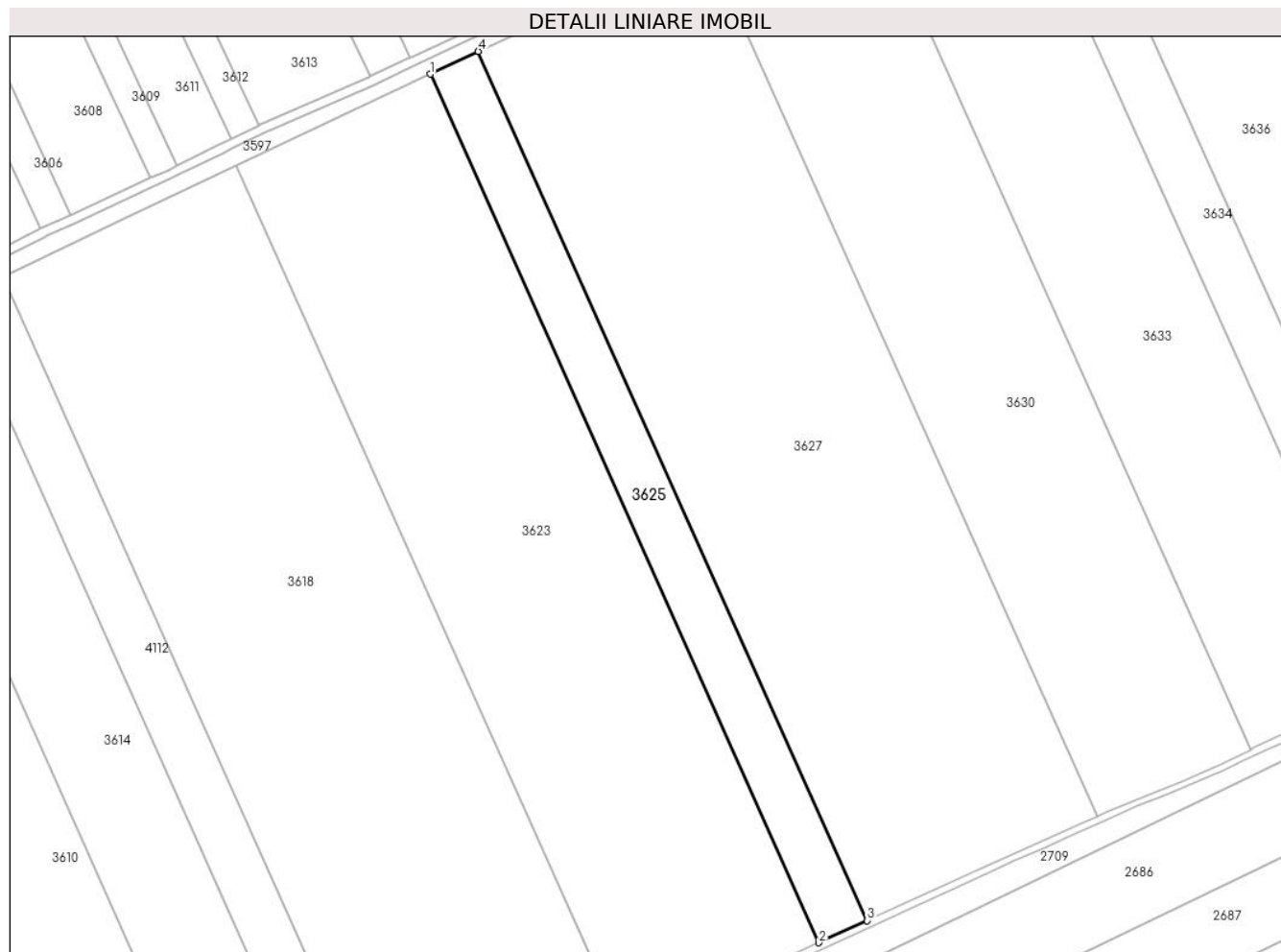
Inscrieri privind dezmembramintele dreptului de proprietate, drepturi reale de garanție și sarcini	Referințe
NU SUNT	

## Anexa Nr. 1 La Partea I

## Teren

Nr cadastral	Suprafața (mp)*	Observații / Referințe
22044	9.818	

\* Suprafața este determinată în planul de proiecție Stereo 70.



## Date referitoare la teren

Crt	Categorie folosință	Intra vilan	Suprafața (mp)	Tarla	Parcelă	Nr. topo	Observații / Referințe
1	arabil	NU	9.818	40/5	17	-	LOT 2

## Lungime Segmente

1) Valorile lungimilor segmentelor sunt obținute din proiecție în plan.

Punct început	X / Y	Punct sfârșit	X / Y	Lungime segment (** (m)
1	706.261,727 316.372,503	2	706.432,784 315.990,734	418.34
2	706.432,784 315.990,734	3	706.454,122 316.000,488	23.462
3	706.454,122 316.000,488	4	706.282,954 316.382,504	418.61
4	706.282,954 316.382,504	1	706.261,727 316.372,503	23.465

\*\* Lungimile segmentelor sunt determinate în planul de proiecție Stereo 70 și sunt rotunjite la 1 milimetru.

**\*\*\* Distanţa dintre puncte este formată din segmente cumulate ce sunt mai mici decât valoarea 1 milimetru.**





**DATE DESPRE IMOBILUL NR. 3626**

Oficiul de Cadastru și Publicitate Imobiliară CALARASI  
Biroul de Cadastru și Publicitate Imobiliară Calarasi

**A. Partea I. Descrierea imobilului**

TEREN Extravilan

Adresa: Jud. Calarasi

Nr. Crt	Nr cadastral Nr. topografic	Suprafața* (mp)	Observații / Referințe
A1	20564	Din acte: 10.706 Masurata: 10.495	Sector cadastral:29 Teren neimprejmuit;

**B. Partea II. Proprietari și acte**

Inscrieri privitoare la dreptul de proprietate și alte drepturi reale		Referințe
<b>24818 / 24/08/2009</b>		
Act Notarial nr. 2204, din 20/08/2009 emis de BNP CHIRU DANA MARIA;		
B2	Intabulare, drept de PROPRIETATE, dobandit prin Conventie, cota actuala 1/1, cota initiala 1/1 1) SC APOLLO PROPERTIES SRL, CIF:19163688	A1

**C. Partea III. SARCINI .**

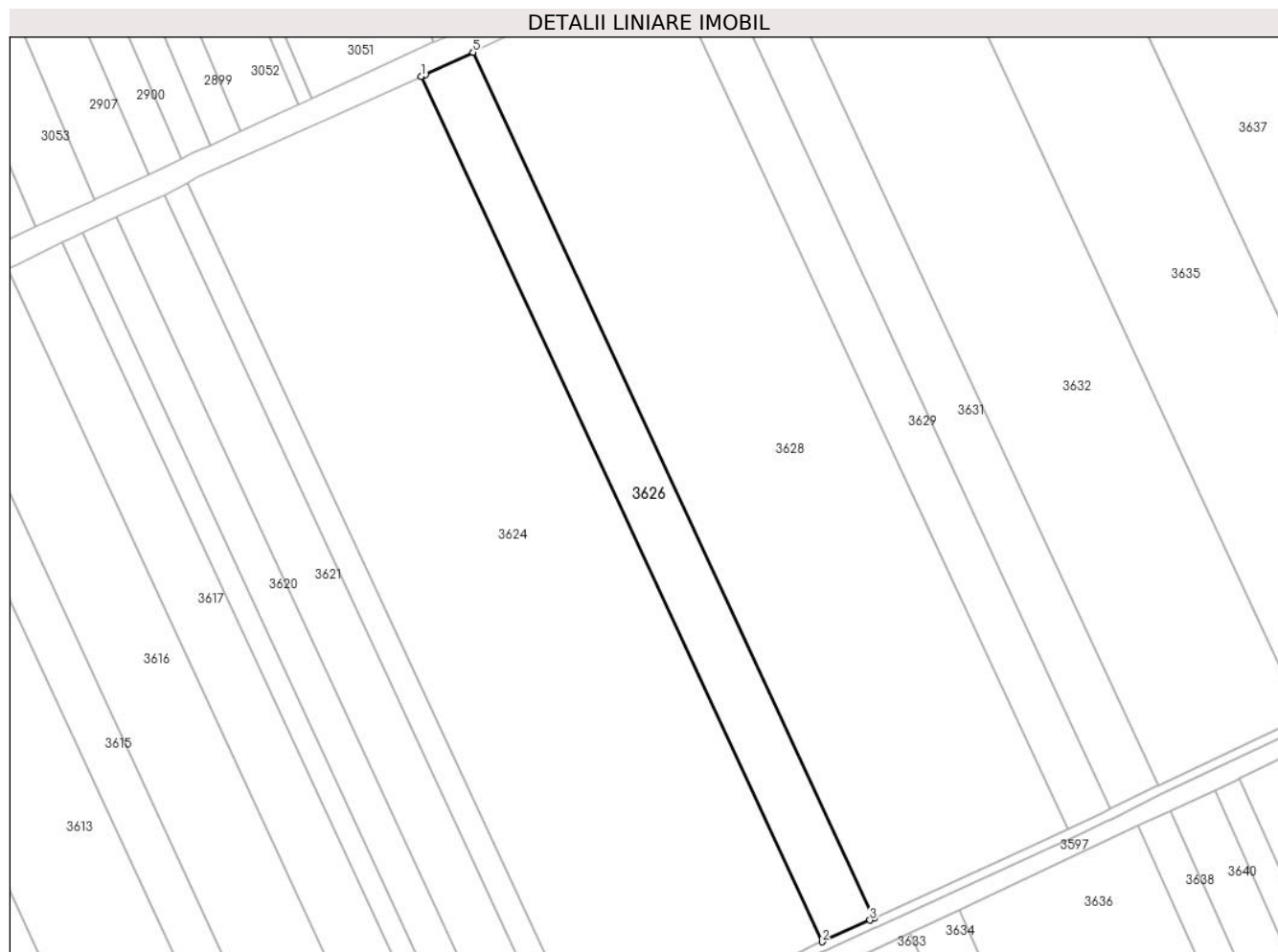
Inscrieri privind dezmembramintele dreptului de proprietate, drepturi reale de garanție și sarcini	Referințe
NU SUNT	

## Anexa Nr. 1 La Partea I

## Teren

Nr cadastral	Suprafața (mp)*	Observații / Referințe
20564	Din acte: 10.706 Masurata: 10.495	

\* Suprafața este determinată în planul de proiecție Stereo 70.



## Date referitoare la teren

Crt	Categorie folosință	Intravilan	Suprafața (mp)	Tarla	Parcelă	Nr. topo	Observații / Referințe
1	arabil	NU	10.495	40/4	28	-	

## Lungime Segmente

1) Valorile lungimilor segmentelor sunt obținute din proiecție în plan.

Punct început	X / Y	Punct sfârșit	X / Y	Lungime segment (** (m)
1	706.294,101 316.863,981	2	706.470,033 316.484,428	418.345
2	706.470,033 316.484,428	3	706.491,057 316.493,957	23.083
3	706.491,057 316.493,957	4	706.492,875 316.494,787	1.999
4	706.492,875 316.494,787	5	706.316,855 316.874,532	418.556

Punct început	X / Y	Punct sfârșit	X / Y	Lungime segment (** (m)
5	706.316,855 316.874,532	6	706.295,866 316.864,785	23.142
6	706.295,866 316.864,785	1	706.294,101 316.863,981	1.939

\*\* Lungimile segmentelor sunt determinate în planul de proiecție Stereo 70 și sunt rotunjite la 1 milimetru.

\*\*\* Distanța dintre puncte este formată din segmente cumulate ce sunt mai mici decât valoarea 1 milimetru.



**DATE DESPRE IMOBILUL NR. 3627**

Oficiul de Cadastru și Publicitate Imobiliară CALARASI  
Biroul de Cadastru și Publicitate Imobiliară Calarasi

**A. Partea I. Descrierea imobilului**

TEREN Extravilan

Nr. CF vechi:287  
Nr. cadastral vechi:423

Adresa: Jud. Calarasi

Nr. Crt	Nr cadastral Nr. topografic	Suprafața* (mp)	Observații / Referințe
A1	21549	Din acte: 47.383 Masurata: 46.604	Sector cadastral:29 Teren neimprejmuit;

**B. Partea II. Proprietari și acte**

Inscrieri privitoare la dreptul de proprietate și alte drepturi reale	Referințe
<b>38264 / 21/10/2011</b>	
Act Notarial nr. 2301, din 20/10/2011 emis de BNP MARIA DANA CHIRU;	
B2	A1
Intabulare, drept de PROPRIETATE, dobandit prin Conventie, cota actuala 1/1, cota initiala 1/1 1) SC APOLLO PROPERTIES SRL, CIF:19163688	

**C. Partea III. SARCINI .**

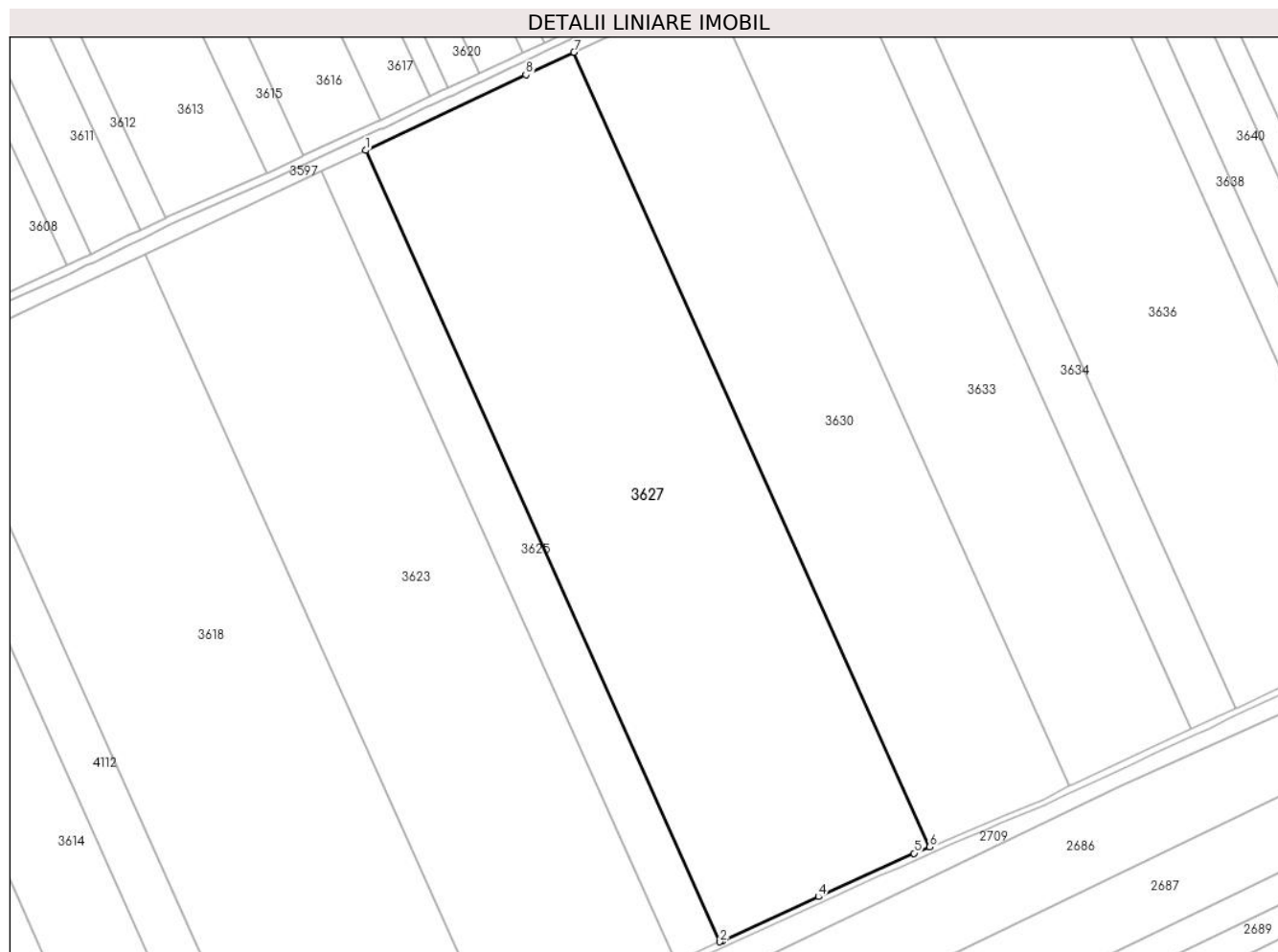
Inscrieri privind dezmembramintele dreptului de proprietate, drepturi reale de garanție și sarcini	Referințe
NU SUNT	

## Anexa Nr. 1 La Partea I

## Teren

Nr cadastral	Suprafața (mp)*	Observații / Referințe
21549	Din acte: 47.383 Masurata: 46.604	

\* Suprafața este determinată în planul de proiecție Stereo 70.



## Date referitoare la teren

Crt	Categorie folosință	Intra vilan	Suprafața (mp)	Tarla	Parcelă	Nr. topo	Observații / Referințe
1	arabil	NU	46.604	40/5	18	-	

## Lungime Segmente

1) Valorile lungimilor segmentelor sunt obținute din proiecție în plan.

Punct început	X / Y	Punct sfârșit	X / Y	Lungime segment (** (m)
1	706.282,954 316.382,504	2	706.454,122 316.000,488	418.61
2	706.454,122 316.000,488	3	706.455,139 316.000,952	1.118
3	706.455,139 316.000,952	4	706.501,635 316.022,265	51.148
4	706.501,635 316.022,265	5	706.547,917 316.043,221	50.805

Punct început	X / Y	Punct sfârșit	X / Y	Lungime segment (** (m)
5	706.547,917 316.043,221	6	706.555,381 316.046,339	8.089
6	706.555,381 316.046,339	7	706.383,553 316.429,828	420.225
7	706.383,553 316.429,828	8	706.360,33 316.418,958	25.641
8	706.360,33 316.418,958	1	706.282,954 316.382,504	85.533

\*\* Lungimile segmentelor sunt determinate în planul de proiecție Stereo 70 și sunt rotunjite la 1 milimetru.

\*\*\* Distanța dintre puncte este formată din segmente cumulate ce sunt mai mici decât valoarea 1 milimetru.





**DATE DESPRE IMOBILUL NR. 3628**

Oficiul de Cadastru și Publicitate Imobiliară CALARASI  
Biroul de Cadastru și Publicitate Imobiliară Calarasi

**A. Partea I. Descrierea imobilului**

TEREN Extravilan

Adresa: Jud. Calarasi

Nr. Crt	Nr cadastral Nr. topografic	Suprafața* (mp)	Observații / Referințe
A1		Din acte: 40.000 Masurata: 39.158	Sector cadastral:29 Teren neimprejmuț; IMOBILUL PROVINE DINTR-O TARLA CU UN DEFICIT DE SUPRAFATA IN PROCENT DE 2.1%

**B. Partea II. Proprietari și acte**

Inscrieri privitoare la dreptul de proprietate și alte drepturi reale		Referințe
/		
Act Administrativ nr. 41802, din 30/09/1995 emis de CJSIPT CALARASI;		
B1	Intabulare, drept de PROPRIETATE, dobandit prin Reconstituire, cota actuala 1/1, cota initiala 1/1 1) FLESERU AUGUSTIN, LIPSA CNP 2) FLESERU VICTOR, LIPSA CNP 3) CIORTAN ELENA, LIPSA CNP 4) PARASCHIV VASILE, LIPSA CNP	A1

**C. Partea III. SARCINI .**

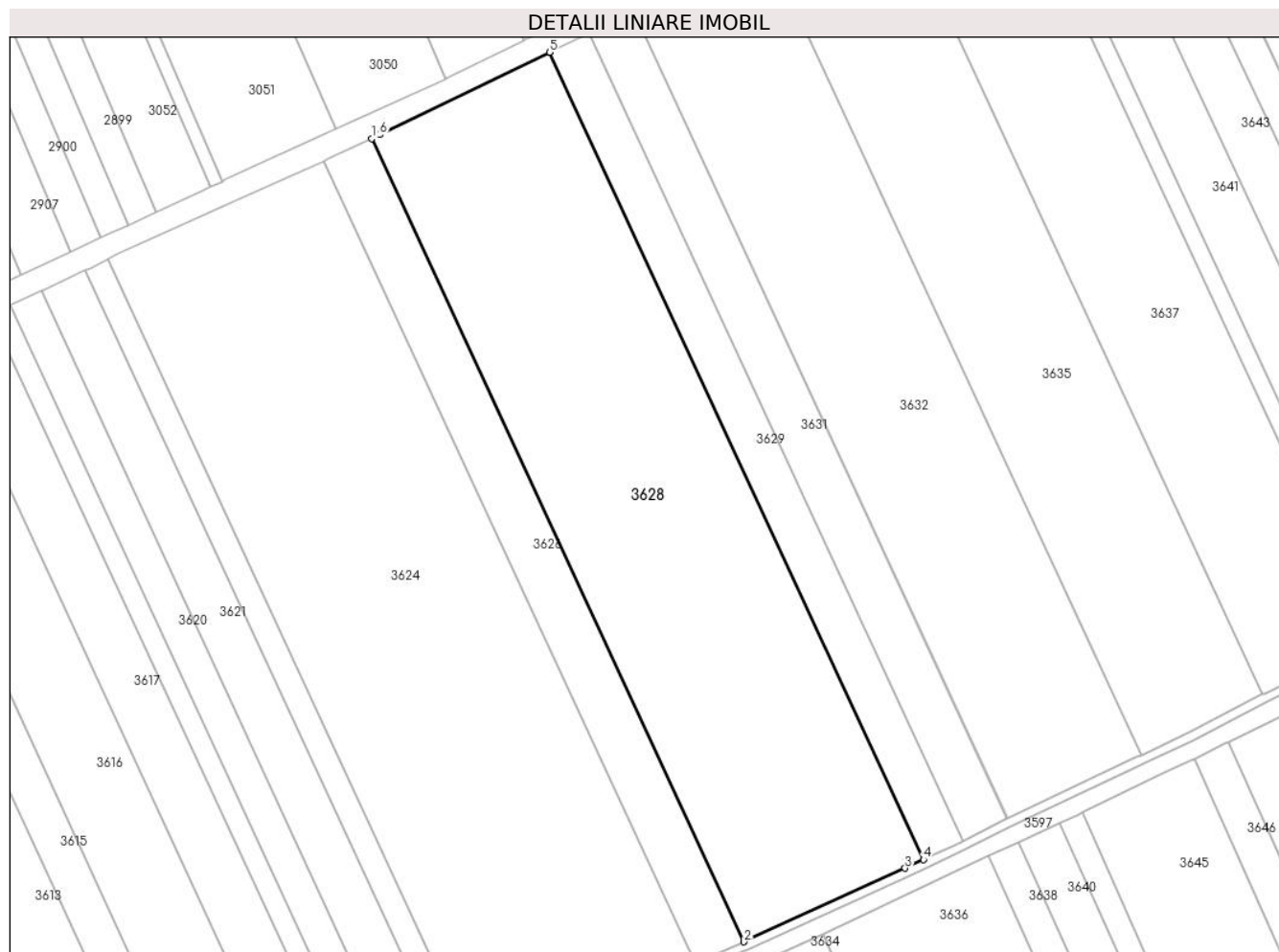
Inscrieri privind dezmembramintele dreptului de proprietate, drepturi reale de garanție și sarcini	Referințe
NU SUNT	

## Anexa Nr. 1 La Partea I

## Teren

Nr cadastral	Suprafața (mp)*	Observații / Referințe
	Din acte: 40.000 Masurata: 39.158	IMOBILUL PROVINE DINTR-O TARLA CU UN DEFICIT DE SUPRAFATA IN PROCENT DE 2.1%

\* Suprafața este determinată în planul de proiecție Stereo 70.



## Date referitoare la teren

Crt	Categorie folosință	Intravilan	Suprafața (mp)	Tarla	Parcelă	Nr. topo	Observații / Referințe
1	arabil	NU	39.158	40/4	29	-	

## Lungime Segmente

1) Valorile lungimilor segmentelor sunt obținute din proiecție în plan.

Punct început	X / Y	Punct sfârșit	X / Y	Lungime segment (** (m)
1	706.316,855 316.874,532	2	706.492,875 316.494,787	418.556
2	706.492,875 316.494,787	3	706.569,027 316.529,554	83.713
3	706.569,027 316.529,554	4	706.577,735 316.533,615	9.608
4	706.577,735 316.533,615	5	706.400,83 316.915,268	420.659

Punct început	X / Y	Punct sfârșit	X / Y	Lungime segment (** (m)
5	706.400,83 316.915,268	6	706.320,619 316.876,28	89.184
6	706.320,619 316.876,28	1	706.316,855 316.874,532	4.15

\*\* Lungimile segmentelor sunt determinate în planul de proiecție Stereo 70 și sunt rotunjite la 1 milimetru.

\*\*\* Distanța dintre puncte este formată din segmente cumulate ce sunt mai mici decât valoarea 1 milimetru.



**DATE DESPRE IMOBILUL NR. 3629**

Oficiul de Cadastru și Publicitate Imobiliară CALARASI  
Biroul de Cadastru și Publicitate Imobiliară Calarasi

**A. Partea I. Descrierea imobilului**

TEREN Extravilan

Adresa: Jud. Calarasi

Nr. Crt	Nr cadastral Nr. topografic	Suprafața* (mp)	Observații / Referințe
A1	22505	Din acte: 9.000 Masurata: 8.823	Sector cadastral:29 Teren neimprijmit;

**B. Partea II. Proprietari și acte**

Inscrieri privitoare la dreptul de proprietate și alte drepturi reale		Referințe
<b>53439 / 30/10/2013</b>		
Hotarare Judecatoreasca nr. 964, din 20/03/2013 emis de JUDECATORIA CALARASI;		
B1	Intabulare, drept de PROPRIETATE, dobandit prin Hotarare Judecatoreasca, cota actuala 1/1, cota initiala 1/1 1) <b>DOBRE VIRGIL</b>	A1

**C. Partea III. SARCINI**

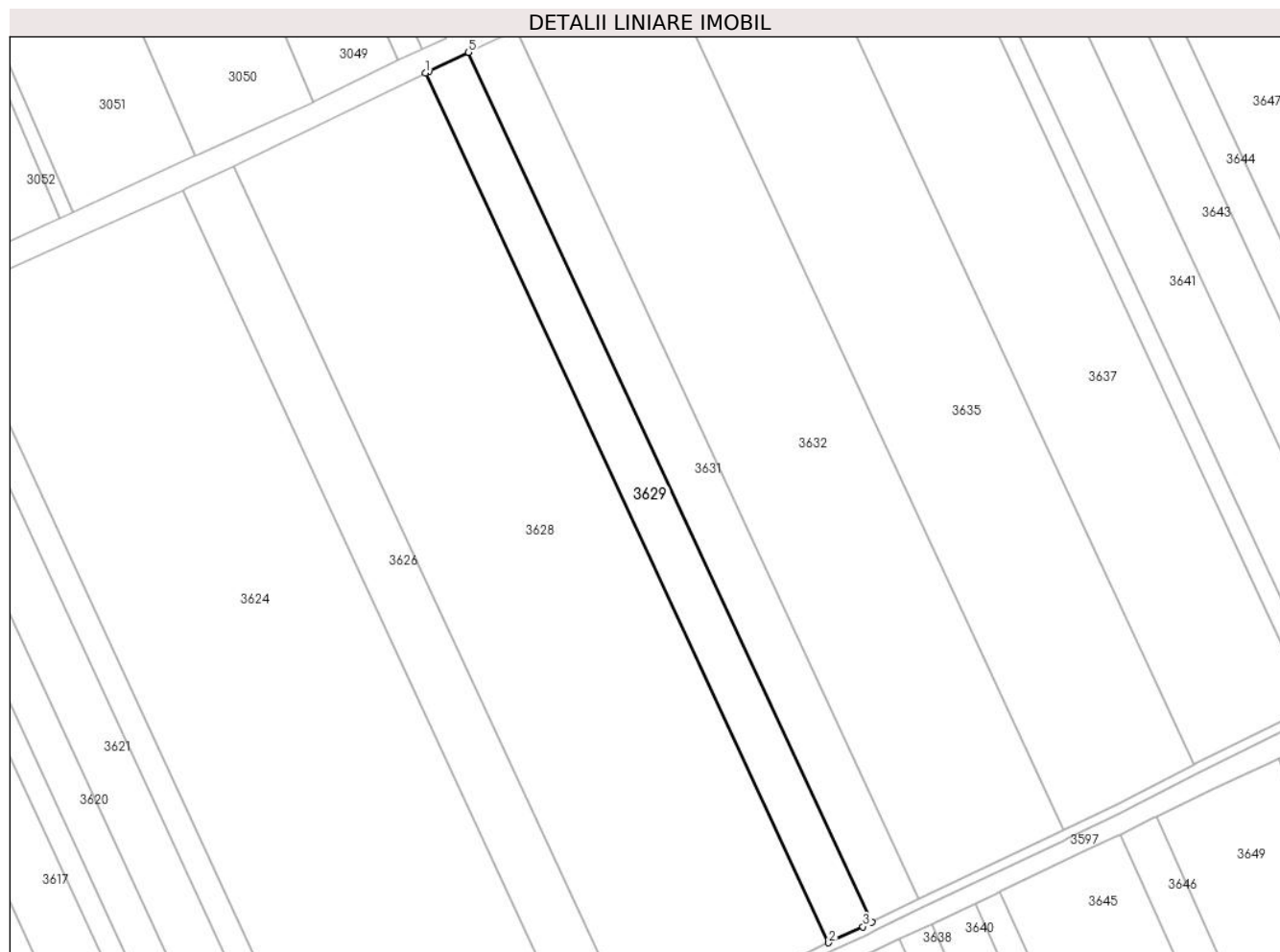
Inscrieri privind dezmembramintele dreptului de proprietate, drepturi reale de garanție și sarcini		Referințe
<b>66000 / 20/12/2013</b>		
Act Notarial nr. 4666, din 19/12/2013 emis de NP SERBAN ANGELICA VALENTINA;		
C1	Intabulare, drept de IPOTECA, Valoare:192730 RONsi celelalte obligatii de plata aferente Contractului de credit nr. 6574/19.12.2013 1) <b>SC AGRICOVER CREDIT IFN SA, CIF:22940237</b>	A1
<b>93900 / 24/11/2023</b>		
Act Notarial nr. 1655, din 23/11/2023 emis de Bănățeanu Casandra Liana + anexă;		
C2	Intabulare, drept de IPOTECA, Valoare:353850 LEși celelalte obligații de plată aferente creditului acordat în baza Contractului de credit nr. 2005565/22.11.2023 1) <b>SC AGRICOVER CREDIT IFN SA, CIF:22940237</b>	A1

## Anexa Nr. 1 La Partea I

## Teren

Nr cadastral	Suprafața (mp)*	Observații / Referințe
22505	Din acte: 9.000 Masurata: 8.823	

\* Suprafața este determinată în planul de proiecție Stereo 70.



## Date referitoare la teren

Crt	Categorie folosință	Intra vilan	Suprafața (mp)	Tarla	Parcelă	Nr. topo	Observații / Referințe
1	arabil	NU	8.823	40/4	30	-	LIMITA NATURALA

## Lungime Segmente

1) Valorile lungimilor segmentelor sunt obținute din proiecție în plan.

Punct început	X / Y	Punct sfârșit	X / Y	Lungime segment (** (m)
1	706.400,83 316.915,268	2	706.577,735 316.533,615	420.659
2	706.577,735 316.533,615	3	706.592,841 316.540,661	16.668
3	706.592,841 316.540,661	4	706.596,679 316.542,605	4.302
4	706.596,679 316.542,605	5	706.419,717 316.924,381	420.795
5	706.419,717 316.924,381	6	706.402,425 316.916,043	19.197

Punct început	X / Y	Punct sfârșit	X / Y	Lungime segment (** (m)
6	706.402,425 316.916,043	1	706.400,83 316.915,268	1.773

\*\* Lungimile segmentelor sunt determinate în planul de proiecție Stereo 70 și sunt rotunjite la 1 milimetru.

\*\*\* Distanța dintre puncte este formată din segmente cumulate ce sunt mai mici decât valoarea 1 milimetru.





**DATE DESPRE IMOBILUL NR. 3630**

Oficiul de Cadastru și Publicitate Imobiliară CALARASI  
Biroul de Cadastru și Publicitate Imobiliară Calarasi

**A. Partea I. Descrierea imobilului**

TEREN Extravilan

Nr. CF vechi:441  
Nr. cadastral vechi:570

Adresa: Jud. Calarasi

Nr. Crt	Nr cadastral Nr. topografic	Suprafața* (mp)	Observații / Referințe
A1	23302	31.007	Sector cadastral:29 Teren neimprejmuit;

**B. Partea II. Proprietari și acte**

Inscrieri privitoare la dreptul de proprietate și alte drepturi reale		Referințe
<b>4817 / 22/02/2008</b>		
Act Notarial nr. 406, din 20/02/2008 emis de BNP CHIRU MARIA DANA;		
B1	Intabulare, drept de PROPRIETATE, dobandit prin Conventie, cota actuala 1/1, cota initiala 1/1 1) SC APOLLO PROPERTIES SRL, CIF:99999999999999, LIPSA CUI OBSERVATII: (provenita din conversia CF 441)	A1

**C. Partea III. SARCINI .**

Inscrieri privind dezmembramintele dreptului de proprietate, drepturi reale de garanție și sarcini	Referințe
NU SUNT	

## Anexa Nr. 1 La Partea I

## Teren

Nr cadastral	Suprafața (mp)*	Observații / Referințe
23302	31.007	

\* Suprafața este determinată în planul de proiecție Stereo 70.



## Date referitoare la teren

Crt	Categorie folosință	Intra vilan	Suprafața (mp)	Tarla	Parcelă	Nr. topo	Observații / Referințe
1	arabil	NU	31.007	40/5	19	-	

## Lungime Segmente

1) Valorile lungimilor segmentelor sunt obținute din proiecție în plan.

Punct început	X / Y	Punct sfârșit	X / Y	Lungime segment (** (m)
1	706.383,553 316.429,828	2	706.555,381 316.046,339	420.225
2	706.555,381 316.046,339	3	706.559,725 316.048,154	4.708
3	706.559,725 316.048,154	4	706.592,619 316.061,881	35.643
4	706.592,619 316.061,881	5	706.609,767 316.068,991	18.564
5	706.609,767 316.068,991	6	706.622,838 316.075,614	14.653

Punct început	X / Y	Punct sfârșit	X / Y	Lungime segment (** (m)
6	706.622,838 316.075,614	7	706.450,158 316.461,004	422.308
7	706.450,158 316.461,004	1	706.383,553 316.429,828	73.54

\*\* Lungimile segmentelor sunt determinate în planul de proiecție Stereo 70 și sunt rotunjite la 1 milimetru.

\*\*\* Distanța dintre puncte este formată din segmente cumulate ce sunt mai mici decât valoarea 1 milimetru.



**DATE DESPRE IMOBILUL NR. 3631**

Oficiul de Cadastru și Publicitate Imobiliară CALARASI  
Biroul de Cadastru și Publicitate Imobiliară Calarasi

**A. Partea I. Descrierea imobilului**

TEREN Extravilan

Adresa: Jud. Calarasi

Nr. Crt	Nr cadastral Nr. topografic	Suprafața* (mp)	Observații / Referințe
A1	24125	Din acte: 10.000 Masurata: 9.803	Sector cadastral:29 Teren neimprejmuit;

**B. Partea II. Proprietari și acte**

Inscrieri privitoare la dreptul de proprietate și alte drepturi reale		Referințe
<b>57891 / 30/10/2019</b>		
Hotarare Judecatoreasca nr. 935, dosar nr. 61/202/2008, din 02/04/2008 emis de JUDECATORIA CALARASI;		
B1	Intabulare, drept de PROPRIETATE, dobandit prin lesire Din Indiviziune, cota actuala 1/1, cota initiala 1/1 1) CONSTANTIN GHEORGHE	A1

**C. Partea III. SARCINI .**

Inscrieri privind dezmembramintele dreptului de proprietate, drepturi reale de garanție și sarcini	Referințe
NU SUNT	

## Anexa Nr. 1 La Partea I

## Teren

Nr cadastral	Suprafața (mp)*	Observații / Referințe
24125	Din acte: 10.000 Masurata: 9.803	

\* Suprafața este determinată în planul de proiecție Stereo 70.



## Date referitoare la teren

Crt	Categorie folosință	Intra vilan	Suprafața (mp)	Tarla	Parcelă	Nr. topo	Observații / Referințe
1	arabil	NU	9.803	40/4	31	-	

## Lungime Segmente

1) Valorile lungimilor segmentelor sunt obținute din proiecție în plan.

Punct început	X / Y	Punct sfârșit	X / Y	Lungime segment (** (m)
1	706.419,717 316.924,381	2	706.596,679 316.542,605	420.795
2	706.596,679 316.542,605	3	706.617,061 316.552,929	22.848
3	706.617,061 316.552,929	4	706.617,494 316.553,133	0.479
4	706.617,494 316.553,133	5	706.440,782 316.934,369	420.2
5	706.440,782 316.934,369	6	706.424,814 316.926,838	17.655

Punct început	X / Y	Punct sfârșit	X / Y	Lungime segment (** (m)
6	706.424,814 316.926,838	1	706.419,717 316.924,381	5.658

\*\* Lungimile segmentelor sunt determinate în planul de proiecție Stereo 70 și sunt rotunjite la 1 milimetru.

\*\*\* Distanța dintre puncte este formată din segmente cumulate ce sunt mai mici decât valoarea 1 milimetru.





**DATE DESPRE IMOBILUL NR. 3632**

Oficiul de Cadastru și Publicitate Imobiliară CALARASI  
Biroul de Cadastru și Publicitate Imobiliară Calarasi

**A. Partea I. Descrierea imobilului**

TEREN Extravilan

Adresa: Jud. Calarasi

Nr. Crt	Nr cadastral Nr. topografic	Suprafața* (mp)	Observații / Referințe
A1	21384	Din acte: 30.036 Masurata: 29.445	Sector cadastral:29 Teren neimprejmut;

**B. Partea II. Proprietari și acte**

Inscrieri privitoare la dreptul de proprietate și alte drepturi reale		Referințe
<b>18519 / 27/05/2011</b>		
Act Administrativ nr. 42262, din 25/06/1996 emis de CJSPT CALARASI (act notarial nr. 7/07-01-1999 emis de BNP POPA DIDINA; act notarial nr. 218/19-10-2010 emis de BNP POPA DIDINA;);		
B1	Intabulare, drept de PROPRIETATE, dobandit prin lesire Din Indiviziune, cota actuala 1/1, cota initiala 1/1 1) MUNTIANU ANICA	A1

**C. Partea III. SARCINI .**

Inscrieri privind dezmembramintele dreptului de proprietate, drepturi reale de garanție și sarcini	Referințe
NU SUNT	

## Anexa Nr. 1 La Partea I

## Teren

Nr cadastral	Suprafața (mp)*	Observații / Referințe
21384	Din acte: 30.036 Masurata: 29.445	

\* Suprafața este determinată în planul de proiecție Stereo 70.



## Date referitoare la teren

Crt	Categorie folosință	Intra vilan	Suprafața (mp)	Tarla	Parcelă	Nr. topo	Observații / Referințe
1	arabil	NU	29.445	40/4	32	-	

## Lungime Segmente

1) Valorile lungimilor segmentelor sunt obținute din proiecție în plan.

Punct început	X / Y	Punct sfârșit	X / Y	Lungime segment (** (m)
1	706.440,782 316.934,369	2	706.617,494 316.553,133	420.2
2	706.617,494 316.553,133	3	706.678,919 316.582,056	67.894
3	706.678,919 316.582,056	4	706.681,003 316.583,053	2.31
4	706.681,003 316.583,053	5	706.504,775 316.963,246	419.05

Punct început	X / Y	Punct sfârșit	X / Y	Lungime segment (** (m)
5	706.504,775 316.963,246	6	706.478,901 316.951,014	28.62
6	706.478,901 316.951,014	7	706.446,138 316.936,895	35.676
7	706.446,138 316.936,895	1	706.440,782 316.934,369	5.922

\*\* Lungimile segmentelor sunt determinate în planul de proiecție Stereo 70 și sunt rotunjite la 1 milimetru.

\*\*\* Distanța dintre puncte este formată din segmente cumulate ce sunt mai mici decât valoarea 1 milimetru.



**DATE DESPRE IMOBILUL NR. 3633**

Oficiul de Cadastru și Publicitate Imobiliară CALARASI  
Biroul de Cadastru și Publicitate Imobiliară Calarasi

**A. Partea I. Descrierea imobilului**

TEREN Extravilan

Adresa: Jud. Calarasi

Nr. Crt	Nr cadastral Nr. topografic	Suprafața* (mp)	Observații / Referințe
A1	22279	27.375	Sector cadastral:29 Teren neimprejmuit;

**B. Partea II. Proprietari și acte**

Inscrieri privitoare la dreptul de proprietate și alte drepturi reale		Referințe
<b>35267 / 10/07/2020</b>		
Act Notarial nr. 665, din 19/06/2020 emis de Mitache Iuliana Adriana;		
B6	Intabulare, drept de PROPRIETATE, dobandit prin Conventie, cota actuala 1/1, cota initiala 1/1 1) <b>BIRA MIHAI VASILE</b> , sot 2) <b>BIRA IULIANA</b> , sotie	A1

**C. Partea III. SARCINI .**

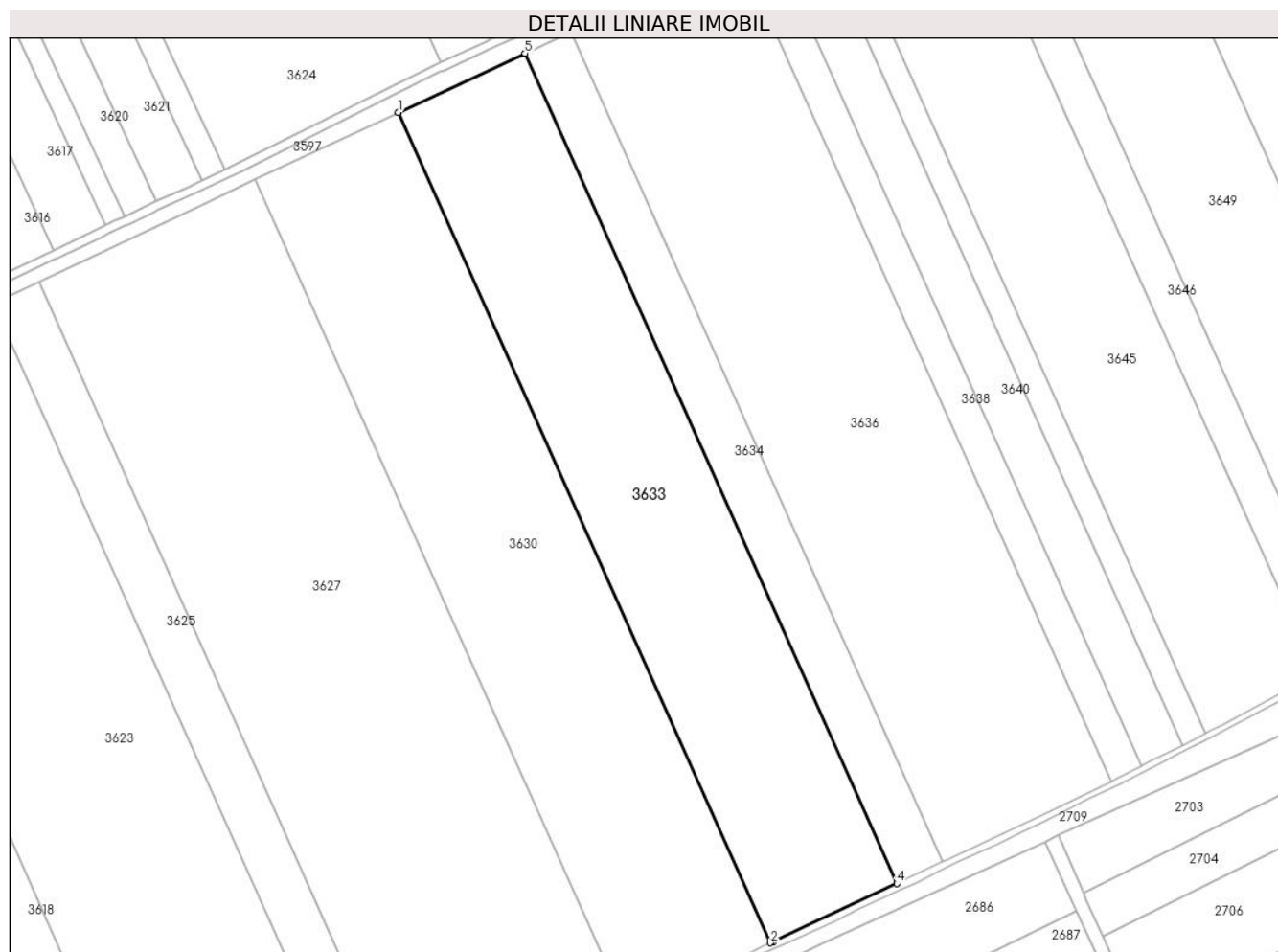
Inscrieri privind dezmembramintele dreptului de proprietate, drepturi reale de garanție și sarcini	Referințe
NU SUNT	

## Anexa Nr. 1 La Partea I

## Teren

Nr cadastral	Suprafața (mp)*	Observații / Referințe
22279	27.375	

\* Suprafața este determinată în planul de proiecție Stereo 70.



## Date referitoare la teren

Crt	Categorie folosință	Intra vilan	Suprafața (mp)	Tarla	Parcelă	Nr. topo	Observații / Referințe
1	arabil	NU	27.375	40/5	20	-	LOT 2

## Lungime Segmente

1) Valorile lungimilor segmentelor sunt obținute din proiecție în plan.

Punct început	X / Y	Punct sfârșit	X / Y	Lungime segment (** (m)
1	706.450,158 316.461,004	2	706.622,838 316.075,614	422.308
2	706.622,838 316.075,614	3	706.624,242 316.076,326	1.574
3	706.624,242 316.076,326	4	706.681,546 316.103,135	63.265
4	706.681,546 316.103,135	5	706.508,882 316.488,491	422.27
5	706.508,882 316.488,491	1	706.450,158 316.461,004	64.839

**\*\* Lungimile segmentelor sunt determinate în planul de proiecție Stereo 70 și sunt rotunjite la 1 milimetru.**

**\*\*\* Distanța dintre puncte este formată din segmente cumulate ce sunt mai mici decât valoarea 1 milimetru.**





**DATE DESPRE IMOBILUL NR. 3634**

Oficiul de Cadastru și Publicitate Imobiliară CALARASI  
Biroul de Cadastru și Publicitate Imobiliară Calarasi

**A. Partea I. Descrierea imobilului**

TEREN Extravilan

Adresa: Jud. Calarasi

Nr. Crt	Nr cadastral Nr. topografic	Suprafața* (mp)	Observații / Referințe
A1	22278	10.000	Sector cadastral:29 Teren neimprejmuit;

**B. Partea II. Proprietari și acte**

Inscrieri privitoare la dreptul de proprietate și alte drepturi reale		Referințe
<b>60090 / 27/11/2013</b>		
Act Notarial nr. 2181, din 25/11/2013 emis de BNP CHIRU MARIA DANA;		
B4	Intabulare, drept de PROPRIETATE, dobandit prin Conventie, cota actuala 1/1, cota initiala 1/1 1) SOCIETATEA COMERCIALA AGRO MYH SRL, CIF:18266383	A1

**C. Partea III. SARCINI .**

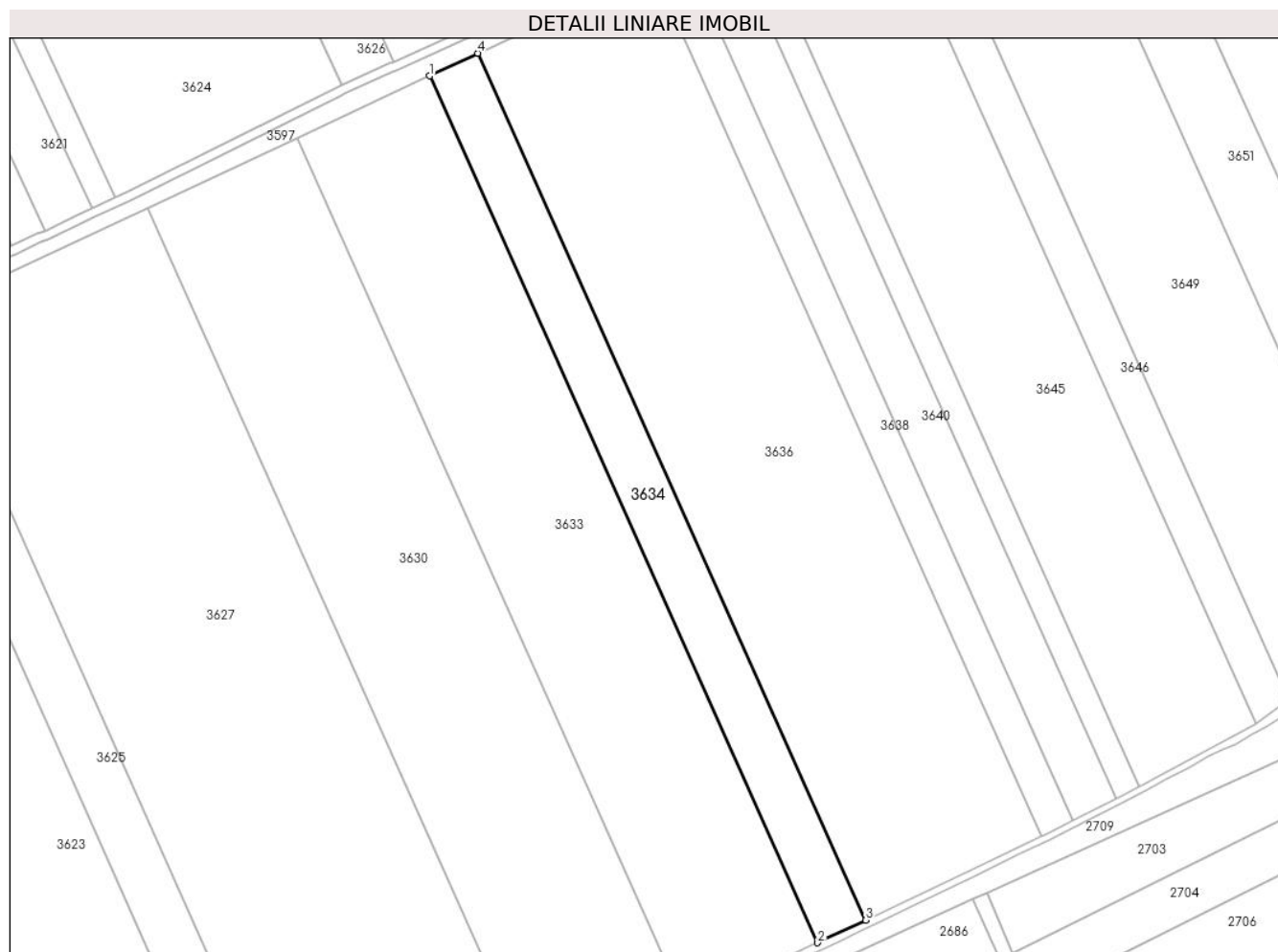
Inscrieri privind dezmembramintele dreptului de proprietate, drepturi reale de garanție și sarcini	Referințe
NU SUNT	

## Anexa Nr. 1 La Partea I

## Teren

Nr cadastral	Suprafața (mp)*	Observații / Referințe
22278	10.000	

\* Suprafața este determinată în planul de proiecție Stereo 70.



## Date referitoare la teren

Crt	Categorie folosință	Intra vilan	Suprafața (mp)	Tarla	Parcelă	Nr. topo	Observații / Referințe
1	arabil	NU	10.000	40/5	20	-	LOT 1

## Lungime Segmente

1) Valorile lungimilor segmentelor sunt obținute din proiecție în plan.

Punct început	X / Y	Punct sfârșit	X / Y	Lungime segment (** (m)
1	706.508,882 316.488,491	2	706.681,546 316.103,135	422.27
2	706.681,546 316.103,135	3	706.702,999 316.113,172	23.685
3	706.702,999 316.113,172	4	706.530,333 316.498,532	422.275
4	706.530,333 316.498,532	1	706.508,882 316.488,491	23.685

\*\* Lungimile segmentelor sunt determinate în planul de proiecție Stereo 70 și sunt rotunjite la 1 milimetru.

**\*\*\* Distanţa dintre puncte este formată din segmente cumulate ce sunt mai mici decât valoarea 1 milimetru.**



**DATE DESPRE IMOBILUL NR. 3635**

Oficiul de Cadastru și Publicitate Imobiliară CALARASI  
Biroul de Cadastru și Publicitate Imobiliară Calarasi

**A. Partea I. Descrierea imobilului**

TEREN Extravilan

Nr. CF vechi:335  
Nr. cadastral vechi:470

Adresa: Jud. Calarasi

Nr. Crt	Nr cadastral Nr. topografic	Suprafața* (mp)	Observații / Referințe
A1	23082	Din acte: 27.355 Masurata: 26.817	Sector cadastral:29 Teren neimprejmuit;

**B. Partea II. Proprietari și acte**

Inscrieri privitoare la dreptul de proprietate și alte drepturi reale	Referințe
<b>25930 / 19/11/2007</b>	
Act Notarial nr. 3247, din 15/11/2007 emis de NP Chiru Maria Dana;	
B1	A1
Intabulare, drept de PROPRIETATE, dobandit prin Conventie, cota actuala 1/1, cota initiala 1/1	
1) <b>SC APOLLO PROPERTIES SRL</b> , CIF:19163688	
<i>OBSERVATII: (provenita din conversia CF 335)</i>	

**C. Partea III. SARCINI .**

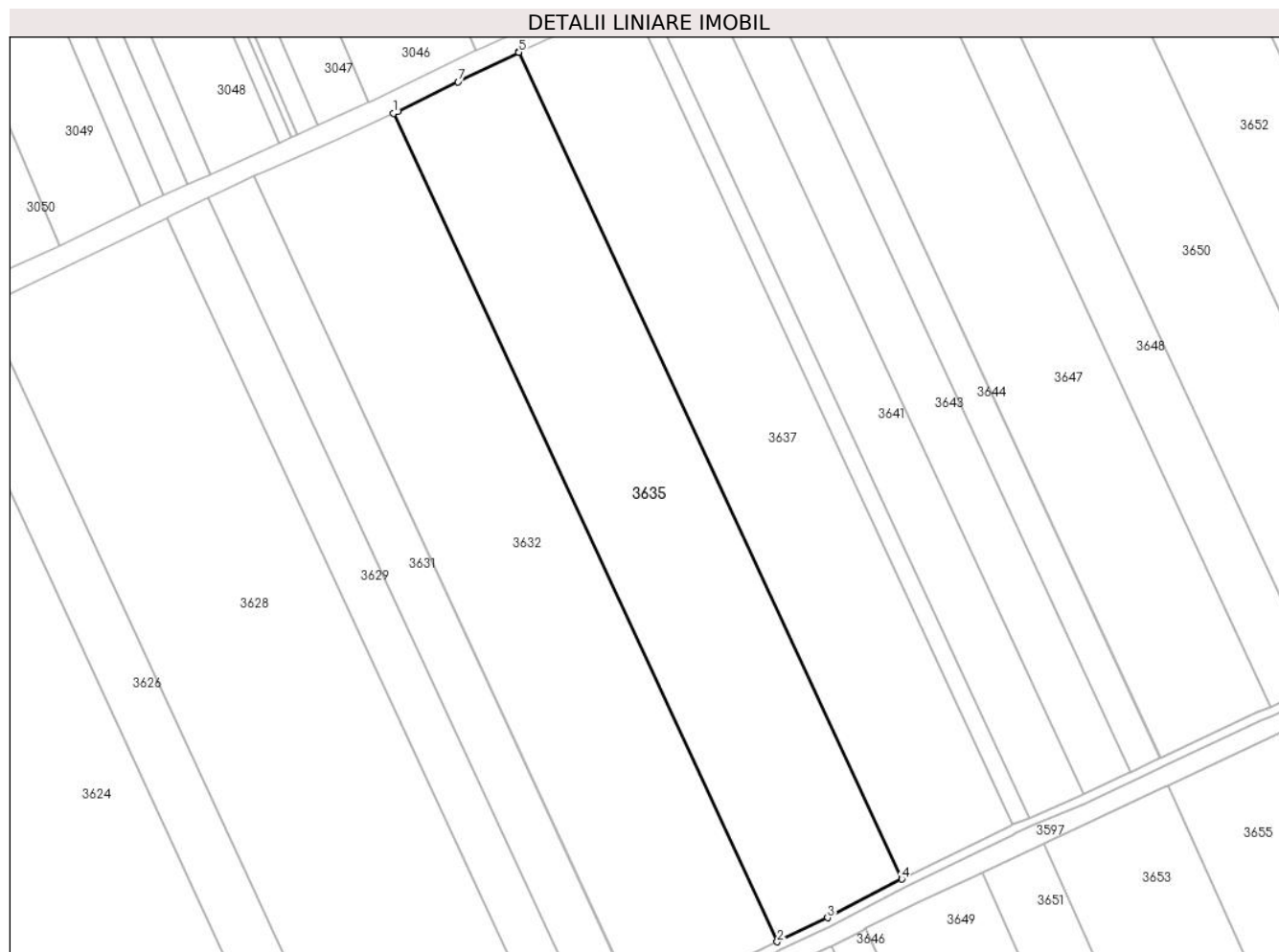
Inscrieri privind dezmembramintele dreptului de proprietate, drepturi reale de garanție și sarcini	Referințe
NU SUNT	

## Anexa Nr. 1 La Partea I

## Teren

Nr cadastral	Suprafața (mp)*	Observații / Referințe
23082	Din acte: 27.355 Masurata: 26.817	

\* Suprafața este determinată în planul de proiecție Stereo 70.



## Date referitoare la teren

Crt	Categorie folosință	Intravilan	Suprafața (mp)	Tarla	Parcelă	Nr. topo	Observații / Referințe
1	arabil	NU	26.817	40/4	33	-	

## Lungime Segmente

1) Valorile lungimilor segmentelor sunt obținute din proiecție în plan.

Punct început	X / Y	Punct sfârșit	X / Y	Lungime segment (** (m)
1	706.504,775 316.963,246	2	706.681,003 316.583,053	419.05
2	706.681,003 316.583,053	3	706.704,168 316.594,13	25.677
3	706.704,168 316.594,13	4	706.738,24 316.611,784	38.374
4	706.738,24 316.611,784	5	706.562,324 316.991,305	418.309

Punct început	X / Y	Punct sfârșit	X / Y	Lungime segment (** (m)
5	706.562,324 316.991,305	6	706.562,014 316.991,153	0.345
6	706.562,014 316.991,153	7	706.534,406 316.977,724	30.701
7	706.534,406 316.977,724	8	706.506,813 316.964,21	30.725
8	706.506,813 316.964,21	1	706.504,775 316.963,246	2.254

\*\* Lungimile segmentelor sunt determinate în planul de proiecție Stereo 70 și sunt rotunjite la 1 milimetru.

\*\*\* Distanța dintre puncte este formată din segmente cumulate ce sunt mai mici decât valoarea 1 milimetru.





**DATE DESPRE IMOBILUL NR. 3636**

Oficiul de Cadastru și Publicitate Imobiliară CALARASI  
Biroul de Cadastru și Publicitate Imobiliară Calarasi

**A. Partea I. Descrierea imobilului**

TEREN Extravilan

Adresa: Jud. Calarasi

Nr. Crt	Nr cadastral Nr. topografic	Suprafața* (mp)	Observații / Referințe
A1		Din acte: 37.150 Masurata: 36.539	Sector cadastral:29 Teren neimprejmuit; IMOBILUL PROVINE DINTR-O TARLA CU UN DEFICIT DE SUPRAFATA IN PROCENT DE 1.6%

**B. Partea II. Proprietari și acte**

Inscrieri privitoare la dreptul de proprietate și alte drepturi reale	Referințe
/	
Act Administrativ nr. 42156, din 29/05/1996 emis de CJSIPT CALARASI;	
B1	A1
Intabulare, drept de PROPRIETATE, dobandit prin Reconstituire, cota actuala 1/1, cota initiala 1/1 1) NITU G A. ION, LIPSA CNP	

**C. Partea III. SARCINI .**

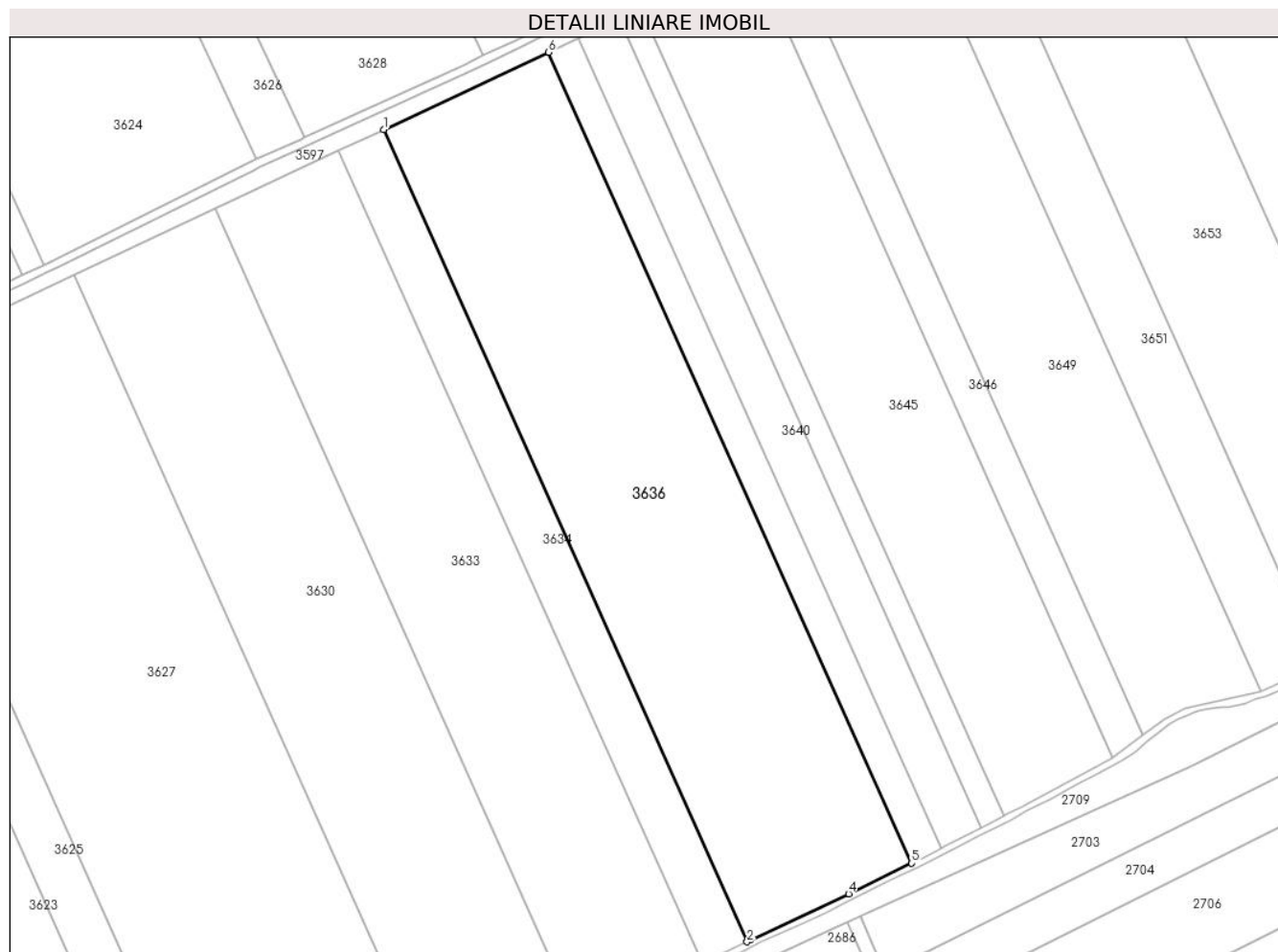
Inscrieri privind dezmembramintele dreptului de proprietate, drepturi reale de garanție și sarcini	Referințe
NU SUNT	

## Anexa Nr. 1 La Partea I

## Teren

Nr cadastral	Suprafața (mp)*	Observații / Referințe
	Din acte: 37.150 Masurata: 36.539	IMOBILUL PROVINE DINTR-O TARLA CU UN DEFICIT DE SUPRAFATA IN PROCENT DE 1.6%

\* Suprafața este determinată în planul de proiecție Stereo 70.



## Date referitoare la teren

Crt	Categorie folosință	Intravilan	Suprafața (mp)	Tarla	Parcelă	Nr. topo	Observații / Referințe
1	arabil	NU	36.539	40/5	21	-	

## Lungime Segmente

1) Valorile lungimilor segmentelor sunt obținute din proiecție în plan.

Punct început	X / Y	Punct sfârșit	X / Y	Lungime segment (** (m)
1	706.530,333 316.498,532	2	706.702,999 316.113,172	422.275
2	706.702,999 316.113,172	3	706.704,713 316.113,974	1.892
3	706.704,713 316.113,974	4	706.751,232 316.135,956	51.451
4	706.751,232 316.135,956	5	706.781,167 316.150,437	33.254

Punct început	X / Y	Punct sfârșit	X / Y	Lungime segment (** (m)
5	706.781,167 316.150,437	6	706.608,751 316.535,238	421.662
6	706.608,751 316.535,238	1	706.530,333 316.498,532	86.584

\*\* Lungimile segmentelor sunt determinate în planul de proiecție Stereo 70 și sunt rotunjite la 1 milimetru.

\*\*\* Distanța dintre puncte este formată din segmente cumulate ce sunt mai mici decât valoarea 1 milimetru.



**DATE DESPRE IMOBILUL NR. 3637**

Oficiul de Cadastru și Publicitate Imobiliară CALARASI  
Biroul de Cadastru și Publicitate Imobiliară Calarasi

**A. Partea I. Descrierea imobilului**

TEREN Extravilan

Adresa: Jud. Calarasi

Nr. Crt	Nr cadastral Nr. topografic	Suprafața* (mp)	Observații / Referințe
A1	23664	Din acte: 24.245 Masurata: 23.768	Sector cadastral:29 Teren neimprijmit;

**B. Partea II. Proprietari și acte**

Inscrieri privitoare la dreptul de proprietate și alte drepturi reale		Referințe
<b>27686 / 26/05/2017</b>		
Act Notarial nr. 394, din 25/05/2017 emis de Chiru Maria Dana;		
B2	Intabulare, drept de PROPRIETATE, dobandit prin Conventie, cota actuala 1/1, cota initiala 1/1 1) GHEORGHE GHERASE, -sot 2) GHEORGHE TUDORITA, -sotie	A1

**C. Partea III. SARCINI**

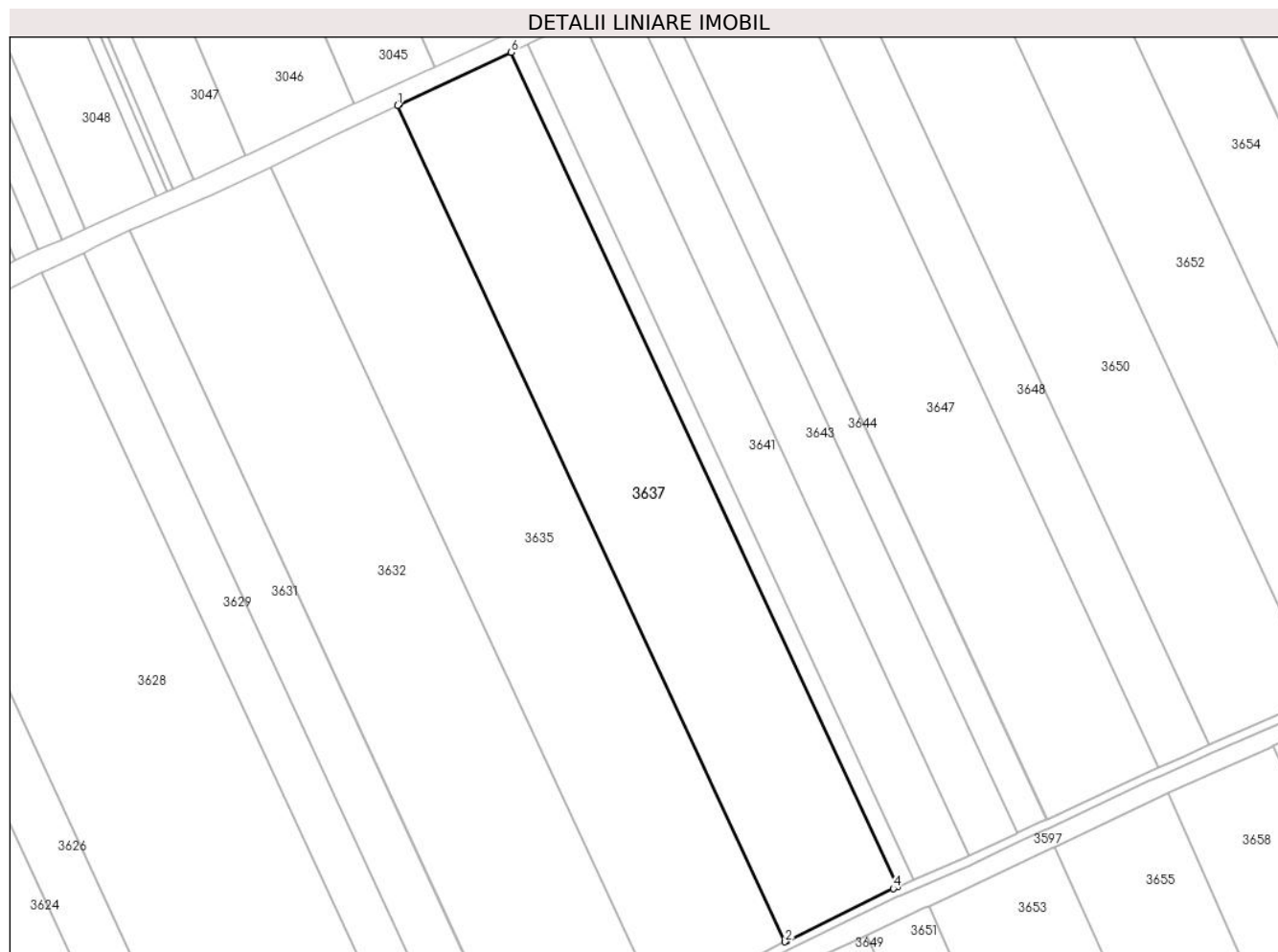
Inscrieri privind dezmembramintele dreptului de proprietate, drepturi reale de garanție și sarcini		Referințe
<b>27686 / 26/05/2017</b>		
Act Notarial nr. 394, din 25/05/2017 emis de Chiru Maria Dana;		
C1	Intabulare, drept de IPOTECA LEGALA, Valoare:0 -conform art. 2386 alin. 4 Cod Civil 1) GHEORGHE VASILE	A1

## Anexa Nr. 1 La Partea I

## Teren

Nr cadastral	Suprafața (mp)*	Observații / Referințe
23664	Din acte: 24.245 Masurata: 23.768	

\* Suprafața este determinată în planul de proiecție Stereo 70.



## Date referitoare la teren

Crt	Categorie folosință	Intra vilan	Suprafața (mp)	Tarla	Parcelă	Nr. topo	Observații / Referințe
1	arabil	NU	23.768	40/4	34	-	

## Lungime Segmente

1) Valorile lungimilor segmentelor sunt obținute din proiecție în plan.

Punct început	X / Y	Punct sfârșit	X / Y	Lungime segment (** (m)
1	706.562,324 316.991,305	2	706.738,24 316.611,784	418.309
2	706.738,24 316.611,784	3	706.738,925 316.612,138	0.771
3	706.738,925 316.612,138	4	706.787,317 316.635,922	53.921
4	706.787,317 316.635,922	5	706.789,359 316.636,802	2.224

Punct început	X / Y	Punct sfârșit	X / Y	Lungime segment (** (m)
5	706.789,359 316.636,802	6	706.613,898 317.015,342	417.228
6	706.613,898 317.015,342	7	706.563,094 316.991,681	56.044
7	706.563,094 316.991,681	1	706.562,324 316.991,305	0.857

\*\* Lungimile segmentelor sunt determinate în planul de proiecție Stereo 70 și sunt rotunjite la 1 milimetru.

\*\*\* Distanța dintre puncte este formată din segmente cumulate ce sunt mai mici decât valoarea 1 milimetru.





**DATE DESPRE IMOBILUL NR. 3638**

Oficiul de Cadastru și Publicitate Imobiliară CALARASI  
Biroul de Cadastru și Publicitate Imobiliară Calarasi

**A. Partea I. Descrierea imobilului**

TEREN Extravilan

Adresa: Jud. Calarasi

Nr. Crt	Nr cadastral Nr. topografic	Suprafața* (mp)	Observații / Referințe
A1		Din acte: 6.696 Masurata: 6.586	Sector cadastral:29 Teren neimprejmuț; IMOBILUL PROVINE DINTR-O TARLA CU UN DEFICIT DE SUPRAFATA IN PROCENT DE 1.6%

**B. Partea II. Proprietari și acte**

Inscrieri privitoare la dreptul de proprietate și alte drepturi reale	Referințe
/	
Act Administrativ nr. 42533, din 21/01/1997 emis de CJSIPT CALARASI;	
B1	A1
Intabulare, drept de PROPRIETATE, dobandit prin Reconstituire, cota actuala 1/1, cota initiala 1/1	
1) ZAMFIR I RINA, LIPSA CNP	
2) MUNTEANU I ANICA, LIPSA CNP	

**C. Partea III. SARCINI .**

Inscrieri privind dezmembramintele dreptului de proprietate, drepturi reale de garanție și sarcini	Referințe
NU SUNT	

## Anexa Nr. 1 La Partea I

## Teren

Nr cadastral	Suprafața (mp)*	Observații / Referințe
	Din acte: 6.696 Masurata: 6.586	IMOBILUL PROVINE DINTR-O TARLA CU UN DEFICIT DE SUPRAFATA IN PROCENT DE 1.6%

\* Suprafața este determinată în planul de proiecție Stereo 70.

## DETALII LINIARE IMOBIL



## Date referitoare la teren

Crt	Categorie folosință	Intra vilan	Suprafața (mp)	Tarla	Parcelă	Nr. topo	Observații / Referințe
1	arabil	NU	6.586	40/5	22	-	

## Lungime Segmente

1) Valorile lungimilor segmentelor sunt obținute din proiecție în plan.

Punct început	X / Y	Punct sfârșit	X / Y	Lungime segment (** (m)
1	706.608,751 316.535,238	2	706.781,167 316.150,437	421.662
2	706.781,167 316.150,437	3	706.782,981 316.151,314	2.015
3	706.782,981 316.151,314	4	706.795,094 316.157,575	13.635
4	706.795,094 316.157,575	5	706.622,908 316.541,864	421.101
5	706.622,908 316.541,864	1	706.608,751 316.535,238	15.631

**\*\* Lungimile segmentelor sunt determinate în planul de proiecție Stereo 70 și sunt rotunjite la 1 milimetru.**

**\*\*\* Distanța dintre puncte este formată din segmente cumulate ce sunt mai mici decât valoarea 1 milimetru.**



**DATE DESPRE IMOBILUL NR. 3639**

Oficiul de Cadastru și Publicitate Imobiliară CALARASI  
Biroul de Cadastru și Publicitate Imobiliară Calarasi

**A. Partea I. Descrierea imobilului**

TEREN Extravilan

Adresa: Jud. Calarasi

Nr. Crt	Nr cadastral Nr. topografic	Suprafața* (mp)	Observații / Referințe
A1		Din acte: 3.455 Masurata: 3.382	Sector cadastral:29 Teren neimprejmuit; IMOBILUL PROVINE DINTR-O TARLA CU UN DEFICIT DE SUPRAFATA IN PROCENT DE 2.1%

**B. Partea II. Proprietari și acte**

Inscrieri privitoare la dreptul de proprietate și alte drepturi reale	Referințe
/	
Act Administrativ nr. 42372, din 22/08/1996 emis de CJSIPT CALARASI;	
B1	A1
Intabulare, drept de PROPRIETATE, dobandit prin Constituire, cota actuala 1/1, cota initiala 1/1 1) OCNERU ELENA, LIPSA CNP	

**C. Partea III. SARCINI .**

Inscrieri privind dezmembramintele dreptului de proprietate, drepturi reale de garanție și sarcini	Referințe
NU SUNT	

## Anexa Nr. 1 La Partea I

## Teren

Nr cadastral	Suprafața (mp)*	Observații / Referințe
	Din acte: 3.455 Masurata: 3.382	IMOBILUL PROVINE DINTR-O TARLA CU UN DEFICIT DE SUPRAFATA IN PROCENT DE 2.1%

\* Suprafața este determinată în planul de proiecție Stereo 70.



## Date referitoare la teren

Crt	Categorie folosință	Intra vilan	Suprafața (mp)	Tarla	Parcelă	Nr. topo	Observații / Referințe
1	arabil	NU	3.382	40/4	35	-	

## Lungime Segmente

1) Valorile lungimilor segmentelor sunt obținute din proiecție în plan.

Punct început	X / Y	Punct sfârșit	X / Y	Lungime segment (** (m)
1	706.613,898 317.015,342	2	706.789,359 316.636,802	417.228
2	706.789,359 316.636,802	3	706.796,805 316.640,011	8.108
3	706.796,805 316.640,011	4	706.621,24 317.018,773	417.473
4	706.621,24 317.018,773	5	706.620,334 317.018,339	1.005
5	706.620,334 317.018,339	1	706.613,898 317.015,342	7.1

**\*\* Lungimile segmentelor sunt determinate în planul de proiecție Stereo 70 și sunt rotunjite la 1 milimetru.**

**\*\*\* Distanța dintre puncte este formată din segmente cumulate ce sunt mai mici decât valoarea 1 milimetru.**





**DATE DESPRE IMOBILUL NR. 3640**

Oficiul de Cadastru și Publicitate Imobiliară CALARASI  
Biroul de Cadastru și Publicitate Imobiliară Calarasi

**A. Partea I. Descrierea imobilului**

TEREN Extravilan

Adresa: Jud. Calarasi

Nr. Crt	Nr cadastral Nr. topografic	Suprafața* (mp)	Observații / Referințe
A1	22394	Din acte: 9.205 Masurata: 9.054	Sector cadastral:29 Teren neimprejmuit;

**B. Partea II. Proprietari și acte**

Inscrieri privitoare la dreptul de proprietate și alte drepturi reale		Referințe
<b>45664 / 23/09/2013</b>		
Act Notarial nr. 1669, din 18/09/2013 emis de BNP CHIRU MARIA DANA;		
B2	Intabulare, drept de PROPRIETATE, dobandit prin Conventie, cota actuala 1/1, cota initiala 1/1 1) SC APOLLO PROPERTIES SRL, CIF:19163688	A1

**C. Partea III. SARCINI .**

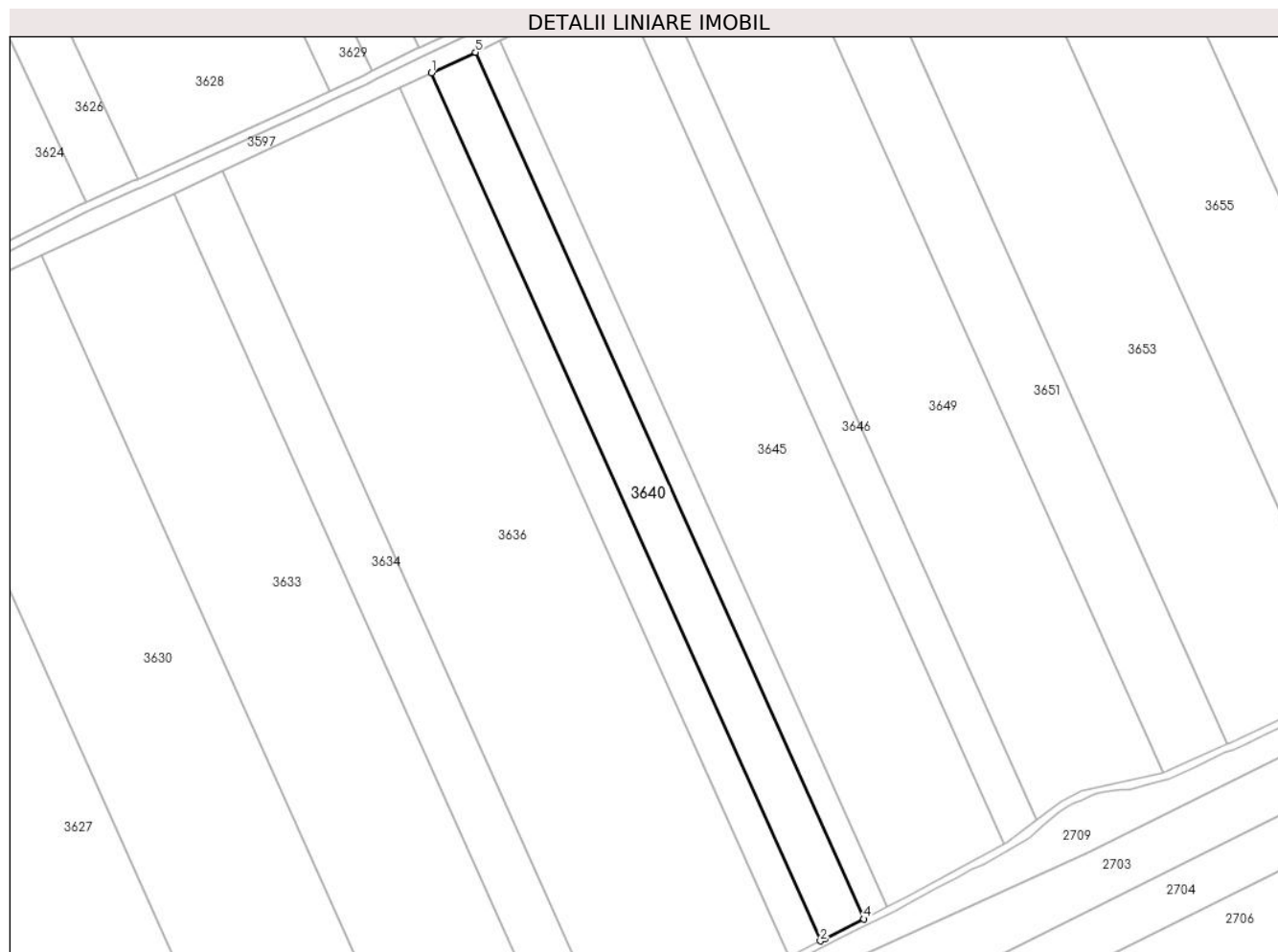
Inscrieri privind dezmembramintele dreptului de proprietate, drepturi reale de garanție și sarcini	Referințe
NU SUNT	

## Anexa Nr. 1 La Partea I

## Teren

Nr cadastral	Suprafața (mp)*	Observații / Referințe
22394	Din acte: 9.205 Masurata: 9.054	

\* Suprafața este determinată în planul de proiecție Stereo 70.



## Date referitoare la teren

Crt	Categorie folosință	Intra vilan	Suprafața (mp)	Tarla	Parcelă	Nr. topo	Observații / Referințe
1	arabil	NU	9.054	40/5	23	-	

## Lungime Segmente

1) Valorile lungimilor segmentelor sunt obținute din proiecție în plan.

Punct început	X / Y	Punct sfârșit	X / Y	Lungime segment (** (m)
1	706.622,908 316.541,864	2	706.795,094 316.157,575	421.101
2	706.795,094 316.157,575	3	706.796,975 316.158,547	2.117
3	706.796,975 316.158,547	4	706.814,325 316.167,279	19.423
4	706.814,325 316.167,279	5	706.642,399 316.550,987	420.464
5	706.642,399 316.550,987	1	706.622,908 316.541,864	21.52

**\*\* Lungimile segmentelor sunt determinate în planul de proiecție Stereo 70 și sunt rotunjite la 1 milimetru.**

**\*\*\* Distanța dintre puncte este formată din segmente cumulate ce sunt mai mici decât valoarea 1 milimetru.**



**DATE DESPRE IMOBILUL NR. 3641**

Oficiul de Cadastru și Publicitate Imobiliară CALARASI  
Biroul de Cadastru și Publicitate Imobiliară Calarasi

**A. Partea I. Descrierea imobilului**

TEREN Extravilan

Adresa: Jud. Calarasi

Nr. Crt	Nr cadastral Nr. topografic	Suprafața* (mp)	Observații / Referințe
A1		Din acte: 11.653 Masurata: 11.408	Sector cadastral:29 Teren neimprejmuit; IMOBILUL PROVINE DINTR-O TARLA CU UN DEFICIT DE SUPRAFATA IN PROCENT DE 2.1%

**B. Partea II. Proprietari și acte**

Inscrieri privitoare la dreptul de proprietate și alte drepturi reale	Referințe
/	
Act Administrativ nr. 42375, din 22/08/1996 emis de CJSIPT CALARASI;	
B1	A1
Intabulare, drept de PROPRIETATE, dobandit prin Constituire, cota actuala 1/1, cota initiala 1/1 1) ENACHE R DOBRE, LIPSA CNP	

**C. Partea III. SARCINI .**

Inscrieri privind dezmembramintele dreptului de proprietate, drepturi reale de garanție și sarcini	Referințe
NU SUNT	

## Anexa Nr. 1 La Partea I

## Teren

Nr cadastral	Suprafața (mp)*	Observații / Referințe
	Din acte: 11.653 Masurata: 11.408	IMOBILUL PROVINE DINTR-O TARLA CU UN DEFICIT DE SUPRAFATA IN PROCENT DE 2.1%

\* Suprafața este determinată în planul de proiecție Stereo 70.



## Date referitoare la teren

Crt	Categorie folosință	Intra vilan	Suprafața (mp)	Tarla	Parcelă	Nr. topo	Observații / Referințe
1	arabil	NU	11.408	40/4	36	-	

## Lungime Segmente

1) Valorile lungimilor segmentelor sunt obținute din proiecție în plan.

Punct început	X / Y	Punct sfârșit	X / Y	Lungime segment (** (m)
1	706.621,24 317.018,773	2	706.796,805 316.640,011	417.473
2	706.796,805 316.640,011	3	706.820,432 316.650,193	25.728
3	706.820,432 316.650,193	4	706.821,854 316.650,863	1.572
4	706.821,854 316.650,863	5	706.645,867 317.030,537	418.478

Punct început	X / Y	Punct sfârșit	X / Y	Lungime segment (** (m)
5	706.645,867 317.030,537	6	706.644,531 317.029,917	1.473
6	706.644,531 317.029,917	1	706.621,24 317.018,773	25.82

\*\* Lungimile segmentelor sunt determinate în planul de proiecție Stereo 70 și sunt rotunjite la 1 milimetru.

\*\*\* Distanța dintre puncte este formată din segmente cumulate ce sunt mai mici decât valoarea 1 milimetru.





**DATE DESPRE IMOBILUL NR. 3642**

Oficiul de Cadastru și Publicitate Imobiliară CALARASI  
Biroul de Cadastru și Publicitate Imobiliară Calarasi

**A. Partea I. Descrierea imobilului**

TEREN Extravilan

Nr. CF vechi:573

Nr. cadastral vechi:701

Adresa: Jud. Calarasi

Nr. Crt	Nr cadastral Nr. topografic	Suprafața* (mp)	Observații / Referințe
A1	20176	Din acte: 5.000 Masurata: 4.918	Sector cadastral:29 Teren neimprejmuit;

**B. Partea II. Proprietari și acte**

Inscrieri privitoare la dreptul de proprietate și alte drepturi reale	Referințe
<b>6561 / 04/02/2015</b>	
Act Notarial nr. 259, din 04/02/2015 emis de NP SESTACOVSCI FLORIN ADRIAN;	
B3	A1
Intabulare, drept de PROPRIETATE, dobandit prin Conventie, cota actuala 1/1, cota initiala 1/1	
1) SOCIETATEA NUTRESAN SRL, CIF:17111003	
<b>6564 / 04/02/2015</b>	
Act Notarial nr. 260, din 04/02/2015 emis de NP SESTACOVSCI FLORIN ADRIAN;	
B4	A1
se noteaza clauza de inalienabilitate, conform art. 628 alin. 2 coroborat cu art. 902 alin. 2 pct. 8 Cod Civil ,' pe toata durata rambursarii creditului dar nu mai putin de 5 (cinci) ani de la momentul tranzactiei', pe o perioada de 10 ani,	
1) CEC BANK S.A., CIF:361897	
2) FONDUL DE GARANTARE A CREDITULUI RURAL - IFN SA, CIF:5439903, cocreditor	
B5	A1
se noteaza interdictiile de grevare cu sarcini, inchiriere, dezmembrare, alipire, construire si amenajare,	
1) CEC BANK S.A., CIF:361897	
2) FONDUL DE GARANTARE A CREDITULUI RURAL - IFN SA, CIF:5439903, cocreditor	

**C. Partea III. SARCINI**

Inscrieri privind dezmembramintele dreptului de proprietate, drepturi reale de garanție și sarcini	Referințe
<b>6564 / 04/02/2015</b>	
Act Notarial nr. 260, din 04/02/2015 emis de NP SESTACOVSCI FLORIN ADRIAN;	
C1	A1
Intabulare, drept de IPOTECA, Valoare:162000 LEsi celelalte obligatii de plata aferente Contractului de credit nr. RQ15010200740603/13.01.2015 si a Contractului de garantare IC 150600072/26.01.2015	
1) CEC BANK S.A., CIF:361897	
2) FONDUL DE GARANTARE A CREDITULUI RURAL - IFN SA, CIF:5439903, cocreditor	
C2	A1
se intabuleaza privilegiul conf art. 2333 Cod civil,	
1) CEC BANK S.A., CIF:361897	

## Anexa Nr. 1 La Partea I

## Teren

Nr cadastral	Suprafața (mp)*	Observații / Referințe
20176	Din acte: 5.000 Masurata: 4.918	

\* Suprafața este determinată în planul de proiecție Stereo 70.



## Date referitoare la teren

Crt	Categorie folosință	Intra vilan	Suprafața (mp)	Tarla	Parcelă	Nr. topo	Observații / Referințe
1	arabil	NU	4.918	40/5	24	-	

## Lungime Segmente

1) Valorile lungimilor segmentelor sunt obținute din proiecție în plan.

Punct început	X / Y	Punct sfârșit	X / Y	Lungime segment (** (m)
1	706.642,399 316.550,987	2	706.814,325 316.167,279	420.464
2	706.814,325 316.167,279	3	706.816,368 316.168,307	2.287
3	706.816,368 316.168,307	4	706.824,714 316.172,714	9.438
4	706.824,714 316.172,714	5	706.652,99 316.555,97	419.969
5	706.652,99 316.555,97	6	706.651,346 316.555,176	1.826

Punct început	X / Y	Punct sfârșit	X / Y	Lungime segment (** (m)
6	706.651,346 316.555,176	1	706.642,399 316.550,987	9.879

\*\* Lungimile segmentelor sunt determinate în planul de proiecție Stereo 70 și sunt rotunjite la 1 milimetru.

\*\*\* Distanța dintre puncte este formată din segmente cumulate ce sunt mai mici decât valoarea 1 milimetru.



**DATE DESPRE IMOBILUL NR. 3643**

Oficiul de Cadastru și Publicitate Imobiliară CALARASI  
Biroul de Cadastru și Publicitate Imobiliară Calarasi

**A. Partea I. Descrierea imobilului**

TEREN Extravilan

Adresa: Jud. Calarasi

Nr. Crt	Nr cadastral Nr. topografic	Suprafața* (mp)	Observații / Referințe
A1	25094	10.000	Sector cadastral:29 Teren neimprejmuit;

**B. Partea II. Proprietari și acte**

Inscrieri privitoare la dreptul de proprietate și alte drepturi reale	Referințe
<b>14120 / 10/03/2023</b>	
Act Notarial nr. 366, din 09/03/2023 emis de Mitache Iuliana Adriana;	
B6	A1
Intabulare, drept de PROPRIETATE, dobandit prin Iesire Din Indiviziune, cota actuala 1/1, cota initiala 1/1 1) MICU VASILICA	

**C. Partea III. SARCINI .**

Inscrieri privind dezmembramintele dreptului de proprietate, drepturi reale de garanție și sarcini	Referințe
NU SUNT	

## Anexa Nr. 1 La Partea I

## Teren

Nr cadastral	Suprafața (mp)*	Observații / Referințe
25094	10.000	

\* Suprafața este determinată în planul de proiecție Stereo 70.



## Date referitoare la teren

Crt	Categorie folosință	Intra vilan	Suprafața (mp)	Tarla	Parcelă	Nr. topo	Observații / Referințe
1	arabil	NU	10.000	40/4	37	-	

## Lungime Segmente

1) Valorile lungimilor segmentelor sunt obținute din proiecție în plan.

Punct început	X / Y	Punct sfârșit	X / Y	Lungime segment (** (m)
1	706.645,867 317.030,537	2	706.821,854 316.650,863	418.478
2	706.821,854 316.650,863	3	706.842,945 316.660,809	23.319
3	706.842,945 316.660,809	4	706.843,471 316.661,056	0.581
4	706.843,471 316.661,056	5	706.667,476 317.040,745	418.495
5	706.667,476 317.040,745	6	706.661,502 317.037,799	6.661

Punct început	X / Y	Punct sfârșit	X / Y	Lungime segment (** (m)
6	706.661,502 317.037,799	1	706.645,867 317.030,537	17.239

\*\* Lungimile segmentelor sunt determinate în planul de proiecție Stereo 70 și sunt rotunjite la 1 milimetru.

\*\*\* Distanța dintre puncte este formată din segmente cumulate ce sunt mai mici decât valoarea 1 milimetru.





**DATE DESPRE IMOBILUL NR. 3644**

Oficiul de Cadastru și Publicitate Imobiliară CALARASI  
Biroul de Cadastru și Publicitate Imobiliară Calarasi

**A. Partea I. Descrierea imobilului**

TEREN Extravilan

Adresa: Jud. Calarasi

Nr. Crt	Nr cadastral Nr. topografic	Suprafața* (mp)	Observații / Referințe
A1	25095	6.318	Sector cadastral:29 Teren neimprejmuit;

**B. Partea II. Proprietari și acte**

Inscrieri privitoare la dreptul de proprietate și alte drepturi reale	Referințe
<b>14142 / 10/03/2023</b>	
Act Notarial nr. 366, din 09/03/2023 emis de Mitache Iuliana Adriana;	
B6	A1
Intabulare, drept de PROPRIETATE, dobandit prin Iesire Din Indiviziune, cota actuala 1/1, cota initiala 1/1 1) CHIRU GEORGETA	

**C. Partea III. SARCINI .**

Inscrieri privind dezmembramintele dreptului de proprietate, drepturi reale de garanție și sarcini	Referințe
NU SUNT	

## Anexa Nr. 1 La Partea I

## Teren

Nr cadastral	Suprafața (mp)*	Observații / Referințe
25095	6.318	

\* Suprafața este determinată în planul de proiecție Stereo 70.



## Date referitoare la teren

Crt	Categorie folosință	Intravilan	Suprafața (mp)	Tarla	Parcelă	Nr. topo	Observații / Referințe
1	arabil	NU	6.318	40/4	37	-	

## Lungime Segmente

1) Valorile lungimilor segmentelor sunt obținute din proiecție în plan.

Punct început	X / Y	Punct sfârșit	X / Y	Lungime segment (** (m)
1	706.667,476 317.040,745	2	706.843,471 316.661,056	418.495
2	706.843,471 316.661,056	3	706.854,19 316.666,105	11.849
3	706.854,19 316.666,105	4	706.856,857 316.667,357	2.946
4	706.856,857 316.667,357	5	706.857,126 316.667,483	0.297
5	706.857,126 316.667,483	6	706.681,016 317.047,422	418.77

Punct început	X / Y	Punct sfârșit	X / Y	Lungime segment (** (m)
6	706.681,016 317.047,422	1	706.667,476 317.040,745	15.097

\*\* Lungimile segmentelor sunt determinate în planul de proiecție Stereo 70 și sunt rotunjite la 1 milimetru.

\*\*\* Distanța dintre puncte este formată din segmente cumulate ce sunt mai mici decât valoarea 1 milimetru.



**DATE DESPRE IMOBILUL NR. 3645**

Oficiul de Cadastru și Publicitate Imobiliară CALARASI  
Biroul de Cadastru și Publicitate Imobiliară Calarasi

**A. Partea I. Descrierea imobilului**

TEREN Extravilan

Nr. CF vechi:490

Nr. cadastral vechi:624

Adresa: Jud. Calarasi

Nr. Crt	Nr cadastral Nr. topografic	Suprafața* (mp)	Observații / Referințe
A1	23223	24.519	Sector cadastral:29 Teren neimprejmuit;

**B. Partea II. Proprietari și acte**

Inscrieri privitoare la dreptul de proprietate și alte drepturi reale	Referințe
<b>10236 / 14/04/2008</b>	
Act Notarial nr. 850, din 11/04/2008 emis de BNP CHIRU MARIA DANA;	
B1	A1
Intabulare, drept de PROPRIETATE, dobandit prin Conventie, cota actuala 1/1, cota initiala 1/1	
1) PACIONEA MIHAELA, sotie; LIPSA CNP	
2) PACIONEA MIHAI, sot; LIPSA CNP	
OBSERVATII: (provenita din conversia CF 490)	

**C. Partea III. SARCINI .**

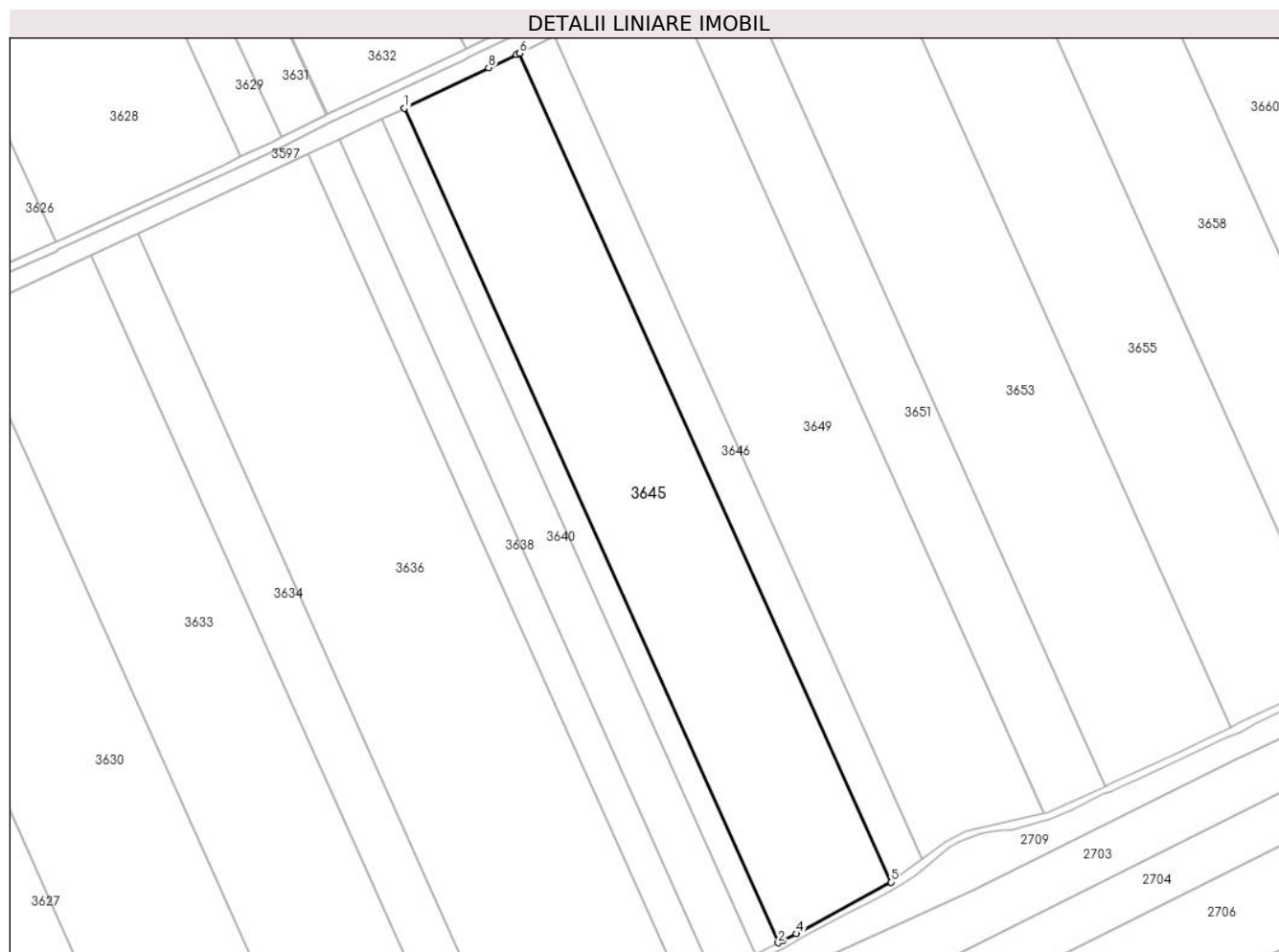
Inscrieri privind dezmembramintele dreptului de proprietate, drepturi reale de garanție și sarcini	Referințe
NU SUNT	

## Anexa Nr. 1 La Partea I

## Teren

Nr cadastral	Suprafața (mp)*	Observații / Referințe
23223	24.519	

\* Suprafața este determinată în planul de proiecție Stereo 70.



## Date referitoare la teren

Crt	Categorie folosință	Intra vilan	Suprafața (mp)	Tarla	Parcelă	Nr. topo	Observații / Referințe
1	arabil	NU	24.519	40/5	25	-	

## Lungime Segmente

1) Valorile lungimilor segmentelor sunt obținute din proiecție în plan.

Punct început	X / Y	Punct sfârșit	X / Y	Lungime segment (** (m)
1	706.652,99 316.555,97	2	706.824,714 316.172,714	419.969
2	706.824,714 316.172,714	3	706.826,796 316.173,813	2.354
3	706.826,796 316.173,813	4	706.832,89 316.176,893	6.828
4	706.832,89 316.176,893	5	706.876,381 316.200,612	49.538
5	706.876,381 316.200,612	6	706.705,852 316.581,204	417.05

Punct început	X / Y	Punct sfârșit	X / Y	Lungime segment (** (m)
6	706.705,852 316.581,204	7	706.704,377 316.580,469	1.648
7	706.704,377 316.580,469	8	706.691,543 316.574,607	14.109
8	706.691,543 316.574,607	1	706.652,99 316.555,97	42.821

\*\* Lungimile segmentelor sunt determinate în planul de proiecție Stereo 70 și sunt rotunjite la 1 milimetru.

\*\*\* Distanța dintre puncte este formată din segmente cumulate ce sunt mai mici decât valoarea 1 milimetru.





**DATE DESPRE IMOBILUL NR. 3646**

Oficiul de Cadastru și Publicitate Imobiliară CALARASI  
Biroul de Cadastru și Publicitate Imobiliară Calarasi

**A. Partea I. Descrierea imobilului**

TEREN Extravilan

Nr. CF vechi:435

Nr. cadastral vechi:566

Adresa: Jud. Calarasi

Nr. Crt	Nr cadastral Nr. topografic	Suprafața* (mp)	Observații / Referințe
A1	23111	7.377	Sector cadastral:29 Teren neimprejmuit;

**B. Partea II. Proprietari și acte**

Inscrieri privitoare la dreptul de proprietate și alte drepturi reale	Referințe
<b>4680 / 21/02/2008</b>	
Act Notarial nr. 394, din 20/02/2008 emis de BNP CHIRU MARIA DANA;	
B1	A1
Intabulare, drept de PROPRIETATE, dobandit prin Conventie, cota actuala 1/1, cota initiala 1/1	
1) SC APOLLO PROPERTIES SRL, CIF:19163688	
OBSERVATII: (provenita din conversia CF 435)	

**C. Partea III. SARCINI .**

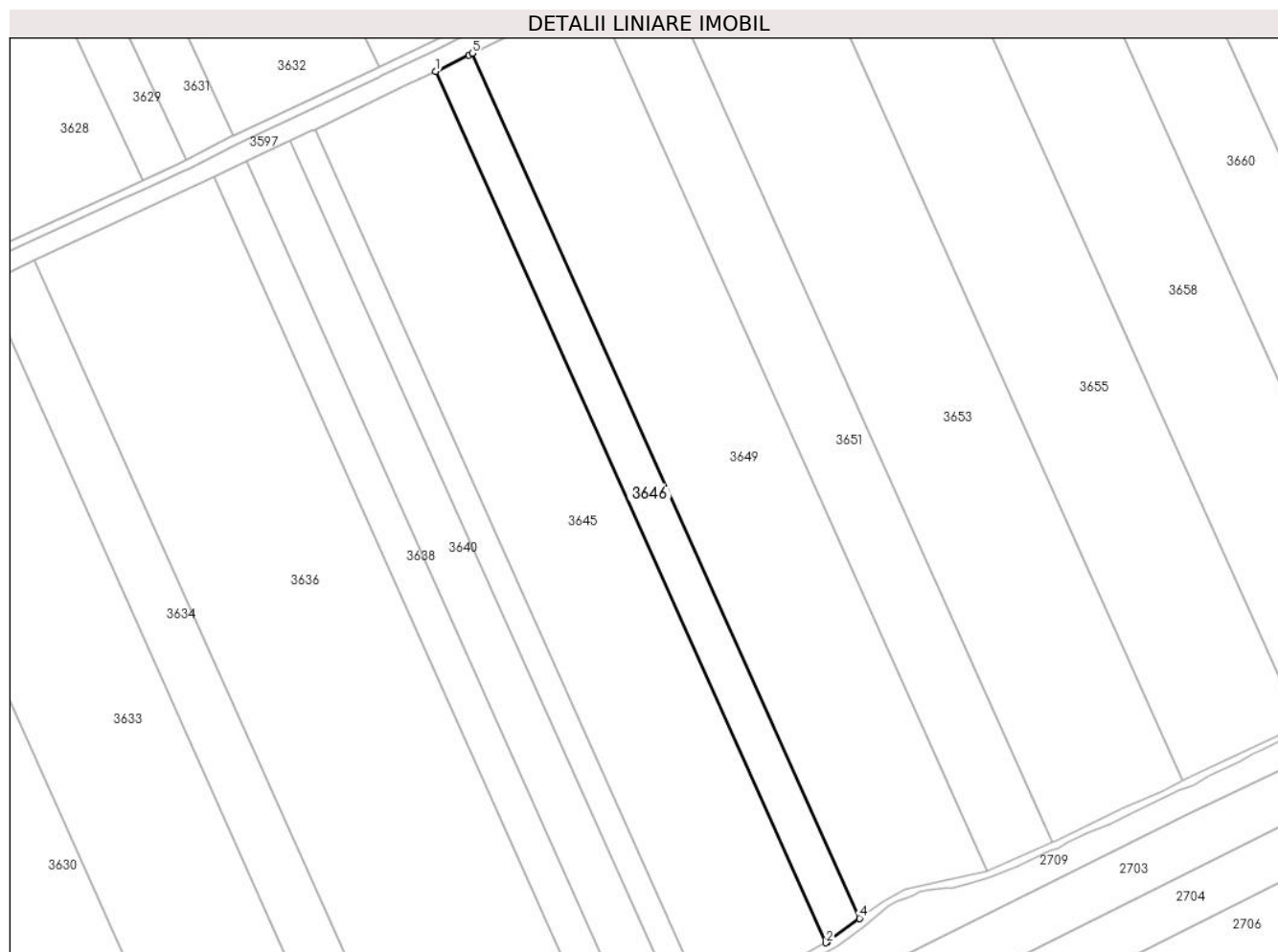
Inscrieri privind dezmembramintele dreptului de proprietate, drepturi reale de garanție și sarcini	Referințe
NU SUNT	

## Anexa Nr. 1 La Partea I

## Teren

Nr cadastral	Suprafața (mp)*	Observații / Referințe
23111	7.377	

\* Suprafața este determinată în planul de proiecție Stereo 70.



## Date referitoare la teren

Crt	Categorie folosință	Intra vilan	Suprafața (mp)	Tarla	Parcelă	Nr. topo	Observații / Referințe
1	arabil	NU	7.377	40/5	26	-	

## Lungime Segmente

1) Valorile lungimilor segmentelor sunt obținute din proiecție în plan.

Punct început	X / Y	Punct sfârșit	X / Y	Lungime segment (** (m)
1	706.705,852 316.581,204	2	706.876,381 316.200,612	417.05
2	706.876,381 316.200,612	3	706.877,206 316.201,062	0.94
3	706.877,206 316.201,062	4	706.891,039 316.211,311	17.216
4	706.891,039 316.211,311	5	706.721,757 316.589,118	413.998
5	706.721,757 316.589,118	6	706.720,212 316.588,355	1.723

Punct început	X / Y	Punct sfârșit	X / Y	Lungime segment (** (m)
6	706.720,212 316.588,355	1	706.705,852 316.581,204	16.042

\*\* Lungimile segmentelor sunt determinate în planul de proiecție Stereo 70 și sunt rotunjite la 1 milimetru.

\*\*\* Distanța dintre puncte este formată din segmente cumulate ce sunt mai mici decât valoarea 1 milimetru.



**DATE DESPRE IMOBILUL NR. 3647**

Oficiul de Cadastru și Publicitate Imobiliară CALARASI  
Biroul de Cadastru și Publicitate Imobiliară Calarasi

**A. Partea I. Descrierea imobilului**

TEREN Extravilan

Adresa: Jud. Calarasi

Nr. Crt	Nr cadastral Nr. topografic	Suprafața* (mp)	Observații / Referințe
A1	20747	Din acte: 23.750 Masurata: 23.282	Sector cadastral:29 Teren neimprijmuit;

**B. Partea II. Proprietari și acte**

Inscrieri privitoare la dreptul de proprietate și alte drepturi reale		Referințe
<b>2296 / 02/02/2010</b>		
Act Notarial nr. 157, din 28/01/2010 emis de BNP CHIRU DANA MARIA;		
B2	Intabulare, drept de PROPRIETATE, dobandit prin Conventie, cota actuala 1/1, cota initiala 1/1 1) SC APOLLO PROPERTIES SRL, CIF:19163688	A1

**C. Partea III. SARCINI .**

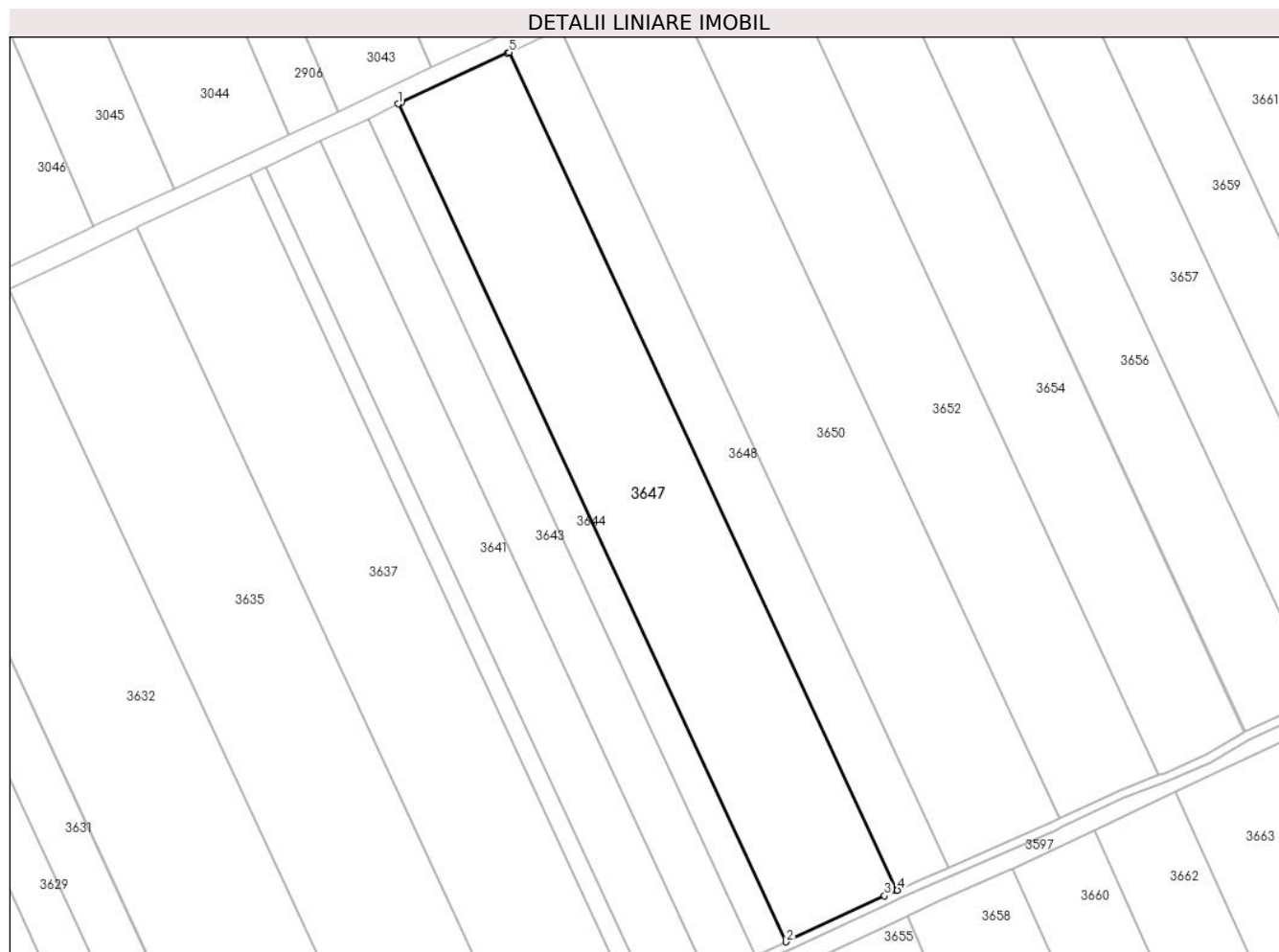
Inscrieri privind dezmembramintele dreptului de proprietate, drepturi reale de garanție și sarcini	Referințe
NU SUNT	

## Anexa Nr. 1 La Partea I

## Teren

Nr cadastral	Suprafața (mp)*	Observații / Referințe
20747	Din acte: 23.750 Masurata: 23.282	

\* Suprafața este determinată în planul de proiecție Stereo 70.



## Date referitoare la teren

Crt	Categorie folosință	Intra vilan	Suprafața (mp)	Tarla	Parcelă	Nr. topo	Observații / Referințe
1	arabil	NU	23.282	40/4	38	-	

## Lungime Segmente

1) Valorile lungimilor segmentelor sunt obținute din proiecție în plan.

Punct început	X / Y	Punct sfârșit	X / Y	Lungime segment (** (m)
1	706.681,016 317.047,422	2	706.857,126 316.667,483	418.77
2	706.857,126 316.667,483	3	706.901,735 316.688,327	49.239
3	706.901,735 316.688,327	4	706.907,551 316.690,92	6.368
4	706.907,551 316.690,92	5	706.731,472 317.070,792	418.696

Punct început	X / Y	Punct sfârșit	X / Y	Lungime segment (** (m)
5	706.731,472 317.070,792	6	706.730,793 317.070,475	0.749
6	706.730,793 317.070,475	7	706.682,426 317.048,117	53.285
7	706.682,426 317.048,117	1	706.681,016 317.047,422	1.572

\*\* Lungimile segmentelor sunt determinate în planul de proiecție Stereo 70 și sunt rotunjite la 1 milimetru.

\*\*\* Distanța dintre puncte este formată din segmente cumulate ce sunt mai mici decât valoarea 1 milimetru.





**DATE DESPRE IMOBILUL NR. 3648**

Oficiul de Cadastru și Publicitate Imobiliară CALARASI  
Biroul de Cadastru și Publicitate Imobiliară Calarasi

**A. Partea I. Descrierea imobilului**

TEREN Extravilan

Adresa: Jud. Calarasi

Nr. Crt	Nr cadastral Nr. topografic	Suprafața* (mp)	Observații / Referințe
A1		Din acte: 10.801 Masurata: 10.574	Sector cadastral:29 Teren neimprejmuit; IMOBILUL PROVINE DINTR-O TARLA CU UN DEFICIT DE SUPRAFATA IN PROCENT DE 2.1%

**B. Partea II. Proprietari și acte**

Inscrieri privitoare la dreptul de proprietate și alte drepturi reale	Referințe
/	
Act Administrativ nr. 42384, din 22/08/1996 emis de CJSIPT CALARASI;	
B1	A1
Intabulare, drept de PROPRIETATE, dobandit prin Constituire, cota actuala 1/1, cota initiala 1/1 1) CIRU GH NICOLAE, LIPSA CNP	

**C. Partea III. SARCINI .**

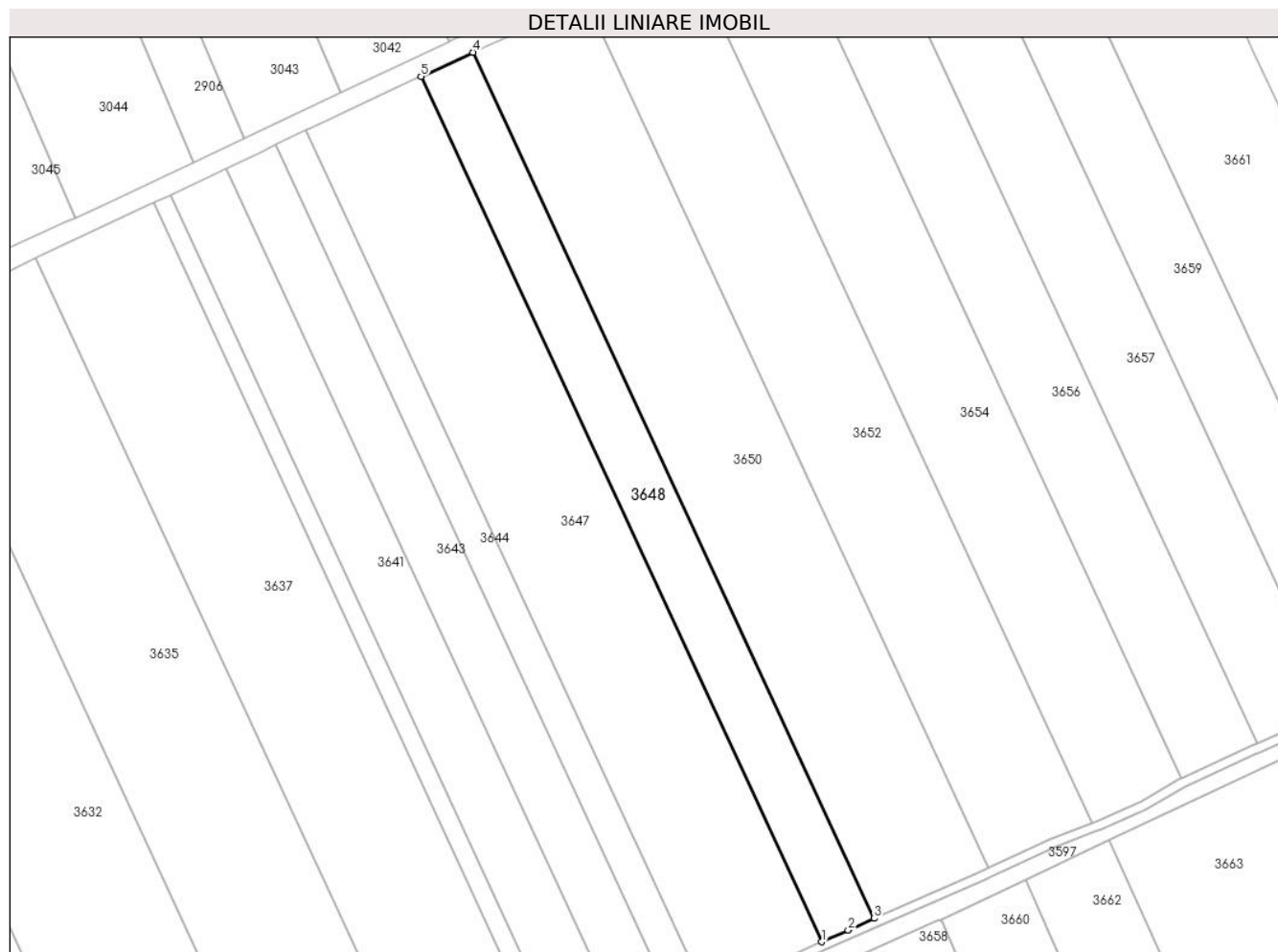
Inscrieri privind dezmembramintele dreptului de proprietate, drepturi reale de garanție și sarcini	Referințe
NU SUNT	

## Anexa Nr. 1 La Partea I

## Teren

Nr cadastral	Suprafața (mp)*	Observații / Referințe
	Din acte: 10.801 Masurata: 10.574	IMOBILUL PROVINE DINTR-O TARLA CU UN DEFICIT DE SUPRAFATA IN PROCENT DE 2.1%

\* Suprafața este determinată în planul de proiecție Stereo 70.



## Date referitoare la teren

Crt	Categorie folosință	Intra vilan	Suprafața (mp)	Tarla	Parcelă	Nr. topo	Observații / Referințe
1	arabil	NU	10.574	40/4	39	-	

## Lungime Segmente

1) Valorile lungimilor segmentelor sunt obținute din proiecție în plan.

Punct început	X / Y	Punct sfârșit	X / Y	Lungime segment (** (m)
1	706.907,551 316.690,92	2	706.919,131 316.696,047	12.664
2	706.919,131 316.696,047	3	706.930,608 316.701,196	12.579
3	706.930,608 316.701,196	4	706.754,348 317.081,458	419.126
4	706.754,348 317.081,458	5	706.731,472 317.070,792	25.24

Punct început	X / Y	Punct sfârșit	X / Y	Lungime segment (** (m)
5	706.731,472 317.070,792	1	706.907,551 316.690,92	418.696

\*\* Lungimile segmentelor sunt determinate în planul de proiecție Stereo 70 și sunt rotunjite la 1 milimetru.

\*\*\* Distanța dintre puncte este formată din segmente cumulate ce sunt mai mici decât valoarea 1 milimetru.



**DATE DESPRE IMOBILUL NR. 3649**

Oficiul de Cadastru și Publicitate Imobiliară CALARASI  
Biroul de Cadastru și Publicitate Imobiliară Calarasi

**A. Partea I. Descrierea imobilului**

TEREN Extravilan

Adresa: Jud. Calarasi

Nr. Crt	Nr cadastral Nr. topografic	Suprafața* (mp)	Observații / Referințe
A1	20633	Din acte: 25.000 Masurata: 24.589	Sector cadastral:29 Teren neimprejmuit;

**B. Partea II. Proprietari și acte**

Inscrieri privitoare la dreptul de proprietate și alte drepturi reale		Referințe
<b>30517 / 20/10/2009</b>		
Act Notarial nr. 2717, din 15/10/2009 emis de BNP CHIRU MARIA DANA;		
B4	Intabulare, drept de PROPRIETATE, dobandit prin Conventie, cota actuala 1/1, cota initiala 1/1 1) SC APOLLO PROPERTIES SRL CU SEDIUL IN BUCURESTI, CIF:19163688	A1

**C. Partea III. SARCINI .**

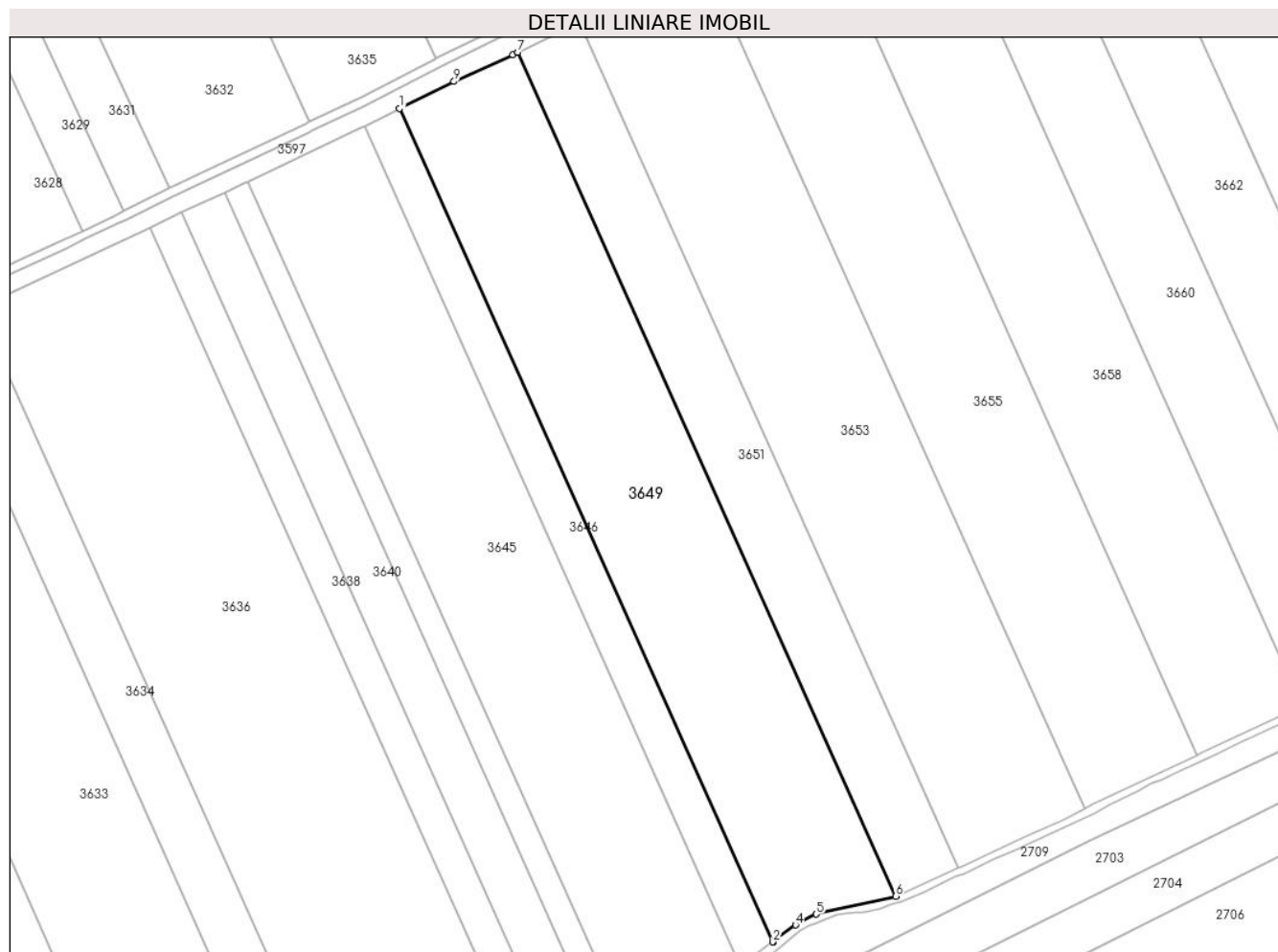
Inscrieri privind dezmembramintele dreptului de proprietate, drepturi reale de garanție și sarcini	Referințe
NU SUNT	

## Anexa Nr. 1 La Partea I

## Teren

Nr cadastral	Suprafața (mp)*	Observații / Referințe
20633	Din acte: 25.000 Masurata: 24.589	

\* Suprafața este determinată în planul de proiecție Stereo 70.



## Date referitoare la teren

Crt	Categorie folosință	Intra vilan	Suprafața (mp)	Tarla	Parcelă	Nr. topo	Observații / Referințe
1	arabil	NU	24.589	40/5	27	-	

## Lungime Segmente

1) Valorile lungimilor segmentelor sunt obținute din proiecție în plan.

Punct început	X / Y	Punct sfârșit	X / Y	Lungime segment (** (m)
1	706.721,757 316.589,118	2	706.891,039 316.211,311	413.998
2	706.891,039 316.211,311	3	706.891,21 316.211,437	0.212
3	706.891,21 316.211,437	4	706.901,358 316.218,913	12.604
4	706.901,358 316.218,913	5	706.910,786 316.223,872	10.653

Punct început	X / Y	Punct sfârșit	X / Y	Lungime segment (** (m)
5	706.910,786 316.223,872	6	706.946,817 316.232,018	36.94
6	706.946,817 316.232,018	7	706.775,413 316.614,563	419.19
7	706.775,413 316.614,563	8	706.773,136 316.613,47	2.526
8	706.773,136 316.613,47	9	706.746,453 316.601,311	29.323
9	706.746,453 316.601,311	1	706.721,757 316.589,118	27.542

\*\* Lungimile segmentelor sunt determinate în planul de proiecție Stereo 70 și sunt rotunjite la 1 milimetru.

\*\*\* Distanța dintre puncte este formată din segmente cumulate ce sunt mai mici decât valoarea 1 milimetru.





**DATE DESPRE IMOBILUL NR. 3650**

Oficiul de Cadastru și Publicitate Imobiliară CALARASI  
Biroul de Cadastru și Publicitate Imobiliară Calarasi

**A. Partea I. Descrierea imobilului**

TEREN Extravilan

Adresa: Jud. Calarasi

Nr. Crt	Nr cadastral Nr. topografic	Suprafața* (mp)	Observații / Referințe
A1		Din acte: 23.576 Masurata: 23.080	Sector cadastral:29 Teren neimprejmuit; IMOBILUL PROVINE DINTR-O TARLA CU UN DEFICIT DE SUPRAFATA IN PROCENT DE 2.1%

**B. Partea II. Proprietari și acte**

Inscrieri privitoare la dreptul de proprietate și alte drepturi reale	Referințe
/	
Act Administrativ nr. 42206, din 25/06/1996 emis de CJSIPT CALARASI;	
B1	A1
Intabulare, drept de PROPRIETATE, dobandit prin Reconstituire, cota actuala 1/1, cota initiala 1/1 1) CHIRU T GHEORGHE, LIPSA CNP	

**C. Partea III. SARCINI .**

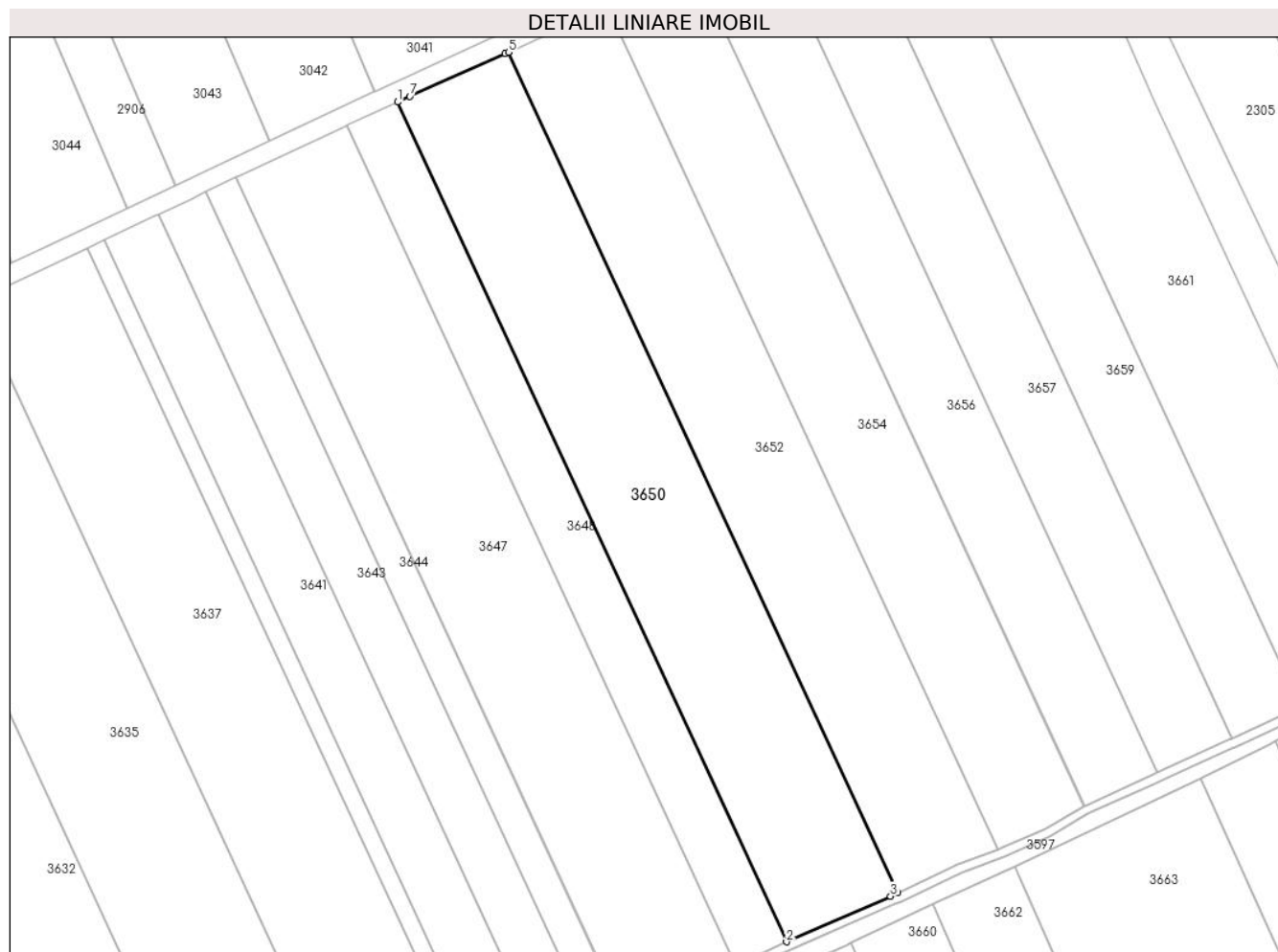
Inscrieri privind dezmembramintele dreptului de proprietate, drepturi reale de garanție și sarcini	Referințe
NU SUNT	

## Anexa Nr. 1 La Partea I

## Teren

Nr cadastral	Suprafața (mp)*	Observații / Referințe
	Din acte: 23.576 Masurata: 23.080	IMOBILUL PROVINE DINTR-O TARLA CU UN DEFICIT DE SUPRAFATA IN PROCENT DE 2.1%

\* Suprafața este determinată în planul de proiecție Stereo 70.



## Date referitoare la teren

Crt	Categorie folosință	Intra vilan	Suprafața (mp)	Tarla	Parcelă	Nr. topo	Observații / Referințe
1	arabil	NU	23.080	40/4	40	-	

## Lungime Segmente

1) Valorile lungimilor segmentelor sunt obținute din proiecție în plan.

Punct început	X / Y	Punct sfârșit	X / Y	Lungime segment (** (m)
1	706.754,348 317.081,458	2	706.930,608 316.701,196	419.126
2	706.930,608 316.701,196	3	706.977,747 316.721,823	51.454
3	706.977,747 316.721,823	4	706.980,993 316.723,35	3.587
4	706.980,993 316.723,35	5	706.804,564 317.103,976	419.528

Punct început	X / Y	Punct sfârșit	X / Y	Lungime segment (** (m)
5	706.804,564 317.103,976	6	706.803,122 317.103,303	1.591
6	706.803,122 317.103,303	7	706.759,866 317.084,03	47.355
7	706.759,866 317.084,03	1	706.754,348 317.081,458	6.088

\*\* Lungimile segmentelor sunt determinate în planul de proiecție Stereo 70 și sunt rotunjite la 1 milimetru.

\*\*\* Distanța dintre puncte este formată din segmente cumulate ce sunt mai mici decât valoarea 1 milimetru.



**DATE DESPRE IMOBILUL NR. 3651**

Oficiul de Cadastru și Publicitate Imobiliară CALARASI  
Biroul de Cadastru și Publicitate Imobiliară Calarasi

**A. Partea I. Descrierea imobilului**

TEREN Extravilan

Adresa: Jud. Calarasi

Nr. Crt	Nr cadastral Nr. topografic	Suprafața* (mp)	Observații / Referințe
A1	24095	Din acte: 13.297 Masurata: 13.078	Sector cadastral:29 Teren neimprijmit;

**B. Partea II. Proprietari și acte**

Inscrieri privitoare la dreptul de proprietate și alte drepturi reale		Referințe
<b>44854 / 11/09/2019</b>		
Act Notarial nr. 32, din 24/07/2019 emis de NP MIHAI SABINA;		
B1	Intabulare, drept de PROPRIETATE, dobandit prin Succesiune, cota actuala 1/3, cota initiala 1/3 1) MOLDOVEANU COSTICA	A1
B2	Intabulare, drept de PROPRIETATE, dobandit prin Succesiune, cota actuala 1/3, cota initiala 1/3 1) VLADILA MARIA	A1
B3	Intabulare, drept de PROPRIETATE, dobandit prin Succesiune, cota actuala 1/3, cota initiala 1/3 1) VLADILA IVANCIU	A1

**C. Partea III. SARCINI .**

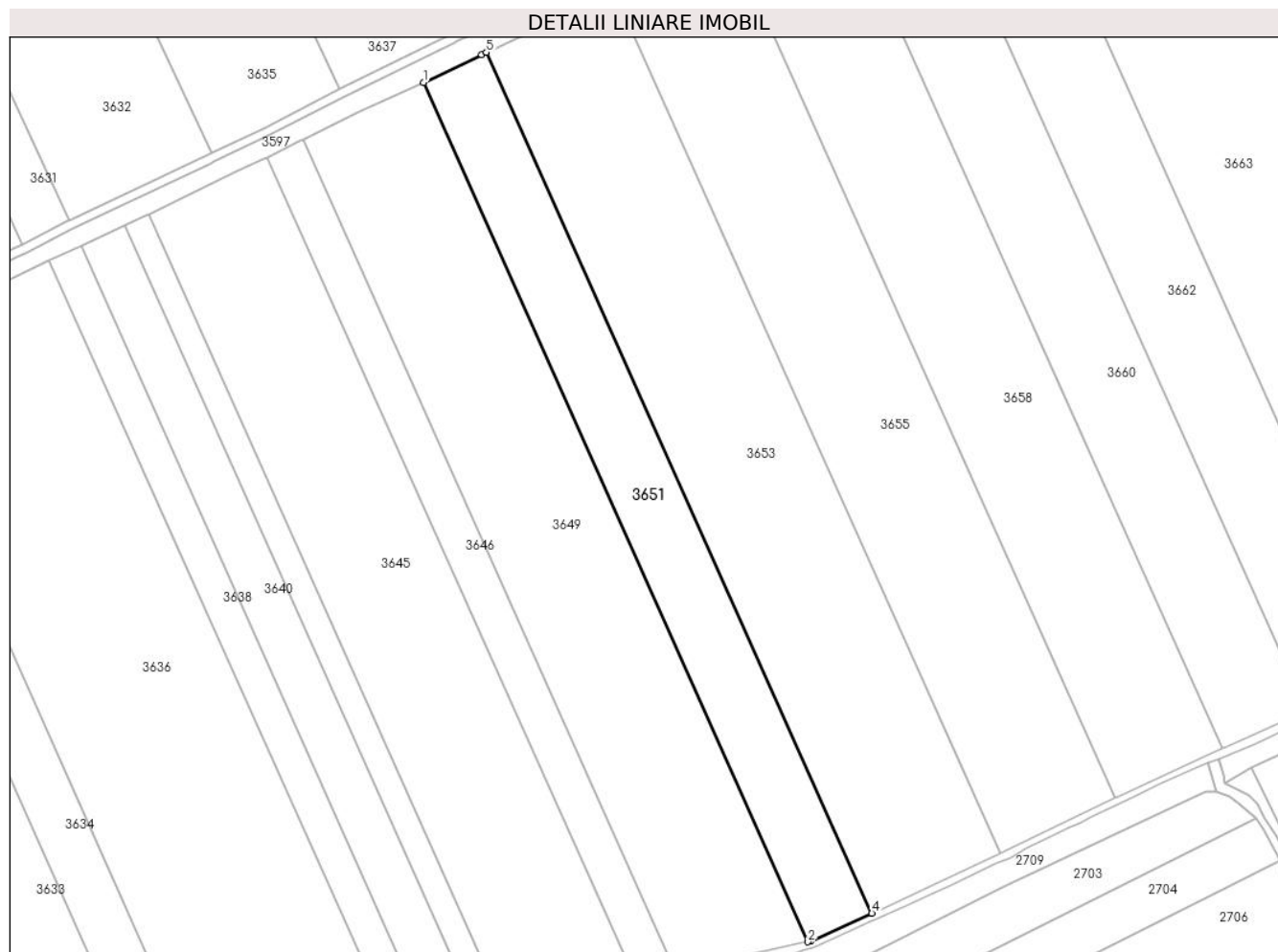
Inscrieri privind dezmembramintele dreptului de proprietate, drepturi reale de garanție și sarcini	Referințe
NU SUNT	

## Anexa Nr. 1 La Partea I

## Teren

Nr cadastral	Suprafața (mp)*	Observații / Referințe
24095	Din acte: 13.297 Masurata: 13.078	

\* Suprafața este determinată în planul de proiecție Stereo 70.



## Date referitoare la teren

Crt	Categorie folosință	Intra vilan	Suprafața (mp)	Tarla	Parcelă	Nr. topo	Observații / Referințe
1	arabil	NU	13.078	40/5	28	-	

## Lungime Segmente

1) Valorile lungimilor segmentelor sunt obținute din proiecție în plan.

Punct început	X / Y	Punct sfârșit	X / Y	Lungime segment (** (m)
1	706.775,413 316.614,563	2	706.946,817 316.232,018	419.19
2	706.946,817 316.232,018	3	706.947,964 316.232,277	1.176
3	706.947,964 316.232,277	4	706.975,288 316.244,672	30.004
4	706.975,288 316.244,672	5	706.803,515 316.628,037	420.089

Punct început	X / Y	Punct sfârșit	X / Y	Lungime segment (** (m)
5	706.803,515 316.628,037	6	706.801,406 316.627,044	2.331
6	706.801,406 316.627,044	1	706.775,413 316.614,563	28.834

\*\* Lungimile segmentelor sunt determinate în planul de proiecție Stereo 70 și sunt rotunjite la 1 milimetru.

\*\*\* Distanța dintre puncte este formată din segmente cumulate ce sunt mai mici decât valoarea 1 milimetru.





**DATE DESPRE IMOBILUL NR. 3652**

Oficiul de Cadastru și Publicitate Imobiliară CALARASI  
Biroul de Cadastru și Publicitate Imobiliară Calarasi

**A. Partea I. Descrierea imobilului**

TEREN Extravilan

Adresa: Jud. Calarasi

Nr. Crt	Nr cadastral Nr. topografic	Suprafața* (mp)	Observații / Referințe
A1		Din acte: 21.187 Masurata: 20.741	Sector cadastral:29 Teren neimprejmuit; IMOBILUL PROVINE DINTR-O TARLA CU UN DEFICIT DE SUPRAFATA IN PROCENT DE 2.1%

**B. Partea II. Proprietari și acte**

Inscrieri privitoare la dreptul de proprietate și alte drepturi reale	Referințe
/	
Act Administrativ nr. 42276, din 25/06/1996 emis de CJSIPT CALARASI;	
B1	A1
Intabulare, drept de PROPRIETATE, dobandit prin Reconstituire, cota actuala 1/1, cota initiala 1/1 1) LAZAR ST FLOREA, LIPSA CNP	

**C. Partea III. SARCINI .**

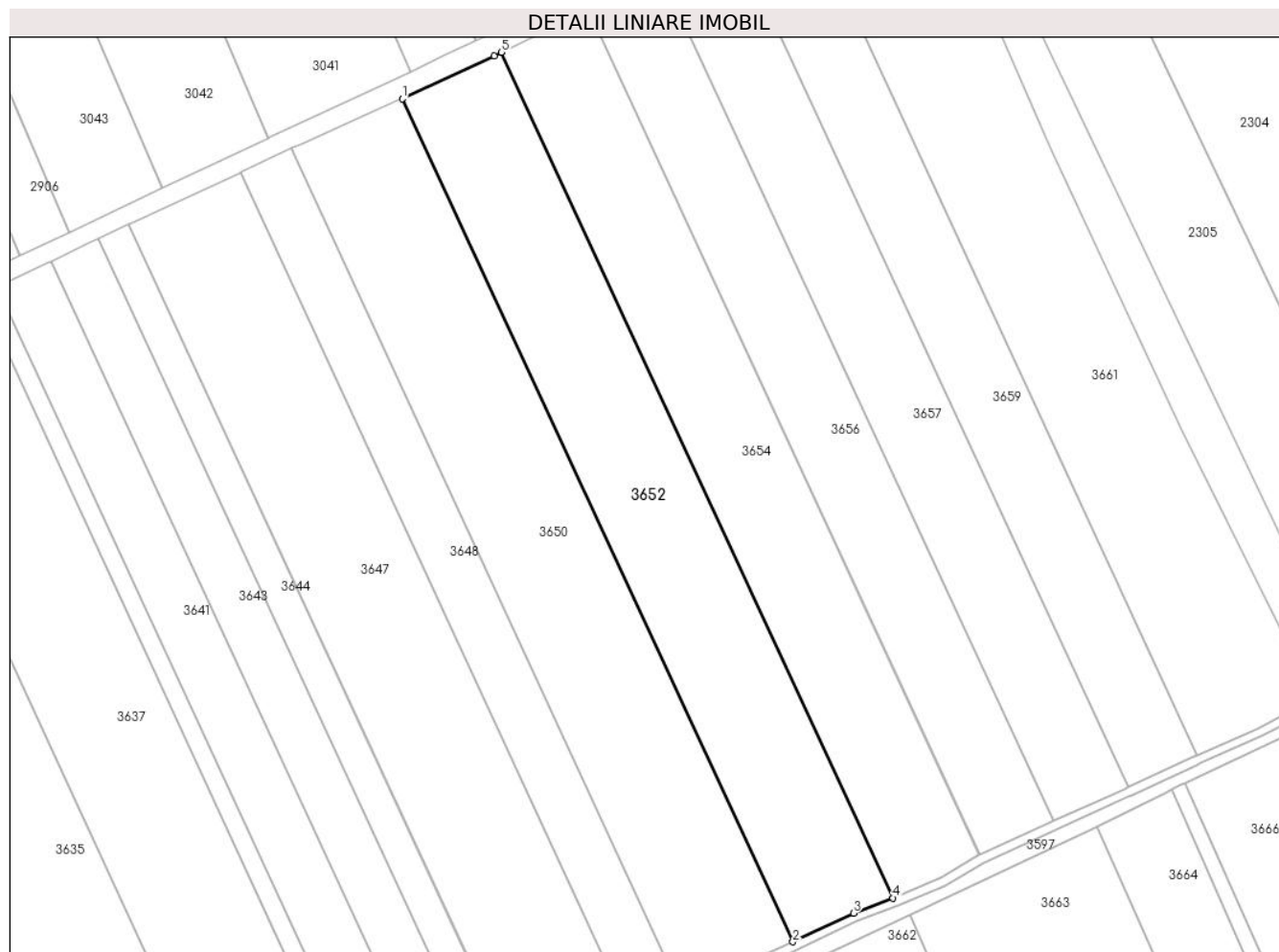
Inscrieri privind dezmembramintele dreptului de proprietate, drepturi reale de garanție și sarcini	Referințe
NU SUNT	

## Anexa Nr. 1 La Partea I

## Teren

Nr cadastral	Suprafața (mp)*	Observații / Referințe
	Din acte: 21.187 Masurata: 20.741	IMOBILUL PROVINE DINTR-O TARLA CU UN DEFICIT DE SUPRAFATA IN PROCENT DE 2.1%

\* Suprafața este determinată în planul de proiecție Stereo 70.



## Date referitoare la teren

Crt	Categorie folosință	Intra vilan	Suprafața (mp)	Tarla	Parcelă	Nr. topo	Observații / Referințe
1	arabil	NU	20.741	40/4	41	-	

## Lungime Segmente

1) Valorile lungimilor segmentelor sunt obținute din proiecție în plan.

Punct început	X / Y	Punct sfârșit	X / Y	Lungime segment (** (m)
1	706.804,564 317.103,976	2	706.980,993 316.723,35	419.528
2	706.980,993 316.723,35	3	707.008,385 316.736,241	30.274
3	707.008,385 316.736,241	4	707.026,318 316.743,07	19.189
4	707.026,318 316.743,07	5	706.849,329 317.124,903	420.858

Punct început	X / Y	Punct sfârșit	X / Y	Lungime segment (** (m)
5	706.849,329 317.124,903	6	706.846,027 317.123,323	3.661
6	706.846,027 317.123,323	1	706.804,564 317.103,976	45.755

\*\* Lungimile segmentelor sunt determinate în planul de proiecție Stereo 70 și sunt rotunjite la 1 milimetru.

\*\*\* Distanța dintre puncte este formată din segmente cumulate ce sunt mai mici decât valoarea 1 milimetru.



**DATE DESPRE IMOBILUL NR. 3653**

Oficiul de Cadastru și Publicitate Imobiliară CALARASI  
Biroul de Cadastru și Publicitate Imobiliară Calarasi

**A. Partea I. Descrierea imobilului**

TEREN Extravilan

Adresa: Jud. Calarasi

Nr. Crt	Nr cadastral Nr. topografic	Suprafața* (mp)	Observații / Referințe
A1	20096	Din acte: 26.988 Masurata: 26.544	Sector cadastral:29 Teren neimprejmuit;

**B. Partea II. Proprietari și acte**

Inscrieri privitoare la dreptul de proprietate și alte drepturi reale		Referințe
<b>29945 / 31/10/2008</b>		
Act Notarial nr. 2523, din 29/10/2008 emis de BNP CHIRU MARIA DANA;		
B4	Intabulare, drept de PROPRIETATE, dobandit prin Conventie, cota actuala 1/1, cota initiala 1/1 1) SC APOLLO PROPERTIES SRL, CIF:19163688	A1

**C. Partea III. SARCINI .**

Inscrieri privind dezmembramintele dreptului de proprietate, drepturi reale de garanție și sarcini	Referințe
NU SUNT	

## Anexa Nr. 1 La Partea I

## Teren

Nr cadastral	Suprafața (mp)*	Observații / Referințe
20096	Din acte: 26.988 Masurata: 26.544	

\* Suprafața este determinată în planul de proiecție Stereo 70.



## Date referitoare la teren

Crt	Categorie folosință	Intra vilan	Suprafața (mp)	Tarla	Parcelă	Nr. topo	Observații / Referințe
1	arabil	NU	26.544	40/5	29	-	

## Lungime Segmente

1) Valorile lungimilor segmentelor sunt obținute din proiecție în plan.

Punct început	X / Y	Punct sfârșit	X / Y	Lungime segment (** (m)
1	706.803,515 316.628,037	2	706.975,288 316.244,672	420.089
2	706.975,288 316.244,672	3	706.976,69 316.245,308	1.54
3	706.976,69 316.245,308	4	707.006,058 316.259,083	32.438
4	707.006,058 316.259,083	5	707.023,367 316.266,897	18.991

Punct început	X / Y	Punct sfârșit	X / Y	Lungime segment (** (m)
5	707.023,367 316.266,897	6	707.032,469 316.271,538	10.217
6	707.032,469 316.271,538	7	706.860,678 316.654,945	420.135
7	706.860,678 316.654,945	8	706.858,808 316.654,066	2.066
8	706.858,808 316.654,066	1	706.803,515 316.628,037	61.113

\*\* Lungimile segmentelor sunt determinate în planul de proiecție Stereo 70 și sunt rotunjite la 1 milimetru.

\*\*\* Distanța dintre puncte este formată din segmente cumulate ce sunt mai mici decât valoarea 1 milimetru.





**DATE DESPRE IMOBILUL NR. 3654**

Oficiul de Cadastru și Publicitate Imobiliară CALARASI  
Biroul de Cadastru și Publicitate Imobiliară Calarasi

**A. Partea I. Descrierea imobilului**

TEREN Extravilan

Adresa: Jud. Calarasi

Nr. Crt	Nr cadastral Nr. topografic	Suprafața* (mp)	Observații / Referințe
A1		Din acte: 18.900 Masurata: 18.502	Sector cadastral:29 Teren neimprejmuit; IMOBILUL PROVINE DINTR-O TARLA CU UN DEFICIT DE SUPRAFATA IN PROCENT DE 2.1%

**B. Partea II. Proprietari și acte**

Inscrieri privitoare la dreptul de proprietate și alte drepturi reale	Referințe
/	
Act Administrativ nr. 42286, din 25/06/1996 emis de CJSIPT CALARASI;	
B1	A1
Intabulare, drept de PROPRIETATE, dobandit prin Reconstituire, cota actuala 1/1, cota initiala 1/1 1) OCNERU GH ANCUTA, LIPSA CNP	

**C. Partea III. SARCINI .**

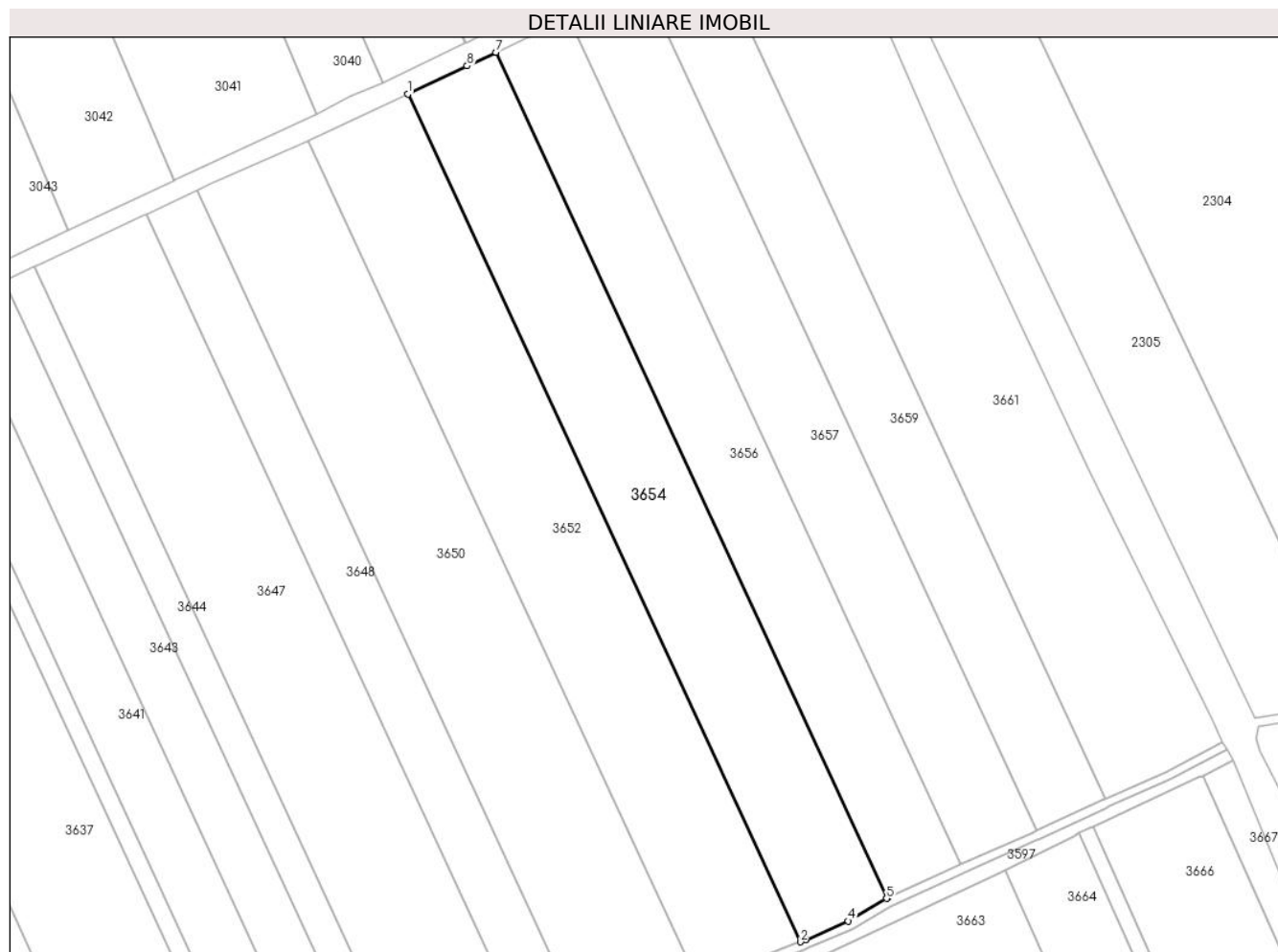
Inscrieri privind dezmembramintele dreptului de proprietate, drepturi reale de garanție și sarcini	Referințe
NU SUNT	

## Anexa Nr. 1 La Partea I

## Teren

Nr cadastral	Suprafața (mp)*	Observații / Referințe
	Din acte: 18.900 Masurata: 18.502	IMOBILUL PROVINE DINTR-O TARLA CU UN DEFICIT DE SUPRAFATA IN PROCENT DE 2.1%

\* Suprafața este determinată în planul de proiecție Stereo 70.



## Date referitoare la teren

Crt	Categorie folosință	Intra vilan	Suprafața (mp)	Tarla	Parcelă	Nr. topo	Observații / Referințe
1	arabil	NU	18.502	40/4	42	-	

## Lungime Segmente

1) Valorile lungimilor segmentelor sunt obținute din proiecție în plan.

Punct început	X / Y	Punct sfârșit	X / Y	Lungime segment (** (m)
1	706.849,329 317.124,903	2	707.026,318 316.743,07	420.858
2	707.026,318 316.743,07	3	707.028,784 316.744,009	2.639
3	707.028,784 316.744,009	4	707.047,882 316.752,444	20.878
4	707.047,882 316.752,444	5	707.065,146 316.762,648	20.054

Punct început	X / Y	Punct sfârșit	X / Y	Lungime segment (** (m)
5	707.065,146 316.762,648	6	707.065,581 316.762,846	0.478
6	707.065,581 316.762,846	7	706.889,017 317.143,765	419.85
7	706.889,017 317.143,765	8	706.876,044 317.137,688	14.326
8	706.876,044 317.137,688	1	706.849,329 317.124,903	29.617

\*\* Lungimile segmentelor sunt determinate în planul de proiecție Stereo 70 și sunt rotunjite la 1 milimetru.

\*\*\* Distanța dintre puncte este formată din segmente cumulate ce sunt mai mici decât valoarea 1 milimetru.



**DATE DESPRE IMOBILUL NR. 3655**

Oficiul de Cadastru și Publicitate Imobiliară CALARASI  
Biroul de Cadastru și Publicitate Imobiliară Calarasi

**A. Partea I. Descrierea imobilului**

TEREN Extravilan

Adresa: Jud. Calarasi

Nr. Crt	Nr cadastral Nr. topografic	Suprafața* (mp)	Observații / Referințe
A1		Din acte: 24.205 Masurata: 23.807	Sector cadastral:29 Teren neimprejmuit; IMOBILUL PROVINE DINTR-O TARLA CU UN DEFICIT DE SUPRAFATA IN PROCENT DE 1.6%

**B. Partea II. Proprietari și acte**

Inscrieri privitoare la dreptul de proprietate și alte drepturi reale	Referințe
/	
Act Administrativ nr. 42255, din 25/06/1996 emis de CJSIPT CALARASI;	
B1	A1
Intabulare, drept de PROPRIETATE, dobandit prin Reconstituire, cota actuala 1/1, cota initiala 1/1 1) PANAIT GR ION, LIPSA CNP	

**C. Partea III. SARCINI .**

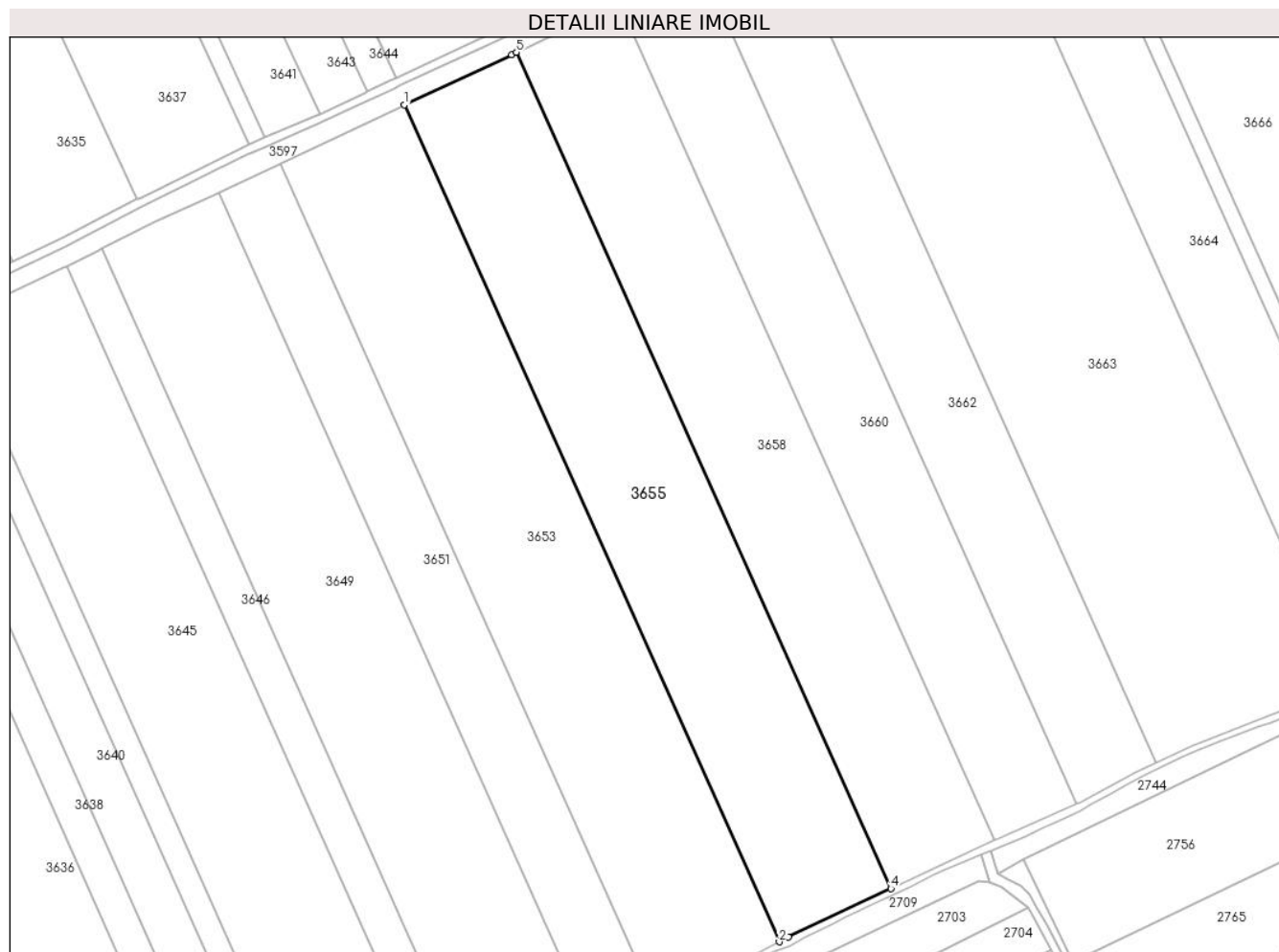
Inscrieri privind dezmembramintele dreptului de proprietate, drepturi reale de garanție și sarcini	Referințe
NU SUNT	

## Anexa Nr. 1 La Partea I

## Teren

Nr cadastral	Suprafața (mp)*	Observații / Referințe
	Din acte: 24.205 Masurata: 23.807	IMOBILUL PROVINE DINTR-O TARLA CU UN DEFICIT DE SUPRAFATA IN PROCENT DE 1.6%

\* Suprafața este determinată în planul de proiecție Stereo 70.



## Date referitoare la teren

Crt	Categorie folosință	Intravilan	Suprafața (mp)	Tarla	Parcelă	Nr. topo	Observații / Referințe
1	arabil	NU	23.807	40/5	30	-	

## Lungime Segmente

1) Valorile lungimilor segmentelor sunt obținute din proiecție în plan.

Punct început	X / Y	Punct sfârșit	X / Y	Lungime segment (** (m)
1	706.860,678 316.654,945	2	707.032,469 316.271,538	420.135
2	707.032,469 316.271,538	3	707.036,692 316.273,691	4.74
3	707.036,692 316.273,691	4	707.083,652 316.295,96	51.973
4	707.083,652 316.295,96	5	706.911,99 316.679,08	419.82

Punct început	X / Y	Punct sfârșit	X / Y	Lungime segment (** (m)
5	706.911,99 316.679,08	6	706.909,759 316.678,033	2.464
6	706.909,759 316.678,033	1	706.860,678 316.654,945	54.24

\*\* Lungimile segmentelor sunt determinate în planul de proiecție Stereo 70 și sunt rotunjite la 1 milimetru.

\*\*\* Distanța dintre puncte este formată din segmente cumulate ce sunt mai mici decât valoarea 1 milimetru.





**DATE DESPRE IMOBILUL NR. 3656**

Oficiul de Cadastru și Publicitate Imobiliară CALARASI  
Biroul de Cadastru și Publicitate Imobiliară Calarasi

**A. Partea I. Descrierea imobilului**

TEREN Extravilan

Adresa: Jud. Calarasi

Nr. Crt	Nr cadastral Nr. topografic	Suprafața* (mp)	Observații / Referințe
A1		Din acte: 15.649 Masurata: 15.320	Sector cadastral:29 Teren neimprejmuț; IMOBILUL PROVINE DINTR-O TARLA CU UN DEFICIT DE SUPRAFATA IN PROCENT DE 2.1%

**B. Partea II. Proprietari și acte**

Inscrieri privitoare la dreptul de proprietate și alte drepturi reale	Referințe
/	
Act Administrativ nr. 42309, din 22/08/1996 emis de CJSIPT CALARASI;	
B1	A1
Intabulare, drept de PROPRIETATE, dobandit prin Reconstituire, cota actuala 1/1, cota initiala 1/1	
1) ANGHEL DOBRE, LIPSA CNP	
2) ANGHEL FLOAREA, LIPSA CNP	
3) ANGHEL GH GHEORGHE, LIPSA CNP	
4) ANGHEL MARIN, LIPSA CNP	

**C. Partea III. SARCINI .**

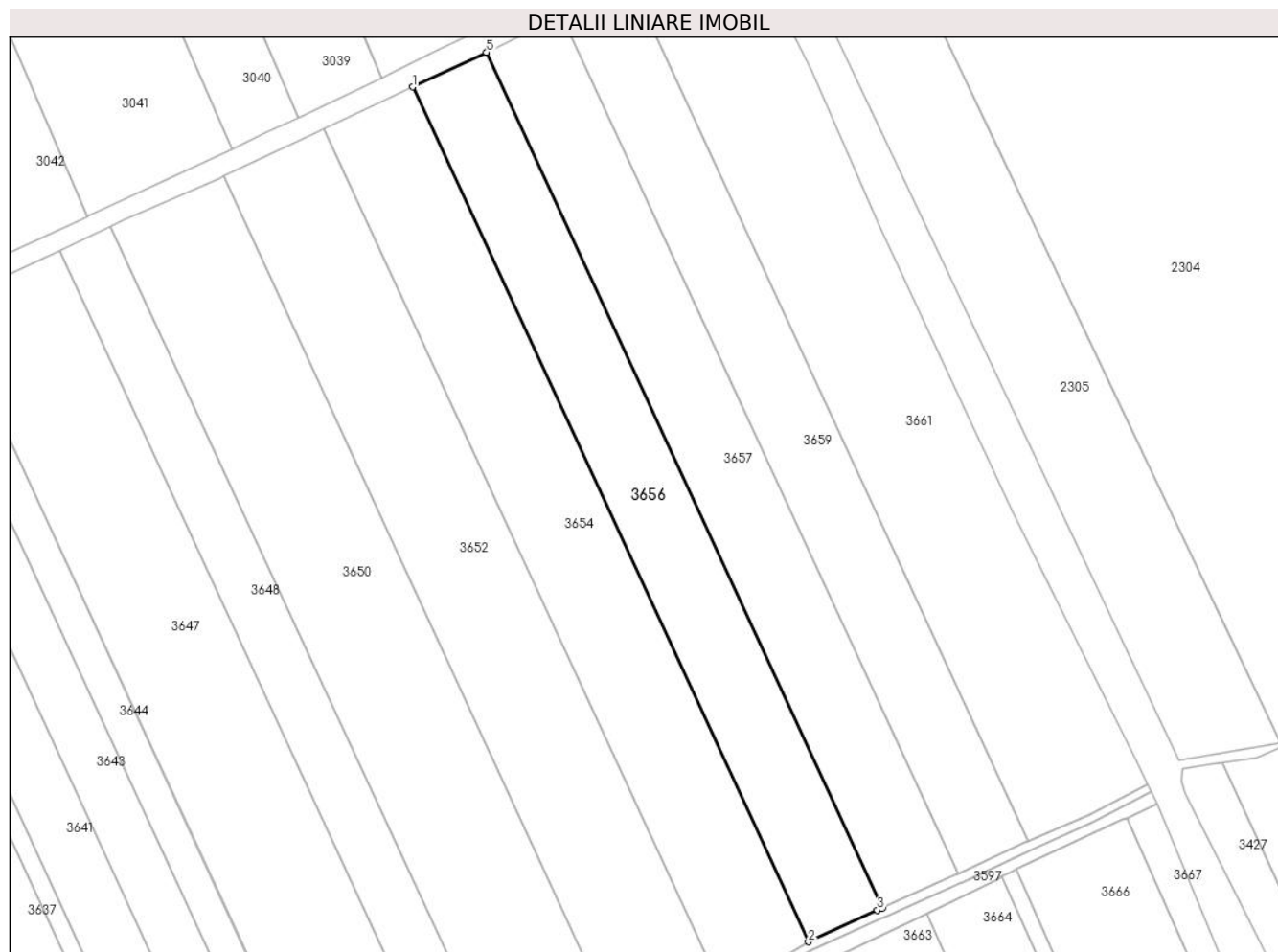
Inscrieri privind dezmembramintele dreptului de proprietate, drepturi reale de garanție și sarcini	Referințe
NU SUNT	

## Anexa Nr. 1 La Partea I

## Teren

Nr cadastral	Suprafața (mp)*	Observații / Referințe
	Din acte: 15.649 Masurata: 15.320	IMOBILUL PROVINE DINTR-O TARLA CU UN DEFICIT DE SUPRAFATA IN PROCENT DE 2.1%

\* Suprafața este determinată în planul de proiecție Stereo 70.



## Date referitoare la teren

Crt	Categorie folosință	Intra vilan	Suprafața (mp)	Tarla	Parcelă	Nr. topo	Observații / Referințe
1	arabil	NU	15.320	40/4	43	-	

## Lungime Segmente

1) Valorile lungimilor segmentelor sunt obținute din proiecție în plan.

Punct început	X / Y	Punct sfârșit	X / Y	Lungime segment (** (m)
1	706.889,017 317.143,765	2	707.065,581 316.762,846	419.85
2	707.065,581 316.762,846	3	707.096,349 316.776,875	33.815
3	707.096,349 316.776,875	4	707.098,773 316.777,964	2.657
4	707.098,773 316.777,964	5	706.922,045 317.159,236	420.239

Punct început	X / Y	Punct sfârșit	X / Y	Lungime segment (** (m)
5	706.922,045 317.159,236	1	706.889,017 317.143,765	36.472

\*\* Lungimile segmentelor sunt determinate în planul de proiecție Stereo 70 și sunt rotunjite la 1 milimetru.

\*\*\* Distanța dintre puncte este formată din segmente cumulate ce sunt mai mici decât valoarea 1 milimetru.



**DATE DESPRE IMOBILUL NR. 3657**

Oficiul de Cadastru și Publicitate Imobiliară CALARASI  
Biroul de Cadastru și Publicitate Imobiliară Calarasi

**A. Partea I. Descrierea imobilului**

TEREN Extravilan

Nr. CF vechi:303  
Nr. cadastral vechi:440

Adresa: Jud. Calarasi

Nr. Crt	Nr cadastral Nr. topografic	Suprafața* (mp)	Observații / Referințe
A1	20375	Din acte: 15.924 Masurata: 15.610	Sector cadastral:29 Teren neimprejmuit;

**B. Partea II. Proprietari și acte**

Inscrieri privitoare la dreptul de proprietate și alte drepturi reale	Referințe
<b>24946 / 09/11/2007</b>	
Act Notarial nr. 3133, din 07/11/2007 emis de BNP Chiru Maria Dana;	
B1	A1
Intabulare, drept de PROPRIETATE, dobandit prin Conventie, cota actuala 1/1, cota initiala 1/1	
1) <b>SC APOLLO PROPERTIES SRL, CU SEDIUL IN BUCURESTI, CIF:99999999999999, LIPSA CUI</b>	
<i>OBSERVATII: (provenita din conversia CF 303)</i>	
<b>4792 / 27/02/2009</b>	
Act Notarial nr. 1158, din 25/02/2009 emis de BNP CHIRU MARIA DANA;	
B2	A1
-se noteaza incheierea de rectificare nr. 1158/25.02.2009 la contractul de vanzare cumparare autentificat sub nr. 3133/07.11.2007,	

**C. Partea III. SARCINI .**

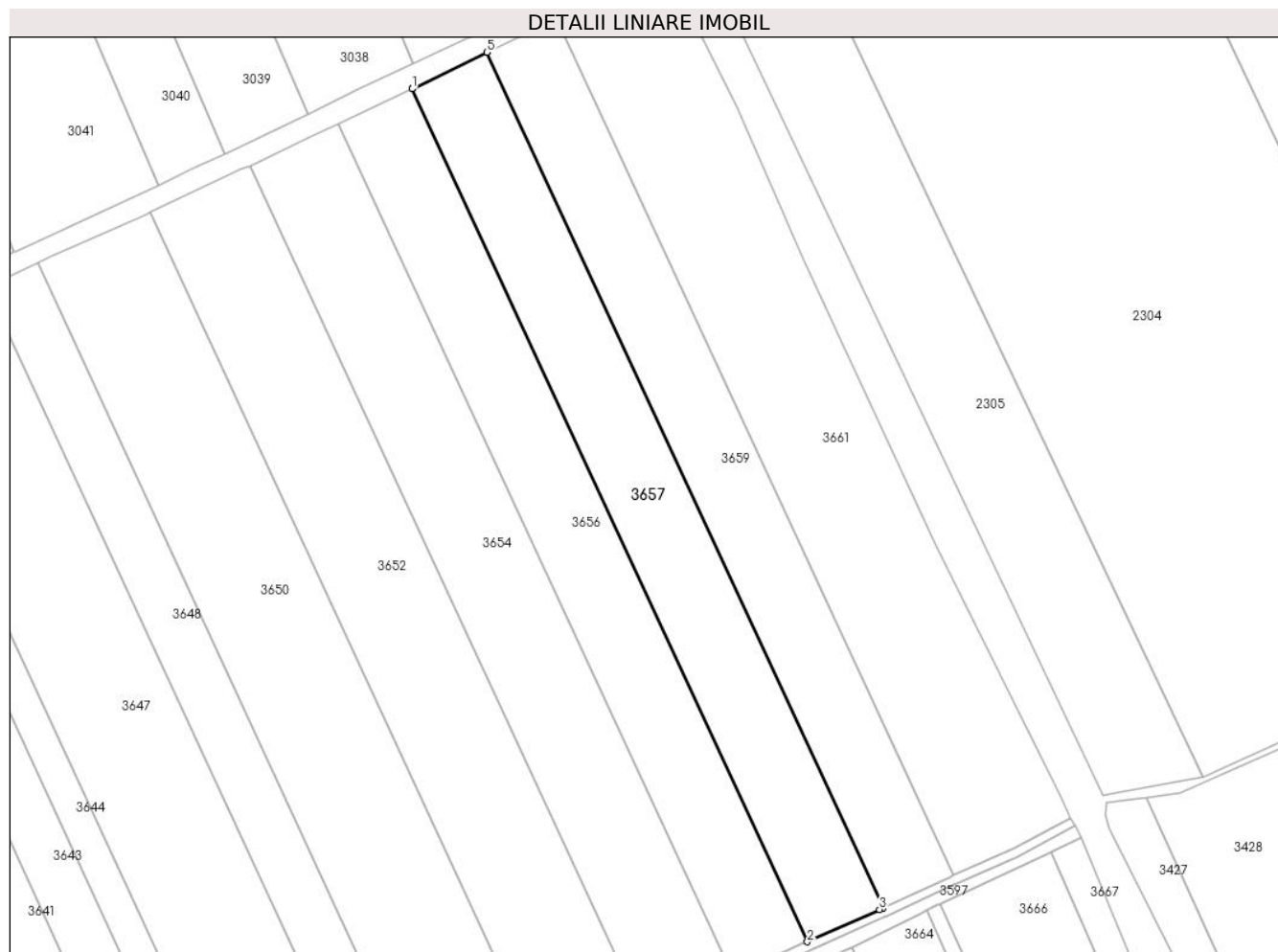
Inscrieri privind dezmembramintele dreptului de proprietate, drepturi reale de garanție și sarcini	Referințe
NU SUNT	

## Anexa Nr. 1 La Partea I

## Teren

Nr cadastral	Suprafața (mp)*	Observații / Referințe
20375	Din acte: 15.924 Masurata: 15.610	

\* Suprafața este determinată în planul de proiecție Stereo 70.



## Date referitoare la teren

Crt	Categorie folosință	Intra vilan	Suprafața (mp)	Tarla	Parcelă	Nr. topo	Observații / Referințe
1	arabil	NU	15.610	40/4	44	-	

## Lungime Segmente

1) Valorile lungimilor segmentelor sunt obținute din proiecție în plan.

Punct început	X / Y	Punct sfârșit	X / Y	Lungime segment (** (m)
1	706.922,045 317.159,236	2	707.098,773 316.777,964	420.239
2	707.098,773 316.777,964	3	707.131,012 316.792,452	35.345
3	707.131,012 316.792,452	4	707.132,598 316.793,189	1.749
4	707.132,598 316.793,189	5	706.955,36 317.175,561	421.452

Punct început	X / Y	Punct sfârșit	X / Y	Lungime segment (** (m)
5	706.955,36 317.175,561	6	706.922,129 317.159,275	37.007
6	706.922,129 317.159,275	1	706.922,045 317.159,236	0.093

\*\* Lungimile segmentelor sunt determinate în planul de proiecție Stereo 70 și sunt rotunjite la 1 milimetru.

\*\*\* Distanța dintre puncte este formată din segmente cumulate ce sunt mai mici decât valoarea 1 milimetru.





**DATE DESPRE IMOBILUL NR. 3658**

Oficiul de Cadastru și Publicitate Imobiliară CALARASI  
Biroul de Cadastru și Publicitate Imobiliară Calarasi

**A. Partea I. Descrierea imobilului**

TEREN Extravilan

Adresa: Jud. Calarasi

Nr. Crt	Nr cadastral Nr. topografic	Suprafața* (mp)	Observații / Referințe
A1		Din acte: 22.429 Masurata: 22.060	Sector cadastral:29 Teren neimprejmuț; IMOBILUL PROVINE DINTR-O TARLA CU UN DEFICIT DE SUPRAFATA IN PROCENT DE 1.6%

**B. Partea II. Proprietari și acte**

Inscrieri privitoare la dreptul de proprietate și alte drepturi reale		Referințe
/		
Act Administrativ nr. 42310, din 22/08/1996 emis de CJSIPT CALARASI;		
B1	Intabulare, drept de PROPRIETATE, dobandit prin Reconstituire, cota actuala 1/1, cota initiala 1/1 1) PANAIT T GHEORGHE, LIPSA CNP 2) MINEA LUCRETIA, LIPSA CNP 3) PANAIT DUMITRACHE, LIPSA CNP 4) NESTEA GH ION, LIPSA CNP	A1

**C. Partea III. SARCINI .**

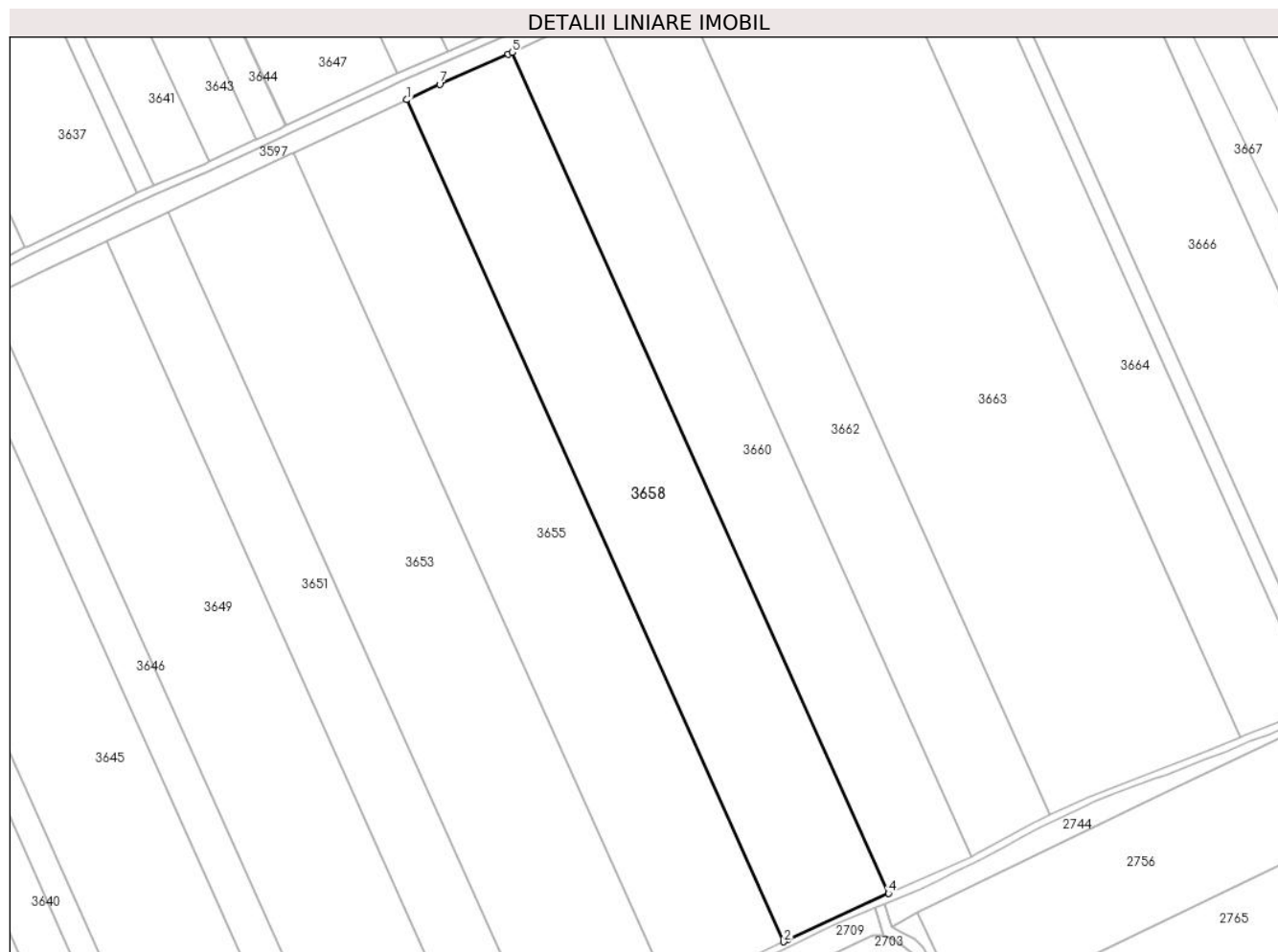
Inscrieri privind dezmembramintele dreptului de proprietate, drepturi reale de garanție și sarcini	Referințe
NU SUNT	

## Anexa Nr. 1 La Partea I

## Teren

Nr cadastral	Suprafața (mp)*	Observații / Referințe
	Din acte: 22.429 Masurata: 22.060	IMOBILUL PROVINE DINTR-O TARLA CU UN DEFICIT DE SUPRAFATA IN PROCENT DE 1.6%

\* Suprafața este determinată în planul de proiecție Stereo 70.



## Date referitoare la teren

Crt	Categorie folosință	Intra vilan	Suprafața (mp)	Tarla	Parcelă	Nr. topo	Observații / Referințe
1	arabil	NU	22.060	40/5	31	-	

## Lungime Segmente

1) Valorile lungimilor segmentelor sunt obținute din proiecție în plan.

Punct început	X / Y	Punct sfârșit	X / Y	Lungime segment (** (m)
1	706.911,99 316.679,08	2	707.083,652 316.295,96	419.82
2	707.083,652 316.295,96	3	707.085,355 316.296,768	1.885
3	707.085,355 316.296,768	4	707.131,349 316.318,074	50.689
4	707.131,349 316.318,074	5	706.959,92 316.700,673	419.249

Punct început	X / Y	Punct sfârșit	X / Y	Lungime segment (** (m)
5	706.959,92 316.700,673	6	706.958,175 316.699,851	1.929
6	706.958,175 316.699,851	7	706.926,96 316.686,109	34.106
7	706.926,96 316.686,109	1	706.911,99 316.679,08	16.538

\*\* Lungimile segmentelor sunt determinate în planul de proiecție Stereo 70 și sunt rotunjite la 1 milimetru.

\*\*\* Distanța dintre puncte este formată din segmente cumulate ce sunt mai mici decât valoarea 1 milimetru.



**DATE DESPRE IMOBILUL NR. 3659**

Oficiul de Cadastru și Publicitate Imobiliară CALARASI  
Biroul de Cadastru și Publicitate Imobiliară Calarasi

**A. Partea I. Descrierea imobilului**

TEREN Extravilan

Nr. CF vechi:548  
Nr. cadastral vechi:677

Adresa: Jud. Calarasi

Nr. Crt	Nr cadastral Nr. topografic	Suprafața* (mp)	Observații / Referințe
A1	20737	Din acte: 14.820 Masurata: 14.528	Sector cadastral:29 Teren neimprejmuit;

**B. Partea II. Proprietari și acte**

Inscrieri privitoare la dreptul de proprietate și alte drepturi reale	Referințe
<b>12507 / 02/03/2023</b>	
Act Notarial nr. 114, din 02/03/2023 emis de Chiru Maria Dana;	
B7	A1
Intabulare, drept de PROPRIETATE, dobandit prin Conventie, cota actuala 1/1, cota initiala 1/1 1) AGRO MYH SRL, CIF:18266383	

**C. Partea III. SARCINI .**

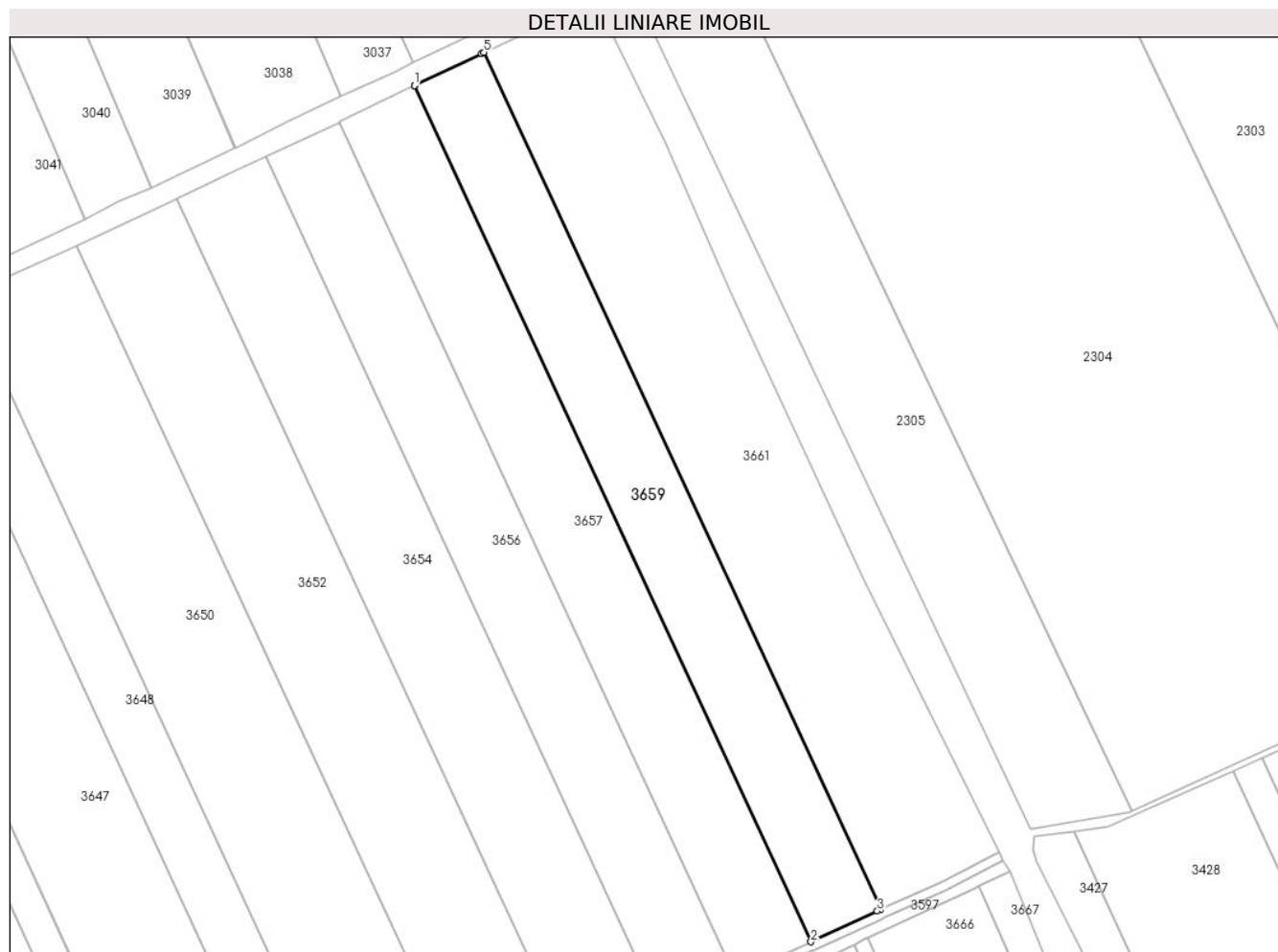
Inscrieri privind dezmembramintele dreptului de proprietate, drepturi reale de garanție și sarcini	Referințe
NU SUNT	

## Anexa Nr. 1 La Partea I

## Teren

Nr cadastral	Suprafața (mp)*	Observații / Referințe
20737	Din acte: 14.820 Masurata: 14.528	

\* Suprafața este determinată în planul de proiecție Stereo 70.



## Date referitoare la teren

Crt	Categorie folosință	Intra vilan	Suprafața (mp)	Tarla	Parcelă	Nr. topo	Observații / Referințe
1	arabil	NU	14.528	40/4	45	-	

## Lungime Segmente

1) Valorile lungimilor segmentelor sunt obținute din proiecție în plan.

Punct început	X / Y	Punct sfârșit	X / Y	Lungime segment (** (m)
1	706.955,36 317.175,561	2	707.132,598 316.793,189	421.452
2	707.132,598 316.793,189	3	707.162,216 316.806,945	32.657
3	707.162,216 316.806,945	4	707.163,861 316.807,671	1.798
4	707.163,861 316.807,671	5	706.986,442 317.190,434	421.883

Punct început	X / Y	Punct sfârșit	X / Y	Lungime segment (** (m)
5	706.986,442 317.190,434	6	706.985,306 317.189,897	1.257
6	706.985,306 317.189,897	7	706.955,448 317.175,604	33.103
7	706.955,448 317.175,604	1	706.955,36 317.175,561	0.098

\*\* Lungimile segmentelor sunt determinate în planul de proiecție Stereo 70 și sunt rotunjite la 1 milimetru.

\*\*\* Distanța dintre puncte este formată din segmente cumulate ce sunt mai mici decât valoarea 1 milimetru.





**DATE DESPRE IMOBILUL NR. 3660**

Oficiul de Cadastru și Publicitate Imobiliară CALARASI  
Biroul de Cadastru și Publicitate Imobiliară Calarasi

**A. Partea I. Descrierea imobilului**

TEREN Extravilan

Adresa: Jud. Calarasi

Nr. Crt	Nr cadastral Nr. topografic	Suprafața* (mp)	Observații / Referințe
A1		Din acte: 17.500 Masurata: 17.212	Sector cadastral:29 Teren neimprejmuit; IMOBILUL PROVINE DINTR-O TARLA CU UN DEFICIT DE SUPRAFATA IN PROCENT DE 1.6%

**B. Partea II. Proprietari și acte**

Inscrieri privitoare la dreptul de proprietate și alte drepturi reale	Referințe
/	
Act Administrativ nr. 42601, din 14/04/1997 emis de CJSIPT CALARASI;	
B1	A1
Intabulare, drept de PROPRIETATE, dobandit prin Reconstituire, cota actuala 1/1, cota initiala 1/1 1) PACIONEA T NECULAI, LIPSA CNP	

**C. Partea III. SARCINI .**

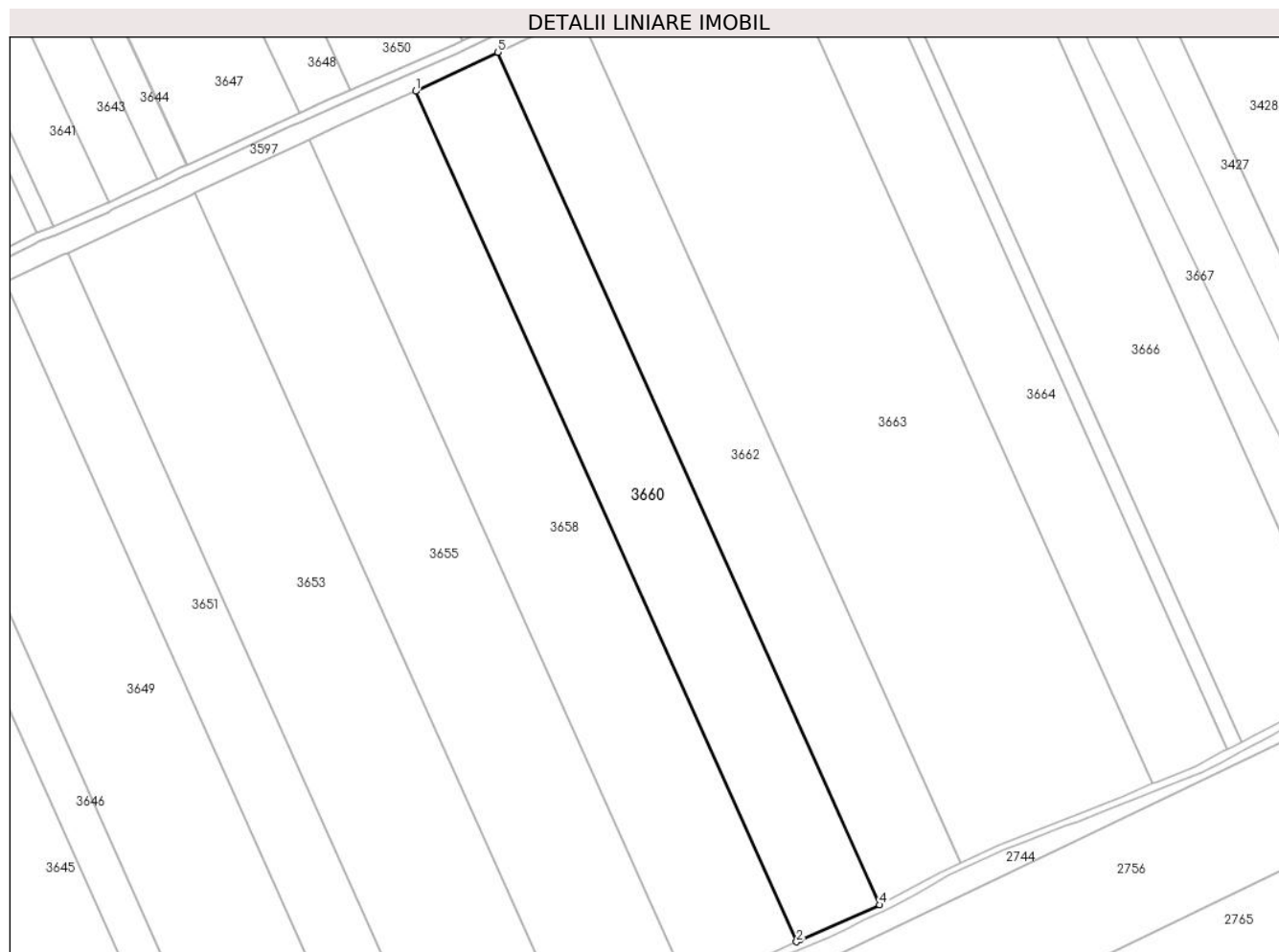
Inscrieri privind dezmembramintele dreptului de proprietate, drepturi reale de garanție și sarcini	Referințe
NU SUNT	

## Anexa Nr. 1 La Partea I

## Teren

Nr cadastral	Suprafața (mp)*	Observații / Referințe
	Din acte: 17.500 Masurata: 17.212	IMOBILUL PROVINE DINTR-O TARLA CU UN DEFICIT DE SUPRAFATA IN PROCENT DE 1.6%

\* Suprafața este determinată în planul de proiecție Stereo 70.



## Date referitoare la teren

Crt	Categorie folosință	Intravilan	Suprafața (mp)	Tarla	Parcelă	Nr. topo	Observații / Referințe
1	arabil	NU	17.212	40/5	32	-	

## Lungime Segmente

1) Valorile lungimilor segmentelor sunt obținute din proiecție în plan.

Punct început	X / Y	Punct sfârșit	X / Y	Lungime segment (** (m)
1	706.959,92 316.700,673	2	707.131,349 316.318,074	419.249
2	707.131,349 316.318,074	3	707.132,948 316.318,815	1.762
3	707.132,948 316.318,815	4	707.168,848 316.334,675	39.247
4	707.168,848 316.334,675	5	706.997,026 316.718,152	420.211

Punct început	X / Y	Punct sfârșit	X / Y	Lungime segment (** (m)
5	706.997,026 316.718,152	1	706.959,92 316.700,673	41.017

\*\* Lungimile segmentelor sunt determinate în planul de proiecție Stereo 70 și sunt rotunjite la 1 milimetru.

\*\*\* Distanța dintre puncte este formată din segmente cumulate ce sunt mai mici decât valoarea 1 milimetru.





## DATE DESPRE IMOBILUL NR. 3661

Oficiul de Cadastru și Publicitate Imobiliară CALARASI  
Biroul de Cadastru și Publicitate Imobiliară Calarasi

## A. Partea I. Descrierea imobilului

TEREN Extravilan

Nr. CF vechi:519

Nr. cadastral vechi:651

Adresa: Jud. Calarasi

Nr. Crt	Nr cadastral Nr. topografic	Suprafața* (mp)	Observații / Referințe
A1	23236	Din acte: 24.096 Masurata: 23.621	Sector cadastral:29 Teren neimprejmuț;

## B. Partea II. Proprietari și acte

Inscrieri privitoare la dreptul de proprietate și alte drepturi reale	Referințe
<b>11610 / 25/04/2008</b>	
Act Notarial nr. 942, din 23/04/2008 emis de BNP CHIRU MARIA DANA;	
B1	A1
Intabulare, drept de PROPRIETATE, dobandit prin Conventie, cota actuala 1/1, cota initiala 1/1	
1) <b>SC APOLLO PROPERTIES SRL</b> , CIF:9999999999999, LIPSA CUI	
<i>OBSERVATII: (provenita din conversia CF 519)</i>	

## C. Partea III. SARCINI .

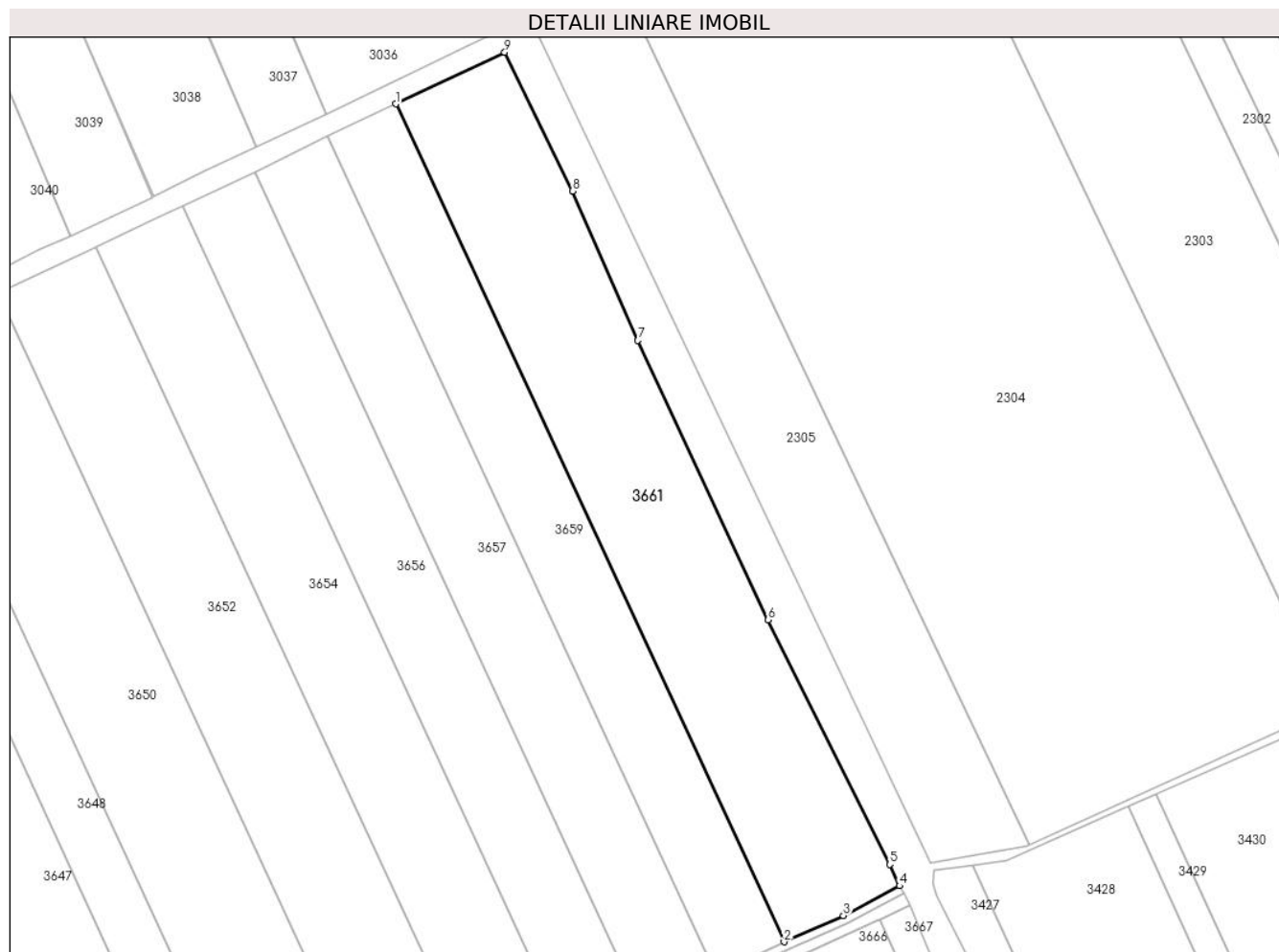
Inscrieri privind dezmembramintele dreptului de proprietate, drepturi reale de garanție și sarcini	Referințe
NU SUNT	

## Anexa Nr. 1 La Partea I

## Teren

Nr cadastral	Suprafața (mp)*	Observații / Referințe
23236	Din acte: 24.096 Masurata: 23.621	

\* Suprafața este determinată în planul de proiecție Stereo 70.



## Date referitoare la teren

Crt	Categorie folosință	Intravilan	Suprafața (mp)	Tarla	Parcelă	Nr. topo	Observații / Referințe
1	arabil	NU	23.621	40/4	46	-	

## Lungime Segmente

1) Valorile lungimilor segmentelor sunt obținute din proiecție în plan.

Punct început	X / Y	Punct sfârșit	X / Y	Lungime segment (** (m)
1	706.986,442 317.190,434	2	707.163,861 316.807,671	421.883
2	707.163,861 316.807,671	3	707.190,987 316.819,634	29.647
3	707.190,987 316.819,634	4	707.216,672 316.833,247	29.069
4	707.216,672 316.833,247	5	707.212,132 316.843,042	10.796

Punct început	X / Y	Punct sfârșit	X / Y	Lungime segment (** (m)
5	707.212,132 316.843,042	6	707.156,551 316.954,709	124.735
6	707.156,551 316.954,709	7	707.097,038 317.082,376	140.857
7	707.097,038 317.082,376	8	707.067,26 317.150,58	74.421
8	707.067,26 317.150,58	9	707.036,221 317.213,985	70.595
9	707.036,221 317.213,985	1	706.986,442 317.190,434	55.069

\*\* Lungimile segmentelor sunt determinate în planul de proiecție Stereo 70 și sunt rotunjite la 1 milimetru.

\*\*\* Distanța dintre puncte este formată din segmente cumulate ce sunt mai mici decât valoarea 1 milimetru.





**DATE DESPRE IMOBILUL NR. 3662**

Oficiul de Cadastru și Publicitate Imobiliară CALARASI  
Biroul de Cadastru și Publicitate Imobiliară Calarasi

**A. Partea I. Descrierea imobilului**

TEREN Extravilan

Adresa: Jud. Calarasi

Nr. Crt	Nr cadastral Nr. topografic	Suprafața* (mp)	Observații / Referințe
A1		Din acte: 17.391 Masurata: 17.105	Sector cadastral:29 Teren neimprejmuit; IMOBILUL PROVINE DINTR-O TARLA CU UN DEFICIT DE SUPRAFATA IN PROCENT DE 1.6%

**B. Partea II. Proprietari și acte**

Inscrieri privitoare la dreptul de proprietate și alte drepturi reale	Referințe
/	
Act Administrativ nr. 42273, din 25/06/1996 emis de CJSIPT CALARASI;	
B1	A1
Intabulare, drept de PROPRIETATE, dobandit prin Reconstituire, cota actuala 1/1, cota initiala 1/1 1) SIMION M NICOLAE, LIPSA CNP	

**C. Partea III. SARCINI .**

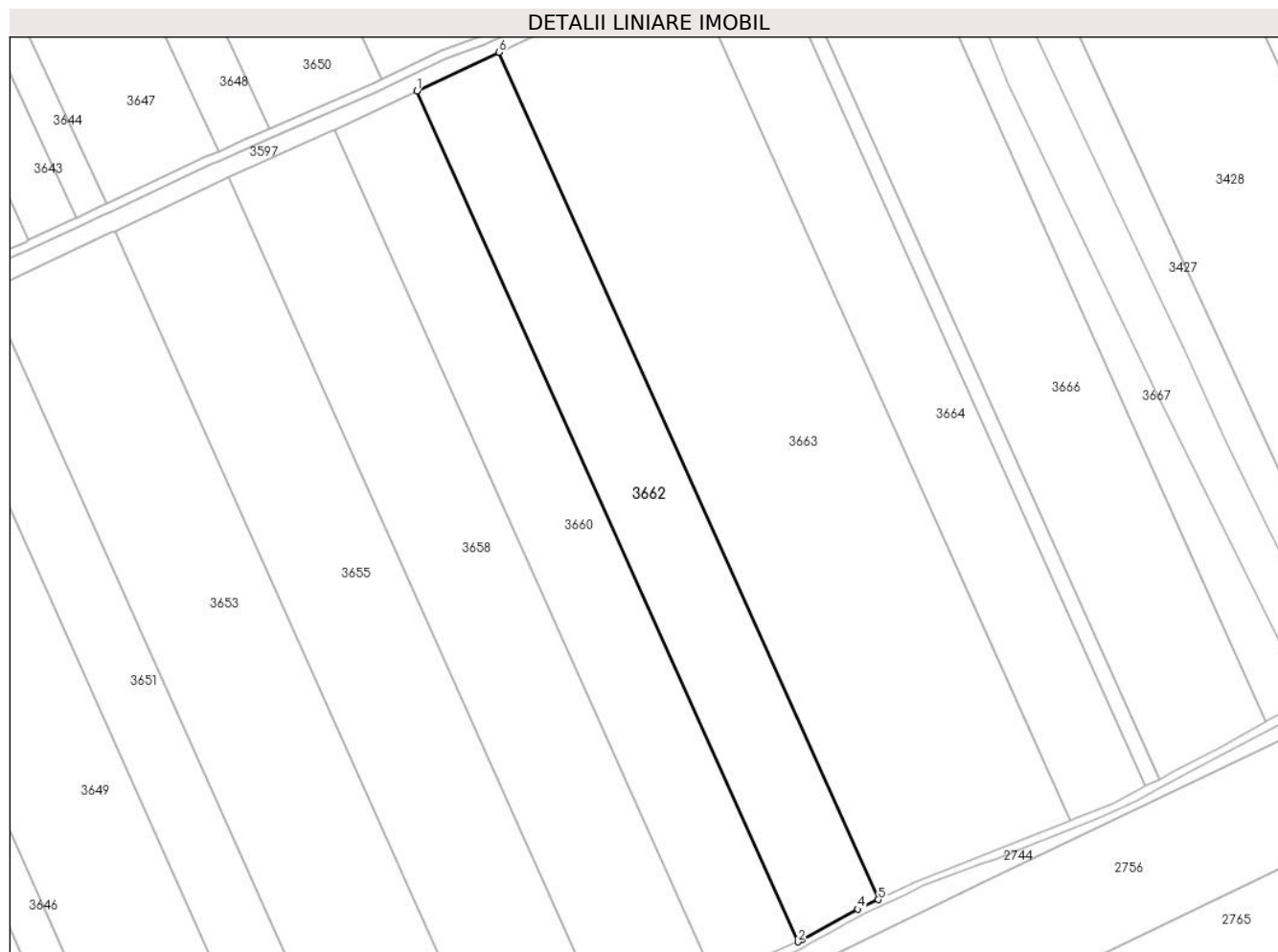
Inscrieri privind dezmembramintele dreptului de proprietate, drepturi reale de garanție și sarcini	Referințe
NU SUNT	

## Anexa Nr. 1 La Partea I

## Teren

Nr cadastral	Suprafaţa (mp)*	Observaţii / Referinţe
	Din acte: 17.391 Masurata: 17.105	IMOBILUL PROVINE DINTR-O TARLA CU UN DEFICIT DE SUPRAFATA IN PROCENT DE 1.6%

\* Suprafaţa este determinată în planul de proiecţie Stereo 70.



## Date referitoare la teren

Crt	Categorie folosinţă	Intravilan	Suprafaţa (mp)	Tarla	Parcelă	Nr. topo	Observaţii / Referinţe
1	arabil	NU	17.105	40/5	33	-	

## Lungime Segmente

1) Valorile lungimilor segmentelor sunt obţinute din proiecţie în plan.

Punct început	X / Y	Punct sfârşit	X / Y	Lungime segment (** (m)
1	706.997,026 316.718,152	2	707.168,848 316.334,675	420.211
2	707.168,848 316.334,675	3	707.170,639 316.335,466	1.958
3	707.170,639 316.335,466	4	707.195,799 316.349,392	28.757
4	707.195,799 316.349,392	5	707.205,057 316.353,669	10.198

Punct început	X / Y	Punct sfârșit	X / Y	Lungime segment (** (m)
5	707.205,057 316.353,669	6	707.033,952 316.735,545	418.457
6	707.033,952 316.735,545	1	706.997,026 316.718,152	40.817

\*\* Lungimile segmentelor sunt determinate în planul de proiecție Stereo 70 și sunt rotunjite la 1 milimetru.

\*\*\* Distanța dintre puncte este formată din segmente cumulate ce sunt mai mici decât valoarea 1 milimetru.



**DATE DESPRE IMOBILUL NR. 3663**

Oficiul de Cadastru și Publicitate Imobiliară CALARASI  
Biroul de Cadastru și Publicitate Imobiliară Calarasi

**A. Partea I. Descrierea imobilului**

TEREN Extravilan

Adresa: Jud. Calarasi

Nr. Crt	Nr cadastral Nr. topografic	Suprafața* (mp)	Observații / Referințe
A1		Din acte: 39.966 Masurata: 39.309	Sector cadastral:29 Teren neimprejmuit; IMOBILUL PROVINE DINTR-O TARLA CU UN DEFICIT DE SUPRAFATA IN PROCENT DE 1.6%

**B. Partea II. Proprietari și acte**

Inscrieri privitoare la dreptul de proprietate și alte drepturi reale	Referințe
/	
Act Administrativ nr. 42267, din 25/06/1996 emis de CJSIPT CALARASI;	
B1	A1
Intabulare, drept de PROPRIETATE, dobandit prin Reconstituire, cota actuala 1/1, cota initiala 1/1 1) CARAS MARIA, LIPSA CNP	

**C. Partea III. SARCINI .**

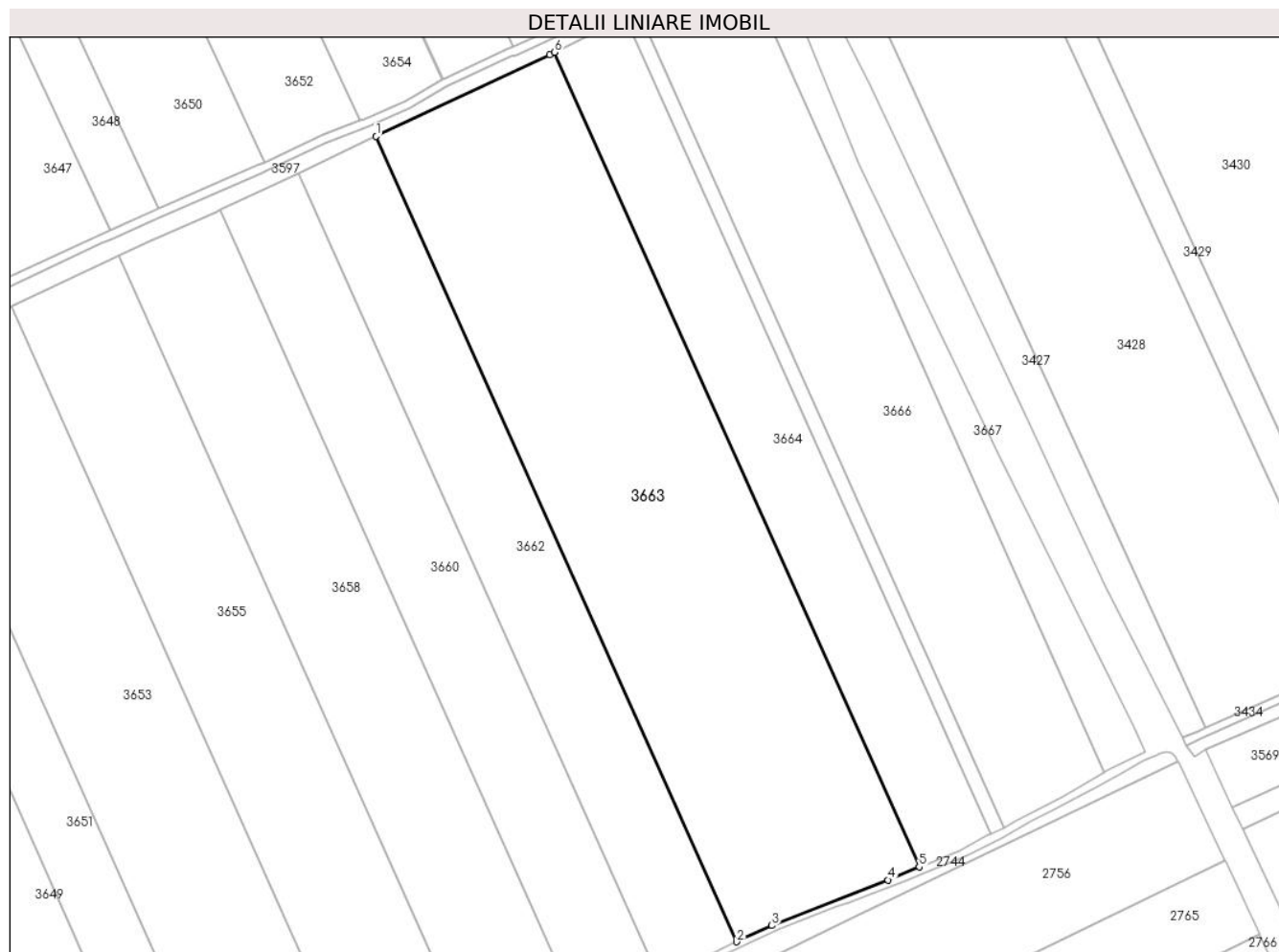
Inscrieri privind dezmembramintele dreptului de proprietate, drepturi reale de garanție și sarcini	Referințe
NU SUNT	

## Anexa Nr. 1 La Partea I

## Teren

Nr cadastral	Suprafața (mp)*	Observații / Referințe
	Din acte: 39.966 Masurata: 39.309	IMOBILUL PROVINE DINTR-O TARLA CU UN DEFICIT DE SUPRAFATA IN PROCENT DE 1.6%

\* Suprafața este determinată în planul de proiecție Stereo 70.



## Date referitoare la teren

Crt	Categorie folosință	Intra vilan	Suprafața (mp)	Tarla	Parcelă	Nr. topo	Observații / Referințe
1	arabil	NU	39.309	40/5	34	-	

## Lungime Segmente

1) Valorile lungimilor segmentelor sunt obținute din proiecție în plan.

Punct început	X / Y	Punct sfârșit	X / Y	Lungime segment (** (m)
1	707.033,952 316.735,545	2	707.205,057 316.353,669	418.457
2	707.205,057 316.353,669	3	707.221,71 316.361,362	18.344
3	707.221,71 316.361,362	4	707.276,735 316.383,054	59.146
4	707.276,735 316.383,054	5	707.291,577 316.389,183	16.058

Punct început	X / Y	Punct sfârșit	X / Y	Lungime segment (** (m)
5	707.291,577 316.389,183	6	707.118,513 316.775,43	423.247
6	707.118,513 316.775,43	7	707.116,287 316.774,329	2.483
7	707.116,287 316.774,329	1	707.033,952 316.735,545	91.012

\*\* Lungimile segmentelor sunt determinate în planul de proiecție Stereo 70 și sunt rotunjite la 1 milimetru.

\*\*\* Distanța dintre puncte este formată din segmente cumulate ce sunt mai mici decât valoarea 1 milimetru.





**DATE DESPRE IMOBILUL NR. 3664**

Oficiul de Cadastru și Publicitate Imobiliară CALARASI  
Biroul de Cadastru și Publicitate Imobiliară Calarasi

**A. Partea I. Descrierea imobilului**

TEREN Extravilan

Adresa: Jud. Calarasi

Nr. Crt	Nr cadastral Nr. topografic	Suprafața* (mp)	Observații / Referințe
A1		Din acte: 16.104 Masurata: 15.839	Sector cadastral:29 Teren neimprejmuit; IMOBILUL PROVINE DINTR-O TARLA CU UN DEFICIT DE SUPRAFATA IN PROCENT DE 1.6%

**B. Partea II. Proprietari și acte**

Inscrieri privitoare la dreptul de proprietate și alte drepturi reale	Referințe
/	
Act Administrativ nr. 42260, din 25/06/1996 emis de CJSIPT CALARASI;	
B1	A1
Intabulare, drept de PROPRIETATE, dobandit prin Reconstituire, cota actuala 1/1, cota initiala 1/1 1) BODEANU GH GHEORGHE, LIPSA CNP	

**C. Partea III. SARCINI .**

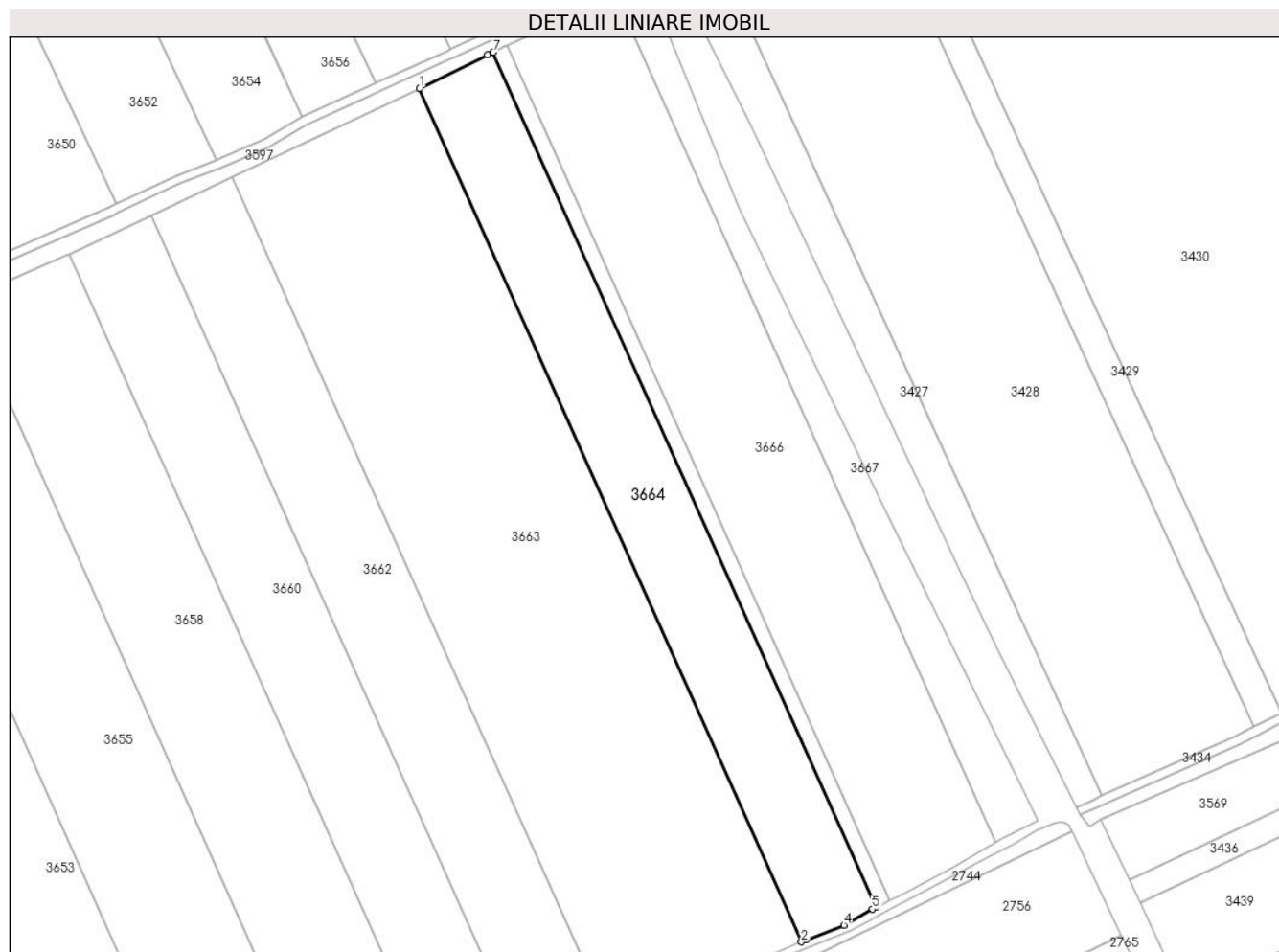
Inscrieri privind dezmembramintele dreptului de proprietate, drepturi reale de garanție și sarcini	Referințe
NU SUNT	

## Anexa Nr. 1 La Partea I

## Teren

Nr cadastral	Suprafața (mp)*	Observații / Referințe
	Din acte: 16.104 Masurata: 15.839	IMOBILUL PROVINE DINTR-O TARLA CU UN DEFICIT DE SUPRAFATA IN PROCENT DE 1.6%

\* Suprafața este determinată în planul de proiecție Stereo 70.



## Date referitoare la teren

Crt	Categorie folosință	Intravilan	Suprafața (mp)	Tarla	Parcelă	Nr. topo	Observații / Referințe
1	arabil	NU	15.839	40/5	35	-	

## Lungime Segmente

1) Valorile lungimilor segmentelor sunt obținute din proiecție în plan.

Punct început	X / Y	Punct sfârșit	X / Y	Lungime segment (** (m)
1	707.118,513 316.775,43	2	707.291,577 316.389,183	423.247
2	707.291,577 316.389,183	3	707.293,831 316.390,114	2.439
3	707.293,831 316.390,114	4	707.310,949 316.396,749	18.359
4	707.310,949 316.396,749	5	707.323,835 316.404,04	14.806

Punct început	X / Y	Punct sfârșit	X / Y	Lungime segment (** (m)
5	707.323,835 316.404,04	6	707.325,461 316.404,848	1.816
6	707.325,461 316.404,848	7	707.151,987 316.792,009	424.249
7	707.151,987 316.792,009	8	707.149,446 316.790,727	2.846
8	707.149,446 316.790,727	1	707.118,513 316.775,43	34.509

\*\* Lungimile segmentelor sunt determinate în planul de proiecție Stereo 70 și sunt rotunjite la 1 milimetru.

\*\*\* Distanța dintre puncte este formată din segmente cumulate ce sunt mai mici decât valoarea 1 milimetru.



**DATE DESPRE IMOBILUL NR. 3665**

Oficiul de Cadastru și Publicitate Imobiliară CALARASI  
Biroul de Cadastru și Publicitate Imobiliară Calarasi

**A. Partea I. Descrierea imobilului**

TEREN Extravilan

Adresa: Jud. Calarasi

Nr. Crt	Nr cadastral Nr. topografic	Suprafața* (mp)	Observații / Referințe
A1	20568	Din acte: 3.000 Masurata: 2.951	Sector cadastral:29 Teren neimprejmuit;

**B. Partea II. Proprietari și acte**

Inscrieri privitoare la dreptul de proprietate și alte drepturi reale		Referințe
<b>25005 / 25/08/2009</b>		
Act Notarial nr. 2206, din 20/08/2009 emis de BNP CHIRU MARIA DANA;		
B7	Intabulare, drept de PROPRIETATE, dobandit prin Conventie, cota actuala 1/1, cota initiala 1/1 1) SC APOLLO PROPERTIES SRL, CIF:19163688	A1

**C. Partea III. SARCINI .**

Inscrieri privind dezmembramintele dreptului de proprietate, drepturi reale de garanție și sarcini	Referințe
NU SUNT	

**Anexa Nr. 1 La Partea I****Teren**

Nr cadastral	Suprafața (mp)*	Observații / Referințe
20568	Din acte: 3.000 Masurata: 2.951	

\* Suprafața este determinată în planul de proiecție Stereo 70.

**DETALII LINIARE IMOBIL****Date referitoare la teren**

Crt	Categorie folosință	Intra vilan	Suprafața (mp)	Tarla	Parcelă	Nr. topo	Observații / Referințe
1	arabil	NU	2.951	40/5	36	-	

**Lungime Segmente**

1) Valorile lungimilor segmentelor sunt obținute din proiecție în plan.

Punct început	X / Y	Punct sfârșit	X / Y	Lungime segment (** (m)
1	707.151,987 316.792,009	2	707.325,461 316.404,848	424.249
2	707.325,461 316.404,848	3	707.331,694 316.407,946	6.96
3	707.331,694 316.407,946	4	707.158,228 316.795,092	424.232
4	707.158,228 316.795,092	5	707.156,591 316.794,332	1.805
5	707.156,591 316.794,332	1	707.151,987 316.792,009	5.157

**\*\* Lungimile segmentelor sunt determinate în planul de proiecție Stereo 70 și sunt rotunjite la 1 milimetru.**

**\*\*\* Distanța dintre puncte este formată din segmente cumulate ce sunt mai mici decât valoarea 1 milimetru.**





**DATE DESPRE IMOBILUL NR. 3666**

Oficiul de Cadastru și Publicitate Imobiliară CALARASI  
 Biroul de Cadastru și Publicitate Imobiliară Calarasi

**A. Partea I. Descrierea imobilului**

TEREN Extravilan

Adresa: Jud. Calarasi

Nr. Crt	Nr cadastral Nr. topografic	Suprafața* (mp)	Observații / Referințe
A1	23699	Din acte: 23.399 Masurata: 23.014	Sector cadastral:29 Teren neimprejmut;

**B. Partea II. Proprietari și acte**

Inscrieri privitoare la dreptul de proprietate și alte drepturi reale		Referințe
<b>2664 / 22/01/2018</b>		
Act Notarial nr. 115, din 19/01/2018 emis de Mitache Iuliana Adriana;		
B22	Intabulare, drept de PROPRIETATE, dobandit prin Conventie, cota actuala 1/1, cota initiala 1/1 1) CUCU ADRIANA, sotie 2) CUCU VASILE, sot	A1

**C. Partea III. SARCINI .**

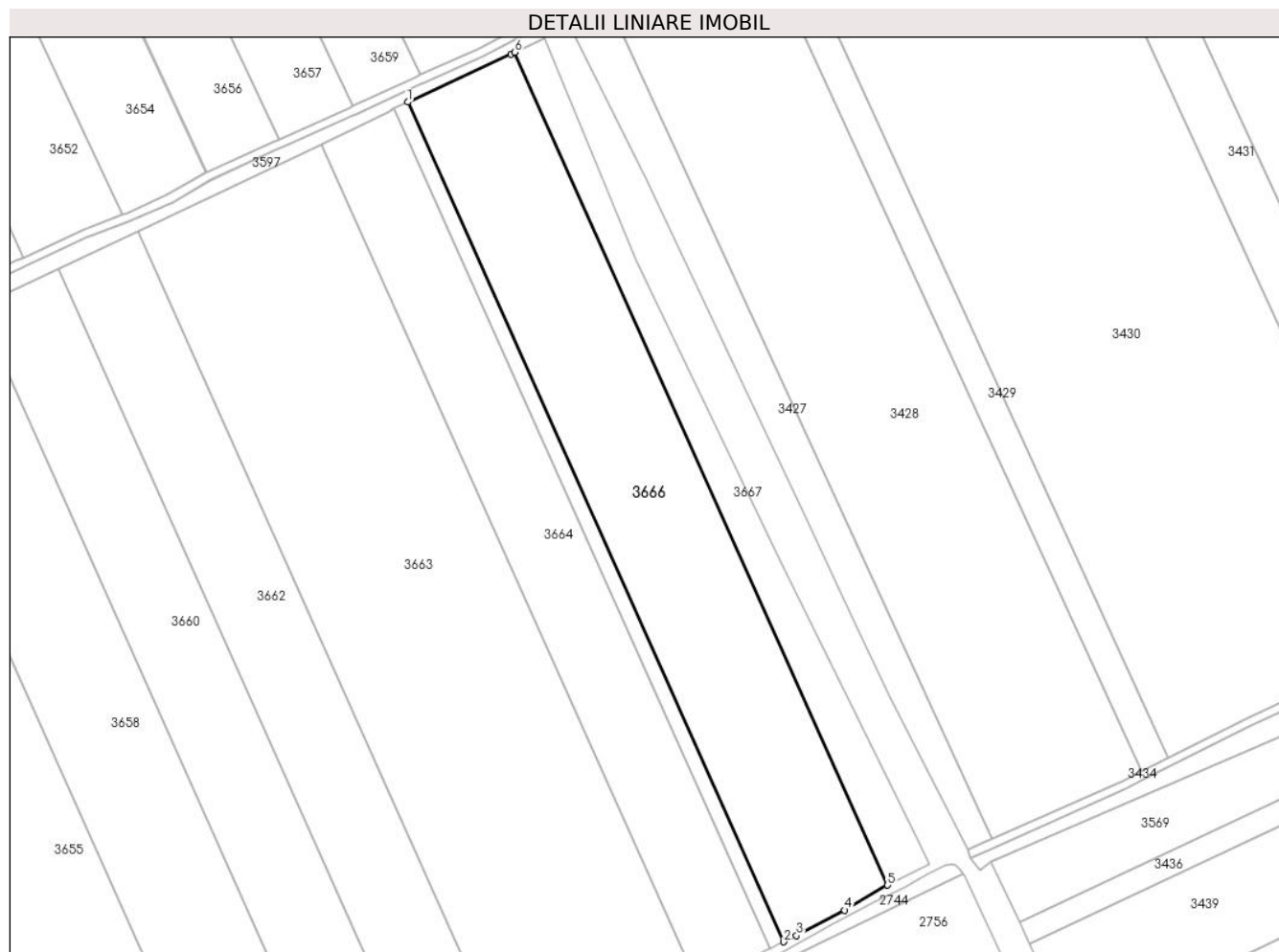
Inscrieri privind dezmembramintele dreptului de proprietate, drepturi reale de garanție și sarcini	Referințe
NU SUNT	

## Anexa Nr. 1 La Partea I

## Teren

Nr cadastral	Suprafața (mp)*	Observații / Referințe
23699	Din acte: 23.399 Masurata: 23.014	

\* Suprafața este determinată în planul de proiecție Stereo 70.



## Date referitoare la teren

Crt	Categorie folosință	Intravilan	Suprafața (mp)	Tarla	Parcelă	Nr. topo	Observații / Referințe
1	arabil	NU	23.014	40/5	37	-	

## Lungime Segmente

1) Valorile lungimilor segmentelor sunt obținute din proiecție în plan.

Punct început	X / Y	Punct sfârșit	X / Y	Lungime segment (** (m)
1	707.158,228 316.795,092	2	707.331,694 316.407,946	424.232
2	707.331,694 316.407,946	3	707.337,567 316.410,865	6.558
3	707.337,567 316.410,865	4	707.359,767 316.422,501	25.065
4	707.359,767 316.422,501	5	707.379,631 316.434,068	22.986

Punct început	X / Y	Punct sfârșit	X / Y	Lungime segment (** (m)
5	707.379,631 316.434,068	6	707.207,591 316.818,031	420.744
6	707.207,591 316.818,031	7	707.205,801 316.817,18	1.982
7	707.205,801 316.817,18	1	707.158,228 316.795,092	52.451

\*\* Lungimile segmentelor sunt determinate în planul de proiecție Stereo 70 și sunt rotunjite la 1 milimetru.

\*\*\* Distanța dintre puncte este formată din segmente cumulate ce sunt mai mici decât valoarea 1 milimetru.



**DATE DESPRE IMOBILUL NR. 3667**

Oficiul de Cadastru și Publicitate Imobiliară CALARASI  
Biroul de Cadastru și Publicitate Imobiliară Calarasi

**A. Partea I. Descrierea imobilului**

TEREN Extravilan

Adresa: Jud. Calarasi

Nr. Crt	Nr cadastral Nr. topografic	Suprafața* (mp)	Observații / Referințe
A1		Din acte: 6.655 Masurata: 6.546	Sector cadastral:29 Teren neimprejmuit; IMOBILUL PROVINE DINTR-O TARLA CU UN DEFICIT DE SUPRAFATA IN PROCENT DE 1.6%

**B. Partea II. Proprietari și acte**

Inscrieri privitoare la dreptul de proprietate și alte drepturi reale	Referințe
/	
Act Administrativ nr. 42168, din 29/05/1996 emis de CJSIPT CALARASI;	
B1	A1
Intabulare, drept de PROPRIETATE, dobandit prin Constituire, cota actuala 1/1, cota initiala 1/1 1) CONSTANTIN GHEORGHE, LIPSA CNP	

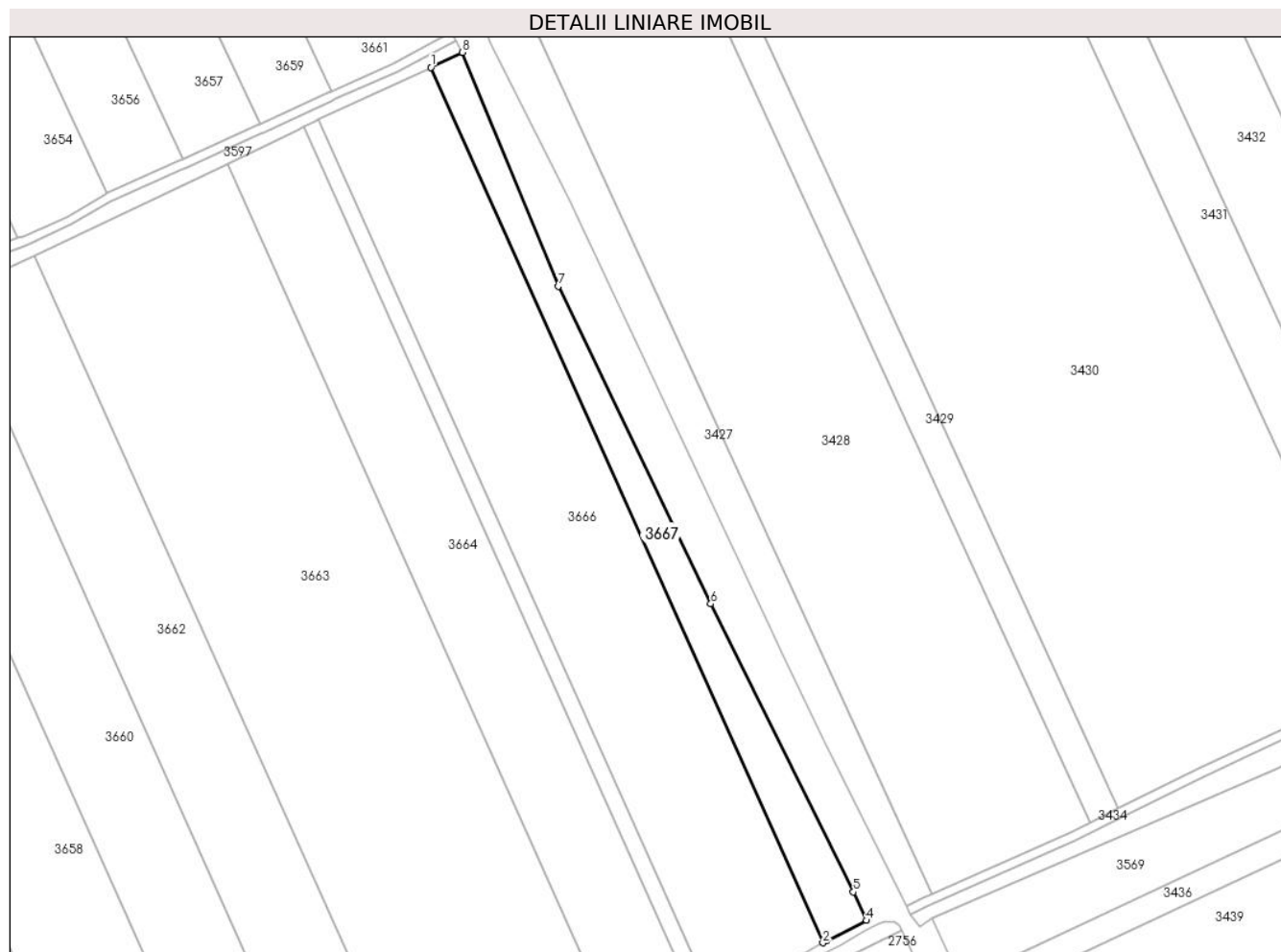
**C. Partea III. SARCINI .**

Inscrieri privind dezmembramintele dreptului de proprietate, drepturi reale de garanție și sarcini	Referințe
NU SUNT	

**Anexa Nr. 1 La Partea I****Teren**

Nr cadastral	Suprafața (mp)*	Observații / Referințe
	Din acte: 6.655 Masurata: 6.546	IMOBILUL PROVINE DINTR-O TARLA CU UN DEFICIT DE SUPRAFATA IN PROCENT DE 1.6%

\* Suprafața este determinată în planul de proiecție Stereo 70.

**Date referitoare la teren**

Crt	Categorie folosință	Intra vilan	Suprafața (mp)	Tarla	Parcelă	Nr. topo	Observații / Referințe
1	arabil	NU	6.546	40/5	38	-	

**Lungime Segmente**

1) Valorile lungimilor segmentelor sunt obținute din proiecție în plan.

Punct început	X / Y	Punct sfârșit	X / Y	Lungime segment (** (m)
1	707.207,591 316.818,031	2	707.379,631 316.434,068	420.744
2	707.379,631 316.434,068	3	707.381,308 316.435,045	1.941
3	707.381,308 316.435,045	4	707.398,759 316.443,842	19.543
4	707.398,759 316.443,842	5	707.392,988 316.456,409	13.829
5	707.392,988 316.456,409	6	707.330,393 316.582,718	140.968

Punct început	X / Y	Punct sfârșit	X / Y	Lungime segment (** (m)
6	707.330,393 316.582,718	7	707.263,453 316.721,973	154.509
7	707.263,453 316.721,973	8	707.221,407 316.824,602	110.908
8	707.221,407 316.824,602	1	707.207,591 316.818,031	15.299

\*\* Lungimile segmentelor sunt determinate în planul de proiecție Stereo 70 și sunt rotunjite la 1 milimetru.

\*\*\* Distanța dintre puncte este formată din segmente cumulate ce sunt mai mici decât valoarea 1 milimetru.





**DATE DESPRE IMOBILUL NR. 4111**

Oficiul de Cadastru și Publicitate Imobiliară CALARASI  
Biroul de Cadastru și Publicitate Imobiliară Calarasi

**A. Partea I. Descrierea imobilului**

TEREN Extravilan

Adresa: Jud. Calarasi

Nr. Crt	Nr cadastral Nr. topografic	Suprafața* (mp)	Observații / Referințe
A1		Din acte: 8.881 Masurata: 2.834	Sector cadastral:29 Teren neimprejmuit; DIFERENTA DE SUPRAFATA PANA LA SUPRAFATA TOTALA DIN ACT SE REGASESTE LA IMOBILUL CU ID 3599; IMOBILUL PROVINE DINTR-O TARLA CU UN DEFICIT DE SUPRAFATA IN PROCENT DE 1.6%

**B. Partea II. Proprietari și acte**

Inscrieri privitoare la dreptul de proprietate și alte drepturi reale		Referințe
/		
Act Administrativ nr. 41727, din 10/05/1995 emis de CJSIPT CALARASI;		
B1	Intabulare, drept de PROPRIETATE, dobandit prin Reconstituire, cota actuala 1/1, cota initiala 1/1 1) TUDOR TUDOR, LIPSA CNP 2) TUDOR GHEORGHE, LIPSA CNP 3) TUDOR CONSTANTIN, LIPSA CNP 4) TUDOR NECULAI, LIPSA CNP 5) TUDOR ION, LIPSA CNP 6) DRAGOMIR PENIA, LIPSA CNP	A1

**C. Partea III. SARCINI .**

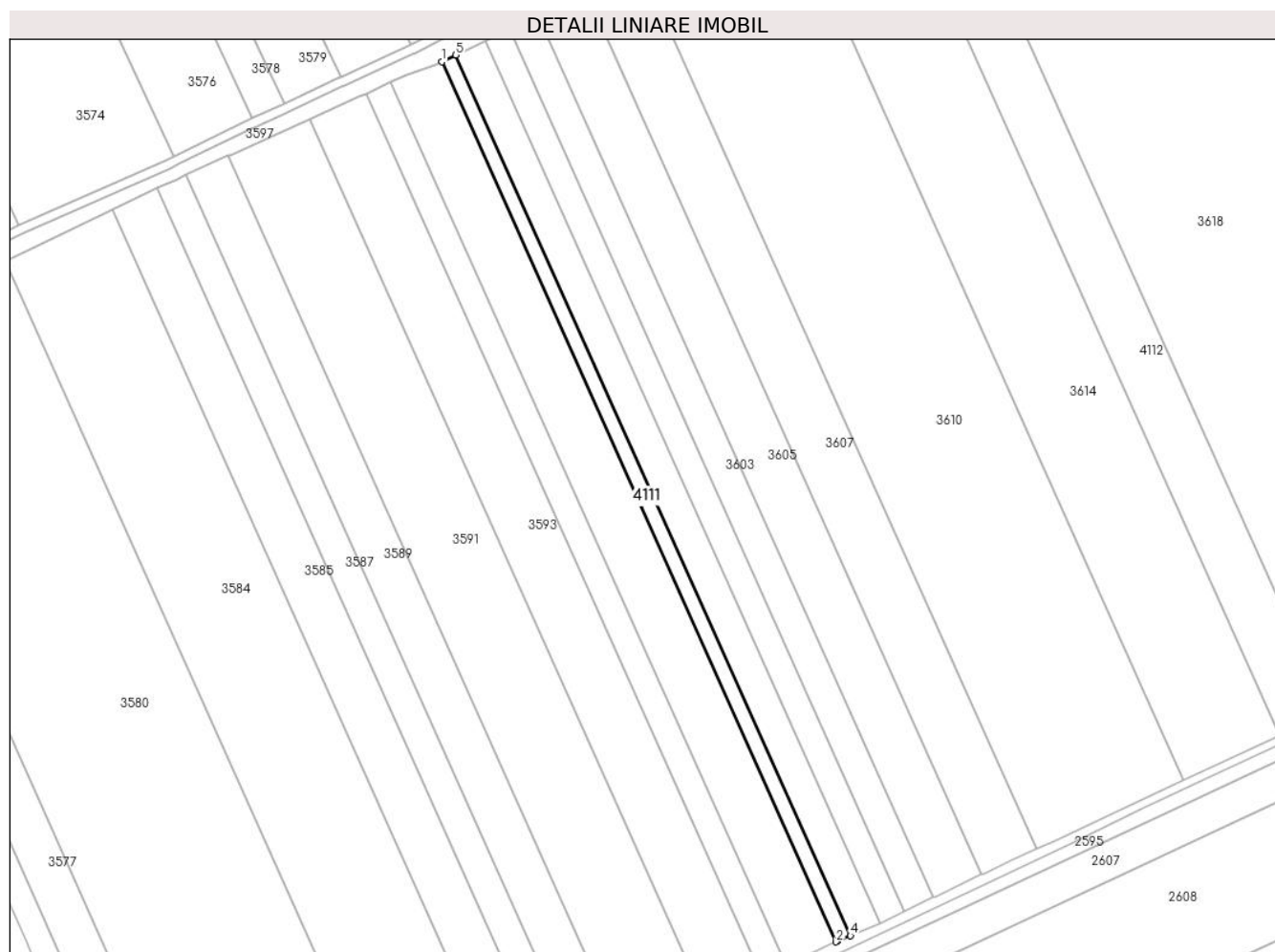
Inscrieri privind dezmembramintele dreptului de proprietate, drepturi reale de garanție și sarcini	Referințe
NU SUNT	

## Anexa Nr. 1 La Partea I

## Teren

Nr cadastral	Suprafața (mp)*	Observații / Referințe
	Din acte: 8.881 Masurata: 2.834	DIFERENȚA DE SUPRAFAȚA PANA LA SUPRAFAȚA TOTALA DIN ACT SE REGASESTE LA IMOBILUL CU ID 3599; IMOBILUL PROVINE DINTR-O TARLA CU UN DEFICIT DE SUPRAFAȚA IN PROCENT DE 1.6%

\* Suprafața este determinată în planul de proiecție Stereo 70.



## Date referitoare la teren

Crt	Categorie folosință	Intravilan	Suprafața (mp)	Tarla	Parcelă	Nr. topo	Observații / Referințe
1	arabil	NU	2.834	40/5	10	-	

## Lungime Segmente

1) Valorile lungimilor segmentelor sunt obținute din proiecție în plan.

Punct început	X / Y	Punct sfârșit	X / Y	Lungime segment (** (m)
1	705.860,844 316.182,135	2	706.031,951 315.800,255	418.461
2	706.031,951 315.800,255	3	706.032,483 315.800,506	0.588
3	706.032,483 315.800,506	4	706.038,171 315.802,931	6.183
4	706.038,171 315.802,931	5	705.866,957 316.185,049	418.722

Punct început	X / Y	Punct sfârşit	X / Y	Lungime segment (** (m)
5	705.866,957 316.185,049	1	705.860,844 316.182,135	6.772

\*\* Lungimile segmentelor sunt determinate în planul de proiecţie Stereo 70 şi sunt rotunjite la 1 milimetru.

\*\*\* Distanţa dintre puncte este formată din segmente cumulate ce sunt mai mici decât valoarea 1 milimetru.



**DATE DESPRE IMOBILUL NR. 4112**

Oficiul de Cadastru și Publicitate Imobiliară CALARASI  
Biroul de Cadastru și Publicitate Imobiliară Calarasi

**A. Partea I. Descrierea imobilului**

TEREN Extravilan

Adresa: Jud. Calarasi

Nr. Crt	Nr cadastral Nr. topografic	Suprafața* (mp)	Observații / Referințe
A1		Din acte: 58.517 Masurata: 9.834	Sector cadastral:29 Teren neimprejmuit; DIFERENTA DE SUPRAFATA PANA LA SUPRAFATA TOTALA DIN ACT SE REGASESTE LA IMOBILUL CU ID 3618; IMOBILUL PROVINE DINTR-O TARLA CU UN DEFICIT DE SUPRAFATA IN PROCENT DE 1.6%

**B. Partea II. Proprietari și acte**

Inscrieri privitoare la dreptul de proprietate și alte drepturi reale	Referințe
/	
Act Administrativ nr. 41790, din 24/07/1995 emis de CJSIPT CALARASI;	
B1	A1
Intabulare, drept de PROPRIETATE, dobandit prin Reconstituire, cota actuala 1/1, cota initiala 1/1 1) IVAN N MANDA, LIPSA CNP	

**C. Partea III. SARCINI .**

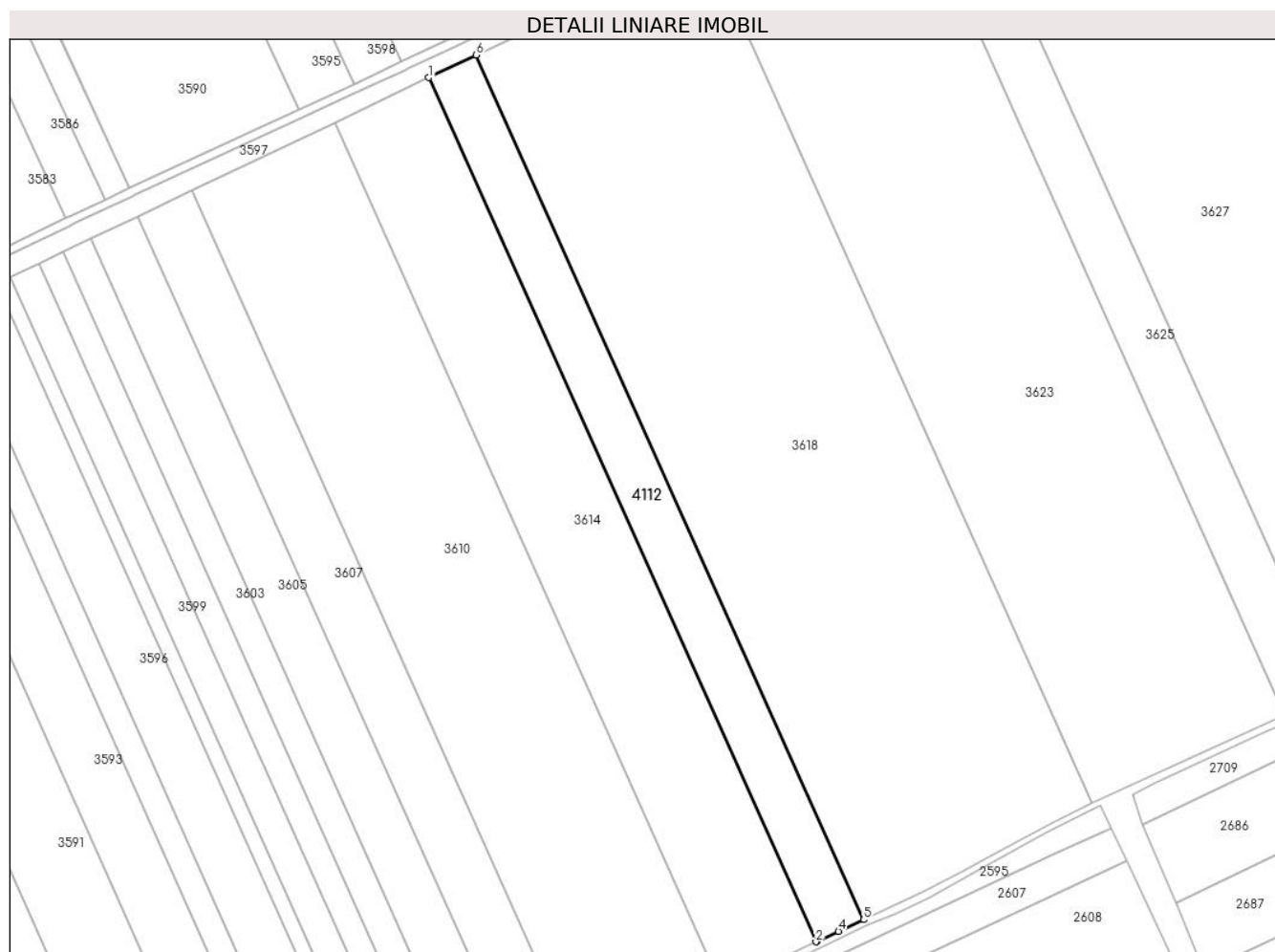
Inscrieri privind dezmembramintele dreptului de proprietate, drepturi reale de garanție și sarcini	Referințe
NU SUNT	

## Anexa Nr. 1 La Partea I

## Teren

Nr cadastral	Suprafața (mp)*	Observații / Referințe
	Din acte: 58.517 Masurata: 9.834	DIFERENȚA DE SUPRAFAȚA PANA LA SUPRAFAȚA TOTALA DIN ACT SE REGASESTE LA IMOBILUL CU ID 3618; IMOBILUL PROVINE DINTR-O TARLA CU UN DEFICIT DE SUPRAFAȚA IN PROCENT DE 1.6%

\* Suprafața este determinată în planul de proiecție Stereo 70.



## Date referitoare la teren

Crt	Categorie folosință	Intravilan	Suprafața (mp)	Tarla	Parcelă	Nr. topo	Observații / Referințe
1	arabil	NU	9.834	40/5	16	-	

## Lungime Segmente

1) Valorile lungimilor segmentelor sunt obținute din proiecție în plan.

Punct început	X / Y	Punct sfârșit	X / Y	Lungime segment (** (m)
1	706.052,592 316.273,55	2	706.224,482 315.889,921	420.378
2	706.224,482 315.889,921	3	706.225,25 315.890,283	0.849
3	706.225,25 315.890,283	4	706.234,533 315.894,573	10.226
4	706.234,533 315.894,573	5	706.245,71 315.899,738	12.313

Punct început	X / Y	Punct sfârșit	X / Y	Lungime segment (** (m)
5	706.245,71 315.899,738	6	706.073,707 316.283,617	420.652
6	706.073,707 316.283,617	1	706.052,592 316.273,55	23.392

\*\* Lungimile segmentelor sunt determinate în planul de proiecție Stereo 70 și sunt rotunjite la 1 milimetru.

\*\*\* Distanța dintre puncte este formată din segmente cumulate ce sunt mai mici decât valoarea 1 milimetru.

