

**DATE DESPRE IMOBILUL NR. 2821**

Oficiul de Cadastru și Publicitate Imobiliară CALARASI  
Biroul de Cadastru și Publicitate Imobiliară Calarasi

**A. Partea I. Descrierea imobilului**

TEREN Extravilan

Adresa: Jud. Calarasi

Nr. Crt	Nr cadastral Nr. topografic	Suprafața* (mp)	Observații / Referințe
A1	20232	Din acte: 4.742 Masurata: 4.640	Sector cadastral:21 Teren neimprejmuat;

**B. Partea II. Proprietari și acte**

Inscrieri privitoare la dreptul de proprietate și alte drepturi reale		Referințe
<b>12804 / 18/04/2012</b>		
Act Notarial nr. 826, din 11/04/2012 emis de NP CEPARU IOAN;		
B2	Intabulare, drept de PROPRIETATE, dobandit prin Conventie, cota actuala 1/1, cota initiala 1/1 1) <b>PETRE ALEXANDRU</b> , sot 2) <b>PETRE NICOLETA</b> , sotie	A1

**C. Partea III. SARCINI .**

Inscrieri privind dezmembramintele dreptului de proprietate, drepturi reale de garanție și sarcini	Referințe
NU SUNT	

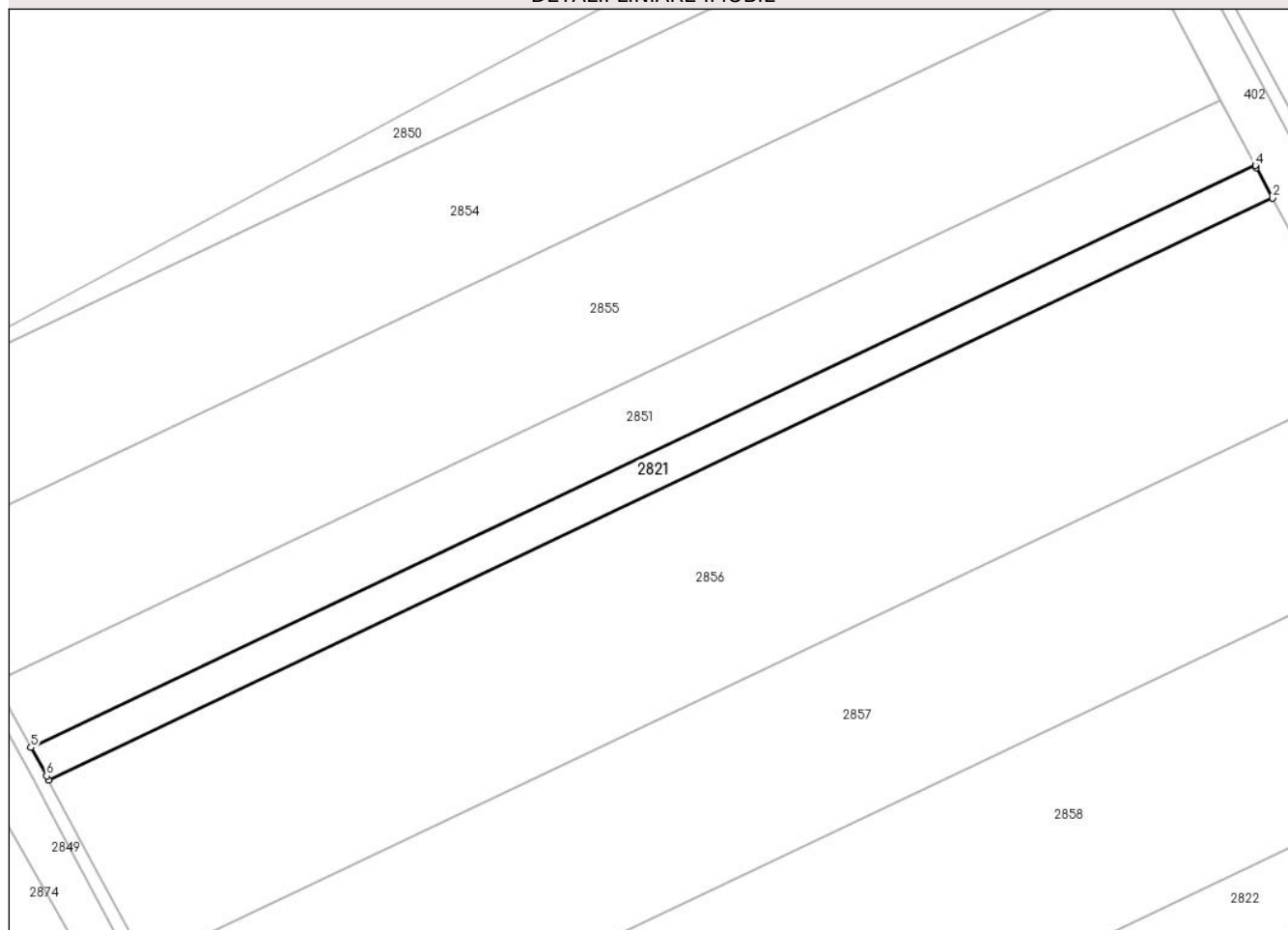
## Anexa Nr. 1 La Partea I

## Teren

Nr cadastral	Suprafața (mp)*	Observații / Referințe
20232	Din acte: 4.742 Masurata: 4.640	

\* Suprafața este determinată în planul de proiecție Stereo 70.

## DETALII LINIARE IMOBIL



## Date referitoare la teren

Crt	Categorie folosință	Intra vilan	Suprafața (mp)	Tarla	Parcelă	Nr. topo	Observații / Referințe
1	arabil	NU	4.640	56/1	22	-	

## Lungime Segmente

1) Valorile lungimilor segmentelor sunt obținute din proiecție în plan.

Punct început	X / Y	Punct sfârșit	X / Y	Lungime segment (** (m)
1	711.912,845 318.723,65	2	712.286,06 318.900,978	413.201
2	712.286,06 318.900,978	3	712.281,136 318.910,275	10.52
3	712.281,136 318.910,275	4	712.280,799 318.910,908	0.717
4	712.280,799 318.910,908	5	711.907,44 318.733,512	413.36
5	711.907,44 318.733,512	6	711.912,186 318.724,892	9.84

Punct început	X / Y	Punct sfârșit	X / Y	Lungime segment (** (m)
6	711.912,186 318.724,892	1	711.912,845 318.723,65	1.406

\*\* Lungimile segmentelor sunt determinate în planul de proiecție Stereo 70 și sunt rotunjite la 1 milimetru.

\*\*\* Distanța dintre puncte este formată din segmente cumulate ce sunt mai mici decât valoarea 1 milimetru.



**DATE DESPRE IMOBILUL NR. 2822**

Oficiul de Cadastru și Publicitate Imobiliară CALARASI  
Biroul de Cadastru și Publicitate Imobiliară Calarasi

**A. Partea I. Descrierea imobilului**

TEREN Extravilan

Adresa: Jud. Calarasi

Nr. Crt	Nr cadastral Nr. topografic	Suprafața* (mp)	Observații / Referințe
A1		Din acte: 10.000 Masurata: 9.753	Sector cadastral:21 Teren neimprejmuit; IMOBILUL PROVINE DINTR-O TARLA CU UN DEFICIT DE SUPRAFATA IN PROCENT DE 2.5%

**B. Partea II. Proprietari și acte**

Inscrieri privitoare la dreptul de proprietate și alte drepturi reale	Referințe
/	
Act Administrativ nr. 42886, din 03/06/1997 emis de CJSIPT CALARASI;	
B1	A1
Intabulare, drept de PROPRIETATE, dobandit prin Reconstituire, cota actuala 1/1, cota initiala 1/1 1) OLTEANU I NICOLAE, LIPSA CNP	

**C. Partea III. SARCINI .**

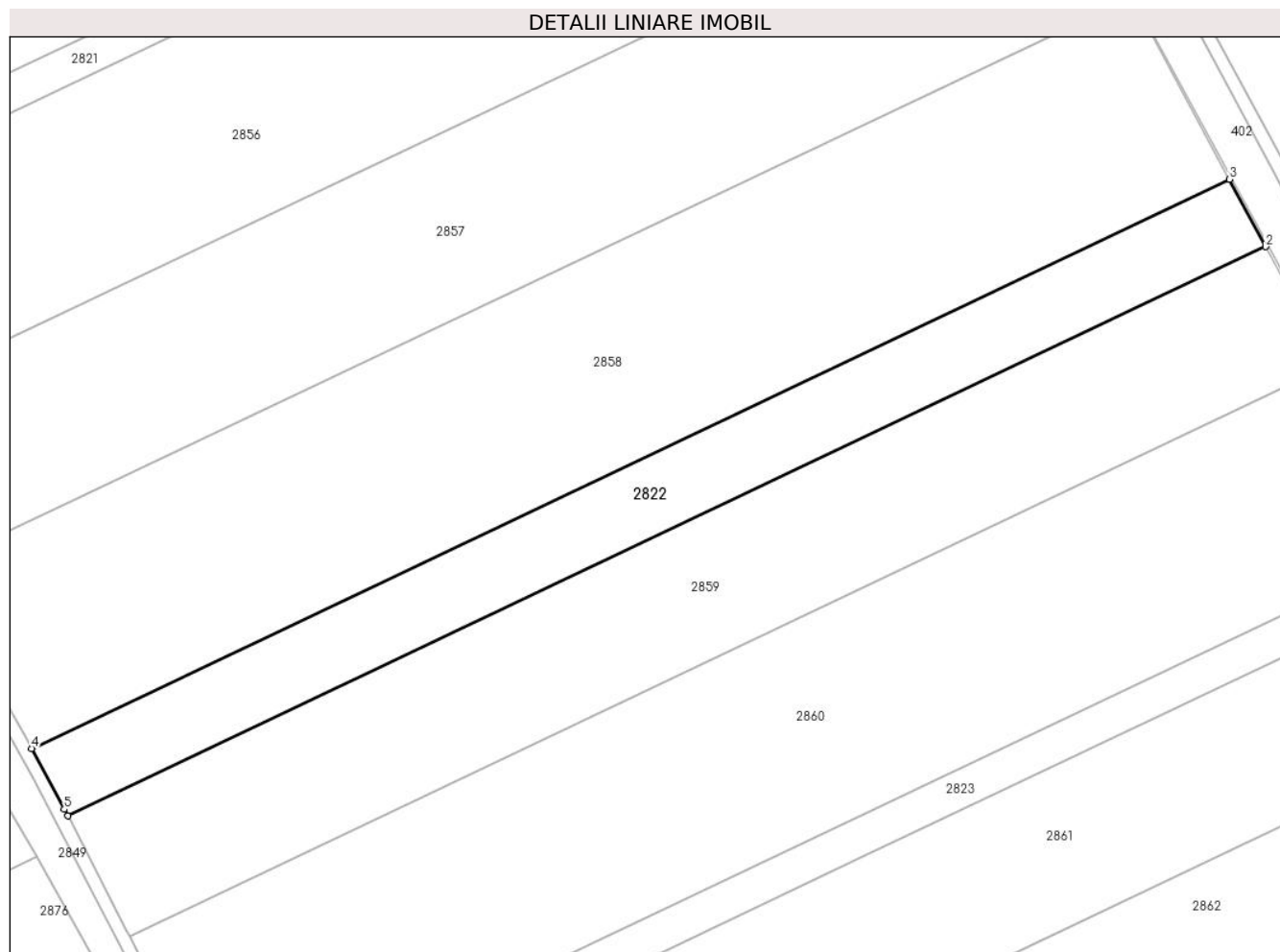
Inscrieri privind dezmembramintele dreptului de proprietate, drepturi reale de garanție și sarcini	Referințe
NU SUNT	

## Anexa Nr. 1 La Partea I

## Teren

Nr cadastral	Suprafața (mp)*	Observații / Referințe
	Din acte: 10.000 Masurata: 9.753	IMOBILUL PROVINE DINTR-O TARLA CU UN DEFICIT DE SUPRAFATA IN PROCENT DE 2.5%

\* Suprafața este determinată în planul de proiecție Stereo 70.



## Date referitoare la teren

Crt	Categorie folosință	Intra vilan	Suprafața (mp)	Tarla	Parcelă	Nr. topo	Observații / Referințe
1	arabil	NU	9.753	56/1	19	-	

## Lungime Segmente

1) Valorile lungimilor segmentelor sunt obținute din proiecție în plan.

Punct început	X / Y	Punct sfârșit	X / Y	Lungime segment (** (m)
1	712.011,059 318.543,664	2	712.382,627 318.720,21	411.377
2	712.382,627 318.720,21	3	712.371,397 318.741,126	23.74
3	712.371,397 318.741,126	4	711.999,883 318.564,605	411.318
4	711.999,883 318.564,605	5	712.010,0 318.545,731	21.415
5	712.010,0 318.545,731	1	712.011,059 318.543,664	2.322

**\*\* Lungimile segmentelor sunt determinate în planul de proiecție Stereo 70 și sunt rotunjite la 1 milimetru.**

**\*\*\* Distanța dintre puncte este formată din segmente cumulate ce sunt mai mici decât valoarea 1 milimetru.**





**DATE DESPRE IMOBILUL NR. 2823**

Oficiul de Cadastru și Publicitate Imobiliară CALARASI  
Biroul de Cadastru și Publicitate Imobiliară Calarasi

**A. Partea I. Descrierea imobilului**

TEREN Extravilan

Adresa: Jud. Calarasi

Nr. Crt	Nr cadastral Nr. topografic	Suprafața* (mp)	Observații / Referințe
A1	22564	4.921	Sector cadastral:21 Teren neimprejmuit;

**B. Partea II. Proprietari și acte**

Inscrieri privitoare la dreptul de proprietate și alte drepturi reale		Referințe
<b>4268 / 27/01/2014</b>		
Act Notarial nr. 172, din 23/01/2014 emis de BIN Tutuianu Dana Cristina;		
B4	Intabulare, drept de PROPRIETATE, dobandit prin Conventie, cota actuala 1/1, cota initiala 1/1 1) SC NIKAGRO SRL, CIF:17961870	A1

**C. Partea III. SARCINI .**

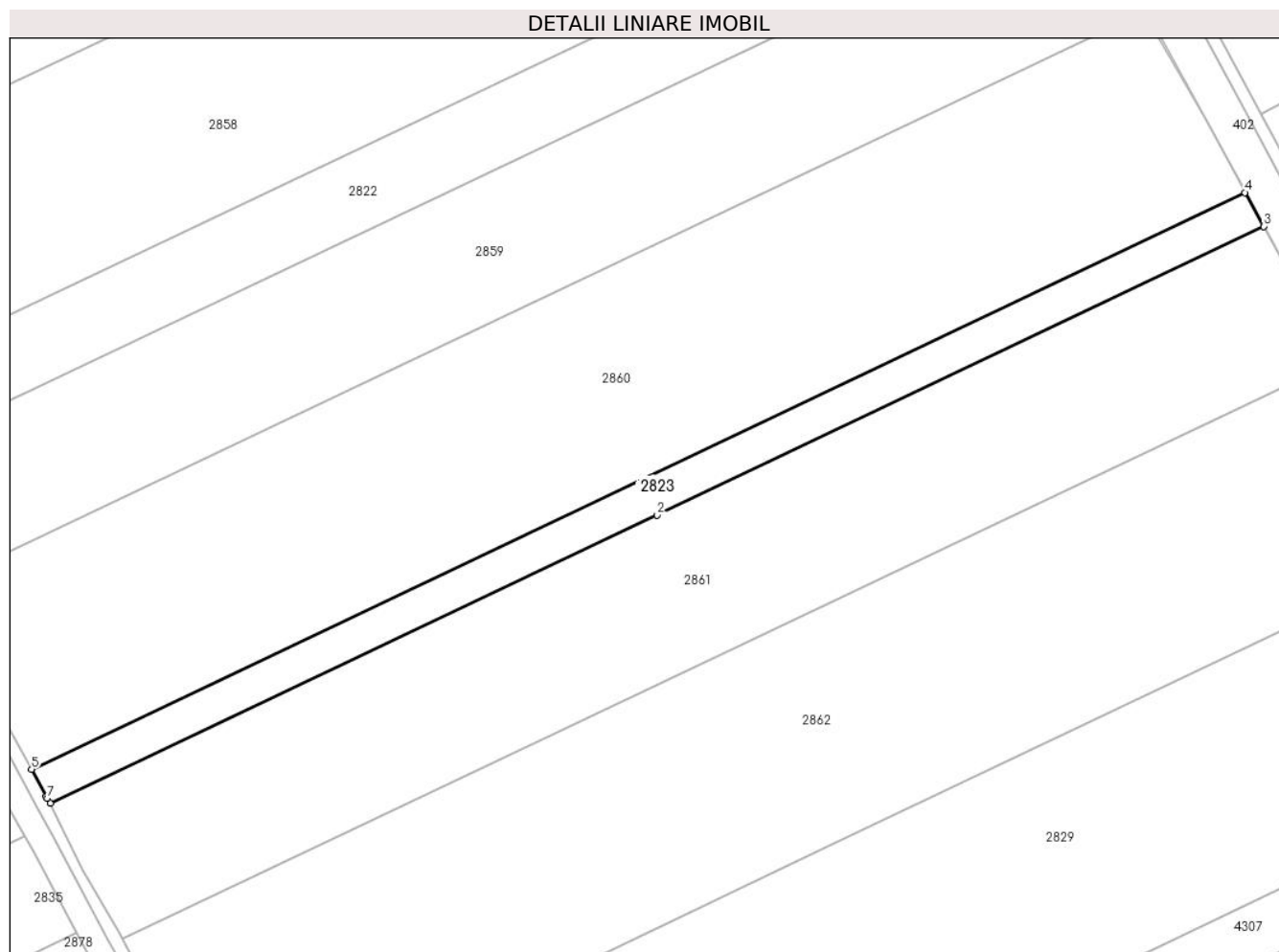
Inscrieri privind dezmembramintele dreptului de proprietate, drepturi reale de garanție și sarcini	Referințe
NU SUNT	

## Anexa Nr. 1 La Partea I

## Teren

Nr cadastral	Suprafața (mp)*	Observații / Referințe
22564	4.921	

\* Suprafața este determinată în planul de proiecție Stereo 70.



## Date referitoare la teren

Crt	Categorie folosință	Intravilan	Suprafața (mp)	Tarla	Parcelă	Nr. topo	Observații / Referințe
1	arabil	NU	4.921	56/1	16	-	

## Lungime Segmente

1) Valorile lungimilor segmentelor sunt obținute din proiecție în plan.

Punct început	X / Y	Punct sfârșit	X / Y	Lungime segment (** (m)
1	712.066,114 318.440,06	2	712.252,761 318.528,685	206.619
2	712.252,761 318.528,685	3	712.439,242 318.617,347	206.485
3	712.439,242 318.617,347	4	712.433,411 318.627,739	11.916
4	712.433,411 318.627,739	5	712.060,451 318.450,532	412.918
5	712.060,451 318.450,532	6	712.064,968 318.442,19	9.486

Punct început	X / Y	Punct sfârșit	X / Y	Lungime segment (** (m)
6	712.064,968 318.442,19	7	712.065,235 318.441,697	0.561
7	712.065,235 318.441,697	1	712.066,114 318.440,06	1.858

\*\* Lungimile segmentelor sunt determinate în planul de proiecție Stereo 70 și sunt rotunjite la 1 milimetru.

\*\*\* Distanța dintre puncte este formată din segmente cumulate ce sunt mai mici decât valoarea 1 milimetru.



**DATE DESPRE IMOBILUL NR. 2824**

Oficiul de Cadastru și Publicitate Imobiliară CALARASI  
Biroul de Cadastru și Publicitate Imobiliară Calarasi

**A. Partea I. Descrierea imobilului**

TEREN Extravilan

Adresa: Jud. Calarasi

Nr. Crt	Nr cadastral Nr. topografic	Suprafața* (mp)	Observații / Referințe
A1		Din acte: 10.900 Masurata: 10.631	Sector cadastral:21 Teren neimprejmuț; IMOBILUL PROVINE DINTR-O TARLA CU UN DEFICIT DE SUPRAFATA IN PROCENT DE 2.5%

**B. Partea II. Proprietari și acte**

Inscrieri privitoare la dreptul de proprietate și alte drepturi reale		Referințe
/		
Act Administrativ nr. 43156, din 24/07/1997 emis de CJSIPT CALARASI;		
B1	Intabulare, drept de PROPRIETATE, dobandit prin Reconstituire, cota actuala 1/1, cota initiala 1/1 1) CRACIUN D IOANA, LIPSA CNP 2) VINTILA D ION, LIPSA CNP 3) ENE TUDORA, LIPSA CNP 4) VINTILA FLORINEL, LIPSA CNP 5) MARINESCU ALEXANDRINA, LIPSA CNP 6) VINTILA N MARIA, LIPSA CNP 7) NEAGU MARIA, LIPSA CNP 8) DIMA D TINCA, LIPSA CNP	A1

**C. Partea III. SARCINI .**

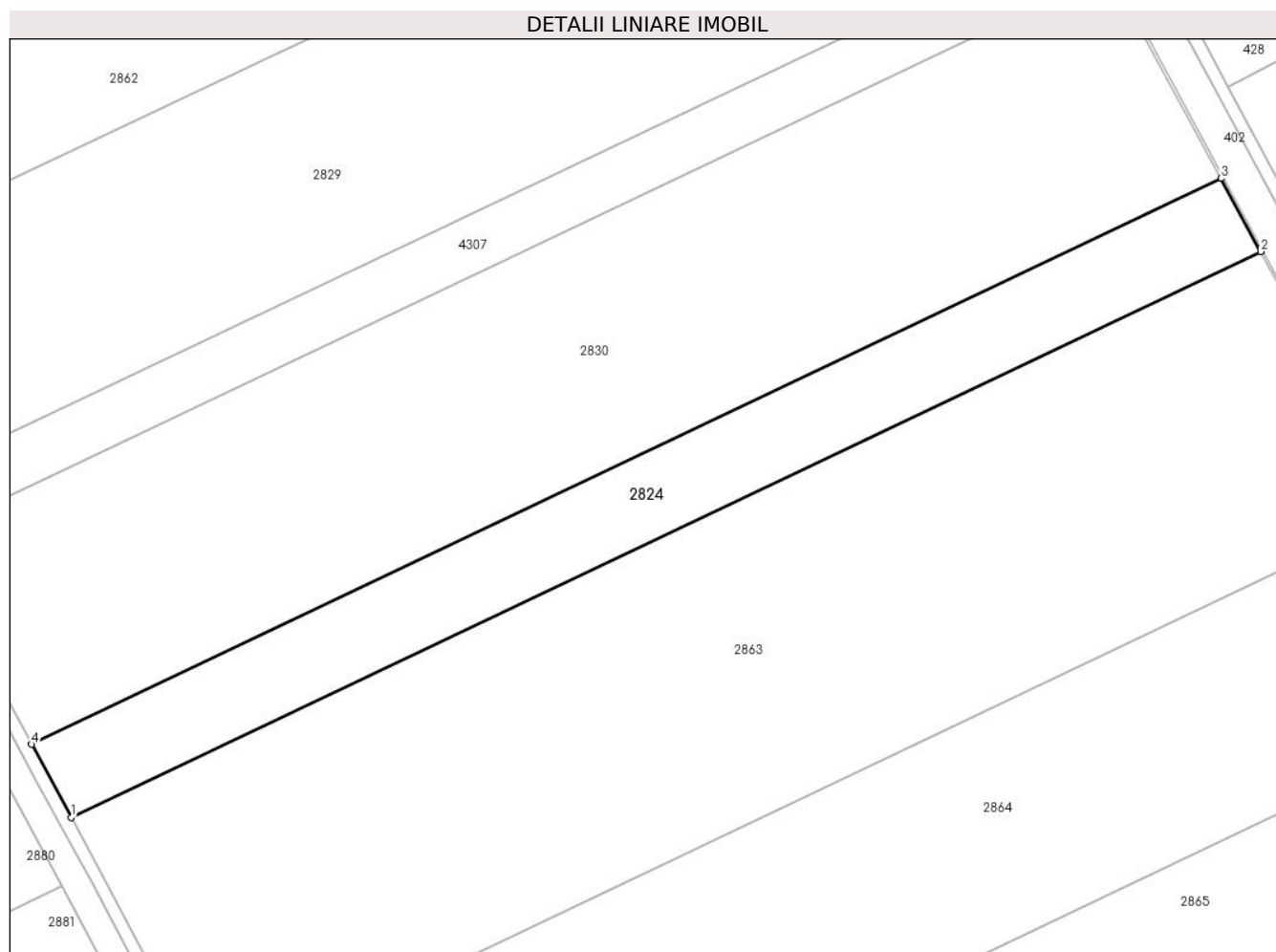
Inscrieri privind dezmembramintele dreptului de proprietate, drepturi reale de garanție și sarcini	Referințe
NU SUNT	

## Anexa Nr. 1 La Partea I

## Teren

Nr cadastral	Suprafața (mp)*	Observații / Referințe
	Din acte: 10.900 Masurata: 10.631	IMOBILUL PROVINE DINTR-O TARLA CU UN DEFICIT DE SUPRAFATA IN PROCENT DE 2.5%

\* Suprafața este determinată în planul de proiecție Stereo 70.



## Date referitoare la teren

Crt	Categorie folosință	Intravilan	Suprafața (mp)	Tarla	Parcelă	Nr. topo	Observații / Referințe
1	arabil	NU	10.631	56/1	13	-	

## Lungime Segmente

1) Valorile lungimilor segmentelor sunt obținute din proiecție în plan.

Punct început	X / Y	Punct sfârșit	X / Y	Lungime segment (** (m)
1	712.210,697 318.174,087	2	712.581,896 318.350,458	410.969
2	712.581,896 318.350,458	3	712.569,554 318.373,232	25.903
3	712.569,554 318.373,232	4	712.198,343 318.196,856	410.982
4	712.198,343 318.196,856	1	712.210,697 318.174,087	25.905

**\*\* Lungimile segmentelor sunt determinate în planul de proiecție Stereo 70 și sunt rotunjite la 1 milimetru.**

**\*\*\* Distanța dintre puncte este formată din segmente cumulate ce sunt mai mici decât valoarea 1 milimetru.**





**DATE DESPRE IMOBILUL NR. 2825**

Oficiul de Cadastru și Publicitate Imobiliară CALARASI  
Biroul de Cadastru și Publicitate Imobiliară Calarasi

**A. Partea I. Descrierea imobilului**

TEREN Extravilan

Adresa: Jud. Calarasi

Nr. Crt	Nr cadastral Nr. topografic	Suprafața* (mp)	Observații / Referințe
A1	21156	9.787	Sector cadastral:21 Teren neimprejmuit;

**B. Partea II. Proprietari și acte**

Inscrieri privitoare la dreptul de proprietate și alte drepturi reale		Referințe
<b>37455 / 20/12/2010</b>		
Act Notarial nr. 2847, din 16/12/2010 emis de BNP CHIRU MARIA DANA;		
B4	Intabulare, drept de PROPRIETATE, dobandit prin Conventie, cota actuala 1/1, cota initiala 1/1 1) SC APOLLO PROPERTIES SRL, CIF:19163688	A1

**C. Partea III. SARCINI .**

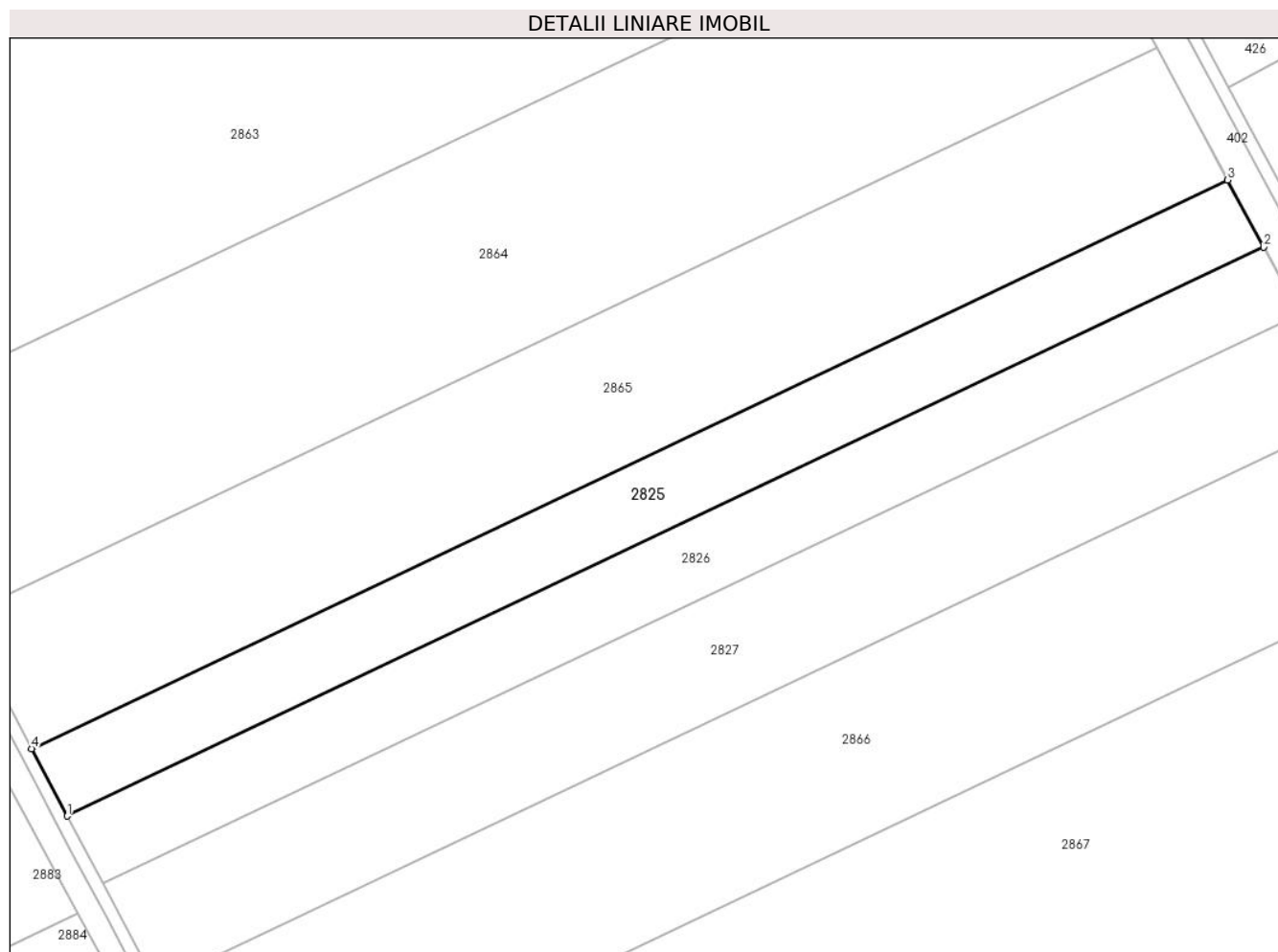
Inscrieri privind dezmembramintele dreptului de proprietate, drepturi reale de garanție și sarcini	Referințe
NU SUNT	

## Anexa Nr. 1 La Partea I

## Teren

Nr cadastral	Suprafața (mp)*	Observații / Referințe
21156	9.787	

\* Suprafața este determinată în planul de proiecție Stereo 70.



## Date referitoare la teren

Crt	Categorie folosință	Intra vilan	Suprafața (mp)	Tarla	Parcelă	Nr. topo	Observații / Referințe
1	arabil	NU	9.787	56/1	9	-	

## Lungime Segmente

1) Valorile lungimilor segmentelor sunt obținute din proiecție în plan.

Punct început	X / Y	Punct sfârșit	X / Y	Lungime segment (** (m)
1	712.318,865 317.970,052	2	712.691,614 318.147,159	412.685
2	712.691,614 318.147,159	3	712.680,41 318.168,095	23.745
3	712.680,41 318.168,095	4	712.307,764 317.991,037	412.571
4	712.307,764 317.991,037	1	712.318,865 317.970,052	23.74

\*\* Lungimile segmentelor sunt determinate în planul de proiecție Stereo 70 și sunt rotunjite la 1 milimetru.

**\*\*\* Distanţa dintre puncte este formată din segmente cumulate ce sunt mai mici decât valoarea 1 milimetru.**



**DATE DESPRE IMOBILUL NR. 2826**

Oficiul de Cadastru și Publicitate Imobiliară CALARASI  
 Biroul de Cadastru și Publicitate Imobiliară Calarasi

**A. Partea I. Descrierea imobilului**

TEREN Extravilan

Adresa: Jud. Calarasi

Nr. Crt	Nr cadastral Nr. topografic	Suprafața* (mp)	Observații / Referințe
A1	21157	9.786	Sector cadastral:21 Teren neimprejmuit;

**B. Partea II. Proprietari și acte**

Inscrieri privitoare la dreptul de proprietate și alte drepturi reale		Referințe
<b>14098 / 12/03/2014</b>		
Act Notarial nr. 314, din 10/03/2014 emis de NP CHIRU MARIA DANA;		
B4	Intabulare, drept de PROPRIETATE, dobandit prin Conventie, cota actuala 1/1, cota initiala 1/1 1) SC EMI AGRO SRL, CIF:17961888	A1

**C. Partea III. SARCINI .**

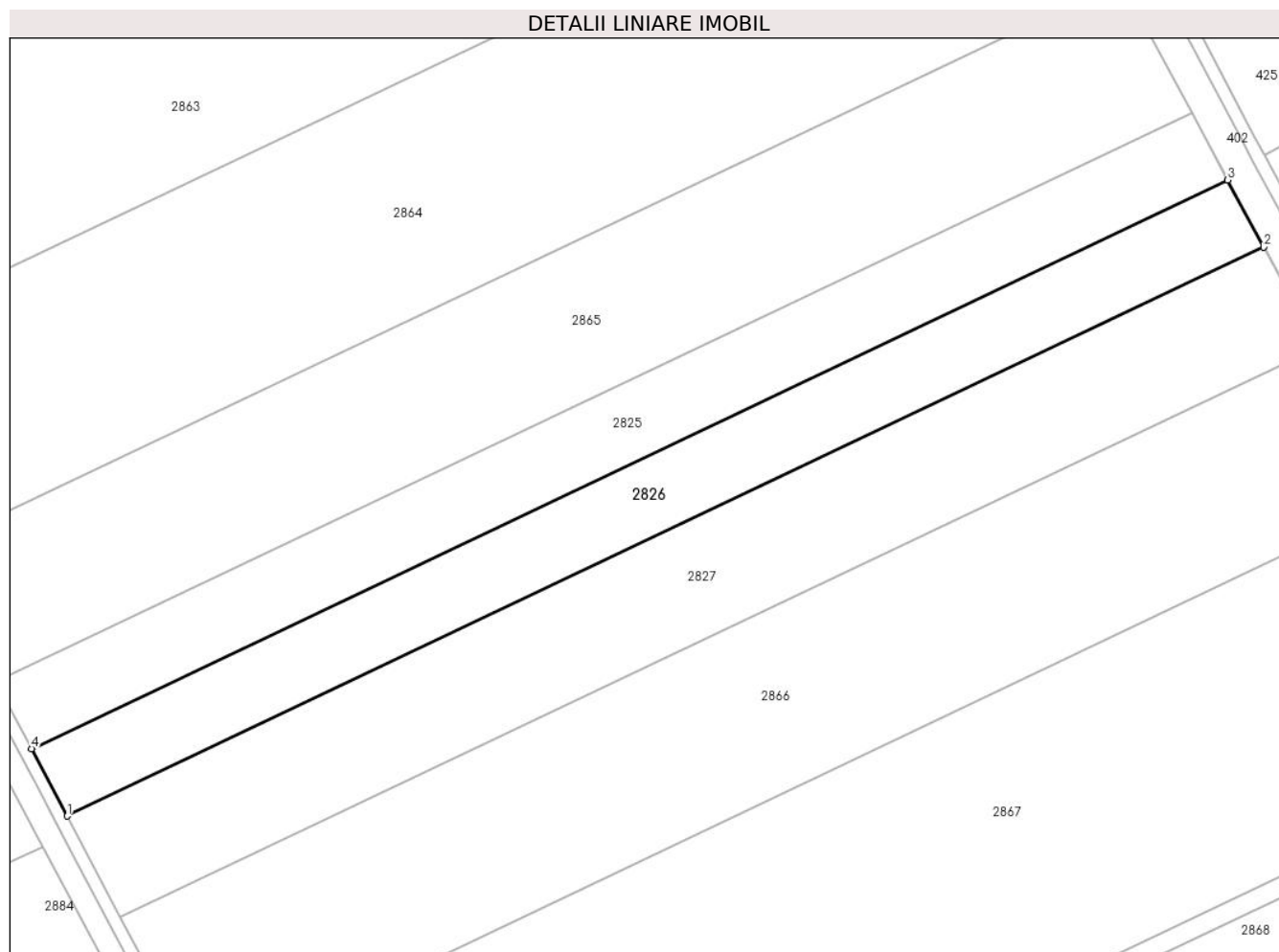
Inscrieri privind dezmembramintele dreptului de proprietate, drepturi reale de garanție și sarcini	Referințe
NU SUNT	

## Anexa Nr. 1 La Partea I

## Teren

Nr cadastral	Suprafața (mp)*	Observații / Referințe
21157	9.786	

\* Suprafața este determinată în planul de proiecție Stereo 70.



## Date referitoare la teren

Crt	Categorie folosință	Intra vilan	Suprafața (mp)	Tarla	Parcelă	Nr. topo	Observații / Referințe
1	arabil	NU	9.786	56/1	9	-	LOT 2

## Lungime Segmente

1) Valorile lungimilor segmentelor sunt obținute din proiecție în plan.

Punct început	X / Y	Punct sfârșit	X / Y	Lungime segment (** (m)
1	712.329,961 317.949,074	2	712.702,813 318.126,23	412.799
2	712.702,813 318.126,23	3	712.691,614 318.147,159	23.737
3	712.691,614 318.147,159	4	712.318,865 317.970,052	412.685
4	712.318,865 317.970,052	1	712.329,961 317.949,074	23.732

\*\* Lungimile segmentelor sunt determinate în planul de proiecție Stereo 70 și sunt rotunjite la 1 milimetru.

**\*\*\* Distanţa dintre puncte este formată din segmente cumulate ce sunt mai mici decât valoarea 1 milimetru.**





**DATE DESPRE IMOBILUL NR. 2827**

Oficiul de Cadastru și Publicitate Imobiliară CALARASI  
Biroul de Cadastru și Publicitate Imobiliară Calarasi

**A. Partea I. Descrierea imobilului**

TEREN Extravilan

Adresa: Jud. Calarasi

Nr. Crt	Nr cadastral Nr. topografic	Suprafața* (mp)	Observații / Referințe
A1		Din acte: 15.000 Masurata: 14.630	Sector cadastral:21 Teren neimprejmuit; IMOBILUL PROVINE DINTR-O TARLA CU UN DEFICIT DE SUPRAFATA IN PROCENT DE 2.5%

**B. Partea II. Proprietari și acte**

Inscrieri privitoare la dreptul de proprietate și alte drepturi reale	Referințe
/	
Act Administrativ nr. 42802, din 22/05/1997 emis de CJSIPT CALARASI;	
B1	A1
Intabulare, drept de PROPRIETATE, dobandit prin Reconstituire, cota actuala 1/1, cota initiala 1/1 1) POPESCU M TUDORA, LIPSA CNP	

**C. Partea III. SARCINI .**

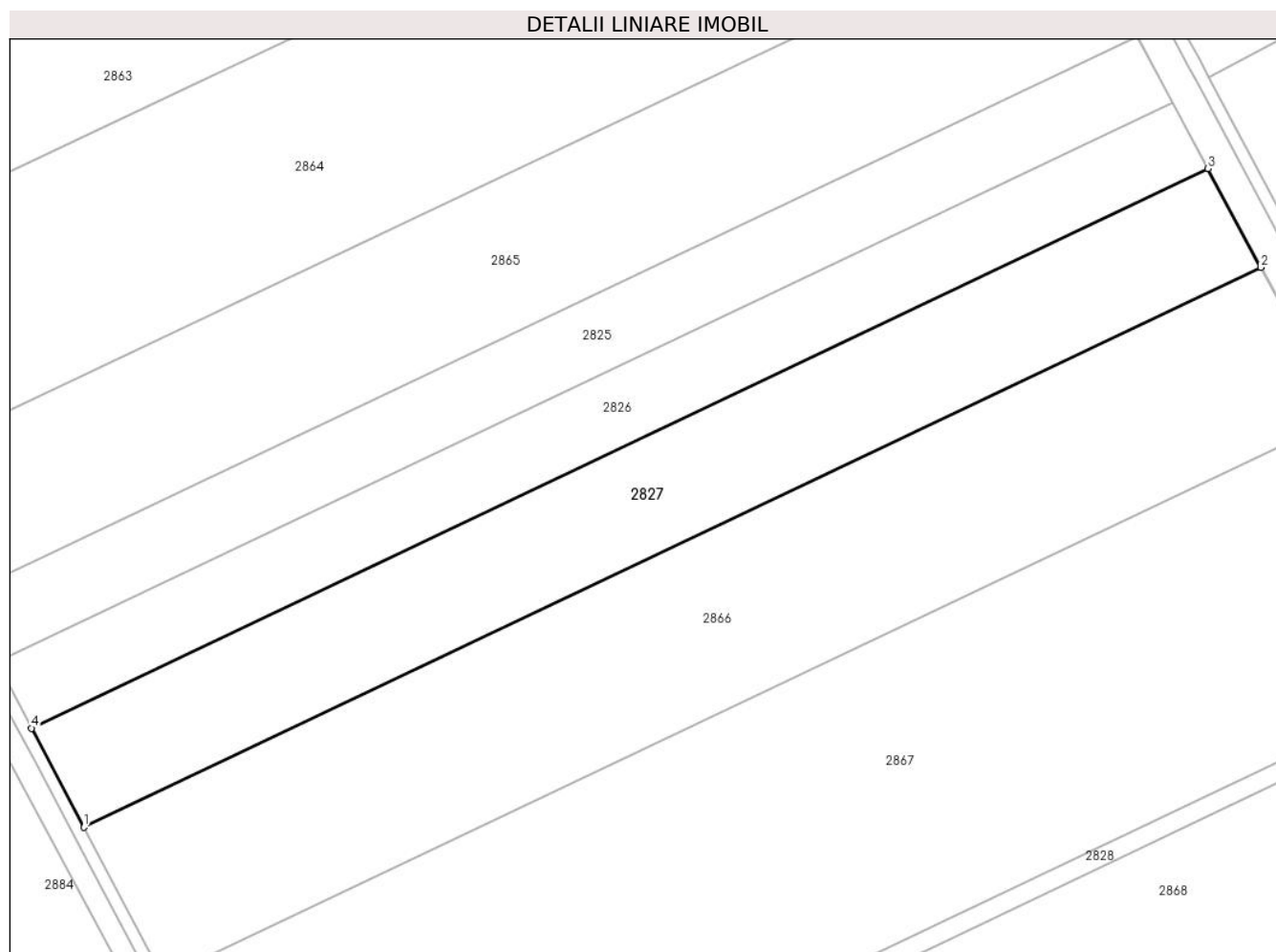
Inscrieri privind dezmembramintele dreptului de proprietate, drepturi reale de garanție și sarcini	Referințe
NU SUNT	

## Anexa Nr. 1 La Partea I

## Teren

Nr cadastral	Suprafața (mp)*	Observații / Referințe
	Din acte: 15.000 Masurata: 14.630	IMOBILUL PROVINE DINTR-O TARLA CU UN DEFICIT DE SUPRAFATA IN PROCENT DE 2.5%

\* Suprafața este determinată în planul de proiecție Stereo 70.



## Date referitoare la teren

Crt	Categorie folosință	Intra vilan	Suprafața (mp)	Tarla	Parcelă	Nr. topo	Observații / Referințe
1	arabil	NU	14.630	56/1	8	-	

## Lungime Segmente

1) Valorile lungimilor segmentelor sunt obținute din proiecție în plan.

Punct început	X / Y	Punct sfârșit	X / Y	Lungime segment (** (m)
1	712.346,544 317.917,724	2	712.719,551 318.094,954	412.971
2	712.719,551 318.094,954	3	712.702,813 318.126,23	35.473
3	712.702,813 318.126,23	4	712.329,961 317.949,074	412.799
4	712.329,961 317.949,074	1	712.346,544 317.917,724	35.466

**\*\* Lungimile segmentelor sunt determinate în planul de proiecție Stereo 70 și sunt rotunjite la 1 milimetru.**

**\*\*\* Distanța dintre puncte este formată din segmente cumulate ce sunt mai mici decât valoarea 1 milimetru.**



**DATE DESPRE IMOBILUL NR. 2828**

Oficiul de Cadastru și Publicitate Imobiliară CALARASI  
Biroul de Cadastru și Publicitate Imobiliară Calarasi

**A. Partea I. Descrierea imobilului**

TEREN Extravilan

Adresa: Jud. Calarasi

Nr. Crt	Nr cadastral Nr. topografic	Suprafața* (mp)	Observații / Referințe
A1	24152	Din acte: 2.500 Masurata: 2.446	Sector cadastral:21 Teren neimprejmuit;

**B. Partea II. Proprietari și acte**

Inscrieri privitoare la dreptul de proprietate și alte drepturi reale		Referințe
<b>78656 / 04/12/2019</b>		
Act Administrativ nr. 43296, din 30/06/1998 emis de CJSIPT CALARASI;		
B1	Intabulare, drept de PROPRIETATE, dobandit prin Reconstituire, cota actuala 1/1, cota initiala 1/1 1) <b>BADEA ION</b>	A1

**C. Partea III. SARCINI .**

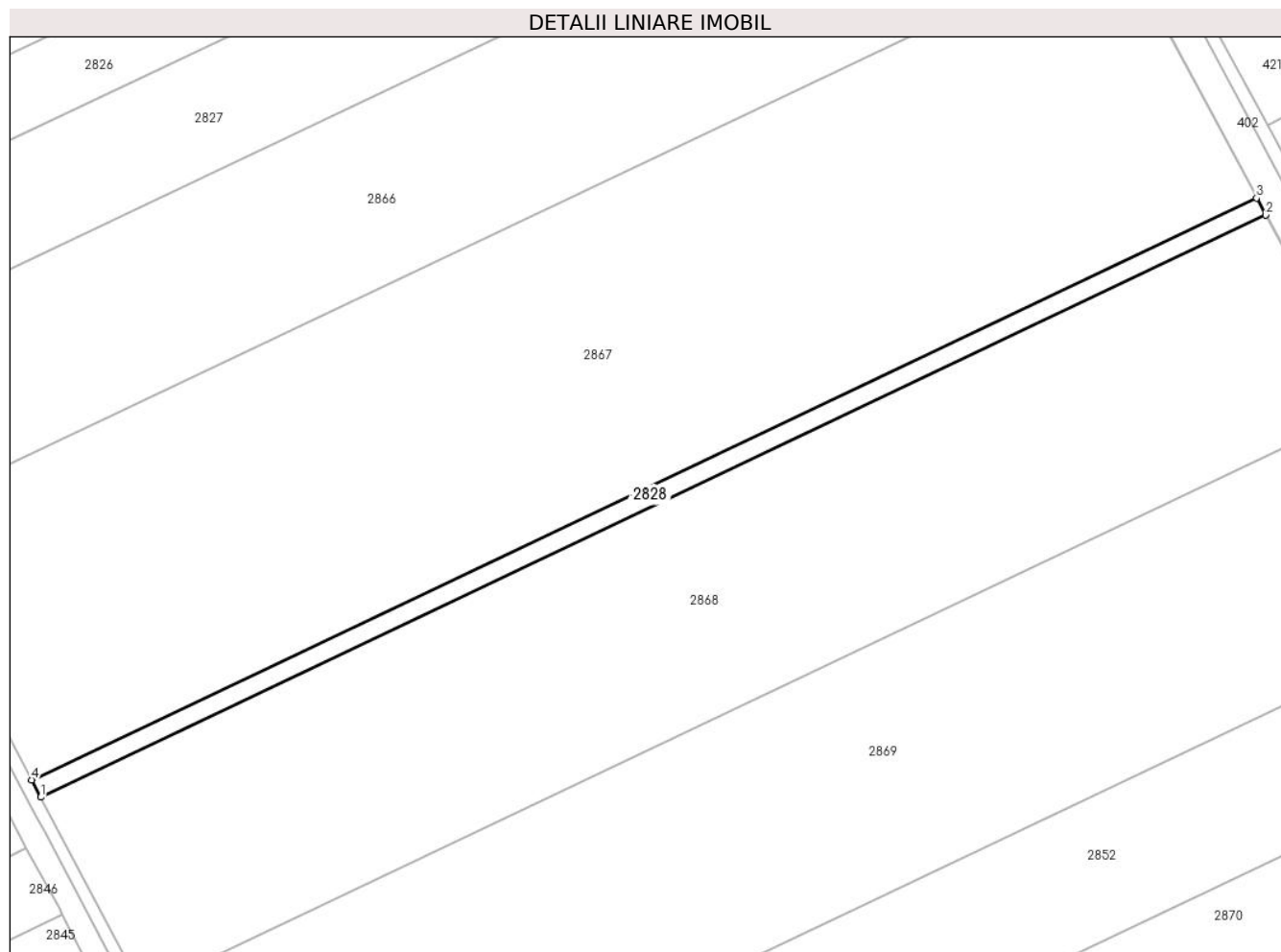
Inscrieri privind dezmembramintele dreptului de proprietate, drepturi reale de garanție și sarcini	Referințe
NU SUNT	

## Anexa Nr. 1 La Partea I

## Teren

Nr cadastral	Suprafața (mp)*	Observații / Referințe
24152	Din acte: 2.500 Masurata: 2.446	

\* Suprafața este determinată în planul de proiecție Stereo 70.



## Date referitoare la teren

Crt	Categorie folosință	Intravilan	Suprafața (mp)	Tarla	Parcelă	Nr. topo	Observații / Referințe
1	arabil	NU	2.446	56/1	5/1	-	

## Lungime Segmente

1) Valorile lungimilor segmentelor sunt obținute din proiecție în plan.

Punct început	X / Y	Punct sfârșit	X / Y	Lungime segment (** (m)
1	712.416,637 317.785,348	2	712.790,229 317.962,855	413.618
2	712.790,229 317.962,855	3	712.787,437 317.968,076	5.921
3	712.787,437 317.968,076	4	712.413,866 317.790,579	413.595
4	712.413,866 317.790,579	1	712.416,637 317.785,348	5.92

**\*\* Lungimile segmentelor sunt determinate în planul de proiecție Stereo 70 și sunt rotunjite la 1 milimetru.**

**\*\*\* Distanța dintre puncte este formată din segmente cumulate ce sunt mai mici decât valoarea 1 milimetru.**





**DATE DESPRE IMOBILUL NR. 2829**

Oficiul de Cadastru și Publicitate Imobiliară CALARASI  
Biroul de Cadastru și Publicitate Imobiliară Calarasi

**A. Partea I. Descrierea imobilului**

TEREN Extravilan

Nr. CF vechi:587

Nr. cadastral vechi:609/1

Adresa: Jud. Calarasi

Nr. Crt	Nr cadastral Nr. topografic	Suprafața* (mp)	Observații / Referințe
A1	23191	29.360	Sector cadastral:21 Teren neimprejmuit;

**B. Partea II. Proprietari și acte**

Inscrieri privitoare la dreptul de proprietate și alte drepturi reale	Referințe
<b>13981 / 26/05/2008</b>	
Act Notarial nr. 1158, din 22/05/2008 emis de NP CHIRU MARIA DANA;	
B1	A1
Intabulare, drept de PROPRIETATE, dobandit prin Conventie, cota actuala 1/1, cota initiala 1/1	
1) SC APOLLO PROPERTIES SRL, CIF:19163688	
OBSERVATII: (provenita din conversia CF 587)	

**C. Partea III. SARCINI .**

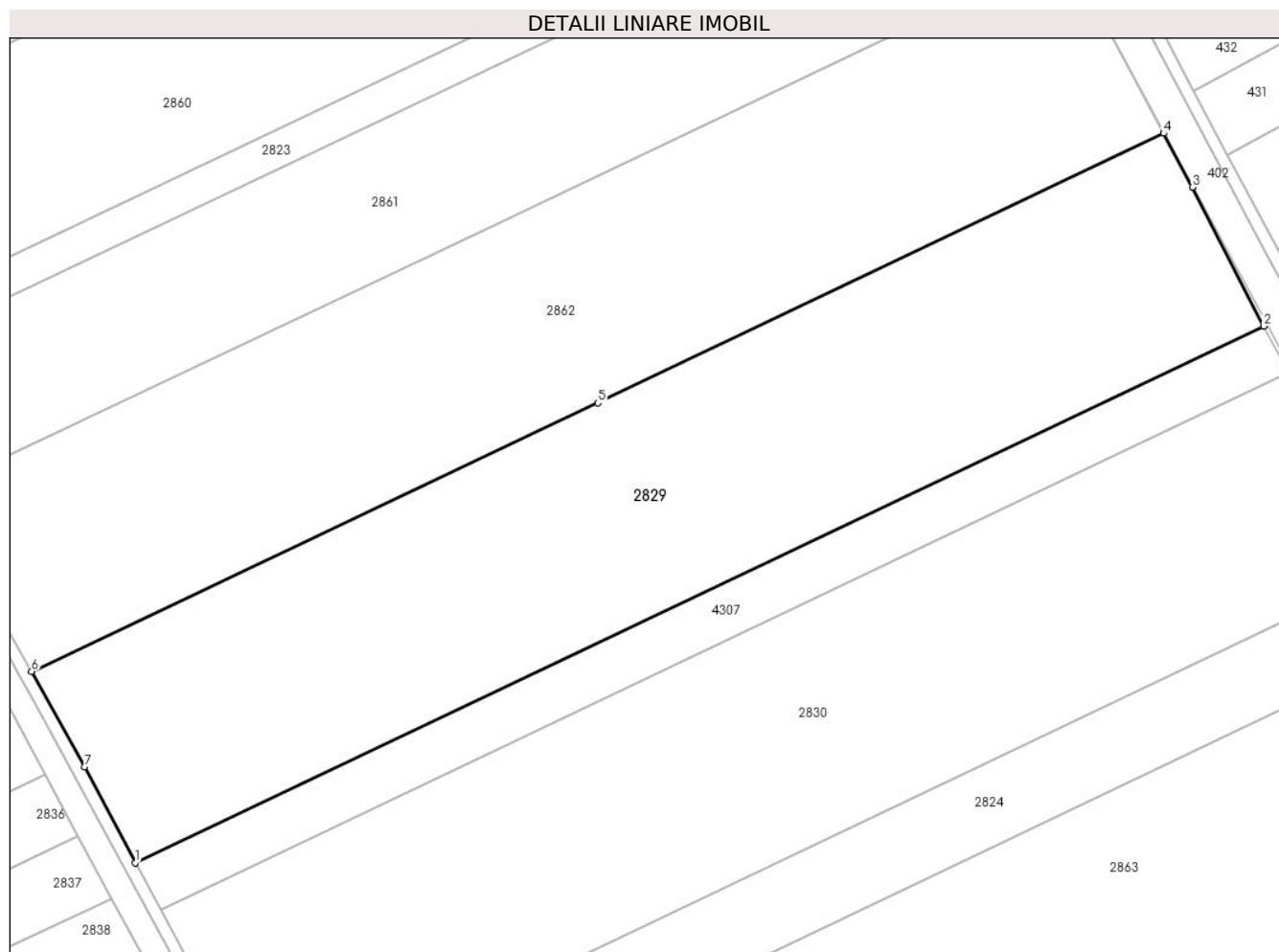
Inscrieri privind dezmembramintele dreptului de proprietate, drepturi reale de garanție și sarcini	Referințe
NU SUNT	

## Anexa Nr. 1 La Partea I

## Teren

Nr cadastral	Suprafața (mp)*	Observații / Referințe
23191	29.360	

\* Suprafața este determinată în planul de proiecție Stereo 70.



## Date referitoare la teren

Crt	Categorie folosință	Intravilan	Suprafața (mp)	Tarla	Parcelă	Nr. topo	Observații / Referințe
1	arabil	NU	29.360	56/1	14	-	

## Lungime Segmente

1) Valorile lungimilor segmentelor sunt obținute din proiecție în plan.

Punct început	X / Y	Punct sfârșit	X / Y	Lungime segment (** (m)
1	712.155,127 318.276,5	2	712.526,381 318.452,896	411.029
2	712.526,381 318.452,896	3	712.502,89 318.498,604	51.391
3	712.502,89 318.498,604	4	712.493,444 318.516,291	20.051
4	712.493,444 318.516,291	5	712.307,29 318.427,674	206.171
5	712.307,29 318.427,674	6	712.121,014 318.339,369	206.147

Punct început	X / Y	Punct sfârșit	X / Y	Lungime segment (** (m)
6	712.121,014 318.339,369	7	712.138,381 318.308,007	35.85
7	712.138,381 318.308,007	1	712.155,127 318.276,5	35.681

\*\* Lungimile segmentelor sunt determinate în planul de proiecție Stereo 70 și sunt rotunjite la 1 milimetru.

\*\*\* Distanța dintre puncte este formată din segmente cumulate ce sunt mai mici decât valoarea 1 milimetru.



**DATE DESPRE IMOBILUL NR. 2830**

Oficiul de Cadastru și Publicitate Imobiliară CALARASI  
Biroul de Cadastru și Publicitate Imobiliară Calarasi

**A. Partea I. Descrierea imobilului**

TEREN Extravilan

Nr. CF vechi:16  
Nr. cadastral vechi:48

Adresa: Jud. Calarasi

Nr. Crt	Nr cadastral Nr. topografic	Suprafața* (mp)	Observații / Referințe
A1	23043	30.000	Sector cadastral:21 Teren neimprejmuit;

**B. Partea II. Proprietari și acte**

Inscrieri privitoare la dreptul de proprietate și alte drepturi reale		Referințe
<b>4898 / 19/12/2000</b>		
Act Notarial nr. 5472, din 18/12/2000 emis de BNP MITACHE IULIANA ADRIANA;		
B1	Intabulare, drept de PROPRIETATE, dobandit prin Conventie, cota actuala 1/1, cota initiala 1/1 1) STOICA ALECSANDRU, LIPSA CNP 2) STOICA ARESTITA, LIPSA CNP <i>OBSERVATII: (provenita din conversia CF 16)</i>	A1

**C. Partea III. SARCINI .**

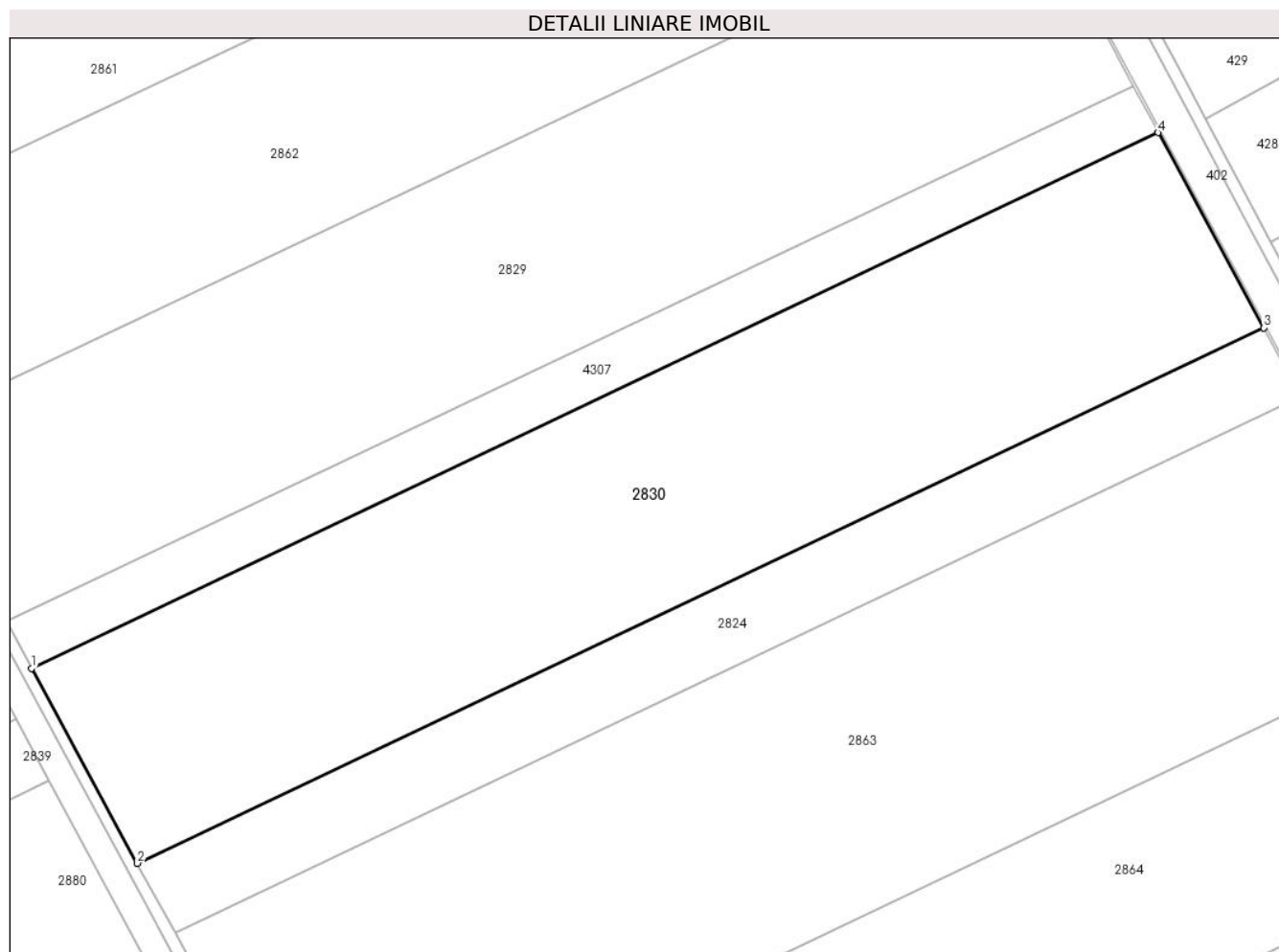
Inscrieri privind dezmembramintele dreptului de proprietate, drepturi reale de garanție și sarcini	Referințe
NU SUNT	

## Anexa Nr. 1 La Partea I

## Teren

Nr cadastral	Suprafața (mp)*	Observații / Referințe
23043	30.000	

\* Suprafața este determinată în planul de proiecție Stereo 70.



## Date referitoare la teren

Crt	Categorie folosință	Intravilan	Suprafața (mp)	Tarla	Parcelă	Nr. topo	Observații / Referințe
1	arabil	NU	30.000	56/1	14	-	

## Lungime Segmente

1) Valorile lungimilor segmentelor sunt obținute din proiecție în plan.

Punct început	X / Y	Punct sfârșit	X / Y	Lungime segment (** (m)
1	712.163,481 318.261,105	2	712.198,343 318.196,856	73.098
2	712.198,343 318.196,856	3	712.569,554 318.373,232	410.982
3	712.569,554 318.373,232	4	712.534,726 318.437,497	73.096
4	712.534,726 318.437,497	1	712.163,481 318.261,105	411.019

\*\* Lungimile segmentelor sunt determinate în planul de proiecție Stereo 70 și sunt rotunjite la 1 milimetru.

**\*\*\* Distanţa dintre puncte este formată din segmente cumulate ce sunt mai mici decât valoarea 1 milimetru.**





**DATE DESPRE IMOBILUL NR. 2831**

Oficiul de Cadastru și Publicitate Imobiliară CALARASI  
Biroul de Cadastru și Publicitate Imobiliară Calarasi

**A. Partea I. Descrierea imobilului**

TEREN Extravilan

Adresa: Jud. Calarasi

Nr. Crt	Nr cadastral Nr. topografic	Suprafața* (mp)	Observații / Referințe
A1	24428	8.893	Sector cadastral:21 Teren neimprejmuit;

**B. Partea II. Proprietari și acte**

Inscrieri privitoare la dreptul de proprietate și alte drepturi reale	Referințe
<b>83576 / 18/10/2021</b>	
Act Notarial nr. 1159, din 15/10/2021 emis de Mitache Iuliana Adriana;	
B4	A1
Intabulare, drept de PROPRIETATE, dobandit prin Conventie, cota actuala 1/1, cota initiala 1/1	
1) NITA PETRUS, -sot	
2) NITA IONELIA, -sotie	

**C. Partea III. SARCINI .**

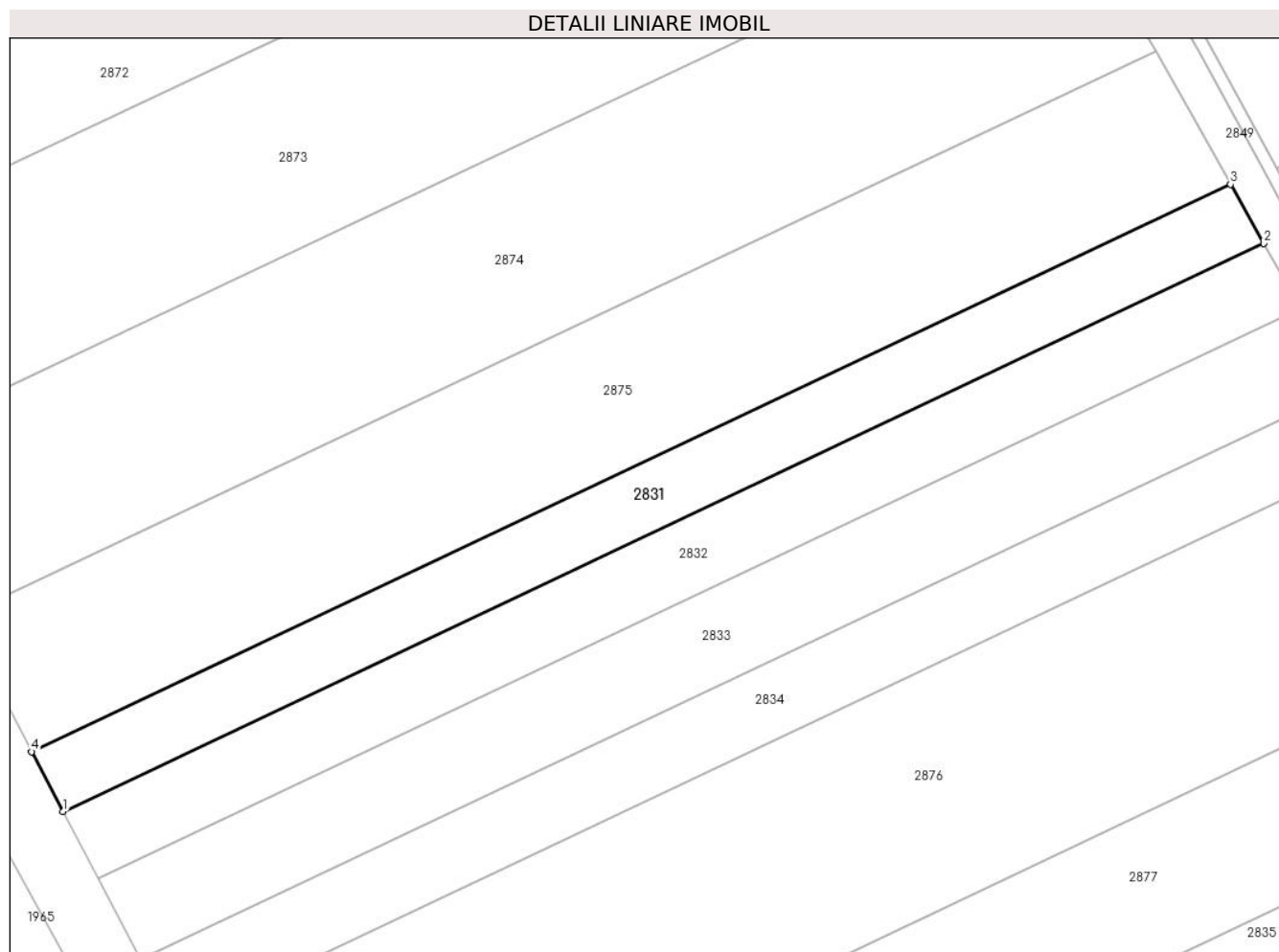
Inscrieri privind dezmembramintele dreptului de proprietate, drepturi reale de garanție și sarcini	Referințe
NU SUNT	

## Anexa Nr. 1 La Partea I

## Teren

Nr cadastral	Suprafața (mp)*	Observații / Referințe
24428	8.893	

\* Suprafața este determinată în planul de proiecție Stereo 70.



## Date referitoare la teren

Crt	Categorie folosință	Intra vilan	Suprafața (mp)	Tarla	Parcelă	Nr. topo	Observații / Referințe
1	arabil	NU	8.893	57	28	-	

## Lungime Segmente

1) Valorile lungimilor segmentelor sunt obținute din proiecție în plan.

Punct început	X / Y	Punct sfârșit	X / Y	Lungime segment (** (m)
1	711.585,929 318.417,921	2	711.964,283 318.596,813	418.514
2	711.964,283 318.596,813	3	711.953,82 318.615,389	21.32
3	711.953,82 318.615,389	4	711.576,053 318.436,774	417.865
4	711.576,053 318.436,774	1	711.585,929 318.417,921	21.283

\*\* Lungimile segmentelor sunt determinate în planul de proiecție Stereo 70 și sunt rotunjite la 1 milimetru.

**\*\*\* Distanţa dintre puncte este formată din segmente cumulate ce sunt mai mici decât valoarea 1 milimetru.**



**DATE DESPRE IMOBILUL NR. 2832**

Oficiul de Cadastru și Publicitate Imobiliară CALARASI  
Biroul de Cadastru și Publicitate Imobiliară Calarasi

**A. Partea I. Descrierea imobilului**

TEREN Extravilan

Adresa: Jud. Calarasi

Nr. Crt	Nr cadastral Nr. topografic	Suprafața* (mp)	Observații / Referințe
A1	21172	Din acte: 10.000 Masurata: 9.866	Sector cadastral:21 Teren neimprejmuit;

**B. Partea II. Proprietari și acte**

Inscrieri privitoare la dreptul de proprietate și alte drepturi reale		Referințe
<b>5970 / 21/02/2011</b>		
Act Notarial nr. 410, din 17/02/2011 emis de BNP CHIRU MARIA DANA;		
B2	Intabulare, drept de PROPRIETATE, dobandit prin Conventie, cota actuala 1/1, cota initiala 1/1 1) SC APOLLO PROPERTIES SRL, CIF:19163688	A1

**C. Partea III. SARCINI .**

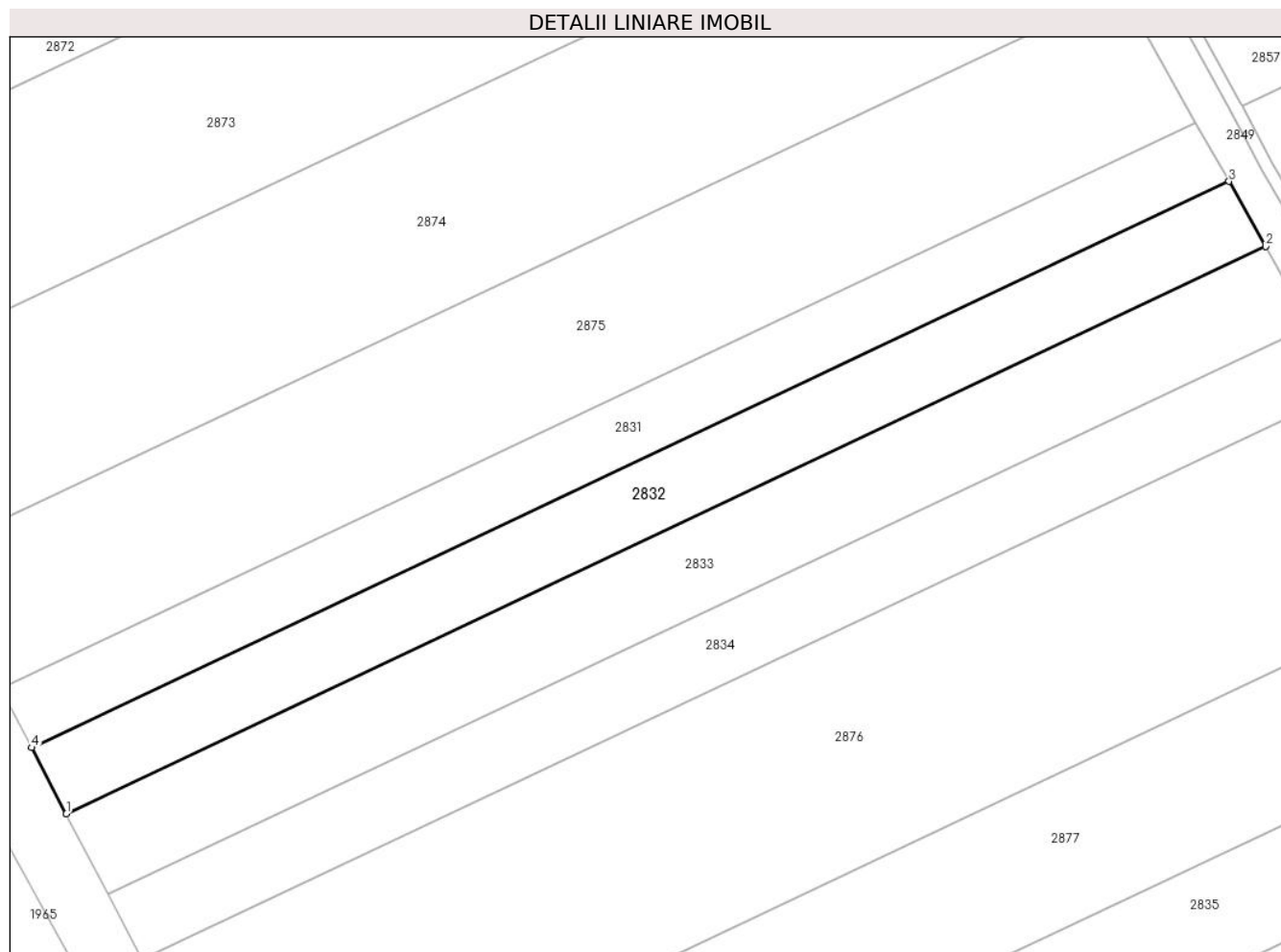
Inscrieri privind dezmembramintele dreptului de proprietate, drepturi reale de garanție și sarcini	Referințe
NU SUNT	

## Anexa Nr. 1 La Partea I

## Teren

Nr cadastral	Suprafața (mp)*	Observații / Referințe
21172	Din acte: 10.000 Masurata: 9.866	

\* Suprafața este determinată în planul de proiecție Stereo 70.



## Date referitoare la teren

Crt	Categorie folosință	Intra vilan	Suprafața (mp)	Tarla	Parcelă	Nr. topo	Observații / Referințe
1	arabil	NU	9.866	57	27	-	

## Lungime Segmente

1) Valorile lungimilor segmentelor sunt obținute din proiecție în plan.

Punct început	X / Y	Punct sfârșit	X / Y	Lungime segment (** (m)
1	711.596,867 318.397,039	2	711.975,871 318.576,239	419.233
2	711.975,871 318.576,239	3	711.964,283 318.596,813	23.613
3	711.964,283 318.596,813	4	711.585,929 318.417,921	418.514
4	711.585,929 318.417,921	1	711.596,867 318.397,039	23.573

**\*\* Lungimile segmentelor sunt determinate în planul de proiecție Stereo 70 și sunt rotunjite la 1 milimetru.**

**\*\*\* Distanța dintre puncte este formată din segmente cumulate ce sunt mai mici decât valoarea 1 milimetru.**





**DATE DESPRE IMOBILUL NR. 2833**

Oficiul de Cadastru și Publicitate Imobiliară CALARASI  
Biroul de Cadastru și Publicitate Imobiliară Calarasi

**A. Partea I. Descrierea imobilului**

TEREN Extravilan

Adresa: Jud. Calarasi

Nr. Crt	Nr cadastral Nr. topografic	Suprafața* (mp)	Observații / Referințe
A1	22802	12.072	Sector cadastral:21 Teren neimprejmuit;

**B. Partea II. Proprietari și acte**

Inscrieri privitoare la dreptul de proprietate și alte drepturi reale		Referințe
<b>25938 / 05/05/2015</b>		
Act Notarial nr. 738, din 29/04/2015 emis de NP MITACHE IULIANA ADRIANA;		
B6	Intabulare, drept de PROPRIETATE, dobandit prin Conventie, cota actuala 1/1, cota initiala 1/1 1) SC EMI AGRO SRL, CIF:17961888	A1

**C. Partea III. SARCINI .**

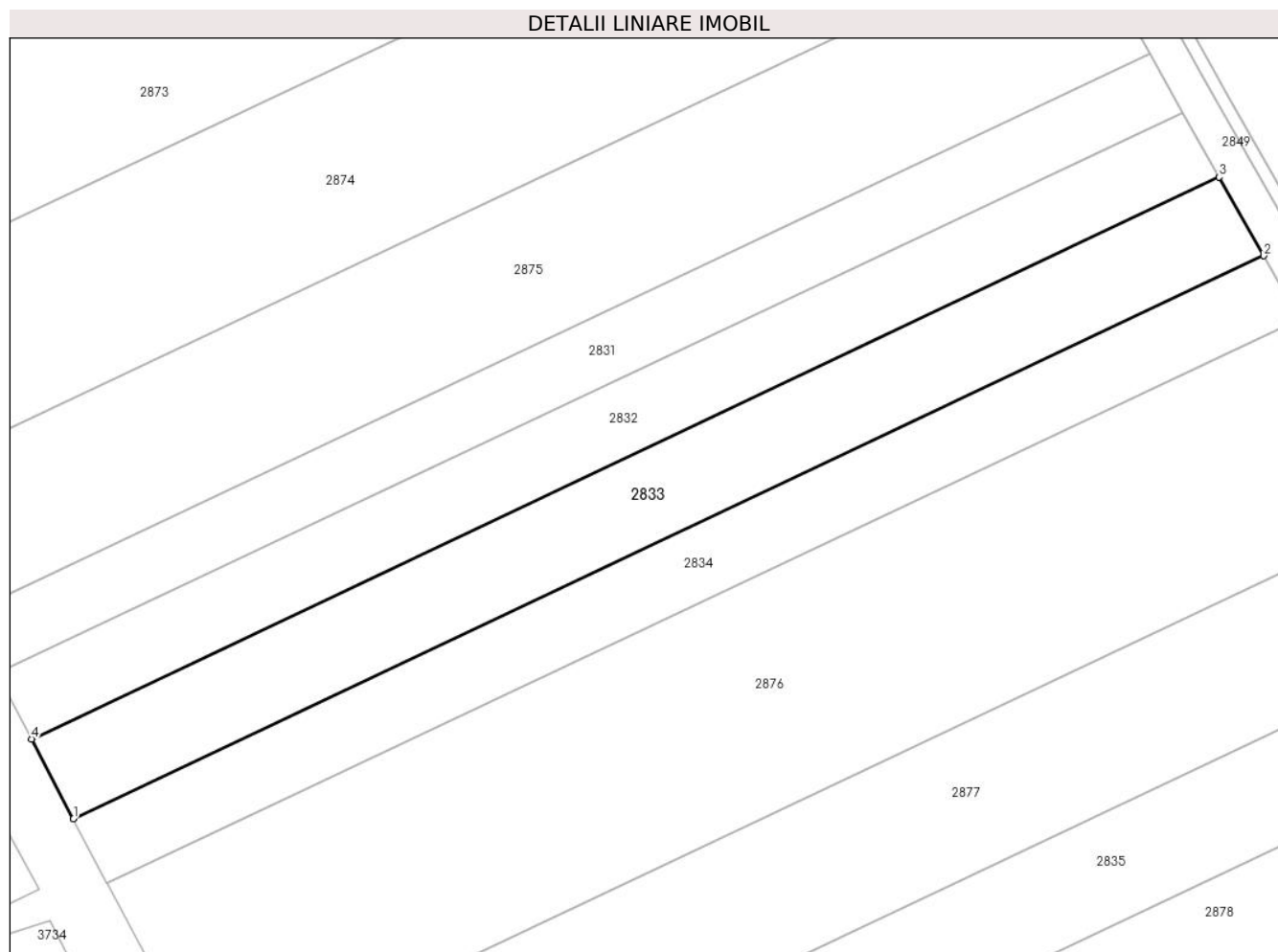
Inscrieri privind dezmembramintele dreptului de proprietate, drepturi reale de garanție și sarcini	Referințe
NU SUNT	

## Anexa Nr. 1 La Partea I

## Teren

Nr cadastral	Suprafața (mp)*	Observații / Referințe
22802	12.072	

\* Suprafața este determinată în planul de proiecție Stereo 70.



## Date referitoare la teren

Crt	Categorie folosință	Intra vilan	Suprafața (mp)	Tarla	Parcelă	Nr. topo	Observații / Referințe
1	arabil	NU	12.072	57	26	-	

## Lungime Segmente

1) Valorile lungimilor segmentelor sunt obținute din proiecție în plan.

Punct început	X / Y	Punct sfârșit	X / Y	Lungime segment (** (m)
1	711.610,226 318.371,537	2	711.990,024 318.551,112	420.112
2	711.990,024 318.551,112	3	711.975,871 318.576,239	28.839
3	711.975,871 318.576,239	4	711.596,867 318.397,039	419.233
4	711.596,867 318.397,039	1	711.610,226 318.371,537	28.789

\*\* Lungimile segmentelor sunt determinate în planul de proiecție Stereo 70 și sunt rotunjite la 1 milimetru.

**\*\*\* Distanţa dintre puncte este formată din segmente cumulate ce sunt mai mici decât valoarea 1 milimetru.**



**DATE DESPRE IMOBILUL NR. 2834**

Oficiul de Cadastru și Publicitate Imobiliară CALARASI  
Biroul de Cadastru și Publicitate Imobiliară Calarasi

**A. Partea I. Descrierea imobilului**

TEREN Extravilan

Adresa: Jud. Calarasi

Nr. Crt	Nr cadastral Nr. topografic	Suprafața* (mp)	Observații / Referințe
A1	22803	9.704	Sector cadastral:21 Teren neimprejmuit;

**B. Partea II. Proprietari și acte**

Inscrieri privitoare la dreptul de proprietate și alte drepturi reale		Referințe
<b>20570 / 24/04/2017</b>		
Act Notarial nr. 759, din 21/04/2017 emis de Mitache Iuliana Adriana;		
B6	Intabulare, drept de PROPRIETATE, dobandit prin Conventie, cota actuala 1/1, cota initiala 1/1 1) SOCIETATEA EMI AGRO SRL, CIF:17961888	A1

**C. Partea III. SARCINI .**

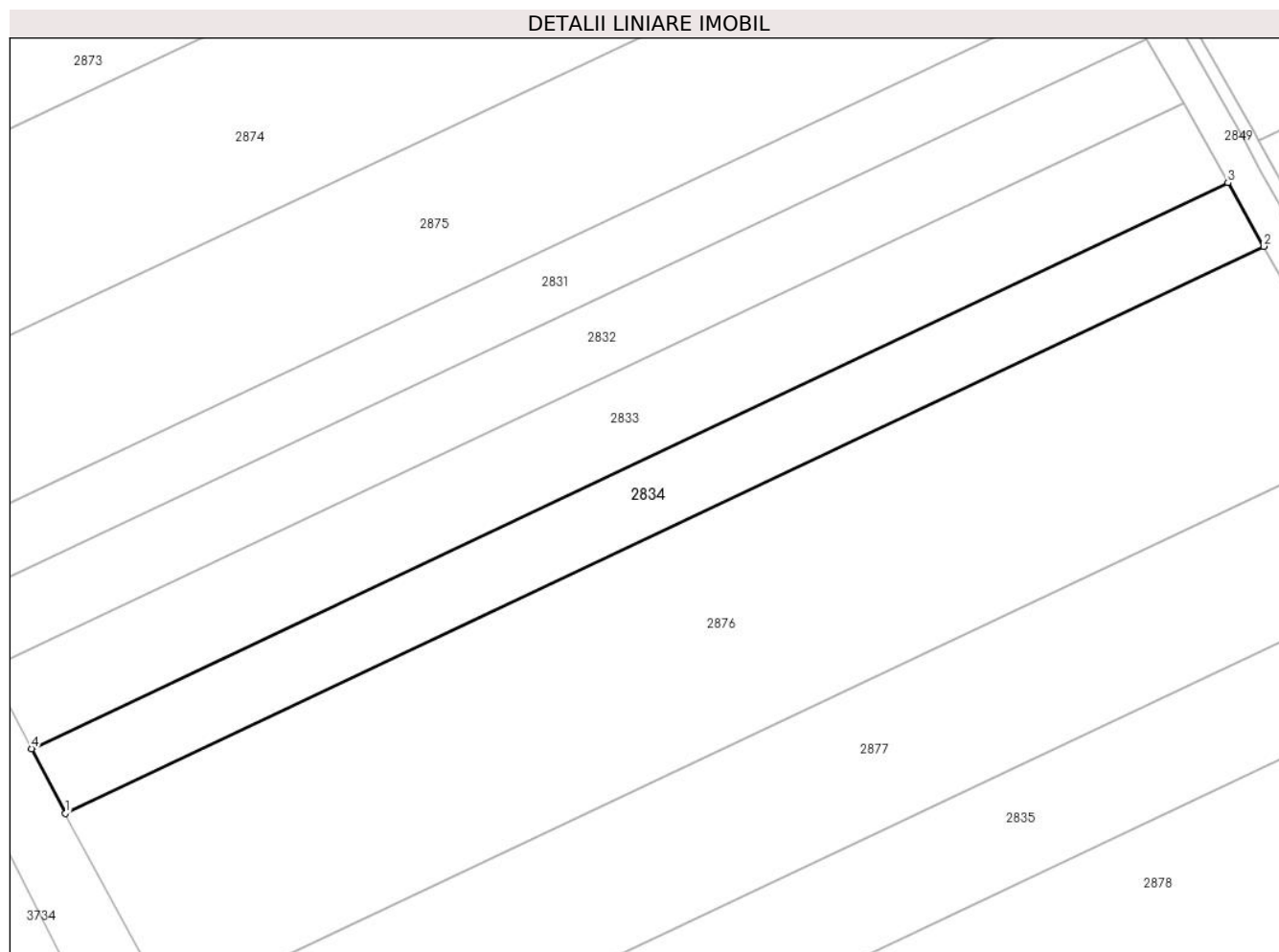
Inscrieri privind dezmembramintele dreptului de proprietate, drepturi reale de garanție și sarcini	Referințe
NU SUNT	

## Anexa Nr. 1 La Partea I

## Teren

Nr cadastral	Suprafața (mp)*	Observații / Referințe
22803	9.704	

\* Suprafața este determinată în planul de proiecție Stereo 70.



## Date referitoare la teren

Crt	Categorie folosință	Intra vilan	Suprafața (mp)	Tarla	Parcelă	Nr. topo	Observații / Referințe
1	arabil	NU	9.704	57	26	-	

## Lungime Segmente

1) Valorile lungimilor segmentelor sunt obținute din proiecție în plan.

Punct început	X / Y	Punct sfârșit	X / Y	Lungime segment (** (m)
1	711.620,944 318.351,076	2	712.001,38 318.530,952	420.817
2	712.001,38 318.530,952	3	711.990,024 318.551,112	23.138
3	711.990,024 318.551,112	4	711.610,226 318.371,537	420.112
4	711.610,226 318.371,537	1	711.620,944 318.351,076	23.098

\*\* Lungimile segmentelor sunt determinate în planul de proiecție Stereo 70 și sunt rotunjite la 1 milimetru.

**\*\*\* Distanţa dintre puncte este formată din segmente cumulate ce sunt mai mici decât valoarea 1 milimetru.**





**DATE DESPRE IMOBILUL NR. 2835**

Oficiul de Cadastru și Publicitate Imobiliară CALARASI  
Biroul de Cadastru și Publicitate Imobiliară Calarasi

**A. Partea I. Descrierea imobilului**

TEREN Extravilan

Adresa: Jud. Calarasi

Nr. Crt	Nr cadastral Nr. topografic	Suprafața* (mp)	Observații / Referințe
A1	20377	Din acte: 14.500 Masurata: 14.305	Sector cadastral:21 Teren neimprejmuit;

**B. Partea II. Proprietari și acte**

Inscrieri privitoare la dreptul de proprietate și alte drepturi reale		Referințe
<b>14454 / 28/04/2009</b>		
Act Notarial nr. 972, din 24/04/2009 emis de BNP CHIRU MARIA DANA;		
B3	Intabulare, drept de PROPRIETATE, dobandit prin Conventie, cota actuala 1/1, cota initiala 1/1 1) SC APOLLO PROPERTIES SRL, CU SEDIUL IN BUCURESTI, CIF:19163688	A1

**C. Partea III. SARCINI .**

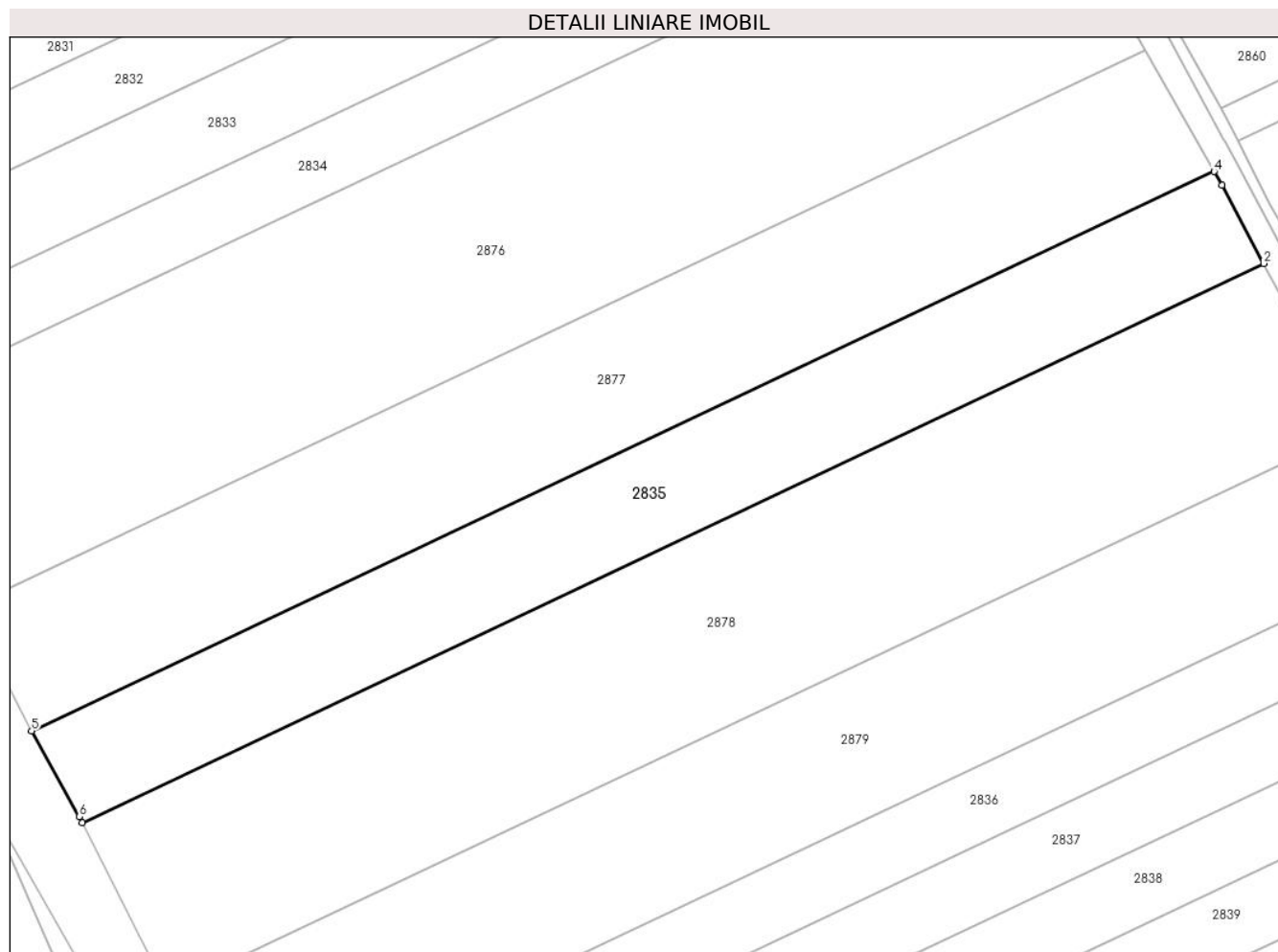
Inscrieri privind dezmembramintele dreptului de proprietate, drepturi reale de garanție și sarcini	Referințe
NU SUNT	

## Anexa Nr. 1 La Partea I

## Teren

Nr cadastral	Suprafața (mp)*	Observații / Referințe
20377	Din acte: 14.500 Masurata: 14.305	

\* Suprafața este determinată în planul de proiecție Stereo 70.



## Date referitoare la teren

Crt	Categorie folosință	Intravilan	Suprafața (mp)	Tarla	Parcelă	Nr. topo	Observații / Referințe
1	arabil	NU	14.305	57	23	-	

## Lungime Segmente

1) Valorile lungimilor segmentelor sunt obținute din proiecție în plan.

Punct început	X / Y	Punct sfârșit	X / Y	Lungime segment (** (m)
1	711.691,482 318.219,255	2	712.074,35 318.400,282	423.508
2	712.074,35 318.400,282	3	712.060,773 318.425,508	28.648
3	712.060,773 318.425,508	4	712.058,235 318.430,013	5.171
4	712.058,235 318.430,013	5	711.675,123 318.248,871	423.777

Punct început	X / Y	Punct sfârșit	X / Y	Lungime segment (** (m)
5	711.675,123 318.248,871	6	711.690,528 318.221,148	31.716
6	711.690,528 318.221,148	1	711.691,482 318.219,255	2.12

\*\* Lungimile segmentelor sunt determinate în planul de proiecție Stereo 70 și sunt rotunjite la 1 milimetru.

\*\*\* Distanța dintre puncte este formată din segmente cumulate ce sunt mai mici decât valoarea 1 milimetru.



**DATE DESPRE IMOBILUL NR. 2836**

Oficiul de Cadastru și Publicitate Imobiliară CALARASI  
Biroul de Cadastru și Publicitate Imobiliară Calarasi

**A. Partea I. Descrierea imobilului**

TEREN Extravilan

Adresa: Jud. Calarasi

Nr. Crt	Nr cadastral Nr. topografic	Suprafața* (mp)	Observații / Referințe
A1	21670	9.866	Sector cadastral:21 Teren neimprejmuit;

**B. Partea II. Proprietari și acte**

Inscrieri privitoare la dreptul de proprietate și alte drepturi reale	Referințe
<b>8908 / 16/03/2012</b>	
Act Notarial nr. 267, din 14/03/2012 emis de CHIRU MARIA DANA;	
B4	A1
Intabulare, drept de PROPRIETATE, dobandit prin Conventie, cota actuala 1/1, cota initiala 1/1	
1) SC APOLLO PROPERTIES SRL, CIF:19163688	

**C. Partea III. SARCINI .**

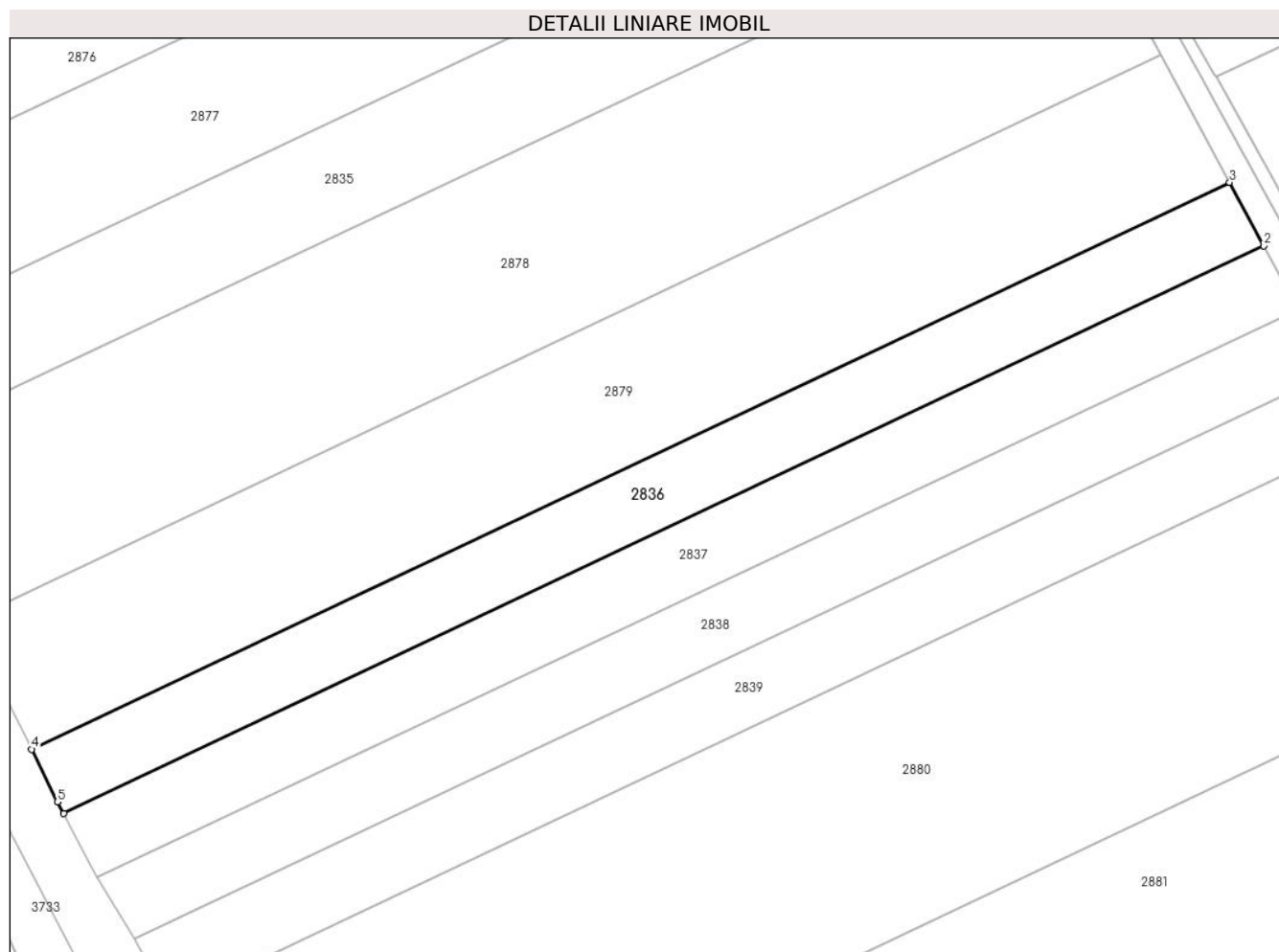
Inscrieri privind dezmembramintele dreptului de proprietate, drepturi reale de garanție și sarcini	Referințe
NU SUNT	

## Anexa Nr. 1 La Partea I

## Teren

Nr cadastral	Suprafața (mp)*	Observații / Referințe
21670	9.866	

\* Suprafața este determinată în planul de proiecție Stereo 70.



## Date referitoare la teren

Crt	Categorie folosință	Intra vilan	Suprafața (mp)	Tarla	Parcelă	Nr. topo	Observații / Referințe
1	arabil	NU	9.866	57	20	-	lot 1

## Lungime Segmente

1) Valorile lungimilor segmentelor sunt obținute din proiecție în plan.

Punct început	X / Y	Punct sfârșit	X / Y	Lungime segment (** (m)
1	711.750,305 318.102,65	2	712.136,312 318.285,161	426.98
2	712.136,312 318.285,161	3	712.125,338 318.305,55	23.155
3	712.125,338 318.305,55	4	711.739,965 318.123,339	426.278
4	711.739,965 318.123,339	5	711.748,333 318.106,428	18.868
5	711.748,333 318.106,428	1	711.750,305 318.102,65	4.262

**\*\* Lungimile segmentelor sunt determinate în planul de proiecție Stereo 70 și sunt rotunjite la 1 milimetru.**

**\*\*\* Distanța dintre puncte este formată din segmente cumulate ce sunt mai mici decât valoarea 1 milimetru.**





**DATE DESPRE IMOBILUL NR. 2837**

Oficiul de Cadastru și Publicitate Imobiliară CALARASI  
Biroul de Cadastru și Publicitate Imobiliară Calarasi

**A. Partea I. Descrierea imobilului**

TEREN Extravilan

Adresa: Jud. Calarasi

Nr. Crt	Nr cadastral Nr. topografic	Suprafața* (mp)	Observații / Referințe
A1	21671	9.866	Sector cadastral:21 Teren neimprijmit;

**B. Partea II. Proprietari și acte**

Inscrieri privitoare la dreptul de proprietate și alte drepturi reale		Referințe
<b>5153 / 30/01/2020</b>		
Act Notarial nr. 182, din 29/01/2020 emis de BARBARESSO CRINA-BEATRICE;		
B5	Intabulare, drept de PROPRIETATE, dobandit prin Conventie, cota actuala 1/1, cota initiala 1/1 1) SOCIETATEA NUTRESAN SRL, CIF:17111003	A1
<b>5156 / 30/01/2020</b>		
Act Notarial nr. 183, din 29/01/2020 emis de BARBARESSO CRINA-BEATRICE;		
B6	se noteaza interdictiile de grevare cu sarcini, inchiriere, dezmembrare, alipire, construire si amenajare 1) FONDUL DE GARANTARE A CREDITULUI RURAL- IFN SA, CIF:5439903 2) CEC BANK S.A., CIF:361897	A1
B7	se noteaza interdictia de instrainare conform art. 902 alin. 2 pct. 8 Cod Civil, ' pe toata durata rambursarii creditului si la minim 5 (cinci) ani de la momentul tranzactiei' 1) FONDUL DE GARANTARE A CREDITULUI RURAL- IFN SA, CIF:5439903 2) CEC BANK S.A., CIF:361897	A1

**C. Partea III. SARCINI**

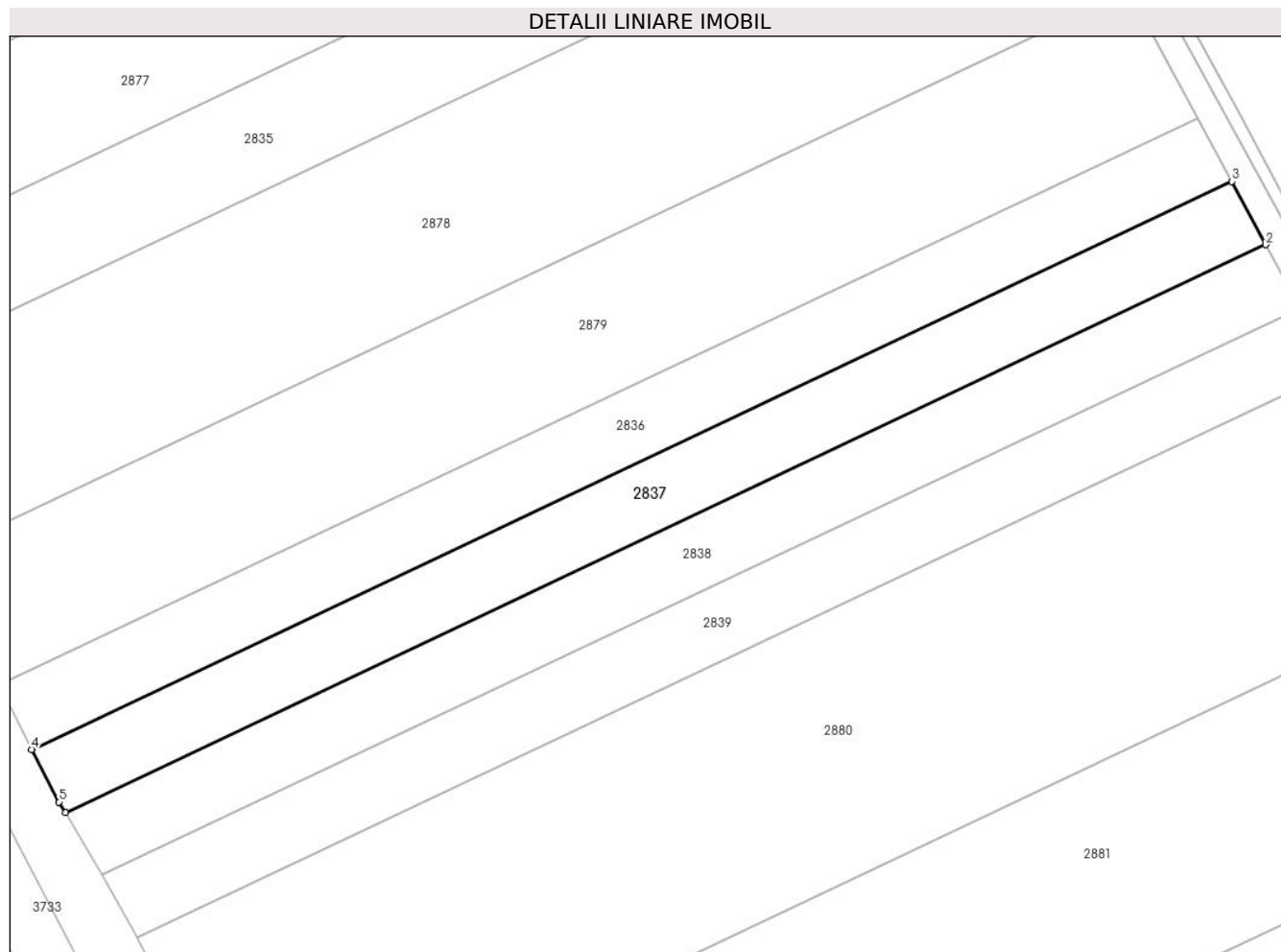
Inscrieri privind dezmembramintele dreptului de proprietate, drepturi reale de garanție și sarcini		Referințe
<b>5156 / 30/01/2020</b>		
Act Notarial nr. 183, din 29/01/2020 emis de BARBARESSO CRINA-BEATRICE;		
C1	Intabulare, drept de IPOTECA, Valoare:570000 LEIsi celelalte obligatii de plata aferente creditului acordat in baza contractului de credit nr. RQ19025176977057 din data de 07.02.2019 si a Contractului de garantare IC190600037/2019 1) FONDUL DE GARANTARE A CREDITULUI RURAL- IFN SA, CIF:5439903 2) CEC BANK S.A., CIF:361897	A1
C2	se intabuleaza privilegiul prevazut de art.2333 Cod civil, 1) CEC BANK S.A., CIF:361897	A1

## Anexa Nr. 1 La Partea I

## Teren

Nr cadastral	Suprafața (mp)*	Observații / Referințe
21671	9.866	

\* Suprafața este determinată în planul de proiecție Stereo 70.



## Date referitoare la teren

Crt	Categorie folosință	Intra vilan	Suprafața (mp)	Tarla	Parcelă	Nr. topo	Observații / Referințe
1	arabil	NU	9.866	57	20	-	LOT 2

## Lungime Segmente

1) Valorile lungimilor segmentelor sunt obținute din proiecție în plan.

Punct început	X / Y	Punct sfârșit	X / Y	Lungime segment (** (m)
1	711.761,206 318.082,253	2	712.147,275 318.264,793	427.048
2	712.147,275 318.264,793	3	712.136,312 318.285,161	23.131
3	712.136,312 318.285,161	4	711.750,305 318.102,65	426.98
4	711.750,305 318.102,65	5	711.759,128 318.085,742	19.072
5	711.759,128 318.085,742	1	711.761,206 318.082,253	4.061

**\*\* Lungimile segmentelor sunt determinate în planul de proiecție Stereo 70 și sunt rotunjite la 1 milimetru.**

**\*\*\* Distanța dintre puncte este formată din segmente cumulate ce sunt mai mici decât valoarea 1 milimetru.**



**DATE DESPRE IMOBILUL NR. 2838**

Oficiul de Cadastru și Publicitate Imobiliară CALARASI  
Biroul de Cadastru și Publicitate Imobiliară Calarasi

**A. Partea I. Descrierea imobilului**

TEREN Extravilan

Adresa: Jud. Calarasi

Nr. Crt	Nr cadastral Nr. topografic	Suprafața* (mp)	Observații / Referințe
A1	20510	9.866	Sector cadastral:21 Teren neimprejmuit;

**B. Partea II. Proprietari și acte**

Inscrieri privitoare la dreptul de proprietate și alte drepturi reale		Referințe
<b>19839 / 30/06/2009</b>		
Act Notarial nr. 1643, din 25/06/2009 emis de BNP CHIRU DANA MARIA;		
B4	Intabulare, drept de PROPRIETATE, dobandit prin Conventie, cota actuala 1/1, cota initiala 1/1 1) SC APOLLO PROPERTIES SRL, CIF:19163688	A1

**C. Partea III. SARCINI .**

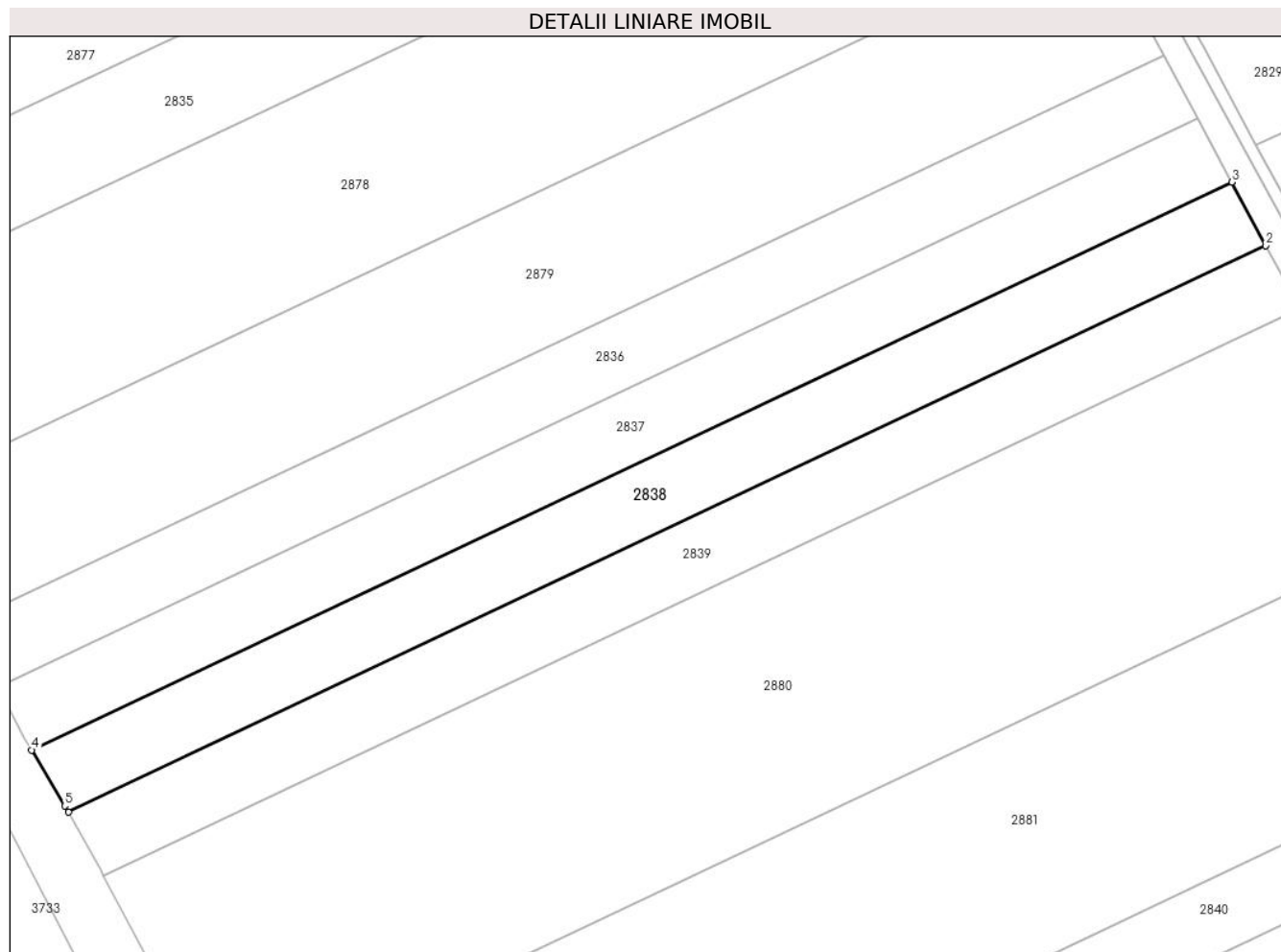
Inscrieri privind dezmembramintele dreptului de proprietate, drepturi reale de garanție și sarcini	Referințe
NU SUNT	

## Anexa Nr. 1 La Partea I

## Teren

Nr cadastral	Suprafața (mp)*	Observații / Referințe
20510	9.866	

\* Suprafața este determinată în planul de proiecție Stereo 70.



## Date referitoare la teren

Crt	Categorie folosință	Intra vilan	Suprafața (mp)	Tarla	Parcelă	Nr. topo	Observații / Referințe
1	arabil	NU	9.866	57	19	-	LOT 1

## Lungime Segmente

1) Valorile lungimilor segmentelor sunt obținute din proiecție în plan.

Punct început	X / Y	Punct sfârșit	X / Y	Lungime segment (** (m)
1	711.773,038 318.062,262	2	712.158,252 318.244,398	426.103
2	712.158,252 318.244,398	3	712.147,275 318.264,793	23.161
3	712.147,275 318.264,793	4	711.761,206 318.082,253	427.048
4	711.761,206 318.082,253	5	711.771,891 318.064,312	20.882
5	711.771,891 318.064,312	1	711.773,038 318.062,262	2.349

**\*\* Lungimile segmentelor sunt determinate în planul de proiecție Stereo 70 și sunt rotunjite la 1 milimetru.**

**\*\*\* Distanța dintre puncte este formată din segmente cumulate ce sunt mai mici decât valoarea 1 milimetru.**





**DATE DESPRE IMOBILUL NR. 2839**

Oficiul de Cadastru și Publicitate Imobiliară CALARASI  
Biroul de Cadastru și Publicitate Imobiliară Calarasi

**A. Partea I. Descrierea imobilului**

TEREN Extravilan

Adresa: Jud. Calarasi

Nr. Crt	Nr cadastral Nr. topografic	Suprafața* (mp)	Observații / Referințe
A1	20511	9.851	Sector cadastral:21 Teren neimprijmit;

**B. Partea II. Proprietari și acte**

Inscrieri privitoare la dreptul de proprietate și alte drepturi reale		Referințe
<b>19838 / 30/06/2009</b>		
Act Notarial nr. 9, din 05/02/2020 emis de BNP CHIRU MARIA DANA;		
B2	Intabulare, drept de PROPRIETATE, dobandit prin Succesiune, cota actuala 1/4, cota initiala 1/4 1) CRACIUN JOITA <i>OBSERVATII: pozitie transcrisa din CF 20431/Jegalia, inscrisa prin inchierea nr. 8182 din 06-APR-09;</i>	A1
<b>7358 / 12/02/2020</b>		
Act Notarial nr. 9, din 05/02/2020 emis de BNP CHIRU MARIA DANA;		
B4	Intabulare, drept de PROPRIETATE, dobandit prin Succesiune, cota actuala 3/4, cota initiala 3/4 1) CRACIUN JOITA	A1

**C. Partea III. SARCINI .**

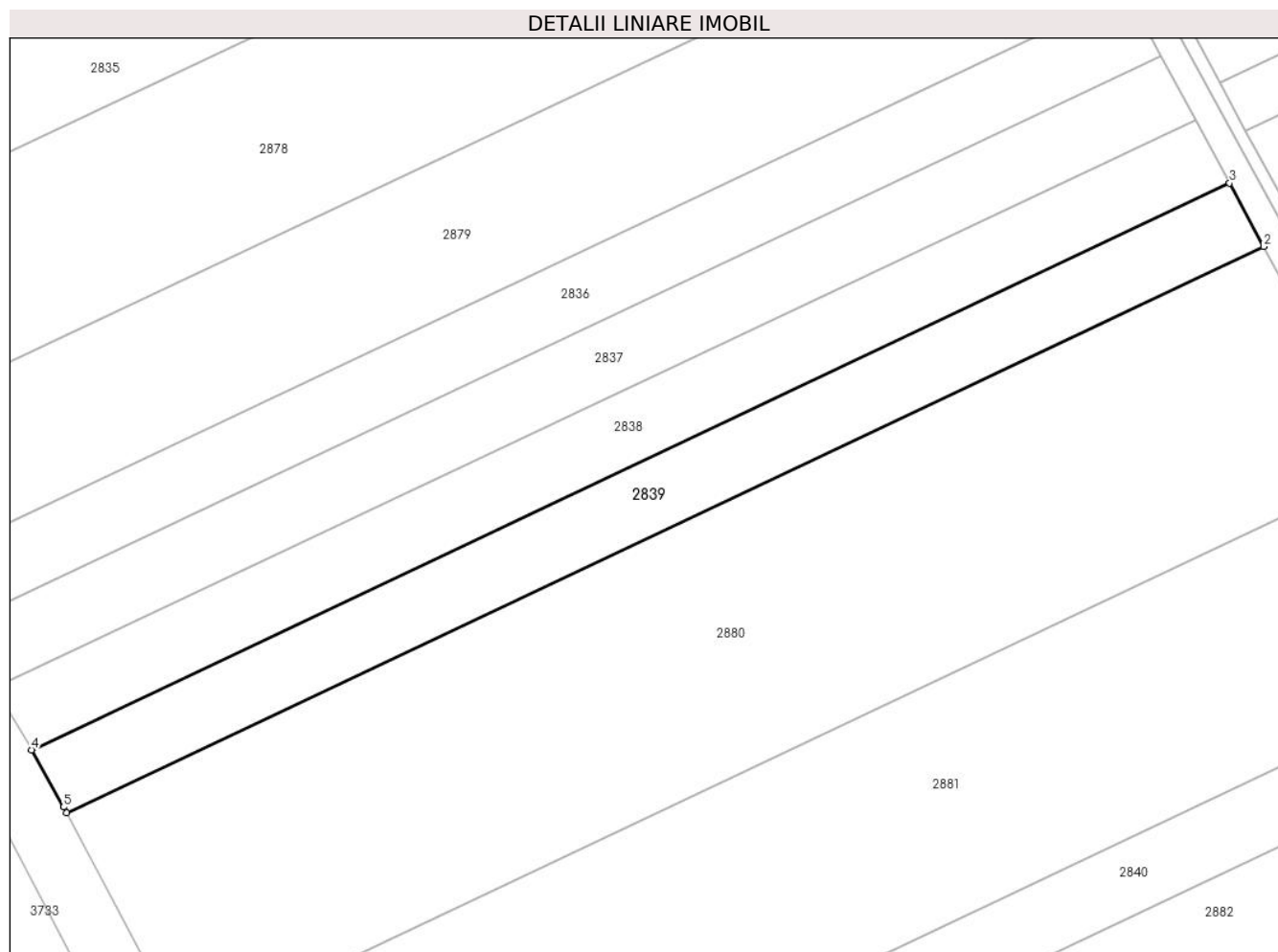
Inscrieri privind dezmembramintele dreptului de proprietate, drepturi reale de garanție și sarcini	Referințe
NU SUNT	

## Anexa Nr. 1 La Partea I

## Teren

Nr cadastral	Suprafața (mp)*	Observații / Referințe
20511	9.851	

\* Suprafața este determinată în planul de proiecție Stereo 70.



## Date referitoare la teren

Crt	Categorie folosință	Intravilan	Suprafața (mp)	Tarla	Parcelă	Nr. topo	Observații / Referințe
1	arabil	NU	9.851	57	19	-	LOT 2

## Lungime Segmente

1) Valorile lungimilor segmentelor sunt obținute din proiecție în plan.

Punct început	X / Y	Punct sfârșit	X / Y	Lungime segment (** (m)
1	711.784,319 318.042,012	2	712.169,229 318.224,004	425.766
2	712.169,229 318.224,004	3	712.158,252 318.244,398	23.161
3	712.158,252 318.244,398	4	711.773,038 318.062,262	426.103
4	711.773,038 318.062,262	5	711.783,324 318.043,892	21.054
5	711.783,324 318.043,892	1	711.784,319 318.042,012	2.127

**\*\* Lungimile segmentelor sunt determinate în planul de proiecție Stereo 70 și sunt rotunjite la 1 milimetru.**

**\*\*\* Distanța dintre puncte este formată din segmente cumulate ce sunt mai mici decât valoarea 1 milimetru.**



**DATE DESPRE IMOBILUL NR. 2840**

Oficiul de Cadastru și Publicitate Imobiliară CALARASI  
Biroul de Cadastru și Publicitate Imobiliară Calarasi

**A. Partea I. Descrierea imobilului**

TEREN Extravilan

Adresa: Jud. Calarasi

Nr. Crt	Nr cadastral Nr. topografic	Suprafața* (mp)	Observații / Referințe
A1	23470	Din acte: 10.000 Masurata: 9.866	Sector cadastral:21 Teren neimprejmuit;

**B. Partea II. Proprietari și acte**

Inscrieri privitoare la dreptul de proprietate și alte drepturi reale		Referințe
<b>15843 / 01/03/2016</b>		
Act Notarial nr. 386, din 01/03/2016 emis de BIN Tutuianu Dana Cristina;		
B2	Intabulare, drept de PROPRIETATE, dobandit prin Conventie, cota actuala 1/1, cota initiala 1/1 1) SC NIKAGRO SRL, CIF:17961870	A1

**C. Partea III. SARCINI .**

Inscrieri privind dezmembramintele dreptului de proprietate, drepturi reale de garanție și sarcini	Referințe
NU SUNT	

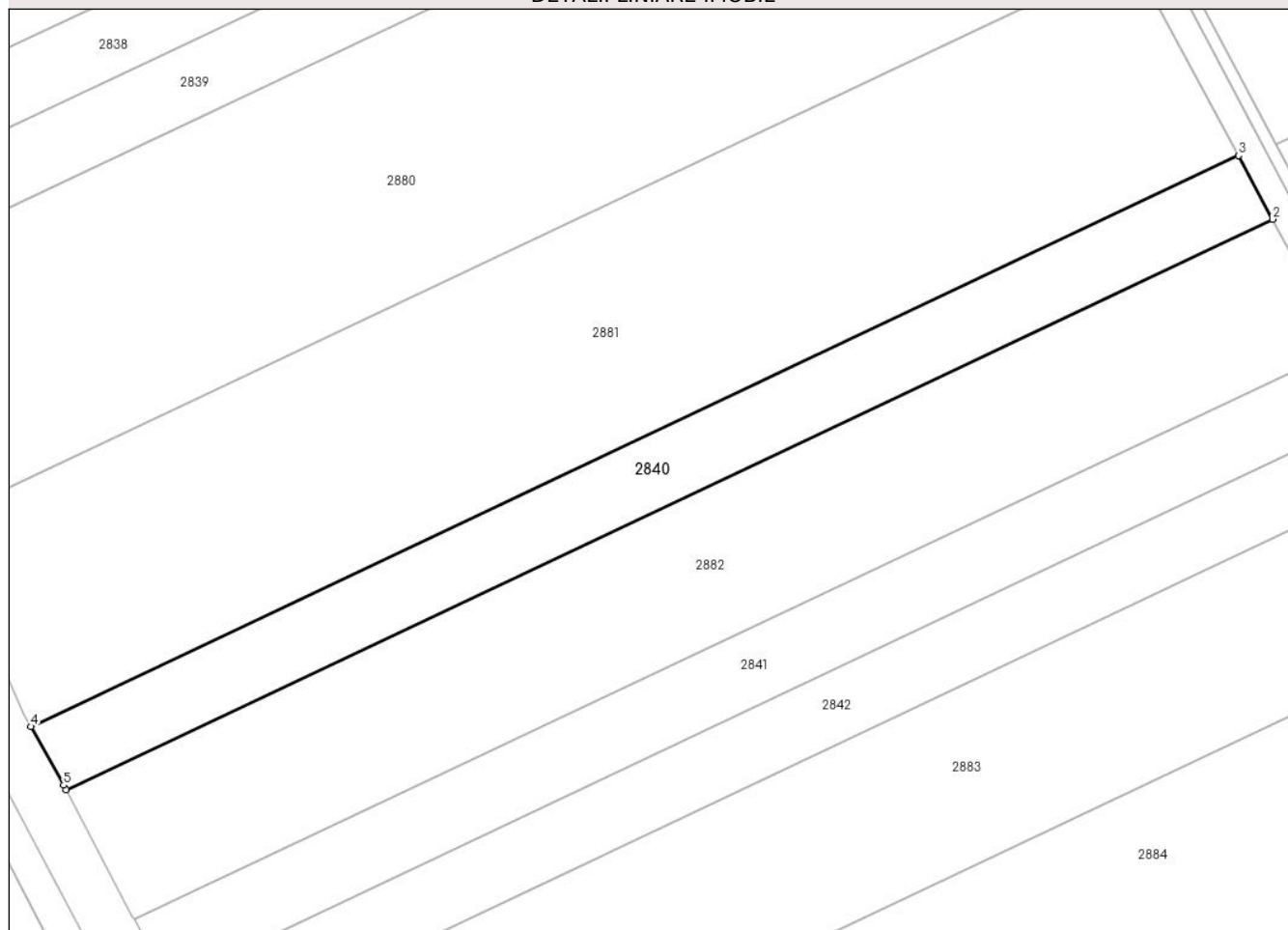
## Anexa Nr. 1 La Partea I

## Teren

Nr cadastral	Suprafața (mp)*	Observații / Referințe
23470	Din acte: 10.000 Masurata: 9.866	

\* Suprafața este determinată în planul de proiecție Stereo 70.

## DETALII LINIARE IMOBIL



## Date referitoare la teren

Crt	Categorie folosință	Intra vilan	Suprafața (mp)	Tarla	Parcelă	Nr. topo	Observații / Referințe
1	arabil	NU	9.866	57	16	-	

## Lungime Segmente

1) Valorile lungimilor segmentelor sunt obținute din proiecție în plan.

Punct început	X / Y	Punct sfârșit	X / Y	Lungime segment (** (m)
1	711.866,682 317.885,813	2	712.252,953 318.068,449	427.272
2	712.252,953 318.068,449	3	712.241,999 318.088,801	23.113
3	712.241,999 318.088,801	4	711.855,409 317.906,015	427.624
4	711.855,409 317.906,015	5	711.865,907 317.887,287	21.47
5	711.865,907 317.887,287	1	711.866,682 317.885,813	1.665

**\*\* Lungimile segmentelor sunt determinate în planul de proiecție Stereo 70 și sunt rotunjite la 1 milimetru.**

**\*\*\* Distanța dintre puncte este formată din segmente cumulate ce sunt mai mici decât valoarea 1 milimetru.**





**DATE DESPRE IMOBILUL NR. 2841**

Oficiul de Cadastru și Publicitate Imobiliară CALARASI  
Biroul de Cadastru și Publicitate Imobiliară Calarasi

**A. Partea I. Descrierea imobilului**

TEREN Extravilan

Adresa: Jud. Calarasi

Nr. Crt	Nr cadastral Nr. topografic	Suprafața* (mp)	Observații / Referințe
A1	23450	10.000	Sector cadastral:21 Teren neimprijmit;

**B. Partea II. Proprietari și acte**

Inscrieri privitoare la dreptul de proprietate și alte drepturi reale		Referințe
<b>4828 / 04/02/2016</b>		
Act Notarial nr. 88, din 06/10/2015 emis de NP CHIRU MARIA DANA;		
B2	Intabulare, drept de PROPRIETATE, dobandit prin Succesiune, cota actuala 3/4, cota initiala 3/4 1) <b>BOGDAN MARIA</b> <i>OBSERVATII: pozitie transcrisa din CF 20296/Jegalia, inscrisa prin incheierea nr. 55893 din 09/10/2015;</i>	A1
Act Notarial nr. 89, din 06/10/2015 emis de NP CHIRU MARIA DANA;		
B3	Intabulare, drept de PROPRIETATE, dobandit prin Succesiune, cota actuala 1/4, cota initiala 1/4 1) <b>BOGDAN MARIA</b> <i>OBSERVATII: pozitie transcrisa din CF 20296/Jegalia, inscrisa prin incheierea nr. 55893 din 09/10/2015;</i>	A1

**C. Partea III. SARCINI .**

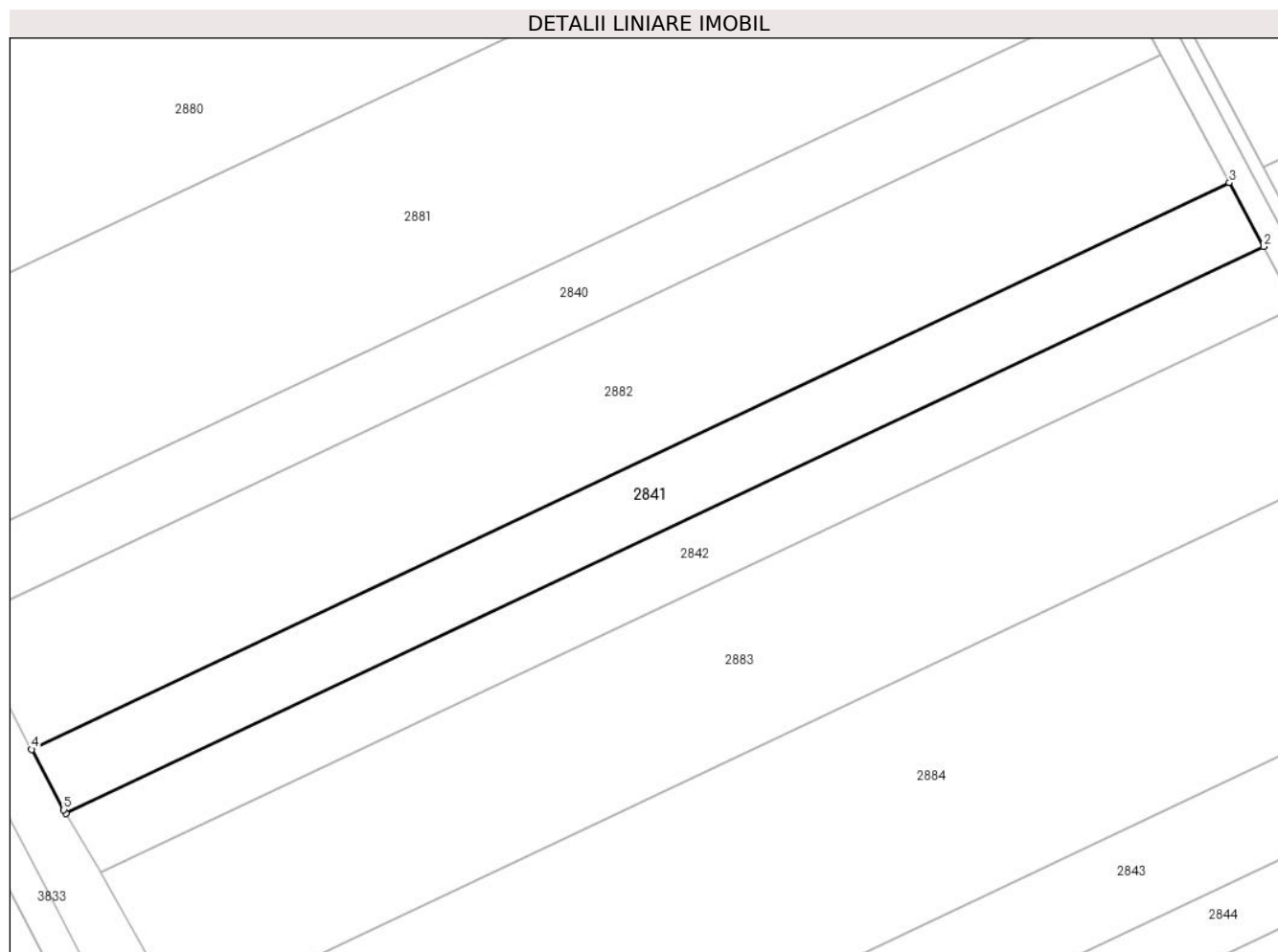
Inscrieri privind dezmembramintele dreptului de proprietate, drepturi reale de garanție și sarcini	Referințe
NU SUNT	

## Anexa Nr. 1 La Partea I

## Teren

Nr cadastral	Suprafața (mp)*	Observații / Referințe
23450	10.000	

\* Suprafața este determinată în planul de proiecție Stereo 70.



## Date referitoare la teren

Crt	Categorie folosință	Intra vilan	Suprafața (mp)	Tarla	Parcelă	Nr. topo	Observații / Referințe
1	arabil	NU	10.000	57	15	-	LOT 1

## Lungime Segmente

1) Valorile lungimilor segmentelor sunt obținute din proiecție în plan.

Punct început	X / Y	Punct sfârșit	X / Y	Lungime segment (** (m)
1	711.899,565 317.823,753	2	712.286,25 318.006,584	427.729
2	712.286,25 318.006,584	3	712.275,156 318.027,198	23.41
3	712.275,156 318.027,198	4	711.888,467 317.844,365	427.734
4	711.888,467 317.844,365	5	711.898,876 317.824,911	22.064
5	711.898,876 317.824,911	1	711.899,565 317.823,753	1.347

**\*\* Lungimile segmentelor sunt determinate în planul de proiecție Stereo 70 și sunt rotunjite la 1 milimetru.**

**\*\*\* Distanța dintre puncte este formată din segmente cumulate ce sunt mai mici decât valoarea 1 milimetru.**



**DATE DESPRE IMOBILUL NR. 2842**

Oficiul de Cadastru și Publicitate Imobiliară CALARASI  
Biroul de Cadastru și Publicitate Imobiliară Calarasi

**A. Partea I. Descrierea imobilului**

TEREN Extravilan

Adresa: Jud. Calarasi

Nr. Crt	Nr cadastral Nr. topografic	Suprafața* (mp)	Observații / Referințe
A1	23451	9.463	Sector cadastral:21 Teren neimprejmuit;

**B. Partea II. Proprietari și acte**

Inscrieri privitoare la dreptul de proprietate și alte drepturi reale		Referințe
<b>19370 / 21/03/2016</b>		
Act Notarial nr. 510, din 18/03/2016 emis de BIN Mitache Iuliana Adriana;		
B5	Intabulare, drept de PROPRIETATE, dobandit prin Conventie, cota actuala 1/1, cota initiala 1/1 1) MORARU GHEORGHE, - sot 2) MORARU OLGA, - sotie	A1

**C. Partea III. SARCINI .**

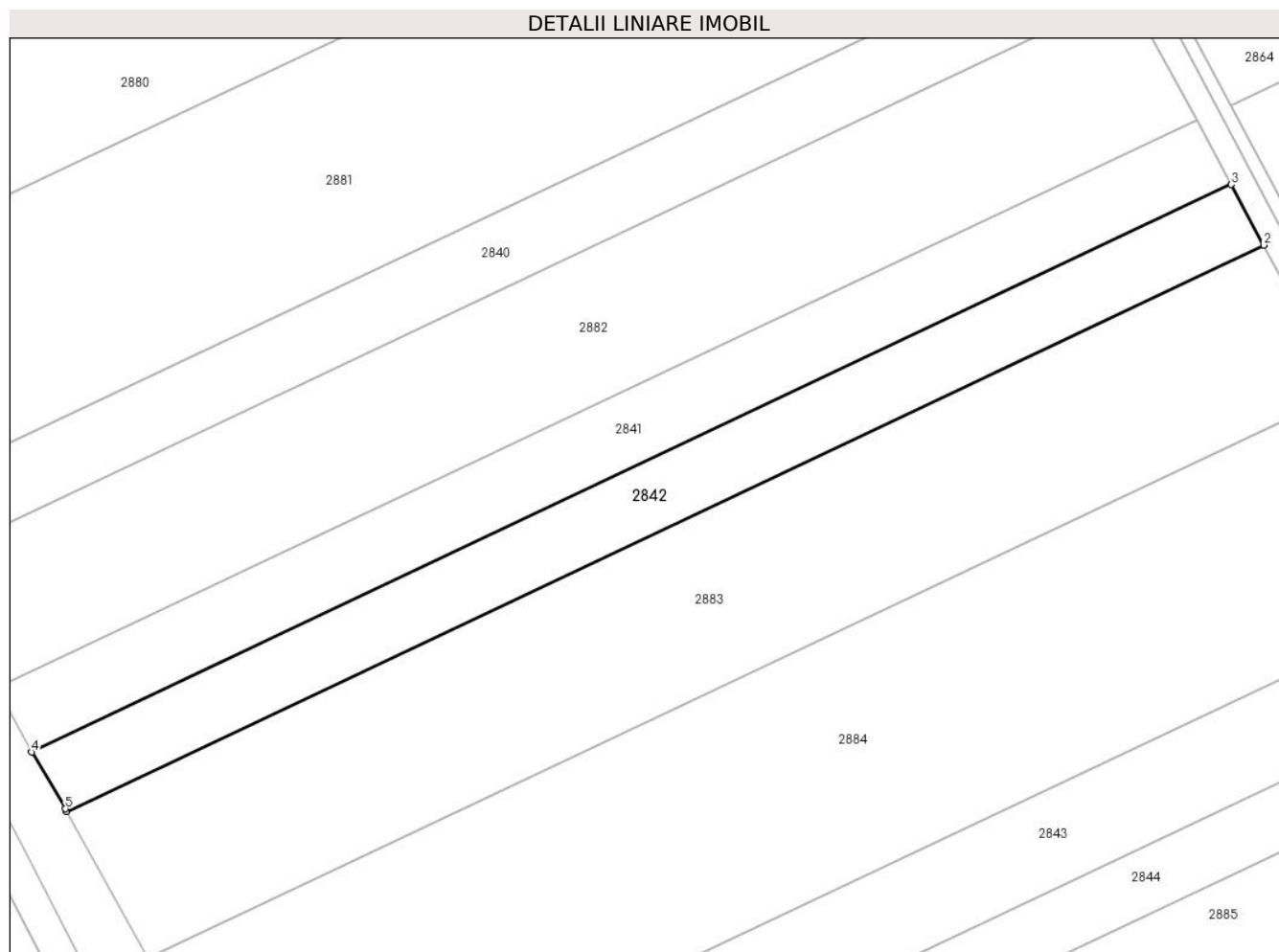
Inscrieri privind dezmembramintele dreptului de proprietate, drepturi reale de garanție și sarcini	Referințe
NU SUNT	

## Anexa Nr. 1 La Partea I

## Teren

Nr cadastral	Suprafața (mp)*	Observații / Referințe
23451	9.463	

\* Suprafața este determinată în planul de proiecție Stereo 70.



## Date referitoare la teren

Crt	Categorie folosință	Intravilan	Suprafața (mp)	Tarla	Parcelă	Nr. topo	Observații / Referințe
1	arabil	NU	9.463	57	15	-	LOT 2

## Lungime Segmente

1) Valorile lungimilor segmentelor sunt obținute din proiecție în plan.

Punct început	X / Y	Punct sfârșit	X / Y	Lungime segment (** (m)
1	711.910,909 317.804,617	2	712.296,762 317.987,055	426.809
2	712.296,762 317.987,055	3	712.286,25 318.006,584	22.178
3	712.286,25 318.006,584	4	711.899,565 317.823,753	427.729
4	711.899,565 317.823,753	5	711.910,416 317.805,502	21.233
5	711.910,416 317.805,502	1	711.910,909 317.804,617	1.013

**\*\* Lungimile segmentelor sunt determinate în planul de proiecție Stereo 70 și sunt rotunjite la 1 milimetru.**

**\*\*\* Distanța dintre puncte este formată din segmente cumulate ce sunt mai mici decât valoarea 1 milimetru.**





**DATE DESPRE IMOBILUL NR. 2843**

Oficiul de Cadastru și Publicitate Imobiliară CALARASI  
Biroul de Cadastru și Publicitate Imobiliară Calarasi

**A. Partea I. Descrierea imobilului**

TEREN Extravilan

Adresa: Jud. Calarasi

Nr. Crt	Nr cadastral Nr. topografic	Suprafața* (mp)	Observații / Referințe
A1		12.786	Sector cadastral:21 Teren neimprejmuit;

**B. Partea II. Proprietari și acte**

Inscrieri privitoare la dreptul de proprietate și alte drepturi reale	Referințe
/	
Act Administrativ nr. 43320, din 07/10/1998 emis de CJSIPT CALARASI;	
B1	A1
Intabulare, drept de PROPRIETATE, dobandit prin Reconstituire, cota actuala 1/1, cota initiala 1/1 1) MIHAI C ION, LIPSA CNP	

**C. Partea III. SARCINI .**

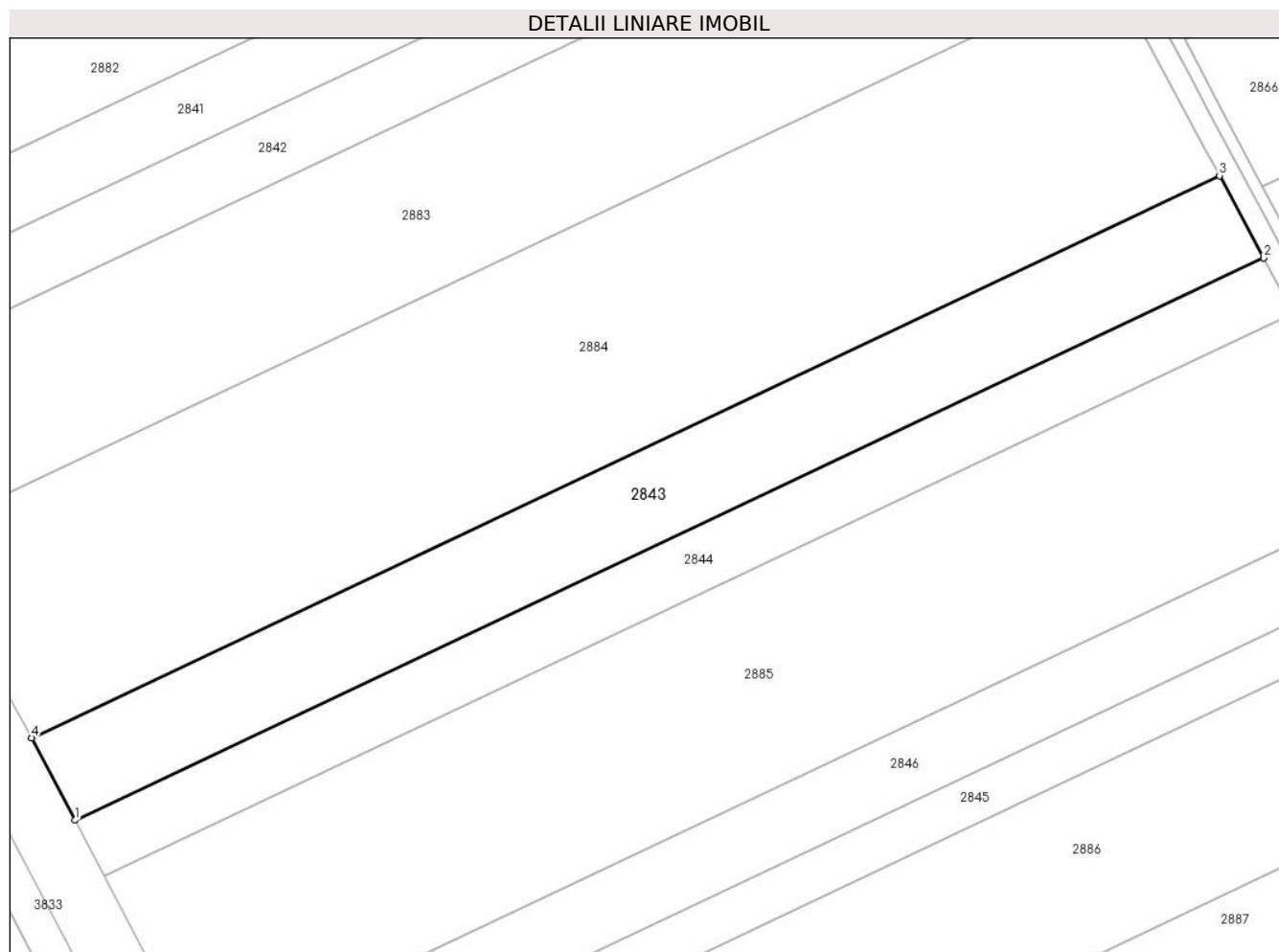
Inscrieri privind dezmembramintele dreptului de proprietate, drepturi reale de garanție și sarcini	Referințe
NU SUNT	

## Anexa Nr. 1 La Partea I

## Teren

Nr cadastral	Suprafața (mp)*	Observații / Referințe
	12.786	

\* Suprafața este determinată în planul de proiecție Stereo 70.



## Date referitoare la teren

Crt	Categorie folosință	Intra vilan	Suprafața (mp)	Tarla	Parcelă	Nr. topo	Observații / Referințe
1	arabil	NU	12.786	57	12	-	

## Lungime Segmente

1) Valorile lungimilor segmentelor sunt obținute din proiecție în plan.

Punct început	X / Y	Punct sfârșit	X / Y	Lungime segment (** (m)
1	711.987,633 317.665,398	2	712.372,093 317.847,177	425.268
2	712.372,093 317.847,177	3	712.357,791 317.873,686	30.121
3	712.357,791 317.873,686	4	711.973,647 317.692,056	424.919
4	711.973,647 317.692,056	1	711.987,633 317.665,398	30.104

\*\* Lungimile segmentelor sunt determinate în planul de proiecție Stereo 70 și sunt rotunjite la 1 milimetru.

**\*\*\* Distanţa dintre puncte este formată din segmente cumulate ce sunt mai mici decât valoarea 1 milimetru.**



**DATE DESPRE IMOBILUL NR. 2844**

Oficiul de Cadastru și Publicitate Imobiliară CALARASI  
Biroul de Cadastru și Publicitate Imobiliară Calarasi

**A. Partea I. Descrierea imobilului**

TEREN Extravilan

Adresa: Jud. Calarasi

Nr. Crt	Nr cadastral Nr. topografic	Suprafața* (mp)	Observații / Referințe
A1	23711	Din acte: 8.700 Masurata: 8.583	Sector cadastral:21 Teren neimpregmuit;

**B. Partea II. Proprietari și acte**

Inscrieri privitoare la dreptul de proprietate și alte drepturi reale		Referințe
<b>21426 / 24/04/2019</b>		
Act Notarial nr. 533, din 24/04/2019 emis de BARBARESSO CRINA-BEATRICE;		
B10	Intabulare, drept de PROPRIETATE, dobandit prin Conventie, cota actuala 1/1, cota initiala 1/1 1) NUTRESAN SRL, CIF:17111003	A1
<b>21435 / 24/04/2019</b>		
Act Notarial nr. 534, din 24/04/2019 emis de BARBARESSO CRINA-BEATRICE;		
B11	se noteaza interdictiile de grevare cu sarcini, inchiriere, dezmembrare, alipire, construire si amenajare, 1) CEC BANK SA, CIF:361897 2) FONDUL DE GARANTARE A CREDITULUI RURAL IFN SA, CIF:5439903	A1
B12	se noteaza interdictia de instrainare conform art. 902 alin. 2 pct. 8 Cod Civil, ' pe toata durata rambursarii creditului si la minim 5 (cinci) ani de la momentul tranzactiei', 1) CEC BANK SA, CIF:361897 2) FONDUL DE GARANTARE A CREDITULUI RURAL IFN SA, CIF:5439903	A1

**C. Partea III. SARCINI**

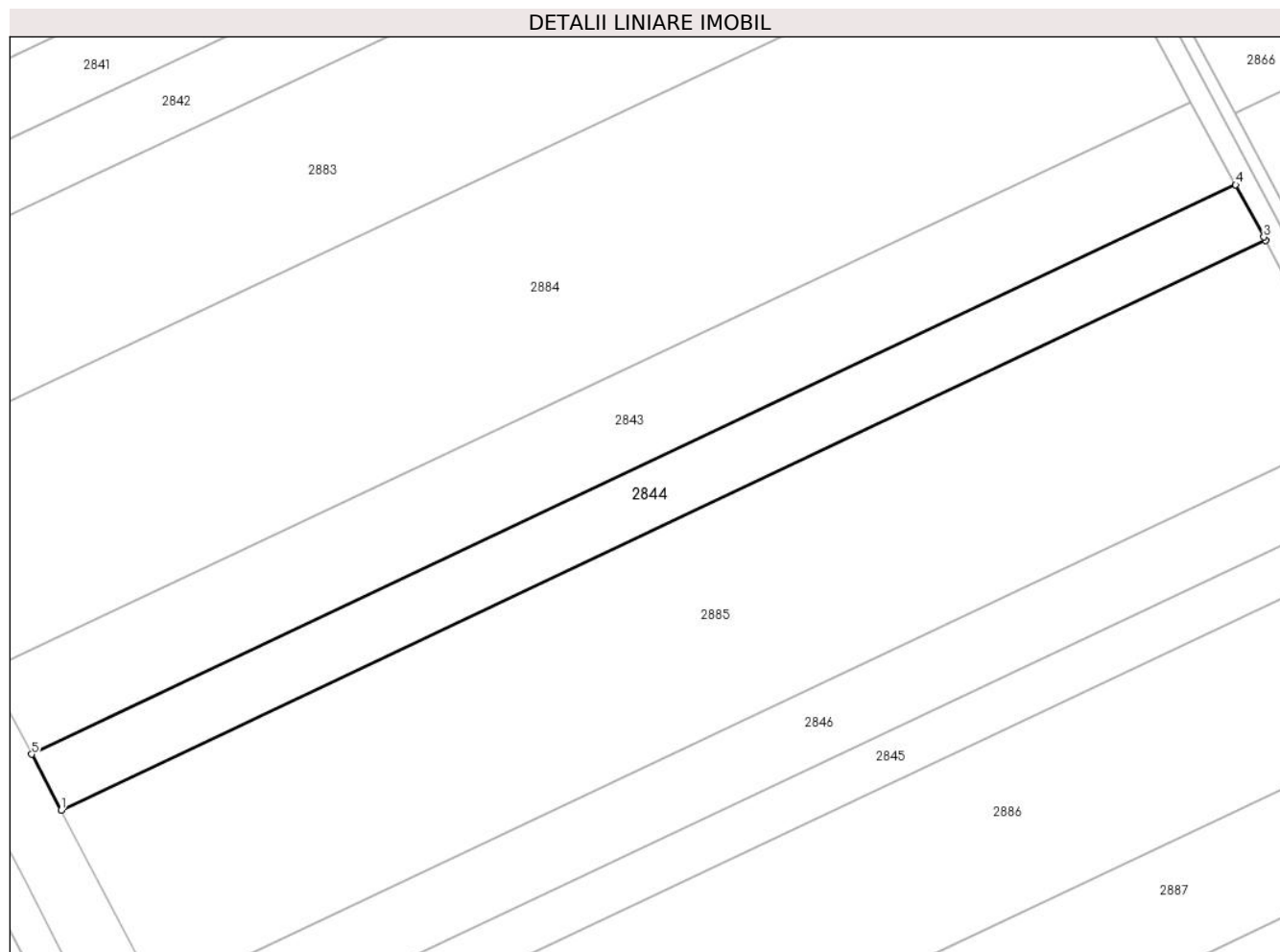
Inscrieri privind dezmembramintele dreptului de proprietate, drepturi reale de garanție și sarcini		Referințe
<b>21435 / 24/04/2019</b>		
Act Notarial nr. 534, din 24/04/2019 emis de BARBARESSO CRINA-BEATRICE;		
C1	Intabulare, drept de IPOTECA, Valoare:570000 LEI, si celelalte obligatii de plata aferente creditului acordat in baza contractului de credit nr. RQ19025176977057 din data de 07.02.2019 si a Contractului de garantare IC190600037/2019 1) CEC BANK SA, CIF:361897 2) FONDUL DE GARANTARE A CREDITULUI RURAL IFN SA, CIF:5439903	A1
C2	se intabuleaza privilegiul prevazut de art.2333 Cod civil, 1) CEC BANK SA, CIF:361897	A1

## Anexa Nr. 1 La Partea I

## Teren

Nr cadastral	Suprafața (mp)*	Observații / Referințe
23711	Din acte: 8.700 Masurata: 8.583	

\* Suprafața este determinată în planul de proiecție Stereo 70.



## Date referitoare la teren

Crt	Categorie folosință	Intra vilan	Suprafața (mp)	Tarla	Parcelă	Nr. topo	Observații / Referințe
1	arabil	NU	8.583	57	11	-	

## Lungime Segmente

1) Valorile lungimilor segmentelor sunt obținute din proiecție în plan.

Punct început	X / Y	Punct sfârșit	X / Y	Lungime segment (** (m)
1	711.997,015 317.647,515	2	712.381,66 317.829,382	425.473
2	712.381,66 317.829,382	3	712.381,068 317.830,543	1.303
3	712.381,068 317.830,543	4	712.372,093 317.847,177	18.901
4	712.372,093 317.847,177	5	711.987,633 317.665,398	425.268
5	711.987,633 317.665,398	1	711.997,015 317.647,515	20.195

**\*\* Lungimile segmentelor sunt determinate în planul de proiecție Stereo 70 și sunt rotunjite la 1 milimetru.**

**\*\*\* Distanța dintre puncte este formată din segmente cumulate ce sunt mai mici decât valoarea 1 milimetru.**





**DATE DESPRE IMOBILUL NR. 2845**

Oficiul de Cadastru și Publicitate Imobiliară CALARASI  
Biroul de Cadastru și Publicitate Imobiliară Calarasi

**A. Partea I. Descrierea imobilului**

TEREN Extravilan

Nr. CF vechi:428

Nr. cadastral vechi:559

Adresa: Jud. Calarasi

Nr. Crt	Nr cadastral Nr. topografic	Suprafața* (mp)	Observații / Referințe
A1	23122	6.651	Sector cadastral:21 Teren neimprejmuit;

**B. Partea II. Proprietari și acte**

Inscrieri privitoare la dreptul de proprietate și alte drepturi reale	Referințe
<b>4831 / 22/02/2008</b>	
Act Notarial nr. 413, din 20/02/2008 emis de BNP CHIRU MARIA DANA;	
B1	A1
Intabulare, drept de PROPRIETATE, dobandit prin Conventie, cota actuala 1/1, cota initiala 1/1	
1) SC APOLLO PROPERTIES SRL, CIF:19163688	
OBSERVATII: (provenita din conversia CF 428)	

**C. Partea III. SARCINI .**

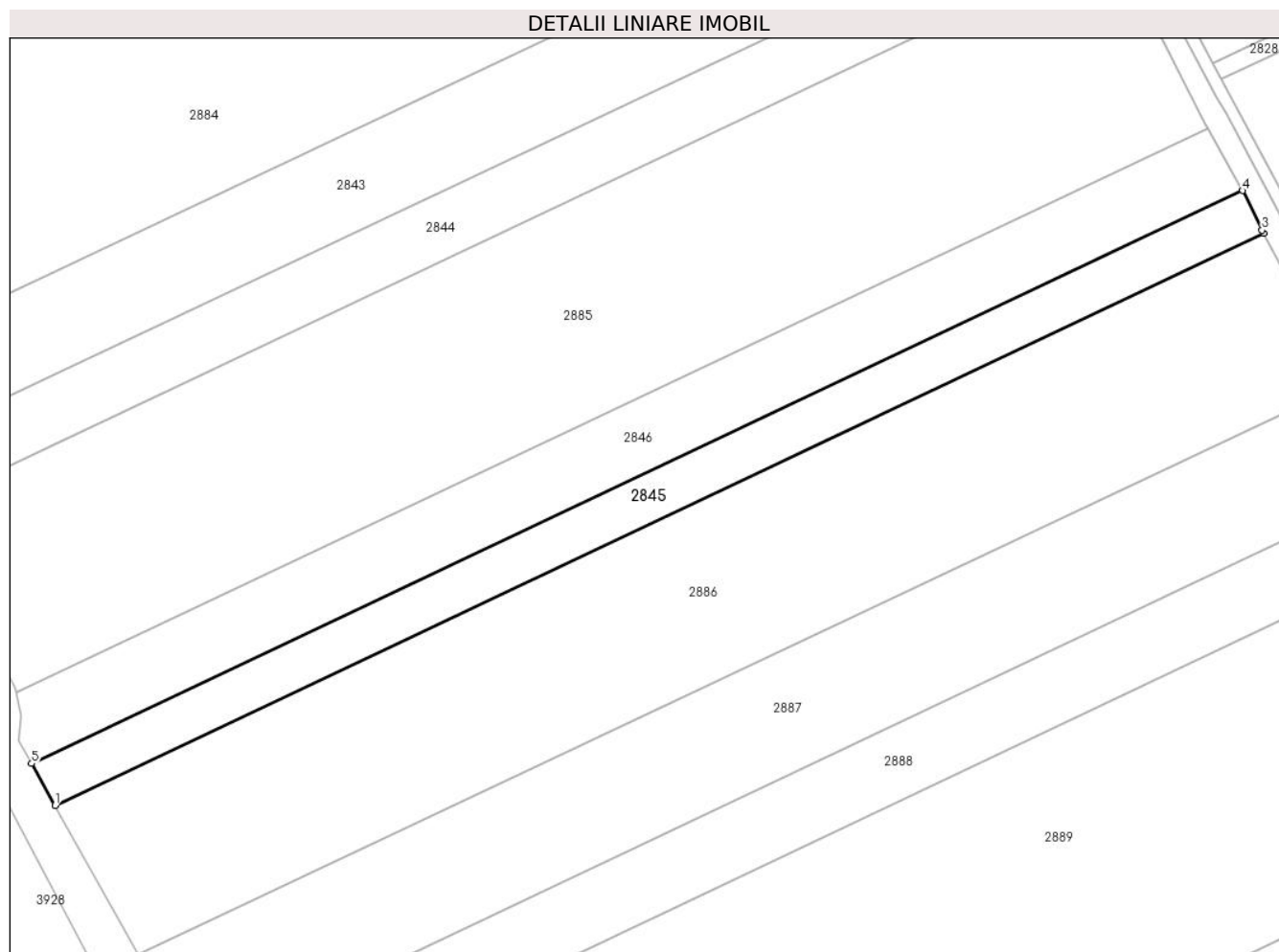
Inscrieri privind dezmembramintele dreptului de proprietate, drepturi reale de garanție și sarcini	Referințe
NU SUNT	

## Anexa Nr. 1 La Partea I

## Teren

Nr cadastral	Suprafața (mp)*	Observații / Referințe
23122	6.651	

\* Suprafața este determinată în planul de proiecție Stereo 70.



## Date referitoare la teren

Crt	Categorie folosință	Intravilan	Suprafața (mp)	Tarla	Parcelă	Nr. topo	Observații / Referințe
1	arabil	NU	6.651	57	8	-	

## Lungime Segmente

1) Valorile lungimilor segmentelor sunt obținute din proiecție în plan.

Punct început	X / Y	Punct sfârșit	X / Y	Lungime segment (** (m)
1	712.040,305 317.551,385	2	712.430,188 317.735,729	431.267
2	712.430,188 317.735,729	3	712.429,636 317.736,768	1.177
3	712.429,636 317.736,768	4	712.423,326 317.749,529	14.236
4	712.423,326 317.749,529	5	712.032,758 317.564,862	432.025
5	712.032,758 317.564,862	1	712.040,305 317.551,385	15.446

**\*\* Lungimile segmentelor sunt determinate în planul de proiecție Stereo 70 și sunt rotunjite la 1 milimetru.**

**\*\*\* Distanța dintre puncte este formată din segmente cumulate ce sunt mai mici decât valoarea 1 milimetru.**



**DATE DESPRE IMOBILUL NR. 2846**

Oficiul de Cadastru și Publicitate Imobiliară CALARASI  
 Biroul de Cadastru și Publicitate Imobiliară Calarasi

**A. Partea I. Descrierea imobilului**

TEREN Extravilan

Nr. CF vechi:367  
 Nr. cadastral vechi:502

Adresa: Jud. Calarasi

Nr. Crt	Nr cadastral Nr. topografic	Suprafața* (mp)	Observații / Referințe
A1	23213	9.866	Sector cadastral:21 Teren neimprejmuit;

**B. Partea II. Proprietari și acte**

Inscrieri privitoare la dreptul de proprietate și alte drepturi reale	Referințe
<b>4212 / 18/02/2008</b>	
Act Notarial nr. 334, din 14/02/2008 emis de BNP Chiru Maria Dana;	
B1	A1
Intabulare, drept de PROPRIETATE, dobandit prin Conventie, cota actuala 1/1, cota initiala 1/1	
1) SC APOLLO PROPERTIES SRL, CIF:19163688	
OBSERVATII: (provenita din conversia CF 367)	

**C. Partea III. SARCINI .**

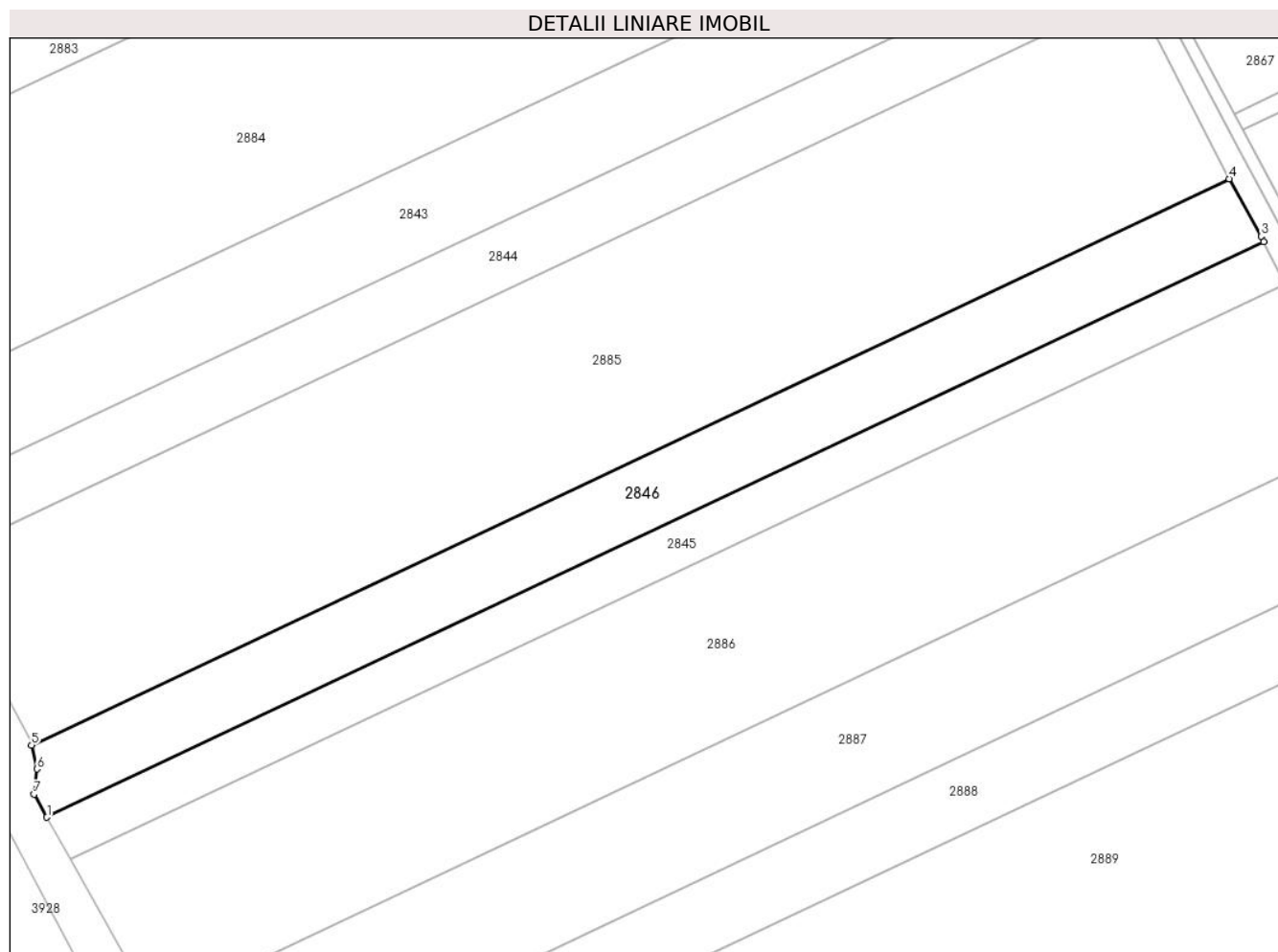
Inscrieri privind dezmembramintele dreptului de proprietate, drepturi reale de garanție și sarcini	Referințe
NU SUNT	

## Anexa Nr. 1 La Partea I

## Teren

Nr cadastral	Suprafața (mp)*	Observații / Referințe
23213	9.866	

\* Suprafața este determinată în planul de proiecție Stereo 70.



## Date referitoare la teren

Crt	Categorie folosință	Intravilan	Suprafața (mp)	Tarla	Parcelă	Nr. topo	Observații / Referințe
1	arabil	NU	9.866	57	9	-	

## Lungime Segmente

1) Valorile lungimilor segmentelor sunt obținute din proiecție în plan.

Punct început	X / Y	Punct sfârșit	X / Y	Lungime segment (** (m)
1	712.032,758 317.564,862	2	712.423,326 317.749,529	432.025
2	712.423,326 317.749,529	3	712.422,471 317.751,259	1.93
3	712.422,471 317.751,259	4	712.412,2 317.769,679	21.09
4	712.412,2 317.769,679	5	712.027,84 317.587,947	425.158
5	712.027,84 317.587,947	6	712.029,551 317.580,343	7.794

Punct început	X / Y	Punct sfârșit	X / Y	Lungime segment (** (m)
6	712.029,551 317.580,343	7	712.028,615 317.572,261	8.136
7	712.028,615 317.572,261	1	712.032,758 317.564,862	8.48

\*\* Lungimile segmentelor sunt determinate în planul de proiecție Stereo 70 și sunt rotunjite la 1 milimetru.

\*\*\* Distanța dintre puncte este formată din segmente cumulate ce sunt mai mici decât valoarea 1 milimetru.





**DATE DESPRE IMOBILUL NR. 2847**

Oficiul de Cadastru și Publicitate Imobiliară CALARASI  
Biroul de Cadastru și Publicitate Imobiliară Calarasi

**A. Partea I. Descrierea imobilului**

TEREN Extravilan

Adresa: Jud. Calarasi

Nr. Crt	Nr cadastral Nr. topografic	Suprafața* (mp)	Observații / Referințe
A1	22250	10.511	Sector cadastral:21 Teren neimprejmuit;

**B. Partea II. Proprietari și acte**

Inscrieri privitoare la dreptul de proprietate și alte drepturi reale	Referințe
<b>50520 / 28/09/2017</b>	
Act Notarial nr. 3072, din 27/09/2017 emis de Popa DIDINA;	
B5	A1
Intabulare, drept de PROPRIETATE, dobandit prin Iesire Din Indiviziune, cota actuala 1/1, cota initiala 1/1	
1) DIMA ION	

**C. Partea III. SARCINI .**

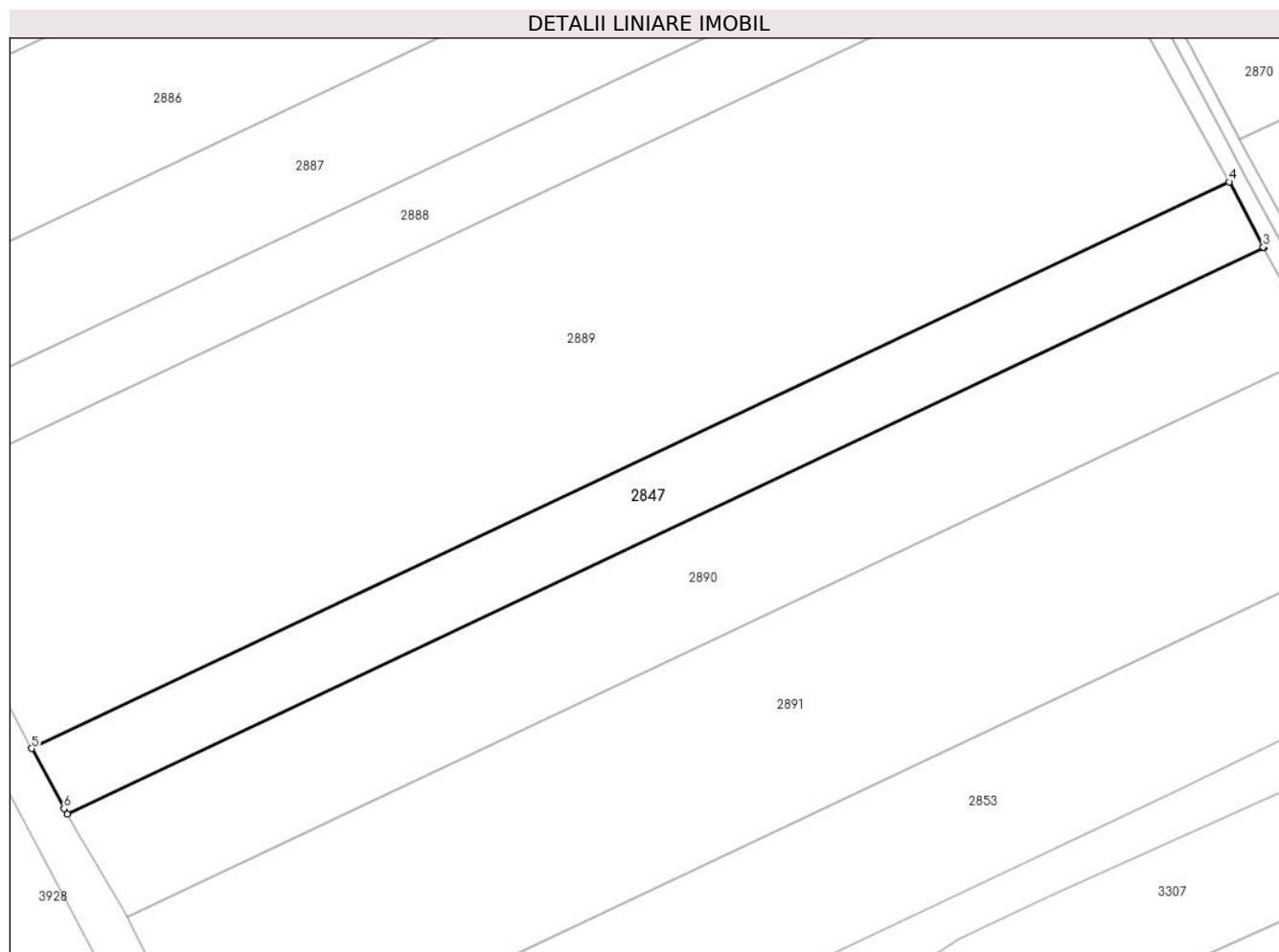
Inscrieri privind dezmembramintele dreptului de proprietate, drepturi reale de garanție și sarcini	Referințe
NU SUNT	

## Anexa Nr. 1 La Partea I

## Teren

Nr cadastral	Suprafața (mp)*	Observații / Referințe
22250	10.511	

\* Suprafața este determinată în planul de proiecție Stereo 70.



## Date referitoare la teren

Crt	Categorie folosință	Intra vilan	Suprafața (mp)	Tarla	Parcelă	Nr. topo	Observații / Referințe
1	arabil	NU	10.511	57	4	-	LOT 2

## Lungime Segmente

1) Valorile lungimilor segmentelor sunt obținute din proiecție în plan.

Punct început	X / Y	Punct sfârșit	X / Y	Lungime segment (** (m)
1	712.149,985 317.346,401	2	712.540,402 317.530,997	431.858
2	712.540,402 317.530,997	3	712.540,226 317.531,313	0.362
3	712.540,226 317.531,313	4	712.529,096 317.552,561	23.987
4	712.529,096 317.552,561	5	712.138,356 317.367,813	432.215
5	712.138,356 317.367,813	6	712.148,937 317.348,184	22.299

Punct început	X / Y	Punct sfârșit	X / Y	Lungime segment (** (m)
6	712.148,937 317.348,184	1	712.149,985 317.346,401	2.068

\*\* Lungimile segmentelor sunt determinate în planul de proiecție Stereo 70 și sunt rotunjite la 1 milimetru.

\*\*\* Distanța dintre puncte este formată din segmente cumulate ce sunt mai mici decât valoarea 1 milimetru.



**DATE DESPRE IMOBILUL NR. 2848**

Oficiul de Cadastru și Publicitate Imobiliară CALARASI  
Biroul de Cadastru și Publicitate Imobiliară Calarasi

**A. Partea I. Descrierea imobilului**

TEREN Extravilan

Adresa: Jud. Calarasi

Nr. Crt	Nr cadastral Nr. topografic	Suprafața* (mp)	Observații / Referințe
A1		6.451	Sector cadastral:21 Teren neimprejmuit;

**B. Partea II. Proprietari și acte**

Inscrieri privitoare la dreptul de proprietate și alte drepturi reale		Referințe
/		
Act Normativ nr. 1349, din 21/12/2001 emis de GUVERNUL ROMANIEI (Act Administrativ nr. 5457/25.09.2023 emis de Primăria Comunei Jegalia, HCL al Comunei Jegalia nr. 23/07.09.1999 cu Anexa 4 si Anexa 28);		
B1	Intabulare, drept de PROPRIETATE-DOMENIU PUBLIC, dobandit prin Lege, cota actuala 1/1, cota initiala 1/1 1) COMUNA JEGALIA, CIF:3796756, -DOMENIU PUBLIC	A1

**C. Partea III. SARCINI .**

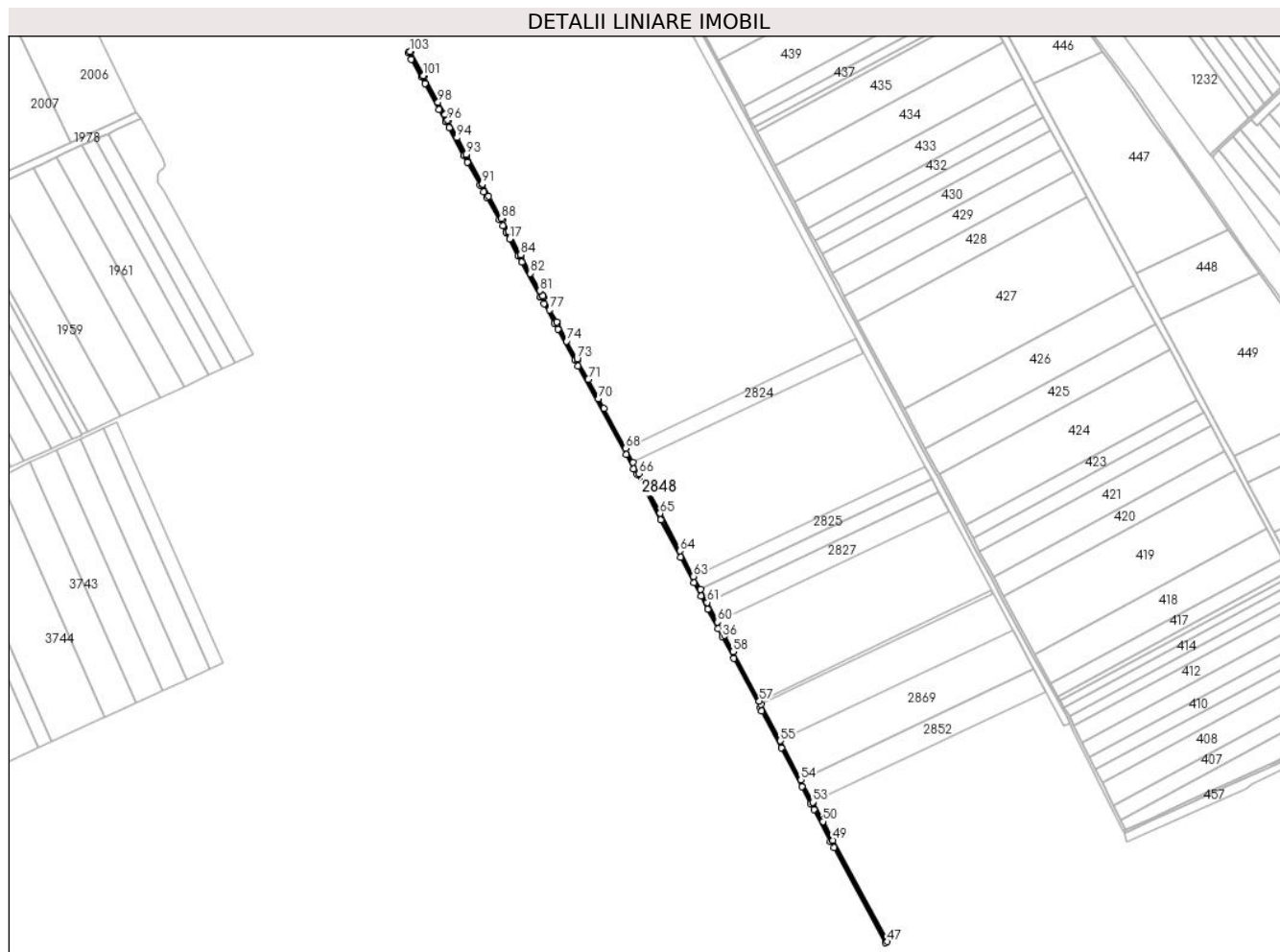
Inscrieri privind dezmembramintele dreptului de proprietate, drepturi reale de garanție și sarcini	Referințe
NU SUNT	

## Anexa Nr. 1 La Partea I

## Teren

Nr cadastral	Suprafața (mp)*	Observații / Referințe
	6.451	

\* Suprafața este determinată în planul de proiecție Stereo 70.



## Date referitoare la teren

Crt	Categorie folosință	Intravilan	Suprafața (mp)	Tarla	Parcelă	Nr. topo	Observații / Referințe
1	drum	NU	6.451	-	-	-	

## Lungime Segmente

1) Valorile lungimilor segmentelor sunt obținute din proiecție în plan.

Punct început	X / Y	Punct sfârșit	X / Y	Lungime segment	Punct început	X / Y	Punct sfârșit	X / Y	Lungime segment	Punct început	X / Y	Punct sfârșit	X / Y	Lungime segment
1	711.848,022 318.833,343	2	711.853,782 318.822,826	11.991	2	711.853,782 318.822,826	3	711.869,568 318.794,005	32.861	3	711.869,568 318.794,005	4	711.875,375 318.783,459	12.039
4	711.875,375 318.783,459	5	711.898,204 318.741,993	47.335	5	711.898,204 318.741,993	6	711.908,667 318.722,99	21.693	6	711.908,667 318.722,99	7	711.909,004 318.722,356	0.718
7	711.909,004 318.722,356	8	711.914,276 318.712,428	11.241	8	711.914,276 318.712,428	9	711.938,034 318.667,689	50.656	9	711.938,034 318.667,689	10	711.944,013 318.656,805	12.418
10	711.944,013 318.656,805	11	711.964,234 318.619,991	42.002	11	711.964,234 318.619,991	12	711.969,957 318.609,361	12.073	12	711.969,957 318.609,361	13	711.974,738 318.600,479	10.087
13	711.974,738 318.600,479	14	711.995,249 318.564,784	41.168	14	711.995,249 318.564,784	15	712.000,702 318.554,611	11.542	15	712.000,702 318.554,611	16	712.006,457 318.543,874	12.182
16	712.006,457 318.543,874	17	712.011,727 318.533,583	11.562	17	712.011,727 318.533,583	18	712.025,661 318.506,373	30.576	18	712.025,661 318.506,373	19	712.031,159 318.496,22	11.546

Punct început	X / Y	Punct sfârșit	X / Y	Lungime segment	Punct început	X / Y	Punct sfârșit	X / Y	Lungime segment	Punct început	X / Y	Punct sfârșit	X / Y	Lungime segment
19	712.031,159 318.496,22	20	712.061,451 318.440,285	63.61 1	20	712.061,451 318.440,285	21	712.061,714 318.439,799	0.553	21	712.061,714 318.439,799	22	712.067,08 318.429,804	11.34 4
22	712.067,08 318.429,804	23	712.084,05 318.398,194	35.87 7	23	712.084,05 318.398,194	24	712.089,471 318.388,352	11.23 6	24	712.089,471 318.388,352	25	712.116,923 318.338,521	56.89 2
25	712.116,923 318.338,521	26	712.121,994 318.329,176	10.63 2	26	712.121,994 318.329,176	27	712.199,315 318.186,677	162.1 25	27	712.199,315 318.186,677	28	712.211,711 318.163,831	25.99 2
28	712.211,711 318.163,831	29	712.216,75 318.154,545	10.56 5	29	712.216,75 318.154,545	30	712.255,176 318.081,9	82.18 2	30	712.255,176 318.081,9	31	712.287,094 318.021,558	68.26 4
31	712.287,094 318.021,558	32	712.308,839 317.980,45	46.50 5	32	712.308,839 317.980,45	33	712.319,941 317.959,462	23.74 3	33	712.319,941 317.959,462	34	712.331,039 317.938,482	23.73 4
34	712.331,039 317.938,482	35	712.347,68 317.907,022	35.59	35	712.347,68 317.907,022	36	712.354,523 317.894,085	14.63 5	36	712.354,523 317.894,085	37	712.372,984 317.859,227	39.44 5
37	712.372,984 317.859,227	38	712.415,102 317.779,699	89.99 2	38	712.415,102 317.779,699	39	712.417,873 317.774,468	5.92	39	712.417,873 317.774,468	40	712.449,094 317.715,515	66.71
40	712.449,094 317.715,515	41	712.482,317 317.652,784	70.98 6	41	712.482,317 317.652,784	42	712.496,658 317.625,704	30.64 3	42	712.496,658 317.625,704	43	712.501,665 317.616,214	10.73
43	712.501,665 317.616,214	44	712.528,786 317.564,813	58.11 7	44	712.528,786 317.564,813	45	712.534,031 317.555,085	11.05 2	45	712.534,031 317.555,085	46	712.616,673 317.401,822	174.1 24
46	712.616,673 317.401,822	47	712.620,194 317.403,72	4.0	47	712.620,194 317.403,72	48	712.532,441 317.566,462	184.8 93	48	712.532,441 317.566,462	49	712.532,315 317.566,696	0.266
49	712.532,315 317.566,696	50	712.516,263 317.597,049	34.33 6	50	712.516,263 317.597,049	51	712.500,266 317.627,437	34.34 1	51	712.500,266 317.627,437	52	712.500,195 317.627,573	0.153
52	712.500,195 317.627,573	53	712.499,98 317.627,979	0.459	53	712.499,98 317.627,979	54	712.480,968 317.663,877	40.62 2	54	712.480,968 317.663,877	55	712.447,749 317.726,602	70.97 8
55	712.447,749 317.726,602	56	712.416,637 317.785,348	66.47 6	56	712.416,637 317.785,348	57	712.413,866 317.790,579	5.92	57	712.413,866 317.790,579	58	712.371,753 317.870,097	89.98 1
58	712.371,753 317.870,097	59	712.358,058 317.895,957	29.26 2	59	712.358,058 317.895,957	60	712.346,544 317.917,724	24.62 5	60	712.346,544 317.917,724	61	712.329,961 317.949,074	35.46 6
61	712.329,961 317.949,074	62	712.318,865 317.970,052	23.73 2	62	712.318,865 317.970,052	63	712.307,764 317.991,037	23.74	63	712.307,764 317.991,037	64	712.286,023 318.032,14	46.49 9
64	712.286,023 318.032,14	65	712.254,113 318.092,465	68.24 5	65	712.254,113 318.092,465	66	712.220,276 318.156,434	72.36 7	66	712.220,276 318.156,434	67	712.210,697 318.174,087	20.08 4
67	712.210,697 318.174,087	68	712.198,343 318.196,856	25.90 5	68	712.198,343 318.196,856	69	712.163,481 318.261,105	73.09 8	69	712.163,481 318.261,105	70	712.155,127 318.276,5	17.51 6
70	712.155,127 318.276,5	71	712.138,381 318.308,007	35.68 1	71	712.138,381 318.308,007	72	712.121,014 318.339,369	35.85	72	712.121,014 318.339,369	73	712.120,433 318.340,44	1.218
73	712.120,433 318.340,44	74	712.103,776 318.369,201	33.23 6	74	712.103,776 318.369,201	75	712.088,386 318.398,612	33.19 4	75	712.088,386 318.398,612	76	712.087,564 318.400,105	1.704
76	712.087,564 318.400,105	77	712.076,22 318.419,618	22.57 1	77	712.076,22 318.419,618	78	712.066,114 318.440,06	22.80 4	78	712.066,114 318.440,06	79	712.065,235 318.441,697	1.858
79	712.065,235 318.441,697	80	712.064,968 318.442,19	0.561	80	712.064,968 318.442,19	81	712.060,451 318.450,532	9.486	81	712.060,451 318.450,532	82	712.044,865 318.478,3	31.84 3
82	712.044,865 318.478,3	83	712.030,179 318.506,429	31.73 2	83	712.030,179 318.506,429	84	712.029,2 318.508,237	2.056	84	712.029,2 318.508,237	85	712.011,059 318.543,664	39.80 2
85	712.011,059 318.543,664	86	712.010,0 318.545,731	2.322	86	712.010,0 318.545,731	87	711.999,883 318.564,605	21.41 5	87	711.999,883 318.564,605	88	711.998,746 318.566,726	2.407
88	711.998,746 318.566,726	89	711.978,234 318.602,424	41.17 1	89	711.978,234 318.602,424	90	711.968,472 318.620,558	20.59 5	90	711.968,472 318.620,558	91	711.967,749 318.621,902	1.526
91	711.967,749 318.621,902	92	711.942,425 318.668,005	52.6	92	711.942,425 318.668,005	93	711.941,554 318.669,59	1.809	93	711.941,554 318.669,59	94	711.927,127 318.696,585	30.60 8
94	711.927,127 318.696,585	95	711.912,845 318.723,65	30.60 2	95	711.912,845 318.723,65	96	711.912,186 318.724,892	1.406	96	711.912,186 318.724,892	97	711.907,44 318.733,512	9.84
97	711.907,44 318.733,512	98	711.896,519 318.753,348	22.64 4	98	711.896,519 318.753,348	99	711.873,681 318.794,829	47.35 2	99	711.873,681 318.794,829	100	711.873,074 318.795,93	1.257
100	711.873,074 318.795,93	101	711.872,817 318.796,401	0.537	101	711.872,817 318.796,401	102	711.852,179 318.834,079	42.96	102	711.852,179 318.834,079	103	711.851,53 318.835,265	1.352
103	711.851,53 318.835,265	1	711.848,022 318.833,343	4.0										

\*\* Lungimile segmentelor sunt determinate în planul de proiecție Stereo 70 și sunt rotunjite la 1 milimetru.

\*\*\* Distanța dintre puncte este formată din segmente cumulate ce sunt mai mici decât valoarea 1 milimetru.





**DATE DESPRE IMOBILUL NR. 2849**

Oficiul de Cadastru și Publicitate Imobiliară CALARASI  
Biroul de Cadastru și Publicitate Imobiliară Calarasi

**A. Partea I. Descrierea imobilului**

TEREN Extravilan

Adresa: Jud. Calarasi

Nr. Crt	Nr cadastral Nr. topografic	Suprafața* (mp)	Observații / Referințe
A1		13.539	Sector cadastral:21 Teren neimprejmuit;

**B. Partea II. Proprietari și acte**

Inscrieri privitoare la dreptul de proprietate și alte drepturi reale	Referințe
/	
Act Normativ nr. 7, din 13/03/1996 emis de PARLAMENTUL ROMÂNIEI;	
B1	A1
Intabulare, drept de PROPRIETATE, dobândit prin Lege, cota actuala 1/1, cota initiala 1/1 1) UAT JEGALIA, CIF:3796756	

**C. Partea III. SARCINI .**

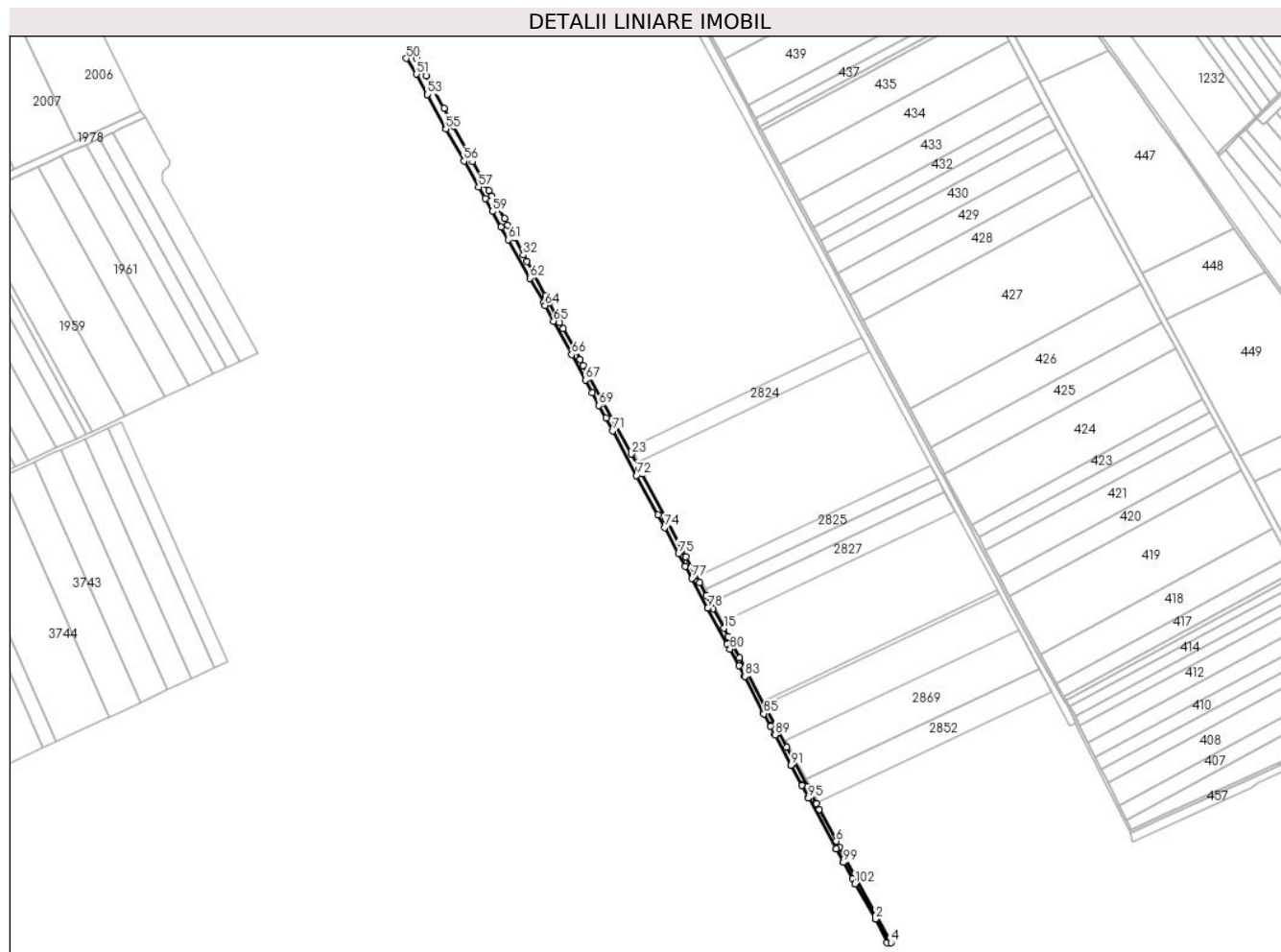
Inscrieri privind dezmembramintele dreptului de proprietate, drepturi reale de garanție și sarcini	Referințe
NU SUNT	

## Anexa Nr. 1 La Partea I

## Teren

Nr cadastral	Suprafața (mp)*	Observații / Referințe
	13.539	

\* Suprafața este determinată în planul de proiecție Stereo 70.



## Date referitoare la teren

Crt	Categorie folosință	Intravilan	Suprafața (mp)	Tarla	Parcelă	Nr. topo	Observații / Referințe
1	curți constructii	NU	13.539	-	-	-	CANAL 215

## Lungime Segmente

1) Valorile lungimilor segmentelor sunt obținute din proiecție în plan.

Punct început	X / Y	Punct sfârșit	X / Y	Lungime segment
1	712.591,57 317.440,51	2	712.591,792 317.440,131	0.439
4	712.616,673 317.401,822	5	712.534,031 317.555,085	174.124
7	712.501,665 317.616,214	8	712.496,658 317.625,704	10.73
10	712.449,094 317.715,515	11	712.417,873 317.774,468	66.71
13	712.372,984 317.859,227	14	712.354,523 317.894,085	39.445
2	712.591,792 317.440,131	3	712.609,924 317.401,809	42.395
5	712.534,031 317.555,085	6	712.528,786 317.564,813	11.052
8	712.496,658 317.625,704	9	712.482,317 317.652,784	30.643
11	712.417,873 317.774,468	12	712.415,102 317.779,699	5.92
14	712.354,523 317.894,085	15	712.347,68 317.907,022	14.635
3	712.609,924 317.401,809	4	712.616,673 317.401,822	6.749
6	712.528,786 317.564,813	7	712.501,665 317.616,214	58.117
9	712.482,317 317.652,784	10	712.449,094 317.715,515	70.986
12	712.415,102 317.779,699	13	712.372,984 317.859,227	89.992
15	712.347,68 317.907,022	16	712.331,039 317.938,482	35.59

Punct început	X / Y	Punct sfârșit	X / Y	Lungime segment	Punct început	X / Y	Punct sfârșit	X / Y	Lungime segment	Punct început	X / Y	Punct sfârșit	X / Y	Lungime segment
16	712.331,039 317.938,482	17	712.319,941 317.959,462	23.734	17	712.319,941 317.959,462	18	712.308,839 317.980,45	23.743	18	712.308,839 317.980,45	19	712.287,094 318.021,558	46.505
19	712.287,094 318.021,558	20	712.255,176 318.081,9	68.264	20	712.255,176 318.081,9	21	712.216,75 318.154,545	82.182	21	712.216,75 318.154,545	22	712.211,711 318.163,831	10.565
22	712.211,711 318.163,831	23	712.199,315 318.186,677	25.992	23	712.199,315 318.186,677	24	712.121,994 318.329,176	162.125	24	712.121,994 318.329,176	25	712.116,923 318.338,521	10.632
25	712.116,923 318.338,521	26	712.089,471 318.388,352	56.892	26	712.089,471 318.388,352	27	712.084,05 318.398,194	11.236	27	712.084,05 318.398,194	28	712.067,08 318.429,804	35.877
28	712.067,08 318.429,804	29	712.061,714 318.439,799	11.344	29	712.061,714 318.439,799	30	712.061,451 318.440,285	0.553	30	712.061,451 318.440,285	31	712.031,159 318.496,22	63.611
31	712.031,159 318.496,22	32	712.025,661 318.506,373	11.546	32	712.025,661 318.506,373	33	712.011,727 318.533,583	30.57	33	712.011,727 318.533,583	34	712.006,457 318.543,874	11.562
34	712.006,457 318.543,874	35	712.000,702 318.554,611	12.182	35	712.000,702 318.554,611	36	711.995,249 318.564,784	11.542	36	711.995,249 318.564,784	37	711.974,738 318.600,479	41.168
37	711.974,738 318.600,479	38	711.969,957 318.609,361	10.087	38	711.969,957 318.609,361	39	711.964,234 318.619,991	12.073	39	711.964,234 318.619,991	40	711.944,013 318.656,805	42.002
40	711.944,013 318.656,805	41	711.938,034 318.667,689	12.418	41	711.938,034 318.667,689	42	711.914,276 318.712,428	50.656	42	711.914,276 318.712,428	43	711.909,004 318.722,356	11.241
43	711.909,004 318.722,356	44	711.908,667 318.722,99	0.718	44	711.908,667 318.722,99	45	711.898,204 318.741,993	21.693	45	711.898,204 318.741,993	46	711.875,375 318.783,459	47.335
46	711.875,375 318.783,459	47	711.869,568 318.794,005	12.039	47	711.869,568 318.794,005	48	711.853,782 318.822,826	32.861	48	711.853,782 318.822,826	49	711.848,022 318.833,343	11.991
49	711.848,022 318.833,343	50	711.837,66 318.822,201	15.216	50	711.837,66 318.822,201	51	711.854,116 318.797,018	30.083	51	711.854,116 318.797,018	52	711.871,412 318.764,43	36.893
52	711.871,412 318.764,43	53	711.871,471 318.764,319	0.126	53	711.871,471 318.764,319	54	711.900,257 318.710,483	61.049	54	711.900,257 318.710,483	55	711.901,024 318.709,12	1.564
55	711.901,024 318.709,12	56	711.930,229 318.657,271	59.508	56	711.930,229 318.657,271	57	711.953,82 318.615,389	48.069	57	711.953,82 318.615,389	58	711.964,283 318.596,813	21.32
58	711.964,283 318.596,813	59	711.975,871 318.576,239	23.613	59	711.975,871 318.576,239	60	711.990,024 318.551,112	28.839	60	711.990,024 318.551,112	61	712.001,38 318.530,952	23.138
61	712.001,38 318.530,952	62	712.036,133 318.469,253	70.813	62	712.036,133 318.469,253	63	712.058,235 318.430,013	45.036	63	712.058,235 318.430,013	64	712.060,773 318.425,508	5.171
64	712.060,773 318.425,508	65	712.074,35 318.400,282	28.648	65	712.074,35 318.400,282	66	712.103,34 318.346,421	61.167	66	712.103,34 318.346,421	67	712.125,338 318.305,55	46.415
67	712.125,338 318.305,55	68	712.136,312 318.285,161	23.155	68	712.136,312 318.285,161	69	712.147,275 318.264,793	23.131	69	712.147,275 318.264,793	70	712.158,252 318.244,398	23.161
70	712.158,252 318.244,398	71	712.169,229 318.224,004	23.161	71	712.169,229 318.224,004	72	712.207,693 318.152,54	81.158	72	712.207,693 318.152,54	73	712.241,999 318.088,801	72.385
73	712.241,999 318.088,801	74	712.252,953 318.068,449	23.113	74	712.252,953 318.068,449	75	712.275,156 318.027,198	46.847	75	712.275,156 318.027,198	76	712.286,25 318.006,584	23.41
76	712.286,25 318.006,584	77	712.296,762 317.987,055	22.178	77	712.296,762 317.987,055	78	712.322,296 317.939,615	53.875	78	712.322,296 317.939,615	79	712.353,407 317.881,812	65.644
79	712.353,407 317.881,812	80	712.357,791 317.873,686	9.233	80	712.357,791 317.873,686	81	712.372,093 317.847,177	30.121	81	712.372,093 317.847,177	82	712.381,068 317.830,543	18.901
82	712.381,068 317.830,543	83	712.381,66 317.829,382	1.303	83	712.381,66 317.829,382	84	712.411,203 317.771,467	65.015	84	712.411,203 317.771,467	85	712.412,2 317.769,679	2.047
85	712.412,2 317.769,679	86	712.422,471 317.751,259	21.09	86	712.422,471 317.751,259	87	712.423,326 317.749,529	1.93	87	712.423,326 317.749,529	88	712.429,636 317.736,768	14.236
88	712.429,636 317.736,768	89	712.430,188 317.735,729	1.177	89	712.430,188 317.735,729	90	712.455,456 317.688,099	53.917	90	712.455,456 317.688,099	91	712.455,99 317.687,109	1.125
91	712.455,99 317.687,109	92	712.472,973 317.655,629	35.769	92	712.472,973 317.655,629	93	712.473,649 317.654,31	1.482	93	712.473,649 317.654,31	94	712.483,683 317.634,709	22.02
94	712.483,683 317.634,709	95	712.484,131 317.633,899	0.926	95	712.484,131 317.633,899	96	712.528,829 317.553,069	92.366	96	712.528,829 317.553,069	97	712.529,096 317.552,561	0.574
97	712.529,096 317.552,561	98	712.540,226 317.531,313	23.987	98	712.540,226 317.531,313	99	712.540,402 317.530,997	0.362	99	712.540,402 317.530,997	100	712.554,595 317.505,4	29.269
100	712.554,595 317.505,4	101	712.558,613 317.496,924	9.38	101	712.558,613 317.496,924	102	712.558,941 317.496,231	0.767	102	712.558,941 317.496,231	1	712.591,57 317.440,51	64.572

\*\* Lungimile segmentelor sunt determinate în planul de proiecție Stereo 70 și sunt rotunjite la 1 milimetru.

\*\*\* Distanța dintre puncte este formată din segmente cumulate ce sunt mai mici decât valoarea 1 milimetru.



**DATE DESPRE IMOBILUL NR. 2850**

Oficiul de Cadastru și Publicitate Imobiliară CALARASI  
Biroul de Cadastru și Publicitate Imobiliară Calarasi

**A. Partea I. Descrierea imobilului**

TEREN Extravilan

Adresa: Jud. Calarasi

Nr. Crt	Nr cadastral Nr. topografic	Suprafața* (mp)	Observații / Referințe
A1		Din acte: 5.000 Masurata: 4.877	Sector cadastral:21 Teren neimprejmuit; IMOBILUL PROVINE DINTR-O TARLA CU UN DEFICIT DE SUPRAFATA IN PROCENT DE 2.5%

**B. Partea II. Proprietari și acte**

Inscrieri privitoare la dreptul de proprietate și alte drepturi reale	Referințe
/	
Act Administrativ nr. 42647, din 18/04/1997 emis de CJSIPT CALARASI;	
B1	A1
Intabulare, drept de PROPRIETATE, dobandit prin Constituire, cota actuala 1/1, cota initiala 1/1 1) TUDOR FANICA, LIPSA CNP	

**C. Partea III. SARCINI .**

Inscrieri privind dezmembramintele dreptului de proprietate, drepturi reale de garanție și sarcini	Referințe
NU SUNT	

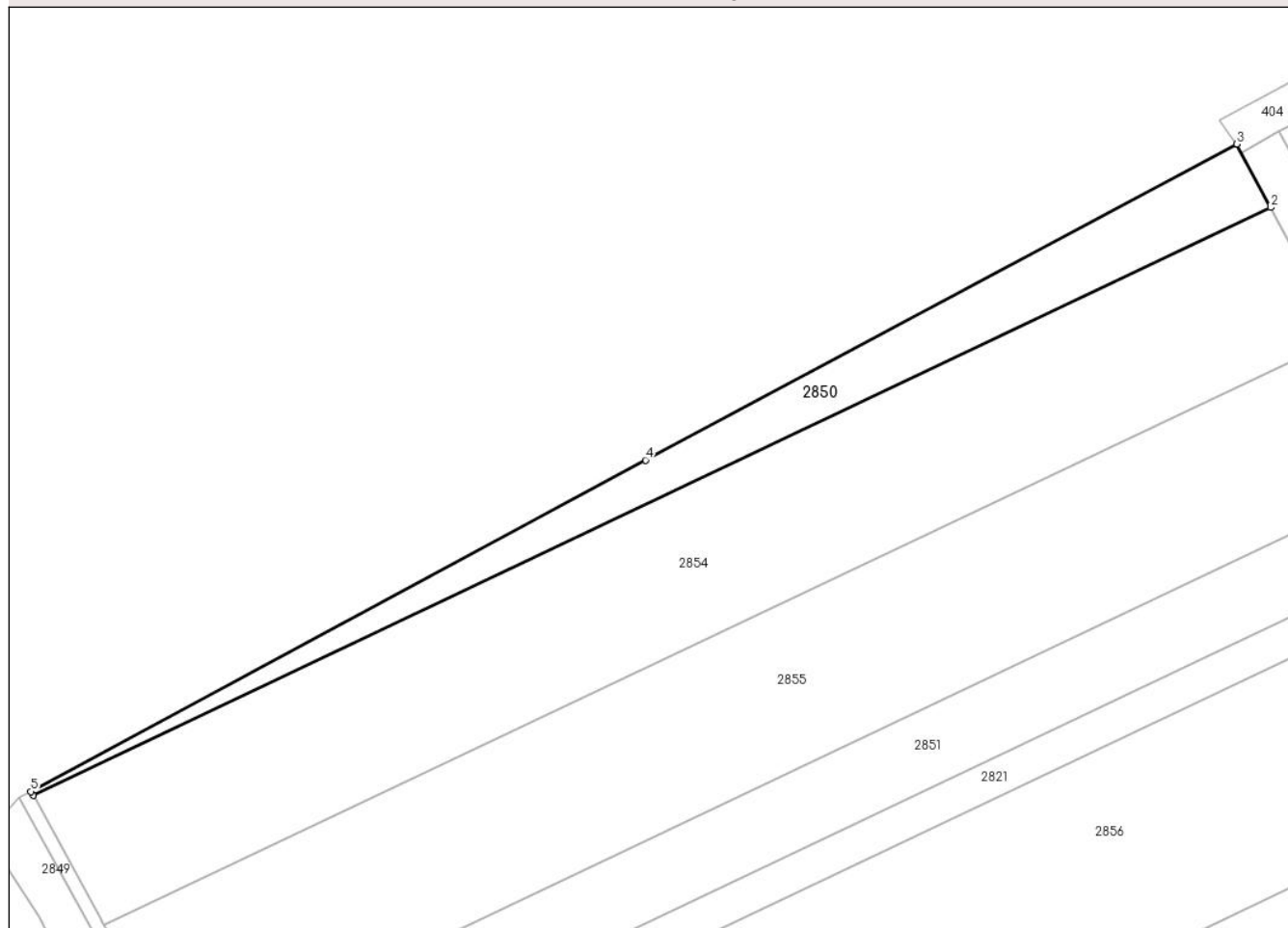
## Anexa Nr. 1 La Partea I

## Teren

Nr cadastral	Suprafața (mp)*	Observații / Referințe
	Din acte: 5.000 Masurata: 4.877	IMOBILUL PROVINE DINTR-O TARLA CU UN DEFICIT DE SUPRAFATA IN PROCENT DE 2.5%

\* Suprafața este determinată în planul de proiecție Stereo 70.

## DETALII LINIARE IMOBIL



## Date referitoare la teren

Crt	Categorie folosință	Intra vilan	Suprafața (mp)	Tarla	Parcelă	Nr. topo	Observații / Referințe
1	arabil	NU	4.877	56/1	25	-	

## Lungime Segmente

1) Valorile lungimilor segmentelor sunt obținute din proiecție în plan.

Punct început	X / Y	Punct sfârșit	X / Y	Lungime segment (** (m)
1	711.852,179 318.834,079	2	712.227,064 319.012,201	415.05
2	712.227,064 319.012,201	3	712.216,859 319.031,438	21.776
3	712.216,859 319.031,438	4	712.037,702 318.935,682	203.141
4	712.037,702 318.935,682	5	711.851,53 318.835,265	211.527
5	711.851,53 318.835,265	1	711.852,179 318.834,079	1.352

**\*\* Lungimile segmentelor sunt determinate în planul de proiecție Stereo 70 și sunt rotunjite la 1 milimetru.**

**\*\*\* Distanța dintre puncte este formată din segmente cumulate ce sunt mai mici decât valoarea 1 milimetru.**





**DATE DESPRE IMOBILUL NR. 2851**

Oficiul de Cadastru și Publicitate Imobiliară CALARASI  
Biroul de Cadastru și Publicitate Imobiliară Calarasi

**A. Partea I. Descrierea imobilului**

TEREN Extravilan

Adresa: Jud. Calarasi

Nr. Crt	Nr cadastral Nr. topografic	Suprafața* (mp)	Observații / Referințe
A1		Din acte: 14.224 Masurata: 9.347	Sector cadastral:21 Teren neimprejmuit; DIFERENTA DE SUPRAFATA PANA LA SUPRAFATA TOTALA DIN ACT SE REGASESTE LA IMOBILUL CU ID 2821 ; IMOBILUL PROVINE DINTR-O TARLA CU UN DEFICIT DE SUPRAFATA IN PROCENT DE 2.5%

**B. Partea II. Proprietari și acte**

Inscrieri privitoare la dreptul de proprietate și alte drepturi reale		Referințe
/		
Act Administrativ nr. 42898, din 05/06/1997 emis de CJSIPT CALARASI;		
B1	Intabulare, drept de PROPRIETATE, dobandit prin Reconstituire, cota actuala 1/1, cota initiala 1/1 1) MITEA MARIA, LIPSA CNP	A1

**C. Partea III. SARCINI .**

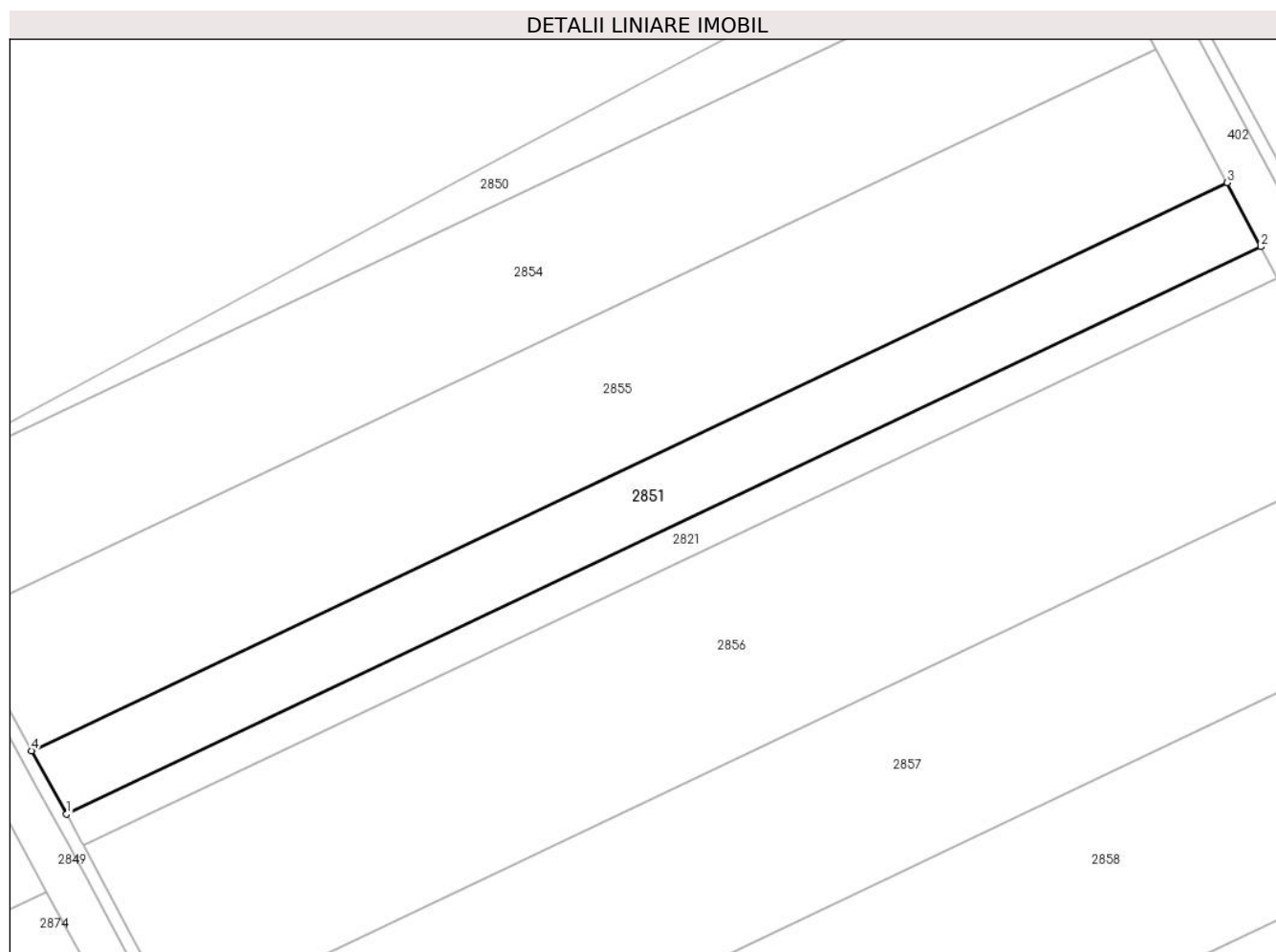
Inscrieri privind dezmembramintele dreptului de proprietate, drepturi reale de garanție și sarcini	Referințe
NU SUNT	

## Anexa Nr. 1 La Partea I

## Teren

Nr cadastral	Suprafața (mp)*	Observații / Referințe
	Din acte: 14.224 Masurata: 9.347	DIFERENȚA DE SUPRAFĂȚA PANA LA SUPRAFĂȚA TOTALA DIN ACT SE REGASESTE LA IMOBILUL CU ID 2821 ; IMOBILUL PROVINE DINTR-O TARLA CU UN DEFICIT DE SUPRAFATA IN PROCENT DE 2.5%

\* Suprafața este determinată în planul de proiecție Stereo 70.



## Date referitoare la teren

Crt	Categorie folosință	Intravilan	Suprafața (mp)	Tarla	Parcelă	Nr. topo	Observații / Referințe
1	arabil	NU	9.347	56/1	22	-	

## Lungime Segmente

1) Valorile lungimilor segmentelor sunt obținute din proiecție în plan.

Punct început	X / Y	Punct sfârșit	X / Y	Lungime segment (** (m)
1	711.907,44 318.733,512	2	712.280,799 318.910,908	413.36
2	712.280,799 318.910,908	3	712.270,195 318.930,895	22.626
3	712.270,195 318.930,895	4	711.896,519 318.753,348	413.711
4	711.896,519 318.753,348	1	711.907,44 318.733,512	22.644

**\*\* Lungimile segmentelor sunt determinate în planul de proiecție Stereo 70 și sunt rotunjite la 1 milimetru.**

**\*\*\* Distanța dintre puncte este formată din segmente cumulate ce sunt mai mici decât valoarea 1 milimetru.**



**DATE DESPRE IMOBILUL NR. 2852**

Oficiul de Cadastru și Publicitate Imobiliară CALARASI  
Biroul de Cadastru și Publicitate Imobiliară Calarasi

**A. Partea I. Descrierea imobilului**

TEREN Extravilan

Adresa: Jud. Calarasi

Nr. Crt	Nr cadastral Nr. topografic	Suprafața* (mp)	Observații / Referințe
A1		Din acte: 17.497 Masurata: 17.065	Sector cadastral:21 Teren neimprejmuit; IMOBILUL PROVINE DINTR-O TARLA CU UN DEFICIT DE SUPRAFATA IN PROCENT DE 2.5%

**B. Partea II. Proprietari și acte**

Inscrieri privitoare la dreptul de proprietate și alte drepturi reale	Referințe
/	
Act Administrativ nr. 42847, din 29/05/1997 emis de CJSIPT CALARASI;	
B1	A1
Intabulare, drept de PROPRIETATE, dobandit prin Reconstituire, cota actuala 1/1, cota initiala 1/1 1) CRISTEA MARIN, LIPSA CNP	

**C. Partea III. SARCINI .**

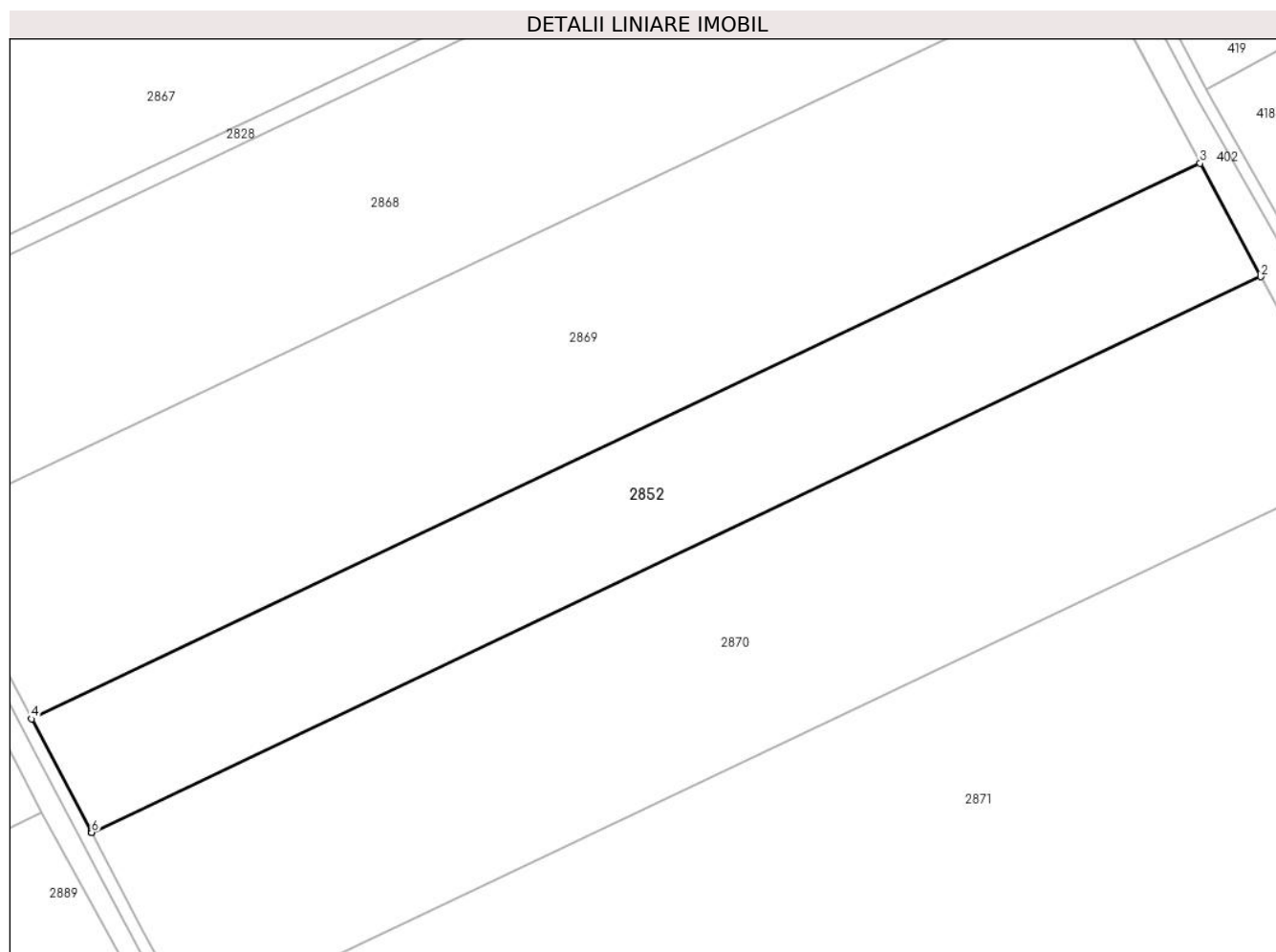
Inscrieri privind dezmembramintele dreptului de proprietate, drepturi reale de garanție și sarcini	Referințe
NU SUNT	

## Anexa Nr. 1 La Partea I

## Teren

Nr cadastral	Suprafața (mp)*	Observații / Referințe
	Din acte: 17.497 Masurata: 17.065	IMOBILUL PROVINE DINTR-O TARLA CU UN DEFICIT DE SUPRAFATA IN PROCENT DE 2.5%

\* Suprafața este determinată în planul de proiecție Stereo 70.



## Date referitoare la teren

Crt	Categorie folosință	Intravilan	Suprafața (mp)	Tarla	Parcelă	Nr. topo	Observații / Referințe
1	arabil	NU	17.065	56/1	3	-	

## Lungime Segmente

1) Valorile lungimilor segmentelor sunt obținute din proiecție în plan.

Punct început	X / Y	Punct sfârșit	X / Y	Lungime segment (** (m)
1	712.500,266 317.627,437	2	712.874,497 317.805,248	414.325
2	712.874,497 317.805,248	3	712.855,051 317.841,618	41.242
3	712.855,051 317.841,618	4	712.480,968 317.663,877	414.162
4	712.480,968 317.663,877	5	712.499,98 317.627,979	40.622

Punct început	X / Y	Punct sfârșit	X / Y	Lungime segment (** (m)
5	712.499,98 317.627,979	6	712.500,195 317.627,573	0.459
6	712.500,195 317.627,573	1	712.500,266 317.627,437	0.153

\*\* Lungimile segmentelor sunt determinate în planul de proiecție Stereo 70 și sunt rotunjite la 1 milimetru.

\*\*\* Distanța dintre puncte este formată din segmente cumulate ce sunt mai mici decât valoarea 1 milimetru.





**DATE DESPRE IMOBILUL NR. 2853**

Oficiul de Cadastru și Publicitate Imobiliară CALARASI  
Biroul de Cadastru și Publicitate Imobiliară Calarasi

**A. Partea I. Descrierea imobilului**

TEREN Extravilan

Adresa: Jud. Calarasi

Nr. Crt	Nr cadastral Nr. topografic	Suprafața* (mp)	Observații / Referințe
A1		18.957	Sector cadastral:21 Teren neimprejmuit;

**B. Partea II. Proprietari și acte**

Inscrieri privitoare la dreptul de proprietate și alte drepturi reale		Referințe
/		
Act Administrativ nr. 42888, din 05/06/1997 emis de CJSIPT CALARASI;		
B1	Intabulare, drept de PROPRIETATE, dobandit prin Reconstituire, cota actuala 1/1, cota initiala 1/1 1) MIHAI E VASILE, LIPSA CNP	A1

**C. Partea III. SARCINI .**

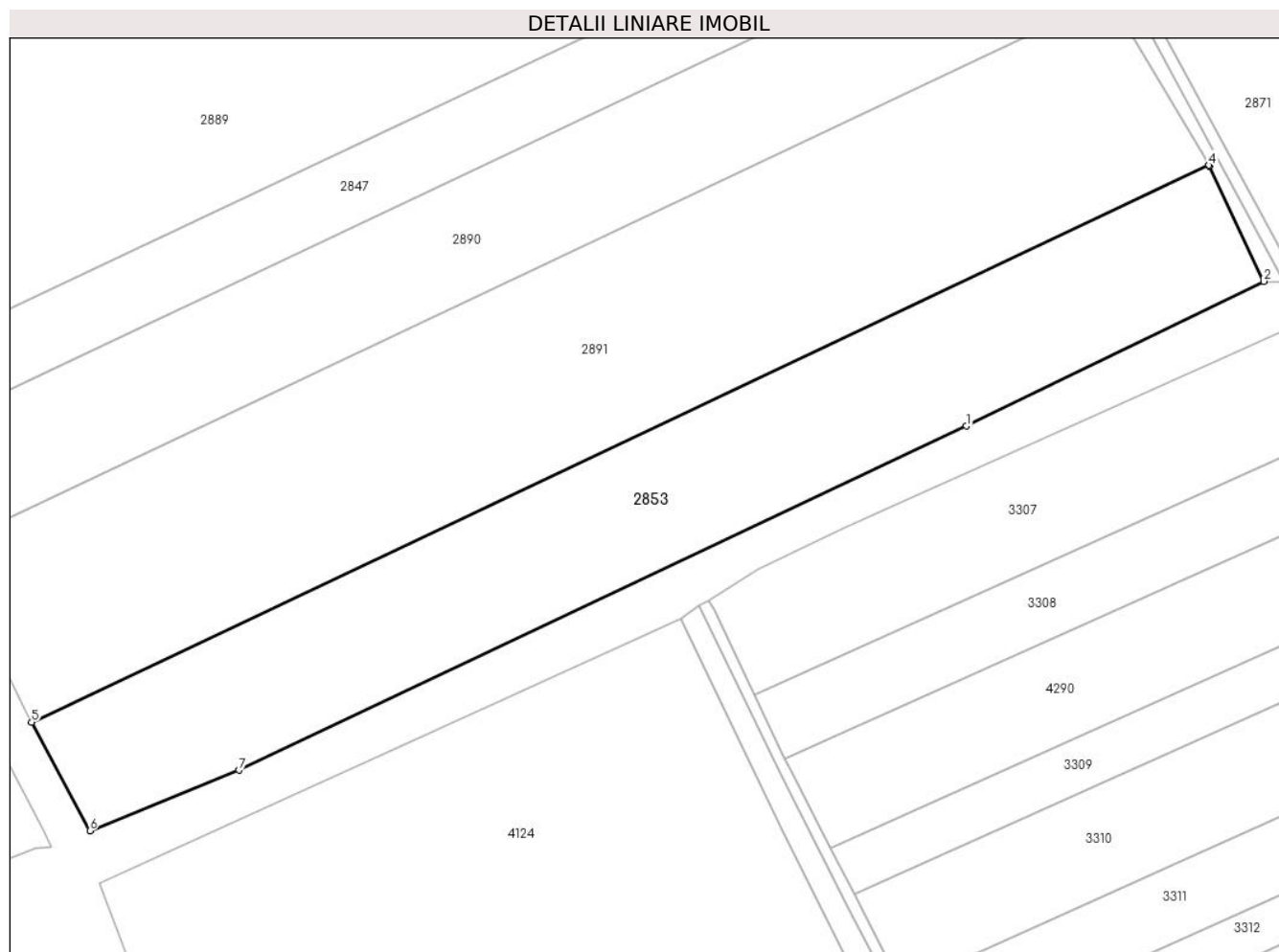
Inscrieri privind dezmembramintele dreptului de proprietate, drepturi reale de garanție și sarcini	Referințe
NU SUNT	

## Anexa Nr. 1 La Partea I

## Teren

Nr cadastral	Suprafața (mp)*	Observații / Referințe
	18.957	

\* Suprafața este determinată în planul de proiecție Stereo 70.



## Date referitoare la teren

Crt	Categorie folosință	Intra vilan	Suprafața (mp)	Tarla	Parcelă	Nr. topo	Observații / Referințe
1	arabil	NU	18.957	57	1	-	

## Lungime Segmente

1) Valorile lungimilor segmentelor sunt obținute din proiecție în plan.

Punct început	X / Y	Punct sfârșit	X / Y	Lungime segment (** (m)
1	712.510,655 317.353,52	2	712.609,924 317.401,809	110.391
2	712.609,924 317.401,809	3	712.591,792 317.440,131	42.395
3	712.591,792 317.440,131	4	712.591,57 317.440,51	0.439
4	712.591,57 317.440,51	5	712.198,51 317.254,665	434.781
5	712.198,51 317.254,665	6	712.217,993 317.218,509	41.071

Punct început	X / Y	Punct sfârșit	X / Y	Lungime segment (** (m)
6	712.217,993 317.218,509	7	712.267,745 317.238,667	53.681
7	712.267,745 317.238,667	1	712.510,655 317.353,52	268.694

\*\* Lungimile segmentelor sunt determinate în planul de proiecție Stereo 70 și sunt rotunjite la 1 milimetru.

\*\*\* Distanța dintre puncte este formată din segmente cumulate ce sunt mai mici decât valoarea 1 milimetru.



**DATE DESPRE IMOBILUL NR. 2854**

Oficiul de Cadastru și Publicitate Imobiliară CALARASI  
Biroul de Cadastru și Publicitate Imobiliară Calarasi

**A. Partea I. Descrierea imobilului**

TEREN Extravilan

Adresa: Jud. Calarasi

Nr. Crt	Nr cadastral Nr. topografic	Suprafața* (mp)	Observații / Referințe
A1		Din acte: 19.000 Masurata: 18.531	Sector cadastral:21 Teren neimprejmuț; IMOBILUL PROVINE DINTR-O TARLA CU UN DEFICIT DE SUPRAFATA IN PROCENT DE 2.5%

**B. Partea II. Proprietari și acte**

Inscrieri privitoare la dreptul de proprietate și alte drepturi reale		Referințe
/		
Act Administrativ nr. 42955, din 07/11/1997 emis de CJSIPT CALARASI;		
B1	Intabulare, drept de PROPRIETATE, dobandit prin Reconstituire, cota actuala 1/1, cota initiala 1/1 1) DIMA NECULAI, LIPSA CNP 2) PARASCHIV GEORGE, LIPSA CNP 3) PARASCHIV ION, LIPSA CNP 4) PARASCHIV EMIL, LIPSA CNP 5) TUDOR FANICA, LIPSA CNP	A1

**C. Partea III. SARCINI .**

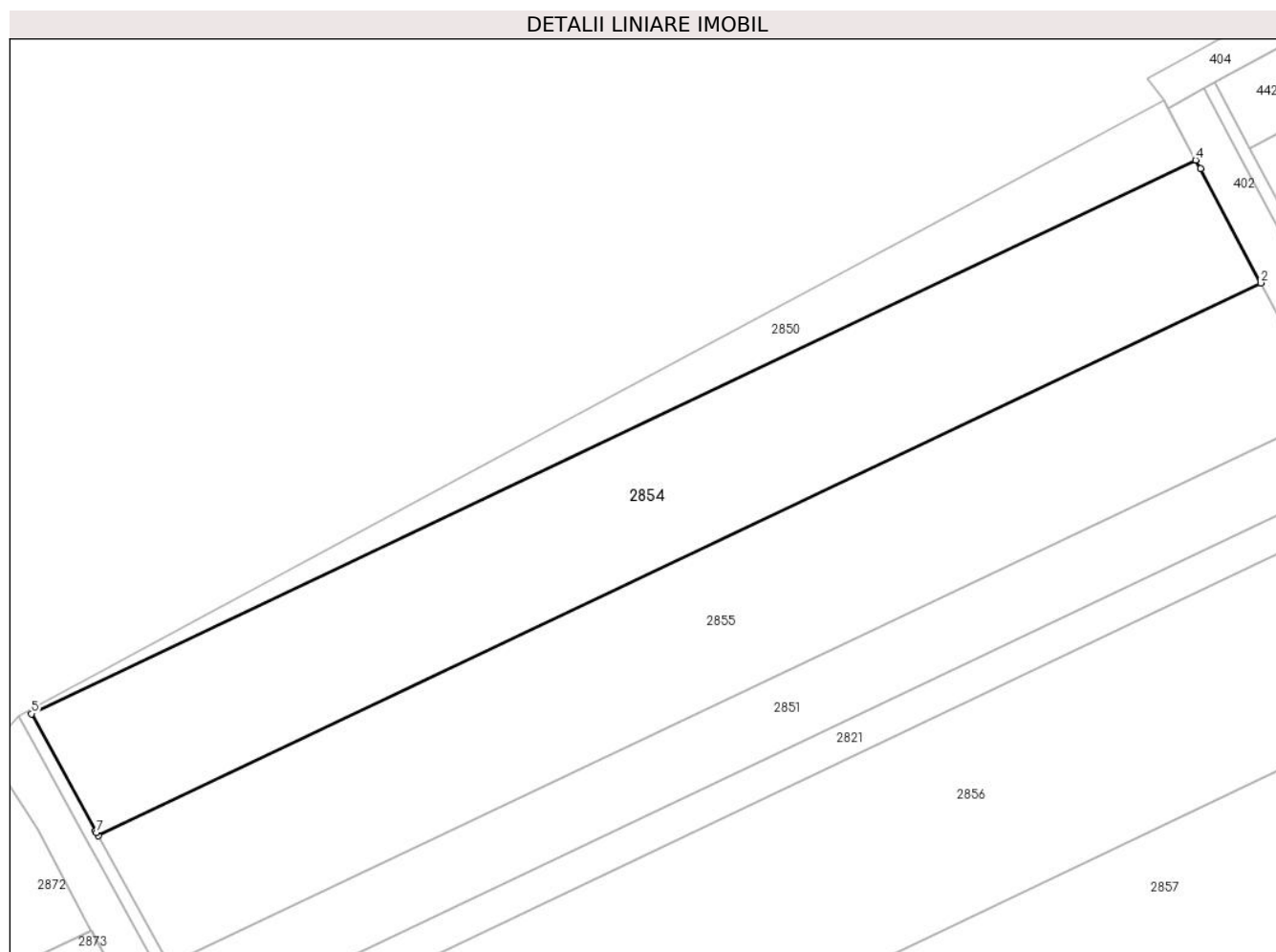
Inscrieri privind dezmembramintele dreptului de proprietate, drepturi reale de garanție și sarcini	Referințe
NU SUNT	

## Anexa Nr. 1 La Partea I

## Teren

Nr cadastral	Suprafața (mp)*	Observații / Referințe
	Din acte: 19.000 Masurata: 18.531	IMOBILUL PROVINE DINTR-O TARLA CU UN DEFICIT DE SUPRAFATA IN PROCENT DE 2.5%

\* Suprafața este determinată în planul de proiecție Stereo 70.



## Date referitoare la teren

Crt	Categorie folosință	Intravilan	Suprafața (mp)	Tarla	Parcelă	Nr. topo	Observații / Referințe
1	arabil	NU	18.531	56/1	24	-	

## Lungime Segmente

1) Valorile lungimilor segmentelor sunt obținute din proiecție în plan.

Punct început	X / Y	Punct sfârșit	X / Y	Lungime segment (** (m)
1	711.873,681 318.794,829	2	712.248,023 318.972,693	414.448
2	712.248,023 318.972,693	3	712.228,551 319.009,398	41.55
3	712.228,551 319.009,398	4	712.227,064 319.012,201	3.173
4	712.227,064 319.012,201	5	711.852,179 318.834,079	415.05

Punct început	X / Y	Punct sfârșit	X / Y	Lungime segment (** (m)
5	711.852,179 318.834,079	6	711.872,817 318.796,401	42.96
6	711.872,817 318.796,401	7	711.873,074 318.795,93	0.537
7	711.873,074 318.795,93	1	711.873,681 318.794,829	1.257

\*\* Lungimile segmentelor sunt determinate în planul de proiecție Stereo 70 și sunt rotunjite la 1 milimetru.

\*\*\* Distanța dintre puncte este formată din segmente cumulate ce sunt mai mici decât valoarea 1 milimetru.





**DATE DESPRE IMOBILUL NR. 2855**

Oficiul de Cadastru și Publicitate Imobiliară CALARASI  
Biroul de Cadastru și Publicitate Imobiliară Calarasi

**A. Partea I. Descrierea imobilului**

TEREN Extravilan

Adresa: Jud. Calarasi

Nr. Crt	Nr cadastral Nr. topografic	Suprafața* (mp)	Observații / Referințe
A1	25162	Din acte: 20.000 Masurata: 19.573	Sector cadastral:21 Teren neimprejmuit;

**B. Partea II. Proprietari și acte**

Inscrieri privitoare la dreptul de proprietate și alte drepturi reale		Referințe
<b>38971 / 07/07/2023</b>		
Act Notarial nr. 2250, din 28/06/2023 emis de BNP TUTUIANU DANA CRISTINA (ACT DE PARTAJ);		
B1	Intabulare, drept de PROPRIETATE, dobandit prin lesire Din Indiviziune, cota actuala 1/1, cota initiala 1/1 1) STAN ANISOARA	A1

**C. Partea III. SARCINI .**

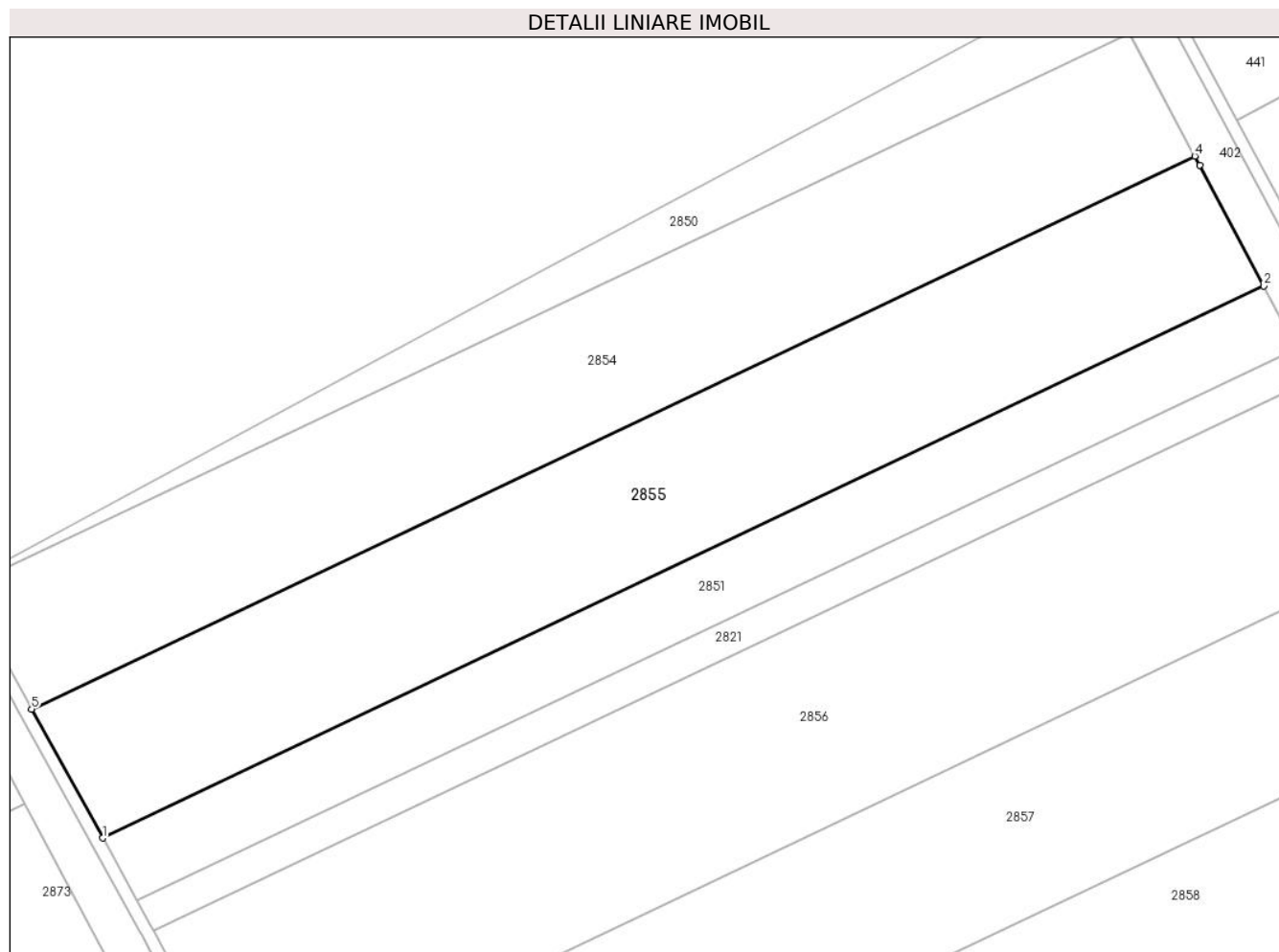
Inscrieri privind dezmembramintele dreptului de proprietate, drepturi reale de garanție și sarcini	Referințe
NU SUNT	

## Anexa Nr. 1 La Partea I

## Teren

Nr cadastral	Suprafața (mp)*	Observații / Referințe
25162	Din acte: 20.000 Masurata: 19.573	

\* Suprafața este determinată în planul de proiecție Stereo 70.



## Date referitoare la teren

Crt	Categorie folosință	Intra vilan	Suprafața (mp)	Tarla	Parcelă	Nr. topo	Observații / Referințe
1	arabil	NU	19.573	56/1	23	-	

## Lungime Segmente

1) Valorile lungimilor segmentelor sunt obținute din proiecție în plan.

Punct început	X / Y	Punct sfârșit	X / Y	Lungime segment (** (m)
1	711.896,519 318.753,348	2	712.270,195 318.930,895	413.711
2	712.270,195 318.930,895	3	712.249,582 318.969,753	43.987
3	712.249,582 318.969,753	4	712.248,023 318.972,693	3.328
4	712.248,023 318.972,693	5	711.873,681 318.794,829	414.448

Punct început	X / Y	Punct sfârșit	X / Y	Lungime segment (** (m)
5	711.873,681 318.794,829	1	711.896,519 318.753,348	47.352

\*\* Lungimile segmentelor sunt determinate în planul de proiecție Stereo 70 și sunt rotunjite la 1 milimetru.

\*\*\* Distanța dintre puncte este formată din segmente cumulate ce sunt mai mici decât valoarea 1 milimetru.



**DATE DESPRE IMOBILUL NR. 2856**

Oficiul de Cadastru și Publicitate Imobiliară CALARASI  
Biroul de Cadastru și Publicitate Imobiliară Calarasi

**A. Partea I. Descrierea imobilului**

TEREN Extravilan

Nr. CF vechi:134

Nr. cadastral vechi:292

Adresa: Jud. Calarasi

Nr. Crt	Nr cadastral Nr. topografic	Suprafața* (mp)	Observații / Referințe
A1	23054	26.013	Sector cadastral:21 Teren neimprejmuit;

**B. Partea II. Proprietari și acte**

Inscrieri privitoare la dreptul de proprietate și alte drepturi reale		Referințe
<b>6693 / 02/06/2006</b>		
Act Administrativ nr. 43216, din 22/06/1998 emis de CJSIPT CALARASI;		
B1	Intabulare, drept de PROPRIETATE, dobandit prin Constituire, cota actuala 1/1, cota initiala 1/1 1) DIMA COSTICA, LIPSA CNP <i>OBSERVATII: (provenita din conversia CF 134)</i>	A1
<b>17060 / 29/11/2006</b>		
Act Notarial nr. 4407, din 28/11/2006 emis de BNP TUTUIANU DANA CRISTINA;		
B2	Inscrierea provizorie, drept de PROPRIETATE, dobandit prin Conventie, cota actuala 1/1, cota initiala 1/1 1) SC AQUA BIOSFERA SRL, CIF:9999999999999, LIPSA CUI <i>OBSERVATII: (provenita din conversia CF 134)</i>	A1

**C. Partea III. SARCINI**

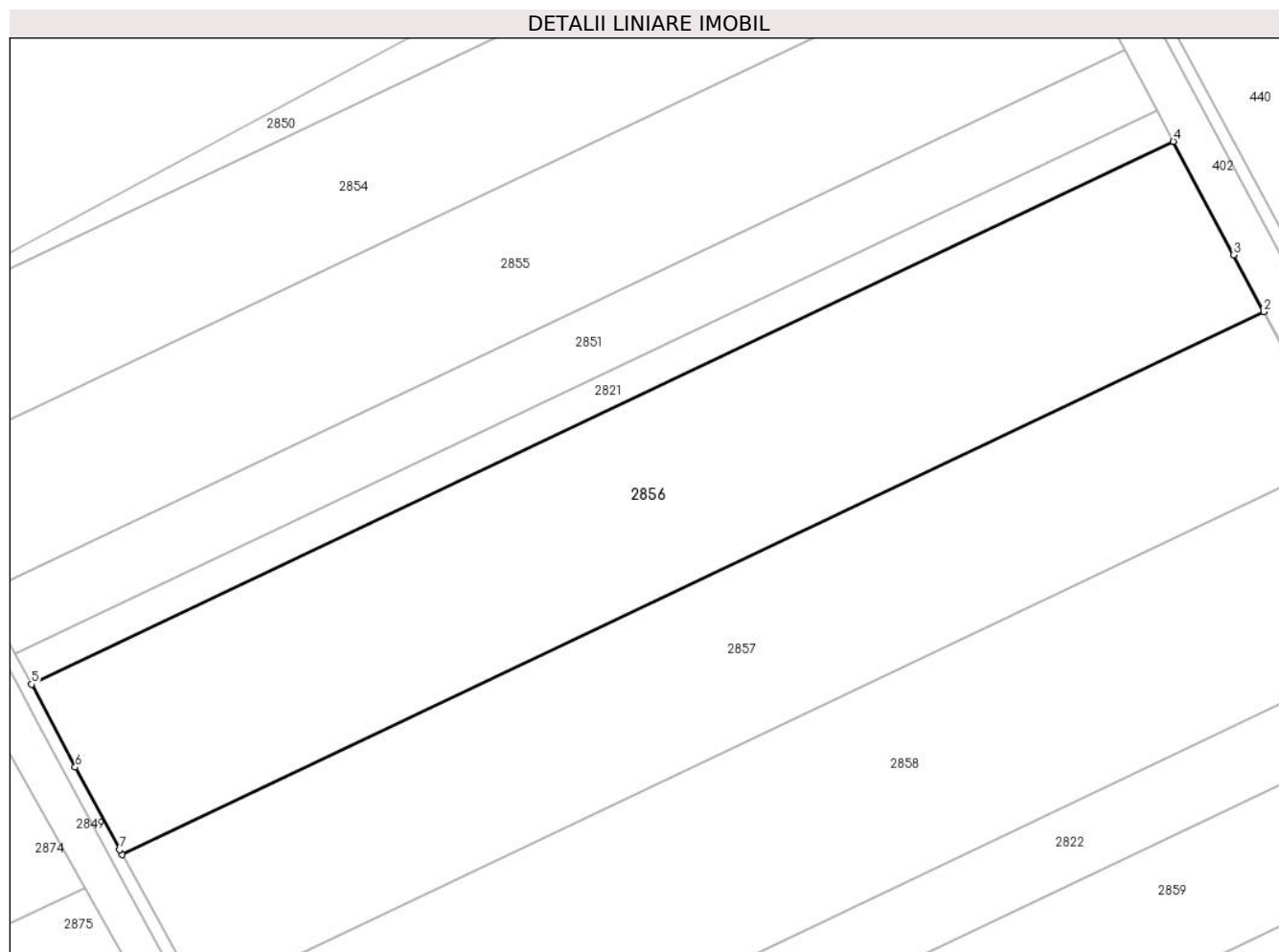
Inscrieri privind dezmembramintele dreptului de proprietate, drepturi reale de garanție și sarcini		Referințe
<b>6693 / 02/06/2006</b>		
Act Administrativ nr. 43216, din 22/06/1998 emis de CJSIPT CALARASI;		
C1	se noteaza interdictia de instrainare a imobilului de la A1, timp de 10 ani, de la inceputul anului urmator celui, in care s-a facut inscrierea proprietatii conf. art.32,alin 1 din Lg. 1/1991, republicata <i>OBSERVATII: (provenita din conversia CF 134)</i>	A1

## Anexa Nr. 1 La Partea I

## Teren

Nr cadastral	Suprafața (mp)*	Observații / Referințe
23054	26.013	

\* Suprafața este determinată în planul de proiecție Stereo 70.



## Date referitoare la teren

Crt	Categorie folosință	Intravilan	Suprafața (mp)	Tarla	Parcelă	Nr. topo	Observații / Referințe
1	arabil	NU	26.013	56/1	21	-	

## Lungime Segmente

1) Valorile lungimilor segmentelor sunt obținute din proiecție în plan.

Punct început	X / Y	Punct sfârșit	X / Y	Lungime segment (** (m)
1	711.942,425 318.668,005	2	712.315,597 318.845,313	413.153
2	712.315,597 318.845,313	3	712.305,693 318.863,879	21.042
3	712.305,693 318.863,879	4	712.286,06 318.900,978	41.974
4	712.286,06 318.900,978	5	711.912,845 318.723,65	413.201
5	711.912,845 318.723,65	6	711.927,127 318.696,585	30.602

Punct început	X / Y	Punct sfârșit	X / Y	Lungime segment (** (m)
6	711.927,127 318.696,585	7	711.941,554 318.669,59	30.608
7	711.941,554 318.669,59	1	711.942,425 318.668,005	1.809

\*\* Lungimile segmentelor sunt determinate în planul de proiecție Stereo 70 și sunt rotunjite la 1 milimetru.

\*\*\* Distanța dintre puncte este formată din segmente cumulate ce sunt mai mici decât valoarea 1 milimetru.





**DATE DESPRE IMOBILUL NR. 2857**

Oficiul de Cadastru și Publicitate Imobiliară CALARASI  
Biroul de Cadastru și Publicitate Imobiliară Calarasi

**A. Partea I. Descrierea imobilului**

TEREN Extravilan

Adresa: Jud. Calarasi

Nr. Crt	Nr cadastral Nr. topografic	Suprafața* (mp)	Observații / Referințe
A1	20773	Din acte: 22.792 Masurata: 22.305	Sector cadastral:21 Teren neimprejmuit;

**B. Partea II. Proprietari și acte**

Inscrieri privitoare la dreptul de proprietate și alte drepturi reale		Referințe
<b>37132 / 22/12/2009</b>		
Act Notarial nr. 1303, din 12/04/2000 emis de BNP POPA;		
B1	Intabulare, drept de PROPRIETATE, dobandit prin Conventie, cota actuala 1/1, cota initiala 1/1 1) CUCUTEANU STEFAN, LIPSA CNP	A1

**C. Partea III. SARCINI .**

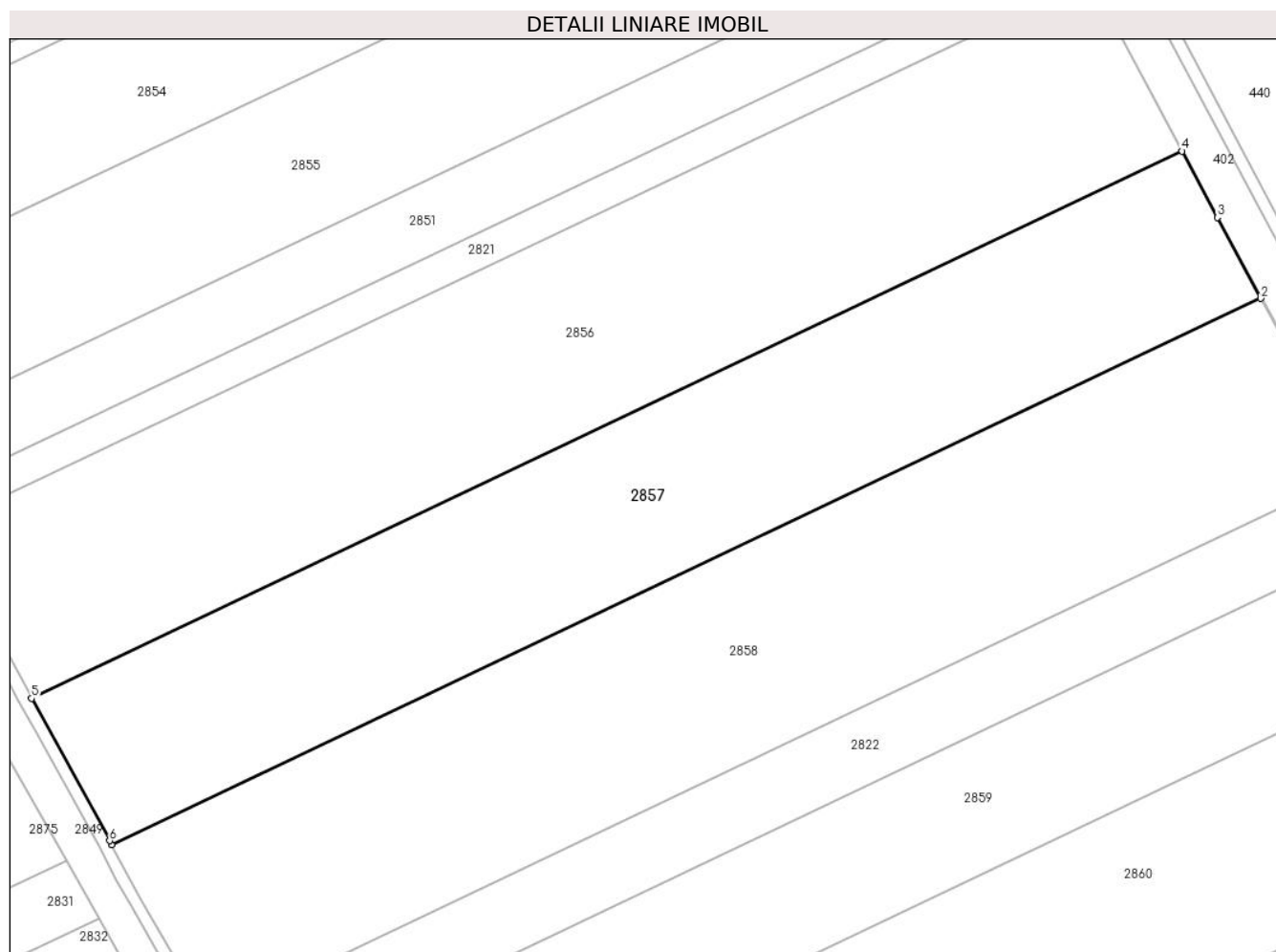
Inscrieri privind dezmembramintele dreptului de proprietate, drepturi reale de garanție și sarcini	Referințe
NU SUNT	

## Anexa Nr. 1 La Partea I

## Teren

Nr cadastral	Suprafața (mp)*	Observații / Referințe
20773	Din acte: 22.792 Masurata: 22.305	

\* Suprafața este determinată în planul de proiecție Stereo 70.



## Date referitoare la teren

Crt	Categorie folosință	Intravilan	Suprafața (mp)	Tarla	Parcelă	Nr. topo	Observații / Referințe
1	arabil	NU	22.305	56/1	20	-	LOT 2

## Lungime Segmente

1) Valorile lungimilor segmentelor sunt obținute din proiecție în plan.

Punct început	X / Y	Punct sfârșit	X / Y	Lungime segment (** (m)
1	711.968,472 318.620,558	2	712.341,078 318.797,598	412.527
2	712.341,078 318.797,598	3	712.326,998 318.823,823	29.766
3	712.326,998 318.823,823	4	712.315,597 318.845,313	24.327
4	712.315,597 318.845,313	5	711.942,425 318.668,005	413.153

Punct început	X / Y	Punct sfârșit	X / Y	Lungime segment (** (m)
5	711.942,425 318.668,005	6	711.967,749 318.621,902	52.6
6	711.967,749 318.621,902	1	711.968,472 318.620,558	1.526

\*\* Lungimile segmentelor sunt determinate în planul de proiecție Stereo 70 și sunt rotunjite la 1 milimetru.

\*\*\* Distanța dintre puncte este formată din segmente cumulate ce sunt mai mici decât valoarea 1 milimetru.



**DATE DESPRE IMOBILUL NR. 2858**

Oficiul de Cadastru și Publicitate Imobiliară CALARASI  
Biroul de Cadastru și Publicitate Imobiliară Calarasi

**A. Partea I. Descrierea imobilului**

TEREN Extravilan

Nr. CF vechi:30  
Nr. cadastral vechi:46

Adresa: Jud. Calarasi

Nr. Crt	Nr cadastral Nr. topografic	Suprafața* (mp)	Observații / Referințe
A1	20437	26.381	Sector cadastral:21 Teren neimprejmuit;

**B. Partea II. Proprietari și acte**

Inscrieri privitoare la dreptul de proprietate și alte drepturi reale	Referințe
<b>8779 / 13/04/2009</b>	
Act Notarial nr. 875, din 10/04/2009 emis de BNP CHIRU MARIA DANA;	
B2	A1
Intabulare, drept de PROPRIETATE, dobandit prin Conventie, cota actuala 1/1, cota initiala 1/1	
1) SC APOLLO PROPERTIES SRL, CU SEDIUL IN BUCURESTI, CIF:19163688	

**C. Partea III. SARCINI .**

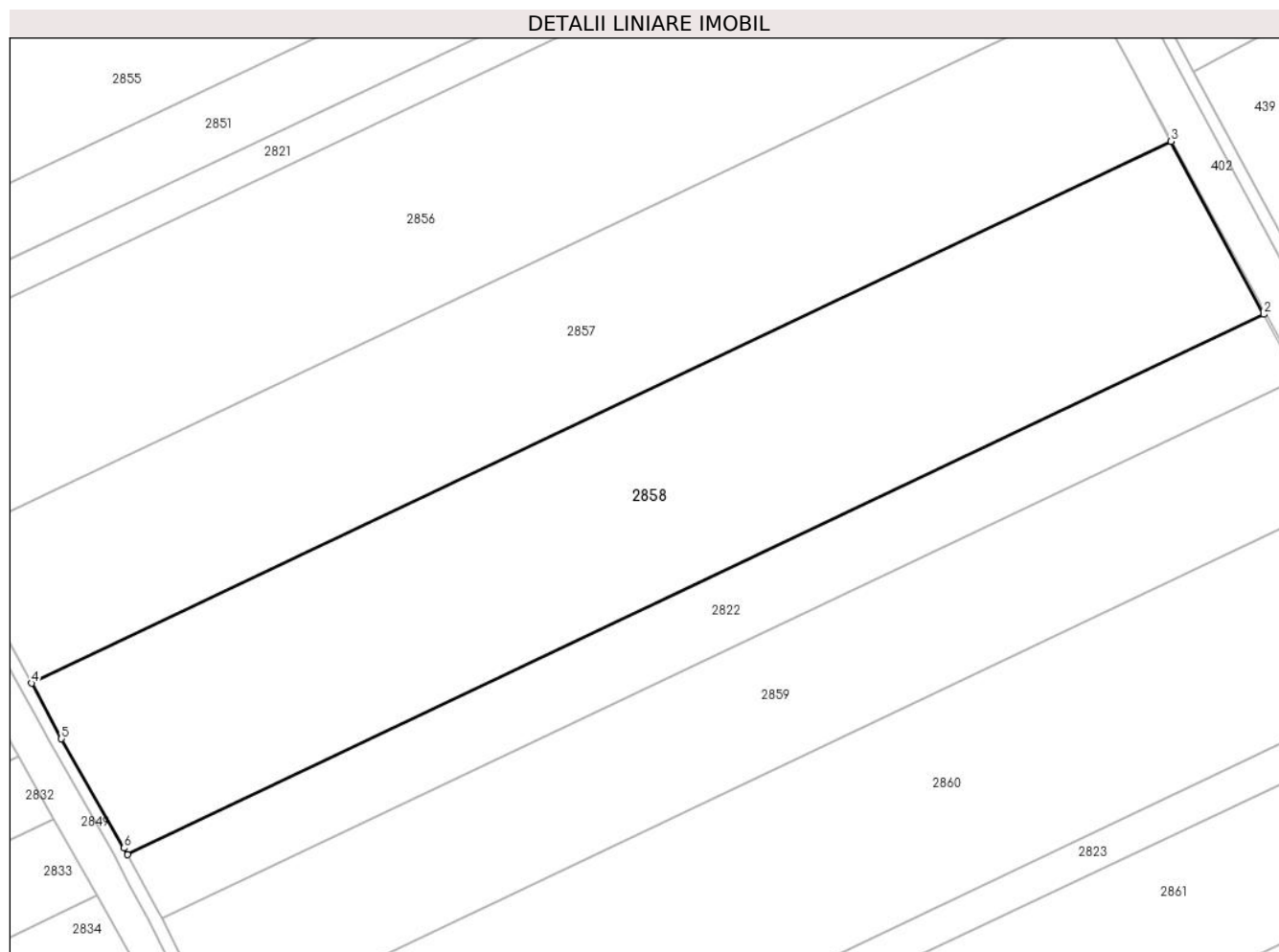
Inscrieri privind dezmembramintele dreptului de proprietate, drepturi reale de garanție și sarcini	Referințe
NU SUNT	

## Anexa Nr. 1 La Partea I

## Teren

Nr cadastral	Suprafața (mp)*	Observații / Referințe
20437	26.381	

\* Suprafața este determinată în planul de proiecție Stereo 70.



## Date referitoare la teren

Crt	Categorie folosință	Intra vilan	Suprafața (mp)	Tarla	Parcelă	Nr. topo	Observații / Referințe
1	arabil	NU	26.381	56/1	20/2	-	

## Lungime Segmente

1) Valorile lungimilor segmentelor sunt obținute din proiecție în plan.

Punct început	X / Y	Punct sfârșit	X / Y	Lungime segment (** (m)
1	711.999,883 318.564,605	2	712.371,397 318.741,126	411.318
2	712.371,397 318.741,126	3	712.341,078 318.797,598	64.096
3	712.341,078 318.797,598	4	711.968,472 318.620,558	412.527
4	711.968,472 318.620,558	5	711.978,234 318.602,424	20.595
5	711.978,234 318.602,424	6	711.998,746 318.566,726	41.171

Punct început	X / Y	Punct sfârșit	X / Y	Lungime segment (** (m)
6	711.998,746 318.566,726	1	711.999,883 318.564,605	2.407

\*\* Lungimile segmentelor sunt determinate în planul de proiecție Stereo 70 și sunt rotunjite la 1 milimetru.

\*\*\* Distanța dintre puncte este formată din segmente cumulate ce sunt mai mici decât valoarea 1 milimetru.





**DATE DESPRE IMOBILUL NR. 2859**

Oficiul de Cadastru și Publicitate Imobiliară CALARASI  
Biroul de Cadastru și Publicitate Imobiliară Calarasi

**A. Partea I. Descrierea imobilului**

TEREN Extravilan

Adresa: Jud. Calarasi

Nr. Crt	Nr cadastral Nr. topografic	Suprafața* (mp)	Observații / Referințe
A1		Din acte: 17.664 Masurata: 17.228	Sector cadastral:21 Teren neimprejmuit; IMOBILUL PROVINE DINTR-O TARLA CU UN DEFICIT DE SUPRAFATA IN PROCENT DE 2.5%

**B. Partea II. Proprietari și acte**

Inscrieri privitoare la dreptul de proprietate și alte drepturi reale	Referințe
/	
Act Administrativ nr. 42872, din 03/06/1997 emis de CJSIPT CALARASI;	
B1	A1
Intabulare, drept de PROPRIETATE, dobandit prin Reconstituire, cota actuala 1/1, cota initiala 1/1 1) CEAON GH NECULAI, LIPSA CNP	

**C. Partea III. SARCINI .**

Inscrieri privind dezmembramintele dreptului de proprietate, drepturi reale de garanție și sarcini	Referințe
NU SUNT	

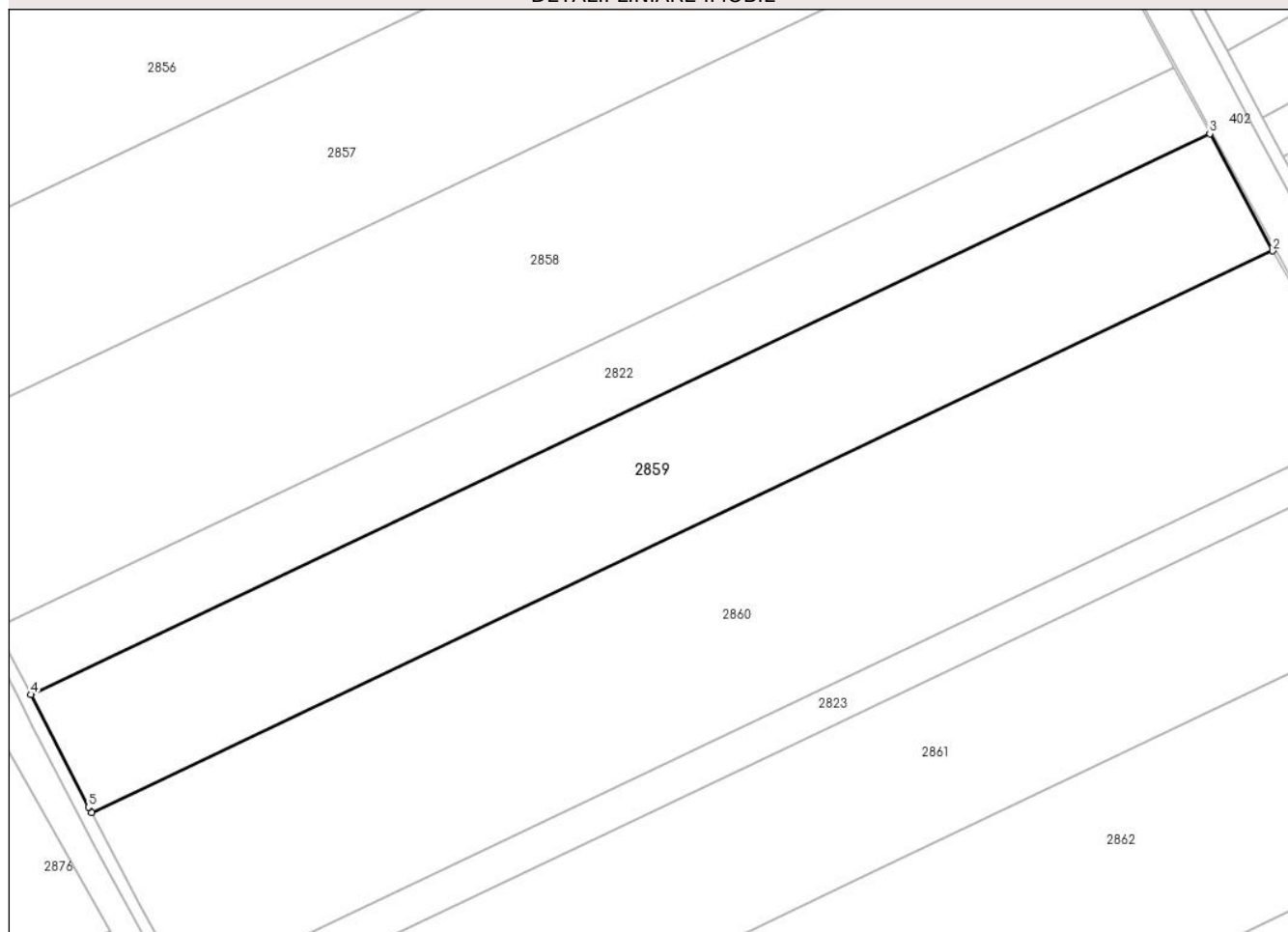
## Anexa Nr. 1 La Partea I

## Teren

Nr cadastral	Suprafața (mp)*	Observații / Referințe
	Din acte: 17.664 Masurata: 17.228	IMOBILUL PROVINE DINTR-O TARLA CU UN DEFICIT DE SUPRAFATA IN PROCENT DE 2.5%

\* Suprafața este determinată în planul de proiecție Stereo 70.

## DETALII LINIARE IMOBIL



## Date referitoare la teren

Crt	Categorie folosință	Intravilan	Suprafața (mp)	Tarla	Parcelă	Nr. topo	Observații / Referințe
1	arabil	NU	17.228	56/1	18	-	

## Lungime Segmente

1) Valorile lungimilor segmentelor sunt obținute din proiecție în plan.

Punct început	X / Y	Punct sfârșit	X / Y	Lungime segment (** (m)
1	712.030,179 318.506,429	2	712.402,44 318.683,305	412.145
2	712.402,44 318.683,305	3	712.382,627 318.720,21	41.887
3	712.382,627 318.720,21	4	712.011,059 318.543,664	411.377
4	712.011,059 318.543,664	5	712.029,2 318.508,237	39.802

Punct început	X / Y	Punct sfârșit	X / Y	Lungime segment (** (m)
5	712.029,2 318.508,237	1	712.030,179 318.506,429	2.056

\*\* Lungimile segmentelor sunt determinate în planul de proiecție Stereo 70 și sunt rotunjite la 1 milimetru.

\*\*\* Distanța dintre puncte este formată din segmente cumulate ce sunt mai mici decât valoarea 1 milimetru.



**DATE DESPRE IMOBILUL NR. 2860**

Oficiul de Cadastru și Publicitate Imobiliară CALARASI  
Biroul de Cadastru și Publicitate Imobiliară Calarasi

**A. Partea I. Descrierea imobilului**

TEREN Extravilan

Adresa: Jud. Calarasi

Nr. Crt	Nr cadastral Nr. topografic	Suprafața* (mp)	Observații / Referințe
A1	20709	Din acte: 26.786 Masurata: 26.214	Sector cadastral:21 Teren neimprijmit;

**B. Partea II. Proprietari și acte**

Inscrieri privitoare la dreptul de proprietate și alte drepturi reale		Referințe
<b>272 / 08/01/2010</b>		
Act Notarial nr. 3634, din 28/12/2009 emis de BNP MITACHE ADRIANA;		
B2	Intabulare, drept de PROPRIETATENUDA, dobandit prin Conventie, cota actuala 1/1, cota initiala 1/1 1) DUMITRACHE TUDOREL, -SOT 2) DUMITRACHE TUDORA, -SOTIE; LIPSA CNP	A1

**C. Partea III. SARCINI**

Inscrieri privind dezmembramintele dreptului de proprietate, drepturi reale de garanție și sarcini		Referințe
<b>272 / 08/01/2010</b>		
Act Notarial nr. 3634, din 28/12/2009 emis de BNP MITACHE ADRIANA;		
C1	Intabulare, drept de UZUFRACT VIAGER, cota actuala 1/1, cota initiala 1/1 1) DUMITRACHE PETRE, - SOT 2) DUMITRACHE DUMITRA, -SOTIE; LIPSA CNP	A1

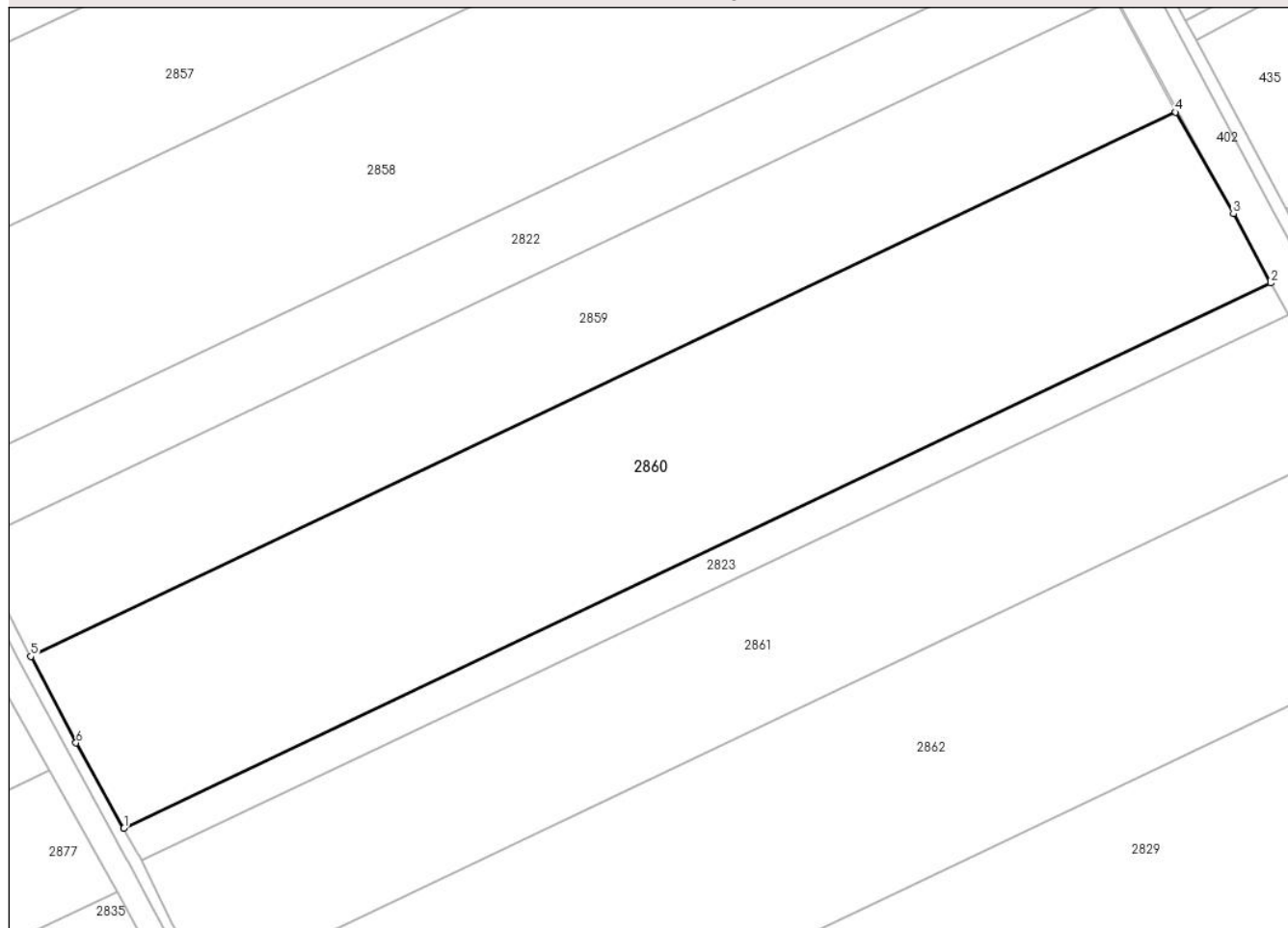
## Anexa Nr. 1 La Partea I

## Teren

Nr cadastral	Suprafața (mp)*	Observații / Referințe
20709	Din acte: 26.786 Masurata: 26.214	

\* Suprafața este determinată în planul de proiecție Stereo 70.

## DETALII LINIARE IMOBIL



## Date referitoare la teren

Crt	Categorie folosință	Intravilan	Suprafața (mp)	Tarla	Parcelă	Nr. topo	Observații / Referințe
1	arabil	NU	26.214	56/1	17	-	

## Lungime Segmente

1) Valorile lungimilor segmentelor sunt obținute din proiecție în plan.

Punct început	X / Y	Punct sfârșit	X / Y	Lungime segment (** (m)
1	712.060,451 318.450,532	2	712.433,411 318.627,739	412.918
2	712.433,411 318.627,739	3	712.421,277 318.650,242	25.566
3	712.421,277 318.650,242	4	712.402,44 318.683,305	38.053
4	712.402,44 318.683,305	5	712.030,179 318.506,429	412.145

Punct început	X / Y	Punct sfârșit	X / Y	Lungime segment (** (m)
5	712.030,179 318.506,429	6	712.044,865 318.478,3	31.732
6	712.044,865 318.478,3	1	712.060,451 318.450,532	31.843

\*\* Lungimile segmentelor sunt determinate în planul de proiecție Stereo 70 și sunt rotunjite la 1 milimetru.

\*\*\* Distanța dintre puncte este formată din segmente cumulate ce sunt mai mici decât valoarea 1 milimetru.





**DATE DESPRE IMOBILUL NR. 2861**

Oficiul de Cadastru și Publicitate Imobiliară CALARASI  
Biroul de Cadastru și Publicitate Imobiliară Calarasi

**A. Partea I. Descrierea imobilului**

TEREN Extravilan

Adresa: Jud. Calarasi

Nr. Crt	Nr cadastral Nr. topografic	Suprafața* (mp)	Observații / Referințe
A1	22565	19.468	Sector cadastral:21 Teren neimprejmuit;

**B. Partea II. Proprietari și acte**

Inscrieri privitoare la dreptul de proprietate și alte drepturi reale		Referințe
<b>49769 / 08/09/2015</b>		
Act Notarial nr. 3127, din 07/09/2015 emis de BIN Tutuianu Dana Cristina;		
B4	Intabulare, drept de PROPRIETATE, dobandit prin Conventie, cota actuala 1/1, cota initiala 1/1 1) SC NIKAGRO SRL, CIF:17961870	A1

**C. Partea III. SARCINI .**

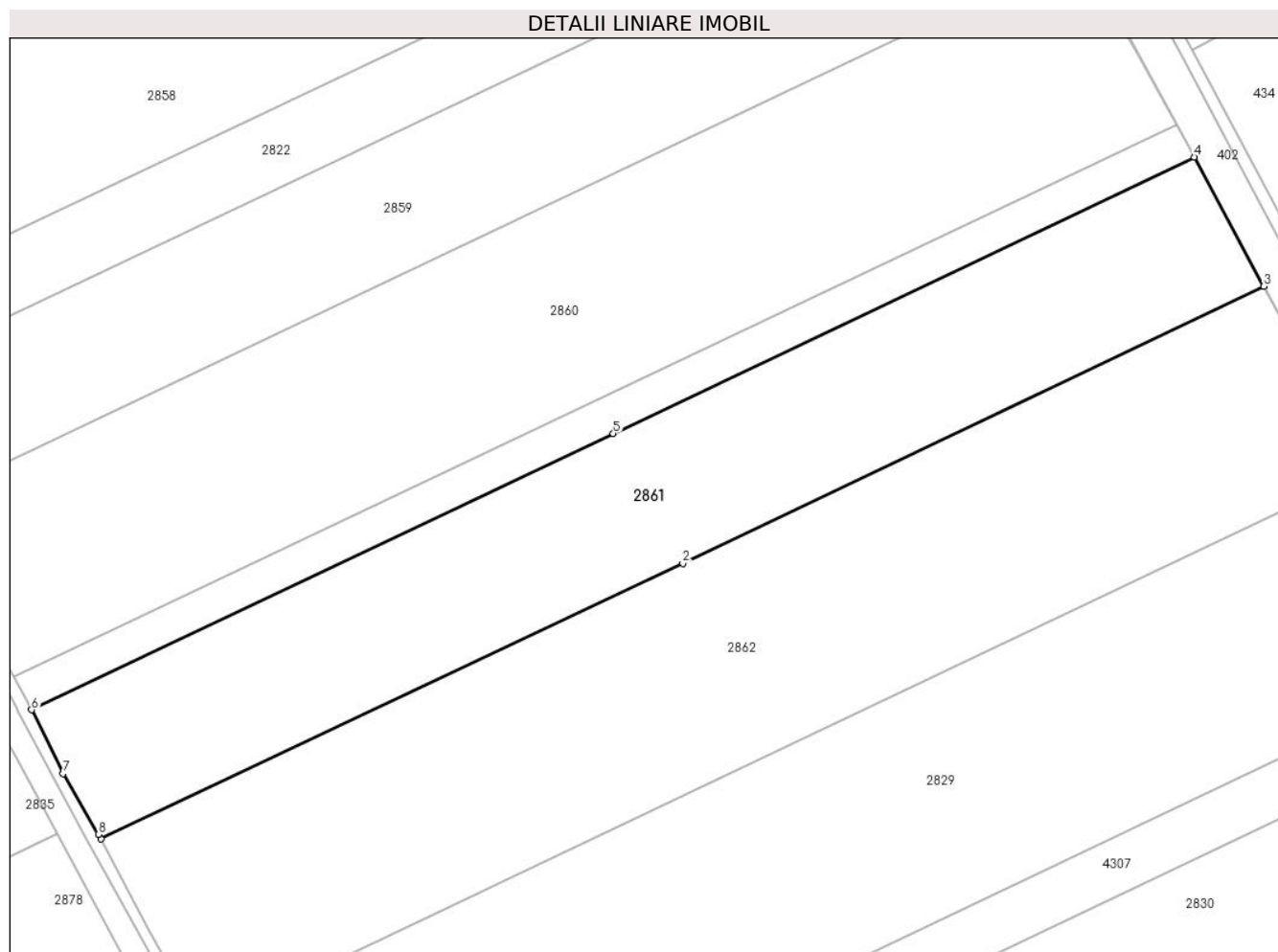
Inscrieri privind dezmembramintele dreptului de proprietate, drepturi reale de garanție și sarcini	Referințe
NU SUNT	

## Anexa Nr. 1 La Partea I

## Teren

Nr cadastral	Suprafața (mp)*	Observații / Referințe
22565	19.468	

\* Suprafața este determinată în planul de proiecție Stereo 70.



## Date referitoare la teren

Crt	Categorie folosință	Intra vilan	Suprafața (mp)	Tarla	Parcelă	Nr. topo	Observații / Referințe
1	arabil	NU	19.468	56/1	16	-	

## Lungime Segmente

1) Valorile lungimilor segmentelor sunt obținute din proiecție în plan.

Punct început	X / Y	Punct sfârșit	X / Y	Lungime segment (** (m)
1	712.088,386 318.398,612	2	712.275,084 318.487,065	206.592
2	712.275,084 318.487,065	3	712.461,507 318.575,896	206.505
3	712.461,507 318.575,896	4	712.439,242 318.617,347	47.052
4	712.439,242 318.617,347	5	712.252,761 318.528,685	206.485
5	712.252,761 318.528,685	6	712.066,114 318.440,06	206.619

Punct început	X / Y	Punct sfârșit	X / Y	Lungime segment (** (m)
6	712.066,114 318.440,06	7	712.076,22 318.419,618	22.804
7	712.076,22 318.419,618	8	712.087,564 318.400,105	22.571
8	712.087,564 318.400,105	1	712.088,386 318.398,612	1.704

\*\* Lungimile segmentelor sunt determinate în planul de proiecție Stereo 70 și sunt rotunjite la 1 milimetru.

\*\*\* Distanța dintre puncte este formată din segmente cumulate ce sunt mai mici decât valoarea 1 milimetru.



**DATE DESPRE IMOBILUL NR. 2862**

Oficiul de Cadastru și Publicitate Imobiliară CALARASI  
Biroul de Cadastru și Publicitate Imobiliară Calarasi

**A. Partea I. Descrierea imobilului**

TEREN Extravilan

Adresa: Jud. Calarasi

Nr. Crt	Nr cadastral Nr. topografic	Suprafața* (mp)	Observații / Referințe
A1	22947	Din acte: 28.488 Masurata: 27.880	Sector cadastral:21 Teren neimprejmuit;

**B. Partea II. Proprietari și acte**

Inscrieri privitoare la dreptul de proprietate și alte drepturi reale		Referințe
<b>37653 / 30/06/2015</b>		
Act Notarial nr. 1184, din 29/06/2015 emis de NP MITACHE IULIANA ADRIANA;		
B2	Intabulare, drept de PROPRIETATE, dobandit prin Conventie, cota actuala 1/1, cota initiala 1/1 1) SOCIETATEA EMI AGRO SRL, CIF:17961888	A1

**C. Partea III. SARCINI .**

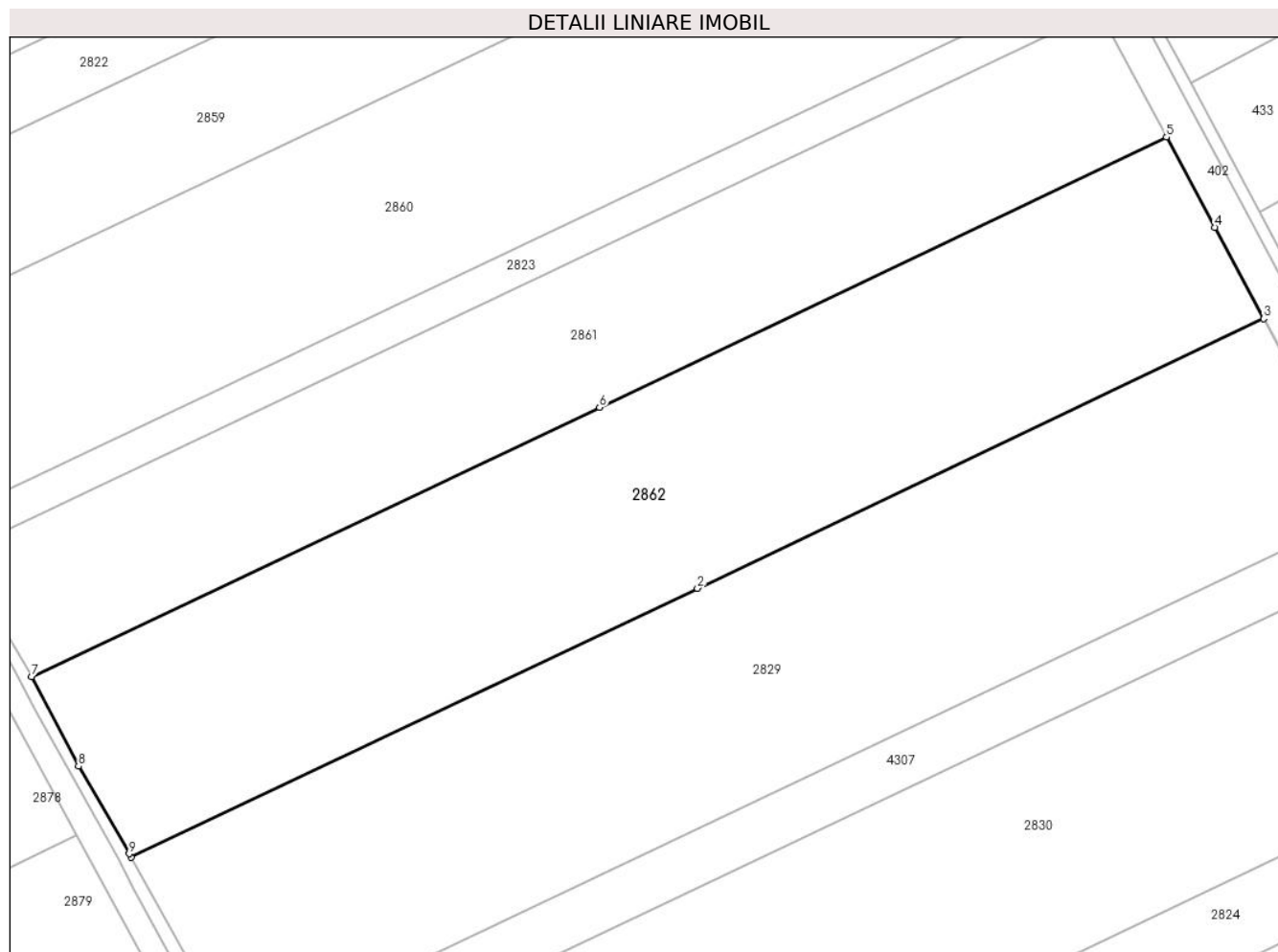
Inscrieri privind dezmembramintele dreptului de proprietate, drepturi reale de garanție și sarcini	Referințe
NU SUNT	

## Anexa Nr. 1 La Partea I

## Teren

Nr cadastral	Suprafața (mp)*	Observații / Referințe
22947	Din acte: 28.488 Masurata: 27.880	

\* Suprafața este determinată în planul de proiecție Stereo 70.



## Date referitoare la teren

Crt	Categorie folosință	Intra vilan	Suprafața (mp)	Tarla	Parcelă	Nr. topo	Observații / Referințe
1	arabil	NU	27.880	56/1	15	-	

## Lungime Segmente

1) Valorile lungimilor segmentelor sunt obținute din proiecție în plan.

Punct început	X / Y	Punct sfârșit	X / Y	Lungime segment (** (m)
1	712.121,014 318.339,369	2	712.307,29 318.427,674	206.147
2	712.307,29 318.427,674	3	712.493,444 318.516,291	206.171
3	712.493,444 318.516,291	4	712.477,434 318.546,216	33.939
4	712.477,434 318.546,216	5	712.461,507 318.575,896	33.683

Punct început	X / Y	Punct sfârșit	X / Y	Lungime segment (** (m)
5	712.461,507 318.575,896	6	712.275,084 318.487,065	206.505
6	712.275,084 318.487,065	7	712.088,386 318.398,612	206.592
7	712.088,386 318.398,612	8	712.103,776 318.369,201	33.194
8	712.103,776 318.369,201	9	712.120,433 318.340,44	33.236
9	712.120,433 318.340,44	1	712.121,014 318.339,369	1.218

\*\* Lungimile segmentelor sunt determinate în planul de proiecție Stereo 70 și sunt rotunjite la 1 milimetru.

\*\*\* Distanța dintre puncte este formată din segmente cumulate ce sunt mai mici decât valoarea 1 milimetru.





**DATE DESPRE IMOBILUL NR. 2863**

Oficiul de Cadastru și Publicitate Imobiliară CALARASI  
Biroul de Cadastru și Publicitate Imobiliară Calarasi

**A. Partea I. Descrierea imobilului**

TEREN Extravilan

Adresa: Jud. Calarasi

Nr. Crt	Nr cadastral Nr. topografic	Suprafața* (mp)	Observații / Referințe
A1		Din acte: 38.943 Masurata: 37.981	Sector cadastral:21 Teren neimprejmuț; IMOBILUL PROVINE DINTR-O TARLA CU UN DEFICIT DE SUPRAFATA IN PROCENT DE 2.5%

**B. Partea II. Proprietari și acte**

Inscrieri privitoare la dreptul de proprietate și alte drepturi reale		Referințe
/		
Act Administrativ nr. 42932, din 06/11/1997 emis de CJSIPT CALARASI;		
B1	Intabulare, drept de PROPRIETATE, dobandit prin Reconstituire, cota actuala 1/1, cota initiala 1/1 1) CONSTANTINESCU TUDORA, LIPSA CNP 2) NEAGU GHEORGHE, LIPSA CNP 3) NEAGU ALEXE, LIPSA CNP 4) PETRESCU ELENA, LIPSA CNP 5) BOBOCEL NITA, LIPSA CNP	A1

**C. Partea III. SARCINI .**

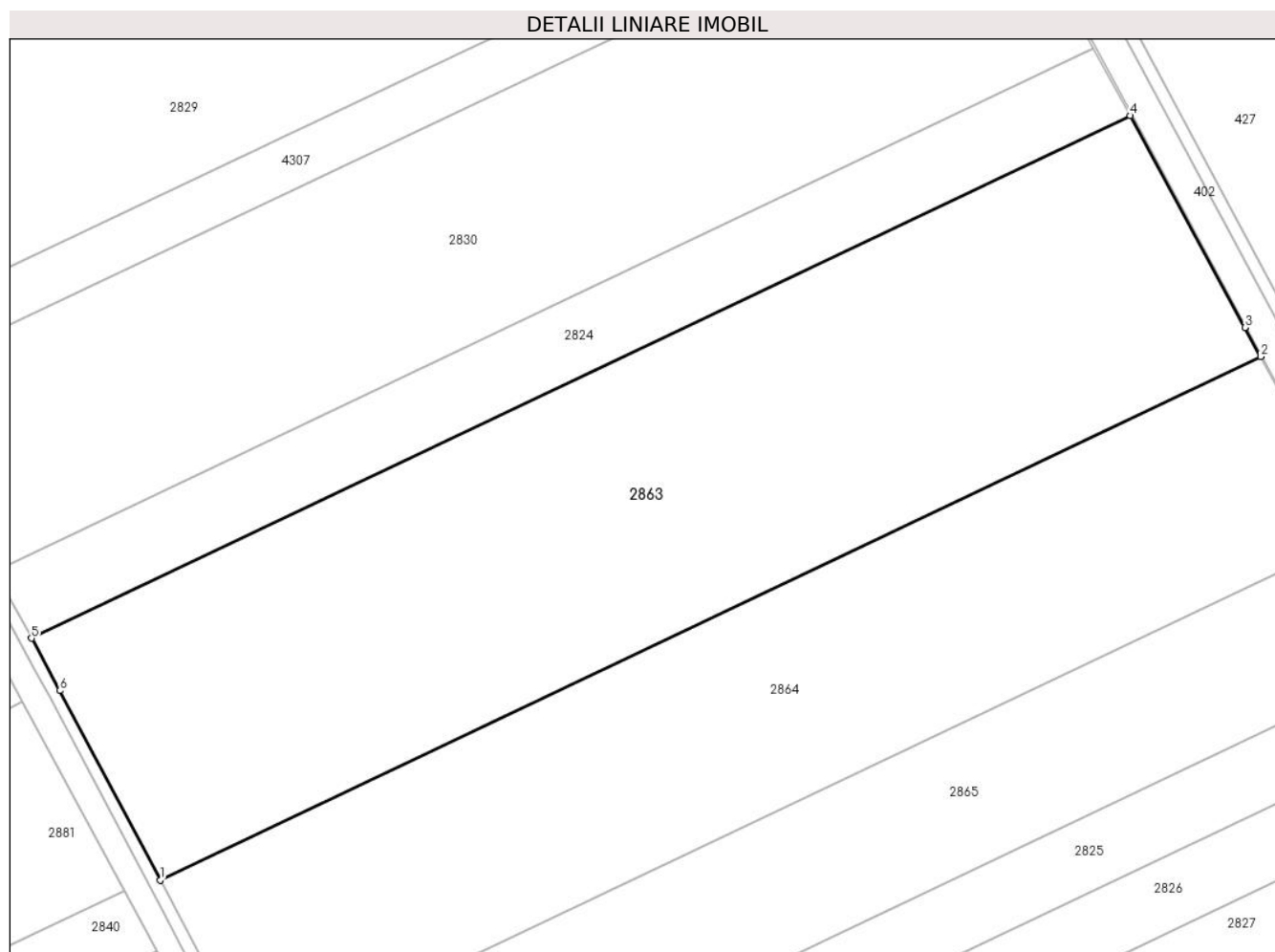
Inscrieri privind dezmembramintele dreptului de proprietate, drepturi reale de garanție și sarcini	Referințe
NU SUNT	

## Anexa Nr. 1 La Partea I

## Teren

Nr cadastral	Suprafața (mp)*	Observații / Referințe
	Din acte: 38.943 Masurata: 37.981	IMOBILUL PROVINE DINTR-O TARLA CU UN DEFICIT DE SUPRAFATA IN PROCENT DE 2.5%

\* Suprafața este determinată în planul de proiecție Stereo 70.



## Date referitoare la teren

Crt	Categorie folosință	Intravilan	Suprafața (mp)	Tarla	Parcelă	Nr. topo	Observații / Referințe
1	arabil	NU	37.981	56/1	12	-	

## Lungime Segmente

1) Valorile lungimilor segmentelor sunt obținute din proiecție în plan.

Punct început	X / Y	Punct sfârșit	X / Y	Lungime segment (** (m)
1	712.254,113 318.092,465	2	712.625,972 318.269,149	411.699
2	712.625,972 318.269,149	3	712.620,632 318.278,981	11.189
3	712.620,632 318.278,981	4	712.581,896 318.350,458	81.298
4	712.581,896 318.350,458	5	712.210,697 318.174,087	410.969

Punct început	X / Y	Punct sfârșit	X / Y	Lungime segment (** (m)
5	712.210,697 318.174,087	6	712.220,276 318.156,434	20.084
6	712.220,276 318.156,434	1	712.254,113 318.092,465	72.367

\*\* Lungimile segmentelor sunt determinate în planul de proiecție Stereo 70 și sunt rotunjite la 1 milimetru.

\*\*\* Distanța dintre puncte este formată din segmente cumulate ce sunt mai mici decât valoarea 1 milimetru.



**DATE DESPRE IMOBILUL NR. 2864**

Oficiul de Cadastru și Publicitate Imobiliară CALARASI  
Biroul de Cadastru și Publicitate Imobiliară Calarasi

**A. Partea I. Descrierea imobilului**

TEREN Extravilan

Nr. CF vechi:513

Nr. cadastral vechi:645

Adresa: Jud. Calarasi

Nr. Crt	Nr cadastral Nr. topografic	Suprafața* (mp)	Observații / Referințe
A1	23217	Din acte: 28.706 Masurata: 28.094	Sector cadastral:21 Teren neimprejmuit;

**B. Partea II. Proprietari și acte**

Inscrieri privitoare la dreptul de proprietate și alte drepturi reale	Referințe
<b>11629 / 25/04/2008</b>	
Act Notarial nr. 955, din 23/04/2008 emis de NP CHIRU APOLLO PROPERTIES SRL;	
B1	A1
Intabulare, drept de PROPRIETATE, dobandit prin Conventie, cota actuala 1/1, cota initiala 1/1	
1) <b>SC APOLLO PROPERTIES SRL</b> , CIF:19163688	
<i>OBSERVATII: (provenita din conversia CF 513)</i>	

**C. Partea III. SARCINI .**

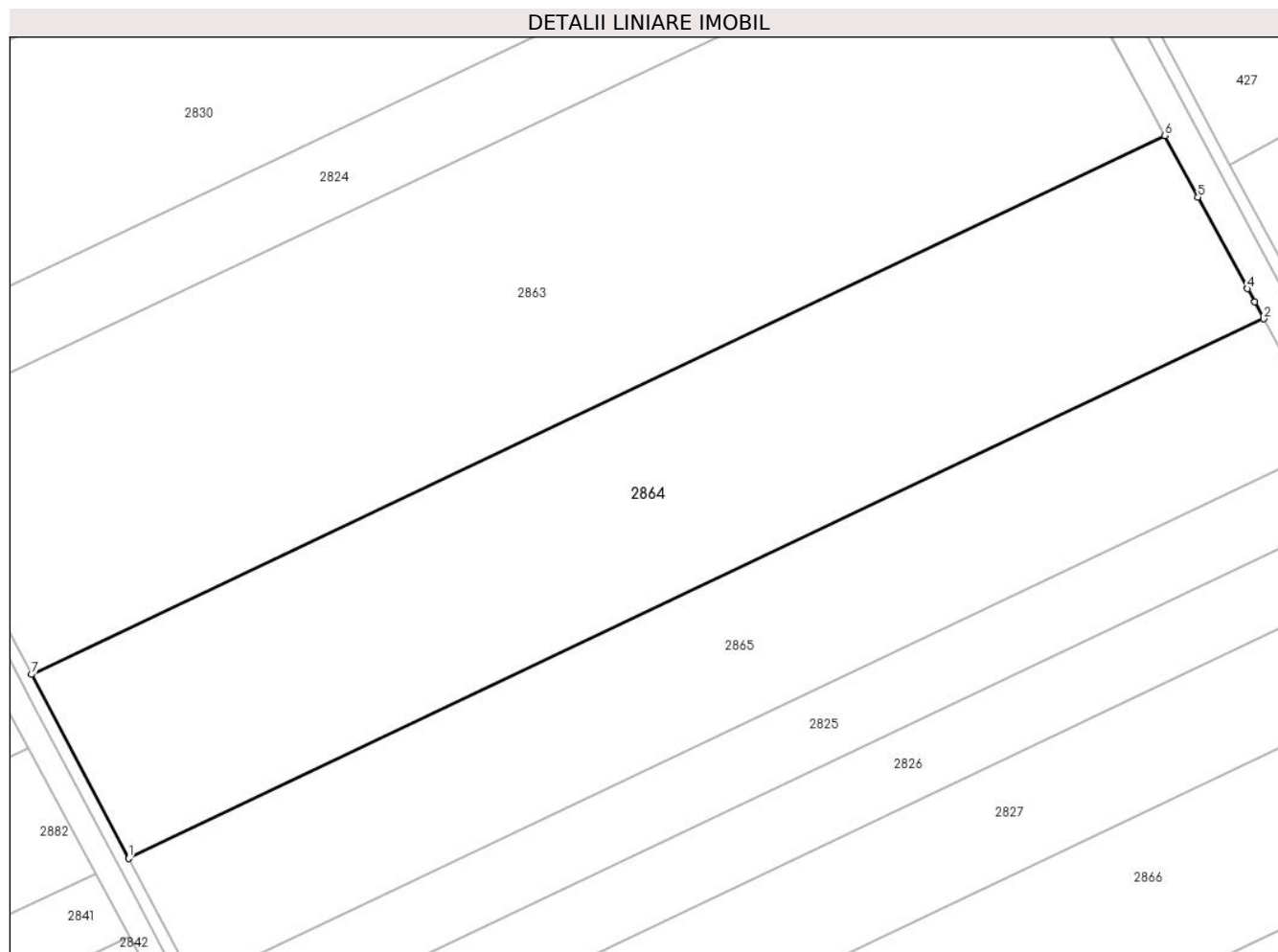
Inscrieri privind dezmembramintele dreptului de proprietate, drepturi reale de garanție și sarcini	Referințe
NU SUNT	

## Anexa Nr. 1 La Partea I

## Teren

Nr cadastral	Suprafața (mp)*	Observații / Referințe
23217	Din acte: 28.706 Masurata: 28.094	

\* Suprafața este determinată în planul de proiecție Stereo 70.



## Date referitoare la teren

Crt	Categorie folosință	Intra vilan	Suprafața (mp)	Tarla	Parcelă	Nr. topo	Observații / Referințe
1	arabil	NU	28.094	56/1	11	-	

## Lungime Segmente

1) Valorile lungimilor segmentelor sunt obținute din proiecție în plan.

Punct început	X / Y	Punct sfârșit	X / Y	Lungime segment (** (m)
1	712.286,023 318.032,14	2	712.658,466 318.209,101	412.346
2	712.658,466 318.209,101	3	712.655,523 318.214,6	6.237
3	712.655,523 318.214,6	4	712.653,157 318.218,967	4.967
4	712.653,157 318.218,967	5	712.636,92 318.248,986	34.129

Punct început	X / Y	Punct sfârșit	X / Y	Lungime segment (** (m)
5	712.636,92 318.248,986	6	712.625,972 318.269,149	22.944
6	712.625,972 318.269,149	7	712.254,113 318.092,465	411.699
7	712.254,113 318.092,465	1	712.286,023 318.032,14	68.245

\*\* Lungimile segmentelor sunt determinate în planul de proiecție Stereo 70 și sunt rotunjite la 1 milimetru.

\*\*\* Distanța dintre puncte este formată din segmente cumulate ce sunt mai mici decât valoarea 1 milimetru.





**DATE DESPRE IMOBILUL NR. 2865**

Oficiul de Cadastru și Publicitate Imobiliară CALARASI  
Biroul de Cadastru și Publicitate Imobiliară Calarasi

**A. Partea I. Descrierea imobilului**

TEREN Extravilan

Adresa: Jud. Calarasi

Nr. Crt	Nr cadastral Nr. topografic	Suprafața* (mp)	Observații / Referințe
A1	24177	Din acte: 19.579 Masurata: 19.161	Sector cadastral:21 Teren neimprejmuit;

**B. Partea II. Proprietari și acte**

Inscrieri privitoare la dreptul de proprietate și alte drepturi reale		Referințe
<b>34511 / 07/07/2020</b>		
Act Notarial nr. 284, din 06/07/2020 emis de Chiru Maria Dana;		
B2	Intabulare, drept de PROPRIETATE, dobandit prin Conventie, cota actuala 1/1, cota initiala 1/1 1) NEAGU ALEXE MARIAN, sot 2) NEAGU FLORENTINA, sotie	A1

**C. Partea III. SARCINI .**

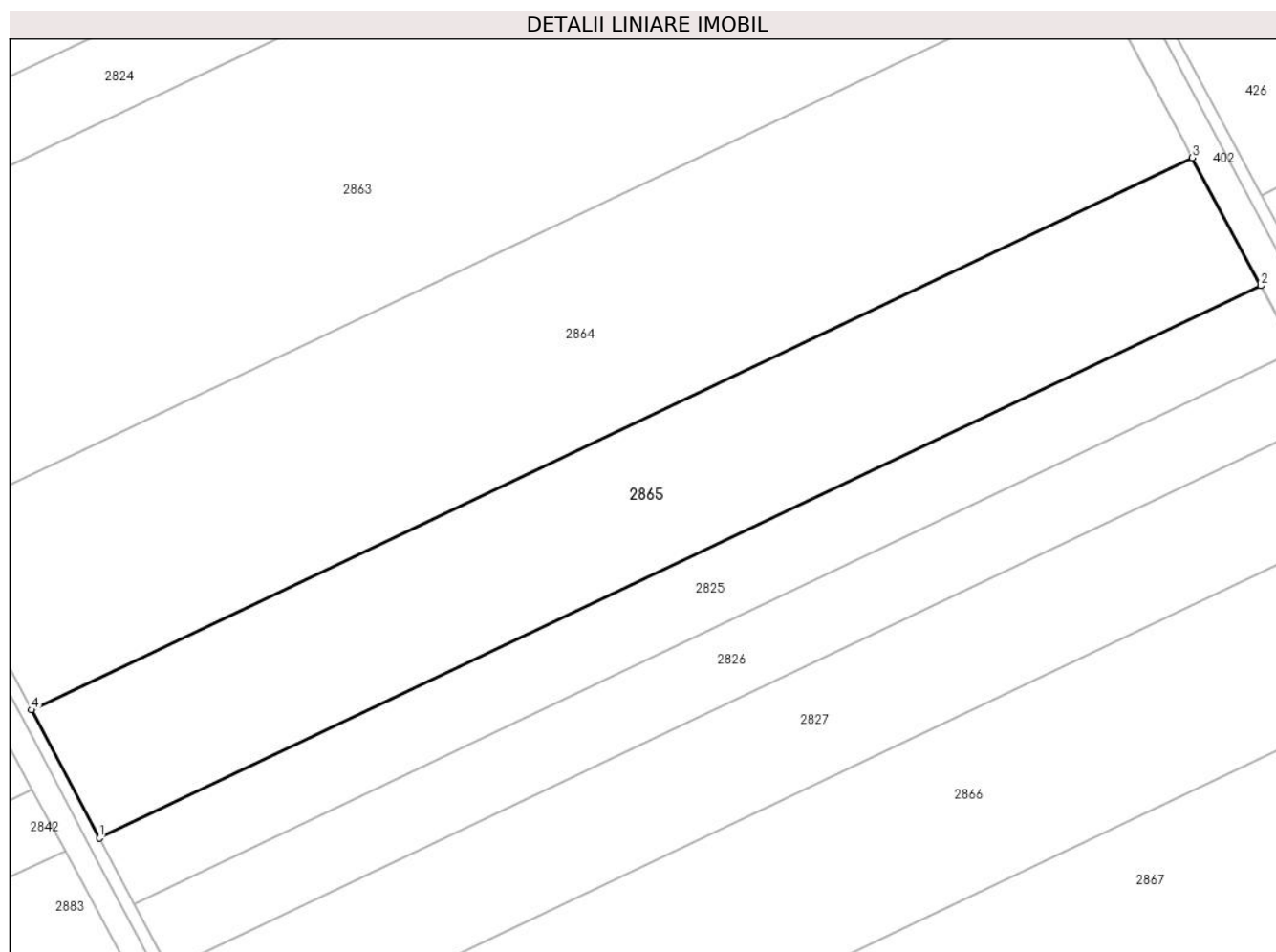
Inscrieri privind dezmembramintele dreptului de proprietate, drepturi reale de garanție și sarcini	Referințe
NU SUNT	

## Anexa Nr. 1 La Partea I

## Teren

Nr cadastral	Suprafața (mp)*	Observații / Referințe
24177	Din acte: 19.579 Masurata: 19.161	

\* Suprafața este determinată în planul de proiecție Stereo 70.



## Date referitoare la teren

Crt	Categorie folosință	Intravilan	Suprafața (mp)	Tarla	Parcelă	Nr. topo	Observații / Referințe
1	arabil	NU	19.161	56/1	10	-	

## Lungime Segmente

1) Valorile lungimilor segmentelor sunt obținute din proiecție în plan.

Punct început	X / Y	Punct sfârșit	X / Y	Lungime segment (** (m)
1	712.307,764 317.991,037	2	712.680,41 318.168,095	412.571
2	712.680,41 318.168,095	3	712.658,466 318.209,101	46.508
3	712.658,466 318.209,101	4	712.286,023 318.032,14	412.346
4	712.286,023 318.032,14	1	712.307,764 317.991,037	46.499

**\*\* Lungimile segmentelor sunt determinate în planul de proiecție Stereo 70 și sunt rotunjite la 1 milimetru.**

**\*\*\* Distanța dintre puncte este formată din segmente cumulate ce sunt mai mici decât valoarea 1 milimetru.**



**DATE DESPRE IMOBILUL NR. 2866**

Oficiul de Cadastru și Publicitate Imobiliară CALARASI  
Biroul de Cadastru și Publicitate Imobiliară Calarasi

**A. Partea I. Descrierea imobilului**

TEREN Extravilan

Adresa: Jud. Calarasi

Nr. Crt	Nr cadastral Nr. topografic	Suprafața* (mp)	Observații / Referințe
A1		Din acte: 22.803 Masurata: 22.240	Sector cadastral:21 Teren neimprejmuat; IMOBILUL PROVINE DINTR-O TARLA CU UN DEFICIT DE SUPRAFATA IN PROCENT DE 2.5%

**B. Partea II. Proprietari și acte**

Inscrieri privitoare la dreptul de proprietate și alte drepturi reale		Referințe
/		
Act Administrativ nr. 43174, din 29/07/1997 emis de CJSIPT CALARASI;		
B1	Intabulare, drept de PROPRIETATE, dobandit prin Reconstituire, cota actuala 1/1, cota initiala 1/1 1) DIMA JENICA, LIPSA CNP 2) DINU RADA, LIPSA CNP 3) DIMA ANDREI, LIPSA CNP 4) NICOLA STELA, LIPSA CNP 5) IVAN DIDA, LIPSA CNP	A1

**C. Partea III. SARCINI .**

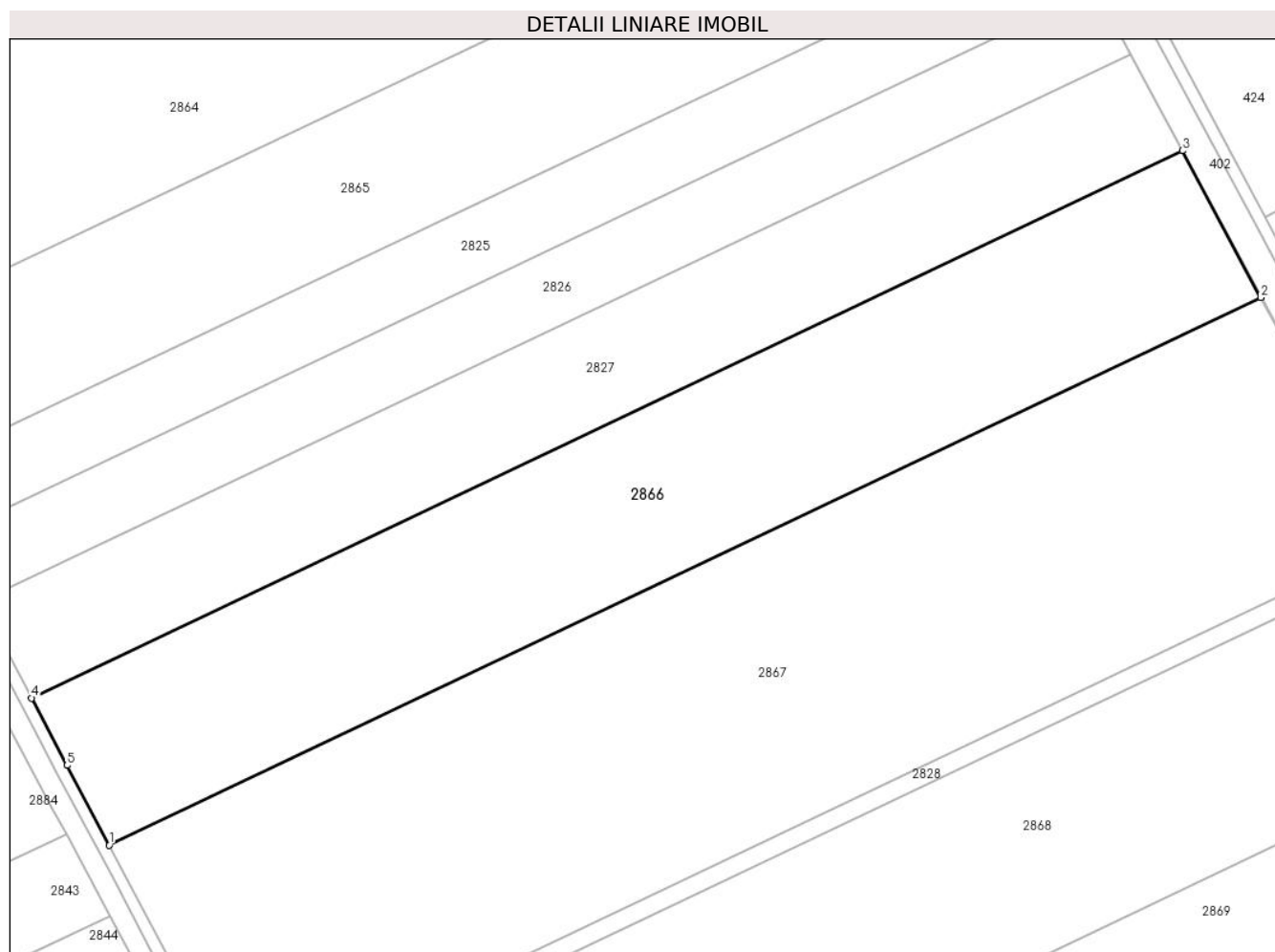
Inscrieri privind dezmembramintele dreptului de proprietate, drepturi reale de garanție și sarcini	Referințe
NU SUNT	

## Anexa Nr. 1 La Partea I

## Teren

Nr cadastral	Suprafața (mp)*	Observații / Referințe
	Din acte: 22.803 Masurata: 22.240	IMOBILUL PROVINE DINTR-O TARLA CU UN DEFICIT DE SUPRAFATA IN PROCENT DE 2.5%

\* Suprafața este determinată în planul de proiecție Stereo 70.



## Date referitoare la teren

Crt	Categorie folosință	Intravilan	Suprafața (mp)	Tarla	Parcelă	Nr. topo	Observații / Referințe
1	arabil	NU	22.240	56/1	7	-	

## Lungime Segmente

1) Valorile lungimilor segmentelor sunt obținute din proiecție în plan.

Punct început	X / Y	Punct sfârșit	X / Y	Lungime segment (** (m)
1	712.371,753 317.870,097	2	712.744,981 318.047,432	413.215
2	712.744,981 318.047,432	3	712.719,551 318.094,954	53.898
3	712.719,551 318.094,954	4	712.346,544 317.917,724	412.971
4	712.346,544 317.917,724	5	712.358,058 317.895,957	24.625

Punct început	X / Y	Punct sfârșit	X / Y	Lungime segment (** (m)
5	712.358,058 317.895,957	1	712.371,753 317.870,097	29.262

\*\* Lungimile segmentelor sunt determinate în planul de proiecție Stereo 70 și sunt rotunjite la 1 milimetru.

\*\*\* Distanța dintre puncte este formată din segmente cumulate ce sunt mai mici decât valoarea 1 milimetru.





**DATE DESPRE IMOBILUL NR. 2867**

Oficiul de Cadastru și Publicitate Imobiliară CALARASI  
Biroul de Cadastru și Publicitate Imobiliară Calarasi

**A. Partea I. Descrierea imobilului**

TEREN Extravilan

Adresa: Jud. Calarasi

Nr. Crt	Nr cadastral Nr. topografic	Suprafața* (mp)	Observații / Referințe
A1	20640	Din acte: 37.975 Masurata: 37.165	Sector cadastral:21 Teren neimprejmuit;

**B. Partea II. Proprietari și acte**

Inscrieri privitoare la dreptul de proprietate și alte drepturi reale		Referințe
<b>21290 / 10/04/2014</b>		
Act Notarial nr. 527, din 09/04/2014 emis de NP CHIRU MARIA DANA;		
B4	Intabulare, drept de PROPRIETATE, dobandit prin Conventie, cota actuala 1/1, cota initiala 1/1 1) SC APOLLO PROPERTIES SRL, CIF:19163688	A1

**C. Partea III. SARCINI .**

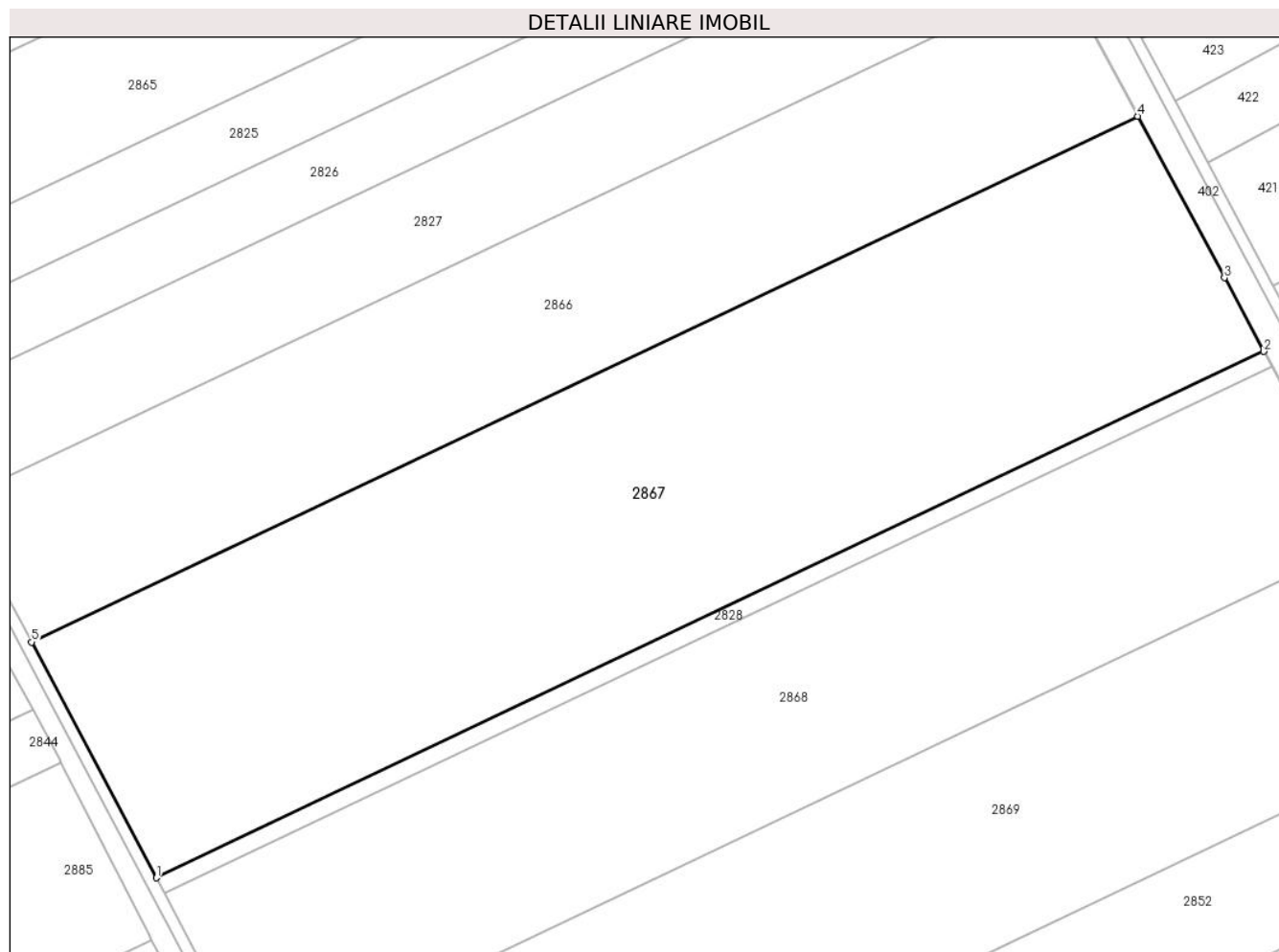
Inscrieri privind dezmembramintele dreptului de proprietate, drepturi reale de garanție și sarcini	Referințe
NU SUNT	

## Anexa Nr. 1 La Partea I

## Teren

Nr cadastral	Suprafața (mp)*	Observații / Referințe
20640	Din acte: 37.975 Masurata: 37.165	

\* Suprafața este determinată în planul de proiecție Stereo 70.



## Date referitoare la teren

Crt	Categorie folosință	Intra vilan	Suprafața (mp)	Tarla	Parcelă	Nr. topo	Observații / Referințe
1	arabil	NU	37.165	56/1	6	-	

## Lungime Segmente

1) Valorile lungimilor segmentelor sunt obținute din proiecție în plan.

Punct început	X / Y	Punct sfârșit	X / Y	Lungime segment (** (m)
1	712.413,866 317.790,579	2	712.787,437 317.968,076	413.595
2	712.787,437 317.968,076	3	712.774,175 317.992,928	28.169
3	712.774,175 317.992,928	4	712.744,981 318.047,432	61.83
4	712.744,981 318.047,432	5	712.371,753 317.870,097	413.215

Punct început	X / Y	Punct sfârșit	X / Y	Lungime segment (** (m)
5	712.371,753 317.870,097	1	712.413,866 317.790,579	89.981

\*\* Lungimile segmentelor sunt determinate în planul de proiecție Stereo 70 și sunt rotunjite la 1 milimetru.

\*\*\* Distanța dintre puncte este formată din segmente cumulate ce sunt mai mici decât valoarea 1 milimetru.



**DATE DESPRE IMOBILUL NR. 2868**

Oficiul de Cadastru și Publicitate Imobiliară CALARASI  
Biroul de Cadastru și Publicitate Imobiliară Calarasi

**A. Partea I. Descrierea imobilului**

TEREN Extravilan

Adresa: Jud. Calarasi

Nr. Crt	Nr cadastral Nr. topografic	Suprafața* (mp)	Observații / Referințe
A1		Din acte: 28.174 Masurata: 27.478	Sector cadastral:21 Teren neimprejmuit; IMOBILUL PROVINE DINTR-O TARLA CU UN DEFICIT DE SUPRAFATA IN PROCENT DE 2.5%

**B. Partea II. Proprietari și acte**

Inscrieri privitoare la dreptul de proprietate și alte drepturi reale	Referințe
/	
Act Administrativ nr. 42839, din 27/05/1997 emis de CJSIPT CALARASI;	
B1	A1
Intabulare, drept de PROPRIETATE, dobandit prin Constituire, cota actuala 1/1, cota initiala 1/1 1) <b>BADEA I GHEORGHE</b> , LIPSA CNP	

**C. Partea III. SARCINI .**

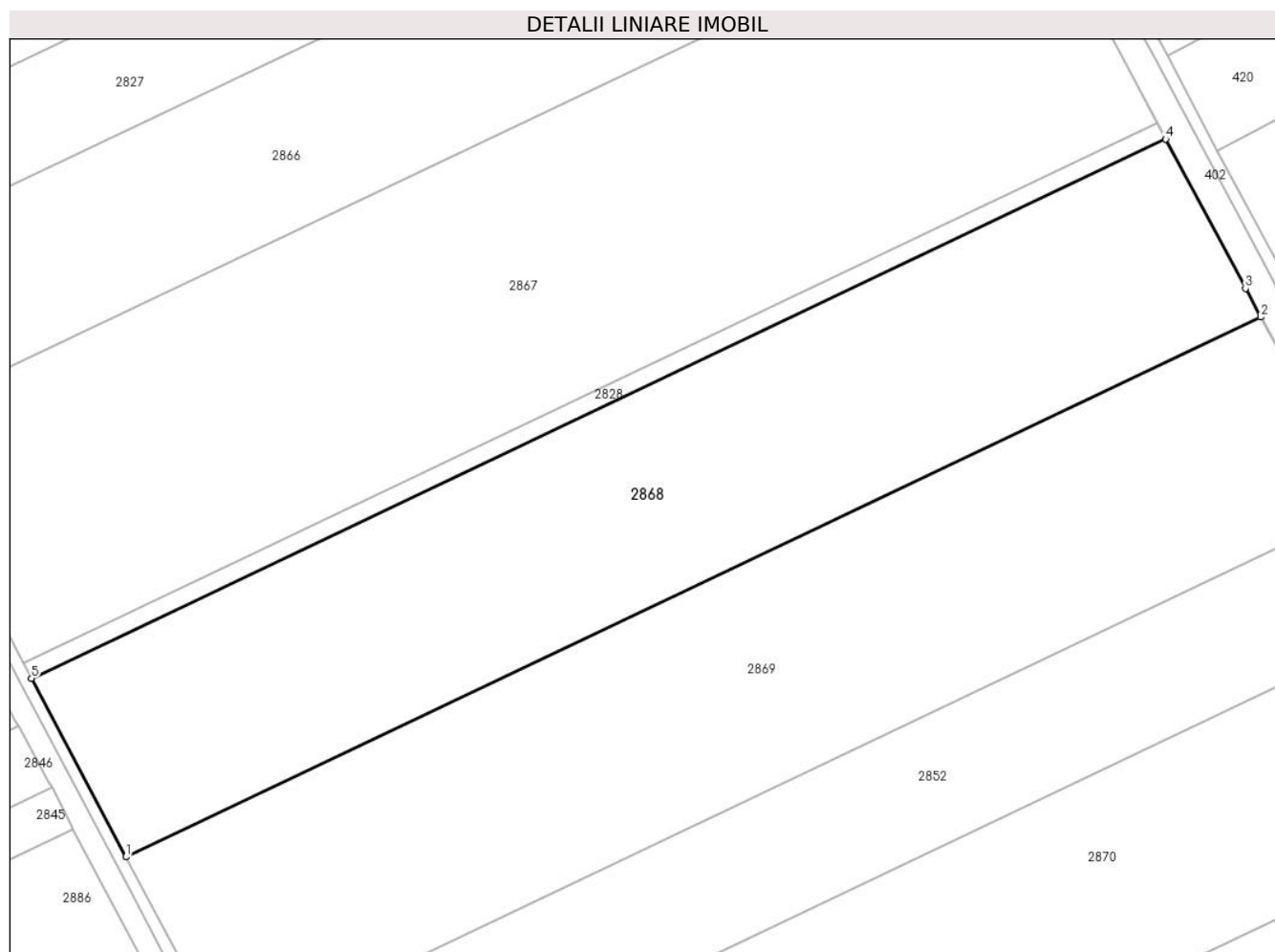
Inscrieri privind dezmembramintele dreptului de proprietate, drepturi reale de garanție și sarcini	Referințe
NU SUNT	

## Anexa Nr. 1 La Partea I

## Teren

Nr cadastral	Suprafața (mp)*	Observații / Referințe
	Din acte: 28.174 Masurata: 27.478	IMOBILUL PROVINE DINTR-O TARLA CU UN DEFICIT DE SUPRAFATA IN PROCENT DE 2.5%

\* Suprafața este determinată în planul de proiecție Stereo 70.



## Date referitoare la teren

Crt	Categorie folosință	Intravilan	Suprafața (mp)	Tarla	Parcelă	Nr. topo	Observații / Referințe
1	arabil	NU	27.478	56/1	5	-	

## Lungime Segmente

1) Valorile lungimilor segmentelor sunt obținute din proiecție în plan.

Punct început	X / Y	Punct sfârșit	X / Y	Lungime segment (** (m)
1	712.447,749 317.726,602	2	712.821,586 317.904,226	413.889
2	712.821,586 317.904,226	3	712.816,529 317.913,667	10.71
3	712.816,529 317.913,667	4	712.790,229 317.962,855	55.778
4	712.790,229 317.962,855	5	712.416,637 317.785,348	413.618

Punct început	X / Y	Punct sfârșit	X / Y	Lungime segment (** (m)
5	712.416,637 317.785,348	1	712.447,749 317.726,602	66.476

\*\* Lungimile segmentelor sunt determinate în planul de proiecție Stereo 70 și sunt rotunjite la 1 milimetru.

\*\*\* Distanța dintre puncte este formată din segmente cumulate ce sunt mai mici decât valoarea 1 milimetru.





**DATE DESPRE IMOBILUL NR. 2869**

Oficiul de Cadastru și Publicitate Imobiliară CALARASI  
Biroul de Cadastru și Publicitate Imobiliară Calarasi

**A. Partea I. Descrierea imobilului**

TEREN Extravilan

Nr. CF vechi:524

Nr. cadastral vechi:652

Adresa: Jud. Calarasi

Nr. Crt	Nr cadastral Nr. topografic	Suprafața* (mp)	Observații / Referințe
A1	23214	Din acte: 30.000 Masurata: 29.360	Sector cadastral:21 Teren neimprejmuit;

**B. Partea II. Proprietari și acte**

Inscrieri privitoare la dreptul de proprietate și alte drepturi reale	Referințe
<b>11623 / 25/04/2008</b>	
Act Notarial nr. 951, din 23/04/2008 emis de NP Chiru Maria Dana;	
B1	A1
Intabulare, drept de PROPRIETATE, dobandit prin Conventie, cota actuala 1/1, cota initiala 1/1	
1) SC APOLLO PROPERTIES SRL, CIF:19163688	
OBSERVATII: (provenita din conversia CF 524)	

**C. Partea III. SARCINI .**

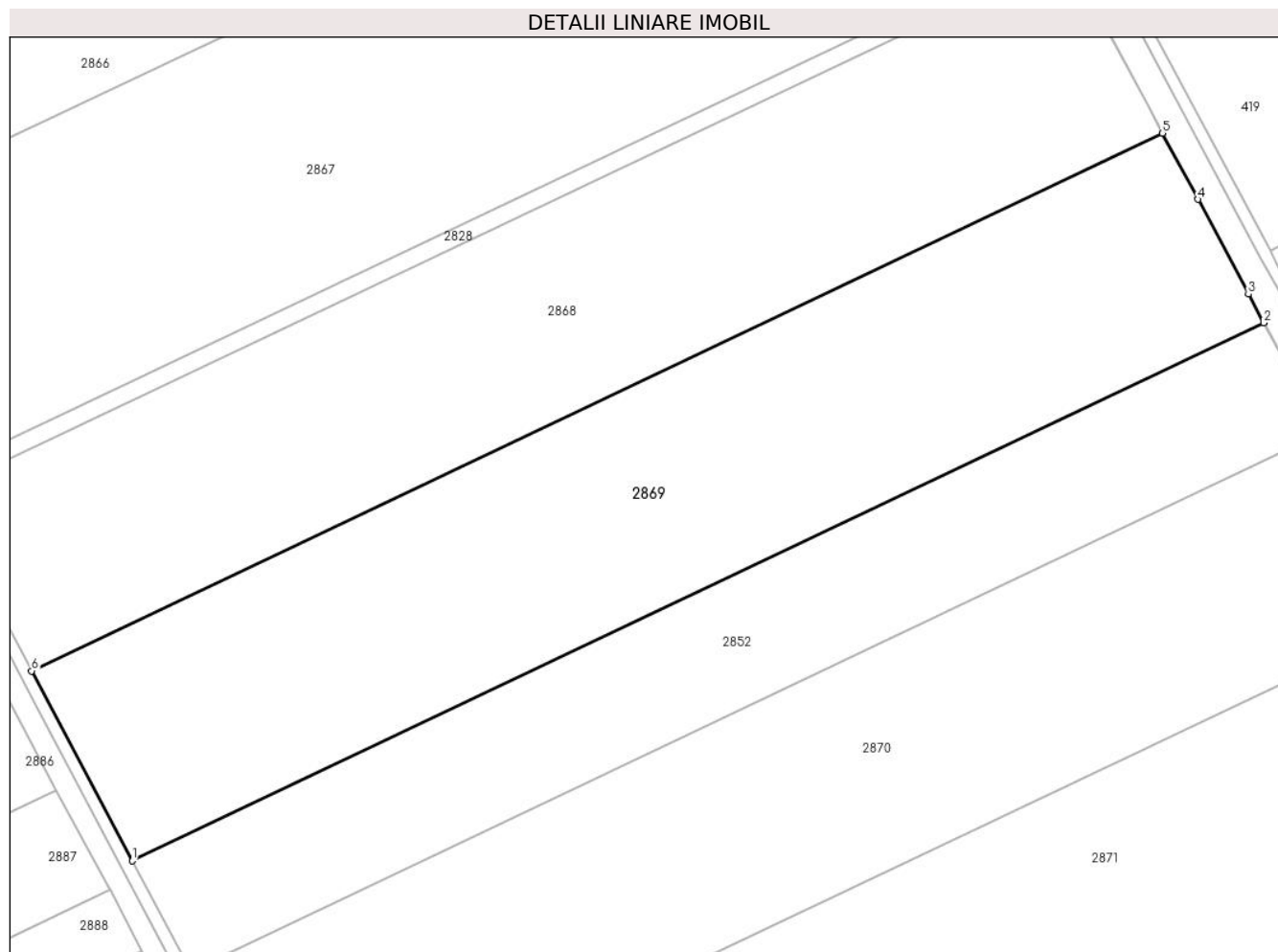
Inscrieri privind dezmembramintele dreptului de proprietate, drepturi reale de garanție și sarcini	Referințe
NU SUNT	

## Anexa Nr. 1 La Partea I

## Teren

Nr cadastral	Suprafața (mp)*	Observații / Referințe
23214	Din acte: 30.000 Masurata: 29.360	

\* Suprafața este determinată în planul de proiecție Stereo 70.



## Date referitoare la teren

Crt	Categorie folosință	Intra vilan	Suprafața (mp)	Tarla	Parcelă	Nr. topo	Observații / Referințe
1	arabil	NU	29.360	56/1	4	-	

## Lungime Segmente

1) Valorile lungimilor segmentelor sunt obținute din proiecție în plan.

Punct început	X / Y	Punct sfârșit	X / Y	Lungime segment (** (m)
1	712.480,968 317.663,877	2	712.855,051 317.841,618	414.162
2	712.855,051 317.841,618	3	712.849,999 317.851,068	10.716
3	712.849,999 317.851,068	4	712.833,292 317.882,372	35.483
4	712.833,292 317.882,372	5	712.821,586 317.904,226	24.792

Punct început	X / Y	Punct sfârșit	X / Y	Lungime segment (** (m)
5	712.821,586 317.904,226	6	712.447,749 317.726,602	413.889
6	712.447,749 317.726,602	1	712.480,968 317.663,877	70.978

\*\* Lungimile segmentelor sunt determinate în planul de proiecție Stereo 70 și sunt rotunjite la 1 milimetru.

\*\*\* Distanța dintre puncte este formată din segmente cumulate ce sunt mai mici decât valoarea 1 milimetru.



**DATE DESPRE IMOBILUL NR. 2870**

Oficiul de Cadastru și Publicitate Imobiliară CALARASI  
Biroul de Cadastru și Publicitate Imobiliară Calarasi

**A. Partea I. Descrierea imobilului**

TEREN Extravilan

Adresa: Jud. Calarasi

Nr. Crt	Nr cadastral Nr. topografic	Suprafața* (mp)	Observații / Referințe
A1	20197	Din acte: 29.252 Masurata: 28.628	Sector cadastral:21 Teren neimprejmuit;

**B. Partea II. Proprietari și acte**

Inscrieri privitoare la dreptul de proprietate și alte drepturi reale		Referințe
<b>33565 / 09/12/2008</b>		
Act Notarial nr. 2876, din 04/12/2008 emis de BNP CHIRU MARIA DANA;		
B2	Intabulare, drept de PROPRIETATE, dobandit prin Conventie, cota actuala 1/1, cota initiala 1/1 1) S.C. APOLLO PROPERTIES S.R.L. CU SEDIUL IN BUCURESTI, CIF:19163688	A1

**C. Partea III. SARCINI .**

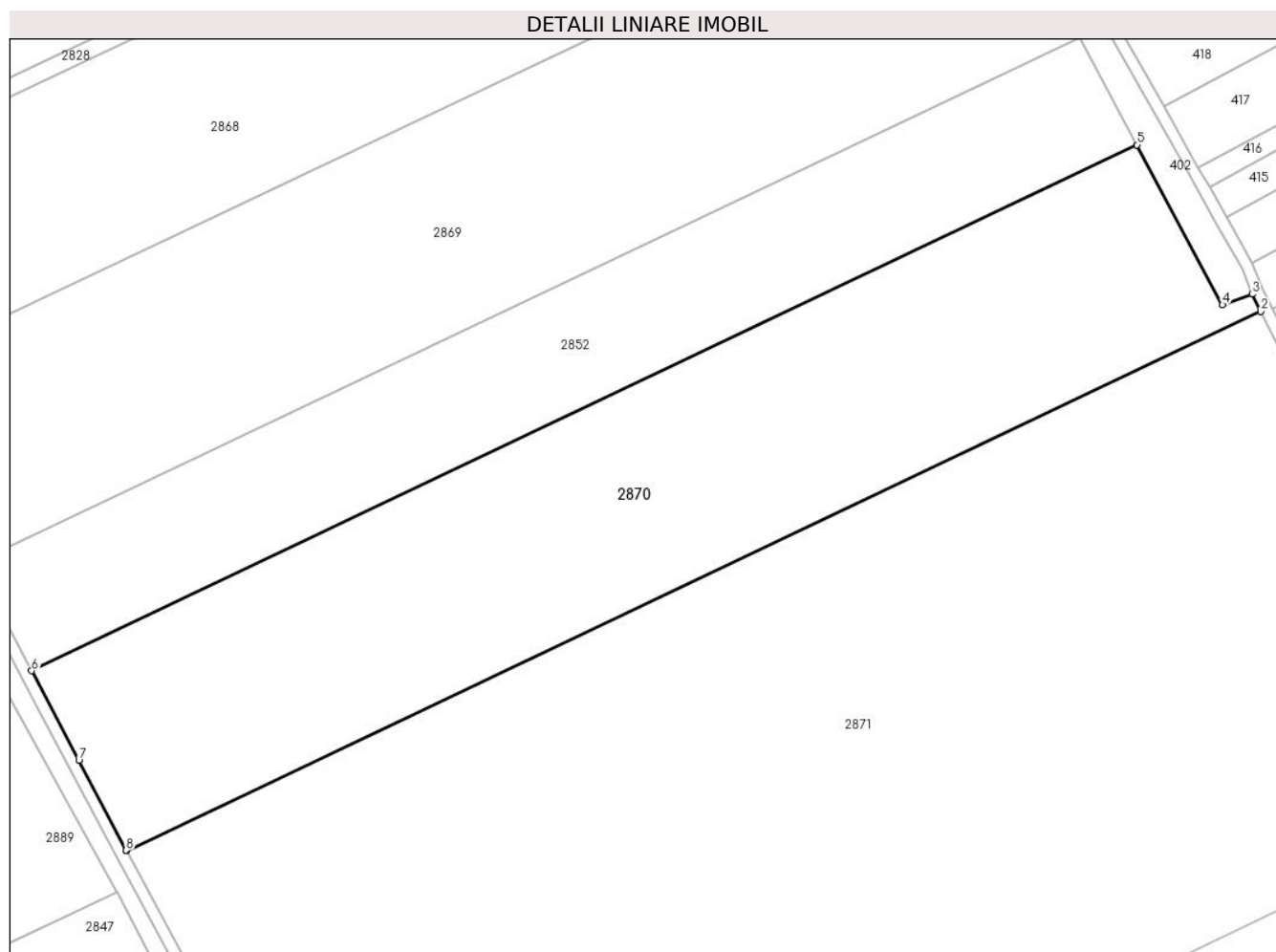
Inscrieri privind dezmembramintele dreptului de proprietate, drepturi reale de garanție și sarcini	Referințe
NU SUNT	

## Anexa Nr. 1 La Partea I

## Teren

Nr cadastral	Suprafața (mp)*	Observații / Referințe
20197	Din acte: 29.252 Masurata: 28.628	

\* Suprafața este determinată în planul de proiecție Stereo 70.



## Date referitoare la teren

Crt	Categorie folosință	Intra vilan	Suprafața (mp)	Tarla	Parcelă	Nr. topo	Observații / Referințe
1	arabil	NU	28.628	56/1	2	-	

## Lungime Segmente

1) Valorile lungimilor segmentelor sunt obținute din proiecție în plan.

Punct început	X / Y	Punct sfârșit	X / Y	Lungime segment (** (m)
1	712.532,441 317.566,462	2	712.916,421 317.748,905	425.119
2	712.916,421 317.748,905	3	712.913,502 317.754,739	6.524
3	712.913,502 317.754,739	4	712.903,421 317.751,152	10.7
4	712.903,421 317.751,152	5	712.874,497 317.805,248	61.343

Punct început	X / Y	Punct sfârșit	X / Y	Lungime segment (** (m)
5	712.874,497 317.805,248	6	712.500,266 317.627,437	414.325
6	712.500,266 317.627,437	7	712.516,263 317.597,049	34.341
7	712.516,263 317.597,049	8	712.532,315 317.566,696	34.336
8	712.532,315 317.566,696	1	712.532,441 317.566,462	0.266

\*\* Lungimile segmentelor sunt determinate în planul de proiecție Stereo 70 și sunt rotunjite la 1 milimetru.

\*\*\* Distanța dintre puncte este formată din segmente cumulate ce sunt mai mici decât valoarea 1 milimetru.





**DATE DESPRE IMOBILUL NR. 2871**

Oficiul de Cadastru și Publicitate Imobiliară CALARASI  
Biroul de Cadastru și Publicitate Imobiliară Calarasi

**A. Partea I. Descrierea imobilului**

TEREN Extravilan

Adresa: Jud. Calarasi

Nr. Crt	Nr cadastral Nr. topografic	Suprafața* (mp)	Observații / Referințe
A1	21328	Din acte: 79.856 Masurata: 78.152	Sector cadastral:21 Teren neimprejmut;

**B. Partea II. Proprietari și acte**

Inscrieri privitoare la dreptul de proprietate și alte drepturi reale		Referințe
<b>13002 / 12/04/2011</b>		
Act Administrativ nr. 42859, din 03/06/1997 emis de CJSIPT CALARASI (declaratii de notorietate aut. sub nr. 759;760/11.04.2011-BNP MITACHE IULIANA ADRIANA);		
B1	Intabulare, drept de PROPRIETATE, dobandit prin Lege, cota actuala 3/4, cota initiala 1/1 1) <b>DINU ANETA</b> 2) <b>SAGHIAN (SAGHEAN) GEORGETA</b> 3) <b>NASTASESCU LAURENTIU</b>	A1
<b>34903 / 30/09/2011</b>		
Act Notarial nr. 2324, din 29/09/2011 emis de BNP IULIANA ADRIANA MITACHE;		
B2	Intabulare, drept de PROPRIETATE, dobandit prin Conventie, cota actuala 1/8, cota initiala 1/4 1) <b>NASTASESCU LAURENTIU, -sot</b>	A1
<b>63149 / 21/11/2017</b>		
Act Notarial nr. 310, din 20/11/2017 emis de NP Tutuianu Dana Cristina;		
B3	Intabulare, drept de PROPRIETATE, dobandit prin Succesiune, cota actuala 2/64, cota initiala 2/64 1) <b>NASTASESCU LAURENTIU</b>	A1
B4	Intabulare, drept de PROPRIETATE, dobandit prin Succesiune, cota actuala 3/64, cota initiala 3/64 1) <b>CRUTU RALUCA GEORGIANA</b>	A1
B5	Intabulare, drept de PROPRIETATE, dobandit prin Succesiune, cota actuala 3/64, cota initiala 3/64 1) <b>NASTASESCU LAURA OARA</b>	A1

**C. Partea III. SARCINI .**

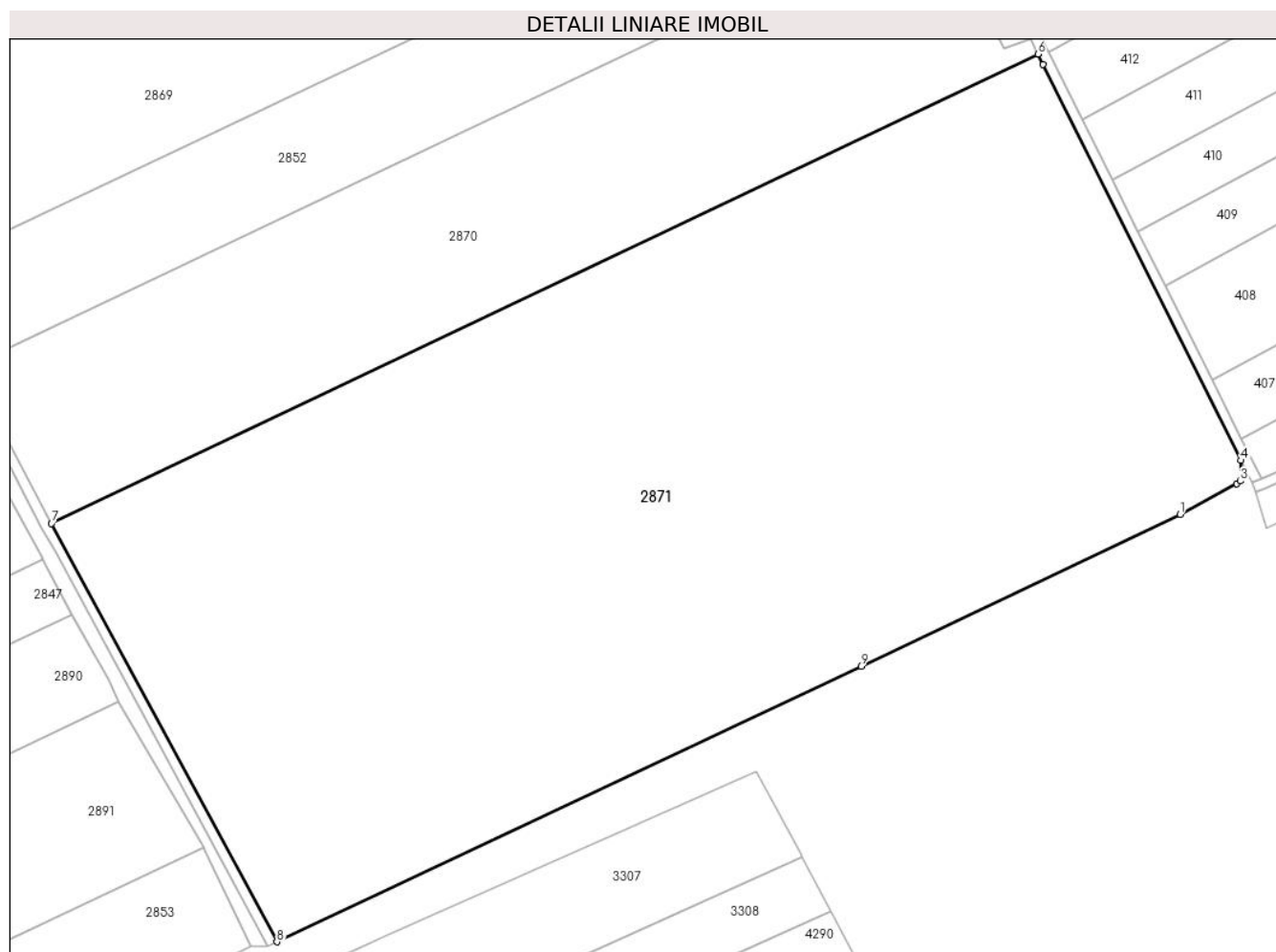
Inscrieri privind dezmembramintele dreptului de proprietate, drepturi reale de garanție și sarcini	Referințe
NU SUNT	

## Anexa Nr. 1 La Partea I

## Teren

Nr cadastral	Suprafața (mp)*	Observații / Referințe
21328	Din acte: 79.856 Masurata: 78.152	

\* Suprafața este determinată în planul de proiecție Stereo 70.



## Date referitoare la teren

Crt	Categorie folosință	Intravilan	Suprafața (mp)	Tarla	Parcelă	Nr. topo	Observații / Referințe
1	arabil	NU	78.152	56/1	1	-	

## Lungime Segmente

1) Valorile lungimilor segmentelor sunt obținute din proiecție în plan.

Punct început	X / Y	Punct sfârșit	X / Y	Lungime segment (** (m)
1	712.971,718 317.569,919	2	712.993,852 317.581,858	25.149
2	712.993,852 317.581,858	3	712.995,165 317.582,881	1.664
3	712.995,165 317.582,881	4	712.995,428 317.590,877	8.0
4	712.995,428 317.590,877	5	712.918,404 317.744,941	172.245

Punct început	X / Y	Punct sfârșit	X / Y	Lungime segment (** (m)
5	712.918,404 317.744,941	6	712.916,421 317.748,905	4.432
6	712.916,421 317.748,905	7	712.532,441 317.566,462	425.119
7	712.532,441 317.566,462	8	712.620,194 317.403,72	184.893
8	712.620,194 317.403,72	9	712.847,579 317.510,936	251.395
9	712.847,579 317.510,936	1	712.971,718 317.569,919	137.439

\*\* Lungimile segmentelor sunt determinate în planul de proiecție Stereo 70 și sunt rotunjite la 1 milimetru.

\*\*\* Distanța dintre puncte este formată din segmente cumulate ce sunt mai mici decât valoarea 1 milimetru.



**DATE DESPRE IMOBILUL NR. 2872**

Oficiul de Cadastru și Publicitate Imobiliară CALARASI  
Biroul de Cadastru și Publicitate Imobiliară Calarasi

**A. Partea I. Descrierea imobilului**

TEREN Extravilan

Adresa: Jud. Calarasi

Nr. Crt	Nr cadastral Nr. topografic	Suprafața* (mp)	Observații / Referințe
A1		24.682	Sector cadastral:21 Teren neimpregmuit;

**B. Partea II. Proprietari și acte**

Inscrieri privitoare la dreptul de proprietate și alte drepturi reale		Referințe
/		
Act Administrativ nr. 42928, din 05/11/1997 emis de CJSIPT CALARASI;		
B1	Intabulare, drept de PROPRIETATE, dobandit prin Reconstituire, cota actuala 1/1, cota initiala 1/1 1) POPESCU MATILDA, LIPSA CNP 2) POPESCU NECULAI, LIPSA CNP 3) POPESCU GEORGETA, LIPSA CNP 4) POPESCU MARIA, LIPSA CNP	A1

**C. Partea III. SARCINI .**

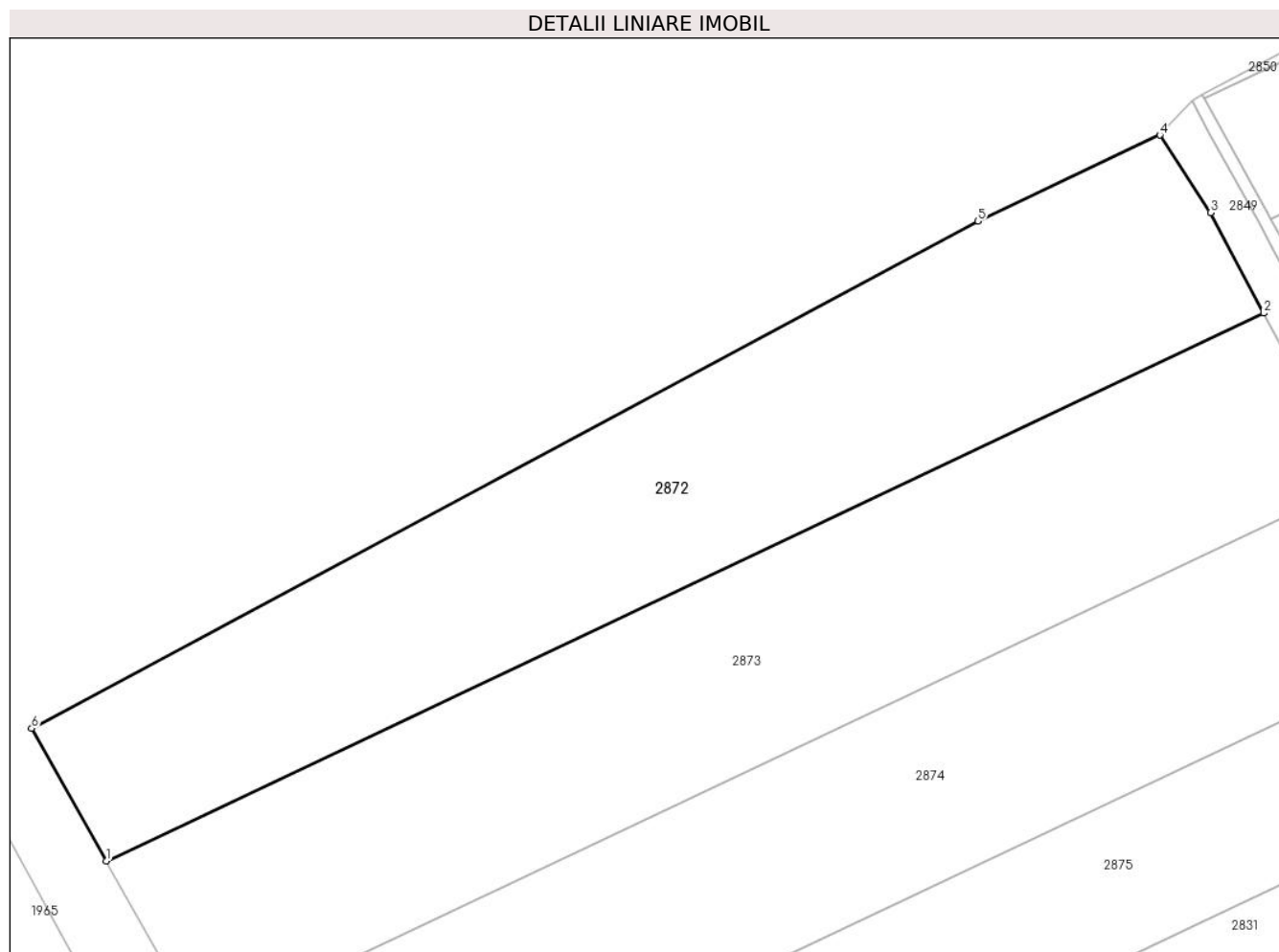
Inscrieri privind dezmembramintele dreptului de proprietate, drepturi reale de garanție și sarcini	Referințe
NU SUNT	

## Anexa Nr. 1 La Partea I

## Teren

Nr cadastral	Suprafața (mp)*	Observații / Referințe
	24.682	

\* Suprafața este determinată în planul de proiecție Stereo 70.



## Date referitoare la teren

Crt	Categorie folosință	Intravilan	Suprafața (mp)	Tarla	Parcelă	Nr. topo	Observații / Referințe
1	arabil	NU	24.682	57	31	-	

## Lungime Segmente

1) Valorile lungimilor segmentelor sunt obținute din proiecție în plan.

Punct început	X / Y	Punct sfârșit	X / Y	Lungime segment (** (m)
1	711.495,536 318.586,709	2	711.871,412 318.764,43	415.773
2	711.871,412 318.764,43	3	711.854,116 318.797,018	36.893
3	711.854,116 318.797,018	4	711.837,66 318.822,201	30.083
4	711.837,66 318.822,201	5	711.778,586 318.794,27	65.344
5	711.778,586 318.794,27	6	711.471,311 318.629,693	348.574

Punct început	X / Y	Punct sfârșit	X / Y	Lungime segment (** (m)
6	711.471,311 318.629,693	1	711.495,536 318.586,709	49.34

\*\* Lungimile segmentelor sunt determinate în planul de proiecție Stereo 70 și sunt rotunjite la 1 milimetru.

\*\*\* Distanța dintre puncte este formată din segmente cumulate ce sunt mai mici decât valoarea 1 milimetru.





**DATE DESPRE IMOBILUL NR. 2873**

Oficiul de Cadastru și Publicitate Imobiliară CALARASI  
Biroul de Cadastru și Publicitate Imobiliară Calarasi

**A. Partea I. Descrierea imobilului**

TEREN Extravilan

Adresa: Jud. Calarasi

Nr. Crt	Nr cadastral Nr. topografic	Suprafața* (mp)	Observații / Referințe
A1		26.014	Sector cadastral:21 Teren neimprejmuit;

**B. Partea II. Proprietari și acte**

Inscrieri privitoare la dreptul de proprietate și alte drepturi reale		Referințe
/		
Act Administrativ nr. 42951, din 07/11/1997 emis de CJSIPT CALARASI;		
B1	Intabulare, drept de PROPRIETATE, dobandit prin Reconstituire, cota actuala 1/1, cota initiala 1/1 1) <b>BOBOCEL CONSTANTIN</b> , LIPSA CNP 2) <b>GHEORGHE GHEORGHE</b> , LIPSA CNP 3) <b>BOBOCEL ION</b> , LIPSA CNP	A1

**C. Partea III. SARCINI .**

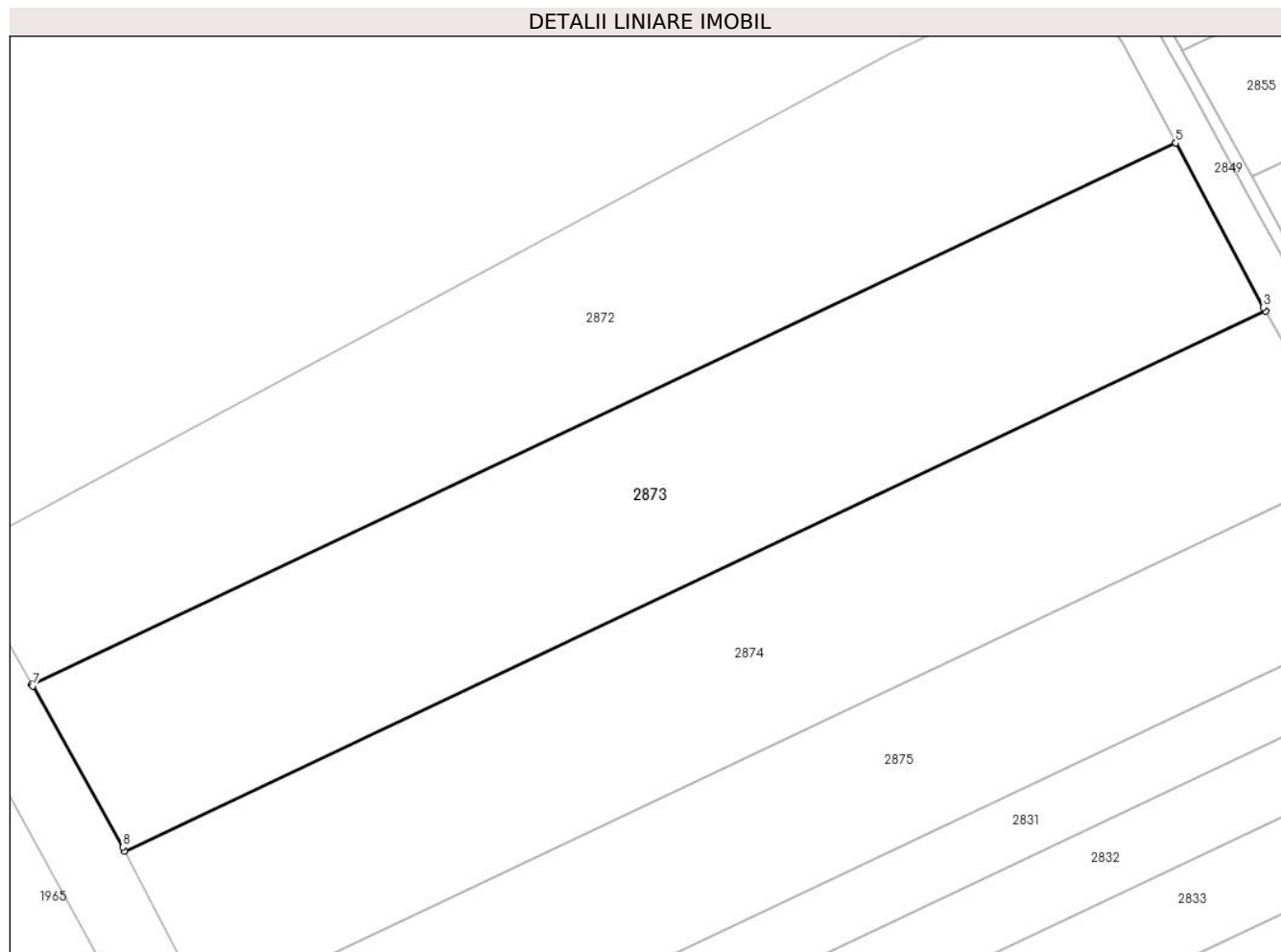
Inscrieri privind dezmembramintele dreptului de proprietate, drepturi reale de garanție și sarcini	Referințe
NU SUNT	

## Anexa Nr. 1 La Partea I

## Teren

Nr cadastral	Suprafața (mp)*	Observații / Referințe
	26.014	

\* Suprafața este determinată în planul de proiecție Stereo 70.



## Date referitoare la teren

Crt	Categorie folosință	Intravilan	Suprafața (mp)	Tarla	Parcelă	Nr. topo	Observații / Referințe
1	arabil	NU	26.014	57	30	-	

## Lungime Segmente

1) Valorile lungimilor segmentelor sunt obținute din proiecție în plan.

Punct început	X / Y	Punct sfârșit	X / Y	Lungime segment (** (m)
1	711.526,184 318.531,89	2	711.901,024 318.709,12	414.627
2	711.901,024 318.709,12	3	711.900,257 318.710,483	1.564
3	711.900,257 318.710,483	4	711.871,471 318.764,319	61.049
4	711.871,471 318.764,319	5	711.871,412 318.764,43	0.126
5	711.871,412 318.764,43	6	711.495,536 318.586,709	415.773

Punct început	X / Y	Punct sfârșit	X / Y	Lungime segment (** (m)
6	711.495,536 318.586,709	7	711.495,84 318.586,169	0.62
7	711.495,84 318.586,169	8	711.525,459 318.533,272	60.625
8	711.525,459 318.533,272	1	711.526,184 318.531,89	1.561

\*\* Lungimile segmentelor sunt determinate în planul de proiecție Stereo 70 și sunt rotunjite la 1 milimetru.

\*\*\* Distanța dintre puncte este formată din segmente cumulate ce sunt mai mici decât valoarea 1 milimetru.



**DATE DESPRE IMOBILUL NR. 2874**

Oficiul de Cadastru și Publicitate Imobiliară CALARASI  
Biroul de Cadastru și Publicitate Imobiliară Calarasi

**A. Partea I. Descrierea imobilului**

TEREN Extravilan

Adresa: Jud. Calarasi

Nr. Crt	Nr cadastral Nr. topografic	Suprafața* (mp)	Observații / Referințe
A1	20191	Din acte: 25.000 Masurata: 24.664	Sector cadastral:21 Teren neimprejmuit;

**B. Partea II. Proprietari și acte**

Inscrieri privitoare la dreptul de proprietate și alte drepturi reale		Referințe
<b>28059 / 25/09/2009</b>		
Act Notarial nr. 2346, din 21/09/2009 emis de BNP CHIRU DANA MARIA;		
B3	Intabulare, drept de PROPRIETATE, dobandit prin Conventie, cota actuala 1/1, cota initiala 1/1 1) S.C. APOLLO PROPERTIES S.R.L., CIF:19163688	A1

**C. Partea III. SARCINI .**

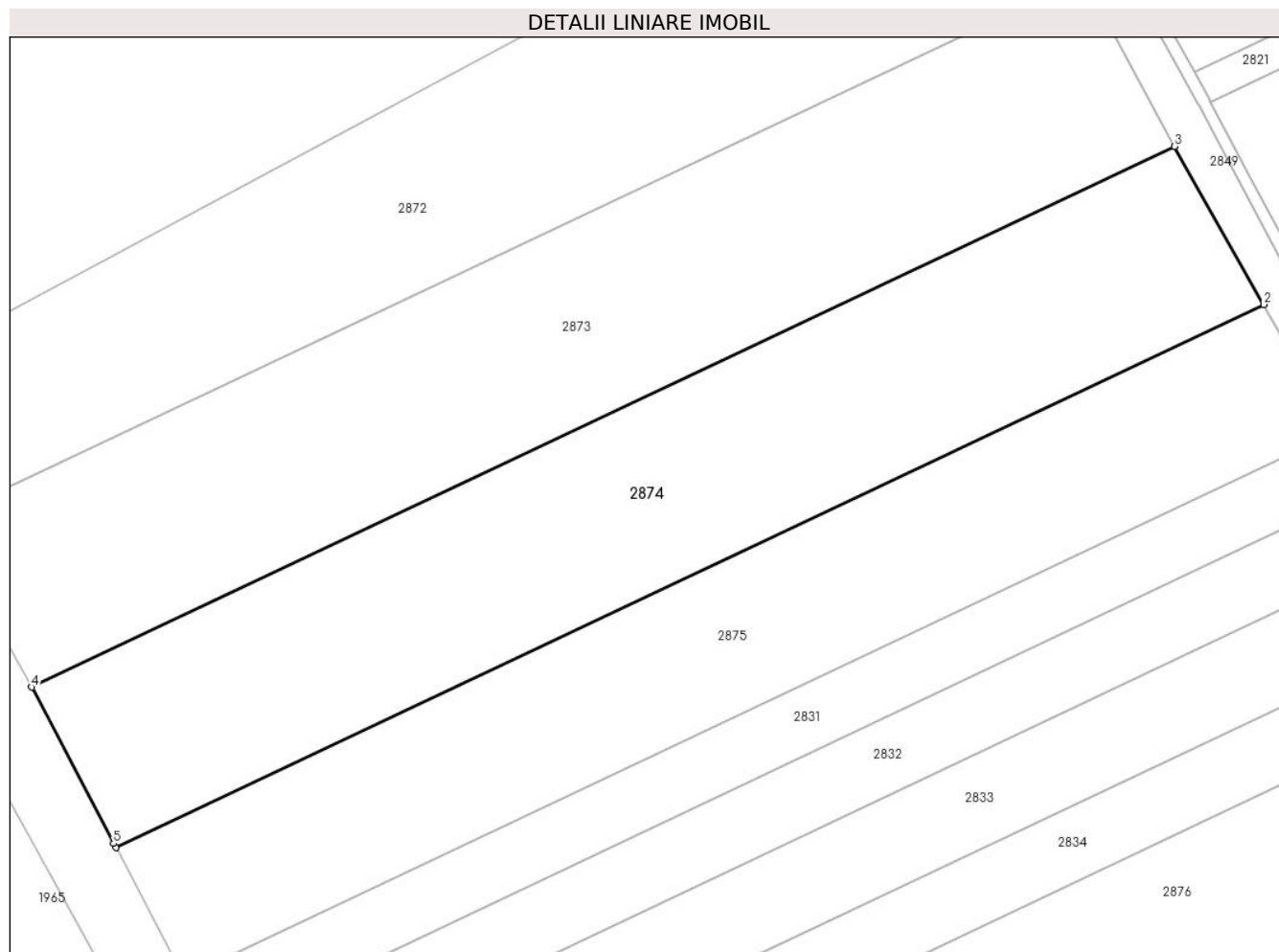
Inscrieri privind dezmembramintele dreptului de proprietate, drepturi reale de garanție și sarcini	Referințe
NU SUNT	

## Anexa Nr. 1 La Partea I

## Teren

Nr cadastral	Suprafața (mp)*	Observații / Referințe
20191	Din acte: 25.000 Masurata: 24.664	

\* Suprafața este determinată în planul de proiecție Stereo 70.



## Date referitoare la teren

Crt	Categorie folosință	Intravilan	Suprafața (mp)	Tarla	Parcelă	Nr. topo	Observații / Referințe
1	arabil	NU	24.664	57	29	-	

## Lungime Segmente

1) Valorile lungimilor segmentelor sunt obținute din proiecție în plan.

Punct început	X / Y	Punct sfârșit	X / Y	Lungime segment (** (m)
1	711.553,786 318.479,282	2	711.930,229 318.657,271	416.401
2	711.930,229 318.657,271	3	711.901,024 318.709,12	59.508
3	711.901,024 318.709,12	4	711.526,184 318.531,89	414.627
4	711.526,184 318.531,89	5	711.553,066 318.480,656	57.858

Punct început	X / Y	Punct sfârșit	X / Y	Lungime segment (** (m)
5	711.553,066 318.480,656	1	711.553,786 318.479,282	1.551

\*\* Lungimile segmentelor sunt determinate în planul de proiecție Stereo 70 și sunt rotunjite la 1 milimetru.

\*\*\* Distanța dintre puncte este formată din segmente cumulate ce sunt mai mici decât valoarea 1 milimetru.





**DATE DESPRE IMOBILUL NR. 2875**

Oficiul de Cadastru și Publicitate Imobiliară CALARASI  
Biroul de Cadastru și Publicitate Imobiliară Calarasi

**A. Partea I. Descrierea imobilului**

TEREN Extravilan

Adresa: Jud. Calarasi

Nr. Crt	Nr cadastral Nr. topografic	Suprafața* (mp)	Observații / Referințe
A1	24427	20.000	Sector cadastral:21 Teren neimprejmuit;

**B. Partea II. Proprietari și acte**

Inscrieri privitoare la dreptul de proprietate și alte drepturi reale		Referințe
<b>83611 / 18/10/2021</b>		
Act Notarial nr. 1158, din 15/10/2021 emis de Mitache Iuliana Adriana;		
B4	Intabulare, drept de PROPRIETATE, dobandit prin Conventie, cota actuala 1/1, cota initiala 1/1 1) <b>MANOLE GIGI</b> , sot 2) <b>MANOLE RODICA</b> , sotie	A1

**C. Partea III. SARCINI .**

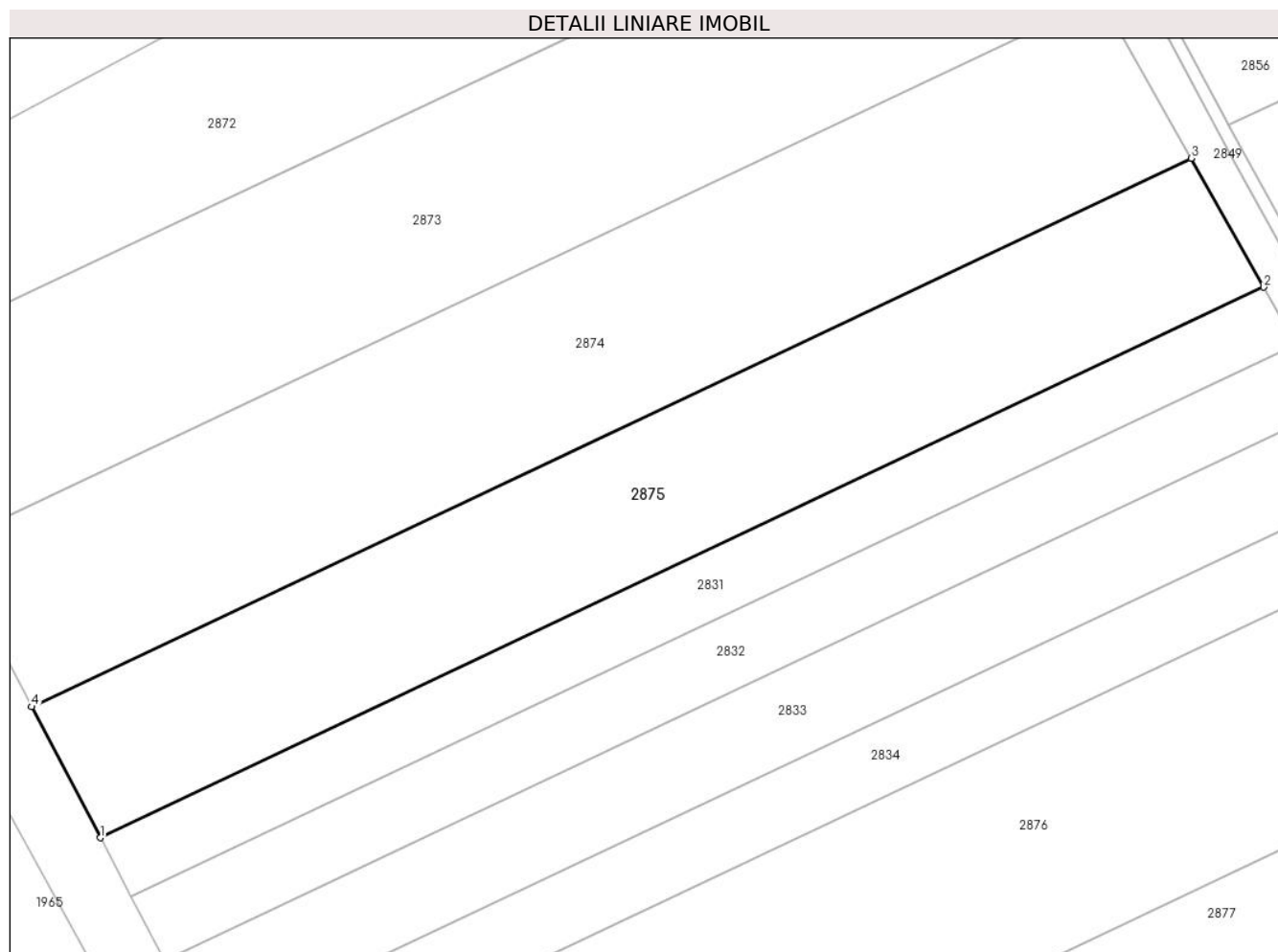
Inscrieri privind dezmembramintele dreptului de proprietate, drepturi reale de garanție și sarcini	Referințe
NU SUNT	

## Anexa Nr. 1 La Partea I

## Teren

Nr cadastral	Suprafața (mp)*	Observații / Referințe
24427	20.000	

\* Suprafața este determinată în planul de proiecție Stereo 70.



## Date referitoare la teren

Crt	Categorie folosință	Intravilan	Suprafața (mp)	Tarla	Parcelă	Nr. topo	Observații / Referințe
1	arabil	NU	20.000	57	28	-	

## Lungime Segmente

1) Valorile lungimilor segmentelor sunt obținute din proiecție în plan.

Punct început	X / Y	Punct sfârșit	X / Y	Lungime segment (** (m)
1	711.576,053 318.436,774	2	711.953,82 318.615,389	417.865
2	711.953,82 318.615,389	3	711.930,229 318.657,271	48.069
3	711.930,229 318.657,271	4	711.553,786 318.479,282	416.401
4	711.553,786 318.479,282	1	711.576,053 318.436,774	47.987

\*\* Lungimile segmentelor sunt determinate în planul de proiecție Stereo 70 și sunt rotunjite la 1 milimetru.

**\*\*\* Distanţa dintre puncte este formată din segmente cumulate ce sunt mai mici decât valoarea 1 milimetru.**



**DATE DESPRE IMOBILUL NR. 2876**

Oficiul de Cadastru și Publicitate Imobiliară CALARASI  
Biroul de Cadastru și Publicitate Imobiliară Calarasi

**A. Partea I. Descrierea imobilului**

TEREN Extravilan

Nr. CF vechi:337  
Nr. cadastral vechi:472

Adresa: Jud. Calarasi

Nr. Crt	Nr cadastral Nr. topografic	Suprafața* (mp)	Observații / Referințe
A1	23092	Din acte: 30.172 Masurata: 29.767	Sector cadastral:21 Teren neimprejmuit;

**B. Partea II. Proprietari și acte**

Inscrieri privitoare la dreptul de proprietate și alte drepturi reale	Referințe
<b>25927 / 19/11/2007</b>	
Act Notarial nr. 3244, din 15/11/2007 emis de NP Chiru Maria Dana;	
B1	A1
Intabulare, drept de PROPRIETATE, dobandit prin Conventie, cota actuala 1/1, cota initiala 1/1	
1) <b>SC APOLLO PROPERTIES SRL</b> , CIF:19163688	
<i>OBSERVATII: (provenita din conversia CF 337)</i>	

**C. Partea III. SARCINI .**

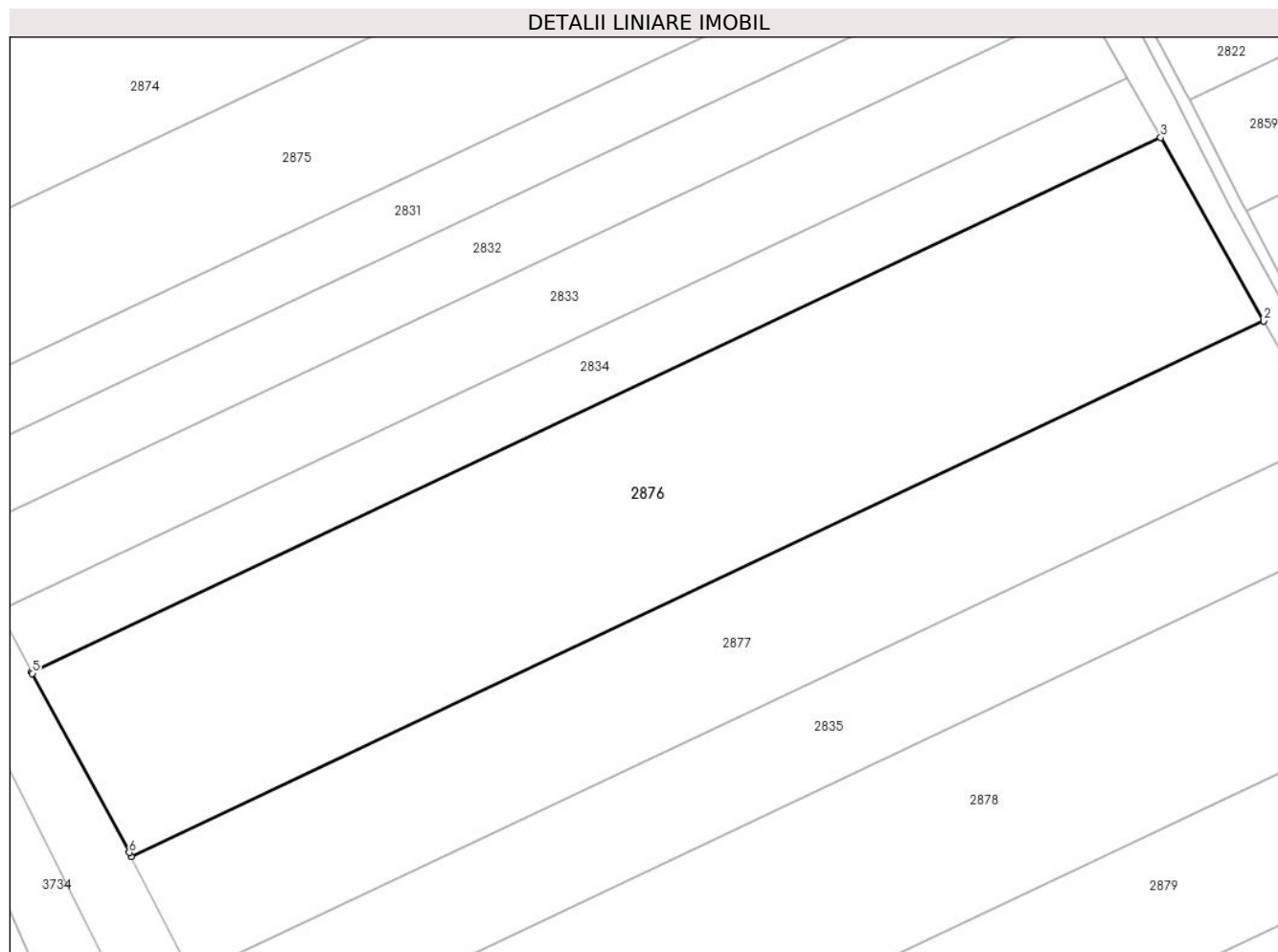
Inscrieri privind dezmembramintele dreptului de proprietate, drepturi reale de garanție și sarcini	Referințe
NU SUNT	

## Anexa Nr. 1 La Partea I

## Teren

Nr cadastral	Suprafața (mp)*	Observații / Referințe
23092	Din acte: 30.172 Masurata: 29.767	

\* Suprafața este determinată în planul de proiecție Stereo 70.



## Date referitoare la teren

Crt	Categorie folosință	Intramilan	Suprafața (mp)	Tarla	Parcelă	Nr. topo	Observații / Referințe
1	arabil	NU	29.767	57	25	-	

## Lungime Segmente

1) Valorile lungimilor segmentelor sunt obținute din proiecție în plan.

Punct început	X / Y	Punct sfârșit	X / Y	Lungime segment (** (m)
1	711.654,571 318.288,844	2	712.036,133 318.469,253	422.063
2	712.036,133 318.469,253	3	712.001,38 318.530,952	70.813
3	712.001,38 318.530,952	4	711.620,944 318.351,076	420.817
4	711.620,944 318.351,076	5	711.621,228 318.350,533	0.613

Punct început	X / Y	Punct sfârșit	X / Y	Lungime segment (** (m)
5	711.621,228 318.350,533	6	711.653,874 318.290,206	68.594
6	711.653,874 318.290,206	1	711.654,571 318.288,844	1.53

\*\* Lungimile segmentelor sunt determinate în planul de proiecție Stereo 70 și sunt rotunjite la 1 milimetru.

\*\*\* Distanța dintre puncte este formată din segmente cumulate ce sunt mai mici decât valoarea 1 milimetru.





**DATE DESPRE IMOBILUL NR. 2877**

Oficiul de Cadastru și Publicitate Imobiliară CALARASI  
Biroul de Cadastru și Publicitate Imobiliară Calarasi

**A. Partea I. Descrierea imobilului**

TEREN Extravilan

Adresa: Jud. Calarasi

Nr. Crt	Nr cadastral Nr. topografic	Suprafața* (mp)	Observații / Referințe
A1		19.000	Sector cadastral:21 Teren neimpregmuit;

**B. Partea II. Proprietari și acte**

Inscrieri privitoare la dreptul de proprietate și alte drepturi reale	Referințe
/	
Act Administrativ nr. 42944, din 06/11/1997 emis de CJSIPT CALARASI;	
B1	A1
Intabulare, drept de PROPRIETATE, dobandit prin Reconstituire, cota actuala 1/1, cota initiala 1/1	
1) MUNTEANU IULIAN, LIPSA CNP 2) MUNTEANU NECULAI, LIPSA CNP 3) MUNTEANU GEORGE, LIPSA CNP 4) CATANOIU YAMFIRA, LIPSA CNP 5) MUNTEANU DUMITRU, LIPSA CNP 6) MUNTEANU ALEXANDRU, LIPSA CNP	

**C. Partea III. SARCINI .**

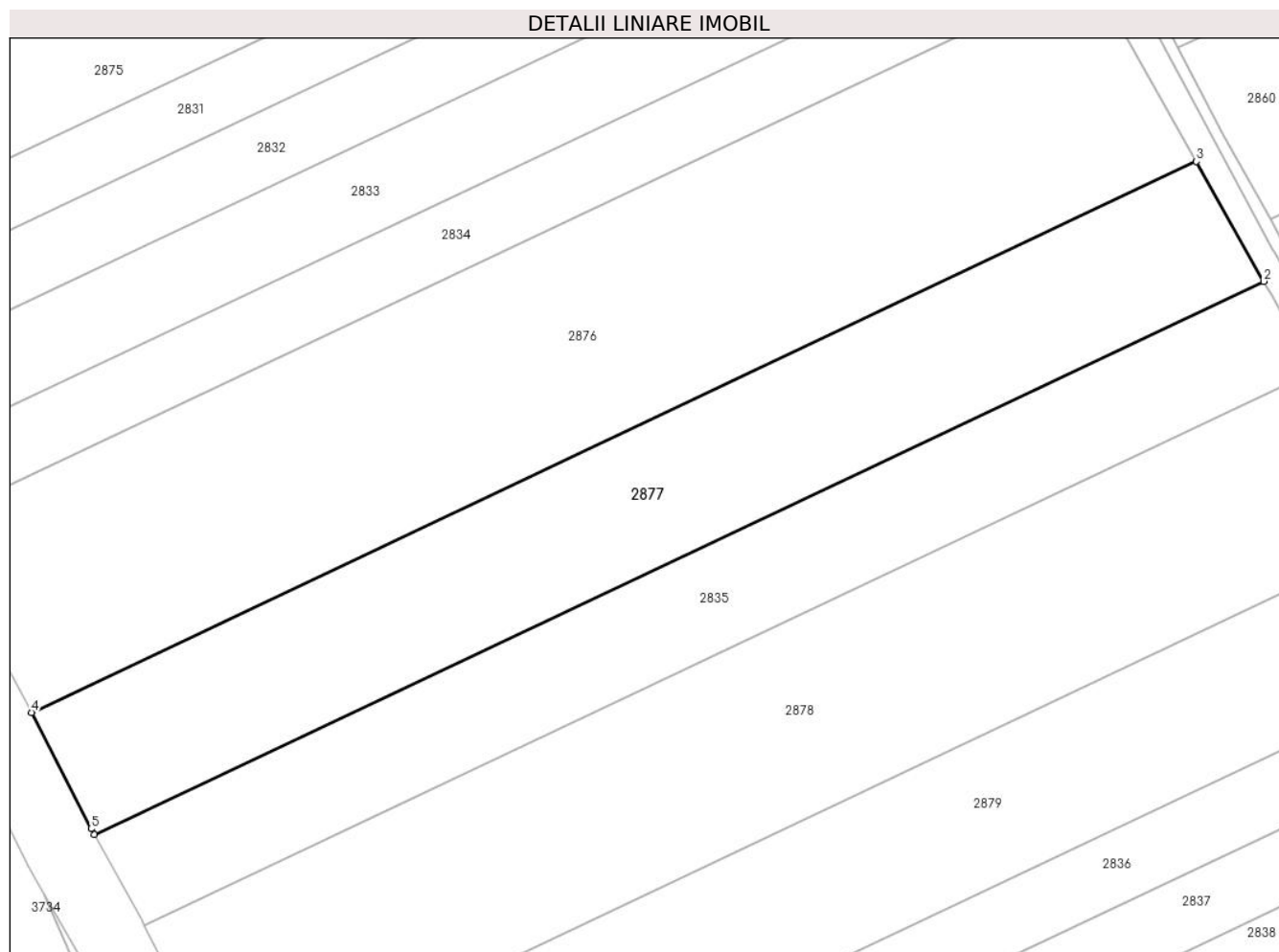
Inscrieri privind dezmembramintele dreptului de proprietate, drepturi reale de garanție și sarcini	Referințe
NU SUNT	

## Anexa Nr. 1 La Partea I

## Teren

Nr cadastral	Suprafața (mp)*	Observații / Referințe
	19.000	

\* Suprafața este determinată în planul de proiecție Stereo 70.



## Date referitoare la teren

Crt	Categorie folosință	Intra vilan	Suprafața (mp)	Tarla	Parcelă	Nr. topo	Observații / Referințe
1	arabil	NU	19.000	57	24	-	

## Lungime Segmente

1) Valorile lungimilor segmentelor sunt obținute din proiecție în plan.

Punct început	X / Y	Punct sfârșit	X / Y	Lungime segment (** (m)
1	711.675,123 318.248,871	2	712.058,235 318.430,013	423.777
2	712.058,235 318.430,013	3	712.036,133 318.469,253	45.036
3	712.036,133 318.469,253	4	711.654,571 318.288,844	422.063
4	711.654,571 318.288,844	5	711.674,052 318.250,797	42.744
5	711.674,052 318.250,797	1	711.675,123 318.248,871	2.204

**\*\* Lungimile segmentelor sunt determinate în planul de proiecție Stereo 70 și sunt rotunjite la 1 milimetru.**

**\*\*\* Distanța dintre puncte este formată din segmente cumulate ce sunt mai mici decât valoarea 1 milimetru.**



**DATE DESPRE IMOBILUL NR. 2878**

Oficiul de Cadastru și Publicitate Imobiliară CALARASI  
Biroul de Cadastru și Publicitate Imobiliară Calarasi

**A. Partea I. Descrierea imobilului**

TEREN Extravilan

Adresa: Jud. Calarasi

Nr. Crt	Nr cadastral Nr. topografic	Suprafața* (mp)	Observații / Referințe
A1		25.920	Sector cadastral:21 Teren neimprejmuit;

**B. Partea II. Proprietari și acte**

Inscrieri privitoare la dreptul de proprietate și alte drepturi reale		Referințe
/		
Act Administrativ nr. 42895, din 05/06/1997 emis de CJSIPT CALARASI;		
B1	Intabulare, drept de PROPRIETATE, dobandit prin Reconstituire, cota actuala 1/1, cota initiala 1/1 1) CRACIUN GH NICOLAE, LIPSA CNP	A1

**C. Partea III. SARCINI .**

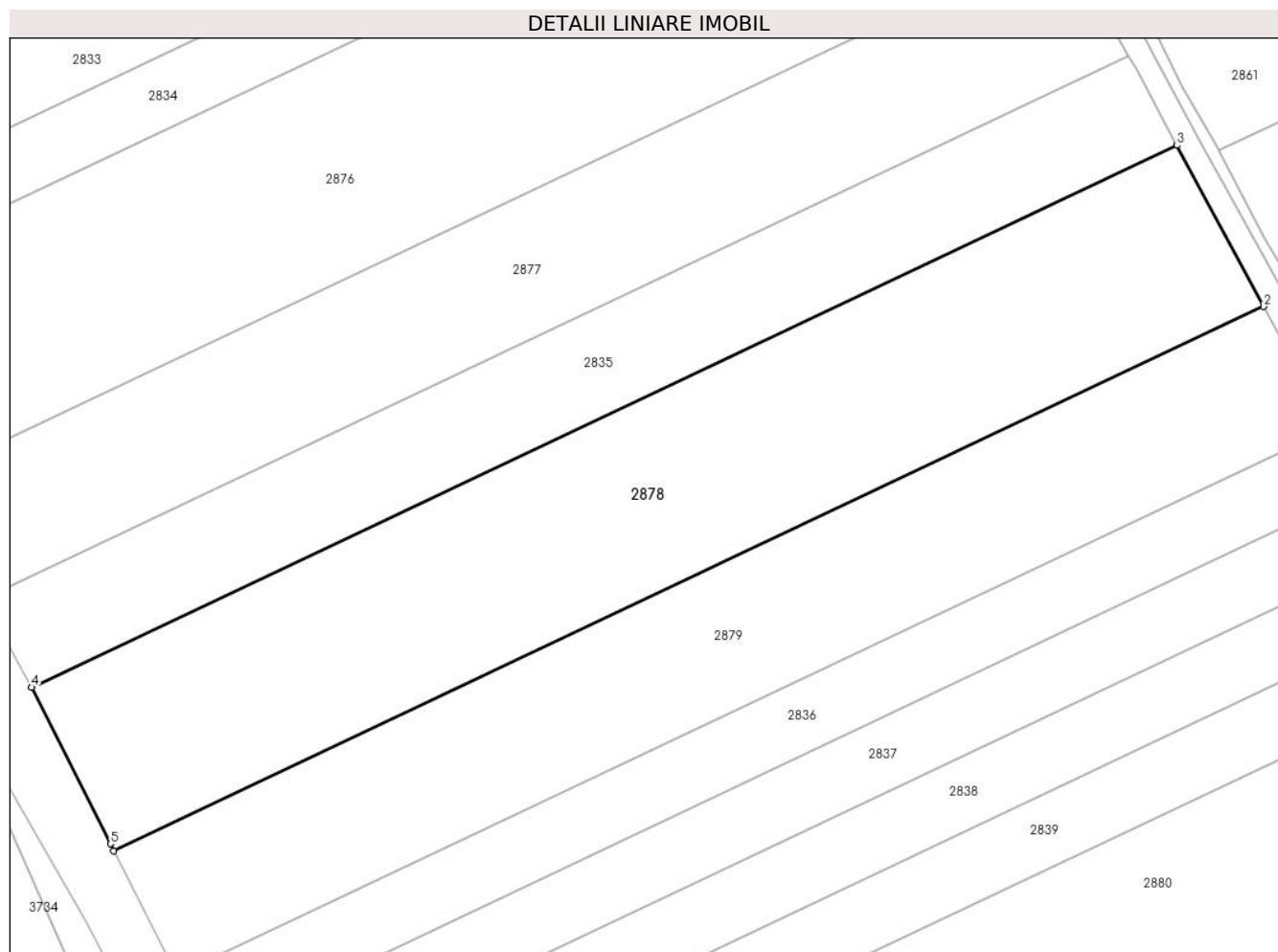
Inscrieri privind dezmembramintele dreptului de proprietate, drepturi reale de garanție și sarcini	Referințe
NU SUNT	

## Anexa Nr. 1 La Partea I

## Teren

Nr cadastral	Suprafața (mp)*	Observații / Referințe
	25.920	

\* Suprafața este determinată în planul de proiecție Stereo 70.



## Date referitoare la teren

Crt	Categorie folosință	Intra vilan	Suprafața (mp)	Tarla	Parcelă	Nr. topo	Observații / Referințe
1	arabil	NU	25.920	57	22	-	

## Lungime Segmente

1) Valorile lungimilor segmentelor sunt obținute din proiecție în plan.

Punct început	X / Y	Punct sfârșit	X / Y	Lungime segment (** (m)
1	711.718,983 318.164,691	2	712.103,34 318.346,421	425.154
2	712.103,34 318.346,421	3	712.074,35 318.400,282	61.167
3	712.074,35 318.400,282	4	711.691,482 318.219,255	423.508
4	711.691,482 318.219,255	5	711.717,81 318.166,996	58.516
5	711.717,81 318.166,996	1	711.718,983 318.164,691	2.586

**\*\* Lungimile segmentelor sunt determinate în planul de proiecție Stereo 70 și sunt rotunjite la 1 milimetru.**

**\*\*\* Distanța dintre puncte este formată din segmente cumulate ce sunt mai mici decât valoarea 1 milimetru.**





**DATE DESPRE IMOBILUL NR. 2879**

Oficiul de Cadastru și Publicitate Imobiliară CALARASI  
Biroul de Cadastru și Publicitate Imobiliară Calarasi

**A. Partea I. Descrierea imobilului**

TEREN Extravilan

Nr. CF vechi:356

Nr. cadastral vechi:491

Adresa: Jud. Calarasi

Nr. Crt	Nr cadastral Nr. topografic	Suprafața* (mp)	Observații / Referințe
A1	23066	Din acte: 20.000 Masurata: 19.732	Sector cadastral:21 Teren neimprejmuit;

**B. Partea II. Proprietari și acte**

Inscrieri privitoare la dreptul de proprietate și alte drepturi reale	Referințe
<b>5637 / 29/02/2008</b>	
Act Notarial nr. 472, din 28/02/2008 emis de NP Chiru Maria Dana;	
B1	A1
Intabulare, drept de PROPRIETATE, dobandit prin Conventie, cota actuala 1/1, cota initiala 1/1	
1) <b>SC APOLLO PROPERTIES SRL</b> , CIF:99999999999999, LIPSA CUI	
<i>OBSERVATII: (provenita din conversia CF 356)</i>	

**C. Partea III. SARCINI .**

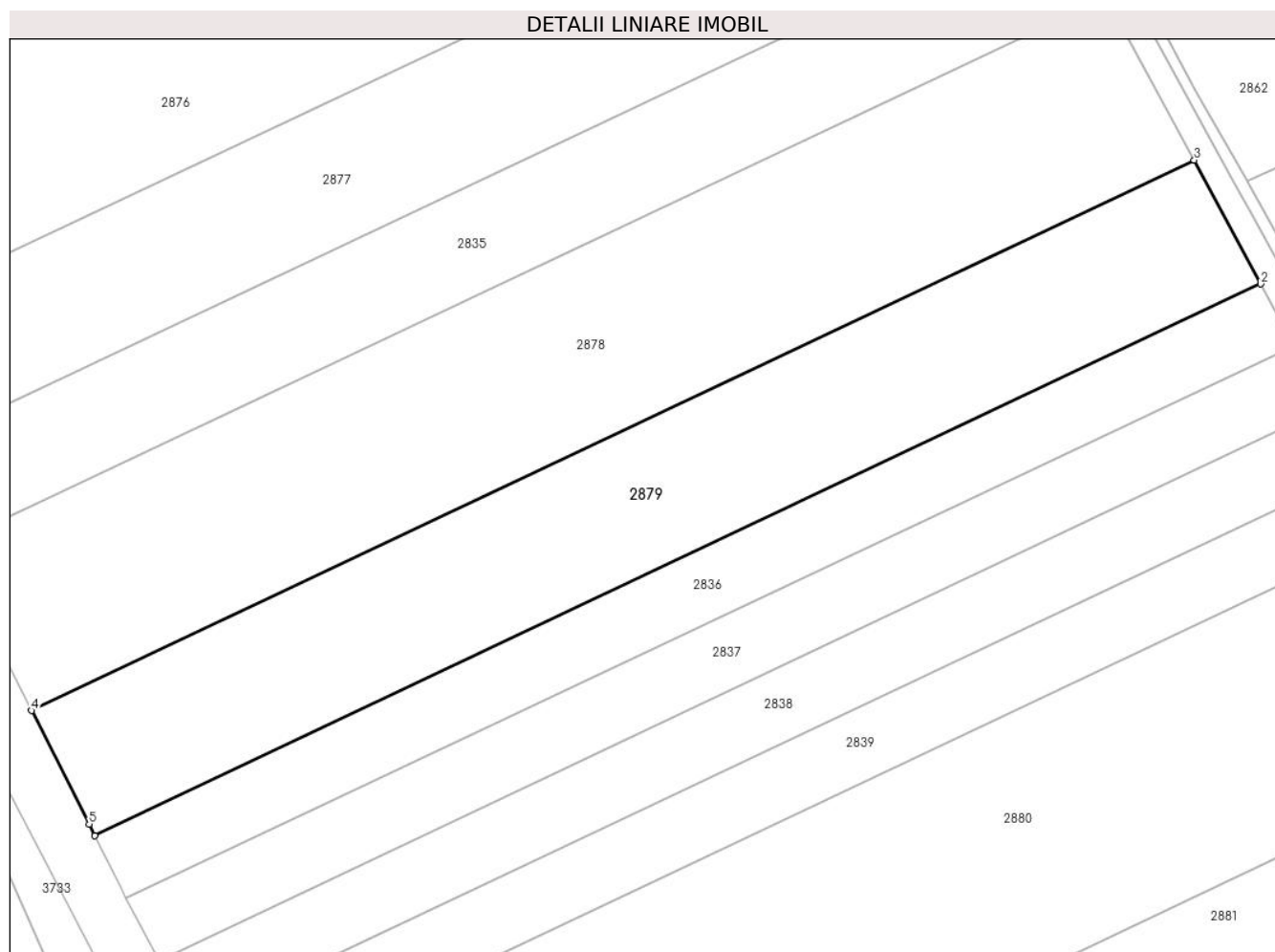
Inscrieri privind dezmembramintele dreptului de proprietate, drepturi reale de garanție și sarcini	Referințe
NU SUNT	

## Anexa Nr. 1 La Partea I

## Teren

Nr cadastral	Suprafața (mp)*	Observații / Referințe
23066	Din acte: 20.000 Masurata: 19.732	

\* Suprafața este determinată în planul de proiecție Stereo 70.



## Date referitoare la teren

Crt	Categorie folosință	Intra vilan	Suprafața (mp)	Tarla	Parcelă	Nr. topo	Observații / Referințe
1	arabil	NU	19.732	57	21	-	

## Lungime Segmente

1) Valorile lungimilor segmentelor sunt obținute din proiecție în plan.

Punct început	X / Y	Punct sfârșit	X / Y	Lungime segment (** (m)
1	711.739,965 318.123,339	2	712.125,338 318.305,55	426.278
2	712.125,338 318.305,55	3	712.103,34 318.346,421	46.415
3	712.103,34 318.346,421	4	711.718,983 318.164,691	425.154
4	711.718,983 318.164,691	5	711.738,07 318.127,167	42.099

Punct început	X / Y	Punct sfârșit	X / Y	Lungime segment (** (m)
5	711.738,07 318.127,167	1	711.739,965 318.123,339	4.271

\*\* Lungimile segmentelor sunt determinate în planul de proiecție Stereo 70 și sunt rotunjite la 1 milimetru.

\*\*\* Distanța dintre puncte este formată din segmente cumulate ce sunt mai mici decât valoarea 1 milimetru.



**DATE DESPRE IMOBILUL NR. 2880**

Oficiul de Cadastru și Publicitate Imobiliară CALARASI  
Biroul de Cadastru și Publicitate Imobiliară Calarasi

**A. Partea I. Descrierea imobilului**

TEREN Extravilan

Nr. CF vechi:341  
Nr. cadastral vechi:479

Adresa: Jud. Calarasi

Nr. Crt	Nr cadastral Nr. topografic	Suprafața* (mp)	Observații / Referințe
A1	23289	34.530	Sector cadastral:21 Teren neimprejmuit;

**B. Partea II. Proprietari și acte**

Inscrieri privitoare la dreptul de proprietate și alte drepturi reale	Referințe
<b>5644 / 28/02/2008</b>	
Act Notarial nr. 468, din 28/02/2008 emis de BNP CHIRU MARIA DANA;	
B1	A1
Intabulare, drept de PROPRIETATE, dobandit prin Conventie, cota actuala 1/1, cota initiala 1/1	
1) <b>SC APOLLO PROPERTIES SRL</b> , CIF:19163688	
<i>OBSERVATII: (provenita din conversia CF 341) corect incheierea 5644/29.02.2008</i>	

**C. Partea III. SARCINI .**

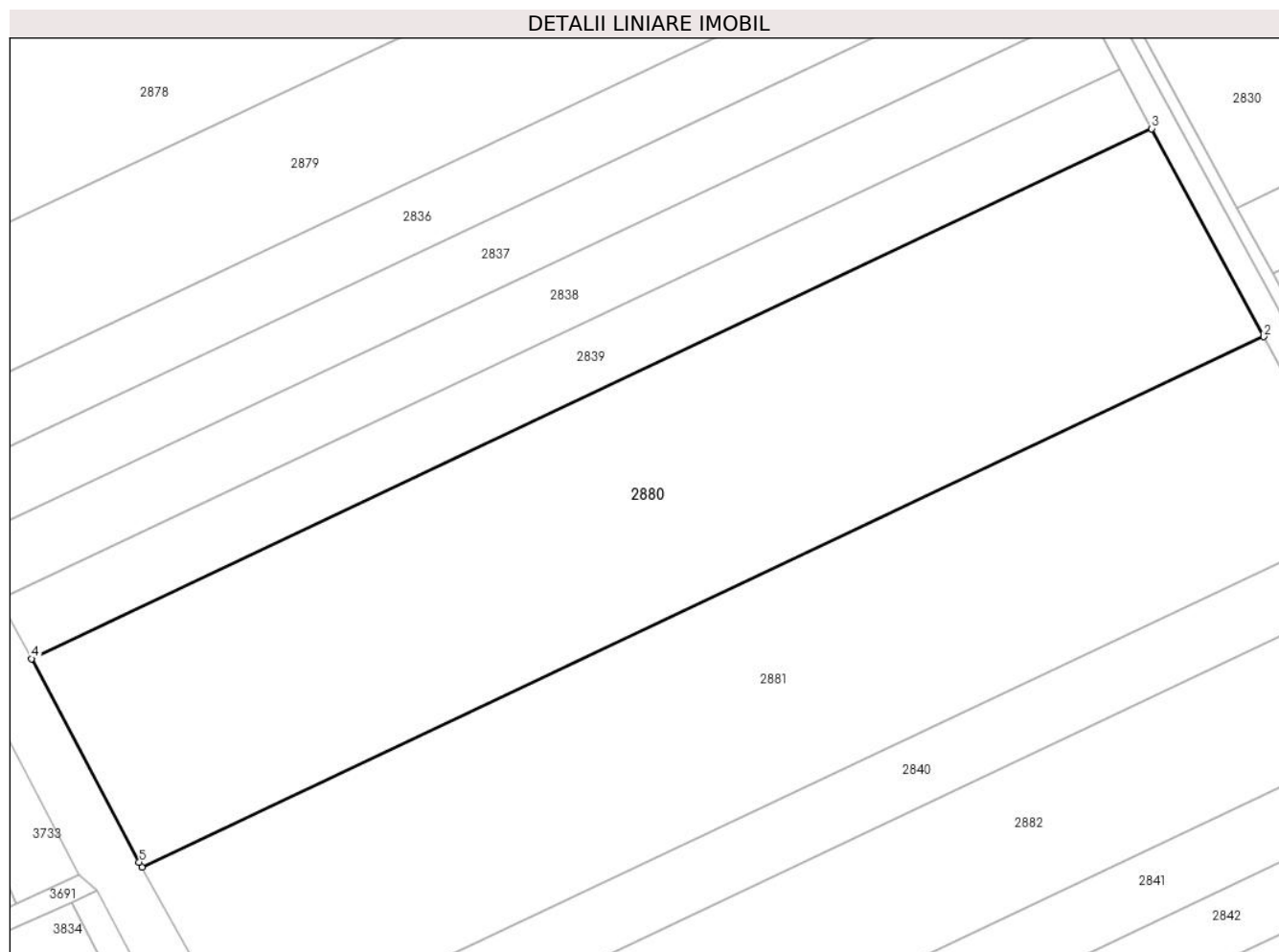
Inscrieri privind dezmembramintele dreptului de proprietate, drepturi reale de garanție și sarcini	Referințe
NU SUNT	

## Anexa Nr. 1 La Partea I

## Teren

Nr cadastral	Suprafața (mp)*	Observații / Referințe
23289	34.530	

\* Suprafața este determinată în planul de proiecție Stereo 70.



## Date referitoare la teren

Crt	Categorie folosință	Intravilan	Suprafața (mp)	Tarla	Parcelă	Nr. topo	Observații / Referințe
1	arabil	NU	34.530	57	18	-	

## Lungime Segmente

1) Valorile lungimilor segmentelor sunt obținute din proiecție în plan.

Punct început	X / Y	Punct sfârșit	X / Y	Lungime segment (** (m)
1	711.822,305 317.970,322	2	712.207,693 318.152,54	426.295
2	712.207,693 318.152,54	3	712.169,229 318.224,004	81.158
3	712.169,229 318.224,004	4	711.784,319 318.042,012	425.766
4	711.784,319 318.042,012	5	711.821,292 317.972,157	79.036
5	711.821,292 317.972,157	1	711.822,305 317.970,322	2.096

**\*\* Lungimile segmentelor sunt determinate în planul de proiecție Stereo 70 și sunt rotunjite la 1 milimetru.**

**\*\*\* Distanța dintre puncte este formată din segmente cumulate ce sunt mai mici decât valoarea 1 milimetru.**





**DATE DESPRE IMOBILUL NR. 2881**

Oficiul de Cadastru și Publicitate Imobiliară CALARASI  
Biroul de Cadastru și Publicitate Imobiliară Calarasi

**A. Partea I. Descrierea imobilului**

TEREN Extravilan

Adresa: Jud. Calarasi

Nr. Crt	Nr cadastral Nr. topografic	Suprafața* (mp)	Observații / Referințe
A1		30.820	Sector cadastral:21 Teren neimprejmuit;

**B. Partea II. Proprietari și acte**

Inscrieri privitoare la dreptul de proprietate și alte drepturi reale	Referințe
/	
Act Administrativ nr. 42897, din 05/06/1997 emis de CJSIPT CALARASI;	
B1	A1
Intabulare, drept de PROPRIETATE, dobandit prin Reconstituire, cota actuala 1/1, cota initiala 1/1	
1) BIRZ N GHEORGHE, LIPSA CNP	

**C. Partea III. SARCINI .**

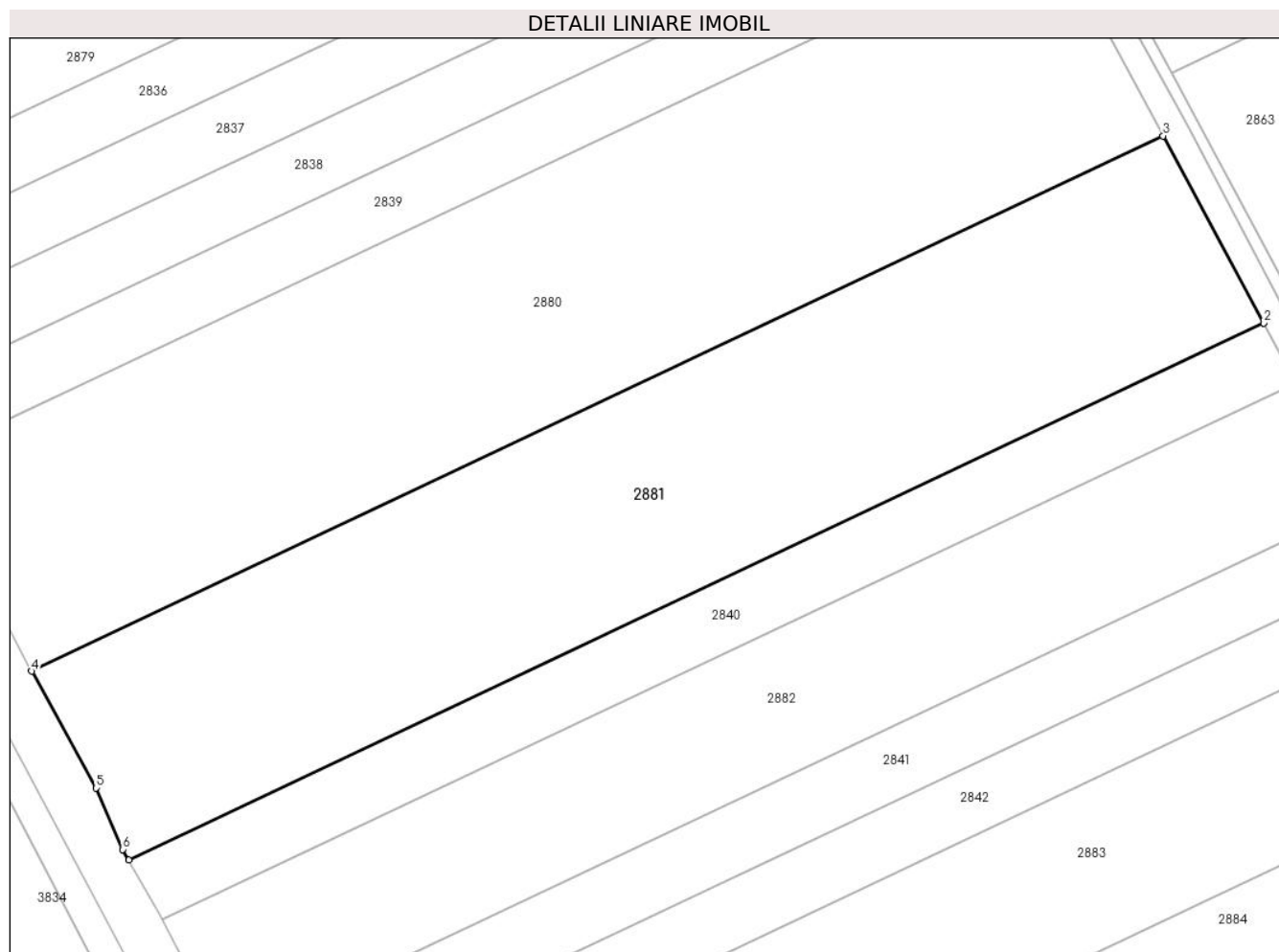
Inscrieri privind dezmembramintele dreptului de proprietate, drepturi reale de garanție și sarcini	Referințe
NU SUNT	

## Anexa Nr. 1 La Partea I

## Teren

Nr cadastral	Suprafața (mp)*	Observații / Referințe
	30.820	

\* Suprafața este determinată în planul de proiecție Stereo 70.



## Date referitoare la teren

Crt	Categorie folosință	Intravilan	Suprafața (mp)	Tarla	Parcelă	Nr. topo	Observații / Referințe
1	arabil	NU	30.820	57	17	-	

## Lungime Segmente

1) Valorile lungimilor segmentelor sunt obținute din proiecție în plan.

Punct început	X / Y	Punct sfârșit	X / Y	Lungime segment (** (m)
1	711.855,409 317.906,015	2	712.241,999 318.088,801	427.624
2	712.241,999 318.088,801	3	712.207,693 318.152,54	72.385
3	712.207,693 318.152,54	4	711.822,305 317.970,322	426.295
4	711.822,305 317.970,322	5	711.844,264 317.930,573	45.411
5	711.844,264 317.930,573	6	711.853,357 317.909,675	22.791

Punct început	X / Y	Punct sfârşit	X / Y	Lungime segment (** (m)
6	711.853,357 317.909,675	1	711.855,409 317.906,015	4.196

\*\* Lungimile segmentelor sunt determinate în planul de proiecţie Stereo 70 şi sunt rotunjite la 1 milimetru.

\*\*\* Distanţa dintre puncte este formată din segmente cumulate ce sunt mai mici decât valoarea 1 milimetru.



**DATE DESPRE IMOBILUL NR. 2882**

Oficiul de Cadastru și Publicitate Imobiliară CALARASI  
Biroul de Cadastru și Publicitate Imobiliară Calarasi

**A. Partea I. Descrierea imobilului**

TEREN Extravilan

Adresa: Jud. Calarasi

Nr. Crt	Nr cadastral Nr. topografic	Suprafața* (mp)	Observații / Referințe
A1	20295	20.000	Sector cadastral:21 Teren neimprejmuit;

**B. Partea II. Proprietari și acte**

Inscrieri privitoare la dreptul de proprietate și alte drepturi reale		Referințe
<b>3047 / 10/02/2009</b>		
Act Notarial nr. 306, din 09/02/2009 emis de BNP CHIRU MARIA DANA;		
B3	Intabulare, drept de PROPRIETATE, dobandit prin Conventie, cota actuala 1/1, cota initiala 1/1 1) SC APOLLO PROPERTIES SRL CU SEDIUL IN BUCURESTI, CIF:19163688	A1

**C. Partea III. SARCINI .**

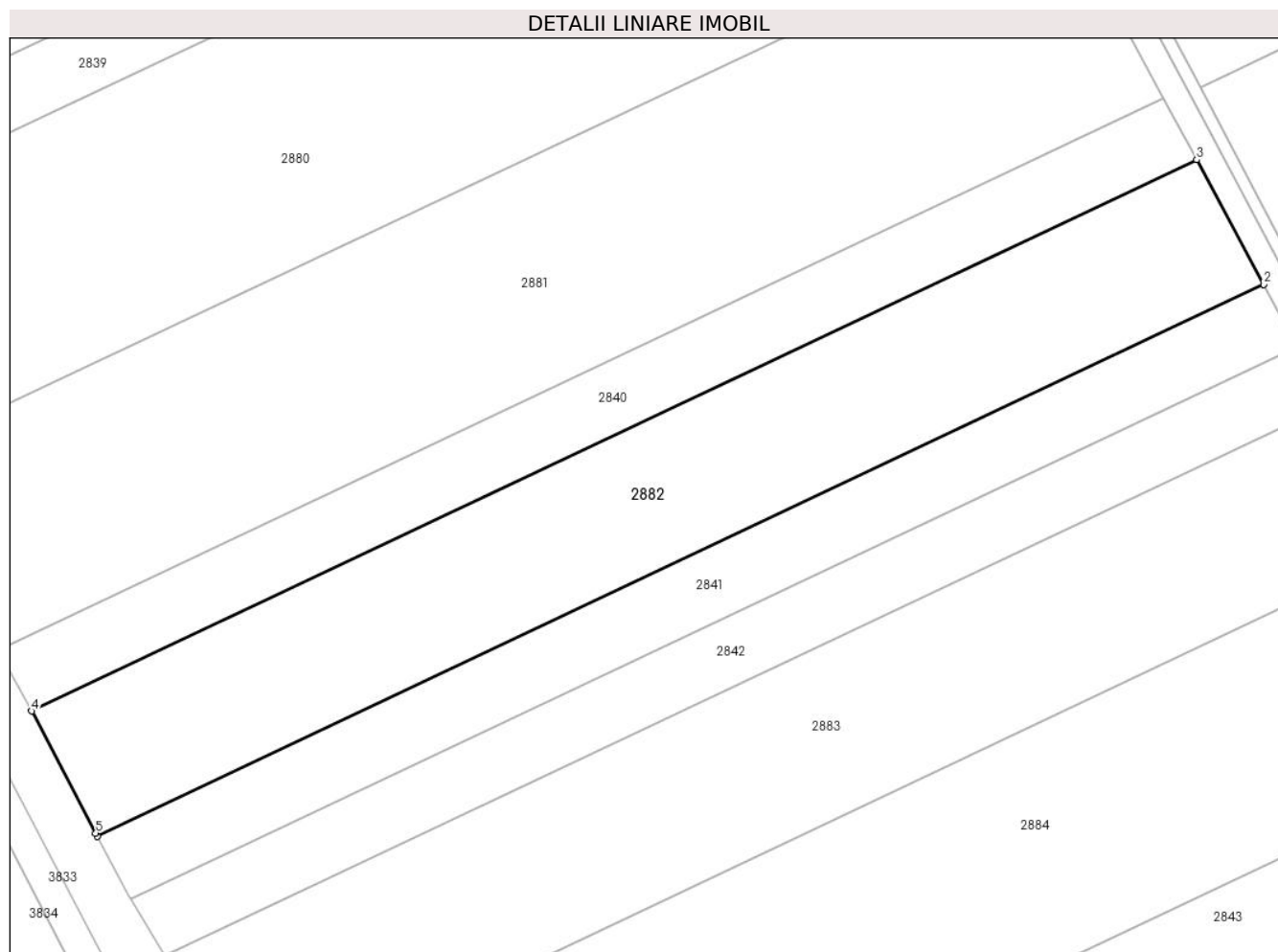
Inscrieri privind dezmembramintele dreptului de proprietate, drepturi reale de garanție și sarcini	Referințe
NU SUNT	

## Anexa Nr. 1 La Partea I

## Teren

Nr cadastral	Suprafața (mp)*	Observații / Referințe
20295	20.000	

\* Suprafața este determinată în planul de proiecție Stereo 70.



## Date referitoare la teren

Crt	Categorie folosință	Intra vilan	Suprafața (mp)	Tarla	Parcelă	Nr. topo	Observații / Referințe
1	arabil	NU	20.000	57	15	-	LOT 1

## Lungime Segmente

1) Valorile lungimilor segmentelor sunt obținute din proiecție în plan.

Punct început	X / Y	Punct sfârșit	X / Y	Lungime segment (** (m)
1	711.888,467 317.844,365	2	712.275,156 318.027,198	427.734
2	712.275,156 318.027,198	3	712.252,953 318.068,449	46.847
3	712.252,953 318.068,449	4	711.866,682 317.885,813	427.272
4	711.866,682 317.885,813	5	711.887,922 317.845,384	45.669
5	711.887,922 317.845,384	1	711.888,467 317.844,365	1.156

**\*\* Lungimile segmentelor sunt determinate în planul de proiecție Stereo 70 și sunt rotunjite la 1 milimetru.**

**\*\*\* Distanța dintre puncte este formată din segmente cumulate ce sunt mai mici decât valoarea 1 milimetru.**





**DATE DESPRE IMOBILUL NR. 2883**

Oficiul de Cadastru și Publicitate Imobiliară CALARASI  
Biroul de Cadastru și Publicitate Imobiliară Calarasi

**A. Partea I. Descrierea imobilului**

TEREN Extravilan

Adresa: Jud. Calarasi

Nr. Crt	Nr cadastral Nr. topografic	Suprafața* (mp)	Observații / Referințe
A1		22.942	Sector cadastral:21 Teren neimprejmit;

**B. Partea II. Proprietari și acte**

Inscrieri privitoare la dreptul de proprietate și alte drepturi reale	Referințe
/	
Act Administrativ nr. 43349, din 28/11/2000 emis de CJSIPT CALARASI;	
B1	A1
Intabulare, drept de PROPRIETATE, dobandit prin Reconstituire, cota actuala 1/1, cota initiala 1/1 1) PAUN GH ION, LIPSA CNP	

**C. Partea III. SARCINI .**

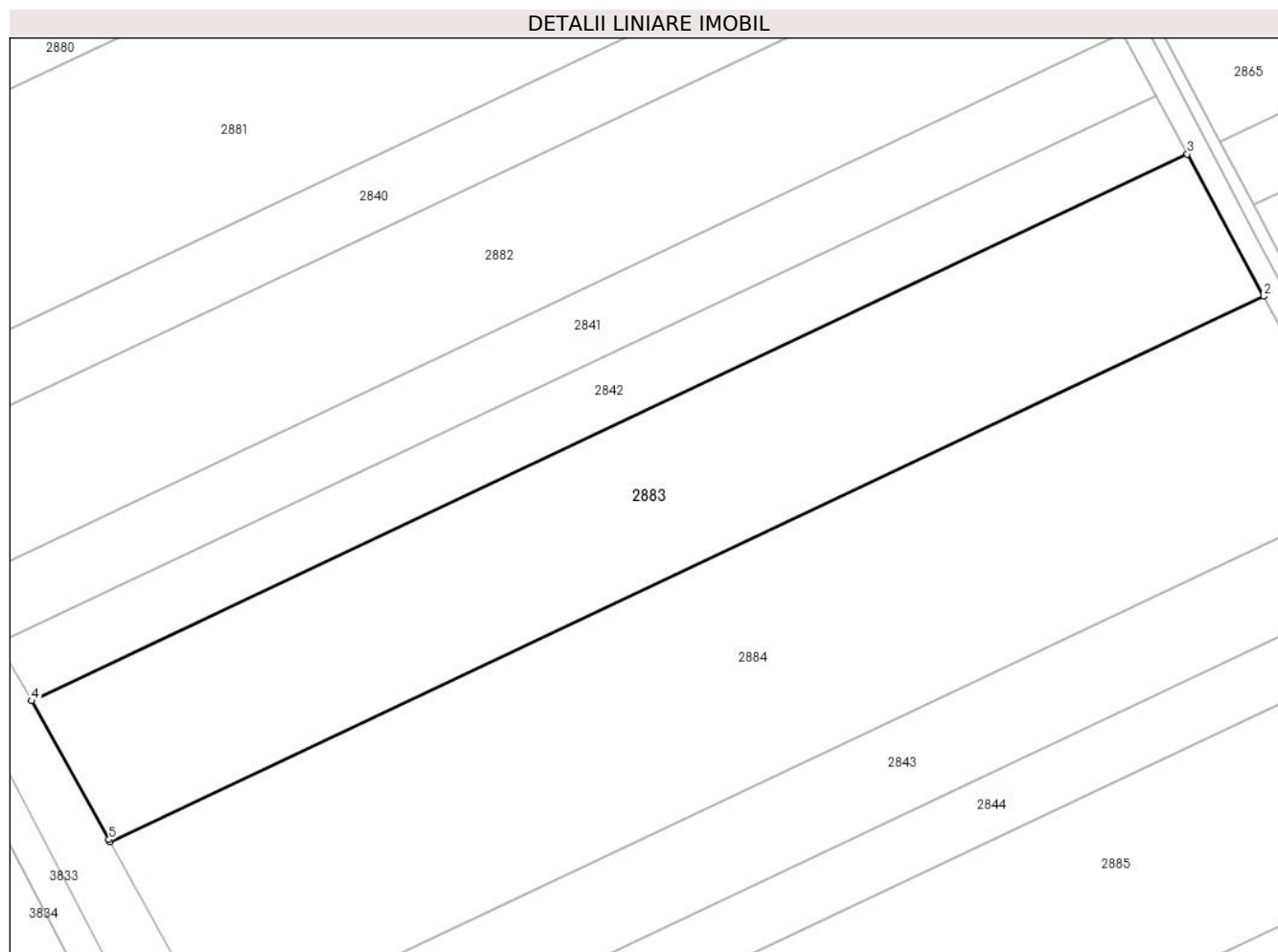
Inscrieri privind dezmembramintele dreptului de proprietate, drepturi reale de garanție și sarcini	Referințe
NU SUNT	

## Anexa Nr. 1 La Partea I

## Teren

Nr cadastral	Suprafața (mp)*	Observații / Referințe
	22.942	

\* Suprafața este determinată în planul de proiecție Stereo 70.



## Date referitoare la teren

Crt	Categorie folosință	Intra vilan	Suprafața (mp)	Tarla	Parcelă	Nr. topo	Observații / Referințe
1	arabil	NU	22.942	57	14	-	

## Lungime Segmente

1) Valorile lungimilor segmentelor sunt obținute din proiecție în plan.

Punct început	X / Y	Punct sfârșit	X / Y	Lungime segment (** (m)
1	711.937,164 317.757,518	2	712.322,296 317.939,615	426.012
2	712.322,296 317.939,615	3	712.296,762 317.987,055	53.875
3	712.296,762 317.987,055	4	711.910,909 317.804,617	426.809
4	711.910,909 317.804,617	5	711.936,738 317.758,281	53.049
5	711.936,738 317.758,281	1	711.937,164 317.757,518	0.874

**\*\* Lungimile segmentelor sunt determinate în planul de proiecție Stereo 70 și sunt rotunjite la 1 milimetru.**

**\*\*\* Distanța dintre puncte este formată din segmente cumulate ce sunt mai mici decât valoarea 1 milimetru.**



**DATE DESPRE IMOBILUL NR. 2884**

Oficiul de Cadastru și Publicitate Imobiliară CALARASI  
Biroul de Cadastru și Publicitate Imobiliară Calarasi

**A. Partea I. Descrierea imobilului**

TEREN Extravilan

Adresa: Jud. Calarasi

Nr. Crt	Nr cadastral Nr. topografic	Suprafața* (mp)	Observații / Referințe
A1		31.813	Sector cadastral:21 Teren neimprejmuit;

**B. Partea II. Proprietari și acte**

Inscrieri privitoare la dreptul de proprietate și alte drepturi reale		Referințe
/		
Act Administrativ nr. 42884, din 03/06/1997 emis de CJSIPT CALARASI;		
B1	Intabulare, drept de PROPRIETATE, dobandit prin Reconstituire, cota actuala 1/1, cota initiala 1/1 1) DIMA N RINA, LIPSA CNP	A1

**C. Partea III. SARCINI .**

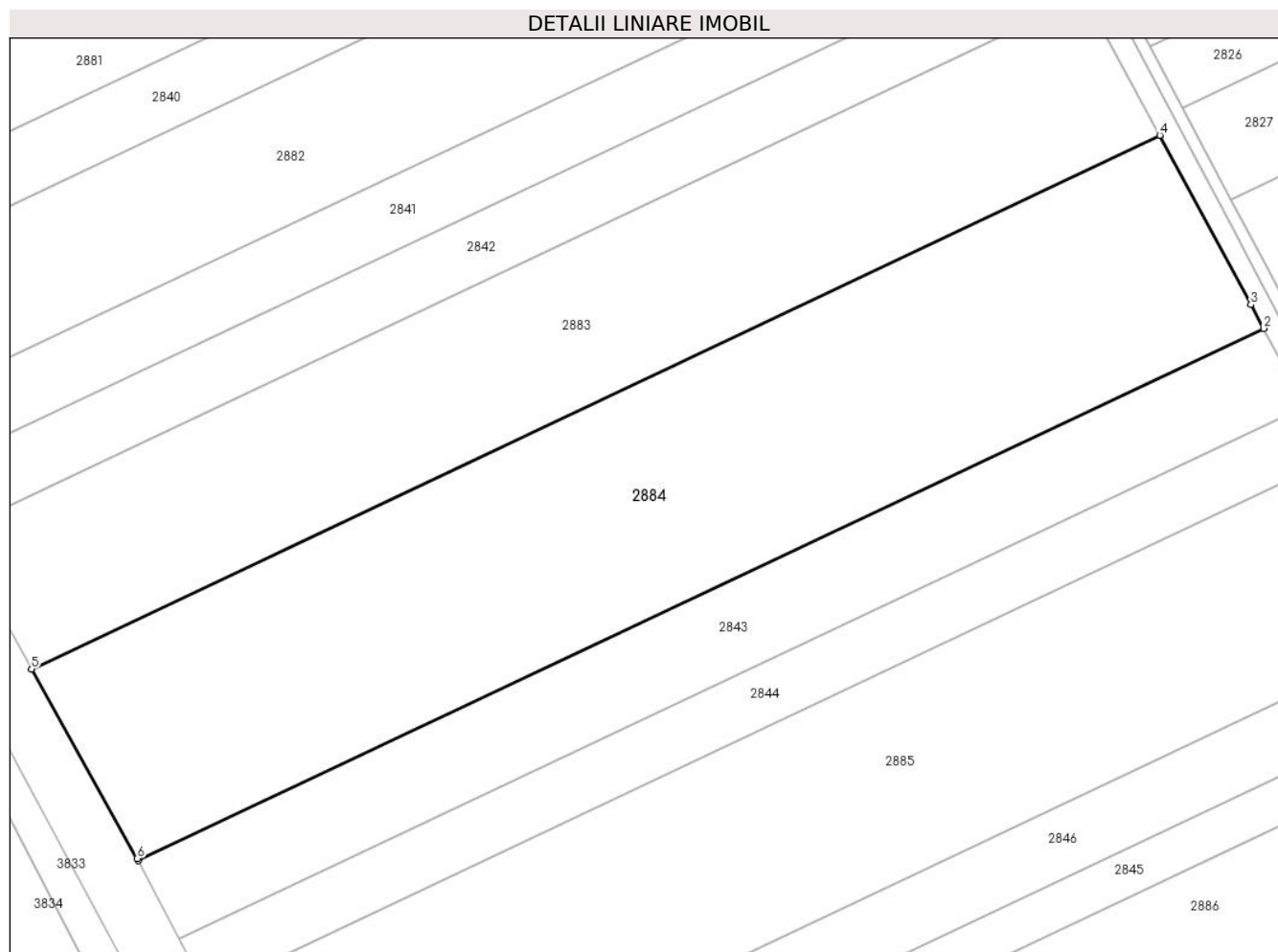
Inscrieri privind dezmembramintele dreptului de proprietate, drepturi reale de garanție și sarcini	Referințe
NU SUNT	

## Anexa Nr. 1 La Partea I

## Teren

Nr cadastral	Suprafața (mp)*	Observații / Referințe
	31.813	

\* Suprafața este determinată în planul de proiecție Stereo 70.



## Date referitoare la teren

Crt	Categorie folosință	Intra vilan	Suprafața (mp)	Tarla	Parcelă	Nr. topo	Observații / Referințe
1	arabil	NU	31.813	57	13	-	

## Lungime Segmente

1) Valorile lungimilor segmentelor sunt obținute din proiecție în plan.

Punct început	X / Y	Punct sfârșit	X / Y	Lungime segment (** (m)
1	711.973,647 317.692,056	2	712.357,791 317.873,686	424.919
2	712.357,791 317.873,686	3	712.353,407 317.881,812	9.233
3	712.353,407 317.881,812	4	712.322,296 317.939,615	65.644
4	712.322,296 317.939,615	5	711.937,164 317.757,518	426.012
5	711.937,164 317.757,518	6	711.973,227 317.692,857	74.038

Punct început	X / Y	Punct sfârșit	X / Y	Lungime segment (** (m)
6	711.973,227 317.692,857	1	711.973,647 317.692,056	0.904

\*\* Lungimile segmentelor sunt determinate în planul de proiecție Stereo 70 și sunt rotunjite la 1 milimetru.

\*\*\* Distanța dintre puncte este formată din segmente cumulate ce sunt mai mici decât valoarea 1 milimetru.





**DATE DESPRE IMOBILUL NR. 2885**

Oficiul de Cadastru și Publicitate Imobiliară CALARASI  
Biroul de Cadastru și Publicitate Imobiliară Calarasi

**A. Partea I. Descrierea imobilului**

TEREN Extravilan

Adresa: Jud. Calarasi

Nr. Crt	Nr cadastral Nr. topografic	Suprafața* (mp)	Observații / Referințe
A1	23714	Din acte: 28.882 Masurata: 28.493	Sector cadastral:21 Teren neimprejmut;

**B. Partea II. Proprietari și acte**

Inscrieri privitoare la dreptul de proprietate și alte drepturi reale		Referințe
<b>9542 / 23/02/2018</b>		
Act Notarial nr. 924, din 22/02/2018 emis de NP Tutuianu Dana Cristina;		
B16	Intabulare, drept de PROPRIETATE, dobandit prin Conventie, cota actuala 1/1, cota initiala 1/1 1) NUTRESAN SRL, CIF:17111003	A1
<b>9549 / 23/02/2018</b>		
Act Notarial nr. 925, din 22/02/2018 emis de NP Tutuianu Dana Cristina;		
B17	se noteaza interdictiile de grevare cu sarcini, inchiriere, dezmembrare, alipire, construire si amenajare 1) CEC BANK SA, CIF:12113445 2) FONDUL DE GARANTARE A CREDITULUI RURAL IFN SA, CIF:5439903	A1
B18	se noteaza interdictia de instrainare conform art. 902 alin. 2 pct. 8 Cod Civil , pe toata durata rambursarii creditului si la minim 5 (cinci) ani de la momentul tranzactiei 1) CEC BANK SA, CIF:12113445 2) FONDUL DE GARANTARE A CREDITULUI RURAL IFN SA, CIF:5439903	A1

**C. Partea III. SARCINI**

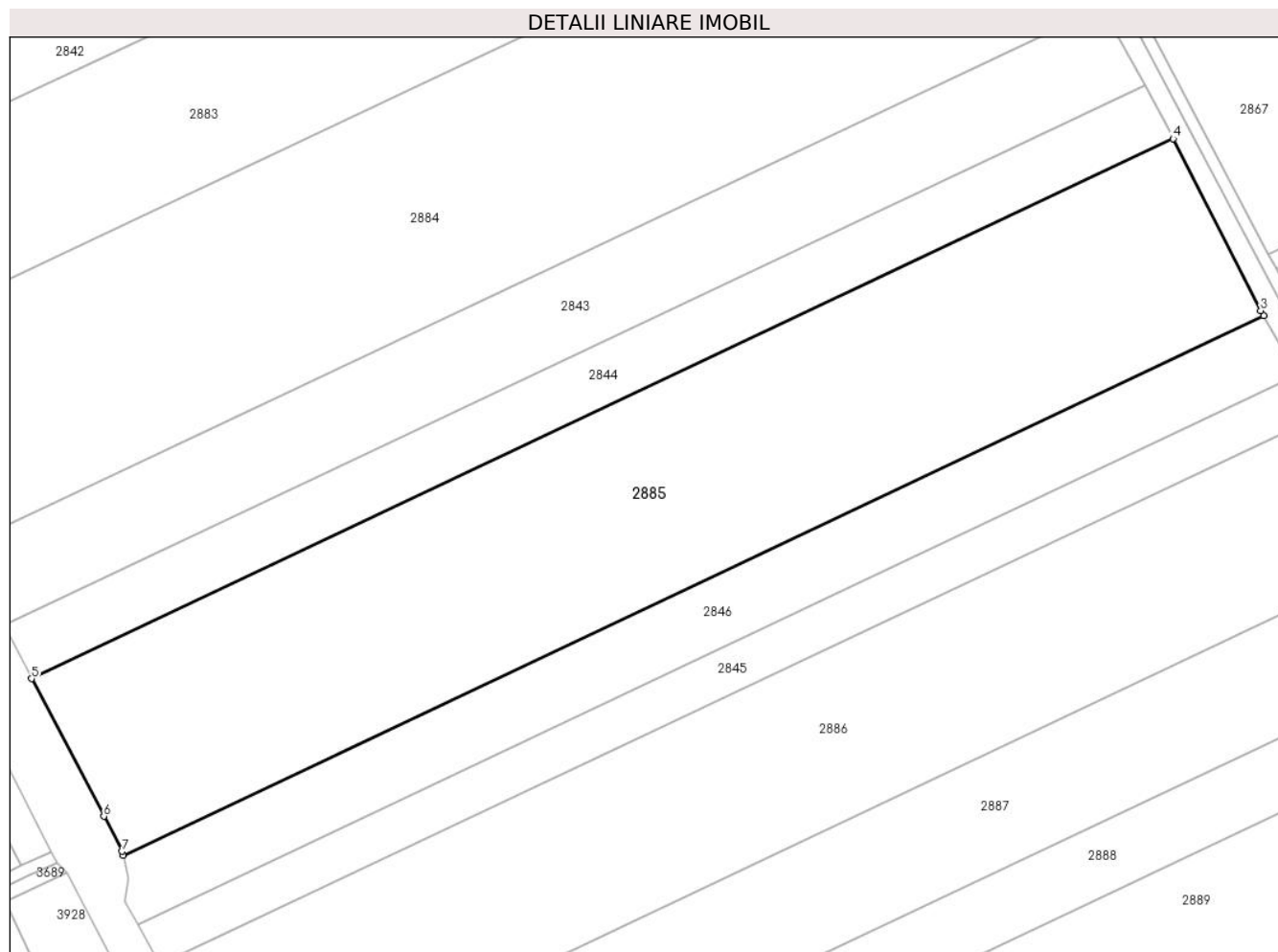
Inscrieri privind dezmembramintele dreptului de proprietate, drepturi reale de garanție și sarcini		Referințe
<b>9549 / 23/02/2018</b>		
Act Notarial nr. 925, din 22/02/2018 emis de NP Tutuianu Dana Cristina;		
C1	Intabulare, drept de IPOTECA, Valoare:285000 LEI+ celelalte obligatii de plata aferente Contractului de credit nr. RQ18015176919194/12.01.2018 si contractul de garantare nr. IC 180600016/16.01.2018 1) CEC BANK SA, CIF:12113445 2) FONDUL DE GARANTARE A CREDITULUI RURAL IFN SA, CIF:5439903	A1
C2	se intabuleaza privilegiul conform art. 2333 Cod civil 1) CEC BANK SA, CIF:12113445	A1

## Anexa Nr. 1 La Partea I

## Teren

Nr cadastral	Suprafața (mp)*	Observații / Referințe
23714	Din acte: 28.882 Masurata: 28.493	

\* Suprafața este determinată în planul de proiecție Stereo 70.



## Date referitoare la teren

Crt	Categorie folosință	Intra vilan	Suprafața (mp)	Tarla	Parcelă	Nr. topo	Observații / Referințe
1	arabil	NU	28.493	57	10	-	

## Lungime Segmente

1) Valorile lungimilor segmentelor sunt obținute din proiecție în plan.

Punct început	X / Y	Punct sfârșit	X / Y	Lungime segment (** (m)
1	712.027,84 317.587,947	2	712.412,2 317.769,679	425.158
2	712.412,2 317.769,679	3	712.411,203 317.771,467	2.047
3	712.411,203 317.771,467	4	712.381,66 317.829,382	65.015
4	712.381,66 317.829,382	5	711.997,015 317.647,515	425.473

Punct început	X / Y	Punct sfârșit	X / Y	Lungime segment (** (m)
5	711.997,015 317.647,515	6	712.021,333 317.601,165	52.342
6	712.021,333 317.601,165	7	712.027,519 317.589,373	13.316
7	712.027,519 317.589,373	1	712.027,84 317.587,947	1.462

\*\* Lungimile segmentelor sunt determinate în planul de proiecție Stereo 70 și sunt rotunjite la 1 milimetru.

\*\*\* Distanța dintre puncte este formată din segmente cumulate ce sunt mai mici decât valoarea 1 milimetru.



**DATE DESPRE IMOBILUL NR. 2886**

Oficiul de Cadastru și Publicitate Imobiliară CALARASI  
Biroul de Cadastru și Publicitate Imobiliară Calarasi

**A. Partea I. Descrierea imobilului**

TEREN Extravilan

Adresa: Jud. Calarasi

Nr. Crt	Nr cadastral Nr. topografic	Suprafața* (mp)	Observații / Referințe
A1	21491	Din acte: 24.000 Masurata: 23.678	Sector cadastral:21 Teren neimprejmuit;

**B. Partea II. Proprietari și acte**

Inscrieri privitoare la dreptul de proprietate și alte drepturi reale		Referințe
<b>47101 / 16/12/2011</b>		
Act Notarial nr. 2782, din 14/12/2011 emis de BNP MARIA DANA CHIRU;		
B6	Intabulare, drept de PROPRIETATE, dobandit prin Conventie, cota actuala 1/1, cota initiala 1/1 1) SC APOLLO PROPERTIES SRL, CIF:19163688	A1

**C. Partea III. SARCINI .**

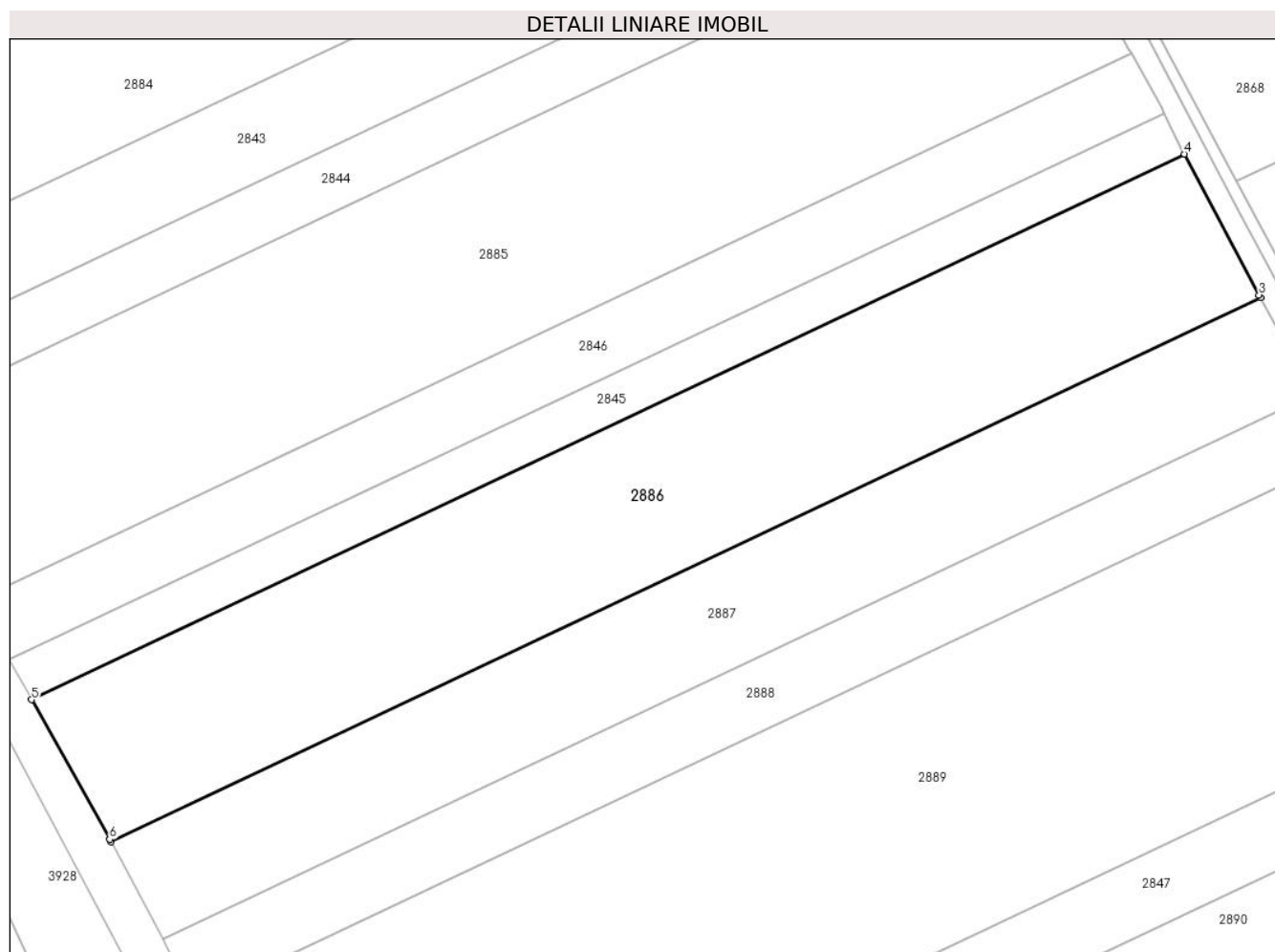
Inscrieri privind dezmembramintele dreptului de proprietate, drepturi reale de garanție și sarcini	Referințe
NU SUNT	

## Anexa Nr. 1 La Partea I

## Teren

Nr cadastral	Suprafața (mp)*	Observații / Referințe
21491	Din acte: 24.000 Masurata: 23.678	

\* Suprafața este determinată în planul de proiecție Stereo 70.



## Date referitoare la teren

Crt	Categorie folosință	Intra vilan	Suprafața (mp)	Tarla	Parcelă	Nr. topo	Observații / Referințe
1	arabil	NU	23.678	57	7	-	

## Lungime Segmente

1) Valorile lungimilor segmentelor sunt obținute din proiecție în plan.

Punct început	X / Y	Punct sfârșit	X / Y	Lungime segment (** (m)
1	712.067,216 317.503,29	2	712.455,99 317.687,109	430.04
2	712.455,99 317.687,109	3	712.455,456 317.688,099	1.125
3	712.455,456 317.688,099	4	712.430,188 317.735,729	53.917
4	712.430,188 317.735,729	5	712.040,305 317.551,385	431.267

Punct început	X / Y	Punct sfârșit	X / Y	Lungime segment (** (m)
5	712.040,305 317.551,385	6	712.066,732 317.504,195	54.086
6	712.066,732 317.504,195	1	712.067,216 317.503,29	1.026

\*\* Lungimile segmentelor sunt determinate în planul de proiecție Stereo 70 și sunt rotunjite la 1 milimetru.

\*\*\* Distanța dintre puncte este formată din segmente cumulate ce sunt mai mici decât valoarea 1 milimetru.





**DATE DESPRE IMOBILUL NR. 2887**

Oficiul de Cadastru și Publicitate Imobiliară CALARASI  
Biroul de Cadastru și Publicitate Imobiliară Calarasi

**A. Partea I. Descrierea imobilului**

TEREN Extravilan

Adresa: Jud. Calarasi

Nr. Crt	Nr cadastral Nr. topografic	Suprafața* (mp)	Observații / Referințe
A1		16.000	Sector cadastral:21 Teren neimprijmit;

**B. Partea II. Proprietari și acte**

Inscrieri privitoare la dreptul de proprietate și alte drepturi reale		Referințe
/		
Act Administrativ nr. 42933, din 06/11/1997 emis de CJSIPT CALARASI;		
B1	Intabulare, drept de PROPRIETATE, dobandit prin Reconstituire, cota actuala 1/1, cota initiala 1/1 1) NITA MARIN, LIPSA CNP 2) NITA IVANCIU, LIPSA CNP 3) NITA GHEORGHE, LIPSA CNP 4) NITA MATILDA, LIPSA CNP 5) NITA AURELIA, LIPSA CNP	A1

**C. Partea III. SARCINI .**

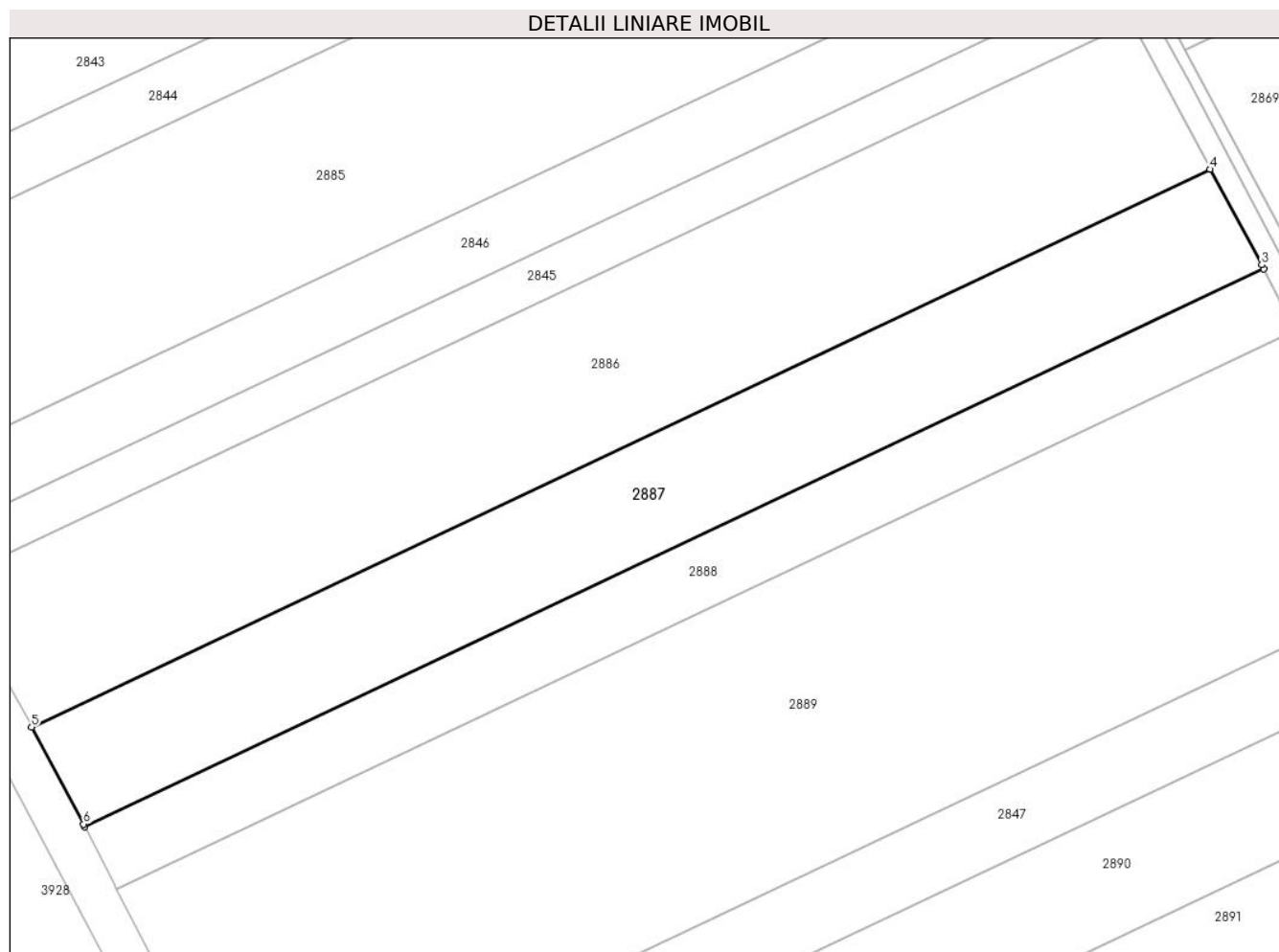
Inscrieri privind dezmembramintele dreptului de proprietate, drepturi reale de garanție și sarcini	Referințe
NU SUNT	

## Anexa Nr. 1 La Partea I

## Teren

Nr cadastral	Suprafața (mp)*	Observații / Referințe
	16.000	

\* Suprafața este determinată în planul de proiecție Stereo 70.



## Date referitoare la teren

Crt	Categorie folosință	Intravilan	Suprafața (mp)	Tarla	Parcelă	Nr. topo	Observații / Referințe
1	arabil	NU	16.000	57	6	-	

## Lungime Segmente

1) Valorile lungimilor segmentelor sunt obținute din proiecție în plan.

Punct început	X / Y	Punct sfârșit	X / Y	Lungime segment (** (m)
1	712.084,764 317.470,438	2	712.473,649 317.654,31	430.163
2	712.473,649 317.654,31	3	712.472,973 317.655,629	1.482
3	712.472,973 317.655,629	4	712.455,99 317.687,109	35.769
4	712.455,99 317.687,109	5	712.067,216 317.503,29	430.04
5	712.067,216 317.503,29	6	712.084,344 317.471,268	36.315

Punct început	X / Y	Punct sfârșit	X / Y	Lungime segment (** (m)
6	712.084,344 317.471,268	1	712.084,764 317.470,438	0.93

\*\* Lungimile segmentelor sunt determinate în planul de proiecție Stereo 70 și sunt rotunjite la 1 milimetru.

\*\*\* Distanța dintre puncte este formată din segmente cumulate ce sunt mai mici decât valoarea 1 milimetru.



**DATE DESPRE IMOBILUL NR. 2888**

Oficiul de Cadastru și Publicitate Imobiliară CALARASI  
Biroul de Cadastru și Publicitate Imobiliară Calarasi

**A. Partea I. Descrierea imobilului**

TEREN Extravilan

Adresa: Jud. Calarasi

Nr. Crt	Nr cadastral Nr. topografic	Suprafața* (mp)	Observații / Referințe
A1	22752	Din acte: 10.000 Masurata: 9.866	Sector cadastral:21 Teren neimprejmuit;

**B. Partea II. Proprietari și acte**

Inscrieri privitoare la dreptul de proprietate și alte drepturi reale		Referințe
<b>28712 / 31/05/2017</b>		
Act Notarial nr. 1619, din 31/05/2017 emis de Popa DIDINA;		
B4	Intabulare, drept de PROPRIETATE, dobandit prin lesire Din Indiviziune, cota actuala 1/1, cota initiala 1/1 1) TUDOR ION	A1

**C. Partea III. SARCINI .**

Inscrieri privind dezmembramintele dreptului de proprietate, drepturi reale de garanție și sarcini	Referințe
NU SUNT	

## Anexa Nr. 1 La Partea I

## Teren

Nr cadastral	Suprafața (mp)*	Observații / Referințe
22752	Din acte: 10.000 Masurata: 9.866	

\* Suprafața este determinată în planul de proiecție Stereo 70.

## DETALII LINIARE IMOBIL



## Date referitoare la teren

Crt	Categorie folosință	Intra vilan	Suprafața (mp)	Tarla	Parcelă	Nr. topo	Observații / Referințe
1	arabil	NU	9.866	57	5	-	

## Lungime Segmente

1) Valorile lungimilor segmentelor sunt obținute din proiecție în plan.

Punct început	X / Y	Punct sfârșit	X / Y	Lungime segment (** (m)
1	712.095,158 317.449,986	2	712.484,131 317.633,899	430.26
2	712.484,131 317.633,899	3	712.483,683 317.634,709	0.926
3	712.483,683 317.634,709	4	712.473,649 317.654,31	22.02
4	712.473,649 317.654,31	5	712.084,764 317.470,438	430.163
5	712.084,764 317.470,438	6	712.094,213 317.451,784	20.911

Punct început	X / Y	Punct sfârșit	X / Y	Lungime segment (** (m)
6	712.094,213 317.451,784	1	712.095,158 317.449,986	2.031

\*\* Lungimile segmentelor sunt determinate în planul de proiecție Stereo 70 și sunt rotunjite la 1 milimetru.

\*\*\* Distanța dintre puncte este formată din segmente cumulate ce sunt mai mici decât valoarea 1 milimetru.





**DATE DESPRE IMOBILUL NR. 2889**

Oficiul de Cadastru și Publicitate Imobiliară CALARASI  
Biroul de Cadastru și Publicitate Imobiliară Calarasi

**A. Partea I. Descrierea imobilului**

TEREN Extravilan

Adresa: Jud. Calarasi

Nr. Crt	Nr cadastral Nr. topografic	Suprafața* (mp)	Observații / Referințe
A1	22249	40.000	Sector cadastral:21 Teren neimpregmuit;

**B. Partea II. Proprietari și acte**

Inscrieri privitoare la dreptul de proprietate și alte drepturi reale		Referințe
<b>22102 / 26/04/2013</b>		
Act Notarial nr. 1107, din 26/04/2013 emis de BNP Tutuianu Dana Cristina;		
B1	Se infiinteaza cartea funciara 22249 a imobilului cu numarul cadastral 22249/Jegalia, rezultat din dezmembrarea imobilului cu numarul cadastral 22200 inscris in cartea funciara 22200;	A1
<b>22106 / 26/04/2013</b>		
Act Notarial nr. 1107, din 26/04/2013 emis de BNP Tutuianu Dana Cristina;		
B5	Intabulare, drept de PROPRIETATE, dobandit prin Conventie, cota actuala 1/1, cota initiala 1/1	A1
	1) AMZAR REMULUS GEORGE, -sot 2) AMZAR DOINITA, -sotie	

**C. Partea III. SARCINI .**

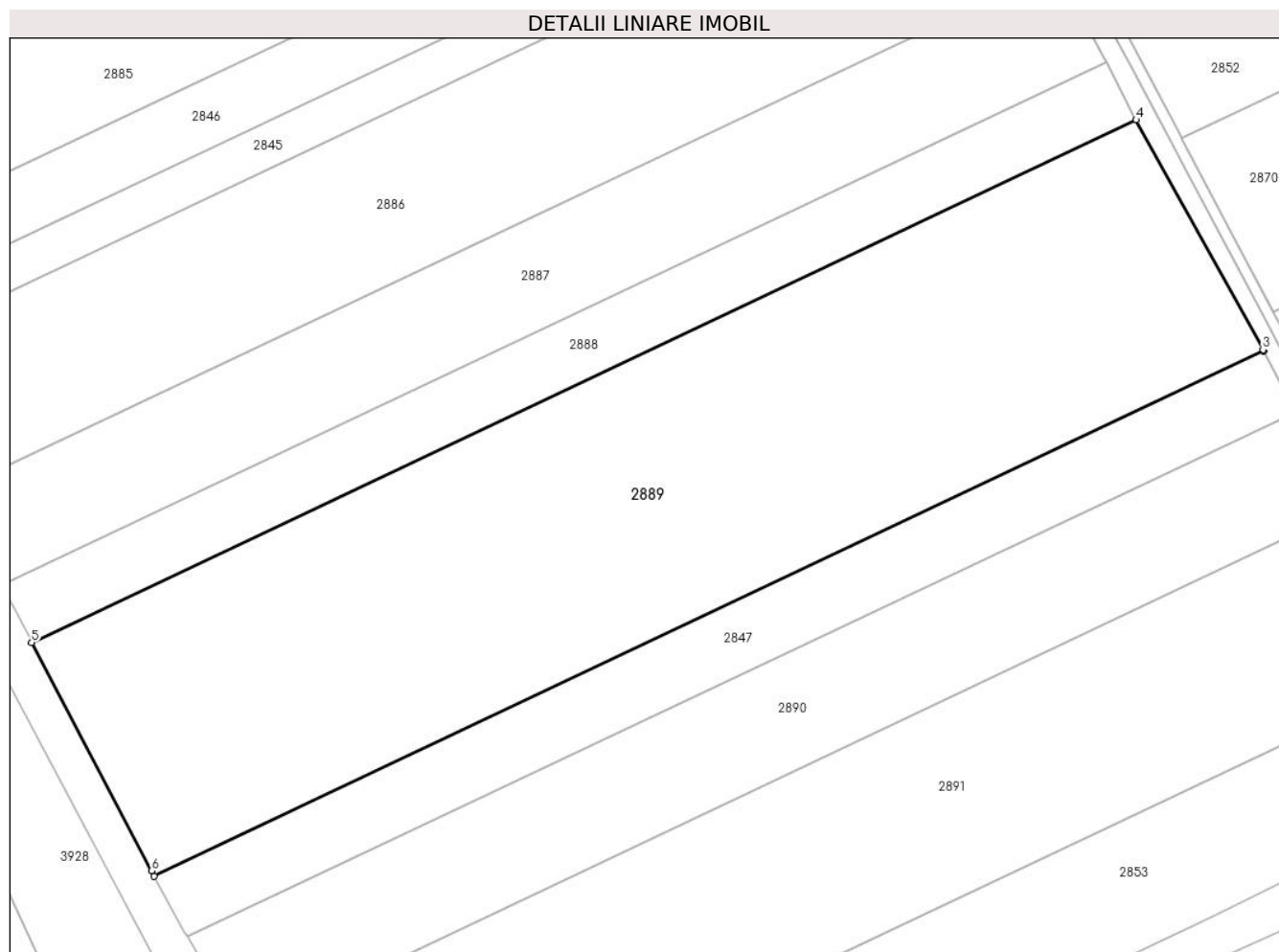
Inscrieri privind dezmembramintele dreptului de proprietate, drepturi reale de garanție și sarcini	Referințe
NU SUNT	

## Anexa Nr. 1 La Partea I

## Teren

Nr cadastral	Suprafața (mp)*	Observații / Referințe
22249	40.000	

\* Suprafața este determinată în planul de proiecție Stereo 70.



## Date referitoare la teren

Crt	Categorie folosință	Intra vilan	Suprafața (mp)	Tarla	Parcelă	Nr. topo	Observații / Referințe
1	arabil	NU	40.000	57	4	-	LOT 1

## Lungime Segmente

1) Valorile lungimilor segmentelor sunt obținute din proiecție în plan.

Punct început	X / Y	Punct sfârșit	X / Y	Lungime segment (** (m)
1	712.138,356 317.367,813	2	712.529,096 317.552,561	432.215
2	712.529,096 317.552,561	3	712.528,829 317.553,069	0.574
3	712.528,829 317.553,069	4	712.484,131 317.633,899	92.366
4	712.484,131 317.633,899	5	712.095,158 317.449,986	430.26
5	712.095,158 317.449,986	6	712.137,35 317.369,679	90.716

Punct început	X / Y	Punct sfârșit	X / Y	Lungime segment (** (m)
6	712.137,35 317.369,679	1	712.138,356 317.367,813	2.12

\*\* Lungimile segmentelor sunt determinate în planul de proiecție Stereo 70 și sunt rotunjite la 1 milimetru.

\*\*\* Distanța dintre puncte este formată din segmente cumulate ce sunt mai mici decât valoarea 1 milimetru.



**DATE DESPRE IMOBILUL NR. 2890**

Oficiul de Cadastru și Publicitate Imobiliară CALARASI  
Biroul de Cadastru și Publicitate Imobiliară Calarasi

**A. Partea I. Descrierea imobilului**

TEREN Extravilan

Adresa: Jud. Calarasi

Nr. Crt	Nr cadastral Nr. topografic	Suprafața* (mp)	Observații / Referințe
A1	23630	Din acte: 16.869 Masurata: 16.643	Sector cadastral:21 Teren neimprejmut;

**B. Partea II. Proprietari și acte**

Inscrieri privitoare la dreptul de proprietate și alte drepturi reale		Referințe
<b>45511 / 06/09/2017</b>		
Act Notarial nr. 683, din 04/09/2017 emis de Chiru Maria Dana;		
B2	Intabulare, drept de PROPRIETATE, dobandit prin Conventie, cota actuala 1/1, cota initiala 1/1 1) <b>PETRE ALEXANDRU</b> , sot 2) <b>PETRE NICOLETA</b> , sotie	A1

**C. Partea III. SARCINI**

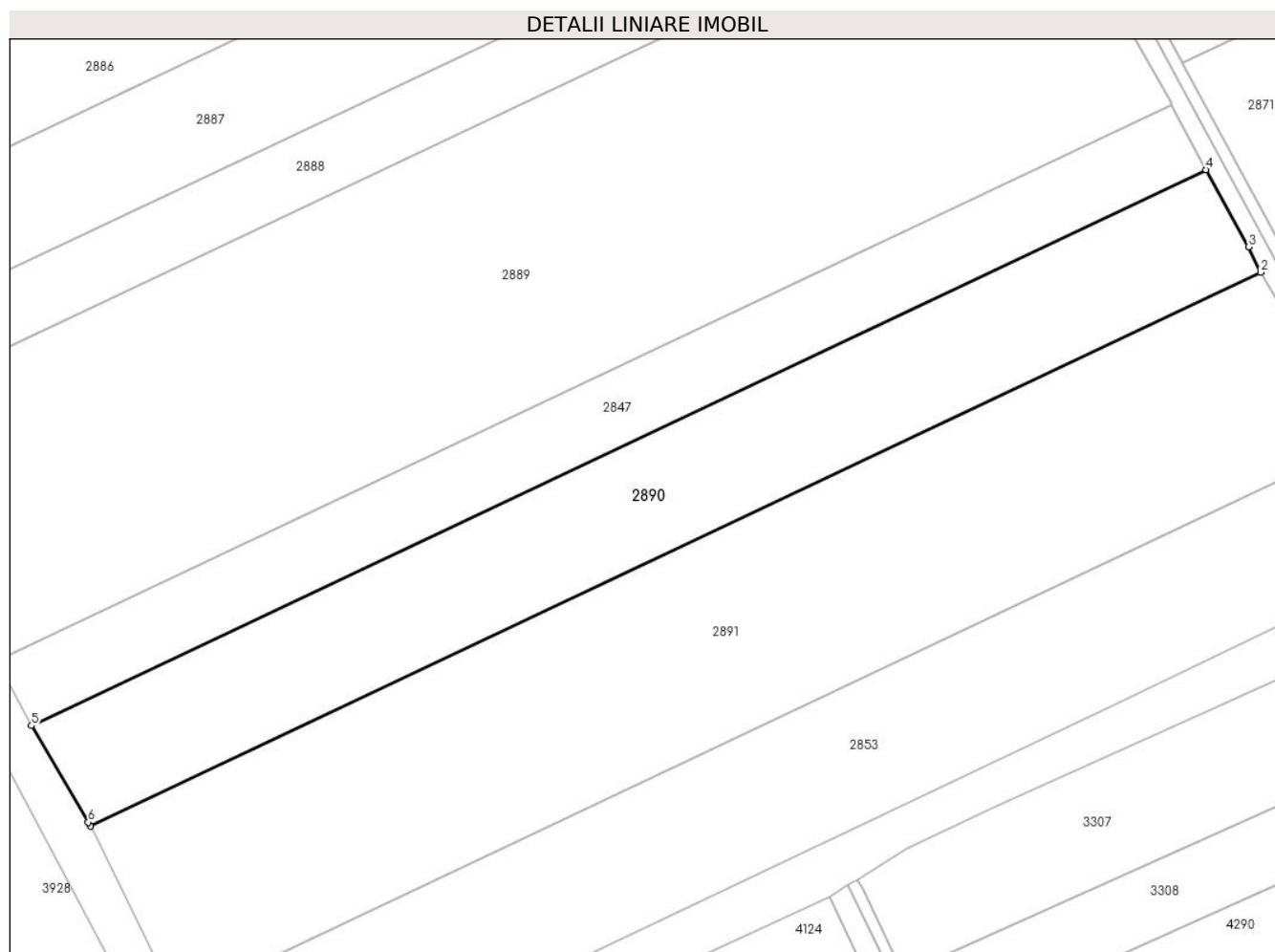
Inscrieri privind dezmembramintele dreptului de proprietate, drepturi reale de garanție și sarcini		Referințe
<b>10595 / 01/03/2022</b>		
Act Notarial nr. 704, din 01/03/2022 emis de Serban Angelica Valentina;		
C1	Intabulare, drept de IPOTECA, Valoare:213290 LEI si celelalte obligatii de plata aferente creditului acordat in baza Contractului de credit nr. 76683/01.03.2022 1) <b>AGRICOVER CREDIT IFN SA</b> , CIF:22940237	A1

## Anexa Nr. 1 La Partea I

## Teren

Nr cadastral	Suprafața (mp)*	Observații / Referințe
23630	Din acte: 16.869 Masurata: 16.643	

\* Suprafața este determinată în planul de proiecție Stereo 70.



## Date referitoare la teren

Crt	Categorie folosință	Intra vilan	Suprafața (mp)	Tarla	Parcelă	Nr. topo	Observații / Referințe
1	arabil	NU	16.643	57	3	-	

## Lungime Segmente

1) Valorile lungimilor segmentelor sunt obținute din proiecție în plan.

Punct început	X / Y	Punct sfârșit	X / Y	Lungime segment (** (m)
1	712.169,518 317.312,953	2	712.558,613 317.496,924	430.395
2	712.558,613 317.496,924	3	712.554,595 317.505,4	9.38
3	712.554,595 317.505,4	4	712.540,402 317.530,997	29.269
4	712.540,402 317.530,997	5	712.149,985 317.346,401	431.858

Punct început	X / Y	Punct sfârșit	X / Y	Lungime segment (** (m)
5	712.149,985 317.346,401	6	712.168,845 317.314,311	37.222
6	712.168,845 317.314,311	1	712.169,518 317.312,953	1.516

\*\* Lungimile segmentelor sunt determinate în planul de proiecție Stereo 70 și sunt rotunjite la 1 milimetru.

\*\*\* Distanța dintre puncte este formată din segmente cumulate ce sunt mai mici decât valoarea 1 milimetru.





**DATE DESPRE IMOBILUL NR. 2891**

Oficiul de Cadastru și Publicitate Imobiliară CALARASI  
 Biroul de Cadastru și Publicitate Imobiliară Calarasi

**A. Partea I. Descrierea imobilului**

TEREN Extravilan

Adresa: Jud. Calarasi

Nr. Crt	Nr cadastral Nr. topografic	Suprafața* (mp)	Observații / Referințe
A1	20612	Din acte: 28.541 Masurata: 28.157	Sector cadastral:21 Teren neimprejmuit;

**B. Partea II. Proprietari și acte**

Inscrieri privitoare la dreptul de proprietate și alte drepturi reale		Referințe
<b>1732 / 26/01/2010</b>		
Act Notarial nr. 157, din 22/01/2010 emis de BNP TUTUIANU DANA CRISTINA;		
B2	Intabulare, drept de PROPRIETATE, dobandit prin Conventie, cota actuala 1/1, cota initiala 1/1 1) NICOLA ION, sot 2) NICOLA DANIELA, sotie; LIPSA CNP	A1

**C. Partea III. SARCINI .**

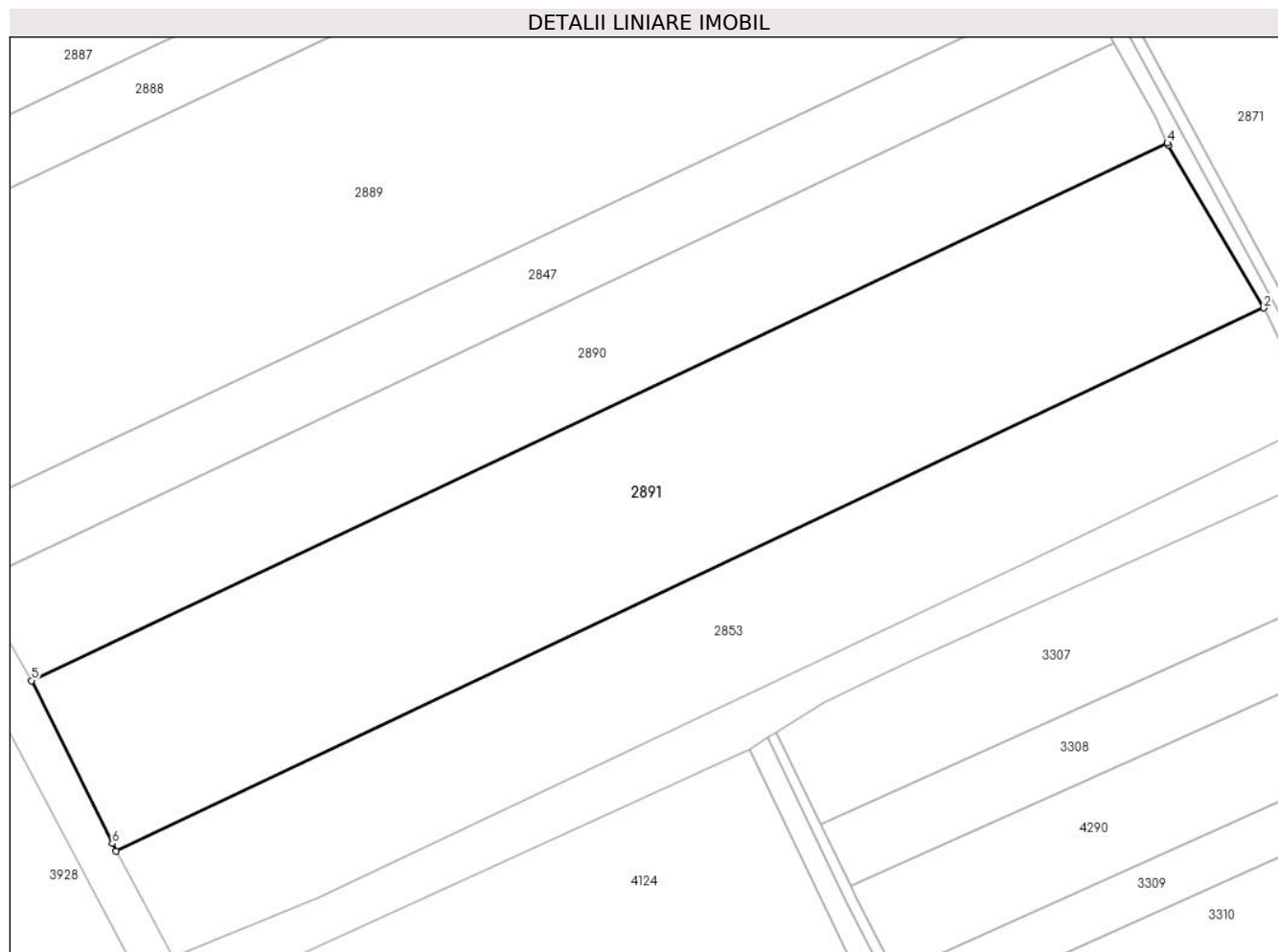
Inscrieri privind dezmembramintele dreptului de proprietate, drepturi reale de garanție și sarcini	Referințe
NU SUNT	

## Anexa Nr. 1 La Partea I

## Teren

Nr cadastral	Suprafața (mp)*	Observații / Referințe
20612	Din acte: 28.541 Masurata: 28.157	

\* Suprafața este determinată în planul de proiecție Stereo 70.



## Date referitoare la teren

Crt	Categorie folosință	Intra vilan	Suprafața (mp)	Tarla	Parcelă	Nr. topo	Observații / Referințe
1	arabil	NU	28.157	57	2	-	

## Lungime Segmente

1) Valorile lungimilor segmentelor sunt obținute din proiecție în plan.

Punct început	X / Y	Punct sfârșit	X / Y	Lungime segment (** (m)
1	712.198,51 317.254,665	2	712.591,57 317.440,51	434.781
2	712.591,57 317.440,51	3	712.558,941 317.496,231	64.572
3	712.558,941 317.496,231	4	712.558,613 317.496,924	0.767
4	712.558,613 317.496,924	5	712.169,518 317.312,953	430.395

Punct început	X / Y	Punct sfârșit	X / Y	Lungime segment (** (m)
5	712.169,518 317.312,953	6	712.197,136 317.257,215	62.205
6	712.197,136 317.257,215	1	712.198,51 317.254,665	2.897

\*\* Lungimile segmentelor sunt determinate în planul de proiecție Stereo 70 și sunt rotunjite la 1 milimetru.

\*\*\* Distanța dintre puncte este formată din segmente cumulate ce sunt mai mici decât valoarea 1 milimetru.



**DATE DESPRE IMOBILUL NR. 4307**

Oficiul de Cadastru și Publicitate Imobiliară CALARASI  
Biroul de Cadastru și Publicitate Imobiliară Calarasi

**A. Partea I. Descrierea imobilului**

TEREN Extravilan

Adresa: Jud. Calarasi

Nr. Crt	Nr cadastral Nr. topografic	Suprafața* (mp)	Observații / Referințe
A1		Din acte: 68.000 Masurata: 7.189	Sector cadastral:21 Teren neimprejmuit; IMOBILUL PROVINE DINTR-O TARLA CU UN DEFICIT DE SUPRAFATA IN PROCENT DE 2.5%, DIFERENTA DE SUPRAFATA PANA LA SUPRAFATA TOTALA DIN ACT SE REGASESTE LA IMOBILELE CU ID 2829 SI 2830

**B. Partea II. Proprietari și acte**

Inscrieri privitoare la dreptul de proprietate și alte drepturi reale		Referințe
/		
Act Administrativ nr. 42954, din 07/11/1997 emis de CJSIPT CALARASI;		
B1	Intabulare, drept de PROPRIETATE, dobandit prin Reconstituire, cota actuala 1/1, cota initiala 1/1 1) <b>CEAON TITU</b> , LIPSA CNP	A1

**C. Partea III. SARCINI .**

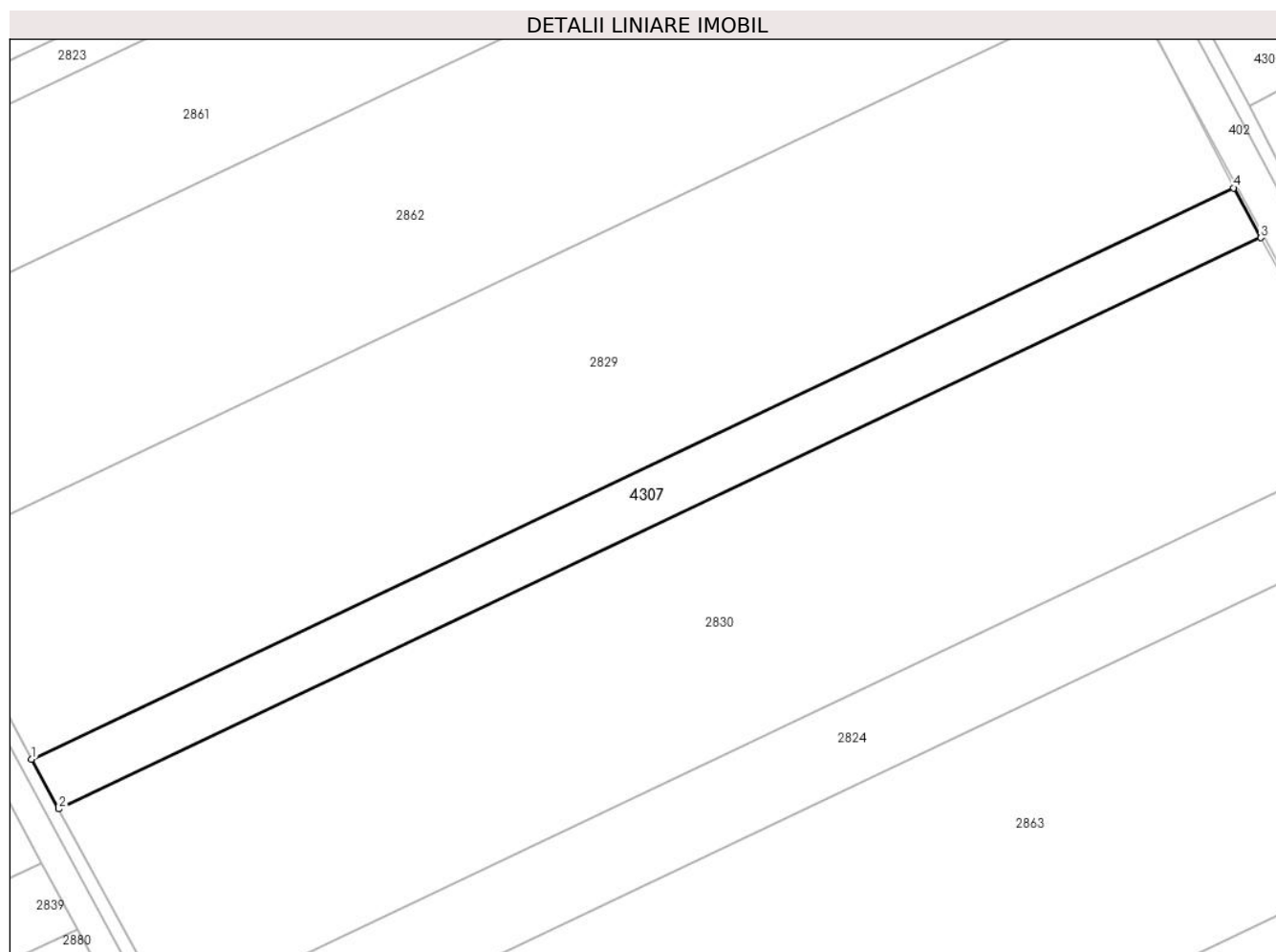
Inscrieri privind dezmembramintele dreptului de proprietate, drepturi reale de garanție și sarcini	Referințe
NU SUNT	

## Anexa Nr. 1 La Partea I

## Teren

Nr cadastral	Suprafața (mp)*	Observații / Referințe
	Din acte: 68.000 Masurata: 7.189	IMOBILUL PROVINE DINTR-O TARLA CU UN DEFICIT DE SUPRAFATA IN PROCENT DE 2.5%, DIFERENTA DE SUPRAFATA PANA LA SUPRAFATA TOTALA DIN ACT SE REGASESTE LA IMOBILELE CU ID 2829 SI 2830

\* Suprafața este determinată în planul de proiecție Stereo 70.



## Date referitoare la teren

Crt	Categorie folosință	Intravilan	Suprafața (mp)	Tarla	Parcelă	Nr. topo	Observații / Referințe
1	arabil	NU	7.189	56/1	14	-	

## Lungime Segmente

1) Valorile lungimilor segmentelor sunt obținute din proiecție în plan.

Punct început	X / Y	Punct sfârșit	X / Y	Lungime segment (** (m)
1	712.155,127 318.276,5	2	712.163,481 318.261,105	17.516
2	712.163,481 318.261,105	3	712.534,726 318.437,497	411.019
3	712.534,726 318.437,497	4	712.526,381 318.452,896	17.515
4	712.526,381 318.452,896	1	712.155,127 318.276,5	411.029

**\*\* Lungimile segmentelor sunt determinate în planul de proiecție Stereo 70 și sunt rotunjite la 1 milimetru.**

**\*\*\* Distanța dintre puncte este formată din segmente cumulate ce sunt mai mici decât valoarea 1 milimetru.**

