

**DATE DESPRE IMOBILUL NR. 2451**

Oficiul de Cadastru și Publicitate Imobiliară CALARASI  
Biroul de Cadastru și Publicitate Imobiliară Calarasi

**A. Partea I. Descrierea imobilului**

TEREN Extravilan

Adresa: Jud. Calarasi

Nr. Crt	Nr cadastral Nr. topografic	Suprafața* (mp)	Observații / Referințe
A1		Din acte: 11.157 Masurata: 11.028	Sector cadastral:19 Teren neimprejmuit; IMOBILUL PROVINE DINTR-O TARLA CU UN DEFICIT DE SUPRAFATA IN PROCENT DE 1%

**B. Partea II. Proprietari și acte**

Inscrieri privitoare la dreptul de proprietate și alte drepturi reale	Referințe
/	
Act Administrativ nr. 41796, din 24/07/1995 emis de CJSIPT CALARASI;	
B1	A1
Intabulare, drept de PROPRIETATE, dobandit prin Reconstituire, cota actuala 1/1, cota initiala 1/1 1) <b>MARIN I VASILE</b> , LIPSA CNP	

**C. Partea III. SARCINI .**

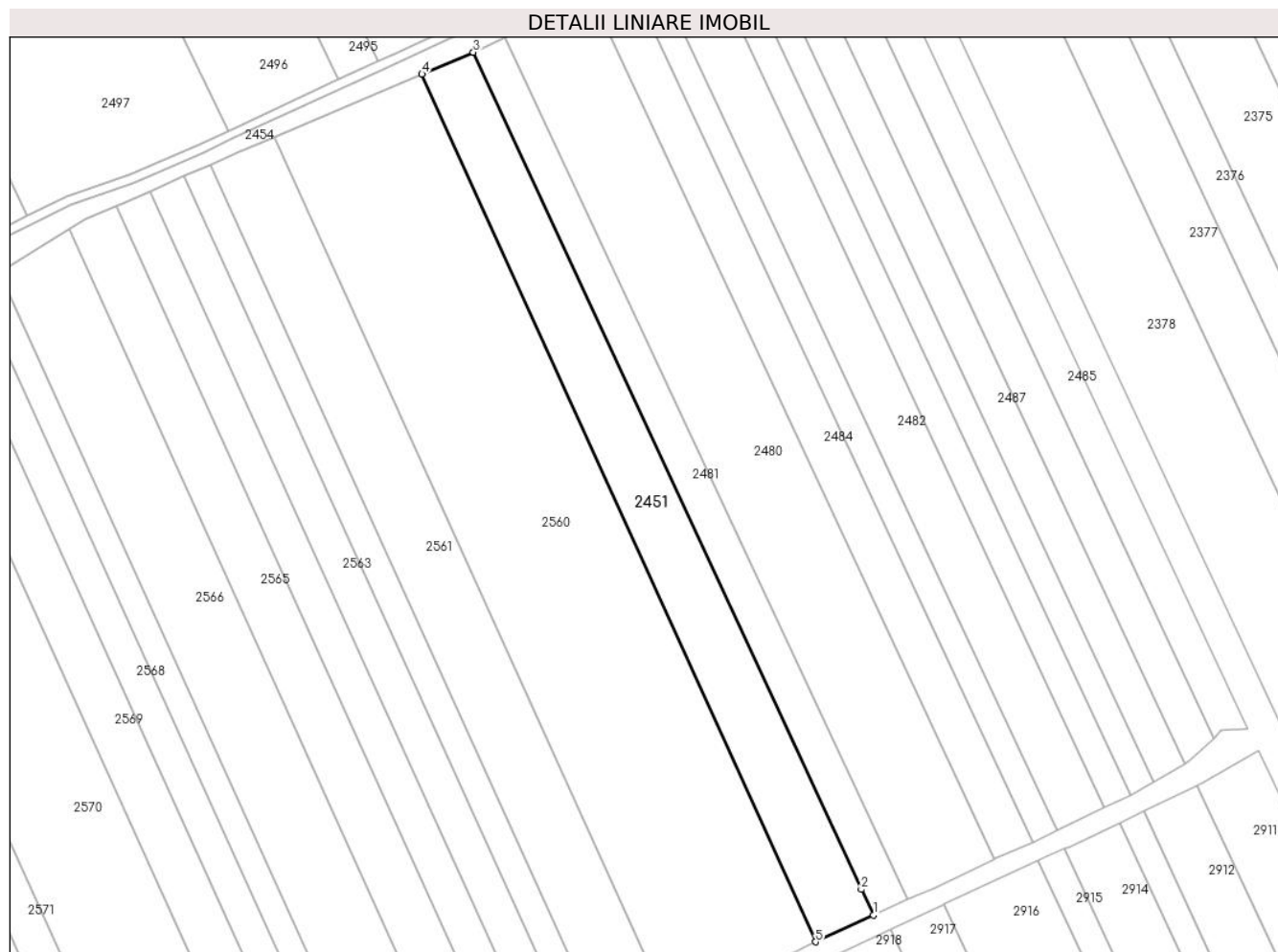
Inscrieri privind dezmembramintele dreptului de proprietate, drepturi reale de garanție și sarcini	Referințe
NU SUNT	

## Anexa Nr. 1 La Partea I

## Teren

Nr cadastral	Suprafața (mp)*	Observații / Referințe
	Din acte: 11.157 Masurata: 11.028	IMOBILUL PROVINE DINTR-O TARLA CU UN DEFICIT DE SUPRAFATA IN PROCENT DE 1%

\* Suprafața este determinată în planul de proiecție Stereo 70.



## Date referitoare la teren

Crt	Categorie folosință	Intra vilan	Suprafața (mp)	Tarla	Parcelă	Nr. topo	Observații / Referințe
1	arabil	NU	11.028	35/1	55	-	

## Lungime Segmente

1) Valorile lungimilor segmentelor sunt obținute din proiecție în plan.

Punct început	X / Y	Punct sfârșit	X / Y	Lungime segment (** (m)
1	706.317,965 318.317,726	2	706.312,67 318.329,052	12.503
2	706.312,67 318.329,052	3	706.141,66 318.697,711	406.391
3	706.141,66 318.697,711	4	706.119,027 318.688,089	24.593
4	706.119,027 318.688,089	5	706.292,488 318.305,973	419.644

Punct început	X / Y	Punct sfârșit	X / Y	Lungime segment (** (m)
5	706.292,488 318.305,973	1	706.317,965 318.317,726	28.057

\*\* Lungimile segmentelor sunt determinate în planul de proiecție Stereo 70 și sunt rotunjite la 1 milimetru.

\*\*\* Distanța dintre puncte este formată din segmente cumulate ce sunt mai mici decât valoarea 1 milimetru.





**DATE DESPRE IMOBILUL NR. 2452**

Oficiul de Cadastru și Publicitate Imobiliară CALARASI  
Biroul de Cadastru și Publicitate Imobiliară Calarasi

**A. Partea I. Descrierea imobilului**

TEREN Extravilan

Adresa: Jud. Calarasi

Nr. Crt	Nr cadastral Nr. topografic	Suprafața* (mp)	Observații / Referințe
A1		1.654	Sector cadastral:19 Teren neimprejmuit; REZERVA COMISIEI LOCALE DE FOND FUNCJAR

**B. Partea II. Proprietari și acte**

Inscrieri privitoare la dreptul de proprietate și alte drepturi reale		Referințe
/		
Act Normativ nr. 7, din 13/03/1996 emis de PARLAMENTUL ROMÂNIEI;		
B1	Intabulare, drept de PROPRIETATE, dobândit prin Lege, cota actuala 1/1, cota initiala 1/1 1) UAT JEGALIA, CIF:3796756	A1

**C. Partea III. SARCINI .**

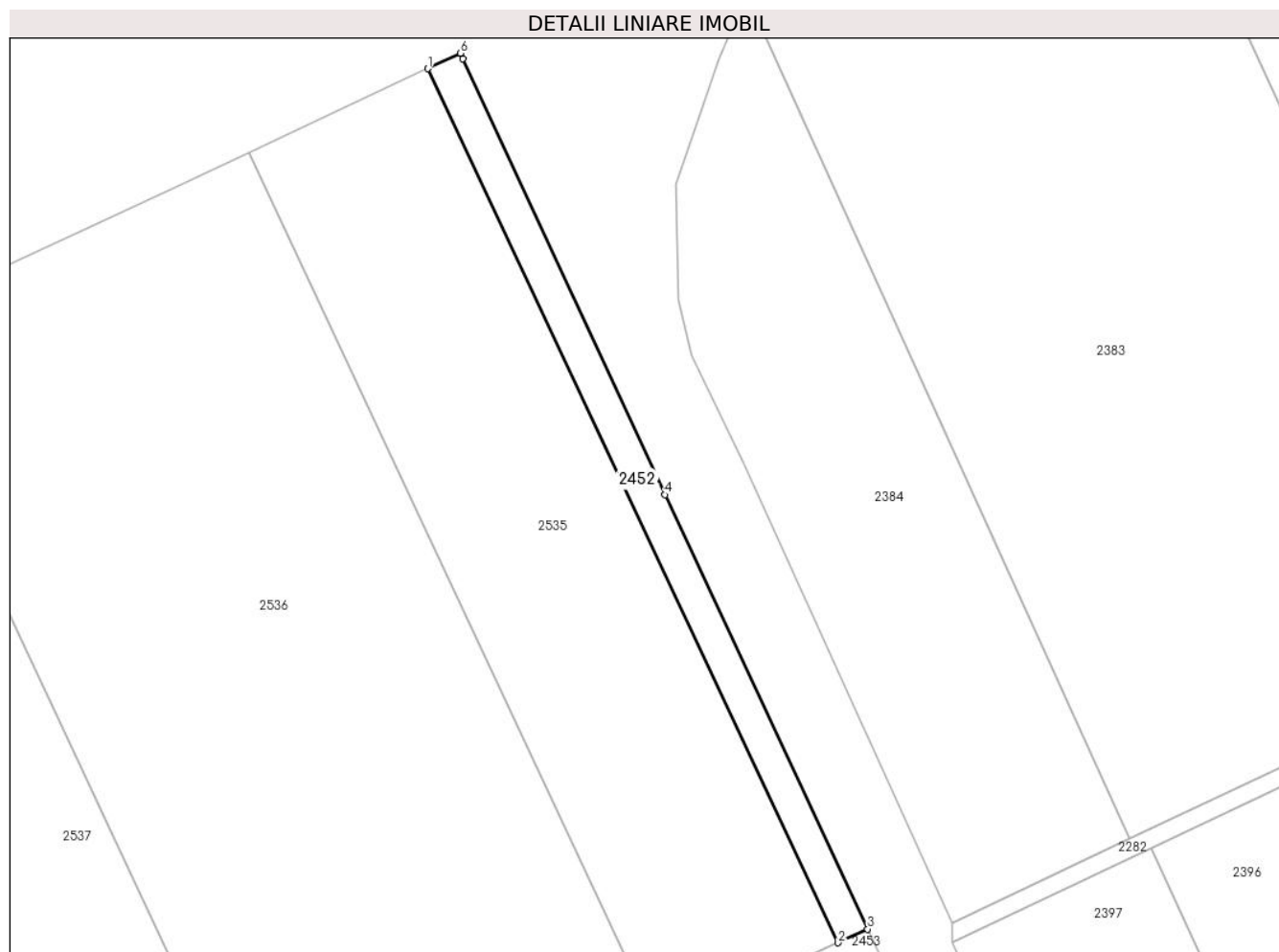
Inscrieri privind dezmembramintele dreptului de proprietate, drepturi reale de garanție și sarcini	Referințe
NU SUNT	

## Anexa Nr. 1 La Partea I

## Teren

Nr cadastral	Suprafața (mp)*	Observații / Referințe
	1.654	REZERVA COMISIEI LOCALE DE FOND FUNCAR

\* Suprafața este determinată în planul de proiecție Stereo 70.



## Date referitoare la teren

Crt	Categorie folosință	Intravilan	Suprafața (mp)	Tarla	Parcelă	Nr. topo	Observații / Referințe
1	arabil	NU	1.654	33	-	-	

## Lungime Segmente

1) Valorile lungimilor segmentelor sunt obținute din proiecție în plan.

Punct început	X / Y	Punct sfârșit	X / Y	Lungime segment (** (m)
1	706.016,819 319.369,94	2	706.108,771 319.174,136	216.32
2	706.108,771 319.174,136	3	706.115,417 319.177,194	7.316
3	706.115,417 319.177,194	4	706.070,034 319.274,497	107.366
4	706.070,034 319.274,497	5	706.024,688 319.372,157	107.674
5	706.024,688 319.372,157	6	706.024,111 319.373,38	1.352

Punct început	X / Y	Punct sfârșit	X / Y	Lungime segment (** (m)
6	706.024,111 319.373,38	1	706.016,819 319.369,94	8.063

\*\* Lungimile segmentelor sunt determinate în planul de proiecție Stereo 70 și sunt rotunjite la 1 milimetru.

\*\*\* Distanța dintre puncte este formată din segmente cumulate ce sunt mai mici decât valoarea 1 milimetru.



**DATE DESPRE IMOBILUL NR. 2453**

Oficiul de Cadastru și Publicitate Imobiliară CALARASI  
Biroul de Cadastru și Publicitate Imobiliară Calarasi

**A. Partea I. Descrierea imobilului**

TEREN Extravilan

Adresa: Jud. Calarasi

Nr. Crt	Nr cadastral Nr. topografic	Suprafața* (mp)	Observații / Referințe
A1		16.434	Sector cadastral:19 Teren neimprejmit;

**B. Partea II. Proprietari și acte**

Inscrieri privitoare la dreptul de proprietate și alte drepturi reale	Referințe
/	
Act Normativ nr. 7, din 13/03/1996 emis de PARLAMENTUL ROMÂNIEI;	
B1	A1
Intabulare, drept de PROPRIETATE, dobândit prin Lege, cota actuala 1/1, cota initiala 1/1 1) UAT JEGALIA, CIF:3796756	

**C. Partea III. SARCINI .**

Inscrieri privind dezmembramintele dreptului de proprietate, drepturi reale de garanție și sarcini	Referințe
NU SUNT	

## Anexa Nr. 1 La Partea I

## Teren

Nr cadastral	Suprafața (mp)*	Observații / Referințe
	16.434	

\* Suprafața este determinată în planul de proiecție Stereo 70.

## DETALII LINIARE IMOBIL



## Date referitoare la teren

Crt	Categorie folosință	Intravilan	Suprafața (mp)	Tarla	Parcelă	Nr. topo	Observații / Referințe
1	curți constructii	NU	16.434	-	-	-	CANAL 131

## Lungime Segmente

1) Valorile lungimilor segmentelor sunt obținute din proiecție în plan.

Punct început	X / Y	Punct sfârșit	X / Y	Lungime segment	Punct început	X / Y	Punct sfârșit	X / Y	Lungime segment	Punct început	X / Y	Punct sfârșit	X / Y	Lungime segment
1	706.115,417 319.177,194	2	706.108,771 319.174,136	7.316	2	706.108,771 319.174,136	3	706.068,544 319.155,629	44.28	3	706.068,544 319.155,629	4	706.027,678 319.136,828	44.98
4	706.027,678 319.136,828	5	705.984,574 319.116,443	47.68	5	705.984,574 319.116,443	6	705.928,052 319.089,712	62.52	6	705.928,052 319.089,712	7	705.907,212 319.079,856	23.05
7	705.907,212 319.079,856	8	705.832,767 319.044,65	82.35	8	705.832,767 319.044,65	9	705.807,814 319.032,797	27.62	9	705.807,814 319.032,797	10	705.657,129 318.961,225	166.8
10	705.657,129 318.961,225	11	705.586,485 318.928,297	77.94	11	705.586,485 318.928,297	12	705.540,884 318.907,042	50.31	12	705.540,884 318.907,042	13	705.479,192 318.878,286	68.06
13	705.479,192 318.878,286	14	705.447,378 318.863,457	35.1	14	705.447,378 318.863,457	15	705.396,413 318.839,45	56.33	15	705.396,413 318.839,45	16	705.301,577 318.794,777	104.8

Punct început	X / Y	Punct sfârșit	X / Y	Lungime segment	Punct început	X / Y	Punct sfârșit	X / Y	Lungime segment	Punct început	X / Y	Punct sfârșit	X / Y	Lungime segment
16	705.301,577 318.794,777	17	705.227,112 318.759,7	82.313	17	705.227,112 318.759,7	18	705.184,601 318.739,675	46.991	18	705.184,601 318.739,675	19	705.173,042 318.734,228	12.778
19	705.173,042 318.734,228	20	705.146,865 318.721,893	28.938	20	705.146,865 318.721,893	21	705.086,403 318.693,401	66.839	21	705.086,403 318.693,401	22	705.036,358 318.669,819	55.323
22	705.036,358 318.669,819	23	705.013,096 318.658,857	25.715	23	705.013,096 318.658,857	24	704.969,45 318.638,29	48.249	24	704.969,45 318.638,29	25	704.914,542 318.612,686	60.584
25	704.914,542 318.612,686	26	704.868,622 318.591,272	50.668	26	704.868,622 318.591,272	27	704.818,592 318.567,943	55.202	27	704.818,592 318.567,943	28	704.790,33 318.554,764	31.184
28	704.790,33 318.554,764	29	704.729,288 318.526,098	67.438	29	704.729,288 318.526,098	30	704.676,186 318.501,16	58.666	30	704.676,186 318.501,16	31	704.653,489 318.490,501	25.075
31	704.653,489 318.490,501	32	704.627,273 318.478,19	28.963	32	704.627,273 318.478,19	33	704.560,79 318.446,969	73.449	33	704.560,79 318.446,969	34	704.511,738 318.423,817	54.241
34	704.511,738 318.423,817	35	704.462,726 318.400,684	54.197	35	704.462,726 318.400,684	36	704.466,567 318.392,545	9.0	36	704.466,567 318.392,545	37	704.517,804 318.416,728	56.657
37	704.517,804 318.416,728	38	704.544,214 318.429,193	29.204	38	704.544,214 318.429,193	39	704.558,135 318.435,764	15.394	39	704.558,135 318.435,764	40	704.564,535 318.438,784	7.077
40	704.564,535 318.438,784	41	704.581,825 318.446,904	19.102	41	704.581,825 318.446,904	42	704.593,889 318.452,57	13.328	42	704.593,889 318.452,57	43	704.641,217 318.474,795	52.287
43	704.641,217 318.474,795	44	704.677,668 318.491,913	40.27	44	704.677,668 318.491,913	45	704.715,084 318.509,484	41.336	45	704.715,084 318.509,484	46	704.729,101 318.516,067	15.486
46	704.729,101 318.516,067	47	704.754,28 318.527,891	27.817	47	704.754,28 318.527,891	48	704.786,643 318.543,089	35.754	48	704.786,643 318.543,089	49	704.794,145 318.546,612	8.288
49	704.794,145 318.546,612	50	704.817,652 318.557,574	25.937	50	704.817,652 318.557,574	51	704.892,137 318.592,308	82.186	51	704.892,137 318.592,308	52	704.906,205 318.598,867	15.522
52	704.906,205 318.598,867	53	704.940,328 318.614,78	37.651	53	704.940,328 318.614,78	54	704.952,723 318.620,56	13.676	54	704.952,723 318.620,56	55	704.973,284 318.630,148	22.687
55	704.973,284 318.630,148	56	704.996,221 318.640,956	25.356	56	704.996,221 318.640,956	57	705.043,294 318.663,138	52.038	57	705.043,294 318.663,138	58	705.077,682 318.679,343	38.015
58	705.077,682 318.679,343	59	705.103,484 318.691,501	28.523	59	705.103,484 318.691,501	60	705.127,036 318.702,6	26.036	60	705.127,036 318.702,6	61	705.152,177 318.714,446	27.792
61	705.152,177 318.714,446	62	705.188,436 318.731,533	40.083	62	705.188,436 318.731,533	63	705.193,886 318.734,1	6.024	63	705.193,886 318.734,1	64	705.226,361 318.749,397	35.897
64	705.226,361 318.749,397	65	705.234,295 318.753,135	8.77	65	705.234,295 318.753,135	66	705.246,641 318.758,951	13.647	66	705.246,641 318.758,951	67	705.261,767 318.766,075	16.72
67	705.261,767 318.766,075	68	705.296,678 318.782,521	38.591	68	705.296,678 318.782,521	69	705.356,795 318.810,839	66.453	69	705.356,795 318.810,839	70	705.400,068 318.831,223	47.834
70	705.400,068 318.831,223	71	705.451,197 318.855,307	56.517	71	705.451,197 318.855,307	72	705.485,279 318.871,193	37.602	72	705.485,279 318.871,193	73	705.520,528 318.887,624	38.89
73	705.520,528 318.887,624	74	705.544,992 318.899,027	26.991	74	705.544,992 318.899,027	75	705.583,984 318.917,201	43.019	75	705.583,984 318.917,201	76	705.645,787 318.946,009	68.187
76	705.645,787 318.946,009	77	705.652,377 318.949,08	7.27	77	705.652,377 318.949,08	78	705.660,985 318.953,093	9.497	78	705.660,985 318.953,093	79	705.661,032 318.953,115	0.052
79	705.661,032 318.953,115	80	705.763,733 319.001,896	113.697	80	705.763,733 319.001,896	81	705.836,622 319.036,517	80.693	81	705.836,622 319.036,517	82	705.850,634 319.043,144	15.5
82	705.850,634 319.043,144	83	705.898,92 319.065,979	53.413	83	705.898,92 319.065,979	84	705.916,431 319.074,261	19.371	84	705.916,431 319.074,261	85	705.981,686 319.105,121	72.184
85	705.981,686 319.105,121	86	706.031,483 319.128,672	55.085	86	706.031,483 319.128,672	87	706.046,495 319.135,578	16.524	87	706.046,495 319.135,578	88	706.066,96 319.144,993	22.527
88	706.066,96 319.144,993	89	706.075,939 319.149,125	9.884	89	706.075,939 319.149,125	90	706.119,178 319.169,017	47.595	90	706.119,178 319.169,017	1	706.115,417 319.177,194	9.0

\*\* Lungimile segmentelor sunt determinate în planul de proiecție Stereo 70 și sunt rotunjite la 1 milimetru.

\*\*\* Distanța dintre puncte este formată din segmente cumulate ce sunt mai mici decât valoarea 1 milimetru.





**DATE DESPRE IMOBILUL NR. 2454**

Oficiul de Cadastru și Publicitate Imobiliară CALARASI  
Biroul de Cadastru și Publicitate Imobiliară Calarasi

**A. Partea I. Descrierea imobilului**

TEREN Extravilan

Adresa: Jud. Calarasi

Nr. Crt	Nr cadastral Nr. topografic	Suprafața* (mp)	Observații / Referințe
A1		17.155	Sector cadastral:19 Teren neimprejmuit;

**B. Partea II. Proprietari și acte**

Inscrieri privitoare la dreptul de proprietate și alte drepturi reale		Referințe
/		
Act Normativ nr. 7, din 13/03/1996 emis de PARLAMENTUL ROMÂNIEI;		
B1	Inscrierea provizorie, drept de PROPRIETATE, dobandit prin Lege, cota actuala 1/1, cota initiala 1/1 1) UAT JEGALIA, CIF:3796756, PROPRIETAR NEIDENTIFICAT	A1

**C. Partea III. SARCINI .**

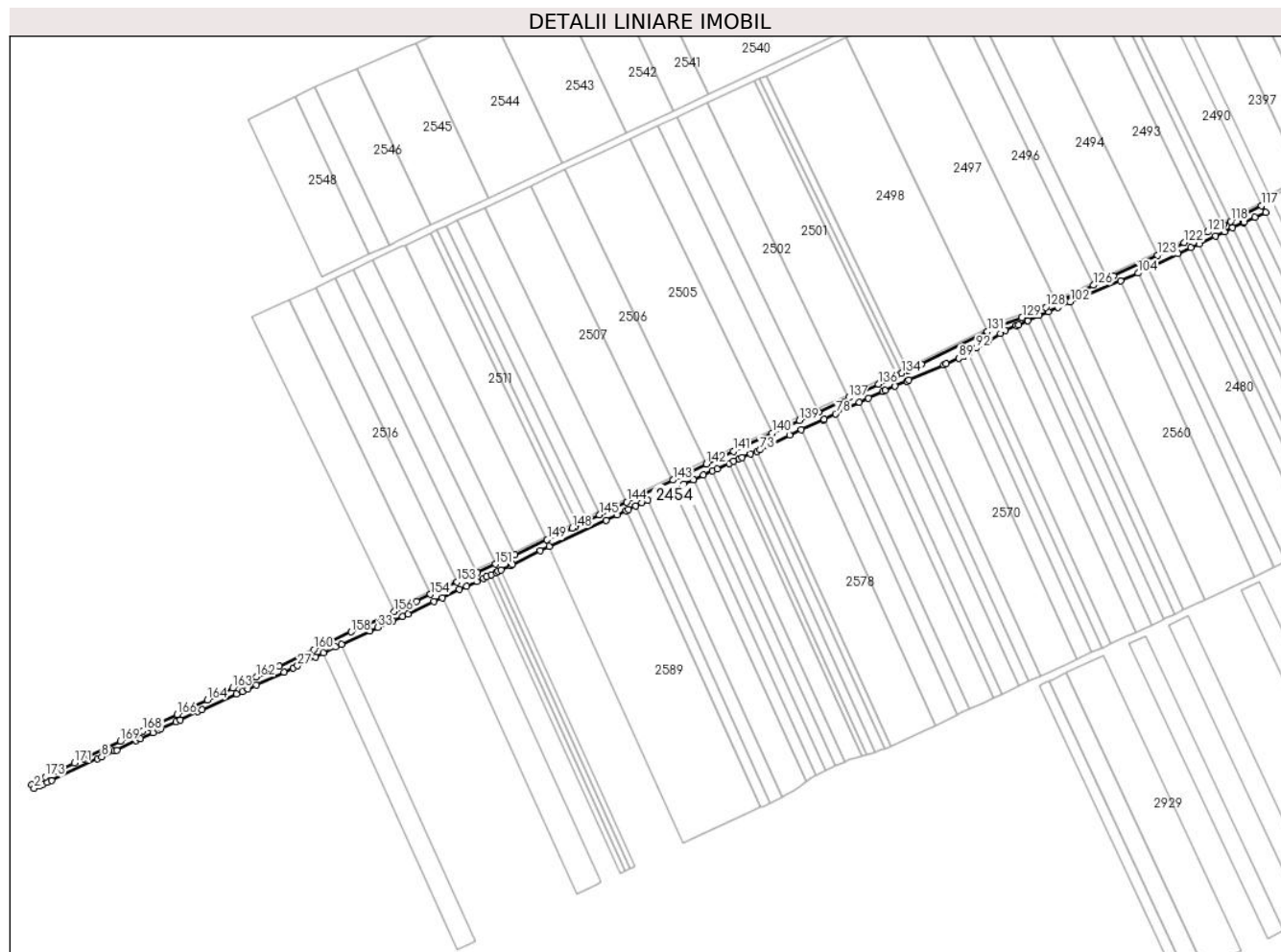
Inscrieri privind dezmembramintele dreptului de proprietate, drepturi reale de garanție și sarcini	Referințe
NU SUNT	

## Anexa Nr. 1 La Partea I

## Teren

Nr cadastral	Suprafața (mp)*	Observații / Referințe
	17.155	

\* Suprafața este determinată în planul de proiecție Stereo 70.



## Date referitoare la teren

Crt	Categorie folosință	Intravilan	Suprafața (mp)	Tarla	Parcelă	Nr. topo	Observații / Referințe
1	curți constructii	NU	17.155	-	-	-	CANAL 135

## Lungime Segmente

1) Valorile lungimilor segmentelor sunt obținute din proiecție în plan.

Punct început	X / Y	Punct sfârșit	X / Y	Lungime segment	Punct început	X / Y	Punct sfârșit	X / Y	Lungime segment	Punct început	X / Y	Punct sfârșit	X / Y	Lungime segment
1	704.710,832 318.036,922	2	704.713,976 318.032,205	5.669	2	704.713,976 318.032,205	3	704.720,645 318.035,238	7.326	3	704.720,645 318.035,238	4	704.725,459 318.037,486	5.313
4	704.725,459 318.037,486	5	704.731,508 318.040,311	6.676	5	704.731,508 318.040,311	6	704.736,37 318.042,583	5.367	6	704.736,37 318.042,583	7	704.795,814 318.070,357	65.612
7	704.795,814 318.070,357	8	704.801,451 318.072,897	6.183	8	704.801,451 318.072,897	9	704.817,698 318.080,216	17.819	9	704.817,698 318.080,216	10	704.820,794 318.081,724	3.444
10	704.820,794 318.081,724	11	704.845,797 318.093,903	27.811	11	704.845,797 318.093,903	12	704.850,52 318.096,091	5.205	12	704.850,52 318.096,091	13	704.851,612 318.096,597	1.204
13	704.851,612 318.096,597	14	704.867,894 318.104,144	17.946	14	704.867,894 318.104,144	15	704.874,525 318.107,546	7.453	15	704.874,525 318.107,546	16	704.877,668 318.109,158	3.532

Punct început	X / Y	Punct sfârșit	X / Y	Lungime segment	Punct început	X / Y	Punct sfârșit	X / Y	Lungime segment	Punct început	X / Y	Punct sfârșit	X / Y	Lungime segment
16	704.877,668 318.109,158	17	704.897,258 318.117,742	21.388	17	704.897,258 318.117,742	18	704.903,061 318.120,467	6.411	18	704.903,061 318.120,467	19	704.925,856 318.131,17	25.183
19	704.925,856 318.131,17	20	704.931,387 318.133,652	6.062	20	704.931,387 318.133,652	21	704.976,025 318.153,683	48.926	21	704.976,025 318.153,683	22	704.983,206 318.157,077	7.943
22	704.983,206 318.157,077	23	704.990,77 318.160,652	8.366	23	704.990,77 318.160,652	24	705.001,267 318.165,424	11.531	24	705.001,267 318.165,424	25	705.037,647 318.181,96	39.962
25	705.037,647 318.181,96	26	705.049,226 318.187,856	12.994	26	705.049,226 318.187,856	27	705.054,737 318.190,532	6.126	27	705.054,737 318.190,532	28	705.077,941 318.201,797	25.794
28	705.077,941 318.201,797	29	705.088,262 318.206,991	11.554	29	705.088,262 318.206,991	30	705.103,862 318.214,843	17.465	30	705.103,862 318.214,843	31	705.111,336 318.218,337	8.25
31	705.111,336 318.218,337	32	705.147,98 318.235,473	40.453	32	705.147,98 318.235,473	33	705.158,53 318.240,12	11.528	33	705.158,53 318.240,12	34	705.178,236 318.248,8	21.533
34	705.178,236 318.248,8	35	705.190,736 318.254,341	13.673	35	705.190,736 318.254,341	36	705.197,409 318.257,298	7.299	36	705.197,409 318.257,298	37	705.231,064 318.273,48	37.343
37	705.231,064 318.273,48	38	705.241,688 318.278,589	11.789	38	705.241,688 318.278,589	39	705.264,19 318.289,41	24.969	39	705.264,19 318.289,41	40	705.273,532 318.293,477	10.189
40	705.273,532 318.293,477	41	705.286,924 318.299,308	14.606	41	705.286,924 318.299,308	42	705.294,955 318.303,6	9.106	42	705.294,955 318.303,6	43	705.298,867 318.305,399	4.306
43	705.298,867 318.305,399	44	705.305,175 318.308,299	6.943	44	705.305,175 318.308,299	45	705.311,484 318.311,2	6.944	45	705.311,484 318.311,2	46	705.314,195 318.312,705	3.101
46	705.314,195 318.312,705	47	705.317,786 318.314,111	3.856	47	705.317,786 318.314,111	48	705.330,225 318.319,875	13.71	48	705.330,225 318.319,875	49	705.332,489 318.321,012	2.533
49	705.332,489 318.321,012	50	705.368,621 318.339,148	40.428	50	705.368,621 318.339,148	51	705.379,991 318.344,418	12.532	51	705.379,991 318.344,418	52	705.453,831 318.378,647	81.388
52	705.453,831 318.378,647	53	705.468,152 318.385,446	15.853	53	705.468,152 318.385,446	54	705.479,641 318.390,97	12.748	54	705.479,641 318.390,97	55	705.482,557 318.392,372	3.236
55	705.482,557 318.392,372	56	705.491,9 318.396,807	10.342	56	705.491,9 318.396,807	57	705.500,192 318.400,744	9.179	57	705.500,192 318.400,744	58	705.507,805 318.404,222	8.37
58	705.507,805 318.404,222	59	705.528,748 318.413,789	23.025	59	705.528,748 318.413,789	60	705.541,361 318.419,425	13.815	60	705.541,361 318.419,425	61	705.554,445 318.425,27	14.33
61	705.554,445 318.425,27	62	705.566,041 318.430,451	12.701	62	705.566,041 318.430,451	63	705.566,708 318.430,754	0.733	63	705.566,708 318.430,754	64	705.579,806 318.436,694	14.382
64	705.579,806 318.436,694	65	705.591,552 318.442,022	12.898	65	705.591,552 318.442,022	66	705.597,316 318.444,636	6.329	66	705.597,316 318.444,636	67	705.613,237 318.452,103	17.585
67	705.613,237 318.452,103	68	705.618,989 318.454,801	6.353	68	705.618,989 318.454,801	69	705.625,581 318.457,892	7.281	69	705.625,581 318.457,892	70	705.629,797 318.459,682	4.58
70	705.629,797 318.459,682	71	705.640,686 318.464,305	11.83	71	705.640,686 318.464,305	72	705.648,761 318.467,733	8.773	72	705.648,761 318.467,733	73	705.652,677 318.469,395	4.254
73	705.652,677 318.469,395	74	705.691,293 318.488,335	43.011	74	705.691,293 318.488,335	75	705.706,271 318.495,229	16.488	75	705.706,271 318.495,229	76	705.734,928 318.508,42	31.547
76	705.734,928 318.508,42	77	705.735,647 318.508,767	0.798	77	705.735,647 318.508,767	78	705.750,543 318.515,952	16.538	78	705.750,543 318.515,952	79	705.766,16 318.523,484	17.338
79	705.766,16 318.523,484	80	705.781,424 318.530,67	16.871	80	705.781,424 318.530,67	81	705.793,216 318.536,221	13.033	81	705.793,216 318.536,221	82	705.811,703 318.544,925	20.434
82	705.811,703 318.544,925	83	705.814,511 318.546,128	3.055	83	705.814,511 318.546,128	84	705.827,473 318.551,682	14.102	84	705.827,473 318.551,682	85	705.842,694 318.558,205	16.56
85	705.842,694 318.558,205	86	705.845,372 318.559,353	2.914	86	705.845,372 318.559,353	87	705.890,151 318.579,09	48.936	87	705.890,151 318.579,09	88	705.893,271 318.580,465	3.41
88	705.893,271 318.580,465	89	705.909,66 318.587,69	17.911	89	705.909,66 318.587,69	90	705.917,128 318.590,982	8.161	90	705.917,128 318.590,982	91	705.922,606 318.594,397	6.455
91	705.922,606 318.594,397	92	705.932,675 318.600,672	11.864	92	705.932,675 318.600,672	93	705.948,412 318.610,482	18.544	93	705.948,412 318.610,482	94	705.963,54 318.619,694	17.712
94	705.963,54 318.619,694	95	705.970,479 318.623,92	8.125	95	705.970,479 318.623,92	96	705.984,48 318.629,891	15.221	96	705.984,48 318.629,891	97	705.987,074 318.630,997	2.82
97	705.987,074 318.630,997	98	705.999,41 318.636,481	13.5	98	705.999,41 318.636,481	99	706.014,277 318.643,09	16.27	99	706.014,277 318.643,09	100	706.025,77 318.648,199	12.577
100	706.025,77 318.648,199	101	706.038,306 318.653,771	13.719	101	706.038,306 318.653,771	102	706.053,963 318.660,428	17.013	102	706.053,963 318.660,428	103	706.119,027 318.688,089	70.7
103	706.119,027 318.688,089	104	706.141,66 318.697,711	24.593	104	706.141,66 318.697,711	105	706.155,12 318.704,103	14.901	105	706.155,12 318.704,103	106	706.155,606 318.704,336	0.539
106	706.155,606 318.704,336	107	706.193,679 318.722,579	42.218	107	706.193,679 318.722,579	108	706.210,321 318.730,553	18.454	108	706.210,321 318.730,553	109	706.220,891 318.735,617	11.72
109	706.220,891 318.735,617	110	706.242,04 318.745,751	23.452	110	706.242,04 318.745,751	111	706.253,378 318.751,183	12.572	111	706.253,378 318.751,183	112	706.263,962 318.756,255	11.737
112	706.263,962 318.756,255	113	706.278,223 318.763,088	15.813	113	706.278,223 318.763,088	114	706.278,948 318.763,435	0.804	114	706.278,948 318.763,435	115	706.293,059 318.770,012	15.568

Punct început	X / Y	Punct sfârșit	X / Y	Lungime segment	Punct început	X / Y	Punct sfârșit	X / Y	Lungime segment	Punct început	X / Y	Punct sfârșit	X / Y	Lungime segment
115	706.293,059 318.770,012	116	706.306,88 318.776,454	15.249	116	706.306,88 318.776,454	117	706.301,604 318.784,627	9.728	117	706.301,604 318.784,627	118	706.261,418 318.764,711	44.85
118	706.261,418 318.764,711	119	706.252,562 318.760,322	9.884	119	706.252,562 318.760,322	120	706.249,672 318.758,889	3.226	120	706.249,672 318.758,889	121	706.232,005 318.750,811	19.426
121	706.232,005 318.750,811	122	706.201,62 318.736,917	33.411	122	706.201,62 318.736,917	123	706.167,036 318.720,762	38.171	123	706.167,036 318.720,762	124	706.109,898 318.694,071	63.065
124	706.109,898 318.694,071	125	706.101,619 318.690,221	9.13	125	706.101,619 318.690,221	126	706.084,054 318.682,052	19.372	126	706.084,054 318.682,052	127	706.035,619 318.659,525	53.417
127	706.035,619 318.659,525	128	706.022,649 318.653,493	14.304	128	706.022,649 318.653,493	129	705.991,56 318.640,286	33.778	129	705.991,56 318.640,286	130	705.963,99 318.630,62	29.215
130	705.963,99 318.630,62	131	705.946,941 318.622,184	19.022	131	705.946,941 318.622,184	132	705.861,433 318.579,874	95.403	132	705.861,433 318.579,874	133	705.844,708 318.572,175	18.412
133	705.844,708 318.572,175	134	705.836,033 318.568,181	9.55	134	705.836,033 318.568,181	135	705.829,428 318.565,14	7.271	135	705.829,428 318.565,14	136	705.805,935 318.554,325	25.863
136	705.805,935 318.554,325	137	705.767,502 318.536,595	42.326	137	705.767,502 318.536,595	138	705.728,436 318.518,574	43.022	138	705.728,436 318.518,574	139	705.703,926 318.507,267	26.992
139	705.703,926 318.507,267	140	705.668,609 318.490,975	38.894	140	705.668,609 318.490,975	141	705.618,356 318.467,793	55.342	141	705.618,356 318.467,793	142	705.583,404 318.451,113	38.728
142	705.583,404 318.451,113	143	705.540,236 318.430,512	47.832	143	705.540,236 318.430,512	144	705.480,265 318.401,892	66.45	144	705.480,265 318.401,892	145	705.445,438 318.385,272	38.589
145	705.445,438 318.385,272	146	705.430,349 318.378,071	16.719	146	705.430,349 318.378,071	147	705.413,593 318.370,075	18.566	147	705.413,593 318.370,075	148	705.410,077 318.368,43	3.882
148	705.410,077 318.368,43	149	705.377,562 318.353,215	35.899	149	705.377,562 318.353,215	150	705.335,799 318.333,673	46.109	150	705.335,799 318.333,673	151	705.310,626 318.321,894	27.793
151	705.310,626 318.321,894	152	705.287,043 318.310,859	26.037	152	705.287,043 318.310,859	153	705.261,208 318.298,77	28.524	153	705.261,208 318.298,77	154	705.226,775 318.282,658	38.016
154	705.226,775 318.282,658	155	705.208,232 318.273,982	20.472	155	705.208,232 318.273,982	156	705.179,703 318.260,508	31.551	156	705.179,703 318.260,508	157	705.136,262 318.239,993	48.041
157	705.136,262 318.239,993	158	705.123,896 318.234,153	13.676	158	705.123,896 318.234,153	159	705.089,852 318.218,076	37.649	159	705.089,852 318.218,076	160	705.075,817 318.211,448	15.521
160	705.075,817 318.211,448	161	705.030,828 318.190,201	49.754	161	705.030,828 318.190,201	162	705.001,535 318.176,308	32.421	162	705.001,535 318.176,308	163	704.970,614 318.161,642	34.223
163	704.970,614 318.161,642	164	704.938,311 318.146,321	35.752	164	704.938,311 318.146,321	165	704.913,178 318.134,4	27.817	165	704.913,178 318.134,4	166	704.899,186 318.127,764	15.486
166	704.899,186 318.127,764	167	704.861,84 318.110,051	41.334	167	704.861,84 318.110,051	168	704.854,842 318.106,732	7.745	168	704.854,842 318.106,732	169	704.825,425 318.092,841	32.532
169	704.825,425 318.092,841	170	704.778,145 318.070,516	52.286	170	704.778,145 318.070,516	171	704.766,093 318.064,825	13.328	171	704.766,093 318.064,825	172	704.742,422 318.053,648	26.177
172	704.742,422 318.053,648	173	704.728,501 318.047,075	15.395	173	704.728,501 318.047,075	1	704.710,832 318.036,922	20.378					

\*\* Lungimile segmentelor sunt determinate în planul de proiecție Stereo 70 și sunt rotunjite la 1 milimetru.

\*\*\* Distanța dintre puncte este formată din segmente cumulate ce sunt mai mici decât valoarea 1 milimetru.

**DATE DESPRE IMOBILUL NR. 2455**

Oficiul de Cadastru și Publicitate Imobiliară CALARASI  
Biroul de Cadastru și Publicitate Imobiliară Calarasi

**A. Partea I. Descrierea imobilului**

TEREN Extravilan

Adresa: Jud. Calarasi

Nr. Crt	Nr cadastral Nr. topografic	Suprafața* (mp)	Observații / Referințe
A1		7.644	Sector cadastral:19 Teren neimprejmuit;

**B. Partea II. Proprietari și acte**

Inscrieri privitoare la dreptul de proprietate și alte drepturi reale	Referințe
/	
Act Administrativ nr. 23, din 07/09/1999 emis de CONSILIU LOCAL AL COMUNEI JEGALIA + ANEXA 28;	
B1	A1
Intabulare, drept de PROPRIETATE, dobandit prin Lege, cota actuala 1/1, cota initiala 1/1	
1) COMUNA JEGALIA, CIF:3796756	

**C. Partea III. SARCINI .**

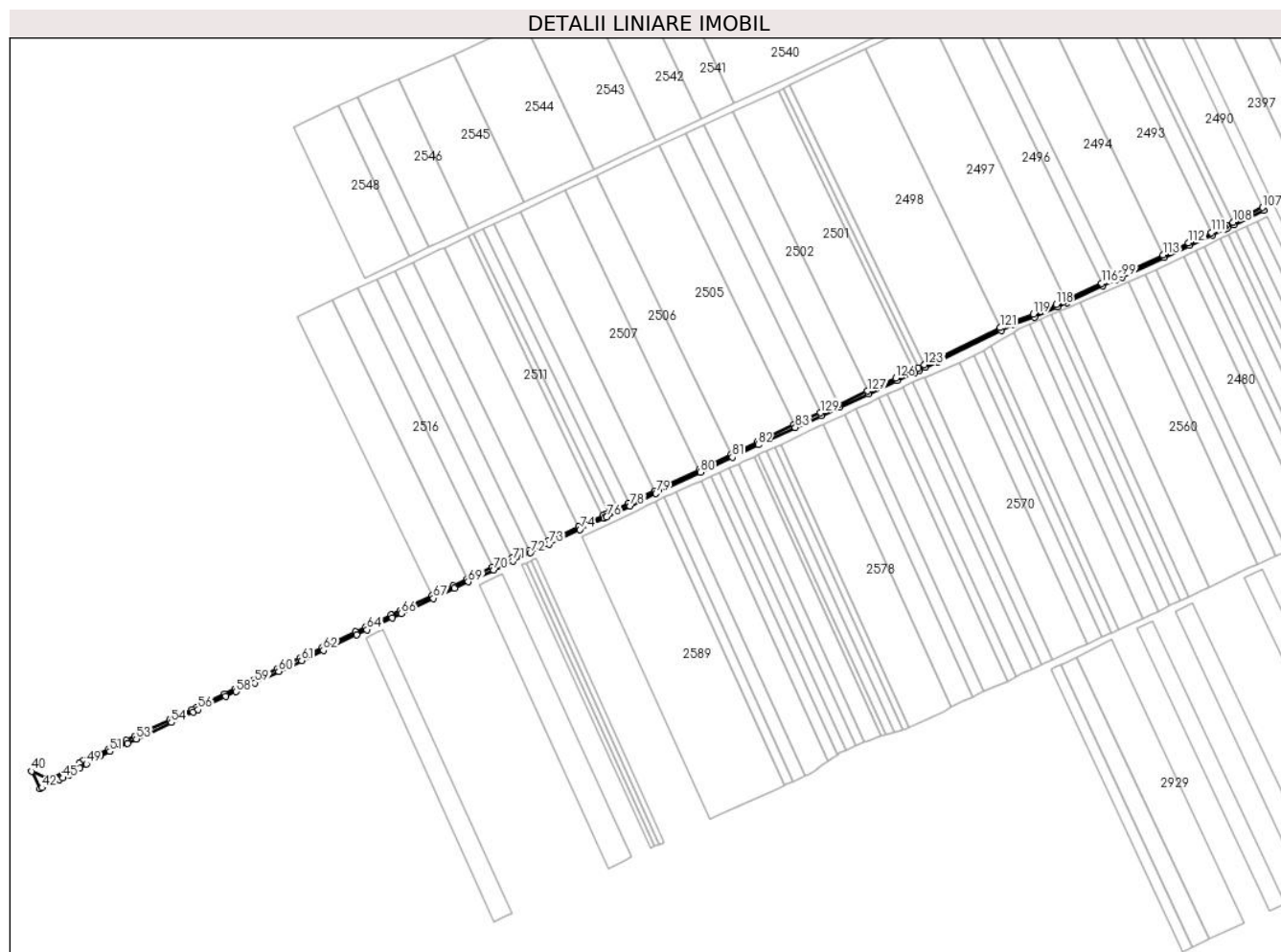
Inscrieri privind dezmembramintele dreptului de proprietate, drepturi reale de garanție și sarcini	Referințe
NU SUNT	

## Anexa Nr. 1 La Partea I

## Teren

Nr cadastral	Suprafața (mp)*	Observații / Referințe
	7.644	

\* Suprafața este determinată în planul de proiecție Stereo 70.



## Date referitoare la teren

Crt	Categorie folosință	Intravilan	Suprafața (mp)	Tarla	Parcelă	Nr. topo	Observații / Referințe
1	drum	NU	7.644	-	-	-	

## Lungime Segmente

1) Valorile lungimilor segmentelor sunt obținute din proiecție în plan.

Punct început	X / Y	Punct sfârșit	X / Y	Lungime segment	Punct început	X / Y	Punct sfârșit	X / Y	Lungime segment	Punct început	X / Y	Punct sfârșit	X / Y	Lungime segment
1	705.666,934 318.494,607	2	705.616,657 318.471,414	55.369	2	705.616,657 318.471,414	3	705.581,681 318.454,723	38.754	3	705.581,681 318.454,723	4	705.538,513 318.434,122	47.832
4	705.538,513 318.434,122	5	705.478,542 318.405,502	66.45	5	705.478,542 318.405,502	6	705.443,715 318.388,882	38.589	6	705.443,715 318.388,882	7	705.428,626 318.381,681	16.719
7	705.428,626 318.381,681	8	705.416,309 318.375,803	13.648	8	705.416,309 318.375,803	9	705.411,884 318.373,692	4.903	9	705.411,884 318.373,692	10	705.408,382 318.372,053	3.867
10	705.408,382 318.372,053	11	705.375,867 318.356,838	35.899	11	705.375,867 318.356,838	12	705.334,104 318.337,296	46.109	12	705.334,104 318.337,296	13	705.308,931 318.325,517	27.793
13	705.308,931 318.325,517	14	705.285,348 318.314,482	26.037	14	705.285,348 318.314,482	15	705.259,512 318.302,393	28.524	15	705.259,512 318.302,393	16	705.225,08 318.286,281	38.015
16	705.225,08 318.286,281	17	705.206,531 318.277,602	20.479	17	705.206,531 318.277,602	18	705.177,995 318.264,125	31.558	18	705.177,995 318.264,125	19	705.134,554 318.243,61	48.041

Punct început	X / Y	Punct sfârșit	X / Y	Lungime segment	Punct început	X / Y	Punct sfârșit	X / Y	Lungime segment	Punct început	X / Y	Punct sfârșit	X / Y	Lungime segment
19	705.134,554 318.243,61	20	705.122,187 318.237,77	13.677	20	705.122,187 318.237,77	21	705.088,144 318.221,693	37.648	21	705.088,144 318.221,693	22	705.074,109 318.215,065	15.521
22	705.074,109 318.215,065	23	705.029,117 318.193,817	49.757	23	705.029,117 318.193,817	24	704.999,821 318.179,922	32.424	24	704.999,821 318.179,922	25	704.968,899 318.165,256	34.224
25	704.968,899 318.165,256	26	704.936,596 318.149,935	35.752	26	704.936,596 318.149,935	27	704.911,463 318.138,014	27.817	27	704.911,463 318.138,014	28	704.897,472 318.131,378	15.485
28	704.897,472 318.131,378	29	704.860,126 318.113,665	41.334	29	704.860,126 318.113,665	30	704.853,131 318.110,347	7.742	30	704.853,131 318.110,347	31	704.823,717 318.096,458	32.528
31	704.823,717 318.096,458	32	704.776,437 318.074,133	52.286	32	704.776,437 318.074,133	33	704.764,385 318.068,442	13.328	33	704.764,385 318.068,442	34	704.740,714 318.057,265	26.177
34	704.740,714 318.057,265	35	704.726,793 318.050,692	15.395	35	704.726,793 318.050,692	36	704.706,868 318.041,283	22.035	36	704.706,868 318.041,283	37	704.700,736 318.037,496	7.207
37	704.700,736 318.037,496	38	704.684,113 318.027,23	19.538	38	704.684,113 318.027,23	39	704.659,511 318.015,471	27.268	39	704.659,511 318.015,471	40	704.636,694 318.026,85	25.497
40	704.636,694 318.026,85	41	704.648,297 318.003,53	26.047	41	704.648,297 318.003,53	42	704.650,713 318.004,623	2.652	42	704.650,713 318.004,623	43	704.662,525 318.009,968	12.965
43	704.662,525 318.009,968	44	704.674,372 318.015,463	13.059	44	704.674,372 318.015,463	45	704.679,056 318.017,866	5.264	45	704.679,056 318.017,866	46	704.687,375 318.022,134	9.35
46	704.687,375 318.022,134	47	704.697,149 318.027,573	11.185	47	704.697,149 318.027,573	48	704.701,82 318.030,765	5.657	48	704.701,82 318.030,765	49	704.710,832 318.036,922	10.914
49	704.710,832 318.036,922	50	704.728,501 318.047,075	20.378	50	704.728,501 318.047,075	51	704.742,422 318.053,648	15.395	51	704.742,422 318.053,648	52	704.766,093 318.064,825	26.177
52	704.766,093 318.064,825	53	704.778,145 318.070,516	13.328	53	704.778,145 318.070,516	54	704.825,425 318.092,841	52.286	54	704.825,425 318.092,841	55	704.854,842 318.106,732	32.532
55	704.854,842 318.106,732	56	704.861,84 318.110,051	7.745	56	704.861,84 318.110,051	57	704.899,186 318.127,764	41.334	57	704.899,186 318.127,764	58	704.913,178 318.134,4	15.486
58	704.913,178 318.134,4	59	704.938,311 318.146,321	27.817	59	704.938,311 318.146,321	60	704.970,614 318.161,642	35.752	60	704.970,614 318.161,642	61	705.001,535 318.176,308	34.223
61	705.001,535 318.176,308	62	705.030,828 318.190,201	32.421	62	705.030,828 318.190,201	63	705.075,817 318.211,448	49.754	63	705.075,817 318.211,448	64	705.089,852 318.218,076	15.521
64	705.089,852 318.218,076	65	705.123,896 318.234,153	37.649	65	705.123,896 318.234,153	66	705.136,262 318.239,993	13.676	66	705.136,262 318.239,993	67	705.179,703 318.260,508	48.041
67	705.179,703 318.260,508	68	705.208,232 318.273,982	31.551	68	705.208,232 318.273,982	69	705.226,775 318.282,658	20.472	69	705.226,775 318.282,658	70	705.261,208 318.298,77	38.016
70	705.261,208 318.298,77	71	705.287,043 318.310,859	28.524	71	705.287,043 318.310,859	72	705.310,626 318.321,894	26.037	72	705.310,626 318.321,894	73	705.335,799 318.333,673	27.793
73	705.335,799 318.333,673	74	705.377,562 318.353,215	46.109	74	705.377,562 318.353,215	75	705.410,077 318.368,43	35.899	75	705.410,077 318.368,43	76	705.413,593 318.370,075	3.882
76	705.413,593 318.370,075	77	705.430,349 318.378,071	18.566	77	705.430,349 318.378,071	78	705.445,438 318.385,272	16.719	78	705.445,438 318.385,272	79	705.480,265 318.401,892	38.589
79	705.480,265 318.401,892	80	705.540,236 318.430,512	66.45	80	705.540,236 318.430,512	81	705.583,404 318.451,113	47.832	81	705.583,404 318.451,113	82	705.618,356 318.467,793	38.728
82	705.618,356 318.467,793	83	705.668,609 318.490,975	55.342	83	705.668,609 318.490,975	84	705.703,926 318.507,267	38.894	84	705.703,926 318.507,267	85	705.728,436 318.518,574	26.992
85	705.728,436 318.518,574	86	705.767,502 318.536,595	43.022	86	705.767,502 318.536,595	87	705.805,935 318.554,325	42.326	87	705.805,935 318.554,325	88	705.829,428 318.565,14	25.863
88	705.829,428 318.565,14	89	705.836,033 318.568,181	7.271	89	705.836,033 318.568,181	90	705.844,708 318.572,175	9.55	90	705.844,708 318.572,175	91	705.861,433 318.579,874	18.412
91	705.861,433 318.579,874	92	705.946,941 318.622,184	95.403	92	705.946,941 318.622,184	93	705.963,99 318.630,62	19.022	93	705.963,99 318.630,62	94	705.991,56 318.640,286	29.215
94	705.991,56 318.640,286	95	706.022,649 318.653,493	33.778	95	706.022,649 318.653,493	96	706.035,619 318.659,525	14.304	96	706.035,619 318.659,525	97	706.084,054 318.682,052	53.417
97	706.084,054 318.682,052	98	706.101,619 318.690,221	19.372	98	706.101,619 318.690,221	99	706.109,898 318.694,071	9.13	99	706.109,898 318.694,071	100	706.167,036 318.720,762	63.065
100	706.167,036 318.720,762	101	706.201,62 318.736,917	38.171	101	706.201,62 318.736,917	102	706.232,005 318.750,811	33.411	102	706.232,005 318.750,811	103	706.249,672 318.758,889	19.426
103	706.249,672 318.758,889	104	706.252,562 318.760,322	3.226	104	706.252,562 318.760,322	105	706.261,418 318.764,711	9.884	105	706.261,418 318.764,711	106	706.301,604 318.784,627	44.85
106	706.301,604 318.784,627	107	706.299,828 318.788,211	4.0	107	706.299,828 318.788,211	108	706.259,642 318.768,295	44.85	108	706.259,642 318.768,295	109	706.250,786 318.763,906	9.884
109	706.250,786 318.763,906	110	706.247,951 318.762,501	3.164	110	706.247,951 318.762,501	111	706.230,342 318.754,449	19.363	111	706.230,342 318.754,449	112	706.199,942 318.740,548	33.428
112	706.199,942 318.740,548	113	706.165,343 318.724,386	38.188	113	706.165,343 318.724,386	114	706.108,208 318.697,697	63.061	114	706.108,208 318.697,697	115	706.099,933 318.693,848	9.126
115	706.099,933 318.693,848	116	706.082,367 318.685,679	19.373	116	706.082,367 318.685,679	117	706.033,932 318.663,152	53.417	117	706.033,932 318.663,152	118	706.021,023 318.657,148	14.237

Punct început	X / Y	Punct sfârșit	X / Y	Lungime segment	Punct început	X / Y	Punct sfârșit	X / Y	Lungime segment	Punct început	X / Y	Punct sfârșit	X / Y	Lungime segment
118	706.021,023 318.657,148	119	705.990,115 318.644,018	33.581	119	705.990,115 318.644,018	120	705.962,436 318.634,313	29.331	120	705.962,436 318.634,313	121	705.945,167 318.625,769	19.267
121	705.945,167 318.625,769	122	705.859,709 318.583,484	95.347	122	705.859,709 318.583,484	123	705.843,035 318.575,808	18.356	123	705.843,035 318.575,808	124	705.834,36 318.571,814	9.55
124	705.834,36 318.571,814	125	705.827,755 318.568,774	7.271	125	705.827,755 318.568,774	126	705.804,261 318.557,958	25.864	126	705.804,261 318.557,958	127	705.765,826 318.540,227	42.328
127	705.765,826 318.540,227	128	705.726,761 318.522,206	43.021	128	705.726,761 318.522,206	129	705.702,25 318.510,899	26.993	129	705.702,25 318.510,899	1	705.666,934 318.494,607	38.893

\*\* Lungimile segmentelor sunt determinate în planul de proiecție Stereo 70 și sunt rotunjite la 1 milimetru.

\*\*\* Distanța dintre puncte este formată din segmente cumulate ce sunt mai mici decât valoarea 1 milimetru.



**DATE DESPRE IMOBILUL NR. 2456**

Oficiul de Cadastru și Publicitate Imobiliară CALARASI  
Biroul de Cadastru și Publicitate Imobiliară Calarasi

**A. Partea I. Descrierea imobilului**

TEREN Extravilan

Adresa: Jud. Calarasi

Nr. Crt	Nr cadastral Nr. topografic	Suprafața* (mp)	Observații / Referințe
A1	20164	Din acte: 511 Masurata: 503	Sector cadastral:19 Teren neimprejmuit;

**B. Partea II. Proprietari și acte**

Inscrieri privitoare la dreptul de proprietate și alte drepturi reale		Referințe
<b>33421 / 08/12/2008</b>		
Act Notarial nr. 2879, din 04/12/2008 emis de BNP CHIRU MARIA DANA;		
B2	Intabulare, drept de PROPRIETATE, dobandit prin Conventie, cota actuala 1/1, cota initiala 1/1 1) SC APOLLO PROPERTIES SRL, CIF:19163688	A1

**C. Partea III. SARCINI .**

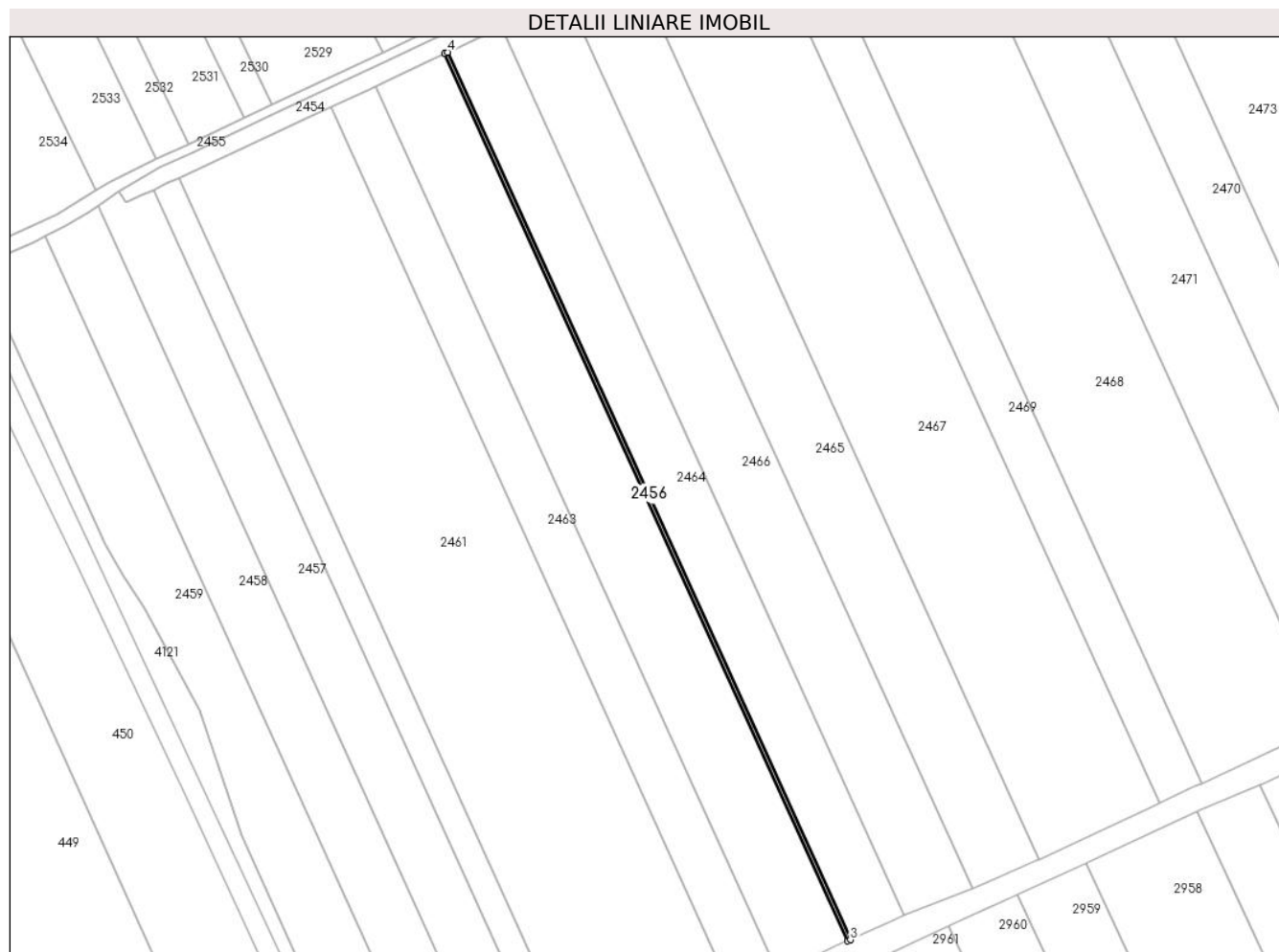
Inscrieri privind dezmembramintele dreptului de proprietate, drepturi reale de garanție și sarcini	Referințe
NU SUNT	

## Anexa Nr. 1 La Partea I

## Teren

Nr cadastral	Suprafața (mp)*	Observații / Referințe
20164	Din acte: 511 Masurata: 503	

\* Suprafața este determinată în planul de proiecție Stereo 70.



## Date referitoare la teren

Crt	Categorie folosință	Intra vilan	Suprafața (mp)	Tarla	Parcelă	Nr. topo	Observații / Referințe
1	arabil	NU	503	35/1	8	-	

## Lungime Segmente

1) Valorile lungimilor segmentelor sunt obținute din proiecție în plan.

Punct început	X / Y	Punct sfârșit	X / Y	Lungime segment (** (m)
1	704.850,52 318.096,091	2	705.023,28 317.715,52	417.948
2	705.023,28 317.715,52	3	705.024,376 317.716,017	1.203
3	705.024,376 317.716,017	4	704.851,612 318.096,597	417.958
4	704.851,612 318.096,597	1	704.850,52 318.096,091	1.204

**\*\* Lungimile segmentelor sunt determinate în planul de proiecție Stereo 70 și sunt rotunjite la 1 milimetru.**

**\*\*\* Distanța dintre puncte este formată din segmente cumulate ce sunt mai mici decât valoarea 1 milimetru.**



**DATE DESPRE IMOBILUL NR. 2457**

Oficiul de Cadastru și Publicitate Imobiliară CALARASI  
Biroul de Cadastru și Publicitate Imobiliară Calarasi

**A. Partea I. Descrierea imobilului**

TEREN Extravilan

Adresa: Jud. Calarasi, T 35/1 P 3

Nr. Crt	Nr cadastral Nr. topografic	Suprafața* (mp)	Observații / Referințe
A1	23760	Din acte: 10.491 Masurata: 10.334	Sector cadastral:19 Teren neimpregmuit;

**B. Partea II. Proprietari și acte**

Inscrieri privitoare la dreptul de proprietate și alte drepturi reale		Referințe
<b>60384 / 09/11/2017</b>		
Act Notarial nr. 3893, din 08/11/2017 emis de Serban Angelica Valentina;		
B10	Intabulare, drept de PROPRIETATE, dobandit prin Conventie, cota actuala 10/14, cota initiala 10/14 1) SOCIETATEA IORDAGROMAD SRL, CIF:31388760	A1
<b>60389 / 09/11/2017</b>		
Act Notarial nr. 3887, din 08/11/2017 emis de Serban Angelica Valentina;		
B12	Intabulare, drept de PROPRIETATE, dobandit prin Conventie, cota actuala 4/14, cota initiala 4/14 1) CUCU ADRIANA, sotie 2) CUCU VASILE, sot	A1
B13	se noteaza faptul ca asupra cotei de 4/14 din imobilul de la A1 se constituie patrimoniu de afectatiune, 1) INTREPRINDERE INDIVIDUALA CUCU D. ADRIANA, CIF:26124991	A1

**C. Partea III. SARCINI**

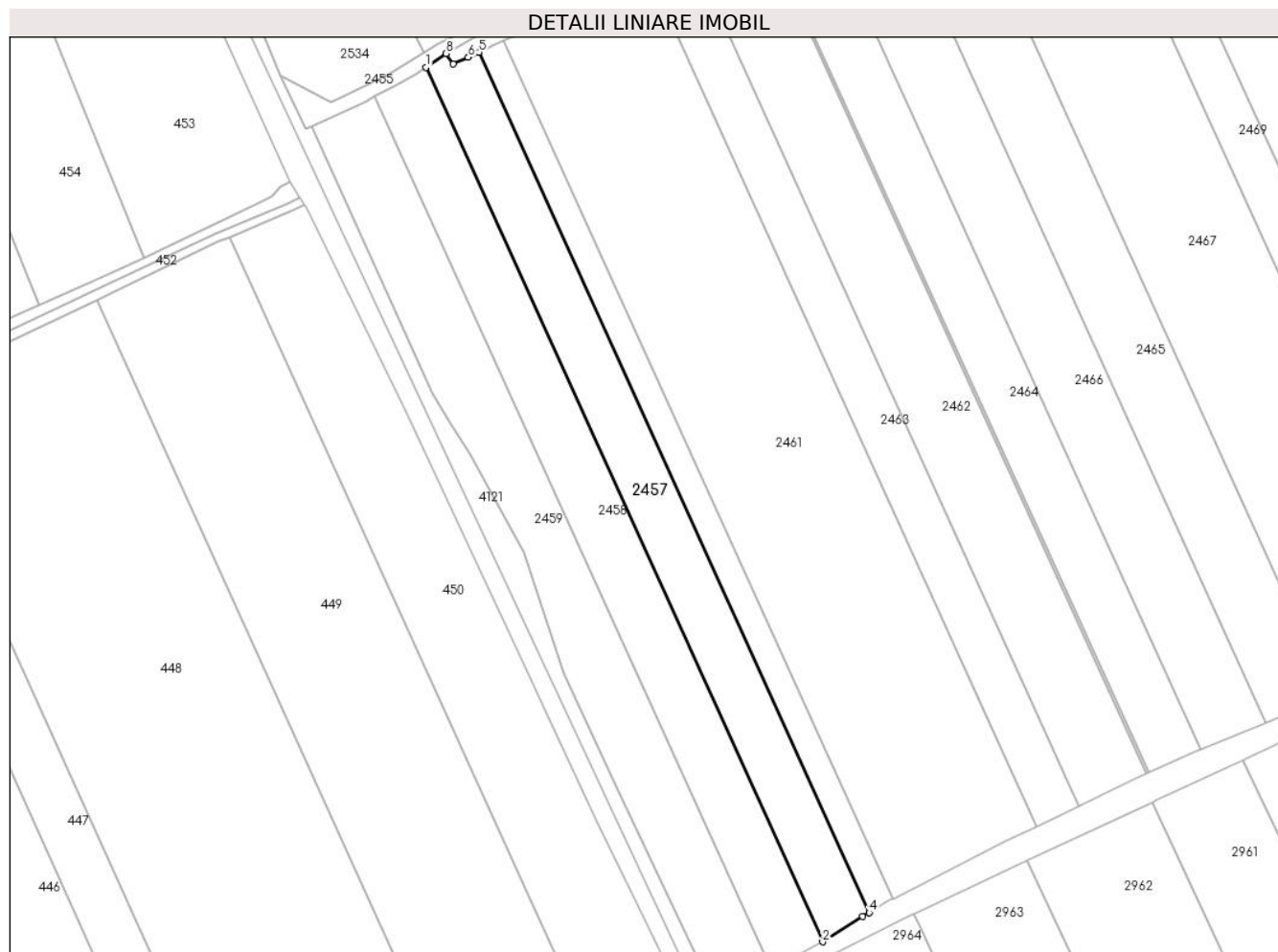
Inscrieri privind dezmembramintele dreptului de proprietate, drepturi reale de garanție și sarcini		Referințe
<b>77392 / 16/10/2023</b>		
Act Administrativ nr. 3365, din 16/10/2023 emis de Serban Angelica Valentina;		
C3	Intabulare, drept de IPOTECA, Valoare:404350 LEI- plus celelalte obligatii de plata aferente Contractului de credit nr. 2005138/13. 10.2023, asupra cotei de 10/14 din imobilul de la A1 1) SOCIETATEA AGRICOVER CREDIT IFN SA, CIF:22940237	A1

## Anexa Nr. 1 La Partea I

## Teren

Nr cadastral	Suprafața (mp)*	Observații / Referințe
23760	Din acte: 10.491 Masurata: 10.334	

\* Suprafața este determinată în planul de proiecție Stereo 70.



## Date referitoare la teren

Crt	Categorie folosință	Intravilan	Suprafața (mp)	Tarla	Parcelă	Nr. topo	Observații / Referințe
1	arabil	NU	10.334	35/1	3	-	

## Lungime Segmente

1) Valorile lungimilor segmentelor sunt obținute din proiecție în plan.

Punct început	X / Y	Punct sfârșit	X / Y	Lungime segment (** (m)
1	704.701,82 318.030,765	2	704.878,902 317.640,673	428.404
2	704.878,902 317.640,673	3	704.896,782 317.651,908	21.117
3	704.896,782 317.651,908	4	704.899,693 317.653,668	3.402
4	704.899,693 317.653,668	5	704.725,459 318.037,486	421.514

Punct început	X / Y	Punct sfârșit	X / Y	Lungime segment (** (m)
5	704.725,459 318.037,486	6	704.720,645 318.035,238	5.313
6	704.720,645 318.035,238	7	704.713,976 318.032,205	7.326
7	704.713,976 318.032,205	8	704.710,832 318.036,922	5.669
8	704.710,832 318.036,922	1	704.701,82 318.030,765	10.914

\*\* Lungimile segmentelor sunt determinate în planul de proiecție Stereo 70 și sunt rotunjite la 1 milimetru.

\*\*\* Distanța dintre puncte este formată din segmente cumulate ce sunt mai mici decât valoarea 1 milimetru.





**DATE DESPRE IMOBILUL NR. 2458**

Oficiul de Cadastru și Publicitate Imobiliară CALARASI  
Biroul de Cadastru și Publicitate Imobiliară Calarasi

**A. Partea I. Descrierea imobilului**

TEREN Extravilan

Adresa: Jud. Calarasi

Nr. Crt	Nr cadastral Nr. topografic	Suprafața* (mp)	Observații / Referințe
A1	20215	Din acte: 11.313 Masurata: 11.144	Sector cadastral:19 Teren neimprejmuit;

**B. Partea II. Proprietari și acte**

Inscrieri privitoare la dreptul de proprietate și alte drepturi reale		Referințe
<b>2395 / 03/02/2009</b>		
Act Notarial nr. 207, din 29/01/2009 emis de BNP CHIRU DANA MARIA;		
B3	Intabulare, drept de PROPRIETATE, dobandit prin Conventie, cota actuala 1/1, cota initiala 1/1 1) S.C. APOLLO PROPERTIES S.R.L., CIF:19163688, -cu sediul in Bucuresti	A1

**C. Partea III. SARCINI .**

Inscrieri privind dezmembramintele dreptului de proprietate, drepturi reale de garanție și sarcini	Referințe
NU SUNT	

## Anexa Nr. 1 La Partea I

## Teren

Nr cadastral	Suprafața (mp)*	Observații / Referințe
20215	Din acte: 11.313 Masurata: 11.144	

\* Suprafața este determinată în planul de proiecție Stereo 70.



## Date referitoare la teren

Crt	Categorie folosință	Intra vilan	Suprafața (mp)	Tarla	Parcelă	Nr. topo	Observații / Referințe
1	arabil	NU	11.144	35/1	2	-	

## Lungime Segmente

1) Valorile lungimilor segmentelor sunt obținute din proiecție în plan.

Punct început	X / Y	Punct sfârșit	X / Y	Lungime segment (** (m)
1	704.679,056 318.017,866	2	704.855,713 317.628,711	427.375
2	704.855,713 317.628,711	3	704.878,015 317.640,115	25.049
3	704.878,015 317.640,115	4	704.878,902 317.640,673	1.048
4	704.878,902 317.640,673	5	704.701,82 318.030,765	428.404

Punct început	X / Y	Punct sfârșit	X / Y	Lungime segment (** (m)
5	704.701,82 318.030,765	6	704.697,149 318.027,573	5.657
6	704.697,149 318.027,573	7	704.687,375 318.022,134	11.185
7	704.687,375 318.022,134	1	704.679,056 318.017,866	9.35

\*\* Lungimile segmentelor sunt determinate în planul de proiecție Stereo 70 și sunt rotunjite la 1 milimetru.

\*\*\* Distanța dintre puncte este formată din segmente cumulate ce sunt mai mici decât valoarea 1 milimetru.



**DATE DESPRE IMOBILUL NR. 2459**

Oficiul de Cadastru și Publicitate Imobiliară CALARASI  
Biroul de Cadastru și Publicitate Imobiliară Calarasi

**A. Partea I. Descrierea imobilului**

TEREN Extravilan

Adresa: Jud. Calarasi

Nr. Crt	Nr cadastral Nr. topografic	Suprafața* (mp)	Observații / Referințe
A1	20844	Din acte: 12.500 Masurata: 12.313	Sector cadastral:19 Teren neimprejmut;

**B. Partea II. Proprietari și acte**

Inscrieri privitoare la dreptul de proprietate și alte drepturi reale		Referințe
<b>9358 / 19/04/2010</b>		
Act Notarial nr. 818, din 15/04/2010 emis de BNP CHIRU MARIA DANA;		
B2	Intabulare, drept de PROPRIETATE, dobandit prin Conventie, cota actuala 1/1, cota initiala 1/1 1) SC APOLLO PROPERTIES SRL, CIF:19163688	A1

**C. Partea III. SARCINI .**

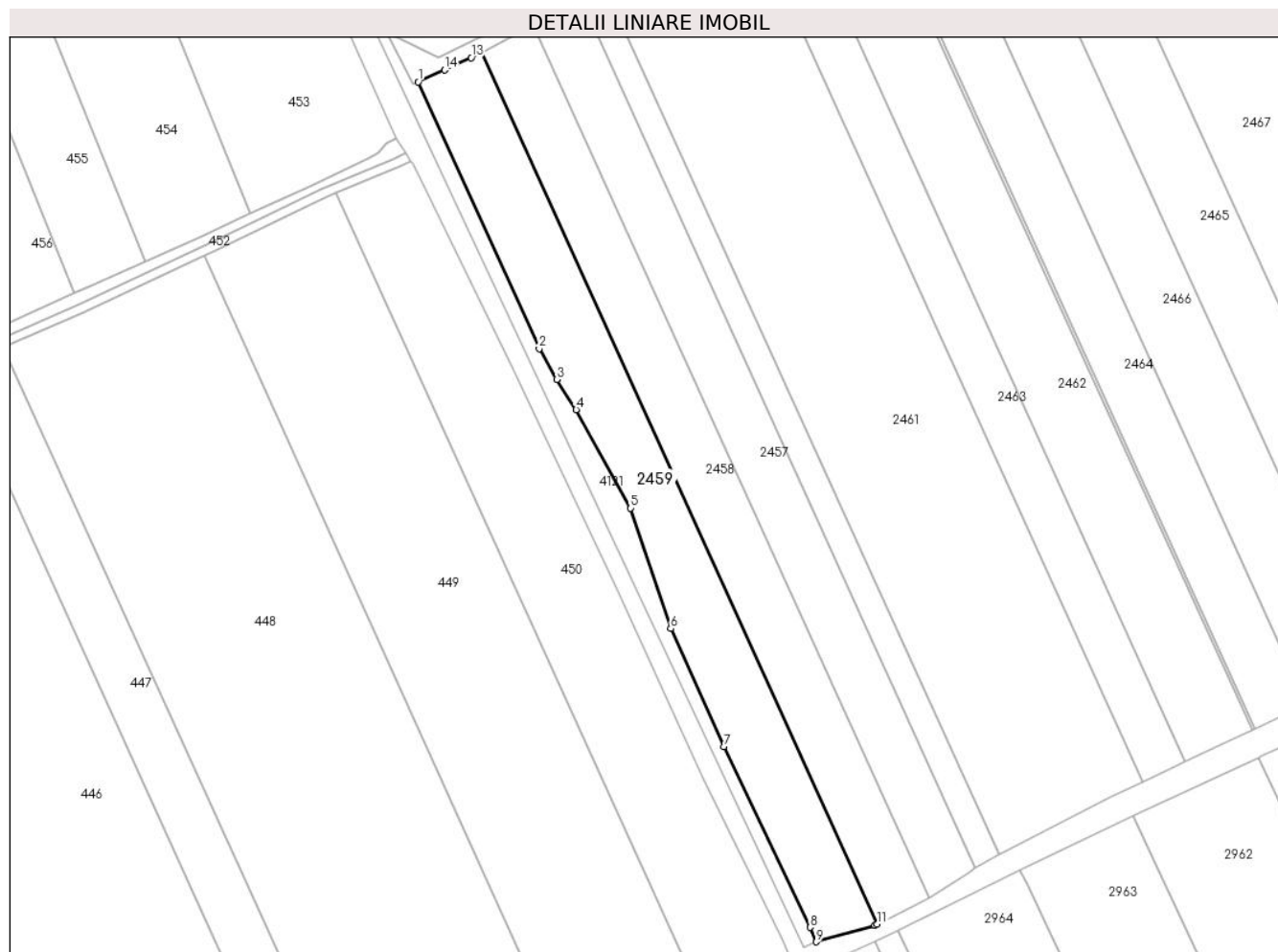
Inscrieri privind dezmembramintele dreptului de proprietate, drepturi reale de garanție și sarcini	Referințe
NU SUNT	

## Anexa Nr. 1 La Partea I

## Teren

Nr cadastral	Suprafața (mp)*	Observații / Referințe
20844	Din acte: 12.500 Masurata: 12.313	

\* Suprafața este determinată în planul de proiecție Stereo 70.



## Date referitoare la teren

Crt	Categorie folosință	Intra vilan	Suprafața (mp)	Tarla	Parcelă	Nr. topo	Observații / Referințe
1	arabil	NU	12.313	35/1	1	-	

## Lungime Segmente

1) Valorile lungimilor segmentelor sunt obținute din proiecție în plan.

Punct început	X / Y	Punct sfârșit	X / Y	Lungime segment (** (m)
1	704.650,713 318.004,623	2	704.704,756 317.885,571	130.744
2	704.704,756 317.885,571	3	704.712,554 317.871,862	15.772
3	704.712,554 317.871,862	4	704.721,303 317.858,379	16.073
4	704.721,303 317.858,379	5	704.745,591 317.814,365	50.271

Punct început	X / Y	Punct sfârșit	X / Y	Lungime segment (** (m)
5	704.745,591 317.814,365	6	704.763,497 317.760,65	56.621
6	704.763,497 317.760,65	7	704.787,407 317.707,98	57.843
7	704.787,407 317.707,98	8	704.825,77 317.627,281	89.354
8	704.825,77 317.627,281	9	704.828,44 317.620,839	6.973
9	704.828,44 317.620,839	10	704.854,727 317.628,208	27.3
10	704.854,727 317.628,208	11	704.855,713 317.628,711	1.107
11	704.855,713 317.628,711	12	704.679,056 318.017,866	427.375
12	704.679,056 318.017,866	13	704.674,372 318.015,463	5.264
13	704.674,372 318.015,463	14	704.662,525 318.009,968	13.059
14	704.662,525 318.009,968	1	704.650,713 318.004,623	12.965

\*\* Lungimile segmentelor sunt determinate în planul de proiecție Stereo 70 și sunt rotunjite la 1 milimetru.

\*\*\* Distanța dintre puncte este formată din segmente cumulate ce sunt mai mici decât valoarea 1 milimetru.





**DATE DESPRE IMOBILUL NR. 2460**

Oficiul de Cadastru și Publicitate Imobiliară CALARASI  
Biroul de Cadastru și Publicitate Imobiliară Calarasi

**A. Partea I. Descrierea imobilului**

TEREN Extravilan

Adresa: Jud. Calarasi

Nr. Crt	Nr cadastral Nr. topografic	Suprafața* (mp)	Observații / Referințe
A1	21072	Din acte: 5.145 Masurata: 5.068	Sector cadastral:19 Teren neimprejmuit;

**B. Partea II. Proprietari și acte**

Inscrieri privitoare la dreptul de proprietate și alte drepturi reale		Referințe
<b>32650 / 16/11/2010</b>		
Act Notarial nr. 2524, din 11/11/2010 emis de BNP CHIRU MARIA DANA;		
B2	Intabulare, drept de PROPRIETATE, dobandit prin Conventie, cota actuala 1/1, cota initiala 1/1 1) SC APOLLO PROPERTIES SRL, CIF:19163688, -cu sediul in Bucuresti	A1

**C. Partea III. SARCINI .**

Inscrieri privind dezmembramintele dreptului de proprietate, drepturi reale de garanție și sarcini	Referințe
NU SUNT	

## Anexa Nr. 1 La Partea I

## Teren

Nr cadastral	Suprafața (mp)*	Observații / Referințe
21072	Din acte: 5.145 Masurata: 5.068	

\* Suprafața este determinată în planul de proiecție Stereo 70.



## Date referitoare la teren

Crt	Categorie folosință	Intra vilan	Suprafața (mp)	Tarla	Parcelă	Nr. topo	Observații / Referințe
1	arabil	NU	5.068	35/1	4	-	

## Lungime Segmente

1) Valorile lungimilor segmentelor sunt obținute din proiecție în plan.

Punct început	X / Y	Punct sfârșit	X / Y	Lungime segment (** (m)
1	704.736,37 318.042,583	2	704.731,508 318.040,311	5.367
2	704.731,508 318.040,311	3	704.725,459 318.037,486	6.676
3	704.725,459 318.037,486	4	704.899,693 317.653,668	421.514
4	704.899,693 317.653,668	5	704.909,36 317.659,514	11.297
5	704.909,36 317.659,514	6	704.910,093 317.659,89	0.824

Punct început	X / Y	Punct sfârșit	X / Y	Lungime segment (** (m)
6	704.910,093 317.659,89	1	704.736,37 318.042,583	420.278

\*\* Lungimile segmentelor sunt determinate în planul de proiecție Stereo 70 și sunt rotunjite la 1 milimetru.

\*\*\* Distanța dintre puncte este formată din segmente cumulate ce sunt mai mici decât valoarea 1 milimetru.



**DATE DESPRE IMOBILUL NR. 2461**

Oficiul de Cadastru și Publicitate Imobiliară CALARASI  
Biroul de Cadastru și Publicitate Imobiliară Calarasi

**A. Partea I. Descrierea imobilului**

TEREN Extravilan

Adresa: Jud. Calarasi

Nr. Crt	Nr cadastral Nr. topografic	Suprafața* (mp)	Observații / Referințe
A1	20566	Din acte: 30.537 Masurata: 30.081	Sector cadastral:19 Teren neimprejmuit;

**B. Partea II. Proprietari și acte**

Inscrieri privitoare la dreptul de proprietate și alte drepturi reale		Referințe
<b>30506 / 20/10/2009</b>		
Act Notarial nr. 2724, din 15/10/2009 emis de BNP CHIRU MARIA DANA;		
B7	Intabulare, drept de PROPRIETATE, dobandit prin Conventie, cota actuala 1/1, cota initiala 1/1	A1
1) SC APOLLO PROPERTIES SRL CU SEDIUL IN BUCURESTI, CIF:19163688		

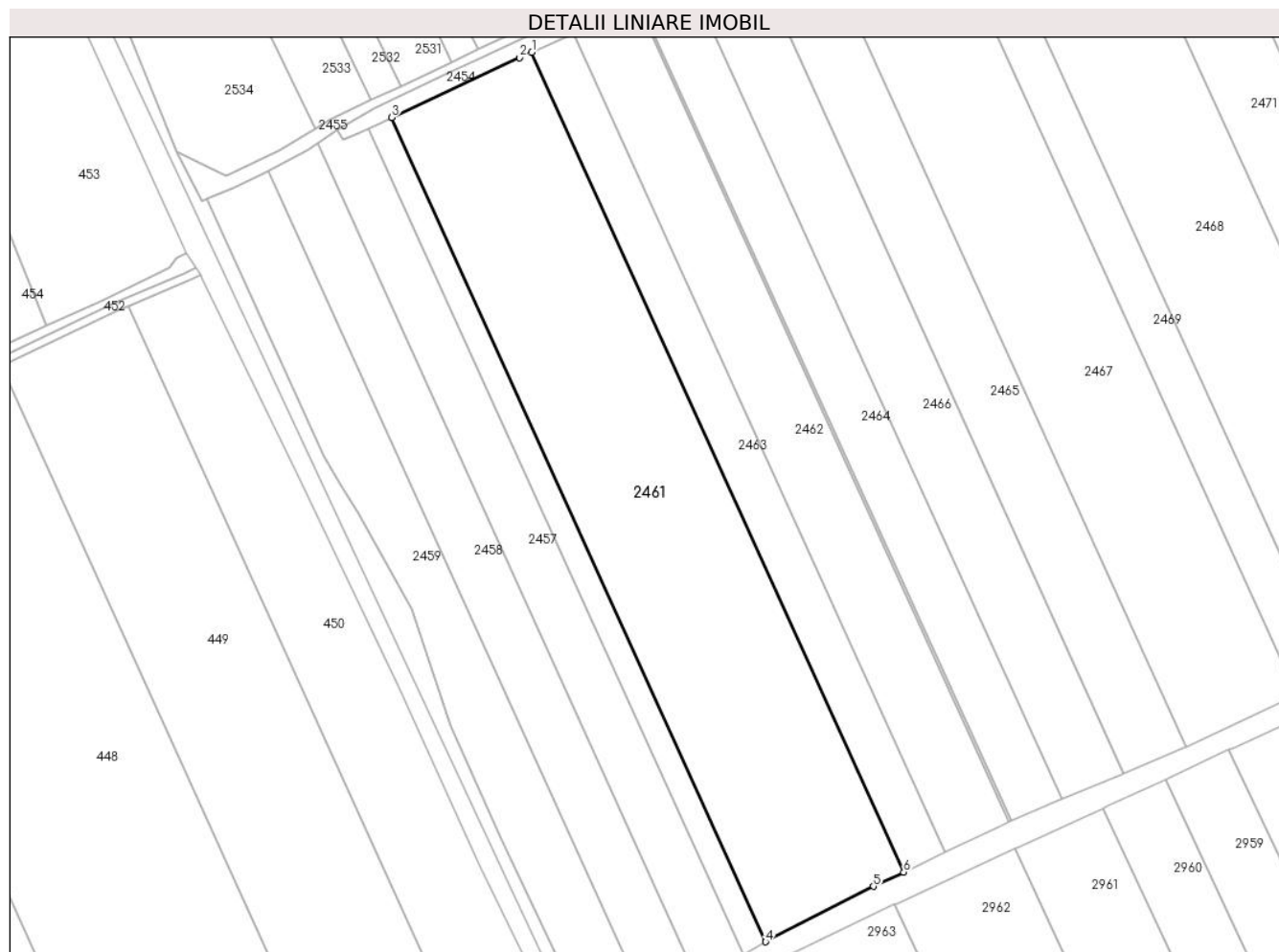
**C. Partea III. SARCINI .**

Inscrieri privind dezmembramintele dreptului de proprietate, drepturi reale de garanție și sarcini	Referințe
NU SUNT	

**Anexa Nr. 1 La Partea I****Teren**

Nr cadastral	Suprafața (mp)*	Observații / Referințe
20566	Din acte: 30.537 Masurata: 30.081	

\* Suprafața este determinată în planul de proiecție Stereo 70.

**Date referitoare la teren**

Crt	Categorie folosință	Intra vilan	Suprafața (mp)	Tarla	Parcelă	Nr. topo	Observații / Referințe
1	arabil	NU	30.081	35/1	5	-	

**Lungime Segmente**

1) Valorile lungimilor segmentelor sunt obținute din proiecție în plan.

Punct început	X / Y	Punct sfârșit	X / Y	Lungime segment (** (m)
1	704.801,451 318.072,897	2	704.795,814 318.070,357	6.183
2	704.795,814 318.070,357	3	704.736,37 318.042,583	65.612
3	704.736,37 318.042,583	4	704.910,093 317.659,89	420.278
4	704.910,093 317.659,89	5	704.960,212 317.685,598	56.328

Punct început	X / Y	Punct sfârșit	X / Y	Lungime segment (** (m)
5	704.960,212 317.685,598	6	704.974,247 317.692,247	15.53
6	704.974,247 317.692,247	1	704.801,451 318.072,897	418.035

\*\* Lungimile segmentelor sunt determinate în planul de proiecție Stereo 70 și sunt rotunjite la 1 milimetru.

\*\*\* Distanța dintre puncte este formată din segmente cumulate ce sunt mai mici decât valoarea 1 milimetru.





**DATE DESPRE IMOBILUL NR. 2462**

Oficiul de Cadastru și Publicitate Imobiliară CALARASI  
Biroul de Cadastru și Publicitate Imobiliară Calarasi

**A. Partea I. Descrierea imobilului**

TEREN Extravilan

Adresa: Jud. Calarasi

Nr. Crt	Nr cadastral Nr. topografic	Suprafața* (mp)	Observații / Referințe
A1		Din acte: 13.943 Masurata: 13.791	Sector cadastral:19 Teren neimprejmuit; IMOBILUL PROVINE DINTR-O TARLA CU UN DEFICIT DE SUPRAFATA IN PROCENT DE 1%

**B. Partea II. Proprietari și acte**

Inscrieri privitoare la dreptul de proprietate și alte drepturi reale	Referințe
/	
Act Administrativ nr. 41577, din 15/12/1994 emis de CJSIPT CALARASI;	
B1	A1
Intabulare, drept de PROPRIETATE, dobandit prin Reconstituire, cota actuala 1/1, cota initiala 1/1 1) STINGA T VOINEA, LIPSA CNP	

**C. Partea III. SARCINI .**

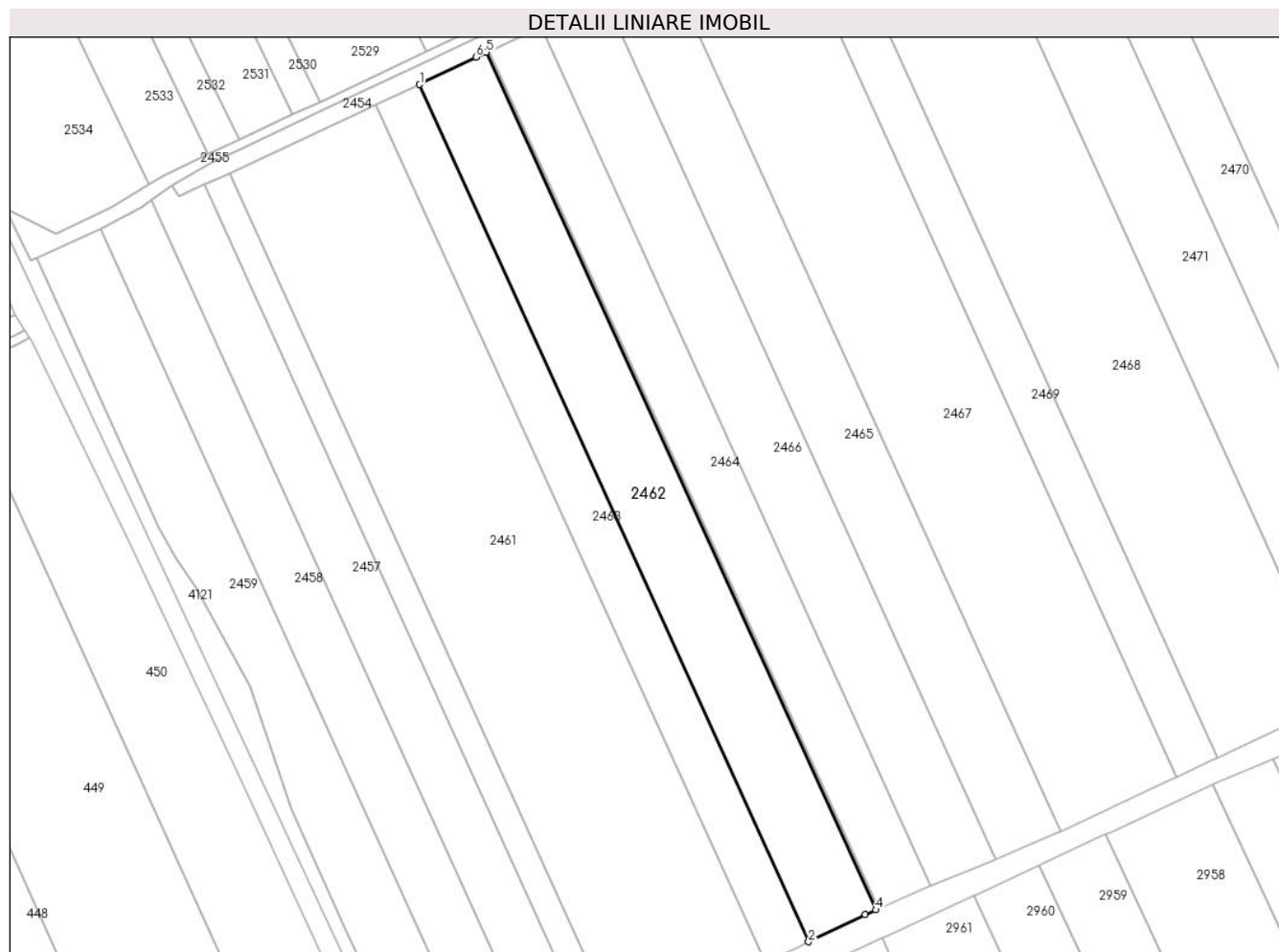
Inscrieri privind dezmembramintele dreptului de proprietate, drepturi reale de garanție și sarcini	Referințe
NU SUNT	

## Anexa Nr. 1 La Partea I

## Teren

Nr cadastral	Suprafața (mp)*	Observații / Referințe
	Din acte: 13.943 Masurata: 13.791	IMOBILUL PROVINE DINTR-O TARLA CU UN DEFICIT DE SUPRAFATA IN PROCENT DE 1%

\* Suprafața este determinată în planul de proiecție Stereo 70.



## Date referitoare la teren

Crt	Categorie folosință	Intra vilan	Suprafața (mp)	Tarla	Parcelă	Nr. topo	Observații / Referințe
1	arabil	NU	13.791	35/1	7	-	

## Lungime Segmente

1) Valorile lungimilor segmentelor sunt obținute din proiecție în plan.

Punct început	X / Y	Punct sfârșit	X / Y	Lungime segment (** (m)
1	704.820,794 318.081,724	2	704.993,456 317.701,37	417.71
2	704.993,456 317.701,37	3	705.018,607 317.713,401	27.88
3	705.018,607 317.713,401	4	705.023,28 317.715,52	5.131
4	705.023,28 317.715,52	5	704.850,52 318.096,091	417.948

Punct început	X / Y	Punct sfârșit	X / Y	Lungime segment (** (m)
5	704.850,52 318.096,091	6	704.845,797 318.093,903	5.205
6	704.845,797 318.093,903	1	704.820,794 318.081,724	27.811

\*\* Lungimile segmentelor sunt determinate în planul de proiecție Stereo 70 și sunt rotunjite la 1 milimetru.

\*\*\* Distanța dintre puncte este formată din segmente cumulate ce sunt mai mici decât valoarea 1 milimetru.



**DATE DESPRE IMOBILUL NR. 2463**

Oficiul de Cadastru și Publicitate Imobiliară CALARASI  
Biroul de Cadastru și Publicitate Imobiliară Calarasi

**A. Partea I. Descrierea imobilului**

TEREN Extravilan

Adresa: Jud. Calarasi

Nr. Crt	Nr cadastral Nr. topografic	Suprafața* (mp)	Observații / Referințe
A1		Din acte: 8.982 Masurata: 8.884	Sector cadastral:19 Teren neimprejmuit; IMOBILUL PROVINE DINTR-O TARLA CU UN DEFICIT DE SUPRAFATA IN PROCENT DE 1%

**B. Partea II. Proprietari și acte**

Inscrieri privitoare la dreptul de proprietate și alte drepturi reale	Referințe
/	
Act Administrativ nr. 42176, din 29/05/1996 emis de CJSIPT CALARASI;	
B1	A1
Intabulare, drept de PROPRIETATE, dobandit prin Reconstituire, cota actuala 1/1, cota initiala 1/1 1) DIMA F CALIN, LIPSA CNP	

**C. Partea III. SARCINI .**

Inscrieri privind dezmembramintele dreptului de proprietate, drepturi reale de garanție și sarcini	Referințe
NU SUNT	

## Anexa Nr. 1 La Partea I

## Teren

Nr cadastral	Suprafaţa (mp)*	Observații / Referințe
	Din acte: 8.982 Masurata: 8.884	IMOBILUL PROVINE DINTR-O TARLA CU UN DEFICIT DE SUPRAFATA IN PROCENT DE 1%

\* Suprafața este determinată în planul de proiecție Stereo 70.



## Date referitoare la teren

Crt	Categorie folosință	Intra vilan	Suprafața (mp)	Tarla	Parcelă	Nr. topo	Observații / Referințe
1	arabil	NU	8.884	35/1	6	-	

## Lungime Segmente

1) Valorile lungimilor segmentelor sunt obținute din proiecție în plan.

Punct început	X / Y	Punct sfârșit	X / Y	Lungime segment (** (m)
1	704.801,451 318.072,897	2	704.974,247 317.692,247	418.035
2	704.974,247 317.692,247	3	704.988,74 317.699,114	16.038
3	704.988,74 317.699,114	4	704.993,456 317.701,37	5.228
4	704.993,456 317.701,37	5	704.820,794 318.081,724	417.71
5	704.820,794 318.081,724	6	704.817,698 318.080,216	3.444

Punct început	X / Y	Punct sfârșit	X / Y	Lungime segment (** (m)
6	704.817,698 318.080,216	1	704.801,451 318.072,897	17.819

\*\* Lungimile segmentelor sunt determinate în planul de proiecție Stereo 70 și sunt rotunjite la 1 milimetru.

\*\*\* Distanța dintre puncte este formată din segmente cumulate ce sunt mai mici decât valoarea 1 milimetru.





**DATE DESPRE IMOBILUL NR. 2464**

Oficiul de Cadastru și Publicitate Imobiliară CALARASI  
Biroul de Cadastru și Publicitate Imobiliară Calarasi

**A. Partea I. Descrierea imobilului**

TEREN Extravilan

Adresa: Jud. Calarasi

Nr. Crt	Nr cadastral Nr. topografic	Suprafața* (mp)	Observații / Referințe
A1	21405	Din acte: 10.777 Masurata: 10.616	Sector cadastral:19 Teren neimprejmuit;

**B. Partea II. Proprietari și acte**

Inscrieri privitoare la dreptul de proprietate și alte drepturi reale		Referințe
<b>34779 / 29/09/2011</b>		
Act Notarial nr. 2128, din 28/09/2011 emis de BNP MARIA DANA CHIRU;		
B2	Intabulare, drept de PROPRIETATE, dobandit prin Conventie, cota actuala 1/1, cota initiala 1/1 1) SC APOLLO PROPERTIES SRL, CIF:19163688	A1

**C. Partea III. SARCINI .**

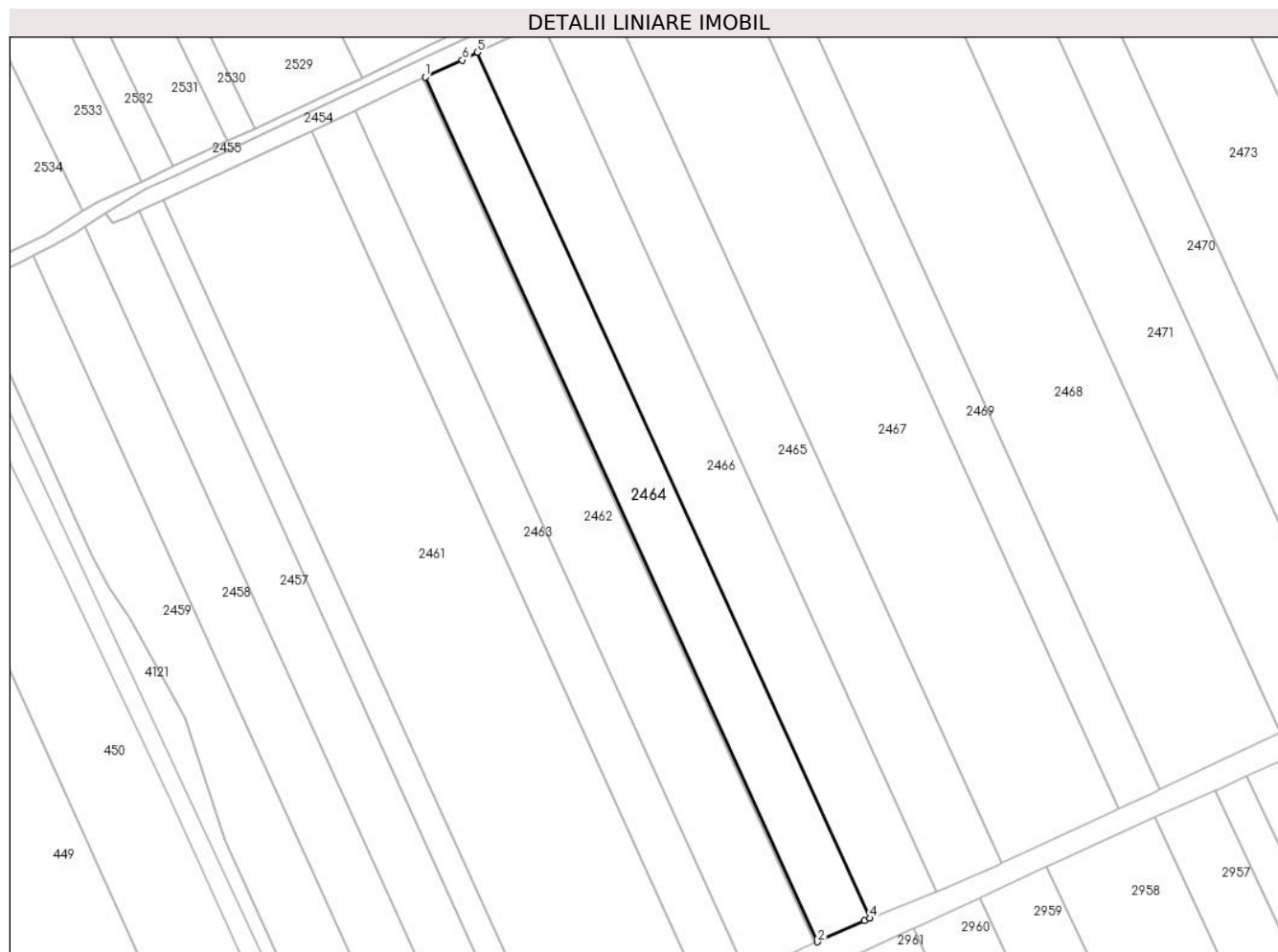
Inscrieri privind dezmembramintele dreptului de proprietate, drepturi reale de garanție și sarcini	Referințe
NU SUNT	

## Anexa Nr. 1 La Partea I

## Teren

Nr cadastral	Suprafața (mp)*	Observații / Referințe
21405	Din acte: 10.777 Masurata: 10.616	

\* Suprafața este determinată în planul de proiecție Stereo 70.



## Date referitoare la teren

Crt	Categorie folosință	Intra vilan	Suprafața (mp)	Tarla	Parcelă	Nr. topo	Observații / Referințe
1	arabil	NU	10.616	35/1	8	-	LOT 6

## Lungime Segmente

1) Valorile lungimilor segmentelor sunt obținute din proiecție în plan.

Punct început	X / Y	Punct sfârșit	X / Y	Lungime segment (** (m)
1	704.851,612 318.096,597	2	705.024,376 317.716,017	417.958
2	705.024,376 317.716,017	3	705.045,039 317.725,385	22.687
3	705.045,039 317.725,385	4	705.047,549 317.726,393	2.705
4	705.047,549 317.726,393	5	704.874,525 318.107,546	418.587

Punct început	X / Y	Punct sfârșit	X / Y	Lungime segment (** (m)
5	704.874,525 318.107,546	6	704.867,894 318.104,144	7.453
6	704.867,894 318.104,144	1	704.851,612 318.096,597	17.946

\*\* Lungimile segmentelor sunt determinate în planul de proiecție Stereo 70 și sunt rotunjite la 1 milimetru.

\*\*\* Distanța dintre puncte este formată din segmente cumulate ce sunt mai mici decât valoarea 1 milimetru.



**DATE DESPRE IMOBILUL NR. 2465**

Oficiul de Cadastru și Publicitate Imobiliară CALARASI  
Biroul de Cadastru și Publicitate Imobiliară Calarasi

**A. Partea I. Descrierea imobilului**

TEREN Extravilan

Adresa: Jud. Calarasi

Nr. Crt	Nr cadastral Nr. topografic	Suprafața* (mp)	Observații / Referințe
A1	20177	Din acte: 13.333 Masurata: 13.134	Sector cadastral:19 Teren neimprejmuit;

**B. Partea II. Proprietari și acte**

Inscrieri privitoare la dreptul de proprietate și alte drepturi reale		Referințe
<b>33423 / 08/12/2008</b>		
Act Notarial nr. 2884, din 04/12/2008 emis de BNP CHIRU MARIA DANA;		
B2	Intabulare, drept de PROPRIETATE, dobandit prin Conventie, cota actuala 1/1, cota initiala 1/1 1) SC APOLLO PROPERTIES SRL, CIF:19163688	A1

**C. Partea III. SARCINI .**

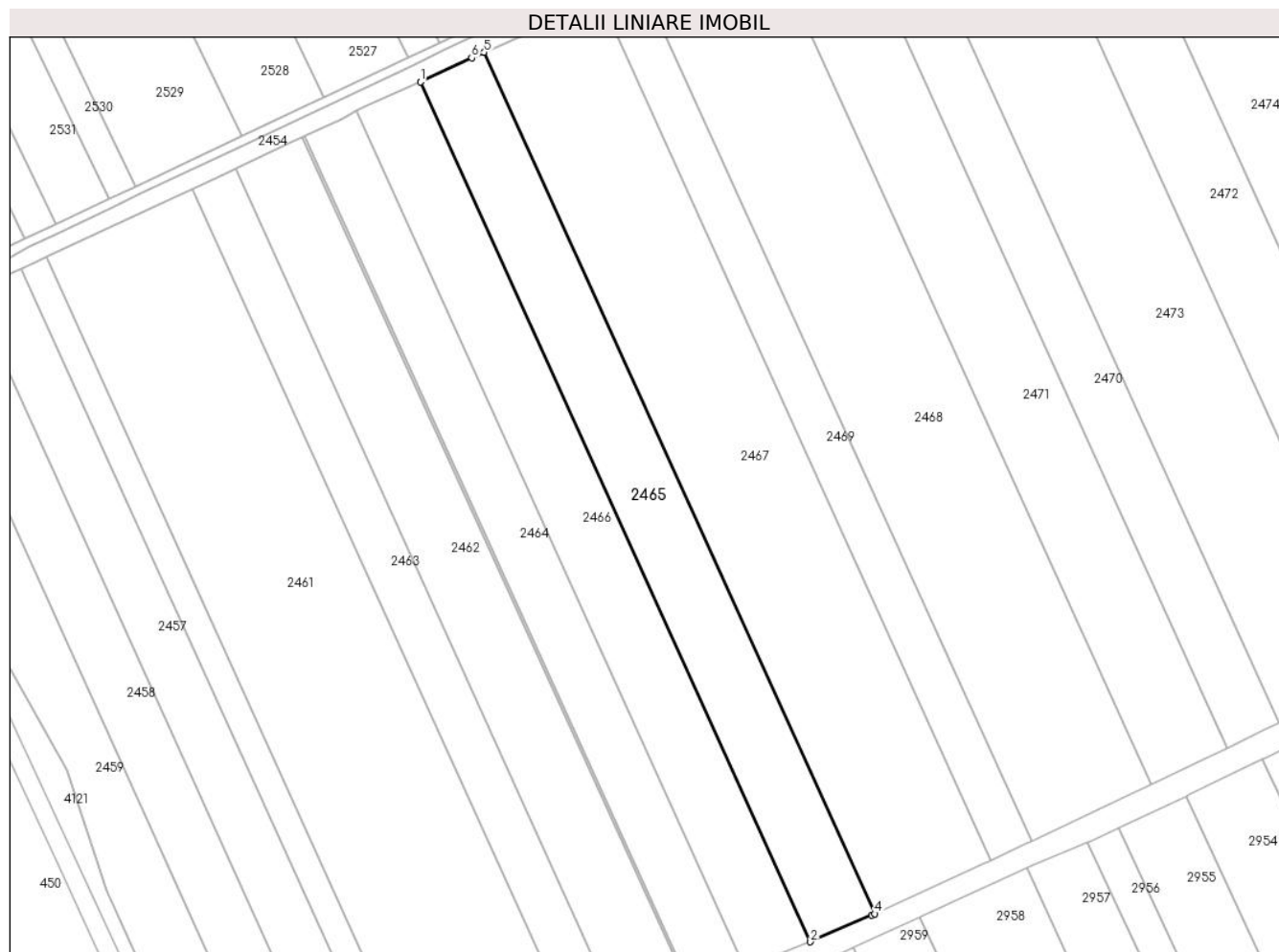
Inscrieri privind dezmembramintele dreptului de proprietate, drepturi reale de garanție și sarcini	Referințe
NU SUNT	

## Anexa Nr. 1 La Partea I

## Teren

Nr cadastral	Suprafața (mp)*	Observații / Referințe
20177	Din acte: 13.333 Masurata: 13.134	

\* Suprafața este determinată în planul de proiecție Stereo 70.



## Date referitoare la teren

Crt	Categorie folosință	Intra vilan	Suprafața (mp)	Tarla	Parcelă	Nr. topo	Observații / Referințe
1	arabil	NU	13.134	35/1	8	-	

## Lungime Segmente

1) Valorile lungimilor segmentelor sunt obținute din proiecție în plan.

Punct început	X / Y	Punct sfârșit	X / Y	Lungime segment (** (m)
1	704.903,061 318.120,467	2	705.076,63 317.738,112	419.907
2	705.076,63 317.738,112	3	705.103,864 317.749,899	29.675
3	705.103,864 317.749,899	4	705.105,291 317.750,561	1.573
4	705.105,291 317.750,561	5	704.931,387 318.133,652	420.715

Punct început	X / Y	Punct sfârșit	X / Y	Lungime segment (** (m)
5	704.931,387 318.133,652	6	704.925,856 318.131,17	6.062
6	704.925,856 318.131,17	1	704.903,061 318.120,467	25.183

\*\* Lungimile segmentelor sunt determinate în planul de proiecție Stereo 70 și sunt rotunjite la 1 milimetru.

\*\*\* Distanța dintre puncte este formată din segmente cumulate ce sunt mai mici decât valoarea 1 milimetru.





**DATE DESPRE IMOBILUL NR. 2466**

Oficiul de Cadastru și Publicitate Imobiliară CALARASI  
Biroul de Cadastru și Publicitate Imobiliară Calarasi

**A. Partea I. Descrierea imobilului**

TEREN Extravilan

Adresa: Jud. Calarasi

Nr. Crt	Nr cadastral Nr. topografic	Suprafața* (mp)	Observații / Referințe
A1	22697	Din acte: 13.333 Masurata: 13.134	Sector cadastral:19 Teren neimprejmuit;

**B. Partea II. Proprietari și acte**

Inscrieri privitoare la dreptul de proprietate și alte drepturi reale		Referințe
<b>34341 / 23/06/2014</b>		
Act Notarial nr. 811, din 19/06/2014 emis de NP CHIRU MARIA DANA;		
B2	Intabulare, drept de PROPRIETATE, dobandit prin Conventie, cota actuala 1/1, cota initiala 1/1 1) SC APOLLO PROPERTIES SRL, CIF:19163688	A1

**C. Partea III. SARCINI .**

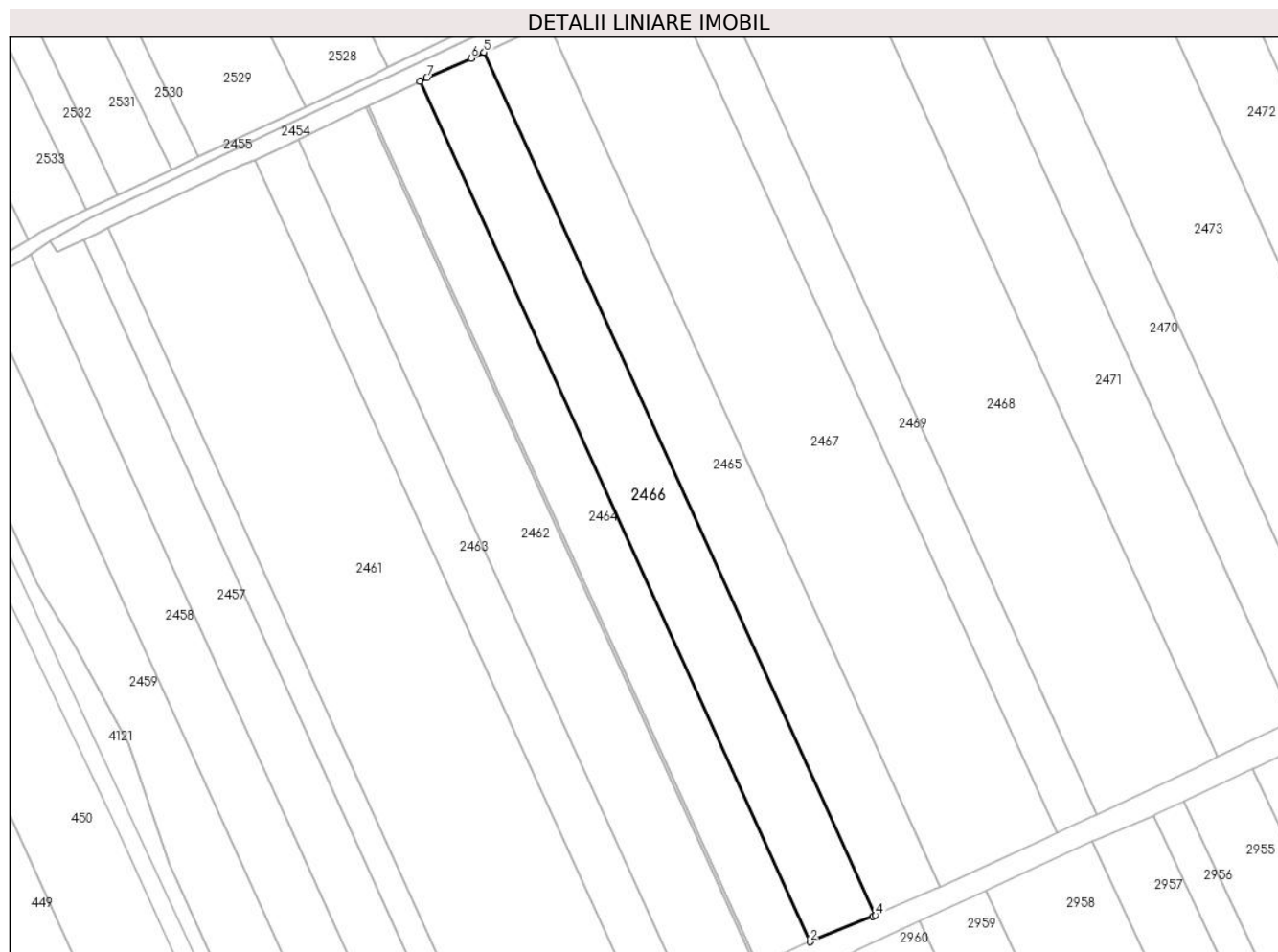
Inscrieri privind dezmembramintele dreptului de proprietate, drepturi reale de garanție și sarcini	Referințe
NU SUNT	

## Anexa Nr. 1 La Partea I

## Teren

Nr cadastral	Suprafața (mp)*	Observații / Referințe
22697	Din acte: 13.333 Masurata: 13.134	

\* Suprafața este determinată în planul de proiecție Stereo 70.



## Date referitoare la teren

Crt	Categorie folosință	Intra vilan	Suprafața (mp)	Tarla	Parcelă	Nr. topo	Observații / Referințe
1	arabil	NU	13.134	35/1	8	-	LOT 5

## Lungime Segmente

1) Valorile lungimilor segmentelor sunt obținute din proiecție în plan.

Punct început	X / Y	Punct sfârșit	X / Y	Lungime segment (** (m)
1	704.874,525 318.107,546	2	705.047,549 317.726,393	418.587
2	705.047,549 317.726,393	3	705.075,444 317.737,599	30.062
3	705.075,444 317.737,599	4	705.076,63 317.738,112	1.292
4	705.076,63 317.738,112	5	704.903,061 318.120,467	419.907

Punct început	X / Y	Punct sfârșit	X / Y	Lungime segment (** (m)
5	704.903,061 318.120,467	6	704.897,258 318.117,742	6.411
6	704.897,258 318.117,742	7	704.877,668 318.109,158	21.388
7	704.877,668 318.109,158	1	704.874,525 318.107,546	3.532

\*\* Lungimile segmentelor sunt determinate în planul de proiecție Stereo 70 și sunt rotunjite la 1 milimetru.

\*\*\* Distanța dintre puncte este formată din segmente cumulate ce sunt mai mici decât valoarea 1 milimetru.



**DATE DESPRE IMOBILUL NR. 2467**

Oficiul de Cadastru și Publicitate Imobiliară CALARASI  
Biroul de Cadastru și Publicitate Imobiliară Calarasi

**A. Partea I. Descrierea imobilului**

TEREN Extravilan

Adresa: Jud. Calarasi

Nr. Crt	Nr cadastral Nr. topografic	Suprafața* (mp)	Observații / Referințe
A1		Din acte: 24.169 Masurata: 23.905	Sector cadastral:19 Teren neimprejmuit; IMOBILUL PROVINE DINTR-O TARLA CU UN DEFICIT DE SUPRAFATA IN PROCENT DE 1%

**B. Partea II. Proprietari și acte**

Inscrieri privitoare la dreptul de proprietate și alte drepturi reale	Referințe
/	
Act Administrativ nr. 41579, din 15/12/1994 emis de CJSIPT CALARASI;	
B1	A1
Intabulare, drept de PROPRIETATE, dobandit prin Reconstituire, cota actuala 1/1, cota initiala 1/1 1) STINGA T ION, LIPSA CNP	

**C. Partea III. SARCINI .**

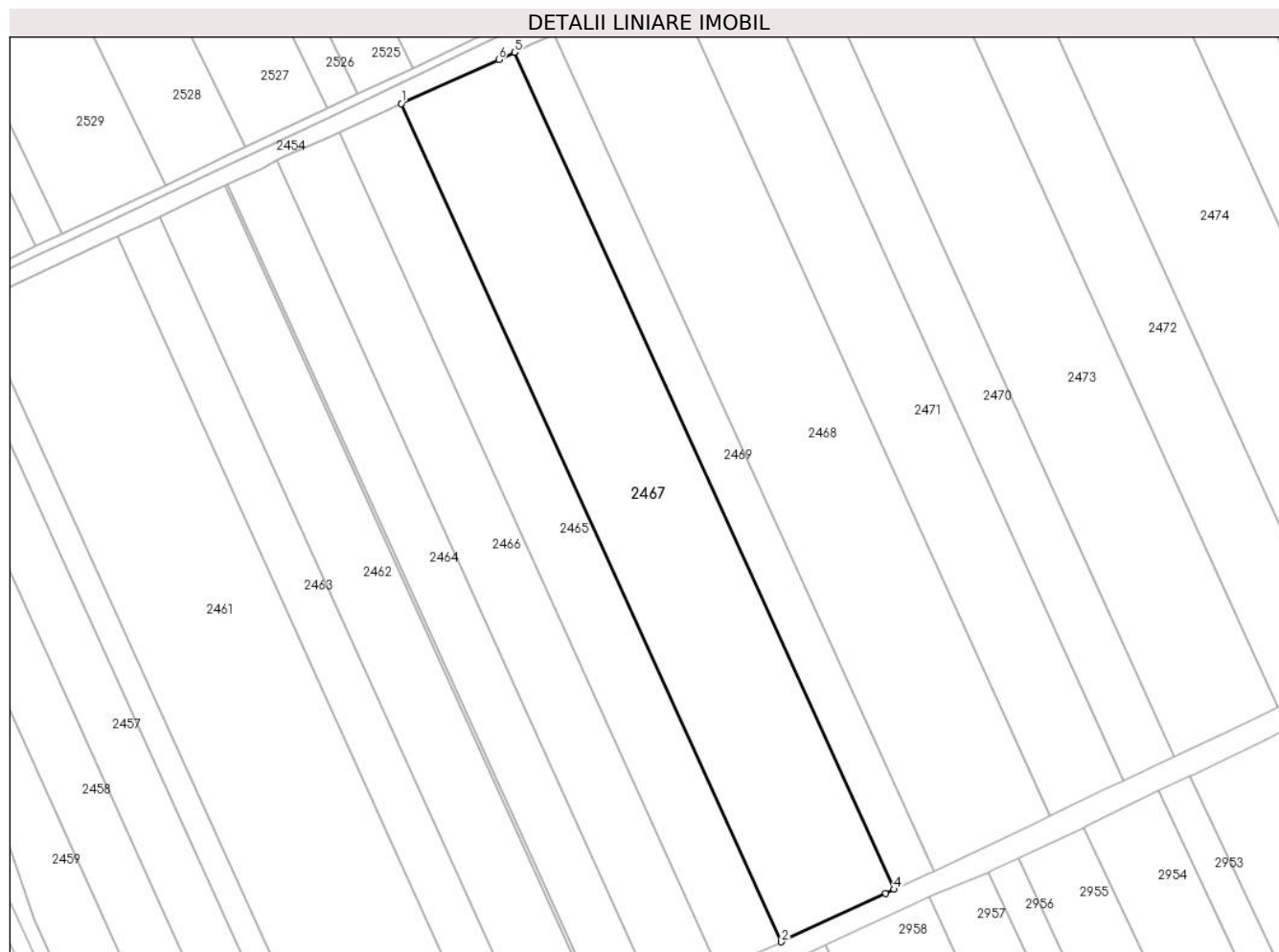
Inscrieri privind dezmembramintele dreptului de proprietate, drepturi reale de garanție și sarcini	Referințe
NU SUNT	

## Anexa Nr. 1 La Partea I

## Teren

Nr cadastral	Suprafața (mp)*	Observații / Referințe
	Din acte: 24.169 Masurata: 23.905	IMOBILUL PROVINE DINTR-O TARLA CU UN DEFICIT DE SUPRAFATA IN PROCENT DE 1%

\* Suprafața este determinată în planul de proiecție Stereo 70.



## Date referitoare la teren

Crt	Categorie folosință	Intravilan	Suprafața (mp)	Tarla	Parcelă	Nr. topo	Observații / Referințe
1	arabil	NU	23.905	35/1	9	-	

## Lungime Segmente

1) Valorile lungimilor segmentelor sunt obținute din proiecție în plan.

Punct început	X / Y	Punct sfârșit	X / Y	Lungime segment (** (m)
1	704.931,387 318.133,652	2	705.105,291 317.750,561	420.715
2	705.105,291 317.750,561	3	705.152,982 317.772,695	52.577
3	705.152,982 317.772,695	4	705.156,866 317.774,525	4.294
4	705.156,866 317.774,525	5	704.983,206 318.157,077	420.124

Punct început	X / Y	Punct sfârșit	X / Y	Lungime segment (** (m)
5	704.983,206 318.157,077	6	704.976,025 318.153,683	7.943
6	704.976,025 318.153,683	1	704.931,387 318.133,652	48.926

\*\* Lungimile segmentelor sunt determinate în planul de proiecție Stereo 70 și sunt rotunjite la 1 milimetru.

\*\*\* Distanța dintre puncte este formată din segmente cumulate ce sunt mai mici decât valoarea 1 milimetru.





**DATE DESPRE IMOBILUL NR. 2468**

Oficiul de Cadastru și Publicitate Imobiliară CALARASI  
Biroul de Cadastru și Publicitate Imobiliară Calarasi

**A. Partea I. Descrierea imobilului**

TEREN Extravilan

Adresa: Jud. Calarasi

Nr. Crt	Nr cadastral Nr. topografic	Suprafața* (mp)	Observații / Referințe
A1	20181	Din acte: 25.169 Masurata: 24.793	Sector cadastral:19 Teren neimprejmut;

**B. Partea II. Proprietari și acte**

Inscrieri privitoare la dreptul de proprietate și alte drepturi reale		Referințe
<b>33568 / 09/12/2008</b>		
Act Notarial nr. 2864, din 04/12/2008 emis de BNP CHIRU MARIA DANA;		
B6	Intabulare, drept de PROPRIETATE, dobandit prin Conventie, cota actuala 1/1, cota initiala 1/1 1) SC APOLLO PROPERTIES SRL, CIF:19163688	A1

**C. Partea III. SARCINI .**

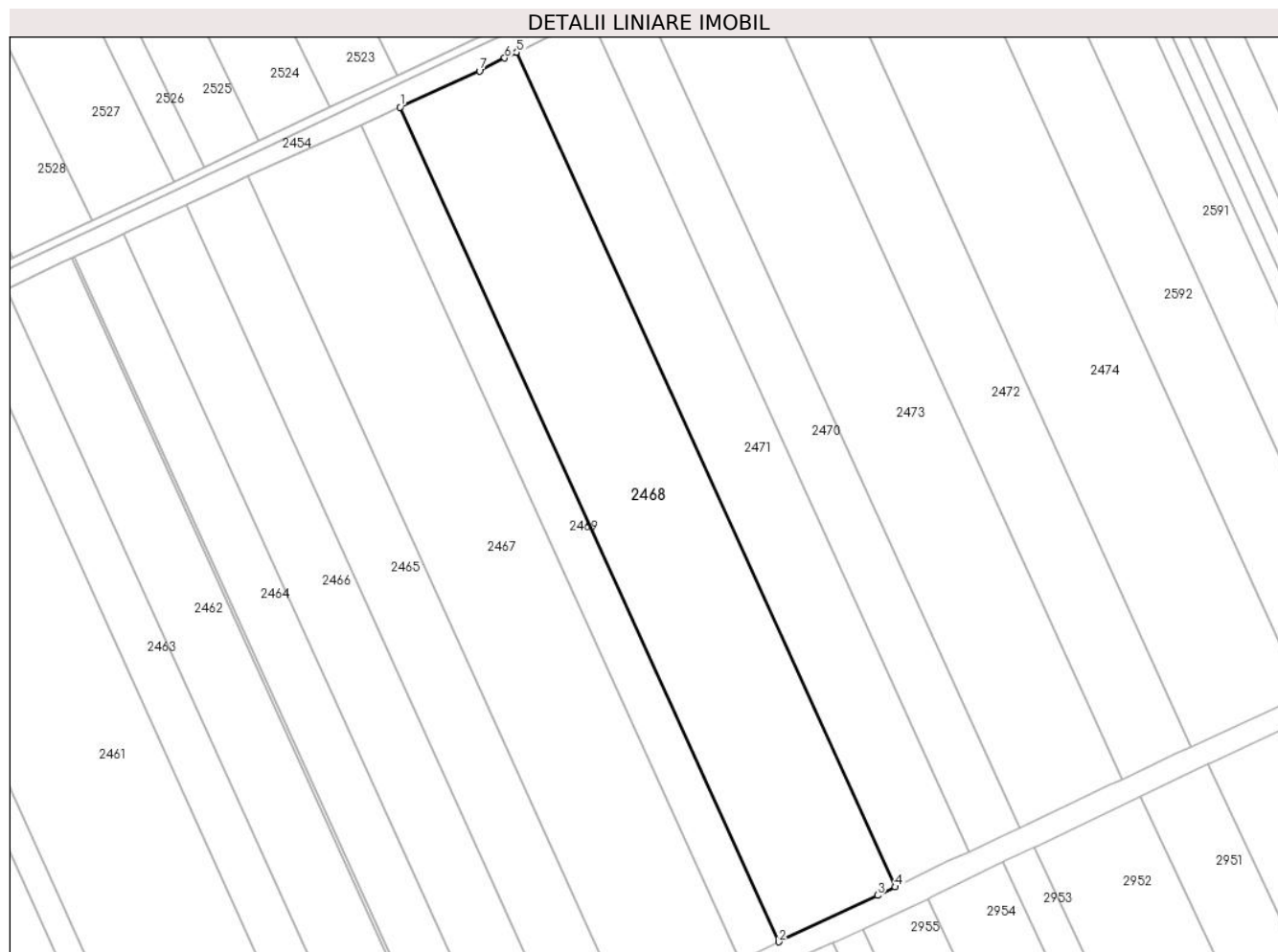
Inscrieri privind dezmembramintele dreptului de proprietate, drepturi reale de garanție și sarcini	Referințe
NU SUNT	

## Anexa Nr. 1 La Partea I

## Teren

Nr cadastral	Suprafața (mp)*	Observații / Referințe
20181	Din acte: 25.169 Masurata: 24.793	

\* Suprafața este determinată în planul de proiecție Stereo 70.



## Date referitoare la teren

Crt	Categorie folosință	Intravilan	Suprafața (mp)	Tarla	Parcelă	Nr. topo	Observații / Referințe
1	arabil	NU	24.793	35/1	11	-	

## Lungime Segmente

1) Valorile lungimilor segmentelor sunt obținute din proiecție în plan.

Punct început	X / Y	Punct sfârșit	X / Y	Lungime segment (** (m)
1	705.001,267 318.165,424	2	705.174,867 317.783,003	419.98
2	705.174,867 317.783,003	3	705.220,166 317.804,268	50.042
3	705.220,166 317.804,268	4	705.228,307 317.808,178	9.031
4	705.228,307 317.808,178	5	705.054,737 318.190,532	419.906

Punct început	X / Y	Punct sfârșit	X / Y	Lungime segment (** (m)
5	705.054,737 318.190,532	6	705.049,226 318.187,856	6.126
6	705.049,226 318.187,856	7	705.037,647 318.181,96	12.994
7	705.037,647 318.181,96	1	705.001,267 318.165,424	39.962

\*\* Lungimile segmentelor sunt determinate în planul de proiecție Stereo 70 și sunt rotunjite la 1 milimetru.

\*\*\* Distanța dintre puncte este formată din segmente cumulate ce sunt mai mici decât valoarea 1 milimetru.



**DATE DESPRE IMOBILUL NR. 2469**

Oficiul de Cadastru și Publicitate Imobiliară CALARASI  
Biroul de Cadastru și Publicitate Imobiliară Calarasi

**A. Partea I. Descrierea imobilului**

TEREN Extravilan

Adresa: Jud. Calarasi

Nr. Crt	Nr cadastral Nr. topografic	Suprafața* (mp)	Observații / Referințe
A1		Din acte: 8.450 Masurata: 8.358	Sector cadastral:19 Teren neimprejmuit; IMOBILUL PROVINE DINTR-O TARLA CU UN DEFICIT DE SUPRAFATA IN PROCENT DE 1%

**B. Partea II. Proprietari și acte**

Inscrieri privitoare la dreptul de proprietate și alte drepturi reale	Referințe
/	
Act Administrativ nr. 41750, din 24/07/1995 emis de CJSIPT CALARASI;	
B1	A1
Intabulare, drept de PROPRIETATE, dobandit prin Reconstituire, cota actuala 1/1, cota initiala 1/1 1) STINGA T DUMITRU, LIPSA CNP	

**C. Partea III. SARCINI .**

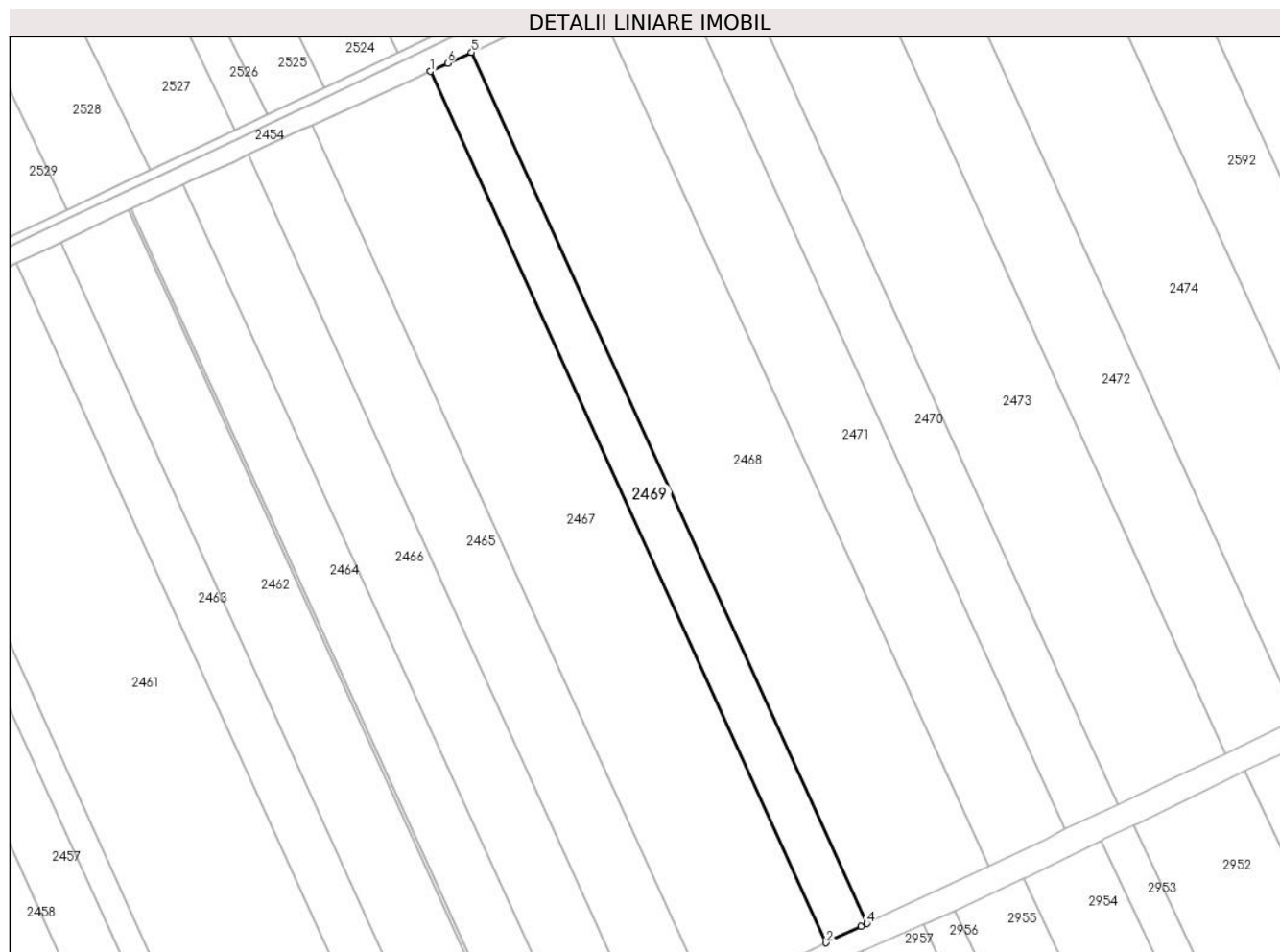
Inscrieri privind dezmembramintele dreptului de proprietate, drepturi reale de garanție și sarcini	Referințe
NU SUNT	

## Anexa Nr. 1 La Partea I

## Teren

Nr cadastral	Suprafața (mp)*	Observații / Referințe
	Din acte: 8.450 Masurata: 8.358	IMOBILUL PROVINE DINTR-O TARLA CU UN DEFICIT DE SUPRAFATA IN PROCENT DE 1%

\* Suprafața este determinată în planul de proiecție Stereo 70.



## Date referitoare la teren

Crt	Categorie folosință	Intra vilan	Suprafața (mp)	Tarla	Parcelă	Nr. topo	Observații / Referințe
1	arabil	NU	8.358	35/1	10	-	

## Lungime Segmente

1) Valorile lungimilor segmentelor sunt obținute din proiecție în plan.

Punct început	X / Y	Punct sfârșit	X / Y	Lungime segment (** (m)
1	704.983,206 318.157,077	2	705.156,866 317.774,525	420.124
2	705.156,866 317.774,525	3	705.172,19 317.781,746	16.94
3	705.172,19 317.781,746	4	705.174,867 317.783,003	2.957
4	705.174,867 317.783,003	5	705.001,267 318.165,424	419.98
5	705.001,267 318.165,424	6	704.990,77 318.160,652	11.531

Punct început	X / Y	Punct sfârșit	X / Y	Lungime segment (** (m)
6	704.990,77 318.160,652	1	704.983,206 318.157,077	8.366

\*\* Lungimile segmentelor sunt determinate în planul de proiecție Stereo 70 și sunt rotunjite la 1 milimetru.

\*\*\* Distanța dintre puncte este formată din segmente cumulate ce sunt mai mici decât valoarea 1 milimetru.





**DATE DESPRE IMOBILUL NR. 2470**

Oficiul de Cadastru și Publicitate Imobiliară CALARASI  
Biroul de Cadastru și Publicitate Imobiliară Calarasi

**A. Partea I. Descrierea imobilului**

TEREN Extravilan

Adresa: Jud. Calarasi

Nr. Crt	Nr cadastral Nr. topografic	Suprafața* (mp)	Observații / Referințe
A1	20599	Din acte: 10.969 Masurata: 10.805	Sector cadastral:19 Teren neimprijmit;

**B. Partea II. Proprietari și acte**

Inscrieri privitoare la dreptul de proprietate și alte drepturi reale		Referințe
<b>35976 / 11/12/2009</b>		
Act Notarial nr. 3507, din 10/12/2009 emis de BNP MITACHE IULIANA ADRIANA;		
B7	Intabulare, drept de PROPRIETATE, dobandit prin Conventie, cota actuala 1/1, cota initiala 1/1 1) DOBRE VIRGIL, SOT 2) DOBRE MIHAELA-VIRGINIA, SOTIE; LIPSA CNP	A1

**C. Partea III. SARCINI**

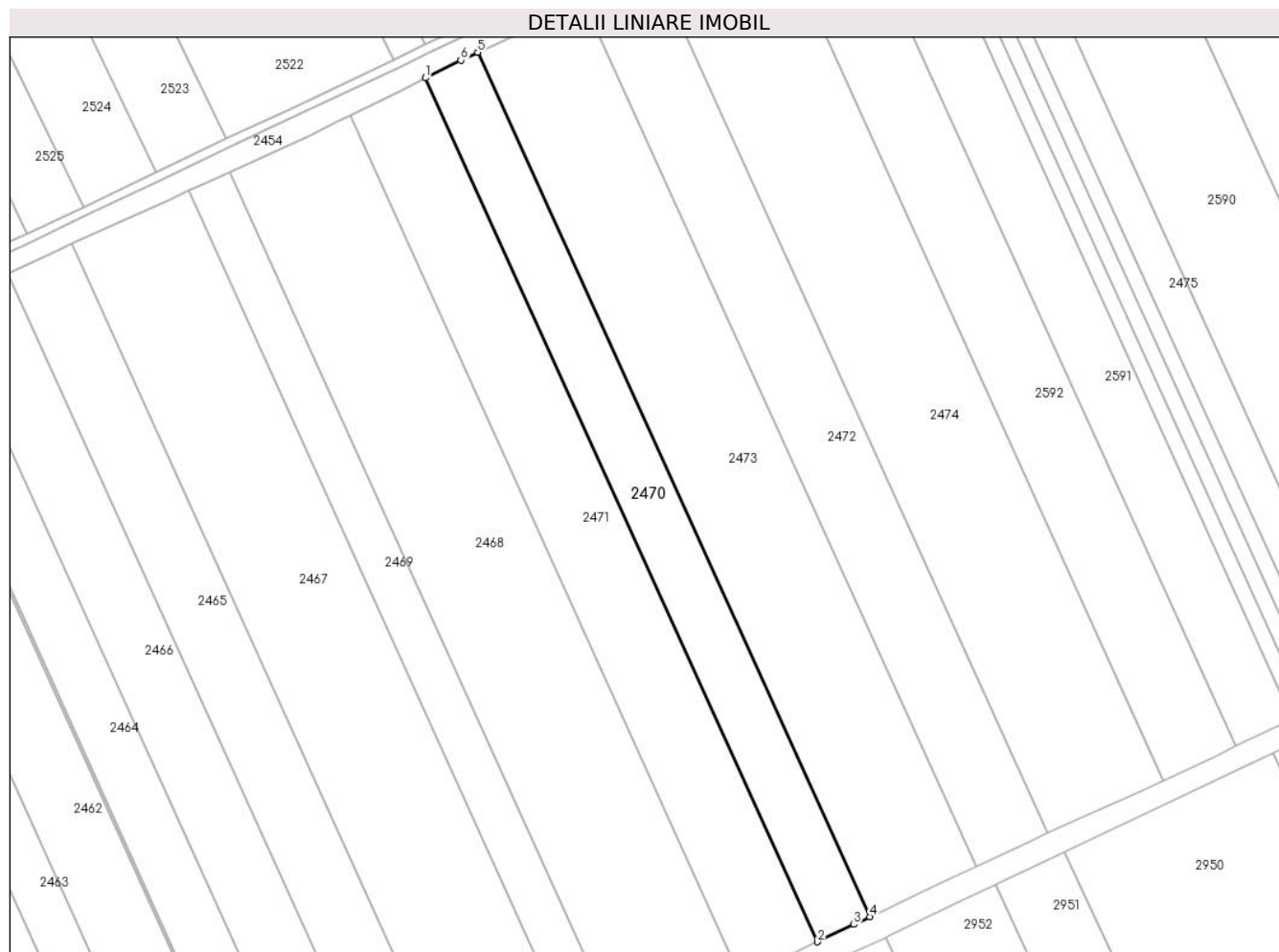
Inscrieri privind dezmembramintele dreptului de proprietate, drepturi reale de garanție și sarcini		Referințe
<b>66005 / 20/12/2013</b>		
Act Notarial nr. 4666, din 19/12/2013 emis de NP SERBAN ANGELICA VALENTINA;		
C1	Intabulare, drept de IPOTECA, Valoare:192730 RONsi celelalte obligatii de plata aferente Contractului de credit nr. 6574/19.12.2013 1) SC AGRICOVER CREDIT IFN SA, CIF:22940237	A1
<b>30821 / 18/06/2020</b>		
Act Notarial nr. 1375, din 16/06/2020 emis de NP Tutuianu Dana Cristina;		
C2	Intabulare, drept de IPOTECA, Valoare:261860 RON- si celelalte obligatii de plata aferente Actului aditional nr. 7/16.06.2020 la Contractul de credit nr. 6574/19.12.2013 1) SOCIETATEA AGRICOVER CREDIT IFN SA, CIF:9999999999999, LIPSA CUI	A1
<b>29881 / 25/05/2023</b>		
Act Notarial nr. 640, din 24/05/2023 emis de Banateanu Casandra Liana + anexa;		
C3	Intabulare, drept de IPOTECA, Valoare:899040 LEIsi celelalte obligatii de plata aferente creditului acordat in baza Contractului de credit nr. 2004241/17.05.2023 1) AGRICOVER CREDIT IFN SA, CIF:9999999999999, LIPSA CUI	A1

## Anexa Nr. 1 La Partea I

## Teren

Nr cadastral	Suprafața (mp)*	Observații / Referințe
20599	Din acte: 10.969 Masurata: 10.805	

\* Suprafața este determinată în planul de proiecție Stereo 70.



## Date referitoare la teren

Crt	Categorie folosință	Intra vilan	Suprafața (mp)	Tarla	Parcelă	Nr. topo	Observații / Referințe
1	arabil	NU	10.805	35/1	13	-	IN TP 42191 TARLAUA 74/1, PARCELA 13

## Lungime Segmente

1) Valorile lungimilor segmentelor sunt obținute din proiecție în plan.

Punct început	X / Y	Punct sfârșit	X / Y	Lungime segment (** (m)
1	705.088,262 318.206,991	2	705.261,963 317.824,347	420.224
2	705.261,963 317.824,347	3	705.277,965 317.832,04	17.755
3	705.277,965 317.832,04	4	705.285,147 317.835,451	7.951
4	705.285,147 317.835,451	5	705.111,336 318.218,337	420.49

Punct început	X / Y	Punct sfârșit	X / Y	Lungime segment (** (m)
5	705.111,336 318.218,337	6	705.103,862 318.214,843	8.25
6	705.103,862 318.214,843	1	705.088,262 318.206,991	17.465

\*\* Lungimile segmentelor sunt determinate în planul de proiecție Stereo 70 și sunt rotunjite la 1 milimetru.

\*\*\* Distanța dintre puncte este formată din segmente cumulate ce sunt mai mici decât valoarea 1 milimetru.



**DATE DESPRE IMOBILUL NR. 2471**

Oficiul de Cadastru și Publicitate Imobiliară CALARASI  
Biroul de Cadastru și Publicitate Imobiliară Calarasi

**A. Partea I. Descrierea imobilului**

TEREN Extravilan

Adresa: Jud. Calarasi

Nr. Crt	Nr cadastral Nr. topografic	Suprafața* (mp)	Observații / Referințe
A1	21625	Din acte: 15.917 Masurata: 15.679	Sector cadastral:19 Teren neimprejmuit;

**B. Partea II. Proprietari și acte**

Inscrieri privitoare la dreptul de proprietate și alte drepturi reale		Referințe
<b>46803 / 15/12/2011</b>		
Act Notarial nr. 2743, din 14/12/2011 emis de BNP MARIA DANA CHIRU;		
B4	Intabulare, drept de PROPRIETATE, dobandit prin Conventie, cota actuala 1/1, cota initiala 1/1 1) SC APOLLO PROPERTIES SRL, CIF:19163688	A1

**C. Partea III. SARCINI .**

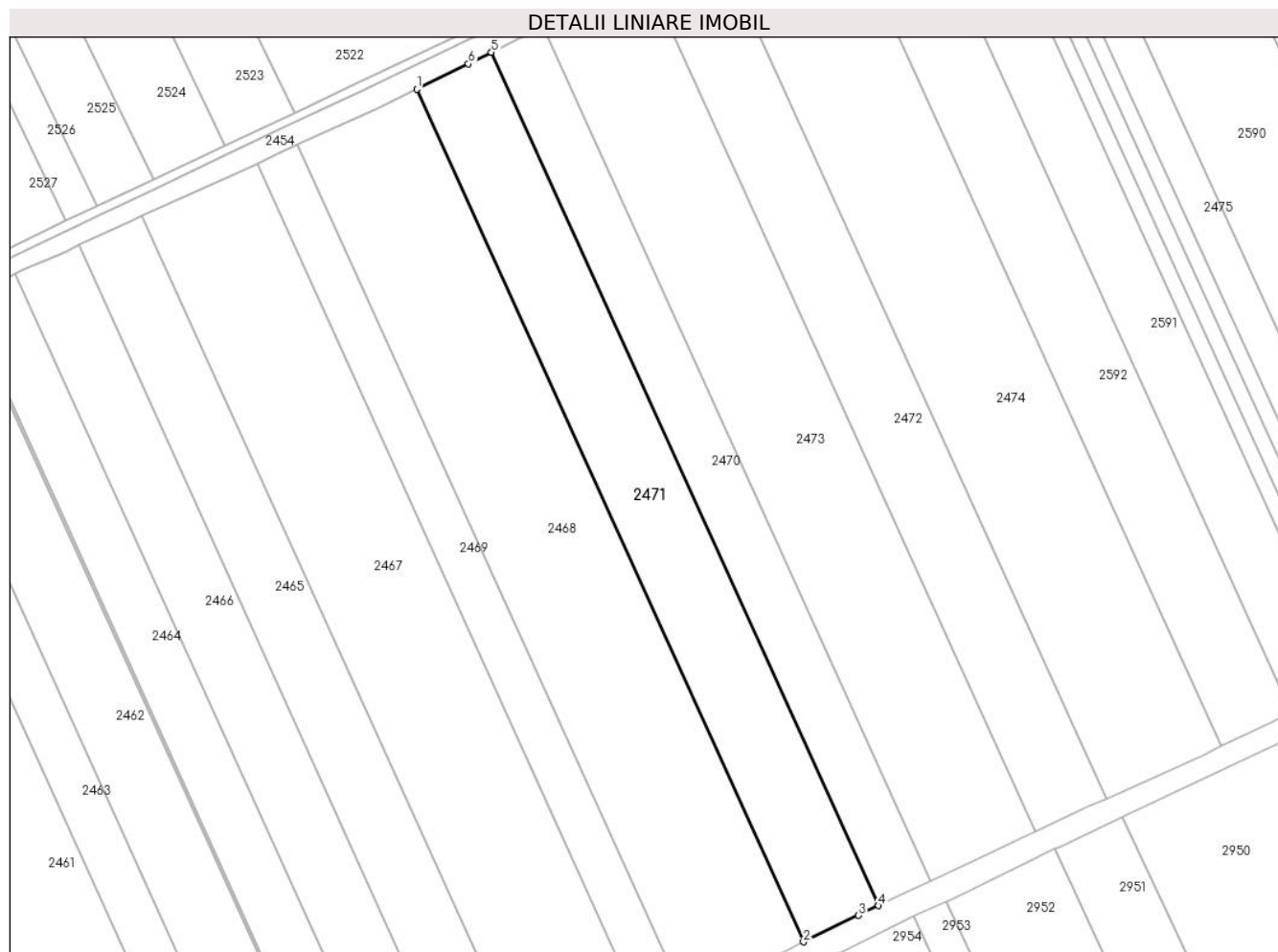
Inscrieri privind dezmembramintele dreptului de proprietate, drepturi reale de garanție și sarcini	Referințe
NU SUNT	

## Anexa Nr. 1 La Partea I

## Teren

Nr cadastral	Suprafața (mp)*	Observații / Referințe
21625	Din acte: 15.917 Masurata: 15.679	

\* Suprafața este determinată în planul de proiecție Stereo 70.



## Date referitoare la teren

Crt	Categorie folosință	Intravilan	Suprafața (mp)	Tarla	Parcelă	Nr. topo	Observații / Referințe
1	arabil	NU	15.679	35/1	12	-	

## Lungime Segmente

1) Valorile lungimilor segmentelor sunt obținute din proiecție în plan.

Punct început	X / Y	Punct sfârșit	X / Y	Lungime segment (** (m)
1	705.054,737 318.190,532	2	705.228,307 317.808,178	419.906
2	705.228,307 317.808,178	3	705.253,026 317.820,05	27.422
3	705.253,026 317.820,05	4	705.261,963 317.824,347	9.916
4	705.261,963 317.824,347	5	705.088,262 318.206,991	420.224

Punct început	X / Y	Punct sfârșit	X / Y	Lungime segment (** (m)
5	705.088,262 318.206,991	6	705.077,941 318.201,797	11.554
6	705.077,941 318.201,797	1	705.054,737 318.190,532	25.794

\*\* Lungimile segmentelor sunt determinate în planul de proiecție Stereo 70 și sunt rotunjite la 1 milimetru.

\*\*\* Distanța dintre puncte este formată din segmente cumulate ce sunt mai mici decât valoarea 1 milimetru.





**DATE DESPRE IMOBILUL NR. 2472**

Oficiul de Cadastru și Publicitate Imobiliară CALARASI  
Biroul de Cadastru și Publicitate Imobiliară Calarasi

**A. Partea I. Descrierea imobilului**

TEREN Extravilan

Adresa: Jud. Calarasi

Nr. Crt	Nr cadastral Nr. topografic	Suprafața* (mp)	Observații / Referințe
A1	21252	Din acte: 15.000 Masurata: 14.776	Sector cadastral:19 Teren neimprejmuit;

**B. Partea II. Proprietari și acte**

Inscrieri privitoare la dreptul de proprietate și alte drepturi reale		Referințe
<b>9746 / 21/03/2011</b>		
Act Notarial nr. 623, din 17/03/2011 emis de BNP CHIRU MARIA DANA;		
B5	Intabulare, drept de PROPRIETATE, dobandit prin Conventie, cota actuala 1/1, cota initiala 1/1 1) SC APOLLO PROPERTIES SRL, CIF:19163688	A1

**C. Partea III. SARCINI .**

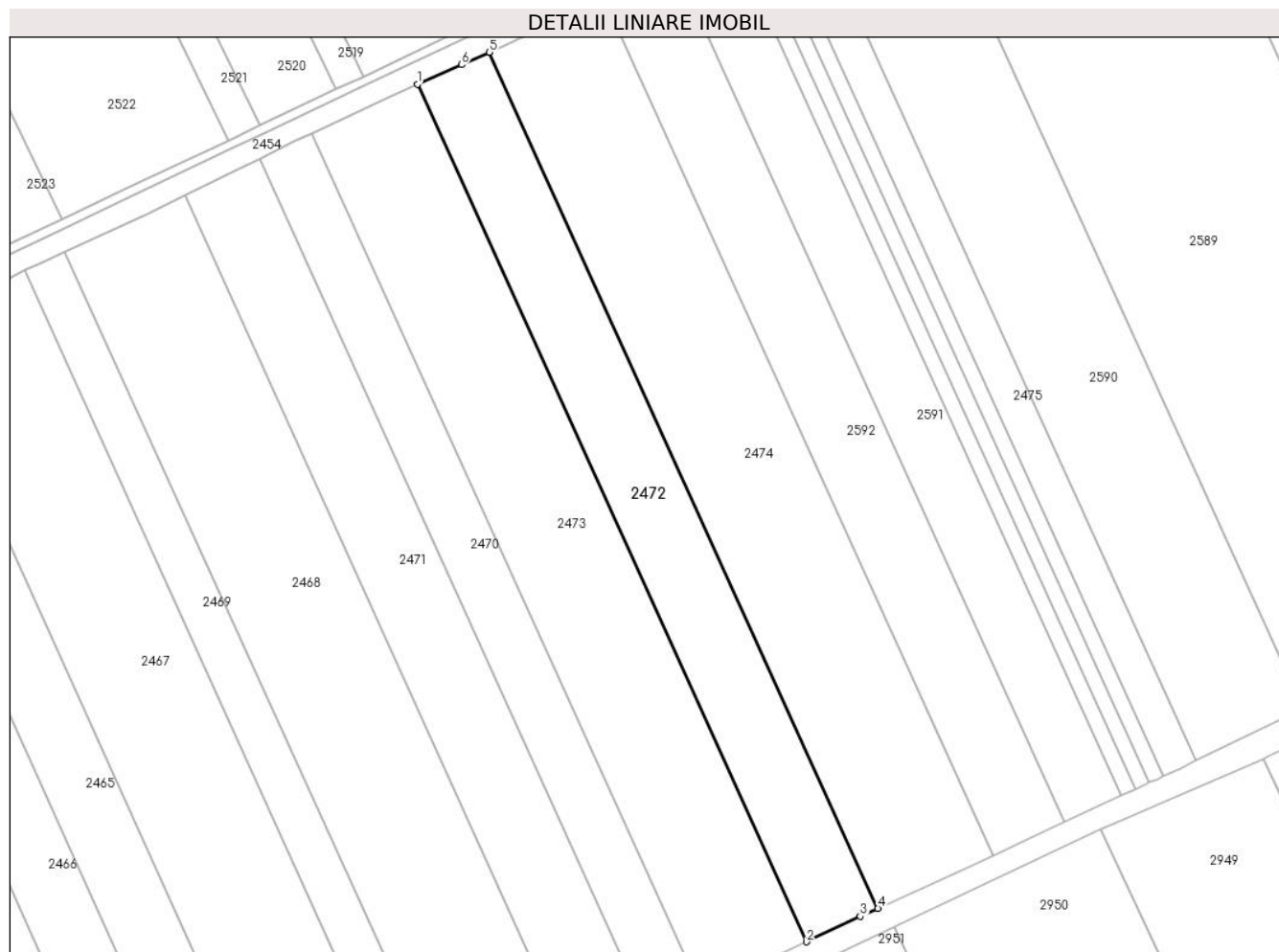
Inscrieri privind dezmembramintele dreptului de proprietate, drepturi reale de garanție și sarcini	Referințe
NU SUNT	

## Anexa Nr. 1 La Partea I

## Teren

Nr cadastral	Suprafața (mp)*	Observații / Referințe
21252	Din acte: 15.000 Masurata: 14.776	

\* Suprafața este determinată în planul de proiecție Stereo 70.



## Date referitoare la teren

Crt	Categorie folosință	Intravilan	Suprafața (mp)	Tarla	Parcelă	Nr. topo	Observații / Referințe
1	arabil	NU	14.776	35/1	15	-	

## Lungime Segmente

1) Valorile lungimilor segmentelor sunt obținute din proiecție în plan.

Punct început	X / Y	Punct sfârșit	X / Y	Lungime segment (** (m)
1	705.158,53 318.240,12	2	705.332,187 317.857,573	420.118
2	705.332,187 317.857,573	3	705.356,314 317.868,894	26.651
3	705.356,314 317.868,894	4	705.364,107 317.872,424	8.555
4	705.364,107 317.872,424	5	705.190,736 318.254,341	419.426

Punct început	X / Y	Punct sfârșit	X / Y	Lungime segment (** (m)
5	705.190,736 318.254,341	6	705.178,236 318.248,8	13.673
6	705.178,236 318.248,8	1	705.158,53 318.240,12	21.533

\*\* Lungimile segmentelor sunt determinate în planul de proiecție Stereo 70 și sunt rotunjite la 1 milimetru.

\*\*\* Distanța dintre puncte este formată din segmente cumulate ce sunt mai mici decât valoarea 1 milimetru.



**DATE DESPRE IMOBILUL NR. 2473**

Oficiul de Cadastru și Publicitate Imobiliară CALARASI  
Biroul de Cadastru și Publicitate Imobiliară Calarasi

**A. Partea I. Descrierea imobilului**

TEREN Extravilan

Adresa: Jud. Calarasi

Nr. Crt	Nr cadastral Nr. topografic	Suprafața* (mp)	Observații / Referințe
A1	21206	Din acte: 22.180 Masurata: 21.849	Sector cadastral:19 Teren neimprejmuit;

**B. Partea II. Proprietari și acte**

Inscrieri privitoare la dreptul de proprietate și alte drepturi reale		Referințe
<b>5980 / 21/02/2011</b>		
Act Notarial nr. 413, din 17/02/2011 emis de BNP CHIRU MARIA DANA;		
B4	Intabulare, drept de PROPRIETATE, dobandit prin Conventie, cota actuala 1/1, cota initiala 1/1 1) SC APOLLO PROPERTIES SRL, CIF:19163688	A1

**C. Partea III. SARCINI .**

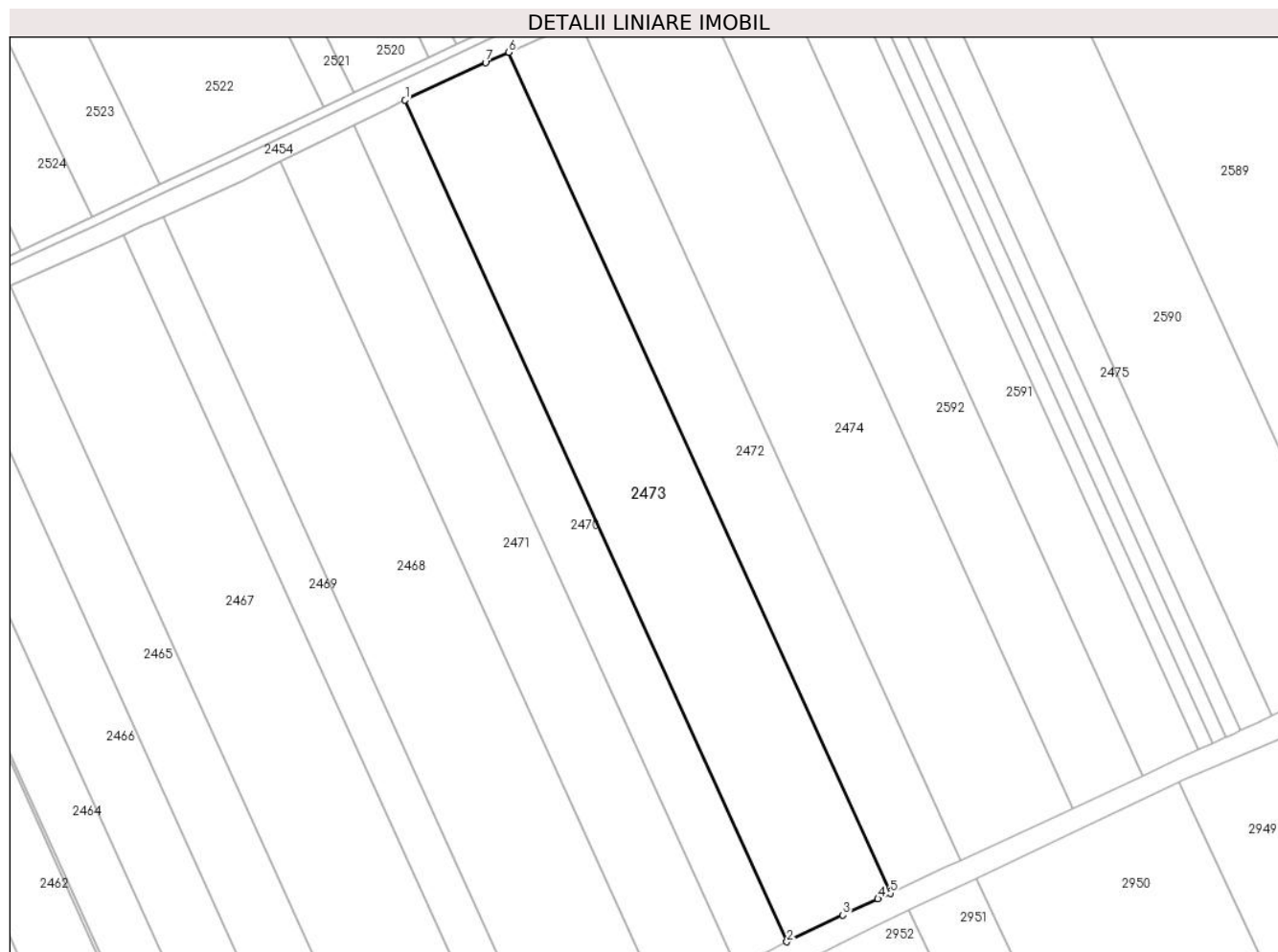
Inscrieri privind dezmembramintele dreptului de proprietate, drepturi reale de garanție și sarcini	Referințe
NU SUNT	

## Anexa Nr. 1 La Partea I

## Teren

Nr cadastral	Suprafața (mp)*	Observații / Referințe
21206	Din acte: 22.180 Masurata: 21.849	

\* Suprafața este determinată în planul de proiecție Stereo 70.



## Date referitoare la teren

Crt	Categorie folosință	Intravilan	Suprafața (mp)	Tarla	Parcelă	Nr. topo	Observații / Referințe
1	arabil	NU	21.849	35/1	14	-	

## Lungime Segmente

1) Valorile lungimilor segmentelor sunt obținute din proiecție în plan.

Punct început	X / Y	Punct sfârșit	X / Y	Lungime segment (** (m)
1	705.111,336 318.218,337	2	705.285,147 317.835,451	420.49
2	705.285,147 317.835,451	3	705.310,598 317.847,542	28.177
3	705.310,598 317.847,542	4	705.326,63 317.854,965	17.667
4	705.326,63 317.854,965	5	705.332,187 317.857,573	6.139

Punct început	X / Y	Punct sfârșit	X / Y	Lungime segment (** (m)
5	705.332,187 317.857,573	6	705.158,53 318.240,12	420.118
6	705.158,53 318.240,12	7	705.147,98 318.235,473	11.528
7	705.147,98 318.235,473	1	705.111,336 318.218,337	40.453

\*\* Lungimile segmentelor sunt determinate în planul de proiecție Stereo 70 și sunt rotunjite la 1 milimetru.

\*\*\* Distanța dintre puncte este formată din segmente cumulate ce sunt mai mici decât valoarea 1 milimetru.





**DATE DESPRE IMOBILUL NR. 2474**

Oficiul de Cadastru și Publicitate Imobiliară CALARASI  
Biroul de Cadastru și Publicitate Imobiliară Calarasi

**A. Partea I. Descrierea imobilului**

TEREN Extravilan

Adresa: Jud. Calarasi

Nr. Crt	Nr cadastral Nr. topografic	Suprafața* (mp)	Observații / Referințe
A1	21018	Din acte: 24.046 Masurata: 23.687	Sector cadastral:19 Teren neimprejmuit;

**B. Partea II. Proprietari și acte**

Inscrieri privitoare la dreptul de proprietate și alte drepturi reale		Referințe
<b>27468 / 01/10/2010</b>		
Act Notarial nr. 2104, din 30/09/2010 emis de BNP CHIRU MARIA DANA;		
B5	Intabulare, drept de PROPRIETATE, dobandit prin Conventie, cota actuala 1/1, cota initiala 1/1 1) SC APOLLO PROPERTIES SRL, CIF:19163688	A1

**C. Partea III. SARCINI .**

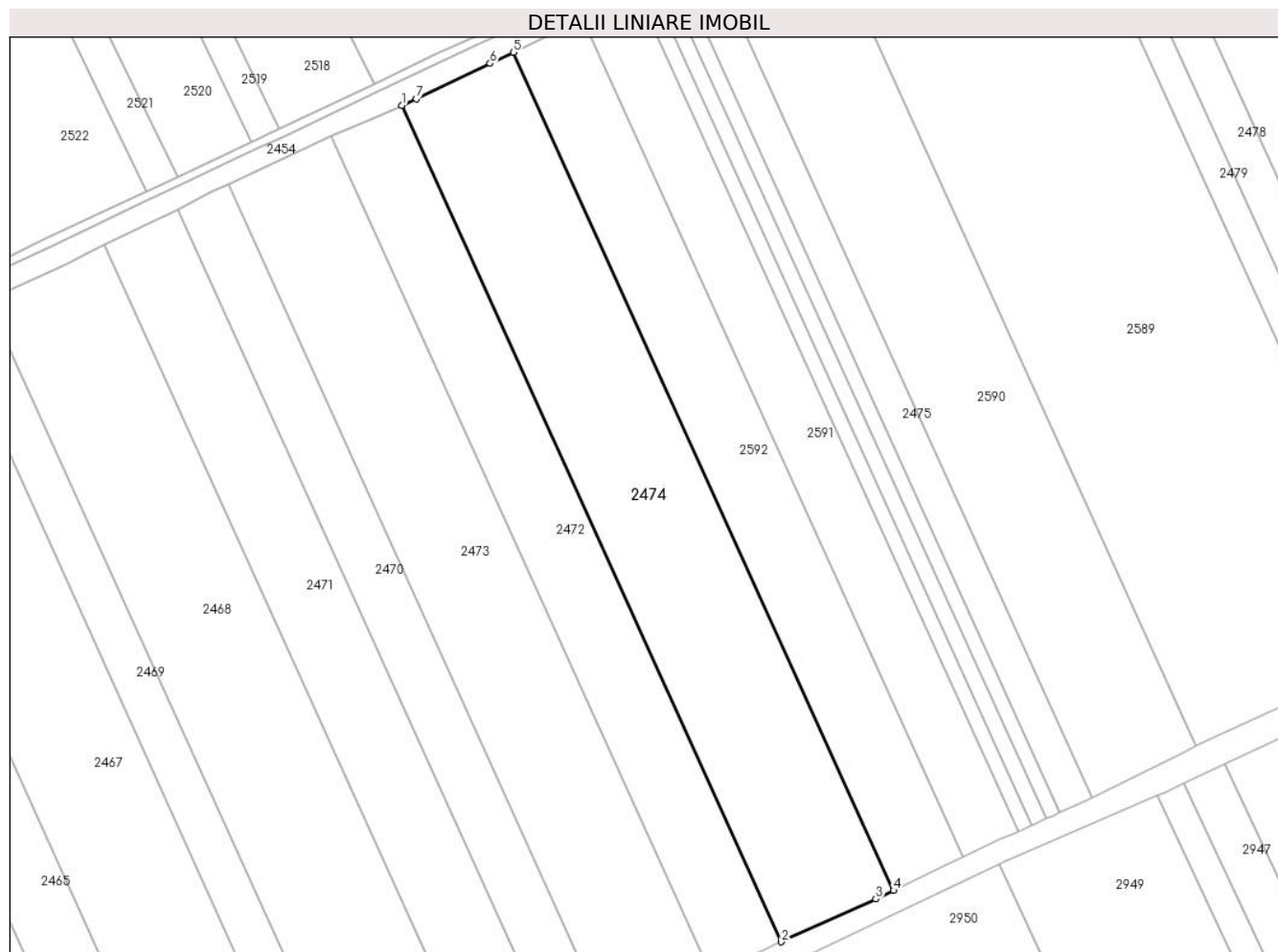
Inscrieri privind dezmembramintele dreptului de proprietate, drepturi reale de garanție și sarcini	Referințe
NU SUNT	

## Anexa Nr. 1 La Partea I

## Teren

Nr cadastral	Suprafața (mp)*	Observații / Referințe
21018	Din acte: 24.046 Masurata: 23.687	

\* Suprafața este determinată în planul de proiecție Stereo 70.



## Date referitoare la teren

Crt	Categorie folosință	Intra vilan	Suprafața (mp)	Tarla	Parcelă	Nr. topo	Observații / Referințe
1	arabil	NU	23.687	35/1	16	-	

## Lungime Segmente

1) Valorile lungimilor segmentelor sunt obținute din proiecție în plan.

Punct început	X / Y	Punct sfârșit	X / Y	Lungime segment (** (m)
1	705.190,736 318.254,341	2	705.364,107 317.872,424	419.426
2	705.364,107 317.872,424	3	705.407,299 317.891,992	47.418
3	705.407,299 317.891,992	4	705.415,435 317.895,844	9.002
4	705.415,435 317.895,844	5	705.241,688 318.278,589	420.335

Punct început	X / Y	Punct sfârșit	X / Y	Lungime segment (** (m)
5	705.241,688 318.278,589	6	705.231,064 318.273,48	11.789
6	705.231,064 318.273,48	7	705.197,409 318.257,298	37.343
7	705.197,409 318.257,298	1	705.190,736 318.254,341	7.299

\*\* Lungimile segmentelor sunt determinate în planul de proiecție Stereo 70 și sunt rotunjite la 1 milimetru.

\*\*\* Distanța dintre puncte este formată din segmente cumulate ce sunt mai mici decât valoarea 1 milimetru.



**DATE DESPRE IMOBILUL NR. 2475**

Oficiul de Cadastru și Publicitate Imobiliară CALARASI  
Biroul de Cadastru și Publicitate Imobiliară Calarasi

**A. Partea I. Descrierea imobilului**

TEREN Extravilan

Adresa: Jud. Calarasi

Nr. Crt	Nr cadastral Nr. topografic	Suprafața* (mp)	Observații / Referințe
A1		Din acte: 6.900 Masurata: 6.825	Sector cadastral:19 Teren neimprejmuit; IMOBILUL PROVINE DINTR-O TARLA CU UN DEFICIT DE SUPRAFATA IN PROCENT DE 1%

**B. Partea II. Proprietari și acte**

Inscrieri privitoare la dreptul de proprietate și alte drepturi reale		Referințe
/		
Act Administrativ nr. 42102, din 29/05/1996 emis de CJSIPT CALARASI;		
B1	Intabulare, drept de PROPRIETATE, dobandit prin Reconstituire, cota actuala 1/1, cota initiala 1/1 1) BUGA GIGEL, LIPSA CNP 2) BUGA COSTEL, LIPSA CNP 3) MARIN ECATERINA, LIPSA CNP 4) BUGA STELUTA, LIPSA CNP 5) BUGA MITA, LIPSA CNP 6) BUGA LUCIAN, LIPSA CNP 7) BUGA MIHAI, LIPSA CNP 8) BUGA NECULAI, LIPSA CNP 9) BUGA TUDOR, LIPSA CNP 10) BUGA ELENA, LIPSA CNP	A1

**C. Partea III. SARCINI .**

Inscrieri privind dezmembramintele dreptului de proprietate, drepturi reale de garanție și sarcini	Referințe
NU SUNT	

## Anexa Nr. 1 La Partea I

## Teren

Nr cadastral	Suprafața (mp)*	Observații / Referințe
	Din acte: 6.900 Masurata: 6.825	IMOBILUL PROVINE DINTR-O TARLA CU UN DEFICIT DE SUPRAFATA IN PROCENT DE 1%

\* Suprafața este determinată în planul de proiecție Stereo 70.

## DETALII LINIARE IMOBIL



## Date referitoare la teren

Crt	Categorie folosință	Intra vilan	Suprafața (mp)	Tarla	Parcelă	Nr. topo	Observații / Referințe
1	arabil	NU	6.825	35/1	20	-	

## Lungime Segmente

1) Valorile lungimilor segmentelor sunt obținute din proiecție în plan.

Punct început	X / Y	Punct sfârșit	X / Y	Lungime segment (** (m)
1	705.317,786 318.314,111	2	705.491,451 317.931,546	420.137
2	705.491,451 317.931,546	3	705.499,166 317.934,947	8.431
3	705.499,166 317.934,947	4	705.506,187 317.938,374	7.813
4	705.506,187 317.938,374	5	705.332,489 318.321,012	420.218
5	705.332,489 318.321,012	6	705.330,225 318.319,875	2.533

Punct început	X / Y	Punct sfârșit	X / Y	Lungime segment (** (m)
6	705.330,225 318.319,875	1	705.317,786 318.314,111	13.71

\*\* Lungimile segmentelor sunt determinate în planul de proiecție Stereo 70 și sunt rotunjite la 1 milimetru.

\*\*\* Distanța dintre puncte este formată din segmente cumulate ce sunt mai mici decât valoarea 1 milimetru.





**DATE DESPRE IMOBILUL NR. 2476**

Oficiul de Cadastru și Publicitate Imobiliară CALARASI  
Biroul de Cadastru și Publicitate Imobiliară Calarasi

**A. Partea I. Descrierea imobilului**

TEREN Extravilan

Adresa: Jud. Calarasi, T 35/1 P 19

Nr. Crt	Nr cadastral Nr. topografic	Suprafața* (mp)	Observații / Referințe
A1	25174	Din acte: 2.961 Masurata: 2.917	Sector cadastral:19 Teren neimprejmuit;

**B. Partea II. Proprietari și acte**

Inscrieri privitoare la dreptul de proprietate și alte drepturi reale		Referințe
<b>26419 / 29/04/2024</b>		
Act Notarial nr. 251, din 24/04/2024 emis de Chiru Maria Dana;		
B2	Intabulare, drept de PROPRIETATE, dobandit prin Conventie, cota actuala 1/1, cota initiala 1/1 1) LOLOT COSTEL, casatorit, bun propriu	A1
B3	se noteaza faptul ca imobil de la A1 constituie patrimoniu de afectatiune 1) LOLOT COSTEL INTREPRINDERE INDIVIDUALA, CIF:11674814	A1

**C. Partea III. SARCINI .**

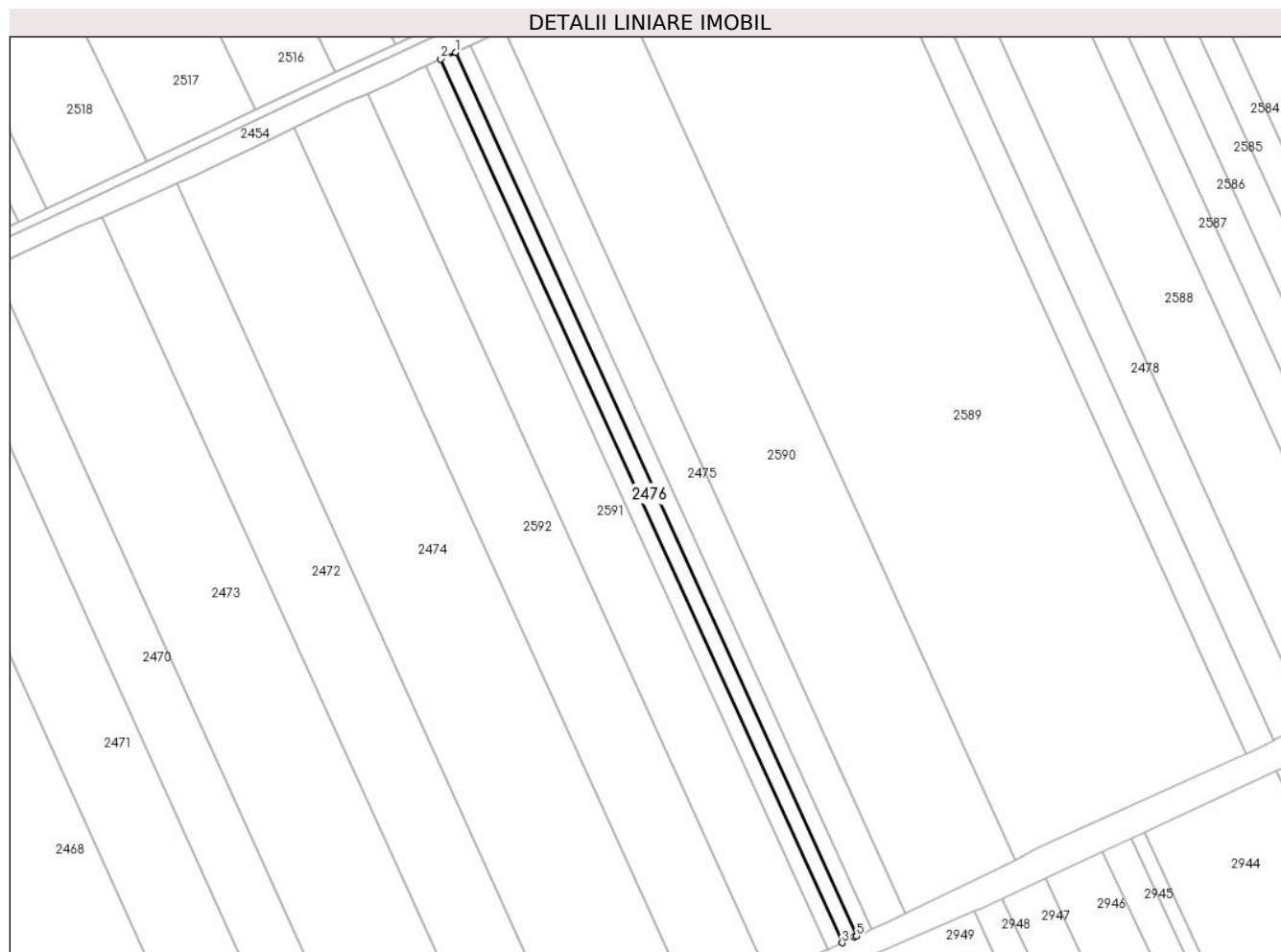
Inscrieri privind dezmembramintele dreptului de proprietate, drepturi reale de garanție și sarcini	Referințe
NU SUNT	

## Anexa Nr. 1 La Partea I

## Teren

Nr cadastral	Suprafața (mp)*	Observații / Referințe
25174	Din acte: 2.961 Masurata: 2.917	

\* Suprafața este determinată în planul de proiecție Stereo 70.



## Date referitoare la teren

Crt	Categorie folosință	Intra vilan	Suprafața (mp)	Tarla	Parcelă	Nr. topo	Observații / Referințe
1	arabil	NU	2.917	35/1	19	-	

## Lungime Segmente

1) Valorile lungimilor segmentelor sunt obținute din proiecție în plan.

Punct început	X / Y	Punct sfârșit	X / Y	Lungime segment (** (m)
1	705.311,484 318.311,2	2	705.305,175 318.308,299	6.944
2	705.305,175 318.308,299	3	705.478,832 317.925,752	420.118
3	705.478,832 317.925,752	4	705.484,276 317.928,383	6.046
4	705.484,276 317.928,383	5	705.485,099 317.928,746	0.899
5	705.485,099 317.928,746	1	705.311,484 318.311,2	420.016

**\*\* Lungimile segmentelor sunt determinate în planul de proiecție Stereo 70 și sunt rotunjite la 1 milimetru.**

**\*\*\* Distanța dintre puncte este formată din segmente cumulate ce sunt mai mici decât valoarea 1 milimetru.**



**DATE DESPRE IMOBILUL NR. 2477**

Oficiul de Cadastru și Publicitate Imobiliară CALARASI  
Biroul de Cadastru și Publicitate Imobiliară Calarasi

**A. Partea I. Descrierea imobilului**

TEREN Extravilan

Adresa: Jud. Calarasi

Nr. Crt	Nr cadastral Nr. topografic	Suprafața* (mp)	Observații / Referințe
A1	21432	Din acte: 2.961 Masurata: 2.917	Sector cadastral:19 Teren neimprejmuit;

**B. Partea II. Proprietari și acte**

Inscrieri privitoare la dreptul de proprietate și alte drepturi reale		Referințe
<b>41647 / 11/11/2011</b>		
Act Notarial nr. 2473, din 09/11/2011 emis de BNP MARIA DANA CHIRU;		
B2	Intabulare, drept de PROPRIETATE, dobandit prin Conventie, cota actuala 1/1, cota initiala 1/1 1) SC APOLLO PROPERTIES SRL, CIF:19163688	A1

**C. Partea III. SARCINI .**

Inscrieri privind dezmembramintele dreptului de proprietate, drepturi reale de garanție și sarcini	Referințe
NU SUNT	

## Anexa Nr. 1 La Partea I

## Teren

Nr cadastral	Suprafața (mp)*	Observații / Referințe
21432	Din acte: 2.961 Masurata: 2.917	

\* Suprafața este determinată în planul de proiecție Stereo 70.



## Date referitoare la teren

Crt	Categorie folosință	Intra vilan	Suprafața (mp)	Tarla	Parcelă	Nr. topo	Observații / Referințe
1	arabil	NU	2.917	35/1	19	-	

## Lungime Segmente

1) Valorile lungimilor segmentelor sunt obținute din proiecție în plan.

Punct început	X / Y	Punct sfârșit	X / Y	Lungime segment (** (m)
1	705.298,867 318.305,399	2	705.472,58 317.922,73	420.252
2	705.472,58 317.922,73	3	705.478,832 317.925,752	6.944
3	705.478,832 317.925,752	4	705.305,175 318.308,299	420.118
4	705.305,175 318.308,299	1	705.298,867 318.305,399	6.943

**\*\* Lungimile segmentelor sunt determinate în planul de proiecție Stereo 70 și sunt rotunjite la 1 milimetru.**

**\*\*\* Distanța dintre puncte este formată din segmente cumulate ce sunt mai mici decât valoarea 1 milimetru.**





**DATE DESPRE IMOBILUL NR. 2478**

Oficiul de Cadastru și Publicitate Imobiliară CALARASI  
Biroul de Cadastru și Publicitate Imobiliară Calarasi

**A. Partea I. Descrierea imobilului**

TEREN Extravilan

Adresa: Jud. Calarasi

Nr. Crt	Nr cadastral Nr. topografic	Suprafața* (mp)	Observații / Referințe
A1	20920	Din acte: 7.500 Masurata: 7.388	Sector cadastral:19 Teren neimprejmut;

**B. Partea II. Proprietari și acte**

Inscrieri privitoare la dreptul de proprietate și alte drepturi reale		Referințe
<b>19162 / 19/07/2010</b>		
Act Notarial nr. 1559, din 15/07/2010 emis de BNP CHIRU MARIA DANA;		
B7	Intabulare, drept de PROPRIETATE, dobandit prin Conventie, cota actuala 1/1, cota initiala 1/1 1) SC APOLLO PROPERTIES SRL, CIF:19163688	A1

**C. Partea III. SARCINI .**

Inscrieri privind dezmembramintele dreptului de proprietate, drepturi reale de garanție și sarcini	Referințe
NU SUNT	

## Anexa Nr. 1 La Partea I

## Teren

Nr cadastral	Suprafața (mp)*	Observații / Referințe
20920	Din acte: 7.500 Masurata: 7.388	

\* Suprafața este determinată în planul de proiecție Stereo 70.



## Date referitoare la teren

Crt	Categorie folosință	Intra vilan	Suprafața (mp)	Tarla	Parcelă	Nr. topo	Observații / Referințe
1	arabil	NU	7.388	35/1	24	-	

## Lungime Segmente

1) Valorile lungimilor segmentelor sunt obținute din proiecție în plan.

Punct început	X / Y	Punct sfârșit	X / Y	Lungime segment (** (m)
1	705.491,9 318.396,807	2	705.665,978 318.013,331	421.138
2	705.665,978 318.013,331	3	705.666,493 318.013,578	0.571
3	705.666,493 318.013,578	4	705.681,754 318.021,03	16.983
4	705.681,754 318.021,03	5	705.507,805 318.404,222	420.826
5	705.507,805 318.404,222	6	705.500,192 318.400,744	8.37

Punct început	X / Y	Punct sfârșit	X / Y	Lungime segment (** (m)
6	705.500,192 318.400,744	1	705.491,9 318.396,807	9.179

\*\* Lungimile segmentelor sunt determinate în planul de proiecție Stereo 70 și sunt rotunjite la 1 milimetru.

\*\*\* Distanța dintre puncte este formată din segmente cumulate ce sunt mai mici decât valoarea 1 milimetru.



**DATE DESPRE IMOBILUL NR. 2479**

Oficiul de Cadastru și Publicitate Imobiliară CALARASI  
Biroul de Cadastru și Publicitate Imobiliară Calarasi

**A. Partea I. Descrierea imobilului**

TEREN Extravilan

Adresa: Jud. Calarasi

Nr. Crt	Nr cadastral Nr. topografic	Suprafața* (mp)	Observații / Referințe
A1	23897	Din acte: 5.804 Masurata: 5.717	Sector cadastral:19 Teren neimprijmit;

**B. Partea II. Proprietari și acte**

Inscrieri privitoare la dreptul de proprietate și alte drepturi reale		Referințe
<b>30399 / 21/06/2018</b>		
Act Notarial nr. 2124, din 20/06/2018 emis de Serban Angelica Valentina;		
B2	Intabulare, drept de PROPRIETATE, dobandit prin Conventie, cota actuala 1/1, cota initiala 1/1 1) <b>SOCIETATEA IORDAGROMAD SRL</b> , CIF:31388760	A1
<b>30400 / 21/06/2018</b>		
Act Notarial nr. 2125, din 20/06/2018 emis de Serban Angelica Valentina;		
B3	se noteaza interdictiile de instrainare, grevare (incluzand orice sarcini sau transmiterea oricarui dezmembramant al dreptului de proprietate), inchiriere, dezmembrare, alipire, demolare, construire, restructurare si amenajare 1) <b>RAIFFEISEN BANK SA</b> , CIF:361820	A1

**C. Partea III. SARCINI**

Inscrieri privind dezmembramintele dreptului de proprietate, drepturi reale de garanție și sarcini		Referințe
<b>30400 / 21/06/2018</b>		
Act Notarial nr. 2125, din 20/06/2018 emis de Serban Angelica Valentina;		
C1	Intabulare, drept de IPOTECA, Valoare:150000 LEI+ celelalte obligatii de plata aferente Contractului de credit nr. 50956/C/2017, 1) <b>RAIFFEISEN BANK SA</b> , CIF:361820	A1

## Anexa Nr. 1 La Partea I

## Teren

Nr cadastral	Suprafața (mp)*	Observații / Referințe
23897	Din acte: 5.804 Masurata: 5.717	

\* Suprafața este determinată în planul de proiecție Stereo 70.



## Date referitoare la teren

Crt	Categorie folosință	Intra vilan	Suprafața (mp)	Tarla	Parcelă	Nr. topo	Observații / Referințe
1	arabil	NU	5.717	35/1	23	-	

## Lungime Segmente

1) Valorile lungimilor segmentelor sunt obținute din proiecție în plan.

Punct început	X / Y	Punct sfârșit	X / Y	Lungime segment (** (m)
1	705.479,641 318.390,97	2	705.653,709 318.007,517	421.113
2	705.653,709 318.007,517	3	705.656,33 318.008,707	2.878
3	705.656,33 318.008,707	4	705.665,978 318.013,331	10.699
4	705.665,978 318.013,331	5	705.491,9 318.396,807	421.138
5	705.491,9 318.396,807	6	705.482,557 318.392,372	10.342

Punct început	X / Y	Punct sfârșit	X / Y	Lungime segment (** (m)
6	705.482,557 318.392,372	1	705.479,641 318.390,97	3.236

\*\* Lungimile segmentelor sunt determinate în planul de proiecție Stereo 70 și sunt rotunjite la 1 milimetru.

\*\*\* Distanța dintre puncte este formată din segmente cumulate ce sunt mai mici decât valoarea 1 milimetru.





**DATE DESPRE IMOBILUL NR. 2480**

Oficiul de Cadastru și Publicitate Imobiliară CALARASI  
Biroul de Cadastru și Publicitate Imobiliară Calarasi

**A. Partea I. Descrierea imobilului**

TEREN Extravilan

Adresa: Jud. Calarasi

Nr. Crt	Nr cadastral Nr. topografic	Suprafața* (mp)	Observații / Referințe
A1	20571	Din acte: 17.981 Masurata: 17.712	Sector cadastral:19 Teren neimprejmuit;

**B. Partea II. Proprietari și acte**

Inscrieri privitoare la dreptul de proprietate și alte drepturi reale		Referințe
<b>24826 / 24/08/2009</b>		
Act Notarial nr. 2208, din 20/08/2009 emis de BNP CHIRU DANA MARIA;		
B4	Intabulare, drept de PROPRIETATE, dobandit prin Conventie, cota actuala 1/1, cota initiala 1/1 1) SC APOLLO PROPERTIES SRL, CIF:19163688	A1

**C. Partea III. SARCINI .**

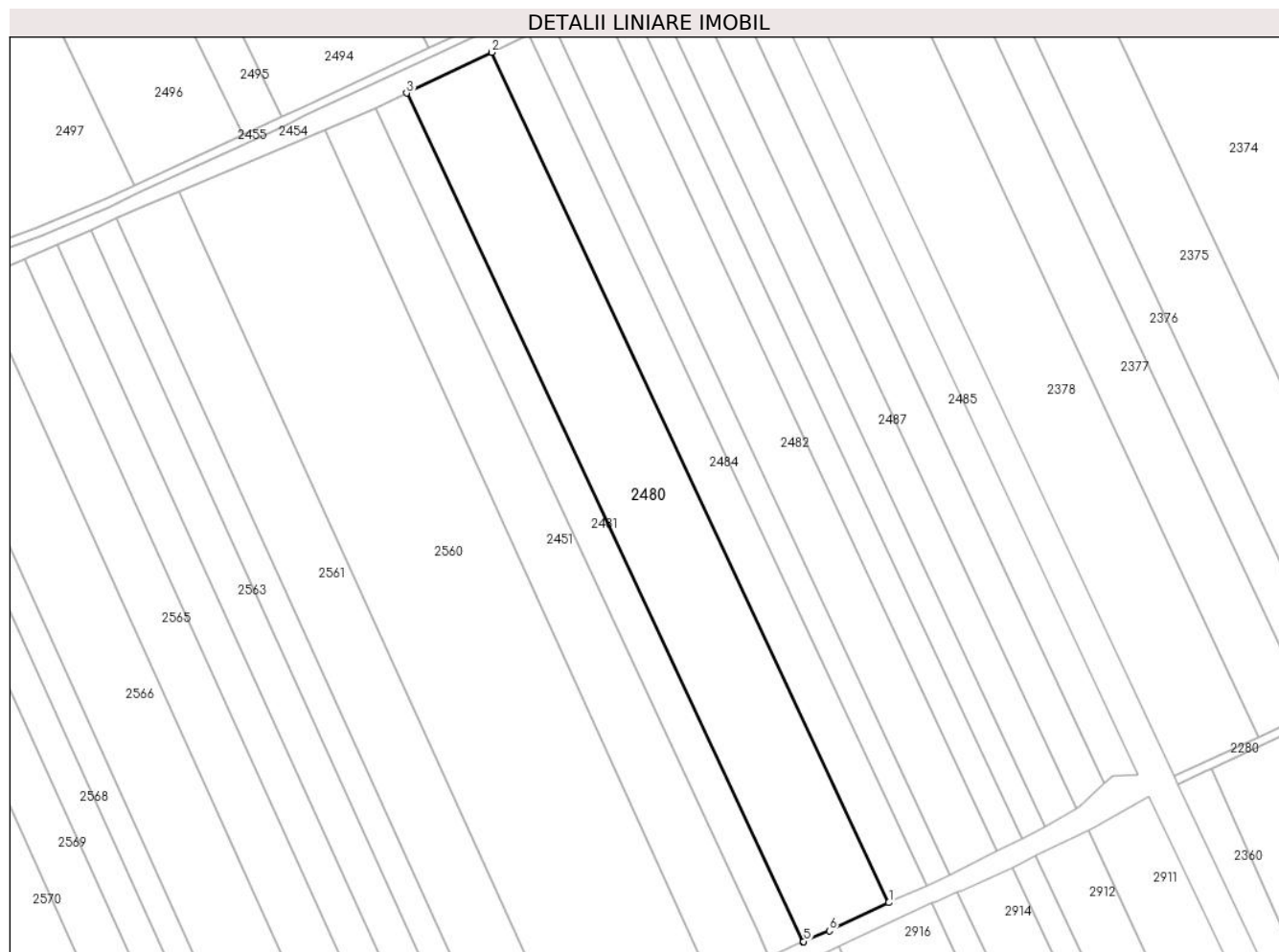
Inscrieri privind dezmembramintele dreptului de proprietate, drepturi reale de garanție și sarcini	Referințe
NU SUNT	

## Anexa Nr. 1 La Partea I

## Teren

Nr cadastral	Suprafața (mp)*	Observații / Referințe
20571	Din acte: 17.981 Masurata: 17.712	

\* Suprafața este determinată în planul de proiecție Stereo 70.



## Date referitoare la teren

Crt	Categorie folosință	Intravilan	Suprafața (mp)	Tarla	Parcelă	Nr. topo	Observații / Referințe
1	arabil	NU	17.712	35	57	-	

## Lungime Segmente

1) Valorile lungimilor segmentelor sunt obținute din proiecție în plan.

Punct început	X / Y	Punct sfârșit	X / Y	Lungime segment (** (m)
1	706.371,419 318.342,34	2	706.193,679 318.722,579	419.73
2	706.193,679 318.722,579	3	706.155,606 318.704,336	42.218
3	706.155,606 318.704,336	4	706.333,011 318.324,812	418.94
4	706.333,011 318.324,812	5	706.333,389 318.324,99	0.418

Punct început	X / Y	Punct sfârșit	X / Y	Lungime segment (** (m)
5	706.333,389 318.324,99	6	706.344,871 318.329,741	12.426
6	706.344,871 318.329,741	1	706.371,419 318.342,34	29.386

\*\* Lungimile segmentelor sunt determinate în planul de proiecție Stereo 70 și sunt rotunjite la 1 milimetru.

\*\*\* Distanța dintre puncte este formată din segmente cumulate ce sunt mai mici decât valoarea 1 milimetru.



**DATE DESPRE IMOBILUL NR. 2481**

Oficiul de Cadastru și Publicitate Imobiliară CALARASI  
Biroul de Cadastru și Publicitate Imobiliară Calarasi

**A. Partea I. Descrierea imobilului**

TEREN Extravilan

Adresa: Jud. Calarasi

Nr. Crt	Nr cadastral Nr. topografic	Suprafața* (mp)	Observații / Referințe
A1	20175	Din acte: 6.826 Masurata: 6.725	Sector cadastral:19 Teren neimprejmuit;

**B. Partea II. Proprietari și acte**

Inscrieri privitoare la dreptul de proprietate și alte drepturi reale		Referințe
<b>33430 / 08/12/2008</b>		
Act Notarial nr. 2887, din 04/12/2008 emis de BNP CHIRU MARIA DANA;		
B5	Intabulare, drept de PROPRIETATE, dobandit prin Conventie, cota actuala 1/1, cota initiala 1/1 1) SC APOLLO PROPERTIES SRL, CIF:19163688	A1

**C. Partea III. SARCINI .**

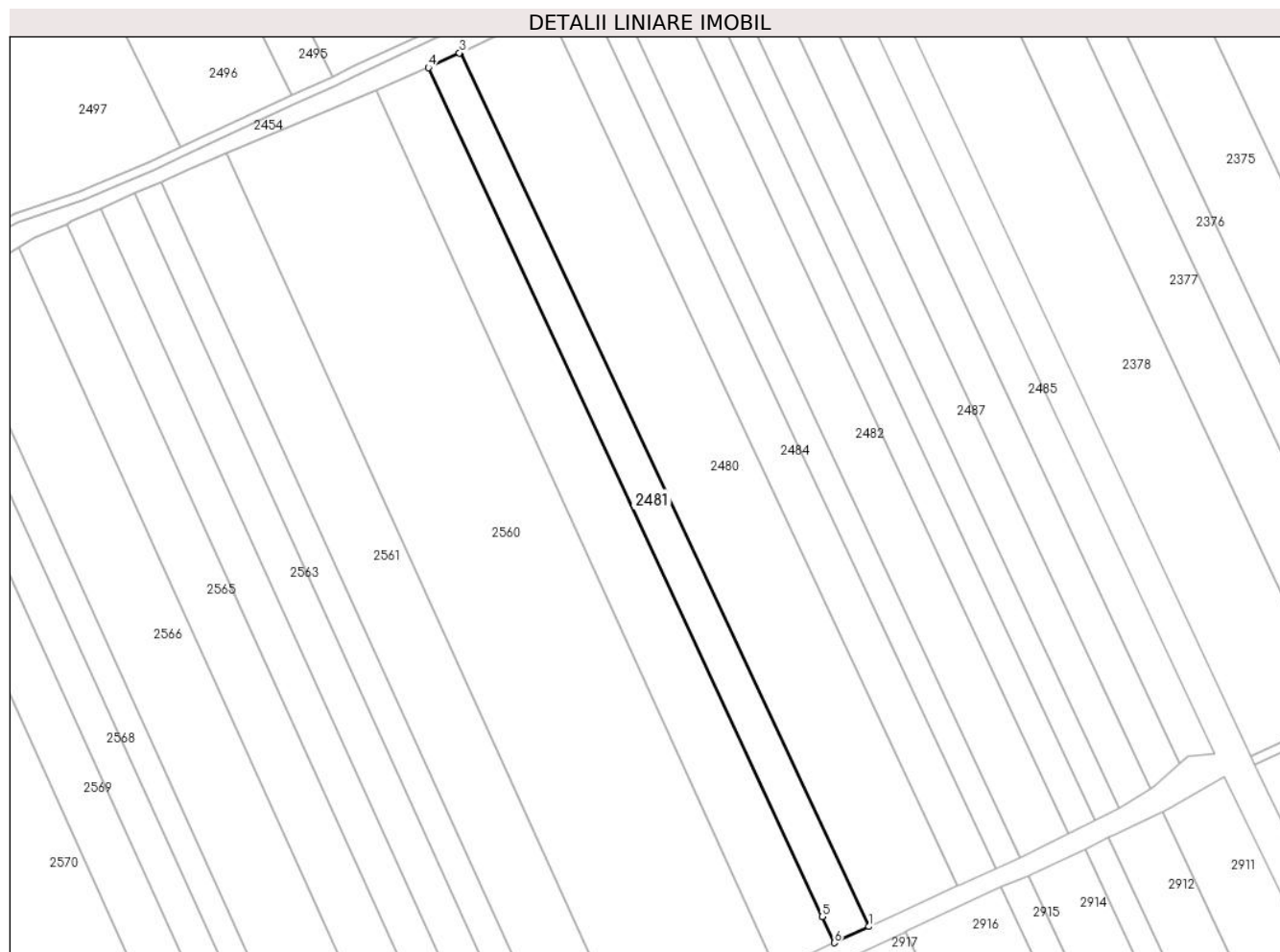
Inscrieri privind dezmembramintele dreptului de proprietate, drepturi reale de garanție și sarcini	Referințe
NU SUNT	

## Anexa Nr. 1 La Partea I

## Teren

Nr cadastral	Suprafața (mp)*	Observații / Referințe
20175	Din acte: 6.826 Masurata: 6.725	

\* Suprafața este determinată în planul de proiecție Stereo 70.



## Date referitoare la teren

Crt	Categorie folosință	Intra vilan	Suprafața (mp)	Tarla	Parcelă	Nr. topo	Observații / Referințe
1	arabil	NU	6.725	35	56	-	

## Lungime Segmente

1) Valorile lungimilor segmentelor sunt obținute din proiecție în plan.

Punct început	X / Y	Punct sfârșit	X / Y	Lungime segment (** (m)
1	706.333,011 318.324,812	2	706.155,606 318.704,336	418.94
2	706.155,606 318.704,336	3	706.155,12 318.704,103	0.539
3	706.155,12 318.704,103	4	706.141,66 318.697,711	14.901
4	706.141,66 318.697,711	5	706.312,67 318.329,052	406.391
5	706.312,67 318.329,052	6	706.317,965 318.317,726	12.503

Punct început	X / Y	Punct sfârșit	X / Y	Lungime segment (** (m)
6	706.317,965 318.317,726	1	706.333,011 318.324,812	16.631

\*\* Lungimile segmentelor sunt determinate în planul de proiecție Stereo 70 și sunt rotunjite la 1 milimetru.

\*\*\* Distanța dintre puncte este formată din segmente cumulate ce sunt mai mici decât valoarea 1 milimetru.





**DATE DESPRE IMOBILUL NR. 2482**

Oficiul de Cadastru și Publicitate Imobiliară CALARASI  
Biroul de Cadastru și Publicitate Imobiliară Calarasi

**A. Partea I. Descrierea imobilului**

TEREN Extravilan

Adresa: Jud. Calarasi

Nr. Crt	Nr cadastral Nr. topografic	Suprafața* (mp)	Observații / Referințe
A1	20493	Din acte: 10.000 Masurata: 9.852	Sector cadastral:19 Teren neimprejmuit;

**B. Partea II. Proprietari și acte**

Inscrieri privitoare la dreptul de proprietate și alte drepturi reale		Referințe
<b>18662 / 17/06/2009</b>		
Act Notarial nr. 1485, din 15/06/2009 emis de NP SESTACOVSKI FLORIN ADRIAN;		
B2	Intabulare, drept de PROPRIETATE, dobandit prin Conventie, cota actuala 1/1, cota initiala 1/1 1) CUCU MARCEL, -sot 2) CUCU MARIA, -sotie; LIPSA CNP	A1

**C. Partea III. SARCINI .**

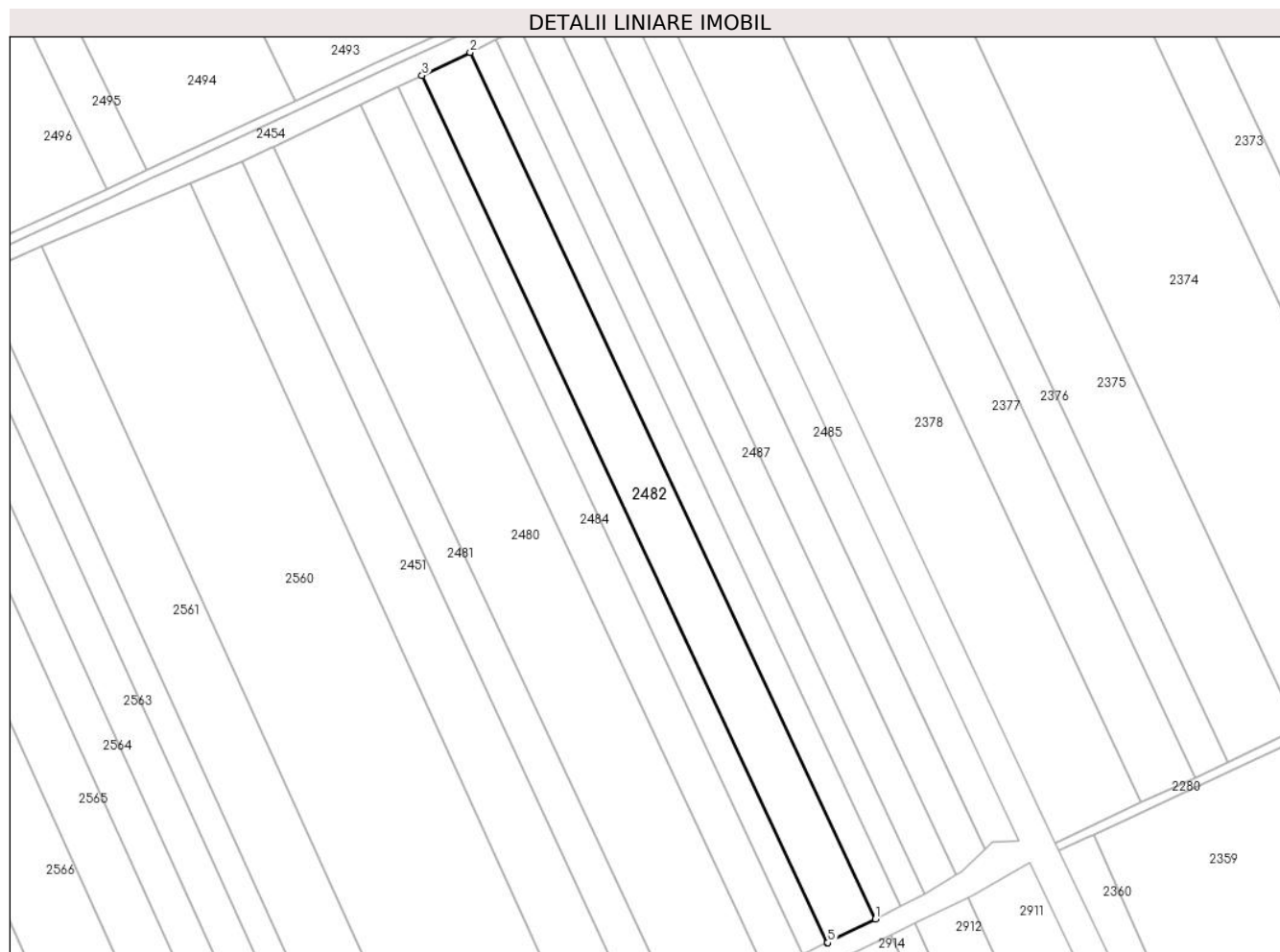
Inscrieri privind dezmembramintele dreptului de proprietate, drepturi reale de garanție și sarcini	Referințe
NU SUNT	

## Anexa Nr. 1 La Partea I

## Teren

Nr cadastral	Suprafața (mp)*	Observații / Referințe
20493	Din acte: 10.000 Masurata: 9.852	

\* Suprafața este determinată în planul de proiecție Stereo 70.



## Date referitoare la teren

Crt	Categorie folosință	Intra vilan	Suprafața (mp)	Tarla	Parcelă	Nr. topo	Observații / Referințe
1	arabil	NU	9.852	35	60	-	

## Lungime Segmente

1) Valorile lungimilor segmentelor sunt obținute din proiecție în plan.

Punct început	X / Y	Punct sfârșit	X / Y	Lungime segment (** (m)
1	706.419,882 318.365,293	2	706.242,04 318.745,751	419.972
2	706.242,04 318.745,751	3	706.220,891 318.735,617	23.452
3	706.220,891 318.735,617	4	706.398,862 318.354,883	420.276
4	706.398,862 318.354,883	5	706.399,059 318.354,975	0.217
5	706.399,059 318.354,975	1	706.419,882 318.365,293	23.239

**\*\* Lungimile segmentelor sunt determinate în planul de proiecție Stereo 70 și sunt rotunjite la 1 milimetru.**

**\*\*\* Distanța dintre puncte este formată din segmente cumulate ce sunt mai mici decât valoarea 1 milimetru.**



**DATE DESPRE IMOBILUL NR. 2483**

Oficiul de Cadastru și Publicitate Imobiliară CALARASI  
Biroul de Cadastru și Publicitate Imobiliară Calarasi

**A. Partea I. Descrierea imobilului**

TEREN Extravilan

Adresa: Jud. Calarasi

Nr. Crt	Nr cadastral Nr. topografic	Suprafața* (mp)	Observații / Referințe
A1	22967	Din acte: 5.000 Masurata: 4.925	Sector cadastral:19 Teren neimprejmuit;

**B. Partea II. Proprietari și acte**

Inscrieri privitoare la dreptul de proprietate și alte drepturi reale		Referințe
<b>39550 / 10/07/2015</b>		
Act Notarial nr. 2462, din 09/07/2015 emis de BIN Tutuianu Dana Cristina;		
B3	Intabulare, drept de PROPRIETATE, dobandit prin Conventie, cota actuala 1/1, cota initiala 1/1 1) CUCU COSTEL, sot 2) CUCU VETA, sotie	A1

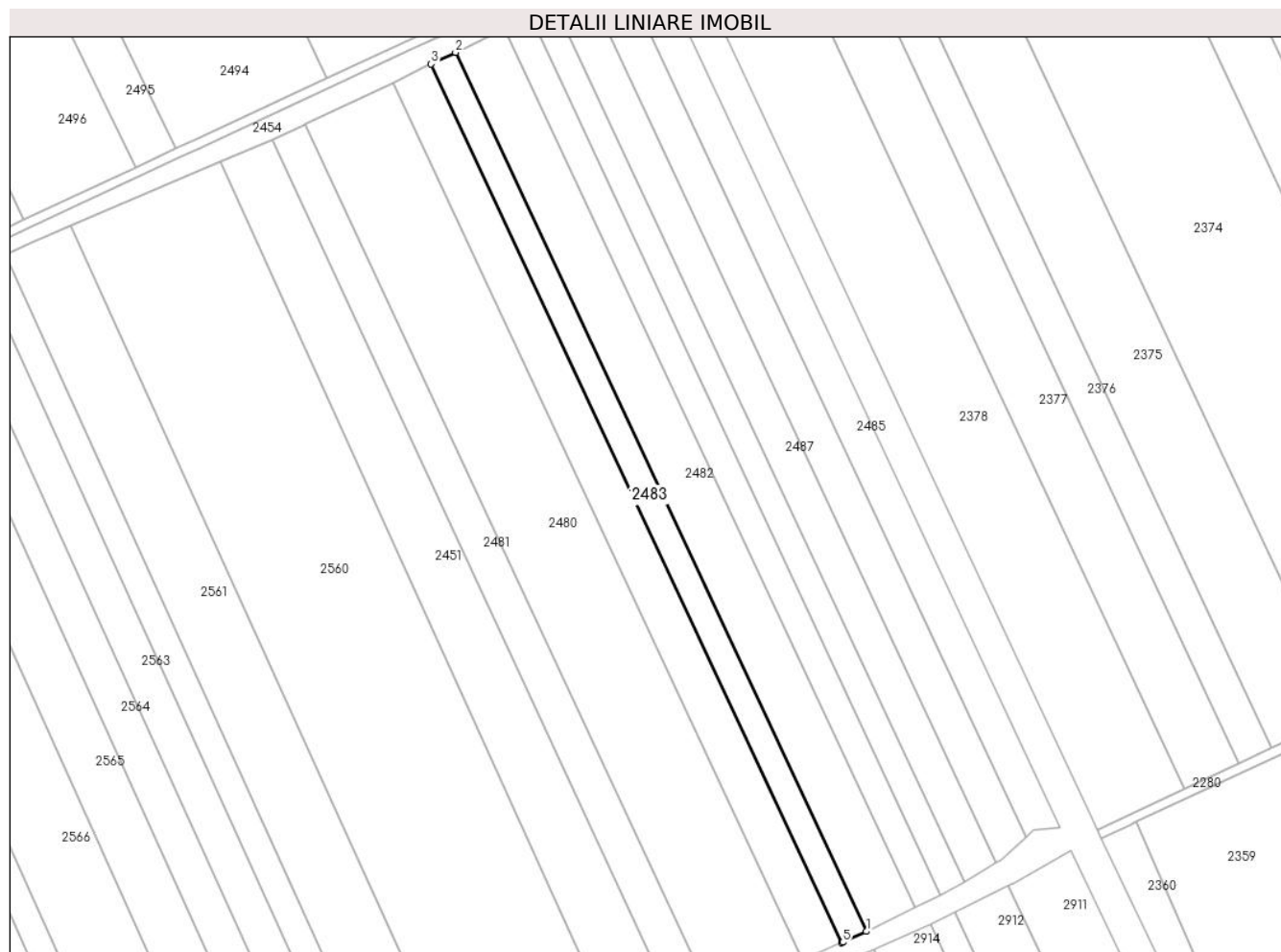
**C. Partea III. SARCINI .**

Inscrieri privind dezmembramintele dreptului de proprietate, drepturi reale de garanție și sarcini	Referințe
NU SUNT	

**Anexa Nr. 1 La Partea I****Teren**

Nr cadastral	Suprafața (mp)*	Observații / Referințe
22967	Din acte: 5.000 Masurata: 4.925	

\* Suprafața este determinată în planul de proiecție Stereo 70.

**Date referitoare la teren**

Crt	Categorie folosință	Intra vilan	Suprafața (mp)	Tarla	Parcelă	Nr. topo	Observații / Referințe
1	arabil	NU	4.925	35	59	-	

**Lungime Segmente**

1) Valorile lungimilor segmentelor sunt obținute din proiecție în plan.

Punct început	X / Y	Punct sfârșit	X / Y	Lungime segment (** (m)
1	706.398,862 318.354,883	2	706.220,891 318.735,617	420.276
2	706.220,891 318.735,617	3	706.210,321 318.730,553	11.72
3	706.210,321 318.730,553	4	706.388,247 318.349,915	420.17
4	706.388,247 318.349,915	5	706.388,66 318.350,101	0.453
5	706.388,66 318.350,101	1	706.398,862 318.354,883	11.267

**\*\* Lungimile segmentelor sunt determinate în planul de proiecție Stereo 70 și sunt rotunjite la 1 milimetru.**

**\*\*\* Distanța dintre puncte este formată din segmente cumulate ce sunt mai mici decât valoarea 1 milimetru.**





**DATE DESPRE IMOBILUL NR. 2484**

Oficiul de Cadastru și Publicitate Imobiliară CALARASI  
Biroul de Cadastru și Publicitate Imobiliară Calarasi

**A. Partea I. Descrierea imobilului**

TEREN Extravilan

Adresa: Jud. Calarasi

Nr. Crt	Nr cadastral Nr. topografic	Suprafața* (mp)	Observații / Referințe
A1		Din acte: 7.866 Masurata: 7.749	Sector cadastral:19 Teren neimprejmuit; IMOBILUL PROVINE DINTR-O TARLA CU UN DEFICIT DE SUPRAFATA IN PROCENT DE 1.5%

**B. Partea II. Proprietari și acte**

Inscrieri privitoare la dreptul de proprietate și alte drepturi reale	Referințe
/	
Act Administrativ nr. 41782, din 24/07/1995 emis de CJSIPT CALARASI;	
B1	A1
Intabulare, drept de PROPRIETATE, dobandit prin Reconstituire, cota actuala 1/1, cota initiala 1/1 1) <b>DINCA N CONSTANTIN</b> , LIPSA CNP	

**C. Partea III. SARCINI .**

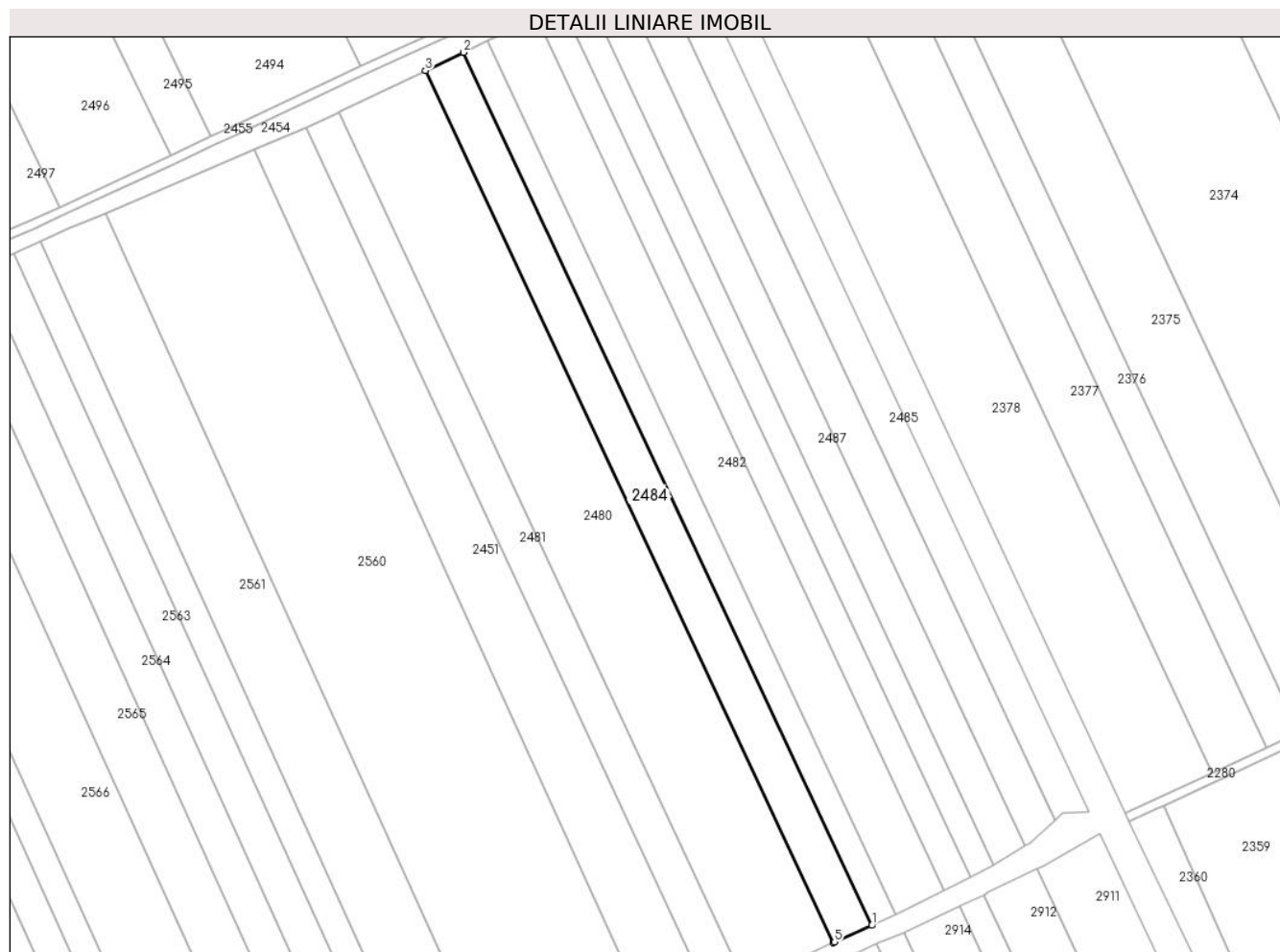
Inscrieri privind dezmembramintele dreptului de proprietate, drepturi reale de garanție și sarcini	Referințe
NU SUNT	

## Anexa Nr. 1 La Partea I

## Teren

Nr cadastral	Suprafața (mp)*	Observații / Referințe
	Din acte: 7.866 Masurata: 7.749	IMOBILUL PROVINE DINTR-O TARLA CU UN DEFICIT DE SUPRAFATA IN PROCENT DE 1.5%

\* Suprafața este determinată în planul de proiecție Stereo 70.



## Date referitoare la teren

Crt	Categorie folosință	Intra vilan	Suprafața (mp)	Tarla	Parcelă	Nr. topo	Observații / Referințe
1	arabil	NU	7.749	35	58	-	

## Lungime Segmente

1) Valorile lungimilor segmentelor sunt obținute din proiecție în plan.

Punct început	X / Y	Punct sfârșit	X / Y	Lungime segment (** (m)
1	706.388,247 318.349,915	2	706.210,321 318.730,553	420.17
2	706.210,321 318.730,553	3	706.193,679 318.722,579	18.454
3	706.193,679 318.722,579	4	706.371,419 318.342,34	419.73
4	706.371,419 318.342,34	5	706.371,999 318.342,615	0.642
5	706.371,999 318.342,615	1	706.388,247 318.349,915	17.813

**\*\* Lungimile segmentelor sunt determinate în planul de proiecție Stereo 70 și sunt rotunjite la 1 milimetru.**

**\*\*\* Distanța dintre puncte este formată din segmente cumulate ce sunt mai mici decât valoarea 1 milimetru.**



**DATE DESPRE IMOBILUL NR. 2485**

Oficiul de Cadastru și Publicitate Imobiliară CALARASI  
Biroul de Cadastru și Publicitate Imobiliară Calarasi

**A. Partea I. Descrierea imobilului**

TEREN Extravilan

Adresa: Jud. Calarasi

Nr. Crt	Nr cadastral Nr. topografic	Suprafața* (mp)	Observații / Referințe
A1	21864	Din acte: 6.400 Masurata: 6.304	Sector cadastral:19 Teren neimprejmuit;

**B. Partea II. Proprietari și acte**

Inscrieri privitoare la dreptul de proprietate și alte drepturi reale		Referințe
<b>29547 / 23/08/2012</b>		
Act Notarial nr. 2442, din 22/08/2012 emis de NP SESTACOVSCI FLORIN ADRIAN;		
B2	Intabulare, drept de PROPRIETATE, dobandit prin Conventie, cota actuala 1/1, cota initiala 1/1 1) SC NUTRESAN SRL, CIF:17111003	A1

**C. Partea III. SARCINI .**

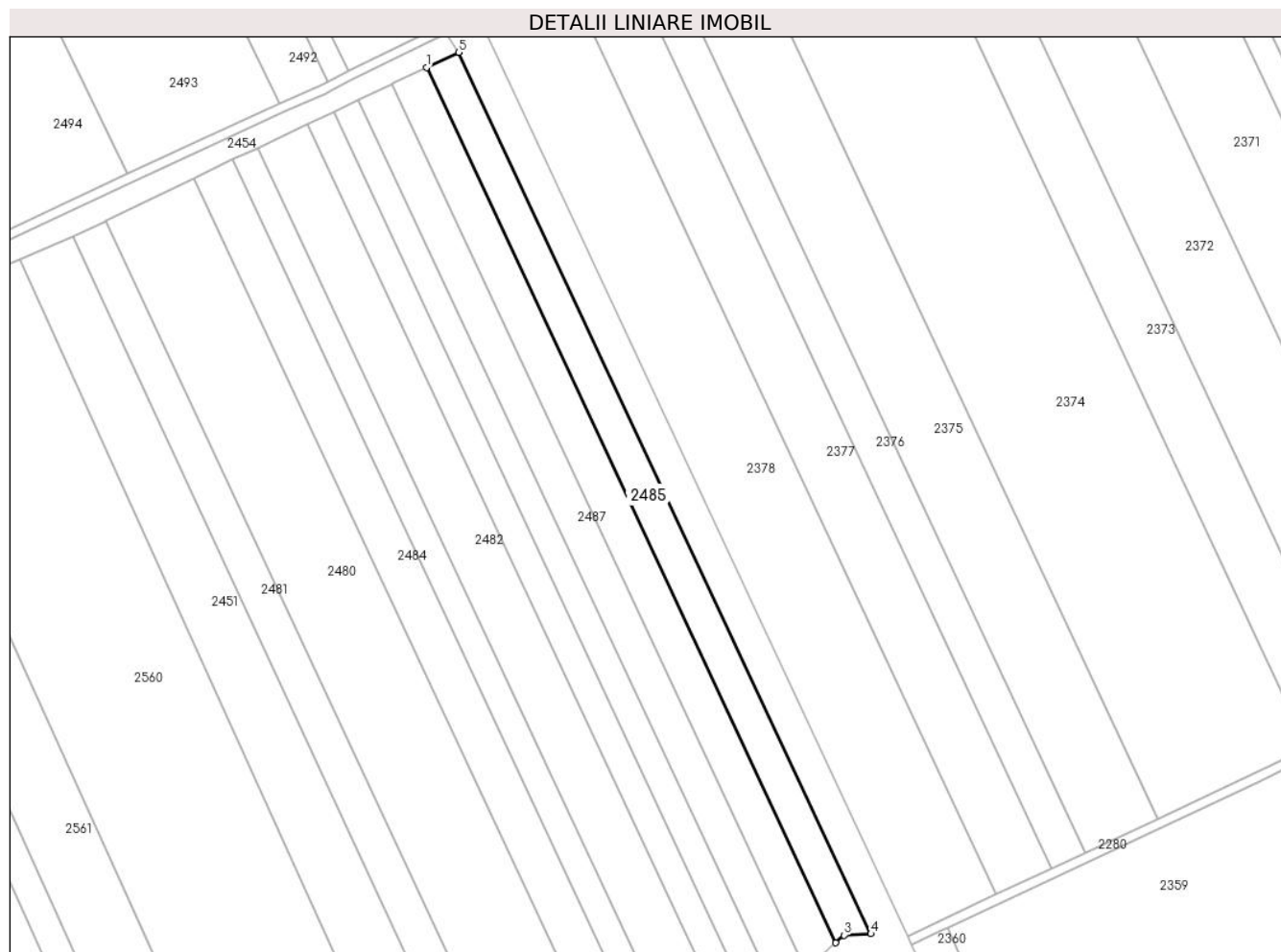
Inscrieri privind dezmembramintele dreptului de proprietate, drepturi reale de garanție și sarcini	Referințe
NU SUNT	

## Anexa Nr. 1 La Partea I

## Teren

Nr cadastral	Suprafața (mp)*	Observații / Referințe
21864	Din acte: 6.400 Masurata: 6.304	

\* Suprafața este determinată în planul de proiecție Stereo 70.



## Date referitoare la teren

Crt	Categorie folosință	Intra vilan	Suprafața (mp)	Tarla	Parcelă	Nr. topo	Observații / Referințe
1	arabil	NU	6.304	35	65	-	

## Lungime Segmente

1) Valorile lungimilor segmentelor sunt obținute din proiecție în plan.

Punct început	X / Y	Punct sfârșit	X / Y	Lungime segment (** (m)
1	706.293,059 318.770,012	2	706.468,005 318.395,748	413.134
2	706.468,005 318.395,748	3	706.471,506 318.398,985	4.768
3	706.471,506 318.398,985	4	706.483,026 318.399,625	11.538
4	706.483,026 318.399,625	5	706.306,88 318.776,454	415.966
5	706.306,88 318.776,454	1	706.293,059 318.770,012	15.249

**\*\* Lungimile segmentelor sunt determinate în planul de proiecție Stereo 70 și sunt rotunjite la 1 milimetru.**

**\*\*\* Distanța dintre puncte este formată din segmente cumulate ce sunt mai mici decât valoarea 1 milimetru.**





**DATE DESPRE IMOBILUL NR. 2486**

Oficiul de Cadastru și Publicitate Imobiliară CALARASI  
Biroul de Cadastru și Publicitate Imobiliară Calarasi

**A. Partea I. Descrierea imobilului**

TEREN Extravilan

Adresa: Jud. Calarasi

Nr. Crt	Nr cadastral Nr. topografic	Suprafața* (mp)	Observații / Referințe
A1	21348	Din acte: 6.909 Masurata: 6.806	Sector cadastral:19 Teren neimprejmuit;

**B. Partea II. Proprietari și acte**

Inscrieri privitoare la dreptul de proprietate și alte drepturi reale		Referințe
<b>24738 / 08/07/2011</b>		
Act Notarial nr. 1518, din 06/07/2011 emis de BNP CHIRU MARIA DANA;		
B2	Intabulare, drept de PROPRIETATE, dobandit prin Conventie, cota actuala 1/1, cota initiala 1/1 1) SC APOLLO PROPERTIES SRL, CIF:19163688	A1

**C. Partea III. SARCINI .**

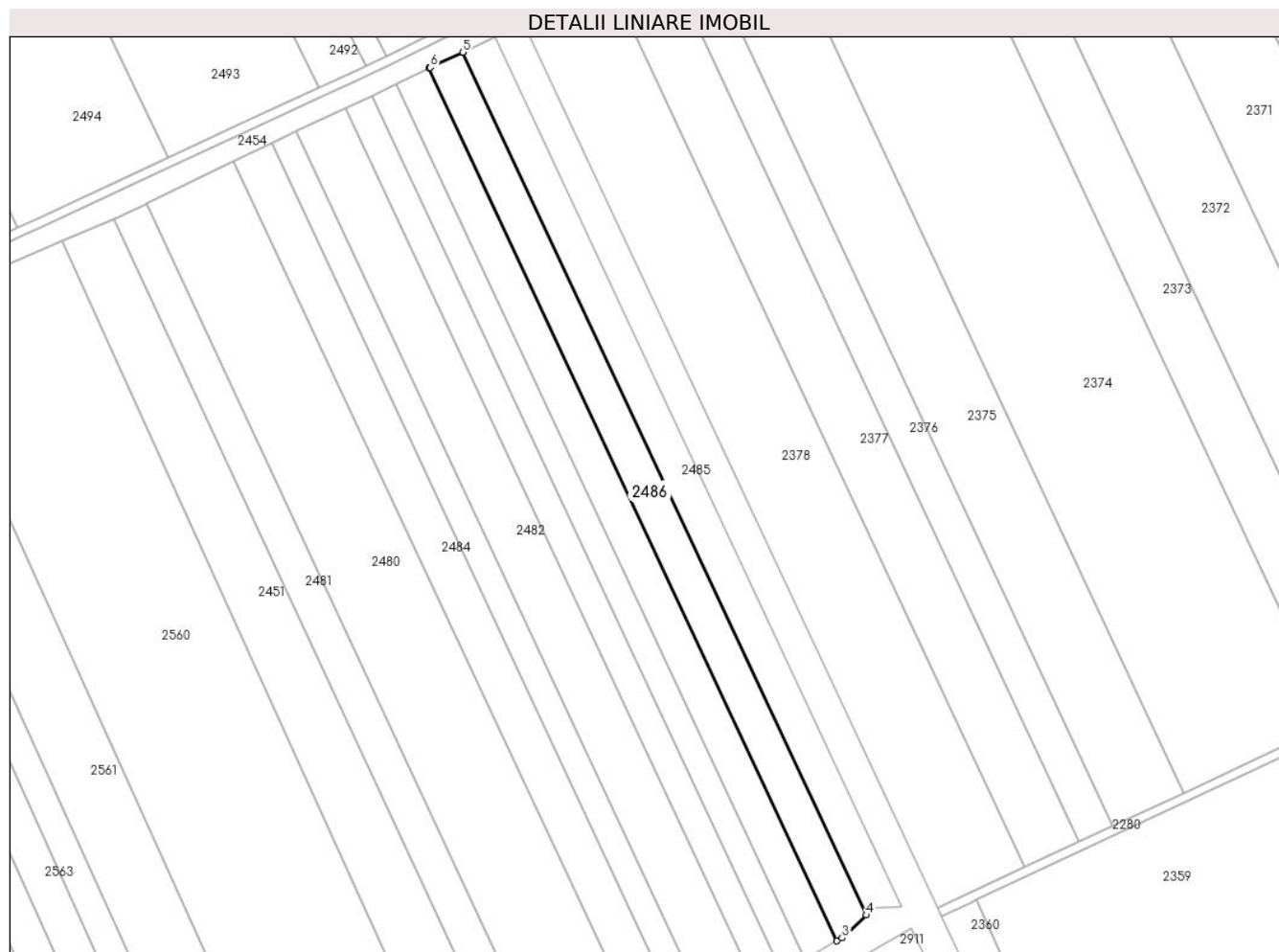
Inscrieri privind dezmembramintele dreptului de proprietate, drepturi reale de garanție și sarcini	Referințe
NU SUNT	

## Anexa Nr. 1 La Partea I

## Teren

Nr cadastral	Suprafața (mp)*	Observații / Referințe
21348	Din acte: 6.909 Masurata: 6.806	

\* Suprafața este determinată în planul de proiecție Stereo 70.



## Date referitoare la teren

Crt	Categorie folosință	Intra vilan	Suprafața (mp)	Tarla	Parcelă	Nr. topo	Observații / Referințe
1	arabil	NU	6.806	35	64	-	

## Lungime Segmente

1) Valorile lungimilor segmentelor sunt obținute din proiecție în plan.

Punct început	X / Y	Punct sfârșit	X / Y	Lungime segment (** (m)
1	706.278,223 318.763,088	2	706.455,158 318.384,57	417.83
2	706.455,158 318.384,57	3	706.457,338 318.385,884	2.545
3	706.457,338 318.385,884	4	706.468,005 318.395,748	14.529
4	706.468,005 318.395,748	5	706.293,059 318.770,012	413.134
5	706.293,059 318.770,012	6	706.278,948 318.763,435	15.568

Punct început	X / Y	Punct sfârșit	X / Y	Lungime segment (** (m)
6	706.278,948 318.763,435	1	706.278,223 318.763,088	0.804

\*\* Lungimile segmentelor sunt determinate în planul de proiecție Stereo 70 și sunt rotunjite la 1 milimetru.

\*\*\* Distanța dintre puncte este formată din segmente cumulate ce sunt mai mici decât valoarea 1 milimetru.



**DATE DESPRE IMOBILUL NR. 2487**

Oficiul de Cadastru și Publicitate Imobiliară CALARASI  
Biroul de Cadastru și Publicitate Imobiliară Calarasi

**A. Partea I. Descrierea imobilului**

TEREN Extravilan

Adresa: Jud. Calarasi

Nr. Crt	Nr cadastral Nr. topografic	Suprafața* (mp)	Observații / Referințe
A1	20183	Din acte: 6.719 Masurata: 6.619	Sector cadastral:19 Teren neimprejmuit;

**B. Partea II. Proprietari și acte**

Inscrieri privitoare la dreptul de proprietate și alte drepturi reale		Referințe
<b>33564 / 09/12/2008</b>		
Act Notarial nr. 2875, din 04/12/2008 emis de BNP CHIRU MARIA DANA;		
B2	Intabulare, drept de PROPRIETATE, dobandit prin Conventie, cota actuala 1/1, cota initiala 1/1 1) S.C. APOLLO PROPERTIES S.R.L., CIF:19163688, -cu sediul in mun. Bucuresti	A1

**C. Partea III. SARCINI .**

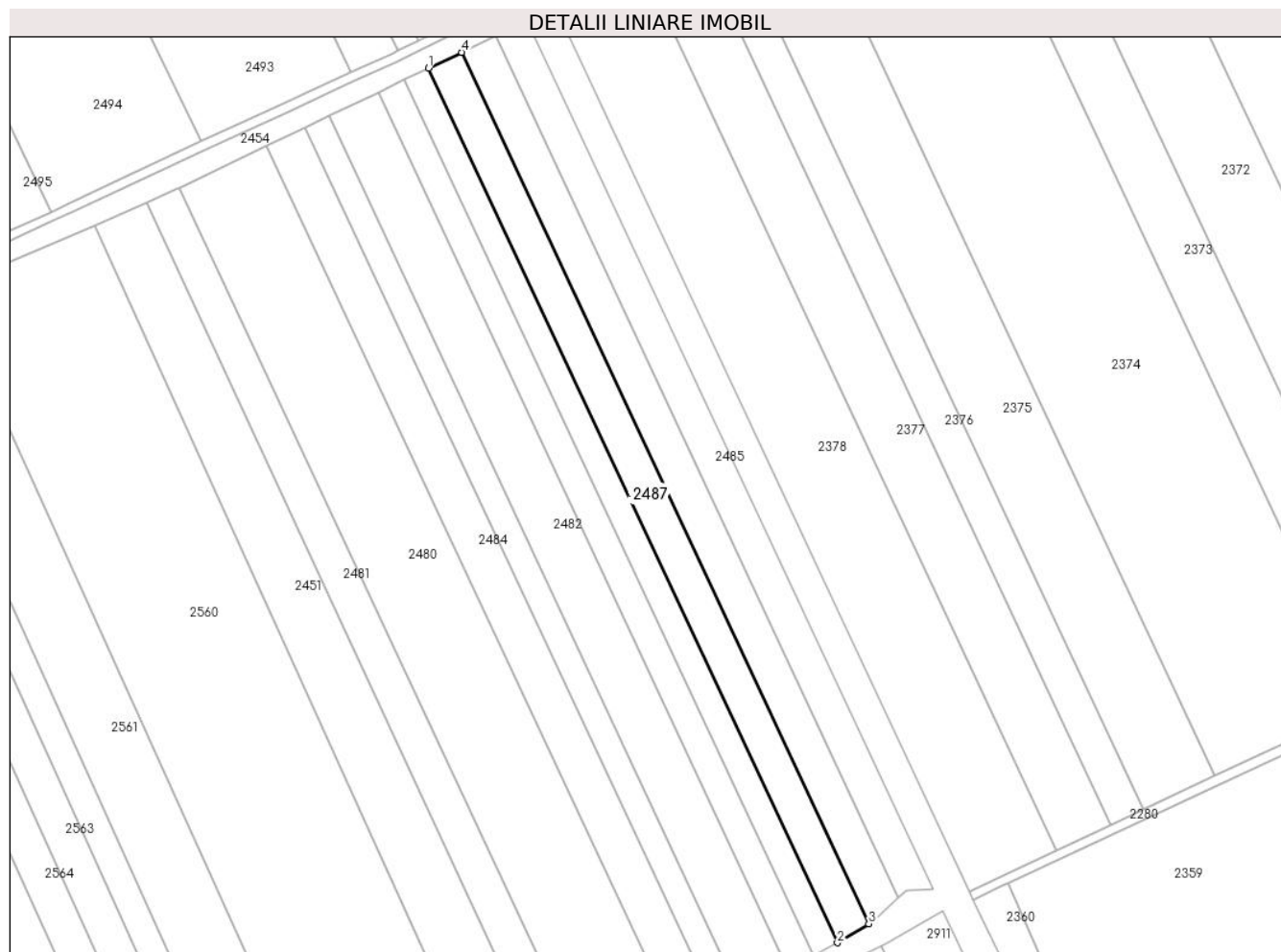
Inscrieri privind dezmembramintele dreptului de proprietate, drepturi reale de garanție și sarcini	Referințe
NU SUNT	

## Anexa Nr. 1 La Partea I

## Teren

Nr cadastral	Suprafața (mp)*	Observații / Referințe
20183	Din acte: 6.719 Masurata: 6.619	

\* Suprafața este determinată în planul de proiecție Stereo 70.



## Date referitoare la teren

Crt	Categorie folosință	Intra vilan	Suprafața (mp)	Tarla	Parcelă	Nr. topo	Observații / Referințe
1	arabil	NU	6.619	35	63	-	

## Lungime Segmente

1) Valorile lungimilor segmentelor sunt obținute din proiecție în plan.

Punct început	X / Y	Punct sfârșit	X / Y	Lungime segment (** (m)
1	706.263,962 318.756,255	2	706.441,541 318.376,361	419.349
2	706.441,541 318.376,361	3	706.455,158 318.384,57	15.9
3	706.455,158 318.384,57	4	706.278,223 318.763,088	417.83
4	706.278,223 318.763,088	1	706.263,962 318.756,255	15.813

**\*\* Lungimile segmentelor sunt determinate în planul de proiecție Stereo 70 și sunt rotunjite la 1 milimetru.**

**\*\*\* Distanța dintre puncte este formată din segmente cumulate ce sunt mai mici decât valoarea 1 milimetru.**





**DATE DESPRE IMOBILUL NR. 2488**

Oficiul de Cadastru și Publicitate Imobiliară CALARASI  
Biroul de Cadastru și Publicitate Imobiliară Calarasi

**A. Partea I. Descrierea imobilului**

TEREN Extravilan

Adresa: Jud. Calarasi

Nr. Crt	Nr cadastral Nr. topografic	Suprafața* (mp)	Observații / Referințe
A1		Din acte: 5.000 Masurata: 4.925	Sector cadastral:19 Teren neimprejmuit; IMOBILUL PROVINE DINTR-O TARLA CU UN DEFICIT DE SUPRAFATA IN PROCENT DE 1.5%

**B. Partea II. Proprietari și acte**

Inscrieri privitoare la dreptul de proprietate și alte drepturi reale		Referințe
/		
Act Administrativ nr. 42555, din 29/01/1997 emis de CJSIPT CALARASI;		
B1	Intabulare, drept de PROPRIETATE, dobandit prin Reconstituire, cota actuala 1/1, cota initiala 1/1 1) ION G NICU, LIPSA CNP 2) ION N ION, LIPSA CNP 3) LOLOT N MARIA, LIPSA CNP	A1

**C. Partea III. SARCINI .**

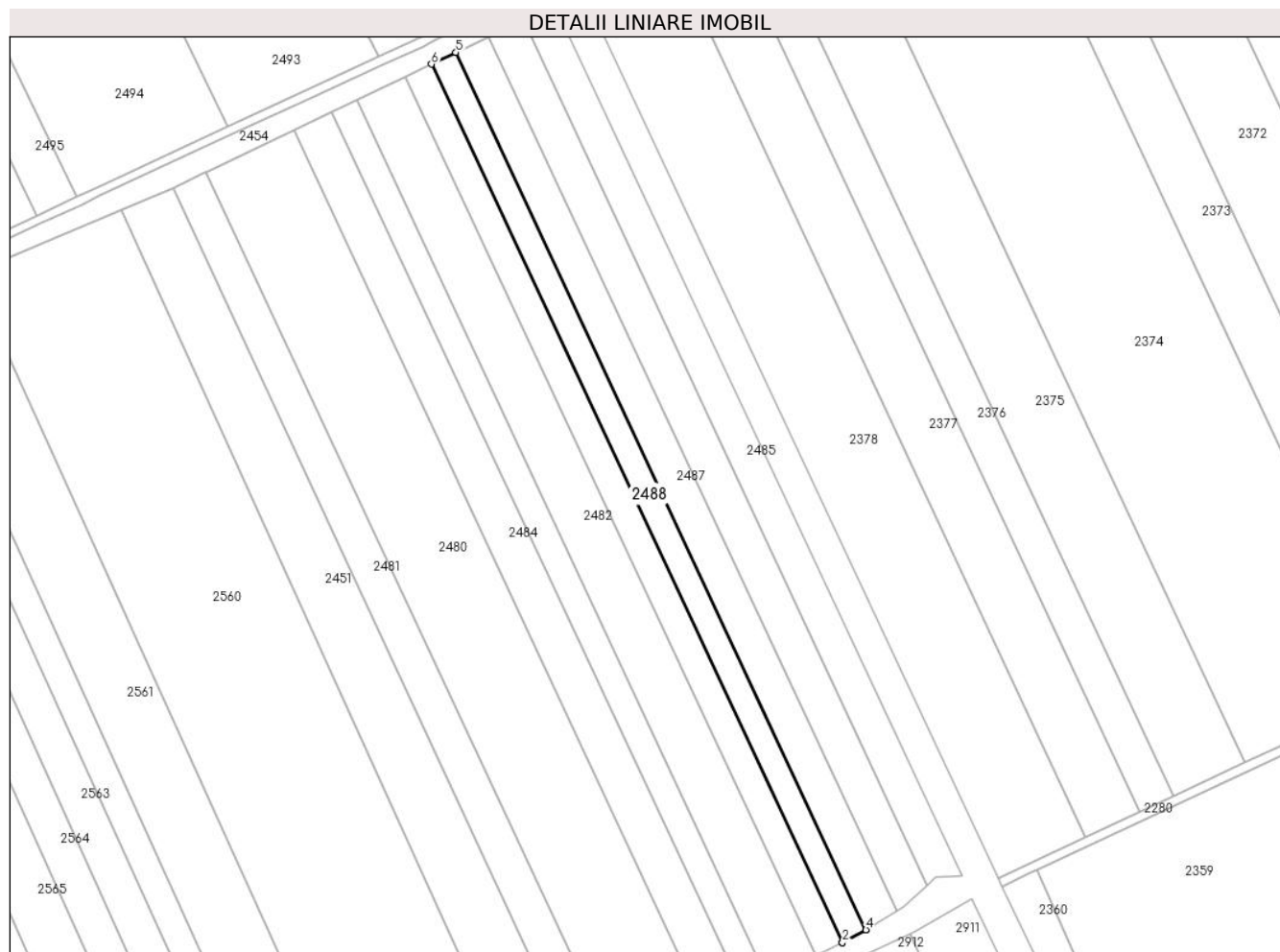
Inscrieri privind dezmembramintele dreptului de proprietate, drepturi reale de garanție și sarcini	Referințe
NU SUNT	

## Anexa Nr. 1 La Partea I

## Teren

Nr cadastral	Suprafața (mp)*	Observații / Referințe
	Din acte: 5.000 Masurata: 4.925	IMOBILUL PROVINE DINTR-O TARLA CU UN DEFICIT DE SUPRAFATA IN PROCENT DE 1.5%

\* Suprafața este determinată în planul de proiecție Stereo 70.



## Date referitoare la teren

Crt	Categorie folosință	Intra vilan	Suprafața (mp)	Tarla	Parcelă	Nr. topo	Observații / Referințe
1	arabil	NU	4.925	35	62	-	

## Lungime Segmente

1) Valorile lungimilor segmentelor sunt obținute din proiecție în plan.

Punct început	X / Y	Punct sfârșit	X / Y	Lungime segment (** (m)
1	706.431,215 318.370,738	2	706.431,347 318.370,801	0.146
2	706.431,347 318.370,801	3	706.441,535 318.376,358	11.605
3	706.441,535 318.376,358	4	706.441,541 318.376,361	0.007
4	706.441,541 318.376,361	5	706.263,962 318.756,255	419.349
5	706.263,962 318.756,255	6	706.253,378 318.751,183	11.737

Punct început	X / Y	Punct sfârșit	X / Y	Lungime segment (** (m)
6	706.253,378 318.751,183	1	706.431,215 318.370,738	419.958

\*\* Lungimile segmentelor sunt determinate în planul de proiecție Stereo 70 și sunt rotunjite la 1 milimetru.

\*\*\* Distanța dintre puncte este formată din segmente cumulate ce sunt mai mici decât valoarea 1 milimetru.



**DATE DESPRE IMOBILUL NR. 2489**

Oficiul de Cadastru și Publicitate Imobiliară CALARASI  
Biroul de Cadastru și Publicitate Imobiliară Calarasi

**A. Partea I. Descrierea imobilului**

TEREN Extravilan

Adresa: Jud. Calarasi

Nr. Crt	Nr cadastral Nr. topografic	Suprafața* (mp)	Observații / Referințe
A1	20162	Din acte: 5.360 Masurata: 5.280	Sector cadastral:19 Teren neimprejmuit;

**B. Partea II. Proprietari și acte**

Inscrieri privitoare la dreptul de proprietate și alte drepturi reale		Referințe
<b>33432 / 08/12/2008</b>		
Act Notarial nr. 2888, din 04/12/2008 emis de BNP CHIRU MARIA DANA;		
B2	Intabulare, drept de PROPRIETATE, dobandit prin Conventie, cota actuala 1/1, cota initiala 1/1 1) SC APOLLO PROPERTIES SRL19163688, CIF:19163688	A1

**C. Partea III. SARCINI .**

Inscrieri privind dezmembramintele dreptului de proprietate, drepturi reale de garanție și sarcini	Referințe
NU SUNT	

## Anexa Nr. 1 La Partea I

## Teren

Nr cadastral	Suprafața (mp)*	Observații / Referințe
20162	Din acte: 5.360 Masurata: 5.280	

\* Suprafața este determinată în planul de proiecție Stereo 70.



## Date referitoare la teren

Crt	Categorie folosință	Intra vilan	Suprafața (mp)	Tarla	Parcelă	Nr. topo	Observații / Referințe
1	arabil	NU	5.280	35	61	-	

## Lungime Segmente

1) Valorile lungimilor segmentelor sunt obținute din proiecție în plan.

Punct început	X / Y	Punct sfârșit	X / Y	Lungime segment (** (m)
1	706.431,215 318.370,738	2	706.253,378 318.751,183	419.958
2	706.253,378 318.751,183	3	706.242,04 318.745,751	12.572
3	706.242,04 318.745,751	4	706.419,882 318.365,293	419.972
4	706.419,882 318.365,293	5	706.419,96 318.365,332	0.087
5	706.419,96 318.365,332	1	706.431,215 318.370,738	12.486

**\*\* Lungimile segmentelor sunt determinate în planul de proiecție Stereo 70 și sunt rotunjite la 1 milimetru.**

**\*\*\* Distanța dintre puncte este formată din segmente cumulate ce sunt mai mici decât valoarea 1 milimetru.**





**DATE DESPRE IMOBILUL NR. 2490**

Oficiul de Cadastru și Publicitate Imobiliară CALARASI  
Biroul de Cadastru și Publicitate Imobiliară Calarasi

**A. Partea I. Descrierea imobilului**

TEREN Extravilan

Adresa: Jud. Calarasi

Nr. Crt	Nr cadastral Nr. topografic	Suprafața* (mp)	Observații / Referințe
A1		19.641	Sector cadastral:19 Teren neimprejmuit; REZERVA COMISIEI LOCALE DE FOND FUNCJAR

**B. Partea II. Proprietari și acte**

Inscrieri privitoare la dreptul de proprietate și alte drepturi reale		Referințe
/		
Act Normativ nr. 7, din 13/03/1996 emis de PARLAMENTUL ROMÂNIEI;		
B1	Intabulare, drept de PROPRIETATE, dobandit prin Lege, cota actuala 1/1, cota initiala 1/1 1) UAT JEGALIA, CIF:3796756	A1

**C. Partea III. SARCINI .**

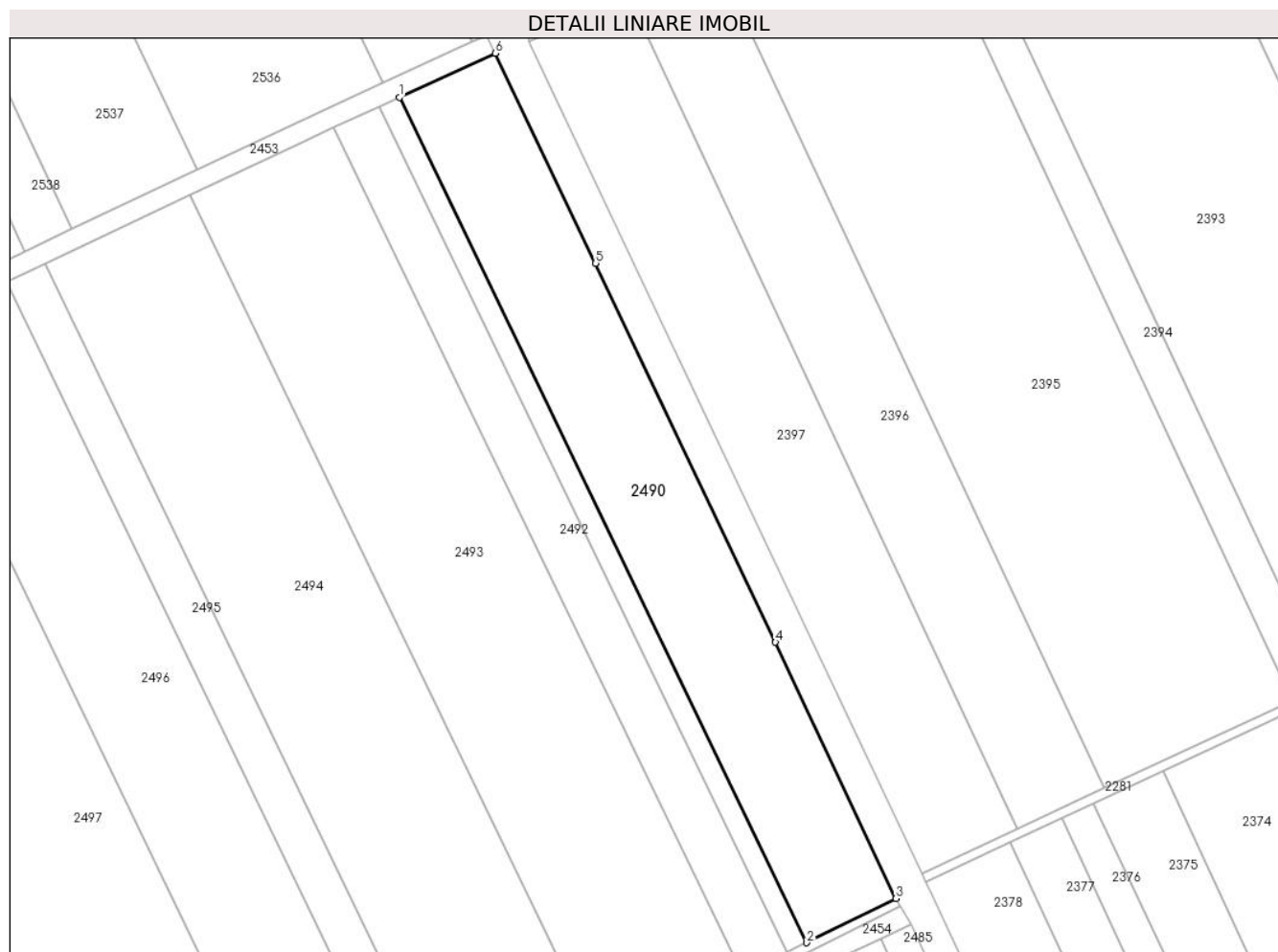
Inscrieri privind dezmembramintele dreptului de proprietate, drepturi reale de garanție și sarcini	Referințe
NU SUNT	

## Anexa Nr. 1 La Partea I

## Teren

Nr cadastral	Suprafața (mp)*	Observații / Referințe
	19.641	REZERVA COMISIEI LOCALE DE FOND FUNCAR

\* Suprafața este determinată în planul de proiecție Stereo 70.



## Date referitoare la teren

Crt	Categorie folosință	Intra vilan	Suprafața (mp)	Tarla	Parcelă	Nr. topo	Observații / Referințe
1	arabil	NU	19.641	34	-	-	

## Lungime Segmente

1) Valorile lungimilor segmentelor sunt obținute din proiecție în plan.

Punct început	X / Y	Punct sfârșit	X / Y	Lungime segment (** (m)
1	706.075,939 319.149,125	2	706.259,642 318.768,295	422.822
2	706.259,642 318.768,295	3	706.299,828 318.788,211	44.85
3	706.299,828 318.788,211	4	706.245,518 318.903,722	127.642
4	706.245,518 318.903,722	5	706.164,494 319.074,446	188.975
5	706.164,494 319.074,446	6	706.119,178 319.169,017	104.868

Punct început	X / Y	Punct sfârșit	X / Y	Lungime segment (** (m)
6	706.119,178 319.169,017	1	706.075,939 319.149,125	47.595

\*\* Lungimile segmentelor sunt determinate în planul de proiecție Stereo 70 și sunt rotunjite la 1 milimetru.

\*\*\* Distanța dintre puncte este formată din segmente cumulate ce sunt mai mici decât valoarea 1 milimetru.



**DATE DESPRE IMOBILUL NR. 2491**

Oficiul de Cadastru și Publicitate Imobiliară CALARASI  
Biroul de Cadastru și Publicitate Imobiliară Calarasi

**A. Partea I. Descrierea imobilului**

TEREN Extravilan

Adresa: Jud. Calarasi

Nr. Crt	Nr cadastral Nr. topografic	Suprafața* (mp)	Observații / Referințe
A1		4.180	Sector cadastral:19 Teren neimprejmuit;

**B. Partea II. Proprietari și acte**

Inscrieri privitoare la dreptul de proprietate și alte drepturi reale	Referințe
/	
Act Administrativ nr. 43290, din 26/06/1998 emis de CJSIPT CALARASI;	
B1	A1
Intabulare, drept de PROPRIETATE, dobandit prin Reconstituire, cota actuala 1/1, cota initiala 1/1 1) NEAGU R COMAN, LIPSA CNP	

**C. Partea III. SARCINI .**

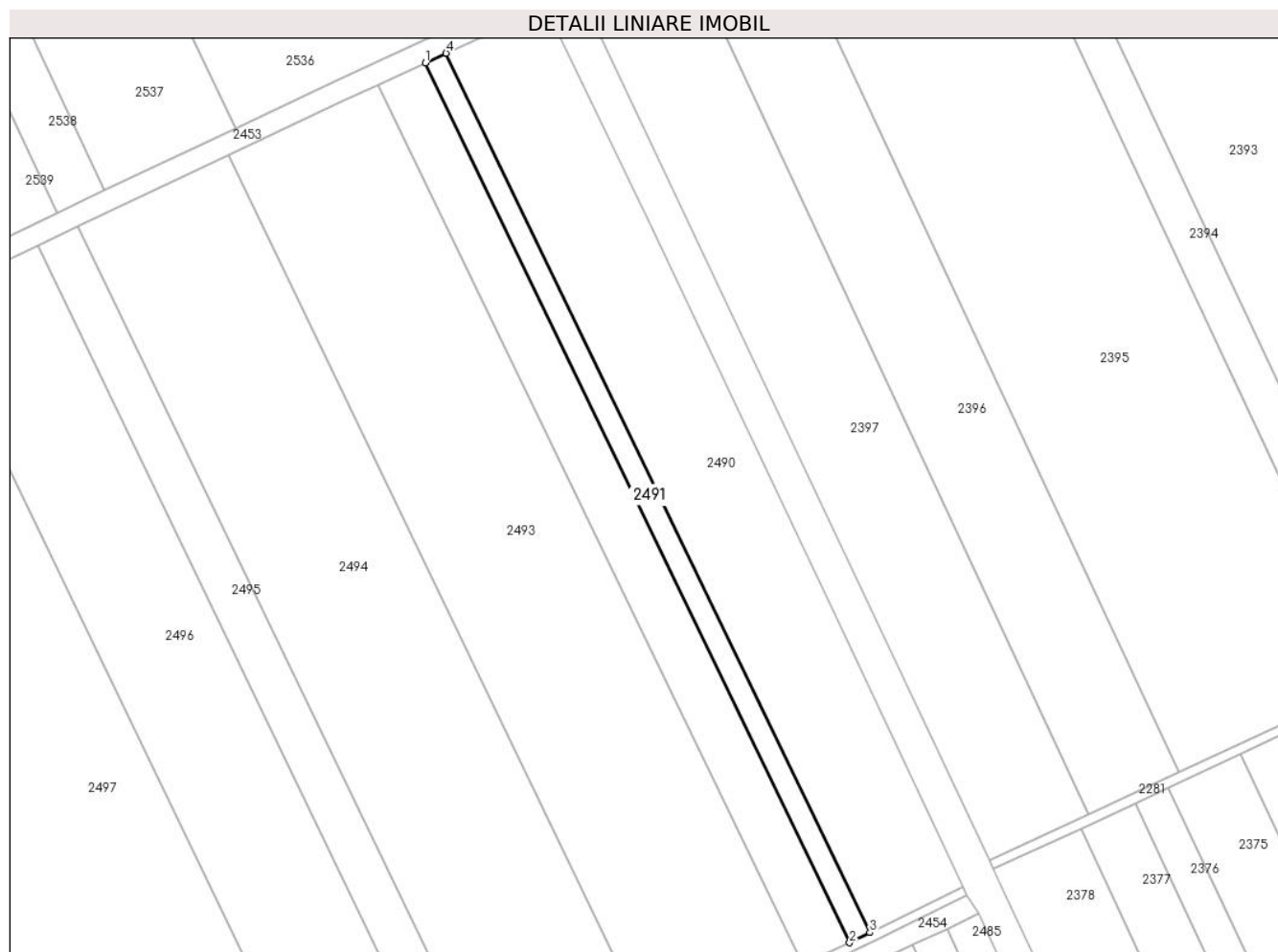
Inscrieri privind dezmembramintele dreptului de proprietate, drepturi reale de garanție și sarcini	Referințe
NU SUNT	

## Anexa Nr. 1 La Partea I

## Teren

Nr cadastral	Suprafața (mp)*	Observații / Referințe
	4.180	

\* Suprafața este determinată în planul de proiecție Stereo 70.



## Date referitoare la teren

Crt	Categorie folosință	Intra vilan	Suprafața (mp)	Tarla	Parcelă	Nr. topo	Observații / Referințe
1	arabil	NU	4.180	34	42	-	

## Lungime Segmente

1) Valorile lungimilor segmentelor sunt obținute din proiecție în plan.

Punct început	X / Y	Punct sfârșit	X / Y	Lungime segment (** (m)
1	706.066,96 319.144,993	2	706.250,786 318.763,906	423.107
2	706.250,786 318.763,906	3	706.259,642 318.768,295	9.884
3	706.259,642 318.768,295	4	706.075,939 319.149,125	422.822
4	706.075,939 319.149,125	1	706.066,96 319.144,993	9.884

\*\* Lungimile segmentelor sunt determinate în planul de proiecție Stereo 70 și sunt rotunjite la 1 milimetru.

**\*\*\* Distanţa dintre puncte este formată din segmente cumulate ce sunt mai mici decât valoarea 1 milimetru.**





**DATE DESPRE IMOBILUL NR. 2492**

Oficiul de Cadastru și Publicitate Imobiliară CALARASI  
Biroul de Cadastru și Publicitate Imobiliară Calarasi

**A. Partea I. Descrierea imobilului**

TEREN Extravilan

Adresa: Jud. Calarasi

Nr. Crt	Nr cadastral Nr. topografic	Suprafața* (mp)	Observații / Referințe
A1	22408	9.531	Sector cadastral:19 Teren neimprejmuit;

**B. Partea II. Proprietari și acte**

Inscrieri privitoare la dreptul de proprietate și alte drepturi reale		Referințe
<b>61273 / 02/12/2013</b>		
Act Notarial nr. 3703, din 29/11/2013 emis de BNP Tutuianu Dana Cristina;		
B4	Intabulare, drept de PROPRIETATE, dobandit prin Conventie, cota actuala 1/1, cota initiala 1/1 1) SC NIKAGRO SRL, CIF:17961870	A1

**C. Partea III. SARCINI .**

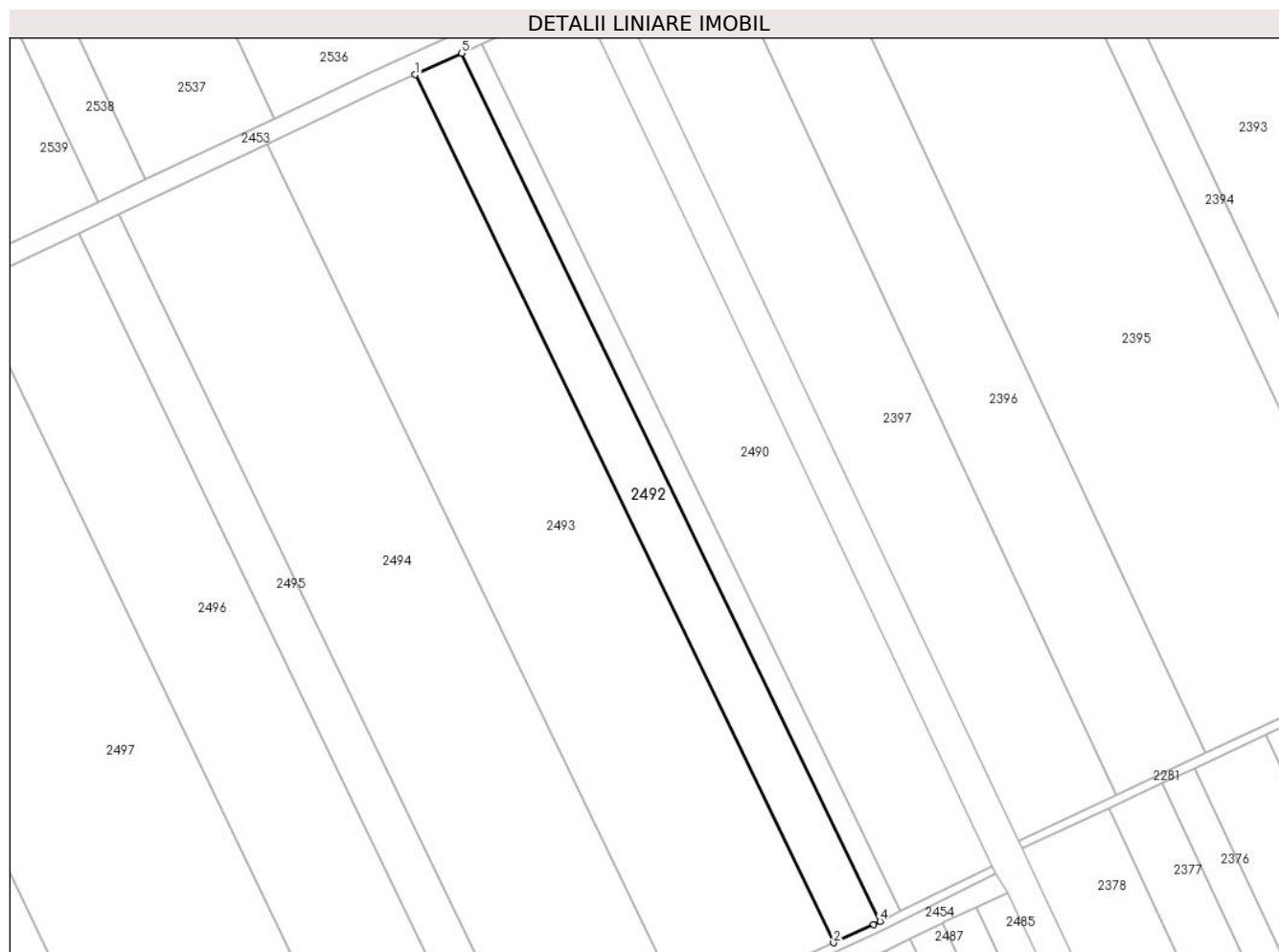
Inscrieri privind dezmembramintele dreptului de proprietate, drepturi reale de garanție și sarcini	Referințe
NU SUNT	

## Anexa Nr. 1 La Partea I

## Teren

Nr cadastral	Suprafața (mp)*	Observații / Referințe
22408	9.531	

\* Suprafața este determinată în planul de proiecție Stereo 70.



## Date referitoare la teren

Crt	Categorie folosință	Intra vilan	Suprafața (mp)	Tarla	Parcelă	Nr. topo	Observații / Referințe
1	arabil	NU	9.531	34	41	-	

## Lungime Segmente

1) Valorile lungimilor segmentelor sunt obținute din proiecție în plan.

Punct început	X / Y	Punct sfârșit	X / Y	Lungime segment (** (m)
1	706.046,495 319.135,578	2	706.230,342 318.754,449	423.154
2	706.230,342 318.754,449	3	706.247,951 318.762,501	19.363
3	706.247,951 318.762,501	4	706.250,786 318.763,906	3.164
4	706.250,786 318.763,906	5	706.066,96 319.144,993	423.107
5	706.066,96 319.144,993	1	706.046,495 319.135,578	22.527

**\*\* Lungimile segmentelor sunt determinate în planul de proiecție Stereo 70 și sunt rotunjite la 1 milimetru.**

**\*\*\* Distanța dintre puncte este formată din segmente cumulate ce sunt mai mici decât valoarea 1 milimetru.**



**DATE DESPRE IMOBILUL NR. 2493**

Oficiul de Cadastru și Publicitate Imobiliară CALARASI  
Biroul de Cadastru și Publicitate Imobiliară Calarasi

**A. Partea I. Descrierea imobilului**

TEREN Extravilan

Adresa: Jud. Calarasi

Nr. Crt	Nr cadastral Nr. topografic	Suprafața* (mp)	Observații / Referințe
A1		30.284	Sector cadastral:19 Teren neimprejmuit;

**B. Partea II. Proprietari și acte**

Inscrieri privitoare la dreptul de proprietate și alte drepturi reale	Referințe
/	
Act Administrativ nr. 41896, din 26/02/1996 emis de CJSIPT CALARASI;	
B1	A1
Intabulare, drept de PROPRIETATE, dobandit prin Reconstituire, cota actuala 1/1, cota initiala 1/1 1) <b>MINEA M MARIN</b> , LIPSA CNP	

**C. Partea III. SARCINI .**

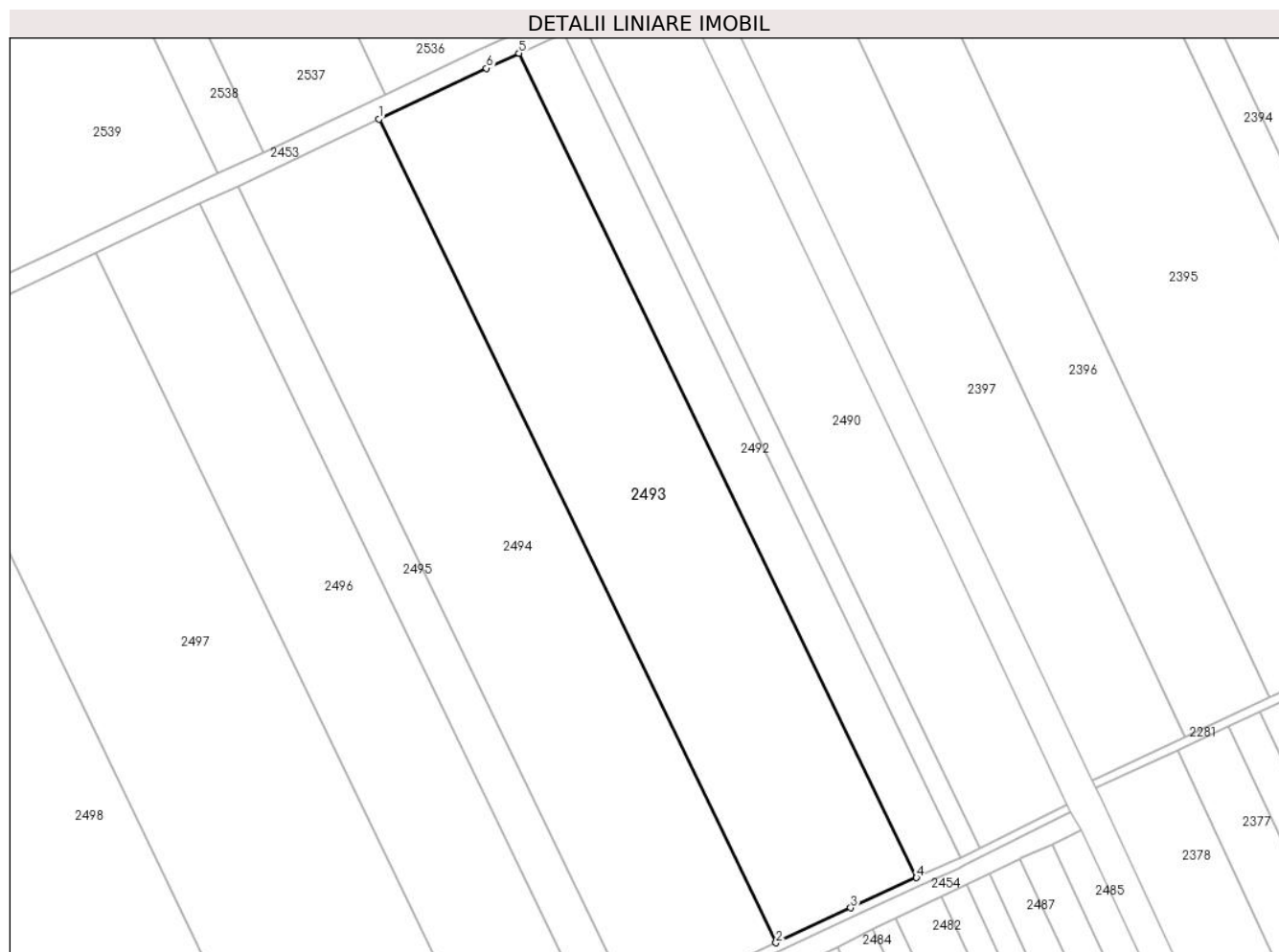
Inscrieri privind dezmembramintele dreptului de proprietate, drepturi reale de garanție și sarcini	Referințe
NU SUNT	

## Anexa Nr. 1 La Partea I

## Teren

Nr cadastral	Suprafața (mp)*	Observații / Referințe
	30.284	

\* Suprafața este determinată în planul de proiecție Stereo 70.



## Date referitoare la teren

Crt	Categorie folosință	Intravilan	Suprafața (mp)	Tarla	Parcelă	Nr. topo	Observații / Referințe
1	arabil	NU	30.284	34	40	-	

## Lungime Segmente

1) Valorile lungimilor segmentelor sunt obținute din proiecție în plan.

Punct început	X / Y	Punct sfârșit	X / Y	Lungime segment (** (m)
1	705.981,686 319.105,121	2	706.165,343 318.724,386	422.716
2	706.165,343 318.724,386	3	706.199,942 318.740,548	38.188
3	706.199,942 318.740,548	4	706.230,342 318.754,449	33.428
4	706.230,342 318.754,449	5	706.046,495 319.135,578	423.154
5	706.046,495 319.135,578	6	706.031,483 319.128,672	16.524

Punct început	X / Y	Punct sfârșit	X / Y	Lungime segment (** (m)
6	706.031,483 319.128,672	1	705.981,686 319.105,121	55.085

\*\* Lungimile segmentelor sunt determinate în planul de proiecție Stereo 70 și sunt rotunjite la 1 milimetru.

\*\*\* Distanța dintre puncte este formată din segmente cumulate ce sunt mai mici decât valoarea 1 milimetru.





**DATE DESPRE IMOBILUL NR. 2494**

Oficiul de Cadastru și Publicitate Imobiliară CALARASI  
Biroul de Cadastru și Publicitate Imobiliară Calarasi

**A. Partea I. Descrierea imobilului**

TEREN Extravilan

Nr. CF vechi:565

Nr. cadastral vechi:692

Adresa: Jud. Calarasi

Nr. Crt	Nr cadastral Nr. topografic	Suprafața* (mp)	Observații / Referințe
A1	23284	30.500	Sector cadastral:19 Teren neimprejmuit;

**B. Partea II. Proprietari și acte**

Inscrieri privitoare la dreptul de proprietate și alte drepturi reale	Referințe
<b>15665 / 09/06/2008</b>	
Act Notarial nr. 1242, din 05/06/2008 emis de BNP CHIRU MARIA DANA;	
B1	A1
Intabulare, drept de PROPRIETATE, dobandit prin Conventie, cota actuala 1/1, cota initiala 1/1	
1) SC APOLLO PROPERTIES SRL, CIF:99999999999999, LIPSA CUI	
OBSERVATII: (provenita din conversia CF 565)	

**C. Partea III. SARCINI .**

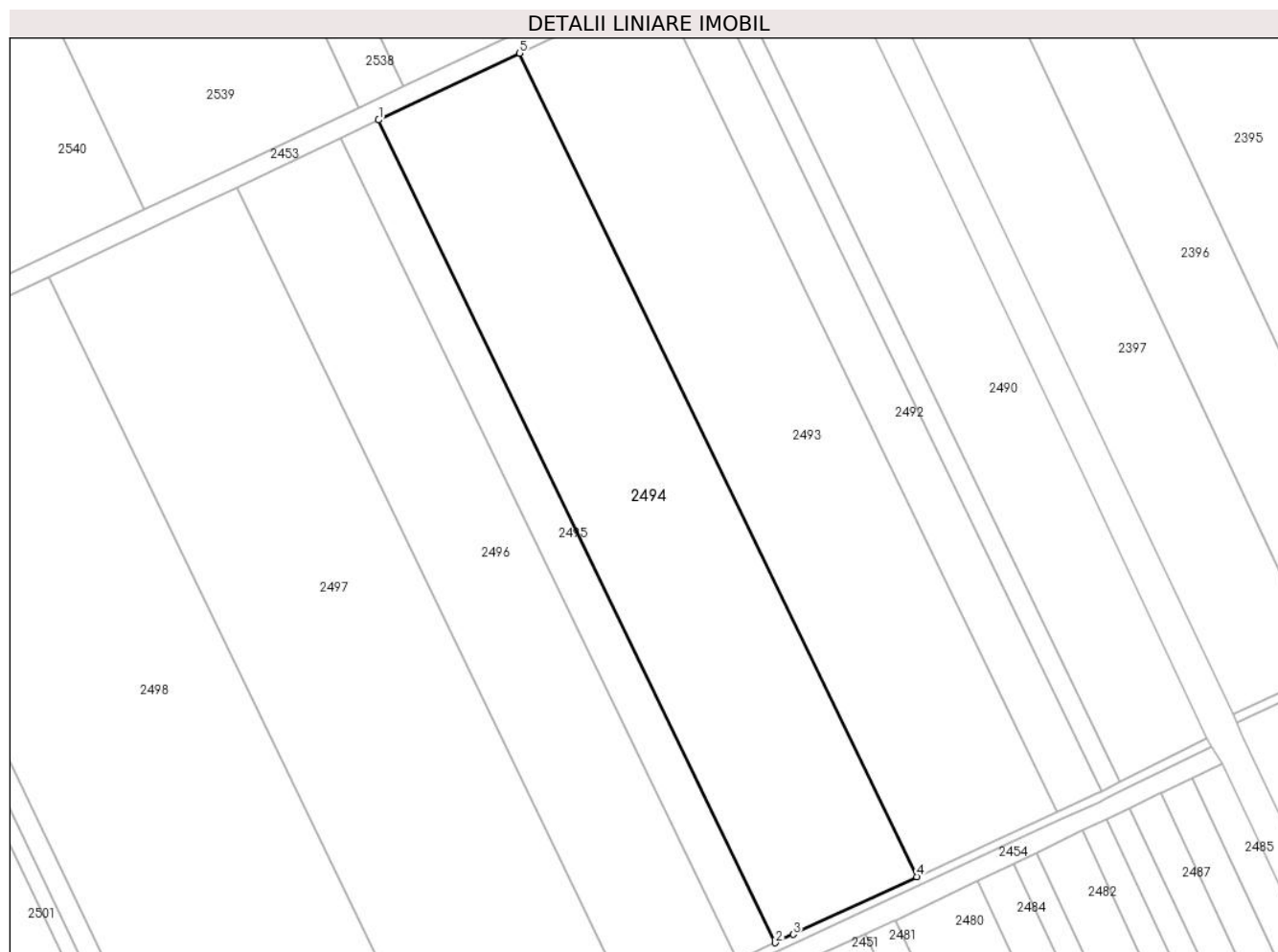
Inscrieri privind dezmembramintele dreptului de proprietate, drepturi reale de garanție și sarcini	Referințe
NU SUNT	

## Anexa Nr. 1 La Partea I

## Teren

Nr cadastral	Suprafața (mp)*	Observații / Referințe
23284	30.500	

\* Suprafața este determinată în planul de proiecție Stereo 70.



## Date referitoare la teren

Crt	Categorie folosință	Intra vilan	Suprafața (mp)	Tarla	Parcelă	Nr. topo	Observații / Referințe
1	arabil	NU	30.500	34	39	-	

## Lungime Segmente

1) Valorile lungimilor segmentelor sunt obținute din proiecție în plan.

Punct început	X / Y	Punct sfârșit	X / Y	Lungime segment (** (m)
1	705.916,431 319.074,261	2	706.099,933 318.693,848	422.359
2	706.099,933 318.693,848	3	706.108,208 318.697,697	9.126
3	706.108,208 318.697,697	4	706.165,343 318.724,386	63.061
4	706.165,343 318.724,386	5	705.981,686 319.105,121	422.716
5	705.981,686 319.105,121	1	705.916,431 319.074,261	72.184

**\*\* Lungimile segmentelor sunt determinate în planul de proiecție Stereo 70 și sunt rotunjite la 1 milimetru.**

**\*\*\* Distanța dintre puncte este formată din segmente cumulate ce sunt mai mici decât valoarea 1 milimetru.**



**DATE DESPRE IMOBILUL NR. 2495**

Oficiul de Cadastru și Publicitate Imobiliară CALARASI  
Biroul de Cadastru și Publicitate Imobiliară Calarasi

**A. Partea I. Descrierea imobilului**

TEREN Extravilan

Adresa: Jud. Calarasi

Nr. Crt	Nr cadastral Nr. topografic	Suprafața* (mp)	Observații / Referințe
A1		8.180	Sector cadastral:19 Teren neimprejmuit;

**B. Partea II. Proprietari și acte**

Inscrieri privitoare la dreptul de proprietate și alte drepturi reale		Referințe
/		
Act Administrativ nr. 41894, din 26/02/1996 emis de CJSIPT CALARASI;		
B1	Intabulare, drept de PROPRIETATE, dobandit prin Reconstituire, cota actuala 1/1, cota initiala 1/1 1) SERBAN STAYER, LIPSA CNP	A1

**C. Partea III. SARCINI .**

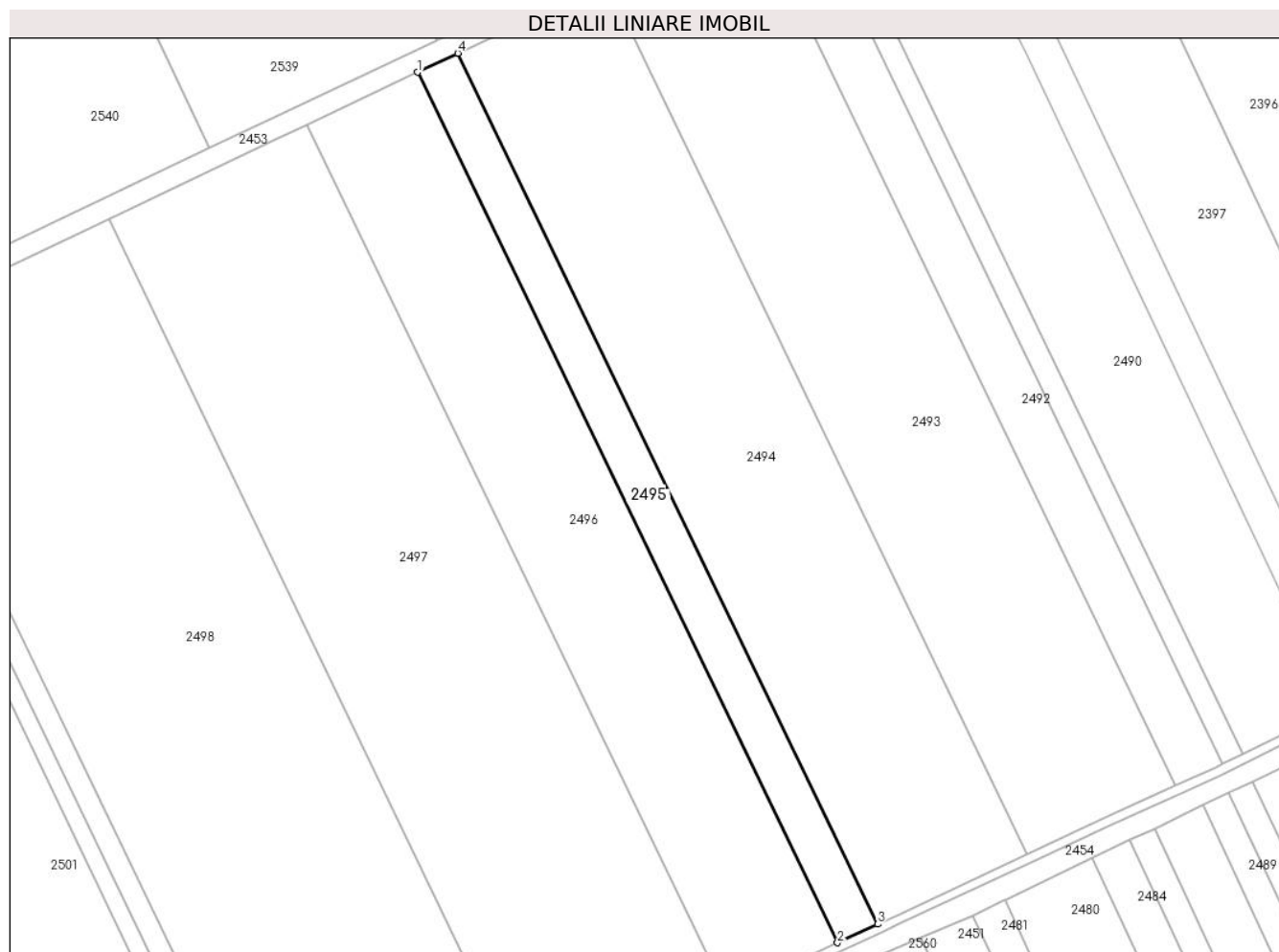
Inscrieri privind dezmembramintele dreptului de proprietate, drepturi reale de garanție și sarcini	Referințe
NU SUNT	

## Anexa Nr. 1 La Partea I

## Teren

Nr cadastral	Suprafața (mp)*	Observații / Referințe
	8.180	

\* Suprafața este determinată în planul de proiecție Stereo 70.



## Date referitoare la teren

Crt	Categorie folosință	Intra vilan	Suprafața (mp)	Tarla	Parcelă	Nr. topo	Observații / Referințe
1	arabil	NU	8.180	34	38	-	

## Lungime Segmente

1) Valorile lungimilor segmentelor sunt obținute din proiecție în plan.

Punct început	X / Y	Punct sfârșit	X / Y	Lungime segment (** (m)
1	705.898,92 319.065,979	2	706.082,367 318.685,679	422.233
2	706.082,367 318.685,679	3	706.099,933 318.693,848	19.373
3	706.099,933 318.693,848	4	705.916,431 319.074,261	422.359
4	705.916,431 319.074,261	1	705.898,92 319.065,979	19.371

\*\* Lungimile segmentelor sunt determinate în planul de proiecție Stereo 70 și sunt rotunjite la 1 milimetru.

**\*\*\* Distanţa dintre puncte este formată din segmente cumulate ce sunt mai mici decât valoarea 1 milimetru.**





**DATE DESPRE IMOBILUL NR. 2496**

Oficiul de Cadastru și Publicitate Imobiliară CALARASI  
Biroul de Cadastru și Publicitate Imobiliară Calarasi

**A. Partea I. Descrierea imobilului**

TEREN Extravilan

Adresa: Jud. Calarasi

Nr. Crt	Nr cadastral Nr. topografic	Suprafața* (mp)	Observații / Referințe
A1		22.543	Sector cadastral:19 Teren neimprejmuit;

**B. Partea II. Proprietari și acte**

Inscrieri privitoare la dreptul de proprietate și alte drepturi reale	Referințe
/	
Act Administrativ nr. 143549, din 20/01/2023 emis de CJSIPT CALARASI;	
B1	A1
Intabulare, drept de PROPRIETATE, dobandit prin Reconstituire, cota actuala 1/1, cota initiala 1/1	
1) GHEORGHE T GHEORGHE, LIPSA CNP	

**C. Partea III. SARCINI .**

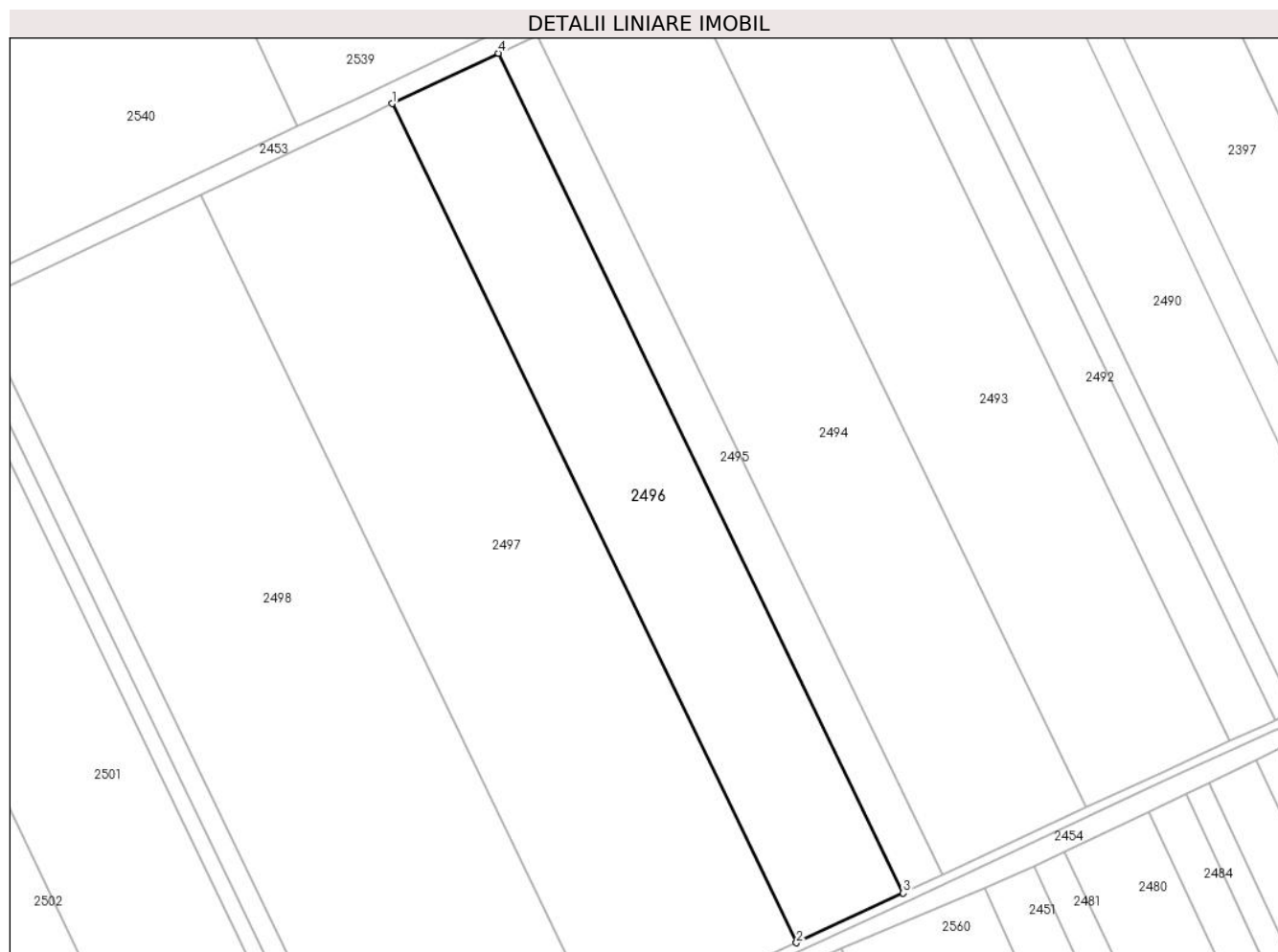
Inscrieri privind dezmembramintele dreptului de proprietate, drepturi reale de garanție și sarcini	Referințe
NU SUNT	

## Anexa Nr. 1 La Partea I

## Teren

Nr cadastral	Suprafața (mp)*	Observații / Referințe
	22.543	

\* Suprafața este determinată în planul de proiecție Stereo 70.



## Date referitoare la teren

Crt	Categorie folosință	Intra vilan	Suprafața (mp)	Tarla	Parcelă	Nr. topo	Observații / Referințe
1	arabil	NU	22.543	34	37	-	

## Lungime Segmente

1) Valorile lungimilor segmentelor sunt obținute din proiecție în plan.

Punct început	X / Y	Punct sfârșit	X / Y	Lungime segment (** (m)
1	705.850,634 319.043,144	2	706.033,932 318.663,152	421.891
2	706.033,932 318.663,152	3	706.082,367 318.685,679	53.417
3	706.082,367 318.685,679	4	705.898,92 319.065,979	422.233
4	705.898,92 319.065,979	1	705.850,634 319.043,144	53.413

\*\* Lungimile segmentelor sunt determinate în planul de proiecție Stereo 70 și sunt rotunjite la 1 milimetru.

**\*\*\* Distanţa dintre puncte este formată din segmente cumulate ce sunt mai mici decât valoarea 1 milimetru.**



**DATE DESPRE IMOBILUL NR. 2497**

Oficiul de Cadastru și Publicitate Imobiliară CALARASI  
Biroul de Cadastru și Publicitate Imobiliară Calarasi

**A. Partea I. Descrierea imobilului**

TEREN Extravilan

Adresa: Jud. Calarasi

Nr. Crt	Nr cadastral Nr. topografic	Suprafața* (mp)	Observații / Referințe
A1		40.381	Sector cadastral:19 Teren neimprijmit;

**B. Partea II. Proprietari și acte**

Inscrieri privitoare la dreptul de proprietate și alte drepturi reale		Referințe
/		
Act Administrativ nr. 41998, din 14/03/1996 emis de CJSIPT CALARASI;		
B1	Intabulare, drept de PROPRIETATE, dobandit prin Reconstituire, cota actuala 1/1, cota initiala 1/1 1) IANCU ARISTIDE, LIPSA CNP 2) STAN ANICA, LIPSA CNP 3) ZETU JOITA, LIPSA CNP 4) IANCU TUDOR, LIPSA CNP 5) BODEA MARIA, LIPSA CNP	A1

**C. Partea III. SARCINI .**

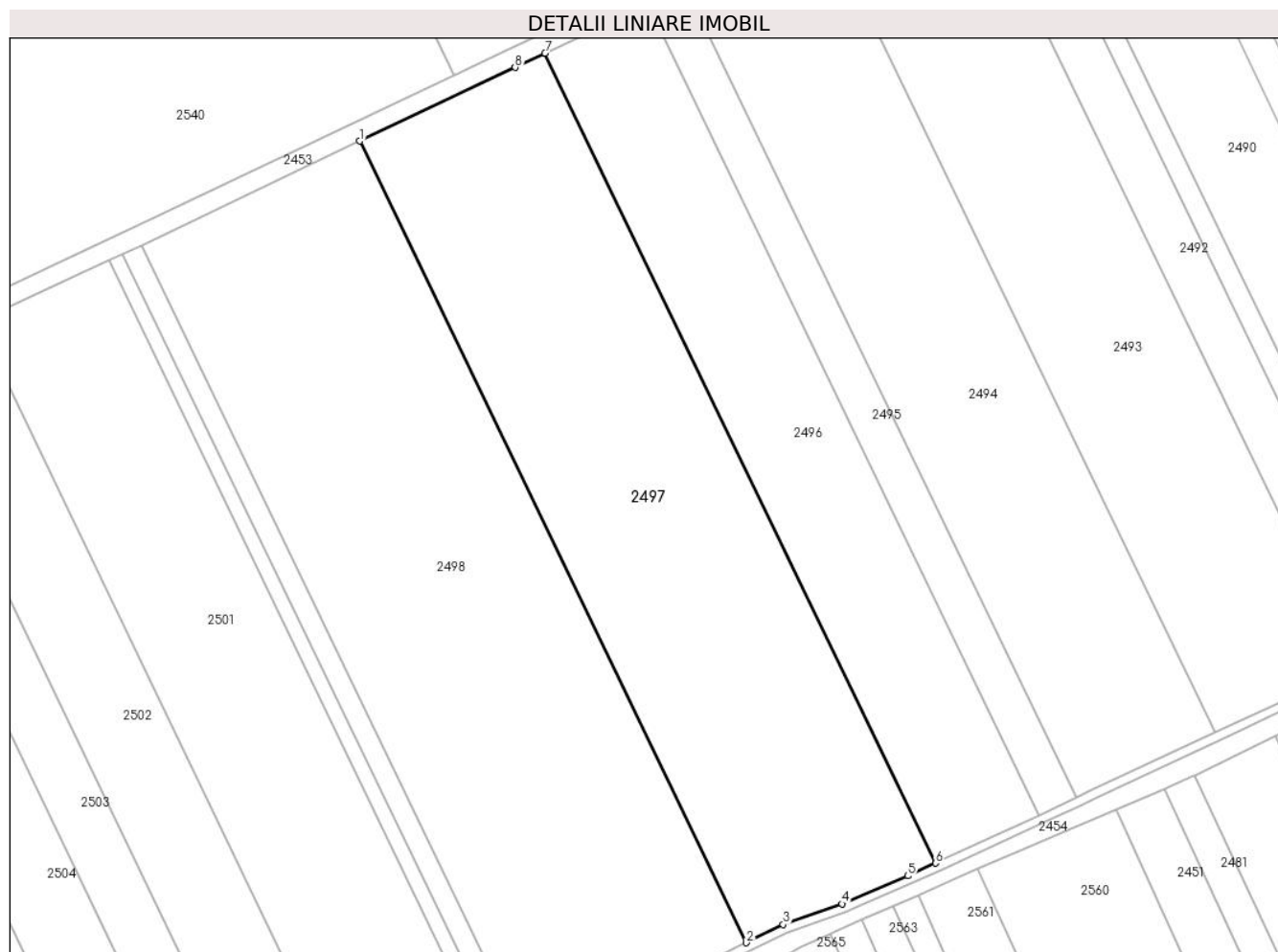
Inscrieri privind dezmembramintele dreptului de proprietate, drepturi reale de garanție și sarcini	Referințe
NU SUNT	

## Anexa Nr. 1 La Partea I

## Teren

Nr cadastral	Suprafața (mp)*	Observații / Referințe
	40.381	

\* Suprafața este determinată în planul de proiecție Stereo 70.



## Date referitoare la teren

Crt	Categorie folosință	Intravilan	Suprafața (mp)	Tarla	Parcelă	Nr. topo	Observații / Referințe
1	arabil	NU	40.381	34	36	-	

## Lungime Segmente

1) Valorile lungimilor segmentelor sunt obținute din proiecție în plan.

Punct început	X / Y	Punct sfârșit	X / Y	Lungime segment (** (m)
1	705.763,733 319.001,896	2	705.945,167 318.625,769	417.6
2	705.945,167 318.625,769	3	705.962,436 318.634,313	19.267
3	705.962,436 318.634,313	4	705.990,115 318.644,018	29.331
4	705.990,115 318.644,018	5	706.021,023 318.657,148	33.581
5	706.021,023 318.657,148	6	706.033,932 318.663,152	14.237

Punct început	X / Y	Punct sfârșit	X / Y	Lungime segment (** (m)
6	706.033,932 318.663,152	7	705.850,634 319.043,144	421.891
7	705.850,634 319.043,144	8	705.836,622 319.036,517	15.5
8	705.836,622 319.036,517	1	705.763,733 319.001,896	80.693

\*\* Lungimile segmentelor sunt determinate în planul de proiecție Stereo 70 și sunt rotunjite la 1 milimetru.

\*\*\* Distanța dintre puncte este formată din segmente cumulate ce sunt mai mici decât valoarea 1 milimetru.





**DATE DESPRE IMOBILUL NR. 2498**

Oficiul de Cadastru și Publicitate Imobiliară CALARASI  
Biroul de Cadastru și Publicitate Imobiliară Calarasi

**A. Partea I. Descrierea imobilului**

TEREN Extravilan

Adresa: Jud. Calarasi

Nr. Crt	Nr cadastral Nr. topografic	Suprafața* (mp)	Observații / Referințe
A1	24046	47.578	Sector cadastral:19 Teren neimpregmuit;

**B. Partea II. Proprietari și acte**

Inscrieri privitoare la dreptul de proprietate și alte drepturi reale		Referințe
<b>18196 / 08/04/2019</b>		
Act Notarial nr. 35, din 02/08/2018 emis de BNP BARBARESSO CRINA-BEATRICE (act administrativ nr 142834- duplicat din 19.02.2018, emis de CJPSDPAT CALARASI;act administrativ nr certificat de deces nr. 121 din 03.05.2002, emis de PRIMARIA MUNICIPIULUI FETESTI;act administrativ nr certificat de deces nr. 34 din 05.08.2012, emis de PRIMARIA COMUNEI JEGALIA;act notarial nr declaratie nr. 258 din 04.04.2019, emis de BNP CHIRU MARIA-DANA);		
B1	Intabulare, drept de PROPRIETATE, dobandit prin Reconstituire, cota actuala 2/3, cota initiala 2/3 1) <b>MARIN GHEORGHE</b> , -decedat 2) <b>MARIN NECULAI(NICOLAE)</b> , -decedat	A1
<b>4456 / 28/01/2020</b>		
Act Notarial nr. 40, din 27/01/2020 emis de Chiru Maria Dana;		
B4	Intabulare, drept de PROPRIETATE, dobandit prin Conventie, cota actuala 1/3, cota initiala 1/3 1) <b>STAN GICA</b> , sot 2) <b>STAN MIOARA</b> , sotie	A1

**C. Partea III. SARCINI .**

Inscrieri privind dezmembramintele dreptului de proprietate, drepturi reale de garanție și sarcini	Referințe
NU SUNT	

## Anexa Nr. 1 La Partea I

## Teren

Nr cadastral	Suprafața (mp)*	Observații / Referințe
24046	47.578	

\* Suprafața este determinată în planul de proiecție Stereo 70.



## Date referitoare la teren

Crt	Categorie folosință	Intra vilan	Suprafața (mp)	Tarla	Parcelă	Nr. topo	Observații / Referințe
1	arabil	NU	47.578	34	35	-	

## Lungime Segmente

1) Valorile lungimilor segmentelor sunt obținute din proiecție în plan.

Punct început	X / Y	Punct sfârșit	X / Y	Lungime segment (** (m)
1	705.661,032 318.953,115	2	705.843,035 318.575,808	418.91
2	705.843,035 318.575,808	3	705.859,709 318.583,484	18.356
3	705.859,709 318.583,484	4	705.945,167 318.625,769	95.347
4	705.945,167 318.625,769	5	705.763,733 319.001,896	417.6
5	705.763,733 319.001,896	1	705.661,032 318.953,115	113.697

**\*\* Lungimile segmentelor sunt determinate în planul de proiecție Stereo 70 și sunt rotunjite la 1 milimetru.**

**\*\*\* Distanța dintre puncte este formată din segmente cumulate ce sunt mai mici decât valoarea 1 milimetru.**



**DATE DESPRE IMOBILUL NR. 2499**

Oficiul de Cadastru și Publicitate Imobiliară CALARASI  
Biroul de Cadastru și Publicitate Imobiliară Calarasi

**A. Partea I. Descrierea imobilului**

TEREN Extravilan

Adresa: Jud. Calarasi

Nr. Crt	Nr cadastral Nr. topografic	Suprafața* (mp)	Observații / Referințe
A1		4.000	Sector cadastral:19 Teren neimpregmuit;

**B. Partea II. Proprietari și acte**

Inscrieri privitoare la dreptul de proprietate și alte drepturi reale	Referințe
/	
Act Administrativ nr. 42521, din 16/01/1997 emis de CJSIPT CALARASI;	
B1	A1
Intabulare, drept de PROPRIETATE, dobandit prin Reconstituire, cota actuala 1/1, cota initiala 1/1	
1) MUSTATA CONSTANTIN, LIPSA CNP 2) BUCATARU RADA, LIPSA CNP 3) MUSTATA STELIAN, LIPSA CNP 4) COCIRLEA NELA, LIPSA CNP 5) CRACIUN MARIA, LIPSA CNP 6) MUSTATA AURICA, LIPSA CNP 7) MUSTATA SOFICA, LIPSA CNP 8) BEZMAN ELENA, LIPSA CNP 9) MUSTATA DUMITRU, LIPSA CNP	

**C. Partea III. SARCINI .**

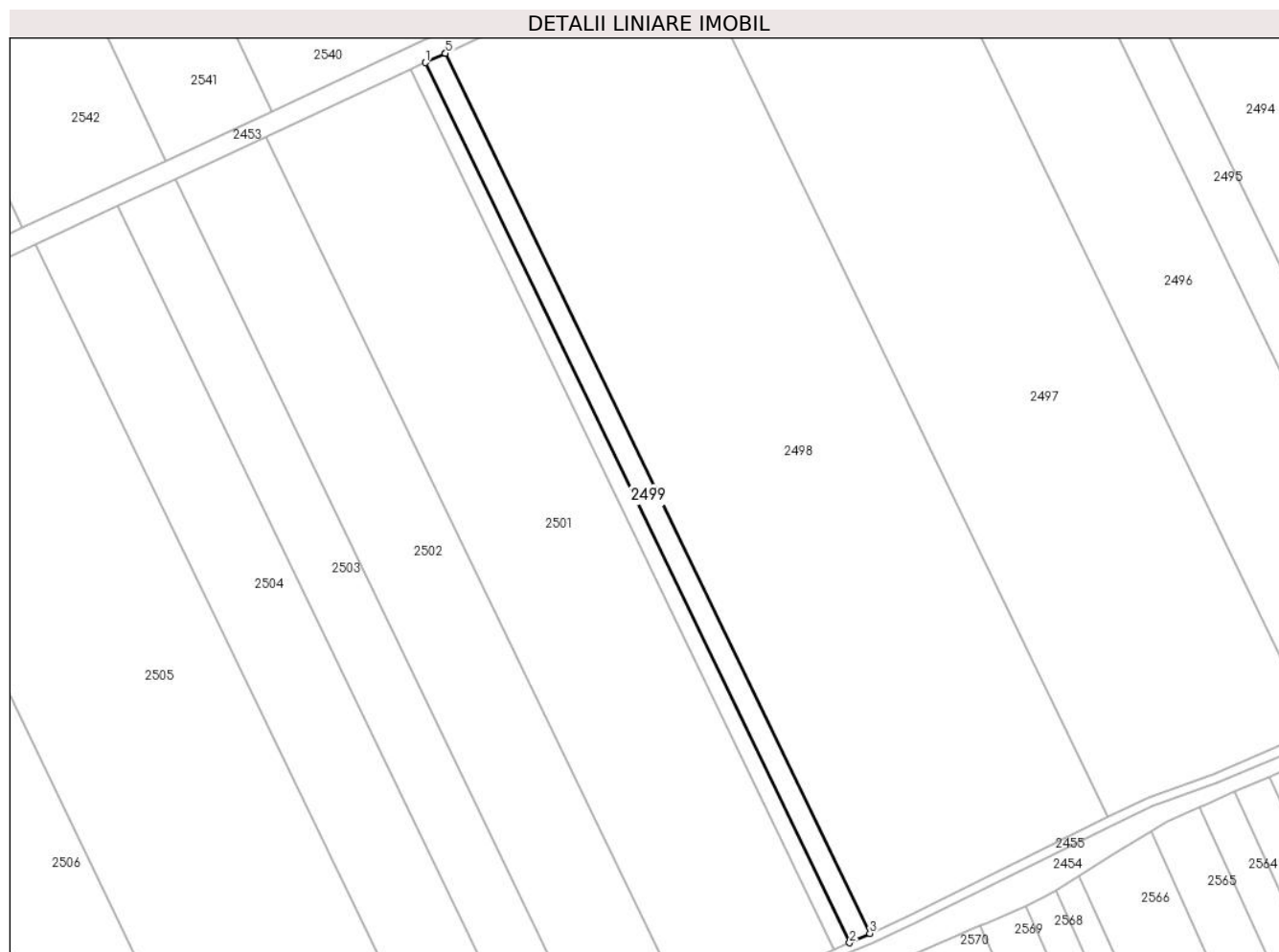
Inscrieri privind dezmembramintele dreptului de proprietate, drepturi reale de garanție și sarcini	Referințe
NU SUNT	

## Anexa Nr. 1 La Partea I

## Teren

Nr cadastral	Suprafața (mp)*	Observații / Referințe
	4.000	

\* Suprafața este determinată în planul de proiecție Stereo 70.



## Date referitoare la teren

Crt	Categorie folosință	Intravilan	Suprafața (mp)	Tarla	Parcelă	Nr. topo	Observații / Referințe
1	arabil	NU	4.000	34	34	-	

## Lungime Segmente

1) Valorile lungimilor segmentelor sunt obținute din proiecție în plan.

Punct început	X / Y	Punct sfârșit	X / Y	Lungime segment (** (m)
1	705.652,377 318.949,08	2	705.834,36 318.571,814	418.864
2	705.834,36 318.571,814	3	705.843,035 318.575,808	9.55
3	705.843,035 318.575,808	4	705.661,032 318.953,115	418.91
4	705.661,032 318.953,115	5	705.660,985 318.953,093	0.052
5	705.660,985 318.953,093	1	705.652,377 318.949,08	9.497

**\*\* Lungimile segmentelor sunt determinate în planul de proiecție Stereo 70 și sunt rotunjite la 1 milimetru.**

**\*\*\* Distanța dintre puncte este formată din segmente cumulate ce sunt mai mici decât valoarea 1 milimetru.**





**DATE DESPRE IMOBILUL NR. 2500**

Oficiul de Cadastru și Publicitate Imobiliară CALARASI  
Biroul de Cadastru și Publicitate Imobiliară Calarasi

**A. Partea I. Descrierea imobilului**

TEREN Extravilan

Adresa: Jud. Calarasi

Nr. Crt	Nr cadastral Nr. topografic	Suprafața* (mp)	Observații / Referințe
A1	22308	3.045	Sector cadastral:19 Teren neimprejmuit;

**B. Partea II. Proprietari și acte**

Inscrieri privitoare la dreptul de proprietate și alte drepturi reale		Referințe
<b>34528 / 12/07/2013</b>		
Act Notarial nr. 1273, din 11/07/2013 emis de BNP CHIRU MARIA DANA;		
B2	Intabulare, drept de PROPRIETATE, dobandit prin Conventie, cota actuala 1/1, cota initiala 1/1 1) SC APOLLO PROPERTIES SRL, CIF:19163688	A1

**C. Partea III. SARCINI .**

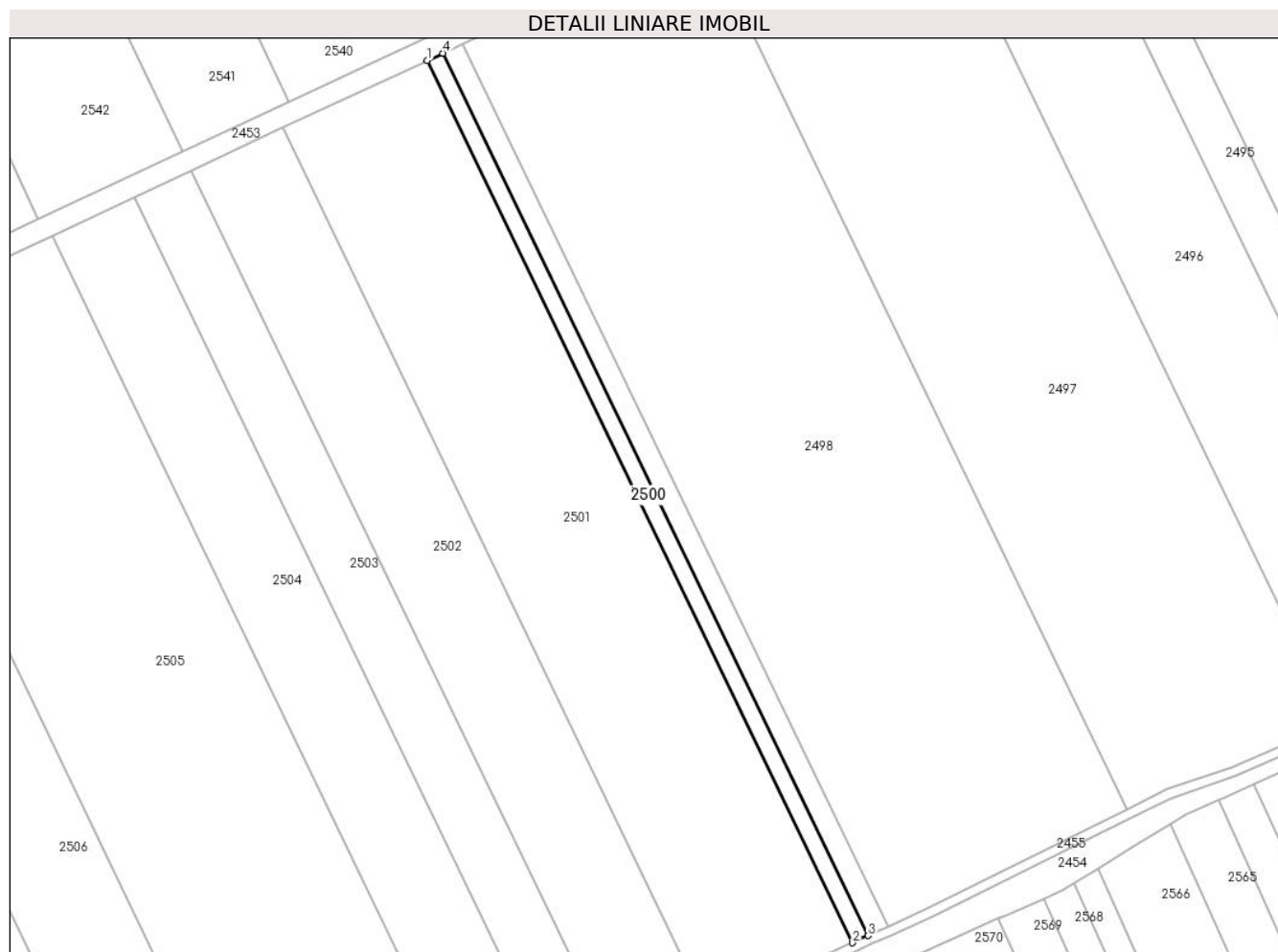
Inscrieri privind dezmembramintele dreptului de proprietate, drepturi reale de garanție și sarcini	Referințe
NU SUNT	

## Anexa Nr. 1 La Partea I

## Teren

Nr cadastral	Suprafața (mp)*	Observații / Referințe
22308	3.045	

\* Suprafața este determinată în planul de proiecție Stereo 70.



## Date referitoare la teren

Crt	Categorie folosință	Intra vilan	Suprafața (mp)	Tarla	Parcelă	Nr. topo	Observații / Referințe
1	arabil	NU	3.045	34	33	-	

## Lungime Segmente

1) Valorile lungimilor segmentelor sunt obținute din proiecție în plan.

Punct început	X / Y	Punct sfârșit	X / Y	Lungime segment (** (m)
1	705.645,787 318.946,009	2	705.827,755 318.568,774	418.83
2	705.827,755 318.568,774	3	705.834,36 318.571,814	7.271
3	705.834,36 318.571,814	4	705.652,377 318.949,08	418.864
4	705.652,377 318.949,08	1	705.645,787 318.946,009	7.27

\*\* Lungimile segmentelor sunt determinate în planul de proiecție Stereo 70 și sunt rotunjite la 1 milimetru.

**\*\*\* Distanţa dintre puncte este formată din segmente cumulate ce sunt mai mici decât valoarea 1 milimetru.**



**DATE DESPRE IMOBILUL NR. 2501**

Oficiul de Cadastru și Publicitate Imobiliară CALARASI  
Biroul de Cadastru și Publicitate Imobiliară Calarasi

**A. Partea I. Descrierea imobilului**

TEREN Extravilan

Adresa: Jud. Calarasi

Nr. Crt	Nr cadastral Nr. topografic	Suprafața* (mp)	Observații / Referințe
A1		28.546	Sector cadastral:19 Teren neimprejmuit;

**B. Partea II. Proprietari și acte**

Inscrieri privitoare la dreptul de proprietate și alte drepturi reale	Referințe
/	
Act Administrativ nr. 41898, din 26/02/1996 emis de CJSIPT CALARASI;	
B1	A1
Intabulare, drept de PROPRIETATE, dobandit prin Reconstituire, cota actuala 1/1, cota initiala 1/1 1) STINGA I ANTON, LIPSA CNP	

**C. Partea III. SARCINI .**

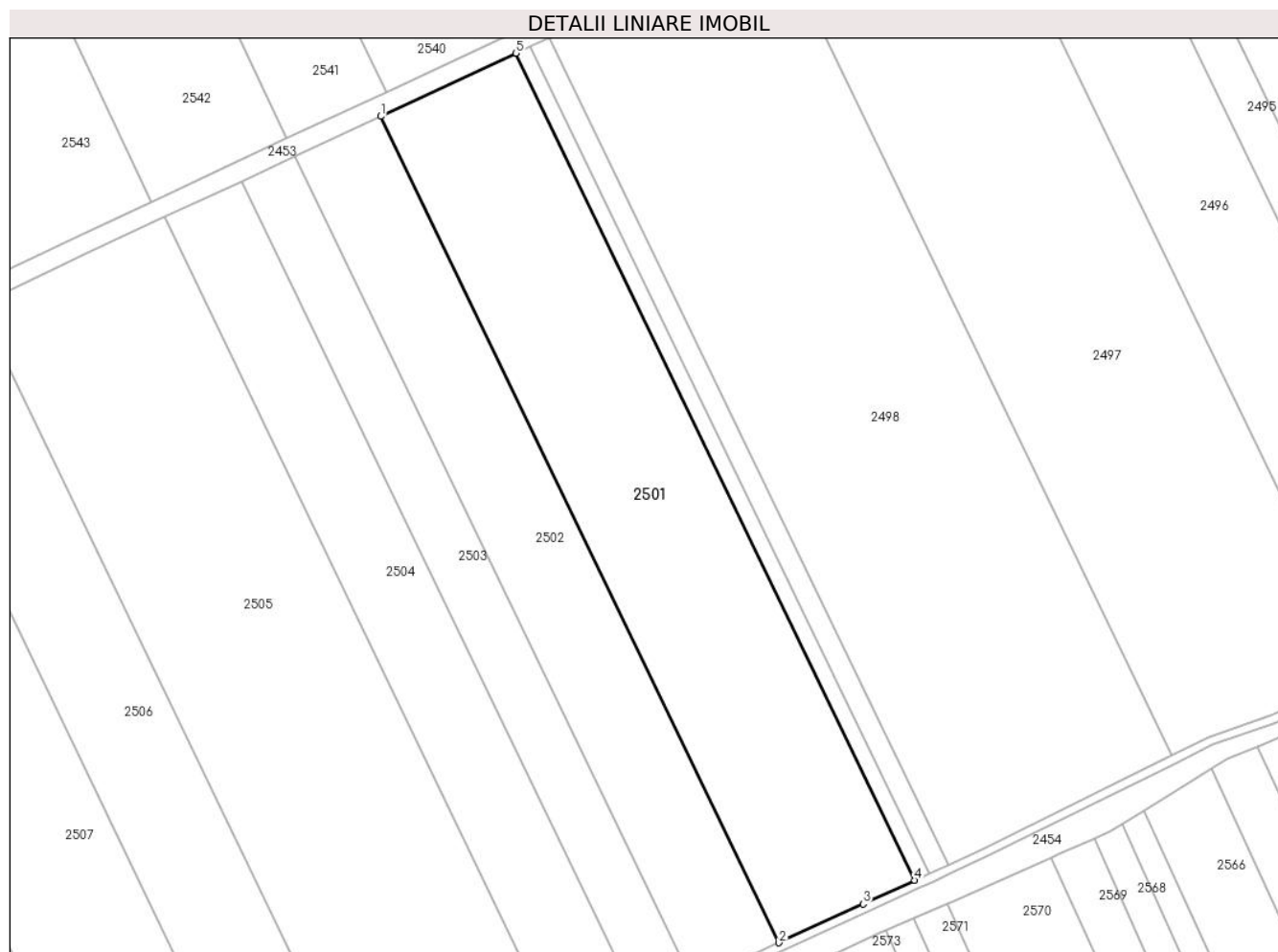
Inscrieri privind dezmembramintele dreptului de proprietate, drepturi reale de garanție și sarcini	Referințe
NU SUNT	

## Anexa Nr. 1 La Partea I

## Teren

Nr cadastral	Suprafața (mp)*	Observații / Referințe
	28.546	

\* Suprafața este determinată în planul de proiecție Stereo 70.



## Date referitoare la teren

Crt	Categorie folosință	Intra vilan	Suprafața (mp)	Tarla	Parcelă	Nr. topo	Observații / Referințe
1	arabil	NU	28.546	34	32	-	

## Lungime Segmente

1) Valorile lungimilor segmentelor sunt obținute din proiecție în plan.

Punct început	X / Y	Punct sfârșit	X / Y	Lungime segment (** (m)
1	705.583,984 318.917,201	2	705.765,826 318.540,227	418.54
2	705.765,826 318.540,227	3	705.804,261 318.557,958	42.328
3	705.804,261 318.557,958	4	705.827,755 318.568,774	25.864
4	705.827,755 318.568,774	5	705.645,787 318.946,009	418.83
5	705.645,787 318.946,009	1	705.583,984 318.917,201	68.187

**\*\* Lungimile segmentelor sunt determinate în planul de proiecție Stereo 70 și sunt rotunjite la 1 milimetru.**

**\*\*\* Distanța dintre puncte este formată din segmente cumulate ce sunt mai mici decât valoarea 1 milimetru.**





**DATE DESPRE IMOBILUL NR. 2502**

Oficiul de Cadastru și Publicitate Imobiliară CALARASI  
Biroul de Cadastru și Publicitate Imobiliară Calarasi

**A. Partea I. Descrierea imobilului**

TEREN Extravilan

Adresa: Jud. Calarasi

Nr. Crt	Nr cadastral Nr. topografic	Suprafața* (mp)	Observații / Referințe
A1		18.000	Sector cadastral:19 Teren neimprejmuit;

**B. Partea II. Proprietari și acte**

Inscrieri privitoare la dreptul de proprietate și alte drepturi reale		Referințe
/		
Act Administrativ nr. 42504, din 23/12/1996 emis de CJSIPT CALARASI;		
B1	Intabulare, drept de PROPRIETATE, dobandit prin Reconstituire, cota actuala 1/1, cota initiala 1/1 1) <b>BROSCARU VASILCA</b> , LIPSA CNP	A1

**C. Partea III. SARCINI .**

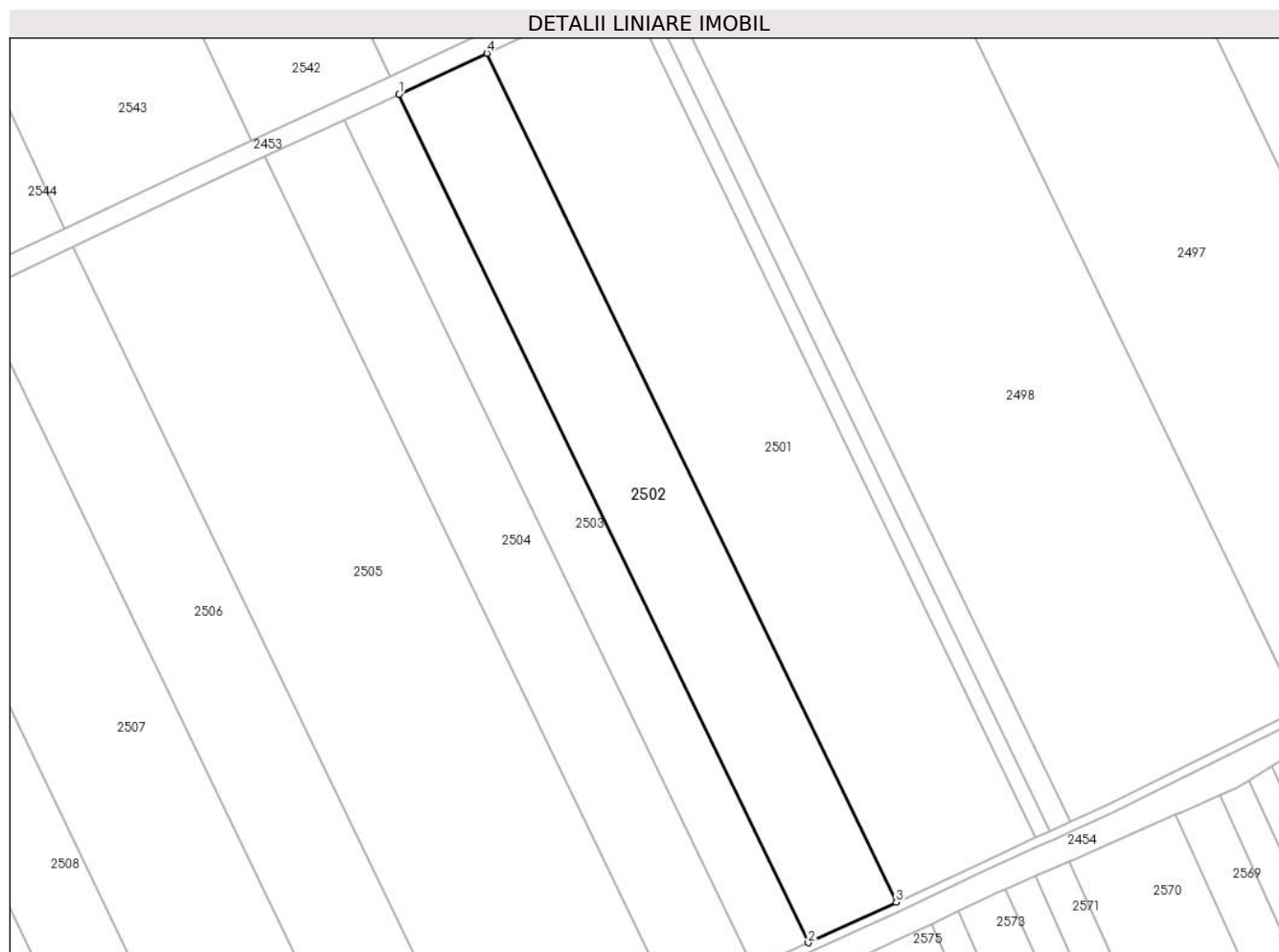
Inscrieri privind dezmembramintele dreptului de proprietate, drepturi reale de garanție și sarcini	Referințe
NU SUNT	

## Anexa Nr. 1 La Partea I

## Teren

Nr cadastral	Suprafața (mp)*	Observații / Referințe
	18.000	

\* Suprafața este determinată în planul de proiecție Stereo 70.



## Date referitoare la teren

Crt	Categorie folosință	Intravilan	Suprafața (mp)	Tarla	Parcelă	Nr. topo	Observații / Referințe
1	arabil	NU	18.000	34	31	-	

## Lungime Segmente

1) Valorile lungimilor segmentelor sunt obținute din proiecție în plan.

Punct început	X / Y	Punct sfârșit	X / Y	Lungime segment (** (m)
1	705.544,992 318.899,027	2	705.726,761 318.522,206	418.371
2	705.726,761 318.522,206	3	705.765,826 318.540,227	43.021
3	705.765,826 318.540,227	4	705.583,984 318.917,201	418.54
4	705.583,984 318.917,201	1	705.544,992 318.899,027	43.019

\*\* Lungimile segmentelor sunt determinate în planul de proiecție Stereo 70 și sunt rotunjite la 1 milimetru.

**\*\*\* Distanţa dintre puncte este formată din segmente cumulate ce sunt mai mici decât valoarea 1 milimetru.**



**DATE DESPRE IMOBILUL NR. 2503**

Oficiul de Cadastru și Publicitate Imobiliară CALARASI  
Biroul de Cadastru și Publicitate Imobiliară Calarasi

**A. Partea I. Descrierea imobilului**

TEREN Extravilan

Adresa: Jud. Calarasi

Nr. Crt	Nr cadastral Nr. topografic	Suprafața* (mp)	Observații / Referințe
A1	22961	11.290	Sector cadastral:19 Teren neimprejmuit;

**B. Partea II. Proprietari și acte**

Inscrieri privitoare la dreptul de proprietate și alte drepturi reale		Referințe
<b>31086 / 29/05/2015</b>		
Act Notarial nr. 1182, din 29/05/2015 emis de NP Sestacovschi Florin Adrian;		
B2	Intabulare, drept de PROPRIETATE, dobandit prin Conventie, cota actuala 1/1, cota initiala 1/1 1) NITU FLORIN, -necasatorit	A1

**C. Partea III. SARCINI .**

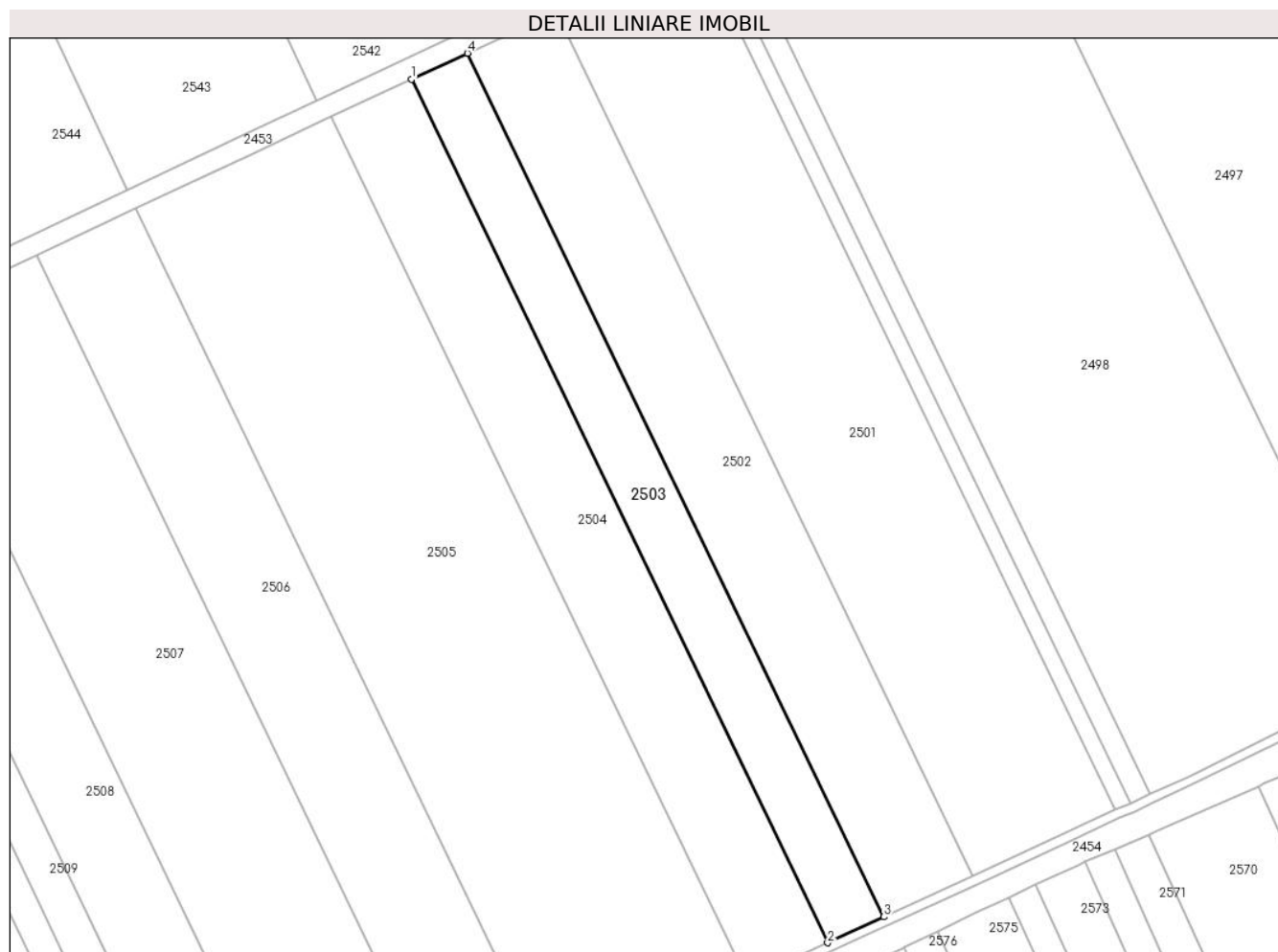
Inscrieri privind dezmembramintele dreptului de proprietate, drepturi reale de garanție și sarcini	Referințe
NU SUNT	

## Anexa Nr. 1 La Partea I

## Teren

Nr cadastral	Suprafața (mp)*	Observații / Referințe
22961	11.290	

\* Suprafața este determinată în planul de proiecție Stereo 70.



## Date referitoare la teren

Crt	Categorie folosință	Intra vilan	Suprafața (mp)	Tarla	Parcelă	Nr. topo	Observații / Referințe
1	arabil	NU	11.290	34	30	-	

## Lungime Segmente

1) Valorile lungimilor segmentelor sunt obținute din proiecție în plan.

Punct început	X / Y	Punct sfârșit	X / Y	Lungime segment (** (m)
1	705.520,528 318.887,624	2	705.702,25 318.510,899	418.264
2	705.702,25 318.510,899	3	705.726,761 318.522,206	26.993
3	705.726,761 318.522,206	4	705.544,992 318.899,027	418.371
4	705.544,992 318.899,027	1	705.520,528 318.887,624	26.991

\*\* Lungimile segmentelor sunt determinate în planul de proiecție Stereo 70 și sunt rotunjite la 1 milimetru.

**\*\*\* Distanţa dintre puncte este formată din segmente cumulate ce sunt mai mici decât valoarea 1 milimetru.**





**DATE DESPRE IMOBILUL NR. 2504**

Oficiul de Cadastru și Publicitate Imobiliară CALARASI  
Biroul de Cadastru și Publicitate Imobiliară Calarasi

**A. Partea I. Descrierea imobilului**

TEREN Extravilan

Adresa: Jud. Calarasi

Nr. Crt	Nr cadastral Nr. topografic	Suprafața* (mp)	Observații / Referințe
A1	22007	16.262	Sector cadastral:19 Teren neimprejmuit;

**B. Partea II. Proprietari și acte**

Inscrieri privitoare la dreptul de proprietate și alte drepturi reale	Referințe
<b>3148 / 25/01/2013</b>	
Act Notarial nr. 58, din 23/01/2013 emis de BNP CHIRU MARIA DANA;	
B2	A1
Intabulare, drept de PROPRIETATE, dobandit prin Conventie, cota actuala 1/1, cota initiala 1/1	
1) SC APOLLO PROPERTIES SRL, CIF:19163688	

**C. Partea III. SARCINI .**

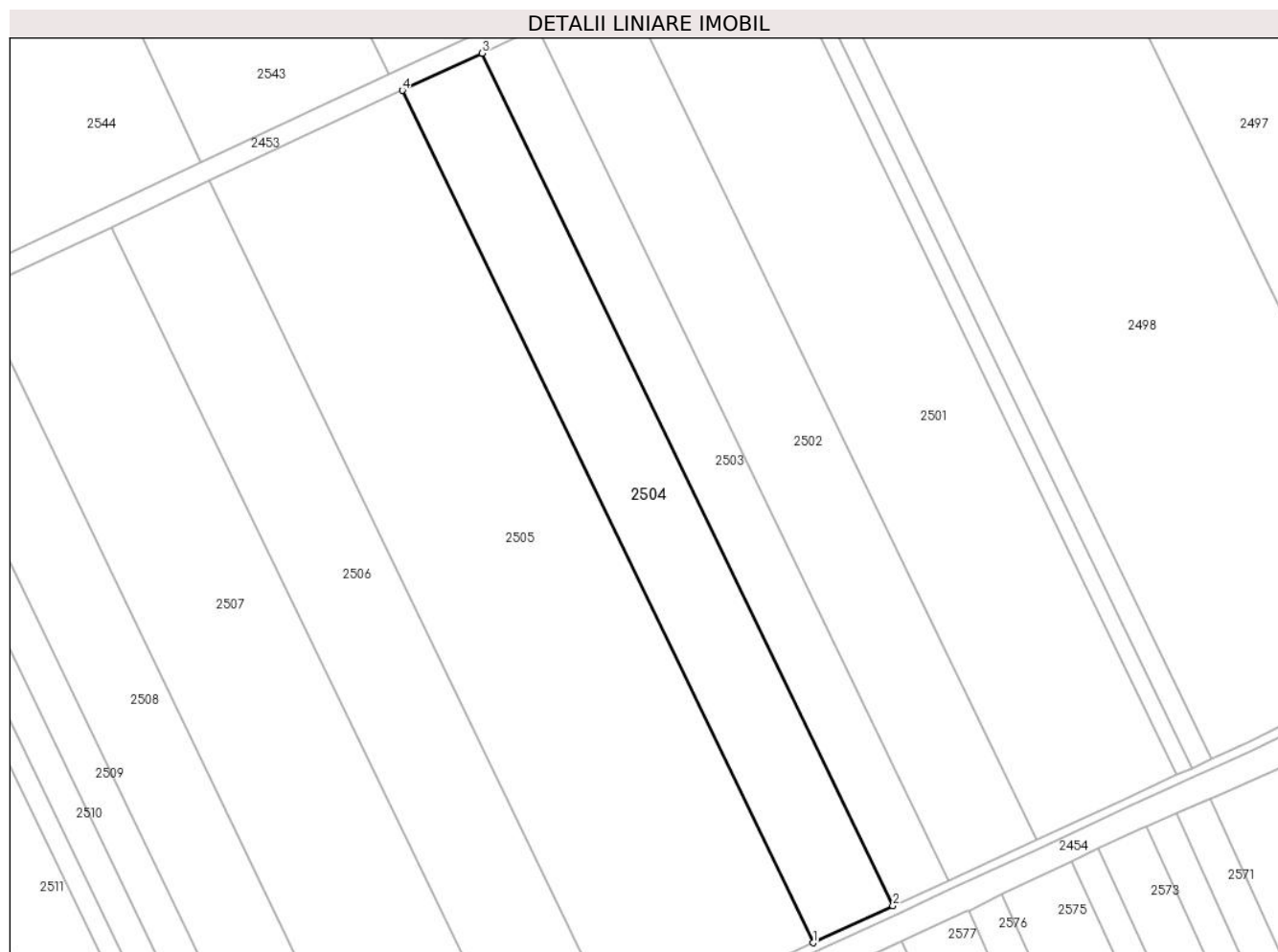
Inscrieri privind dezmembramintele dreptului de proprietate, drepturi reale de garanție și sarcini	Referințe
NU SUNT	

## Anexa Nr. 1 La Partea I

## Teren

Nr cadastral	Suprafața (mp)*	Observații / Referințe
22007	16.262	

\* Suprafața este determinată în planul de proiecție Stereo 70.



## Date referitoare la teren

Crt	Categorie folosință	Intravilan	Suprafața (mp)	Tarla	Parcelă	Nr. topo	Observații / Referințe
1	arabil	NU	16.262	34	29	-	

## Lungime Segmente

1) Valorile lungimilor segmentelor sunt obținute din proiecție în plan.

Punct început	X / Y	Punct sfârșit	X / Y	Lungime segment (** (m)
1	705.666,934 318.494,607	2	705.702,25 318.510,899	38.893
2	705.702,25 318.510,899	3	705.520,528 318.887,624	418.264
3	705.520,528 318.887,624	4	705.485,279 318.871,193	38.89
4	705.485,279 318.871,193	1	705.666,934 318.494,607	418.11

\*\* Lungimile segmentelor sunt determinate în planul de proiecție Stereo 70 și sunt rotunjite la 1 milimetru.

**\*\*\* Distanţa dintre puncte este formată din segmente cumulate ce sunt mai mici decât valoarea 1 milimetru.**



**DATE DESPRE IMOBILUL NR. 2505**

Oficiul de Cadastru și Publicitate Imobiliară CALARASI  
Biroul de Cadastru și Publicitate Imobiliară Calarasi

**A. Partea I. Descrierea imobilului**

TEREN Extravilan

Adresa: Jud. Calarasi

Nr. Crt	Nr cadastral Nr. topografic	Suprafața* (mp)	Observații / Referințe
A1	21831	39.336	Sector cadastral:19 Teren neimpregmuit;

**B. Partea II. Proprietari și acte**

Inscrieri privitoare la dreptul de proprietate și alte drepturi reale		Referințe
<b>49250 / 25/09/2017</b>		
Act Notarial nr. 781, din 21/09/2017 emis de Chiru Maria Dana;		
B4	Intabulare, drept de PROPRIETATE, dobandit prin Conventie, cota actuala 1/1, cota initiala 1/1 1) NESTEA LUCIAN, -sot 2) NESTEA IOANA, -sotie	A1

**C. Partea III. SARCINI**

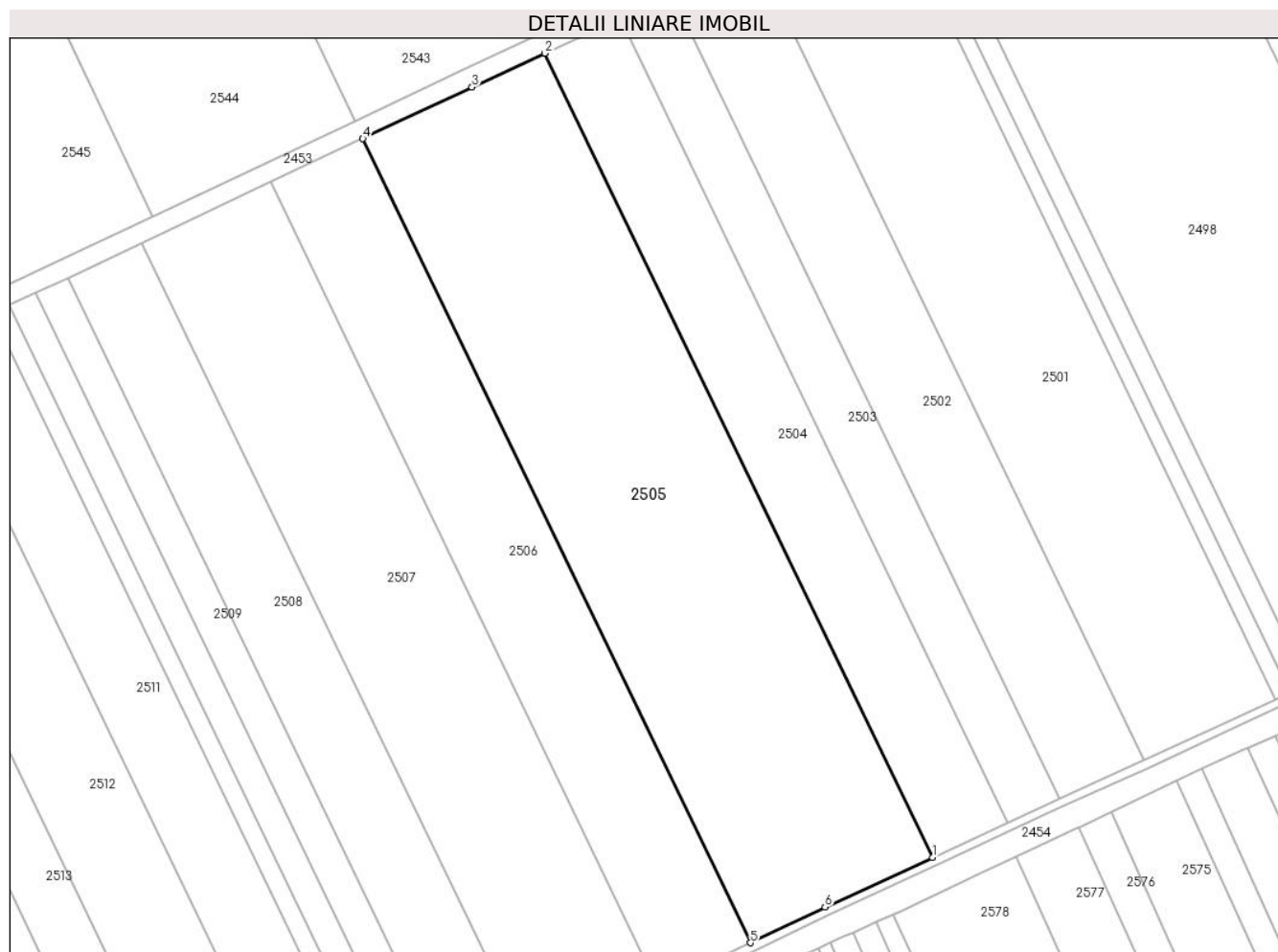
Inscrieri privind dezmembramintele dreptului de proprietate, drepturi reale de garanție și sarcini		Referințe
<b>49250 / 25/09/2017</b>		
Act Notarial nr. 781, din 21/09/2017 emis de Chiru Maria Dana;		
C1	Intabulare, drept de IPOTECA LEGALA, Valoare:0 conform art.2386, alin.4, Cod Civil 1) NESTEA POLIXENIA	A1

## Anexa Nr. 1 La Partea I

## Teren

Nr cadastral	Suprafața (mp)*	Observații / Referințe
21831	39.336	

\* Suprafața este determinată în planul de proiecție Stereo 70.



## Date referitoare la teren

Crt	Categorie folosință	Intra vilan	Suprafața (mp)	Tarla	Parcelă	Nr. topo	Observații / Referințe
1	arabil	NU	39.336	34	28	-	lot 2

## Lungime Segmente

1) Valorile lungimilor segmentelor sunt obținute din proiecție în plan.

Punct început	X / Y	Punct sfârșit	X / Y	Lungime segment (** (m)
1	705.666,934 318.494,607	2	705.485,279 318.871,193	418.11
2	705.485,279 318.871,193	3	705.451,197 318.855,307	37.602
3	705.451,197 318.855,307	4	705.400,068 318.831,223	56.517
4	705.400,068 318.831,223	5	705.581,681 318.454,723	418.014
5	705.581,681 318.454,723	6	705.616,657 318.471,414	38.754

Punct început	X / Y	Punct sfârșit	X / Y	Lungime segment (** (m)
6	705.616,657 318.471,414	1	705.666,934 318.494,607	55.369

\*\* Lungimile segmentelor sunt determinate în planul de proiecție Stereo 70 și sunt rotunjite la 1 milimetru.

\*\*\* Distanța dintre puncte este formată din segmente cumulate ce sunt mai mici decât valoarea 1 milimetru.





**DATE DESPRE IMOBILUL NR. 2506**

Oficiul de Cadastru și Publicitate Imobiliară CALARASI  
Biroul de Cadastru și Publicitate Imobiliară Calarasi

**A. Partea I. Descrierea imobilului**

TEREN Extravilan

Adresa: Jud. Calarasi

Nr. Crt	Nr cadastral Nr. topografic	Suprafața* (mp)	Observații / Referințe
A1	21830	20.000	Sector cadastral:19 Teren neimprejmuit;

**B. Partea II. Proprietari și acte**

Inscrieri privitoare la dreptul de proprietate și alte drepturi reale		Referințe
<b>29042 / 20/08/2012</b>		
Act Notarial nr. 1285, din 17/08/2012 emis de BNP CHIRU MARIA DANA;		
B4	Intabulare, drept de PROPRIETATE, dobandit prin Conventie, cota actuala 1/1, cota initiala 1/1 1) SC APOLLO PROPERTIES SRL, CIF:19163688	A1

**C. Partea III. SARCINI .**

Inscrieri privind dezmembramintele dreptului de proprietate, drepturi reale de garanție și sarcini	Referințe
NU SUNT	

## Anexa Nr. 1 La Partea I

## Teren

Nr cadastral	Suprafața (mp)*	Observații / Referințe
21830	20.000	

\* Suprafața este determinată în planul de proiecție Stereo 70.



## Date referitoare la teren

Crt	Categorie folosință	Intravilan	Suprafața (mp)	Tarla	Parcelă	Nr. topo	Observații / Referințe
1	arabil	NU	20.000	34	28	-	lot 1

## Lungime Segmente

1) Valorile lungimilor segmentelor sunt obținute din proiecție în plan.

Punct început	X / Y	Punct sfârșit	X / Y	Lungime segment (** (m)
1	705.581,681 318.454,723	2	705.400,068 318.831,223	418.014
2	705.400,068 318.831,223	3	705.356,795 318.810,839	47.834
3	705.356,795 318.810,839	4	705.538,513 318.434,122	418.255
4	705.538,513 318.434,122	1	705.581,681 318.454,723	47.832

\*\* Lungimile segmentelor sunt determinate în planul de proiecție Stereo 70 și sunt rotunjite la 1 milimetru.

**\*\*\* Distanţa dintre puncte este formată din segmente cumulate ce sunt mai mici decât valoarea 1 milimetru.**



**DATE DESPRE IMOBILUL NR. 2507**

Oficiul de Cadastru și Publicitate Imobiliară CALARASI  
Biroul de Cadastru și Publicitate Imobiliară Calarasi

**A. Partea I. Descrierea imobilului**

TEREN Extravilan

Adresa: Jud. Calarasi

Nr. Crt	Nr cadastral Nr. topografic	Suprafața* (mp)	Observații / Referințe
A1		27.804	Sector cadastral:19 Teren neimprejmuit;

**B. Partea II. Proprietari și acte**

Inscrieri privitoare la dreptul de proprietate și alte drepturi reale	Referințe
/	
Act Administrativ nr. 41976, din 14/03/1996 emis de CJSIPT CALARASI;	
B1	A1
Intabulare, drept de PROPRIETATE, dobandit prin Reconstituire, cota actuala 1/1, cota initiala 1/1	
1) IANCU VASILE, LIPSA CNP	
2) IANCU RADUCAN, LIPSA CNP	
3) IANCU NICOLAE, LIPSA CNP	

**C. Partea III. SARCINI .**

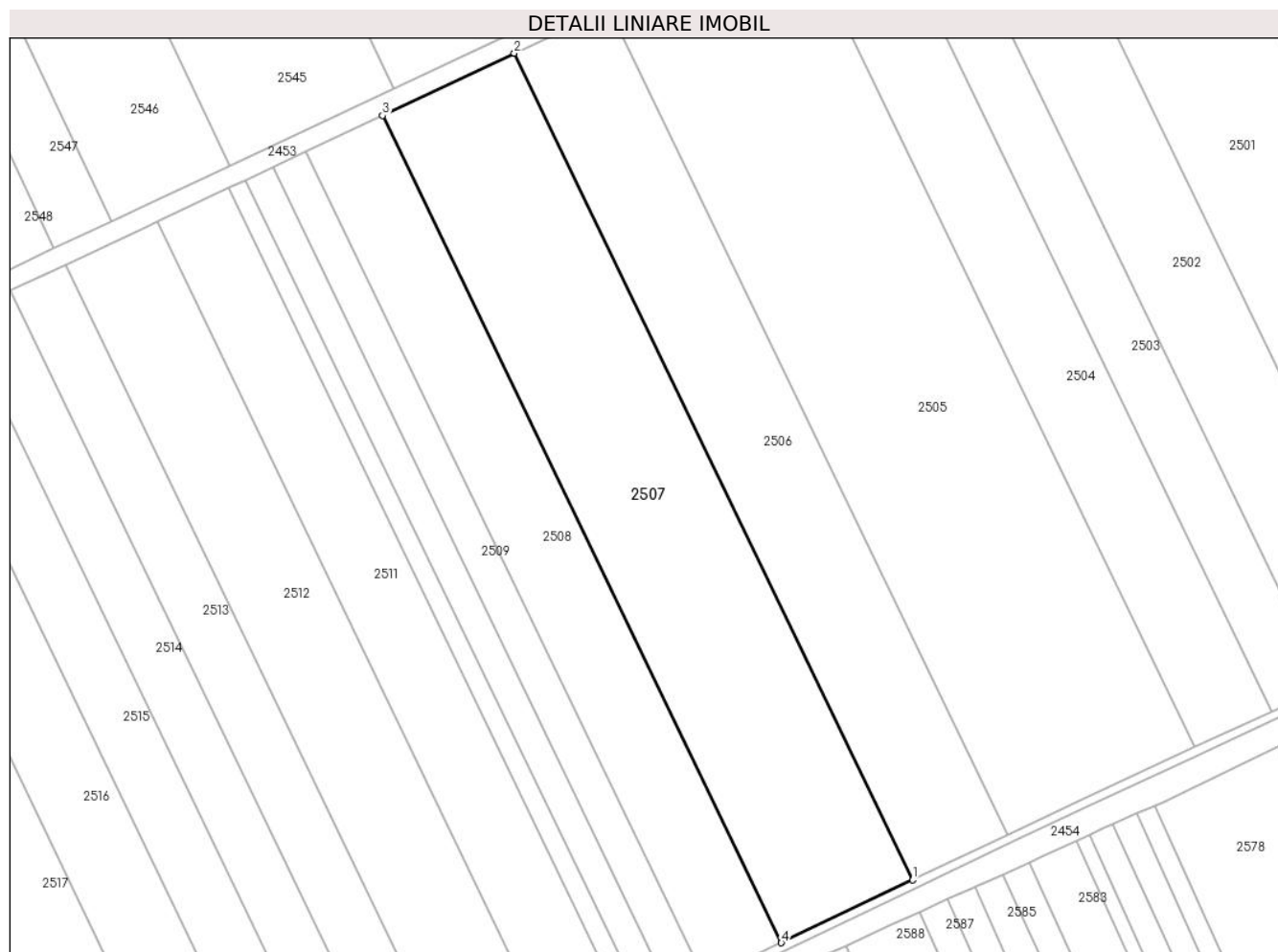
Inscrieri privind dezmembramintele dreptului de proprietate, drepturi reale de garanție și sarcini	Referințe
NU SUNT	

## Anexa Nr. 1 La Partea I

## Teren

Nr cadastral	Suprafața (mp)*	Observații / Referințe
	27.804	

\* Suprafața este determinată în planul de proiecție Stereo 70.



## Date referitoare la teren

Crt	Categorie folosință	Intra vilan	Suprafața (mp)	Tarla	Parcelă	Nr. topo	Observații / Referințe
1	arabil	NU	27.804	34	27	-	

## Lungime Segmente

1) Valorile lungimilor segmentelor sunt obținute din proiecție în plan.

Punct început	X / Y	Punct sfârșit	X / Y	Lungime segment (** (m)
1	705.538,513 318.434,122	2	705.356,795 318.810,839	418.255
2	705.356,795 318.810,839	3	705.296,678 318.782,521	66.453
3	705.296,678 318.782,521	4	705.478,542 318.405,502	418.59
4	705.478,542 318.405,502	1	705.538,513 318.434,122	66.45

\*\* Lungimile segmentelor sunt determinate în planul de proiecție Stereo 70 și sunt rotunjite la 1 milimetru.

**\*\*\* Distanţa dintre puncte este formată din segmente cumulate ce sunt mai mici decât valoarea 1 milimetru.**





**DATE DESPRE IMOBILUL NR. 2508**

Oficiul de Cadastru și Publicitate Imobiliară CALARASI  
Biroul de Cadastru și Publicitate Imobiliară Calarasi

**A. Partea I. Descrierea imobilului**

TEREN Extravilan

Adresa: Jud. Calarasi

Nr. Crt	Nr cadastral Nr. topografic	Suprafața* (mp)	Observații / Referințe
A1	20896	16.157	Sector cadastral:19 Teren neimprejmuit;

**B. Partea II. Proprietari și acte**

Inscrieri privitoare la dreptul de proprietate și alte drepturi reale	Referințe
<b>15670 / 15/06/2010</b>	
Act Notarial nr. 1224, din 10/06/2010 emis de BNP CHIRU MARIA DANA;	
B2	A1
Intabulare, drept de PROPRIETATE, dobandit prin Conventie, cota actuala 1/1, cota initiala 1/1	
1) SC APOLLO PROPERTIES SRL, CIF:19163688	

**C. Partea III. SARCINI .**

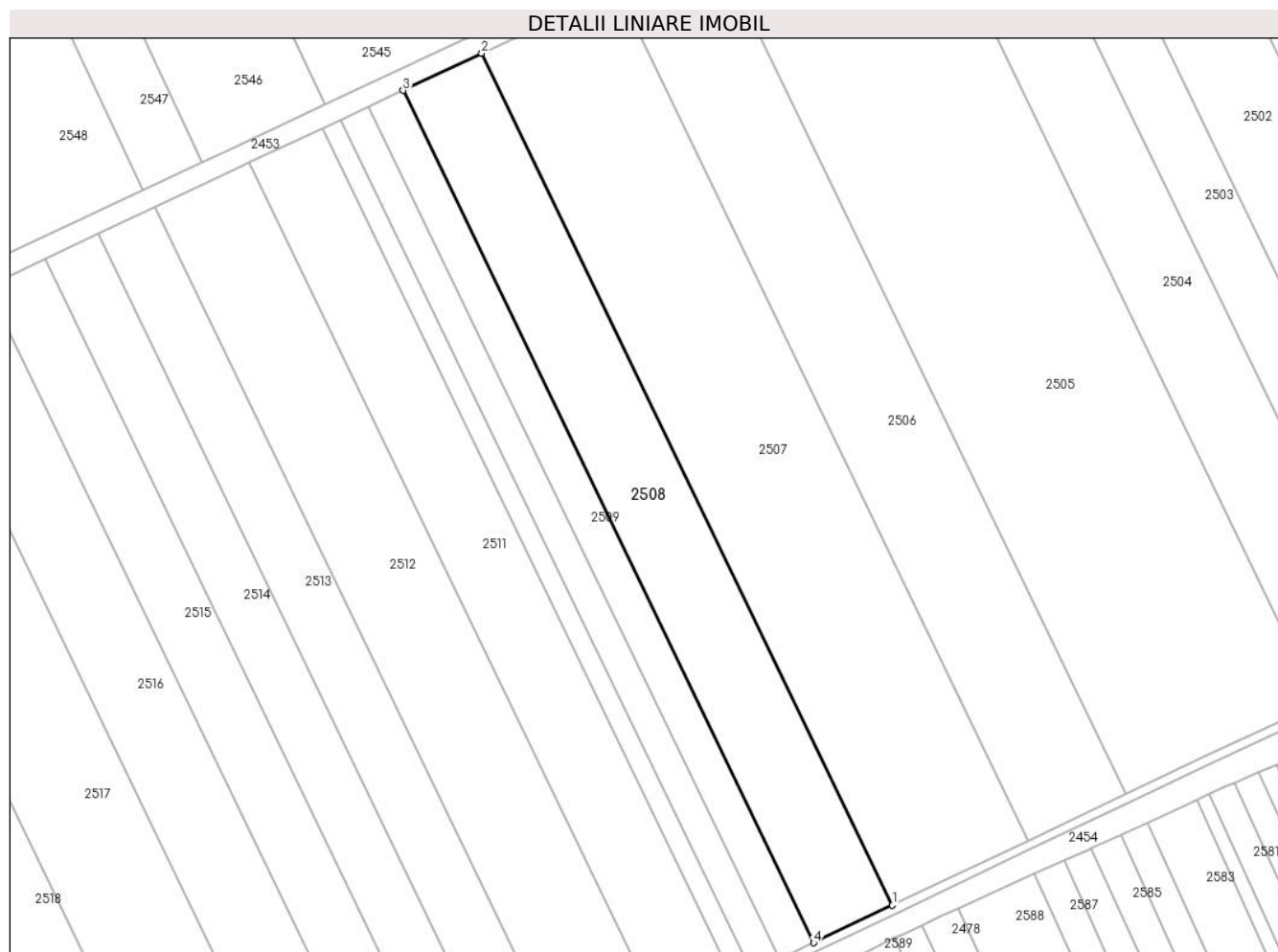
Inscrieri privind dezmembramintele dreptului de proprietate, drepturi reale de garanție și sarcini	Referințe
NU SUNT	

## Anexa Nr. 1 La Partea I

## Teren

Nr cadastral	Suprafața (mp)*	Observații / Referințe
20896	16.157	

\* Suprafața este determinată în planul de proiecție Stereo 70.



## Date referitoare la teren

Crt	Categorie folosință	Intravilan	Suprafața (mp)	Tarla	Parcelă	Nr. topo	Observații / Referințe
1	arabil	NU	16.157	34	26	-	

## Lungime Segmente

1) Valorile lungimilor segmentelor sunt obținute din proiecție în plan.

Punct început	X / Y	Punct sfârșit	X / Y	Lungime segment (** (m)
1	705.478,542 318.405,502	2	705.296,678 318.782,521	418.59
2	705.296,678 318.782,521	3	705.261,767 318.766,075	38.591
3	705.261,767 318.766,075	4	705.443,715 318.388,882	418.784
4	705.443,715 318.388,882	1	705.478,542 318.405,502	38.589

\*\* Lungimile segmentelor sunt determinate în planul de proiecție Stereo 70 și sunt rotunjite la 1 milimetru.

**\*\*\* Distanţa dintre puncte este formată din segmente cumulate ce sunt mai mici decât valoarea 1 milimetru.**



**DATE DESPRE IMOBILUL NR. 2509**

Oficiul de Cadastru și Publicitate Imobiliară CALARASI  
Biroul de Cadastru și Publicitate Imobiliară Calarasi

**A. Partea I. Descrierea imobilului**

TEREN Extravilan

Adresa: Jud. Calarasi

Nr. Crt	Nr cadastral Nr. topografic	Suprafața* (mp)	Observații / Referințe
A1	21012	7.002	Sector cadastral:19 Teren neimprejmuit;

**B. Partea II. Proprietari și acte**

Inscrieri privitoare la dreptul de proprietate și alte drepturi reale		Referințe
<b>26609 / 24/09/2010</b>		
Act Notarial nr. 2013, din 16/09/2010 emis de BNP CHIRU MARIA DANA;		
B2	Intabulare, drept de PROPRIETATE, dobandit prin Conventie, cota actuala 1/1, cota initiala 1/1	A1
1) S.C. APOLLO PROPERTIES S.R.L., CIF:19163688, -cu sediul in Bucuresti		

**C. Partea III. SARCINI .**

Inscrieri privind dezmembramintele dreptului de proprietate, drepturi reale de garanție și sarcini	Referințe
NU SUNT	

## Anexa Nr. 1 La Partea I

## Teren

Nr cadastral	Suprafața (mp)*	Observații / Referințe
21012	7.002	

\* Suprafața este determinată în planul de proiecție Stereo 70.



## Date referitoare la teren

Crt	Categorie folosință	Intra vilan	Suprafața (mp)	Tarla	Parcelă	Nr. topo	Observații / Referințe
1	arabil	NU	7.002	34	26	-	

## Lungime Segmente

1) Valorile lungimilor segmentelor sunt obținute din proiecție în plan.

Punct început	X / Y	Punct sfârșit	X / Y	Lungime segment (** (m)
1	705.443,715 318.388,882	2	705.261,767 318.766,075	418.784
2	705.261,767 318.766,075	3	705.246,641 318.758,951	16.72
3	705.246,641 318.758,951	4	705.428,626 318.381,681	418.869
4	705.428,626 318.381,681	1	705.443,715 318.388,882	16.719

\*\* Lungimile segmentelor sunt determinate în planul de proiecție Stereo 70 și sunt rotunjite la 1 milimetru.

**\*\*\* Distanţa dintre puncte este formată din segmente cumulate ce sunt mai mici decât valoarea 1 milimetru.**





**DATE DESPRE IMOBILUL NR. 2510**

Oficiul de Cadastru și Publicitate Imobiliară CALARASI  
Biroul de Cadastru și Publicitate Imobiliară Calarasi

**A. Partea I. Descrierea imobilului**

TEREN Extravilan

Adresa: Jud. Calarasi

Nr. Crt	Nr cadastral Nr. topografic	Suprafața* (mp)	Observații / Referințe
A1		Din acte: 9.391 Masurata: 5.717	Sector cadastral:19 Teren neimprejmuit; DIFERENTA DE SUPRAFATA PANA LA SUPRAFATA TOTALA DIN ACT SE REGASESTE LA IMOBILUL CU ID 4287

**B. Partea II. Proprietari și acte**

Inscrieri privitoare la dreptul de proprietate și alte drepturi reale		Referințe
/		
Act Administrativ nr. 41665, din 15/03/1995 emis de CJSIPT CALARASI;		
B1	Intabulare, drept de PROPRIETATE, dobandit prin Reconstituire, cota actuala 1/1, cota initiala 1/1 1) <b>MUSTATA ANICA</b> , LIPSA CNP 2) <b>ENICA AURELIA</b> , LIPSA CNP 3) <b>MARIN SIMONA</b> , LIPSA CNP 4) <b>MARIN CRISTINA</b> , LIPSA CNP 5) <b>BUDU ECATERINA</b> , LIPSA CNP	A1

**C. Partea III. SARCINI .**

Inscrieri privind dezmembramintele dreptului de proprietate, drepturi reale de garanție și sarcini	Referințe
NU SUNT	

## Anexa Nr. 1 La Partea I

## Teren

Nr cadastral	Suprafața (mp)*	Observații / Referințe
	Din acte: 9.391 Masurata: 5.717	DIFERENȚA DE SUPRAFAȚA PANA LA SUPRAFAȚA TOTALA DIN ACT SE REGASESTE LA IMOBILUL CU ID 4287

\* Suprafața este determinată în planul de proiecție Stereo 70.



## Date referitoare la teren

Crt	Categorie folosință	Intra vilan	Suprafața (mp)	Tarla	Parcelă	Nr. topo	Observații / Referințe
1	arabil	NU	5.717	34	25/1	-	

## Lungime Segmente

1) Valorile lungimilor segmentelor sunt obținute din proiecție în plan.

Punct început	X / Y	Punct sfârșit	X / Y	Lungime segment (** (m)
1	705.428,626 318.381,681	2	705.246,641 318.758,951	418.869
2	705.246,641 318.758,951	3	705.234,295 318.753,135	13.647
3	705.234,295 318.753,135	4	705.416,309 318.375,803	418.937
4	705.416,309 318.375,803	1	705.428,626 318.381,681	13.648

**\*\* Lungimile segmentelor sunt determinate în planul de proiecție Stereo 70 și sunt rotunjite la 1 milimetru.**

**\*\*\* Distanța dintre puncte este formată din segmente cumulate ce sunt mai mici decât valoarea 1 milimetru.**



**DATE DESPRE IMOBILUL NR. 2511**

Oficiul de Cadastru și Publicitate Imobiliară CALARASI  
Biroul de Cadastru și Publicitate Imobiliară Calarasi

**A. Partea I. Descrierea imobilului**

TEREN Extravilan

Adresa: Jud. Calarasi

Nr. Crt	Nr cadastral Nr. topografic	Suprafața* (mp)	Observații / Referințe
A1		15.037	Sector cadastral:19 Teren neimprejmuit;

**B. Partea II. Proprietari și acte**

Inscrieri privitoare la dreptul de proprietate și alte drepturi reale		Referințe
/		
Act Administrativ nr. 41564, din 12/12/1994 emis de CJSIPT CALARASI;		
B1	Intabulare, drept de PROPRIETATE, dobandit prin Reconstituire, cota actuala 1/1, cota initiala 1/1 1) MANEA D MARIA, LIPSA CNP	A1

**C. Partea III. SARCINI .**

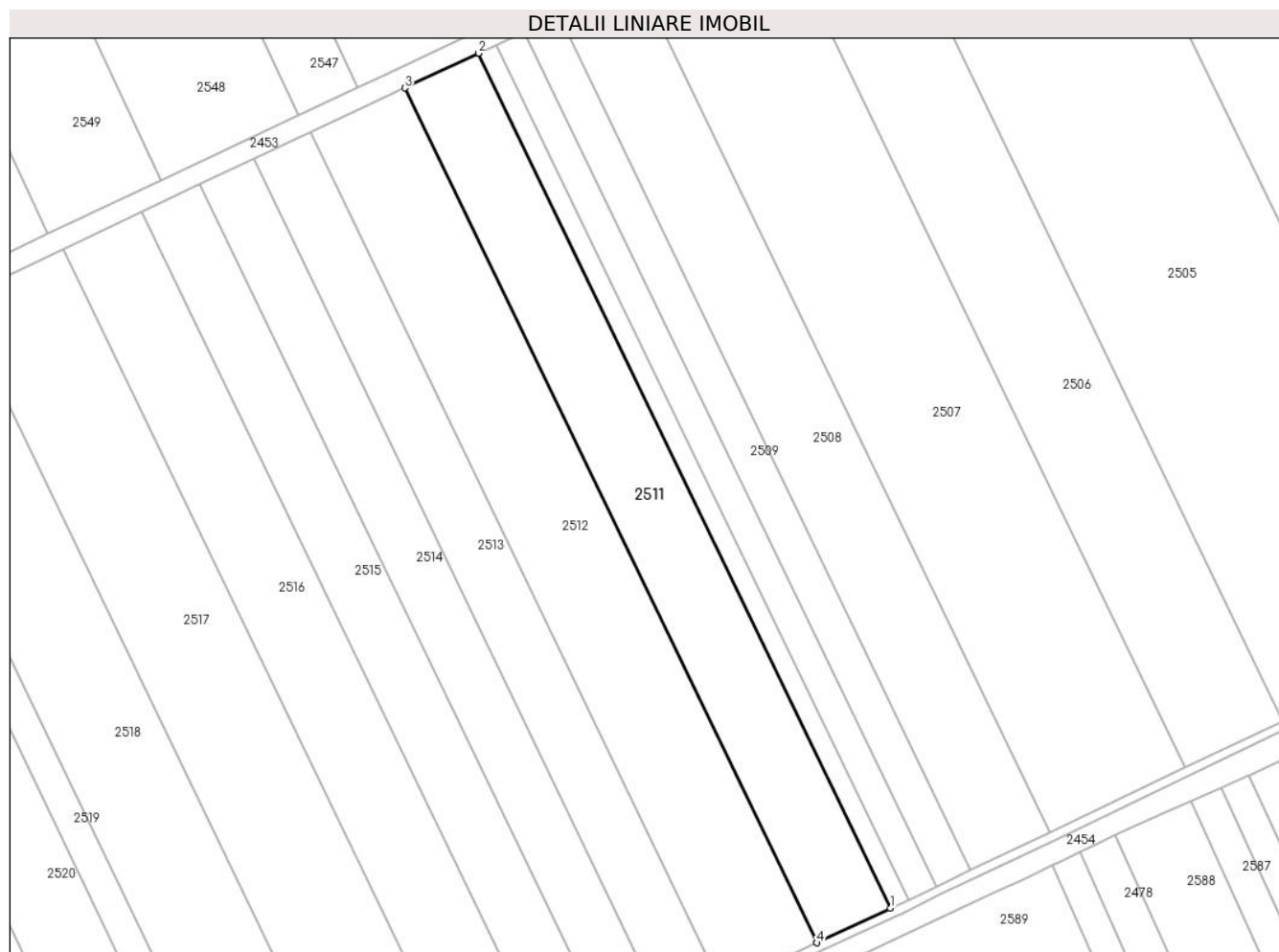
Inscrieri privind dezmembramintele dreptului de proprietate, drepturi reale de garanție și sarcini	Referințe
NU SUNT	

## Anexa Nr. 1 La Partea I

## Teren

Nr cadastral	Suprafața (mp)*	Observații / Referințe
	15.037	

\* Suprafața este determinată în planul de proiecție Stereo 70.



## Date referitoare la teren

Crt	Categorie folosință	Intravilan	Suprafața (mp)	Tarla	Parcelă	Nr. topo	Observații / Referințe
1	arabil	NU	15.037	34	24	-	

## Lungime Segmente

1) Valorile lungimilor segmentelor sunt obținute din proiecție în plan.

Punct început	X / Y	Punct sfârșit	X / Y	Lungime segment (** (m)
1	705.408,382 318.372,053	2	705.226,361 318.749,397	418.951
2	705.226,361 318.749,397	3	705.193,886 318.734,1	35.897
3	705.193,886 318.734,1	4	705.375,867 318.356,838	418.86
4	705.375,867 318.356,838	1	705.408,382 318.372,053	35.899

\*\* Lungimile segmentelor sunt determinate în planul de proiecție Stereo 70 și sunt rotunjite la 1 milimetru.

**\*\*\* Distanţa dintre puncte este formată din segmente cumulate ce sunt mai mici decât valoarea 1 milimetru.**





**DATE DESPRE IMOBILUL NR. 2512**

Oficiul de Cadastru și Publicitate Imobiliară CALARASI  
Biroul de Cadastru și Publicitate Imobiliară Calarasi

**A. Partea I. Descrierea imobilului**

TEREN Extravilan

Adresa: Jud. Calarasi

Nr. Crt	Nr cadastral Nr. topografic	Suprafața* (mp)	Observații / Referințe
A1		19.309	Sector cadastral:19 Teren neimpregmuit;

**B. Partea II. Proprietari și acte**

Inscrieri privitoare la dreptul de proprietate și alte drepturi reale		Referințe
/		
Act Administrativ nr. 41667, din 15/03/1995 emis de CJSIPT CALARASI;		
B1	Intabulare, drept de PROPRIETATE, dobandit prin Reconstituire, cota actuala 1/1, cota initiala 1/1 1) CIOPALA STENILIA, LIPSA CNP 2) BLEBEA NICULAIE, LIPSA CNP 3) ION MARIA, LIPSA CNP 4) MANEA ION, LIPSA CNP 5) MANEA MITA, LIPSA CNP 6) BLEBEA TUDOR, LIPSA CNP	A1

**C. Partea III. SARCINI .**

Inscrieri privind dezmembramintele dreptului de proprietate, drepturi reale de garanție și sarcini	Referințe
NU SUNT	

**Anexa Nr. 1 La Partea I****Teren**

Nr cadastral	Suprafața (mp)*	Observații / Referințe
	19.309	

\* Suprafața este determinată în planul de proiecție Stereo 70.

**Date referitoare la teren**

Crt	Categorie folosință	Intramilan	Suprafața (mp)	Tarla	Parcelă	Nr. topo	Observații / Referințe
1	arabil	NU	19.309	34	23	-	

**Lungime Segmente**

1) Valorile lungimilor segmentelor sunt obținute din proiecție în plan.

Punct început	X / Y	Punct sfârșit	X / Y	Lungime segment (** (m)
1	705.375,867 318.356,838	2	705.193,886 318.734,1	418.86
2	705.193,886 318.734,1	3	705.188,436 318.731,533	6.024
3	705.188,436 318.731,533	4	705.152,177 318.714,446	40.083
4	705.152,177 318.714,446	5	705.334,104 318.337,296	418.736
5	705.334,104 318.337,296	1	705.375,867 318.356,838	46.109

**\*\* Lungimile segmentelor sunt determinate în planul de proiecție Stereo 70 și sunt rotunjite la 1 milimetru.**

**\*\*\* Distanța dintre puncte este formată din segmente cumulate ce sunt mai mici decât valoarea 1 milimetru.**



**DATE DESPRE IMOBILUL NR. 2513**

Oficiul de Cadastru și Publicitate Imobiliară CALARASI  
Biroul de Cadastru și Publicitate Imobiliară Calarasi

**A. Partea I. Descrierea imobilului**

TEREN Extravilan

Adresa: Jud. Calarasi

Nr. Crt	Nr cadastral Nr. topografic	Suprafața* (mp)	Observații / Referințe
A1		11.636	Sector cadastral:19 Teren neimprejmuit;

**B. Partea II. Proprietari și acte**

Inscrieri privitoare la dreptul de proprietate și alte drepturi reale	Referințe
/	
Act Administrativ nr. 41566, din 12/12/1994 emis de CJSIPT CALARASI;	
B1	A1
Intabulare, drept de PROPRIETATE, dobandit prin Reconstituire, cota actuala 1/1, cota initiala 1/1 1) BUNEA GH LEONIDA, LIPSA CNP	

**C. Partea III. SARCINI .**

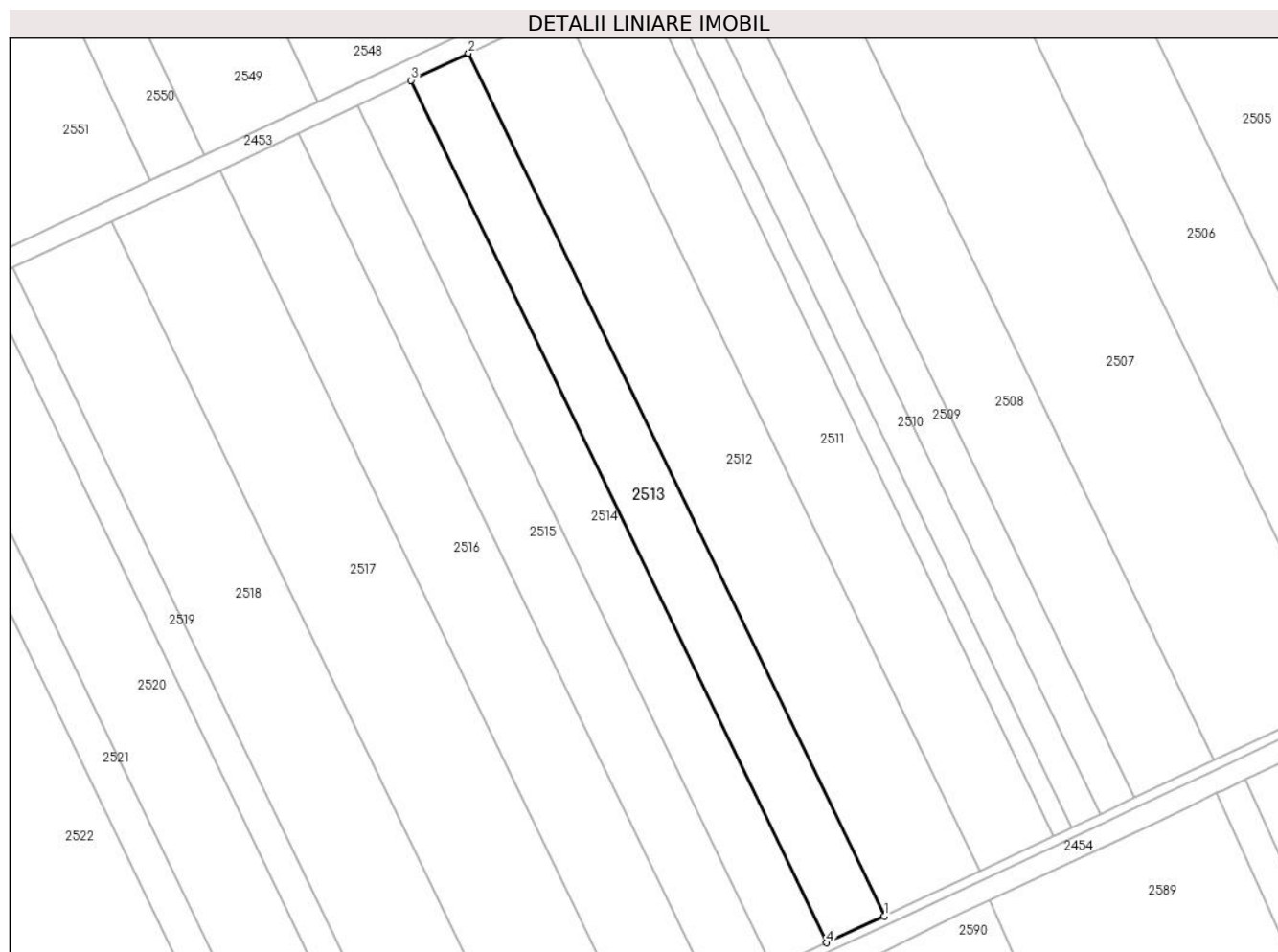
Inscrieri privind dezmembramintele dreptului de proprietate, drepturi reale de garanție și sarcini	Referințe
NU SUNT	

## Anexa Nr. 1 La Partea I

## Teren

Nr cadastral	Suprafața (mp)*	Observații / Referințe
	11.636	

\* Suprafața este determinată în planul de proiecție Stereo 70.



## Date referitoare la teren

Crt	Categorie folosință	Intravilan	Suprafața (mp)	Tarla	Parcelă	Nr. topo	Observații / Referințe
1	arabil	NU	11.636	34	22	-	

## Lungime Segmente

1) Valorile lungimilor segmentelor sunt obținute din proiecție în plan.

Punct început	X / Y	Punct sfârșit	X / Y	Lungime segment (** (m)
1	705.334,104 318.337,296	2	705.152,177 318.714,446	418.736
2	705.152,177 318.714,446	3	705.127,036 318.702,6	27.792
3	705.127,036 318.702,6	4	705.308,931 318.325,517	418.661
4	705.308,931 318.325,517	1	705.334,104 318.337,296	27.793

\*\* Lungimile segmentelor sunt determinate în planul de proiecție Stereo 70 și sunt rotunjite la 1 milimetru.

**\*\*\* Distanţa dintre puncte este formată din segmente cumulate ce sunt mai mici decât valoarea 1 milimetru.**





**DATE DESPRE IMOBILUL NR. 2514**

Oficiul de Cadastru și Publicitate Imobiliară CALARASI  
Biroul de Cadastru și Publicitate Imobiliară Calarasi

**A. Partea I. Descrierea imobilului**

TEREN Extravilan

Nr. CF vechi:130

Nr. cadastral vechi:278

Adresa: Jud. Calarasi

Nr. Crt	Nr cadastral Nr. topografic	Suprafața* (mp)	Observații / Referințe
A1	23058	10.899	Sector cadastral:19 Teren neimprejmuit;

**B. Partea II. Proprietari și acte**

Inscrieri privitoare la dreptul de proprietate și alte drepturi reale	Referințe
<b>15201 / 01/11/2006</b>	
Act Notarial nr. 3742, din 27/10/2006 emis de BNP TUTUIANU DANA CRISTINA;	
B1	A1
Intabulare, drept de PROPRIETATE, dobandit prin Conventie, cota actuala 1/1, cota initiala 1/1	
1) <b>SC COMPLEX GRUP AGRO SRL</b> , CIF:99999999999999, LIPSA CUI	
<i>OBSERVATII: (provenita din conversia CF 130)</i>	

**C. Partea III. SARCINI .**

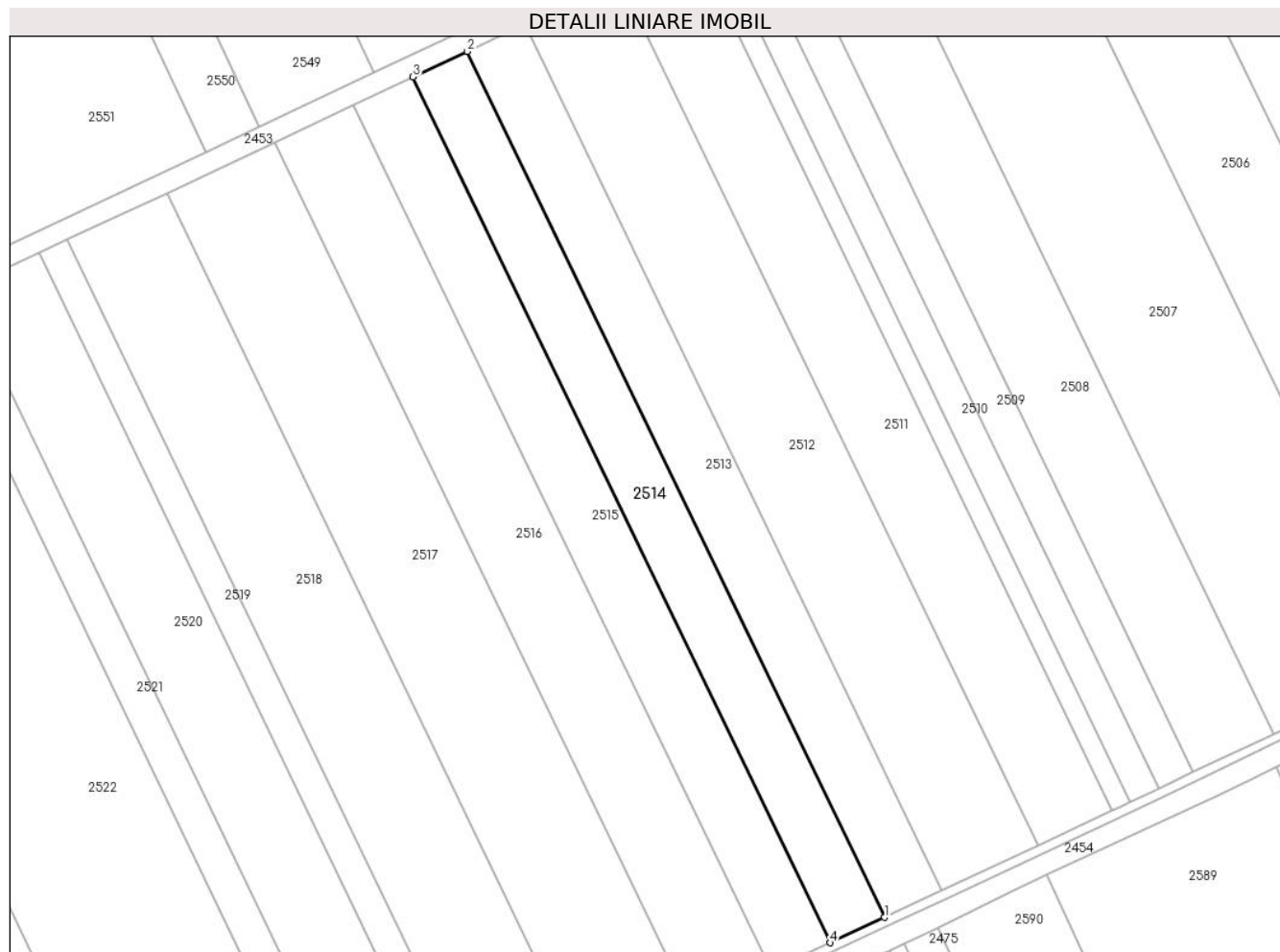
Inscrieri privind dezmembramintele dreptului de proprietate, drepturi reale de garanție și sarcini	Referințe
NU SUNT	

## Anexa Nr. 1 La Partea I

## Teren

Nr cadastral	Suprafața (mp)*	Observații / Referințe
23058	10.899	

\* Suprafața este determinată în planul de proiecție Stereo 70.



## Date referitoare la teren

Crt	Categorie folosință	Intra vilan	Suprafața (mp)	Tarla	Parcelă	Nr. topo	Observații / Referințe
1	arabil	NU	10.899	34	21	-	

## Lungime Segmente

1) Valorile lungimilor segmentelor sunt obținute din proiecție în plan.

Punct început	X / Y	Punct sfârșit	X / Y	Lungime segment (** (m)
1	705.308,931 318.325,517	2	705.127,036 318.702,6	418.661
2	705.127,036 318.702,6	3	705.103,484 318.691,501	26.036
3	705.103,484 318.691,501	4	705.285,348 318.314,482	418.59
4	705.285,348 318.314,482	1	705.308,931 318.325,517	26.037

\*\* Lungimile segmentelor sunt determinate în planul de proiecție Stereo 70 și sunt rotunjite la 1 milimetru.

**\*\*\* Distanţa dintre puncte este formată din segmente cumulate ce sunt mai mici decât valoarea 1 milimetru.**



**DATE DESPRE IMOBILUL NR. 2515**

Oficiul de Cadastru și Publicitate Imobiliară CALARASI  
Biroul de Cadastru și Publicitate Imobiliară Calarasi

**A. Partea I. Descrierea imobilului**

TEREN Extravilan

Nr. CF vechi:199

Nr. cadastral vechi:345

Adresa: Jud. Calarasi

Nr. Crt	Nr cadastral Nr. topografic	Suprafața* (mp)	Observații / Referințe
A1	21516	11.938	Sector cadastral:19 Teren neimprejmuit;

**B. Partea II. Proprietari și acte**

Inscrieri privitoare la dreptul de proprietate și alte drepturi reale		Referințe
<b>41886 / 14/11/2011</b>		
Act Notarial nr. 2463, din 09/11/2011 emis de BNP MARIA DANA CHIRU;		
B3	Intabulare, drept de PROPRIETATE, dobandit prin Conventie, cota actuala 1/1, cota initiala 1/1 1) SC APOLLO PROPERTIES SRL, CIF:19163688	A1

**C. Partea III. SARCINI .**

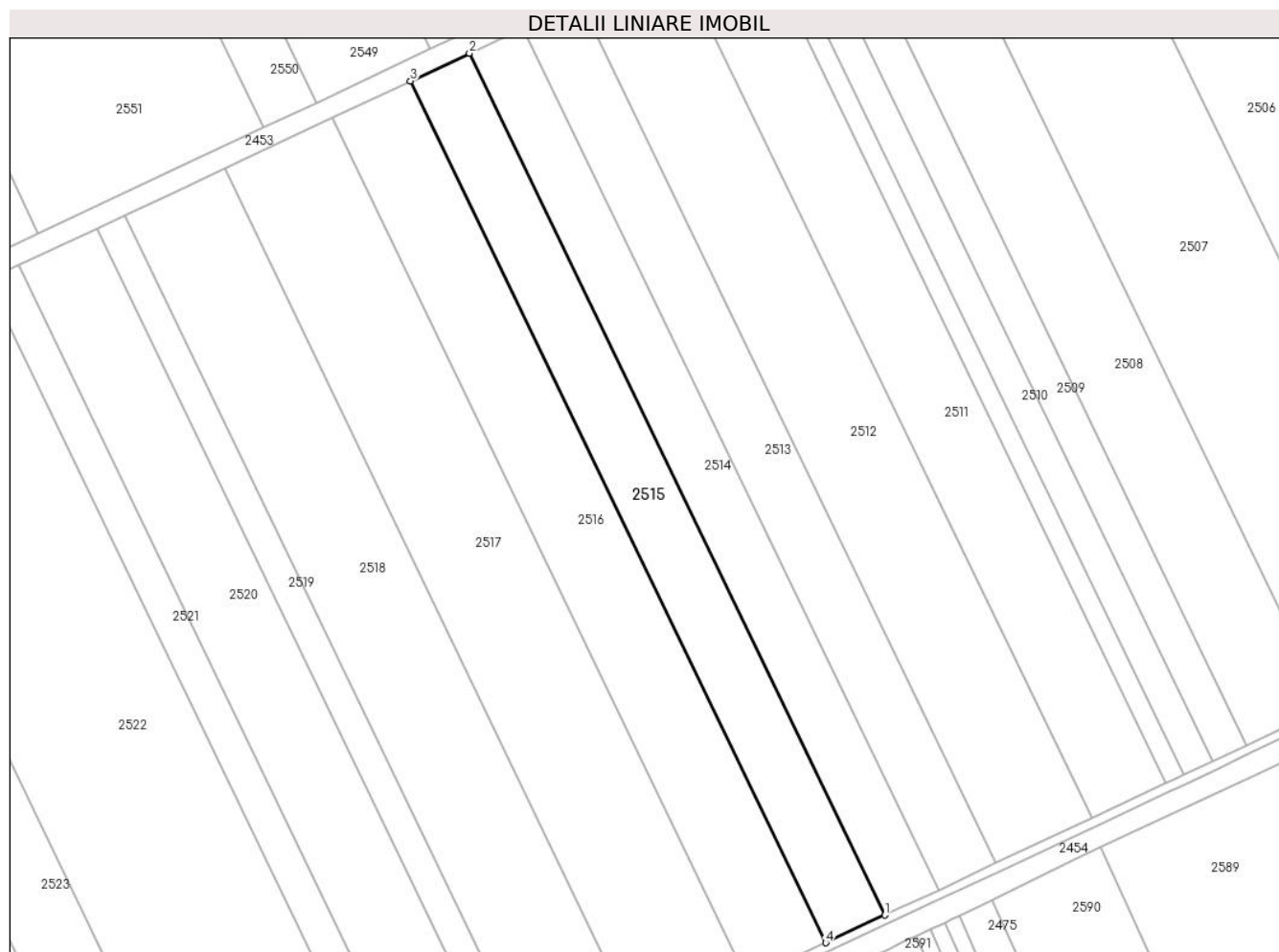
Inscrieri privind dezmembramintele dreptului de proprietate, drepturi reale de garanție și sarcini	Referințe
NU SUNT	

## Anexa Nr. 1 La Partea I

## Teren

Nr cadastral	Suprafața (mp)*	Observații / Referințe
21516	11.938	

\* Suprafața este determinată în planul de proiecție Stereo 70.



## Date referitoare la teren

Crt	Categorie folosință	Intra vilan	Suprafața (mp)	Tarla	Parcelă	Nr. topo	Observații / Referințe
1	arabil	NU	11.938	34	20	-	

## Lungime Segmente

1) Valorile lungimilor segmentelor sunt obținute din proiecție în plan.

Punct început	X / Y	Punct sfârșit	X / Y	Lungime segment (** (m)
1	705.285,348 318.314,482	2	705.103,484 318.691,501	418.59
2	705.103,484 318.691,501	3	705.077,682 318.679,343	28.523
3	705.077,682 318.679,343	4	705.259,512 318.302,393	418.513
4	705.259,512 318.302,393	1	705.285,348 318.314,482	28.524

\*\* Lungimile segmentelor sunt determinate în planul de proiecție Stereo 70 și sunt rotunjite la 1 milimetru.

**\*\*\* Distanţa dintre puncte este formată din segmente cumulate ce sunt mai mici decât valoarea 1 milimetru.**





**DATE DESPRE IMOBILUL NR. 2516**

Oficiul de Cadastru și Publicitate Imobiliară CALARASI  
Biroul de Cadastru și Publicitate Imobiliară Calarasi

**A. Partea I. Descrierea imobilului**

TEREN Extravilan

Nr. CF vechi:521  
Nr. cadastral vechi:653

Adresa: Jud. Calarasi

Nr. Crt	Nr cadastral Nr. topografic	Suprafața* (mp)	Observații / Referințe
A1	23212	15.907	Sector cadastral:19 Teren neimprejmuit;

**B. Partea II. Proprietari și acte**

Inscrieri privitoare la dreptul de proprietate și alte drepturi reale	Referințe
<b>11618 / 25/04/2008</b>	
Act Notarial nr. 947, din 23/04/2008 emis de NP Chiru Maria Dana;	
B1	A1
Intabulare, drept de PROPRIETATE, dobandit prin Conventie, cota actuala 1/1, cota initiala 1/1	
1) SC APOLLO PROPERTIES SRL, CIF:19163688	
OBSERVATII: (provenita din conversia CF 521)	

**C. Partea III. SARCINI .**

Inscrieri privind dezmembramintele dreptului de proprietate, drepturi reale de garanție și sarcini	Referințe
NU SUNT	

## Anexa Nr. 1 La Partea I

## Teren

Nr cadastral	Suprafața (mp)*	Observații / Referințe
23212	15.907	

\* Suprafața este determinată în planul de proiecție Stereo 70.



## Date referitoare la teren

Crt	Categorie folosință	Intra vilan	Suprafața (mp)	Tarla	Parcelă	Nr. topo	Observații / Referințe
1	arabil	NU	15.907	34	19	-	

## Lungime Segmente

1) Valorile lungimilor segmentelor sunt obținute din proiecție în plan.

Punct început	X / Y	Punct sfârșit	X / Y	Lungime segment (** (m)
1	705.259,512 318.302,393	2	705.077,682 318.679,343	418.513
2	705.077,682 318.679,343	3	705.043,294 318.663,138	38.015
3	705.043,294 318.663,138	4	705.225,08 318.286,281	418.411
4	705.225,08 318.286,281	1	705.259,512 318.302,393	38.015

\*\* Lungimile segmentelor sunt determinate în planul de proiecție Stereo 70 și sunt rotunjite la 1 milimetru.

**\*\*\* Distanţa dintre puncte este formată din segmente cumulate ce sunt mai mici decât valoarea 1 milimetru.**



**DATE DESPRE IMOBILUL NR. 2517**

Oficiul de Cadastru și Publicitate Imobiliară CALARASI  
Biroul de Cadastru și Publicitate Imobiliară Calarasi

**A. Partea I. Descrierea imobilului**

TEREN Extravilan

Adresa: Jud. Calarasi

Nr. Crt	Nr cadastral Nr. topografic	Suprafața* (mp)	Observații / Referințe
A1		21.770	Sector cadastral:19 Teren neimprejmuit;

**B. Partea II. Proprietari și acte**

Inscrieri privitoare la dreptul de proprietate și alte drepturi reale		Referințe
/		
Act Administrativ nr. 42177, din 29/05/1996 emis de CJSIPT CALARASI;		
B1	Intabulare, drept de PROPRIETATE, dobandit prin Reconstituire, cota actuala 1/1, cota initiala 1/1 1) RADU A FLORICA, LIPSA CNP	A1

**C. Partea III. SARCINI .**

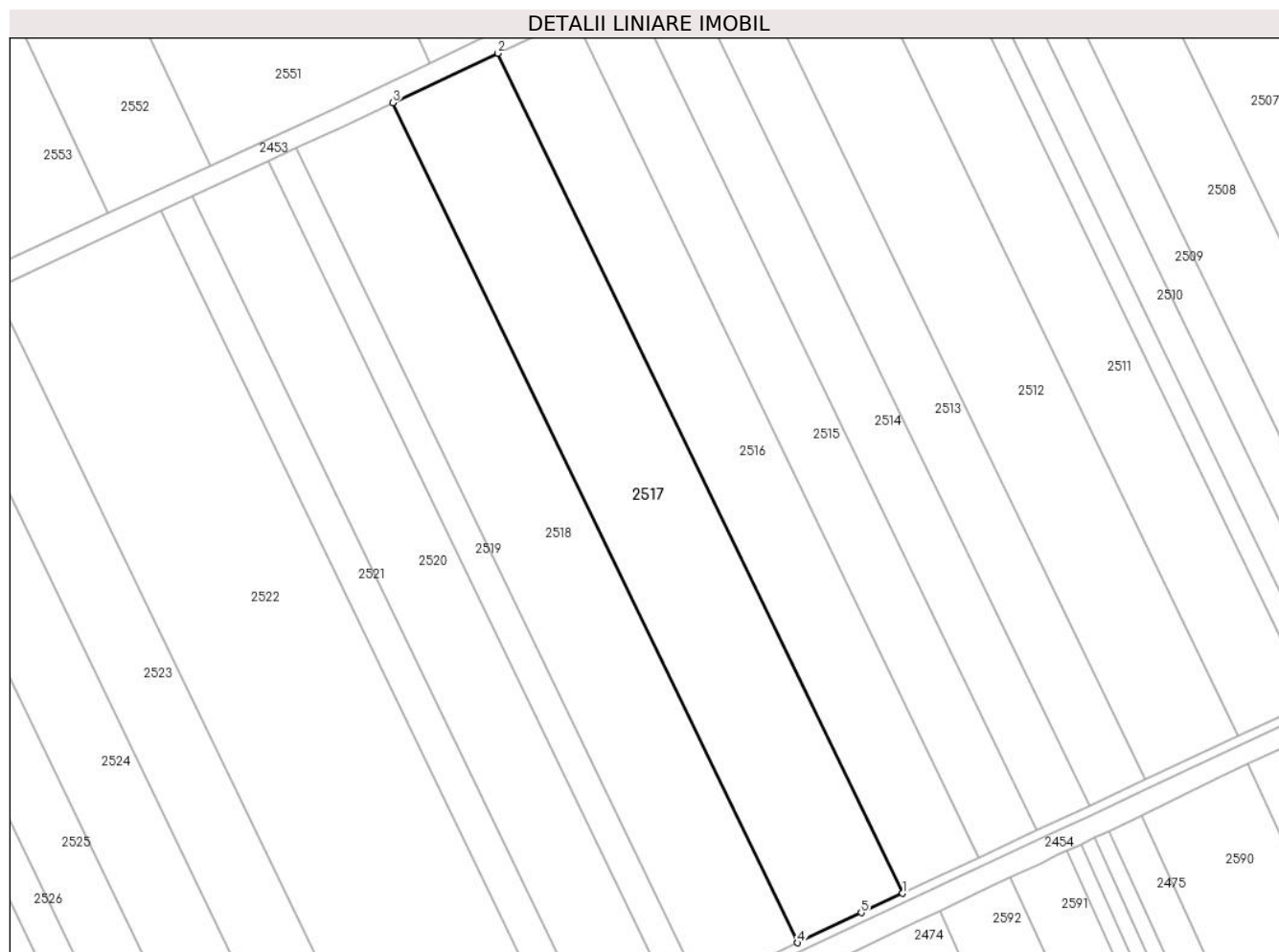
Inscrieri privind dezmembramintele dreptului de proprietate, drepturi reale de garanție și sarcini	Referințe
NU SUNT	

## Anexa Nr. 1 La Partea I

## Teren

Nr cadastral	Suprafața (mp)*	Observații / Referințe
	21.770	

\* Suprafața este determinată în planul de proiecție Stereo 70.



## Date referitoare la teren

Crt	Categorie folosință	Intravilan	Suprafața (mp)	Tarla	Parcelă	Nr. topo	Observații / Referințe
1	arabil	NU	21.770	34	18	-	

## Lungime Segmente

1) Valorile lungimilor segmentelor sunt obținute din proiecție în plan.

Punct început	X / Y	Punct sfârșit	X / Y	Lungime segment (** (m)
1	705.225,08 318.286,281	2	705.043,294 318.663,138	418.411
2	705.043,294 318.663,138	3	704.996,221 318.640,956	52.038
3	704.996,221 318.640,956	4	705.177,995 318.264,125	418.382
4	705.177,995 318.264,125	5	705.206,531 318.277,602	31.558
5	705.206,531 318.277,602	1	705.225,08 318.286,281	20.479

**\*\* Lungimile segmentelor sunt determinate în planul de proiecție Stereo 70 și sunt rotunjite la 1 milimetru.**

**\*\*\* Distanța dintre puncte este formată din segmente cumulate ce sunt mai mici decât valoarea 1 milimetru.**





**DATE DESPRE IMOBILUL NR. 2518**

Oficiul de Cadastru și Publicitate Imobiliară CALARASI  
Biroul de Cadastru și Publicitate Imobiliară Calarasi

**A. Partea I. Descrierea imobilului**

TEREN Extravilan

Adresa: Jud. Calarasi

Nr. Crt	Nr cadastral Nr. topografic	Suprafața* (mp)	Observații / Referințe
A1		20.101	Sector cadastral:19 Teren neimprejmuit;

**B. Partea II. Proprietari și acte**

Inscrieri privitoare la dreptul de proprietate și alte drepturi reale		Referințe
/		
Act Administrativ nr. 41585, din 20/12/1994 emis de CJSIPT CALARASI;		
B1	Intabulare, drept de PROPRIETATE, dobandit prin Reconstituire, cota actuala 1/1, cota initiala 1/1 1) RADU GH ION, LIPSA CNP	A1

**C. Partea III. SARCINI .**

Inscrieri privind dezmembramintele dreptului de proprietate, drepturi reale de garanție și sarcini	Referințe
NU SUNT	

## Anexa Nr. 1 La Partea I

## Teren

Nr cadastral	Suprafața (mp)*	Observații / Referințe
	20.101	

\* Suprafața este determinată în planul de proiecție Stereo 70.



## Date referitoare la teren

Crt	Categorie folosință	Intra vilan	Suprafața (mp)	Tarla	Parcelă	Nr. topo	Observații / Referințe
1	arabil	NU	20.101	34	17	-	

## Lungime Segmente

1) Valorile lungimilor segmentelor sunt obținute din proiecție în plan.

Punct început	X / Y	Punct sfârșit	X / Y	Lungime segment (** (m)
1	705.177,995 318.264,125	2	704.996,221 318.640,956	418.382
2	704.996,221 318.640,956	3	704.973,284 318.630,148	25.356
3	704.973,284 318.630,148	4	704.952,723 318.620,56	22.687
4	704.952,723 318.620,56	5	705.134,554 318.243,61	418.514
5	705.134,554 318.243,61	1	705.177,995 318.264,125	48.041

**\*\* Lungimile segmentelor sunt determinate în planul de proiecție Stereo 70 și sunt rotunjite la 1 milimetru.**

**\*\*\* Distanța dintre puncte este formată din segmente cumulate ce sunt mai mici decât valoarea 1 milimetru.**



**DATE DESPRE IMOBILUL NR. 2519**

Oficiul de Cadastru și Publicitate Imobiliară CALARASI  
Biroul de Cadastru și Publicitate Imobiliară Calarasi

**A. Partea I. Descrierea imobilului**

TEREN Extravilan

Adresa: Jud. Calarasi

Nr. Crt	Nr cadastral Nr. topografic	Suprafața* (mp)	Observații / Referințe
A1	24124	5.724	Sector cadastral:19 Teren neimpregmuit;

**B. Partea II. Proprietari și acte**

Inscrieri privitoare la dreptul de proprietate și alte drepturi reale		Referințe
<b>3683 / 22/01/2020</b>		
Act Notarial nr. 116, din 21/01/2020 emis de Serban Angelica Valentina;		
B2	Intabulare, drept de PROPRIETATE, dobandit prin Conventie, cota actuala 1/1, cota initiala 1/1 1) SOCIETATEA IORDAGROMAD SRL, CIF:31388760	A1

**C. Partea III. SARCINI**

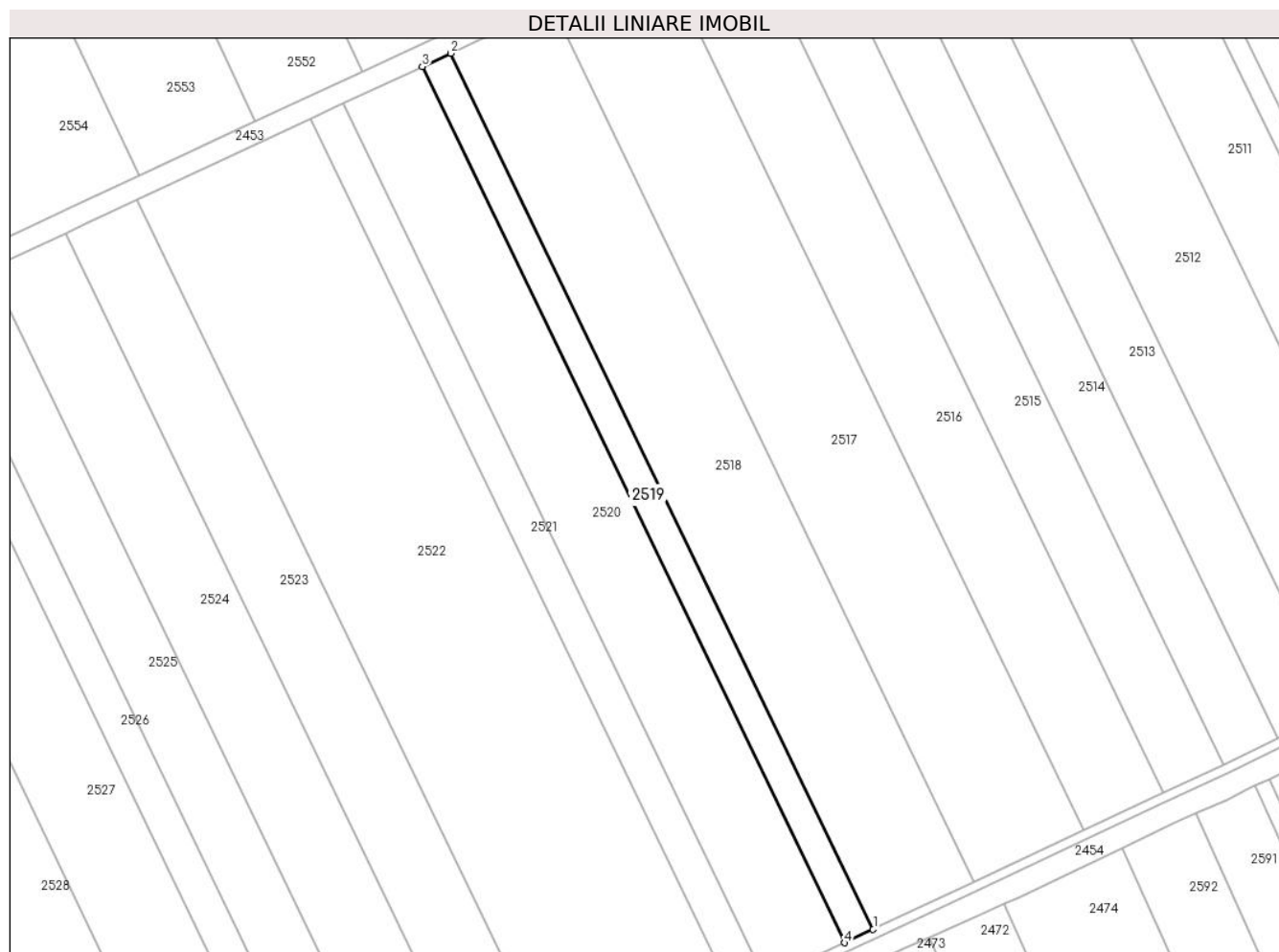
Inscrieri privind dezmembramintele dreptului de proprietate, drepturi reale de garanție și sarcini		Referințe
<b>77373 / 16/10/2023</b>		
Act Notarial nr. 3365, din 16/10/2023 emis de Serban Angelica Valentina;		
C1	Intabulare, drept de IPOTECA, Valoare:404350 LEIsi celelalte obligatii de plata aferente Contractului de credit nr. 2005138/13.10.2023 1) AGRICOVER CREDIT IFN SA, CIF:22940237	A1

## Anexa Nr. 1 La Partea I

## Teren

Nr cadastral	Suprafața (mp)*	Observații / Referințe
24124	5.724	

\* Suprafața este determinată în planul de proiecție Stereo 70.



## Date referitoare la teren

Crt	Categorie folosință	Intra vilan	Suprafața (mp)	Tarla	Parcelă	Nr. topo	Observații / Referințe
1	arabil	NU	5.724	34	16	-	

## Lungime Segmente

1) Valorile lungimilor segmentelor sunt obținute din proiecție în plan.

Punct început	X / Y	Punct sfârșit	X / Y	Lungime segment (** (m)
1	705.134,554 318.243,61	2	704.952,723 318.620,56	418.514
2	704.952,723 318.620,56	3	704.940,328 318.614,78	13.676
3	704.940,328 318.614,78	4	705.122,187 318.237,77	418.58
4	705.122,187 318.237,77	1	705.134,554 318.243,61	13.677

\*\* Lungimile segmentelor sunt determinate în planul de proiecție Stereo 70 și sunt rotunjite la 1 milimetru.

**\*\*\* Distanţa dintre puncte este formată din segmente cumulate ce sunt mai mici decât valoarea 1 milimetru.**





**DATE DESPRE IMOBILUL NR. 2520**

Oficiul de Cadastru și Publicitate Imobiliară CALARASI  
Biroul de Cadastru și Publicitate Imobiliară Calarasi

**A. Partea I. Descrierea imobilului**

TEREN Extravilan

Adresa: Jud. Calarasi

Nr. Crt	Nr cadastral Nr. topografic	Suprafața* (mp)	Observații / Referințe
A1		15.762	Sector cadastral:19 Teren neimprejmuit;

**B. Partea II. Proprietari și acte**

Inscrieri privitoare la dreptul de proprietate și alte drepturi reale		Referințe
/		
Act Administrativ nr. 41883, din 26/02/1996 emis de CJSIPT CALARASI;		
B1	Intabulare, drept de PROPRIETATE, dobandit prin Reconstituire, cota actuala 1/1, cota initiala 1/1 1) HRISTIAN PARASCHIVA, LIPSA CNP	A1

**C. Partea III. SARCINI .**

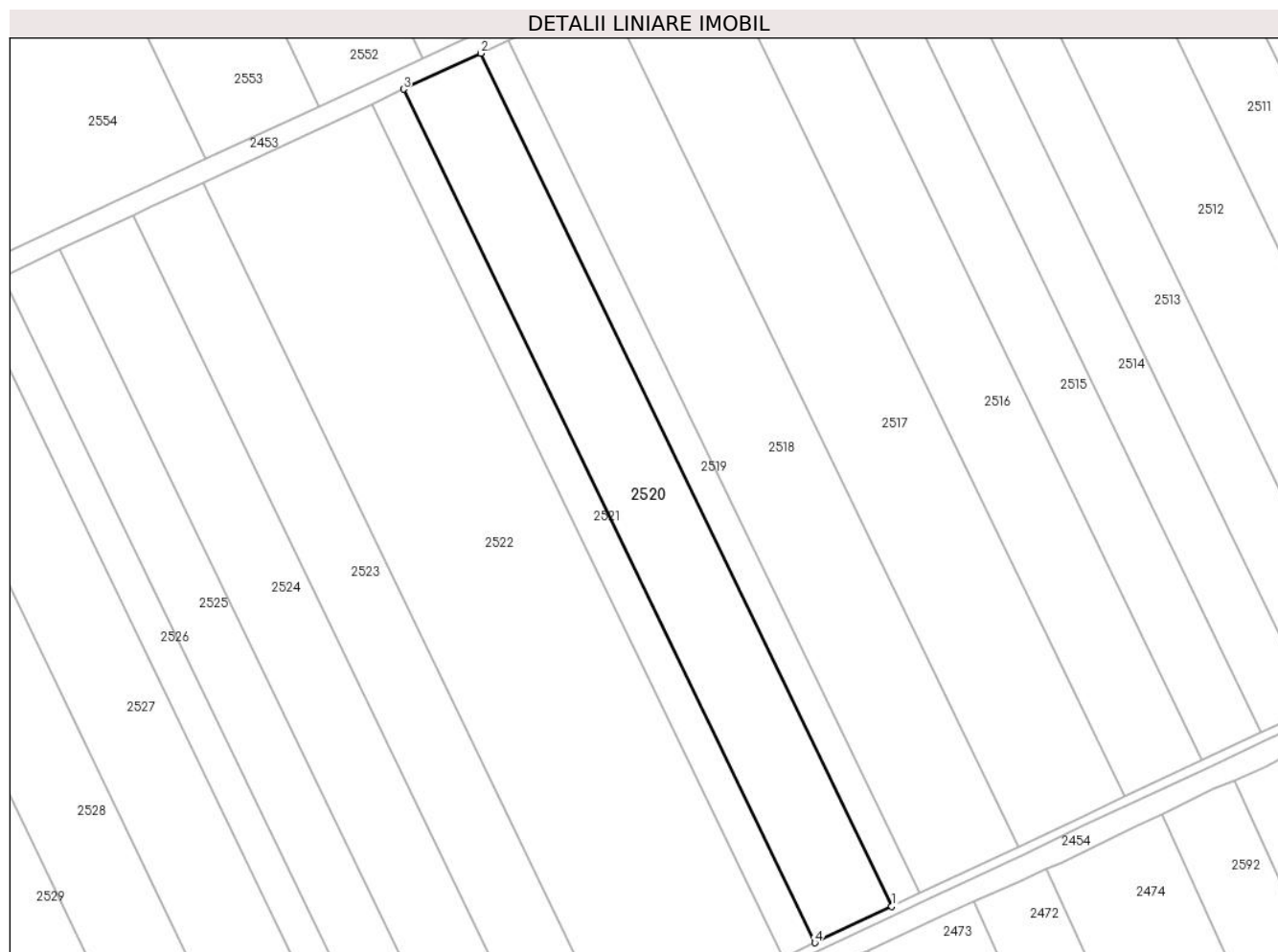
Inscrieri privind dezmembramintele dreptului de proprietate, drepturi reale de garanție și sarcini	Referințe
NU SUNT	

## Anexa Nr. 1 La Partea I

## Teren

Nr cadastral	Suprafața (mp)*	Observații / Referințe
	15.762	

\* Suprafața este determinată în planul de proiecție Stereo 70.



## Date referitoare la teren

Crt	Categorie folosință	Intravilan	Suprafața (mp)	Tarla	Parcelă	Nr. topo	Observații / Referințe
1	arabil	NU	15.762	34	15	-	

## Lungime Segmente

1) Valorile lungimilor segmentelor sunt obținute din proiecție în plan.

Punct început	X / Y	Punct sfârșit	X / Y	Lungime segment (** (m)
1	705.122,187 318.237,77	2	704.940,328 318.614,78	418.58
2	704.940,328 318.614,78	3	704.906,205 318.598,867	37.651
3	704.906,205 318.598,867	4	705.088,144 318.221,693	418.762
4	705.088,144 318.221,693	1	705.122,187 318.237,77	37.648

\*\* Lungimile segmentelor sunt determinate în planul de proiecție Stereo 70 și sunt rotunjite la 1 milimetru.

**\*\*\* Distanţa dintre puncte este formată din segmente cumulate ce sunt mai mici decât valoarea 1 milimetru.**



**DATE DESPRE IMOBILUL NR. 2521**

Oficiul de Cadastru și Publicitate Imobiliară CALARASI  
Biroul de Cadastru și Publicitate Imobiliară Calarasi

**A. Partea I. Descrierea imobilului**

TEREN Extravilan

Adresa: Jud. Calarasi

Nr. Crt	Nr cadastral Nr. topografic	Suprafața* (mp)	Observații / Referințe
A1		6.500	Sector cadastral:19 Teren neimprejmuit;

**B. Partea II. Proprietari și acte**

Inscrieri privitoare la dreptul de proprietate și alte drepturi reale	Referințe
/	
Act Administrativ nr. 41597, din 04/01/1995 emis de CJSIPT CALARASI;	
B1	A1
Intabulare, drept de PROPRIETATE, dobandit prin Constituire, cota actuala 1/1, cota initiala 1/1	
1) CRISTIAN D GHEORGHE, LIPSA CNP	

**C. Partea III. SARCINI .**

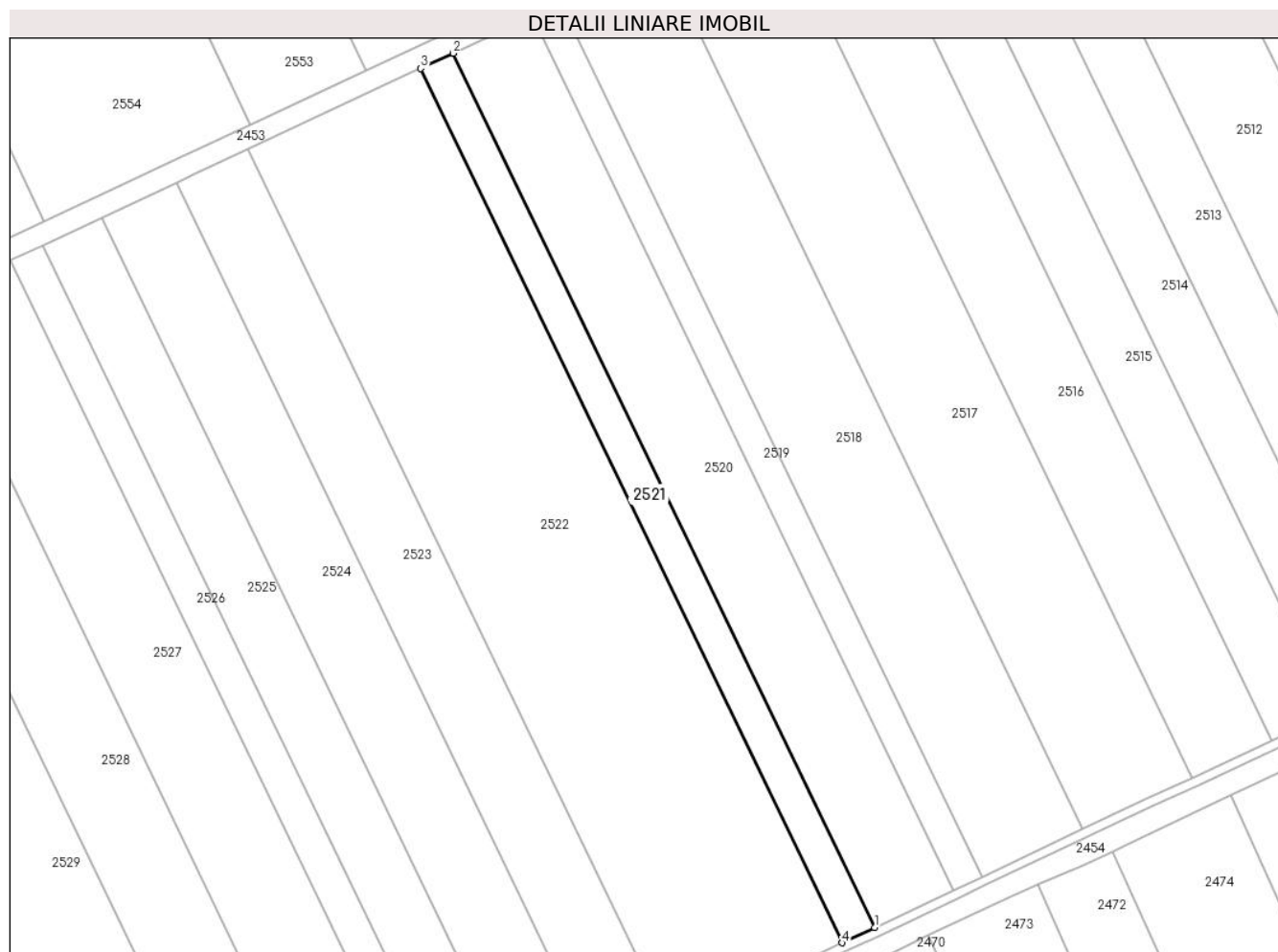
Inscrieri privind dezmembramintele dreptului de proprietate, drepturi reale de garanție și sarcini	Referințe
NU SUNT	

## Anexa Nr. 1 La Partea I

## Teren

Nr cadastral	Suprafața (mp)*	Observații / Referințe
	6.500	

\* Suprafața este determinată în planul de proiecție Stereo 70.



## Date referitoare la teren

Crt	Categorie folosință	Intra vilan	Suprafața (mp)	Tarla	Parcelă	Nr. topo	Observații / Referințe
1	arabil	NU	6.500	34	14	-	

## Lungime Segmente

1) Valorile lungimilor segmentelor sunt obținute din proiecție în plan.

Punct început	X / Y	Punct sfârșit	X / Y	Lungime segment (** (m)
1	705.088,144 318.221,693	2	704.906,205 318.598,867	418.762
2	704.906,205 318.598,867	3	704.892,137 318.592,308	15.522
3	704.892,137 318.592,308	4	705.074,109 318.215,065	418.839
4	705.074,109 318.215,065	1	705.088,144 318.221,693	15.521

\*\* Lungimile segmentelor sunt determinate în planul de proiecție Stereo 70 și sunt rotunjite la 1 milimetru.

**\*\*\* Distanţa dintre puncte este formată din segmente cumulate ce sunt mai mici decât valoarea 1 milimetru.**





**DATE DESPRE IMOBILUL NR. 2522**

Oficiul de Cadastru și Publicitate Imobiliară CALARASI  
Biroul de Cadastru și Publicitate Imobiliară Calarasi

**A. Partea I. Descrierea imobilului**

TEREN Extravilan

Adresa: Jud. Calarasi

Nr. Crt	Nr cadastral Nr. topografic	Suprafața* (mp)	Observații / Referințe
A1	21226	34.437	Sector cadastral:19 Teren neimprejmuit;

**B. Partea II. Proprietari și acte**

Inscrieri privitoare la dreptul de proprietate și alte drepturi reale		Referințe
<b>9741 / 21/03/2011</b>		
Act Notarial nr. 625, din 17/03/2011 emis de BNP CHIRU MARIA DANA;		
B3	Intabulare, drept de PROPRIETATE, dobandit prin Conventie, cota actuala 1/1, cota initiala 1/1 1) SC APOLLO PROPERTIES SRL, CIF:19163688	A1

**C. Partea III. SARCINI .**

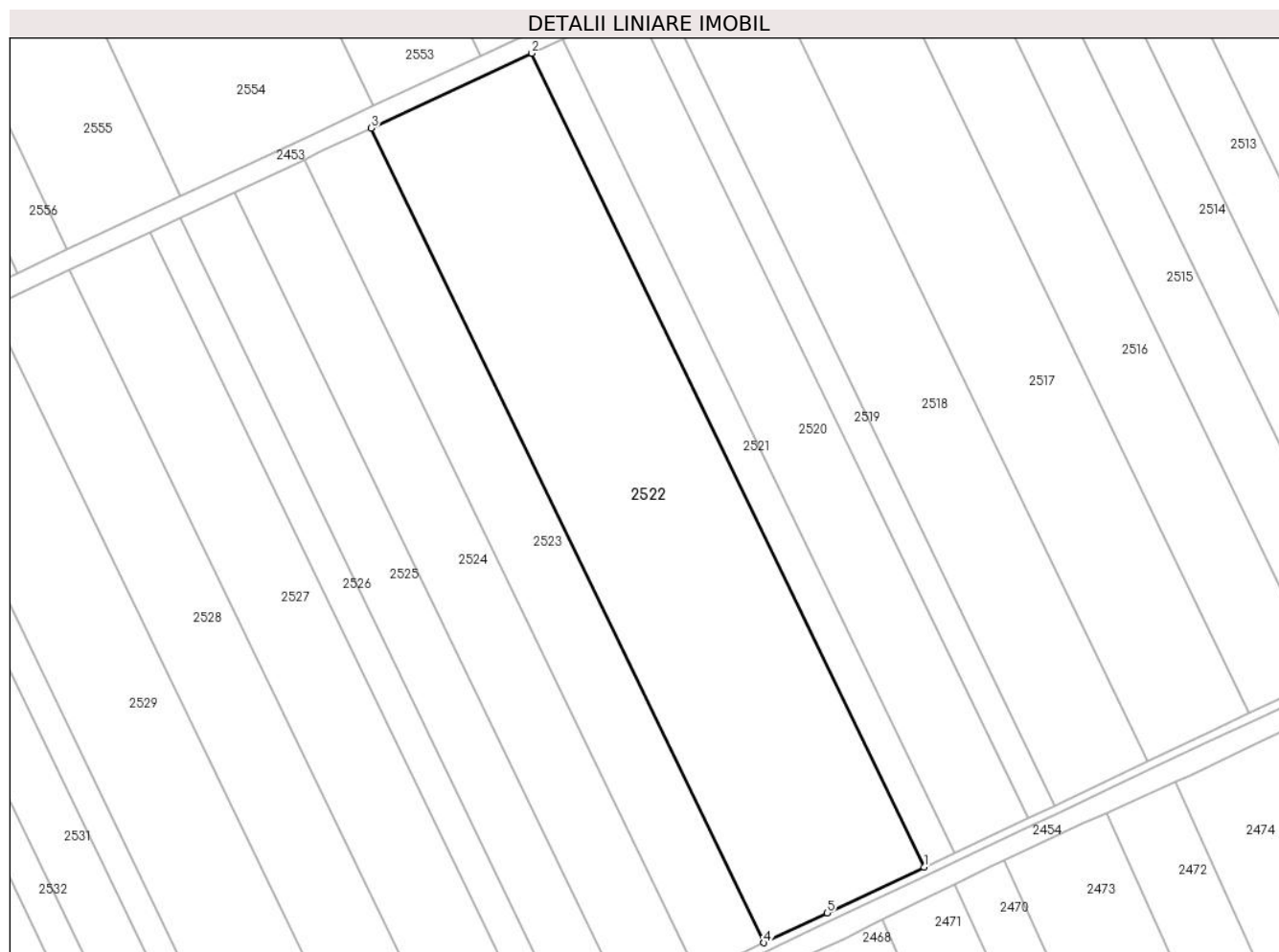
Inscrieri privind dezmembramintele dreptului de proprietate, drepturi reale de garanție și sarcini	Referințe
NU SUNT	

## Anexa Nr. 1 La Partea I

## Teren

Nr cadastral	Suprafața (mp)*	Observații / Referințe
21226	34.437	

\* Suprafața este determinată în planul de proiecție Stereo 70.



## Date referitoare la teren

Crt	Categorie folosință	Intravilan	Suprafața (mp)	Tarla	Parcelă	Nr. topo	Observații / Referințe
1	arabil	NU	34.437	34	13	-	

## Lungime Segmente

1) Valorile lungimilor segmentelor sunt obținute din proiecție în plan.

Punct început	X / Y	Punct sfârșit	X / Y	Lungime segment (** (m)
1	705.074,109 318.215,065	2	704.892,137 318.592,308	418.839
2	704.892,137 318.592,308	3	704.817,652 318.557,574	82.186
3	704.817,652 318.557,574	4	704.999,821 318.179,922	419.293
4	704.999,821 318.179,922	5	705.029,117 318.193,817	32.424
5	705.029,117 318.193,817	1	705.074,109 318.215,065	49.757

**\*\* Lungimile segmentelor sunt determinate în planul de proiecție Stereo 70 și sunt rotunjite la 1 milimetru.**

**\*\*\* Distanța dintre puncte este formată din segmente cumulate ce sunt mai mici decât valoarea 1 milimetru.**



**DATE DESPRE IMOBILUL NR. 2523**

Oficiul de Cadastru și Publicitate Imobiliară CALARASI  
Biroul de Cadastru și Publicitate Imobiliară Calarasi

**A. Partea I. Descrierea imobilului**

TEREN Extravilan

Adresa: Jud. Calarasi

Nr. Crt	Nr cadastral Nr. topografic	Suprafața* (mp)	Observații / Referințe
A1	20805	14.353	Sector cadastral:19 Teren neimprejmuit;

**B. Partea II. Proprietari și acte**

Inscrieri privitoare la dreptul de proprietate și alte drepturi reale		Referințe
<b>6183 / 16/03/2010</b>		
Act Notarial nr. 535, din 11/03/2010 emis de BNP CHIRU MARIA DANA;		
B5	Intabulare, drept de PROPRIETATE, dobandit prin Conventie, cota actuala 1/1, cota initiala 1/1 1) SC APOLLO PROPERTIES SRL, CIF:19163688	A1

**C. Partea III. SARCINI .**

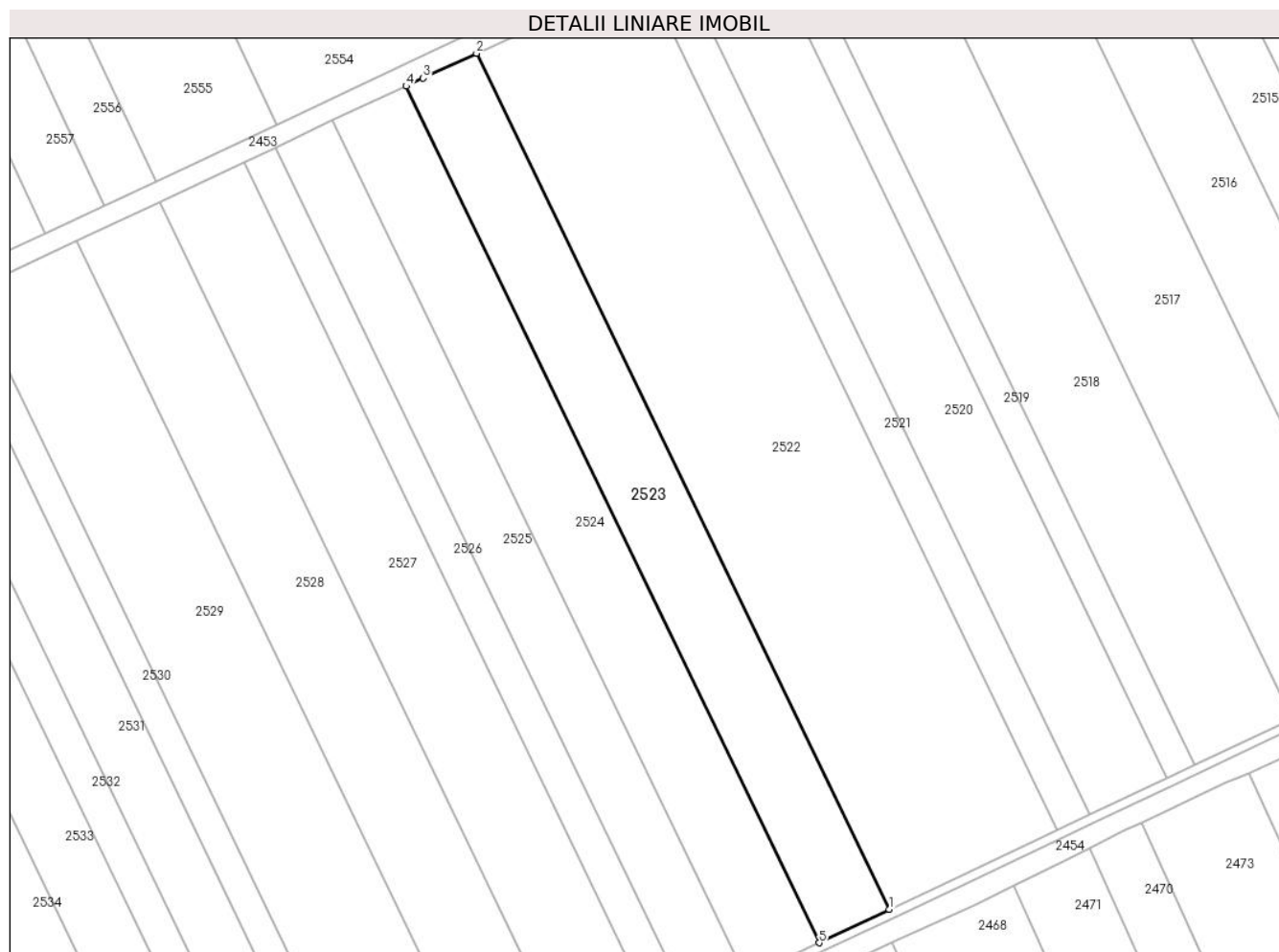
Inscrieri privind dezmembramintele dreptului de proprietate, drepturi reale de garanție și sarcini	Referințe
NU SUNT	

## Anexa Nr. 1 La Partea I

## Teren

Nr cadastral	Suprafața (mp)*	Observații / Referințe
20805	14.353	

\* Suprafața este determinată în planul de proiecție Stereo 70.



## Date referitoare la teren

Crt	Categorie folosință	Intravilan	Suprafața (mp)	Tarla	Parcelă	Nr. topo	Observații / Referințe
1	arabil	NU	14.353	34	12	-	

## Lungime Segmente

1) Valorile lungimilor segmentelor sunt obținute din proiecție în plan.

Punct început	X / Y	Punct sfârșit	X / Y	Lungime segment (** (m)
1	704.999,821 318.179,922	2	704.817,652 318.557,574	419.293
2	704.817,652 318.557,574	3	704.794,145 318.546,612	25.937
3	704.794,145 318.546,612	4	704.786,643 318.543,089	8.288
4	704.786,643 318.543,089	5	704.968,899 318.165,256	419.494
5	704.968,899 318.165,256	1	704.999,821 318.179,922	34.224

**\*\* Lungimile segmentelor sunt determinate în planul de proiecție Stereo 70 și sunt rotunjite la 1 milimetru.**

**\*\*\* Distanța dintre puncte este formată din segmente cumulate ce sunt mai mici decât valoarea 1 milimetru.**





**DATE DESPRE IMOBILUL NR. 2524**

Oficiul de Cadastru și Publicitate Imobiliară CALARASI  
Biroul de Cadastru și Publicitate Imobiliară Calarasi

**A. Partea I. Descrierea imobilului**

TEREN Extravilan

Adresa: Jud. Calarasi

Nr. Crt	Nr cadastral Nr. topografic	Suprafața* (mp)	Observații / Referințe
A1		15.000	Sector cadastral:19 Teren neimprijmit;

**B. Partea II. Proprietari și acte**

Inscrieri privitoare la dreptul de proprietate și alte drepturi reale		Referințe
/		
Act Administrativ nr. 42367, din 22/08/1996 emis de CJSIPT CALARASI;		
B1	Intabulare, drept de PROPRIETATE, dobandit prin Reconstituire, cota actuala 1/1, cota initiala 1/1 1) DRAGOMIR COSTICA, LIPSA CNP 2) DRAGOMIR DRAGU, LIPSA CNP 3) DRAGOMIR FLORIAN, LIPSA CNP 4) MANEA MITA, LIPSA CNP 5) DRAGOMIR GHEORGHE, LIPSA CNP	A1

**C. Partea III. SARCINI .**

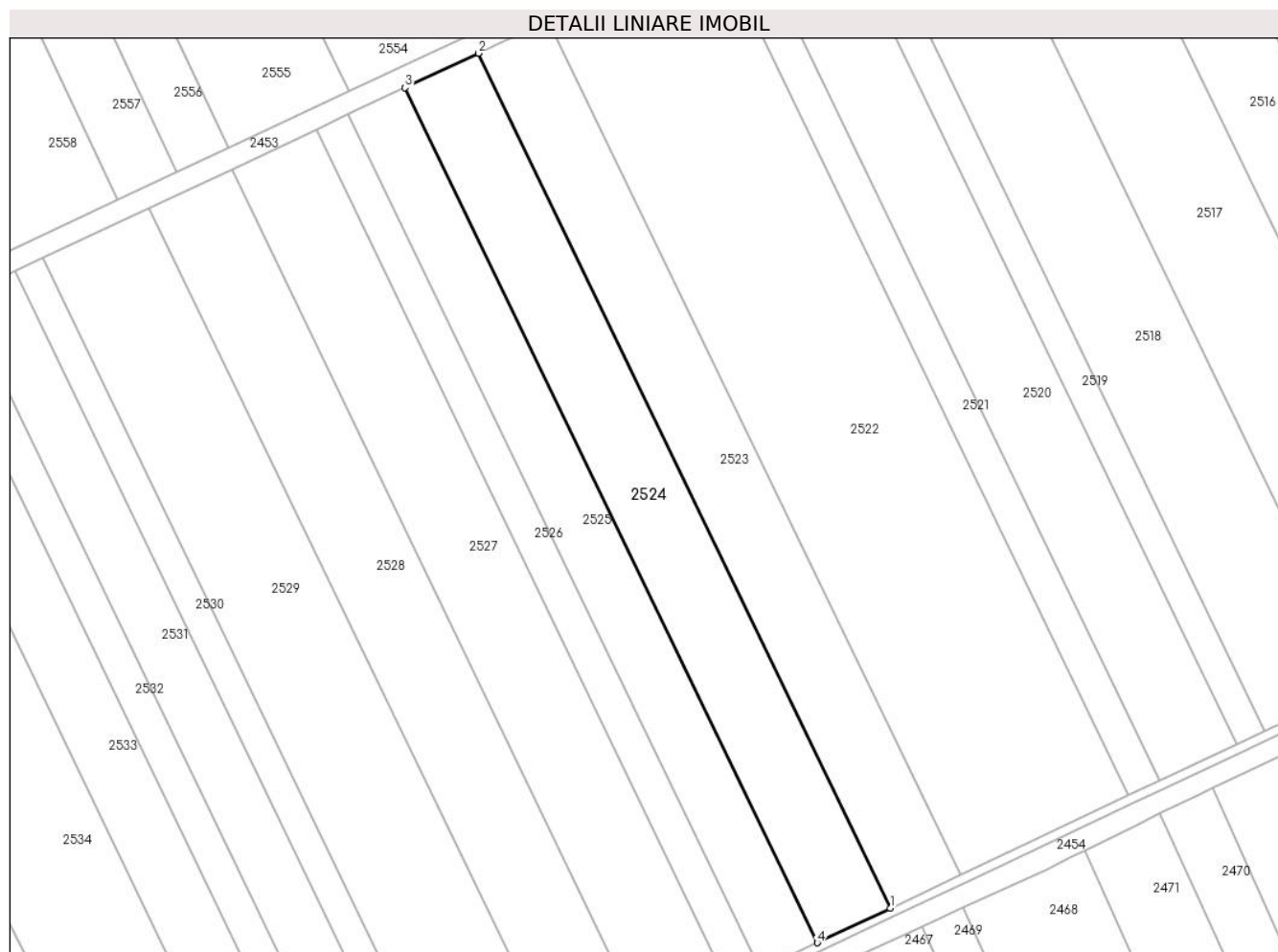
Inscrieri privind dezmembramintele dreptului de proprietate, drepturi reale de garanție și sarcini	Referințe
NU SUNT	

## Anexa Nr. 1 La Partea I

## Teren

Nr cadastral	Suprafața (mp)*	Observații / Referințe
	15.000	

\* Suprafața este determinată în planul de proiecție Stereo 70.



## Date referitoare la teren

Crt	Categorie folosință	Intravilan	Suprafața (mp)	Tarla	Parcelă	Nr. topo	Observații / Referințe
1	arabil	NU	15.000	34	11	-	

## Lungime Segmente

1) Valorile lungimilor segmentelor sunt obținute din proiecție în plan.

Punct început	X / Y	Punct sfârșit	X / Y	Lungime segment (** (m)
1	704.968,899 318.165,256	2	704.786,643 318.543,089	419.494
2	704.786,643 318.543,089	3	704.754,28 318.527,891	35.754
3	704.754,28 318.527,891	4	704.936,596 318.149,935	419.631
4	704.936,596 318.149,935	1	704.968,899 318.165,256	35.752

\*\* Lungimile segmentelor sunt determinate în planul de proiecție Stereo 70 și sunt rotunjite la 1 milimetru.

**\*\*\* Distanţa dintre puncte este formată din segmente cumulate ce sunt mai mici decât valoarea 1 milimetru.**



**DATE DESPRE IMOBILUL NR. 2525**

Oficiul de Cadastru și Publicitate Imobiliară CALARASI  
Biroul de Cadastru și Publicitate Imobiliară Calarasi

**A. Partea I. Descrierea imobilului**

TEREN Extravilan

Adresa: Jud. Calarasi

Nr. Crt	Nr cadastral Nr. topografic	Suprafața* (mp)	Observații / Referințe
A1	20856	11.674	Sector cadastral:19 Teren neimprejmuit;

**B. Partea II. Proprietari și acte**

Inscrieri privitoare la dreptul de proprietate și alte drepturi reale		Referințe
<b>11821 / 10/05/2010</b>		
Act Notarial nr. 939, din 06/05/2010 emis de BNP CHIRU MARIA DANA;		
B5	Intabulare, drept de PROPRIETATE, dobandit prin Conventie, cota actuala 1/1, cota initiala 1/1 1) SC APOLLO PROPERTIES SRL, CIF:19163688	A1

**C. Partea III. SARCINI .**

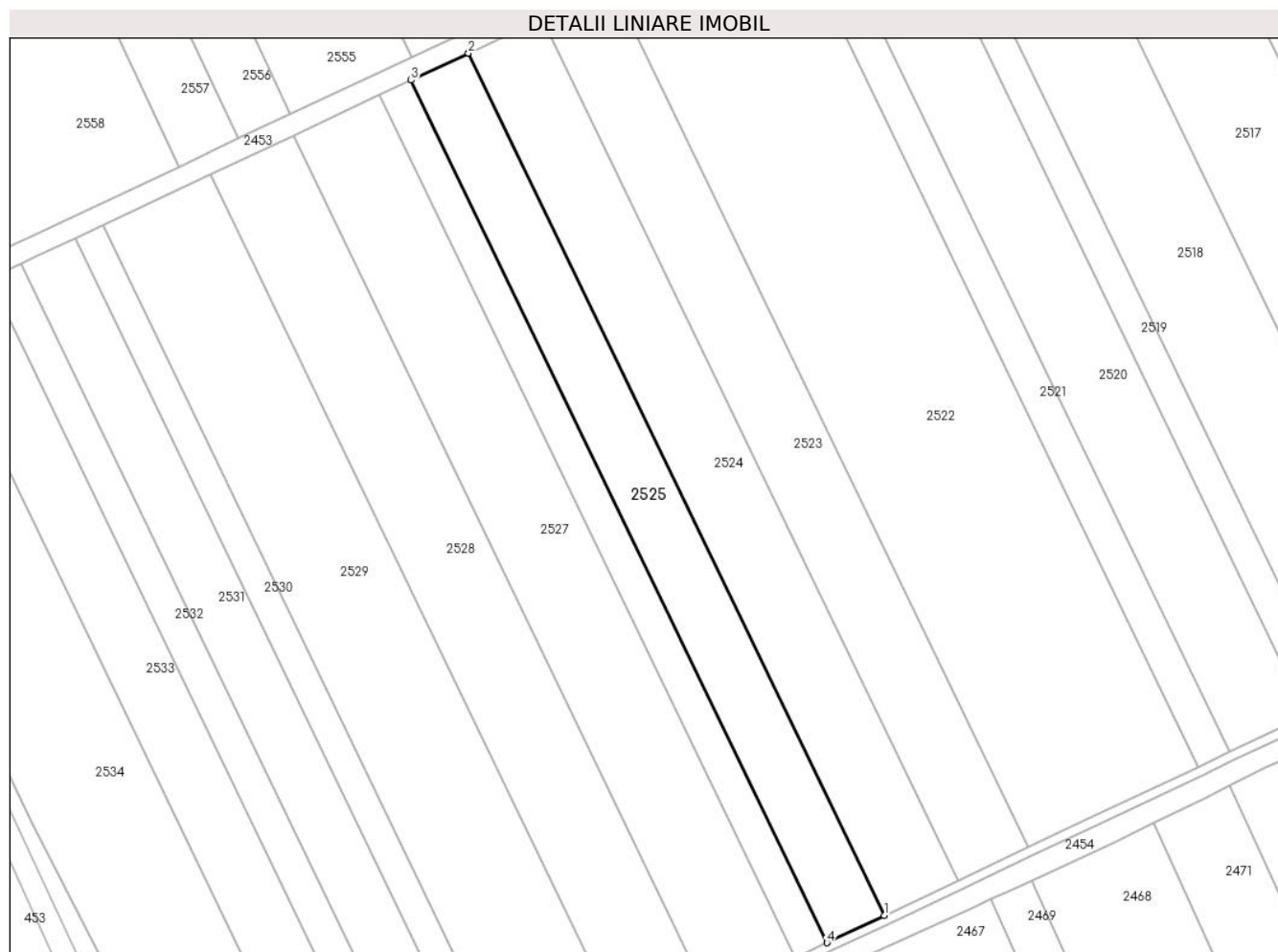
Inscrieri privind dezmembramintele dreptului de proprietate, drepturi reale de garanție și sarcini	Referințe
NU SUNT	

## Anexa Nr. 1 La Partea I

## Teren

Nr cadastral	Suprafața (mp)*	Observații / Referințe
20856	11.674	

\* Suprafața este determinată în planul de proiecție Stereo 70.



## Date referitoare la teren

Crt	Categorie folosință	Intravilan	Suprafața (mp)	Tarla	Parcelă	Nr. topo	Observații / Referințe
1	arabil	NU	11.674	34	10	-	

## Lungime Segmente

1) Valorile lungimilor segmentelor sunt obținute din proiecție în plan.

Punct început	X / Y	Punct sfârșit	X / Y	Lungime segment (** (m)
1	704.936,596 318.149,935	2	704.754,28 318.527,891	419.631
2	704.754,28 318.527,891	3	704.729,101 318.516,067	27.817
3	704.729,101 318.516,067	4	704.911,463 318.138,014	419.738
4	704.911,463 318.138,014	1	704.936,596 318.149,935	27.817

\*\* Lungimile segmentelor sunt determinate în planul de proiecție Stereo 70 și sunt rotunjite la 1 milimetru.

**\*\*\* Distanţa dintre puncte este formată din segmente cumulate ce sunt mai mici decât valoarea 1 milimetru.**





**DATE DESPRE IMOBILUL NR. 2526**

Oficiul de Cadastru și Publicitate Imobiliară CALARASI  
Biroul de Cadastru și Publicitate Imobiliară Calarasi

**A. Partea I. Descrierea imobilului**

TEREN Extravilan

Adresa: Jud. Calarasi

Nr. Crt	Nr cadastral Nr. topografic	Suprafața* (mp)	Observații / Referințe
A1	22701	6.500	Sector cadastral:19 Teren neimprejmuit;

**B. Partea II. Proprietari și acte**

Inscrieri privitoare la dreptul de proprietate și alte drepturi reale		Referințe
<b>32606 / 13/06/2014</b>		
Act Notarial nr. 764, din 11/06/2014 emis de NP CHIRU MARIA DANA;		
B2	Intabulare, drept de PROPRIETATE, dobandit prin Conventie, cota actuala 1/1, cota initiala 1/1 1) SC APOLLO PROPERTIES SRL, CIF:19163688	A1

**C. Partea III. SARCINI .**

Inscrieri privind dezmembramintele dreptului de proprietate, drepturi reale de garanție și sarcini	Referințe
NU SUNT	

## Anexa Nr. 1 La Partea I

## Teren

Nr cadastral	Suprafața (mp)*	Observații / Referințe
22701	6.500	

\* Suprafața este determinată în planul de proiecție Stereo 70.



## Date referitoare la teren

Crt	Categorie folosință	Intra vilan	Suprafața (mp)	Tarla	Parcelă	Nr. topo	Observații / Referințe
1	arabil	NU	6.500	34	9	-	

## Lungime Segmente

1) Valorile lungimilor segmentelor sunt obținute din proiecție în plan.

Punct început	X / Y	Punct sfârșit	X / Y	Lungime segment (** (m)
1	704.911,463 318.138,014	2	704.729,101 318.516,067	419.738
2	704.729,101 318.516,067	3	704.715,084 318.509,484	15.486
3	704.715,084 318.509,484	4	704.897,472 318.131,378	419.797
4	704.897,472 318.131,378	1	704.911,463 318.138,014	15.485

\*\* Lungimile segmentelor sunt determinate în planul de proiecție Stereo 70 și sunt rotunjite la 1 milimetru.

**\*\*\* Distanţa dintre puncte este formată din segmente cumulate ce sunt mai mici decât valoarea 1 milimetru.**



**DATE DESPRE IMOBILUL NR. 2527**

Oficiul de Cadastru și Publicitate Imobiliară CALARASI  
Biroul de Cadastru și Publicitate Imobiliară Calarasi

**A. Partea I. Descrierea imobilului**

TEREN Extravilan

Adresa: Jud. Calarasi

Nr. Crt	Nr cadastral Nr. topografic	Suprafața* (mp)	Observații / Referințe
A1		17.355	Sector cadastral:19 Teren neimprejmit;

**B. Partea II. Proprietari și acte**

Inscrieri privitoare la dreptul de proprietate și alte drepturi reale		Referințe
/		
Act Administrativ nr. 43318, din 07/10/1998 emis de CJSIPT CALARASI;		
B1	Intabulare, drept de PROPRIETATE, dobandit prin Reconstituire, cota actuala 1/1, cota initiala 1/1 1) MANEA GH MITA, LIPSA CNP 2) MANEA GH ION, LIPSA CNP	A1

**C. Partea III. SARCINI .**

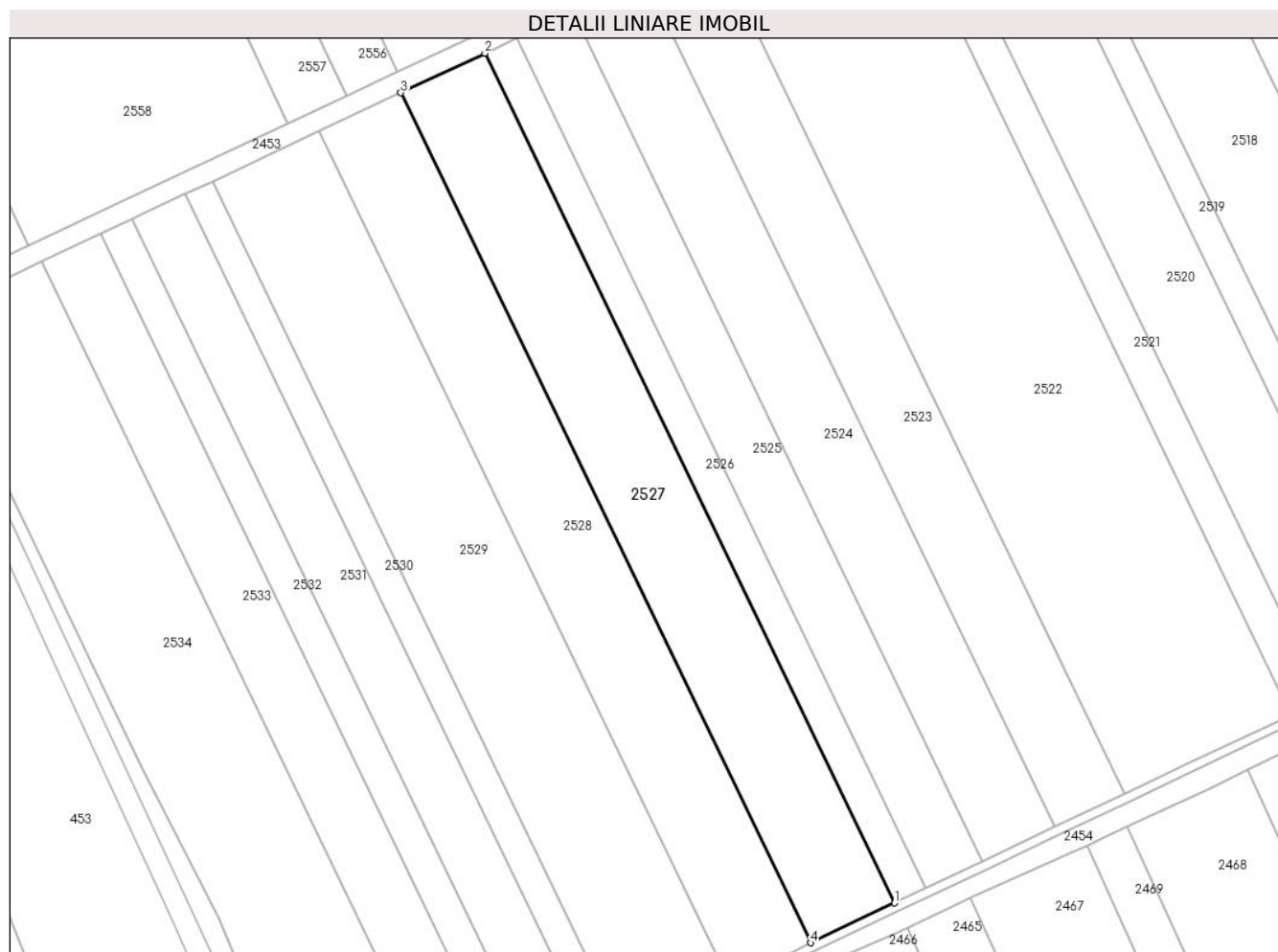
Inscrieri privind dezmembramintele dreptului de proprietate, drepturi reale de garanție și sarcini	Referințe
NU SUNT	

## Anexa Nr. 1 La Partea I

## Teren

Nr cadastral	Suprafața (mp)*	Observații / Referințe
	17.355	

\* Suprafața este determinată în planul de proiecție Stereo 70.



## Date referitoare la teren

Crt	Categorie folosință	Intravilan	Suprafața (mp)	Tarla	Parcelă	Nr. topo	Observații / Referințe
1	arabil	NU	17.355	34	8	-	

## Lungime Segmente

1) Valorile lungimilor segmentelor sunt obținute din proiecție în plan.

Punct început	X / Y	Punct sfârșit	X / Y	Lungime segment (** (m)
1	704.897,472 318.131,378	2	704.715,084 318.509,484	419.797
2	704.715,084 318.509,484	3	704.677,668 318.491,913	41.336
3	704.677,668 318.491,913	4	704.860,126 318.113,665	419.955
4	704.860,126 318.113,665	1	704.897,472 318.131,378	41.334

\*\* Lungimile segmentelor sunt determinate în planul de proiecție Stereo 70 și sunt rotunjite la 1 milimetru.

**\*\*\* Distanţa dintre puncte este formată din segmente cumulate ce sunt mai mici decât valoarea 1 milimetru.**





**DATE DESPRE IMOBILUL NR. 2528**

Oficiul de Cadastru și Publicitate Imobiliară CALARASI  
Biroul de Cadastru și Publicitate Imobiliară Calarasi

**A. Partea I. Descrierea imobilului**

TEREN Extravilan

Adresa: Jud. Calarasi

Nr. Crt	Nr cadastral Nr. topografic	Suprafața* (mp)	Observații / Referințe
A1		16.913	Sector cadastral:19 Teren neimpregmuit;

**B. Partea II. Proprietari și acte**

Inscrieri privitoare la dreptul de proprietate și alte drepturi reale		Referințe
/		
Act Administrativ nr. 41724, din 04/05/1995 emis de CJSIPT CALARASI;		
B1	Intabulare, drept de PROPRIETATE, dobandit prin Reconstituire, cota actuala 1/1, cota initiala 1/1	A1
	1) STAN ELEONORA 2) MANEA ECATERINA 3) MANEA RADU 4) IORDACHE STELUTA 5) MANEA STELIAN 6) ROMAN VICTORIA 7) MANEA ION 8) POPESCU ANICA	

**C. Partea III. SARCINI .**

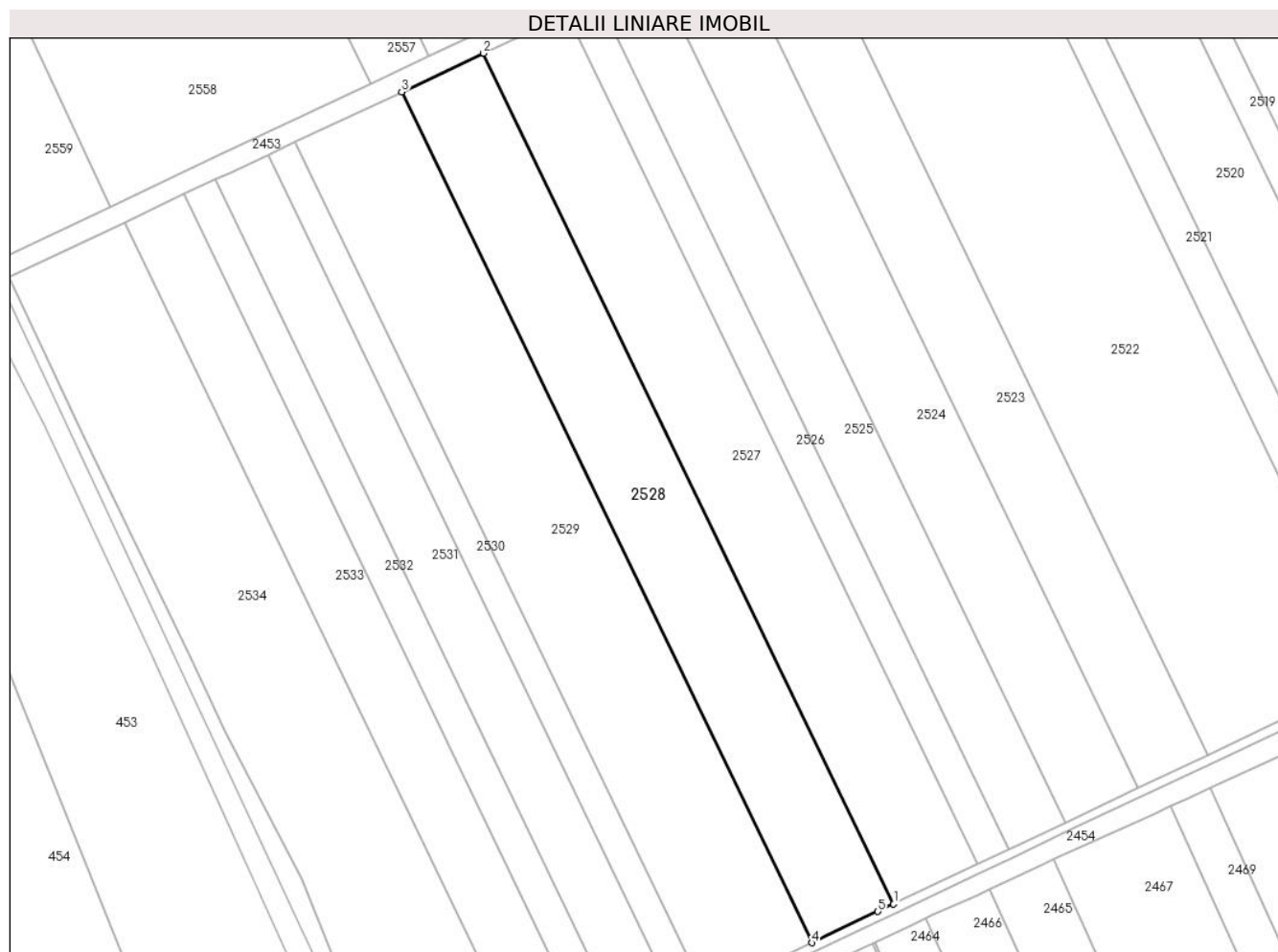
Inscrieri privind dezmembramintele dreptului de proprietate, drepturi reale de garanție și sarcini	Referințe
NU SUNT	

## Anexa Nr. 1 La Partea I

## Teren

Nr cadastral	Suprafața (mp)*	Observații / Referințe
	16.913	

\* Suprafața este determinată în planul de proiecție Stereo 70.



## Date referitoare la teren

Crt	Categorie folosință	Intravilan	Suprafața (mp)	Tarla	Parcelă	Nr. topo	Observații / Referințe
1	arabil	NU	16.913	34	7	-	

## Lungime Segmente

1) Valorile lungimilor segmentelor sunt obținute din proiecție în plan.

Punct început	X / Y	Punct sfârșit	X / Y	Lungime segment (** (m)
1	704.860,126 318.113,665	2	704.677,668 318.491,913	419.955
2	704.677,668 318.491,913	3	704.641,217 318.474,795	40.27
3	704.641,217 318.474,795	4	704.823,717 318.096,458	420.054
4	704.823,717 318.096,458	5	704.853,131 318.110,347	32.528
5	704.853,131 318.110,347	1	704.860,126 318.113,665	7.742

**\*\* Lungimile segmentelor sunt determinate în planul de proiecție Stereo 70 și sunt rotunjite la 1 milimetru.**

**\*\*\* Distanța dintre puncte este formată din segmente cumulate ce sunt mai mici decât valoarea 1 milimetru.**



**DATE DESPRE IMOBILUL NR. 2529**

Oficiul de Cadastru și Publicitate Imobiliară CALARASI  
Biroul de Cadastru și Publicitate Imobiliară Calarasi

**A. Partea I. Descrierea imobilului**

TEREN Extravilan

Adresa: Jud. Calarasi

Nr. Crt	Nr cadastral Nr. topografic	Suprafața* (mp)	Observații / Referințe
A1		21.965	Sector cadastral:19 Teren neimprejmuit;

**B. Partea II. Proprietari și acte**

Inscrieri privitoare la dreptul de proprietate și alte drepturi reale	Referințe
/	
Act Administrativ nr. 41590, din 03/01/1995 emis de CJSIPT CALARASI;	
B1	A1
Intabulare, drept de PROPRIETATE, dobandit prin Reconstituire, cota actuala 1/1, cota initiala 1/1	
1) MITU GHEORGHE, LIPSA CNP	

**C. Partea III. SARCINI .**

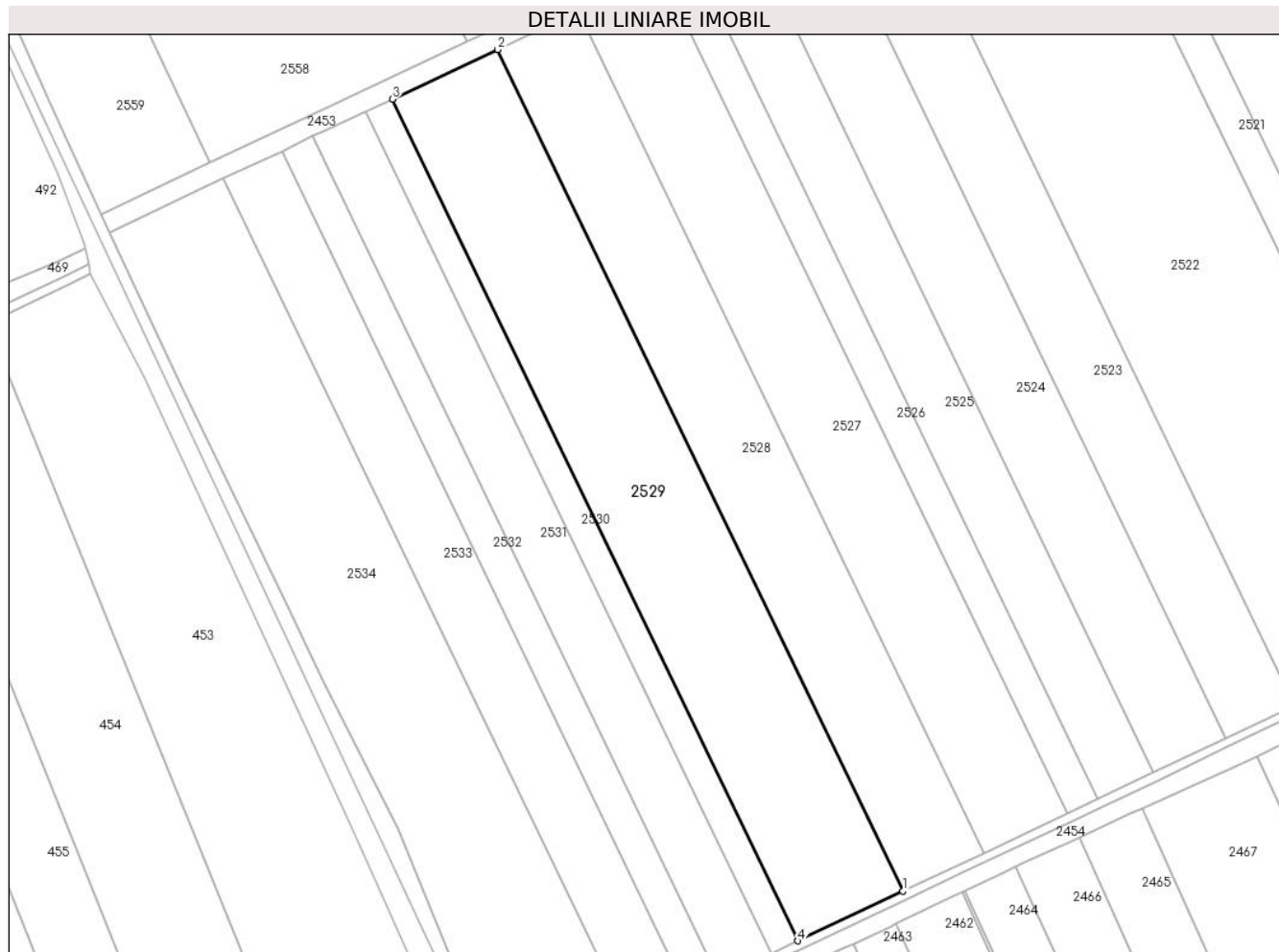
Inscrieri privind dezmembramintele dreptului de proprietate, drepturi reale de garanție și sarcini	Referințe
NU SUNT	

## Anexa Nr. 1 La Partea I

## Teren

Nr cadastral	Suprafaţa (mp)*	Observații / Referințe
	21.965	

\* Suprafața este determinată în planul de proiecție Stereo 70.



## Date referitoare la teren

Crt	Categorie folosință	Intravilan	Suprafața (mp)	Tarla	Parcelă	Nr. topo	Observații / Referințe
1	arabil	NU	21.965	34	6	-	

## Lungime Segmente

1) Valorile lungimilor segmentelor sunt obținute din proiecție în plan.

Punct început	X / Y	Punct sfârșit	X / Y	Lungime segment (** (m)
1	704.823,717 318.096,458	2	704.641,217 318.474,795	420.054
2	704.641,217 318.474,795	3	704.593,889 318.452,57	52.287
3	704.593,889 318.452,57	4	704.776,437 318.074,133	420.165
4	704.776,437 318.074,133	1	704.823,717 318.096,458	52.286

\*\* Lungimile segmentelor sunt determinate în planul de proiecție Stereo 70 și sunt rotunjite la 1 milimetru.

**\*\*\* Distanţa dintre puncte este formată din segmente cumulate ce sunt mai mici decât valoarea 1 milimetru.**





**DATE DESPRE IMOBILUL NR. 2530**

Oficiul de Cadastru și Publicitate Imobiliară CALARASI  
Biroul de Cadastru și Publicitate Imobiliară Calarasi

**A. Partea I. Descrierea imobilului**

TEREN Extravilan

Adresa: Jud. Calarasi

Nr. Crt	Nr cadastral Nr. topografic	Suprafața* (mp)	Observații / Referințe
A1	23783	5.600	Sector cadastral:19 Teren neimprejmuit;

**B. Partea II. Proprietari și acte**

Inscrieri privitoare la dreptul de proprietate și alte drepturi reale	Referințe
<b>6852 / 12/02/2018</b>	
Act Notarial nr. 624, din 09/02/2018 emis de NP Tutuianu Dana Cristina;	
B2	A1
Intabulare, drept de PROPRIETATE, dobandit prin Conventie, cota actuala 1/1, cota initiala 1/1 1) NIKAGRO SRL, CIF:17961870	

**C. Partea III. SARCINI .**

Inscrieri privind dezmembramintele dreptului de proprietate, drepturi reale de garanție și sarcini	Referințe
NU SUNT	

## Anexa Nr. 1 La Partea I

## Teren

Nr cadastral	Suprafața (mp)*	Observații / Referințe
23783	5.600	

\* Suprafața este determinată în planul de proiecție Stereo 70.



## Date referitoare la teren

Crt	Categorie folosință	Intra vilan	Suprafața (mp)	Tarla	Parcelă	Nr. topo	Observații / Referințe
1	arabil	NU	5.600	34	5	-	

## Lungime Segmente

1) Valorile lungimilor segmentelor sunt obținute din proiecție în plan.

Punct început	X / Y	Punct sfârșit	X / Y	Lungime segment (** (m)
1	704.776,437 318.074,133	2	704.593,889 318.452,57	420.165
2	704.593,889 318.452,57	3	704.581,825 318.446,904	13.328
3	704.581,825 318.446,904	4	704.764,385 318.068,442	420.192
4	704.764,385 318.068,442	1	704.776,437 318.074,133	13.328

\*\* Lungimile segmentelor sunt determinate în planul de proiecție Stereo 70 și sunt rotunjite la 1 milimetru.

**\*\*\* Distanţa dintre puncte este formată din segmente cumulate ce sunt mai mici decât valoarea 1 milimetru.**



**DATE DESPRE IMOBILUL NR. 2531**

Oficiul de Cadastru și Publicitate Imobiliară CALARASI  
Biroul de Cadastru și Publicitate Imobiliară Calarasi

**A. Partea I. Descrierea imobilului**

TEREN Extravilan

Adresa: Jud. Calarasi

Nr. Crt	Nr cadastral Nr. topografic	Suprafața* (mp)	Observații / Referințe
A1		11.000	Sector cadastral:19 Teren neimprijmit;

**B. Partea II. Proprietari și acte**

Inscrieri privitoare la dreptul de proprietate și alte drepturi reale		Referințe
/		
Act Administrativ nr. 41724, din 04/05/1995 emis de CJSIPT CALARASI;		
B1	Intabulare, drept de PROPRIETATE, dobandit prin Reconstituire, cota actuala 1/1, cota initiala 1/1	A1
	1) STAN ELEONORA 2) MANEA ECATERINA 3) MANEA RADU 4) IORDACHE STELUTA 5) MANEA STELIAN 6) ROMAN VICTORIA 7) MANEA ION 8) POPESCU ANICA	

**C. Partea III. SARCINI .**

Inscrieri privind dezmembramintele dreptului de proprietate, drepturi reale de garanție și sarcini	Referințe
NU SUNT	

## Anexa Nr. 1 La Partea I

## Teren

Nr cadastral	Suprafața (mp)*	Observații / Referințe
	11.000	

\* Suprafața este determinată în planul de proiecție Stereo 70.



## Date referitoare la teren

Crt	Categorie folosință	Intra vilan	Suprafața (mp)	Tarla	Parcelă	Nr. topo	Observații / Referințe
1	arabil	NU	11.000	34	4	-	

## Lungime Segmente

1) Valorile lungimilor segmentelor sunt obținute din proiecție în plan.

Punct început	X / Y	Punct sfârșit	X / Y	Lungime segment (** (m)
1	704.764,385 318.068,442	2	704.581,825 318.446,904	420.192
2	704.581,825 318.446,904	3	704.564,535 318.438,784	19.102
3	704.564,535 318.438,784	4	704.558,135 318.435,764	7.077
4	704.558,135 318.435,764	5	704.740,714 318.057,265	420.234
5	704.740,714 318.057,265	1	704.764,385 318.068,442	26.177

**\*\* Lungimile segmentelor sunt determinate în planul de proiecție Stereo 70 și sunt rotunjite la 1 milimetru.**

**\*\*\* Distanța dintre puncte este formată din segmente cumulate ce sunt mai mici decât valoarea 1 milimetru.**





**DATE DESPRE IMOBILUL NR. 2532**

Oficiul de Cadastru și Publicitate Imobiliară CALARASI  
Biroul de Cadastru și Publicitate Imobiliară Calarasi

**A. Partea I. Descrierea imobilului**

TEREN Extravilan

Adresa: Jud. Calarasi

Nr. Crt	Nr cadastral Nr. topografic	Suprafața* (mp)	Observații / Referințe
A1		6.469	Sector cadastral:19 Teren neimprejmuit;

**B. Partea II. Proprietari și acte**

Inscrieri privitoare la dreptul de proprietate și alte drepturi reale		Referințe
/		
Act Administrativ nr. 41669, din 15/03/1995 emis de CJSIPT CALARASI;		
B1	Intabulare, drept de PROPRIETATE, dobandit prin Reconstituire, cota actuala 1/1, cota initiala 1/1 1) STAN GHEORGHE, LIPSA CNP 2) DIMA VASILE, LIPSA CNP 3) CRISTIAN MARIA, LIPSA CNP	A1

**C. Partea III. SARCINI .**

Inscrieri privind dezmembramintele dreptului de proprietate, drepturi reale de garanție și sarcini	Referințe
NU SUNT	

## Anexa Nr. 1 La Partea I

## Teren

Nr cadastral	Suprafața (mp)*	Observații / Referințe
	6.469	

\* Suprafața este determinată în planul de proiecție Stereo 70.



## Date referitoare la teren

Crt	Categorie folosință	Intra vilan	Suprafața (mp)	Tarla	Parcelă	Nr. topo	Observații / Referințe
1	arabil	NU	6.469	34	3	-	

## Lungime Segmente

1) Valorile lungimilor segmentelor sunt obținute din proiecție în plan.

Punct început	X / Y	Punct sfârșit	X / Y	Lungime segment (** (m)
1	704.740,714 318.057,265	2	704.558,135 318.435,764	420.234
2	704.558,135 318.435,764	3	704.544,214 318.429,193	15.394
3	704.544,214 318.429,193	4	704.726,793 318.050,692	420.236
4	704.726,793 318.050,692	1	704.740,714 318.057,265	15.395

\*\* Lungimile segmentelor sunt determinate în planul de proiecție Stereo 70 și sunt rotunjite la 1 milimetru.

**\*\*\* Distanţa dintre puncte este formată din segmente cumulate ce sunt mai mici decât valoarea 1 milimetru.**



**DATE DESPRE IMOBILUL NR. 2533**

Oficiul de Cadastru și Publicitate Imobiliară CALARASI  
Biroul de Cadastru și Publicitate Imobiliară Calarasi

**A. Partea I. Descrierea imobilului**

TEREN Extravilan

Adresa: Jud. Calarasi

Nr. Crt	Nr cadastral Nr. topografic	Suprafața* (mp)	Observații / Referințe
A1		12.275	Sector cadastral:19 Teren neimprejmuit;

**B. Partea II. Proprietari și acte**

Inscrieri privitoare la dreptul de proprietate și alte drepturi reale	Referințe
/	
Act Administrativ nr. 41595, din 04/01/1995 emis de CJSIPT CALARASI;	
B1	A1
Intabulare, drept de PROPRIETATE, dobandit prin Constituire, cota actuala 1/1, cota initiala 1/1	
1) FLOREA PANTELIMON, LIPSA CNP	

**C. Partea III. SARCINI .**

Inscrieri privind dezmembramintele dreptului de proprietate, drepturi reale de garanție și sarcini	Referințe
NU SUNT	

## Anexa Nr. 1 La Partea I

## Teren

Nr cadastral	Suprafața (mp)*	Observații / Referințe
	12.275	

\* Suprafața este determinată în planul de proiecție Stereo 70.



## Date referitoare la teren

Crt	Categorie folosință	Intra vilan	Suprafața (mp)	Tarla	Parcelă	Nr. topo	Observații / Referințe
1	arabil	NU	12.275	34	2	-	

## Lungime Segmente

1) Valorile lungimilor segmentelor sunt obținute din proiecție în plan.

Punct început	X / Y	Punct sfârșit	X / Y	Lungime segment (** (m)
1	704.726,793 318.050,692	2	704.544,214 318.429,193	420.236
2	704.544,214 318.429,193	3	704.517,804 318.416,728	29.204
3	704.517,804 318.416,728	4	704.700,736 318.037,496	421.048
4	704.700,736 318.037,496	5	704.706,868 318.041,283	7.207
5	704.706,868 318.041,283	1	704.726,793 318.050,692	22.035

**\*\* Lungimile segmentelor sunt determinate în planul de proiecție Stereo 70 și sunt rotunjite la 1 milimetru.**

**\*\*\* Distanța dintre puncte este formată din segmente cumulate ce sunt mai mici decât valoarea 1 milimetru.**





**DATE DESPRE IMOBILUL NR. 2534**

Oficiul de Cadastru și Publicitate Imobiliară CALARASI  
Biroul de Cadastru și Publicitate Imobiliară Calarasi

**A. Partea I. Descrierea imobilului**

TEREN Extravilan

Adresa: Jud. Calarasi

Nr. Crt	Nr cadastral Nr. topografic	Suprafața* (mp)	Observații / Referințe
A1	21960	24.372	Sector cadastral:19 Teren neimprejmuit;

**B. Partea II. Proprietari și acte**

Inscrieri privitoare la dreptul de proprietate și alte drepturi reale	Referințe
<b>3146 / 25/01/2013</b>	
Act Notarial nr. 57, din 23/01/2013 emis de BNP CHIRU MARIA DANA;	
B2	A1
Intabulare, drept de PROPRIETATE, dobandit prin Conventie, cota actuala 1/1, cota initiala 1/1	
1) SC APOLLO PROPERTIES SRL, CIF:19163688	

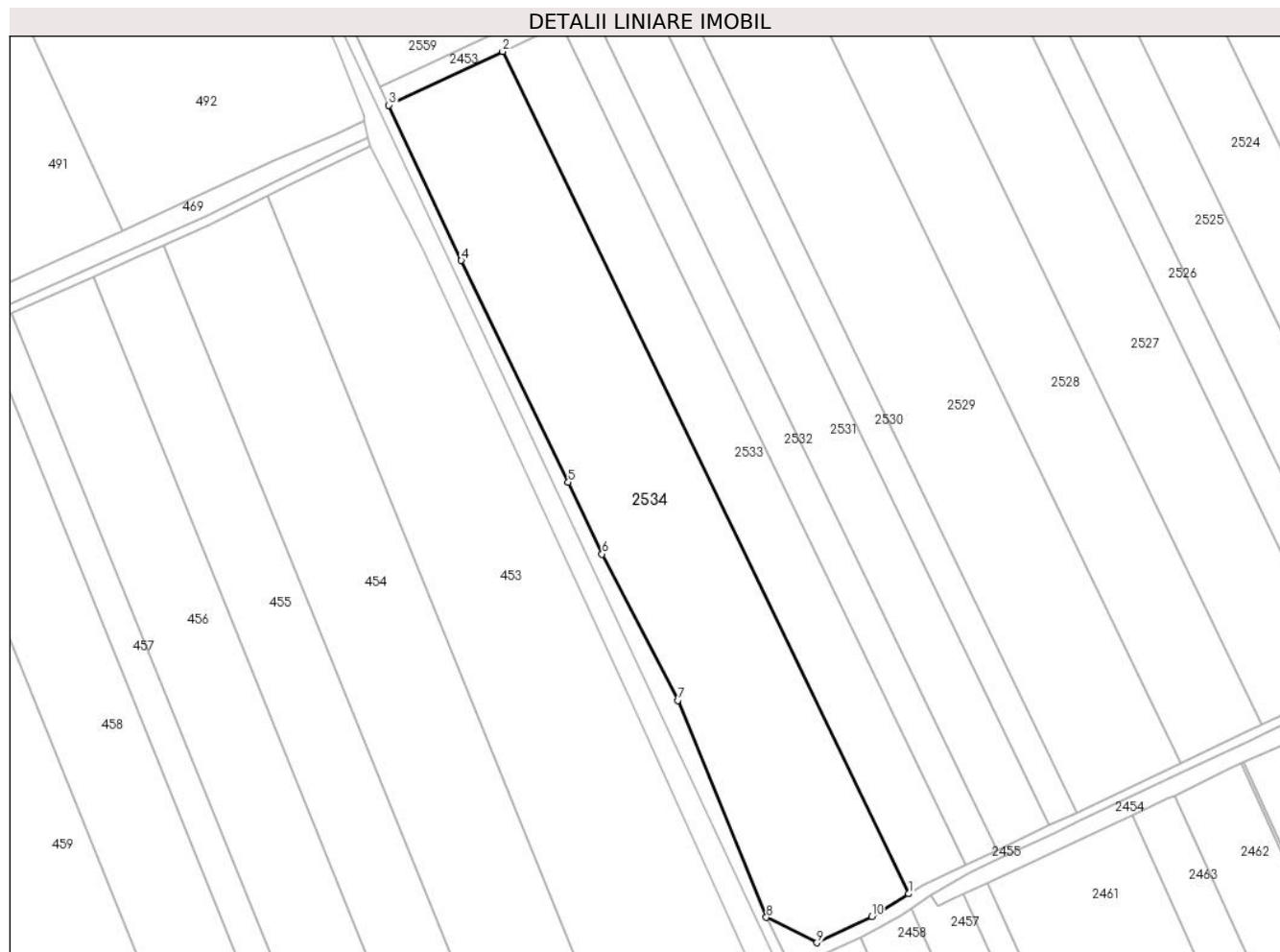
**C. Partea III. SARCINI .**

Inscrieri privind dezmembramintele dreptului de proprietate, drepturi reale de garanție și sarcini	Referințe
NU SUNT	

**Anexa Nr. 1 La Partea I****Teren**

Nr cadastral	Suprafața (mp)*	Observații / Referințe
21960	24.372	

\* Suprafața este determinată în planul de proiecție Stereo 70.

**Date referitoare la teren**

Crt	Categorie folosință	Intravilan	Suprafața (mp)	Tarla	Parcelă	Nr. topo	Observații / Referințe
1	arabil	NU	24.372	34	1	-	

**Lungime Segmente**

1) Valorile lungimilor segmentelor sunt obținute din proiecție în plan.

Punct început	X / Y	Punct sfârșit	X / Y	Lungime segment (** (m)
1	704.700,736 318.037,496	2	704.517,804 318.416,728	421.048
2	704.517,804 318.416,728	3	704.466,567 318.392,545	56.657
3	704.466,567 318.392,545	4	704.499,194 318.322,66	77.126
4	704.499,194 318.322,66	5	704.547,393 318.222,739	110.938
5	704.547,393 318.222,739	6	704.562,664 318.190,453	35.715

Punct început	X / Y	Punct sfârșit	X / Y	Lungime segment (** (m)
6	704.562,664 318.190,453	7	704.596,754 318.124,589	74.163
7	704.596,754 318.124,589	8	704.636,694 318.026,85	105.585
8	704.636,694 318.026,85	9	704.659,511 318.015,471	25.497
9	704.659,511 318.015,471	10	704.684,113 318.027,23	27.268
10	704.684,113 318.027,23	1	704.700,736 318.037,496	19.538

\*\* Lungimile segmentelor sunt determinate în planul de proiecție Stereo 70 și sunt rotunjite la 1 milimetru.

\*\*\* Distanța dintre puncte este formată din segmente cumulate ce sunt mai mici decât valoarea 1 milimetru.



**DATE DESPRE IMOBILUL NR. 2535**

Oficiul de Cadastru și Publicitate Imobiliară CALARASI  
Biroul de Cadastru și Publicitate Imobiliară Calarasi

**A. Partea I. Descrierea imobilului**

TEREN Extravilan

Adresa: Jud. Calarasi

Nr. Crt	Nr cadastral Nr. topografic	Suprafața* (mp)	Observații / Referințe
A1		9.569	Sector cadastral:19 Teren neimprejmuit;

**B. Partea II. Proprietari și acte**

Inscrieri privitoare la dreptul de proprietate și alte drepturi reale	Referințe
/	
Act Administrativ nr. 43290, din 26/06/1998 emis de CJSIPT CALARASI;	
B1	A1
Intabulare, drept de PROPRIETATE, dobandit prin Reconstituire, cota actuala 1/1, cota initiala 1/1 1) NEAGU R COMAN, LIPSA CNP	

**C. Partea III. SARCINI .**

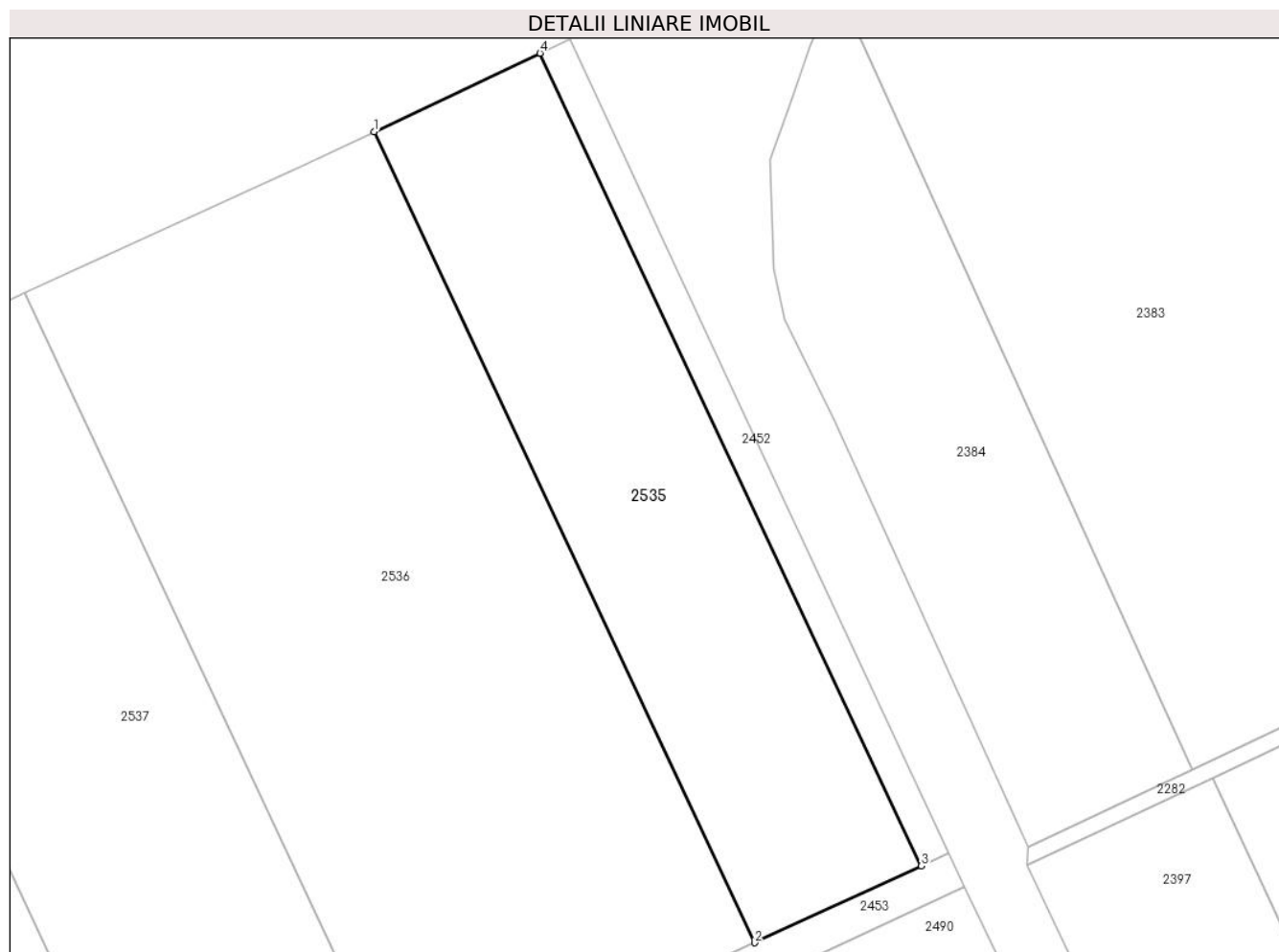
Inscrieri privind dezmembramintele dreptului de proprietate, drepturi reale de garanție și sarcini	Referințe
NU SUNT	

## Anexa Nr. 1 La Partea I

## Teren

Nr cadastral	Suprafața (mp)*	Observații / Referințe
	9.569	

\* Suprafața este determinată în planul de proiecție Stereo 70.



## Date referitoare la teren

Crt	Categorie folosință	Intra vilan	Suprafața (mp)	Tarla	Parcelă	Nr. topo	Observații / Referințe
1	arabil	NU	9.569	33	23	-	

## Lungime Segmente

1) Valorile lungimilor segmentelor sunt obținute din proiecție în plan.

Punct început	X / Y	Punct sfârșit	X / Y	Lungime segment (** (m)
1	705.976,772 319.351,05	2	706.068,544 319.155,629	215.897
2	706.068,544 319.155,629	3	706.108,771 319.174,136	44.28
3	706.108,771 319.174,136	4	706.016,819 319.369,94	216.32
4	706.016,819 319.369,94	1	705.976,772 319.351,05	44.279

\*\* Lungimile segmentelor sunt determinate în planul de proiecție Stereo 70 și sunt rotunjite la 1 milimetru.

**\*\*\* Distanţa dintre puncte este formată din segmente cumulate ce sunt mai mici decât valoarea 1 milimetru.**





**DATE DESPRE IMOBILUL NR. 2536**

Oficiul de Cadastru și Publicitate Imobiliară CALARASI  
Biroul de Cadastru și Publicitate Imobiliară Calarasi

**A. Partea I. Descrierea imobilului**

TEREN Extravilan

Adresa: Jud. Calarasi

Nr. Crt	Nr cadastral Nr. topografic	Suprafața* (mp)	Observații / Referințe
A1	20412	20.000	Sector cadastral:19 Teren neimprejmuit;

**B. Partea II. Proprietari și acte**

Inscrieri privitoare la dreptul de proprietate și alte drepturi reale		Referințe
<b>8788 / 13/04/2009</b>		
Act Notarial nr. 883, din 10/04/2009 emis de BNP CHIRU MARIA DANA;		
B3	Intabulare, drept de PROPRIETATE, dobandit prin Conventie, cota actuala 1/1, cota initiala 1/1 1) SC APOLLO PROPERTIES SRL, CIF:19163688	A1

**C. Partea III. SARCINI .**

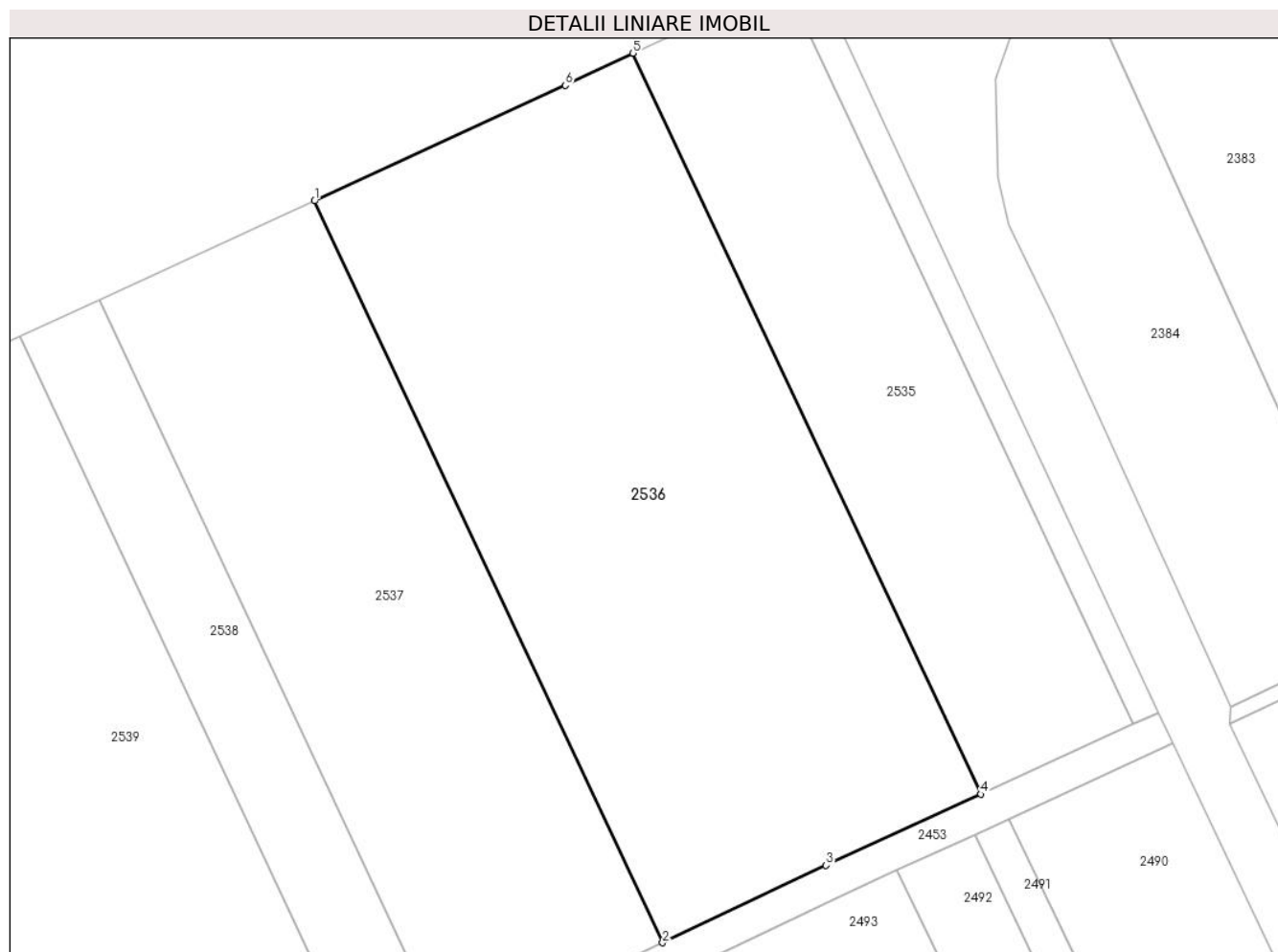
Inscrieri privind dezmembramintele dreptului de proprietate, drepturi reale de garanție și sarcini	Referințe
NU SUNT	

## Anexa Nr. 1 La Partea I

## Teren

Nr cadastral	Suprafața (mp)*	Observații / Referințe
20412	20.000	

\* Suprafața este determinată în planul de proiecție Stereo 70.



## Date referitoare la teren

Crt	Categorie folosință	Intra vilan	Suprafața (mp)	Tarla	Parcelă	Nr. topo	Observații / Referințe
1	arabil	NU	20.000	33	22	-	LOT 1

## Lungime Segmente

1) Valorile lungimilor segmentelor sunt obținute din proiecție în plan.

Punct început	X / Y	Punct sfârșit	X / Y	Lungime segment (** (m)
1	705.892,692 319.312,099	2	705.984,574 319.116,443	216.156
2	705.984,574 319.116,443	3	706.027,678 319.136,828	47.681
3	706.027,678 319.136,828	4	706.068,544 319.155,629	44.983
4	706.068,544 319.155,629	5	705.976,772 319.351,05	215.897
5	705.976,772 319.351,05	6	705.958,88 319.342,61	19.783

Punct început	X / Y	Punct sfârșit	X / Y	Lungime segment (** (m)
6	705.958,88 319.342,61	1	705.892,692 319.312,099	72.882

\*\* Lungimile segmentelor sunt determinate în planul de proiecție Stereo 70 și sunt rotunjite la 1 milimetru.

\*\*\* Distanța dintre puncte este formată din segmente cumulate ce sunt mai mici decât valoarea 1 milimetru.



**DATE DESPRE IMOBILUL NR. 2537**

Oficiul de Cadastru și Publicitate Imobiliară CALARASI  
Biroul de Cadastru și Publicitate Imobiliară Calarasi

**A. Partea I. Descrierea imobilului**

TEREN Extravilan

Adresa: Jud. Calarasi

Nr. Crt	Nr cadastral Nr. topografic	Suprafața* (mp)	Observații / Referințe
A1	20413	13.534	Sector cadastral:19 Teren neimprejmit;

**B. Partea II. Proprietari și acte**

Inscrieri privitoare la dreptul de proprietate și alte drepturi reale		Referințe
<b>8786 / 13/04/2009</b>		
Act Administrativ nr. 41890, din 26/02/1996 emis de CJSIPT CALARASI;		
B2	Intabulare, drept de PROPRIETATE, dobandit prin Lege, cota actuala 1/1, cota initiala 1/1 1) <b>NEAGU ION</b>	A1
<i>OBSERVATII: pozitie transcrisa din CF 20328/Jegalia, inscrisa prin inchierea nr. 2529 din 04-FEB-09;</i>		

**C. Partea III. SARCINI .**

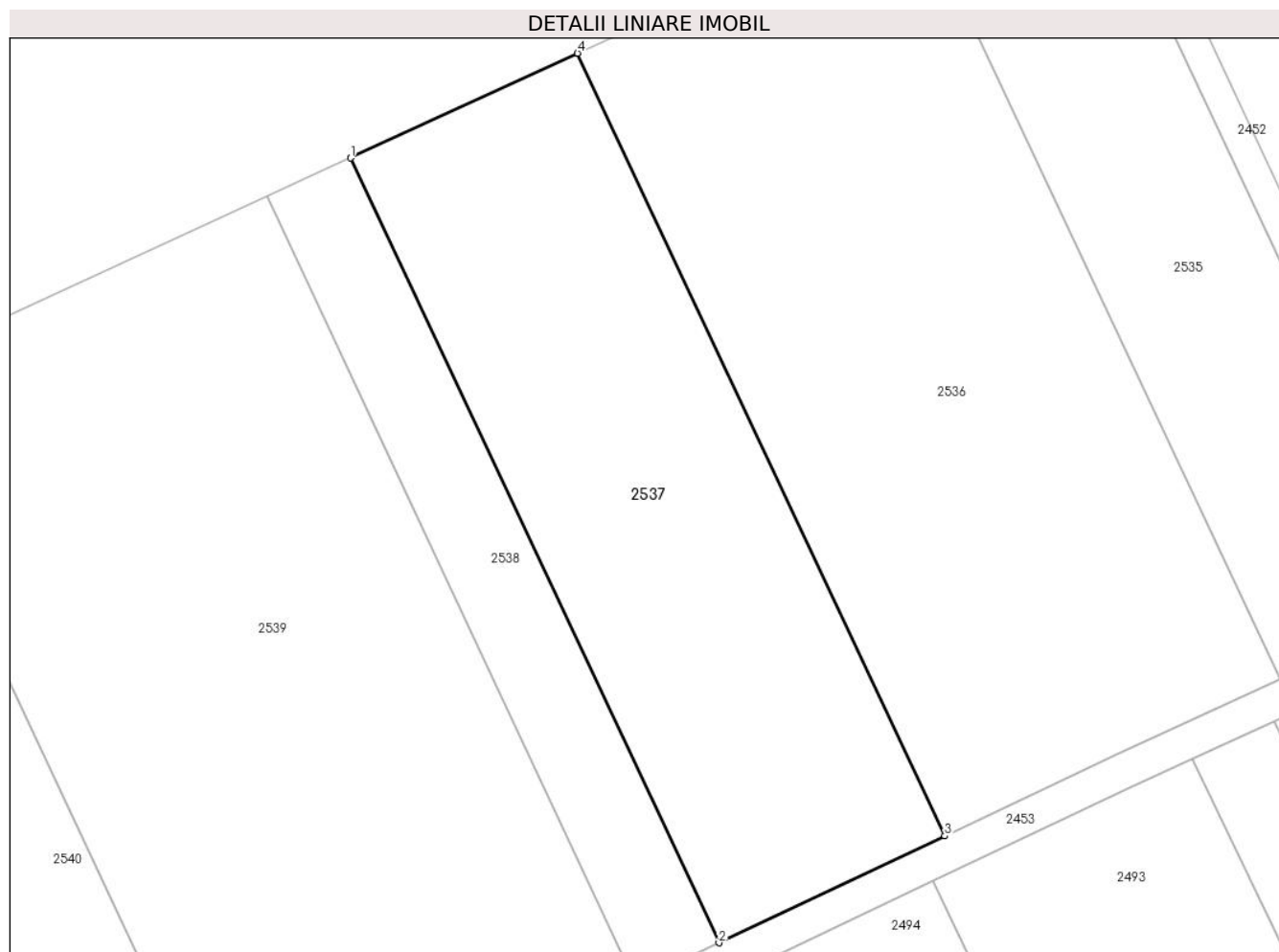
Inscrieri privind dezmembramintele dreptului de proprietate, drepturi reale de garanție și sarcini	Referințe
NU SUNT	

## Anexa Nr. 1 La Partea I

## Teren

Nr cadastral	Suprafața (mp)*	Observații / Referințe
20413	13.534	

\* Suprafața este determinată în planul de proiecție Stereo 70.



## Date referitoare la teren

Crt	Categorie folosință	Intra vilan	Suprafața (mp)	Tarla	Parcelă	Nr. topo	Observații / Referințe
1	arabil	NU	13.534	33	22	-	LOT 2

## Lungime Segmente

1) Valorile lungimilor segmentelor sunt obținute din proiecție în plan.

Punct început	X / Y	Punct sfârșit	X / Y	Lungime segment (** (m)
1	705.835,909 319.285,924	2	705.928,052 319.089,712	216.771
2	705.928,052 319.089,712	3	705.984,574 319.116,443	62.524
3	705.984,574 319.116,443	4	705.892,692 319.312,099	216.156
4	705.892,692 319.312,099	1	705.835,909 319.285,924	62.526

\*\* Lungimile segmentelor sunt determinate în planul de proiecție Stereo 70 și sunt rotunjite la 1 milimetru.

**\*\*\* Distanţa dintre puncte este formată din segmente cumulate ce sunt mai mici decât valoarea 1 milimetru.**





**DATE DESPRE IMOBILUL NR. 2538**

Oficiul de Cadastru și Publicitate Imobiliară CALARASI  
Biroul de Cadastru și Publicitate Imobiliară Calarasi

**A. Partea I. Descrierea imobilului**

TEREN Extravilan

Adresa: Jud. Calarasi

Nr. Crt	Nr cadastral Nr. topografic	Suprafața* (mp)	Observații / Referințe
A1		5.000	Sector cadastral:19 Teren neimprejmuit;

**B. Partea II. Proprietari și acte**

Inscrieri privitoare la dreptul de proprietate și alte drepturi reale		Referințe
/		
Act Administrativ nr. 42358, din 22/08/1996 emis de CJSIPT CALARASI;		
B1	Intabulare, drept de PROPRIETATE, dobandit prin Reconstituire, cota actuala 1/1, cota initiala 1/1 1) APOSTOL NICULINA, LIPSA CNP 2) GHITA IANA-MARIA, LIPSA CNP 3) DODE CONSTANTIN, LIPSA CNP 4) DODE GHEORGHE, LIPSA CNP	A1

**C. Partea III. SARCINI .**

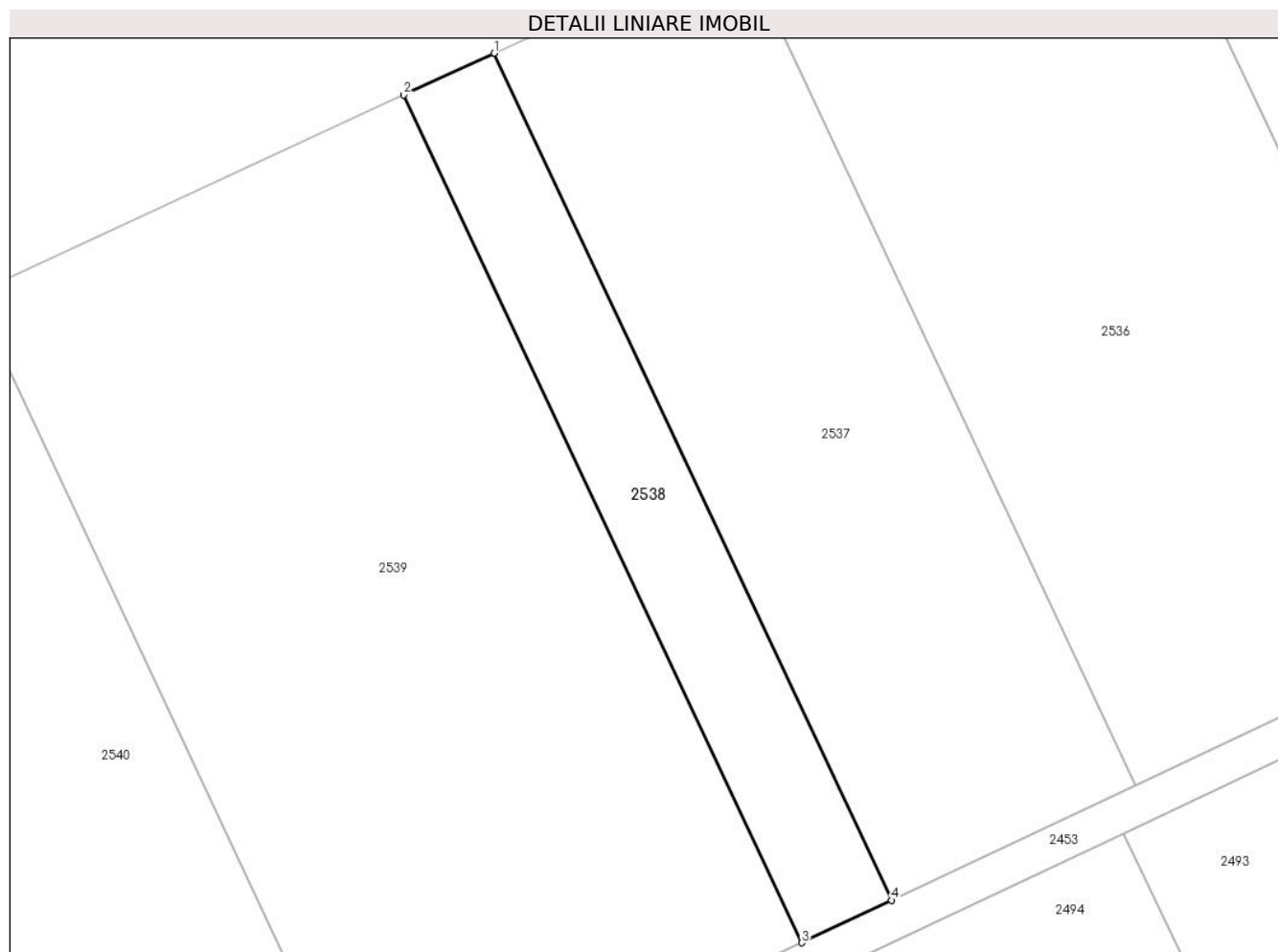
Inscrieri privind dezmembramintele dreptului de proprietate, drepturi reale de garanție și sarcini	Referințe
NU SUNT	

## Anexa Nr. 1 La Partea I

## Teren

Nr cadastral	Suprafața (mp)*	Observații / Referințe
	5.000	

\* Suprafața este determinată în planul de proiecție Stereo 70.



## Date referitoare la teren

Crt	Categorie folosință	Intra vilan	Suprafața (mp)	Tarla	Parcelă	Nr. topo	Observații / Referințe
1	arabil	NU	5.000	33	21	-	

## Lungime Segmente

1) Valorile lungimilor segmentelor sunt obținute din proiecție în plan.

Punct început	X / Y	Punct sfârșit	X / Y	Lungime segment (** (m)
1	705.835,909 319.285,924	2	705.814,972 319.276,272	23.055
2	705.814,972 319.276,272	3	705.907,212 319.079,856	216.996
3	705.907,212 319.079,856	4	705.928,052 319.089,712	23.053
4	705.928,052 319.089,712	1	705.835,909 319.285,924	216.771

\*\* Lungimile segmentelor sunt determinate în planul de proiecție Stereo 70 și sunt rotunjite la 1 milimetru.

**\*\*\* Distanţa dintre puncte este formată din segmente cumulate ce sunt mai mici decât valoarea 1 milimetru.**



**DATE DESPRE IMOBILUL NR. 2539**

Oficiul de Cadastru și Publicitate Imobiliară CALARASI  
Biroul de Cadastru și Publicitate Imobiliară Calarasi

**A. Partea I. Descrierea imobilului**

TEREN Extravilan

Adresa: Jud. Calarasi

Nr. Crt	Nr cadastral Nr. topografic	Suprafața* (mp)	Observații / Referințe
A1	24058	23.924	Sector cadastral:19 Teren neimpregmuit;

**B. Partea II. Proprietari și acte**

Inscrieri privitoare la dreptul de proprietate și alte drepturi reale		Referințe
<b>24193 / 16/05/2019</b>		
Act Administrativ nr. 41878, din 26/02/1996 emis de CJSIPT CALARASI;		
B1	Intabulare, drept de PROPRIETATE, dobandit prin Reconstituire, cota actuala 18924/23924, cota initiala 1/1 1) <b>DODE GHEORGHE</b>	A1
<b>55376 / 17/10/2019</b>		
Act Notarial nr. 3905, din 14/10/2019 emis de NP Tutuianu Dana Cristina;		
B3	Intabulare, drept de PROPRIETATE, dobandit prin Conventie, cota actuala 5000/23924, cota initiala 5000/23924 1) <b>MIA COM SRL, CIF:14434166</b>	A1

**C. Partea III. SARCINI .**

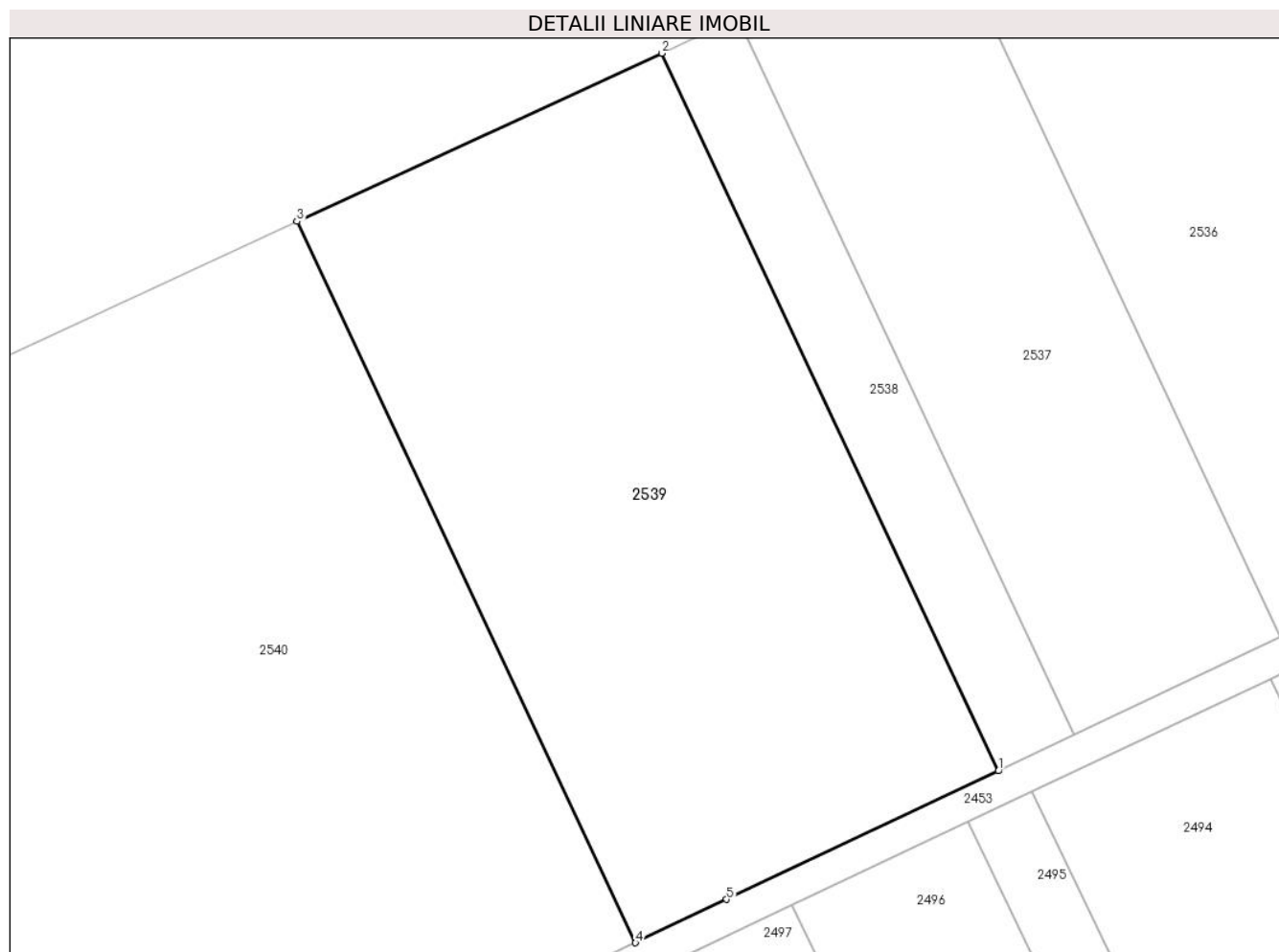
Inscrieri privind dezmembramintele dreptului de proprietate, drepturi reale de garanție și sarcini	Referințe
NU SUNT	

## Anexa Nr. 1 La Partea I

## Teren

Nr cadastral	Suprafața (mp)*	Observații / Referințe
24058	23.924	

\* Suprafața este determinată în planul de proiecție Stereo 70.



## Date referitoare la teren

Crt	Categorie folosință	Intra vilan	Suprafața (mp)	Tarla	Parcelă	Nr. topo	Observații / Referințe
1	arabil	NU	23.924	33	20	-	

## Lungime Segmente

1) Valorile lungimilor segmentelor sunt obținute din proiecție în plan.

Punct început	X / Y	Punct sfârșit	X / Y	Lungime segment (** (m)
1	705.907,212 319.079,856	2	705.814,972 319.276,272	216.996
2	705.814,972 319.276,272	3	705.715,096 319.230,232	109.977
3	705.715,096 319.230,232	4	705.807,814 319.032,797	218.122
4	705.807,814 319.032,797	5	705.832,767 319.044,65	27.625
5	705.832,767 319.044,65	1	705.907,212 319.079,856	82.35

**\*\* Lungimile segmentelor sunt determinate în planul de proiecție Stereo 70 și sunt rotunjite la 1 milimetru.**

**\*\*\* Distanța dintre puncte este formată din segmente cumulate ce sunt mai mici decât valoarea 1 milimetru.**





**DATE DESPRE IMOBILUL NR. 2540**

Oficiul de Cadastru și Publicitate Imobiliară CALARASI  
Biroul de Cadastru și Publicitate Imobiliară Calarasi

**A. Partea I. Descrierea imobilului**

TEREN Extravilan

Adresa: Jud. Calarasi

Nr. Crt	Nr cadastral Nr. topografic	Suprafața* (mp)	Observații / Referințe
A1	20669	53.709	Sector cadastral:19 Teren neimprejmuit;

**B. Partea II. Proprietari și acte**

Inscrieri privitoare la dreptul de proprietate și alte drepturi reale		Referințe
<b>34199 / 24/11/2009</b>		
Act Notarial nr. 3062, din 19/11/2009 emis de BNP CHIRU MARIA DANA;		
B2	Intabulare, drept de PROPRIETATE, dobandit prin Conventie, cota actuala 1/1, cota initiala 1/1 1) SC APOLLO PROPERTIES SRL, CIF:19163688	A1

**C. Partea III. SARCINI .**

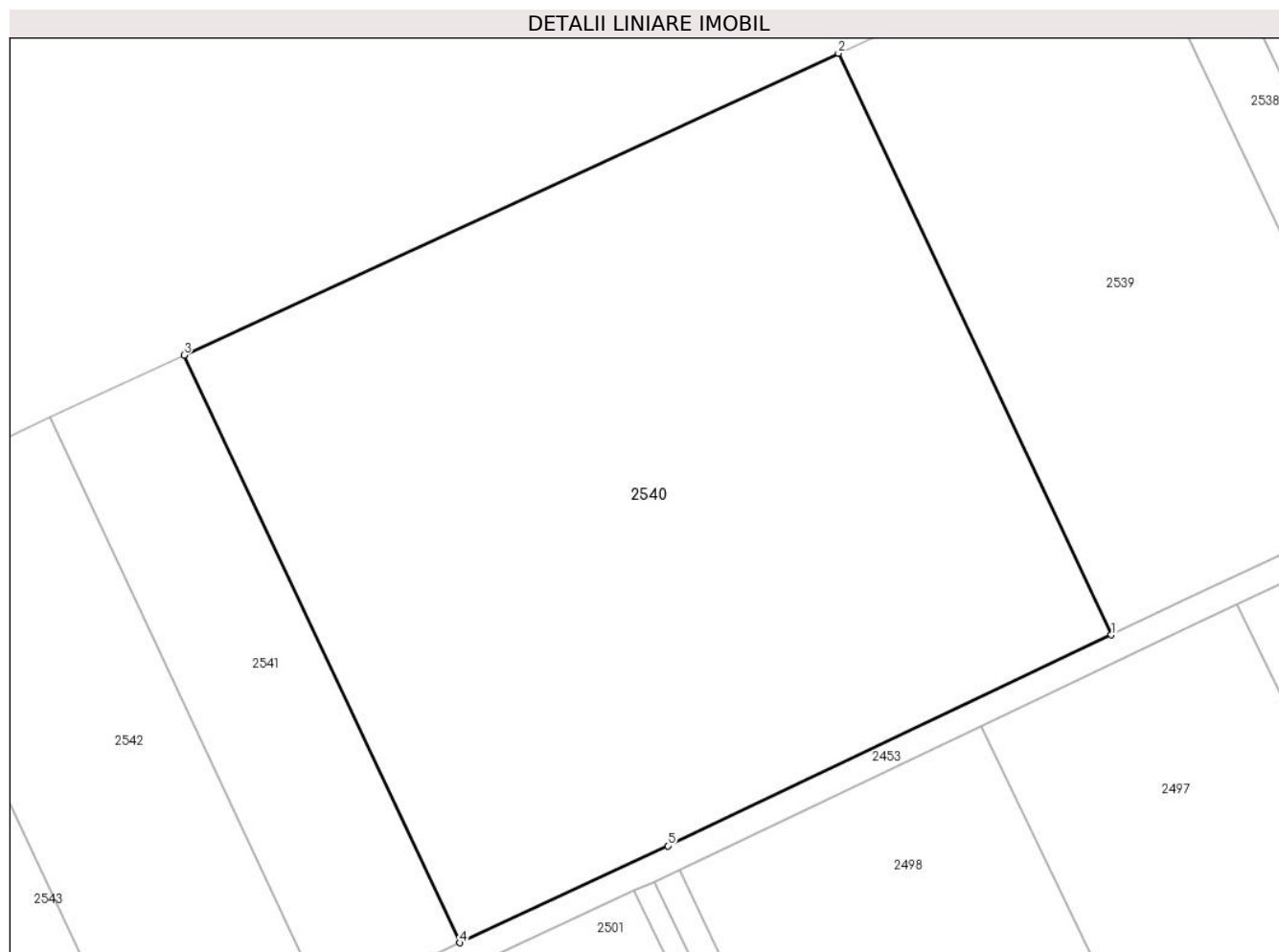
Inscrieri privind dezmembramintele dreptului de proprietate, drepturi reale de garanție și sarcini	Referințe
NU SUNT	

## Anexa Nr. 1 La Partea I

## Teren

Nr cadastral	Suprafața (mp)*	Observații / Referințe
20669	53.709	

\* Suprafața este determinată în planul de proiecție Stereo 70.



## Date referitoare la teren

Crt	Categorie folosință	Intra vilan	Suprafața (mp)	Tarla	Parcelă	Nr. topo	Observații / Referințe
1	arabil	NU	53.709	33	19	-	

## Lungime Segmente

1) Valorile lungimilor segmentelor sunt obținute din proiecție în plan.

Punct început	X / Y	Punct sfârșit	X / Y	Lungime segment (** (m)
1	705.807,814 319.032,797	2	705.715,096 319.230,232	218.122
2	705.715,096 319.230,232	3	705.492,813 319.127,765	244.764
3	705.492,813 319.127,765	4	705.586,485 318.928,297	220.368
4	705.586,485 318.928,297	5	705.657,129 318.961,225	77.941
5	705.657,129 318.961,225	1	705.807,814 319.032,797	166.819

**\*\* Lungimile segmentelor sunt determinate în planul de proiecție Stereo 70 și sunt rotunjite la 1 milimetru.**

**\*\*\* Distanța dintre puncte este formată din segmente cumulate ce sunt mai mici decât valoarea 1 milimetru.**



**DATE DESPRE IMOBILUL NR. 2541**

Oficiul de Cadastru și Publicitate Imobiliară CALARASI  
Biroul de Cadastru și Publicitate Imobiliară Calarasi

**A. Partea I. Descrierea imobilului**

TEREN Extravilan

Adresa: Jud. Calarasi

Nr. Crt	Nr cadastral Nr. topografic	Suprafața* (mp)	Observații / Referințe
A1		11.090	Sector cadastral:19 Teren neimprejmuit;

**B. Partea II. Proprietari și acte**

Inscrieri privitoare la dreptul de proprietate și alte drepturi reale	Referințe
/	
Act Administrativ nr. 41882, din 26/02/1996 emis de CJSIPT CALARASI;	
B1	A1
Intabulare, drept de PROPRIETATE, dobandit prin Reconstituire, cota actuala 1/1, cota initiala 1/1 1) DODE GH MARIA, LIPSA CNP	

**C. Partea III. SARCINI .**

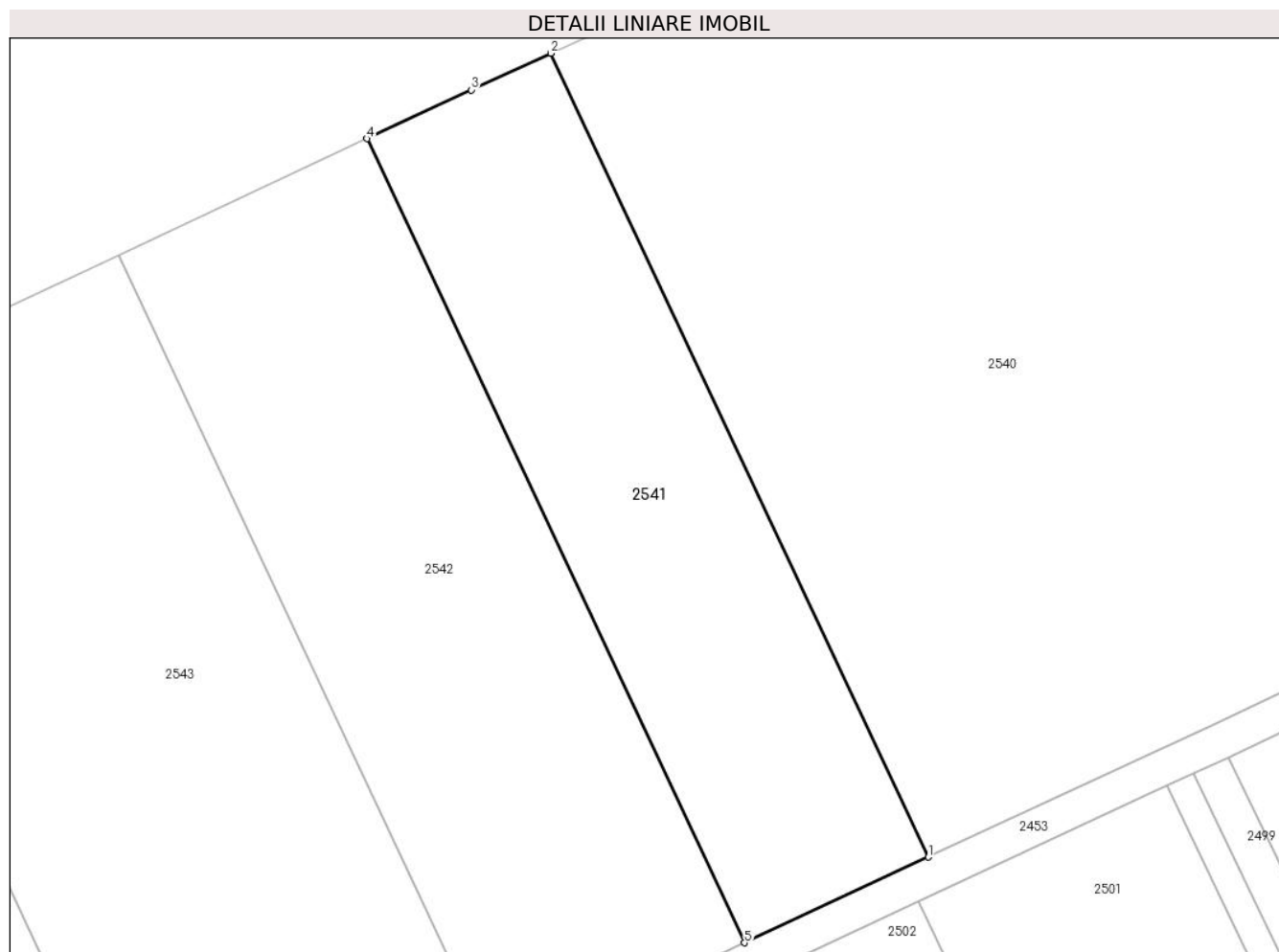
Inscrieri privind dezmembramintele dreptului de proprietate, drepturi reale de garanție și sarcini	Referințe
NU SUNT	

## Anexa Nr. 1 La Partea I

## Teren

Nr cadastral	Suprafața (mp)*	Observații / Referințe
	11.090	

\* Suprafața este determinată în planul de proiecție Stereo 70.



## Date referitoare la teren

Crt	Categorie folosință	Intravilan	Suprafața (mp)	Tarla	Parcelă	Nr. topo	Observații / Referințe
1	arabil	NU	11.090	33	18	-	

## Lungime Segmente

1) Valorile lungimilor segmentelor sunt obținute din proiecție în plan.

Punct început	X / Y	Punct sfârșit	X / Y	Lungime segment (** (m)
1	705.586,485 318.928,297	2	705.492,813 319.127,765	220.368
2	705.492,813 319.127,765	3	705.473,074 319.118,665	21.736
3	705.473,074 319.118,665	4	705.447,188 319.106,56	28.576
4	705.447,188 319.106,56	5	705.540,884 318.907,042	220.423
5	705.540,884 318.907,042	1	705.586,485 318.928,297	50.311

**\*\* Lungimile segmentelor sunt determinate în planul de proiecție Stereo 70 și sunt rotunjite la 1 milimetru.**

**\*\*\* Distanța dintre puncte este formată din segmente cumulate ce sunt mai mici decât valoarea 1 milimetru.**





**DATE DESPRE IMOBILUL NR. 2542**

Oficiul de Cadastru și Publicitate Imobiliară CALARASI  
Biroul de Cadastru și Publicitate Imobiliară Calarasi

**A. Partea I. Descrierea imobilului**

TEREN Extravilan

Adresa: Jud. Calarasi

Nr. Crt	Nr cadastral Nr. topografic	Suprafața* (mp)	Observații / Referințe
A1	20237	15.000	Sector cadastral:19 Teren neimprejmuit;

**B. Partea II. Proprietari și acte**

Inscrieri privitoare la dreptul de proprietate și alte drepturi reale		Referințe
<b>33541 / 09/12/2008</b>		
Act Notarial nr. 2898, din 04/12/2008 emis de BNP CHIRU MARIA DANA;		
B4	Intabulare, drept de PROPRIETATE, dobandit prin Conventie, cota actuala 1/1, cota initiala 1/1 1) SC APOLLO PROPERTIES SRL, CIF:19163688	A1

**C. Partea III. SARCINI .**

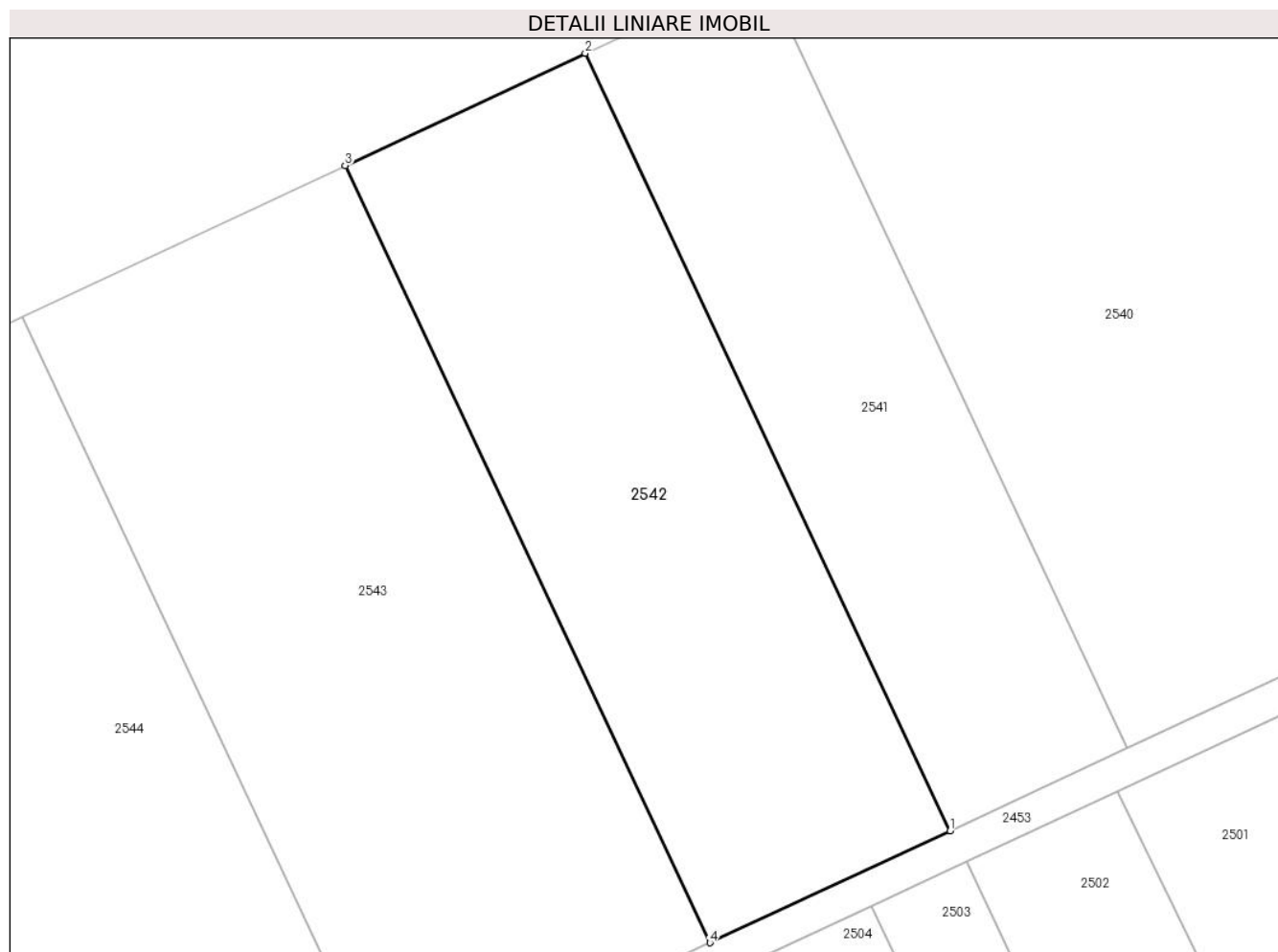
Inscrieri privind dezmembramintele dreptului de proprietate, drepturi reale de garanție și sarcini	Referințe
NU SUNT	

## Anexa Nr. 1 La Partea I

## Teren

Nr cadastral	Suprafața (mp)*	Observații / Referințe
20237	15.000	

\* Suprafața este determinată în planul de proiecție Stereo 70.



## Date referitoare la teren

Crt	Categorie folosință	Intra vilan	Suprafața (mp)	Tarla	Parcelă	Nr. topo	Observații / Referințe
1	arabil	NU	15.000	33	17	-	LOT 1

## Lungime Segmente

1) Valorile lungimilor segmentelor sunt obținute din proiecție în plan.

Punct început	X / Y	Punct sfârșit	X / Y	Lungime segment (** (m)
1	705.540,884 318.907,042	2	705.447,188 319.106,56	220.423
2	705.447,188 319.106,56	3	705.385,533 319.077,726	68.064
3	705.385,533 319.077,726	4	705.479,192 318.878,286	220.337
4	705.479,192 318.878,286	1	705.540,884 318.907,042	68.065

\*\* Lungimile segmentelor sunt determinate în planul de proiecție Stereo 70 și sunt rotunjite la 1 milimetru.

**\*\*\* Distanţa dintre puncte este formată din segmente cumulate ce sunt mai mici decât valoarea 1 milimetru.**



**DATE DESPRE IMOBILUL NR. 2543**

Oficiul de Cadastru și Publicitate Imobiliară CALARASI  
Biroul de Cadastru și Publicitate Imobiliară Calarasi

**A. Partea I. Descrierea imobilului**

TEREN Extravilan

Adresa: Jud. Calarasi

Nr. Crt	Nr cadastral Nr. topografic	Suprafața* (mp)	Observații / Referințe
A1	20238	20.148	Sector cadastral:19 Teren neimprejmuit;

**B. Partea II. Proprietari și acte**

Inscrieri privitoare la dreptul de proprietate și alte drepturi reale		Referințe
<b>37479 / 20/12/2010</b>		
Act Notarial nr. 2852, din 16/12/2010 emis de BNP CHIRU MARIA DANA;		
B6	Intabulare, drept de PROPRIETATE, dobandit prin Conventie, cota actuala 1/1, cota initiala 1/1 1) SC APOLLO PROPERTIES SRL, CIF:19163688	A1

**C. Partea III. SARCINI .**

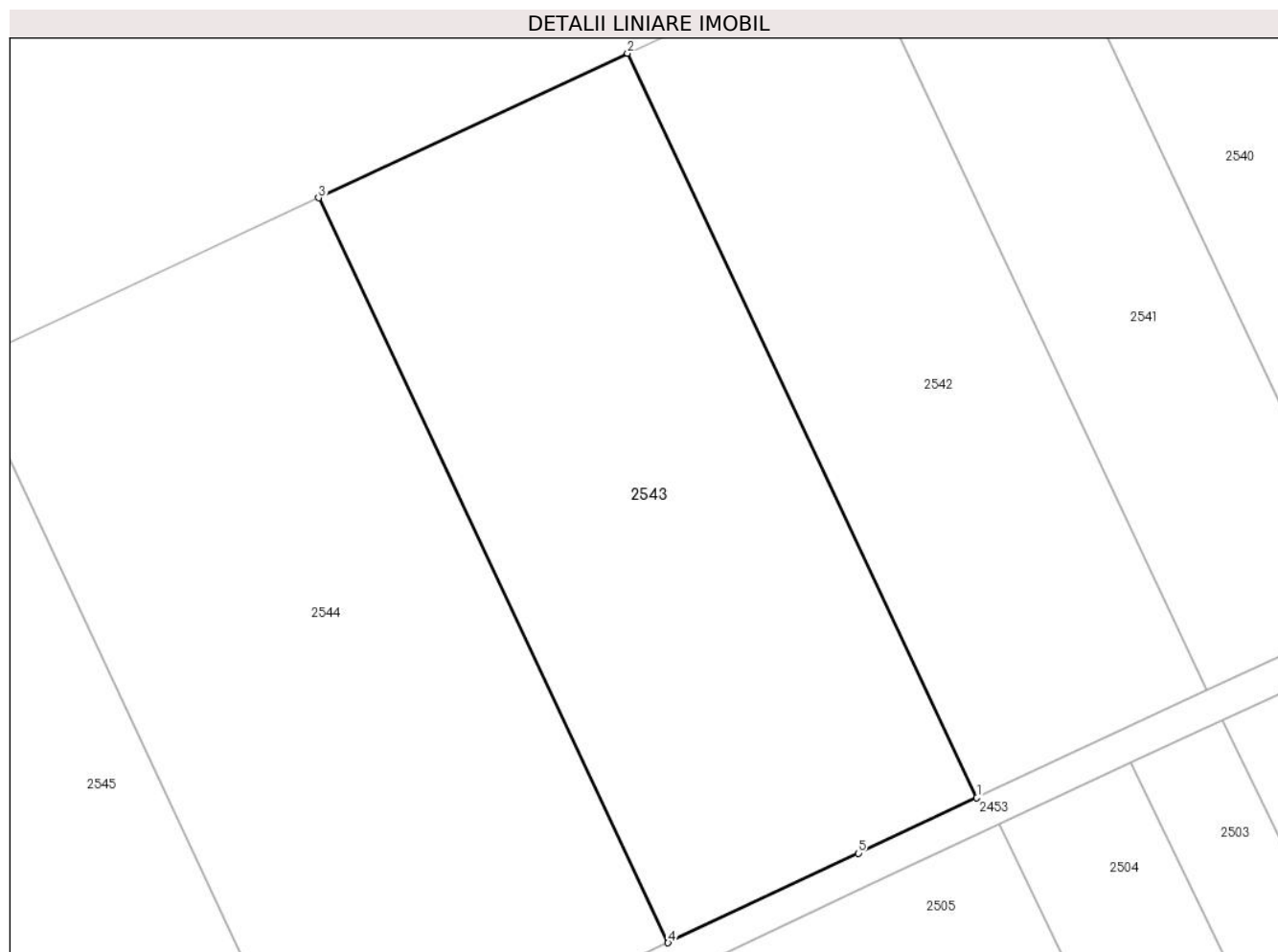
Inscrieri privind dezmembramintele dreptului de proprietate, drepturi reale de garanție și sarcini	Referințe
NU SUNT	

## Anexa Nr. 1 La Partea I

## Teren

Nr cadastral	Suprafața (mp)*	Observații / Referințe
20238	20.148	

\* Suprafața este determinată în planul de proiecție Stereo 70.



## Date referitoare la teren

Crt	Categorie folosință	Intravilan	Suprafața (mp)	Tarla	Parcelă	Nr. topo	Observații / Referințe
1	arabil	NU	20.148	33	17	-	LOT 2

## Lungime Segmente

1) Valorile lungimilor segmentelor sunt obținute din proiecție în plan.

Punct început	X / Y	Punct sfârșit	X / Y	Lungime segment (** (m)
1	705.479,192 318.878,286	2	705.385,533 319.077,726	220.337
2	705.385,533 319.077,726	3	705.302,706 319.038,991	91.437
3	705.302,706 319.038,991	4	705.396,413 318.839,45	220.449
4	705.396,413 318.839,45	5	705.447,378 318.863,457	56.336
5	705.447,378 318.863,457	1	705.479,192 318.878,286	35.1

**\*\* Lungimile segmentelor sunt determinate în planul de proiecție Stereo 70 și sunt rotunjite la 1 milimetru.**

**\*\*\* Distanța dintre puncte este formată din segmente cumulate ce sunt mai mici decât valoarea 1 milimetru.**





**DATE DESPRE IMOBILUL NR. 2544**

Oficiul de Cadastru și Publicitate Imobiliară CALARASI  
Biroul de Cadastru și Publicitate Imobiliară Calarasi

**A. Partea I. Descrierea imobilului**

TEREN Extravilan

Adresa: Jud. Calarasi

Nr. Crt	Nr cadastral Nr. topografic	Suprafața* (mp)	Observații / Referințe
A1		23.125	Sector cadastral:19 Teren neimprejmit;

**B. Partea II. Proprietari și acte**

Inscrieri privitoare la dreptul de proprietate și alte drepturi reale		Referințe
/		
Act Administrativ nr. 41874, din 26/02/1996 emis de CJSIPT CALARASI;		
B1	Intabulare, drept de PROPRIETATE, dobandit prin Reconstituire, cota actuala 1/1, cota initiala 1/1 1) GHEORGHE T GHEORGHE, LIPSA CNP 2) GHEORGHE T MANEA, LIPSA CNP 3) BUCUR T PARASCHIVA, LIPSA CNP	A1

**C. Partea III. SARCINI .**

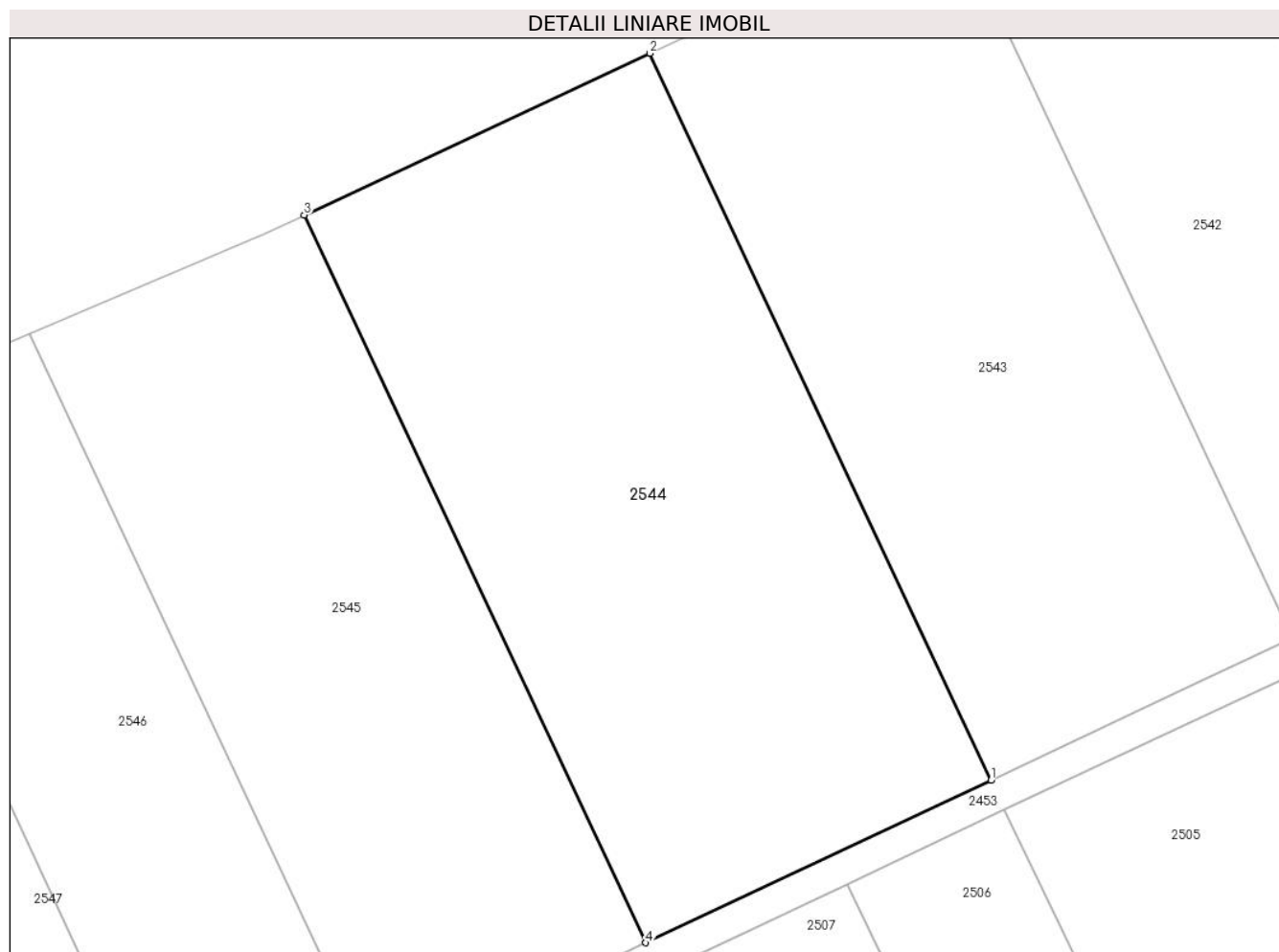
Inscrieri privind dezmembramintele dreptului de proprietate, drepturi reale de garanție și sarcini	Referințe
NU SUNT	

## Anexa Nr. 1 La Partea I

## Teren

Nr cadastral	Suprafața (mp)*	Observații / Referințe
	23.125	

\* Suprafața este determinată în planul de proiecție Stereo 70.



## Date referitoare la teren

Crt	Categorie folosință	Intravilan	Suprafața (mp)	Tarla	Parcelă	Nr. topo	Observații / Referințe
1	arabil	NU	23.125	33	16	-	

## Lungime Segmente

1) Valorile lungimilor segmentelor sunt obținute din proiecție în plan.

Punct început	X / Y	Punct sfârșit	X / Y	Lungime segment (** (m)
1	705.396,413 318.839,45	2	705.302,706 319.038,991	220.449
2	705.302,706 319.038,991	3	705.207,747 318.994,581	104.831
3	705.207,747 318.994,581	4	705.301,577 318.794,777	220.739
4	705.301,577 318.794,777	1	705.396,413 318.839,45	104.831

\*\* Lungimile segmentelor sunt determinate în planul de proiecție Stereo 70 și sunt rotunjite la 1 milimetru.

**\*\*\* Distanţa dintre puncte este formată din segmente cumulate ce sunt mai mici decât valoarea 1 milimetru.**



**DATE DESPRE IMOBILUL NR. 2545**

Oficiul de Cadastru și Publicitate Imobiliară CALARASI  
Biroul de Cadastru și Publicitate Imobiliară Calarasi

**A. Partea I. Descrierea imobilului**

TEREN Extravilan

Adresa: Jud. Calarasi

Nr. Crt	Nr cadastral Nr. topografic	Suprafața* (mp)	Observații / Referințe
A1	23526	18.267	Sector cadastral:19 Teren neimprejmuit;

**B. Partea II. Proprietari și acte**

Inscrieri privitoare la dreptul de proprietate și alte drepturi reale	Referințe
<b>19108 / 18/03/2016</b>	
Act Administrativ nr. 41744, din 24/07/1995 emis de CJSIPT CALARASI (sentinta civila nr. 507/23.02.2009-Judecatoria Calarasi; declaratie de notorietate din 29.12.2015-NP STANTAX);	
B1	Intabulare, drept de PROPRIETATE, dobandit prin Hotarare Judecatoreasca, cota actuala 1/1, cota initiala 1/1
1) PALTENEA IONEL (ION)	

**C. Partea III. SARCINI .**

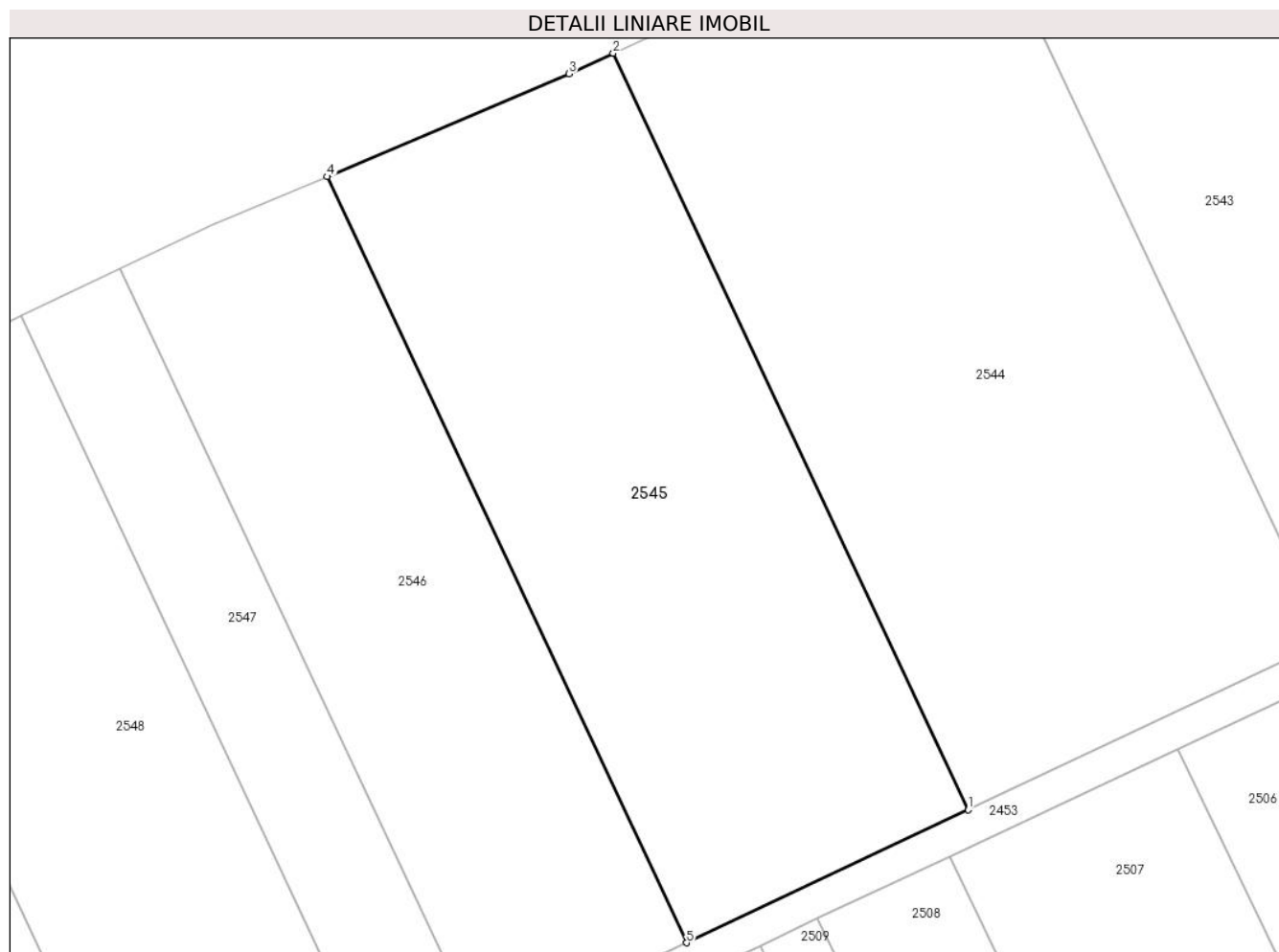
Inscrieri privind dezmembramintele dreptului de proprietate, drepturi reale de garanție și sarcini	Referințe
NU SUNT	

## Anexa Nr. 1 La Partea I

## Teren

Nr cadastral	Suprafața (mp)*	Observații / Referințe
23526	18.267	

\* Suprafața este determinată în planul de proiecție Stereo 70.



## Date referitoare la teren

Crt	Categorie folosință	Intra vilan	Suprafața (mp)	Tarla	Parcelă	Nr. topo	Observații / Referințe
1	arabil	NU	18.267	33	15	-	

## Lungime Segmente

1) Valorile lungimilor segmentelor sunt obținute din proiecție în plan.

Punct început	X / Y	Punct sfârșit	X / Y	Lungime segment (** (m)
1	705.301,577 318.794,777	2	705.207,747 318.994,581	220.739
2	705.207,747 318.994,581	3	705.196,09 318.989,13	12.869
3	705.196,09 318.989,13	4	705.132,109 318.962,003	69.494
4	705.132,109 318.962,003	5	705.227,112 318.759,7	223.5
5	705.227,112 318.759,7	1	705.301,577 318.794,777	82.313

**\*\* Lungimile segmentelor sunt determinate în planul de proiecție Stereo 70 și sunt rotunjite la 1 milimetru.**

**\*\*\* Distanța dintre puncte este formată din segmente cumulate ce sunt mai mici decât valoarea 1 milimetru.**





**DATE DESPRE IMOBILUL NR. 2546**

Oficiul de Cadastru și Publicitate Imobiliară CALARASI  
Biroul de Cadastru și Publicitate Imobiliară Calarasi

**A. Partea I. Descrierea imobilului**

TEREN Extravilan

Adresa: Jud. Calarasi

Nr. Crt	Nr cadastral Nr. topografic	Suprafața* (mp)	Observații / Referințe
A1		13.413	Sector cadastral:19 Teren neimprejmuit;

**B. Partea II. Proprietari și acte**

Inscrieri privitoare la dreptul de proprietate și alte drepturi reale	Referințe
/	
Act Administrativ nr. 41616, din 06/02/1995 emis de CJSIPT CALARASI;	
B1	A1
Intabulare, drept de PROPRIETATE, dobandit prin Reconstituire, cota actuala 1/1, cota initiala 1/1 1) DAVID MARIA, LIPSA CNP	

**C. Partea III. SARCINI .**

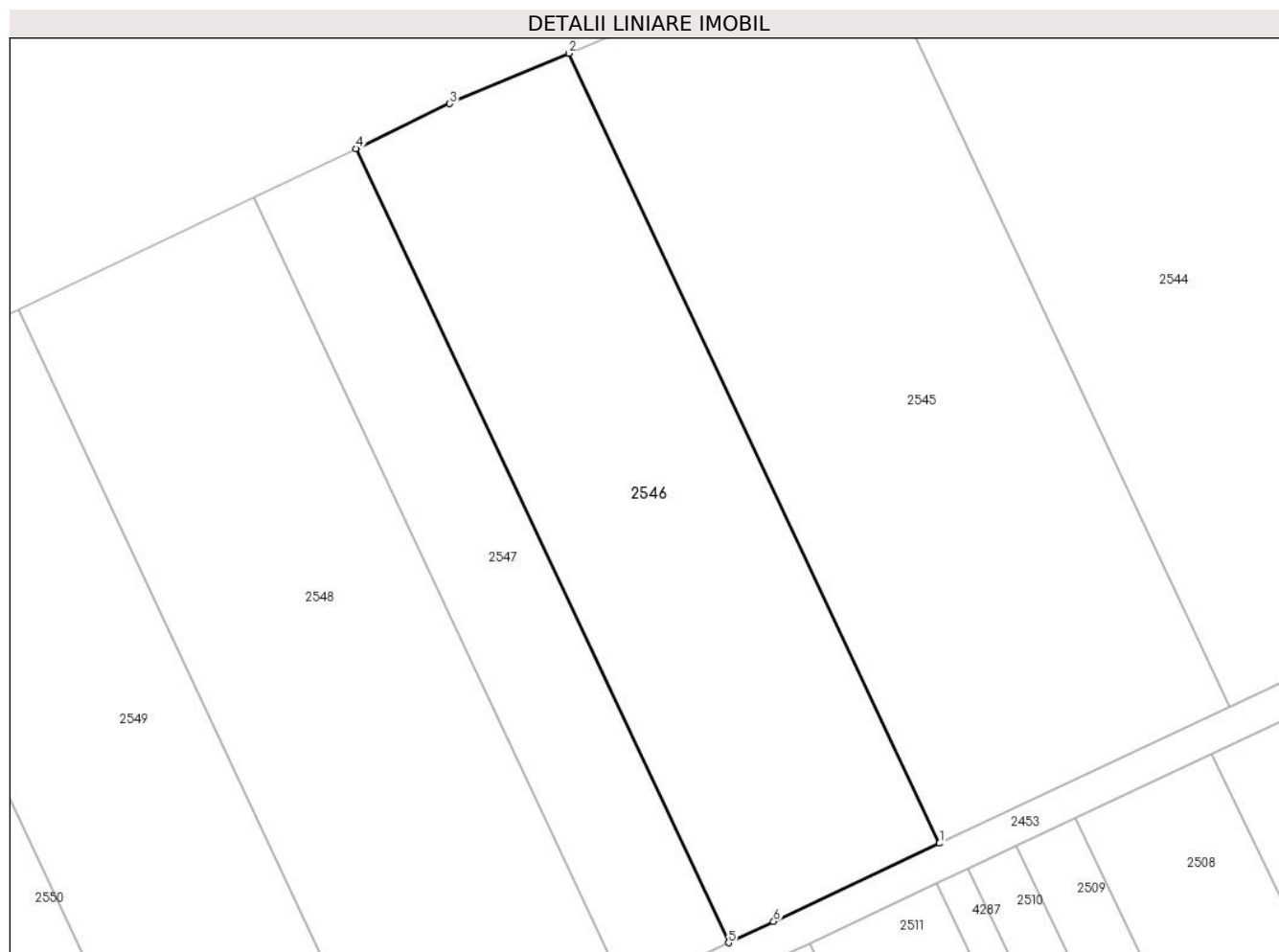
Inscrieri privind dezmembramintele dreptului de proprietate, drepturi reale de garanție și sarcini	Referințe
NU SUNT	

## Anexa Nr. 1 La Partea I

## Teren

Nr cadastral	Suprafața (mp)*	Observații / Referințe
	13.413	

\* Suprafața este determinată în planul de proiecție Stereo 70.



## Date referitoare la teren

Crt	Categorie folosință	Intravilan	Suprafața (mp)	Tarla	Parcelă	Nr. topo	Observații / Referințe
1	arabil	NU	13.413	33	14	-	

## Lungime Segmente

1) Valorile lungimilor segmentelor sunt obținute din proiecție în plan.

Punct început	X / Y	Punct sfârșit	X / Y	Lungime segment (** (m)
1	705.227,112 318.759,7	2	705.132,109 318.962,003	223.5
2	705.132,109 318.962,003	3	705.101,63 318.949,08	33.105
3	705.101,63 318.949,08	4	705.077,536 318.937,601	26.689
4	705.077,536 318.937,601	5	705.173,042 318.734,228	224.682
5	705.173,042 318.734,228	6	705.184,601 318.739,675	12.778

Punct început	X / Y	Punct sfârșit	X / Y	Lungime segment (** (m)
6	705.184,601 318.739,675	1	705.227,112 318.759,7	46.991

\*\* Lungimile segmentelor sunt determinate în planul de proiecție Stereo 70 și sunt rotunjite la 1 milimetru.

\*\*\* Distanța dintre puncte este formată din segmente cumulate ce sunt mai mici decât valoarea 1 milimetru.



**DATE DESPRE IMOBILUL NR. 2547**

Oficiul de Cadastru și Publicitate Imobiliară CALARASI  
Biroul de Cadastru și Publicitate Imobiliară Calarasi

**A. Partea I. Descrierea imobilului**

TEREN Extravilan

Adresa: Jud. Calarasi

Nr. Crt	Nr cadastral Nr. topografic	Suprafața* (mp)	Observații / Referințe
A1		6.500	Sector cadastral:19 Teren neimprejmuit;

**B. Partea II. Proprietari și acte**

Inscrieri privitoare la dreptul de proprietate și alte drepturi reale	Referințe
/	
Act Administrativ nr. 41530, din 06/12/1994 emis de CJSIPT CALARASI;	
B1	A1
Intabulare, drept de PROPRIETATE, dobandit prin Constituire, cota actuala 1/1, cota initiala 1/1 1) ENICA V EMILIAN, LIPSA CNP	

**C. Partea III. SARCINI .**

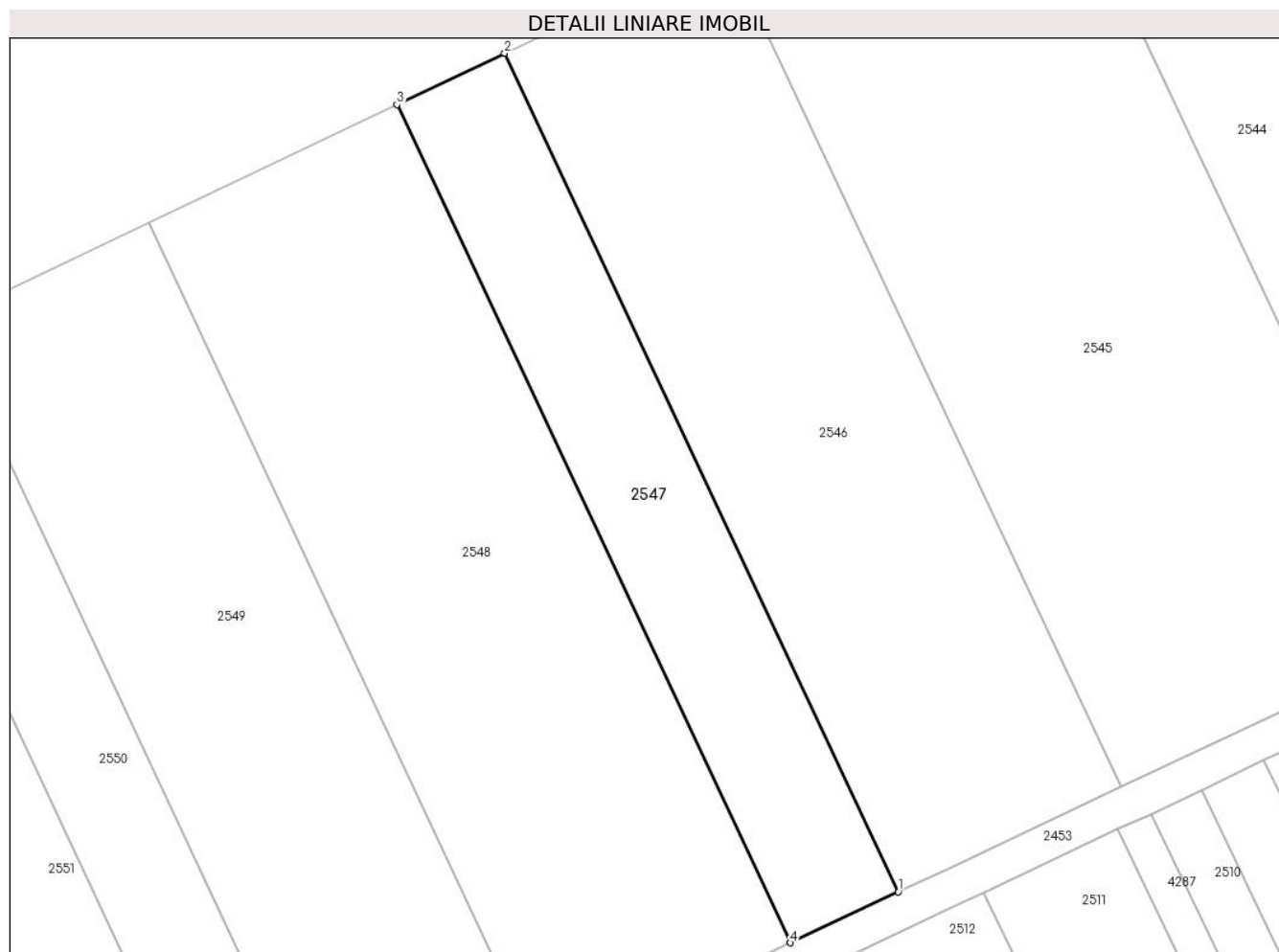
Inscrieri privind dezmembramintele dreptului de proprietate, drepturi reale de garanție și sarcini	Referințe
NU SUNT	

## Anexa Nr. 1 La Partea I

## Teren

Nr cadastral	Suprafața (mp)*	Observații / Referințe
	6.500	

\* Suprafața este determinată în planul de proiecție Stereo 70.



## Date referitoare la teren

Crt	Categorie folosință	Intra vilan	Suprafața (mp)	Tarla	Parcelă	Nr. topo	Observații / Referințe
1	arabil	NU	6.500	33	13	-	

## Lungime Segmente

1) Valorile lungimilor segmentelor sunt obținute din proiecție în plan.

Punct început	X / Y	Punct sfârșit	X / Y	Lungime segment (** (m)
1	705.173,042 318.734,228	2	705.077,536 318.937,601	224.682
2	705.077,536 318.937,601	3	705.051,411 318.925,155	28.938
3	705.051,411 318.925,155	4	705.146,865 318.721,893	224.559
4	705.146,865 318.721,893	1	705.173,042 318.734,228	28.938

\*\* Lungimile segmentelor sunt determinate în planul de proiecție Stereo 70 și sunt rotunjite la 1 milimetru.

**\*\*\* Distanţa dintre puncte este formată din segmente cumulate ce sunt mai mici decât valoarea 1 milimetru.**





**DATE DESPRE IMOBILUL NR. 2548**

Oficiul de Cadastru și Publicitate Imobiliară CALARASI  
Biroul de Cadastru și Publicitate Imobiliară Calarasi

**A. Partea I. Descrierea imobilului**

TEREN Extravilan

Adresa: Jud. Calarasi

Nr. Crt	Nr cadastral Nr. topografic	Suprafața* (mp)	Observații / Referințe
A1	20671	15.000	Sector cadastral:19 Teren neimprejmuit;

**B. Partea II. Proprietari și acte**

Inscrieri privitoare la dreptul de proprietate și alte drepturi reale		Referințe
<b>34372 / 25/11/2009</b>		
Act Notarial nr. 3059, din 19/11/2009 emis de BNP CHIRU DANA MARIA;		
B2	Intabulare, drept de PROPRIETATE, dobandit prin Conventie, cota actuala 1/1, cota initiala 1/1	A1
1) SC APOLLO PROPERTIES SRL - BUCURESTI, CIF:99999999999999, LIPSA CUI		

**C. Partea III. SARCINI .**

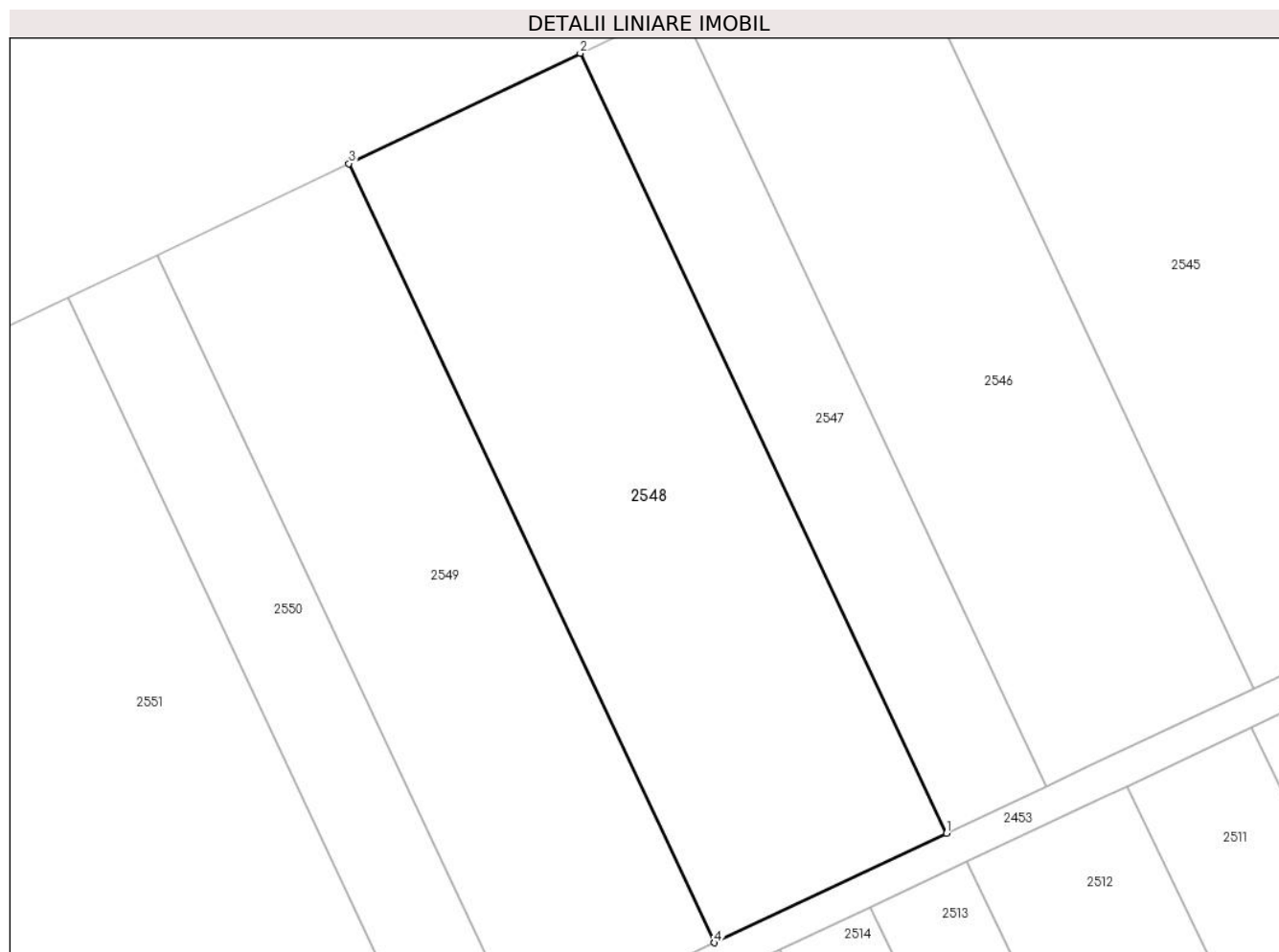
Inscrieri privind dezmembramintele dreptului de proprietate, drepturi reale de garanție și sarcini	Referințe
NU SUNT	

## Anexa Nr. 1 La Partea I

## Teren

Nr cadastral	Suprafața (mp)*	Observații / Referințe
20671	15.000	

\* Suprafața este determinată în planul de proiecție Stereo 70.



## Date referitoare la teren

Crt	Categorie folosință	Intra vilan	Suprafața (mp)	Tarla	Parcelă	Nr. topo	Observații / Referințe
1	arabil	NU	15.000	33	12	-	

## Lungime Segmente

1) Valorile lungimilor segmentelor sunt obținute din proiecție în plan.

Punct început	X / Y	Punct sfârșit	X / Y	Lungime segment (** (m)
1	705.146,865 318.721,893	2	705.051,411 318.925,155	224.559
2	705.051,411 318.925,155	3	704.991,068 318.896,408	66.841
3	704.991,068 318.896,408	4	705.086,403 318.693,401	224.278
4	705.086,403 318.693,401	1	705.146,865 318.721,893	66.839

\*\* Lungimile segmentelor sunt determinate în planul de proiecție Stereo 70 și sunt rotunjite la 1 milimetru.

**\*\*\* Distanţa dintre puncte este formată din segmente cumulate ce sunt mai mici decât valoarea 1 milimetru.**



**DATE DESPRE IMOBILUL NR. 2549**

Oficiul de Cadastru și Publicitate Imobiliară CALARASI  
Biroul de Cadastru și Publicitate Imobiliară Calarasi

**A. Partea I. Descrierea imobilului**

TEREN Extravilan

Adresa: Jud. Calarasi

Nr. Crt	Nr cadastral Nr. topografic	Suprafața* (mp)	Observații / Referințe
A1	20291	12.401	Sector cadastral:19 Teren neimprejmuit;

**B. Partea II. Proprietari și acte**

Inscrieri privitoare la dreptul de proprietate și alte drepturi reale		Referințe
<b>3056 / 10/02/2009</b>		
Act Notarial nr. 289, din 05/02/2009 emis de BNP CHIRU MARIA DANA;		
B5	Intabulare, drept de PROPRIETATE, dobandit prin Conventie, cota actuala 1/1, cota initiala 1/1	A1
1) S.C. APOLLO PROPERTIES S.R.L., CIF:19163688, -cu sediul in Bucuresti		

**C. Partea III. SARCINI .**

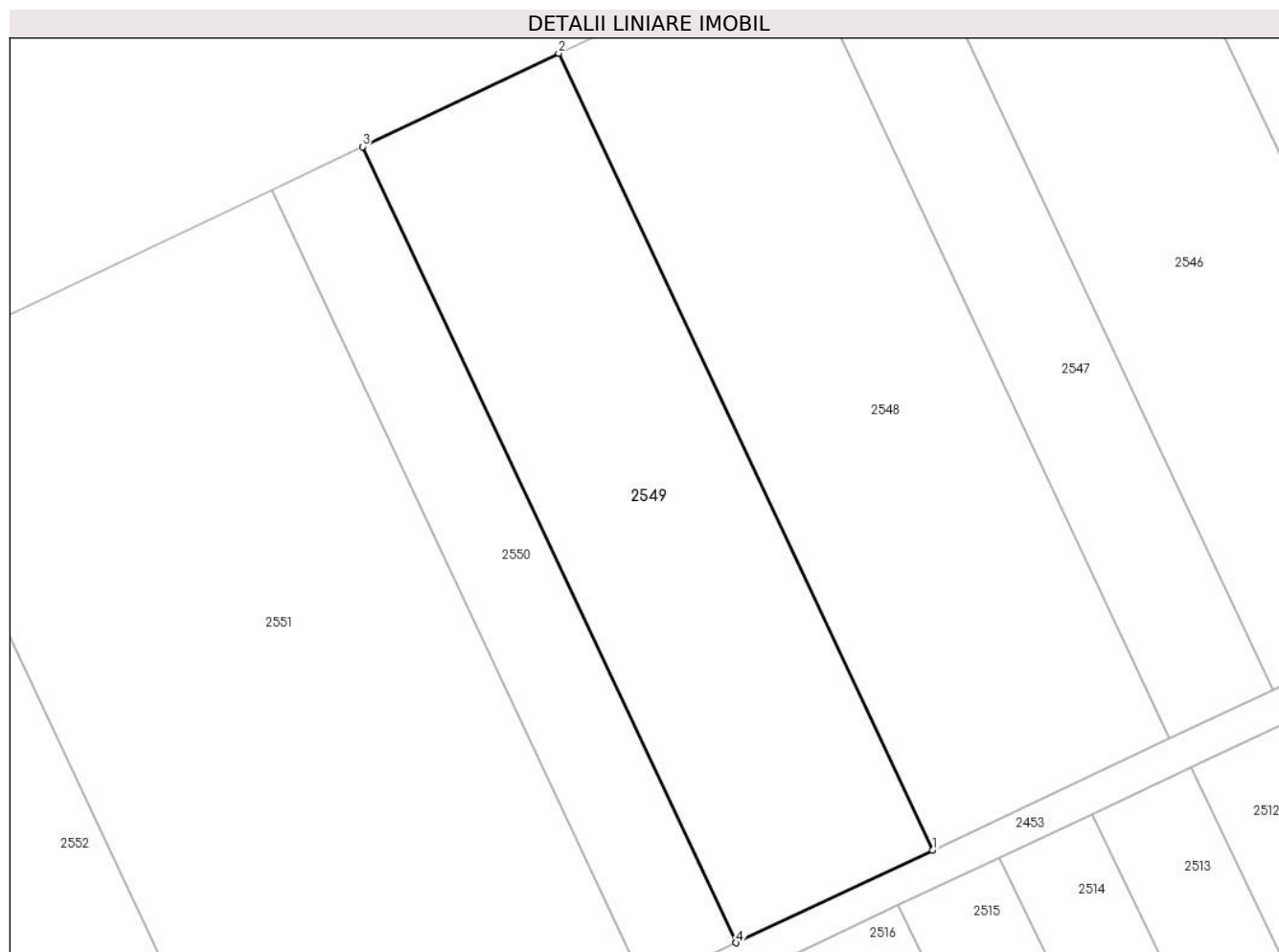
Inscrieri privind dezmembramintele dreptului de proprietate, drepturi reale de garanție și sarcini	Referințe
NU SUNT	

## Anexa Nr. 1 La Partea I

## Teren

Nr cadastral	Suprafața (mp)*	Observații / Referințe
20291	12.401	

\* Suprafața este determinată în planul de proiecție Stereo 70.



## Date referitoare la teren

Crt	Categorie folosință	Intra vilan	Suprafața (mp)	Tarla	Parcelă	Nr. topo	Observații / Referințe
1	arabil	NU	12.401	33	11	-	

## Lungime Segmente

1) Valorile lungimilor segmentelor sunt obținute din proiecție în plan.

Punct început	X / Y	Punct sfârșit	X / Y	Lungime segment (** (m)
1	705.086,403 318.693,401	2	704.991,068 318.896,408	224.278
2	704.991,068 318.896,408	3	704.941,124 318.872,614	55.322
3	704.941,124 318.872,614	4	705.036,358 318.669,819	224.043
4	705.036,358 318.669,819	1	705.086,403 318.693,401	55.323

\*\* Lungimile segmentelor sunt determinate în planul de proiecție Stereo 70 și sunt rotunjite la 1 milimetru.

**\*\*\* Distanţa dintre puncte este formată din segmente cumulate ce sunt mai mici decât valoarea 1 milimetru.**





**DATE DESPRE IMOBILUL NR. 2550**

Oficiul de Cadastru și Publicitate Imobiliară CALARASI  
Biroul de Cadastru și Publicitate Imobiliară Calarasi

**A. Partea I. Descrierea imobilului**

TEREN Extravilan

Adresa: Jud. Calarasi

Nr. Crt	Nr cadastral Nr. topografic	Suprafața* (mp)	Observații / Referințe
A1	22779	5.760	Sector cadastral:19 Teren neimprejmuit;

**B. Partea II. Proprietari și acte**

Inscrieri privitoare la dreptul de proprietate și alte drepturi reale	Referințe
<b>58438 / 29/08/2014</b>	
Act Notarial nr. 1200, din 28/08/2014 emis de NP CHIRU MARIA DANA;	
B2	A1
Intabulare, drept de PROPRIETATE, dobandit prin Conventie, cota actuala 1/1, cota initiala 1/1	
1) DINCA DANUT NINEL, -sot	
2) DINCA ELENA, -sotie	

**C. Partea III. SARCINI .**

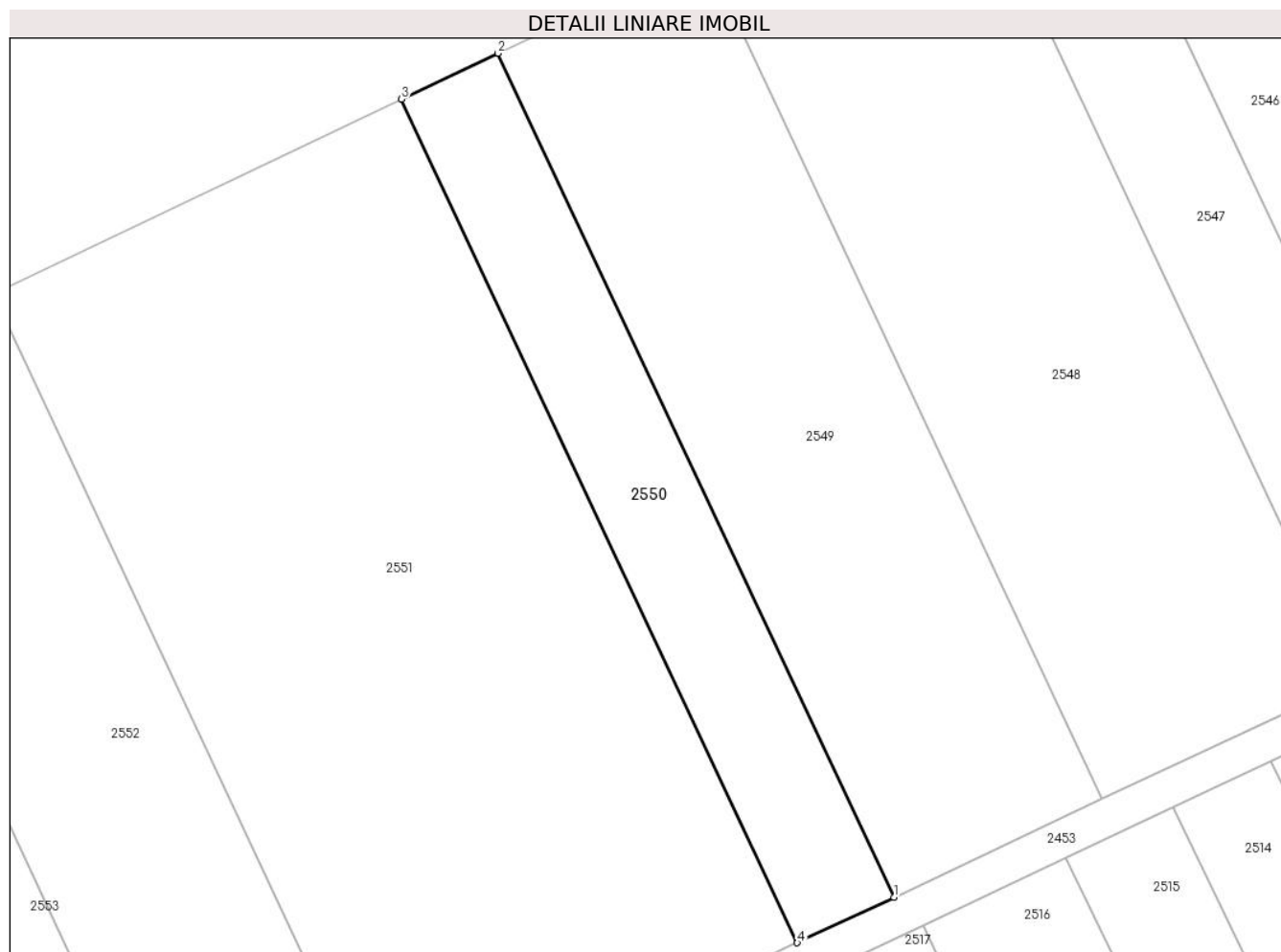
Inscrieri privind dezmembramintele dreptului de proprietate, drepturi reale de garanție și sarcini	Referințe
NU SUNT	

## Anexa Nr. 1 La Partea I

## Teren

Nr cadastral	Suprafața (mp)*	Observații / Referințe
22779	5.760	

\* Suprafața este determinată în planul de proiecție Stereo 70.



## Date referitoare la teren

Crt	Categorie folosință	Intra vilan	Suprafața (mp)	Tarla	Parcelă	Nr. topo	Observații / Referințe
1	arabil	NU	5.760	33	10	-	

## Lungime Segmente

1) Valorile lungimilor segmentelor sunt obținute din proiecție în plan.

Punct început	X / Y	Punct sfârșit	X / Y	Lungime segment (** (m)
1	705.036,358 318.669,819	2	704.941,124 318.872,614	224.043
2	704.941,124 318.872,614	3	704.917,908 318.861,553	25.716
3	704.917,908 318.861,553	4	705.013,096 318.658,857	223.934
4	705.013,096 318.658,857	1	705.036,358 318.669,819	25.715

\*\* Lungimile segmentelor sunt determinate în planul de proiecție Stereo 70 și sunt rotunjite la 1 milimetru.

**\*\*\* Distanţa dintre puncte este formată din segmente cumulate ce sunt mai mici decât valoarea 1 milimetru.**



**DATE DESPRE IMOBILUL NR. 2551**

Oficiul de Cadastru și Publicitate Imobiliară CALARASI  
Biroul de Cadastru și Publicitate Imobiliară Calarasi

**A. Partea I. Descrierea imobilului**

TEREN Extravilan

Adresa: Jud. Calarasi

Nr. Crt	Nr cadastral Nr. topografic	Suprafața* (mp)	Observații / Referințe
A1	20395	24.339	Sector cadastral:19 Teren neimprejmuit;

**B. Partea II. Proprietari și acte**

Inscrieri privitoare la dreptul de proprietate și alte drepturi reale		Referințe
<b>14950 / 05/05/2009</b>		
Act Notarial nr. 1053, din 30/04/2009 emis de BNP CHIRU MARIA DANA;		
B2	Intabulare, drept de PROPRIETATE, dobandit prin Conventie, cota actuala 1/1, cota initiala 1/1	A1
1) SC APOLLO PROPERTIES SRL, CU SEDIUL IN BUCURESTI, CIF:19163688		

**C. Partea III. SARCINI .**

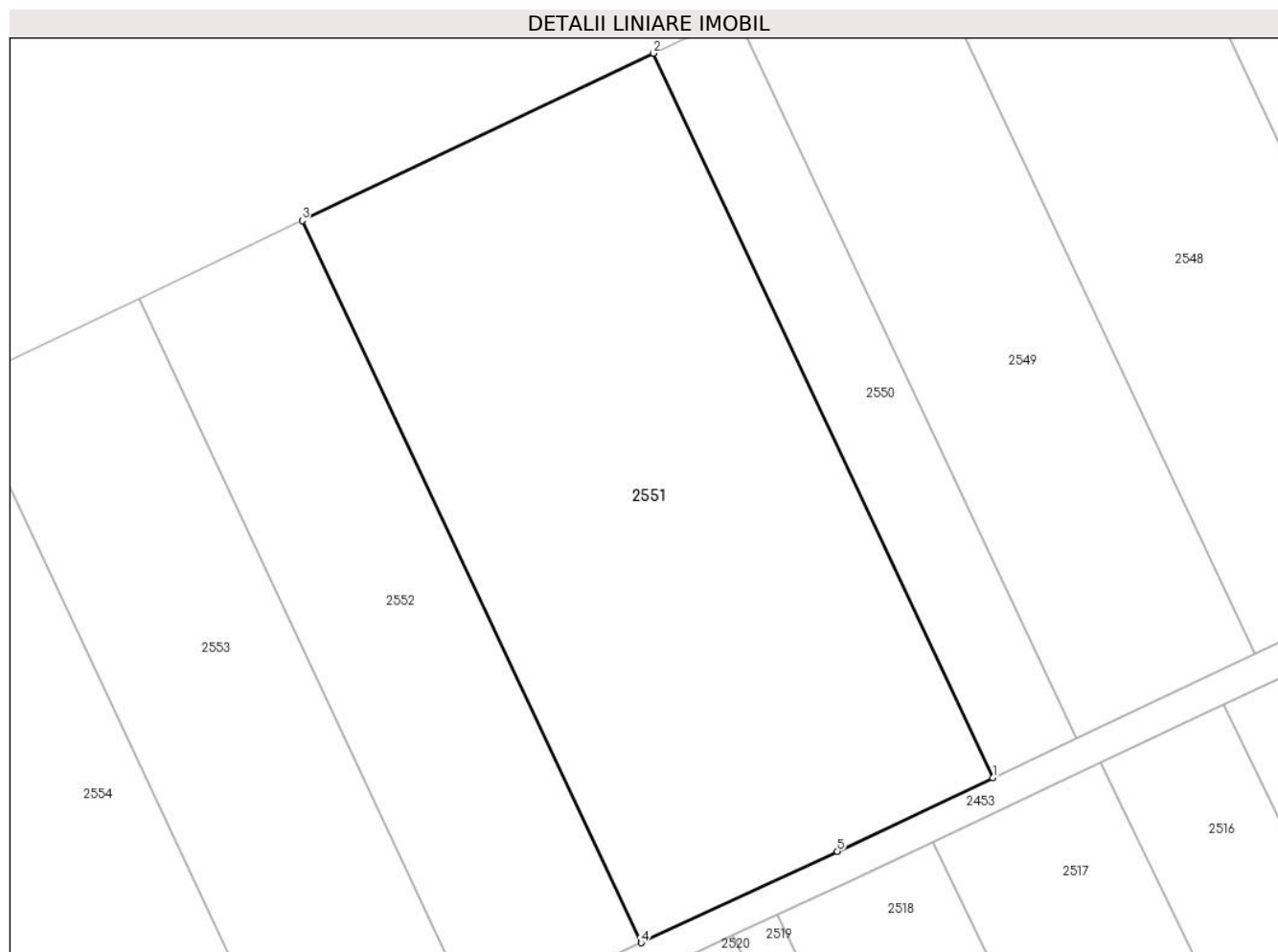
Inscrieri privind dezmembramintele dreptului de proprietate, drepturi reale de garanție și sarcini	Referințe
NU SUNT	

## Anexa Nr. 1 La Partea I

## Teren

Nr cadastral	Suprafața (mp)*	Observații / Referințe
20395	24.339	

\* Suprafața este determinată în planul de proiecție Stereo 70.



## Date referitoare la teren

Crt	Categorie folosință	Intravilan	Suprafața (mp)	Tarla	Parcelă	Nr. topo	Observații / Referințe
1	arabil	NU	24.339	33	9	-	

## Lungime Segmente

1) Valorile lungimilor segmentelor sunt obținute din proiecție în plan.

Punct început	X / Y	Punct sfârșit	X / Y	Lungime segment (** (m)
1	705.013,096 318.658,857	2	704.917,908 318.861,553	223.934
2	704.917,908 318.861,553	3	704.819,653 318.814,744	108.835
3	704.819,653 318.814,744	4	704.914,542 318.612,686	223.229
4	704.914,542 318.612,686	5	704.969,45 318.638,29	60.584
5	704.969,45 318.638,29	1	705.013,096 318.658,857	48.249

**\*\* Lungimile segmentelor sunt determinate în planul de proiecție Stereo 70 și sunt rotunjite la 1 milimetru.**

**\*\*\* Distanța dintre puncte este formată din segmente cumulate ce sunt mai mici decât valoarea 1 milimetru.**





**DATE DESPRE IMOBILUL NR. 2552**

Oficiul de Cadastru și Publicitate Imobiliară CALARASI  
Biroul de Cadastru și Publicitate Imobiliară Calarasi

**A. Partea I. Descrierea imobilului**

TEREN Extravilan

Adresa: Jud. Calarasi

Nr. Crt	Nr cadastral Nr. topografic	Suprafața* (mp)	Observații / Referințe
A1	23623	11.300	Sector cadastral:19 Teren neimpregmuit;

**B. Partea II. Proprietari și acte**

Inscrieri privitoare la dreptul de proprietate și alte drepturi reale	Referințe
<b>11872 / 10/03/2017</b>	
Act Notarial nr. 661, din 09/03/2017 emis de Popa DIDINA;	
B2	A1
Intabulare, drept de PROPRIETATE, dobandit prin Conventie, cota actuala 1/1, cota initiala 1/1	
1) SC MIA COM SRL, CIF:14434166	

**C. Partea III. SARCINI**

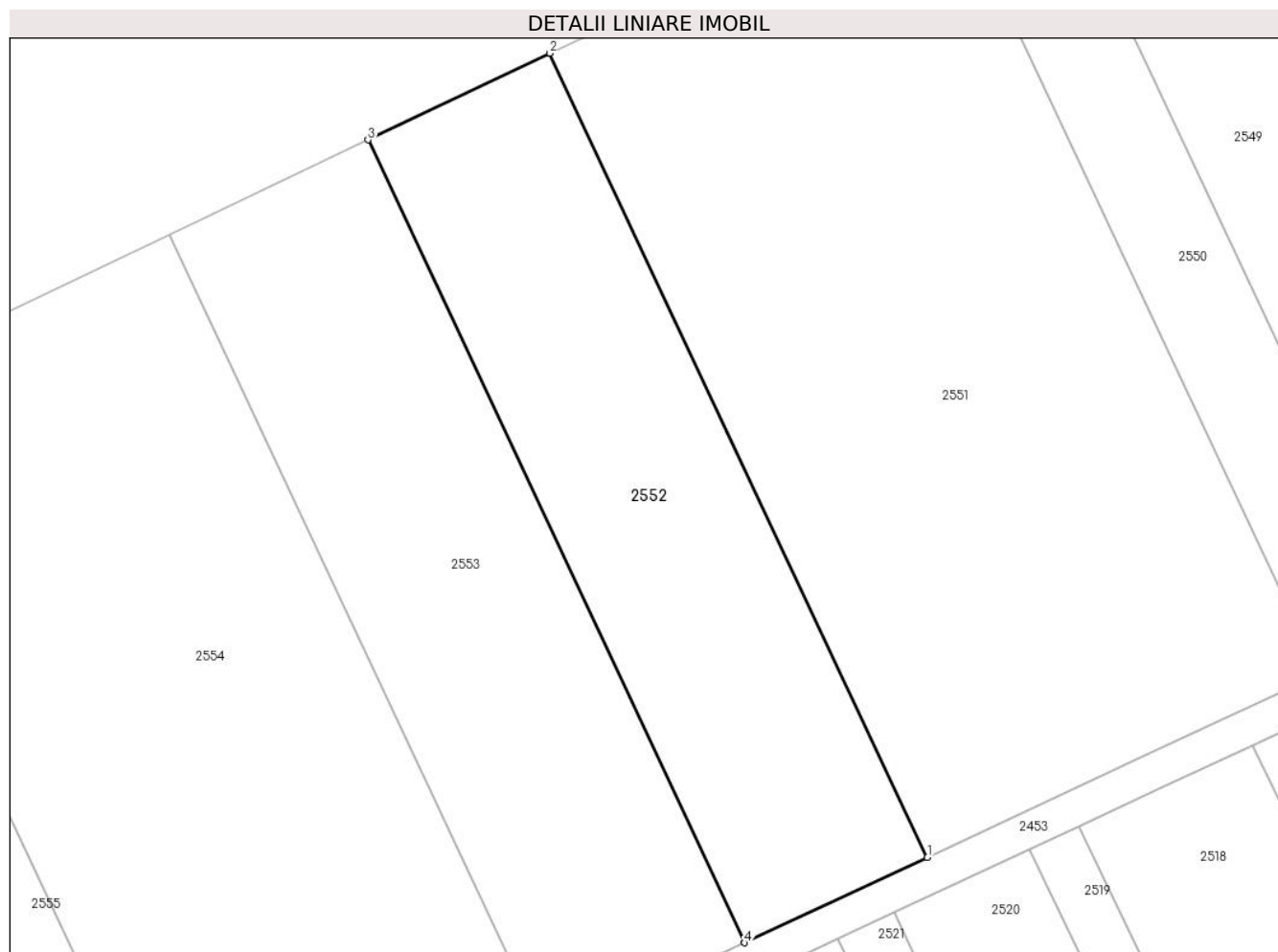
Inscrieri privind dezmembramintele dreptului de proprietate, drepturi reale de garanție și sarcini	Referințe
<b>29920 / 25/05/2023</b>	
Act Notarial nr. 640, din 24/05/2023 emis de Banateanu Casandra Liana, anexa;	
C1	A1
Intabulare, drept de IPOTECA, Valoare:899040 LEI si celelalte obligatii de plata aferente creditului acordat in baza Contractului de credit nr. 2004241/17.05.2023	
1) AGRICOVER CREDIT IFN SA, CIF:22940237	

## Anexa Nr. 1 La Partea I

## Teren

Nr cadastral	Suprafața (mp)*	Observații / Referințe
23623	11.300	

\* Suprafața este determinată în planul de proiecție Stereo 70.



## Date referitoare la teren

Crt	Categorie folosință	Intra vilan	Suprafața (mp)	Tarla	Parcelă	Nr. topo	Observații / Referințe
1	arabil	NU	11.300	33	8	-	

## Lungime Segmente

1) Valorile lungimilor segmentelor sunt obținute din proiecție în plan.

Punct început	X / Y	Punct sfârșit	X / Y	Lungime segment (** (m)
1	704.914,542 318.612,686	2	704.819,653 318.814,744	223.229
2	704.819,653 318.814,744	3	704.773,91 318.792,952	50.669
3	704.773,91 318.792,952	4	704.868,622 318.591,272	222.812
4	704.868,622 318.591,272	1	704.914,542 318.612,686	50.668

\*\* Lungimile segmentelor sunt determinate în planul de proiecție Stereo 70 și sunt rotunjite la 1 milimetru.

**\*\*\* Distanţa dintre puncte este formată din segmente cumulate ce sunt mai mici decât valoarea 1 milimetru.**



**DATE DESPRE IMOBILUL NR. 2553**

Oficiul de Cadastru și Publicitate Imobiliară CALARASI  
Biroul de Cadastru și Publicitate Imobiliară Calarasi

**A. Partea I. Descrierea imobilului**

TEREN Extravilan

Adresa: Jud. Calarasi

Nr. Crt	Nr cadastral Nr. topografic	Suprafața* (mp)	Observații / Referințe
A1		12.287	Sector cadastral:19 Teren neimprejmuit;

**B. Partea II. Proprietari și acte**

Inscrieri privitoare la dreptul de proprietate și alte drepturi reale	Referințe
/	
Act Administrativ nr. 41620, din 06/02/1995 emis de CJSIPT CALARASI;	
B1	A1
Intabulare, drept de PROPRIETATE, dobandit prin Constituire, cota actuala 1/1, cota initiala 1/1 1) FLOREA D STAN, LIPSA CNP	

**C. Partea III. SARCINI .**

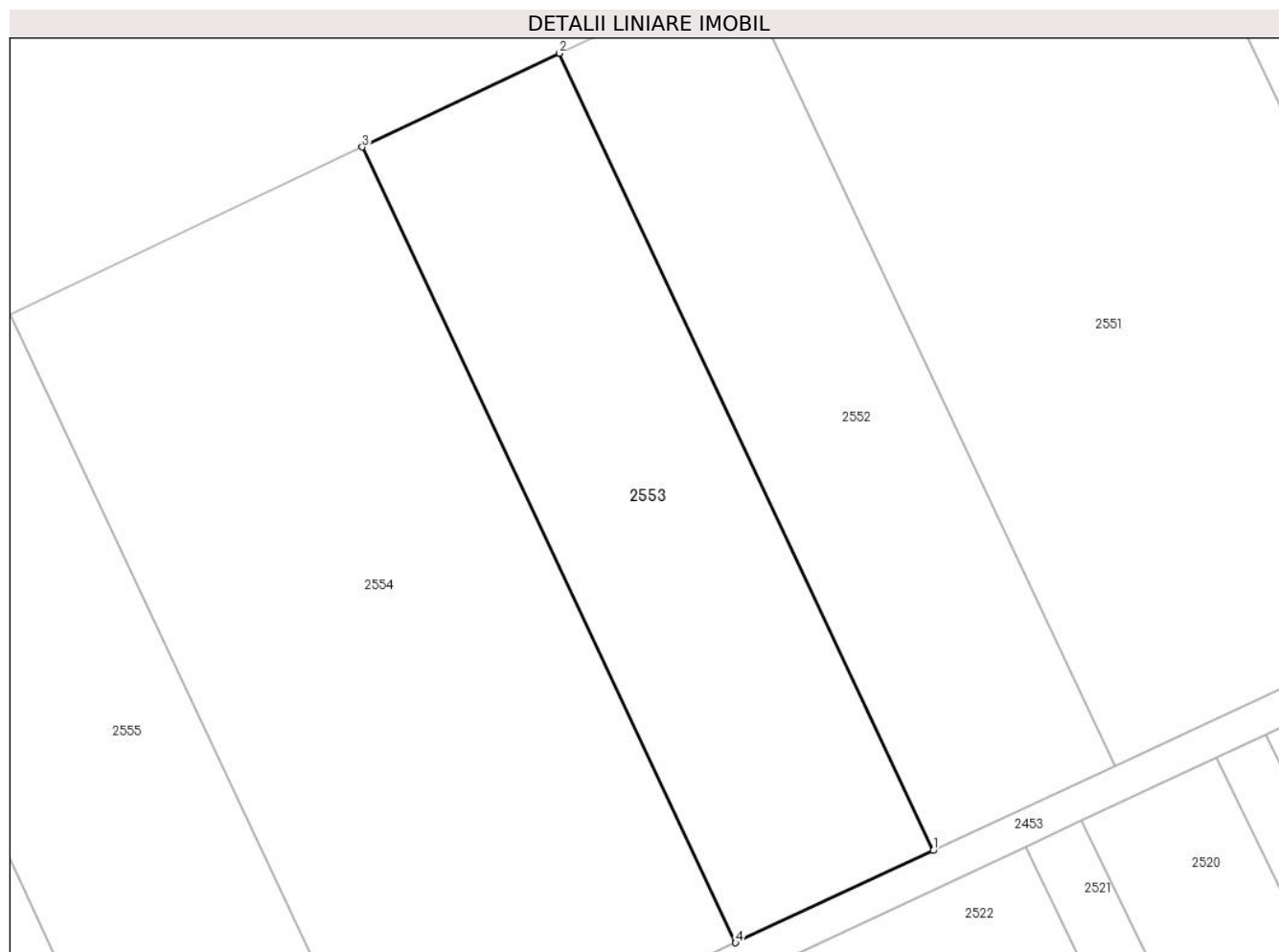
Inscrieri privind dezmembramintele dreptului de proprietate, drepturi reale de garanție și sarcini	Referințe
NU SUNT	

## Anexa Nr. 1 La Partea I

## Teren

Nr cadastral	Suprafața (mp)*	Observații / Referințe
	12.287	

\* Suprafața este determinată în planul de proiecție Stereo 70.



## Date referitoare la teren

Crt	Categorie folosință	Intra vilan	Suprafața (mp)	Tarla	Parcelă	Nr. topo	Observații / Referințe
1	arabil	NU	12.287	33	7	-	

## Lungime Segmente

1) Valorile lungimilor segmentelor sunt obținute din proiecție în plan.

Punct început	X / Y	Punct sfârșit	X / Y	Lungime segment (** (m)
1	704.868,622 318.591,272	2	704.773,91 318.792,952	222.812
2	704.773,91 318.792,952	3	704.724,074 318.769,21	55.202
3	704.724,074 318.769,21	4	704.818,592 318.567,943	222.356
4	704.818,592 318.567,943	1	704.868,622 318.591,272	55.202

\*\* Lungimile segmentelor sunt determinate în planul de proiecție Stereo 70 și sunt rotunjite la 1 milimetru.

**\*\*\* Distanţa dintre puncte este formată din segmente cumulate ce sunt mai mici decât valoarea 1 milimetru.**





**DATE DESPRE IMOBILUL NR. 2554**

Oficiul de Cadastru și Publicitate Imobiliară CALARASI  
Biroul de Cadastru și Publicitate Imobiliară Calarasi

**A. Partea I. Descrierea imobilului**

TEREN Extravilan

Nr. CF vechi:453

Nr. cadastral vechi:588

Adresa: Jud. Calarasi

Nr. Crt	Nr cadastral Nr. topografic	Suprafața* (mp)	Observații / Referințe
A1	23268	21.895	Sector cadastral:19 Teren neimprejmuit;

**B. Partea II. Proprietari și acte**

Inscrieri privitoare la dreptul de proprietate și alte drepturi reale		Referințe
<b>8045 / 24/03/2008</b>		
Act Notarial nr. 654, din 20/03/2008 emis de BNP Chiru Maria Dana;		
B1	Intabulare, drept de PROPRIETATE, dobandit prin Conventie, cota actuala 1/1, cota initiala 1/1 1) SC APOLLO PROPERTIES SRL, CIF:99999999999999, LIPSA CUI OBSERVATII: (provenita din conversia CF 453)	A1

**C. Partea III. SARCINI .**

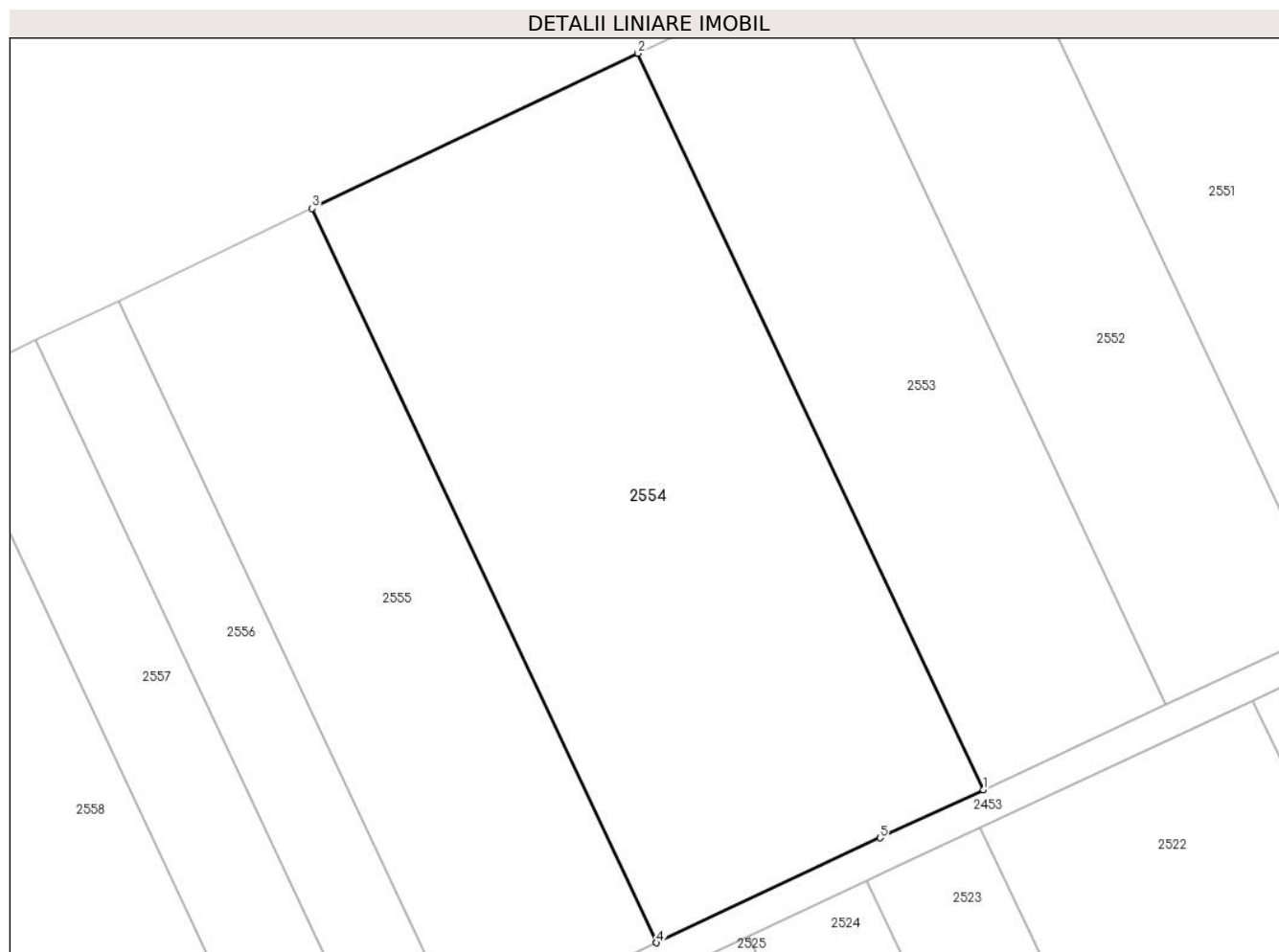
Inscrieri privind dezmembramintele dreptului de proprietate, drepturi reale de garanție și sarcini	Referințe
NU SUNT	

## Anexa Nr. 1 La Partea I

## Teren

Nr cadastral	Suprafața (mp)*	Observații / Referințe
23268	21.895	

\* Suprafața este determinată în planul de proiecție Stereo 70.



## Date referitoare la teren

Crt	Categorie folosință	Intra vilan	Suprafața (mp)	Tarla	Parcelă	Nr. topo	Observații / Referințe
1	arabil	NU	21.895	33	6	-	

## Lungime Segmente

1) Valorile lungimilor segmentelor sunt obținute din proiecție în plan.

Punct început	X / Y	Punct sfârșit	X / Y	Lungime segment (** (m)
1	704.818,592 318.567,943	2	704.724,074 318.769,21	222.356
2	704.724,074 318.769,21	3	704.635,039 318.726,793	98.623
3	704.635,039 318.726,793	4	704.729,288 318.526,098	221.724
4	704.729,288 318.526,098	5	704.790,33 318.554,764	67.438
5	704.790,33 318.554,764	1	704.818,592 318.567,943	31.184

**\*\* Lungimile segmentelor sunt determinate în planul de proiecție Stereo 70 și sunt rotunjite la 1 milimetru.**

**\*\*\* Distanța dintre puncte este formată din segmente cumulate ce sunt mai mici decât valoarea 1 milimetru.**



**DATE DESPRE IMOBILUL NR. 2555**

Oficiul de Cadastru și Publicitate Imobiliară CALARASI  
Biroul de Cadastru și Publicitate Imobiliară Calarasi

**A. Partea I. Descrierea imobilului**

TEREN Extravilan

Nr. CF vechi:450  
Nr. cadastral vechi:581

Adresa: Jud. Calarasi

Nr. Crt	Nr cadastral Nr. topografic	Suprafața* (mp)	Observații / Referințe
A1	23266	12.998	Sector cadastral:19 Teren neimprejmuit;

**B. Partea II. Proprietari și acte**

Inscrieri privitoare la dreptul de proprietate și alte drepturi reale		Referințe
<b>4197 / 18/02/2008</b>		
Act Notarial nr. 497, din 14/02/2008 emis de BNP POPA DIDINA;		
B1	Intabulare, drept de PROPRIETATE, dobandit prin Conventie, cota actuala 1/1, cota initiala 1/1 1) <b>MARIN GICUTA AURELIAN</b> , sot; LIPSA CNP 2) <b>MARIN ANA MARIA</b> , sotie; LIPSA CNP <i>OBSERVATII: (provenita din conversia CF 450)</i>	A1

**C. Partea III. SARCINI**

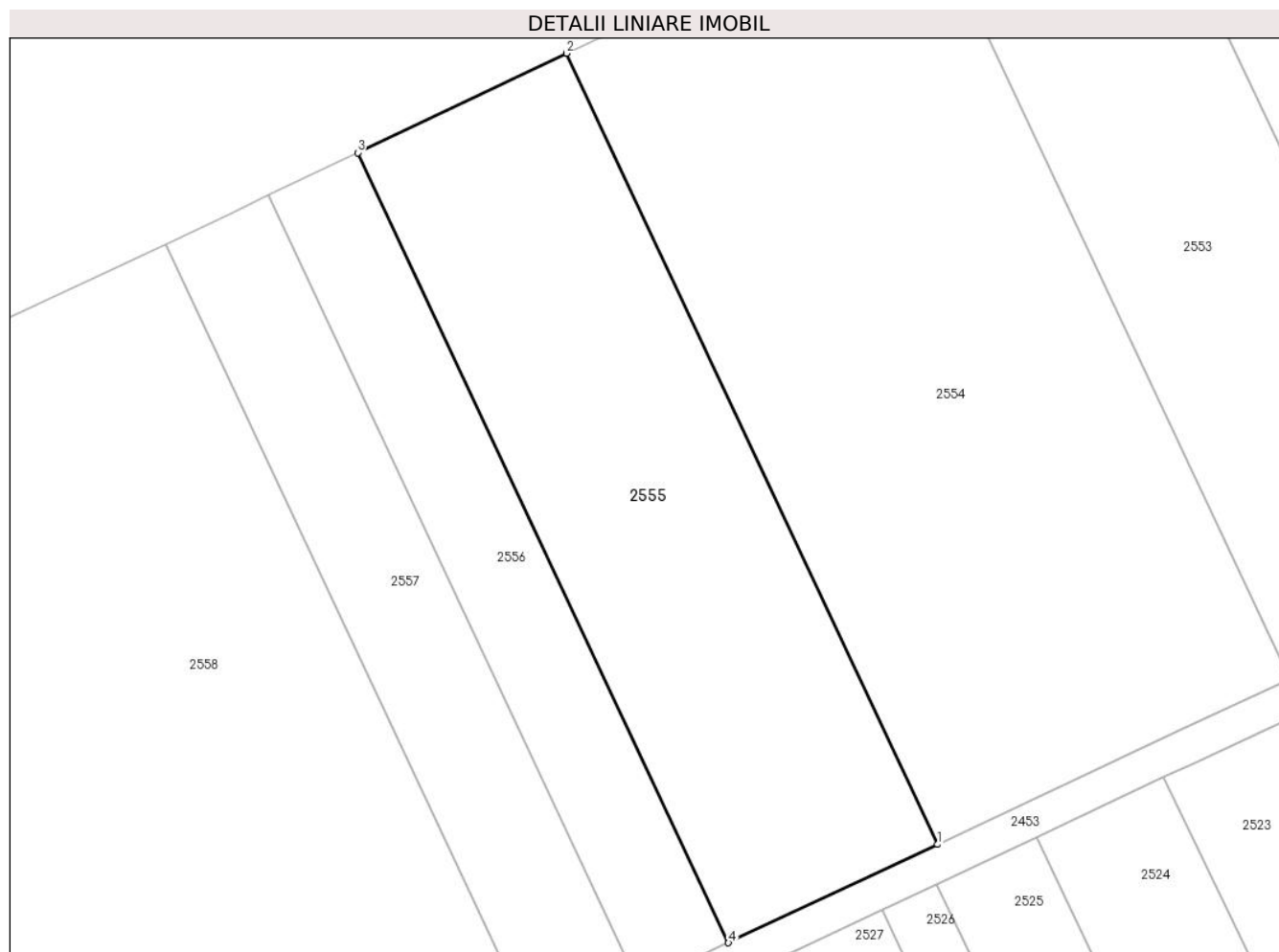
Inscrieri privind dezmembramintele dreptului de proprietate, drepturi reale de garanție și sarcini		Referințe
<b>55739 / 12/09/2023</b>		
Act Notarial nr. 2963, din 12/09/2023 emis de Serban Angelica Valentina;		
C1	Intabulare, drept de IPOTECA, Valoare:1010350 LEI plus celelalte obligatii de plata aferente creditului acordat in baza contractului de credit nr.2004856/07.09.2023 1) <b>SOC. AGRICOVER CREDIT IFN SA</b> , CIF:22940237	A1

## Anexa Nr. 1 La Partea I

## Teren

Nr cadastral	Suprafața (mp)*	Observații / Referințe
23266	12.998	

\* Suprafața este determinată în planul de proiecție Stereo 70.



## Date referitoare la teren

Crt	Categorie folosință	Intra vilan	Suprafața (mp)	Tarla	Parcelă	Nr. topo	Observații / Referințe
1	arabil	NU	12.998	33	5	-	

## Lungime Segmente

1) Valorile lungimilor segmentelor sunt obținute din proiecție în plan.

Punct început	X / Y	Punct sfârșit	X / Y	Lungime segment (** (m)
1	704.729,288 318.526,098	2	704.635,039 318.726,793	221.724
2	704.635,039 318.726,793	3	704.582,076 318.701,561	58.666
3	704.582,076 318.701,561	4	704.676,186 318.501,16	221.398
4	704.676,186 318.501,16	1	704.729,288 318.526,098	58.666

\*\* Lungimile segmentelor sunt determinate în planul de proiecție Stereo 70 și sunt rotunjite la 1 milimetru.

**\*\*\* Distanţa dintre puncte este formată din segmente cumulate ce sunt mai mici decât valoarea 1 milimetru.**





**DATE DESPRE IMOBILUL NR. 2556**

Oficiul de Cadastru și Publicitate Imobiliară CALARASI  
Biroul de Cadastru și Publicitate Imobiliară Calarasi

**A. Partea I. Descrierea imobilului**

TEREN Extravilan

Adresa: Jud. Calarasi

Nr. Crt	Nr cadastral Nr. topografic	Suprafața* (mp)	Observații / Referințe
A1		5.550	Sector cadastral:19 Teren neimprejmuit;

**B. Partea II. Proprietari și acte**

Inscrieri privitoare la dreptul de proprietate și alte drepturi reale	Referințe
/	
Act Administrativ nr. 41619, din 06/02/1995 emis de CJSIPT CALARASI;	
B1	A1
Intabulare, drept de PROPRIETATE, dobandit prin Constituire, cota actuala 1/1, cota initiala 1/1 1) RUSEN ILINCA, LIPSA CNP	

**C. Partea III. SARCINI .**

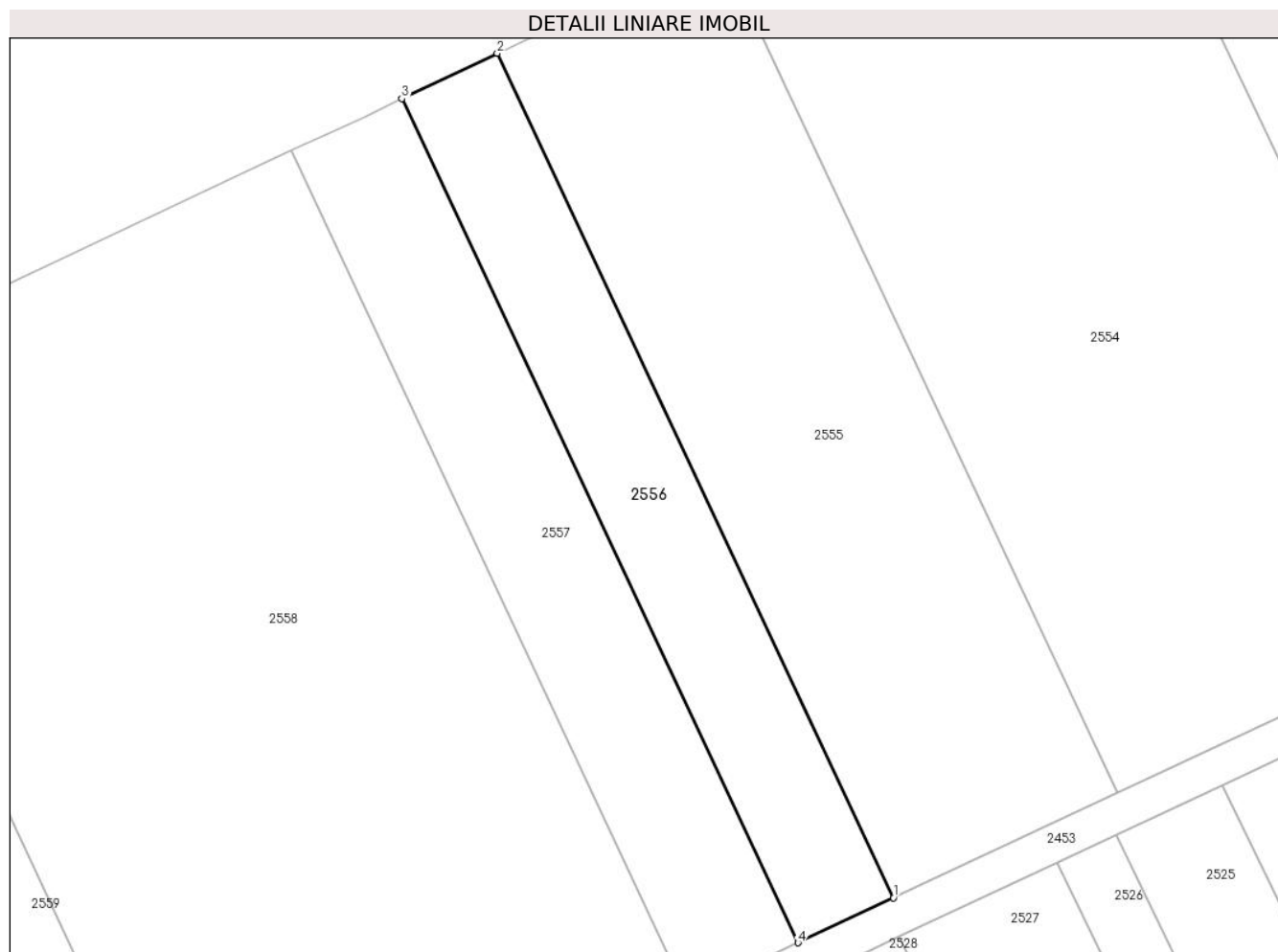
Inscrieri privind dezmembramintele dreptului de proprietate, drepturi reale de garanție și sarcini	Referințe
NU SUNT	

## Anexa Nr. 1 La Partea I

## Teren

Nr cadastral	Suprafața (mp)*	Observații / Referințe
	5.550	

\* Suprafața este determinată în planul de proiecție Stereo 70.



## Date referitoare la teren

Crt	Categorie folosință	Intravilan	Suprafața (mp)	Tarla	Parcelă	Nr. topo	Observații / Referințe
1	arabil	NU	5.550	33	4	-	

## Lungime Segmente

1) Valorile lungimilor segmentelor sunt obținute din proiecție în plan.

Punct început	X / Y	Punct sfârșit	X / Y	Lungime segment (** (m)
1	704.676,186 318.501,16	2	704.582,076 318.701,561	221.398
2	704.582,076 318.701,561	3	704.559,438 318.690,776	25.076
3	704.559,438 318.690,776	4	704.653,489 318.490,501	221.259
4	704.653,489 318.490,501	1	704.676,186 318.501,16	25.075

\*\* Lungimile segmentelor sunt determinate în planul de proiecție Stereo 70 și sunt rotunjite la 1 milimetru.

**\*\*\* Distanţa dintre puncte este formată din segmente cumulate ce sunt mai mici decât valoarea 1 milimetru.**



**DATE DESPRE IMOBILUL NR. 2557**

Oficiul de Cadastru și Publicitate Imobiliară CALARASI  
Biroul de Cadastru și Publicitate Imobiliară Calarasi

**A. Partea I. Descrierea imobilului**

TEREN Extravilan

Adresa: Jud. Calarasi

Nr. Crt	Nr cadastral Nr. topografic	Suprafața* (mp)	Observații / Referințe
A1		6.407	Sector cadastral:19 Teren neimprejmuit;

**B. Partea II. Proprietari și acte**

Inscrieri privitoare la dreptul de proprietate și alte drepturi reale	Referințe
/	
Act Administrativ nr. 41544, din 08/12/1994 emis de CJSIPT CALARASI;	
B1	A1
Intabulare, drept de PROPRIETATE, dobandit prin Reconstituire, cota actuala 1/1, cota initiala 1/1 1) BUCUR T PARASCHIVA, LIPSA CNP	

**C. Partea III. SARCINI .**

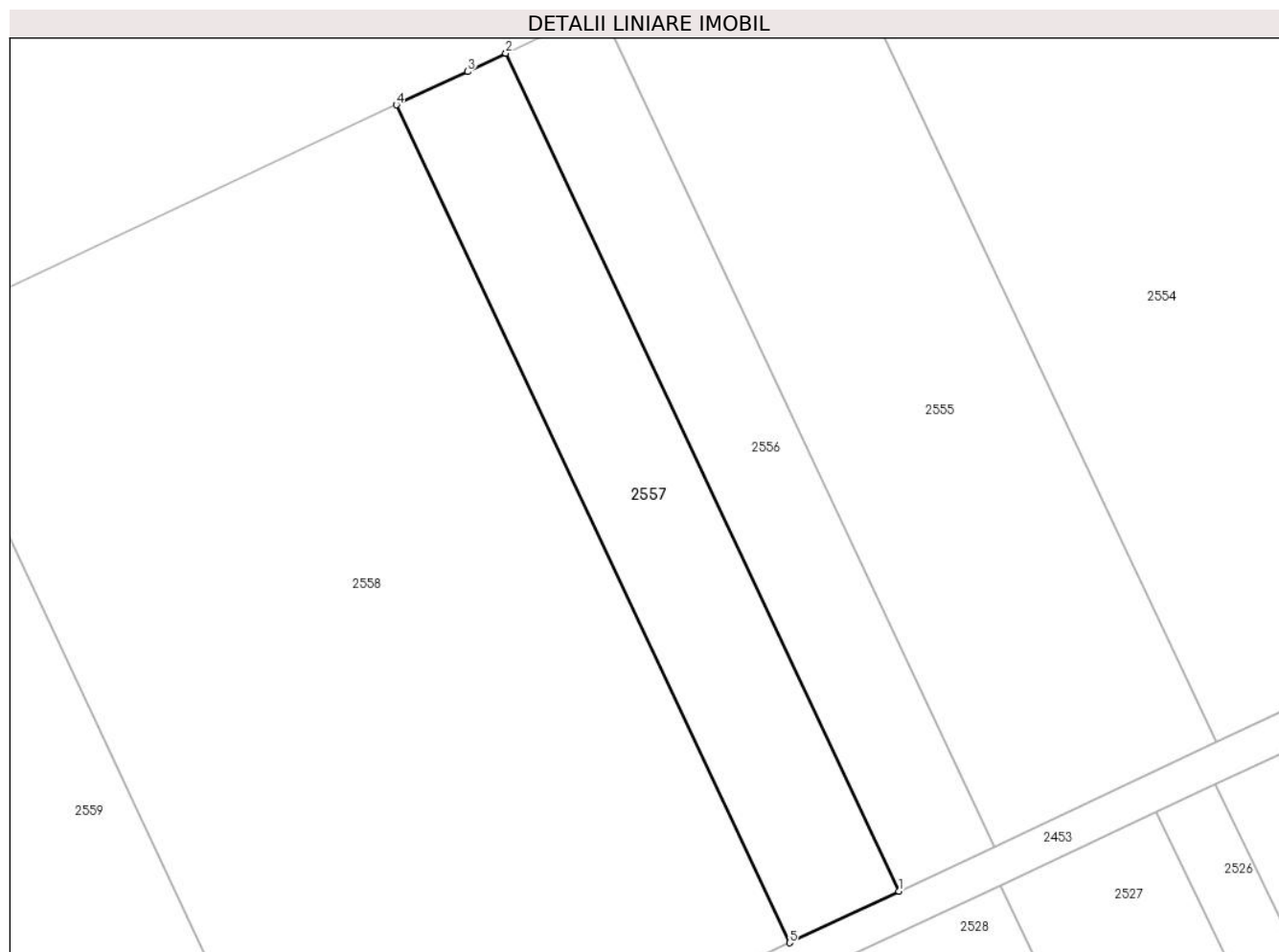
Inscrieri privind dezmembramintele dreptului de proprietate, drepturi reale de garanție și sarcini	Referințe
NU SUNT	

## Anexa Nr. 1 La Partea I

## Teren

Nr cadastral	Suprafața (mp)*	Observații / Referințe
	6.407	

\* Suprafața este determinată în planul de proiecție Stereo 70.



## Date referitoare la teren

Crt	Categorie folosință	Intra vilan	Suprafața (mp)	Tarla	Parcelă	Nr. topo	Observații / Referințe
1	arabil	NU	6.407	33	3	-	

## Lungime Segmente

1) Valorile lungimilor segmentelor sunt obținute din proiecție în plan.

Punct început	X / Y	Punct sfârșit	X / Y	Lungime segment (** (m)
1	704.653,489 318.490,501	2	704.559,438 318.690,776	221.259
2	704.559,438 318.690,776	3	704.550,266 318.686,406	10.16
3	704.550,266 318.686,406	4	704.533,239 318.678,427	18.804
4	704.533,239 318.678,427	5	704.627,273 318.478,19	221.218
5	704.627,273 318.478,19	1	704.653,489 318.490,501	28.963

**\*\* Lungimile segmentelor sunt determinate în planul de proiecție Stereo 70 și sunt rotunjite la 1 milimetru.**

**\*\*\* Distanța dintre puncte este formată din segmente cumulate ce sunt mai mici decât valoarea 1 milimetru.**





**DATE DESPRE IMOBILUL NR. 2558**

Oficiul de Cadastru și Publicitate Imobiliară CALARASI  
Biroul de Cadastru și Publicitate Imobiliară Calarasi

**A. Partea I. Descrierea imobilului**

TEREN Extravilan

Adresa: Jud. Calarasi

Nr. Crt	Nr cadastral Nr. topografic	Suprafața* (mp)	Observații / Referințe
A1		28.257	Sector cadastral:19 Teren neimprejmuit;

**B. Partea II. Proprietari și acte**

Inscrieri privitoare la dreptul de proprietate și alte drepturi reale	Referințe
/	
Act Administrativ nr. 41533, din 06/12/1994 emis de CJSIPT CALARASI;	
B1	A1
Intabulare, drept de PROPRIETATE, dobandit prin Reconstituire, cota actuala 1/1, cota initiala 1/1 1) VOICU G VASILE, LIPSA CNP	

**C. Partea III. SARCINI .**

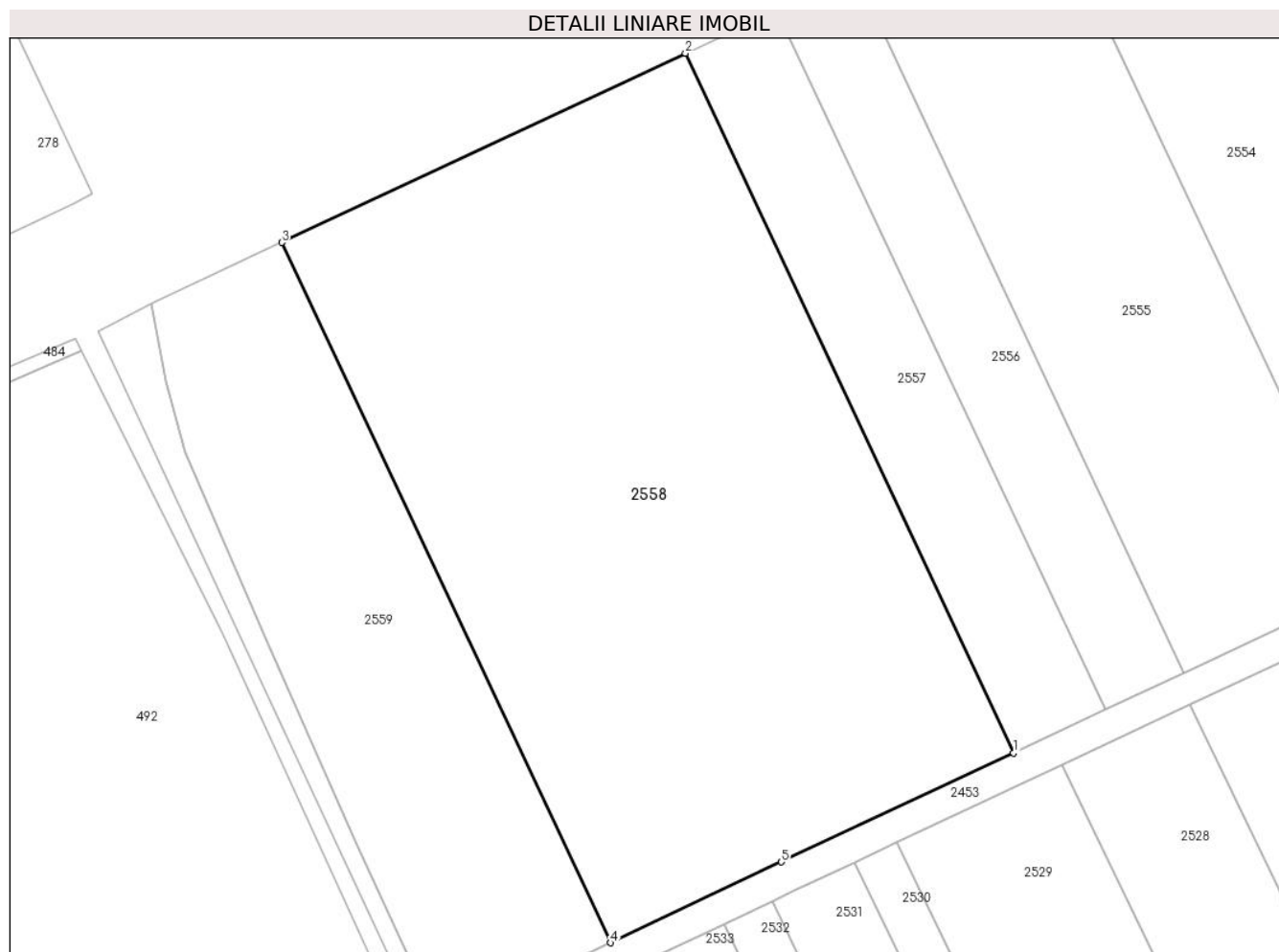
Inscrieri privind dezmembramintele dreptului de proprietate, drepturi reale de garanție și sarcini	Referințe
NU SUNT	

## Anexa Nr. 1 La Partea I

## Teren

Nr cadastral	Suprafața (mp)*	Observații / Referințe
	28.257	

\* Suprafața este determinată în planul de proiecție Stereo 70.



## Date referitoare la teren

Crt	Categorie folosință	Intravilan	Suprafața (mp)	Tarla	Parcelă	Nr. topo	Observații / Referințe
1	arabil	NU	28.257	33	2	-	

## Lungime Segmente

1) Valorile lungimilor segmentelor sunt obținute din proiecție în plan.

Punct început	X / Y	Punct sfârșit	X / Y	Lungime segment (** (m)
1	704.627,273 318.478,19	2	704.533,239 318.678,427	221.218
2	704.533,239 318.678,427	3	704.417,614 318.624,245	127.69
3	704.417,614 318.624,245	4	704.511,738 318.423,817	221.429
4	704.511,738 318.423,817	5	704.560,79 318.446,969	54.241
5	704.560,79 318.446,969	1	704.627,273 318.478,19	73.449

**\*\* Lungimile segmentelor sunt determinate în planul de proiecție Stereo 70 și sunt rotunjite la 1 milimetru.**

**\*\*\* Distanța dintre puncte este formată din segmente cumulate ce sunt mai mici decât valoarea 1 milimetru.**



**DATE DESPRE IMOBILUL NR. 2559**

Oficiul de Cadastru și Publicitate Imobiliară CALARASI  
Biroul de Cadastru și Publicitate Imobiliară Calarasi

**A. Partea I. Descrierea imobilului**

TEREN Extravilan

Adresa: Jud. Calarasi

Nr. Crt	Nr cadastral Nr. topografic	Suprafața* (mp)	Observații / Referințe
A1		11.434	Sector cadastral:19 Teren neimprejmuit;

**B. Partea II. Proprietari și acte**

Inscrieri privitoare la dreptul de proprietate și alte drepturi reale		Referințe
/		
Act Administrativ nr. 41548, din 08/12/1994 emis de CJSIPT CALARASI;		
B1	Intabulare, drept de PROPRIETATE, dobandit prin Reconstituire, cota actuala 1/1, cota initiala 1/1 1) CATRANGIU N RADU, LIPSA CNP	A1

**C. Partea III. SARCINI .**

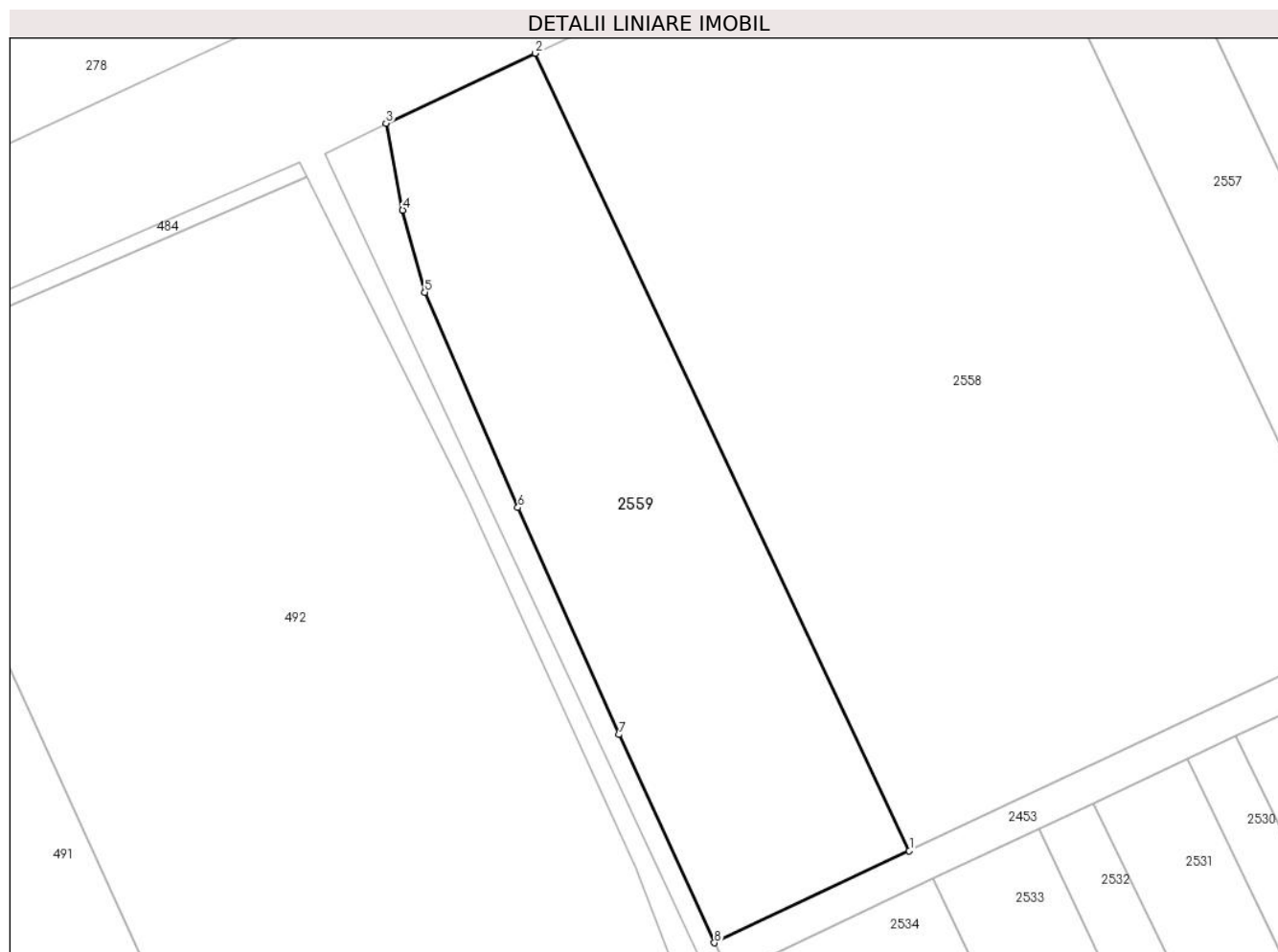
Inscrieri privind dezmembramintele dreptului de proprietate, drepturi reale de garanție și sarcini	Referințe
NU SUNT	

## Anexa Nr. 1 La Partea I

## Teren

Nr cadastral	Suprafața (mp)*	Observații / Referințe
	11.434	

\* Suprafața este determinată în planul de proiecție Stereo 70.



## Date referitoare la teren

Crt	Categorie folosință	Intra vilan	Suprafața (mp)	Tarla	Parcelă	Nr. topo	Observații / Referințe
1	arabil	NU	11.434	33	1	-	

## Lungime Segmente

1) Valorile lungimilor segmentelor sunt obținute din proiecție în plan.

Punct început	X / Y	Punct sfârșit	X / Y	Lungime segment (** (m)
1	704.511,738 318.423,817	2	704.417,614 318.624,245	221.429
2	704.417,614 318.624,245	3	704.380,11 318.606,67	41.418
3	704.380,11 318.606,67	4	704.384,331 318.584,792	22.281
4	704.384,331 318.584,792	5	704.389,88 318.564,17	21.356
5	704.389,88 318.564,17	6	704.413,289 318.510,066	58.951

Punct început	X / Y	Punct sfârșit	X / Y	Lungime segment (** (m)
6	704.413,289 318.510,066	7	704.438,691 318.452,998	62.466
7	704.438,691 318.452,998	8	704.462,726 318.400,684	57.571
8	704.462,726 318.400,684	1	704.511,738 318.423,817	54.197

\*\* Lungimile segmentelor sunt determinate în planul de proiecție Stereo 70 și sunt rotunjite la 1 milimetru.

\*\*\* Distanța dintre puncte este formată din segmente cumulate ce sunt mai mici decât valoarea 1 milimetru.





**DATE DESPRE IMOBILUL NR. 2560**

Oficiul de Cadastru și Publicitate Imobiliară CALARASI  
Biroul de Cadastru și Publicitate Imobiliară Calarasi

**A. Partea I. Descrierea imobilului**

TEREN Extravilan

Adresa: Jud. Calarasi

Nr. Crt	Nr cadastral Nr. topografic	Suprafața* (mp)	Observații / Referințe
A1		Din acte: 30.080 Masurata: 29.752	Sector cadastral:19 Teren neimprejmuit; IMOBILUL PROVINE DINTR-O TARLA CU UN DEFICIT DE SUPRAFATA IN PROCENT DE 1%

**B. Partea II. Proprietari și acte**

Inscrieri privitoare la dreptul de proprietate și alte drepturi reale		Referințe
/		
Act Administrativ nr. 41772, din 24/07/1995 emis de CJSIPT CALARASI;		
B1	Intabulare, drept de PROPRIETATE, dobandit prin Reconstituire, cota actuala 1/1, cota initiala 1/1 1) STOIAN GH MARIA, LIPSA CNP	A1

**C. Partea III. SARCINI .**

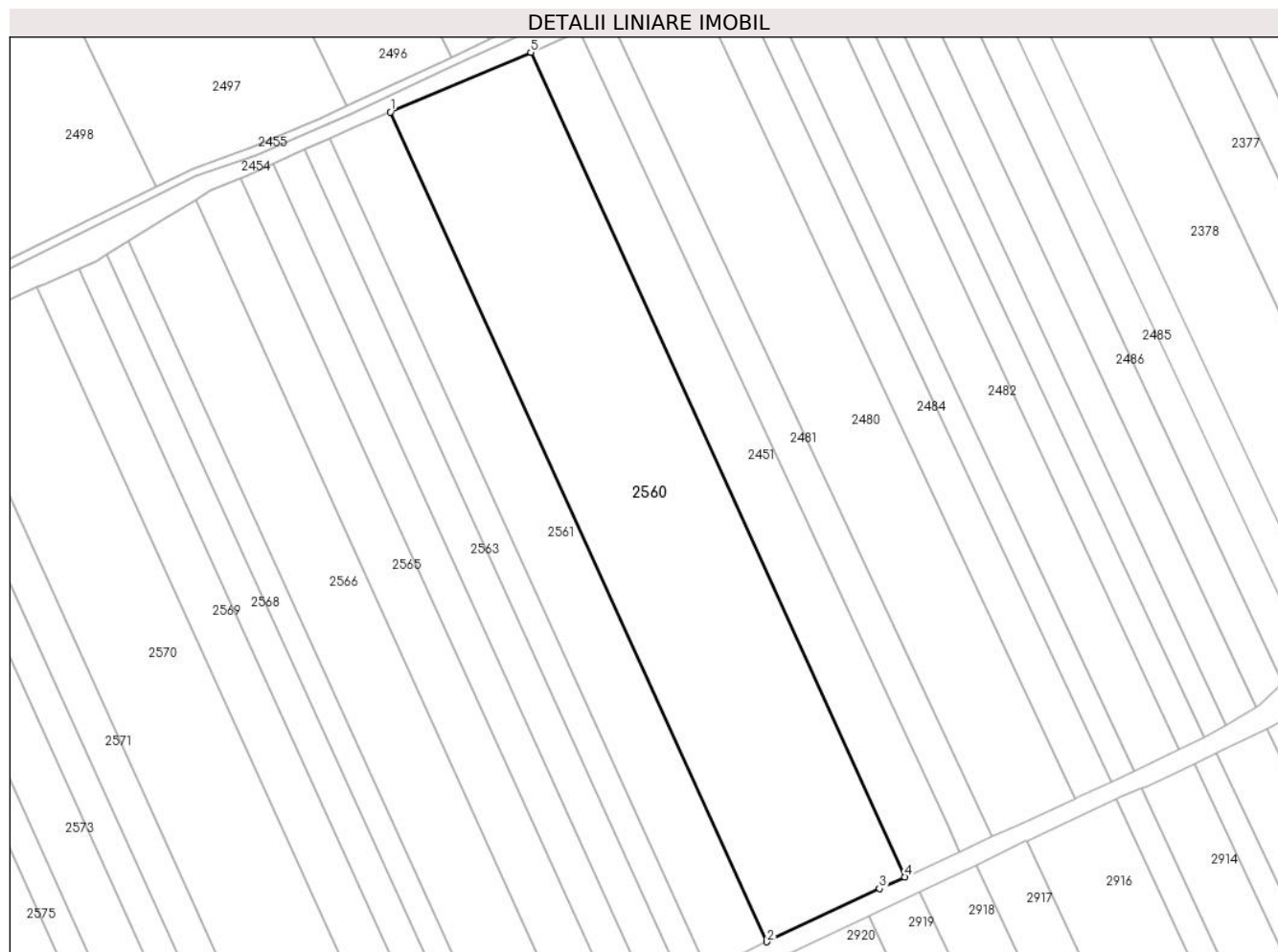
Inscrieri privind dezmembramintele dreptului de proprietate, drepturi reale de garanție și sarcini	Referințe
NU SUNT	

## Anexa Nr. 1 La Partea I

## Teren

Nr cadastral	Suprafața (mp)*	Observații / Referințe
	Din acte: 30.080 Masurata: 29.752	IMOBILUL PROVINE DINTR-O TARLA CU UN DEFICIT DE SUPRAFATA IN PROCENT DE 1%

\* Suprafața este determinată în planul de proiecție Stereo 70.



## Date referitoare la teren

Crt	Categorie folosință	Intravilan	Suprafața (mp)	Tarla	Parcelă	Nr. topo	Observații / Referințe
1	arabil	NU	29.752	35/1	53	-	

## Lungime Segmente

1) Valorile lungimilor segmentelor sunt obținute din proiecție în plan.

Punct început	X / Y	Punct sfârșit	X / Y	Lungime segment (** (m)
1	706.053,963 318.660,428	2	706.228,539 318.275,857	422.341
2	706.228,539 318.275,857	3	706.280,744 318.300,555	57.753
3	706.280,744 318.300,555	4	706.292,488 318.305,973	12.934
4	706.292,488 318.305,973	5	706.119,027 318.688,089	419.644

Punct început	X / Y	Punct sfârșit	X / Y	Lungime segment (** (m)
5	706.119,027 318.688,089	1	706.053,963 318.660,428	70.7

\*\* Lungimile segmentelor sunt determinate în planul de proiecție Stereo 70 și sunt rotunjite la 1 milimetru.

\*\*\* Distanța dintre puncte este formată din segmente cumulate ce sunt mai mici decât valoarea 1 milimetru.



**DATE DESPRE IMOBILUL NR. 2561**

Oficiul de Cadastru și Publicitate Imobiliară CALARASI  
Biroul de Cadastru și Publicitate Imobiliară Calarasi

**A. Partea I. Descrierea imobilului**

TEREN Extravilan

Adresa: Jud. Calarasi

Nr. Crt	Nr cadastral Nr. topografic	Suprafața* (mp)	Observații / Referințe
A1	20206	Din acte: 13.192 Masurata: 12.995	Sector cadastral:19 Teren neimprejmuit;

**B. Partea II. Proprietari și acte**

Inscrieri privitoare la dreptul de proprietate și alte drepturi reale		Referințe
<b>33438 / 08/12/2008</b>		
Act Notarial nr. 2891, din 04/12/2008 emis de BNP CHIRU MARIA DANA;		
B4	Intabulare, drept de PROPRIETATE, dobandit prin Conventie, cota actuala 1/1, cota initiala 1/1 1) S.C. APOLLO PROPERTIES S.R.L., CIF:19163688, -cu sediul in mun. Bucuresti	A1

**C. Partea III. SARCINI .**

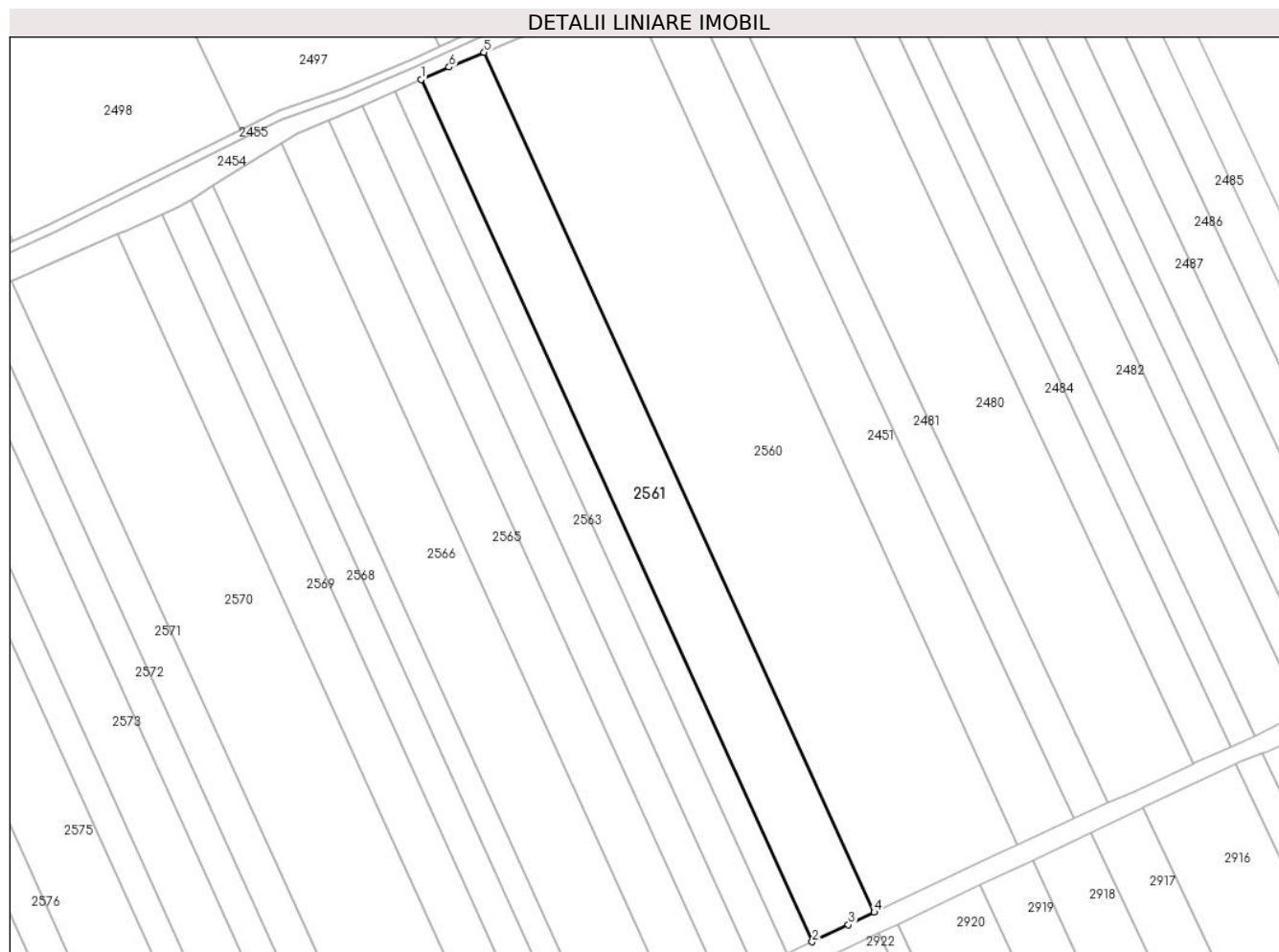
Inscrieri privind dezmembramintele dreptului de proprietate, drepturi reale de garanție și sarcini	Referințe
NU SUNT	

## Anexa Nr. 1 La Partea I

## Teren

Nr cadastral	Suprafața (mp)*	Observații / Referințe
20206	Din acte: 13.192 Masurata: 12.995	

\* Suprafața este determinată în planul de proiecție Stereo 70.



## Date referitoare la teren

Crt	Categorie folosință	Intra vilan	Suprafața (mp)	Tarla	Parcelă	Nr. topo	Observații / Referințe
1	arabil	NU	12.995	35	52	-	

## Lungime Segmente

1) Valorile lungimilor segmentelor sunt obținute din proiecție în plan.

Punct început	X / Y	Punct sfârșit	X / Y	Lungime segment (** (m)
1	706.025,77 318.648,199	2	706.200,78 318.262,671	423.391
2	706.200,78 318.262,671	3	706.216,909 318.270,355	17.866
3	706.216,909 318.270,355	4	706.228,539 318.275,857	12.866
4	706.228,539 318.275,857	5	706.053,963 318.660,428	422.341

Punct început	X / Y	Punct sfârșit	X / Y	Lungime segment (** (m)
5	706.053,963 318.660,428	6	706.038,306 318.653,771	17.013
6	706.038,306 318.653,771	1	706.025,77 318.648,199	13.719

\*\* Lungimile segmentelor sunt determinate în planul de proiecție Stereo 70 și sunt rotunjite la 1 milimetru.

\*\*\* Distanța dintre puncte este formată din segmente cumulate ce sunt mai mici decât valoarea 1 milimetru.





**DATE DESPRE IMOBILUL NR. 2562**

Oficiul de Cadastru și Publicitate Imobiliară CALARASI  
Biroul de Cadastru și Publicitate Imobiliară Calarasi

**A. Partea I. Descrierea imobilului**

TEREN Extravilan

Adresa: Jud. Calarasi

Nr. Crt	Nr cadastral Nr. topografic	Suprafața* (mp)	Observații / Referințe
A1	20208	Din acte: 5.408 Masurata: 5.327	Sector cadastral:19 Teren neimprejmuit;

**B. Partea II. Proprietari și acte**

Inscrieri privitoare la dreptul de proprietate și alte drepturi reale		Referințe
<b>34624 / 19/12/2008</b>		
Act Notarial nr. 3030, din 18/12/2008 emis de BNP CHIRU MARIA DANA;		
B7	Intabulare, drept de PROPRIETATE, dobandit prin Conventie, cota actuala 1/1, cota initiala 1/1 1) SC APOLLO PROPERTIES SRL, CIF:19163688	A1

**C. Partea III. SARCINI .**

Inscrieri privind dezmembramintele dreptului de proprietate, drepturi reale de garanție și sarcini	Referințe
NU SUNT	

## Anexa Nr. 1 La Partea I

## Teren

Nr cadastral	Suprafața (mp)*	Observații / Referințe
20208	Din acte: 5.408 Masurata: 5.327	

\* Suprafața este determinată în planul de proiecție Stereo 70.



## Date referitoare la teren

Crt	Categorie folosință	Intra vilan	Suprafața (mp)	Tarla	Parcelă	Nr. topo	Observații / Referințe
1	arabil	NU	5.327	35/1	51	-	

## Lungime Segmente

1) Valorile lungimilor segmentelor sunt obținute din proiecție în plan.

Punct început	X / Y	Punct sfârșit	X / Y	Lungime segment (** (m)
1	706.014,277 318.643,09	2	706.189,423 318.257,261	423.722
2	706.189,423 318.257,261	3	706.200,78 318.262,671	12.58
3	706.200,78 318.262,671	4	706.025,77 318.648,199	423.391
4	706.025,77 318.648,199	1	706.014,277 318.643,09	12.577

**\*\* Lungimile segmentelor sunt determinate în planul de proiecție Stereo 70 și sunt rotunjite la 1 milimetru.**

**\*\*\* Distanța dintre puncte este formată din segmente cumulate ce sunt mai mici decât valoarea 1 milimetru.**



**DATE DESPRE IMOBILUL NR. 2563**

Oficiul de Cadastru și Publicitate Imobiliară CALARASI  
Biroul de Cadastru și Publicitate Imobiliară Calarasi

**A. Partea I. Descrierea imobilului**

TEREN Extravilan

Adresa: Jud. Calarasi

Nr. Crt	Nr cadastral Nr. topografic	Suprafața* (mp)	Observații / Referințe
A1	23919	Din acte: 7.000 Masurata: 6.895	Sector cadastral:19 Teren neimpregmuit;

**B. Partea II. Proprietari și acte**

Inscrieri privitoare la dreptul de proprietate și alte drepturi reale		Referințe
<b>24459 / 17/05/2019</b>		
Act Notarial nr. 387, din 16/05/2019 emis de Chiru Maria Dana;		
B3	Intabulare, drept de PROPRIETATE, dobandit prin Conventie, cota actuala 1/1, cota initiala 1/1 1) LOLOT COSTEL, -sot 2) LOLOT ELENA, -sotie	A1
B4	se noteaza faptul ca imobilul de la A1 constituie patrimoniu de afectatiune 1) LOLOT COSTEL INTREPRINDERE INDIVIDUALA, CIF:11674814	A1
<b>24495 / 17/05/2019</b>		
Act Notarial nr. 388, din 16/05/2019 emis de Chiru Maria Dana;		
B5	se noteaza interdictia de instrainare conform art. 902 alin. 2 pct. 8 Cod Civil , ' pe toata durata rambursarii creditului si la minim 5 (cinci) ani de la momentul tranzactiei' 1) CEC BANK SA, CIF:361897 2) FONDUL DE GARANTARE A CREDITULUI RURAL IFN SA, CIF:5439903	A1
B6	se noteaza interdictiile de grevare cu sarcini, inchiriere, dezmembrare, alipire, construire si amenajare, 1) CEC BANK SA, CIF:361897 2) FONDUL DE GARANTARE A CREDITULUI RURAL IFN SA, CIF:5439903	A1

**C. Partea III. SARCINI**

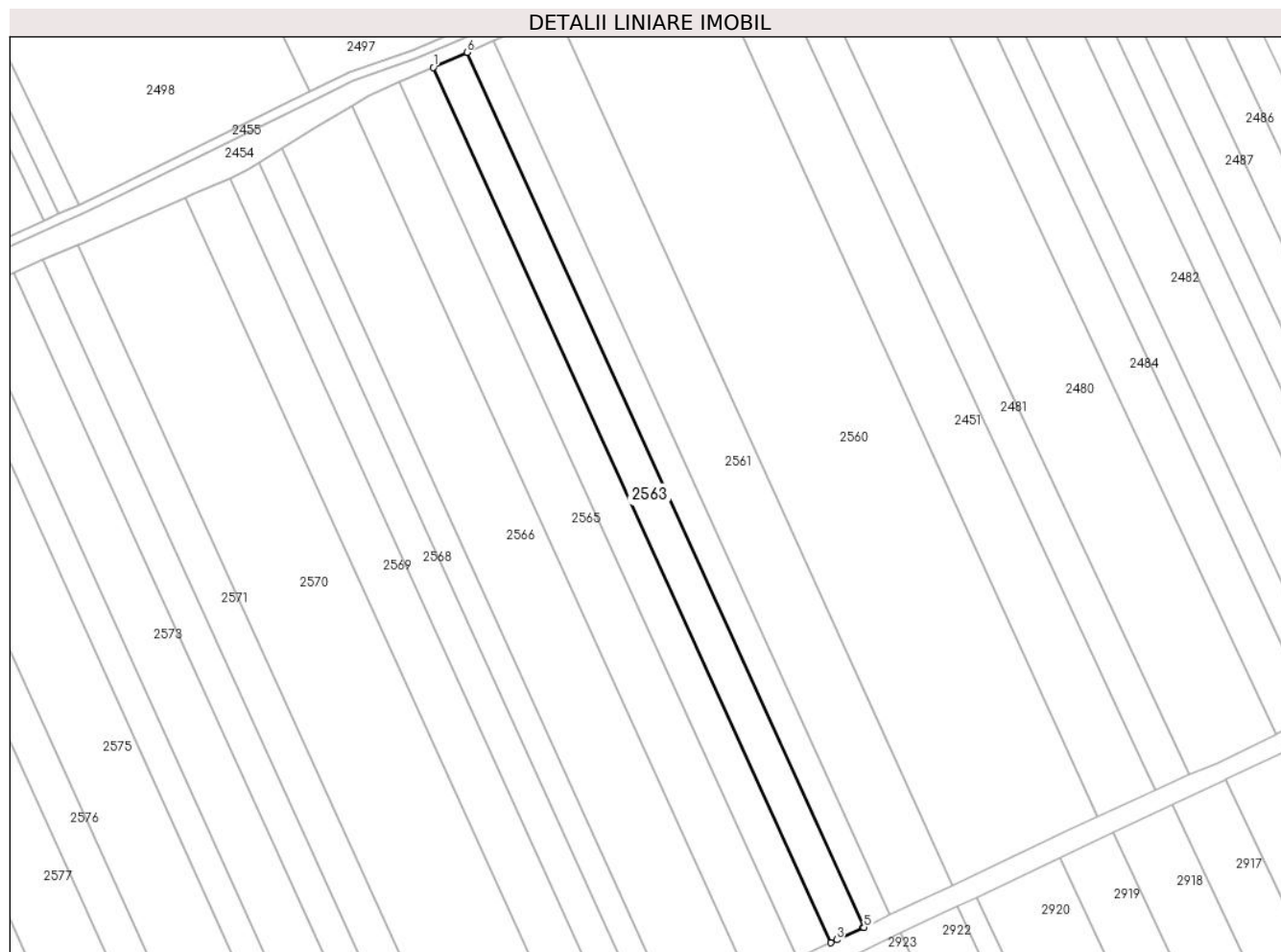
Inscrieri privind dezmembramintele dreptului de proprietate, drepturi reale de garanție și sarcini		Referințe
<b>24495 / 17/05/2019</b>		
Act Notarial nr. 388, din 16/05/2019 emis de Chiru Maria Dana;		
C1	Intabulare, drept de IPOTECA, Valoare:855000 LEIsi celelalte obligatii de plata aferente contractului de credit nr.RQ 19045176987051 din data de 05.04.2019 si a Contractului de garantare IC190600087/019 1) CEC BANK SA, CIF:361897 2) FONDUL DE GARANTARE A CREDITULUI RURAL IFN SA, CIF:5439903	A1
C2	se intabuleaza privilegiul prevazut de art.2333 Cod civil, 1) CEC BANK SA, CIF:361897	A1

## Anexa Nr. 1 La Partea I

## Teren

Nr cadastral	Suprafața (mp)*	Observații / Referințe
23919	Din acte: 7.000 Masurata: 6.895	

\* Suprafața este determinată în planul de proiecție Stereo 70.



## Date referitoare la teren

Crt	Categorie folosință	Intra vilan	Suprafața (mp)	Tarla	Parcelă	Nr. topo	Observații / Referințe
1	arabil	NU	6.895	35/1	50	-	

## Lungime Segmente

1) Valorile lungimilor segmentelor sunt obținute din proiecție în plan.

Punct început	X / Y	Punct sfârșit	X / Y	Lungime segment (** (m)
1	705.999,41 318.636,481	2	706.174,659 318.250,427	423.969
2	706.174,659 318.250,427	3	706.177,308 318.251,719	2.947
3	706.177,308 318.251,719	4	706.188,931 318.257,027	12.778
4	706.188,931 318.257,027	5	706.189,423 318.257,261	0.545
5	706.189,423 318.257,261	6	706.014,277 318.643,09	423.722

Punct început	X / Y	Punct sfârșit	X / Y	Lungime segment (** (m)
6	706.014,277 318.643,09	1	705.999,41 318.636,481	16.27

\*\* Lungimile segmentelor sunt determinate în planul de proiecție Stereo 70 și sunt rotunjite la 1 milimetru.

\*\*\* Distanța dintre puncte este formată din segmente cumulate ce sunt mai mici decât valoarea 1 milimetru.





**DATE DESPRE IMOBILUL NR. 2564**

Oficiul de Cadastru și Publicitate Imobiliară CALARASI  
Biroul de Cadastru și Publicitate Imobiliară Calarasi

**A. Partea I. Descrierea imobilului**

TEREN Extravilan

Adresa: Jud. Calarasi

Nr. Crt	Nr cadastral Nr. topografic	Suprafața* (mp)	Observații / Referințe
A1		Din acte: 7.000 Masurata: 6.924	Sector cadastral:19 Teren neimprejmuit; IMOBILUL PROVINE DINTR-O TARLA CU UN DEFICIT DE SUPRAFATA IN PROCENT DE 1%

**B. Partea II. Proprietari și acte**

Inscrieri privitoare la dreptul de proprietate și alte drepturi reale	Referințe
/	
Act Administrativ nr. 41758, din 24/07/1995 emis de CJSIPT CALARASI;	
B1	A1
Intabulare, drept de PROPRIETATE, dobandit prin Reconstituire, cota actuala 1/1, cota initiala 1/1	
1) <b>NAE GH ION</b> , LIPSA CNP	
2) <b>MARIN ANICA</b> , LIPSA CNP	
3) <b>STELIAN MITA</b> , LIPSA CNP	

**C. Partea III. SARCINI .**

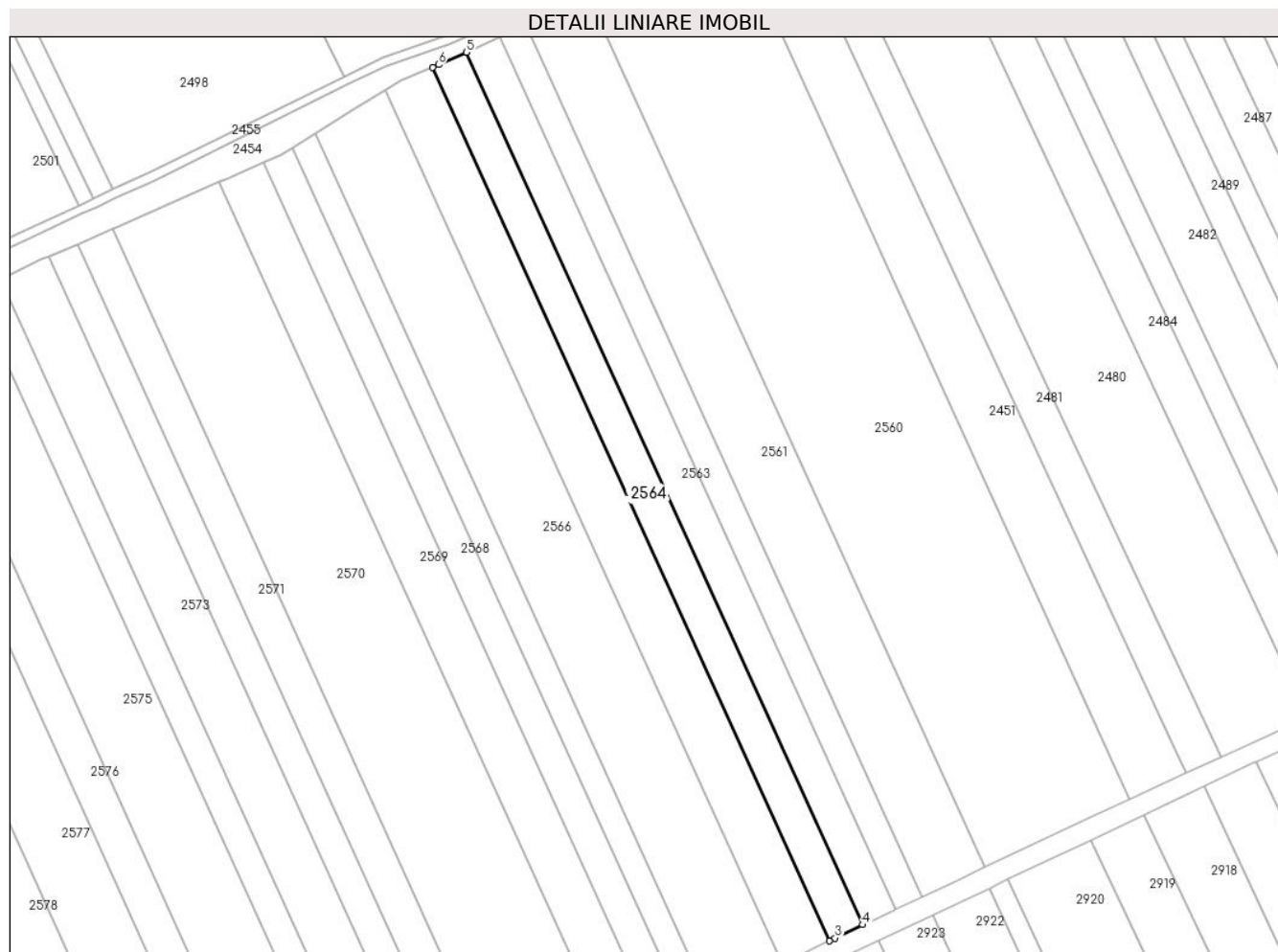
Inscrieri privind dezmembramintele dreptului de proprietate, drepturi reale de garanție și sarcini	Referințe
NU SUNT	

## Anexa Nr. 1 La Partea I

## Teren

Nr cadastral	Suprafața (mp)*	Observații / Referințe
	Din acte: 7.000 Masurata: 6.924	IMOBILUL PROVINE DINTR-O TARLA CU UN DEFICIT DE SUPRAFATA IN PROCENT DE 1%

\* Suprafața este determinată în planul de proiecție Stereo 70.



## Date referitoare la teren

Crt	Categorie folosință	Intra vilan	Suprafața (mp)	Tarla	Parcelă	Nr. topo	Observații / Referințe
1	arabil	NU	6.924	35/1	49	-	

## Lungime Segmente

1) Valorile lungimilor segmentelor sunt obținute din proiecție în plan.

Punct început	X / Y	Punct sfârșit	X / Y	Lungime segment (** (m)
1	705.984,48 318.629,891	2	706.159,979 318.243,285	424.575
2	706.159,979 318.243,285	3	706.162,518 318.244,507	2.818
3	706.162,518 318.244,507	4	706.174,659 318.250,427	13.507
4	706.174,659 318.250,427	5	705.999,41 318.636,481	423.969
5	705.999,41 318.636,481	6	705.987,074 318.630,997	13.5

Punct început	X / Y	Punct sfârșit	X / Y	Lungime segment (** (m)
6	705.987,074 318.630,997	1	705.984,48 318.629,891	2.82

\*\* Lungimile segmentelor sunt determinate în planul de proiecție Stereo 70 și sunt rotunjite la 1 milimetru.

\*\*\* Distanța dintre puncte este formată din segmente cumulate ce sunt mai mici decât valoarea 1 milimetru.



**DATE DESPRE IMOBILUL NR. 2565**

Oficiul de Cadastru și Publicitate Imobiliară CALARASI  
Biroul de Cadastru și Publicitate Imobiliară Calarasi

**A. Partea I. Descrierea imobilului**

TEREN Extravilan

Adresa: Jud. Calarasi

Nr. Crt	Nr cadastral Nr. topografic	Suprafața* (mp)	Observații / Referințe
A1		Din acte: 10.000 Masurata: 9.891	Sector cadastral:19 Teren neimprejmuț; IMOBILUL PROVINE DINTR-O TARLA CU UN DEFICIT DE SUPRAFATA IN PROCENT DE 1%

**B. Partea II. Proprietari și acte**

Inscrieri privitoare la dreptul de proprietate și alte drepturi reale		Referințe
/		
Act Administrativ nr. 41760, din 24/07/1995 emis de CJSIPT CALARASI;		
B1	Intabulare, drept de PROPRIETATE, dobandit prin Reconstituire, cota actuala 1/1, cota initiala 1/1 1) <b>DELOVEANU VASILICA</b> , LIPSA CNP 2) <b>ION DUMITRU</b> , LIPSA CNP 3) <b>ION IANCU</b> , LIPSA CNP 4) <b>NAE NATALIA</b> , LIPSA CNP 5) <b>GHENU ELENA</b> , LIPSA CNP 6) <b>DEDU ELENA</b> , LIPSA CNP	A1

**C. Partea III. SARCINI .**

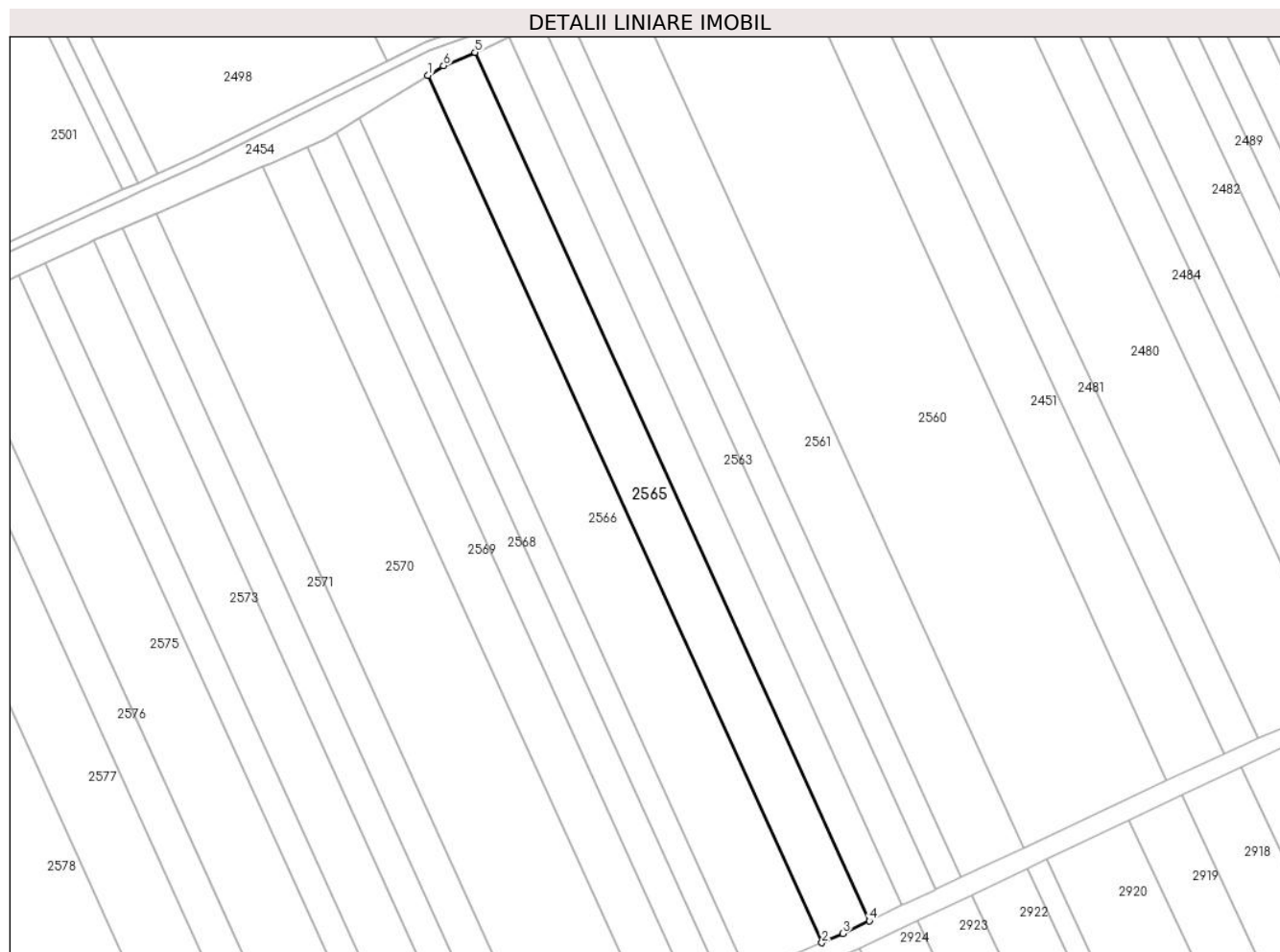
Inscrieri privind dezmembramintele dreptului de proprietate, drepturi reale de garanție și sarcini	Referințe
NU SUNT	

## Anexa Nr. 1 La Partea I

## Teren

Nr cadastral	Suprafața (mp)*	Observații / Referințe
	Din acte: 10.000 Masurata: 9.891	IMOBILUL PROVINE DINTR-O TARLA CU UN DEFICIT DE SUPRAFATA IN PROCENT DE 1%

\* Suprafața este determinată în planul de proiecție Stereo 70.



## Date referitoare la teren

Crt	Categorie folosință	Intra vilan	Suprafața (mp)	Tarla	Parcelă	Nr. topo	Observații / Referințe
1	arabil	NU	9.891	35/1	48	-	

## Lungime Segmente

1) Valorile lungimilor segmentelor sunt obținute din proiecție în plan.

Punct început	X / Y	Punct sfârșit	X / Y	Lungime segment (** (m)
1	705.963,54 318.619,694	2	706.138,843 318.233,52	424.101
2	706.138,843 318.233,52	3	706.148,146 318.237,588	10.154
3	706.148,146 318.237,588	4	706.159,979 318.243,285	13.133
4	706.159,979 318.243,285	5	705.984,48 318.629,891	424.575
5	705.984,48 318.629,891	6	705.970,479 318.623,92	15.221

Punct început	X / Y	Punct sfârșit	X / Y	Lungime segment (** (m)
6	705.970,479 318.623,92	1	705.963,54 318.619,694	8.125

\*\* Lungimile segmentelor sunt determinate în planul de proiecție Stereo 70 și sunt rotunjite la 1 milimetru.

\*\*\* Distanța dintre puncte este formată din segmente cumulate ce sunt mai mici decât valoarea 1 milimetru.





**DATE DESPRE IMOBILUL NR. 2566**

Oficiul de Cadastru și Publicitate Imobiliară CALARASI  
Biroul de Cadastru și Publicitate Imobiliară Calarasi

**A. Partea I. Descrierea imobilului**

TEREN Extravilan

Adresa: Jud. Calarasi

Nr. Crt	Nr cadastral Nr. topografic	Suprafața* (mp)	Observații / Referințe
A1	21234	Din acte: 15.400 Masurata: 15.170	Sector cadastral:19 Teren neimprejmuit;

**B. Partea II. Proprietari și acte**

Inscrieri privitoare la dreptul de proprietate și alte drepturi reale		Referințe
<b>9736 / 21/03/2011</b>		
Act Notarial nr. 631, din 17/03/2011 emis de BNP CHIRU MARIA DANA;		
B3	Intabulare, drept de PROPRIETATE, dobandit prin Conventie, cota actuala 1/1, cota initiala 1/1 1) SC APOLLO PROPERTIES SRL, CIF:9999999999999, LIPSA CUI	A1

**C. Partea III. SARCINI .**

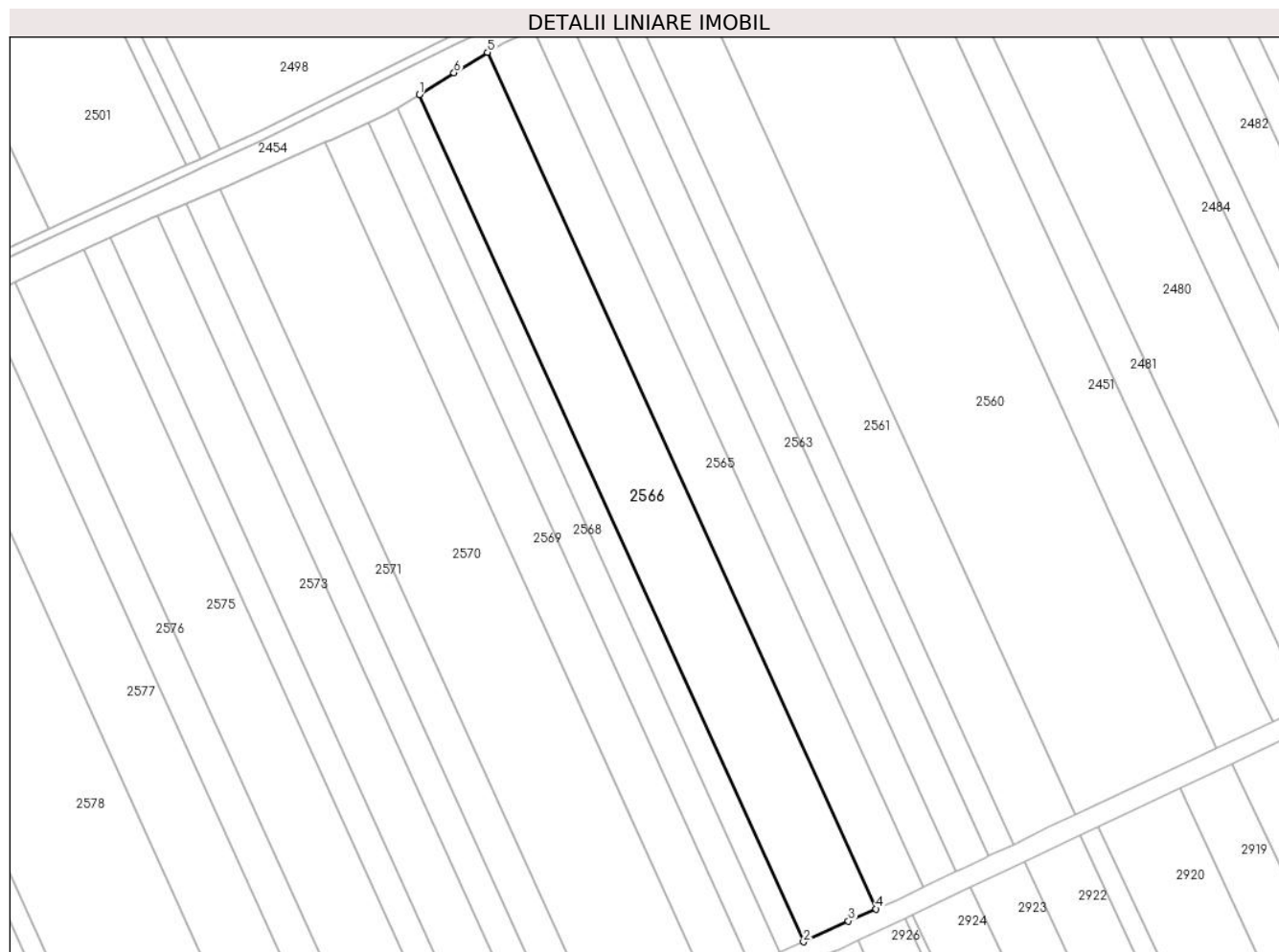
Inscrieri privind dezmembramintele dreptului de proprietate, drepturi reale de garanție și sarcini	Referințe
NU SUNT	

## Anexa Nr. 1 La Partea I

## Teren

Nr cadastral	Suprafața (mp)*	Observații / Referințe
21234	Din acte: 15.400 Masurata: 15.170	

\* Suprafața este determinată în planul de proiecție Stereo 70.



## Date referitoare la teren

Crt	Categorie folosință	Intravilan	Suprafața (mp)	Tarla	Parcelă	Nr. topo	Observații / Referințe
1	arabil	NU	15.170	35/1	47	-	

## Lungime Segmente

1) Valorile lungimilor segmentelor sunt obținute din proiecție în plan.

Punct început	X / Y	Punct sfârșit	X / Y	Lungime segment (** (m)
1	705.932,675 318.600,672	2	706.106,088 318.218,663	419.527
2	706.106,088 318.218,663	3	706.126,353 318.228,058	22.337
3	706.126,353 318.228,058	4	706.138,843 318.233,52	13.632
4	706.138,843 318.233,52	5	705.963,54 318.619,694	424.101

Punct început	X / Y	Punct sfârșit	X / Y	Lungime segment (** (m)
5	705.963,54 318.619,694	6	705.948,412 318.610,482	17.712
6	705.948,412 318.610,482	1	705.932,675 318.600,672	18.544

\*\* Lungimile segmentelor sunt determinate în planul de proiecție Stereo 70 și sunt rotunjite la 1 milimetru.

\*\*\* Distanța dintre puncte este formată din segmente cumulate ce sunt mai mici decât valoarea 1 milimetru.



**DATE DESPRE IMOBILUL NR. 2567**

Oficiul de Cadastru și Publicitate Imobiliară CALARASI  
Biroul de Cadastru și Publicitate Imobiliară Calarasi

**A. Partea I. Descrierea imobilului**

TEREN Extravilan

Adresa: Jud. Calarasi

Nr. Crt	Nr cadastral Nr. topografic	Suprafața* (mp)	Observații / Referințe
A1	22742	Din acte: 5.000 Masurata: 4.926	Sector cadastral:19 Teren neimprejmit;

**B. Partea II. Proprietari și acte**

Inscrieri privitoare la dreptul de proprietate și alte drepturi reale		Referințe
<b>60446 / 10/09/2014</b>		
Act Notarial nr. 2560, din 09/09/2014 emis de NP Sestacovschi Florin Adrian;		
B3	Intabulare, drept de PROPRIETATE, dobandit prin Conventie, cota actuala 1/1, cota initiala 1/1 1) NITU ION, -sot 2) NITU VASILICA, -sotie	A1

**C. Partea III. SARCINI .**

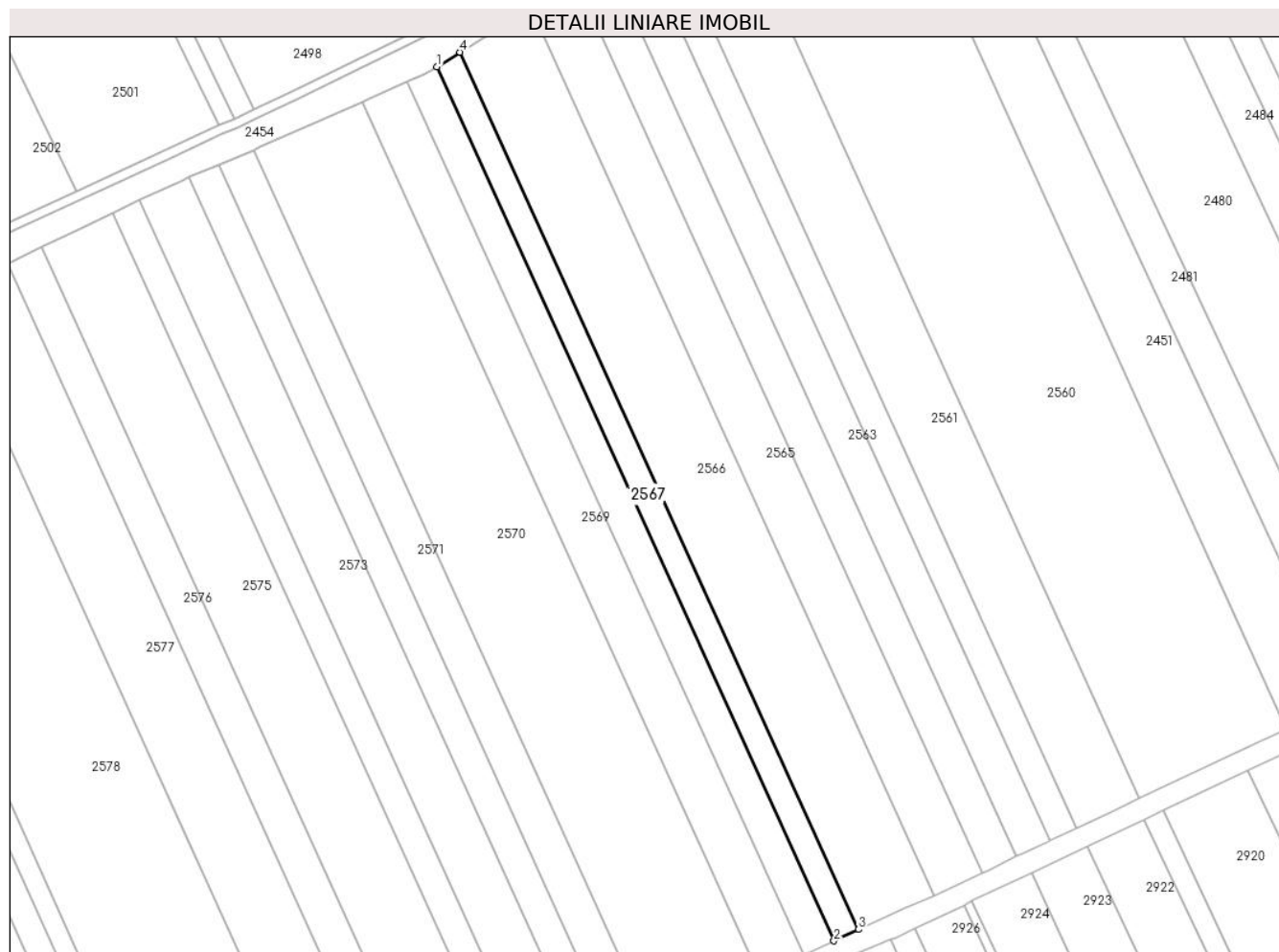
Inscrieri privind dezmembramintele dreptului de proprietate, drepturi reale de garanție și sarcini	Referințe
NU SUNT	

## Anexa Nr. 1 La Partea I

## Teren

Nr cadastral	Suprafața (mp)*	Observații / Referințe
22742	Din acte: 5.000 Masurata: 4.926	

\* Suprafața este determinată în planul de proiecție Stereo 70.



## Date referitoare la teren

Crt	Categorie folosință	Intra vilan	Suprafața (mp)	Tarla	Parcelă	Nr. topo	Observații / Referințe
1	arabil	NU	4.926	35/1	46	-	

## Lungime Segmente

1) Valorile lungimilor segmentelor sunt obținute din proiecție în plan.

Punct început	X / Y	Punct sfârșit	X / Y	Lungime segment (** (m)
1	705.922,606 318.594,397	2	706.095,416 318.213,715	418.069
2	706.095,416 318.213,715	3	706.106,088 318.218,663	11.763
3	706.106,088 318.218,663	4	705.932,675 318.600,672	419.527
4	705.932,675 318.600,672	1	705.922,606 318.594,397	11.864

**\*\* Lungimile segmentelor sunt determinate în planul de proiecție Stereo 70 și sunt rotunjite la 1 milimetru.**

**\*\*\* Distanța dintre puncte este formată din segmente cumulate ce sunt mai mici decât valoarea 1 milimetru.**





**DATE DESPRE IMOBILUL NR. 2568**

Oficiul de Cadastru și Publicitate Imobiliară CALARASI  
Biroul de Cadastru și Publicitate Imobiliară Calarasi

**A. Partea I. Descrierea imobilului**

TEREN Extravilan

Adresa: Jud. Calarasi

Nr. Crt	Nr cadastral Nr. topografic	Suprafața* (mp)	Observații / Referințe
A1		Din acte: 6.146 Masurata: 6.079	Sector cadastral:19 Teren neimprejmuț; IMOBILUL PROVINE DINTR-O TARLA CU UN DEFICIT DE SUPRAFATA IN PROCENT DE 1%

**B. Partea II. Proprietari și acte**

Inscrieri privitoare la dreptul de proprietate și alte drepturi reale		Referințe
/		
Act Administrativ nr. 42516, din 15/01/1997 emis de CJSIPT CALARASI;		
B1	Intabulare, drept de PROPRIETATE, dobandit prin Reconstituire, cota actuala 1/1, cota initiala 1/1 1) BUZOIANU NICOLAE, LIPSA CNP 2) BODEANU ANETA, LIPSA CNP 3) FRANT ELENA, LIPSA CNP 4) TUDOR MARIA, LIPSA CNP 5) BUZOIANU TUDOR, LIPSA CNP	A1

**C. Partea III. SARCINI .**

Inscrieri privind dezmembramintele dreptului de proprietate, drepturi reale de garanție și sarcini	Referințe
NU SUNT	

## Anexa Nr. 1 La Partea I

## Teren

Nr cadastral	Suprafața (mp)*	Observații / Referințe
	Din acte: 6.146 Masurata: 6.079	IMOBILUL PROVINE DINTR-O TARLA CU UN DEFICIT DE SUPRAFATA IN PROCENT DE 1%

\* Suprafața este determinată în planul de proiecție Stereo 70.



## Date referitoare la teren

Crt	Categorie folosință	Intra vilan	Suprafața (mp)	Tarla	Parcelă	Nr. topo	Observații / Referințe
1	arabil	NU	6.079	35/1	45	-	

## Lungime Segmente

1) Valorile lungimilor segmentelor sunt obținute din proiecție în plan.

Punct început	X / Y	Punct sfârșit	X / Y	Lungime segment (** (m)
1	705.909,66 318.587,69	2	706.082,202 318.207,599	417.421
2	706.082,202 318.207,599	3	706.083,141 318.208,025	1.031
3	706.083,141 318.208,025	4	706.093,959 318.213,04	11.924
4	706.093,959 318.213,04	5	706.095,416 318.213,715	1.606
5	706.095,416 318.213,715	6	705.922,606 318.594,397	418.069

Punct început	X / Y	Punct sfârșit	X / Y	Lungime segment (** (m)
6	705.922,606 318.594,397	7	705.917,128 318.590,982	6.455
7	705.917,128 318.590,982	1	705.909,66 318.587,69	8.161

\*\* Lungimile segmentelor sunt determinate în planul de proiecție Stereo 70 și sunt rotunjite la 1 milimetru.

\*\*\* Distanța dintre puncte este formată din segmente cumulate ce sunt mai mici decât valoarea 1 milimetru.



**DATE DESPRE IMOBILUL NR. 2569**

Oficiul de Cadastru și Publicitate Imobiliară CALARASI  
 Biroul de Cadastru și Publicitate Imobiliară Calarasi

**A. Partea I. Descrierea imobilului**

TEREN Extravilan

Adresa: Jud. Calarasi

Nr. Crt	Nr cadastral Nr. topografic	Suprafața* (mp)	Observații / Referințe
A1		Din acte: 9.000 Masurata: 8.902	Sector cadastral:19 Teren neimprejmuit; IMOBILUL PROVINE DINTR-O TARLA CU UN DEFICIT DE SUPRAFATA IN PROCENT DE 1%

**B. Partea II. Proprietari și acte**

Inscrieri privitoare la dreptul de proprietate și alte drepturi reale	Referințe
/	
Act Administrativ nr. 41804, din 30/09/1995 emis de CJSIPT CALARASI;	
B1	A1
Intabulare, drept de PROPRIETATE, dobandit prin Reconstituire, cota actuala 1/1, cota initiala 1/1 1) SERBAN N MANOLE, LIPSA CNP	

**C. Partea III. SARCINI .**

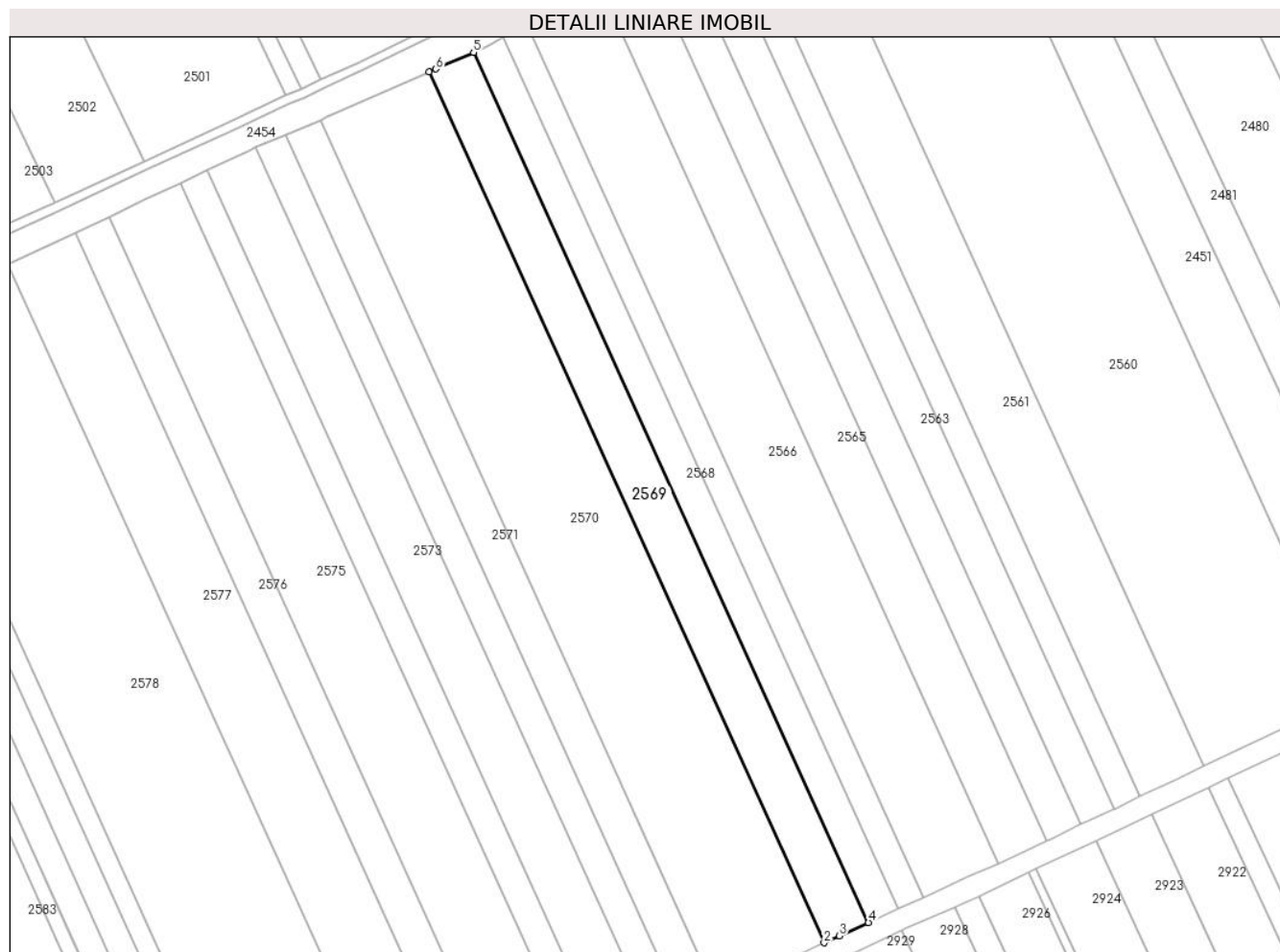
Inscrieri privind dezmembramintele dreptului de proprietate, drepturi reale de garanție și sarcini	Referințe
NU SUNT	

## Anexa Nr. 1 La Partea I

## Teren

Nr cadastral	Suprafața (mp)*	Observații / Referințe
	Din acte: 9.000 Masurata: 8.902	IMOBILUL PROVINE DINTR-O TARLA CU UN DEFICIT DE SUPRAFATA IN PROCENT DE 1%

\* Suprafața este determinată în planul de proiecție Stereo 70.



## Date referitoare la teren

Crt	Categorie folosință	Intra vilan	Suprafața (mp)	Tarla	Parcelă	Nr. topo	Observații / Referințe
1	arabil	NU	8.902	35/1	44	-	

## Lungime Segmente

1) Valorile lungimilor segmentelor sunt obținute din proiecție în plan.

Punct început	X / Y	Punct sfârșit	X / Y	Lungime segment (** (m)
1	705.890,151 318.579,09	2	706.062,798 318.198,768	417.674
2	706.062,798 318.198,768	3	706.069,507 318.201,828	7.374
3	706.069,507 318.201,828	4	706.082,202 318.207,599	13.945
4	706.082,202 318.207,599	5	705.909,66 318.587,69	417.421
5	705.909,66 318.587,69	6	705.893,271 318.580,465	17.911

Punct început	X / Y	Punct sfârșit	X / Y	Lungime segment (** (m)
6	705.893,271 318.580,465	1	705.890,151 318.579,09	3.41

\*\* Lungimile segmentelor sunt determinate în planul de proiecție Stereo 70 și sunt rotunjite la 1 milimetru.

\*\*\* Distanța dintre puncte este formată din segmente cumulate ce sunt mai mici decât valoarea 1 milimetru.





**DATE DESPRE IMOBILUL NR. 2570**

Oficiul de Cadastru și Publicitate Imobiliară CALARASI  
Biroul de Cadastru și Publicitate Imobiliară Calarasi

**A. Partea I. Descrierea imobilului**

TEREN Extravilan

Adresa: Jud. Calarasi

Nr. Crt	Nr cadastral Nr. topografic	Suprafața* (mp)	Observații / Referințe
A1	23939	Din acte: 22.000 Masurata: 21.671	Sector cadastral:19 Teren neimprejmuit;

**B. Partea II. Proprietari și acte**

Inscrieri privitoare la dreptul de proprietate și alte drepturi reale		Referințe
<b>27131 / 05/06/2018</b>		
Act Administrativ nr. 41805, din 31/07/1995 emis de CJSIPT CALARASI (act notarial nr 94 din 02.05.2018, emis de BIN MITACHE IULIANA ADRIANA;act notarial nr 95 din 02.05.2018, emis de BIN MITACHE IULIANA ADRIANA);		
B1	Intabulare, drept de PROPRIETATE, dobandit prin Succesiune, cota actuala 1/1, cota initiala 1/1 1) DOBRE ADRIAN	A1

**C. Partea III. SARCINI .**

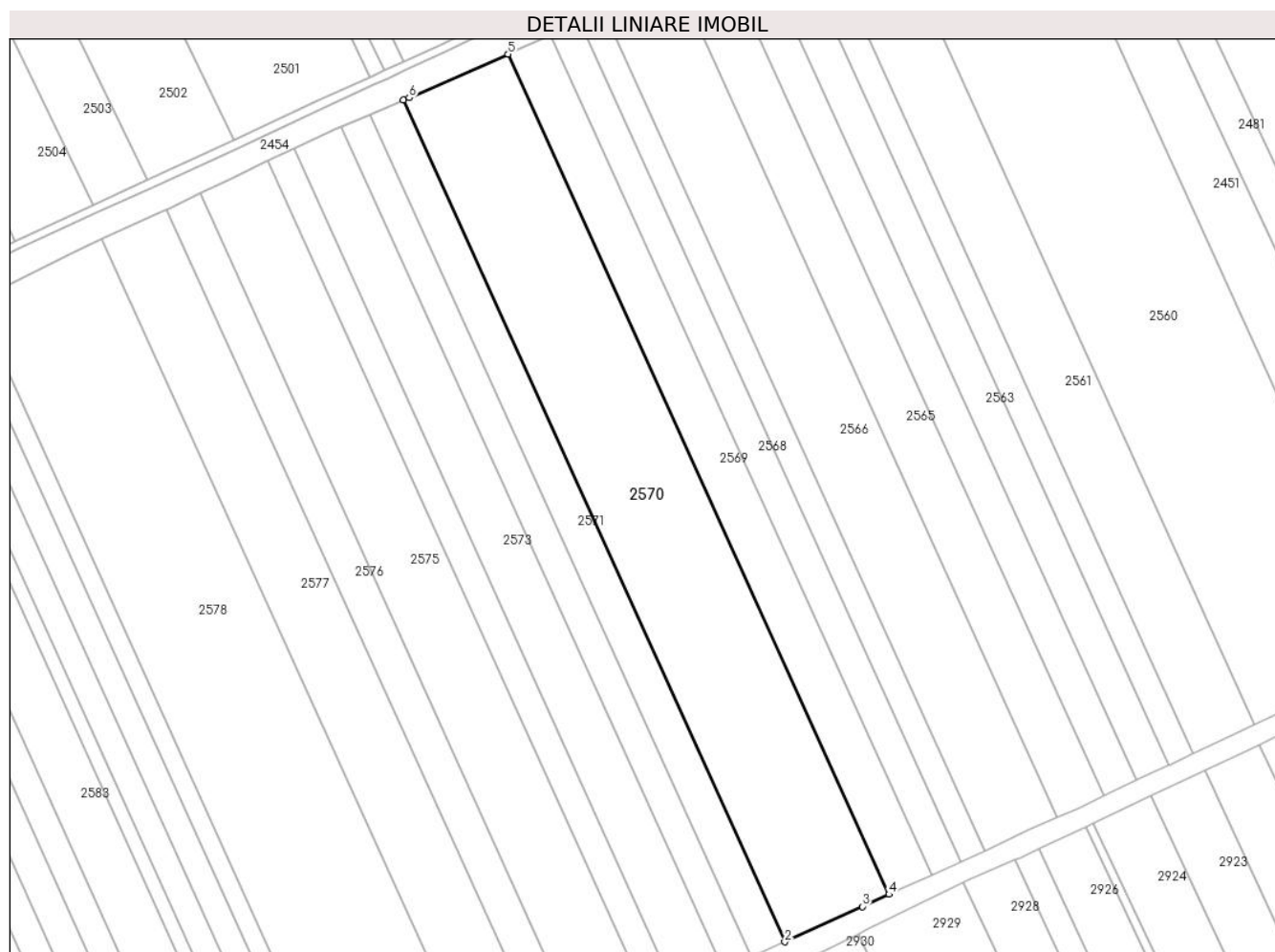
Inscrieri privind dezmembramintele dreptului de proprietate, drepturi reale de garanție și sarcini	Referințe
NU SUNT	

## Anexa Nr. 1 La Partea I

## Teren

Nr cadastral	Suprafața (mp)*	Observații / Referințe
23939	Din acte: 22.000 Masurata: 21.671	

\* Suprafața este determinată în planul de proiecție Stereo 70.



## Date referitoare la teren

Crt	Categorie folosință	Intravilan	Suprafața (mp)	Tarla	Parcelă	Nr. topo	Observații / Referințe
1	arabil	NU	21.671	35/1	43	-	

## Lungime Segmente

1) Valorile lungimilor segmentelor sunt obținute din proiecție în plan.

Punct început	X / Y	Punct sfârșit	X / Y	Lungime segment (** (m)
1	705.842,694 318.558,205	2	706.015,605 318.177,301	418.313
2	706.015,605 318.177,301	3	706.050,724 318.193,262	38.576
3	706.050,724 318.193,262	4	706.062,798 318.198,768	13.27
4	706.062,798 318.198,768	5	705.890,151 318.579,09	417.674

Punct început	X / Y	Punct sfârșit	X / Y	Lungime segment (** (m)
5	705.890,151 318.579,09	6	705.845,372 318.559,353	48.936
6	705.845,372 318.559,353	1	705.842,694 318.558,205	2.914

\*\* Lungimile segmentelor sunt determinate în planul de proiecție Stereo 70 și sunt rotunjite la 1 milimetru.

\*\*\* Distanța dintre puncte este formată din segmente cumulate ce sunt mai mici decât valoarea 1 milimetru.



**DATE DESPRE IMOBILUL NR. 2571**

Oficiul de Cadastru și Publicitate Imobiliară CALARASI  
Biroul de Cadastru și Publicitate Imobiliară Calarasi

**A. Partea I. Descrierea imobilului**

TEREN Extravilan

Adresa: Jud. Calarasi

Nr. Crt	Nr cadastral Nr. topografic	Suprafața* (mp)	Observații / Referințe
A1		Din acte: 7.005 Masurata: 6.929	Sector cadastral:19 Teren neimprejmuit; IMOBILUL PROVINE DINTR-O TARLA CU UN DEFICIT DE SUPRAFATA IN PROCENT DE 1%

**B. Partea II. Proprietari și acte**

Inscrieri privitoare la dreptul de proprietate și alte drepturi reale	Referințe
/	
Act Administrativ nr. 41810, din 30/09/1995 emis de CJSIPT CALARASI;	
B1	A1
Intabulare, drept de PROPRIETATE, dobandit prin Constituire, cota actuala 1/1, cota initiala 1/1 1) MITU N DUMITRU, LIPSA CNP	

**C. Partea III. SARCINI .**

Inscrieri privind dezmembramintele dreptului de proprietate, drepturi reale de garanție și sarcini	Referințe
NU SUNT	

**Anexa Nr. 1 La Partea I****Teren**

Nr cadastral	Suprafaţa (mp)*	Observaţii / Referinţe
	Din acte: 7.005 Masurata: 6.929	IMOBILUL PROVINE DINTR-O TARLA CU UN DEFICIT DE SUPRAFATA IN PROCENT DE 1%

\* Suprafaţa este determinată în planul de proiecţie Stereo 70.

**Date referitoare la teren**

Crt	Categorie folosinţă	Intra vilan	Suprafaţa (mp)	Tarla	Parcelă	Nr. topo	Observaţii / Referinţe
1	arabil	NU	6.929	35/1	42	-	

**Lungime Segmente**

1) Valorile lungimilor segmentelor sunt obţinute din proiecţie în plan.

Punct început	X / Y	Punct sfârşit	X / Y	Lungime segment (** (m)
1	705.827,473 318.551,682	2	706.000,583 318.170,342	418.793
2	706.000,583 318.170,342	3	706.003,972 318.172,014	3.779
3	706.003,972 318.172,014	4	706.015,605 318.177,301	12.778
4	706.015,605 318.177,301	5	705.842,694 318.558,205	418.313
5	705.842,694 318.558,205	1	705.827,473 318.551,682	16.56

**\*\* Lungimile segmentelor sunt determinate în planul de proiecție Stereo 70 și sunt rotunjite la 1 milimetru.**

**\*\*\* Distanța dintre puncte este formată din segmente cumulate ce sunt mai mici decât valoarea 1 milimetru.**





**DATE DESPRE IMOBILUL NR. 2572**

Oficiul de Cadastru și Publicitate Imobiliară CALARASI  
Biroul de Cadastru și Publicitate Imobiliară Calarasi

**A. Partea I. Descrierea imobilului**

TEREN Extravilan

Adresa: Jud. Calarasi

Nr. Crt	Nr cadastral Nr. topografic	Suprafața* (mp)	Observații / Referințe
A1	22002	Din acte: 6.000 Masurata: 5.910	Sector cadastral:19 Teren neimprejmuit;

**B. Partea II. Proprietari și acte**

Inscrieri privitoare la dreptul de proprietate și alte drepturi reale		Referințe
<b>4593 / 04/02/2013</b>		
Act Notarial nr. 137, din 30/01/2013 emis de BNP CHIRU MARIA DANA;		
B13	Intabulare, drept de PROPRIETATE, dobandit prin Conventie, cota actuala 1/1, cota initiala 1/1 1) SC APOLLO PROPERTIES SRL, CIF:19163688	A1

**C. Partea III. SARCINI .**

Inscrieri privind dezmembramintele dreptului de proprietate, drepturi reale de garanție și sarcini	Referințe
NU SUNT	

## Anexa Nr. 1 La Partea I

## Teren

Nr cadastral	Suprafața (mp)*	Observații / Referințe
22002	Din acte: 6.000 Masurata: 5.910	

\* Suprafața este determinată în planul de proiecție Stereo 70.



## Date referitoare la teren

Crt	Categorie folosință	Intra vilan	Suprafața (mp)	Tarla	Parcelă	Nr. topo	Observații / Referințe
1	arabil	NU	5.910	35/1	41	-	

## Lungime Segmente

1) Valorile lungimilor segmentelor sunt obținute din proiecție în plan.

Punct început	X / Y	Punct sfârșit	X / Y	Lungime segment (** (m)
1	705.814,511 318.546,128	2	705.987,916 318.164,136	419.508
2	705.987,916 318.164,136	3	705.988,929 318.164,591	1.11
3	705.988,929 318.164,591	4	706.000,583 318.170,342	12.996
4	706.000,583 318.170,342	5	705.827,473 318.551,682	418.793
5	705.827,473 318.551,682	1	705.814,511 318.546,128	14.102

**\*\* Lungimile segmentelor sunt determinate în planul de proiecție Stereo 70 și sunt rotunjite la 1 milimetru.**

**\*\*\* Distanța dintre puncte este formată din segmente cumulate ce sunt mai mici decât valoarea 1 milimetru.**



**DATE DESPRE IMOBILUL NR. 2573**

Oficiul de Cadastru și Publicitate Imobiliară CALARASI  
Biroul de Cadastru și Publicitate Imobiliară Calarasi

**A. Partea I. Descrierea imobilului**

TEREN Extravilan

Adresa: Jud. Calarasi

Nr. Crt	Nr cadastral Nr. topografic	Suprafața* (mp)	Observații / Referințe
A1	23555	Din acte: 10.000 Masurata: 9.851	Sector cadastral:19 Teren neimpregmuit;

**B. Partea II. Proprietari și acte**

Inscrieri privitoare la dreptul de proprietate și alte drepturi reale		Referințe
<b>46403 / 12/08/2016</b>		
Act Notarial nr. 516, din 11/08/2016 emis de NP Chiru Maria Dana;		
B5	Intabulare, drept de PROPRIETATE, dobandit prin Conventie, cota actuala 1/1, cota initiala 1/1 1) <b>LOLOT COSTEL</b>	A1
B6	se noteaza faptul ca imobilul de la A1 constituie patrimoniu de afectatiune 1) <b>LOLOT COSTEL INTREPRINDERE INDIVIDUALA, CIF:11674814</b>	A1
<b>46407 / 12/08/2016</b>		
Act Notarial nr. 517, din 11/08/2016 emis de Chiru Maria Dana;		
B7	se noteaza interdictia de instrainare a terenului pe toata durata rambursarii creditului si la mai putin de 5 ani de la momentul tranzactiei , grevare cu sarcini, inchiriere, dezmembrare, alipire , construire si amenajare 1) <b>FONDUL DE GARANTARE A CREDITULUI RURAL - IFN S.A., CIF:5439903</b> 2) <b>CEC BANK S.A., CIF:361897</b>	A1

**C. Partea III. SARCINI**

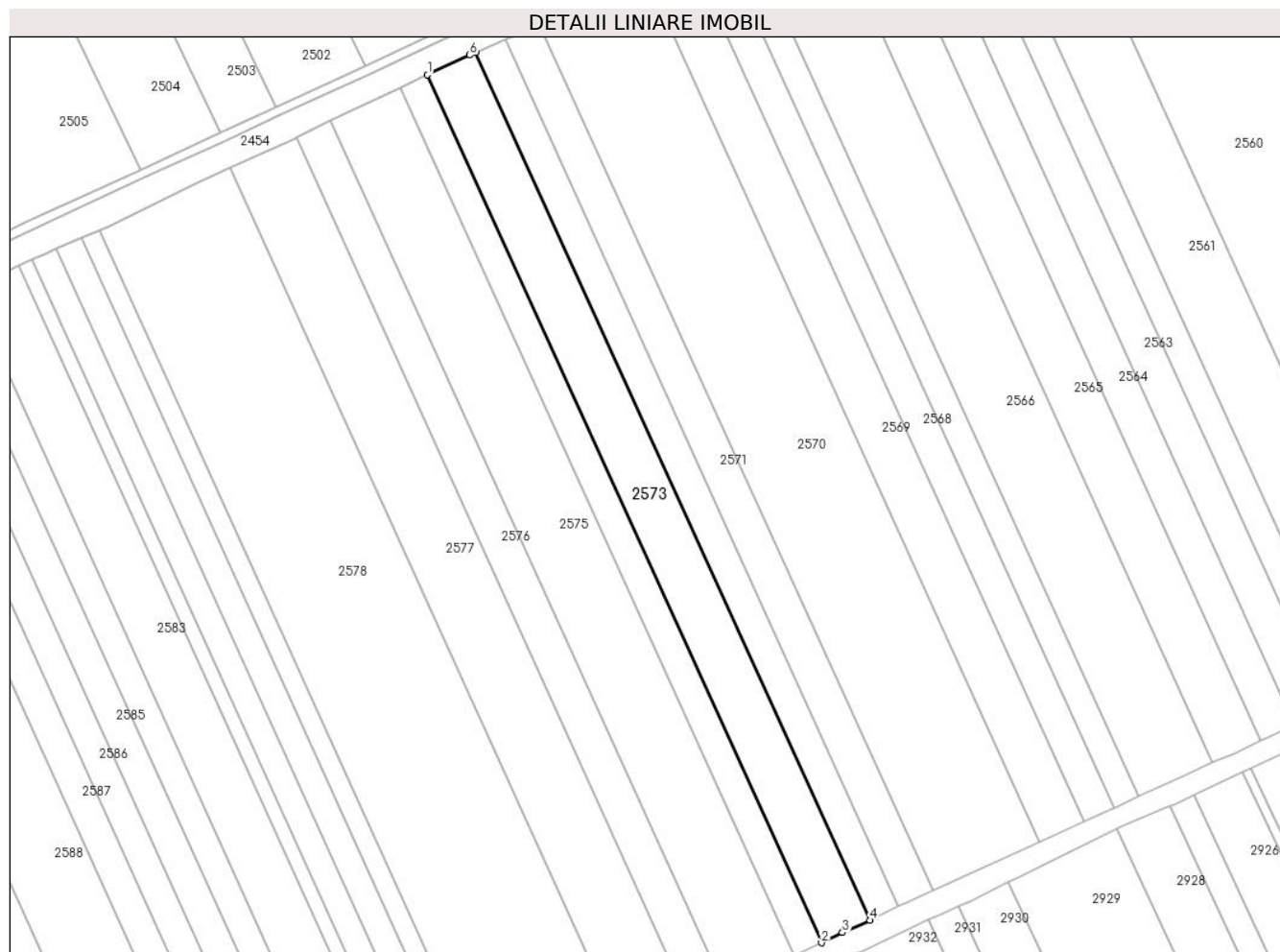
Inscrieri privind dezmembramintele dreptului de proprietate, drepturi reale de garanție și sarcini		Referințe
<b>46407 / 12/08/2016</b>		
Act Notarial nr. 517, din 11/08/2016 emis de Chiru Maria Dana;		
C1	Intabulare, drept de IPOTECA, Valoare:540000 LEsi celelalte obligatii de plata in baza contractului de credit nr.RQ16026109799436/03.02.2016 1) <b>CEC BANK S.A., CIF:361897</b> 2) <b>FONDUL DE GARANTARE A CREDITULUI RURAL - IFN S.A., CIF:5439903</b>	A1
C2	se intabuleaza privilegiul conf art 2333 Cod civil 1) <b>CEC BANK S.A., CIF:361897</b>	A1

## Anexa Nr. 1 La Partea I

## Teren

Nr cadastral	Suprafața (mp)*	Observații / Referințe
23555	Din acte: 10.000 Masurata: 9.851	

\* Suprafața este determinată în planul de proiecție Stereo 70.



## Date referitoare la teren

Crt	Categorie folosință	Intra vilan	Suprafața (mp)	Tarla	Parcelă	Nr. topo	Observații / Referințe
1	arabil	NU	9.851	35/1	40	-	

## Lungime Segmente

1) Valorile lungimilor segmentelor sunt obținute din proiecție în plan.

Punct început	X / Y	Punct sfârșit	X / Y	Lungime segment (** (m)
1	705.793,216 318.536,221	2	705.966,608 318.154,259	419.476
2	705.966,608 318.154,259	3	705.975,891 318.158,733	10.305
3	705.975,891 318.158,733	4	705.987,916 318.164,136	13.183
4	705.987,916 318.164,136	5	705.814,511 318.546,128	419.508
5	705.814,511 318.546,128	6	705.811,703 318.544,925	3.055

Punct început	X / Y	Punct sfârșit	X / Y	Lungime segment (** (m)
6	705.811,703 318.544,925	1	705.793,216 318.536,221	20.434

\*\* Lungimile segmentelor sunt determinate în planul de proiecție Stereo 70 și sunt rotunjite la 1 milimetru.

\*\*\* Distanța dintre puncte este formată din segmente cumulate ce sunt mai mici decât valoarea 1 milimetru.





**DATE DESPRE IMOBILUL NR. 2574**

Oficiul de Cadastru și Publicitate Imobiliară CALARASI  
Biroul de Cadastru și Publicitate Imobiliară Calarasi

**A. Partea I. Descrierea imobilului**

TEREN Extravilan

Adresa: Jud. Calarasi

Nr. Crt	Nr cadastral Nr. topografic	Suprafața* (mp)	Observații / Referințe
A1		Din acte: 5.528 Masurata: 5.468	Sector cadastral:19 Teren neimprejmuit; IMOBILUL PROVINE DINTR-O TARLA CU UN DEFICIT DE SUPRAFATA IN PROCENT DE 1%

**B. Partea II. Proprietari și acte**

Inscrieri privitoare la dreptul de proprietate și alte drepturi reale	Referințe
/	
Act Administrativ nr. 41816, din 30/09/1995 emis de CJSIPT CALARASI;	
B1	A1
Intabulare, drept de PROPRIETATE, dobandit prin Reconstituire, cota actuala 1/1, cota initiala 1/1	
1) CATELI VARVARA, LIPSA CNP	
2) MARIN STANA, LIPSA CNP	
3) OCNERU ION, LIPSA CNP	

**C. Partea III. SARCINI .**

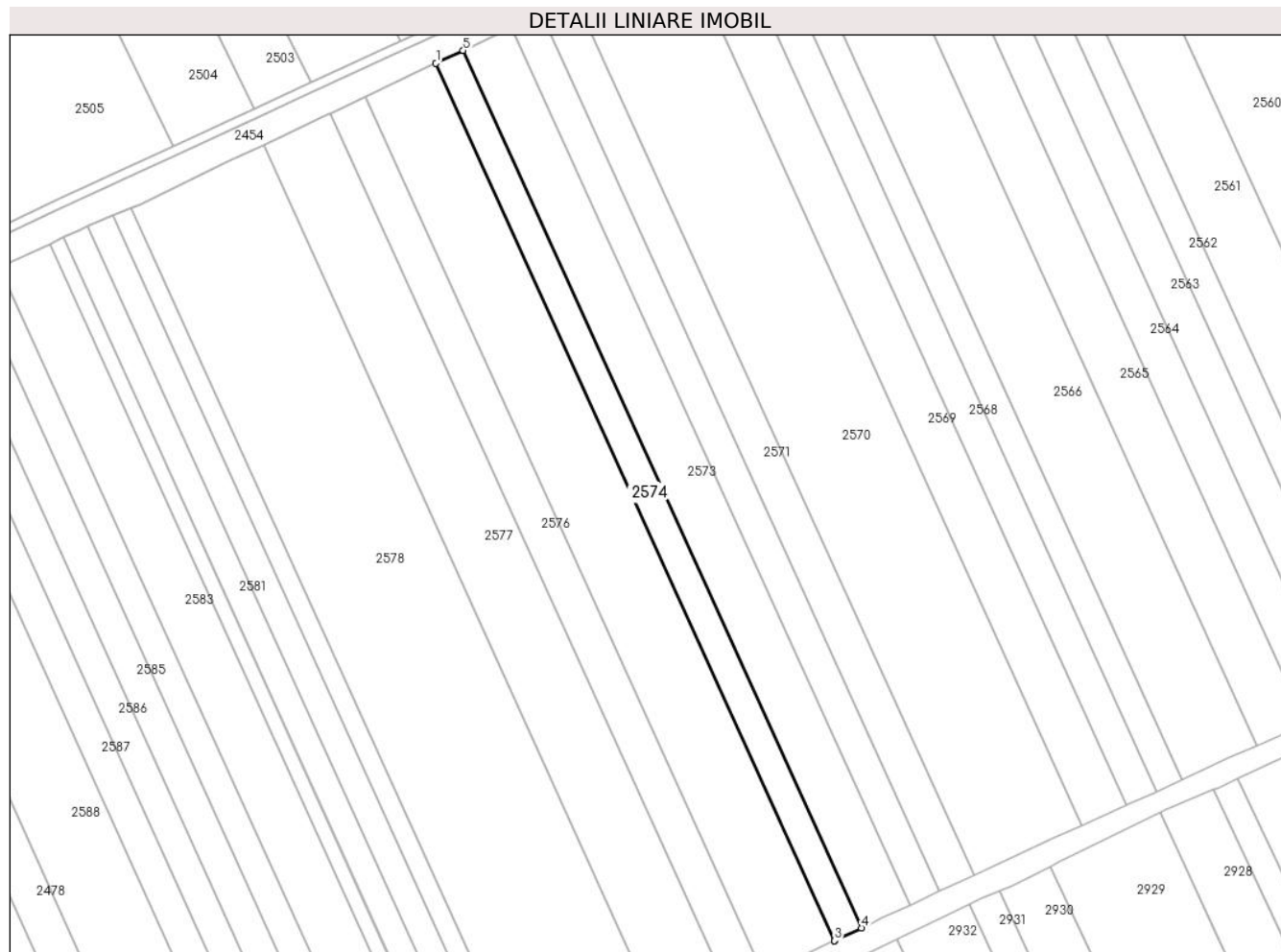
Inscrieri privind dezmembramintele dreptului de proprietate, drepturi reale de garanție și sarcini	Referințe
NU SUNT	

## Anexa Nr. 1 La Partea I

## Teren

Nr cadastral	Suprafața (mp)*	Observații / Referințe
	Din acte: 5.528 Masurata: 5.468	IMOBILUL PROVINE DINTR-O TARLA CU UN DEFICIT DE SUPRAFATA IN PROCENT DE 1%

\* Suprafața este determinată în planul de proiecție Stereo 70.



## Date referitoare la teren

Crt	Categorie folosință	Intra vilan	Suprafața (mp)	Tarla	Parcelă	Nr. topo	Observații / Referințe
1	arabil	NU	5.468	35/1	39	-	

## Lungime Segmente

1) Valorile lungimilor segmentelor sunt obținute din proiecție în plan.

Punct început	X / Y	Punct sfârșit	X / Y	Lungime segment (** (m)
1	705.781,424 318.530,67	2	705.954,864 318.148,6	419.594
2	705.954,864 318.148,6	3	705.954,916 318.148,623	0.057
3	705.954,916 318.148,623	4	705.966,608 318.154,259	12.979
4	705.966,608 318.154,259	5	705.793,216 318.536,221	419.476
5	705.793,216 318.536,221	1	705.781,424 318.530,67	13.033

**\*\* Lungimile segmentelor sunt determinate în planul de proiecție Stereo 70 și sunt rotunjite la 1 milimetru.**

**\*\*\* Distanța dintre puncte este formată din segmente cumulate ce sunt mai mici decât valoarea 1 milimetru.**



**DATE DESPRE IMOBILUL NR. 2575**

Oficiul de Cadastru și Publicitate Imobiliară CALARASI  
Biroul de Cadastru și Publicitate Imobiliară Calarasi

**A. Partea I. Descrierea imobilului**

TEREN Extravilan

Adresa: Jud. Calarasi

Nr. Crt	Nr cadastral Nr. topografic	Suprafața* (mp)	Observații / Referințe
A1		Din acte: 14.500 Masurata: 14.342	Sector cadastral:19 Teren neimprejmuit; IMOBILUL PROVINE DINTR-O TARLA CU UN DEFICIT DE SUPRAFATA IN PROCENT DE 1%

**B. Partea II. Proprietari și acte**

Inscrieri privitoare la dreptul de proprietate și alte drepturi reale		Referințe
/		
Act Administrativ nr. 41800, din 24/07/1995 emis de CJSIPT CALARASI;		
B1	Intabulare, drept de PROPRIETATE, dobandit prin Reconstituire, cota actuala 1/1, cota initiala 1/1 1) ENE N TASICA, LIPSA CNP	A1

**C. Partea III. SARCINI .**

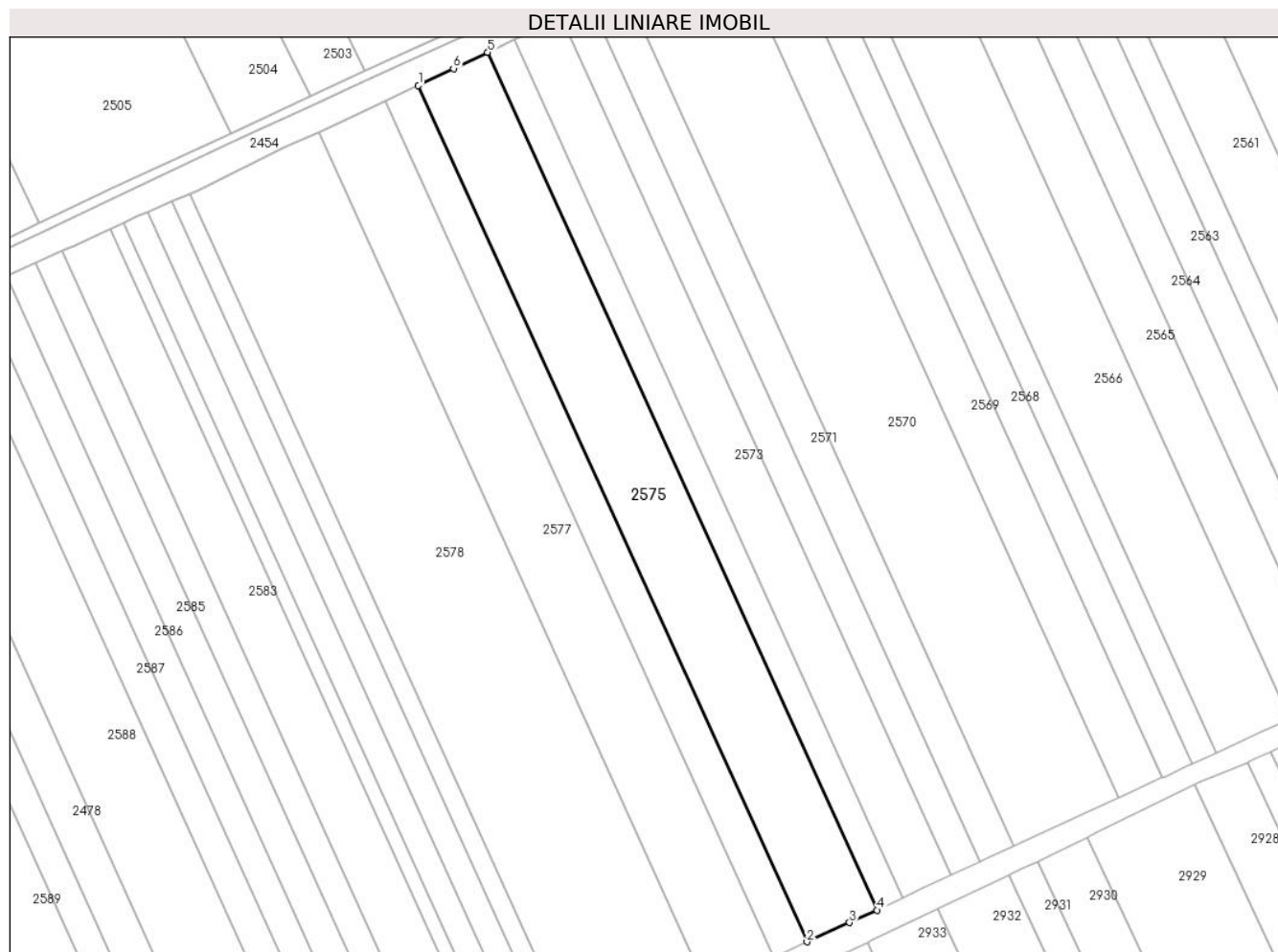
Inscrieri privind dezmembramintele dreptului de proprietate, drepturi reale de garanție și sarcini	Referințe
NU SUNT	

## Anexa Nr. 1 La Partea I

## Teren

Nr cadastral	Suprafața (mp)*	Observații / Referințe
	Din acte: 14.500 Masurata: 14.342	IMOBILUL PROVINE DINTR-O TARLA CU UN DEFICIT DE SUPRAFATA IN PROCENT DE 1%

\* Suprafața este determinată în planul de proiecție Stereo 70.



## Date referitoare la teren

Crt	Categorie folosință	Intravilan	Suprafața (mp)	Tarla	Parcelă	Nr. topo	Observații / Referințe
1	arabil	NU	14.342	35/1	38	-	

## Lungime Segmente

1) Valorile lungimilor segmentelor sunt obținute din proiecție în plan.

Punct început	X / Y	Punct sfârșit	X / Y	Lungime segment (** (m)
1	705.750,543 318.515,952	2	705.923,714 318.134,476	418.942
2	705.923,714 318.134,476	3	705.942,684 318.143,065	20.824
3	705.942,684 318.143,065	4	705.954,864 318.148,6	13.379
4	705.954,864 318.148,6	5	705.781,424 318.530,67	419.594

Punct început	X / Y	Punct sfârșit	X / Y	Lungime segment (** (m)
5	705.781,424 318.530,67	6	705.766,16 318.523,484	16.871
6	705.766,16 318.523,484	1	705.750,543 318.515,952	17.338

\*\* Lungimile segmentelor sunt determinate în planul de proiecție Stereo 70 și sunt rotunjite la 1 milimetru.

\*\*\* Distanța dintre puncte este formată din segmente cumulate ce sunt mai mici decât valoarea 1 milimetru.





**DATE DESPRE IMOBILUL NR. 2576**

Oficiul de Cadastru și Publicitate Imobiliară CALARASI  
Biroul de Cadastru și Publicitate Imobiliară Calarasi

**A. Partea I. Descrierea imobilului**

TEREN Extravilan

Adresa: Jud. Calarasi

Nr. Crt	Nr cadastral Nr. topografic	Suprafața* (mp)	Observații / Referințe
A1		Din acte: 7.000 Masurata: 6.924	Sector cadastral:19 Teren neimprejmuț; IMOBILUL PROVINE DINTR-O TARLA CU UN DEFICIT DE SUPRAFATA IN PROCENT DE 1%

**B. Partea II. Proprietari și acte**

Inscrieri privitoare la dreptul de proprietate și alte drepturi reale		Referințe
/		
Act Administrativ nr. 41814, din 30/09/1995 emis de CJSIPT CALARASI;		
B1	Intabulare, drept de PROPRIETATE, dobandit prin Reconstituire, cota actuala 1/1, cota initiala 1/1 1) <b>ANDREI TRAIAN</b> , LIPSA CNP 2) <b>CERCHEZ NATALIA</b> , LIPSA CNP 3) <b>VASILE EUGENIA</b> , LIPSA CNP 4) <b>GHERASE FLORIAN</b> , LIPSA CNP 5) <b>ANDREI TUDOR</b> , LIPSA CNP	A1

**C. Partea III. SARCINI .**

Inscrieri privind dezmembramintele dreptului de proprietate, drepturi reale de garanție și sarcini	Referințe
NU SUNT	

## Anexa Nr. 1 La Partea I

## Teren

Nr cadastral	Suprafața (mp)*	Observații / Referințe
	Din acte: 7.000 Masurata: 6.924	IMOBILUL PROVINE DINTR-O TARLA CU UN DEFICIT DE SUPRAFATA IN PROCENT DE 1%

\* Suprafața este determinată în planul de proiecție Stereo 70.



## Date referitoare la teren

Crt	Categorie folosință	Intra vilan	Suprafața (mp)	Tarla	Parcelă	Nr. topo	Observații / Referințe
1	arabil	NU	6.924	35/1	37	-	

## Lungime Segmente

1) Valorile lungimilor segmentelor sunt obținute din proiecție în plan.

Punct început	X / Y	Punct sfârșit	X / Y	Lungime segment (** (m)
1	705.735,647 318.508,767	2	705.908,684 318.127,586	418.618
2	705.908,684 318.127,586	3	705.912,621 318.129,453	4.357
3	705.912,621 318.129,453	4	705.923,714 318.134,476	12.177
4	705.923,714 318.134,476	5	705.750,543 318.515,952	418.942
5	705.750,543 318.515,952	1	705.735,647 318.508,767	16.538

**\*\* Lungimile segmentelor sunt determinate în planul de proiecție Stereo 70 și sunt rotunjite la 1 milimetru.**

**\*\*\* Distanța dintre puncte este formată din segmente cumulate ce sunt mai mici decât valoarea 1 milimetru.**



**DATE DESPRE IMOBILUL NR. 2577**

Oficiul de Cadastru și Publicitate Imobiliară CALARASI  
Biroul de Cadastru și Publicitate Imobiliară Calarasi

**A. Partea I. Descrierea imobilului**

TEREN Extravilan

Adresa: Jud. Calarasi

Nr. Crt	Nr cadastral Nr. topografic	Suprafața* (mp)	Observații / Referințe
A1		Din acte: 13.700 Masurata: 13.550	Sector cadastral:19 Teren neimpregmuit; IMOBILUL PROVINE DINTR-O TARLA CU UN DEFICIT DE SUPRAFATA IN PROCENT DE 1%

**B. Partea II. Proprietari și acte**

Inscrieri privitoare la dreptul de proprietate și alte drepturi reale		Referințe
/		
Act Administrativ nr. 41813, din 30/09/1995 emis de CJSIPT CALARASI ((31.09.1995 conform scriere din textuala TP));		
B1	Intabulare, drept de PROPRIETATE, dobandit prin Reconstituire, cota actuala 1/1, cota initiala 1/1 1) TOANCA DUMITRU, LIPSA CNP 2) ENE SILVIA, LIPSA CNP 3) NESTEA D MARIA, LIPSA CNP	A1

**C. Partea III. SARCINI .**

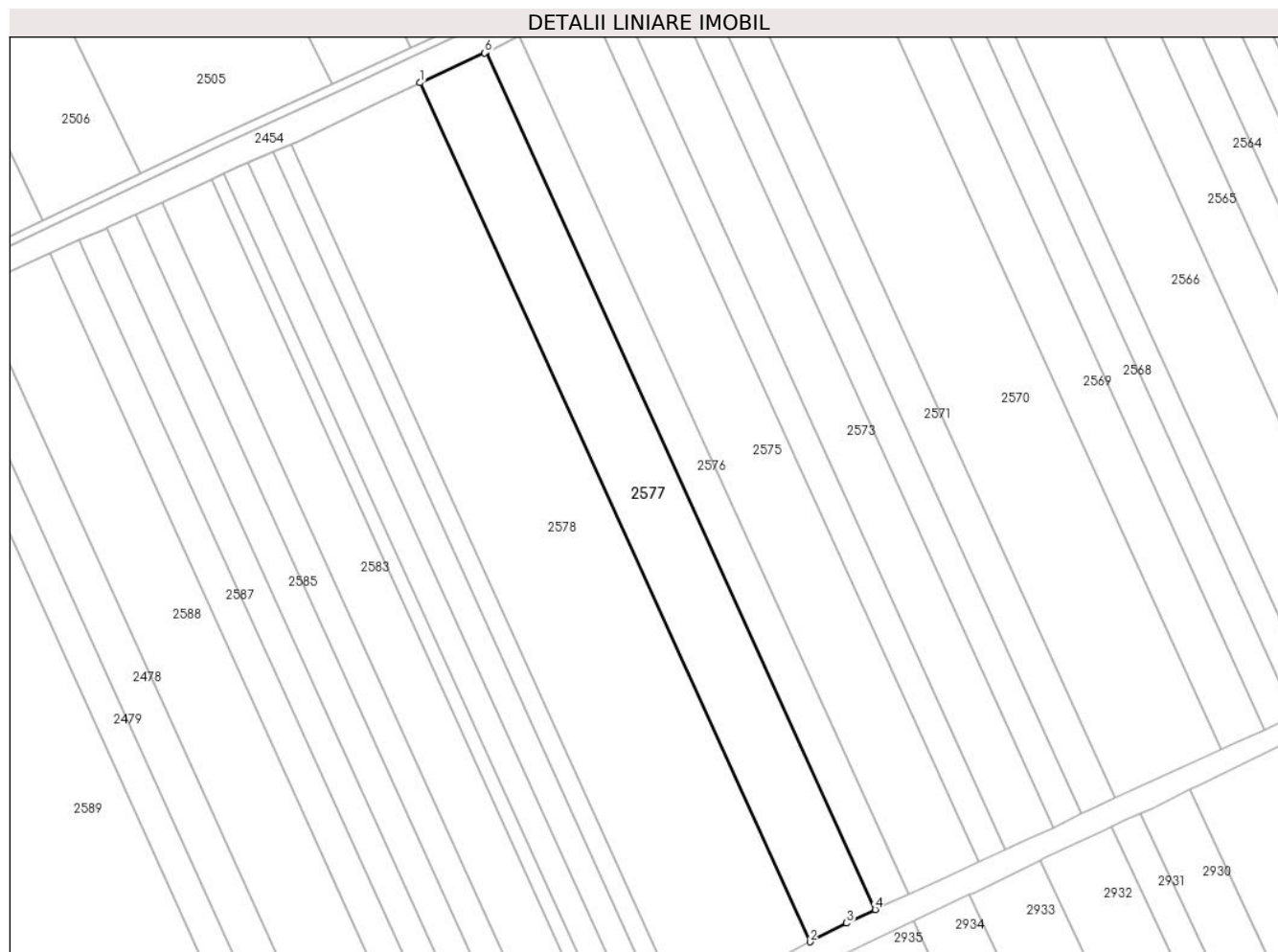
Inscrieri privind dezmembramintele dreptului de proprietate, drepturi reale de garanție și sarcini	Referințe
NU SUNT	

## Anexa Nr. 1 La Partea I

## Teren

Nr cadastral	Suprafața (mp)*	Observații / Referințe
	Din acte: 13.700 Masurata: 13.550	IMOBILUL PROVINE DINTR-O TARLA CU UN DEFICIT DE SUPRAFATA IN PROCENT DE 1%

\* Suprafața este determinată în planul de proiecție Stereo 70.



## Date referitoare la teren

Crt	Categorie folosință	Intravilan	Suprafața (mp)	Tarla	Parcelă	Nr. topo	Observații / Referințe
1	arabil	NU	13.550	35/1	36	-	

## Lungime Segmente

1) Valorile lungimilor segmentelor sunt obținute din proiecție în plan.

Punct început	X / Y	Punct sfârșit	X / Y	Lungime segment (** (m)
1	705.706,271 318.495,229	2	705.879,673 318.113,244	419.501
2	705.879,673 318.113,244	3	705.895,989 318.121,565	18.315
3	705.895,989 318.121,565	4	705.908,684 318.127,586	14.05
4	705.908,684 318.127,586	5	705.735,647 318.508,767	418.618

Punct început	X / Y	Punct sfârșit	X / Y	Lungime segment (** (m)
5	705.735,647 318.508,767	6	705.734,928 318.508,42	0.798
6	705.734,928 318.508,42	1	705.706,271 318.495,229	31.547

\*\* Lungimile segmentelor sunt determinate în planul de proiecție Stereo 70 și sunt rotunjite la 1 milimetru.

\*\*\* Distanța dintre puncte este formată din segmente cumulate ce sunt mai mici decât valoarea 1 milimetru.





**DATE DESPRE IMOBILUL NR. 2578**

Oficiul de Cadastru și Publicitate Imobiliară CALARASI  
Biroul de Cadastru și Publicitate Imobiliară Calarasi

**A. Partea I. Descrierea imobilului**

TEREN Extravilan

Adresa: Jud. Calarasi

Nr. Crt	Nr cadastral Nr. topografic	Suprafața* (mp)	Observații / Referințe
A1		Din acte: 27.027 Masurata: 26.732	Sector cadastral:19 Teren neimprejmuț; IMOBILUL PROVINE DINTR-O TARLA CU UN DEFICIT DE SUPRAFATA IN PROCENT DE 1%

**B. Partea II. Proprietari și acte**

Inscrieri privitoare la dreptul de proprietate și alte drepturi reale		Referințe
/		
Act Administrativ nr. 42069, din 25/03/1996 emis de CJSIPT CALARASI;		
B1	Intabulare, drept de PROPRIETATE, dobandit prin Reconstituire, cota actuala 1/1, cota initiala 1/1 1) NEDELICU MANEA, LIPSA CNP 2) DOBRE GEORGETA, LIPSA CNP 3) NEDELICU FLOREA, LIPSA CNP 4) TOANCA FLORICA, LIPSA CNP 5) NEDELICU VASILE, LIPSA CNP 6) NEDELICU TUDORITA, LIPSA CNP 7) NEDELICU MARIN, LIPSA CNP 8) NEDELICU C MARIN, LIPSA CNP 9) NEDELICU ION, LIPSA CNP 10) NEDELICU MARIA, LIPSA CNP	A1

**C. Partea III. SARCINI .**

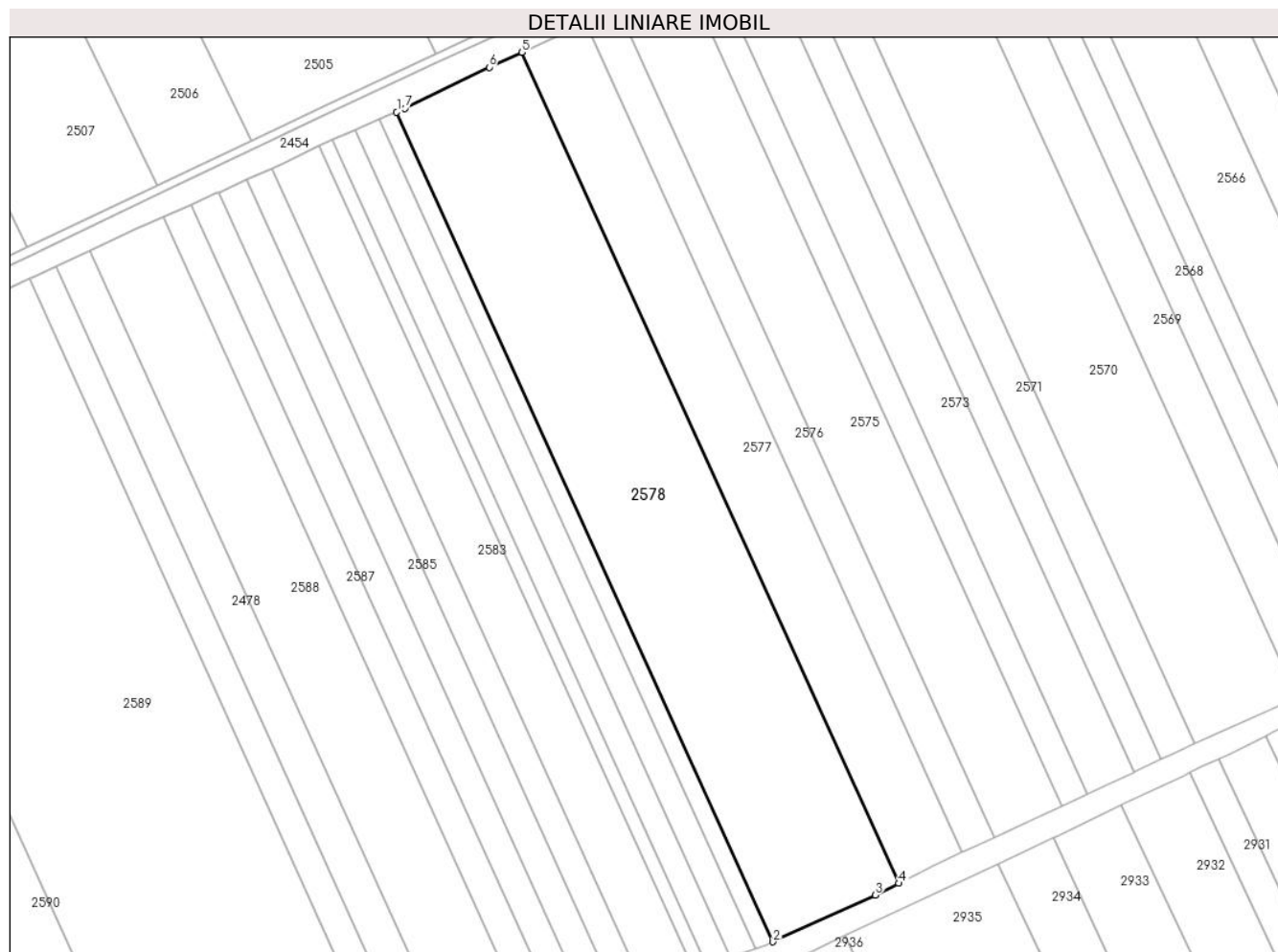
Inscrieri privind dezmembramintele dreptului de proprietate, drepturi reale de garanție și sarcini	Referințe
NU SUNT	

## Anexa Nr. 1 La Partea I

## Teren

Nr cadastral	Suprafața (mp)*	Observații / Referințe
	Din acte: 27.027 Masurata: 26.732	IMOBILUL PROVINE DINTR-O TARLA CU UN DEFICIT DE SUPRAFATA IN PROCENT DE 1%

\* Suprafața este determinată în planul de proiecție Stereo 70.



## Date referitoare la teren

Crt	Categorie folosință	Intra vilan	Suprafața (mp)	Tarla	Parcelă	Nr. topo	Observații / Referințe
1	arabil	NU	26.732	35/1	35	-	

## Lungime Segmente

1) Valorile lungimilor segmentelor sunt obținute din proiecție în plan.

Punct început	X / Y	Punct sfârșit	X / Y	Lungime segment (** (m)
1	705.648,761 318.467,733	2	705.821,898 318.086,33	418.861
2	705.821,898 318.086,33	3	705.868,946 318.107,773	51.704
3	705.868,946 318.107,773	4	705.879,673 318.113,244	12.042
4	705.879,673 318.113,244	5	705.706,271 318.495,229	419.501

Punct început	X / Y	Punct sfârșit	X / Y	Lungime segment (** (m)
5	705.706,271 318.495,229	6	705.691,293 318.488,335	16.488
6	705.691,293 318.488,335	7	705.652,677 318.469,395	43.011
7	705.652,677 318.469,395	1	705.648,761 318.467,733	4.254

\*\* Lungimile segmentelor sunt determinate în planul de proiecție Stereo 70 și sunt rotunjite la 1 milimetru.

\*\*\* Distanța dintre puncte este formată din segmente cumulate ce sunt mai mici decât valoarea 1 milimetru.



**DATE DESPRE IMOBILUL NR. 2579**

Oficiul de Cadastru și Publicitate Imobiliară CALARASI  
Biroul de Cadastru și Publicitate Imobiliară Calarasi

**A. Partea I. Descrierea imobilului**

TEREN Extravilan

Adresa: Jud. Calarasi

Nr. Crt	Nr cadastral Nr. topografic	Suprafața* (mp)	Observații / Referințe
A1	24406	Din acte: 3.729 Masurata: 3.673	Sector cadastral:19 Teren neimprejmuit;

**B. Partea II. Proprietari și acte**

Inscrieri privitoare la dreptul de proprietate și alte drepturi reale		Referințe
<b>94199 / 14/12/2021</b>		
Act Notarial nr. 763, din 09/12/2021 emis de Chiru Maria Dana;		
B2	Intabulare, drept de PROPRIETATE, dobandit prin Conventie, cota actuala 1/1, cota initiala 1/1 1) LOLOT COSTEL, casatorit,bun propriu	A1
B3	se noteaza faptul ca imobilul de sub A1 constituie patrimoniu de afectatiune 1) LOLOT COSTEL INTREPRINDERE INDIVIDUALA, CIF:11674814	A1

**C. Partea III. SARCINI .**

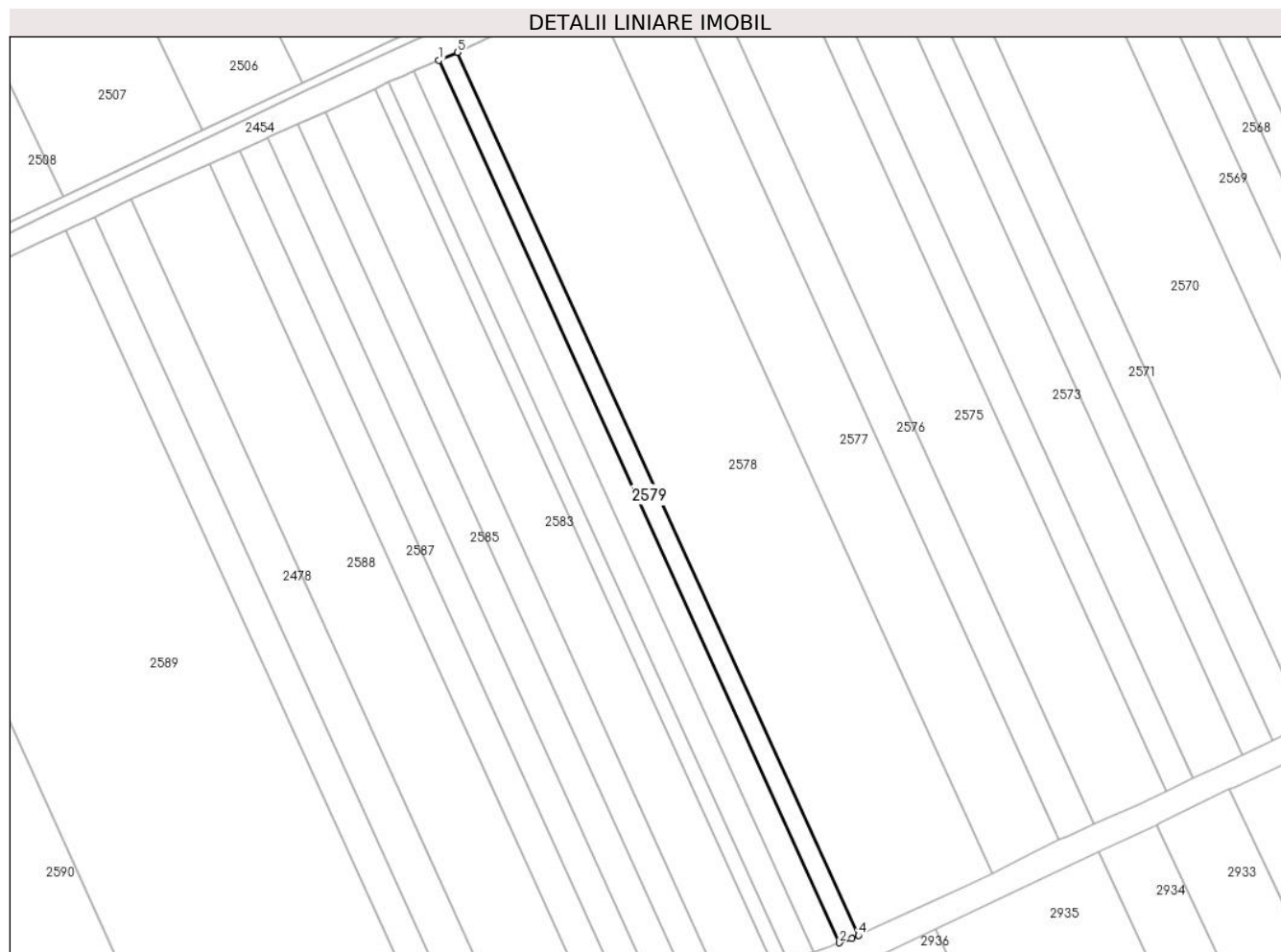
Inscrieri privind dezmembramintele dreptului de proprietate, drepturi reale de garanție și sarcini	Referințe
NU SUNT	

## Anexa Nr. 1 La Partea I

## Teren

Nr cadastral	Suprafața (mp)*	Observații / Referințe
24406	Din acte: 3.729 Masurata: 3.673	

\* Suprafața este determinată în planul de proiecție Stereo 70.



## Date referitoare la teren

Crt	Categorie folosință	Intra vilan	Suprafața (mp)	Tarla	Parcelă	Nr. topo	Observații / Referințe
1	arabil	NU	3.673	35/1	34	-	

## Lungime Segmente

1) Valorile lungimilor segmentelor sunt obținute din proiecție în plan.

Punct început	X / Y	Punct sfârșit	X / Y	Lungime segment (** (m)
1	705.640,686 318.464,305	2	705.813,708 318.083,155	418.583
2	705.813,708 318.083,155	3	705.819,005 318.085,012	5.613
3	705.819,005 318.085,012	4	705.821,898 318.086,33	3.179
4	705.821,898 318.086,33	5	705.648,761 318.467,733	418.861
5	705.648,761 318.467,733	1	705.640,686 318.464,305	8.773

**\*\* Lungimile segmentelor sunt determinate în planul de proiecție Stereo 70 și sunt rotunjite la 1 milimetru.**

**\*\*\* Distanța dintre puncte este formată din segmente cumulate ce sunt mai mici decât valoarea 1 milimetru.**





**DATE DESPRE IMOBILUL NR. 2580**

Oficiul de Cadastru și Publicitate Imobiliară CALARASI  
Biroul de Cadastru și Publicitate Imobiliară Calarasi

**A. Partea I. Descrierea imobilului**

TEREN Extravilan

Adresa: Jud. Calarasi

Nr. Crt	Nr cadastral Nr. topografic	Suprafața* (mp)	Observații / Referințe
A1		Din acte: 5.000 Masurata: 4.945	Sector cadastral:19 Teren neimprejmuit; IMOBILUL PROVINE DINTR-O TARLA CU UN DEFICIT DE SUPRAFATA IN PROCENT DE 1%

**B. Partea II. Proprietari și acte**

Inscrieri privitoare la dreptul de proprietate și alte drepturi reale	Referințe
/	
Act Administrativ nr. 41749, din 24/07/1995 emis de CJSIPT CALARASI;	
B1	A1
Intabulare, drept de PROPRIETATE, dobandit prin Reconstituire, cota actuala 1/1, cota initiala 1/1 1) VOICU N DUMITRU, LIPSA CNP	

**C. Partea III. SARCINI .**

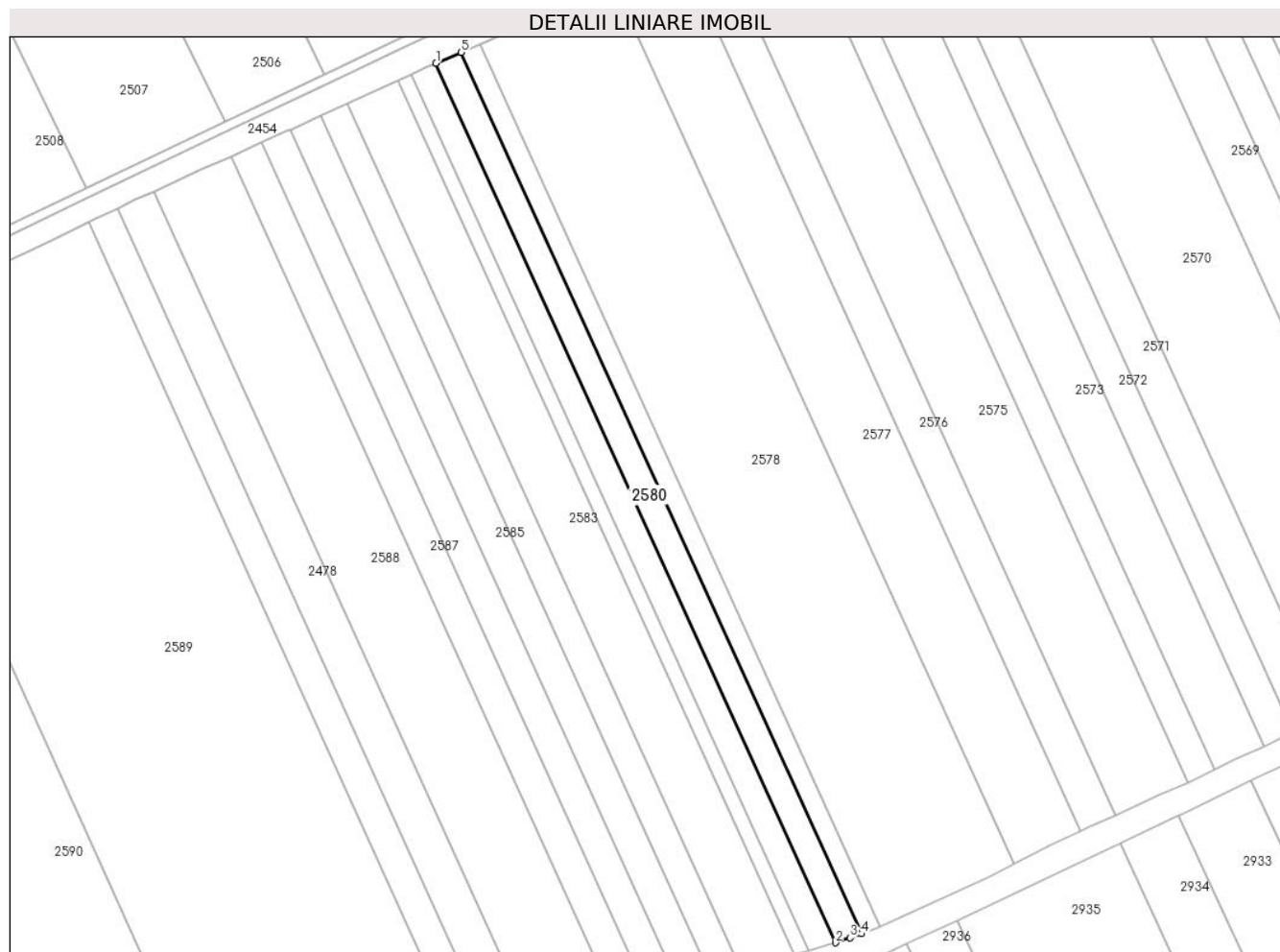
Inscrieri privind dezmembramintele dreptului de proprietate, drepturi reale de garanție și sarcini	Referințe
NU SUNT	

## Anexa Nr. 1 La Partea I

## Teren

Nr cadastral	Suprafața (mp)*	Observații / Referințe
	Din acte: 5.000 Masurata: 4.945	IMOBILUL PROVINE DINTR-O TARLA CU UN DEFICIT DE SUPRAFATA IN PROCENT DE 1%

\* Suprafața este determinată în planul de proiecție Stereo 70.



## Date referitoare la teren

Crt	Categorie folosință	Intra vilan	Suprafața (mp)	Tarla	Parcelă	Nr. topo	Observații / Referințe
1	arabil	NU	4.945	35/1	33	-	

## Lungime Segmente

1) Valorile lungimilor segmentelor sunt obținute din proiecție în plan.

Punct început	X / Y	Punct sfârșit	X / Y	Lungime segment (** (m)
1	705.629,797 318.459,682	2	705.802,473 318.079,295	417.745
2	705.802,473 318.079,295	3	705.808,84 318.081,485	6.733
3	705.808,84 318.081,485	4	705.813,708 318.083,155	5.146
4	705.813,708 318.083,155	5	705.640,686 318.464,305	418.583
5	705.640,686 318.464,305	1	705.629,797 318.459,682	11.83

**\*\* Lungimile segmentelor sunt determinate în planul de proiecție Stereo 70 și sunt rotunjite la 1 milimetru.**

**\*\*\* Distanța dintre puncte este formată din segmente cumulate ce sunt mai mici decât valoarea 1 milimetru.**



**DATE DESPRE IMOBILUL NR. 2581**

Oficiul de Cadastru și Publicitate Imobiliară CALARASI  
Biroul de Cadastru și Publicitate Imobiliară Calarasi

**A. Partea I. Descrierea imobilului**

TEREN Extravilan

Adresa: Jud. Calarasi

Nr. Crt	Nr cadastral Nr. topografic	Suprafața* (mp)	Observații / Referințe
A1		Din acte: 5.000 Masurata: 4.945	Sector cadastral:19 Teren neimprejmuț; IMOBILUL PROVINE DINTR-O TARLA CU UN DEFICIT DE SUPRAFATA IN PROCENT DE 1%

**B. Partea II. Proprietari și acte**

Inscrieri privitoare la dreptul de proprietate și alte drepturi reale	Referințe
/	
Act Administrativ nr. 42513, din 14/01/1997 emis de CJSIPT CALARASI;	
B1	A1
Intabulare, drept de PROPRIETATE, dobandit prin Reconstituire, cota actuala 1/1, cota initiala 1/1	
1) SIMION VASILE, LIPSA CNP	
2) SIMION I TASE, LIPSA CNP	

**C. Partea III. SARCINI .**

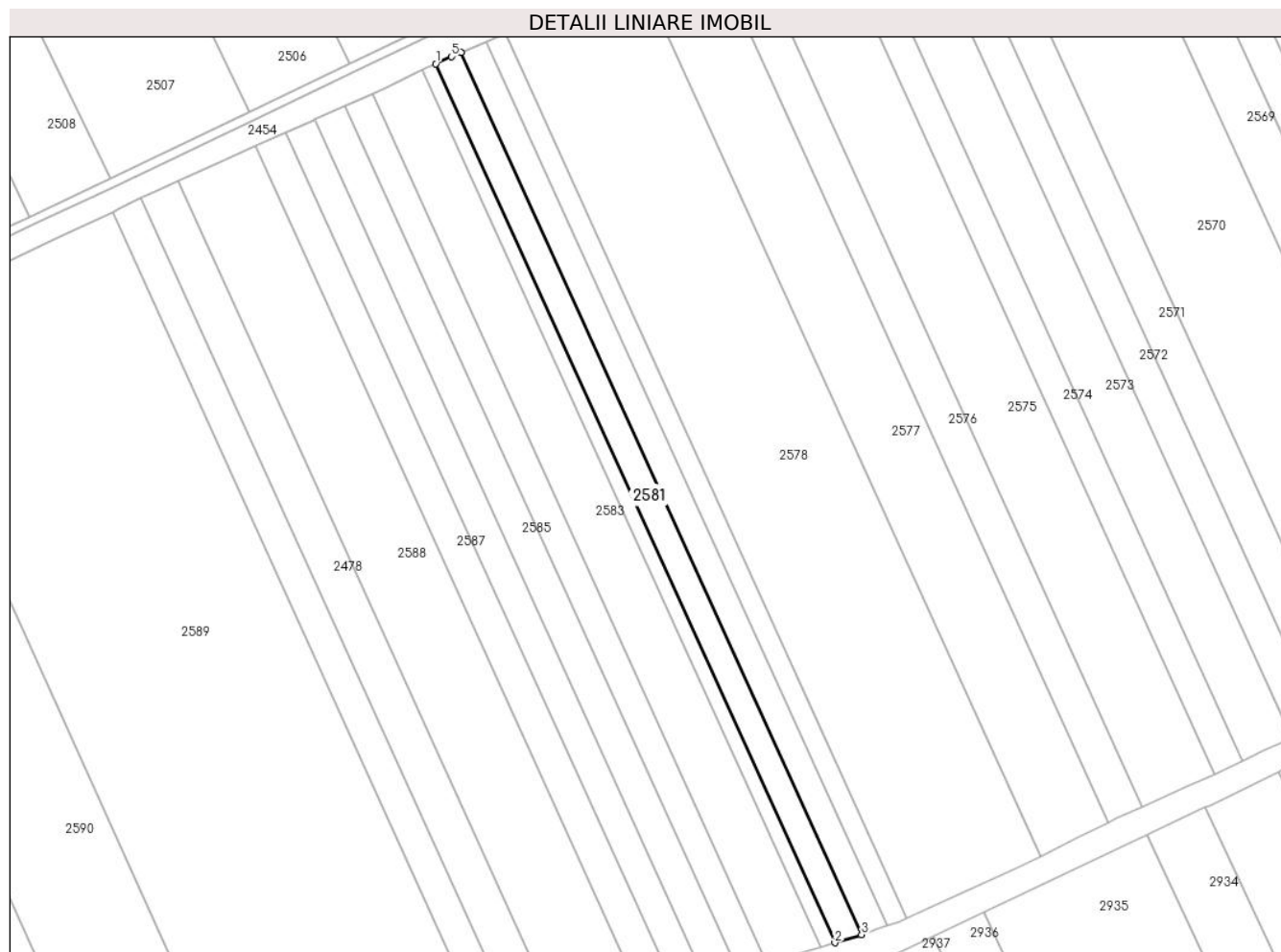
Inscrieri privind dezmembramintele dreptului de proprietate, drepturi reale de garanție și sarcini	Referințe
NU SUNT	

## Anexa Nr. 1 La Partea I

## Teren

Nr cadastral	Suprafața (mp)*	Observații / Referințe
	Din acte: 5.000 Masurata: 4.945	IMOBILUL PROVINE DINTR-O TARLA CU UN DEFICIT DE SUPRAFATA IN PROCENT DE 1%

\* Suprafața este determinată în planul de proiecție Stereo 70.



## Date referitoare la teren

Crt	Categorie folosință	Intra vilan	Suprafața (mp)	Tarla	Parcelă	Nr. topo	Observații / Referințe
1	arabil	NU	4.945	35/1	32	-	

## Lungime Segmente

1) Valorile lungimilor segmentelor sunt obținute din proiecție în plan.

Punct început	X / Y	Punct sfârșit	X / Y	Lungime segment (** (m)
1	705.618,989 318.454,801	2	705.791,022 318.075,832	416.188
2	705.791,022 318.075,832	3	705.802,473 318.079,295	11.963
3	705.802,473 318.079,295	4	705.629,797 318.459,682	417.745
4	705.629,797 318.459,682	5	705.625,581 318.457,892	4.58
5	705.625,581 318.457,892	1	705.618,989 318.454,801	7.281

**\*\* Lungimile segmentelor sunt determinate în planul de proiecție Stereo 70 și sunt rotunjite la 1 milimetru.**

**\*\*\* Distanța dintre puncte este formată din segmente cumulate ce sunt mai mici decât valoarea 1 milimetru.**





**DATE DESPRE IMOBILUL NR. 2582**

Oficiul de Cadastru și Publicitate Imobiliară CALARASI  
Biroul de Cadastru și Publicitate Imobiliară Calarasi

**A. Partea I. Descrierea imobilului**

TEREN Extravilan

Adresa: Jud. Calarasi

Nr. Crt	Nr cadastral Nr. topografic	Suprafața* (mp)	Observații / Referințe
A1		Din acte: 2.670 Masurata: 2.641	Sector cadastral:19 Teren neimprejmuit; IMOBILUL PROVINE DINTR-O TARLA CU UN DEFICIT DE SUPRAFATA IN PROCENT DE 1%

**B. Partea II. Proprietari și acte**

Inscrieri privitoare la dreptul de proprietate și alte drepturi reale	Referințe
/	
Act Administrativ nr. 41807, din 30/09/1995 emis de CJSIPT CALARASI;	
B1	A1
Intabulare, drept de PROPRIETATE, dobandit prin Reconstituire, cota actuala 1/1, cota initiala 1/1 1) SIMION I TASE, LIPSA CNP	

**C. Partea III. SARCINI .**

Inscrieri privind dezmembramintele dreptului de proprietate, drepturi reale de garanție și sarcini	Referințe
NU SUNT	

## Anexa Nr. 1 La Partea I

## Teren

Nr cadastral	Suprafața (mp)*	Observații / Referințe
	Din acte: 2.670 Masurata: 2.641	IMOBILUL PROVINE DINTR-O TARLA CU UN DEFICIT DE SUPRAFATA IN PROCENT DE 1%

\* Suprafața este determinată în planul de proiecție Stereo 70.

## DETALII LINIARE IMOBIL



## Date referitoare la teren

Crt	Categorie folosință	Intra vilan	Suprafața (mp)	Tarla	Parcelă	Nr. topo	Observații / Referințe
1	arabil	NU	2.641	35/1	31	-	

## Lungime Segmente

1) Valorile lungimilor segmentelor sunt obținute din proiecție în plan.

Punct început	X / Y	Punct sfârșit	X / Y	Lungime segment (** (m)
1	705.613,237 318.452,103	2	705.784,85 318.074,058	415.174
2	705.784,85 318.074,058	3	705.790,97 318.075,817	6.368
3	705.790,97 318.075,817	4	705.791,022 318.075,832	0.054
4	705.791,022 318.075,832	5	705.618,989 318.454,801	416.188
5	705.618,989 318.454,801	1	705.613,237 318.452,103	6.353

**\*\* Lungimile segmentelor sunt determinate în planul de proiecție Stereo 70 și sunt rotunjite la 1 milimetru.**

**\*\*\* Distanța dintre puncte este formată din segmente cumulate ce sunt mai mici decât valoarea 1 milimetru.**



**DATE DESPRE IMOBILUL NR. 2583**

Oficiul de Cadastru și Publicitate Imobiliară CALARASI  
Biroul de Cadastru și Publicitate Imobiliară Calarasi

**A. Partea I. Descrierea imobilului**

TEREN Extravilan

Adresa: Jud. Calarasi

Nr. Crt	Nr cadastral Nr. topografic	Suprafața* (mp)	Observații / Referințe
A1		Din acte: 10.000 Masurata: 9.891	Sector cadastral:19 Teren neimprejmuț; IMOBILUL PROVINE DINTR-O TARLA CU UN DEFICIT DE SUPRAFATA IN PROCENT DE 1%

**B. Partea II. Proprietari și acte**

Inscrieri privitoare la dreptul de proprietate și alte drepturi reale		Referințe
/		
Act Administrativ nr. 42556, din 30/01/1997 emis de CJSIPT CALARASI;		
B1	Intabulare, drept de PROPRIETATE, dobandit prin Reconstituire, cota actuala 1/1, cota initiala 1/1 1) APOSTOL TEODOR, LIPSA CNP 2) APOSTOL A VICTOR, LIPSA CNP 3) STANCIU NECULAI, LIPSA CNP 4) STOIAN MARIA, LIPSA CNP 5) MANEA MARIA, LIPSA CNP 6) APOSTOL VIOREL, LIPSA CNP	A1

**C. Partea III. SARCINI .**

Inscrieri privind dezmembramintele dreptului de proprietate, drepturi reale de garanție și sarcini	Referințe
NU SUNT	

## Anexa Nr. 1 La Partea I

## Teren

Nr cadastral	Suprafața (mp)*	Observații / Referințe
	Din acte: 10.000 Masurata: 9.891	IMOBILUL PROVINE DINTR-O TARLA CU UN DEFICIT DE SUPRAFATA IN PROCENT DE 1%

\* Suprafața este determinată în planul de proiecție Stereo 70.



## Date referitoare la teren

Crt	Categorie folosință	Intra vilan	Suprafața (mp)	Tarla	Parcelă	Nr. topo	Observații / Referințe
1	arabil	NU	9.891	35/1	30	-	

## Lungime Segmente

1) Valorile lungimilor segmentelor sunt obținute din proiecție în plan.

Punct început	X / Y	Punct sfârșit	X / Y	Lungime segment (** (m)
1	705.591,552 318.442,022	2	705.762,173 318.066,164	412.772
2	705.762,173 318.066,164	3	705.768,209 318.068,831	6.599
3	705.768,209 318.068,831	4	705.779,206 318.072,436	11.573
4	705.779,206 318.072,436	5	705.784,85 318.074,058	5.872
5	705.784,85 318.074,058	6	705.613,237 318.452,103	415.174

Punct început	X / Y	Punct sfârșit	X / Y	Lungime segment (** (m)
6	705.613,237 318.452,103	7	705.597,316 318.444,636	17.585
7	705.597,316 318.444,636	1	705.591,552 318.442,022	6.329

\*\* Lungimile segmentelor sunt determinate în planul de proiecție Stereo 70 și sunt rotunjite la 1 milimetru.

\*\*\* Distanța dintre puncte este formată din segmente cumulate ce sunt mai mici decât valoarea 1 milimetru.





**DATE DESPRE IMOBILUL NR. 2584**

Oficiul de Cadastru și Publicitate Imobiliară CALARASI  
Biroul de Cadastru și Publicitate Imobiliară Calarasi

**A. Partea I. Descrierea imobilului**

TEREN Extravilan

Adresa: Jud. Calarasi

Nr. Crt	Nr cadastral Nr. topografic	Suprafața* (mp)	Observații / Referințe
A1		Din acte: 5.382 Masurata: 5.323	Sector cadastral:19 Teren neimprejmuit; IMOBILUL PROVINE DINTR-O TARLA CU UN DEFICIT DE SUPRAFATA IN PROCENT DE 1%

**B. Partea II. Proprietari și acte**

Inscrieri privitoare la dreptul de proprietate și alte drepturi reale	Referințe
/	
Act Administrativ nr. 41811, din 30/09/1995 emis de CJSIPT CALARASI;	
B1	A1
Intabulare, drept de PROPRIETATE, dobandit prin Constituire, cota actuala 1/1, cota initiala 1/1 1) APOSTOL V STEFAN, LIPSA CNP	

**C. Partea III. SARCINI .**

Inscrieri privind dezmembramintele dreptului de proprietate, drepturi reale de garanție și sarcini	Referințe
NU SUNT	

## Anexa Nr. 1 La Partea I

## Teren

Nr cadastral	Suprafața (mp)*	Observații / Referințe
	Din acte: 5.382 Masurata: 5.323	IMOBILUL PROVINE DINTR-O TARLA CU UN DEFICIT DE SUPRAFATA IN PROCENT DE 1%

\* Suprafața este determinată în planul de proiecție Stereo 70.



## Date referitoare la teren

Crt	Categorie folosință	Intra vilan	Suprafața (mp)	Tarla	Parcelă	Nr. topo	Observații / Referințe
1	arabil	NU	5.323	35/1	29	-	

## Lungime Segmente

1) Valorile lungimilor segmentelor sunt obținute din proiecție în plan.

Punct început	X / Y	Punct sfârșit	X / Y	Lungime segment (** (m)
1	705.579,806 318.436,694	2	705.750,377 318.060,945	412.652
2	705.750,377 318.060,945	3	705.751,171 318.061,303	0.871
3	705.751,171 318.061,303	4	705.762,173 318.066,164	12.028
4	705.762,173 318.066,164	5	705.591,552 318.442,022	412.772
5	705.591,552 318.442,022	1	705.579,806 318.436,694	12.898

**\*\* Lungimile segmentelor sunt determinate în planul de proiecție Stereo 70 și sunt rotunjite la 1 milimetru.**

**\*\*\* Distanța dintre puncte este formată din segmente cumulate ce sunt mai mici decât valoarea 1 milimetru.**



**DATE DESPRE IMOBILUL NR. 2585**

Oficiul de Cadastru și Publicitate Imobiliară CALARASI  
Biroul de Cadastru și Publicitate Imobiliară Calarasi

**A. Partea I. Descrierea imobilului**

TEREN Extravilan

Adresa: Jud. Calarasi

Nr. Crt	Nr cadastral Nr. topografic	Suprafața* (mp)	Observații / Referințe
A1		Din acte: 6.000 Masurata: 5.934	Sector cadastral:19 Teren neimprejmuit; IMOBILUL PROVINE DINTR-O TARLA CU UN DEFICIT DE SUPRAFATA IN PROCENT DE 1%

**B. Partea II. Proprietari și acte**

Inscrieri privitoare la dreptul de proprietate și alte drepturi reale		Referințe
/		
Act Administrativ nr. 41819, din 30/09/1995 emis de CJSIPT CALARASI (31.09.1995 conform scriere textuala din TP 41819);		
B1	Intabulare, drept de PROPRIETATE, dobandit prin Reconstituire, cota actuala 1/1, cota initiala 1/1 1) APOSTOL V GHEORGHE, LIPSA CNP	A1

**C. Partea III. SARCINI .**

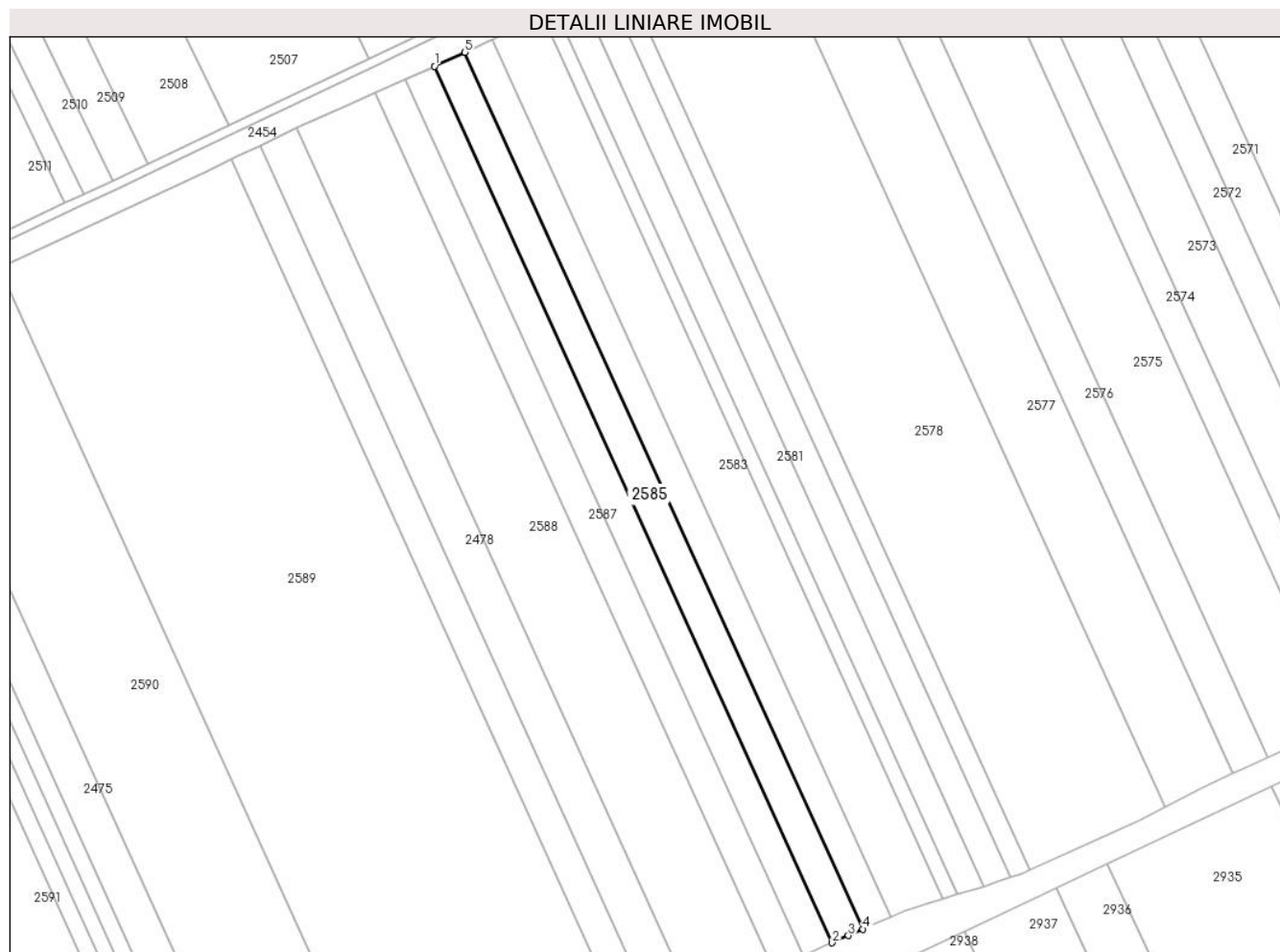
Inscrieri privind dezmembramintele dreptului de proprietate, drepturi reale de garanție și sarcini	Referințe
NU SUNT	

## Anexa Nr. 1 La Partea I

## Teren

Nr cadastral	Suprafața (mp)*	Observații / Referințe
	Din acte: 6.000 Masurata: 5.934	IMOBILUL PROVINE DINTR-O TARLA CU UN DEFICIT DE SUPRAFATA IN PROCENT DE 1%

\* Suprafața este determinată în planul de proiecție Stereo 70.



## Date referitoare la teren

Crt	Categorie folosință	Intra vilan	Suprafața (mp)	Tarla	Parcelă	Nr. topo	Observații / Referințe
1	arabil	NU	5.934	35/1	28	-	

## Lungime Segmente

1) Valorile lungimilor segmentelor sunt obținute din proiecție în plan.

Punct început	X / Y	Punct sfârșit	X / Y	Lungime segment (** (m)
1	705.566,708 318.430,754	2	705.737,247 318.055,075	412.575
2	705.737,247 318.055,075	3	705.744,166 318.058,159	7.575
3	705.744,166 318.058,159	4	705.750,377 318.060,945	6.807
4	705.750,377 318.060,945	5	705.579,806 318.436,694	412.652
5	705.579,806 318.436,694	1	705.566,708 318.430,754	14.382

**\*\* Lungimile segmentelor sunt determinate în planul de proiecție Stereo 70 și sunt rotunjite la 1 milimetru.**

**\*\*\* Distanța dintre puncte este formată din segmente cumulate ce sunt mai mici decât valoarea 1 milimetru.**





**DATE DESPRE IMOBILUL NR. 2586**

Oficiul de Cadastru și Publicitate Imobiliară CALARASI  
Biroul de Cadastru și Publicitate Imobiliară Calarasi

**A. Partea I. Descrierea imobilului**

TEREN Extravilan

Adresa: Jud. Calarasi

Nr. Crt	Nr cadastral Nr. topografic	Suprafața* (mp)	Observații / Referințe
A1		Din acte: 5.603 Masurata: 5.542	Sector cadastral:19 Teren neimprejmuit; IMOBILUL PROVINE DINTR-O TARLA CU UN DEFICIT DE SUPRAFATA IN PROCENT DE 1%

**B. Partea II. Proprietari și acte**

Inscrieri privitoare la dreptul de proprietate și alte drepturi reale	Referințe
/	
Act Administrativ nr. 41788, din 24/07/1995 emis de CJSIPT CALARASI;	
B1	A1
Intabulare, drept de PROPRIETATE, dobandit prin Reconstituire, cota actuala 1/1, cota initiala 1/1 1) NEDELICU MARIA, LIPSA CNP	

**C. Partea III. SARCINI .**

Inscrieri privind dezmembramintele dreptului de proprietate, drepturi reale de garanție și sarcini	Referințe
NU SUNT	

## Anexa Nr. 1 La Partea I

## Teren

Nr cadastral	Suprafața (mp)*	Observații / Referințe
	Din acte: 5.603 Masurata: 5.542	IMOBILUL PROVINE DINTR-O TARLA CU UN DEFICIT DE SUPRAFATA IN PROCENT DE 1%

\* Suprafața este determinată în planul de proiecție Stereo 70.



## Date referitoare la teren

Crt	Categorie folosință	Intra vilan	Suprafața (mp)	Tarla	Parcelă	Nr. topo	Observații / Referințe
1	arabil	NU	5.542	35/1	27	-	

## Lungime Segmente

1) Valorile lungimilor segmentelor sunt obținute din proiecție în plan.

Punct început	X / Y	Punct sfârșit	X / Y	Lungime segment (** (m)
1	705.554,445 318.425,27	2	705.725,157 318.049,21	412.994
2	705.725,157 318.049,21	3	705.728,184 318.051,162	3.602
3	705.728,184 318.051,162	4	705.737,247 318.055,075	9.872
4	705.737,247 318.055,075	5	705.566,708 318.430,754	412.575
5	705.566,708 318.430,754	6	705.566,041 318.430,451	0.733

Punct început	X / Y	Punct sfârşit	X / Y	Lungime segment (** (m)
6	705.566,041 318.430,451	1	705.554,445 318.425,27	12.701

\*\* Lungimile segmentelor sunt determinate în planul de proiecţie Stereo 70 şi sunt rotunjite la 1 milimetru.

\*\*\* Distanţa dintre puncte este formată din segmente cumulate ce sunt mai mici decât valoarea 1 milimetru.



**DATE DESPRE IMOBILUL NR. 2587**

Oficiul de Cadastru și Publicitate Imobiliară CALARASI  
Biroul de Cadastru și Publicitate Imobiliară Calarasi

**A. Partea I. Descrierea imobilului**

TEREN Extravilan

Adresa: Jud. Calarasi

Nr. Crt	Nr cadastral Nr. topografic	Suprafața* (mp)	Observații / Referințe
A1		Din acte: 6.000 Masurata: 5.934	Sector cadastral:19 Teren neimprejmuit; IMOBILUL PROVINE DINTR-O TARLA CU UN DEFICIT DE SUPRAFATA IN PROCENT DE 1%

**B. Partea II. Proprietari și acte**

Inscrieri privitoare la dreptul de proprietate și alte drepturi reale	Referințe
/	
Act Administrativ nr. 42376, din 22/06/1996 emis de CJSIPT CALARASI;	
B1	A1
Intabulare, drept de PROPRIETATE, dobandit prin Constituire, cota actuala 1/1, cota initiala 1/1 1) NEDELCU VICTOR, LIPSA CNP	

**C. Partea III. SARCINI .**

Inscrieri privind dezmembramintele dreptului de proprietate, drepturi reale de garanție și sarcini	Referințe
NU SUNT	

## Anexa Nr. 1 La Partea I

## Teren

Nr cadastral	Suprafața (mp)*	Observații / Referințe
	Din acte: 6.000 Masurata: 5.934	IMOBILUL PROVINE DINTR-O TARLA CU UN DEFICIT DE SUPRAFATA IN PROCENT DE 1%

\* Suprafața este determinată în planul de proiecție Stereo 70.

## DETALII LINIARE IMOBIL



## Date referitoare la teren

Crt	Categorie folosință	Intra vilan	Suprafața (mp)	Tarla	Parcelă	Nr. topo	Observații / Referințe
1	arabil	NU	5.934	35/1	26	-	

## Lungime Segmente

1) Valorile lungimilor segmentelor sunt obținute din proiecție în plan.

Punct început	X / Y	Punct sfârșit	X / Y	Lungime segment (** (m)
1	705.541,361 318.419,425	2	705.713,106 318.041,09	415.492
2	705.713,106 318.041,09	3	705.718,747 318.045,227	6.995
3	705.718,747 318.045,227	4	705.725,157 318.049,21	7.547
4	705.725,157 318.049,21	5	705.554,445 318.425,27	412.994
5	705.554,445 318.425,27	1	705.541,361 318.419,425	14.33

**\*\* Lungimile segmentelor sunt determinate în planul de proiecție Stereo 70 și sunt rotunjite la 1 milimetru.**

**\*\*\* Distanța dintre puncte este formată din segmente cumulate ce sunt mai mici decât valoarea 1 milimetru.**





**DATE DESPRE IMOBILUL NR. 2588**

Oficiul de Cadastru și Publicitate Imobiliară CALARASI  
Biroul de Cadastru și Publicitate Imobiliară Calarasi

**A. Partea I. Descrierea imobilului**

TEREN Extravilan

Adresa: Jud. Calarasi

Nr. Crt	Nr cadastral Nr. topografic	Suprafața* (mp)	Observații / Referințe
A1		Din acte: 15.608 Masurata: 15.438	Sector cadastral:19 Teren neimprejmuit; IMOBILUL PROVINE DINTR-O TARLA CU UN DEFICIT DE SUPRAFATA IN PROCENT DE 1%

**B. Partea II. Proprietari și acte**

Inscrieri privitoare la dreptul de proprietate și alte drepturi reale		Referințe
/		
Act Administrativ nr. 41827, din 30/09/1995 emis de CJSIPT CALARASI;		
B1	Intabulare, drept de PROPRIETATE, dobandit prin Reconstituire, cota actuala 1/1, cota initiala 1/1 1) TUDOR MARIOARA, LIPSA CNP 2) ANDREI ION, LIPSA CNP 3) GHERASE GHEORGHE, LIPSA CNP 4) NEAGU VASILICHIA, LIPSA CNP 5) GHERASE CONSTANTIN, LIPSA CNP	A1

**C. Partea III. SARCINI .**

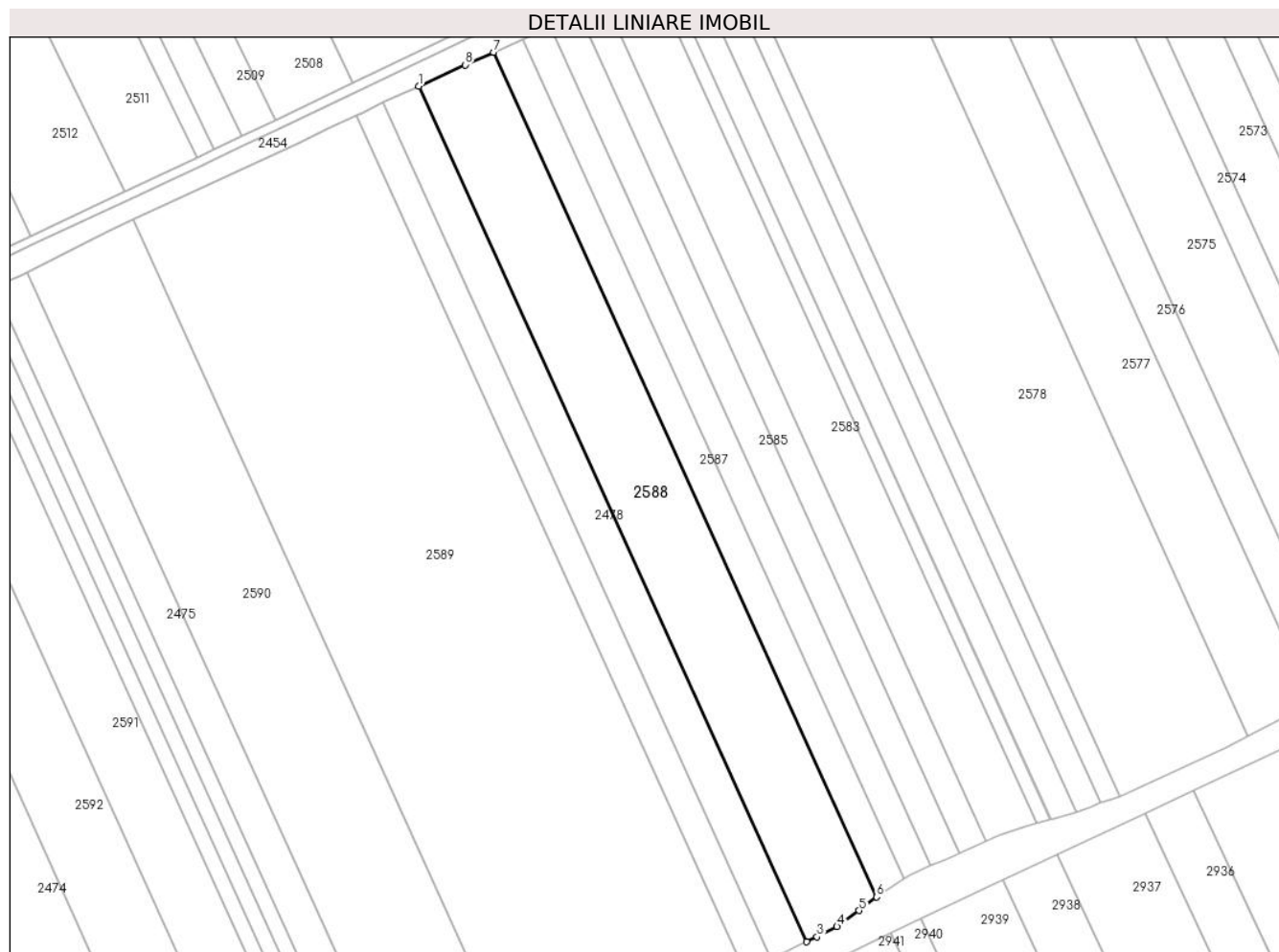
Inscrieri privind dezmembramintele dreptului de proprietate, drepturi reale de garanție și sarcini	Referințe
NU SUNT	

## Anexa Nr. 1 La Partea I

## Teren

Nr cadastral	Suprafața (mp)*	Observații / Referințe
	Din acte: 15.608 Masurata: 15.438	IMOBILUL PROVINE DINTR-O TARLA CU UN DEFICIT DE SUPRAFATA IN PROCENT DE 1%

\* Suprafața este determinată în planul de proiecție Stereo 70.



## Date referitoare la teren

Crt	Categorie folosință	Intravilan	Suprafața (mp)	Tarla	Parcelă	Nr. topo	Observații / Referințe
1	arabil	NU	15.438	35/1	25	-	

## Lungime Segmente

1) Valorile lungimilor segmentelor sunt obținute din proiecție în plan.

Punct început	X / Y	Punct sfârșit	X / Y	Lungime segment (** (m)
1	705.507,805 318.404,222	2	705.681,754 318.021,03	420.826
2	705.681,754 318.021,03	3	705.686,309 318.023,254	5.069
3	705.686,309 318.023,254	4	705.695,305 318.027,831	10.093
4	705.695,305 318.027,831	5	705.705,243 318.035,026	12.269

Punct început	X / Y	Punct sfârșit	X / Y	Lungime segment (** (m)
5	705.705,243 318.035,026	6	705.713,106 318.041,09	9.93
6	705.713,106 318.041,09	7	705.541,361 318.419,425	415.492
7	705.541,361 318.419,425	8	705.528,748 318.413,789	13.815
8	705.528,748 318.413,789	1	705.507,805 318.404,222	23.025

\*\* Lungimile segmentelor sunt determinate în planul de proiecție Stereo 70 și sunt rotunjite la 1 milimetru.

\*\*\* Distanța dintre puncte este formată din segmente cumulate ce sunt mai mici decât valoarea 1 milimetru.



**DATE DESPRE IMOBILUL NR. 2589**

Oficiul de Cadastru și Publicitate Imobiliară CALARASI  
Biroul de Cadastru și Publicitate Imobiliară Calarasi

**A. Partea I. Descrierea imobilului**

TEREN Extravilan

Adresa: Jud. Calarasi

Nr. Crt	Nr cadastral Nr. topografic	Suprafața* (mp)	Observații / Referințe
A1		Din acte: 46.738 Masurata: 46.228	Sector cadastral:19 Teren neimprejmuit; IMOBILUL PROVINE DINTR-O TARLA CU UN DEFICIT DE SUPRAFATA IN PROCENT DE 1%

**B. Partea II. Proprietari și acte**

Inscrieri privitoare la dreptul de proprietate și alte drepturi reale	Referințe
/	
Act Administrativ nr. 41598, din 04/01/1995 emis de CJSIPT CALARASI;	
B1	A1
Intabulare, drept de PROPRIETATE, dobandit prin Reconstituire, cota actuala 1/1, cota initiala 1/1 1) SIMION TASICA, LIPSA CNP	

**C. Partea III. SARCINI .**

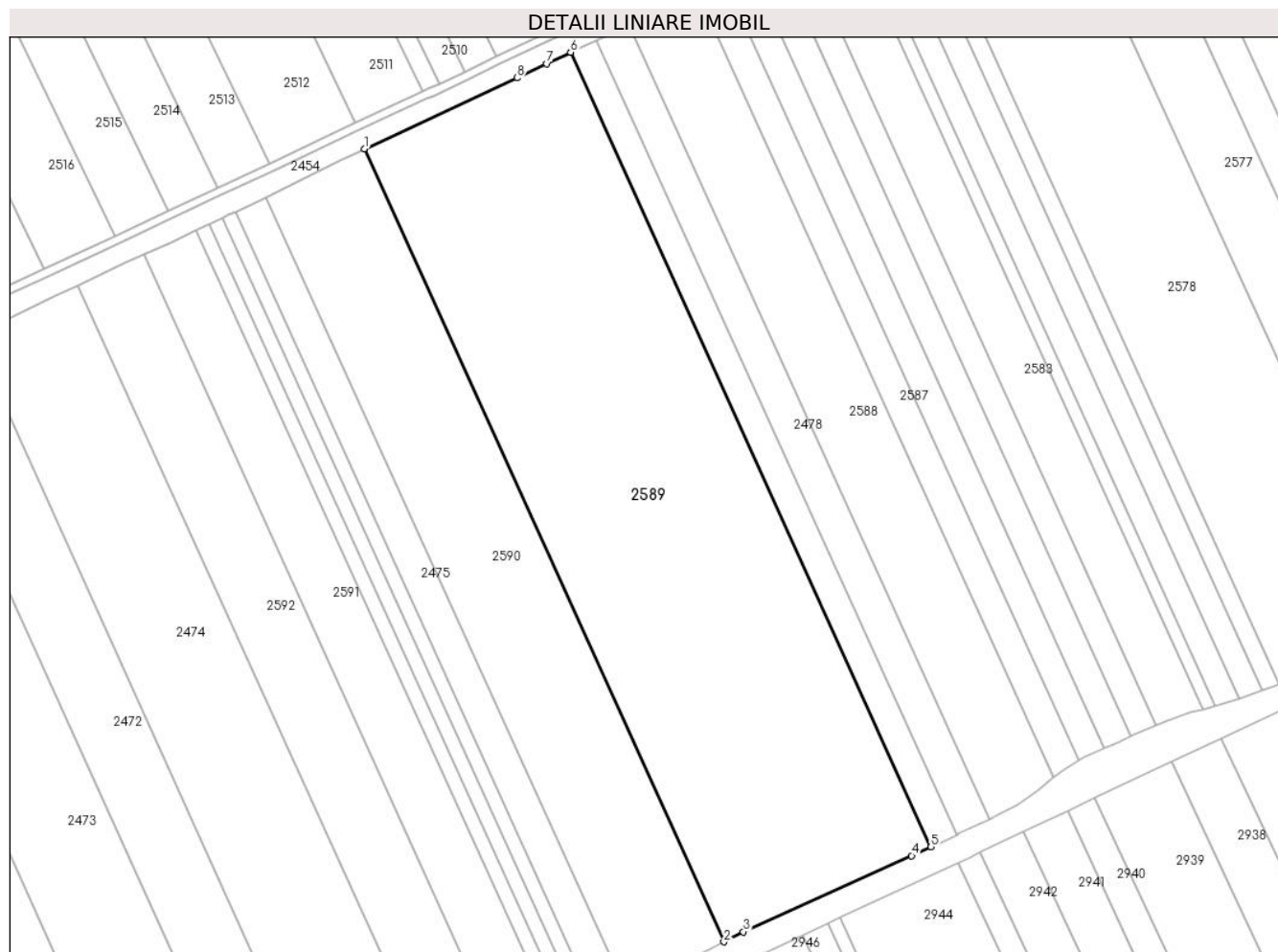
Inscrieri privind dezmembramintele dreptului de proprietate, drepturi reale de garanție și sarcini	Referințe
NU SUNT	

## Anexa Nr. 1 La Partea I

## Teren

Nr cadastral	Suprafața (mp)*	Observații / Referințe
	Din acte: 46.738 Masurata: 46.228	IMOBILUL PROVINE DINTR-O TARLA CU UN DEFICIT DE SUPRAFATA IN PROCENT DE 1%

\* Suprafața este determinată în planul de proiecție Stereo 70.



## Date referitoare la teren

Crt	Categorie folosință	Intravilan	Suprafața (mp)	Tarla	Parcelă	Nr. topo	Observații / Referințe
1	arabil	NU	46.228	35/1	22	-	

## Lungime Segmente

1) Valorile lungimilor segmentelor sunt obținute din proiecție în plan.

Punct început	X / Y	Punct sfârșit	X / Y	Lungime segment (** (m)
1	705.379,991 318.344,418	2	705.553,709 317.961,737	420.265
2	705.553,709 317.961,737	3	705.563,051 317.966,558	10.513
3	705.563,051 317.966,558	4	705.644,322 318.003,256	89.172
4	705.644,322 318.003,256	5	705.653,709 318.007,517	10.309

Punct început	X / Y	Punct sfârșit	X / Y	Lungime segment (** (m)
5	705.653,709 318.007,517	6	705.479,641 318.390,97	421.113
6	705.479,641 318.390,97	7	705.468,152 318.385,446	12.748
7	705.468,152 318.385,446	8	705.453,831 318.378,647	15.853
8	705.453,831 318.378,647	1	705.379,991 318.344,418	81.388

\*\* Lungimile segmentelor sunt determinate în planul de proiecție Stereo 70 și sunt rotunjite la 1 milimetru.

\*\*\* Distanța dintre puncte este formată din segmente cumulate ce sunt mai mici decât valoarea 1 milimetru.





**DATE DESPRE IMOBILUL NR. 2590**

Oficiul de Cadastru și Publicitate Imobiliară CALARASI  
Biroul de Cadastru și Publicitate Imobiliară Calarasi

**A. Partea I. Descrierea imobilului**

TEREN Extravilan

Adresa: Jud. Calarasi

Nr. Crt	Nr cadastral Nr. topografic	Suprafața* (mp)	Observații / Referințe
A1		Din acte: 22.500 Masurata: 22.254	Sector cadastral:19 Teren neimprejmuat; IMOBILUL PROVINE DINTR-O TARLA CU UN DEFICIT DE SUPRAFATA IN PROCENT DE 1%

**B. Partea II. Proprietari și acte**

Inscrieri privitoare la dreptul de proprietate și alte drepturi reale	Referințe
/	
Act Administrativ nr. 43348, din 20/10/2000 emis de CJSIPT CALARASI;	
B1	A1
Intabulare, drept de PROPRIETATE, dobandit prin Reconstituire, cota actuala 1/1, cota initiala 1/1	
1) PETREC EUGENIA, LIPSA CNP	
2) MANEA FLOAREA, LIPSA CNP	

**C. Partea III. SARCINI .**

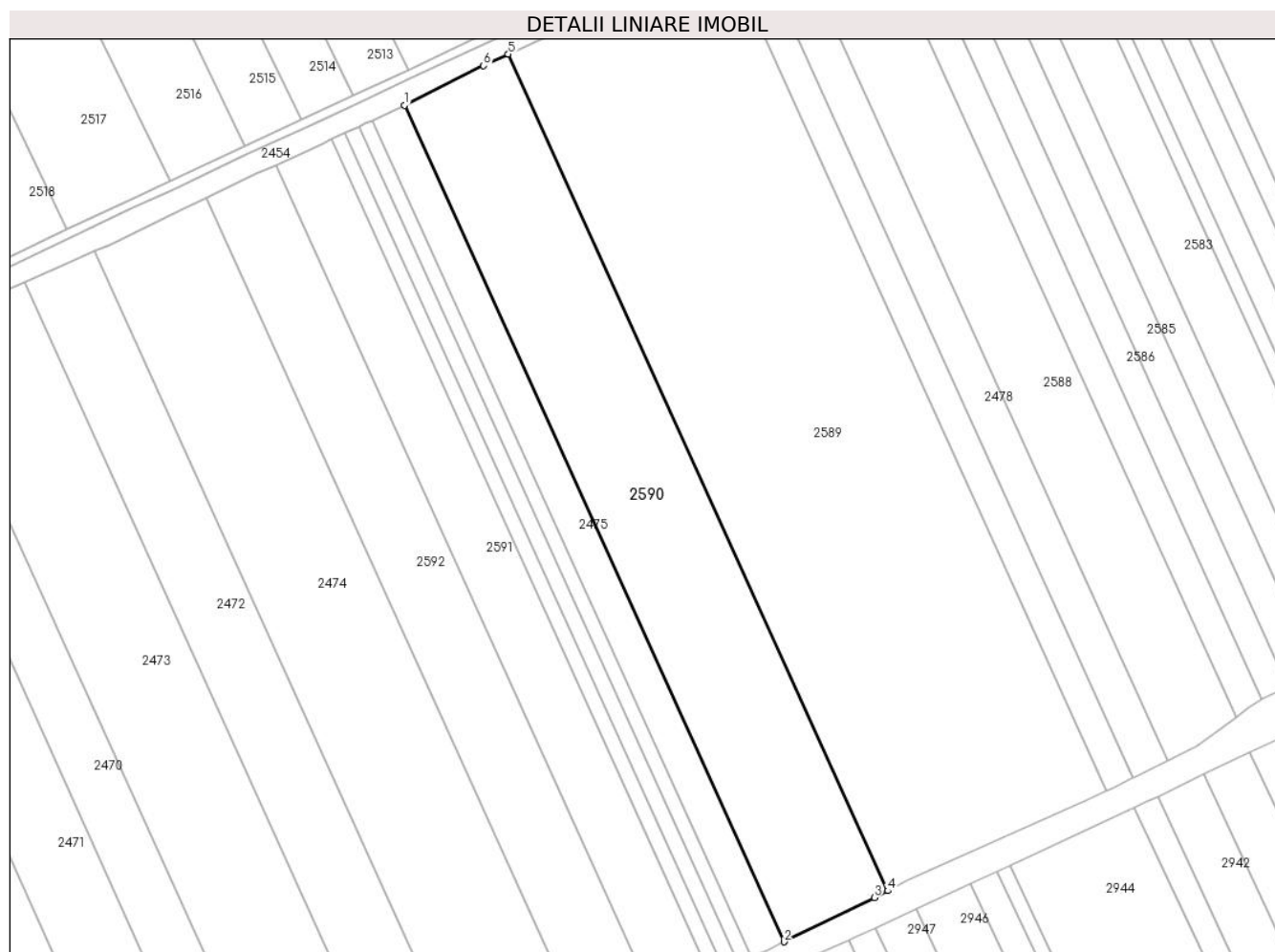
Inscrieri privind dezmembramintele dreptului de proprietate, drepturi reale de garanție și sarcini	Referințe
NU SUNT	

## Anexa Nr. 1 La Partea I

## Teren

Nr cadastral	Suprafața (mp)*	Observații / Referințe
	Din acte: 22.500 Masurata: 22.254	IMOBILUL PROVINE DINTR-O TARLA CU UN DEFICIT DE SUPRAFATA IN PROCENT DE 1%

\* Suprafața este determinată în planul de proiecție Stereo 70.



## Date referitoare la teren

Crt	Categorie folosință	Intravilan	Suprafața (mp)	Tarla	Parcelă	Nr. topo	Observații / Referințe
1	arabil	NU	22.254	35/1	21	-	

## Lungime Segmente

1) Valorile lungimilor segmentelor sunt obținute din proiecție în plan.

Punct început	X / Y	Punct sfârșit	X / Y	Lungime segment (** (m)
1	705.332,489 318.321,012	2	705.506,187 317.938,374	420.218
2	705.506,187 317.938,374	3	705.547,627 317.958,599	46.112
3	705.547,627 317.958,599	4	705.553,709 317.961,737	6.844
4	705.553,709 317.961,737	5	705.379,991 318.344,418	420.265

Punct început	X / Y	Punct sfârșit	X / Y	Lungime segment (** (m)
5	705.379,991 318.344,418	6	705.368,621 318.339,148	12.532
6	705.368,621 318.339,148	1	705.332,489 318.321,012	40.428

\*\* Lungimile segmentelor sunt determinate în planul de proiecție Stereo 70 și sunt rotunjite la 1 milimetru.

\*\*\* Distanța dintre puncte este formată din segmente cumulate ce sunt mai mici decât valoarea 1 milimetru.



**DATE DESPRE IMOBILUL NR. 2591**

Oficiul de Cadastru și Publicitate Imobiliară CALARASI  
Biroul de Cadastru și Publicitate Imobiliară Calarasi

**A. Partea I. Descrierea imobilului**

TEREN Extravilan

Adresa: Jud. Calarasi

Nr. Crt	Nr cadastral Nr. topografic	Suprafața* (mp)	Observații / Referințe
A1	21397	Din acte: 11.932 Masurata: 11.754	Sector cadastral:19 Teren neimprejmuit;

**B. Partea II. Proprietari și acte**

Inscrieri privitoare la dreptul de proprietate și alte drepturi reale		Referințe
<b>38013 / 20/10/2011</b>		
Act Notarial nr. 2294, din 20/10/2011 emis de BNP CHIRU MARIA DANA;		
B5	Intabulare, drept de PROPRIETATE, dobandit prin Conventie, cota actuala 1/1, cota initiala 1/1 1) SC APOLLO PROPERTIES SRL, CIF:19163688	A1

**C. Partea III. SARCINI .**

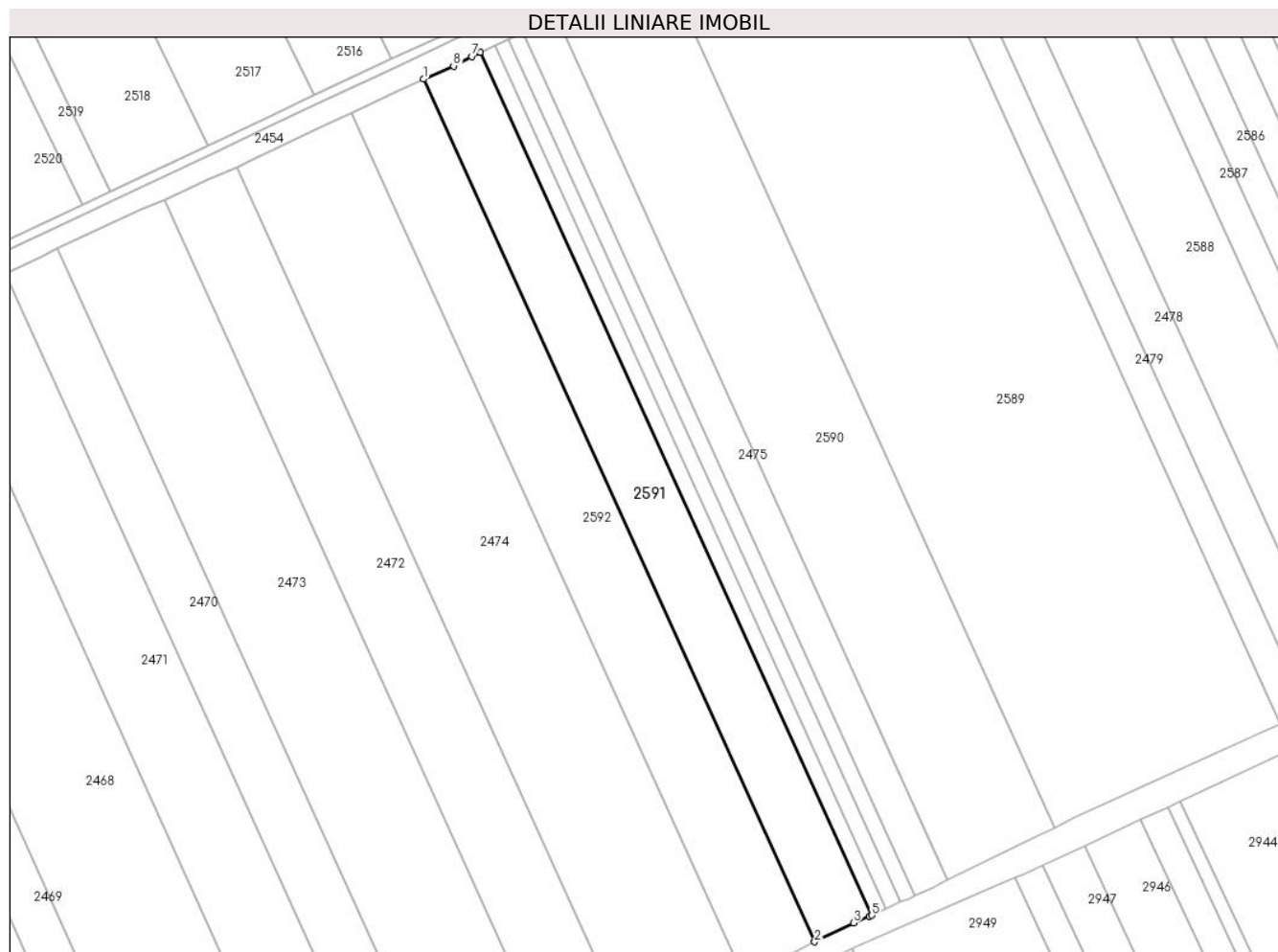
Inscrieri privind dezmembramintele dreptului de proprietate, drepturi reale de garanție și sarcini	Referințe
NU SUNT	

## Anexa Nr. 1 La Partea I

## Teren

Nr cadastral	Suprafața (mp)*	Observații / Referințe
21397	Din acte: 11.932 Masurata: 11.754	

\* Suprafața este determinată în planul de proiecție Stereo 70.



## Date referitoare la teren

Crt	Categorie folosință	Intravilan	Suprafața (mp)	Tarla	Parcelă	Nr. topo	Observații / Referințe
1	arabil	NU	11.754	35/1	18	-	

## Lungime Segmente

1) Valorile lungimilor segmentelor sunt obținute din proiecție în plan.

Punct început	X / Y	Punct sfârșit	X / Y	Lungime segment (** (m)
1	705.273,532 318.293,477	2	705.447,169 317.910,973	420.07
2	705.447,169 317.910,973	3	705.464,406 317.919,357	19.168
3	705.464,406 317.919,357	4	705.471,472 317.922,194	7.614
4	705.471,472 317.922,194	5	705.472,58 317.922,73	1.231

Punct început	X / Y	Punct sfârșit	X / Y	Lungime segment (** (m)
5	705.472,58 317.922,73	6	705.298,867 318.305,399	420.252
6	705.298,867 318.305,399	7	705.294,955 318.303,6	4.306
7	705.294,955 318.303,6	8	705.286,924 318.299,308	9.106
8	705.286,924 318.299,308	1	705.273,532 318.293,477	14.606

\*\* Lungimile segmentelor sunt determinate în planul de proiecție Stereo 70 și sunt rotunjite la 1 milimetru.

\*\*\* Distanța dintre puncte este formată din segmente cumulate ce sunt mai mici decât valoarea 1 milimetru.





**DATE DESPRE IMOBILUL NR. 2592**

Oficiul de Cadastru și Publicitate Imobiliară CALARASI  
Biroul de Cadastru și Publicitate Imobiliară Calarasi

**A. Partea I. Descrierea imobilului**

TEREN Extravilan

Adresa: Jud. Calarasi

Nr. Crt	Nr cadastral Nr. topografic	Suprafața* (mp)	Observații / Referințe
A1	21015	Din acte: 15.000 Masurata: 14.776	Sector cadastral:19 Teren neimprejmuit;

**B. Partea II. Proprietari și acte**

Inscrieri privitoare la dreptul de proprietate și alte drepturi reale		Referințe
<b>27467 / 01/10/2010</b>		
Act Notarial nr. 2103, din 30/09/2010 emis de BNP CHIRU MARIA DANA;		
B3	Intabulare, drept de PROPRIETATE, dobandit prin Conventie, cota actuala 1/1, cota initiala 1/1 1) S.C. APOLLO PROPERTIES S.R.L., CIF:19163688, -cu sediul in Bucuresti	A1

**C. Partea III. SARCINI .**

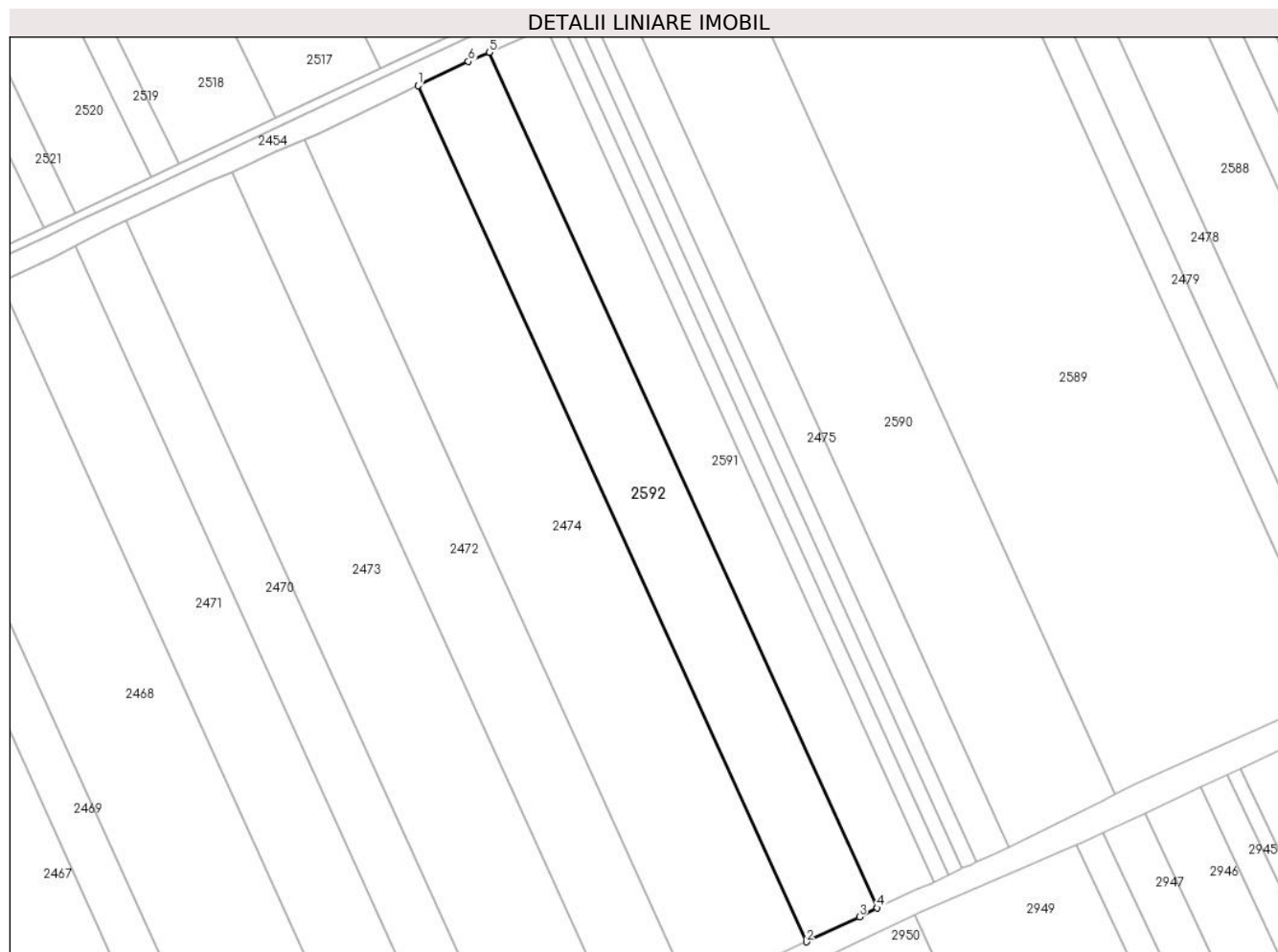
Inscrieri privind dezmembramintele dreptului de proprietate, drepturi reale de garanție și sarcini	Referințe
NU SUNT	

## Anexa Nr. 1 La Partea I

## Teren

Nr cadastral	Suprafața (mp)*	Observații / Referințe
21015	Din acte: 15.000 Masurata: 14.776	

\* Suprafața este determinată în planul de proiecție Stereo 70.



## Date referitoare la teren

Crt	Categorie folosință	Intravilan	Suprafața (mp)	Tarla	Parcelă	Nr. topo	Observații / Referințe
1	arabil	NU	14.776	35/1	17	-	

## Lungime Segmente

1) Valorile lungimilor segmentelor sunt obținute din proiecție în plan.

Punct început	X / Y	Punct sfârșit	X / Y	Lungime segment (** (m)
1	705.241,688 318.278,589	2	705.415,435 317.895,844	420.335
2	705.415,435 317.895,844	3	705.439,161 317.907,078	26.251
3	705.439,161 317.907,078	4	705.447,169 317.910,973	8.905
4	705.447,169 317.910,973	5	705.273,532 318.293,477	420.07

Punct început	X / Y	Punct sfârșit	X / Y	Lungime segment (** (m)
5	705.273,532 318.293,477	6	705.264,19 318.289,41	10.189
6	705.264,19 318.289,41	1	705.241,688 318.278,589	24.969

\*\* Lungimile segmentelor sunt determinate în planul de proiecție Stereo 70 și sunt rotunjite la 1 milimetru.

\*\*\* Distanța dintre puncte este formată din segmente cumulate ce sunt mai mici decât valoarea 1 milimetru.



**DATE DESPRE IMOBILUL NR. 4121**

Oficiul de Cadastru și Publicitate Imobiliară CALARASI  
Biroul de Cadastru și Publicitate Imobiliară Calarasi

**A. Partea I. Descrierea imobilului**

TEREN Extravilan

Adresa: Jud. Calarasi

Nr. Crt	Nr cadastral Nr. topografic	Suprafața* (mp)	Observații / Referințe
A1		7.493	Sector cadastral:19 Teren neimprejmuit;

**B. Partea II. Proprietari și acte**

Inscrieri privitoare la dreptul de proprietate și alte drepturi reale	Referințe
/	
Act Administrativ nr. 23, din 07/09/1999 emis de CONSILIU LOCAL AL COMUNEI JEGALIA + ANEXA 28;	
B1	A1
Intabulare, drept de PROPRIETATE, dobandit prin Lege, cota actuala 1/1, cota initiala 1/1 1) COMUNA JEGALIA, CIF:3796756	

**C. Partea III. SARCINI .**

Inscrieri privind dezmembramintele dreptului de proprietate, drepturi reale de garanție și sarcini	Referințe
NU SUNT	

## Anexa Nr. 1 La Partea I

## Teren

Nr cadastral	Suprafața (mp)*	Observații / Referințe
	7.493	

\* Suprafața este determinată în planul de proiecție Stereo 70.



## Date referitoare la teren

Crt	Categorie folosință	Intravilan	Suprafața (mp)	Tarla	Parcelă	Nr. topo	Observații / Referințe
1	drum	NU	7.493	-	-	-	

## Lungime Segmente

1) Valorile lungimilor segmentelor sunt obținute din proiecție în plan.

Punct început	X / Y	Punct sfârșit	X / Y	Lungime segment (** (m)
1	704.462,726 318.400,684	2	704.438,691 318.452,998	57.571
3	704.413,289 318.510,066	4	704.389,88 318.564,17	58.951
5	704.384,331 318.584,792	6	704.380,11 318.606,67	22.281
7	704.364,917 318.598,806	8	704.822,795 317.618,152	1082.282
9	704.828,44 317.620,839	10	704.825,77 317.627,281	6.973

Punct început	X / Y	Punct sfârșit	X / Y	Lungime segment (** (m)
2	704.438,691 318.452,998	3	704.413,289 318.510,066	62.466
4	704.389,88 318.564,17	5	704.384,331 318.584,792	21.356
6	704.380,11 318.606,67	7	704.364,917 318.598,806	17.108
8	704.822,795 317.618,152	9	704.828,44 317.620,839	6.252
10	704.825,77 317.627,281	11	704.787,407 317.707,98	89.354

Punct început	X / Y	Punct sfârșit	X / Y	Lungime segment (** (m)
11	704.787,407 317.707,98	12	704.763,497 317.760,65	57.843
13	704.745,591 317.814,365	14	704.721,303 317.858,379	50.271
15	704.712,554 317.871,862	16	704.704,756 317.885,571	15.772
17	704.650,713 318.004,623	18	704.648,297 318.003,53	2.652
19	704.636,694 318.026,85	20	704.596,754 318.124,589	105.585
21	704.562,664 318.190,453	22	704.547,393 318.222,739	35.715
23	704.499,194 318.322,66	24	704.466,567 318.392,545	77.126

Punct început	X / Y	Punct sfârșit	X / Y	Lungime segment (** (m)
12	704.763,497 317.760,65	13	704.745,591 317.814,365	56.621
14	704.721,303 317.858,379	15	704.712,554 317.871,862	16.073
16	704.704,756 317.885,571	17	704.650,713 318.004,623	130.744
18	704.648,297 318.003,53	19	704.636,694 318.026,85	26.047
20	704.596,754 318.124,589	21	704.562,664 318.190,453	74.163
22	704.547,393 318.222,739	23	704.499,194 318.322,66	110.938
24	704.466,567 318.392,545	1	704.462,726 318.400,684	9.0

\*\* Lungimile segmentelor sunt determinate în planul de proiecție Stereo 70 și sunt rotunjite la 1 milimetru.

\*\*\* Distanța dintre puncte este formată din segmente cumulate ce sunt mai mici decât valoarea 1 milimetru.





**DATE DESPRE IMOBILUL NR. 4287**

Oficiul de Cadastru și Publicitate Imobiliară CALARASI  
Biroul de Cadastru și Publicitate Imobiliară Calarasi

**A. Partea I. Descrierea imobilului**

TEREN Extravilan

Adresa: Jud. Calarasi

Nr. Crt	Nr cadastral Nr. topografic	Suprafața* (mp)	Observații / Referințe
A1	23847	3.674	Sector cadastral:19 Teren neimprejmuit;

**B. Partea II. Proprietari și acte**

Inscrieri privitoare la dreptul de proprietate și alte drepturi reale		Referințe
<b>29676 / 18/06/2018</b>		
Act Notarial nr. 2060, din 15/06/2018 emis de Serban Angelica Valentina;		
B2	Intabulare, drept de PROPRIETATE, dobandit prin Conventie, cota actuala 1/1, cota initiala 1/1 1) SC AGROBAD SRL, CIF:18843317	A1

**C. Partea III. SARCINI .**

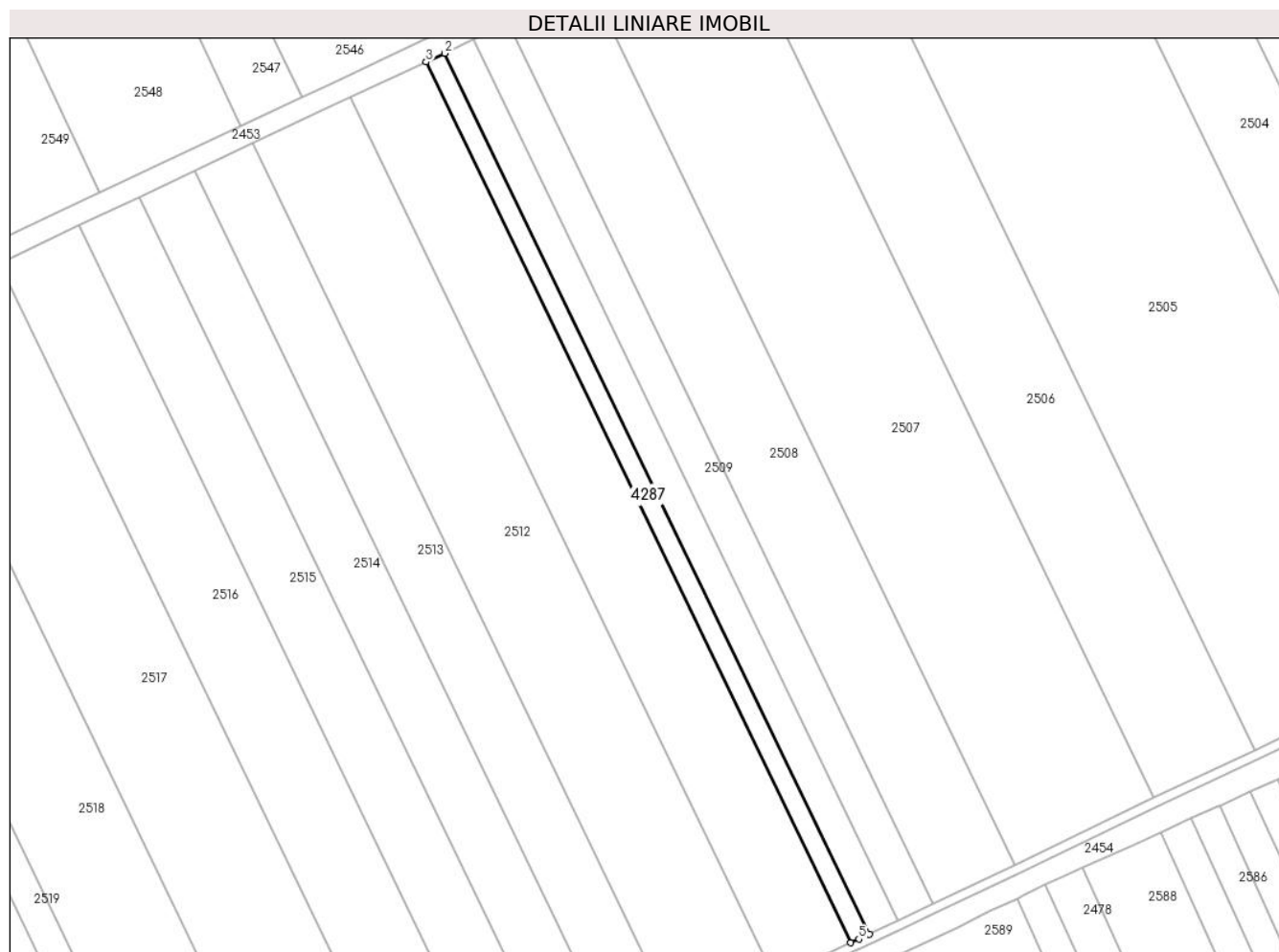
Inscrieri privind dezmembramintele dreptului de proprietate, drepturi reale de garanție și sarcini	Referințe
NU SUNT	

## Anexa Nr. 1 La Partea I

## Teren

Nr cadastral	Suprafața (mp)*	Observații / Referințe
23847	3.674	

\* Suprafața este determinată în planul de proiecție Stereo 70.



## Date referitoare la teren

Crt	Categorie folosință	Intravilan	Suprafața (mp)	Tarla	Parcelă	Nr. topo	Observații / Referințe
1	arabil	NU	3.674	34	25/1	-	

## Lungime Segmente

1) Valorile lungimilor segmentelor sunt obținute din proiecție în plan.

Punct început	X / Y	Punct sfârșit	X / Y	Lungime segment (** (m)
1	705.416,309 318.375,803	2	705.234,295 318.753,135	418.937
2	705.234,295 318.753,135	3	705.226,361 318.749,397	8.77
3	705.226,361 318.749,397	4	705.408,382 318.372,053	418.951
4	705.408,382 318.372,053	5	705.411,884 318.373,692	3.867
5	705.411,884 318.373,692	1	705.416,309 318.375,803	4.903

**\*\* Lungimile segmentelor sunt determinate în planul de proiecție Stereo 70 și sunt rotunjite la 1 milimetru.**

**\*\*\* Distanța dintre puncte este formată din segmente cumulate ce sunt mai mici decât valoarea 1 milimetru.**



**DATE DESPRE IMOBILUL NR. 4305**

Oficiul de Cadastru și Publicitate Imobiliară CALARASI  
Biroul de Cadastru și Publicitate Imobiliară Calarasi

**A. Partea I. Descrierea imobilului**

TEREN Extravilan

Adresa: Jud. Calarasi

Nr. Crt	Nr cadastral Nr. topografic	Suprafața* (mp)	Observații / Referințe
A1		Din acte: 2.962 Masurata: 2.918	Sector cadastral:19 Teren neimprejmuit; IMOBILUL PROVINE DINTR-O TARLA CU UN DEFICIT DE SUPRAFATA IN PROCENT DE 1%

**B. Partea II. Proprietari și acte**

Inscrieri privitoare la dreptul de proprietate și alte drepturi reale	Referințe
/	
Act Notarial nr. 72, din 02/03/1998 emis de NP MITACHE ADRIANA;	
B1	A1
Intabulare, drept de PROPRIETATE, dobandit prin lesire Din Indiviziune, cota actuala 1/1, cota initiala 1/1 1) <b>SERGIU MARIA</b> , LIPSA CNP	

**C. Partea III. SARCINI .**

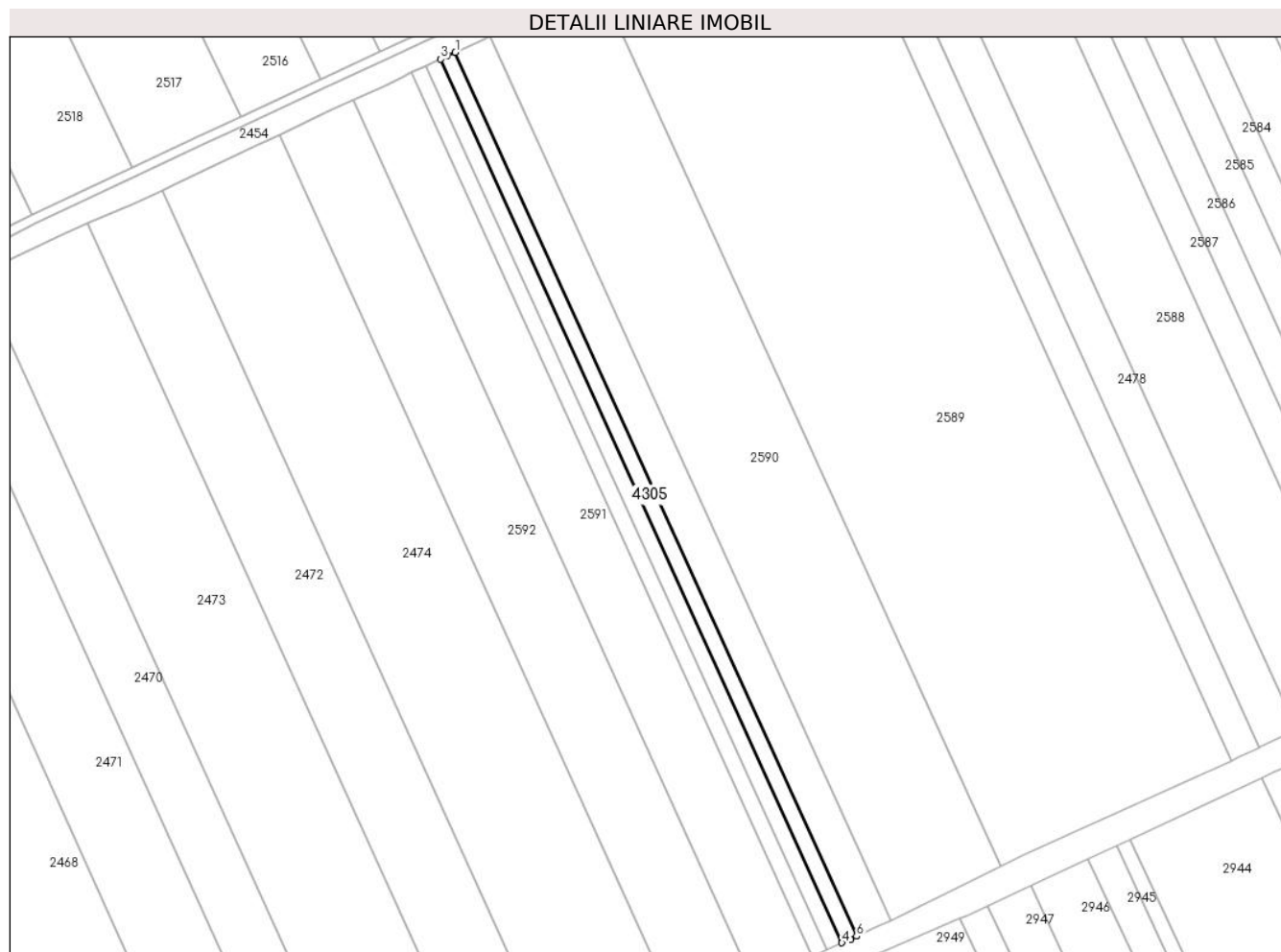
Inscrieri privind dezmembramintele dreptului de proprietate, drepturi reale de garanție și sarcini	Referințe
NU SUNT	

## Anexa Nr. 1 La Partea I

## Teren

Nr cadastral	Suprafața (mp)*	Observații / Referințe
	Din acte: 2.962 Masurata: 2.918	IMOBILUL PROVINE DINTR-O TARLA CU UN DEFICIT DE SUPRAFATA IN PROCENT DE 1%

\* Suprafața este determinată în planul de proiecție Stereo 70.



## Date referitoare la teren

Crt	Categorie folosință	Intra vilan	Suprafața (mp)	Tarla	Parcelă	Nr. topo	Observații / Referințe
1	arabil	NU	2.918	35/1	19	-	

## Lungime Segmente

1) Valorile lungimilor segmentelor sunt obținute din proiecție în plan.

Punct început	X / Y	Punct sfârșit	X / Y	Lungime segment (** (m)
1	705.317,786 318.314,111	2	705.314,195 318.312,705	3.856
2	705.314,195 318.312,705	3	705.311,484 318.311,2	3.101
3	705.311,484 318.311,2	4	705.485,099 317.928,746	420.016
4	705.485,099 317.928,746	5	705.488,806 317.930,097	3.946
5	705.488,806 317.930,097	6	705.491,451 317.931,546	3.016

Punct început	X / Y	Punct sfârșit	X / Y	Lungime segment (** (m)
6	705.491,451 317.931,546	1	705.317,786 318.314,111	420.137

\*\* Lungimile segmentelor sunt determinate în planul de proiecție Stereo 70 și sunt rotunjite la 1 milimetru.

\*\*\* Distanța dintre puncte este formată din segmente cumulate ce sunt mai mici decât valoarea 1 milimetru.

