

**DATE DESPRE IMOBILUL NR. 2274**

Oficiul de Cadastru și Publicitate Imobiliară CALARASI
Biroul de Cadastru și Publicitate Imobiliară Calarasi

A. Partea I. Descrierea imobilului

TEREN Extravilan

Nr. CF vechi:221

Nr. cadastral vechi:372

Adresa: Jud. Calarasi

Nr. Crt	Nr cadastral Nr. topografic	Suprafața* (mp)	Observații / Referințe
A1	23163	9.591	Sector cadastral:16 Teren neimprejmuit;

B. Partea II. Proprietari și acte

Inscrieri privitoare la dreptul de proprietate și alte drepturi reale		Referințe
8390 / 10/05/2007		
Act Notarial nr. 1741, din 09/05/2007 emis de BNP TUTUIANU DANA CRISTINA;		
B1	Intabulare, drept de PROPRIETATE, dobandit prin Conventie, cota actuala 1/1, cota initiala 1/1 1) SAVU CATELA NICOLETA, LIPSA CNP <i>OBSERVATII: (provenita din conversia CF 221)</i>	A1

C. Partea III. SARCINI .

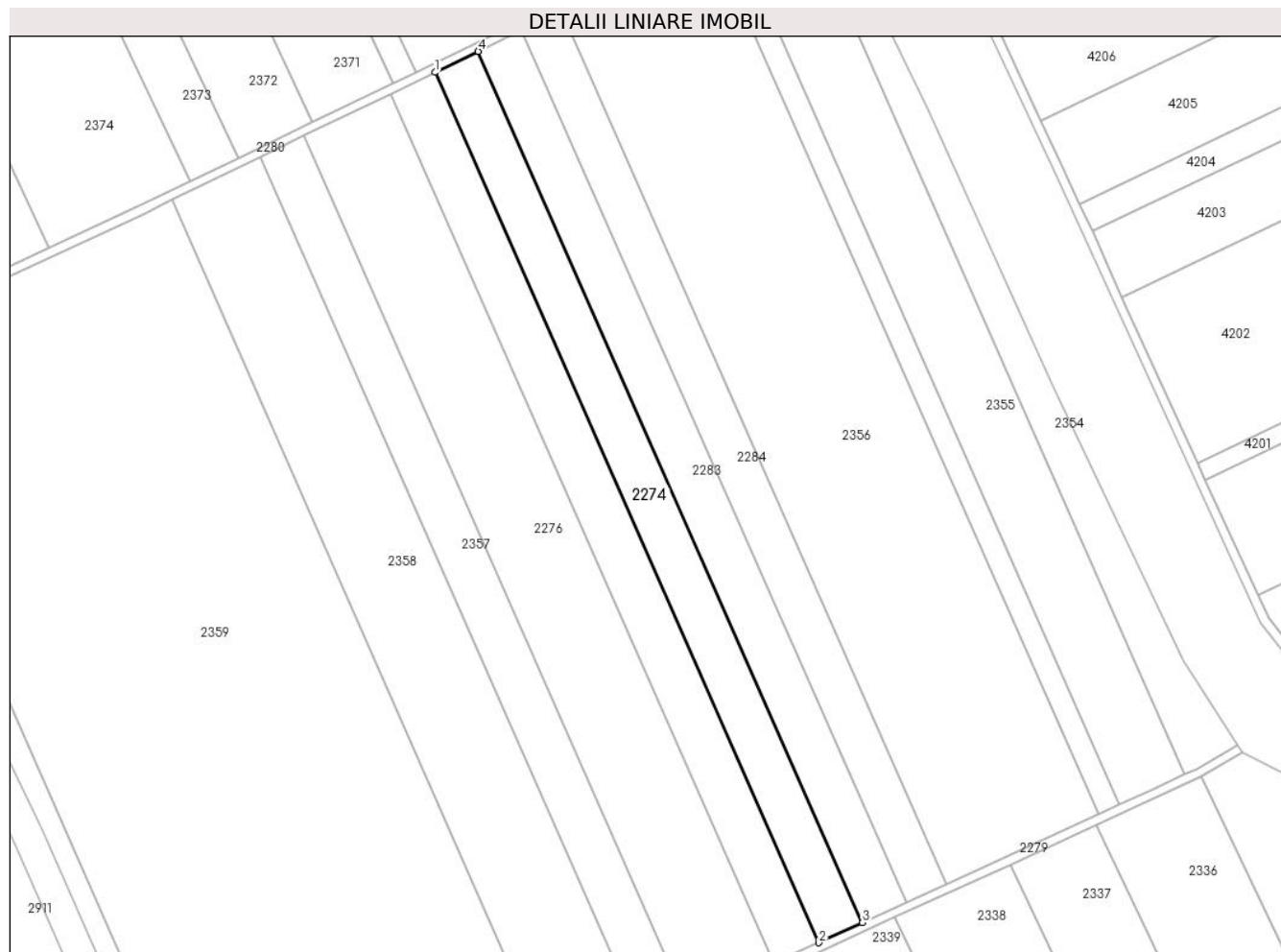
Inscrieri privind dezmembramintele dreptului de proprietate, drepturi reale de garanție și sarcini	Referințe
NU SUNT	

Anexa Nr. 1 La Partea I

Teren

Nr cadastral	Suprafața (mp)*	Observații / Referințe
23163	9.591	

* Suprafața este determinată în planul de proiecție Stereo 70.



Date referitoare la teren

Crt	Categorie folosință	Intra vilan	Suprafața (mp)	Tarla	Parcelă	Nr. topo	Observații / Referințe
1	arabil	NU	9.591	32/4	4	-	

Lungime Segmente

1) Valorile lungimilor segmentelor sunt obținute din proiecție în plan.

Punct început	X / Y	Punct sfârșit	X / Y	Lungime segment (** (m)
1	706.782,345 318.529,139	2	706.958,175 318.130,926	435.304
2	706.958,175 318.130,926	3	706.978,188 318.140,12	22.024
3	706.978,188 318.140,12	4	706.802,182 318.538,734	435.742
4	706.802,182 318.538,734	1	706.782,345 318.529,139	22.036

** Lungimile segmentelor sunt determinate în planul de proiecție Stereo 70 și sunt rotunjite la 1 milimetru.

***** Distanţa dintre puncte este formată din segmente cumulate ce sunt mai mici decât valoarea 1 milimetru.**

**DATE DESPRE IMOBILUL NR. 2275**

Oficiul de Cadastru și Publicitate Imobiliară CALARASI
Biroul de Cadastru și Publicitate Imobiliară Calarasi

A. Partea I. Descrierea imobilului

TEREN Extravilan

Nr. CF vechi:223

Nr. cadastral vechi:373

Adresa: Jud. Calarasi

Nr. Crt	Nr cadastral Nr. topografic	Suprafața* (mp)	Observații / Referințe
A1	23161	9.791	Sector cadastral:16 Teren neimprejmuit;

B. Partea II. Proprietari și acte

Inscrieri privitoare la dreptul de proprietate și alte drepturi reale	Referințe
8393 / 10/05/2007	
Act Notarial nr. 1742, din 09/05/2007 emis de LIPSA EMITENT;	
B1	A1
Intabulare, drept de PROPRIETATE, dobandit prin Conventie, cota actuala 1/1, cota initiala 1/1	
1) SAVU CATELA NICOLETA, LIPSA CNP	
OBSERVATII: (provenita din conversia CF 223)	

C. Partea III. SARCINI .

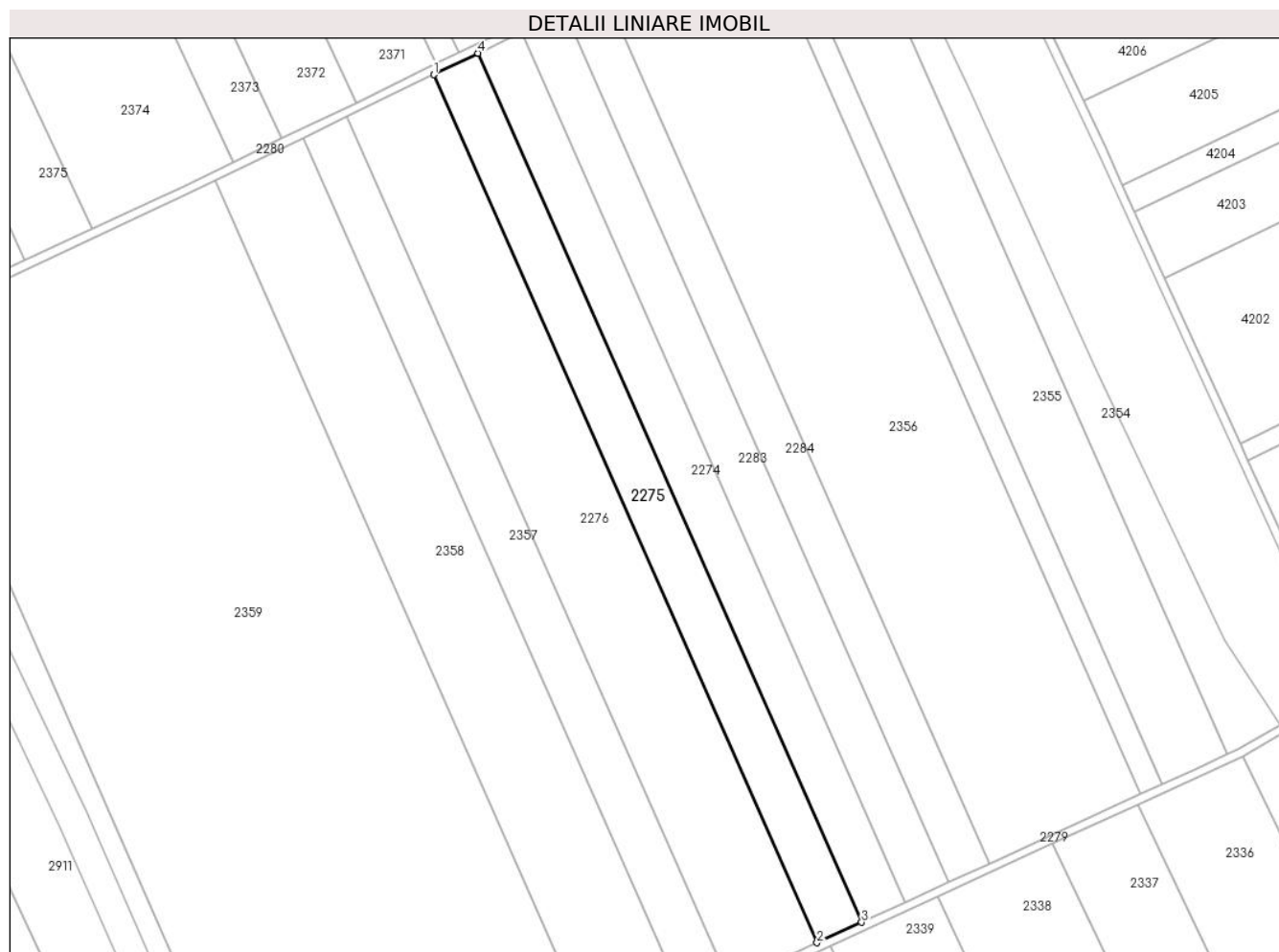
Inscrieri privind dezmembramintele dreptului de proprietate, drepturi reale de garanție și sarcini	Referințe
NU SUNT	

Anexa Nr. 1 La Partea I

Teren

Nr cadastral	Suprafața (mp)*	Observații / Referințe
23161	9.791	

* Suprafața este determinată în planul de proiecție Stereo 70.



Date referitoare la teren

Crt	Categorie folosință	Intra vilan	Suprafața (mp)	Tarla	Parcelă	Nr. topo	Observații / Referințe
1	arabil	NU	9.791	32/4	4	-	

Lungime Segmente

1) Valorile lungimilor segmentelor sunt obținute din proiecție în plan.

Punct început	X / Y	Punct sfârșit	X / Y	Lungime segment (** (m)
1	706.762,074 318.519,335	2	706.937,723 318.121,53	434.858
2	706.937,723 318.121,53	3	706.958,175 318.130,926	22.507
3	706.958,175 318.130,926	4	706.782,345 318.529,139	435.304
4	706.782,345 318.529,139	1	706.762,074 318.519,335	22.517

** Lungimile segmentelor sunt determinate în planul de proiecție Stereo 70 și sunt rotunjite la 1 milimetru.

***** Distanţa dintre puncte este formată din segmente cumulate ce sunt mai mici decât valoarea 1 milimetru.**

**DATE DESPRE IMOBILUL NR. 2276**

Oficiul de Cadastru și Publicitate Imobiliară CALARASI
Biroul de Cadastru și Publicitate Imobiliară Calarasi

A. Partea I. Descrierea imobilului

TEREN Extravilan

Nr. CF vechi:220

Nr. cadastral vechi:371

Adresa: Jud. Calarasi

Nr. Crt	Nr cadastral Nr. topografic	Suprafața* (mp)	Observații / Referințe
A1	23014	19.190	Sector cadastral:16 Teren neimprejmuit;

B. Partea II. Proprietari și acte

Inscrieri privitoare la dreptul de proprietate și alte drepturi reale		Referințe
1869 / 07/02/2007		
Act Notarial nr. 171, din 20/08/2004 emis de BNP CEPARU IOAN (TP nr. 42006/23.03.1996- CJPSDPAT CALARASI);		
B1	Intabulare, drept de PROPRIETATE, dobandit prin lesire Din Indiviziune, cota actuala 1/1, cota initiala 1/1 1) RADU DUMITRA , LIPSA CNP <i>OBSERVATII: (provenita din conversia CF 220)</i>	A1

C. Partea III. SARCINI .

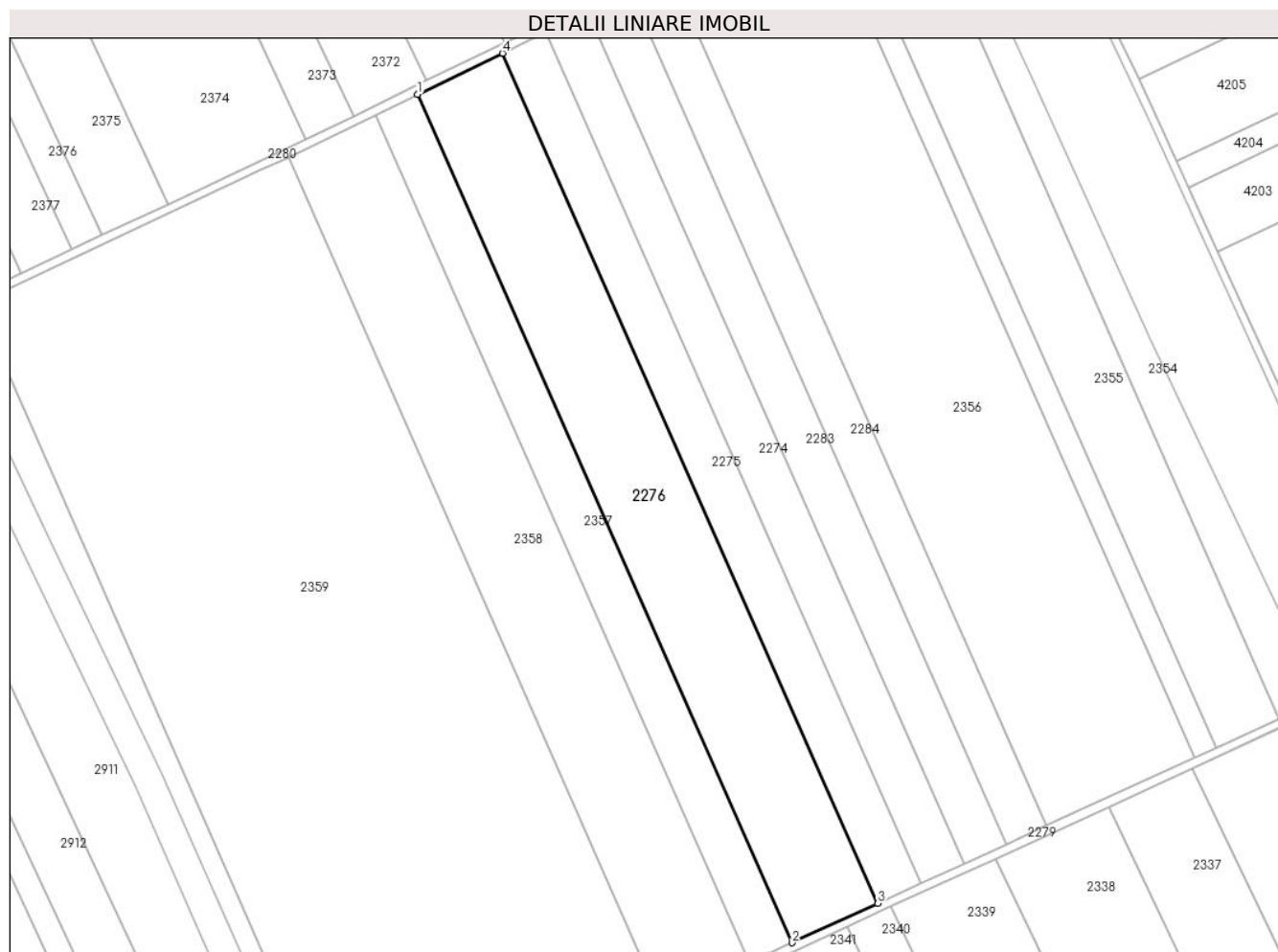
Inscrieri privind dezmembramintele dreptului de proprietate, drepturi reale de garanție și sarcini	Referințe
NU SUNT	

Anexa Nr. 1 La Partea I

Teren

Nr cadastral	Suprafața (mp)*	Observații / Referințe
23014	19.190	

* Suprafața este determinată în planul de proiecție Stereo 70.



Date referitoare la teren

Crt	Categorie folosință	Intra vilan	Suprafața (mp)	Tarla	Parcelă	Nr. topo	Observații / Referințe
1	arabil	NU	19.190	32/4	4	-	

Lungime Segmente

1) Valorile lungimilor segmentelor sunt obținute din proiecție în plan.

Punct început	X / Y	Punct sfârșit	X / Y	Lungime segment (** (m)
1	706.722,284 318.500,089	2	706.897,578 318.103,088	433.979
2	706.897,578 318.103,088	3	706.937,723 318.121,53	44.178
3	706.937,723 318.121,53	4	706.762,074 318.519,335	434.858
4	706.762,074 318.519,335	1	706.722,284 318.500,089	44.2

** Lungimile segmentelor sunt determinate în planul de proiecție Stereo 70 și sunt rotunjite la 1 milimetru.

***** Distanţa dintre puncte este formată din segmente cumulate ce sunt mai mici decât valoarea 1 milimetru.**

**DATE DESPRE IMOBILUL NR. 2277**

Oficiul de Cadastru și Publicitate Imobiliară CALARASI
Biroul de Cadastru și Publicitate Imobiliară Calarasi

A. Partea I. Descrierea imobilului

TEREN Extravilan

Adresa: Jud. Calarasi

Nr. Crt	Nr cadastral Nr. topografic	Suprafața* (mp)	Observații / Referințe
A1		3.366	Sector cadastral:16 Teren neimprejmuit;

B. Partea II. Proprietari și acte

Inscrieri privitoare la dreptul de proprietate și alte drepturi reale	Referințe
/	
Act Administrativ nr. 23, din 07/09/1999 emis de CONSILIU LOCAL AL COMUNEI JEGALIA + ANEXA 28;	
B1	A1
Intabulare, drept de PROPRIETATE, dobandit prin Lege, cota actuala 1/1, cota initiala 1/1 1) COMUNA JEGALIA, CIF:3796756	

C. Partea III. SARCINI .

Inscrieri privind dezmembramintele dreptului de proprietate, drepturi reale de garanție și sarcini	Referințe
NU SUNT	

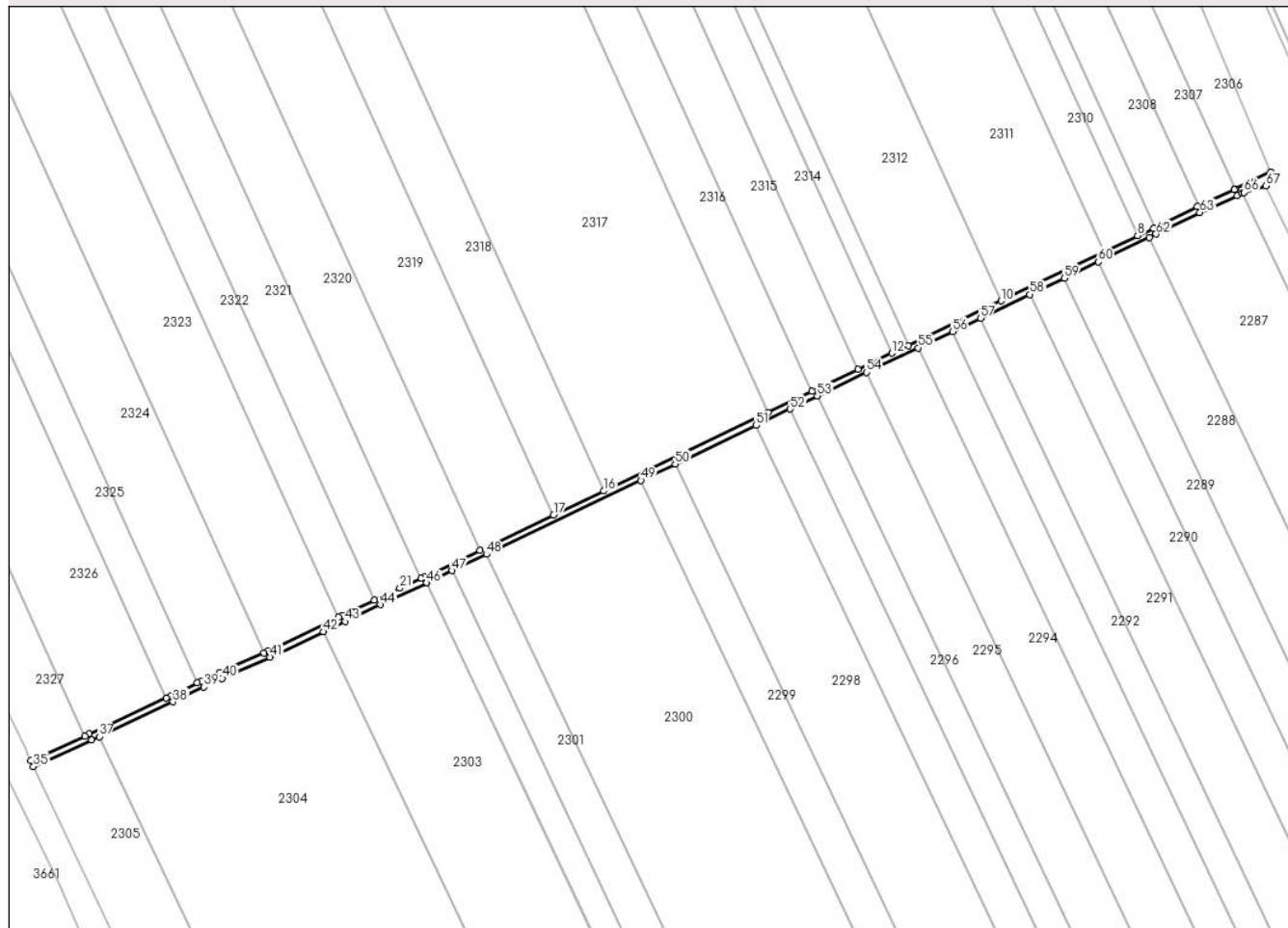
Anexa Nr. 1 La Partea I

Teren

Nr cadastral	Suprafața (mp)*	Observații / Referințe
	3.366	

* Suprafața este determinată în planul de proiecție Stereo 70.

DETALII LINIARE IMOBIL



Date referitoare la teren

Crt	Categorie folosință	Intravilan	Suprafața (mp)	Tarla	Parcelă	Nr. topo	Observații / Referințe
1	drum	NU	3.366	-	-	-	

Lungime Segmente

1) Valorile lungimilor segmentelor sunt obținute din proiecție în plan.

Punct început	X / Y	Punct sfârșit	X / Y	Lungime segment	Punct început	X / Y	Punct sfârșit	X / Y	Lungime segment	Punct început	X / Y	Punct sfârșit	X / Y	Lungime segment
1	707.807,395 317.584,824	2	707.786,018 317.574,276	23.838	2	707.786,018 317.574,276	3	707.785,285 317.573,915	0.817	3	707.785,285 317.573,915	4	707.763,385 317.564,034	24.026
4	707.763,385 317.564,034	5	707.762,437 317.563,607	1.04	5	707.762,437 317.563,607	6	707.736,491 317.550,854	28.911	6	707.736,491 317.550,854	7	707.735,665 317.550,448	0.92
7	707.735,665 317.550,448	8	707.726,135 317.545,894	10.562	8	707.726,135 317.545,894	9	707.705,428 317.536,0	22.949	9	707.705,428 317.536,0	10	707.642,671 317.506,013	69.553
10	707.642,671 317.506,013	11	707.585,925 317.478,898	62.891	11	707.585,925 317.478,898	12	707.576,017 317.474,164	10.981	12	707.576,017 317.474,164	13	707.555,393 317.464,309	22.858
13	707.555,393 317.464,309	14	707.527,075 317.450,778	31.385	14	707.527,075 317.450,778	15	707.500,367 317.438,017	29.6	15	707.500,367 317.438,017	16	707.399,916 317.390,018	111.33
16	707.399,916 317.390,018	17	707.369,254 317.375,367	33.982	17	707.369,254 317.375,367	18	707.324,125 317.353,804	50.016	18	707.324,125 317.353,804	19	707.290,065 317.337,529	37.749

Punct început	X / Y	Punct sfârșit	X / Y	Lungime segment	Punct început	X / Y	Punct sfârșit	X / Y	Lungime segment	Punct început	X / Y	Punct sfârșit	X / Y	Lungime segment
19	707.290,065 317.337,529	20	707.288,294 317.336,699	1.956	20	707.288,294 317.336,699	21	707.275,299 317.330,635	14.34	21	707.275,299 317.330,635	22	707.259,788 317.323,313	17.152
22	707.259,788 317.323,313	23	707.240,223 317.313,956	21.687	23	707.240,223 317.313,956	24	707.238,04 317.312,92	2.416	24	707.238,04 317.312,92	25	707.194,444 317.292,207	48.266
25	707.194,444 317.292,207	26	707.192,246 317.291,231	2.405	26	707.192,246 317.291,231	27	707.165,208 317.279,219	29.586	27	707.165,208 317.279,219	28	707.153,989 317.273,93	12.403
28	707.153,989 317.273,93	29	707.151,636 317.272,807	2.607	29	707.151,636 317.272,807	30	707.135,071 317.264,901	18.355	30	707.135,071 317.264,901	31	707.132,57 317.263,724	2.764
31	707.132,57 317.263,724	32	707.085,477 317.241,554	52.051	32	707.085,477 317.241,554	33	707.082,916 317.240,387	2.814	33	707.082,916 317.240,387	34	707.049,895 317.225,345	36.286
34	707.049,895 317.225,345	35	707.051,554 317.221,705	4.0	35	707.051,554 317.221,705	36	707.087,158 317.237,924	39.124	36	707.087,158 317.237,924	37	707.091,635 317.240,032	4.948
37	707.091,635 317.240,032	38	707.136,785 317.261,287	49.903	38	707.136,785 317.261,287	39	707.155,703 317.270,316	20.962	39	707.155,703 317.270,316	40	707.166,873 317.275,582	12.349
40	707.166,873 317.275,582	41	707.196,114 317.288,572	31.997	41	707.196,114 317.288,572	42	707.228,689 317.304,048	36.064	42	707.228,689 317.304,048	43	707.241,944 317.310,346	14.675
43	707.241,944 317.310,346	44	707.263,489 317.320,649	23.882	44	707.263,489 317.320,649	45	707.291,648 317.333,853	31.101	45	707.291,648 317.333,853	46	707.291,776 317.333,913	0.141
46	707.291,776 317.333,913	47	707.307,324 317.341,342	17.232	47	707.307,324 317.341,342	48	707.328,243 317.351,338	23.185	48	707.328,243 317.351,338	49	707.422,681 317.396,463	104.665
49	707.422,681 317.396,463	50	707.443,623 317.406,469	23.21	50	707.443,623 317.406,469	51	707.493,037 317.430,081	54.766	51	707.493,037 317.430,081	52	707.513,897 317.440,048	23.119
52	707.513,897 317.440,048	53	707.530,474 317.447,969	18.372	53	707.530,474 317.447,969	54	707.560,605 317.462,367	33.394	54	707.560,605 317.462,367	55	707.592,059 317.477,396	34.86
55	707.592,059 317.477,396	56	707.613,016 317.487,41	23.227	56	707.613,016 317.487,41	57	707.630,112 317.495,579	18.947	57	707.630,112 317.495,579	58	707.660,319 317.510,013	33.478
58	707.660,319 317.510,013	59	707.681,227 317.520,003	23.172	59	707.681,227 317.520,003	60	707.702,092 317.529,973	23.125	60	707.702,092 317.529,973	61	707.733,314 317.544,892	34.603
61	707.733,314 317.544,892	62	707.737,409 317.546,848	4.538	62	707.737,409 317.546,848	63	707.764,142 317.559,988	29.788	63	707.764,142 317.559,988	64	707.786,993 317.570,297	25.069
64	707.786,993 317.570,297	65	707.789,93 317.571,746	3.275	65	707.789,93 317.571,746	66	707.791,062 317.572,305	1.262	66	707.791,062 317.572,305	67	707.804,512 317.576,253	14.017
67	707.804,512 317.576,253	1	707.807,395 317.584,824	9.043										

** Lungimile segmentelor sunt determinate în planul de proiecție Stereo 70 și sunt rotunjite la 1 milimetru.

*** Distanța dintre puncte este formată din segmente cumulate ce sunt mai mici decât valoarea 1 milimetru.

**DATE DESPRE IMOBILUL NR. 2278**

Oficiul de Cadastru și Publicitate Imobiliară CALARASI
Biroul de Cadastru și Publicitate Imobiliară Calarasi

A. Partea I. Descrierea imobilului

TEREN Extravilan

Adresa: Jud. Calarasi

Nr. Crt	Nr cadastral Nr. topografic	Suprafața* (mp)	Observații / Referințe
A1		3.401	Sector cadastral:16 Teren neimprejmuit;

B. Partea II. Proprietari și acte

Inscrieri privitoare la dreptul de proprietate și alte drepturi reale	Referințe
/	
Act Administrativ nr. 23, din 07/09/1999 emis de CONSILIU LOCAL AL COMUNEI JEGALIA + ANEXA 28;	
B1	A1
Intabulare, drept de PROPRIETATE, dobandit prin Lege, cota actuala 1/1, cota initiala 1/1 1) COMUNA JEGALIA, CIF:3796756	

C. Partea III. SARCINI .

Inscrieri privind dezmembramintele dreptului de proprietate, drepturi reale de garanție și sarcini	Referințe
NU SUNT	

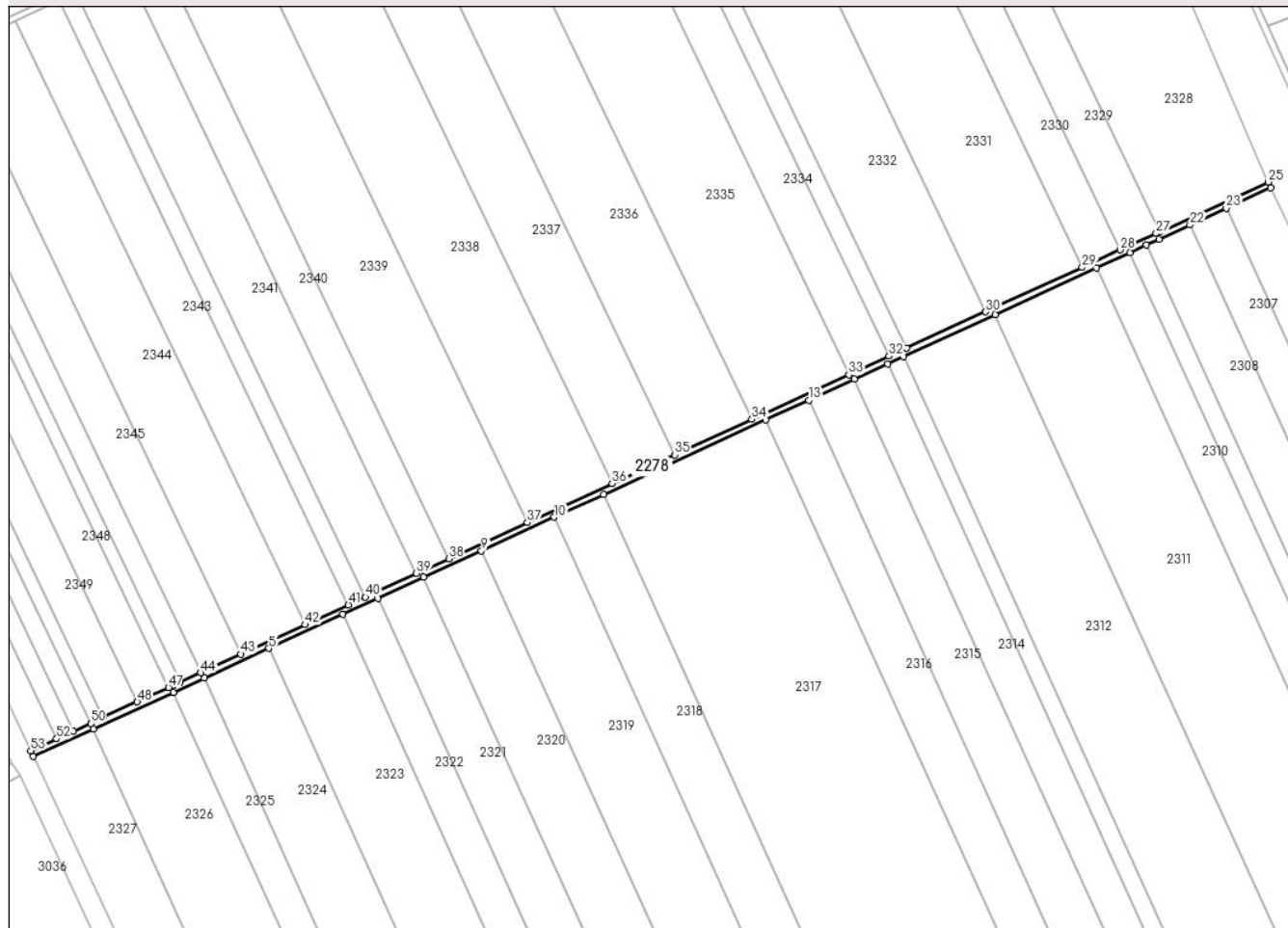
Anexa Nr. 1 La Partea I

Teren

Nr cadastral	Suprafața (mp)*	Observații / Referințe
	3.401	

* Suprafața este determinată în planul de proiecție Stereo 70.

DETALII LINIARE IMOBIL



Date referitoare la teren

Crt	Categorie folosință	Intravilan	Suprafața (mp)	Tarla	Parcelă	Nr. topo	Observații / Referințe
1	drum	NU	3.401	-	-	-	

Lungime Segmente

1) Valorile lungimilor segmentelor sunt obținute din proiecție în plan.

Punct început	X / Y	Punct sfârșit	X / Y	Lungime segment	Punct început	X / Y	Punct sfârșit	X / Y	Lungime segment	Punct început	X / Y	Punct sfârșit	X / Y	Lungime segment
1	706.865,343 317.619,536	2	706.902,848 317.636,766	41.27 3	2	706.902,848 317.636,766	3	706.952,699 317.659,668	54.86	3	706.952,699 317.659,668	4	706.971,888 317.668,482	21.11 6
4	706.971,888 317.668,482	5	707.012,41 317.687,098	44.59 4	5	707.012,41 317.687,098	6	707.058,449 317.708,249	50.66 5	6	707.058,449 317.708,249	7	707.080,348 317.718,309	24.09 9
7	707.080,348 317.718,309	8	707.108,964 317.731,455	31.49 1	8	707.108,964 317.731,455	9	707.145,037 317.748,026	39.69 7	9	707.145,037 317.748,026	10	707.190,478 317.768,902	50.00 7
10	707.190,478 317.768,902	11	707.221,352 317.783,085	33.97 6	11	707.221,352 317.783,085	12	707.322,5 317.829,552	111.3 11	12	707.322,5 317.829,552	13	707.349,392 317.841,906	29.59 4
13	707.349,392 317.841,906	14	707.377,907 317.855,006	31.38	14	707.377,907 317.855,006	15	707.398,674 317.864,546	22.85 3	15	707.398,674 317.864,546	16	707.408,65 317.869,129	10.97 8
16	707.408,65 317.869,129	17	707.465,789 317.895,379	62.88	17	707.465,789 317.895,379	18	707.528,981 317.924,409	69.54 1	18	707.528,981 317.924,409	19	707.549,832 317.933,987	22.94 6

Punct început	X / Y	Punct sfârșit	X / Y	Lungime segment	Punct început	X / Y	Punct sfârșit	X / Y	Lungime segment	Punct început	X / Y	Punct sfârșit	X / Y	Lungime segment
19	707.549,832 317.933,987	20	707.560,263 317.938,78	11.479	20	707.560,263 317.938,78	21	707.568,091 317.942,375	8.614	21	707.568,091 317.942,375	22	707.587,462 317.951,288	21.323
22	707.587,462 317.951,288	23	707.610,031 317.961,672	24.843	23	707.610,031 317.961,672	24	707.637,874 317.974,482	30.648	24	707.637,874 317.974,482	25	707.636,202 317.978,116	4.0
25	707.636,202 317.978,116	26	707.568,673 317.947,046	74.334	26	707.568,673 317.947,046	27	707.566,42 317.946,01	2.48	27	707.566,42 317.946,01	28	707.543,976 317.935,699	24.699
28	707.543,976 317.935,699	29	707.520,198 317.924,775	26.167	29	707.520,198 317.924,775	30	707.459,931 317.897,089	66.322	30	707.459,931 317.897,089	31	707.410,51 317.874,386	54.386
31	707.410,51 317.874,386	32	707.399,612 317.869,379	11.993	32	707.399,612 317.869,379	33	707.374,463 317.857,826	27.676	33	707.374,463 317.857,826	34	707.313,926 317.830,015	66.62
34	707.313,926 317.830,015	35	707.265,726 317.807,873	53.043	35	707.265,726 317.807,873	36	707.226,584 317.789,891	43.075	36	707.226,584 317.789,891	37	707.173,715 317.765,603	58.181
37	707.173,715 317.765,603	38	707.124,708 317.743,089	53.931	38	707.124,708 317.743,089	39	707.104,451 317.733,784	22.292	39	707.104,451 317.733,784	40	707.072,563 317.719,134	35.092
40	707.072,563 317.719,134	41	707.061,905 317.714,238	11.729	41	707.061,905 317.714,238	42	707.035,05 317.701,901	29.553	42	707.035,05 317.701,901	43	706.994,891 317.683,452	44.194
43	706.994,891 317.683,452	44	706.969,77 317.671,911	27.645	44	706.969,77 317.671,911	45	706.956,925 317.666,01	14.136	45	706.956,925 317.666,01	46	706.953,267 317.664,441	3.98
46	706.953,267 317.664,441	47	706.949,662 317.662,674	4.015	47	706.949,662 317.662,674	48	706.930,133 317.653,703	21.491	48	706.930,133 317.653,703	49	706.908,819 317.643,911	23.456
49	706.908,819 317.643,911	50	706.901,01 317.640,323	8.594	50	706.901,01 317.640,323	51	706.890,352 317.635,427	11.729	51	706.890,352 317.635,427	52	706.879,694 317.630,531	11.729
52	706.879,694 317.630,531	53	706.863,673 317.623,171	17.631	53	706.863,673 317.623,171	1	706.865,343 317.619,536	4.0					

** Lungimile segmentelor sunt determinate în planul de proiecție Stereo 70 și sunt rotunjite la 1 milimetru.

*** Distanța dintre puncte este formată din segmente cumulate ce sunt mai mici decât valoarea 1 milimetru.

**DATE DESPRE IMOBILUL NR. 2279**

Oficiul de Cadastru și Publicitate Imobiliară CALARASI
Biroul de Cadastru și Publicitate Imobiliară Calarasi

A. Partea I. Descrierea imobilului

TEREN Extravilan

Adresa: Jud. Calarasi

Nr. Crt	Nr cadastral Nr. topografic	Suprafața* (mp)	Observații / Referințe
A1		2.068	Sector cadastral:16 Teren neimprejmuit;

B. Partea II. Proprietari și acte

Inscrieri privitoare la dreptul de proprietate și alte drepturi reale	Referințe
/	
Act Administrativ nr. 23, din 07/09/1999 emis de CONSILIU LOCAL AL COMUNEI JEGALIA + ANEXA 28;	
B1	A1
Intabulare, drept de PROPRIETATE, dobandit prin Lege, cota actuala 1/1, cota initiala 1/1	
1) COMUNA JEGALIA, CIF:3796756	

C. Partea III. SARCINI .

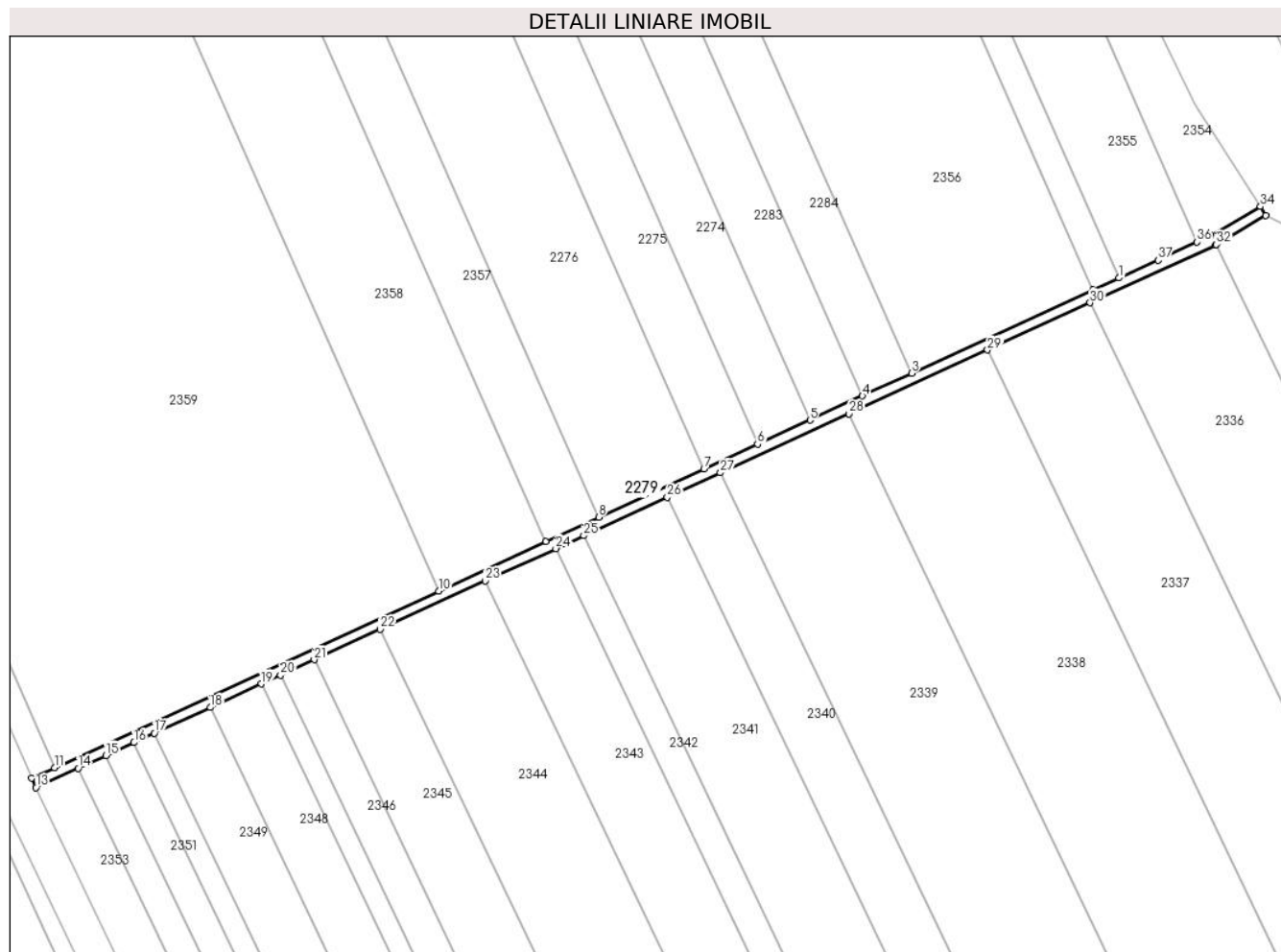
Inscrieri privind dezmembramintele dreptului de proprietate, drepturi reale de garanție și sarcini	Referințe
NU SUNT	

Anexa Nr. 1 La Partea I

Teren

Nr cadastral	Suprafața (mp)*	Observații / Referințe
	2.068	

* Suprafața este determinată în planul de proiecție Stereo 70.



Date referitoare la teren

Crt	Categorie folosință	Intra vilan	Suprafața (mp)	Tarla	Parcelă	Nr. topo	Observații / Referințe
1	drum	NU	2.068	-	-	-	

Lungime Segmente

1) Valorile lungimilor segmentelor sunt obținute din proiecție în plan.

Punct început	X / Y	Punct sfârșit	X / Y	Lungime segment (** (m)
1	707.096,054 318.194,267	2	707.086,127 318.189,706	10.925
3	707.016,897 318.157,902	4	706.998,19 318.149,308	20.587
5	706.978,188 318.140,12	6	706.958,175 318.130,926	22.024
7	706.937,723 318.121,53	8	706.897,578 318.103,088	44.178
9	706.877,479 318.093,854	10	706.836,497 318.075,027	45.1

Punct început	X / Y	Punct sfârșit	X / Y	Lungime segment (** (m)
2	707.086,127 318.189,706	3	707.016,897 318.157,902	76.186
4	706.998,19 318.149,308	5	706.978,188 318.140,12	22.011
6	706.958,175 318.130,926	7	706.937,723 318.121,53	22.507
8	706.897,578 318.103,088	9	706.877,479 318.093,854	22.119
10	706.836,497 318.075,027	11	706.690,039 318.007,745	161.173

Punct început	X / Y	Punct sfârșit	X / Y	Lungime segment (** (m))
11	706.690,039 318.007,745	12	706.681,312 318.003,736	9.604
13	706.682,981 318.000,101	14	706.699,002 318.007,461	17.631
15	706.709,66 318.012,357	16	706.720,318 318.017,254	11.729
17	706.728,128 318.020,841	18	706.749,442 318.030,633	23.456
19	706.768,97 318.039,604	20	706.776,233 318.042,941	7.993
21	706.789,078 318.048,842	22	706.814,199 318.060,382	27.645
23	706.854,358 318.078,831	24	706.881,214 318.091,168	29.554
25	706.891,872 318.096,065	26	706.923,76 318.110,714	35.092
27	706.944,017 318.120,02	28	706.993,024 318.142,533	53.931
29	707.045,893 318.166,821	30	707.085,035 318.184,803	43.075
31	707.132,916 318.206,799	32	707.133,219 318.206,977	0.351
33	707.152,018 318.218,01	34	707.149,994 318.221,46	4.0
35	707.131,065 318.210,35	36	707.125,808 318.207,936	5.785
37	707.110,94 318.201,074	1	707.096,054 318.194,267	16.369

Punct început	X / Y	Punct sfârșit	X / Y	Lungime segment (** (m))
12	706.681,312 318.003,736	13	706.682,981 318.000,101	4.0
14	706.699,002 318.007,461	15	706.709,66 318.012,357	11.729
16	706.720,318 318.017,254	17	706.728,128 318.020,841	8.594
18	706.749,442 318.030,633	19	706.768,97 318.039,604	21.49
20	706.776,233 318.042,941	21	706.789,078 318.048,842	14.136
22	706.814,199 318.060,382	23	706.854,358 318.078,831	44.194
24	706.881,214 318.091,168	25	706.891,872 318.096,065	11.729
26	706.923,76 318.110,714	27	706.944,017 318.120,02	22.292
28	706.993,024 318.142,533	29	707.045,893 318.166,821	58.181
30	707.085,035 318.184,803	31	707.132,916 318.206,799	52.692
32	707.133,219 318.206,977	33	707.152,018 318.218,01	21.797
34	707.149,994 318.221,46	35	707.131,065 318.210,35	21.949
36	707.125,808 318.207,936	37	707.110,94 318.201,074	16.375

** Lungimile segmentelor sunt determinate în planul de proiecție Stereo 70 și sunt rotunjite la 1 milimetru.

*** Distanța dintre puncte este formată din segmente cumulate ce sunt mai mici decât valoarea 1 milimetru.

**DATE DESPRE IMOBILUL NR. 2280**

Oficiul de Cadastru și Publicitate Imobiliară CALARASI
Biroul de Cadastru și Publicitate Imobiliară Calarasi

A. Partea I. Descrierea imobilului

TEREN Extravilan

Adresa: Jud. Calarasi

Nr. Crt	Nr cadastral Nr. topografic	Suprafața* (mp)	Observații / Referințe
A1		2.026	Sector cadastral:16 Teren neimprejmuit;

B. Partea II. Proprietari și acte

Inscrieri privitoare la dreptul de proprietate și alte drepturi reale	Referințe
/	
Act Administrativ nr. 23, din 07/09/1999 emis de CONSILIU LOCAL AL COMUNEI JEGALIA + ANEXA 28;	
B1	A1
Intabulare, drept de PROPRIETATE, dobandit prin Lege, cota actuala 1/1, cota initiala 1/1	
1) COMUNA JEGALIA, CIF:3796756	

C. Partea III. SARCINI .

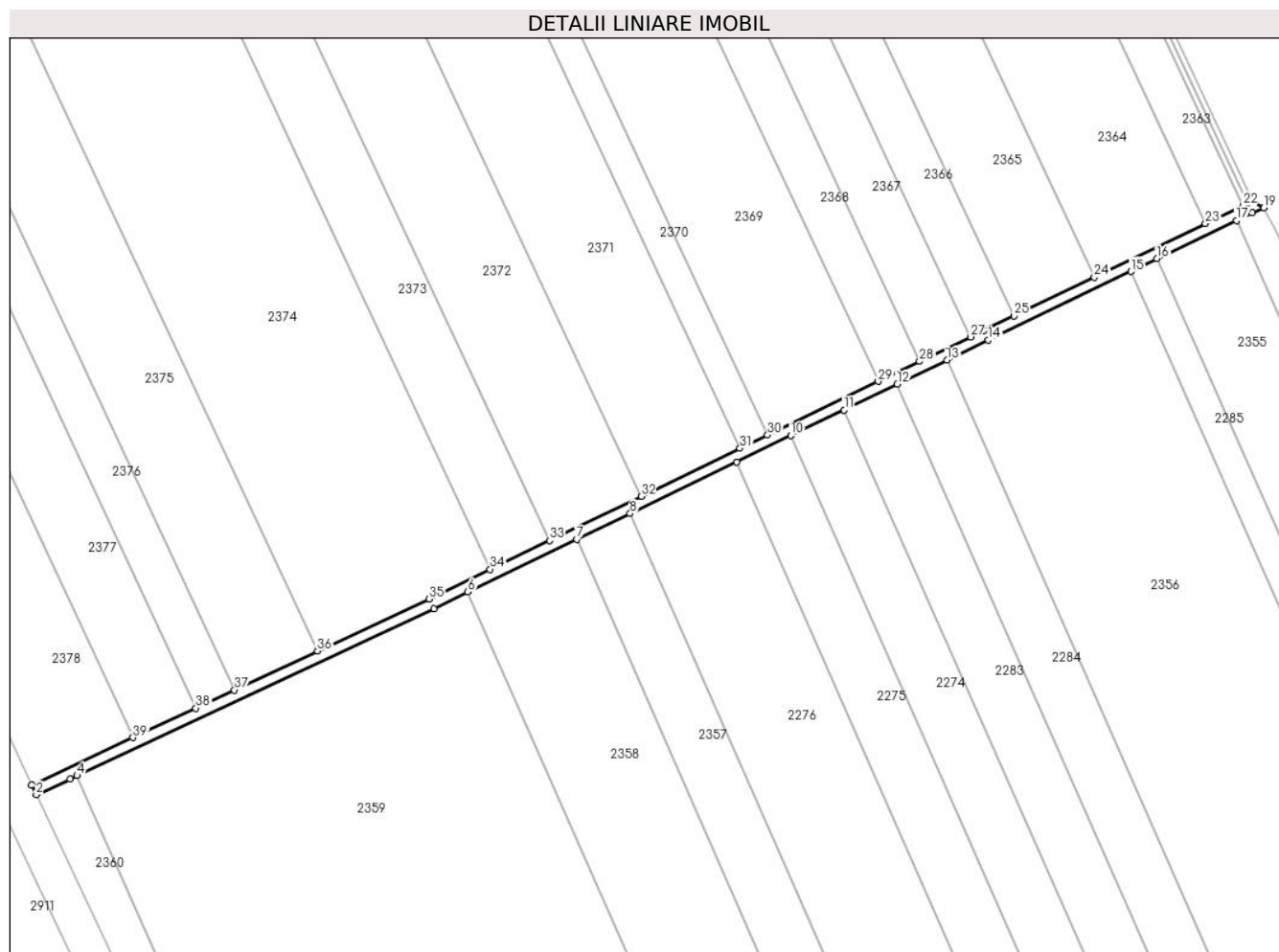
Inscrieri privind dezmembramintele dreptului de proprietate, drepturi reale de garanție și sarcini	Referințe
NU SUNT	

Anexa Nr. 1 La Partea I

Teren

Nr cadastral	Suprafața (mp)*	Observații / Referințe
	2.026	

* Suprafața este determinată în planul de proiecție Stereo 70.



Date referitoare la teren

Crt	Categorie folosință	Intra vilan	Suprafața (mp)	Tarla	Parcelă	Nr. topo	Observații / Referințe
1	drum	NU	2.026	-	-	-	

Lungime Segmente

1) Valorile lungimilor segmentelor sunt obținute din proiecție în plan.

Punct început	X / Y	Punct sfârșit	X / Y	Lungime segment (** (m)
1	706.498,881 318.398,767	2	706.500,577 318.395,145	3.999
3	706.513,262 318.401,085	4	706.515,831 318.402,288	2.837
5	706.648,963 318.464,626	6	706.661,742 318.470,807	14.195
7	706.702,362 318.490,454	8	706.722,284 318.500,089	22.13
9	706.762,074 318.519,335	10	706.782,345 318.529,139	22.517

Punct început	X / Y	Punct sfârșit	X / Y	Lungime segment (** (m)
2	706.500,577 318.395,145	3	706.513,262 318.401,085	14.007
4	706.515,831 318.402,288	5	706.648,963 318.464,626	147.004
6	706.661,742 318.470,807	7	706.702,362 318.490,454	45.122
8	706.722,284 318.500,089	9	706.762,074 318.519,335	44.2
10	706.782,345 318.529,139	11	706.802,182 318.538,734	22.036

Punct început	X / Y	Punct sfârșit	X / Y	Lungime segment (** (m)
11	706.802,182 318.538,734	12	706.822,006 318.548,323	22.021
13	706.840,548 318.557,291	14	706.856,02 318.564,774	17.187
15	706.909,216 318.590,37	16	706.919,064 318.595,109	10.929
17	706.948,582 318.609,312	18	706.954,487 318.612,154	6.553
19	706.958,809 318.614,051	20	706.954,434 318.616,567	5.047
21	706.952,753 318.615,758	22	706.951,108 318.614,967	1.825
23	706.937,027 318.608,192	24	706.895,531 318.588,225	46.05
25	706.865,558 318.573,803	26	706.854,282 318.568,377	12.514
27	706.849,306 318.565,97	28	706.830,332 318.556,793	21.077
29	706.814,892 318.549,325	30	706.773,593 318.529,35	45.876
31	706.763,278 318.524,36	32	706.726,372 318.506,51	40.996
33	706.692,192 318.489,978	34	706.670,014 318.479,251	24.636
35	706.647,244 318.468,238	36	706.605,625 318.448,75	45.956
37	706.574,624 318.434,234	38	706.560,157 318.427,46	15.974
39	706.536,697 318.416,475	1	706.498,881 318.398,767	41.757

Punct început	X / Y	Punct sfârșit	X / Y	Lungime segment (** (m)
12	706.822,006 318.548,323	13	706.840,548 318.557,291	20.597
14	706.856,02 318.564,774	15	706.909,216 318.590,37	59.034
16	706.919,064 318.595,109	17	706.948,582 318.609,312	32.757
18	706.954,487 318.612,154	19	706.958,809 318.614,051	4.72
20	706.954,434 318.616,567	21	706.952,753 318.615,758	1.866
22	706.951,108 318.614,967	23	706.937,027 318.608,192	15.626
24	706.895,531 318.588,225	25	706.865,558 318.573,803	33.262
26	706.854,282 318.568,377	27	706.849,306 318.565,97	5.528
28	706.830,332 318.556,793	29	706.814,892 318.549,325	17.151
30	706.773,593 318.529,35	31	706.763,278 318.524,36	11.459
32	706.726,372 318.506,51	33	706.692,192 318.489,978	37.968
34	706.670,014 318.479,251	35	706.647,244 318.468,238	25.293
36	706.605,625 318.448,75	37	706.574,624 318.434,234	34.231
38	706.560,157 318.427,46	39	706.536,697 318.416,475	25.904

** Lungimile segmentelor sunt determinate în planul de proiecție Stereo 70 și sunt rotunjite la 1 milimetru.

*** Distanța dintre puncte este formată din segmente cumulate ce sunt mai mici decât valoarea 1 milimetru.

**DATE DESPRE IMOBILUL NR. 2281**

Oficiul de Cadastru și Publicitate Imobiliară CALARASI
Biroul de Cadastru și Publicitate Imobiliară Calarasi

A. Partea I. Descrierea imobilului

TEREN Extravilan

Adresa: Jud. Calarasi

Nr. Crt	Nr cadastral Nr. topografic	Suprafața* (mp)	Observații / Referințe
A1		2.025	Sector cadastral:16 Teren neimprejmuit;

B. Partea II. Proprietari și acte

Inscrieri privitoare la dreptul de proprietate și alte drepturi reale	Referințe
/	
Act Administrativ nr. 23, din 07/09/1999 emis de CONSILIU LOCAL AL COMUNEI JEGALIA + ANEXA 28;	
B1	A1
Intabulare, drept de PROPRIETATE, dobandit prin Lege, cota actuala 1/1, cota initiala 1/1	
1) COMUNA JEGALIA, CIF:3796756	

C. Partea III. SARCINI .

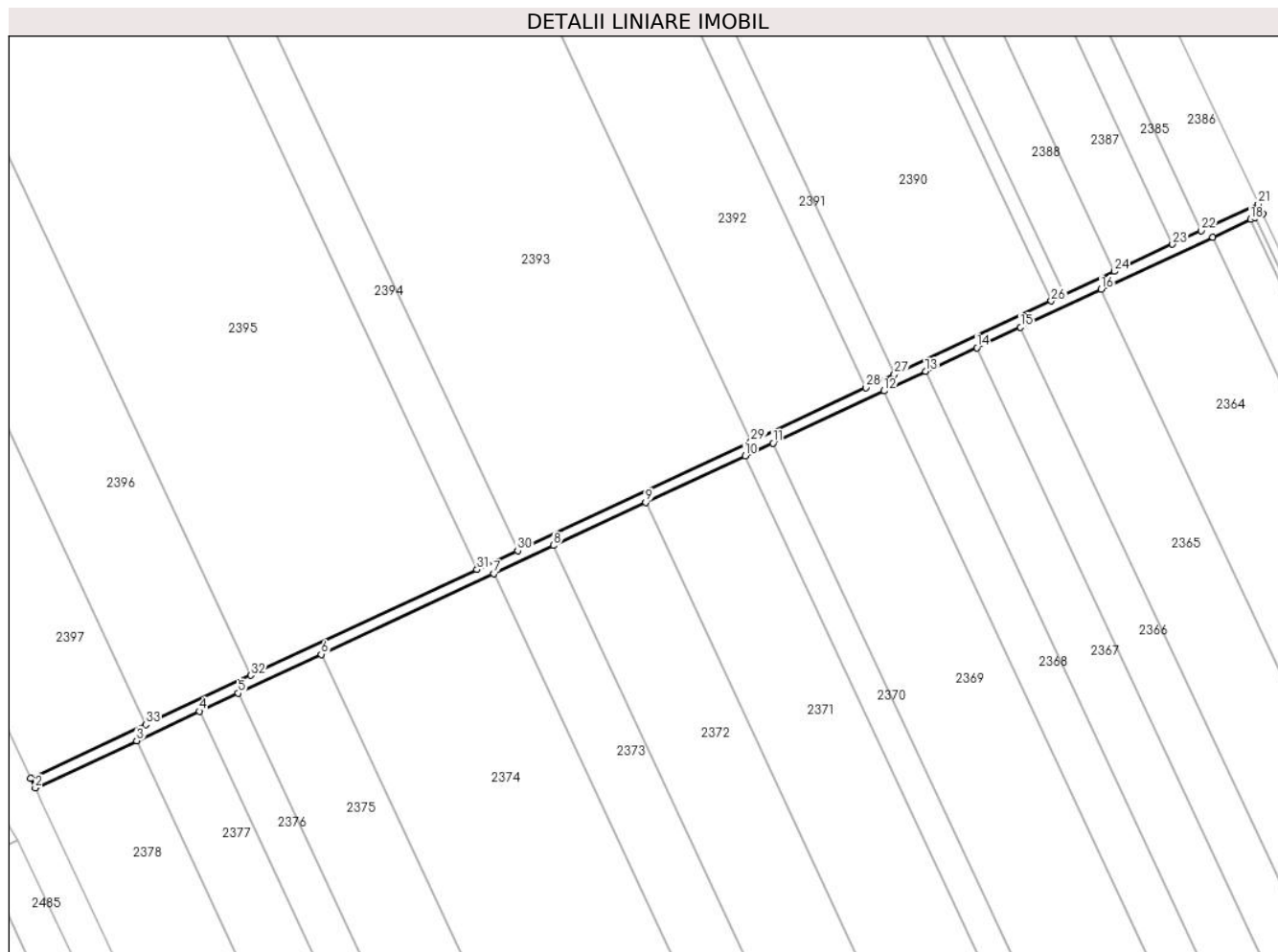
Inscrieri privind dezmembramintele dreptului de proprietate, drepturi reale de garanție și sarcini	Referințe
NU SUNT	

Anexa Nr. 1 La Partea I

Teren

Nr cadastral	Suprafața (mp)*	Observații / Referințe
	2.025	

* Suprafața este determinată în planul de proiecție Stereo 70.



Date referitoare la teren

Crt	Categorie folosință	Intra vilan	Suprafața (mp)	Tarla	Parcelă	Nr. topo	Observații / Referințe
1	drum	NU	2.025	-	-	-	

Lungime Segmente

1) Valorile lungimilor segmentelor sunt obținute din proiecție în plan.

Punct început	X / Y	Punct sfârșit	X / Y	Lungime segment (** (m)
1	706.311,559 318.799,401	2	706.313,253 318.795,778	3.999
3	706.351,121 318.813,479	4	706.374,588 318.824,448	25.904
5	706.389,059 318.831,213	6	706.420,07 318.845,708	34.231
7	706.484,614 318.875,879	8	706.506,93 318.886,31	24.634
9	706.541,323 318.902,387	10	706.578,458 318.919,746	40.992

Punct început	X / Y	Punct sfârșit	X / Y	Lungime segment (** (m)
2	706.313,253 318.795,778	3	706.351,121 318.813,479	41.801
4	706.374,588 318.824,448	5	706.389,059 318.831,213	15.974
6	706.420,07 318.845,708	7	706.484,614 318.875,879	71.248
8	706.506,93 318.886,31	9	706.541,323 318.902,387	37.965
10	706.578,458 318.919,746	11	706.588,838 318.924,598	11.458

Punct început	X / Y	Punct sfârșit	X / Y	Lungime segment (** (m)
11	706.588,838 318.924,598	12	706.630,394 318.944,023	45.872
13	706.645,93 318.951,285	14	706.665,021 318.960,209	21.074
15	706.681,365 318.967,849	16	706.711,496 318.981,933	33.26
17	706.753,21 319.001,432	18	706.767,365 319.008,049	15.625
19	706.769,018 319.008,822	20	706.771,841 319.010,141	3.116
21	706.770,169 319.013,775	22	706.748,866 319.003,817	23.516
23	706.738,148 318.998,807	24	706.716,493 318.988,685	23.904
25	706.697,717 318.979,908	26	706.692,864 318.977,639	5.357
27	706.634,217 318.950,225	28	706.623,485 318.945,209	11.846
29	706.580,543 318.925,136	30	706.493,49 318.884,443	96.094
31	706.478,3 318.877,343	32	706.393,803 318.837,846	93.272
33	706.354,602 318.819,521	1	706.311,559 318.799,401	47.513

Punct început	X / Y	Punct sfârșit	X / Y	Lungime segment (** (m)
12	706.630,394 318.944,023	13	706.645,93 318.951,285	17.149
14	706.665,021 318.960,209	15	706.681,365 318.967,849	18.042
16	706.711,496 318.981,933	17	706.753,21 319.001,432	46.046
18	706.767,365 319.008,049	19	706.769,018 319.008,822	1.825
20	706.771,841 319.010,141	21	706.770,169 319.013,775	4.0
22	706.748,866 319.003,817	23	706.738,148 318.998,807	11.831
24	706.716,493 318.988,685	25	706.697,717 318.979,908	20.726
26	706.692,864 318.977,639	27	706.634,217 318.950,225	64.738
28	706.623,485 318.945,209	29	706.580,543 318.925,136	47.402
30	706.493,49 318.884,443	31	706.478,3 318.877,343	16.767
32	706.393,803 318.837,846	33	706.354,602 318.819,521	43.273

** Lungimile segmentelor sunt determinate în planul de proiecție Stereo 70 și sunt rotunjite la 1 milimetru.

*** Distanța dintre puncte este formată din segmente cumulate ce sunt mai mici decât valoarea 1 milimetru.

**DATE DESPRE IMOBILUL NR. 2282**

Oficiul de Cadastru și Publicitate Imobiliară CALARASI
Biroul de Cadastru și Publicitate Imobiliară Calarasi

A. Partea I. Descrierea imobilului

TEREN Extravilan

Adresa: Jud. Calarasi

Nr. Crt	Nr cadastral Nr. topografic	Suprafața* (mp)	Observații / Referințe
A1		2.033	Sector cadastral:16 Teren neimprejmuit;

B. Partea II. Proprietari și acte

Inscrieri privitoare la dreptul de proprietate și alte drepturi reale	Referințe
/	
Act Administrativ nr. 23, din 07/09/1999 emis de CONSILIU LOCAL AL COMUNEI JEGALIA + ANEXA 28;	
B1	A1
Intabulare, drept de PROPRIETATE, dobandit prin Lege, cota actuala 1/1, cota initiala 1/1	
1) COMUNA JEGALIA, CIF:3796756	

C. Partea III. SARCINI .

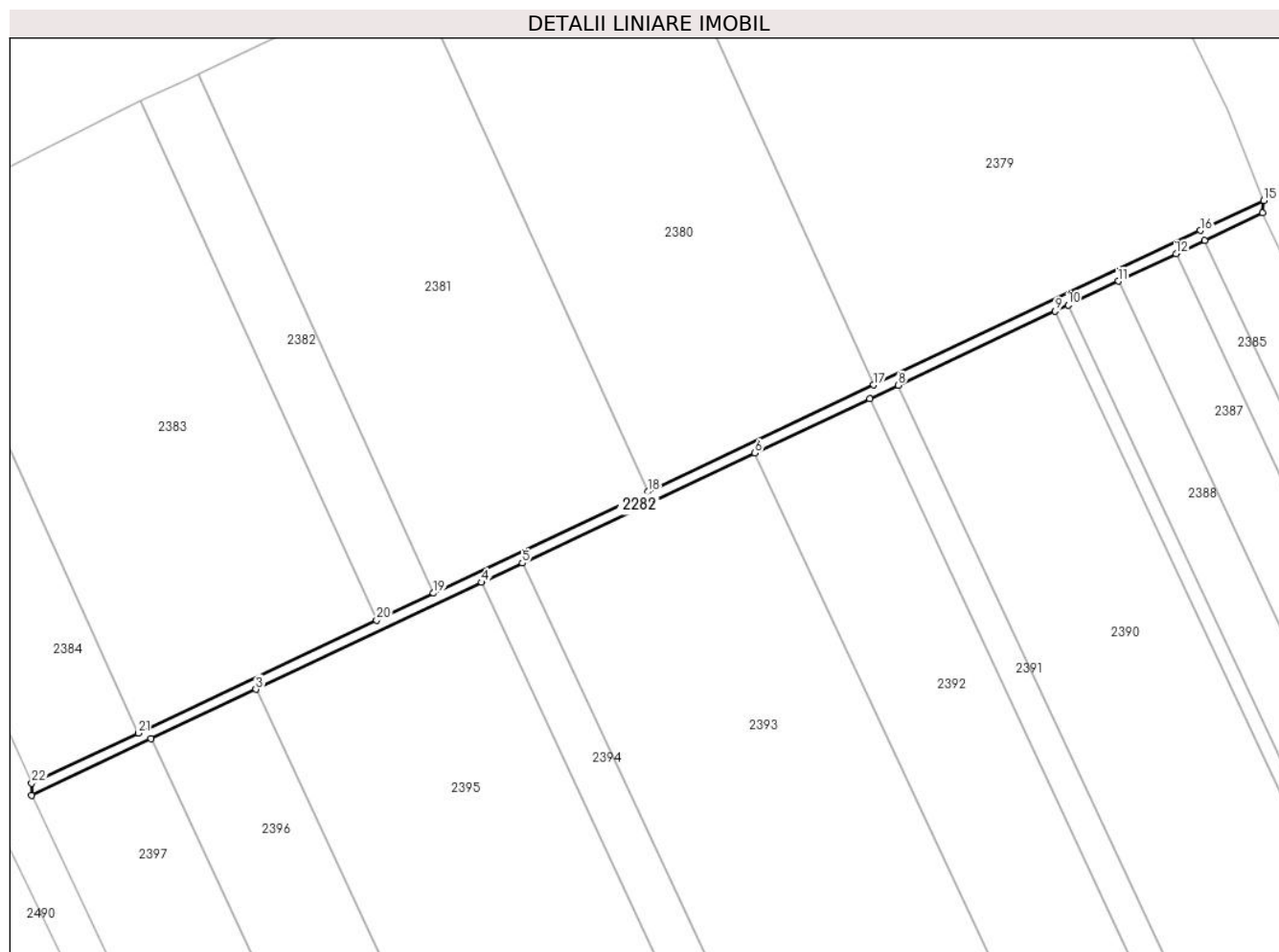
Inscrieri privind dezmembramintele dreptului de proprietate, drepturi reale de garanție și sarcini	Referințe
NU SUNT	

Anexa Nr. 1 La Partea I

Teren

Nr cadastral	Suprafața (mp)*	Observații / Referințe
	2.033	

* Suprafața este determinată în planul de proiecție Stereo 70.



Date referitoare la teren

Crt	Categorie folosință	Intravilan	Suprafața (mp)	Tarla	Parcelă	Nr. topo	Observații / Referințe
1	drum	NU	2.033	-	-	-	

Lungime Segmente

1) Valorile lungimilor segmentelor sunt obținute din proiecție în plan.

Punct început	X / Y	Punct sfârșit	X / Y	Lungime segment (** (m)
1	706.134,339 319.174,21	2	706.178,946 319.195,301	49.342
3	706.218,067 319.213,799	4	706.302,389 319.253,669	93.273
5	706.317,548 319.260,836	6	706.404,421 319.301,912	96.095
7	706.447,275 319.322,175	8	706.457,985 319.327,239	11.847
9	706.516,511 319.354,912	10	706.521,354 319.357,201	5.357

Punct început	X / Y	Punct sfârșit	X / Y	Lungime segment (** (m)
2	706.178,946 319.195,301	3	706.218,067 319.213,799	43.274
4	706.302,389 319.253,669	5	706.317,548 319.260,836	16.768
6	706.404,421 319.301,912	7	706.447,275 319.322,175	47.403
8	706.457,985 319.327,239	9	706.516,511 319.354,912	64.739
10	706.521,354 319.357,201	11	706.540,091 319.366,061	20.726

Punct început	X / Y	Punct sfârșit	X / Y	Lungime segment (** (m))
11	706.540,091 319.366,061	12	706.561,702 319.376,279	23.905
13	706.572,398 319.381,336	14	706.593,914 319.391,51	23.8
15	706.594,431 319.396,093	16	706.570,688 319.384,952	26.227
17	706.448,814 319.327,327	18	706.364,427 319.287,426	93.345
19	706.284,417 319.249,595	20	706.263,175 319.239,552	23.496
21	706.174,1 319.197,435	22	706.134,434 319.178,679	43.877

Punct început	X / Y	Punct sfârșit	X / Y	Lungime segment (** (m))
12	706.561,702 319.376,279	13	706.572,398 319.381,336	11.831
14	706.593,914 319.391,51	15	706.594,431 319.396,093	4.612
16	706.570,688 319.384,952	17	706.448,814 319.327,327	134.811
18	706.364,427 319.287,426	19	706.284,417 319.249,595	88.503
20	706.263,175 319.239,552	21	706.174,1 319.197,435	98.53
22	706.134,434 319.178,679	1	706.134,339 319.174,21	4.47

** Lungimile segmentelor sunt determinate în planul de proiecție Stereo 70 și sunt rotunjite la 1 milimetru.

*** Distanța dintre puncte este formată din segmente cumulate ce sunt mai mici decât valoarea 1 milimetru.

**DATE DESPRE IMOBILUL NR. 2283**

Oficiul de Cadastru și Publicitate Imobiliară CALARASI
Biroul de Cadastru și Publicitate Imobiliară Calarasi

A. Partea I. Descrierea imobilului

TEREN Extravilan

Adresa: Jud. Calarasi

Nr. Crt	Nr cadastral Nr. topografic	Suprafața* (mp)	Observații / Referințe
A1	23932	Din acte: 10.000 Masurata: 9.595	Sector cadastral:16 Teren neimprejmuit;

B. Partea II. Proprietari și acte

Inscrieri privitoare la dreptul de proprietate și alte drepturi reale		Referințe
3168 / 23/01/2019		
Act Notarial nr. 35, din 23/01/2019 emis de Chiru Maria Dana;		
B3	Intabulare, drept de PROPRIETATE, dobandit prin Conventie, cota actuala 1/1, cota initiala 1/1 1) FIRMA AGRO MYH SRL, CIF:18266383	A1

C. Partea III. SARCINI .

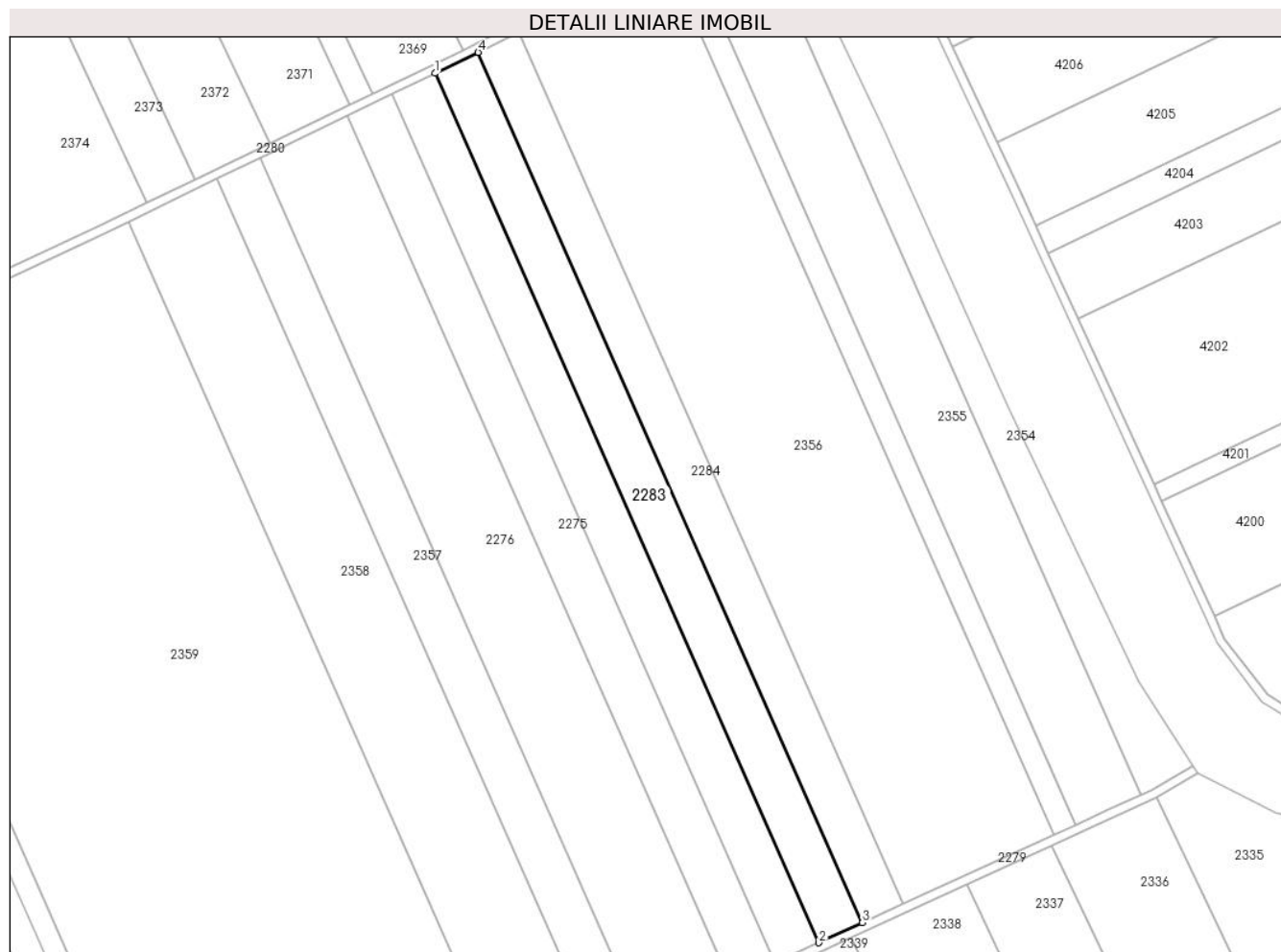
Inscrieri privind dezmembramintele dreptului de proprietate, drepturi reale de garanție și sarcini	Referințe
NU SUNT	

Anexa Nr. 1 La Partea I

Teren

Nr cadastral	Suprafața (mp)*	Observații / Referințe
23932	Din acte: 10.000 Masurata: 9.595	

* Suprafața este determinată în planul de proiecție Stereo 70.



Date referitoare la teren

Crt	Categorie folosință	Intra vilan	Suprafața (mp)	Tarla	Parcelă	Nr. topo	Observații / Referințe
1	arabil	NU	9.595	32/4	5	-	

Lungime Segmente

1) Valorile lungimilor segmentelor sunt obținute din proiecție în plan.

Punct început	X / Y	Punct sfârșit	X / Y	Lungime segment (** (m)
1	706.802,182 318.538,734	2	706.978,188 318.140,12	435.742
2	706.978,188 318.140,12	3	706.998,19 318.149,308	22.011
3	706.998,19 318.149,308	4	706.822,006 318.548,323	436.181
4	706.822,006 318.548,323	1	706.802,182 318.538,734	22.021

**** Lungimile segmentelor sunt determinate în planul de proiecție Stereo 70 și sunt rotunjite la 1 milimetru.**

***** Distanța dintre puncte este formată din segmente cumulate ce sunt mai mici decât valoarea 1 milimetru.**

**DATE DESPRE IMOBILUL NR. 2284**

Oficiul de Cadastru și Publicitate Imobiliară CALARASI
Biroul de Cadastru și Publicitate Imobiliară Calarasi

A. Partea I. Descrierea imobilului

TEREN Extravilan

Adresa: Jud. Calarasi

Nr. Crt	Nr cadastral Nr. topografic	Suprafața* (mp)	Observații / Referințe
A1		Din acte: 9.386 Masurata: 8.983	Sector cadastral:16 Teren neimprejmuț; IMOBILUL PROVINE DINTR-O TARLA CU UN DEFICIT DE SUPRAFATA IN PROCENT DE 4.2%

B. Partea II. Proprietari și acte

Inscrieri privitoare la dreptul de proprietate și alte drepturi reale		Referințe
/		
Act Administrativ nr. 41941, din 14/03/1996 emis de CJSIPT CALARASI;		
B1	Intabulare, drept de PROPRIETATE, dobandit prin Reconstituire, cota actuala 1/1, cota initiala 1/1 1) MUCUTA STANA, LIPSA CNP 2) SERBAN STOIANA, LIPSA CNP 3) STANCU ALEXANDRINA, LIPSA CNP 4) ION APOSTOL, LIPSA CNP 5) MUCUTA SAMARIAN, LIPSA CNP	A1

C. Partea III. SARCINI .

Inscrieri privind dezmembramintele dreptului de proprietate, drepturi reale de garanție și sarcini	Referințe
NU SUNT	

Anexa Nr. 1 La Partea I

Teren

Nr cadastral	Suprafața (mp)*	Observații / Referințe
	Din acte: 9.386 Masurata: 8.983	IMOBILUL PROVINE DINTR-O TARLA CU UN DEFICIT DE SUPRAFATA IN PROCENT DE 4.2%

* Suprafața este determinată în planul de proiecție Stereo 70.

DETALII LINIARE IMOBIL



Date referitoare la teren

Crt	Categorie folosință	Intravilan	Suprafața (mp)	Tarla	Parcelă	Nr. topo	Observații / Referințe
1	arabil	NU	8.983	32/4	5/1	-	

Lungime Segmente

1) Valorile lungimilor segmentelor sunt obținute din proiecție în plan.

Punct început	X / Y	Punct sfârșit	X / Y	Lungime segment (** (m)
1	706.822,006 318.548,323	2	706.998,19 318.149,308	436.181
2	706.998,19 318.149,308	3	707.016,897 318.157,902	20.587
3	707.016,897 318.157,902	4	706.840,548 318.557,291	436.59
4	706.840,548 318.557,291	1	706.822,006 318.548,323	20.597

**** Lungimile segmentelor sunt determinate în planul de proiecție Stereo 70 și sunt rotunjite la 1 milimetru.**

***** Distanța dintre puncte este formată din segmente cumulate ce sunt mai mici decât valoarea 1 milimetru.**

**DATE DESPRE IMOBILUL NR. 2285**

Oficiul de Cadastru și Publicitate Imobiliară CALARASI
Biroul de Cadastru și Publicitate Imobiliară Calarasi

A. Partea I. Descrierea imobilului

TEREN Extravilan

Adresa: Jud. Calarasi

Nr. Crt	Nr cadastral Nr. topografic	Suprafața* (mp)	Observații / Referințe
A1		Din acte: 5.000 Masurata: 4.785	Sector cadastral:16 Teren neimprejmuit; IMOBILUL PROVINE DINTR-O TARLA CU UN DEFICIT DE SUPRAFATA IN PROCENT DE 4.2%

B. Partea II. Proprietari și acte

Inscrieri privitoare la dreptul de proprietate și alte drepturi reale	Referințe
/	
Act Administrativ nr. 42105, din 29/05/1996 emis de CJSIPT CALARASI;	
B1	A1
Intabulare, drept de PROPRIETATE, dobandit prin Reconstituire, cota actuala 1/1, cota initiala 1/1	
1) IANACHE ALEXANDRU, LIPSA CNP	

C. Partea III. SARCINI .

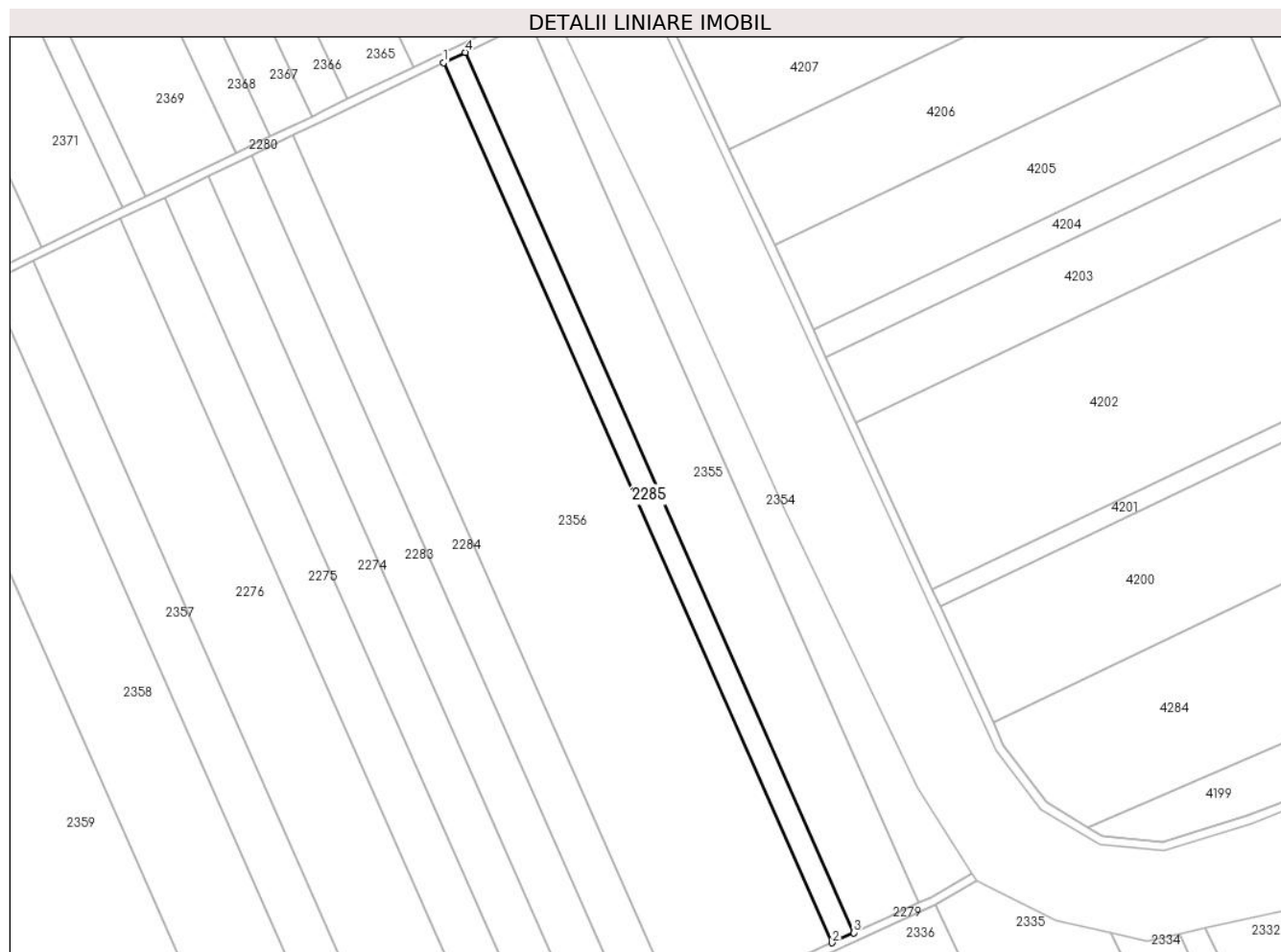
Inscrieri privind dezmembramintele dreptului de proprietate, drepturi reale de garanție și sarcini	Referințe
NU SUNT	

Anexa Nr. 1 La Partea I

Teren

Nr cadastral	Suprafața (mp)*	Observații / Referințe
	Din acte: 5.000 Masurata: 4.785	IMOBILUL PROVINE DINTR-O TARLA CU UN DEFICIT DE SUPRAFATA IN PROCENT DE 4.2%

* Suprafața este determinată în planul de proiecție Stereo 70.



Date referitoare la teren

Crt	Categorie folosință	Intra vilan	Suprafața (mp)	Tarla	Parcelă	Nr. topo	Observații / Referințe
1	arabil	NU	4.785	32/4	7	-	

Lungime Segmente

1) Valorile lungimilor segmentelor sunt obținute din proiecție în plan.

Punct început	X / Y	Punct sfârșit	X / Y	Lungime segment (** (m)
1	706.909,216 318.590,37	2	707.086,127 318.189,706	437.983
2	707.086,127 318.189,706	3	707.096,054 318.194,267	10.925
3	707.096,054 318.194,267	4	706.919,064 318.595,109	438.178
4	706.919,064 318.595,109	1	706.909,216 318.590,37	10.929

**** Lungimile segmentelor sunt determinate în planul de proiecție Stereo 70 și sunt rotunjite la 1 milimetru.**

***** Distanța dintre puncte este formată din segmente cumulate ce sunt mai mici decât valoarea 1 milimetru.**

**DATE DESPRE IMOBILUL NR. 2286**

Oficiul de Cadastru și Publicitate Imobiliară CALARASI
Biroul de Cadastru și Publicitate Imobiliară Calarasi

A. Partea I. Descrierea imobilului

TEREN Extravilan

Adresa: Jud. Calarasi

Nr. Crt	Nr cadastral Nr. topografic	Suprafața* (mp)	Observații / Referințe
A1		5.354	Sector cadastral:16 Teren neimprejmuit;

B. Partea II. Proprietari și acte

Inscrieri privitoare la dreptul de proprietate și alte drepturi reale	Referințe
/	
Act Administrativ nr. 42164, din 29/05/1996 emis de CJSIPT CALARASI;	
B1	A1
Intabulare, drept de PROPRIETATE, dobandit prin Constituire, cota actuala 1/1, cota initiala 1/1 1) IANCU ECATERINA, LIPSA CNP	

C. Partea III. SARCINI .

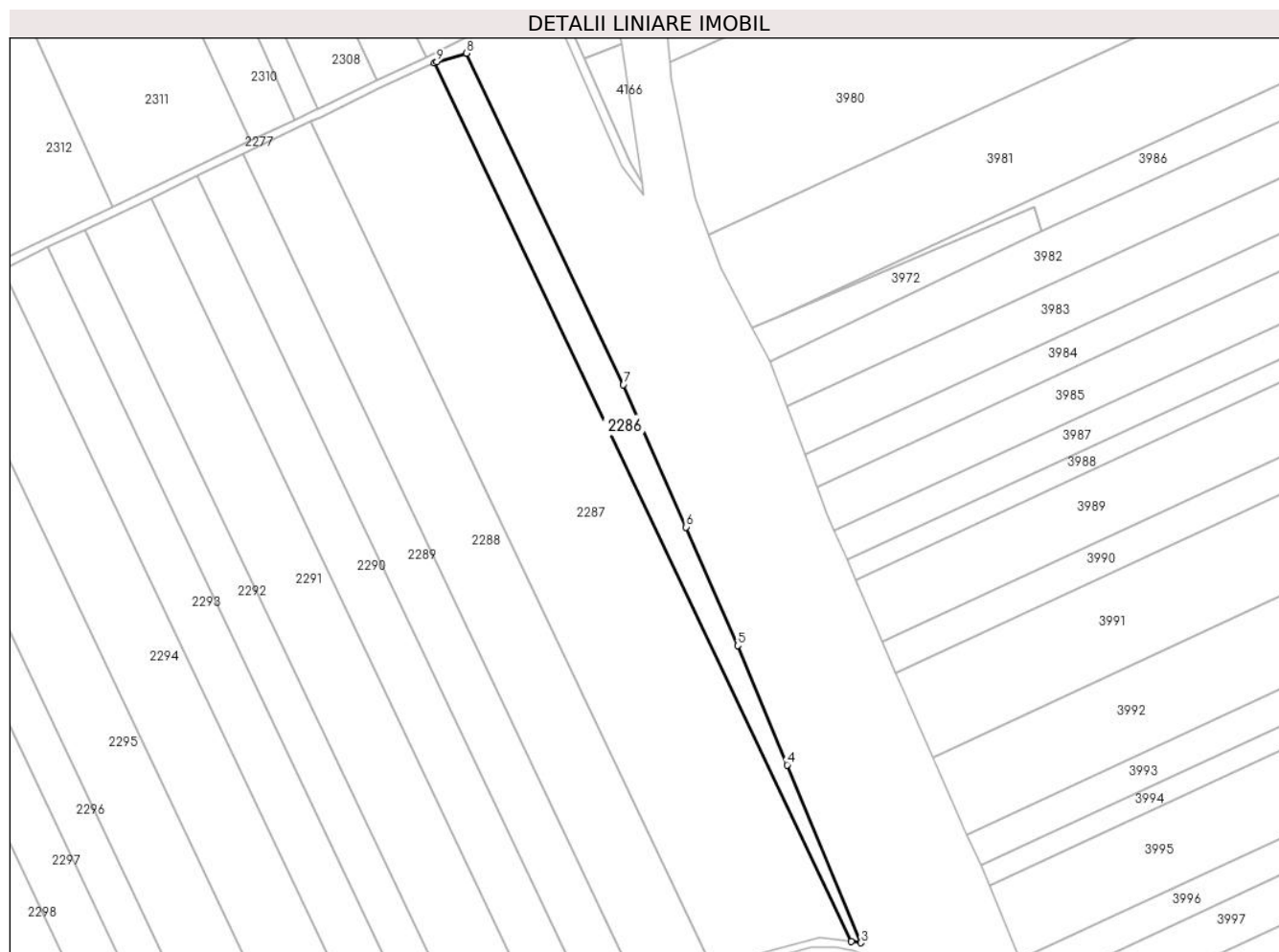
Inscrieri privind dezmembramintele dreptului de proprietate, drepturi reale de garanție și sarcini	Referințe
NU SUNT	

Anexa Nr. 1 La Partea I

Teren

Nr cadastral	Suprafața (mp)*	Observații / Referințe
	5.354	

* Suprafața este determinată în planul de proiecție Stereo 70.



Date referitoare la teren

Crt	Categorie folosință	Intravilan	Suprafața (mp)	Tarla	Parcelă	Nr. topo	Observații / Referințe
1	arabil	NU	5.354	32/7	14	-	

Lungime Segmente

1) Valorile lungimilor segmentelor sunt obținute din proiecție în plan.

Punct început	X / Y	Punct sfârșit	X / Y	Lungime segment (** (m)
1	707.789,93 317.571,746	2	707.980,756 317.169,778	444.964
2	707.980,756 317.169,778	3	707.985,196 317.169,165	4.482
3	707.985,196 317.169,165	4	707.951,372 317.250,552	88.136
4	707.951,372 317.250,552	5	707.928,744 317.305,198	59.146
5	707.928,744 317.305,198	6	707.905,212 317.359,4	59.09

Punct început	X / Y	Punct sfârșit	X / Y	Lungime segment (** (m)
6	707.905,212 317.359,4	7	707.876,507 317.424,597	71.236
7	707.876,507 317.424,597	8	707.804,512 317.576,253	167.877
8	707.804,512 317.576,253	9	707.791,062 317.572,305	14.017
9	707.791,062 317.572,305	1	707.789,93 317.571,746	1.262

** Lungimile segmentelor sunt determinate în planul de proiecție Stereo 70 și sunt rotunjite la 1 milimetru.

*** Distanța dintre puncte este formată din segmente cumulate ce sunt mai mici decât valoarea 1 milimetru.

**DATE DESPRE IMOBILUL NR. 2287**

Oficiul de Cadastru și Publicitate Imobiliară CALARASI
Biroul de Cadastru și Publicitate Imobiliară Calarasi

A. Partea I. Descrierea imobilului

TEREN Extravilan

Adresa: Jud. Calarasi

Nr. Crt	Nr cadastral Nr. topografic	Suprafața* (mp)	Observații / Referințe
A1	21095	Din acte: 27.300 Masurata: 27.248	Sector cadastral:16 Teren neimprejmuat;

B. Partea II. Proprietari și acte

Inscrieri privitoare la dreptul de proprietate și alte drepturi reale	Referințe
36678 / 14/12/2010	
Act Notarial nr. 2781, din 09/12/2010 emis de BNP CHIRU MARIA DANA;	
B14	A1
Intabulare, drept de PROPRIETATE, dobandit prin Conventie, cota actuala 1/1, cota initiala 1/1	
1) SC APOLLO PROPERTIES SRL, CIF:9999999999999, LIPSA CUI	

C. Partea III. SARCINI .

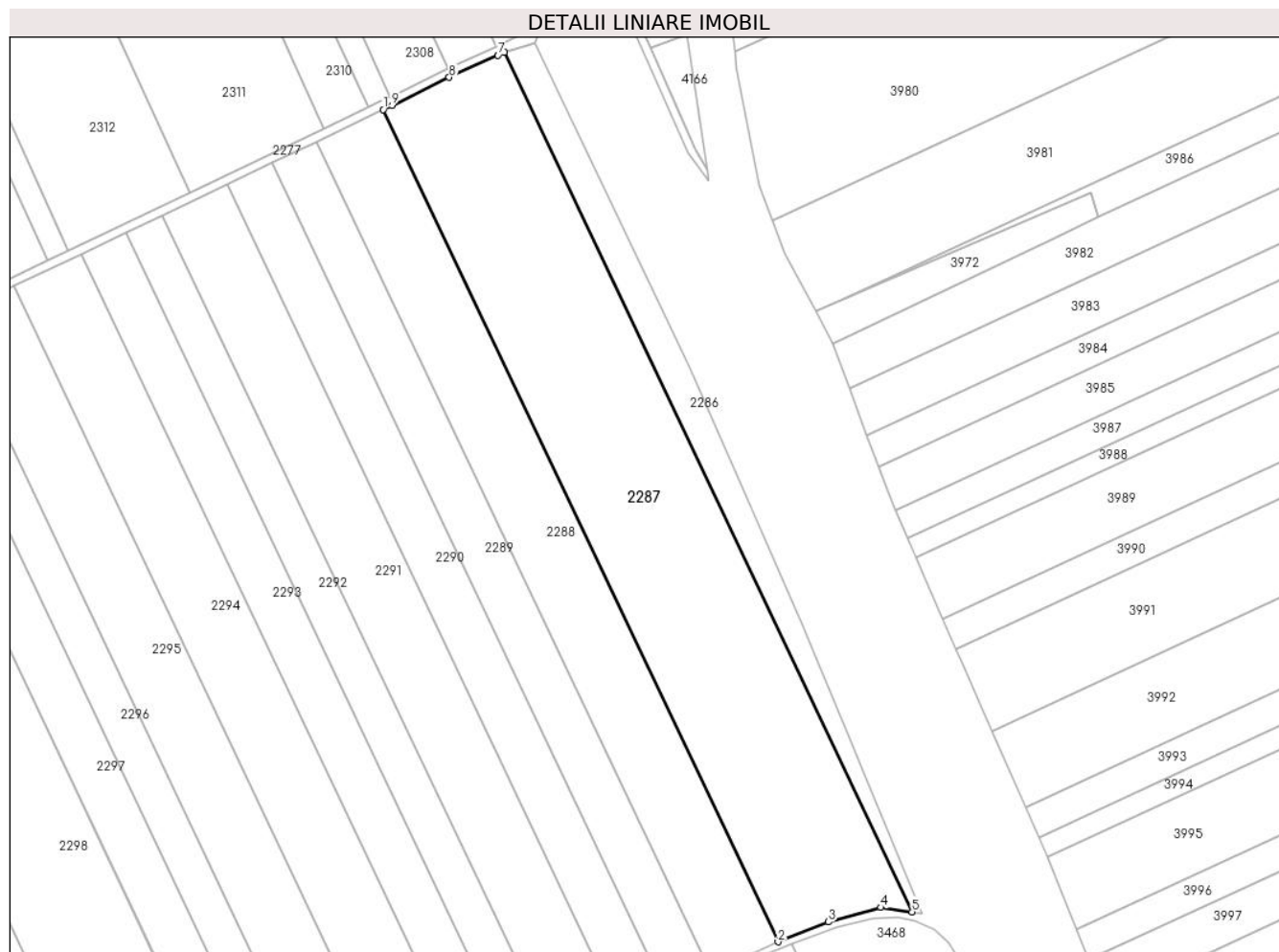
Inscrieri privind dezmembramintele dreptului de proprietate, drepturi reale de garanție și sarcini	Referințe
NU SUNT	

Anexa Nr. 1 La Partea I

Teren

Nr cadastral	Suprafața (mp)*	Observații / Referințe
21095	Din acte: 27.300 Masurata: 27.248	

* Suprafața este determinată în planul de proiecție Stereo 70.



Date referitoare la teren

Crt	Categorie folosință	Intra vilan	Suprafața (mp)	Tarla	Parcelă	Nr. topo	Observații / Referințe
1	arabil	NU	27.248	32/7	13	-	

Lungime Segmente

1) Valorile lungimilor segmentelor sunt obținute din proiecție în plan.

Punct început	X / Y	Punct sfârșit	X / Y	Lungime segment (** (m)
1	707.733,314 317.544,892	2	707.918,041 317.155,771	430.743
2	707.918,041 317.155,771	3	707.941,645 317.165,087	25.376
3	707.941,645 317.165,087	4	707.966,242 317.171,782	25.492
4	707.966,242 317.171,782	5	707.980,756 317.169,778	14.652

Punct început	X / Y	Punct sfârșit	X / Y	Lungime segment (** (m)
5	707.980,756 317.169,778	6	707.789,93 317.571,746	444.964
6	707.789,93 317.571,746	7	707.786,993 317.570,297	3.275
7	707.786,993 317.570,297	8	707.764,142 317.559,988	25.069
8	707.764,142 317.559,988	9	707.737,409 317.546,848	29.788
9	707.737,409 317.546,848	1	707.733,314 317.544,892	4.538

** Lungimile segmentelor sunt determinate în planul de proiecție Stereo 70 și sunt rotunjite la 1 milimetru.

*** Distanța dintre puncte este formată din segmente cumulate ce sunt mai mici decât valoarea 1 milimetru.

**DATE DESPRE IMOBILUL NR. 2288**

Oficiul de Cadastru și Publicitate Imobiliară CALARASI
Biroul de Cadastru și Publicitate Imobiliară Calarasi

A. Partea I. Descrierea imobilului

TEREN Extravilan

Adresa: Jud. Calarasi

Nr. Crt	Nr cadastral Nr. topografic	Suprafața* (mp)	Observații / Referințe
A1	20325	14.898	Sector cadastral:16 Teren neimprejmuit;

B. Partea II. Proprietari și acte

Inscrieri privitoare la dreptul de proprietate și alte drepturi reale		Referințe
5750 / 11/03/2009		
Act Notarial nr. 526, din 05/03/2009 emis de BNP CHIRU MARIA DANA;		
B5	Intabulare, drept de PROPRIETATE, dobandit prin Conventie, cota actuala 1/1, cota initiala 1/1 1) SC APOLLO PROPERTIES SRL CU SEDIUL IN BUCURESTI, CIF:19163688	A1

C. Partea III. SARCINI .

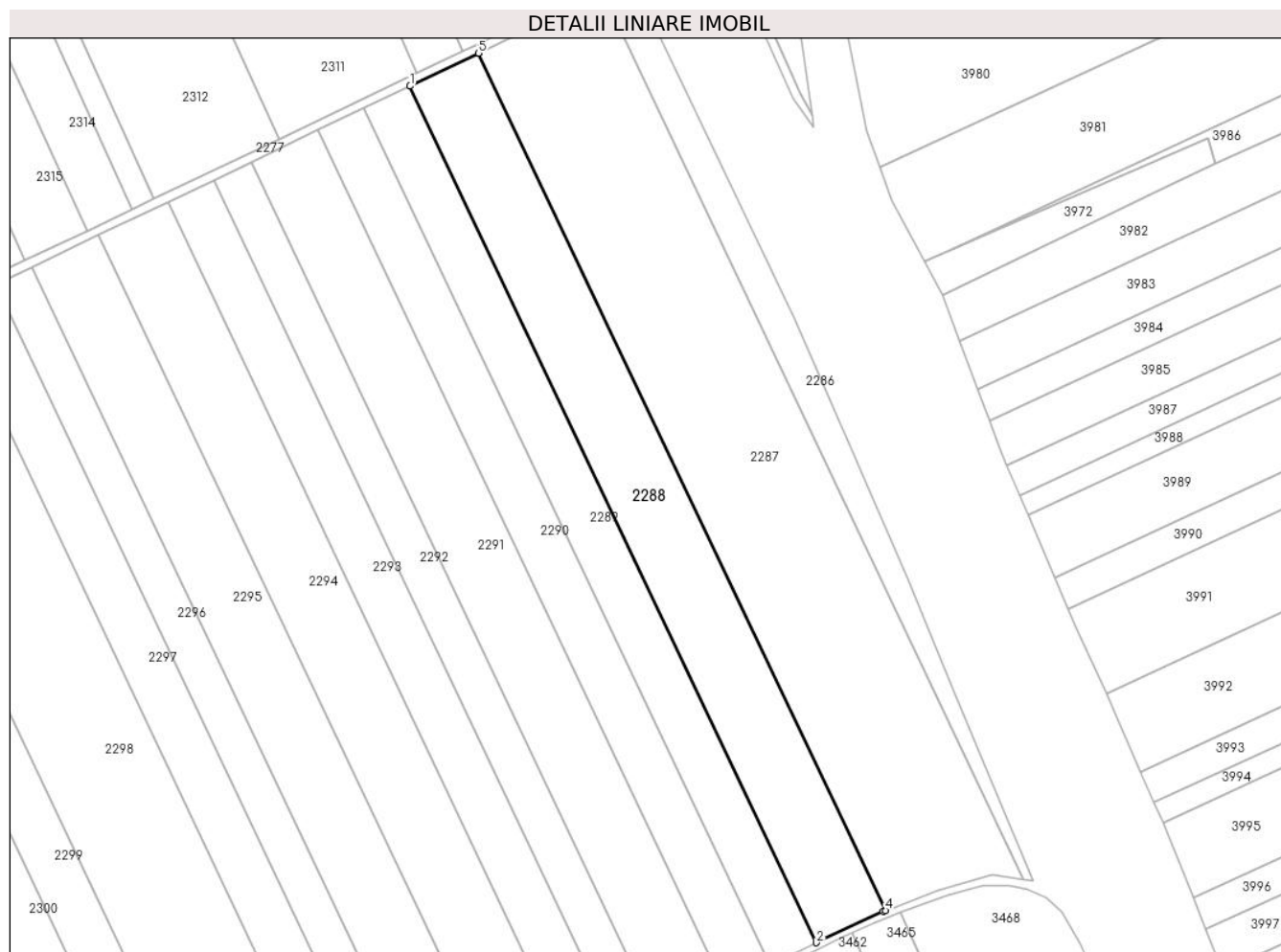
Inscrieri privind dezmembramintele dreptului de proprietate, drepturi reale de garanție și sarcini	Referințe
NU SUNT	

Anexa Nr. 1 La Partea I

Teren

Nr cadastral	Suprafața (mp)*	Observații / Referințe
20325	14.898	

* Suprafața este determinată în planul de proiecție Stereo 70.



Date referitoare la teren

Crt	Categorie folosință	Intravilan	Suprafața (mp)	Tarla	Parcelă	Nr. topo	Observații / Referințe
1	arabil	NU	14.898	32/7	12	-	LOT 1

Lungime Segmente

1) Valorile lungimilor segmentelor sunt obținute din proiecție în plan.

Punct început	X / Y	Punct sfârșit	X / Y	Lungime segment (** (m)
1	707.702,092 317.529,973	2	707.886,668 317.141,17	430.391
2	707.886,668 317.141,17	3	707.916,955 317.155,342	33.439
3	707.916,955 317.155,342	4	707.918,041 317.155,771	1.168
4	707.918,041 317.155,771	5	707.733,314 317.544,892	430.743
5	707.733,314 317.544,892	1	707.702,092 317.529,973	34.603

**** Lungimile segmentelor sunt determinate în planul de proiecție Stereo 70 și sunt rotunjite la 1 milimetru.**

***** Distanța dintre puncte este formată din segmente cumulate ce sunt mai mici decât valoarea 1 milimetru.**

**DATE DESPRE IMOBILUL NR. 2289**

Oficiul de Cadastru și Publicitate Imobiliară CALARASI
Biroul de Cadastru și Publicitate Imobiliară Calarasi

A. Partea I. Descrierea imobilului

TEREN Extravilan

Adresa: Jud. Calarasi

Nr. Crt	Nr cadastral Nr. topografic	Suprafața* (mp)	Observații / Referințe
A1	20326	9.953	Sector cadastral:16 Teren neimprejmuit;

B. Partea II. Proprietari și acte

Inscrieri privitoare la dreptul de proprietate și alte drepturi reale		Referințe
5748 / 11/03/2009		
Act Administrativ nr. 42374, din 22/08/1996 emis de CJSIPT CALARASI (act notarial nr. 231/16-10-2008 emis de BNP CHIRU MARIA; declaratie aut. nr.2362/16.10.2008 BNP CHIRU MARIA DANA);		
B2	Intabulare, drept de PROPRIETATE, dobandit prin Succesiune, cota actuala 3/8, cota initiala 3/8 1) STAN IONEL <i>OBSERVATII: pozitie transcrisa din CF 20278/Jegalia, inscrisa prin inchierea nr. 34106 din 15-DEC-08;</i>	A1
B3	Intabulare, drept de PROPRIETATE, dobandit prin Succesiune, cota actuala 2/8, cota initiala 1/4 1) STAN STANCA <i>OBSERVATII: pozitie transcrisa din CF 20278/Jegalia, inscrisa prin inchierea nr. 34106 din 15-DEC-08;</i>	A1
B4	Intabulare, drept de PROPRIETATE, dobandit prin Succesiune, cota actuala 3/8, cota initiala 3/8 1) RADU VICTORITA <i>OBSERVATII: pozitie transcrisa din CF 20278/Jegalia, inscrisa prin inchierea nr. 34106 din 15-DEC-08;</i>	A1

C. Partea III. SARCINI .

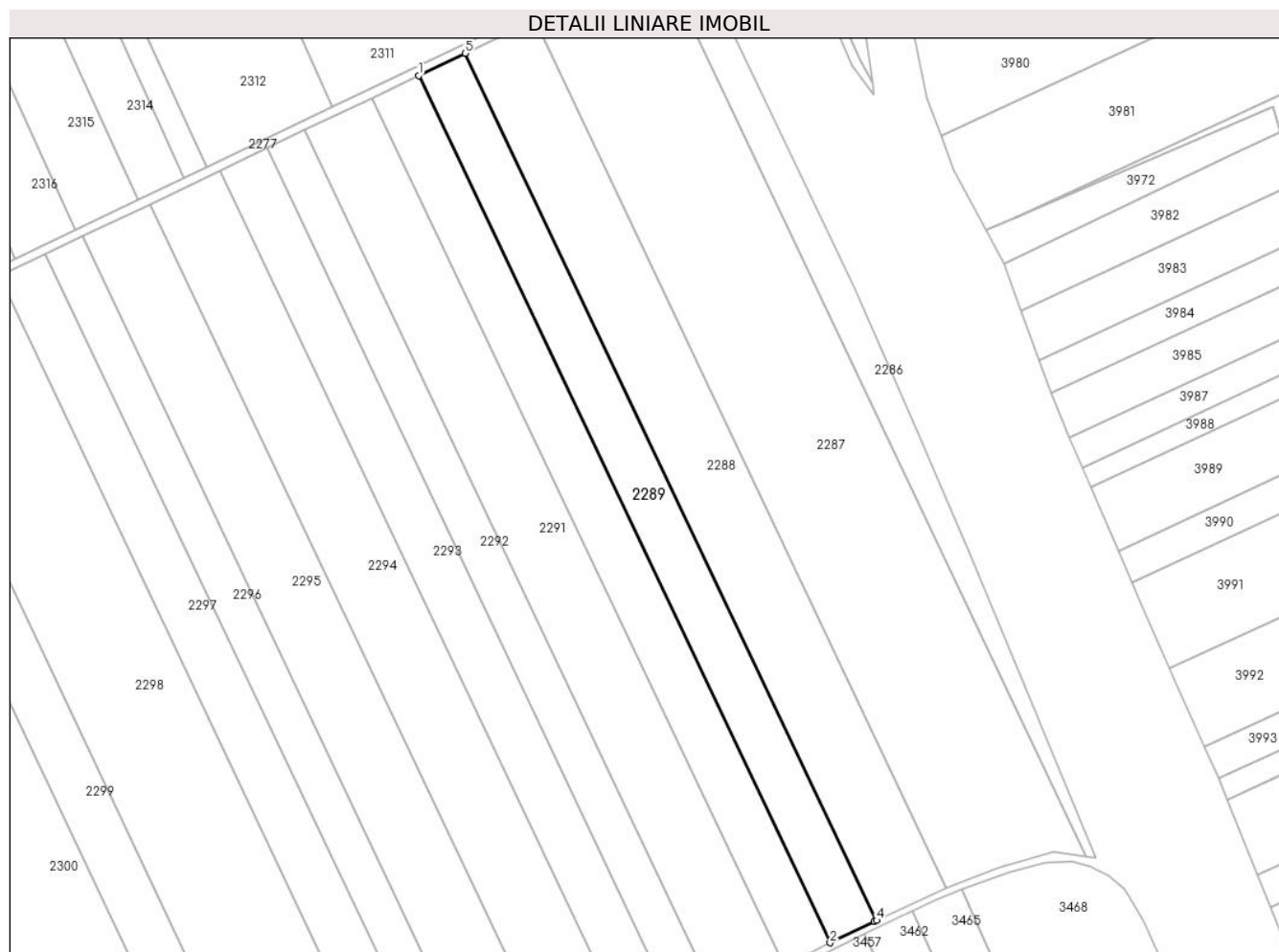
Inscrieri privind dezmembramintele dreptului de proprietate, drepturi reale de garanție și sarcini	Referințe
NU SUNT	

Anexa Nr. 1 La Partea I

Teren

Nr cadastral	Suprafața (mp)*	Observații / Referințe
20326	9.953	

* Suprafața este determinată în planul de proiecție Stereo 70.



Date referitoare la teren

Crt	Categorie folosință	Intravilan	Suprafața (mp)	Tarla	Parcelă	Nr. topo	Observații / Referințe
1	arabil	NU	9.953	32/7	12	-	LOT 2

Lungime Segmente

1) Valorile lungimilor segmentelor sunt obținute din proiecție în plan.

Punct început	X / Y	Punct sfârșit	X / Y	Lungime segment (** (m)
1	707.681,227 317.520,003	2	707.865,825 317.131,153	430.442
2	707.865,825 317.131,153	3	707.885,675 317.140,705	22.029
3	707.885,675 317.140,705	4	707.886,668 317.141,17	1.096
4	707.886,668 317.141,17	5	707.702,092 317.529,973	430.391
5	707.702,092 317.529,973	1	707.681,227 317.520,003	23.125

**** Lungimile segmentelor sunt determinate în planul de proiecție Stereo 70 și sunt rotunjite la 1 milimetru.**

***** Distanța dintre puncte este formată din segmente cumulate ce sunt mai mici decât valoarea 1 milimetru.**

**DATE DESPRE IMOBILUL NR. 2290**

Oficiul de Cadastru și Publicitate Imobiliară CALARASI
Biroul de Cadastru și Publicitate Imobiliară Calarasi

A. Partea I. Descrierea imobilului

TEREN Extravilan

Adresa: Jud. Calarasi

Nr. Crt	Nr cadastral Nr. topografic	Suprafața* (mp)	Observații / Referințe
A1	22421	9.981	Sector cadastral:16 Teren neimprejmuit;

B. Partea II. Proprietari și acte

Inscrieri privitoare la dreptul de proprietate și alte drepturi reale	Referințe
52377 / 25/10/2013	
Act Notarial nr. 1928, din 23/10/2013 emis de BNP CHIRU MARIA DANA;	
B7	A1
Intabulare, drept de PROPRIETATE, dobandit prin Conventie, cota actuala 1/1, cota initiala 1/1	
1) SC APOLLO PROPERTIES SRL, CIF:19163688	

C. Partea III. SARCINI .

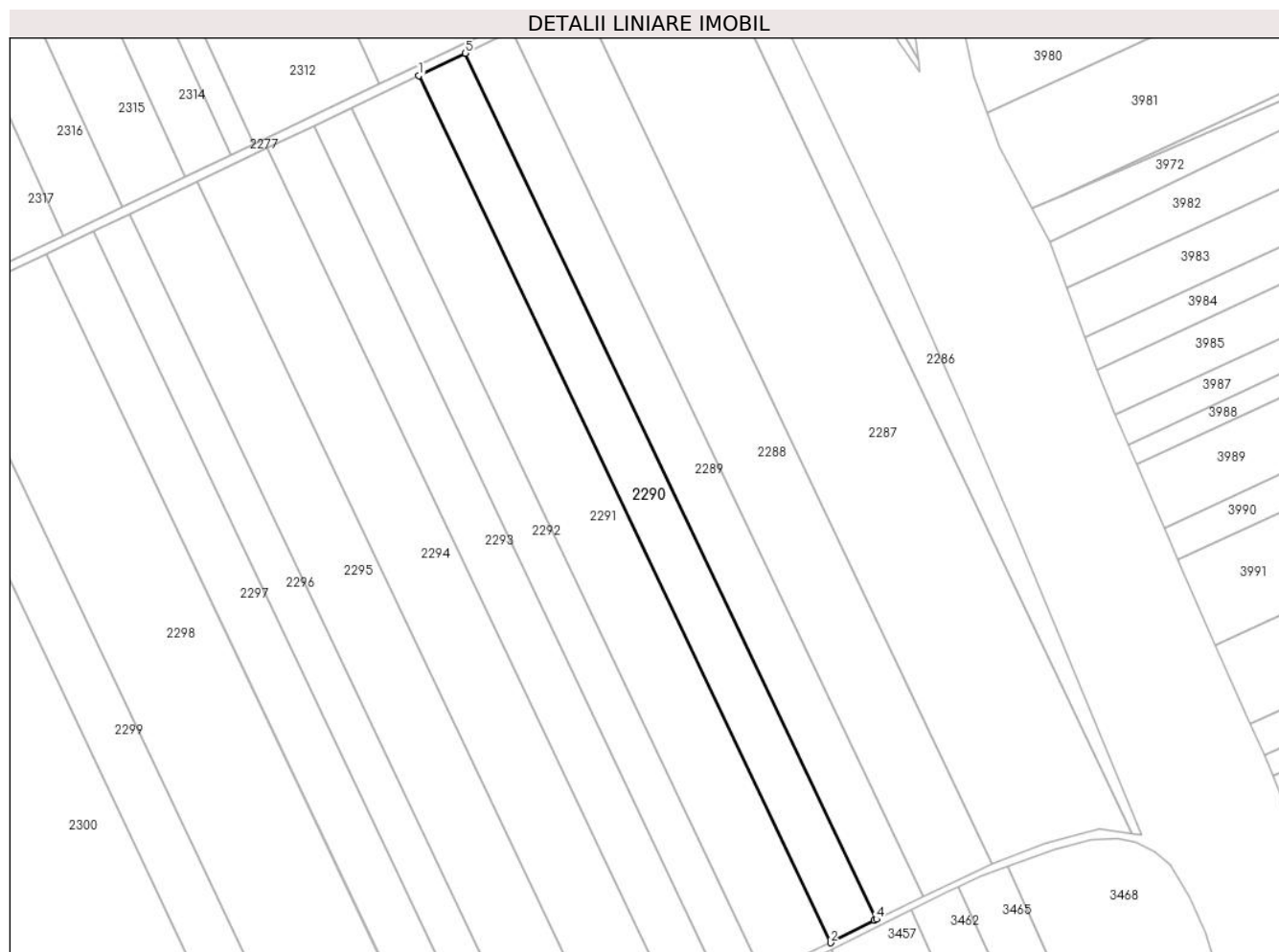
Inscrieri privind dezmembramintele dreptului de proprietate, drepturi reale de garanție și sarcini	Referințe
NU SUNT	

Anexa Nr. 1 La Partea I

Teren

Nr cadastral	Suprafața (mp)*	Observații / Referințe
22421	9.981	

* Suprafața este determinată în planul de proiecție Stereo 70.



Date referitoare la teren

Crt	Categorie folosință	Intravilan	Suprafața (mp)	Tarla	Parcelă	Nr. topo	Observații / Referințe
1	arabil	NU	9.981	32/7	11	-	LOT 1

Lungime Segmente

1) Valorile lungimilor segmentelor sunt obținute din proiecție în plan.

Punct început	X / Y	Punct sfârșit	X / Y	Lungime segment (** (m)
1	707.660,319 317.510,013	2	707.845,186 317.120,597	431.069
2	707.845,186 317.120,597	3	707.864,903 317.130,709	22.159
3	707.864,903 317.130,709	4	707.865,825 317.131,153	1.023
4	707.865,825 317.131,153	5	707.681,227 317.520,003	430.442
5	707.681,227 317.520,003	1	707.660,319 317.510,013	23.172

**** Lungimile segmentelor sunt determinate în planul de proiecție Stereo 70 și sunt rotunjite la 1 milimetru.**

***** Distanța dintre puncte este formată din segmente cumulate ce sunt mai mici decât valoarea 1 milimetru.**

**DATE DESPRE IMOBILUL NR. 2291**

Oficiul de Cadastru și Publicitate Imobiliară CALARASI
Biroul de Cadastru și Publicitate Imobiliară Calarasi

A. Partea I. Descrierea imobilului

TEREN Extravilan

Adresa: Jud. Calarasi

Nr. Crt	Nr cadastral Nr. topografic	Suprafața* (mp)	Observații / Referințe
A1	22422	14.428	Sector cadastral:16 Teren neimpregmuit;

B. Partea II. Proprietari și acte

Inscrieri privitoare la dreptul de proprietate și alte drepturi reale		Referințe
52372 / 25/10/2013		
Act Notarial nr. 77, din 22/05/2013 emis de BNP CHIRU MARIA-DANA,CALARASI (act administrativ nr. 42256/25-06-1996 emis de CJPSDPAT CALARASI);		
B2	Intabulare, drept de PROPRIETATE, dobandit prin Succesiune, cota actuala 1/4, cota initiala 1/4 1) COCIRLEA TANASE <i>OBSERVATII: pozitie transcrisa din CF 22390/Jegalia, inscrisa prin incheierea nr. 34819 din 15/07/2013;</i>	A1
B3	Intabulare, drept de PROPRIETATE, dobandit prin Succesiune, cota actuala 1/4, cota initiala 1/4 1) COCARLEA ANTON <i>OBSERVATII: pozitie transcrisa din CF 22390/Jegalia, inscrisa prin incheierea nr. 34819 din 15/07/2013;</i>	A1
B4	Intabulare, drept de PROPRIETATE, dobandit prin Succesiune, cota actuala 1/4, cota initiala 1/4 1) COCIRLEA ION <i>OBSERVATII: pozitie transcrisa din CF 22390/Jegalia, inscrisa prin incheierea nr. 34819 din 15/07/2013;</i>	A1
B5	Intabulare, drept de PROPRIETATE, dobandit prin Succesiune, cota actuala 1/4, cota initiala 1/4 1) MARIN SILVIA <i>OBSERVATII: pozitie transcrisa din CF 22390/Jegalia, inscrisa prin incheierea nr. 34819 din 15/07/2013;</i>	A1

C. Partea III. SARCINI .

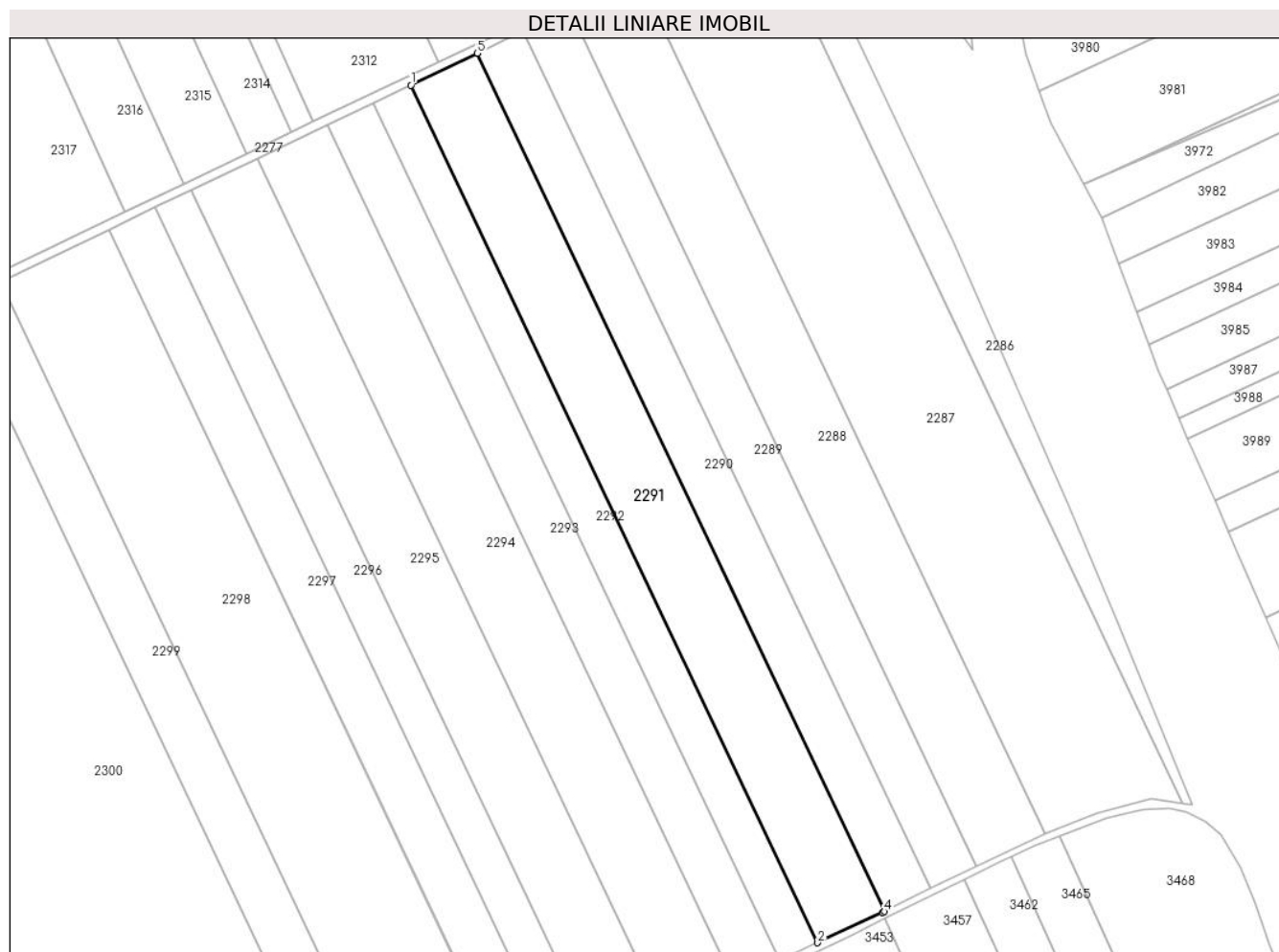
Inscrieri privind dezmembramintele dreptului de proprietate, drepturi reale de garanție și sarcini	Referințe
NU SUNT	

Anexa Nr. 1 La Partea I

Teren

Nr cadastral	Suprafața (mp)*	Observații / Referințe
22422	14.428	

* Suprafața este determinată în planul de proiecție Stereo 70.



Date referitoare la teren

Crt	Categorie folosință	Intravilan	Suprafața (mp)	Tarla	Parcelă	Nr. topo	Observații / Referințe
1	arabil	NU	14.428	32/7	11	-	LOT 2

Lungime Segmente

1) Valorile lungimilor segmentelor sunt obținute din proiecție în plan.

Punct început	X / Y	Punct sfârșit	X / Y	Lungime segment (** (m)
1	707.630,112 317.495,579	2	707.814,87 317.106,393	430.815
2	707.814,87 317.106,393	3	707.844,222 317.120,103	32.396
3	707.844,222 317.120,103	4	707.845,186 317.120,597	1.083
4	707.845,186 317.120,597	5	707.660,319 317.510,013	431.069
5	707.660,319 317.510,013	1	707.630,112 317.495,579	33.478

**** Lungimile segmentelor sunt determinate în planul de proiecție Stereo 70 și sunt rotunjite la 1 milimetru.**

***** Distanța dintre puncte este formată din segmente cumulate ce sunt mai mici decât valoarea 1 milimetru.**

**DATE DESPRE IMOBILUL NR. 2292**

Oficiul de Cadastru și Publicitate Imobiliară CALARASI
Biroul de Cadastru și Publicitate Imobiliară Calarasi

A. Partea I. Descrierea imobilului

TEREN Extravilan

Adresa: Jud. Calarasi

Nr. Crt	Nr cadastral Nr. topografic	Suprafața* (mp)	Observații / Referințe
A1	23829	8.161	Sector cadastral:16 Teren neimpregmuit;

B. Partea II. Proprietari și acte

Inscrieri privitoare la dreptul de proprietate și alte drepturi reale		Referințe
9617 / 28/02/2019		
Act Administrativ nr. 140715, din 19/05/2008 emis de CJSIPT CALARASI;		
B2	Intabulare, drept de PROPRIETATE, dobandit prin Succesiune, cota actuala 1/1, cota initiala 1/1 1) MIHAI MITA <i>OBSERVATII: pozitie transcrisa din CF 22705/Jegalia, inscrisa prin incheierea nr. 7159 din 06/02/2015;</i>	A1
Act Notarial nr. 828, din 06/10/2017 emis de Chiru Maria Dana;		
B3	se noteaza promisiunea bilaterala de vanzare cumparare autentificata sub nr. 828/06.10.2017 de NP Chiru Maria Dana asupra suprafetei de 1,0000 ha din imobilului de la A1 cu termen de incheierea contractului de vanzare cumparare in forma autentica pana la data de 06.10.2020 1) FIRMA AGRO MYH SRL, CIF:18266383 <i>OBSERVATII: pozitie transcrisa din CF 22705/Jegalia, inscrisa prin incheierea nr. 52508 din 06/10/2017;</i>	A1

C. Partea III. SARCINI .

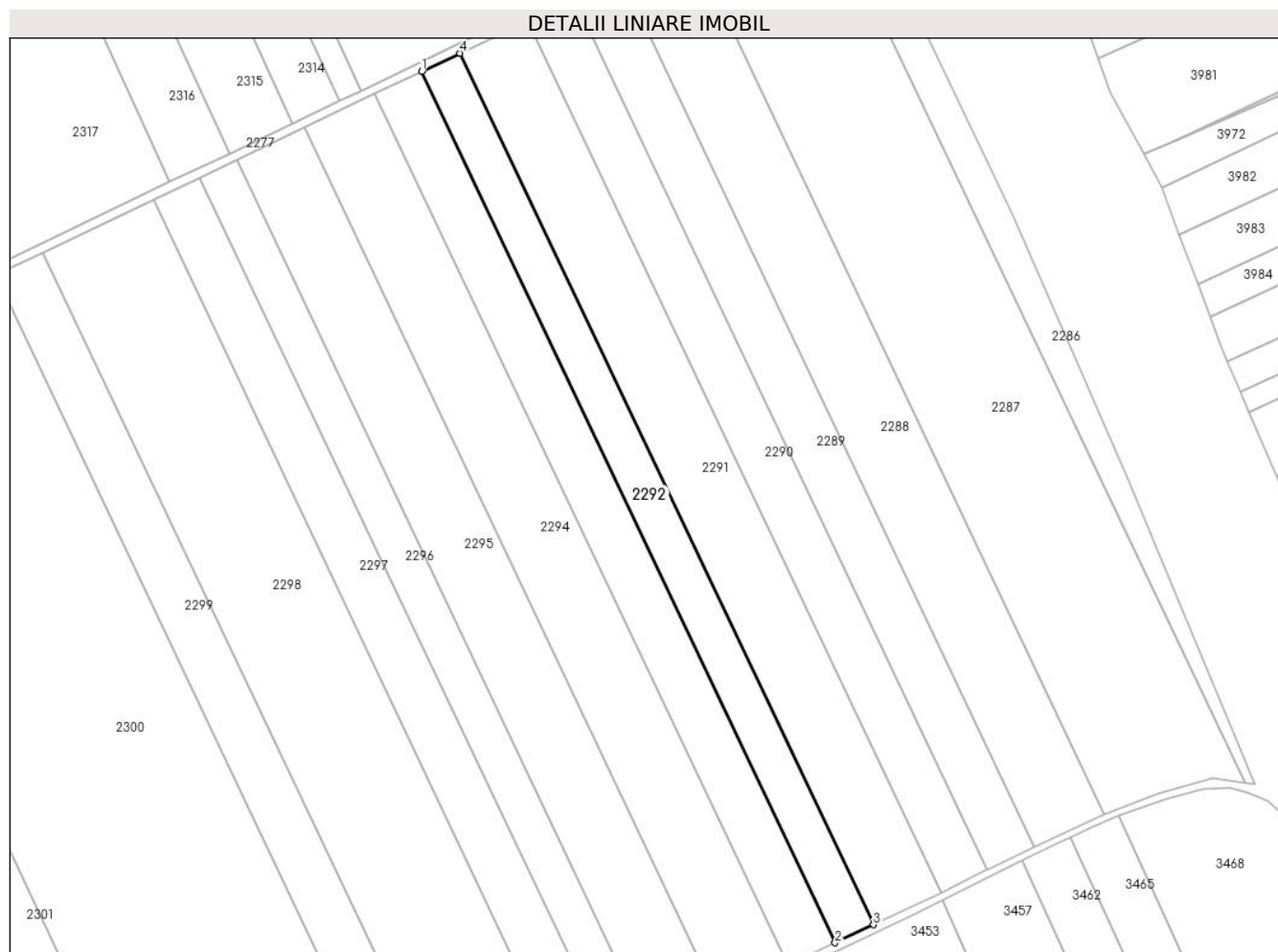
Inscrieri privind dezmembramintele dreptului de proprietate, drepturi reale de garanție și sarcini	Referințe
NU SUNT	

Anexa Nr. 1 La Partea I

Teren

Nr cadastral	Suprafața (mp)*	Observații / Referințe
23829	8.161	

* Suprafața este determinată în planul de proiecție Stereo 70.



Date referitoare la teren

Crt	Categorie folosință	Intravilan	Suprafața (mp)	Tarla	Parcelă	Nr. topo	Observații / Referințe
1	arabil	NU	8.161	32/7	10	-	

Lungime Segmente

1) Valorile lungimilor segmentelor sunt obținute din proiecție în plan.

Punct început	X / Y	Punct sfârșit	X / Y	Lungime segment (** (m)
1	707.613,016 317.487,41	2	707.797,703 317.098,375	430.648
2	707.797,703 317.098,375	3	707.814,87 317.106,393	18.947
3	707.814,87 317.106,393	4	707.630,112 317.495,579	430.815
4	707.630,112 317.495,579	1	707.613,016 317.487,41	18.947

** Lungimile segmentelor sunt determinate în planul de proiecție Stereo 70 și sunt rotunjite la 1 milimetru.

***** Distanţa dintre puncte este formată din segmente cumulate ce sunt mai mici decât valoarea 1 milimetru.**

**DATE DESPRE IMOBILUL NR. 2293**

Oficiul de Cadastru și Publicitate Imobiliară CALARASI
Biroul de Cadastru și Publicitate Imobiliară Calarasi

A. Partea I. Descrierea imobilului

TEREN Extravilan

Adresa: Jud. Calarasi

Nr. Crt	Nr cadastral Nr. topografic	Suprafața* (mp)	Observații / Referințe
A1	23828	10.000	Sector cadastral:16 Teren neimprejmuit;

B. Partea II. Proprietari și acte

Inscrieri privitoare la dreptul de proprietate și alte drepturi reale		Referințe
9619 / 28/02/2019		
Act Notarial nr. 163, din 28/02/2019 emis de Chiru Maria Dana;		
B6	Intabulare, drept de PROPRIETATE, dobandit prin Conventie, cota actuala 1/1, cota initiala 1/1 1) AGRO MYH SRL, CIF:18266383	A1

C. Partea III. SARCINI .

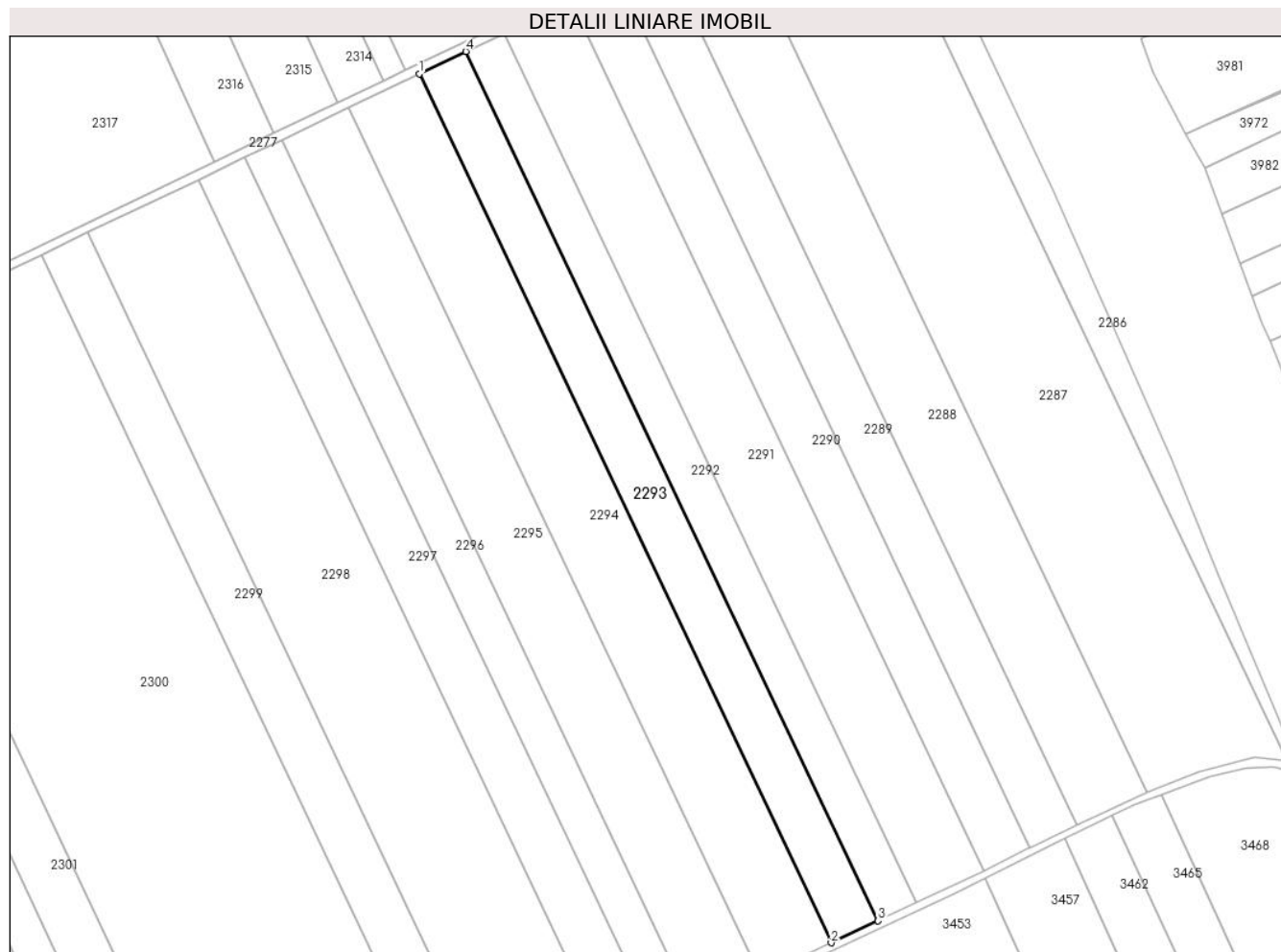
Inscrieri privind dezmembramintele dreptului de proprietate, drepturi reale de garanție și sarcini	Referințe
NU SUNT	

Anexa Nr. 1 La Partea I

Teren

Nr cadastral	Suprafața (mp)*	Observații / Referințe
23828	10.000	

* Suprafața este determinată în planul de proiecție Stereo 70.



Date referitoare la teren

Crt	Categorie folosință	Intravilan	Suprafața (mp)	Tarla	Parcelă	Nr. topo	Observații / Referințe
1	arabil	NU	10.000	32/7	10	-	

Lungime Segmente

1) Valorile lungimilor segmentelor sunt obținute din proiecție în plan.

Punct început	X / Y	Punct sfârșit	X / Y	Lungime segment (** (m)
1	707.592,059 317.477,396	2	707.776,658 317.088,545	430.444
2	707.776,658 317.088,545	3	707.797,703 317.098,375	23.228
3	707.797,703 317.098,375	4	707.613,016 317.487,41	430.648
4	707.613,016 317.487,41	1	707.592,059 317.477,396	23.227

** Lungimile segmentelor sunt determinate în planul de proiecție Stereo 70 și sunt rotunjite la 1 milimetru.

***** Distanţa dintre puncte este formată din segmente cumulate ce sunt mai mici decât valoarea 1 milimetru.**

**DATE DESPRE IMOBILUL NR. 2294**

Oficiul de Cadastru și Publicitate Imobiliară CALARASI
Biroul de Cadastru și Publicitate Imobiliară Calarasi

A. Partea I. Descrierea imobilului

TEREN Extravilan

Adresa: Jud. Calarasi

Nr. Crt	Nr cadastral Nr. topografic	Suprafața* (mp)	Observații / Referințe
A1	22704	15.000	Sector cadastral:16 Teren neimprejmuit;

B. Partea II. Proprietari și acte

Inscrieri privitoare la dreptul de proprietate și alte drepturi reale		Referințe
7167 / 06/02/2015		
Act Notarial nr. 398, din 05/02/2015 emis de BIN Tutuianu Dana Cristina;		
B4	Intabulare, drept de PROPRIETATE, dobandit prin Conventie, cota actuala 1/1, cota initiala 1/1 1) PACIONEA MIHAELA, - SOTIE 2) PACIONEA MIHAI, - SOT	A1

C. Partea III. SARCINI .

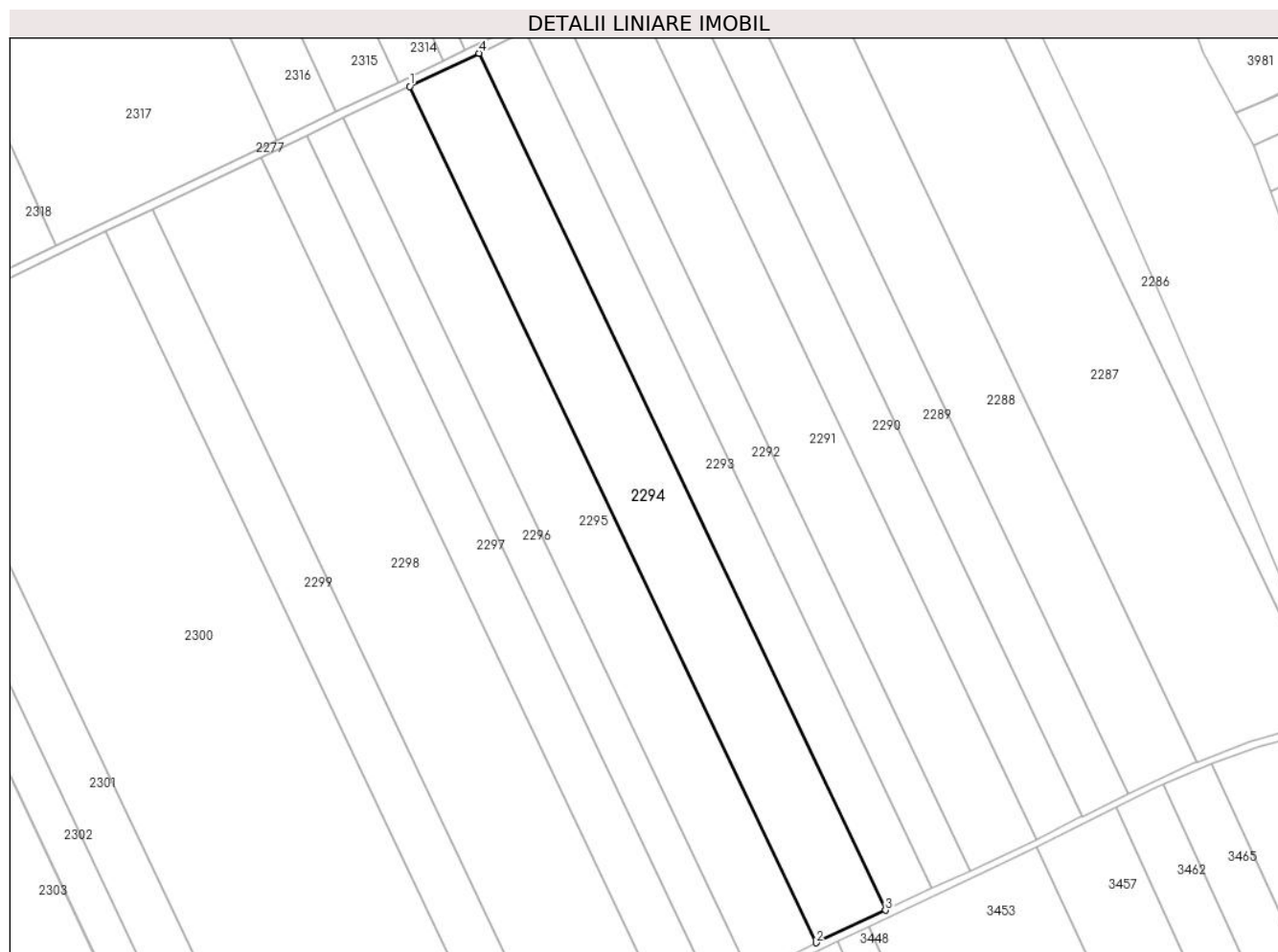
Inscrieri privind dezmembramintele dreptului de proprietate, drepturi reale de garanție și sarcini	Referințe
NU SUNT	

Anexa Nr. 1 La Partea I

Teren

Nr cadastral	Suprafața (mp)*	Observații / Referințe
22704	15.000	

* Suprafața este determinată în planul de proiecție Stereo 70.



Date referitoare la teren

Crt	Categorie folosință	Intravilan	Suprafața (mp)	Tarla	Parcelă	Nr. topo	Observații / Referințe
1	arabil	NU	15.000	32/7	10	-	

Lungime Segmente

1) Valorile lungimilor segmentelor sunt obținute din proiecție în plan.

Punct început	X / Y	Punct sfârșit	X / Y	Lungime segment (** (m)
1	707.560,605 317.462,367	2	707.745,073 317.073,792	430.138
2	707.745,073 317.073,792	3	707.776,658 317.088,545	34.861
3	707.776,658 317.088,545	4	707.592,059 317.477,396	430.444
4	707.592,059 317.477,396	1	707.560,605 317.462,367	34.86

** Lungimile segmentelor sunt determinate în planul de proiecție Stereo 70 și sunt rotunjite la 1 milimetru.

***** Distanţa dintre puncte este formată din segmente cumulate ce sunt mai mici decât valoarea 1 milimetru.**

**DATE DESPRE IMOBILUL NR. 2295**

Oficiul de Cadastru și Publicitate Imobiliară CALARASI
Biroul de Cadastru și Publicitate Imobiliară Calarasi

A. Partea I. Descrierea imobilului

TEREN Extravilan

Adresa: Jud. Calarasi

Nr. Crt	Nr cadastral Nr. topografic	Suprafața* (mp)	Observații / Referințe
A1		14.376	Sector cadastral:16 Teren neimprejmuit;

B. Partea II. Proprietari și acte

Inscrieri privitoare la dreptul de proprietate și alte drepturi reale		Referințe
/		
Act Administrativ nr. 42245, din 25/06/1996 emis de CJSIPT CALARASI;		
B1	Intabulare, drept de PROPRIETATE, dobandit prin Reconstituire, cota actuala 1/1, cota initiala 1/1 1) MARIN T GHEORGHE, LIPSA CNP	A1

C. Partea III. SARCINI .

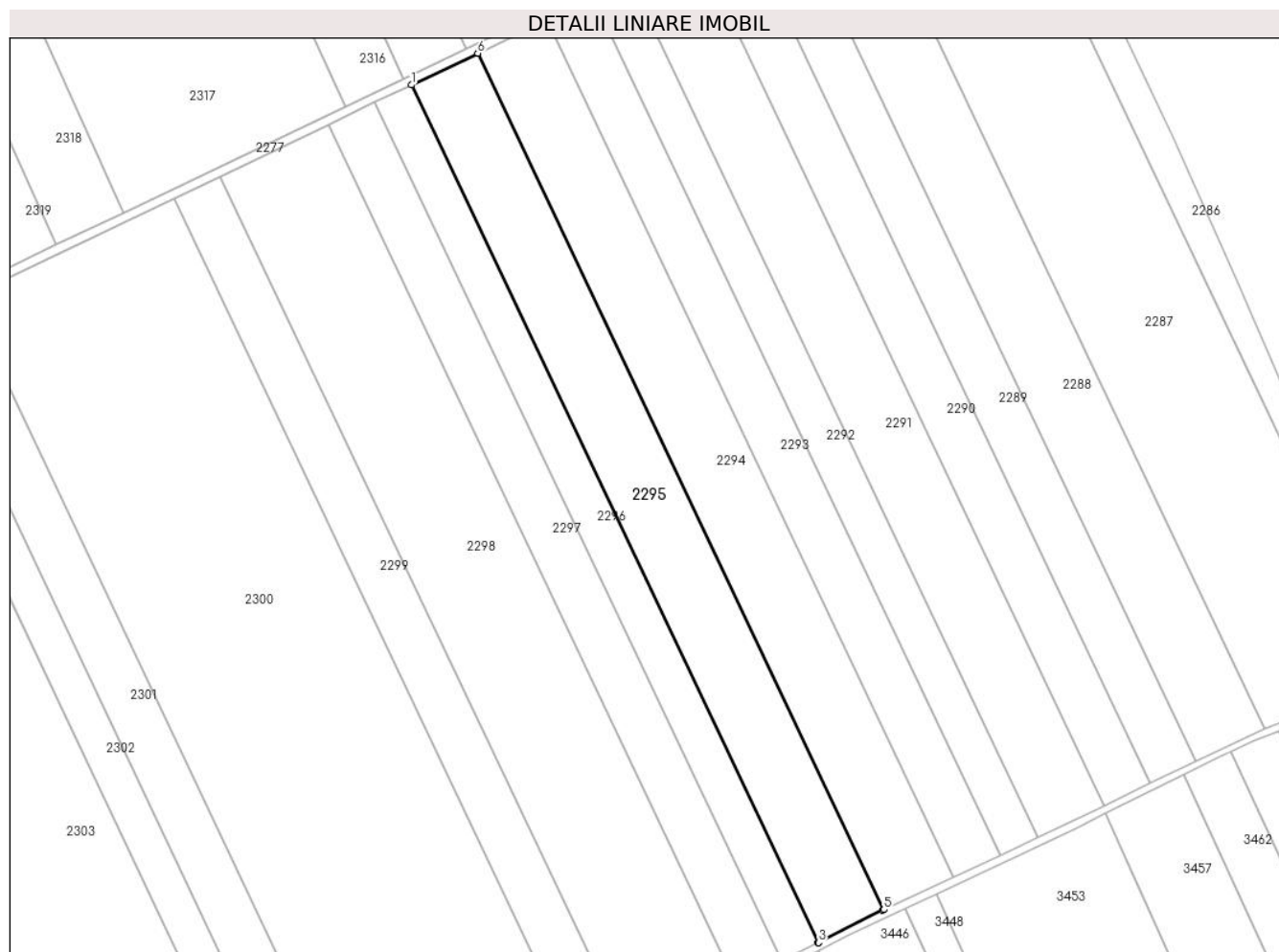
Inscrieri privind dezmembramintele dreptului de proprietate, drepturi reale de garanție și sarcini	Referințe
NU SUNT	

Anexa Nr. 1 La Partea I

Teren

Nr cadastral	Suprafața (mp)*	Observații / Referințe
	14.376	

* Suprafața este determinată în planul de proiecție Stereo 70.



Date referitoare la teren

Crt	Categorie folosință	Intravilan	Suprafața (mp)	Tarla	Parcelă	Nr. topo	Observații / Referințe
1	arabil	NU	14.376	32/7	9	-	

Lungime Segmente

1) Valorile lungimilor segmentelor sunt obținute din proiecție în plan.

Punct început	X / Y	Punct sfârșit	X / Y	Lungime segment (** (m)
1	707.530,474 317.447,969	2	707.715,25 317.058,744	430.858
2	707.715,25 317.058,744	3	707.715,406 317.058,822	0.174
3	707.715,406 317.058,822	4	707.744,438 317.073,496	32.53
4	707.744,438 317.073,496	5	707.745,073 317.073,792	0.701
5	707.745,073 317.073,792	6	707.560,605 317.462,367	430.138

Punct început	X / Y	Punct sfârşit	X / Y	Lungime segment (** (m)
6	707.560,605 317.462,367	1	707.530,474 317.447,969	33.394

** Lungimile segmentelor sunt determinate în planul de proiecţie Stereo 70 şi sunt rotunjite la 1 milimetru.

*** Distanţa dintre puncte este formată din segmente cumulate ce sunt mai mici decât valoarea 1 milimetru.

**DATE DESPRE IMOBILUL NR. 2296**

Oficiul de Cadastru și Publicitate Imobiliară CALARASI
Biroul de Cadastru și Publicitate Imobiliară Calarasi

A. Partea I. Descrierea imobilului

TEREN Extravilan

Adresa: Jud. Calarasi

Nr. Crt	Nr cadastral Nr. topografic	Suprafața* (mp)	Observații / Referințe
A1	21806	7.919	Sector cadastral:16 Teren neimprejmut;

B. Partea II. Proprietari și acte

Inscrieri privitoare la dreptul de proprietate și alte drepturi reale		Referințe
45918 / 24/09/2013		
Act Notarial nr. 237, din 14/12/2011 emis de BNP CHIRU MARIA DANA (Act Administrativ nr. 42343, din 25/06/1996 emis de CJSIPT CALARASI);		
B2	Intabulare, drept de PROPRIETATE, dobandit prin Succesiune, cota actuala 1/3, cota initiala 1/3 1) DAVID FLOAREA <i>OBSERVATII: pozitie transcrisa din CF 21730/Jegalia, inscrisa prin incheierea nr. 5358 din 20/02/2012;</i>	A1
B3	Intabulare, drept de PROPRIETATE, dobandit prin Succesiune, cota actuala 1/3, cota initiala 1/3 1) STANGA ANTON <i>OBSERVATII: pozitie transcrisa din CF 21730/Jegalia, inscrisa prin incheierea nr. 5358 din 20/02/2012;</i>	A1
B4	Intabulare, drept de PROPRIETATE, dobandit prin Succesiune, cota actuala 1/3, cota initiala 1/3 1) STANGA NICOLAE <i>OBSERVATII: pozitie transcrisa din CF 21730/Jegalia, inscrisa prin incheierea nr. 5358 din 20/02/2012;</i>	A1

C. Partea III. SARCINI .

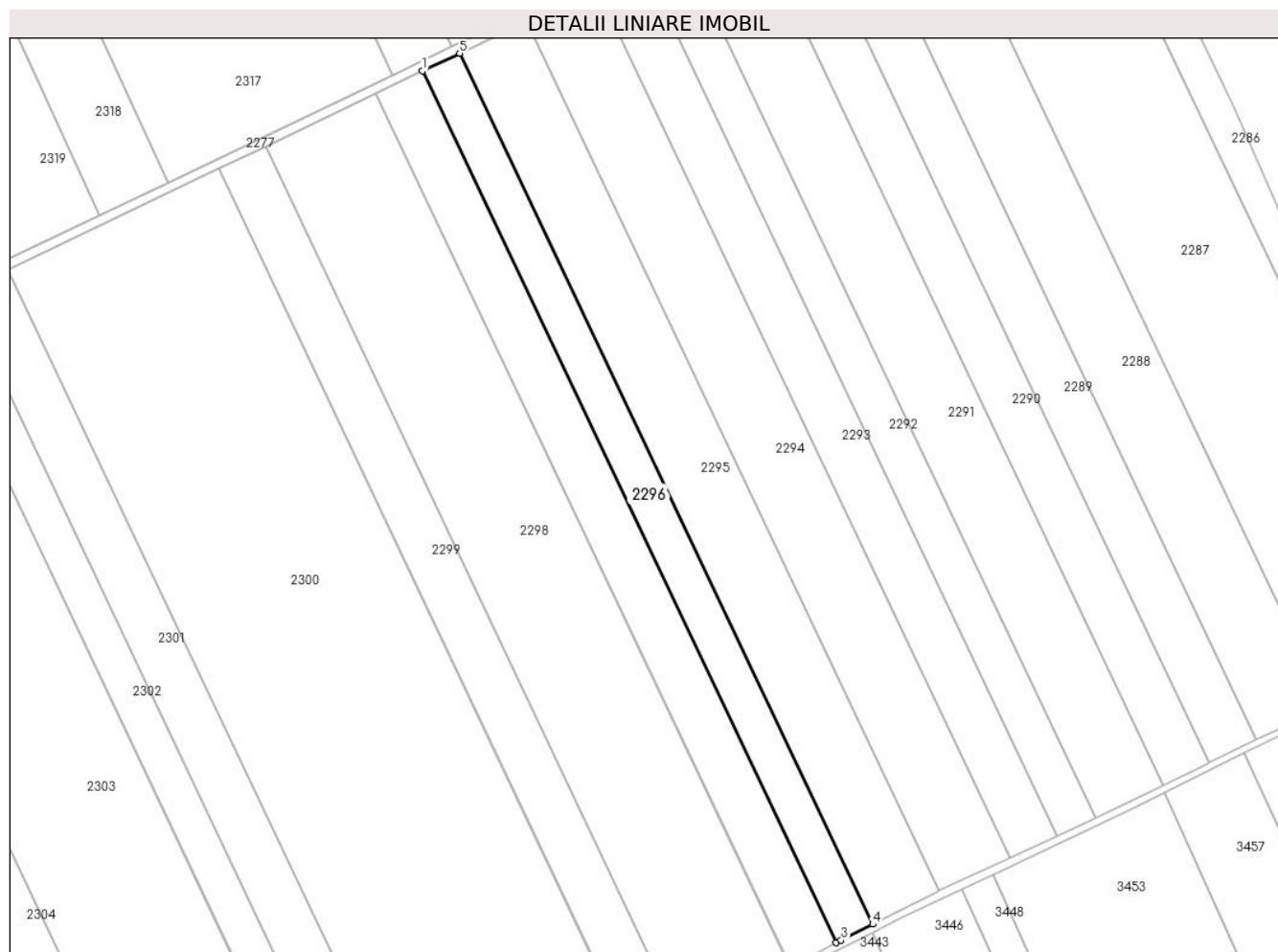
Inscrieri privind dezmembramintele dreptului de proprietate, drepturi reale de garanție și sarcini	Referințe
NU SUNT	

Anexa Nr. 1 La Partea I

Teren

Nr cadastral	Suprafața (mp)*	Observații / Referințe
21806	7.919	

* Suprafața este determinată în planul de proiecție Stereo 70.



Date referitoare la teren

Crt	Categorie folosință	Intra vilan	Suprafața (mp)	Tarla	Parcelă	Nr. topo	Observații / Referințe
1	arabil	NU	7.919	32/7	8	-	lot 2

Lungime Segmente

1) Valorile lungimilor segmentelor sunt obținute din proiecție în plan.

Punct început	X / Y	Punct sfârșit	X / Y	Lungime segment (** (m)
1	707.513,897 317.440,048	2	707.698,857 317.050,437	431.285
2	707.698,857 317.050,437	3	707.701,112 317.051,633	2.553
3	707.701,112 317.051,633	4	707.715,25 317.058,744	15.826
4	707.715,25 317.058,744	5	707.530,474 317.447,969	430.858
5	707.530,474 317.447,969	1	707.513,897 317.440,048	18.372

**** Lungimile segmentelor sunt determinate în planul de proiecție Stereo 70 și sunt rotunjite la 1 milimetru.**

***** Distanța dintre puncte este formată din segmente cumulate ce sunt mai mici decât valoarea 1 milimetru.**

**DATE DESPRE IMOBILUL NR. 2297**

Oficiul de Cadastru și Publicitate Imobiliară CALARASI
Biroul de Cadastru și Publicitate Imobiliară Calarasi

A. Partea I. Descrierea imobilului

TEREN Extravilan

Adresa: Jud. Calarasi

Nr. Crt	Nr cadastral Nr. topografic	Suprafața* (mp)	Observații / Referințe
A1	21805	9.981	Sector cadastral:16 Teren neimprejmuit;

B. Partea II. Proprietari și acte

Inscrieri privitoare la dreptul de proprietate și alte drepturi reale		Referințe
45920 / 24/09/2013		
Act Notarial nr. 1664, din 18/09/2013 emis de BNP CHIRU MARIA DANA;		
B6	Intabulare, drept de PROPRIETATE, dobandit prin Conventie, cota actuala 1/1, cota initiala 1/1 1) SC APOLLO PROPERTIES SRL, CIF:19163688	A1

C. Partea III. SARCINI .

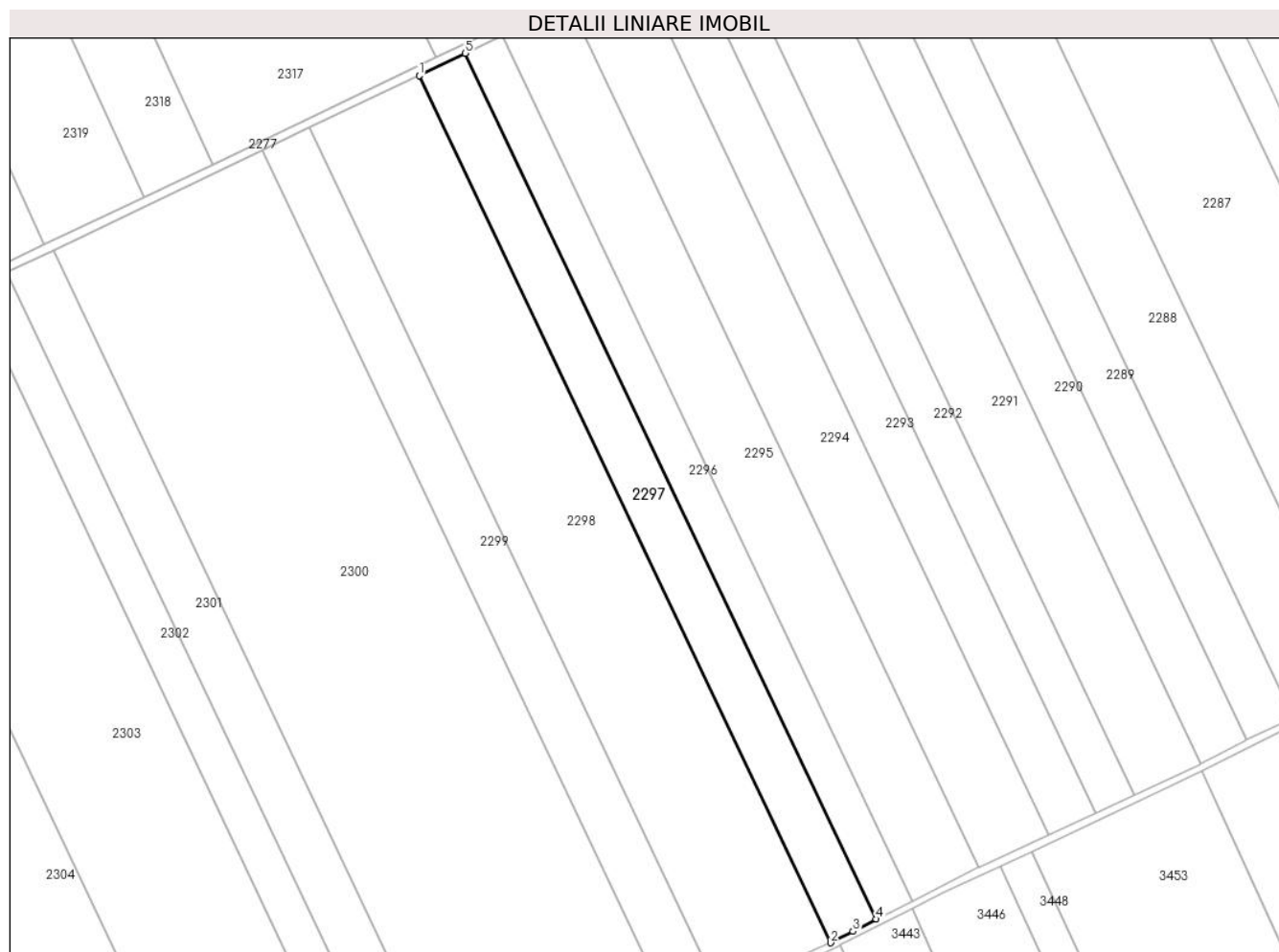
Inscrieri privind dezmembramintele dreptului de proprietate, drepturi reale de garanție și sarcini	Referințe
NU SUNT	

Anexa Nr. 1 La Partea I

Teren

Nr cadastral	Suprafața (mp)*	Observații / Referințe
21805	9.981	

* Suprafața este determinată în planul de proiecție Stereo 70.



Date referitoare la teren

Crt	Categorie folosință	Intra vilan	Suprafața (mp)	Tarla	Parcelă	Nr. topo	Observații / Referințe
1	arabil	NU	9.981	32/7	8	-	lot 1

Lungime Segmente

1) Valorile lungimilor segmentelor sunt obținute din proiecție în plan.

Punct început	X / Y	Punct sfârșit	X / Y	Lungime segment (** (m)
1	707.493,037 317.430,081	2	707.678,308 317.039,814	432.011
2	707.678,308 317.039,814	3	707.688,427 317.044,91	11.33
3	707.688,427 317.044,91	4	707.698,857 317.050,437	11.804
4	707.698,857 317.050,437	5	707.513,897 317.440,048	431.285
5	707.513,897 317.440,048	1	707.493,037 317.430,081	23.119

**** Lungimile segmentelor sunt determinate în planul de proiecție Stereo 70 și sunt rotunjite la 1 milimetru.**

***** Distanța dintre puncte este formată din segmente cumulate ce sunt mai mici decât valoarea 1 milimetru.**

**DATE DESPRE IMOBILUL NR. 2298**

Oficiul de Cadastru și Publicitate Imobiliară CALARASI
Biroul de Cadastru și Publicitate Imobiliară Calarasi

A. Partea I. Descrierea imobilului

TEREN Extravilan

Adresa: Jud. Calarasi

Nr. Crt	Nr cadastral Nr. topografic	Suprafața* (mp)	Observații / Referințe
A1	24944	23.621	Sector cadastral:16 Teren neimprijmit;

B. Partea II. Proprietari și acte

Inscrieri privitoare la dreptul de proprietate și alte drepturi reale		Referințe
95621 / 20/12/2021		
Act Notarial nr. 100, din 14/10/2008 emis de BNP SERBAN ANGELICA VALENTINA;		
B2	Intabulare, drept de PROPRIETATE, dobandit prin Succesiune, cota actuala 1/2, cota initiala 1/2 1) BOGDAN MARCEL <i>OBSERVATII: pozitie transcrisa din CF 24455/Jegalia, inscrisa prin incheierea nr. 49149 din 23/09/2021;</i>	A1
95628 / 20/12/2021		
Act Notarial nr. 1984, din 17/12/2021 emis de BARBARESSO CRINA-BEATRICE;		
B5	Intabulare, drept de PROPRIETATE, dobandit prin Iesire Din Indiviziune, cota actuala 1/2, cota initiala 1/2 1) BOGDAN MARCEL	A1

C. Partea III. SARCINI .

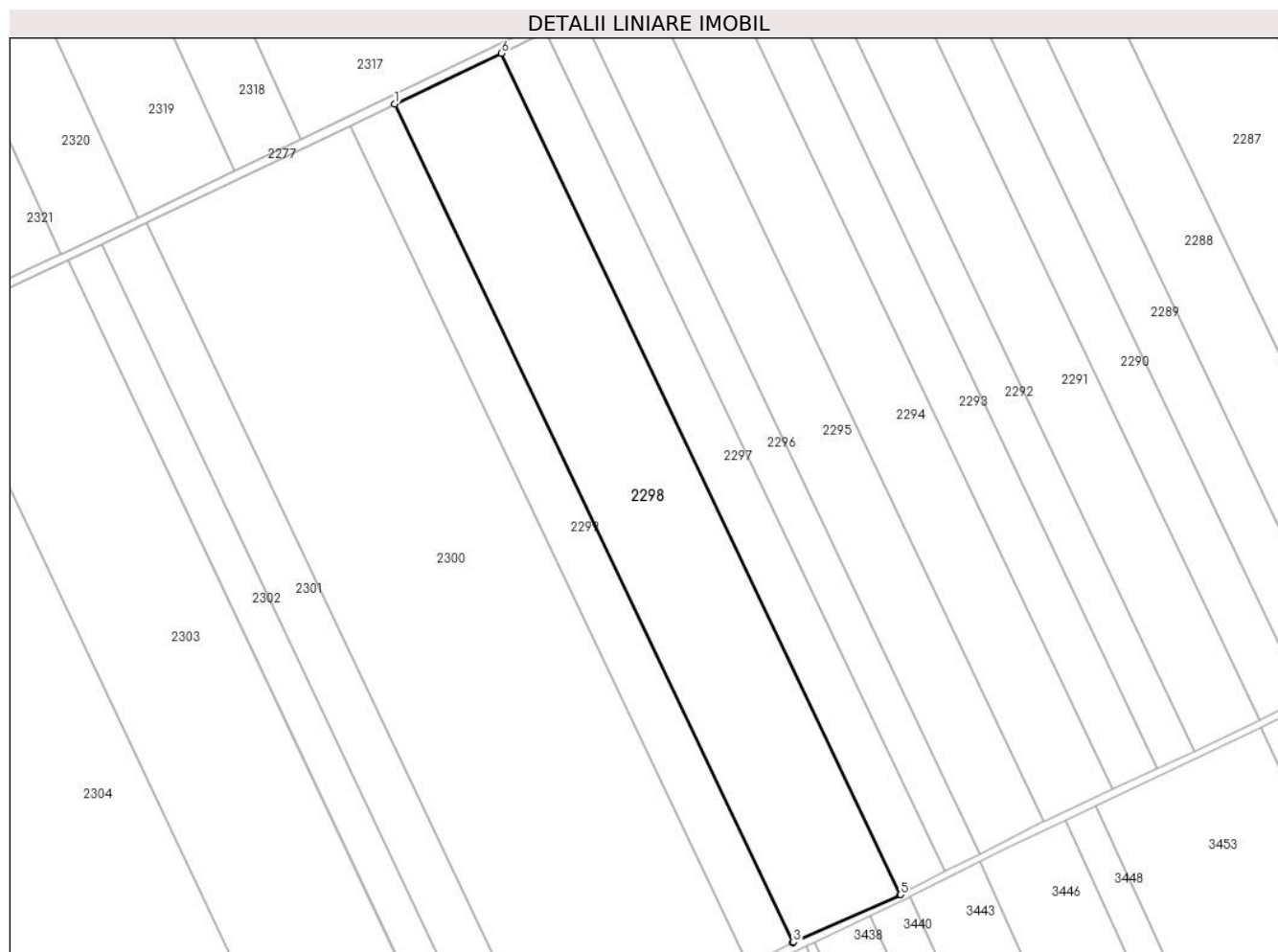
Inscrieri privind dezmembramintele dreptului de proprietate, drepturi reale de garanție și sarcini	Referințe
NU SUNT	

Anexa Nr. 1 La Partea I

Teren

Nr cadastral	Suprafața (mp)*	Observații / Referințe
24944	23.621	

* Suprafața este determinată în planul de proiecție Stereo 70.



Date referitoare la teren

Crt	Categorie folosință	Intra vilan	Suprafața (mp)	Tarla	Parcelă	Nr. topo	Observații / Referințe
1	arabil	NU	23.621	32/7	7	-	

Lungime Segmente

1) Valorile lungimilor segmentelor sunt obținute din proiecție în plan.

Punct început	X / Y	Punct sfârșit	X / Y	Lungime segment (** (m)
1	707.443,623 317.406,469	2	707.628,302 317.017,449	430.631
2	707.628,302 317.017,449	3	707.628,689 317.017,644	0.433
3	707.628,689 317.017,644	4	707.678,183 317.039,751	54.207
4	707.678,183 317.039,751	5	707.678,308 317.039,814	0.14
5	707.678,308 317.039,814	6	707.493,037 317.430,081	432.011

Punct început	X / Y	Punct sfârșit	X / Y	Lungime segment (** (m)
6	707.493,037 317.430,081	1	707.443,623 317.406,469	54.766

** Lungimile segmentelor sunt determinate în planul de proiecție Stereo 70 și sunt rotunjite la 1 milimetru.

*** Distanța dintre puncte este formată din segmente cumulate ce sunt mai mici decât valoarea 1 milimetru.

**DATE DESPRE IMOBILUL NR. 2299**

Oficiul de Cadastru și Publicitate Imobiliară CALARASI
Biroul de Cadastru și Publicitate Imobiliară Calarasi

A. Partea I. Descrierea imobilului

TEREN Extravilan

Adresa: Jud. Calarasi

Nr. Crt	Nr cadastral Nr. topografic	Suprafața* (mp)	Observații / Referințe
A1	24943	10.000	Sector cadastral:16 Teren neimpregmuit;

B. Partea II. Proprietari și acte

Inscrieri privitoare la dreptul de proprietate și alte drepturi reale	Referințe
95621 / 20/12/2021	
Act Notarial nr. 100, din 14/10/2008 emis de BNP SERBAN ANGELICA VALENTINA;	
B3	A1
Intabulare, drept de PROPRIETATE, dobandit prin Succesiune, cota actuala 1/2, cota initiala 1/2	
1) ENE VASILICHIA	
<i>OBSERVATII: pozitie transcrisa din CF 24455/Jegalia, inscrisa prin incheierea nr. 49149 din 23/09/2021;</i>	
95639 / 20/12/2021	
Act Notarial nr. 1984, din 17/12/2021 emis de BARBARESSO CRINA-BEATRICE;	
B5	A1
Intabulare, drept de PROPRIETATE, dobandit prin Iesire Din Indiviziune, cota actuala 1/2, cota initiala 1/2	
1) ENE VASILICHIA	

C. Partea III. SARCINI .

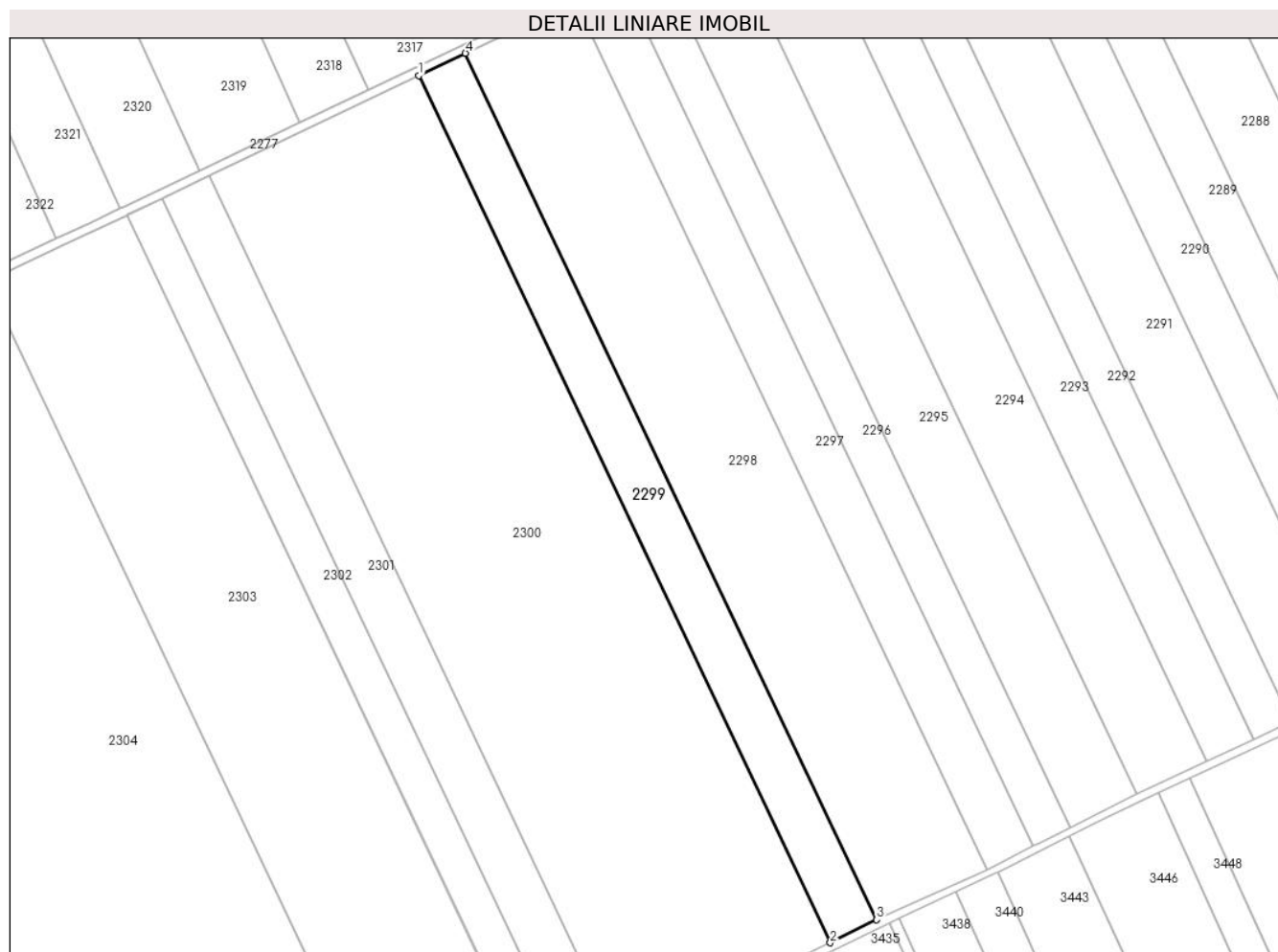
Inscrieri privind dezmembramintele dreptului de proprietate, drepturi reale de garanție și sarcini	Referințe
NU SUNT	

Anexa Nr. 1 La Partea I

Teren

Nr cadastral	Suprafața (mp)*	Observații / Referințe
24943	10.000	

* Suprafața este determinată în planul de proiecție Stereo 70.



Date referitoare la teren

Crt	Categorie folosință	Intravilan	Suprafața (mp)	Tarla	Parcelă	Nr. topo	Observații / Referințe
1	arabil	NU	10.000	32/7	7	-	

Lungime Segmente

1) Valorile lungimilor segmentelor sunt obținute din proiecție în plan.

Punct început	X / Y	Punct sfârșit	X / Y	Lungime segment (** (m)
1	707.422,681 317.396,463	2	707.607,561 317.007,02	431.099
2	707.607,561 317.007,02	3	707.628,302 317.017,449	23.215
3	707.628,302 317.017,449	4	707.443,623 317.406,469	430.631
4	707.443,623 317.406,469	1	707.422,681 317.396,463	23.21

** Lungimile segmentelor sunt determinate în planul de proiecție Stereo 70 și sunt rotunjite la 1 milimetru.

***** Distanţa dintre puncte este formată din segmente cumulate ce sunt mai mici decât valoarea 1 milimetru.**

**DATE DESPRE IMOBILUL NR. 2300**

Oficiul de Cadastru și Publicitate Imobiliară CALARASI
Biroul de Cadastru și Publicitate Imobiliară Calarasi

A. Partea I. Descrierea imobilului

TEREN Extravilan

Adresa: Jud. Calarasi

Nr. Crt	Nr cadastral Nr. topografic	Suprafața* (mp)	Observații / Referințe
A1	20994	Din acte: 45.231 Masurata: 45.144	Sector cadastral:16 Teren neimprejmuit;

B. Partea II. Proprietari și acte

Inscrieri privitoare la dreptul de proprietate și alte drepturi reale		Referințe
22397 / 17/08/2010		
Act Notarial nr. 1774, din 12/08/2010 emis de BNP CHIRU MARIA DANA;		
B5	Intabulare, drept de PROPRIETATE, dobandit prin Conventie, cota actuala 1/1, cota initiala 1/1 1) S.C APOLLO PROPERTIES SRL, CIF:9999999999999, LIPSA CUI	A1

C. Partea III. SARCINI .

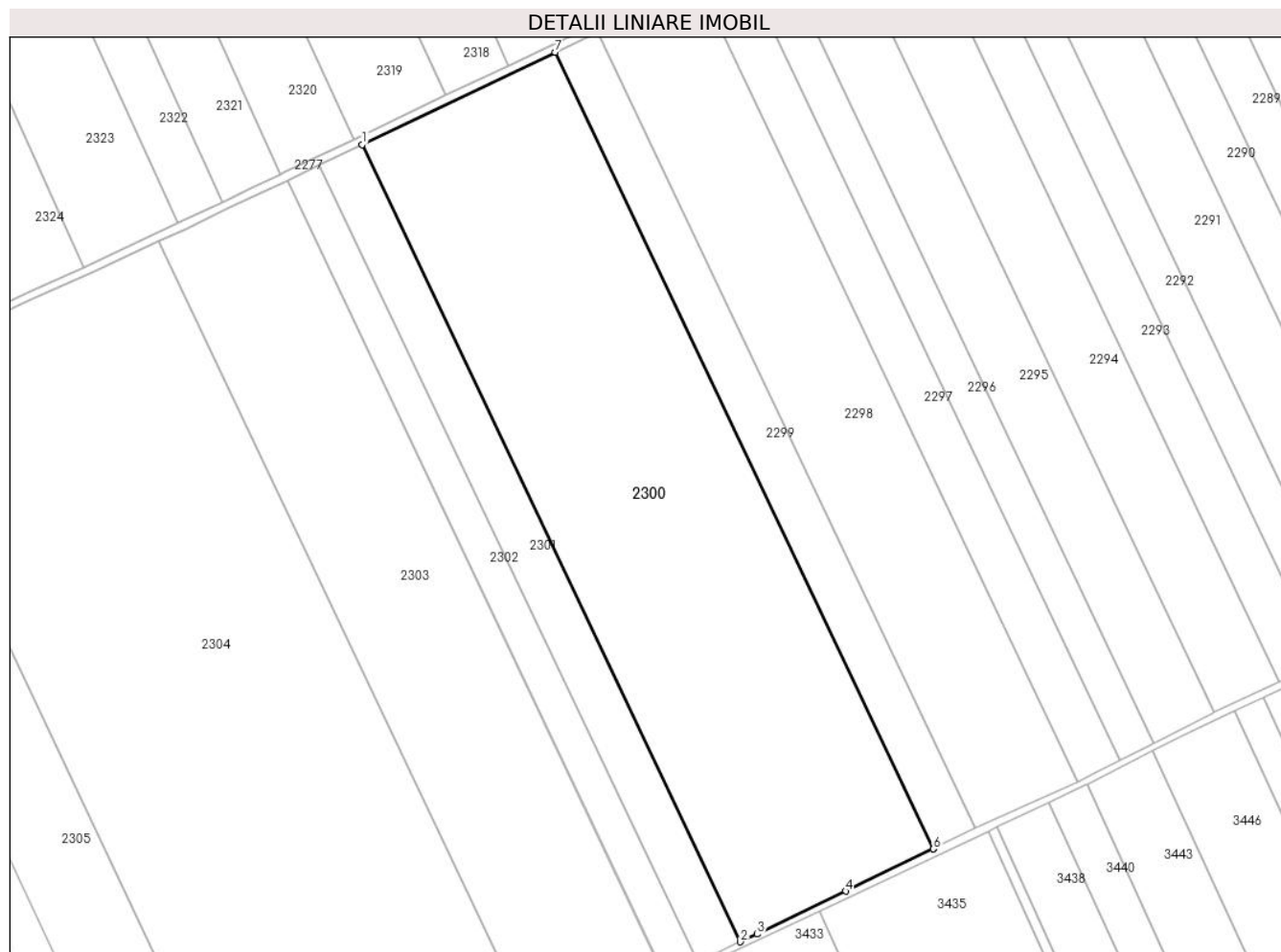
Inscrieri privind dezmembramintele dreptului de proprietate, drepturi reale de garanție și sarcini	Referințe
NU SUNT	

Anexa Nr. 1 La Partea I

Teren

Nr cadastral	Suprafața (mp)*	Observații / Referințe
20994	Din acte: 45.231 Masurata: 45.144	

* Suprafața este determinată în planul de proiecție Stereo 70.



Date referitoare la teren

Crt	Categorie folosință	Intravilan	Suprafața (mp)	Tarla	Parcelă	Nr. topo	Observații / Referințe
1	arabil	NU	45.144	32/7	6	-	

Lungime Segmente

1) Valorile lungimilor segmentelor sunt obținute din proiecție în plan.

Punct început	X / Y	Punct sfârșit	X / Y	Lungime segment (** (m)
1	707.328,243 317.351,338	2	707.513,265 316.961,597	431.429
2	707.513,265 316.961,597	3	707.521,371 316.965,372	8.942
3	707.521,371 316.965,372	4	707.564,743 316.986,337	48.173
4	707.564,743 316.986,337	5	707.607,521 317.007,0	47.507

Punct început	X / Y	Punct sfârșit	X / Y	Lungime segment (** (m)
5	707.607,521 317.007,0	6	707.607,561 317.007,02	0.045
6	707.607,561 317.007,02	7	707.422,681 317.396,463	431.099
7	707.422,681 317.396,463	1	707.328,243 317.351,338	104.665

** Lungimile segmentelor sunt determinate în planul de proiecție Stereo 70 și sunt rotunjite la 1 milimetru.

*** Distanța dintre puncte este formată din segmente cumulate ce sunt mai mici decât valoarea 1 milimetru.

**DATE DESPRE IMOBILUL NR. 2301**

Oficiul de Cadastru și Publicitate Imobiliară CALARASI
Biroul de Cadastru și Publicitate Imobiliară Calarasi

A. Partea I. Descrierea imobilului

TEREN Extravilan

Adresa: Jud. Calarasi

Nr. Crt	Nr cadastral Nr. topografic	Suprafața* (mp)	Observații / Referințe
A1		10.000	Sector cadastral:16 Teren neimprejmuit;

B. Partea II. Proprietari și acte

Inscrieri privitoare la dreptul de proprietate și alte drepturi reale		Referințe
/		
Act Administrativ nr. 42272, din 25/06/1996 emis de CJSIPT CALARASI;		
B1	Intabulare, drept de PROPRIETATE, dobandit prin Reconstituire, cota actuala 1/1, cota initiala 1/1 1) MIHAI TINCA, LIPSA CNP	A1

C. Partea III. SARCINI .

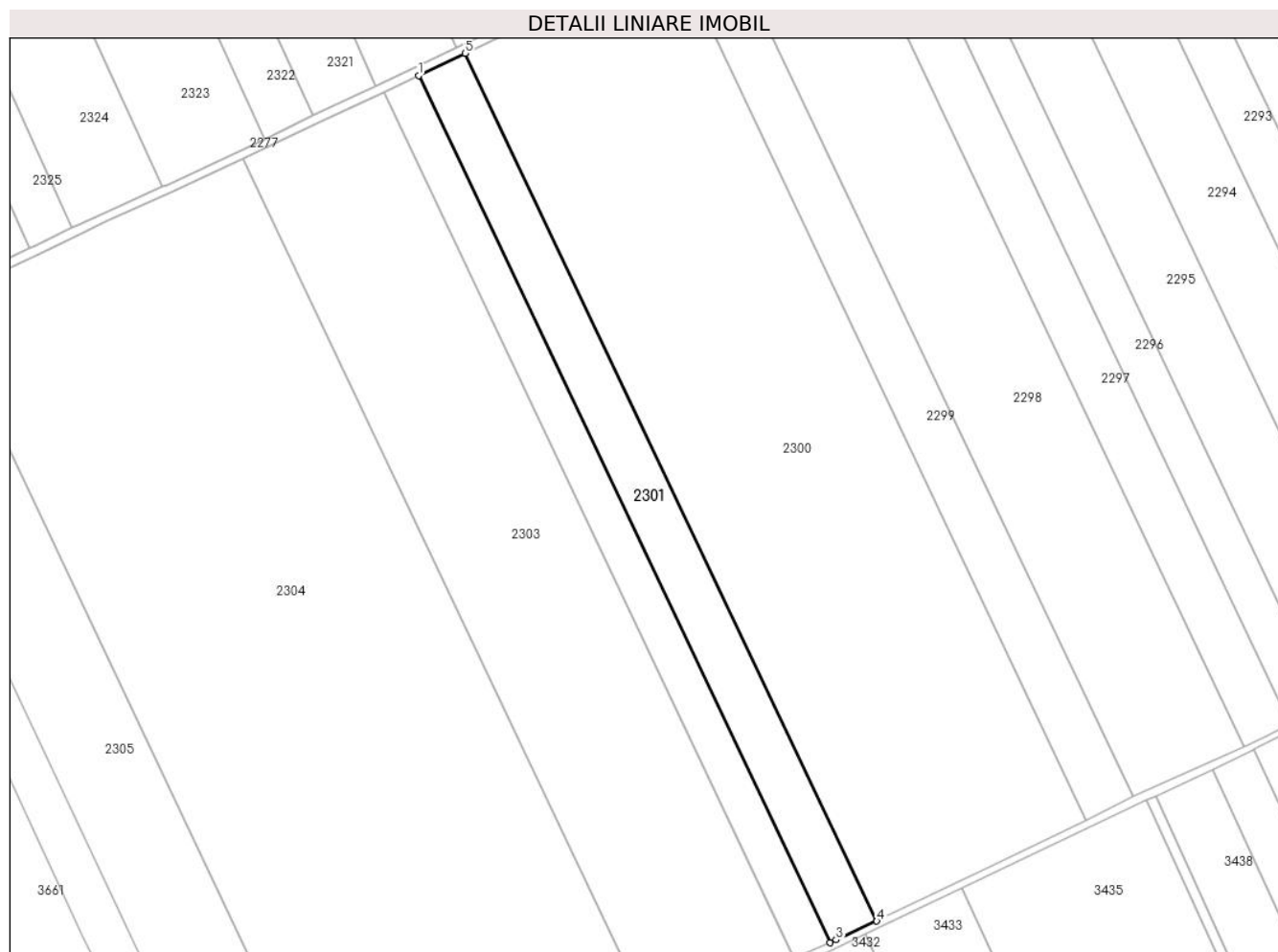
Inscrieri privind dezmembramintele dreptului de proprietate, drepturi reale de garanție și sarcini	Referințe
NU SUNT	

Anexa Nr. 1 La Partea I

Teren

Nr cadastral	Suprafața (mp)*	Observații / Referințe
	10.000	

* Suprafața este determinată în planul de proiecție Stereo 70.



Date referitoare la teren

Crt	Categorie folosință	Intra vilan	Suprafața (mp)	Tarla	Parcelă	Nr. topo	Observații / Referințe
1	arabil	NU	10.000	32/7	5	-	

Lungime Segmente

1) Valorile lungimilor segmentelor sunt obținute din proiecție în plan.

Punct început	X / Y	Punct sfârșit	X / Y	Lungime segment (** (m)
1	707.307,324 317.341,342	2	707.492,224 316.951,855	431.147
2	707.492,224 316.951,855	3	707.495,089 316.953,132	3.137
3	707.495,089 316.953,132	4	707.513,265 316.961,597	20.051
4	707.513,265 316.961,597	5	707.328,243 317.351,338	431.429
5	707.328,243 317.351,338	1	707.307,324 317.341,342	23.185

**** Lungimile segmentelor sunt determinate în planul de proiecție Stereo 70 și sunt rotunjite la 1 milimetru.**

***** Distanța dintre puncte este formată din segmente cumulate ce sunt mai mici decât valoarea 1 milimetru.**

**DATE DESPRE IMOBILUL NR. 2302**

Oficiul de Cadastru și Publicitate Imobiliară CALARASI
Biroul de Cadastru și Publicitate Imobiliară Calarasi

A. Partea I. Descrierea imobilului

TEREN Extravilan

Adresa: Jud. Calarasi

Nr. Crt	Nr cadastral Nr. topografic	Suprafața* (mp)	Observații / Referințe
A1	22265	Din acte: 7.500 Masurata: 7.486	Sector cadastral:16 Teren neimprijmit;

B. Partea II. Proprietari și acte

Inscrieri privitoare la dreptul de proprietate și alte drepturi reale		Referințe
13288 / 21/03/2013		
Act Administrativ nr. 42120, din 29/05/1996 emis de CJSIPT CALARASI (act notarial nr. 25/20-02-2013 emis de BNP CHIRU MARIA DANA,CALARASI; act notarial nr. 26/20-02-2013 emis de BNP CHIRU MARIA DANA, CALARASI; act notarial nr. 27/20-02-2013 emis de BNP CHIRU MARIA DANA,CALARASI;);		
B1	Intabulare, drept de PROPRIETATE, dobandit prin Reconstituire, cota actuala 48/144, cota initiala 48/144 1) MARIN DOBRE	A1
B2	Intabulare, drept de PROPRIETATE, dobandit prin Succesiune, cota actuala 24/144, cota initiala 24/144 1) SINU TOMA	A1
B3	Intabulare, drept de PROPRIETATE, dobandit prin Succesiune, cota actuala 24/144, cota initiala 24/144 1) FRANGU GHEORGHE	A1
B4	Intabulare, drept de PROPRIETATE, dobandit prin Succesiune, cota actuala 9/144, cota initiala 9/144 1) APOSTOL DUMITRU, -decedat	A1
B5	Intabulare, drept de PROPRIETATE, dobandit prin Succesiune, cota actuala 12/144, cota initiala 12/144 1) CONSTANTIN MARIOARA	A1
B6	Intabulare, drept de PROPRIETATE, dobandit prin Succesiune, cota actuala 12/144, cota initiala 12/144 1) APOSTOL DRAGOS	A1
B7	Intabulare, drept de PROPRIETATE, dobandit prin Succesiune, cota actuala 12/144, cota initiala 12/144 1) TOPIRCEANU JUSTINIANA	A1
B8	Intabulare, drept de PROPRIETATE, dobandit prin Succesiune, cota actuala 1/144, cota initiala 1/144 1) NEGOITA SILVIA	A1
B9	Intabulare, drept de PROPRIETATE, dobandit prin Succesiune, cota actuala 1/144, cota initiala 1/144 1) IVANCIU VASILICA	A1
B10	Intabulare, drept de PROPRIETATE, dobandit prin Succesiune, cota actuala 1/144, cota initiala 1/144 1) VASILE OANA	A1

C. Partea III. SARCINI .

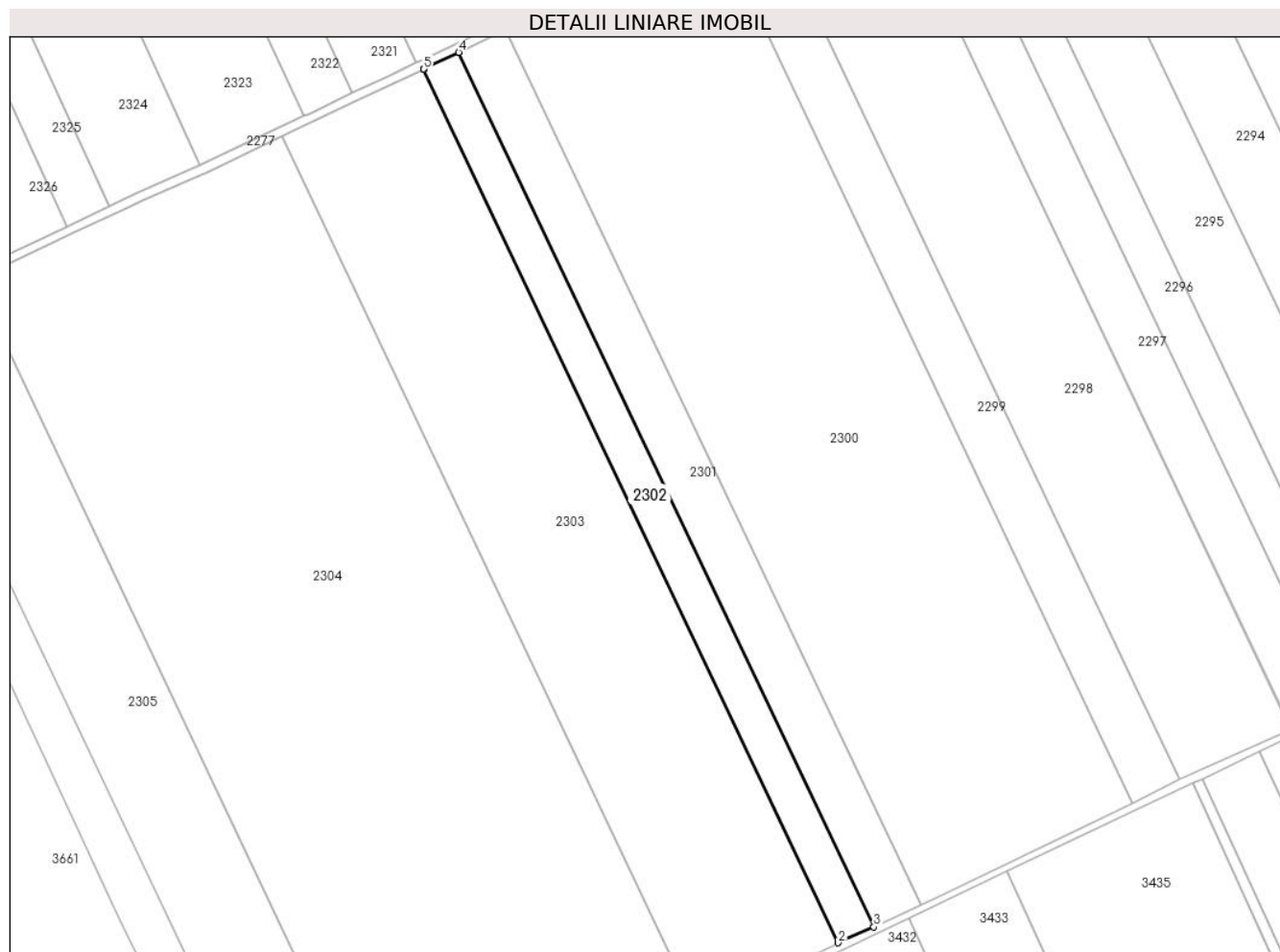
Inscrieri privind dezmembramentele dreptului de proprietate, drepturi reale de garanție și sarcini	Referințe
NU SUNT	

Anexa Nr. 1 La Partea I

Teren

Nr cadastral	Suprafața (mp)*	Observații / Referințe
22265	Din acte: 7.500 Masurata: 7.486	

* Suprafața este determinată în planul de proiecție Stereo 70.



Date referitoare la teren

Crt	Categorie folosință	Intravilan	Suprafața (mp)	Tarla	Parcelă	Nr. topo	Observații / Referințe
1	arabil	NU	7.486	32/7	4	-	

Lungime Segmente

1) Valorile lungimilor segmentelor sunt obținute din proiecție în plan.

Punct început	X / Y	Punct sfârșit	X / Y	Lungime segment (** (m)
1	707.291,648 317.333,853	2	707.476,352 316.944,781	430.689
2	707.476,352 316.944,781	3	707.492,224 316.951,855	17.377
3	707.492,224 316.951,855	4	707.307,324 317.341,342	431.147
4	707.307,324 317.341,342	5	707.291,776 317.333,913	17.232
5	707.291,776 317.333,913	1	707.291,648 317.333,853	0.141

**** Lungimile segmentelor sunt determinate în planul de proiecție Stereo 70 și sunt rotunjite la 1 milimetru.**

***** Distanța dintre puncte este formată din segmente cumulate ce sunt mai mici decât valoarea 1 milimetru.**

**DATE DESPRE IMOBILUL NR. 2303**

Oficiul de Cadastru și Publicitate Imobiliară CALARASI
Biroul de Cadastru și Publicitate Imobiliară Calarasi

A. Partea I. Descrierea imobilului

TEREN Extravilan

Adresa: Jud. Calarasi

Nr. Crt	Nr cadastral Nr. topografic	Suprafața* (mp)	Observații / Referințe
A1	21381	Din acte: 30.074 Masurata: 30.017	Sector cadastral:16 Teren neimprejmuit;

B. Partea II. Proprietari și acte

Inscrieri privitoare la dreptul de proprietate și alte drepturi reale		Referințe
25998 / 20/07/2011		
Act Notarial nr. 1878, din 19/07/2011 emis de BNP TUTUIANU DANA CRISTINA;		
B7	Intabulare, drept de PROPRIETATE, dobandit prin Conventie, cota actuala 1/1, cota initiala 1/1 1) NICOLA ION, -sot 2) NICOLA DANIELA, -sotie	A1

C. Partea III. SARCINI .

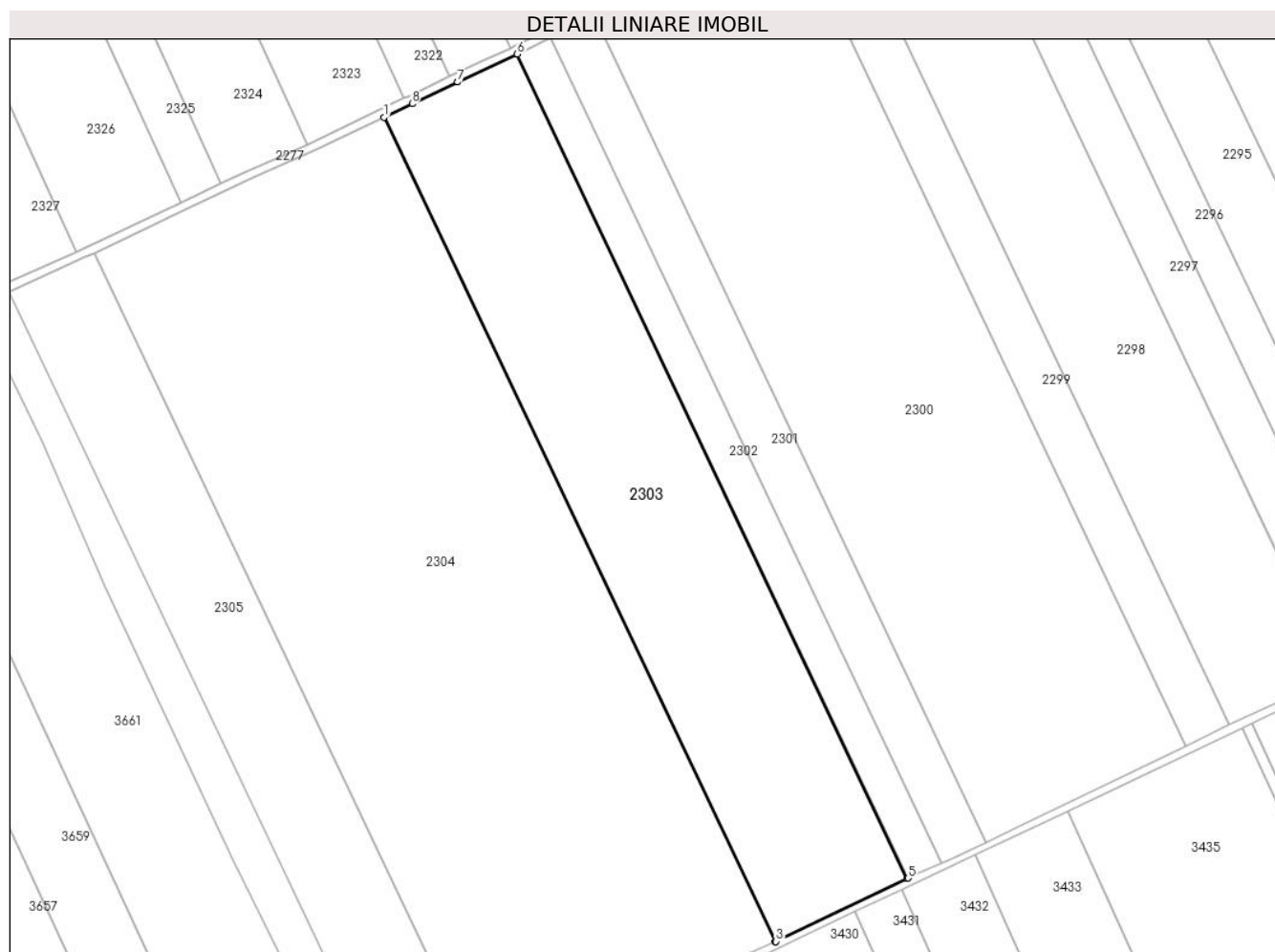
Inscrieri privind dezmembramintele dreptului de proprietate, drepturi reale de garanție și sarcini	Referințe
NU SUNT	

Anexa Nr. 1 La Partea I

Teren

Nr cadastral	Suprafața (mp)*	Observații / Referințe
21381	Din acte: 30.074 Masurata: 30.017	

* Suprafața este determinată în planul de proiecție Stereo 70.



Date referitoare la teren

Crt	Categorie folosință	Intravilan	Suprafața (mp)	Tarla	Parcelă	Nr. topo	Observații / Referințe
1	arabil	NU	30.017	32/7	3	-	

Lungime Segmente

1) Valorile lungimilor segmentelor sunt obținute din proiecție în plan.

Punct început	X / Y	Punct sfârșit	X / Y	Lungime segment (** (m)
1	707.228,689 317.304,048	2	707.413,551 316.914,643	431.057
2	707.413,551 316.914,643	3	707.413,915 316.914,808	0.4
3	707.413,915 316.914,808	4	707.475,927 316.944,592	68.794
4	707.475,927 316.944,592	5	707.476,352 316.944,781	0.465

Punct început	X / Y	Punct sfârșit	X / Y	Lungime segment (** (m)
5	707.476,352 316.944,781	6	707.291,648 317.333,853	430.689
6	707.291,648 317.333,853	7	707.263,489 317.320,649	31.101
7	707.263,489 317.320,649	8	707.241,944 317.310,346	23.882
8	707.241,944 317.310,346	1	707.228,689 317.304,048	14.675

** Lungimile segmentelor sunt determinate în planul de proiecție Stereo 70 și sunt rotunjite la 1 milimetru.

*** Distanța dintre puncte este formată din segmente cumulate ce sunt mai mici decât valoarea 1 milimetru.

**DATE DESPRE IMOBILUL NR. 2304**

Oficiul de Cadastru și Publicitate Imobiliară CALARASI
Biroul de Cadastru și Publicitate Imobiliară Calarasi

A. Partea I. Descrierea imobilului

TEREN Extravilan

Adresa: Jud. Calarasi

Nr. Crt	Nr cadastral Nr. topografic	Suprafața* (mp)	Observații / Referințe
A1		65.113	Sector cadastral:16 Teren neimprejmuit;

B. Partea II. Proprietari și acte

Inscrieri privitoare la dreptul de proprietate și alte drepturi reale	Referințe
/	
Act Administrativ nr. 42257, din 25/06/1996 emis de CJSIPT CALARASI;	
B1	A1
Intabulare, drept de PROPRIETATE, dobandit prin Reconstituire, cota actuala 1/1, cota initiala 1/1 1) TUDOR D RADA, LIPSA CNP	

C. Partea III. SARCINI .

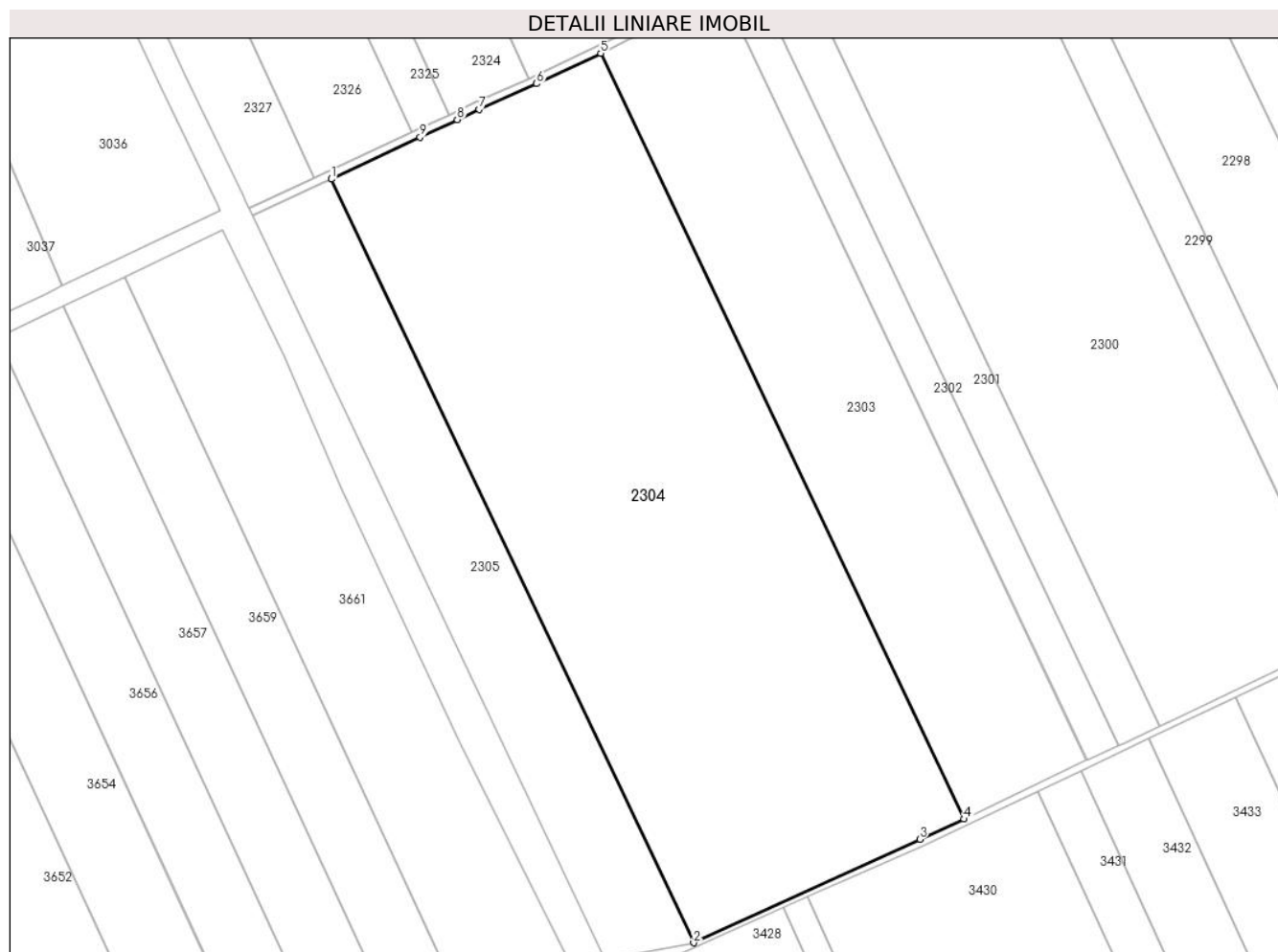
Inscrieri privind dezmembramintele dreptului de proprietate, drepturi reale de garanție și sarcini	Referințe
NU SUNT	

Anexa Nr. 1 La Partea I

Teren

Nr cadastral	Suprafața (mp)*	Observații / Referințe
	65.113	

* Suprafața este determinată în planul de proiecție Stereo 70.



Date referitoare la teren

Crt	Categorie folosință	Intravilan	Suprafața (mp)	Tarla	Parcelă	Nr. topo	Observații / Referințe
1	arabil	NU	65.113	32/7	2	-	

Lungime Segmente

1) Valorile lungimilor segmentelor sunt obținute din proiecție în plan.

Punct început	X / Y	Punct sfârșit	X / Y	Lungime segment (** (m)
1	707.091,635 317.240,032	2	707.275,956 316.851,765	429.797
2	707.275,956 316.851,765	3	707.391,023 316.904,442	126.551
3	707.391,023 316.904,442	4	707.413,551 316.914,643	24.73
4	707.413,551 316.914,643	5	707.228,689 317.304,048	431.057
5	707.228,689 317.304,048	6	707.196,114 317.288,572	36.064

Punct început	X / Y	Punct sfârșit	X / Y	Lungime segment (** (m)
6	707.196,114 317.288,572	7	707.166,873 317.275,582	31.997
7	707.166,873 317.275,582	8	707.155,703 317.270,316	12.349
8	707.155,703 317.270,316	9	707.136,785 317.261,287	20.962
9	707.136,785 317.261,287	1	707.091,635 317.240,032	49.903

** Lungimile segmentelor sunt determinate în planul de proiecție Stereo 70 și sunt rotunjite la 1 milimetru.

*** Distanța dintre puncte este formată din segmente cumulate ce sunt mai mici decât valoarea 1 milimetru.

**DATE DESPRE IMOBILUL NR. 2305**

Oficiul de Cadastru și Publicitate Imobiliară CALARASI
Biroul de Cadastru și Publicitate Imobiliară Calarasi

A. Partea I. Descrierea imobilului

TEREN Extravilan

Adresa: Jud. Calarasi

Nr. Crt	Nr cadastral Nr. topografic	Suprafața* (mp)	Observații / Referințe
A1		18.695	Sector cadastral:16 Teren neimprejmuit;

B. Partea II. Proprietari și acte

Inscrieri privitoare la dreptul de proprietate și alte drepturi reale		Referințe
/		
Act Administrativ nr. 42113, din 29/05/1996 emis de CJSIPT CALARASI;		
B1	Intabulare, drept de PROPRIETATE, dobandit prin Reconstituire, cota actuala 1/1, cota initiala 1/1 1) DODE V TUDOR , LIPSA CNP	A1

C. Partea III. SARCINI .

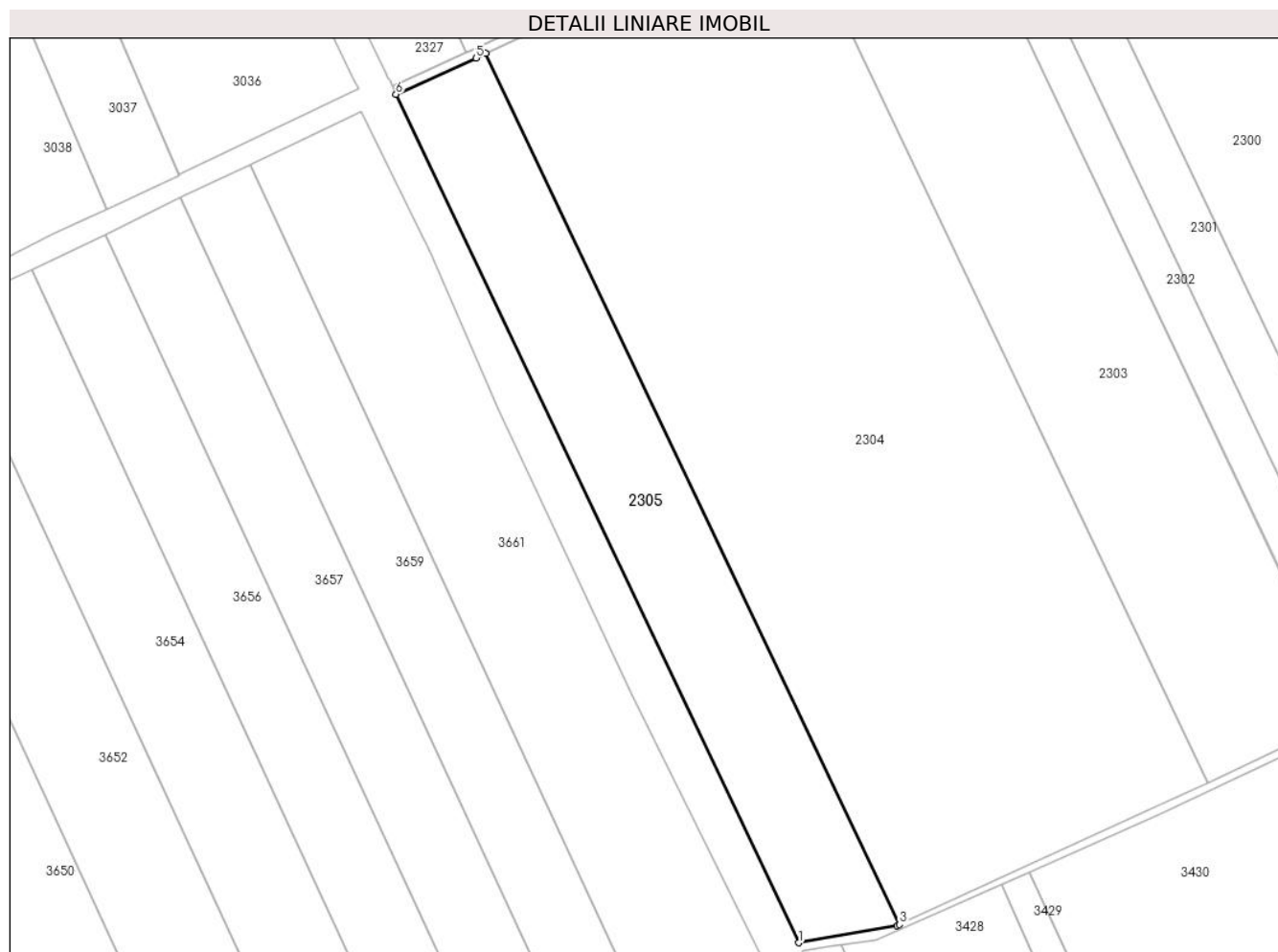
Inscrieri privind dezmembramintele dreptului de proprietate, drepturi reale de garanție și sarcini	Referințe
NU SUNT	

Anexa Nr. 1 La Partea I

Teren

Nr cadastral	Suprafața (mp)*	Observații / Referințe
	18.695	

* Suprafața este determinată în planul de proiecție Stereo 70.



Date referitoare la teren

Crt	Categorie folosință	Intra vilan	Suprafața (mp)	Tarla	Parcelă	Nr. topo	Observații / Referințe
1	arabil	NU	18.695	32/7	1	-	

Lungime Segmente

1) Valorile lungimilor segmentelor sunt obținute din proiecție în plan.

Punct început	X / Y	Punct sfârșit	X / Y	Lungime segment (** (m)
1	707.231,012 316.843,682	2	707.275,027 316.851,339	44.676
2	707.275,027 316.851,339	3	707.275,956 316.851,765	1.022
3	707.275,956 316.851,765	4	707.091,635 317.240,032	429.797
4	707.091,635 317.240,032	5	707.087,158 317.237,924	4.948
5	707.087,158 317.237,924	6	707.051,554 317.221,705	39.124

Punct început	X / Y	Punct sfârșit	X / Y	Lungime segment (** (m)
6	707.051,554 317.221,705	1	707.231,012 316.843,682	418.457

** Lungimile segmentelor sunt determinate în planul de proiecție Stereo 70 și sunt rotunjite la 1 milimetru.

*** Distanța dintre puncte este formată din segmente cumulate ce sunt mai mici decât valoarea 1 milimetru.

**DATE DESPRE IMOBILUL NR. 2306**

Oficiul de Cadastru și Publicitate Imobiliară CALARASI
Biroul de Cadastru și Publicitate Imobiliară Calarasi

A. Partea I. Descrierea imobilului

TEREN Extravilan

Adresa: Jud. Calarasi

Nr. Crt	Nr cadastral Nr. topografic	Suprafața* (mp)	Observații / Referințe
A1		Din acte: 12.846 Masurata: 12.569	Sector cadastral:16 Teren neimprejmuit; IMOBILUL PROVINE DINTR-O TARLA CU UN DEFICIT DE SUPRAFATA IN PROCENT DE 2.1%

B. Partea II. Proprietari și acte

Inscrieri privitoare la dreptul de proprietate și alte drepturi reale	Referințe
/	
Act Administrativ nr. 42113, din 29/05/1996 emis de CJSIPT CALARASI;	
B1	A1
Intabulare, drept de PROPRIETATE, dobandit prin Reconstituire, cota actuala 1/1, cota initiala 1/1 1) DODE V TUDOR , LIPSA CNP	

C. Partea III. SARCINI .

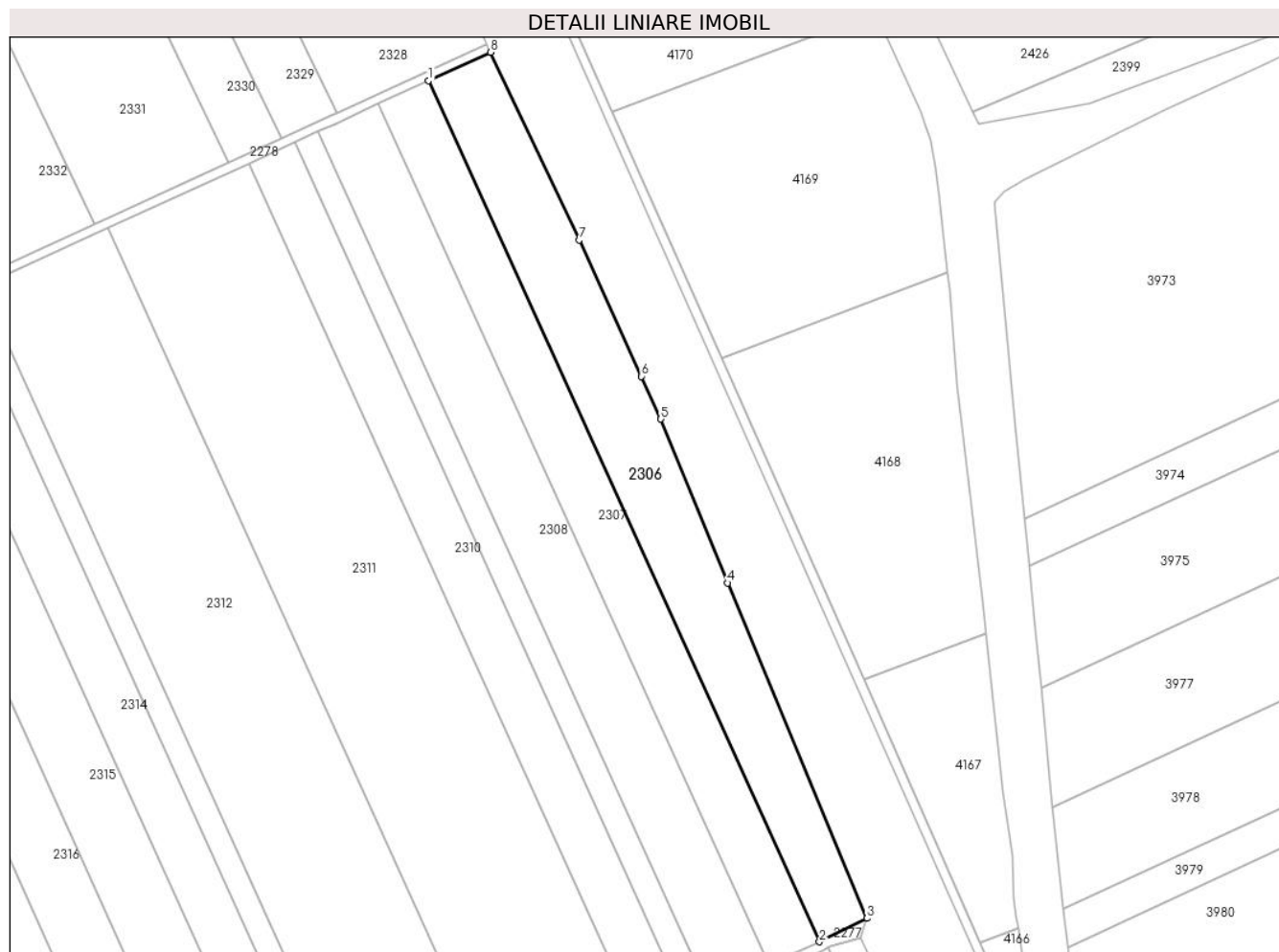
Inscrieri privind dezmembramintele dreptului de proprietate, drepturi reale de garanție și sarcini	Referințe
NU SUNT	

Anexa Nr. 1 La Partea I

Teren

Nr cadastral	Suprafața (mp)*	Observații / Referințe
	Din acte: 12.846 Masurata: 12.569	IMOBILUL PROVINE DINTR-O TARLA CU UN DEFICIT DE SUPRAFATA IN PROCENT DE 2.1%

* Suprafața este determinată în planul de proiecție Stereo 70.



Date referitoare la teren

Crt	Categorie folosință	Intra vilan	Suprafața (mp)	Tarla	Parcelă	Nr. topo	Observații / Referințe
1	arabil	NU	12.569	32/6	15	-	

Lungime Segmente

1) Valorile lungimilor segmentelor sunt obținute din proiecție în plan.

Punct început	X / Y	Punct sfârșit	X / Y	Lungime segment (** (m)
1	707.610,031 317.961,672	2	707.786,018 317.574,276	425.496
2	707.786,018 317.574,276	3	707.807,395 317.584,824	23.838
3	707.807,395 317.584,824	4	707.744,659 317.735,696	163.396
4	707.744,659 317.735,696	5	707.714,676 317.809,501	79.663

Punct început	X / Y	Punct sfârșit	X / Y	Lungime segment (** (m)
5	707.714,676 317.809,501	6	707.705,959 317.828,689	21.075
6	707.705,959 317.828,689	7	707.677,953 317.890,021	67.424
7	707.677,953 317.890,021	8	707.637,874 317.974,482	93.488
8	707.637,874 317.974,482	1	707.610,031 317.961,672	30.648

** Lungimile segmentelor sunt determinate în planul de proiecție Stereo 70 și sunt rotunjite la 1 milimetru.

*** Distanța dintre puncte este formată din segmente cumulate ce sunt mai mici decât valoarea 1 milimetru.

**DATE DESPRE IMOBILUL NR. 2307**

Oficiul de Cadastru și Publicitate Imobiliară CALARASI
Biroul de Cadastru și Publicitate Imobiliară Calarasi

A. Partea I. Descrierea imobilului

TEREN Extravilan

Adresa: Jud. Calarasi

Nr. Crt	Nr cadastral Nr. topografic	Suprafața* (mp)	Observații / Referințe
A1	21039	Din acte: 10.781 Masurata: 10.569	Sector cadastral:16 Teren neimprejmuit;

B. Partea II. Proprietari și acte

Inscrieri privitoare la dreptul de proprietate și alte drepturi reale		Referințe
30282 / 26/10/2010		
Act Notarial nr. 2338, din 21/10/2010 emis de BNP CHIRU MARIA DANA;		
B2	Intabulare, drept de PROPRIETATE, dobandit prin Conventie, cota actuala 1/1, cota initiala 1/1 1) SC APOLLO PROPERTIES SRL, CIF:19163688	A1

C. Partea III. SARCINI .

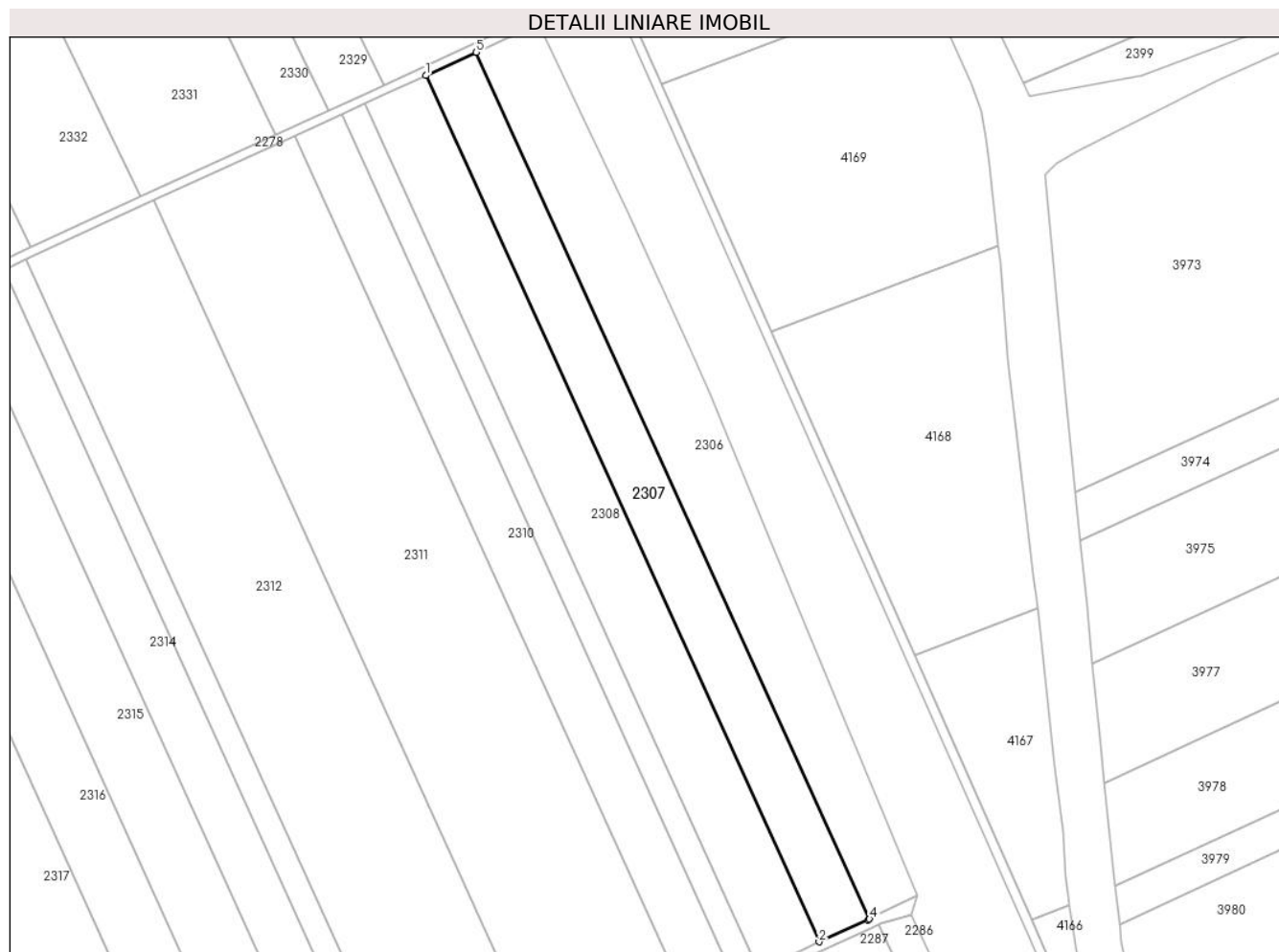
Inscrieri privind dezmembramintele dreptului de proprietate, drepturi reale de garanție și sarcini	Referințe
NU SUNT	

Anexa Nr. 1 La Partea I

Teren

Nr cadastral	Suprafața (mp)*	Observații / Referințe
21039	Din acte: 10.781 Masurata: 10.569	

* Suprafața este determinată în planul de proiecție Stereo 70.



Date referitoare la teren

Crt	Categorie folosință	Intra vilan	Suprafața (mp)	Tarla	Parcelă	Nr. topo	Observații / Referințe
1	arabil	NU	10.569	32/6	18	-	

Lungime Segmente

1) Valorile lungimilor segmentelor sunt obținute din proiecție în plan.

Punct început	X / Y	Punct sfârșit	X / Y	Lungime segment (** (m)
1	707.587,462 317.951,288	2	707.763,385 317.564,034	425.341
2	707.763,385 317.564,034	3	707.785,285 317.573,915	24.026
3	707.785,285 317.573,915	4	707.786,018 317.574,276	0.817
4	707.786,018 317.574,276	5	707.610,031 317.961,672	425.496

Punct început	X / Y	Punct sfârșit	X / Y	Lungime segment (** (m)
5	707.610,031 317.961,672	1	707.587,462 317.951,288	24.843

** Lungimile segmentelor sunt determinate în planul de proiecție Stereo 70 și sunt rotunjite la 1 milimetru.

*** Distanța dintre puncte este formată din segmente cumulate ce sunt mai mici decât valoarea 1 milimetru.

**DATE DESPRE IMOBILUL NR. 2308**

Oficiul de Cadastru și Publicitate Imobiliară CALARASI
Biroul de Cadastru și Publicitate Imobiliară Calarasi

A. Partea I. Descrierea imobilului

TEREN Extravilan

Adresa: Jud. Calarasi

Nr. Crt	Nr cadastral Nr. topografic	Suprafața* (mp)	Observații / Referințe
A1	24352	Din acte: 13.000 Masurata: 12.744	Sector cadastral:16 Teren neimprijmit;

B. Partea II. Proprietari și acte

Inscrieri privitoare la dreptul de proprietate și alte drepturi reale	Referințe
3942 / 25/01/2021	
Act Administrativ nr. 42377, din 22/08/1996 emis de CJSIPT CALARASI (act administrativ nr 15 din 08.11.2017, emis de Primaria com.Jegalia);	
B1	A1
Intabulare, drept de PROPRIETATE, dobandit prin Constituire, cota actuala 1/2, cota initiala 1/1 1) DODE (POTEACA) IOANA	
49688 / 06/09/2022	
Act Notarial nr. 3636, din 01/09/2022 emis de NP Tutuianu Dana Cristina;	
B2	A1
Intabulare, drept de PROPRIETATE, dobandit prin Conventie, cota actuala 1/2, cota initiala 1/2 1) TUDOR MARIANA , sotie 2) TUDOR GEORGE , sot	

C. Partea III. SARCINI .

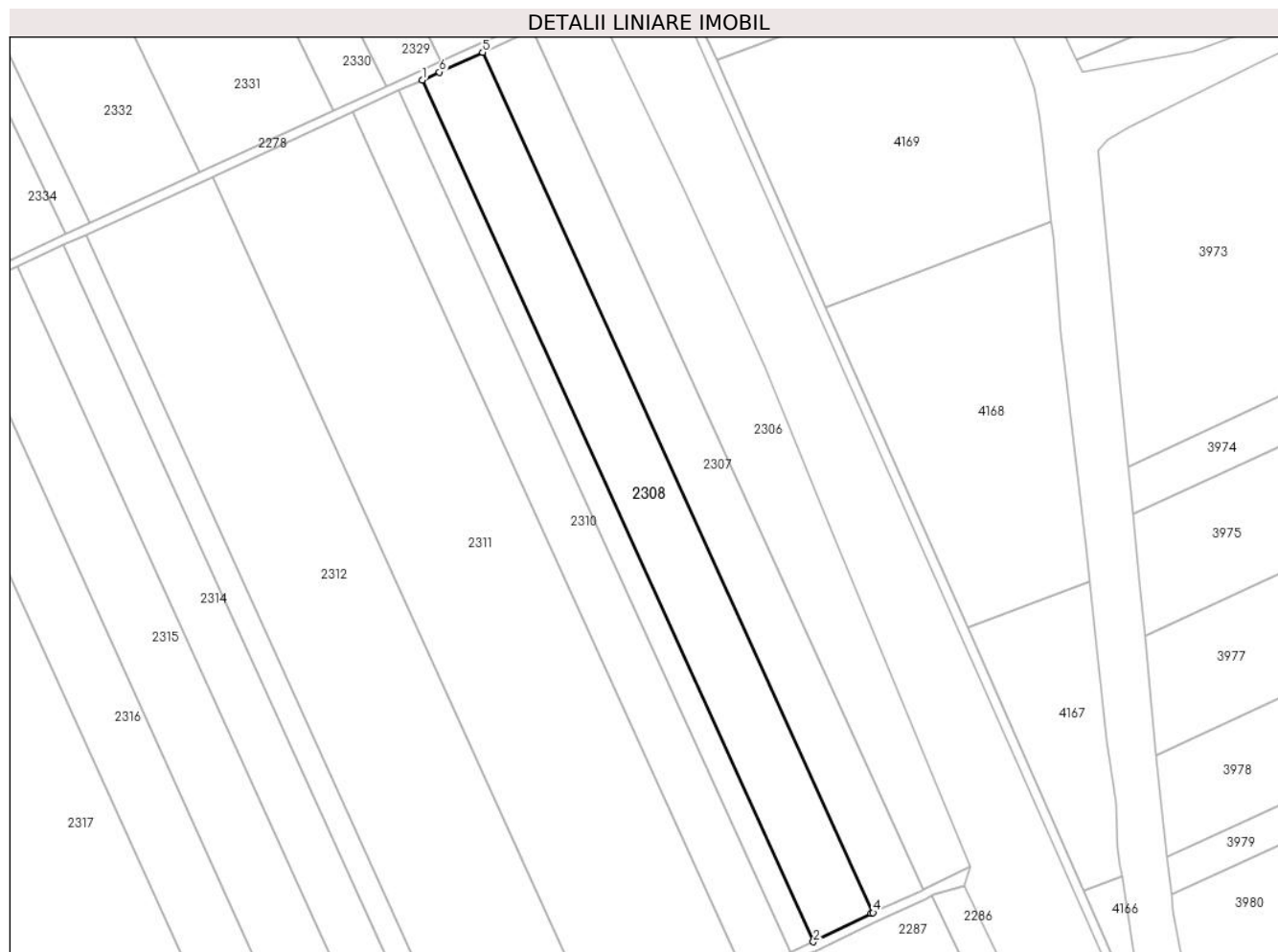
Inscrieri privind dezmembramintele dreptului de proprietate, drepturi reale de garanție și sarcini	Referințe
NU SUNT	

Anexa Nr. 1 La Partea I

Teren

Nr cadastral	Suprafața (mp)*	Observații / Referințe
24352	Din acte: 13.000 Masurata: 12.744	

* Suprafața este determinată în planul de proiecție Stereo 70.



Date referitoare la teren

Crt	Categorie folosință	Intravilan	Suprafața (mp)	Tarla	Parcelă	Nr. topo	Observații / Referințe
1	arabil	NU	12.744	32/6	17	-	

Lungime Segmente

1) Valorile lungimilor segmentelor sunt obținute din proiecție în plan.

Punct început	X / Y	Punct sfârșit	X / Y	Lungime segment (** (m)
1	707.560,263 317.938,78	2	707.736,491 317.550,854	426.079
2	707.736,491 317.550,854	3	707.762,437 317.563,607	28.911
3	707.762,437 317.563,607	4	707.763,385 317.564,034	1.04
4	707.763,385 317.564,034	5	707.587,462 317.951,288	425.341

Punct început	X / Y	Punct sfârșit	X / Y	Lungime segment (** (m)
5	707.587,462 317.951,288	6	707.568,091 317.942,375	21.323
6	707.568,091 317.942,375	1	707.560,263 317.938,78	8.614

** Lungimile segmentelor sunt determinate în planul de proiecție Stereo 70 și sunt rotunjite la 1 milimetru.

*** Distanța dintre puncte este formată din segmente cumulate ce sunt mai mici decât valoarea 1 milimetru.

**DATE DESPRE IMOBILUL NR. 2309**

Oficiul de Cadastru și Publicitate Imobiliară CALARASI
Biroul de Cadastru și Publicitate Imobiliară Calarasi

A. Partea I. Descrierea imobilului

TEREN Extravilan

Adresa: Jud. Calarasi

Nr. Crt	Nr cadastral Nr. topografic	Suprafața* (mp)	Observații / Referințe
A1		Din acte: 5.000 Masurata: 4.892	Sector cadastral:16 Teren neimprejmuit; IMOBILUL PROVINE DINTR-O TARLA CU UN DEFICIT DE SUPRAFATA IN PROCENT DE 2.1%

B. Partea II. Proprietari și acte

Inscrieri privitoare la dreptul de proprietate și alte drepturi reale	Referințe
/	
Act Administrativ nr. 42394, din 22/08/1996 emis de CJSIPT CALARASI;	
B1	A1
Intabulare, drept de PROPRIETATE, dobandit prin Reconstituire, cota actuala 1/1, cota initiala 1/1 1) FLOREA T ANASTASIA, LIPSA CNP	

C. Partea III. SARCINI .

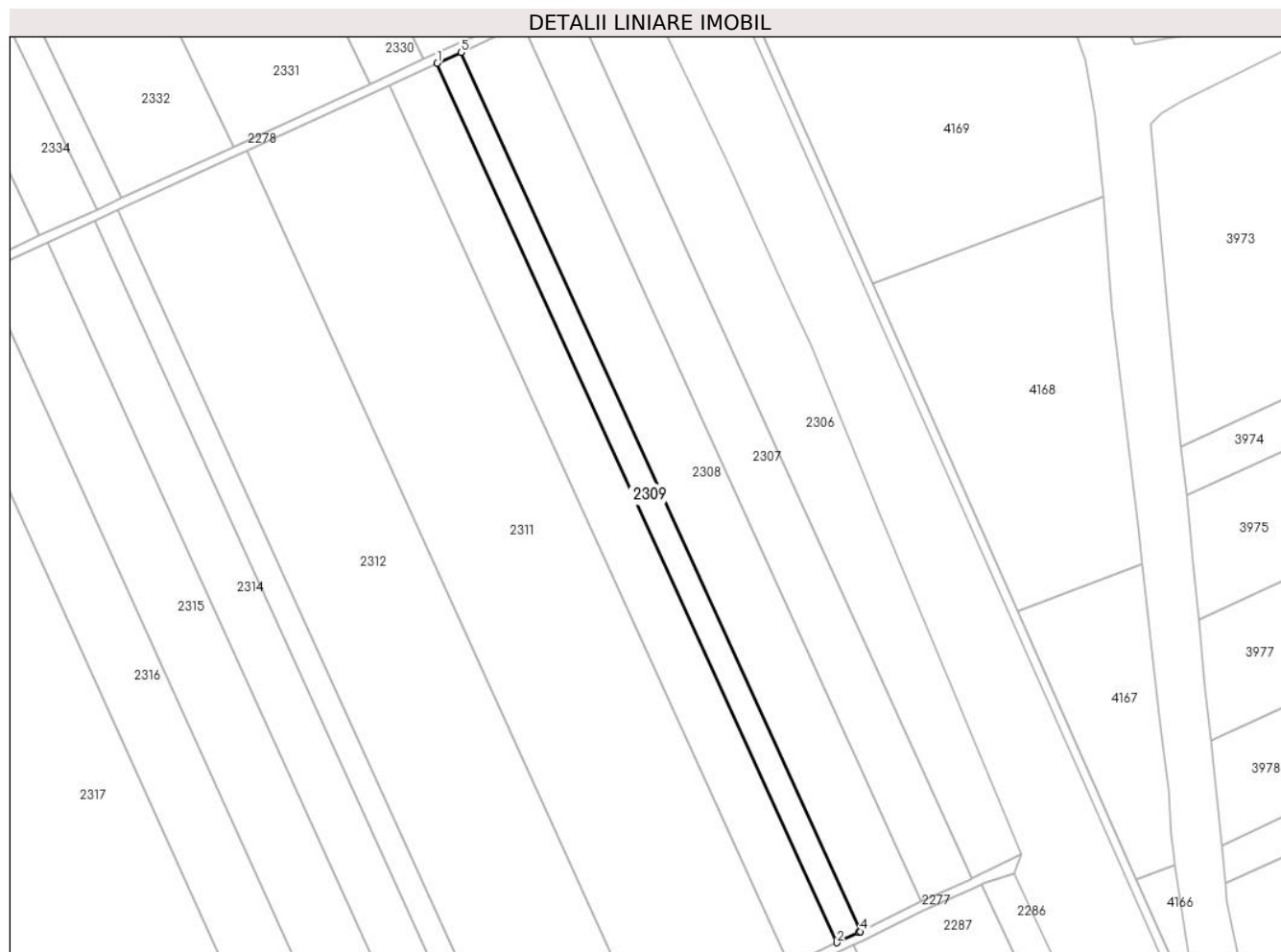
Inscrieri privind dezmembramintele dreptului de proprietate, drepturi reale de garanție și sarcini	Referințe
NU SUNT	

Anexa Nr. 1 La Partea I

Teren

Nr cadastral	Suprafața (mp)*	Observații / Referințe
	Din acte: 5.000 Masurata: 4.892	IMOBILUL PROVINE DINTR-O TARLA CU UN DEFICIT DE SUPRAFATA IN PROCENT DE 2.1%

* Suprafața este determinată în planul de proiecție Stereo 70.



Date referitoare la teren

Crt	Categorie folosință	Intra vilan	Suprafața (mp)	Tarla	Parcelă	Nr. topo	Observații / Referințe
1	arabil	NU	4.892	32/6	16/1	-	

Lungime Segmente

1) Valorile lungimilor segmentelor sunt obținute din proiecție în plan.

Punct început	X / Y	Punct sfârșit	X / Y	Lungime segment (** (m)
1	707.549,832 317.933,987	2	707.726,135 317.545,894	426.262
2	707.726,135 317.545,894	3	707.735,665 317.550,448	10.562
3	707.735,665 317.550,448	4	707.736,491 317.550,854	0.92
4	707.736,491 317.550,854	5	707.560,263 317.938,78	426.079
5	707.560,263 317.938,78	1	707.549,832 317.933,987	11.479

**** Lungimile segmentelor sunt determinate în planul de proiecție Stereo 70 și sunt rotunjite la 1 milimetru.**

***** Distanța dintre puncte este formată din segmente cumulate ce sunt mai mici decât valoarea 1 milimetru.**

**DATE DESPRE IMOBILUL NR. 2310**

Oficiul de Cadastru și Publicitate Imobiliară CALARASI
Biroul de Cadastru și Publicitate Imobiliară Calarasi

A. Partea I. Descrierea imobilului

TEREN Extravilan

Adresa: Jud. Calarasi

Nr. Crt	Nr cadastral Nr. topografic	Suprafața* (mp)	Observații / Referințe
A1		Din acte: 10.000 Masurata: 9.785	Sector cadastral:16 Teren neimprejmuț; IMOBILUL PROVINE DINTR-O TARLA CU UN DEFICIT DE SUPRAFATA IN PROCENT DE 2.1%

B. Partea II. Proprietari și acte

Inscrieri privitoare la dreptul de proprietate și alte drepturi reale		Referințe
/		
Act Administrativ nr. 42850, din 03/06/1997 emis de CJSIPT CALARASI;		
B1	Intabulare, drept de PROPRIETATE, dobandit prin Reconstituire, cota actuala 1/1, cota initiala 1/1 1) DIMA NATALIA, LIPSA CNP 2) DIMA MARIA, LIPSA CNP 3) DIMA IANA, LIPSA CNP 4) DIMA MIHAI, LIPSA CNP 5) DIMA ION, LIPSA CNP	A1

C. Partea III. SARCINI .

Inscrieri privind dezmembramintele dreptului de proprietate, drepturi reale de garanție și sarcini	Referințe
NU SUNT	

Anexa Nr. 1 La Partea I

Teren

Nr cadastral	Suprafața (mp)*	Observații / Referințe
	Din acte: 10.000 Masurata: 9.785	IMOBILUL PROVINE DINTR-O TARLA CU UN DEFICIT DE SUPRAFATA IN PROCENT DE 2.1%

* Suprafața este determinată în planul de proiecție Stereo 70.

DETALII LINIARE IMOBIL



Date referitoare la teren

Crt	Categorie folosință	Intra vilan	Suprafața (mp)	Tarla	Parcelă	Nr. topo	Observații / Referințe
1	arabil	NU	9.785	32/6	16	-	

Lungime Segmente

1) Valorile lungimilor segmentelor sunt obținute din proiecție în plan.

Punct început	X / Y	Punct sfârșit	X / Y	Lungime segment (** (m)
1	707.528,981 317.924,409	2	707.705,428 317.536,0	426.609
2	707.705,428 317.536,0	3	707.726,135 317.545,894	22.949
3	707.726,135 317.545,894	4	707.549,832 317.933,987	426.262
4	707.549,832 317.933,987	1	707.528,981 317.924,409	22.946

**** Lungimile segmentelor sunt determinate în planul de proiecție Stereo 70 și sunt rotunjite la 1 milimetru.**

***** Distanța dintre puncte este formată din segmente cumulate ce sunt mai mici decât valoarea 1 milimetru.**

**DATE DESPRE IMOBILUL NR. 2311**

Oficiul de Cadastru și Publicitate Imobiliară CALARASI
Biroul de Cadastru și Publicitate Imobiliară Calarasi

A. Partea I. Descrierea imobilului

TEREN Extravilan

Adresa: Jud. Calarasi

Nr. Crt	Nr cadastral Nr. topografic	Suprafața* (mp)	Observații / Referințe
A1	24347	Din acte: 30.300 Masurata: 29.703	Sector cadastral:16 Teren neimprejmuit;

B. Partea II. Proprietari și acte

Inscrieri privitoare la dreptul de proprietate și alte drepturi reale		Referințe
6829 / 10/02/2021		
Act Notarial nr. 229, din 09/02/2021 emis de BARBARESSO CRINA-BEATRICE;		
B2	Intabulare, drept de PROPRIETATE, dobandit prin Conventie, cota actuala 1/1, cota initiala 1/1 1) PAVEL IONUT, - casatorit, bun propriu	A1

C. Partea III. SARCINI .

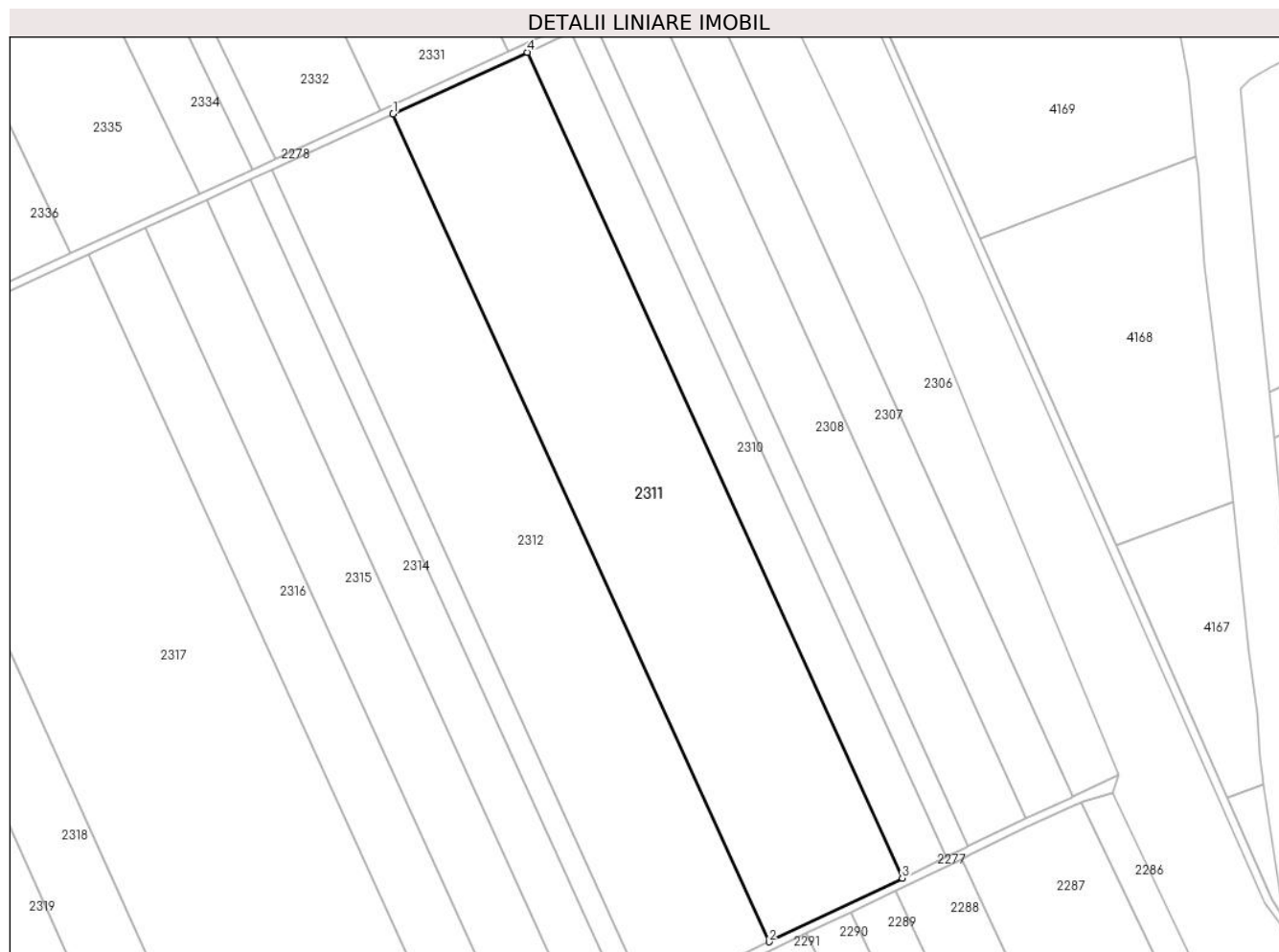
Inscrieri privind dezmembramintele dreptului de proprietate, drepturi reale de garanție și sarcini	Referințe
NU SUNT	

Anexa Nr. 1 La Partea I

Teren

Nr cadastral	Suprafața (mp)*	Observații / Referințe
24347	Din acte: 30.300 Masurata: 29.703	

* Suprafața este determinată în planul de proiecție Stereo 70.



Date referitoare la teren

Crt	Categorie folosință	Intravilan	Suprafața (mp)	Tarla	Parcelă	Nr. topo	Observații / Referințe
1	arabil	NU	29.703	32/6	15	-	

Lungime Segmente

1) Valorile lungimilor segmentelor sunt obținute din proiecție în plan.

Punct început	X / Y	Punct sfârșit	X / Y	Lungime segment (** (m)
1	707.465,789 317.895,379	2	707.642,671 317.506,013	427.66
2	707.642,671 317.506,013	3	707.705,428 317.536,0	69.553
3	707.705,428 317.536,0	4	707.528,981 317.924,409	426.609
4	707.528,981 317.924,409	1	707.465,789 317.895,379	69.541

**** Lungimile segmentelor sunt determinate în planul de proiecție Stereo 70 și sunt rotunjite la 1 milimetru.**

***** Distanța dintre puncte este formată din segmente cumulate ce sunt mai mici decât valoarea 1 milimetru.**

**DATE DESPRE IMOBILUL NR. 2312**

Oficiul de Cadastru și Publicitate Imobiliară CALARASI
Biroul de Cadastru și Publicitate Imobiliară Calarasi

A. Partea I. Descrierea imobilului

TEREN Extravilan

Adresa: Jud. Calarasi

Nr. Crt	Nr cadastral Nr. topografic	Suprafața* (mp)	Observații / Referințe
A1	21467	Din acte: 27.462 Masurata: 26.921	Sector cadastral:16 Teren neimprejmut;

B. Partea II. Proprietari și acte

Inscrieri privitoare la dreptul de proprietate și alte drepturi reale		Referințe
6100 / 27/02/2012		
Act Notarial nr. 204, din 23/02/2012 emis de CHIRU MARIA DANA;		
B4	Intabulare, drept de PROPRIETATE, dobandit prin Conventie, cota actuala 1/1, cota initiala 1/1 1) PACIONEA MIHAELA, - SOTIE 2) PACIONEA MIHAI, - SOT	A1

C. Partea III. SARCINI .

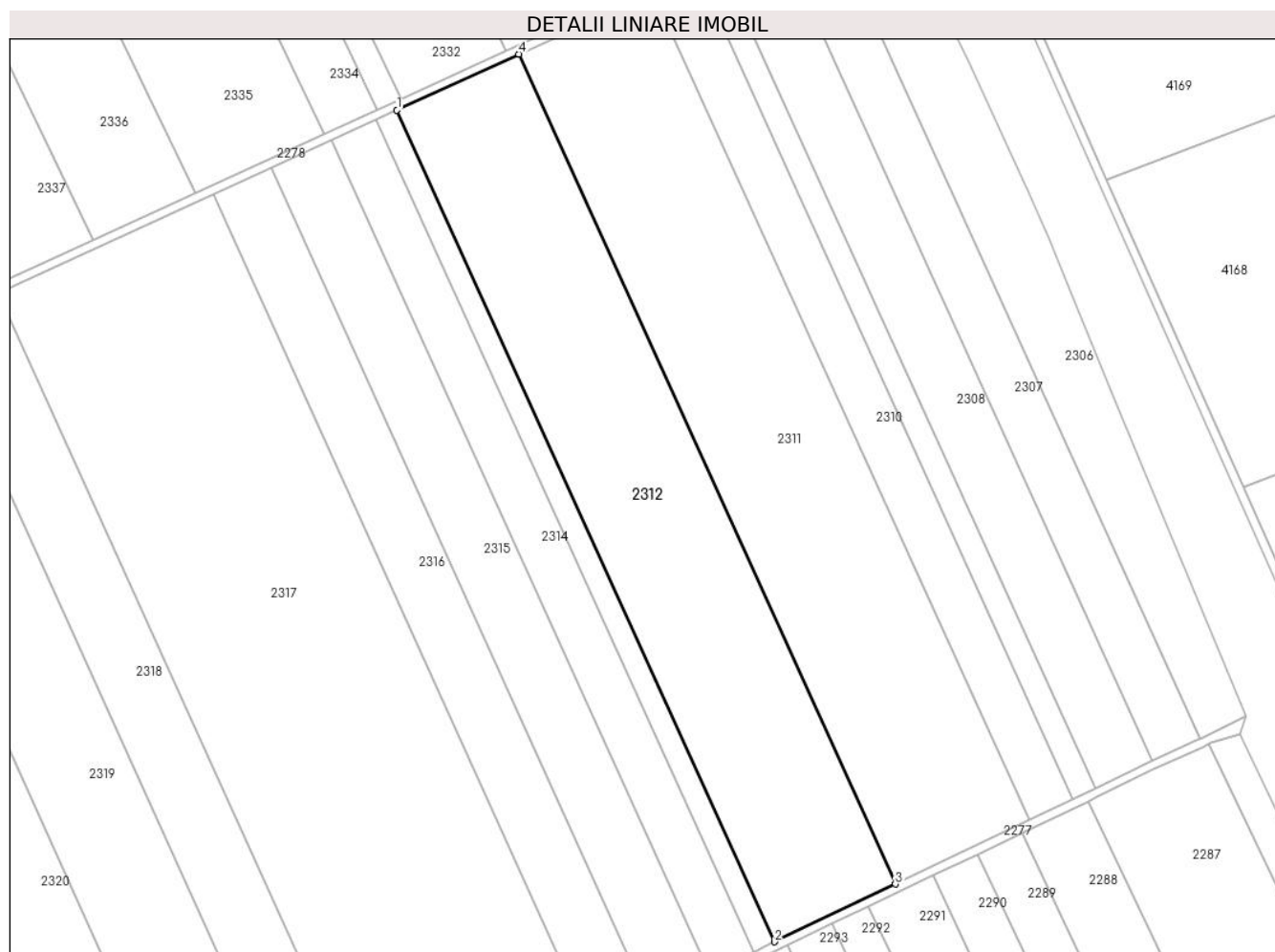
Inscrieri privind dezmembramintele dreptului de proprietate, drepturi reale de garanție și sarcini	Referințe
NU SUNT	

Anexa Nr. 1 La Partea I

Teren

Nr cadastral	Suprafața (mp)*	Observații / Referințe
21467	Din acte: 27.462 Masurata: 26.921	

* Suprafața este determinată în planul de proiecție Stereo 70.



Date referitoare la teren

Crt	Categorie folosință	Intravilan	Suprafața (mp)	Tarla	Parcelă	Nr. topo	Observații / Referințe
1	arabil	NU	26.921	32/6	14	-	

Lungime Segmente

1) Valorile lungimilor segmentelor sunt obținute din proiecție în plan.

Punct început	X / Y	Punct sfârșit	X / Y	Lungime segment (** (m)
1	707.408,65 317.869,129	2	707.585,925 317.478,898	428.61
2	707.585,925 317.478,898	3	707.642,671 317.506,013	62.891
3	707.642,671 317.506,013	4	707.465,789 317.895,379	427.66
4	707.465,789 317.895,379	1	707.408,65 317.869,129	62.88

**** Lungimile segmentelor sunt determinate în planul de proiecție Stereo 70 și sunt rotunjite la 1 milimetru.**

***** Distanța dintre puncte este formată din segmente cumulate ce sunt mai mici decât valoarea 1 milimetru.**

**DATE DESPRE IMOBILUL NR. 2313**

Oficiul de Cadastru și Publicitate Imobiliară CALARASI
Biroul de Cadastru și Publicitate Imobiliară Calarasi

A. Partea I. Descrierea imobilului

TEREN Extravilan

Adresa: Jud. Calarasi

Nr. Crt	Nr cadastral Nr. topografic	Suprafața* (mp)	Observații / Referințe
A1		Din acte: 28.086 Masurata: 4.706	Sector cadastral:16 Teren neimprejmuit; DIFERENTA DE SUPRAFATA PANA LA SUPRAFATA TOTALA DIN ACT SE REGASESTE LA IMOBILUL CU ID 2314,2315 ; IMOBILUL PROVINE DINTR-O TARLA CU UN DEFICIT DE SUPRAFATA IN PROCENT DE 2.1%

B. Partea II. Proprietari și acte

Inscrieri privitoare la dreptul de proprietate și alte drepturi reale	Referințe
/	
Act Administrativ nr. 42158, din 29/05/1996 emis de CJSIPT CALARASI;	
B1	A1
Intabulare, drept de PROPRIETATE, dobandit prin Reconstituire, cota actuala 1/1, cota initiala 1/1 1) SERBAN D FLOAREA, LIPSA CNP	

C. Partea III. SARCINI .

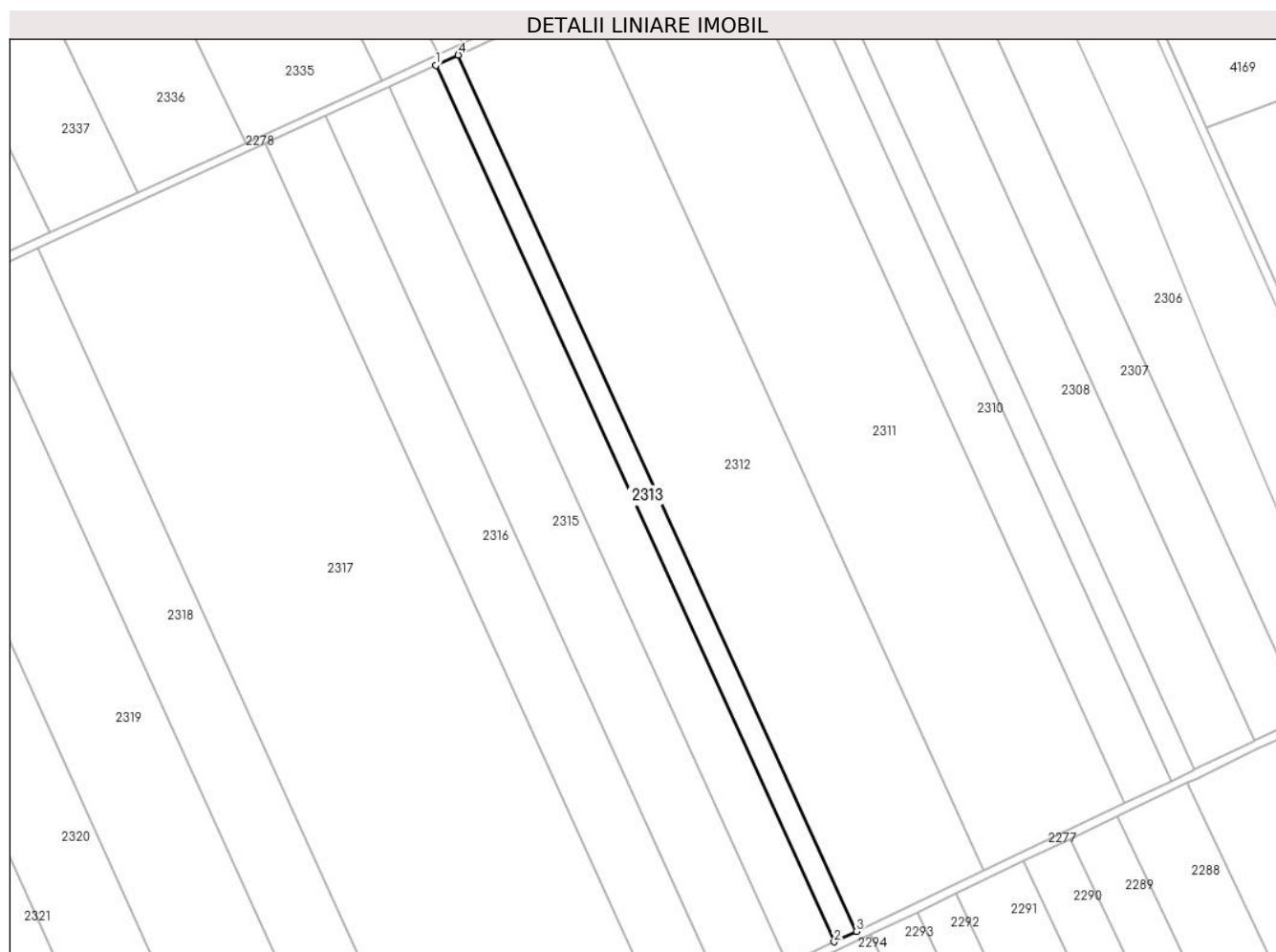
Inscrieri privind dezmembramintele dreptului de proprietate, drepturi reale de garanție și sarcini	Referințe
NU SUNT	

Anexa Nr. 1 La Partea I

Teren

Nr cadastral	Suprafața (mp)*	Observații / Referințe
	Din acte: 28.086 Masurata: 4.706	DIFERENȚA DE SUPRAFAȚA PANA LA SUPRAFAȚA TOTALA DIN ACT SE REGASESTE LA IMOBILUL CU ID 2314,2315 ; IMOBILUL PROVINE DINTR-O TARLA CU UN DEFICIT DE SUPRAFAȚA IN PROCENT DE 2.1%

* Suprafața este determinată în planul de proiecție Stereo 70.



Date referitoare la teren

Crt	Categorie folosință	Intravilan	Suprafața (mp)	Tarla	Parcelă	Nr. topo	Observații / Referințe
1	arabil	NU	4.706	32/6	13	-	

Lungime Segmente

1) Valorile lungimilor segmentelor sunt obținute din proiecție în plan.

Punct început	X / Y	Punct sfârșit	X / Y	Lungime segment (** (m)
1	707.398,674 317.864,546	2	707.576,017 317.474,164	428.776
2	707.576,017 317.474,164	3	707.585,925 317.478,898	10.981
3	707.585,925 317.478,898	4	707.408,65 317.869,129	428.61
4	707.408,65 317.869,129	1	707.398,674 317.864,546	10.978

**** Lungimile segmentelor sunt determinate în planul de proiecție Stereo 70 și sunt rotunjite la 1 milimetru.**

***** Distanța dintre puncte este formată din segmente cumulate ce sunt mai mici decât valoarea 1 milimetru.**

**DATE DESPRE IMOBILUL NR. 2314**

Oficiul de Cadastru și Publicitate Imobiliară CALARASI
Biroul de Cadastru și Publicitate Imobiliară Calarasi

A. Partea I. Descrierea imobilului

TEREN Extravilan

Adresa: Jud. Calarasi

Nr. Crt	Nr cadastral Nr. topografic	Suprafața* (mp)	Observații / Referințe
A1	22013	Din acte: 10.000 Masurata: 9.803	Sector cadastral:16 Teren neimprejmuit;

B. Partea II. Proprietari și acte

Inscrieri privitoare la dreptul de proprietate și alte drepturi reale	Referințe
33603 / 20/09/2012	
Act Administrativ nr. 215, din 13/08/2012 emis de BEJA MIHALCEA SI SERBAN (act de adjudecare nr. 1866/29.08.2012-BEJA MIHALCEA SI SERBAN);	
B1	A1
Intabulare, drept de PROPRIETATE, dobandit prin Adjudecare, cota actuala 1/1, cota initiala 1/1 1) NITU ION	

C. Partea III. SARCINI .

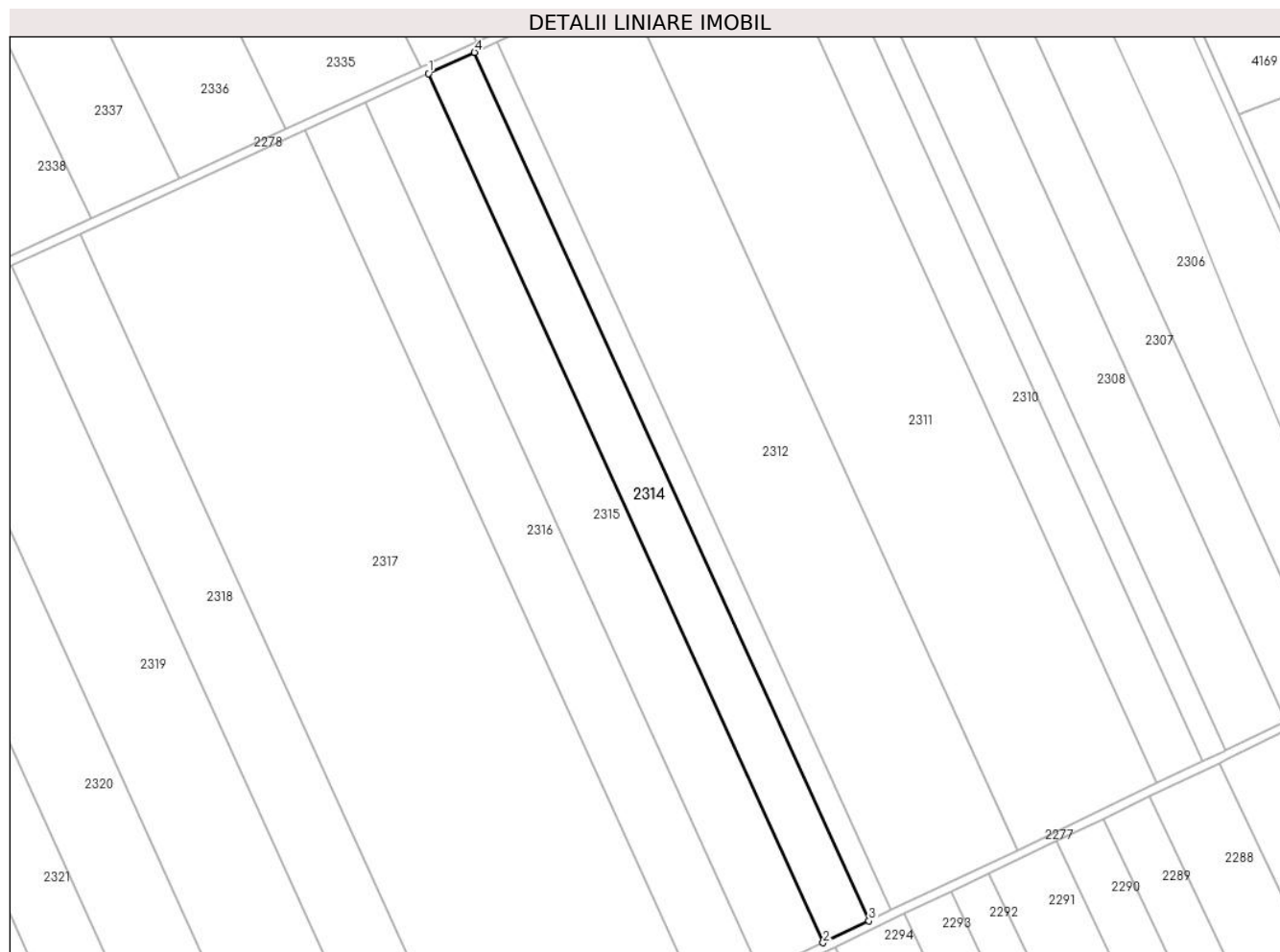
Inscrieri privind dezmembramintele dreptului de proprietate, drepturi reale de garanție și sarcini	Referințe
NU SUNT	

Anexa Nr. 1 La Partea I

Teren

Nr cadastral	Suprafața (mp)*	Observații / Referințe
22013	Din acte: 10.000 Masurata: 9.803	

* Suprafața este determinată în planul de proiecție Stereo 70.



Date referitoare la teren

Crt	Categorie folosință	Intravilan	Suprafața (mp)	Tarla	Parcelă	Nr. topo	Observații / Referințe
1	arabil	NU	9.803	32/6	13/3	-	

Lungime Segmente

1) Valorile lungimilor segmentelor sunt obținute din proiecție în plan.

Punct început	X / Y	Punct sfârșit	X / Y	Lungime segment (** (m)
1	707.377,907 317.855,006	2	707.555,393 317.464,309	429.122
2	707.555,393 317.464,309	3	707.576,017 317.474,164	22.858
3	707.576,017 317.474,164	4	707.398,674 317.864,546	428.776
4	707.398,674 317.864,546	1	707.377,907 317.855,006	22.853

**** Lungimile segmentelor sunt determinate în planul de proiecție Stereo 70 și sunt rotunjite la 1 milimetru.**

***** Distanța dintre puncte este formată din segmente cumulate ce sunt mai mici decât valoarea 1 milimetru.**

**DATE DESPRE IMOBILUL NR. 2315**

Oficiul de Cadastru și Publicitate Imobiliară CALARASI
Biroul de Cadastru și Publicitate Imobiliară Calarasi

A. Partea I. Descrierea imobilului

TEREN Extravilan

Adresa: Jud. Calarasi

Nr. Crt	Nr cadastral Nr. topografic	Suprafața* (mp)	Observații / Referințe
A1	21121	Din acte: 13.743 Masurata: 13.473	Sector cadastral:16 Teren neimprejmuit;

B. Partea II. Proprietari și acte

Inscrieri privitoare la dreptul de proprietate și alte drepturi reale		Referințe
36174 / 10/12/2010		
Act Notarial nr. 2789, din 09/12/2010 emis de BNP CHIRU MARIA DANA;		
B2	Intabulare, drept de PROPRIETATE, dobandit prin Conventie, cota actuala 1/1, cota initiala 1/1 1) SC APOLLO PROPERTIES SRL, CIF:19163688	A1

C. Partea III. SARCINI .

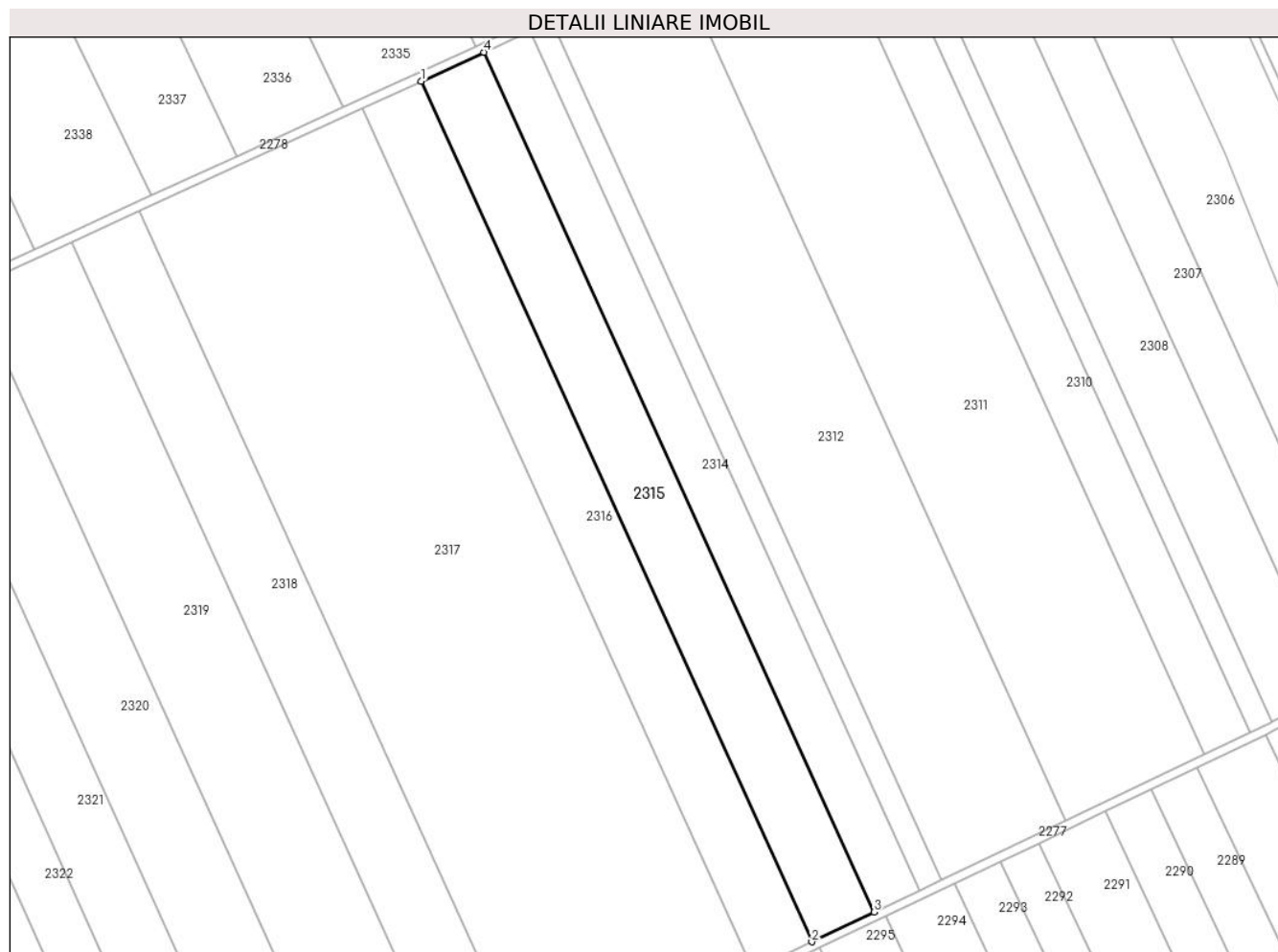
Inscrieri privind dezmembramintele dreptului de proprietate, drepturi reale de garanție și sarcini	Referințe
NU SUNT	

Anexa Nr. 1 La Partea I

Teren

Nr cadastral	Suprafața (mp)*	Observații / Referințe
21121	Din acte: 13.743 Masurata: 13.473	

* Suprafața este determinată în planul de proiecție Stereo 70.



Date referitoare la teren

Crt	Categorie folosință	Intravilan	Suprafața (mp)	Tarla	Parcelă	Nr. topo	Observații / Referințe
1	arabil	NU	13.473	32/6	13/1	-	

Lungime Segmente

1) Valorile lungimilor segmentelor sunt obținute din proiecție în plan.

Punct început	X / Y	Punct sfârșit	X / Y	Lungime segment (** (m)
1	707.349,392 317.841,906	2	707.527,075 317.450,778	429.596
2	707.527,075 317.450,778	3	707.555,393 317.464,309	31.385
3	707.555,393 317.464,309	4	707.377,907 317.855,006	429.122
4	707.377,907 317.855,006	1	707.349,392 317.841,906	31.38

**** Lungimile segmentelor sunt determinate în planul de proiecție Stereo 70 și sunt rotunjite la 1 milimetru.**

***** Distanța dintre puncte este formată din segmente cumulate ce sunt mai mici decât valoarea 1 milimetru.**

**DATE DESPRE IMOBILUL NR. 2316**

Oficiul de Cadastru și Publicitate Imobiliară CALARASI
Biroul de Cadastru și Publicitate Imobiliară Calarasi

A. Partea I. Descrierea imobilului

TEREN Extravilan

Adresa: Jud. Calarasi

Nr. Crt	Nr cadastral Nr. topografic	Suprafața* (mp)	Observații / Referințe
A1		Din acte: 13.000 Masurata: 12.720	Sector cadastral:16 Teren neimprejmuit; IMOBILUL PROVINE DINTR-O TARLA CU UN DEFICIT DE SUPRAFATA IN PROCENT DE 2.1%

B. Partea II. Proprietari și acte

Inscrieri privitoare la dreptul de proprietate și alte drepturi reale	Referințe
/	
Act Administrativ nr. 42380, din 22/08/1996 emis de CJSIPT CALARASI;	
B1	A1
Intabulare, drept de PROPRIETATE, dobandit prin Constituire, cota actuala 1/1, cota initiala 1/1 1) OPREA GH TUDORA, LIPSA CNP	

C. Partea III. SARCINI .

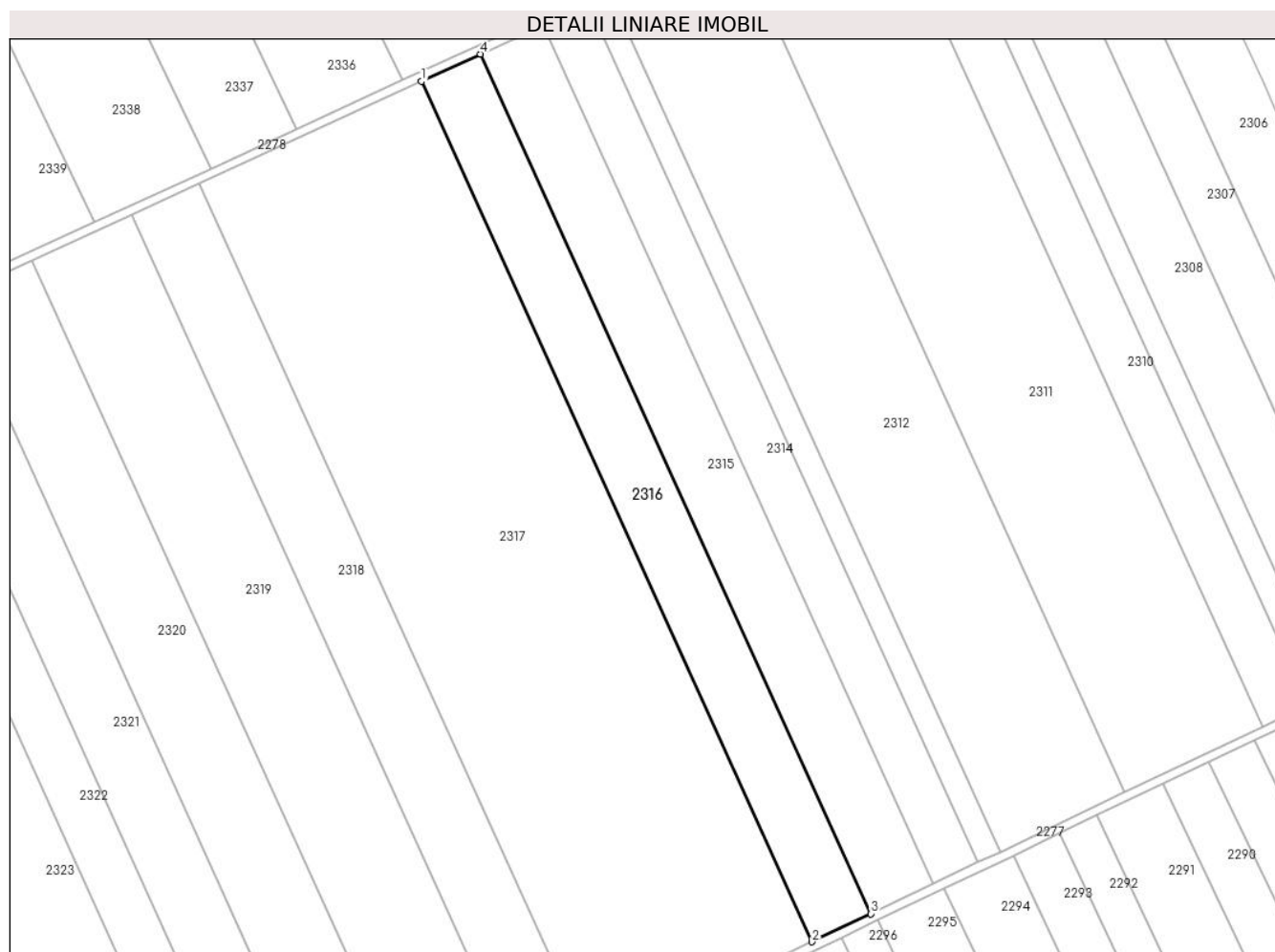
Inscrieri privind dezmembramintele dreptului de proprietate, drepturi reale de garanție și sarcini	Referințe
NU SUNT	

Anexa Nr. 1 La Partea I

Teren

Nr cadastral	Suprafața (mp)*	Observații / Referințe
	Din acte: 13.000 Masurata: 12.720	IMOBILUL PROVINE DINTR-O TARLA CU UN DEFICIT DE SUPRAFATA IN PROCENT DE 2.1%

* Suprafața este determinată în planul de proiecție Stereo 70.



Date referitoare la teren

Crt	Categorie folosință	Intra vilan	Suprafața (mp)	Tarla	Parcelă	Nr. topo	Observații / Referințe
1	arabil	NU	12.720	32/6	12	-	

Lungime Segmente

1) Valorile lungimilor segmentelor sunt obținute din proiecție în plan.

Punct început	X / Y	Punct sfârșit	X / Y	Lungime segment (** (m)
1	707.322,5 317.829,552	2	707.500,367 317.438,017	430.042
2	707.500,367 317.438,017	3	707.527,075 317.450,778	29.6
3	707.527,075 317.450,778	4	707.349,392 317.841,906	429.596
4	707.349,392 317.841,906	1	707.322,5 317.829,552	29.594

**** Lungimile segmentelor sunt determinate în planul de proiecție Stereo 70 și sunt rotunjite la 1 milimetru.**

***** Distanța dintre puncte este formată din segmente cumulate ce sunt mai mici decât valoarea 1 milimetru.**

**DATE DESPRE IMOBILUL NR. 2317**

Oficiul de Cadastru și Publicitate Imobiliară CALARASI
Biroul de Cadastru și Publicitate Imobiliară Calarasi

A. Partea I. Descrierea imobilului

TEREN Extravilan

Adresa: Jud. Calarasi

Nr. Crt	Nr cadastral Nr. topografic	Suprafața* (mp)	Observații / Referințe
A1		Din acte: 49.017 Masurata: 47.961	Sector cadastral:16 Teren neimprejmuit; IMOBILUL PROVINE DINTR-O TARLA CU UN DEFICIT DE SUPRAFATA IN PROCENT DE 2.1%

B. Partea II. Proprietari și acte

Inscrieri privitoare la dreptul de proprietate și alte drepturi reale	Referințe
/	
Act Administrativ nr. 42157, din 29/05/1996 emis de CJSIPT CALARASI;	
B1	A1
Intabulare, drept de PROPRIETATE, dobandit prin Reconstituire, cota actuala 1/1, cota initiala 1/1 1) PETRE D GHEORGHE, LIPSA CNP	

C. Partea III. SARCINI .

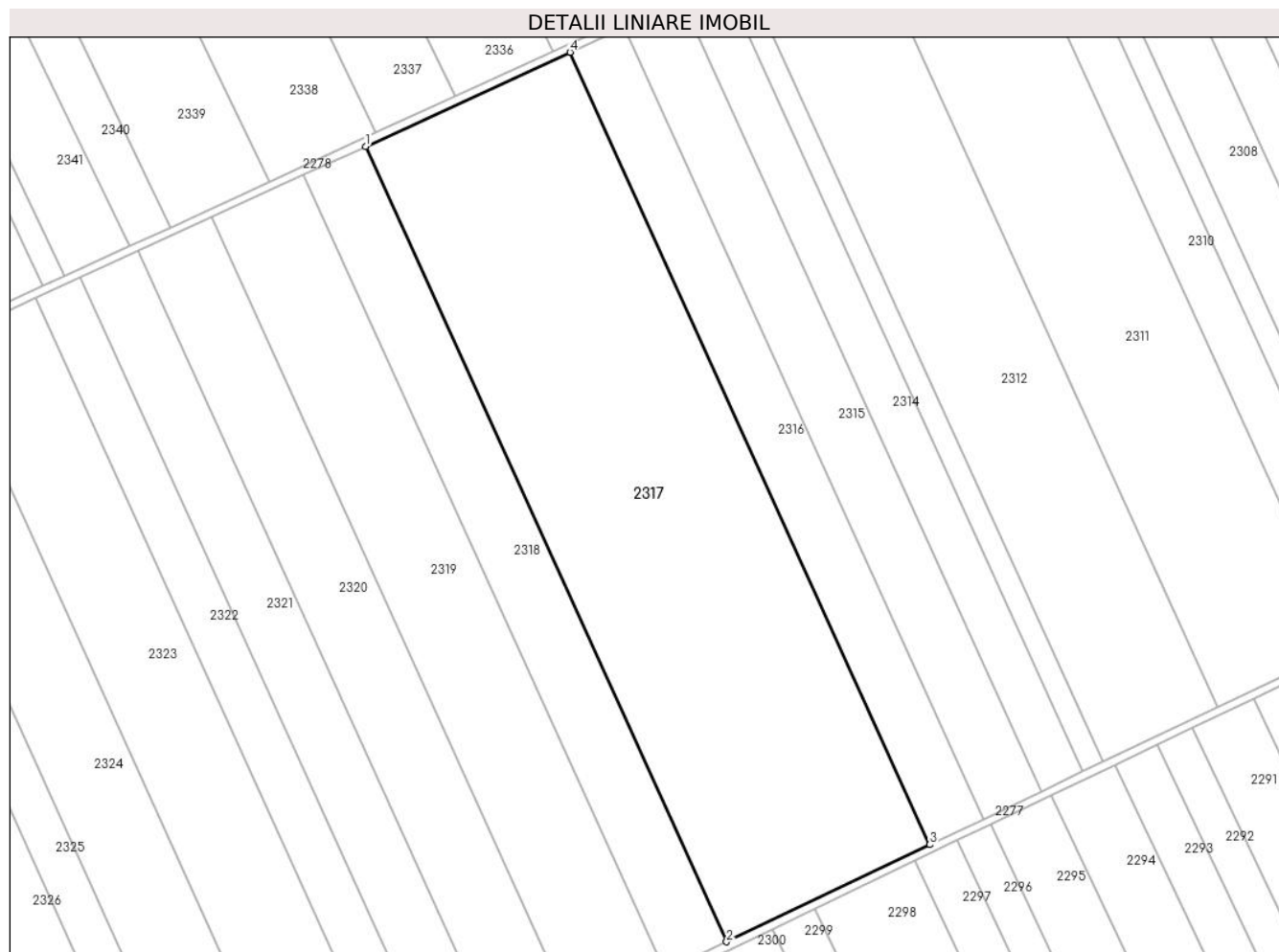
Inscrieri privind dezmembramintele dreptului de proprietate, drepturi reale de garanție și sarcini	Referințe
NU SUNT	

Anexa Nr. 1 La Partea I

Teren

Nr cadastral	Suprafața (mp)*	Observații / Referințe
	Din acte: 49.017 Masurata: 47.961	IMOBILUL PROVINE DINTR-O TARLA CU UN DEFICIT DE SUPRAFATA IN PROCENT DE 2.1%

* Suprafața este determinată în planul de proiecție Stereo 70.



Date referitoare la teren

Crt	Categorie folosință	Intra vilan	Suprafața (mp)	Tarla	Parcelă	Nr. topo	Observații / Referințe
1	arabil	NU	47.961	32/6	11	-	

Lungime Segmente

1) Valorile lungimilor segmentelor sunt obținute din proiecție în plan.

Punct început	X / Y	Punct sfârșit	X / Y	Lungime segment (** (m)
1	707.221,352 317.783,085	2	707.399,916 317.390,018	431.725
2	707.399,916 317.390,018	3	707.500,367 317.438,017	111.33
3	707.500,367 317.438,017	4	707.322,5 317.829,552	430.042
4	707.322,5 317.829,552	1	707.221,352 317.783,085	111.311

**** Lungimile segmentelor sunt determinate în planul de proiecție Stereo 70 și sunt rotunjite la 1 milimetru.**

***** Distanța dintre puncte este formată din segmente cumulate ce sunt mai mici decât valoarea 1 milimetru.**

**DATE DESPRE IMOBILUL NR. 2318**

Oficiul de Cadastru și Publicitate Imobiliară CALARASI
Biroul de Cadastru și Publicitate Imobiliară Calarasi

A. Partea I. Descrierea imobilului

TEREN Extravilan

Adresa: Jud. Calarasi

Nr. Crt	Nr cadastral Nr. topografic	Suprafața* (mp)	Observații / Referințe
A1		Din acte: 15.000 Masurata: 14.677	Sector cadastral:16 Teren neimprejmuit; IMOBILUL PROVINE DINTR-O TARLA CU UN DEFICIT DE SUPRAFATA IN PROCENT DE 2.1%

B. Partea II. Proprietari și acte

Inscrieri privitoare la dreptul de proprietate și alte drepturi reale		Referințe
/		
Act Administrativ nr. 42287, din 25/06/1996 emis de CJSIPT CALARASI;		
B1	Intabulare, drept de PROPRIETATE, dobandit prin Reconstituire, cota actuala 1/1, cota initiala 1/1 1) ENACHE TUDORA, LIPSA CNP	A1

C. Partea III. SARCINI .

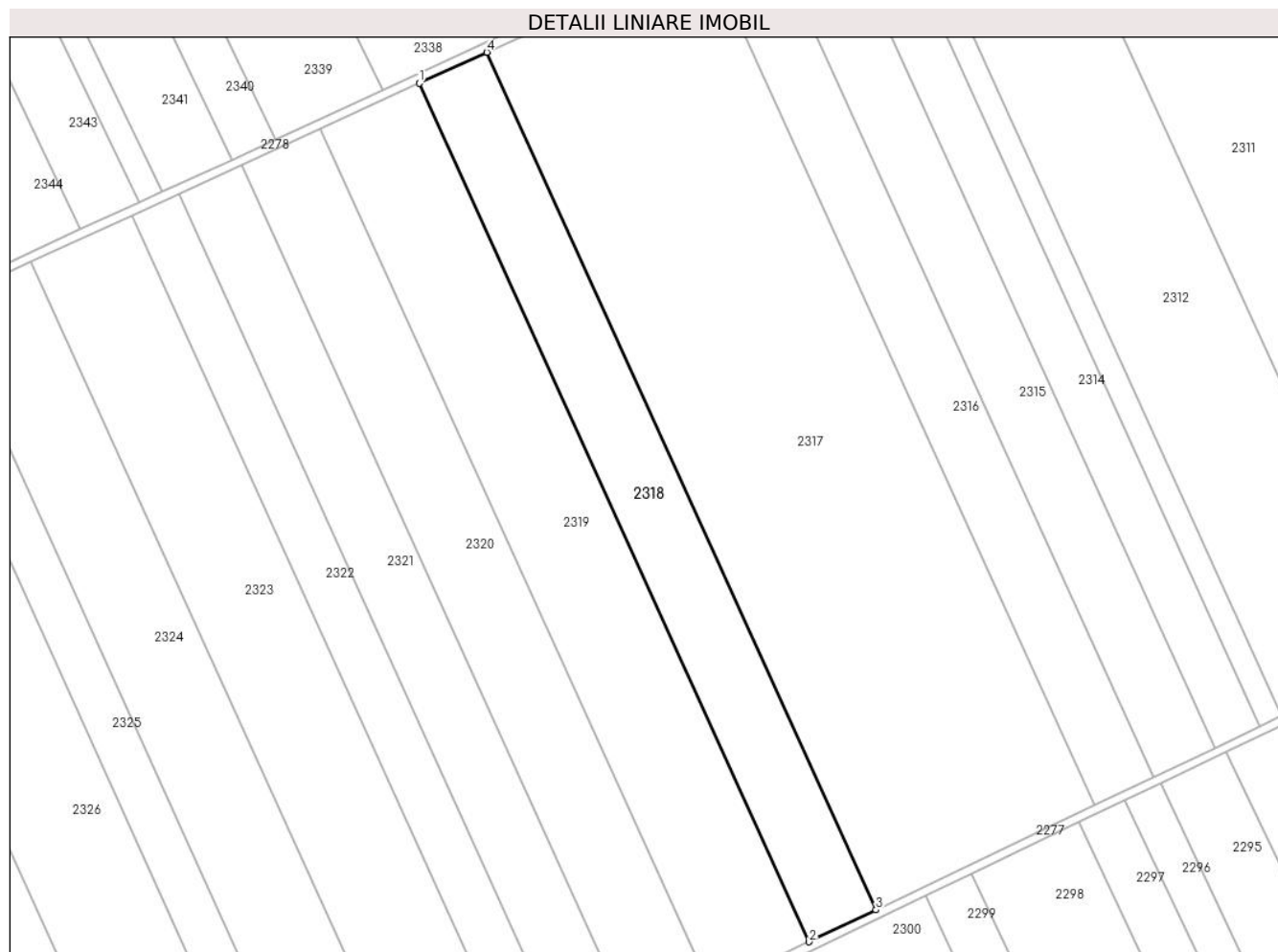
Inscrieri privind dezmembramintele dreptului de proprietate, drepturi reale de garanție și sarcini	Referințe
NU SUNT	

Anexa Nr. 1 La Partea I

Teren

Nr cadastral	Suprafața (mp)*	Observații / Referințe
	Din acte: 15.000 Masurata: 14.677	IMOBILUL PROVINE DINTR-O TARLA CU UN DEFICIT DE SUPRAFATA IN PROCENT DE 2.1%

* Suprafața este determinată în planul de proiecție Stereo 70.



Date referitoare la teren

Crt	Categorie folosință	Intravilan	Suprafața (mp)	Tarla	Parcelă	Nr. topo	Observații / Referințe
1	arabil	NU	14.677	32/6	10	-	

Lungime Segmente

1) Valorile lungimilor segmentelor sunt obținute din proiecție în plan.

Punct început	X / Y	Punct sfârșit	X / Y	Lungime segment (** (m)
1	707.190,478 317.768,902	2	707.369,254 317.375,367	432.239
2	707.369,254 317.375,367	3	707.399,916 317.390,018	33.982
3	707.399,916 317.390,018	4	707.221,352 317.783,085	431.725
4	707.221,352 317.783,085	1	707.190,478 317.768,902	33.976

**** Lungimile segmentelor sunt determinate în planul de proiecție Stereo 70 și sunt rotunjite la 1 milimetru.**

***** Distanța dintre puncte este formată din segmente cumulate ce sunt mai mici decât valoarea 1 milimetru.**

**DATE DESPRE IMOBILUL NR. 2319**

Oficiul de Cadastru și Publicitate Imobiliară CALARASI
Biroul de Cadastru și Publicitate Imobiliară Calarasi

A. Partea I. Descrierea imobilului

TEREN Extravilan

Adresa: Jud. Calarasi

Nr. Crt	Nr cadastral Nr. topografic	Suprafața* (mp)	Observații / Referințe
A1		Din acte: 22.110 Masurata: 21.634	Sector cadastral:16 Teren neimprejmuit; IMOBILUL PROVINE DINTR-O TARLA CU UN DEFICIT DE SUPRAFATA IN PROCENT DE 2.1%

B. Partea II. Proprietari și acte

Inscrieri privitoare la dreptul de proprietate și alte drepturi reale	Referințe
/	
Act Administrativ nr. 43310, din 22/09/1998 emis de CJSIPT CALARASI;	
B1	A1
Intabulare, drept de PROPRIETATE, dobandit prin Reconstituire, cota actuala 1/1, cota initiala 1/1 1) CUCU I STOIAN, LIPSA CNP	

C. Partea III. SARCINI .

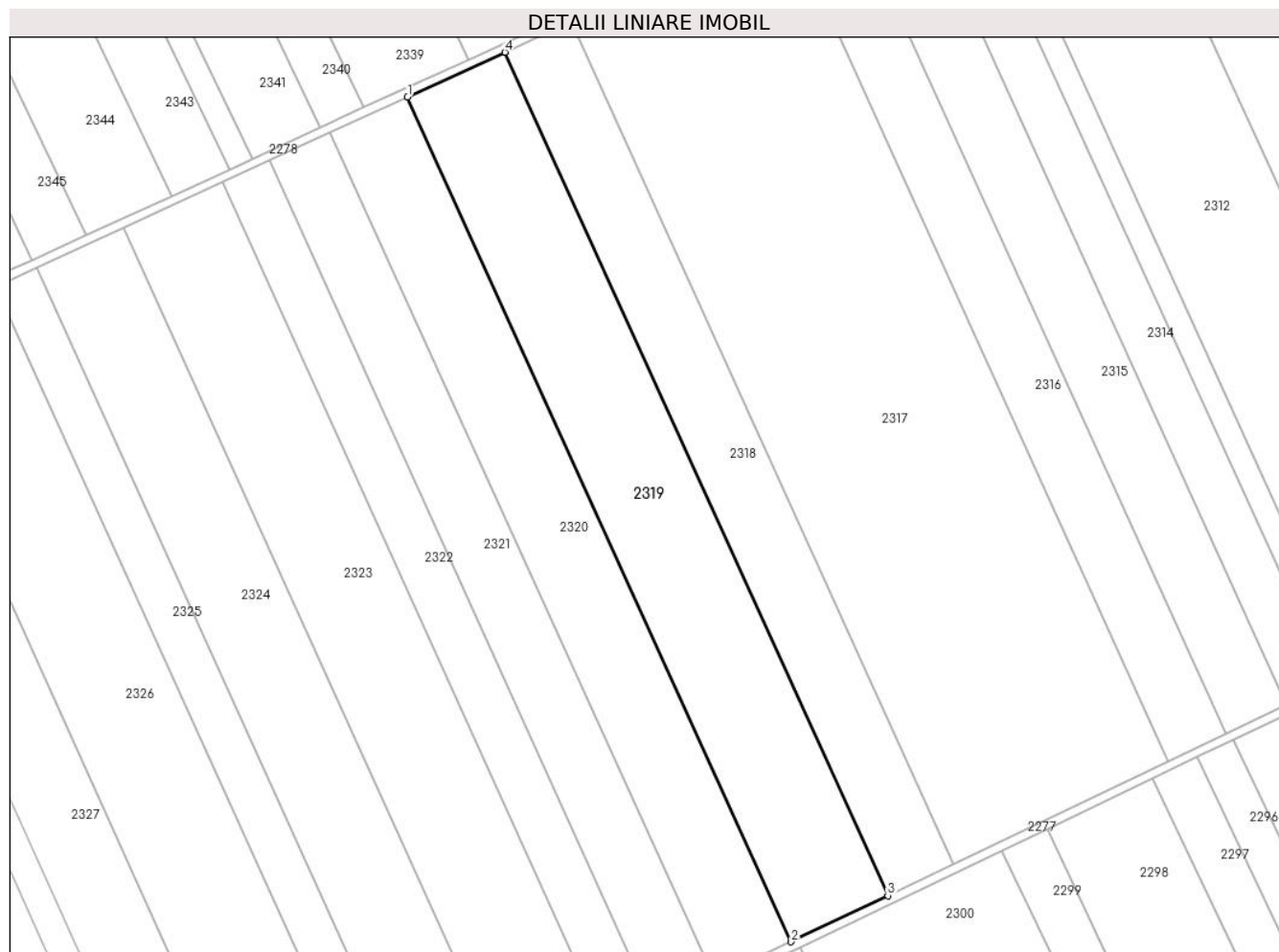
Inscrieri privind dezmembramintele dreptului de proprietate, drepturi reale de garanție și sarcini	Referințe
NU SUNT	

Anexa Nr. 1 La Partea I

Teren

Nr cadastral	Suprafața (mp)*	Observații / Referințe
	Din acte: 22.110 Masurata: 21.634	IMOBILUL PROVINE DINTR-O TARLA CU UN DEFICIT DE SUPRAFATA IN PROCENT DE 2.1%

* Suprafața este determinată în planul de proiecție Stereo 70.



Date referitoare la teren

Crt	Categorie folosință	Intra vilan	Suprafața (mp)	Tarla	Parcelă	Nr. topo	Observații / Referințe
1	arabil	NU	21.634	32/6	9	-	

Lungime Segmente

1) Valorile lungimilor segmentelor sunt obținute din proiecție în plan.

Punct început	X / Y	Punct sfârșit	X / Y	Lungime segment (** (m)
1	707.145,037 317.748,026	2	707.324,125 317.353,804	432.994
2	707.324,125 317.353,804	3	707.369,254 317.375,367	50.016
3	707.369,254 317.375,367	4	707.190,478 317.768,902	432.239
4	707.190,478 317.768,902	1	707.145,037 317.748,026	50.007

**** Lungimile segmentelor sunt determinate în planul de proiecție Stereo 70 și sunt rotunjite la 1 milimetru.**

***** Distanța dintre puncte este formată din segmente cumulate ce sunt mai mici decât valoarea 1 milimetru.**

**DATE DESPRE IMOBILUL NR. 2320**

Oficiul de Cadastru și Publicitate Imobiliară CALARASI
Biroul de Cadastru și Publicitate Imobiliară Calarasi

A. Partea I. Descrierea imobilului

TEREN Extravilan

Adresa: Jud. Calarasi

Nr. Crt	Nr cadastral Nr. topografic	Suprafața* (mp)	Observații / Referințe
A1		Din acte: 17.579 Masurata: 17.200	Sector cadastral:16 Teren neimprejmuit; IMOBILUL PROVINE DINTR-O TARLA CU UN DEFICIT DE SUPRAFATA IN PROCENT DE 2.1%

B. Partea II. Proprietari și acte

Inscrieri privitoare la dreptul de proprietate și alte drepturi reale	Referințe
/	
Act Administrativ nr. 42263, din 25/06/1996 emis de CJSIPT CALARASI;	
B1	A1
Intabulare, drept de PROPRIETATE, dobandit prin Reconstituire, cota actuala 1/1, cota initiala 1/1 1) DINCA D TUDORA, LIPSA CNP	

C. Partea III. SARCINI .

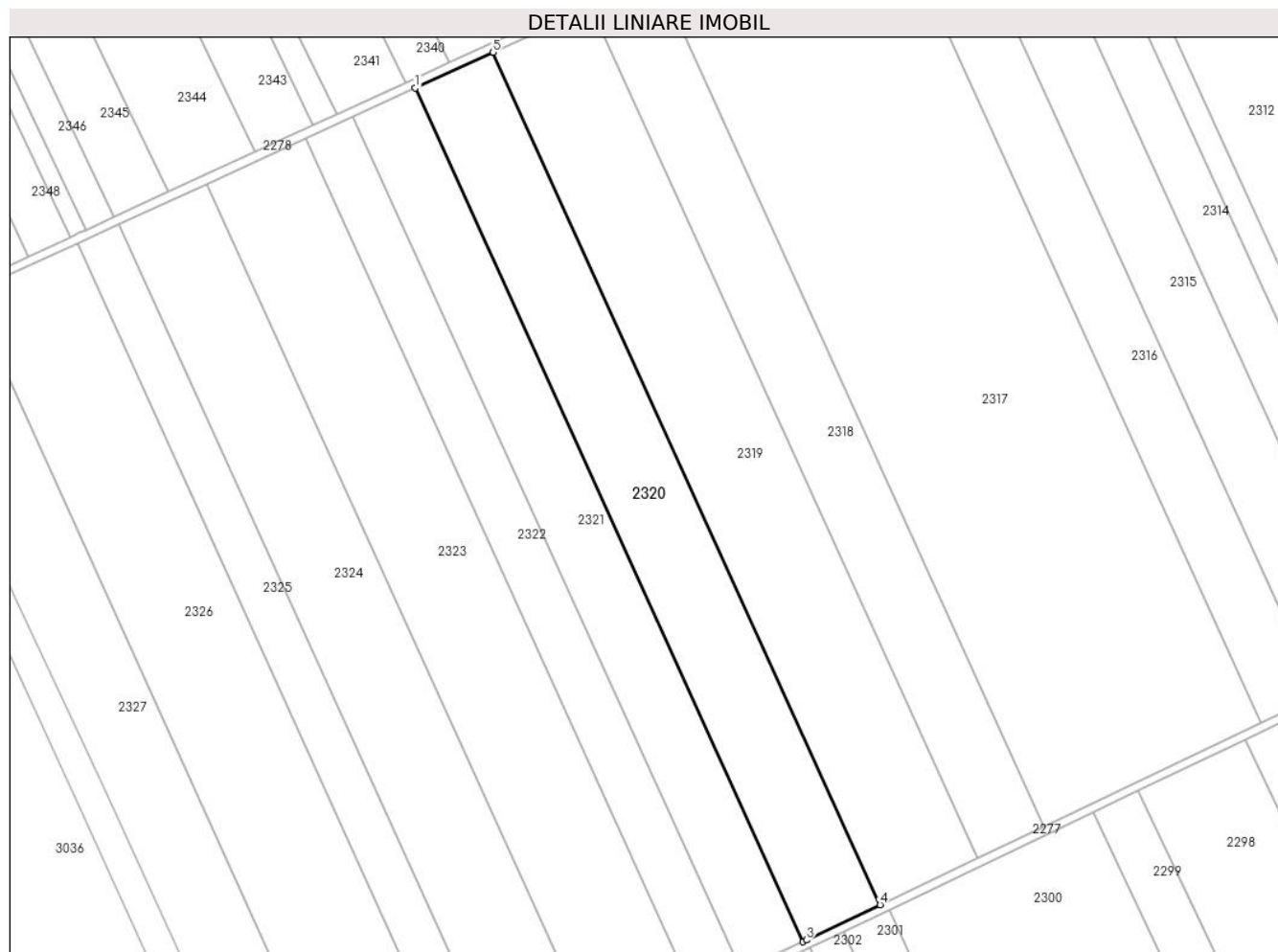
Inscrieri privind dezmembramintele dreptului de proprietate, drepturi reale de garanție și sarcini	Referințe
NU SUNT	

Anexa Nr. 1 La Partea I

Teren

Nr cadastral	Suprafața (mp)*	Observații / Referințe
	Din acte: 17.579 Masurata: 17.200	IMOBILUL PROVINE DINTR-O TARLA CU UN DEFICIT DE SUPRAFATA IN PROCENT DE 2.1%

* Suprafața este determinată în planul de proiecție Stereo 70.



Date referitoare la teren

Crt	Categorie folosință	Intravilan	Suprafața (mp)	Tarla	Parcelă	Nr. topo	Observații / Referințe
1	arabil	NU	17.200	32/6	8	-	

Lungime Segmente

1) Valorile lungimilor segmentelor sunt obținute din proiecție în plan.

Punct început	X / Y	Punct sfârșit	X / Y	Lungime segment (** (m)
1	707.108,964 317.731,455	2	707.288,294 317.336,699	433.58
2	707.288,294 317.336,699	3	707.290,065 317.337,529	1.956
3	707.290,065 317.337,529	4	707.324,125 317.353,804	37.749
4	707.324,125 317.353,804	5	707.145,037 317.748,026	432.994

Punct început	X / Y	Punct sfârșit	X / Y	Lungime segment (** (m)
5	707.145,037 317.748,026	1	707.108,964 317.731,455	39.697

** Lungimile segmentelor sunt determinate în planul de proiecție Stereo 70 și sunt rotunjite la 1 milimetru.

*** Distanța dintre puncte este formată din segmente cumulate ce sunt mai mici decât valoarea 1 milimetru.

**DATE DESPRE IMOBILUL NR. 2321**

Oficiul de Cadastru și Publicitate Imobiliară CALARASI
Biroul de Cadastru și Publicitate Imobiliară Calarasi

A. Partea I. Descrierea imobilului

TEREN Extravilan

Adresa: Jud. Calarasi

Nr. Crt	Nr cadastral Nr. topografic	Suprafața* (mp)	Observații / Referințe
A1		Din acte: 13.958 Masurata: 13.657	Sector cadastral:16 Teren neimprejmuit; IMOBILUL PROVINE DINTR-O TARLA CU UN DEFICIT DE SUPRAFATA IN PROCENT DE 2.1%

B. Partea II. Proprietari și acte

Inscrieri privitoare la dreptul de proprietate și alte drepturi reale	Referințe
/	
Act Administrativ nr. 42110, din 29/05/1996 emis de CJSIPT CALARASI;	
B1	A1
Intabulare, drept de PROPRIETATE, dobandit prin Reconstituire, cota actuala 1/1, cota initiala 1/1 1) PETRE GH GHEORGHE, LIPSA CNP	

C. Partea III. SARCINI .

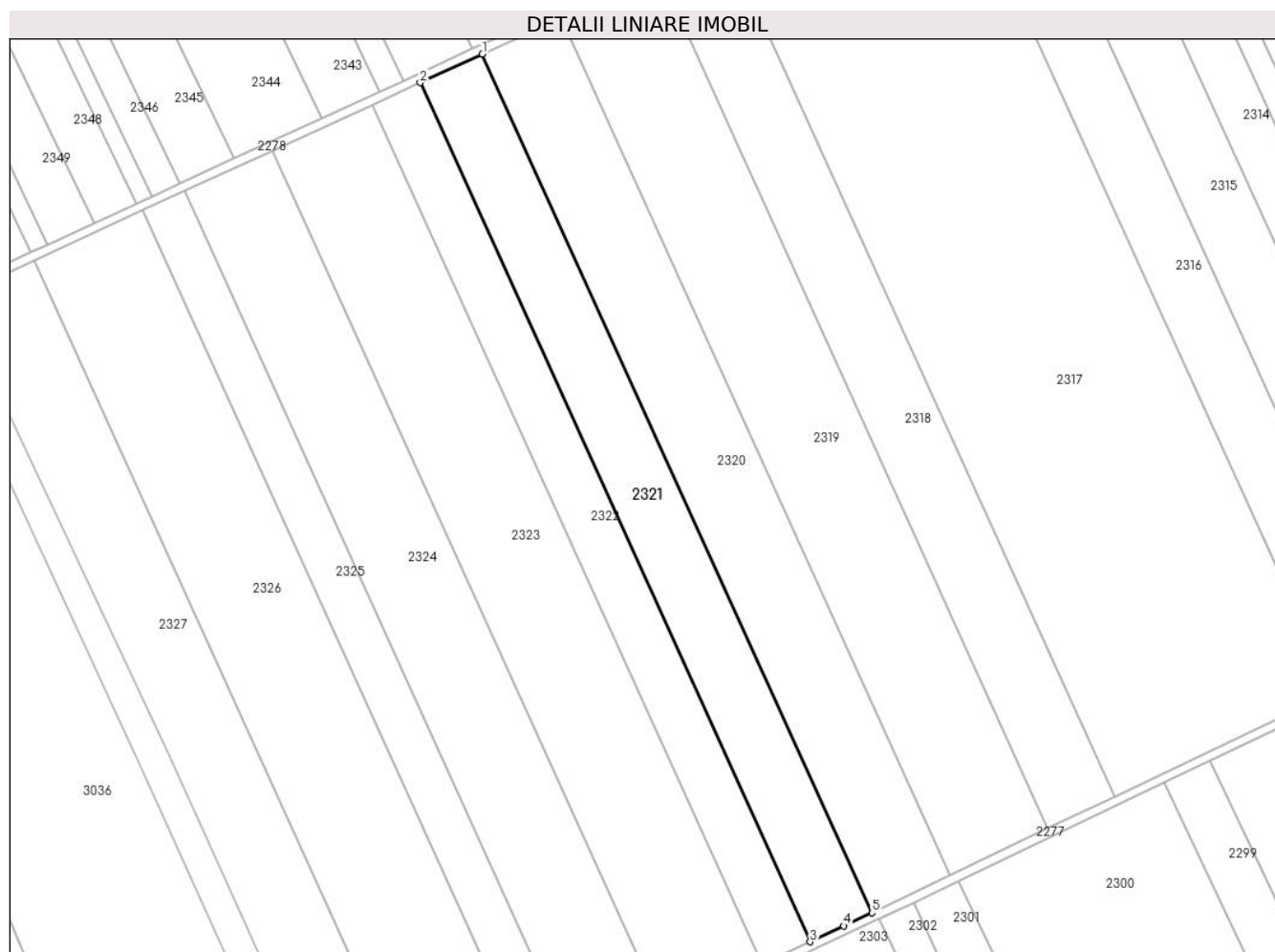
Inscrieri privind dezmembramintele dreptului de proprietate, drepturi reale de garanție și sarcini	Referințe
NU SUNT	

Anexa Nr. 1 La Partea I

Teren

Nr cadastral	Suprafața (mp)*	Observații / Referințe
	Din acte: 13.958 Masurata: 13.657	IMOBILUL PROVINE DINTR-O TARLA CU UN DEFICIT DE SUPRAFATA IN PROCENT DE 2.1%

* Suprafața este determinată în planul de proiecție Stereo 70.



Date referitoare la teren

Crt	Categorie folosință	Intravilan	Suprafața (mp)	Tarla	Parcelă	Nr. topo	Observații / Referințe
1	arabil	NU	13.657	32/6	7	-	

Lungime Segmente

1) Valorile lungimilor segmentelor sunt obținute din proiecție în plan.

Punct început	X / Y	Punct sfârșit	X / Y	Lungime segment (** (m)
1	707.108,964 317.731,455	2	707.080,348 317.718,309	31.491
2	707.080,348 317.718,309	3	707.259,788 317.323,313	433.844
3	707.259,788 317.323,313	4	707.275,299 317.330,635	17.152
4	707.275,299 317.330,635	5	707.288,294 317.336,699	14.34

Punct început	X / Y	Punct sfârșit	X / Y	Lungime segment (** (m)
5	707.288,294 317.336,699	1	707.108,964 317.731,455	433.58

** Lungimile segmentelor sunt determinate în planul de proiecție Stereo 70 și sunt rotunjite la 1 milimetru.

*** Distanța dintre puncte este formată din segmente cumulate ce sunt mai mici decât valoarea 1 milimetru.

**DATE DESPRE IMOBILUL NR. 2322**

Oficiul de Cadastru și Publicitate Imobiliară CALARASI
Biroul de Cadastru și Publicitate Imobiliară Calarasi

A. Partea I. Descrierea imobilului

TEREN Extravilan

Adresa: Jud. Calarasi

Nr. Crt	Nr cadastral Nr. topografic	Suprafața* (mp)	Observații / Referințe
A1		Din acte: 10.636 Masurata: 10.460	Sector cadastral:16 Teren neimprejmuit; IMOBILUL PROVINE DINTR-O TARLA CU UN DEFICIT DE SUPRAFATA IN PROCENT DE 2.1%

B. Partea II. Proprietari și acte

Inscrieri privitoare la dreptul de proprietate și alte drepturi reale	Referințe
/	
Act Administrativ nr. 42135, din 29/05/1996 emis de CJSIPT CALARASI;	
B1	A1
Intabulare, drept de PROPRIETATE, dobandit prin Constituire, cota actuala 1/1, cota initiala 1/1 1) LAZAR GH NICOLAE, LIPSA CNP	

C. Partea III. SARCINI .

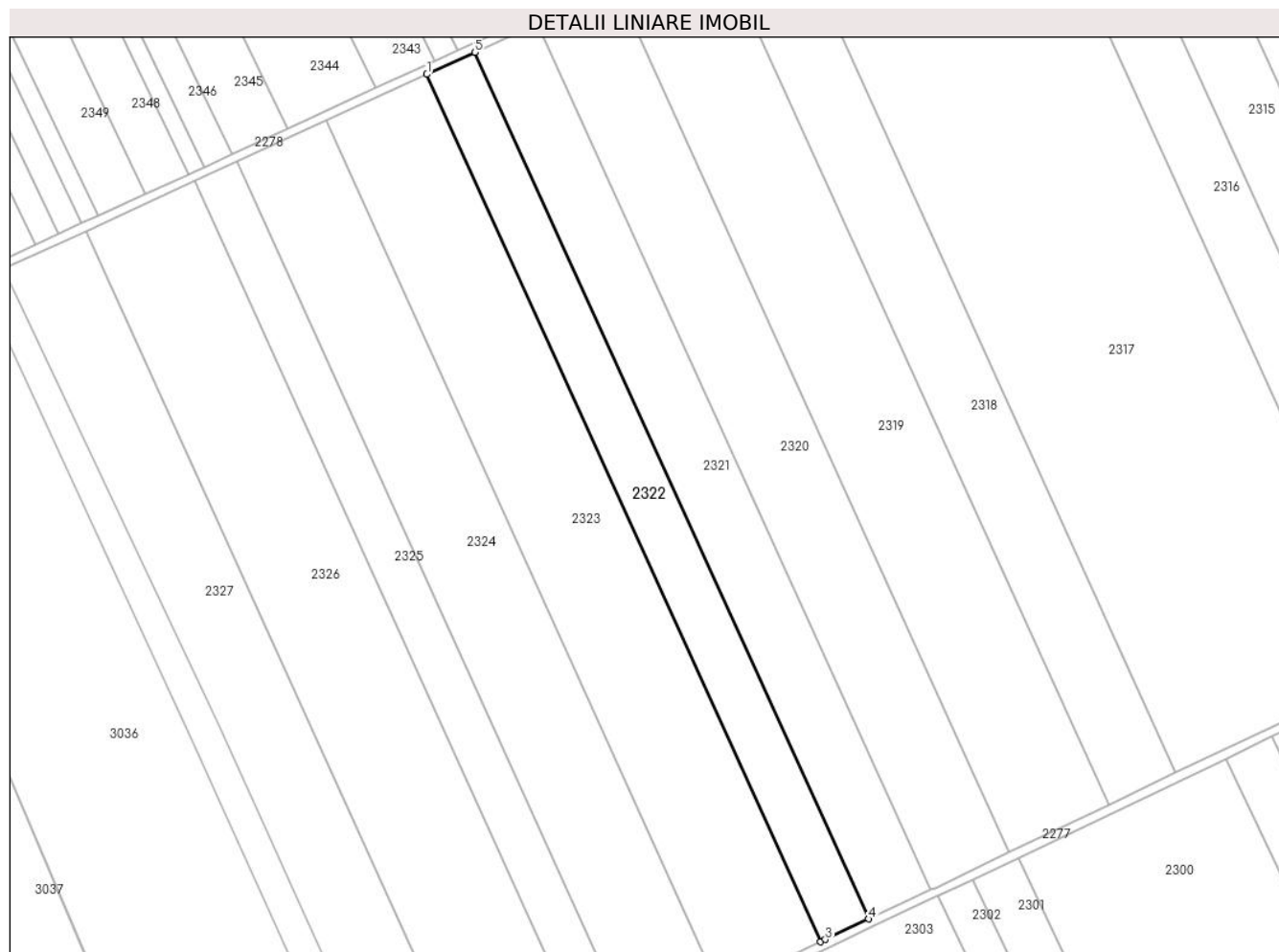
Inscrieri privind dezmembramintele dreptului de proprietate, drepturi reale de garanție și sarcini	Referințe
NU SUNT	

Anexa Nr. 1 La Partea I

Teren

Nr cadastral	Suprafața (mp)*	Observații / Referințe
	Din acte: 10.636 Masurata: 10.460	IMOBILUL PROVINE DINTR-O TARLA CU UN DEFICIT DE SUPRAFATA IN PROCENT DE 2.1%

* Suprafața este determinată în planul de proiecție Stereo 70.



Date referitoare la teren

Crt	Categorie folosință	Intra vilan	Suprafața (mp)	Tarla	Parcelă	Nr. topo	Observații / Referințe
1	arabil	NU	10.460	32/6	6	-	

Lungime Segmente

1) Valorile lungimilor segmentelor sunt obținute din proiecție în plan.

Punct început	X / Y	Punct sfârșit	X / Y	Lungime segment (** (m)
1	707.058,449 317.708,249	2	707.238,04 317.312,92	434.21
2	707.238,04 317.312,92	3	707.240,223 317.313,956	2.416
3	707.240,223 317.313,956	4	707.259,788 317.323,313	21.687
4	707.259,788 317.323,313	5	707.080,348 317.718,309	433.844

Punct început	X / Y	Punct sfârșit	X / Y	Lungime segment (** (m)
5	707.080,348 317.718,309	1	707.058,449 317.708,249	24.099

** Lungimile segmentelor sunt determinate în planul de proiecție Stereo 70 și sunt rotunjite la 1 milimetru.

*** Distanța dintre puncte este formată din segmente cumulate ce sunt mai mici decât valoarea 1 milimetru.

**DATE DESPRE IMOBILUL NR. 2323**

Oficiul de Cadastru și Publicitate Imobiliară CALARASI
Biroul de Cadastru și Publicitate Imobiliară Calarasi

A. Partea I. Descrierea imobilului

TEREN Extravilan

Adresa: Jud. Calarasi

Nr. Crt	Nr cadastral Nr. topografic	Suprafața* (mp)	Observații / Referințe
A1		Din acte: 22.500 Masurata: 22.015	Sector cadastral:16 Teren neimprejmuit; IMOBILUL PROVINE DINTR-O TARLA CU UN DEFICIT DE SUPRAFATA IN PROCENT DE 2.1%

B. Partea II. Proprietari și acte

Inscrieri privitoare la dreptul de proprietate și alte drepturi reale	Referințe
/	
Act Administrativ nr. 42109, din 29/05/1996 emis de CJSIPT CALARASI;	
B1	A1
Intabulare, drept de PROPRIETATE, dobandit prin Reconstituire, cota actuala 1/1, cota initiala 1/1 1) ION E ION, LIPSA CNP	

C. Partea III. SARCINI .

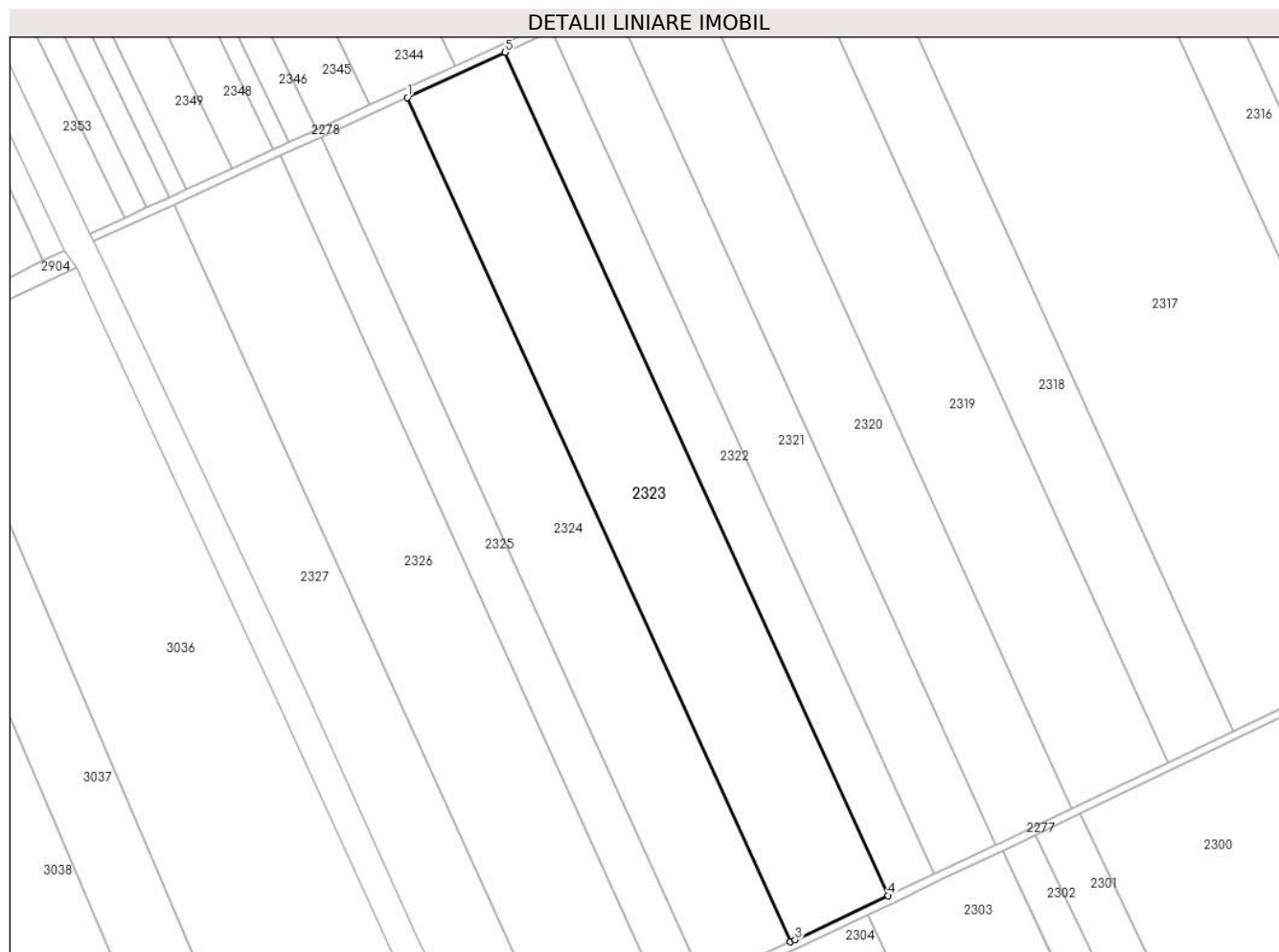
Inscrieri privind dezmembramintele dreptului de proprietate, drepturi reale de garanție și sarcini	Referințe
NU SUNT	

Anexa Nr. 1 La Partea I

Teren

Nr cadastral	Suprafața (mp)*	Observații / Referințe
	Din acte: 22.500 Masurata: 22.015	IMOBILUL PROVINE DINTR-O TARLA CU UN DEFICIT DE SUPRAFATA IN PROCENT DE 2.1%

* Suprafața este determinată în planul de proiecție Stereo 70.



Date referitoare la teren

Crt	Categorie folosință	Intravilan	Suprafața (mp)	Tarla	Parcelă	Nr. topo	Observații / Referințe
1	arabil	NU	22.015	32/6	5	-	IN TP 42109 TARLAUA 33/6, PARCELA 5

Lungime Segmente

1) Valorile lungimilor segmentelor sunt obținute din proiecție în plan.

Punct început	X / Y	Punct sfârșit	X / Y	Lungime segment (** (m)
1	707.012,41 317.687,098	2	707.192,246 317.291,231	434.801
2	707.192,246 317.291,231	3	707.194,444 317.292,207	2.405
3	707.194,444 317.292,207	4	707.238,04 317.312,92	48.266
4	707.238,04 317.312,92	5	707.058,449 317.708,249	434.21

Punct început	X / Y	Punct sfârșit	X / Y	Lungime segment (** (m)
5	707.058,449 317.708,249	1	707.012,41 317.687,098	50.665

** Lungimile segmentelor sunt determinate în planul de proiecție Stereo 70 și sunt rotunjite la 1 milimetru.

*** Distanța dintre puncte este formată din segmente cumulate ce sunt mai mici decât valoarea 1 milimetru.

**DATE DESPRE IMOBILUL NR. 2324**

Oficiul de Cadastru și Publicitate Imobiliară CALARASI
Biroul de Cadastru și Publicitate Imobiliară Calarasi

A. Partea I. Descrierea imobilului

TEREN Extravilan

Adresa: Jud. Calarasi

Nr. Crt	Nr cadastral Nr. topografic	Suprafața* (mp)	Observații / Referințe
A1		Din acte: 19.806 Masurata: 19.379	Sector cadastral:16 Teren neimprejmuit; IMOBILUL PROVINE DINTR-O TARLA CU UN DEFICIT DE SUPRAFATA IN PROCENT DE 2.1%

B. Partea II. Proprietari și acte

Inscrieri privitoare la dreptul de proprietate și alte drepturi reale	Referințe
/	
Act Administrativ nr. 42112, din 29/05/1996 emis de CJSIPT CALARASI;	
B1	A1
Intabulare, drept de PROPRIETATE, dobandit prin Reconstituire, cota actuala 1/1, cota initiala 1/1 1) DOBRE A ALEXANDRU, LIPSA CNP	

C. Partea III. SARCINI .

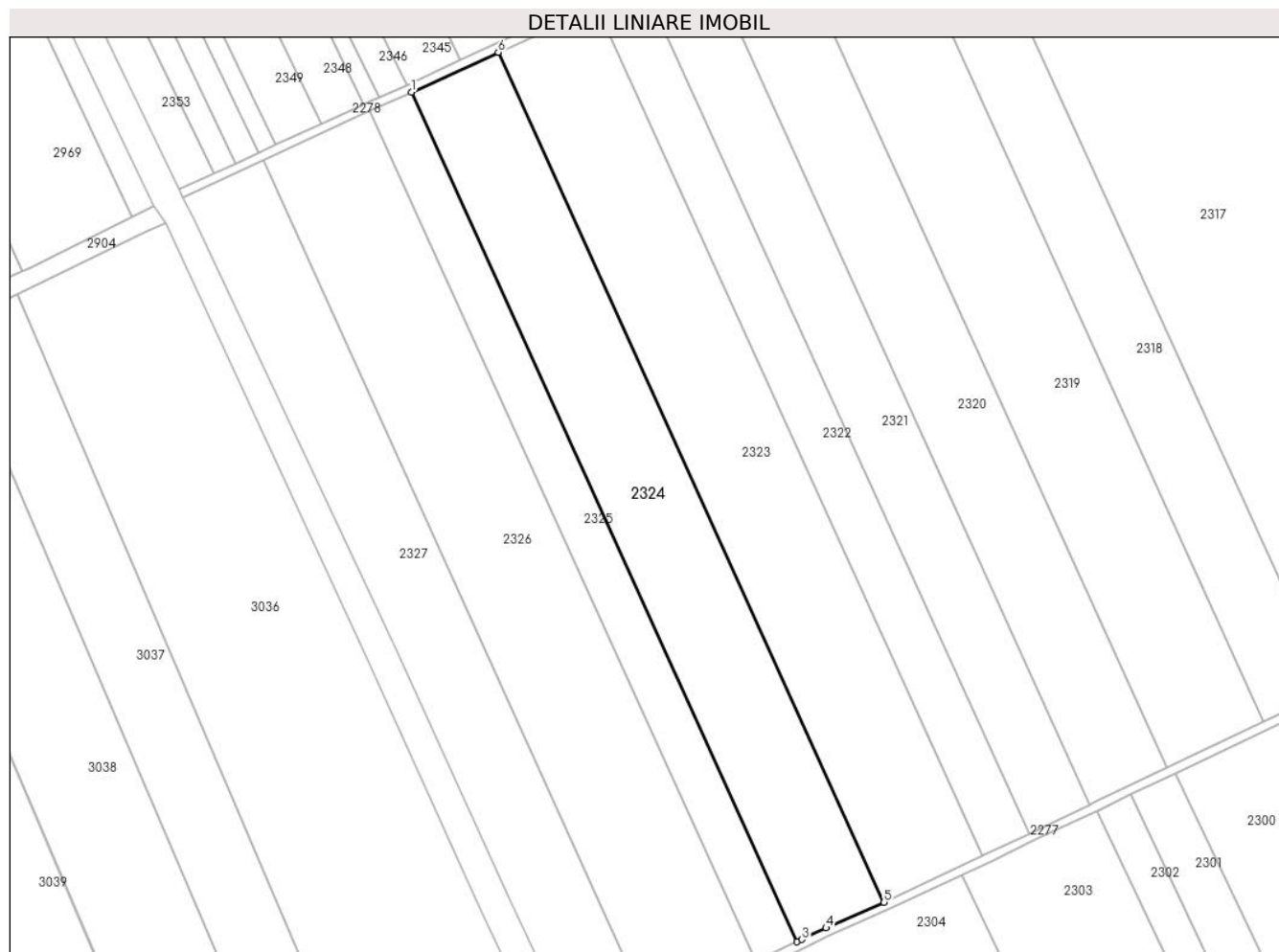
Inscrieri privind dezmembramintele dreptului de proprietate, drepturi reale de garanție și sarcini	Referințe
NU SUNT	

Anexa Nr. 1 La Partea I

Teren

Nr cadastral	Suprafața (mp)*	Observații / Referințe
	Din acte: 19.806 Masurata: 19.379	IMOBILUL PROVINE DINTR-O TARLA CU UN DEFICIT DE SUPRAFATA IN PROCENT DE 2.1%

* Suprafața este determinată în planul de proiecție Stereo 70.



Date referitoare la teren

Crt	Categorie folosință	Intravilan	Suprafața (mp)	Tarla	Parcelă	Nr. topo	Observații / Referințe
1	arabil	NU	19.379	32/6	4	-	

Lungime Segmente

1) Valorile lungimilor segmentelor sunt obținute din proiecție în plan.

Punct început	X / Y	Punct sfârșit	X / Y	Lungime segment (** (m)
1	706.971,888 317.668,482	2	707.151,636 317.272,807	434.59
2	707.151,636 317.272,807	3	707.153,989 317.273,93	2.607
3	707.153,989 317.273,93	4	707.165,208 317.279,219	12.403
4	707.165,208 317.279,219	5	707.192,246 317.291,231	29.586

Punct început	X / Y	Punct sfârșit	X / Y	Lungime segment (** (m)
5	707.192,246 317.291,231	6	707.012,41 317.687,098	434.801
6	707.012,41 317.687,098	1	706.971,888 317.668,482	44.594

** Lungimile segmentelor sunt determinate în planul de proiecție Stereo 70 și sunt rotunjite la 1 milimetru.

*** Distanța dintre puncte este formată din segmente cumulate ce sunt mai mici decât valoarea 1 milimetru.

**DATE DESPRE IMOBILUL NR. 2325**

Oficiul de Cadastru și Publicitate Imobiliară CALARASI
Biroul de Cadastru și Publicitate Imobiliară Calarasi

A. Partea I. Descrierea imobilului

TEREN Extravilan

Adresa: Jud. Calarasi

Nr. Crt	Nr cadastral Nr. topografic	Suprafața* (mp)	Observații / Referințe
A1		Din acte: 9.382 Masurata: 9.180	Sector cadastral:16 Teren neimprejmuit; IMOBILUL PROVINE DINTR-O TARLA CU UN DEFICIT DE SUPRAFATA IN PROCENT DE 2.1%

B. Partea II. Proprietari și acte

Inscrieri privitoare la dreptul de proprietate și alte drepturi reale	Referințe
/	
Act Administrativ nr. 42139, din 29/05/1996 emis de CJSIPT CALARASI;	
B1	A1
Intabulare, drept de PROPRIETATE, dobandit prin Constituire, cota actuala 1/1, cota initiala 1/1 1) PACIONEA V OVIDIU, LIPSA CNP	

C. Partea III. SARCINI .

Inscrieri privind dezmembramintele dreptului de proprietate, drepturi reale de garanție și sarcini	Referințe
NU SUNT	

Anexa Nr. 1 La Partea I

Teren

Nr cadastral	Suprafața (mp)*	Observații / Referințe
	Din acte: 9.382 Masurata: 9.180	IMOBILUL PROVINE DINTR-O TARLA CU UN DEFICIT DE SUPRAFATA IN PROCENT DE 2.1%

* Suprafața este determinată în planul de proiecție Stereo 70.

DETALII LINIARE IMOBIL



Date referitoare la teren

Crt	Categorie folosință	Intra vilan	Suprafața (mp)	Tarla	Parcelă	Nr. topo	Observații / Referințe
1	arabil	NU	9.180	32/6	3	-	

Lungime Segmente

1) Valorile lungimilor segmentelor sunt obținute din proiecție în plan.

Punct început	X / Y	Punct sfârșit	X / Y	Lungime segment (** (m)
1	706.952,699 317.659,668	2	707.132,57 317.263,724	434.885
2	707.132,57 317.263,724	3	707.135,071 317.264,901	2.764
3	707.135,071 317.264,901	4	707.151,636 317.272,807	18.355
4	707.151,636 317.272,807	5	706.971,888 317.668,482	434.59
5	706.971,888 317.668,482	1	706.952,699 317.659,668	21.116

**** Lungimile segmentelor sunt determinate în planul de proiecție Stereo 70 și sunt rotunjite la 1 milimetru.**

***** Distanța dintre puncte este formată din segmente cumulate ce sunt mai mici decât valoarea 1 milimetru.**

**DATE DESPRE IMOBILUL NR. 2326**

Oficiul de Cadastru și Publicitate Imobiliară CALARASI
Biroul de Cadastru și Publicitate Imobiliară Calarasi

A. Partea I. Descrierea imobilului

TEREN Extravilan

Adresa: Jud. Calarasi

Nr. Crt	Nr cadastral Nr. topografic	Suprafața* (mp)	Observații / Referințe
A1		Din acte: 24.397 Masurata: 23.872	Sector cadastral:16 Teren neimprejmuit; IMOBILUL PROVINE DINTR-O TARLA CU UN DEFICIT DE SUPRAFATA IN PROCENT DE 2.1%

B. Partea II. Proprietari și acte

Inscrieri privitoare la dreptul de proprietate și alte drepturi reale	Referințe
/	
Act Administrativ nr. 42108, din 29/05/1996 emis de CJSIPT CALARASI;	
B1	A1
Intabulare, drept de PROPRIETATE, dobandit prin Reconstituire, cota actuala 1/1, cota initiala 1/1 1) PACIONEA T VASILE, LIPSA CNP	

C. Partea III. SARCINI .

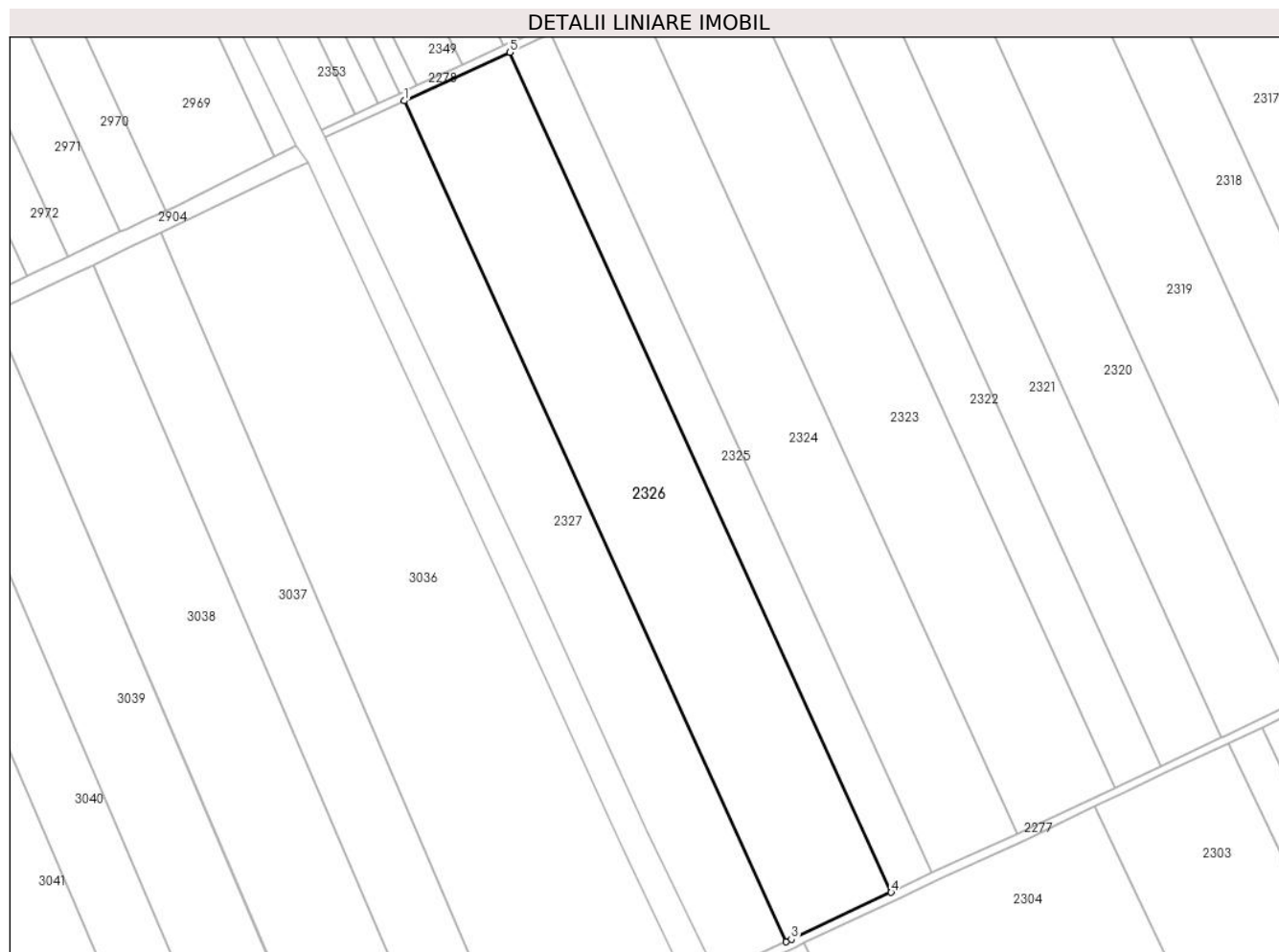
Inscrieri privind dezmembramintele dreptului de proprietate, drepturi reale de garanție și sarcini	Referințe
NU SUNT	

Anexa Nr. 1 La Partea I

Teren

Nr cadastral	Suprafața (mp)*	Observații / Referințe
	Din acte: 24.397 Masurata: 23.872	IMOBILUL PROVINE DINTR-O TARLA CU UN DEFICIT DE SUPRAFATA IN PROCENT DE 2.1%

* Suprafața este determinată în planul de proiecție Stereo 70.



Date referitoare la teren

Crt	Categorie folosință	Intravilan	Suprafața (mp)	Tarla	Parcelă	Nr. topo	Observații / Referințe
1	arabil	NU	23.872	32/6	2	-	

Lungime Segmente

1) Valorile lungimilor segmentelor sunt obținute din proiecție în plan.

Punct început	X / Y	Punct sfârșit	X / Y	Lungime segment (** (m)
1	706.902,848 317.636,766	2	707.082,916 317.240,387	435.363
2	707.082,916 317.240,387	3	707.085,477 317.241,554	2.814
3	707.085,477 317.241,554	4	707.132,57 317.263,724	52.051
4	707.132,57 317.263,724	5	706.952,699 317.659,668	434.885

Punct început	X / Y	Punct sfârșit	X / Y	Lungime segment (** (m)
5	706.952,699 317.659,668	1	706.902,848 317.636,766	54.86

** Lungimile segmentelor sunt determinate în planul de proiecție Stereo 70 și sunt rotunjite la 1 milimetru.

*** Distanța dintre puncte este formată din segmente cumulate ce sunt mai mici decât valoarea 1 milimetru.

**DATE DESPRE IMOBILUL NR. 2327**

Oficiul de Cadastru și Publicitate Imobiliară CALARASI
Biroul de Cadastru și Publicitate Imobiliară Calarasi

A. Partea I. Descrierea imobilului

TEREN Extravilan

Adresa: Jud. Calarasi

Nr. Crt	Nr cadastral Nr. topografic	Suprafața* (mp)	Observații / Referințe
A1	22610	Din acte: 17.167 Masurata: 16.829	Sector cadastral:16 Teren neimprejmuit;

B. Partea II. Proprietari și acte

Inscrieri privitoare la dreptul de proprietate și alte drepturi reale		Referințe
21111 / 09/04/2014		
Act Notarial nr. 1000, din 08/04/2014 emis de BIN Tutuianu Dana Cristina;		
B2	Intabulare, drept de PROPRIETATE, dobandit prin Conventie, cota actuala 1/1, cota initiala 1/1 1) NEACSU GETA	A1

C. Partea III. SARCINI .

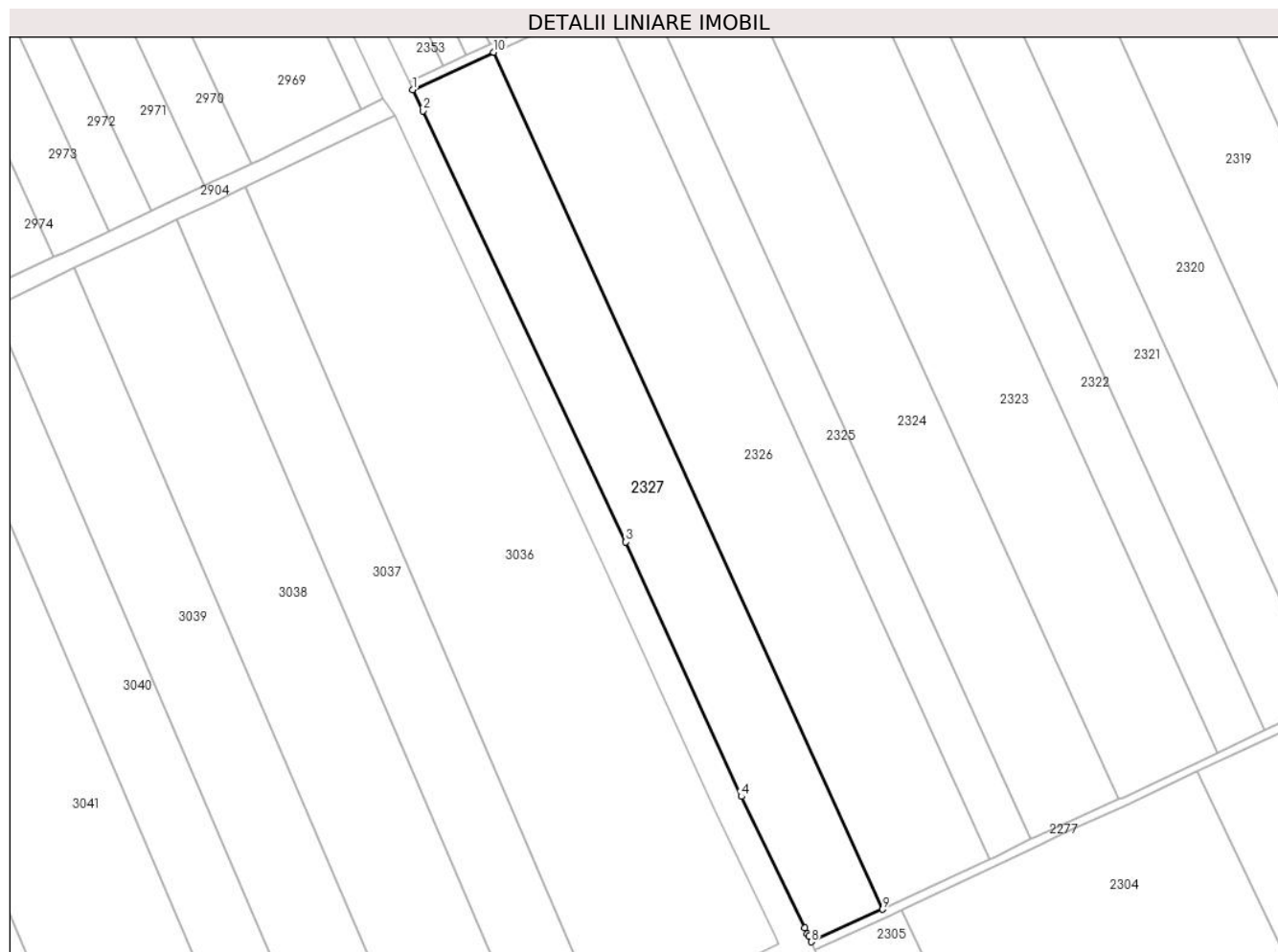
Inscrieri privind dezmembramintele dreptului de proprietate, drepturi reale de garanție și sarcini	Referințe
NU SUNT	

Anexa Nr. 1 La Partea I

Teren

Nr cadastral	Suprafața (mp)*	Observații / Referințe
22610	Din acte: 17.167 Masurata: 16.829	

* Suprafața este determinată în planul de proiecție Stereo 70.



Date referitoare la teren

Crt	Categorie folosință	Intravilan	Suprafața (mp)	Tarla	Parcelă	Nr. topo	Observații / Referințe
1	arabil	NU	16.829	32/6	1	-	

Lungime Segmente

1) Valorile lungimilor segmentelor sunt obținute din proiecție în plan.

Punct început	X / Y	Punct sfârșit	X / Y	Lungime segment (** (m)
1	706.865,343 317.619,536	2	706.870,136 317.609,684	10.956
2	706.870,136 317.609,684	3	706.964,031 317.410,308	220.379
3	706.964,031 317.410,308	4	707.017,521 317.292,563	129.325
4	707.017,521 317.292,563	5	707.046,851 317.231,702	67.56

Punct început	X / Y	Punct sfârșit	X / Y	Lungime segment (** (m)
5	707.046,851 317.231,702	6	707.048,088 317.229,094	2.886
6	707.048,088 317.229,094	7	707.048,682 317.227,902	1.332
7	707.048,682 317.227,902	8	707.049,895 317.225,345	2.83
8	707.049,895 317.225,345	9	707.082,916 317.240,387	36.286
9	707.082,916 317.240,387	10	706.902,848 317.636,766	435.363
10	706.902,848 317.636,766	1	706.865,343 317.619,536	41.273

** Lungimile segmentelor sunt determinate în planul de proiecție Stereo 70 și sunt rotunjite la 1 milimetru.

*** Distanța dintre puncte este formată din segmente cumulate ce sunt mai mici decât valoarea 1 milimetru.

**DATE DESPRE IMOBILUL NR. 2328**

Oficiul de Cadastru și Publicitate Imobiliară CALARASI
Biroul de Cadastru și Publicitate Imobiliară Calarasi

A. Partea I. Descrierea imobilului

TEREN Extravilan

Adresa: Jud. Calarasi

Nr. Crt	Nr cadastral Nr. topografic	Suprafața* (mp)	Observații / Referințe
A1	22715	Din acte: 26.535 Masurata: 26.012	Sector cadastral:16 Teren neimprejmuit;

B. Partea II. Proprietari și acte

Inscrieri privitoare la dreptul de proprietate și alte drepturi reale		Referințe
38664 / 16/07/2014		
Act Notarial nr. 1673, din 11/07/2014 emis de NP ALEXANDRESCU CIPRIAN;		
B3	Intabulare, drept de PROPRIETATE, dobandit prin Conventie, cota actuala 1/1, cota initiala 1/1 1) IUHASZ PASCAN REMUS FLORIN, -necasatorit	A1

C. Partea III. SARCINI .

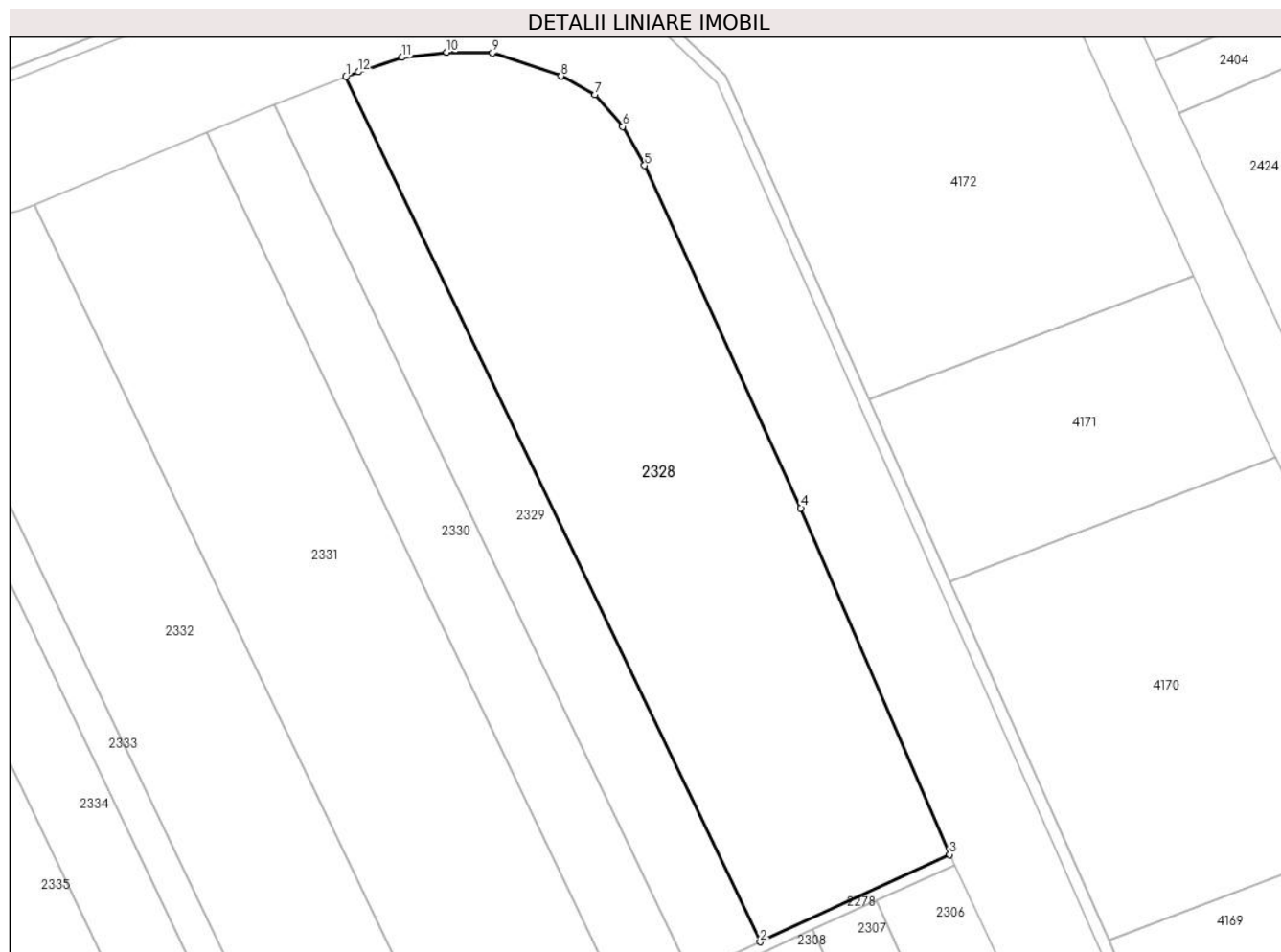
Inscrieri privind dezmembramintele dreptului de proprietate, drepturi reale de garanție și sarcini	Referințe
NU SUNT	

Anexa Nr. 1 La Partea I

Teren

Nr cadastral	Suprafața (mp)*	Observații / Referințe
22715	Din acte: 26.535 Masurata: 26.012	

* Suprafața este determinată în planul de proiecție Stereo 70.



Date referitoare la teren

Crt	Categorie folosință	Intra vilan	Suprafața (mp)	Tarla	Parcelă	Nr. topo	Observații / Referințe
1	arabil	NU	26.012	32/5	22	-	

Lungime Segmente

1) Valorile lungimilor segmentelor sunt obținute din proiecție în plan.

Punct început	X / Y	Punct sfârșit	X / Y	Lungime segment (** (m)
1	707.421,047 318.255,001	2	707.568,673 317.947,046	341.511
2	707.568,673 317.947,046	3	707.636,202 317.978,116	74.334
3	707.636,202 317.978,116	4	707.583,164 318.101,507	134.307
4	707.583,164 318.101,507	5	707.527,523 318.223,448	134.036

Punct început	X / Y	Punct sfârșit	X / Y	Lungime segment (** (m)
5	707.527,523 318.223,448	6	707.519,71 318.237,319	15.92
6	707.519,71 318.237,319	7	707.509,929 318.248,651	14.969
7	707.509,929 318.248,651	8	707.497,77 318.255,23	13.825
8	707.497,77 318.255,23	9	707.473,303 318.263,473	25.818
9	707.473,303 318.263,473	10	707.457,07 318.263,74	16.235
10	707.457,07 318.263,74	11	707.441,115 318.261,922	16.058
11	707.441,115 318.261,922	12	707.425,57 318.256,77	16.377
12	707.425,57 318.256,77	1	707.421,047 318.255,001	4.857

** Lungimile segmentelor sunt determinate în planul de proiecție Stereo 70 și sunt rotunjite la 1 milimetru.

*** Distanța dintre puncte este formată din segmente cumulate ce sunt mai mici decât valoarea 1 milimetru.

**DATE DESPRE IMOBILUL NR. 2329**

Oficiul de Cadastru și Publicitate Imobiliară CALARASI
Biroul de Cadastru și Publicitate Imobiliară Calarasi

A. Partea I. Descrierea imobilului

TEREN Extravilan

Adresa: Jud. Calarasi

Nr. Crt	Nr cadastral Nr. topografic	Suprafața* (mp)	Observații / Referințe
A1	22924	Din acte: 9.489 Masurata: 9.302	Sector cadastral:16 Teren neimprejmuit;

B. Partea II. Proprietari și acte

Inscrieri privitoare la dreptul de proprietate și alte drepturi reale		Referințe
3829 / 28/01/2016		
Act Notarial nr. 177, din 28/01/2016 emis de BIN Tutuianu Dana Cristina;		
B3	Intabulare, drept de PROPRIETATE, dobandit prin Conventie, cota actuala 1/1, cota initiala 1/1 1) TUDOR GEORGE, sot 2) TUDOR MARIANA, sotie	A1

C. Partea III. SARCINI .

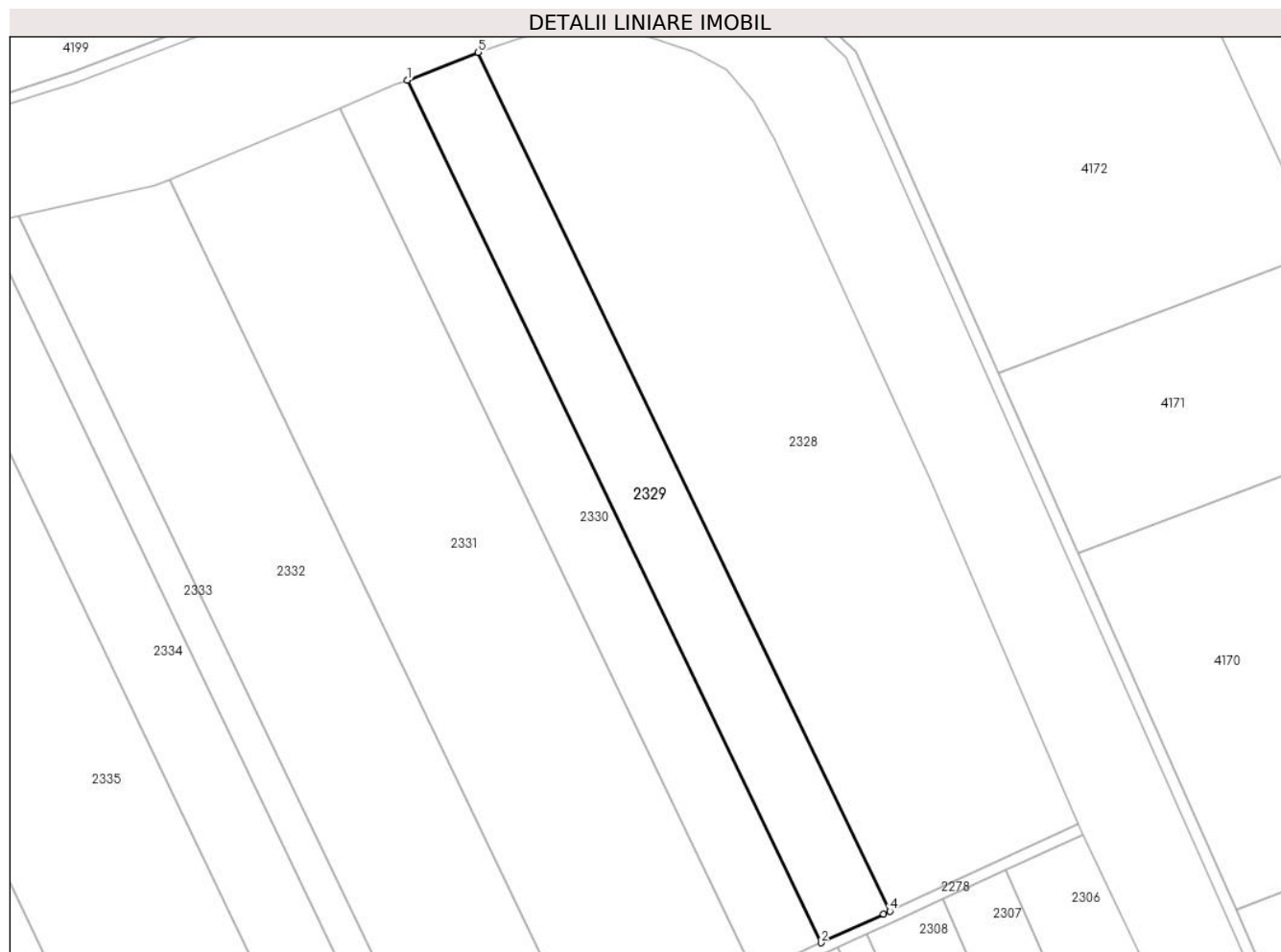
Inscrieri privind dezmembramintele dreptului de proprietate, drepturi reale de garanție și sarcini	Referințe
NU SUNT	

Anexa Nr. 1 La Partea I

Teren

Nr cadastral	Suprafața (mp)*	Observații / Referințe
22924	Din acte: 9.489 Masurata: 9.302	

* Suprafața este determinată în planul de proiecție Stereo 70.



Date referitoare la teren

Crt	Categorie folosință	Intra vilan	Suprafața (mp)	Tarla	Parcelă	Nr. topo	Observații / Referințe
1	arabil	NU	9.302	32/5	21	-	

Lungime Segmente

1) Valorile lungimilor segmentelor sunt obținute din proiecție în plan.

Punct început	X / Y	Punct sfârșit	X / Y	Lungime segment (** (m)
1	707.395,67 318.245,074	2	707.543,976 317.935,699	343.085
2	707.543,976 317.935,699	3	707.566,42 317.946,01	24.699
3	707.566,42 317.946,01	4	707.568,673 317.947,046	2.48
4	707.568,673 317.947,046	5	707.421,047 318.255,001	341.511
5	707.421,047 318.255,001	1	707.395,67 318.245,074	27.25

**** Lungimile segmentelor sunt determinate în planul de proiecție Stereo 70 și sunt rotunjite la 1 milimetru.**

***** Distanța dintre puncte este formată din segmente cumulate ce sunt mai mici decât valoarea 1 milimetru.**

**DATE DESPRE IMOBILUL NR. 2330**

Oficiul de Cadastru și Publicitate Imobiliară CALARASI
Biroul de Cadastru și Publicitate Imobiliară Calarasi

A. Partea I. Descrierea imobilului

TEREN Extravilan

Adresa: Jud. Calarasi

Nr. Crt	Nr cadastral Nr. topografic	Suprafața* (mp)	Observații / Referințe
A1	20367	Din acte: 9.172 Masurata: 8.991	Sector cadastral:16 Teren neimprejmuit;

B. Partea II. Proprietari și acte

Inscrieri privitoare la dreptul de proprietate și alte drepturi reale		Referințe
14466 / 28/04/2009		
Act Notarial nr. 964, din 24/04/2009 emis de BNP CHIRU MARIA DANA;		
B5	Intabulare, drept de PROPRIETATE, dobandit prin Conventie, cota actuala 1/1, cota initiala 1/1 1) SC APOLLO PROPERTIES SRL, CU SEDIUL IN BUCURESTI, CIF:19163688	A1

C. Partea III. SARCINI .

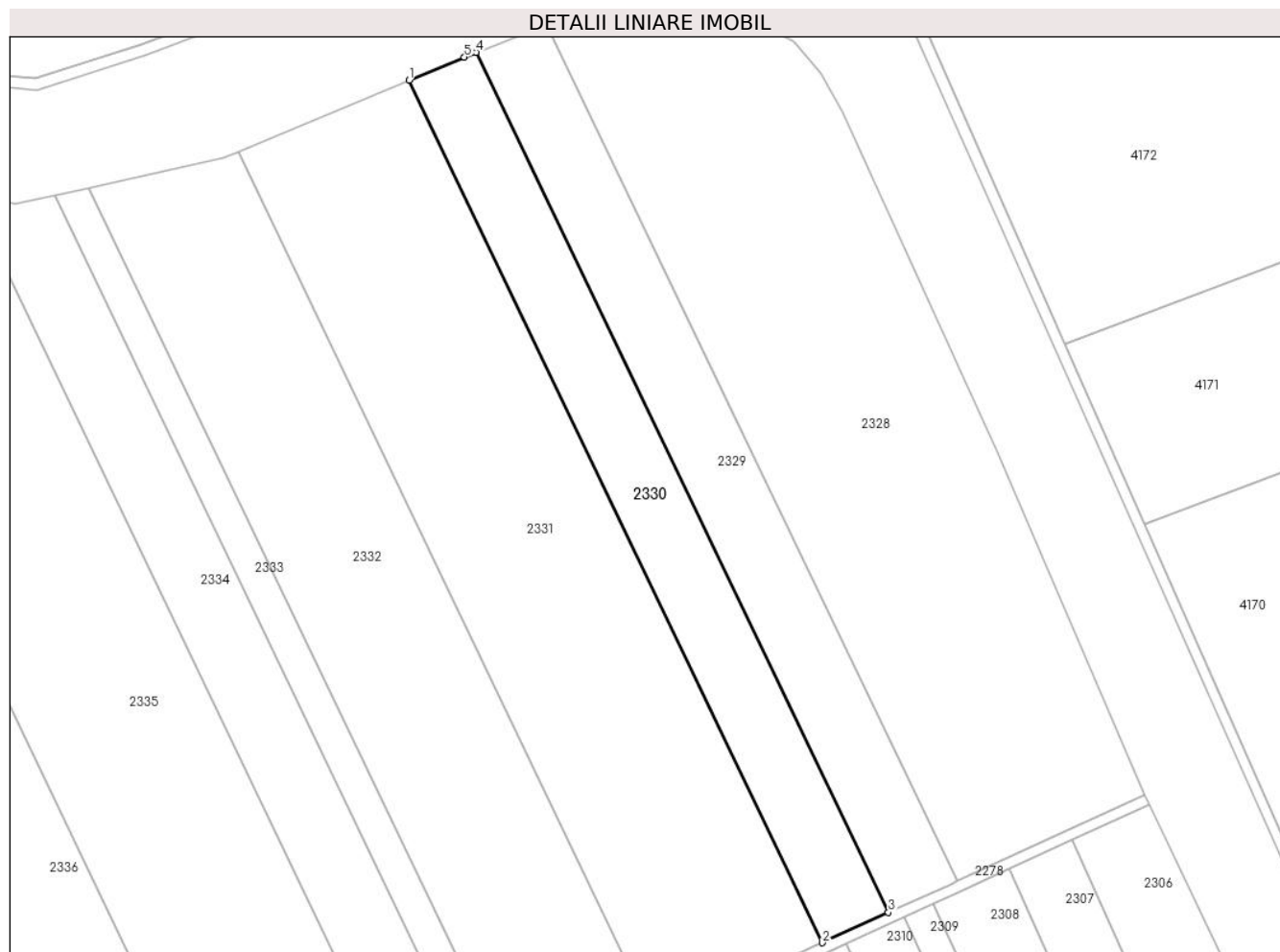
Inscrieri privind dezmembramintele dreptului de proprietate, drepturi reale de garanție și sarcini	Referințe
NU SUNT	

Anexa Nr. 1 La Partea I

Teren

Nr cadastral	Suprafața (mp)*	Observații / Referințe
20367	Din acte: 9.172 Masurata: 8.991	

* Suprafața este determinată în planul de proiecție Stereo 70.



Date referitoare la teren

Crt	Categorie folosință	Intra vilan	Suprafața (mp)	Tarla	Parcelă	Nr. topo	Observații / Referințe
1	arabil	NU	8.991	32/5	20	-	

Lungime Segmente

1) Valorile lungimilor segmentelor sunt obținute din proiecție în plan.

Punct început	X / Y	Punct sfârșit	X / Y	Lungime segment (** (m)
1	707.371,456 318.235,057	2	707.520,198 317.924,775	344.092
2	707.520,198 317.924,775	3	707.543,976 317.935,699	26.167
3	707.543,976 317.935,699	4	707.395,67 318.245,074	343.085
4	707.395,67 318.245,074	5	707.391,39 318.243,4	4.596
5	707.391,39 318.243,4	1	707.371,456 318.235,057	21.609

**** Lungimile segmentelor sunt determinate în planul de proiecție Stereo 70 și sunt rotunjite la 1 milimetru.**

***** Distanța dintre puncte este formată din segmente cumulate ce sunt mai mici decât valoarea 1 milimetru.**

**DATE DESPRE IMOBILUL NR. 2331**

Oficiul de Cadastru și Publicitate Imobiliară CALARASI
Biroul de Cadastru și Publicitate Imobiliară Calarasi

A. Partea I. Descrierea imobilului

TEREN Extravilan

Adresa: Jud. Calarasi

Nr. Crt	Nr cadastral Nr. topografic	Suprafața* (mp)	Observații / Referințe
A1	20124	Din acte: 23.353 Masurata: 22.893	Sector cadastral:16 Teren neimprejmuit;

B. Partea II. Proprietari și acte

Inscrieri privitoare la dreptul de proprietate și alte drepturi reale		Referințe
5745 / 11/03/2009		
Act Notarial nr. 513, din 05/03/2009 emis de BNP CHIRU MARIA DANA;		
B5	Intabulare, drept de PROPRIETATE, dobandit prin Conventie, cota actuala 1/1, cota initiala 1/1 1) S.C. APOLLO PROPERTIES S.R.L.- CU SEDIUL IN BUCURESTI, CIF:19163688	A1

C. Partea III. SARCINI .

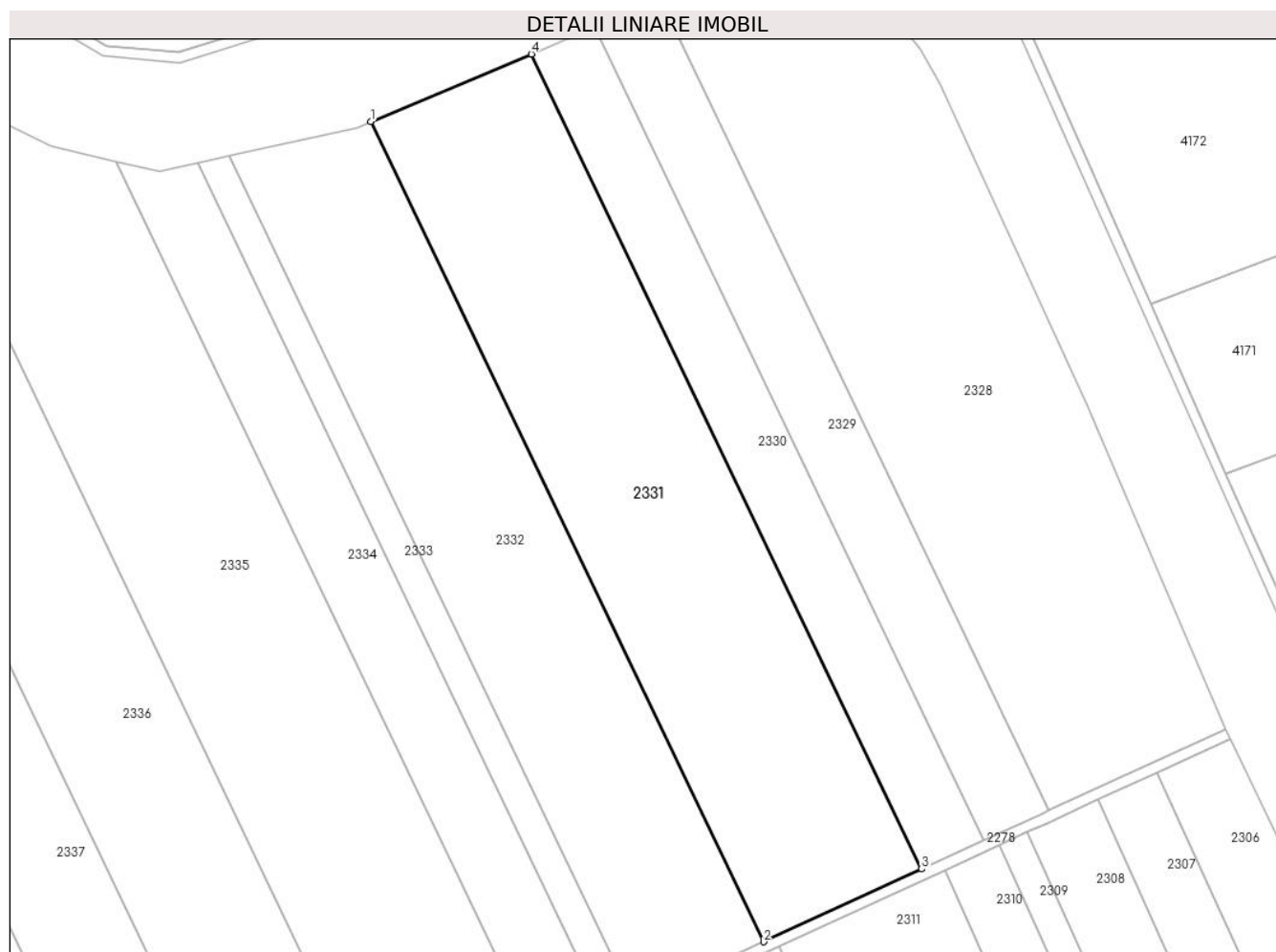
Inscrieri privind dezmembramintele dreptului de proprietate, drepturi reale de garanție și sarcini	Referințe
NU SUNT	

Anexa Nr. 1 La Partea I

Teren

Nr cadastral	Suprafața (mp)*	Observații / Referințe
20124	Din acte: 23.353 Masurata: 22.893	

* Suprafața este determinată în planul de proiecție Stereo 70.



Date referitoare la teren

Crt	Categorie folosință	Intra vilan	Suprafața (mp)	Tarla	Parcelă	Nr. topo	Observații / Referințe
1	arabil	NU	22.893	32/5	19	-	

Lungime Segmente

1) Valorile lungimilor segmentelor sunt obținute din proiecție în plan.

Punct început	X / Y	Punct sfârșit	X / Y	Lungime segment (** (m)
1	707.310,206 318.209,424	2	707.459,931 317.897,089	346.368
2	707.459,931 317.897,089	3	707.520,198 317.924,775	66.322
3	707.520,198 317.924,775	4	707.371,456 318.235,057	344.092
4	707.371,456 318.235,057	1	707.310,206 318.209,424	66.397

**** Lungimile segmentelor sunt determinate în planul de proiecție Stereo 70 și sunt rotunjite la 1 milimetru.**

***** Distanța dintre puncte este formată din segmente cumulate ce sunt mai mici decât valoarea 1 milimetru.**

**DATE DESPRE IMOBILUL NR. 2332**

Oficiul de Cadastru și Publicitate Imobiliară CALARASI
Biroul de Cadastru și Publicitate Imobiliară Calarasi

A. Partea I. Descrierea imobilului

TEREN Extravilan

Adresa: Jud. Calarasi

Nr. Crt	Nr cadastral Nr. topografic	Suprafața* (mp)	Observații / Referințe
A1		Din acte: 19.438 Masurata: 19.098	Sector cadastral:16 Teren neimprejmuit; IMOBILUL PROVINE DINTR-O TARLA CU UN DEFICIT DE SUPRAFATA IN PROCENT DE 1.7%

B. Partea II. Proprietari și acte

Inscrieri privitoare la dreptul de proprietate și alte drepturi reale		Referințe
/		
Act Administrativ nr. 41928, din 14/03/1996 emis de CJSIPT CALARASI;		
B1	Intabulare, drept de PROPRIETATE, dobandit prin Reconstituire, cota actuala 1/1, cota initiala 1/1 1) BOZDOC FLOAREA, LIPSA CNP	A1

C. Partea III. SARCINI .

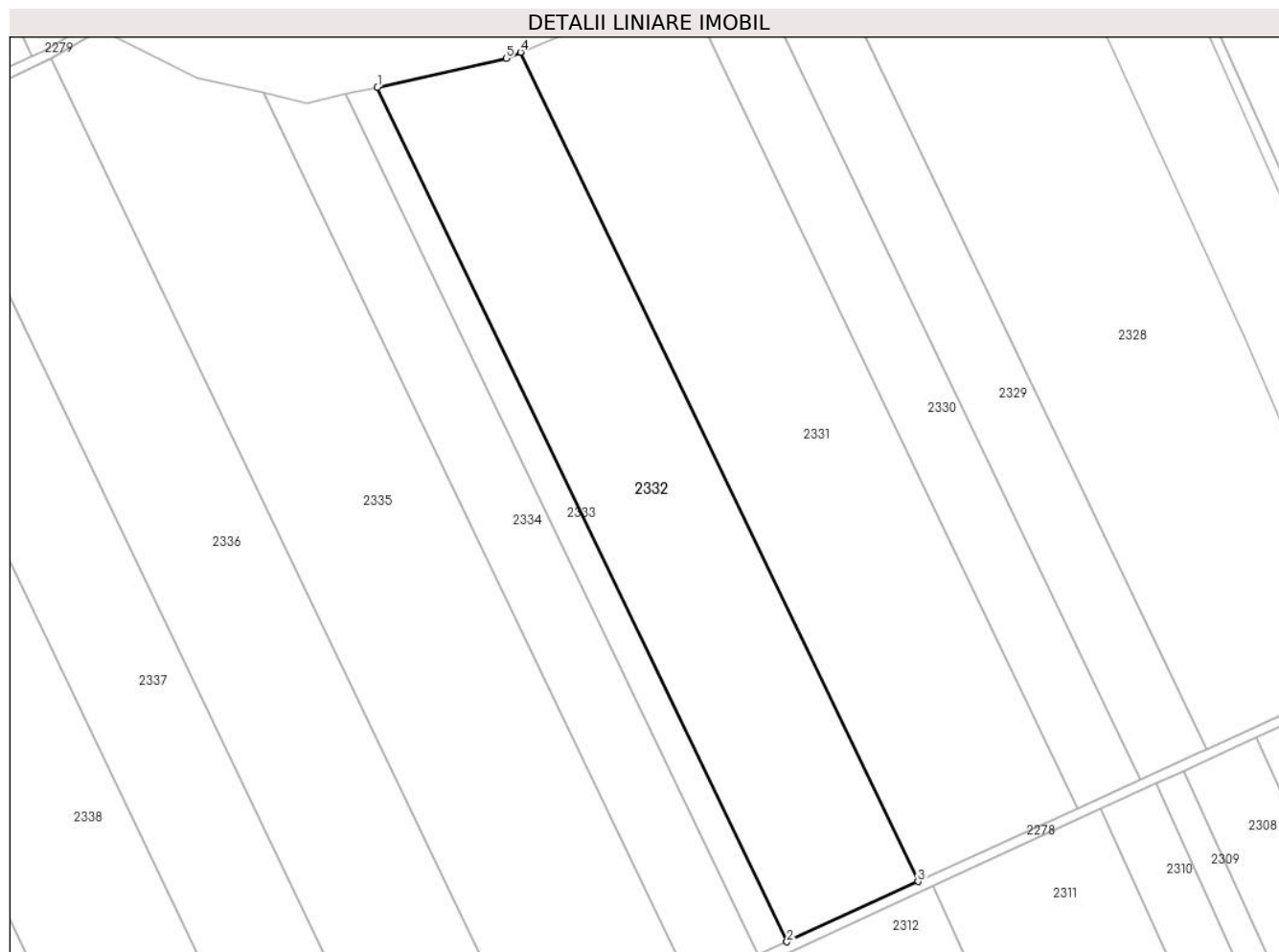
Inscrieri privind dezmembramintele dreptului de proprietate, drepturi reale de garanție și sarcini	Referințe
NU SUNT	

Anexa Nr. 1 La Partea I

Teren

Nr cadastral	Suprafața (mp)*	Observații / Referințe
	Din acte: 19.438 Masurata: 19.098	IMOBILUL PROVINE DINTR-O TARLA CU UN DEFICIT DE SUPRAFATA IN PROCENT DE 1.7%

* Suprafața este determinată în planul de proiecție Stereo 70.



Date referitoare la teren

Crt	Categorie folosință	Intra vilan	Suprafața (mp)	Tarla	Parcelă	Nr. topo	Observații / Referințe
1	arabil	NU	19.098	32/5	18	-	

Lungime Segmente

1) Valorile lungimilor segmentelor sunt obținute din proiecție în plan.

Punct început	X / Y	Punct sfârșit	X / Y	Lungime segment (** (m)
1	707.256,202 318.196,278	2	707.410,51 317.874,386	356.967
2	707.410,51 317.874,386	3	707.459,931 317.897,089	54.386
3	707.459,931 317.897,089	4	707.310,206 318.209,424	346.368
4	707.310,206 318.209,424	5	707.304,7 318.207,12	5.969

Punct început	X / Y	Punct sfârșit	X / Y	Lungime segment (** (m)
5	707.304,7 318.207,12	1	707.256,202 318.196,278	49.695

** Lungimile segmentelor sunt determinate în planul de proiecție Stereo 70 și sunt rotunjite la 1 milimetru.

*** Distanța dintre puncte este formată din segmente cumulate ce sunt mai mici decât valoarea 1 milimetru.

**DATE DESPRE IMOBILUL NR. 2333**

Oficiul de Cadastru și Publicitate Imobiliară CALARASI
Biroul de Cadastru și Publicitate Imobiliară Calarasi

A. Partea I. Descrierea imobilului

TEREN Extravilan

Adresa: Jud. Calarasi

Nr. Crt	Nr cadastral Nr. topografic	Suprafața* (mp)	Observații / Referințe
A1	22969	Din acte: 4.383 Masurata: 4.296	Sector cadastral:16 Teren neimprejmuit;

B. Partea II. Proprietari și acte

Inscrieri privitoare la dreptul de proprietate și alte drepturi reale		Referințe
52718 / 23/09/2015		
Act Notarial nr. 3388, din 22/09/2015 emis de BIN Tutuianu Dana Cristina;		
B2	Intabulare, drept de PROPRIETATE, dobandit prin Conventie, cota actuala 1/1, cota initiala 1/1 1) SC AGRO MYH SRL, CIF:18266383	A1

C. Partea III. SARCINI .

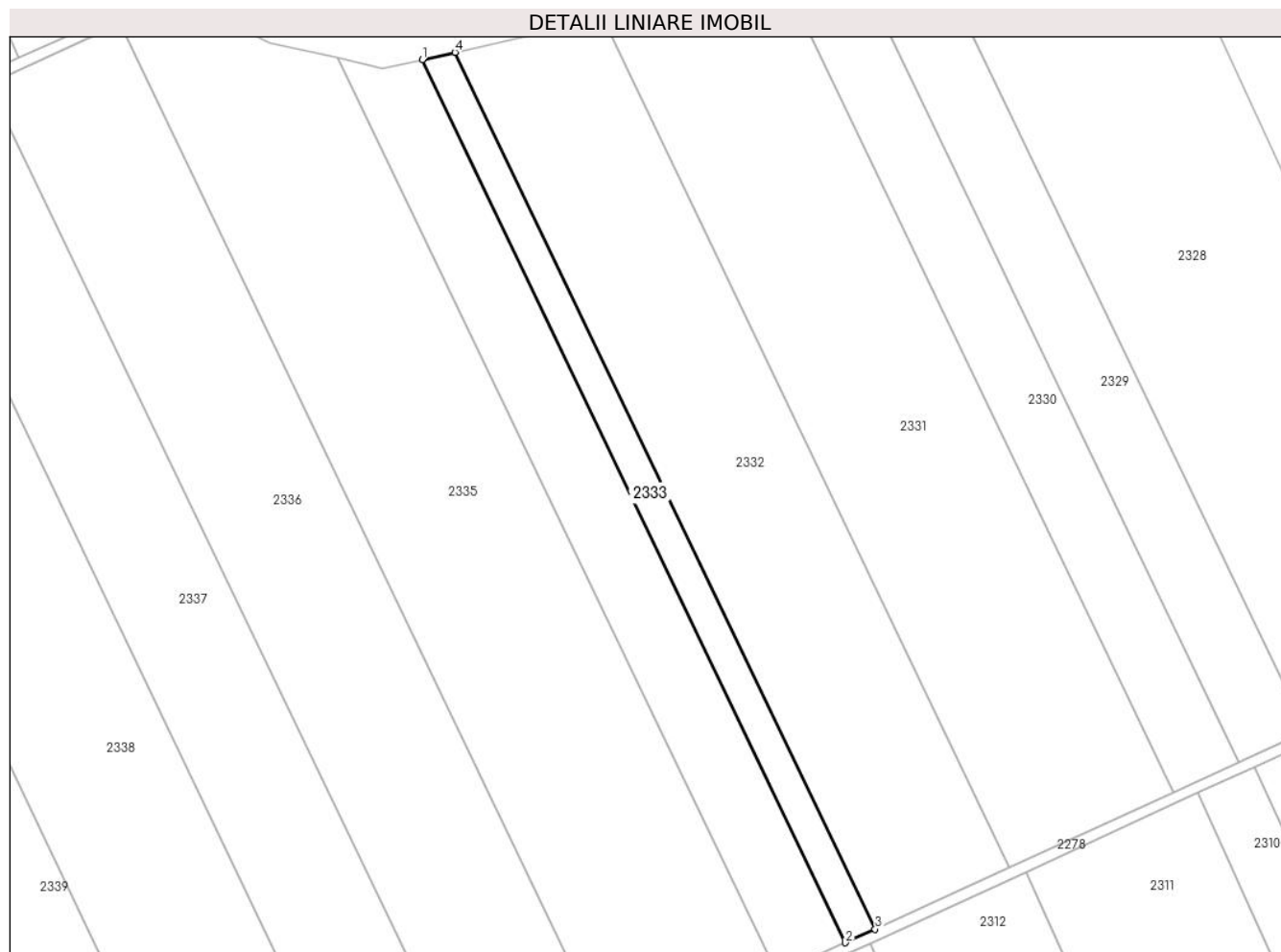
Inscrieri privind dezmembramintele dreptului de proprietate, drepturi reale de garanție și sarcini	Referințe
NU SUNT	

Anexa Nr. 1 La Partea I

Teren

Nr cadastral	Suprafața (mp)*	Observații / Referințe
22969	Din acte: 4.383 Masurata: 4.296	

* Suprafața este determinată în planul de proiecție Stereo 70.



Date referitoare la teren

Crt	Categorie folosință	Intra vilan	Suprafața (mp)	Tarla	Parcelă	Nr. topo	Observații / Referințe
1	arabil	NU	4.296	32/5	17/2	-	

Lungime Segmente

1) Valorile lungimilor segmentelor sunt obținute din proiecție în plan.

Punct început	X / Y	Punct sfârșit	X / Y	Lungime segment (** (m)
1	707.244,192 318.193,593	2	707.399,612 317.869,379	359.542
2	707.399,612 317.869,379	3	707.410,51 317.874,386	11.993
3	707.410,51 317.874,386	4	707.256,202 318.196,278	356.967
4	707.256,202 318.196,278	1	707.244,192 318.193,593	12.306

**** Lungimile segmentelor sunt determinate în planul de proiecție Stereo 70 și sunt rotunjite la 1 milimetru.**

***** Distanța dintre puncte este formată din segmente cumulate ce sunt mai mici decât valoarea 1 milimetru.**

**DATE DESPRE IMOBILUL NR. 2334**

Oficiul de Cadastru și Publicitate Imobiliară CALARASI
Biroul de Cadastru și Publicitate Imobiliară Calarasi

A. Partea I. Descrierea imobilului

TEREN Extravilan

Adresa: Jud. Calarasi

Nr. Crt	Nr cadastral Nr. topografic	Suprafața* (mp)	Observații / Referințe
A1	22686	Din acte: 10.283 Masurata: 10.081	Sector cadastral:16 Teren neimprejmuit;

B. Partea II. Proprietari și acte

Inscrieri privitoare la dreptul de proprietate și alte drepturi reale		Referințe
6219 / 04/02/2015		
Act Notarial nr. 309, din 30/01/2015 emis de NP TUTUIANU DANA CRISTINA;		
B2	Intabulare, drept de PROPRIETATE, dobandit prin Conventie, cota actuala 1/1, cota initiala 1/1 1) PACIONEA MIHAELA, - SOTIE 2) PACIONEA MIHAI, - SOT	A1

C. Partea III. SARCINI .

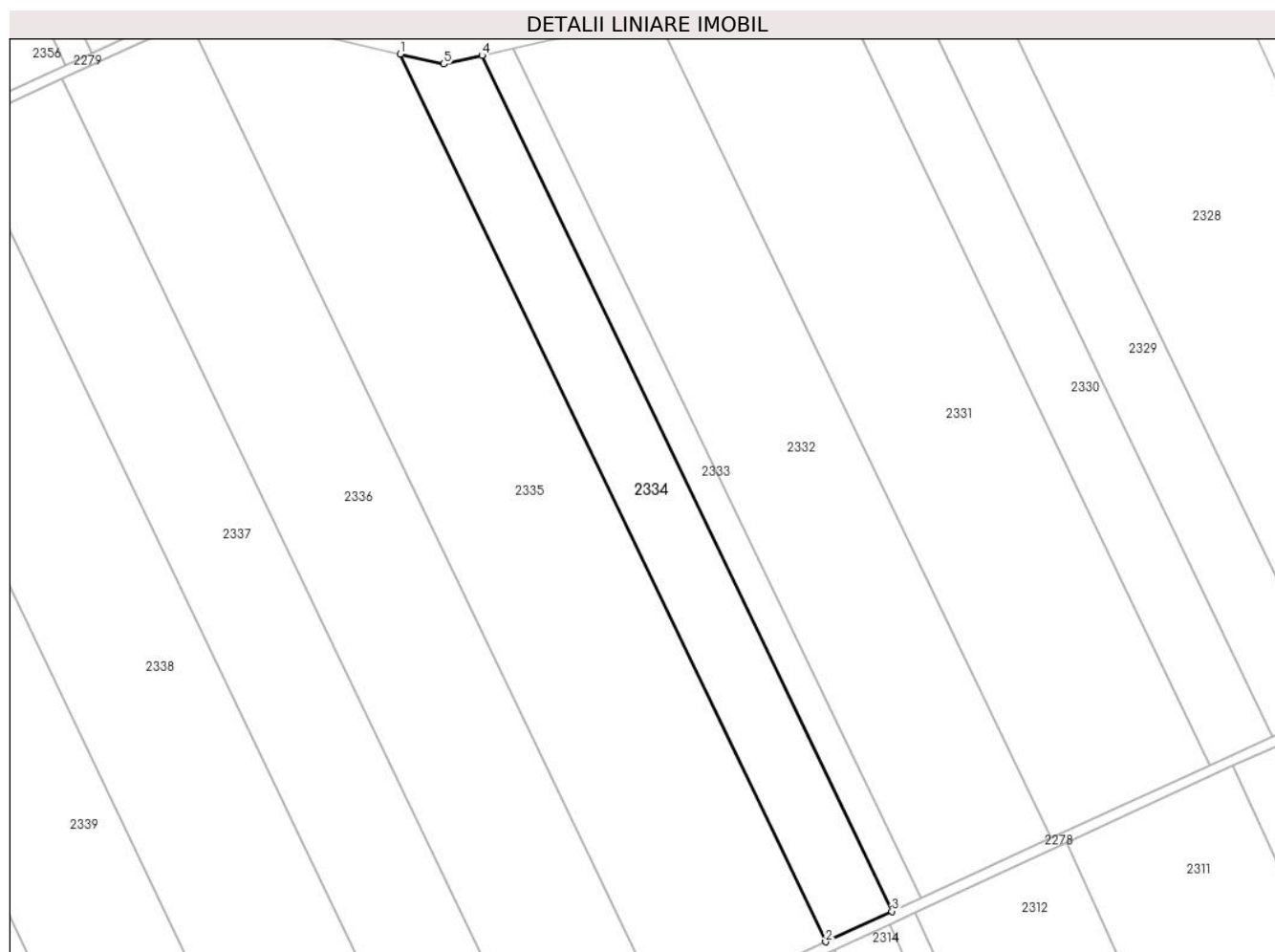
Inscrieri privind dezmembramintele dreptului de proprietate, drepturi reale de garanție și sarcini	Referințe
NU SUNT	

Anexa Nr. 1 La Partea I

Teren

Nr cadastral	Suprafața (mp)*	Observații / Referințe
22686	Din acte: 10.283 Masurata: 10.081	

* Suprafața este determinată în planul de proiecție Stereo 70.



Date referitoare la teren

Crt	Categorie folosință	Intravilan	Suprafața (mp)	Tarla	Parcelă	Nr. topo	Observații / Referințe
1	arabil	NU	10.081	32/5	17/1	-	

Lungime Segmente

1) Valorile lungimilor segmentelor sunt obținute din proiecție în plan.

Punct început	X / Y	Punct sfârșit	X / Y	Lungime segment (** (m)
1	707.213,246 318.194,131	2	707.374,463 317.857,826	372.95
2	707.374,463 317.857,826	3	707.399,612 317.869,379	27.676
3	707.399,612 317.869,379	4	707.244,192 318.193,593	359.542
4	707.244,192 318.193,593	5	707.229,73 318.190,36	14.819

Punct început	X / Y	Punct sfârșit	X / Y	Lungime segment (** (m)
5	707.229,73 318.190,36	1	707.213,246 318.194,131	16.91

** Lungimile segmentelor sunt determinate în planul de proiecție Stereo 70 și sunt rotunjite la 1 milimetru.

*** Distanța dintre puncte este formată din segmente cumulate ce sunt mai mici decât valoarea 1 milimetru.

**DATE DESPRE IMOBILUL NR. 2335**

Oficiul de Cadastru și Publicitate Imobiliară CALARASI
Biroul de Cadastru și Publicitate Imobiliară Calarasi

A. Partea I. Descrierea imobilului

TEREN Extravilan

Adresa: Jud. Calarasi

Nr. Crt	Nr cadastral Nr. topografic	Suprafața* (mp)	Observații / Referințe
A1		Din acte: 27.260 Masurata: 26.783	Sector cadastral:16 Teren neimprejmuit; IMOBILUL PROVINE DINTR-O TARLA CU UN DEFICIT DE SUPRAFATA IN PROCENT DE 1.7%

B. Partea II. Proprietari și acte

Inscrieri privitoare la dreptul de proprietate și alte drepturi reale	Referințe
/	
Act Administrativ nr. 42007, din 25/03/1996 emis de CJSIPT CALARASI;	
B1	A1
Intabulare, drept de PROPRIETATE, dobandit prin Reconstituire, cota actuala 1/1, cota initiala 1/1 1) IVAN D MANEA, LIPSA CNP	

C. Partea III. SARCINI .

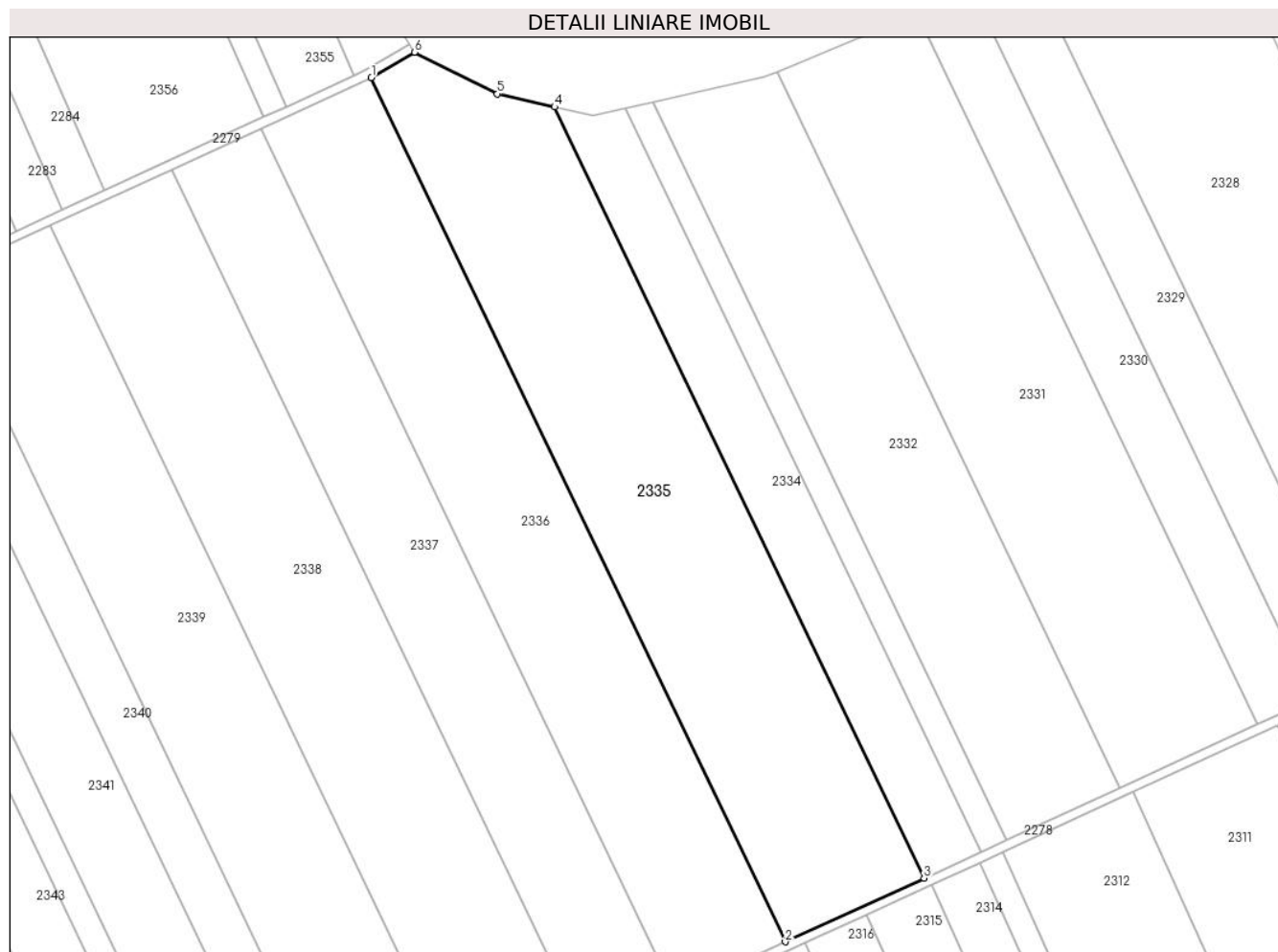
Inscrieri privind dezmembramintele dreptului de proprietate, drepturi reale de garanție și sarcini	Referințe
NU SUNT	

Anexa Nr. 1 La Partea I

Teren

Nr cadastral	Suprafața (mp)*	Observații / Referințe
	Din acte: 27.260 Masurata: 26.783	IMOBILUL PROVINE DINTR-O TARLA CU UN DEFICIT DE SUPRAFATA IN PROCENT DE 1.7%

* Suprafața este determinată în planul de proiecție Stereo 70.



Date referitoare la teren

Crt	Categorie folosință	Intravilan	Suprafața (mp)	Tarla	Parcelă	Nr. topo	Observații / Referințe
1	arabil	NU	26.783	32/5	16	-	

Lungime Segmente

1) Valorile lungimilor segmentelor sunt obținute din proiecție în plan.

Punct început	X / Y	Punct sfârșit	X / Y	Lungime segment (** (m)
1	707.133,219 318.206,977	2	707.313,926 317.830,015	418.038
2	707.313,926 317.830,015	3	707.374,463 317.857,826	66.62
3	707.374,463 317.857,826	4	707.213,246 318.194,131	372.95
4	707.213,246 318.194,131	5	707.188,2 318.199,86	25.693

Punct început	X / Y	Punct sfârșit	X / Y	Lungime segment (** (m)
5	707.188,2 318.199,86	6	707.152,018 318.218,01	40.479
6	707.152,018 318.218,01	1	707.133,219 318.206,977	21.797

** Lungimile segmentelor sunt determinate în planul de proiecție Stereo 70 și sunt rotunjite la 1 milimetru.

*** Distanța dintre puncte este formată din segmente cumulate ce sunt mai mici decât valoarea 1 milimetru.

**DATE DESPRE IMOBILUL NR. 2336**

Oficiul de Cadastru și Publicitate Imobiliară CALARASI
Biroul de Cadastru și Publicitate Imobiliară Calarasi

A. Partea I. Descrierea imobilului

TEREN Extravilan

Adresa: Jud. Calarasi

Nr. Crt	Nr cadastral Nr. topografic	Suprafața* (mp)	Observații / Referințe
A1		Din acte: 22.564 Masurata: 22.169	Sector cadastral:16 Teren neimprejmuit; IMOBILUL PROVINE DINTR-O TARLA CU UN DEFICIT DE SUPRAFATA IN PROCENT DE 1.7%

B. Partea II. Proprietari și acte

Inscrieri privitoare la dreptul de proprietate și alte drepturi reale	Referințe
/	
Act Administrativ nr. 42511, din 10/01/1997 emis de CJSIPT CALARASI;	
B1	A1
Intabulare, drept de PROPRIETATE, dobandit prin Reconstituire, cota actuala 1/1, cota initiala 1/1 1) GHEORGHE N GHEORGHE, LIPSA CNP	

C. Partea III. SARCINI .

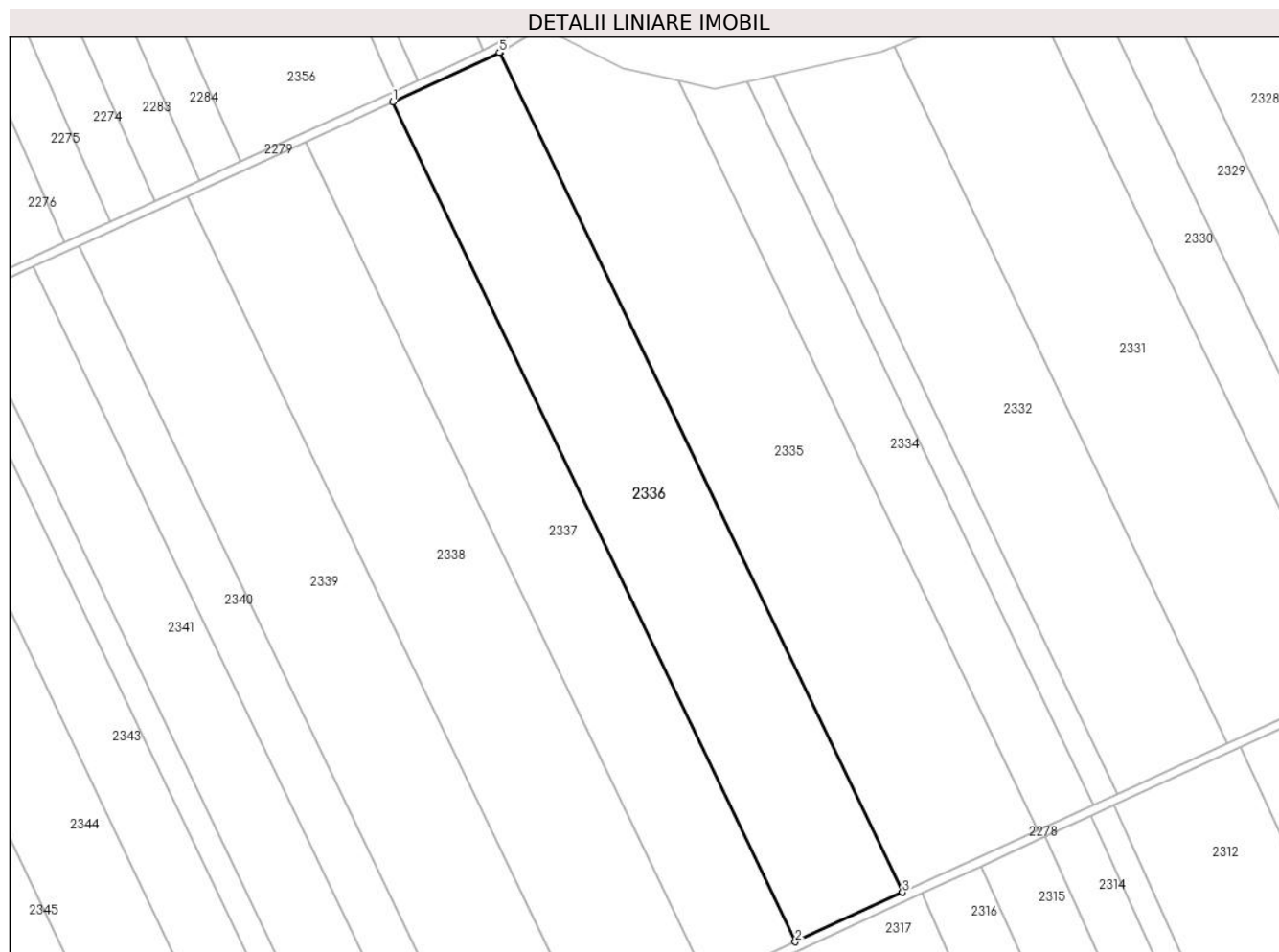
Inscrieri privind dezmembramintele dreptului de proprietate, drepturi reale de garanție și sarcini	Referințe
NU SUNT	

Anexa Nr. 1 La Partea I

Teren

Nr cadastral	Suprafața (mp)*	Observații / Referințe
	Din acte: 22.564 Masurata: 22.169	IMOBILUL PROVINE DINTR-O TARLA CU UN DEFICIT DE SUPRAFATA IN PROCENT DE 1.7%

* Suprafața este determinată în planul de proiecție Stereo 70.



Date referitoare la teren

Crt	Categorie folosință	Intravilan	Suprafața (mp)	Tarla	Parcelă	Nr. topo	Observații / Referințe
1	arabil	NU	22.169	32/5	15	-	

Lungime Segmente

1) Valorile lungimilor segmentelor sunt obținute din proiecție în plan.

Punct început	X / Y	Punct sfârșit	X / Y	Lungime segment (** (m)
1	707.085,035 318.184,803	2	707.265,726 317.807,873	418.002
2	707.265,726 317.807,873	3	707.313,926 317.830,015	53.043
3	707.313,926 317.830,015	4	707.133,219 318.206,977	418.038
4	707.133,219 318.206,977	5	707.132,916 318.206,799	0.351

Punct început	X / Y	Punct sfârşit	X / Y	Lungime segment (** (m)
5	707.132,916 318.206,799	1	707.085,035 318.184,803	52.692

** Lungimile segmentelor sunt determinate în planul de proiecţie Stereo 70 şi sunt rotunjite la 1 milimetru.

*** Distanţa dintre puncte este formată din segmente cumulate ce sunt mai mici decât valoarea 1 milimetru.

**DATE DESPRE IMOBILUL NR. 2337**

Oficiul de Cadastru și Publicitate Imobiliară CALARASI
Biroul de Cadastru și Publicitate Imobiliară Calarasi

A. Partea I. Descrierea imobilului

TEREN Extravilan

Adresa: Jud. Calarasi

Nr. Crt	Nr cadastral Nr. topografic	Suprafața* (mp)	Observații / Referințe
A1		Din acte: 18.324 Masurata: 18.003	Sector cadastral:16 Teren neimprejmuit; IMOBILUL PROVINE DINTR-O TARLA CU UN DEFICIT DE SUPRAFATA IN PROCENT DE 1.7%

B. Partea II. Proprietari și acte

Inscrieri privitoare la dreptul de proprietate și alte drepturi reale	Referințe
/	
Act Administrativ nr. 42406, din 04/10/1996 emis de CJSIPT CALARASI;	
B1	A1
Intabulare, drept de PROPRIETATE, dobandit prin Constituire, cota actuala 1/1, cota initiala 1/1 1) OPREA V ION, LIPSA CNP	

C. Partea III. SARCINI .

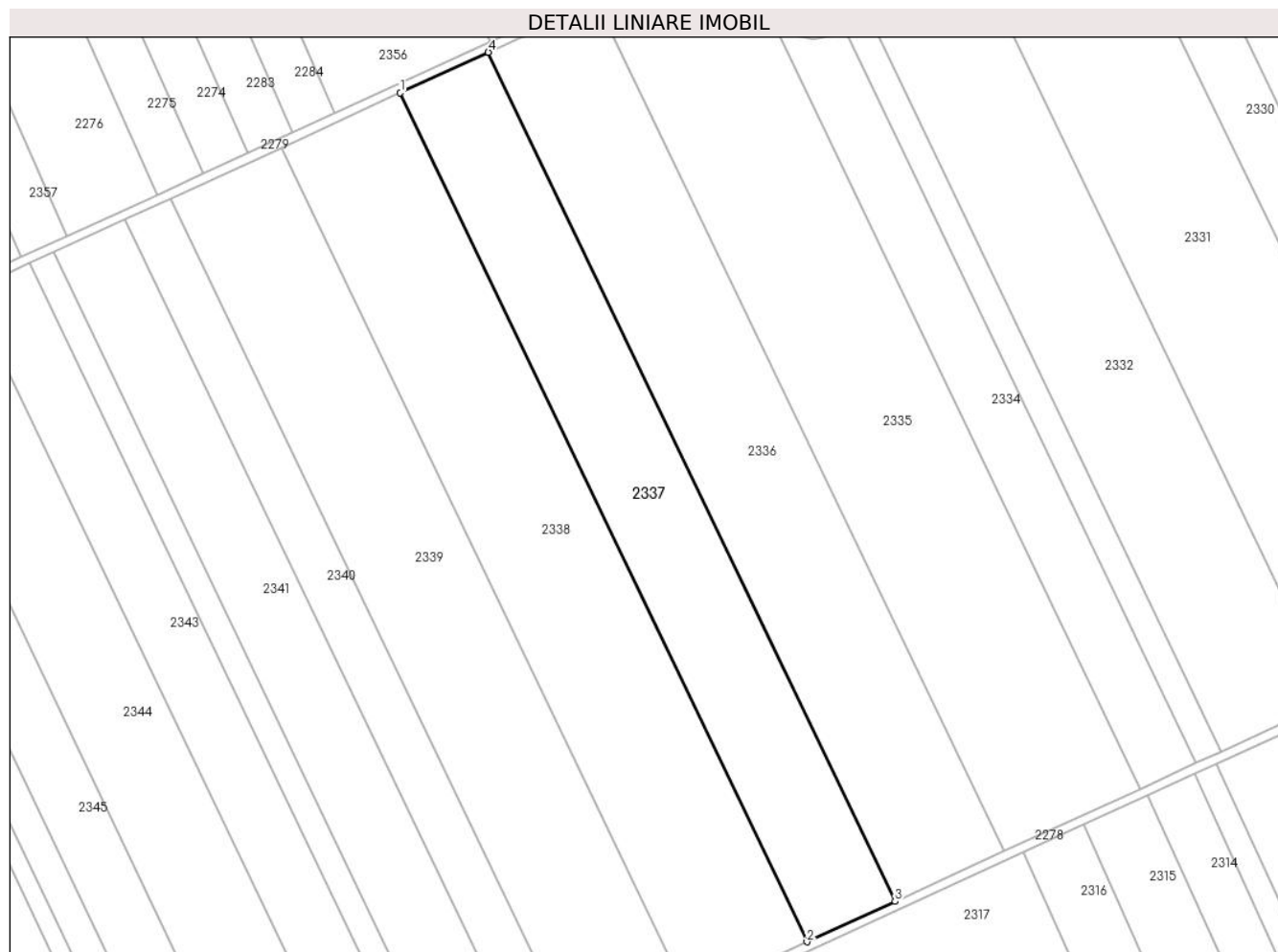
Inscrieri privind dezmembramintele dreptului de proprietate, drepturi reale de garanție și sarcini	Referințe
NU SUNT	

Anexa Nr. 1 La Partea I

Teren

Nr cadastral	Suprafața (mp)*	Observații / Referințe
	Din acte: 18.324 Masurata: 18.003	IMOBILUL PROVINE DINTR-O TARLA CU UN DEFICIT DE SUPRAFATA IN PROCENT DE 1.7%

* Suprafața este determinată în planul de proiecție Stereo 70.



Date referitoare la teren

Crt	Categorie folosință	Intra vilan	Suprafața (mp)	Tarla	Parcelă	Nr. topo	Observații / Referințe
1	arabil	NU	18.003	32/5	14	-	

Lungime Segmente

1) Valorile lungimilor segmentelor sunt obținute din proiecție în plan.

Punct început	X / Y	Punct sfârșit	X / Y	Lungime segment (** (m)
1	707.045,893 318.166,821	2	707.226,584 317.789,891	418.002
2	707.226,584 317.789,891	3	707.265,726 317.807,873	43.075
3	707.265,726 317.807,873	4	707.085,035 318.184,803	418.002
4	707.085,035 318.184,803	1	707.045,893 318.166,821	43.075

**** Lungimile segmentelor sunt determinate în planul de proiecție Stereo 70 și sunt rotunjite la 1 milimetru.**

***** Distanța dintre puncte este formată din segmente cumulate ce sunt mai mici decât valoarea 1 milimetru.**

**DATE DESPRE IMOBILUL NR. 2338**

Oficiul de Cadastru și Publicitate Imobiliară CALARASI
Biroul de Cadastru și Publicitate Imobiliară Calarasi

A. Partea I. Descrierea imobilului

TEREN Extravilan

Adresa: Jud. Calarasi

Nr. Crt	Nr cadastral Nr. topografic	Suprafața* (mp)	Observații / Referințe
A1		Din acte: 24.750 Masurata: 24.317	Sector cadastral:16 Teren neimprejmuit; IMOBILUL PROVINE DINTR-O TARLA CU UN DEFICIT DE SUPRAFATA IN PROCENT DE 1.7%

B. Partea II. Proprietari și acte

Inscrieri privitoare la dreptul de proprietate și alte drepturi reale		Referințe
/		
Act Administrativ nr. 43401, din 28/11/2002 emis de CJSIPT CALARASI;		
B1	Intabulare, drept de PROPRIETATE, dobandit prin Reconstituire, cota actuala 1/1, cota initiala 1/1 1) CALIN N GHEORGHE, LIPSA CNP	A1

C. Partea III. SARCINI .

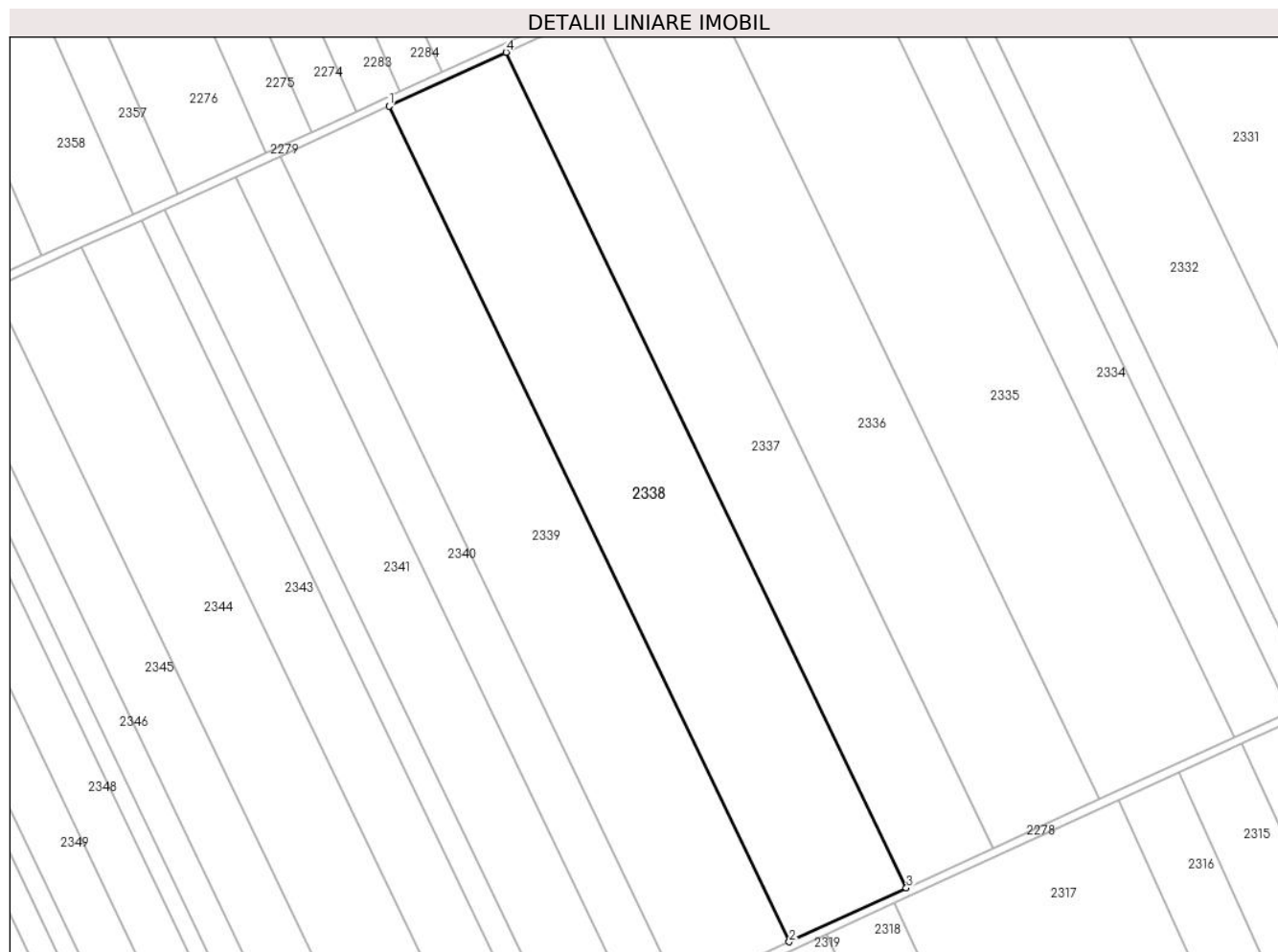
Inscrieri privind dezmembramintele dreptului de proprietate, drepturi reale de garanție și sarcini	Referințe
NU SUNT	

Anexa Nr. 1 La Partea I

Teren

Nr cadastral	Suprafața (mp)*	Observații / Referințe
	Din acte: 24.750 Masurata: 24.317	IMOBILUL PROVINE DINTR-O TARLA CU UN DEFICIT DE SUPRAFATA IN PROCENT DE 1.7%

* Suprafața este determinată în planul de proiecție Stereo 70.



Date referitoare la teren

Crt	Categorie folosință	Intravilan	Suprafața (mp)	Tarla	Parcelă	Nr. topo	Observații / Referințe
1	arabil	NU	24.317	32/5	13	-	

Lungime Segmente

1) Valorile lungimilor segmentelor sunt obținute din proiecție în plan.

Punct început	X / Y	Punct sfârșit	X / Y	Lungime segment (** (m)
1	706.993,024 318.142,533	2	707.173,715 317.765,603	418.002
2	707.173,715 317.765,603	3	707.226,584 317.789,891	58.181
3	707.226,584 317.789,891	4	707.045,893 318.166,821	418.002
4	707.045,893 318.166,821	1	706.993,024 318.142,533	58.181

**** Lungimile segmentelor sunt determinate în planul de proiecție Stereo 70 și sunt rotunjite la 1 milimetru.**

***** Distanța dintre puncte este formată din segmente cumulate ce sunt mai mici decât valoarea 1 milimetru.**

**DATE DESPRE IMOBILUL NR. 2339**

Oficiul de Cadastru și Publicitate Imobiliară CALARASI
Biroul de Cadastru și Publicitate Imobiliară Calarasi

A. Partea I. Descrierea imobilului

TEREN Extravilan

Adresa: Jud. Calarasi

Nr. Crt	Nr cadastral Nr. topografic	Suprafața* (mp)	Observații / Referințe
A1		Din acte: 22.942 Masurata: 22.540	Sector cadastral:16 Teren neimprejmuit; IMOBILUL PROVINE DINTR-O TARLA CU UN DEFICIT DE SUPRAFATA IN PROCENT DE 1.7%

B. Partea II. Proprietari și acte

Inscrieri privitoare la dreptul de proprietate și alte drepturi reale	Referințe
/	
Act Administrativ nr. 42019, din 25/03/1996 emis de CJSIPT CALARASI;	
B1	A1
Intabulare, drept de PROPRIETATE, dobandit prin Reconstituire, cota actuala 1/1, cota initiala 1/1 1) CALIN N GHEORGHE, LIPSA CNP	

C. Partea III. SARCINI .

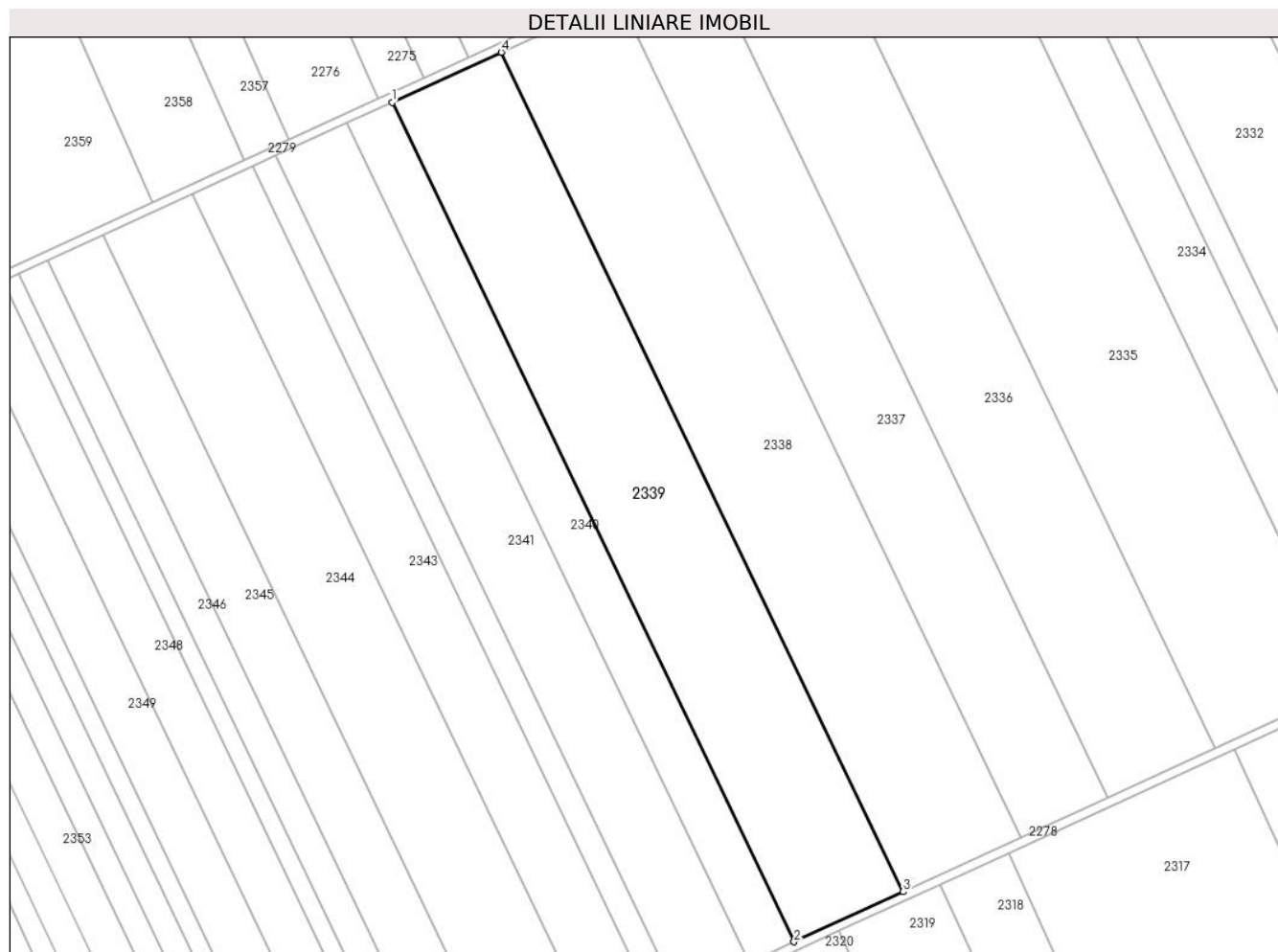
Inscrieri privind dezmembramintele dreptului de proprietate, drepturi reale de garanție și sarcini	Referințe
NU SUNT	

Anexa Nr. 1 La Partea I

Teren

Nr cadastral	Suprafața (mp)*	Observații / Referințe
	Din acte: 22.942 Masurata: 22.540	IMOBILUL PROVINE DINTR-O TARLA CU UN DEFICIT DE SUPRAFATA IN PROCENT DE 1.7%

* Suprafața este determinată în planul de proiecție Stereo 70.



Date referitoare la teren

Crt	Categorie folosință	Intra vilan	Suprafața (mp)	Tarla	Parcelă	Nr. topo	Observații / Referințe
1	arabil	NU	22.540	32/5	12	-	

Lungime Segmente

1) Valorile lungimilor segmentelor sunt obținute din proiecție în plan.

Punct început	X / Y	Punct sfârșit	X / Y	Lungime segment (** (m)
1	706.944,017 318.120,02	2	707.124,708 317.743,089	418.003
2	707.124,708 317.743,089	3	707.173,715 317.765,603	53.931
3	707.173,715 317.765,603	4	706.993,024 318.142,533	418.002
4	706.993,024 318.142,533	1	706.944,017 318.120,02	53.931

**** Lungimile segmentelor sunt determinate în planul de proiecție Stereo 70 și sunt rotunjite la 1 milimetru.**

***** Distanța dintre puncte este formată din segmente cumulate ce sunt mai mici decât valoarea 1 milimetru.**

**DATE DESPRE IMOBILUL NR. 2340**

Oficiul de Cadastru și Publicitate Imobiliară CALARASI
Biroul de Cadastru și Publicitate Imobiliară Calarasi

A. Partea I. Descrierea imobilului

TEREN Extravilan

Adresa: Jud. Calarasi

Nr. Crt	Nr cadastral Nr. topografic	Suprafața* (mp)	Observații / Referințe
A1		Din acte: 9.483 Masurata: 9.317	Sector cadastral:16 Teren neimprejmuit; IMOBILUL PROVINE DINTR-O TARLA CU UN DEFICIT DE SUPRAFATA IN PROCENT DE 1.7%

B. Partea II. Proprietari și acte

Inscrieri privitoare la dreptul de proprietate și alte drepturi reale		Referințe
/		
Act Administrativ nr. 41951, din 14/03/1996 emis de CJSIPT CALARASI;		
B1	Intabulare, drept de PROPRIETATE, dobandit prin Reconstituire, cota actuala 1/1, cota initiala 1/1 1) MINZAT I TUDOR, LIPSA CNP	A1

C. Partea III. SARCINI .

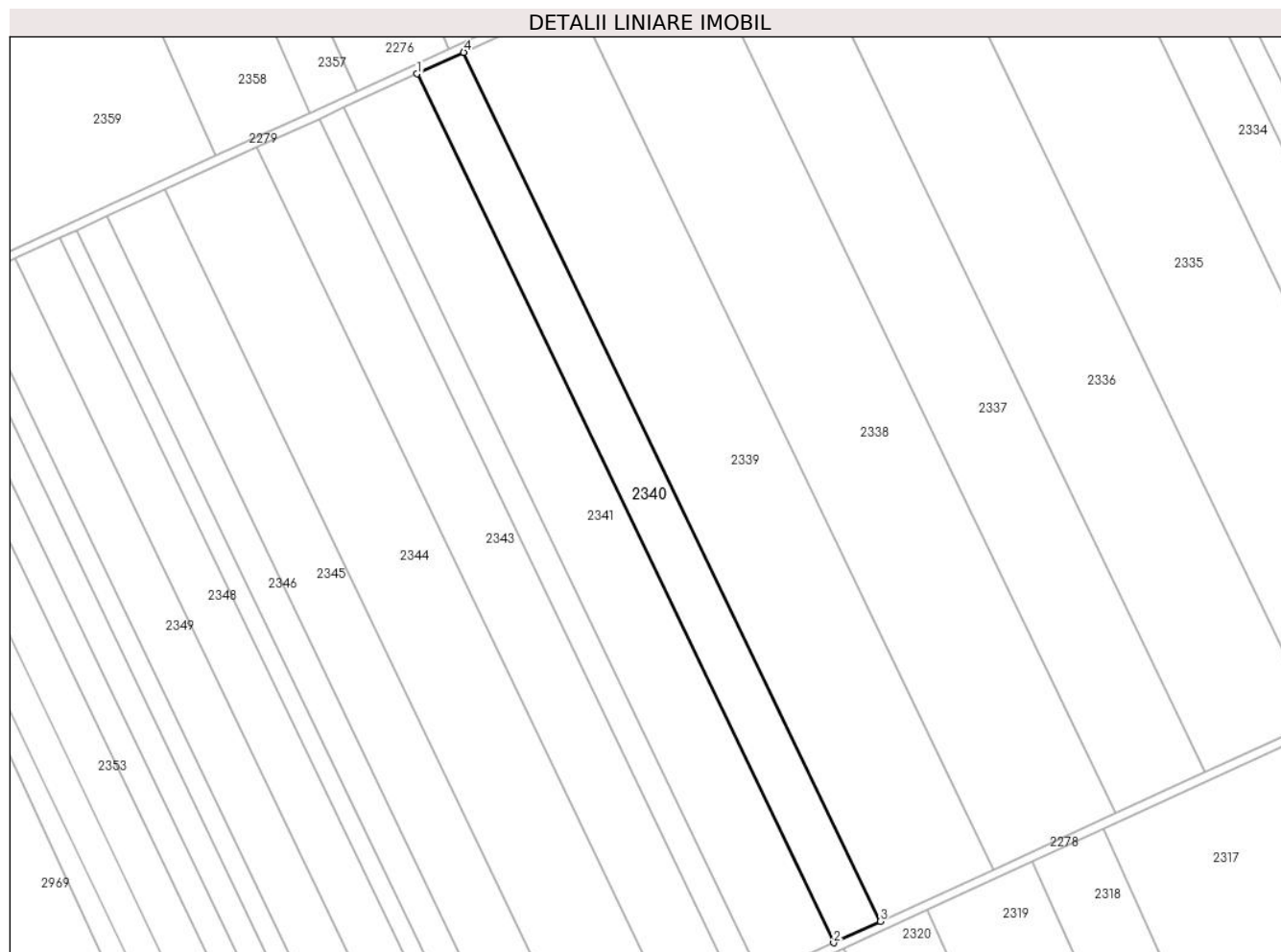
Inscrieri privind dezmembramintele dreptului de proprietate, drepturi reale de garanție și sarcini	Referințe
NU SUNT	

Anexa Nr. 1 La Partea I

Teren

Nr cadastral	Suprafața (mp)*	Observații / Referințe
	Din acte: 9.483 Masurata: 9.317	IMOBILUL PROVINE DINTR-O TARLA CU UN DEFICIT DE SUPRAFATA IN PROCENT DE 1.7%

* Suprafața este determinată în planul de proiecție Stereo 70.



Date referitoare la teren

Crt	Categorie folosință	Intra vilan	Suprafața (mp)	Tarla	Parcelă	Nr. topo	Observații / Referințe
1	arabil	NU	9.317	32/5	12	-	

Lungime Segmente

1) Valorile lungimilor segmentelor sunt obținute din proiecție în plan.

Punct început	X / Y	Punct sfârșit	X / Y	Lungime segment (** (m)
1	706.923,76 318.110,714	2	707.104,451 317.733,784	418.002
2	707.104,451 317.733,784	3	707.124,708 317.743,089	22.292
3	707.124,708 317.743,089	4	706.944,017 318.120,02	418.003
4	706.944,017 318.120,02	1	706.923,76 318.110,714	22.292

**** Lungimile segmentelor sunt determinate în planul de proiecție Stereo 70 și sunt rotunjite la 1 milimetru.**

***** Distanța dintre puncte este formată din segmente cumulate ce sunt mai mici decât valoarea 1 milimetru.**

**DATE DESPRE IMOBILUL NR. 2341**

Oficiul de Cadastru și Publicitate Imobiliară CALARASI
Biroul de Cadastru și Publicitate Imobiliară Calarasi

A. Partea I. Descrierea imobilului

TEREN Extravilan

Adresa: Jud. Calarasi

Nr. Crt	Nr cadastral Nr. topografic	Suprafața* (mp)	Observații / Referințe
A1		Din acte: 14.928 Masurata: 14.667	Sector cadastral:16 Teren neimprejmuit; IMOBILUL PROVINE DINTR-O TARLA CU UN DEFICIT DE SUPRAFATA IN PROCENT DE 1.7%

B. Partea II. Proprietari și acte

Inscrieri privitoare la dreptul de proprietate și alte drepturi reale	Referințe
/	
Act Administrativ nr. 42502, din 20/12/1996 emis de CJSIPT CALARASI;	
B1	A1
Intabulare, drept de PROPRIETATE, dobandit prin Reconstituire, cota actuala 1/1, cota initiala 1/1 1) BROSCARU M PARASCHIVA , LIPSA CNP	

C. Partea III. SARCINI .

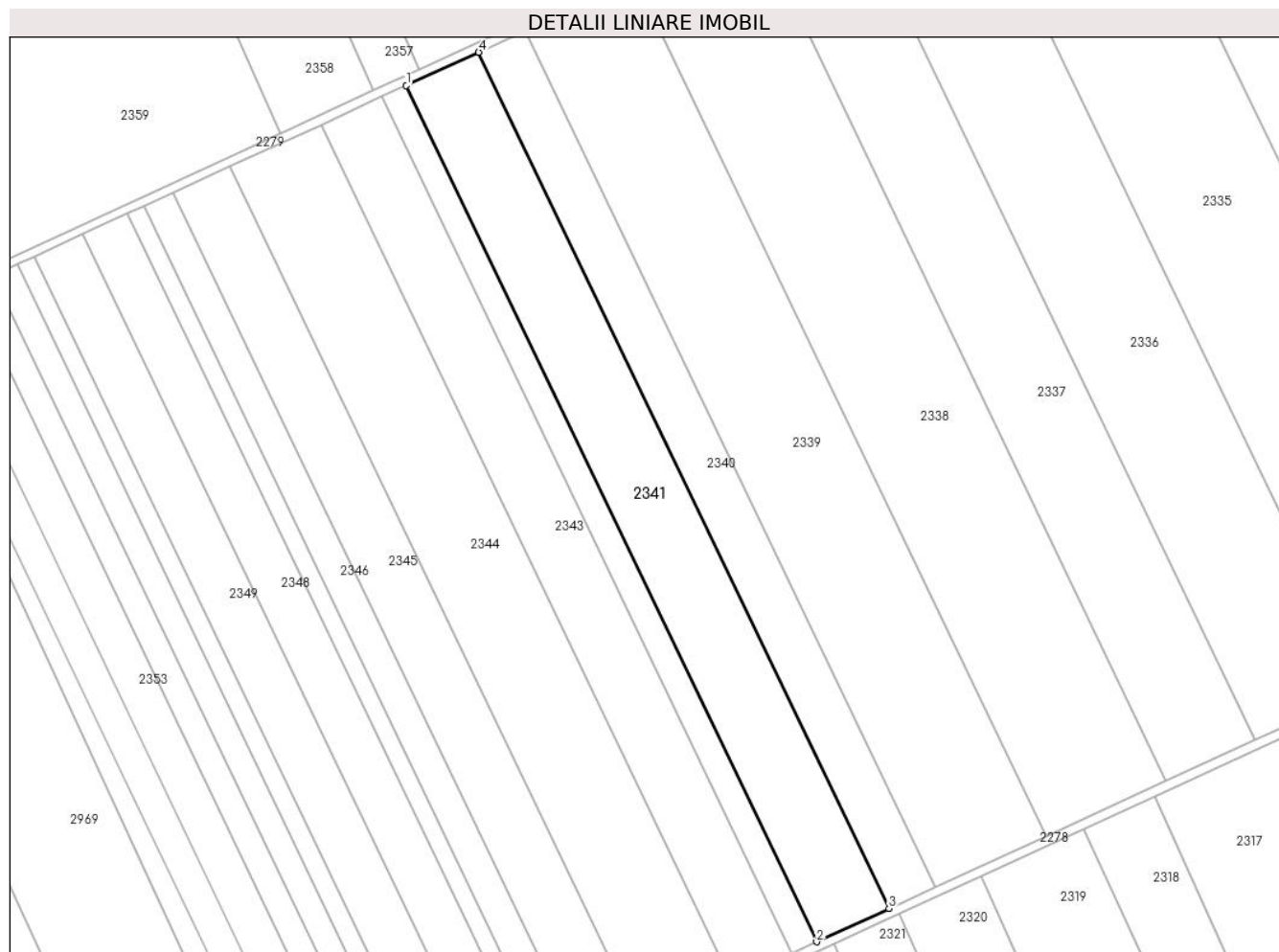
Inscrieri privind dezmembramintele dreptului de proprietate, drepturi reale de garanție și sarcini	Referințe
NU SUNT	

Anexa Nr. 1 La Partea I

Teren

Nr cadastral	Suprafața (mp)*	Observații / Referințe
	Din acte: 14.928 Masurata: 14.667	IMOBILUL PROVINE DINTR-O TARLA CU UN DEFICIT DE SUPRAFATA IN PROCENT DE 1.7%

* Suprafața este determinată în planul de proiecție Stereo 70.



Date referitoare la teren

Crt	Categorie folosință	Intra vilan	Suprafața (mp)	Tarla	Parcelă	Nr. topo	Observații / Referințe
1	arabil	NU	14.667	32/5	10	-	

Lungime Segmente

1) Valorile lungimilor segmentelor sunt obținute din proiecție în plan.

Punct început	X / Y	Punct sfârșit	X / Y	Lungime segment (** (m)
1	706.891,872 318.096,065	2	707.072,563 317.719,134	418.003
2	707.072,563 317.719,134	3	707.104,451 317.733,784	35.092
3	707.104,451 317.733,784	4	706.923,76 318.110,714	418.002
4	706.923,76 318.110,714	1	706.891,872 318.096,065	35.092

**** Lungimile segmentelor sunt determinate în planul de proiecție Stereo 70 și sunt rotunjite la 1 milimetru.**

***** Distanța dintre puncte este formată din segmente cumulate ce sunt mai mici decât valoarea 1 milimetru.**

**DATE DESPRE IMOBILUL NR. 2342**

Oficiul de Cadastru și Publicitate Imobiliară CALARASI
Biroul de Cadastru și Publicitate Imobiliară Calarasi

A. Partea I. Descrierea imobilului

TEREN Extravilan

Adresa: Jud. Calarasi

Nr. Crt	Nr cadastral Nr. topografic	Suprafața* (mp)	Observații / Referințe
A1	21677	Din acte: 5.000 Masurata: 4.902	Sector cadastral:16 Teren neimprejmuit;

B. Partea II. Proprietari și acte

Inscrieri privitoare la dreptul de proprietate și alte drepturi reale		Referințe
30166 / 29/08/2012		
Act Notarial nr. 2543, din 27/08/2012 emis de BNP CEPARU IOAN;		
B2	Intabulare, drept de PROPRIETATE, dobandit prin Conventie, cota actuala 1/1, cota initiala 1/1 1) NITU ION , -sot 2) NITU VASILICA , -sotie	A1

C. Partea III. SARCINI .

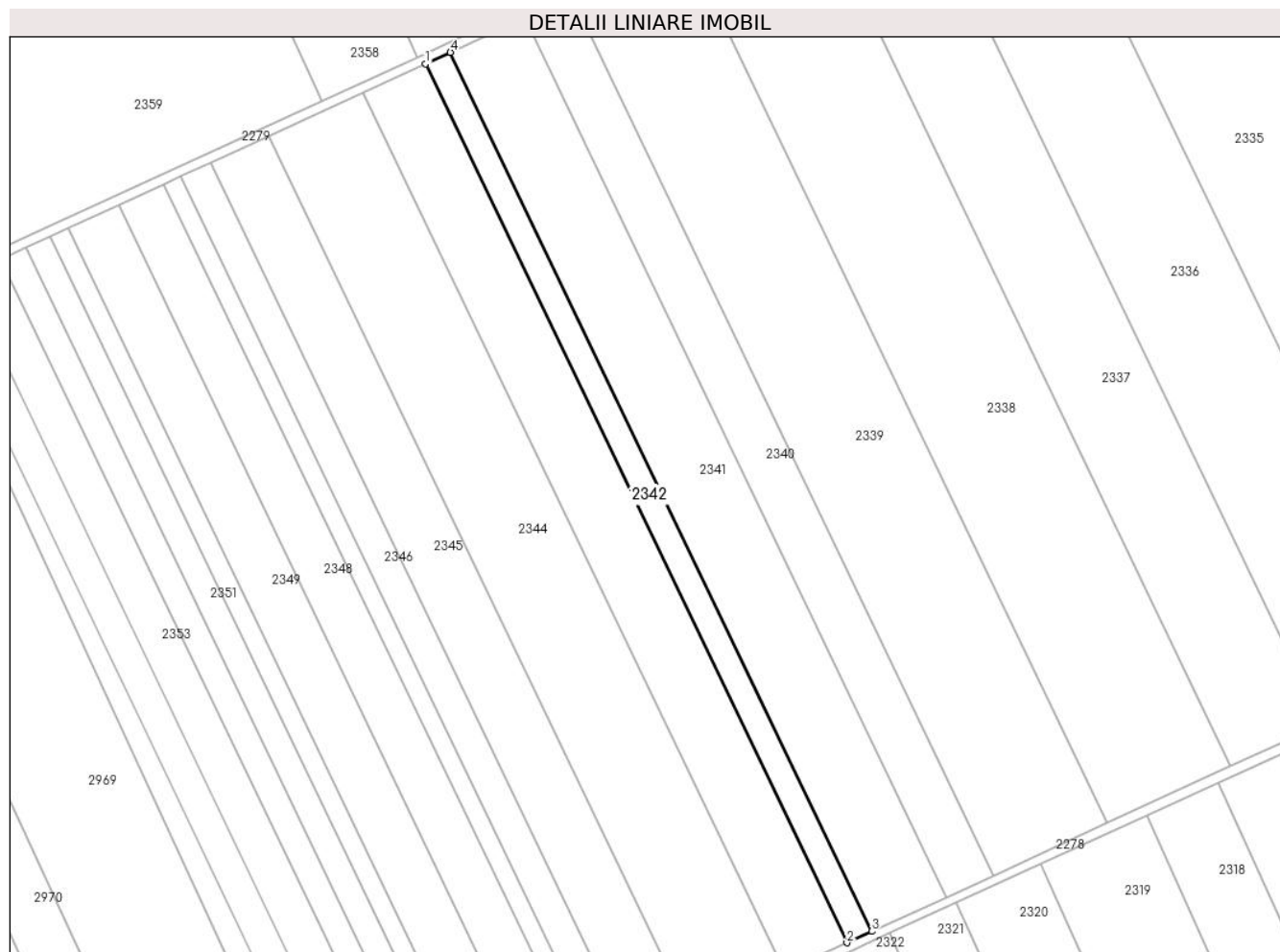
Inscrieri privind dezmembramintele dreptului de proprietate, drepturi reale de garanție și sarcini	Referințe
NU SUNT	

Anexa Nr. 1 La Partea I

Teren

Nr cadastral	Suprafața (mp)*	Observații / Referințe
21677	Din acte: 5.000 Masurata: 4.902	

* Suprafața este determinată în planul de proiecție Stereo 70.



Date referitoare la teren

Crt	Categorie folosință	Intra vilan	Suprafața (mp)	Tarla	Parcelă	Nr. topo	Observații / Referințe
1	arabil	NU	4.902	32/5	9	-	

Lungime Segmente

1) Valorile lungimilor segmentelor sunt obținute din proiecție în plan.

Punct început	X / Y	Punct sfârșit	X / Y	Lungime segment (** (m)
1	706.881,214 318.091,168	2	707.061,905 317.714,238	418.002
2	707.061,905 317.714,238	3	707.072,563 317.719,134	11.729
3	707.072,563 317.719,134	4	706.891,872 318.096,065	418.003
4	706.891,872 318.096,065	1	706.881,214 318.091,168	11.729

**** Lungimile segmentelor sunt determinate în planul de proiecție Stereo 70 și sunt rotunjite la 1 milimetru.**

***** Distanța dintre puncte este formată din segmente cumulate ce sunt mai mici decât valoarea 1 milimetru.**

**DATE DESPRE IMOBILUL NR. 2343**

Oficiul de Cadastru și Publicitate Imobiliară CALARASI
Biroul de Cadastru și Publicitate Imobiliară Calarasi

A. Partea I. Descrierea imobilului

TEREN Extravilan

Adresa: Jud. Calarasi

Nr. Crt	Nr cadastral Nr. topografic	Suprafața* (mp)	Observații / Referințe
A1	20668	Din acte: 12.600 Masurata: 12.352	Sector cadastral:16 Teren neimprejmuit;

B. Partea II. Proprietari și acte

Inscrieri privitoare la dreptul de proprietate și alte drepturi reale		Referințe
34192 / 24/11/2009		
Act Notarial nr. 3067, din 19/11/2009 emis de BNP CHIRU MARIA DANA;		
B2	Intabulare, drept de PROPRIETATE, dobandit prin Conventie, cota actuala 1/1, cota initiala 1/1 1) SC APOLLO PROPERTIES SRL - BUCURESTI, CIF:19163688	A1

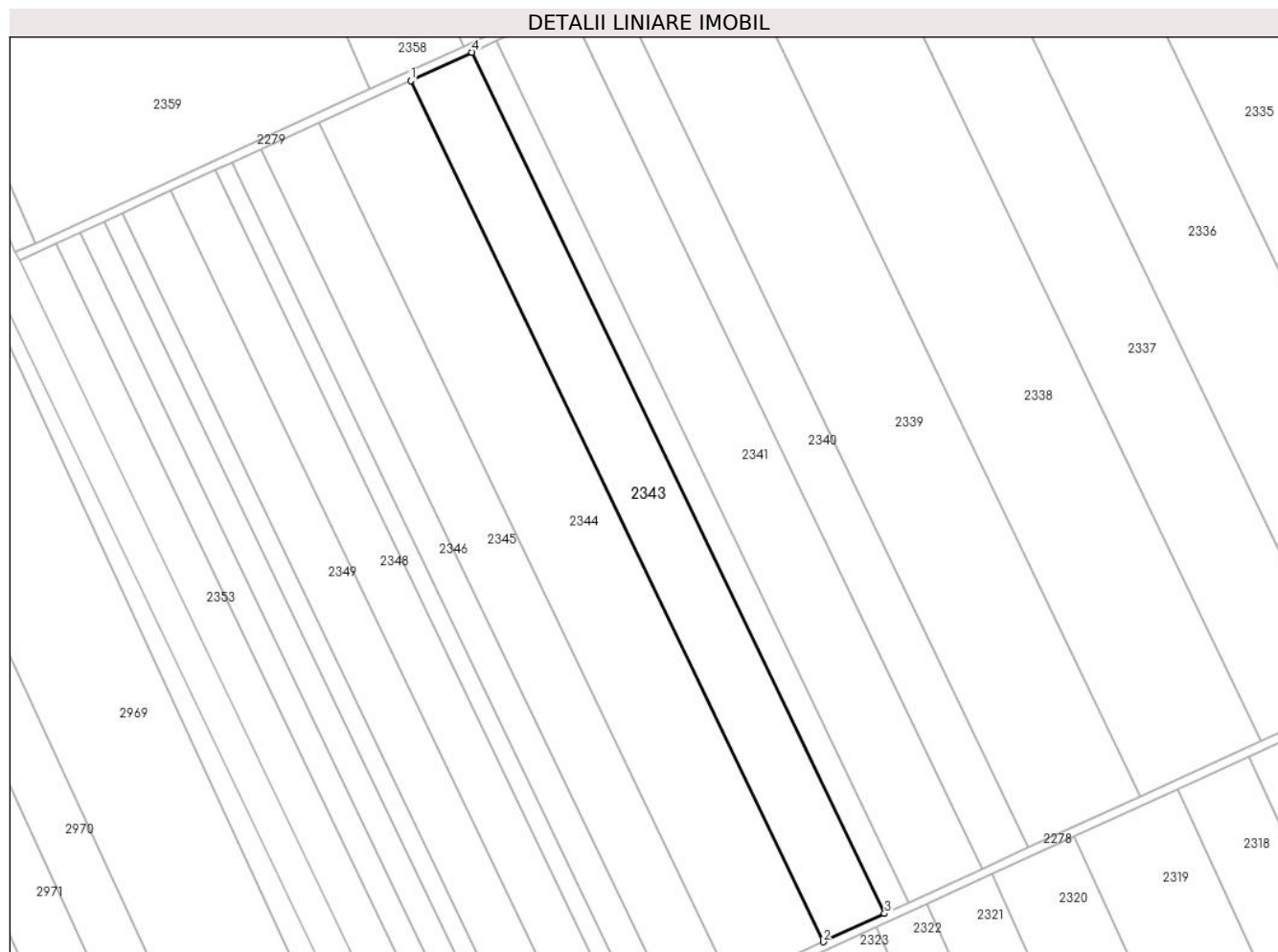
C. Partea III. SARCINI .

Inscrieri privind dezmembramintele dreptului de proprietate, drepturi reale de garanție și sarcini	Referințe
NU SUNT	

Anexa Nr. 1 La Partea I**Teren**

Nr cadastral	Suprafața (mp)*	Observații / Referințe
20668	Din acte: 12.600 Masurata: 12.352	

* Suprafața este determinată în planul de proiecție Stereo 70.

**Date referitoare la teren**

Crt	Categorie folosință	Intra vilan	Suprafața (mp)	Tarla	Parcelă	Nr. topo	Observații / Referințe
1	arabil	NU	12.352	32/5	8	-	

Lungime Segmente

1) Valorile lungimilor segmentelor sunt obținute din proiecție în plan.

Punct început	X / Y	Punct sfârșit	X / Y	Lungime segment (** (m)
1	706.854,358 318.078,831	2	707.035,05 317.701,901	418.002
2	707.035,05 317.701,901	3	707.061,905 317.714,238	29.553
3	707.061,905 317.714,238	4	706.881,214 318.091,168	418.002
4	706.881,214 318.091,168	1	706.854,358 318.078,831	29.554

**** Lungimile segmentelor sunt determinate în planul de proiecție Stereo 70 și sunt rotunjite la 1 milimetru.**

***** Distanța dintre puncte este formată din segmente cumulate ce sunt mai mici decât valoarea 1 milimetru.**

**DATE DESPRE IMOBILUL NR. 2344**

Oficiul de Cadastru și Publicitate Imobiliară CALARASI
Biroul de Cadastru și Publicitate Imobiliară Calarasi

A. Partea I. Descrierea imobilului

TEREN Extravilan

Adresa: Jud. Calarasi

Nr. Crt	Nr cadastral Nr. topografic	Suprafața* (mp)	Observații / Referințe
A1		Din acte: 18.800 Masurata: 18.471	Sector cadastral:16 Teren neimprejmuit; IMOBILUL PROVINE DINTR-O TARLA CU UN DEFICIT DE SUPRAFATA IN PROCENT DE 1.7%

B. Partea II. Proprietari și acte

Inscrieri privitoare la dreptul de proprietate și alte drepturi reale	Referințe
/	
Act Administrativ nr. 42060, din 25/03/1996 emis de CJSIPT CALARASI;	
B1	A1
Intabulare, drept de PROPRIETATE, dobandit prin Reconstituire, cota actuala 1/1, cota initiala 1/1 1) CHIRU D ION , LIPSA CNP	

C. Partea III. SARCINI .

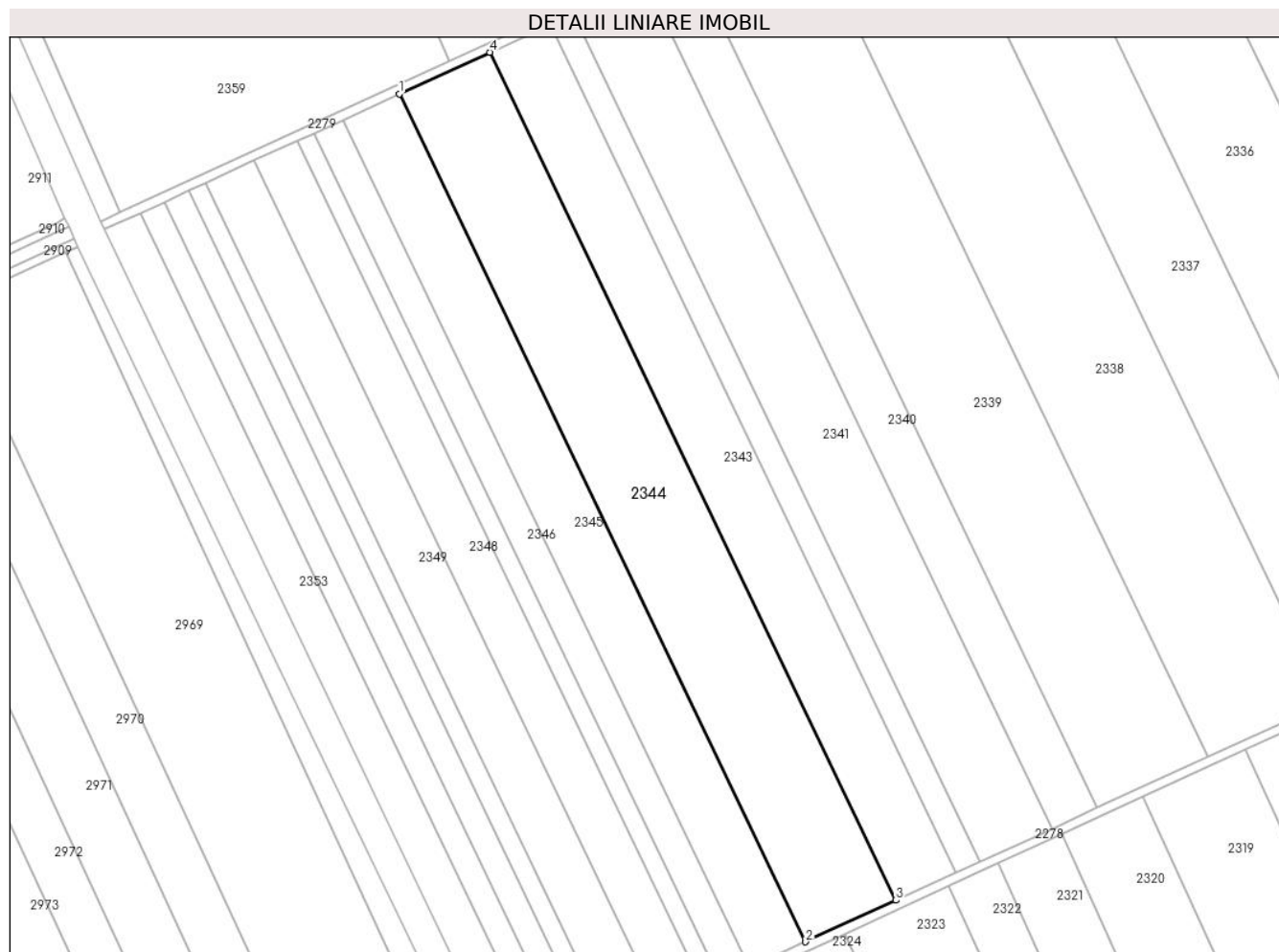
Inscrieri privind dezmembramintele dreptului de proprietate, drepturi reale de garanție și sarcini	Referințe
NU SUNT	

Anexa Nr. 1 La Partea I

Teren

Nr cadastral	Suprafața (mp)*	Observații / Referințe
	Din acte: 18.800 Masurata: 18.471	IMOBILUL PROVINE DINTR-O TARLA CU UN DEFICIT DE SUPRAFATA IN PROCENT DE 1.7%

* Suprafața este determinată în planul de proiecție Stereo 70.



Date referitoare la teren

Crt	Categorie folosință	Intravilan	Suprafața (mp)	Tarla	Parcelă	Nr. topo	Observații / Referințe
1	arabil	NU	18.471	32/5	7	-	

Lungime Segmente

1) Valorile lungimilor segmentelor sunt obținute din proiecție în plan.

Punct început	X / Y	Punct sfârșit	X / Y	Lungime segment (** (m)
1	706.814,199 318.060,382	2	706.994,891 317.683,452	418.002
2	706.994,891 317.683,452	3	707.035,05 317.701,901	44.194
3	707.035,05 317.701,901	4	706.854,358 318.078,831	418.002
4	706.854,358 318.078,831	1	706.814,199 318.060,382	44.194

**** Lungimile segmentelor sunt determinate în planul de proiecție Stereo 70 și sunt rotunjite la 1 milimetru.**

***** Distanța dintre puncte este formată din segmente cumulate ce sunt mai mici decât valoarea 1 milimetru.**

**DATE DESPRE IMOBILUL NR. 2345**

Oficiul de Cadastru și Publicitate Imobiliară CALARASI
Biroul de Cadastru și Publicitate Imobiliară Calarasi

A. Partea I. Descrierea imobilului

TEREN Extravilan

Adresa: Jud. Calarasi

Nr. Crt	Nr cadastral Nr. topografic	Suprafața* (mp)	Observații / Referințe
A1		Din acte: 11.760 Masurata: 11.554	Sector cadastral:16 Teren neimprejmuit; IMOBILUL PROVINE DINTR-O TARLA CU UN DEFICIT DE SUPRAFATA IN PROCENT DE 1.7%

B. Partea II. Proprietari și acte

Inscrieri privitoare la dreptul de proprietate și alte drepturi reale	Referințe
/	
Act Administrativ nr. 42029, din 25/03/1996 emis de CJSIPT CALARASI;	
B1	A1
Intabulare, drept de PROPRIETATE, dobandit prin Constituire, cota actuala 1/1, cota initiala 1/1 1) DRAGHICI EUGENIA, LIPSA CNP	

C. Partea III. SARCINI .

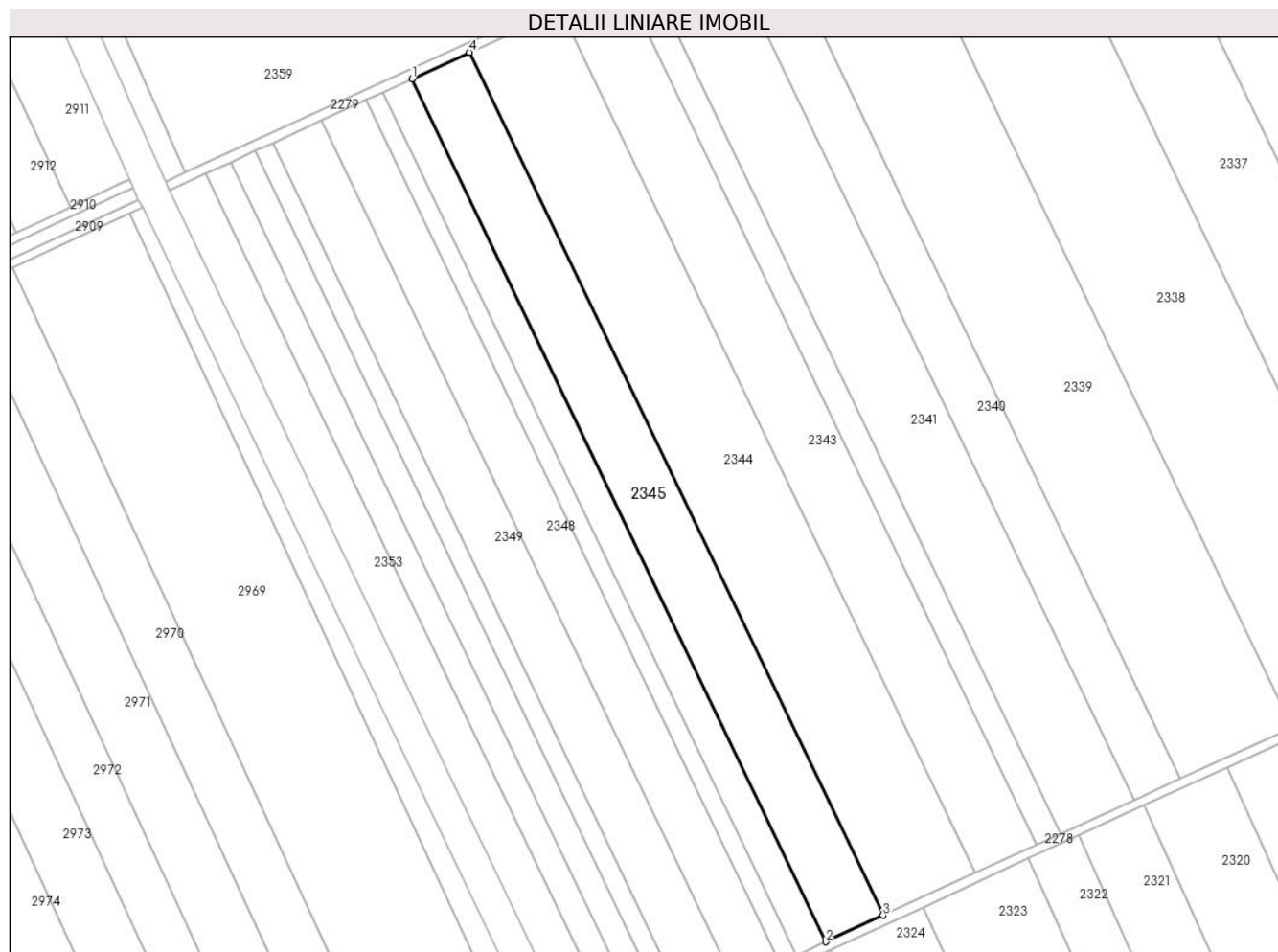
Inscrieri privind dezmembramintele dreptului de proprietate, drepturi reale de garanție și sarcini	Referințe
NU SUNT	

Anexa Nr. 1 La Partea I

Teren

Nr cadastral	Suprafața (mp)*	Observații / Referințe
	Din acte: 11.760 Masurata: 11.554	IMOBILUL PROVINE DINTR-O TARLA CU UN DEFICIT DE SUPRAFATA IN PROCENT DE 1.7%

* Suprafața este determinată în planul de proiecție Stereo 70.



Date referitoare la teren

Crt	Categorie folosință	Intra vilan	Suprafața (mp)	Tarla	Parcelă	Nr. topo	Observații / Referințe
1	arabil	NU	11.554	32/5	6	-	

Lungime Segmente

1) Valorile lungimilor segmentelor sunt obținute din proiecție în plan.

Punct început	X / Y	Punct sfârșit	X / Y	Lungime segment (** (m)
1	706.789,078 318.048,842	2	706.969,77 317.671,911	418.003
2	706.969,77 317.671,911	3	706.994,891 317.683,452	27.645
3	706.994,891 317.683,452	4	706.814,199 318.060,382	418.002
4	706.814,199 318.060,382	1	706.789,078 318.048,842	27.645

**** Lungimile segmentelor sunt determinate în planul de proiecție Stereo 70 și sunt rotunjite la 1 milimetru.**

***** Distanța dintre puncte este formată din segmente cumulate ce sunt mai mici decât valoarea 1 milimetru.**

**DATE DESPRE IMOBILUL NR. 2346**

Oficiul de Cadastru și Publicitate Imobiliară CALARASI
Biroul de Cadastru și Publicitate Imobiliară Calarasi

A. Partea I. Descrierea imobilului

TEREN Extravilan

Adresa: Jud. Calarasi

Nr. Crt	Nr cadastral Nr. topografic	Suprafața* (mp)	Observații / Referințe
A1	22568	Din acte: 6.027 Masurata: 5.908	Sector cadastral:16 Teren neimprejmut;

B. Partea II. Proprietari și acte

Inscrieri privitoare la dreptul de proprietate și alte drepturi reale		Referințe
15441 / 17/03/2014		
Act Notarial nr. 349, din 13/03/2014 emis de NP CHIRU MARIA DANA;		
B2	Intabulare, drept de PROPRIETATE, dobandit prin Conventie, cota actuala 1/1, cota initiala 1/1 1) PACIONEA MIHAELA, - SOTIE 2) PACIONEA MIHAI, - SOT	A1

C. Partea III. SARCINI .

Inscrieri privind dezmembramintele dreptului de proprietate, drepturi reale de garanție și sarcini	Referințe
NU SUNT	

Anexa Nr. 1 La Partea I

Teren

Nr cadastral	Suprafața (mp)*	Observații / Referințe
22568	Din acte: 6.027 Masurata: 5.908	

* Suprafața este determinată în planul de proiecție Stereo 70.



Date referitoare la teren

Crt	Categorie folosință	Intra vilan	Suprafața (mp)	Tarla	Parcelă	Nr. topo	Observații / Referințe
1	arabil	NU	5.908	32/5	5	-	

Lungime Segmente

1) Valorile lungimilor segmentelor sunt obținute din proiecție în plan.

Punct început	X / Y	Punct sfârșit	X / Y	Lungime segment (** (m)
1	706.776,233 318.042,941	2	706.956,925 317.666,01	418.003
2	706.956,925 317.666,01	3	706.969,77 317.671,911	14.136
3	706.969,77 317.671,911	4	706.789,078 318.048,842	418.003
4	706.789,078 318.048,842	1	706.776,233 318.042,941	14.136

**** Lungimile segmentelor sunt determinate în planul de proiecție Stereo 70 și sunt rotunjite la 1 milimetru.**

***** Distanța dintre puncte este formată din segmente cumulate ce sunt mai mici decât valoarea 1 milimetru.**

**DATE DESPRE IMOBILUL NR. 2347**

Oficiul de Cadastru și Publicitate Imobiliară CALARASI
Biroul de Cadastru și Publicitate Imobiliară Calarasi

A. Partea I. Descrierea imobilului

TEREN Extravilan

Adresa: Jud. Calarasi

Nr. Crt	Nr cadastral Nr. topografic	Suprafața* (mp)	Observații / Referințe
A1		Din acte: 3.400 Masurata: 3.340	Sector cadastral:16 Teren neimprejmuit; IMOBILUL PROVINE DINTR-O TARLA CU UN DEFICIT DE SUPRAFATA IN PROCENT DE 1.7%

B. Partea II. Proprietari și acte

Inscrieri privitoare la dreptul de proprietate și alte drepturi reale	Referințe
/	
Act Administrativ nr. 41943, din 14/03/1996 emis de CJSIPT CALARASI;	
B1	A1
Intabulare, drept de PROPRIETATE, dobandit prin Reconstituire, cota actuala 1/1, cota initiala 1/1 1) DOBRE H ION, LIPSA CNP	

C. Partea III. SARCINI .

Inscrieri privind dezmembramintele dreptului de proprietate, drepturi reale de garanție și sarcini	Referințe
NU SUNT	

Anexa Nr. 1 La Partea I

Teren

Nr cadastral	Suprafața (mp)*	Observații / Referințe
	Din acte: 3.400 Masurata: 3.340	IMOBILUL PROVINE DINTR-O TARLA CU UN DEFICIT DE SUPRAFATA IN PROCENT DE 1.7%

* Suprafața este determinată în planul de proiecție Stereo 70.



Date referitoare la teren

Crt	Categorie folosință	Intra vilan	Suprafața (mp)	Tarla	Parcelă	Nr. topo	Observații / Referințe
1	arabil	NU	3.340	32/5	4	-	

Lungime Segmente

1) Valorile lungimilor segmentelor sunt obținute din proiecție în plan.

Punct început	X / Y	Punct sfârșit	X / Y	Lungime segment (** (m)
1	706.776,233 318.042,941	2	706.768,97 318.039,604	7.993
2	706.768,97 318.039,604	3	706.949,662 317.662,674	418.002
3	706.949,662 317.662,674	4	706.953,267 317.664,441	4.015
4	706.953,267 317.664,441	5	706.956,925 317.666,01	3.98
5	706.956,925 317.666,01	1	706.776,233 318.042,941	418.003

**** Lungimile segmentelor sunt determinate în planul de proiecție Stereo 70 și sunt rotunjite la 1 milimetru.**

***** Distanța dintre puncte este formată din segmente cumulate ce sunt mai mici decât valoarea 1 milimetru.**

**DATE DESPRE IMOBILUL NR. 2348**

Oficiul de Cadastru și Publicitate Imobiliară CALARASI
Biroul de Cadastru și Publicitate Imobiliară Calarasi

A. Partea I. Descrierea imobilului

TEREN Extravilan

Adresa: Jud. Calarasi

Nr. Crt	Nr cadastral Nr. topografic	Suprafața* (mp)	Observații / Referințe
A1	21273	Din acte: 9.162 Masurata: 8.982	Sector cadastral:16 Teren neimprijmit;

B. Partea II. Proprietari și acte

Inscrieri privitoare la dreptul de proprietate și alte drepturi reale		Referințe
13884 / 19/04/2011		
Act Notarial nr. 925, din 13/04/2011 emis de BNP CHIRU MARIA DANA;		
B3	Intabulare, drept de PROPRIETATE, dobandit prin Conventie, cota actuala 1/1, cota initiala 1/1 1) SC APOLLO PROPERTIES SRL, CIF:19163688	A1

C. Partea III. SARCINI .

Inscrieri privind dezmembramintele dreptului de proprietate, drepturi reale de garanție și sarcini	Referințe
NU SUNT	

Anexa Nr. 1 La Partea I

Teren

Nr cadastral	Suprafața (mp)*	Observații / Referințe
21273	Din acte: 9.162 Masurata: 8.982	

* Suprafața este determinată în planul de proiecție Stereo 70.



Date referitoare la teren

Crt	Categorie folosință	Intra vilan	Suprafața (mp)	Tarla	Parcelă	Nr. topo	Observații / Referințe
1	arabil	NU	8.982	32/5	3	-	

Lungime Segmente

1) Valorile lungimilor segmentelor sunt obținute din proiecție în plan.

Punct început	X / Y	Punct sfârșit	X / Y	Lungime segment (** (m)
1	706.749,442 318.030,633	2	706.930,133 317.653,703	418.002
2	706.930,133 317.653,703	3	706.949,662 317.662,674	21.491
3	706.949,662 317.662,674	4	706.768,97 318.039,604	418.002
4	706.768,97 318.039,604	1	706.749,442 318.030,633	21.49

**** Lungimile segmentelor sunt determinate în planul de proiecție Stereo 70 și sunt rotunjite la 1 milimetru.**

***** Distanța dintre puncte este formată din segmente cumulate ce sunt mai mici decât valoarea 1 milimetru.**

**DATE DESPRE IMOBILUL NR. 2349**

Oficiul de Cadastru și Publicitate Imobiliară CALARASI
Biroul de Cadastru și Publicitate Imobiliară Calarasi

A. Partea I. Descrierea imobilului

TEREN Extravilan

Adresa: Jud. Calarasi

Nr. Crt	Nr cadastral Nr. topografic	Suprafața* (mp)	Observații / Referințe
A1	20741	Din acte: 10.000 Masurata: 9.803	Sector cadastral:16 Teren neimprejmuit;

B. Partea II. Proprietari și acte

Inscrieri privitoare la dreptul de proprietate și alte drepturi reale		Referințe
36648 / 17/12/2009		
Act Notarial nr. 204, din 21/01/2000 emis de BNP POPA DIDINA;		
B1	Intabulare, drept de PROPRIETATE, dobandit prin Conventie, cota actuala 1/1, cota initiala 1/1 1) CUCUTEANU STEFAN, LIPSA CNP	A1

C. Partea III. SARCINI .

Inscrieri privind dezmembramintele dreptului de proprietate, drepturi reale de garanție și sarcini	Referințe
NU SUNT	

Anexa Nr. 1 La Partea I

Teren

Nr cadastral	Suprafața (mp)*	Observații / Referințe
20741	Din acte: 10.000 Masurata: 9.803	

* Suprafața este determinată în planul de proiecție Stereo 70.



Date referitoare la teren

Crt	Categorie folosință	Intravilan	Suprafața (mp)	Tarla	Parcelă	Nr. topo	Observații / Referințe
1	arabil	NU	9.803	32/5	3	-	

Lungime Segmente

1) Valorile lungimilor segmentelor sunt obținute din proiecție în plan.

Punct început	X / Y	Punct sfârșit	X / Y	Lungime segment (** (m)
1	706.728,128 318.020,841	2	706.908,819 317.643,911	418.002
2	706.908,819 317.643,911	3	706.930,133 317.653,703	23.456
3	706.930,133 317.653,703	4	706.749,442 318.030,633	418.002
4	706.749,442 318.030,633	1	706.728,128 318.020,841	23.456

**** Lungimile segmentelor sunt determinate în planul de proiecție Stereo 70 și sunt rotunjite la 1 milimetru.**

***** Distanța dintre puncte este formată din segmente cumulate ce sunt mai mici decât valoarea 1 milimetru.**

**DATE DESPRE IMOBILUL NR. 2350**

Oficiul de Cadastru și Publicitate Imobiliară CALARASI
Biroul de Cadastru și Publicitate Imobiliară Calarasi

A. Partea I. Descrierea imobilului

TEREN Extravilan

Adresa: Jud. Calarasi

Nr. Crt	Nr cadastral Nr. topografic	Suprafața* (mp)	Observații / Referințe
A1	23928	Din acte: 3.665 Masurata: 3.592	Sector cadastral:16 Teren neimprejmuit;

B. Partea II. Proprietari și acte

Inscrieri privitoare la dreptul de proprietate și alte drepturi reale		Referințe
26478 / 28/05/2019		
Act Notarial nr. 408, din 27/05/2019 emis de Chiru Maria Dana;		
B4	Intabulare, drept de PROPRIETATE, dobandit prin Conventie, cota actuala 1/1, cota initiala 1/1 1) AGRO MYH SRL, CIF:18266383	A1

C. Partea III. SARCINI .

Inscrieri privind dezmembramintele dreptului de proprietate, drepturi reale de garanție și sarcini	Referințe
NU SUNT	

Anexa Nr. 1 La Partea I

Teren

Nr cadastral	Suprafața (mp)*	Observații / Referințe
23928	Din acte: 3.665 Masurata: 3.592	

* Suprafața este determinată în planul de proiecție Stereo 70.



Date referitoare la teren

Crt	Categorie folosință	Intra vilan	Suprafața (mp)	Tarla	Parcelă	Nr. topo	Observații / Referințe
1	arabil	NU	3.592	32/5	2	-	

Lungime Segmente

1) Valorile lungimilor segmentelor sunt obținute din proiecție în plan.

Punct început	X / Y	Punct sfârșit	X / Y	Lungime segment (** (m)
1	706.720,318 318.017,254	2	706.901,01 317.640,323	418.003
2	706.901,01 317.640,323	3	706.908,819 317.643,911	8.594
3	706.908,819 317.643,911	4	706.728,128 318.020,841	418.002
4	706.728,128 318.020,841	1	706.720,318 318.017,254	8.594

**** Lungimile segmentelor sunt determinate în planul de proiecție Stereo 70 și sunt rotunjite la 1 milimetru.**

***** Distanța dintre puncte este formată din segmente cumulate ce sunt mai mici decât valoarea 1 milimetru.**

**DATE DESPRE IMOBILUL NR. 2351**

Oficiul de Cadastru și Publicitate Imobiliară CALARASI
Biroul de Cadastru și Publicitate Imobiliară Calarasi

A. Partea I. Descrierea imobilului

TEREN Extravilan

Adresa: Jud. Calarasi

Nr. Crt	Nr cadastral Nr. topografic	Suprafața* (mp)	Observații / Referințe
A1	21394	Din acte: 5.000 Masurata: 4.902	Sector cadastral:16 Teren neimprejmuț;

B. Partea II. Proprietari și acte

Inscrieri privitoare la dreptul de proprietate și alte drepturi reale		Referințe
3080 / 25/01/2013		
Act Notarial nr. 68, din 23/01/2013 emis de BNP CHIRU MARIA DANA;		
B2	Intabulare, drept de PROPRIETATE, dobandit prin Conventie, cota actuala 1/1, cota initiala 1/1 1) PACIONEA MIHAELA, - SOTIE 2) PACIONEA MIHAI, - SOT	A1

C. Partea III. SARCINI .

Inscrieri privind dezmembramintele dreptului de proprietate, drepturi reale de garanție și sarcini	Referințe
NU SUNT	

Anexa Nr. 1 La Partea I

Teren

Nr cadastral	Suprafața (mp)*	Observații / Referințe
21394	Din acte: 5.000 Masurata: 4.902	

* Suprafața este determinată în planul de proiecție Stereo 70.



Date referitoare la teren

Crt	Categorie folosință	Intra vilan	Suprafața (mp)	Tarla	Parcelă	Nr. topo	Observații / Referințe
1	arabil	NU	4.902	32/5	2	-	LOT 2

Lungime Segmente

1) Valorile lungimilor segmentelor sunt obținute din proiecție în plan.

Punct început	X / Y	Punct sfârșit	X / Y	Lungime segment (** (m)
1	706.709,66 318.012,357	2	706.890,352 317.635,427	418.002
2	706.890,352 317.635,427	3	706.901,01 317.640,323	11.729
3	706.901,01 317.640,323	4	706.720,318 318.017,254	418.003
4	706.720,318 318.017,254	1	706.709,66 318.012,357	11.729

**** Lungimile segmentelor sunt determinate în planul de proiecție Stereo 70 și sunt rotunjite la 1 milimetru.**

***** Distanța dintre puncte este formată din segmente cumulate ce sunt mai mici decât valoarea 1 milimetru.**

**DATE DESPRE IMOBILUL NR. 2352**

Oficiul de Cadastru și Publicitate Imobiliară CALARASI
Biroul de Cadastru și Publicitate Imobiliară Calarasi

A. Partea I. Descrierea imobilului

TEREN Extravilan

Adresa: Jud. Calarasi

Nr. Crt	Nr cadastral Nr. topografic	Suprafața* (mp)	Observații / Referințe
A1	23930	Din acte: 5.000 Masurata: 4.902	Sector cadastral:16 Teren neimprejmuit;

B. Partea II. Proprietari și acte

Inscrieri privitoare la dreptul de proprietate și alte drepturi reale		Referințe
26472 / 28/05/2019		
Act Notarial nr. 407, din 27/05/2019 emis de Chiru Maria Dana;		
B2	Intabulare, drept de PROPRIETATE, dobandit prin Conventie, cota actuala 1/1, cota initiala 1/1 1) AGRO MYH SRL, CIF:18266383	A1

C. Partea III. SARCINI .

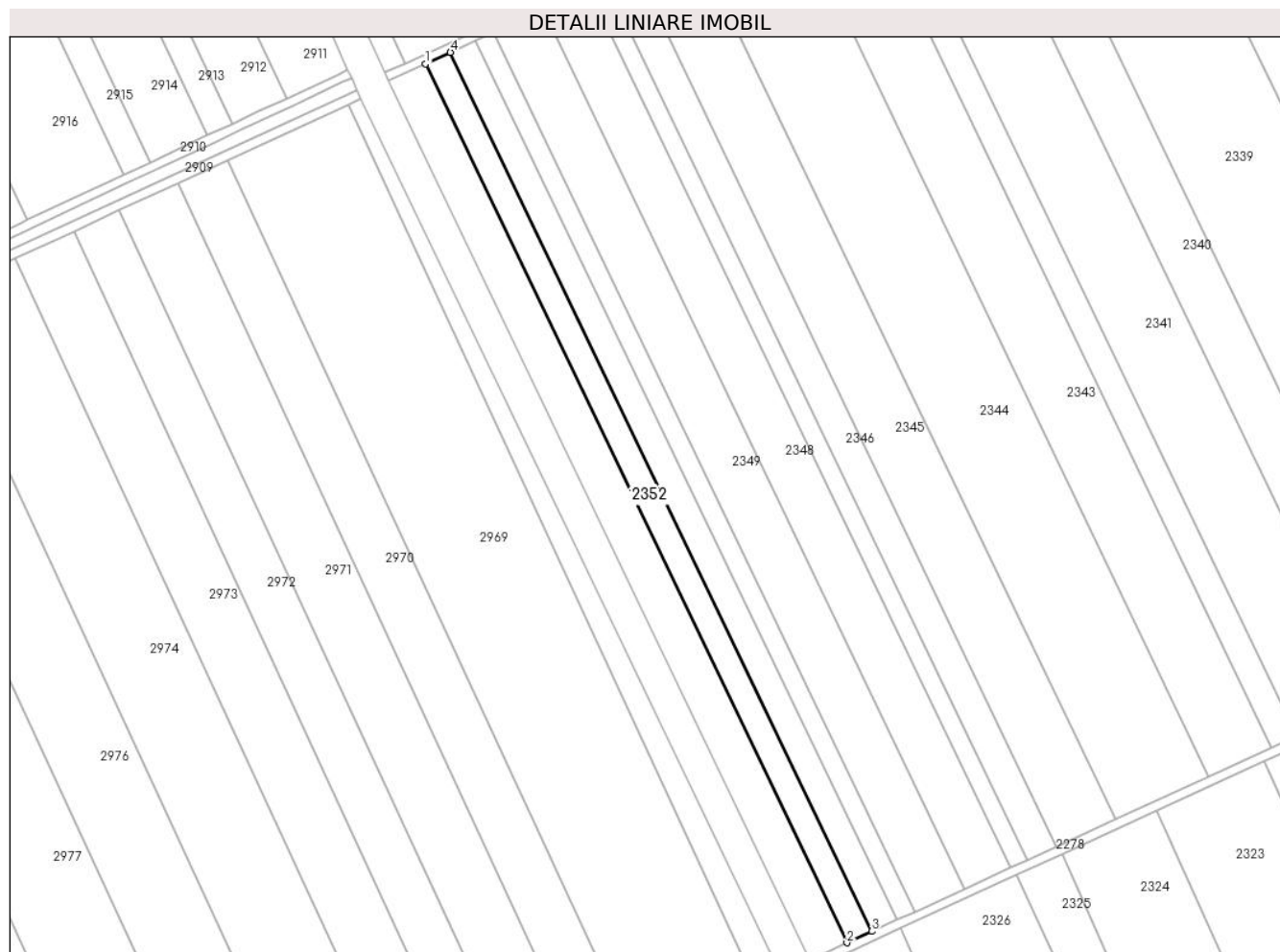
Inscrieri privind dezmembramintele dreptului de proprietate, drepturi reale de garanție și sarcini	Referințe
NU SUNT	

Anexa Nr. 1 La Partea I

Teren

Nr cadastral	Suprafața (mp)*	Observații / Referințe
23930	Din acte: 5.000 Masurata: 4.902	

* Suprafața este determinată în planul de proiecție Stereo 70.



Date referitoare la teren

Crt	Categorie folosință	Intra vilan	Suprafața (mp)	Tarla	Parcelă	Nr. topo	Observații / Referințe
1	arabil	NU	4.902	32/5	2	-	

Lungime Segmente

1) Valorile lungimilor segmentelor sunt obținute din proiecție în plan.

Punct început	X / Y	Punct sfârșit	X / Y	Lungime segment (** (m)
1	706.699,002 318.007,461	2	706.879,694 317.630,531	418.002
2	706.879,694 317.630,531	3	706.890,352 317.635,427	11.729
3	706.890,352 317.635,427	4	706.709,66 318.012,357	418.002
4	706.709,66 318.012,357	1	706.699,002 318.007,461	11.729

**** Lungimile segmentelor sunt determinate în planul de proiecție Stereo 70 și sunt rotunjite la 1 milimetru.**

***** Distanța dintre puncte este formată din segmente cumulate ce sunt mai mici decât valoarea 1 milimetru.**

**DATE DESPRE IMOBILUL NR. 2353**

Oficiul de Cadastru și Publicitate Imobiliară CALARASI
Biroul de Cadastru și Publicitate Imobiliară Calarasi

A. Partea I. Descrierea imobilului

TEREN Extravilan

Adresa: Jud. Calarasi

Nr. Crt	Nr cadastral Nr. topografic	Suprafața* (mp)	Observații / Referințe
A1		Din acte: 7.500 Masurata: 7.369	Sector cadastral:16 Teren neimprejmuit; IMOBILUL PROVINE DINTR-O TARLA CU UN DEFICIT DE SUPRAFATA IN PROCENT DE 1.7%

B. Partea II. Proprietari și acte

Inscrieri privitoare la dreptul de proprietate și alte drepturi reale	Referințe
/	
Act Administrativ nr. 41932, din 14/03/1996 emis de CJSIPT CALARASI;	
B1	A1
Intabulare, drept de PROPRIETATE, dobandit prin Reconstituire, cota actuala 1/1, cota initiala 1/1	
1) MARTENIE IVANA, LIPSA CNP	
2) CERCHEZ IOANA, LIPSA CNP	

C. Partea III. SARCINI .

Inscrieri privind dezmembramintele dreptului de proprietate, drepturi reale de garanție și sarcini	Referințe
NU SUNT	

Anexa Nr. 1 La Partea I

Teren

Nr cadastral	Suprafața (mp)*	Observații / Referințe
	Din acte: 7.500 Masurata: 7.369	IMOBILUL PROVINE DINTR-O TARLA CU UN DEFICIT DE SUPRAFATA IN PROCENT DE 1.7%

* Suprafața este determinată în planul de proiecție Stereo 70.



Date referitoare la teren

Crt	Categorie folosință	Intra vilan	Suprafața (mp)	Tarla	Parcelă	Nr. topo	Observații / Referințe
1	arabil	NU	7.369	32/5	1	-	

Lungime Segmente

1) Valorile lungimilor segmentelor sunt obținute din proiecție în plan.

Punct început	X / Y	Punct sfârșit	X / Y	Lungime segment (** (m)
1	706.863,673 317.623,171	2	706.879,694 317.630,531	17.631
2	706.879,694 317.630,531	3	706.699,002 318.007,461	418.002
3	706.699,002 318.007,461	4	706.682,981 318.000,101	17.631
4	706.682,981 318.000,101	1	706.863,673 317.623,171	418.002

**** Lungimile segmentelor sunt determinate în planul de proiecție Stereo 70 și sunt rotunjite la 1 milimetru.**

***** Distanța dintre puncte este formată din segmente cumulate ce sunt mai mici decât valoarea 1 milimetru.**

**DATE DESPRE IMOBILUL NR. 2354**

Oficiul de Cadastru și Publicitate Imobiliară CALARASI
Biroul de Cadastru și Publicitate Imobiliară Calarasi

A. Partea I. Descrierea imobilului

TEREN Extravilan

Adresa: Jud. Calarasi

Nr. Crt	Nr cadastral Nr. topografic	Suprafața* (mp)	Observații / Referințe
A1	25050	Din acte: 7.583 Masurata: 7.387	Sector cadastral:16 Teren neimprijmit;

B. Partea II. Proprietari și acte

Inscrieri privitoare la dreptul de proprietate și alte drepturi reale		Referințe
60873 / 27/10/2022		
Act Notarial nr. 3604, din 26/11/2020 emis de BIN TUTUIANU DANA CRISTINA (Act Administrativ nr. 42103, din 29/05/1996 emis de CJSPT CALARASI);		
B1	Intabulare, drept de PROPRIETATE, dobandit prin Reconstituire, cota actuala 2/12, cota initiala 2/12 1) BOGDAN ELENA 2) TURCU(BOGDAN) MARIA	A1
B2	Intabulare, drept de PROPRIETATE, dobandit prin Iesire Din Indiviziune, cota actuala 10/12, cota initiala 10/12 1) BOGDAN ELENA 2) TURCU(BOGDAN) MARIA	A1

C. Partea III. SARCINI .

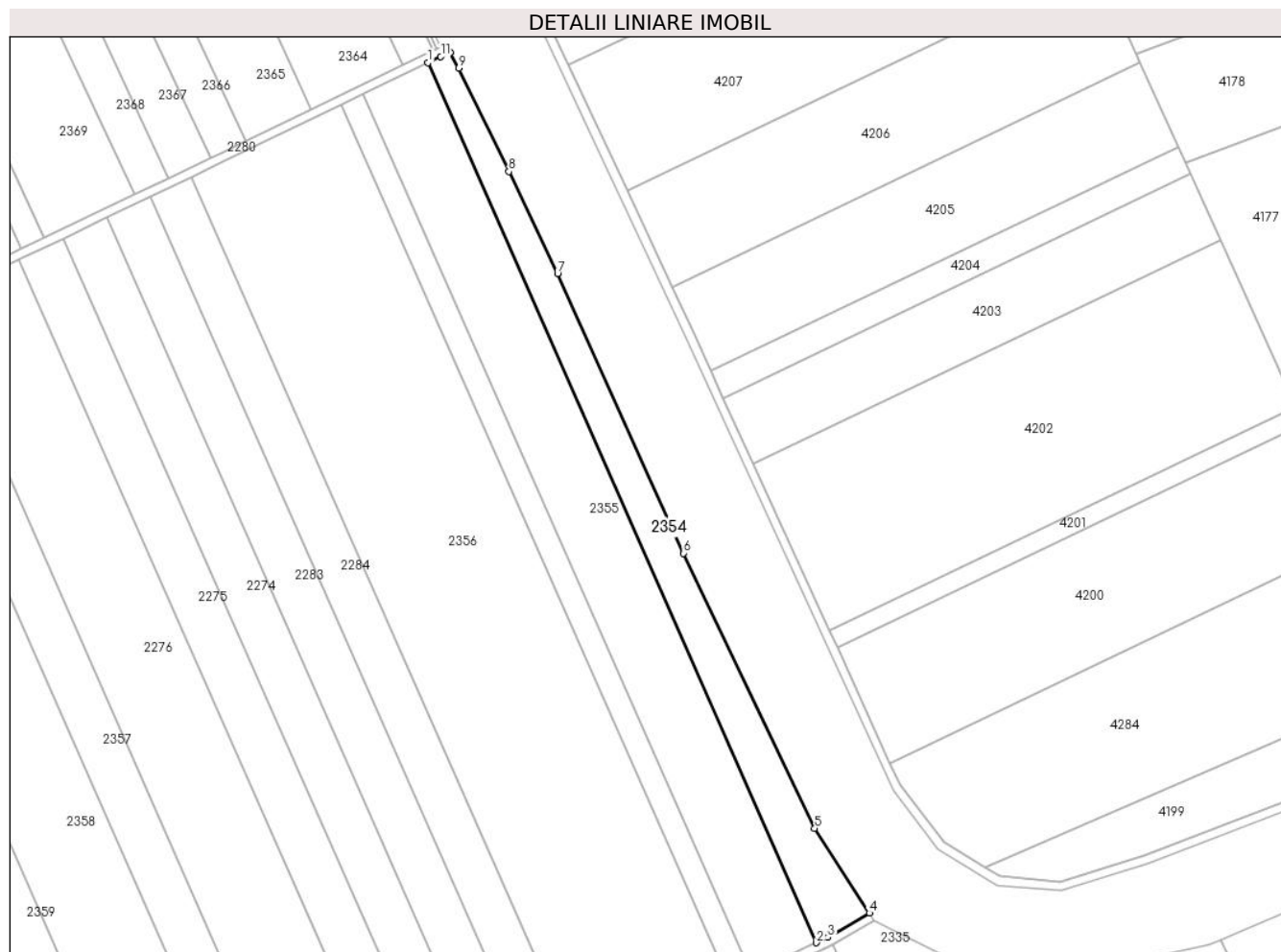
Inscrieri privind dezmembramintele dreptului de proprietate, drepturi reale de garanție și sarcini	Referințe
NU SUNT	

Anexa Nr. 1 La Partea I

Teren

Nr cadastral	Suprafața (mp)*	Observații / Referințe
25050	Din acte: 7.583 Masurata: 7.387	

* Suprafața este determinată în planul de proiecție Stereo 70.



Date referitoare la teren

Crt	Categorie folosință	Intra vilan	Suprafața (mp)	Tarla	Parcelă	Nr. topo	Observații / Referințe
1	arabil	NU	7.387	32/4	9	-	

Lungime Segmente

1) Valorile lungimilor segmentelor sunt obținute din proiecție în plan.

Punct început	X / Y	Punct sfârșit	X / Y	Lungime segment (** (m)
1	706.948,582 318.609,312	2	707.125,808 318.207,936	438.762
2	707.125,808 318.207,936	3	707.131,065 318.210,35	5.785
3	707.131,065 318.210,35	4	707.149,994 318.221,46	21.949
4	707.149,994 318.221,46	5	707.124,981 318.260,06	45.996
5	707.124,981 318.260,06	6	707.065,198 318.385,591	139.04

Punct început	X / Y	Punct sfârșit	X / Y	Lungime segment (** (m)
6	707.065,198 318.385,591	7	707.007,69 318.513,091	139.869
7	707.007,69 318.513,091	8	706.985,498 318.559,713	51.634
8	706.985,498 318.559,713	9	706.962,569 318.606,895	52.458
9	706.962,569 318.606,895	10	706.958,809 318.614,051	8.084
10	706.958,809 318.614,051	11	706.954,487 318.612,154	4.72
11	706.954,487 318.612,154	1	706.948,582 318.609,312	6.553

** Lungimile segmentelor sunt determinate în planul de proiecție Stereo 70 și sunt rotunjite la 1 milimetru.

*** Distanța dintre puncte este formată din segmente cumulate ce sunt mai mici decât valoarea 1 milimetru.

**DATE DESPRE IMOBILUL NR. 2355**

Oficiul de Cadastru și Publicitate Imobiliară CALARASI
Biroul de Cadastru și Publicitate Imobiliară Calarasi

A. Partea I. Descrierea imobilului

TEREN Extravilan

Adresa: Jud. Calarasi

Nr. Crt	Nr cadastral Nr. topografic	Suprafața* (mp)	Observații / Referințe
A1		Din acte: 15.000 Masurata: 14.356	Sector cadastral:16 Teren neimprejmuat; IMOBILUL PROVINE DINTR-O TARLA CU UN DEFICIT DE SUPRAFATA IN PROCENT DE 4.2%

B. Partea II. Proprietari și acte

Inscrieri privitoare la dreptul de proprietate și alte drepturi reale		Referințe
/		
Act Administrativ nr. 42657, din 18/04/1997 emis de CJSIPT CALARASI;		
B1	Intabulare, drept de PROPRIETATE, dobandit prin Reconstituire, cota actuala 1/1, cota initiala 1/1 1) BOGDAN ION , LIPSA CNP 2) GHEORGHE MARIA , LIPSA CNP 3) STEFAN TUDORA , LIPSA CNP 4) BOGDAN CONSTANTIN , LIPSA CNP 5) STOIAN SILVIA , LIPSA CNP	A1

C. Partea III. SARCINI .

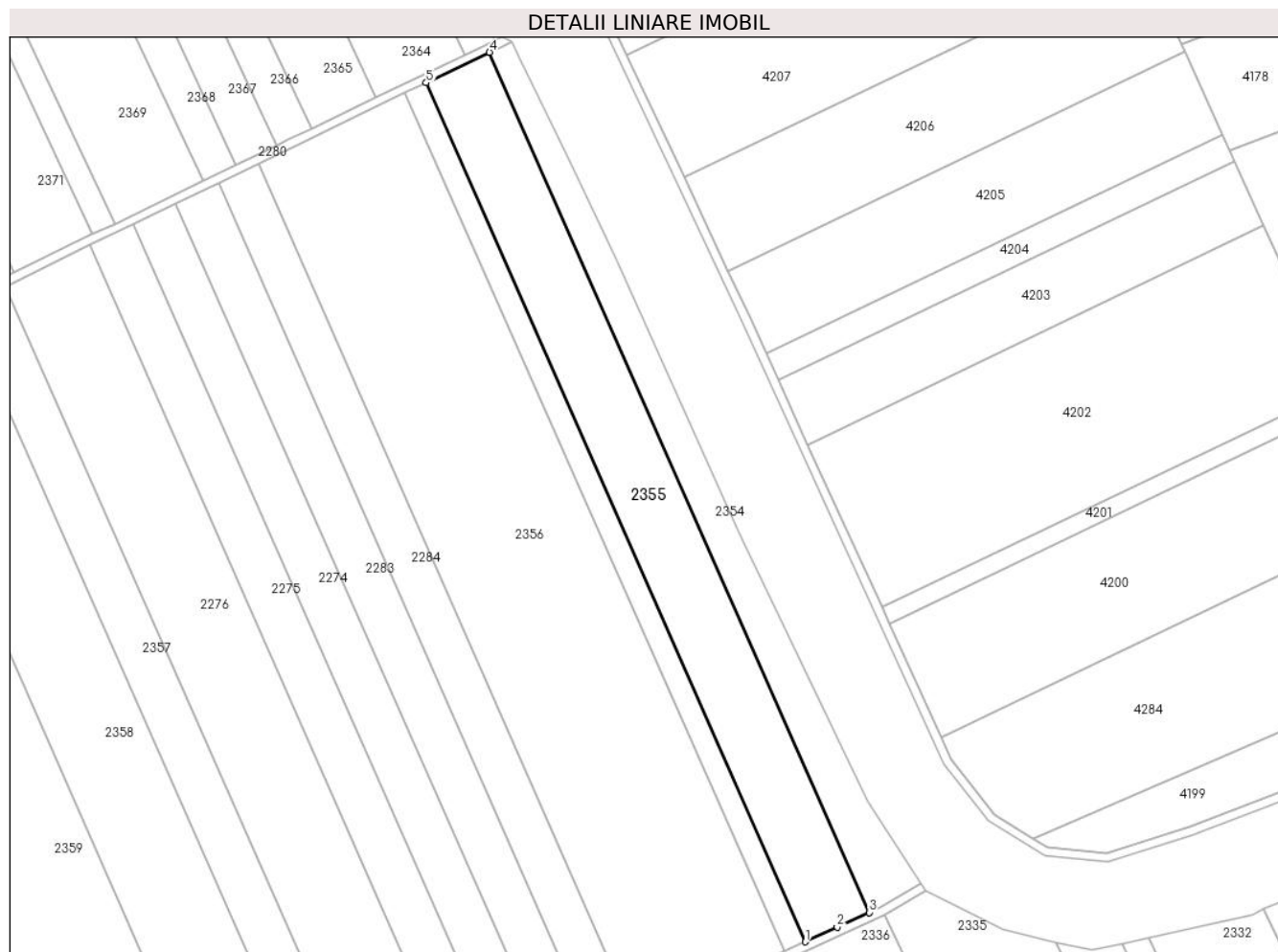
Inscrieri privind dezmembramintele dreptului de proprietate, drepturi reale de garanție și sarcini	Referințe
NU SUNT	

Anexa Nr. 1 La Partea I

Teren

Nr cadastral	Suprafața (mp)*	Observații / Referințe
	Din acte: 15.000 Masurata: 14.356	IMOBILUL PROVINE DINTR-O TARLA CU UN DEFICIT DE SUPRAFATA IN PROCENT DE 4.2%

* Suprafața este determinată în planul de proiecție Stereo 70.



Date referitoare la teren

Crt	Categorie folosință	Intra vilan	Suprafața (mp)	Tarla	Parcelă	Nr. topo	Observații / Referințe
1	arabil	NU	14.356	32/4	8	-	

Lungime Segmente

1) Valorile lungimilor segmentelor sunt obținute din proiecție în plan.

Punct început	X / Y	Punct sfârșit	X / Y	Lungime segment (** (m)
1	707.096,054 318.194,267	2	707.110,94 318.201,074	16.369
2	707.110,94 318.201,074	3	707.125,808 318.207,936	16.375
3	707.125,808 318.207,936	4	706.948,582 318.609,312	438.762
4	706.948,582 318.609,312	5	706.919,064 318.595,109	32.757

Punct început	X / Y	Punct sfârșit	X / Y	Lungime segment (** (m)
5	706.919,064 318.595,109	1	707.096,054 318.194,267	438.178

** Lungimile segmentelor sunt determinate în planul de proiecție Stereo 70 și sunt rotunjite la 1 milimetru.

*** Distanța dintre puncte este formată din segmente cumulate ce sunt mai mici decât valoarea 1 milimetru.

**DATE DESPRE IMOBILUL NR. 2356**

Oficiul de Cadastru și Publicitate Imobiliară CALARASI
Biroul de Cadastru și Publicitate Imobiliară Calarasi

A. Partea I. Descrierea imobilului

TEREN Extravilan

Adresa: Jud. Calarasi

Nr. Crt	Nr cadastral Nr. topografic	Suprafața* (mp)	Observații / Referințe
A1		Din acte: 34.808 Masurata: 33.313	Sector cadastral:16 Teren neimprejmuit; IMOBILUL PROVINE DINTR-O TARLA CU UN DEFICIT DE SUPRAFATA IN PROCENT DE 4.2%

B. Partea II. Proprietari și acte

Inscrieri privitoare la dreptul de proprietate și alte drepturi reale	Referințe
/	
Act Administrativ nr. 42088, din 25/03/1996 emis de CJSIPT CALARASI;	
B1	A1
Intabulare, drept de PROPRIETATE, dobandit prin Reconstituire, cota actuala 1/1, cota initiala 1/1 1) NITU T ANICA, LIPSA CNP	

C. Partea III. SARCINI .

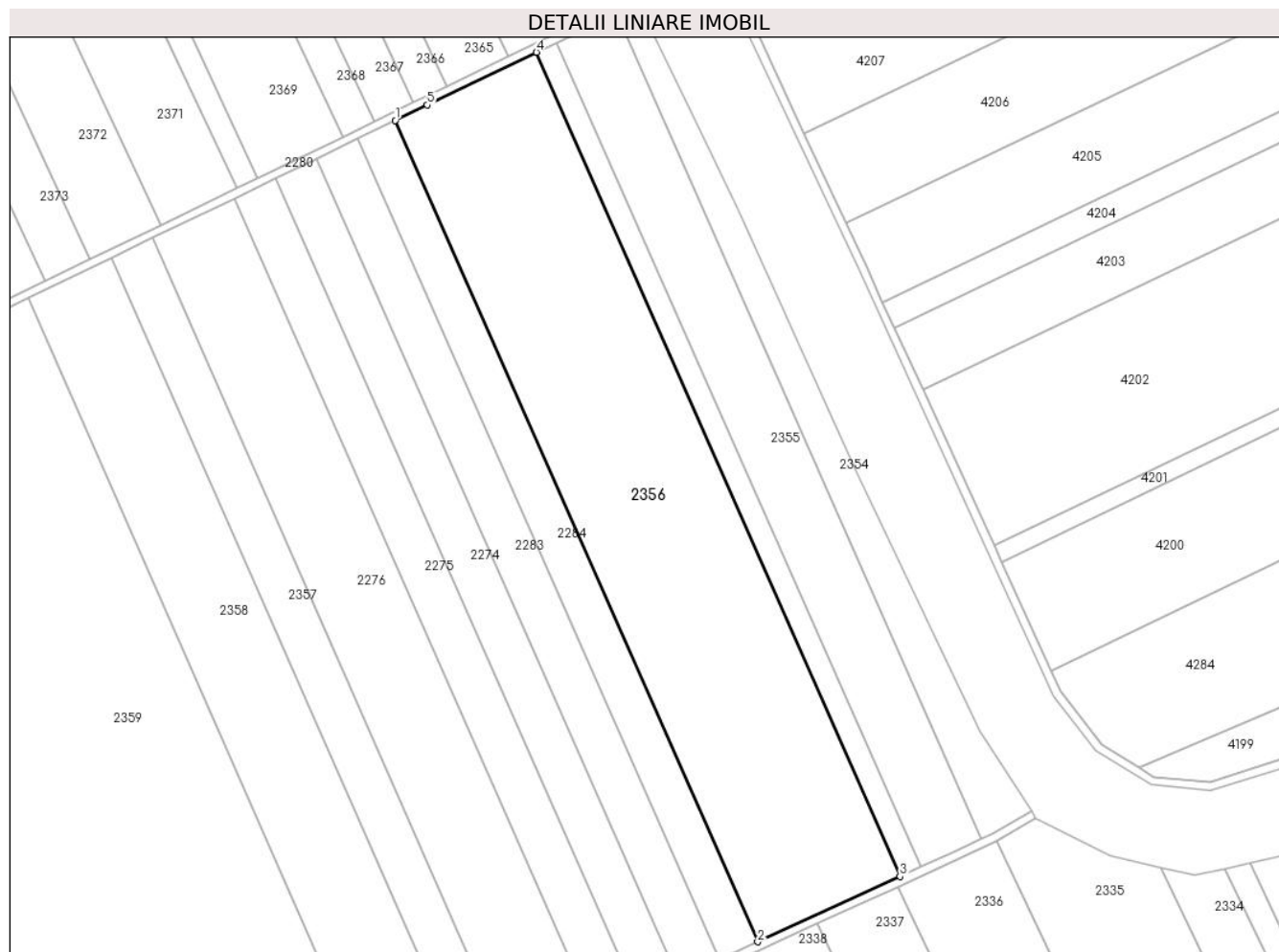
Inscrieri privind dezmembramintele dreptului de proprietate, drepturi reale de garanție și sarcini	Referințe
NU SUNT	

Anexa Nr. 1 La Partea I

Teren

Nr cadastral	Suprafața (mp)*	Observații / Referințe
	Din acte: 34.808 Masurata: 33.313	IMOBILUL PROVINE DINTR-O TARLA CU UN DEFICIT DE SUPRAFATA IN PROCENT DE 4.2%

* Suprafața este determinată în planul de proiecție Stereo 70.



Date referitoare la teren

Crt	Categorie folosință	Intravilan	Suprafața (mp)	Tarla	Parcelă	Nr. topo	Observații / Referințe
1	arabil	NU	33.313	32/4	6	-	

Lungime Segmente

1) Valorile lungimilor segmentelor sunt obținute din proiecție în plan.

Punct început	X / Y	Punct sfârșit	X / Y	Lungime segment (** (m)
1	706.840,548 318.557,291	2	707.016,897 318.157,902	436.59
2	707.016,897 318.157,902	3	707.086,127 318.189,706	76.186
3	707.086,127 318.189,706	4	706.909,216 318.590,37	437.983
4	706.909,216 318.590,37	5	706.856,02 318.564,774	59.034

Punct început	X / Y	Punct sfârșit	X / Y	Lungime segment (** (m)
5	706.856,02 318.564,774	1	706.840,548 318.557,291	17.187

** Lungimile segmentelor sunt determinate în planul de proiecție Stereo 70 și sunt rotunjite la 1 milimetru.

*** Distanța dintre puncte este formată din segmente cumulate ce sunt mai mici decât valoarea 1 milimetru.

**DATE DESPRE IMOBILUL NR. 2357**

Oficiul de Cadastru și Publicitate Imobiliară CALARASI
Biroul de Cadastru și Publicitate Imobiliară Calarasi

A. Partea I. Descrierea imobilului

TEREN Extravilan

Nr. CF vechi:238

Nr. cadastral vechi:379

Adresa: Jud. Calarasi

Nr. Crt	Nr cadastral Nr. topografic	Suprafața* (mp)	Observații / Referințe
A1	23156	9.593	Sector cadastral:16 Teren neimprejmuit;

B. Partea II. Proprietari și acte

Inscrieri privitoare la dreptul de proprietate și alte drepturi reale	Referințe
8389 / 10/05/2007	
Act Notarial nr. 1741, din 09/05/2007 emis de BNP Tutuianu Dana Cristina;	
B1	A1
Intabulare, drept de PROPRIETATE, dobandit prin Conventie, cota actuala 1/1, cota initiala 1/1	
1) SAVU CATELA NICOLETA, LIPSA CNP	
OBSERVATII: (provenita din conversia CF 238)	

C. Partea III. SARCINI .

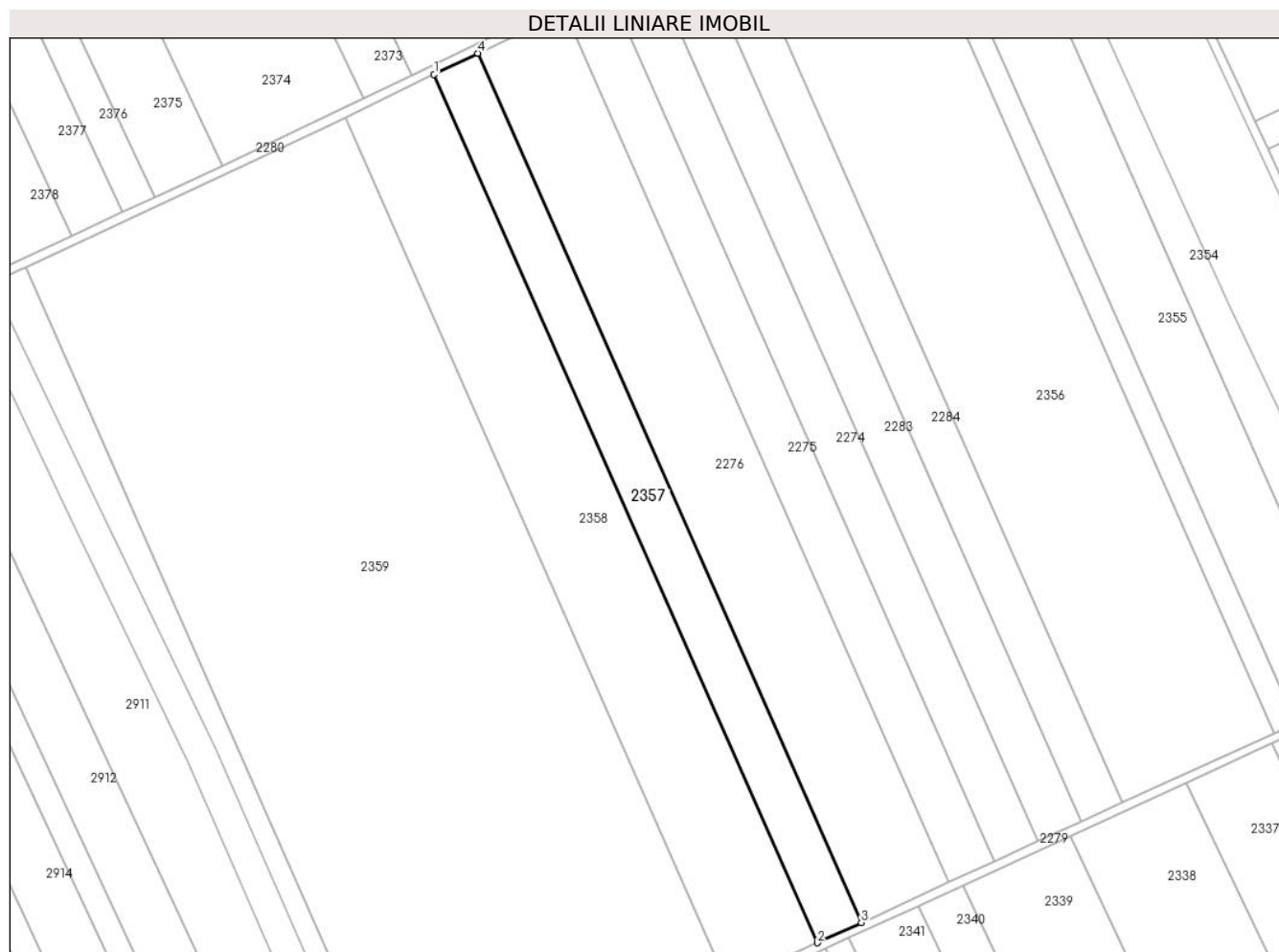
Inscrieri privind dezmembramintele dreptului de proprietate, drepturi reale de garanție și sarcini	Referințe
NU SUNT	

Anexa Nr. 1 La Partea I

Teren

Nr cadastral	Suprafața (mp)*	Observații / Referințe
23156	9.593	

* Suprafața este determinată în planul de proiecție Stereo 70.



Date referitoare la teren

Crt	Categorie folosință	Intra vilan	Suprafața (mp)	Tarla	Parcelă	Nr. topo	Observații / Referințe
1	arabil	NU	9.593	32/4	3	-	

Lungime Segmente

1) Valorile lungimilor segmentelor sunt obținute din proiecție în plan.

Punct început	X / Y	Punct sfârșit	X / Y	Lungime segment (** (m)
1	706.702,362 318.490,454	2	706.877,479 318.093,854	433.541
2	706.877,479 318.093,854	3	706.897,578 318.103,088	22.119
3	706.897,578 318.103,088	4	706.722,284 318.500,089	433.979
4	706.722,284 318.500,089	1	706.702,362 318.490,454	22.13

** Lungimile segmentelor sunt determinate în planul de proiecție Stereo 70 și sunt rotunjite la 1 milimetru.

***** Distanţa dintre puncte este formată din segmente cumulate ce sunt mai mici decât valoarea 1 milimetru.**

**DATE DESPRE IMOBILUL NR. 2358**

Oficiul de Cadastru și Publicitate Imobiliară CALARASI
Biroul de Cadastru și Publicitate Imobiliară Calarasi

A. Partea I. Descrierea imobilului

TEREN Extravilan

Adresa: Jud. Calarasi

Nr. Crt	Nr cadastral Nr. topografic	Suprafața* (mp)	Observații / Referințe
A1		Din acte: 30.000 Masurata: 19.530	Sector cadastral:16 Teren neimprejmuit; DIFERENTA DE SUPRAFATA PANA LA SUPRAFATA TOTALA DIN ACT SE REGASESTE LA IMOBILUL CU ID 2357 ; IMOBILUL PROVINE DINTR-O TARLA CU UN DEFICIT DE SUPRAFATA IN PROCENT DE 4.2%

B. Partea II. Proprietari și acte

Inscrieri privitoare la dreptul de proprietate și alte drepturi reale		Referințe
/		
Act Administrativ nr. 41934, din 14/03/1996 emis de CJSIPT CALARASI;		
B1	Intabulare, drept de PROPRIETATE, dobandit prin Reconstituire, cota actuala 1/1, cota initiala 1/1 1) GHITA T ION, LIPSA CNP	A1

C. Partea III. SARCINI .

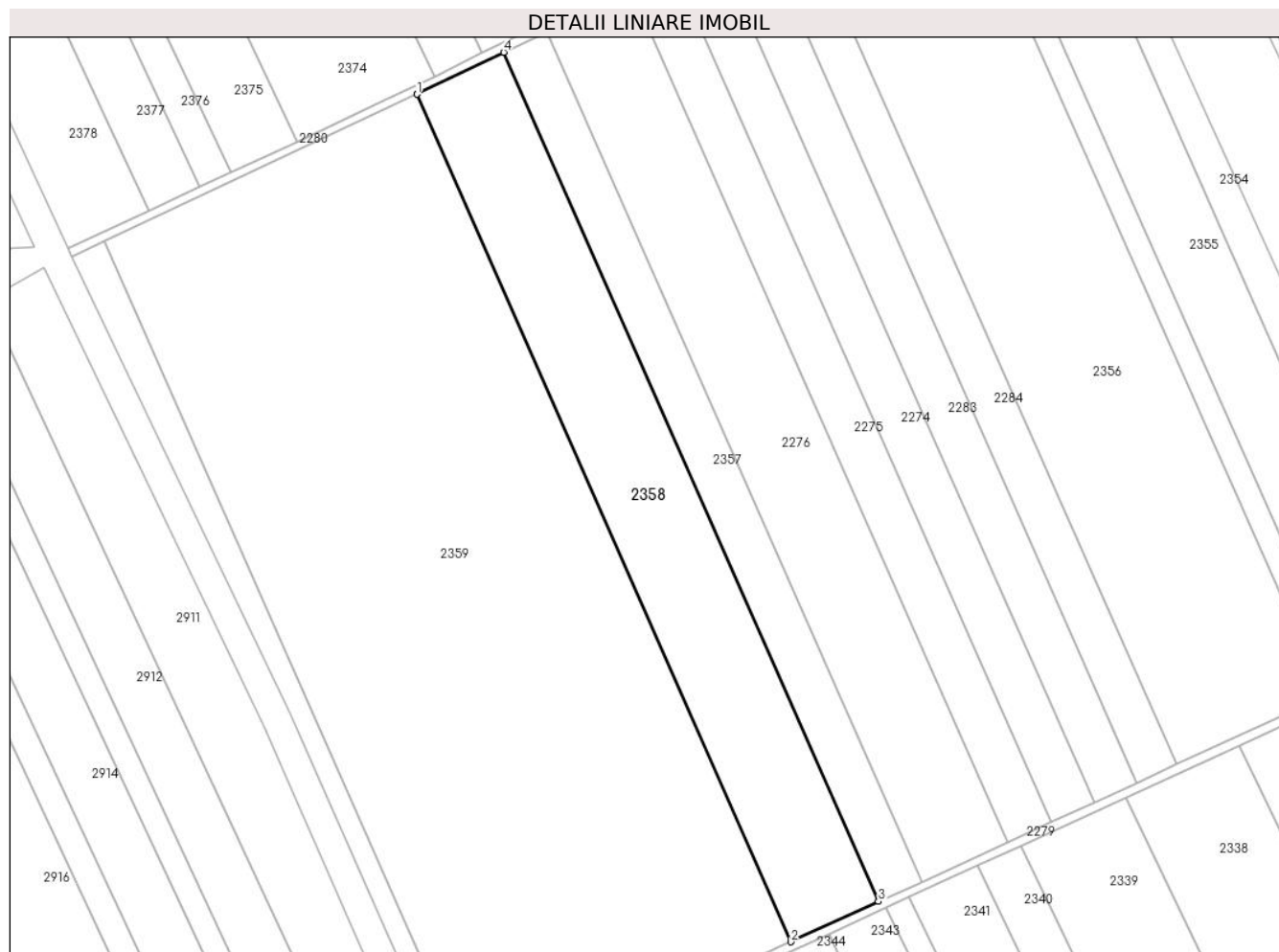
Inscrieri privind dezmembramintele dreptului de proprietate, drepturi reale de garanție și sarcini	Referințe
NU SUNT	

Anexa Nr. 1 La Partea I

Teren

Nr cadastral	Suprafața (mp)*	Observații / Referințe
	Din acte: 30.000 Masurata: 19.530	DIFERENȚA DE SUPRAFAȚA PANA LA SUPRAFAȚA TOTALA DIN ACT SE REGASESTE LA IMOBILUL CU ID 2357 ; IMOBILUL PROVINE DINTR-O TARLA CU UN DEFICIT DE SUPRAFAȚA IN PROCENT DE 4.2%

* Suprafața este determinată în planul de proiecție Stereo 70.



Date referitoare la teren

Crt	Categorie folosință	Intravilan	Suprafața (mp)	Tarla	Parcelă	Nr. topo	Observații / Referințe
1	arabil	NU	19.530	32/4	3	-	

Lungime Segmente

1) Valorile lungimilor segmentelor sunt obținute din proiecție în plan.

Punct început	X / Y	Punct sfârșit	X / Y	Lungime segment (** (m)
1	706.661,742 318.470,807	2	706.836,497 318.075,027	432.644
2	706.836,497 318.075,027	3	706.877,479 318.093,854	45.1
3	706.877,479 318.093,854	4	706.702,362 318.490,454	433.541
4	706.702,362 318.490,454	1	706.661,742 318.470,807	45.122

**** Lungimile segmentelor sunt determinate în planul de proiecție Stereo 70 și sunt rotunjite la 1 milimetru.**

***** Distanța dintre puncte este formată din segmente cumulate ce sunt mai mici decât valoarea 1 milimetru.**

**DATE DESPRE IMOBILUL NR. 2359**

Oficiul de Cadastru și Publicitate Imobiliară CALARASI
Biroul de Cadastru și Publicitate Imobiliară Calarasi

A. Partea I. Descrierea imobilului

TEREN Extravilan

Adresa: Jud. Calarasi

Nr. Crt	Nr cadastral Nr. topografic	Suprafața* (mp)	Observații / Referințe
A1		Din acte: 72.725 Masurata: 69.601	Sector cadastral:16 Teren neimprejmuit; IMOBILUL PROVINE DINTR-O TARLA CU UN DEFICIT DE SUPRAFATA IN PROCENT DE 4.2%

B. Partea II. Proprietari și acte

Inscrieri privitoare la dreptul de proprietate și alte drepturi reale	Referințe
/	
Act Administrativ nr. 42015, din 25/03/1996 emis de CJSIPT CALARASI;	
B1	A1
Intabulare, drept de PROPRIETATE, dobandit prin Reconstituire, cota actuala 1/1, cota initiala 1/1 1) TOANCA M NICOLAE, LIPSA CNP	

C. Partea III. SARCINI .

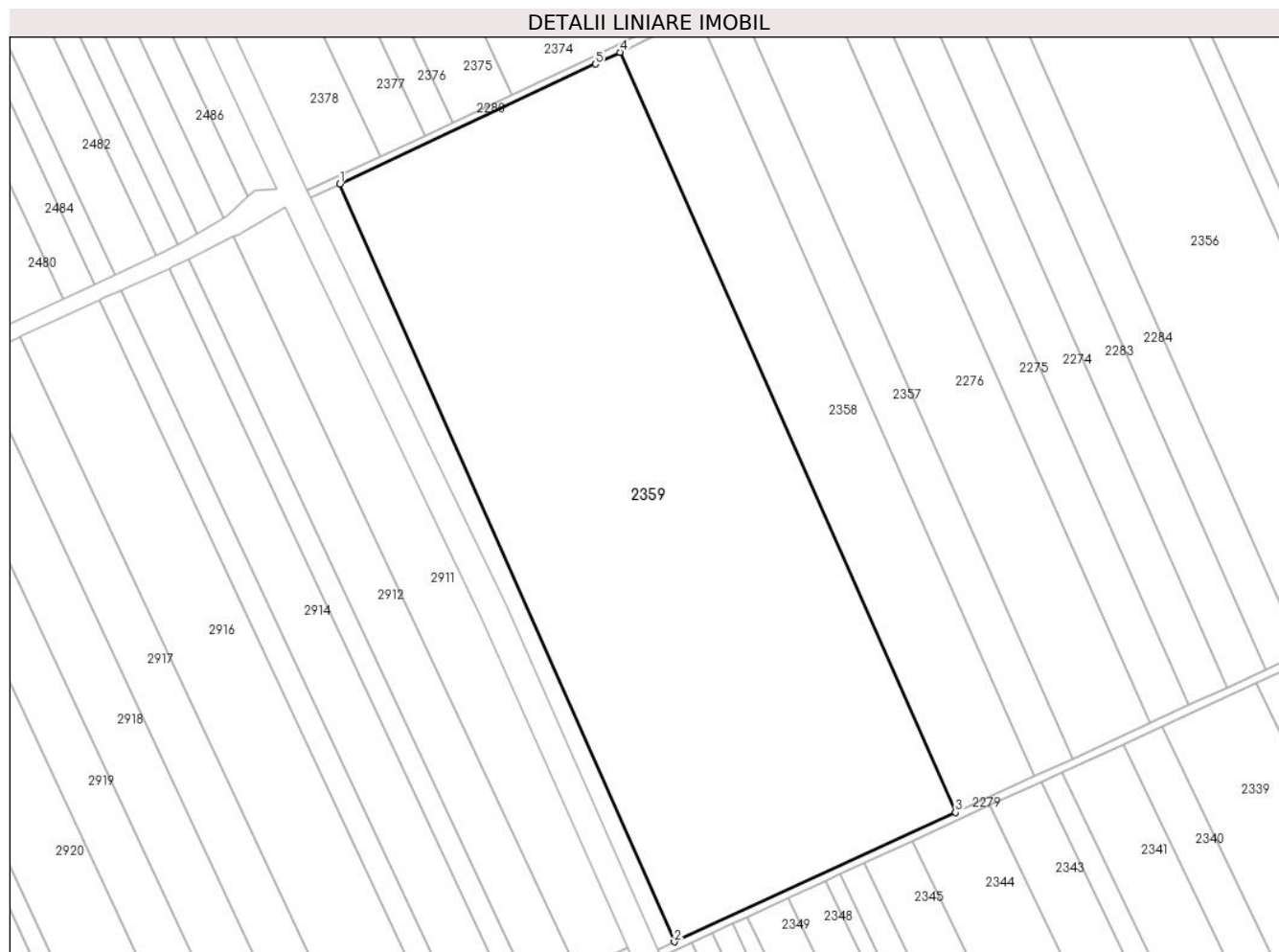
Inscrieri privind dezmembramintele dreptului de proprietate, drepturi reale de garanție și sarcini	Referințe
NU SUNT	

Anexa Nr. 1 La Partea I

Teren

Nr cadastral	Suprafața (mp)*	Observații / Referințe
	Din acte: 72.725 Masurata: 69.601	IMOBILUL PROVINE DINTR-O TARLA CU UN DEFICIT DE SUPRAFATA IN PROCENT DE 4.2%

* Suprafața este determinată în planul de proiecție Stereo 70.



Date referitoare la teren

Crt	Categorie folosință	Intravilan	Suprafața (mp)	Tarla	Parcelă	Nr. topo	Observații / Referințe
1	arabil	NU	69.601	32/4	2	-	

Lungime Segmente

1) Valorile lungimilor segmentelor sunt obținute din proiecție în plan.

Punct început	X / Y	Punct sfârșit	X / Y	Lungime segment (** (m)
1	706.515,831 318.402,288	2	706.690,039 318.007,745	431.292
2	706.690,039 318.007,745	3	706.836,497 318.075,027	161.173
3	706.836,497 318.075,027	4	706.661,742 318.470,807	432.644
4	706.661,742 318.470,807	5	706.648,963 318.464,626	14.195

Punct început	X / Y	Punct sfârșit	X / Y	Lungime segment (** (m)
5	706.648,963 318.464,626	1	706.515,831 318.402,288	147.004

** Lungimile segmentelor sunt determinate în planul de proiecție Stereo 70 și sunt rotunjite la 1 milimetru.

*** Distanța dintre puncte este formată din segmente cumulate ce sunt mai mici decât valoarea 1 milimetru.

**DATE DESPRE IMOBILUL NR. 2360**

Oficiul de Cadastru și Publicitate Imobiliară CALARASI
Biroul de Cadastru și Publicitate Imobiliară Calarasi

A. Partea I. Descrierea imobilului

TEREN Extravilan

Adresa: Jud. Calarasi

Nr. Crt	Nr cadastral Nr. topografic	Suprafața* (mp)	Observații / Referințe
A1	22712	Din acte: 5.221 Masurata: 5.010	Sector cadastral:16 Teren neimprejmuit;

B. Partea II. Proprietari și acte

Inscrieri privitoare la dreptul de proprietate și alte drepturi reale		Referințe
38660 / 16/07/2014		
Act Notarial nr. 1673, din 11/07/2014 emis de NP ALEXANDRESCU CIPRIAN;		
B3	Intabulare, drept de PROPRIETATE, dobandit prin Conventie, cota actuala 1/1, cota initiala 1/1 1) IUHASZ PASCAN REMUS FLORIN, necasatorit	A1

C. Partea III. SARCINI .

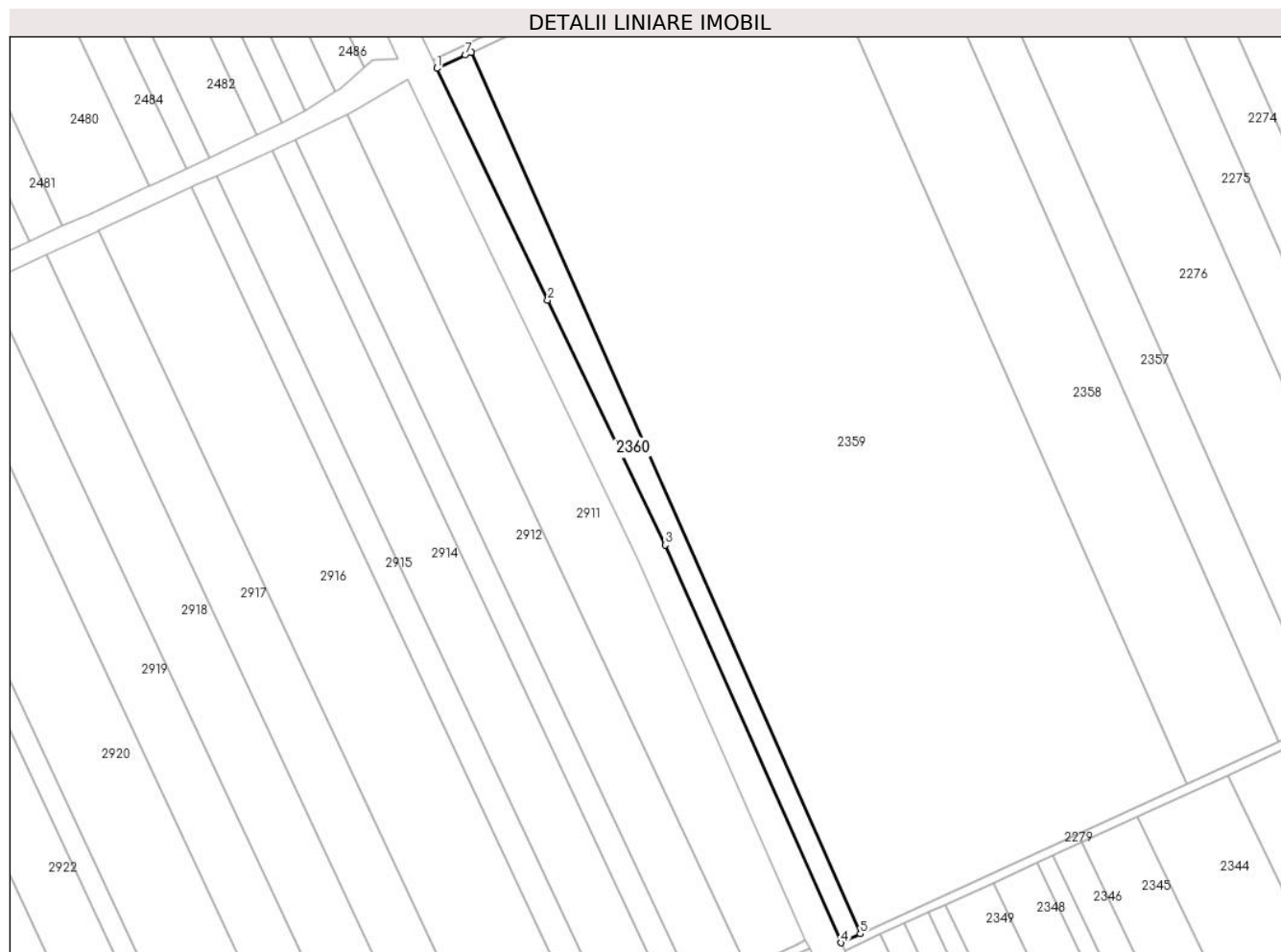
Inscrieri privind dezmembramintele dreptului de proprietate, drepturi reale de garanție și sarcini	Referințe
NU SUNT	

Anexa Nr. 1 La Partea I

Teren

Nr cadastral	Suprafața (mp)*	Observații / Referințe
22712	Din acte: 5.221 Masurata: 5.010	

* Suprafața este determinată în planul de proiecție Stereo 70.



Date referitoare la teren

Crt	Categorie folosință	Intra vilan	Suprafața (mp)	Tarla	Parcelă	Nr. topo	Observații / Referințe
1	arabil	NU	5.010	32/4	1	-	

Lungime Segmente

1) Valorile lungimilor segmentelor sunt obținute din proiecție în plan.

Punct început	X / Y	Punct sfârșit	X / Y	Lungime segment (** (m)
1	706.500,577 318.395,145	2	706.550,088 318.291,454	114.905
2	706.550,088 318.291,454	3	706.602,701 318.181,771	121.649
3	706.602,701 318.181,771	4	706.681,312 318.003,736	194.618
4	706.681,312 318.003,736	5	706.690,039 318.007,745	9.604
5	706.690,039 318.007,745	6	706.515,831 318.402,288	431.292

Punct început	X / Y	Punct sfârșit	X / Y	Lungime segment (** (m)
6	706.515,831 318.402,288	7	706.513,262 318.401,085	2.837
7	706.513,262 318.401,085	1	706.500,577 318.395,145	14.007

** Lungimile segmentelor sunt determinate în planul de proiecție Stereo 70 și sunt rotunjite la 1 milimetru.

*** Distanța dintre puncte este formată din segmente cumulate ce sunt mai mici decât valoarea 1 milimetru.

**DATE DESPRE IMOBILUL NR. 2361**

Oficiul de Cadastru și Publicitate Imobiliară CALARASI
Biroul de Cadastru și Publicitate Imobiliară Calarasi

A. Partea I. Descrierea imobilului

TEREN Extravilan

Adresa: Jud. Calarasi

Nr. Crt	Nr cadastral Nr. topografic	Suprafața* (mp)	Observații / Referințe
A1		792	Sector cadastral:16 Teren neimprejmuit;

B. Partea II. Proprietari și acte

Inscrieri privitoare la dreptul de proprietate și alte drepturi reale	Referințe
/	
Act Administrativ nr. 43052, din 22/12/1997 emis de CJSIPT CALARASI;	
B1	A1
Intabulare, drept de PROPRIETATE, dobandit prin Reconstituire, cota actuala 1/1, cota initiala 1/1 1) CEAON GH GUTA, LIPSA CNP	

C. Partea III. SARCINI .

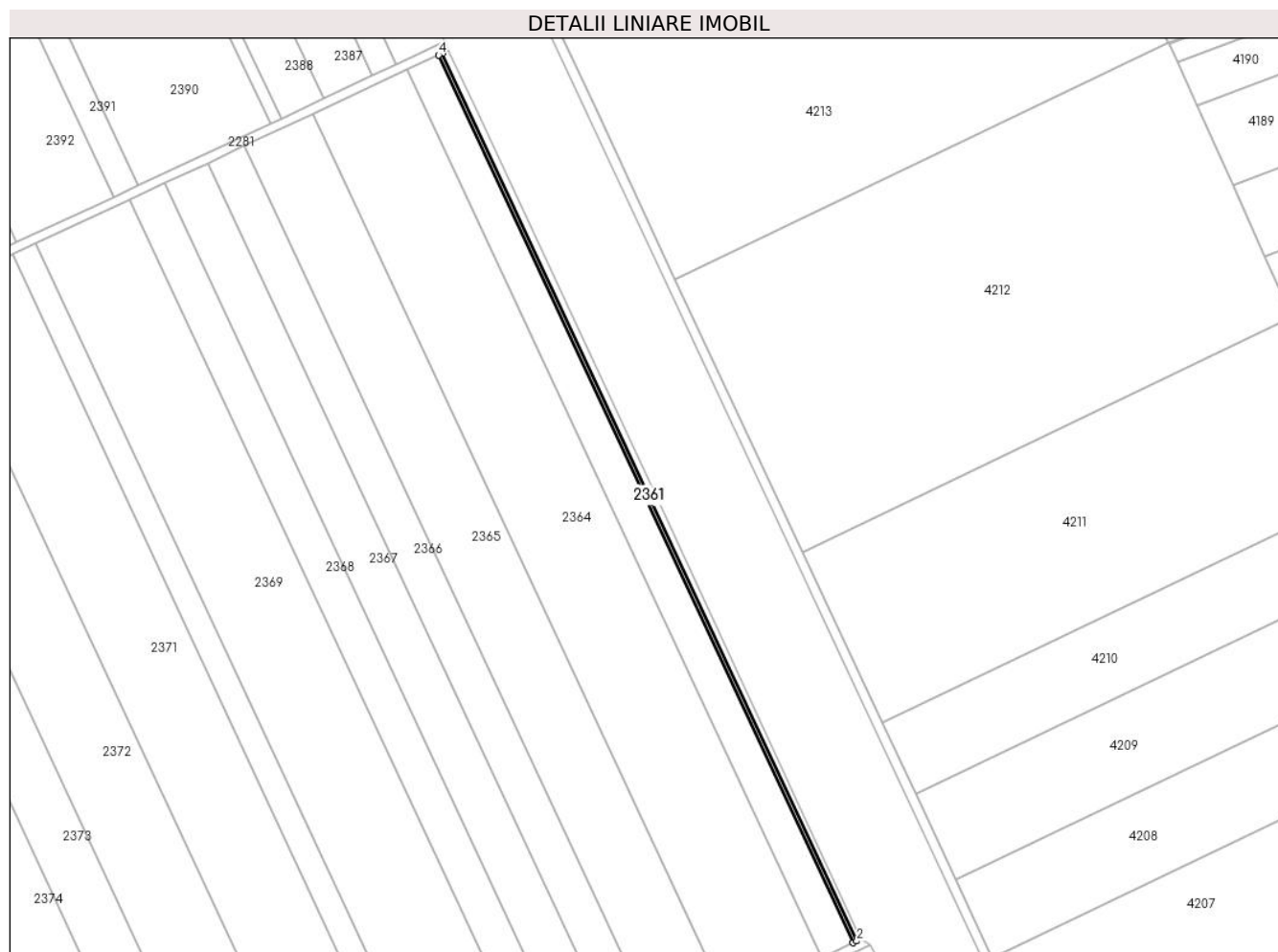
Inscrieri privind dezmembramintele dreptului de proprietate, drepturi reale de garanție și sarcini	Referințe
NU SUNT	

Anexa Nr. 1 La Partea I

Teren

Nr cadastral	Suprafața (mp)*	Observații / Referințe
	792	

* Suprafața este determinată în planul de proiecție Stereo 70.



Date referitoare la teren

Crt	Categorie folosință	Intra vilan	Suprafața (mp)	Tarla	Parcelă	Nr. topo	Observații / Referințe
1	arabil	NU	792	32/3	14	-	

Lungime Segmente

1) Valorile lungimilor segmentelor sunt obținute din proiecție în plan.

Punct început	X / Y	Punct sfârșit	X / Y	Lungime segment (** (m)
1	706.951,108 318.614,967	2	706.952,753 318.615,758	1.825
2	706.952,753 318.615,758	3	706.769,018 319.008,822	433.887
3	706.769,018 319.008,822	4	706.767,365 319.008,049	1.825
4	706.767,365 319.008,049	1	706.951,108 318.614,967	433.907

** Lungimile segmentelor sunt determinate în planul de proiecție Stereo 70 și sunt rotunjite la 1 milimetru.

***** Distanţa dintre puncte este formată din segmente cumulate ce sunt mai mici decât valoarea 1 milimetru.**

**DATE DESPRE IMOBILUL NR. 2362**

Oficiul de Cadastru și Publicitate Imobiliară CALARASI
Biroul de Cadastru și Publicitate Imobiliară Calarasi

A. Partea I. Descrierea imobilului

TEREN Extravilan

Adresa: Jud. Calarasi

Nr. Crt	Nr cadastral Nr. topografic	Suprafața* (mp)	Observații / Referințe
A1		1.183	Sector cadastral:16 Teren neimprejmuit;

B. Partea II. Proprietari și acte

Inscrieri privitoare la dreptul de proprietate și alte drepturi reale		Referințe
/		
Act Administrativ nr. 140914, din 10/08/2009 emis de CJSIPT CALARASI;		
B1	Intabulare, drept de PROPRIETATE, dobandit prin Reconstituire, cota actuala 1/1, cota initiala 1/1 1) CHIRU T VASILCHIA, LIPSA CNP	A1

C. Partea III. SARCINI .

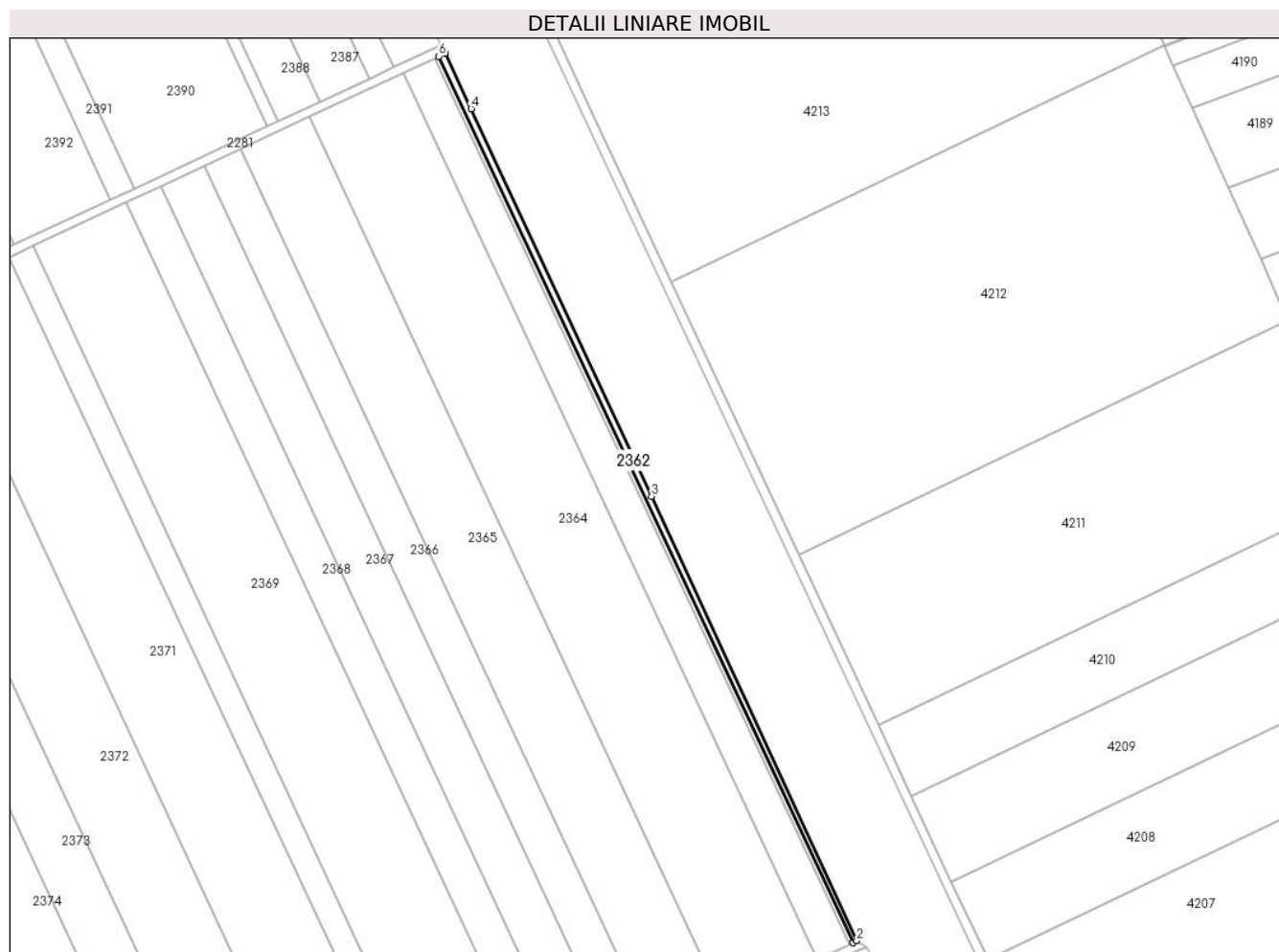
Inscrieri privind dezmembramintele dreptului de proprietate, drepturi reale de garanție și sarcini	Referințe
NU SUNT	

Anexa Nr. 1 La Partea I

Teren

Nr cadastral	Suprafața (mp)*	Observații / Referințe
	1.183	

* Suprafața este determinată în planul de proiecție Stereo 70.



Date referitoare la teren

Crt	Categorie folosință	Intra vilan	Suprafața (mp)	Tarla	Parcelă	Nr. topo	Observații / Referințe
1	arabil	NU	1.183	32/3	15	-	

Lungime Segmente

1) Valorile lungimilor segmentelor sunt obținute din proiecție în plan.

Punct început	X / Y	Punct sfârșit	X / Y	Lungime segment (** (m)
1	706.952,753 318.615,758	2	706.954,434 318.616,567	1.866
2	706.954,434 318.616,567	3	706.863,504 318.813,66	217.057
3	706.863,504 318.813,66	4	706.783,342 318.985,537	189.651
4	706.783,342 318.985,537	5	706.771,841 319.010,141	27.159
5	706.771,841 319.010,141	6	706.769,018 319.008,822	3.116

Punct început	X / Y	Punct sfârșit	X / Y	Lungime segment (** (m)
6	706.769,018 319.008,822	1	706.952,753 318.615,758	433.887

** Lungimile segmentelor sunt determinate în planul de proiecție Stereo 70 și sunt rotunjite la 1 milimetru.

*** Distanța dintre puncte este formată din segmente cumulate ce sunt mai mici decât valoarea 1 milimetru.

**DATE DESPRE IMOBILUL NR. 2363**

Oficiul de Cadastru și Publicitate Imobiliară CALARASI
Biroul de Cadastru și Publicitate Imobiliară Calarasi

A. Partea I. Descrierea imobilului

TEREN Extravilan

Adresa: Jud. Calarasi

Nr. Crt	Nr cadastral Nr. topografic	Suprafața* (mp)	Observații / Referințe
A1	20931	6.781	Sector cadastral:16 Teren neimprejmuit;

B. Partea II. Proprietari și acte

Inscrieri privitoare la dreptul de proprietate și alte drepturi reale		Referințe
22922 / 20/08/2010		
Act Notarial nr. 1756, din 12/08/2010 emis de BNP CHIRU MARIA DANA;		
B4	Intabulare, drept de PROPRIETATE, dobandit prin Conventie, cota actuala 1/1, cota initiala 1/1 1) SC APOLLO PROPERTIES SRL, CIF:19163688	A1

C. Partea III. SARCINI .

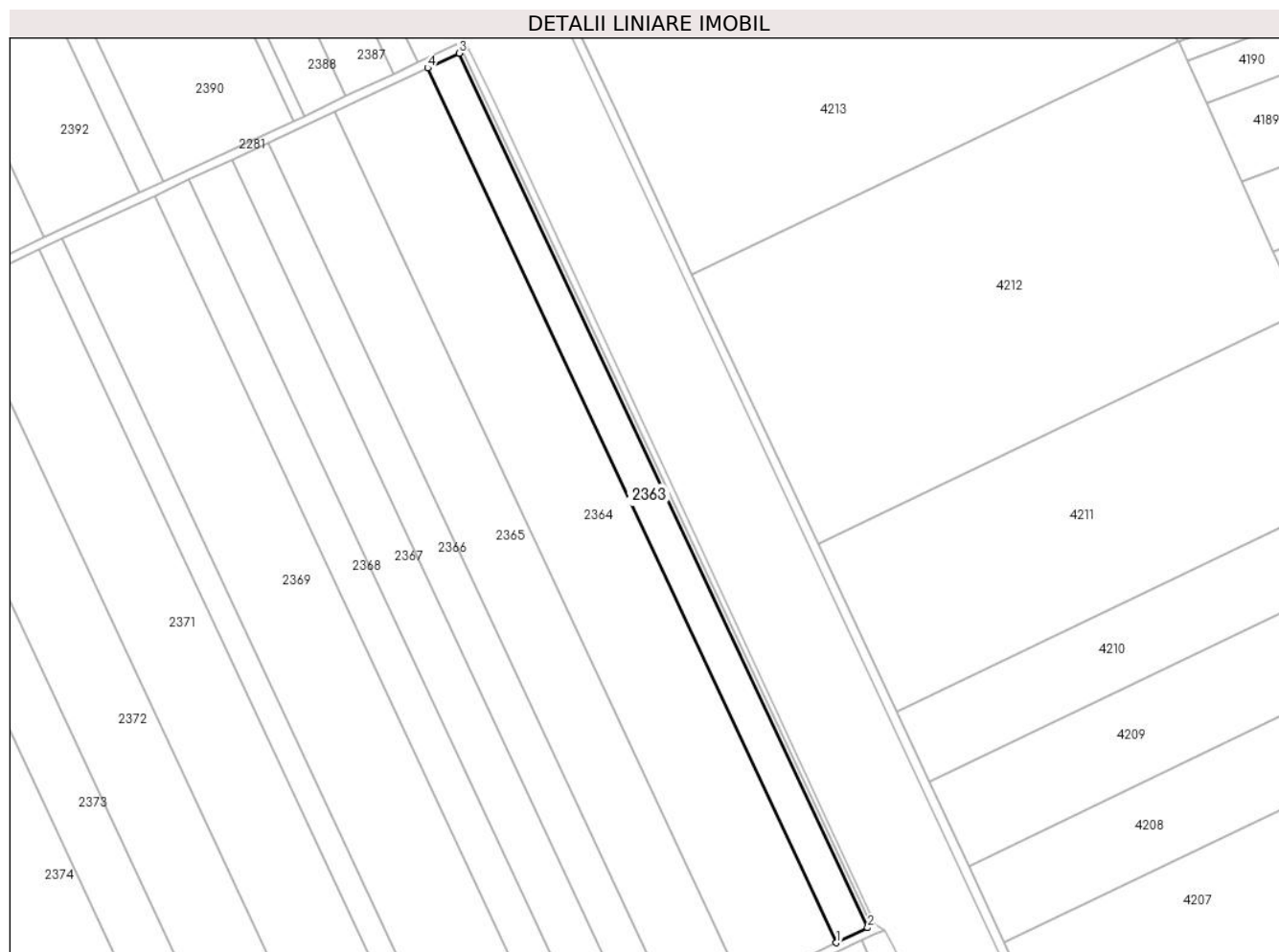
Inscrieri privind dezmembramintele dreptului de proprietate, drepturi reale de garanție și sarcini	Referințe
NU SUNT	

Anexa Nr. 1 La Partea I

Teren

Nr cadastral	Suprafața (mp)*	Observații / Referințe
20931	6.781	

* Suprafața este determinată în planul de proiecție Stereo 70.



Date referitoare la teren

Crt	Categorie folosință	Intra vilan	Suprafața (mp)	Tarla	Parcelă	Nr. topo	Observații / Referințe
1	arabil	NU	6.781	32/3	13	-	LOT 2

Lungime Segmente

1) Valorile lungimilor segmentelor sunt obținute din proiecție în plan.

Punct început	X / Y	Punct sfârșit	X / Y	Lungime segment (** (m)
1	706.937,027 318.608,192	2	706.951,108 318.614,967	15.626
2	706.951,108 318.614,967	3	706.767,365 319.008,049	433.907
3	706.767,365 319.008,049	4	706.753,21 319.001,432	15.625
4	706.753,21 319.001,432	1	706.937,027 318.608,192	434.081

** Lungimile segmentelor sunt determinate în planul de proiecție Stereo 70 și sunt rotunjite la 1 milimetru.

***** Distanţa dintre puncte este formată din segmente cumulate ce sunt mai mici decât valoarea 1 milimetru.**

**DATE DESPRE IMOBILUL NR. 2364**

Oficiul de Cadastru și Publicitate Imobiliară CALARASI
Biroul de Cadastru și Publicitate Imobiliară Calarasi

A. Partea I. Descrierea imobilului

TEREN Extravilan

Adresa: Jud. Calarasi

Nr. Crt	Nr cadastral Nr. topografic	Suprafața* (mp)	Observații / Referințe
A1	20930	20.000	Sector cadastral:16 Teren neimprejmuit;

B. Partea II. Proprietari și acte

Inscrieri privitoare la dreptul de proprietate și alte drepturi reale		Referințe
17223 / 29/06/2010		
Act Notarial nr. 1332, din 24/06/2010 emis de BNP CHIRU MARIA DANA;		
B4	Intabulare, drept de PROPRIETATE, dobandit prin Conventie, cota actuala 1/1, cota initiala 1/1	A1
1) SC APOLLO PROPERTIES SRL, CIF:99999999999999, LIPSA CUI		

C. Partea III. SARCINI .

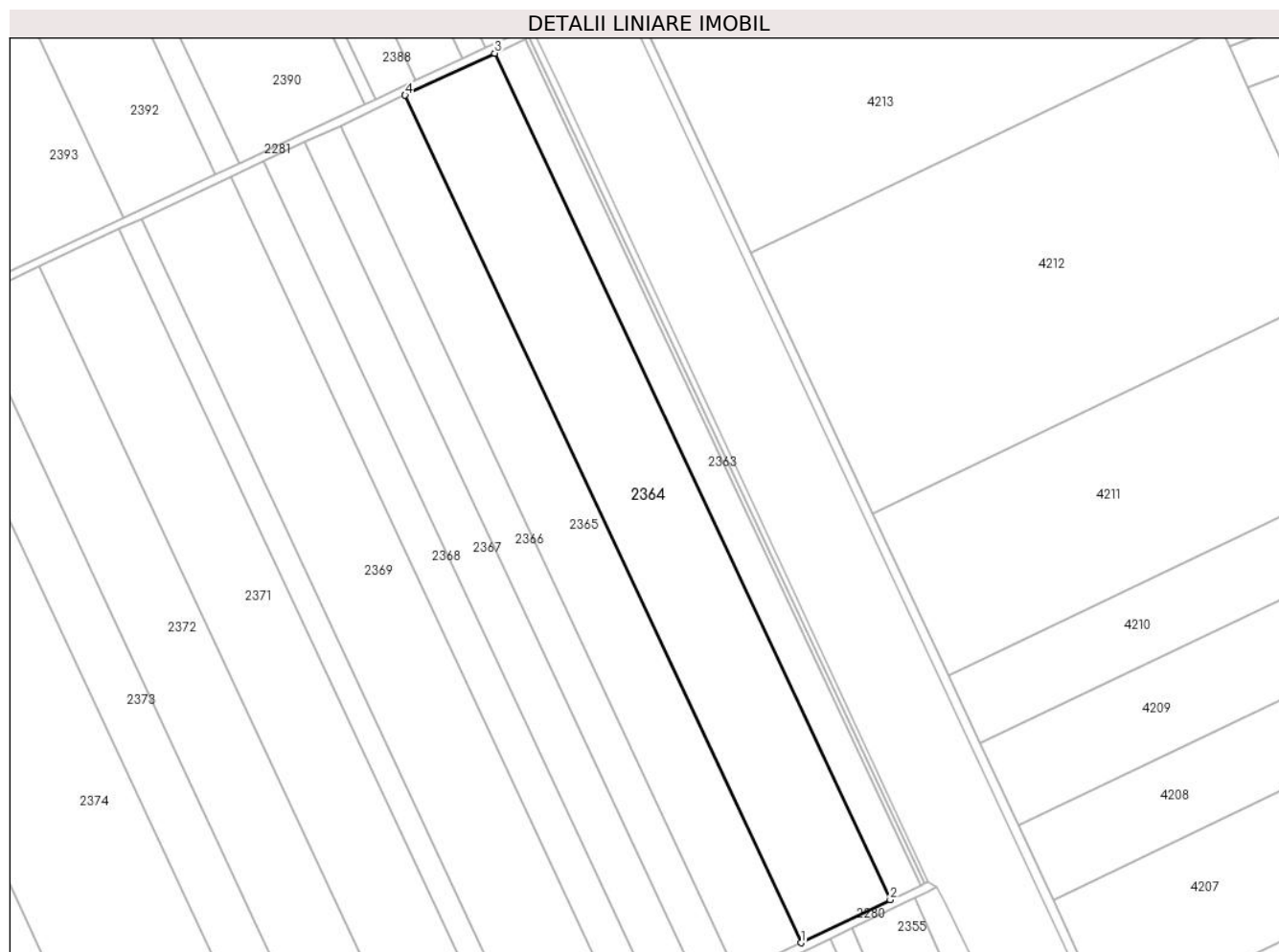
Inscrieri privind dezmembramintele dreptului de proprietate, drepturi reale de garanție și sarcini	Referințe
NU SUNT	

Anexa Nr. 1 La Partea I

Teren

Nr cadastral	Suprafața (mp)*	Observații / Referințe
20930	20.000	

* Suprafața este determinată în planul de proiecție Stereo 70.



Date referitoare la teren

Crt	Categorie folosință	Intra vilan	Suprafața (mp)	Tarla	Parcelă	Nr. topo	Observații / Referințe
1	arabil	NU	20.000	32/3	12	-	LOT 1

Lungime Segmente

1) Valorile lungimilor segmentelor sunt obținute din proiecție în plan.

Punct început	X / Y	Punct sfârșit	X / Y	Lungime segment (** (m)
1	706.895,531 318.588,225	2	706.937,027 318.608,192	46.05
2	706.937,027 318.608,192	3	706.753,21 319.001,432	434.081
3	706.753,21 319.001,432	4	706.711,496 318.981,933	46.046
4	706.711,496 318.981,933	1	706.895,531 318.588,225	434.597

** Lungimile segmentelor sunt determinate în planul de proiecție Stereo 70 și sunt rotunjite la 1 milimetru.

***** Distanţa dintre puncte este formată din segmente cumulate ce sunt mai mici decât valoarea 1 milimetru.**

**DATE DESPRE IMOBILUL NR. 2365**

Oficiul de Cadastru și Publicitate Imobiliară CALARASI
Biroul de Cadastru și Publicitate Imobiliară Calarasi

A. Partea I. Descrierea imobilului

TEREN Extravilan

Adresa: Jud. Calarasi

Nr. Crt	Nr cadastral Nr. topografic	Suprafața* (mp)	Observații / Referințe
A1		14.461	Sector cadastral:16 Teren neimprejmit;

B. Partea II. Proprietari și acte

Inscrieri privitoare la dreptul de proprietate și alte drepturi reale	Referințe
/	
Act Administrativ nr. 42084, din 25/03/1996 emis de CJSIPT CALARASI;	
B1	A1
Intabulare, drept de PROPRIETATE, dobandit prin Reconstituire, cota actuala 1/1, cota initiala 1/1	
1) LOLOT NASTASIA, LIPSA CNP	

C. Partea III. SARCINI .

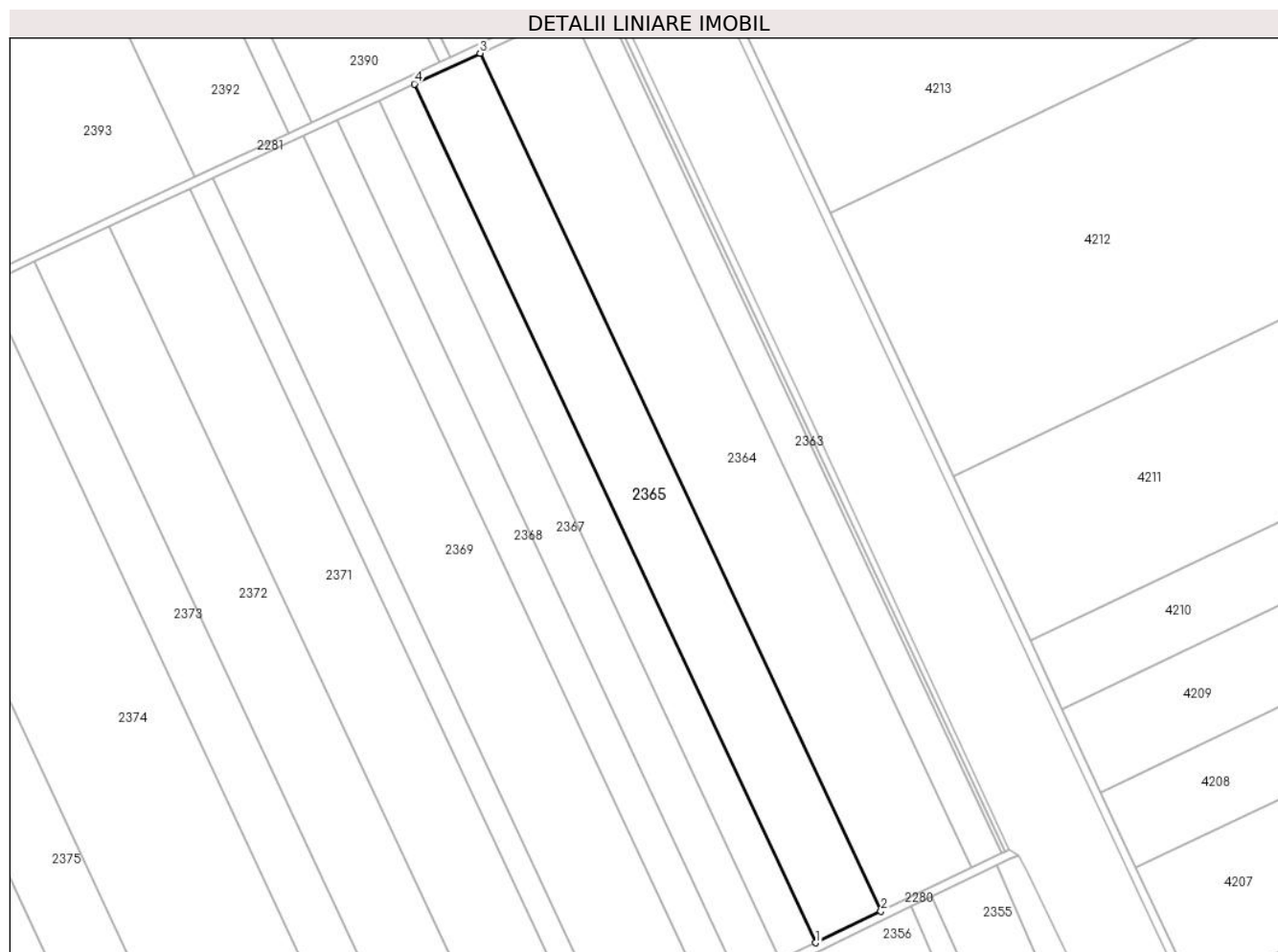
Inscrieri privind dezmembramintele dreptului de proprietate, drepturi reale de garanție și sarcini	Referințe
NU SUNT	

Anexa Nr. 1 La Partea I

Teren

Nr cadastral	Suprafața (mp)*	Observații / Referințe
	14.461	

* Suprafața este determinată în planul de proiecție Stereo 70.



Date referitoare la teren

Crt	Categorie folosință	Intra vilan	Suprafața (mp)	Tarla	Parcelă	Nr. topo	Observații / Referințe
1	arabil	NU	14.461	32/3	12	-	

Lungime Segmente

1) Valorile lungimilor segmentelor sunt obținute din proiecție în plan.

Punct început	X / Y	Punct sfârșit	X / Y	Lungime segment (** (m)
1	706.865,558 318.573,803	2	706.895,531 318.588,225	33.262
2	706.895,531 318.588,225	3	706.711,496 318.981,933	434.597
3	706.711,496 318.981,933	4	706.681,365 318.967,849	33.26
4	706.681,365 318.967,849	1	706.865,558 318.573,803	434.97

** Lungimile segmentelor sunt determinate în planul de proiecție Stereo 70 și sunt rotunjite la 1 milimetru.

***** Distanţa dintre puncte este formată din segmente cumulate ce sunt mai mici decât valoarea 1 milimetru.**

**DATE DESPRE IMOBILUL NR. 2366**

Oficiul de Cadastru și Publicitate Imobiliară CALARASI
Biroul de Cadastru și Publicitate Imobiliară Calarasi

A. Partea I. Descrierea imobilului

TEREN Extravilan

Adresa: Jud. Calarasi

Nr. Crt	Nr cadastral Nr. topografic	Suprafața* (mp)	Observații / Referințe
A1		Din acte: 24.493 Masurata: 7.849	Sector cadastral:16 Teren neimprejmuit; DIFERENTA DE SUPRAFATA PANA LA SUPRAFATA TOTALA DIN ACT SE REGASESTE LA IMOBILUL CU ID 2367, 2368

B. Partea II. Proprietari și acte

Inscrieri privitoare la dreptul de proprietate și alte drepturi reale		Referințe
/		
Act Administrativ nr. 42562, din 03/02/1997 emis de CJSIPT CALARASI;		
B1	Intabulare, drept de PROPRIETATE, dobandit prin Reconstituire, cota actuala 1/1, cota initiala 1/1 1) TUDOR N ION, LIPSA CNP	A1

C. Partea III. SARCINI .

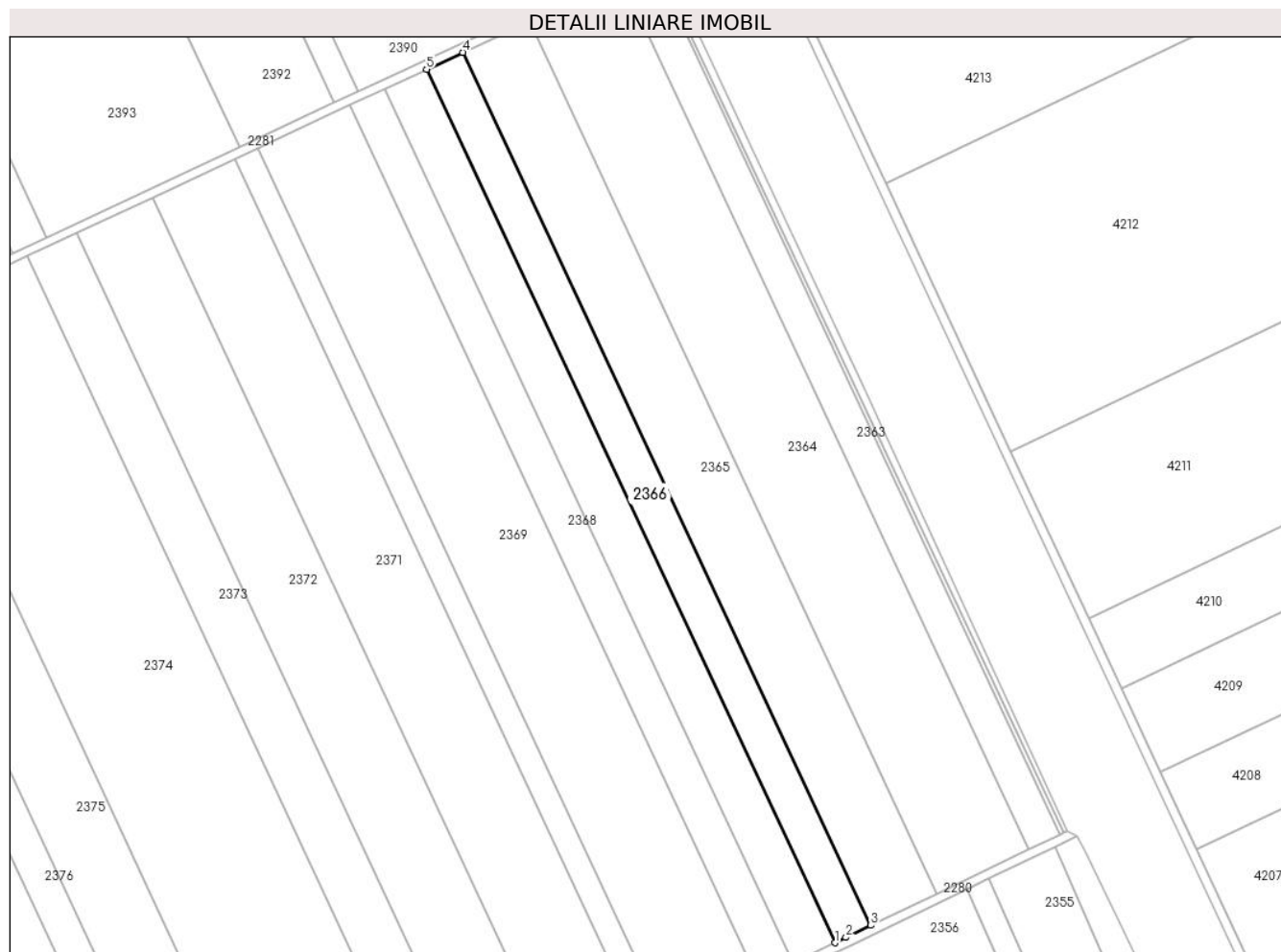
Inscrieri privind dezmembramintele dreptului de proprietate, drepturi reale de garanție și sarcini	Referințe
NU SUNT	

Anexa Nr. 1 La Partea I

Teren

Nr cadastral	Suprafața (mp)*	Observații / Referințe
	Din acte: 24.493 Masurata: 7.849	DIFERENTA DE SUPRAFATA PANA LA SUPRAFATA TOTALA DIN ACT SE REGASESTE LA IMOBILUL CU ID 2367, 2368

* Suprafața este determinată în planul de proiecție Stereo 70.



Date referitoare la teren

Crt	Categorie folosință	Intra vilan	Suprafața (mp)	Tarla	Parcelă	Nr. topo	Observații / Referințe
1	arabil	NU	7.849	32/3	11	-	

Lungime Segmente

1) Valorile lungimilor segmentelor sunt obținute din proiecție în plan.

Punct început	X / Y	Punct sfârșit	X / Y	Lungime segment (** (m)
1	706.849,306 318.565,97	2	706.854,282 318.568,377	5.528
2	706.854,282 318.568,377	3	706.865,558 318.573,803	12.514
3	706.865,558 318.573,803	4	706.681,365 318.967,849	434.97
4	706.681,365 318.967,849	5	706.665,021 318.960,209	18.042
5	706.665,021 318.960,209	1	706.849,306 318.565,97	435.184

**** Lungimile segmentelor sunt determinate în planul de proiecție Stereo 70 și sunt rotunjite la 1 milimetru.**

***** Distanța dintre puncte este formată din segmente cumulate ce sunt mai mici decât valoarea 1 milimetru.**

**DATE DESPRE IMOBILUL NR. 2367**

Oficiul de Cadastru și Publicitate Imobiliară CALARASI
Biroul de Cadastru și Publicitate Imobiliară Calarasi

A. Partea I. Descrierea imobilului

TEREN Extravilan

Adresa: Jud. Calarasi

Nr. Crt	Nr cadastral Nr. topografic	Suprafața* (mp)	Observații / Referințe
A1	23621	9.174	Sector cadastral:16 Teren neimprejmuit;

B. Partea II. Proprietari și acte

Inscrieri privitoare la dreptul de proprietate și alte drepturi reale		Referințe
24659 / 21/05/2018		
Act Notarial nr. 1004, din 11/05/2018 emis de Alexandru Elena Simona;		
B2	Intabulare, drept de PROPRIETATE, dobandit prin Conventie, cota actuala 1/1, cota initiala 1/1 1) MORARU GHEORGHE, - sot 2) MORARU OLGA, - sotie	A1

C. Partea III. SARCINI .

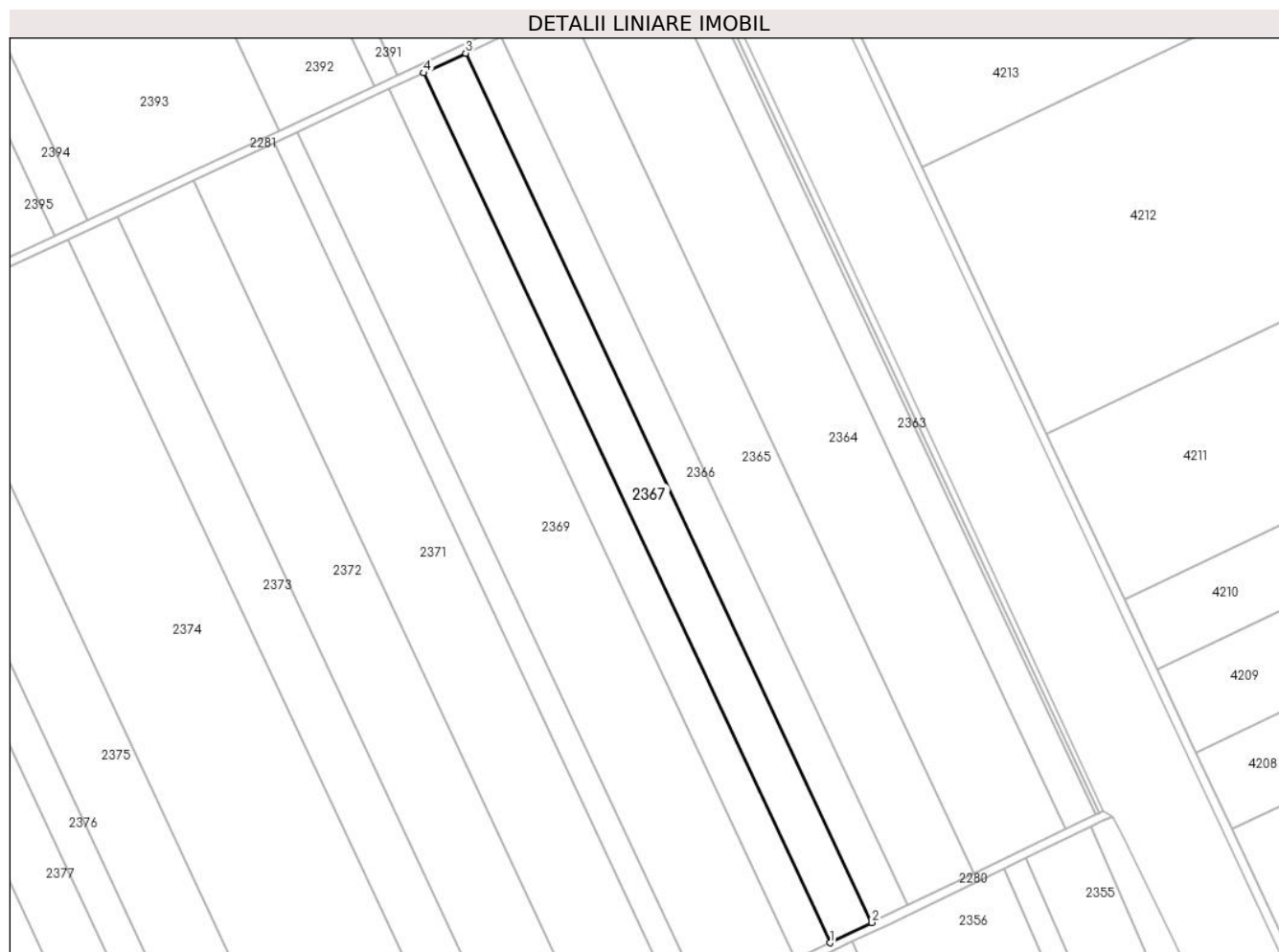
Inscrieri privind dezmembramintele dreptului de proprietate, drepturi reale de garanție și sarcini	Referințe
NU SUNT	

Anexa Nr. 1 La Partea I

Teren

Nr cadastral	Suprafața (mp)*	Observații / Referințe
23621	9.174	

* Suprafața este determinată în planul de proiecție Stereo 70.



Date referitoare la teren

Crt	Categorie folosință	Intra vilan	Suprafața (mp)	Tarla	Parcelă	Nr. topo	Observații / Referințe
1	arabil	NU	9.174	32/3	11/2	-	

Lungime Segmente

1) Valorile lungimilor segmentelor sunt obținute din proiecție în plan.

Punct început	X / Y	Punct sfârșit	X / Y	Lungime segment (** (m)
1	706.830,332 318.556,793	2	706.849,306 318.565,97	21.077
2	706.849,306 318.565,97	3	706.665,021 318.960,209	435.184
3	706.665,021 318.960,209	4	706.645,93 318.951,285	21.074
4	706.645,93 318.951,285	1	706.830,332 318.556,793	435.463

** Lungimile segmentelor sunt determinate în planul de proiecție Stereo 70 și sunt rotunjite la 1 milimetru.

***** Distanţa dintre puncte este formată din segmente cumulate ce sunt mai mici decât valoarea 1 milimetru.**

**DATE DESPRE IMOBILUL NR. 2368**

Oficiul de Cadastru și Publicitate Imobiliară CALARASI
Biroul de Cadastru și Publicitate Imobiliară Calarasi

A. Partea I. Descrierea imobilului

TEREN Extravilan

Adresa: Jud. Calarasi

Nr. Crt	Nr cadastral Nr. topografic	Suprafața* (mp)	Observații / Referințe
A1	23857	7.470	Sector cadastral:16 Teren neimprejmuit;

B. Partea II. Proprietari și acte

Inscrieri privitoare la dreptul de proprietate și alte drepturi reale		Referințe
33254 / 05/07/2018		
Act Notarial nr. 1400, din 04/07/2018 emis de Mitache Iuliana Adriana;		
B2	Intabulare, drept de PROPRIETATE, dobandit prin Conventie, cota actuala 1/1, cota initiala 1/1 1) MORARU GHEORGHE, - sot 2) MORARU OLGA, - sotie	A1

C. Partea III. SARCINI .

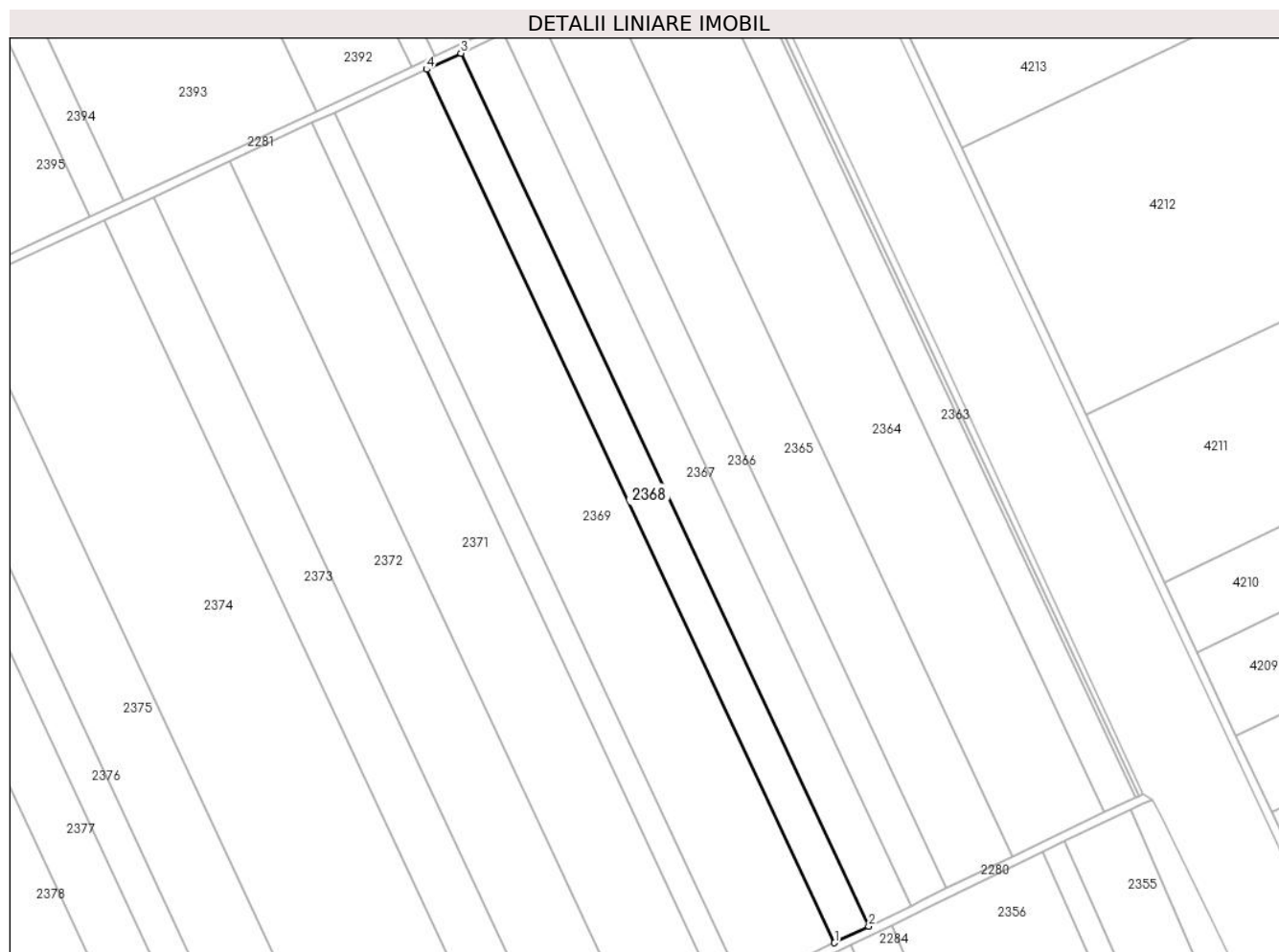
Inscrieri privind dezmembramintele dreptului de proprietate, drepturi reale de garanție și sarcini	Referințe
NU SUNT	

Anexa Nr. 1 La Partea I

Teren

Nr cadastral	Suprafața (mp)*	Observații / Referințe
23857	7.470	

* Suprafața este determinată în planul de proiecție Stereo 70.



Date referitoare la teren

Crt	Categorie folosință	Intra vilan	Suprafața (mp)	Tarla	Parcelă	Nr. topo	Observații / Referințe
1	arabil	NU	7.470	32/3	11/1	-	

Lungime Segmente

1) Valorile lungimilor segmentelor sunt obținute din proiecție în plan.

Punct început	X / Y	Punct sfârșit	X / Y	Lungime segment (** (m)
1	706.814,892 318.549,325	2	706.830,332 318.556,793	17.151
2	706.830,332 318.556,793	3	706.645,93 318.951,285	435.463
3	706.645,93 318.951,285	4	706.630,394 318.944,023	17.149
4	706.630,394 318.944,023	1	706.814,892 318.549,325	435.69

** Lungimile segmentelor sunt determinate în planul de proiecție Stereo 70 și sunt rotunjite la 1 milimetru.

***** Distanţa dintre puncte este formată din segmente cumulate ce sunt mai mici decât valoarea 1 milimetru.**

**DATE DESPRE IMOBILUL NR. 2369**

Oficiul de Cadastru și Publicitate Imobiliară CALARASI
Biroul de Cadastru și Publicitate Imobiliară Calarasi

A. Partea I. Descrierea imobilului

TEREN Extravilan

Adresa: Jud. Calarasi

Nr. Crt	Nr cadastral Nr. topografic	Suprafața* (mp)	Observații / Referințe
A1		20.000	Sector cadastral:16 Teren neimprejmuit;

B. Partea II. Proprietari și acte

Inscrieri privitoare la dreptul de proprietate și alte drepturi reale	Referințe
/	
Act Administrativ nr. 42296, din 25/06/1996 emis de CJSIPT CALARASI;	
B1	A1
Intabulare, drept de PROPRIETATE, dobandit prin Reconstituire, cota actuala 1/1, cota initiala 1/1	
1) TATUTA I CONSTANDA, LIPSA CNP	

C. Partea III. SARCINI .

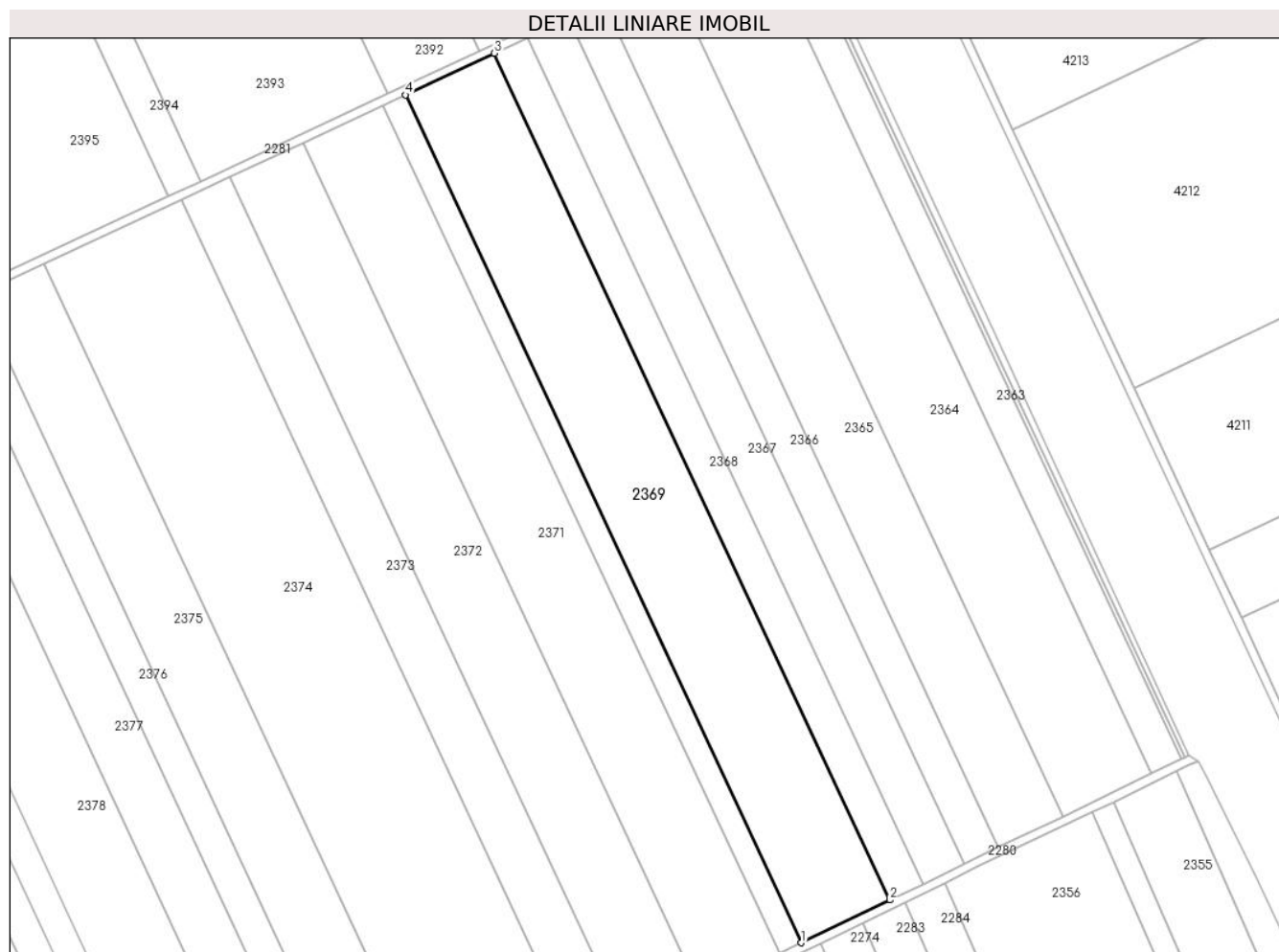
Inscrieri privind dezmembramintele dreptului de proprietate, drepturi reale de garanție și sarcini	Referințe
NU SUNT	

Anexa Nr. 1 La Partea I

Teren

Nr cadastral	Suprafața (mp)*	Observații / Referințe
	20.000	

* Suprafața este determinată în planul de proiecție Stereo 70.



Date referitoare la teren

Crt	Categorie folosință	Intravilan	Suprafața (mp)	Tarla	Parcelă	Nr. topo	Observații / Referințe
1	arabil	NU	20.000	32/3	10	-	

Lungime Segmente

1) Valorile lungimilor segmentelor sunt obținute din proiecție în plan.

Punct început	X / Y	Punct sfârșit	X / Y	Lungime segment (** (m)
1	706.773,593 318.529,35	2	706.814,892 318.549,325	45.876
2	706.814,892 318.549,325	3	706.630,394 318.944,023	435.69
3	706.630,394 318.944,023	4	706.588,838 318.924,598	45.872
4	706.588,838 318.924,598	1	706.773,593 318.529,35	436.297

** Lungimile segmentelor sunt determinate în planul de proiecție Stereo 70 și sunt rotunjite la 1 milimetru.

***** Distanţa dintre puncte este formată din segmente cumulate ce sunt mai mici decât valoarea 1 milimetru.**

**DATE DESPRE IMOBILUL NR. 2370**

Oficiul de Cadastru și Publicitate Imobiliară CALARASI
Biroul de Cadastru și Publicitate Imobiliară Calarasi

A. Partea I. Descrierea imobilului

TEREN Extravilan

Adresa: Jud. Calarasi

Nr. Crt	Nr cadastral Nr. topografic	Suprafața* (mp)	Observații / Referințe
A1		5.000	Sector cadastral:16 Teren neimprejmuit;

B. Partea II. Proprietari și acte

Inscrieri privitoare la dreptul de proprietate și alte drepturi reale		Referințe
/		
Act Administrativ nr. 42310, din 22/08/1996 emis de CJSIPT CALARASI;		
B1	Intabulare, drept de PROPRIETATE, dobandit prin Reconstituire, cota actuala 1/1, cota initiala 1/1	A1
	1) PANAIT T GHEORGHE, LIPSA CNP 2) MINEA LUCRETIA, LIPSA CNP 3) PANAIT DUMITRACHE, LIPSA CNP 4) NESTEA GH ION, LIPSA CNP	

C. Partea III. SARCINI .

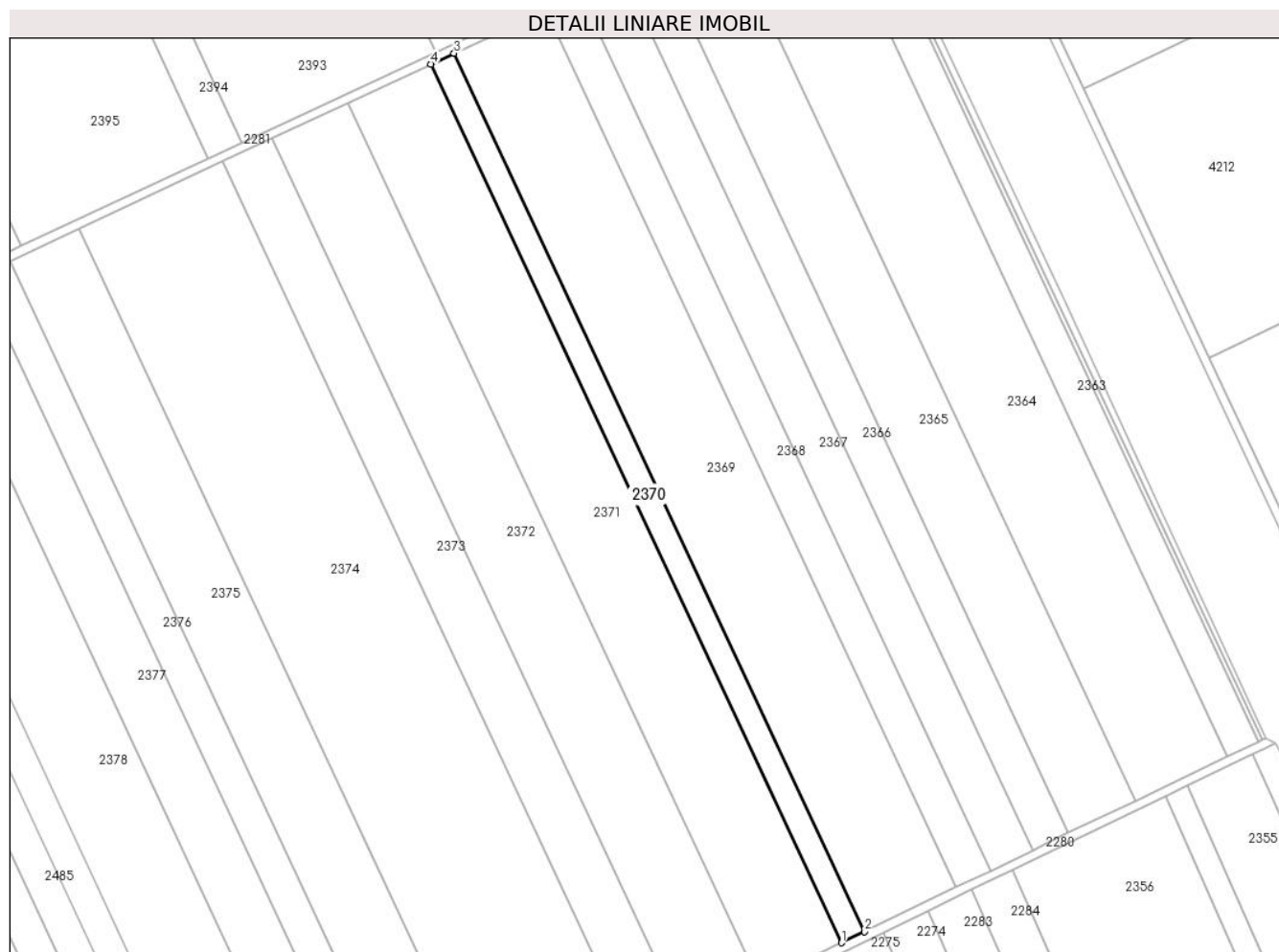
Inscrieri privind dezmembramintele dreptului de proprietate, drepturi reale de garanție și sarcini	Referințe
NU SUNT	

Anexa Nr. 1 La Partea I

Teren

Nr cadastral	Suprafața (mp)*	Observații / Referințe
	5.000	

* Suprafața este determinată în planul de proiecție Stereo 70.



Date referitoare la teren

Crt	Categorie folosință	Intravilan	Suprafața (mp)	Tarla	Parcelă	Nr. topo	Observații / Referințe
1	arabil	NU	5.000	32/3	9	-	

Lungime Segmente

1) Valorile lungimilor segmentelor sunt obținute din proiecție în plan.

Punct început	X / Y	Punct sfârșit	X / Y	Lungime segment (** (m)
1	706.763,278 318.524,36	2	706.773,593 318.529,35	11.459
2	706.773,593 318.529,35	3	706.588,838 318.924,598	436.297
3	706.588,838 318.924,598	4	706.578,458 318.919,746	11.458
4	706.578,458 318.919,746	1	706.763,278 318.524,36	436.45

** Lungimile segmentelor sunt determinate în planul de proiecție Stereo 70 și sunt rotunjite la 1 milimetru.

***** Distanţa dintre puncte este formată din segmente cumulate ce sunt mai mici decât valoarea 1 milimetru.**

**DATE DESPRE IMOBILUL NR. 2371**

Oficiul de Cadastru și Publicitate Imobiliară CALARASI
Biroul de Cadastru și Publicitate Imobiliară Calarasi

A. Partea I. Descrierea imobilului

TEREN Extravilan

Adresa: Jud. Calarasi

Nr. Crt	Nr cadastral Nr. topografic	Suprafața* (mp)	Observații / Referințe
A1	20569	17.902	Sector cadastral:16 Teren neimprejmuit;

B. Partea II. Proprietari și acte

Inscrieri privitoare la dreptul de proprietate și alte drepturi reale		Referințe
24669 / 21/08/2009		
Act Notarial nr. 2194, din 20/08/2009 emis de BNP CHIRU MARIA DANA;		
B2	Intabulare, drept de PROPRIETATE, dobandit prin Conventie, cota actuala 1/1, cota initiala 1/1 1) SC APOLLO PROPERTIES SRL, CIF:13276386	A1

C. Partea III. SARCINI .

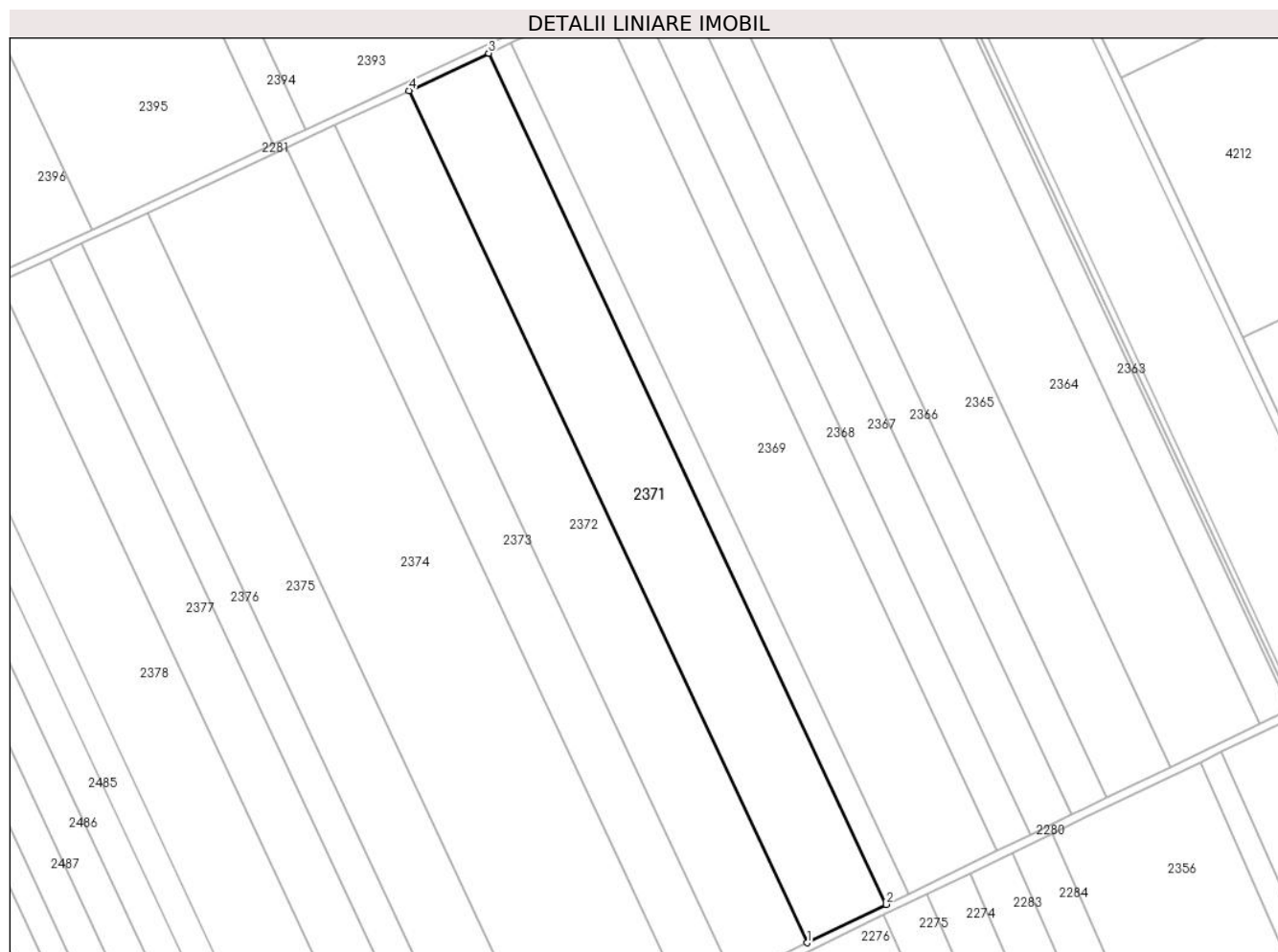
Inscrieri privind dezmembramintele dreptului de proprietate, drepturi reale de garanție și sarcini	Referințe
NU SUNT	

Anexa Nr. 1 La Partea I

Teren

Nr cadastral	Suprafața (mp)*	Observații / Referințe
20569	17.902	

* Suprafața este determinată în planul de proiecție Stereo 70.



Date referitoare la teren

Crt	Categorie folosință	Intra vilan	Suprafața (mp)	Tarla	Parcelă	Nr. topo	Observații / Referințe
1	arabil	NU	17.902	32/3	8	-	

Lungime Segmente

1) Valorile lungimilor segmentelor sunt obținute din proiecție în plan.

Punct început	X / Y	Punct sfârșit	X / Y	Lungime segment (** (m)
1	706.726,372 318.506,51	2	706.763,278 318.524,36	40.996
2	706.763,278 318.524,36	3	706.578,458 318.919,746	436.45
3	706.578,458 318.919,746	4	706.541,323 318.902,387	40.992
4	706.541,323 318.902,387	1	706.726,372 318.506,51	436.992

** Lungimile segmentelor sunt determinate în planul de proiecție Stereo 70 și sunt rotunjite la 1 milimetru.

***** Distanţa dintre puncte este formată din segmente cumulate ce sunt mai mici decât valoarea 1 milimetru.**

**DATE DESPRE IMOBILUL NR. 2372**

Oficiul de Cadastru și Publicitate Imobiliară CALARASI
Biroul de Cadastru și Publicitate Imobiliară Calarasi

A. Partea I. Descrierea imobilului

TEREN Extravilan

Adresa: Jud. Calarasi

Nr. Crt	Nr cadastral Nr. topografic	Suprafața* (mp)	Observații / Referințe
A1	22692	16.600	Sector cadastral:16 Teren neimprejmuit;

B. Partea II. Proprietari și acte

Inscrieri privitoare la dreptul de proprietate și alte drepturi reale	Referințe
6206 / 04/02/2015	
Act Notarial nr. 310, din 30/01/2015 emis de NP TUTUIANU DANA CRISTINA;	
B4	A1
Intabulare, drept de PROPRIETATE, dobandit prin Conventie, cota actuala 1/1, cota initiala 1/1	
1) PACIONEA MIHAELA, - SOTIE	
2) PACIONEA MIHAI, - SOT	

C. Partea III. SARCINI .

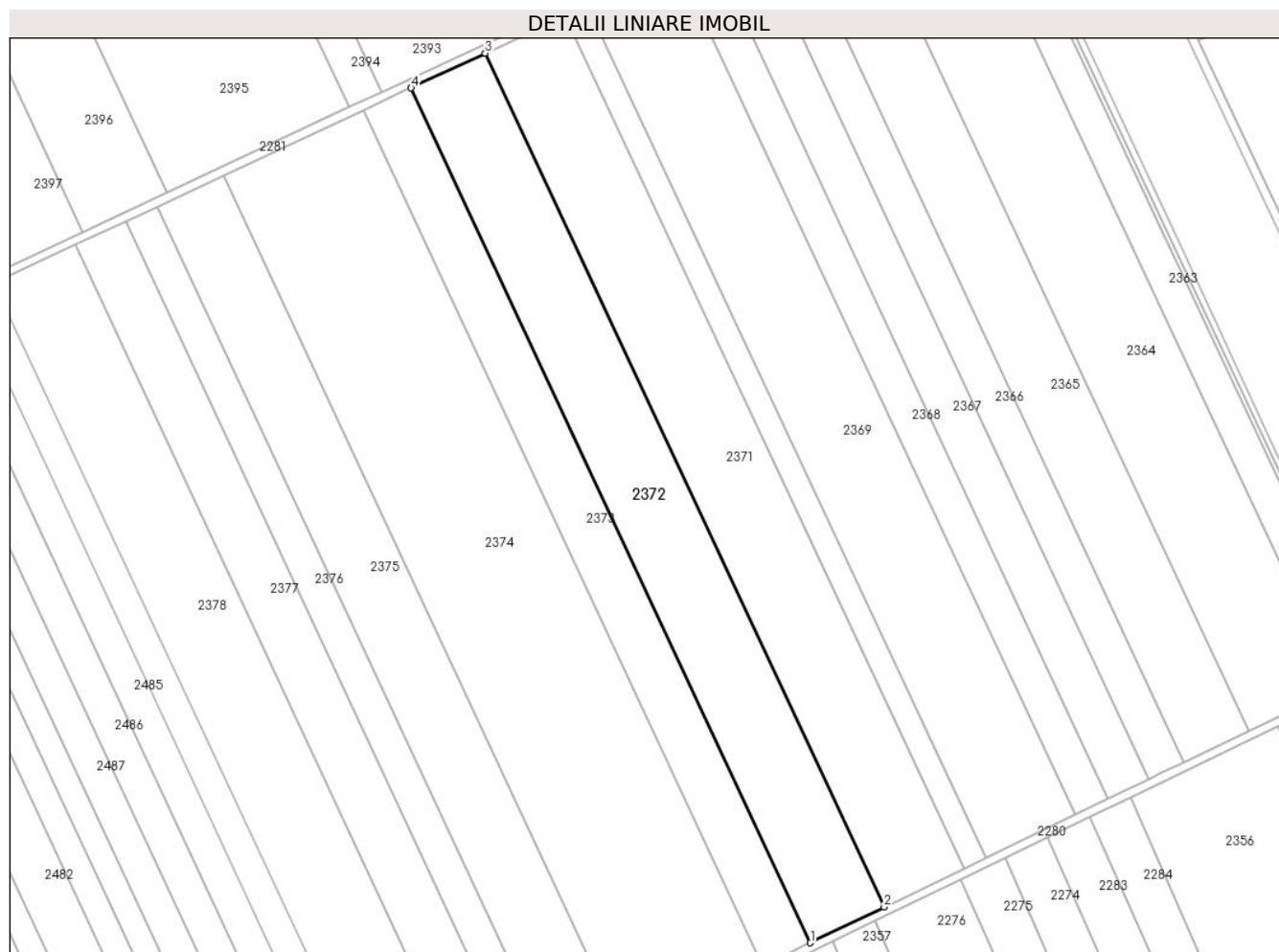
Inscrieri privind dezmembramintele dreptului de proprietate, drepturi reale de garanție și sarcini	Referințe
NU SUNT	

Anexa Nr. 1 La Partea I

Teren

Nr cadastral	Suprafața (mp)*	Observații / Referințe
22692	16.600	

* Suprafața este determinată în planul de proiecție Stereo 70.



Date referitoare la teren

Crt	Categorie folosință	Intra vilan	Suprafața (mp)	Tarla	Parcelă	Nr. topo	Observații / Referințe
1	arabil	NU	16.600	32/3	7	-	

Lungime Segmente

1) Valorile lungimilor segmentelor sunt obținute din proiecție în plan.

Punct început	X / Y	Punct sfârșit	X / Y	Lungime segment (** (m)
1	706.692,192 318.489,978	2	706.726,372 318.506,51	37.968
2	706.726,372 318.506,51	3	706.541,323 318.902,387	436.992
3	706.541,323 318.902,387	4	706.506,93 318.886,31	37.965
4	706.506,93 318.886,31	1	706.692,192 318.489,978	437.494

** Lungimile segmentelor sunt determinate în planul de proiecție Stereo 70 și sunt rotunjite la 1 milimetru.

***** Distanţa dintre puncte este formată din segmente cumulate ce sunt mai mici decât valoarea 1 milimetru.**

**DATE DESPRE IMOBILUL NR. 2373**

Oficiul de Cadastru și Publicitate Imobiliară CALARASI
Biroul de Cadastru și Publicitate Imobiliară Calarasi

A. Partea I. Descrierea imobilului

TEREN Extravilan

Adresa: Jud. Calarasi

Nr. Crt	Nr cadastral Nr. topografic	Suprafața* (mp)	Observații / Referințe
A1	24024	10.781	Sector cadastral:16 Teren neimprejmuit;

B. Partea II. Proprietari și acte

Inscrieri privitoare la dreptul de proprietate și alte drepturi reale		Referințe
25887 / 24/05/2019		
Act Notarial nr. 402, din 23/05/2019 emis de Chiru Maria Dana;		
B2	Intabulare, drept de PROPRIETATE, dobandit prin Conventie, cota actuala 1/1, cota initiala 1/1 1) AGRO MYH SRL, CIF:18266383	A1

C. Partea III. SARCINI .

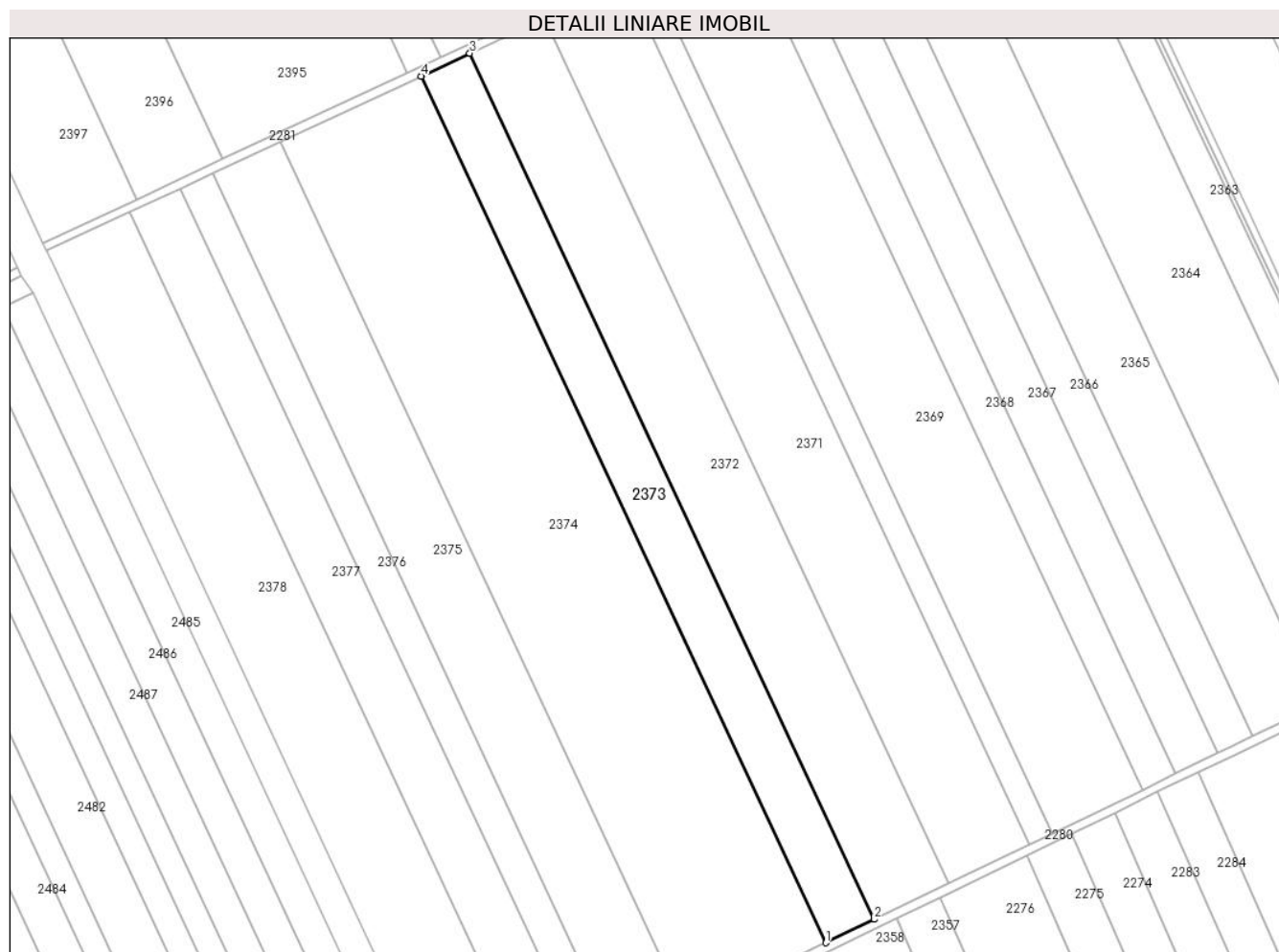
Inscrieri privind dezmembramintele dreptului de proprietate, drepturi reale de garanție și sarcini	Referințe
NU SUNT	

Anexa Nr. 1 La Partea I

Teren

Nr cadastral	Suprafața (mp)*	Observații / Referințe
24024	10.781	

* Suprafața este determinată în planul de proiecție Stereo 70.



Date referitoare la teren

Crt	Categorie folosință	Intra vilan	Suprafața (mp)	Tarla	Parcelă	Nr. topo	Observații / Referințe
1	arabil	NU	10.781	32/3	6	-	

Lungime Segmente

1) Valorile lungimilor segmentelor sunt obținute din proiecție în plan.

Punct început	X / Y	Punct sfârșit	X / Y	Lungime segment (** (m)
1	706.670,014 318.479,251	2	706.692,192 318.489,978	24.636
2	706.692,192 318.489,978	3	706.506,93 318.886,31	437.494
3	706.506,93 318.886,31	4	706.484,614 318.875,879	24.634
4	706.484,614 318.875,879	1	706.670,014 318.479,251	437.821

** Lungimile segmentelor sunt determinate în planul de proiecție Stereo 70 și sunt rotunjite la 1 milimetru.

***** Distanţa dintre puncte este formată din segmente cumulate ce sunt mai mici decât valoarea 1 milimetru.**

**DATE DESPRE IMOBILUL NR. 2374**

Oficiul de Cadastru și Publicitate Imobiliară CALARASI
Biroul de Cadastru și Publicitate Imobiliară Calarasi

A. Partea I. Descrierea imobilului

TEREN Extravilan

Adresa: Jud. Calarasi

Nr. Crt	Nr cadastral Nr. topografic	Suprafața* (mp)	Observații / Referințe
A1	20131	31.214	Sector cadastral:16 Teren neimprejmuit;

B. Partea II. Proprietari și acte

Inscrieri privitoare la dreptul de proprietate și alte drepturi reale		Referințe
4279 / 23/02/2009		
Act Notarial nr. 399, din 19/02/2009 emis de BNP CHIRU DANA MARIA;		
B2	Intabulare, drept de PROPRIETATE, dobandit prin Conventie, cota actuala 1/1, cota initiala 1/1 1) SC APOLLO PROPERTIES SRL-CU SEDIUL IN BUCURESTI, CIF:19163688	A1

C. Partea III. SARCINI .

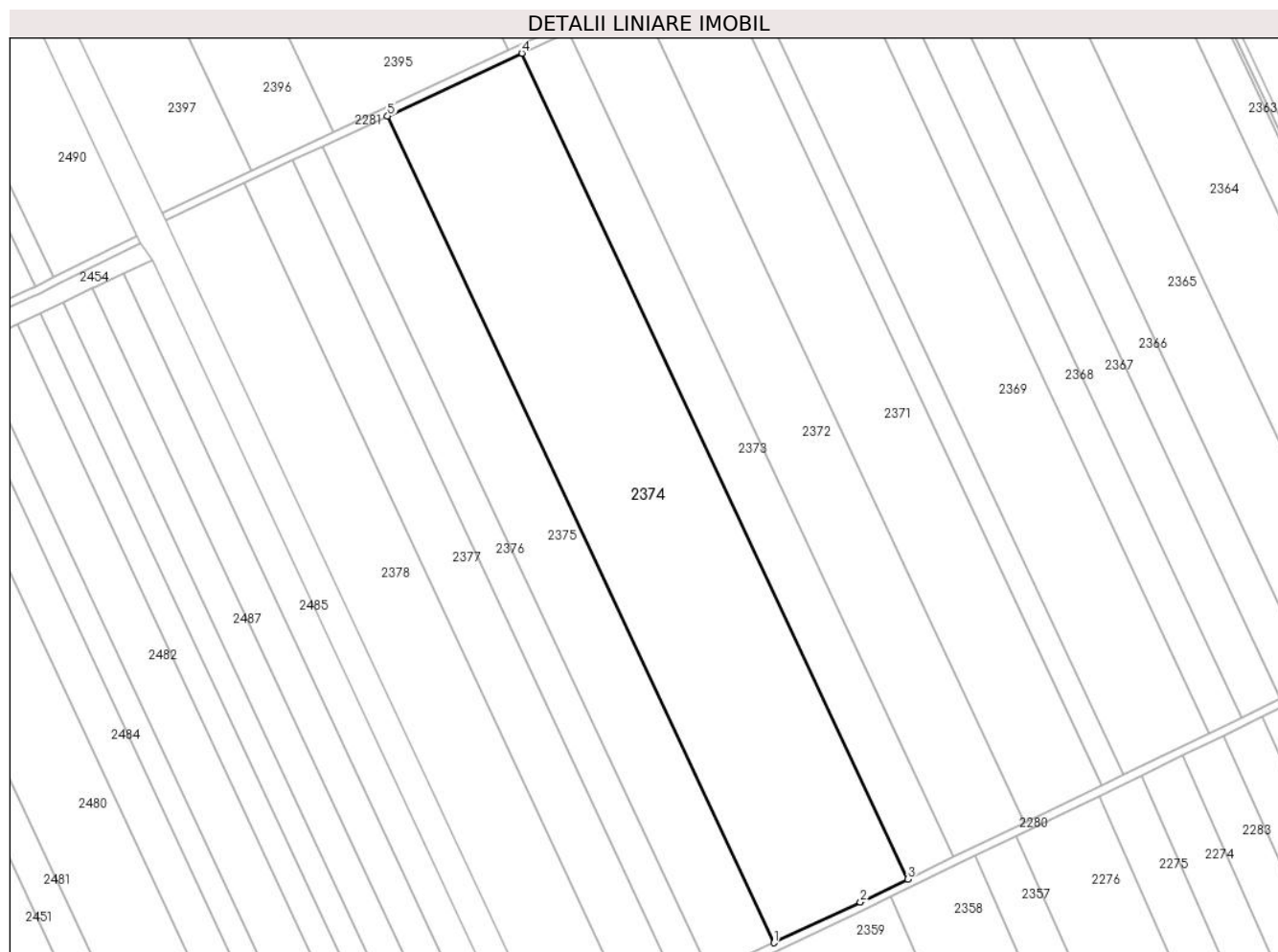
Inscrieri privind dezmembramintele dreptului de proprietate, drepturi reale de garanție și sarcini	Referințe
NU SUNT	

Anexa Nr. 1 La Partea I

Teren

Nr cadastral	Suprafața (mp)*	Observații / Referințe
20131	31.214	

* Suprafața este determinată în planul de proiecție Stereo 70.



Date referitoare la teren

Crt	Categorie folosință	Intravilan	Suprafața (mp)	Tarla	Parcelă	Nr. topo	Observații / Referințe
1	arabil	NU	31.214	32/3	5	-	

Lungime Segmente

1) Valorile lungimilor segmentelor sunt obținute din proiecție în plan.

Punct început	X / Y	Punct sfârșit	X / Y	Lungime segment (** (m)
1	706.605,625 318.448,75	2	706.647,244 318.468,238	45.956
2	706.647,244 318.468,238	3	706.670,014 318.479,251	25.293
3	706.670,014 318.479,251	4	706.484,614 318.875,879	437.821
4	706.484,614 318.875,879	5	706.420,07 318.845,708	71.248
5	706.420,07 318.845,708	1	706.605,625 318.448,75	438.185

**** Lungimile segmentelor sunt determinate în planul de proiecție Stereo 70 și sunt rotunjite la 1 milimetru.**

***** Distanța dintre puncte este formată din segmente cumulate ce sunt mai mici decât valoarea 1 milimetru.**

**DATE DESPRE IMOBILUL NR. 2375**

Oficiul de Cadastru și Publicitate Imobiliară CALARASI
Biroul de Cadastru și Publicitate Imobiliară Calarasi

A. Partea I. Descrierea imobilului

TEREN Extravilan

Adresa: Jud. Calarasi

Nr. Crt	Nr cadastral Nr. topografic	Suprafața* (mp)	Observații / Referințe
A1		15.000	Sector cadastral:16 Teren neimprejmuit;

B. Partea II. Proprietari și acte

Inscrieri privitoare la dreptul de proprietate și alte drepturi reale		Referințe
/		
Act Administrativ nr. 43084, din 12/01/1998 emis de CJSIPT CALARASI;		
B1	Intabulare, drept de PROPRIETATE, dobandit prin Reconstituire, cota actuala 1/1, cota initiala 1/1 1) DOBRE ST RADU, LIPSA CNP	A1

C. Partea III. SARCINI .

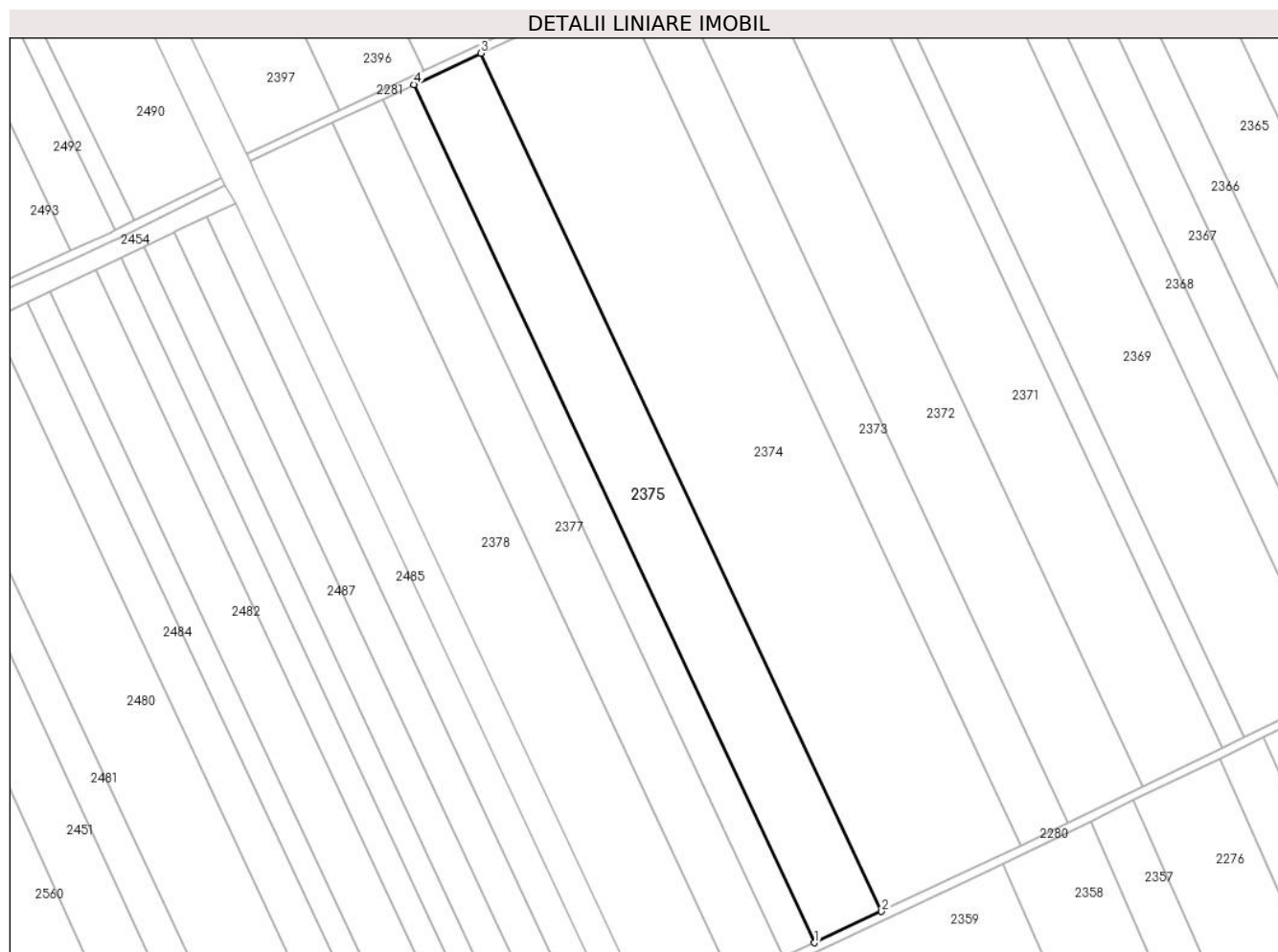
Inscrieri privind dezmembramintele dreptului de proprietate, drepturi reale de garanție și sarcini	Referințe
NU SUNT	

Anexa Nr. 1 La Partea I

Teren

Nr cadastral	Suprafața (mp)*	Observații / Referințe
	15.000	

* Suprafața este determinată în planul de proiecție Stereo 70.



Date referitoare la teren

Crt	Categorie folosință	Intra vilan	Suprafața (mp)	Tarla	Parcelă	Nr. topo	Observații / Referințe
1	arabil	NU	15.000	32/3	4	-	

Lungime Segmente

1) Valorile lungimilor segmentelor sunt obținute din proiecție în plan.

Punct început	X / Y	Punct sfârșit	X / Y	Lungime segment (** (m)
1	706.574,624 318.434,234	2	706.605,625 318.448,75	34.231
2	706.605,625 318.448,75	3	706.420,07 318.845,708	438.185
3	706.420,07 318.845,708	4	706.389,059 318.831,213	34.231
4	706.389,059 318.831,213	1	706.574,624 318.434,234	438.209

** Lungimile segmentelor sunt determinate în planul de proiecție Stereo 70 și sunt rotunjite la 1 milimetru.

***** Distanţa dintre puncte este formată din segmente cumulate ce sunt mai mici decât valoarea 1 milimetru.**

**DATE DESPRE IMOBILUL NR. 2376**

Oficiul de Cadastru și Publicitate Imobiliară CALARASI
Biroul de Cadastru și Publicitate Imobiliară Calarasi

A. Partea I. Descrierea imobilului

TEREN Extravilan

Adresa: Jud. Calarasi

Nr. Crt	Nr cadastral Nr. topografic	Suprafața* (mp)	Observații / Referințe
A1	20369	7.000	Sector cadastral:16 Teren neimprejmuit;

B. Partea II. Proprietari și acte

Inscrieri privitoare la dreptul de proprietate și alte drepturi reale		Referințe
7997 / 03/04/2009		
Act Notarial nr. 809, din 02/04/2009 emis de BNP CHIRU DANA MARIA;		
B6	Intabulare, drept de PROPRIETATE, dobandit prin Conventie, cota actuala 1/1, cota initiala 1/1 1) SC APOLLO PROPERTIES SRL CU SEDIUL IN BUCURESTI, CIF:19163688	A1

C. Partea III. SARCINI .

Inscrieri privind dezmembramintele dreptului de proprietate, drepturi reale de garanție și sarcini	Referințe
NU SUNT	

Anexa Nr. 1 La Partea I

Teren

Nr cadastral	Suprafața (mp)*	Observații / Referințe
20369	7.000	

* Suprafața este determinată în planul de proiecție Stereo 70.



Date referitoare la teren

Crt	Categorie folosință	Intra vilan	Suprafața (mp)	Tarla	Parcelă	Nr. topo	Observații / Referințe
1	arabil	NU	7.000	32/3	3	-	

Lungime Segmente

1) Valorile lungimilor segmentelor sunt obținute din proiecție în plan.

Punct început	X / Y	Punct sfârșit	X / Y	Lungime segment (** (m)
1	706.560,157 318.427,46	2	706.574,624 318.434,234	15.974
2	706.574,624 318.434,234	3	706.389,059 318.831,213	438.209
3	706.389,059 318.831,213	4	706.374,588 318.824,448	15.974
4	706.374,588 318.824,448	1	706.560,157 318.427,46	438.218

** Lungimile segmentelor sunt determinate în planul de proiecție Stereo 70 și sunt rotunjite la 1 milimetru.

***** Distanţa dintre puncte este formată din segmente cumulate ce sunt mai mici decât valoarea 1 milimetru.**

**DATE DESPRE IMOBILUL NR. 2377**

Oficiul de Cadastru și Publicitate Imobiliară CALARASI
Biroul de Cadastru și Publicitate Imobiliară Calarasi

A. Partea I. Descrierea imobilului

TEREN Extravilan

Adresa: Jud. Calarasi

Nr. Crt	Nr cadastral Nr. topografic	Suprafața* (mp)	Observații / Referințe
A1		11.352	Sector cadastral:16 Teren neimprejmuit;

B. Partea II. Proprietari și acte

Inscrieri privitoare la dreptul de proprietate și alte drepturi reale		Referințe
/		
Act Administrativ nr. 42048, din 25/03/1996 emis de CJSIPT CALARASI;		
B1	Intabulare, drept de PROPRIETATE, dobandit prin Reconstituire, cota actuala 1/1, cota initiala 1/1 1) CHIRU I VASILE, LIPSA CNP	A1

C. Partea III. SARCINI .

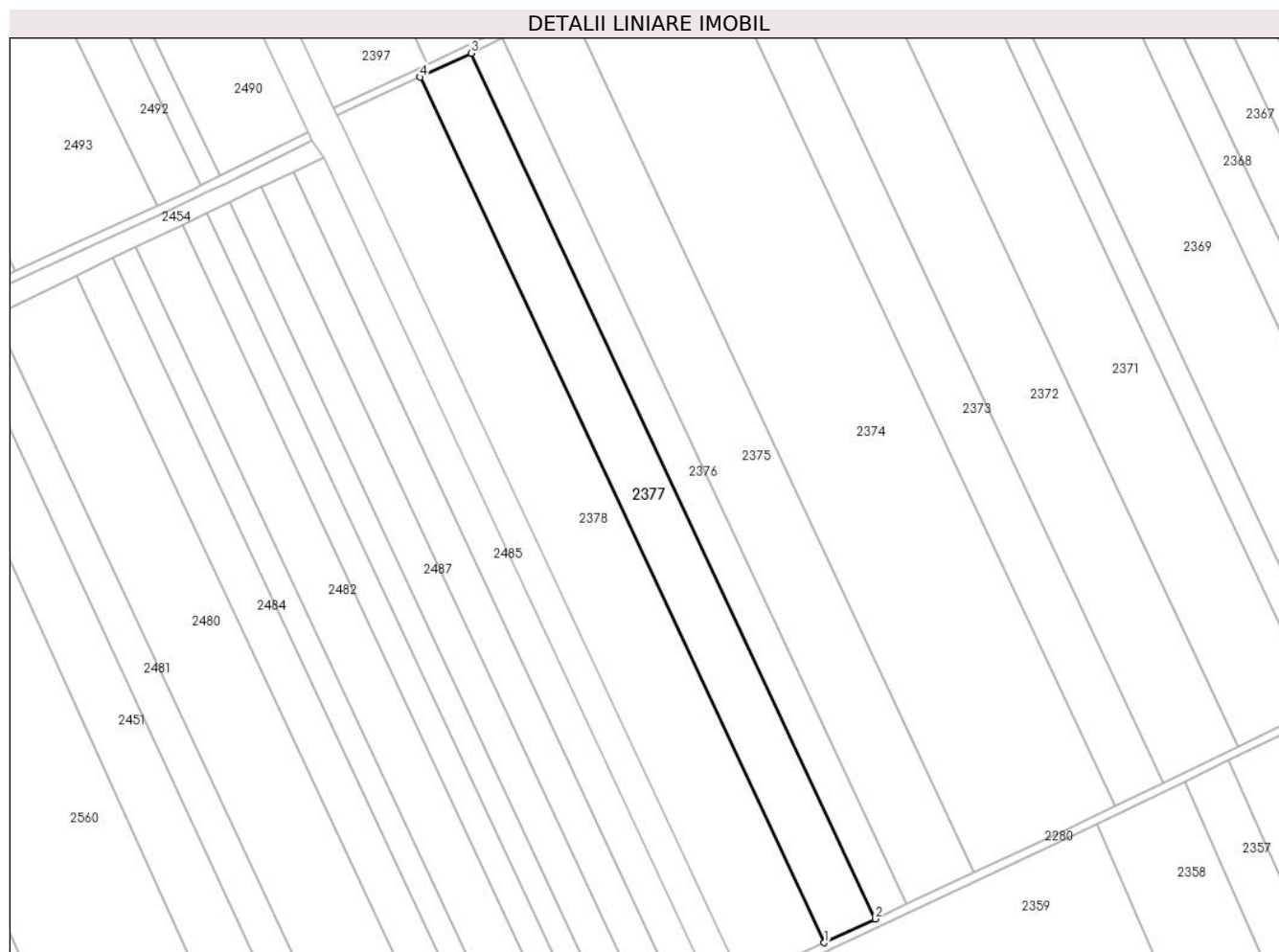
Inscrieri privind dezmembramintele dreptului de proprietate, drepturi reale de garanție și sarcini	Referințe
NU SUNT	

Anexa Nr. 1 La Partea I

Teren

Nr cadastral	Suprafața (mp)*	Observații / Referințe
	11.352	

* Suprafața este determinată în planul de proiecție Stereo 70.



Date referitoare la teren

Crt	Categorie folosință	Intravilan	Suprafața (mp)	Tarla	Parcelă	Nr. topo	Observații / Referințe
1	arabil	NU	11.352	32/3	2	-	

Lungime Segmente

1) Valorile lungimilor segmentelor sunt obținute din proiecție în plan.

Punct început	X / Y	Punct sfârșit	X / Y	Lungime segment (** (m)
1	706.536,697 318.416,475	2	706.560,157 318.427,46	25.904
2	706.560,157 318.427,46	3	706.374,588 318.824,448	438.218
3	706.374,588 318.824,448	4	706.351,121 318.813,479	25.904
4	706.351,121 318.813,479	1	706.536,697 318.416,475	438.236

** Lungimile segmentelor sunt determinate în planul de proiecție Stereo 70 și sunt rotunjite la 1 milimetru.

***** Distanţa dintre puncte este formată din segmente cumulate ce sunt mai mici decât valoarea 1 milimetru.**

**DATE DESPRE IMOBILUL NR. 2378**

Oficiul de Cadastru și Publicitate Imobiliară CALARASI
Biroul de Cadastru și Publicitate Imobiliară Calarasi

A. Partea I. Descrierea imobilului

TEREN Extravilan

Adresa: Jud. Calarasi

Nr. Crt	Nr cadastral Nr. topografic	Suprafața* (mp)	Observații / Referințe
A1	21643	18.300	Sector cadastral:16 Teren neimprejmuit;

B. Partea II. Proprietari și acte

Inscrieri privitoare la dreptul de proprietate și alte drepturi reale		Referințe
47055 / 16/12/2011		
Act Notarial nr. 2742, din 14/12/2011 emis de BNP MARIA DANA CHIRU;		
B2	Intabulare, drept de PROPRIETATE, dobandit prin Conventie, cota actuala 1/1, cota initiala 1/1 1) SC APOLLO PROPERTIES SRL, CIF:19163688	A1

C. Partea III. SARCINI .

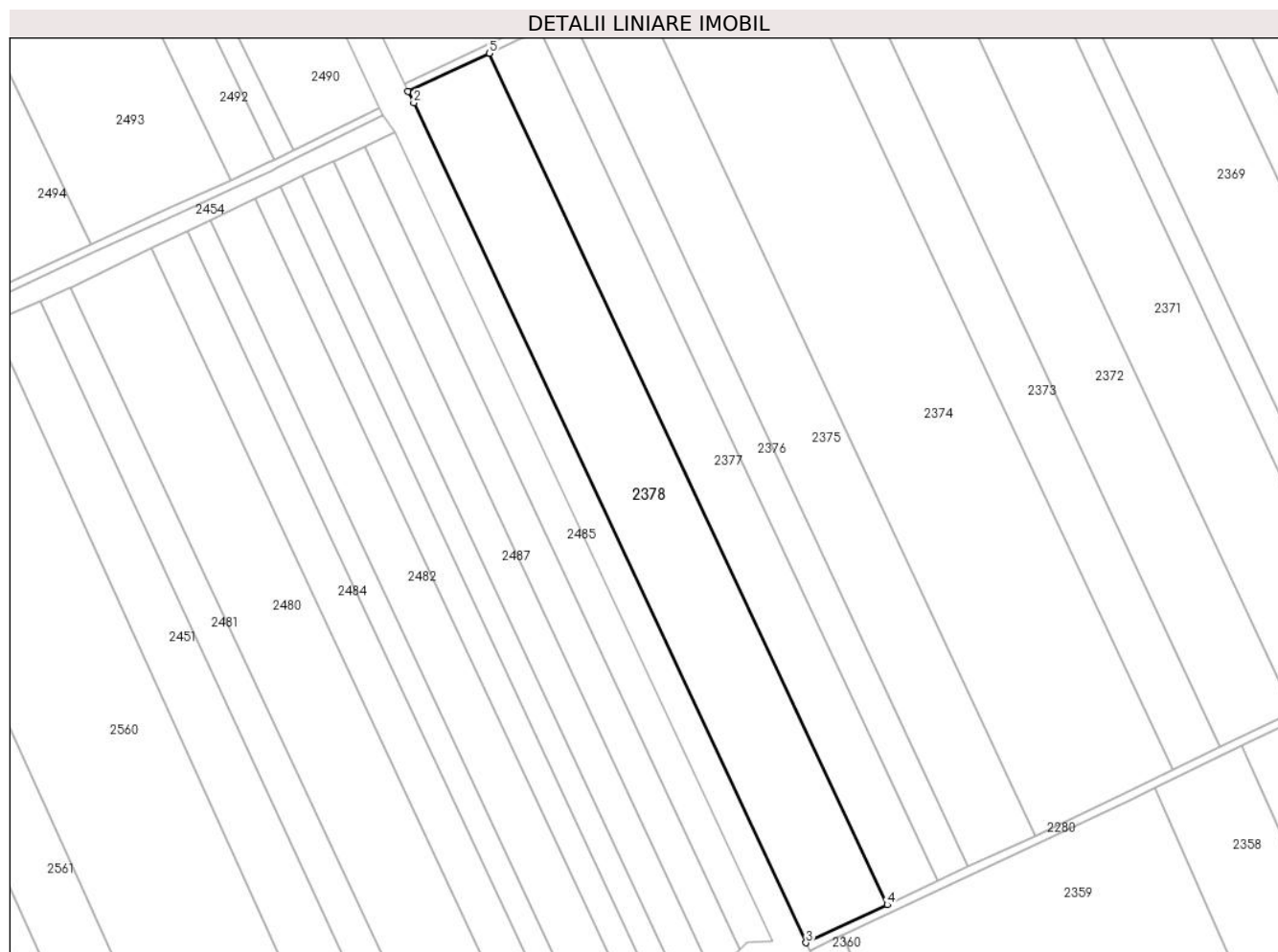
Inscrieri privind dezmembramintele dreptului de proprietate, drepturi reale de garanție și sarcini	Referințe
NU SUNT	

Anexa Nr. 1 La Partea I

Teren

Nr cadastral	Suprafața (mp)*	Observații / Referințe
21643	18.300	

* Suprafața este determinată în planul de proiecție Stereo 70.



Date referitoare la teren

Crt	Categorie folosință	Intra vilan	Suprafața (mp)	Tarla	Parcelă	Nr. topo	Observații / Referințe
1	arabil	NU	18.300	32/3	1	-	

Lungime Segmente

1) Valorile lungimilor segmentelor sunt obținute din proiecție în plan.

Punct început	X / Y	Punct sfârșit	X / Y	Lungime segment (** (m)
1	706.313,253 318.795,778	2	706.315,85 318.790,326	6.039
2	706.315,85 318.790,326	3	706.498,881 318.398,767	432.225
3	706.498,881 318.398,767	4	706.536,697 318.416,475	41.757
4	706.536,697 318.416,475	5	706.351,121 318.813,479	438.236
5	706.351,121 318.813,479	1	706.313,253 318.795,778	41.801

**** Lungimile segmentelor sunt determinate în planul de proiecție Stereo 70 și sunt rotunjite la 1 milimetru.**

***** Distanța dintre puncte este formată din segmente cumulate ce sunt mai mici decât valoarea 1 milimetru.**

**DATE DESPRE IMOBILUL NR. 2379**

Oficiul de Cadastru și Publicitate Imobiliară CALARASI
Biroul de Cadastru și Publicitate Imobiliară Calarasi

A. Partea I. Descrierea imobilului

TEREN Extravilan

Adresa: Jud. Calarasi

Nr. Crt	Nr cadastral Nr. topografic	Suprafața* (mp)	Observații / Referințe
A1		Din acte: 33.047 Masurata: 32.843	Sector cadastral:16 Teren neimprejmuit; IMOBILUL PROVINE DINTR-O TARLA CU UN DEFICIT DE SUPRAFATA IN PROCENT DE 0.6%

B. Partea II. Proprietari și acte

Inscrieri privitoare la dreptul de proprietate și alte drepturi reale	Referințe
/	
Act Administrativ nr. 41885, din 26/02/1996 emis de CJSIPT CALARASI;	
B1	A1
Intabulare, drept de PROPRIETATE, dobandit prin Reconstituire, cota actuala 1/1, cota initiala 1/1 1) CHIRU T F. ION, LIPSA CNP	

C. Partea III. SARCINI .

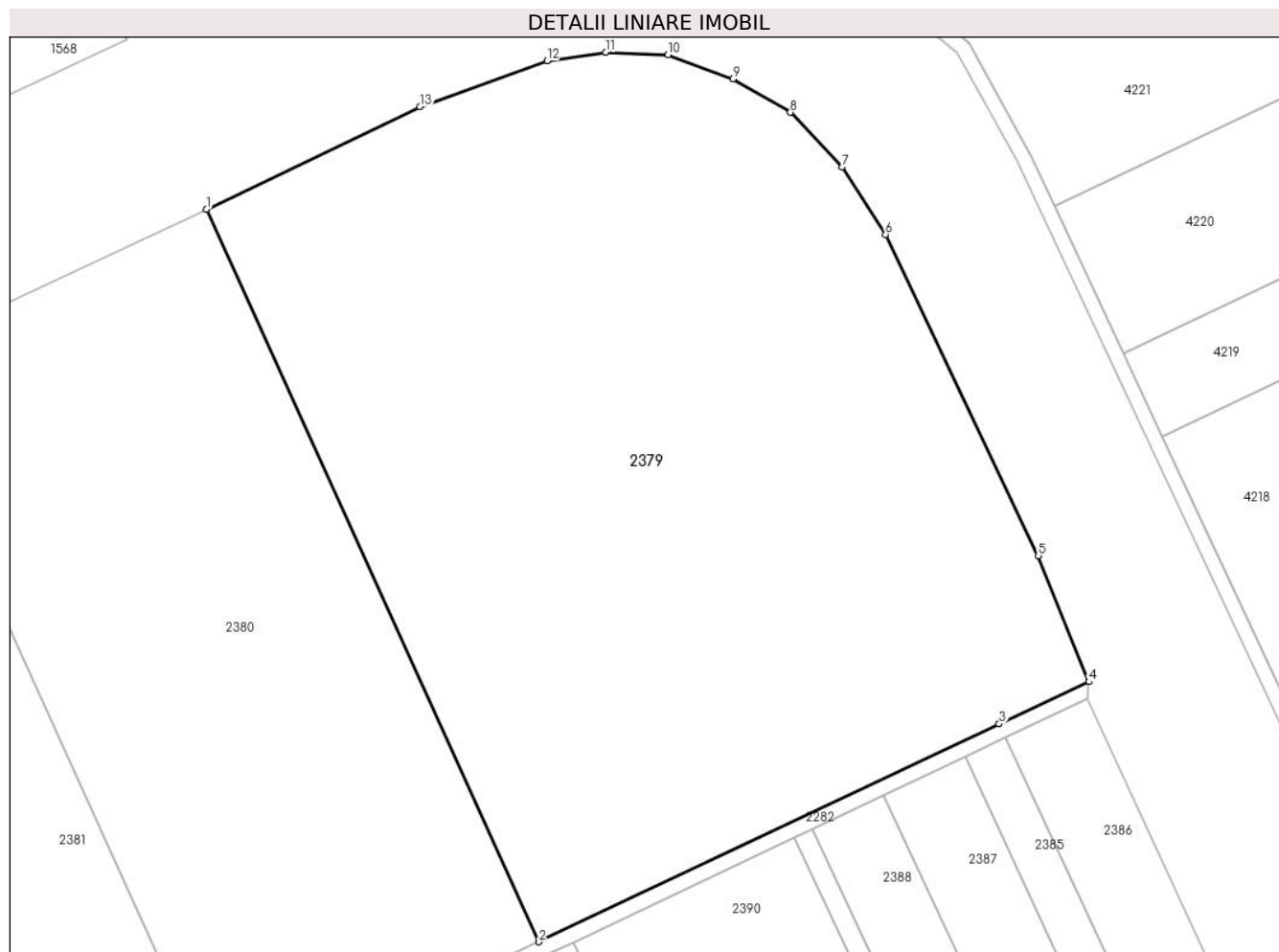
Inscrieri privind dezmembramintele dreptului de proprietate, drepturi reale de garanție și sarcini	Referințe
NU SUNT	

Anexa Nr. 1 La Partea I

Teren

Nr cadastral	Suprafața (mp)*	Observații / Referințe
	Din acte: 33.047 Masurata: 32.843	IMOBILUL PROVINE DINTR-O TARLA CU UN DEFICIT DE SUPRAFATA IN PROCENT DE 0.6%

* Suprafața este determinată în planul de proiecție Stereo 70.



Date referitoare la teren

Crt	Categorie folosință	Intravilan	Suprafața (mp)	Tarla	Parcelă	Nr. topo	Observații / Referințe
1	arabil	NU	32.843	32/1	5	-	

Lungime Segmente

1) Valorile lungimilor segmentelor sunt obținute din proiecție în plan.

Punct început	X / Y	Punct sfârșit	X / Y	Lungime segment (** (m)
1	706.360,92 319.521,034	2	706.448,814 319.327,327	212.715
2	706.448,814 319.327,327	3	706.570,688 319.384,952	134.811
3	706.570,688 319.384,952	4	706.594,431 319.396,093	26.227
4	706.594,431 319.396,093	5	706.581,06 319.429,448	35.935

Punct început	X / Y	Punct sfârșit	X / Y	Lungime segment (** (m)
5	706.581,06 319.429,448	6	706.540,625 319.514,355	94.044
6	706.540,625 319.514,355	7	706.529,183 319.532,221	21.216
7	706.529,183 319.532,221	8	706.515,452 319.546,666	19.93
8	706.515,452 319.546,666	9	706.500,182 319.555,475	17.629
9	706.500,182 319.555,475	10	706.483,043 319.561,882	18.297
10	706.483,043 319.561,882	11	706.466,626 319.562,557	16.431
11	706.466,626 319.562,557	12	706.451,061 319.560,28	15.731
12	706.451,061 319.560,28	13	706.417,425 319.548,161	35.753
13	706.417,425 319.548,161	1	706.360,92 319.521,034	62.679

** Lungimile segmentelor sunt determinate în planul de proiecție Stereo 70 și sunt rotunjite la 1 milimetru.

*** Distanța dintre puncte este formată din segmente cumulate ce sunt mai mici decât valoarea 1 milimetru.

**DATE DESPRE IMOBILUL NR. 2380**

Oficiul de Cadastru și Publicitate Imobiliară CALARASI
Biroul de Cadastru și Publicitate Imobiliară Calarasi

A. Partea I. Descrierea imobilului

TEREN Extravilan

Adresa: Jud. Calarasi

Nr. Crt	Nr cadastral Nr. topografic	Suprafața* (mp)	Observații / Referințe
A1		Din acte: 20.000 Masurata: 19.877	Sector cadastral:16 Teren neimprejmuț; IMOBILUL PROVINE DINTR-O TARLA CU UN DEFICIT DE SUPRAFATA IN PROCENT DE 0.6%

B. Partea II. Proprietari și acte

Inscrieri privitoare la dreptul de proprietate și alte drepturi reale		Referințe
/		
Act Administrativ nr. 41815, din 30/09/1995 emis de CJSIPT CALARASI;		
B1	Intabulare, drept de PROPRIETATE, dobandit prin Reconstituire, cota actuala 1/1, cota initiala 1/1 1) PARASCHIV ELENA, LIPSA CNP 2) NESTEA DUMITRU, LIPSA CNP 3) NESTEA ALEXANDRU, LIPSA CNP 4) ZAINEA MARIA, LIPSA CNP 5) NESTEA GHEORGHE, LIPSA CNP	A1

C. Partea III. SARCINI .

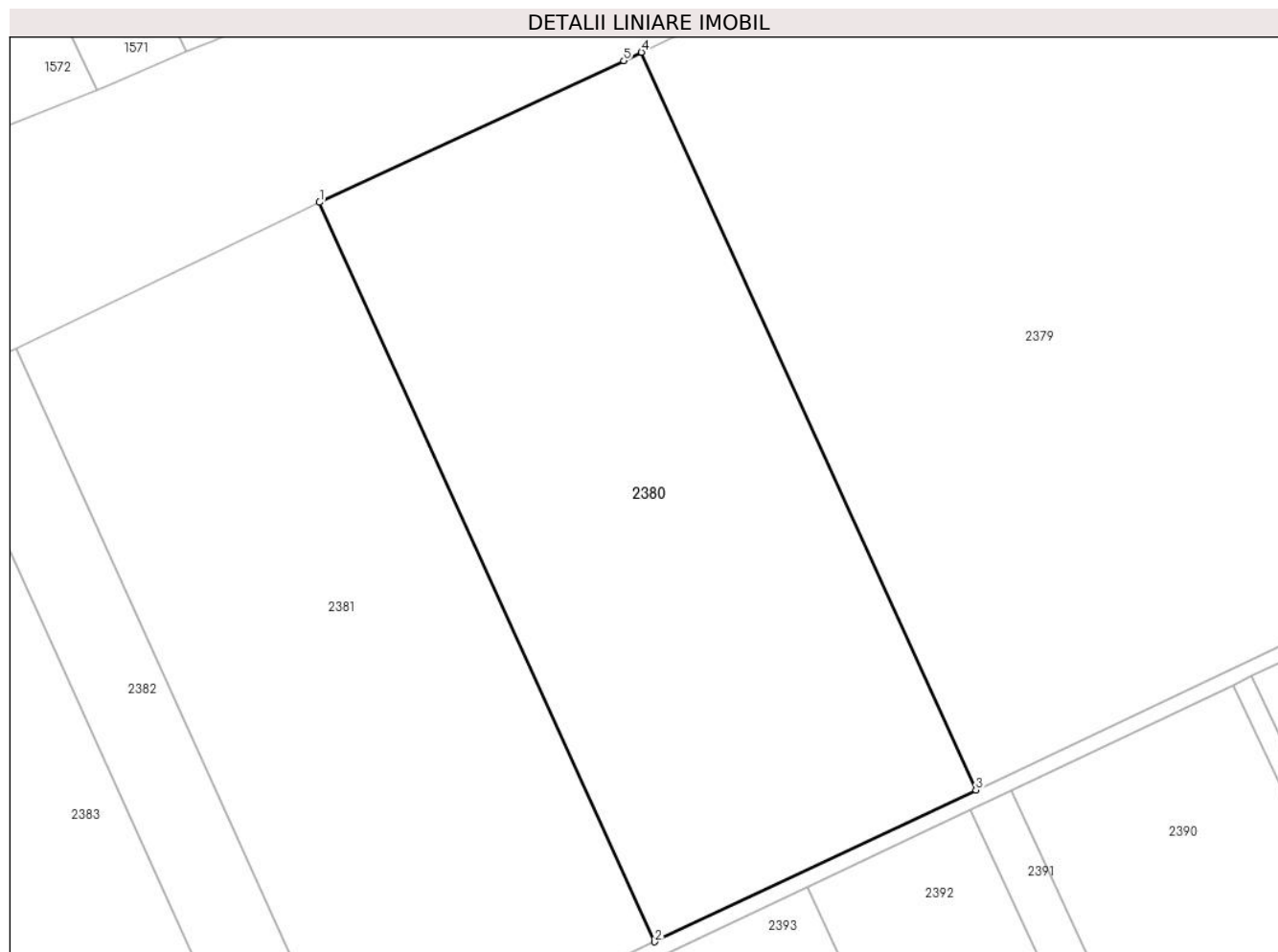
Inscrieri privind dezmembramintele dreptului de proprietate, drepturi reale de garanție și sarcini	Referințe
NU SUNT	

Anexa Nr. 1 La Partea I

Teren

Nr cadastral	Suprafața (mp)*	Observații / Referințe
	Din acte: 20.000 Masurata: 19.877	IMOBILUL PROVINE DINTR-O TARLA CU UN DEFICIT DE SUPRAFATA IN PROCENT DE 0.6%

* Suprafața este determinată în planul de proiecție Stereo 70.



Date referitoare la teren

Crt	Categorie folosință	Intra vilan	Suprafața (mp)	Tarla	Parcelă	Nr. topo	Observații / Referințe
1	arabil	NU	19.877	32/1	4	-	

Lungime Segmente

1) Valorile lungimilor segmentelor sunt obținute din proiecție în plan.

Punct început	X / Y	Punct sfârșit	X / Y	Lungime segment (** (m)
1	706.276,301 319.481,644	2	706.364,427 319.287,426	213.276
2	706.364,427 319.287,426	3	706.448,814 319.327,327	93.345
3	706.448,814 319.327,327	4	706.360,92 319.521,034	212.715
4	706.360,92 319.521,034	5	706.356,301 319.518,816	5.124

Punct început	X / Y	Punct sfârșit	X / Y	Lungime segment (** (m)
5	706.356,301 319.518,816	1	706.276,301 319.481,644	88.214

** Lungimile segmentelor sunt determinate în planul de proiecție Stereo 70 și sunt rotunjite la 1 milimetru.

*** Distanța dintre puncte este formată din segmente cumulate ce sunt mai mici decât valoarea 1 milimetru.

**DATE DESPRE IMOBILUL NR. 2381**

Oficiul de Cadastru și Publicitate Imobiliară CALARASI
Biroul de Cadastru și Publicitate Imobiliară Calarasi

A. Partea I. Descrierea imobilului

TEREN Extravilan

Adresa: Jud. Calarasi

Nr. Crt	Nr cadastral Nr. topografic	Suprafața* (mp)	Observații / Referințe
A1		Din acte: 18.970 Masurata: 18.853	Sector cadastral:16 Teren neimprejmuț; IMOBILUL PROVINE DINTR-O TARLA CU UN DEFICIT DE SUPRAFATA IN PROCENT DE 0.6%

B. Partea II. Proprietari și acte

Inscrieri privitoare la dreptul de proprietate și alte drepturi reale		Referințe
/		
Act Administrativ nr. 41937, din 14/03/1996 emis de CJSIPT CALARASI;		
B1	Intabulare, drept de PROPRIETATE, dobandit prin Reconstituire, cota actuala 1/1, cota initiala 1/1 1) ZAINEA DUMITRU, LIPSA CNP 2) ZAINEA NICOLAE, LIPSA CNP 3) NICOLESCU FLOAREA, LIPSA CNP 4) ZAINEA IANCU, LIPSA CNP 5) ROGOZ LEANCA, LIPSA CNP	A1

C. Partea III. SARCINI .

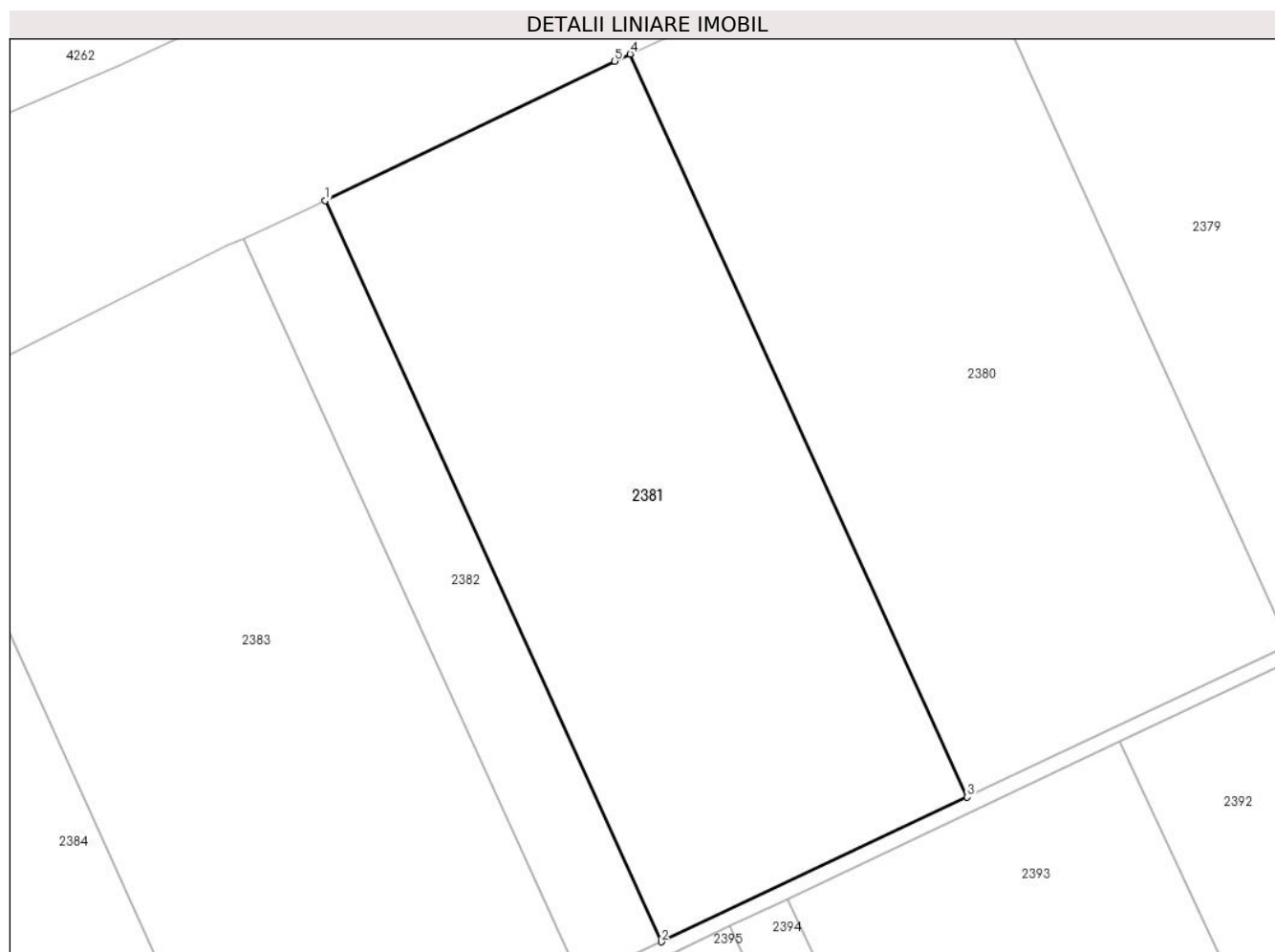
Inscrieri privind dezmembramintele dreptului de proprietate, drepturi reale de garanție și sarcini	Referințe
NU SUNT	

Anexa Nr. 1 La Partea I

Teren

Nr cadastral	Suprafața (mp)*	Observații / Referințe
	Din acte: 18.970 Masurata: 18.853	IMOBILUL PROVINE DINTR-O TARLA CU UN DEFICIT DE SUPRAFATA IN PROCENT DE 0.6%

* Suprafața este determinată în planul de proiecție Stereo 70.



Date referitoare la teren

Crt	Categorie folosință	Intra vilan	Suprafața (mp)	Tarla	Parcelă	Nr. topo	Observații / Referințe
1	arabil	NU	18.853	32/1	3	-	

Lungime Segmente

1) Valorile lungimilor segmentelor sunt obținute din proiecție în plan.

Punct început	X / Y	Punct sfârșit	X / Y	Lungime segment (** (m)
1	706.196,502 319.443,348	2	706.284,417 319.249,595	212.766
2	706.284,417 319.249,595	3	706.364,427 319.287,426	88.503
3	706.364,427 319.287,426	4	706.276,301 319.481,644	213.276
4	706.276,301 319.481,644	5	706.272,269 319.479,77	4.446

Punct început	X / Y	Punct sfârșit	X / Y	Lungime segment (** (m)
5	706.272,269 319.479,77	1	706.196,502 319.443,348	84.067

** Lungimile segmentelor sunt determinate în planul de proiecție Stereo 70 și sunt rotunjite la 1 milimetru.

*** Distanța dintre puncte este formată din segmente cumulate ce sunt mai mici decât valoarea 1 milimetru.

**DATE DESPRE IMOBILUL NR. 2382**

Oficiul de Cadastru și Publicitate Imobiliară CALARASI
Biroul de Cadastru și Publicitate Imobiliară Calarasi

A. Partea I. Descrierea imobilului

TEREN Extravilan

Adresa: Jud. Calarasi

Nr. Crt	Nr cadastral Nr. topografic	Suprafața* (mp)	Observații / Referințe
A1	23434	5.000	Sector cadastral:16 Teren neimprejmuit;

B. Partea II. Proprietari și acte

Inscrieri privitoare la dreptul de proprietate și alte drepturi reale		Referințe
68556 / 10/12/2015		
Act Notarial nr. 4520, din 10/12/2015 emis de BIN Tutuianu Dana Cristina;		
B4	Intabulare, drept de PROPRIETATE, dobandit prin Conventie, cota actuala 1/1, cota initiala 1/1 1) SC AGRO MYH SRL, CIF:18266383	A1

C. Partea III. SARCINI .

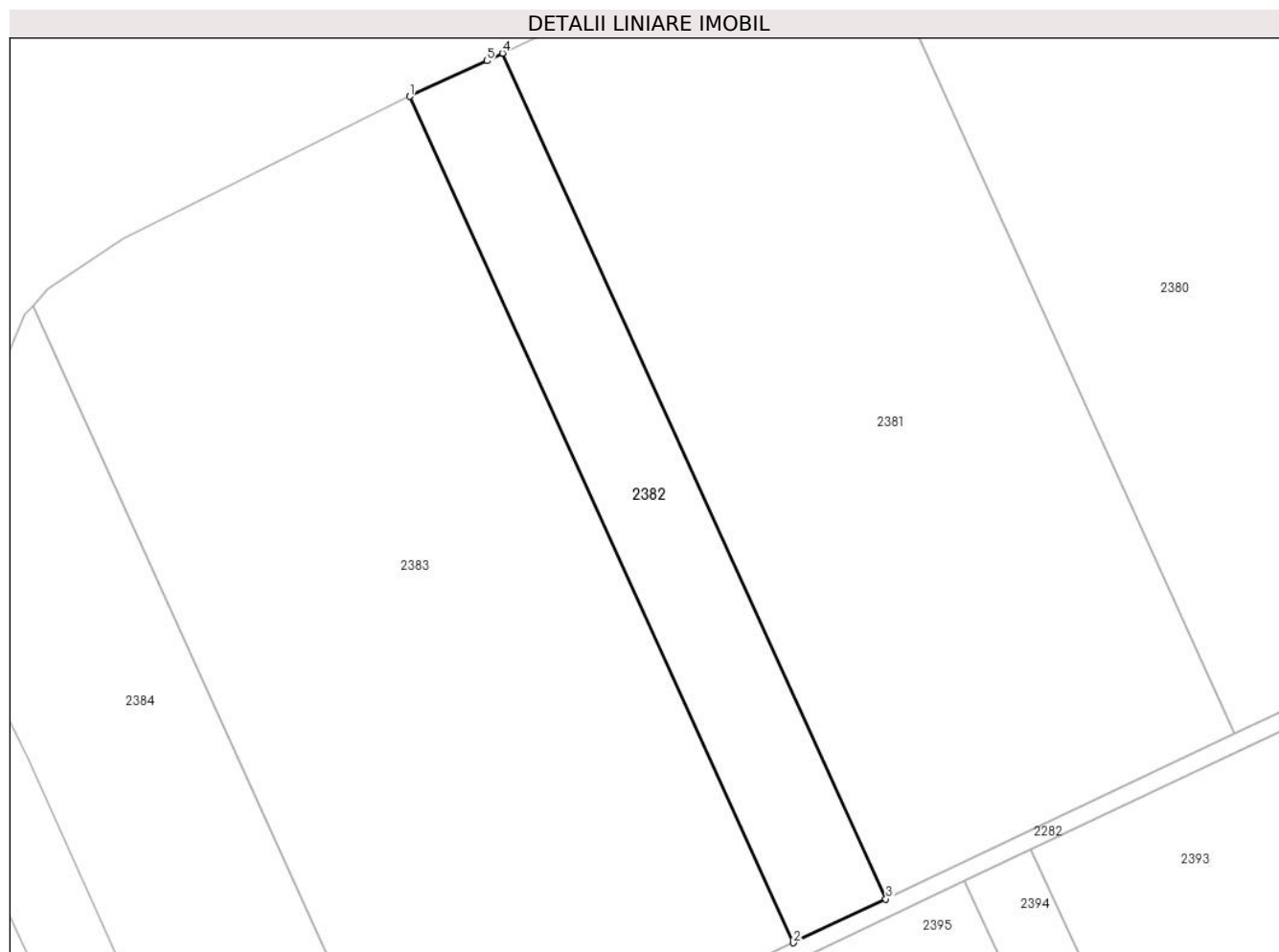
Inscrieri privind dezmembramintele dreptului de proprietate, drepturi reale de garanție și sarcini	Referințe
NU SUNT	

Anexa Nr. 1 La Partea I

Teren

Nr cadastral	Suprafața (mp)*	Observații / Referințe
23434	5.000	

* Suprafața este determinată în planul de proiecție Stereo 70.



Date referitoare la teren

Crt	Categorie folosință	Intra vilan	Suprafața (mp)	Tarla	Parcelă	Nr. topo	Observații / Referințe
1	arabil	NU	5.000	32/1	2	-	

Lungime Segmente

1) Valorile lungimilor segmentelor sunt obținute din proiecție în plan.

Punct început	X / Y	Punct sfârșit	X / Y	Lungime segment (** (m)
1	706.175,191 319.433,456	2	706.263,175 319.239,552	212.932
2	706.263,175 319.239,552	3	706.284,417 319.249,595	23.496
3	706.284,417 319.249,595	4	706.196,502 319.443,348	212.766
4	706.196,502 319.443,348	5	706.192,915 319.441,624	3.98
5	706.192,915 319.441,624	1	706.175,191 319.433,456	19.516

**** Lungimile segmentelor sunt determinate în planul de proiecție Stereo 70 și sunt rotunjite la 1 milimetru.**

***** Distanța dintre puncte este formată din segmente cumulate ce sunt mai mici decât valoarea 1 milimetru.**

**DATE DESPRE IMOBILUL NR. 2383**

Oficiul de Cadastru și Publicitate Imobiliară CALARASI
Biroul de Cadastru și Publicitate Imobiliară Calarasi

A. Partea I. Descrierea imobilului

TEREN Extravilan

Adresa: Jud. Calarasi

Nr. Crt	Nr cadastral Nr. topografic	Suprafața* (mp)	Observații / Referințe
A1	23435	20.837	Sector cadastral:16 Teren neimpregmuit;

B. Partea II. Proprietari și acte

Inscrieri privitoare la dreptul de proprietate și alte drepturi reale		Referințe
68553 / 10/12/2015		
Act Notarial nr. 98, din 01/08/2011 emis de BNP SERBAN ANGELICA VALENTINA (Act Administrativ nr. 41875, din 26/02/1996 emis de CJSIPT CALARASI);		
B2	Intabulare, drept de PROPRIETATE, dobandit prin Succesiune, cota actuala 1/1, cota initiala 1/1 1) NEAGU VICTORIA	A1
<i>OBSERVATII: pozitie transcrisa din CF 23423/Jegalia, inscrisa prin incheierea nr. 54219 din 30/09/2015;</i>		

C. Partea III. SARCINI .

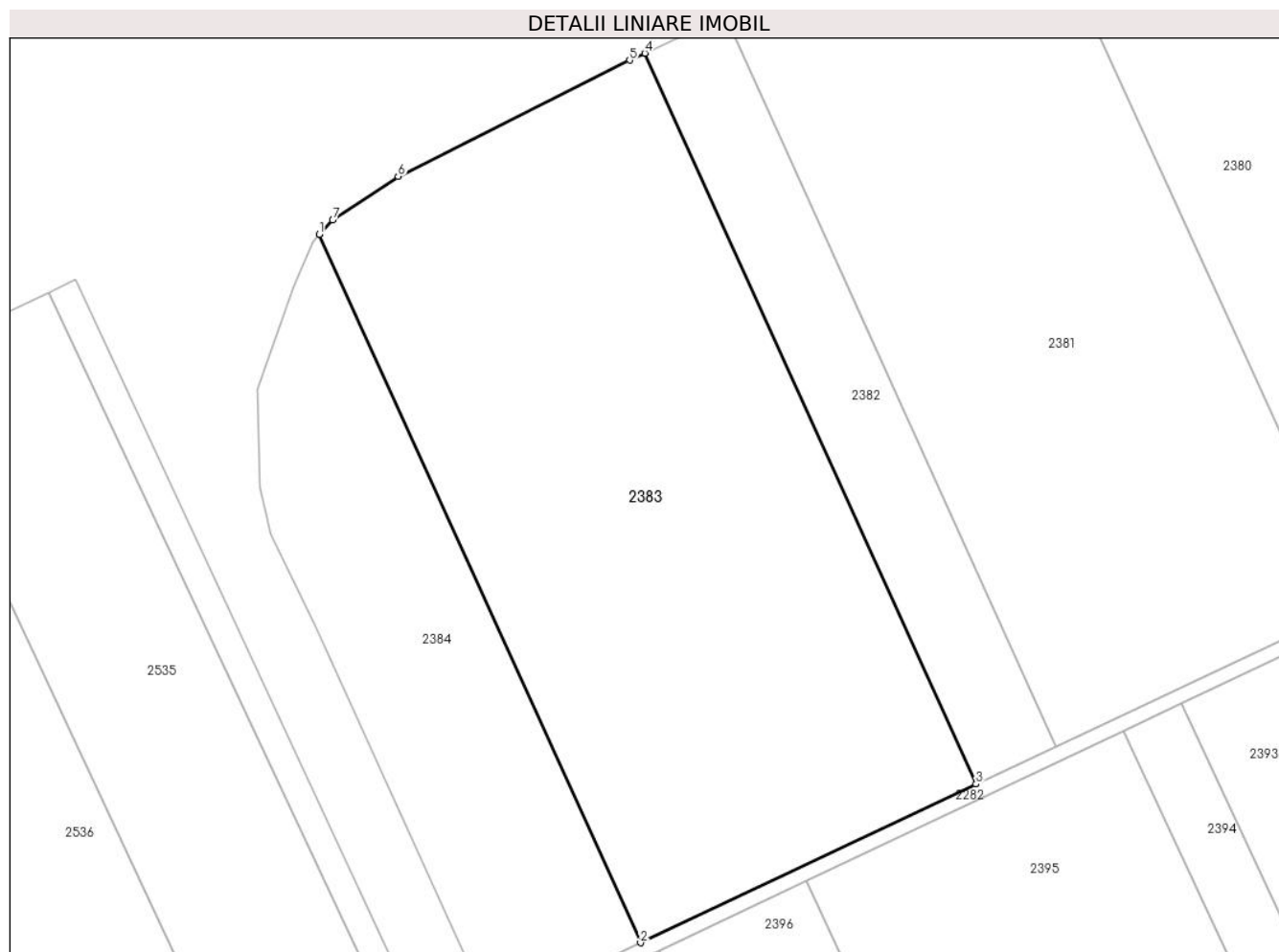
Inscrieri privind dezmembramintele dreptului de proprietate, drepturi reale de garanție și sarcini	Referințe
NU SUNT	

Anexa Nr. 1 La Partea I

Teren

Nr cadastral	Suprafața (mp)*	Observații / Referințe
23435	20.837	

* Suprafața este determinată în planul de proiecție Stereo 70.



Date referitoare la teren

Crt	Categorie folosință	Intra vilan	Suprafața (mp)	Tarla	Parcelă	Nr. topo	Observații / Referințe
1	arabil	NU	20.837	32/1	2	-	

Lungime Segmente

1) Valorile lungimilor segmentelor sunt obținute din proiecție în plan.

Punct început	X / Y	Punct sfârșit	X / Y	Lungime segment (** (m)
1	706.088,793 319.385,439	2	706.174,1 319.197,435	206.453
2	706.174,1 319.197,435	3	706.263,175 319.239,552	98.53
3	706.263,175 319.239,552	4	706.175,191 319.433,456	212.932
4	706.175,191 319.433,456	5	706.171,191 319.431,613	4.404
5	706.171,191 319.431,613	6	706.109,7 319.400,8	68.779

Punct început	X / Y	Punct sfârșit	X / Y	Lungime segment (** (m)
6	706.109,7 319.400,8	7	706.092,322 319.389,179	20.906
7	706.092,322 319.389,179	1	706.088,793 319.385,439	5.142

** Lungimile segmentelor sunt determinate în planul de proiecție Stereo 70 și sunt rotunjite la 1 milimetru.

*** Distanța dintre puncte este formată din segmente cumulate ce sunt mai mici decât valoarea 1 milimetru.

**DATE DESPRE IMOBILUL NR. 2384**

Oficiul de Cadastru și Publicitate Imobiliară CALARASI
Biroul de Cadastru și Publicitate Imobiliară Calarasi

A. Partea I. Descrierea imobilului

TEREN Extravilan

Adresa: Jud. Calarasi

Nr. Crt	Nr cadastral Nr. topografic	Suprafața* (mp)	Observații / Referințe
A1		Din acte: 8.137 Masurata: 8.087	Sector cadastral:16 Teren neimprejmuit; IMOBILUL PROVINE DINTR-O TARLA CU UN DEFICIT DE SUPRAFATA IN PROCENT DE 0.6%

B. Partea II. Proprietari și acte

Inscrieri privitoare la dreptul de proprietate și alte drepturi reale	Referințe
/	
Act Administrativ nr. 43290, din 26/06/1998 emis de CJSIPT CALARASI;	
B1	A1
Intabulare, drept de PROPRIETATE, dobandit prin Reconstituire, cota actuala 1/1, cota initiala 1/1 1) NEAGU R COMAN, LIPSA CNP	

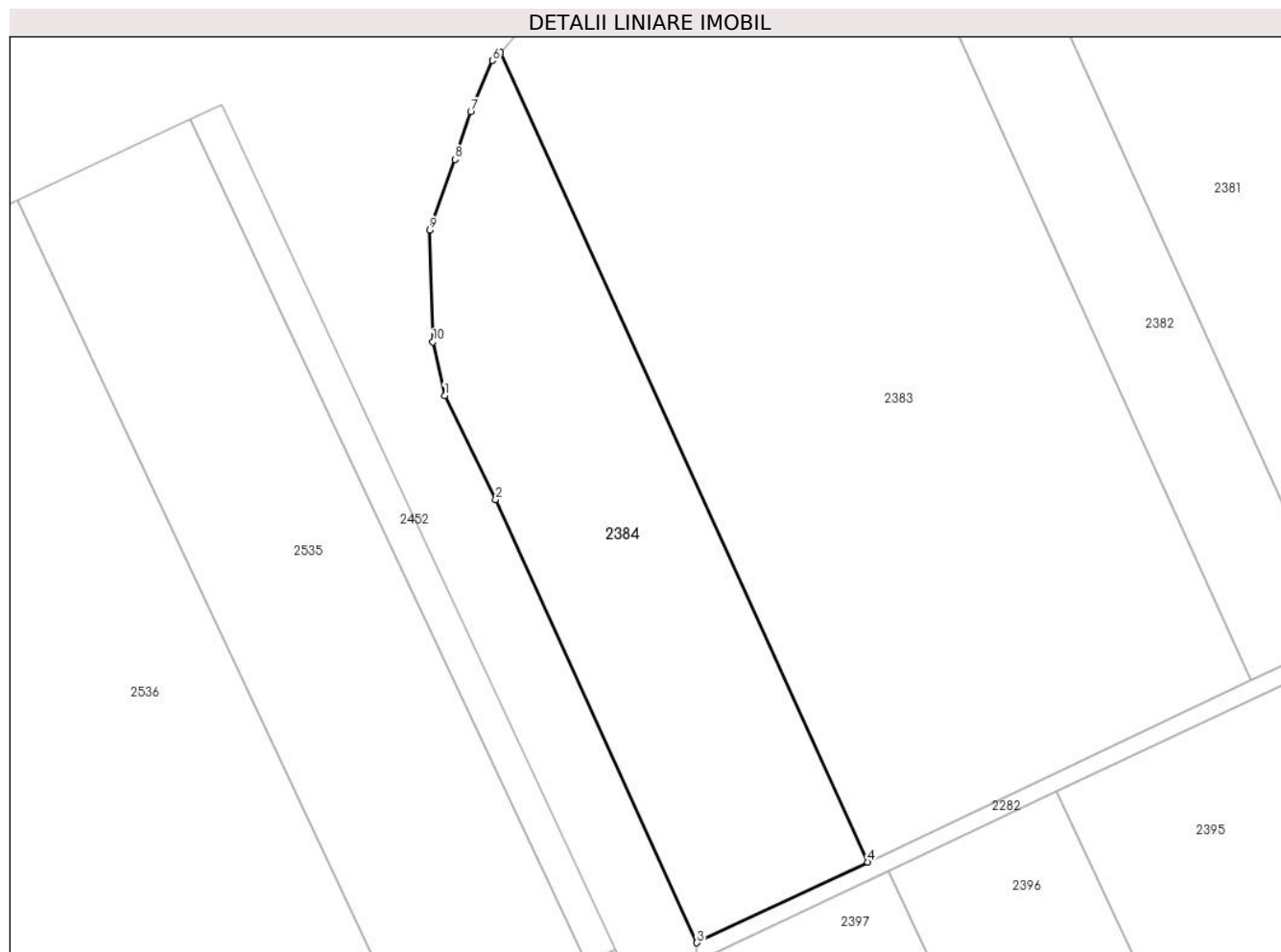
C. Partea III. SARCINI .

Inscrieri privind dezmembramintele dreptului de proprietate, drepturi reale de garanție și sarcini	Referințe
NU SUNT	

Anexa Nr. 1 La Partea I**Teren**

Nr cadastral	Suprafața (mp)*	Observații / Referințe
	Din acte: 8.137 Masurata: 8.087	IMOBILUL PROVINE DINTR-O TARLA CU UN DEFICIT DE SUPRAFATA IN PROCENT DE 0.6%

* Suprafața este determinată în planul de proiecție Stereo 70.

**Date referitoare la teren**

Crt	Categorie folosință	Intra vilan	Suprafața (mp)	Tarla	Parcelă	Nr. topo	Observații / Referințe
1	arabil	NU	8.087	32/1	1	-	

Lungime Segmente

1) Valorile lungimilor segmentelor sunt obținute din proiecție în plan.

Punct început	X / Y	Punct sfârșit	X / Y	Lungime segment (** (m)
1	706.075,869 319.305,76	2	706.087,722 319.281,627	26.887
2	706.087,722 319.281,627	3	706.134,434 319.178,679	113.05
3	706.134,434 319.178,679	4	706.174,1 319.197,435	43.877
4	706.174,1 319.197,435	5	706.088,793 319.385,439	206.453
5	706.088,793 319.385,439	6	706.086,983 319.383,52	2.638

Punct început	X / Y	Punct sfârșit	X / Y	Lungime segment (** (m)
6	706.086,983 319.383,52	7	706.081,91 319.371,613	12.943
7	706.081,91 319.371,613	8	706.078,226 319.360,561	11.65
8	706.078,226 319.360,561	9	706.072,375 319.344,143	17.429
9	706.072,375 319.344,143	10	706.073,146 319.318,2	25.954
10	706.073,146 319.318,2	1	706.075,869 319.305,76	12.735

** Lungimile segmentelor sunt determinate în planul de proiecție Stereo 70 și sunt rotunjite la 1 milimetru.

*** Distanța dintre puncte este formată din segmente cumulate ce sunt mai mici decât valoarea 1 milimetru.

**DATE DESPRE IMOBILUL NR. 2385**

Oficiul de Cadastru și Publicitate Imobiliară CALARASI
Biroul de Cadastru și Publicitate Imobiliară Calarasi

A. Partea I. Descrierea imobilului

TEREN Extravilan

Adresa: Jud. Calarasi

Nr. Crt	Nr cadastral Nr. topografic	Suprafața* (mp)	Observații / Referințe
A1	23420	Din acte: 5.000 Masurata: 4.930	Sector cadastral:16 Teren neimprejmit;

B. Partea II. Proprietari și acte

Inscrieri privitoare la dreptul de proprietate și alte drepturi reale		Referințe
34484 / 03/06/2016		
Act Notarial nr. 377, din 02/06/2016 emis de NP CHIRU MARIA DANA;		
B7	Intabulare, drept de PROPRIETATE, dobandit prin Conventie, cota actuala 1/1, cota initiala 1/1 1) PETRE ALEXANDRU , sot 2) PETRE NICOLETA , sotie	A1

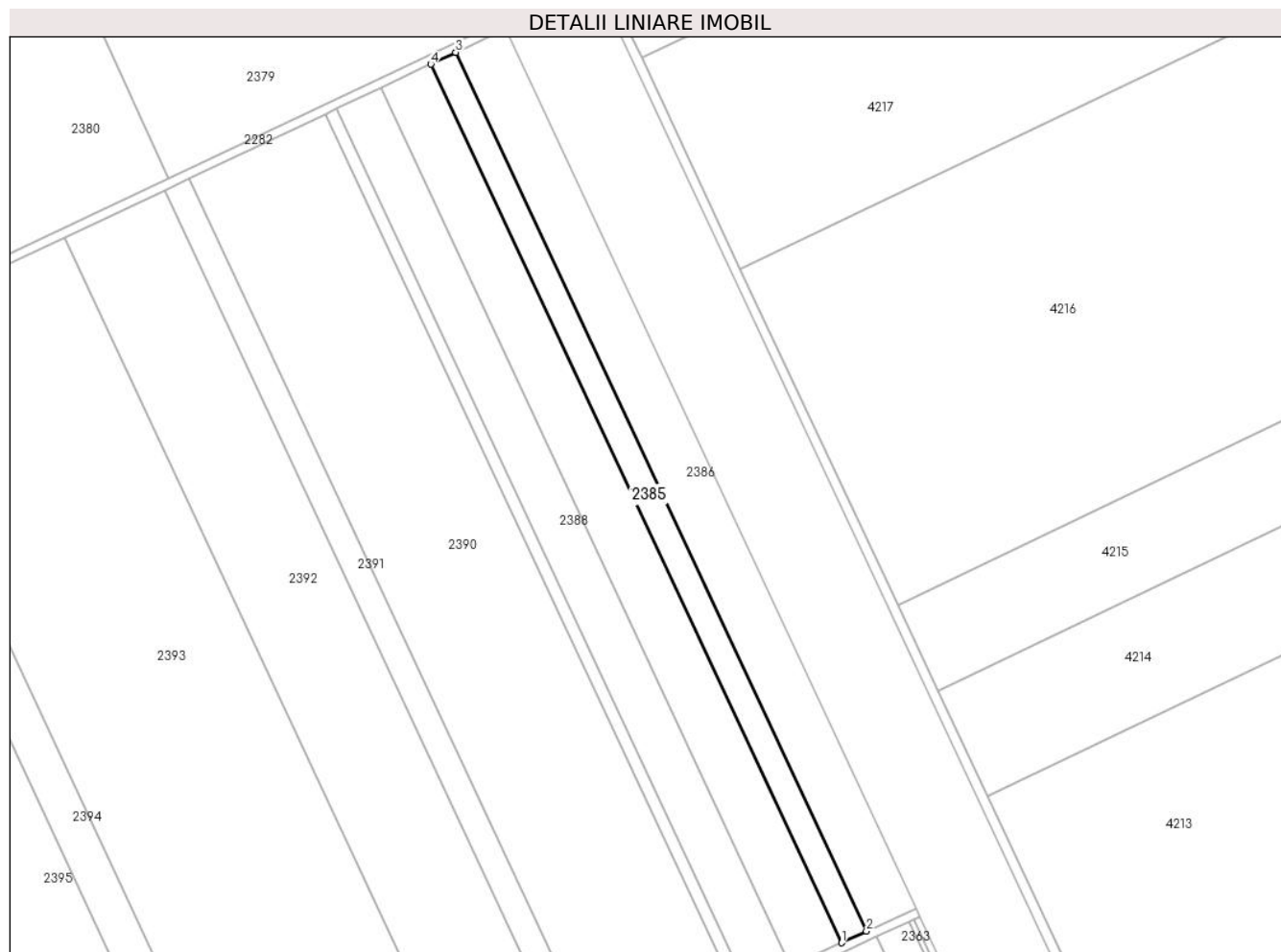
C. Partea III. SARCINI .

Inscrieri privind dezmembramintele dreptului de proprietate, drepturi reale de garanție și sarcini	Referințe
NU SUNT	

Anexa Nr. 1 La Partea I**Teren**

Nr cadastral	Suprafața (mp)*	Observații / Referințe
23420	Din acte: 5.000 Masurata: 4.930	

* Suprafața este determinată în planul de proiecție Stereo 70.

**Date referitoare la teren**

Crt	Categorie folosință	Intra vilan	Suprafața (mp)	Tarla	Parcelă	Nr. topo	Observații / Referințe
1	arabil	NU	4.930	32/2	12	-	

Lungime Segmente

1) Valorile lungimilor segmentelor sunt obținute din proiecție în plan.

Punct început	X / Y	Punct sfârșit	X / Y	Lungime segment (** (m)
1	706.738,148 318.998,807	2	706.748,866 319.003,817	11.831
2	706.748,866 319.003,817	3	706.572,398 319.381,336	416.727
3	706.572,398 319.381,336	4	706.561,702 319.376,279	11.831
4	706.561,702 319.376,279	1	706.738,148 318.998,807	416.675

**** Lungimile segmentelor sunt determinate în planul de proiecție Stereo 70 și sunt rotunjite la 1 milimetru.**

***** Distanța dintre puncte este formată din segmente cumulate ce sunt mai mici decât valoarea 1 milimetru.**

**DATE DESPRE IMOBILUL NR. 2386**

Oficiul de Cadastru și Publicitate Imobiliară CALARASI
Biroul de Cadastru și Publicitate Imobiliară Calarasi

A. Partea I. Descrierea imobilului

TEREN Extravilan

Adresa: Jud. Calarasi

Nr. Crt	Nr cadastral Nr. topografic	Suprafața* (mp)	Observații / Referințe
A1		Din acte: 10.000 Masurata: 9.860	Sector cadastral:16 Teren neimprejmuit; IMOBILUL PROVINE DINTR-O TARLA CU UN DEFICIT DE SUPRAFATA IN PROCENT DE 1.4%

B. Partea II. Proprietari și acte

Inscrieri privitoare la dreptul de proprietate și alte drepturi reale	Referințe
/	
Act Administrativ nr. 43303, din 22/09/1998 emis de CJSIPT CALARASI;	
B1	A1
Intabulare, drept de PROPRIETATE, dobandit prin Reconstituire, cota actuala 1/1, cota initiala 1/1 1) NITU O NEAGU, LIPSA CNP	

C. Partea III. SARCINI .

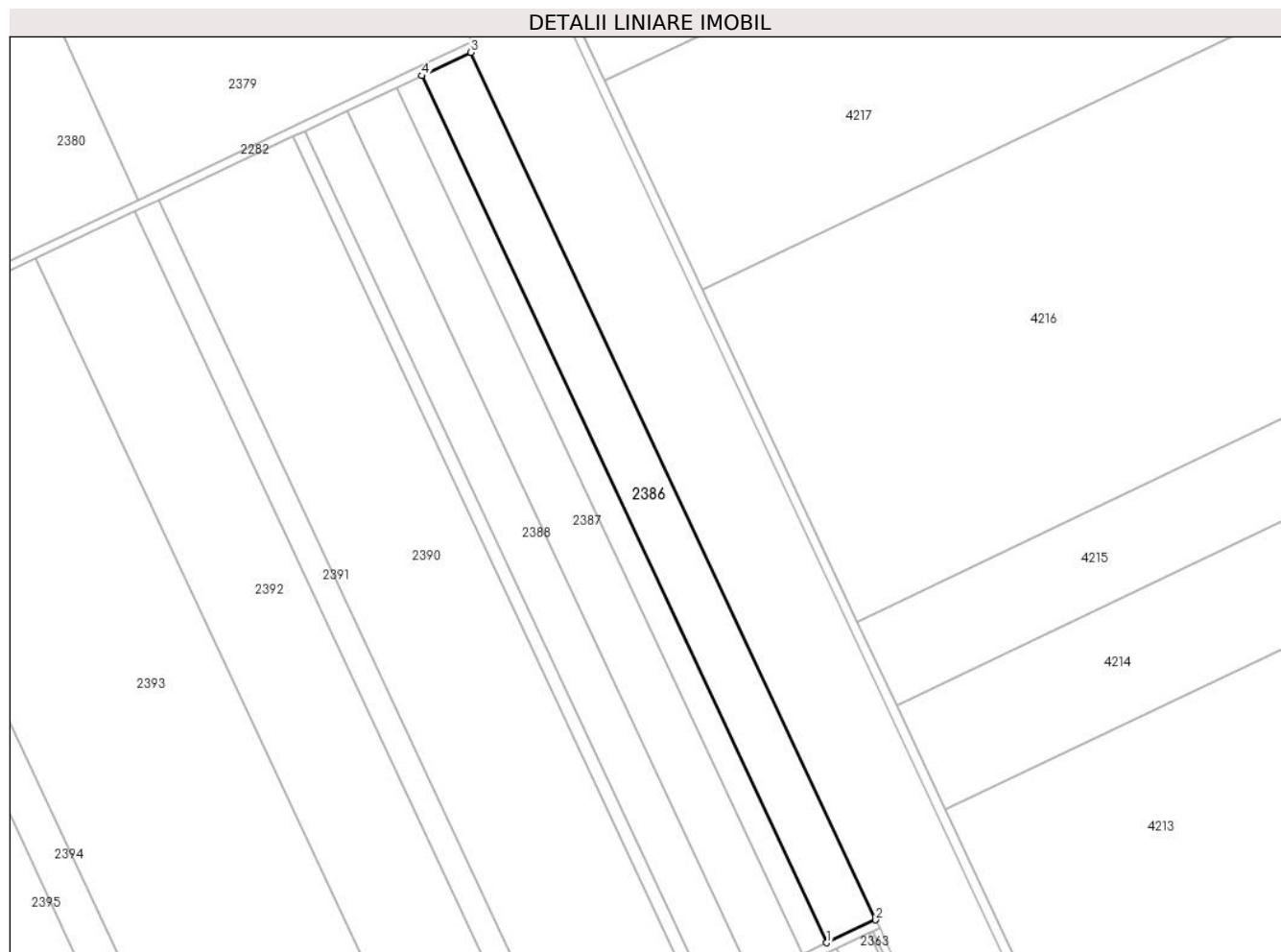
Inscrieri privind dezmembramintele dreptului de proprietate, drepturi reale de garanție și sarcini	Referințe
NU SUNT	

Anexa Nr. 1 La Partea I

Teren

Nr cadastral	Suprafața (mp)*	Observații / Referințe
	Din acte: 10.000 Masurata: 9.860	IMOBILUL PROVINE DINTR-O TARLA CU UN DEFICIT DE SUPRAFATA IN PROCENT DE 1.4%

* Suprafața este determinată în planul de proiecție Stereo 70.



Date referitoare la teren

Crt	Categorie folosință	Intra vilan	Suprafața (mp)	Tarla	Parcelă	Nr. topo	Observații / Referințe
1	arabil	NU	9.860	32/2	13	-	

Lungime Segmente

1) Valorile lungimilor segmentelor sunt obținute din proiecție în plan.

Punct început	X / Y	Punct sfârșit	X / Y	Lungime segment (** (m)
1	706.748,866 319.003,817	2	706.770,169 319.013,775	23.516
2	706.770,169 319.013,775	3	706.593,914 319.391,51	416.833
3	706.593,914 319.391,51	4	706.572,398 319.381,336	23.8
4	706.572,398 319.381,336	1	706.748,866 319.003,817	416.727

**** Lungimile segmentelor sunt determinate în planul de proiecție Stereo 70 și sunt rotunjite la 1 milimetru.**

***** Distanța dintre puncte este formată din segmente cumulate ce sunt mai mici decât valoarea 1 milimetru.**

**DATE DESPRE IMOBILUL NR. 2387**

Oficiul de Cadastru și Publicitate Imobiliară CALARASI
Biroul de Cadastru și Publicitate Imobiliară Calarasi

A. Partea I. Descrierea imobilului

TEREN Extravilan

Adresa: Jud. Calarasi

Nr. Crt	Nr cadastral Nr. topografic	Suprafața* (mp)	Observații / Referințe
A1		Din acte: 10.100 Masurata: 9.959	Sector cadastral:16 Teren neimprejmuit; IMOBILUL PROVINE DINTR-O TARLA CU UN DEFICIT DE SUPRAFATA IN PROCENT DE 1.4%

B. Partea II. Proprietari și acte

Inscrieri privitoare la dreptul de proprietate și alte drepturi reale	Referințe
/	
Act Administrativ nr. 41882, din 26/02/1996 emis de CJSIPT CALARASI;	
B1	A1
Intabulare, drept de PROPRIETATE, dobandit prin Reconstituire, cota actuala 1/1, cota initiala 1/1 1) DODE GH MARIA , LIPSA CNP	

C. Partea III. SARCINI .

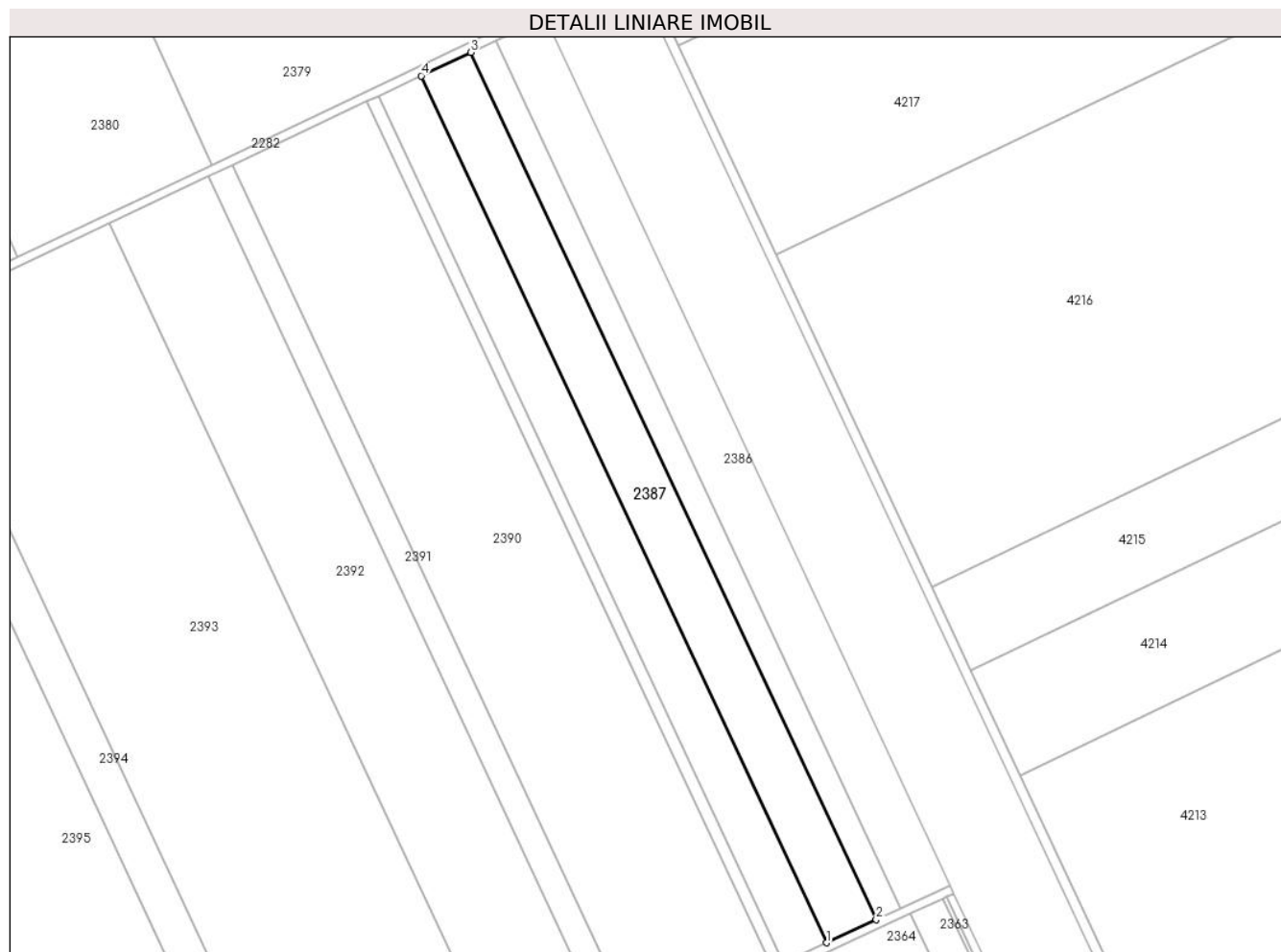
Inscrieri privind dezmembramintele dreptului de proprietate, drepturi reale de garanție și sarcini	Referințe
NU SUNT	

Anexa Nr. 1 La Partea I

Teren

Nr cadastral	Suprafața (mp)*	Observații / Referințe
	Din acte: 10.100 Masurata: 9.959	IMOBILUL PROVINE DINTR-O TARLA CU UN DEFICIT DE SUPRAFATA IN PROCENT DE 1.4%

* Suprafața este determinată în planul de proiecție Stereo 70.



Date referitoare la teren

Crt	Categorie folosință	Intra vilan	Suprafața (mp)	Tarla	Parcelă	Nr. topo	Observații / Referințe
1	arabil	NU	9.959	32/2	18	-	

Lungime Segmente

1) Valorile lungimilor segmentelor sunt obținute din proiecție în plan.

Punct început	X / Y	Punct sfârșit	X / Y	Lungime segment (** (m)
1	706.716,493 318.988,685	2	706.738,148 318.998,807	23.904
2	706.738,148 318.998,807	3	706.561,702 319.376,279	416.675
3	706.561,702 319.376,279	4	706.540,091 319.366,061	23.905
4	706.540,091 319.366,061	1	706.716,493 318.988,685	416.57

**** Lungimile segmentelor sunt determinate în planul de proiecție Stereo 70 și sunt rotunjite la 1 milimetru.**

***** Distanța dintre puncte este formată din segmente cumulate ce sunt mai mici decât valoarea 1 milimetru.**

**DATE DESPRE IMOBILUL NR. 2388**

Oficiul de Cadastru și Publicitate Imobiliară CALARASI
Biroul de Cadastru și Publicitate Imobiliară Calarasi

A. Partea I. Descrierea imobilului

TEREN Extravilan

Adresa: Jud. Calarasi, T 32/2 P 10

Nr. Crt	Nr cadastral Nr. topografic	Suprafața* (mp)	Observații / Referințe
A1	25169	Din acte: 8.756 Masurata: 8.633	Sector cadastral:16 Teren neimprijmit;

B. Partea II. Proprietari și acte

Inscrieri privitoare la dreptul de proprietate și alte drepturi reale		Referințe
42673 / 25/07/2023		
Act Notarial nr. 40, din 07/06/2023 emis de BNP TOTIS ANDREIA MURA SI TOTIS EDUARD ANTON;		
B1	Intabulare, drept de PROPRIETATE, dobandit prin Succesiune, cota actuala 1/3, cota initiala 1/3 1) ILIESCU ELENA	A1
B2	Intabulare, drept de PROPRIETATE, dobandit prin Succesiune, cota actuala 1/3, cota initiala 1/3 1) MEMOS GEORGETA	A1
98257 / 12/12/2023		
Act Notarial nr. 4007, din 11/12/2023 emis de Serban Angelica Valentina;		
B4	Intabulare, drept de PROPRIETATE, dobandit prin Conventie, cota actuala 1/3, cota initiala 1/3 1) MEMOS GEORGETA, casatorita	A1

C. Partea III. SARCINI .

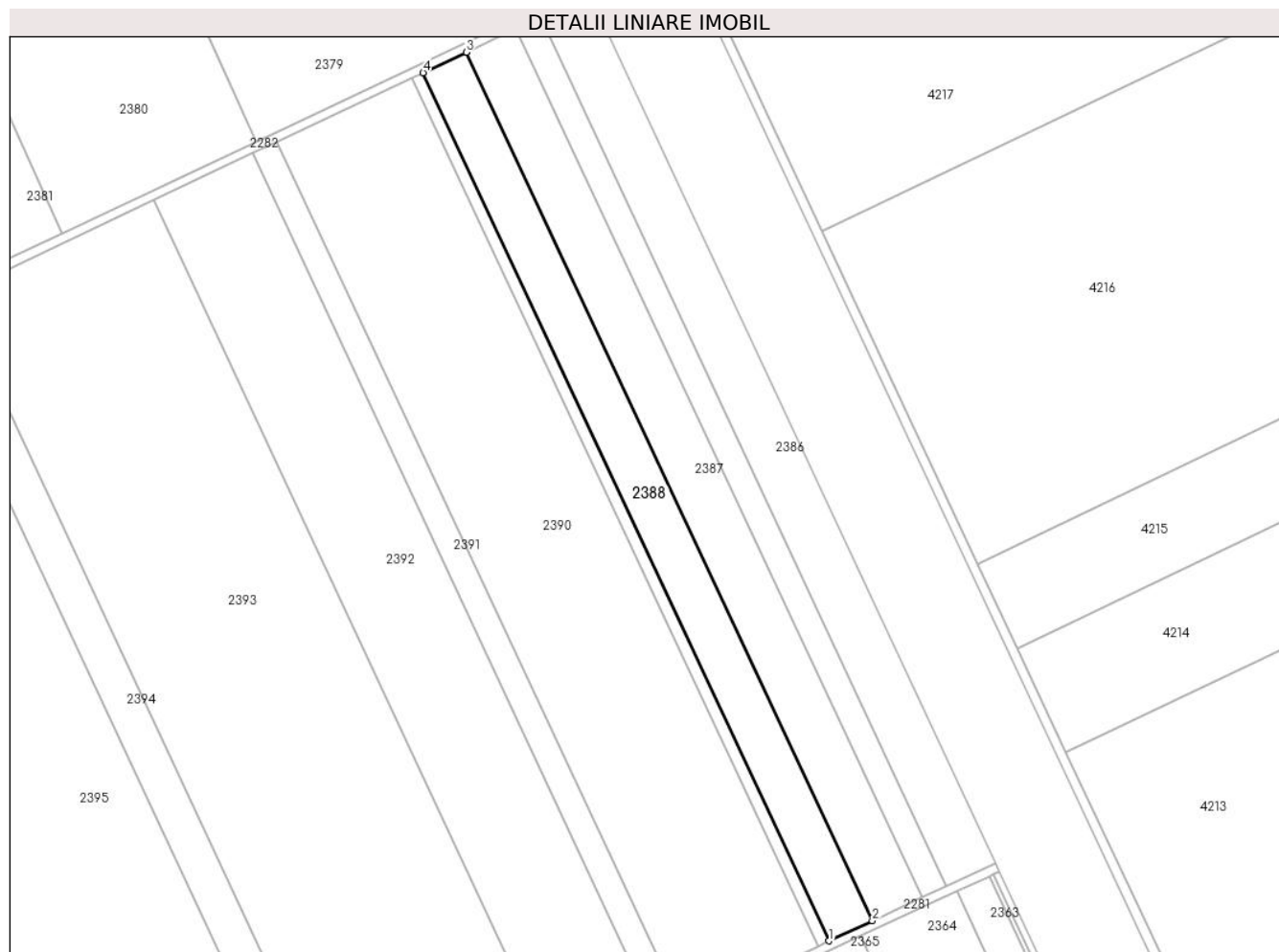
Inscrieri privind dezmembramintele dreptului de proprietate, drepturi reale de garanție și sarcini	Referințe
NU SUNT	

Anexa Nr. 1 La Partea I

Teren

Nr cadastral	Suprafața (mp)*	Observații / Referințe
25169	Din acte: 8.756 Masurata: 8.633	

* Suprafața este determinată în planul de proiecție Stereo 70.



Date referitoare la teren

Crt	Categorie folosință	Intra vilan	Suprafața (mp)	Tarla	Parcelă	Nr. topo	Observații / Referințe
1	arabil	NU	8.633	32/2	10	-	

Lungime Segmente

1) Valorile lungimilor segmentelor sunt obținute din proiecție în plan.

Punct început	X / Y	Punct sfârșit	X / Y	Lungime segment (** (m)
1	706.697,717 318.979,908	2	706.716,493 318.988,685	20.726
2	706.716,493 318.988,685	3	706.540,091 319.366,061	416.57
3	706.540,091 319.366,061	4	706.521,354 319.357,201	20.726
4	706.521,354 319.357,201	1	706.697,717 318.979,908	416.478

**** Lungimile segmentelor sunt determinate în planul de proiecție Stereo 70 și sunt rotunjite la 1 milimetru.**

***** Distanța dintre puncte este formată din segmente cumulate ce sunt mai mici decât valoarea 1 milimetru.**

**DATE DESPRE IMOBILUL NR. 2389**

Oficiul de Cadastru și Publicitate Imobiliară CALARASI
Biroul de Cadastru și Publicitate Imobiliară Calarasi

A. Partea I. Descrierea imobilului

TEREN Extravilan

Adresa: Jud. Calarasi

Nr. Crt	Nr cadastral Nr. topografic	Suprafața* (mp)	Observații / Referințe
A1		Din acte: 2.263 Masurata: 2.231	Sector cadastral:16 Teren neimprejmuit; IMOBILUL PROVINE DINTR-O TARLA CU UN DEFICIT DE SUPRAFATA IN PROCENT DE 1.4%

B. Partea II. Proprietari și acte

Inscrieri privitoare la dreptul de proprietate și alte drepturi reale	Referințe
/	
Act Administrativ nr. 41833, din 26/02/1996 emis de CJSIPT CALARASI;	
B1	A1
Intabulare, drept de PROPRIETATE, dobandit prin Reconstituire, cota actuala 1/1, cota initiala 1/1 1) MANEA I LEONIDA, LIPSA CNP	

C. Partea III. SARCINI .

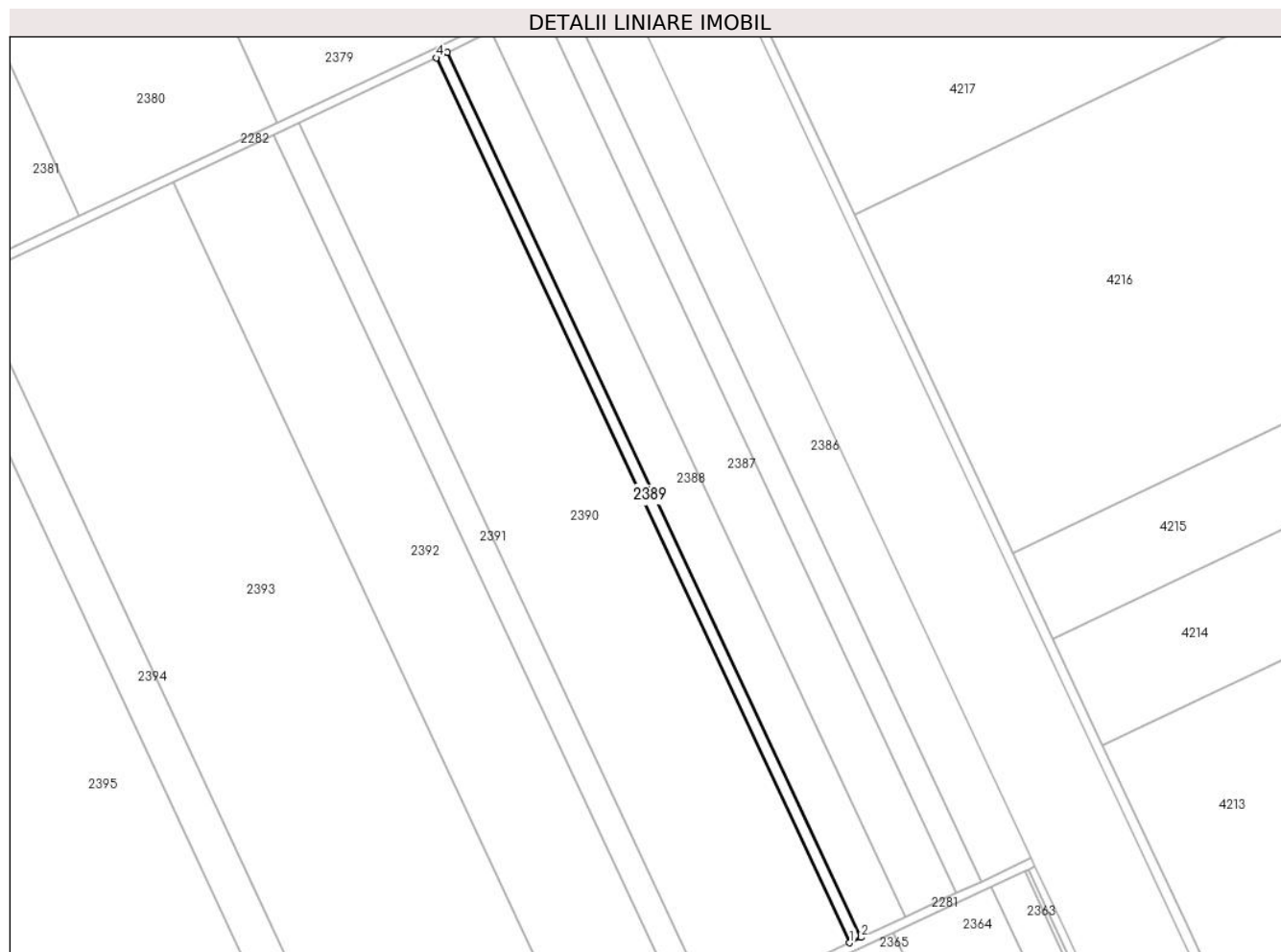
Inscrieri privind dezmembramintele dreptului de proprietate, drepturi reale de garanție și sarcini	Referințe
NU SUNT	

Anexa Nr. 1 La Partea I

Teren

Nr cadastral	Suprafața (mp)*	Observații / Referințe
	Din acte: 2.263 Masurata: 2.231	IMOBILUL PROVINE DINTR-O TARLA CU UN DEFICIT DE SUPRAFATA IN PROCENT DE 1.4%

* Suprafața este determinată în planul de proiecție Stereo 70.



Date referitoare la teren

Crt	Categorie folosință	Intra vilan	Suprafața (mp)	Tarla	Parcelă	Nr. topo	Observații / Referințe
1	arabil	NU	2.231	32/2	9	-	

Lungime Segmente

1) Valorile lungimilor segmentelor sunt obținute din proiecție în plan.

Punct început	X / Y	Punct sfârșit	X / Y	Lungime segment (** (m)
1	706.692,864 318.977,639	2	706.697,717 318.979,908	5.357
2	706.697,717 318.979,908	3	706.521,354 319.357,201	416.478
3	706.521,354 319.357,201	4	706.516,511 319.354,912	5.357
4	706.516,511 319.354,912	1	706.692,864 318.977,639	416.456

**** Lungimile segmentelor sunt determinate în planul de proiecție Stereo 70 și sunt rotunjite la 1 milimetru.**

***** Distanța dintre puncte este formată din segmente cumulate ce sunt mai mici decât valoarea 1 milimetru.**

**DATE DESPRE IMOBILUL NR. 2390**

Oficiul de Cadastru și Publicitate Imobiliară CALARASI
Biroul de Cadastru și Publicitate Imobiliară Calarasi

A. Partea I. Descrierea imobilului

TEREN Extravilan

Adresa: Jud. Calarasi

Nr. Crt	Nr cadastral Nr. topografic	Suprafața* (mp)	Observații / Referințe
A1		Din acte: 27.334 Masurata: 26.951	Sector cadastral:16 Teren neimprejmuit; IMOBILUL PROVINE DINTR-O TARLA CU UN DEFICIT DE SUPRAFATA IN PROCENT DE 1.4%

B. Partea II. Proprietari și acte

Inscrieri privitoare la dreptul de proprietate și alte drepturi reale	Referințe
/	
Act Administrativ nr. 42021, din 25/03/1996 emis de CJSIPT CALARASI;	
B1	A1
Intabulare, drept de PROPRIETATE, dobandit prin Reconstituire, cota actuala 1/1, cota initiala 1/1 1) DRAGOMIR N SOFIA, LIPSA CNP	

C. Partea III. SARCINI .

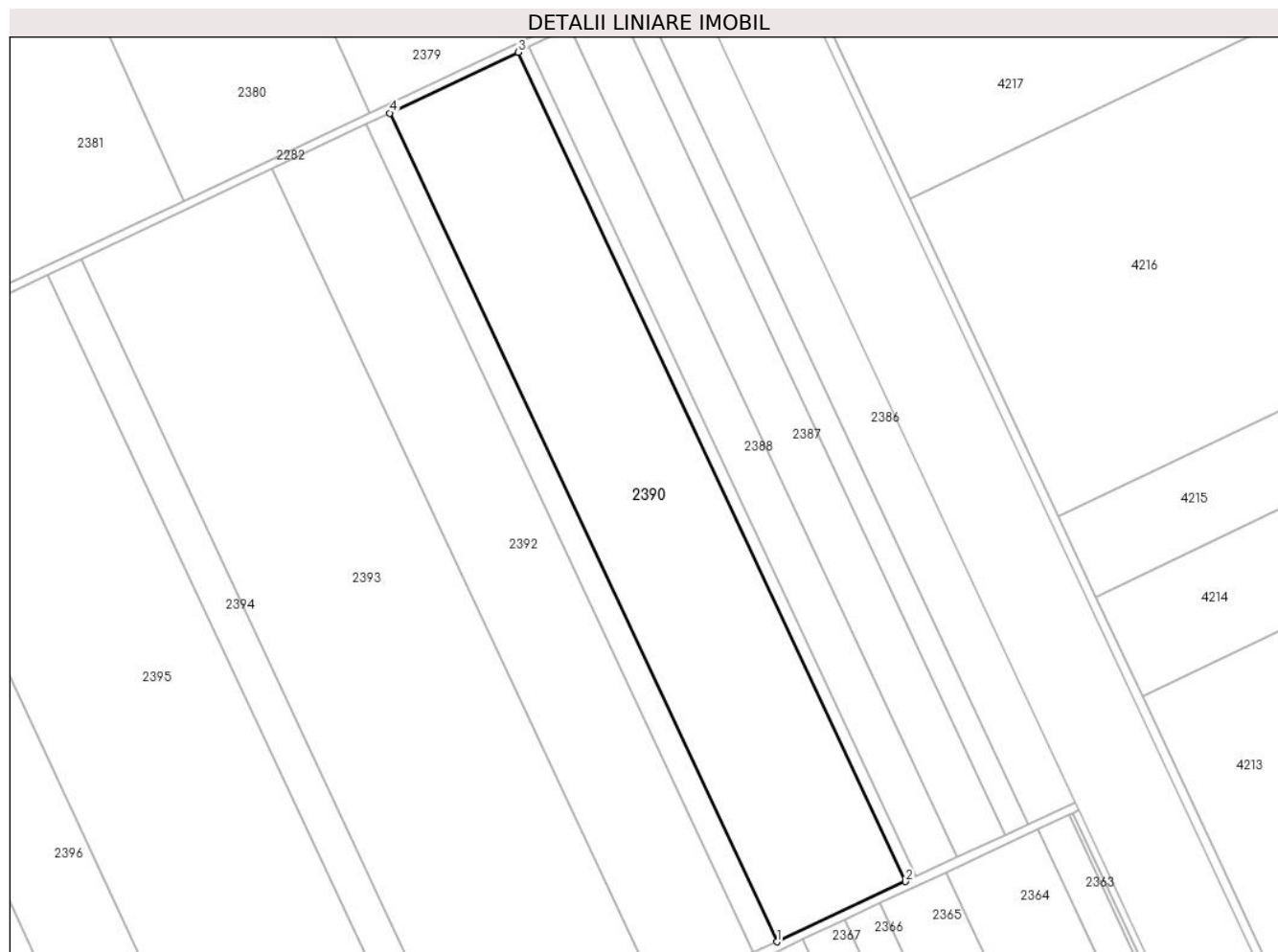
Inscrieri privind dezmembramintele dreptului de proprietate, drepturi reale de garanție și sarcini	Referințe
NU SUNT	

Anexa Nr. 1 La Partea I

Teren

Nr cadastral	Suprafața (mp)*	Observații / Referințe
	Din acte: 27.334 Masurata: 26.951	IMOBILUL PROVINE DINTR-O TARLA CU UN DEFICIT DE SUPRAFATA IN PROCENT DE 1.4%

* Suprafața este determinată în planul de proiecție Stereo 70.



Date referitoare la teren

Crt	Categorie folosință	Intra vilan	Suprafața (mp)	Tarla	Parcelă	Nr. topo	Observații / Referințe
1	arabil	NU	26.951	32/2	8	-	

Lungime Segmente

1) Valorile lungimilor segmentelor sunt obținute din proiecție în plan.

Punct început	X / Y	Punct sfârșit	X / Y	Lungime segment (** (m)
1	706.634,217 318.950,225	2	706.692,864 318.977,639	64.738
2	706.692,864 318.977,639	3	706.516,511 319.354,912	416.456
3	706.516,511 319.354,912	4	706.457,985 319.327,239	64.739
4	706.457,985 319.327,239	1	706.634,217 318.950,225	416.17

**** Lungimile segmentelor sunt determinate în planul de proiecție Stereo 70 și sunt rotunjite la 1 milimetru.**

***** Distanța dintre puncte este formată din segmente cumulate ce sunt mai mici decât valoarea 1 milimetru.**

**DATE DESPRE IMOBILUL NR. 2391**

Oficiul de Cadastru și Publicitate Imobiliară CALARASI
Biroul de Cadastru și Publicitate Imobiliară Calarasi

A. Partea I. Descrierea imobilului

TEREN Extravilan

Adresa: Jud. Calarasi

Nr. Crt	Nr cadastral Nr. topografic	Suprafața* (mp)	Observații / Referințe
A1	21802	Din acte: 5.000 Masurata: 4.930	Sector cadastral:16 Teren neimprejmuit;

B. Partea II. Proprietari și acte

Inscrieri privitoare la dreptul de proprietate și alte drepturi reale		Referințe
45260 / 23/11/2012		
Act Notarial nr. 4463, din 22/11/2012 emis de BNP SERBAN ANGELICA VALENTINA;		
B2	Intabulare, drept de PROPRIETATE, dobandit prin Conventie, cota actuala 1/1, cota initiala 1/1 1) MARIN GICUTA AURELIAN , sot 2) MARIN ANA MARIA , sotie	A1

C. Partea III. SARCINI .

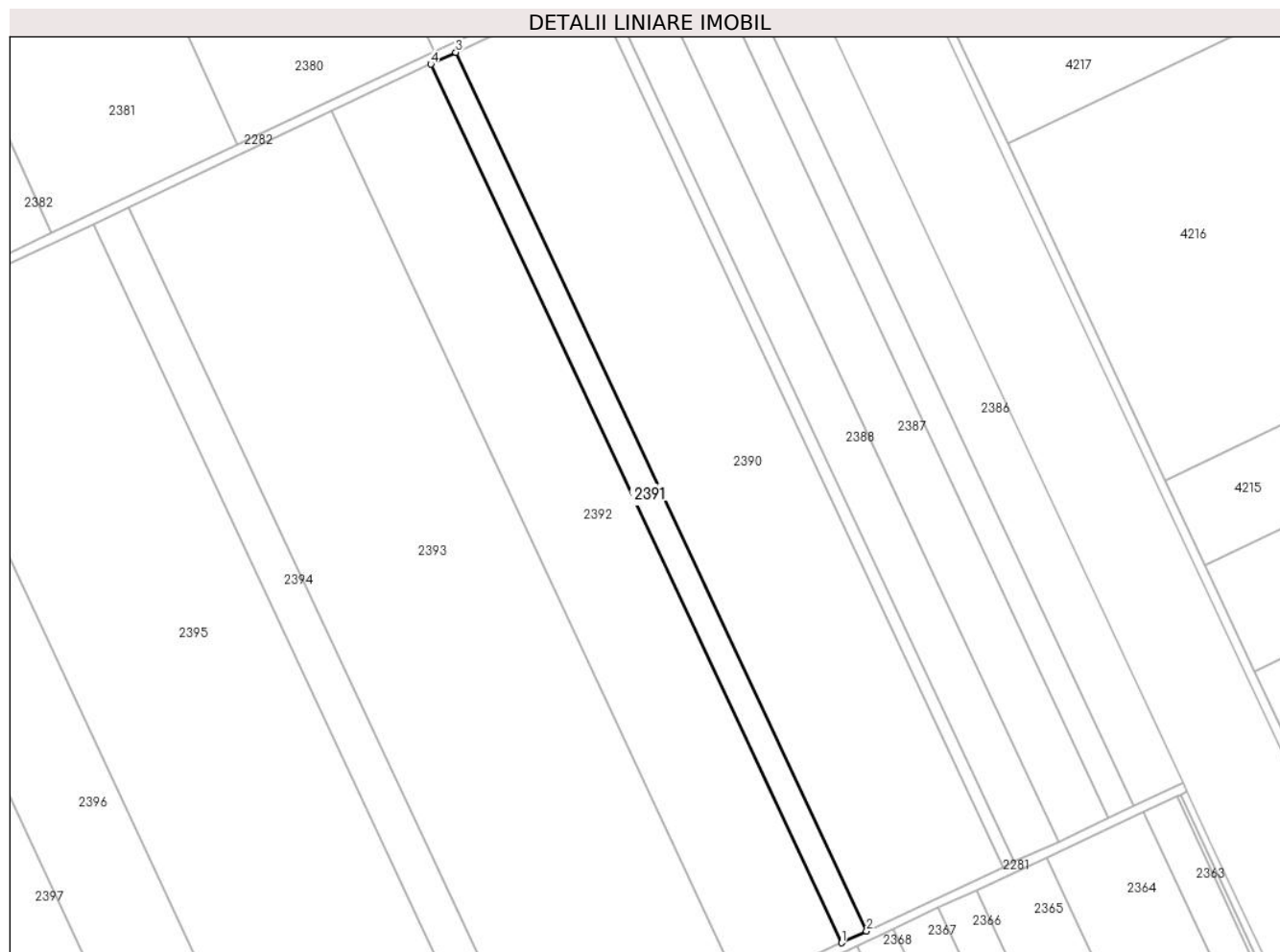
Inscrieri privind dezmembramintele dreptului de proprietate, drepturi reale de garanție și sarcini	Referințe
NU SUNT	

Anexa Nr. 1 La Partea I

Teren

Nr cadastral	Suprafața (mp)*	Observații / Referințe
21802	Din acte: 5.000 Masurata: 4.930	

* Suprafața este determinată în planul de proiecție Stereo 70.



Date referitoare la teren

Crt	Categorie folosință	Intra vilan	Suprafața (mp)	Tarla	Parcelă	Nr. topo	Observații / Referințe
1	arabil	NU	4.930	32/2	7	-	

Lungime Segmente

1) Valorile lungimilor segmentelor sunt obținute din proiecție în plan.

Punct început	X / Y	Punct sfârșit	X / Y	Lungime segment (** (m)
1	706.623,485 318.945,209	2	706.634,217 318.950,225	11.846
2	706.634,217 318.950,225	3	706.457,985 319.327,239	416.17
3	706.457,985 319.327,239	4	706.447,275 319.322,175	11.847
4	706.447,275 319.322,175	1	706.623,485 318.945,209	416.117

**** Lungimile segmentelor sunt determinate în planul de proiecție Stereo 70 și sunt rotunjite la 1 milimetru.**

***** Distanța dintre puncte este formată din segmente cumulate ce sunt mai mici decât valoarea 1 milimetru.**

**DATE DESPRE IMOBILUL NR. 2392**

Oficiul de Cadastru și Publicitate Imobiliară CALARASI
Biroul de Cadastru și Publicitate Imobiliară Calarasi

A. Partea I. Descrierea imobilului

TEREN Extravilan

Adresa: Jud. Calarasi

Nr. Crt	Nr cadastral Nr. topografic	Suprafața* (mp)	Observații / Referințe
A1	21404	Din acte: 20.000 Masurata: 19.720	Sector cadastral:16 Teren neimprejmuit;

B. Partea II. Proprietari și acte

Inscrieri privitoare la dreptul de proprietate și alte drepturi reale		Referințe
34274 / 27/09/2011		
Act Notarial nr. 2042, din 21/09/2011 emis de BNP CHIRU MARIA DANA;		
B8	Intabulare, drept de PROPRIETATE, dobandit prin Conventie, cota actuala 1/1, cota initiala 1/1 1) SC APOLLO PROPERTIES SRL, CIF:19163688	A1

C. Partea III. SARCINI .

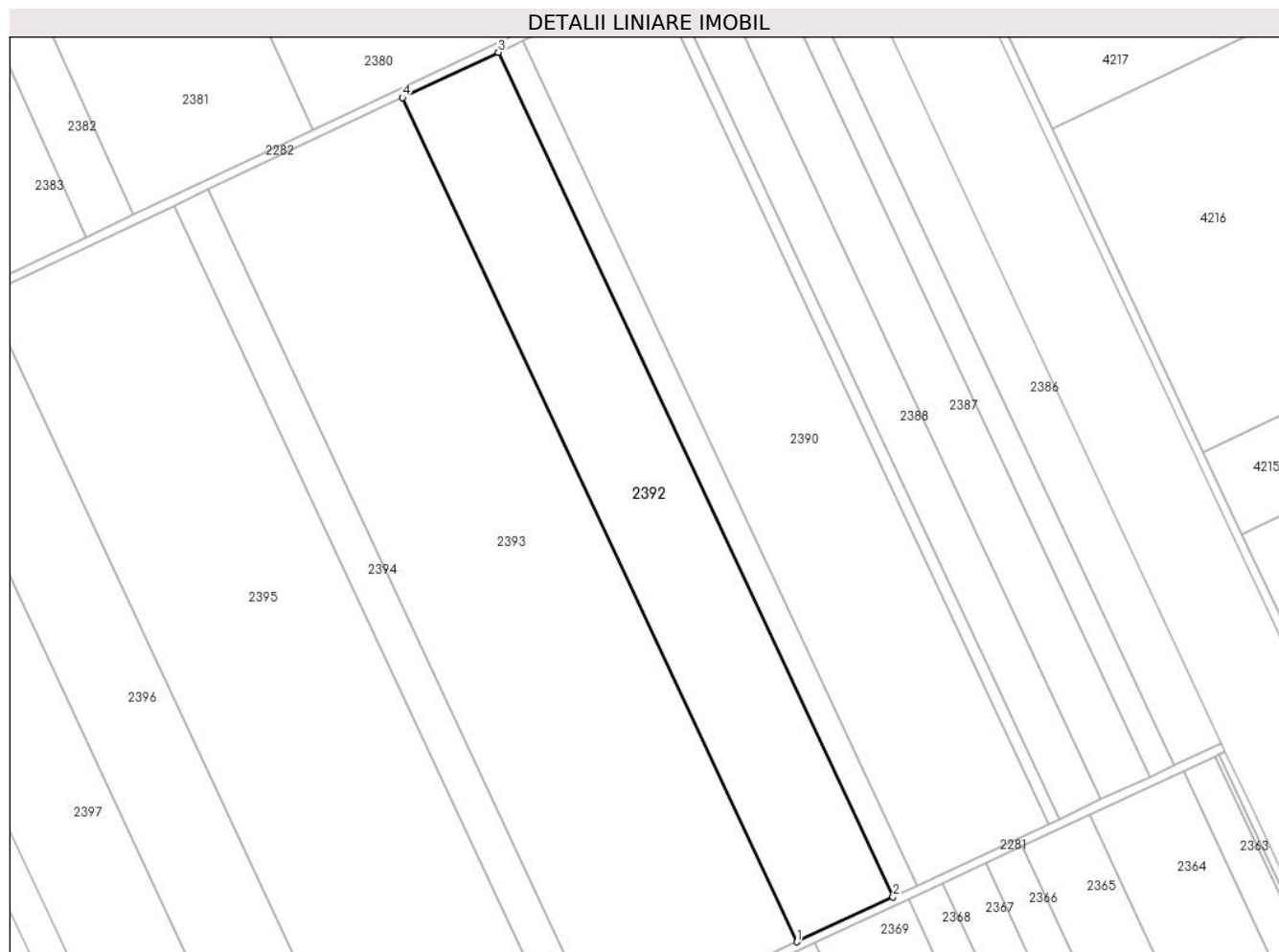
Inscrieri privind dezmembramintele dreptului de proprietate, drepturi reale de garanție și sarcini	Referințe
NU SUNT	

Anexa Nr. 1 La Partea I

Teren

Nr cadastral	Suprafața (mp)*	Observații / Referințe
21404	Din acte: 20.000 Masurata: 19.720	

* Suprafața este determinată în planul de proiecție Stereo 70.



Date referitoare la teren

Crt	Categorie folosință	Intra vilan	Suprafața (mp)	Tarla	Parcelă	Nr. topo	Observații / Referințe
1	arabil	NU	19.720	32/2	6	-	

Lungime Segmente

1) Valorile lungimilor segmentelor sunt obținute din proiecție în plan.

Punct început	X / Y	Punct sfârșit	X / Y	Lungime segment (** (m)
1	706.580,543 318.925,136	2	706.623,485 318.945,209	47.402
2	706.623,485 318.945,209	3	706.447,275 319.322,175	416.117
3	706.447,275 319.322,175	4	706.404,421 319.301,912	47.403
4	706.404,421 319.301,912	1	706.580,543 318.925,136	415.908

**** Lungimile segmentelor sunt determinate în planul de proiecție Stereo 70 și sunt rotunjite la 1 milimetru.**

***** Distanța dintre puncte este formată din segmente cumulate ce sunt mai mici decât valoarea 1 milimetru.**

**DATE DESPRE IMOBILUL NR. 2393**

Oficiul de Cadastru și Publicitate Imobiliară CALARASI
Biroul de Cadastru și Publicitate Imobiliară Calarasi

A. Partea I. Descrierea imobilului

TEREN Extravilan

Adresa: Jud. Calarasi

Nr. Crt	Nr cadastral Nr. topografic	Suprafața* (mp)	Observații / Referințe
A1		Din acte: 40.513 Masurata: 39.946	Sector cadastral:16 Teren neimprejmuit; IMOBILUL PROVINE DINTR-O TARLA CU UN DEFICIT DE SUPRAFATA IN PROCENT DE 1.4%

B. Partea II. Proprietari și acte

Inscrieri privitoare la dreptul de proprietate și alte drepturi reale	Referințe
/	
Act Administrativ nr. 42003, din 25/03/1996 emis de CJSIPT CALARASI;	
B1	A1
Intabulare, drept de PROPRIETATE, dobandit prin Reconstituire, cota actuala 1/1, cota initiala 1/1 1) BUDES N OCTAVIAN , LIPSA CNP	

C. Partea III. SARCINI .

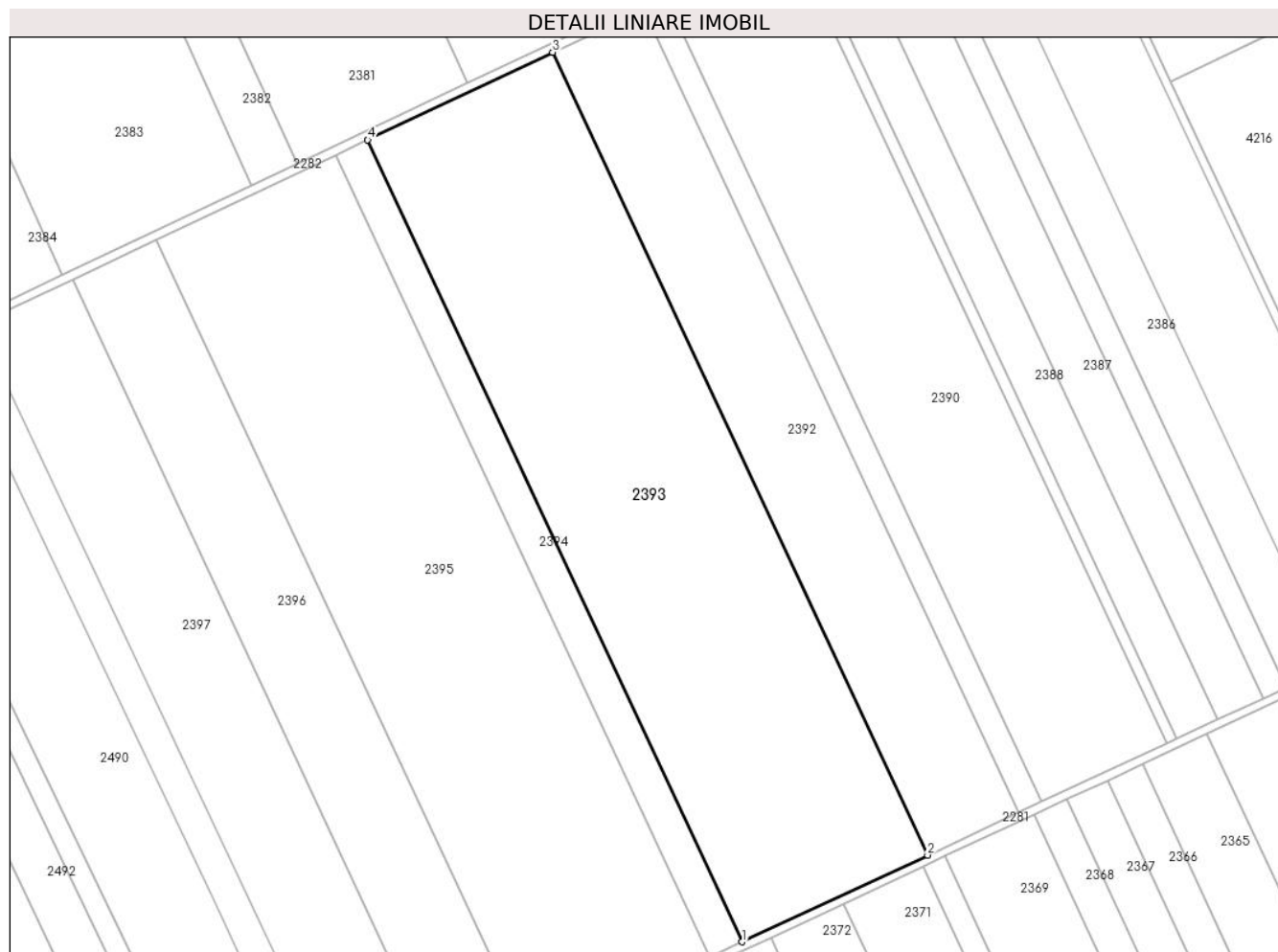
Inscrieri privind dezmembramintele dreptului de proprietate, drepturi reale de garanție și sarcini	Referințe
NU SUNT	

Anexa Nr. 1 La Partea I

Teren

Nr cadastral	Suprafața (mp)*	Observații / Referințe
	Din acte: 40.513 Masurata: 39.946	IMOBILUL PROVINE DINTR-O TARLA CU UN DEFICIT DE SUPRAFATA IN PROCENT DE 1.4%

* Suprafața este determinată în planul de proiecție Stereo 70.



Date referitoare la teren

Crt	Categorie folosință	Intra vilan	Suprafața (mp)	Tarla	Parcelă	Nr. topo	Observații / Referințe
1	arabil	NU	39.946	32/2	5	-	

Lungime Segmente

1) Valorile lungimilor segmentelor sunt obținute din proiecție în plan.

Punct început	X / Y	Punct sfârșit	X / Y	Lungime segment (** (m)
1	706.493,49 318.884,443	2	706.580,543 318.925,136	96.094
2	706.580,543 318.925,136	3	706.404,421 319.301,912	415.908
3	706.404,421 319.301,912	4	706.317,548 319.260,836	96.095
4	706.317,548 319.260,836	1	706.493,49 318.884,443	415.484

**** Lungimile segmentelor sunt determinate în planul de proiecție Stereo 70 și sunt rotunjite la 1 milimetru.**

***** Distanța dintre puncte este formată din segmente cumulate ce sunt mai mici decât valoarea 1 milimetru.**

**DATE DESPRE IMOBILUL NR. 2394**

Oficiul de Cadastru și Publicitate Imobiliară CALARASI
Biroul de Cadastru și Publicitate Imobiliară Calarasi

A. Partea I. Descrierea imobilului

TEREN Extravilan

Adresa: Jud. Calarasi

Nr. Crt	Nr cadastral Nr. topografic	Suprafața* (mp)	Observații / Referințe
A1	21626	Din acte: 7.064 Masurata: 6.966	Sector cadastral:16 Teren neimprejmuit;

B. Partea II. Proprietari și acte

Inscrieri privitoare la dreptul de proprietate și alte drepturi reale		Referințe
47056 / 16/12/2011		
Act Notarial nr. 2742, din 14/12/2011 emis de BNP MARIA DANA CHIRU;		
B2	Intabulare, drept de PROPRIETATE, dobandit prin Conventie, cota actuala 1/1, cota initiala 1/1 1) SC APOLLO PROPERTIES SRL, CIF:19163688	A1

C. Partea III. SARCINI .

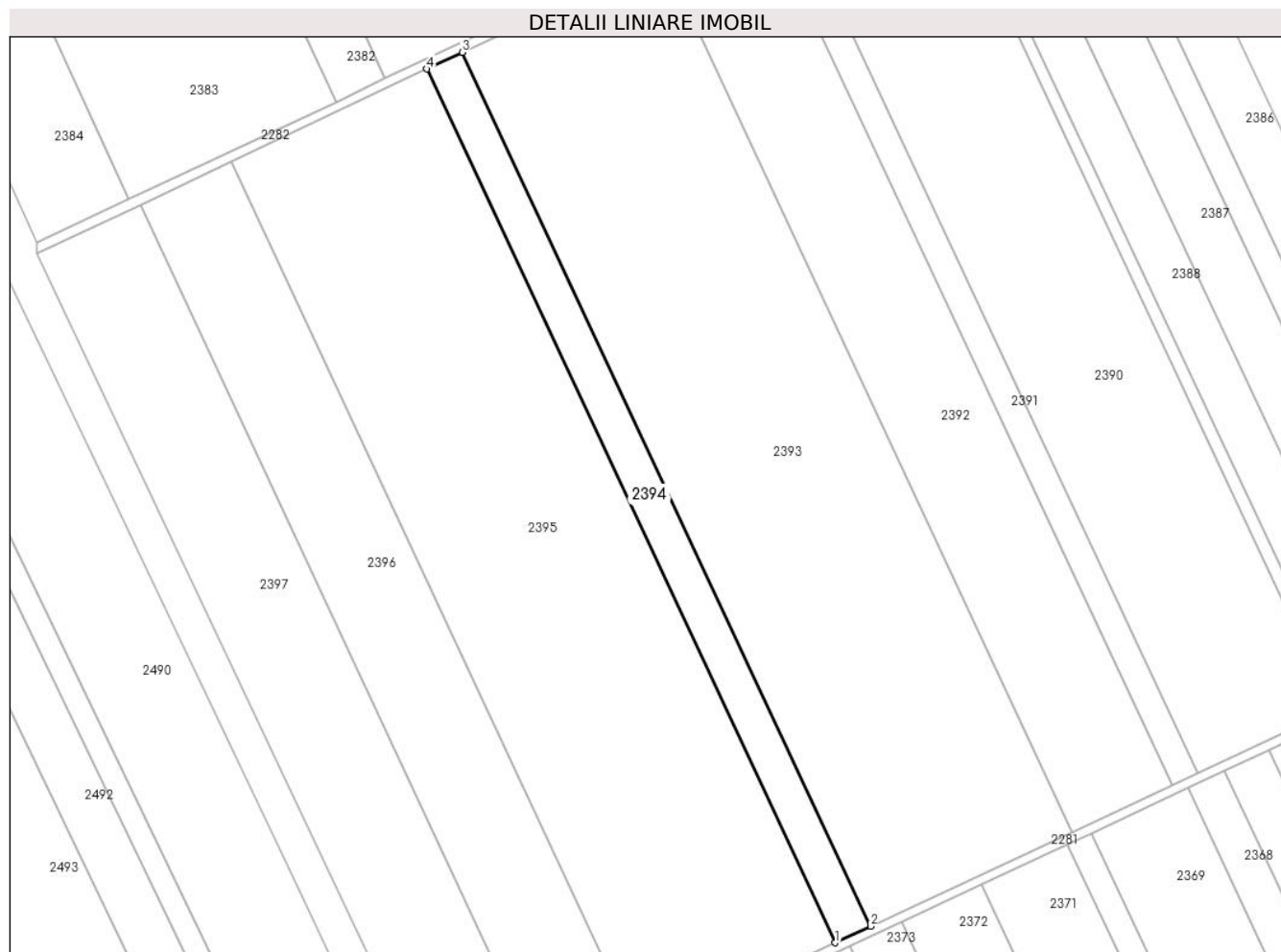
Inscrieri privind dezmembramintele dreptului de proprietate, drepturi reale de garanție și sarcini	Referințe
NU SUNT	

Anexa Nr. 1 La Partea I

Teren

Nr cadastral	Suprafața (mp)*	Observații / Referințe
21626	Din acte: 7.064 Masurata: 6.966	

* Suprafața este determinată în planul de proiecție Stereo 70.



Date referitoare la teren

Crt	Categorie folosință	Intra vilan	Suprafața (mp)	Tarla	Parcelă	Nr. topo	Observații / Referințe
1	arabil	NU	6.966	32/2	4	-	

Lungime Segmente

1) Valorile lungimilor segmentelor sunt obținute din proiecție în plan.

Punct început	X / Y	Punct sfârșit	X / Y	Lungime segment (** (m)
1	706.478,3 318.877,343	2	706.493,49 318.884,443	16.767
2	706.493,49 318.884,443	3	706.317,548 319.260,836	415.484
3	706.317,548 319.260,836	4	706.302,389 319.253,669	16.768
4	706.302,389 319.253,669	1	706.478,3 318.877,343	415.411

**** Lungimile segmentelor sunt determinate în planul de proiecție Stereo 70 și sunt rotunjite la 1 milimetru.**

***** Distanța dintre puncte este formată din segmente cumulate ce sunt mai mici decât valoarea 1 milimetru.**

**DATE DESPRE IMOBILUL NR. 2395**

Oficiul de Cadastru și Publicitate Imobiliară CALARASI
Biroul de Cadastru și Publicitate Imobiliară Calarasi

A. Partea I. Descrierea imobilului

TEREN Extravilan

Adresa: Jud. Calarasi

Nr. Crt	Nr cadastral Nr. topografic	Suprafața* (mp)	Observații / Referințe
A1	21659	Din acte: 39.277 Masurata: 38.727	Sector cadastral:16 Teren neimprejmuit;

B. Partea II. Proprietari și acte

Inscrieri privitoare la dreptul de proprietate și alte drepturi reale		Referințe
10797 / 08/03/2013		
Act Notarial nr. 321, din 06/03/2013 emis de BNP CHIRU MARIA DANA;		
B6	Intabulare, drept de PROPRIETATE, dobandit prin Conventie, cota actuala 1/1, cota initiala 1/1 1) SC APOLLO PROPERTIES SRL, CIF:19163688	A1

C. Partea III. SARCINI .

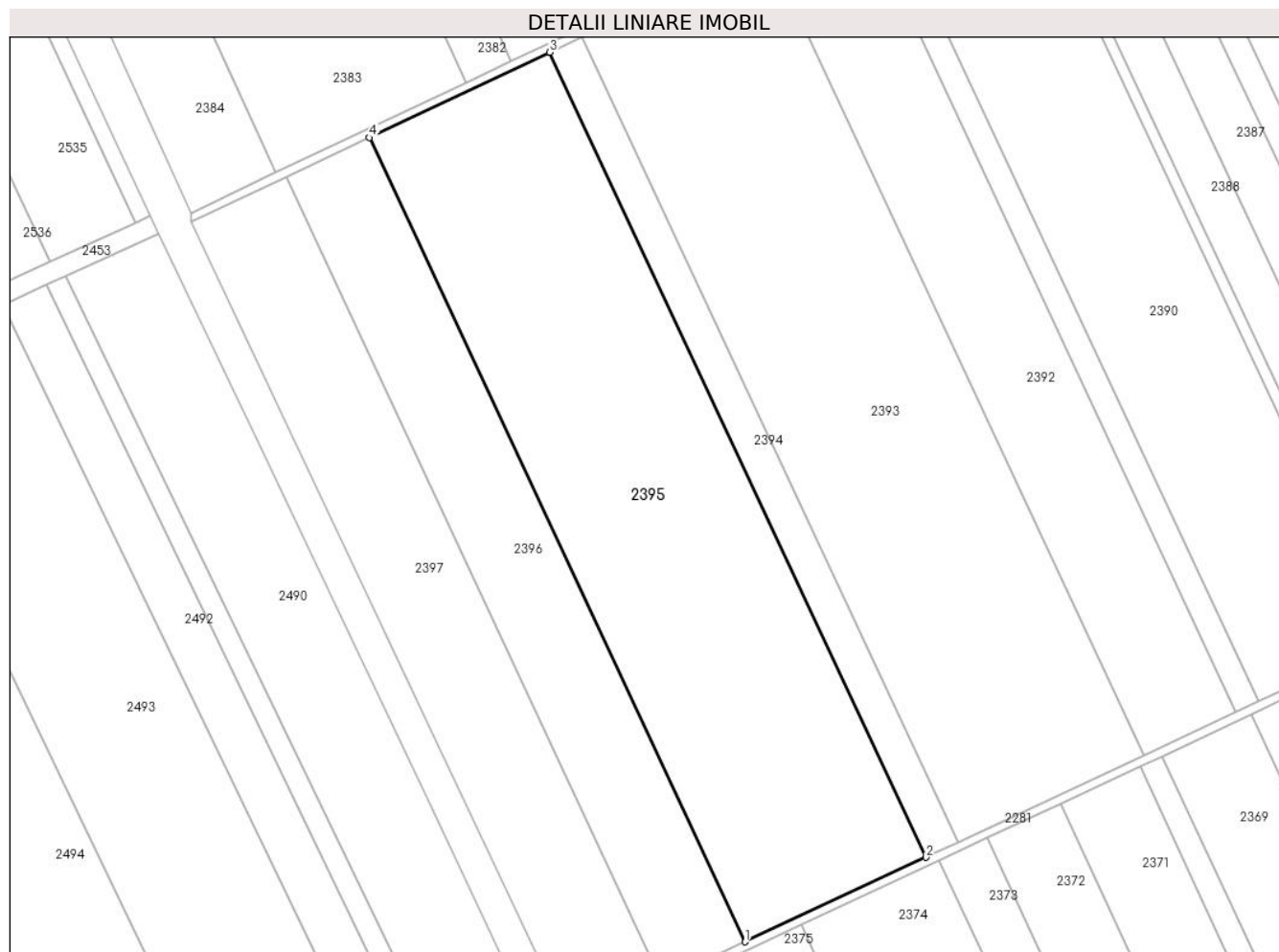
Inscrieri privind dezmembramintele dreptului de proprietate, drepturi reale de garanție și sarcini	Referințe
NU SUNT	

Anexa Nr. 1 La Partea I

Teren

Nr cadastral	Suprafața (mp)*	Observații / Referințe
21659	Din acte: 39.277 Masurata: 38.727	

* Suprafața este determinată în planul de proiecție Stereo 70.



Date referitoare la teren

Crt	Categorie folosință	Intra vilan	Suprafața (mp)	Tarla	Parcelă	Nr. topo	Observații / Referințe
1	arabil	NU	38.727	32/2	3	-	

Lungime Segmente

1) Valorile lungimilor segmentelor sunt obținute din proiecție în plan.

Punct început	X / Y	Punct sfârșit	X / Y	Lungime segment (** (m)
1	706.393,803 318.837,846	2	706.478,3 318.877,343	93.272
2	706.478,3 318.877,343	3	706.302,389 319.253,669	415.411
3	706.302,389 319.253,669	4	706.218,067 319.213,799	93.273
4	706.218,067 319.213,799	1	706.393,803 318.837,846	414.999

**** Lungimile segmentelor sunt determinate în planul de proiecție Stereo 70 și sunt rotunjite la 1 milimetru.**

***** Distanța dintre puncte este formată din segmente cumulate ce sunt mai mici decât valoarea 1 milimetru.**

**DATE DESPRE IMOBILUL NR. 2396**

Oficiul de Cadastru și Publicitate Imobiliară CALARASI
Biroul de Cadastru și Publicitate Imobiliară Calarasi

A. Partea I. Descrierea imobilului

TEREN Extravilan

Adresa: Jud. Calarasi

Nr. Crt	Nr cadastral Nr. topografic	Suprafața* (mp)	Observații / Referințe
A1	20116	Din acte: 18.209 Masurata: 17.954	Sector cadastral:16 Teren neimprijmit;

B. Partea II. Proprietari și acte

Inscrieri privitoare la dreptul de proprietate și alte drepturi reale		Referințe
5734 / 11/03/2009		
Act Notarial nr. 516, din 05/03/2009 emis de BNP CHIRU MARIA DANA;		
B2	Intabulare, drept de PROPRIETATE, dobandit prin Conventie, cota actuala 1/1, cota initiala 1/1 1) S.C. APOLLO PROPERTIES S.R.L.-CU SEDIUL IN BUCURESTI, CIF:19163688	A1

C. Partea III. SARCINI .

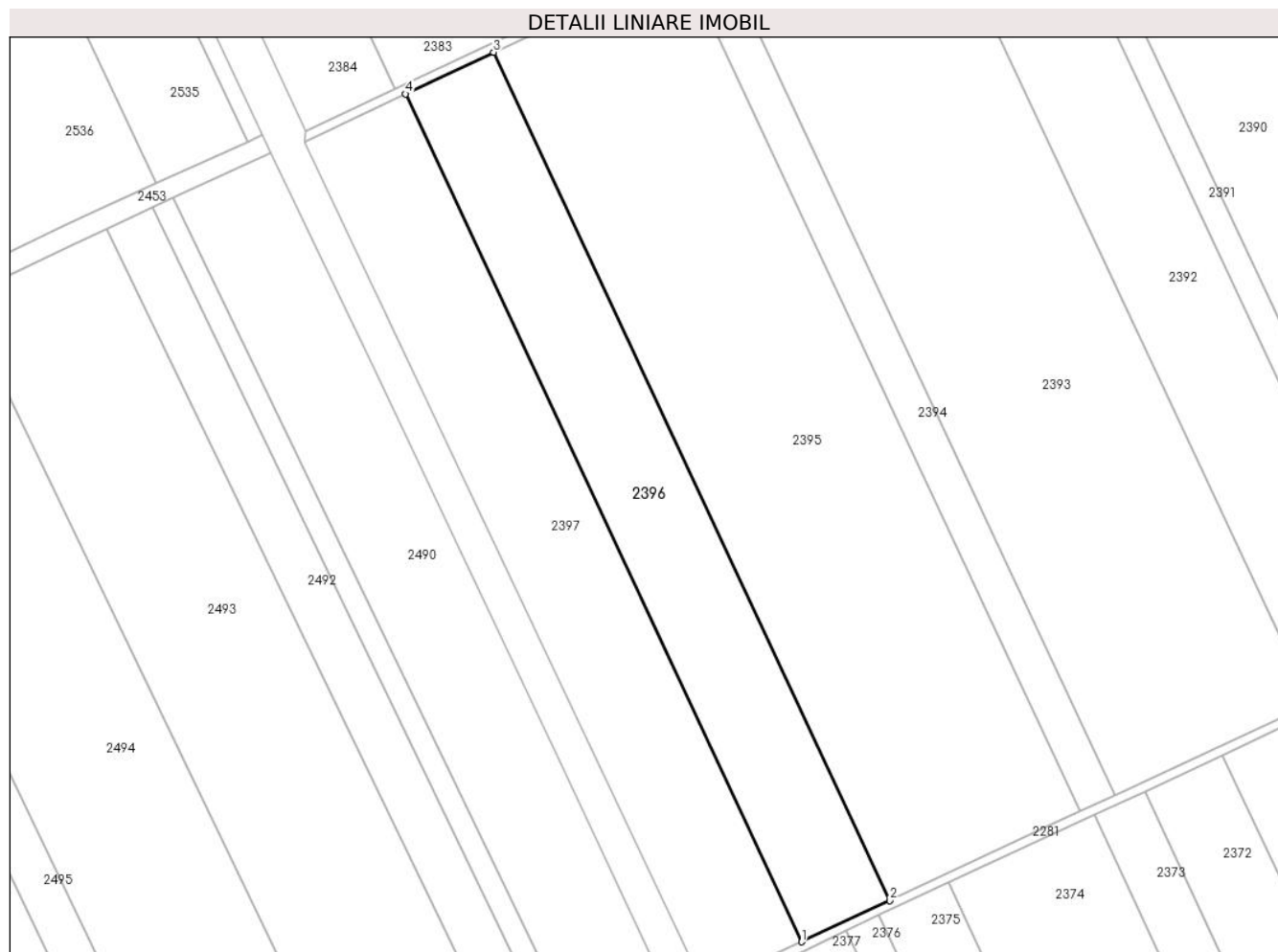
Inscrieri privind dezmembramintele dreptului de proprietate, drepturi reale de garanție și sarcini	Referințe
NU SUNT	

Anexa Nr. 1 La Partea I

Teren

Nr cadastral	Suprafața (mp)*	Observații / Referințe
20116	Din acte: 18.209 Masurata: 17.954	

* Suprafața este determinată în planul de proiecție Stereo 70.



Date referitoare la teren

Crt	Categorie folosință	Intravilan	Suprafața (mp)	Tarla	Parcelă	Nr. topo	Observații / Referințe
1	arabil	NU	17.954	32/2	2	-	

Lungime Segmente

1) Valorile lungimilor segmentelor sunt obținute din proiecție în plan.

Punct început	X / Y	Punct sfârșit	X / Y	Lungime segment (** (m)
1	706.354,602 318.819,521	2	706.393,803 318.837,846	43.273
2	706.393,803 318.837,846	3	706.218,067 319.213,799	414.999
3	706.218,067 319.213,799	4	706.178,946 319.195,301	43.274
4	706.178,946 319.195,301	1	706.354,602 318.819,521	414.808

**** Lungimile segmentelor sunt determinate în planul de proiecție Stereo 70 și sunt rotunjite la 1 milimetru.**

***** Distanța dintre puncte este formată din segmente cumulate ce sunt mai mici decât valoarea 1 milimetru.**

**DATE DESPRE IMOBILUL NR. 2397**

Oficiul de Cadastru și Publicitate Imobiliară CALARASI
Biroul de Cadastru și Publicitate Imobiliară Calarasi

A. Partea I. Descrierea imobilului

TEREN Extravilan

Adresa: Jud. Calarasi

Nr. Crt	Nr cadastral Nr. topografic	Suprafața* (mp)	Observații / Referințe
A1	22396	Din acte: 20.368 Masurata: 20.083	Sector cadastral:16 Teren neimprejmuit;

B. Partea II. Proprietari și acte

Inscrieri privitoare la dreptul de proprietate și alte drepturi reale		Referințe
61272 / 02/12/2013		
Act Notarial nr. 3703, din 29/11/2013 emis de BNP Tutuianu Dana Cristina;		
B4	Intabulare, drept de PROPRIETATE, dobandit prin Conventie, cota actuala 1/1, cota initiala 1/1 1) SC NIKAGRO SRL, CIF:17961870	A1

C. Partea III. SARCINI .

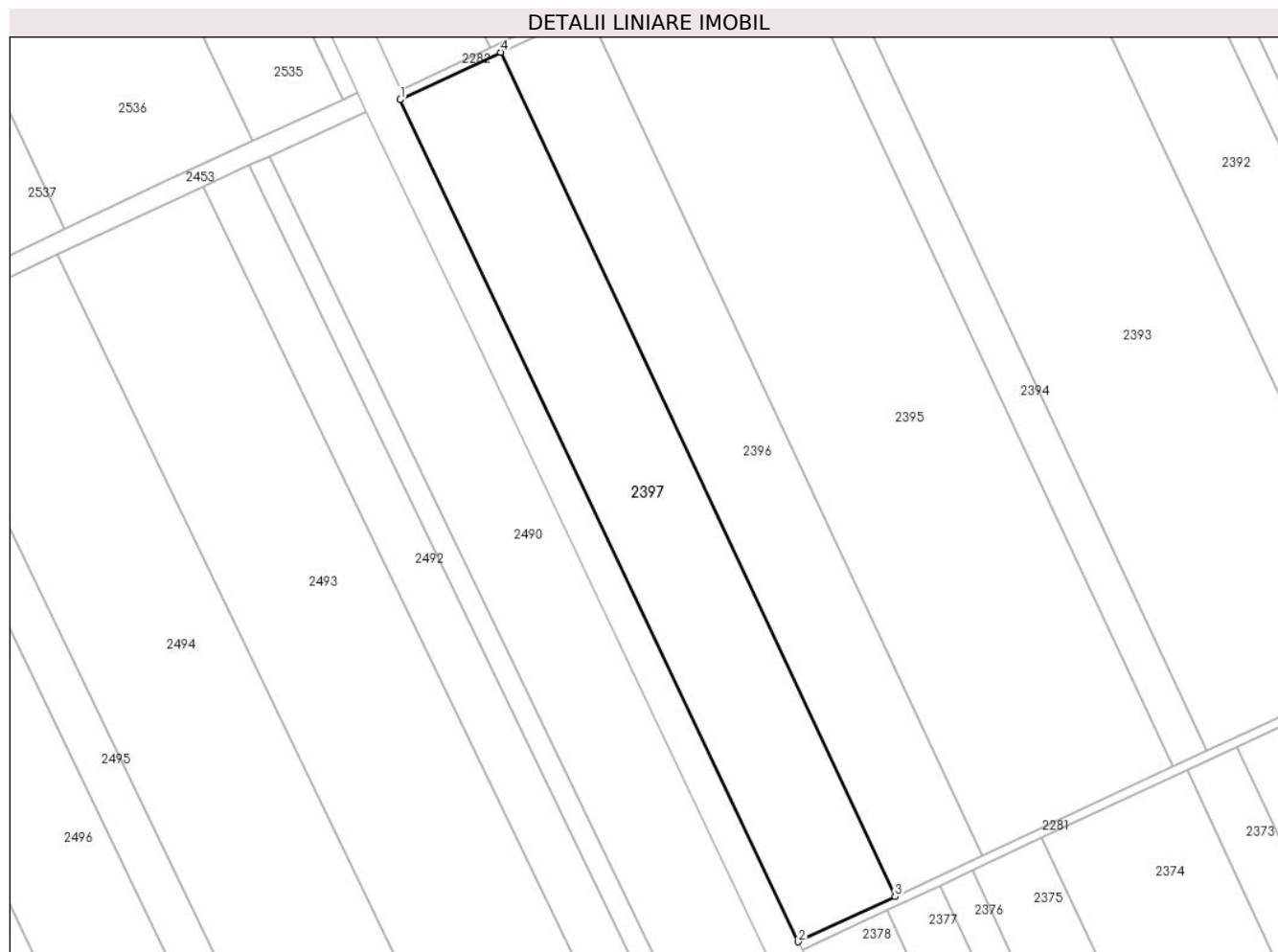
Inscrieri privind dezmembramintele dreptului de proprietate, drepturi reale de garanție și sarcini	Referințe
NU SUNT	

Anexa Nr. 1 La Partea I

Teren

Nr cadastral	Suprafața (mp)*	Observații / Referințe
22396	Din acte: 20.368 Masurata: 20.083	

* Suprafața este determinată în planul de proiecție Stereo 70.



Date referitoare la teren

Crt	Categorie folosință	Intra vilan	Suprafața (mp)	Tarla	Parcelă	Nr. topo	Observații / Referințe
1	arabil	NU	20.083	32/2	1	-	

Lungime Segmente

1) Valorile lungimilor segmentelor sunt obținute din proiecție în plan.

Punct început	X / Y	Punct sfârșit	X / Y	Lungime segment (** (m)
1	706.134,339 319.174,21	2	706.311,559 318.799,401	414.595
2	706.311,559 318.799,401	3	706.354,602 318.819,521	47.513
3	706.354,602 318.819,521	4	706.178,946 319.195,301	414.808
4	706.178,946 319.195,301	1	706.134,339 319.174,21	49.342

**** Lungimile segmentelor sunt determinate în planul de proiecție Stereo 70 și sunt rotunjite la 1 milimetru.**

***** Distanța dintre puncte este formată din segmente cumulate ce sunt mai mici decât valoarea 1 milimetru.**

