

**DATE DESPRE IMOBILUL NR. 1919**

Oficiul de Cadastru și Publicitate Imobiliară CALARASI
Biroul de Cadastru și Publicitate Imobiliară Calarasi

A. Partea I. Descrierea imobilului

TEREN Extravilan

Adresa: Jud. Calarasi

| Nr. Crt | Nr cadastral Nr. topografic | Suprafața* (mp) | Observații / Referințe |
|---------|-----------------------------|-----------------|---|
| A1 | 22391 | 9.205 | Sector cadastral:14 Teren neimprejmuit; |

B. Partea II. Proprietari și acte

| Inscrieri privitoare la dreptul de proprietate și alte drepturi reale | | Referințe |
|---|---|-----------|
| 54369 / 05/11/2013 | | |
| Act Notarial nr. 2057, din 31/10/2013 emis de BNP CHIRU MARIA DANA; | | |
| B2 | Intabulare, drept de PROPRIETATE, dobandit prin Conventie, cota actuala 1/1, cota initiala 1/1 1) SC APOLLO PROPERTIES SRL, CIF:19163688 | A1 |

C. Partea III. SARCINI .

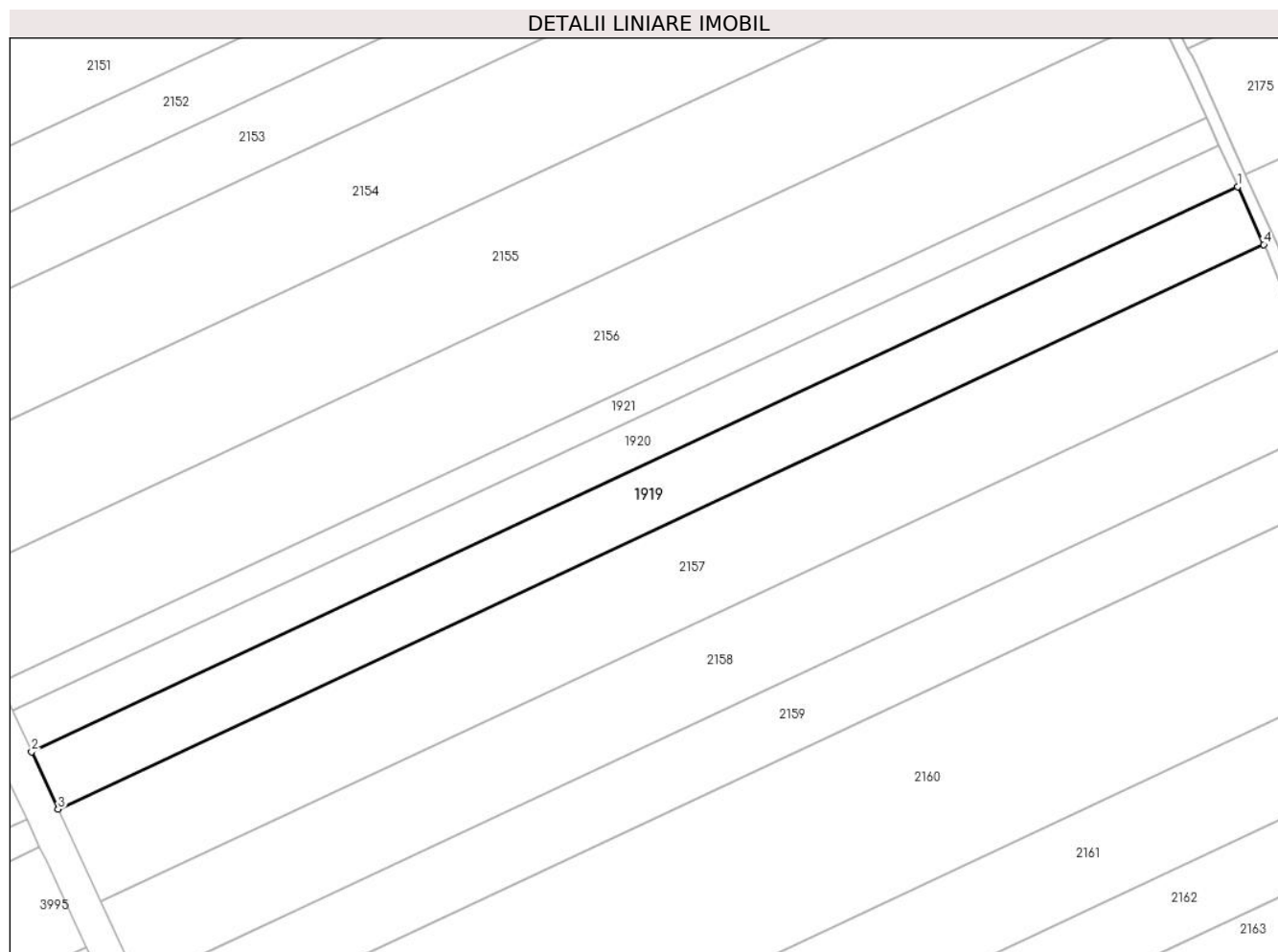
| Inscrieri privind dezmembramintele dreptului de proprietate, drepturi reale de garanție și sarcini | Referințe |
|--|-----------|
| NU SUNT | |

Anexa Nr. 1 La Partea I

Teren

| | | |
|--------------|-----------------|------------------------|
| Nr cadastral | Suprafața (mp)* | Observații / Referințe |
| 22391 | 9.205 | |

* Suprafața este determinată în planul de proiecție Stereo 70.



Date referitoare la teren

| Crt | Categorie folosință | Intra vilan | Suprafața (mp) | Tarla | Parcelă | Nr. topo | Observații / Referințe |
|-----|---------------------|-------------|----------------|-------|---------|----------|------------------------|
| 1 | arabil | NU | 9.205 | 47 | 21 | - | |

Lungime Segmente

1) Valorile lungimilor segmentelor sunt obținute din proiecție în plan.

| Punct început | X / Y | Punct sfârșit | X / Y | Lungime segment (** (m) |
|---------------|----------------------------|---------------|----------------------------|-------------------------|
| 1 | 709.029,461 317.687,394 | 2 | 708.630,633 317.500,71 | 440.357 |
| 2 | 708.630,633 317.500,71 | 3 | 708.639,395 317.481,727 | 20.908 |
| 3 | 708.639,395 317.481,727 | 4 | 709.038,049 317.668,329 | 440.165 |
| 4 | 709.038,049 317.668,329 | 1 | 709.029,461 317.687,394 | 20.91 |

** Lungimile segmentelor sunt determinate în planul de proiecție Stereo 70 și sunt rotunjite la 1 milimetru.

***** Distanţa dintre puncte este formată din segmente cumulate ce sunt mai mici decât valoarea 1 milimetru.**

**DATE DESPRE IMOBILUL NR. 1920**

Oficiul de Cadastru și Publicitate Imobiliară CALARASI
Biroul de Cadastru și Publicitate Imobiliară Calarasi

A. Partea I. Descrierea imobilului

TEREN Extravilan

Adresa: Jud. Calarasi

| Nr. Crt | Nr cadastral Nr. topografic | Suprafața* (mp) | Observații / Referințe |
|---------|-----------------------------|-----------------|---|
| A1 | | 6.697 | Sector cadastral:14 Teren neimprejmuit; |

B. Partea II. Proprietari și acte

| Inscrieri privitoare la dreptul de proprietate și alte drepturi reale | Referințe |
|--|-----------|
| / | |
| Act Administrativ nr. 42533, din 21/01/1997 emis de CJSIPT CALARASI; | |
| B3 | A1 |
| Intabulare, drept de PROPRIETATE, dobandit prin Reconstituire, cota actuala 1/1, cota initiala 1/1 | |
| 1) ZAMFIR I RINA, LIPSA CNP | |
| 2) MUNTEANU I ANICA, LIPSA CNP | |

C. Partea III. SARCINI .

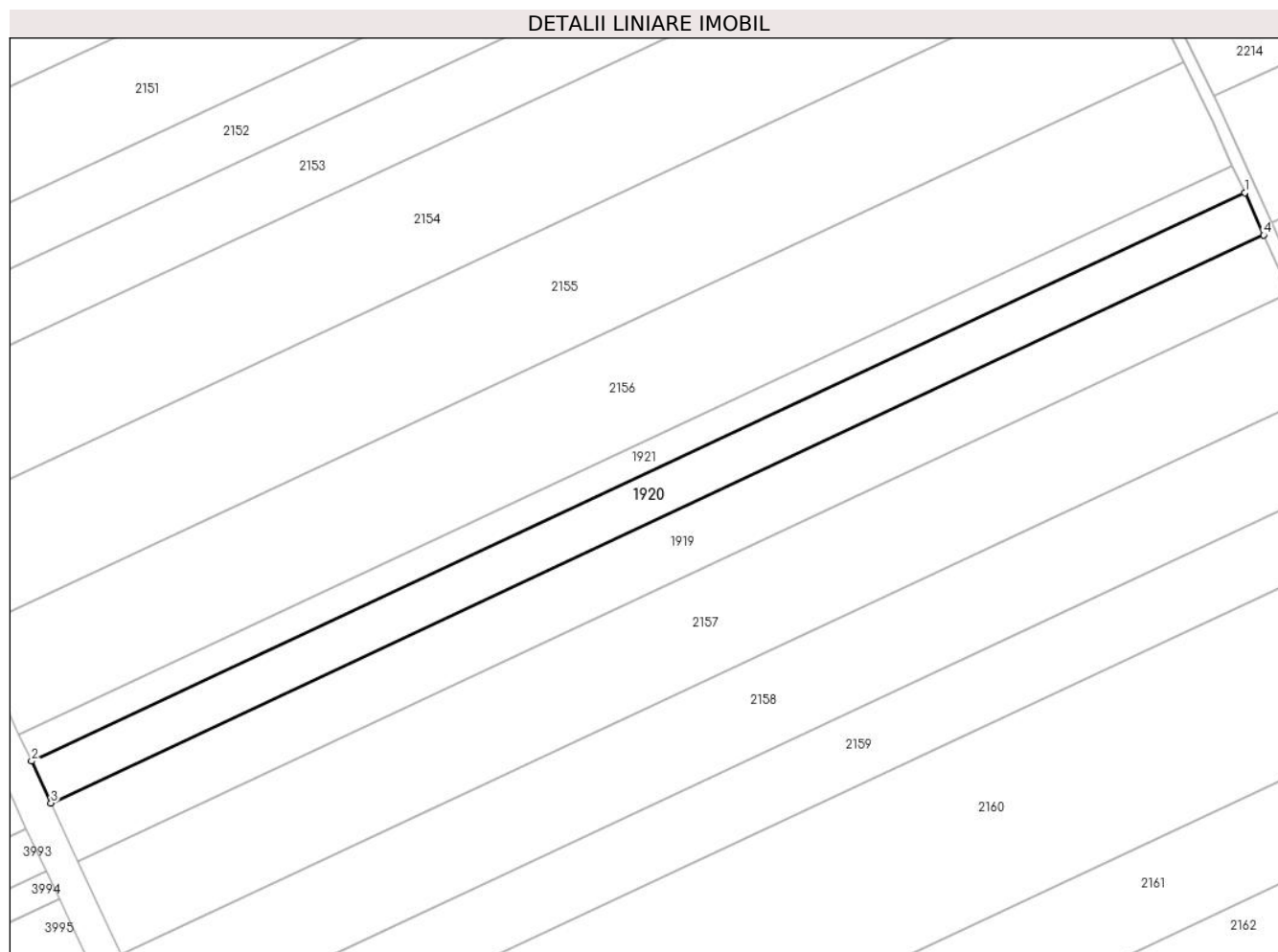
| Inscrieri privind dezmembramintele dreptului de proprietate, drepturi reale de garanție și sarcini | Referințe |
|--|-----------|
| NU SUNT | |

Anexa Nr. 1 La Partea I

Teren

| Nr cadastral | Suprafața (mp)* | Observații / Referințe |
|--------------|-----------------|------------------------|
| | 6.697 | |

* Suprafața este determinată în planul de proiecție Stereo 70.



Date referitoare la teren

| Crt | Categorie folosință | Intravilan | Suprafața (mp) | Tarla | Parcelă | Nr. topo | Observații / Referințe |
|-----|---------------------|------------|----------------|-------|---------|----------|------------------------|
| 1 | arabil | NU | 6.697 | 47 | 20 | - | |

Lungime Segmente

1) Valorile lungimilor segmentelor sunt obținute din proiecție în plan.

| Punct început | X / Y | Punct sfârșit | X / Y | Lungime segment (** (m) |
|---------------|----------------------------|---------------|----------------------------|-------------------------|
| 1 | 709.023,215 317.701,259 | 2 | 708.624,26 317.514,516 | 440.497 |
| 2 | 708.624,26 317.514,516 | 3 | 708.630,633 317.500,71 | 15.206 |
| 3 | 708.630,633 317.500,71 | 4 | 709.029,461 317.687,394 | 440.357 |
| 4 | 709.029,461 317.687,394 | 1 | 709.023,215 317.701,259 | 15.207 |

** Lungimile segmentelor sunt determinate în planul de proiecție Stereo 70 și sunt rotunjite la 1 milimetru.

***** Distanţa dintre puncte este formată din segmente cumulate ce sunt mai mici decât valoarea 1 milimetru.**

**DATE DESPRE IMOBILUL NR. 1921**

Oficiul de Cadastru și Publicitate Imobiliară CALARASI
Biroul de Cadastru și Publicitate Imobiliară Calarasi

A. Partea I. Descrierea imobilului

TEREN Extravilan

Adresa: Jud. Calarasi

| Nr. Crt | Nr cadastral Nr. topografic | Suprafața* (mp) | Observații / Referințe |
|---------|-----------------------------|-----------------|---|
| A1 | 21607 | 4.306 | Sector cadastral:14 Teren neimprejmuit; |

B. Partea II. Proprietari și acte

| Inscrieri privitoare la dreptul de proprietate și alte drepturi reale | Referințe |
|--|-----------|
| 18513 / 15/04/2013 | |
| Act Notarial nr. 608, din 11/04/2013 emis de BNP Chiru Maria Dana; | |
| B2 | A1 |
| Intabulare, drept de PROPRIETATE, dobandit prin Conventie, cota actuala 1/1, cota initiala 1/1 | |
| 1) PETRE ALEXANDRU, - sot | |
| 2) PETRE NICOLETA, - sotie | |

C. Partea III. SARCINI .

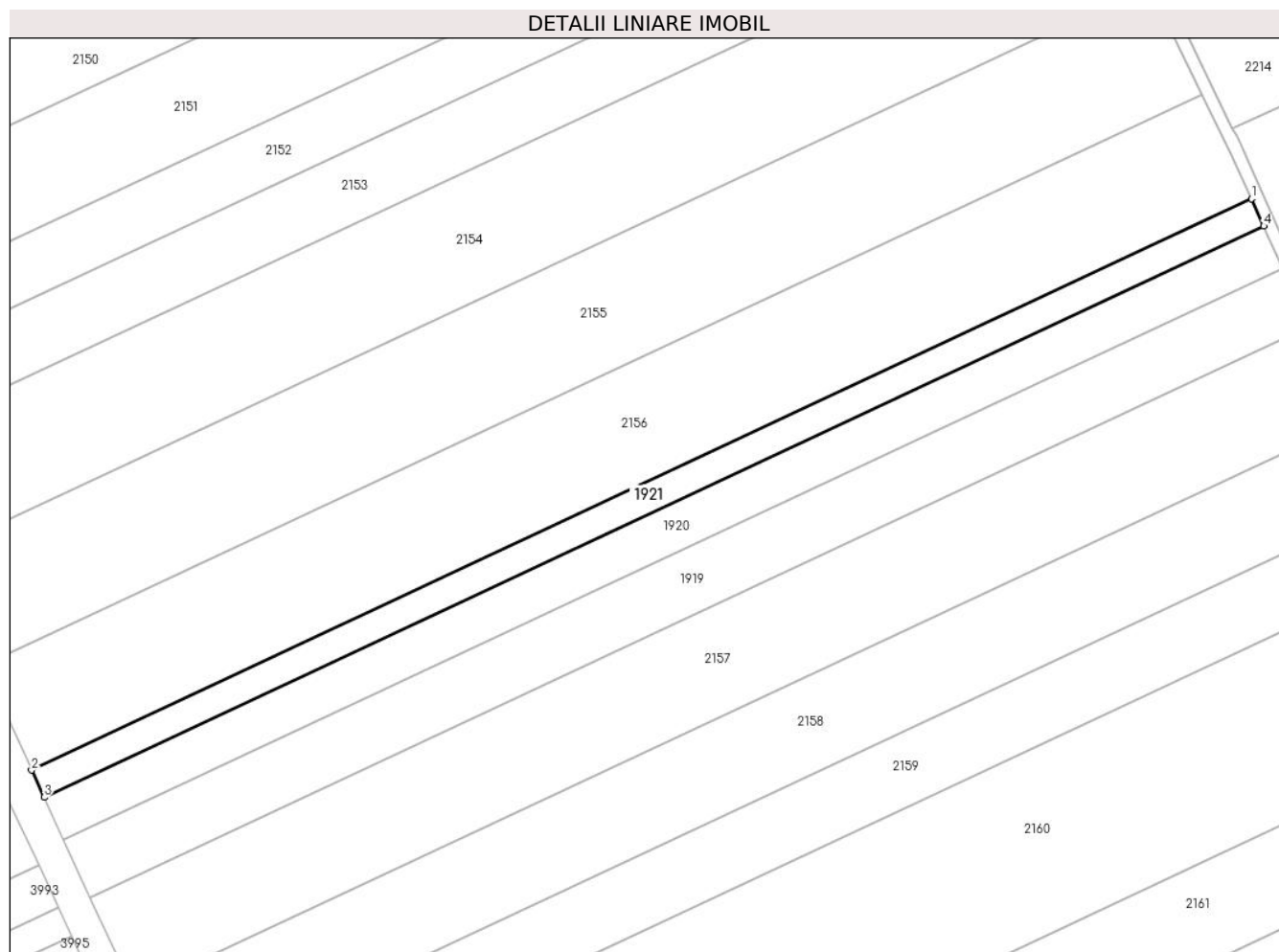
| Inscrieri privind dezmembramintele dreptului de proprietate, drepturi reale de garanție și sarcini | Referințe |
|--|-----------|
| NU SUNT | |

Anexa Nr. 1 La Partea I

Teren

| Nr cadastral | Suprafața (mp)* | Observații / Referințe |
|--------------|-----------------|------------------------|
| 21607 | 4.306 | |

* Suprafața este determinată în planul de proiecție Stereo 70.



Date referitoare la teren

| Crt | Categorie folosință | Intra vilan | Suprafața (mp) | Tarla | Parcelă | Nr. topo | Observații / Referințe |
|-----|---------------------|-------------|----------------|-------|---------|----------|------------------------|
| 1 | arabil | NU | 4.306 | 47 | 19 | - | |

Lungime Segmente

1) Valorile lungimilor segmentelor sunt obținute din proiecție în plan.

| Punct început | X / Y | Punct sfârșit | X / Y | Lungime segment (** (m) |
|---------------|----------------------------|---------------|----------------------------|-------------------------|
| 1 | 709.019,2 317.710,172 | 2 | 708.620,163 317.523,391 | 440.588 |
| 2 | 708.620,163 317.523,391 | 3 | 708.624,26 317.514,516 | 9.775 |
| 3 | 708.624,26 317.514,516 | 4 | 709.023,215 317.701,259 | 440.497 |
| 4 | 709.023,215 317.701,259 | 1 | 709.019,2 317.710,172 | 9.776 |

** Lungimile segmentelor sunt determinate în planul de proiecție Stereo 70 și sunt rotunjite la 1 milimetru.

***** Distanţa dintre puncte este formată din segmente cumulate ce sunt mai mici decât valoarea 1 milimetru.**

**DATE DESPRE IMOBILUL NR. 1922**

Oficiul de Cadastru și Publicitate Imobiliară CALARASI
Biroul de Cadastru și Publicitate Imobiliară Calarasi

A. Partea I. Descrierea imobilului

TEREN Extravilan

Adresa: Jud. Calarasi

| Nr. Crt | Nr cadastral Nr. topografic | Suprafața* (mp) | Observații / Referințe |
|---------|--------------------------------|------------------------------------|---|
| A1 | | Din acte: 4.200 Masurata: 1.050 | Sector cadastral:14 Teren neimprejmuat; DIFERENTA DE SUPRAFATA PANA LA SUPRAFATA TOTALA DIN ACT SE REGASESTE LA IMOBILUL CU ID 1923, 1924, 1925 |

B. Partea II. Proprietari și acte

| Inscrieri privitoare la dreptul de proprietate și alte drepturi reale | Referințe |
|--|-----------|
| / | |
| Act Administrativ nr. 43194, din 05/08/1997 emis de CJSIPT CALARASI; | |
| B1 | A1 |
| Intabulare, drept de PROPRIETATE, dobandit prin Reconstituire, cota actuala 1/1, cota initiala 1/1 | |
| 1) DANESCU MARIA, LIPSA CNP | |
| 2) CIRMIS TINCA, LIPSA CNP | |
| 3) STANESCU ELENA, LIPSA CNP | |
| 4) TANASE GEORGE, LIPSA CNP | |

C. Partea III. SARCINI .

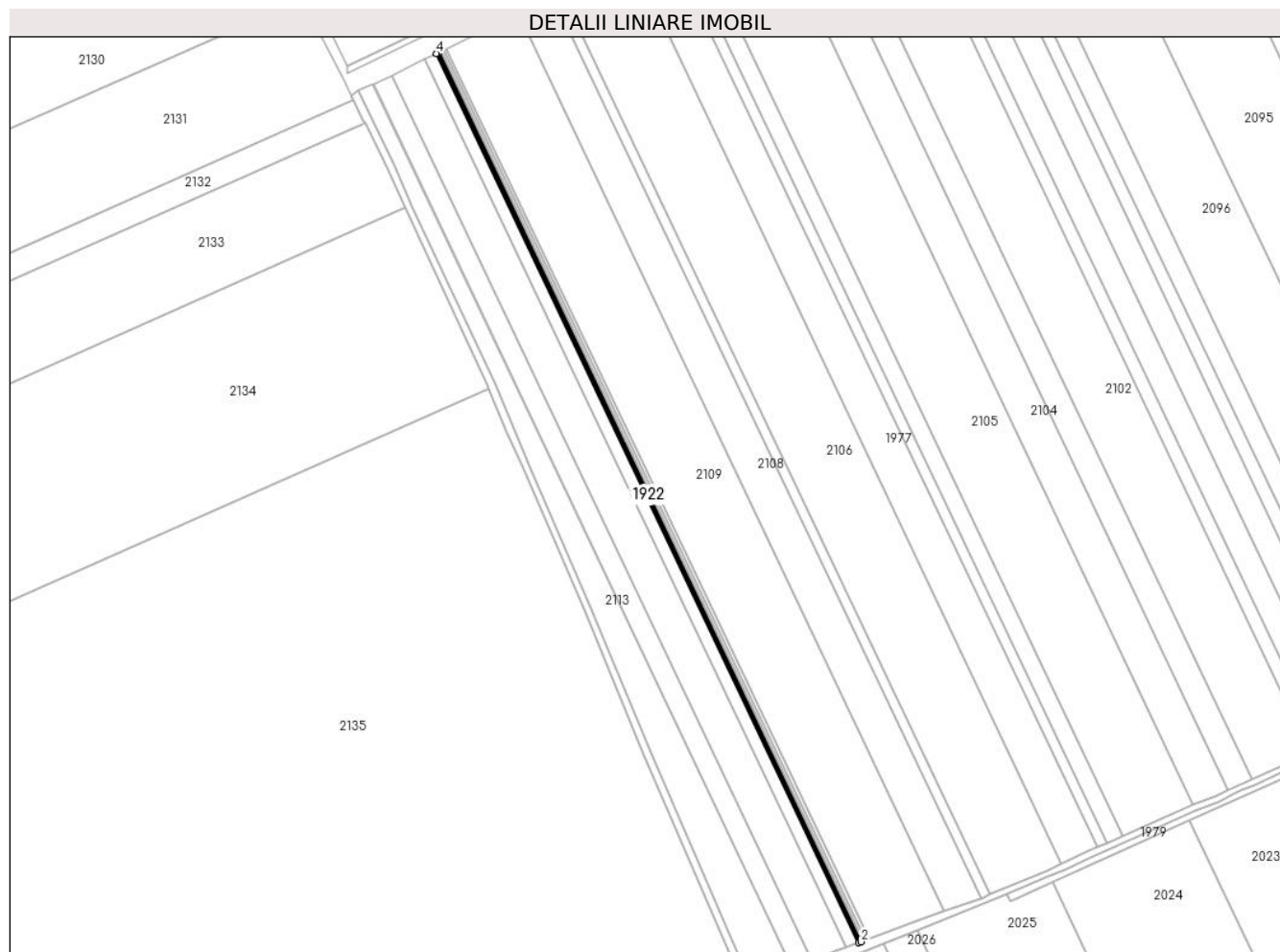
| Inscrieri privind dezmembramintele dreptului de proprietate, drepturi reale de garanție și sarcini | Referințe |
|--|-----------|
| NU SUNT | |

Anexa Nr. 1 La Partea I

Teren

| Nr cadastral | Suprafața (mp)* | Observații / Referințe |
|--------------|------------------------------------|---|
| | Din acte: 4.200 Masurata: 1.050 | DIFERENȚA DE SUPRAFAȚA PANA LA SUPRAFAȚA TOTALA DIN ACT SE REGASESTE LA IMOBILUL CU ID 1923, 1924, 1925 |

* Suprafața este determinată în planul de proiecție Stereo 70.



Date referitoare la teren

| Crt | Categorie folosință | Intravilan | Suprafața (mp) | Tarla | Parcelă | Nr. topo | Observații / Referințe |
|-----|---------------------|------------|----------------|-------|---------|----------|------------------------|
| 1 | arabil | NU | 1.050 | 50 | 49 | - | |

Lungime Segmente

1) Valorile lungimilor segmentelor sunt obținute din proiecție în plan.

| Punct început | X / Y | Punct sfârșit | X / Y | Lungime segment (** (m) |
|---------------|----------------------------|---------------|----------------------------|-------------------------|
| 1 | 709.706,333 318.441,21 | 2 | 709.707,942 318.441,822 | 1.721 |
| 2 | 709.707,942 318.441,822 | 3 | 709.445,546 318.994,848 | 612.119 |
| 3 | 709.445,546 318.994,848 | 4 | 709.444,001 318.994,103 | 1.715 |
| 4 | 709.444,001 318.994,103 | 1 | 709.706,333 318.441,21 | 611.971 |

**** Lungimile segmentelor sunt determinate în planul de proiecție Stereo 70 și sunt rotunjite la 1 milimetru.**

***** Distanța dintre puncte este formată din segmente cumulate ce sunt mai mici decât valoarea 1 milimetru.**

**DATE DESPRE IMOBILUL NR. 1923**

Oficiul de Cadastru și Publicitate Imobiliară CALARASI
Biroul de Cadastru și Publicitate Imobiliară Calarasi

A. Partea I. Descrierea imobilului

TEREN Extravilan

Adresa: Jud. Calarasi

| Nr. Crt | Nr cadastral Nr. topografic | Suprafața* (mp) | Observații / Referințe |
|---------|-----------------------------|-----------------|---|
| A1 | 20389 | 1.050 | Sector cadastral:14 Teren neimprejmuit; |

B. Partea II. Proprietari și acte

| Inscrieri privitoare la dreptul de proprietate și alte drepturi reale | Referințe |
|--|-----------|
| 14947 / 05/05/2009 | |
| Act Notarial nr. 1051, din 30/04/2009 emis de BNP CHIRU MARIA DANA; | |
| B2 | A1 |
| Intabulare, drept de PROPRIETATE, dobandit prin Conventie, cota actuala 1/1, cota initiala 1/1 | |
| 1) S.C. APOLLO PROPERTIES SRL, CIF:99999999999999, LIPSA CUI | |

C. Partea III. SARCINI .

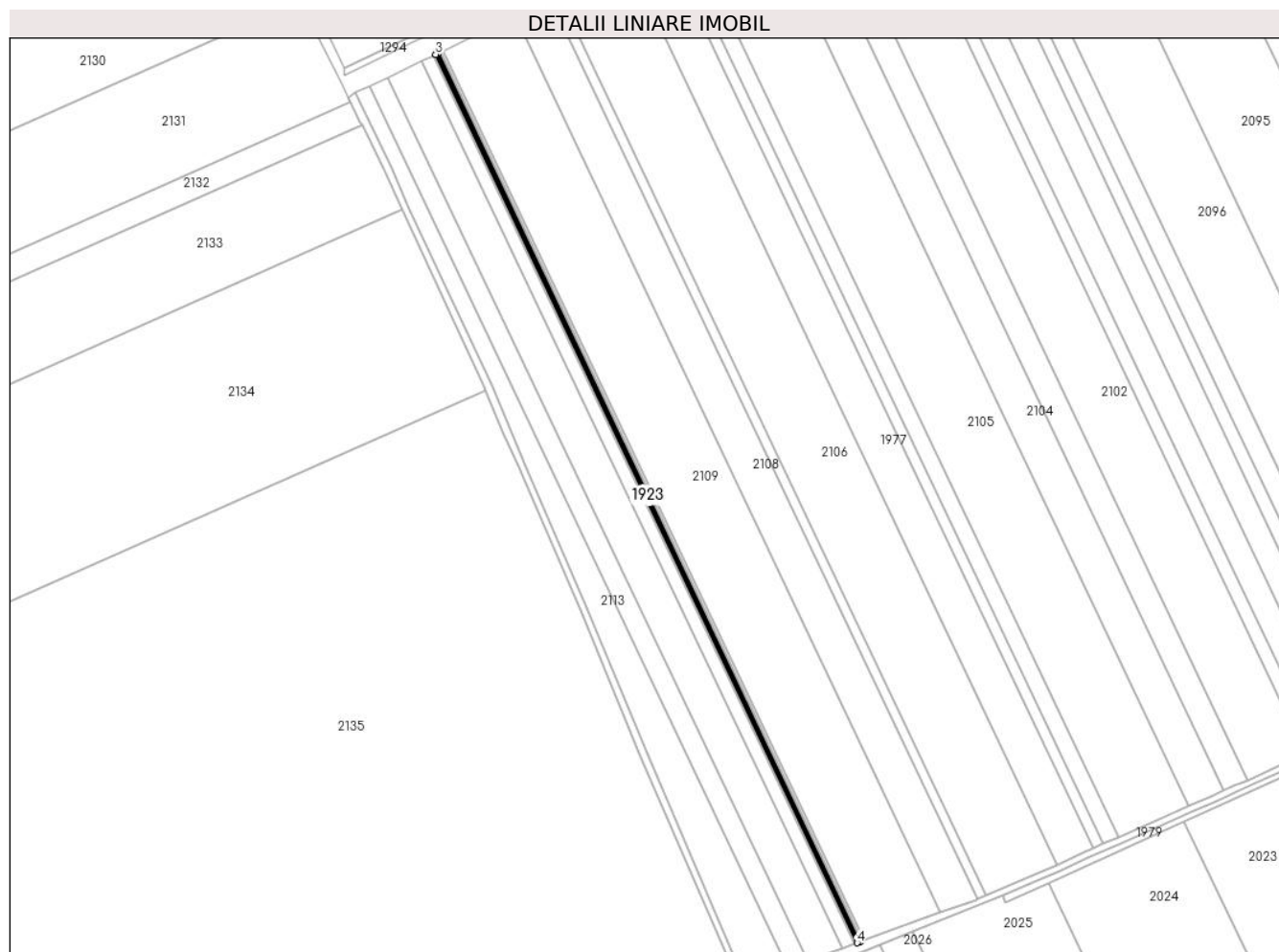
| Inscrieri privind dezmembramintele dreptului de proprietate, drepturi reale de garanție și sarcini | Referințe |
|--|-----------|
| NU SUNT | |

Anexa Nr. 1 La Partea I

Teren

| Nr cadastral | Suprafața (mp)* | Observații / Referințe |
|--------------|-----------------|------------------------|
| 20389 | 1.050 | |

* Suprafața este determinată în planul de proiecție Stereo 70.



Date referitoare la teren

| Crt | Categorie folosință | Intra vilan | Suprafața (mp) | Tarla | Parcelă | Nr. topo | Observații / Referințe |
|-----|---------------------|-------------|----------------|-------|---------|----------|------------------------|
| 1 | arabil | NU | 1.050 | 50 | 49 | - | LOT 2 |

Lungime Segmente

1) Valorile lungimilor segmentelor sunt obținute din proiecție în plan.

| Punct început | X / Y | Punct sfârșit | X / Y | Lungime segment (** (m) |
|---------------|----------------------------|---------------|----------------------------|-------------------------|
| 1 | 709.709,55 318.442,433 | 2 | 709.447,091 318.995,594 | 612.268 |
| 2 | 709.447,091 318.995,594 | 3 | 709.445,546 318.994,848 | 1.716 |
| 3 | 709.445,546 318.994,848 | 4 | 709.707,942 318.441,822 | 612.119 |
| 4 | 709.707,942 318.441,822 | 1 | 709.709,55 318.442,433 | 1.72 |

** Lungimile segmentelor sunt determinate în planul de proiecție Stereo 70 și sunt rotunjite la 1 milimetru.

***** Distanţa dintre puncte este formată din segmente cumulate ce sunt mai mici decât valoarea 1 milimetru.**

**DATE DESPRE IMOBILUL NR. 1924**

Oficiul de Cadastru și Publicitate Imobiliară CALARASI
Biroul de Cadastru și Publicitate Imobiliară Calarasi

A. Partea I. Descrierea imobilului

TEREN Extravilan

Adresa: Jud. Calarasi

| Nr. Crt | Nr cadastral Nr. topografic | Suprafața* (mp) | Observații / Referințe |
|---------|-----------------------------|-----------------|---|
| A1 | 20398 | 1.050 | Sector cadastral:14 Teren neimprejmuit; |

B. Partea II. Proprietari și acte

| Inscrieri privitoare la dreptul de proprietate și alte drepturi reale | | Referințe |
|---|--|-----------|
| 14949 / 05/05/2009 | | |
| Act Notarial nr. 1052, din 30/04/2009 emis de BNP CHIRU MARIA DANA; | | |
| B3 | Intabulare, drept de PROPRIETATE, dobandit prin Conventie, cota actuala 1/1, cota initiala 1/1 | A1 |
| 1) S.C. APOLLO PROPERTIES S.R.L., CIF:19163688, -cu sediul in Bucuresti | | |

C. Partea III. SARCINI .

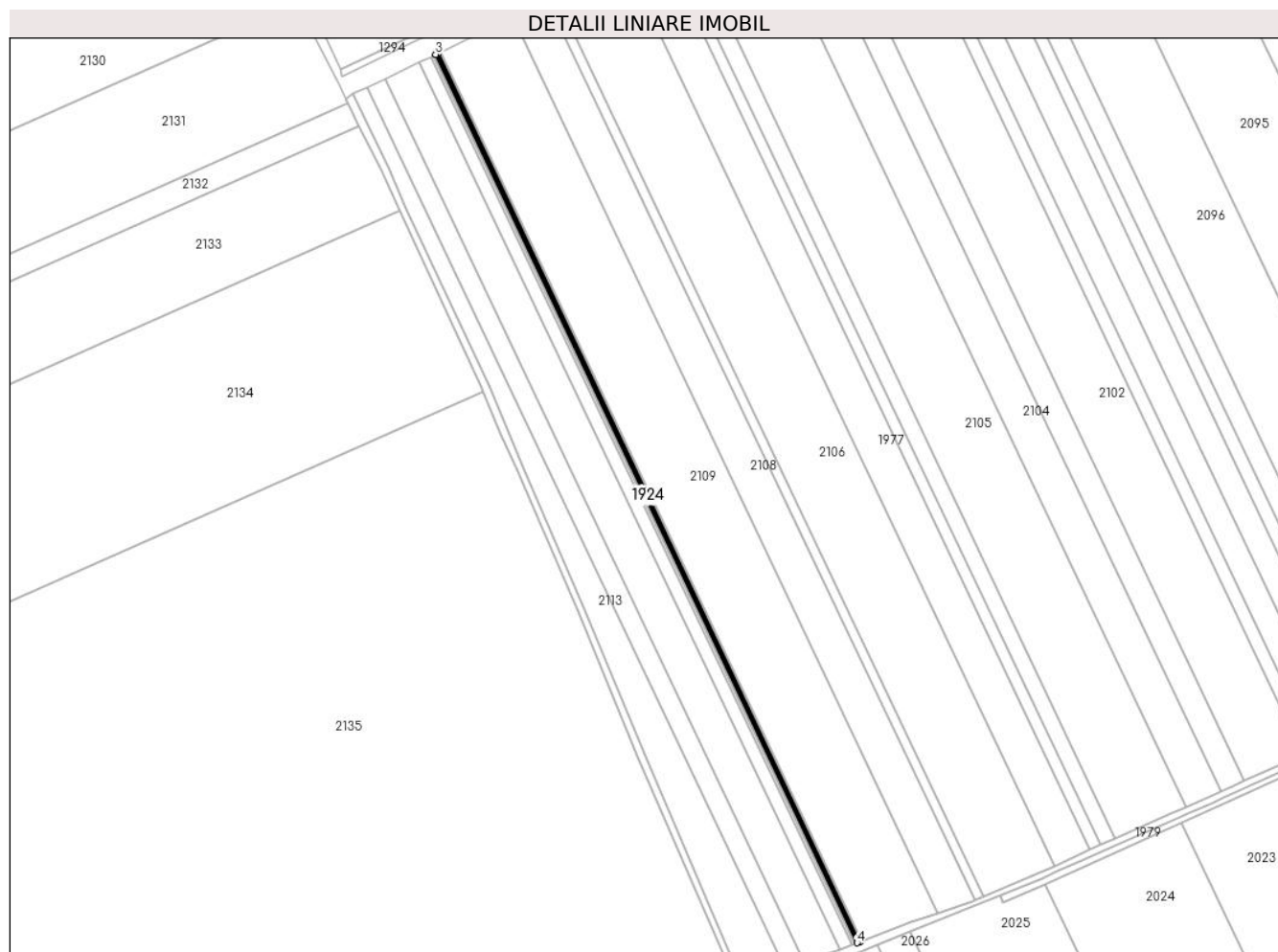
| Inscrieri privind dezmembramintele dreptului de proprietate, drepturi reale de garanție și sarcini | Referințe |
|--|-----------|
| NU SUNT | |

Anexa Nr. 1 La Partea I

Teren

| Nr cadastral | Suprafața (mp)* | Observații / Referințe |
|--------------|-----------------|------------------------|
| 20398 | 1.050 | |

* Suprafața este determinată în planul de proiecție Stereo 70.



Date referitoare la teren

| Crt | Categorie folosință | Intravilan | Suprafața (mp) | Tarla | Parcelă | Nr. topo | Observații / Referințe |
|-----|---------------------|------------|----------------|-------|---------|----------|------------------------|
| 1 | arabil | NU | 1.050 | 50 | 49 | - | LOT 3 |

Lungime Segmente

1) Valorile lungimilor segmentelor sunt obținute din proiecție în plan.

| Punct început | X / Y | Punct sfârșit | X / Y | Lungime segment (** (m) |
|---------------|----------------------------|---------------|----------------------------|-------------------------|
| 1 | 709.711,158 318.443,045 | 2 | 709.448,635 318.996,339 | 612.415 |
| 2 | 709.448,635 318.996,339 | 3 | 709.447,091 318.995,594 | 1.714 |
| 3 | 709.447,091 318.995,594 | 4 | 709.709,55 318.442,433 | 612.268 |
| 4 | 709.709,55 318.442,433 | 1 | 709.711,158 318.443,045 | 1.721 |

** Lungimile segmentelor sunt determinate în planul de proiecție Stereo 70 și sunt rotunjite la 1 milimetru.

***** Distanţa dintre puncte este formată din segmente cumulate ce sunt mai mici decât valoarea 1 milimetru.**

**DATE DESPRE IMOBILUL NR. 1925**

Oficiul de Cadastru și Publicitate Imobiliară CALARASI
Biroul de Cadastru și Publicitate Imobiliară Calarasi

A. Partea I. Descrierea imobilului

TEREN Extravilan

Adresa: Jud. Calarasi

| Nr. Crt | Nr cadastral Nr. topografic | Suprafața* (mp) | Observații / Referințe |
|---------|-----------------------------|-----------------|---|
| A1 | 20404 | 1.050 | Sector cadastral:14 Teren neimprejmuit; |

B. Partea II. Proprietari și acte

| Inscrieri privitoare la dreptul de proprietate și alte drepturi reale | | Referințe |
|---|---|-----------|
| 14951 / 05/05/2009 | | |
| Act Notarial nr. 1054, din 30/04/2009 emis de BNP CHIRU MARIA DANA; | | |
| B2 | Intabulare, drept de PROPRIETATE, dobandit prin Conventie, cota actuala 1/1, cota initiala 1/1 1) SC APOLLO PROPERTIES SRL, CIF:19163688 | A1 |

C. Partea III. SARCINI .

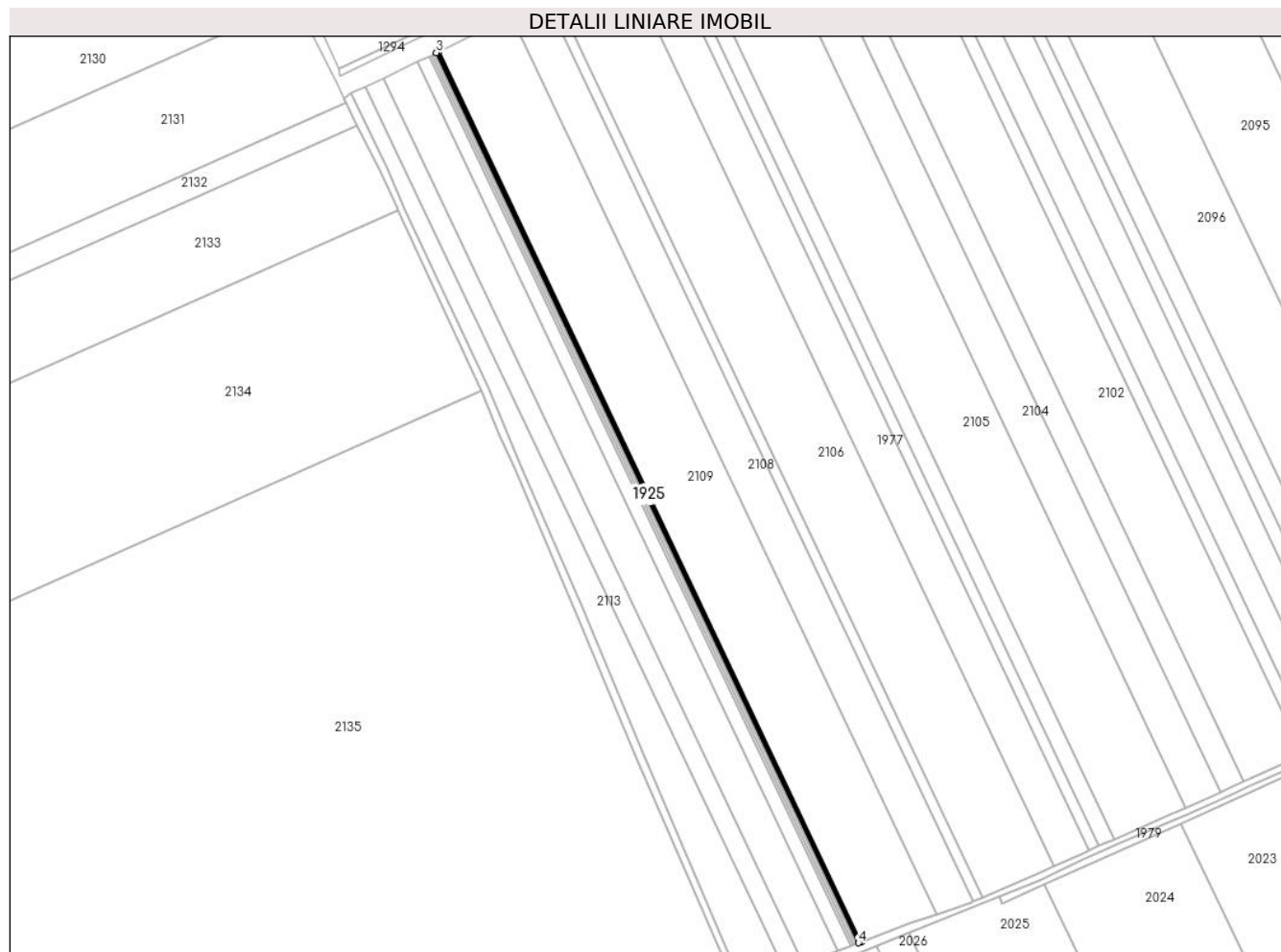
| Inscrieri privind dezmembramintele dreptului de proprietate, drepturi reale de garanție și sarcini | Referințe |
|--|-----------|
| NU SUNT | |

Anexa Nr. 1 La Partea I

Teren

| Nr cadastral | Suprafața (mp)* | Observații / Referințe |
|--------------|-----------------|------------------------|
| 20404 | 1.050 | |

* Suprafața este determinată în planul de proiecție Stereo 70.



Date referitoare la teren

| Crt | Categorie folosință | Intra vilan | Suprafața (mp) | Tarla | Parcelă | Nr. topo | Observații / Referințe |
|-----|---------------------|-------------|----------------|-------|---------|----------|------------------------|
| 1 | arabil | NU | 1.050 | 50 | 49 | - | LOT 4 |

Lungime Segmente

1) Valorile lungimilor segmentelor sunt obținute din proiecție în plan.

| Punct început | X / Y | Punct sfârșit | X / Y | Lungime segment (** (m) |
|---------------|----------------------------|---------------|----------------------------|-------------------------|
| 1 | 709.712,765 318.443,656 | 2 | 709.450,179 318.997,084 | 612.563 |
| 2 | 709.450,179 318.997,084 | 3 | 709.448,635 318.996,339 | 1.714 |
| 3 | 709.448,635 318.996,339 | 4 | 709.711,158 318.443,045 | 612.415 |
| 4 | 709.711,158 318.443,045 | 1 | 709.712,765 318.443,656 | 1.719 |

** Lungimile segmentelor sunt determinate în planul de proiecție Stereo 70 și sunt rotunjite la 1 milimetru.

***** Distanţa dintre puncte este formată din segmente cumulate ce sunt mai mici decât valoarea 1 milimetru.**

**DATE DESPRE IMOBILUL NR. 1926**

Oficiul de Cadastru și Publicitate Imobiliară CALARASI
Biroul de Cadastru și Publicitate Imobiliară Calarasi

A. Partea I. Descrierea imobilului

TEREN Extravilan

Adresa: Jud. Calarasi

| Nr. Crt | Nr cadastral Nr. topografic | Suprafața* (mp) | Observații / Referințe |
|---------|-----------------------------|--------------------------------------|---|
| A1 | 21616 | Din acte: 15.000 Masurata: 14.933 | Sector cadastral:14 Teren neimprejmuit; |

B. Partea II. Proprietari și acte

| Inscrieri privitoare la dreptul de proprietate și alte drepturi reale | | Referințe |
|---|--|-----------|
| 1925 / 23/01/2012 | | |
| Act Notarial nr. 182, din 19/01/2012 emis de BNP SERBAN ANGELICA VALENTINA; | | |
| B4 | Intabulare, drept de PROPRIETATE, dobandit prin Conventie, cota actuala 1/1, cota initiala 1/1 1) SC MARIA TRADING SRL, CIF:7471897 | A1 |

C. Partea III. SARCINI .

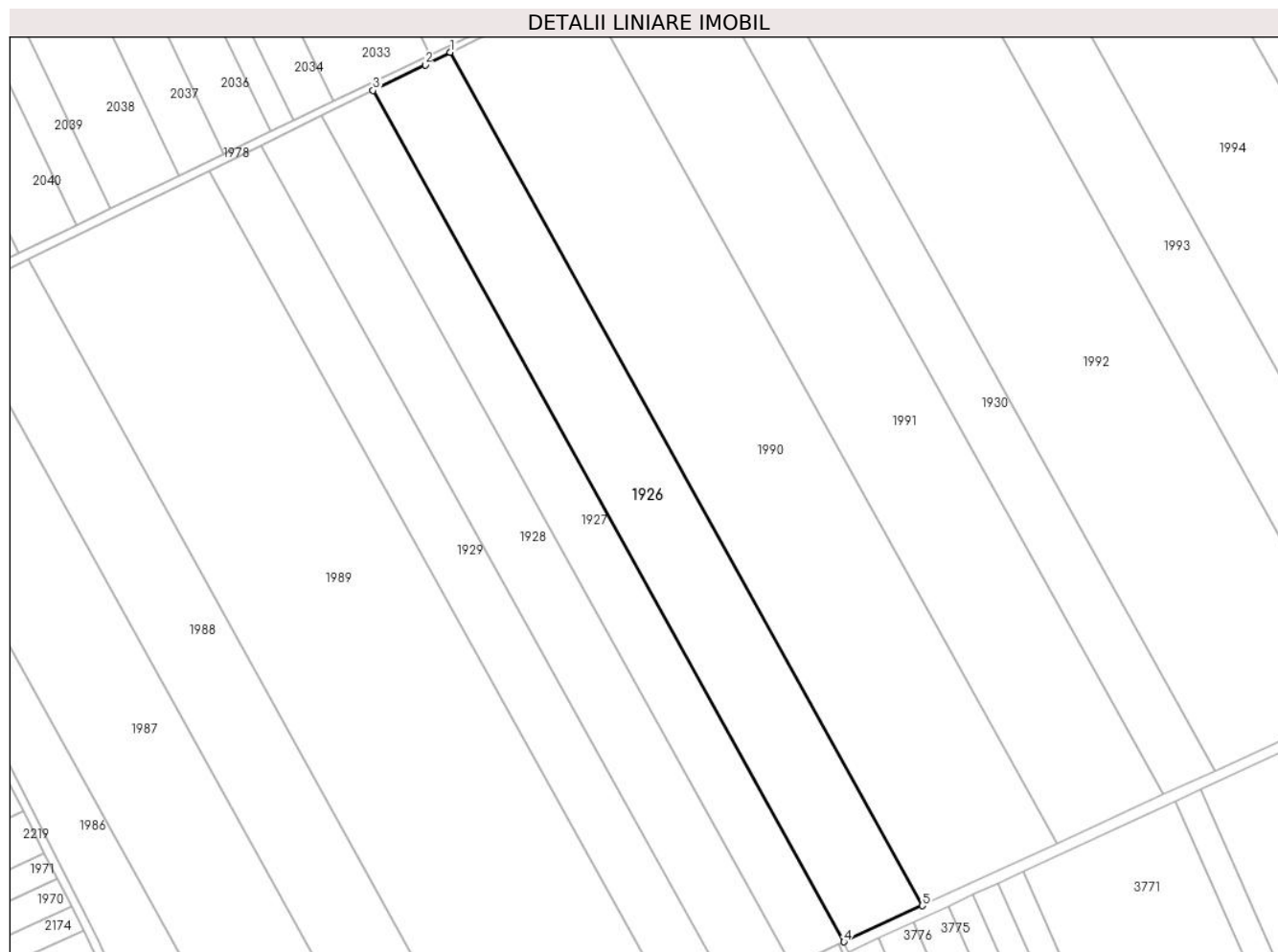
| Inscrieri privind dezmembramintele dreptului de proprietate, drepturi reale de garanție și sarcini | Referințe |
|--|-----------|
| NU SUNT | |

Anexa Nr. 1 La Partea I

Teren

| Nr cadastral | Suprafața (mp)* | Observații / Referințe |
|--------------|---|------------------------|
| 21616 | Din acte: 15.000 Masurata: 14.933 | |

* Suprafața este determinată în planul de proiecție Stereo 70.



Date referitoare la teren

| Crt | Categorie folosință | Intra vilan | Suprafața (mp) | Tarla | Parcelă | Nr. topo | Observații / Referințe |
|-----|---------------------|-------------|----------------|-------|---------|----------|------------------------|
| 1 | arabil | NU | 14.933 | 58 | 47 | - | |

Lungime Segmente

1) Valorile lungimilor segmentelor sunt obținute din proiecție în plan.

| Punct început | X / Y | Punct sfârșit | X / Y | Lungime segment (** (m) |
|---------------|----------------------------|---------------|----------------------------|-------------------------|
| 1 | 709.719,91 317.933,78 | 2 | 709.709,309 317.928,497 | 11.844 |
| 2 | 709.709,309 317.928,497 | 3 | 709.687,292 317.917,702 | 24.521 |
| 3 | 709.687,292 317.917,702 | 4 | 709.886,188 317.558,419 | 410.663 |
| 4 | 709.886,188 317.558,419 | 5 | 709.919,262 317.573,674 | 36.423 |

| Punct început | X / Y | Punct sfârșit | X / Y | Lungime segment (** (m) |
|---------------|----------------------------|---------------|--------------------------|-------------------------|
| 5 | 709.919,262 317.573,674 | 1 | 709.719,91 317.933,78 | 411.604 |

** Lungimile segmentelor sunt determinate în planul de proiecție Stereo 70 și sunt rotunjite la 1 milimetru.

*** Distanța dintre puncte este formată din segmente cumulate ce sunt mai mici decât valoarea 1 milimetru.

**DATE DESPRE IMOBILUL NR. 1927**

Oficiul de Cadastru și Publicitate Imobiliară CALARASI
Biroul de Cadastru și Publicitate Imobiliară Calarasi

A. Partea I. Descrierea imobilului

TEREN Extravilan

Adresa: Jud. Calarasi

| Nr. Crt | Nr cadastral Nr. topografic | Suprafața* (mp) | Observații / Referințe |
|---------|-----------------------------|-------------------------------------|--|
| A1 | 23808 | Din acte: 10.000 Masurata: 9.955 | Sector cadastral:14 Teren neimprijmit; |

B. Partea II. Proprietari și acte

| Inscrieri privitoare la dreptul de proprietate și alte drepturi reale | | Referințe |
|---|--|-----------|
| 47796 / 18/09/2017 | | |
| Act Administrativ nr. 42986, din 10/11/1997 emis de CJSIPT CALARASI (act administrativ nr certificat de deces nr. 58 din 24.12.2002, emis de PRIMARIA COMUNEI JEGALIA;act administrativ nr declaratie nr. 2880 din 24.08.2017, emis de NP SERBAN ANGELA VALENTINA;act administrativ nr certificat de deces nr. 2538 din 03.11.1999, emis de PRIMARIA BRASOV); | | |
| B1 | Intabulare, drept de PROPRIETATE, dobandit prin Reconstituire, cota actuala 1/4, cota initiala 1/4 1) LOLOT MARIA, decedata | A1 |
| 8927 / 22/02/2018 | | |
| Act Notarial nr. 507, din 20/02/2018 emis de Serban Angelica Valentina; | | |
| B2 | Intabulare, drept de PROPRIETATE, dobandit prin Conventie, cota actuala 1/4, cota initiala 1/4 1) SOCIETATEA EMI AGRO SRL, CIF:9999999999999, LIPSA CUI | A1 |
| 58162 / 19/11/2018 | | |
| Act Notarial nr. 71, din 08/11/2018 emis de Miess Karl Michael; | | |
| B3 | Intabulare, drept de PROPRIETATE, dobandit prin Conventie, cota actuala 1/4, cota initiala 1/4 1) CHIPERI MARIANA | A1 |
| 4001 / 23/01/2020 | | |
| Act Notarial nr. 200, din 22/01/2020 emis de Tragone George; | | |
| B8 | Intabulare, drept de PROPRIETATE, dobandit prin Conventie, cota actuala 1/4, cota initiala 1/4 1) EMI AGRO SRL, CIF:17961888 | A1 |

C. Partea III. SARCINI .

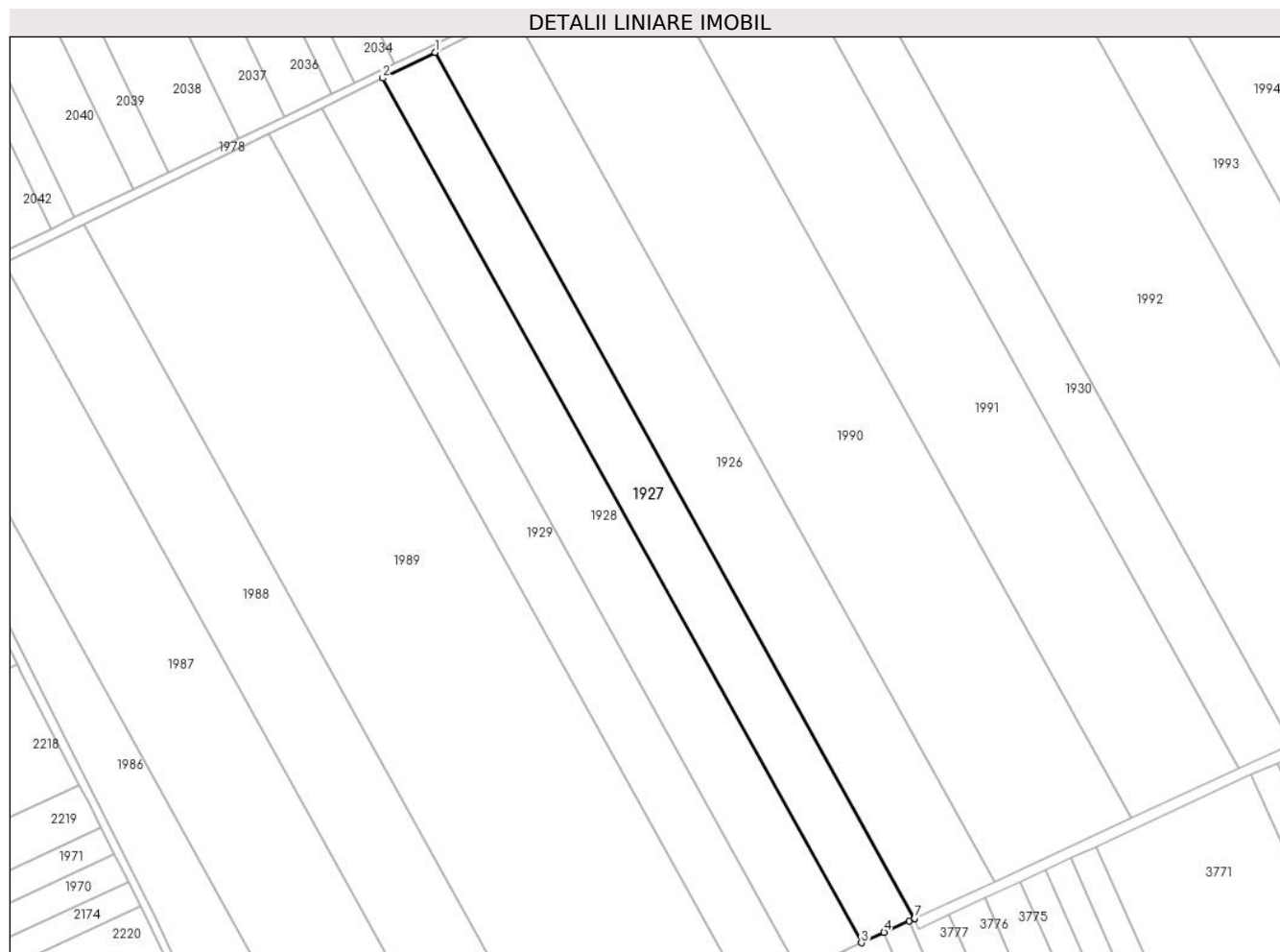
| Inscrieri privind dezmembramintele dreptului de proprietate, drepturi reale de garanție și sarcini | Referințe |
|--|-----------|
| NU SUNT | |

Anexa Nr. 1 La Partea I

Teren

| Nr cadastral | Suprafața (mp)* | Observații / Referințe |
|--------------|-------------------------------------|------------------------|
| 23808 | Din acte: 10.000 Masurata: 9.955 | |

* Suprafața este determinată în planul de proiecție Stereo 70.



Date referitoare la teren

| Crt | Categorie folosință | Intra vilan | Suprafața (mp) | Tarla | Parcelă | Nr. topo | Observații / Referințe |
|-----|---------------------|-------------|----------------|-------|---------|----------|------------------------|
| 1 | arabil | NU | 9.955 | 58 | 48 | - | |

Lungime Segmente

1) Valorile lungimilor segmentelor sunt obținute din proiecție în plan.

| Punct început | X / Y | Punct sfârșit | X / Y | Lungime segment (** (m) |
|---------------|----------------------------|---------------|----------------------------|-------------------------|
| 1 | 709.687,292 317.917,702 | 2 | 709.665,484 317.907,009 | 24.288 |
| 2 | 709.665,484 317.907,009 | 3 | 709.864,101 317.548,231 | 410.086 |
| 3 | 709.864,101 317.548,231 | 4 | 709.873,523 317.552,577 | 10.376 |
| 4 | 709.873,523 317.552,577 | 5 | 709.883,954 317.557,388 | 11.487 |
| 5 | 709.883,954 317.557,388 | 6 | 709.885,932 317.558,301 | 2.179 |

| Punct început | X / Y | Punct sfârșit | X / Y | Lungime segment (** (m) |
|---------------|----------------------------|---------------|----------------------------|-------------------------|
| 6 | 709.885,932 317.558,301 | 7 | 709.886,188 317.558,419 | 0.282 |
| 7 | 709.886,188 317.558,419 | 1 | 709.687,292 317.917,702 | 410.663 |

** Lungimile segmentelor sunt determinate în planul de proiecție Stereo 70 și sunt rotunjite la 1 milimetru.

*** Distanța dintre puncte este formată din segmente cumulate ce sunt mai mici decât valoarea 1 milimetru.

**DATE DESPRE IMOBILUL NR. 1928**

Oficiul de Cadastru și Publicitate Imobiliară CALARASI
Biroul de Cadastru și Publicitate Imobiliară Calarasi

A. Partea I. Descrierea imobilului

TEREN Extravilan

Adresa: Jud. Calarasi

| Nr. Crt | Nr cadastral Nr. topografic | Suprafața* (mp) | Observații / Referințe |
|---------|-----------------------------|--------------------------------------|--|
| A1 | 23895 | Din acte: 11.575 Masurata: 11.524 | Sector cadastral:14 Teren neimprijmit; |

B. Partea II. Proprietari și acte

| Inscrieri privitoare la dreptul de proprietate și alte drepturi reale | | Referințe |
|--|---|-----------|
| 16558 / 02/04/2018 | | |
| Act Notarial nr. 69, din 07/03/2018 emis de BNP TUTUIANU DANA CRISTINA (act administrativ nr 43023 din 18.12.1997, emis de CJPSDPAT CALARASI); | | |
| B3 | Intabulare, drept de PROPRIETATE, dobandit prin Succesiune, cota actuala 1/4, cota initiala 1/4 1) STAN MIRCEA | A1 |
| 35656 / 20/07/2018 | | |
| Act Notarial nr. 3100, din 19/07/2018 emis de NP Tutuianu Dana Cristina; | | |
| B5 | Intabulare, drept de PROPRIETATE, dobandit prin Conventie, cota actuala 1/4, cota initiala 1/4 1) STAN MIRCEA , sot 2) STAN ELENA , - sotie | A1 |
| 52798 / 24/10/2018 | | |
| Act Notarial nr. 2130, din 23/10/2018 emis de Mitache Iuliana Adriana; | | |
| B6 | Intabulare, drept de PROPRIETATE, dobandit prin Conventie, cota actuala 2/4, cota initiala 2/4 1) SOCIETATEA EMI AGRO SRL , CIF:17961888 | A1 |

C. Partea III. SARCINI .

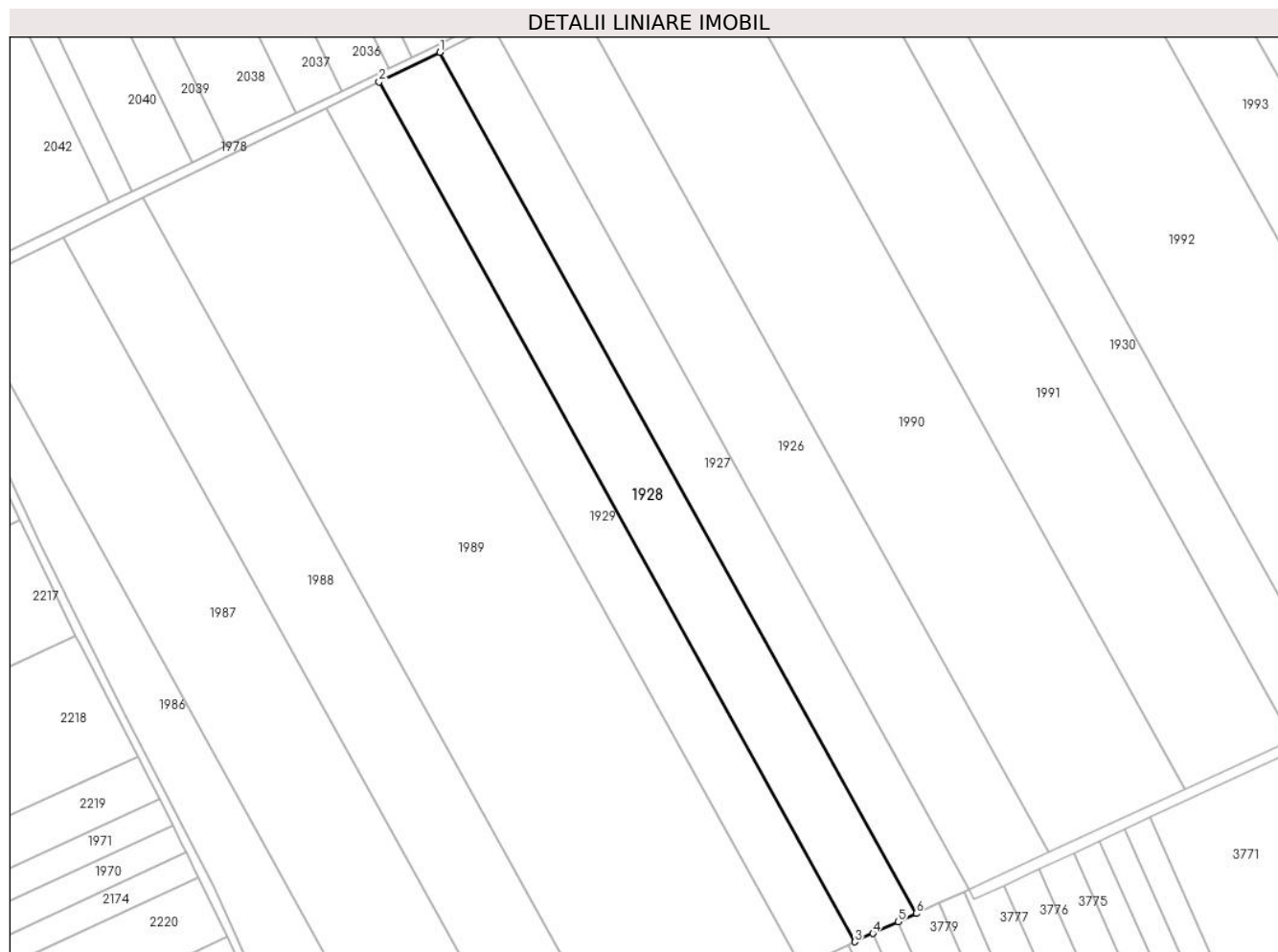
| Inscrieri privind dezmembramintele dreptului de proprietate, drepturi reale de garanție și sarcini | Referințe |
|--|-----------|
| NU SUNT | |

Anexa Nr. 1 La Partea I

Teren

| Nr cadastral | Suprafața (mp)* | Observații / Referințe |
|--------------|---|------------------------|
| 23895 | Din acte: 11.575 Masurata: 11.524 | |

* Suprafața este determinată în planul de proiecție Stereo 70.



Date referitoare la teren

| Crt | Categorie folosință | Intravilan | Suprafața (mp) | Tarla | Parcelă | Nr. topo | Observații / Referințe |
|-----|---------------------|------------|----------------|-------|---------|----------|------------------------|
| 1 | arabil | NU | 11.524 | 58 | 49 | - | |

Lungime Segmente

1) Valorile lungimilor segmentelor sunt obținute din proiecție în plan.

| Punct început | X / Y | Punct sfârșit | X / Y | Lungime segment (** (m) |
|---------------|----------------------------|---------------|----------------------------|-------------------------|
| 1 | 709.665,484 317.907,009 | 2 | 709.640,2 317.894,613 | 28.159 |
| 2 | 709.640,2 317.894,613 | 3 | 709.838,493 317.536,42 | 409.417 |
| 3 | 709.838,493 317.536,42 | 4 | 709.846,079 317.539,918 | 8.354 |
| 4 | 709.846,079 317.539,918 | 5 | 709.856,633 317.544,787 | 11.623 |

| Punct început | X / Y | Punct sfârșit | X / Y | Lungime segment (** (m) |
|---------------|----------------------------|---------------|----------------------------|-------------------------|
| 5 | 709.856,633 317.544,787 | 6 | 709.864,101 317.548,231 | 8.224 |
| 6 | 709.864,101 317.548,231 | 1 | 709.665,484 317.907,009 | 410.086 |

** Lungimile segmentelor sunt determinate în planul de proiecție Stereo 70 și sunt rotunjite la 1 milimetru.

*** Distanța dintre puncte este formată din segmente cumulate ce sunt mai mici decât valoarea 1 milimetru.

**DATE DESPRE IMOBILUL NR. 1929**

Oficiul de Cadastru și Publicitate Imobiliară CALARASI
Biroul de Cadastru și Publicitate Imobiliară Calarasi

A. Partea I. Descrierea imobilului

TEREN Extravilan

Nr. CF vechi:507
Nr. cadastral vechi:637

Adresa: Jud. Calarasi

| Nr. Crt | Nr cadastral Nr. topografic | Suprafața* (mp) | Observații / Referințe |
|---------|-----------------------------|-----------------|---|
| A1 | 23256 | 9.955 | Sector cadastral:14 Teren neimprejmuit; |

B. Partea II. Proprietari și acte

| Inscrieri privitoare la dreptul de proprietate și alte drepturi reale | Referințe |
|--|-----------|
| 10215 / 14/04/2008 | |
| Act Notarial nr. 830, din 10/04/2008 emis de BNP Chiru Maria Dana; | |
| B1 | A1 |
| Intabulare, drept de PROPRIETATE, dobandit prin Conventie, cota actuala 1/1, cota initiala 1/1 | |
| 1) SC APOLLO PROPERTIES SRL, CIF:19163688 | |
| OBSERVATII: (provenita din conversia CF 507) | |

C. Partea III. SARCINI .

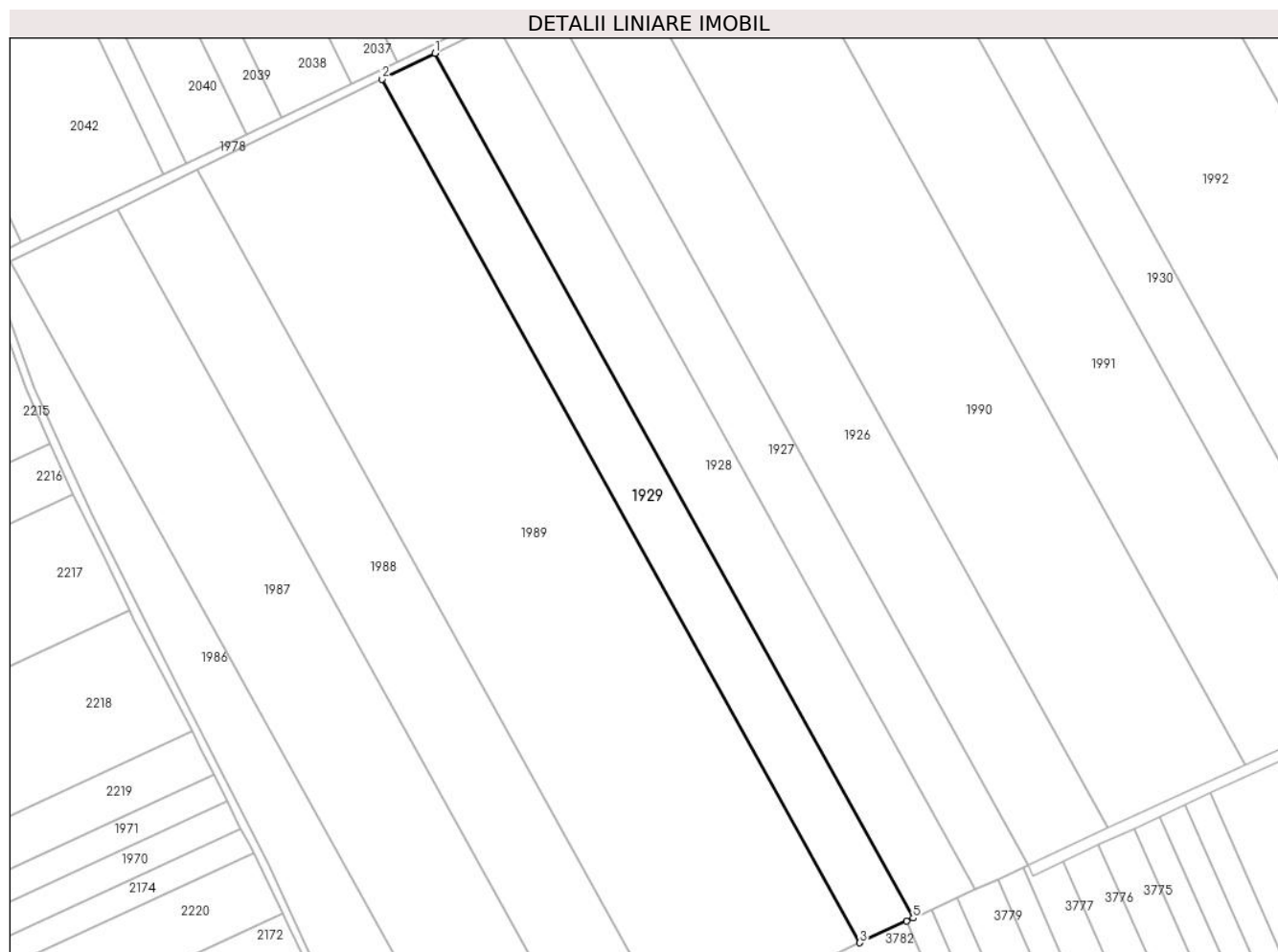
| Inscrieri privind dezmembramintele dreptului de proprietate, drepturi reale de garanție și sarcini | Referințe |
|--|-----------|
| NU SUNT | |

Anexa Nr. 1 La Partea I

Teren

| Nr cadastral | Suprafața (mp)* | Observații / Referințe |
|--------------|-----------------|------------------------|
| 23256 | 9.955 | |

* Suprafața este determinată în planul de proiecție Stereo 70.



Date referitoare la teren

| Crt | Categorie folosință | Intra vilan | Suprafața (mp) | Tarla | Parcelă | Nr. topo | Observații / Referințe |
|-----|---------------------|-------------|----------------|-------|---------|----------|------------------------|
| 1 | arabil | NU | 9.955 | 58 | 50 | - | |

Lungime Segmente

1) Valorile lungimilor segmentelor sunt obținute din proiecție în plan.

| Punct început | X / Y | Punct sfârșit | X / Y | Lungime segment (** (m) |
|---------------|----------------------------|---------------|----------------------------|-------------------------|
| 1 | 709.640,2 317.894,613 | 2 | 709.618,326 317.883,887 | 24.362 |
| 2 | 709.618,326 317.883,887 | 3 | 709.816,338 317.526,201 | 408.837 |
| 3 | 709.816,338 317.526,201 | 4 | 709.835,694 317.535,129 | 21.316 |
| 4 | 709.835,694 317.535,129 | 5 | 709.838,493 317.536,42 | 3.082 |
| 5 | 709.838,493 317.536,42 | 1 | 709.640,2 317.894,613 | 409.417 |

**** Lungimile segmentelor sunt determinate în planul de proiecție Stereo 70 și sunt rotunjite la 1 milimetru.**

***** Distanța dintre puncte este formată din segmente cumulate ce sunt mai mici decât valoarea 1 milimetru.**



DATE DESPRE IMOBILUL NR. 1930

Oficiul de Cadastru și Publicitate Imobiliară CALARASI
Biroul de Cadastru și Publicitate Imobiliară Calarasi

A. Partea I. Descrierea imobilului

TEREN Extravilan

Adresa: Jud. Calarasi

| Nr. Crt | Nr cadastral Nr. topografic | Suprafața* (mp) | Observații / Referințe |
|---------|--------------------------------|-------------------------------------|--|
| A1 | 22134 | Din acte: 10.000 Masurata: 9.955 | Sector cadastral:14 Teren neimprijmit; |

B. Partea II. Proprietari și acte

| Inscrieri privitoare la dreptul de proprietate și alte drepturi reale | | Referințe |
|---|--|-----------|
| 14781 / 28/03/2013 | | |
| Act Notarial nr. 619, din 27/03/2013 emis de BNP MITACHE IULIANA ADRIANA; | | |
| B2 | Intabulare, drept de PROPRIETATE, dobândit prin Convenție, cota actuala 1/1, cota initiala 1/1 1) CRISTEA EMIL IONUT, - sot 2) CRISTEA IONUTA, - sot | A1 |
| 23699 / 16/04/2024 | | |
| Act Notarial nr. 488, din 16/04/2024 emis de BARBARESSO CRINA-BEATRICE; | | |
| B3 | se notează interdicția de înstrăinare, grevare cu sarcini, închiriere, dezmembrare, alipire, construire, demolare, restructurare și amenajare 1) CEC BANK SA, CIF:361897 2) FONDUL DE GARANTARE A CREDITULUI RURAL - IFN SA, CIF:5439903 | A1 |

C. Partea III. SARCINI

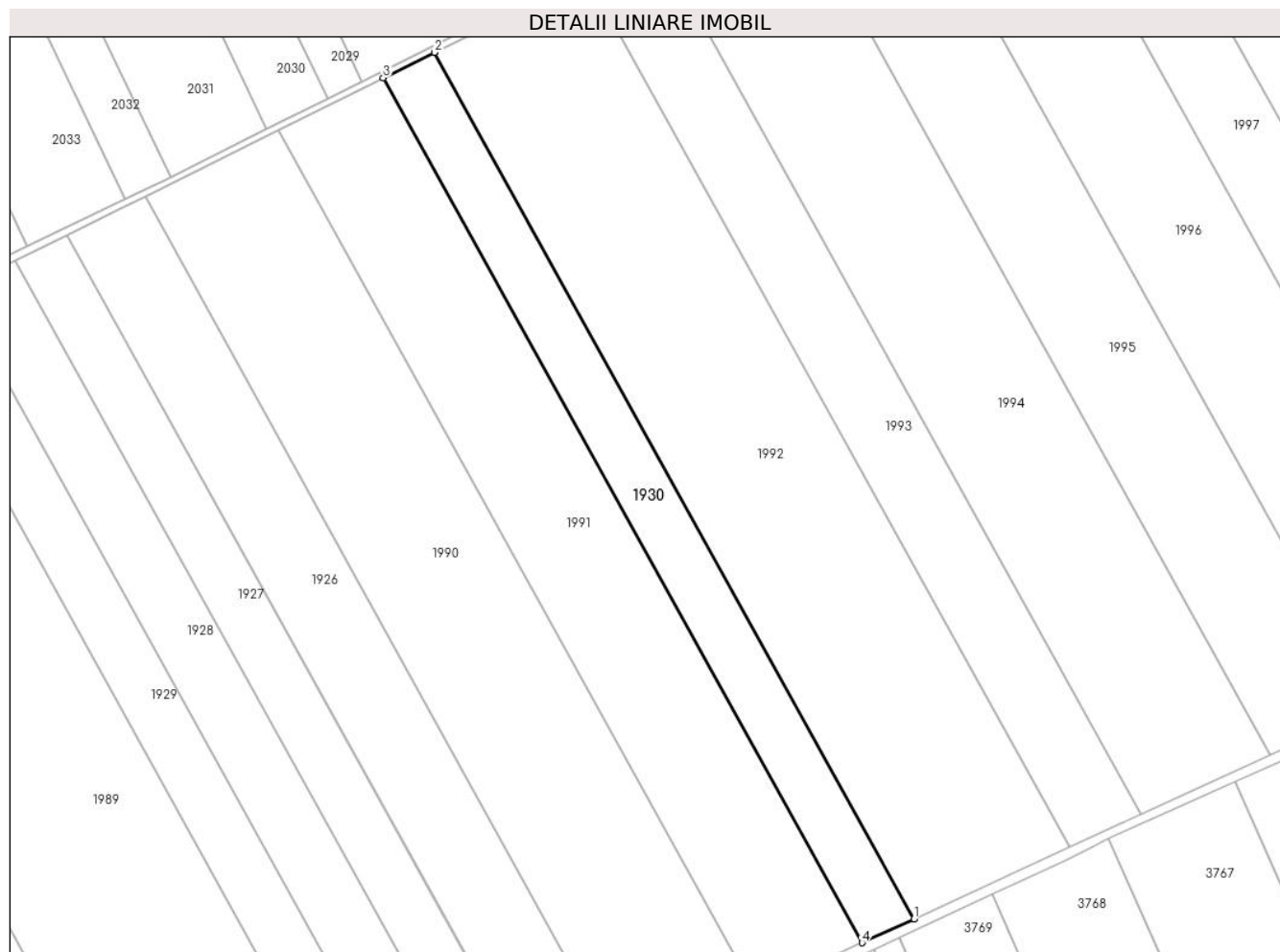
| Inscrieri privind dezmembramintele dreptului de proprietate, drepturi reale de garanție și sarcini | | Referințe |
|--|--|-----------|
| 23699 / 16/04/2024 | | |
| Act Notarial nr. 488, din 16/04/2024 emis de BARBARESSO CRINA-BEATRICE; | | |
| C1 | Intabulare, drept de IPOTECA, Valoare:350000 LEI- plus celelalte obligații de plată aferente contractului de credit nr. RQ24047484290752 din data de 02.04.2024 și a Garanției emisă conform art. 3, pct. 3 din OUG 43/2013 nr. PC240600173/2024 1) CEC BANK SA, CIF:361897, -creditor, proporțional cu procentul de garantare 2) FONDUL DE GARANTARE A CREDITULUI RURAL - IFN SA, CIF:5439903, - cocreditor, proporțional cu procentul de garantare | A1 |

Anexa Nr. 1 La Partea I

Teren

| Nr cadastral | Suprafața (mp)* | Observații / Referințe |
|--------------|-------------------------------------|------------------------|
| 22134 | Din acte: 10.000 Masurata: 9.955 | |

* Suprafața este determinată în planul de proiecție Stereo 70.



Date referitoare la teren

| Crt | Categorie folosință | Intra vilan | Suprafața (mp) | Tarla | Parcelă | Nr. topo | Observații / Referințe |
|-----|---------------------|-------------|----------------|-------|---------|----------|------------------------|
| 1 | arabil | NU | 9.955 | 58 | 44 | - | |

Lungime Segmente

1) Valorile lungimilor segmentelor sunt obținute din proiecție în plan.

| Punct început | X / Y | Punct sfârșit | X / Y | Lungime segment (** (m) |
|---------------|----------------------------|---------------|----------------------------|-------------------------|
| 1 | 710.042,691 317.630,604 | 2 | 709.841,353 317.994,298 | 415.705 |
| 2 | 709.841,353 317.994,298 | 3 | 709.819,881 317.983,598 | 23.99 |
| 3 | 709.819,881 317.983,598 | 4 | 710.020,867 317.620,539 | 414.979 |
| 4 | 710.020,867 317.620,539 | 1 | 710.042,691 317.630,604 | 24.033 |

**** Lungimile segmentelor sunt determinate în planul de proiecție Stereo 70 și sunt rotunjite la 1 milimetru.**

***** Distanța dintre puncte este formată din segmente cumulate ce sunt mai mici decât valoarea 1 milimetru.**

**DATE DESPRE IMOBILUL NR. 1931**

Oficiul de Cadastru și Publicitate Imobiliară CALARASI
Biroul de Cadastru și Publicitate Imobiliară Calarasi

A. Partea I. Descrierea imobilului

TEREN Extravilan

Nr. CF vechi:494

Nr. cadastral vechi:629

Adresa: Jud. Calarasi

| Nr. Crt | Nr cadastral Nr. topografic | Suprafața* (mp) | Observații / Referințe |
|---------|-----------------------------|-----------------|---|
| A1 | 23237 | 13.430 | Sector cadastral:14 Teren neimprejmuit; |

B. Partea II. Proprietari și acte

| Inscrieri privitoare la dreptul de proprietate și alte drepturi reale | Referințe |
|--|-----------|
| 10210 / 14/04/2008 | |
| Act Notarial nr. 834, din 10/04/2008 emis de BNP CHIRU MARIA DANA; | |
| B1 | A1 |
| Intabulare, drept de PROPRIETATE, dobandit prin Conventie, cota actuala 1/1, cota initiala 1/1 | |
| 1) SC APOLLO PROPERTIES SRL, CIF:19163688 | |
| OBSERVATII: (provenita din conversia CF 494) | |

C. Partea III. SARCINI .

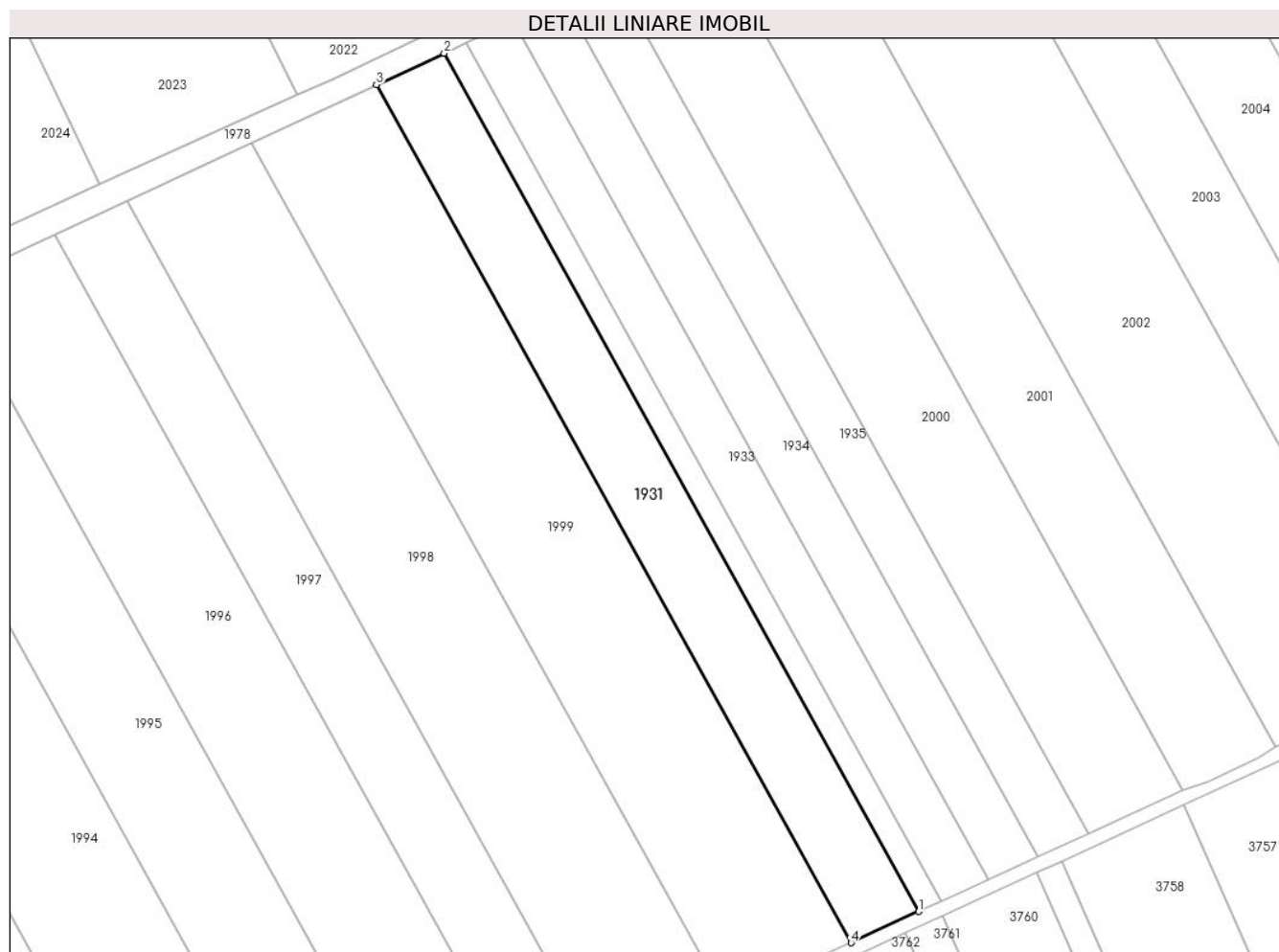
| Inscrieri privind dezmembramintele dreptului de proprietate, drepturi reale de garanție și sarcini | Referințe |
|--|-----------|
| NU SUNT | |

Anexa Nr. 1 La Partea I

Teren

| Nr cadastral | Suprafața (mp)* | Observații / Referințe |
|--------------|-----------------|------------------------|
| 23237 | 13.430 | |

* Suprafața este determinată în planul de proiecție Stereo 70.



Date referitoare la teren

| Crt | Categorie folosință | Intra vilan | Suprafața (mp) | Tarla | Parcelă | Nr. topo | Observații / Referințe |
|-----|---------------------|-------------|----------------|-------|---------|----------|------------------------|
| 1 | arabil | NU | 13.430 | 58 | 35 | - | |

Lungime Segmente

1) Valorile lungimilor segmentelor sunt obținute din proiecție în plan.

| Punct început | X / Y | Punct sfârșit | X / Y | Lungime segment (** (m) |
|---------------|----------------------------|---------------|----------------------------|-------------------------|
| 1 | 710.449,233 317.818,076 | 2 | 710.245,576 318.185,958 | 420.492 |
| 2 | 710.245,576 318.185,958 | 3 | 710.216,548 318.172,439 | 32.022 |
| 3 | 710.216,548 318.172,439 | 4 | 710.420,137 317.804,679 | 420.352 |
| 4 | 710.420,137 317.804,679 | 1 | 710.449,233 317.818,076 | 32.032 |

** Lungimile segmentelor sunt determinate în planul de proiecție Stereo 70 și sunt rotunjite la 1 milimetru.

***** Distanţa dintre puncte este formată din segmente cumulate ce sunt mai mici decât valoarea 1 milimetru.**

**DATE DESPRE IMOBILUL NR. 1932**

Oficiul de Cadastru și Publicitate Imobiliară CALARASI
Biroul de Cadastru și Publicitate Imobiliară Calarasi

A. Partea I. Descrierea imobilului

TEREN Extravilan

Adresa: Jud. Calarasi

| Nr. Crt | Nr cadastral Nr. topografic | Suprafața* (mp) | Observații / Referințe |
|---------|-----------------------------|------------------------------------|---|
| A1 | | Din acte: 4.511 Masurata: 4.474 | Sector cadastral:14 Teren neimprejmuit; IMOBILUL PROVINE DINTR-O TARLA CU UN DEFICIT DE SUPRAFATA IN PROCENT DE 0.8% |

B. Partea II. Proprietari și acte

| Inscrieri privitoare la dreptul de proprietate și alte drepturi reale | Referințe |
|--|-----------|
| / | |
| Act Administrativ nr. 43057, din 22/12/1997 emis de CJSIPT CALARASI; | |
| B1 | A1 |
| Intabulare, drept de PROPRIETATE, dobandit prin Reconstituire, cota actuala 1/1, cota initiala 1/1 1) PARASCHIV S CONSTANTIN, LIPSA CNP | |

C. Partea III. SARCINI .

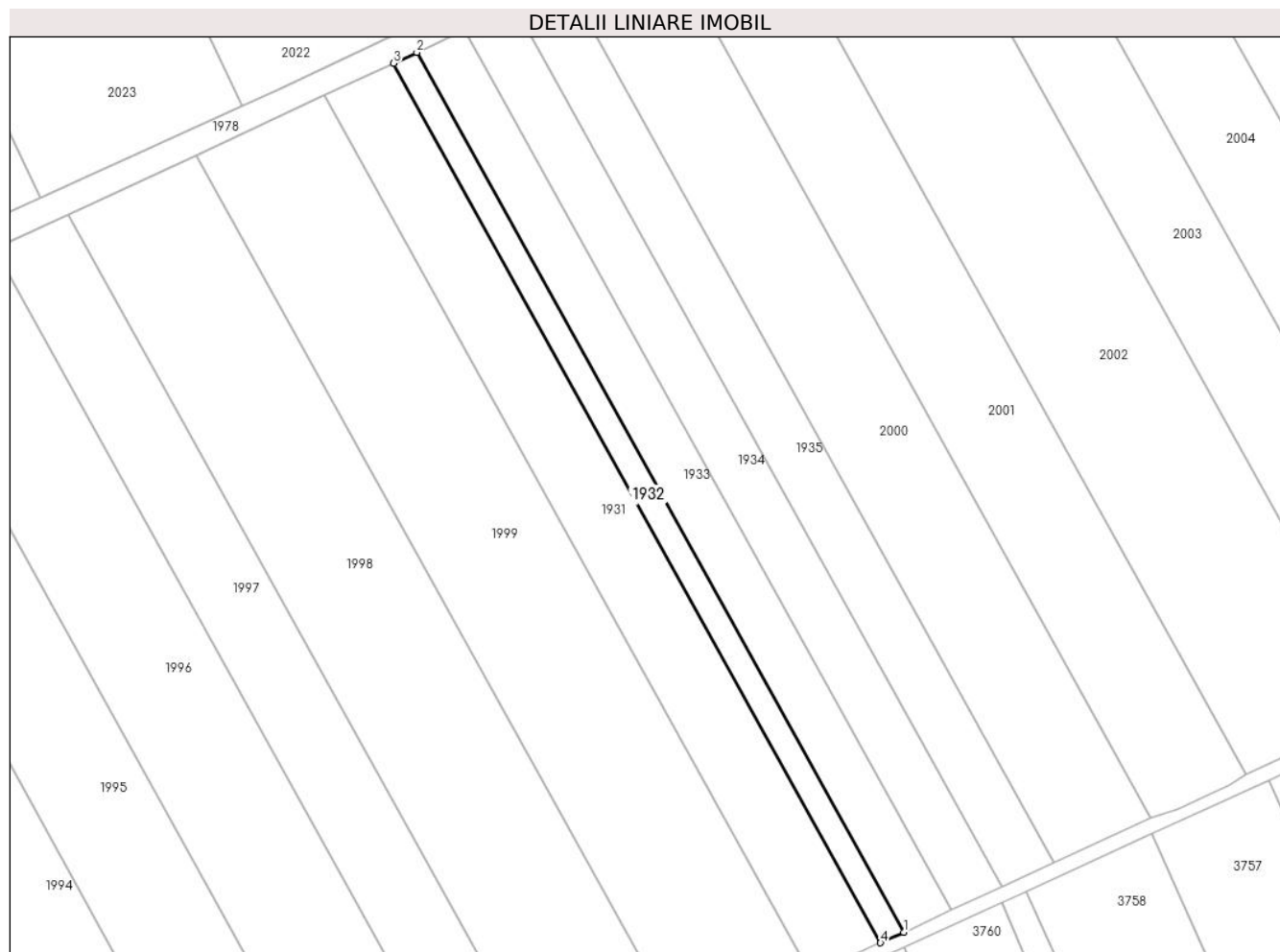
| Inscrieri privind dezmembramintele dreptului de proprietate, drepturi reale de garanție și sarcini | Referințe |
|--|-----------|
| NU SUNT | |

Anexa Nr. 1 La Partea I

Teren

| Nr cadastral | Suprafața (mp)* | Observații / Referințe |
|--------------|------------------------------------|--|
| | Din acte: 4.511 Masurata: 4.474 | IMOBILUL PROVINE DINTR-O TARLA CU UN DEFICIT DE SUPRAFATA IN PROCENT DE 0.8% |

* Suprafața este determinată în planul de proiecție Stereo 70.



Date referitoare la teren

| Crt | Categorie folosință | Intra vilan | Suprafața (mp) | Tarla | Parcelă | Nr. topo | Observații / Referințe |
|-----|---------------------|-------------|----------------|-------|---------|----------|------------------------|
| 1 | arabil | NU | 4.474 | 58 | 34 | - | |

Lungime Segmente

1) Valorile lungimilor segmentelor sunt obținute din proiecție în plan.

| Punct început | X / Y | Punct sfârșit | X / Y | Lungime segment (** (m) |
|---------------|----------------------------|---------------|----------------------------|-------------------------|
| 1 | 710.458,923 317.822,538 | 2 | 710.255,244 318.190,461 | 420.538 |
| 2 | 710.255,244 318.190,461 | 3 | 710.245,576 318.185,958 | 10.665 |
| 3 | 710.245,576 318.185,958 | 4 | 710.449,233 317.818,076 | 420.492 |
| 4 | 710.449,233 317.818,076 | 1 | 710.458,923 317.822,538 | 10.668 |

**** Lungimile segmentelor sunt determinate în planul de proiecție Stereo 70 și sunt rotunjite la 1 milimetru.**

***** Distanța dintre puncte este formată din segmente cumulate ce sunt mai mici decât valoarea 1 milimetru.**

**DATE DESPRE IMOBILUL NR. 1933**

Oficiul de Cadastru și Publicitate Imobiliară CALARASI
Biroul de Cadastru și Publicitate Imobiliară Calarasi

A. Partea I. Descrierea imobilului

TEREN Extravilan

Adresa: Jud. Calarasi

| Nr. Crt | Nr cadastral Nr. topografic | Suprafața* (mp) | Observații / Referințe |
|---------|-----------------------------|------------------------------------|---|
| A1 | | Din acte: 9.275 Masurata: 9.198 | Sector cadastral:14 Teren neimprejmuit; IMOBILUL PROVINE DINTR-O TARLA CU UN DEFICIT DE SUPRAFATA IN PROCENT DE 0.8% |

B. Partea II. Proprietari și acte

| Inscrieri privitoare la dreptul de proprietate și alte drepturi reale | Referințe |
|--|-----------|
| / | |
| Act Administrativ nr. 43119, din 17/07/1997 emis de CJSIPT CALARASI; | |
| B1 | A1 |
| Intabulare, drept de PROPRIETATE, dobandit prin Constituire, cota actuala 1/1, cota initiala 1/1 | |
| 1) PARASCHIV CONSTANTINA, LIPSA CNP | |

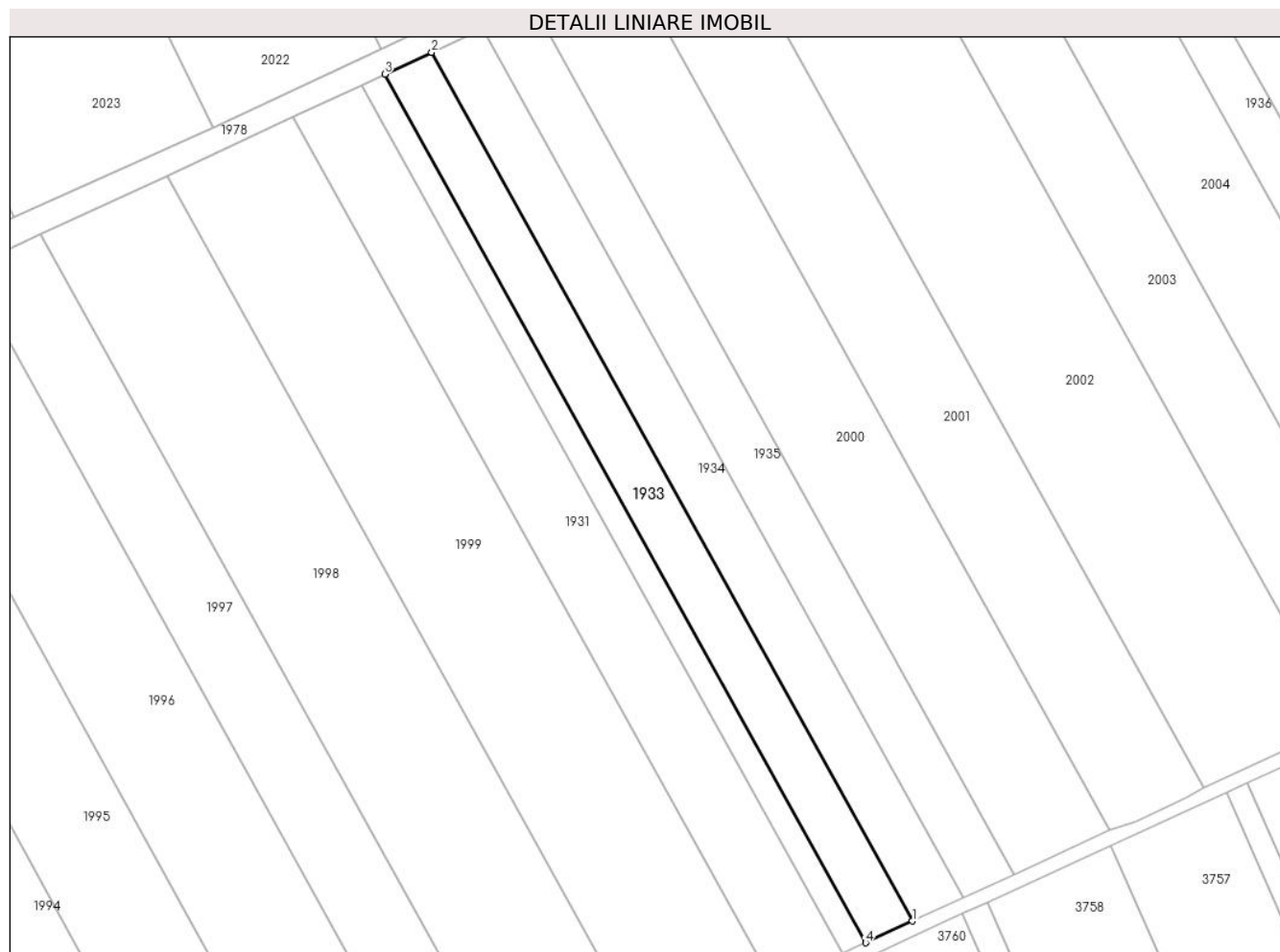
C. Partea III. SARCINI .

| Inscrieri privind dezmembramintele dreptului de proprietate, drepturi reale de garanție și sarcini | Referințe |
|--|-----------|
| NU SUNT | |

Anexa Nr. 1 La Partea I**Teren**

| Nr cadastral | Suprafața (mp)* | Observații / Referințe |
|--------------|------------------------------------|--|
| | Din acte: 9.275 Masurata: 9.198 | IMOBILUL PROVINE DINTR-O TARLA CU UN DEFICIT DE SUPRAFATA IN PROCENT DE 0.8% |

* Suprafața este determinată în planul de proiecție Stereo 70.

**Date referitoare la teren**

| Crt | Categorie folosință | Intra vilan | Suprafața (mp) | Tarla | Parcelă | Nr. topo | Observații / Referințe |
|-----|---------------------|-------------|----------------|-------|---------|----------|------------------------|
| 1 | arabil | NU | 9.198 | 58 | 33 | - | |

Lungime Segmente

1) Valorile lungimilor segmentelor sunt obținute din proiecție în plan.

| Punct început | X / Y | Punct sfârșit | X / Y | Lungime segment (** (m) |
|---------------|----------------------------|---------------|----------------------------|-------------------------|
| 1 | 710.478,842 317.831,71 | 2 | 710.275,117 318.199,716 | 420.633 |
| 2 | 710.275,117 318.199,716 | 3 | 710.255,244 318.190,461 | 21.922 |
| 3 | 710.255,244 318.190,461 | 4 | 710.458,923 317.822,538 | 420.538 |
| 4 | 710.458,923 317.822,538 | 1 | 710.478,842 317.831,71 | 21.929 |

**** Lungimile segmentelor sunt determinate în planul de proiecție Stereo 70 și sunt rotunjite la 1 milimetru.**

***** Distanța dintre puncte este formată din segmente cumulate ce sunt mai mici decât valoarea 1 milimetru.**

**DATE DESPRE IMOBILUL NR. 1934**

Oficiul de Cadastru și Publicitate Imobiliară CALARASI
Biroul de Cadastru și Publicitate Imobiliară Calarasi

A. Partea I. Descrierea imobilului

TEREN Extravilan

Adresa: Jud. Calarasi

| Nr. Crt | Nr cadastral Nr. topografic | Suprafața* (mp) | Observații / Referințe |
|---------|--------------------------------|-----------------|---|
| A1 | 21797 | 9.910 | Sector cadastral:14 Teren neimprejmuit; |

B. Partea II. Proprietari și acte

| Inscrieri privitoare la dreptul de proprietate și alte drepturi reale | | Referințe |
|---|--|-----------|
| 65771 / 19/12/2013 | | |
| Act Notarial nr. 2334, din 17/12/2013 emis de NP CHIRU MARIA DANA; | | |
| B4 | Intabulare, drept de PROPRIETATE, dobandit prin Conventie, cota actuala 1/1, cota initiala 1/1 1) CRISTEA EMIL IONUT, - sot 2) CRISTEA IONUTA, - sotie | A1 |

C. Partea III. SARCINI .

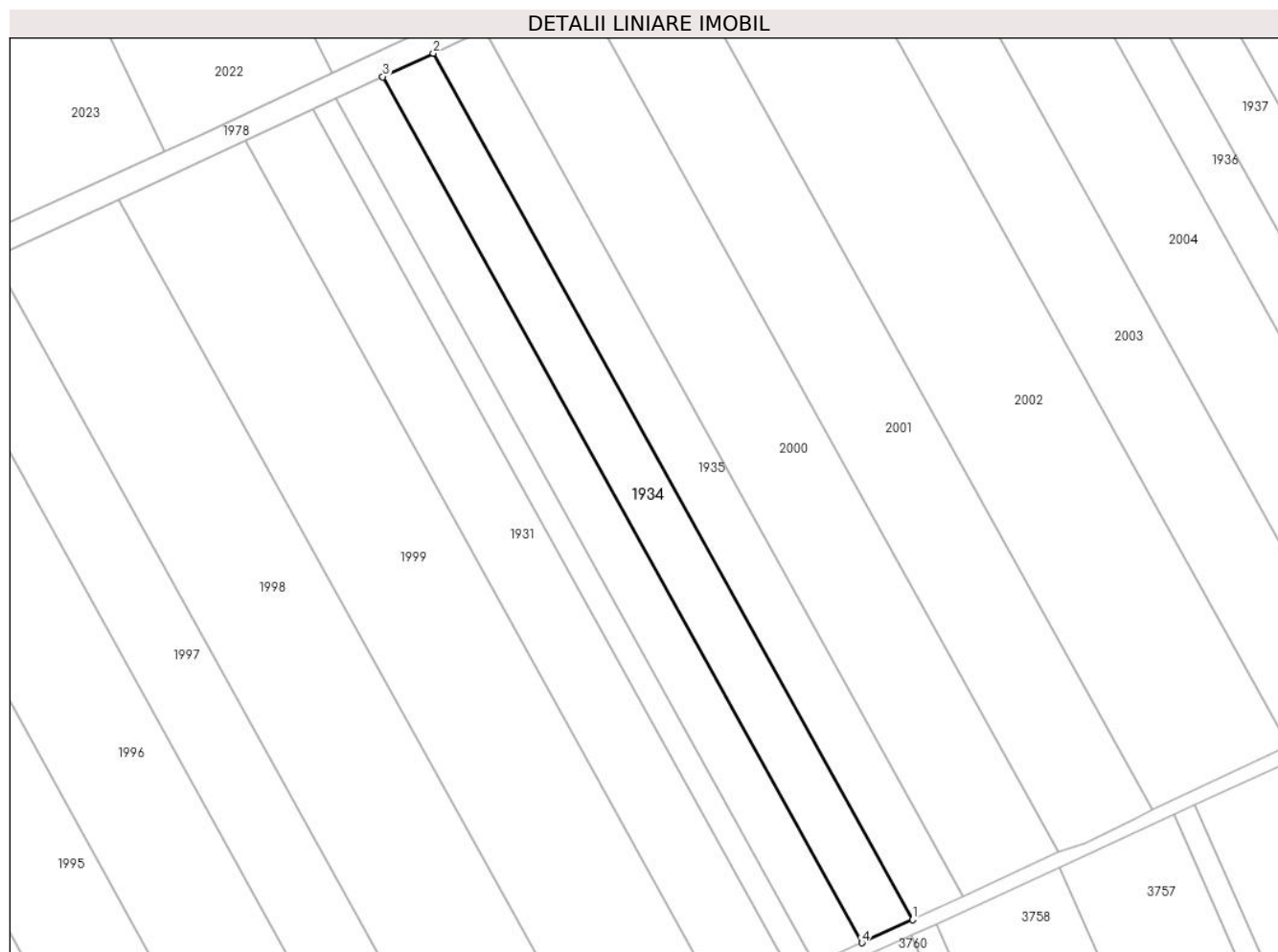
| Inscrieri privind dezmembramintele dreptului de proprietate, drepturi reale de garanție și sarcini | Referințe |
|--|-----------|
| NU SUNT | |

Anexa Nr. 1 La Partea I

Teren

| Nr cadastral | Suprafața (mp)* | Observații / Referințe |
|--------------|-----------------|------------------------|
| 21797 | 9.910 | |

* Suprafața este determinată în planul de proiecție Stereo 70.



Date referitoare la teren

| Crt | Categorie folosință | Intra vilan | Suprafața (mp) | Tarla | Parcelă | Nr. topo | Observații / Referințe |
|-----|---------------------|-------------|----------------|-------|---------|----------|------------------------|
| 1 | arabil | NU | 9.910 | 58 | 32 | - | LOT 2 |

Lungime Segmente

1) Valorile lungimilor segmentelor sunt obținute din proiecție în plan.

| Punct început | X / Y | Punct sfârșit | X / Y | Lungime segment (** (m) |
|---------------|----------------------------|---------------|----------------------------|-------------------------|
| 1 | 710.500,299 317.841,59 | 2 | 710.296,523 318.209,686 | 420.737 |
| 2 | 710.296,523 318.209,686 | 3 | 710.275,117 318.199,716 | 23.614 |
| 3 | 710.275,117 318.199,716 | 4 | 710.478,842 317.831,71 | 420.633 |
| 4 | 710.478,842 317.831,71 | 1 | 710.500,299 317.841,59 | 23.622 |

** Lungimile segmentelor sunt determinate în planul de proiecție Stereo 70 și sunt rotunjite la 1 milimetru.

***** Distanţa dintre puncte este formată din segmente cumulate ce sunt mai mici decât valoarea 1 milimetru.**

**DATE DESPRE IMOBILUL NR. 1935**

Oficiul de Cadastru și Publicitate Imobiliară CALARASI
Biroul de Cadastru și Publicitate Imobiliară Calarasi

A. Partea I. Descrierea imobilului

TEREN Extravilan

Adresa: Jud. Calarasi

| Nr. Crt | Nr cadastral Nr. topografic | Suprafața* (mp) | Observații / Referințe |
|---------|-----------------------------|-----------------|---|
| A1 | 21796 | 10.000 | Sector cadastral:14 Teren neimprejmuit; |

B. Partea II. Proprietari și acte

| Inscrieri privitoare la dreptul de proprietate și alte drepturi reale | | Referințe |
|---|---|-----------|
| 54633 / 06/11/2013 | | |
| Act Notarial nr. 2045, din 31/10/2013 emis de BNP CHIRU MARIA DANA; | | |
| B4 | Intabulare, drept de PROPRIETATE, dobandit prin Conventie, cota actuala 1/1, cota initiala 1/1 1) SC APOLLO PROPERTIES SRL, CIF:19163688 | A1 |

C. Partea III. SARCINI .

| Inscrieri privind dezmembramintele dreptului de proprietate, drepturi reale de garanție și sarcini | Referințe |
|--|-----------|
| NU SUNT | |

Anexa Nr. 1 La Partea I

Teren

| Nr cadastral | Suprafața (mp)* | Observații / Referințe |
|--------------|-----------------|------------------------|
| 21796 | 10.000 | |

* Suprafața este determinată în planul de proiecție Stereo 70.



Date referitoare la teren

| Crt | Categorie folosință | Intravilan | Suprafața (mp) | Tarla | Parcelă | Nr. topo | Observații / Referințe |
|-----|---------------------|------------|----------------|-------|---------|----------|------------------------|
| 1 | arabil | NU | 10.000 | 58 | 32 | - | LOT 1 |

Lungime Segmente

1) Valorile lungimilor segmentelor sunt obținute din proiecție în plan.

| Punct început | X / Y | Punct sfârșit | X / Y | Lungime segment (** (m) |
|---------------|----------------------------|---------------|----------------------------|-------------------------|
| 1 | 710.521,945 317.851,556 | 2 | 710.318,119 318.219,744 | 420.841 |
| 2 | 710.318,119 318.219,744 | 3 | 710.296,523 318.209,686 | 23.823 |
| 3 | 710.296,523 318.209,686 | 4 | 710.500,299 317.841,59 | 420.737 |
| 4 | 710.500,299 317.841,59 | 1 | 710.521,945 317.851,556 | 23.83 |

** Lungimile segmentelor sunt determinate în planul de proiecție Stereo 70 și sunt rotunjite la 1 milimetru.

***** Distanţa dintre puncte este formată din segmente cumulate ce sunt mai mici decât valoarea 1 milimetru.**

**DATE DESPRE IMOBILUL NR. 1936**

Oficiul de Cadastru și Publicitate Imobiliară CALARASI
Biroul de Cadastru și Publicitate Imobiliară Calarasi

A. Partea I. Descrierea imobilului

TEREN Extravilan

Adresa: Jud. Calarasi

| Nr. Crt | Nr cadastral Nr. topografic | Suprafața* (mp) | Observații / Referințe |
|---------|-----------------------------|------------------------------------|---|
| A1 | | Din acte: 8.808 Masurata: 8.735 | Sector cadastral:14 Teren neimprejmuit; IMOBILUL PROVINE DINTR-O TARLA CU UN DEFICIT DE SUPRAFATA IN PROCENT DE 0.8% |

B. Partea II. Proprietari și acte

| Inscrieri privitoare la dreptul de proprietate și alte drepturi reale | Referințe |
|--|-----------|
| / | |
| Act Administrativ nr. 43294, din 30/06/1998 emis de CJSIPT CALARASI; | |
| B1 | A1 |
| Intabulare, drept de PROPRIETATE, dobandit prin Constituire, cota actuala 1/1, cota initiala 1/1 1) GHITA G VASILE, LIPSA CNP | |

C. Partea III. SARCINI .

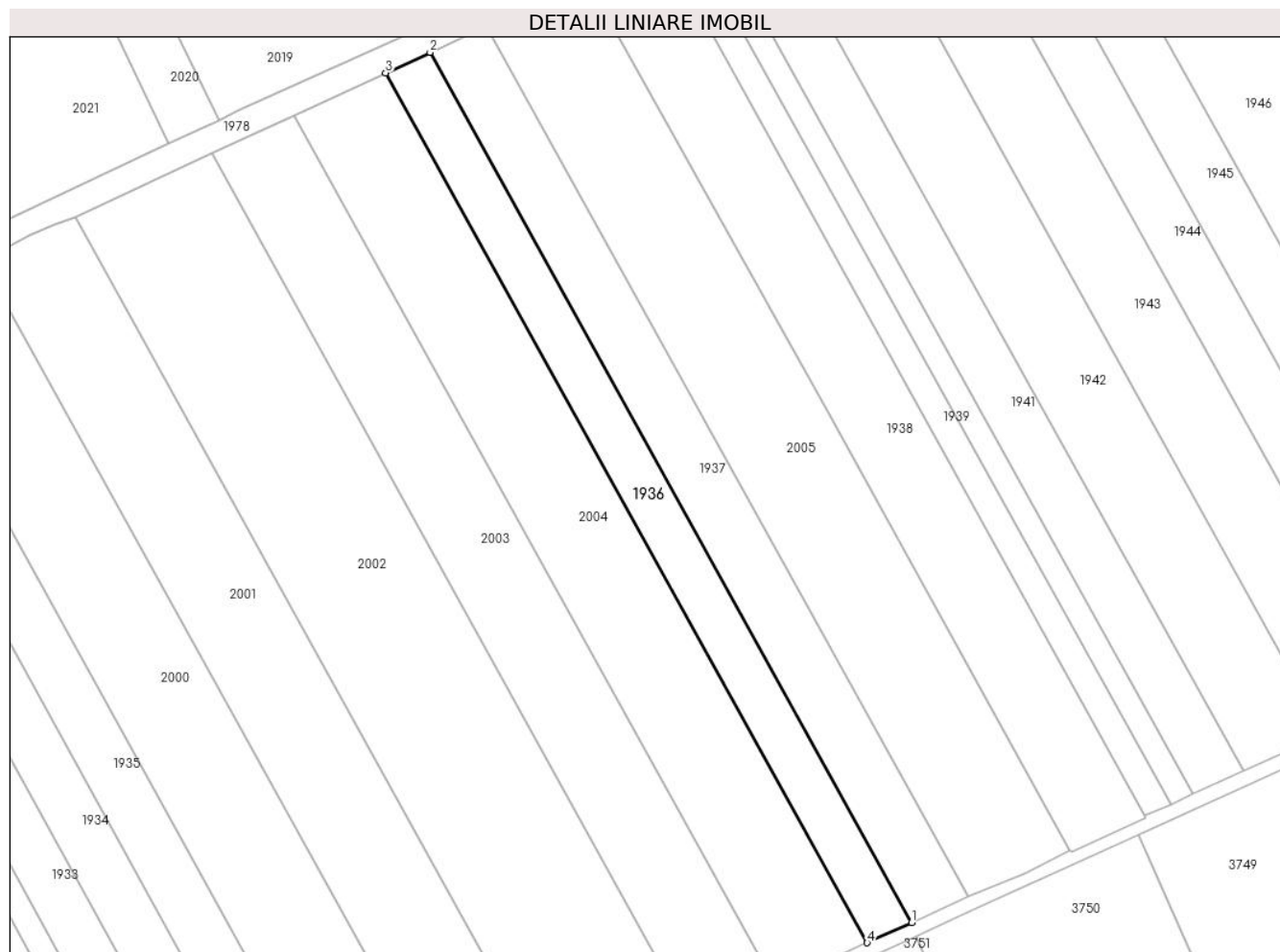
| Inscrieri privind dezmembramintele dreptului de proprietate, drepturi reale de garanție și sarcini | Referințe |
|--|-----------|
| NU SUNT | |

Anexa Nr. 1 La Partea I

Teren

| Nr cadastral | Suprafața (mp)* | Observații / Referințe |
|--------------|------------------------------------|--|
| | Din acte: 8.808 Masurata: 8.735 | IMOBILUL PROVINE DINTR-O TARLA CU UN DEFICIT DE SUPRAFATA IN PROCENT DE 0.8% |

* Suprafața este determinată în planul de proiecție Stereo 70.



Date referitoare la teren

| Crt | Categorie folosință | Intra vilan | Suprafața (mp) | Tarla | Parcelă | Nr. topo | Observații / Referințe |
|-----|---------------------|-------------|----------------|-------|---------|----------|------------------------|
| 1 | arabil | NU | 8.735 | 58 | 27 | - | |

Lungime Segmente

1) Valorile lungimilor segmentelor sunt obținute din proiecție în plan.

| Punct început | X / Y | Punct sfârșit | X / Y | Lungime segment (** (m) |
|---------------|----------------------------|---------------|----------------------------|-------------------------|
| 1 | 710.753,182 317.957,808 | 2 | 710.548,849 318.326,911 | 421.887 |
| 2 | 710.548,849 318.326,911 | 3 | 710.530,02 318.318,17 | 20.759 |
| 3 | 710.530,02 318.318,17 | 4 | 710.734,293 317.949,174 | 421.765 |
| 4 | 710.734,293 317.949,174 | 1 | 710.753,182 317.957,808 | 20.769 |

**** Lungimile segmentelor sunt determinate în planul de proiecție Stereo 70 și sunt rotunjite la 1 milimetru.**

***** Distanța dintre puncte este formată din segmente cumulate ce sunt mai mici decât valoarea 1 milimetru.**

**DATE DESPRE IMOBILUL NR. 1937**

Oficiul de Cadastru și Publicitate Imobiliară CALARASI
Biroul de Cadastru și Publicitate Imobiliară Calarasi

A. Partea I. Descrierea imobilului

TEREN Extravilan

Adresa: Jud. Calarasi

| Nr. Crt | Nr cadastral Nr. topografic | Suprafața* (mp) | Observații / Referințe |
|---------|--------------------------------|--------------------------------------|--|
| A1 | | Din acte: 11.200 Masurata: 11.107 | Sector cadastral:14 Teren neimprejmuit; IMOBILUL PROVINE DINTR-O TARLA CU UN DEFICIT DE SUPRAFATA IN PROCENT DE 0.8% |

B. Partea II. Proprietari și acte

| Inscrieri privitoare la dreptul de proprietate și alte drepturi reale | | Referințe |
|---|--|-----------|
| / | | |
| Act Administrativ nr. 43150, din 24/07/1997 emis de CJSIPT CALARASI; | | |
| B1 | Intabulare, drept de PROPRIETATE, dobandit prin Reconstituire, cota actuala 1/1, cota initiala 1/1 1) GHITA LINA, LIPSA CNP 2) COSTACHE STAN, LIPSA CNP 3) GHITA GABRIEL, LIPSA CNP 4) GHITA TUDOR, LIPSA CNP 5) GHITA ION, LIPSA CNP 6) GHITA VASILE, LIPSA CNP | A1 |

C. Partea III. SARCINI .

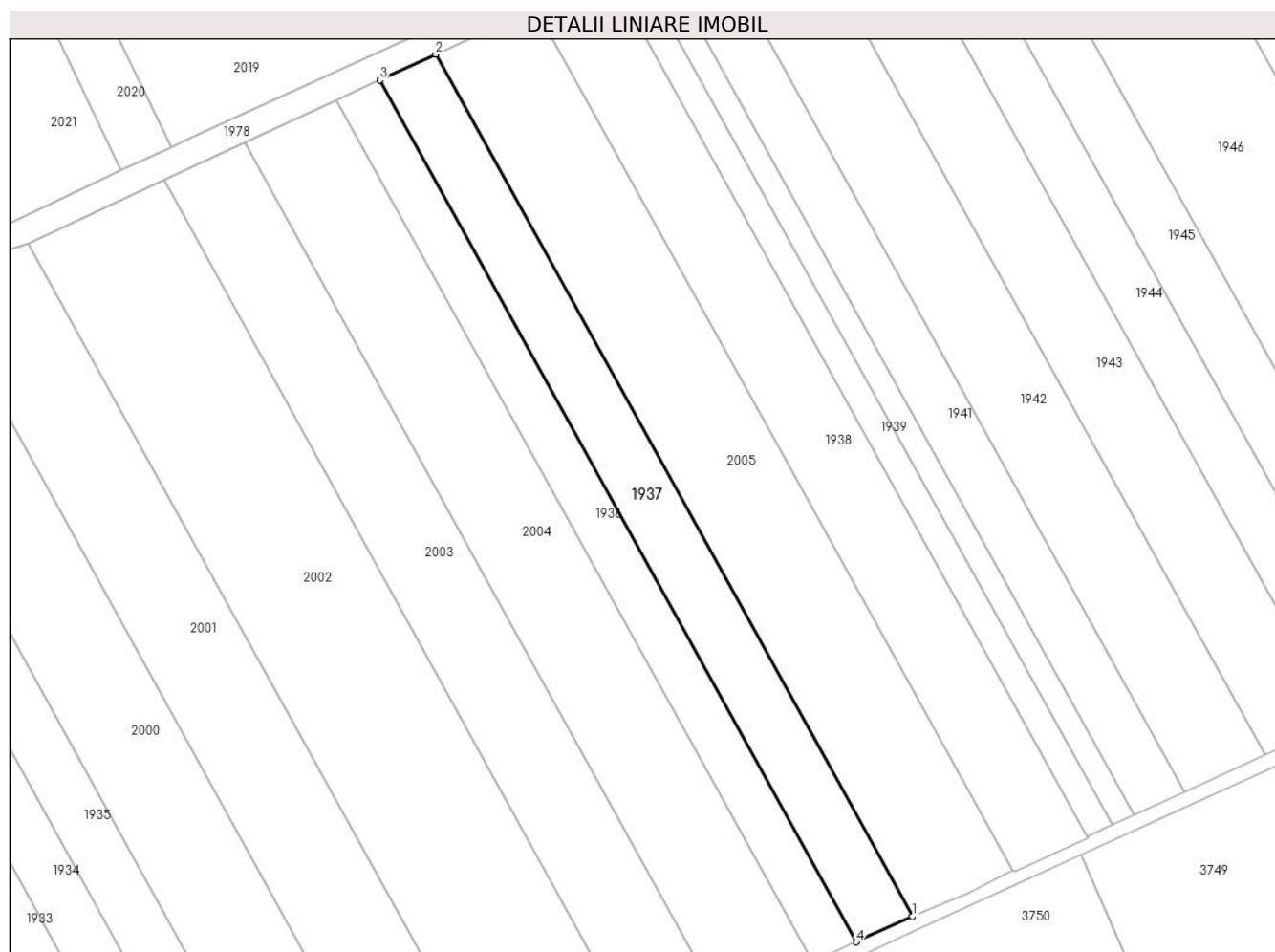
| Inscrieri privind dezmembramintele dreptului de proprietate, drepturi reale de garanție și sarcini | Referințe |
|--|-----------|
| NU SUNT | |

Anexa Nr. 1 La Partea I

Teren

| Nr cadastral | Suprafața (mp)* | Observații / Referințe |
|--------------|---|--|
| | Din acte: 11.200 Masurata: 11.107 | IMOBILUL PROVINE DINTR-O TARLA CU UN DEFICIT DE SUPRAFATA IN PROCENT DE 0.8% |

* Suprafața este determinată în planul de proiecție Stereo 70.



Date referitoare la teren

| Crt | Categorie folosință | Intra vilan | Suprafața (mp) | Tarla | Parcelă | Nr. topo | Observații / Referințe |
|-----|---------------------|-------------|----------------|-------|---------|----------|------------------------|
| 1 | arabil | NU | 11.107 | 58 | 26 | - | |

Lungime Segmente

1) Valorile lungimilor segmentelor sunt obținute din proiecție în plan.

| Punct început | X / Y | Punct sfârșit | X / Y | Lungime segment (** (m) |
|---------------|----------------------------|---------------|----------------------------|-------------------------|
| 1 | 710.777,192 317.968,784 | 2 | 710.572,785 318.338,023 | 422.042 |
| 2 | 710.572,785 318.338,023 | 3 | 710.548,849 318.326,911 | 26.39 |
| 3 | 710.548,849 318.326,911 | 4 | 710.753,182 317.957,808 | 421.887 |
| 4 | 710.753,182 317.957,808 | 1 | 710.777,192 317.968,784 | 26.4 |

**** Lungimile segmentelor sunt determinate în planul de proiecție Stereo 70 și sunt rotunjite la 1 milimetru.**

***** Distanța dintre puncte este formată din segmente cumulate ce sunt mai mici decât valoarea 1 milimetru.**

**DATE DESPRE IMOBILUL NR. 1938**

Oficiul de Cadastru și Publicitate Imobiliară CALARASI
Biroul de Cadastru și Publicitate Imobiliară Calarasi

A. Partea I. Descrierea imobilului

TEREN Extravilan

Adresa: Jud. Calarasi

| Nr. Crt | Nr cadastral Nr. topografic | Suprafața* (mp) | Observații / Referințe |
|---------|-----------------------------|-----------------|---|
| A1 | 22852 | 14.910 | Sector cadastral:14 Teren neimprejmuit; |

B. Partea II. Proprietari și acte

| Inscrieri privitoare la dreptul de proprietate și alte drepturi reale | Referințe |
|--|-----------|
| 4285 / 27/01/2015 | |
| Act Administrativ nr. 43139, din 21/07/1997 emis de CJSIPT CALARASI; | |
| B2 | A1 |
| Intabulare, drept de PROPRIETATE, dobandit prin Constituire, cota actuala 1/1, cota initiala 1/1 | |
| 1) COSTACHE FLOAREA | |
| <i>OBSERVATII: pozitie transcrisa din CF 22843/Jegalia, inscrisa prin incheierea nr. 64124 din 30/09/2014;</i> | |

C. Partea III. SARCINI .

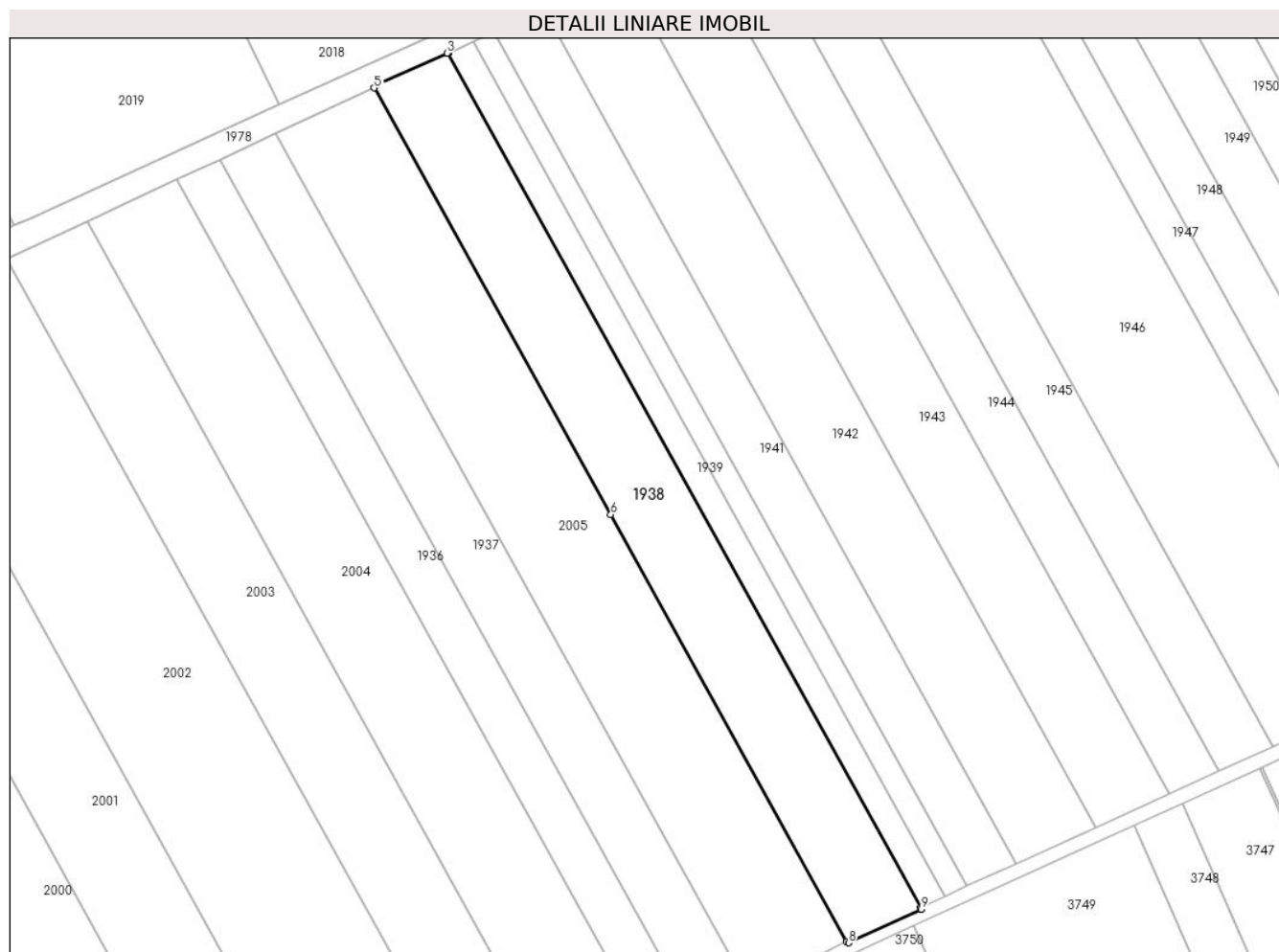
| Inscrieri privind dezmembramintele dreptului de proprietate, drepturi reale de garanție și sarcini | Referințe |
|--|-----------|
| NU SUNT | |

Anexa Nr. 1 La Partea I

Teren

| Nr cadastral | Suprafața (mp)* | Observații / Referințe |
|--------------|-----------------|------------------------|
| 22852 | 14.910 | |

* Suprafața este determinată în planul de proiecție Stereo 70.



Date referitoare la teren

| Crt | Categorie folosință | Intra vilan | Suprafața (mp) | Tarla | Parcelă | Nr. topo | Observații / Referințe |
|-----|---------------------|-------------|----------------|-------|---------|----------|------------------------|
| 1 | arabil | NU | 14.910 | 58 | 24 | - | |

Lungime Segmente

1) Valorile lungimilor segmentelor sunt obținute din proiecție în plan.

| Punct început | X / Y | Punct sfârșit | X / Y | Lungime segment (** (m) |
|---------------|----------------------------|---------------|----------------------------|-------------------------|
| 1 | 710.852,243 318.003,093 | 2 | 710.647,601 318.372,754 | 422.525 |
| 2 | 710.647,601 318.372,754 | 3 | 710.646,975 318.372,928 | 0.65 |
| 3 | 710.646,975 318.372,928 | 4 | 710.616,236 318.359,095 | 33.708 |
| 4 | 710.616,236 318.359,095 | 5 | 710.615,505 318.357,855 | 1.439 |
| 5 | 710.615,505 318.357,855 | 6 | 710.717,995 318.173,254 | 211.144 |

| Punct început | X / Y | Punct sfârşit | X / Y | Lungime segment (** (m) |
|---------------|----------------------------|---------------|----------------------------|-------------------------|
| 6 | 710.717,995 318.173,254 | 7 | 710.820,046 317.988,374 | 211.175 |
| 7 | 710.820,046 317.988,374 | 8 | 710.821,079 317.987,764 | 1.2 |
| 8 | 710.821,079 317.987,764 | 9 | 710.852,457 318.002,172 | 34.528 |
| 9 | 710.852,457 318.002,172 | 1 | 710.852,243 318.003,093 | 0.946 |

** Lungimile segmentelor sunt determinate în planul de proiecție Stereo 70 și sunt rotunjite la 1 milimetru.

*** Distanța dintre puncte este formată din segmente cumulate ce sunt mai mici decât valoarea 1 milimetru.

**DATE DESPRE IMOBILUL NR. 1939**

Oficiul de Cadastru și Publicitate Imobiliară CALARASI
Biroul de Cadastru și Publicitate Imobiliară Calarasi

A. Partea I. Descrierea imobilului

TEREN Extravilan

Adresa: Jud. Calarasi

| Nr. Crt | Nr cadastral Nr. topografic | Suprafața* (mp) | Observații / Referințe |
|---------|-----------------------------|-----------------|---|
| A1 | 22851 | 5.000 | Sector cadastral:14 Teren neimprejmuit; |

B. Partea II. Proprietari și acte

| Inscrieri privitoare la dreptul de proprietate și alte drepturi reale | Referințe |
|--|-----------|
| 4289 / 27/01/2015 | |
| Act Notarial nr. 57, din 21/01/2015 emis de NP MITACHE IULIANA ADRIANA; | |
| B4 | A1 |
| Intabulare, drept de PROPRIETATE, dobandit prin Conventie, cota actuala 1/1, cota initiala 1/1 | |
| 1) SC EMI AGRO SRL, CIF:17961888 | |

C. Partea III. SARCINI .

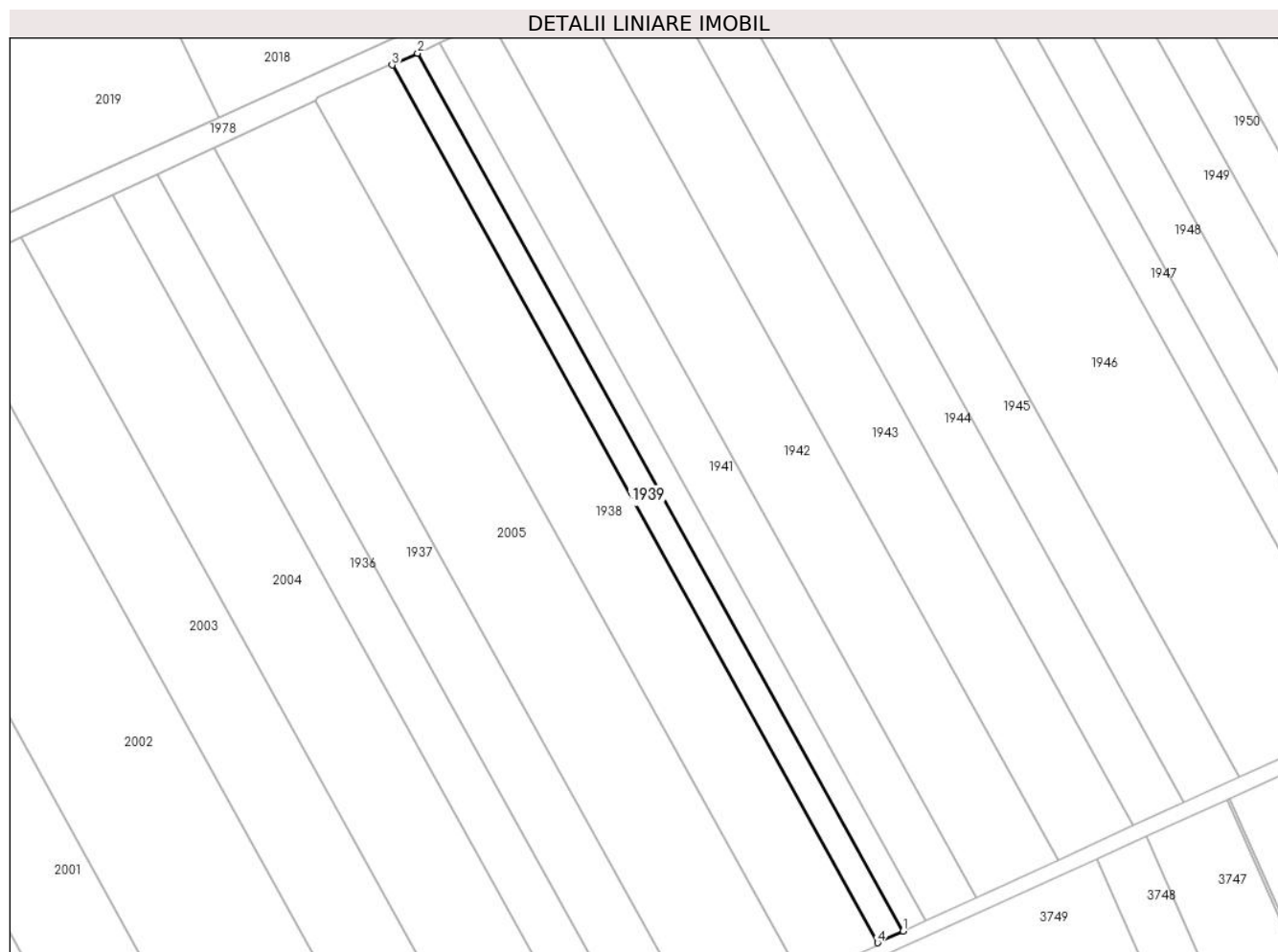
| Inscrieri privind dezmembramintele dreptului de proprietate, drepturi reale de garanție și sarcini | Referințe |
|--|-----------|
| NU SUNT | |

Anexa Nr. 1 La Partea I

Teren

| Nr cadastral | Suprafața (mp)* | Observații / Referințe |
|--------------|-----------------|------------------------|
| 22851 | 5.000 | |

* Suprafața este determinată în planul de proiecție Stereo 70.



Date referitoare la teren

| Crt | Categorie folosință | Intra vilan | Suprafața (mp) | Tarla | Parcelă | Nr. topo | Observații / Referințe |
|-----|---------------------|-------------|----------------|-------|---------|----------|------------------------|
| 1 | arabil | NU | 5.000 | 58 | 24 | - | |

Lungime Segmente

1) Valorile lungimilor segmentelor sunt obținute din proiecție în plan.

| Punct început | X / Y | Punct sfârșit | X / Y | Lungime segment (** (m) |
|---------------|----------------------------|---------------|----------------------------|-------------------------|
| 1 | 710.863,036 318.008,027 | 2 | 710.658,36 318.377,749 | 422.595 |
| 2 | 710.658,36 318.377,749 | 3 | 710.647,601 318.372,754 | 11.862 |
| 3 | 710.647,601 318.372,754 | 4 | 710.852,243 318.003,093 | 422.525 |
| 4 | 710.852,243 318.003,093 | 1 | 710.863,036 318.008,027 | 11.867 |

** Lungimile segmentelor sunt determinate în planul de proiecție Stereo 70 și sunt rotunjite la 1 milimetru.

***** Distanţa dintre puncte este formată din segmente cumulate ce sunt mai mici decât valoarea 1 milimetru.**

**DATE DESPRE IMOBILUL NR. 1940**

Oficiul de Cadastru și Publicitate Imobiliară CALARASI
Biroul de Cadastru și Publicitate Imobiliară Calarasi

A. Partea I. Descrierea imobilului

TEREN Extravilan

Adresa: Jud. Calarasi

| Nr. Crt | Nr cadastral Nr. topografic | Suprafața* (mp) | Observații / Referințe |
|---------|-----------------------------|-----------------|---|
| A1 | 20279 | 4.295 | Sector cadastral:14 Teren neimprejmuit; |

B. Partea II. Proprietari și acte

| Inscrieri privitoare la dreptul de proprietate și alte drepturi reale | | Referințe |
|---|---|-----------|
| 1650 / 27/01/2009 | | |
| Act Notarial nr. 140, din 22/01/2009 emis de BNP CHIRU DANA MARIA; | | |
| B3 | Intabulare, drept de PROPRIETATE, dobandit prin Conventie, cota actuala 1/1, cota initiala 1/1 1) SC APOLLO PROPERTIES SRL, CIF:19163688 | A1 |

C. Partea III. SARCINI .

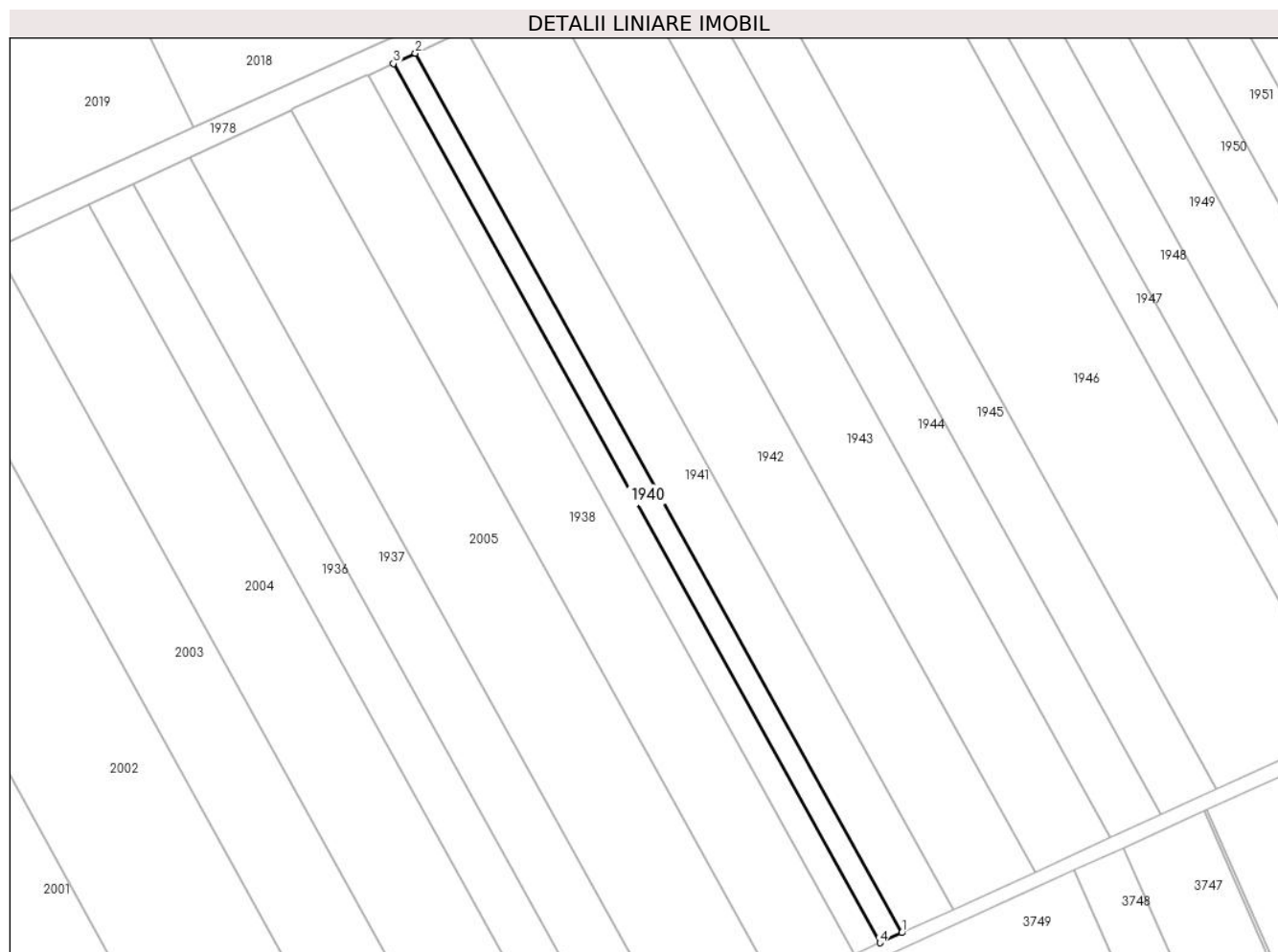
| Inscrieri privind dezmembramintele dreptului de proprietate, drepturi reale de garanție și sarcini | Referințe |
|--|-----------|
| NU SUNT | |

Anexa Nr. 1 La Partea I

Teren

| Nr cadastral | Suprafața (mp)* | Observații / Referințe |
|--------------|-----------------|------------------------|
| 20279 | 4.295 | |

* Suprafața este determinată în planul de proiecție Stereo 70.



Date referitoare la teren

| Crt | Categorie folosință | Intra vilan | Suprafața (mp) | Tarla | Parcelă | Nr. topo | Observații / Referințe |
|-----|---------------------|-------------|----------------|-------|---------|----------|------------------------|
| 1 | arabil | NU | 4.295 | 58 | 23 | - | |

Lungime Segmente

1) Valorile lungimilor segmentelor sunt obținute din proiecție în plan.

| Punct început | X / Y | Punct sfârșit | X / Y | Lungime segment (** (m) |
|---------------|----------------------------|---------------|----------------------------|-------------------------|
| 1 | 710.872,306 318.012,264 | 2 | 710.667,601 318.382,039 | 422.656 |
| 2 | 710.667,601 318.382,039 | 3 | 710.658,36 318.377,749 | 10.188 |
| 3 | 710.658,36 318.377,749 | 4 | 710.863,036 318.008,027 | 422.595 |
| 4 | 710.863,036 318.008,027 | 1 | 710.872,306 318.012,264 | 10.192 |

** Lungimile segmentelor sunt determinate în planul de proiecție Stereo 70 și sunt rotunjite la 1 milimetru.

***** Distanţa dintre puncte este formată din segmente cumulate ce sunt mai mici decât valoarea 1 milimetru.**

**DATE DESPRE IMOBILUL NR. 1941**

Oficiul de Cadastru și Publicitate Imobiliară CALARASI
Biroul de Cadastru și Publicitate Imobiliară Calarasi

A. Partea I. Descrierea imobilului

TEREN Extravilan

Adresa: Jud. Calarasi

| Nr. Crt | Nr cadastral Nr. topografic | Suprafața* (mp) | Observații / Referințe |
|---------|-----------------------------|-----------------|---|
| A1 | 20280 | 9.956 | Sector cadastral:14 Teren neimprejmuit; |

B. Partea II. Proprietari și acte

| Inscrieri privitoare la dreptul de proprietate și alte drepturi reale | | Referințe |
|---|--|-----------|
| 4275 / 23/02/2009 | | |
| Act Notarial nr. 382, din 19/02/2009 emis de BNP CHIRU DANA MARIA; | | |
| B3 | Intabulare, drept de PROPRIETATE, dobandit prin Conventie, cota actuala 1/1, cota initiala 1/1 1) S.C. APOLLO PROPERTIES S.R.L., CIF:19163688 | A1 |

C. Partea III. SARCINI .

| Inscrieri privind dezmembramintele dreptului de proprietate, drepturi reale de garanție și sarcini | Referințe |
|--|-----------|
| NU SUNT | |

Anexa Nr. 1 La Partea I

Teren

| Nr cadastral | Suprafața (mp)* | Observații / Referințe |
|--------------|-----------------|------------------------|
| 20280 | 9.956 | |

* Suprafața este determinată în planul de proiecție Stereo 70.



Date referitoare la teren

| Crt | Categorie folosință | Intra vilan | Suprafața (mp) | Tarla | Parcelă | Nr. topo | Observații / Referințe |
|-----|---------------------|-------------|----------------|-------|---------|----------|------------------------|
| 1 | arabil | NU | 9.956 | 58 | 23 | - | |

Lungime Segmente

1) Valorile lungimilor segmentelor sunt obținute din proiecție în plan.

| Punct început | X / Y | Punct sfârșit | X / Y | Lungime segment (** (m) |
|---------------|----------------------------|---------------|----------------------------|-------------------------|
| 1 | 710.893,789 318.022,085 | 2 | 710.689,018 318.391,981 | 422.793 |
| 2 | 710.689,018 318.391,981 | 3 | 710.667,601 318.382,039 | 23.612 |
| 3 | 710.667,601 318.382,039 | 4 | 710.872,306 318.012,264 | 422.656 |
| 4 | 710.872,306 318.012,264 | 1 | 710.893,789 318.022,085 | 23.621 |

** Lungimile segmentelor sunt determinate în planul de proiecție Stereo 70 și sunt rotunjite la 1 milimetru.

***** Distanţa dintre puncte este formată din segmente cumulate ce sunt mai mici decât valoarea 1 milimetru.**

**DATE DESPRE IMOBILUL NR. 1942**

Oficiul de Cadastru și Publicitate Imobiliară CALARASI
Biroul de Cadastru și Publicitate Imobiliară Calarasi

A. Partea I. Descrierea imobilului

TEREN Extravilan

Adresa: Jud. Calarasi

| Nr. Crt | Nr cadastral Nr. topografic | Suprafața* (mp) | Observații / Referințe |
|---------|-----------------------------|--------------------------------------|---|
| A1 | | Din acte: 16.118 Masurata: 15.984 | Sector cadastral:14 Teren neimprejmuit; IMOBILUL PROVINE DINTR-O TARLA CU UN DEFICIT DE SUPRAFATA IN PROCENT DE 0.8% |

B. Partea II. Proprietari și acte

| Inscrieri privitoare la dreptul de proprietate și alte drepturi reale | Referințe |
|--|-----------|
| / | |
| Act Administrativ nr. 43026, din 18/12/1997 emis de CJSIPT CALARASI; | |
| B1 | A1 |
| Intabulare, drept de PROPRIETATE, dobandit prin Reconstituire, cota actuala 1/1, cota initiala 1/1 1) NICOLA D P. GHEORGHE, LIPSA CNP | |

C. Partea III. SARCINI .

| Inscrieri privind dezmembramintele dreptului de proprietate, drepturi reale de garanție și sarcini | Referințe |
|--|-----------|
| NU SUNT | |

Anexa Nr. 1 La Partea I

Teren

| Nr cadastral | Suprafața (mp)* | Observații / Referințe |
|--------------|---|--|
| | Din acte: 16.118 Masurata: 15.984 | IMOBILUL PROVINE DINTR-O TARLA CU UN DEFICIT DE SUPRAFATA IN PROCENT DE 0.8% |

* Suprafața este determinată în planul de proiecție Stereo 70.



Date referitoare la teren

| Crt | Categorie folosință | Intramilan | Suprafața (mp) | Tarla | Parcelă | Nr. topo | Observații / Referințe |
|-----|---------------------|------------|----------------|-------|---------|----------|------------------------|
| 1 | arabil | NU | 15.984 | 58 | 22 | - | |

Lungime Segmente

1) Valorile lungimilor segmentelor sunt obținute din proiecție în plan.

| Punct început | X / Y | Punct sfârșit | X / Y | Lungime segment (** (m) |
|---------------|----------------------------|---------------|----------------------------|-------------------------|
| 1 | 710.928,266 318.037,846 | 2 | 710.723,389 318.407,933 | 423.012 |
| 2 | 710.723,389 318.407,933 | 3 | 710.706,498 318.400,096 | 18.621 |
| 3 | 710.706,498 318.400,096 | 4 | 710.689,018 318.391,981 | 19.272 |
| 4 | 710.689,018 318.391,981 | 5 | 710.893,789 318.022,085 | 422.793 |

| Punct început | X / Y | Punct sfârșit | X / Y | Lungime segment (** (m) |
|---------------|----------------------------|---------------|----------------------------|-------------------------|
| 5 | 710.893,789 318.022,085 | 1 | 710.928,266 318.037,846 | 37.909 |

** Lungimile segmentelor sunt determinate în planul de proiecție Stereo 70 și sunt rotunjite la 1 milimetru.

*** Distanța dintre puncte este formată din segmente cumulate ce sunt mai mici decât valoarea 1 milimetru.

**DATE DESPRE IMOBILUL NR. 1943**

Oficiul de Cadastru și Publicitate Imobiliară CALARASI
Biroul de Cadastru și Publicitate Imobiliară Calarasi

A. Partea I. Descrierea imobilului

TEREN Extravilan

Adresa: Jud. Calarasi

| Nr. Crt | Nr cadastral Nr. topografic | Suprafața* (mp) | Observații / Referințe |
|---------|-----------------------------|--------------------------------------|---|
| A1 | | Din acte: 14.858 Masurata: 14.735 | Sector cadastral:14 Teren neimprejmuit; IMOBILUL PROVINE DINTR-O TARLA CU UN DEFICIT DE SUPRAFATA IN PROCENT DE 0.8% |

B. Partea II. Proprietari și acte

| Inscrieri privitoare la dreptul de proprietate și alte drepturi reale | Referințe |
|---|-----------|
| / | |
| Act Administrativ nr. 43084, din 12/01/1998 emis de CJSIPT CALARASI; | |
| B1 | A1 |
| Intabulare, drept de PROPRIETATE, dobandit prin Reconstituire, cota actuala 1/1, cota initiala 1/1 1) DOBRE ST RADU, LIPSA CNP | |

C. Partea III. SARCINI .

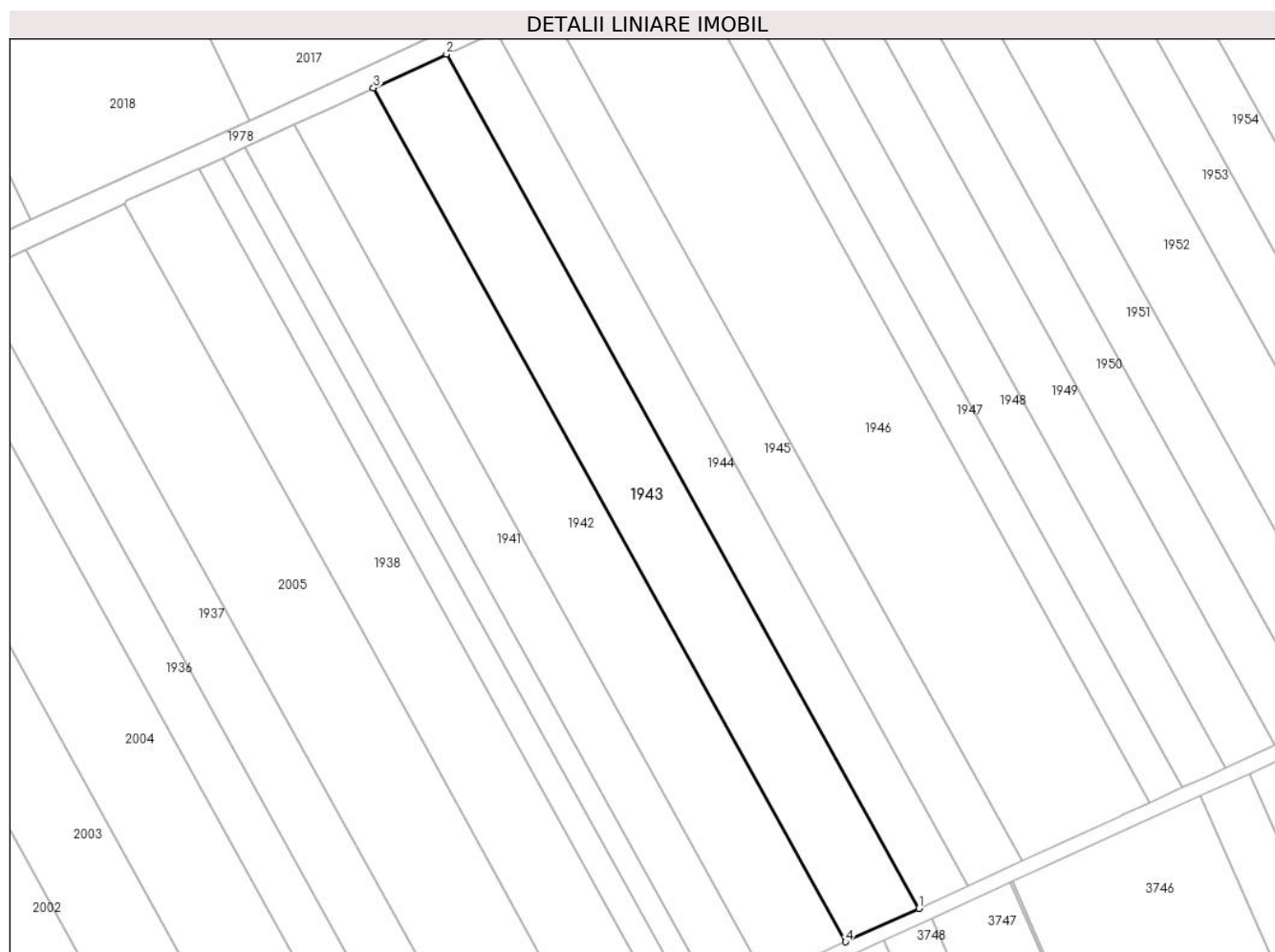
| Inscrieri privind dezmembramintele dreptului de proprietate, drepturi reale de garanție și sarcini | Referințe |
|--|-----------|
| NU SUNT | |

Anexa Nr. 1 La Partea I

Teren

| Nr cadastral | Suprafața (mp)* | Observații / Referințe |
|--------------|---|--|
| | Din acte: 14.858 Masurata: 14.735 | IMOBILUL PROVINE DINTR-O TARLA CU UN DEFICIT DE SUPRAFATA IN PROCENT DE 0.8% |

* Suprafața este determinată în planul de proiecție Stereo 70.



Date referitoare la teren

| Crt | Categorie folosință | Intravilan | Suprafața (mp) | Tarla | Parcelă | Nr. topo | Observații / Referințe |
|-----|---------------------|------------|----------------|-------|---------|----------|------------------------|
| 1 | arabil | NU | 14.735 | 58 | 21 | - | |

Lungime Segmente

1) Valorile lungimilor segmentelor sunt obținute din proiecție în plan.

| Punct început | X / Y | Punct sfârșit | X / Y | Lungime segment (** (m) |
|---------------|----------------------------|---------------|----------------------------|-------------------------|
| 1 | 710.960,032 318.052,367 | 2 | 710.755,059 318.422,627 | 423.21 |
| 2 | 710.755,059 318.422,627 | 3 | 710.723,389 318.407,933 | 34.913 |
| 3 | 710.723,389 318.407,933 | 4 | 710.928,266 318.037,846 | 423.012 |
| 4 | 710.928,266 318.037,846 | 1 | 710.960,032 318.052,367 | 34.928 |

**** Lungimile segmentelor sunt determinate în planul de proiecție Stereo 70 și sunt rotunjite la 1 milimetru.**

***** Distanța dintre puncte este formată din segmente cumulate ce sunt mai mici decât valoarea 1 milimetru.**

**DATE DESPRE IMOBILUL NR. 1944**

Oficiul de Cadastru și Publicitate Imobiliară CALARASI
Biroul de Cadastru și Publicitate Imobiliară Calarasi

A. Partea I. Descrierea imobilului

TEREN Extravilan

Nr. CF vechi:509
Nr. cadastral vechi:640

Adresa: Jud. Calarasi

| Nr. Crt | Nr cadastral Nr. topografic | Suprafața* (mp) | Observații / Referințe |
|---------|-----------------------------|-----------------|---|
| A1 | 23245 | 9.955 | Sector cadastral:14 Teren neimprejmuit; |

B. Partea II. Proprietari și acte

| Inscrieri privitoare la dreptul de proprietate și alte drepturi reale | Referințe |
|--|-----------|
| 11595 / 25/04/2008 | |
| Act Notarial nr. 935, din 23/04/2008 emis de BNP CHIRU MARIA DANA; | |
| B1 | A1 |
| Intabulare, drept de PROPRIETATE, dobandit prin Conventie, cota actuala 1/1, cota initiala 1/1 | |
| 1) SC APOLLO PROPERTIES SRL, CIF:19163688 | |
| OBSERVATII: (provenita din conversia CF 509) | |

C. Partea III. SARCINI .

| Inscrieri privind dezmembramintele dreptului de proprietate, drepturi reale de garanție și sarcini | Referințe |
|--|-----------|
| NU SUNT | |

Anexa Nr. 1 La Partea I

Teren

| Nr cadastral | Suprafața (mp)* | Observații / Referințe |
|--------------|-----------------|------------------------|
| 23245 | 9.955 | |

* Suprafața este determinată în planul de proiecție Stereo 70.



Date referitoare la teren

| Crt | Categorie folosință | Intravilan | Suprafața (mp) | Tarla | Parcelă | Nr. topo | Observații / Referințe |
|-----|---------------------|------------|----------------|-------|---------|----------|------------------------|
| 1 | arabil | NU | 9.955 | 58 | 20 | - | |

Lungime Segmente

1) Valorile lungimilor segmentelor sunt obținute din proiecție în plan.

| Punct început | X / Y | Punct sfârșit | X / Y | Lungime segment (** (m) |
|---------------|----------------------------|---------------|----------------------------|-------------------------|
| 1 | 710.981,486 318.062,174 | 2 | 710.776,448 318.432,551 | 423.343 |
| 2 | 710.776,448 318.432,551 | 3 | 710.755,059 318.422,627 | 23.579 |
| 3 | 710.755,059 318.422,627 | 4 | 710.960,032 318.052,367 | 423.21 |
| 4 | 710.960,032 318.052,367 | 1 | 710.981,486 318.062,174 | 23.589 |

** Lungimile segmentelor sunt determinate în planul de proiecție Stereo 70 și sunt rotunjite la 1 milimetru.

***** Distanţa dintre puncte este formată din segmente cumulate ce sunt mai mici decât valoarea 1 milimetru.**

**DATE DESPRE IMOBILUL NR. 1945**

Oficiul de Cadastru și Publicitate Imobiliară CALARASI
Biroul de Cadastru și Publicitate Imobiliară Calarasi

A. Partea I. Descrierea imobilului

TEREN Extravilan

Adresa: Jud. Calarasi

| Nr. Crt | Nr cadastral Nr. topografic | Suprafața* (mp) | Observații / Referințe |
|---------|-----------------------------|--------------------------------------|---|
| A1 | 24151 | Din acte: 10.852 Masurata: 10.803 | Sector cadastral:14 Teren neimprejmuit; |

B. Partea II. Proprietari și acte

| Inscrieri privitoare la dreptul de proprietate și alte drepturi reale | | Referințe |
|---|---|-----------|
| 78658 / 04/12/2019 | | |
| Act Administrativ nr. 43214, din 22/06/1998 emis de CJSIPT CALARASI; | | |
| B1 | Intabulare, drept de PROPRIETATE, dobandit prin Constituire, cota actuala 1/1, cota initiala 1/1 1) BADEA ION | A1 |

C. Partea III. SARCINI .

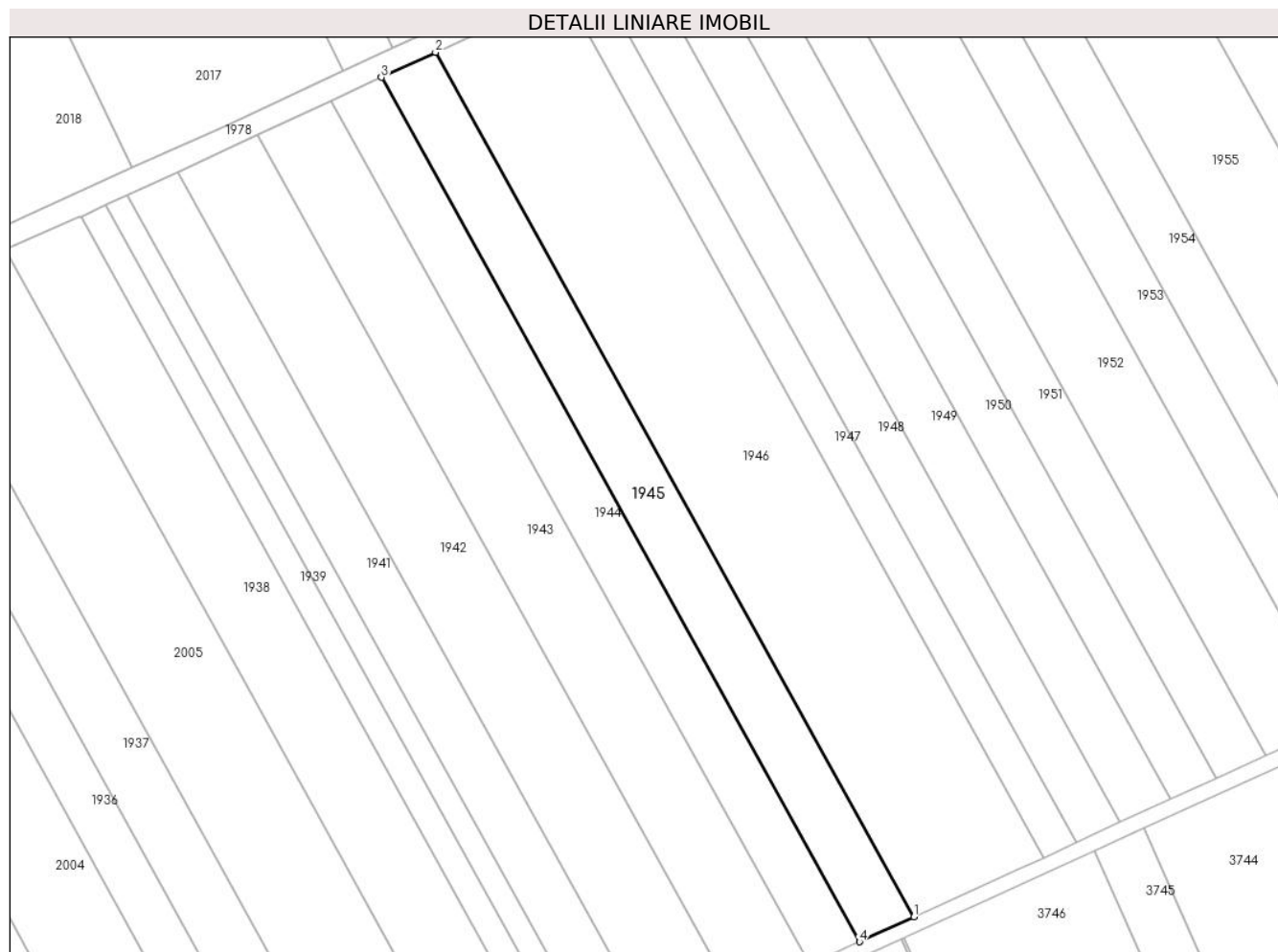
| Inscrieri privind dezmembramintele dreptului de proprietate, drepturi reale de garanție și sarcini | Referințe |
|--|-----------|
| NU SUNT | |

Anexa Nr. 1 La Partea I

Teren

| Nr cadastral | Suprafața (mp)* | Observații / Referințe |
|--------------|---|------------------------|
| 24151 | Din acte: 10.852 Masurata: 10.803 | |

* Suprafața este determinată în planul de proiecție Stereo 70.



Date referitoare la teren

| Crt | Categorie folosință | Intravilan | Suprafața (mp) | Tarla | Parcelă | Nr. topo | Observații / Referințe |
|-----|---------------------|------------|----------------|-------|---------|----------|------------------------|
| 1 | arabil | NU | 10.803 | 58 | 19 | - | |

Lungime Segmente

1) Valorile lungimilor segmentelor sunt obținute din proiecție în plan.

| Punct început | X / Y | Punct sfârșit | X / Y | Lungime segment (** (m) |
|---------------|----------------------------|---------------|----------------------------|-------------------------|
| 1 | 711.004,759 318.072,813 | 2 | 710.799,651 318.443,316 | 423.488 |
| 2 | 710.799,651 318.443,316 | 3 | 710.776,448 318.432,551 | 25.579 |
| 3 | 710.776,448 318.432,551 | 4 | 710.981,486 318.062,174 | 423.343 |
| 4 | 710.981,486 318.062,174 | 1 | 711.004,759 318.072,813 | 25.589 |

**** Lungimile segmentelor sunt determinate în planul de proiecție Stereo 70 și sunt rotunjite la 1 milimetru.**

***** Distanța dintre puncte este formată din segmente cumulate ce sunt mai mici decât valoarea 1 milimetru.**

**DATE DESPRE IMOBILUL NR. 1946**

Oficiul de Cadastru și Publicitate Imobiliară CALARASI
Biroul de Cadastru și Publicitate Imobiliară Calarasi

A. Partea I. Descrierea imobilului

TEREN Extravilan

Nr. CF vechi:502
Nr. cadastral vechi:623

Adresa: Jud. Calarasi

| Nr. Crt | Nr cadastral Nr. topografic | Suprafața* (mp) | Observații / Referințe |
|---------|-----------------------------|-----------------|---|
| A1 | 23271 | 25.838 | Sector cadastral:14 Teren neimprejmuit; |

B. Partea II. Proprietari și acte

| Inscrieri privitoare la dreptul de proprietate și alte drepturi reale | Referințe |
|--|-----------|
| 10208 / 14/04/2008 | |
| Act Notarial nr. 835, din 10/04/2008 emis de BNP CHIRU MARIA DANA; | |
| B1 | A1 |
| Intabulare, drept de PROPRIETATE, dobandit prin Conventie, cota actuala 1/1, cota initiala 1/1 | |
| 1) SC APOLLO PROPERTIES SRL, CIF:19163688 | |
| OBSERVATII: (provenita din conversia CF 502) | |

C. Partea III. SARCINI .

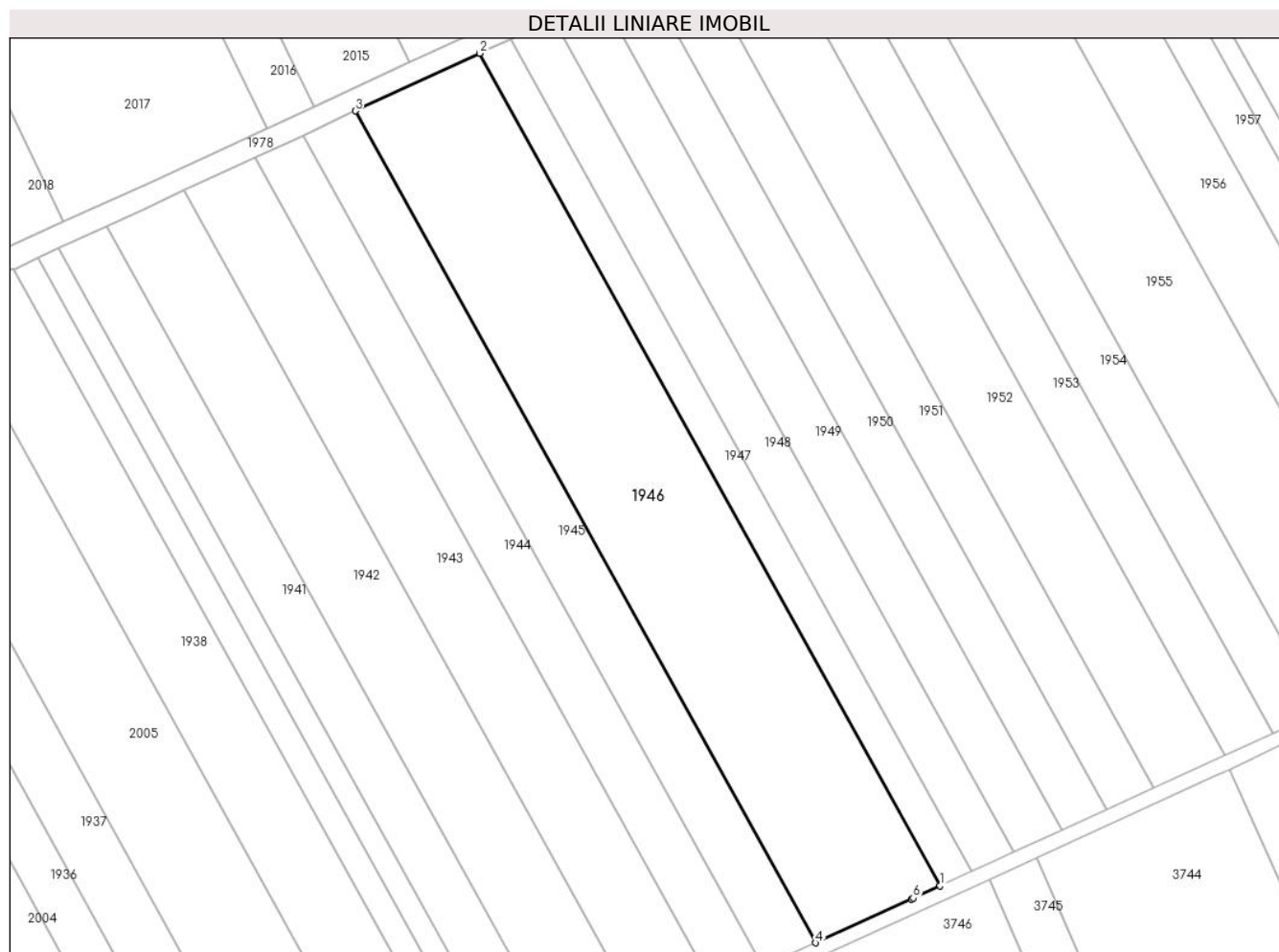
| Inscrieri privind dezmembramintele dreptului de proprietate, drepturi reale de garanție și sarcini | Referințe |
|--|-----------|
| NU SUNT | |

Anexa Nr. 1 La Partea I

Teren

| Nr cadastral | Suprafața (mp)* | Observații / Referințe |
|--------------|-----------------|------------------------|
| 23271 | 25.838 | |

* Suprafața este determinată în planul de proiecție Stereo 70.



Date referitoare la teren

| Crt | Categorie folosință | Intra vilan | Suprafața (mp) | Tarla | Parcelă | Nr. topo | Observații / Referințe |
|-----|---------------------|-------------|----------------|-------|---------|----------|------------------------|
| 1 | arabil | NU | 25.838 | 58 | 18 | - | |

Lungime Segmente

1) Valorile lungimilor segmentelor sunt obținute din proiecție în plan.

| Punct început | X / Y | Punct sfârșit | X / Y | Lungime segment (** (m) |
|---------------|----------------------------|---------------|----------------------------|-------------------------|
| 1 | 711.060,383 318.098,256 | 2 | 710.855,115 318.469,049 | 423.819 |
| 2 | 710.855,115 318.469,049 | 3 | 710.799,651 318.443,316 | 61.143 |
| 3 | 710.799,651 318.443,316 | 4 | 711.004,759 318.072,813 | 423.488 |
| 4 | 711.004,759 318.072,813 | 5 | 711.047,517 318.092,359 | 47.014 |
| 5 | 711.047,517 318.092,359 | 6 | 711.048,369 318.092,749 | 0.937 |

| Punct început | X / Y | Punct sfârșit | X / Y | Lungime segment (** (m) |
|---------------|----------------------------|---------------|----------------------------|-------------------------|
| 6 | 711.048,369 318.092,749 | 1 | 711.060,383 318.098,256 | 13.216 |

** Lungimile segmentelor sunt determinate în planul de proiecție Stereo 70 și sunt rotunjite la 1 milimetru.

*** Distanța dintre puncte este formată din segmente cumulate ce sunt mai mici decât valoarea 1 milimetru.

**DATE DESPRE IMOBILUL NR. 1947**

Oficiul de Cadastru și Publicitate Imobiliară CALARASI
Biroul de Cadastru și Publicitate Imobiliară Calarasi

A. Partea I. Descrierea imobilului

TEREN Extravilan

Adresa: Jud. Calarasi

| Nr. Crt | Nr cadastral Nr. topografic | Suprafața* (mp) | Observații / Referințe |
|---------|-----------------------------|-----------------|---|
| A1 | 24452 | 6.461 | Sector cadastral:14 Teren neimprejmuit; |

B. Partea II. Proprietari și acte

| Inscrieri privitoare la dreptul de proprietate și alte drepturi reale | Referințe |
|--|-----------|
| 4910 / 02/02/2022 | |
| Act Notarial nr. 136, din 27/01/2022 emis de DONOSE-ENESCU ANDREEA-RALUCA; | |
| B2 | A1 |
| Intabulare, drept de PROPRIETATE, dobandit prin Conventie, cota actuala 1/1, cota initiala 1/1 | |
| 1) SOCIETATEA EMI AGRO SRL, CIF:17961888 | |

C. Partea III. SARCINI .

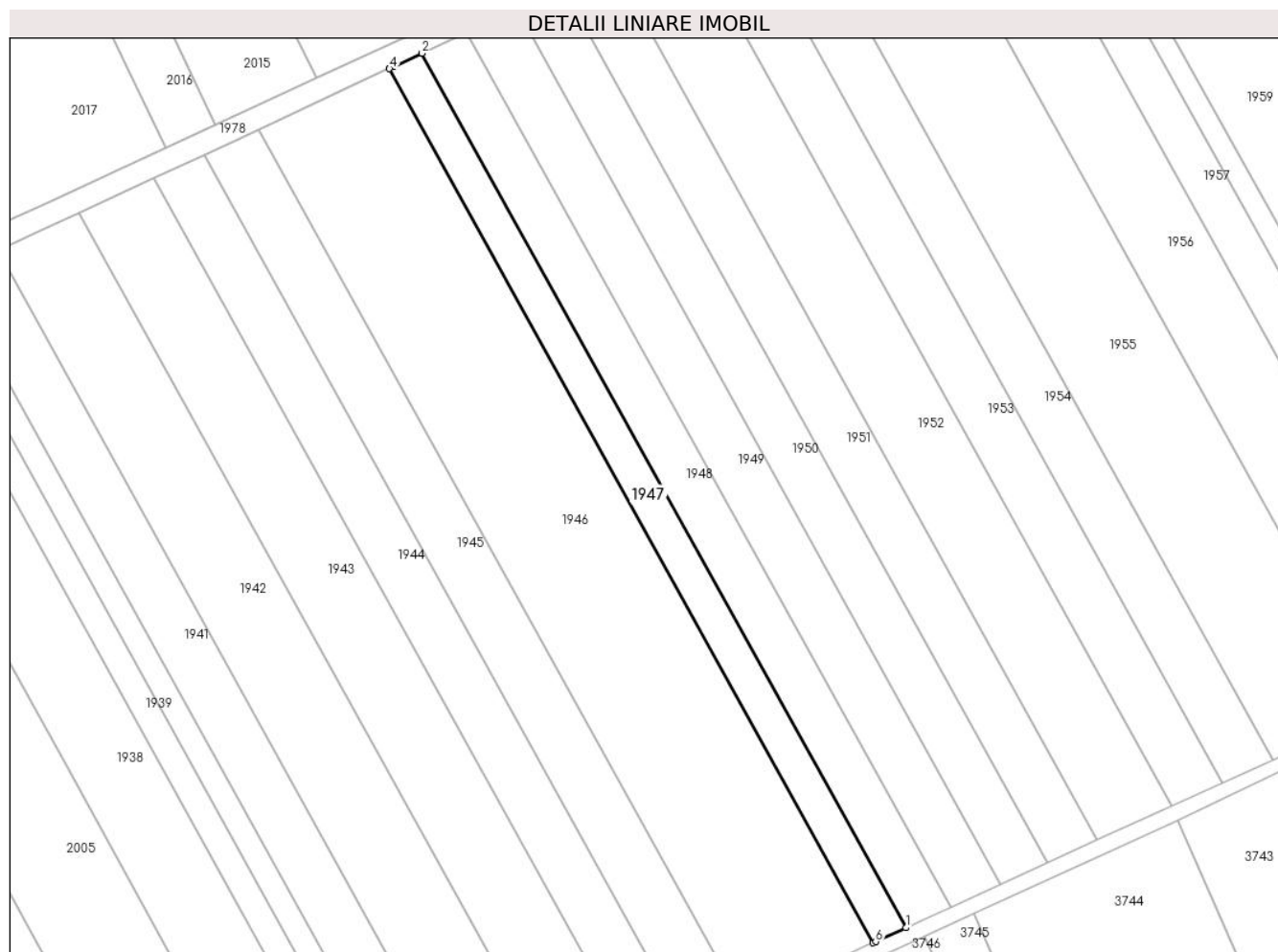
| Inscrieri privind dezmembramintele dreptului de proprietate, drepturi reale de garanție și sarcini | Referințe |
|--|-----------|
| NU SUNT | |

Anexa Nr. 1 La Partea I

Teren

| Nr cadastral | Suprafața (mp)* | Observații / Referințe |
|--------------|-----------------|------------------------|
| 24452 | 6.461 | |

* Suprafața este determinată în planul de proiecție Stereo 70.



Date referitoare la teren

| Crt | Categorie folosință | Intra vilan | Suprafața (mp) | Tarla | Parcelă | Nr. topo | Observații / Referințe |
|-----|---------------------|-------------|----------------|-------|---------|----------|------------------------|
| 1 | arabil | NU | 6.461 | 58 | 16, 17 | - | |

Lungime Segmente

1) Valorile lungimilor segmentelor sunt obținute din proiecție în plan.

| Punct început | X / Y | Punct sfârșit | X / Y | Lungime segment (** (m) |
|---------------|----------------------------|---------------|----------------------------|-------------------------|
| 1 | 711.074,279 318.104,624 | 2 | 710.868,926 318.475,571 | 423.995 |
| 2 | 710.868,926 318.475,571 | 3 | 710.856,731 318.469,799 | 13.492 |
| 3 | 710.856,731 318.469,799 | 4 | 710.855,115 318.469,049 | 1.782 |
| 4 | 710.855,115 318.469,049 | 5 | 711.060,383 318.098,256 | 423.819 |
| 5 | 711.060,383 318.098,256 | 6 | 711.061,466 318.098,752 | 1.191 |

| Punct început | X / Y | Punct sfârșit | X / Y | Lungime segment (** (m) |
|---------------|----------------------------|---------------|----------------------------|-------------------------|
| 6 | 711.061,466 318.098,752 | 1 | 711.074,279 318.104,624 | 14.094 |

** Lungimile segmentelor sunt determinate în planul de proiecție Stereo 70 și sunt rotunjite la 1 milimetru.

*** Distanța dintre puncte este formată din segmente cumulate ce sunt mai mici decât valoarea 1 milimetru.

**DATE DESPRE IMOBILUL NR. 1948**

Oficiul de Cadastru și Publicitate Imobiliară CALARASI
Biroul de Cadastru și Publicitate Imobiliară Calarasi

A. Partea I. Descrierea imobilului

TEREN Extravilan

Adresa: Jud. Calarasi

| Nr. Crt | Nr cadastral Nr. topografic | Suprafața* (mp) | Observații / Referințe |
|---------|-----------------------------|-----------------|---|
| A1 | 24438 | 8.849 | Sector cadastral:14 Teren neimprejmuit; |

B. Partea II. Proprietari și acte

| Inscrieri privitoare la dreptul de proprietate și alte drepturi reale | Referințe |
|--|-----------|
| 4906 / 02/02/2022 | |
| Act Notarial nr. 136, din 27/01/2022 emis de DONOSE-ENESCU ANDREEA-RALUCA; | |
| B2 | A1 |
| Intabulare, drept de PROPRIETATE, dobandit prin Conventie, cota actuala 1/1, cota initiala 1/1 | |
| 1) SOCIETATEA EMI AGRO SRL, CIF:17961888 | |

C. Partea III. SARCINI .

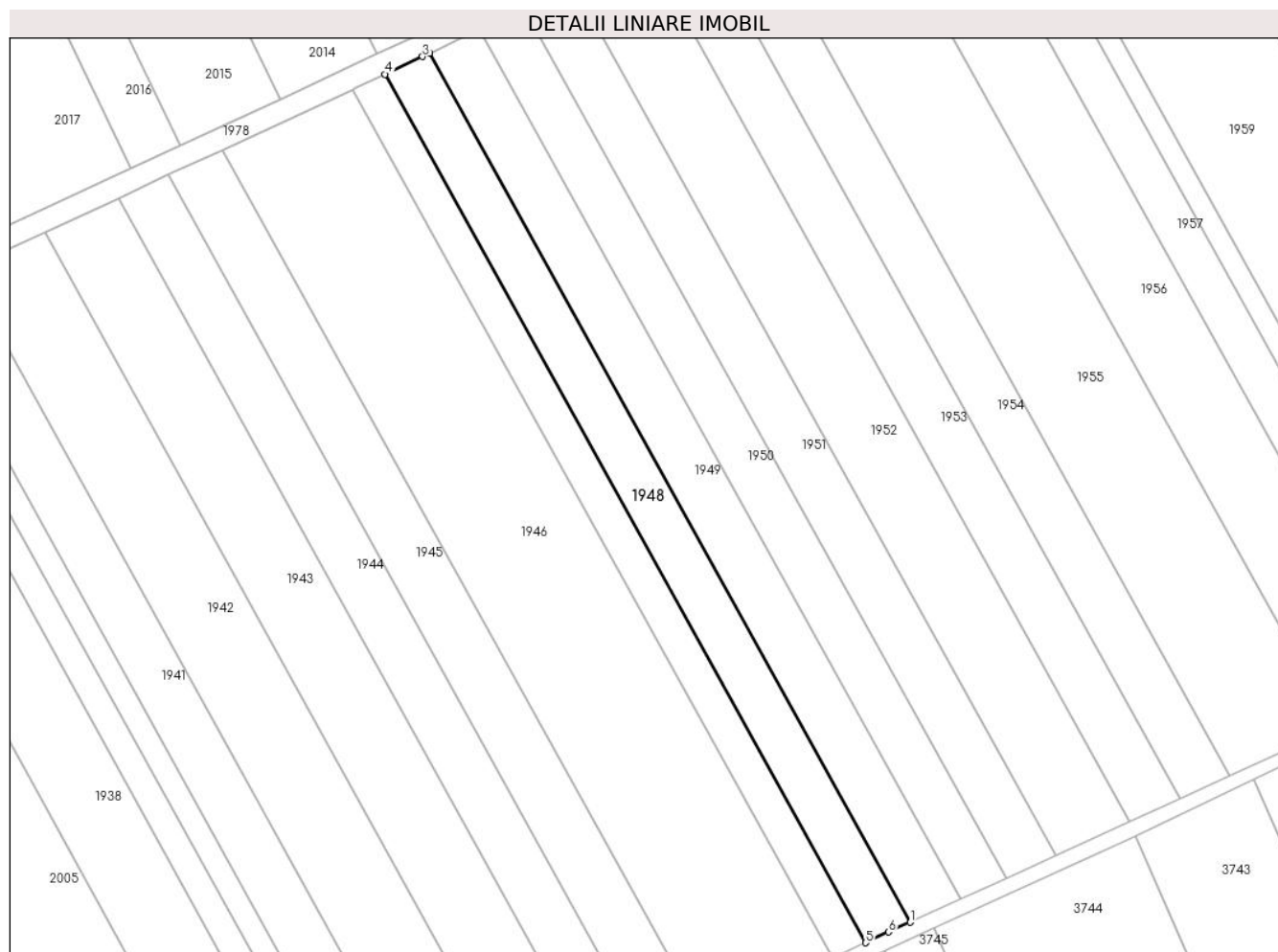
| Inscrieri privind dezmembramintele dreptului de proprietate, drepturi reale de garanție și sarcini | Referințe |
|--|-----------|
| NU SUNT | |

Anexa Nr. 1 La Partea I

Teren

| Nr cadastral | Suprafața (mp)* | Observații / Referințe |
|--------------|-----------------|------------------------|
| 24438 | 8.849 | |

* Suprafața este determinată în planul de proiecție Stereo 70.



Date referitoare la teren

| Crt | Categorie folosință | Intravilan | Suprafața (mp) | Tarla | Parcelă | Nr. topo | Observații / Referințe |
|-----|---------------------|------------|----------------|-------|---------|----------|------------------------|
| 1 | arabil | NU | 8.849 | 58 | 16, 17 | - | |

Lungime Segmente

1) Valorile lungimilor segmentelor sunt obținute din proiecție în plan.

| Punct început | X / Y | Punct sfârșit | X / Y | Lungime segment (** (m) |
|---------------|----------------------------|---------------|----------------------------|-------------------------|
| 1 | 711.093,303 318.113,344 | 2 | 710.887,815 318.484,534 | 424.273 |
| 2 | 710.887,815 318.484,534 | 3 | 710.884,89 318.483,128 | 3.245 |
| 3 | 710.884,89 318.483,128 | 4 | 710.868,926 318.475,571 | 17.662 |
| 4 | 710.868,926 318.475,571 | 5 | 711.074,279 318.104,624 | 423.995 |
| 5 | 711.074,279 318.104,624 | 6 | 711.084,072 318.109,201 | 10.81 |

| Punct început | X / Y | Punct sfârșit | X / Y | Lungime segment (** (m) |
|---------------|----------------------------|---------------|----------------------------|-------------------------|
| 6 | 711.084,072 318.109,201 | 1 | 711.093,303 318.113,344 | 10.118 |

** Lungimile segmentelor sunt determinate în planul de proiecție Stereo 70 și sunt rotunjite la 1 milimetru.

*** Distanța dintre puncte este formată din segmente cumulate ce sunt mai mici decât valoarea 1 milimetru.

**DATE DESPRE IMOBILUL NR. 1949**

Oficiul de Cadastru și Publicitate Imobiliară CALARASI
Biroul de Cadastru și Publicitate Imobiliară Calarasi

A. Partea I. Descrierea imobilului

TEREN Extravilan

Adresa: Jud. Calarasi

| Nr. Crt | Nr cadastral Nr. topografic | Suprafața* (mp) | Observații / Referințe |
|---------|-----------------------------|-------------------------------------|---|
| A1 | | Din acte: 10.000 Masurata: 9.955 | Sector cadastral:14 Teren neimprejmuit; IMOBILUL PROVINE DINTR-O TARLA CU UN DEFICIT DE SUPRAFATA IN PROCENT DE 0.8% |

B. Partea II. Proprietari și acte

| Inscrieri privitoare la dreptul de proprietate și alte drepturi reale | Referințe |
|---|-----------|
| / | |
| Act Administrativ nr. 43245, din 24/06/1998 emis de CJSIPT CALARASI; | |
| B1 | A1 |
| Intabulare, drept de PROPRIETATE, dobandit prin Constituire, cota actuala 1/1, cota initiala 1/1 1) MIHAI V DUMITRU, LIPSA CNP | |

C. Partea III. SARCINI .

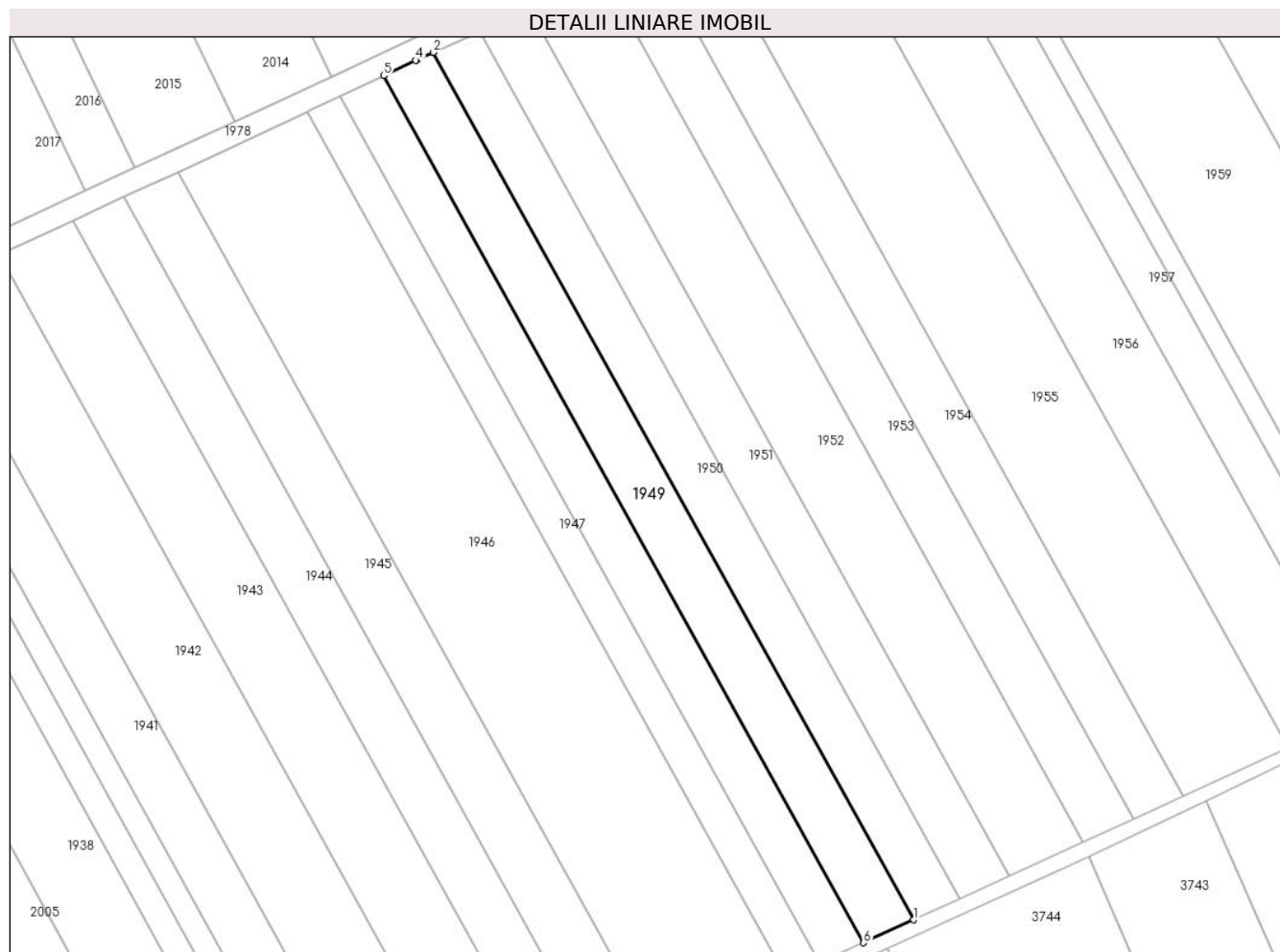
| Inscrieri privind dezmembramintele dreptului de proprietate, drepturi reale de garanție și sarcini | Referințe |
|--|-----------|
| NU SUNT | |

Anexa Nr. 1 La Partea I

Teren

| Nr cadastral | Suprafața (mp)* | Observații / Referințe |
|--------------|-------------------------------------|--|
| | Din acte: 10.000 Masurata: 9.955 | IMOBILUL PROVINE DINTR-O TARLA CU UN DEFICIT DE SUPRAFATA IN PROCENT DE 0.8% |

* Suprafața este determinată în planul de proiecție Stereo 70.



Date referitoare la teren

| Crt | Categorie folosință | Intra vilan | Suprafața (mp) | Tarla | Parcelă | Nr. topo | Observații / Referințe |
|-----|---------------------|-------------|----------------|-------|---------|----------|------------------------|
| 1 | arabil | NU | 9.955 | 58 | 16 | - | |

Lungime Segmente

1) Valorile lungimilor segmentelor sunt obținute din proiecție în plan.

| Punct început | X / Y | Punct sfârșit | X / Y | Lungime segment (** (m) |
|---------------|----------------------------|---------------|----------------------------|-------------------------|
| 1 | 711.114,686 318.123,144 | 2 | 710.909,128 318.494,459 | 424.416 |
| 2 | 710.909,128 318.494,459 | 3 | 710.902,421 318.491,516 | 7.324 |
| 3 | 710.902,421 318.491,516 | 4 | 710.901,441 318.491,085 | 1.071 |
| 4 | 710.901,441 318.491,085 | 5 | 710.887,815 318.484,534 | 15.119 |
| 5 | 710.887,815 318.484,534 | 6 | 711.093,303 318.113,344 | 424.273 |

| Punct început | X / Y | Punct sfârșit | X / Y | Lungime segment (** (m) |
|---------------|----------------------------|---------------|----------------------------|-------------------------|
| 6 | 711.093,303 318.113,344 | 1 | 711.114,686 318.123,144 | 23.522 |

** Lungimile segmentelor sunt determinate în planul de proiecție Stereo 70 și sunt rotunjite la 1 milimetru.

*** Distanța dintre puncte este formată din segmente cumulate ce sunt mai mici decât valoarea 1 milimetru.

**DATE DESPRE IMOBILUL NR. 1950**

Oficiul de Cadastru și Publicitate Imobiliară CALARASI
Biroul de Cadastru și Publicitate Imobiliară Calarasi

A. Partea I. Descrierea imobilului

TEREN Extravilan

Adresa: Jud. Calarasi

| Nr. Crt | Nr cadastral Nr. topografic | Suprafața* (mp) | Observații / Referințe |
|---------|-----------------------------|------------------------------------|---|
| A1 | | Din acte: 9.219 Masurata: 9.143 | Sector cadastral:14 Teren neimprejmuit; IMOBILUL PROVINE DINTR-O TARLA CU UN DEFICIT DE SUPRAFATA IN PROCENT DE 0.8% |

B. Partea II. Proprietari și acte

| Inscrieri privitoare la dreptul de proprietate și alte drepturi reale | Referințe |
|---|-----------|
| / | |
| Act Administrativ nr. 43177, din 30/07/1997 emis de CJSIPT CALARASI; | |
| B1 | A1 |
| Intabulare, drept de PROPRIETATE, dobandit prin Reconstituire, cota actuala 1/1, cota initiala 1/1 1) NESTEA ST ION, LIPSA CNP | |

C. Partea III. SARCINI .

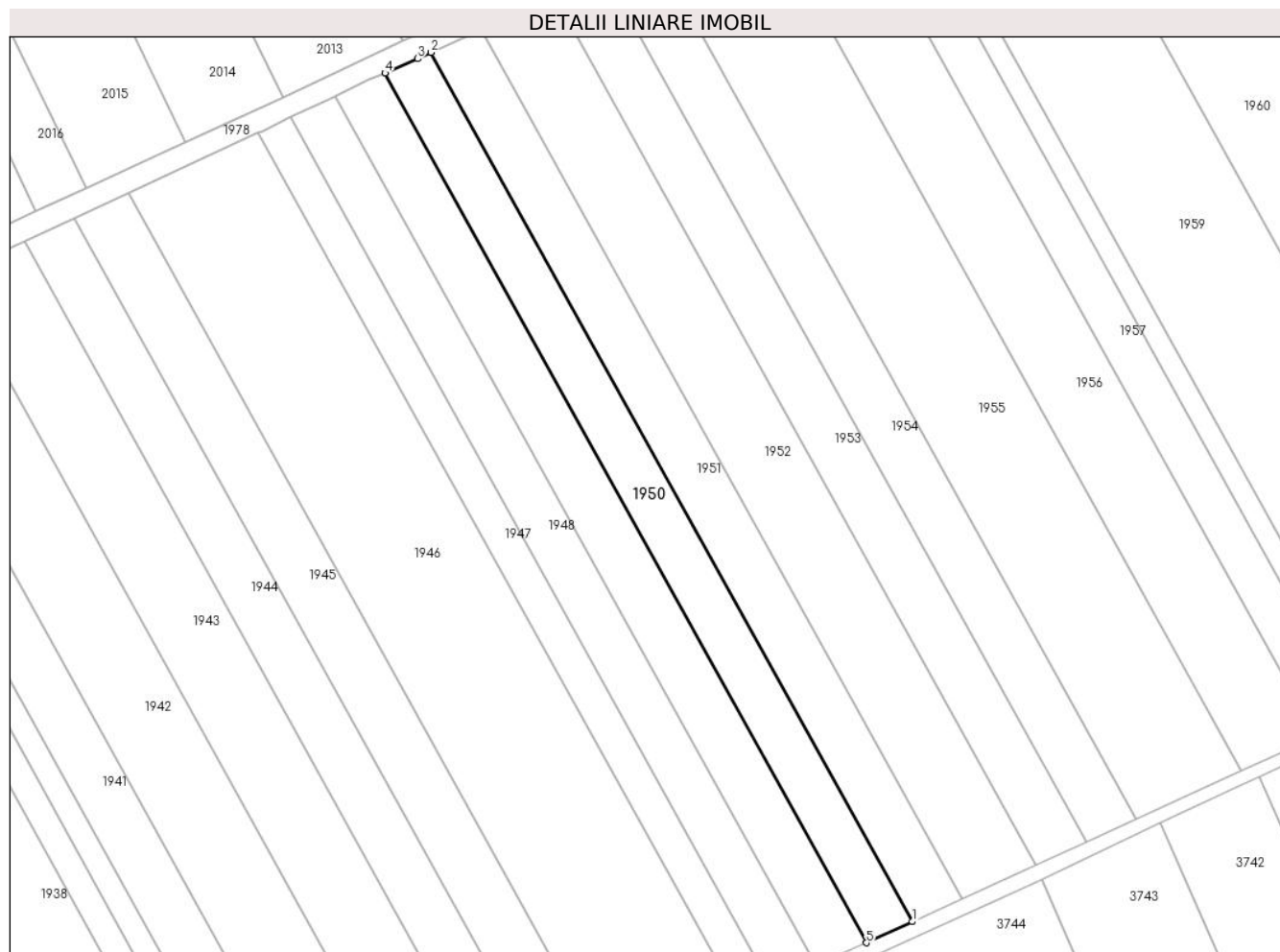
| Inscrieri privind dezmembramintele dreptului de proprietate, drepturi reale de garanție și sarcini | Referințe |
|--|-----------|
| NU SUNT | |

Anexa Nr. 1 La Partea I

Teren

| Nr cadastral | Suprafața (mp)* | Observații / Referințe |
|--------------|------------------------------------|--|
| | Din acte: 9.219 Masurata: 9.143 | IMOBILUL PROVINE DINTR-O TARLA CU UN DEFICIT DE SUPRAFATA IN PROCENT DE 0.8% |

* Suprafața este determinată în planul de proiecție Stereo 70.



Date referitoare la teren

| Crt | Categorie folosință | Intra vilan | Suprafața (mp) | Tarla | Parcelă | Nr. topo | Observații / Referințe |
|-----|---------------------|-------------|----------------|-------|---------|----------|------------------------|
| 1 | arabil | NU | 9.143 | 58 | 15 | - | |

Lungime Segmente

1) Valorile lungimilor segmentelor sunt obținute din proiecție în plan.

| Punct început | X / Y | Punct sfârșit | X / Y | Lungime segment (** (m) |
|---------------|----------------------------|---------------|----------------------------|-------------------------|
| 1 | 711.134,332 318.132,149 | 2 | 710.928,88 318.503,274 | 424.198 |
| 2 | 710.928,88 318.503,274 | 3 | 710.923,064 318.500,576 | 6.411 |
| 3 | 710.923,064 318.500,576 | 4 | 710.909,128 318.494,459 | 15.219 |
| 4 | 710.909,128 318.494,459 | 5 | 711.114,686 318.123,144 | 424.416 |
| 5 | 711.114,686 318.123,144 | 1 | 711.134,332 318.132,149 | 21.611 |

**** Lungimile segmentelor sunt determinate în planul de proiecție Stereo 70 și sunt rotunjite la 1 milimetru.**

***** Distanța dintre puncte este formată din segmente cumulate ce sunt mai mici decât valoarea 1 milimetru.**

**DATE DESPRE IMOBILUL NR. 1951**

Oficiul de Cadastru și Publicitate Imobiliară CALARASI
Biroul de Cadastru și Publicitate Imobiliară Calarasi

A. Partea I. Descrierea imobilului

TEREN Extravilan

Adresa: Jud. Calarasi

| Nr. Crt | Nr cadastral Nr. topografic | Suprafața* (mp) | Observații / Referințe |
|---------|-----------------------------|-------------------------------------|---|
| A1 | | Din acte: 10.000 Masurata: 9.917 | Sector cadastral:14 Teren neimprejmuit; IMOBILUL PROVINE DINTR-O TARLA CU UN DEFICIT DE SUPRAFATA IN PROCENT DE 0.8% |

B. Partea II. Proprietari și acte

| Inscrieri privitoare la dreptul de proprietate și alte drepturi reale | Referințe |
|--|-----------|
| / | |
| Act Administrativ nr. 43202, din 22/06/1998 emis de CJSIPT CALARASI; | |
| B1 | A1 |
| Intabulare, drept de PROPRIETATE, dobandit prin Reconstituire, cota actuala 1/1, cota initiala 1/1 1) ROGOZ VASILE , LIPSA CNP | |

C. Partea III. SARCINI .

| Inscrieri privind dezmembramintele dreptului de proprietate, drepturi reale de garanție și sarcini | Referințe |
|--|-----------|
| NU SUNT | |

Anexa Nr. 1 La Partea I

Teren

| Nr cadastral | Suprafața (mp)* | Observații / Referințe |
|--------------|-------------------------------------|--|
| | Din acte: 10.000 Masurata: 9.917 | IMOBILUL PROVINE DINTR-O TARLA CU UN DEFICIT DE SUPRAFATA IN PROCENT DE 0.8% |

* Suprafața este determinată în planul de proiecție Stereo 70.



Date referitoare la teren

| Crt | Categorie folosință | Intra vilan | Suprafața (mp) | Tarla | Parcelă | Nr. topo | Observații / Referințe |
|-----|---------------------|-------------|----------------|-------|---------|----------|------------------------|
| 1 | arabil | NU | 9.917 | 58 | 14 | - | |

Lungime Segmente

1) Valorile lungimilor segmentelor sunt obținute din proiecție în plan.

| Punct început | X / Y | Punct sfârșit | X / Y | Lungime segment (** (m) |
|---------------|----------------------------|---------------|----------------------------|-------------------------|
| 1 | 711.155,643 318.141,917 | 2 | 710.950,138 318.513,137 | 424.307 |
| 2 | 710.950,138 318.513,137 | 3 | 710.928,88 318.503,274 | 23.435 |
| 3 | 710.928,88 318.503,274 | 4 | 711.134,332 318.132,149 | 424.198 |
| 4 | 711.134,332 318.132,149 | 1 | 711.155,643 318.141,917 | 23.443 |

**** Lungimile segmentelor sunt determinate în planul de proiecție Stereo 70 și sunt rotunjite la 1 milimetru.**

***** Distanța dintre puncte este formată din segmente cumulate ce sunt mai mici decât valoarea 1 milimetru.**

**DATE DESPRE IMOBILUL NR. 1952**

Oficiul de Cadastru și Publicitate Imobiliară CALARASI
Biroul de Cadastru și Publicitate Imobiliară Calarasi

A. Partea I. Descrierea imobilului

TEREN Extravilan

Adresa: Jud. Calarasi

| Nr. Crt | Nr cadastral Nr. topografic | Suprafața* (mp) | Observații / Referințe |
|---------|-----------------------------|--------------------------------------|---|
| A1 | | Din acte: 14.860 Masurata: 14.737 | Sector cadastral:14 Teren neimprejmuit; IMOBILUL PROVINE DINTR-O TARLA CU UN DEFICIT DE SUPRAFATA IN PROCENT DE 0.8% |

B. Partea II. Proprietari și acte

| Inscrieri privitoare la dreptul de proprietate și alte drepturi reale | Referințe |
|--|-----------|
| / | |
| Act Administrativ nr. 42995, din 14/11/1997 emis de CJSIPT CALARASI; | |
| B1 | A1 |
| Intabulare, drept de PROPRIETATE, dobandit prin Reconstituire, cota actuala 1/1, cota initiala 1/1 1) SIRBU GHEORGHE, LIPSA CNP | |

C. Partea III. SARCINI .

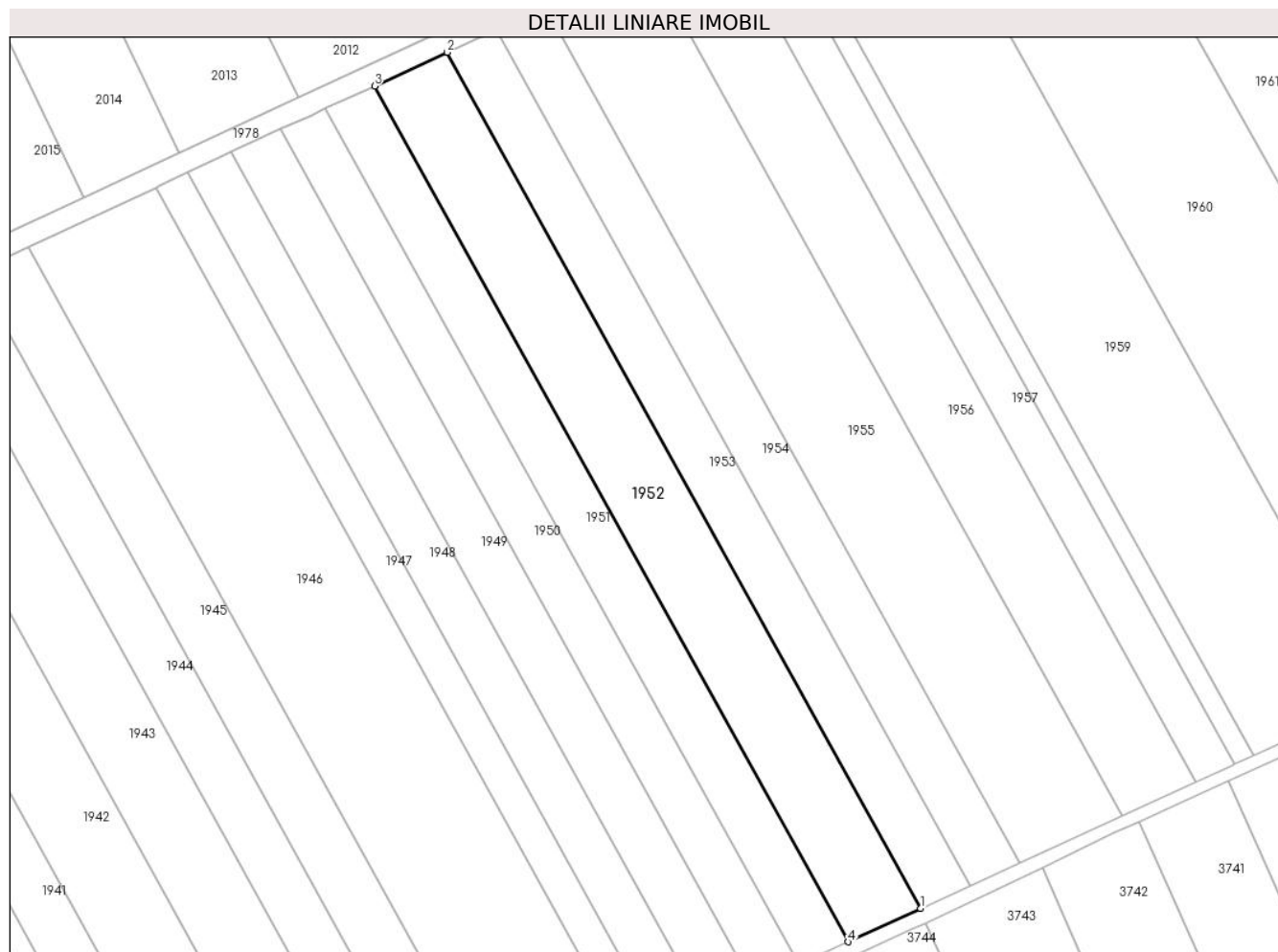
| Inscrieri privind dezmembramintele dreptului de proprietate, drepturi reale de garanție și sarcini | Referințe |
|--|-----------|
| NU SUNT | |

Anexa Nr. 1 La Partea I

Teren

| Nr cadastral | Suprafața (mp)* | Observații / Referințe |
|--------------|---|--|
| | Din acte: 14.860 Masurata: 14.737 | IMOBILUL PROVINE DINTR-O TARLA CU UN DEFICIT DE SUPRAFATA IN PROCENT DE 0.8% |

* Suprafața este determinată în planul de proiecție Stereo 70.



Date referitoare la teren

| Crt | Categorie folosință | Intravilan | Suprafața (mp) | Tarla | Parcelă | Nr. topo | Observații / Referințe |
|-----|---------------------|------------|----------------|-------|---------|----------|------------------------|
| 1 | arabil | NU | 14.737 | 58 | 13 | - | |

Lungime Segmente

1) Valorile lungimilor segmentelor sunt obținute din proiecție în plan.

| Punct început | X / Y | Punct sfârșit | X / Y | Lungime segment (** (m) |
|---------------|----------------------------|---------------|----------------------------|-------------------------|
| 1 | 711.187,301 318.156,427 | 2 | 710.981,718 318.527,789 | 424.469 |
| 2 | 710.981,718 318.527,789 | 3 | 710.950,138 318.513,137 | 34.813 |
| 3 | 710.950,138 318.513,137 | 4 | 711.155,643 318.141,917 | 424.307 |
| 4 | 711.155,643 318.141,917 | 1 | 711.187,301 318.156,427 | 34.825 |

**** Lungimile segmentelor sunt determinate în planul de proiecție Stereo 70 și sunt rotunjite la 1 milimetru.**

***** Distanța dintre puncte este formată din segmente cumulate ce sunt mai mici decât valoarea 1 milimetru.**

**DATE DESPRE IMOBILUL NR. 1953**

Oficiul de Cadastru și Publicitate Imobiliară CALARASI
Biroul de Cadastru și Publicitate Imobiliară Calarasi

A. Partea I. Descrierea imobilului

TEREN Extravilan

Adresa: Jud. Calarasi

| Nr. Crt | Nr cadastral Nr. topografic | Suprafața* (mp) | Observații / Referințe |
|---------|--------------------------------|-------------------------------------|--|
| A1 | 22068 | Din acte: 10.000 Masurata: 9.955 | Sector cadastral:14 Teren neimprijmit; |

B. Partea II. Proprietari și acte

| Inscrieri privitoare la dreptul de proprietate și alte drepturi reale | | Referințe |
|---|---|-----------|
| 14761 / 28/03/2013 | | |
| Act Notarial nr. 620, din 27/03/2013 emis de BNP MITACHE IULIANA ADRIANA; | | |
| B2 | Intabulare, drept de PROPRIETATE, dobandit prin Conventie, cota actuala 1/2, cota initiala 1/2 1) VOICU MIREL IONUT, necasatorit | A1 |
| B3 | Intabulare, drept de PROPRIETATE, dobandit prin Conventie, cota actuala 1/2, cota initiala 1/2 1) VOICU ELENA DANIELA, vaduva | A1 |

C. Partea III. SARCINI

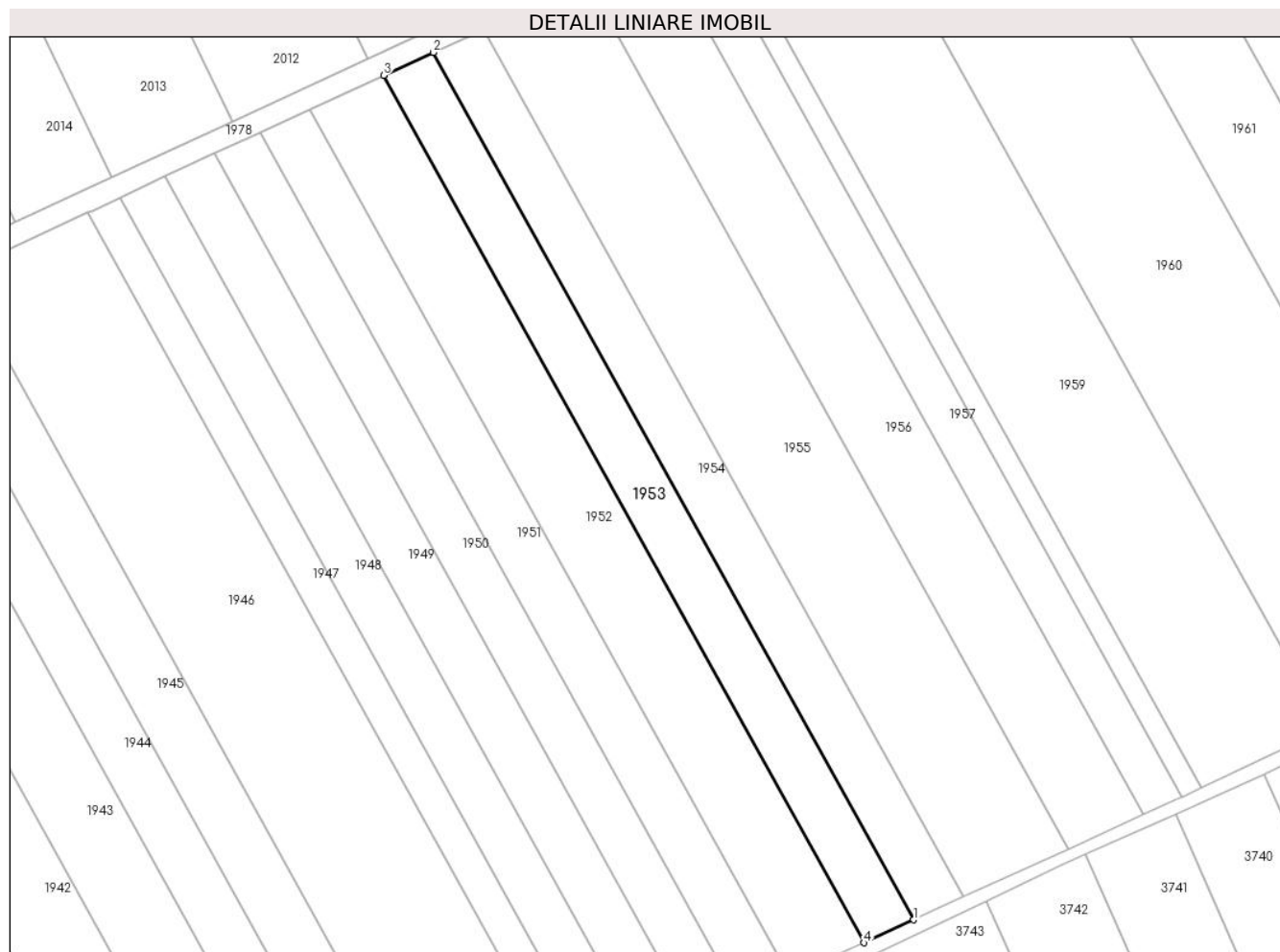
| Inscrieri privind dezmembramintele dreptului de proprietate, drepturi reale de garanție și sarcini | | Referințe |
|--|--|-----------|
| 14761 / 28/03/2013 | | |
| Act Notarial nr. 620, din 27/03/2013 emis de BNP MITACHE IULIANA ADRIANA; | | |
| C1 | Intabulare, drept de UZUFRACT VIAGER, dobandit prin Conventie, cota actuala 1/1, cota initiala 1/1 1) VOICU ION | A1 |

Anexa Nr. 1 La Partea I

Teren

| | | |
|--------------|-------------------------------------|------------------------|
| Nr cadastral | Suprafața (mp)* | Observații / Referințe |
| 22068 | Din acte: 10.000 Masurata: 9.955 | |

* Suprafața este determinată în planul de proiecție Stereo 70.



Date referitoare la teren

| Crt | Categorie folosință | Intra vilan | Suprafața (mp) | Tarla | Parcelă | Nr. topo | Observații / Referințe |
|-----|---------------------|-------------|----------------|-------|---------|----------|------------------------|
| 1 | arabil | NU | 9.955 | 58 | 12 | - | |

Lungime Segmente

1) Valorile lungimilor segmentelor sunt obținute din proiecție în plan.

| Punct început | X / Y | Punct sfârșit | X / Y | Lungime segment (** (m) |
|---------------|----------------------------|---------------|----------------------------|-------------------------|
| 1 | 711.208,68 318.166,226 | 2 | 711.003,043 318.537,683 | 424.578 |
| 2 | 711.003,043 318.537,683 | 3 | 710.981,718 318.527,789 | 23.508 |
| 3 | 710.981,718 318.527,789 | 4 | 711.187,301 318.156,427 | 424.469 |
| 4 | 711.187,301 318.156,427 | 1 | 711.208,68 318.166,226 | 23.518 |

**** Lungimile segmentelor sunt determinate în planul de proiecție Stereo 70 și sunt rotunjite la 1 milimetru.**

***** Distanța dintre puncte este formată din segmente cumulate ce sunt mai mici decât valoarea 1 milimetru.**

**DATE DESPRE IMOBILUL NR. 1954**

Oficiul de Cadastru și Publicitate Imobiliară CALARASI
Biroul de Cadastru și Publicitate Imobiliară Calarasi

A. Partea I. Descrierea imobilului

TEREN Extravilan

Nr. CF vechi:498
Nr. cadastral vechi:630

Adresa: Jud. Calarasi

| Nr. Crt | Nr cadastral Nr. topografic | Suprafața* (mp) | Observații / Referințe |
|---------|-----------------------------|-----------------|---|
| A1 | 23228 | 9.955 | Sector cadastral:14 Teren neimprejmuit; |

B. Partea II. Proprietari și acte

| Inscrieri privitoare la dreptul de proprietate și alte drepturi reale | Referințe |
|--|-----------|
| 10207 / 14/04/2008 | |
| Act Notarial nr. 836, din 10/04/2008 emis de BNP CHIRU MARIA DANA; | |
| B1 | A1 |
| Intabulare, drept de PROPRIETATE, dobandit prin Conventie, cota actuala 1/1, cota initiala 1/1 | |
| 1) SC APOLLO PROPERTIES SRL, CIF:19163688 | |
| OBSERVATII: (provenita din conversia CF 498) | |

C. Partea III. SARCINI .

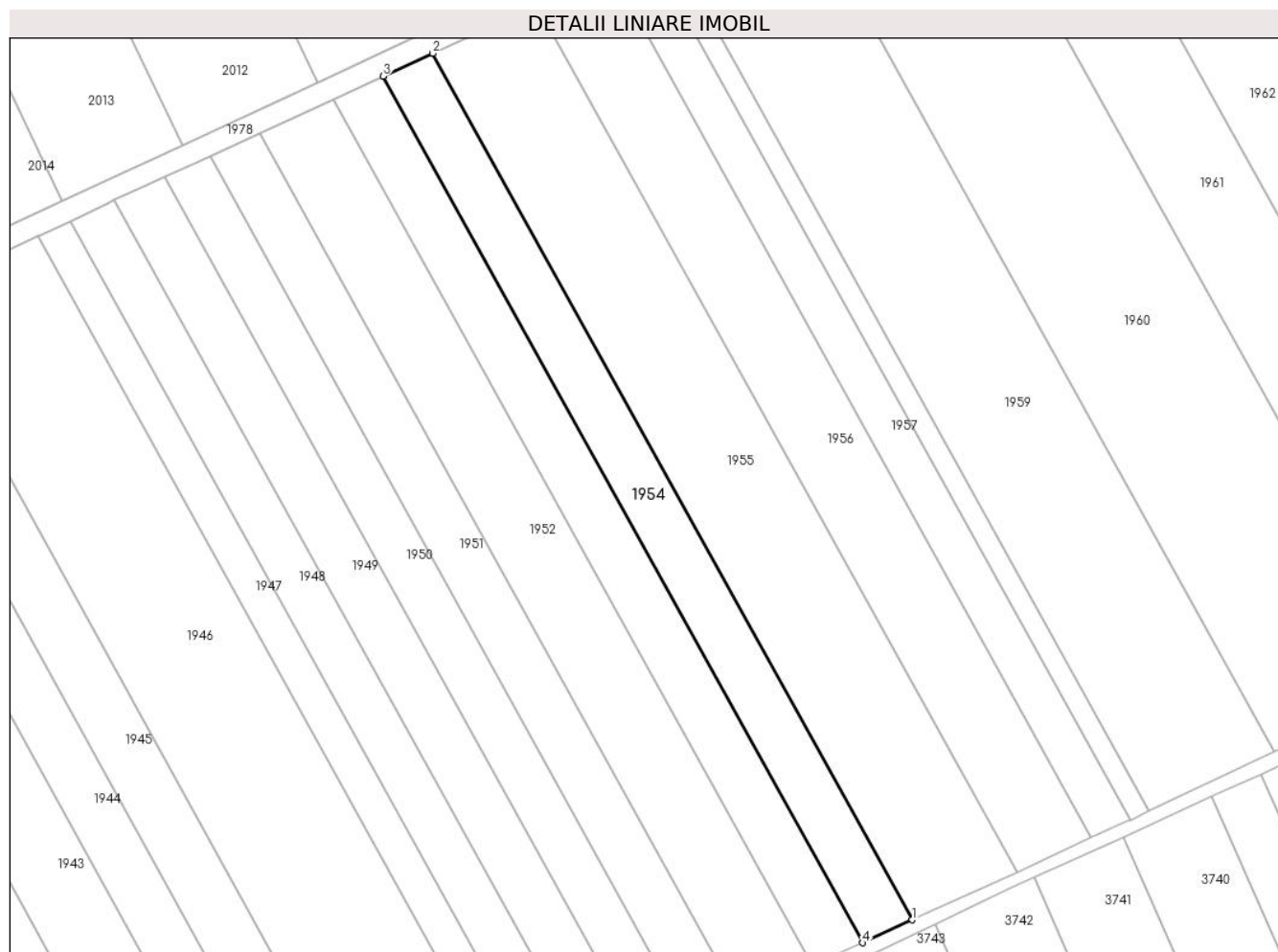
| Inscrieri privind dezmembramintele dreptului de proprietate, drepturi reale de garanție și sarcini | Referințe |
|--|-----------|
| NU SUNT | |

Anexa Nr. 1 La Partea I

Teren

| Nr cadastral | Suprafața (mp)* | Observații / Referințe |
|--------------|-----------------|------------------------|
| 23228 | 9.955 | |

* Suprafața este determinată în planul de proiecție Stereo 70.



Date referitoare la teren

| Crt | Categorie folosință | Intravilan | Suprafața (mp) | Tarla | Parcelă | Nr. topo | Observații / Referințe |
|-----|---------------------|------------|----------------|-------|---------|----------|------------------------|
| 1 | arabil | NU | 9.955 | 58 | 11 | - | |

Lungime Segmente

1) Valorile lungimilor segmentelor sunt obținute din proiecție în plan.

| Punct început | X / Y | Punct sfârșit | X / Y | Lungime segment (** (m) |
|---------------|----------------------------|---------------|----------------------------|-------------------------|
| 1 | 711.230,053 318.176,022 | 2 | 711.024,364 318.547,575 | 424.688 |
| 2 | 711.024,364 318.547,575 | 3 | 711.003,043 318.537,683 | 23.504 |
| 3 | 711.003,043 318.537,683 | 4 | 711.208,68 318.166,226 | 424.578 |
| 4 | 711.208,68 318.166,226 | 1 | 711.230,053 318.176,022 | 23.511 |

** Lungimile segmentelor sunt determinate în planul de proiecție Stereo 70 și sunt rotunjite la 1 milimetru.

***** Distanţa dintre puncte este formată din segmente cumulate ce sunt mai mici decât valoarea 1 milimetru.**

**DATE DESPRE IMOBILUL NR. 1955**

Oficiul de Cadastru și Publicitate Imobiliară CALARASI
 Biroul de Cadastru și Publicitate Imobiliară Calarasi

A. Partea I. Descrierea imobilului

TEREN Extravilan

Nr. CF vechi:514
 Nr. cadastral vechi:644

Adresa: Jud. Calarasi

| Nr. Crt | Nr cadastral Nr. topografic | Suprafața* (mp) | Observații / Referințe |
|---------|-----------------------------|-----------------|---|
| A1 | 23255 | 20.906 | Sector cadastral:14 Teren neimprejmuit; |

B. Partea II. Proprietari și acte

| Inscrieri privitoare la dreptul de proprietate și alte drepturi reale | Referințe |
|--|-----------|
| 11612 / 25/04/2008 | |
| Act Notarial nr. 943, din 23/04/2008 emis de BNP CHIRU MARIA DANA; | |
| B1 | A1 |
| Intabulare, drept de PROPRIETATE, dobandit prin Conventie, cota actuala 1/1, cota initiala 1/1 | |
| 1) SC APOLLO PROPERTIES SRL, CIF:19163688 | |
| OBSERVATII: (provenita din conversia CF 514) | |

C. Partea III. SARCINI .

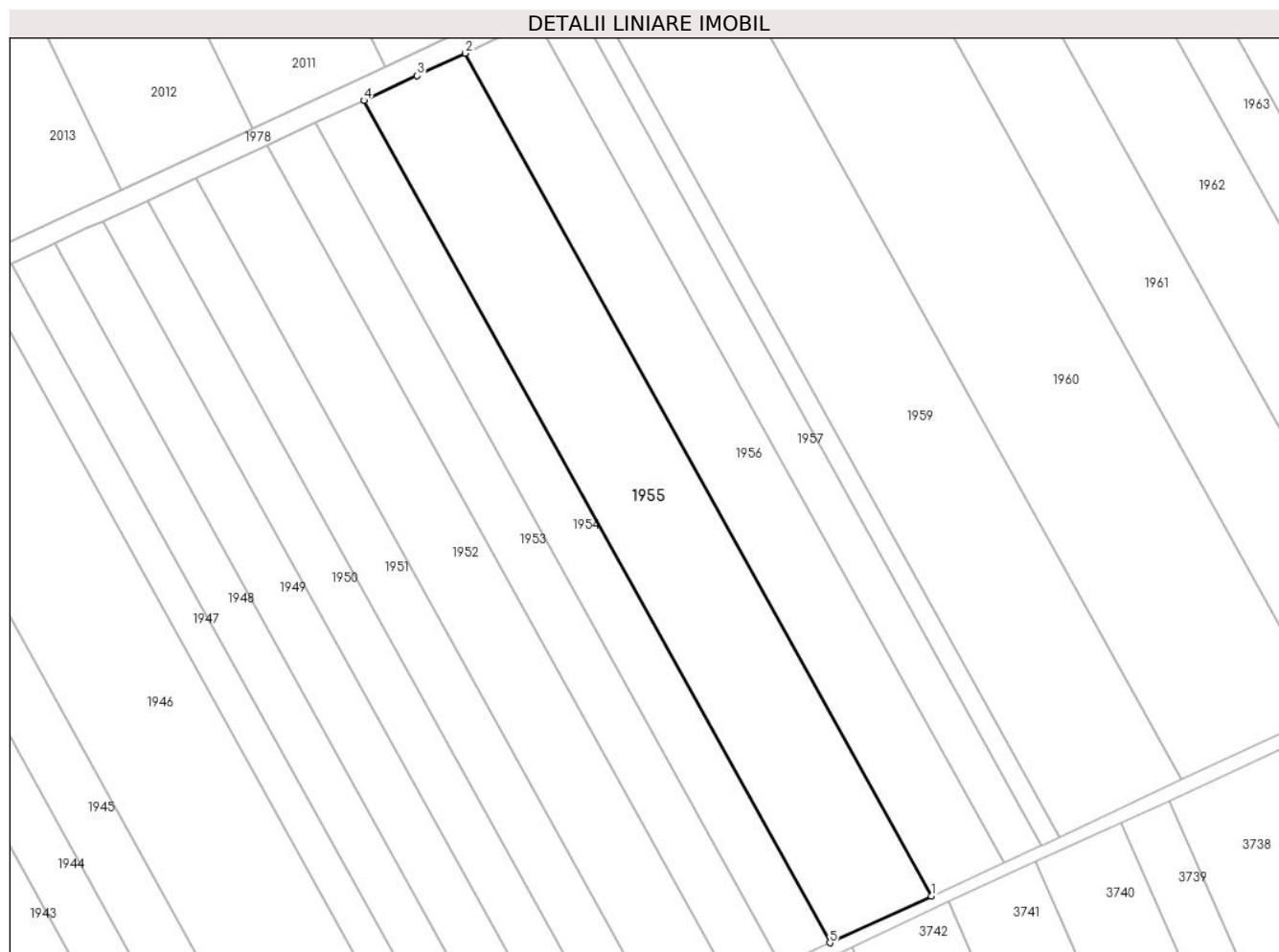
| Inscrieri privind dezmembramintele dreptului de proprietate, drepturi reale de garanție și sarcini | Referințe |
|--|-----------|
| NU SUNT | |

Anexa Nr. 1 La Partea I

Teren

| Nr cadastral | Suprafața (mp)* | Observații / Referințe |
|--------------|-----------------|------------------------|
| 23255 | 20.906 | |

* Suprafața este determinată în planul de proiecție Stereo 70.



Date referitoare la teren

| Crt | Categorie folosință | Intra vilan | Suprafața (mp) | Tarla | Parcelă | Nr. topo | Observații / Referințe |
|-----|---------------------|-------------|----------------|-------|---------|----------|------------------------|
| 1 | arabil | NU | 20.906 | 58 | 10 | - | |

Lungime Segmente

1) Valorile lungimilor segmentelor sunt obținute din proiecție în plan.

| Punct început | X / Y | Punct sfârșit | X / Y | Lungime segment (** (m) |
|---------------|----------------------------|---------------|----------------------------|-------------------------|
| 1 | 711.274,918 318.196,585 | 2 | 711.069,074 318.568,418 | 425.008 |
| 2 | 711.069,074 318.568,418 | 3 | 711.047,882 318.558,487 | 23.404 |
| 3 | 711.047,882 318.558,487 | 4 | 711.024,364 318.547,575 | 25.926 |
| 4 | 711.024,364 318.547,575 | 5 | 711.230,053 318.176,022 | 424.688 |
| 5 | 711.230,053 318.176,022 | 1 | 711.274,918 318.196,585 | 49.353 |

**** Lungimile segmentelor sunt determinate în planul de proiecție Stereo 70 și sunt rotunjite la 1 milimetru.**

***** Distanța dintre puncte este formată din segmente cumulate ce sunt mai mici decât valoarea 1 milimetru.**

**DATE DESPRE IMOBILUL NR. 1956**

Oficiul de Cadastru și Publicitate Imobiliară CALARASI
Biroul de Cadastru și Publicitate Imobiliară Calarasi

A. Partea I. Descrierea imobilului

TEREN Extravilan

Adresa: Jud. Calarasi

| Nr. Crt | Nr cadastral Nr. topografic | Suprafața* (mp) | Observații / Referințe |
|---------|-----------------------------|--------------------------------------|---|
| A1 | | Din acte: 15.000 Masurata: 14.876 | Sector cadastral:14 Teren neimprejmuit; IMOBILUL PROVINE DINTR-O TARLA CU UN DEFICIT DE SUPRAFATA IN PROCENT DE 0.8% |

B. Partea II. Proprietari și acte

| Inscrieri privitoare la dreptul de proprietate și alte drepturi reale | Referințe |
|---|-----------|
| / | |
| Act Administrativ nr. 43083, din 12/01/1998 emis de CJSIPT CALARASI; | |
| B1 | A1 |
| Intabulare, drept de PROPRIETATE, dobandit prin Reconstituire, cota actuala 1/1, cota initiala 1/1 1) MUSAT MARIA, LIPSA CNP | |

C. Partea III. SARCINI .

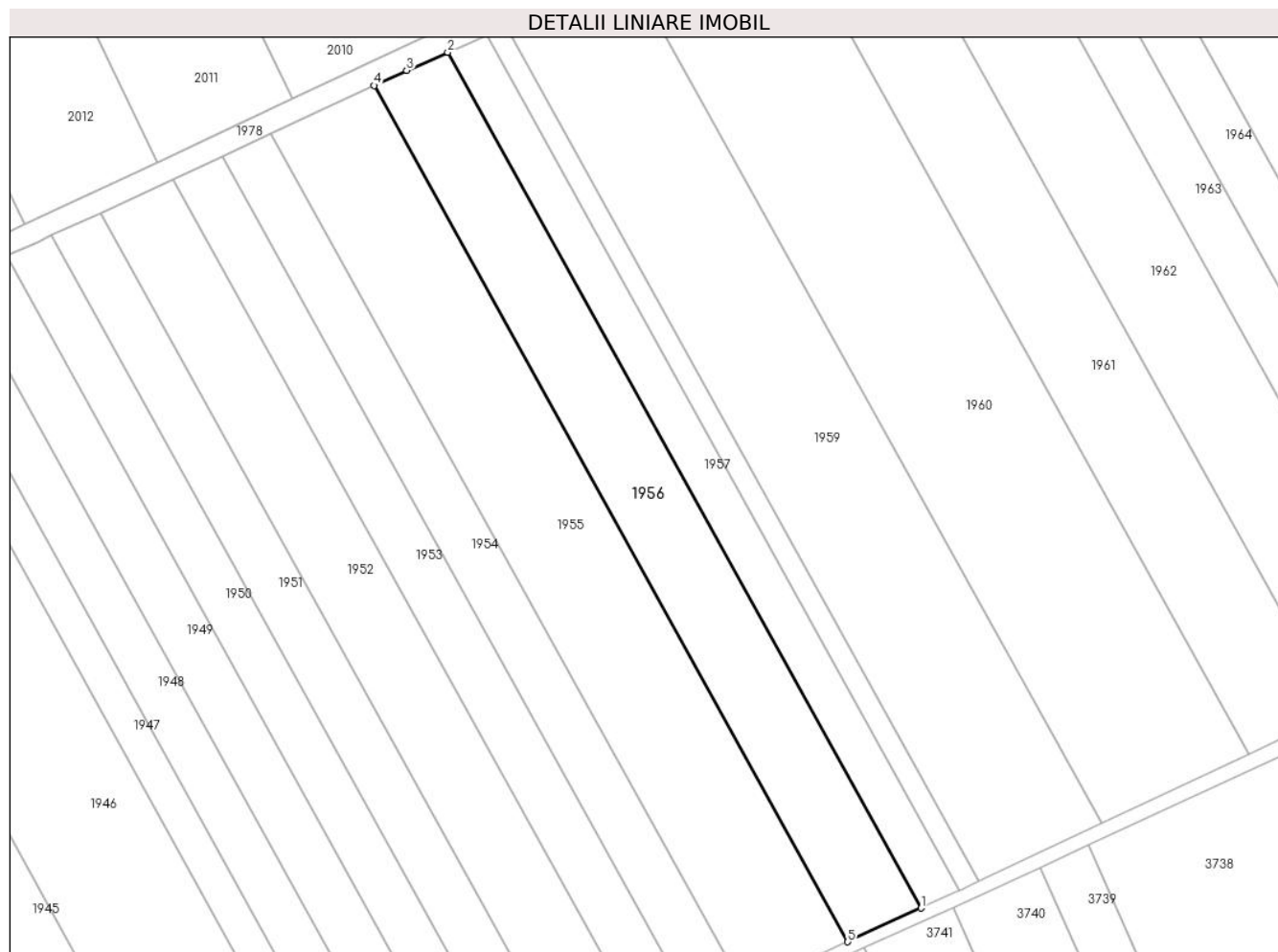
| Inscrieri privind dezmembramintele dreptului de proprietate, drepturi reale de garanție și sarcini | Referințe |
|--|-----------|
| NU SUNT | |

Anexa Nr. 1 La Partea I

Teren

| Nr cadastral | Suprafața (mp)* | Observații / Referințe |
|--------------|---|--|
| | Din acte: 15.000 Masurata: 14.876 | IMOBILUL PROVINE DINTR-O TARLA CU UN DEFICIT DE SUPRAFATA IN PROCENT DE 0.8% |

* Suprafața este determinată în planul de proiecție Stereo 70.



Date referitoare la teren

| Crt | Categorie folosință | Intra vilan | Suprafața (mp) | Tarla | Parcelă | Nr. topo | Observații / Referințe |
|-----|---------------------|-------------|----------------|-------|---------|----------|------------------------|
| 1 | arabil | NU | 14.876 | 58 | 9 | - | |

Lungime Segmente

1) Valorile lungimilor segmentelor sunt obținute din proiecție în plan.

| Punct început | X / Y | Punct sfârșit | X / Y | Lungime segment (** (m) |
|---------------|----------------------------|---------------|----------------------------|-------------------------|
| 1 | 711.306,827 318.211,21 | 2 | 711.101,078 318.582,87 | 424.81 |
| 2 | 711.101,078 318.582,87 | 3 | 711.083,197 318.575,038 | 19.521 |
| 3 | 711.083,197 318.575,038 | 4 | 711.069,074 318.568,418 | 15.598 |
| 4 | 711.069,074 318.568,418 | 5 | 711.274,918 318.196,585 | 425.008 |

| Punct început | X / Y | Punct sfârșit | X / Y | Lungime segment (** (m) |
|---------------|----------------------------|---------------|---------------------------|-------------------------|
| 5 | 711.274,918 318.196,585 | 1 | 711.306,827 318.211,21 | 35.101 |

** Lungimile segmentelor sunt determinate în planul de proiecție Stereo 70 și sunt rotunjite la 1 milimetru.

*** Distanța dintre puncte este formată din segmente cumulate ce sunt mai mici decât valoarea 1 milimetru.

**DATE DESPRE IMOBILUL NR. 1957**

Oficiul de Cadastru și Publicitate Imobiliară CALARASI
Biroul de Cadastru și Publicitate Imobiliară Calarasi

A. Partea I. Descrierea imobilului

TEREN Extravilan

Adresa: Jud. Calarasi

| Nr. Crt | Nr cadastral Nr. topografic | Suprafața* (mp) | Observații / Referințe |
|---------|-----------------------------|-----------------|---|
| A1 | 22688 | 7.800 | Sector cadastral:14 Teren neimprejmuit; |

B. Partea II. Proprietari și acte

| Inscrieri privitoare la dreptul de proprietate și alte drepturi reale | | Referințe |
|---|--|-----------|
| 31328 / 05/06/2014 | | |
| Act Notarial nr. 1178, din 03/06/2014 emis de NP MITACHE IULIANA ADRIANA; | | |
| B8 | Intabulare, drept de PROPRIETATE, dobandit prin Conventie, cota actuala 1/1, cota initiala 1/1 1) SC EMI AGRO SRL, CIF:17961888 | A1 |

C. Partea III. SARCINI .

| Inscrieri privind dezmembramintele dreptului de proprietate, drepturi reale de garanție și sarcini | Referințe |
|--|-----------|
| NU SUNT | |

Anexa Nr. 1 La Partea I

Teren

| Nr cadastral | Suprafața (mp)* | Observații / Referințe |
|--------------|-----------------|------------------------|
| 22688 | 7.800 | |

* Suprafața este determinată în planul de proiecție Stereo 70.



Date referitoare la teren

| Crt | Categorie folosință | Intra vilan | Suprafața (mp) | Tarla | Parcelă | Nr. topo | Observații / Referințe |
|-----|---------------------|-------------|----------------|-------|---------|----------|------------------------|
| 1 | arabil | NU | 7.800 | 58 | 8 | - | |

Lungime Segmente

1) Valorile lungimilor segmentelor sunt obținute din proiecție în plan.

| Punct început | X / Y | Punct sfârșit | X / Y | Lungime segment (** (m) |
|---------------|----------------------------|---------------|----------------------------|-------------------------|
| 1 | 711.323,569 318.218,891 | 2 | 711.117,957 318.590,305 | 424.529 |
| 2 | 711.117,957 318.590,305 | 3 | 711.115,36 318.589,126 | 2.852 |
| 3 | 711.115,36 318.589,126 | 4 | 711.101,078 318.582,87 | 15.592 |
| 4 | 711.101,078 318.582,87 | 5 | 711.306,827 318.211,21 | 424.81 |
| 5 | 711.306,827 318.211,21 | 6 | 711.322,995 318.218,621 | 17.786 |

| Punct început | X / Y | Punct sfârșit | X / Y | Lungime segment (** (m) |
|---------------|----------------------------|---------------|----------------------------|-------------------------|
| 6 | 711.322,995 318.218,621 | 1 | 711.323,569 318.218,891 | 0.634 |

** Lungimile segmentelor sunt determinate în planul de proiecție Stereo 70 și sunt rotunjite la 1 milimetru.

*** Distanța dintre puncte este formată din segmente cumulate ce sunt mai mici decât valoarea 1 milimetru.



DATE DESPRE IMOBILUL NR. 1958

Oficiul de Cadastru și Publicitate Imobiliară CALARASI
Biroul de Cadastru și Publicitate Imobiliară Calarasi

A. Partea I. Descrierea imobilului

TEREN Extravilan

Adresa: Jud. Calarasi

| Nr. Crt | Nr cadastral Nr. topografic | Suprafața* (mp) | Observații / Referințe |
|---------|-----------------------------|-----------------|---|
| A1 | 22689 | 3.814 | Sector cadastral:14 Teren neimpregmuit; |

B. Partea II. Proprietari și acte

| Inscrieri privitoare la dreptul de proprietate și alte drepturi reale | | Referințe |
|---|--|-----------|
| 31325 / 05/06/2014 | | |
| Act Notarial nr. 106, din 23/03/2006 emis de BNP MITACHE IULIANA ADRIANA (Act Administrativ nr. 43033, din 18/12/1997 emis de CJSIPT CALARASI); | | |
| B2 | Intabulare, drept de PROPRIETATE, dobandit prin Succesiune, cota actuala 1/5, cota initiala 1/5 1) STOICA ARESTITA <i>OBSERVATII: pozitie transcrisa din CF 22655/Jegalia, inscrisa prin incheierea nr. 14321 din 12/03/2014;</i> | A1 |
| B3 | Intabulare, drept de PROPRIETATE, dobandit prin Succesiune, cota actuala 1/5, cota initiala 1/5 1) CIAON MARIA <i>OBSERVATII: pozitie transcrisa din CF 22655/Jegalia, inscrisa prin incheierea nr. 14321 din 12/03/2014;</i> | A1 |
| B4 | Intabulare, drept de PROPRIETATE, dobandit prin Succesiune, cota actuala 1/5, cota initiala 1/5 1) DINA VOICA <i>OBSERVATII: pozitie transcrisa din CF 22655/Jegalia, inscrisa prin incheierea nr. 14321 din 12/03/2014;</i> | A1 |
| B5 | Intabulare, drept de PROPRIETATE, dobandit prin Succesiune, cota actuala 1/5, cota initiala 1/5 1) STAN ELENA <i>OBSERVATII: pozitie transcrisa din CF 22655/Jegalia, inscrisa prin incheierea nr. 14321 din 12/03/2014;</i> | A1 |
| B6 | Intabulare, drept de PROPRIETATE, dobandit prin Succesiune, cota actuala 1/5, cota initiala 1/5 1) CRACIUN MARIN <i>OBSERVATII: pozitie transcrisa din CF 22655/Jegalia, inscrisa prin incheierea nr. 14321 din 12/03/2014;</i> | A1 |

C. Partea III. SARCINI .

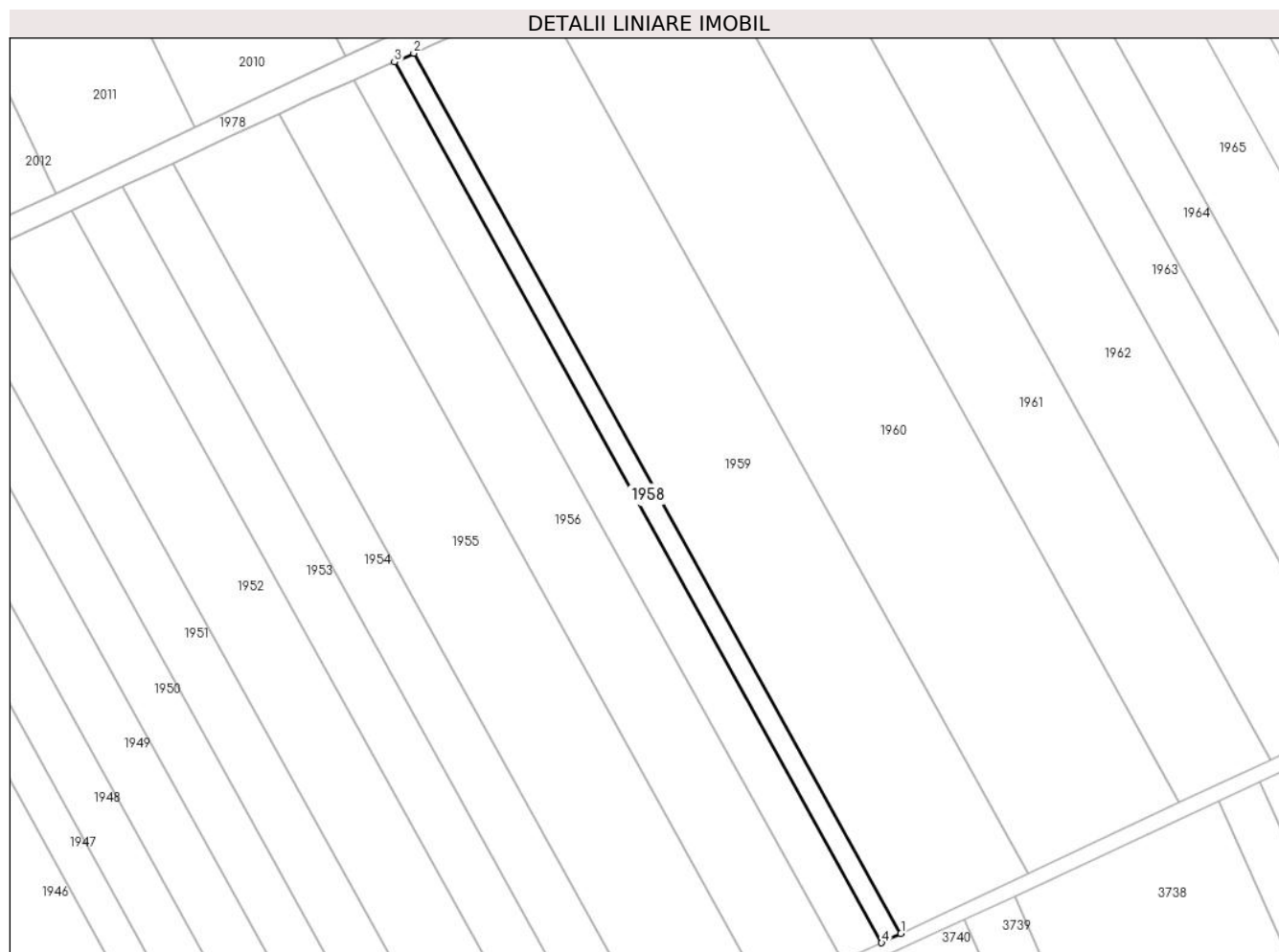
| Inscrieri privind dezmembramintele dreptului de proprietate, drepturi reale de garanție și sarcini | Referințe |
|--|-----------|
| NU SUNT | |

Anexa Nr. 1 La Partea I

Teren

| Nr cadastral | Suprafața (mp)* | Observații / Referințe |
|--------------|-----------------|------------------------|
| 22689 | 3.814 | |

* Suprafața este determinată în planul de proiecție Stereo 70.



Date referitoare la teren

| Crt | Categorie folosință | Intra vilan | Suprafața (mp) | Tarla | Parcelă | Nr. topo | Observații / Referințe |
|-----|---------------------|-------------|----------------|-------|---------|----------|------------------------|
| 1 | arabil | NU | 3.814 | 58 | 8 | - | |

Lungime Segmente

1) Valorile lungimilor segmentelor sunt obținute din proiecție în plan.

| Punct început | X / Y | Punct sfârșit | X / Y | Lungime segment (** (m) |
|---------------|----------------------------|---------------|----------------------------|-------------------------|
| 1 | 711.331,713 318.222,731 | 2 | 711.126,165 318.594,031 | 424.398 |
| 2 | 711.126,165 318.594,031 | 3 | 711.117,957 318.590,305 | 9.014 |
| 3 | 711.117,957 318.590,305 | 4 | 711.323,569 318.218,891 | 424.529 |
| 4 | 711.323,569 318.218,891 | 1 | 711.331,713 318.222,731 | 9.004 |

** Lungimile segmentelor sunt determinate în planul de proiecție Stereo 70 și sunt rotunjite la 1 milimetru.

***** Distanţa dintre puncte este formată din segmente cumulate ce sunt mai mici decât valoarea 1 milimetru.**

**DATE DESPRE IMOBILUL NR. 1959**

Oficiul de Cadastru și Publicitate Imobiliară CALARASI
Biroul de Cadastru și Publicitate Imobiliară Calarasi

A. Partea I. Descrierea imobilului

TEREN Extravilan

Adresa: Jud. Calarasi

| Nr. Crt | Nr cadastral Nr. topografic | Suprafața* (mp) | Observații / Referințe |
|---------|-----------------------------|--------------------------------------|---|
| A1 | | Din acte: 25.267 Masurata: 25.058 | Sector cadastral:14 Teren neimprejmuit; IMOBILUL PROVINE DINTR-O TARLA CU UN DEFICIT DE SUPRAFATA IN PROCENT DE 0.8% |

B. Partea II. Proprietari și acte

| Inscrieri privitoare la dreptul de proprietate și alte drepturi reale | Referințe |
|---|-----------|
| / | |
| Act Administrativ nr. 43251, din 24/06/1998 emis de CJSIPT CALARASI; | |
| B1 | A1 |
| Intabulare, drept de PROPRIETATE, dobandit prin Constituire, cota actuala 1/1, cota initiala 1/1 1) CEAON PETRE, LIPSA CNP | |

C. Partea III. SARCINI .

| Inscrieri privind dezmembramintele dreptului de proprietate, drepturi reale de garanție și sarcini | Referințe |
|--|-----------|
| NU SUNT | |

Anexa Nr. 1 La Partea I

Teren

| Nr cadastral | Suprafața (mp)* | Observații / Referințe |
|--------------|---|--|
| | Din acte: 25.267 Masurata: 25.058 | IMOBILUL PROVINE DINTR-O TARLA CU UN DEFICIT DE SUPRAFATA IN PROCENT DE 0.8% |

* Suprafața este determinată în planul de proiecție Stereo 70.



Date referitoare la teren

| Crt | Categorie folosință | Intra vilan | Suprafața (mp) | Tarla | Parcelă | Nr. topo | Observații / Referințe |
|-----|---------------------|-------------|----------------|-------|---------|----------|------------------------|
| 1 | arabil | NU | 25.058 | 58 | 7 | - | |

Lungime Segmente

1) Valorile lungimilor segmentelor sunt obținute din proiecție în plan.

| Punct început | X / Y | Punct sfârșit | X / Y | Lungime segment (** (m) |
|---------------|----------------------------|---------------|----------------------------|-------------------------|
| 1 | 711.385,277 318.247,985 | 2 | 711.180,059 318.618,688 | 423.716 |
| 2 | 711.180,059 318.618,688 | 3 | 711.140,459 318.600,521 | 43.568 |
| 3 | 711.140,459 318.600,521 | 4 | 711.132,254 318.596,795 | 9.011 |
| 4 | 711.132,254 318.596,795 | 5 | 711.126,165 318.594,031 | 6.687 |

| Punct început | X / Y | Punct sfârșit | X / Y | Lungime segment (** (m) |
|---------------|----------------------------|---------------|----------------------------|-------------------------|
| 5 | 711.126,165 318.594,031 | 6 | 711.331,713 318.222,731 | 424.398 |
| 6 | 711.331,713 318.222,731 | 1 | 711.385,277 318.247,985 | 59.219 |

** Lungimile segmentelor sunt determinate în planul de proiecție Stereo 70 și sunt rotunjite la 1 milimetru.

*** Distanța dintre puncte este formată din segmente cumulate ce sunt mai mici decât valoarea 1 milimetru.

**DATE DESPRE IMOBILUL NR. 1960**

Oficiul de Cadastru și Publicitate Imobiliară CALARASI
Biroul de Cadastru și Publicitate Imobiliară Calarasi

A. Partea I. Descrierea imobilului

TEREN Extravilan

Adresa: Jud. Calarasi

| Nr. Crt | Nr cadastral Nr. topografic | Suprafața* (mp) | Observații / Referințe |
|---------|-----------------------------|--------------------------------------|--|
| A1 | 23871 | Din acte: 30.000 Masurata: 29.866 | Sector cadastral:14 Teren neimprijmit; |

B. Partea II. Proprietari și acte

| Inscrieri privitoare la dreptul de proprietate și alte drepturi reale | | Referințe |
|--|---|-----------|
| 9701 / 26/02/2018 | | |
| Act Administrativ nr. 43113, din 16/07/1997 emis de CJSIPT CALARASI; | | |
| B1 | Intabulare, drept de PROPRIETATE, dobandit prin Constituire, cota actuala 20000/30000, cota initiala 1/1 1) OCTAVIAN RADA | A1 |
| 34474 / 12/07/2018 | | |
| Act Notarial nr. 1449, din 11/07/2018 emis de Mitache Iuliana Adriana; | | |
| B3 | Intabulare, drept de PROPRIETATE, dobandit prin Conventie, cota actuala 10000/30000, cota initiala 10000/30000 1) STOICA ARESTITA, -necasatorita | A1 |

C. Partea III. SARCINI .

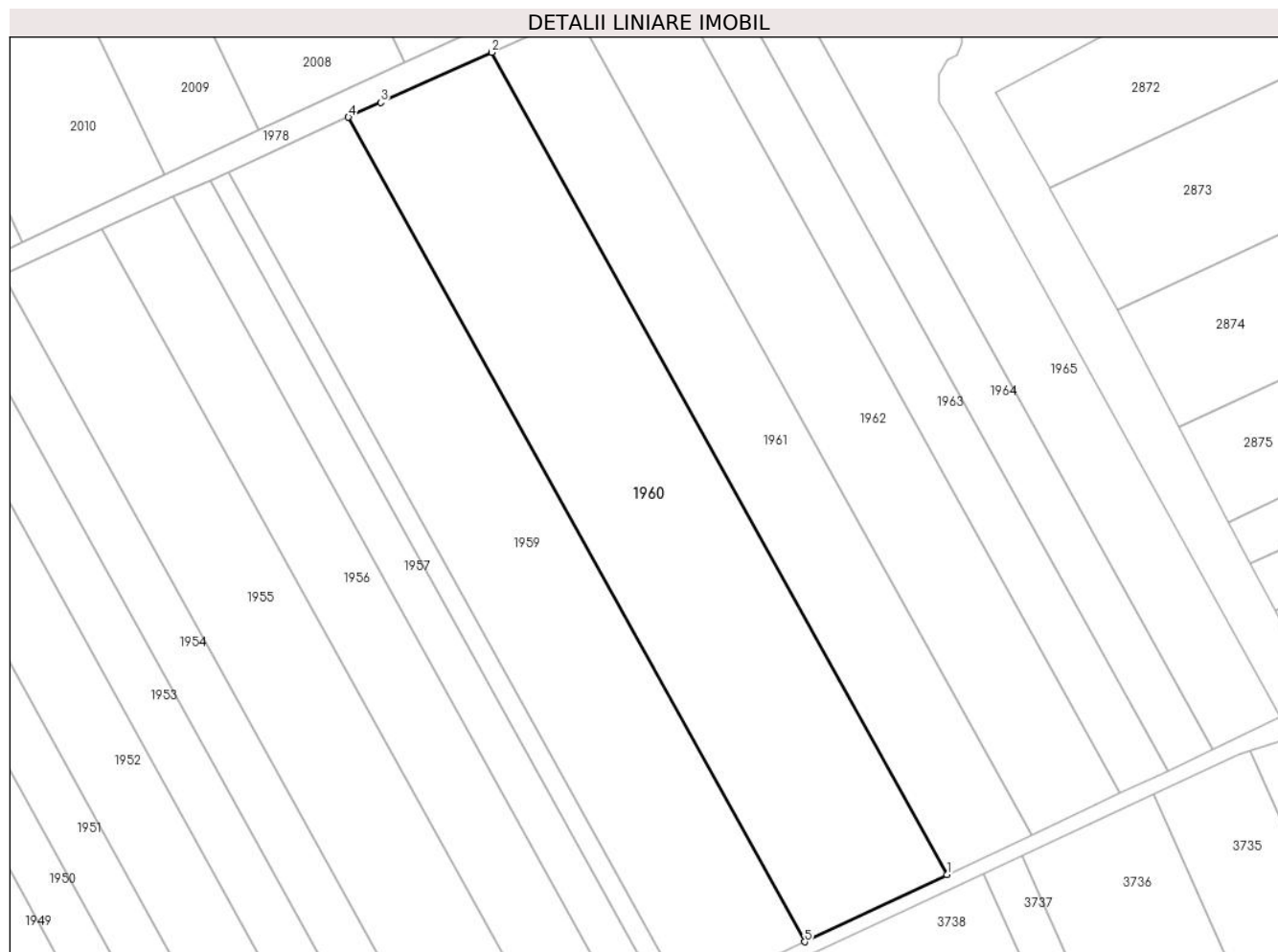
| Inscrieri privind dezmembramintele dreptului de proprietate, drepturi reale de garanție și sarcini | Referințe |
|--|-----------|
| NU SUNT | |

Anexa Nr. 1 La Partea I

Teren

| Nr cadastral | Suprafața (mp)* | Observații / Referințe |
|--------------|---|------------------------|
| 23871 | Din acte: 30.000 Masurata: 29.866 | |

* Suprafața este determinată în planul de proiecție Stereo 70.



Date referitoare la teren

| Crt | Categorie folosință | Intra vilan | Suprafața (mp) | Tarla | Parcelă | Nr. topo | Observații / Referințe |
|-----|---------------------|-------------|----------------|-------|---------|----------|------------------------|
| 1 | arabil | NU | 29.866 | 58 | 6 | - | |

Lungime Segmente

1) Valorile lungimilor segmentelor sunt obținute din proiecție în plan.

| Punct început | X / Y | Punct sfârșit | X / Y | Lungime segment (** (m) |
|---------------|----------------------------|---------------|----------------------------|-------------------------|
| 1 | 711.449,246 318.278,146 | 2 | 711.244,579 318.647,853 | 422.578 |
| 2 | 711.244,579 318.647,853 | 3 | 711.194,519 318.625,323 | 54.896 |
| 3 | 711.194,519 318.625,323 | 4 | 711.180,059 318.618,688 | 15.91 |
| 4 | 711.180,059 318.618,688 | 5 | 711.385,277 318.247,985 | 423.716 |

| Punct început | X / Y | Punct sfârșit | X / Y | Lungime segment (** (m) |
|---------------|----------------------------|---------------|----------------------------|-------------------------|
| 5 | 711.385,277 318.247,985 | 1 | 711.449,246 318.278,146 | 70.723 |

** Lungimile segmentelor sunt determinate în planul de proiecție Stereo 70 și sunt rotunjite la 1 milimetru.

*** Distanța dintre puncte este formată din segmente cumulate ce sunt mai mici decât valoarea 1 milimetru.

**DATE DESPRE IMOBILUL NR. 1961**

Oficiul de Cadastru și Publicitate Imobiliară CALARASI
Biroul de Cadastru și Publicitate Imobiliară Calarasi

A. Partea I. Descrierea imobilului

TEREN Extravilan

Adresa: Jud. Calarasi

| Nr. Crt | Nr cadastral Nr. topografic | Suprafața* (mp) | Observații / Referințe |
|---------|-----------------------------|--------------------------------------|---|
| A1 | | Din acte: 17.979 Masurata: 17.830 | Sector cadastral:14 Teren neimprejmuit; IMOBILUL PROVINE DINTR-O TARLA CU UN DEFICIT DE SUPRAFATA IN PROCENT DE 0.8% |

B. Partea II. Proprietari și acte

| Inscrieri privitoare la dreptul de proprietate și alte drepturi reale | Referințe |
|--|-----------|
| / | |
| Act Administrativ nr. 43316, din 07/10/1998 emis de CJSIPT CALARASI; | |
| B1 | A1 |
| Intabulare, drept de PROPRIETATE, dobandit prin Reconstituire, cota actuala 1/1, cota initiala 1/1 1) STOIAN D MARIA, LIPSA CNP | |

C. Partea III. SARCINI .

| Inscrieri privind dezmembramintele dreptului de proprietate, drepturi reale de garanție și sarcini | Referințe |
|--|-----------|
| NU SUNT | |

Anexa Nr. 1 La Partea I

Teren

| Nr cadastral | Suprafața (mp)* | Observații / Referințe |
|--------------|---|--|
| | Din acte: 17.979 Masurata: 17.830 | IMOBILUL PROVINE DINTR-O TARLA CU UN DEFICIT DE SUPRAFATA IN PROCENT DE 0.8% |

* Suprafața este determinată în planul de proiecție Stereo 70.



Date referitoare la teren

| Crt | Categorie folosință | Intravilan | Suprafața (mp) | Tarla | Parcelă | Nr. topo | Observații / Referințe |
|-----|---------------------|------------|----------------|-------|---------|----------|------------------------|
| 1 | arabil | NU | 17.830 | 58 | 5 | - | |

Lungime Segmente

1) Valorile lungimilor segmentelor sunt obținute din proiecție în plan.

| Punct început | X / Y | Punct sfârșit | X / Y | Lungime segment (** (m) |
|---------------|----------------------------|---------------|----------------------------|-------------------------|
| 1 | 711.487,507 318.296,185 | 2 | 711.282,9 318.665,784 | 422.454 |
| 2 | 711.282,9 318.665,784 | 3 | 711.259,073 318.654,376 | 26.417 |
| 3 | 711.259,073 318.654,376 | 4 | 711.244,579 318.647,853 | 15.894 |
| 4 | 711.244,579 318.647,853 | 5 | 711.449,246 318.278,146 | 422.578 |

| Punct început | X / Y | Punct sfârșit | X / Y | Lungime segment (** (m) |
|---------------|----------------------------|---------------|----------------------------|-------------------------|
| 5 | 711.449,246 318.278,146 | 1 | 711.487,507 318.296,185 | 42.3 |

** Lungimile segmentelor sunt determinate în planul de proiecție Stereo 70 și sunt rotunjite la 1 milimetru.

*** Distanța dintre puncte este formată din segmente cumulate ce sunt mai mici decât valoarea 1 milimetru.

**DATE DESPRE IMOBILUL NR. 1962**

Oficiul de Cadastru și Publicitate Imobiliară CALARASI
Biroul de Cadastru și Publicitate Imobiliară Calarasi

A. Partea I. Descrierea imobilului

TEREN Extravilan

Adresa: Jud. Calarasi

| Nr. Crt | Nr cadastral Nr. topografic | Suprafața* (mp) | Observații / Referințe |
|---------|-----------------------------|--------------------------------------|---|
| A1 | 22708 | Din acte: 18.550 Masurata: 18.467 | Sector cadastral:14 Teren neimprejmuit; |

B. Partea II. Proprietari și acte

| Inscrieri privitoare la dreptul de proprietate și alte drepturi reale | | Referințe |
|---|--|-----------|
| 28713 / 31/05/2017 | | |
| Act Notarial nr. 1619, din 31/05/2017 emis de Popa DIDINA; | | |
| B4 | Intabulare, drept de PROPRIETATE, dobandit prin lesire Din Indiviziune, cota actuala 1/1, cota initiala 1/1 1) STOEAN PAUN | A1 |

C. Partea III. SARCINI .

| Inscrieri privind dezmembramintele dreptului de proprietate, drepturi reale de garanție și sarcini | Referințe |
|--|-----------|
| NU SUNT | |

Anexa Nr. 1 La Partea I

Teren

| Nr cadastral | Suprafața (mp)* | Observații / Referințe |
|--------------|---|------------------------|
| 22708 | Din acte: 18.550 Masurata: 18.467 | |

* Suprafața este determinată în planul de proiecție Stereo 70.



Date referitoare la teren

| Crt | Categorie folosință | Intra vilan | Suprafața (mp) | Tarla | Parcelă | Nr. topo | Observații / Referințe |
|-----|---------------------|-------------|----------------|-------|---------|----------|------------------------|
| 1 | arabil | NU | 18.467 | 58 | 4 | - | |

Lungime Segmente

1) Valorile lungimilor segmentelor sunt obținute din proiecție în plan.

| Punct început | X / Y | Punct sfârșit | X / Y | Lungime segment (** (m) |
|---------------|----------------------------|---------------|----------------------------|-------------------------|
| 1 | 711.527,141 318.314,871 | 2 | 711.322,787 318.684,012 | 421.931 |
| 2 | 711.322,787 318.684,012 | 3 | 711.297,774 318.672,907 | 27.367 |
| 3 | 711.297,774 318.672,907 | 4 | 711.282,9 318.665,784 | 16.492 |
| 4 | 711.282,9 318.665,784 | 5 | 711.487,507 318.296,185 | 422.454 |

| Punct început | X / Y | Punct sfârșit | X / Y | Lungime segment (** (m) |
|---------------|----------------------------|---------------|----------------------------|-------------------------|
| 5 | 711.487,507 318.296,185 | 1 | 711.527,141 318.314,871 | 43.818 |

** Lungimile segmentelor sunt determinate în planul de proiecție Stereo 70 și sunt rotunjite la 1 milimetru.

*** Distanța dintre puncte este formată din segmente cumulate ce sunt mai mici decât valoarea 1 milimetru.

**DATE DESPRE IMOBILUL NR. 1963**

Oficiul de Cadastru și Publicitate Imobiliară CALARASI
Biroul de Cadastru și Publicitate Imobiliară Calarasi

A. Partea I. Descrierea imobilului

TEREN Extravilan

Adresa: Jud. Calarasi

| Nr. Crt | Nr cadastral Nr. topografic | Suprafața* (mp) | Observații / Referințe |
|---------|-----------------------------|-------------------------------------|---|
| A1 | 21947 | Din acte: 10.000 Masurata: 9.955 | Sector cadastral:14 Teren neimprejmuit; |

B. Partea II. Proprietari și acte

| Inscrieri privitoare la dreptul de proprietate și alte drepturi reale | | Referințe |
|--|--|-----------|
| 35998 / 05/10/2012 | | |
| Act Notarial nr. 2271, din 04/10/2012 emis de BNP MITACHE IULIANA ADRIANA; | | |
| B3 | Intabulare, drept de PROPRIETATE, dobandit prin Conventie, cota actuala 1/1, cota initiala 1/1 1) CRISTEA IONUTA, - sotie 2) CRISTEA EMIL IONUT, - sot | A1 |

C. Partea III. SARCINI .

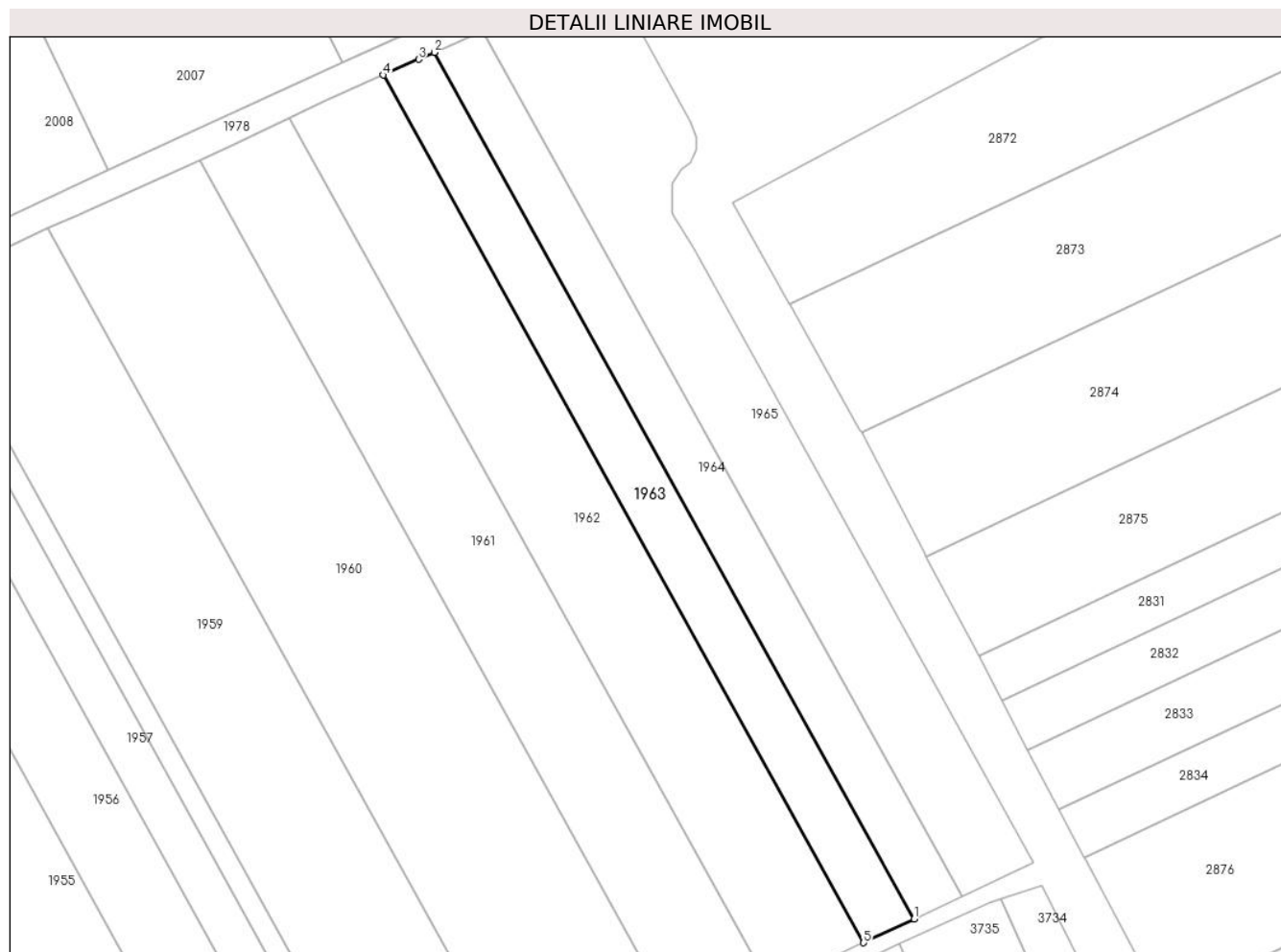
| Inscrieri privind dezmembramintele dreptului de proprietate, drepturi reale de garanție și sarcini | Referințe |
|--|-----------|
| NU SUNT | |

Anexa Nr. 1 La Partea I

Teren

| Nr cadastral | Suprafața (mp)* | Observații / Referințe |
|--------------|-------------------------------------|------------------------|
| 21947 | Din acte: 10.000 Masurata: 9.955 | |

* Suprafața este determinată în planul de proiecție Stereo 70.



Date referitoare la teren

| Crt | Categorie folosință | Intra vilan | Suprafața (mp) | Tarla | Parcelă | Nr. topo | Observații / Referințe |
|-----|---------------------|-------------|----------------|-------|---------|----------|------------------------|
| 1 | arabil | NU | 9.955 | 58 | 3 | - | |

Lungime Segmente

1) Valorile lungimilor segmentelor sunt obținute din proiecție în plan.

| Punct început | X / Y | Punct sfârșit | X / Y | Lungime segment (** (m) |
|---------------|----------------------------|---------------|----------------------------|-------------------------|
| 1 | 711.548,541 318.324,961 | 2 | 711.344,432 318.693,659 | 421.425 |
| 2 | 711.344,432 318.693,659 | 3 | 711.337,762 318.690,661 | 7.313 |
| 3 | 711.337,762 318.690,661 | 4 | 711.322,787 318.684,012 | 16.385 |
| 4 | 711.322,787 318.684,012 | 5 | 711.527,141 318.314,871 | 421.931 |
| 5 | 711.527,141 318.314,871 | 1 | 711.548,541 318.324,961 | 23.659 |

**** Lungimile segmentelor sunt determinate în planul de proiecție Stereo 70 și sunt rotunjite la 1 milimetru.**

***** Distanța dintre puncte este formată din segmente cumulate ce sunt mai mici decât valoarea 1 milimetru.**

**DATE DESPRE IMOBILUL NR. 1964**

Oficiul de Cadastru și Publicitate Imobiliară CALARASI
Biroul de Cadastru și Publicitate Imobiliară Calarasi

A. Partea I. Descrierea imobilului

TEREN Extravilan

Adresa: Jud. Calarasi

| Nr. Crt | Nr cadastral Nr. topografic | Suprafața* (mp) | Observații / Referințe |
|---------|-----------------------------|------------------------------------|---|
| A1 | 23843 | Din acte: 9.581 Masurata: 9.538 | Sector cadastral:14 Teren neimprejmuit; |

B. Partea II. Proprietari și acte

| Inscrieri privitoare la dreptul de proprietate și alte drepturi reale | | Referințe |
|---|--|-----------|
| 10512 / 05/03/2019 | | |
| Act Notarial nr. 708, din 04/03/2019 emis de NP Tutuianu Dana Cristina; | | |
| B4 | Intabulare, drept de PROPRIETATE, dobandit prin Conventie, cota actuala 1/1, cota initiala 1/1 1) CUYLER VASILICA MARIANA | A1 |

C. Partea III. SARCINI .

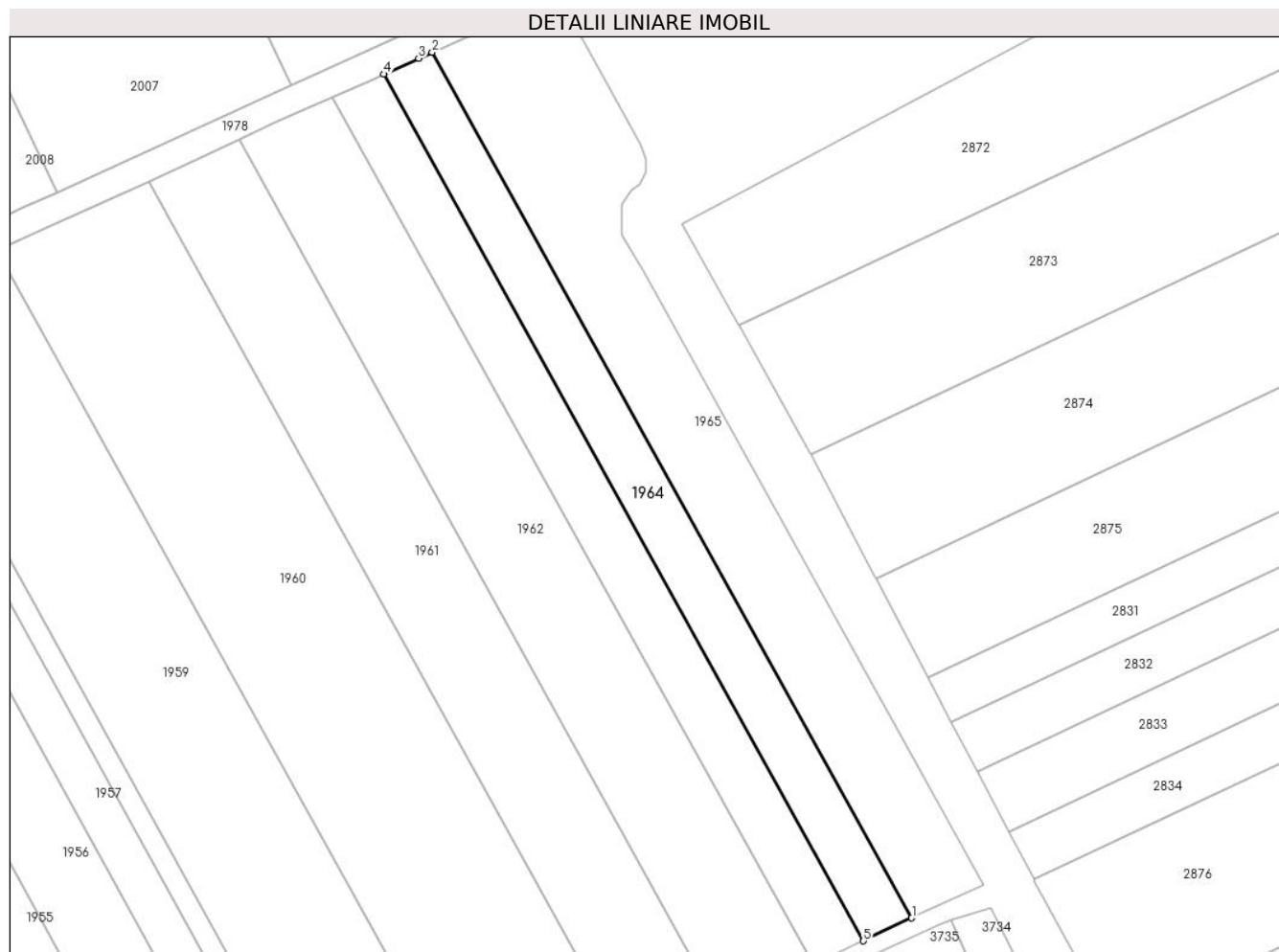
| Inscrieri privind dezmembramintele dreptului de proprietate, drepturi reale de garanție și sarcini | Referințe |
|--|-----------|
| NU SUNT | |

Anexa Nr. 1 La Partea I

Teren

| Nr cadastral | Suprafața (mp)* | Observații / Referințe |
|--------------|------------------------------------|------------------------|
| 23843 | Din acte: 9.581 Masurata: 9.538 | |

* Suprafața este determinată în planul de proiecție Stereo 70.



Date referitoare la teren

| Crt | Categorie folosință | Intra vilan | Suprafața (mp) | Tarla | Parcelă | Nr. topo | Observații / Referințe |
|-----|---------------------|-------------|----------------|-------|---------|----------|------------------------|
| 1 | arabil | NU | 9.538 | 58 | 2 | - | |

Lungime Segmente

1) Valorile lungimilor segmentelor sunt obținute din proiecție în plan.

| Punct început | X / Y | Punct sfârșit | X / Y | Lungime segment (** (m) |
|---------------|----------------------------|---------------|----------------------------|-------------------------|
| 1 | 711.569,065 318.334,638 | 2 | 711.365,155 318.702,977 | 421.014 |
| 2 | 711.365,155 318.702,977 | 3 | 711.359,343 318.700,361 | 6.374 |
| 3 | 711.359,343 318.700,361 | 4 | 711.344,432 318.693,659 | 16.348 |
| 4 | 711.344,432 318.693,659 | 5 | 711.548,541 318.324,961 | 421.425 |
| 5 | 711.548,541 318.324,961 | 1 | 711.569,065 318.334,638 | 22.691 |

**** Lungimile segmentelor sunt determinate în planul de proiecție Stereo 70 și sunt rotunjite la 1 milimetru.**

***** Distanța dintre puncte este formată din segmente cumulate ce sunt mai mici decât valoarea 1 milimetru.**

**DATE DESPRE IMOBILUL NR. 1965**

Oficiul de Cadastru și Publicitate Imobiliară CALARASI
Biroul de Cadastru și Publicitate Imobiliară Calarasi

A. Partea I. Descrierea imobilului

TEREN Extravilan

Adresa: Jud. Calarasi

| Nr. Crt | Nr cadastral Nr. topografic | Suprafața* (mp) | Observații / Referințe |
|---------|-----------------------------|--------------------------------------|---|
| A1 | 21388 | Din acte: 16.407 Masurata: 16.334 | Sector cadastral:14 Teren neimprejmuit; |

B. Partea II. Proprietari și acte

| Inscrieri privitoare la dreptul de proprietate și alte drepturi reale | | Referințe |
|--|--|-----------|
| 33696 / 21/09/2012 | | |
| Act Notarial nr. 2134, din 20/09/2012 emis de BNP MITACHE IULIANA ADRIANA; | | |
| B3 | Intabulare, drept de PROPRIETATE, dobandit prin Conventie, cota actuala 1/1, cota initiala 1/1 1) CRISTEA EMIL IONUT, - sot 2) CRISTEA IONUTA, - sotie | A1 |

C. Partea III. SARCINI .

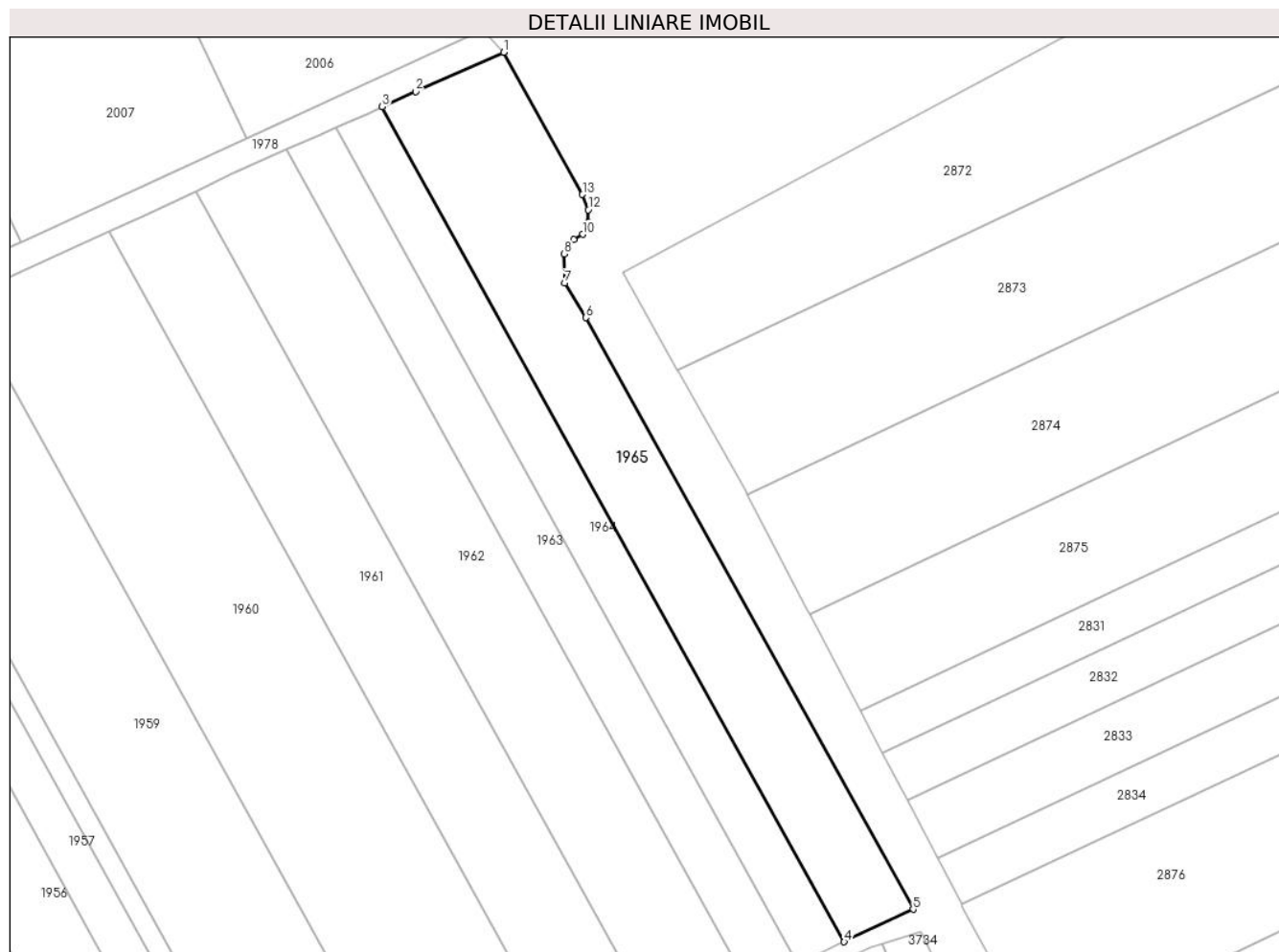
| Inscrieri privind dezmembramintele dreptului de proprietate, drepturi reale de garanție și sarcini | Referințe |
|--|-----------|
| NU SUNT | |

Anexa Nr. 1 La Partea I

Teren

| Nr cadastral | Suprafața (mp)* | Observații / Referințe |
|--------------|---|------------------------|
| 21388 | Din acte: 16.407 Masurata: 16.334 | |

* Suprafața este determinată în planul de proiecție Stereo 70.



Date referitoare la teren

| Crt | Categorie folosință | Intra vilan | Suprafața (mp) | Tarla | Parcelă | Nr. topo | Observații / Referințe |
|-----|---------------------|-------------|----------------|-------|---------|----------|------------------------|
| 1 | arabil | NU | 16.334 | 58 | 1 | - | |

Lungime Segmente

1) Valorile lungimilor segmentelor sunt obținute din proiecție în plan.

| Punct început | X / Y | Punct sfârșit | X / Y | Lungime segment (** (m) |
|---------------|----------------------------|---------------|----------------------------|-------------------------|
| 1 | 711.418,809 318.727,0 | 2 | 711.379,89 318.709,61 | 42.627 |
| 2 | 711.379,89 318.709,61 | 3 | 711.365,155 318.702,977 | 16.159 |
| 3 | 711.365,155 318.702,977 | 4 | 711.569,065 318.334,638 | 421.014 |
| 4 | 711.569,065 318.334,638 | 5 | 711.599,468 318.348,972 | 33.613 |

| Punct început | X / Y | Punct sfârșit | X / Y | Lungime segment (** (m) |
|------------------|----------------------------|------------------|----------------------------|-------------------------------|
| 5 | 711.599,468 318.348,972 | 6 | 711.454,987 318.609,961 | 298.312 |
| 6 | 711.454,987 318.609,961 | 7 | 711.445,692 318.625,293 | 17.93 |
| 7 | 711.445,692 318.625,293 | 8 | 711.445,562 318.638,075 | 12.783 |
| 8 | 711.445,562 318.638,075 | 9 | 711.449,677 318.644,341 | 7.496 |
| 9 | 711.449,677 318.644,341 | 10 | 711.453,608 318.646,664 | 4.566 |
| 10 | 711.453,608 318.646,664 | 11 | 711.456,128 318.652,095 | 5.987 |
| 11 | 711.456,128 318.652,095 | 12 | 711.456,036 318.657,527 | 5.433 |
| 12 | 711.456,036 318.657,527 | 13 | 711.453,511 318.664,26 | 7.191 |
| 13 | 711.453,511 318.664,26 | 1 | 711.418,809 318.727,0 | 71.698 |

** Lungimile segmentelor sunt determinate în planul de proiecție Stereo 70 și sunt rotunjite la 1 milimetru.

*** Distanța dintre puncte este formată din segmente cumulate ce sunt mai mici decât valoarea 1 milimetru.

**DATE DESPRE IMOBILUL NR. 1966**

Oficiul de Cadastru și Publicitate Imobiliară CALARASI
Biroul de Cadastru și Publicitate Imobiliară Calarasi

A. Partea I. Descrierea imobilului

TEREN Extravilan

Adresa: Jud. Calarasi

| Nr. Crt | Nr cadastral Nr. topografic | Suprafața* (mp) | Observații / Referințe |
|---------|--------------------------------|-----------------|--|
| A1 | | 10.700 | Sector cadastral:14 Teren neimprijmit; |

B. Partea II. Proprietari și acte

| Inscrieri privitoare la dreptul de proprietate și alte drepturi reale | Referințe |
|--|-----------|
| / | |
| Act Administrativ nr. 42517, din 15/01/1997 emis de CJSIPT CALARASI; | |
| B1 | A1 |
| Intabulare, drept de PROPRIETATE, dobandit prin Reconstituire, cota actuala 1/1, cota initiala 1/1 | |
| 1) NAE IVANCIU, LIPSA CNP 2) OANA TUDORA, LIPSA CNP 3) MIHAI GICA, LIPSA CNP 4) MIHAI PETRE, LIPSA CNP 5) MIHAI GHEORGHE, LIPSA CNP 6) NITU MARIA, LIPSA CNP 7) MIHAI CONSTANTIN, LIPSA CNP 8) MIHAI DORINA, LIPSA CNP 9) FRANGU LINA, LIPSA CNP 10) STAN SILVIA, LIPSA CNP | |

C. Partea III. SARCINI .

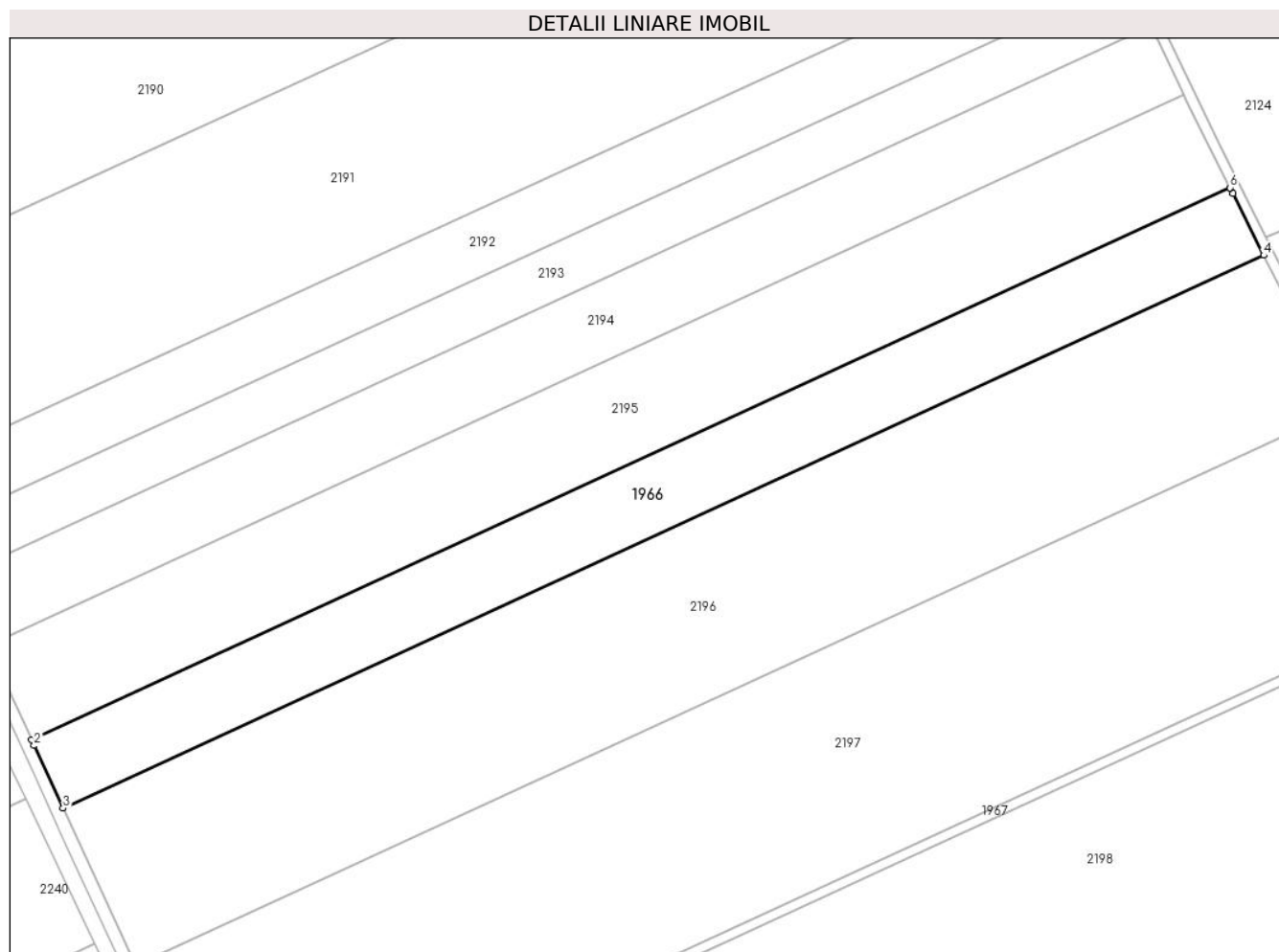
| Inscrieri privind dezmembramintele dreptului de proprietate, drepturi reale de garanție și sarcini | Referințe |
|--|-----------|
| NU SUNT | |

Anexa Nr. 1 La Partea I

Teren

| | | |
|--------------|-----------------|------------------------|
| Nr cadastral | Suprafața (mp)* | Observații / Referințe |
| | 10.700 | |

* Suprafața este determinată în planul de proiecție Stereo 70.



Date referitoare la teren

| Crt | Categorie folosință | Intra vilan | Suprafața (mp) | Tarla | Parcelă | Nr. topo | Observații / Referințe |
|-----|---------------------|-------------|----------------|-------|---------|----------|------------------------|
| 1 | arabil | NU | 10.700 | 47/1 | 14 | - | |

Lungime Segmente

1) Valorile lungimilor segmentelor sunt obținute din proiecție în plan.

| Punct început | X / Y | Punct sfârșit | X / Y | Lungime segment (** (m) |
|---------------|----------------------------|---------------|----------------------------|-------------------------|
| 1 | 708.347,856 319.161,779 | 2 | 708.348,718 319.159,907 | 2.061 |
| 2 | 708.348,718 319.159,907 | 3 | 708.358,187 319.139,332 | 22.649 |
| 3 | 708.358,187 319.139,332 | 4 | 708.751,873 319.320,546 | 433.39 |
| 4 | 708.751,873 319.320,546 | 5 | 708.741,789 319.340,851 | 22.671 |
| 5 | 708.741,789 319.340,851 | 6 | 708.740,877 319.342,687 | 2.05 |

| Punct început | X / Y | Punct sfârșit | X / Y | Lungime segment (** (m) |
|---------------|----------------------------|---------------|----------------------------|-------------------------|
| 6 | 708.740,877 319.342,687 | 1 | 708.347,856 319.161,779 | 432.658 |

** Lungimile segmentelor sunt determinate în planul de proiecție Stereo 70 și sunt rotunjite la 1 milimetru.

*** Distanța dintre puncte este formată din segmente cumulate ce sunt mai mici decât valoarea 1 milimetru.

**DATE DESPRE IMOBILUL NR. 1967**

Oficiul de Cadastru și Publicitate Imobiliară CALARASI
Biroul de Cadastru și Publicitate Imobiliară Calarasi

A. Partea I. Descrierea imobilului

TEREN Extravilan

Adresa: Jud. Calarasi

| Nr. Crt | Nr cadastral Nr. topografic | Suprafața* (mp) | Observații / Referințe |
|---------|-----------------------------|-----------------|--|
| A1 | | 1.357 | Sector cadastral:14 Teren neimprejmit; |

B. Partea II. Proprietari și acte

| Inscrieri privitoare la dreptul de proprietate și alte drepturi reale | | Referințe |
|---|--|-----------|
| / | | |
| Act Administrativ nr. 42559, din 30/01/1997 emis de CJSIPT CALARASI; | | |
| B1 | Intabulare, drept de PROPRIETATE, dobandit prin Reconstituire, cota actuala 1/1, cota initiala 1/1 1) STAN V ION, LIPSA CNP 2) IVAN ANTITA, LIPSA CNP 3) STAN V STAN, LIPSA CNP | A1 |

C. Partea III. SARCINI .

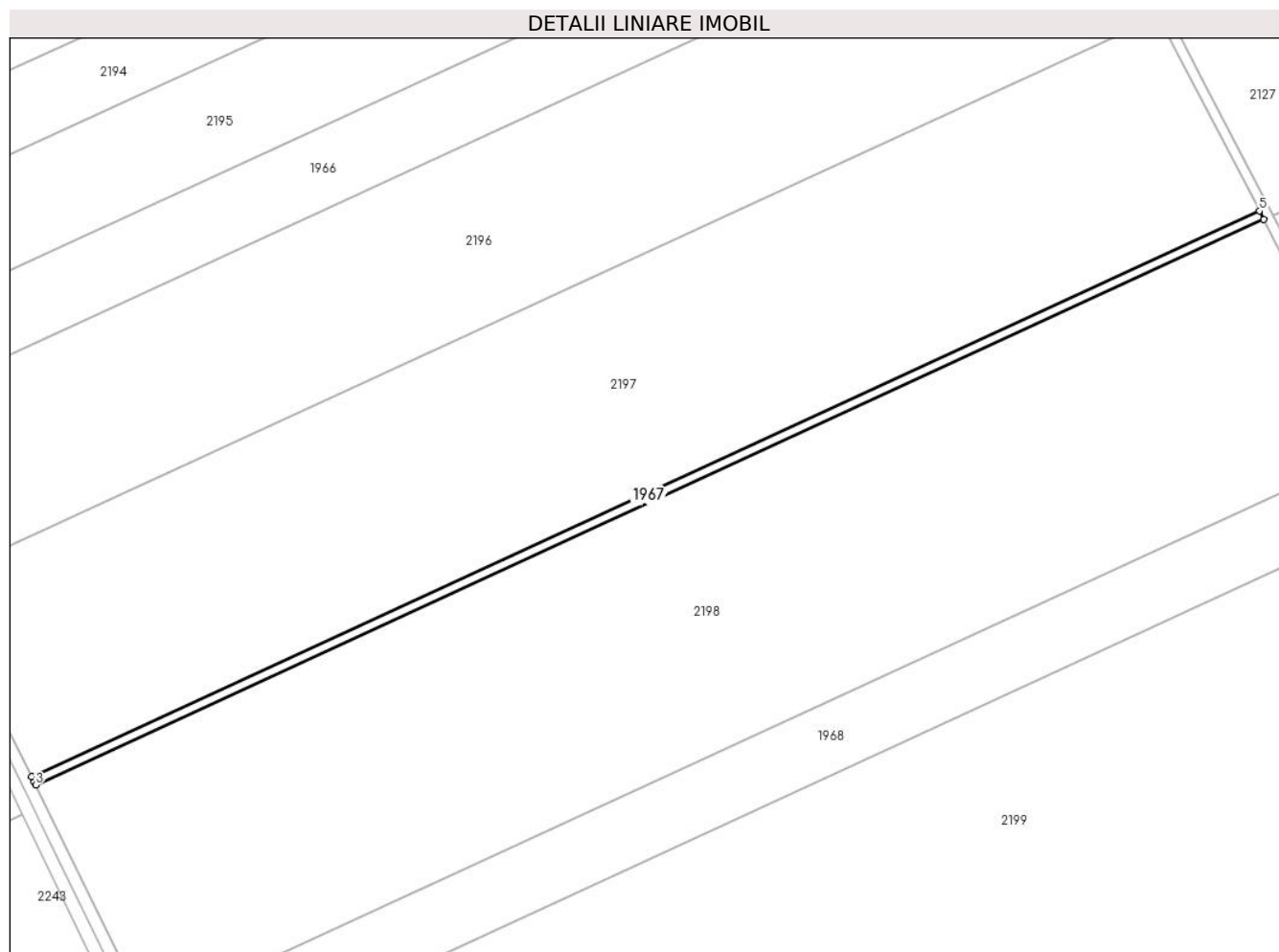
| Inscrieri privind dezmembramintele dreptului de proprietate, drepturi reale de garanție și sarcini | Referințe |
|--|-----------|
| NU SUNT | |

Anexa Nr. 1 La Partea I

Teren

| Nr cadastral | Suprafața (mp)* | Observații / Referințe |
|--------------|-----------------|------------------------|
| | 1.357 | |

* Suprafața este determinată în planul de proiecție Stereo 70.



Date referitoare la teren

| Crt | Categorie folosință | Intra vilan | Suprafața (mp) | Tarla | Parcelă | Nr. topo | Observații / Referințe |
|-----|---------------------|-------------|----------------|-------|---------|----------|------------------------|
| 1 | arabil | NU | 1.357 | 47/1 | 17 | - | |

Lungime Segmente

1) Valorile lungimilor segmentelor sunt obținute din proiecție în plan.

| Punct început | X / Y | Punct sfârșit | X / Y | Lungime segment (** (m) |
|---------------|----------------------------|---------------|----------------------------|-------------------------|
| 1 | 708.411,83 319.023,854 | 2 | 708.412,697 319.022,082 | 1.973 |
| 2 | 708.412,697 319.022,082 | 3 | 708.413,191 319.021,072 | 1.124 |
| 3 | 708.413,191 319.021,072 | 4 | 708.811,405 319.204,37 | 438.375 |
| 4 | 708.811,405 319.204,37 | 5 | 708.809,984 319.207,124 | 3.099 |
| 5 | 708.809,984 319.207,124 | 1 | 708.411,83 319.023,854 | 438.309 |

**** Lungimile segmentelor sunt determinate în planul de proiecție Stereo 70 și sunt rotunjite la 1 milimetru.**

***** Distanța dintre puncte este formată din segmente cumulate ce sunt mai mici decât valoarea 1 milimetru.**

**DATE DESPRE IMOBILUL NR. 1968**

Oficiul de Cadastru și Publicitate Imobiliară CALARASI
Biroul de Cadastru și Publicitate Imobiliară Calarasi

A. Partea I. Descrierea imobilului

TEREN Extravilan

Adresa: Jud. Calarasi

| Nr. Crt | Nr cadastral Nr. topografic | Suprafața* (mp) | Observații / Referințe |
|---------|-----------------------------|-------------------------------------|---|
| A1 | 22386 | Din acte: 10.000 Masurata: 9.826 | Sector cadastral:14 Teren neimprejmuit; |

B. Partea II. Proprietari și acte

| Inscrieri privitoare la dreptul de proprietate și alte drepturi reale | | Referințe |
|---|---|-----------|
| 50564 / 16/10/2013 | | |
| Act Notarial nr. 3108, din 15/10/2013 emis de BNP Tutuianu Dana Cristina; | | |
| B2 | Intabulare, drept de PROPRIETATE, dobandit prin Conventie, cota actuala 1/1, cota initiala 1/1 1) SC NIKAGRO SRL, CIF:17961870 | A1 |

C. Partea III. SARCINI .

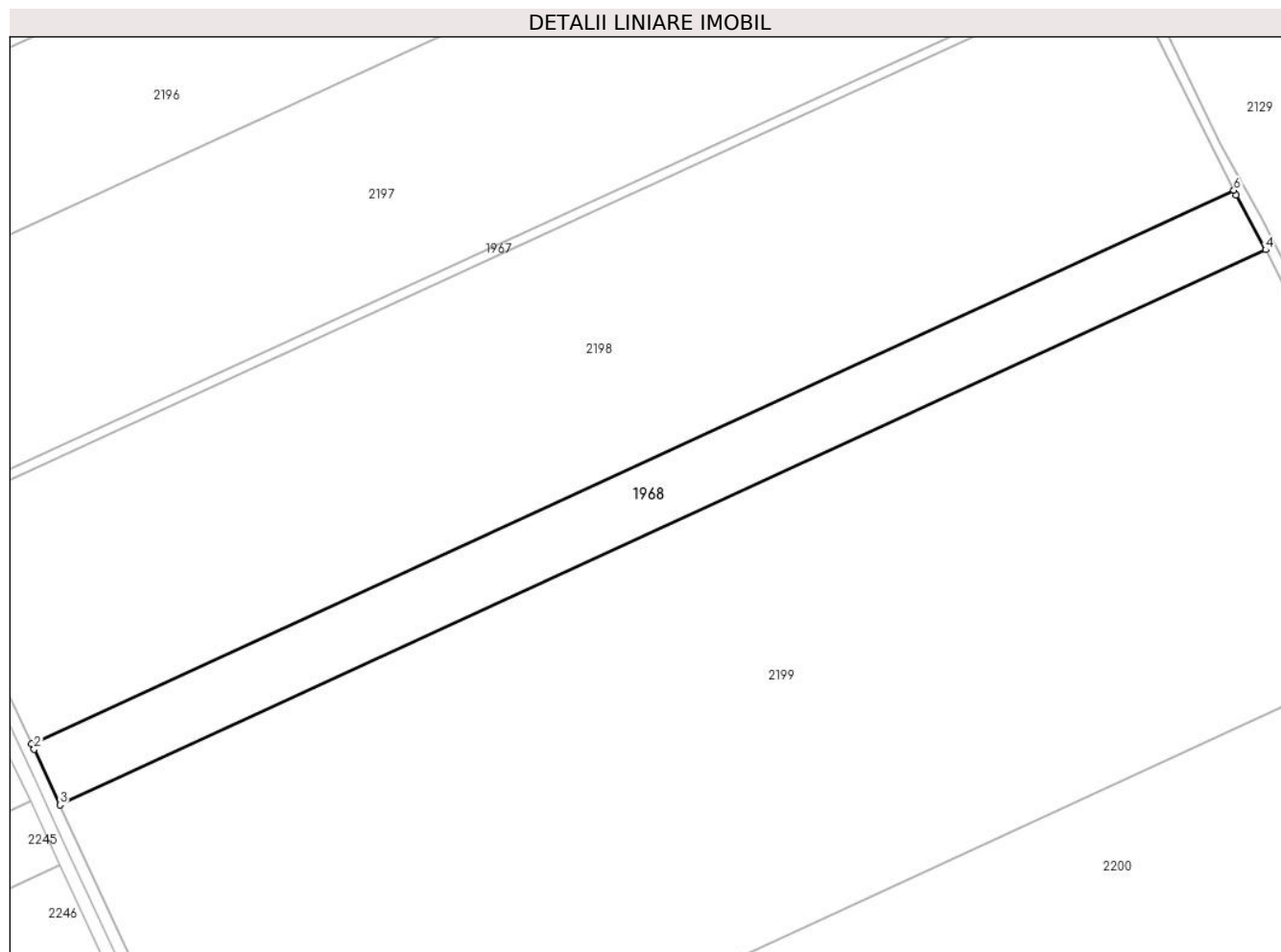
| Inscrieri privind dezmembramintele dreptului de proprietate, drepturi reale de garanție și sarcini | Referințe |
|--|-----------|
| NU SUNT | |

Anexa Nr. 1 La Partea I

Teren

| | | |
|--------------|-------------------------------------|------------------------|
| Nr cadastral | Suprafața (mp)* | Observații / Referințe |
| 22386 | Din acte: 10.000 Masurata: 9.826 | |

* Suprafața este determinată în planul de proiecție Stereo 70.



Date referitoare la teren

| Crt | Categorie folosință | Intra vilan | Suprafața (mp) | Tarla | Parcelă | Nr. topo | Observații / Referințe |
|-----|---------------------|-------------|----------------|-------|---------|----------|------------------------|
| 1 | arabil | NU | 9.826 | 47/1 | 19 | - | |

Lungime Segmente

1) Valorile lungimilor segmentelor sunt obținute din proiecție în plan.

| Punct început | X / Y | Punct sfârșit | X / Y | Lungime segment (** (m) |
|---------------|----------------------------|---------------|----------------------------|-------------------------|
| 1 | 708.449,23 318.946,709 | 2 | 708.450,086 318.944,863 | 2.035 |
| 2 | 708.450,086 318.944,863 | 3 | 708.458,629 318.926,434 | 20.313 |
| 3 | 708.458,629 318.926,434 | 4 | 708.858,664 319.110,57 | 440.379 |
| 4 | 708.858,664 319.110,57 | 5 | 708.848,884 319.128,678 | 20.58 |
| 5 | 708.848,884 319.128,678 | 6 | 708.848,081 319.130,3 | 1.81 |

| Punct început | X / Y | Punct sfârșit | X / Y | Lungime segment (** (m) |
|---------------|--------------------------|---------------|---------------------------|-------------------------|
| 6 | 708.848,081 319.130,3 | 1 | 708.449,23 318.946,709 | 439.076 |

** Lungimile segmentelor sunt determinate în planul de proiecție Stereo 70 și sunt rotunjite la 1 milimetru.

*** Distanța dintre puncte este formată din segmente cumulate ce sunt mai mici decât valoarea 1 milimetru.

**DATE DESPRE IMOBILUL NR. 1969**

Oficiul de Cadastru și Publicitate Imobiliară CALARASI
Biroul de Cadastru și Publicitate Imobiliară Calarasi

A. Partea I. Descrierea imobilului

TEREN Extravilan

Nr. CF vechi:318
Nr. cadastral vechi:454

Adresa: Jud. Calarasi

| Nr. Crt | Nr cadastral Nr. topografic | Suprafața* (mp) | Observații / Referințe |
|---------|-----------------------------|-----------------|---|
| A1 | 23243 | 4.913 | Sector cadastral:14 Teren neimprejmuit; |

B. Partea II. Proprietari și acte

| Inscrieri privitoare la dreptul de proprietate și alte drepturi reale | Referințe |
|--|-----------|
| 25011 / 09/11/2007 | |
| Act Notarial nr. 3147, din 07/11/2007 emis de BNP CHIRU MARIA DANA; | |
| B1 | A1 |
| Intabulare, drept de PROPRIETATE, dobandit prin Conventie, cota actuala 1/1, cota initiala 1/1 | |
| 1) SC APOLLO PROPERTIES SRL, CIF:19163688 | |
| OBSERVATII: (provenita din conversia CF 318) | |

C. Partea III. SARCINI .

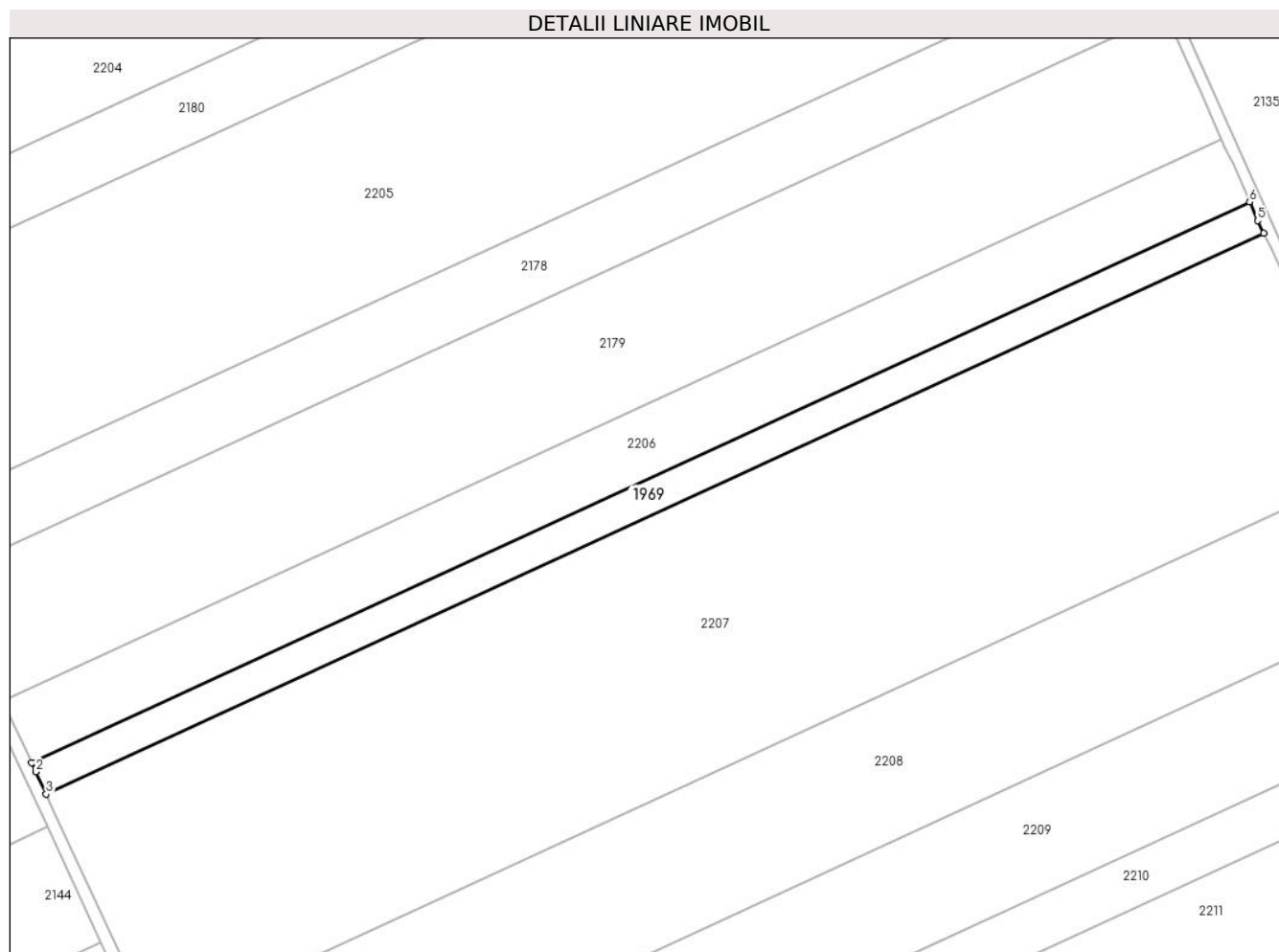
| Inscrieri privind dezmembramintele dreptului de proprietate, drepturi reale de garanție și sarcini | Referințe |
|--|-----------|
| NU SUNT | |

Anexa Nr. 1 La Partea I

Teren

| Nr cadastral | Suprafața (mp)* | Observații / Referințe |
|--------------|-----------------|------------------------|
| 23243 | 4.913 | |

* Suprafața este determinată în planul de proiecție Stereo 70.



Date referitoare la teren

| Crt | Categorie folosință | Intravilan | Suprafața (mp) | Tarla | Parcelă | Nr. topo | Observații / Referințe |
|-----|---------------------|------------|----------------|-------|---------|----------|------------------------|
| 1 | arabil | NU | 4.913 | 47/1 | 30 | - | |

Lungime Segmente

1) Valorile lungimilor segmentelor sunt obținute din proiecție în plan.

| Punct început | X / Y | Punct sfârșit | X / Y | Lungime segment (** (m) |
|---------------|----------------------------|---------------|----------------------------|-------------------------|
| 1 | 708.836,422 318.112,766 | 2 | 708.837,751 318.109,899 | 3.16 |
| 2 | 708.837,751 318.109,899 | 3 | 708.841,147 318.102,57 | 8.078 |
| 3 | 708.841,147 318.102,57 | 4 | 709.238,25 318.285,356 | 437.152 |
| 4 | 709.238,25 318.285,356 | 5 | 709.236,303 318.289,489 | 4.569 |
| 5 | 709.236,303 318.289,489 | 6 | 709.233,628 318.295,6 | 6.671 |

| Punct început | X / Y | Punct sfârșit | X / Y | Lungime segment (** (m) |
|---------------|--------------------------|---------------|----------------------------|-------------------------|
| 6 | 709.233,628 318.295,6 | 1 | 708.836,422 318.112,766 | 437.265 |

** Lungimile segmentelor sunt determinate în planul de proiecție Stereo 70 și sunt rotunjite la 1 milimetru.

*** Distanța dintre puncte este formată din segmente cumulate ce sunt mai mici decât valoarea 1 milimetru.

**DATE DESPRE IMOBILUL NR. 1970**

Oficiul de Cadastru și Publicitate Imobiliară CALARASI
Biroul de Cadastru și Publicitate Imobiliară Calarasi

A. Partea I. Descrierea imobilului

TEREN Extravilan

Adresa: Jud. Calarasi

| Nr. Crt | Nr cadastral Nr. topografic | Suprafața* (mp) | Observații / Referințe |
|---------|-----------------------------|-------------------------------------|---|
| A1 | | Din acte: 11.000 Masurata: 5.595 | Sector cadastral:14 Teren neimprejmuit; DIFERENTA DE SUPRAFATA PANA LA SUPRAFATA TOTALA DIN ACT SE REGASESTE LA IMOBILUL CU ID 1971 |

B. Partea II. Proprietari și acte

| Inscrieri privitoare la dreptul de proprietate și alte drepturi reale | Referințe |
|--|-----------|
| / | |
| Act Administrativ nr. 43389, din 08/07/2002 emis de CJSIPT CALARASI; | |
| B1 | A1 |
| Intabulare, drept de PROPRIETATE, dobandit prin Reconstituire, cota actuala 1/1, cota initiala 1/1 | |
| 1) ANTON DIDINA , LIPSA CNP | |
| 2) MANEA A. MARIANA , LIPSA CNP | |

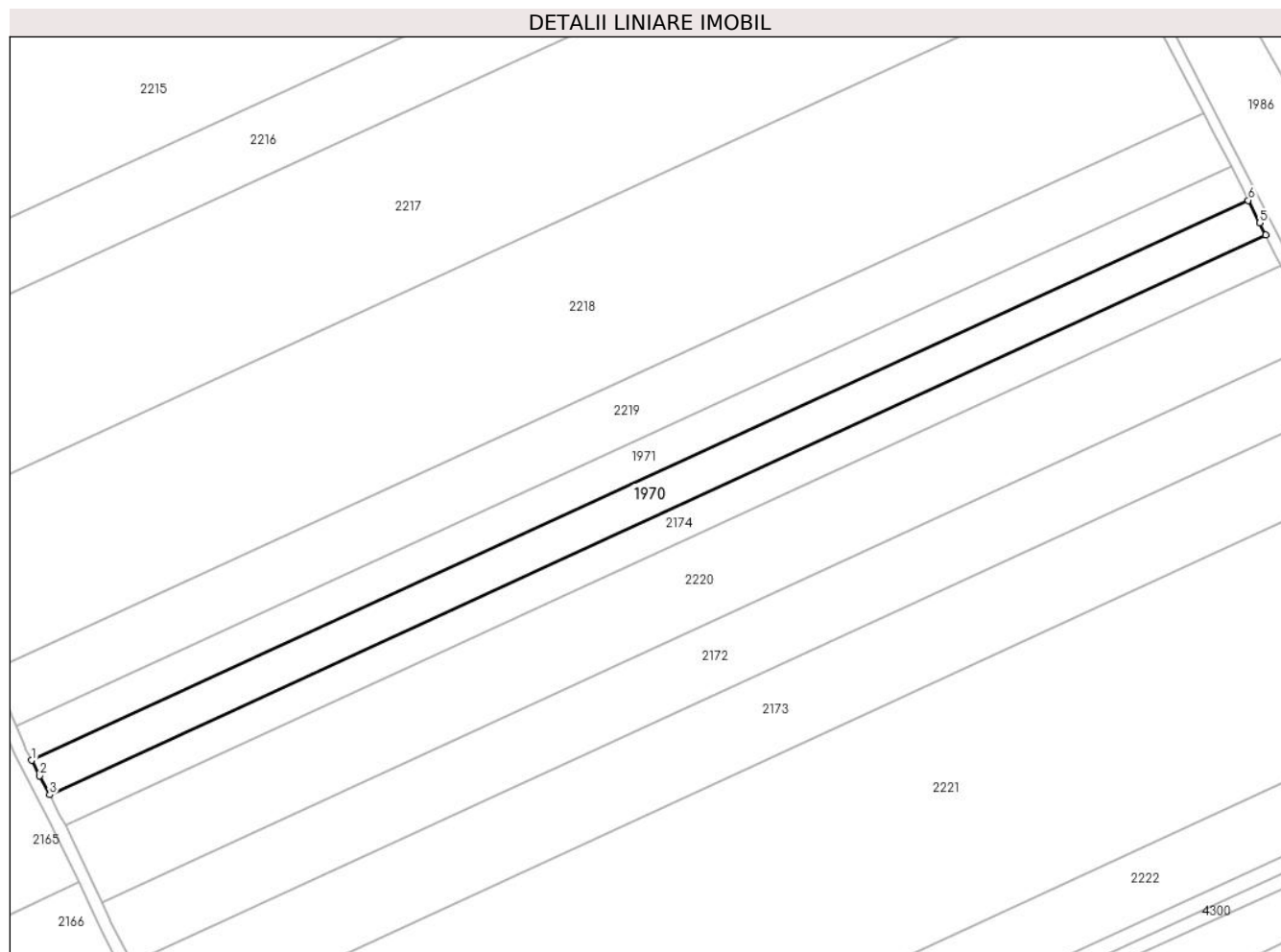
C. Partea III. SARCINI .

| Inscrieri privind dezmembramintele dreptului de proprietate, drepturi reale de garanție și sarcini | Referințe |
|--|-----------|
| NU SUNT | |

Anexa Nr. 1 La Partea I**Teren**

| Nr cadastral | Suprafața (mp)* | Observații / Referințe |
|--------------|-------------------------------------|---|
| | Din acte: 11.000 Masurata: 5.595 | DIFERENȚA DE SUPRAFAȚA PANA LA SUPRAFAȚA TOTALA DIN ACT SE REGASESTE LA IMOBILUL CU ID 1971 |

* Suprafața este determinată în planul de proiecție Stereo 70.

**Date referitoare la teren**

| Crt | Categorie folosință | Intra vilan | Suprafața (mp) | Tarla | Parcelă | Nr. topo | Observații / Referințe |
|-----|---------------------|-------------|----------------|-------|---------|----------|------------------------|
| 1 | arabil | NU | 5.595 | 47/1 | 45 | - | |

Lungime Segmente

1) Valorile lungimilor segmentelor sunt obținute din proiecție în plan.

| Punct început | X / Y | Punct sfârșit | X / Y | Lungime segment (** (m) |
|---------------|----------------------------|---------------|----------------------------|-------------------------|
| 1 | 709.154,775 317.401,14 | 2 | 709.157,444 317.396,041 | 5.755 |
| 2 | 709.157,444 317.396,041 | 3 | 709.160,685 317.389,849 | 6.989 |
| 3 | 709.160,685 317.389,849 | 4 | 709.559,929 317.573,621 | 439.509 |
| 4 | 709.559,929 317.573,621 | 5 | 709.557,93 317.577,582 | 4.437 |
| 5 | 709.557,93 317.577,582 | 6 | 709.554,159 317.584,976 | 8.3 |

| Punct început | X / Y | Punct sfârșit | X / Y | Lungime segment (** (m) |
|---------------|----------------------------|---------------|---------------------------|-------------------------|
| 6 | 709.554,159 317.584,976 | 1 | 709.154,775 317.401,14 | 439.663 |

** Lungimile segmentelor sunt determinate în planul de proiecție Stereo 70 și sunt rotunjite la 1 milimetru.

*** Distanța dintre puncte este formată din segmente cumulate ce sunt mai mici decât valoarea 1 milimetru.

**DATE DESPRE IMOBILUL NR. 1971**

Oficiul de Cadastru și Publicitate Imobiliară CALARASI
 Biroul de Cadastru și Publicitate Imobiliară Calarasi

A. Partea I. Descrierea imobilului

TEREN Extravilan

Nr. CF vechi:243
 Nr. cadastral vechi:384

Adresa: Jud. Calarasi

| Nr. Crt | Nr cadastral Nr. topografic | Suprafața* (mp) | Observații / Referințe |
|---------|-----------------------------|-----------------|---|
| A1 | 23153 | 5.405 | Sector cadastral:14 Teren neimprejmuit; |

B. Partea II. Proprietari și acte

| Inscrieri privitoare la dreptul de proprietate și alte drepturi reale | Referințe |
|--|-----------|
| 21543 / 09/10/2007 | |
| Act Notarial nr. 3846, din 06/10/2007 emis de bnp Popa Didina; | |
| B1 | A1 |
| Intabulare, drept de PROPRIETATE, dobandit prin Conventie, cota actuala 1/1, cota initiala 1/1 | |
| 1) CHIRU ANTON MARIANA RODICA , sotie; LIPSA CNP | |
| 2) CHIRU ANTON DORIAN , sot; LIPSA CNP | |
| <i>OBSERVATII: (provenita din conversia CF 243)</i> | |

C. Partea III. SARCINI .


| Inscrieri privind dezmembramintele dreptului de proprietate, drepturi reale de garanție și sarcini | Referințe |
|--|-----------|
| NU SUNT | |

Anexa Nr. 1 La Partea I

Teren

| Nr cadastral | Suprafața (mp)* | Observații / Referințe |
|--------------|-----------------|------------------------|
| 23153 | 5.405 | |

* Suprafața este determinată în planul de proiecție Stereo 70.



Date referitoare la teren

| Crt | Categorie folosință | Intra vilan | Suprafața (mp) | Tarla | Parcelă | Nr. topo | Observații / Referințe |
|-----|---------------------|-------------|----------------|-------|---------|----------|------------------------|
| 1 | arabil | NU | 5.405 | 47/1 | 45 | - | |

Lungime Segmente

1) Valorile lungimilor segmentelor sunt obținute din proiecție în plan.

| Punct început | X / Y | Punct sfârșit | X / Y | Lungime segment (** (m) |
|---------------|----------------------------|---------------|----------------------------|-------------------------|
| 1 | 709.149,647 317.412,317 | 2 | 709.151,907 317.407,061 | 5.721 |
| 2 | 709.151,907 317.407,061 | 3 | 709.152,97 317.404,588 | 2.692 |
| 3 | 709.152,97 317.404,588 | 4 | 709.154,775 317.401,14 | 3.892 |
| 4 | 709.154,775 317.401,14 | 5 | 709.554,159 317.584,976 | 439.663 |
| 5 | 709.554,159 317.584,976 | 6 | 709.548,566 317.595,94 | 12.308 |

| Punct început | X / Y | Punct sfârşit | X / Y | Lungime segment (** (m) |
|---------------|---------------------------|---------------|----------------------------|-------------------------|
| 6 | 709.548,566 317.595,94 | 1 | 709.149,647 317.412,317 | 439.151 |

** Lungimile segmentelor sunt determinate în planul de proiecţie Stereo 70 şi sunt rotunjite la 1 milimetru.

*** Distanţa dintre puncte este formată din segmente cumulate ce sunt mai mici decât valoarea 1 milimetru.

**DATE DESPRE IMOBILUL NR. 1972**

Oficiul de Cadastru și Publicitate Imobiliară CALARASI
Biroul de Cadastru și Publicitate Imobiliară Calarasi

A. Partea I. Descrierea imobilului

TEREN Extravilan

Nr. CF vechi:265
Nr. cadastral vechi:403

Adresa: Jud. Calarasi

| Nr. Crt | Nr cadastral Nr. topografic | Suprafața* (mp) | Observații / Referințe |
|---------|-----------------------------|------------------------------------|---|
| A1 | 21583 | Din acte: 6.200 Masurata: 6.092 | Sector cadastral:14 Teren neimprejmuit; |

B. Partea II. Proprietari și acte

| Inscrieri privitoare la dreptul de proprietate și alte drepturi reale | Referințe |
|---|-----------|
| 47065 / 16/12/2011 | |
| Act Notarial nr. 2742, din 14/12/2011 emis de BNP MARIA DANA CHIRU; | |
| B3 | A1 |
| Intabulare, drept de PROPRIETATE, dobandit prin Conventie, cota actuala 1/1, cota initiala 1/1 1) SC APOLLO PROPERTIES SRL, CIF:19163688 | |

C. Partea III. SARCINI .

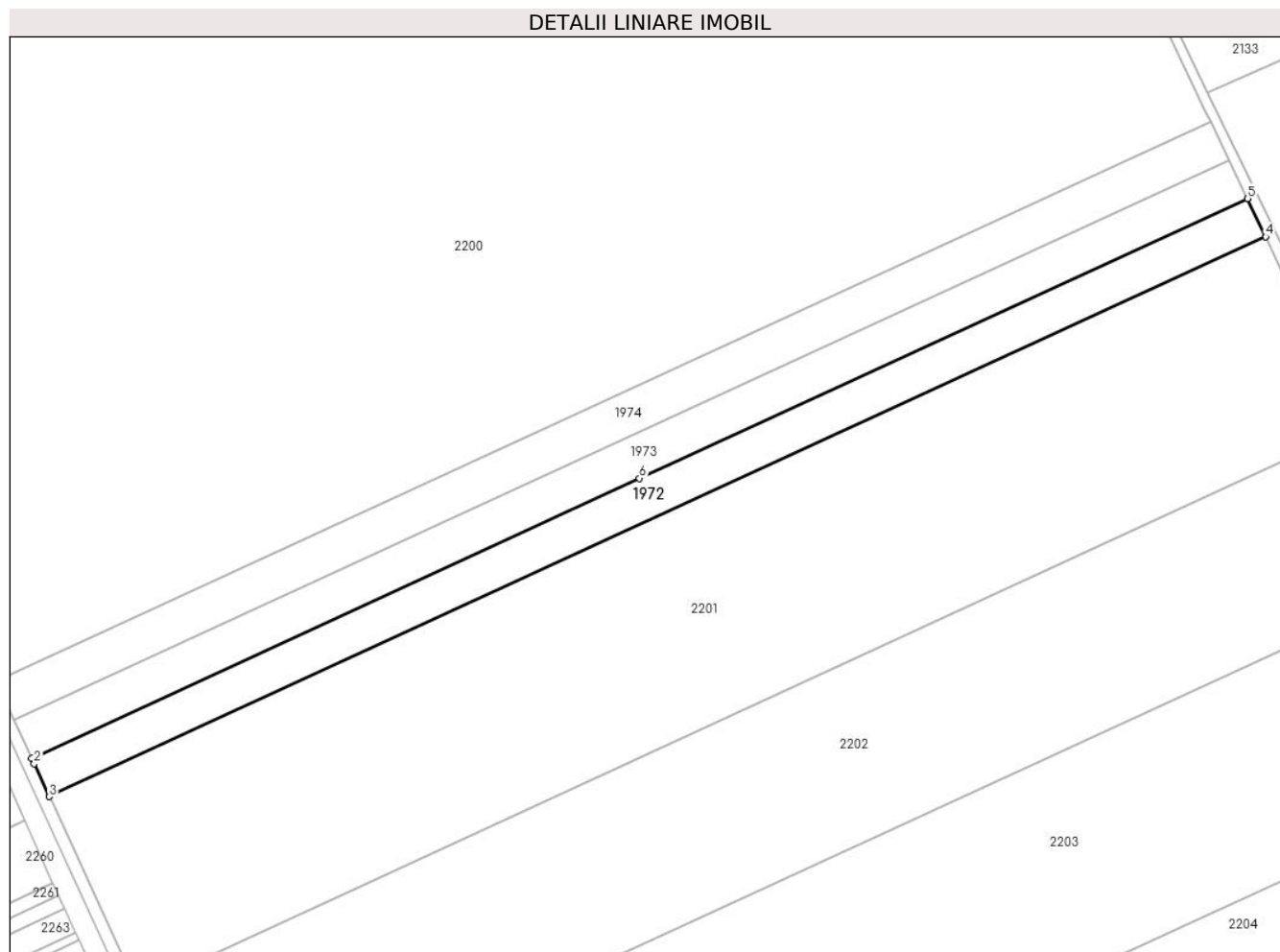
| Inscrieri privind dezmembramintele dreptului de proprietate, drepturi reale de garanție și sarcini | Referințe |
|--|-----------|
| NU SUNT | |

Anexa Nr. 1 La Partea I

Teren

| Nr cadastral | Suprafața (mp)* | Observații / Referințe |
|--------------|------------------------------------|------------------------|
| 21583 | Din acte: 6.200 Masurata: 6.092 | |

* Suprafața este determinată în planul de proiecție Stereo 70.



Date referitoare la teren

| Crt | Categorie folosință | Intra vilan | Suprafața (mp) | Tarla | Parcelă | Nr. topo | Observații / Referințe |
|-----|---------------------|-------------|----------------|-------|---------|----------|------------------------|
| 1 | arabil | NU | 6.092 | 47/1 | 22 | - | |

Lungime Segmente

1) Valorile lungimilor segmentelor sunt obținute din proiecție în plan.

| Punct început | X / Y | Punct sfârșit | X / Y | Lungime segment (** (m) |
|---------------|----------------------------|---------------|----------------------------|-------------------------|
| 1 | 708.652,578 318.508,508 | 2 | 708.653,423 318.506,673 | 2.02 |
| 2 | 708.653,423 318.506,673 | 3 | 708.658,373 318.495,924 | 11.834 |
| 3 | 708.658,373 318.495,924 | 4 | 709.057,684 318.679,727 | 439.583 |
| 4 | 709.057,684 318.679,727 | 5 | 709.051,716 318.692,232 | 13.856 |
| 5 | 709.051,716 318.692,232 | 6 | 708.852,156 318.600,39 | 219.68 |

| Punct început | X / Y | Punct sfârșit | X / Y | Lungime segment (** (m) |
|---------------|---------------------------|---------------|----------------------------|-------------------------|
| 6 | 708.852,156 318.600,39 | 1 | 708.652,578 318.508,508 | 219.713 |

** Lungimile segmentelor sunt determinate în planul de proiecție Stereo 70 și sunt rotunjite la 1 milimetru.

*** Distanța dintre puncte este formată din segmente cumulate ce sunt mai mici decât valoarea 1 milimetru.

**DATE DESPRE IMOBILUL NR. 1973**

Oficiul de Cadastru și Publicitate Imobiliară CALARASI
Biroul de Cadastru și Publicitate Imobiliară Calarasi

A. Partea I. Descrierea imobilului

TEREN Extravilan

Nr. CF vechi:263

Nr. cadastral vechi:401

Adresa: Jud. Calarasi

| Nr. Crt | Nr cadastral Nr. topografic | Suprafața* (mp) | Observații / Referințe |
|---------|-----------------------------|------------------------------------|---|
| A1 | 21585 | Din acte: 6.200 Masurata: 6.089 | Sector cadastral:14 Teren neimprejmuit; |

B. Partea II. Proprietari și acte

| Inscrieri privitoare la dreptul de proprietate și alte drepturi reale | Referințe |
|---|-----------|
| 47067 / 16/12/2011 | |
| Act Notarial nr. 2742, din 14/12/2011 emis de BNP MARIA DANA CHIRU; | |
| B3 | A1 |
| Intabulare, drept de PROPRIETATE, dobandit prin Conventie, cota actuala 1/1, cota initiala 1/1 1) SC APOLLO PROPERTIES SRL, CIF:19163688 | |

C. Partea III. SARCINI .

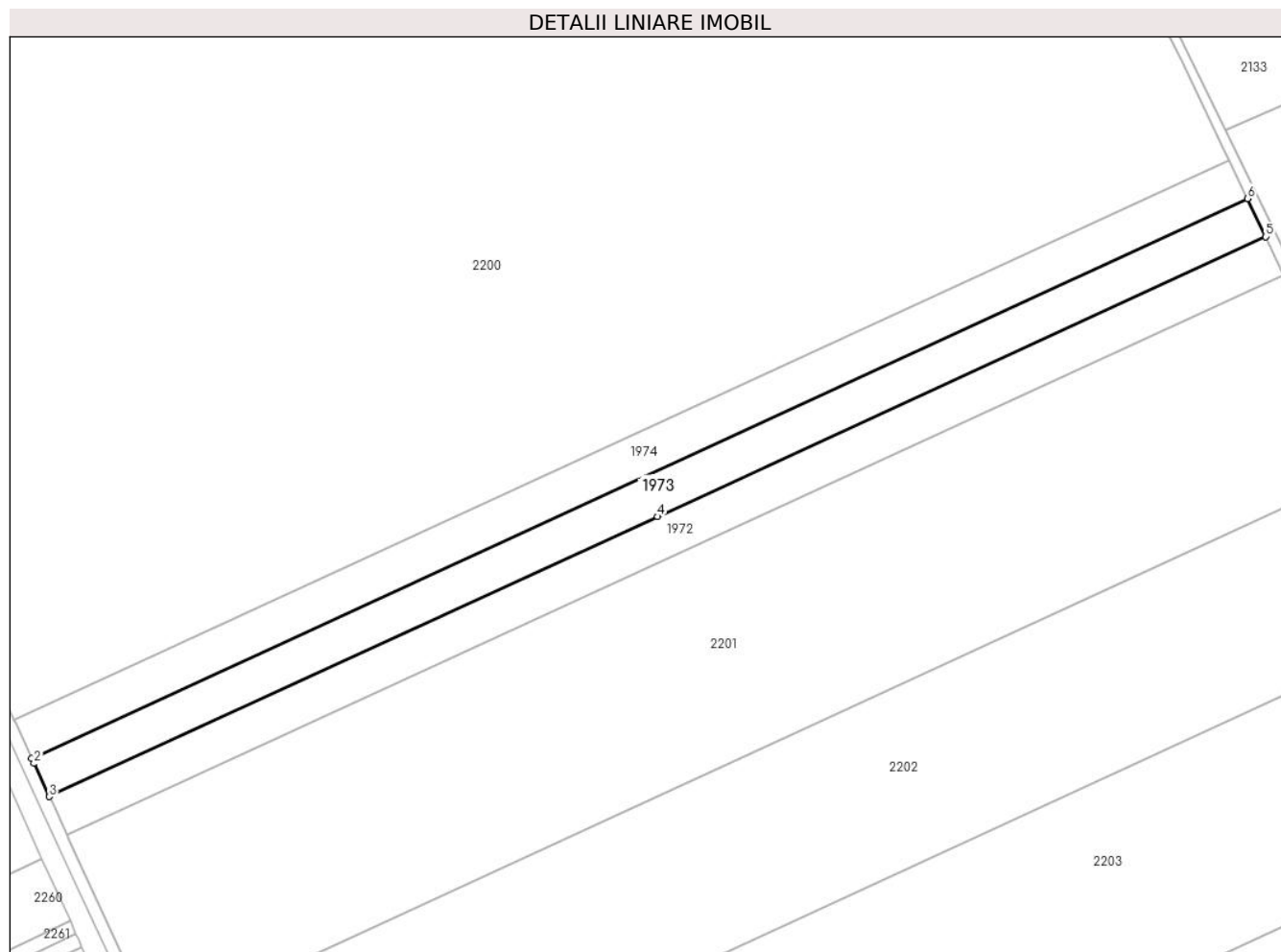
| Inscrieri privind dezmembramintele dreptului de proprietate, drepturi reale de garanție și sarcini | Referințe |
|--|-----------|
| NU SUNT | |

Anexa Nr. 1 La Partea I

Teren

| Nr cadastral | Suprafața (mp)* | Observații / Referințe |
|--------------|------------------------------------|------------------------|
| 21585 | Din acte: 6.200 Masurata: 6.089 | |

* Suprafața este determinată în planul de proiecție Stereo 70.



Date referitoare la teren

| Crt | Categorie folosință | Intra vilan | Suprafața (mp) | Tarla | Parcelă | Nr. topo | Observații / Referințe |
|-----|---------------------|-------------|----------------|-------|---------|----------|------------------------|
| 1 | arabil | NU | 6.089 | 47/1 | 22 | - | |

Lungime Segmente

1) Valorile lungimilor segmentelor sunt obținute din proiecție în plan.

| Punct început | X / Y | Punct sfârșit | X / Y | Lungime segment (** (m) |
|---------------|----------------------------|---------------|----------------------------|-------------------------|
| 1 | 708.646,777 318.521,104 | 2 | 708.647,568 318.519,387 | 1.89 |
| 2 | 708.647,568 318.519,387 | 3 | 708.652,578 318.508,508 | 11.977 |
| 3 | 708.652,578 318.508,508 | 4 | 708.852,156 318.600,39 | 219.713 |
| 4 | 708.852,156 318.600,39 | 5 | 709.051,716 318.692,232 | 219.68 |
| 5 | 709.051,716 318.692,232 | 6 | 709.045,742 318.704,748 | 13.869 |

| Punct început | X / Y | Punct sfârșit | X / Y | Lungime segment (** (m) |
|---------------|----------------------------|---------------|----------------------------|-------------------------|
| 6 | 709.045,742 318.704,748 | 1 | 708.646,777 318.521,104 | 439.202 |

** Lungimile segmentelor sunt determinate în planul de proiecție Stereo 70 și sunt rotunjite la 1 milimetru.

*** Distanța dintre puncte este formată din segmente cumulate ce sunt mai mici decât valoarea 1 milimetru.

**DATE DESPRE IMOBILUL NR. 1974**

Oficiul de Cadastru și Publicitate Imobiliară CALARASI
Biroul de Cadastru și Publicitate Imobiliară Calarasi

A. Partea I. Descrierea imobilului

TEREN Extravilan

Adresa: Jud. Calarasi

| Nr. Crt | Nr cadastral Nr. topografic | Suprafața* (mp) | Observații / Referințe |
|---------|-----------------------------|-------------------------------------|---|
| A1 | | Din acte: 18.500 Masurata: 6.100 | Sector cadastral:14 Teren neimprejmuit; DIFERENTA DE SUPRAFATA PANA LA SUPRAFATA TOTALA DIN ACT SE REGASESTE LA IMOBILUL CU ID 1972; 1973 |

B. Partea II. Proprietari și acte

| Inscrieri privitoare la dreptul de proprietate și alte drepturi reale | | Referințe |
|---|--|-----------|
| / | | |
| Act Administrativ nr. 43380, din 06/07/2002 emis de CJSIPT CALARASI; | | |
| B1 | Intabulare, drept de PROPRIETATE, dobandit prin Reconstituire, cota actuala 1/1, cota initiala 1/1 1) TOANCA DUMITRU, LIPSA CNP | A1 |

C. Partea III. SARCINI .

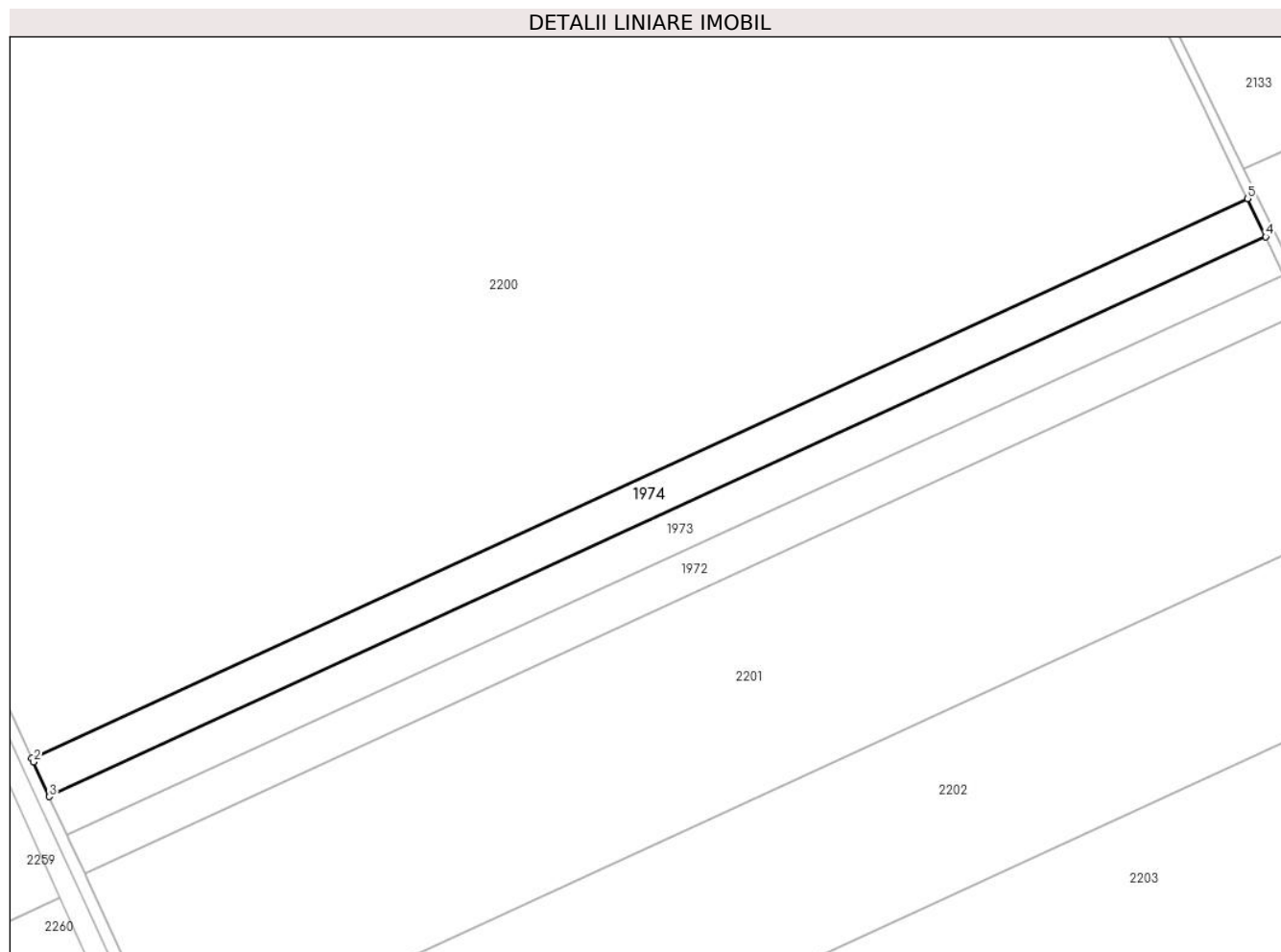
| Inscrieri privind dezmembramintele dreptului de proprietate, drepturi reale de garanție și sarcini | Referințe |
|--|-----------|
| NU SUNT | |

Anexa Nr. 1 La Partea I

Teren

| Nr cadastral | Suprafaţa (mp)* | Observaţii / Referinţe |
|--------------|-------------------------------------|---|
| | Din acte: 18.500 Masurata: 6.100 | DIFERENTA DE SUPRAFATA PANA LA SUPRAFATA TOTALA DIN ACT SE REGASESTE LA IMOBILUL CU ID 1972; 1973 |

* Suprafaţa este determinată în planul de proiecţie Stereo 70.



Date referitoare la teren

| Crt | Categorie folosinţă | Intra vilan | Suprafaţa (mp) | Tarla | Parcelă | Nr. topo | Observaţii / Referinţe |
|-----|---------------------|-------------|----------------|-------|---------|----------|------------------------|
| 1 | arabil | NU | 6.100 | 47/1 | 22 | - | |

Lungime Segmente

1) Valorile lungimilor segmentelor sunt obţinute din proiecţie în plan.

| Punct început | X / Y | Punct sfârşit | X / Y | Lungime segment (** (m) |
|---------------|----------------------------|---------------|----------------------------|-------------------------|
| 1 | 708.640,966 318.533,722 | 2 | 708.641,534 318.532,488 | 1.358 |
| 2 | 708.641,534 318.532,488 | 3 | 708.646,777 318.521,104 | 12.533 |
| 3 | 708.646,777 318.521,104 | 4 | 709.045,742 318.704,748 | 439.202 |
| 4 | 709.045,742 318.704,748 | 5 | 709.039,758 318.717,286 | 13.893 |
| 5 | 709.039,758 318.717,286 | 1 | 708.640,966 318.533,722 | 439.011 |

**** Lungimile segmentelor sunt determinate în planul de proiecție Stereo 70 și sunt rotunjite la 1 milimetru.**

***** Distanța dintre puncte este formată din segmente cumulate ce sunt mai mici decât valoarea 1 milimetru.**

**DATE DESPRE IMOBILUL NR. 1975**

Oficiul de Cadastru și Publicitate Imobiliară CALARASI
Biroul de Cadastru și Publicitate Imobiliară Calarasi

A. Partea I. Descrierea imobilului

TEREN Extravilan

Nr. CF vechi:22
Nr. cadastral vechi:73

Adresa: Jud. Calarasi

| Nr. Crt | Nr cadastral Nr. topografic | Suprafața* (mp) | Observații / Referințe |
|---------|-----------------------------|-----------------|---|
| A1 | 20464 | 6.500 | Sector cadastral:14 Teren neimprejmuit; |

B. Partea II. Proprietari și acte

| Inscrieri privitoare la dreptul de proprietate și alte drepturi reale | Referințe |
|--|-----------|
| 82991 / 30/12/2014 | |
| Act Notarial nr. 2506, din 22/12/2014 emis de NP SOCACIU GEORGE; | |
| B9 | A1 |
| Intabulare, drept de PROPRIETATE, dobandit prin Conventie, cota actuala 1/1, cota initiala 1/1 | |
| 1) CRISTEA EMIL IONUT, - sot | |
| 2) CRISTEA IONUTA, - sotie | |

C. Partea III. SARCINI .

| Inscrieri privind dezmembramintele dreptului de proprietate, drepturi reale de garanție și sarcini | Referințe |
|--|-----------|
| NU SUNT | |

Anexa Nr. 1 La Partea I

Teren

| Nr cadastral | Suprafața (mp)* | Observații / Referințe |
|--------------|-----------------|------------------------|
| 20464 | 6.500 | |

* Suprafața este determinată în planul de proiecție Stereo 70.



Date referitoare la teren

| Crt | Categorie folosință | Intra vilan | Suprafața (mp) | Tarla | Parcelă | Nr. topo | Observații / Referințe |
|-----|---------------------|-------------|----------------|-------|---------|----------|------------------------|
| 1 | arabil | NU | 6.500 | 50 | 44 | - | |

Lungime Segmente

1) Valorile lungimilor segmentelor sunt obținute din proiecție în plan.

| Punct început | X / Y | Punct sfârșit | X / Y | Lungime segment (** (m) |
|---------------|----------------------------|---------------|----------------------------|-------------------------|
| 1 | 709.870,622 318.507,583 | 2 | 709.603,6 319.070,36 | 622.911 |
| 2 | 709.603,6 319.070,36 | 3 | 709.594,18 319.065,867 | 10.437 |
| 3 | 709.594,18 319.065,867 | 4 | 709.861,071 318.503,365 | 622.607 |
| 4 | 709.861,071 318.503,365 | 1 | 709.870,622 318.507,583 | 10.441 |

** Lungimile segmentelor sunt determinate în planul de proiecție Stereo 70 și sunt rotunjite la 1 milimetru.

***** Distanţa dintre puncte este formată din segmente cumulate ce sunt mai mici decât valoarea 1 milimetru.**

**DATE DESPRE IMOBILUL NR. 1976**

Oficiul de Cadastru și Publicitate Imobiliară CALARASI
Biroul de Cadastru și Publicitate Imobiliară Calarasi

A. Partea I. Descrierea imobilului

TEREN Extravilan

Nr. CF vechi:22
Nr. cadastral vechi:72

Adresa: Jud. Calarasi

| Nr. Crt | Nr cadastral Nr. topografic | Suprafața* (mp) | Observații / Referințe |
|---------|-----------------------------|-----------------|---|
| A1 | 20465 | 4.187 | Sector cadastral:14 Teren neimprejmuit; |

B. Partea II. Proprietari și acte

| Inscrieri privitoare la dreptul de proprietate și alte drepturi reale | | Referințe |
|---|--|-----------|
| 81281 / 18/10/2023 | | |
| Act Notarial nr. 1113, din 17/10/2023 emis de Dragomir Ovidiu Ioan; | | |
| B13 | Intabulare, drept de PROPRIETATE, dobandit prin lesire Din Indiviziune, cota actuala 1/1, cota initiala 1/1 1) ȘERBĂNESCU DAN | A1 |

C. Partea III. SARCINI .

| Inscrieri privind dezmembramintele dreptului de proprietate, drepturi reale de garanție și sarcini | Referințe |
|--|-----------|
| NU SUNT | |

Anexa Nr. 1 La Partea I

Teren

| Nr cadastral | Suprafața (mp)* | Observații / Referințe |
|--------------|-----------------|------------------------|
| 20465 | 4.187 | |

* Suprafața este determinată în planul de proiecție Stereo 70.



Date referitoare la teren

| Crt | Categorie folosință | Intra vilan | Suprafața (mp) | Tarla | Parcelă | Nr. topo | Observații / Referințe |
|-----|---------------------|-------------|----------------|-------|---------|----------|------------------------|
| 1 | arabil | NU | 4.187 | 50 | 44 | - | |

Lungime Segmente

1) Valorile lungimilor segmentelor sunt obținute din proiecție în plan.

| Punct început | X / Y | Punct sfârșit | X / Y | Lungime segment (** (m) |
|---------------|----------------------------|---------------|----------------------------|-------------------------|
| 1 | 709.861,071 318.503,365 | 2 | 709.594,18 319.065,867 | 622.607 |
| 2 | 709.594,18 319.065,867 | 3 | 709.588,109 319.062,971 | 6.726 |
| 3 | 709.588,109 319.062,971 | 4 | 709.854,916 318.500,647 | 622.41 |
| 4 | 709.854,916 318.500,647 | 1 | 709.861,071 318.503,365 | 6.728 |

** Lungimile segmentelor sunt determinate în planul de proiecție Stereo 70 și sunt rotunjite la 1 milimetru.

***** Distanţa dintre puncte este formată din segmente cumulate ce sunt mai mici decât valoarea 1 milimetru.**

**DATE DESPRE IMOBILUL NR. 1977**

Oficiul de Cadastru și Publicitate Imobiliară CALARASI
Biroul de Cadastru și Publicitate Imobiliară Calarasi

A. Partea I. Descrierea imobilului

TEREN Extravilan

Nr. CF vechi:22
Nr. cadastral vechi:74

Adresa: Jud. Calarasi

| Nr. Crt | Nr cadastral Nr. topografic | Suprafața* (mp) | Observații / Referințe |
|---------|-----------------------------|-----------------|---|
| A1 | 20466 | 15.167 | Sector cadastral:14 Teren neimprejmuit; |

B. Partea II. Proprietari și acte

| Inscrieri privitoare la dreptul de proprietate și alte drepturi reale | | Referințe |
|---|--|-----------|
| 57334 / 20/09/2023 | | |
| Act Notarial nr. 55, din 19/09/2023 emis de Dragomir Ovidiu Ioan; | | |
| B9 | Intabulare, drept de PROPRIETATE, dobandit prin Succesiune, cota actuala 1/4, cota initiala 1/4 1) ȘERBĂNESCU MAGDALENA | A1 |
| B10 | Intabulare, drept de PROPRIETATE, dobandit prin Succesiune, cota actuala 1/4, cota initiala 1/4 1) ȘERBĂNESCU DAN | A1 |
| B11 | Intabulare, drept de PROPRIETATE, dobandit prin Succesiune, cota actuala 1/4, cota initiala 1/4 1) IGNA LAURA | A1 |
| B12 | Intabulare, drept de PROPRIETATE, dobandit prin Succesiune, cota actuala 1/4, cota initiala 1/4 1) ȘERBĂNESCU OASA ANCA | A1 |

C. Partea III. SARCINI .

| Inscrieri privind dezmembramintele dreptului de proprietate, drepturi reale de garanție și sarcini | Referințe |
|--|-----------|
| NU SUNT | |

Anexa Nr. 1 La Partea I

Teren

| Nr cadastral | Suprafața (mp)* | Observații / Referințe |
|--------------|-----------------|------------------------|
| 20466 | 15.167 | |

* Suprafața este determinată în planul de proiecție Stereo 70.



Date referitoare la teren

| Crt | Categorie folosință | Intra vilan | Suprafața (mp) | Tarla | Parcelă | Nr. topo | Observații / Referințe |
|-----|---------------------|-------------|----------------|-------|---------|----------|------------------------|
| 1 | arabil | NU | 15.167 | 50 | 44 | - | |

Lungime Segmente

1) Valorile lungimilor segmentelor sunt obținute din proiecție în plan.

| Punct început | X / Y | Punct sfârșit | X / Y | Lungime segment (** (m) |
|---------------|----------------------------|---------------|----------------------------|-------------------------|
| 1 | 709.566,107 319.052,477 | 2 | 709.832,784 318.490,427 | 622.107 |
| 2 | 709.832,784 318.490,427 | 3 | 709.850,063 318.498,504 | 19.074 |
| 3 | 709.850,063 318.498,504 | 4 | 709.854,916 318.500,647 | 5.305 |
| 4 | 709.854,916 318.500,647 | 5 | 709.588,109 319.062,971 | 622.41 |
| 5 | 709.588,109 319.062,971 | 1 | 709.566,107 319.052,477 | 24.376 |

**** Lungimile segmentelor sunt determinate în planul de proiecție Stereo 70 și sunt rotunjite la 1 milimetru.**

***** Distanța dintre puncte este formată din segmente cumulate ce sunt mai mici decât valoarea 1 milimetru.**

**DATE DESPRE IMOBILUL NR. 1978**

Oficiul de Cadastru și Publicitate Imobiliară CALARASI
Biroul de Cadastru și Publicitate Imobiliară Calarasi

A. Partea I. Descrierea imobilului

TEREN Extravilan

Adresa: Jud. Calarasi

| Nr. Crt | Nr cadastral Nr. topografic | Suprafața* (mp) | Observații / Referințe |
|---------|-----------------------------|-----------------|---|
| A1 | | 19.311 | Sector cadastral:14 Teren neimprejmuit; |

B. Partea II. Proprietari și acte

| Inscrieri privitoare la dreptul de proprietate și alte drepturi reale | Referințe |
|---|--|
| / | |
| Act Normativ nr. 7, din 13/03/1996 emis de PARLAMENTUL ROMÂNIEI; | |
| B1 | Inscrierea provizorie, drept de PROPRIETATE, dobandit prin Lege, cota actuala 1/1, cota initiala 1/1 |
| | 1) UAT JEGALIA, CIF:3796756, PROPRIETAR NEIDENTIFICAT |

C. Partea III. SARCINI .

| Inscrieri privind dezmembramintele dreptului de proprietate, drepturi reale de garanție și sarcini | Referințe |
|--|-----------|
| NU SUNT | |

Anexa Nr. 1 La Partea I

Teren

| Nr cadastral | Suprafaţa (mp)* | Observații / Referințe |
|--------------|-----------------|------------------------|
| | 19.311 | |

* Suprafața este determinată în planul de proiecție Stereo 70.



Date referitoare la teren

| Crt | Categorie folosință | Intravilan | Suprafața (mp) | Tarla | Parcelă | Nr. topo | Observații / Referințe |
|-----|---------------------|------------|----------------|-------|---------|----------|------------------------|
| 1 | curti constructii | NU | 19.311 | - | - | - | CANAL 196 |

Lungime Segmente

1) Valorile lungimilor segmentelor sunt obținute din proiecție în plan.

| Punct început | X / Y | Punct sfârșit | X / Y | Lungime segment | Punct început | X / Y | Punct sfârșit | X / Y | Lungime segment | Punct început | X / Y | Punct sfârșit | X / Y | Lungime segment |
|---------------|----------------------------|---------------|----------------------------|-----------------|---------------|----------------------------|---------------|----------------------------|-----------------|---------------|----------------------------|---------------|----------------------------|-----------------|
| 1 | 711.418,809 318.727,0 | 2 | 711.409,728 318.736,914 | 13.44 4 | 2 | 711.409,728 318.736,914 | 3 | 711.305,425 318.689,165 | 114.7 13 | 3 | 711.305,425 318.689,165 | 4 | 711.205,577 318.643,455 | 109.8 14 |
| 4 | 711.205,577 318.643,455 | 5 | 711.190,336 318.636,478 | 16.76 2 | 5 | 711.190,336 318.636,478 | 6 | 711.139,887 318.612,692 | 55.77 5 | 6 | 711.139,887 318.612,692 | 7 | 711.097,319 318.592,621 | 47.06 3 |
| 7 | 711.097,319 318.592,621 | 8 | 711.033,57 318.562,564 | 70.47 9 | 8 | 711.033,57 318.562,564 | 9 | 710.975,083 318.534,988 | 64.66 2 | 9 | 710.975,083 318.534,988 | 10 | 710.974,959 318.534,929 | 0.137 |
| 10 | 710.974,959 318.534,929 | 11 | 710.916,983 318.508,071 | 63.89 5 | 11 | 710.916,983 318.508,071 | 12 | 710.865,44 318.484,192 | 56.80 6 | 12 | 710.865,44 318.484,192 | 13 | 710.823,924 318.464,959 | 45.75 5 |
| 13 | 710.823,924 318.464,959 | 14 | 710.781,395 318.445,257 | 46.87 1 | 14 | 710.781,395 318.445,257 | 15 | 710.760,131 318.435,406 | 23.43 5 | 15 | 710.760,131 318.435,406 | 16 | 710.709,232 318.411,826 | 56.09 6 |

| Punct început | X / Y | Punct sfârșit | X / Y | Lungime segment | Punct început | X / Y | Punct sfârșit | X / Y | Lungime segment | Punct început | X / Y | Punct sfârșit | X / Y | Lungime segment |
|---------------|----------------------------|---------------|----------------------------|-----------------|---------------|----------------------------|---------------|----------------------------|-----------------|---------------|----------------------------|---------------|----------------------------|-----------------|
| 16 | 710.709,232 318.411,826 | 17 | 710.669,643 318.393,863 | 43.47 4 | 17 | 710.669,643 318.393,863 | 18 | 710.574,47 318.350,679 | 104.5 12 | 18 | 710.574,47 318.350,679 | 19 | 710.466,944 318.301,89 | 118.0 77 |
| 19 | 710.466,944 318.301,89 | 20 | 710.459,252 318.298,264 | 8.504 | 20 | 710.459,252 318.298,264 | 21 | 710.438,033 318.288,26 | 23.45 9 | 21 | 710.438,033 318.288,26 | 22 | 710.253,462 318.201,248 | 204.0 53 |
| 22 | 710.253,462 318.201,248 | 23 | 710.197,981 318.175,093 | 61.33 7 | 23 | 710.197,981 318.175,093 | 24 | 710.182,367 318.168,001 | 17.14 9 | 24 | 710.182,367 318.168,001 | 25 | 710.097,941 318.129,655 | 92.72 6 |
| 25 | 710.097,941 318.129,655 | 26 | 710.013,25 318.091,188 | 93.01 8 | 26 | 710.013,25 318.091,188 | 27 | 709.993,028 318.082,003 | 22.21 | 27 | 709.993,028 318.082,003 | 28 | 709.938,531 318.055,768 | 60.48 3 |
| 28 | 709.938,531 318.055,768 | 29 | 709.941,446 318.047,441 | 8.822 | 29 | 709.941,446 318.047,441 | 30 | 709.936,761 318.045,096 | 5.239 | 30 | 709.936,761 318.045,096 | 31 | 709.916,848 318.035,131 | 22.26 7 |
| 31 | 709.916,848 318.035,131 | 32 | 709.848,543 318.000,951 | 76.38 | 32 | 709.848,543 318.000,951 | 33 | 709.811,051 317.982,19 | 41.92 4 | 33 | 709.811,051 317.982,19 | 34 | 709.796,437 317.974,877 | 16.34 2 |
| 34 | 709.796,437 317.974,877 | 35 | 709.771,018 317.962,158 | 28.42 4 | 35 | 709.771,018 317.962,158 | 36 | 709.730,563 317.941,914 | 45.23 7 | 36 | 709.730,563 317.941,914 | 37 | 709.728,515 317.940,889 | 2.29 |
| 37 | 709.728,515 317.940,889 | 38 | 709.711,591 317.932,76 | 18.77 5 | 38 | 709.711,591 317.932,76 | 39 | 709.670,418 317.912,982 | 45.67 7 | 39 | 709.670,418 317.912,982 | 40 | 709.653,79 317.904,994 | 18.44 7 |
| 40 | 709.653,79 317.904,994 | 41 | 709.644,108 317.900,344 | 10.74 1 | 41 | 709.644,108 317.900,344 | 42 | 709.624,461 317.890,906 | 21.79 6 | 42 | 709.624,461 317.890,906 | 43 | 709.605,449 317.881,774 | 21.09 1 |
| 43 | 709.605,449 317.881,774 | 44 | 709.576,525 317.867,88 | 32.08 8 | 44 | 709.576,525 317.867,88 | 45 | 709.562,085 317.860,944 | 16.01 9 | 45 | 709.562,085 317.860,944 | 46 | 709.537,404 317.849,088 | 27.38 1 |
| 46 | 709.537,404 317.849,088 | 47 | 709.527,811 317.844,48 | 10.64 2 | 47 | 709.527,811 317.844,48 | 48 | 709.468,903 317.816,183 | 65.35 2 | 48 | 709.468,903 317.816,183 | 49 | 709.457,748 317.810,825 | 12.37 5 |
| 49 | 709.457,748 317.810,825 | 50 | 709.458,206 317.805,378 | 5.466 | 50 | 709.458,206 317.805,378 | 51 | 709.464,326 317.808,379 | 6.816 | 51 | 709.464,326 317.808,379 | 52 | 709.508,483 317.830,03 | 49.17 9 |
| 52 | 709.508,483 317.830,03 | 53 | 709.541,519 317.846,227 | 36.79 3 | 53 | 709.541,519 317.846,227 | 54 | 709.618,326 317.883,887 | 85.54 3 | 54 | 709.618,326 317.883,887 | 55 | 709.640,2 317.894,613 | 24.36 2 |
| 55 | 709.640,2 317.894,613 | 56 | 709.665,484 317.907,009 | 28.15 9 | 56 | 709.665,484 317.907,009 | 57 | 709.687,292 317.917,702 | 24.28 8 | 57 | 709.687,292 317.917,702 | 58 | 709.709,309 317.928,497 | 24.52 1 |
| 58 | 709.709,309 317.928,497 | 59 | 709.719,91 317.933,78 | 11.84 4 | 59 | 709.719,91 317.933,78 | 60 | 709.775,853 317.961,658 | 62.50 4 | 60 | 709.775,853 317.961,658 | 61 | 709.819,881 317.983,598 | 49.19 2 |
| 61 | 709.819,881 317.983,598 | 62 | 709.841,353 317.994,298 | 23.99 | 62 | 709.841,353 317.994,298 | 63 | 709.905,549 318.026,288 | 71.72 5 | 63 | 709.905,549 318.026,288 | 64 | 709.935,181 318.041,054 | 33.10 7 |
| 64 | 709.935,181 318.041,054 | 65 | 709.945,655 318.046,273 | 11.70 2 | 65 | 709.945,655 318.046,273 | 66 | 709.988,973 318.066,449 | 47.78 6 | 66 | 709.988,973 318.066,449 | 67 | 710.032,103 318.086,536 | 47.57 8 |
| 67 | 710.032,103 318.086,536 | 68 | 710.078,752 318.108,262 | 51.46 | 68 | 710.078,752 318.108,262 | 69 | 710.109,522 318.122,593 | 33.94 4 | 69 | 710.109,522 318.122,593 | 70 | 710.162,936 318.147,47 | 58.92 3 |
| 70 | 710.162,936 318.147,47 | 71 | 710.216,548 318.172,439 | 59.14 1 | 71 | 710.216,548 318.172,439 | 72 | 710.245,576 318.185,958 | 32.02 2 | 72 | 710.245,576 318.185,958 | 73 | 710.255,244 318.190,461 | 10.66 5 |
| 73 | 710.255,244 318.190,461 | 74 | 710.275,117 318.199,716 | 21.92 2 | 74 | 710.275,117 318.199,716 | 75 | 710.296,523 318.209,686 | 23.61 4 | 75 | 710.296,523 318.209,686 | 76 | 710.318,119 318.219,744 | 23.82 3 |
| 76 | 710.318,119 318.219,744 | 77 | 710.354,891 318.236,87 | 40.56 5 | 77 | 710.354,891 318.236,87 | 78 | 710.358,521 318.238,555 | 4.002 | 78 | 710.358,521 318.238,555 | 79 | 710.379,142 318.249,441 | 23.31 8 |
| 79 | 710.379,142 318.249,441 | 80 | 710.389,603 318.254,03 | 11.42 3 | 80 | 710.389,603 318.254,03 | 81 | 710.398,144 318.256,95 | 9.026 | 81 | 710.398,144 318.256,95 | 82 | 710.456,254 318.283,926 | 64.06 6 |
| 82 | 710.456,254 318.283,926 | 83 | 710.491,052 318.300,08 | 38.36 5 | 83 | 710.491,052 318.300,08 | 84 | 710.530,02 318.318,17 | 42.96 2 | 84 | 710.530,02 318.318,17 | 85 | 710.548,849 318.326,911 | 20.75 9 |
| 85 | 710.548,849 318.326,911 | 86 | 710.572,785 318.338,023 | 26.39 | 86 | 710.572,785 318.338,023 | 87 | 710.615,505 318.357,855 | 47.09 9 | 87 | 710.615,505 318.357,855 | 88 | 710.616,236 318.359,095 | 1.439 |
| 88 | 710.616,236 318.359,095 | 89 | 710.646,975 318.372,928 | 33.70 8 | 89 | 710.646,975 318.372,928 | 90 | 710.647,601 318.372,754 | 0.65 | 90 | 710.647,601 318.372,754 | 91 | 710.658,36 318.377,749 | 11.86 2 |
| 91 | 710.658,36 318.377,749 | 92 | 710.667,601 318.382,039 | 10.18 8 | 92 | 710.667,601 318.382,039 | 93 | 710.689,018 318.391,981 | 23.61 2 | 93 | 710.689,018 318.391,981 | 94 | 710.706,498 318.400,096 | 19.27 2 |
| 94 | 710.706,498 318.400,096 | 95 | 710.723,389 318.407,933 | 18.62 1 | 95 | 710.723,389 318.407,933 | 96 | 710.755,059 318.422,627 | 34.91 3 | 96 | 710.755,059 318.422,627 | 97 | 710.776,448 318.432,551 | 23.57 9 |
| 97 | 710.776,448 318.432,551 | 98 | 710.799,651 318.443,316 | 25.57 9 | 98 | 710.799,651 318.443,316 | 99 | 710.855,115 318.469,049 | 61.14 3 | 99 | 710.855,115 318.469,049 | 100 | 710.856,731 318.469,799 | 1.782 |
| 100 | 710.856,731 318.469,799 | 101 | 710.868,926 318.475,571 | 13.49 2 | 101 | 710.868,926 318.475,571 | 102 | 710.884,89 318.483,128 | 17.66 2 | 102 | 710.884,89 318.483,128 | 103 | 710.887,815 318.484,534 | 3.245 |
| 103 | 710.887,815 318.484,534 | 104 | 710.901,441 318.491,085 | 15.11 9 | 104 | 710.901,441 318.491,085 | 105 | 710.902,421 318.491,516 | 1.071 | 105 | 710.902,421 318.491,516 | 106 | 710.909,128 318.494,459 | 7.324 |
| 106 | 710.909,128 318.494,459 | 107 | 710.923,064 318.500,576 | 15.21 9 | 107 | 710.923,064 318.500,576 | 108 | 710.928,88 318.503,274 | 6.411 | 108 | 710.928,88 318.503,274 | 109 | 710.950,138 318.513,137 | 23.43 5 |
| 109 | 710.950,138 318.513,137 | 110 | 710.981,718 318.527,789 | 34.81 3 | 110 | 710.981,718 318.527,789 | 111 | 711.003,043 318.537,683 | 23.50 8 | 111 | 711.003,043 318.537,683 | 112 | 711.024,364 318.547,575 | 23.50 4 |
| 112 | 711.024,364 318.547,575 | 113 | 711.047,882 318.558,487 | 25.92 6 | 113 | 711.047,882 318.558,487 | 114 | 711.069,074 318.568,418 | 23.40 4 | 114 | 711.069,074 318.568,418 | 115 | 711.083,197 318.575,038 | 15.59 8 |

| Punct început | X / Y | Punct sfârșit | X / Y | Lungime segment |
|---------------|----------------------------|---------------|----------------------------|-----------------|
| 115 | 711.083,197 318.575,038 | 116 | 711.101,078 318.582,87 | 19.521 |
| 118 | 711.117,957 318.590,305 | 119 | 711.126,165 318.594,031 | 9.014 |
| 121 | 711.140,459 318.600,521 | 122 | 711.180,059 318.618,688 | 43.568 |
| 124 | 711.244,579 318.647,853 | 125 | 711.259,073 318.654,376 | 15.894 |
| 127 | 711.297,774 318.672,907 | 128 | 711.322,787 318.684,012 | 27.367 |
| 130 | 711.344,432 318.693,659 | 131 | 711.359,343 318.700,361 | 16.348 |
| 133 | 711.379,89 318.709,61 | 1 | 711.418,809 318.727,0 | 42.627 |

| Punct început | X / Y | Punct sfârșit | X / Y | Lungime segment |
|---------------|----------------------------|---------------|----------------------------|-----------------|
| 116 | 711.101,078 318.582,87 | 117 | 711.115,36 318.589,126 | 15.592 |
| 119 | 711.126,165 318.594,031 | 120 | 711.132,254 318.596,795 | 6.687 |
| 122 | 711.180,059 318.618,688 | 123 | 711.194,519 318.625,323 | 15.91 |
| 125 | 711.259,073 318.654,376 | 126 | 711.282,9 318.665,784 | 26.417 |
| 128 | 711.322,787 318.684,012 | 129 | 711.337,762 318.690,661 | 16.385 |
| 131 | 711.359,343 318.700,361 | 132 | 711.365,155 318.702,977 | 6.374 |

| Punct început | X / Y | Punct sfârșit | X / Y | Lungime segment |
|---------------|----------------------------|---------------|----------------------------|-----------------|
| 117 | 711.115,36 318.589,126 | 118 | 711.117,957 318.590,305 | 2.852 |
| 120 | 711.132,254 318.596,795 | 121 | 711.140,459 318.600,521 | 9.011 |
| 123 | 711.194,519 318.625,323 | 124 | 711.244,579 318.647,853 | 54.896 |
| 126 | 711.282,9 318.665,784 | 127 | 711.297,774 318.672,907 | 16.492 |
| 129 | 711.337,762 318.690,661 | 130 | 711.344,432 318.693,659 | 7.313 |
| 132 | 711.365,155 318.702,977 | 133 | 711.379,89 318.709,61 | 16.159 |

** Lungimile segmentelor sunt determinate în planul de proiecție Stereo 70 și sunt rotunjite la 1 milimetru.

*** Distanța dintre puncte este formată din segmente cumulate ce sunt mai mici decât valoarea 1 milimetru.

**DATE DESPRE IMOBILUL NR. 1979**

Oficiul de Cadastru și Publicitate Imobiliară CALARASI
Biroul de Cadastru și Publicitate Imobiliară Calarasi

A. Partea I. Descrierea imobilului

TEREN Extravilan

Adresa: Jud. Calarasi

| Nr. Crt | Nr cadastral Nr. topografic | Suprafața* (mp) | Observații / Referințe |
|---------|-----------------------------|-----------------|---|
| A1 | | 8.560 | Sector cadastral:14 Teren neimprejmuit; |

B. Partea II. Proprietari și acte

| Inscrieri privitoare la dreptul de proprietate și alte drepturi reale | Referințe |
|--|-----------|
| / | |
| Act Normativ nr. 7, din 13/03/1996 emis de PARLAMENTUL ROMÂNIEI; | |
| B1 | A1 |
| Intabulare, drept de PROPRIETATE, dobândit prin Lege, cota actuala 1/1, cota initiala 1/1 1) UAT JEGALIA, CIF:3796756 | |

C. Partea III. SARCINI .

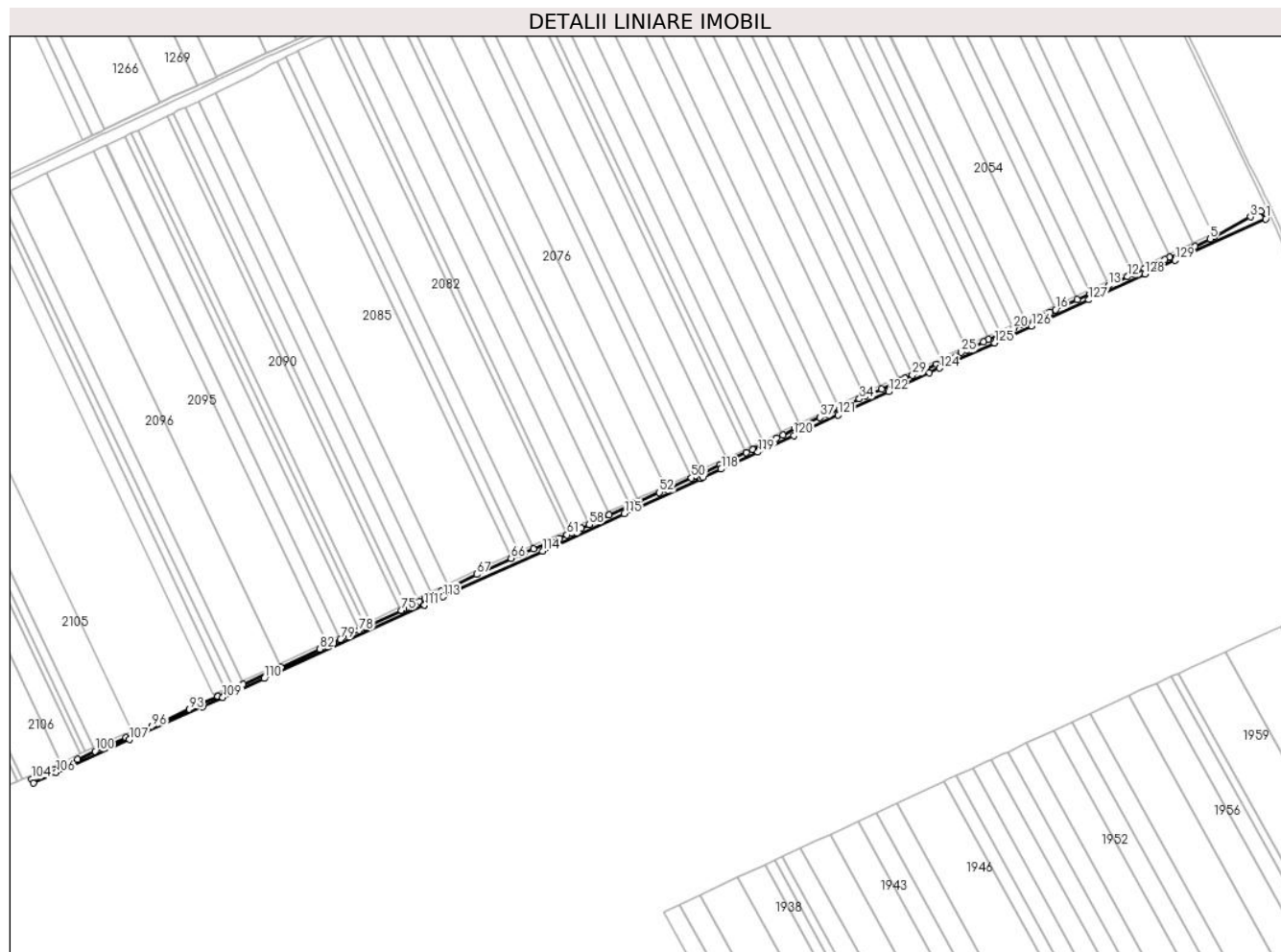
| Inscrieri privind dezmembramintele dreptului de proprietate, drepturi reale de garanție și sarcini | Referințe |
|--|-----------|
| NU SUNT | |

Anexa Nr. 1 La Partea I

Teren

| Nr cadastral | Suprafața (mp)* | Observații / Referințe |
|--------------|-----------------|------------------------|
| | 8.560 | |

* Suprafața este determinată în planul de proiecție Stereo 70.



Date referitoare la teren

| Crt | Categorie folosință | Intravilan | Suprafața (mp) | Tarla | Parcelă | Nr. topo | Observații / Referințe |
|-----|---------------------|------------|----------------|-------|---------|----------|------------------------|
| 1 | curți constructii | NU | 8.560 | - | - | - | CANAL 193 |

Lungime Segmente

1) Valorile lungimilor segmentelor sunt obținute din proiecție în plan.

| Punct început | X / Y | Punct sfârșit | X / Y | Lungime segment | Punct început | X / Y | Punct sfârșit | X / Y | Lungime segment | Punct început | X / Y | Punct sfârșit | X / Y | Lungime segment |
|---------------|----------------------------|---------------|----------------------------|-----------------|---------------|----------------------------|---------------|----------------------------|-----------------|---------------|----------------------------|---------------|----------------------------|-----------------|
| 1 | 711.227,08 319.119,36 | 2 | 711.221,664 319.128,254 | 10.41 3 | 2 | 711.221,664 319.128,254 | 3 | 711.209,541 319.121,701 | 13.78 1 | 3 | 711.209,541 319.121,701 | 4 | 711.167,683 319.099,073 | 47.58 3 |
| 4 | 711.167,683 319.099,073 | 5 | 711.162,41 319.096,223 | 5.994 | 5 | 711.162,41 319.096,223 | 6 | 711.145,283 319.087,76 | 19.10 4 | 6 | 711.145,283 319.087,76 | 7 | 711.139,419 319.084,863 | 6.541 |
| 7 | 711.139,419 319.084,863 | 8 | 711.115,896 319.074,882 | 25.55 3 | 8 | 711.115,896 319.074,882 | 9 | 711.110,232 319.072,479 | 6.153 | 9 | 711.110,232 319.072,479 | 10 | 711.086,852 319.061,582 | 25.79 5 |
| 10 | 711.086,852 319.061,582 | 11 | 711.073,184 319.055,211 | 15.08 | 11 | 711.073,184 319.055,211 | 12 | 711.067,155 319.052,401 | 6.652 | 12 | 711.067,155 319.052,401 | 13 | 711.045,067 319.042,372 | 24.25 8 |
| 13 | 711.045,067 319.042,372 | 14 | 711.023,694 319.032,666 | 23.47 4 | 14 | 711.023,694 319.032,666 | 15 | 711.008,839 319.025,892 | 16.32 7 | 15 | 711.008,839 319.025,892 | 16 | 710.983,733 319.014,409 | 27.60 7 |

| Punct început | X / Y | Punct sfârșit | X / Y | Lungime segment | Punct început | X / Y | Punct sfârșit | X / Y | Lungime segment | Punct început | X / Y | Punct sfârșit | X / Y | Lungime segment |
|---------------|----------------------------|---------------|----------------------------|-----------------|---------------|----------------------------|---------------|----------------------------|-----------------|---------------|----------------------------|---------------|----------------------------|-----------------|
| 16 | 710.983,733 319.014,409 | 17 | 710.977,32 319.011,476 | 7.052 | 17 | 710.977,32 319.011,476 | 18 | 710.949,765 318.999,206 | 30.16 3 | 18 | 710.949,765 318.999,206 | 19 | 710.944,821 318.997,004 | 5.412 |
| 19 | 710.944,821 318.997,004 | 20 | 710.935,353 318.992,77 | 10.37 2 | 20 | 710.935,353 318.992,77 | 21 | 710.920,938 318.986,325 | 15.79 | 21 | 710.920,938 318.986,325 | 22 | 710.906,525 318.979,88 | 15.78 8 |
| 22 | 710.906,525 318.979,88 | 23 | 710.900,358 318.977,123 | 6.755 | 23 | 710.900,358 318.977,123 | 24 | 710.881,207 318.968,084 | 21.17 7 | 24 | 710.881,207 318.968,084 | 25 | 710.874,914 318.965,114 | 6.959 |
| 25 | 710.874,914 318.965,114 | 26 | 710.852,64 318.954,432 | 24.70 3 | 26 | 710.852,64 318.954,432 | 27 | 710.846,032 318.951,263 | 7.329 | 27 | 710.846,032 318.951,263 | 28 | 710.832,339 318.945,114 | 15.01 |
| 28 | 710.832,339 318.945,114 | 29 | 710.818,109 318.938,724 | 15.59 9 | 29 | 710.818,109 318.938,724 | 30 | 710.809,617 318.934,911 | 9.309 | 30 | 710.809,617 318.934,911 | 31 | 710.803,72 318.932,259 | 6.466 |
| 31 | 710.803,72 318.932,259 | 32 | 710.782,149 318.922,56 | 23.65 1 | 32 | 710.782,149 318.922,56 | 33 | 710.763,359 318.914,111 | 20.60 2 | 33 | 710.763,359 318.914,111 | 34 | 710.756,896 318.911,205 | 7.086 |
| 34 | 710.756,896 318.911,205 | 35 | 710.733,932 318.900,436 | 25.36 4 | 35 | 710.733,932 318.900,436 | 36 | 710.718,011 318.892,97 | 17.58 5 | 36 | 710.718,011 318.892,97 | 37 | 710.711,252 318.889,801 | 7.465 |
| 37 | 710.711,252 318.889,801 | 38 | 710.689,341 318.879,833 | 24.07 2 | 38 | 710.689,341 318.879,833 | 39 | 710.682,583 318.876,759 | 7.424 | 39 | 710.682,583 318.876,759 | 40 | 710.668,27 318.869,525 | 16.03 7 |
| 40 | 710.668,27 318.869,525 | 41 | 710.661,085 318.865,893 | 8.051 | 41 | 710.661,085 318.865,893 | 42 | 710.646,829 318.858,983 | 15.84 2 | 42 | 710.646,829 318.858,983 | 43 | 710.634,543 318.853,027 | 13.65 4 |
| 43 | 710.634,543 318.853,027 | 44 | 710.633,275 318.852,446 | 1.395 | 44 | 710.633,275 318.852,446 | 45 | 710.626,123 318.849,167 | 7.868 | 45 | 710.626,123 318.849,167 | 46 | 710.604,674 318.839,331 | 23.59 7 |
| 46 | 710.604,674 318.839,331 | 47 | 710.595,542 318.835,144 | 10.04 6 | 47 | 710.595,542 318.835,144 | 48 | 710.576,124 318.826,12 | 21.41 2 | 48 | 710.576,124 318.826,12 | 49 | 710.567,385 318.822,059 | 9.636 |
| 49 | 710.567,385 318.822,059 | 50 | 710.562,509 318.819,867 | 5.346 | 50 | 710.562,509 318.819,867 | 51 | 710.533,326 318.806,748 | 31.99 6 | 51 | 710.533,326 318.806,748 | 52 | 710.525,27 318.803,126 | 8.833 |
| 52 | 710.525,27 318.803,126 | 53 | 710.500,87 318.792,183 | 26.74 2 | 53 | 710.500,87 318.792,183 | 54 | 710.491,418 318.787,944 | 10.35 9 | 54 | 710.491,418 318.787,944 | 55 | 710.490,876 318.787,01 | 0.594 |
| 55 | 710.490,876 318.787,701 | 56 | 710.467,137 318.776,749 | 26.14 4 | 56 | 710.467,137 318.776,749 | 57 | 710.457,625 318.772,361 | 10.47 5 | 57 | 710.457,625 318.772,361 | 58 | 710.444,109 318.765,891 | 14.98 5 |
| 58 | 710.444,109 318.765,891 | 59 | 710.434,763 318.761,417 | 10.36 2 | 59 | 710.434,763 318.761,417 | 60 | 710.424,622 318.756,844 | 11.12 4 | 60 | 710.424,622 318.756,844 | 61 | 710.418,179 318.753,939 | 7.068 |
| 61 | 710.418,179 318.753,939 | 62 | 710.409,666 318.750,101 | 9.338 | 62 | 710.409,666 318.750,101 | 63 | 710.379,415 318.737,572 | 32.74 3 | 63 | 710.379,415 318.737,572 | 64 | 710.368,277 318.732,959 | 12.05 5 |
| 64 | 710.368,277 318.732,959 | 65 | 710.364,824 318.731,506 | 3.746 | 65 | 710.364,824 318.731,506 | 66 | 710.353,789 318.726,863 | 11.97 2 | 66 | 710.353,789 318.726,863 | 67 | 710.313,923 318.708,388 | 43.93 9 |
| 67 | 710.313,923 318.708,388 | 68 | 710.282,363 318.693,481 | 34.90 3 | 68 | 710.282,363 318.693,481 | 69 | 710.272,797 318.688,963 | 10.57 9 | 69 | 710.272,797 318.688,963 | 70 | 710.262,409 318.684,308 | 11.38 3 |
| 70 | 710.262,409 318.684,308 | 71 | 710.253,63 318.680,374 | 9.62 | 71 | 710.253,63 318.680,374 | 72 | 710.247,42 318.677,3 | 6.929 | 72 | 710.247,42 318.677,3 | 73 | 710.233,15 318.670,234 | 15.92 4 |
| 73 | 710.233,15 318.670,234 | 74 | 710.229,301 318.668,328 | 4.295 | 74 | 710.229,301 318.668,328 | 75 | 710.226,327 318.666,874 | 3.31 | 75 | 710.226,327 318.666,874 | 76 | 710.192,966 318.650,563 | 37.13 5 |
| 76 | 710.192,966 318.650,563 | 77 | 710.185,072 318.646,703 | 8.787 | 77 | 710.185,072 318.646,703 | 78 | 710.177,8 318.643,34 | 8.012 | 78 | 710.177,8 318.643,34 | 79 | 710.156,094 318.633,304 | 23.91 4 |
| 79 | 710.156,094 318.633,304 | 80 | 710.148,24 318.629,672 | 8.653 | 80 | 710.148,24 318.629,672 | 81 | 710.141,707 318.626,579 | 7.228 | 81 | 710.141,707 318.626,579 | 82 | 710.132,344 318.622,147 | 10.35 9 |
| 82 | 710.132,344 318.622,147 | 83 | 710.087,399 318.600,948 | 49.69 4 | 83 | 710.087,399 318.600,948 | 84 | 710.079,384 318.597,168 | 8.862 | 84 | 710.079,384 318.597,168 | 85 | 710.043,848 318.581,082 | 39.00 7 |
| 85 | 710.043,848 318.581,082 | 86 | 710.036,031 318.577,543 | 8.581 | 86 | 710.036,031 318.577,543 | 87 | 710.032,519 318.575,922 | 3.868 | 87 | 710.032,519 318.575,922 | 88 | 710.024,378 318.572,162 | 8.967 |
| 88 | 710.024,378 318.572,162 | 89 | 710.014,391 318.567,551 | 11.0 | 89 | 710.014,391 318.567,551 | 90 | 710.014,402 318.567,529 | 0.025 | 90 | 710.014,402 318.567,529 | 91 | 709.996,397 318.559,234 | 19.82 4 |
| 91 | 709.996,397 318.559,234 | 92 | 709.989,163 318.555,901 | 7.965 | 92 | 709.989,163 318.555,901 | 93 | 709.981,432 318.552,331 | 8.515 | 93 | 709.981,432 318.552,331 | 94 | 709.952,691 318.539,485 | 31.48 1 |
| 94 | 709.952,691 318.539,485 | 95 | 709.944,686 318.535,907 | 8.768 | 95 | 709.944,686 318.535,907 | 96 | 709.938,252 318.532,839 | 7.128 | 96 | 709.938,252 318.532,839 | 97 | 709.930,222 318.529,011 | 8.896 |
| 97 | 709.930,222 318.529,011 | 98 | 709.916,266 318.523,169 | 15.12 9 | 98 | 709.916,266 318.523,169 | 99 | 709.907,645 318.519,56 | 9.346 | 99 | 709.907,645 318.519,56 | 100 | 709.872,238 318.503,924 | 38.70 6 |
| 100 | 709.872,238 318.503,924 | 101 | 709.851,718 318.494,863 | 22.43 1 | 101 | 709.851,718 318.494,863 | 102 | 709.834,478 318.486,803 | 19.03 1 | 102 | 709.834,478 318.486,803 | 103 | 709.825,156 318.482,445 | 10.29 |
| 103 | 709.825,156 318.482,445 | 104 | 709.798,804 318.471,741 | 28.44 3 | 104 | 709.798,804 318.471,741 | 105 | 709.800,662 318.467,153 | 4.95 | 105 | 709.800,662 318.467,153 | 106 | 709.827,085 318.479,072 | 28.98 7 |
| 106 | 709.827,085 318.479,072 | 107 | 709.911,88 318.517,322 | 93.02 3 | 107 | 709.911,88 318.517,322 | 108 | 709.996,409 318.555,453 | 92.73 1 | 108 | 709.996,409 318.555,453 | 109 | 710.019,848 318.566,026 | 25.71 3 |
| 109 | 710.019,848 318.566,026 | 110 | 710.067,867 318.587,944 | 52.78 5 | 110 | 710.067,867 318.587,944 | 111 | 710.253,46 318.672,656 | 204.0 12 | 111 | 710.253,46 318.672,656 | 112 | 710.253,527 318.672,687 | 0.074 |
| 112 | 710.253,527 318.672,687 | 113 | 710.274,859 318.682,457 | 23.46 3 | 113 | 710.274,859 318.682,457 | 114 | 710.389,935 318.735,165 | 126.5 73 | 114 | 710.389,935 318.735,165 | 115 | 710.484,948 318.778,683 | 104.5 05 |

| Punct început | X / Y | Punct sfârșit | X / Y | Lungime segment | Punct început | X / Y | Punct sfârșit | X / Y | Lungime segment | Punct început | X / Y | Punct sfârșit | X / Y | Lungime segment |
|---------------|----------------------------|---------------|----------------------------|-----------------|---------------|----------------------------|---------------|----------------------------|-----------------|---------------|----------------------------|---------------|----------------------------|-----------------|
| 115 | 710.484,948 318.778,683 | 116 | 710.573,199 318.819,105 | 97.068 | 116 | 710.573,199 318.819,105 | 117 | 710.575,471 318.820,155 | 2.503 | 117 | 710.575,471 318.820,155 | 118 | 710.596,741 318.829,992 | 23.435 |
| 118 | 710.596,741 318.829,992 | 119 | 710.639,284 318.849,667 | 46.872 | 119 | 710.639,284 318.849,667 | 120 | 710.680,812 318.868,873 | 45.754 | 120 | 710.680,812 318.868,873 | 121 | 710.732,371 318.892,718 | 56.806 |
| 121 | 710.732,371 318.892,718 | 122 | 710.790,49 318.919,596 | 64.033 | 122 | 710.790,49 318.919,596 | 123 | 710.837,979 318.941,558 | 52.321 | 123 | 710.837,979 318.941,558 | 124 | 710.849,207 318.946,692 | 12.346 |
| 124 | 710.849,207 318.946,692 | 125 | 710.913,314 318.976,004 | 70.49 | 125 | 710.913,314 318.976,004 | 126 | 710.956,121 318.995,577 | 47.07 | 126 | 710.956,121 318.995,577 | 127 | 711.022,098 319.025,744 | 72.547 |
| 127 | 711.022,098 319.025,744 | 128 | 711.087,259 319.055,538 | 71.649 | 128 | 711.087,259 319.055,538 | 129 | 711.121,978 319.071,386 | 38.165 | 129 | 711.121,978 319.071,386 | 1 | 711.227,08 319.119,36 | 115.533 |

** Lungimile segmentelor sunt determinate în planul de proiecție Stereo 70 și sunt rotunjite la 1 milimetru.

*** Distanța dintre puncte este formată din segmente cumulate ce sunt mai mici decât valoarea 1 milimetru.

**DATE DESPRE IMOBILUL NR. 1980**

Oficiul de Cadastru și Publicitate Imobiliară CALARASI
Biroul de Cadastru și Publicitate Imobiliară Calarasi

A. Partea I. Descrierea imobilului

TEREN Extravilan

Adresa: Jud. Calarasi

| Nr. Crt | Nr cadastral Nr. topografic | Suprafața* (mp) | Observații / Referințe |
|---------|-----------------------------|-----------------|---|
| A1 | | 8.845 | Sector cadastral:14 Teren neimprejmuit; |

B. Partea II. Proprietari și acte

| Inscrieri privitoare la dreptul de proprietate și alte drepturi reale | Referințe |
|---|-----------|
| / | |
| Act Administrativ nr. 23, din 07/09/1999 emis de CONSILIU LOCAL AL COMUNEI JEGALIA + ANEXA 28; | |
| B1 | A1 |
| Intabulare, drept de PROPRIETATE, dobandit prin Lege, cota actuala 1/1, cota initiala 1/1 1) COMUNA JEGALIA, CIF:3796756 | |

C. Partea III. SARCINI .

| Inscrieri privind dezmembramintele dreptului de proprietate, drepturi reale de garanție și sarcini | Referințe |
|--|-----------|
| NU SUNT | |

Anexa Nr. 1 La Partea I

Teren

| Nr cadastral | Suprafața (mp)* | Observații / Referințe |
|--------------|-----------------|------------------------|
| | 8.845 | |

* Suprafața este determinată în planul de proiecție Stereo 70.



Date referitoare la teren

| Crt | Categorie folosință | Intra vilan | Suprafața (mp) | Tarla | Parcelă | Nr. topo | Observații / Referințe |
|-----|---------------------|-------------|----------------|-------|---------|----------|------------------------|
| 1 | drum | NU | 8.845 | - | - | - | |

Lungime Segmente

1) Valorile lungimilor segmentelor sunt obținute din proiecție în plan.

| Punct început | X / Y | Punct sfârșit | X / Y | Lungime segment | Punct început | X / Y | Punct sfârșit | X / Y | Lungime segment | Punct început | X / Y | Punct sfârșit | X / Y | Lungime segment |
|---------------|----------------------------|---------------|----------------------------|-----------------|---------------|----------------------------|---------------|----------------------------|-----------------|---------------|----------------------------|---------------|----------------------------|-----------------|
| 1 | 710.816,471 318.942,373 | 2 | 710.807,977 318.938,559 | 9.311 | 2 | 710.807,977 318.938,559 | 3 | 710.802,079 318.935,907 | 6.467 | 3 | 710.802,079 318.935,907 | 4 | 710.780,509 318.926,208 | 23.65 |
| 4 | 710.780,509 318.926,208 | 5 | 710.761,719 318.917,759 | 20.60 2 | 5 | 710.761,719 318.917,759 | 6 | 710.755,226 318.914,84 | 7.119 | 6 | 710.755,226 318.914,84 | 7 | 710.732,234 318.904,058 | 25.39 5 |
| 7 | 710.732,234 318.904,058 | 8 | 710.716,313 318.896,592 | 17.58 5 | 8 | 710.716,313 318.896,592 | 9 | 710.709,575 318.893,432 | 7.442 | 9 | 710.709,575 318.893,432 | 10 | 710.687,684 318.883,474 | 24.04 9 |
| 10 | 710.687,684 318.883,474 | 11 | 710.680,852 318.880,366 | 7.506 | 11 | 710.680,852 318.880,366 | 12 | 710.666,465 318.873,094 | 16.12 | 12 | 710.666,465 318.873,094 | 13 | 710.659,31 318.869,478 | 8.017 |
| 13 | 710.659,31 318.869,478 | 14 | 710.645,085 318.862,582 | 15.80 8 | 14 | 710.645,085 318.862,582 | 15 | 710.632,837 318.856,645 | 13.61 1 | 15 | 710.632,837 318.856,645 | 16 | 710.631,607 318.856,082 | 1.353 |
| 16 | 710.631,607 318.856,082 | 17 | 710.624,456 318.852,803 | 7.867 | 17 | 710.624,456 318.852,803 | 18 | 710.603,007 318.842,967 | 23.59 7 | 18 | 710.603,007 318.842,967 | 19 | 710.593,866 318.838,776 | 10.05 6 |

| Punct început | X / Y | Punct sfârșit | X / Y | Lungime segment | Punct început | X / Y | Punct sfârșit | X / Y | Lungime segment | Punct început | X / Y | Punct sfârșit | X / Y | Lungime segment |
|---------------|----------------------------|---------------|----------------------------|-----------------|---------------|----------------------------|---------------|----------------------------|-----------------|---------------|----------------------------|---------------|----------------------------|-----------------|
| 19 | 710.593,866 318.838,776 | 20 | 710.574,438 318.829,748 | 21.423 | 20 | 710.574,438 318.829,748 | 21 | 710.565,722 318.825,697 | 9.611 | 21 | 710.565,722 318.825,697 | 22 | 710.560,869 318.823,516 | 5.321 |
| 22 | 710.560,869 318.823,516 | 23 | 710.531,686 318.810,396 | 31.997 | 23 | 710.531,686 318.810,396 | 24 | 710.523,631 318.806,775 | 8.831 | 24 | 710.523,631 318.806,775 | 25 | 710.499,233 318.795,833 | 26.739 |
| 25 | 710.499,233 318.795,833 | 26 | 710.489,781 318.791,593 | 10.359 | 26 | 710.489,781 318.791,593 | 27 | 710.489,22 318.791,342 | 0.615 | 27 | 710.489,22 318.791,342 | 28 | 710.465,461 318.780,381 | 26.166 |
| 28 | 710.465,461 318.780,381 | 29 | 710.455,923 318.775,982 | 10.504 | 29 | 710.455,923 318.775,982 | 30 | 710.442,382 318.769,499 | 15.013 | 30 | 710.442,382 318.769,499 | 31 | 710.433,078 318.765,045 | 10.315 |
| 31 | 710.433,078 318.765,045 | 32 | 710.422,978 318.760,491 | 11.079 | 32 | 710.422,978 318.760,491 | 33 | 710.416,535 318.757,586 | 7.068 | 33 | 710.416,535 318.757,586 | 34 | 710.408,078 318.753,773 | 9.277 |
| 34 | 710.408,078 318.753,773 | 35 | 710.377,885 318.741,268 | 32.68 | 35 | 710.377,885 318.741,268 | 36 | 710.366,736 318.736,65 | 12.068 | 36 | 710.366,736 318.736,65 | 37 | 710.363,273 318.735,194 | 3.757 |
| 37 | 710.363,273 318.735,194 | 38 | 710.352,172 318.730,523 | 12.044 | 38 | 710.352,172 318.730,523 | 39 | 710.312,227 318.712,011 | 44.026 | 39 | 710.312,227 318.712,011 | 40 | 710.280,654 318.697,098 | 34.918 |
| 40 | 710.280,654 318.697,098 | 41 | 710.271,124 318.692,597 | 10.539 | 41 | 710.271,124 318.692,597 | 42 | 710.260,773 318.687,959 | 11.343 | 42 | 710.260,773 318.687,959 | 43 | 710.251,924 318.683,993 | 9.697 |
| 43 | 710.251,924 318.683,993 | 44 | 710.245,646 318.680,884 | 7.006 | 44 | 710.245,646 318.680,884 | 45 | 710.231,375 318.673,818 | 15.925 | 45 | 710.231,375 318.673,818 | 46 | 710.227,535 318.671,917 | 4.285 |
| 46 | 710.227,535 318.671,917 | 47 | 710.224,57 318.670,467 | 3.301 | 47 | 710.224,57 318.670,467 | 48 | 710.191,209 318.654,156 | 37.135 | 48 | 710.191,209 318.654,156 | 49 | 710.183,354 318.650,315 | 8.744 |
| 49 | 710.183,354 318.650,315 | 50 | 710.176,121 318.646,971 | 7.969 | 50 | 710.176,121 318.646,971 | 51 | 710.154,415 318.636,934 | 23.914 | 51 | 710.154,415 318.636,934 | 52 | 710.146,545 318.633,295 | 8.671 |
| 52 | 710.146,545 318.633,295 | 53 | 710.139,995 318.630,195 | 7.247 | 53 | 710.139,995 318.630,195 | 54 | 710.130,635 318.625,764 | 10.356 | 54 | 710.130,635 318.625,764 | 55 | 710.085,692 318.604,566 | 49.691 |
| 55 | 710.085,692 318.604,566 | 56 | 710.077,706 318.600,799 | 8.83 | 56 | 710.077,706 318.600,799 | 57 | 710.042,198 318.584,726 | 38.976 | 57 | 710.042,198 318.584,726 | 58 | 710.035,258 318.581,51 | 7.649 |
| 58 | 710.035,258 318.581,51 | 59 | 710.030,843 318.579,553 | 4.829 | 59 | 710.030,843 318.579,553 | 60 | 710.022,701 318.575,794 | 8.968 | 60 | 710.022,701 318.575,794 | 61 | 710.009,045 318.569,488 | 15.042 |
| 61 | 710.009,045 318.569,488 | 62 | 710.009,054 318.569,469 | 0.021 | 62 | 710.009,054 318.569,469 | 63 | 709.994,723 318.562,867 | 15.779 | 63 | 709.994,723 318.562,867 | 64 | 709.987,487 318.559,533 | 7.967 |
| 64 | 709.987,487 318.559,533 | 65 | 709.979,777 318.555,973 | 8.492 | 65 | 709.979,777 318.555,973 | 66 | 709.951,059 318.543,137 | 31.456 | 66 | 709.951,059 318.543,137 | 67 | 709.943,009 318.539,538 | 8.818 |
| 67 | 709.943,009 318.539,538 | 68 | 709.936,53 318.536,45 | 7.177 | 68 | 709.936,53 318.536,45 | 69 | 709.928,588 318.532,663 | 8.799 | 69 | 709.928,588 318.532,663 | 70 | 709.914,722 318.526,859 | 15.032 |
| 70 | 709.914,722 318.526,859 | 71 | 709.906,065 318.523,235 | 9.385 | 71 | 709.906,065 318.523,235 | 72 | 709.870,622 318.507,583 | 38.745 | 72 | 709.870,622 318.507,583 | 73 | 709.861,071 318.503,365 | 10.441 |
| 73 | 709.861,071 318.503,365 | 74 | 709.854,916 318.500,647 | 6.728 | 74 | 709.854,916 318.500,647 | 75 | 709.850,063 318.498,504 | 5.305 | 75 | 709.850,063 318.498,504 | 76 | 709.832,784 318.490,427 | 19.074 |
| 76 | 709.832,784 318.490,427 | 77 | 709.823,527 318.486,099 | 10.219 | 77 | 709.823,527 318.486,099 | 78 | 709.788,458 318.471,222 | 38.094 | 78 | 709.788,458 318.471,222 | 79 | 709.782,854 318.468,845 | 6.087 |
| 79 | 709.782,854 318.468,845 | 80 | 709.781,995 318.468,48 | 0.933 | 80 | 709.781,995 318.468,48 | 81 | 709.759,792 318.460,897 | 23.462 | 81 | 709.759,792 318.460,897 | 82 | 709.743,215 318.455,236 | 17.517 |
| 82 | 709.743,215 318.455,236 | 83 | 709.712,765 318.443,656 | 32.578 | 83 | 709.712,765 318.443,656 | 84 | 709.711,158 318.443,045 | 1.719 | 84 | 709.711,158 318.443,045 | 85 | 709.709,55 318.442,433 | 1.721 |
| 85 | 709.709,55 318.442,433 | 86 | 709.707,942 318.441,822 | 1.72 | 86 | 709.707,942 318.441,822 | 87 | 709.706,333 318.441,21 | 1.721 | 87 | 709.706,333 318.441,21 | 88 | 709.698,668 318.438,295 | 8.201 |
| 88 | 709.698,668 318.438,295 | 89 | 709.692,282 318.435,867 | 6.832 | 89 | 709.692,282 318.435,867 | 90 | 709.677,55 318.429,314 | 16.124 | 90 | 709.677,55 318.429,314 | 91 | 709.666,044 318.424,196 | 12.593 |
| 91 | 709.666,044 318.424,196 | 92 | 709.655,884 318.419,677 | 11.12 | 92 | 709.655,884 318.419,677 | 93 | 709.644,868 318.417,925 | 11.154 | 93 | 709.644,868 318.417,925 | 94 | 709.637,077 318.412,142 | 9.703 |
| 94 | 709.637,077 318.412,142 | 95 | 709.610,981 318.399,32 | 29.076 | 95 | 709.610,981 318.399,32 | 96 | 709.354,927 318.285,634 | 280.157 | 96 | 709.354,927 318.285,634 | 97 | 709.260,175 318.245,129 | 103.047 |
| 97 | 709.260,175 318.245,129 | 98 | 709.261,748 318.241,451 | 4.0 | 98 | 709.261,748 318.241,451 | 99 | 709.264,277 318.242,532 | 2.75 | 99 | 709.264,277 318.242,532 | 100 | 709.324,425 318.268,245 | 65.414 |
| 100 | 709.324,425 318.268,245 | 101 | 709.334,22 318.272,432 | 10.652 | 101 | 709.334,22 318.272,432 | 102 | 709.356,525 318.281,967 | 24.258 | 102 | 709.356,525 318.281,967 | 103 | 709.359,402 318.283,244 | 3.148 |
| 103 | 709.359,402 318.283,244 | 104 | 709.374,05 318.289,748 | 16.027 | 104 | 709.374,05 318.289,748 | 105 | 709.403,39 318.302,775 | 32.102 | 105 | 709.403,39 318.302,775 | 106 | 709.423,292 318.311,611 | 21.775 |
| 106 | 709.423,292 318.311,611 | 107 | 709.442,605 318.320,186 | 21.131 | 107 | 709.442,605 318.320,186 | 108 | 709.452,426 318.324,546 | 10.745 | 108 | 709.452,426 318.324,546 | 109 | 709.469,294 318.332,035 | 18.456 |
| 109 | 709.469,294 318.332,035 | 110 | 709.511,059 318.350,579 | 45.697 | 110 | 709.511,059 318.350,579 | 111 | 709.530,32 318.359,131 | 21.074 | 111 | 709.530,32 318.359,131 | 112 | 709.571,678 318.377,493 | 45.251 |
| 112 | 709.571,678 318.377,493 | 113 | 709.597,664 318.389,03 | 28.432 | 113 | 709.597,664 318.389,03 | 114 | 709.612,604 318.395,664 | 16.347 | 114 | 709.612,604 318.395,664 | 115 | 709.640,044 318.407,847 | 30.023 |
| 115 | 709.640,044 318.407,847 | 116 | 709.651,115 318.412,302 | 11.934 | 116 | 709.651,115 318.412,302 | 117 | 709.722,111 318.440,875 | 76.53 | 117 | 709.722,111 318.440,875 | 118 | 709.742,809 318.449,205 | 22.311 |

| Punct început | X / Y | Punct sfârșit | X / Y | Lungime segment | Punct început | X / Y | Punct sfârșit | X / Y | Lungime segment | Punct început | X / Y | Punct sfârșit | X / Y | Lungime segment |
|---------------|----------------------------|---------------|----------------------------|-----------------|---------------|----------------------------|---------------|----------------------------|-----------------|---------------|----------------------------|---------------|----------------------------|-----------------|
| 118 | 709.742,809 318.449,205 | 119 | 709.798,804 318.471,741 | 60.36 | 119 | 709.798,804 318.471,741 | 120 | 709.825,156 318.482,445 | 28.44 3 | 120 | 709.825,156 318.482,445 | 121 | 709.834,478 318.486,803 | 10.29 |
| 121 | 709.834,478 318.486,803 | 122 | 709.851,718 318.494,863 | 19.03 1 | 122 | 709.851,718 318.494,863 | 123 | 709.872,238 318.503,924 | 22.43 1 | 123 | 709.872,238 318.503,924 | 124 | 709.907,645 318.519,56 | 38.70 6 |
| 124 | 709.907,645 318.519,56 | 125 | 709.916,266 318.523,169 | 9.346 | 125 | 709.916,266 318.523,169 | 126 | 709.930,222 318.529,011 | 15.12 9 | 126 | 709.930,222 318.529,011 | 127 | 709.938,252 318.532,839 | 8.896 |
| 127 | 709.938,252 318.532,839 | 128 | 709.944,686 318.535,907 | 7.128 | 128 | 709.944,686 318.535,907 | 129 | 709.952,691 318.539,485 | 8.768 | 129 | 709.952,691 318.539,485 | 130 | 709.981,432 318.552,331 | 31.48 1 |
| 130 | 709.981,432 318.552,331 | 131 | 709.989,163 318.555,901 | 8.515 | 131 | 709.989,163 318.555,901 | 132 | 709.996,397 318.559,234 | 7.965 | 132 | 709.996,397 318.559,234 | 133 | 710.014,402 318.567,529 | 19.82 4 |
| 133 | 710.014,402 318.567,529 | 134 | 710.014,391 318.567,551 | 0.025 | 134 | 710.014,391 318.567,551 | 135 | 710.024,378 318.572,162 | 11.0 | 135 | 710.024,378 318.572,162 | 136 | 710.032,519 318.575,922 | 8.967 |
| 136 | 710.032,519 318.575,922 | 137 | 710.036,031 318.577,543 | 3.868 | 137 | 710.036,031 318.577,543 | 138 | 710.043,848 318.581,082 | 8.581 | 138 | 710.043,848 318.581,082 | 139 | 710.079,384 318.597,168 | 39.00 7 |
| 139 | 710.079,384 318.597,168 | 140 | 710.087,399 318.600,948 | 8.862 | 140 | 710.087,399 318.600,948 | 141 | 710.132,344 318.622,147 | 49.69 4 | 141 | 710.132,344 318.622,147 | 142 | 710.141,707 318.626,579 | 10.35 9 |
| 142 | 710.141,707 318.626,579 | 143 | 710.148,24 318.629,672 | 7.228 | 143 | 710.148,24 318.629,672 | 144 | 710.156,094 318.633,304 | 8.653 | 144 | 710.156,094 318.633,304 | 145 | 710.177,8 318.643,34 | 23.91 4 |
| 145 | 710.177,8 318.643,34 | 146 | 710.185,072 318.646,703 | 8.012 | 146 | 710.185,072 318.646,703 | 147 | 710.192,966 318.650,563 | 8.787 | 147 | 710.192,966 318.650,563 | 148 | 710.226,327 318.666,874 | 37.13 5 |
| 148 | 710.226,327 318.666,874 | 149 | 710.229,301 318.668,328 | 3.31 | 149 | 710.229,301 318.668,328 | 150 | 710.233,15 318.670,234 | 4.295 | 150 | 710.233,15 318.670,234 | 151 | 710.247,42 318.677,3 | 15.92 4 |
| 151 | 710.247,42 318.677,3 | 152 | 710.253,63 318.680,374 | 6.929 | 152 | 710.253,63 318.680,374 | 153 | 710.262,409 318.684,308 | 9.62 | 153 | 710.262,409 318.684,308 | 154 | 710.272,797 318.688,963 | 11.38 3 |
| 154 | 710.272,797 318.688,963 | 155 | 710.282,363 318.693,481 | 10.57 9 | 155 | 710.282,363 318.693,481 | 156 | 710.313,923 318.708,388 | 34.90 3 | 156 | 710.313,923 318.708,388 | 157 | 710.353,789 318.726,863 | 43.93 9 |
| 157 | 710.353,789 318.726,863 | 158 | 710.364,824 318.731,506 | 11.97 2 | 158 | 710.364,824 318.731,506 | 159 | 710.368,277 318.732,959 | 3.746 | 159 | 710.368,277 318.732,959 | 160 | 710.379,415 318.737,572 | 12.05 5 |
| 160 | 710.379,415 318.737,572 | 161 | 710.409,666 318.750,101 | 32.74 3 | 161 | 710.409,666 318.750,101 | 162 | 710.418,179 318.753,939 | 9.338 | 162 | 710.418,179 318.753,939 | 163 | 710.424,622 318.756,844 | 7.068 |
| 163 | 710.424,622 318.756,844 | 164 | 710.434,763 318.761,417 | 11.12 4 | 164 | 710.434,763 318.761,417 | 165 | 710.444,109 318.765,891 | 10.36 2 | 165 | 710.444,109 318.765,891 | 166 | 710.457,625 318.772,361 | 14.98 5 |
| 166 | 710.457,625 318.772,361 | 167 | 710.467,137 318.776,749 | 10.47 5 | 167 | 710.467,137 318.776,749 | 168 | 710.490,876 318.787,701 | 26.14 4 | 168 | 710.490,876 318.787,701 | 169 | 710.491,418 318.787,944 | 0.594 |
| 169 | 710.491,418 318.787,944 | 170 | 710.500,87 318.792,183 | 10.35 9 | 170 | 710.500,87 318.792,183 | 171 | 710.525,27 318.803,126 | 26.74 2 | 171 | 710.525,27 318.803,126 | 172 | 710.533,326 318.806,748 | 8.833 |
| 172 | 710.533,326 318.806,748 | 173 | 710.562,509 318.819,867 | 31.99 6 | 173 | 710.562,509 318.819,867 | 174 | 710.567,385 318.822,059 | 5.346 | 174 | 710.567,385 318.822,059 | 175 | 710.576,124 318.826,12 | 9.636 |
| 175 | 710.576,124 318.826,12 | 176 | 710.595,542 318.835,144 | 21.41 2 | 176 | 710.595,542 318.835,144 | 177 | 710.604,674 318.839,331 | 10.04 6 | 177 | 710.604,674 318.839,331 | 178 | 710.626,123 318.849,167 | 23.59 7 |
| 178 | 710.626,123 318.849,167 | 179 | 710.633,275 318.852,446 | 7.868 | 179 | 710.633,275 318.852,446 | 180 | 710.634,543 318.853,027 | 1.395 | 180 | 710.634,543 318.853,027 | 181 | 710.646,829 318.858,983 | 13.65 4 |
| 181 | 710.646,829 318.858,983 | 182 | 710.661,085 318.865,893 | 15.84 2 | 182 | 710.661,085 318.865,893 | 183 | 710.668,27 318.869,525 | 8.051 | 183 | 710.668,27 318.869,525 | 184 | 710.682,583 318.876,759 | 16.03 7 |
| 184 | 710.682,583 318.876,759 | 185 | 710.689,341 318.879,833 | 7.424 | 185 | 710.689,341 318.879,833 | 186 | 710.711,252 318.889,801 | 24.07 2 | 186 | 710.711,252 318.889,801 | 187 | 710.718,011 318.892,97 | 7.465 |
| 187 | 710.718,011 318.892,97 | 188 | 710.733,932 318.900,436 | 17.58 5 | 188 | 710.733,932 318.900,436 | 189 | 710.756,896 318.911,205 | 25.36 4 | 189 | 710.756,896 318.911,205 | 190 | 710.763,359 318.914,111 | 7.086 |
| 190 | 710.763,359 318.914,111 | 191 | 710.782,149 318.922,56 | 20.60 2 | 191 | 710.782,149 318.922,56 | 192 | 710.803,72 318.932,259 | 23.65 1 | 192 | 710.803,72 318.932,259 | 193 | 710.809,617 318.934,911 | 6.466 |
| 193 | 710.809,617 318.934,911 | 194 | 710.818,109 318.938,724 | 9.309 | 194 | 710.818,109 318.938,724 | 195 | 710.832,339 318.945,114 | 15.59 9 | 195 | 710.832,339 318.945,114 | 196 | 710.846,032 318.951,263 | 15.01 |
| 196 | 710.846,032 318.951,263 | 197 | 710.852,64 318.954,432 | 7.329 | 197 | 710.852,64 318.954,432 | 198 | 710.874,914 318.965,114 | 24.70 3 | 198 | 710.874,914 318.965,114 | 199 | 710.881,207 318.968,084 | 6.959 |
| 199 | 710.881,207 318.968,084 | 200 | 710.900,358 318.977,123 | 21.17 7 | 200 | 710.900,358 318.977,123 | 201 | 710.906,525 318.979,88 | 6.755 | 201 | 710.906,525 318.979,88 | 202 | 710.920,938 318.986,325 | 15.78 8 |
| 202 | 710.920,938 318.986,325 | 203 | 710.935,353 318.992,77 | 15.79 | 203 | 710.935,353 318.992,77 | 204 | 710.944,821 318.997,004 | 10.37 2 | 204 | 710.944,821 318.997,004 | 205 | 710.949,765 318.999,206 | 5.412 |
| 205 | 710.949,765 318.999,206 | 206 | 710.977,32 319.011,476 | 30.16 3 | 206 | 710.977,32 319.011,476 | 207 | 710.983,733 319.014,409 | 7.052 | 207 | 710.983,733 319.014,409 | 208 | 711.008,839 319.025,892 | 27.60 7 |
| 208 | 711.008,839 319.025,892 | 209 | 711.023,694 319.032,666 | 16.32 7 | 209 | 711.023,694 319.032,666 | 210 | 711.045,067 319.042,372 | 23.47 4 | 210 | 711.045,067 319.042,372 | 211 | 711.067,155 319.052,401 | 24.25 8 |
| 211 | 711.067,155 319.052,401 | 212 | 711.073,184 319.055,211 | 6.652 | 212 | 711.073,184 319.055,211 | 213 | 711.086,852 319.061,582 | 15.08 | 213 | 711.086,852 319.061,582 | 214 | 711.110,232 319.072,479 | 25.79 5 |
| 214 | 711.110,232 319.072,479 | 215 | 711.115,896 319.074,882 | 6.153 | 215 | 711.115,896 319.074,882 | 216 | 711.139,419 319.084,863 | 25.55 3 | 216 | 711.139,419 319.084,863 | 217 | 711.145,283 319.087,76 | 6.541 |

| Punct început | X / Y | Punct sfârșit | X / Y | Lungime segment | Punct început | X / Y | Punct sfârșit | X / Y | Lungime segment | Punct început | X / Y | Punct sfârșit | X / Y | Lungime segment |
|---------------|----------------------------|---------------|----------------------------|-----------------|---------------|----------------------------|---------------|----------------------------|-----------------|---------------|----------------------------|---------------|----------------------------|-----------------|
| 217 | 711.145,283 319.087,76 | 218 | 711.162,41 319.096,223 | 19.104 | 218 | 711.162,41 319.096,223 | 219 | 711.167,683 319.099,073 | 5.994 | 219 | 711.167,683 319.099,073 | 220 | 711.209,541 319.121,701 | 47.583 |
| 220 | 711.209,541 319.121,701 | 221 | 711.221,664 319.128,254 | 13.781 | 221 | 711.221,664 319.128,254 | 222 | 711.219,762 319.131,773 | 4.0 | 222 | 711.219,762 319.131,773 | 223 | 711.207,639 319.125,219 | 13.781 |
| 223 | 711.207,639 319.125,219 | 224 | 711.165,78 319.102,592 | 47.583 | 224 | 711.165,78 319.102,592 | 225 | 711.160,572 319.099,777 | 5.92 | 225 | 711.160,572 319.099,777 | 226 | 711.143,511 319.091,346 | 19.03 |
| 226 | 711.143,511 319.091,346 | 227 | 711.137,75 319.088,5 | 6.426 | 227 | 711.137,75 319.088,5 | 228 | 711.114,334 319.078,564 | 25.437 | 228 | 711.114,334 319.078,564 | 229 | 711.108,606 319.076,134 | 6.222 |
| 229 | 711.108,606 319.076,134 | 230 | 711.085,163 319.065,207 | 25.865 | 230 | 711.085,163 319.065,207 | 231 | 711.071,494 319.058,837 | 15.08 | 231 | 711.071,494 319.058,837 | 232 | 711.065,484 319.056,035 | 6.631 |
| 232 | 711.065,484 319.056,035 | 233 | 711.043,414 319.046,014 | 24.239 | 233 | 711.043,414 319.046,014 | 234 | 711.022,037 319.036,307 | 23.478 | 234 | 711.022,037 319.036,307 | 235 | 711.007,179 319.029,532 | 16.33 |
| 235 | 711.007,179 319.029,532 | 236 | 710.982,069 319.018,047 | 27.612 | 236 | 710.982,069 319.018,047 | 237 | 710.975,674 319.015,122 | 7.032 | 237 | 710.975,674 319.015,122 | 238 | 710.948,138 319.002,86 | 30.143 |
| 238 | 710.948,138 319.002,86 | 239 | 710.943,191 319.000,657 | 5.415 | 239 | 710.943,191 319.000,657 | 240 | 710.933,72 318.996,422 | 10.375 | 240 | 710.933,72 318.996,422 | 241 | 710.919,305 318.989,976 | 15.791 |
| 241 | 710.919,305 318.989,976 | 242 | 710.904,892 318.983,532 | 15.788 | 242 | 710.904,892 318.983,532 | 243 | 710.898,688 318.980,758 | 6.796 | 243 | 710.898,688 318.980,758 | 244 | 710.879,5 318.971,702 | 21.218 |
| 244 | 710.879,5 318.971,702 | 245 | 710.873,195 318.968,726 | 6.972 | 245 | 710.873,195 318.968,726 | 246 | 710.850,91 318.958,039 | 24.715 | 246 | 710.850,91 318.958,039 | 247 | 710.844,348 318.954,892 | 7.278 |
| 247 | 710.844,348 318.954,892 | 248 | 710.830,7 318.948,763 | 14.961 | 248 | 710.830,7 318.948,763 | 1 | 710.816,471 318.942,373 | 15.598 | | | | | |

** Lungimile segmentelor sunt determinate în planul de proiecție Stereo 70 și sunt rotunjite la 1 milimetru.

*** Distanța dintre puncte este formată din segmente cumulate ce sunt mai mici decât valoarea 1 milimetru.

**DATE DESPRE IMOBILUL NR. 1981**

Oficiul de Cadastru și Publicitate Imobiliară CALARASI
Biroul de Cadastru și Publicitate Imobiliară Calarasi

A. Partea I. Descrierea imobilului

TEREN Extravilan

Adresa: Jud. Calarasi

| Nr. Crt | Nr cadastral Nr. topografic | Suprafața* (mp) | Observații / Referințe |
|---------|-----------------------------|-----------------|---|
| A1 | | 2.835 | Sector cadastral:14 Teren neimprejmuit; |

B. Partea II. Proprietari și acte

| Inscrieri privitoare la dreptul de proprietate și alte drepturi reale | Referințe |
|---|-----------|
| / | |
| Act Administrativ nr. 23, din 07/09/1999 emis de CONSILIU LOCAL AL COMUNEI JEGALIA + ANEXA 28; | |
| B1 | A1 |
| Intabulare, drept de PROPRIETATE, dobandit prin Lege, cota actuala 1/1, cota initiala 1/1 1) COMUNA JEGALIA, CIF:3796756 | |

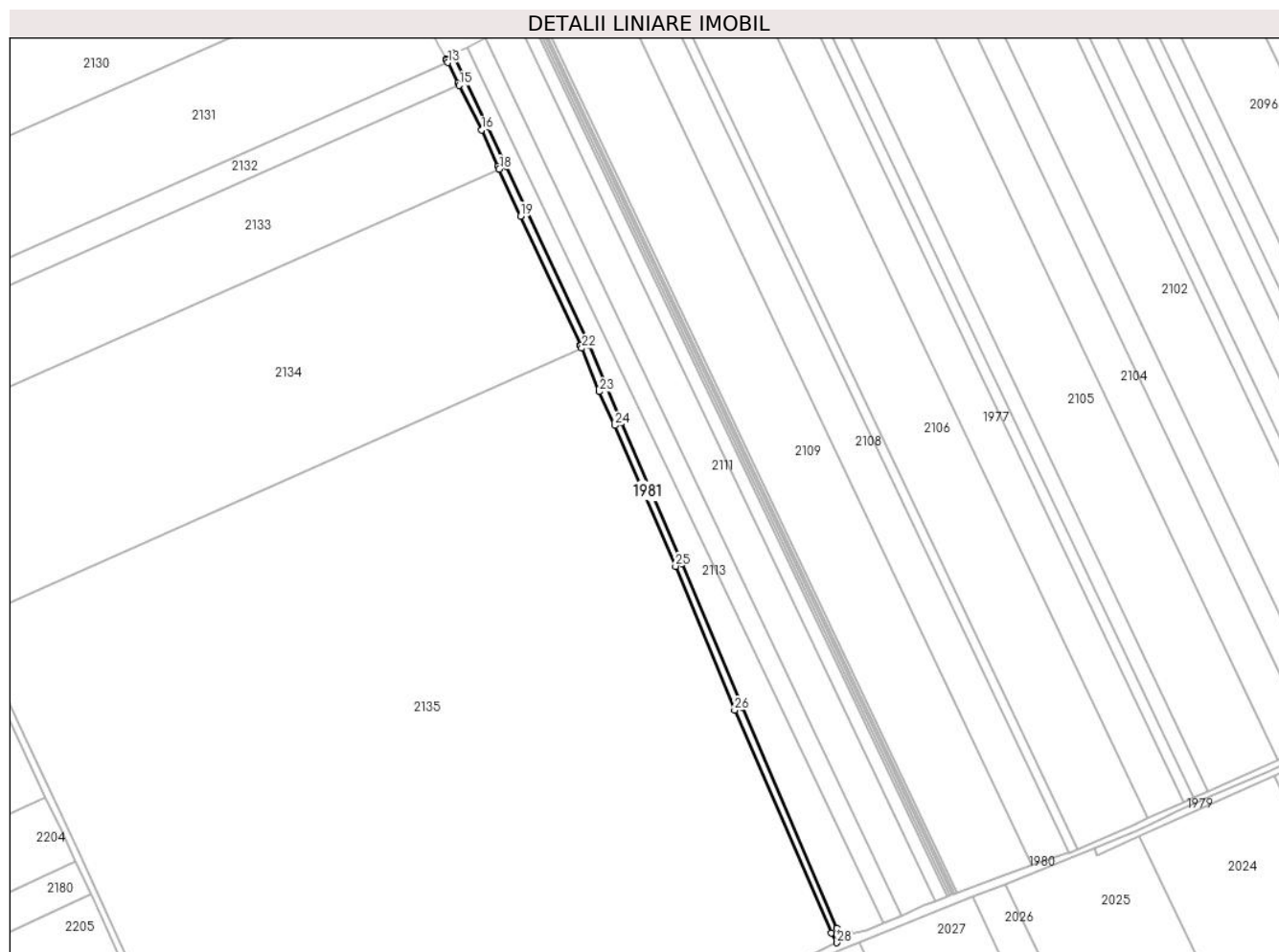
C. Partea III. SARCINI .

| Inscrieri privind dezmembramintele dreptului de proprietate, drepturi reale de garanție și sarcini | Referințe |
|--|-----------|
| NU SUNT | |

Anexa Nr. 1 La Partea I**Teren**

| Nr cadastral | Suprafața (mp)* | Observații / Referințe |
|--------------|-----------------|------------------------|
| | 2.835 | |

* Suprafața este determinată în planul de proiecție Stereo 70.

**Date referitoare la teren**

| Crt | Categorie folosință | Intra vilan | Suprafața (mp) | Tarla | Parcelă | Nr. topo | Observații / Referințe |
|-----|---------------------|-------------|----------------|-------|---------|----------|------------------------|
| 1 | drum | NU | 2.835 | - | - | - | |

Lungime Segmente

1) Valorile lungimilor segmentelor sunt obținute din proiecție în plan.

| Punct început | X / Y | Punct sfârșit | X / Y | Lungime segment (** (m) |
|---------------|----------------------------|---------------|----------------------------|-------------------------|
| 1 | 709.644,868 318.417,925 | 2 | 709.640,745 318.418,692 | 4.194 |
| 3 | 709.636,873 318.421,141 | 4 | 709.577,381 318.560,251 | 151.297 |
| 5 | 709.539,657 318.650,512 | 6 | 709.501,324 318.739,085 | 96.512 |
| 7 | 709.480,928 318.787,929 | 8 | 709.428,688 318.900,152 | 123.786 |
| 9 | 709.417,775 318.924,923 | 10 | 709.395,346 318.971,276 | 51.494 |

| Punct început | X / Y | Punct sfârșit | X / Y | Lungime segment (** (m) |
|---------------|----------------------------|---------------|----------------------------|-------------------------|
| 2 | 709.640,745 318.418,692 | 3 | 709.636,873 318.421,141 | 4.581 |
| 4 | 709.577,381 318.560,251 | 5 | 709.539,657 318.650,512 | 97.827 |
| 6 | 709.501,324 318.739,085 | 7 | 709.480,928 318.787,929 | 52.931 |
| 8 | 709.428,688 318.900,152 | 9 | 709.417,775 318.924,923 | 27.068 |
| 10 | 709.395,346 318.971,276 | 11 | 709.391,154 318.967,544 | 5.613 |

| Punct început | X / Y | Punct sfârșit | X / Y | Lungime segment (** (m)) |
|---------------|----------------------------|---------------|----------------------------|--------------------------|
| 11 | 709.391,154 318.967,544 | 12 | 709.391,4 318.967,056 | 0.546 |
| 13 | 709.392,255 318.965,362 | 14 | 709.398,624 318.952,746 | 14.133 |
| 15 | 709.399,479 318.951,051 | 16 | 709.413,618 318.923,041 | 31.376 |
| 17 | 709.423,887 318.900,205 | 18 | 709.424,662 318.898,483 | 1.888 |
| 19 | 709.437,971 318.868,887 | 20 | 709.475,747 318.787,943 | 89.325 |
| 21 | 709.475,874 318.787,626 | 22 | 709.476,574 318.785,879 | 1.882 |
| 23 | 709.487,544 318.758,529 | 24 | 709.497,432 318.737,288 | 23.43 |
| 25 | 709.535,572 318.648,808 | 26 | 709.572,674 318.558,336 | 97.784 |
| 27 | 709.633,697 318.418,417 | 28 | 709.637,077 318.412,142 | 7.127 |

| Punct început | X / Y | Punct sfârșit | X / Y | Lungime segment (** (m)) |
|---------------|----------------------------|---------------|----------------------------|--------------------------|
| 12 | 709.391,4 318.967,056 | 13 | 709.392,255 318.965,362 | 1.898 |
| 14 | 709.398,624 318.952,746 | 15 | 709.399,479 318.951,051 | 1.898 |
| 16 | 709.413,618 318.923,041 | 17 | 709.423,887 318.900,205 | 25.039 |
| 18 | 709.424,662 318.898,483 | 19 | 709.437,971 318.868,887 | 32.451 |
| 20 | 709.475,747 318.787,943 | 21 | 709.475,874 318.787,626 | 0.341 |
| 22 | 709.476,574 318.785,879 | 23 | 709.487,544 318.758,529 | 29.468 |
| 24 | 709.497,432 318.737,288 | 25 | 709.535,572 318.648,808 | 96.35 |
| 26 | 709.572,674 318.558,336 | 27 | 709.633,697 318.418,417 | 152.647 |
| 28 | 709.637,077 318.412,142 | 1 | 709.644,868 318.417,925 | 9.703 |

** Lungimile segmentelor sunt determinate în planul de proiecție Stereo 70 și sunt rotunjite la 1 milimetru.

*** Distanța dintre puncte este formată din segmente cumulate ce sunt mai mici decât valoarea 1 milimetru.

**DATE DESPRE IMOBILUL NR. 1982**

Oficiul de Cadastru și Publicitate Imobiliară CALARASI
Biroul de Cadastru și Publicitate Imobiliară Calarasi

A. Partea I. Descrierea imobilului

TEREN Extravilan

Adresa: Jud. Calarasi

| Nr. Crt | Nr cadastral Nr. topografic | Suprafața* (mp) | Observații / Referințe |
|---------|-----------------------------|-----------------|---|
| A1 | | 10.373 | Sector cadastral:14 Teren neimprejmuit; |

B. Partea II. Proprietari și acte

| Inscrieri privitoare la dreptul de proprietate și alte drepturi reale | | Referințe |
|--|---|-----------|
| / | | |
| Act Normativ nr. 1349, din 21/12/2001 emis de GUVERNUL ROMANIEI (Act Administrativ nr. 5457/25.09.2023 emis de Primăria Comunei Jegalia, HCL al Comunei Jegalia nr. 23/07.09.1999 cu Anexa 4 si Anexa 28); | | |
| B1 | Intabulare, drept de PROPRIETATE-DOMENIU PUBLIC, dobandit prin Lege, cota actuala 1/1, cota initiala 1/1 1) COMUNA JEGALIA, CIF:3796756, -DOMENIU PUBLIC | A1 |

C. Partea III. SARCINI .

| Inscrieri privind dezmembramintele dreptului de proprietate, drepturi reale de garanție și sarcini | Referințe |
|--|-----------|
| NU SUNT | |

Anexa Nr. 1 La Partea I

Teren

| | | |
|--------------|-----------------|------------------------|
| Nr cadastral | Suprafața (mp)* | Observații / Referințe |
| | 10.373 | |

* Suprafața este determinată în planul de proiecție Stereo 70.



Date referitoare la teren

| Crt | Categorie folosință | Intravilan | Suprafața (mp) | Tarla | Parcelă | Nr. topo | Observații / Referințe |
|-----|---------------------|------------|----------------|-------|---------|----------|------------------------|
| 1 | drum | NU | 10.373 | - | - | - | |

Lungime Segmente

1) Valorile lungimilor segmentelor sunt obținute din proiecție în plan.

| Punct început | X / Y | Punct sfârșit | X / Y | Lungime segment | Punct început | X / Y | Punct sfârșit | X / Y | Lungime segment | Punct început | X / Y | Punct sfârșit | X / Y | Lungime segment |
|---------------|----------------------------|---------------|----------------------------|-----------------|---------------|----------------------------|---------------|----------------------------|-----------------|---------------|----------------------------|---------------|----------------------------|-----------------|
| 1 | 709.645,354 317.394,925 | 2 | 709.646,143 317.395,281 | 0.866 | 2 | 709.646,143 317.395,281 | 3 | 709.651,107 317.396,793 | 5.189 | 3 | 709.651,107 317.396,793 | 4 | 709.641,163 317.411,696 | 17.916 |
| 4 | 709.641,163 317.411,696 | 5 | 709.627,208 317.438,966 | 30.633 | 5 | 709.627,208 317.438,966 | 6 | 709.625,998 317.441,152 | 2.499 | 6 | 709.625,998 317.441,152 | 7 | 709.571,171 317.559,032 | 130.007 |
| 7 | 709.571,171 317.559,032 | 8 | 709.533,33 317.633,418 | 83.458 | 8 | 709.533,33 317.633,418 | 9 | 709.498,874 317.702,226 | 76.953 | 9 | 709.498,874 317.702,226 | 10 | 709.486,91 317.728,29 | 28.679 |
| 10 | 709.486,91 317.728,29 | 11 | 709.474,394 317.756,076 | 30.475 | 11 | 709.474,394 317.756,076 | 12 | 709.460,272 317.795,068 | 41.471 | 12 | 709.460,272 317.795,068 | 13 | 709.458,206 317.805,378 | 10.515 |
| 13 | 709.458,206 317.805,378 | 14 | 709.457,748 317.810,825 | 5.466 | 14 | 709.457,748 317.810,825 | 15 | 709.454,545 317.826,798 | 16.291 | 15 | 709.454,545 317.826,798 | 16 | 709.448,221 317.839,862 | 14.514 |
| 16 | 709.448,221 317.839,862 | 17 | 709.430,133 317.880,158 | 44.169 | 17 | 709.430,133 317.880,158 | 18 | 709.399,009 317.956,605 | 82.54 | 18 | 709.399,009 317.956,605 | 19 | 709.261,748 318.241,451 | 316.193 |

| Punct început | X / Y | Punct sfârșit | X / Y | Lungime segment | Punct început | X / Y | Punct sfârșit | X / Y | Lungime segment | Punct început | X / Y | Punct sfârșit | X / Y | Lungime segment |
|---------------|----------------------------|---------------|----------------------------|-----------------|---------------|----------------------------|---------------|----------------------------|-----------------|---------------|----------------------------|---------------|----------------------------|-----------------|
| 19 | 709.261,748 318.241,451 | 20 | 709.260,175 318.245,129 | 4.0 | 20 | 709.260,175 318.245,129 | 21 | 709.193,382 318.395,83 | 164.84 | 21 | 709.193,382 318.395,83 | 22 | 709.158,749 318.472,5 | 84.129 |
| 22 | 709.158,749 318.472,5 | 23 | 709.123,1 318.548,548 | 83.989 | 23 | 709.123,1 318.548,548 | 24 | 709.091,949 318.615,109 | 73.49 | 24 | 709.091,949 318.615,109 | 25 | 709.066,171 318.670,189 | 60.814 |
| 25 | 709.066,171 318.670,189 | 26 | 709.038,612 318.727,081 | 63.215 | 26 | 709.038,612 318.727,081 | 27 | 709.013,198 318.779,545 | 58.295 | 27 | 709.013,198 318.779,545 | 28 | 709.006,254 318.793,981 | 16.019 |
| 28 | 709.006,254 318.793,981 | 29 | 708.980,991 318.847,738 | 59.397 | 29 | 708.980,991 318.847,738 | 30 | 708.976,533 318.857,537 | 10.765 | 30 | 708.976,533 318.857,537 | 31 | 708.962,741 318.887,852 | 33.305 |
| 31 | 708.962,741 318.887,852 | 32 | 708.945,706 318.927,949 | 43.566 | 32 | 708.945,706 318.927,949 | 33 | 708.909,712 319.007,304 | 87.137 | 33 | 708.909,712 319.007,304 | 34 | 708.896,66 319.036,05 | 31.57 |
| 34 | 708.896,66 319.036,05 | 35 | 708.889,582 319.051,641 | 17.122 | 35 | 708.889,582 319.051,641 | 36 | 708.869,828 319.096,379 | 48.905 | 36 | 708.869,828 319.096,379 | 37 | 708.857,196 319.120,938 | 27.617 |
| 37 | 708.857,196 319.120,938 | 38 | 708.843,546 319.145,542 | 28.137 | 38 | 708.843,546 319.145,542 | 39 | 708.822,4 319.189,946 | 49.182 | 39 | 708.822,4 319.189,946 | 40 | 708.818,08 319.199,018 | 10.048 |
| 40 | 708.818,08 319.199,018 | 41 | 708.814,593 319.205,653 | 7.495 | 41 | 708.814,593 319.205,653 | 42 | 708.790,514 319.251,475 | 51.763 | 42 | 708.790,514 319.251,475 | 43 | 708.777,521 319.277,247 | 28.862 |
| 43 | 708.777,521 319.277,247 | 44 | 708.767,205 319.297,707 | 22.914 | 44 | 708.767,205 319.297,707 | 45 | 708.752,755 319.326,37 | 32.099 | 45 | 708.752,755 319.326,37 | 46 | 708.737,159 319.357,304 | 34.643 |
| 46 | 708.737,159 319.357,304 | 47 | 708.710,09 319.413,44 | 62.322 | 47 | 708.710,09 319.413,44 | 48 | 708.697,509 319.439,563 | 28.995 | 48 | 708.697,509 319.439,563 | 49 | 708.658,407 319.523,663 | 92.746 |
| 49 | 708.658,407 319.523,663 | 50 | 708.588,016 319.684,964 | 175.991 | 50 | 708.588,016 319.684,964 | 51 | 708.573,849 319.717,236 | 35.245 | 51 | 708.573,849 319.717,236 | 52 | 708.559,707 319.749,449 | 35.181 |
| 52 | 708.559,707 319.749,449 | 53 | 708.548,977 319.773,892 | 26.694 | 53 | 708.548,977 319.773,892 | 54 | 708.529,164 319.818,92 | 49.194 | 54 | 708.529,164 319.818,92 | 55 | 708.526,782 319.824,573 | 6.134 |
| 55 | 708.526,782 319.824,573 | 56 | 708.510,372 319.863,517 | 42.26 | 56 | 708.510,372 319.863,517 | 57 | 708.505,542 319.876,888 | 14.217 | 57 | 708.505,542 319.876,888 | 58 | 708.504,9 319.878,666 | 1.89 |
| 58 | 708.504,9 319.878,666 | 59 | 708.502,094 319.886,433 | 8.258 | 59 | 708.502,094 319.886,433 | 60 | 708.500,512 319.889,436 | 3.394 | 60 | 708.500,512 319.889,436 | 61 | 708.490,54 319.908,386 | 21.414 |
| 61 | 708.490,54 319.908,386 | 62 | 708.479,283 319.929,593 | 24.01 | 62 | 708.479,283 319.929,593 | 63 | 708.478,166 319.931,706 | 2.39 | 63 | 708.478,166 319.931,706 | 64 | 708.464,212 319.958,108 | 29.863 |
| 64 | 708.464,212 319.958,108 | 65 | 708.461,165 319.956,094 | 3.652 | 65 | 708.461,165 319.956,094 | 66 | 708.479,629 319.917,627 | 42.669 | 66 | 708.479,629 319.917,627 | 67 | 708.484,693 319.907,077 | 11.702 |
| 67 | 708.484,693 319.907,077 | 68 | 708.496,927 319.881,59 | 28.271 | 68 | 708.496,927 319.881,59 | 69 | 708.501,763 319.871,515 | 11.176 | 69 | 708.501,763 319.871,515 | 70 | 708.508,38 319.856,269 | 16.62 |
| 70 | 708.508,38 319.856,269 | 71 | 708.515,173 319.840,619 | 17.061 | 71 | 708.515,173 319.840,619 | 72 | 708.516,932 319.837,306 | 3.751 | 72 | 708.516,932 319.837,306 | 73 | 708.517,044 319.837,096 | 0.238 |
| 73 | 708.517,044 319.837,096 | 74 | 708.518,51 319.833,646 | 3.749 | 74 | 708.518,51 319.833,646 | 75 | 708.530,201 319.806,125 | 29.901 | 75 | 708.530,201 319.806,125 | 76 | 708.531,765 319.802,443 | 4.0 |
| 76 | 708.531,765 319.802,443 | 77 | 708.543,756 319.774,96 | 29.985 | 77 | 708.543,756 319.774,96 | 78 | 708.545,423 319.771,139 | 4.169 | 78 | 708.545,423 319.771,139 | 79 | 708.557,499 319.743,785 | 29.901 |
| 79 | 708.557,499 319.743,785 | 80 | 708.566,777 319.722,768 | 22.974 | 80 | 708.566,777 319.722,768 | 81 | 708.568,35 319.719,205 | 3.895 | 81 | 708.568,35 319.719,205 | 82 | 708.580,977 319.690,673 | 31.201 |
| 82 | 708.580,977 319.690,673 | 83 | 708.582,643 319.686,907 | 4.118 | 83 | 708.582,643 319.686,907 | 84 | 708.591,817 319.666,665 | 22.224 | 84 | 708.591,817 319.666,665 | 85 | 708.594,359 319.661,056 | 6.158 |
| 85 | 708.594,359 319.661,056 | 86 | 708.595,705 319.658,085 | 3.262 | 86 | 708.595,705 319.658,085 | 87 | 708.602,987 319.641,548 | 18.069 | 87 | 708.602,987 319.641,548 | 88 | 708.604,447 319.638,233 | 3.622 |
| 88 | 708.604,447 319.638,233 | 89 | 708.671,582 319.486,121 | 166.268 | 89 | 708.671,582 319.486,121 | 90 | 708.681,666 319.464,962 | 23.439 | 90 | 708.681,666 319.464,962 | 91 | 708.698,617 319.429,672 | 39.15 |
| 91 | 708.698,617 319.429,672 | 92 | 708.707,465 319.411,258 | 20.429 | 92 | 708.707,465 319.411,258 | 93 | 708.715,001 319.395,576 | 17.399 | 93 | 708.715,001 319.395,576 | 94 | 708.725,762 319.373,181 | 24.846 |
| 94 | 708.725,762 319.373,181 | 95 | 708.726,652 319.371,329 | 2.055 | 95 | 708.726,652 319.371,329 | 96 | 708.740,877 319.342,687 | 31.98 | 96 | 708.740,877 319.342,687 | 97 | 708.741,789 319.340,851 | 2.05 |
| 97 | 708.741,789 319.340,851 | 98 | 708.751,873 319.320,546 | 22.671 | 98 | 708.751,873 319.320,546 | 99 | 708.752,695 319.318,891 | 1.848 | 99 | 708.752,695 319.318,891 | 100 | 708.777,499 319.270,189 | 54.655 |
| 100 | 708.777,499 319.270,189 | 101 | 708.781,767 319.261,811 | 9.402 | 101 | 708.781,767 319.261,811 | 102 | 708.809,984 319.207,124 | 61.538 | 102 | 708.809,984 319.207,124 | 103 | 708.811,405 319.204,37 | 3.099 |
| 103 | 708.811,405 319.204,37 | 104 | 708.812,209 319.202,811 | 1.754 | 104 | 708.812,209 319.202,811 | 105 | 708.848,081 319.130,3 | 80.899 | 105 | 708.848,081 319.130,3 | 106 | 708.848,884 319.128,678 | 1.81 |
| 106 | 708.848,884 319.128,678 | 107 | 708.858,664 319.110,57 | 20.58 | 107 | 708.858,664 319.110,57 | 108 | 708.859,394 319.109,219 | 1.536 | 108 | 708.859,394 319.109,219 | 109 | 708.864,686 319.098,975 | 11.53 |
| 109 | 708.864,686 319.098,975 | 110 | 708.916,401 318.983,057 | 126.931 | 110 | 708.916,401 318.983,057 | 111 | 708.917,047 318.981,61 | 1.585 | 111 | 708.917,047 318.981,61 | 112 | 708.944,701 318.920,011 | 67.522 |
| 112 | 708.944,701 318.920,011 | 113 | 708.969,138 318.865,193 | 60.018 | 113 | 708.969,138 318.865,193 | 114 | 709.005,397 318.788,023 | 85.264 | 114 | 709.005,397 318.788,023 | 115 | 709.024,16 318.749,713 | 42.658 |
| 115 | 709.024,16 318.749,713 | 116 | 709.037,897 318.721,184 | 31.664 | 116 | 709.037,897 318.721,184 | 117 | 709.039,758 318.717,286 | 4.319 | 117 | 709.039,758 318.717,286 | 118 | 709.045,742 318.704,748 | 13.893 |

| Punct început | X / Y | Punct sfârșit | X / Y | Lungime segment | Punct început | X / Y | Punct sfârșit | X / Y | Lungime segment | Punct început | X / Y | Punct sfârșit | X / Y | Lungime segment |
|---------------|----------------------------|---------------|----------------------------|-----------------|---------------|----------------------------|---------------|----------------------------|-----------------|---------------|----------------------------|---------------|----------------------------|-----------------|
| 118 | 709.045,742 318.704,748 | 119 | 709.051,716 318.692,232 | 13.869 | 119 | 709.051,716 318.692,232 | 120 | 709.057,684 318.679,727 | 13.856 | 120 | 709.057,684 318.679,727 | 121 | 709.058,871 318.677,241 | 2.755 |
| 121 | 709.058,871 318.677,241 | 122 | 709.084,736 318.619,729 | 63.061 | 122 | 709.084,736 318.619,729 | 123 | 709.086,257 318.616,55 | 3.524 | 123 | 709.086,257 318.616,55 | 124 | 709.095,406 318.597,435 | 21.192 |
| 124 | 709.095,406 318.597,435 | 125 | 709.110,216 318.566,034 | 34.718 | 125 | 709.110,216 318.566,034 | 126 | 709.111,96 318.562,336 | 4.089 | 126 | 709.111,96 318.562,336 | 127 | 709.139,218 318.503,584 | 64.767 |
| 127 | 709.139,218 318.503,584 | 128 | 709.149,349 318.481,961 | 23.879 | 128 | 709.149,349 318.481,961 | 129 | 709.158,29 318.463,148 | 20.83 | 129 | 709.158,29 318.463,148 | 130 | 709.159,687 318.460,189 | 3.272 |
| 130 | 709.159,687 318.460,189 | 131 | 709.167,702 318.442,878 | 19.076 | 131 | 709.167,702 318.442,878 | 132 | 709.169,078 318.439,906 | 3.275 | 132 | 709.169,078 318.439,906 | 133 | 709.197,158 318.377,624 | 68.319 |
| 133 | 709.197,158 318.377,624 | 134 | 709.200,643 318.369,894 | 8.479 | 134 | 709.200,643 318.369,894 | 135 | 709.206,131 318.357,089 | 13.931 | 135 | 709.206,131 318.357,089 | 136 | 709.207,7 318.353,427 | 3.984 |
| 136 | 709.207,7 318.353,427 | 137 | 709.218,289 318.329,645 | 26.033 | 137 | 709.218,289 318.329,645 | 138 | 709.224,381 318.316,071 | 14.878 | 138 | 709.224,381 318.316,071 | 139 | 709.225,614 318.313,324 | 3.011 |
| 139 | 709.225,614 318.313,324 | 140 | 709.228,158 318.308,097 | 5.813 | 140 | 709.228,158 318.308,097 | 141 | 709.233,628 318.295,6 | 13.642 | 141 | 709.233,628 318.295,6 | 142 | 709.236,303 318.289,489 | 6.671 |
| 142 | 709.236,303 318.289,489 | 143 | 709.238,25 318.285,356 | 4.569 | 143 | 709.238,25 318.285,356 | 144 | 709.240,017 318.281,603 | 4.148 | 144 | 709.240,017 318.281,603 | 145 | 709.242,811 318.275,703 | 6.528 |
| 145 | 709.242,811 318.275,703 | 146 | 709.257,357 318.243,208 | 35.602 | 146 | 709.257,357 318.243,208 | 147 | 709.258,739 318.239,768 | 3.707 | 147 | 709.258,739 318.239,768 | 148 | 709.273,938 318.208,827 | 34.473 |
| 148 | 709.273,938 318.208,827 | 149 | 709.293,735 318.168,53 | 44.897 | 149 | 709.293,735 318.168,53 | 150 | 709.294,787 318.166,388 | 2.386 | 150 | 709.294,787 318.166,388 | 151 | 709.309,357 318.136,27 | 33.457 |
| 151 | 709.309,357 318.136,27 | 152 | 709.316,667 318.121,161 | 16.784 | 152 | 709.316,667 318.121,161 | 153 | 709.332,895 318.087,173 | 37.663 | 153 | 709.332,895 318.087,173 | 154 | 709.344,543 318.062,651 | 27.148 |
| 154 | 709.344,543 318.062,651 | 155 | 709.358,968 318.032,283 | 33.62 | 155 | 709.358,968 318.032,283 | 156 | 709.362,629 318.024,576 | 8.532 | 156 | 709.362,629 318.024,576 | 157 | 709.364,844 318.019,993 | 5.09 |
| 157 | 709.364,844 318.019,993 | 158 | 709.396,221 317.955,094 | 72.086 | 158 | 709.396,221 317.955,094 | 159 | 709.411,352 317.916,538 | 41.419 | 159 | 709.411,352 317.916,538 | 160 | 709.414,525 317.908,452 | 8.686 |
| 160 | 709.414,525 317.908,452 | 161 | 709.428,858 317.874,279 | 37.057 | 161 | 709.428,858 317.874,279 | 162 | 709.441,796 317.843,432 | 33.45 | 162 | 709.441,796 317.843,432 | 163 | 709.447,044 317.833,098 | 11.59 |
| 163 | 709.447,044 317.833,098 | 164 | 709.450,635 317.826,025 | 7.932 | 164 | 709.450,635 317.826,025 | 165 | 709.453,435 317.813,781 | 12.56 | 165 | 709.453,435 317.813,781 | 166 | 709.454,152 317.810,649 | 3.213 |
| 166 | 709.454,152 317.810,649 | 167 | 709.454,777 317.804,564 | 6.117 | 167 | 709.454,777 317.804,564 | 168 | 709.456,494 317.794,742 | 9.971 | 168 | 709.456,494 317.794,742 | 169 | 709.470,607 317.756,121 | 41.119 |
| 169 | 709.470,607 317.756,121 | 170 | 709.480,945 317.732,93 | 25.391 | 170 | 709.480,945 317.732,93 | 171 | 709.490,227 317.712,108 | 22.797 | 171 | 709.490,227 317.712,108 | 172 | 709.503,474 317.684,752 | 30.395 |
| 172 | 709.503,474 317.684,752 | 173 | 709.513,69 317.663,885 | 23.234 | 173 | 709.513,69 317.663,885 | 174 | 709.515,407 317.660,387 | 3.897 | 174 | 709.515,407 317.660,387 | 175 | 709.539,467 317.613,702 | 52.52 |
| 175 | 709.539,467 317.613,702 | 176 | 709.543,234 317.606,394 | 8.222 | 176 | 709.543,234 317.606,394 | 177 | 709.548,566 317.595,94 | 11.735 | 177 | 709.548,566 317.595,94 | 178 | 709.554,159 317.584,976 | 12.308 |
| 178 | 709.554,159 317.584,976 | 179 | 709.557,93 317.577,582 | 8.3 | 179 | 709.557,93 317.577,582 | 180 | 709.559,929 317.573,621 | 4.437 | 180 | 709.559,929 317.573,621 | 181 | 709.563,529 317.566,486 | 7.992 |
| 181 | 709.563,529 317.566,486 | 182 | 709.564,999 317.563,429 | 3.392 | 182 | 709.564,999 317.563,429 | 183 | 709.577,025 317.538,416 | 27.754 | 183 | 709.577,025 317.538,416 | 184 | 709.580,051 317.532,122 | 6.984 |
| 184 | 709.580,051 317.532,122 | 185 | 709.586,554 317.518,183 | 15.381 | 185 | 709.586,554 317.518,183 | 186 | 709.597,724 317.494,244 | 26.417 | 186 | 709.597,724 317.494,244 | 187 | 709.600,094 317.489,165 | 5.605 |
| 187 | 709.600,094 317.489,165 | 188 | 709.624,582 317.435,816 | 58.701 | 188 | 709.624,582 317.435,816 | 189 | 709.630,865 317.423,916 | 13.457 | 189 | 709.630,865 317.423,916 | 190 | 709.633,512 317.418,927 | 5.648 |
| 190 | 709.633,512 317.418,927 | 191 | 709.634,587 317.416,71 | 2.464 | 191 | 709.634,587 317.416,71 | 192 | 709.637,823 317.409,894 | 7.545 | 192 | 709.637,823 317.409,894 | 193 | 709.640,446 317.404,274 | 6.202 |
| 193 | 709.640,446 317.404,274 | 194 | 709.642,935 317.399,531 | 5.356 | 194 | 709.642,935 317.399,531 | 1 | 709.645,354 317.394,925 | 5.203 | | | | | |

** Lungimile segmentelor sunt determinate în planul de proiecție Stereo 70 și sunt rotunjite la 1 milimetru.

*** Distanța dintre puncte este formată din segmente cumulate ce sunt mai mici decât valoarea 1 milimetru.

**DATE DESPRE IMOBILUL NR. 1983**

Oficiul de Cadastru și Publicitate Imobiliară CALARASI
Biroul de Cadastru și Publicitate Imobiliară Calarasi

A. Partea I. Descrierea imobilului

TEREN Extravilan

Adresa: Jud. Calarasi

| Nr. Crt | Nr cadastral Nr. topografic | Suprafața* (mp) | Observații / Referințe |
|---------|-----------------------------|-----------------|---|
| A1 | | 11.726 | Sector cadastral:14 Teren neimprejmuit; |

B. Partea II. Proprietari și acte

| Inscrieri privitoare la dreptul de proprietate și alte drepturi reale | | Referințe |
|--|---|-----------|
| / | | |
| Act Normativ nr. 1349, din 21/12/2001 emis de GUVERNUL ROMANIEI (Act Administrativ nr. 5457/25.09.2023 emis de Primăria Comunei Jegalia, HCL al Comunei Jegalia nr. 23/07.09.1999 cu Anexa 4 si Anexa 28); | | |
| B1 | Intabulare, drept de PROPRIETATE-DOMENIU PUBLIC, dobandit prin Lege, cota actuala 1/1, cota initiala 1/1 1) COMUNA JEGALIA, CIF:3796756, -DOMENIU PUBLIC | A1 |

C. Partea III. SARCINI .

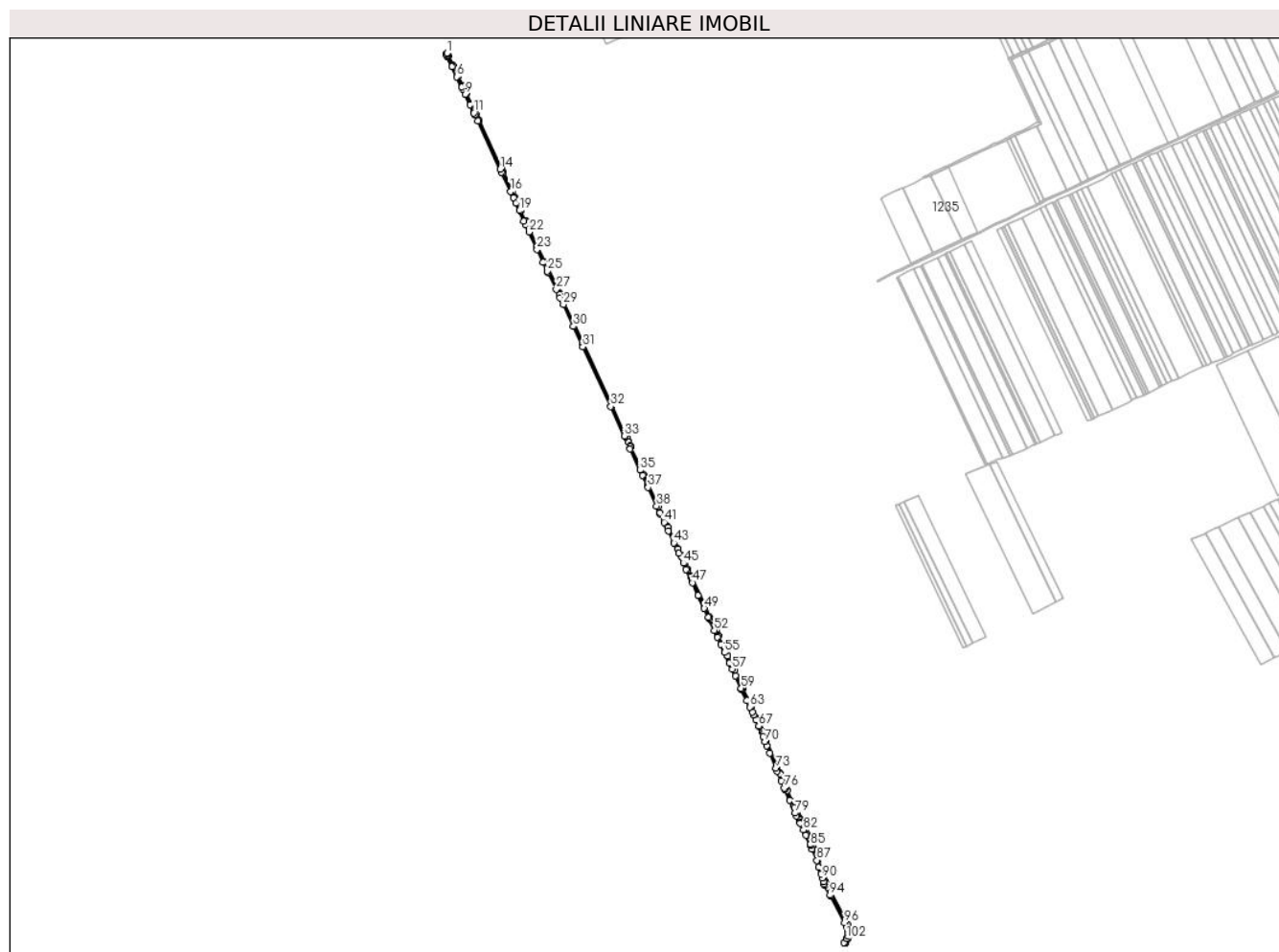
| Inscrieri privind dezmembramintele dreptului de proprietate, drepturi reale de garanție și sarcini | Referințe |
|--|-----------|
| NU SUNT | |

Anexa Nr. 1 La Partea I

Teren

| | | |
|--------------|-----------------|------------------------|
| Nr cadastral | Suprafața (mp)* | Observații / Referințe |
| | 11.726 | |

* Suprafața este determinată în planul de proiecție Stereo 70.



Date referitoare la teren

| Crt | Categorie folosință | Intravilan | Suprafața (mp) | Tarla | Parcelă | Nr. topo | Observații / Referințe |
|-----|---------------------|------------|----------------|-------|---------|----------|------------------------|
| 1 | drum | NU | 11.726 | - | - | - | |

Lungime Segmente

1) Valorile lungimilor segmentelor sunt obținute din proiecție în plan.

| Punct început | X / Y | Punct sfârșit | X / Y | Lungime segment | Punct început | X / Y | Punct sfârșit | X / Y | Lungime segment | Punct început | X / Y | Punct sfârșit | X / Y | Lungime segment |
|---------------|----------------------------|---------------|----------------------------|-----------------|---------------|----------------------------|---------------|----------------------------|-----------------|---------------|----------------------------|---------------|----------------------------|-----------------|
| 1 | 708.115,742 319.656,761 | 2 | 708.112,569 319.655,258 | 3.511 | 2 | 708.112,569 319.655,258 | 3 | 708.114,357 319.651,821 | 3.874 | 3 | 708.114,357 319.651,821 | 4 | 708.115,963 319.648,268 | 3.899 |
| 4 | 708.115,963 319.648,268 | 5 | 708.130,592 319.617,628 | 33.953 | 5 | 708.130,592 319.617,628 | 6 | 708.145,258 319.586,913 | 34.037 | 6 | 708.145,258 319.586,913 | 7 | 708.159,915 319.556,216 | 34.017 |
| 7 | 708.159,915 319.556,216 | 8 | 708.162,254 319.551,318 | 5.428 | 8 | 708.162,254 319.551,318 | 9 | 708.169,527 319.535,787 | 17.15 | 9 | 708.169,527 319.535,787 | 10 | 708.184,424 319.503,98 | 35.123 |
| 10 | 708.184,424 319.503,98 | 11 | 708.195,413 319.480,517 | 25.909 | 11 | 708.195,413 319.480,517 | 12 | 708.198,028 319.474,934 | 6.165 | 12 | 708.198,028 319.474,934 | 13 | 708.206,926 319.455,934 | 20.98 |
| 13 | 708.206,926 319.455,934 | 14 | 708.273,406 319.313,987 | 156.744 | 14 | 708.273,406 319.313,987 | 15 | 708.277,711 319.304,632 | 10.298 | 15 | 708.277,711 319.304,632 | 16 | 708.303,911 319.247,702 | 62.669 |
| 16 | 708.303,911 319.247,702 | 17 | 708.312,316 319.229,438 | 20.105 | 17 | 708.312,316 319.229,438 | 18 | 708.319,47 319.213,892 | 17.113 | 18 | 708.319,47 319.213,892 | 19 | 708.329,681 319.191,706 | 24.423 |

| Punct început | X / Y | Punct sfârșit | X / Y | Lungime segment | Punct început | X / Y | Punct sfârșit | X / Y | Lungime segment | Punct început | X / Y | Punct sfârșit | X / Y | Lungime segment |
|---------------|----------------------------|---------------|----------------------------|-----------------|---------------|----------------------------|---------------|----------------------------|-----------------|---------------|----------------------------|---------------|----------------------------|-----------------|
| 19 | 708.329,681 319.191,706 | 20 | 708.343,905 319.160,799 | 34.023 | 20 | 708.343,905 319.160,799 | 21 | 708.348,65 319.150,486 | 11.352 | 21 | 708.348,65 319.150,486 | 22 | 708.358,794 319.128,444 | 24.264 |
| 22 | 708.358,794 319.128,444 | 23 | 708.382,395 319.077,161 | 56.453 | 23 | 708.382,395 319.077,161 | 24 | 708.399,83 319.039,277 | 41.703 | 24 | 708.399,83 319.039,277 | 25 | 708.412,71 319.012,954 | 29.305 |
| 25 | 708.412,71 319.012,954 | 26 | 708.414,641 319.009,009 | 4.392 | 26 | 708.414,641 319.009,009 | 27 | 708.439,34 318.958,534 | 56.194 | 27 | 708.439,34 318.958,534 | 28 | 708.450,454 318.934,558 | 26.427 |
| 28 | 708.450,454 318.934,558 | 29 | 708.459,857 318.914,276 | 22.356 | 29 | 708.459,857 318.914,276 | 30 | 708.489,843 318.849,595 | 71.294 | 30 | 708.489,843 318.849,595 | 31 | 708.517,941 318.789,272 | 66.546 |
| 31 | 708.517,941 318.789,272 | 32 | 708.600,301 318.612,457 | 195.056 | 32 | 708.600,301 318.612,457 | 33 | 708.640,212 318.525,797 | 95.409 | 33 | 708.640,212 318.525,797 | 34 | 708.657,686 318.487,855 | 41.772 |
| 34 | 708.657,686 318.487,855 | 35 | 708.686,846 318.424,538 | 69.709 | 35 | 708.686,846 318.424,538 | 36 | 708.693,705 318.409,644 | 16.397 | 36 | 708.693,705 318.409,644 | 37 | 708.710,441 318.373,748 | 39.606 |
| 37 | 708.710,441 318.373,748 | 38 | 708.735,998 318.318,933 | 60.48 | 38 | 708.735,998 318.318,933 | 39 | 708.745,594 318.298,35 | 22.71 | 39 | 708.745,594 318.298,35 | 40 | 708.747,0 318.295,335 | 3.327 |
| 40 | 708.747,0 318.295,335 | 41 | 708.758,381 318.270,925 | 26.933 | 41 | 708.758,381 318.270,925 | 42 | 708.770,424 318.245,095 | 28.5 | 42 | 708.770,424 318.245,095 | 43 | 708.787,163 318.209,193 | 39.612 |
| 43 | 708.787,163 318.209,193 | 44 | 708.801,364 318.178,735 | 33.606 | 44 | 708.801,364 318.178,735 | 45 | 708.814,907 318.149,687 | 32.05 | 45 | 708.814,907 318.149,687 | 46 | 708.823,29 318.131,593 | 19.942 |
| 46 | 708.823,29 318.131,593 | 47 | 708.841,615 318.092,045 | 43.587 | 47 | 708.841,615 318.092,045 | 48 | 708.859,036 318.054,446 | 41.439 | 48 | 708.859,036 318.054,446 | 49 | 708.876,913 318.015,863 | 42.523 |
| 49 | 708.876,913 318.015,863 | 50 | 708.889,294 317.989,144 | 29.448 | 50 | 708.889,294 317.989,144 | 51 | 708.890,769 317.985,953 | 3.515 | 51 | 708.890,769 317.985,953 | 52 | 708.906,832 317.951,207 | 38.279 |
| 52 | 708.906,832 317.951,207 | 53 | 708.916,359 317.930,599 | 22.704 | 53 | 708.916,359 317.930,599 | 54 | 708.925,888 317.909,987 | 22.708 | 54 | 708.925,888 317.909,987 | 55 | 708.936,965 317.886,027 | 26.397 |
| 55 | 708.936,965 317.886,027 | 56 | 708.951,473 317.854,644 | 34.574 | 56 | 708.951,473 317.854,644 | 57 | 708.959,774 317.836,689 | 19.781 | 57 | 708.959,774 317.836,689 | 58 | 708.969,313 317.816,053 | 22.734 |
| 58 | 708.969,313 317.816,053 | 59 | 708.985,975 317.780,012 | 39.706 | 59 | 708.985,975 317.780,012 | 60 | 708.986,245 317.779,428 | 0.643 | 60 | 708.986,245 317.779,428 | 61 | 708.987,712 317.776,145 | 3.596 |
| 61 | 708.987,712 317.776,145 | 62 | 709.003,179 317.744,249 | 35.448 | 62 | 709.003,179 317.744,249 | 63 | 709.012,599 317.724,824 | 21.589 | 63 | 709.012,599 317.724,824 | 64 | 709.019,2 317.710,172 | 16.07 |
| 64 | 709.019,2 317.710,172 | 65 | 709.023,215 317.701,259 | 9.776 | 65 | 709.023,215 317.701,259 | 66 | 709.029,461 317.687,394 | 15.207 | 66 | 709.029,461 317.687,394 | 67 | 709.038,049 317.668,329 | 20.91 |
| 67 | 709.038,049 317.668,329 | 68 | 709.038,991 317.666,238 | 2.293 | 68 | 709.038,991 317.666,238 | 69 | 709.050,661 317.637,02 | 31.462 | 69 | 709.050,661 317.637,02 | 70 | 709.056,555 317.622,263 | 15.891 |
| 70 | 709.056,555 317.622,263 | 71 | 709.061,848 317.609,468 | 13.847 | 71 | 709.061,848 317.609,468 | 72 | 709.070,613 317.588,283 | 22.927 | 72 | 709.070,613 317.588,283 | 73 | 709.089,253 317.543,23 | 48.757 |
| 73 | 709.089,253 317.543,23 | 74 | 709.092,687 317.535,166 | 8.765 | 74 | 709.092,687 317.535,166 | 75 | 709.104,713 317.506,93 | 30.69 | 75 | 709.104,713 317.506,93 | 76 | 709.113,721 317.485,78 | 22.988 |
| 76 | 709.113,721 317.485,78 | 77 | 709.115,321 317.482,023 | 4.084 | 77 | 709.115,321 317.482,023 | 78 | 709.129,107 317.449,96 | 34.901 | 78 | 709.129,107 317.449,96 | 79 | 709.145,789 317.411,162 | 42.232 |
| 79 | 709.145,789 317.411,162 | 80 | 709.149,356 317.402,868 | 9.029 | 80 | 709.149,356 317.402,868 | 81 | 709.160,617 317.381,354 | 24.283 | 81 | 709.160,617 317.381,354 | 82 | 709.170,181 317.361,198 | 22.31 |
| 82 | 709.170,181 317.361,198 | 83 | 709.177,178 317.346,453 | 16.321 | 83 | 709.177,178 317.346,453 | 84 | 709.190,881 317.319,517 | 30.221 | 84 | 709.190,881 317.319,517 | 85 | 709.192,506 317.314,929 | 4.867 |
| 85 | 709.192,506 317.314,929 | 86 | 709.195,863 317.305,446 | 10.06 | 86 | 709.195,863 317.305,446 | 87 | 709.209,989 317.271,549 | 36.723 | 87 | 709.209,989 317.271,549 | 88 | 709.215,833 317.250,944 | 21.418 |
| 88 | 709.215,833 317.250,944 | 89 | 709.221,457 317.231,112 | 20.614 | 89 | 709.221,457 317.231,112 | 90 | 709.225,461 317.219,053 | 12.706 | 90 | 709.225,461 317.219,053 | 91 | 709.228,763 317.209,11 | 10.477 |
| 91 | 709.228,763 317.209,11 | 92 | 709.231,528 317.201,068 | 8.504 | 92 | 709.231,528 317.201,068 | 93 | 709.233,675 317.197,075 | 4.534 | 93 | 709.233,675 317.197,075 | 94 | 709.248,946 317.168,668 | 32.252 |
| 94 | 709.248,946 317.168,668 | 95 | 709.250,309 317.166,099 | 2.908 | 95 | 709.250,309 317.166,099 | 96 | 709.291,757 317.087,951 | 88.459 | 96 | 709.291,757 317.087,951 | 97 | 709.297,45 317.077,218 | 12.149 |
| 97 | 709.297,45 317.077,218 | 98 | 709.297,468 317.077,175 | 0.047 | 98 | 709.297,468 317.077,175 | 99 | 709.302,531 317.065,274 | 12.933 | 99 | 709.302,531 317.065,274 | 100 | 709.302,812 317.057,233 | 8.046 |
| 100 | 709.302,812 317.057,233 | 101 | 709.301,149 317.047,371 | 10.001 | 101 | 709.301,149 317.047,371 | 102 | 709.297,76 317.040,057 | 8.061 | 102 | 709.297,76 317.040,057 | 103 | 709.289,376 317.028,53 | 14.254 |
| 103 | 709.289,376 317.028,53 | 104 | 709.294,071 317.027,922 | 4.734 | 104 | 709.294,071 317.027,922 | 105 | 709.295,68 317.029,008 | 1.941 | 105 | 709.295,68 317.029,008 | 106 | 709.301,682 317.039,23 | 11.854 |
| 106 | 709.301,682 317.039,23 | 107 | 709.304,199 317.047,438 | 8.585 | 107 | 709.304,199 317.047,438 | 108 | 709.306,056 317.052,898 | 5.767 | 108 | 709.306,056 317.052,898 | 109 | 709.306,274 317.056,4 | 3.509 |
| 109 | 709.306,274 317.056,4 | 110 | 709.306,495 317.059,94 | 3.547 | 110 | 709.306,495 317.059,94 | 111 | 709.306,532 317.065,214 | 5.274 | 111 | 709.306,532 317.065,214 | 112 | 709.305,752 317.070,117 | 4.965 |
| 112 | 709.305,752 317.070,117 | 113 | 709.301,91 317.079,206 | 9.868 | 113 | 709.301,91 317.079,206 | 114 | 709.242,502 317.191,708 | 127.224 | 114 | 709.242,502 317.191,708 | 115 | 709.235,964 317.204,961 | 14.778 |
| 115 | 709.235,964 317.204,961 | 116 | 709.232,559 317.210,371 | 6.392 | 116 | 709.232,559 317.210,371 | 117 | 709.230,79 317.215,697 | 5.612 | 117 | 709.230,79 317.215,697 | 118 | 709.225,643 317.231,198 | 16.333 |

| Punct început | X / Y | Punct sfârșit | X / Y | Lungime segment | Punct început | X / Y | Punct sfârșit | X / Y | Lungime segment | Punct început | X / Y | Punct sfârșit | X / Y | Lungime segment |
|---------------|----------------------------|---------------|----------------------------|-----------------|---------------|----------------------------|---------------|----------------------------|-----------------|---------------|----------------------------|---------------|----------------------------|-----------------|
| 118 | 709.225,643 317.231,198 | 119 | 709.225,281 317.232,288 | 1.149 | 119 | 709.225,281 317.232,288 | 120 | 709.224,042 317.236,656 | 4.54 | 120 | 709.224,042 317.236,656 | 121 | 709.213,773 317.272,869 | 37.641 |
| 121 | 709.213,773 317.272,869 | 122 | 709.200,38 317.305,006 | 34.816 | 122 | 709.200,38 317.305,006 | 123 | 709.199,597 317.306,883 | 2.034 | 123 | 709.199,597 317.306,883 | 124 | 709.198,348 317.310,412 | 3.744 |
| 124 | 709.198,348 317.310,412 | 125 | 709.194,565 317.321,098 | 11.336 | 125 | 709.194,565 317.321,098 | 126 | 709.190,306 317.329,469 | 9.392 | 126 | 709.190,306 317.329,469 | 127 | 709.187,701 317.334,591 | 5.746 |
| 127 | 709.187,701 317.334,591 | 128 | 709.180,768 317.348,218 | 15.289 | 128 | 709.180,768 317.348,218 | 129 | 709.180,18 317.349,457 | 1.371 | 129 | 709.180,18 317.349,457 | 130 | 709.177,73 317.354,62 | 5.715 |
| 130 | 709.177,73 317.354,62 | 131 | 709.168,27 317.374,556 | 22.067 | 131 | 709.168,27 317.374,556 | 132 | 709.165,832 317.379,693 | 5.686 | 132 | 709.165,832 317.379,693 | 133 | 709.164,197 317.383,139 | 3.814 |
| 133 | 709.164,197 317.383,139 | 134 | 709.163,319 317.384,817 | 1.894 | 134 | 709.163,319 317.384,817 | 135 | 709.160,685 317.389,849 | 5.68 | 135 | 709.160,685 317.389,849 | 136 | 709.157,444 317.396,041 | 6.989 |
| 136 | 709.157,444 317.396,041 | 137 | 709.154,775 317.401,14 | 5.755 | 137 | 709.154,775 317.401,14 | 138 | 709.152,97 317.404,588 | 3.892 | 138 | 709.152,97 317.404,588 | 139 | 709.151,907 317.407,061 | 2.692 |
| 139 | 709.151,907 317.407,061 | 140 | 709.149,647 317.412,317 | 5.721 | 140 | 709.149,647 317.412,317 | 141 | 709.143,997 317.425,456 | 14.302 | 141 | 709.143,997 317.425,456 | 142 | 709.141,768 317.430,641 | 5.644 |
| 142 | 709.141,768 317.430,641 | 143 | 709.121,602 317.477,542 | 51.053 | 143 | 709.121,602 317.477,542 | 144 | 709.119,496 317.482,438 | 5.33 | 144 | 709.119,496 317.482,438 | 145 | 709.118,998 317.483,597 | 1.261 |
| 145 | 709.118,998 317.483,597 | 146 | 709.100,464 317.527,115 | 47.3 | 146 | 709.100,464 317.527,115 | 147 | 709.098,475 317.531,785 | 5.076 | 147 | 709.098,475 317.531,785 | 148 | 709.092,941 317.544,778 | 14.122 |
| 148 | 709.092,941 317.544,778 | 149 | 709.091,527 317.548,196 | 3.699 | 149 | 709.091,527 317.548,196 | 150 | 709.089,621 317.552,803 | 4.986 | 150 | 709.089,621 317.552,803 | 151 | 709.060,26 317.623,769 | 76.8 |
| 151 | 709.060,26 317.623,769 | 152 | 709.058,917 317.627,132 | 3.621 | 152 | 709.058,917 317.627,132 | 153 | 709.057,212 317.631,4 | 4.596 | 153 | 709.057,212 317.631,4 | 154 | 709.051,319 317.646,156 | 15.889 |
| 154 | 709.051,319 317.646,156 | 155 | 709.049,703 317.650,202 | 4.357 | 155 | 709.049,703 317.650,202 | 156 | 709.042,674 317.667,802 | 18.952 | 156 | 709.042,674 317.667,802 | 157 | 709.033,578 317.687,993 | 22.145 |
| 157 | 709.033,578 317.687,993 | 158 | 709.031,959 317.691,586 | 3.941 | 158 | 709.031,959 317.691,586 | 159 | 709.016,223 317.726,519 | 38.314 | 159 | 709.016,223 317.726,519 | 160 | 709.014,254 317.730,578 | 4.511 |
| 160 | 709.014,254 317.730,578 | 161 | 709.012,995 317.733,175 | 2.886 | 161 | 709.012,995 317.733,175 | 162 | 708.991,338 317.777,834 | 49.633 | 162 | 708.991,338 317.777,834 | 163 | 708.989,887 317.781,083 | 3.558 |
| 163 | 708.989,887 317.781,083 | 164 | 708.965,974 317.832,81 | 56.987 | 164 | 708.965,974 317.832,81 | 165 | 708.964,608 317.835,764 | 3.255 | 165 | 708.964,608 317.835,764 | 166 | 708.960,278 317.845,131 | 10.319 |
| 166 | 708.960,278 317.845,131 | 167 | 708.958,892 317.848,128 | 3.302 | 167 | 708.958,892 317.848,128 | 168 | 708.946,213 317.875,554 | 30.215 | 168 | 708.946,213 317.875,554 | 169 | 708.944,785 317.878,642 | 3.402 |
| 169 | 708.944,785 317.878,642 | 170 | 708.918,875 317.934,69 | 61.747 | 170 | 708.918,875 317.934,69 | 171 | 708.917,591 317.937,466 | 3.059 | 171 | 708.917,591 317.937,466 | 172 | 708.911,799 317.949,995 | 13.803 |
| 172 | 708.911,799 317.949,995 | 173 | 708.910,549 317.952,699 | 2.979 | 173 | 708.910,549 317.952,699 | 174 | 708.896,708 317.982,639 | 32.984 | 174 | 708.896,708 317.982,639 | 175 | 708.895,511 317.985,228 | 2.852 |
| 175 | 708.895,511 317.985,228 | 176 | 708.892,924 317.990,824 | 6.165 | 176 | 708.892,924 317.990,824 | 177 | 708.877,764 318.023,544 | 36.061 | 177 | 708.877,764 318.023,544 | 178 | 708.876,647 318.025,954 | 2.656 |
| 178 | 708.876,647 318.025,954 | 179 | 708.842,47 318.099,714 | 81.293 | 179 | 708.842,47 318.099,714 | 180 | 708.841,147 318.102,57 | 3.148 | 180 | 708.841,147 318.102,57 | 181 | 708.837,751 318.109,899 | 8.078 |
| 181 | 708.837,751 318.109,899 | 182 | 708.836,422 318.112,766 | 3.16 | 182 | 708.836,422 318.112,766 | 183 | 708.828,301 318.130,294 | 19.318 | 183 | 708.828,301 318.130,294 | 184 | 708.826,979 318.133,147 | 3.144 |
| 184 | 708.826,979 318.133,147 | 185 | 708.818,534 318.151,373 | 20.087 | 185 | 708.818,534 318.151,373 | 186 | 708.809,36 318.171,049 | 21.71 | 186 | 708.809,36 318.171,049 | 187 | 708.808,053 318.173,853 | 3.094 |
| 187 | 708.808,053 318.173,853 | 188 | 708.799,879 318.191,384 | 19.343 | 188 | 708.799,879 318.191,384 | 189 | 708.798,585 318.194,161 | 3.064 | 189 | 708.798,585 318.194,161 | 190 | 708.769,56 318.256,414 | 68.687 |
| 190 | 708.769,56 318.256,414 | 191 | 708.768,332 318.259,048 | 2.906 | 191 | 708.768,332 318.259,048 | 192 | 708.760,09 318.276,725 | 19.504 | 192 | 708.760,09 318.276,725 | 193 | 708.758,888 318.279,303 | 2.844 |
| 193 | 708.758,888 318.279,303 | 194 | 708.741,157 318.317,332 | 41.959 | 194 | 708.741,157 318.317,332 | 195 | 708.739,996 318.319,823 | 2.748 | 195 | 708.739,996 318.319,823 | 196 | 708.712,017 318.379,834 | 66.213 |
| 196 | 708.712,017 318.379,834 | 197 | 708.710,9 318.382,229 | 2.643 | 197 | 708.710,9 318.382,229 | 198 | 708.697,334 318.411,326 | 32.104 | 198 | 708.697,334 318.411,326 | 199 | 708.688,446 318.430,626 | 21.248 |
| 199 | 708.688,446 318.430,626 | 200 | 708.687,377 318.432,945 | 2.554 | 200 | 708.687,377 318.432,945 | 201 | 708.659,275 318.493,966 | 67.181 | 201 | 708.659,275 318.493,966 | 202 | 708.658,373 318.495,924 | 2.156 |
| 202 | 708.658,373 318.495,924 | 203 | 708.653,423 318.506,673 | 11.834 | 203 | 708.653,423 318.506,673 | 204 | 708.652,578 318.508,508 | 2.02 | 204 | 708.652,578 318.508,508 | 205 | 708.647,568 318.519,387 | 11.977 |
| 205 | 708.647,568 318.519,387 | 206 | 708.646,777 318.521,104 | 1.89 | 206 | 708.646,777 318.521,104 | 207 | 708.641,534 318.532,488 | 12.533 | 207 | 708.641,534 318.532,488 | 208 | 708.640,966 318.533,722 | 1.358 |
| 208 | 708.640,966 318.533,722 | 209 | 708.603,931 318.614,138 | 88.534 | 209 | 708.603,931 318.614,138 | 210 | 708.518,099 318.798,407 | 203.279 | 210 | 708.518,099 318.798,407 | 211 | 708.517,596 318.799,487 | 1.191 |
| 211 | 708.517,596 318.799,487 | 212 | 708.493,47 318.851,281 | 57.137 | 212 | 708.493,47 318.851,281 | 213 | 708.459,501 318.924,554 | 80.764 | 213 | 708.459,501 318.924,554 | 214 | 708.458,629 318.926,434 | 2.072 |
| 214 | 708.458,629 318.926,434 | 215 | 708.450,086 318.944,863 | 20.313 | 215 | 708.450,086 318.944,863 | 216 | 708.449,23 318.946,709 | 2.035 | 216 | 708.449,23 318.946,709 | 217 | 708.442,951 318.960,254 | 14.93 |

| Punct început | X / Y | Punct sfârșit | X / Y | Lungime segment | Punct început | X / Y | Punct sfârșit | X / Y | Lungime segment | Punct început | X / Y | Punct sfârșit | X / Y | Lungime segment |
|---------------|----------------------------|---------------|----------------------------|-----------------|---------------|----------------------------|---------------|----------------------------|-----------------|---------------|----------------------------|---------------|----------------------------|-----------------|
| 217 | 708.442,951 318.960,254 | 218 | 708.414,049 319.019,319 | 65.757 | 218 | 708.414,049 319.019,319 | 219 | 708.413,191 319.021,072 | 1.952 | 219 | 708.413,191 319.021,072 | 220 | 708.412,697 319.022,082 | 1.124 |
| 220 | 708.412,697 319.022,082 | 221 | 708.411,83 319.023,854 | 1.973 | 221 | 708.411,83 319.023,854 | 222 | 708.403,444 319.040,992 | 19.08 | 222 | 708.403,444 319.040,992 | 223 | 708.382,579 319.086,331 | 49.91 |
| 223 | 708.382,579 319.086,331 | 224 | 708.381,79 319.088,044 | 1.886 | 224 | 708.381,79 319.088,044 | 225 | 708.358,964 319.137,644 | 54.6 | 225 | 708.358,964 319.137,644 | 226 | 708.358,187 319.139,332 | 1.858 |
| 226 | 708.358,187 319.139,332 | 227 | 708.348,718 319.159,907 | 22.649 | 227 | 708.348,718 319.159,907 | 228 | 708.347,856 319.161,779 | 2.061 | 228 | 708.347,856 319.161,779 | 229 | 708.334,497 319.190,808 | 31.955 |
| 229 | 708.334,497 319.190,808 | 230 | 708.333,634 319.192,684 | 2.065 | 230 | 708.333,634 319.192,684 | 231 | 708.324,192 319.213,201 | 22.585 | 231 | 708.324,192 319.213,201 | 232 | 708.323,248 319.215,252 | 2.258 |
| 232 | 708.323,248 319.215,252 | 233 | 708.316,971 319.228,891 | 15.014 | 233 | 708.316,971 319.228,891 | 234 | 708.315,975 319.231,055 | 2.382 | 234 | 708.315,975 319.231,055 | 235 | 708.308,487 319.247,326 | 17.911 |
| 235 | 708.308,487 319.247,326 | 236 | 708.307,435 319.249,612 | 2.516 | 236 | 708.307,435 319.249,612 | 237 | 708.282,29 319.304,251 | 60.147 | 237 | 708.282,29 319.304,251 | 238 | 708.281,272 319.306,461 | 2.433 |
| 238 | 708.281,272 319.306,461 | 239 | 708.277,034 319.315,671 | 10.138 | 239 | 708.277,034 319.315,671 | 240 | 708.210,83 319.457,03 | 156.094 | 240 | 708.210,83 319.457,03 | 241 | 708.209,286 319.460,327 | 3.641 |
| 241 | 708.209,286 319.460,327 | 242 | 708.201,847 319.476,211 | 17.54 | 242 | 708.201,847 319.476,211 | 243 | 708.200,239 319.479,643 | 3.79 | 243 | 708.200,239 319.479,643 | 244 | 708.199,231 319.481,795 | 2.376 |
| 244 | 708.199,231 319.481,795 | 245 | 708.197,628 319.485,219 | 3.781 | 245 | 708.197,628 319.485,219 | 246 | 708.188,139 319.505,48 | 22.373 | 246 | 708.188,139 319.505,48 | 247 | 708.186,455 319.509,074 | 3.969 |
| 247 | 708.186,455 319.509,074 | 248 | 708.173,241 319.537,289 | 31.156 | 248 | 708.173,241 319.537,289 | 249 | 708.171,571 319.540,855 | 3.938 | 249 | 708.171,571 319.540,855 | 250 | 708.165,87 319.553,028 | 13.442 |
| 250 | 708.165,87 319.553,028 | 251 | 708.163,525 319.557,938 | 5.441 | 251 | 708.163,525 319.557,938 | 252 | 708.161,764 319.561,628 | 4.089 | 252 | 708.161,764 319.561,628 | 253 | 708.148,822 319.588,731 | 30.034 |
| 253 | 708.148,822 319.588,731 | 254 | 708.147,084 319.592,372 | 4.035 | 254 | 708.147,084 319.592,372 | 255 | 708.134,17 319.619,417 | 29.97 | 255 | 708.134,17 319.619,417 | 256 | 708.132,442 319.623,037 | 4.011 |
| 256 | 708.132,442 319.623,037 | 257 | 708.119,568 319.649,999 | 29.878 | 257 | 708.119,568 319.649,999 | 258 | 708.117,953 319.653,381 | 3.748 | 258 | 708.117,953 319.653,381 | 259 | 708.117,815 319.653,593 | 0.253 |
| 259 | 708.117,815 319.653,593 | 1 | 708.115,742 319.656,761 | 3.786 | | | | | | | | | | |

** Lungimile segmentelor sunt determinate în planul de proiecție Stereo 70 și sunt rotunjite la 1 milimetru.

*** Distanța dintre puncte este formată din segmente cumulate ce sunt mai mici decât valoarea 1 milimetru.

**DATE DESPRE IMOBILUL NR. 1984**

Oficiul de Cadastru și Publicitate Imobiliară CALARASI
Biroul de Cadastru și Publicitate Imobiliară Calarasi

A. Partea I. Descrierea imobilului

TEREN Extravilan

Adresa: Jud. Calarasi

| Nr. Crt | Nr cadastral Nr. topografic | Suprafața* (mp) | Observații / Referințe |
|---------|--------------------------------|-----------------|--|
| A1 | | 5.000 | Sector cadastral:14 Teren neimprijmit; |

B. Partea II. Proprietari și acte

| Inscrieri privitoare la dreptul de proprietate și alte drepturi reale | Referințe |
|--|-----------|
| / | |
| Act Administrativ nr. 42929, din 05/11/1997 emis de CJSIPT CALARASI; | |
| B1 | A1 |
| Intabulare, drept de PROPRIETATE, dobandit prin Reconstituire, cota actuala 1/1, cota initiala 1/1 | |
| 1) FLORESCU TUDOR, LIPSA CNP | |
| 2) FLORESCU ION, LIPSA CNP | |
| 3) PANAIT DIDINA, LIPSA CNP | |
| 4) ION CORNELIA, LIPSA CNP | |
| 5) ENE NECULAI, LIPSA CNP | |
| 6) FLORESCU DUMITRU, LIPSA CNP | |

C. Partea III. SARCINI .

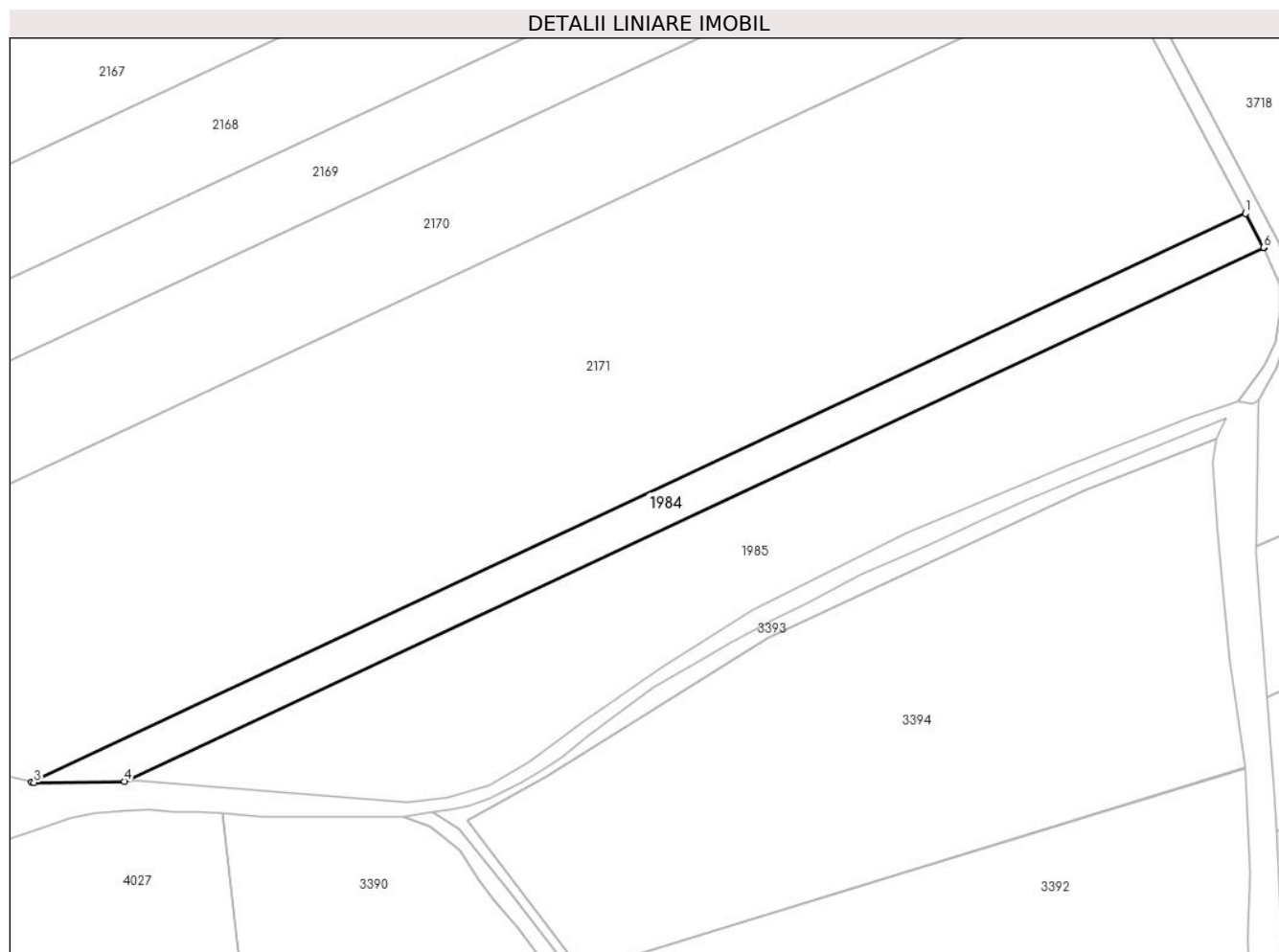
| Inscrieri privind dezmembramintele dreptului de proprietate, drepturi reale de garanție și sarcini | Referințe |
|--|-----------|
| NU SUNT | |

Anexa Nr. 1 La Partea I

Teren

| | | |
|--------------|-----------------|------------------------|
| Nr cadastral | Suprafața (mp)* | Observații / Referințe |
| | 5.000 | |

* Suprafața este determinată în planul de proiecție Stereo 70.



Date referitoare la teren

| Crt | Categorie folosință | Intravilan | Suprafața (mp) | Tarla | Parcelă | Nr. topo | Observații / Referințe |
|-----|---------------------|------------|----------------|-------|---------|----------|--------------------------------------|
| 1 | arabil | NU | 5.000 | 47 | 22 | - | IN TP 42929 TARLAUA 40/3, PARCELA 49 |

Lungime Segmente

1) Valorile lungimilor segmentelor sunt obținute din proiecție în plan.

| Punct început | X / Y | Punct sfârșit | X / Y | Lungime segment (** (m) |
|---------------|----------------------------|---------------|----------------------------|-------------------------|
| 1 | 709.291,757 317.087,951 | 2 | 708.908,375 316.908,498 | 423.303 |
| 2 | 708.908,375 316.908,498 | 3 | 708.909,099 316.908,33 | 0.743 |
| 3 | 708.909,099 316.908,33 | 4 | 708.937,676 316.908,764 | 28.58 |
| 4 | 708.937,676 316.908,764 | 5 | 709.297,468 317.077,175 | 397.256 |
| 5 | 709.297,468 317.077,175 | 6 | 709.297,45 317.077,218 | 0.047 |

| Punct început | X / Y | Punct sfârșit | X / Y | Lungime segment (** (m) |
|---------------|---------------------------|---------------|----------------------------|-------------------------|
| 6 | 709.297,45 317.077,218 | 1 | 709.291,757 317.087,951 | 12.149 |

** Lungimile segmentelor sunt determinate în planul de proiecție Stereo 70 și sunt rotunjite la 1 milimetru.

*** Distanța dintre puncte este formată din segmente cumulate ce sunt mai mici decât valoarea 1 milimetru.

**DATE DESPRE IMOBILUL NR. 1985**

Oficiul de Cadastru și Publicitate Imobiliară CALARASI
Biroul de Cadastru și Publicitate Imobiliară Calarasi

A. Partea I. Descrierea imobilului

TEREN Extravilan

Adresa: Jud. Calarasi

| Nr. Crt | Nr cadastral Nr. topografic | Suprafața* (mp) | Observații / Referințe |
|---------|-----------------------------|-----------------|--|
| A1 | | 13.926 | Sector cadastral:14 Teren neimprejmuit; REZERVA COMISIEI LOCALE DE FOND FUNCJAR |

B. Partea II. Proprietari și acte

| Inscrieri privitoare la dreptul de proprietate și alte drepturi reale | | Referințe |
|---|--|-----------|
| / | | |
| Act Normativ nr. 7, din 13/03/1996 emis de PARLAMENTUL ROMÂNIEI; | | |
| B1 | Intabulare, drept de PROPRIETATE, dobandit prin Lege, cota actuala 1/1, cota initiala 1/1 1) UAT JEGALIA, CIF:3796756 | A1 |

C. Partea III. SARCINI .

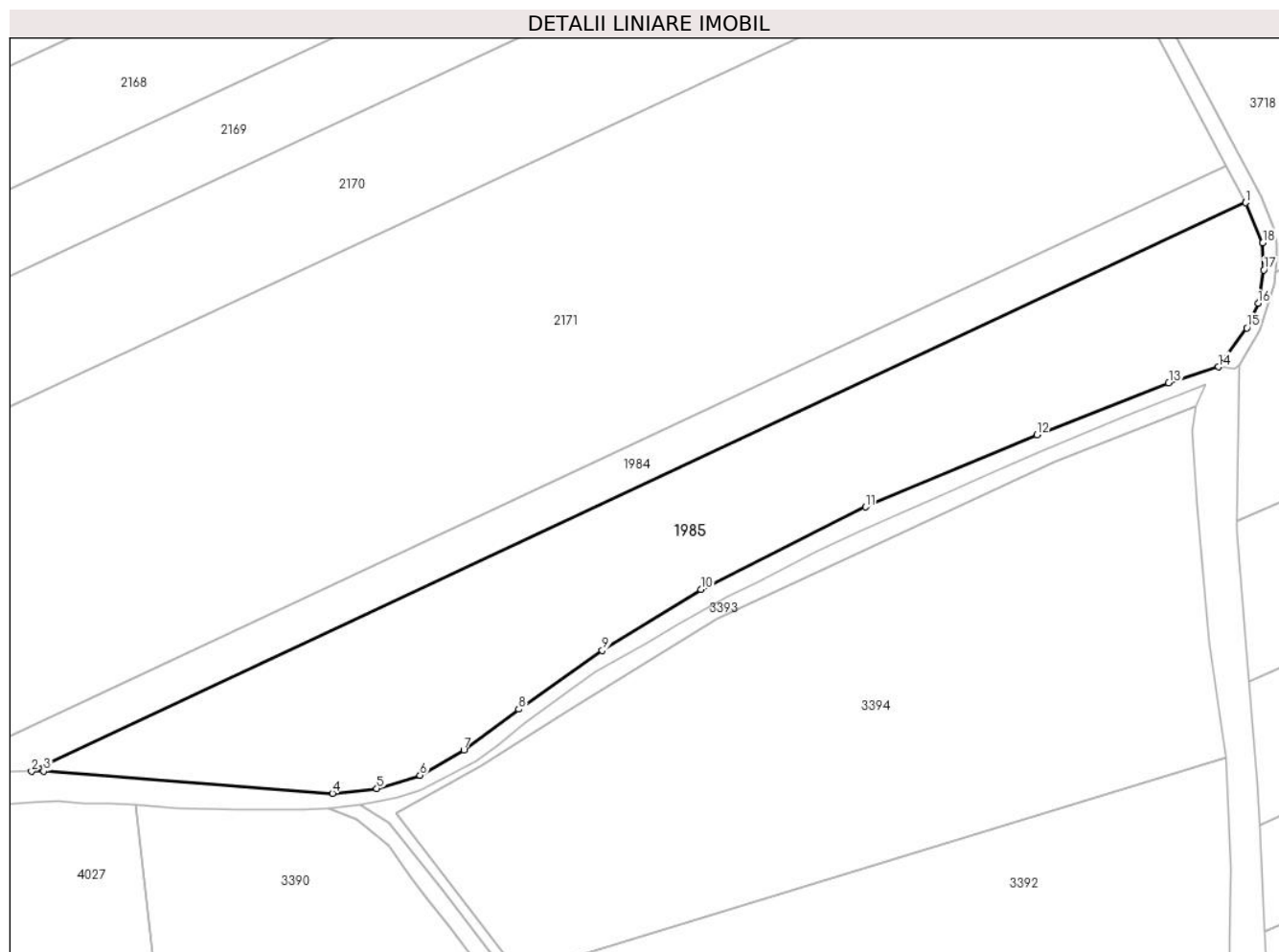
| Inscrieri privind dezmembramintele dreptului de proprietate, drepturi reale de garanție și sarcini | Referințe |
|--|-----------|
| NU SUNT | |

Anexa Nr. 1 La Partea I

Teren

| | | |
|--------------|-----------------|--|
| Nr cadastral | Suprafața (mp)* | Observații / Referințe |
| | 13.926 | REZERVA COMISIEI LOCALE DE FOND FUNCAR |

* Suprafața este determinată în planul de proiecție Stereo 70.



Date referitoare la teren

| Crt | Categorie folosință | Intravilan | Suprafața (mp) | Tarla | Parcelă | Nr. topo | Observații / Referințe |
|-----|---------------------|------------|----------------|-------|---------|----------|------------------------|
| 1 | arabil | NU | 13.926 | 47 | - | - | |

Lungime Segmente

1) Valorile lungimilor segmentelor sunt obținute din proiecție în plan.

| Punct început | X / Y | Punct sfârșit | X / Y | Lungime segment (** (m) |
|---------------|----------------------------|---------------|----------------------------|-------------------------|
| 1 | 709.297,468 317.077,175 | 2 | 708.937,676 316.908,764 | 397.256 |
| 2 | 708.937,676 316.908,764 | 3 | 708.941,224 316.908,818 | 3.548 |
| 3 | 708.941,224 316.908,818 | 4 | 709.026,843 316.902,237 | 85.872 |
| 4 | 709.026,843 316.902,237 | 5 | 709.039,986 316.903,699 | 13.224 |
| 5 | 709.039,986 316.903,699 | 6 | 709.052,779 316.907,558 | 13.362 |

| Punct început | X / Y | Punct sfârșit | X / Y | Lungime segment (** (m) |
|---------------|----------------------------|---------------|----------------------------|-------------------------|
| 6 | 709.052,779 316.907,558 | 7 | 709.065,753 316.915,048 | 14.981 |
| 7 | 709.065,753 316.915,048 | 8 | 709.082,0 316.927,162 | 20.266 |
| 8 | 709.082,0 316.927,162 | 9 | 709.106,76 316.944,555 | 30.258 |
| 9 | 709.106,76 316.944,555 | 10 | 709.135,981 316.962,698 | 34.395 |
| 10 | 709.135,981 316.962,698 | 11 | 709.184,791 316.987,031 | 54.539 |
| 11 | 709.184,791 316.987,031 | 12 | 709.235,631 317.008,404 | 55.15 |
| 12 | 709.235,631 317.008,404 | 13 | 709.274,658 317.023,792 | 41.951 |
| 13 | 709.274,658 317.023,792 | 14 | 709.289,376 317.028,53 | 15.462 |
| 14 | 709.289,376 317.028,53 | 15 | 709.297,76 317.040,057 | 14.254 |
| 15 | 709.297,76 317.040,057 | 16 | 709.301,149 317.047,371 | 8.061 |
| 16 | 709.301,149 317.047,371 | 17 | 709.302,812 317.057,233 | 10.001 |
| 17 | 709.302,812 317.057,233 | 18 | 709.302,531 317.065,274 | 8.046 |
| 18 | 709.302,531 317.065,274 | 1 | 709.297,468 317.077,175 | 12.933 |

** Lungimile segmentelor sunt determinate în planul de proiecție Stereo 70 și sunt rotunjite la 1 milimetru.

*** Distanța dintre puncte este formată din segmente cumulate ce sunt mai mici decât valoarea 1 milimetru.

**DATE DESPRE IMOBILUL NR. 1986**

Oficiul de Cadastru și Publicitate Imobiliară CALARASI
Biroul de Cadastru și Publicitate Imobiliară Calarasi

A. Partea I. Descrierea imobilului

TEREN Extravilan

Adresa: Jud. Calarasi

| Nr. Crt | Nr cadastral Nr. topografic | Suprafața* (mp) | Observații / Referințe |
|---------|-----------------------------|-------------------------------------|---|
| A1 | | Din acte: 10.000 Masurata: 9.917 | Sector cadastral:14 Teren neimprejmuit; IMOBILUL PROVINE DINTR-O TARLA CU UN DEFICIT DE SUPRAFATA IN PROCENT DE 0.8% |

B. Partea II. Proprietari și acte

| Inscrieri privitoare la dreptul de proprietate și alte drepturi reale | Referințe |
|--|-----------|
| / | |
| Act Administrativ nr. 43412, din 25/01/2006 emis de CJSIPT CALARASI; | |
| B1 | A1 |
| Intabulare, drept de PROPRIETATE, dobandit prin Constituire, cota actuala 1/1, cota initiala 1/1 1) DUMITRU BICA, LIPSA CNP | |

C. Partea III. SARCINI .

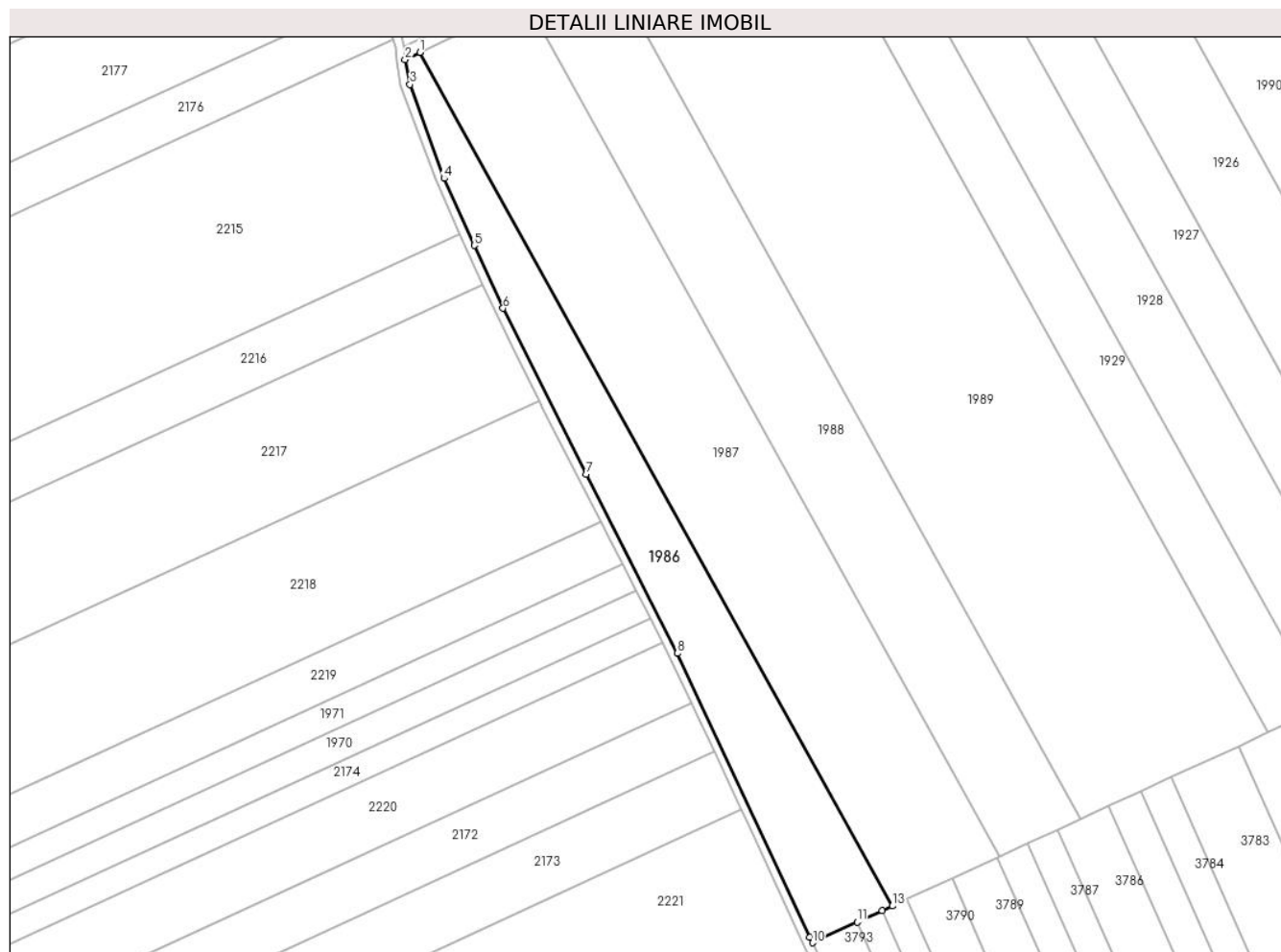
| Inscrieri privind dezmembramintele dreptului de proprietate, drepturi reale de garanție și sarcini | Referințe |
|--|-----------|
| NU SUNT | |

Anexa Nr. 1 La Partea I

Teren

| Nr cadastral | Suprafața (mp)* | Observații / Referințe |
|--------------|-------------------------------------|--|
| | Din acte: 10.000 Masurata: 9.917 | IMOBILUL PROVINE DINTR-O TARLA CU UN DEFICIT DE SUPRAFATA IN PROCENT DE 0.8% |

* Suprafața este determinată în planul de proiecție Stereo 70.



Date referitoare la teren

| Crt | Categorie folosință | Intra vilan | Suprafața (mp) | Tarla | Parcelă | Nr. topo | Observații / Referințe |
|-----|---------------------|-------------|----------------|-------|---------|----------|------------------------|
| 1 | arabil | NU | 9.917 | 58 | 54 | - | |

Lungime Segmente

1) Valorile lungimilor segmentelor sunt obținute din proiecție în plan.

| Punct început | X / Y | Punct sfârșit | X / Y | Lungime segment (** (m) |
|---------------|----------------------------|---------------|----------------------------|-------------------------|
| 1 | 709.464,326 317.808,379 | 2 | 709.458,206 317.805,378 | 6.816 |
| 2 | 709.458,206 317.805,378 | 3 | 709.460,272 317.795,068 | 10.515 |
| 3 | 709.460,272 317.795,068 | 4 | 709.474,394 317.756,076 | 41.471 |
| 4 | 709.474,394 317.756,076 | 5 | 709.486,91 317.728,29 | 30.475 |
| 5 | 709.486,91 317.728,29 | 6 | 709.498,874 317.702,226 | 28.679 |

| Punct început | X / Y | Punct sfârșit | X / Y | Lungime segment (** (m) |
|---------------|----------------------------|---------------|----------------------------|-------------------------|
| 6 | 709.498,874 317.702,226 | 7 | 709.533,33 317.633,418 | 76.953 |
| 7 | 709.533,33 317.633,418 | 8 | 709.571,171 317.559,032 | 83.458 |
| 8 | 709.571,171 317.559,032 | 9 | 709.625,998 317.441,152 | 130.007 |
| 9 | 709.625,998 317.441,152 | 10 | 709.627,208 317.438,966 | 2.499 |
| 10 | 709.627,208 317.438,966 | 11 | 709.645,793 317.447,538 | 20.467 |
| 11 | 709.645,793 317.447,538 | 12 | 709.656,147 317.452,314 | 11.402 |
| 12 | 709.656,147 317.452,314 | 13 | 709.660,364 317.454,259 | 4.644 |
| 13 | 709.660,364 317.454,259 | 1 | 709.464,326 317.808,379 | 404.761 |

** Lungimile segmentelor sunt determinate în planul de proiecție Stereo 70 și sunt rotunjite la 1 milimetru.

*** Distanța dintre puncte este formată din segmente cumulate ce sunt mai mici decât valoarea 1 milimetru.

**DATE DESPRE IMOBILUL NR. 1987**

Oficiul de Cadastru și Publicitate Imobiliară CALARASI
Biroul de Cadastru și Publicitate Imobiliară Calarasi

A. Partea I. Descrierea imobilului

TEREN Extravilan

Nr. CF vechi:482

Nr. cadastral vechi:615

Adresa: Jud. Calarasi

| Nr. Crt | Nr cadastral Nr. topografic | Suprafața* (mp) | Observații / Referințe |
|---------|-----------------------------|-----------------|---|
| A1 | 23250 | 19.910 | Sector cadastral:14 Teren neimprejmuit; |

B. Partea II. Proprietari și acte

| Inscrieri privitoare la dreptul de proprietate și alte drepturi reale | Referințe |
|--|-----------|
| 10218 / 14/04/2008 | |
| Act Notarial nr. 843, din 10/04/2008 emis de BNP CHIRU MARIA DANA; | |
| B1 | A1 |
| Intabulare, drept de PROPRIETATE, dobandit prin Conventie, cota actuala 1/1, cota initiala 1/1 | |
| 1) SC APOLLO PROPERTIES SRL, CIF:19163688 | |
| OBSERVATII: (provenita din conversia CF 482) | |

C. Partea III. SARCINI .

| Inscrieri privind dezmembramintele dreptului de proprietate, drepturi reale de garanție și sarcini | Referințe |
|--|-----------|
| NU SUNT | |

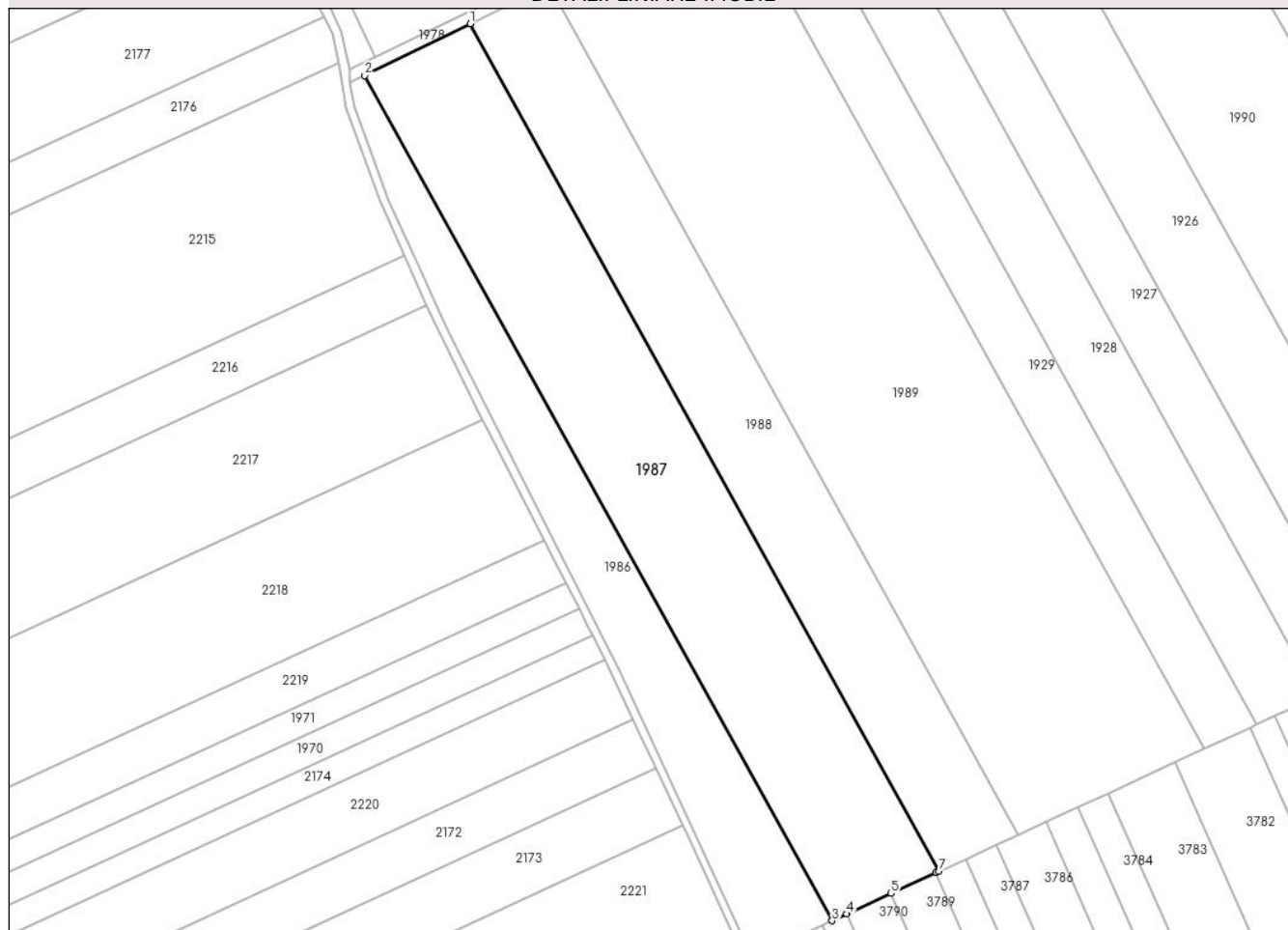
Anexa Nr. 1 La Partea I

Teren

| Nr cadastral | Suprafața (mp)* | Observații / Referințe |
|--------------|-----------------|------------------------|
| 23250 | 19.910 | |

* Suprafața este determinată în planul de proiecție Stereo 70.

DETALII LINIARE IMOBIL



Date referitoare la teren

| Crt | Categorie folosință | Intravilan | Suprafața (mp) | Tarla | Parcelă | Nr. topo | Observații / Referințe |
|-----|---------------------|------------|----------------|-------|---------|----------|------------------------|
| 1 | arabil | NU | 19.910 | 58 | 53 | - | |

Lungime Segmente

1) Valorile lungimilor segmentelor sunt obținute din proiecție în plan.

| Punct început | X / Y | Punct sfârșit | X / Y | Lungime segment (** (m) |
|---------------|----------------------------|---------------|----------------------------|-------------------------|
| 1 | 709.508,483 317.830,03 | 2 | 709.464,326 317.808,379 | 49.179 |
| 2 | 709.464,326 317.808,379 | 3 | 709.660,364 317.454,259 | 404.761 |
| 3 | 709.660,364 317.454,259 | 4 | 709.666,501 317.457,09 | 6.759 |
| 4 | 709.666,501 317.457,09 | 5 | 709.685,142 317.465,688 | 20.528 |
| 5 | 709.685,142 317.465,688 | 6 | 709.704,008 317.474,389 | 20.776 |

| Punct început | X / Y | Punct sfârșit | X / Y | Lungime segment (** (m) |
|---------------|----------------------------|---------------|----------------------------|-------------------------|
| 6 | 709.704,008 317.474,389 | 7 | 709.705,087 317.474,887 | 1.188 |
| 7 | 709.705,087 317.474,887 | 1 | 709.508,483 317.830,03 | 405.931 |

** Lungimile segmentelor sunt determinate în planul de proiecție Stereo 70 și sunt rotunjite la 1 milimetru.

*** Distanța dintre puncte este formată din segmente cumulate ce sunt mai mici decât valoarea 1 milimetru.

**DATE DESPRE IMOBILUL NR. 1988**

Oficiul de Cadastru și Publicitate Imobiliară CALARASI
Biroul de Cadastru și Publicitate Imobiliară Calarasi

A. Partea I. Descrierea imobilului

TEREN Extravilan

Adresa: Jud. Calarasi

| Nr. Crt | Nr cadastral Nr. topografic | Suprafața* (mp) | Observații / Referințe |
|---------|-----------------------------|--------------------------------------|---|
| A1 | 20550 | Din acte: 15.000 Masurata: 14.933 | Sector cadastral:14 Teren neimprejmuit; |

B. Partea II. Proprietari și acte

| Inscrieri privitoare la dreptul de proprietate și alte drepturi reale | | Referințe |
|---|---|-----------|
| 24305 / 18/08/2009 | | |
| Act Notarial nr. 2110, din 13/08/2009 emis de CHIRU MARIA DANA; | | |
| B2 | Intabulare, drept de PROPRIETATE, dobandit prin Conventie, cota actuala 1/1, cota initiala 1/1 1) SC APOLLO PROPERTIES SRL, CIF:19163688 | A1 |

C. Partea III. SARCINI .

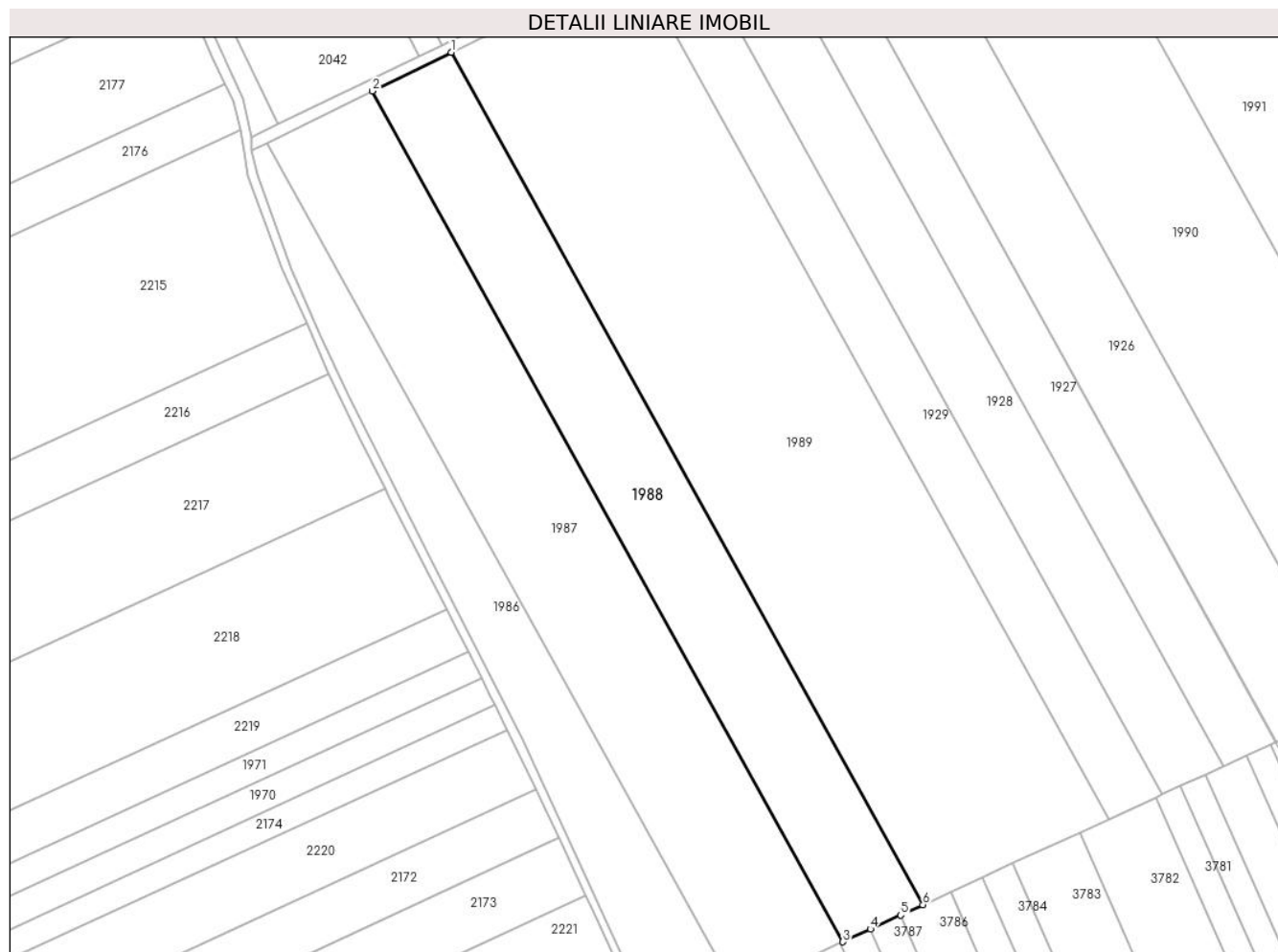
| Inscrieri privind dezmembramintele dreptului de proprietate, drepturi reale de garanție și sarcini | Referințe |
|--|-----------|
| NU SUNT | |

Anexa Nr. 1 La Partea I

Teren

| Nr cadastral | Suprafața (mp)* | Observații / Referințe |
|--------------|---|------------------------|
| 20550 | Din acte: 15.000 Masurata: 14.933 | |

* Suprafața este determinată în planul de proiecție Stereo 70.



Date referitoare la teren

| Crt | Categorie folosință | Intra vilan | Suprafața (mp) | Tarla | Parcelă | Nr. topo | Observații / Referințe |
|-----|---------------------|-------------|----------------|-------|---------|----------|------------------------|
| 1 | arabil | NU | 14.933 | 58 | 52 | - | |

Lungime Segmente

1) Valorile lungimilor segmentelor sunt obținute din proiecție în plan.

| Punct început | X / Y | Punct sfârșit | X / Y | Lungime segment (** (m) |
|---------------|----------------------------|---------------|----------------------------|-------------------------|
| 1 | 709.541,519 317.846,227 | 2 | 709.508,483 317.830,03 | 36.793 |
| 2 | 709.508,483 317.830,03 | 3 | 709.705,087 317.474,887 | 405.931 |
| 3 | 709.705,087 317.474,887 | 4 | 709.716,588 317.480,192 | 12.666 |
| 4 | 709.716,588 317.480,192 | 5 | 709.729,169 317.485,995 | 13.855 |

| Punct început | X / Y | Punct sfârșit | X / Y | Lungime segment (** (m) |
|---------------|----------------------------|---------------|----------------------------|-------------------------|
| 5 | 709.729,169 317.485,995 | 6 | 709.738,547 317.490,32 | 10.327 |
| 6 | 709.738,547 317.490,32 | 1 | 709.541,519 317.846,227 | 406.804 |

** Lungimile segmentelor sunt determinate în planul de proiecție Stereo 70 și sunt rotunjite la 1 milimetru.

*** Distanța dintre puncte este formată din segmente cumulate ce sunt mai mici decât valoarea 1 milimetru.

**DATE DESPRE IMOBILUL NR. 1989**

Oficiul de Cadastru și Publicitate Imobiliară CALARASI
Biroul de Cadastru și Publicitate Imobiliară Calarasi

A. Partea I. Descrierea imobilului

TEREN Extravilan

Adresa: Jud. Calarasi

| Nr. Crt | Nr cadastral Nr. topografic | Suprafața* (mp) | Observații / Referințe |
|---------|-----------------------------|--------------------------------------|--|
| A1 | 22055 | Din acte: 35.000 Masurata: 34.843 | Sector cadastral:14 Teren neimprejmut; |

B. Partea II. Proprietari și acte

| Inscrieri privitoare la dreptul de proprietate și alte drepturi reale | | Referințe |
|--|--|-----------|
| 39985 / 26/10/2012 | | |
| Act Notarial nr. 142, din 07/08/2012 emis de BNP CHIRU MARIA DANA (act administrativ nr. 43352/04-07-2002 emis de CJPSDPAT CALARASI; act notarial nr. 241/20-09-2012 emis de BNP MITACHE IULIANA ADRIANA; act notarial nr. 60/13-07-2012 emis de BNP EUGENIA TRIFU; declaratie de notorietate nr. 1658/23-06-2012 emis de BNP MITACHE IULIANA ADRIANA;); | | |
| B4 | Intabulare, drept de PROPRIETATE, dobandit prin Succesiune, cota actuala 4/36, cota initiala 1/9 1) NEAGU ANTON | A1 |
| B5 | Intabulare, drept de PROPRIETATE, dobandit prin Succesiune, cota actuala 4/36, cota initiala 1/9 1) PARLEA SEVASTITA | A1 |
| B8 | Intabulare, drept de PROPRIETATE, dobandit prin Succesiune, cota actuala 4/36, cota initiala 1/9 1) NEAGU DUMITRU | A1 |
| 4494 / 01/02/2013 | | |
| Act Notarial nr. 188, din 01/02/2013 emis de BNP MITACHE ADRIANA IULIANA; | | |
| B10 | Intabulare, drept de PROPRIETATE, dobandit prin Conventie, cota actuala 6/9, cota initiala 24/36 1) SC EMI AGRO SRL, CIF:17961888 | A1 |

C. Partea III. SARCINI .

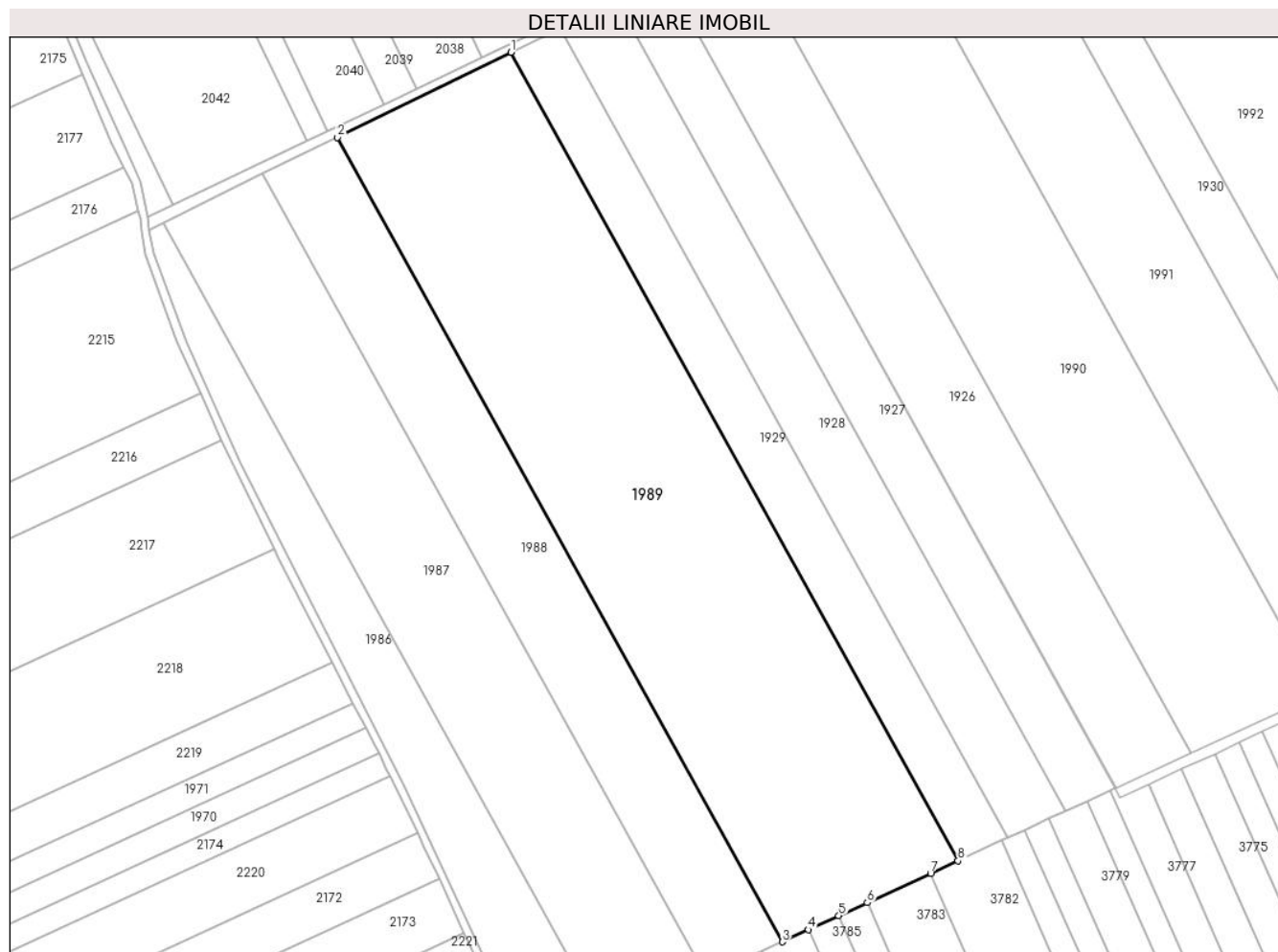
| Inscrieri privind dezmembramintele dreptului de proprietate, drepturi reale de garanție și sarcini | Referințe |
|--|-----------|
| NU SUNT | |

Anexa Nr. 1 La Partea I

Teren

| Nr cadastral | Suprafața (mp)* | Observații / Referințe |
|--------------|---|------------------------|
| 22055 | Din acte: 35.000 Masurata: 34.843 | |

* Suprafața este determinată în planul de proiecție Stereo 70.



Date referitoare la teren

| Crt | Categorie folosință | Intravilan | Suprafața (mp) | Tarla | Parcelă | Nr. topo | Observații / Referințe |
|-----|---------------------|------------|----------------|-------|---------|----------|------------------------|
| 1 | arabil | NU | 34.843 | 58 | 51 | - | |

Lungime Segmente

1) Valorile lungimilor segmentelor sunt obținute din proiecție în plan.

| Punct început | X / Y | Punct sfârșit | X / Y | Lungime segment (** (m) |
|---------------|----------------------------|---------------|----------------------------|-------------------------|
| 1 | 709.618,326 317.883,887 | 2 | 709.541,519 317.846,227 | 85.543 |
| 2 | 709.541,519 317.846,227 | 3 | 709.738,547 317.490,32 | 406.804 |
| 3 | 709.738,547 317.490,32 | 4 | 709.750,14 317.495,667 | 12.767 |
| 4 | 709.750,14 317.495,667 | 5 | 709.763,564 317.501,859 | 14.783 |

| Punct început | X / Y | Punct sfârșit | X / Y | Lungime segment (** (m) |
|---------------|----------------------------|---------------|----------------------------|-------------------------|
| 5 | 709.763,564 317.501,859 | 6 | 709.776,15 317.507,665 | 13.861 |
| 6 | 709.776,15 317.507,665 | 7 | 709.804,213 317.520,608 | 30.904 |
| 7 | 709.804,213 317.520,608 | 8 | 709.816,338 317.526,201 | 13.353 |
| 8 | 709.816,338 317.526,201 | 1 | 709.618,326 317.883,887 | 408.837 |

** Lungimile segmentelor sunt determinate în planul de proiecție Stereo 70 și sunt rotunjite la 1 milimetru.

*** Distanța dintre puncte este formată din segmente cumulate ce sunt mai mici decât valoarea 1 milimetru.

**DATE DESPRE IMOBILUL NR. 1990**

Oficiul de Cadastru și Publicitate Imobiliară CALARASI
Biroul de Cadastru și Publicitate Imobiliară Calarasi

A. Partea I. Descrierea imobilului

TEREN Extravilan

Nr. CF vechi:526
Nr. cadastral vechi:657

Adresa: Jud. Calarasi

| Nr. Crt | Nr cadastral Nr. topografic | Suprafața* (mp) | Observații / Referințe |
|---------|-----------------------------|--------------------------------------|---|
| A1 | 23241 | Din acte: 25.878 Masurata: 25.762 | Sector cadastral:14 Teren neimprejmuit; |

B. Partea II. Proprietari și acte

| Inscrieri privitoare la dreptul de proprietate și alte drepturi reale | Referințe |
|--|-----------|
| 11615 / 25/04/2008 | |
| Act Notarial nr. 945, din 23/04/2008 emis de BNP CHIRU MARIA DANA; | |
| B1 | A1 |
| Intabulare, drept de PROPRIETATE, dobandit prin Conventie, cota actuala 1/1, cota initiala 1/1 | |
| 1) SC APOLLO PROPERTIES SRL , CIF:9999999999999, LIPSA CUI | |
| <i>OBSERVATII: (provenita din conversia CF 526)</i> | |

C. Partea III. SARCINI .

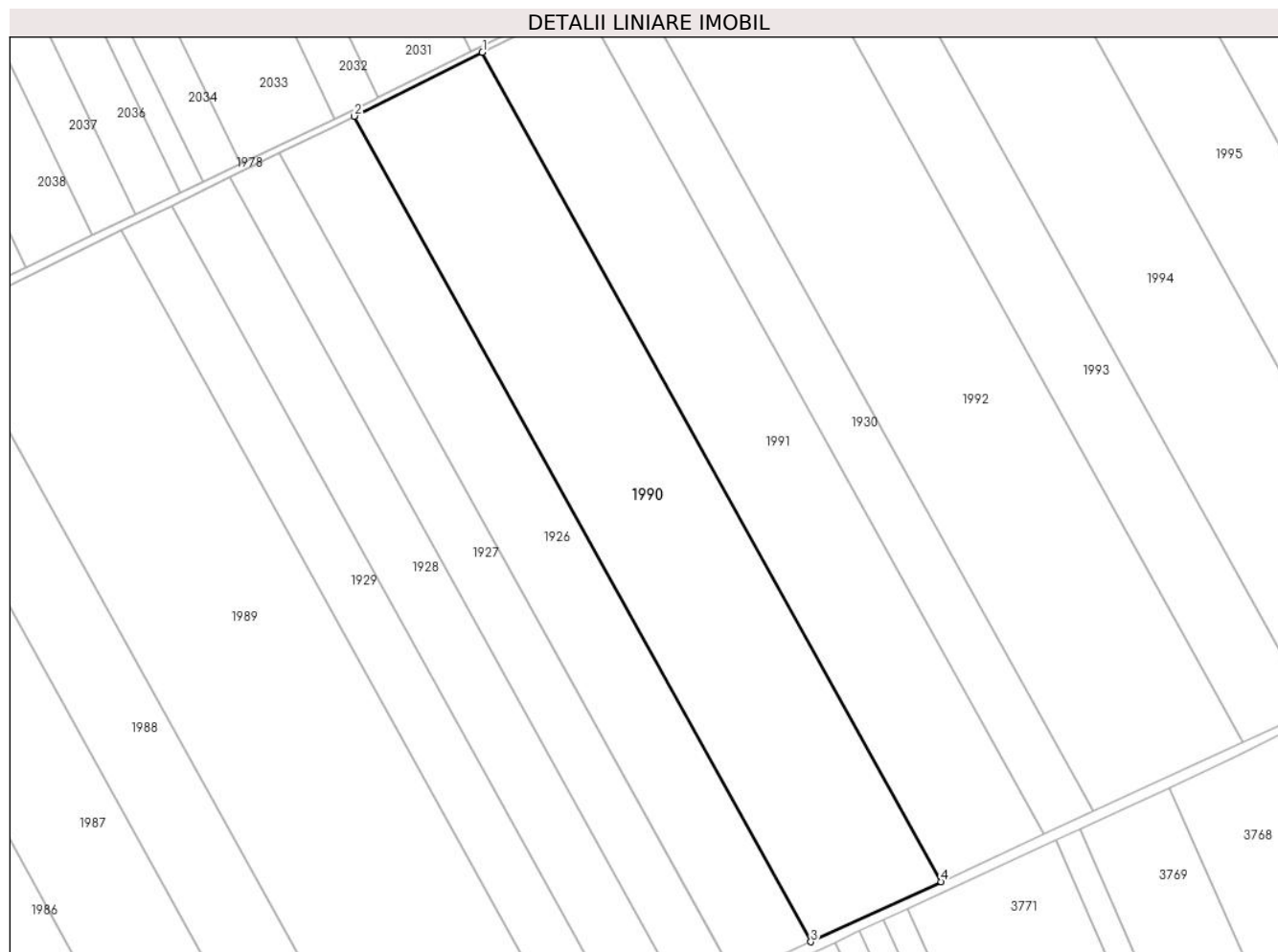
| Inscrieri privind dezmembramintele dreptului de proprietate, drepturi reale de garanție și sarcini | Referințe |
|--|-----------|
| NU SUNT | |

Anexa Nr. 1 La Partea I

Teren

| Nr cadastral | Suprafața (mp)* | Observații / Referințe |
|--------------|---|------------------------|
| 23241 | Din acte: 25.878 Masurata: 25.762 | |

* Suprafața este determinată în planul de proiecție Stereo 70.



Date referitoare la teren

| Crt | Categorie folosință | Intra vilan | Suprafața (mp) | Tarla | Parcelă | Nr. topo | Observații / Referințe |
|-----|---------------------|-------------|----------------|-------|---------|----------|------------------------|
| 1 | arabil | NU | 25.762 | 58 | 46 | - | |

Lungime Segmente

1) Valorile lungimilor segmentelor sunt obținute din proiecție în plan.

| Punct început | X / Y | Punct sfârșit | X / Y | Lungime segment (** (m) |
|---------------|----------------------------|---------------|----------------------------|-------------------------|
| 1 | 709.775,853 317.961,658 | 2 | 709.719,91 317.933,78 | 62.504 |
| 2 | 709.719,91 317.933,78 | 3 | 709.919,262 317.573,674 | 411.604 |
| 3 | 709.919,262 317.573,674 | 4 | 709.976,12 317.599,899 | 62.615 |
| 4 | 709.976,12 317.599,899 | 1 | 709.775,853 317.961,658 | 413.493 |

**** Lungimile segmentelor sunt determinate în planul de proiecție Stereo 70 și sunt rotunjite la 1 milimetru.**

***** Distanța dintre puncte este formată din segmente cumulate ce sunt mai mici decât valoarea 1 milimetru.**

**DATE DESPRE IMOBILUL NR. 1991**

Oficiul de Cadastru și Publicitate Imobiliară CALARASI
Biroul de Cadastru și Publicitate Imobiliară Calarasi

A. Partea I. Descrierea imobilului

TEREN Extravilan

Adresa: Jud. Calarasi

| Nr. Crt | Nr cadastral Nr. topografic | Suprafața* (mp) | Observații / Referințe |
|---------|--------------------------------|--------------------------------------|---|
| A1 | | Din acte: 20.528 Masurata: 20.358 | Sector cadastral:14 Teren neimprejmuit; IMOBILUL PROVINE DINTR-O TARLA CU UN DEFICIT DE SUPRAFATA IN PROCENT DE 0.8% |

B. Partea II. Proprietari și acte

| Inscrieri privitoare la dreptul de proprietate și alte drepturi reale | Referințe |
|--|-----------|
| / | |
| Act Administrativ nr. 43154, din 24/07/1997 emis de CJSIPT CALARASI; | |
| B1 | A1 |
| Intabulare, drept de PROPRIETATE, dobandit prin Reconstituire, cota actuala 1/1, cota initiala 1/1 | |
| 1) DIMA ILIE, LIPSA CNP | |
| 2) DIMA VASILE, LIPSA CNP | |
| 3) DRAGU MARIA, LIPSA CNP | |

C. Partea III. SARCINI .

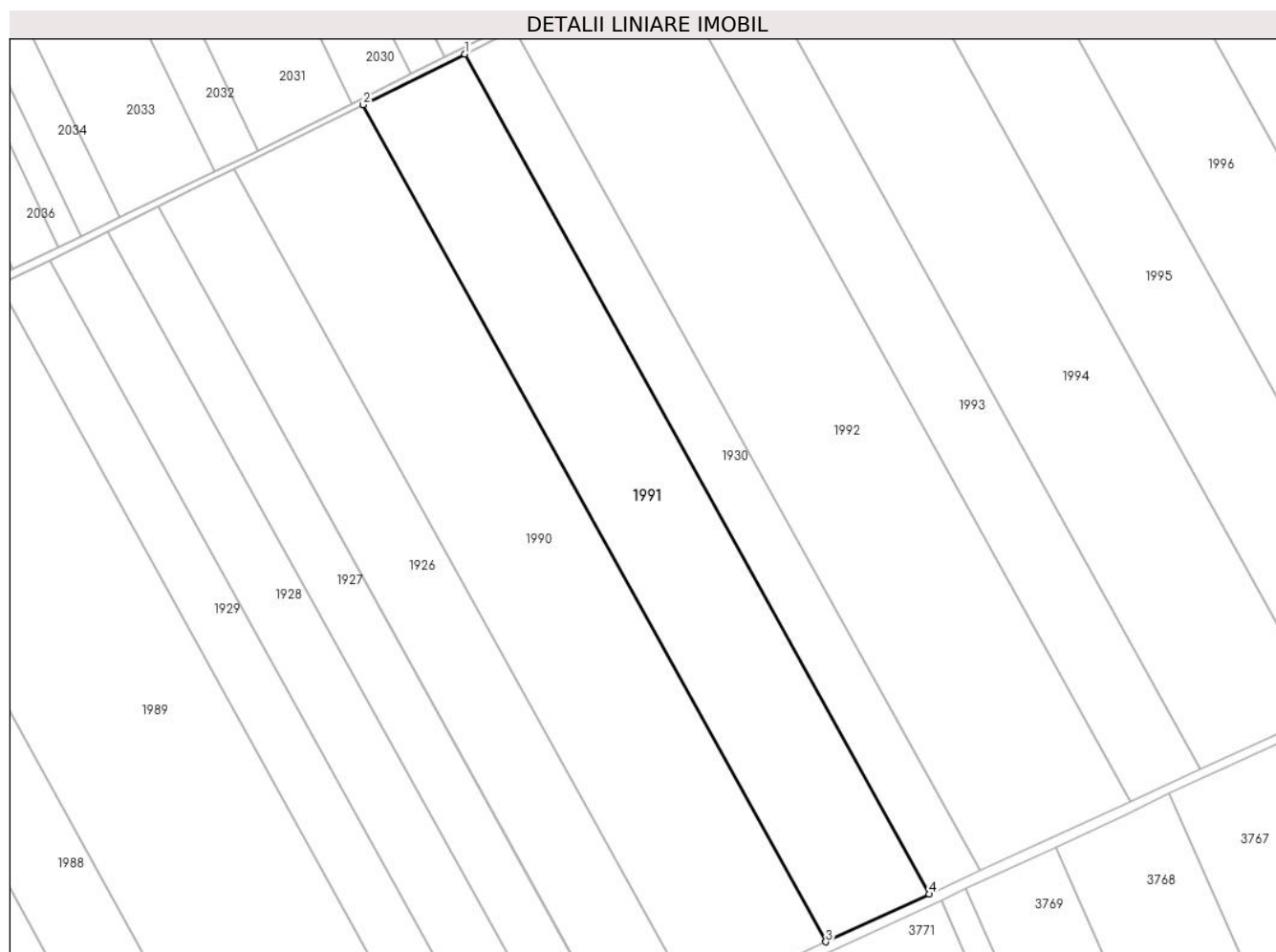
| Inscrieri privind dezmembramintele dreptului de proprietate, drepturi reale de garanție și sarcini | Referințe |
|--|-----------|
| NU SUNT | |

Anexa Nr. 1 La Partea I

Teren

| Nr cadastral | Suprafața (mp)* | Observații / Referințe |
|--------------|---|--|
| | Din acte: 20.528 Masurata: 20.358 | IMOBILUL PROVINE DINTR-O TARLA CU UN DEFICIT DE SUPRAFATA IN PROCENT DE 0.8% |

* Suprafața este determinată în planul de proiecție Stereo 70.



Date referitoare la teren

| Crt | Categorie folosință | Intravilan | Suprafața (mp) | Tarla | Parcelă | Nr. topo | Observații / Referințe |
|-----|---------------------|------------|----------------|-------|---------|----------|------------------------|
| 1 | arabil | NU | 20.358 | 58 | 45 | - | |

Lungime Segmente

1) Valorile lungimilor segmentelor sunt obținute din proiecție în plan.

| Punct început | X / Y | Punct sfârșit | X / Y | Lungime segment (** (m) |
|---------------|----------------------------|---------------|----------------------------|-------------------------|
| 1 | 709.819,881 317.983,598 | 2 | 709.775,853 317.961,658 | 49.192 |
| 2 | 709.775,853 317.961,658 | 3 | 709.976,12 317.599,899 | 413.493 |
| 3 | 709.976,12 317.599,899 | 4 | 710.020,867 317.620,539 | 49.278 |
| 4 | 710.020,867 317.620,539 | 1 | 709.819,881 317.983,598 | 414.979 |

**** Lungimile segmentelor sunt determinate în planul de proiecție Stereo 70 și sunt rotunjite la 1 milimetru.**

***** Distanța dintre puncte este formată din segmente cumulate ce sunt mai mici decât valoarea 1 milimetru.**

**DATE DESPRE IMOBILUL NR. 1992**

Oficiul de Cadastru și Publicitate Imobiliară CALARASI
Biroul de Cadastru și Publicitate Imobiliară Calarasi

A. Partea I. Descrierea imobilului

TEREN Extravilan

Adresa: Jud. Calarasi

| Nr. Crt | Nr cadastral Nr. topografic | Suprafața* (mp) | Observații / Referințe |
|---------|-----------------------------|--------------------------------------|--|
| A1 | 20276 | Din acte: 30.000 Masurata: 29.866 | Sector cadastral:14 Teren neimprijmit; |

B. Partea II. Proprietari și acte

| Inscrieri privitoare la dreptul de proprietate și alte drepturi reale | | Referințe |
|---|---|-----------|
| 3048 / 10/02/2009 | | |
| Act Notarial nr. 304, din 05/02/2009 emis de BNP CHIRU MARIA DANA; | | |
| B9 | Intabulare, drept de PROPRIETATE, dobandit prin Conventie, cota actuala 1/1, cota initiala 1/1 1) S.C. APOLLO PROPERTIES SRL, CIF:19163688 | A1 |

C. Partea III. SARCINI .

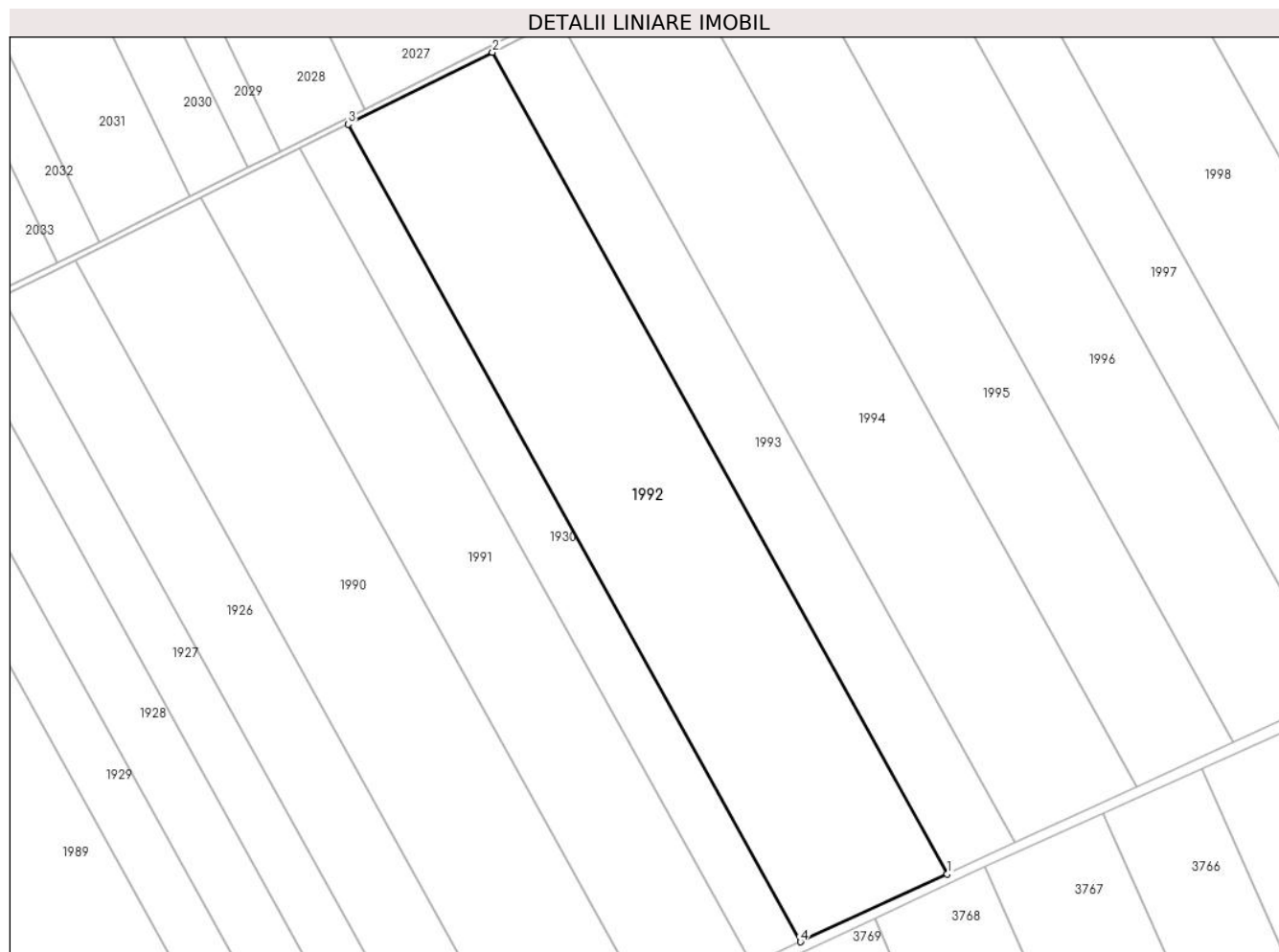
| Inscrieri privind dezmembramintele dreptului de proprietate, drepturi reale de garanție și sarcini | Referințe |
|--|-----------|
| NU SUNT | |

Anexa Nr. 1 La Partea I

Teren

| Nr cadastral | Suprafața (mp)* | Observații / Referințe |
|--------------|---|------------------------|
| 20276 | Din acte: 30.000 Masurata: 29.866 | |

* Suprafața este determinată în planul de proiecție Stereo 70.



Date referitoare la teren

| Crt | Categorie folosință | Intravilan | Suprafața (mp) | Tarla | Parcelă | Nr. topo | Observații / Referințe |
|-----|---------------------|------------|----------------|-------|---------|----------|------------------------|
| 1 | arabil | NU | 29.866 | 58 | 43 | - | |

Lungime Segmente

1) Valorile lungimilor segmentelor sunt obținute din proiecție în plan.

| Punct început | X / Y | Punct sfârșit | X / Y | Lungime segment (** (m) |
|---------------|----------------------------|---------------|----------------------------|-------------------------|
| 1 | 710.107,936 317.660,698 | 2 | 709.905,549 318.026,288 | 417.871 |
| 2 | 709.905,549 318.026,288 | 3 | 709.841,353 317.994,298 | 71.725 |
| 3 | 709.841,353 317.994,298 | 4 | 710.042,691 317.630,604 | 415.705 |
| 4 | 710.042,691 317.630,604 | 1 | 710.107,936 317.660,698 | 71.851 |

**** Lungimile segmentelor sunt determinate în planul de proiecție Stereo 70 și sunt rotunjite la 1 milimetru.**

***** Distanța dintre puncte este formată din segmente cumulate ce sunt mai mici decât valoarea 1 milimetru.**

**DATE DESPRE IMOBILUL NR. 1993**

Oficiul de Cadastru și Publicitate Imobiliară CALARASI
Biroul de Cadastru și Publicitate Imobiliară Calarasi

A. Partea I. Descrierea imobilului

TEREN Extravilan

Adresa: Jud. Calarasi

| Nr. Crt | Nr cadastral Nr. topografic | Suprafața* (mp) | Observații / Referințe |
|---------|--------------------------------|--------------------------------------|---|
| A1 | | Din acte: 13.954 Masurata: 13.838 | Sector cadastral:14 Teren neimprejmuit; IMOBILUL PROVINE DINTR-O TARLA CU UN DEFICIT DE SUPRAFATA IN PROCENT DE 0.8% |

B. Partea II. Proprietari și acte

| Inscrieri privitoare la dreptul de proprietate și alte drepturi reale | Referințe |
|--|-----------|
| / | |
| Act Administrativ nr. 43167, din 28/07/1997 emis de CJSIPT CALARASI; | |
| B1 | A1 |
| Intabulare, drept de PROPRIETATE, dobandit prin Reconstituire, cota actuala 1/1, cota initiala 1/1 | |
| 1) GHITA VASILE, LIPSA CNP | |
| 2) GHITA TUDOR, LIPSA CNP | |
| 3) GHITA AURICA, LIPSA CNP | |

C. Partea III. SARCINI .

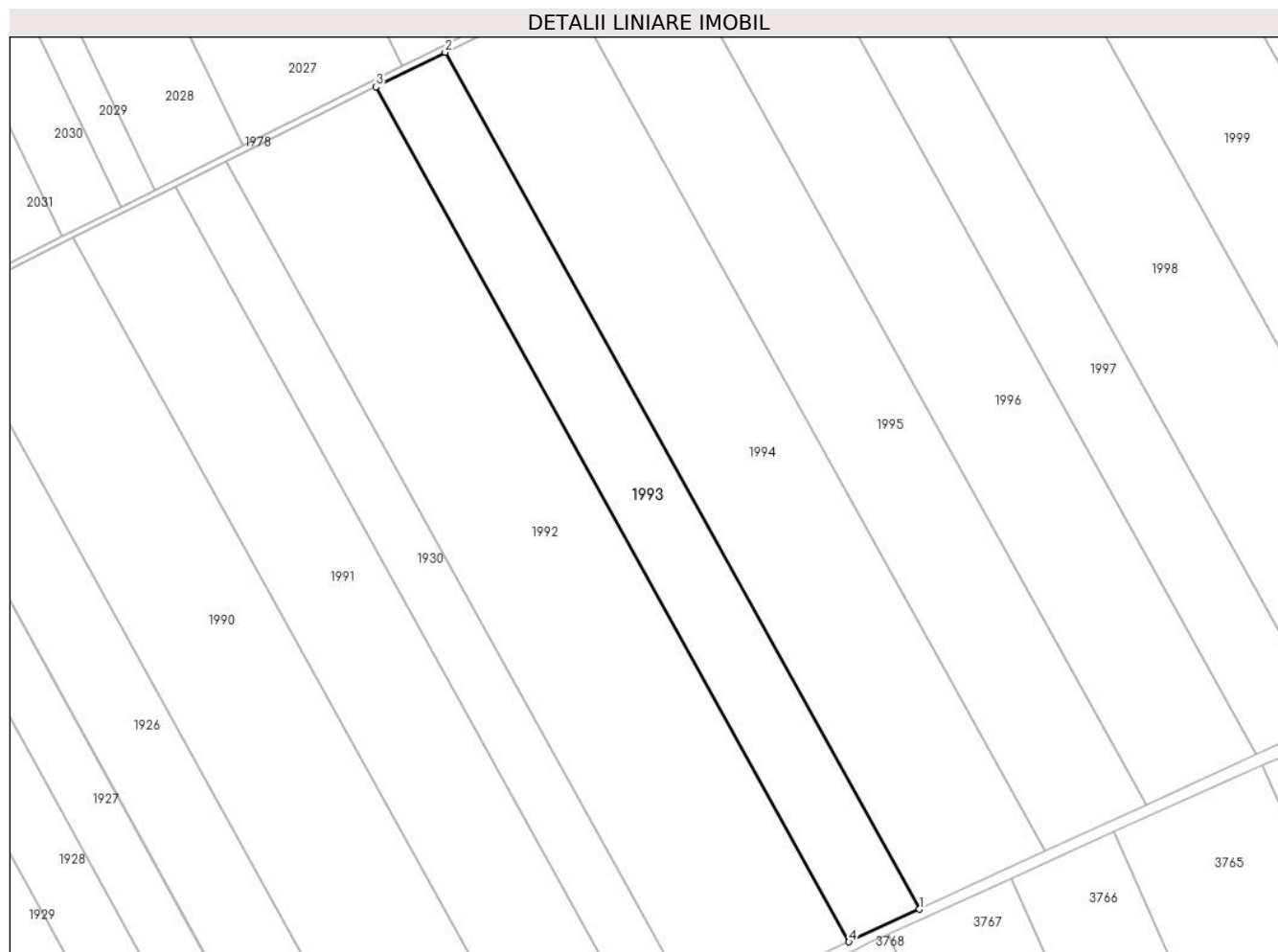
| Inscrieri privind dezmembramintele dreptului de proprietate, drepturi reale de garanție și sarcini | Referințe |
|--|-----------|
| NU SUNT | |

Anexa Nr. 1 La Partea I

Teren

| Nr cadastral | Suprafața (mp)* | Observații / Referințe |
|--------------|---|--|
| | Din acte: 13.954 Masurata: 13.838 | IMOBILUL PROVINE DINTR-O TARLA CU UN DEFICIT DE SUPRAFATA IN PROCENT DE 0.8% |

* Suprafața este determinată în planul de proiecție Stereo 70.



Date referitoare la teren

| Crt | Categorie folosință | Intravilan | Suprafața (mp) | Tarla | Parcelă | Nr. topo | Observații / Referințe |
|-----|---------------------|------------|----------------|-------|---------|----------|------------------------|
| 1 | arabil | NU | 13.838 | 58 | 42 | - | |

Lungime Segmente

1) Valorile lungimilor segmentelor sunt obținute din proiecție în plan.

| Punct început | X / Y | Punct sfârșit | X / Y | Lungime segment (** (m) |
|---------------|----------------------------|---------------|----------------------------|-------------------------|
| 1 | 710.138,053 317.674,59 | 2 | 709.935,181 318.041,054 | 418.871 |
| 2 | 709.935,181 318.041,054 | 3 | 709.905,549 318.026,288 | 33.107 |
| 3 | 709.905,549 318.026,288 | 4 | 710.107,936 317.660,698 | 417.871 |
| 4 | 710.107,936 317.660,698 | 1 | 710.138,053 317.674,59 | 33.167 |

**** Lungimile segmentelor sunt determinate în planul de proiecție Stereo 70 și sunt rotunjite la 1 milimetru.**

***** Distanța dintre puncte este formată din segmente cumulate ce sunt mai mici decât valoarea 1 milimetru.**

**DATE DESPRE IMOBILUL NR. 1994**

Oficiul de Cadastru și Publicitate Imobiliară CALARASI
Biroul de Cadastru și Publicitate Imobiliară Calarasi

A. Partea I. Descrierea imobilului

TEREN Extravilan

Adresa: Jud. Calarasi

| Nr. Crt | Nr cadastral Nr. topografic | Suprafața* (mp) | Observații / Referințe |
|---------|-----------------------------|--------------------------------------|---|
| A1 | 20419 | Din acte: 25.000 Masurata: 24.888 | Sector cadastral:14 Teren neimprejmuit; |

B. Partea II. Proprietari și acte

| Inscrieri privitoare la dreptul de proprietate și alte drepturi reale | | Referințe |
|---|---|-----------|
| 32749 / 14/06/2021 | | |
| Act Notarial nr. 1909, din 11/06/2021 emis de Grigore Cristian; | | |
| B3 | Intabulare, drept de PROPRIETATE, dobandit prin Conventie, cota actuala 1/1, cota initiala 1/1 1) DIMA DRAGOS, casatorit bun propriu | A1 |

C. Partea III. SARCINI .

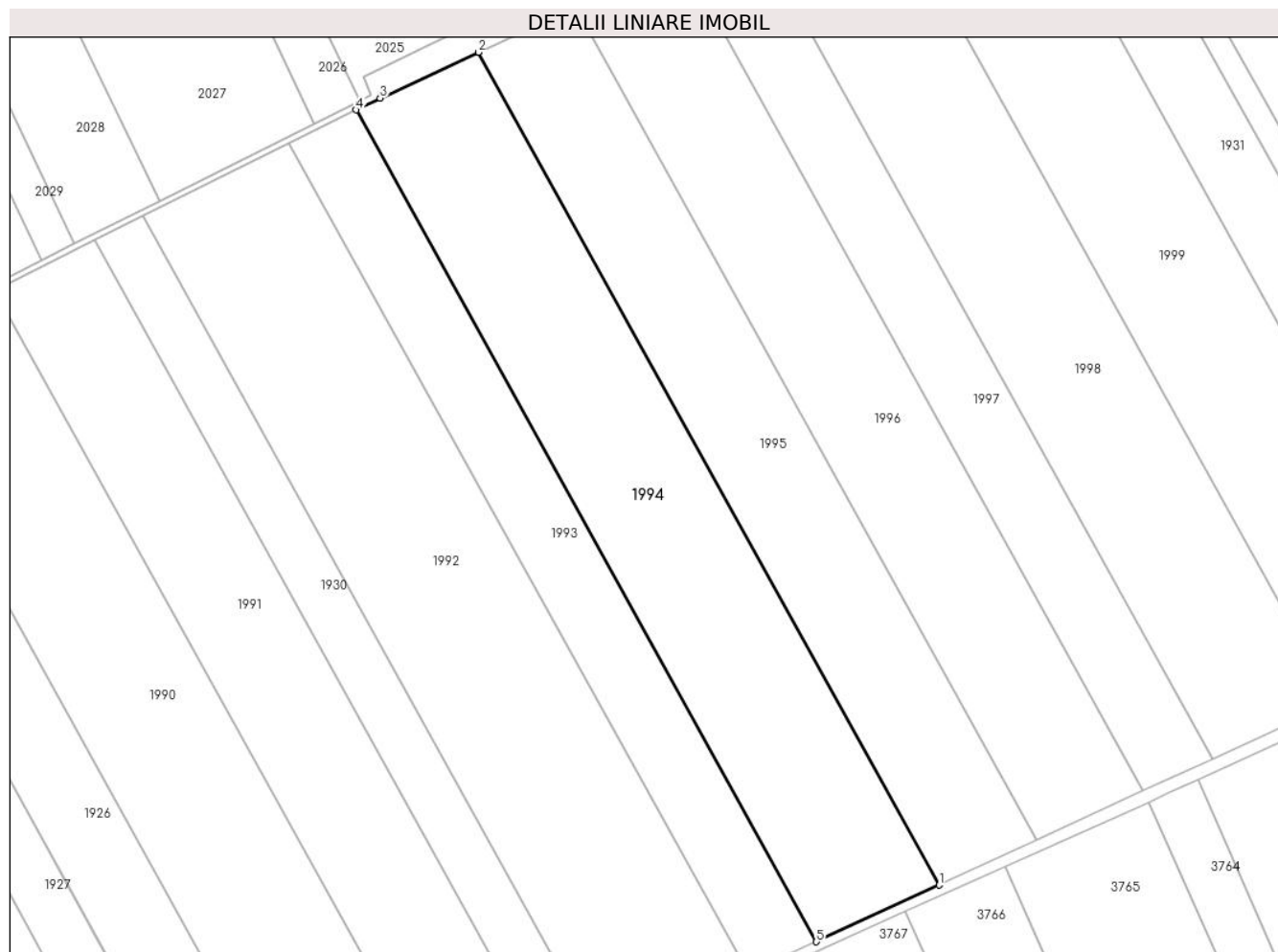
| Inscrieri privind dezmembramintele dreptului de proprietate, drepturi reale de garanție și sarcini | Referințe |
|--|-----------|
| NU SUNT | |

Anexa Nr. 1 La Partea I

Teren

| | | |
|--------------|---|------------------------|
| Nr cadastral | Suprafața (mp)* | Observații / Referințe |
| 20419 | Din acte: 25.000 Masurata: 24.888 | |

* Suprafața este determinată în planul de proiecție Stereo 70.



Date referitoare la teren

| Crt | Categorie folosință | Intra vilan | Suprafața (mp) | Tarla | Parcelă | Nr. topo | Observații / Referințe |
|-----|---------------------|-------------|----------------|-------|---------|----------|------------------------|
| 1 | arabil | NU | 24.888 | 58 | 41 | - | |

Lungime Segmente

1) Valorile lungimilor segmentelor sunt obținute din proiecție în plan.

| Punct început | X / Y | Punct sfârșit | X / Y | Lungime segment (** (m) |
|---------------|----------------------------|---------------|----------------------------|-------------------------|
| 1 | 710.192,103 317.699,52 | 2 | 709.988,973 318.066,449 | 419.403 |
| 2 | 709.988,973 318.066,449 | 3 | 709.945,655 318.046,273 | 47.786 |
| 3 | 709.945,655 318.046,273 | 4 | 709.935,181 318.041,054 | 11.702 |
| 4 | 709.935,181 318.041,054 | 5 | 710.138,053 317.674,59 | 418.871 |

| Punct început | X / Y | Punct sfârșit | X / Y | Lungime segment (** (m) |
|---------------|---------------------------|---------------|---------------------------|-------------------------|
| 5 | 710.138,053 317.674,59 | 1 | 710.192,103 317.699,52 | 59.522 |

** Lungimile segmentelor sunt determinate în planul de proiecție Stereo 70 și sunt rotunjite la 1 milimetru.

*** Distanța dintre puncte este formată din segmente cumulate ce sunt mai mici decât valoarea 1 milimetru.

**DATE DESPRE IMOBILUL NR. 1995**

Oficiul de Cadastru și Publicitate Imobiliară CALARASI
Biroul de Cadastru și Publicitate Imobiliară Calarasi

A. Partea I. Descrierea imobilului

TEREN Extravilan

Adresa: Jud. Calarasi

| Nr. Crt | Nr cadastral Nr. topografic | Suprafața* (mp) | Observații / Referințe |
|---------|-----------------------------|--------------------------------------|---|
| A1 | 20329 | Din acte: 20.000 Masurata: 19.910 | Sector cadastral:14 Teren neimprejmuit; |

B. Partea II. Proprietari și acte

| Inscrieri privitoare la dreptul de proprietate și alte drepturi reale | | Referințe |
|---|---|-----------|
| 32748 / 14/06/2021 | | |
| Act Notarial nr. 1909, din 11/06/2021 emis de Grigore Cristian; | | |
| B3 | Intabulare, drept de PROPRIETATE, dobandit prin Conventie, cota actuala 1/1, cota initiala 1/1 1) DIMA DRAGOS, -casatorit, bun propriu | A1 |

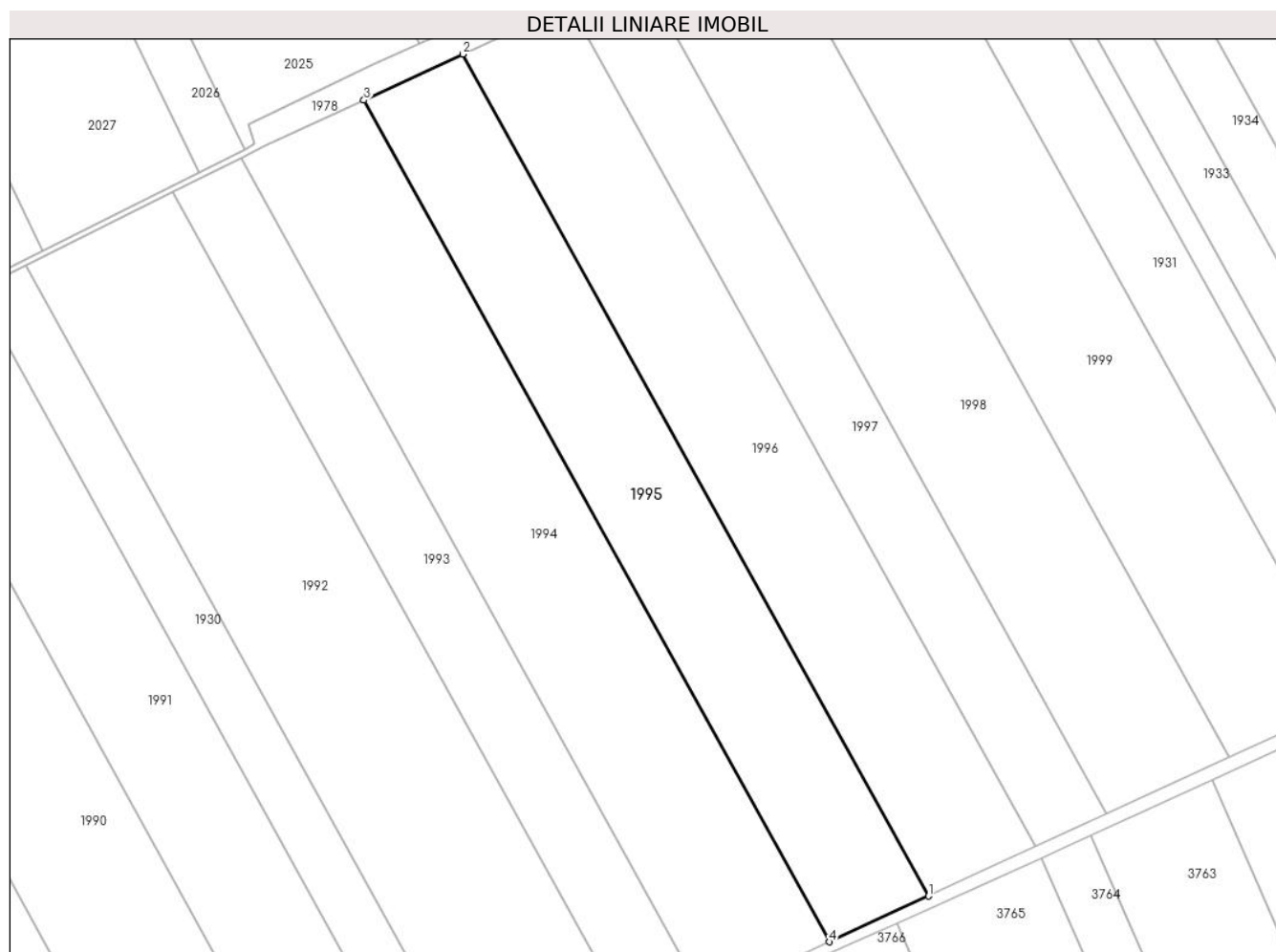
C. Partea III. SARCINI .

| Inscrieri privind dezmembramintele dreptului de proprietate, drepturi reale de garanție și sarcini | Referințe |
|--|-----------|
| NU SUNT | |

Anexa Nr. 1 La Partea I**Teren**

| Nr cadastral | Suprafața (mp)* | Observații / Referințe |
|--------------|---|------------------------|
| 20329 | Din acte: 20.000 Masurata: 19.910 | |

* Suprafața este determinată în planul de proiecție Stereo 70.

**Date referitoare la teren**

| Crt | Categorie folosință | Intravilan | Suprafața (mp) | Tarla | Parcelă | Nr. topo | Observații / Referințe |
|-----|---------------------|------------|----------------|-------|---------|----------|------------------------|
| 1 | arabil | NU | 19.910 | 58 | 40 | - | |

Lungime Segmente

1) Valorile lungimilor segmentelor sunt obținute din proiecție în plan.

| Punct început | X / Y | Punct sfârșit | X / Y | Lungime segment (** (m) |
|---------------|----------------------------|---------------|----------------------------|-------------------------|
| 1 | 710.235,318 317.719,452 | 2 | 710.032,103 318.086,536 | 419.58 |
| 2 | 710.032,103 318.086,536 | 3 | 709.988,973 318.066,449 | 47.578 |
| 3 | 709.988,973 318.066,449 | 4 | 710.192,103 317.699,52 | 419.403 |
| 4 | 710.192,103 317.699,52 | 1 | 710.235,318 317.719,452 | 47.59 |

**** Lungimile segmentelor sunt determinate în planul de proiecție Stereo 70 și sunt rotunjite la 1 milimetru.**

***** Distanța dintre puncte este formată din segmente cumulate ce sunt mai mici decât valoarea 1 milimetru.**

**DATE DESPRE IMOBILUL NR. 1996**

Oficiul de Cadastru și Publicitate Imobiliară CALARASI
Biroul de Cadastru și Publicitate Imobiliară Calarasi

A. Partea I. Descrierea imobilului

TEREN Extravilan

Adresa: Jud. Calarasi

| Nr. Crt | Nr cadastral Nr. topografic | Suprafața* (mp) | Observații / Referințe |
|---------|--------------------------------|--------------------------------------|--|
| A1 | 22605 | Din acte: 21.641 Masurata: 21.544 | Sector cadastral:14 Teren neimprijmit; |

B. Partea II. Proprietari și acte

| Inscrieri privitoare la dreptul de proprietate și alte drepturi reale | | Referințe |
|--|--|-----------|
| 4965 / 30/01/2014 | | |
| Act Administrativ nr. 43172, din 29/07/1997 emis de CJSIPT CALARASI (certificat de casatorie nr. 132/18-02-1959 emis de Sfatul Popular al com. Gilgau; certificat de casatorie nr. 85490/03-10-1985 emis de Consiliul Popular al mun. Constanta;); | | |
| B1 | Intabulare, drept de PROPRIETATE, dobandit prin Reconstituire, cota actuala 2/3, cota initiala 1/1 1) ENCIU (IORDAN) MARIA 2) GIURGIU (ION) VICTORIA | A1 |
| 55288 / 06/11/2018 | | |
| Act Notarial nr. 309, din 05/11/2018 emis de NP Tutuianu Dana Cristina; | | |
| B3 | Intabulare, drept de PROPRIETATE, dobandit prin Succesiune, cota actuala 1/3, cota initiala 1/3 1) IORDAN ADRIAN | A1 |

C. Partea III. SARCINI .

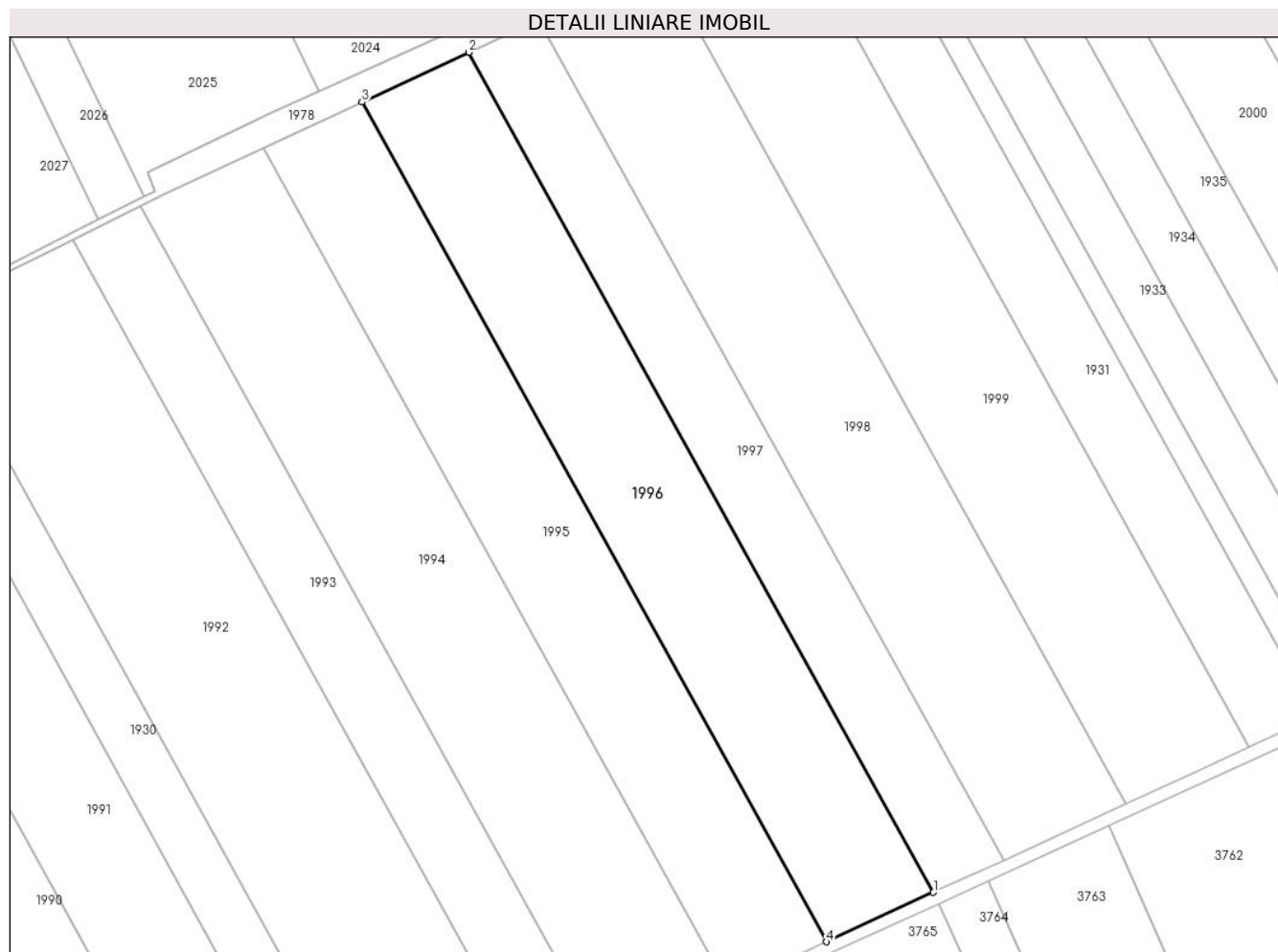
| Inscrieri privind dezmembramintele dreptului de proprietate, drepturi reale de garanție și sarcini | Referințe |
|--|-----------|
| NU SUNT | |

Anexa Nr. 1 La Partea I

Teren

| Nr cadastral | Suprafața (mp)* | Observații / Referințe |
|--------------|---|------------------------|
| 22605 | Din acte: 21.641 Masurata: 21.544 | |

* Suprafața este determinată în planul de proiecție Stereo 70.



Date referitoare la teren

| Crt | Categorie folosință | Intra vilan | Suprafața (mp) | Tarla | Parcelă | Nr. topo | Observații / Referințe |
|-----|---------------------|-------------|----------------|-------|---------|----------|------------------------|
| 1 | arabil | NU | 21.544 | 58 | 39 | - | |

Lungime Segmente

1) Valorile lungimilor segmentelor sunt obținute din proiecție în plan.

| Punct început | X / Y | Punct sfârșit | X / Y | Lungime segment (** (m) |
|---------------|----------------------------|---------------|----------------------------|-------------------------|
| 1 | 710.282,059 317.741,012 | 2 | 710.078,752 318.108,262 | 419.769 |
| 2 | 710.078,752 318.108,262 | 3 | 710.032,103 318.086,536 | 51.46 |
| 3 | 710.032,103 318.086,536 | 4 | 710.235,318 317.719,452 | 419.58 |
| 4 | 710.235,318 317.719,452 | 1 | 710.282,059 317.741,012 | 51.474 |

**** Lungimile segmentelor sunt determinate în planul de proiecție Stereo 70 și sunt rotunjite la 1 milimetru.**

***** Distanța dintre puncte este formată din segmente cumulate ce sunt mai mici decât valoarea 1 milimetru.**

**DATE DESPRE IMOBILUL NR. 1997**

Oficiul de Cadastru și Publicitate Imobiliară CALARASI
Biroul de Cadastru și Publicitate Imobiliară Calarasi

A. Partea I. Descrierea imobilului

TEREN Extravilan

Adresa: Jud. Calarasi

| Nr. Crt | Nr cadastral Nr. topografic | Suprafața* (mp) | Observații / Referințe |
|---------|-----------------------------|--------------------------------------|---|
| A1 | 20632 | Din acte: 14.280 Masurata: 14.216 | Sector cadastral:14 Teren neimprejmuit; |

B. Partea II. Proprietari și acte

| Inscrieri privitoare la dreptul de proprietate și alte drepturi reale | | Referințe |
|---|---|-----------|
| 32743 / 14/06/2021 | | |
| Act Notarial nr. 1909, din 11/06/2021 emis de Grigore Cristian; | | |
| B3 | Intabulare, drept de PROPRIETATE, dobandit prin Conventie, cota actuala 1/1, cota initiala 1/1 1) DIMA DRAGOS, casatorit bun propriu | A1 |

C. Partea III. SARCINI .

| Inscrieri privind dezmembramintele dreptului de proprietate, drepturi reale de garanție și sarcini | Referințe |
|--|-----------|
| NU SUNT | |

Anexa Nr. 1 La Partea I

Teren

| Nr cadastral | Suprafața (mp)* | Observații / Referințe |
|--------------|---|------------------------|
| 20632 | Din acte: 14.280 Masurata: 14.216 | |

* Suprafața este determinată în planul de proiecție Stereo 70.



Date referitoare la teren

| Crt | Categorie folosință | Intra vilan | Suprafața (mp) | Tarla | Parcelă | Nr. topo | Observații / Referințe |
|-----|---------------------|-------------|----------------|-------|---------|----------|------------------------|
| 1 | arabil | NU | 14.216 | 58 | 38 | - | |

Lungime Segmente

1) Valorile lungimilor segmentelor sunt obținute din proiecție în plan.

| Punct început | X / Y | Punct sfârșit | X / Y | Lungime segment (** (m) |
|---------------|----------------------------|---------------|----------------------------|-------------------------|
| 1 | 710.312,89 317.755,232 | 2 | 710.109,522 318.122,593 | 419.896 |
| 2 | 710.109,522 318.122,593 | 3 | 710.078,752 318.108,262 | 33.944 |
| 3 | 710.078,752 318.108,262 | 4 | 710.282,059 317.741,012 | 419.769 |
| 4 | 710.282,059 317.741,012 | 1 | 710.312,89 317.755,232 | 33.952 |

**** Lungimile segmentelor sunt determinate în planul de proiecție Stereo 70 și sunt rotunjite la 1 milimetru.**

***** Distanța dintre puncte este formată din segmente cumulate ce sunt mai mici decât valoarea 1 milimetru.**

**DATE DESPRE IMOBILUL NR. 1998**

Oficiul de Cadastru și Publicitate Imobiliară CALARASI
Biroul de Cadastru și Publicitate Imobiliară Calarasi

A. Partea I. Descrierea imobilului

TEREN Extravilan

Adresa: Jud. Calarasi

| Nr. Crt | Nr cadastral Nr. topografic | Suprafața* (mp) | Observații / Referințe |
|---------|--------------------------------|--------------------------------------|---|
| A1 | | Din acte: 24.894 Masurata: 24.688 | Sector cadastral:14 Teren neimprejmuit; IMOBILUL PROVINE DINTR-O TARLA CU UN DEFICIT DE SUPRAFATA IN PROCENT DE 0.8% |

B. Partea II. Proprietari și acte

| Inscrieri privitoare la dreptul de proprietate și alte drepturi reale | Referințe |
|---|-----------|
| / | |
| Act Administrativ nr. 43087, din 12/01/1998 emis de CJSIPT CALARASI; | |
| B1 | A1 |
| Intabulare, drept de PROPRIETATE, dobandit prin Reconstituire, cota actuala 1/1, cota initiala 1/1 1) STOIAN E TUDORA, LIPSA CNP | |

C. Partea III. SARCINI .

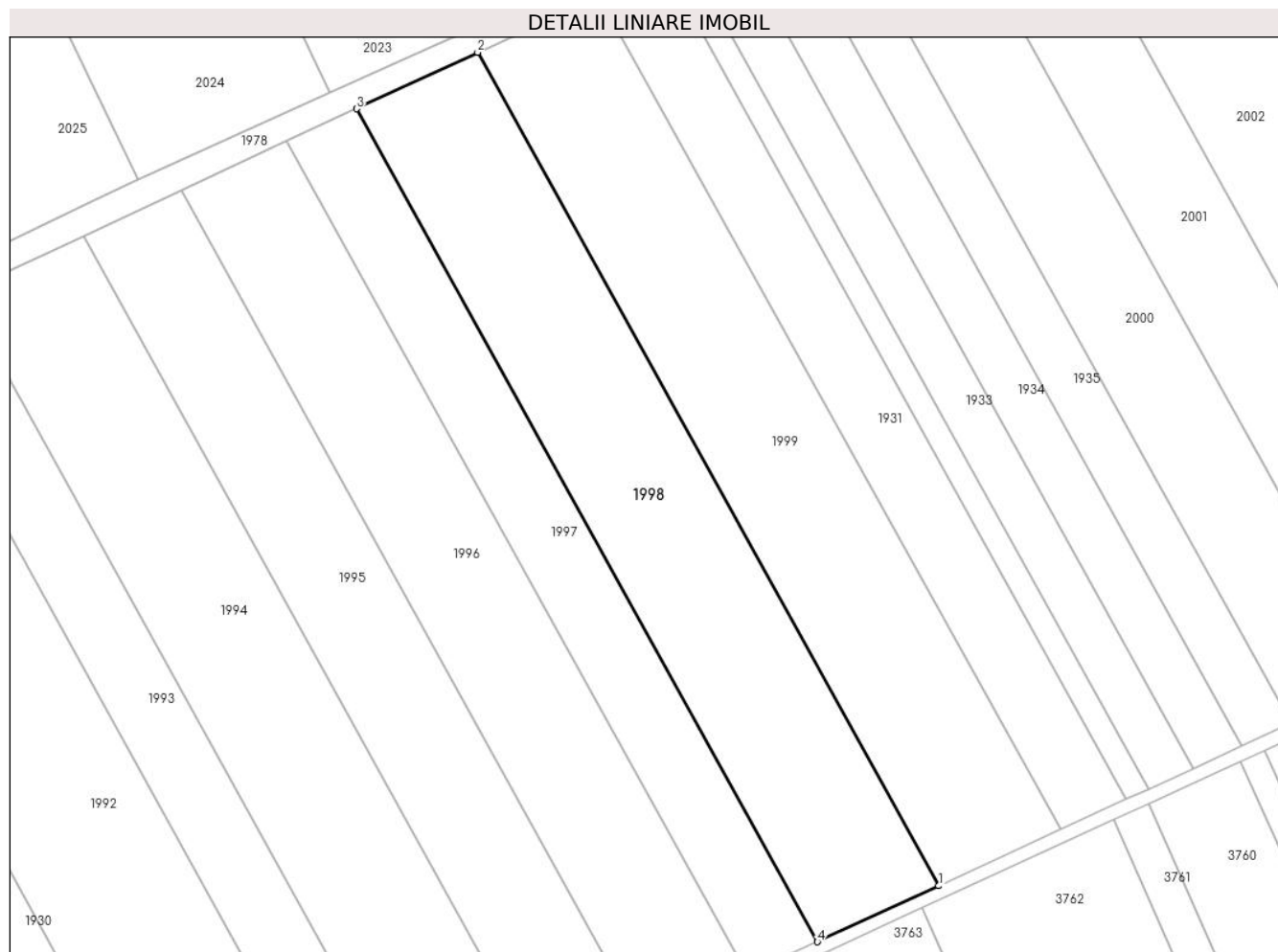
| Inscrieri privind dezmembramintele dreptului de proprietate, drepturi reale de garanție și sarcini | Referințe |
|--|-----------|
| NU SUNT | |

Anexa Nr. 1 La Partea I

Teren

| Nr cadastral | Suprafața (mp)* | Observații / Referințe |
|--------------|---|--|
| | Din acte: 24.894 Masurata: 24.688 | IMOBILUL PROVINE DINTR-O TARLA CU UN DEFICIT DE SUPRAFATA IN PROCENT DE 0.8% |

* Suprafața este determinată în planul de proiecție Stereo 70.



Date referitoare la teren

| Crt | Categorie folosință | Intramilan | Suprafața (mp) | Tarla | Parcelă | Nr. topo | Observații / Referințe |
|-----|---------------------|------------|----------------|-------|---------|----------|------------------------|
| 1 | arabil | NU | 24.688 | 58 | 37 | - | |

Lungime Segmente

1) Valorile lungimilor segmentelor sunt obținute din proiecție în plan.

| Punct început | X / Y | Punct sfârșit | X / Y | Lungime segment (** (m) |
|---------------|----------------------------|---------------|----------------------------|-------------------------|
| 1 | 710.366,41 317.779,918 | 2 | 710.162,936 318.147,47 | 420.114 |
| 2 | 710.162,936 318.147,47 | 3 | 710.109,522 318.122,593 | 58.923 |
| 3 | 710.109,522 318.122,593 | 4 | 710.312,89 317.755,232 | 419.896 |
| 4 | 710.312,89 317.755,232 | 1 | 710.366,41 317.779,918 | 58.939 |

**** Lungimile segmentelor sunt determinate în planul de proiecție Stereo 70 și sunt rotunjite la 1 milimetru.**

***** Distanța dintre puncte este formată din segmente cumulate ce sunt mai mici decât valoarea 1 milimetru.**

**DATE DESPRE IMOBILUL NR. 1999**

Oficiul de Cadastru și Publicitate Imobiliară CALARASI
Biroul de Cadastru și Publicitate Imobiliară Calarasi

A. Partea I. Descrierea imobilului

TEREN Extravilan

Adresa: Jud. Calarasi

| Nr. Crt | Nr cadastral Nr. topografic | Suprafața* (mp) | Observații / Referințe |
|---------|--------------------------------|--------------------------------------|--|
| A1 | | Din acte: 25.000 Masurata: 24.793 | Sector cadastral:14 Teren neimprejmuit; IMOBILUL PROVINE DINTR-O TARLA CU UN DEFICIT DE SUPRAFATA IN PROCENT DE 0.8% |

B. Partea II. Proprietari și acte

| Inscrieri privitoare la dreptul de proprietate și alte drepturi reale | | Referințe |
|---|---|-----------|
| / | | |
| Act Administrativ nr. 43038, din 22/12/1997 emis de CJSIPT CALARASI; | | |
| B1 | Intabulare, drept de PROPRIETATE, dobandit prin Reconstituire, cota actuala 1/1, cota initiala 1/1 1) STOIAN NICU, LIPSA CNP | A1 |

C. Partea III. SARCINI .

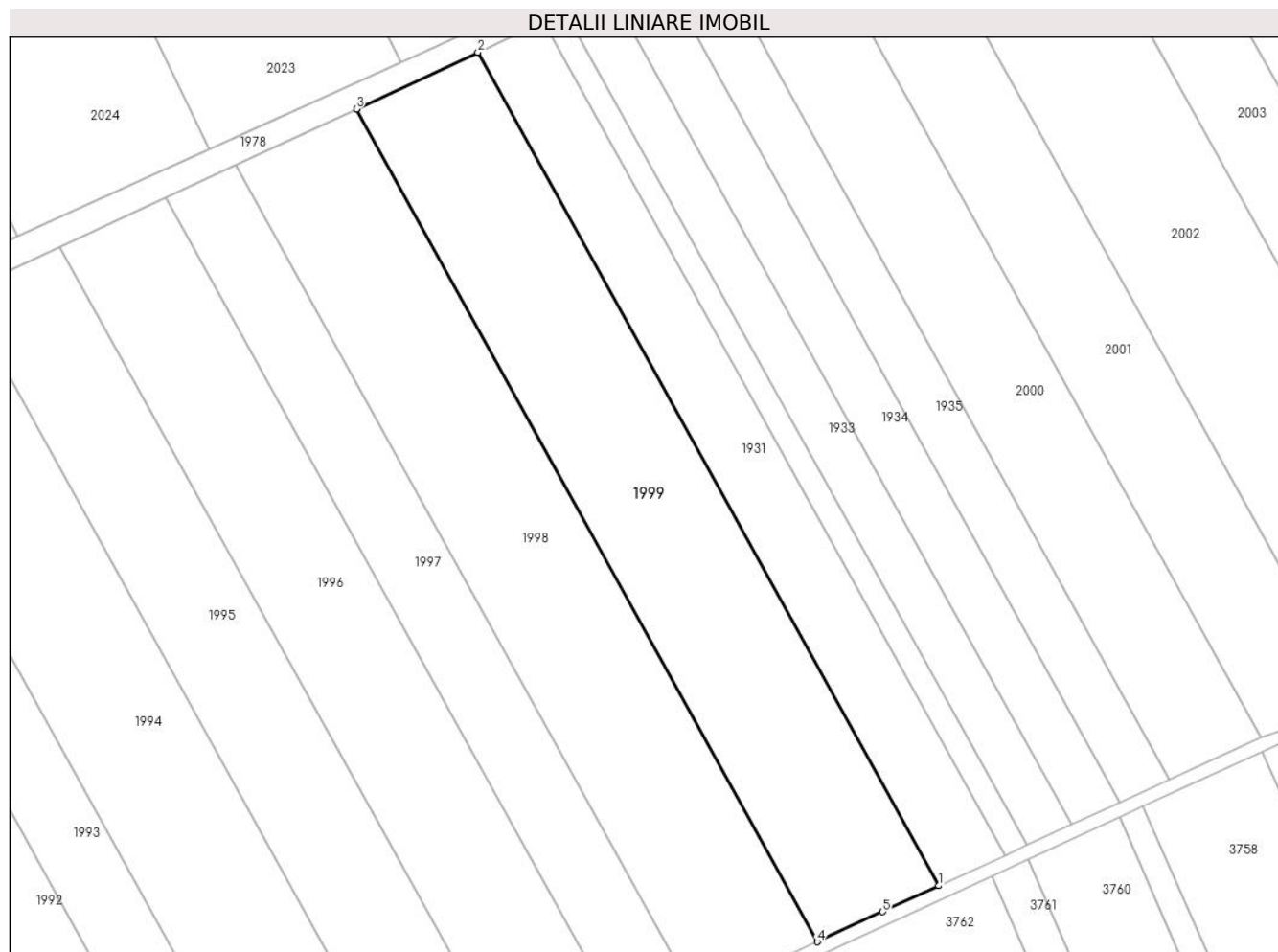
| Inscrieri privind dezmembramintele dreptului de proprietate, drepturi reale de garanție și sarcini | Referințe |
|--|-----------|
| NU SUNT | |

Anexa Nr. 1 La Partea I

Teren

| Nr cadastral | Suprafața (mp)* | Observații / Referințe |
|--------------|---|--|
| | Din acte: 25.000 Masurata: 24.793 | IMOBILUL PROVINE DINTR-O TARLA CU UN DEFICIT DE SUPRAFATA IN PROCENT DE 0.8% |

* Suprafața este determinată în planul de proiecție Stereo 70.



Date referitoare la teren

| Crt | Categorie folosință | Intra vilan | Suprafața (mp) | Tarla | Parcelă | Nr. topo | Observații / Referințe |
|-----|---------------------|-------------|----------------|-------|---------|----------|------------------------|
| 1 | arabil | NU | 24.793 | 58 | 36 | - | |

Lungime Segmente

1) Valorile lungimilor segmentelor sunt obținute din proiecție în plan.

| Punct început | X / Y | Punct sfârșit | X / Y | Lungime segment (** (m) |
|---------------|----------------------------|---------------|----------------------------|-------------------------|
| 1 | 710.420,137 317.804,679 | 2 | 710.216,548 318.172,439 | 420.352 |
| 2 | 710.216,548 318.172,439 | 3 | 710.162,936 318.147,47 | 59.141 |
| 3 | 710.162,936 318.147,47 | 4 | 710.366,41 317.779,918 | 420.114 |
| 4 | 710.366,41 317.779,918 | 5 | 710.395,301 317.793,225 | 31.808 |

| Punct început | X / Y | Punct sfârșit | X / Y | Lungime segment (** (m) |
|---------------|----------------------------|---------------|----------------------------|-------------------------|
| 5 | 710.395,301 317.793,225 | 1 | 710.420,137 317.804,679 | 27.35 |

** Lungimile segmentelor sunt determinate în planul de proiecție Stereo 70 și sunt rotunjite la 1 milimetru.

*** Distanța dintre puncte este formată din segmente cumulate ce sunt mai mici decât valoarea 1 milimetru.

**DATE DESPRE IMOBILUL NR. 2000**

Oficiul de Cadastru și Publicitate Imobiliară CALARASI
Biroul de Cadastru și Publicitate Imobiliară Calarasi

A. Partea I. Descrierea imobilului

TEREN Extravilan

Nr. CF vechi:506

Nr. cadastral vechi:635/1

Adresa: Jud. Calarasi

| Nr. Crt | Nr cadastral Nr. topografic | Suprafața* (mp) | Observații / Referințe |
|---------|-----------------------------|-----------------|---|
| A1 | 23260 | 18.714 | Sector cadastral:14 Teren neimprejmuit; |

B. Partea II. Proprietari și acte

| Inscrieri privitoare la dreptul de proprietate și alte drepturi reale | Referințe |
|--|-----------|
| 13972 / 26/05/2008 | |
| Act Notarial nr. 1142, din 22/05/2008 emis de BNP CHIRU MARIA DANA; | |
| B1 | A1 |
| Intabulare, drept de PROPRIETATE, dobandit prin Conventie, cota actuala 1/1, cota initiala 1/1 | |
| 1) SC APOLLO PROPERTIES SRL, CIF:19163688 | |
| OBSERVATII: (provenita din conversia CF 506) | |

C. Partea III. SARCINI .

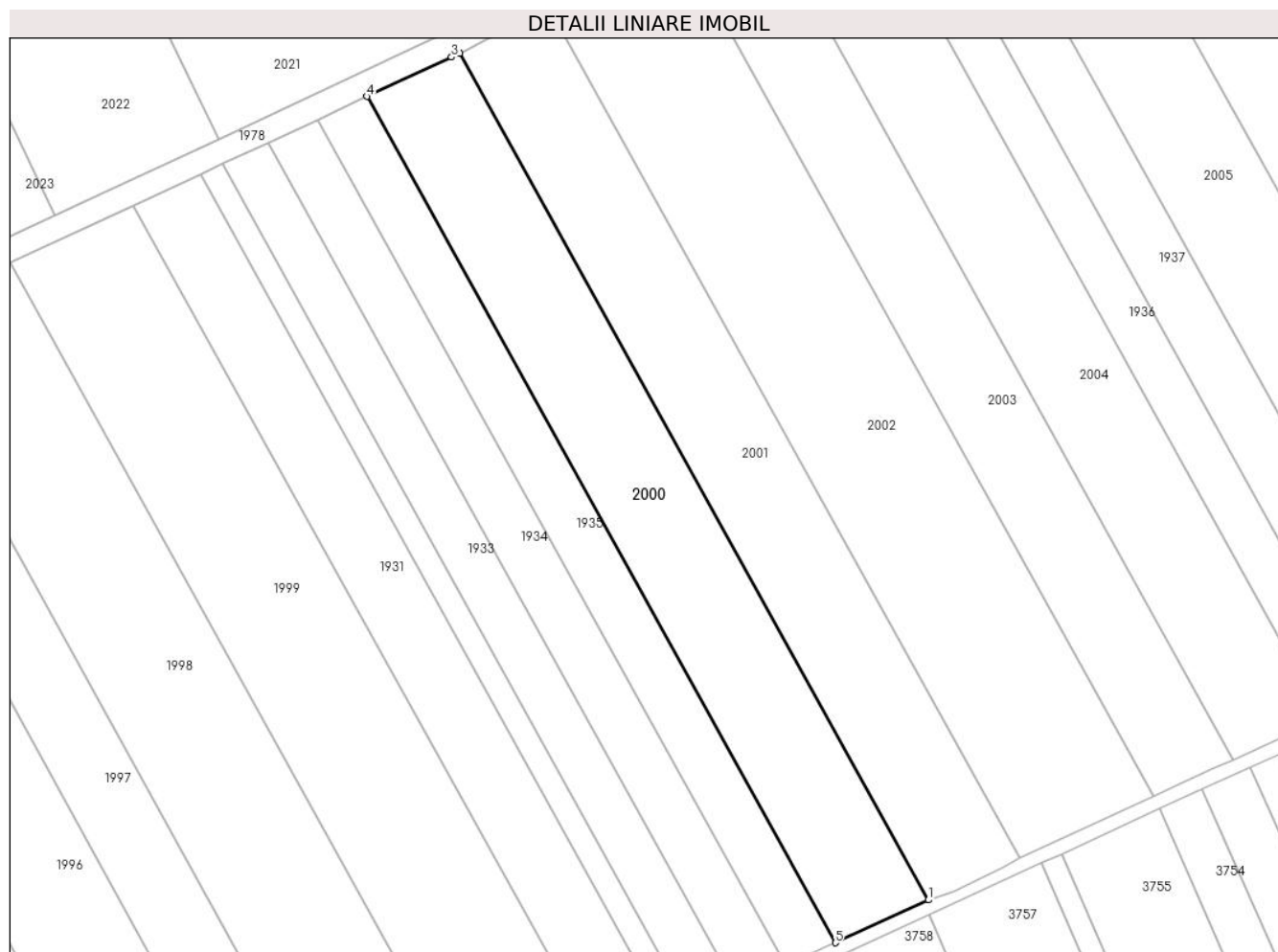
| Inscrieri privind dezmembramintele dreptului de proprietate, drepturi reale de garanție și sarcini | Referințe |
|--|-----------|
| NU SUNT | |

Anexa Nr. 1 La Partea I

Teren

| Nr cadastral | Suprafața (mp)* | Observații / Referințe |
|--------------|-----------------|------------------------|
| 23260 | 18.714 | |

* Suprafața este determinată în planul de proiecție Stereo 70.



Date referitoare la teren

| Crt | Categorie folosință | Intra vilan | Suprafața (mp) | Tarla | Parcelă | Nr. topo | Observații / Referințe |
|-----|---------------------|-------------|----------------|-------|---------|----------|------------------------|
| 1 | arabil | NU | 18.714 | 58 | 32 | - | |

Lungime Segmente

1) Valorile lungimilor segmentelor sunt obținute din proiecție în plan.

| Punct început | X / Y | Punct sfârșit | X / Y | Lungime segment (** (m) |
|---------------|----------------------------|---------------|----------------------------|-------------------------|
| 1 | 710.562,438 317.870,202 | 2 | 710.358,521 318.238,555 | 421.03 |
| 2 | 710.358,521 318.238,555 | 3 | 710.354,891 318.236,87 | 4.002 |
| 3 | 710.354,891 318.236,87 | 4 | 710.318,119 318.219,744 | 40.565 |
| 4 | 710.318,119 318.219,744 | 5 | 710.521,945 317.851,556 | 420.841 |
| 5 | 710.521,945 317.851,556 | 1 | 710.562,438 317.870,202 | 44.58 |

**** Lungimile segmentelor sunt determinate în planul de proiecție Stereo 70 și sunt rotunjite la 1 milimetru.**

***** Distanța dintre puncte este formată din segmente cumulate ce sunt mai mici decât valoarea 1 milimetru.**

**DATE DESPRE IMOBILUL NR. 2001**

Oficiul de Cadastru și Publicitate Imobiliară CALARASI
Biroul de Cadastru și Publicitate Imobiliară Calarasi

A. Partea I. Descrierea imobilului

TEREN Extravilan

Adresa: Jud. Calarasi, TARLA 58, PARCELE 31

| Nr. Crt | Nr cadastral Nr. topografic | Suprafața* (mp) | Observații / Referințe |
|---------|-----------------------------|--------------------------------------|--|
| A1 | 25225 | Din acte: 18.503 Masurata: 18.420 | Sector cadastral:14 Teren neimprejmut; |

B. Partea II. Proprietari și acte

| Inscrieri privitoare la dreptul de proprietate și alte drepturi reale | | Referințe |
|---|--|-----------|
| 15489 / 19/03/2024 | | |
| Act Notarial nr. 28, din 14/02/2005 emis de NP CHIRU MARIA DANA (act administrativ nr 55 din 11.12.2017, emis de Primăria Jegălia); | | |
| B1 | Intabulare, drept de PROPRIETATE, dobandit prin Succesiune, cota actuala 1/2, cota initiala 1/2 1) VLAD VETA | A1 |
| B2 | Intabulare, drept de PROPRIETATE, dobandit prin Succesiune, cota actuala 1/2, cota initiala 1/2 1) SÎRBU ION , decedat | A1 |

C. Partea III. SARCINI .

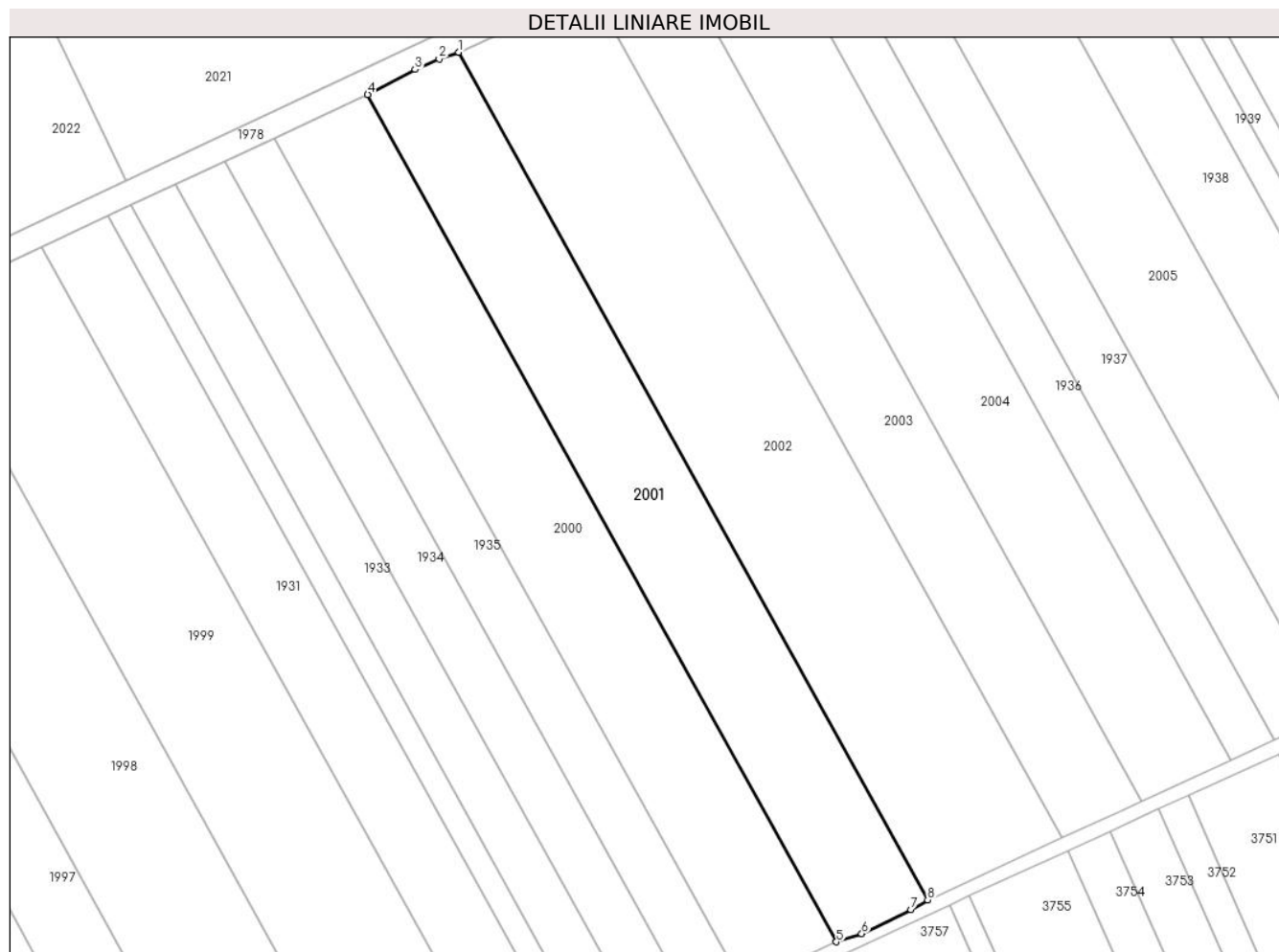
| Inscrieri privind dezmembramintele dreptului de proprietate, drepturi reale de garanție și sarcini | Referințe |
|--|-----------|
| NU SUNT | |

Anexa Nr. 1 La Partea I

Teren

| Nr cadastral | Suprafața (mp)* | Observații / Referințe |
|--------------|---|------------------------|
| 25225 | Din acte: 18.503 Masurata: 18.420 | |

* Suprafața este determinată în planul de proiecție Stereo 70.



Date referitoare la teren

| Crt | Categorie folosință | Intra vilan | Suprafața (mp) | Tarla | Parcelă | Nr. topo | Observații / Referințe |
|-----|---------------------|-------------|----------------|-------|---------|----------|------------------------|
| 1 | arabil | NU | 18.420 | 58 | 31 | - | |

Lungime Segmente

1) Valorile lungimilor segmentelor sunt obținute din proiecție în plan.

| Punct început | X / Y | Punct sfârșit | X / Y | Lungime segment (** (m) |
|---------------|----------------------------|---------------|----------------------------|-------------------------|
| 1 | 710.398,144 318.256,95 | 2 | 710.389,603 318.254,03 | 9.026 |
| 2 | 710.389,603 318.254,03 | 3 | 710.379,142 318.249,441 | 11.423 |
| 3 | 710.379,142 318.249,441 | 4 | 710.358,521 318.238,555 | 23.318 |
| 4 | 710.358,521 318.238,555 | 5 | 710.562,438 317.870,202 | 421.03 |

| Punct început | X / Y | Punct sfârșit | X / Y | Lungime segment (** (m) |
|---------------|----------------------------|---------------|----------------------------|-------------------------|
| 5 | 710.562,438 317.870,202 | 6 | 710.573,456 317.873,713 | 11.564 |
| 6 | 710.573,456 317.873,713 | 7 | 710.594,911 317.884,126 | 23.848 |
| 7 | 710.594,911 317.884,126 | 8 | 710.602,128 317.888,477 | 8.427 |
| 8 | 710.602,128 317.888,477 | 1 | 710.398,144 318.256,95 | 421.167 |

** Lungimile segmentelor sunt determinate în planul de proiecție Stereo 70 și sunt rotunjite la 1 milimetru.

*** Distanța dintre puncte este formată din segmente cumulate ce sunt mai mici decât valoarea 1 milimetru.

**DATE DESPRE IMOBILUL NR. 2002**

Oficiul de Cadastru și Publicitate Imobiliară CALARASI
Biroul de Cadastru și Publicitate Imobiliară Calarasi

A. Partea I. Descrierea imobilului

TEREN Extravilan

Adresa: Jud. Calarasi

| Nr. Crt | Nr cadastral Nr. topografic | Suprafața* (mp) | Observații / Referințe |
|---------|-----------------------------|--------------------------------------|--|
| A1 | 21964 | Din acte: 27.042 Masurata: 26.921 | Sector cadastral:14 Teren neimprejmuț; |

B. Partea II. Proprietari și acte

| Inscrieri privitoare la dreptul de proprietate și alte drepturi reale | | Referințe |
|---|--|-----------|
| 29388 / 22/08/2012 | | |
| Act Administrativ nr. 43067, din 22/12/1997 emis de CJSIPT CALARASI (act notarial nr. 69/28-03-2008 emis de BNP CHIRU MARIA DANA; act notarial nr. 96/21-05-2012 emis de BNP MITACHE IULIANA ADRIANA;); | | |
| B1 | Intabulare, drept de PROPRIETATE, dobandit prin Succesiune, cota actuala 1/3, cota initiala 1/3 1) SARBU PETRE | A1 |
| B3 | Intabulare, drept de PROPRIETATE, dobandit prin Succesiune, cota actuala 1/3, cota initiala 1/3 1) SARBU GUTA | A1 |
| 39616 / 25/10/2012 | | |
| Act Notarial nr. 2446, din 24/10/2012 emis de BNP MITACHE IULIANA ADRIANA; | | |
| B5 | Intabulare, drept de PROPRIETATE, dobandit prin Conventie, cota actuala 1/3, cota initiala 1/3 1) CRISTEA EMIL IONUT, - sot 2) CRISTEA IONUTA, - sotie | A1 |

C. Partea III. SARCINI .

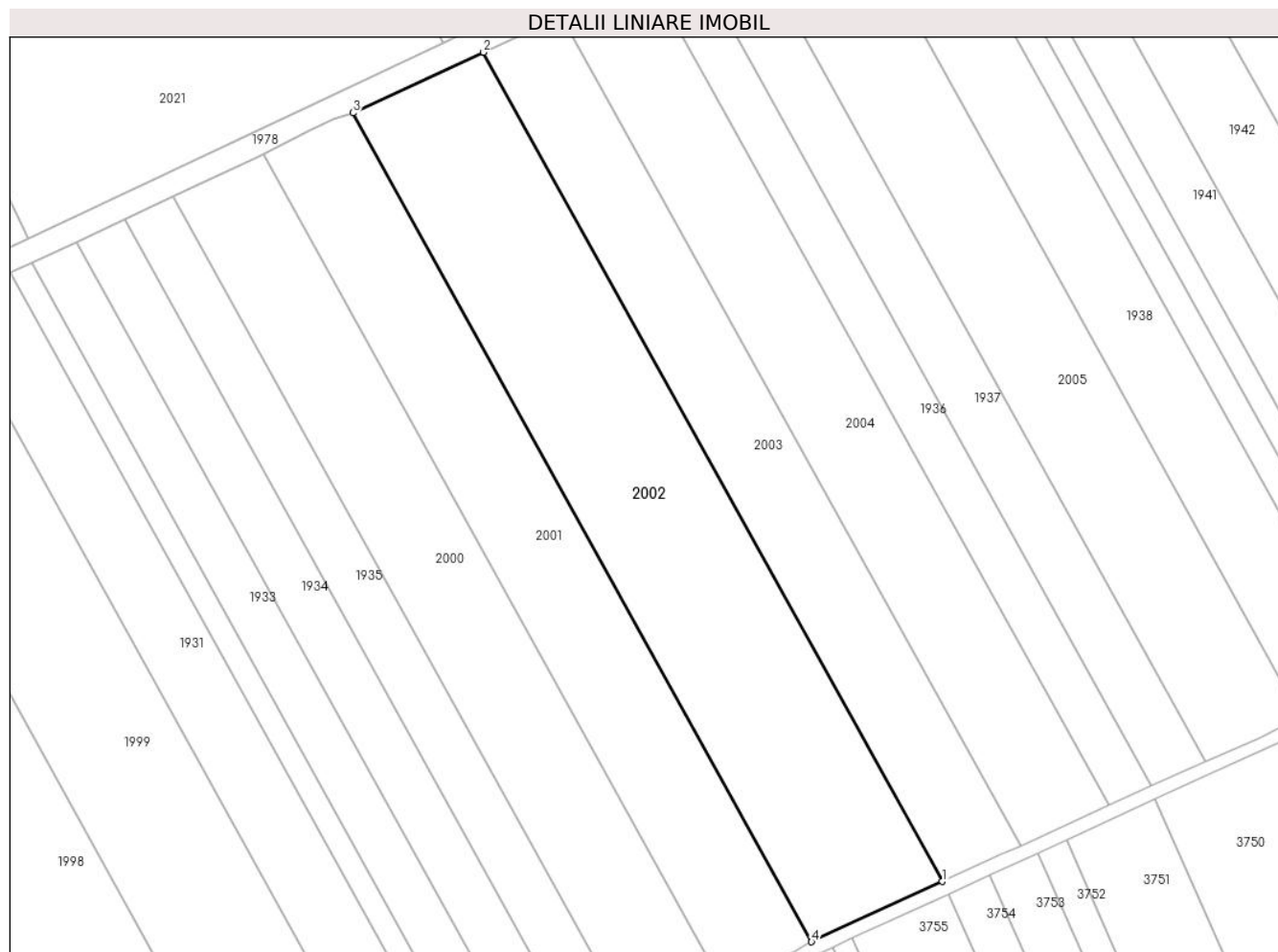
| Inscrieri privind dezmembramintele dreptului de proprietate, drepturi reale de garanție și sarcini | Referințe |
|--|-----------|
| NU SUNT | |

Anexa Nr. 1 La Partea I

Teren

| Nr cadastral | Suprafața (mp)* | Observații / Referințe |
|--------------|---|------------------------|
| 21964 | Din acte: 27.042 Masurata: 26.921 | |

* Suprafața este determinată în planul de proiecție Stereo 70.



Date referitoare la teren

| Crt | Categorie folosință | Intravilan | Suprafața (mp) | Tarla | Parcelă | Nr. topo | Observații / Referințe |
|-----|---------------------|------------|----------------|-------|---------|----------|------------------------|
| 1 | arabil | NU | 26.921 | 58 | 30 | - | |

Lungime Segmente

1) Valorile lungimilor segmentelor sunt obținute din proiecție în plan.

| Punct început | X / Y | Punct sfârșit | X / Y | Lungime segment (** (m) |
|---------------|----------------------------|---------------|----------------------------|-------------------------|
| 1 | 710.660,335 317.915,278 | 2 | 710.456,254 318.283,926 | 421.367 |
| 2 | 710.456,254 318.283,926 | 3 | 710.398,144 318.256,95 | 64.066 |
| 3 | 710.398,144 318.256,95 | 4 | 710.602,128 317.888,477 | 421.167 |
| 4 | 710.602,128 317.888,477 | 1 | 710.660,335 317.915,278 | 64.081 |

**** Lungimile segmentelor sunt determinate în planul de proiecție Stereo 70 și sunt rotunjite la 1 milimetru.**

***** Distanța dintre puncte este formată din segmente cumulate ce sunt mai mici decât valoarea 1 milimetru.**

**DATE DESPRE IMOBILUL NR. 2003**

Oficiul de Cadastru și Publicitate Imobiliară CALARASI
Biroul de Cadastru și Publicitate Imobiliară Calarasi

A. Partea I. Descrierea imobilului

TEREN Extravilan

Nr. CF vechi:503

Nr. cadastral vechi:634

Adresa: Jud. Calarasi

| Nr. Crt | Nr cadastral Nr. topografic | Suprafața* (mp) | Observații / Referințe |
|---------|-----------------------------|-----------------|---|
| A1 | 23267 | 16.127 | Sector cadastral:14 Teren neimprejmuit; |

B. Partea II. Proprietari și acte

| Inscrieri privitoare la dreptul de proprietate și alte drepturi reale | | Referințe |
|---|---|-----------|
| 10213 / 14/04/2008 | | |
| Act Notarial nr. 832, din 10/04/2008 emis de BNP Chiru Maria Dana; | | |
| B1 | Intabulare, drept de PROPRIETATE, dobandit prin Conventie, cota actuala 1/1, cota initiala 1/1 1) SC APOLLO PROPERTIES SRL, CIF:19163688 OBSERVATII: (provenita din conversia CF 503) | A1 |

C. Partea III. SARCINI .

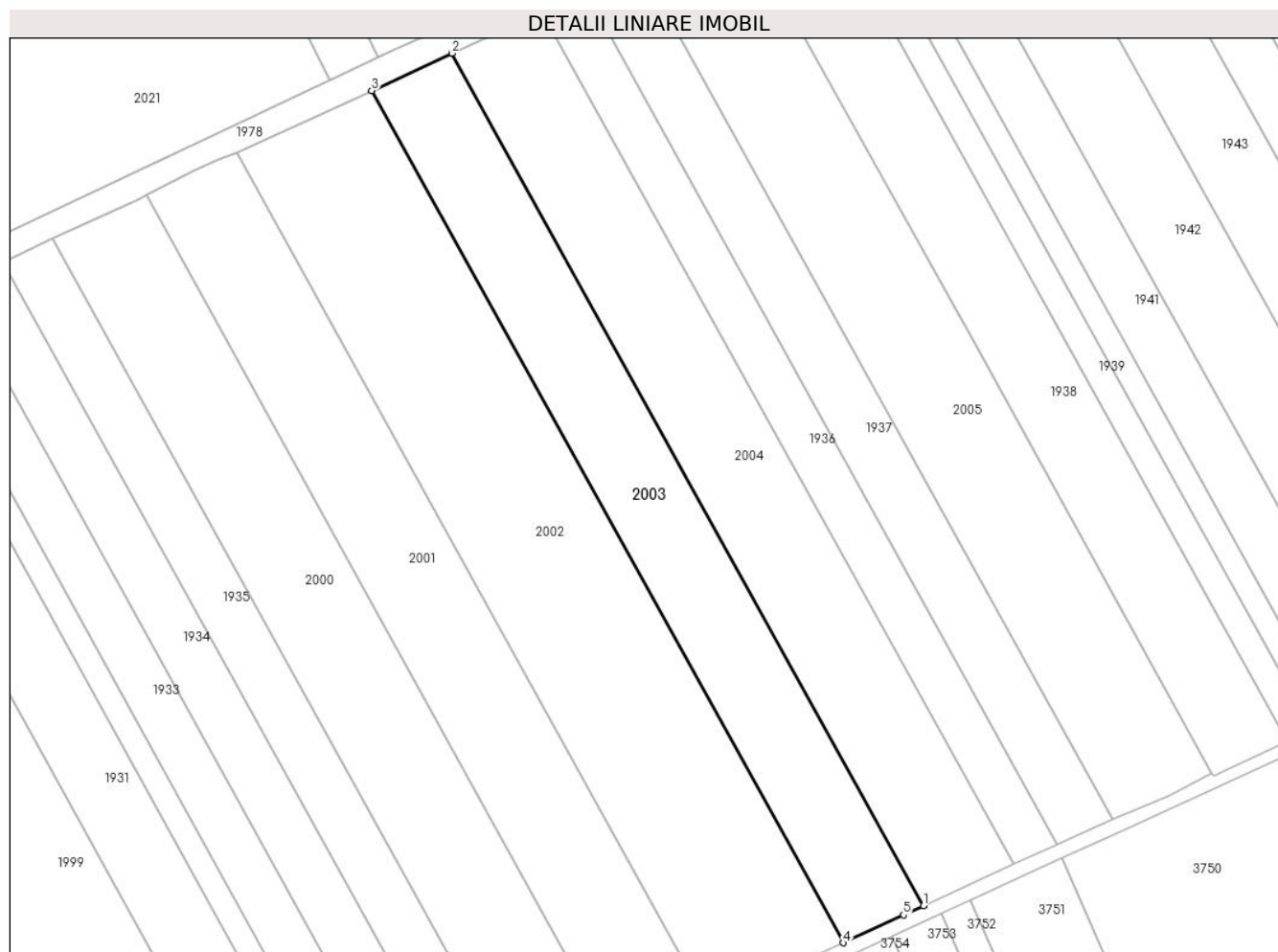
| Inscrieri privind dezmembramintele dreptului de proprietate, drepturi reale de garanție și sarcini | Referințe |
|--|-----------|
| NU SUNT | |

Anexa Nr. 1 La Partea I

Teren

| Nr cadastral | Suprafața (mp)* | Observații / Referințe |
|--------------|-----------------|------------------------|
| 23267 | 16.127 | |

* Suprafața este determinată în planul de proiecție Stereo 70.



Date referitoare la teren

| Crt | Categorie folosință | Intravilan | Suprafața (mp) | Tarla | Parcelă | Nr. topo | Observații / Referințe |
|-----|---------------------|------------|----------------|-------|---------|----------|------------------------|
| 1 | arabil | NU | 16.127 | 58 | 29 | - | |

Lungime Segmente

1) Valorile lungimilor segmentelor sunt obținute din proiecție în plan.

| Punct început | X / Y | Punct sfârșit | X / Y | Lungime segment (** (m) |
|---------------|----------------------------|---------------|----------------------------|-------------------------|
| 1 | 710.695,203 317.931,304 | 2 | 710.491,052 318.300,08 | 421.513 |
| 2 | 710.491,052 318.300,08 | 3 | 710.456,254 318.283,926 | 38.365 |
| 3 | 710.456,254 318.283,926 | 4 | 710.660,335 317.915,278 | 421.367 |
| 4 | 710.660,335 317.915,278 | 5 | 710.686,442 317.927,299 | 28.742 |
| 5 | 710.686,442 317.927,299 | 1 | 710.695,203 317.931,304 | 9.633 |

**** Lungimile segmentelor sunt determinate în planul de proiecție Stereo 70 și sunt rotunjite la 1 milimetru.**

***** Distanța dintre puncte este formată din segmente cumulate ce sunt mai mici decât valoarea 1 milimetru.**

**DATE DESPRE IMOBILUL NR. 2004**

Oficiul de Cadastru și Publicitate Imobiliară CALARASI
Biroul de Cadastru și Publicitate Imobiliară Calarasi

A. Partea I. Descrierea imobilului

TEREN Extravilan

Adresa: Jud. Calarasi

| Nr. Crt | Nr cadastral Nr. topografic | Suprafața* (mp) | Observații / Referințe |
|---------|-----------------------------|--------------------------------------|---|
| A1 | 20941 | Din acte: 18.150 Masurata: 18.069 | Sector cadastral:14 Teren neimprejmuit; |

B. Partea II. Proprietari și acte

| Inscrieri privitoare la dreptul de proprietate și alte drepturi reale | | Referințe |
|---|---|-----------|
| 22263 / 16/08/2010 | | |
| Act Notarial nr. 1666, din 05/08/2010 emis de BNP CHIRU MARIA DANA; | | |
| B2 | Intabulare, drept de PROPRIETATE, dobandit prin Conventie, cota actuala 1/1, cota initiala 1/1 1) SC APOLLO PROPERTIES SRL, CIF:19163688 | A1 |

C. Partea III. SARCINI .

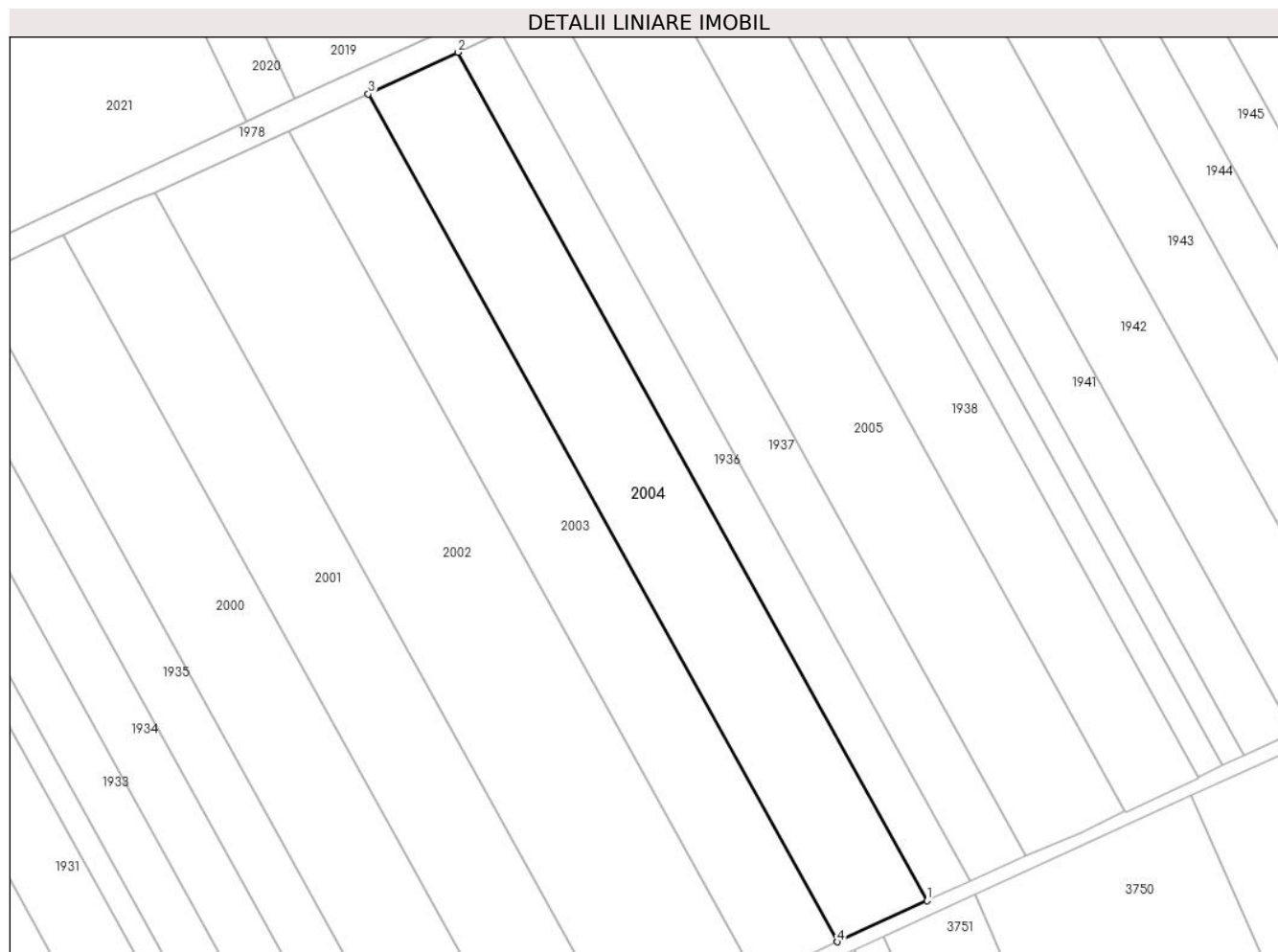
| Inscrieri privind dezmembramintele dreptului de proprietate, drepturi reale de garanție și sarcini | Referințe |
|--|-----------|
| NU SUNT | |

Anexa Nr. 1 La Partea I

Teren

| Nr cadastral | Suprafața (mp)* | Observații / Referințe |
|--------------|---|------------------------|
| 20941 | Din acte: 18.150 Masurata: 18.069 | |

* Suprafața este determinată în planul de proiecție Stereo 70.



Date referitoare la teren

| Crt | Categorie folosință | Intra vilan | Suprafața (mp) | Tarla | Parcelă | Nr. topo | Observații / Referințe |
|-----|---------------------|-------------|----------------|-------|---------|----------|------------------------|
| 1 | arabil | NU | 18.069 | 58 | 28 | - | |

Lungime Segmente

1) Valorile lungimilor segmentelor sunt obținute din proiecție în plan.

| Punct început | X / Y | Punct sfârșit | X / Y | Lungime segment (** (m) |
|---------------|----------------------------|---------------|----------------------------|-------------------------|
| 1 | 710.734,293 317.949,174 | 2 | 710.530,02 318.318,17 | 421.765 |
| 2 | 710.530,02 318.318,17 | 3 | 710.491,052 318.300,08 | 42.962 |
| 3 | 710.491,052 318.300,08 | 4 | 710.695,203 317.931,304 | 421.513 |
| 4 | 710.695,203 317.931,304 | 1 | 710.734,293 317.949,174 | 42.981 |

**** Lungimile segmentelor sunt determinate în planul de proiecție Stereo 70 și sunt rotunjite la 1 milimetru.**

***** Distanța dintre puncte este formată din segmente cumulate ce sunt mai mici decât valoarea 1 milimetru.**

**DATE DESPRE IMOBILUL NR. 2005**

Oficiul de Cadastru și Publicitate Imobiliară CALARASI
Biroul de Cadastru și Publicitate Imobiliară Calarasi

A. Partea I. Descrierea imobilului

TEREN Extravilan

Adresa: Jud. Calarasi

| Nr. Crt | Nr cadastral Nr. topografic | Suprafața* (mp) | Observații / Referințe |
|---------|--------------------------------|--------------------------------------|--|
| A1 | 25149 | Din acte: 20.000 Masurata: 19.910 | Sector cadastral:14 Teren neimprijmit; |

B. Partea II. Proprietari și acte

| Inscrieri privitoare la dreptul de proprietate și alte drepturi reale | | Referințe |
|---|---|-----------|
| 34871 / 19/06/2023 | | |
| Act Administrativ nr. 42982, din 10/11/1997 emis de CJSIPT CALARASI (act administrativ nr 221 din 06.11.1996, emis de Sfatul Popular al com.Pietroiu;act administrativ nr 14101 din 07.01.1958, emis de Sfatul Popular al Orasului Constanta;act administrativ nr 52 din 04.10.2008, emis de Primaria com.Jegalia); | | |
| B1 | Intabulare, drept de PROPRIETATE, dobandit prin Reconstituire, cota actuala 1/1, cota initiala 1/1 1) COSMA (COSTACHE) TUDORA 2) DIMA (COSTACHE) VICTORIA 3) COSTACHE STAN, -decedat 4) COSTACHE SIMA | A1 |

C. Partea III. SARCINI .

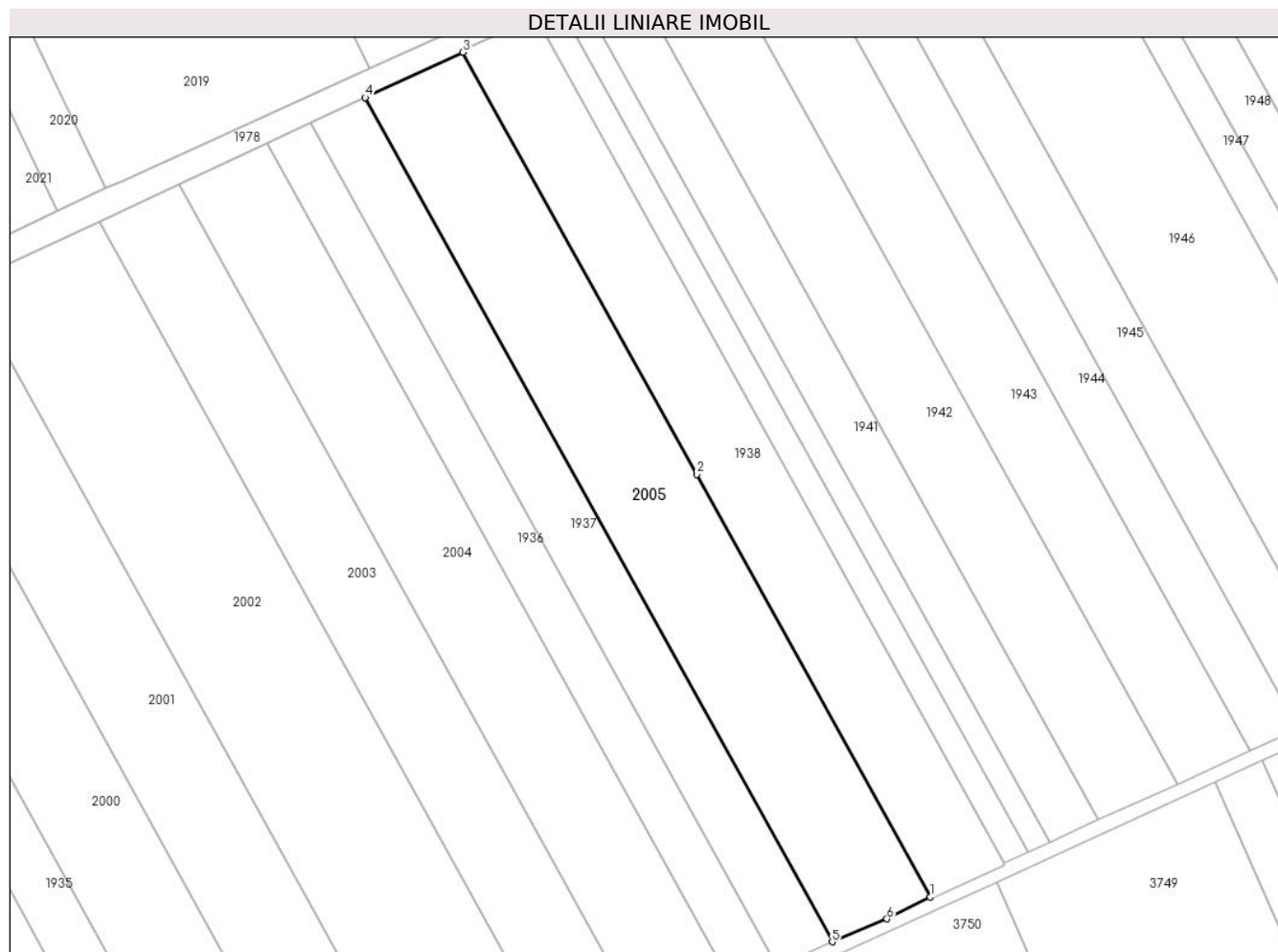
| Inscrieri privind dezmembramintele dreptului de proprietate, drepturi reale de garanție și sarcini | Referințe |
|--|-----------|
| NU SUNT | |

Anexa Nr. 1 La Partea I

Teren

| Nr cadastral | Suprafața (mp)* | Observații / Referințe |
|--------------|---|------------------------|
| 25149 | Din acte: 20.000 Masurata: 19.910 | |

* Suprafața este determinată în planul de proiecție Stereo 70.



Date referitoare la teren

| Crt | Categorie folosință | Intravilan | Suprafața (mp) | Tarla | Parcelă | Nr. topo | Observații / Referințe |
|-----|---------------------|------------|----------------|-------|---------|----------|------------------------|
| 1 | arabil | NU | 19.910 | 58 | 25 | - | |

Lungime Segmente

1) Valorile lungimilor segmentelor sunt obținute din proiecție în plan.

| Punct început | X / Y | Punct sfârșit | X / Y | Lungime segment (** (m) |
|---------------|----------------------------|---------------|----------------------------|-------------------------|
| 1 | 710.820,046 317.988,374 | 2 | 710.717,995 318.173,254 | 211.175 |
| 2 | 710.717,995 318.173,254 | 3 | 710.615,505 318.357,855 | 211.144 |
| 3 | 710.615,505 318.357,855 | 4 | 710.572,785 318.338,023 | 47.099 |
| 4 | 710.572,785 318.338,023 | 5 | 710.777,192 317.968,784 | 422.042 |

| Punct început | X / Y | Punct sfârșit | X / Y | Lungime segment (** (m) |
|---------------|----------------------------|---------------|----------------------------|-------------------------|
| 5 | 710.777,192 317.968,784 | 6 | 710.801,15 317.978,74 | 25.944 |
| 6 | 710.801,15 317.978,74 | 1 | 710.820,046 317.988,374 | 21.21 |

** Lungimile segmentelor sunt determinate în planul de proiecție Stereo 70 și sunt rotunjite la 1 milimetru.

*** Distanța dintre puncte este formată din segmente cumulate ce sunt mai mici decât valoarea 1 milimetru.

**DATE DESPRE IMOBILUL NR. 2006**

Oficiul de Cadastru și Publicitate Imobiliară CALARASI
Biroul de Cadastru și Publicitate Imobiliară Calarasi

A. Partea I. Descrierea imobilului

TEREN Extravilan

Adresa: Jud. Calarasi

| Nr. Crt | Nr cadastral Nr. topografic | Suprafața* (mp) | Observații / Referințe |
|---------|-----------------------------|-----------------|--|
| A1 | | 48.700 | Sector cadastral:14 Teren neimprijmit; |

B. Partea II. Proprietari și acte

| Inscrieri privitoare la dreptul de proprietate și alte drepturi reale | Referințe |
|--|-----------|
| / | |
| Act Administrativ nr. 43346, din 23/11/1999 emis de CJSIPT CALARASI; | |
| B1 | A1 |
| Intabulare, drept de PROPRIETATE, dobandit prin Reconstituire, cota actuala 1/1, cota initiala 1/1 | |
| 1) FRONEA SOFICA, LIPSA CNP 2) MITEA N ION, LIPSA CNP 3) MITEA FANA, LIPSA CNP 4) MITEA GHEORGHE, LIPSA CNP 5) MITEA N NECULAI, LIPSA CNP 6) DOBRESCU CATINA, LIPSA CNP 7) PARASCHIV RADA, LIPSA CNP | |

C. Partea III. SARCINI .

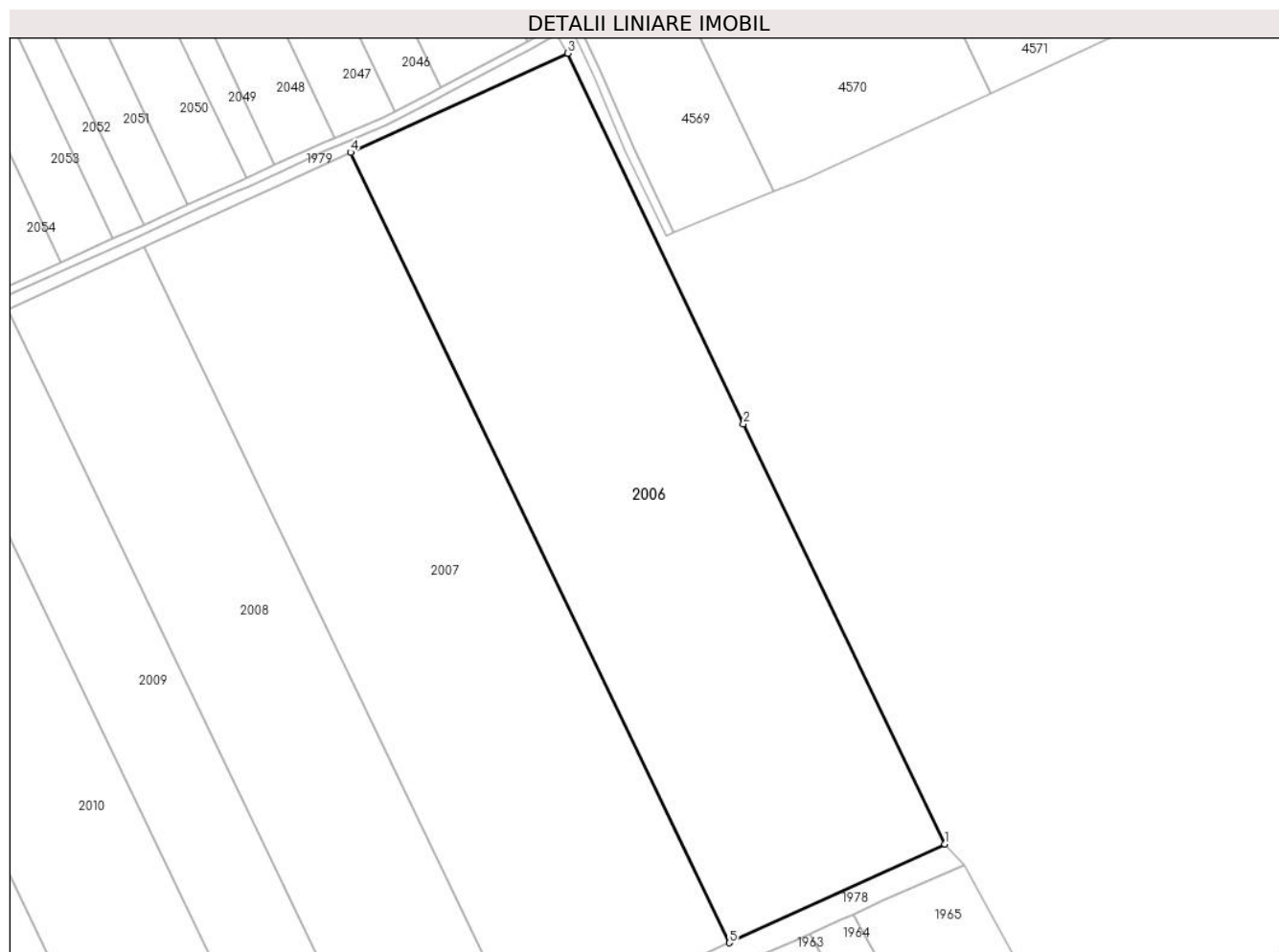
| Inscrieri privind dezmembramintele dreptului de proprietate, drepturi reale de garanție și sarcini | Referințe |
|--|-----------|
| NU SUNT | |

Anexa Nr. 1 La Partea I

Teren

| Nr cadastral | Suprafața (mp)* | Observații / Referințe |
|--------------|-----------------|------------------------|
| | 48.700 | |

* Suprafața este determinată în planul de proiecție Stereo 70.



Date referitoare la teren

| Crt | Categorie folosință | Intravilan | Suprafața (mp) | Tarla | Parcelă | Nr. topo | Observații / Referințe |
|-----|---------------------|------------|----------------|-------|---------|----------|------------------------|
| 1 | arabil | NU | 48.700 | 51 | 1 | - | |

Lungime Segmente

1) Valorile lungimilor segmentelor sunt obținute din proiecție în plan.

| Punct început | X / Y | Punct sfârșit | X / Y | Lungime segment (** (m) |
|---------------|----------------------------|---------------|----------------------------|-------------------------|
| 1 | 711.409,728 318.736,914 | 2 | 711.312,216 318.940,083 | 225.358 |
| 2 | 711.312,216 318.940,083 | 3 | 711.227,08 319.119,36 | 198.465 |
| 3 | 711.227,08 319.119,36 | 4 | 711.121,978 319.071,386 | 115.533 |
| 4 | 711.121,978 319.071,386 | 5 | 711.305,425 318.689,165 | 423.964 |
| 5 | 711.305,425 318.689,165 | 1 | 711.409,728 318.736,914 | 114.713 |

**** Lungimile segmentelor sunt determinate în planul de proiecție Stereo 70 și sunt rotunjite la 1 milimetru.**

***** Distanța dintre puncte este formată din segmente cumulate ce sunt mai mici decât valoarea 1 milimetru.**

**DATE DESPRE IMOBILUL NR. 2007**

Oficiul de Cadastru și Publicitate Imobiliară CALARASI
Biroul de Cadastru și Publicitate Imobiliară Calarasi

A. Partea I. Descrierea imobilului

TEREN Extravilan

Adresa: Jud. Calarasi

| Nr. Crt | Nr cadastral Nr. topografic | Suprafața* (mp) | Observații / Referințe |
|---------|-----------------------------|-----------------|---|
| A1 | | 46.554 | Sector cadastral:14 Teren neimprejmuit; |

B. Partea II. Proprietari și acte

| Inscrieri privitoare la dreptul de proprietate și alte drepturi reale | Referințe |
|---|-----------|
| / | |
| Act Administrativ nr. 43031, din 18/12/1997 emis de CJSIPT CALARASI; | |
| B1 | A1 |
| Intabulare, drept de PROPRIETATE, dobandit prin Reconstituire, cota actuala 1/1, cota initiala 1/1 1) MITEA N NECULAI, LIPSA CNP | |

C. Partea III. SARCINI .

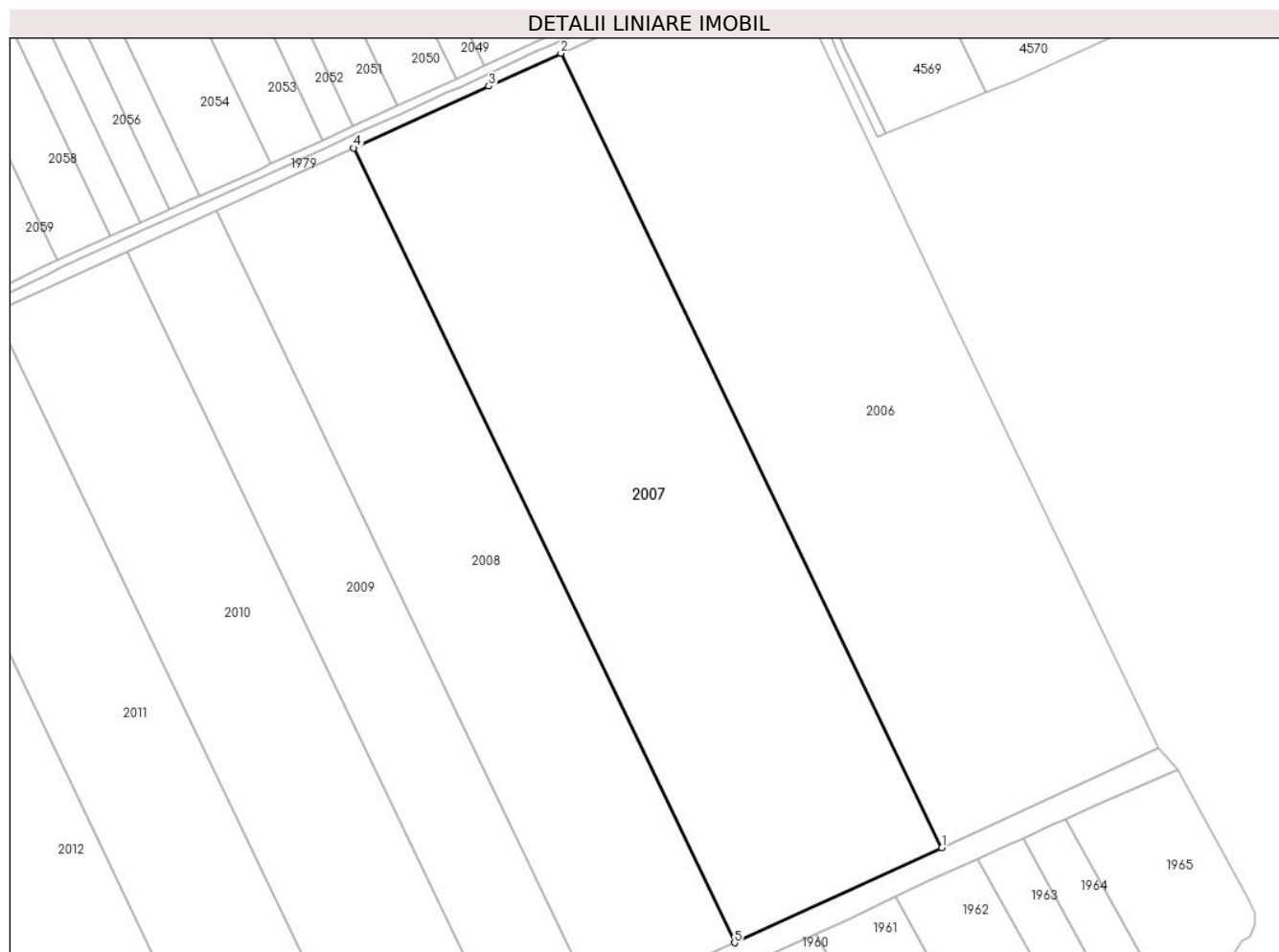
| Inscrieri privind dezmembramintele dreptului de proprietate, drepturi reale de garanție și sarcini | Referințe |
|--|-----------|
| NU SUNT | |

Anexa Nr. 1 La Partea I

Teren

| Nr cadastral | Suprafața (mp)* | Observații / Referințe |
|--------------|-----------------|------------------------|
| | 46.554 | |

* Suprafața este determinată în planul de proiecție Stereo 70.



Date referitoare la teren

| Crt | Categorie folosință | Intra vilan | Suprafața (mp) | Tarla | Parcelă | Nr. topo | Observații / Referințe |
|-----|---------------------|-------------|----------------|-------|---------|----------|------------------------|
| 1 | arabil | NU | 46.554 | 51 | 2 | - | |

Lungime Segmente

1) Valorile lungimilor segmentelor sunt obținute din proiecție în plan.

| Punct început | X / Y | Punct sfârșit | X / Y | Lungime segment (** (m) |
|---------------|----------------------------|---------------|----------------------------|-------------------------|
| 1 | 711.305,425 318.689,165 | 2 | 711.121,978 319.071,386 | 423.964 |
| 2 | 711.121,978 319.071,386 | 3 | 711.087,259 319.055,538 | 38.165 |
| 3 | 711.087,259 319.055,538 | 4 | 711.022,098 319.025,744 | 71.649 |
| 4 | 711.022,098 319.025,744 | 5 | 711.205,577 318.643,455 | 424.039 |
| 5 | 711.205,577 318.643,455 | 1 | 711.305,425 318.689,165 | 109.814 |

**** Lungimile segmentelor sunt determinate în planul de proiecție Stereo 70 și sunt rotunjite la 1 milimetru.**

***** Distanța dintre puncte este formată din segmente cumulate ce sunt mai mici decât valoarea 1 milimetru.**

**DATE DESPRE IMOBILUL NR. 2008**

Oficiul de Cadastru și Publicitate Imobiliară CALARASI
Biroul de Cadastru și Publicitate Imobiliară Calarasi

A. Partea I. Descrierea imobilului

TEREN Extravilan

Adresa: Jud. Calarasi

| Nr. Crt | Nr cadastral Nr. topografic | Suprafața* (mp) | Observații / Referințe |
|---------|-----------------------------|-----------------|---|
| A1 | 23467 | 30.776 | Sector cadastral:14 Teren neimprejmuit; |

B. Partea II. Proprietari și acte

| Inscrieri privitoare la dreptul de proprietate și alte drepturi reale | | Referințe |
|--|--|-----------|
| 71213 / 24/12/2015 | | |
| Act Notarial nr. 298, din 20/10/1999 emis de BNP MITACHE ADRIANA (act administrativ nr. 43091/12-01-1998 emis de CJPSDPAT CALARASI); | | |
| B1 | Intabulare, drept de PROPRIETATE, dobandit prin Succesiune, cota actuala 1/1, cota initiala 1/1 1) CRISTEA MARCEL | A1 |

C. Partea III. SARCINI .

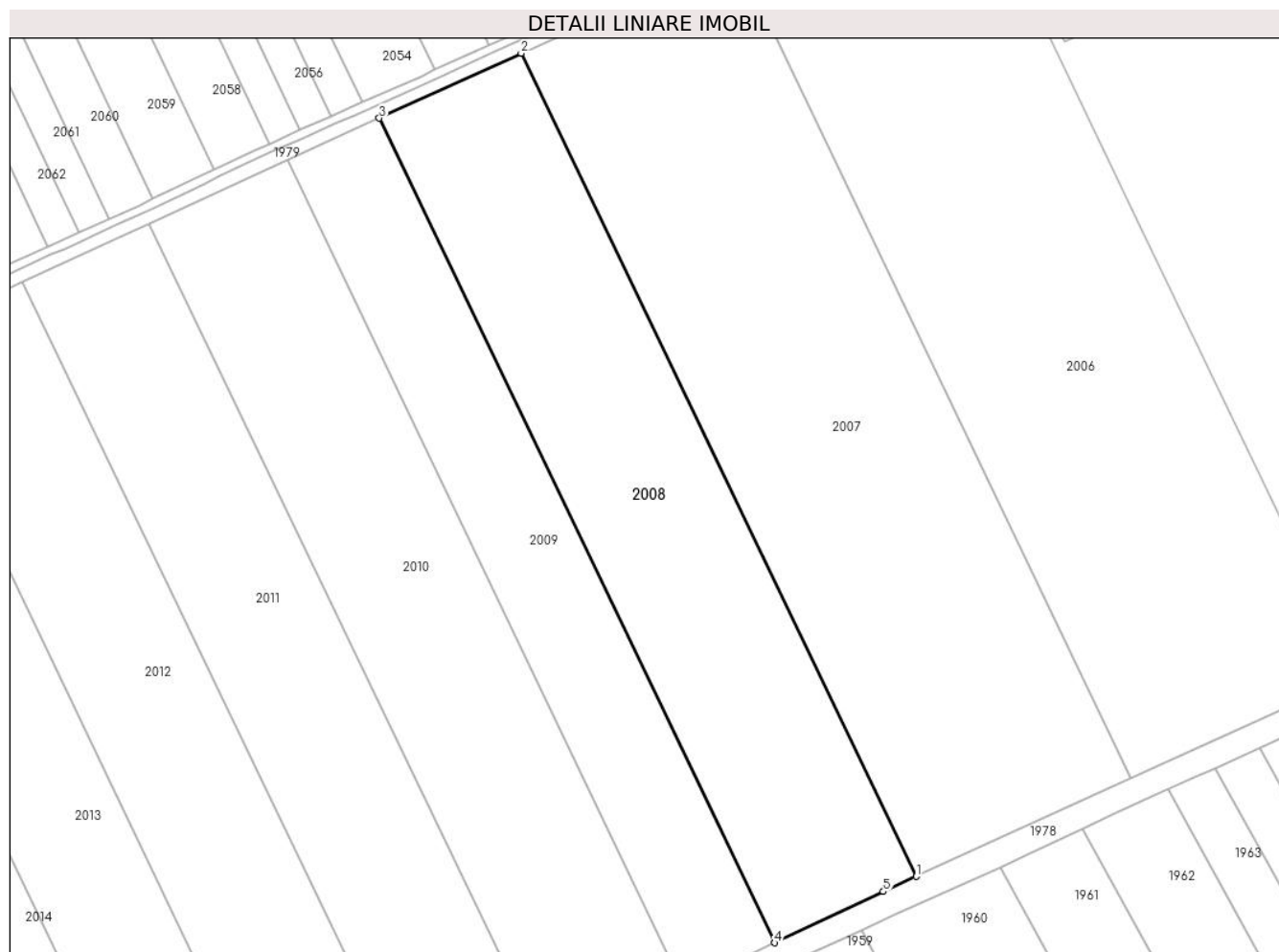
| Inscrieri privind dezmembramintele dreptului de proprietate, drepturi reale de garanție și sarcini | Referințe |
|--|-----------|
| NU SUNT | |

Anexa Nr. 1 La Partea I

Teren

| Nr cadastral | Suprafața (mp)* | Observații / Referințe |
|--------------|-----------------|------------------------|
| 23467 | 30.776 | |

* Suprafața este determinată în planul de proiecție Stereo 70.



Date referitoare la teren

| Crt | Categorie folosință | Intravilan | Suprafața (mp) | Tarla | Parcelă | Nr. topo | Observații / Referințe |
|-----|---------------------|------------|----------------|-------|---------|----------|------------------------|
| 1 | arabil | NU | 30.776 | 51 | 3 | - | |

Lungime Segmente

1) Valorile lungimilor segmentelor sunt obținute din proiecție în plan.

| Punct început | X / Y | Punct sfârșit | X / Y | Lungime segment (** (m) |
|---------------|----------------------------|---------------|----------------------------|-------------------------|
| 1 | 711.205,577 318.643,455 | 2 | 711.022,098 319.025,744 | 424.039 |
| 2 | 711.022,098 319.025,744 | 3 | 710.956,121 318.995,577 | 72.547 |
| 3 | 710.956,121 318.995,577 | 4 | 711.139,887 318.612,692 | 424.701 |
| 4 | 711.139,887 318.612,692 | 5 | 711.190,336 318.636,478 | 55.775 |
| 5 | 711.190,336 318.636,478 | 1 | 711.205,577 318.643,455 | 16.762 |

**** Lungimile segmentelor sunt determinate în planul de proiecție Stereo 70 și sunt rotunjite la 1 milimetru.**

***** Distanța dintre puncte este formată din segmente cumulate ce sunt mai mici decât valoarea 1 milimetru.**

**DATE DESPRE IMOBILUL NR. 2009**

Oficiul de Cadastru și Publicitate Imobiliară CALARASI
Biroul de Cadastru și Publicitate Imobiliară Calarasi

A. Partea I. Descrierea imobilului

TEREN Extravilan

Adresa: Jud. Calarasi

| Nr. Crt | Nr cadastral Nr. topografic | Suprafața* (mp) | Observații / Referințe |
|---------|-----------------------------|-----------------|---|
| A1 | 23473 | 20.000 | Sector cadastral:14 Teren neimprejmuit; |

B. Partea II. Proprietari și acte

| Inscrieri privitoare la dreptul de proprietate și alte drepturi reale | | Referințe |
|---|--|-----------|
| 71218 / 24/12/2015 | | |
| Act Notarial nr. 298, din 20/10/1999 emis de BNP MITACHE ADRIANA (Act Administrativ nr. 43180, din 31/07/1997 emis de CJSIPT CALARASI); | | |
| B1 | Intabulare, drept de PROPRIETATE, dobandit prin Succesiune, cota actuala 1/1, cota initiala 1/1 1) CRISTEA MARCEL | A1 |

C. Partea III. SARCINI .

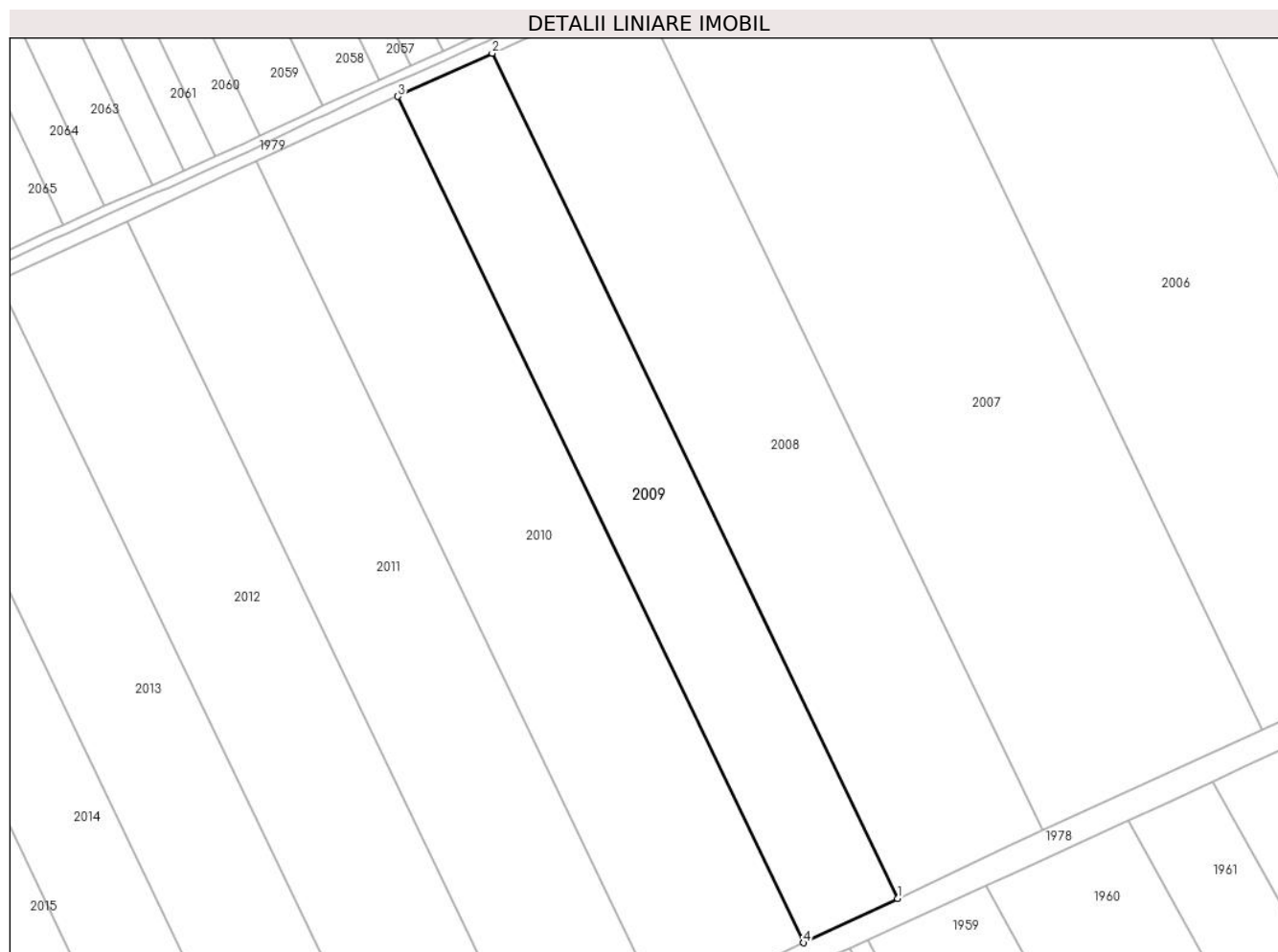
| Inscrieri privind dezmembramintele dreptului de proprietate, drepturi reale de garanție și sarcini | Referințe |
|--|-----------|
| NU SUNT | |

Anexa Nr. 1 La Partea I

Teren

| Nr cadastral | Suprafața (mp)* | Observații / Referințe |
|--------------|-----------------|------------------------|
| 23473 | 20.000 | |

* Suprafața este determinată în planul de proiecție Stereo 70.



Date referitoare la teren

| Crt | Categorie folosință | Intra vilan | Suprafața (mp) | Tarla | Parcelă | Nr. topo | Observații / Referințe |
|-----|---------------------|-------------|----------------|-------|---------|----------|------------------------|
| 1 | arabil | NU | 20.000 | 51 | 4 | - | |

Lungime Segmente

1) Valorile lungimilor segmentelor sunt obținute din proiecție în plan.

| Punct început | X / Y | Punct sfârșit | X / Y | Lungime segment (** (m) |
|---------------|----------------------------|---------------|----------------------------|-------------------------|
| 1 | 711.139,887 318.612,692 | 2 | 710.956,121 318.995,577 | 424.701 |
| 2 | 710.956,121 318.995,577 | 3 | 710.913,314 318.976,004 | 47.07 |
| 3 | 710.913,314 318.976,004 | 4 | 711.097,319 318.592,621 | 425.253 |
| 4 | 711.097,319 318.592,621 | 1 | 711.139,887 318.612,692 | 47.063 |

** Lungimile segmentelor sunt determinate în planul de proiecție Stereo 70 și sunt rotunjite la 1 milimetru.

***** Distanţa dintre puncte este formată din segmente cumulate ce sunt mai mici decât valoarea 1 milimetru.**

**DATE DESPRE IMOBILUL NR. 2010**

Oficiul de Cadastru și Publicitate Imobiliară CALARASI
Biroul de Cadastru și Publicitate Imobiliară Calarasi

A. Partea I. Descrierea imobilului

TEREN Extravilan

Adresa: Jud. Calarasi

| Nr. Crt | Nr cadastral Nr. topografic | Suprafața* (mp) | Observații / Referințe |
|---------|-----------------------------|-----------------|---|
| A1 | 23466 | 30.000 | Sector cadastral:14 Teren neimprejmuit; |

B. Partea II. Proprietari și acte

| Inscrieri privitoare la dreptul de proprietate și alte drepturi reale | | Referințe |
|---|---|-----------|
| 71244 / 24/12/2015 | | |
| Act Administrativ nr. 43280, din 26/06/1998 emis de CJSIPT CALARASI; | | |
| B1 | Intabulare, drept de PROPRIETATE, dobandit prin Constituire, cota actuala 1/1, cota initiala 1/1 1) CRISTEA AMELIA | A1 |

C. Partea III. SARCINI .

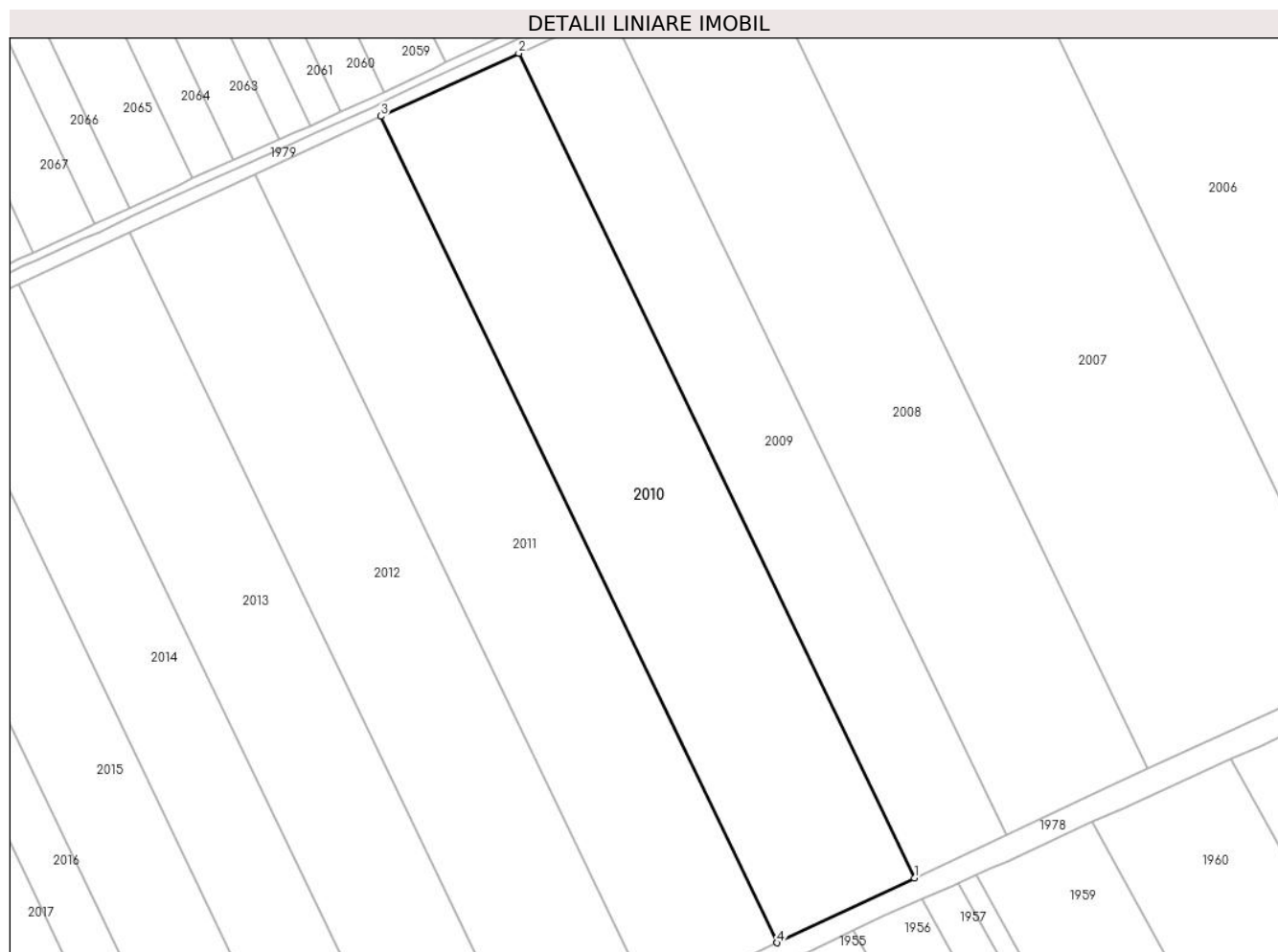
| Inscrieri privind dezmembramintele dreptului de proprietate, drepturi reale de garanție și sarcini | Referințe |
|--|-----------|
| NU SUNT | |

Anexa Nr. 1 La Partea I

Teren

| Nr cadastral | Suprafața (mp)* | Observații / Referințe |
|--------------|-----------------|------------------------|
| 23466 | 30.000 | |

* Suprafața este determinată în planul de proiecție Stereo 70.



Date referitoare la teren

| Crt | Categorie folosință | Intra vilan | Suprafața (mp) | Tarla | Parcelă | Nr. topo | Observații / Referințe |
|-----|---------------------|-------------|----------------|-------|---------|----------|------------------------|
| 1 | arabil | NU | 30.000 | 51 | 5 | - | |

Lungime Segmente

1) Valorile lungimilor segmentelor sunt obținute din proiecție în plan.

| Punct început | X / Y | Punct sfârșit | X / Y | Lungime segment (** (m) |
|---------------|----------------------------|---------------|----------------------------|-------------------------|
| 1 | 711.097,319 318.592,621 | 2 | 710.913,314 318.976,004 | 425.253 |
| 2 | 710.913,314 318.976,004 | 3 | 710.849,207 318.946,692 | 70.49 |
| 3 | 710.849,207 318.946,692 | 4 | 711.033,57 318.562,564 | 426.08 |
| 4 | 711.033,57 318.562,564 | 1 | 711.097,319 318.592,621 | 70.479 |

** Lungimile segmentelor sunt determinate în planul de proiecție Stereo 70 și sunt rotunjite la 1 milimetru.

***** Distanţa dintre puncte este formată din segmente cumulate ce sunt mai mici decât valoarea 1 milimetru.**

**DATE DESPRE IMOBILUL NR. 2011**

Oficiul de Cadastru și Publicitate Imobiliară CALARASI
Biroul de Cadastru și Publicitate Imobiliară Calarasi

A. Partea I. Descrierea imobilului

TEREN Extravilan

Adresa: Jud. Calarasi

| Nr. Crt | Nr cadastral Nr. topografic | Suprafața* (mp) | Observații / Referințe |
|---------|--------------------------------|-----------------|--|
| A1 | | 27.569 | Sector cadastral:14 Teren neimprijmit; |

B. Partea II. Proprietari și acte

| Inscrieri privitoare la dreptul de proprietate și alte drepturi reale | | Referințe |
|---|---|-----------|
| / | | |
| Act Administrativ nr. 43156, din 24/07/1997 emis de CJSIPT CALARASI; | | |
| B1 | Intabulare, drept de PROPRIETATE, dobandit prin Reconstituire, cota actuala 1/1, cota initiala 1/1 1) CRACIUN D IOANA, LIPSA CNP 2) VINTILA D ION, LIPSA CNP 3) ENE TUDORA, LIPSA CNP 4) VINTILA FLORINEL, LIPSA CNP 5) MARINESCU ALEXANDRINA, LIPSA CNP 6) VINTILA N MARIA, LIPSA CNP 7) NEAGU MARIA, LIPSA CNP 8) DIMA D TINCA, LIPSA CNP | A1 |

C. Partea III. SARCINI .

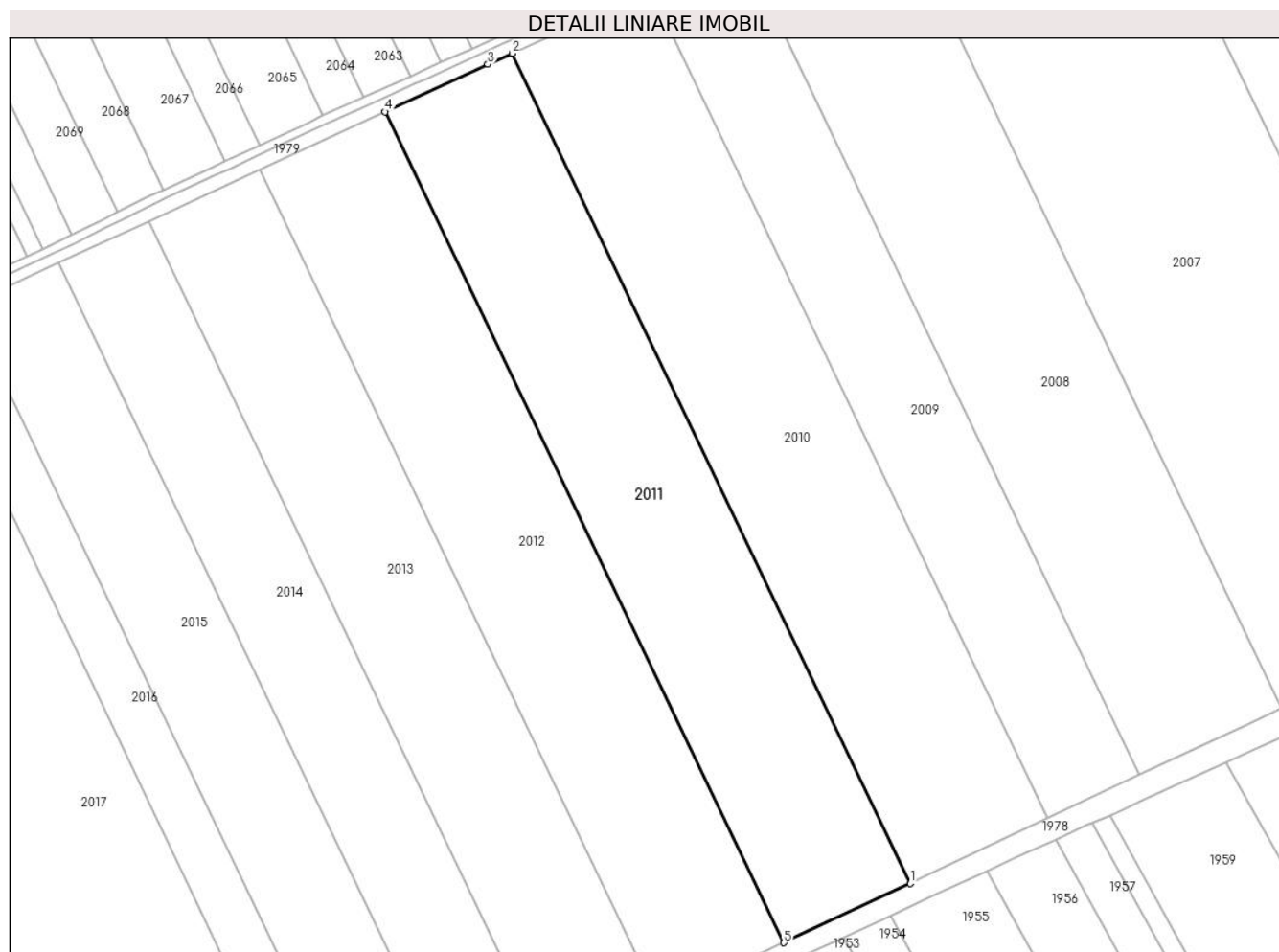
| Inscrieri privind dezmembramintele dreptului de proprietate, drepturi reale de garanție și sarcini | Referințe |
|--|-----------|
| NU SUNT | |

Anexa Nr. 1 La Partea I

Teren

| Nr cadastral | Suprafața (mp)* | Observații / Referințe |
|--------------|-----------------|------------------------|
| | 27.569 | |

* Suprafața este determinată în planul de proiecție Stereo 70.



Date referitoare la teren

| Crt | Categorie folosință | Intra vilan | Suprafața (mp) | Tarla | Parcelă | Nr. topo | Observații / Referințe |
|-----|---------------------|-------------|----------------|-------|---------|----------|------------------------|
| 1 | arabil | NU | 27.569 | 51 | 6 | - | |

Lungime Segmente

1) Valorile lungimilor segmentelor sunt obținute din proiecție în plan.

| Punct început | X / Y | Punct sfârșit | X / Y | Lungime segment (** (m) |
|---------------|----------------------------|---------------|----------------------------|-------------------------|
| 1 | 711.033,57 318.562,564 | 2 | 710.849,207 318.946,692 | 426.08 |
| 2 | 710.849,207 318.946,692 | 3 | 710.837,979 318.941,558 | 12.346 |
| 3 | 710.837,979 318.941,558 | 4 | 710.790,49 318.919,596 | 52.321 |
| 4 | 710.790,49 318.919,596 | 5 | 710.975,083 318.534,988 | 426.612 |
| 5 | 710.975,083 318.534,988 | 1 | 711.033,57 318.562,564 | 64.662 |

**** Lungimile segmentelor sunt determinate în planul de proiecție Stereo 70 și sunt rotunjite la 1 milimetru.**

***** Distanța dintre puncte este formată din segmente cumulate ce sunt mai mici decât valoarea 1 milimetru.**

**DATE DESPRE IMOBILUL NR. 2012**

Oficiul de Cadastru și Publicitate Imobiliară CALARASI
Biroul de Cadastru și Publicitate Imobiliară Calarasi

A. Partea I. Descrierea imobilului

TEREN Extravilan

Adresa: Jud. Calarasi

| Nr. Crt | Nr cadastral Nr. topografic | Suprafața* (mp) | Observații / Referințe |
|---------|-----------------------------|-----------------|---|
| A1 | | 27.316 | Sector cadastral:14 Teren neimprejmuit; |

B. Partea II. Proprietari și acte

| Inscrieri privitoare la dreptul de proprietate și alte drepturi reale | | Referințe |
|---|--|-----------|
| / | | |
| Act Administrativ nr. 43127, din 18/07/1997 emis de CJSIPT CALARASI; | | |
| B1 | Intabulare, drept de PROPRIETATE, dobandit prin Constituire, cota actuala 1/1, cota initiala 1/1 1) ION CORNELIA, LIPSA CNP | A1 |

C. Partea III. SARCINI .

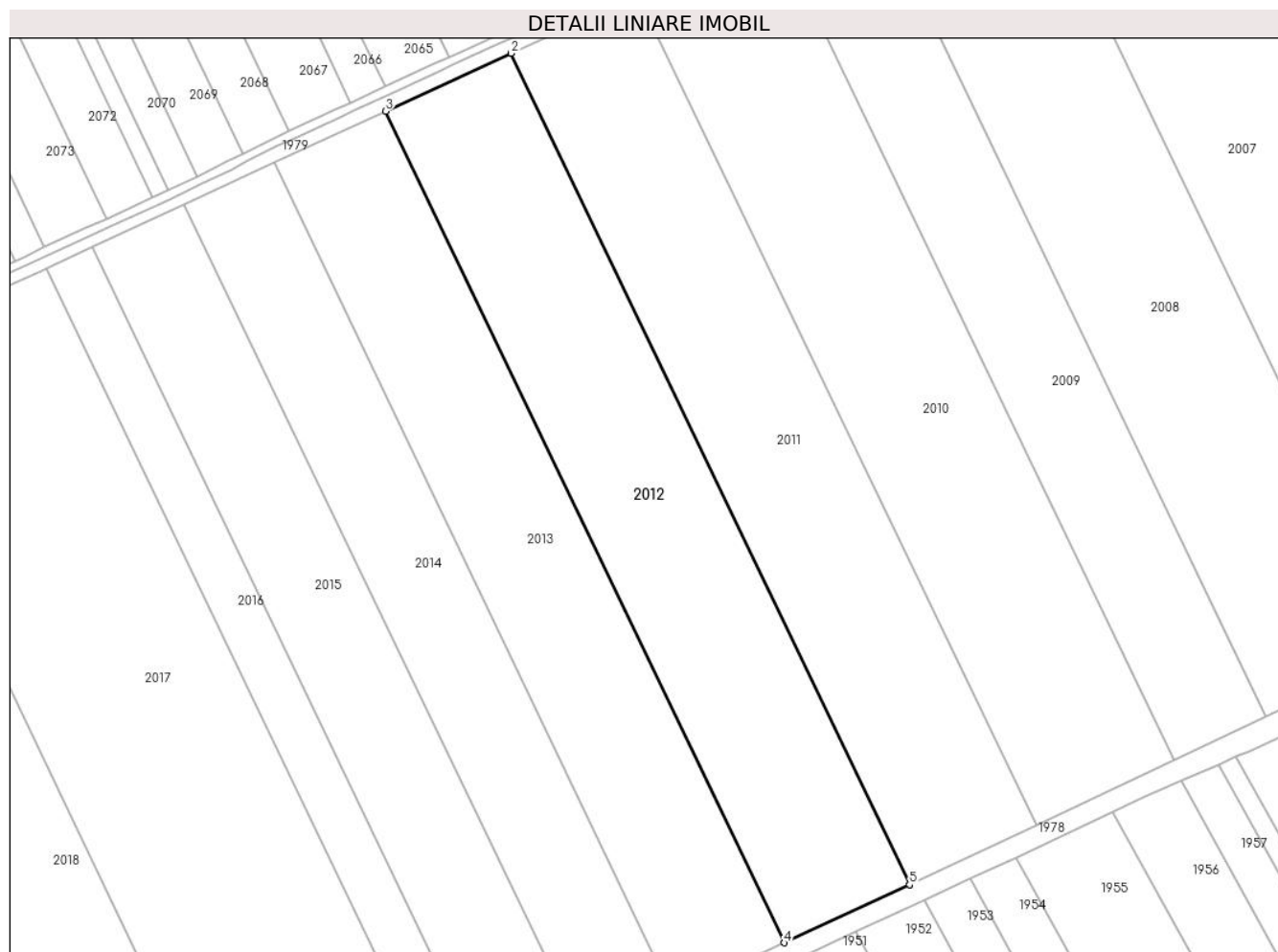
| Inscrieri privind dezmembramintele dreptului de proprietate, drepturi reale de garanție și sarcini | Referințe |
|--|-----------|
| NU SUNT | |

Anexa Nr. 1 La Partea I

Teren

| | | |
|--------------|-----------------|------------------------|
| Nr cadastral | Suprafața (mp)* | Observații / Referințe |
| | 27.316 | |

* Suprafața este determinată în planul de proiecție Stereo 70.



Date referitoare la teren

| Crt | Categorie folosință | Intra vilan | Suprafața (mp) | Tarla | Parcelă | Nr. topo | Observații / Referințe |
|-----|---------------------|-------------|----------------|-------|---------|----------|------------------------|
| 1 | arabil | NU | 27.316 | 51 | 7 | - | |

Lungime Segmente

1) Valorile lungimilor segmentelor sunt obținute din proiecție în plan.

| Punct început | X / Y | Punct sfârșit | X / Y | Lungime segment (** (m) |
|---------------|----------------------------|---------------|----------------------------|-------------------------|
| 1 | 710.975,083 318.534,988 | 2 | 710.790,49 318.919,596 | 426.612 |
| 2 | 710.790,49 318.919,596 | 3 | 710.732,371 318.892,718 | 64.033 |
| 3 | 710.732,371 318.892,718 | 4 | 710.916,983 318.508,071 | 426.655 |
| 4 | 710.916,983 318.508,071 | 5 | 710.974,959 318.534,929 | 63.895 |
| 5 | 710.974,959 318.534,929 | 1 | 710.975,083 318.534,988 | 0.137 |

**** Lungimile segmentelor sunt determinate în planul de proiecție Stereo 70 și sunt rotunjite la 1 milimetru.**

***** Distanța dintre puncte este formată din segmente cumulate ce sunt mai mici decât valoarea 1 milimetru.**

**DATE DESPRE IMOBILUL NR. 2013**

Oficiul de Cadastru și Publicitate Imobiliară CALARASI
Biroul de Cadastru și Publicitate Imobiliară Calarasi

A. Partea I. Descrierea imobilului

TEREN Extravilan

Adresa: Jud. Calarasi

| Nr. Crt | Nr cadastral Nr. topografic | Suprafața* (mp) | Observații / Referințe |
|---------|-----------------------------|-----------------|--|
| A1 | | 24.235 | Sector cadastral:14 Teren neimprejmut; |

B. Partea II. Proprietari și acte

| Inscrieri privitoare la dreptul de proprietate și alte drepturi reale | | Referințe |
|---|--|-----------|
| / | | |
| Act Administrativ nr. 43196, din 06/08/1997 emis de CJSIPT CALARASI; | | |
| B1 | Intabulare, drept de PROPRIETATE, dobandit prin Reconstituire, cota actuala 1/1, cota initiala 1/1 1) GUTA TUDORA, LIPSA CNP 2) RADU T ION, LIPSA CNP 3) RADU CALIN, LIPSA CNP 4) NECULA MARINA, LIPSA CNP 5) ADAMESCU ANICA, LIPSA CNP | A1 |

C. Partea III. SARCINI .

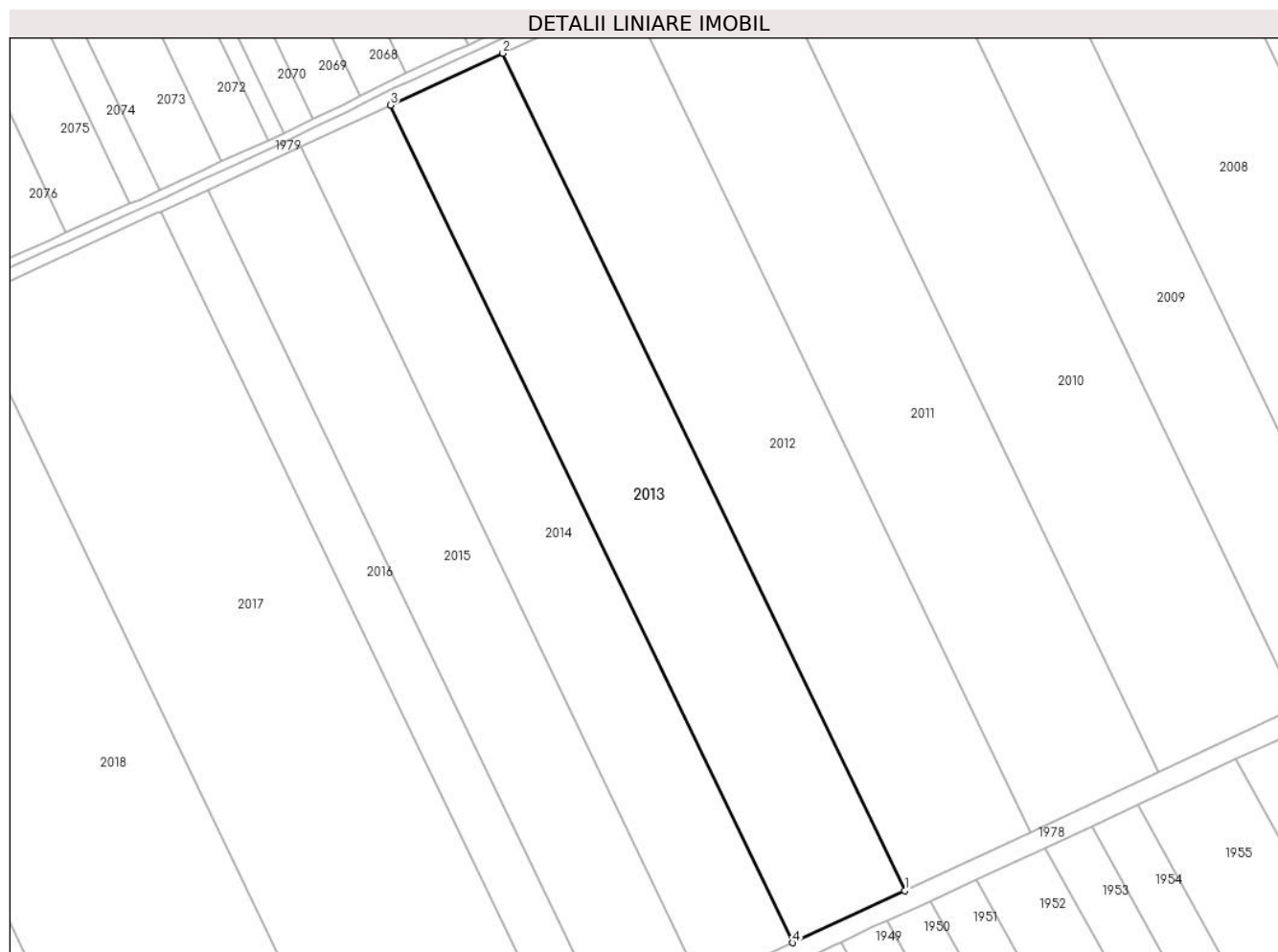
| Inscrieri privind dezmembramintele dreptului de proprietate, drepturi reale de garanție și sarcini | Referințe |
|--|-----------|
| NU SUNT | |

Anexa Nr. 1 La Partea I

Teren

| Nr cadastral | Suprafața (mp)* | Observații / Referințe |
|--------------|-----------------|------------------------|
| | 24.235 | |

* Suprafața este determinată în planul de proiecție Stereo 70.



Date referitoare la teren

| Crt | Categorie folosință | Intra vilan | Suprafața (mp) | Tarla | Parcelă | Nr. topo | Observații / Referințe |
|-----|---------------------|-------------|----------------|-------|---------|----------|------------------------|
| 1 | arabil | NU | 24.235 | 51 | 8 | - | |

Lungime Segmente

1) Valorile lungimilor segmentelor sunt obținute din proiecție în plan.

| Punct început | X / Y | Punct sfârșit | X / Y | Lungime segment (** (m) |
|---------------|----------------------------|---------------|----------------------------|-------------------------|
| 1 | 710.916,983 318.508,071 | 2 | 710.732,371 318.892,718 | 426.655 |
| 2 | 710.732,371 318.892,718 | 3 | 710.680,812 318.868,873 | 56.806 |
| 3 | 710.680,812 318.868,873 | 4 | 710.865,44 318.484,192 | 426.693 |
| 4 | 710.865,44 318.484,192 | 1 | 710.916,983 318.508,071 | 56.806 |

** Lungimile segmentelor sunt determinate în planul de proiecție Stereo 70 și sunt rotunjite la 1 milimetru.

***** Distanţa dintre puncte este formată din segmente cumulate ce sunt mai mici decât valoarea 1 milimetru.**

**DATE DESPRE IMOBILUL NR. 2014**

Oficiul de Cadastru și Publicitate Imobiliară CALARASI
Biroul de Cadastru și Publicitate Imobiliară Calarasi

A. Partea I. Descrierea imobilului

TEREN Extravilan

Adresa: Jud. Calarasi

| Nr. Crt | Nr cadastral Nr. topografic | Suprafața* (mp) | Observații / Referințe |
|---------|-----------------------------|-----------------|---|
| A1 | 22818 | 19.522 | Sector cadastral:14 Teren neimprejmuit; |

B. Partea II. Proprietari și acte

| Inscrieri privitoare la dreptul de proprietate și alte drepturi reale | | Referințe |
|---|--|-----------|
| 65077 / 03/10/2014 | | |
| Act Notarial nr. 1341, din 02/10/2014 emis de NP CHIRU MARIA DANA; | | |
| B2 | Intabulare, drept de PROPRIETATE, dobandit prin Conventie, cota actuala 1/1, cota initiala 1/1 1) SC EMI AGRO SRL, CIF:17961888 | A1 |

C. Partea III. SARCINI .

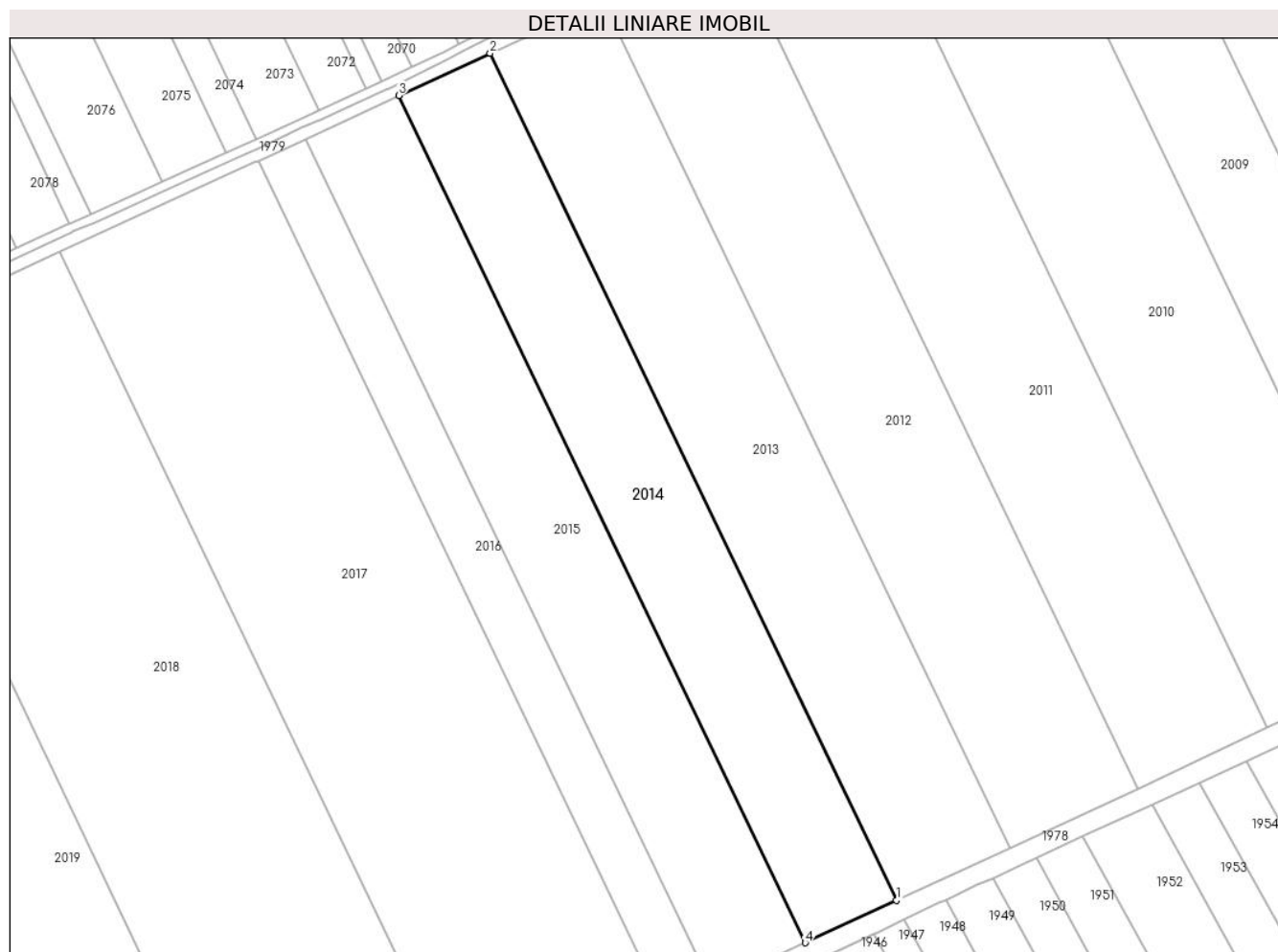
| Inscrieri privind dezmembramintele dreptului de proprietate, drepturi reale de garanție și sarcini | Referințe |
|--|-----------|
| NU SUNT | |

Anexa Nr. 1 La Partea I

Teren

| Nr cadastral | Suprafața (mp)* | Observații / Referințe |
|--------------|-----------------|------------------------|
| 22818 | 19.522 | |

* Suprafața este determinată în planul de proiecție Stereo 70.



Date referitoare la teren

| Crt | Categorie folosință | Intra vilan | Suprafața (mp) | Tarla | Parcelă | Nr. topo | Observații / Referințe |
|-----|---------------------|-------------|----------------|-------|---------|----------|------------------------|
| 1 | arabil | NU | 19.522 | 51 | 9 | - | |

Lungime Segmente

1) Valorile lungimilor segmentelor sunt obținute din proiecție în plan.

| Punct început | X / Y | Punct sfârșit | X / Y | Lungime segment (** (m) |
|---------------|----------------------------|---------------|----------------------------|-------------------------|
| 1 | 710.865,44 318.484,192 | 2 | 710.680,812 318.868,873 | 426.693 |
| 2 | 710.680,812 318.868,873 | 3 | 710.639,284 318.849,667 | 45.754 |
| 3 | 710.639,284 318.849,667 | 4 | 710.823,924 318.464,959 | 426.723 |
| 4 | 710.823,924 318.464,959 | 1 | 710.865,44 318.484,192 | 45.755 |

** Lungimile segmentelor sunt determinate în planul de proiecție Stereo 70 și sunt rotunjite la 1 milimetru.

***** Distanţa dintre puncte este formată din segmente cumulate ce sunt mai mici decât valoarea 1 milimetru.**

**DATE DESPRE IMOBILUL NR. 2015**

Oficiul de Cadastru și Publicitate Imobiliară CALARASI
Biroul de Cadastru și Publicitate Imobiliară Calarasi

A. Partea I. Descrierea imobilului

TEREN Extravilan

Adresa: Jud. Calarasi

| Nr. Crt | Nr cadastral Nr. topografic | Suprafața* (mp) | Observații / Referințe |
|---------|-----------------------------|-----------------|---|
| A1 | 23474 | 20.000 | Sector cadastral:14 Teren neimprejmuit; |

B. Partea II. Proprietari și acte

| Inscrieri privitoare la dreptul de proprietate și alte drepturi reale | | Referințe |
|---|--|-----------|
| 12473 / 14/03/2019 | | |
| Act Notarial nr. 499, din 13/03/2019 emis de Mitache Iuliana Adriana; | | |
| B2 | Intabulare, drept de PROPRIETATE, dobandit prin Conventie, cota actuala 1/1, cota initiala 1/1 1) CRISTEA CRISTIAN, - sot 2) CRISTEA MADALINA, - sotie | A1 |

C. Partea III. SARCINI .

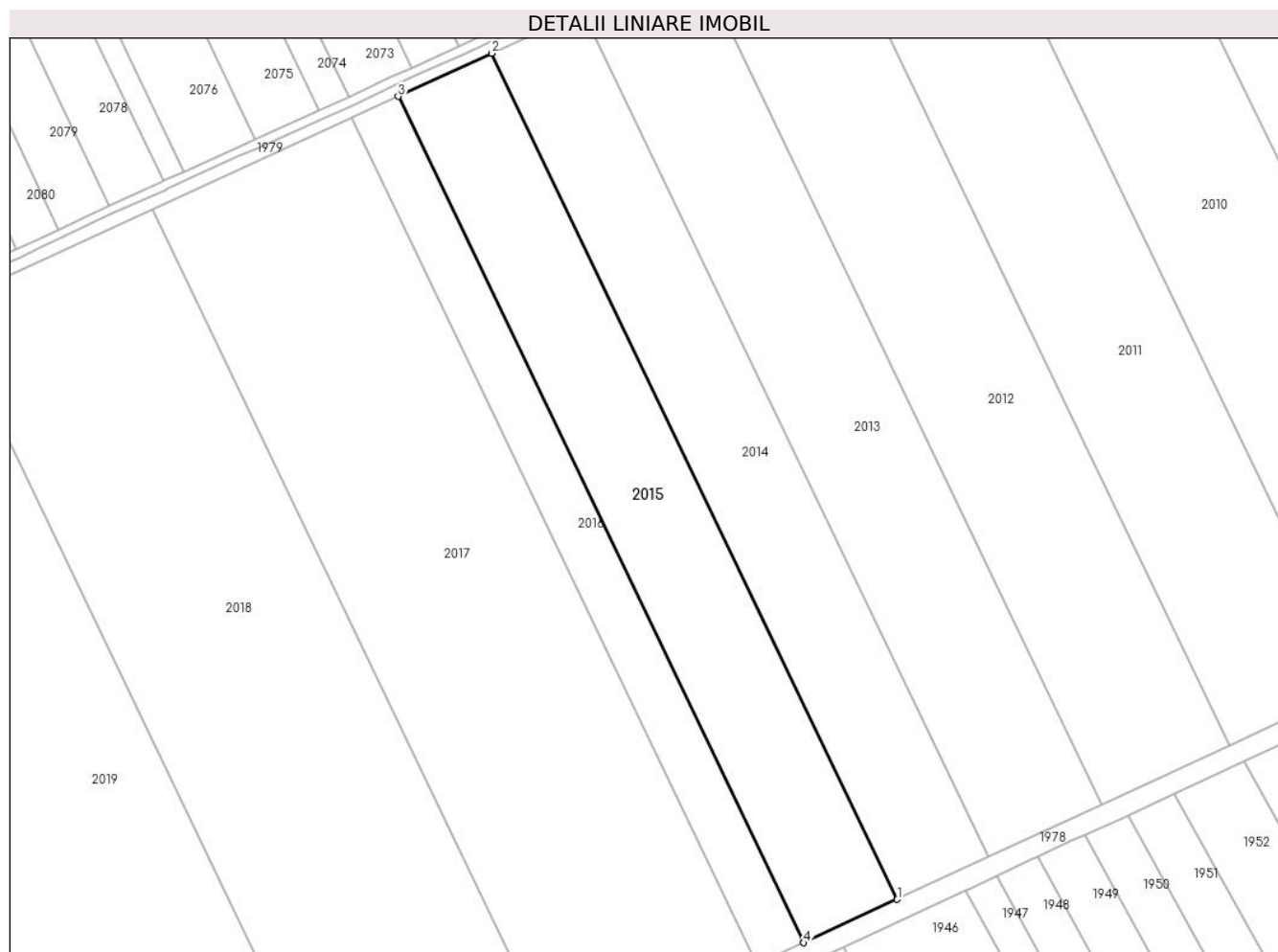
| Inscrieri privind dezmembramintele dreptului de proprietate, drepturi reale de garanție și sarcini | Referințe |
|--|-----------|
| NU SUNT | |

Anexa Nr. 1 La Partea I

Teren

| Nr cadastral | Suprafața (mp)* | Observații / Referințe |
|--------------|-----------------|------------------------|
| 23474 | 20.000 | |

* Suprafața este determinată în planul de proiecție Stereo 70.



Date referitoare la teren

| Crt | Categorie folosință | Intravilan | Suprafața (mp) | Tarla | Parcelă | Nr. topo | Observații / Referințe |
|-----|---------------------|------------|----------------|-------|---------|----------|------------------------|
| 1 | arabil | NU | 20.000 | 51 | 10 | - | |

Lungime Segmente

1) Valorile lungimilor segmentelor sunt obținute din proiecție în plan.

| Punct început | X / Y | Punct sfârșit | X / Y | Lungime segment (** (m) |
|---------------|----------------------------|---------------|----------------------------|-------------------------|
| 1 | 710.823,924 318.464,959 | 2 | 710.639,284 318.849,667 | 426.723 |
| 2 | 710.639,284 318.849,667 | 3 | 710.596,741 318.829,992 | 46.872 |
| 3 | 710.596,741 318.829,992 | 4 | 710.781,395 318.445,257 | 426.753 |
| 4 | 710.781,395 318.445,257 | 1 | 710.823,924 318.464,959 | 46.871 |

** Lungimile segmentelor sunt determinate în planul de proiecție Stereo 70 și sunt rotunjite la 1 milimetru.

***** Distanţa dintre puncte este formată din segmente cumulate ce sunt mai mici decât valoarea 1 milimetru.**

**DATE DESPRE IMOBILUL NR. 2016**

Oficiul de Cadastru și Publicitate Imobiliară CALARASI
Biroul de Cadastru și Publicitate Imobiliară Calarasi

A. Partea I. Descrierea imobilului

TEREN Extravilan

Adresa: Jud. Calarasi

| Nr. Crt | Nr cadastral Nr. topografic | Suprafața* (mp) | Observații / Referințe |
|---------|-----------------------------|-----------------|---|
| A1 | | 10.000 | Sector cadastral:14 Teren neimprejmuit; |

B. Partea II. Proprietari și acte

| Inscrieri privitoare la dreptul de proprietate și alte drepturi reale | | Referințe |
|---|--|-----------|
| / | | |
| Act Administrativ nr. 43101, din 16/07/1997 emis de CJSIPT CALARASI; | | |
| B1 | Intabulare, drept de PROPRIETATE, dobandit prin Reconstituire, cota actuala 1/1, cota initiala 1/1 1) TANASE MARIA, LIPSA CNP | A1 |

C. Partea III. SARCINI .

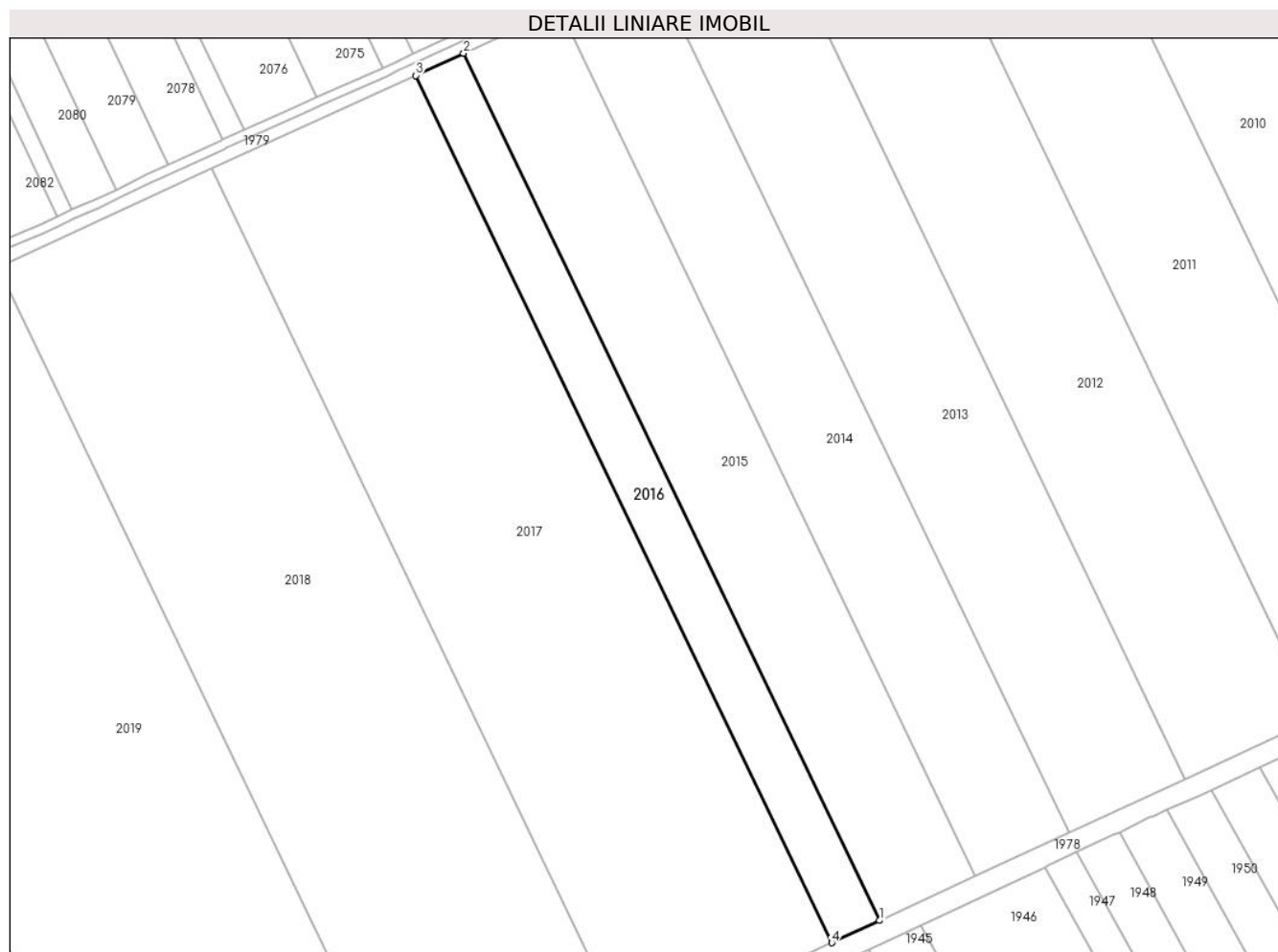
| Inscrieri privind dezmembramintele dreptului de proprietate, drepturi reale de garanție și sarcini | Referințe |
|--|-----------|
| NU SUNT | |

Anexa Nr. 1 La Partea I

Teren

| Nr cadastral | Suprafața (mp)* | Observații / Referințe |
|--------------|-----------------|------------------------|
| | 10.000 | |

* Suprafața este determinată în planul de proiecție Stereo 70.



Date referitoare la teren

| Crt | Categorie folosință | Intra vilan | Suprafața (mp) | Tarla | Parcelă | Nr. topo | Observații / Referințe |
|-----|---------------------|-------------|----------------|-------|---------|----------|------------------------|
| 1 | arabil | NU | 10.000 | 51 | 11 | - | |

Lungime Segmente

1) Valorile lungimilor segmentelor sunt obținute din proiecție în plan.

| Punct început | X / Y | Punct sfârșit | X / Y | Lungime segment (** (m) |
|---------------|----------------------------|---------------|----------------------------|-------------------------|
| 1 | 710.781,395 318.445,257 | 2 | 710.596,741 318.829,992 | 426.753 |
| 2 | 710.596,741 318.829,992 | 3 | 710.575,471 318.820,155 | 23.435 |
| 3 | 710.575,471 318.820,155 | 4 | 710.760,131 318.435,406 | 426.768 |
| 4 | 710.760,131 318.435,406 | 1 | 710.781,395 318.445,257 | 23.435 |

** Lungimile segmentelor sunt determinate în planul de proiecție Stereo 70 și sunt rotunjite la 1 milimetru.

***** Distanţa dintre puncte este formată din segmente cumulate ce sunt mai mici decât valoarea 1 milimetru.**



DATE DESPRE IMOBILUL NR. 2017

Oficiul de Cadastru și Publicitate Imobiliară CALARASI
Biroul de Cadastru și Publicitate Imobiliară Calarasi

A. Partea I. Descrierea imobilului

TEREN Extravilan

Nr. CF vechi:359
Nr. cadastral vechi:494

Adresa: Jud. Calarasi

| Nr. Crt | Nr cadastral Nr. topografic | Suprafața* (mp) | Observații / Referințe |
|---------|-----------------------------|-----------------|---|
| A1 | 23104 | 42.500 | Sector cadastral:14 Teren neimprejmuit; |

B. Partea II. Proprietari și acte

| Inscrieri privitoare la dreptul de proprietate și alte drepturi reale | | Referințe |
|---|---|-----------|
| 6267 / 06/03/2008 | | |
| Act Notarial nr. 566, din 29/02/2008 emis de BNP MIHAIESCU MARIUS ANDREI; | | |
| B1 | Intabulare, drept de PROPRIETATE, dobandit prin Conventie, cota actuala 1/1, cota initiala 1/1 1) SC APOLLO PROPERTIES SRL, CIF:19163688 OBSERVATII: (provenita din conversia CF 359) | A1 |

C. Partea III. SARCINI .

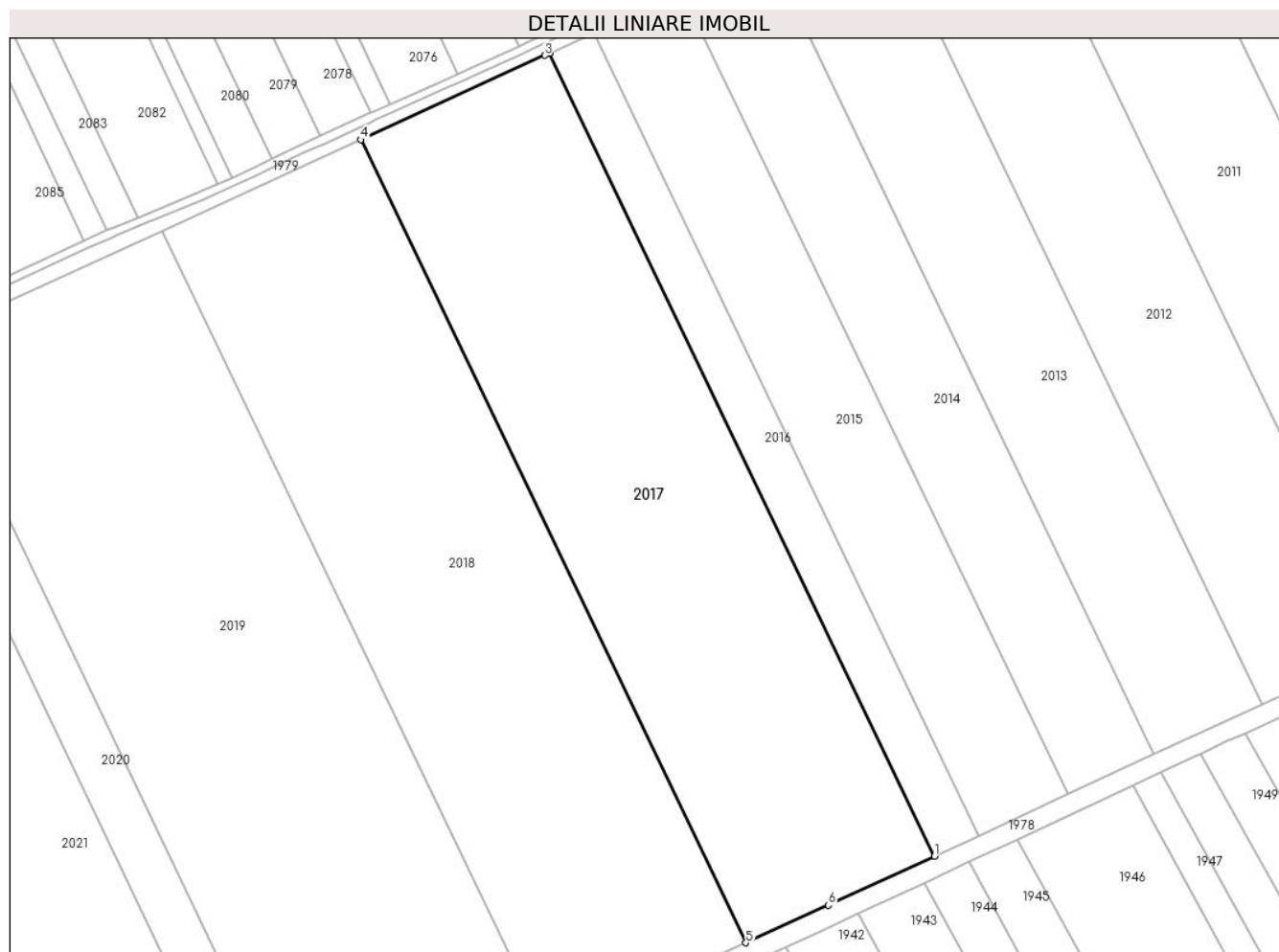
| Inscrieri privind dezmembramintele dreptului de proprietate, drepturi reale de garanție și sarcini | Referințe |
|--|-----------|
| NU SUNT | |

Anexa Nr. 1 La Partea I

Teren

| Nr cadastral | Suprafața (mp)* | Observații / Referințe |
|--------------|-----------------|------------------------|
| 23104 | 42.500 | |

* Suprafața este determinată în planul de proiecție Stereo 70.



Date referitoare la teren

| Crt | Categorie folosință | Intravilan | Suprafața (mp) | Tarla | Parcelă | Nr. topo | Observații / Referințe |
|-----|---------------------|------------|----------------|-------|---------|----------|------------------------|
| 1 | arabil | NU | 42.500 | 51 | 12 | - | |

Lungime Segmente

1) Valorile lungimilor segmentelor sunt obținute din proiecție în plan.

| Punct început | X / Y | Punct sfârșit | X / Y | Lungime segment (** (m) |
|---------------|----------------------------|---------------|----------------------------|-------------------------|
| 1 | 710.760,131 318.435,406 | 2 | 710.575,471 318.820,155 | 426.768 |
| 2 | 710.575,471 318.820,155 | 3 | 710.573,199 318.819,105 | 2.503 |
| 3 | 710.573,199 318.819,105 | 4 | 710.484,948 318.778,683 | 97.068 |
| 4 | 710.484,948 318.778,683 | 5 | 710.669,643 318.393,863 | 426.847 |
| 5 | 710.669,643 318.393,863 | 6 | 710.709,232 318.411,826 | 43.474 |

| Punct început | X / Y | Punct sfârșit | X / Y | Lungime segment (** (m) |
|---------------|----------------------------|---------------|----------------------------|-------------------------|
| 6 | 710.709,232 318.411,826 | 1 | 710.760,131 318.435,406 | 56.096 |

** Lungimile segmentelor sunt determinate în planul de proiecție Stereo 70 și sunt rotunjite la 1 milimetru.

*** Distanța dintre puncte este formată din segmente cumulate ce sunt mai mici decât valoarea 1 milimetru.

**DATE DESPRE IMOBILUL NR. 2018**

Oficiul de Cadastru și Publicitate Imobiliară CALARASI
Biroul de Cadastru și Publicitate Imobiliară Calarasi

A. Partea I. Descrierea imobilului

TEREN Extravilan

Nr. CF vechi:189
Nr. cadastral vechi:336

Adresa: Jud. Calarasi

| Nr. Crt | Nr cadastral Nr. topografic | Suprafața* (mp) | Observații / Referințe |
|---------|-----------------------------|-----------------|---|
| A1 | 23013 | 44.581 | Sector cadastral:14 Teren neimprejmuit; |

B. Partea II. Proprietari și acte

| Inscrieri privitoare la dreptul de proprietate și alte drepturi reale | | Referințe |
|--|---|-----------|
| 50059 / 11/10/2018 | | |
| Act Notarial nr. 2012, din 10/10/2018 emis de Mitache Iuliana Adriana; | | |
| B2 | Intabulare, drept de PROPRIETATE, dobandit prin Conventie, cota actuala 1/1, cota initiala 1/1 1) LOLOT COSTEL 2) LOLOT ELENA | A1 |
| B3 | se noteaza faptul ca imobilul de la A1 constituie patrimoniu de afectatiune 1) LOLOT COSTEL INTREPRINDERE INDIVIDUALA, CIF:11674814 | A1 |
| 50172 / 11/10/2018 | | |
| Act Notarial nr. 2013, din 10/10/2018 emis de Mitache Iuliana Adriana; | | |
| B4 | se noteaza interdictia de instrainare conform art. 902 alin. 2 pct. 8 Cod Civil , ' pe toata durata rambursarii creditului si la minim 5 (cinci) ani de la momentul tranzactiei' 1) CEC BANK SA, CIF:361897 2) FONDUL DE GARANTARE A CREDITULUI RURAL-IFN SA, CIF:5439903 | A1 |
| B5 | se noteaza interdictiile de grevare cu sarcini, inchiriere, dezmembrare, alipire, construire si amenajare 1) CEC BANK SA, CIF:361897 2) FONDUL DE GARANTARE A CREDITULUI RURAL-IFN SA, CIF:5439903 | A1 |

C. Partea III. SARCINI

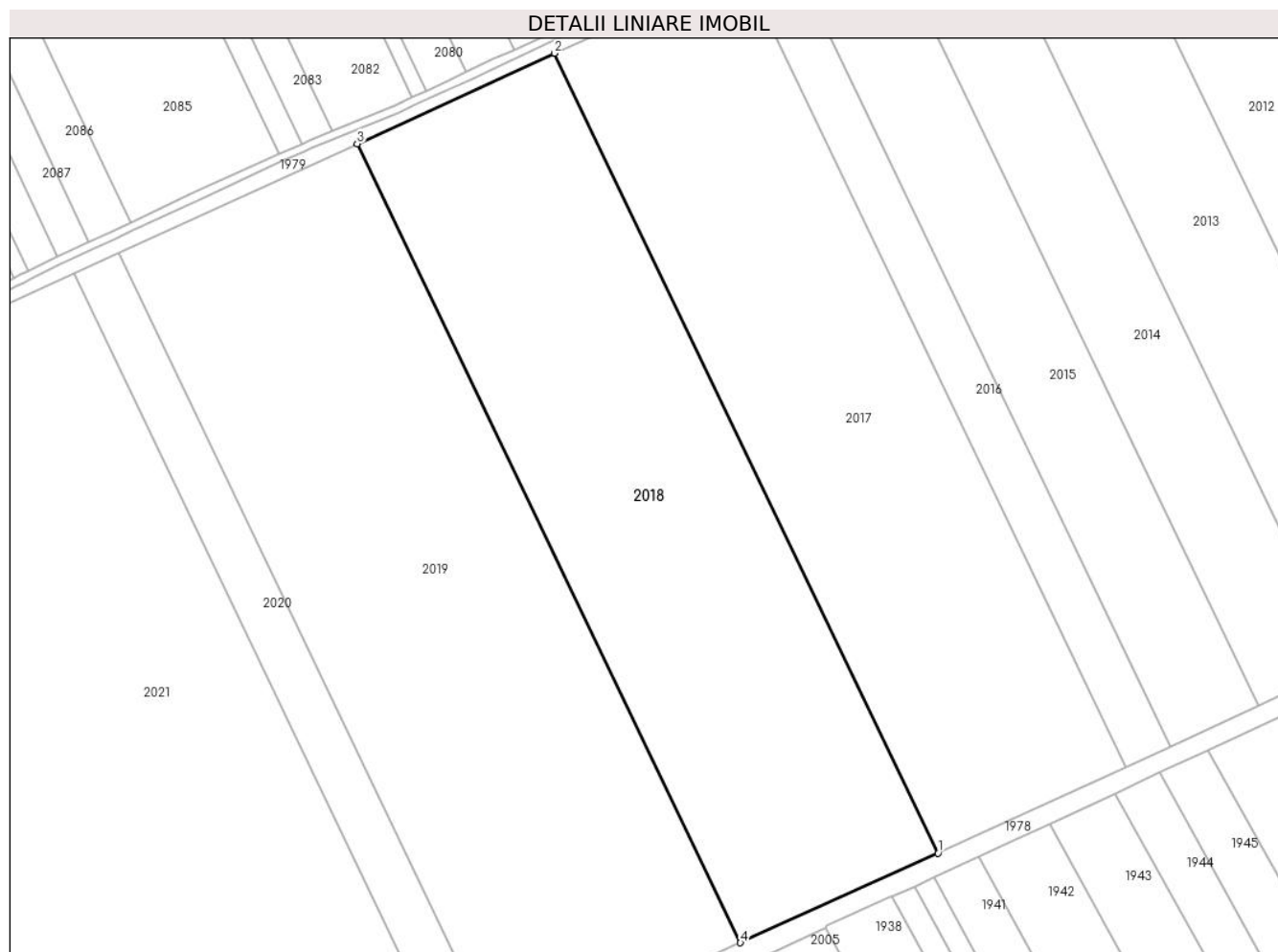
| Inscrieri privind dezmembramintele dreptului de proprietate, drepturi reale de garanție și sarcini | | Referințe |
|--|--|-----------|
| 50172 / 11/10/2018 | | |
| Act Notarial nr. 2013, din 10/10/2018 emis de Mitache Iuliana Adriana; | | |
| C1 | Intabulare, drept de IPOTECA, Valoare:540000 LEI si celelalte obligatii de plata aferente creditului acordat in baza contractului de credit nr. RQ16026109799436/03.02.2016 si a Contractului de garantare IC160600196/2016 1) CEC BANK SA, CIF:361897 2) FONDUL DE GARANTARE A CREDITULUI RURAL-IFN SA, CIF:5439903 | A1 |
| C2 | se intabuleaza privilegiul prevazut de art.2333 Cod civil 1) CEC BANK SA, CIF:361897 | A1 |

Anexa Nr. 1 La Partea I

Teren

| Nr cadastral | Suprafața (mp)* | Observații / Referințe |
|--------------|-----------------|------------------------|
| 23013 | 44.581 | |

* Suprafața este determinată în planul de proiecție Stereo 70.



Date referitoare la teren

| Crt | Categorie folosință | Intra vilan | Suprafața (mp) | Tarla | Parcelă | Nr. topo | Observații / Referințe |
|-----|---------------------|-------------|----------------|-------|---------|----------|------------------------|
| 1 | arabil | NU | 44.581 | 51 | 13 | - | |

Lungime Segmente

1) Valorile lungimilor segmentelor sunt obținute din proiecție în plan.

| Punct început | X / Y | Punct sfârșit | X / Y | Lungime segment (** (m) |
|---------------|----------------------------|---------------|----------------------------|-------------------------|
| 1 | 710.669,643 318.393,863 | 2 | 710.484,948 318.778,683 | 426.847 |
| 2 | 710.484,948 318.778,683 | 3 | 710.389,935 318.735,165 | 104.505 |
| 3 | 710.389,935 318.735,165 | 4 | 710.574,47 318.350,679 | 426.477 |
| 4 | 710.574,47 318.350,679 | 1 | 710.669,643 318.393,863 | 104.512 |

** Lungimile segmentelor sunt determinate în planul de proiecție Stereo 70 și sunt rotunjite la 1 milimetru.

***** Distanţa dintre puncte este formată din segmente cumulate ce sunt mai mici decât valoarea 1 milimetru.**

**DATE DESPRE IMOBILUL NR. 2019**

Oficiul de Cadastru și Publicitate Imobiliară CALARASI
Biroul de Cadastru și Publicitate Imobiliară Calarasi

A. Partea I. Descrierea imobilului

TEREN Extravilan

Adresa: Jud. Calarasi

| Nr. Crt | Nr cadastral Nr. topografic | Suprafața* (mp) | Observații / Referințe |
|---------|-----------------------------|-----------------|---|
| A1 | 22409 | 53.944 | Sector cadastral:14 Teren neimpregmuit; |

B. Partea II. Proprietari și acte

| Inscrieri privitoare la dreptul de proprietate și alte drepturi reale | | Referințe |
|--|---|-----------|
| 34133 / 10/07/2013 | | |
| Act Notarial nr. 107, din 20/05/2011 emis de BNP CHIRU MARIA DANA (Act Administrativ nr. 43039, din 22/12/1997 emis de CJSIPT CALARASI); | | |
| B1 | Intabulare, drept de PROPRIETATE, dobandit prin Succesiune, cota actuala 1/3, cota initiala 1/3 1) BIRZ ANDREI | A1 |
| B2 | Intabulare, drept de PROPRIETATE, dobandit prin Succesiune, cota actuala 1/3, cota initiala 1/3 1) BARZ LAURENTIU | A1 |
| 31736 / 03/06/2015 | | |
| Act Notarial nr. 1911, din 03/06/2015 emis de BIN Tutuiianu Dana Cristina; | | |
| B5 | Intabulare, drept de PROPRIETATE, dobandit prin Conventie, cota actuala 1/3, cota initiala 1/3 1) SC EMI AGRO SRL, CIF:17961888 | A1 |

C. Partea III. SARCINI .

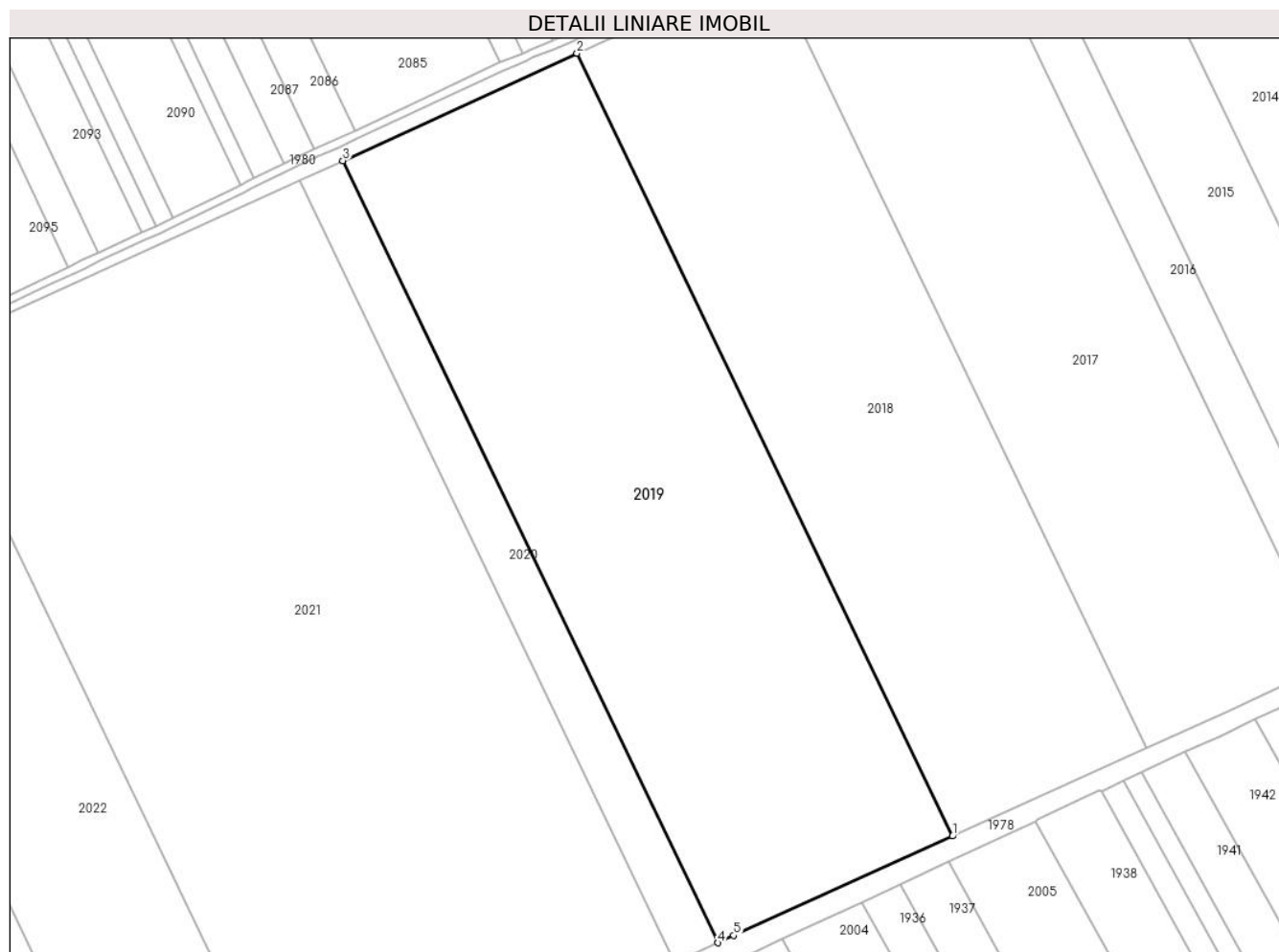
| Inscrieri privind dezmembramintele dreptului de proprietate, drepturi reale de garanție și sarcini | Referințe |
|--|-----------|
| NU SUNT | |

Anexa Nr. 1 La Partea I

Teren

| Nr cadastral | Suprafața (mp)* | Observații / Referințe |
|--------------|-----------------|------------------------|
| 22409 | 53.944 | |

* Suprafața este determinată în planul de proiecție Stereo 70.



Date referitoare la teren

| Crt | Categorie folosință | Intravilan | Suprafața (mp) | Tarla | Parcelă | Nr. topo | Observații / Referințe |
|-----|---------------------|------------|----------------|-------|---------|----------|------------------------|
| 1 | arabil | NU | 53.944 | 51 | 14 | - | |

Lungime Segmente

1) Valorile lungimilor segmentelor sunt obținute din proiecție în plan.

| Punct început | X / Y | Punct sfârșit | X / Y | Lungime segment (** (m) |
|---------------|----------------------------|---------------|----------------------------|-------------------------|
| 1 | 710.574,47 318.350,679 | 2 | 710.389,935 318.735,165 | 426.477 |
| 2 | 710.389,935 318.735,165 | 3 | 710.274,859 318.682,457 | 126.573 |
| 3 | 710.274,859 318.682,457 | 4 | 710.459,252 318.298,264 | 426.151 |
| 4 | 710.459,252 318.298,264 | 5 | 710.466,944 318.301,89 | 8.504 |
| 5 | 710.466,944 318.301,89 | 1 | 710.574,47 318.350,679 | 118.077 |

**** Lungimile segmentelor sunt determinate în planul de proiecție Stereo 70 și sunt rotunjite la 1 milimetru.**

***** Distanța dintre puncte este formată din segmente cumulate ce sunt mai mici decât valoarea 1 milimetru.**

**DATE DESPRE IMOBILUL NR. 2020**

Oficiul de Cadastru și Publicitate Imobiliară CALARASI
Biroul de Cadastru și Publicitate Imobiliară Calarasi

A. Partea I. Descrierea imobilului

TEREN Extravilan

Adresa: Jud. Calarasi

| Nr. Crt | Nr cadastral Nr. topografic | Suprafața* (mp) | Observații / Referințe |
|---------|-----------------------------|-----------------|--|
| A1 | | 10.000 | Sector cadastral:14 Teren neimprejmit; |

B. Partea II. Proprietari și acte

| Inscrieri privitoare la dreptul de proprietate și alte drepturi reale | | Referințe |
|---|--|-----------|
| / | | |
| Act Administrativ nr. 43171, din 29/07/1997 emis de CJSIPT CALARASI; | | |
| B1 | Intabulare, drept de PROPRIETATE, dobandit prin Reconstituire, cota actuala 1/1, cota initiala 1/1 1) HRISTACHE ION, LIPSA CNP 2) BUCUR STANA, LIPSA CNP 3) HRISTACHE ANICA, LIPSA CNP 4) BUCUR EUGENIA, LIPSA CNP | A1 |

C. Partea III. SARCINI .

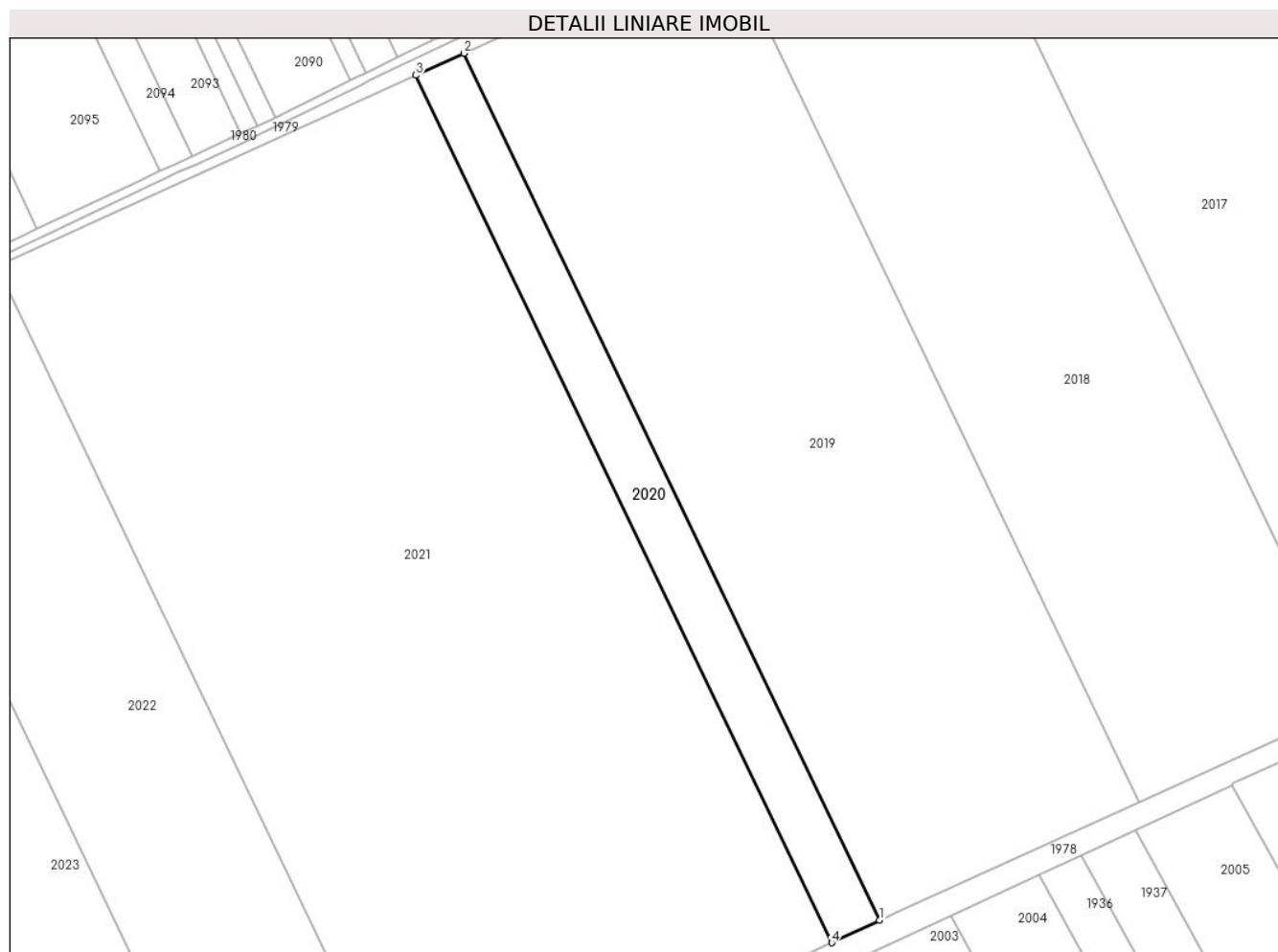
| Inscrieri privind dezmembramintele dreptului de proprietate, drepturi reale de garanție și sarcini | Referințe |
|--|-----------|
| NU SUNT | |

Anexa Nr. 1 La Partea I

Teren

| Nr cadastral | Suprafața (mp)* | Observații / Referințe |
|--------------|-----------------|------------------------|
| | 10.000 | |

* Suprafața este determinată în planul de proiecție Stereo 70.



Date referitoare la teren

| Crt | Categorie folosință | Intra vilan | Suprafața (mp) | Tarla | Parcelă | Nr. topo | Observații / Referințe |
|-----|---------------------|-------------|----------------|-------|---------|----------|------------------------|
| 1 | arabil | NU | 10.000 | 51 | 15 | - | |

Lungime Segmente

1) Valorile lungimilor segmentelor sunt obținute din proiecție în plan.

| Punct început | X / Y | Punct sfârșit | X / Y | Lungime segment (** (m) |
|---------------|----------------------------|---------------|----------------------------|-------------------------|
| 1 | 710.459,252 318.298,264 | 2 | 710.274,859 318.682,457 | 426.151 |
| 2 | 710.274,859 318.682,457 | 3 | 710.253,527 318.672,687 | 23.463 |
| 3 | 710.253,527 318.672,687 | 4 | 710.438,033 318.288,26 | 426.411 |
| 4 | 710.438,033 318.288,26 | 1 | 710.459,252 318.298,264 | 23.459 |

** Lungimile segmentelor sunt determinate în planul de proiecție Stereo 70 și sunt rotunjite la 1 milimetru.

***** Distanţa dintre puncte este formată din segmente cumulate ce sunt mai mici decât valoarea 1 milimetru.**

**DATE DESPRE IMOBILUL NR. 2021**

Oficiul de Cadastru și Publicitate Imobiliară CALARASI
Biroul de Cadastru și Publicitate Imobiliară Calarasi

A. Partea I. Descrierea imobilului

TEREN Extravilan

Adresa: Jud. Calarasi

| Nr. Crt | Nr cadastral Nr. topografic | Suprafața* (mp) | Observații / Referințe |
|---------|-----------------------------|-----------------|--|
| A1 | | 87.265 | Sector cadastral:14 Teren neimprejmit; |

B. Partea II. Proprietari și acte

| Inscrieri privitoare la dreptul de proprietate și alte drepturi reale | Referințe |
|--|-----------|
| / | |
| Act Administrativ nr. 43064, din 22/12/1997 emis de CJSIPT CALARASI; | |
| B1 | A1 |
| Intabulare, drept de PROPRIETATE, dobandit prin Reconstituire, cota actuala 1/1, cota initiala 1/1 1) BIRZ D ION , LIPSA CNP | |

C. Partea III. SARCINI .

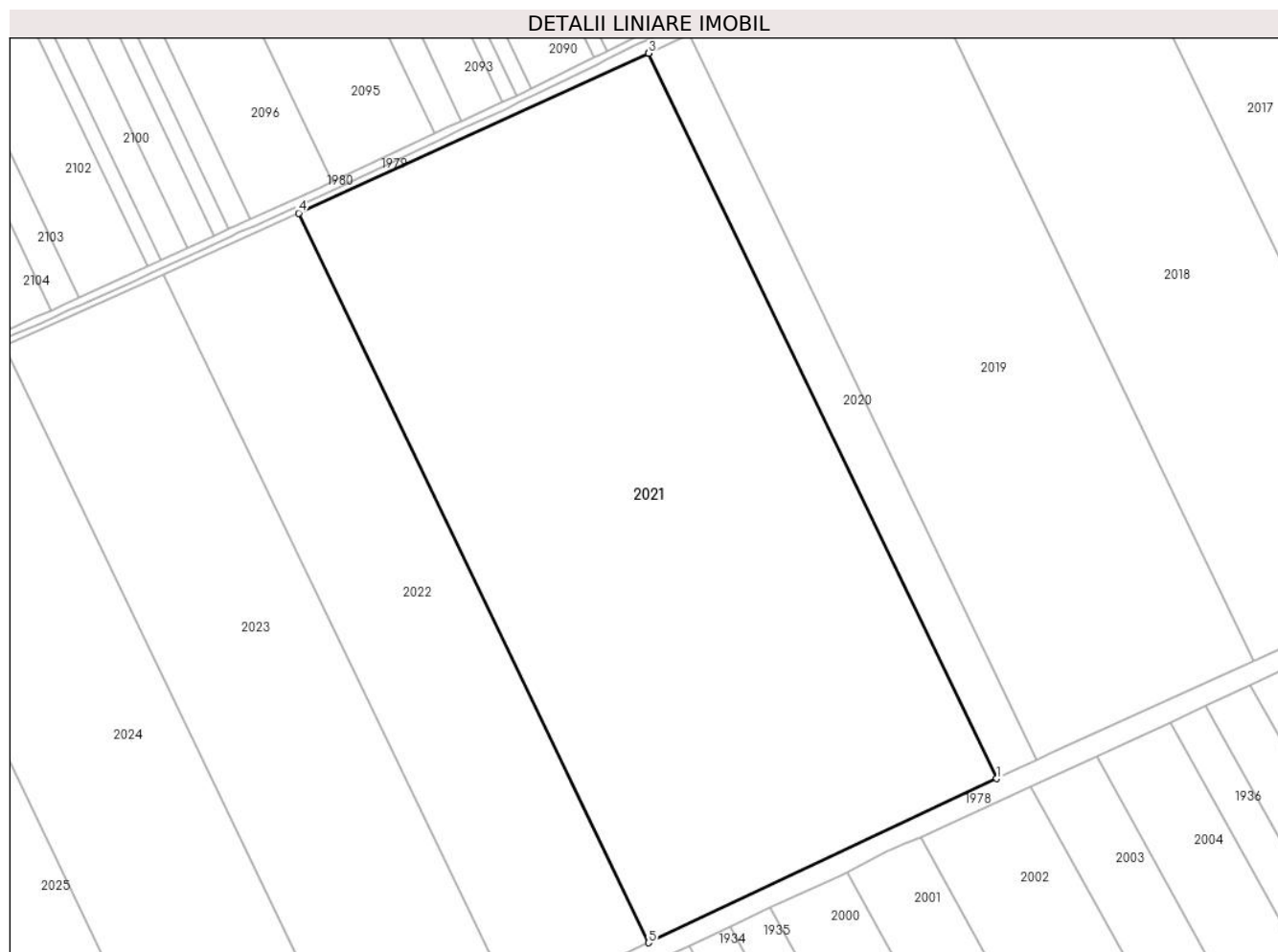
| Inscrieri privind dezmembramintele dreptului de proprietate, drepturi reale de garanție și sarcini | Referințe |
|--|-----------|
| NU SUNT | |

Anexa Nr. 1 La Partea I

Teren

| Nr cadastral | Suprafața (mp)* | Observații / Referințe |
|--------------|-----------------|------------------------|
| | 87.265 | |

* Suprafața este determinată în planul de proiecție Stereo 70.



Date referitoare la teren

| Crt | Categorie folosință | Intra vilan | Suprafața (mp) | Tarla | Parcelă | Nr. topo | Observații / Referințe |
|-----|---------------------|-------------|----------------|-------|---------|----------|------------------------|
| 1 | arabil | NU | 87.265 | 51 | 16 | - | |

Lungime Segmente

1) Valorile lungimilor segmentelor sunt obținute din proiecție în plan.

| Punct început | X / Y | Punct sfârșit | X / Y | Lungime segment (** (m) |
|---------------|----------------------------|---------------|----------------------------|-------------------------|
| 1 | 710.438,033 318.288,26 | 2 | 710.253,527 318.672,687 | 426.411 |
| 2 | 710.253,527 318.672,687 | 3 | 710.253,46 318.672,656 | 0.074 |
| 3 | 710.253,46 318.672,656 | 4 | 710.067,867 318.587,944 | 204.012 |
| 4 | 710.067,867 318.587,944 | 5 | 710.253,462 318.201,248 | 428.928 |
| 5 | 710.253,462 318.201,248 | 1 | 710.438,033 318.288,26 | 204.053 |

**** Lungimile segmentelor sunt determinate în planul de proiecție Stereo 70 și sunt rotunjite la 1 milimetru.**

***** Distanța dintre puncte este formată din segmente cumulate ce sunt mai mici decât valoarea 1 milimetru.**

**DATE DESPRE IMOBILUL NR. 2022**

Oficiul de Cadastru și Publicitate Imobiliară CALARASI
Biroul de Cadastru și Publicitate Imobiliară Calarasi

A. Partea I. Descrierea imobilului

TEREN Extravilan

Adresa: Jud. Calarasi

| Nr. Crt | Nr cadastral Nr. topografic | Suprafața* (mp) | Observații / Referințe |
|---------|-----------------------------|-----------------|--|
| A1 | 22332 | 33.700 | Sector cadastral:14 Teren neimprejmit; |

B. Partea II. Proprietari și acte

| Inscrieri privitoare la dreptul de proprietate și alte drepturi reale | | Referințe |
|--|---|-----------|
| 18675 / 28/03/2014 | | |
| Act Notarial nr. 636, din 27/03/2014 emis de NP MITACHE IULIANA ADRIANA; | | |
| B2 | Intabulare, drept de PROPRIETATE, dobandit prin lesire Din Indiviziune, cota actuala 1/3, cota initiala 1/3 1) BIRZ NICOLETA | A1 |
| B3 | Intabulare, drept de PROPRIETATE, dobandit prin lesire Din Indiviziune, cota actuala 1/3, cota initiala 1/3 1) IANACHE TANTA | A1 |
| B4 | Intabulare, drept de PROPRIETATE, dobandit prin lesire Din Indiviziune, cota actuala 1/3, cota initiala 1/3 1) NICOLA(TUDOR) LENUTA | A1 |

C. Partea III. SARCINI .

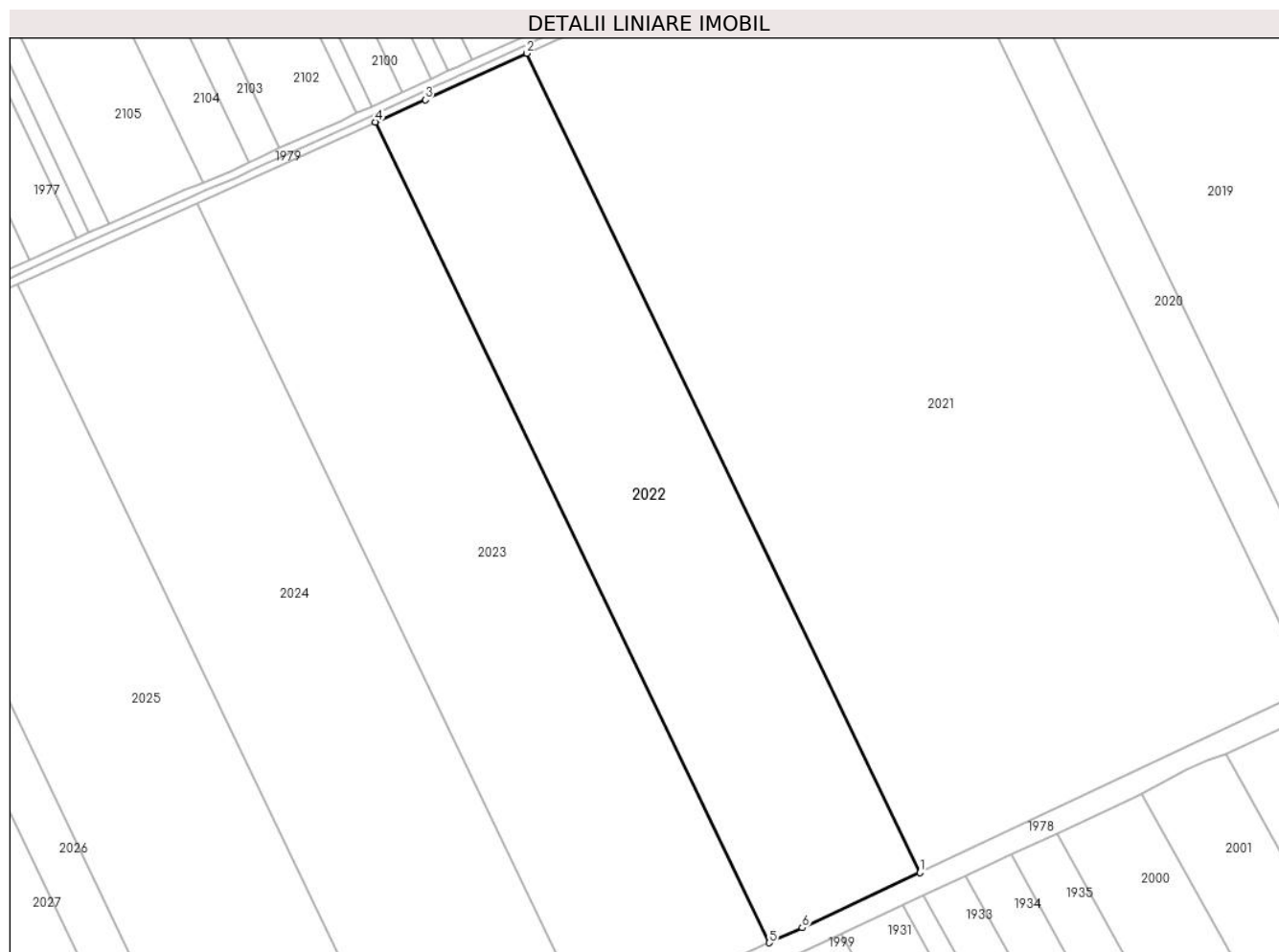
| Inscrieri privind dezmembramintele dreptului de proprietate, drepturi reale de garanție și sarcini | Referințe |
|--|-----------|
| NU SUNT | |

Anexa Nr. 1 La Partea I

Teren

| Nr cadastral | Suprafața (mp)* | Observații / Referințe |
|--------------|-----------------|------------------------|
| 22332 | 33.700 | |

* Suprafața este determinată în planul de proiecție Stereo 70.



Date referitoare la teren

| Crt | Categorie folosință | Intra vilan | Suprafața (mp) | Tarla | Parcelă | Nr. topo | Observații / Referințe |
|-----|---------------------|-------------|----------------|-------|---------|----------|------------------------|
| 1 | arabil | NU | 33.700 | 51 | 17 | - | |

Lungime Segmente

1) Valorile lungimilor segmentelor sunt obținute din proiecție în plan.

| Punct început | X / Y | Punct sfârșit | X / Y | Lungime segment (** (m) |
|---------------|----------------------------|---------------|----------------------------|-------------------------|
| 1 | 710.253,462 318.201,248 | 2 | 710.067,867 318.587,944 | 428.928 |
| 2 | 710.067,867 318.587,944 | 3 | 710.019,848 318.566,026 | 52.785 |
| 3 | 710.019,848 318.566,026 | 4 | 709.996,409 318.555,453 | 25.713 |
| 4 | 709.996,409 318.555,453 | 5 | 710.182,367 318.168,001 | 429.767 |
| 5 | 710.182,367 318.168,001 | 6 | 710.197,981 318.175,093 | 17.149 |

| Punct început | X / Y | Punct sfârșit | X / Y | Lungime segment (** (m) |
|---------------|----------------------------|---------------|----------------------------|-------------------------|
| 6 | 710.197,981 318.175,093 | 1 | 710.253,462 318.201,248 | 61.337 |

** Lungimile segmentelor sunt determinate în planul de proiecție Stereo 70 și sunt rotunjite la 1 milimetru.

*** Distanța dintre puncte este formată din segmente cumulate ce sunt mai mici decât valoarea 1 milimetru.

**DATE DESPRE IMOBILUL NR. 2023**

Oficiul de Cadastru și Publicitate Imobiliară CALARASI
Biroul de Cadastru și Publicitate Imobiliară Calarasi

A. Partea I. Descrierea imobilului

TEREN Extravilan

Adresa: Jud. Calarasi

| Nr. Crt | Nr cadastral Nr. topografic | Suprafața* (mp) | Observații / Referințe |
|---------|-----------------------------|-----------------|---|
| A1 | 21231 | 39.853 | Sector cadastral:14 Teren neimprejmuit; |

B. Partea II. Proprietari și acte

| Inscrieri privitoare la dreptul de proprietate și alte drepturi reale | | Referințe |
|--|--|-----------|
| 9989 / 22/03/2011 | | |
| Act Notarial nr. 684, din 21/03/2011 emis de BNP TUTUIANU DANA CRISTINA; | | |
| B2 | Intabulare, drept de PROPRIETATE, dobandit prin Conventie, cota actuala 1/1, cota initiala 1/1 1) NICOLA ION, -sot 2) NICOLA DANIELA, -sotie | A1 |

C. Partea III. SARCINI .

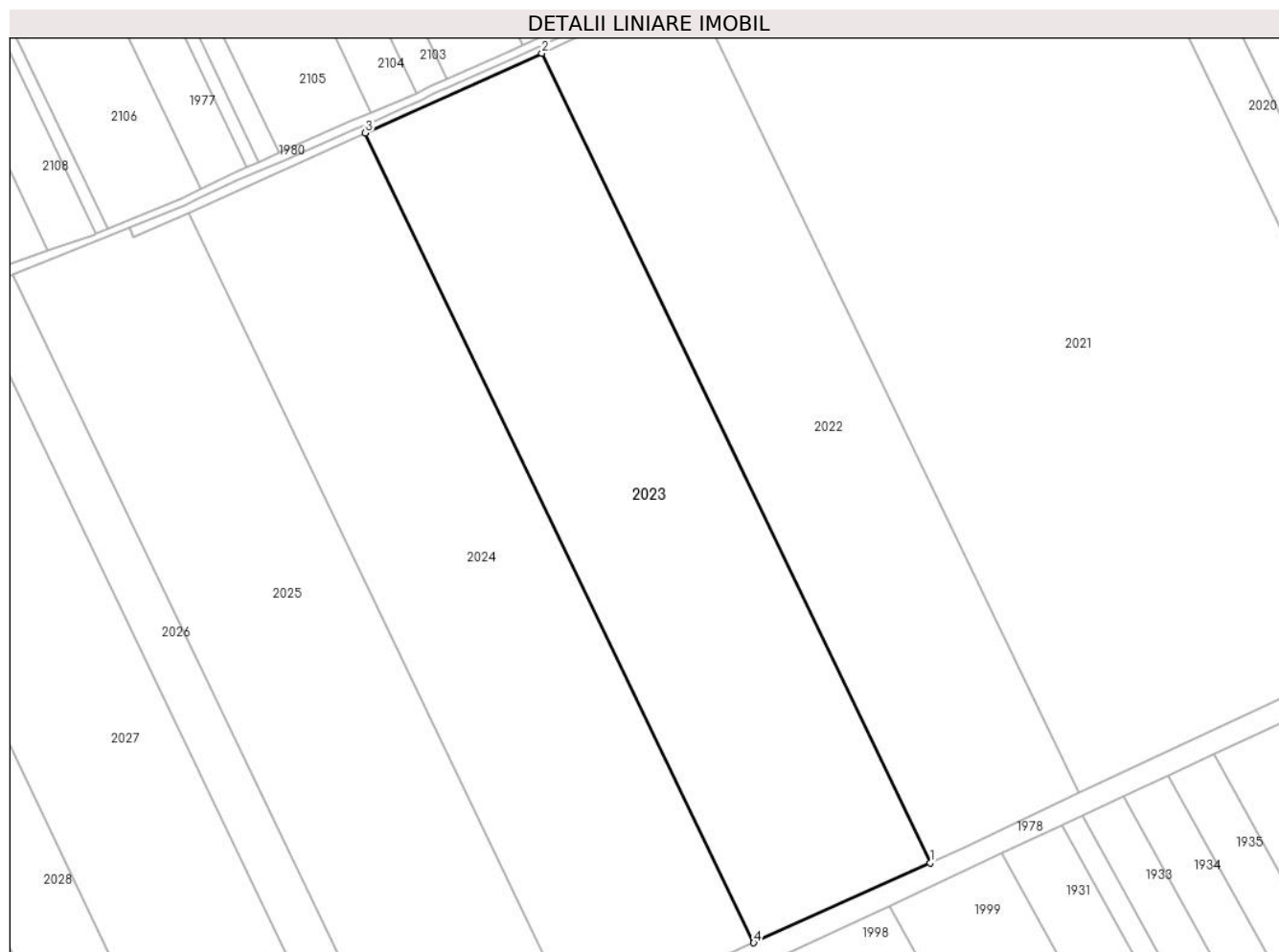
| Inscrieri privind dezmembramintele dreptului de proprietate, drepturi reale de garanție și sarcini | Referințe |
|--|-----------|
| NU SUNT | |

Anexa Nr. 1 La Partea I

Teren

| Nr cadastral | Suprafața (mp)* | Observații / Referințe |
|--------------|-----------------|------------------------|
| 21231 | 39.853 | |

* Suprafața este determinată în planul de proiecție Stereo 70.



Date referitoare la teren

| Crt | Categorie folosință | Intra vilan | Suprafața (mp) | Tarla | Parcelă | Nr. topo | Observații / Referințe |
|-----|---------------------|-------------|----------------|-------|---------|----------|------------------------|
| 1 | arabil | NU | 39.853 | 51 | 18 | - | |

Lungime Segmente

1) Valorile lungimilor segmentelor sunt obținute din proiecție în plan.

| Punct început | X / Y | Punct sfârșit | X / Y | Lungime segment (** (m) |
|---------------|----------------------------|---------------|----------------------------|-------------------------|
| 1 | 710.182,367 318.168,001 | 2 | 709.996,409 318.555,453 | 429.767 |
| 2 | 709.996,409 318.555,453 | 3 | 709.911,88 318.517,322 | 92.731 |
| 3 | 709.911,88 318.517,322 | 4 | 710.097,941 318.129,655 | 430.005 |
| 4 | 710.097,941 318.129,655 | 1 | 710.182,367 318.168,001 | 92.726 |

** Lungimile segmentelor sunt determinate în planul de proiecție Stereo 70 și sunt rotunjite la 1 milimetru.

***** Distanţa dintre puncte este formată din segmente cumulate ce sunt mai mici decât valoarea 1 milimetru.**

**DATE DESPRE IMOBILUL NR. 2024**

Oficiul de Cadastru și Publicitate Imobiliară CALARASI
Biroul de Cadastru și Publicitate Imobiliară Calarasi

A. Partea I. Descrierea imobilului

TEREN Extravilan

Nr. CF vechi:338

Nr. cadastral vechi:473

Adresa: Jud. Calarasi

| Nr. Crt | Nr cadastral Nr. topografic | Suprafața* (mp) | Observații / Referințe |
|---------|-----------------------------|-----------------|---|
| A1 | 23091 | 40.000 | Sector cadastral:14 Teren neimprejmuit; |

B. Partea II. Proprietari și acte

| Inscrieri privitoare la dreptul de proprietate și alte drepturi reale | | Referințe |
|---|---|-----------|
| 6279 / 06/03/2008 | | |
| Act Notarial nr. 576, din 06/03/2008 emis de NP Chiru Maria Dana; | | |
| B1 | Intabulare, drept de PROPRIETATE, dobandit prin Conventie, cota actuala 1/1, cota initiala 1/1 1) SC APOLLO PROPERTIES SRL, CIF:19163688 OBSERVATII: (provenita din conversia CF 338) | A1 |

C. Partea III. SARCINI .

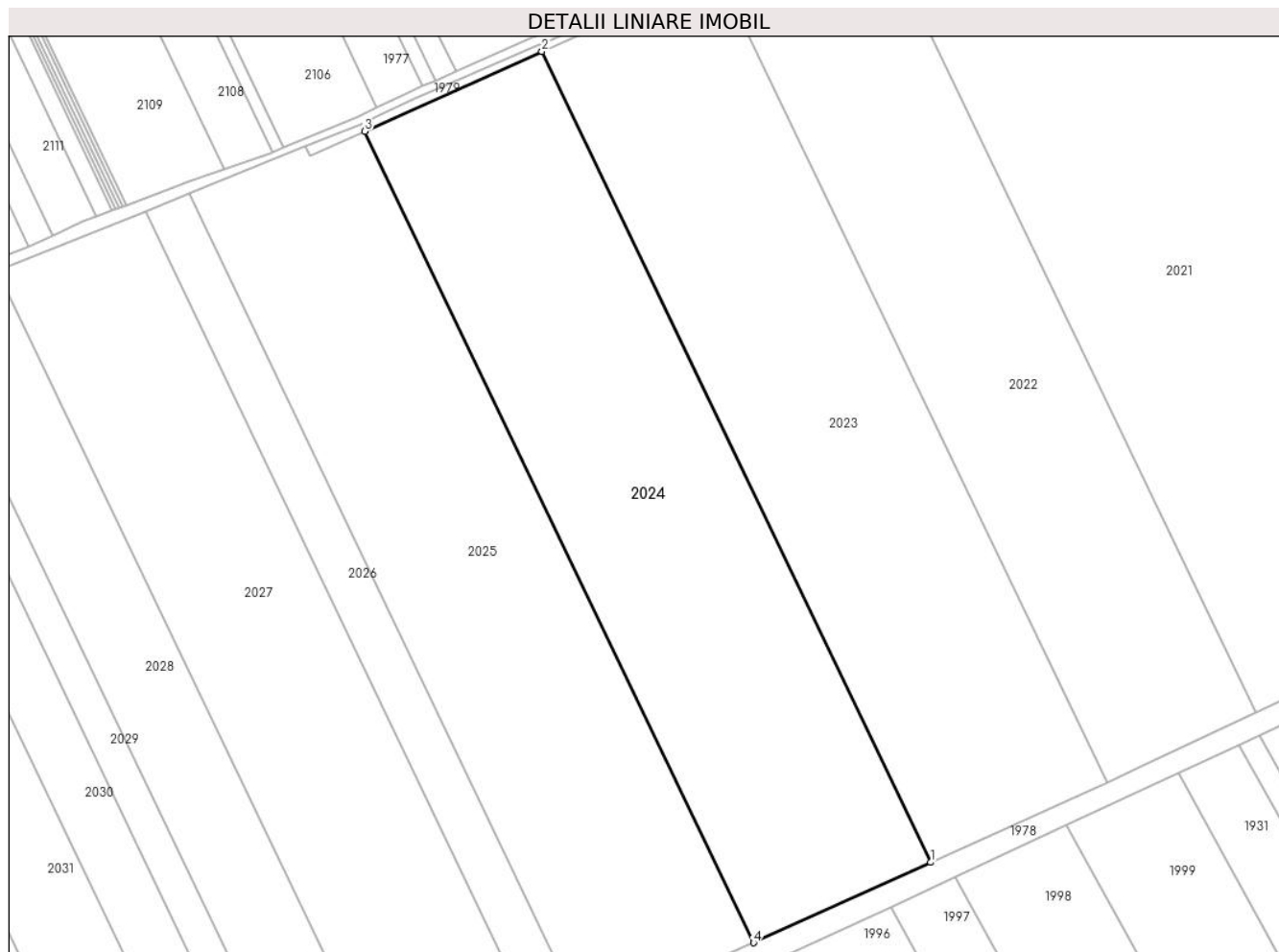
| Inscrieri privind dezmembramintele dreptului de proprietate, drepturi reale de garanție și sarcini | Referințe |
|--|-----------|
| NU SUNT | |

Anexa Nr. 1 La Partea I

Teren

| Nr cadastral | Suprafața (mp)* | Observații / Referințe |
|--------------|-----------------|------------------------|
| 23091 | 40.000 | |

* Suprafața este determinată în planul de proiecție Stereo 70.



Date referitoare la teren

| Crt | Categorie folosință | Intravilan | Suprafața (mp) | Tarla | Parcelă | Nr. topo | Observații / Referințe |
|-----|---------------------|------------|----------------|-------|---------|----------|------------------------|
| 1 | arabil | NU | 40.000 | 51 | 19 | - | |

Lungime Segmente

1) Valorile lungimilor segmentelor sunt obținute din proiecție în plan.

| Punct început | X / Y | Punct sfârșit | X / Y | Lungime segment (** (m) |
|---------------|----------------------------|---------------|----------------------------|-------------------------|
| 1 | 710.097,941 318.129,655 | 2 | 709.911,88 318.517,322 | 430.005 |
| 2 | 709.911,88 318.517,322 | 3 | 709.827,085 318.479,072 | 93.023 |
| 3 | 709.827,085 318.479,072 | 4 | 710.013,25 318.091,188 | 430.246 |
| 4 | 710.013,25 318.091,188 | 1 | 710.097,941 318.129,655 | 93.018 |

** Lungimile segmentelor sunt determinate în planul de proiecție Stereo 70 și sunt rotunjite la 1 milimetru.

***** Distanţa dintre puncte este formată din segmente cumulate ce sunt mai mici decât valoarea 1 milimetru.**

**DATE DESPRE IMOBILUL NR. 2025**

Oficiul de Cadastru și Publicitate Imobiliară CALARASI
Biroul de Cadastru și Publicitate Imobiliară Calarasi

A. Partea I. Descrierea imobilului

TEREN Extravilan

Adresa: Jud. Calarasi

| Nr. Crt | Nr cadastral Nr. topografic | Suprafața* (mp) | Observații / Referințe |
|---------|-----------------------------|-----------------|---|
| A1 | | 38.732 | Sector cadastral:14 Teren neimpregmuit; |

B. Partea II. Proprietari și acte

| Inscrieri privitoare la dreptul de proprietate și alte drepturi reale | | Referințe |
|---|---|-----------|
| / | | |
| Act Administrativ nr. 43153, din 24/07/1997 emis de CJSIPT CALARASI; | | |
| B1 | Intabulare, drept de PROPRIETATE, dobandit prin Reconstituire, cota actuala 1/1, cota initiala 1/1 | A1 |
| | 1) MANOLE CONSTANTIN, LIPSA CNP 2) MANOLE GHEORGHE, LIPSA CNP 3) MANOLE AURELIA, LIPSA CNP 4) MANOLE NECULAI, LIPSA CNP 5) PLOPEANU EMILIA, LIPSA CNP | |

C. Partea III. SARCINI .

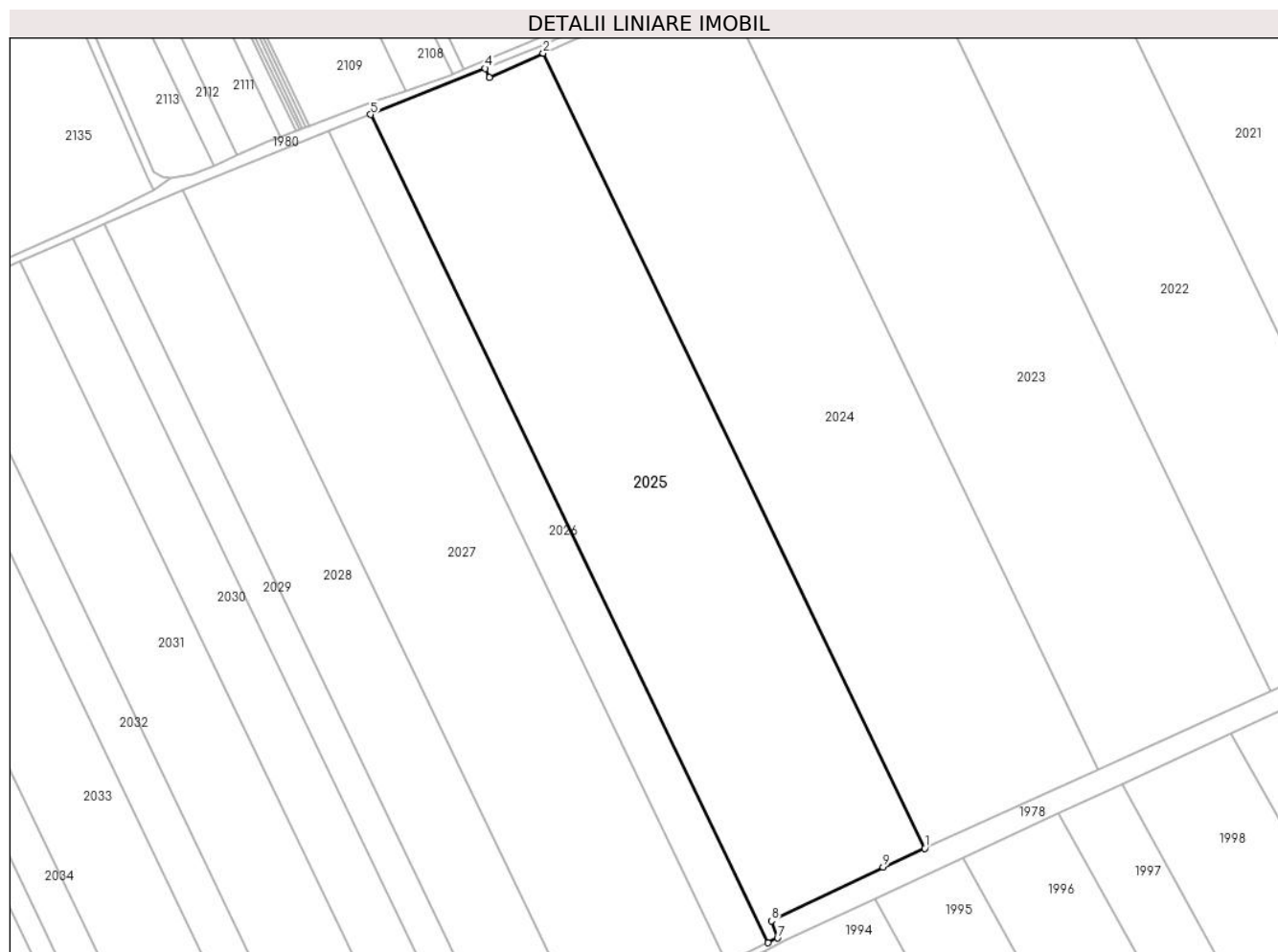
| Inscrieri privind dezmembramintele dreptului de proprietate, drepturi reale de garanție și sarcini | Referințe |
|--|-----------|
| NU SUNT | |

Anexa Nr. 1 La Partea I

Teren

| Nr cadastral | Suprafața (mp)* | Observații / Referințe |
|--------------|-----------------|------------------------|
| | 38.732 | |

* Suprafața este determinată în planul de proiecție Stereo 70.



Date referitoare la teren

| Crt | Categorie folosință | Intra vilan | Suprafața (mp) | Tarla | Parcelă | Nr. topo | Observații / Referințe |
|-----|---------------------|-------------|----------------|-------|---------|----------|------------------------|
| 1 | arabil | NU | 38.732 | 51 | 20 | - | |

Lungime Segmente

1) Valorile lungimilor segmentelor sunt obținute din proiecție în plan.

| Punct început | X / Y | Punct sfârșit | X / Y | Lungime segment (** (m) |
|---------------|----------------------------|---------------|----------------------------|-------------------------|
| 1 | 710.013,25 318.091,188 | 2 | 709.827,085 318.479,072 | 430.246 |
| 2 | 709.827,085 318.479,072 | 3 | 709.800,662 318.467,153 | 28.987 |
| 3 | 709.800,662 318.467,153 | 4 | 709.798,804 318.471,741 | 4.95 |
| 4 | 709.798,804 318.471,741 | 5 | 709.742,809 318.449,205 | 60.36 |
| 5 | 709.742,809 318.449,205 | 6 | 709.936,761 318.045,096 | 448.243 |

| Punct început | X / Y | Punct sfârșit | X / Y | Lungime segment (** (m) |
|---------------|----------------------------|---------------|----------------------------|-------------------------|
| 6 | 709.936,761 318.045,096 | 7 | 709.941,446 318.047,441 | 5.239 |
| 7 | 709.941,446 318.047,441 | 8 | 709.938,531 318.055,768 | 8.822 |
| 8 | 709.938,531 318.055,768 | 9 | 709.993,028 318.082,003 | 60.483 |
| 9 | 709.993,028 318.082,003 | 1 | 710.013,25 318.091,188 | 22.21 |

** Lungimile segmentelor sunt determinate în planul de proiecție Stereo 70 și sunt rotunjite la 1 milimetru.

*** Distanța dintre puncte este formată din segmente cumulate ce sunt mai mici decât valoarea 1 milimetru.

**DATE DESPRE IMOBILUL NR. 2026**

Oficiul de Cadastru și Publicitate Imobiliară CALARASI
Biroul de Cadastru și Publicitate Imobiliară Calarasi

A. Partea I. Descrierea imobilului

TEREN Extravilan

Adresa: Jud. Calarasi

| Nr. Crt | Nr cadastral Nr. topografic | Suprafața* (mp) | Observații / Referințe |
|---------|-----------------------------|-----------------|---|
| A1 | | 10.000 | Sector cadastral:14 Teren neimprejmuit; |

B. Partea II. Proprietari și acte

| Inscrieri privitoare la dreptul de proprietate și alte drepturi reale | Referințe |
|--|-----------|
| / | |
| Act Administrativ nr. 43138, din 21/07/1997 emis de CJSIPT CALARASI; | |
| B1 | A1 |
| Intabulare, drept de PROPRIETATE, dobandit prin Constituire, cota actuala 1/1, cota initiala 1/1 | |
| 1) MANOLE GH CONSTANTIN, LIPSA CNP | |

C. Partea III. SARCINI .

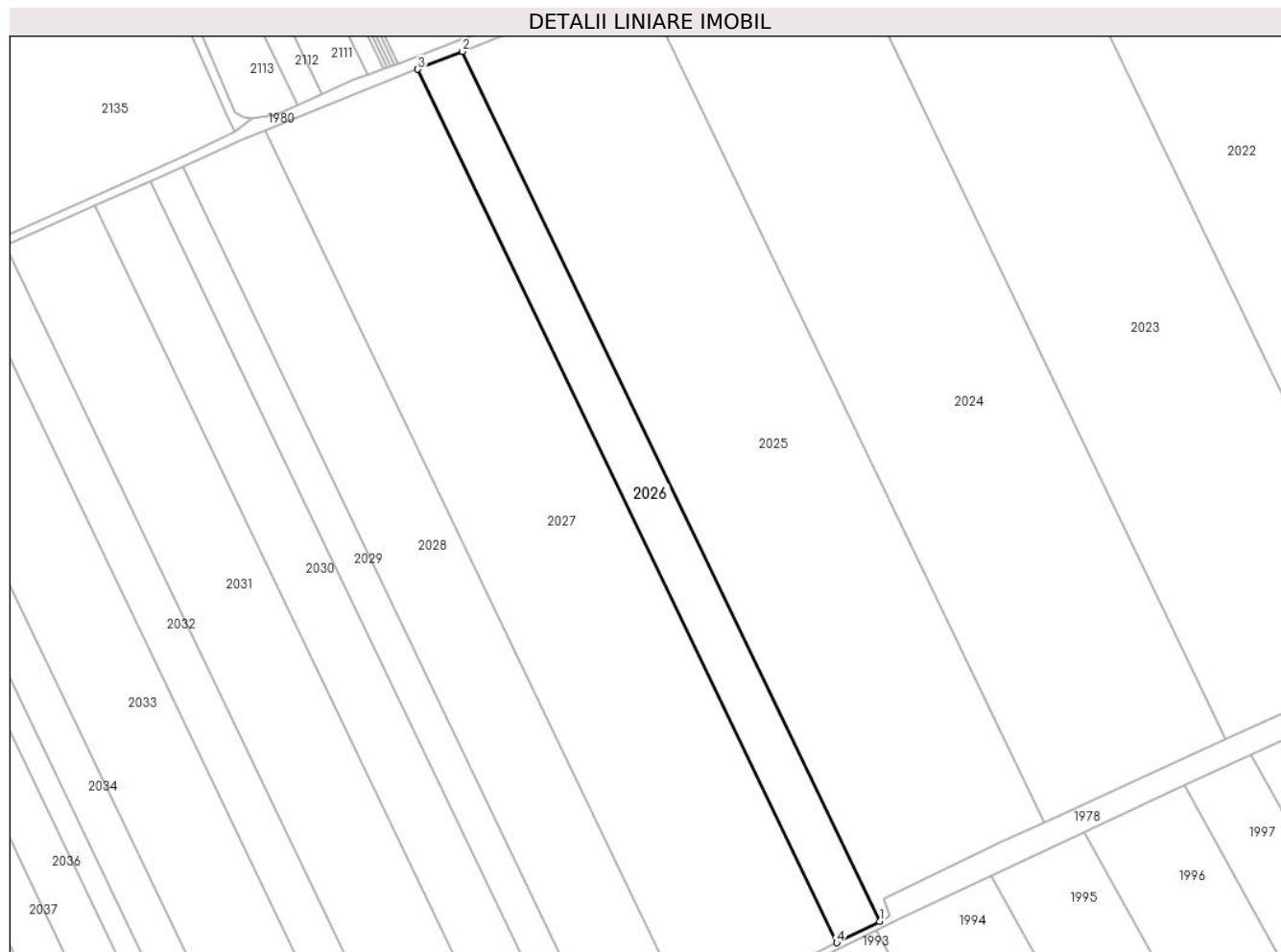
| Inscrieri privind dezmembramintele dreptului de proprietate, drepturi reale de garanție și sarcini | Referințe |
|--|-----------|
| NU SUNT | |

Anexa Nr. 1 La Partea I

Teren

| | | |
|--------------|-----------------|------------------------|
| Nr cadastral | Suprafața (mp)* | Observații / Referințe |
| | 10.000 | |

* Suprafața este determinată în planul de proiecție Stereo 70.



Date referitoare la teren

| Crt | Categorie folosință | Intra vilan | Suprafața (mp) | Tarla | Parcelă | Nr. topo | Observații / Referințe |
|-----|---------------------|-------------|----------------|-------|---------|----------|------------------------|
| 1 | arabil | NU | 10.000 | 51 | 21 | - | |

Lungime Segmente

1) Valorile lungimilor segmentelor sunt obținute din proiecție în plan.

| Punct început | X / Y | Punct sfârșit | X / Y | Lungime segment (** (m) |
|---------------|----------------------------|---------------|----------------------------|-------------------------|
| 1 | 709.936,761 318.045,096 | 2 | 709.742,809 318.449,205 | 448.243 |
| 2 | 709.742,809 318.449,205 | 3 | 709.722,111 318.440,875 | 22.311 |
| 3 | 709.722,111 318.440,875 | 4 | 709.916,848 318.035,131 | 450.056 |
| 4 | 709.916,848 318.035,131 | 1 | 709.936,761 318.045,096 | 22.267 |

** Lungimile segmentelor sunt determinate în planul de proiecție Stereo 70 și sunt rotunjite la 1 milimetru.

***** Distanţa dintre puncte este formată din segmente cumulate ce sunt mai mici decât valoarea 1 milimetru.**

**DATE DESPRE IMOBILUL NR. 2027**

Oficiul de Cadastru și Publicitate Imobiliară CALARASI
Biroul de Cadastru și Publicitate Imobiliară Calarasi

A. Partea I. Descrierea imobilului

TEREN Extravilan

Adresa: Jud. Calarasi

| Nr. Crt | Nr cadastral Nr. topografic | Suprafața* (mp) | Observații / Referințe |
|---------|-----------------------------|-----------------|---|
| A1 | | 34.608 | Sector cadastral:14 Teren neimprejmuit; |

B. Partea II. Proprietari și acte

| Inscrieri privitoare la dreptul de proprietate și alte drepturi reale | | Referințe |
|---|---|-----------|
| / | | |
| Act Administrativ nr. 43200, din 06/08/1997 emis de CJSIPT CALARASI; | | |
| B1 | Intabulare, drept de PROPRIETATE, dobandit prin Reconstituire, cota actuala 1/1, cota initiala 1/1 1) GHITA FLOAREA, LIPSA CNP | A1 |

C. Partea III. SARCINI .

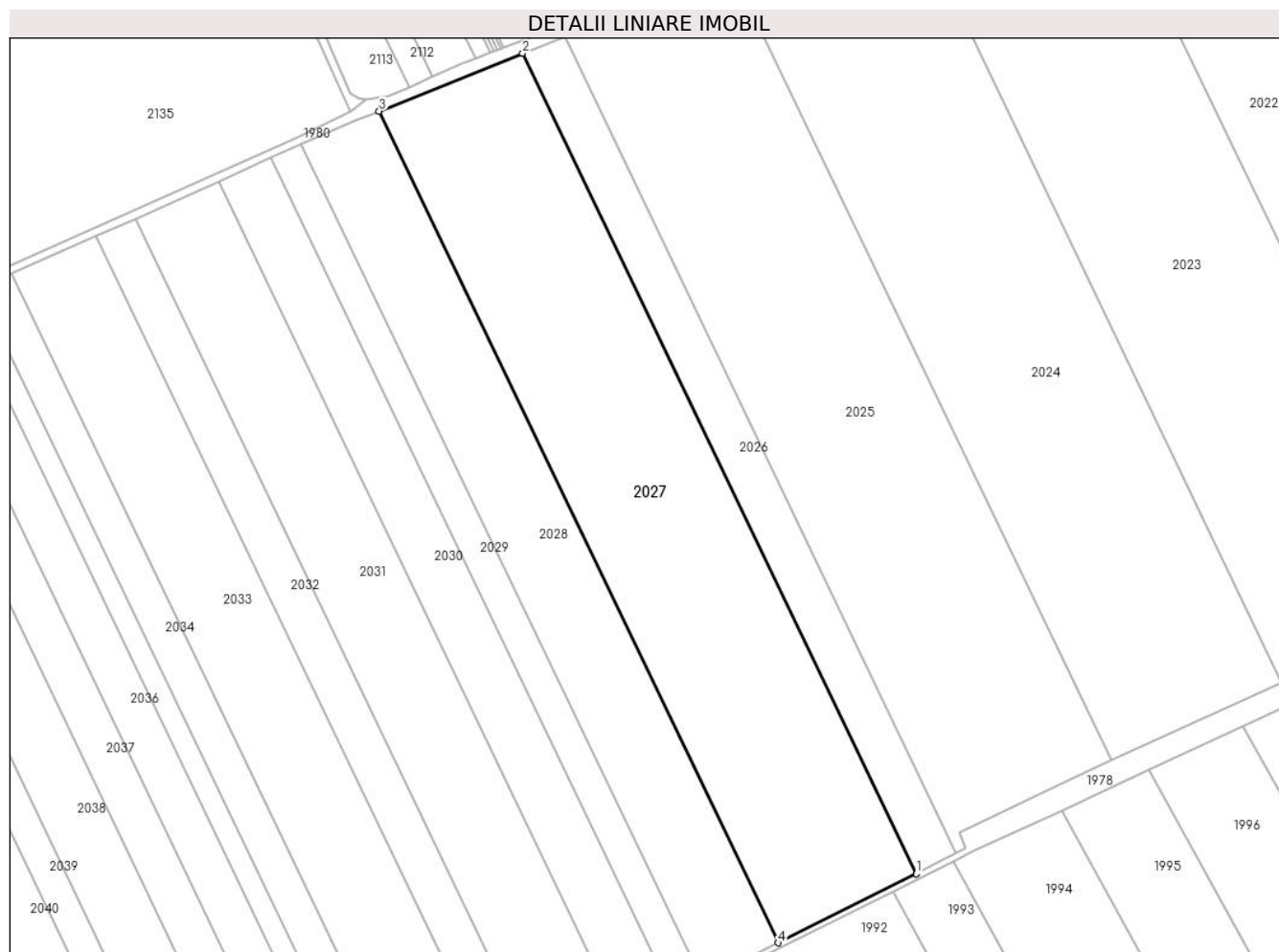
| Inscrieri privind dezmembramintele dreptului de proprietate, drepturi reale de garanție și sarcini | Referințe |
|--|-----------|
| NU SUNT | |

Anexa Nr. 1 La Partea I

Teren

| | | |
|--------------|-----------------|------------------------|
| Nr cadastral | Suprafața (mp)* | Observații / Referințe |
| | 34.608 | |

* Suprafața este determinată în planul de proiecție Stereo 70.



Date referitoare la teren

| Crt | Categorie folosință | Intravilan | Suprafața (mp) | Tarla | Parcelă | Nr. topo | Observații / Referințe |
|-----|---------------------|------------|----------------|-------|---------|----------|------------------------|
| 1 | arabil | NU | 34.608 | 51 | 22 | - | |

Lungime Segmente

1) Valorile lungimilor segmentelor sunt obținute din proiecție în plan.

| Punct început | X / Y | Punct sfârșit | X / Y | Lungime segment (** (m) |
|---------------|----------------------------|---------------|----------------------------|-------------------------|
| 1 | 709.916,848 318.035,131 | 2 | 709.722,111 318.440,875 | 450.056 |
| 2 | 709.722,111 318.440,875 | 3 | 709.651,115 318.412,302 | 76.53 |
| 3 | 709.651,115 318.412,302 | 4 | 709.848,543 318.000,951 | 456.276 |
| 4 | 709.848,543 318.000,951 | 1 | 709.916,848 318.035,131 | 76.38 |

** Lungimile segmentelor sunt determinate în planul de proiecție Stereo 70 și sunt rotunjite la 1 milimetru.

***** Distanţa dintre puncte este formată din segmente cumulate ce sunt mai mici decât valoarea 1 milimetru.**

**DATE DESPRE IMOBILUL NR. 2028**

Oficiul de Cadastru și Publicitate Imobiliară CALARASI
Biroul de Cadastru și Publicitate Imobiliară Calarasi

A. Partea I. Descrierea imobilului

TEREN Extravilan

Nr. CF vechi:402
Nr. cadastral vechi:37

Adresa: Jud. Calarasi

| Nr. Crt | Nr cadastral Nr. topografic | Suprafața* (mp) | Observații / Referințe |
|---------|-----------------------------|-----------------|---|
| A1 | 20443 | 19.182 | Sector cadastral:14 Teren neimprejmuit; |

B. Partea II. Proprietari și acte

| Inscrieri privitoare la dreptul de proprietate și alte drepturi reale | Referințe |
|--|-----------|
| 8782 / 13/04/2009 | |
| Act Notarial nr. 877, din 10/04/2009 emis de BNP CHIRU MARIA DANA; | |
| B2 | A1 |
| Intabulare, drept de PROPRIETATE, dobandit prin Conventie, cota actuala 1/1, cota initiala 1/1 | |
| 1) SC APOLLO PROPERTIES SRL CU SEDIUL IN BUCURESTI, CIF:19163688 | |

C. Partea III. SARCINI .

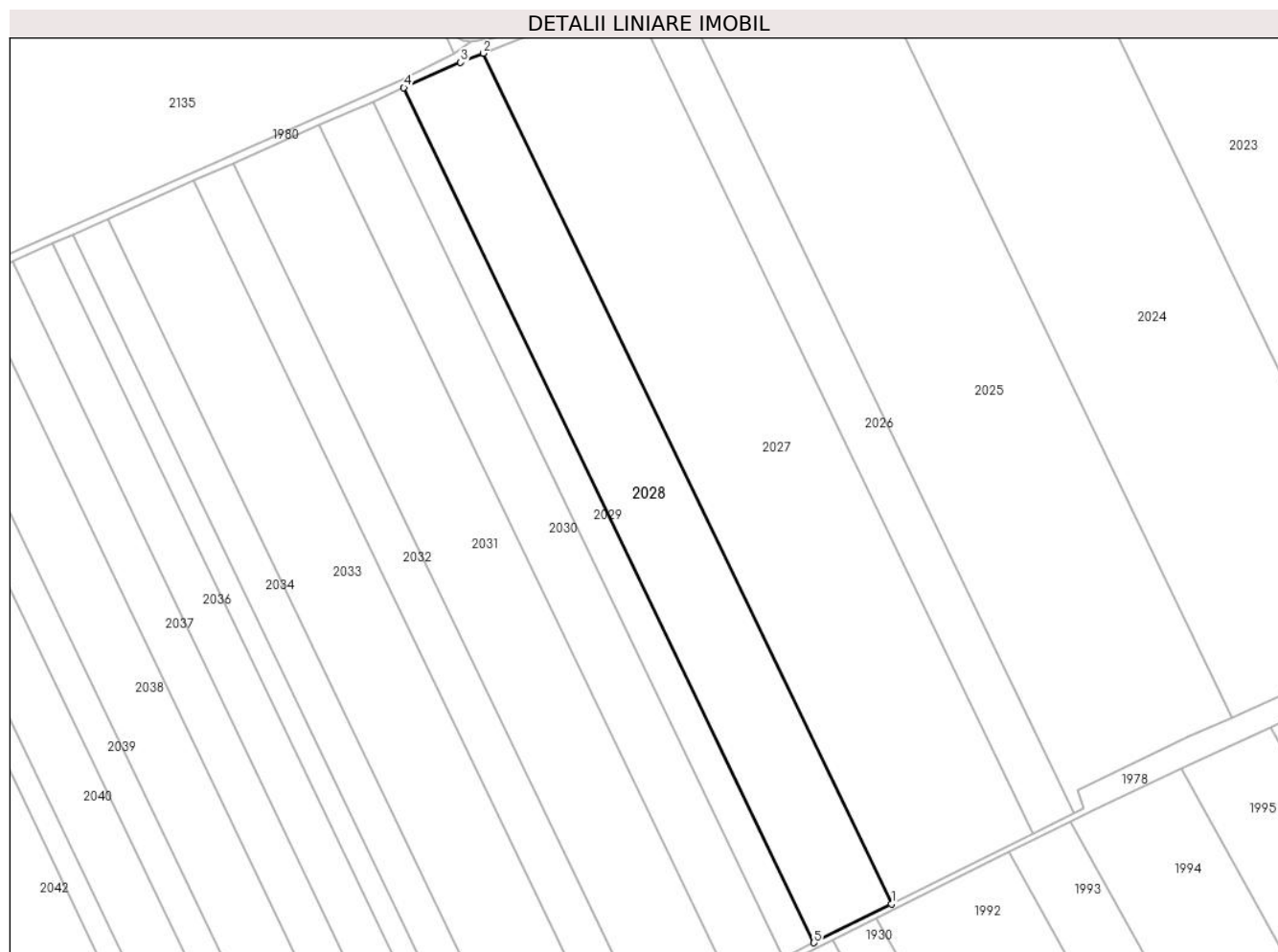
| Inscrieri privind dezmembramintele dreptului de proprietate, drepturi reale de garanție și sarcini | Referințe |
|--|-----------|
| NU SUNT | |

Anexa Nr. 1 La Partea I

Teren

| Nr cadastral | Suprafața (mp)* | Observații / Referințe |
|--------------|-----------------|------------------------|
| 20443 | 19.182 | |

* Suprafața este determinată în planul de proiecție Stereo 70.



Date referitoare la teren

| Crt | Categorie folosință | Intra vilan | Suprafața (mp) | Tarla | Parcelă | Nr. topo | Observații / Referințe |
|-----|---------------------|-------------|----------------|-------|---------|----------|------------------------|
| 1 | arabil | NU | 19.182 | 51 | 23 | - | |

Lungime Segmente

1) Valorile lungimilor segmentelor sunt obținute din proiecție în plan.

| Punct început | X / Y | Punct sfârșit | X / Y | Lungime segment (** (m) |
|---------------|----------------------------|---------------|----------------------------|-------------------------|
| 1 | 709.848,543 318.000,951 | 2 | 709.651,115 318.412,302 | 456.276 |
| 2 | 709.651,115 318.412,302 | 3 | 709.640,044 318.407,847 | 11.934 |
| 3 | 709.640,044 318.407,847 | 4 | 709.612,604 318.395,664 | 30.023 |
| 4 | 709.612,604 318.395,664 | 5 | 709.811,051 317.982,19 | 458.631 |
| 5 | 709.811,051 317.982,19 | 1 | 709.848,543 318.000,951 | 41.924 |

**** Lungimile segmentelor sunt determinate în planul de proiecție Stereo 70 și sunt rotunjite la 1 milimetru.**

***** Distanța dintre puncte este formată din segmente cumulate ce sunt mai mici decât valoarea 1 milimetru.**

**DATE DESPRE IMOBILUL NR. 2029**

Oficiul de Cadastru și Publicitate Imobiliară CALARASI
Biroul de Cadastru și Publicitate Imobiliară Calarasi

A. Partea I. Descrierea imobilului

TEREN Extravilan

Nr. CF vechi:400
Nr. cadastral vechi:38

Adresa: Jud. Calarasi

| Nr. Crt | Nr cadastral Nr. topografic | Suprafața* (mp) | Observații / Referințe |
|---------|-----------------------------|-----------------|---|
| A1 | 20445 | 7.500 | Sector cadastral:14 Teren neimprejmuit; |

B. Partea II. Proprietari și acte

| Inscrieri privitoare la dreptul de proprietate și alte drepturi reale | Referințe |
|--|-----------|
| 8780 / 13/04/2009 | |
| Act Notarial nr. 876, din 10/04/2009 emis de BNP CHIRU MARIA DANA; | |
| B2 | A1 |
| Intabulare, drept de PROPRIETATE, dobandit prin Conventie, cota actuala 1/1, cota initiala 1/1 | |
| 1) SC APOLLO PROPERTIES SRL, CIF:19163688 | |

C. Partea III. SARCINI .

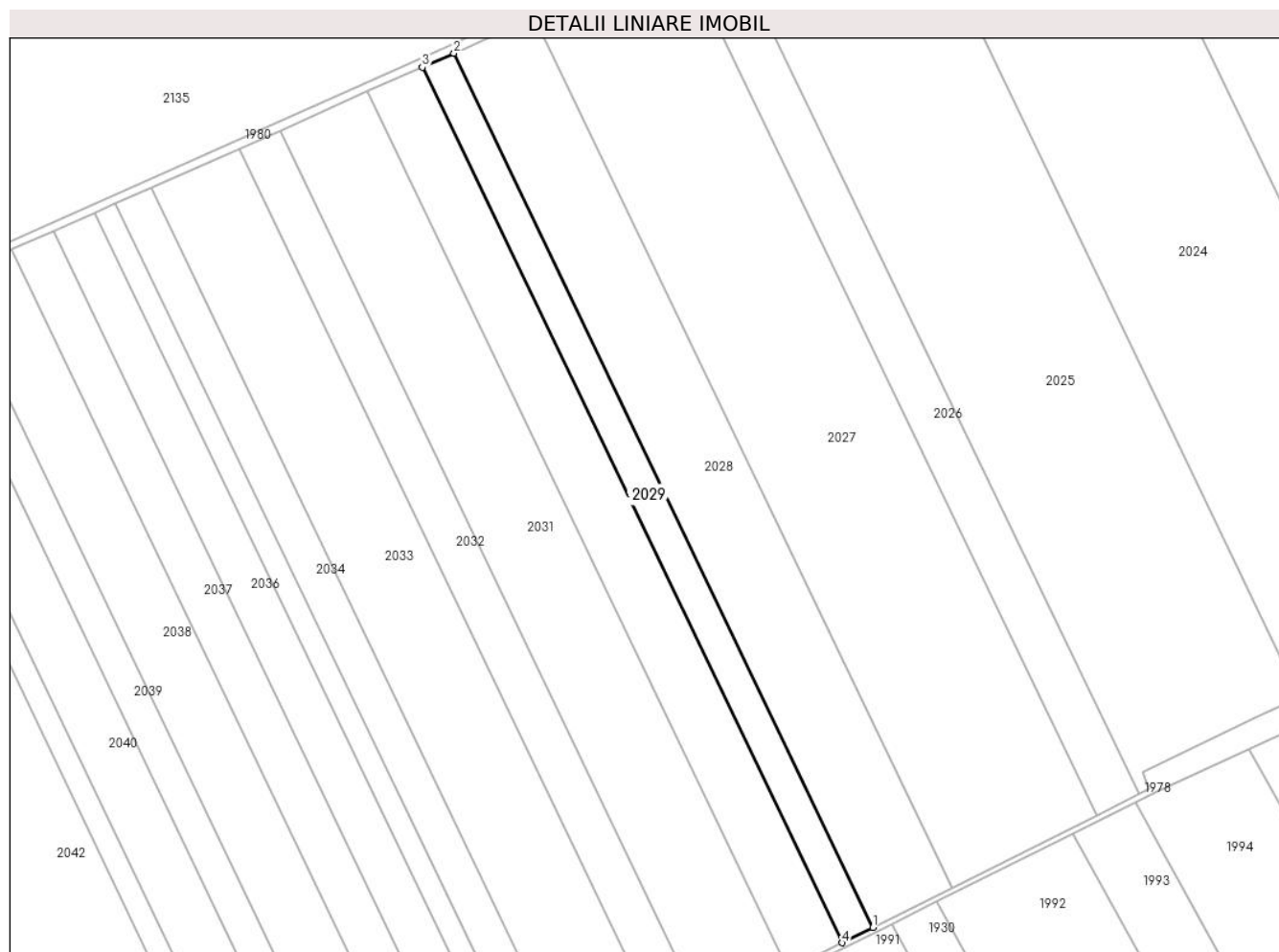
| Inscrieri privind dezmembramintele dreptului de proprietate, drepturi reale de garanție și sarcini | Referințe |
|--|-----------|
| NU SUNT | |

Anexa Nr. 1 La Partea I

Teren

| Nr cadastral | Suprafața (mp)* | Observații / Referințe |
|--------------|-----------------|------------------------|
| 20445 | 7.500 | |

* Suprafața este determinată în planul de proiecție Stereo 70.



Date referitoare la teren

| Crt | Categorie folosință | Intra vilan | Suprafața (mp) | Tarla | Parcelă | Nr. topo | Observații / Referințe |
|-----|---------------------|-------------|----------------|-------|---------|----------|------------------------|
| 1 | arabil | NU | 7.500 | 51 | 24 | - | |

Lungime Segmente

1) Valorile lungimilor segmentelor sunt obținute din proiecție în plan.

| Punct început | X / Y | Punct sfârșit | X / Y | Lungime segment (** (m) |
|---------------|----------------------------|---------------|----------------------------|-------------------------|
| 1 | 709.811,051 317.982,19 | 2 | 709.612,604 318.395,664 | 458.631 |
| 2 | 709.612,604 318.395,664 | 3 | 709.597,664 318.389,03 | 16.347 |
| 3 | 709.597,664 318.389,03 | 4 | 709.796,437 317.974,877 | 459.384 |
| 4 | 709.796,437 317.974,877 | 1 | 709.811,051 317.982,19 | 16.342 |

** Lungimile segmentelor sunt determinate în planul de proiecție Stereo 70 și sunt rotunjite la 1 milimetru.

***** Distanţa dintre puncte este formată din segmente cumulate ce sunt mai mici decât valoarea 1 milimetru.**

**DATE DESPRE IMOBILUL NR. 2030**

Oficiul de Cadastru și Publicitate Imobiliară CALARASI
Biroul de Cadastru și Publicitate Imobiliară Calarasi

A. Partea I. Descrierea imobilului

TEREN Extravilan

Adresa: Jud. Calarasi

| Nr. Crt | Nr cadastral Nr. topografic | Suprafața* (mp) | Observații / Referințe |
|---------|-----------------------------|-----------------|---|
| A1 | 21604 | 13.074 | Sector cadastral:14 Teren neimprejmuit; |

B. Partea II. Proprietari și acte

| Inscrieri privitoare la dreptul de proprietate și alte drepturi reale | | Referințe |
|---|---|-----------|
| 44320 / 20/11/2012 | | |
| Act Notarial nr. 1754, din 16/11/2012 emis de BNP CHIRU MARIA DANA; | | |
| B12 | Intabulare, drept de PROPRIETATE, dobandit prin Conventie, cota actuala 1/1, cota initiala 1/1 1) SC APOLLO PROPERTIES SRL, CIF:19163688 | A1 |

C. Partea III. SARCINI .

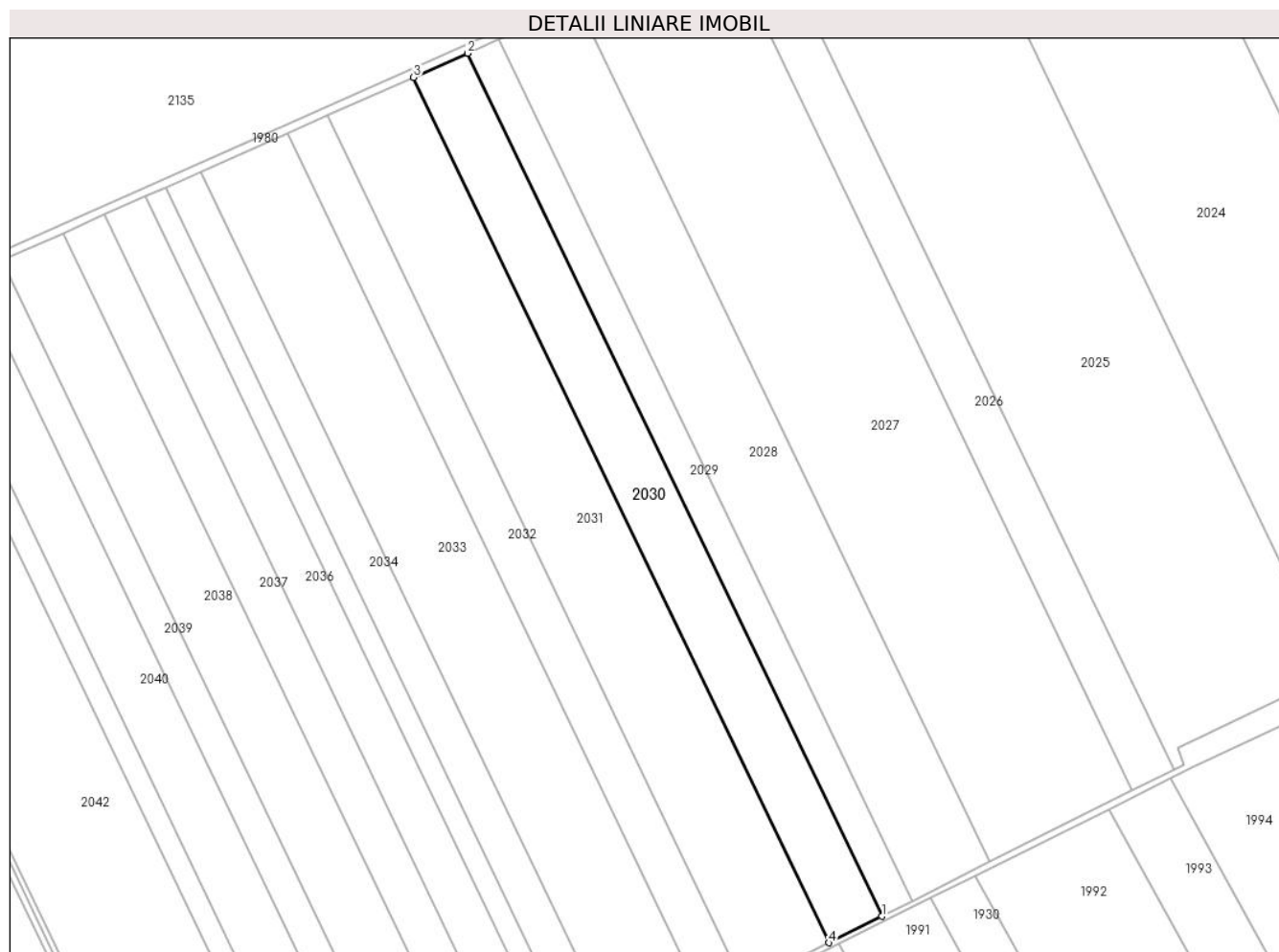
| Inscrieri privind dezmembramintele dreptului de proprietate, drepturi reale de garanție și sarcini | Referințe |
|--|-----------|
| NU SUNT | |

Anexa Nr. 1 La Partea I

Teren

| Nr cadastral | Suprafața (mp)* | Observații / Referințe |
|--------------|-----------------|------------------------|
| 21604 | 13.074 | |

* Suprafața este determinată în planul de proiecție Stereo 70.



Date referitoare la teren

| Crt | Categorie folosință | Intra vilan | Suprafața (mp) | Tarla | Parcelă | Nr. topo | Observații / Referințe |
|-----|---------------------|-------------|----------------|-------|---------|----------|------------------------|
| 1 | arabil | NU | 13.074 | 51 | 25 | - | |

Lungime Segmente

1) Valorile lungimilor segmentelor sunt obținute din proiecție în plan.

| Punct început | X / Y | Punct sfârșit | X / Y | Lungime segment (** (m) |
|---------------|----------------------------|---------------|----------------------------|-------------------------|
| 1 | 709.796,437 317.974,877 | 2 | 709.597,664 318.389,03 | 459.384 |
| 2 | 709.597,664 318.389,03 | 3 | 709.571,678 318.377,493 | 28.432 |
| 3 | 709.571,678 318.377,493 | 4 | 709.771,018 317.962,158 | 460.695 |
| 4 | 709.771,018 317.962,158 | 1 | 709.796,437 317.974,877 | 28.424 |

** Lungimile segmentelor sunt determinate în planul de proiecție Stereo 70 și sunt rotunjite la 1 milimetru.

***** Distanţa dintre puncte este formată din segmente cumulate ce sunt mai mici decât valoarea 1 milimetru.**

**DATE DESPRE IMOBILUL NR. 2031**

Oficiul de Cadastru și Publicitate Imobiliară CALARASI
Biroul de Cadastru și Publicitate Imobiliară Calarasi

A. Partea I. Descrierea imobilului

TEREN Extravilan

Adresa: Jud. Calarasi

| Nr. Crt | Nr cadastral Nr. topografic | Suprafața* (mp) | Observații / Referințe |
|---------|-----------------------------|-----------------|---|
| A1 | 21634 | 20.885 | Sector cadastral:14 Teren neimprejmuit; |

B. Partea II. Proprietari și acte

| Inscrieri privitoare la dreptul de proprietate și alte drepturi reale | | Referințe |
|---|---|-----------|
| 32545 / 01/07/2013 | | |
| Act Notarial nr. 1204, din 28/06/2013 emis de BNP CHIRU MARIA DANA; | | |
| B5 | Intabulare, drept de PROPRIETATE, dobândit prin Conventie, cota actuala 1/1, cota initiala 1/1 1) SC APOLLO PROPERTIES SRL, CIF:19163688 | A1 |

C. Partea III. SARCINI .

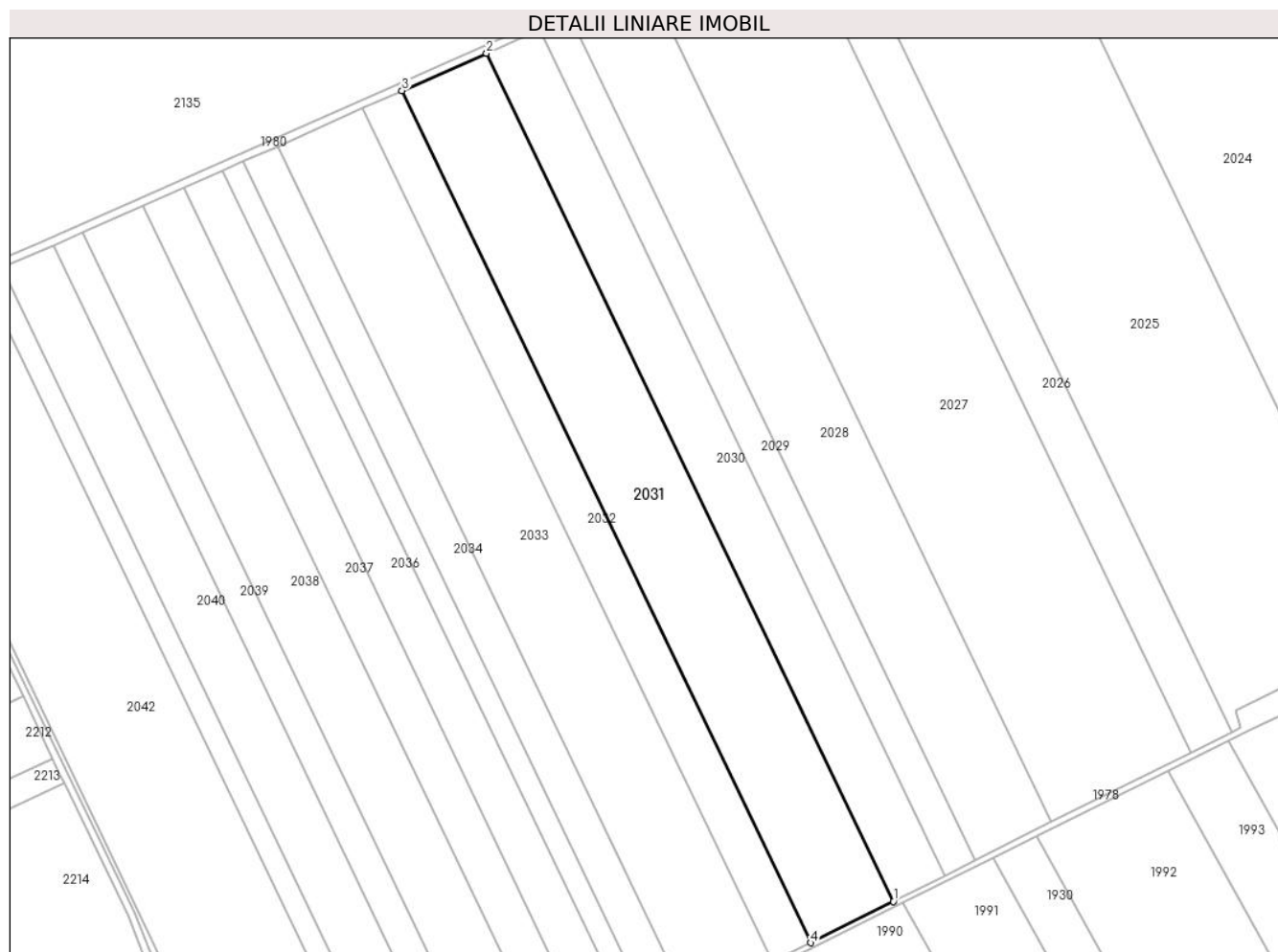
| Inscrieri privind dezmembramintele dreptului de proprietate, drepturi reale de garanție și sarcini | Referințe |
|--|-----------|
| NU SUNT | |

Anexa Nr. 1 La Partea I

Teren

| Nr cadastral | Suprafața (mp)* | Observații / Referințe |
|--------------|-----------------|------------------------|
| 21634 | 20.885 | |

* Suprafața este determinată în planul de proiecție Stereo 70.



Date referitoare la teren

| Crt | Categorie folosință | Intravilan | Suprafața (mp) | Tarla | Parcelă | Nr. topo | Observații / Referințe |
|-----|---------------------|------------|----------------|-------|---------|----------|------------------------|
| 1 | arabil | NU | 20.885 | 51 | 26 | - | |

Lungime Segmente

1) Valorile lungimilor segmentelor sunt obținute din proiecție în plan.

| Punct început | X / Y | Punct sfârșit | X / Y | Lungime segment (** (m) |
|---------------|----------------------------|---------------|----------------------------|-------------------------|
| 1 | 709.771,018 317.962,158 | 2 | 709.571,678 318.377,493 | 460.695 |
| 2 | 709.571,678 318.377,493 | 3 | 709.530,32 318.359,131 | 45.251 |
| 3 | 709.530,32 318.359,131 | 4 | 709.730,563 317.941,914 | 462.782 |
| 4 | 709.730,563 317.941,914 | 1 | 709.771,018 317.962,158 | 45.237 |

** Lungimile segmentelor sunt determinate în planul de proiecție Stereo 70 și sunt rotunjite la 1 milimetru.

***** Distanţa dintre puncte este formată din segmente cumulate ce sunt mai mici decât valoarea 1 milimetru.**

**DATE DESPRE IMOBILUL NR. 2032**

Oficiul de Cadastru și Publicitate Imobiliară CALARASI
Biroul de Cadastru și Publicitate Imobiliară Calarasi

A. Partea I. Descrierea imobilului

TEREN Extravilan

Adresa: Jud. Calarasi

| Nr. Crt | Nr cadastral Nr. topografic | Suprafața* (mp) | Observații / Referințe |
|---------|-----------------------------|-----------------|---|
| A1 | 21632 | 9.756 | Sector cadastral:14 Teren neimprejmuit; |

B. Partea II. Proprietari și acte

| Inscrieri privitoare la dreptul de proprietate și alte drepturi reale | | Referințe |
|---|---|-----------|
| 10608 / 29/03/2012 | | |
| Act Notarial nr. 361, din 21/03/2012 emis de BNP CHIRU MARIA DANA; | | |
| B8 | Intabulare, drept de PROPRIETATE, dobandit prin Conventie, cota actuala 1/1, cota initiala 1/1 1) SC APOLLO PROPERTIES SRL, CIF:19163688 | A1 |

C. Partea III. SARCINI .

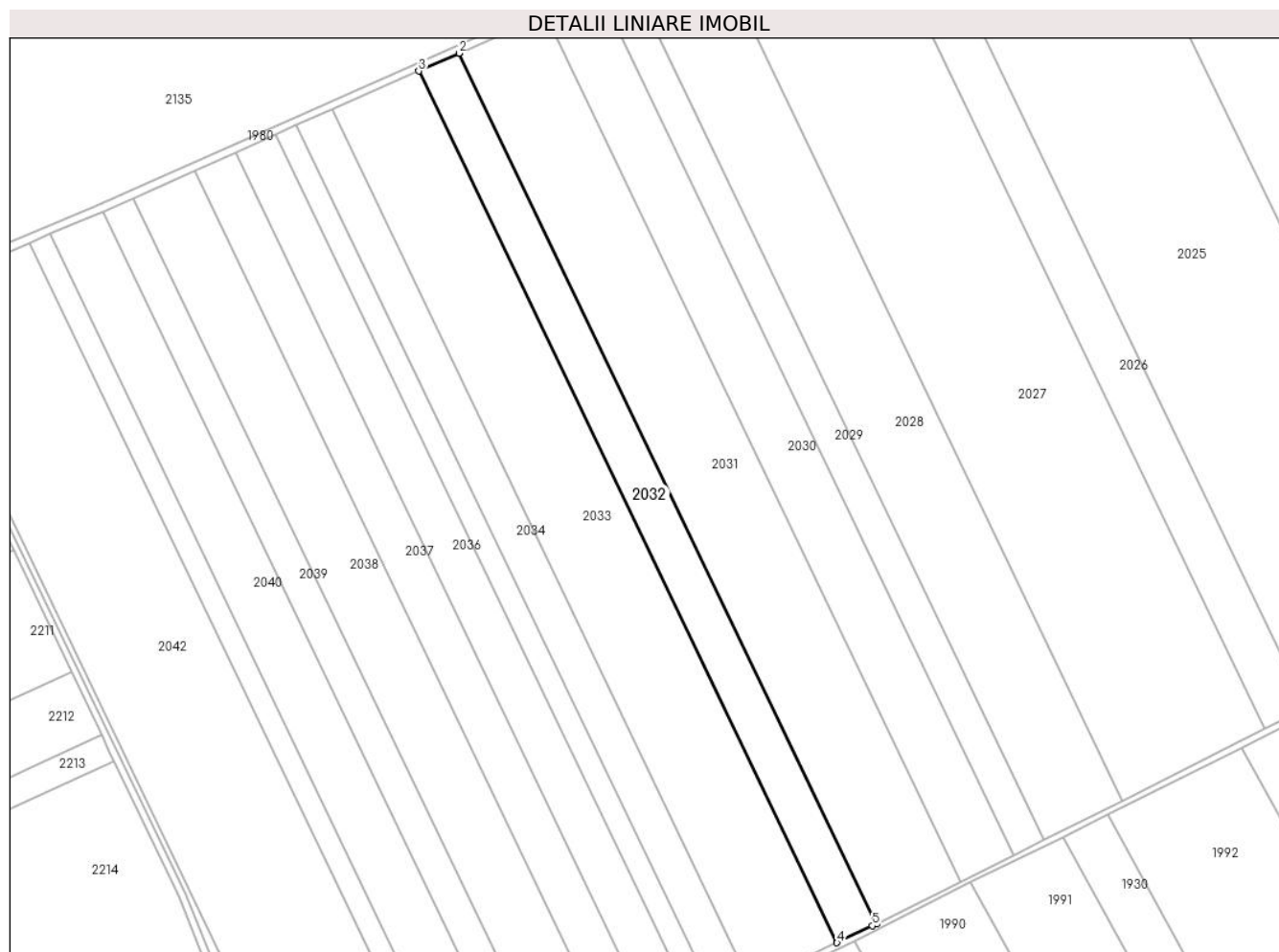
| Inscrieri privind dezmembramintele dreptului de proprietate, drepturi reale de garanție și sarcini | Referințe |
|--|-----------|
| NU SUNT | |

Anexa Nr. 1 La Partea I

Teren

| Nr cadastral | Suprafața (mp)* | Observații / Referințe |
|--------------|-----------------|------------------------|
| 21632 | 9.756 | |

* Suprafața este determinată în planul de proiecție Stereo 70.



Date referitoare la teren

| Crt | Categorie folosință | Intra vilan | Suprafața (mp) | Tarla | Parcelă | Nr. topo | Observații / Referințe |
|-----|---------------------|-------------|----------------|-------|---------|----------|------------------------|
| 1 | arabil | NU | 9.756 | 51 | 27 | - | |

Lungime Segmente

1) Valorile lungimilor segmentelor sunt obținute din proiecție în plan.

| Punct început | X / Y | Punct sfârșit | X / Y | Lungime segment (** (m) |
|---------------|----------------------------|---------------|----------------------------|-------------------------|
| 1 | 709.730,563 317.941,914 | 2 | 709.530,32 318.359,131 | 462.782 |
| 2 | 709.530,32 318.359,131 | 3 | 709.511,059 318.350,579 | 21.074 |
| 3 | 709.511,059 318.350,579 | 4 | 709.711,591 317.932,76 | 463.45 |
| 4 | 709.711,591 317.932,76 | 5 | 709.728,515 317.940,889 | 18.775 |
| 5 | 709.728,515 317.940,889 | 1 | 709.730,563 317.941,914 | 2.29 |

**** Lungimile segmentelor sunt determinate în planul de proiecție Stereo 70 și sunt rotunjite la 1 milimetru.**

***** Distanța dintre puncte este formată din segmente cumulate ce sunt mai mici decât valoarea 1 milimetru.**

**DATE DESPRE IMOBILUL NR. 2033**

Oficiul de Cadastru și Publicitate Imobiliară CALARASI
Biroul de Cadastru și Publicitate Imobiliară Calarasi

A. Partea I. Descrierea imobilului

TEREN Extravilan

Adresa: Jud. Calarasi

| Nr. Crt | Nr cadastral Nr. topografic | Suprafața* (mp) | Observații / Referințe |
|---------|-----------------------------|-----------------|---|
| A1 | 23625 | 21.200 | Sector cadastral:14 Teren neimprejmuit; |

B. Partea II. Proprietari și acte

| Inscrieri privitoare la dreptul de proprietate și alte drepturi reale | | Referințe |
|---|---|-----------|
| 4132 / 01/02/2017 | | |
| Act Notarial nr. 293, din 01/02/2017 emis de NP Tutuianu Dana Cristina; | | |
| B3 | Intabulare, drept de PROPRIETATE, dobandit prin Conventie, cota actuala 1/1, cota initiala 1/1 1) SC NIKAGRO SRL, CIF:17961870 | A1 |

C. Partea III. SARCINI .

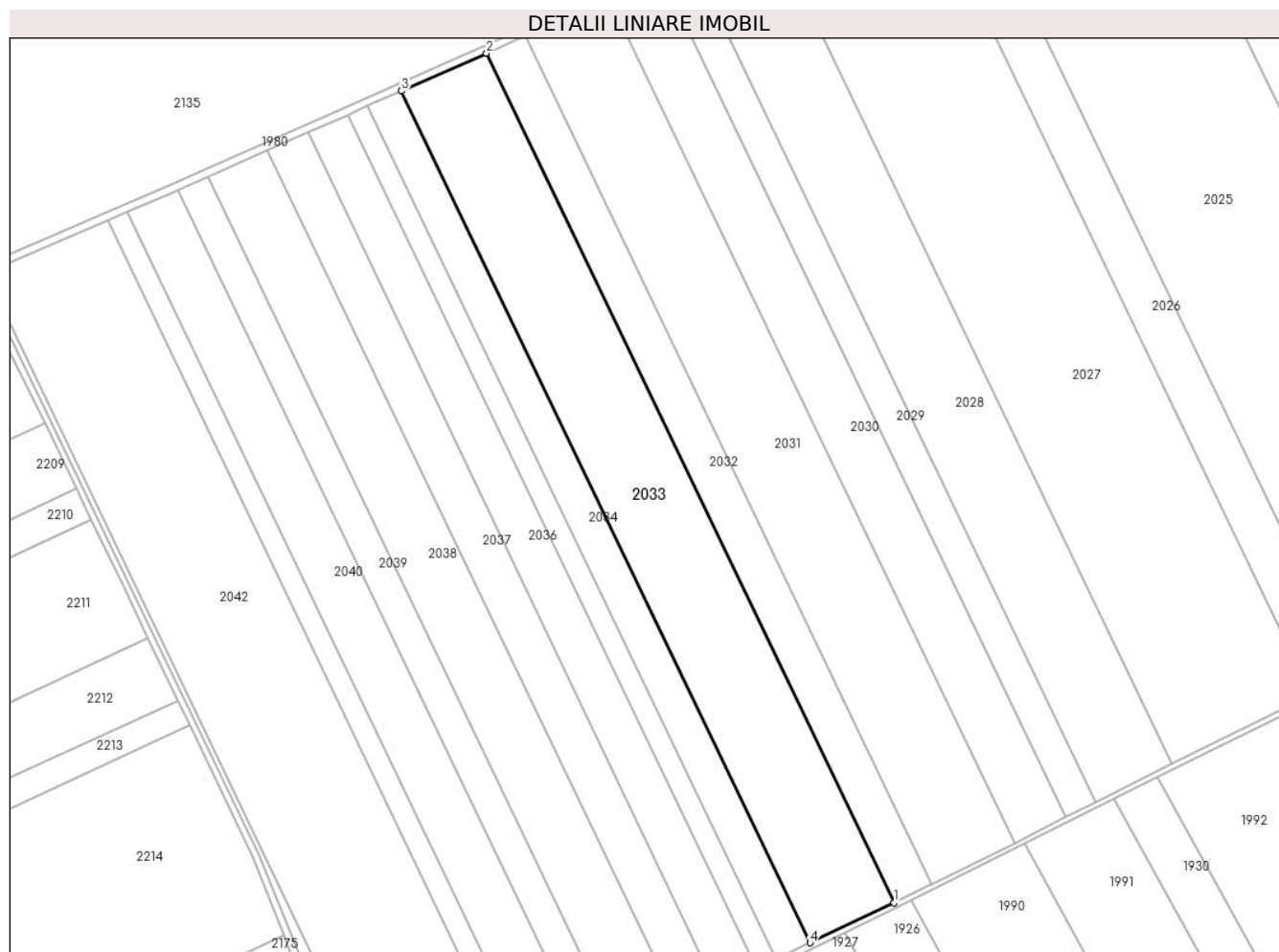
| Inscrieri privind dezmembramintele dreptului de proprietate, drepturi reale de garanție și sarcini | Referințe |
|--|-----------|
| NU SUNT | |

Anexa Nr. 1 La Partea I

Teren

| Nr cadastral | Suprafața (mp)* | Observații / Referințe |
|--------------|-----------------|------------------------|
| 23625 | 21.200 | |

* Suprafața este determinată în planul de proiecție Stereo 70.



Date referitoare la teren

| Crt | Categorie folosință | Intra vilan | Suprafața (mp) | Tarla | Parcelă | Nr. topo | Observații / Referințe |
|-----|---------------------|-------------|----------------|-------|---------|----------|------------------------|
| 1 | arabil | NU | 21.200 | 51 | 28 | - | |

Lungime Segmente

1) Valorile lungimilor segmentelor sunt obținute din proiecție în plan.

| Punct început | X / Y | Punct sfârșit | X / Y | Lungime segment (** (m) |
|---------------|----------------------------|---------------|----------------------------|-------------------------|
| 1 | 709.711,591 317.932,76 | 2 | 709.511,059 318.350,579 | 463.45 |
| 2 | 709.511,059 318.350,579 | 3 | 709.469,294 318.332,035 | 45.697 |
| 3 | 709.469,294 318.332,035 | 4 | 709.670,418 317.912,982 | 464.819 |
| 4 | 709.670,418 317.912,982 | 1 | 709.711,591 317.932,76 | 45.677 |

** Lungimile segmentelor sunt determinate în planul de proiecție Stereo 70 și sunt rotunjite la 1 milimetru.

***** Distanţa dintre puncte este formată din segmente cumulate ce sunt mai mici decât valoarea 1 milimetru.**

**DATE DESPRE IMOBILUL NR. 2034**

Oficiul de Cadastru și Publicitate Imobiliară CALARASI
Biroul de Cadastru și Publicitate Imobiliară Calarasi

A. Partea I. Descrierea imobilului

TEREN Extravilan

Adresa: Jud. Calarasi

| Nr. Crt | Nr cadastral Nr. topografic | Suprafața* (mp) | Observații / Referințe |
|---------|-----------------------------|-----------------|---|
| A1 | | 8.580 | Sector cadastral:14 Teren neimprejmuit; |

B. Partea II. Proprietari și acte

| Inscrieri privitoare la dreptul de proprietate și alte drepturi reale | Referințe |
|--|-----------|
| / | |
| Act Administrativ nr. 143341, din 18/08/2021 emis de CJSIPT CALARASI; | |
| B1 | A1 |
| Intabulare, drept de PROPRIETATE, dobandit prin Reconstituire, cota actuala 1/1, cota initiala 1/1 | |
| 1) IORDACHE ELENA, LIPSA CNP | |

C. Partea III. SARCINI .

| Inscrieri privind dezmembramintele dreptului de proprietate, drepturi reale de garanție și sarcini | Referințe |
|--|-----------|
| NU SUNT | |

Anexa Nr. 1 La Partea I

Teren

| Nr cadastral | Suprafața (mp)* | Observații / Referințe |
|--------------|-----------------|------------------------|
| | 8.580 | |

* Suprafața este determinată în planul de proiecție Stereo 70.



Date referitoare la teren

| Crt | Categorie folosință | Intra vilan | Suprafața (mp) | Tarla | Parcelă | Nr. topo | Observații / Referințe |
|-----|---------------------|-------------|----------------|-------|---------|----------|------------------------|
| 1 | arabil | NU | 8.580 | 51 | 29 | - | |

Lungime Segmente

1) Valorile lungimilor segmentelor sunt obținute din proiecție în plan.

| Punct început | X / Y | Punct sfârșit | X / Y | Lungime segment (** (m) |
|---------------|----------------------------|---------------|----------------------------|-------------------------|
| 1 | 709.670,418 317.912,982 | 2 | 709.469,294 318.332,035 | 464.819 |
| 2 | 709.469,294 318.332,035 | 3 | 709.452,426 318.324,546 | 18.456 |
| 3 | 709.452,426 318.324,546 | 4 | 709.653,79 317.904,994 | 465.372 |
| 4 | 709.653,79 317.904,994 | 1 | 709.670,418 317.912,982 | 18.447 |

** Lungimile segmentelor sunt determinate în planul de proiecție Stereo 70 și sunt rotunjite la 1 milimetru.

***** Distanţa dintre puncte este formată din segmente cumulate ce sunt mai mici decât valoarea 1 milimetru.**

**DATE DESPRE IMOBILUL NR. 2035**

Oficiul de Cadastru și Publicitate Imobiliară CALARASI
Biroul de Cadastru și Publicitate Imobiliară Calarasi

A. Partea I. Descrierea imobilului

TEREN Extravilan

Adresa: Jud. Calarasi

| Nr. Crt | Nr cadastral Nr. topografic | Suprafața* (mp) | Observații / Referințe |
|---------|-----------------------------|-----------------|---|
| A1 | 20359 | 5.000 | Sector cadastral:14 Teren neimprejmuit; |

B. Partea II. Proprietari și acte

| Inscrieri privitoare la dreptul de proprietate și alte drepturi reale | | Referințe |
|---|--|-----------|
| 7993 / 03/04/2009 | | |
| Act Notarial nr. 805, din 02/04/2009 emis de BNP CHIRU DANA MARIA; | | |
| B2 | Intabulare, drept de PROPRIETATE, dobandit prin Conventie, cota actuala 1/1, cota initiala 1/1 | A1 |
| 1) S.C. APOLLO PROPERTIES S.R.L., CIF:99999999999999, cu sediul in Bucuresti; LIPSA CUI | | |

C. Partea III. SARCINI .

| Inscrieri privind dezmembramintele dreptului de proprietate, drepturi reale de garanție și sarcini | Referințe |
|--|-----------|
| NU SUNT | |

Anexa Nr. 1 La Partea I

Teren

| Nr cadastral | Suprafața (mp)* | Observații / Referințe |
|--------------|-----------------|------------------------|
| 20359 | 5.000 | |

* Suprafața este determinată în planul de proiecție Stereo 70.



Date referitoare la teren

| Crt | Categorie folosință | Intra vilan | Suprafața (mp) | Tarla | Parcelă | Nr. topo | Observații / Referințe |
|-----|---------------------|-------------|----------------|-------|---------|----------|------------------------|
| 1 | arabil | NU | 5.000 | 51 | 30 | - | |

Lungime Segmente

1) Valorile lungimilor segmentelor sunt obținute din proiecție în plan.

| Punct început | X / Y | Punct sfârșit | X / Y | Lungime segment (** (m) |
|---------------|----------------------------|---------------|----------------------------|-------------------------|
| 1 | 709.653,79 317.904,994 | 2 | 709.452,426 318.324,546 | 465.372 |
| 2 | 709.452,426 318.324,546 | 3 | 709.442,605 318.320,186 | 10.745 |
| 3 | 709.442,605 318.320,186 | 4 | 709.644,108 317.900,344 | 465.694 |
| 4 | 709.644,108 317.900,344 | 1 | 709.653,79 317.904,994 | 10.741 |

** Lungimile segmentelor sunt determinate în planul de proiecție Stereo 70 și sunt rotunjite la 1 milimetru.

***** Distanţa dintre puncte este formată din segmente cumulate ce sunt mai mici decât valoarea 1 milimetru.**

**DATE DESPRE IMOBILUL NR. 2036**

Oficiul de Cadastru și Publicitate Imobiliară CALARASI
Biroul de Cadastru și Publicitate Imobiliară Calarasi

A. Partea I. Descrierea imobilului

TEREN Extravilan

Adresa: Jud. Calarasi

| Nr. Crt | Nr cadastral Nr. topografic | Suprafața* (mp) | Observații / Referințe |
|---------|-----------------------------|-----------------|---|
| A1 | 21148 | 10.000 | Sector cadastral:14 Teren neimprejmuit; |

B. Partea II. Proprietari și acte

| Inscrieri privitoare la dreptul de proprietate și alte drepturi reale | | Referințe |
|---|---|-----------|
| 5965 / 21/02/2011 | | |
| Act Notarial nr. 411, din 17/02/2011 emis de BNP CHIRU MARIA DANA; | | |
| B2 | Intabulare, drept de PROPRIETATE, dobandit prin Conventie, cota actuala 1/1, cota initiala 1/1 1) SC APOLLO PROPERTIES SRL, CIF:19163688 | A1 |

C. Partea III. SARCINI .

| Inscrieri privind dezmembramintele dreptului de proprietate, drepturi reale de garanție și sarcini | Referințe |
|--|-----------|
| NU SUNT | |

Anexa Nr. 1 La Partea I

Teren

| Nr cadastral | Suprafața (mp)* | Observații / Referințe |
|--------------|-----------------|------------------------|
| 21148 | 10.000 | |

* Suprafața este determinată în planul de proiecție Stereo 70.



Date referitoare la teren

| Crt | Categorie folosință | Intra vilan | Suprafața (mp) | Tarla | Parcelă | Nr. topo | Observații / Referințe |
|-----|---------------------|-------------|----------------|-------|---------|----------|------------------------|
| 1 | arabil | NU | 10.000 | 51 | 41 | - | LOT 3 |

Lungime Segmente

1) Valorile lungimilor segmentelor sunt obținute din proiecție în plan.

| Punct început | X / Y | Punct sfârșit | X / Y | Lungime segment (** (m) |
|---------------|----------------------------|---------------|----------------------------|-------------------------|
| 1 | 709.644,108 317.900,344 | 2 | 709.442,605 318.320,186 | 465.694 |
| 2 | 709.442,605 318.320,186 | 3 | 709.423,292 318.311,611 | 21.131 |
| 3 | 709.423,292 318.311,611 | 4 | 709.624,461 317.890,906 | 466.328 |
| 4 | 709.624,461 317.890,906 | 1 | 709.644,108 317.900,344 | 21.796 |

** Lungimile segmentelor sunt determinate în planul de proiecție Stereo 70 și sunt rotunjite la 1 milimetru.

***** Distanţa dintre puncte este formată din segmente cumulate ce sunt mai mici decât valoarea 1 milimetru.**

**DATE DESPRE IMOBILUL NR. 2037**

Oficiul de Cadastru și Publicitate Imobiliară CALARASI
Biroul de Cadastru și Publicitate Imobiliară Calarasi

A. Partea I. Descrierea imobilului

TEREN Extravilan

Adresa: Jud. Calarasi

| Nr. Crt | Nr cadastral Nr. topografic | Suprafața* (mp) | Observații / Referințe |
|---------|-----------------------------|-----------------|---|
| A1 | 20373 | 10.000 | Sector cadastral:14 Teren neimprejmuit; |

B. Partea II. Proprietari și acte

| Inscrieri privitoare la dreptul de proprietate și alte drepturi reale | | Referințe |
|---|--|-----------|
| 8791 / 13/04/2009 | | |
| Act Notarial nr. 885, din 10/04/2009 emis de BNP CHIRU MARIA DANA; | | |
| B2 | Intabulare, drept de PROPRIETATE, dobandit prin Conventie, cota actuala 1/1, cota initiala 1/1 | A1 |
| 1) S.C. APOLLO PROPERTIES S.R.L., CIF:19163688, -cu sediul in Bucuresti | | |

C. Partea III. SARCINI .

| Inscrieri privind dezmembramintele dreptului de proprietate, drepturi reale de garanție și sarcini | Referințe |
|--|-----------|
| NU SUNT | |

Anexa Nr. 1 La Partea I

Teren

| Nr cadastral | Suprafața (mp)* | Observații / Referințe |
|--------------|-----------------|------------------------|
| 20373 | 10.000 | |

* Suprafața este determinată în planul de proiecție Stereo 70.



Date referitoare la teren

| Crt | Categorie folosință | Intravilan | Suprafața (mp) | Tarla | Parcelă | Nr. topo | Observații / Referințe |
|-----|---------------------|------------|----------------|-------|---------|----------|------------------------|
| 1 | arabil | NU | 10.000 | 51 | 41 | - | LOT 2 |

Lungime Segmente

1) Valorile lungimilor segmentelor sunt obținute din proiecție în plan.

| Punct început | X / Y | Punct sfârșit | X / Y | Lungime segment (** (m) |
|---------------|----------------------------|---------------|----------------------------|-------------------------|
| 1 | 709.403,39 318.302,775 | 2 | 709.605,449 317.881,774 | 466.979 |
| 2 | 709.605,449 317.881,774 | 3 | 709.624,461 317.890,906 | 21.091 |
| 3 | 709.624,461 317.890,906 | 4 | 709.423,292 318.311,611 | 466.328 |
| 4 | 709.423,292 318.311,611 | 1 | 709.403,39 318.302,775 | 21.775 |

** Lungimile segmentelor sunt determinate în planul de proiecție Stereo 70 și sunt rotunjite la 1 milimetru.

***** Distanţa dintre puncte este formată din segmente cumulate ce sunt mai mici decât valoarea 1 milimetru.**

**DATE DESPRE IMOBILUL NR. 2038**

Oficiul de Cadastru și Publicitate Imobiliară CALARASI
Biroul de Cadastru și Publicitate Imobiliară Calarasi

A. Partea I. Descrierea imobilului

TEREN Extravilan

Adresa: Jud. Calarasi

| Nr. Crt | Nr cadastral Nr. topografic | Suprafața* (mp) | Observații / Referințe |
|---------|-----------------------------|-----------------|---|
| A1 | 24102 | 15.000 | Sector cadastral:14 Teren neimprejmuit; |

B. Partea II. Proprietari și acte

| Inscrieri privitoare la dreptul de proprietate și alte drepturi reale | Referințe |
|--|-----------|
| 27817 / 02/06/2020 | |
| Act Notarial nr. 1207, din 02/06/2020 emis de Moraru Raluca Ana; | |
| B5 | A1 |
| Intabulare, drept de PROPRIETATE, dobandit prin Conventie, cota actuala 1/1, cota initiala 1/1 | |
| 1) SOCIETATEA EMI AGRO SRL, CIF:17961888 | |

C. Partea III. SARCINI .

| Inscrieri privind dezmembramintele dreptului de proprietate, drepturi reale de garanție și sarcini | Referințe |
|--|-----------|
| NU SUNT | |

Anexa Nr. 1 La Partea I

Teren

| Nr cadastral | Suprafața (mp)* | Observații / Referințe |
|--------------|-----------------|------------------------|
| 24102 | 15.000 | |

* Suprafața este determinată în planul de proiecție Stereo 70.



Date referitoare la teren

| Crt | Categorie folosință | Intra vilan | Suprafața (mp) | Tarla | Parcelă | Nr. topo | Observații / Referințe |
|-----|---------------------|-------------|----------------|-------|---------|----------|------------------------|
| 1 | arabil | NU | 15.000 | 51 | 32 | - | |

Lungime Segmente

1) Valorile lungimilor segmentelor sunt obținute din proiecție în plan.

| Punct început | X / Y | Punct sfârșit | X / Y | Lungime segment (** (m) |
|---------------|----------------------------|---------------|----------------------------|-------------------------|
| 1 | 709.403,39 318.302,775 | 2 | 709.374,05 318.289,748 | 32.102 |
| 2 | 709.374,05 318.289,748 | 3 | 709.576,525 317.867,88 | 467.941 |
| 3 | 709.576,525 317.867,88 | 4 | 709.605,449 317.881,774 | 32.088 |
| 4 | 709.605,449 317.881,774 | 1 | 709.403,39 318.302,775 | 466.979 |

** Lungimile segmentelor sunt determinate în planul de proiecție Stereo 70 și sunt rotunjite la 1 milimetru.

***** Distanţa dintre puncte este formată din segmente cumulate ce sunt mai mici decât valoarea 1 milimetru.**

**DATE DESPRE IMOBILUL NR. 2039**

Oficiul de Cadastru și Publicitate Imobiliară CALARASI
Biroul de Cadastru și Publicitate Imobiliară Calarasi

A. Partea I. Descrierea imobilului

TEREN Extravilan

Adresa: Jud. Calarasi

| Nr. Crt | Nr cadastral Nr. topografic | Suprafața* (mp) | Observații / Referințe |
|---------|-----------------------------|-----------------|---|
| A1 | | 7.500 | Sector cadastral:14 Teren neimprejmuit; |

B. Partea II. Proprietari și acte

| Inscrieri privitoare la dreptul de proprietate și alte drepturi reale | | Referințe |
|---|--|-----------|
| / | | |
| Act Administrativ nr. 43142, din 22/07/1997 emis de CJSIPT CALARASI; | | |
| B1 | Intabulare, drept de PROPRIETATE, dobandit prin Reconstituire, cota actuala 1/1, cota initiala 1/1 1) CONSTANTIN ION, LIPSA CNP | A1 |

C. Partea III. SARCINI .

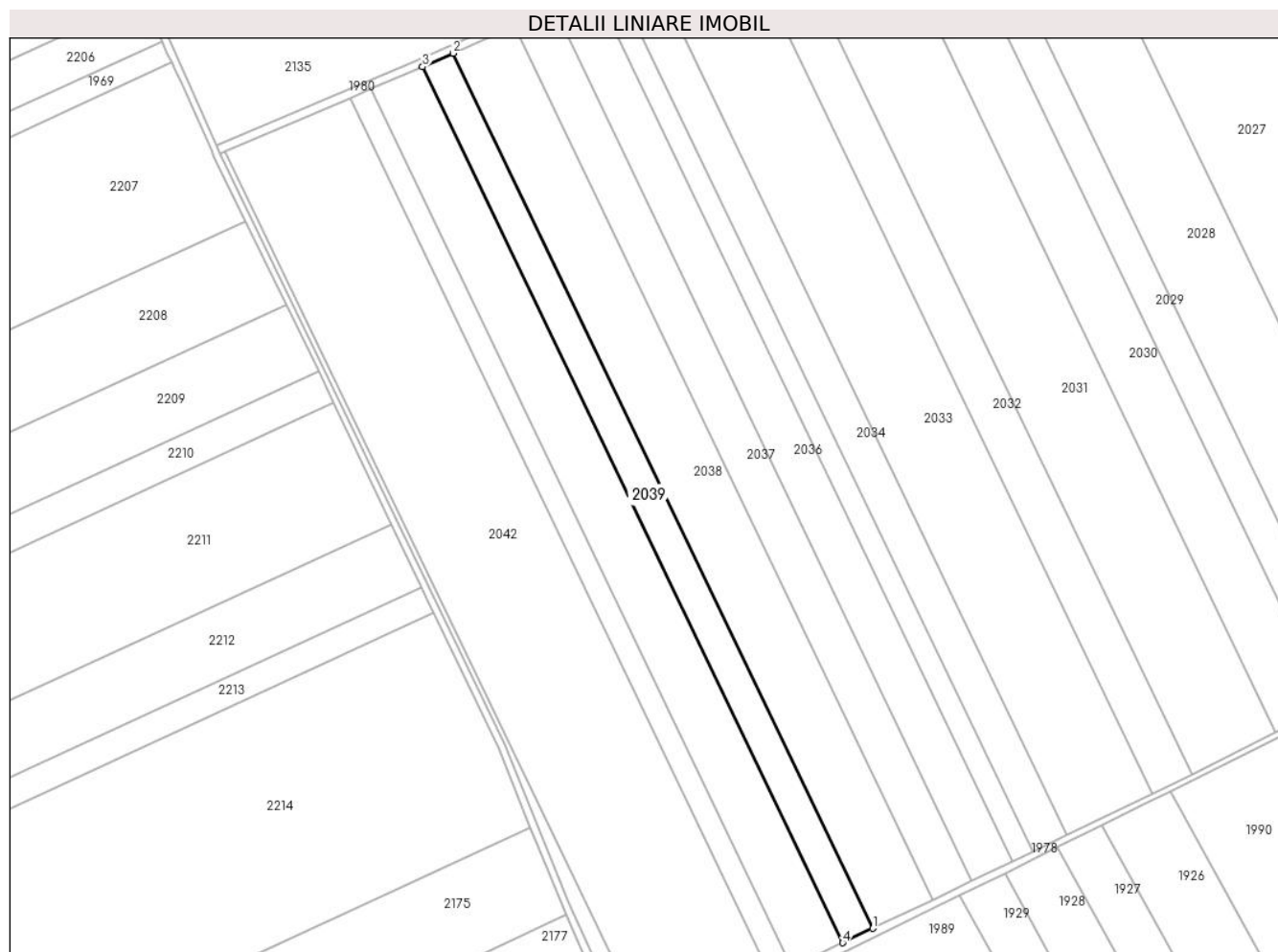
| Inscrieri privind dezmembramintele dreptului de proprietate, drepturi reale de garanție și sarcini | Referințe |
|--|-----------|
| NU SUNT | |

Anexa Nr. 1 La Partea I

Teren

| Nr cadastral | Suprafața (mp)* | Observații / Referințe |
|--------------|-----------------|------------------------|
| | 7.500 | |

* Suprafața este determinată în planul de proiecție Stereo 70.



Date referitoare la teren

| Crt | Categorie folosință | Intravilan | Suprafața (mp) | Tarla | Parcelă | Nr. topo | Observații / Referințe |
|-----|---------------------|------------|----------------|-------|---------|----------|------------------------|
| 1 | arabil | NU | 7.500 | 51 | 33 | - | |

Lungime Segmente

1) Valorile lungimilor segmentelor sunt obținute din proiecție în plan.

| Punct început | X / Y | Punct sfârșit | X / Y | Lungime segment (** (m) |
|---------------|----------------------------|---------------|----------------------------|-------------------------|
| 1 | 709.576,525 317.867,88 | 2 | 709.374,05 318.289,748 | 467.941 |
| 2 | 709.374,05 318.289,748 | 3 | 709.359,402 318.283,244 | 16.027 |
| 3 | 709.359,402 318.283,244 | 4 | 709.562,085 317.860,944 | 468.42 |
| 4 | 709.562,085 317.860,944 | 1 | 709.576,525 317.867,88 | 16.019 |

** Lungimile segmentelor sunt determinate în planul de proiecție Stereo 70 și sunt rotunjite la 1 milimetru.

***** Distanţa dintre puncte este formată din segmente cumulate ce sunt mai mici decât valoarea 1 milimetru.**

**DATE DESPRE IMOBILUL NR. 2040**

Oficiul de Cadastru și Publicitate Imobiliară CALARASI
Biroul de Cadastru și Publicitate Imobiliară Calarasi

A. Partea I. Descrierea imobilului

TEREN Extravilan

Adresa: Jud. Calarasi

| Nr. Crt | Nr cadastral Nr. topografic | Suprafața* (mp) | Observații / Referințe |
|---------|--------------------------------|-----------------|---|
| A1 | | 12.841 | Sector cadastral:14 Teren neimpregmuit; |

B. Partea II. Proprietari și acte

| Inscrieri privitoare la dreptul de proprietate și alte drepturi reale | | Referințe |
|---|--|-----------|
| / | | |
| Act Administrativ nr. 43160, din 25/07/1997 emis de CJSIPT CALARASI; | | |
| B1 | Intabulare, drept de PROPRIETATE, dobandit prin Reconstituire, cota actuala 1/1, cota initiala 1/1 1) CRACIUN ANDREI, LIPSA CNP 2) CRACIUN FLORIN, LIPSA CNP 3) CRACIUN MATILDA, LIPSA CNP 4) CRACIUN VICTORIA, LIPSA CNP 5) CRACIUN DESPA, LIPSA CNP 6) CRACIUN SITA, LIPSA CNP | A1 |

C. Partea III. SARCINI .

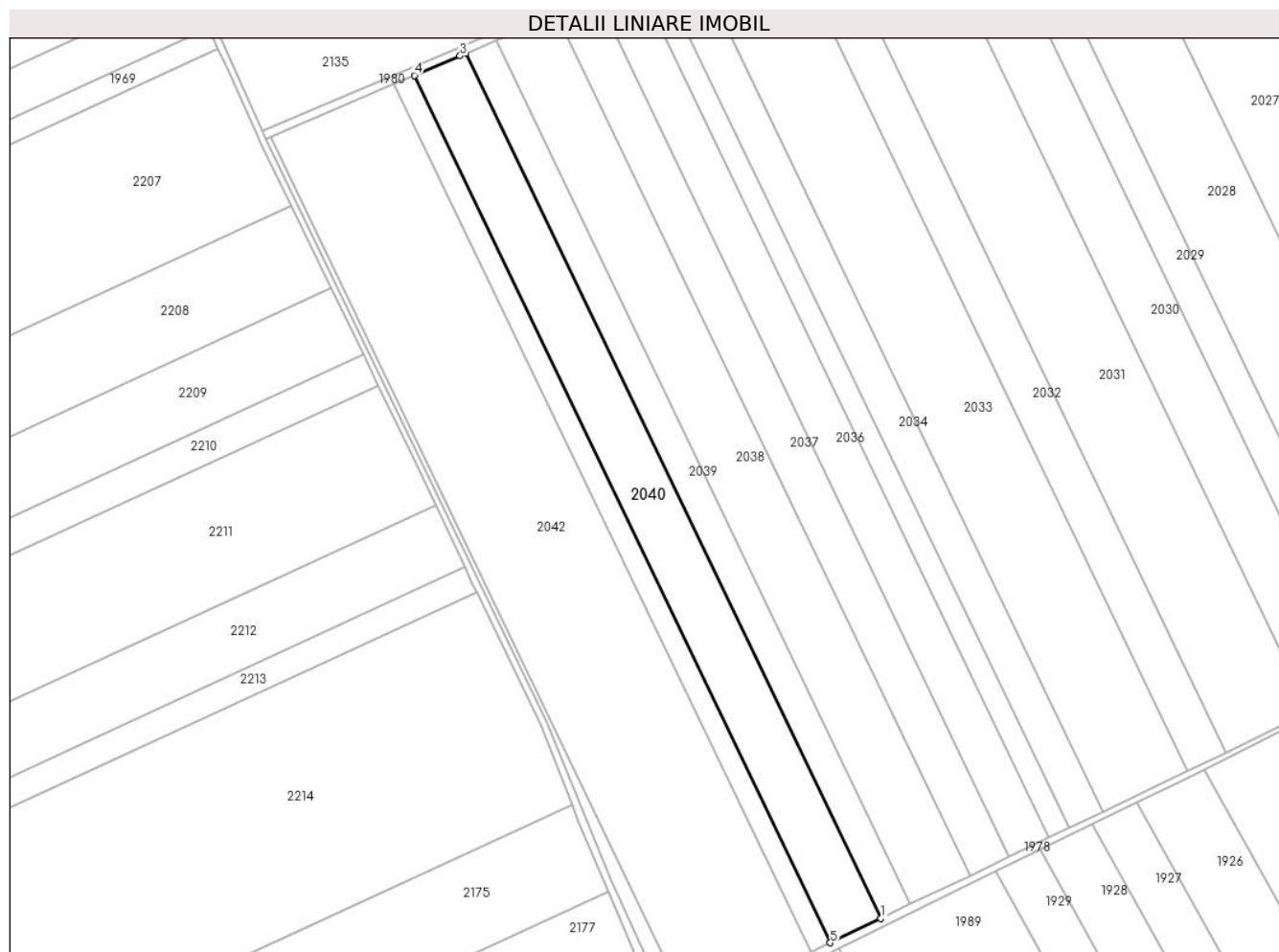
| Inscrieri privind dezmembramintele dreptului de proprietate, drepturi reale de garanție și sarcini | Referințe |
|--|-----------|
| NU SUNT | |

Anexa Nr. 1 La Partea I

Teren

| Nr cadastral | Suprafața (mp)* | Observații / Referințe |
|--------------|-----------------|------------------------|
| | 12.841 | |

* Suprafața este determinată în planul de proiecție Stereo 70.



Date referitoare la teren

| Crt | Categorie folosință | Intravilan | Suprafața (mp) | Tarla | Parcelă | Nr. topo | Observații / Referințe |
|-----|---------------------|------------|----------------|-------|---------|----------|------------------------|
| 1 | arabil | NU | 12.841 | 51 | 34 | - | |

Lungime Segmente

1) Valorile lungimilor segmentelor sunt obținute din proiecție în plan.

| Punct început | X / Y | Punct sfârșit | X / Y | Lungime segment (** (m) |
|---------------|----------------------------|---------------|----------------------------|-------------------------|
| 1 | 709.562,085 317.860,944 | 2 | 709.359,402 318.283,244 | 468.42 |
| 2 | 709.359,402 318.283,244 | 3 | 709.356,525 318.281,967 | 3.148 |
| 3 | 709.356,525 318.281,967 | 4 | 709.334,22 318.272,432 | 24.258 |
| 4 | 709.334,22 318.272,432 | 5 | 709.537,404 317.849,088 | 469.578 |
| 5 | 709.537,404 317.849,088 | 1 | 709.562,085 317.860,944 | 27.381 |

**** Lungimile segmentelor sunt determinate în planul de proiecție Stereo 70 și sunt rotunjite la 1 milimetru.**

***** Distanța dintre puncte este formată din segmente cumulate ce sunt mai mici decât valoarea 1 milimetru.**

**DATE DESPRE IMOBILUL NR. 2041**

Oficiul de Cadastru și Publicitate Imobiliară CALARASI
Biroul de Cadastru și Publicitate Imobiliară Calarasi

A. Partea I. Descrierea imobilului

TEREN Extravilan

Adresa: Jud. Calarasi

| Nr. Crt | Nr cadastral Nr. topografic | Suprafața* (mp) | Observații / Referințe |
|---------|-----------------------------|-----------------|---|
| A1 | | 5.000 | Sector cadastral:14 Teren neimprejmuit; |

B. Partea II. Proprietari și acte

| Inscrieri privitoare la dreptul de proprietate și alte drepturi reale | Referințe |
|--|-----------|
| / | |
| Act Administrativ nr. 43014, din 18/12/1997 emis de CJSIPT CALARASI; | |
| B1 | A1 |
| Intabulare, drept de PROPRIETATE, dobandit prin Reconstituire, cota actuala 1/1, cota initiala 1/1 | |
| 1) SAVULESCU ANTON, LIPSA CNP | |

C. Partea III. SARCINI .

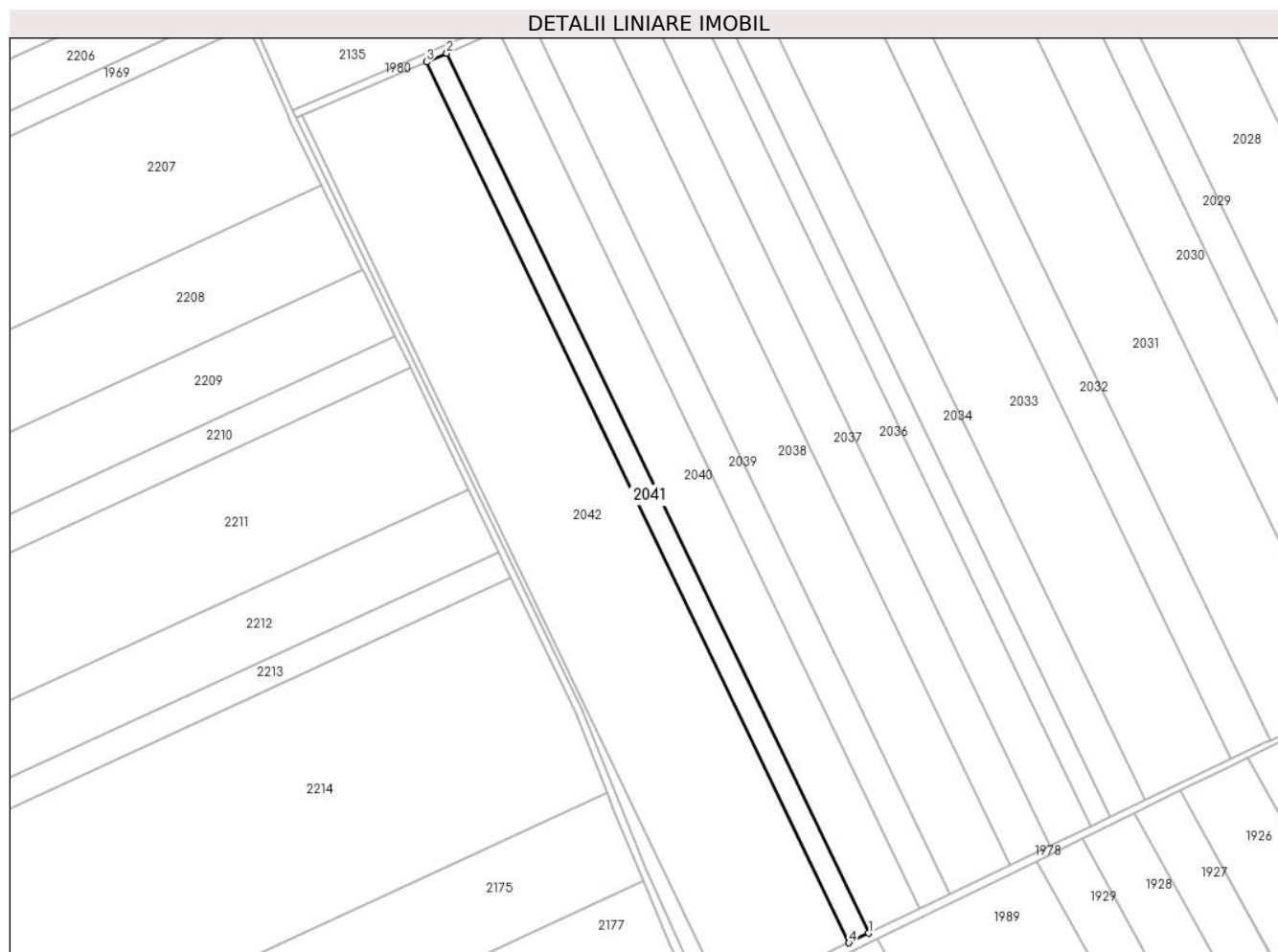
| Inscrieri privind dezmembramintele dreptului de proprietate, drepturi reale de garanție și sarcini | Referințe |
|--|-----------|
| NU SUNT | |

Anexa Nr. 1 La Partea I

Teren

| Nr cadastral | Suprafața (mp)* | Observații / Referințe |
|--------------|-----------------|------------------------|
| | 5.000 | |

* Suprafața este determinată în planul de proiecție Stereo 70.



Date referitoare la teren

| Crt | Categorie folosință | Intravilan | Suprafața (mp) | Tarla | Parcelă | Nr. topo | Observații / Referințe |
|-----|---------------------|------------|----------------|-------|---------|----------|------------------------|
| 1 | arabil | NU | 5.000 | 51 | 35 | - | |

Lungime Segmente

1) Valorile lungimilor segmentelor sunt obținute din proiecție în plan.

| Punct început | X / Y | Punct sfârșit | X / Y | Lungime segment (** (m) |
|---------------|----------------------------|---------------|----------------------------|-------------------------|
| 1 | 709.537,404 317.849,088 | 2 | 709.334,22 318.272,432 | 469.578 |
| 2 | 709.334,22 318.272,432 | 3 | 709.324,425 318.268,245 | 10.652 |
| 3 | 709.324,425 318.268,245 | 4 | 709.527,811 317.844,48 | 470.045 |
| 4 | 709.527,811 317.844,48 | 1 | 709.537,404 317.849,088 | 10.642 |

** Lungimile segmentelor sunt determinate în planul de proiecție Stereo 70 și sunt rotunjite la 1 milimetru.

***** Distanţa dintre puncte este formată din segmente cumulate ce sunt mai mici decât valoarea 1 milimetru.**

**DATE DESPRE IMOBILUL NR. 2042**

Oficiul de Cadastru și Publicitate Imobiliară CALARASI
Biroul de Cadastru și Publicitate Imobiliară Calarasi

A. Partea I. Descrierea imobilului

TEREN Extravilan

Adresa: Jud. Calarasi

| Nr. Crt | Nr cadastral Nr. topografic | Suprafața* (mp) | Observații / Referințe |
|---------|-----------------------------|-----------------|---|
| A1 | | 30.812 | Sector cadastral:14 Teren neimprejmuit; |

B. Partea II. Proprietari și acte

| Inscrieri privitoare la dreptul de proprietate și alte drepturi reale | Referințe |
|--|-----------|
| / | |
| Act Administrativ nr. 142243, din 06/02/2015 emis de CJSIPT CALARASI; | |
| B1 | A1 |
| Intabulare, drept de PROPRIETATE, dobandit prin Reconstituire, cota actuala 1/1, cota initiala 1/1 | |
| 1) GORIN DUMITRU, LIPSA CNP | |
| 2) IACOVISIS VICTORIA, LIPSA CNP | |
| 3) GORIN ION, LIPSA CNP | |
| 4) GORIN PETRE, LIPSA CNP | |

C. Partea III. SARCINI .

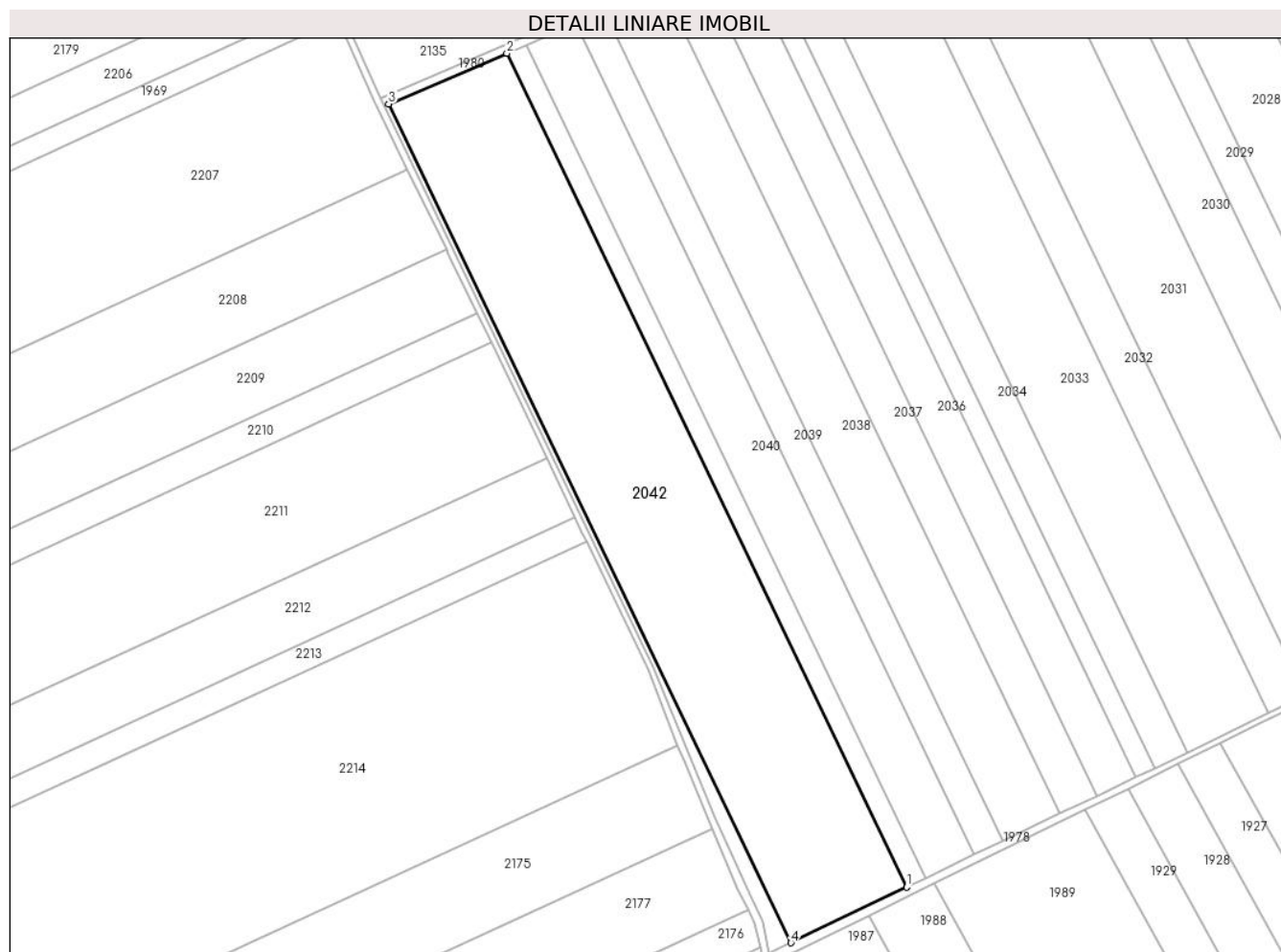
| Inscrieri privind dezmembramintele dreptului de proprietate, drepturi reale de garanție și sarcini | Referințe |
|--|-----------|
| NU SUNT | |

Anexa Nr. 1 La Partea I

Teren

| Nr cadastral | Suprafața (mp)* | Observații / Referințe |
|--------------|-----------------|------------------------|
| | 30.812 | |

* Suprafața este determinată în planul de proiecție Stereo 70.



Date referitoare la teren

| Crt | Categorie folosință | Intra vilan | Suprafața (mp) | Tarla | Parcelă | Nr. topo | Observații / Referințe |
|-----|---------------------|-------------|----------------|-------|---------|----------|------------------------|
| 1 | arabil | NU | 30.812 | 51 | 36 | - | |

Lungime Segmente

1) Valorile lungimilor segmentelor sunt obținute din proiecție în plan.

| Punct început | X / Y | Punct sfârșit | X / Y | Lungime segment (** (m) |
|---------------|----------------------------|---------------|----------------------------|-------------------------|
| 1 | 709.527,811 317.844,48 | 2 | 709.324,425 318.268,245 | 470.045 |
| 2 | 709.324,425 318.268,245 | 3 | 709.264,277 318.242,532 | 65.414 |
| 3 | 709.264,277 318.242,532 | 4 | 709.468,903 317.816,183 | 472.911 |
| 4 | 709.468,903 317.816,183 | 1 | 709.527,811 317.844,48 | 65.352 |

** Lungimile segmentelor sunt determinate în planul de proiecție Stereo 70 și sunt rotunjite la 1 milimetru.

***** Distanţa dintre puncte este formată din segmente cumulate ce sunt mai mici decât valoarea 1 milimetru.**

**DATE DESPRE IMOBILUL NR. 2043**

Oficiul de Cadastru și Publicitate Imobiliară CALARASI
Biroul de Cadastru și Publicitate Imobiliară Calarasi

A. Partea I. Descrierea imobilului

TEREN Extravilan

Adresa: Jud. Calarasi

| Nr. Crt | Nr cadastral Nr. topografic | Suprafața* (mp) | Observații / Referințe |
|---------|-----------------------------|-----------------|--|
| A1 | | 1.814 | Sector cadastral:14 Teren neimprejmuit; REZERVA COMISIEI LOCALE DE FOND FUNCJAR |

B. Partea II. Proprietari și acte

| Inscrieri privitoare la dreptul de proprietate și alte drepturi reale | | Referințe |
|---|--|-----------|
| / | | |
| Act Normativ nr. 7, din 13/03/1996 emis de PARLAMENTUL ROMÂNIEI; | | |
| B1 | Intabulare, drept de PROPRIETATE, dobandit prin Lege, cota actuala 1/1, cota initiala 1/1 1) UAT JEGALIA, CIF:3796756 | A1 |

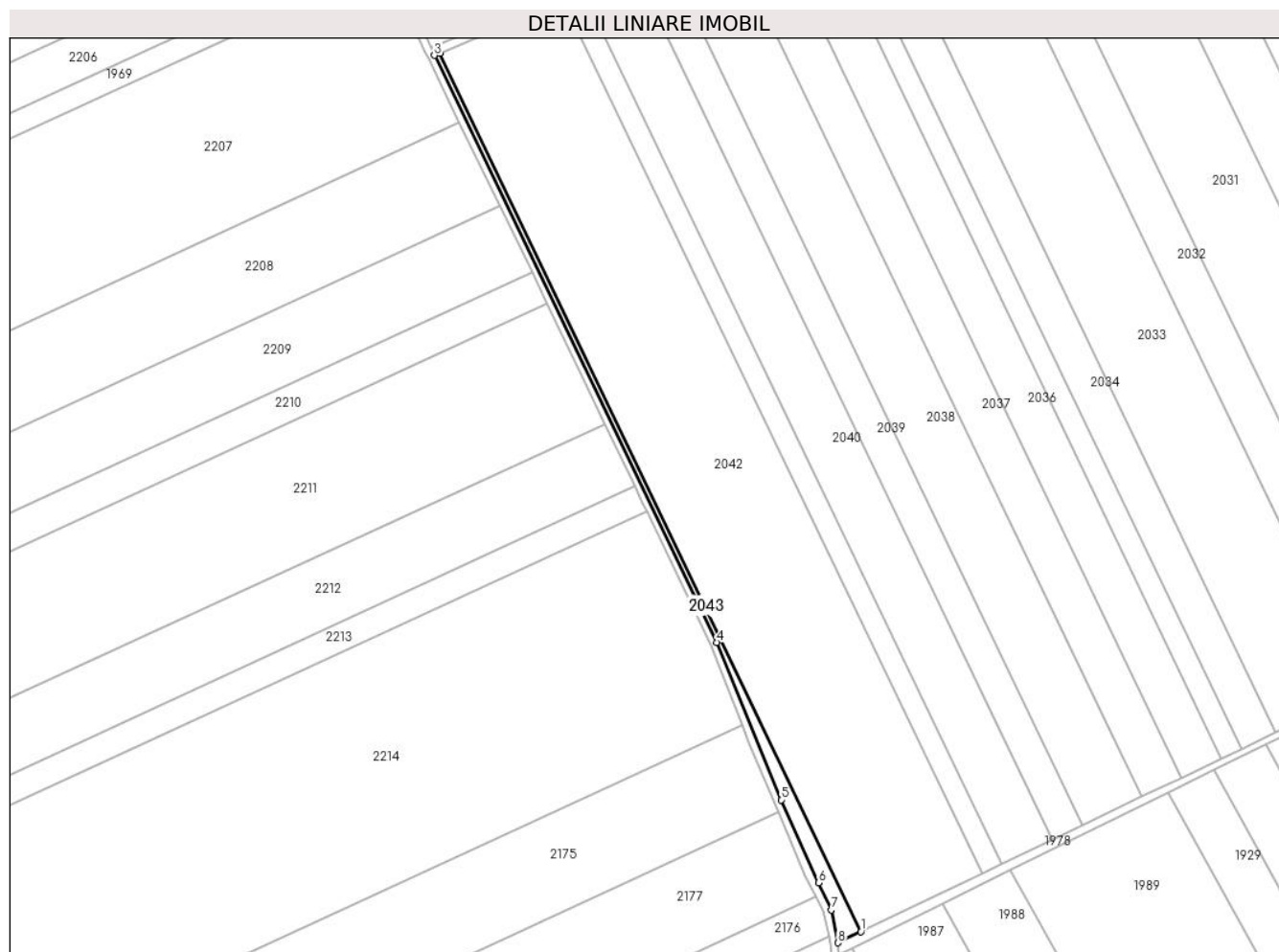
C. Partea III. SARCINI .

| Inscrieri privind dezmembramintele dreptului de proprietate, drepturi reale de garanție și sarcini | Referințe |
|--|-----------|
| NU SUNT | |

Anexa Nr. 1 La Partea I**Teren**

| | | |
|--------------|-----------------|--|
| Nr cadastral | Suprafața (mp)* | Observații / Referințe |
| | 1.814 | REZERVA COMISIEI LOCALE DE FOND FUNCAR |

* Suprafața este determinată în planul de proiecție Stereo 70.

**Date referitoare la teren**

| Crt | Categorie folosință | Intravilan | Suprafața (mp) | Tarla | Parcelă | Nr. topo | Observații / Referințe |
|-----|---------------------|------------|----------------|-------|---------|----------|------------------------|
| 1 | arabil | NU | 1.814 | 51 | - | - | |

Lungime Segmente

1) Valorile lungimilor segmentelor sunt obținute din proiecție în plan.

| Punct început | X / Y | Punct sfârșit | X / Y | Lungime segment (** (m) |
|---------------|----------------------------|---------------|----------------------------|-------------------------|
| 1 | 709.468,903 317.816,183 | 2 | 709.264,277 318.242,532 | 472.911 |
| 2 | 709.264,277 318.242,532 | 3 | 709.261,748 318.241,451 | 2.75 |
| 3 | 709.261,748 318.241,451 | 4 | 709.399,009 317.956,605 | 316.193 |
| 4 | 709.399,009 317.956,605 | 5 | 709.430,133 317.880,158 | 82.54 |
| 5 | 709.430,133 317.880,158 | 6 | 709.448,221 317.839,862 | 44.169 |

| Punct început | X / Y | Punct sfârșit | X / Y | Lungime segment (** (m) |
|---------------|----------------------------|---------------|----------------------------|-------------------------|
| 6 | 709.448,221 317.839,862 | 7 | 709.454,545 317.826,798 | 14.514 |
| 7 | 709.454,545 317.826,798 | 8 | 709.457,748 317.810,825 | 16.291 |
| 8 | 709.457,748 317.810,825 | 1 | 709.468,903 317.816,183 | 12.375 |

** Lungimile segmentelor sunt determinate în planul de proiecție Stereo 70 și sunt rotunjite la 1 milimetru.

*** Distanța dintre puncte este formată din segmente cumulate ce sunt mai mici decât valoarea 1 milimetru.

**DATE DESPRE IMOBILUL NR. 2044**

Oficiul de Cadastru și Publicitate Imobiliară CALARASI
Biroul de Cadastru și Publicitate Imobiliară Calarasi

A. Partea I. Descrierea imobilului

TEREN Extravilan

Adresa: Jud. Calarasi

| Nr. Crt | Nr cadastral Nr. topografic | Suprafața* (mp) | Observații / Referințe |
|---------|-----------------------------|-----------------|---|
| A1 | 20216 | 10.000 | Sector cadastral:14 Teren neimprejmuit; |

B. Partea II. Proprietari și acte

| Inscrieri privitoare la dreptul de proprietate și alte drepturi reale | | Referințe |
|---|---|-----------|
| 33550 / 09/12/2008 | | |
| Act Notarial nr. 2863, din 04/12/2008 emis de BNP CHIRU MARIA DANA; | | |
| B3 | Intabulare, drept de PROPRIETATE, dobandit prin Conventie, cota actuala 1/1, cota initiala 1/1 1) S.C. APOLLO PROPERTIES SRL, CIF:19163688 | A1 |

C. Partea III. SARCINI .

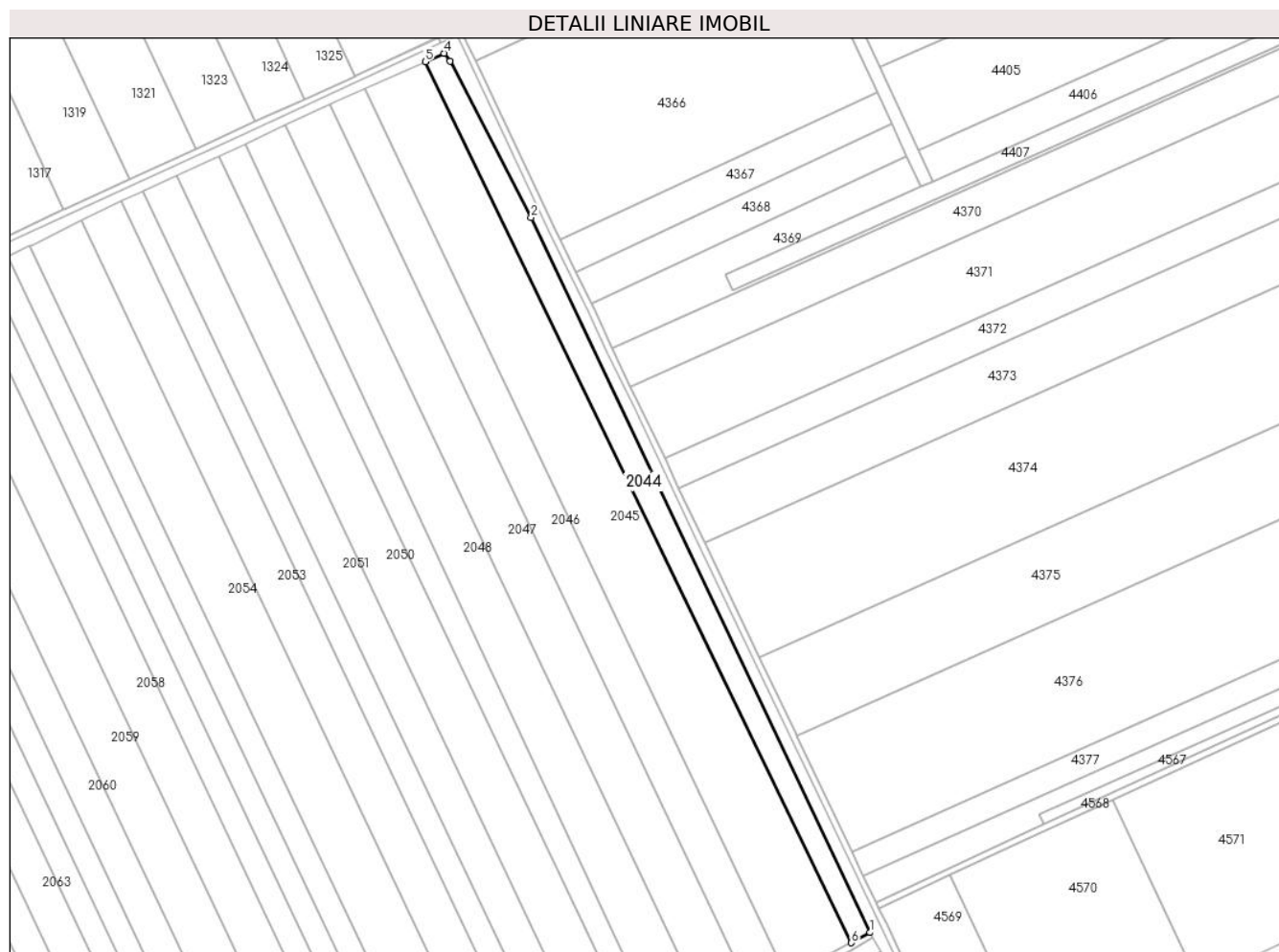
| Inscrieri privind dezmembramintele dreptului de proprietate, drepturi reale de garanție și sarcini | Referințe |
|--|-----------|
| NU SUNT | |

Anexa Nr. 1 La Partea I

Teren

| Nr cadastral | Suprafața (mp)* | Observații / Referințe |
|--------------|-----------------|------------------------|
| 20216 | 10.000 | |

* Suprafața este determinată în planul de proiecție Stereo 70.



Date referitoare la teren

| Crt | Categorie folosință | Intravilan | Suprafața (mp) | Tarla | Parcelă | Nr. topo | Observații / Referințe |
|-----|---------------------|------------|----------------|-------|---------|----------|------------------------|
| 1 | arabil | NU | 10.000 | 50 | 1/1 | - | LOT 1 |

Lungime Segmente

1) Valorile lungimilor segmentelor sunt obținute din proiecție în plan.

| Punct început | X / Y | Punct sfârșit | X / Y | Lungime segment (** (m) |
|---------------|----------------------------|---------------|----------------------------|-------------------------|
| 1 | 711.219,762 319.131,773 | 2 | 711.000,566 319.593,751 | 511.342 |
| 2 | 711.000,566 319.593,751 | 3 | 710.947,988 319.694,698 | 113.819 |
| 3 | 710.947,988 319.694,698 | 4 | 710.944,128 319.699,985 | 6.546 |
| 4 | 710.944,128 319.699,985 | 5 | 710.932,003 319.694,531 | 13.295 |
| 5 | 710.932,003 319.694,531 | 6 | 711.207,639 319.125,219 | 632.528 |

| Punct început | X / Y | Punct sfârșit | X / Y | Lungime segment (** (m) |
|---------------|----------------------------|---------------|----------------------------|-------------------------|
| 6 | 711.207,639 319.125,219 | 1 | 711.219,762 319.131,773 | 13.781 |

** Lungimile segmentelor sunt determinate în planul de proiecție Stereo 70 și sunt rotunjite la 1 milimetru.

*** Distanța dintre puncte este formată din segmente cumulate ce sunt mai mici decât valoarea 1 milimetru.

**DATE DESPRE IMOBILUL NR. 2045**

Oficiul de Cadastru și Publicitate Imobiliară CALARASI
Biroul de Cadastru și Publicitate Imobiliară Calarasi

A. Partea I. Descrierea imobilului

TEREN Extravilan

Adresa: Jud. Calarasi

| Nr. Crt | Nr cadastral Nr. topografic | Suprafața* (mp) | Observații / Referințe |
|---------|-----------------------------|-----------------|---|
| A1 | 20217 | 28.557 | Sector cadastral:14 Teren neimprejmuit; |

B. Partea II. Proprietari și acte

| Inscrieri privitoare la dreptul de proprietate și alte drepturi reale | | Referințe |
|---|---|-----------|
| 29208 / 22/05/2015 | | |
| Act Notarial nr. 1766, din 21/05/2015 emis de BIN Tutuianu Dana Cristina; | | |
| B4 | Intabulare, drept de PROPRIETATE, dobandit prin Conventie, cota actuala 1/1, cota initiala 1/1 1) SC NIKAGRO SRL, CIF:17961870 | A1 |

C. Partea III. SARCINI .

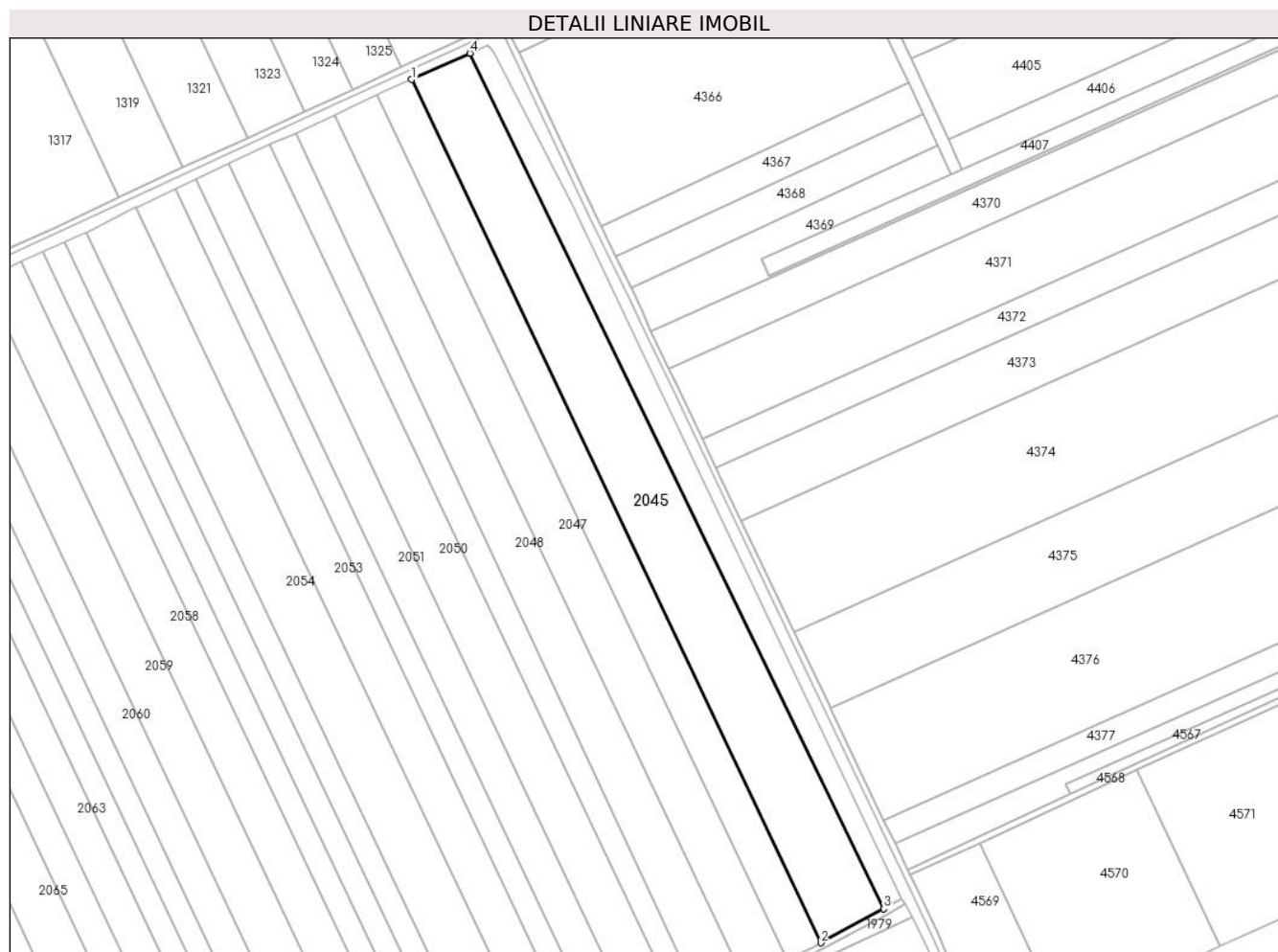
| Inscrieri privind dezmembramintele dreptului de proprietate, drepturi reale de garanție și sarcini | Referințe |
|--|-----------|
| NU SUNT | |

Anexa Nr. 1 La Partea I

Teren

| Nr cadastral | Suprafața (mp)* | Observații / Referințe |
|--------------|-----------------|------------------------|
| 20217 | 28.557 | |

* Suprafața este determinată în planul de proiecție Stereo 70.



Date referitoare la teren

| Crt | Categorie folosință | Intravilan | Suprafața (mp) | Tarla | Parcelă | Nr. topo | Observații / Referințe |
|-----|---------------------|------------|----------------|-------|---------|----------|------------------------|
| 1 | arabil | NU | 28.557 | 50 | 1/1 | - | LOT 2 |

Lungime Segmente

1) Valorile lungimilor segmentelor sunt obținute din proiecție în plan.

| Punct început | X / Y | Punct sfârșit | X / Y | Lungime segment (** (m) |
|---------------|----------------------------|---------------|----------------------------|-------------------------|
| 1 | 710.893,203 319.677,079 | 2 | 711.165,78 319.102,592 | 635.872 |
| 2 | 711.165,78 319.102,592 | 3 | 711.207,639 319.125,219 | 47.583 |
| 3 | 711.207,639 319.125,219 | 4 | 710.932,003 319.694,531 | 632.528 |
| 4 | 710.932,003 319.694,531 | 1 | 710.893,203 319.677,079 | 42.544 |

** Lungimile segmentelor sunt determinate în planul de proiecție Stereo 70 și sunt rotunjite la 1 milimetru.

***** Distanţa dintre puncte este formată din segmente cumulate ce sunt mai mici decât valoarea 1 milimetru.**

**DATE DESPRE IMOBILUL NR. 2046**

Oficiul de Cadastru și Publicitate Imobiliară CALARASI
Biroul de Cadastru și Publicitate Imobiliară Calarasi

A. Partea I. Descrierea imobilului

TEREN Extravilan

Adresa: Jud. Calarasi

| Nr. Crt | Nr cadastral Nr. topografic | Suprafața* (mp) | Observații / Referințe |
|---------|-----------------------------|-----------------|---|
| A1 | | 15.875 | Sector cadastral:14 Teren neimprejmuit; |

B. Partea II. Proprietari și acte

| Inscrieri privitoare la dreptul de proprietate și alte drepturi reale | Referințe |
|--|-----------|
| / | |
| Act Administrativ nr. 42817, din 27/05/1997 emis de CJSIPT CALARASI; | |
| B1 | A1 |
| Intabulare, drept de PROPRIETATE, dobandit prin Reconstituire, cota actuala 1/1, cota initiala 1/1 1) TEREACA DIDINA, LIPSA CNP | |

C. Partea III. SARCINI .

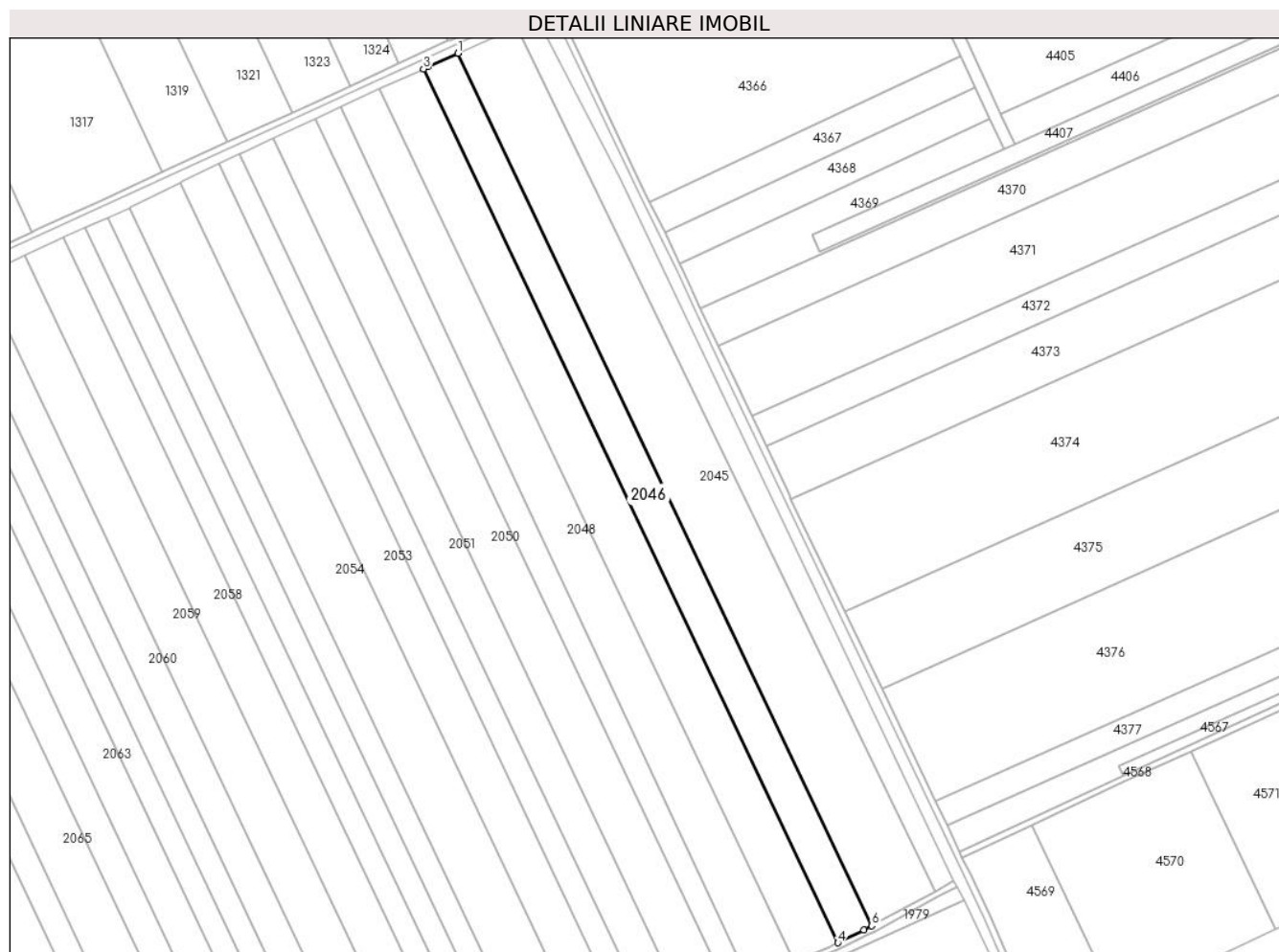
| Inscrieri privind dezmembramintele dreptului de proprietate, drepturi reale de garanție și sarcini | Referințe |
|--|-----------|
| NU SUNT | |

Anexa Nr. 1 La Partea I

Teren

| Nr cadastral | Suprafața (mp)* | Observații / Referințe |
|--------------|-----------------|------------------------|
| | 15.875 | |

* Suprafața este determinată în planul de proiecție Stereo 70.



Date referitoare la teren

| Crt | Categorie folosință | Intravilan | Suprafața (mp) | Tarla | Parcelă | Nr. topo | Observații / Referințe |
|-----|---------------------|------------|----------------|-------|---------|----------|------------------------|
| 1 | arabil | NU | 15.875 | 50 | 1 | - | |

Lungime Segmente

1) Valorile lungimilor segmentelor sunt obținute din proiecție în plan.

| Punct început | X / Y | Punct sfârșit | X / Y | Lungime segment (** (m) |
|---------------|----------------------------|---------------|----------------------------|-------------------------|
| 1 | 710.893,203 319.677,079 | 2 | 710.873,444 319.668,191 | 21.666 |
| 2 | 710.873,444 319.668,191 | 3 | 710.870,47 319.666,81 | 3.279 |
| 3 | 710.870,47 319.666,81 | 4 | 711.143,511 319.091,346 | 636.954 |
| 4 | 711.143,511 319.091,346 | 5 | 711.160,572 319.099,777 | 19.03 |
| 5 | 711.160,572 319.099,777 | 6 | 711.165,78 319.102,592 | 5.92 |

| Punct început | X / Y | Punct sfârșit | X / Y | Lungime segment (** (m) |
|---------------|---------------------------|---------------|----------------------------|-------------------------|
| 6 | 711.165,78 319.102,592 | 1 | 710.893,203 319.677,079 | 635.872 |

** Lungimile segmentelor sunt determinate în planul de proiecție Stereo 70 și sunt rotunjite la 1 milimetru.

*** Distanța dintre puncte este formată din segmente cumulate ce sunt mai mici decât valoarea 1 milimetru.

**DATE DESPRE IMOBILUL NR. 2047**

Oficiul de Cadastru și Publicitate Imobiliară CALARASI
Biroul de Cadastru și Publicitate Imobiliară Calarasi

A. Partea I. Descrierea imobilului

TEREN Extravilan

Adresa: Jud. Calarasi

| Nr. Crt | Nr cadastral Nr. topografic | Suprafața* (mp) | Observații / Referințe |
|---------|-----------------------------|-----------------|---|
| A1 | | 20.274 | Sector cadastral:14 Teren neimprejmuit; |

B. Partea II. Proprietari și acte

| Inscrieri privitoare la dreptul de proprietate și alte drepturi reale | | Referințe |
|---|---|-----------|
| / | | |
| Act Administrativ nr. 42870, din 03/06/1997 emis de CJSIPT CALARASI; | | |
| B1 | Intabulare, drept de PROPRIETATE, dobandit prin Reconstituire, cota actuala 1/1, cota initiala 1/1 | A1 |
| | 1) MUNTEANU TUDOR, LIPSA CNP 2) MUNTEANU VICTORIA, LIPSA CNP 3) SERBAN FLOAREA, LIPSA CNP 4) SIRBU SMARANDA, LIPSA CNP | |

C. Partea III. SARCINI .

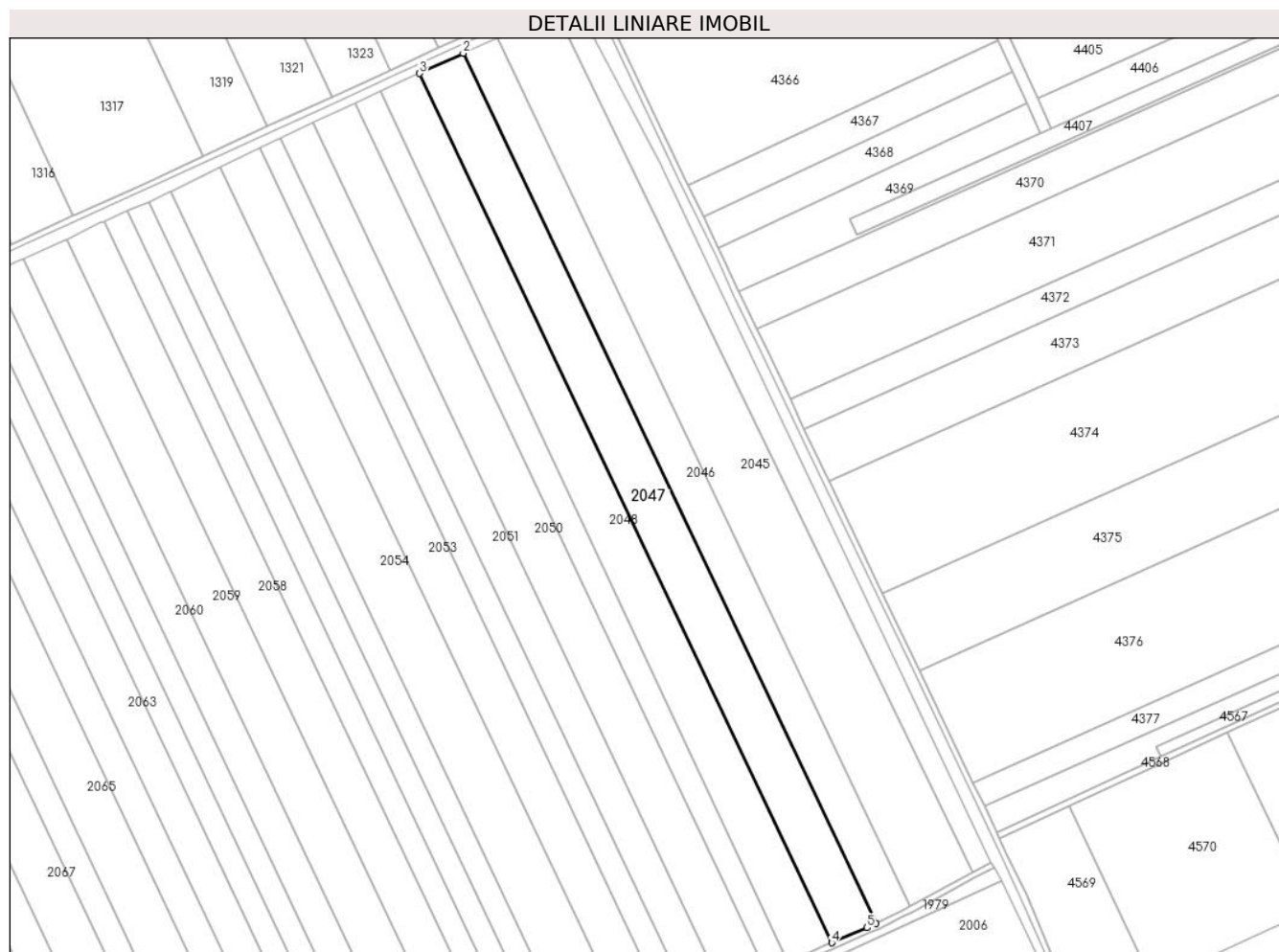
| Inscrieri privind dezmembramintele dreptului de proprietate, drepturi reale de garanție și sarcini | Referințe |
|--|-----------|
| NU SUNT | |

Anexa Nr. 1 La Partea I

Teren

| Nr cadastral | Suprafața (mp)* | Observații / Referințe |
|--------------|-----------------|------------------------|
| | 20.274 | |

* Suprafața este determinată în planul de proiecție Stereo 70.



Date referitoare la teren

| Crt | Categorie folosință | Intravilan | Suprafața (mp) | Tarla | Parcelă | Nr. topo | Observații / Referințe |
|-----|---------------------|------------|----------------|-------|---------|----------|------------------------|
| 1 | arabil | NU | 20.274 | 50 | 2 | - | |

Lungime Segmente

1) Valorile lungimilor segmentelor sunt obținute din proiecție în plan.

| Punct început | X / Y | Punct sfârșit | X / Y | Lungime segment (** (m) |
|---------------|----------------------------|---------------|----------------------------|-------------------------|
| 1 | 711.143,511 319.091,346 | 2 | 710.870,47 319.666,81 | 636.954 |
| 2 | 710.870,47 319.666,81 | 3 | 710.841,592 319.653,396 | 31.841 |
| 3 | 710.841,592 319.653,396 | 4 | 711.114,334 319.078,564 | 636.255 |
| 4 | 711.114,334 319.078,564 | 5 | 711.137,75 319.088,5 | 25.437 |
| 5 | 711.137,75 319.088,5 | 1 | 711.143,511 319.091,346 | 6.426 |

**** Lungimile segmentelor sunt determinate în planul de proiecție Stereo 70 și sunt rotunjite la 1 milimetru.**

***** Distanța dintre puncte este formată din segmente cumulate ce sunt mai mici decât valoarea 1 milimetru.**

**DATE DESPRE IMOBILUL NR. 2048**

Oficiul de Cadastru și Publicitate Imobiliară CALARASI
Biroul de Cadastru și Publicitate Imobiliară Calarasi

A. Partea I. Descrierea imobilului

TEREN Extravilan

Adresa: Jud. Calarasi

| Nr. Crt | Nr cadastral Nr. topografic | Suprafața* (mp) | Observații / Referințe |
|---------|-----------------------------|-----------------|---|
| A1 | 21152 | 19.197 | Sector cadastral:14 Teren neimprejmuit; |

B. Partea II. Proprietari și acte

| Inscrieri privitoare la dreptul de proprietate și alte drepturi reale | | Referințe |
|---|---|-----------|
| 34254 / 27/09/2011 | | |
| Act Notarial nr. 2967, din 26/09/2011 emis de BNP DANA CRISTINA TUTUIANU; | | |
| B4 | Intabulare, drept de PROPRIETATE, dobandit prin Conventie, cota actuala 1/1, cota initiala 1/1 1) SC NIKAGRO SRL, CIF:17961870 | A1 |

C. Partea III. SARCINI .

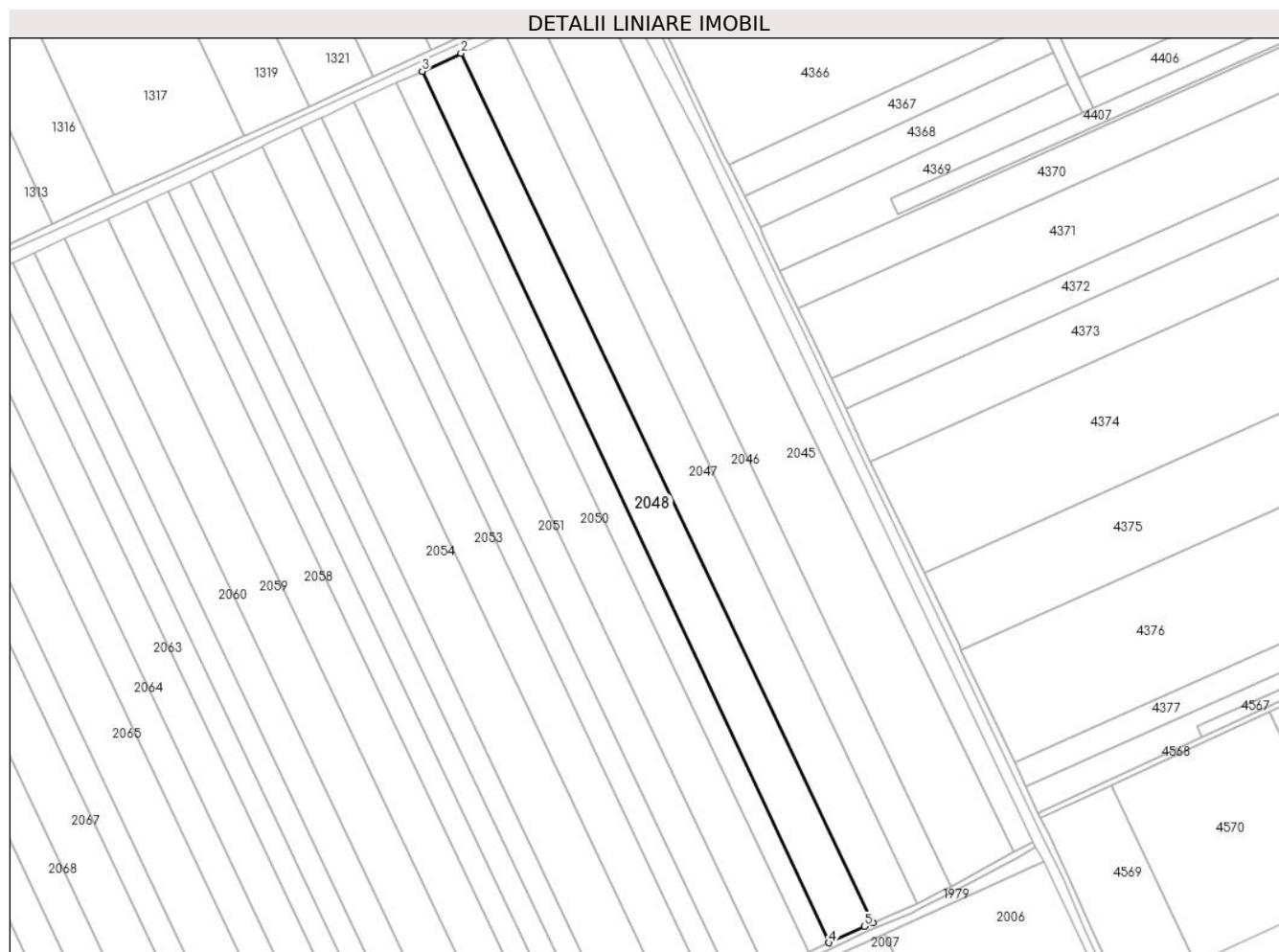
| Inscrieri privind dezmembramintele dreptului de proprietate, drepturi reale de garanție și sarcini | Referințe |
|--|-----------|
| NU SUNT | |

Anexa Nr. 1 La Partea I

Teren

| Nr cadastral | Suprafața (mp)* | Observații / Referințe |
|--------------|-----------------|------------------------|
| 21152 | 19.197 | |

* Suprafața este determinată în planul de proiecție Stereo 70.



Date referitoare la teren

| Crt | Categorie folosință | Intra vilan | Suprafața (mp) | Tarla | Parcelă | Nr. topo | Observații / Referințe |
|-----|---------------------|-------------|----------------|-------|---------|----------|------------------------|
| 1 | arabil | NU | 19.197 | 50 | 3 | - | LOT 2 |

Lungime Segmente

1) Valorile lungimilor segmentelor sunt obținute din proiecție în plan.

| Punct început | X / Y | Punct sfârșit | X / Y | Lungime segment (** (m) |
|---------------|----------------------------|---------------|----------------------------|-------------------------|
| 1 | 711.114,334 319.078,564 | 2 | 710.841,592 319.653,396 | 636.255 |
| 2 | 710.841,592 319.653,396 | 3 | 710.815,921 319.641,534 | 28.279 |
| 3 | 710.815,921 319.641,534 | 4 | 711.085,163 319.065,207 | 636.116 |
| 4 | 711.085,163 319.065,207 | 5 | 711.108,606 319.076,134 | 25.865 |
| 5 | 711.108,606 319.076,134 | 1 | 711.114,334 319.078,564 | 6.222 |

**** Lungimile segmentelor sunt determinate în planul de proiecție Stereo 70 și sunt rotunjite la 1 milimetru.**

***** Distanța dintre puncte este formată din segmente cumulate ce sunt mai mici decât valoarea 1 milimetru.**

**DATE DESPRE IMOBILUL NR. 2049**

Oficiul de Cadastru și Publicitate Imobiliară CALARASI
Biroul de Cadastru și Publicitate Imobiliară Calarasi

A. Partea I. Descrierea imobilului

TEREN Extravilan

Adresa: Jud. Calarasi

| Nr. Crt | Nr cadastral Nr. topografic | Suprafața* (mp) | Observații / Referințe |
|---------|-----------------------------|-----------------|---|
| A1 | 21151 | 10.803 | Sector cadastral:14 Teren neimprejmuit; |

B. Partea II. Proprietari și acte

| Inscrieri privitoare la dreptul de proprietate și alte drepturi reale | | Referințe |
|---|---|-----------|
| 37456 / 20/12/2010 | | |
| Act Notarial nr. 2849, din 16/12/2010 emis de BNP CHIRU MARIA DANA; | | |
| B4 | Intabulare, drept de PROPRIETATE, dobandit prin Conventie, cota actuala 1/1, cota initiala 1/1 1) SC APOLLO PROPERTIES SRL, CIF:19163688 | A1 |

C. Partea III. SARCINI .

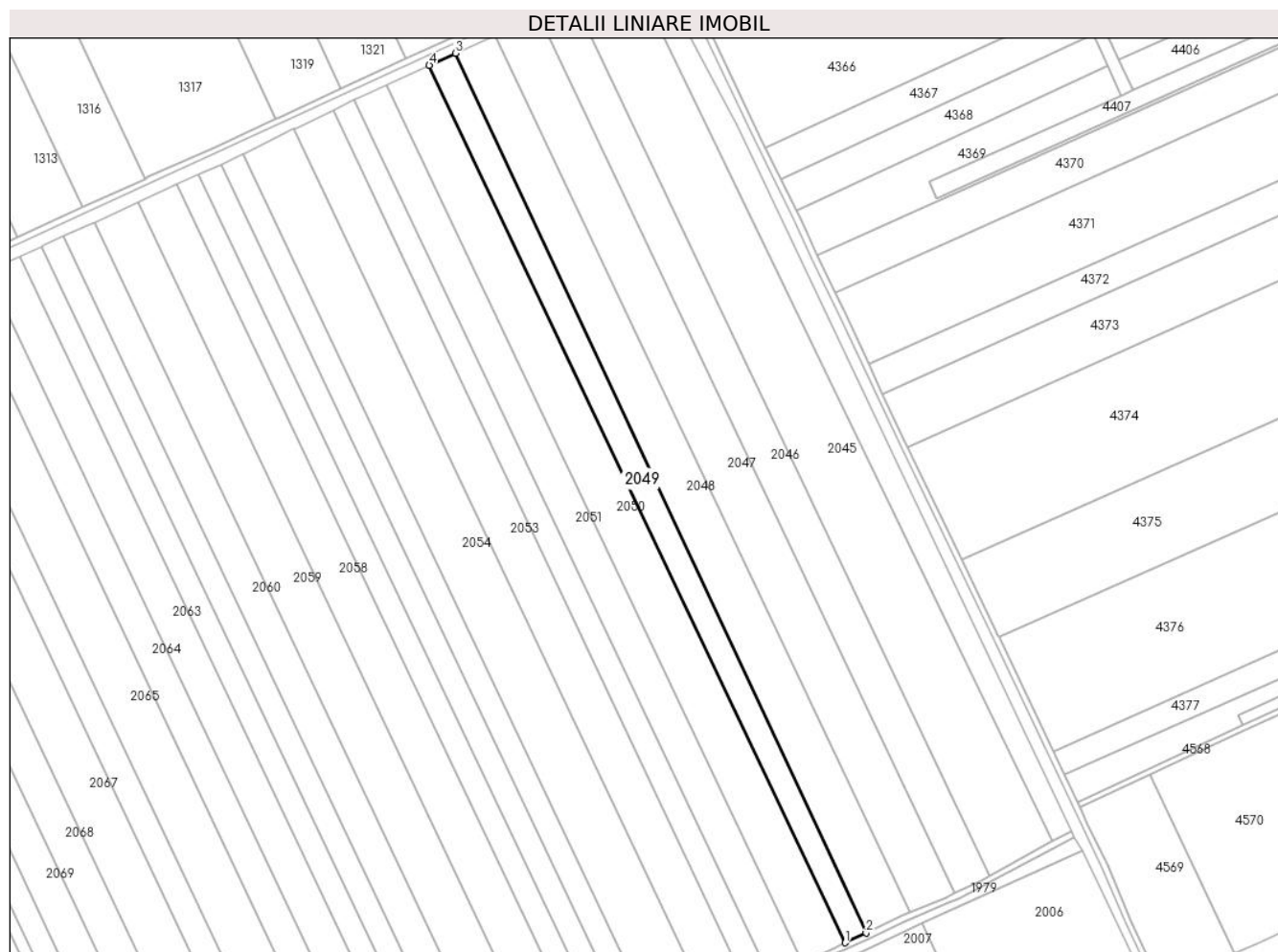
| Inscrieri privind dezmembramintele dreptului de proprietate, drepturi reale de garanție și sarcini | Referințe |
|--|-----------|
| NU SUNT | |

Anexa Nr. 1 La Partea I

Teren

| Nr cadastral | Suprafața (mp)* | Observații / Referințe |
|--------------|-----------------|------------------------|
| 21151 | 10.803 | |

* Suprafața este determinată în planul de proiecție Stereo 70.



Date referitoare la teren

| Crt | Categorie folosință | Intra vilan | Suprafața (mp) | Tarla | Parcelă | Nr. topo | Observații / Referințe |
|-----|---------------------|-------------|----------------|-------|---------|----------|------------------------|
| 1 | arabil | NU | 10.803 | 50 | 3 | - | LOT 1 |

Lungime Segmente

1) Valorile lungimilor segmentelor sunt obținute din proiecție în plan.

| Punct început | X / Y | Punct sfârșit | X / Y | Lungime segment (** (m) |
|---------------|----------------------------|---------------|----------------------------|-------------------------|
| 1 | 711.071,494 319.058,837 | 2 | 711.085,163 319.065,207 | 15.08 |
| 2 | 711.085,163 319.065,207 | 3 | 710.815,921 319.641,534 | 636.116 |
| 3 | 710.815,921 319.641,534 | 4 | 710.798,778 319.633,615 | 18.884 |
| 4 | 710.798,778 319.633,615 | 1 | 711.071,494 319.058,837 | 636.195 |

** Lungimile segmentelor sunt determinate în planul de proiecție Stereo 70 și sunt rotunjite la 1 milimetru.

***** Distanţa dintre puncte este formată din segmente cumulate ce sunt mai mici decât valoarea 1 milimetru.**

**DATE DESPRE IMOBILUL NR. 2050**

Oficiul de Cadastru și Publicitate Imobiliară CALARASI
Biroul de Cadastru și Publicitate Imobiliară Calarasi

A. Partea I. Descrierea imobilului

TEREN Extravilan

Adresa: Jud. Calarasi

| Nr. Crt | Nr cadastral Nr. topografic | Suprafața* (mp) | Observații / Referințe |
|---------|-----------------------------|-----------------|---|
| A1 | 20791 | 19.566 | Sector cadastral:14 Teren neimprejmuit; |

B. Partea II. Proprietari și acte

| Inscrieri privitoare la dreptul de proprietate și alte drepturi reale | Referințe |
|--|-----------|
| 6200 / 16/03/2010 | |
| Act Administrativ nr. 42814, din 22/05/1997 emis de CJSIPT CALARASI; | |
| B2 | A1 |
| Intabulare, drept de PROPRIETATE, dobandit prin Lege, cota actuala 1/1, cota initiala 1/1 | |
| 1) IVAN NEDELEA | |
| <i>OBSERVATII: pozitie transcrisa din CF 20742/Jegalia, inscrisa prin inchierea nr. 36406 din 15-DEC-09;</i> | |

C. Partea III. SARCINI .

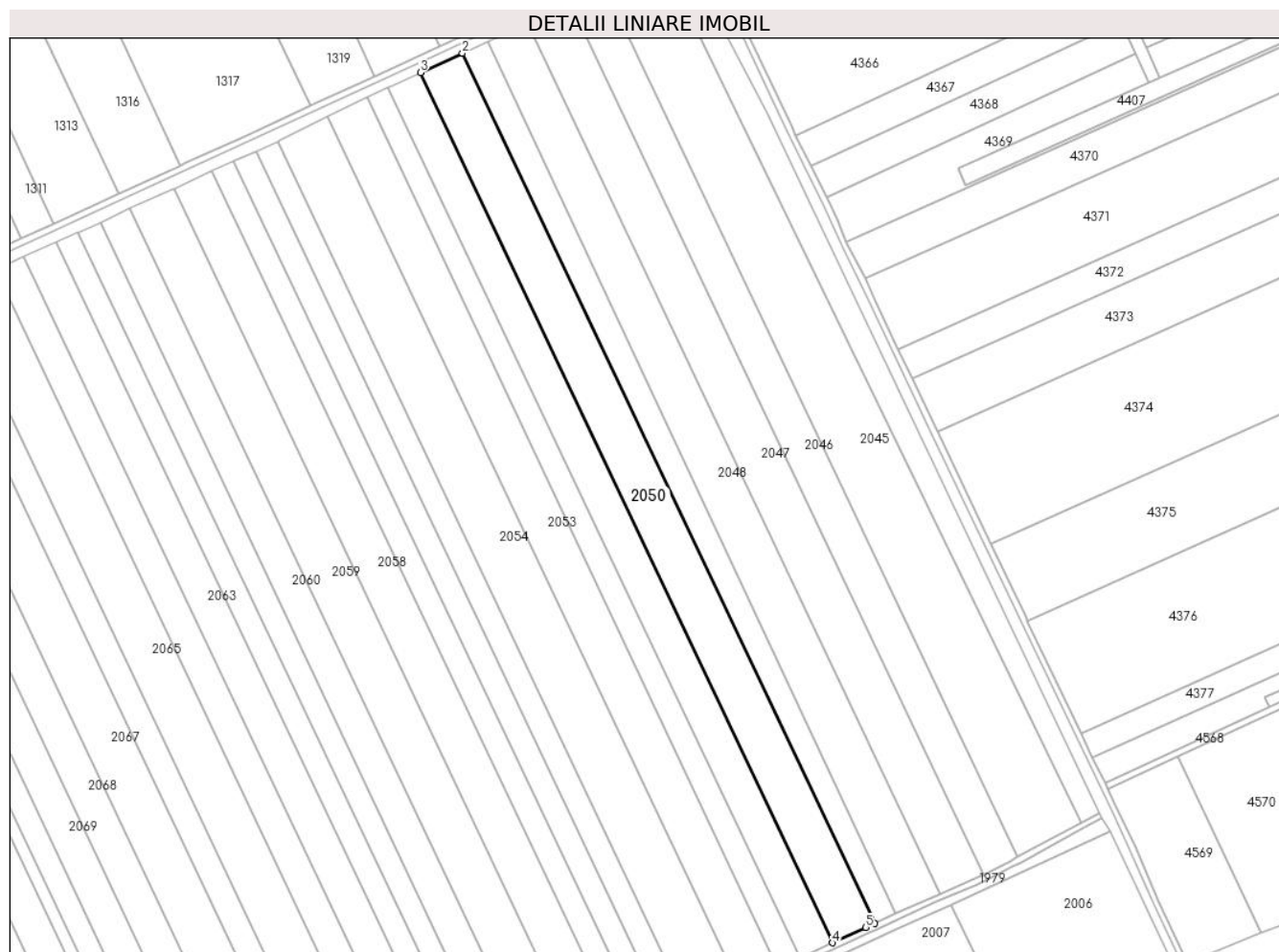
| Inscrieri privind dezmembramintele dreptului de proprietate, drepturi reale de garanție și sarcini | Referințe |
|--|-----------|
| NU SUNT | |

Anexa Nr. 1 La Partea I

Teren

| Nr cadastral | Suprafața (mp)* | Observații / Referințe |
|--------------|-----------------|------------------------|
| 20791 | 19.566 | |

* Suprafața este determinată în planul de proiecție Stereo 70.



Date referitoare la teren

| Crt | Categorie folosință | Intra vilan | Suprafața (mp) | Tarla | Parcelă | Nr. topo | Observații / Referințe |
|-----|---------------------|-------------|----------------|-------|---------|----------|------------------------|
| 1 | arabil | NU | 19.566 | 50 | 4 | - | LOT 1 |

Lungime Segmente

1) Valorile lungimilor segmentelor sunt obținute din proiecție în plan.

| Punct început | X / Y | Punct sfârșit | X / Y | Lungime segment (** (m) |
|---------------|----------------------------|---------------|----------------------------|-------------------------|
| 1 | 711.071,494 319.058,837 | 2 | 710.798,778 319.633,615 | 636.195 |
| 2 | 710.798,778 319.633,615 | 3 | 710.770,944 319.620,786 | 30.648 |
| 3 | 710.770,944 319.620,786 | 4 | 711.043,414 319.046,014 | 636.084 |
| 4 | 711.043,414 319.046,014 | 5 | 711.065,484 319.056,035 | 24.239 |
| 5 | 711.065,484 319.056,035 | 1 | 711.071,494 319.058,837 | 6.631 |

**** Lungimile segmentelor sunt determinate în planul de proiecție Stereo 70 și sunt rotunjite la 1 milimetru.**

***** Distanța dintre puncte este formată din segmente cumulate ce sunt mai mici decât valoarea 1 milimetru.**

**DATE DESPRE IMOBILUL NR. 2051**

Oficiul de Cadastru și Publicitate Imobiliară CALARASI
Biroul de Cadastru și Publicitate Imobiliară Calarasi

A. Partea I. Descrierea imobilului

TEREN Extravilan

Adresa: Jud. Calarasi

| Nr. Crt | Nr cadastral Nr. topografic | Suprafața* (mp) | Observații / Referințe |
|---------|-----------------------------|-----------------|---|
| A1 | 20792 | 15.000 | Sector cadastral:14 Teren neimprejmuit; |

B. Partea II. Proprietari și acte

| Inscrieri privitoare la dreptul de proprietate și alte drepturi reale | | Referințe |
|---|--|-----------|
| 6202 / 16/03/2010 | | |
| Act Notarial nr. 519, din 11/03/2010 emis de BNP CHIRU DANA MARIA; | | |
| B4 | Intabulare, drept de PROPRIETATE, dobandit prin Conventie, cota actuala 1/1, cota initiala 1/1 1) SC APOLLO PROPERTIES SRL, CIF:99999999999999, LIPSA CUI | A1 |

C. Partea III. SARCINI .

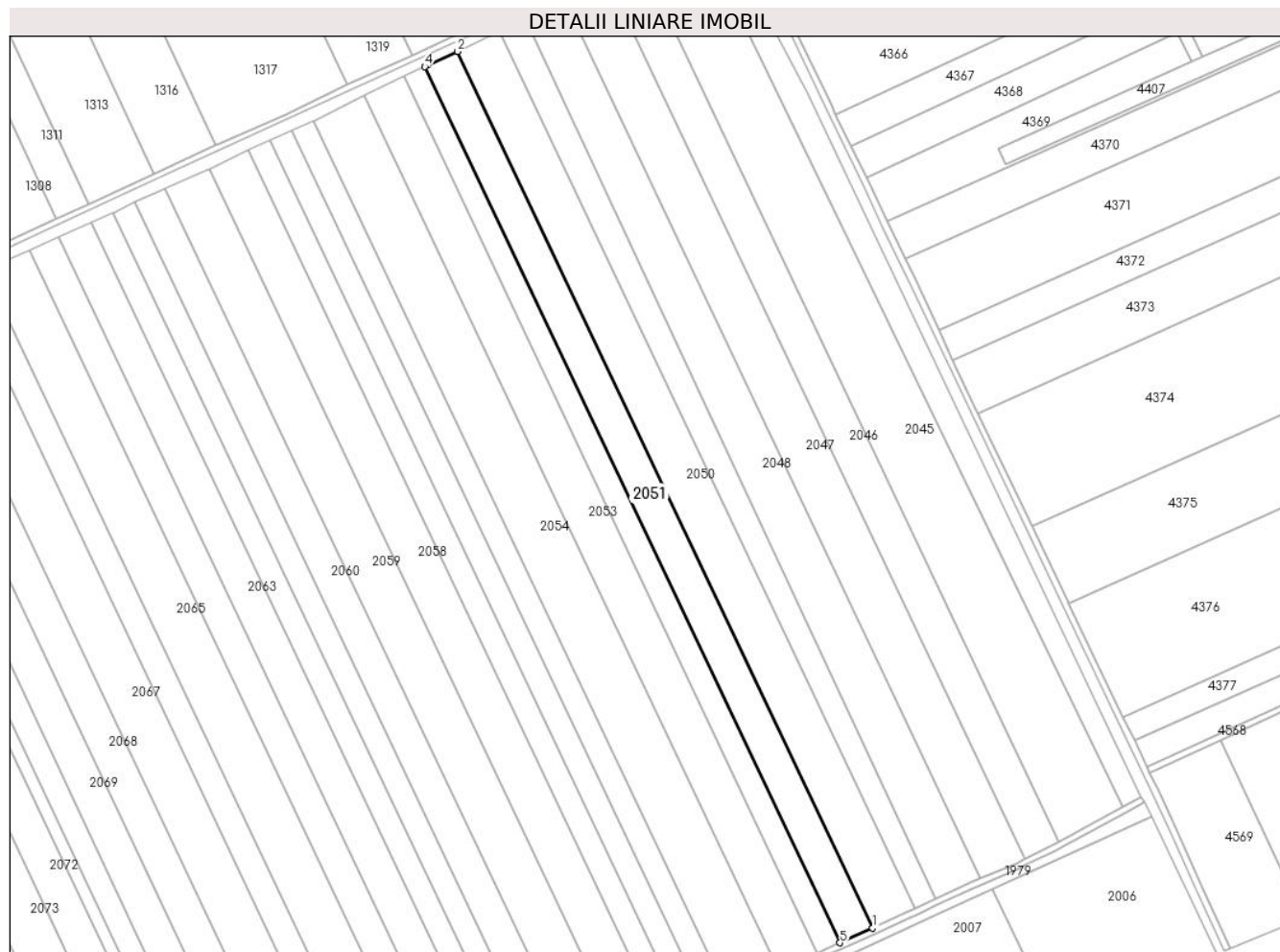
| Inscrieri privind dezmembramintele dreptului de proprietate, drepturi reale de garanție și sarcini | Referințe |
|--|-----------|
| NU SUNT | |

Anexa Nr. 1 La Partea I

Teren

| Nr cadastral | Suprafața (mp)* | Observații / Referințe |
|--------------|-----------------|------------------------|
| 20792 | 15.000 | |

* Suprafața este determinată în planul de proiecție Stereo 70.



Date referitoare la teren

| Crt | Categorie folosință | Intra vilan | Suprafața (mp) | Tarla | Parcelă | Nr. topo | Observații / Referințe |
|-----|---------------------|-------------|----------------|-------|---------|----------|------------------------|
| 1 | arabil | NU | 15.000 | 50 | 4 | - | LOT 2 |

Lungime Segmente

1) Valorile lungimilor segmentelor sunt obținute din proiecție în plan.

| Punct început | X / Y | Punct sfârșit | X / Y | Lungime segment (** (m) |
|---------------|----------------------------|---------------|----------------------------|-------------------------|
| 1 | 711.043,414 319.046,014 | 2 | 710.770,944 319.620,786 | 636.084 |
| 2 | 710.770,944 319.620,786 | 3 | 710.751,426 319.611,79 | 21.491 |
| 3 | 710.751,426 319.611,79 | 4 | 710.749,438 319.610,839 | 2.204 |
| 4 | 710.749,438 319.610,839 | 5 | 711.022,037 319.036,307 | 635.922 |
| 5 | 711.022,037 319.036,307 | 1 | 711.043,414 319.046,014 | 23.478 |

**** Lungimile segmentelor sunt determinate în planul de proiecție Stereo 70 și sunt rotunjite la 1 milimetru.**

***** Distanța dintre puncte este formată din segmente cumulate ce sunt mai mici decât valoarea 1 milimetru.**

**DATE DESPRE IMOBILUL NR. 2052**

Oficiul de Cadastru și Publicitate Imobiliară CALARASI
Biroul de Cadastru și Publicitate Imobiliară Calarasi

A. Partea I. Descrierea imobilului

TEREN Extravilan

Adresa: Jud. Calarasi

| Nr. Crt | Nr cadastral Nr. topografic | Suprafața* (mp) | Observații / Referințe |
|---------|--------------------------------|-----------------|---|
| A1 | 23994 | 10.000 | Sector cadastral:14 Teren neimpregmuit; |

B. Partea II. Proprietari și acte

| Inscrieri privitoare la dreptul de proprietate și alte drepturi reale | | Referințe |
|---|---|-----------|
| 56084 / 08/11/2018 | | |
| Act Notarial nr. 148, din 04/09/2018 emis de BNP CHIRU MARIA-DANA; | | |
| B2 | Intabulare, drept de PROPRIETATE, dobandit prin Succesiune, cota actuala 3/8, cota initiala 3/8 1) DINU IONELIA | A1 |
| 6361 / 12/02/2019 | | |
| Act Notarial nr. 80, din 11/02/2019 emis de Chiru Maria Dana; | | |
| B4 | Intabulare, drept de PROPRIETATE, dobandit prin Conventie, cota actuala 5/8, cota initiala 5/8 1) DINU IONELIA 2) DINU VASILE | A1 |

C. Partea III. SARCINI

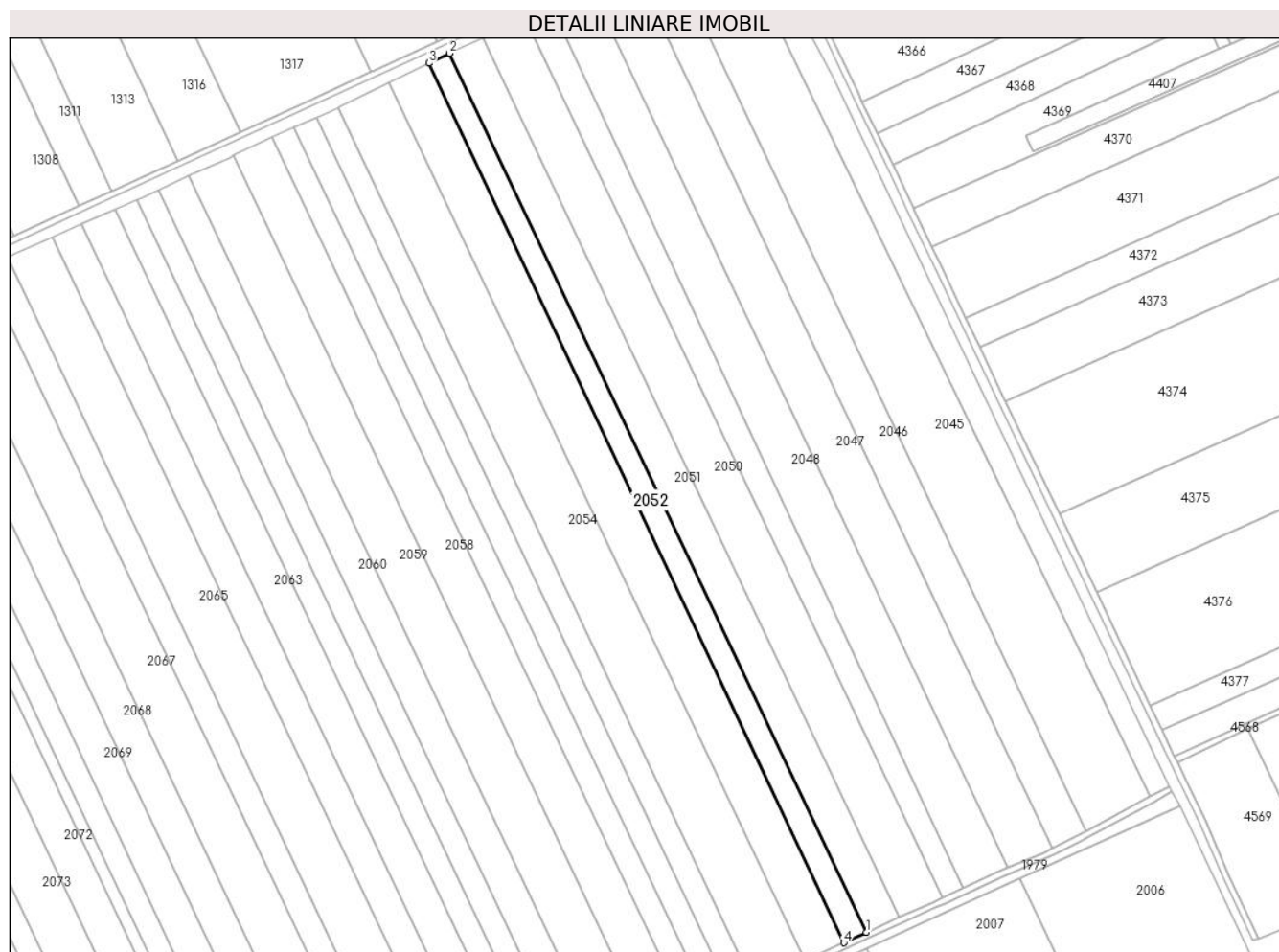
| Inscrieri privind dezmembramintele dreptului de proprietate, drepturi reale de garanție și sarcini | | Referințe |
|--|---|-----------|
| 6361 / 12/02/2019 | | |
| Act Notarial nr. 80, din 11/02/2019 emis de Chiru Maria Dana; | | |
| C1 | Intabulare, drept de IPOTECA LEGALA, Valoare:0 conform att.2386, alin.4, Cod Civil, cota actuala 5/8, cota initiala 5/8 1) SLOBOZIANU MITA 2) SLOBOZIANU NICU | A1 |

Anexa Nr. 1 La Partea I

Teren

| Nr cadastral | Suprafața (mp)* | Observații / Referințe |
|--------------|-----------------|------------------------|
| 23994 | 10.000 | |

* Suprafața este determinată în planul de proiecție Stereo 70.



Date referitoare la teren

| Crt | Categorie folosință | Intravilan | Suprafața (mp) | Tarla | Parcelă | Nr. topo | Observații / Referințe |
|-----|---------------------|------------|----------------|-------|---------|----------|------------------------|
| 1 | arabil | NU | 10.000 | 50 | 5 | - | |

Lungime Segmente

1) Valorile lungimilor segmentelor sunt obținute din proiecție în plan.

| Punct început | X / Y | Punct sfârșit | X / Y | Lungime segment (** (m) |
|---------------|----------------------------|---------------|----------------------------|-------------------------|
| 1 | 711.022,037 319.036,307 | 2 | 710.749,438 319.610,839 | 635.922 |
| 2 | 710.749,438 319.610,839 | 3 | 710.735,789 319.604,309 | 15.131 |
| 3 | 710.735,789 319.604,309 | 4 | 711.007,179 319.029,532 | 635.627 |
| 4 | 711.007,179 319.029,532 | 1 | 711.022,037 319.036,307 | 16.33 |

** Lungimile segmentelor sunt determinate în planul de proiecție Stereo 70 și sunt rotunjite la 1 milimetru.

***** Distanţa dintre puncte este formată din segmente cumulate ce sunt mai mici decât valoarea 1 milimetru.**

**DATE DESPRE IMOBILUL NR. 2053**

Oficiul de Cadastru și Publicitate Imobiliară CALARASI
Biroul de Cadastru și Publicitate Imobiliară Calarasi

A. Partea I. Descrierea imobilului

TEREN Extravilan

Adresa: Jud. Calarasi

| Nr. Crt | Nr cadastral Nr. topografic | Suprafața* (mp) | Observații / Referințe |
|---------|-----------------------------|--------------------------------------|--|
| A1 | | Din acte: 27.923 Masurata: 17.923 | Sector cadastral:14 Teren neimprejmuit; DIFERENTA DE SUPRAFATA PANA LA SUPRAFATA TOTALA DIN ACT SE REGASESTE LA IMOBILUL CU ID 2052 |

B. Partea II. Proprietari și acte

| Inscrieri privitoare la dreptul de proprietate și alte drepturi reale | | Referințe |
|---|---|-----------|
| / | | |
| Act Administrativ nr. 42811, din 22/05/1997 emis de CJSIPT CALARASI; | | |
| B1 | Intabulare, drept de PROPRIETATE, dobandit prin Reconstituire, cota actuala 1/1, cota initiala 1/1 1) SLOBOZEANU LUXA, LIPSA CNP | A1 |

C. Partea III. SARCINI .

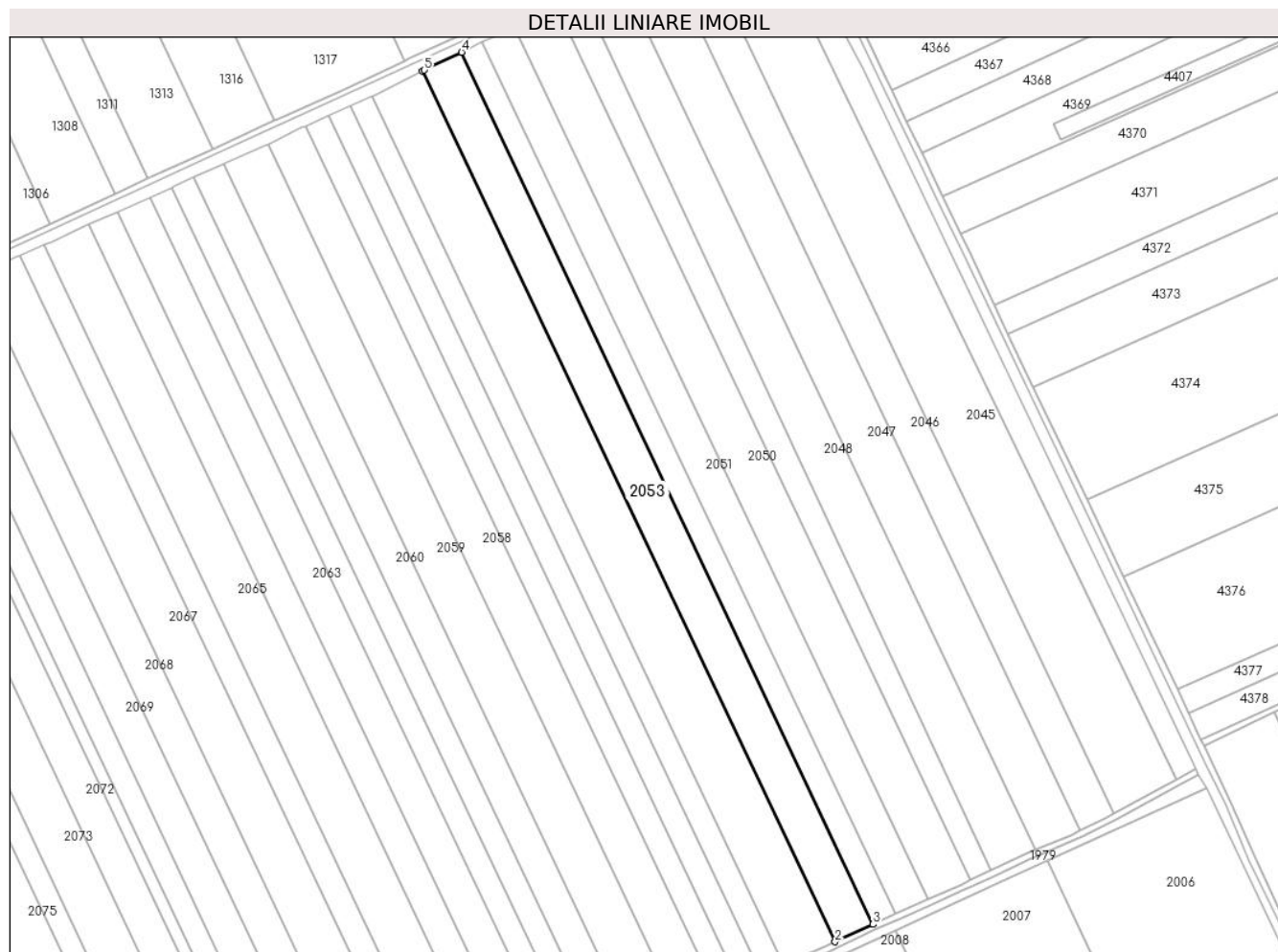
| Inscrieri privind dezmembramintele dreptului de proprietate, drepturi reale de garanție și sarcini | Referințe |
|--|-----------|
| NU SUNT | |

Anexa Nr. 1 La Partea I

Teren

| Nr cadastral | Suprafața (mp)* | Observații / Referințe |
|--------------|---|---|
| | Din acte: 27.923 Masurata: 17.923 | DIFERENTA DE SUPRAFATA PANA LA SUPRAFATA TOTALA DIN ACT SE REGASESTE LA IMOBILUL CU ID 2052 |

* Suprafața este determinată în planul de proiecție Stereo 70.



Date referitoare la teren

| Crt | Categorie folosință | Intra vilan | Suprafața (mp) | Tarla | Parcelă | Nr. topo | Observații / Referințe |
|-----|---------------------|-------------|----------------|-------|---------|----------|------------------------|
| 1 | arabil | NU | 17.923 | 50 | 5 | - | |

Lungime Segmente

1) Valorile lungimilor segmentelor sunt obținute din proiecție în plan.

| Punct început | X / Y | Punct sfârșit | X / Y | Lungime segment (** (m) |
|---------------|----------------------------|---------------|----------------------------|-------------------------|
| 1 | 710.709,815 319.591,852 | 2 | 710.982,069 319.018,047 | 635.118 |
| 2 | 710.982,069 319.018,047 | 3 | 711.007,179 319.029,532 | 27.612 |
| 3 | 711.007,179 319.029,532 | 4 | 710.735,789 319.604,309 | 635.627 |
| 4 | 710.735,789 319.604,309 | 5 | 710.711,274 319.592,58 | 27.176 |

| Punct început | X / Y | Punct sfârșit | X / Y | Lungime segment (** (m) |
|---------------|---------------------------|---------------|----------------------------|-------------------------|
| 5 | 710.711,274 319.592,58 | 1 | 710.709,815 319.591,852 | 1.631 |

** Lungimile segmentelor sunt determinate în planul de proiecție Stereo 70 și sunt rotunjite la 1 milimetru.

*** Distanța dintre puncte este formată din segmente cumulate ce sunt mai mici decât valoarea 1 milimetru.



DATE DESPRE IMOBILUL NR. 2054

Oficiul de Cadastru și Publicitate Imobiliară CALARASI
Biroul de Cadastru și Publicitate Imobiliară Calarasi

A. Partea I. Descrierea imobilului

TEREN Extravilan

Nr. CF vechi:393

Nr. cadastral vechi:530

Adresa: Jud. Calarasi

| Nr. Crt | Nr cadastral Nr. topografic | Suprafața* (mp) | Observații / Referințe |
|---------|-----------------------------|-----------------|---|
| A1 | 23189 | 23.577 | Sector cadastral:14 Teren neimprejmuit; |

B. Partea II. Proprietari și acte

| Inscrieri privitoare la dreptul de proprietate și alte drepturi reale | Referințe |
|--|-----------|
| 4685 / 21/02/2008 | |
| Act Notarial nr. 397, din 20/02/2008 emis de BNP CHIRU MARIA DANA; | |
| B1 | A1 |
| Intabulare, drept de PROPRIETATE, dobandit prin Conventie, cota actuala 1/1, cota initiala 1/1 | |
| 1) SC APOLLO PROPERTIES SRL, CIF:19163688 | |
| OBSERVATII: (provenita din conversia CF 393) | |

C. Partea III. SARCINI .

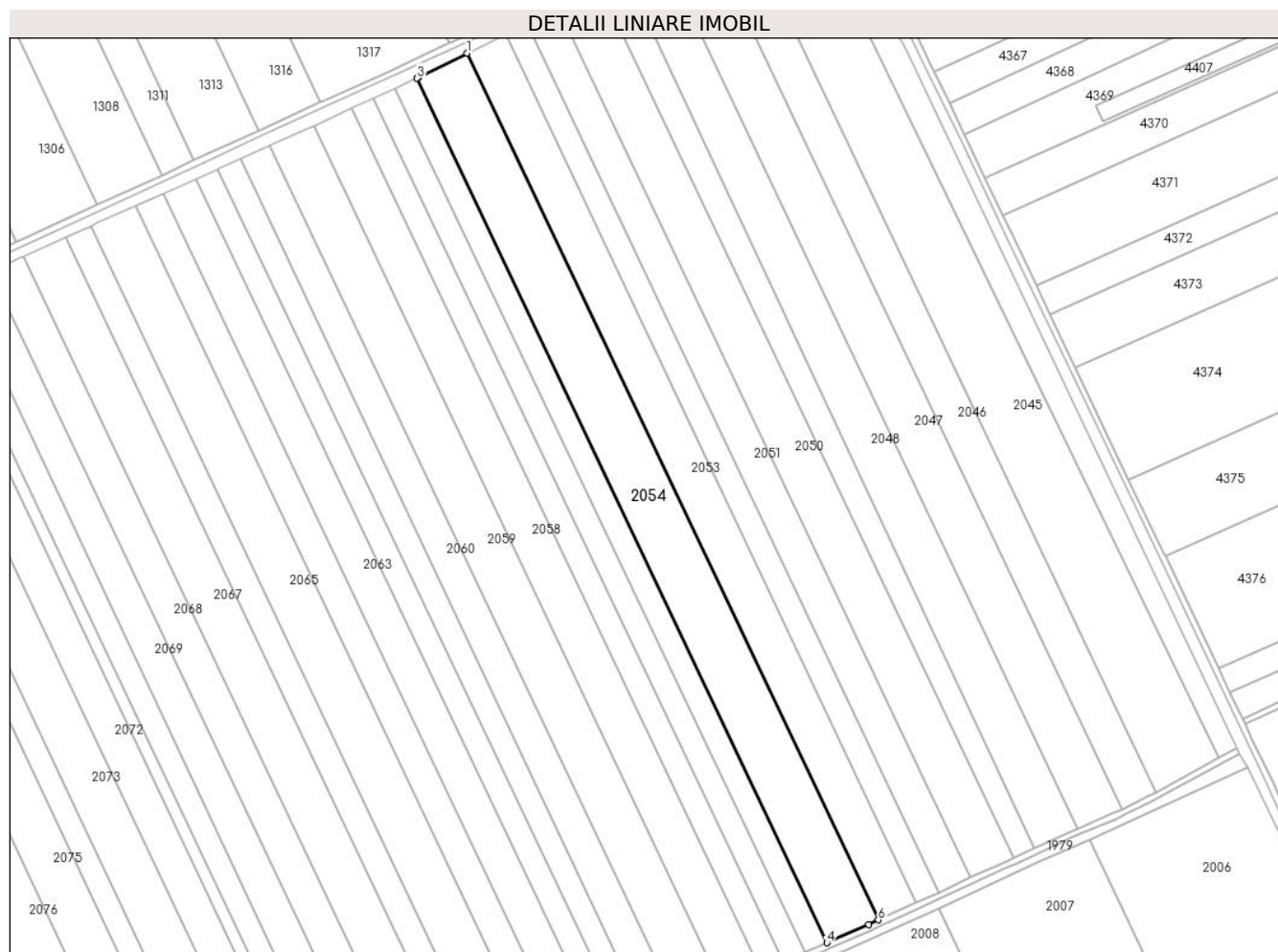
| Inscrieri privind dezmembramintele dreptului de proprietate, drepturi reale de garanție și sarcini | Referințe |
|--|-----------|
| NU SUNT | |

Anexa Nr. 1 La Partea I

Teren

| Nr cadastral | Suprafața (mp)* | Observații / Referințe |
|--------------|-----------------|------------------------|
| 23189 | 23.577 | |

* Suprafața este determinată în planul de proiecție Stereo 70.



Date referitoare la teren

| Crt | Categorie folosință | Intra vilan | Suprafața (mp) | Tarla | Parcelă | Nr. topo | Observații / Referințe |
|-----|---------------------|-------------|----------------|-------|---------|----------|------------------------|
| 1 | arabil | NU | 23.577 | 50 | 6 | - | |

Lungime Segmente

1) Valorile lungimilor segmentelor sunt obținute din proiecție în plan.

| Punct început | X / Y | Punct sfârșit | X / Y | Lungime segment (** (m) |
|---------------|----------------------------|---------------|----------------------------|-------------------------|
| 1 | 710.709,815 319.591,852 | 2 | 710.677,374 319.575,665 | 36.255 |
| 2 | 710.677,374 319.575,665 | 3 | 710.676,541 319.575,28 | 0.918 |
| 3 | 710.676,541 319.575,28 | 4 | 710.948,138 319.002,86 | 633.585 |
| 4 | 710.948,138 319.002,86 | 5 | 710.975,674 319.015,122 | 30.143 |
| 5 | 710.975,674 319.015,122 | 6 | 710.982,069 319.018,047 | 7.032 |

| Punct început | X / Y | Punct sfârșit | X / Y | Lungime segment (** (m) |
|---------------|----------------------------|---------------|----------------------------|-------------------------|
| 6 | 710.982,069 319.018,047 | 1 | 710.709,815 319.591,852 | 635.118 |

** Lungimile segmentelor sunt determinate în planul de proiecție Stereo 70 și sunt rotunjite la 1 milimetru.

*** Distanța dintre puncte este formată din segmente cumulate ce sunt mai mici decât valoarea 1 milimetru.

**DATE DESPRE IMOBILUL NR. 2055**

Oficiul de Cadastru și Publicitate Imobiliară CALARASI
Biroul de Cadastru și Publicitate Imobiliară Calarasi

A. Partea I. Descrierea imobilului

TEREN Extravilan

Adresa: Jud. Calarasi

| Nr. Crt | Nr cadastral Nr. topografic | Suprafața* (mp) | Observații / Referințe |
|---------|-----------------------------|-----------------|---|
| A1 | 20857 | 10.000 | Sector cadastral:14 Teren neimprejmuit; |

B. Partea II. Proprietari și acte

| Inscrieri privitoare la dreptul de proprietate și alte drepturi reale | | Referințe |
|---|--|-----------|
| 12344 / 19/05/2010 | | |
| Act Notarial nr. 932, din 06/05/2010 emis de BNP CHIRU MARIA DANA; | | |
| B2 | Intabulare, drept de PROPRIETATE, dobandit prin Conventie, cota actuala 1/1, cota initiala 1/1 1) S.C. APOLLO PROPERTIES S.R.L., CIF:19163688 | A1 |

C. Partea III. SARCINI .

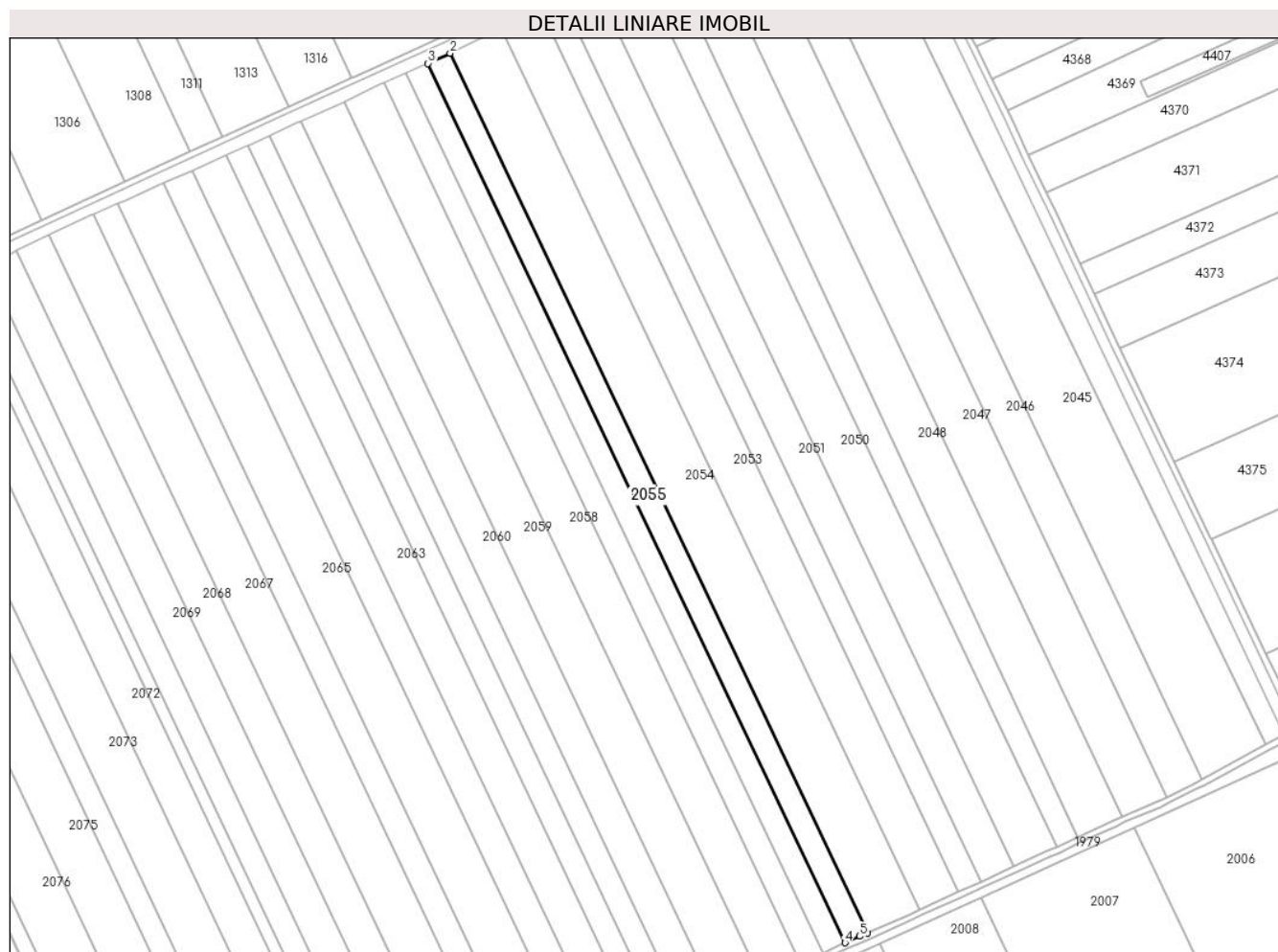
| Inscrieri privind dezmembramintele dreptului de proprietate, drepturi reale de garanție și sarcini | Referințe |
|--|-----------|
| NU SUNT | |

Anexa Nr. 1 La Partea I

Teren

| Nr cadastral | Suprafața (mp)* | Observații / Referințe |
|--------------|-----------------|------------------------|
| 20857 | 10.000 | |

* Suprafața este determinată în planul de proiecție Stereo 70.



Date referitoare la teren

| Crt | Categorie folosință | Intra vilan | Suprafața (mp) | Tarla | Parcelă | Nr. topo | Observații / Referințe |
|-----|---------------------|-------------|----------------|-------|---------|----------|------------------------|
| 1 | arabil | NU | 10.000 | 50 | 7 | - | |

Lungime Segmente

1) Valorile lungimilor segmentelor sunt obținute din proiecție în plan.

| Punct început | X / Y | Punct sfârșit | X / Y | Lungime segment (** (m) |
|---------------|----------------------------|---------------|----------------------------|-------------------------|
| 1 | 710.948,138 319.002,86 | 2 | 710.676,541 319.575,28 | 633.585 |
| 2 | 710.676,541 319.575,28 | 3 | 710.662,208 319.568,661 | 15.788 |
| 3 | 710.662,208 319.568,661 | 4 | 710.933,72 318.996,422 | 633.385 |
| 4 | 710.933,72 318.996,422 | 5 | 710.943,191 319.000,657 | 10.375 |
| 5 | 710.943,191 319.000,657 | 1 | 710.948,138 319.002,86 | 5.415 |

**** Lungimile segmentelor sunt determinate în planul de proiecție Stereo 70 și sunt rotunjite la 1 milimetru.**

***** Distanța dintre puncte este formată din segmente cumulate ce sunt mai mici decât valoarea 1 milimetru.**

**DATE DESPRE IMOBILUL NR. 2056**

Oficiul de Cadastru și Publicitate Imobiliară CALARASI
Biroul de Cadastru și Publicitate Imobiliară Calarasi

A. Partea I. Descrierea imobilului

TEREN Extravilan

Adresa: Jud. Calarasi

| Nr. Crt | Nr cadastral Nr. topografic | Suprafața* (mp) | Observații / Referințe |
|---------|-----------------------------|-----------------|---|
| A1 | 20479 | 10.000 | Sector cadastral:14 Teren neimprejmuit; |

B. Partea II. Proprietari și acte

| Inscrieri privitoare la dreptul de proprietate și alte drepturi reale | | Referințe |
|---|--|-----------|
| 19047 / 22/06/2009 | | |
| Act Notarial nr. 1532, din 18/06/2009 emis de BNP CHIRU MARIA DANA; | | |
| B2 | Intabulare, drept de PROPRIETATE, dobandit prin Conventie, cota actuala 1/1, cota initiala 1/1 | A1 |
| 1) S.C. APOLLO PROPERTIES S.R.L., CIF:19163688, -cu sediul in Bucuresti | | |

C. Partea III. SARCINI .

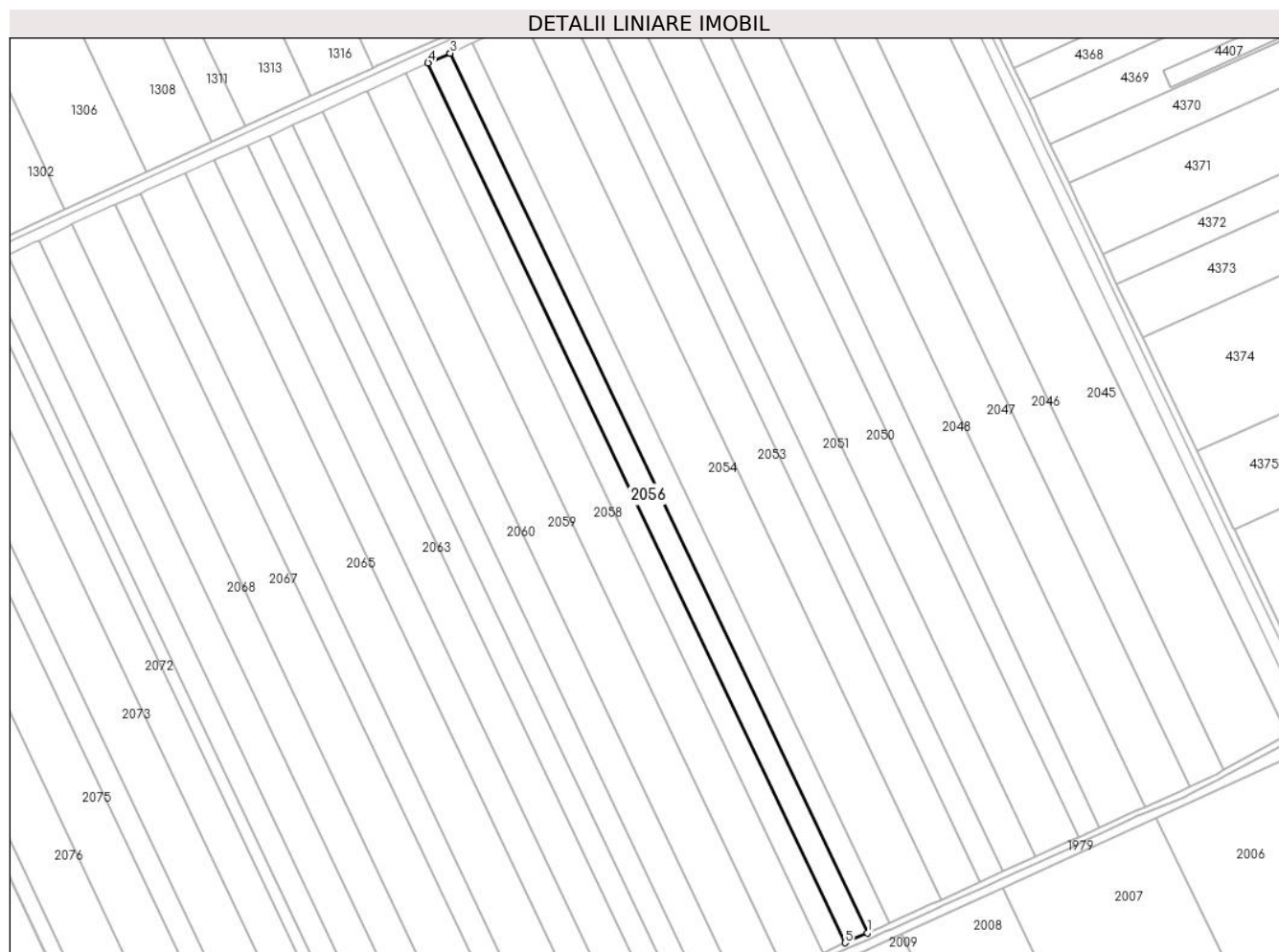
| Inscrieri privind dezmembramintele dreptului de proprietate, drepturi reale de garanție și sarcini | Referințe |
|--|-----------|
| NU SUNT | |

Anexa Nr. 1 La Partea I

Teren

| Nr cadastral | Suprafața (mp)* | Observații / Referințe |
|--------------|-----------------|------------------------|
| 20479 | 10.000 | |

* Suprafața este determinată în planul de proiecție Stereo 70.



Date referitoare la teren

| Crt | Categorie folosință | Intravilan | Suprafața (mp) | Tarla | Parcelă | Nr. topo | Observații / Referințe |
|-----|---------------------|------------|----------------|-------|---------|----------|------------------------|
| 1 | arabil | NU | 10.000 | 50 | 8 | - | |

Lungime Segmente

1) Valorile lungimilor segmentelor sunt obținute din proiecție în plan.

| Punct început | X / Y | Punct sfârșit | X / Y | Lungime segment (** (m) |
|---------------|----------------------------|---------------|----------------------------|-------------------------|
| 1 | 710.933,72 318.996,422 | 2 | 710.662,208 319.568,661 | 633.385 |
| 2 | 710.662,208 319.568,661 | 3 | 710.662,161 319.568,64 | 0.051 |
| 3 | 710.662,161 319.568,64 | 4 | 710.647,723 319.562,365 | 15.743 |
| 4 | 710.647,723 319.562,365 | 5 | 710.919,305 318.989,976 | 633.55 |
| 5 | 710.919,305 318.989,976 | 1 | 710.933,72 318.996,422 | 15.791 |

**** Lungimile segmentelor sunt determinate în planul de proiecție Stereo 70 și sunt rotunjite la 1 milimetru.**

***** Distanța dintre puncte este formată din segmente cumulate ce sunt mai mici decât valoarea 1 milimetru.**

**DATE DESPRE IMOBILUL NR. 2057**

Oficiul de Cadastru și Publicitate Imobiliară CALARASI
Biroul de Cadastru și Publicitate Imobiliară Calarasi

A. Partea I. Descrierea imobilului

TEREN Extravilan

Adresa: Jud. Calarasi

| Nr. Crt | Nr cadastral Nr. topografic | Suprafața* (mp) | Observații / Referințe |
|---------|-----------------------------|-----------------|---|
| A1 | 20743 | 10.000 | Sector cadastral:14 Teren neimprejmuit; |

B. Partea II. Proprietari și acte

| Inscrieri privitoare la dreptul de proprietate și alte drepturi reale | | Referințe |
|---|--|-----------|
| 2298 / 02/02/2010 | | |
| Act Notarial nr. 165, din 28/01/2010 emis de BNP CHIRU MARIA DANA; | | |
| B2 | Intabulare, drept de PROPRIETATE, dobandit prin Conventie, cota actuala 1/1, cota initiala 1/1 | A1 |
| 1) SC APOLLO PROPERTIES S.R.L., CIF:19163688, -cu sediul in Bucuresti | | |

C. Partea III. SARCINI .

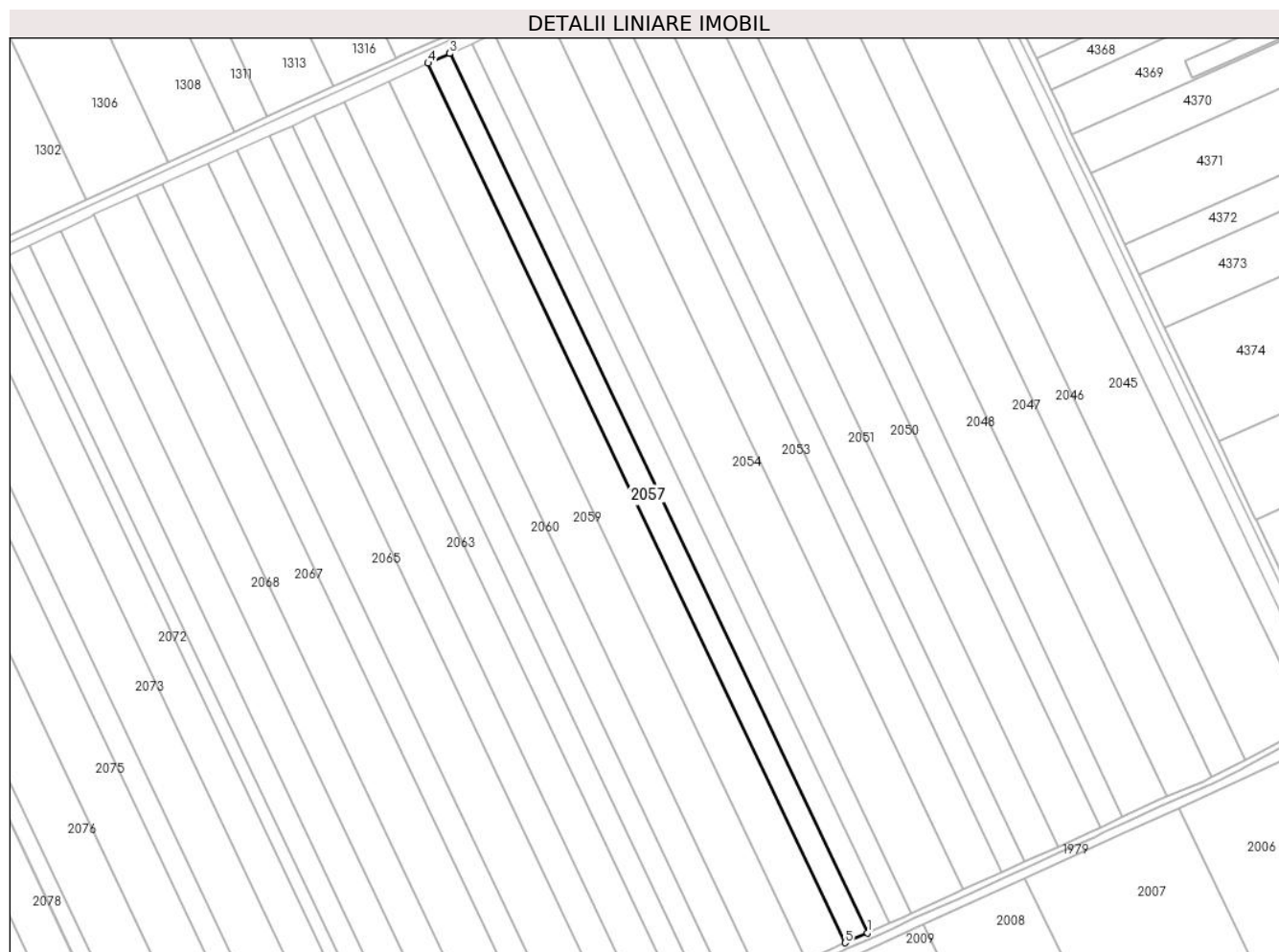
| Inscrieri privind dezmembramintele dreptului de proprietate, drepturi reale de garanție și sarcini | Referințe |
|--|-----------|
| NU SUNT | |

Anexa Nr. 1 La Partea I

Teren

| Nr cadastral | Suprafața (mp)* | Observații / Referințe |
|--------------|-----------------|------------------------|
| 20743 | 10.000 | |

* Suprafața este determinată în planul de proiecție Stereo 70.



Date referitoare la teren

| Crt | Categorie folosință | Intra vilan | Suprafața (mp) | Tarla | Parcelă | Nr. topo | Observații / Referințe |
|-----|---------------------|-------------|----------------|-------|---------|----------|------------------------|
| 1 | arabil | NU | 10.000 | 50 | 9 | - | |

Lungime Segmente

1) Valorile lungimilor segmentelor sunt obținute din proiecție în plan.

| Punct început | X / Y | Punct sfârșit | X / Y | Lungime segment (** (m) |
|---------------|----------------------------|---------------|----------------------------|-------------------------|
| 1 | 710.919,305 318.989,976 | 2 | 710.647,723 319.562,365 | 633.55 |
| 2 | 710.647,723 319.562,365 | 3 | 710.647,227 319.562,15 | 0.541 |
| 3 | 710.647,227 319.562,15 | 4 | 710.633,326 319.555,886 | 15.247 |
| 4 | 710.633,326 319.555,886 | 5 | 710.904,892 318.983,532 | 633.512 |
| 5 | 710.904,892 318.983,532 | 1 | 710.919,305 318.989,976 | 15.788 |

**** Lungimile segmentelor sunt determinate în planul de proiecție Stereo 70 și sunt rotunjite la 1 milimetru.**

***** Distanța dintre puncte este formată din segmente cumulate ce sunt mai mici decât valoarea 1 milimetru.**

**DATE DESPRE IMOBILUL NR. 2058**

Oficiul de Cadastru și Publicitate Imobiliară CALARASI
Biroul de Cadastru și Publicitate Imobiliară Calarasi

A. Partea I. Descrierea imobilului

TEREN Extravilan

Adresa: Jud. Calarasi

| Nr. Crt | Nr cadastral Nr. topografic | Suprafața* (mp) | Observații / Referințe |
|---------|--------------------------------|-----------------|--|
| A1 | 23650 | 17.743 | Sector cadastral:14 Teren neimprijmit; |

B. Partea II. Proprietari și acte

| Inscrieri privitoare la dreptul de proprietate și alte drepturi reale | | Referințe |
|--|--|-----------|
| 4335 / 02/02/2017 | | |
| Act Administrativ nr. 43105, din 14/07/1997 emis de CJSIPT CALARASI; | | |
| B1 | Intabulare, drept de PROPRIETATE, dobandit prin Constituire, cota actuala 10000/17743, cota initiala 1/1 1) CHIVU COSTANDA(CONSTANDA) | A1 |
| 28529 / 31/05/2017 | | |
| Act Notarial nr. 1082, din 31/05/2017 emis de Mitache Iuliana Adriana; | | |
| B2 | Intabulare, drept de PROPRIETATE, dobandit prin Conventie, cota actuala 7743/17743, cota initiala 7743/17743 1) SOCIETATEA EMI AGRO SRL, CIF:17961888 | A1 |

C. Partea III. SARCINI .

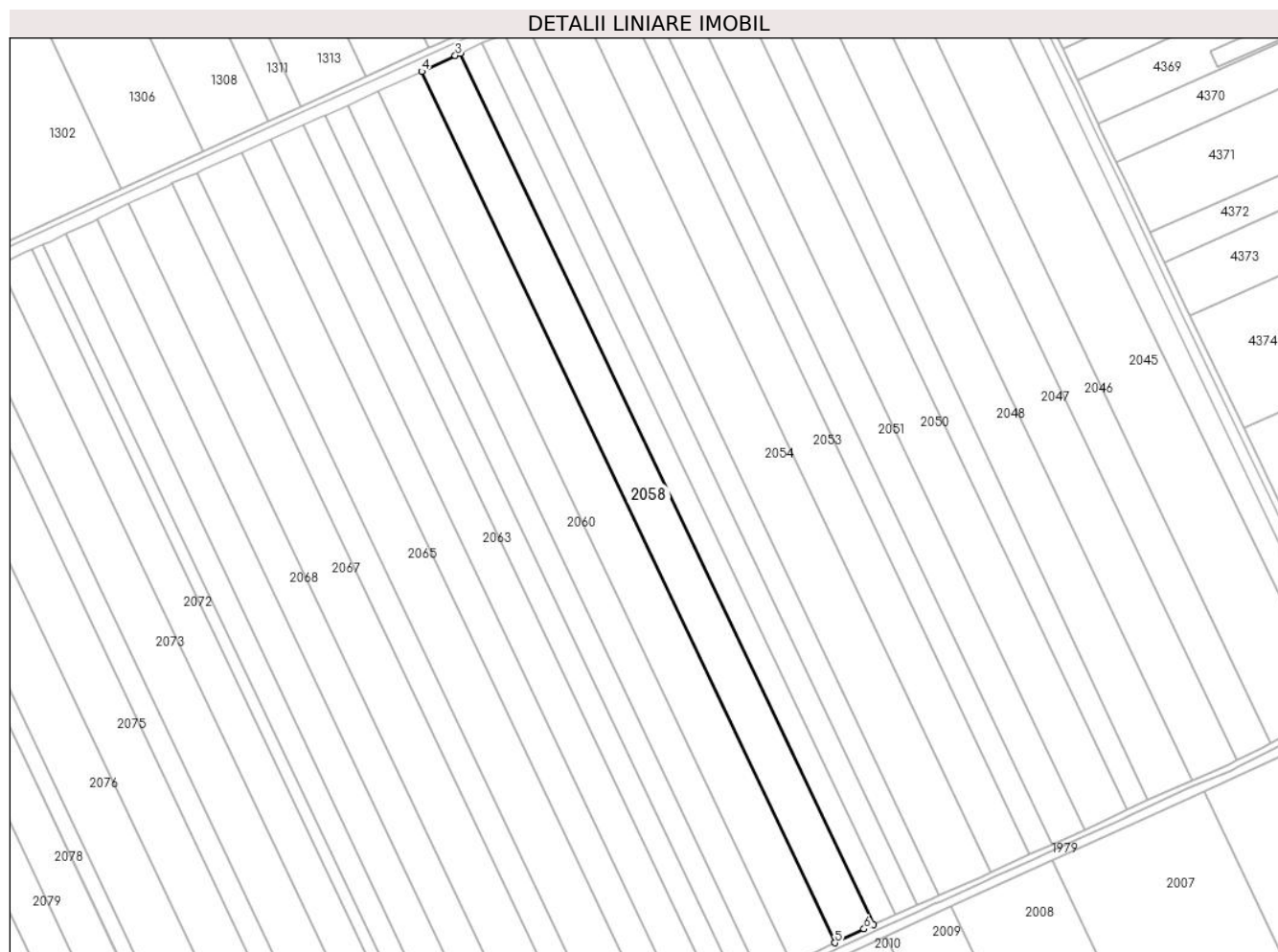
| Inscrieri privind dezmembramintele dreptului de proprietate, drepturi reale de garanție și sarcini | Referințe |
|--|-----------|
| NU SUNT | |

Anexa Nr. 1 La Partea I

Teren

| Nr cadastral | Suprafața (mp)* | Observații / Referințe |
|--------------|-----------------|------------------------|
| 23650 | 17.743 | |

* Suprafața este determinată în planul de proiecție Stereo 70.



Date referitoare la teren

| Crt | Categorie folosință | Intravilan | Suprafața (mp) | Tarla | Parcelă | Nr. topo | Observații / Referințe |
|-----|---------------------|------------|----------------|-------|---------|----------|------------------------|
| 1 | arabil | NU | 17.743 | 50 | 10 | - | |

Lungime Segmente

1) Valorile lungimilor segmentelor sunt obținute din proiecție în plan.

| Punct început | X / Y | Punct sfârșit | X / Y | Lungime segment (** (m) |
|---------------|----------------------------|---------------|----------------------------|-------------------------|
| 1 | 710.904,892 318.983,532 | 2 | 710.633,326 319.555,886 | 633.512 |
| 2 | 710.633,326 319.555,886 | 3 | 710.630,01 319.554,392 | 3.637 |
| 3 | 710.630,01 319.554,392 | 4 | 710.608,004 319.543,908 | 24.376 |
| 4 | 710.608,004 319.543,908 | 5 | 710.879,5 318.971,702 | 633.348 |
| 5 | 710.879,5 318.971,702 | 6 | 710.898,688 318.980,758 | 21.218 |

| Punct început | X / Y | Punct sfârșit | X / Y | Lungime segment (** (m) |
|---------------|----------------------------|---------------|----------------------------|-------------------------|
| 6 | 710.898,688 318.980,758 | 1 | 710.904,892 318.983,532 | 6.796 |

** Lungimile segmentelor sunt determinate în planul de proiecție Stereo 70 și sunt rotunjite la 1 milimetru.

*** Distanța dintre puncte este formată din segmente cumulate ce sunt mai mici decât valoarea 1 milimetru.

**DATE DESPRE IMOBILUL NR. 2059**

Oficiul de Cadastru și Publicitate Imobiliară CALARASI
Biroul de Cadastru și Publicitate Imobiliară Calarasi

A. Partea I. Descrierea imobilului

TEREN Extravilan

Adresa: Jud. Calarasi

| Nr. Crt | Nr cadastral Nr. topografic | Suprafața* (mp) | Observații / Referințe |
|---------|-----------------------------|-----------------|---|
| A1 | | 20.079 | Sector cadastral:14 Teren neimprejmuit; |

B. Partea II. Proprietari și acte

| Inscrieri privitoare la dreptul de proprietate și alte drepturi reale | | Referințe |
|---|---|-----------|
| / | | |
| Act Administrativ nr. 43213, din 22/06/1998 emis de CJSIPT CALARASI; | | |
| B1 | Intabulare, drept de PROPRIETATE, dobandit prin Reconstituire, cota actuala 1/1, cota initiala 1/1 1) ION T STANA, LIPSA CNP | A1 |

C. Partea III. SARCINI .

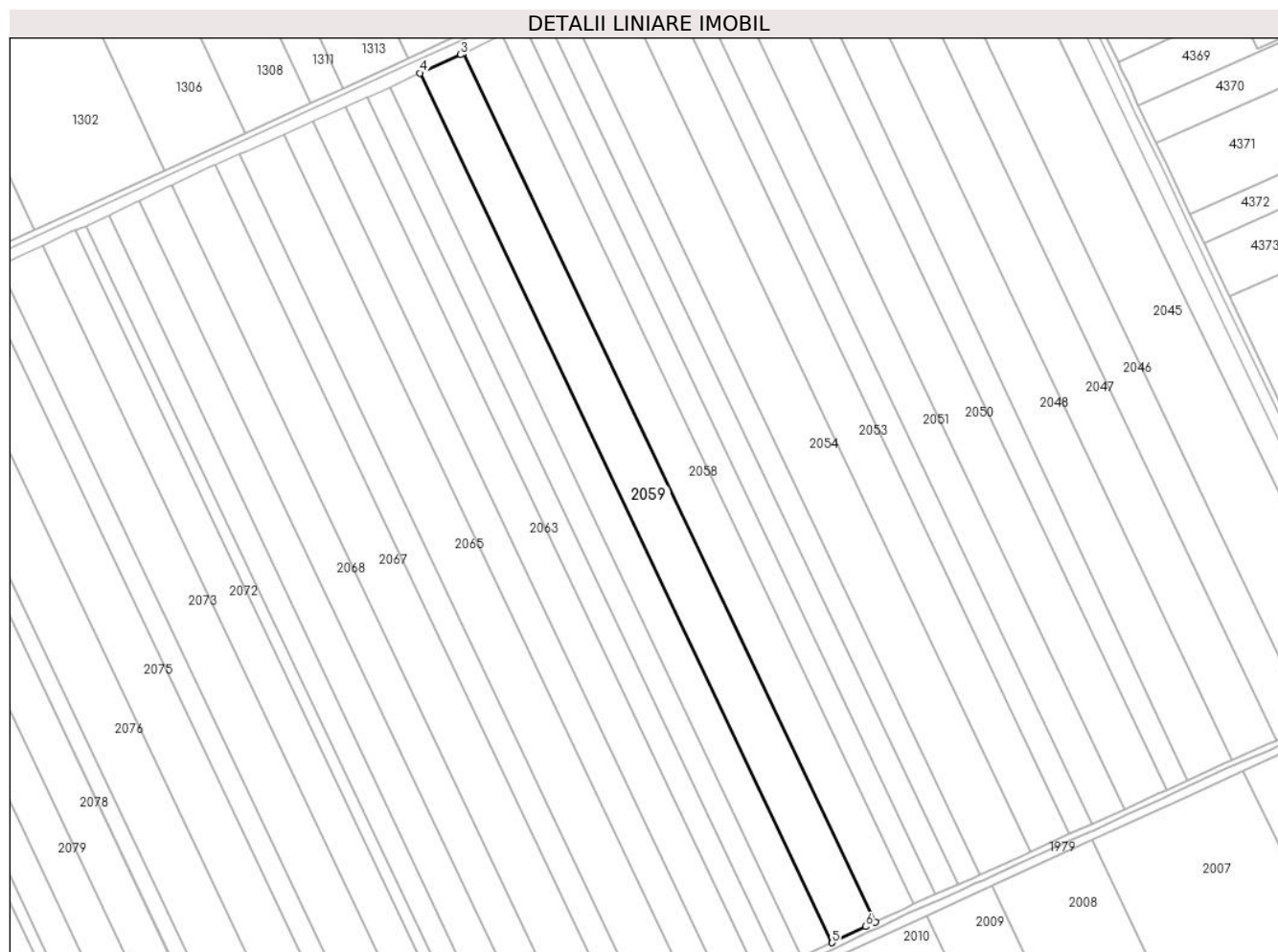
| Inscrieri privind dezmembramintele dreptului de proprietate, drepturi reale de garanție și sarcini | Referințe |
|--|-----------|
| NU SUNT | |

Anexa Nr. 1 La Partea I

Teren

| Nr cadastral | Suprafața (mp)* | Observații / Referințe |
|--------------|-----------------|------------------------|
| | 20.079 | |

* Suprafața este determinată în planul de proiecție Stereo 70.



Date referitoare la teren

| Crt | Categorie folosință | Intravilan | Suprafața (mp) | Tarla | Parcelă | Nr. topo | Observații / Referințe |
|-----|---------------------|------------|----------------|-------|---------|----------|------------------------|
| 1 | arabil | NU | 20.079 | 50 | 10/1 | - | |

Lungime Segmente

1) Valorile lungimilor segmentelor sunt obținute din proiecție în plan.

| Punct început | X / Y | Punct sfârșit | X / Y | Lungime segment (** (m) |
|---------------|----------------------------|---------------|----------------------------|-------------------------|
| 1 | 710.879,5 318.971,702 | 2 | 710.608,004 319.543,908 | 633.348 |
| 2 | 710.608,004 319.543,908 | 3 | 710.606,074 319.542,988 | 2.138 |
| 3 | 710.606,074 319.542,988 | 4 | 710.579,105 319.530,897 | 29.555 |
| 4 | 710.579,105 319.530,897 | 5 | 710.850,91 318.958,039 | 634.07 |
| 5 | 710.850,91 318.958,039 | 6 | 710.873,195 318.968,726 | 24.715 |

| Punct început | X / Y | Punct sfârșit | X / Y | Lungime segment (** (m) |
|---------------|----------------------------|---------------|--------------------------|-------------------------|
| 6 | 710.873,195 318.968,726 | 1 | 710.879,5 318.971,702 | 6.972 |

** Lungimile segmentelor sunt determinate în planul de proiecție Stereo 70 și sunt rotunjite la 1 milimetru.

*** Distanța dintre puncte este formată din segmente cumulate ce sunt mai mici decât valoarea 1 milimetru.

**DATE DESPRE IMOBILUL NR. 2060**

Oficiul de Cadastru și Publicitate Imobiliară CALARASI
Biroul de Cadastru și Publicitate Imobiliară Calarasi

A. Partea I. Descrierea imobilului

TEREN Extravilan

Adresa: Jud. Calarasi

| Nr. Crt | Nr cadastral Nr. topografic | Suprafața* (mp) | Observații / Referințe |
|---------|--------------------------------|-----------------|---|
| A1 | 20103 | 13.986 | Sector cadastral:14 Teren neimprejmuit; |

B. Partea II. Proprietari și acte

| Inscrieri privitoare la dreptul de proprietate și alte drepturi reale | | Referințe |
|---|--|-----------|
| 28613 / 20/10/2008 | | |
| Act Notarial nr. 3331, din 16/10/2008 emis de BNP CEPARU IOAN; | | |
| B5 | Intabulare, drept de PROPRIETATE, dobandit prin Conventie, cota actuala 1/1, cota initiala 1/1 1) ANGHEL ION , -sot; LIPSA CNP 2) ANGHEL ELENA , -sotie; LIPSA CNP | A1 |

C. Partea III. SARCINI .

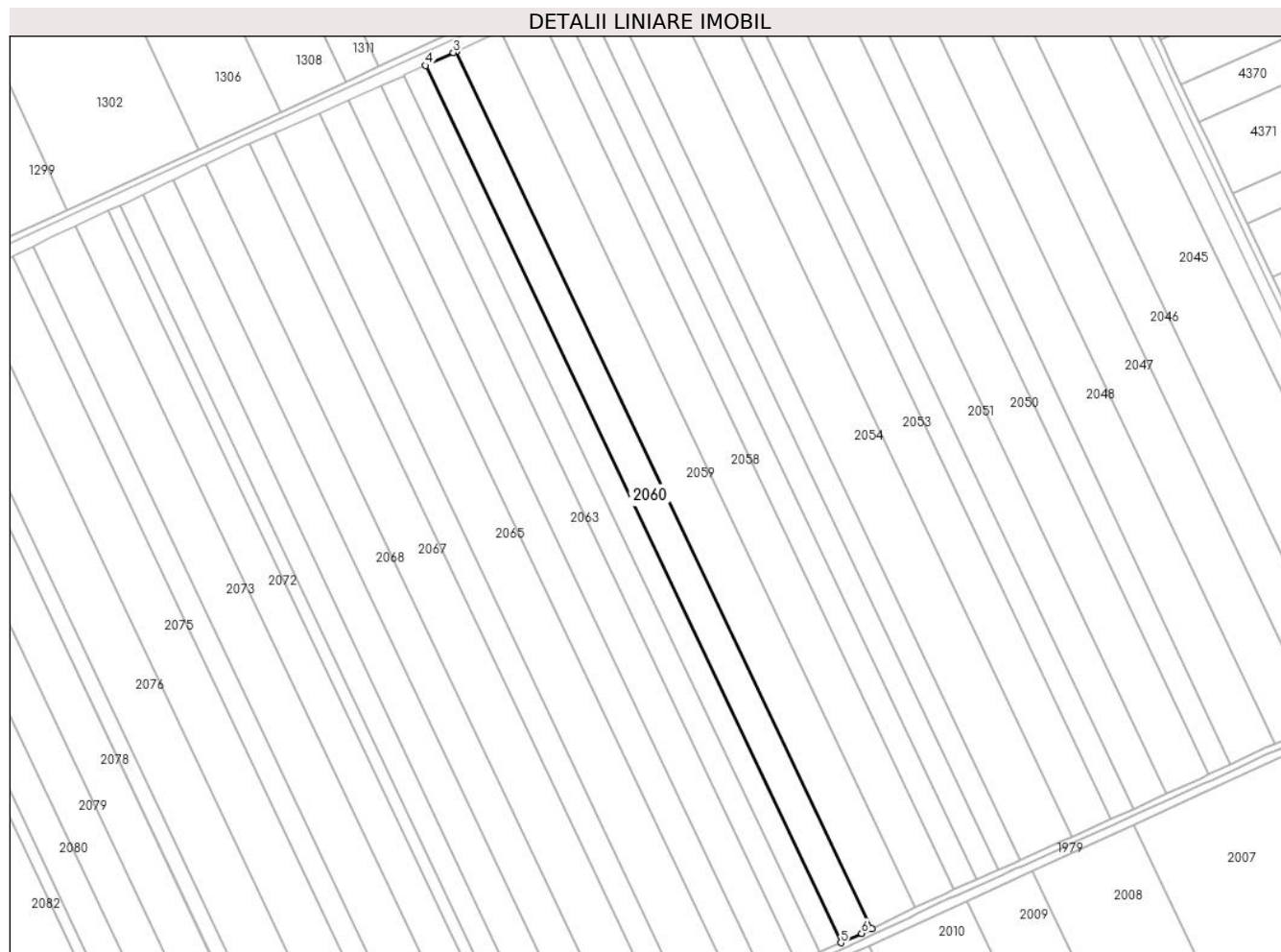
| Inscrieri privind dezmembramintele dreptului de proprietate, drepturi reale de garanție și sarcini | Referințe |
|--|-----------|
| NU SUNT | |

Anexa Nr. 1 La Partea I

Teren

| Nr cadastral | Suprafața (mp)* | Observații / Referințe |
|--------------|-----------------|------------------------|
| 20103 | 13.986 | |

* Suprafața este determinată în planul de proiecție Stereo 70.



Date referitoare la teren

| Crt | Categorie folosință | Intra vilan | Suprafața (mp) | Tarla | Parcelă | Nr. topo | Observații / Referințe |
|-----|---------------------|-------------|----------------|-------|---------|----------|------------------------|
| 1 | arabil | NU | 13.986 | 50 | 11 | - | |

Lungime Segmente

1) Valorile lungimilor segmentelor sunt obținute din proiecție în plan.

| Punct început | X / Y | Punct sfârșit | X / Y | Lungime segment (** (m) |
|---------------|----------------------------|---------------|----------------------------|-------------------------|
| 1 | 710.850,91 318.958,039 | 2 | 710.579,105 319.530,897 | 634.07 |
| 2 | 710.579,105 319.530,897 | 3 | 710.577,376 319.530,122 | 1.895 |
| 3 | 710.577,376 319.530,122 | 4 | 710.559,238 319.521,736 | 19.983 |
| 4 | 710.559,238 319.521,736 | 5 | 710.830,7 318.948,763 | 634.027 |
| 5 | 710.830,7 318.948,763 | 6 | 710.844,348 318.954,892 | 14.961 |

| Punct început | X / Y | Punct sfârșit | X / Y | Lungime segment (** (m) |
|---------------|----------------------------|---------------|---------------------------|-------------------------|
| 6 | 710.844,348 318.954,892 | 1 | 710.850,91 318.958,039 | 7.278 |

** Lungimile segmentelor sunt determinate în planul de proiecție Stereo 70 și sunt rotunjite la 1 milimetru.

*** Distanța dintre puncte este formată din segmente cumulate ce sunt mai mici decât valoarea 1 milimetru.

**DATE DESPRE IMOBILUL NR. 2061**

Oficiul de Cadastru și Publicitate Imobiliară CALARASI
Biroul de Cadastru și Publicitate Imobiliară Calarasi

A. Partea I. Descrierea imobilului

TEREN Extravilan

Adresa: Jud. Calarasi

| Nr. Crt | Nr cadastral Nr. topografic | Suprafața* (mp) | Observații / Referințe |
|---------|-----------------------------|-----------------|--|
| A1 | 20104 | 10.000 | Sector cadastral:14 Teren neimprijmit; |

B. Partea II. Proprietari și acte

| Inscrieri privitoare la dreptul de proprietate și alte drepturi reale | | Referințe |
|--|--|-----------|
| 2192 / 20/01/2016 | | |
| Act Notarial nr. 84, din 20/01/2016 emis de NP Sestacovschi Florin Adrian; | | |
| B7 | Intabulare, drept de PROPRIETATE, dobandit prin Conventie, cota actuala 1/1, cota initiala 1/1 1) SOCIETATEA NUTRESAN SRL, CIF:17111003 | A1 |
| 2197 / 20/01/2016 | | |
| Act Notarial nr. 85, din 20/01/2016 emis de NP Sestacovschi Florin Adrian; | | |
| B8 | se noteaza interdictia de instrainare a imobilului pe toata perioada rambursarii creditului si la mai putin de 5 ani de la momentul tranzactiei, 1) CEC BANK SA, CIF:361897 2) FONDUL DE GARANTARE A CREDITULUI RURAL- IFN SA, CIF:5439903 | A1 |
| B9 | se noteaza interdictia de grevare cu sarcini, inchiriere, dezmembrare, alipire, construire si amenajare 1) CEC BANK SA, CIF:361897 2) FONDUL DE GARANTARE A CREDITULUI RURAL- IFN SA, CIF:5439903 | A1 |

C. Partea III. SARCINI

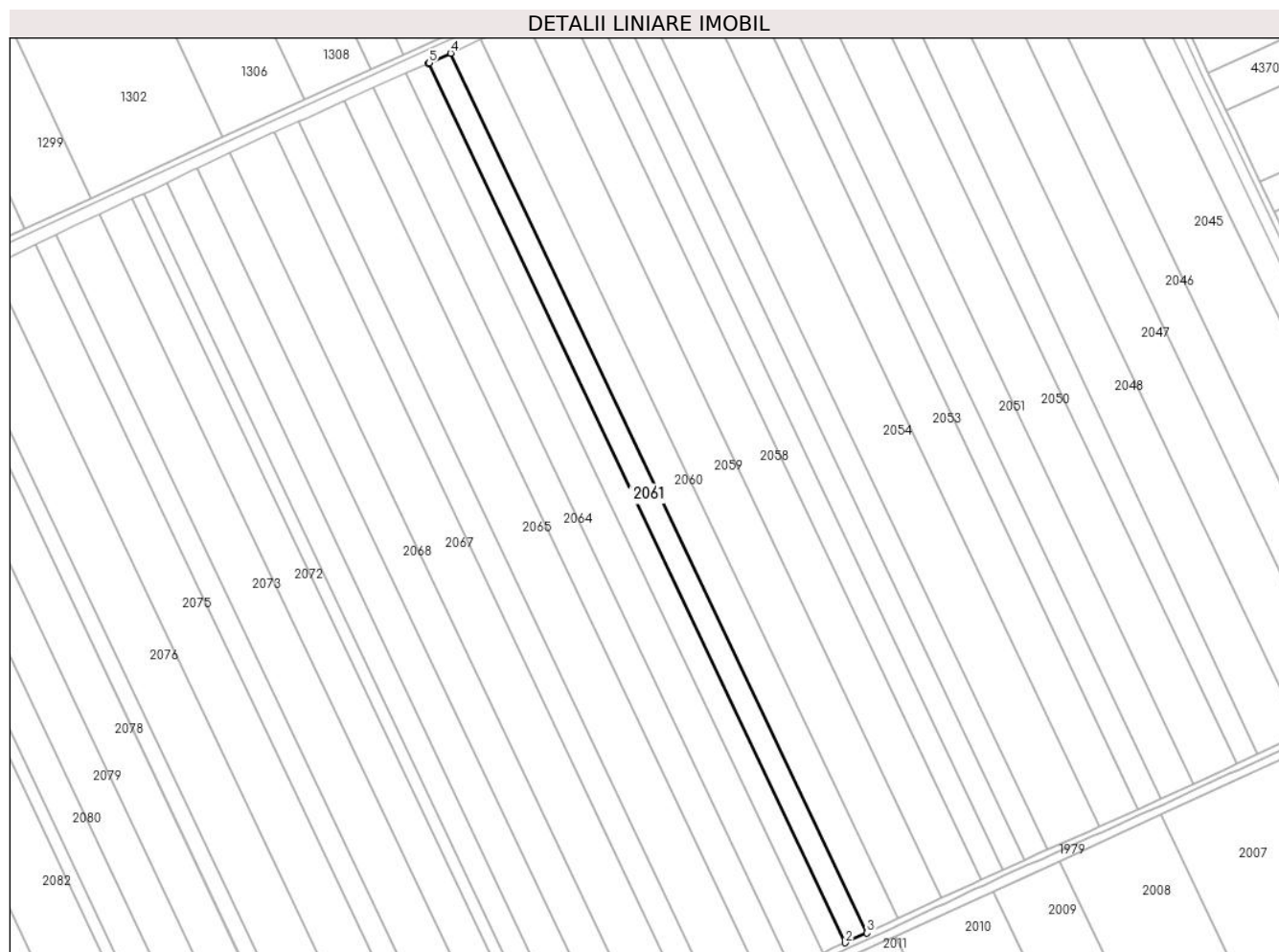
| Inscrieri privind dezmembramintele dreptului de proprietate, drepturi reale de garanție și sarcini | | Referințe |
|--|---|-----------|
| 2197 / 20/01/2016 | | |
| Act Notarial nr. 85, din 20/01/2016 emis de NP Sestacovschi Florin Adrian; | | |
| C1 | Intabulare, drept de IPOTECA, Valoare:162000 LEI si celelalte obligatii de plata aferente creditului acordat in baza Contractului de credit nr. RQ15010200740603/13.01.2015 si a Contractului de garantare nr. IC150600072/26.01.2015 1) CEC BANK SA, CIF:361897 2) FONDUL DE GARANTARE A CREDITULUI RURAL- IFN SA, CIF:5439903 | A1 |
| C2 | se intbuleaza privilegiul prevazut de art.2333 Cod civil 1) CEC BANK SA, CIF:361897 | A1 |

Anexa Nr. 1 La Partea I

Teren

| Nr cadastral | Suprafața (mp)* | Observații / Referințe |
|--------------|-----------------|------------------------|
| 20104 | 10.000 | |

* Suprafața este determinată în planul de proiecție Stereo 70.



Date referitoare la teren

| Crt | Categorie folosință | Intra vilan | Suprafața (mp) | Tarla | Parcelă | Nr. topo | Observații / Referințe |
|-----|---------------------|-------------|----------------|-------|---------|----------|------------------------|
| 1 | arabil | NU | 10.000 | 50 | 11 | - | |

Lungime Segmente

1) Valorile lungimilor segmentelor sunt obținute din proiecție în plan.

| Punct început | X / Y | Punct sfârșit | X / Y | Lungime segment (** (m) |
|---------------|----------------------------|---------------|----------------------------|-------------------------|
| 1 | 710.544,749 319.515,054 | 2 | 710.816,471 318.942,373 | 633.874 |
| 2 | 710.816,471 318.942,373 | 3 | 710.830,7 318.948,763 | 15.598 |
| 3 | 710.830,7 318.948,763 | 4 | 710.559,238 319.521,736 | 634.027 |
| 4 | 710.559,238 319.521,736 | 5 | 710.545,393 319.515,334 | 15.254 |
| 5 | 710.545,393 319.515,334 | 1 | 710.544,749 319.515,054 | 0.702 |

**** Lungimile segmentelor sunt determinate în planul de proiecție Stereo 70 și sunt rotunjite la 1 milimetru.**

***** Distanța dintre puncte este formată din segmente cumulate ce sunt mai mici decât valoarea 1 milimetru.**

**DATE DESPRE IMOBILUL NR. 2062**

Oficiul de Cadastru și Publicitate Imobiliară CALARASI
Biroul de Cadastru și Publicitate Imobiliară Calarasi

A. Partea I. Descrierea imobilului

TEREN Extravilan

Adresa: Jud. Calarasi

| Nr. Crt | Nr cadastral Nr. topografic | Suprafața* (mp) | Observații / Referințe |
|---------|-----------------------------|-----------------|---|
| A1 | 21569 | 10.000 | Sector cadastral:14 Teren neimprejmuit; |

B. Partea II. Proprietari și acte

| Inscrieri privitoare la dreptul de proprietate și alte drepturi reale | Referințe |
|--|-----------|
| 44779 / 05/12/2011 | |
| Act Notarial nr. 3826, din 30/11/2011 emis de BNP TUTUIANU DANA CRISTINA; | |
| B2 | A1 |
| Intabulare, drept de PROPRIETATE, dobandit prin Conventie, cota actuala 1/1, cota initiala 1/1 | |
| 1) NICOLA ION, -sot | |
| 2) NICOLA DANIELA, -sotie | |

C. Partea III. SARCINI .

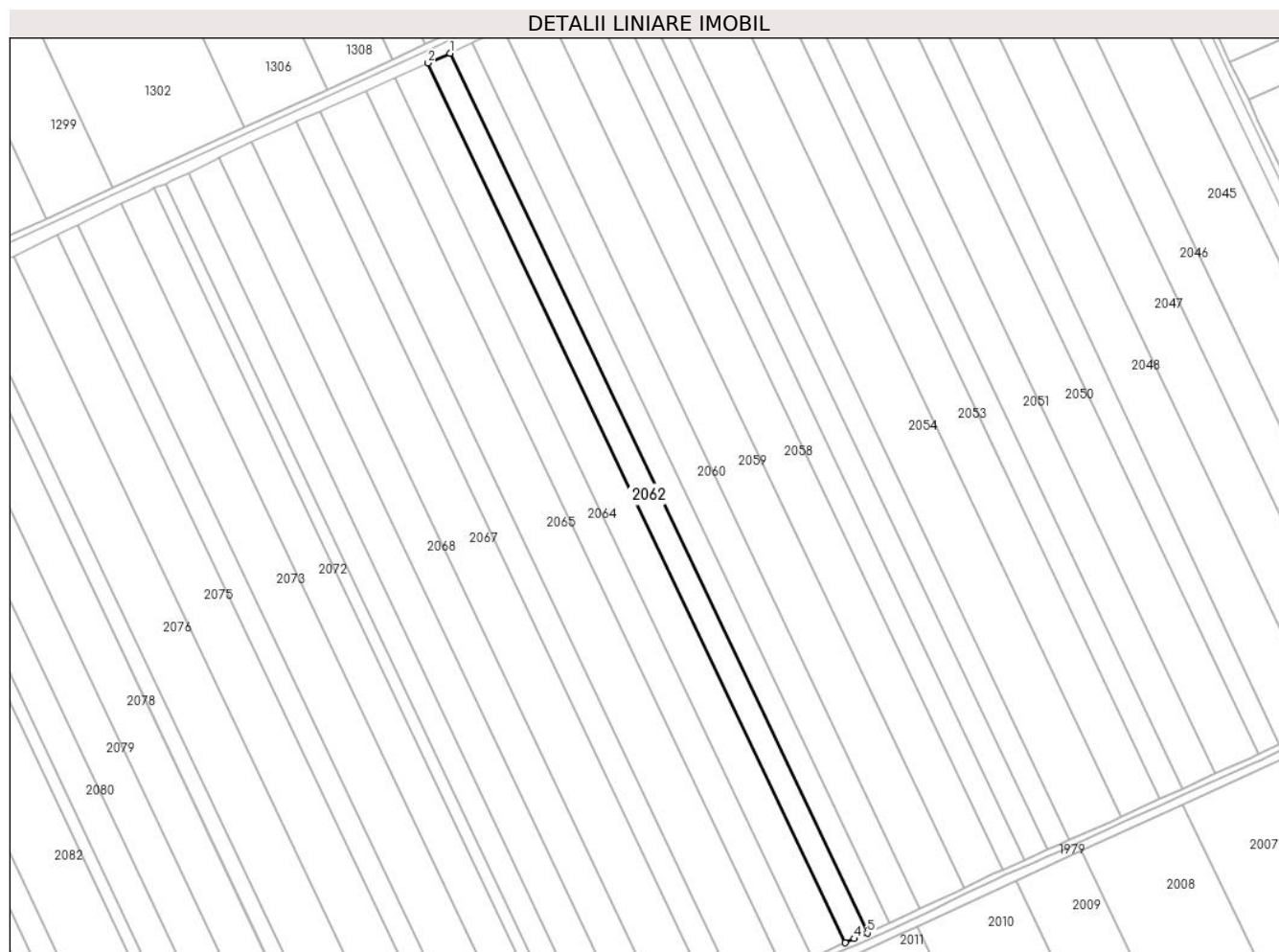
| Inscrieri privind dezmembramintele dreptului de proprietate, drepturi reale de garanție și sarcini | Referințe |
|--|-----------|
| NU SUNT | |

Anexa Nr. 1 La Partea I

Teren

| Nr cadastral | Suprafața (mp)* | Observații / Referințe |
|--------------|-----------------|------------------------|
| 21569 | 10.000 | |

* Suprafața este determinată în planul de proiecție Stereo 70.



Date referitoare la teren

| Crt | Categorie folosință | Intra vilan | Suprafața (mp) | Tarla | Parcelă | Nr. topo | Observații / Referințe |
|-----|---------------------|-------------|----------------|-------|---------|----------|------------------------|
| 1 | arabil | NU | 10.000 | 50 | 12 | - | |

Lungime Segmente

1) Valorile lungimilor segmentelor sunt obținute din proiecție în plan.

| Punct început | X / Y | Punct sfârșit | X / Y | Lungime segment (** (m) |
|---------------|----------------------------|---------------|----------------------------|-------------------------|
| 1 | 710.544,749 319.515,054 | 2 | 710.530,279 319.508,756 | 15.781 |
| 2 | 710.530,279 319.508,756 | 3 | 710.802,079 318.935,907 | 634.059 |
| 3 | 710.802,079 318.935,907 | 4 | 710.807,977 318.938,559 | 6.467 |
| 4 | 710.807,977 318.938,559 | 5 | 710.816,471 318.942,373 | 9.311 |
| 5 | 710.816,471 318.942,373 | 1 | 710.544,749 319.515,054 | 633.874 |

**** Lungimile segmentelor sunt determinate în planul de proiecție Stereo 70 și sunt rotunjite la 1 milimetru.**

***** Distanța dintre puncte este formată din segmente cumulate ce sunt mai mici decât valoarea 1 milimetru.**

**DATE DESPRE IMOBILUL NR. 2063**

Oficiul de Cadastru și Publicitate Imobiliară CALARASI
Biroul de Cadastru și Publicitate Imobiliară Calarasi

A. Partea I. Descrierea imobilului

TEREN Extravilan

Adresa: Jud. Calarasi

| Nr. Crt | Nr cadastral Nr. topografic | Suprafața* (mp) | Observații / Referințe |
|---------|-----------------------------|-----------------|---|
| A1 | 22171 | 15.000 | Sector cadastral:14 Teren neimprejmuit; |

B. Partea II. Proprietari și acte

| Inscrieri privitoare la dreptul de proprietate și alte drepturi reale | | Referințe |
|---|---|-----------|
| 24678 / 17/05/2013 | | |
| Act Notarial nr. 1251, din 17/05/2013 emis de BNP Tutuianu Dana Cristina; | | |
| B8 | Intabulare, drept de PROPRIETATE, dobandit prin Conventie, cota actuala 1/1, cota initiala 1/1 1) SC NIKAGRO SRL, CIF:17961870 | A1 |

C. Partea III. SARCINI .

| Inscrieri privind dezmembramintele dreptului de proprietate, drepturi reale de garanție și sarcini | Referințe |
|--|-----------|
| NU SUNT | |

Anexa Nr. 1 La Partea I

Teren

| Nr cadastral | Suprafața (mp)* | Observații / Referințe |
|--------------|-----------------|------------------------|
| 22171 | 15.000 | |

* Suprafața este determinată în planul de proiecție Stereo 70.



Date referitoare la teren

| Crt | Categorie folosință | Intravilan | Suprafața (mp) | Tarla | Parcelă | Nr. topo | Observații / Referințe |
|-----|---------------------|------------|----------------|-------|---------|----------|------------------------|
| 1 | arabil | NU | 15.000 | 50 | 13 | - | |

Lungime Segmente

1) Valorile lungimilor segmentelor sunt obținute din proiecție în plan.

| Punct început | X / Y | Punct sfârșit | X / Y | Lungime segment (** (m) |
|---------------|----------------------------|---------------|----------------------------|-------------------------|
| 1 | 710.802,079 318.935,907 | 2 | 710.530,279 319.508,756 | 634.059 |
| 2 | 710.530,279 319.508,756 | 3 | 710.508,67 319.499,092 | 23.672 |
| 3 | 710.508,67 319.499,092 | 4 | 710.780,509 318.926,208 | 634.108 |
| 4 | 710.780,509 318.926,208 | 1 | 710.802,079 318.935,907 | 23.65 |

** Lungimile segmentelor sunt determinate în planul de proiecție Stereo 70 și sunt rotunjite la 1 milimetru.

***** Distanţa dintre puncte este formată din segmente cumulate ce sunt mai mici decât valoarea 1 milimetru.**

**DATE DESPRE IMOBILUL NR. 2064**

Oficiul de Cadastru și Publicitate Imobiliară CALARASI
Biroul de Cadastru și Publicitate Imobiliară Calarasi

A. Partea I. Descrierea imobilului

TEREN Extravilan

Adresa: Jud. Calarasi

| Nr. Crt | Nr cadastral Nr. topografic | Suprafața* (mp) | Observații / Referințe |
|---------|-----------------------------|-----------------|---|
| A1 | 22172 | 13.055 | Sector cadastral:14 Teren neimprejmuit; |

B. Partea II. Proprietari și acte

| Inscrieri privitoare la dreptul de proprietate și alte drepturi reale | | Referințe |
|---|---|-----------|
| 10783 / 07/03/2013 | | |
| Act Notarial nr. 574, din 07/03/2013 emis de NP TUTUIANU DANA CRISTINA; | | |
| B8 | Intabulare, drept de PROPRIETATE, dobandit prin Conventie, cota actuala 1/1, cota initiala 1/1 1) SC NIKAGRO SRL, CIF:17961870 | A1 |

C. Partea III. SARCINI .

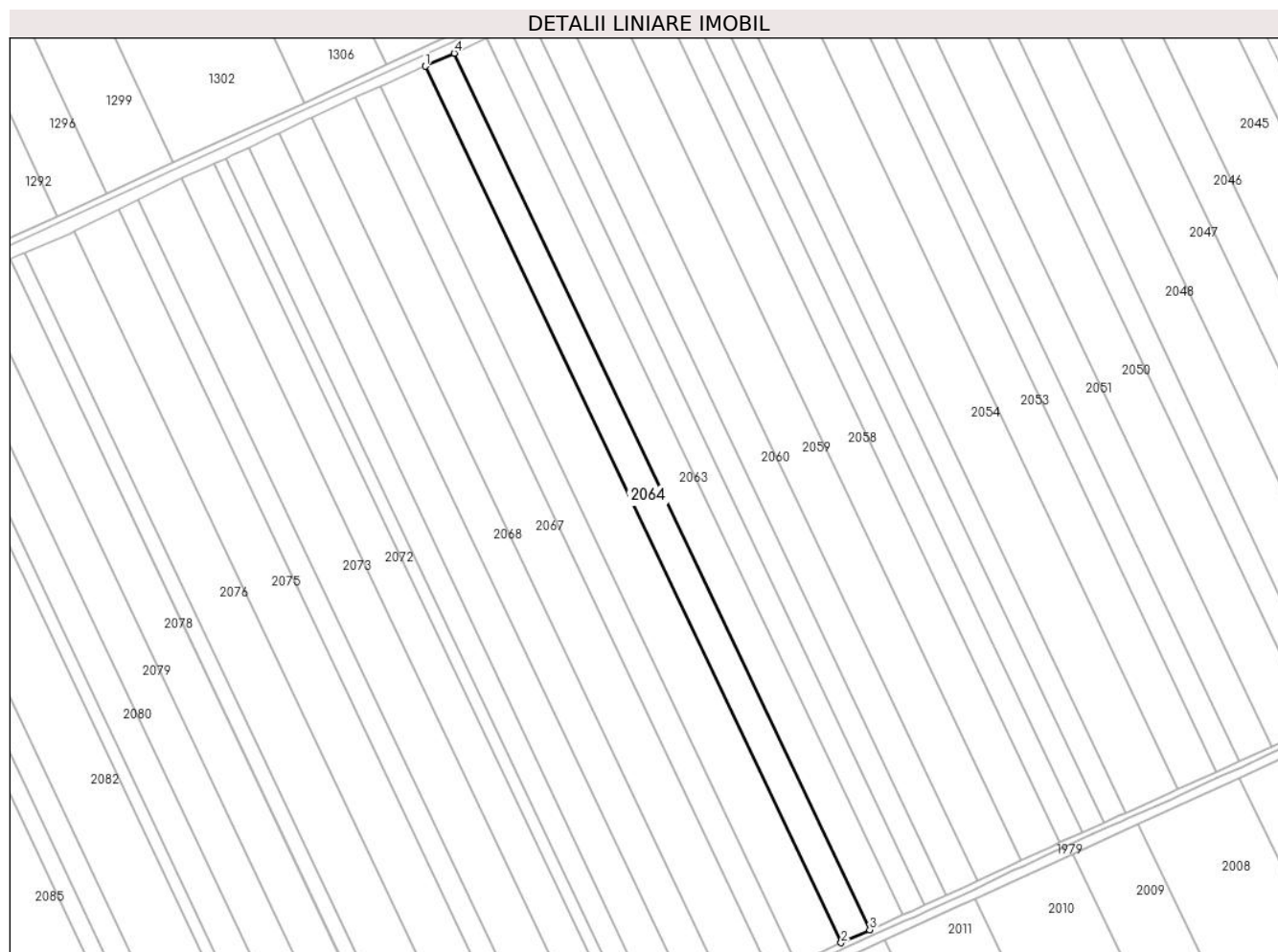
| Inscrieri privind dezmembramintele dreptului de proprietate, drepturi reale de garanție și sarcini | Referințe |
|--|-----------|
| NU SUNT | |

Anexa Nr. 1 La Partea I

Teren

| Nr cadastral | Suprafața (mp)* | Observații / Referințe |
|--------------|-----------------|------------------------|
| 22172 | 13.055 | |

* Suprafața este determinată în planul de proiecție Stereo 70.



Date referitoare la teren

| Crt | Categorie folosință | Intra vilan | Suprafața (mp) | Tarla | Parcelă | Nr. topo | Observații / Referințe |
|-----|---------------------|-------------|----------------|-------|---------|----------|------------------------|
| 1 | arabil | NU | 13.055 | 50 | 13 | - | |

Lungime Segmente

1) Valorile lungimilor segmentelor sunt obținute din proiecție în plan.

| Punct început | X / Y | Punct sfârșit | X / Y | Lungime segment (** (m) |
|---------------|----------------------------|---------------|----------------------------|-------------------------|
| 1 | 710.489,894 319.490,66 | 2 | 710.761,719 318.917,759 | 634.117 |
| 2 | 710.761,719 318.917,759 | 3 | 710.780,509 318.926,208 | 20.602 |
| 3 | 710.780,509 318.926,208 | 4 | 710.508,67 319.499,092 | 634.108 |
| 4 | 710.508,67 319.499,092 | 1 | 710.489,894 319.490,66 | 20.582 |

** Lungimile segmentelor sunt determinate în planul de proiecție Stereo 70 și sunt rotunjite la 1 milimetru.

***** Distanţa dintre puncte este formată din segmente cumulate ce sunt mai mici decât valoarea 1 milimetru.**



DATE DESPRE IMOBILUL NR. 2065

Oficiul de Cadastru și Publicitate Imobiliară CALARASI
Biroul de Cadastru și Publicitate Imobiliară Calarasi

A. Partea I. Descrierea imobilului

TEREN Extravilan

Nr. CF vechi:408

Nr. cadastral vechi:535

Adresa: Jud. Calarasi

| Nr. Crt | Nr cadastral Nr. topografic | Suprafața* (mp) | Observații / Referințe |
|---------|-----------------------------|-----------------|---|
| A1 | 23152 | 20.621 | Sector cadastral:14 Teren neimprejmuit; |

B. Partea II. Proprietari și acte

| Inscrieri privitoare la dreptul de proprietate și alte drepturi reale | | Referințe |
|---|---|-----------|
| 3524 / 12/02/2008 | | |
| Act Notarial nr. 269, din 07/02/2008 emis de BNP CHIRU MARIA DANA; | | |
| B1 | Intabulare, drept de PROPRIETATE, dobandit prin Conventie, cota actuala 1/1, cota initiala 1/1 1) SC APOLLO PROPERTIES SRL, CIF:19163688 OBSERVATII: (provenita din conversia CF 408) | A1 |

C. Partea III. SARCINI .

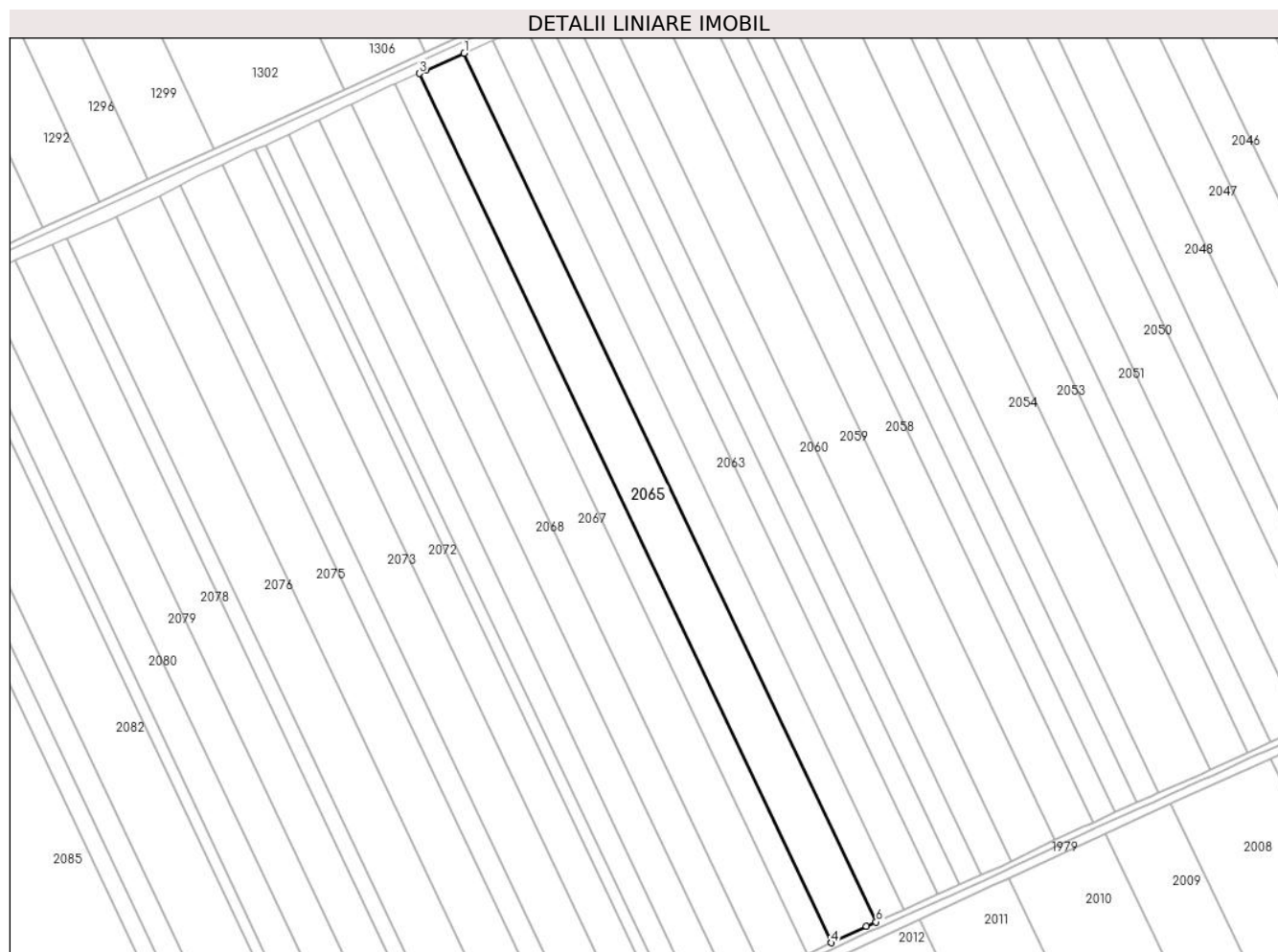
| Inscrieri privind dezmembramintele dreptului de proprietate, drepturi reale de garanție și sarcini | Referințe |
|--|-----------|
| NU SUNT | |

Anexa Nr. 1 La Partea I

Teren

| Nr cadastral | Suprafața (mp)* | Observații / Referințe |
|--------------|-----------------|------------------------|
| 23152 | 20.621 | |

* Suprafața este determinată în planul de proiecție Stereo 70.



Date referitoare la teren

| Crt | Categorie folosință | Intra vilan | Suprafața (mp) | Tarla | Parcelă | Nr. topo | Observații / Referințe |
|-----|---------------------|-------------|----------------|-------|---------|----------|------------------------|
| 1 | arabil | NU | 20.621 | 50 | 14 | - | |

Lungime Segmente

1) Valorile lungimilor segmentelor sunt obținute din proiecție în plan.

| Punct început | X / Y | Punct sfârșit | X / Y | Lungime segment (** (m) |
|---------------|----------------------------|---------------|----------------------------|-------------------------|
| 1 | 710.489,894 319.490,66 | 2 | 710.464,716 319.479,285 | 27.628 |
| 2 | 710.464,716 319.479,285 | 3 | 710.460,225 319.477,346 | 4.892 |
| 3 | 710.460,225 319.477,346 | 4 | 710.732,234 318.904,058 | 634.546 |
| 4 | 710.732,234 318.904,058 | 5 | 710.755,226 318.914,84 | 25.395 |
| 5 | 710.755,226 318.914,84 | 6 | 710.761,719 318.917,759 | 7.119 |

| Punct început | X / Y | Punct sfârșit | X / Y | Lungime segment (** (m) |
|---------------|----------------------------|---------------|---------------------------|-------------------------|
| 6 | 710.761,719 318.917,759 | 1 | 710.489,894 319.490,66 | 634.117 |

** Lungimile segmentelor sunt determinate în planul de proiecție Stereo 70 și sunt rotunjite la 1 milimetru.

*** Distanța dintre puncte este formată din segmente cumulate ce sunt mai mici decât valoarea 1 milimetru.

**DATE DESPRE IMOBILUL NR. 2066**

Oficiul de Cadastru și Publicitate Imobiliară CALARASI
Biroul de Cadastru și Publicitate Imobiliară Calarasi

A. Partea I. Descrierea imobilului

TEREN Extravilan

Nr. CF vechi:578

Nr. cadastral vechi:710

Adresa: Jud. Calarasi

| Nr. Crt | Nr cadastral Nr. topografic | Suprafața* (mp) | Observații / Referințe |
|---------|-----------------------------|-----------------|---|
| A1 | 20173 | 11.163 | Sector cadastral:14 Teren neimprejmuit; |

B. Partea II. Proprietari și acte

| Inscrieri privitoare la dreptul de proprietate și alte drepturi reale | | Referințe |
|--|---|-----------|
| 6556 / 04/02/2015 | | |
| Act Notarial nr. 259, din 04/02/2015 emis de NP SESTACOVSCI FLORIN ADRIAN; | | |
| B3 | Intabulare, drept de PROPRIETATE, dobandit prin Conventie, cota actuala 1/1, cota initiala 1/1 1) SOCIETATEA NUTRESAN SRL, CIF:17111003 | A1 |
| 6559 / 04/02/2015 | | |
| Act Notarial nr. 260, din 04/02/2015 emis de NP SESTACOVSCI FLORIN ADRIAN; | | |
| B4 | se noteaza clauza de inalienabilitate, conform art. 628 alin. 2 coroborat cu art. 902 A1 alin. 2 pct. 8 Cod Civil , ' pe toata durata rambursarii creditului dar nu mai putin de 5 (cinci) ani de la momentul tranzactiei', pe o perioada de 10 ani, 1) CEC BANK SA, CIF:12113445 2) FONDUL DE GARANTARE A CREDITULUI RURAL - IFN SA, CIF:5439903 | A1 |
| B5 | se noteaza interdictiile de grevare cu sarcini, inchiriere, dezmembrare, alipire, construire si amenajare 1) CEC BANK SA, CIF:12113445 2) FONDUL DE GARANTARE A CREDITULUI RURAL - IFN SA, CIF:5439903 | A1 |

C. Partea III. SARCINI

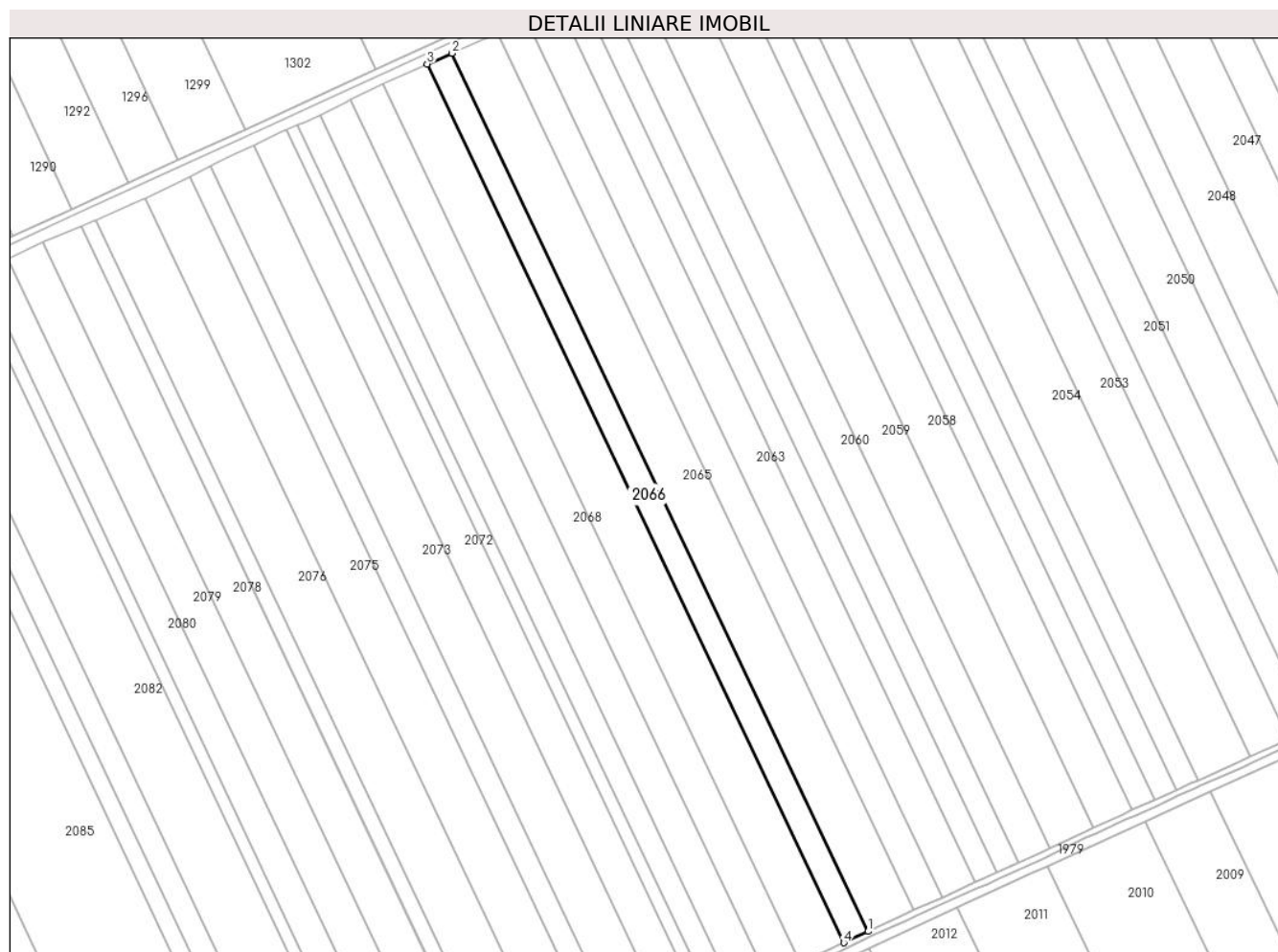
| Inscrieri privind dezmembramintele dreptului de proprietate, drepturi reale de garanție și sarcini | | Referințe |
|--|---|-----------|
| 6559 / 04/02/2015 | | |
| Act Notarial nr. 260, din 04/02/2015 emis de NP SESTACOVSCI FLORIN ADRIAN; | | |
| C1 | Intabulare, drept de IPOTECA, Valoare:162000 LEIcelelalte obligatii de plata aferente Contractului de credit nr.RQ15010200740603/13.01.2015 si a contractului de garantare IC 150600072/2015 1) CEC BANK SA, CIF:12113445 2) FONDUL DE GARANTARE A CREDITULUI RURAL - IFN SA, CIF:5439903 | A1 |
| C2 | se intabuleaza privilegiul conf art 2333 Cod civil 1) CEC BANK SA, CIF:12113445 | A1 |

Anexa Nr. 1 La Partea I

Teren

| Nr cadastral | Suprafața (mp)* | Observații / Referințe |
|--------------|-----------------|------------------------|
| 20173 | 11.163 | |

* Suprafața este determinată în planul de proiecție Stereo 70.



Date referitoare la teren

| Crt | Categorie folosință | Intra vilan | Suprafața (mp) | Tarla | Parcelă | Nr. topo | Observații / Referințe |
|-----|---------------------|-------------|----------------|-------|---------|----------|------------------------|
| 1 | arabil | NU | 11.163 | 50 | 15 | - | |

Lungime Segmente

1) Valorile lungimilor segmentelor sunt obținute din proiecție în plan.

| Punct început | X / Y | Punct sfârșit | X / Y | Lungime segment (** (m) |
|---------------|----------------------------|---------------|----------------------------|-------------------------|
| 1 | 710.732,234 318.904,058 | 2 | 710.460,225 319.477,346 | 634.546 |
| 2 | 710.460,225 319.477,346 | 3 | 710.444,07 319.470,372 | 17.596 |
| 3 | 710.444,07 319.470,372 | 4 | 710.716,313 318.896,592 | 635.09 |
| 4 | 710.716,313 318.896,592 | 1 | 710.732,234 318.904,058 | 17.585 |

** Lungimile segmentelor sunt determinate în planul de proiecție Stereo 70 și sunt rotunjite la 1 milimetru.

***** Distanţa dintre puncte este formată din segmente cumulate ce sunt mai mici decât valoarea 1 milimetru.**

**DATE DESPRE IMOBILUL NR. 2067**

Oficiul de Cadastru și Publicitate Imobiliară CALARASI
Biroul de Cadastru și Publicitate Imobiliară Calarasi

A. Partea I. Descrierea imobilului

TEREN Extravilan

Adresa: Jud. Calarasi

| Nr. Crt | Nr cadastral Nr. topografic | Suprafața* (mp) | Observații / Referințe |
|---------|-----------------------------|-----------------|---|
| A1 | 24321 | 20.000 | Sector cadastral:14 Teren neimprejmuit; |

B. Partea II. Proprietari și acte

| Inscrieri privitoare la dreptul de proprietate și alte drepturi reale | Referințe |
|--|-----------|
| 618 / 11/01/2021 | |
| Act Notarial nr. 11, din 08/01/2021 emis de Mitache Iuliana Adriana; | |
| B2 | A1 |
| Intabulare, drept de PROPRIETATE, dobandit prin Conventie, cota actuala 1/1, cota initiala 1/1 | |
| 1) PARASCHIV GIGEL, - sot | |
| 2) PARASCHIV TUDORITA, - sotie | |

C. Partea III. SARCINI .

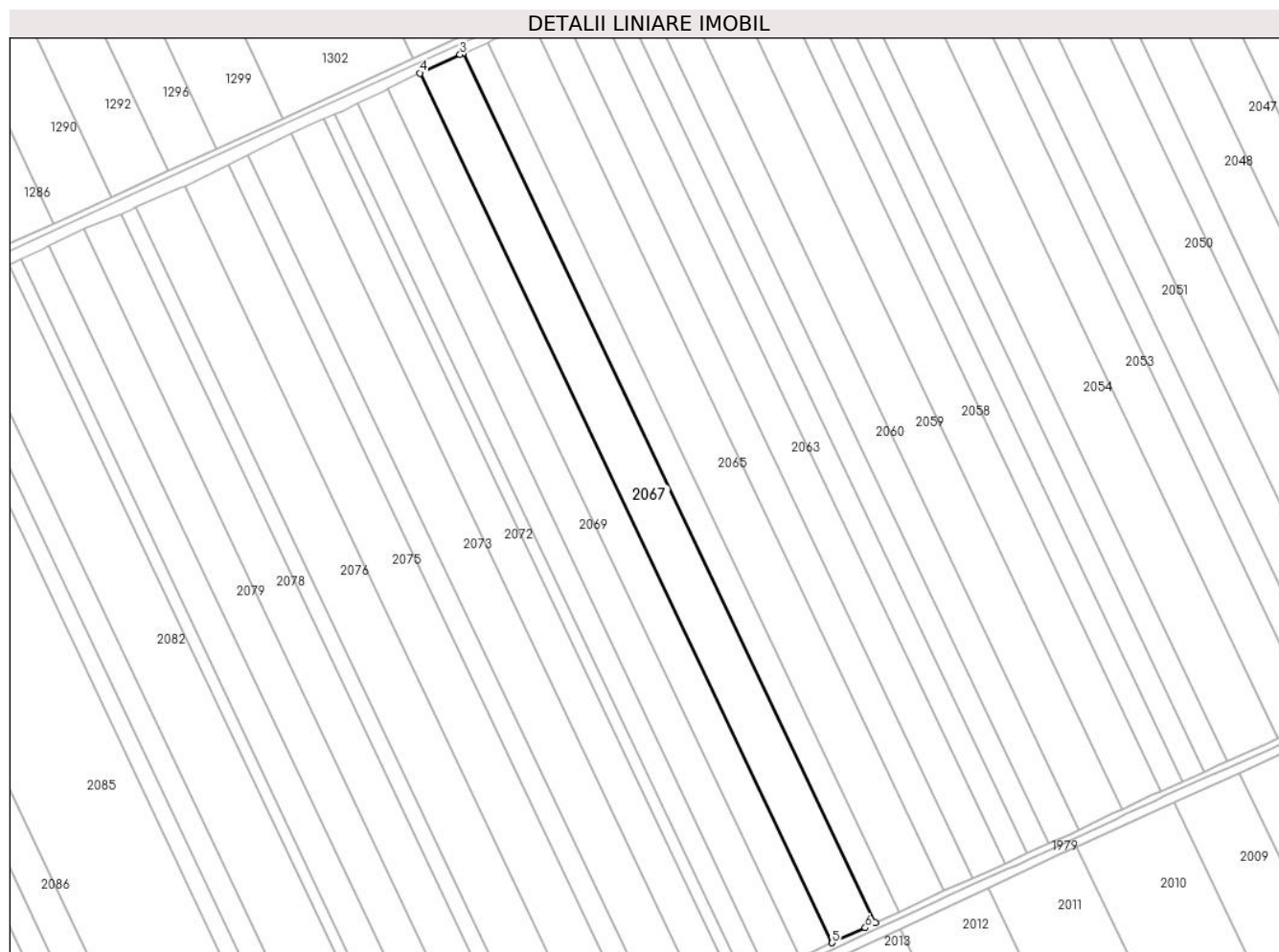
| Inscrieri privind dezmembramintele dreptului de proprietate, drepturi reale de garanție și sarcini | Referințe |
|--|-----------|
| NU SUNT | |

Anexa Nr. 1 La Partea I

Teren

| Nr cadastral | Suprafața (mp)* | Observații / Referințe |
|--------------|-----------------|------------------------|
| 24321 | 20.000 | |

* Suprafața este determinată în planul de proiecție Stereo 70.



Date referitoare la teren

| Crt | Categorie folosință | Intravilan | Suprafața (mp) | Tarla | Parcelă | Nr. topo | Observații / Referințe |
|-----|---------------------|------------|----------------|-------|---------|----------|------------------------|
| 1 | arabil | NU | 20.000 | 50 | 16 | - | |

Lungime Segmente

1) Valorile lungimilor segmentelor sunt obținute din proiecție în plan.

| Punct început | X / Y | Punct sfârșit | X / Y | Lungime segment (** (m) |
|---------------|----------------------------|---------------|----------------------------|-------------------------|
| 1 | 710.716,313 318.896,592 | 2 | 710.444,07 319.470,372 | 635.09 |
| 2 | 710.444,07 319.470,372 | 3 | 710.442,016 319.469,485 | 2.237 |
| 3 | 710.442,016 319.469,485 | 4 | 710.415,421 319.457,297 | 29.255 |
| 4 | 710.415,421 319.457,297 | 5 | 710.687,684 318.883,474 | 635.138 |
| 5 | 710.687,684 318.883,474 | 6 | 710.709,575 318.893,432 | 24.049 |

| Punct început | X / Y | Punct sfârșit | X / Y | Lungime segment (** (m) |
|---------------|----------------------------|---------------|----------------------------|-------------------------|
| 6 | 710.709,575 318.893,432 | 1 | 710.716,313 318.896,592 | 7.442 |

** Lungimile segmentelor sunt determinate în planul de proiecție Stereo 70 și sunt rotunjite la 1 milimetru.

*** Distanța dintre puncte este formată din segmente cumulate ce sunt mai mici decât valoarea 1 milimetru.

**DATE DESPRE IMOBILUL NR. 2068**

Oficiul de Cadastru și Publicitate Imobiliară CALARASI
Biroul de Cadastru și Publicitate Imobiliară Calarasi

A. Partea I. Descrierea imobilului

TEREN Extravilan

Adresa: Jud. Calarasi

| Nr. Crt | Nr cadastral Nr. topografic | Suprafața* (mp) | Observații / Referințe |
|---------|-----------------------------|-----------------|---|
| A1 | 20803 | 15.000 | Sector cadastral:14 Teren neimprejmuit; |

B. Partea II. Proprietari și acte

| Inscrieri privitoare la dreptul de proprietate și alte drepturi reale | | Referințe |
|---|---|-----------|
| 6186 / 16/03/2010 | | |
| Act Notarial nr. 529, din 11/03/2010 emis de BNP CHIRU MARIA DANA; | | |
| B5 | Intabulare, drept de PROPRIETATE, dobandit prin Conventie, cota actuala 1/1, cota initiala 1/1 1) SC APOLLO PROPERTIES SRL, CIF:19163688 | A1 |

C. Partea III. SARCINI .

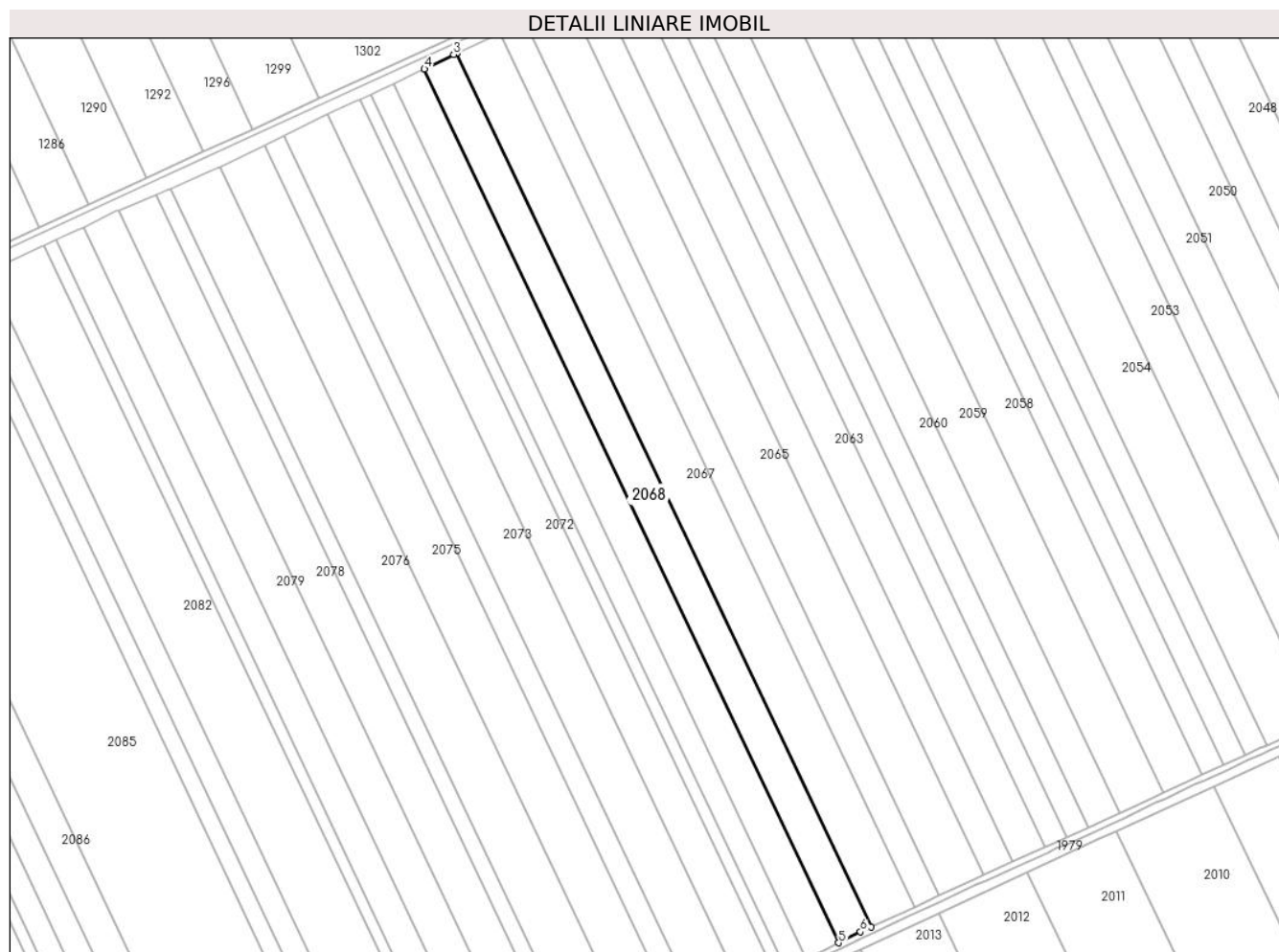
| Inscrieri privind dezmembramintele dreptului de proprietate, drepturi reale de garanție și sarcini | Referințe |
|--|-----------|
| NU SUNT | |

Anexa Nr. 1 La Partea I

Teren

| Nr cadastral | Suprafața (mp)* | Observații / Referințe |
|--------------|-----------------|------------------------|
| 20803 | 15.000 | |

* Suprafața este determinată în planul de proiecție Stereo 70.



Date referitoare la teren

| Crt | Categorie folosință | Intravilan | Suprafața (mp) | Tarla | Parcelă | Nr. topo | Observații / Referințe |
|-----|---------------------|------------|----------------|-------|---------|----------|------------------------|
| 1 | arabil | NU | 15.000 | 50 | 17 | - | |

Lungime Segmente

1) Valorile lungimilor segmentelor sunt obținute din proiecție în plan.

| Punct început | X / Y | Punct sfârșit | X / Y | Lungime segment (** (m) |
|---------------|----------------------------|---------------|----------------------------|-------------------------|
| 1 | 710.687,684 318.883,474 | 2 | 710.415,421 319.457,297 | 635.138 |
| 2 | 710.415,421 319.457,297 | 3 | 710.413,486 319.456,41 | 2.129 |
| 3 | 710.413,486 319.456,41 | 4 | 710.394,21 319.446,902 | 21.493 |
| 4 | 710.394,21 319.446,902 | 5 | 710.666,465 318.873,094 | 635.121 |
| 5 | 710.666,465 318.873,094 | 6 | 710.680,852 318.880,366 | 16.12 |

| Punct început | X / Y | Punct sfârșit | X / Y | Lungime segment (** (m) |
|---------------|----------------------------|---------------|----------------------------|-------------------------|
| 6 | 710.680,852 318.880,366 | 1 | 710.687,684 318.883,474 | 7.506 |

** Lungimile segmentelor sunt determinate în planul de proiecție Stereo 70 și sunt rotunjite la 1 milimetru.

*** Distanța dintre puncte este formată din segmente cumulate ce sunt mai mici decât valoarea 1 milimetru.

**DATE DESPRE IMOBILUL NR. 2069**

Oficiul de Cadastru și Publicitate Imobiliară CALARASI
Biroul de Cadastru și Publicitate Imobiliară Calarasi

A. Partea I. Descrierea imobilului

TEREN Extravilan

Adresa: Jud. Calarasi

| Nr. Crt | Nr cadastral Nr. topografic | Suprafața* (mp) | Observații / Referințe |
|---------|-----------------------------|-----------------|---|
| A1 | 20781 | 14.639 | Sector cadastral:14 Teren neimprejmuit; |

B. Partea II. Proprietari și acte

| Inscrieri privitoare la dreptul de proprietate și alte drepturi reale | | Referințe |
|---|---|-----------|
| 3475 / 16/02/2010 | | |
| Act Notarial nr. 268, din 11/02/2010 emis de BNP CHIRU MARIA DANA; | | |
| B4 | Intabulare, drept de PROPRIETATE, dobandit prin Conventie, cota actuala 1/1, cota initiala 1/1 1) SC APOLLO PROPERTIES SRL, CIF:19163688 | A1 |

C. Partea III. SARCINI .

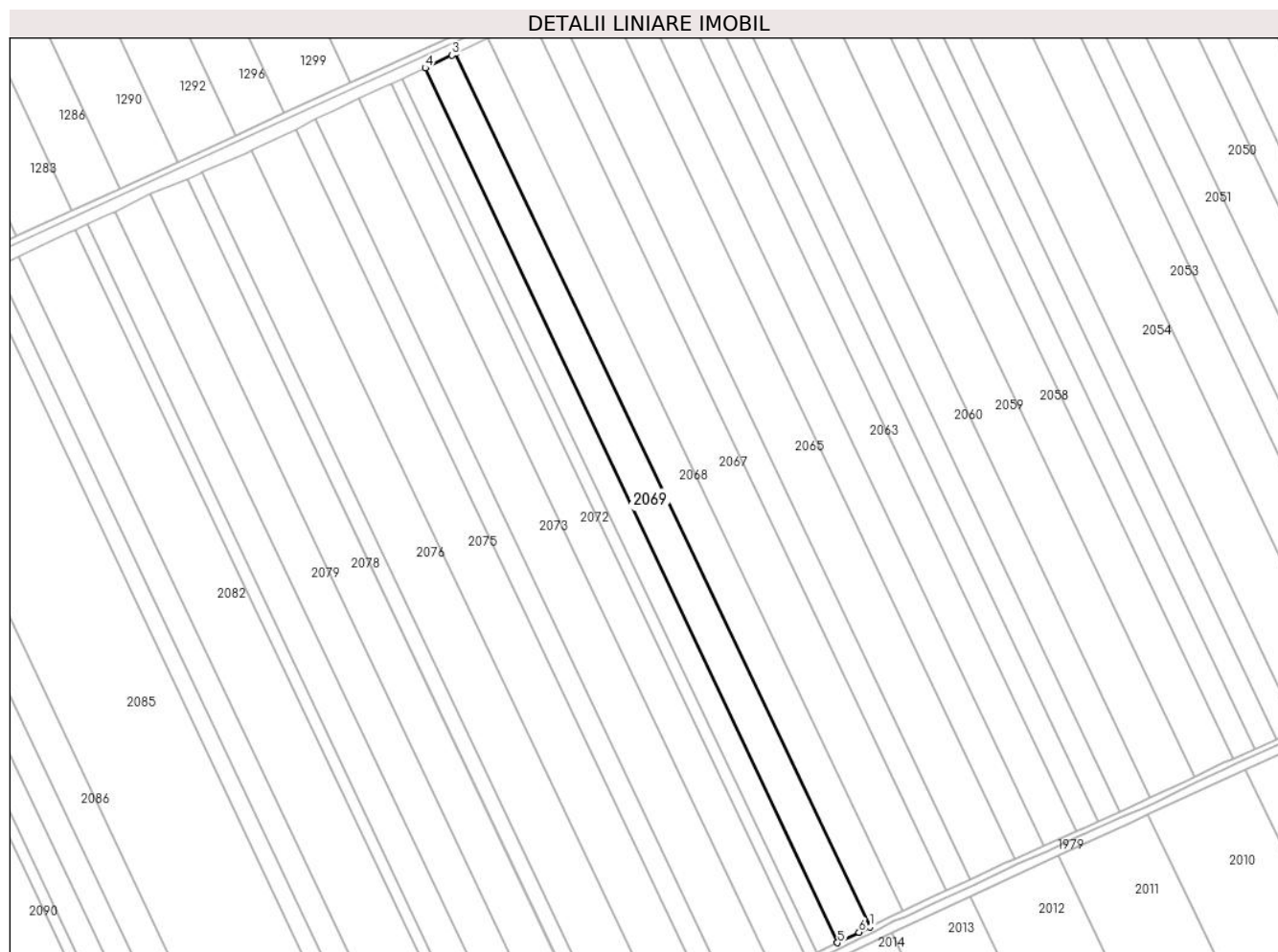
| Inscrieri privind dezmembramintele dreptului de proprietate, drepturi reale de garanție și sarcini | Referințe |
|--|-----------|
| NU SUNT | |

Anexa Nr. 1 La Partea I

Teren

| Nr cadastral | Suprafața (mp)* | Observații / Referințe |
|--------------|-----------------|------------------------|
| 20781 | 14.639 | |

* Suprafața este determinată în planul de proiecție Stereo 70.



Date referitoare la teren

| Crt | Categorie folosință | Intra vilan | Suprafața (mp) | Tarla | Parcelă | Nr. topo | Observații / Referințe |
|-----|---------------------|-------------|----------------|-------|---------|----------|------------------------|
| 1 | arabil | NU | 14.639 | 50 | 18 | - | LOT 1 |

Lungime Segmente

1) Valorile lungimilor segmentelor sunt obținute din proiecție în plan.

| Punct început | X / Y | Punct sfârșit | X / Y | Lungime segment (** (m) |
|---------------|----------------------------|---------------|----------------------------|-------------------------|
| 1 | 710.666,465 318.873,094 | 2 | 710.394,21 319.446,902 | 635.121 |
| 2 | 710.394,21 319.446,902 | 3 | 710.391,806 319.445,716 | 2.681 |
| 3 | 710.391,806 319.445,716 | 4 | 710.374,167 319.437,198 | 19.588 |
| 4 | 710.374,167 319.437,198 | 5 | 710.645,085 318.862,582 | 635.28 |
| 5 | 710.645,085 318.862,582 | 6 | 710.659,31 318.869,478 | 15.808 |

| Punct început | X / Y | Punct sfârșit | X / Y | Lungime segment (** (m) |
|---------------|---------------------------|---------------|----------------------------|-------------------------|
| 6 | 710.659,31 318.869,478 | 1 | 710.666,465 318.873,094 | 8.017 |

** Lungimile segmentelor sunt determinate în planul de proiecție Stereo 70 și sunt rotunjite la 1 milimetru.

*** Distanța dintre puncte este formată din segmente cumulate ce sunt mai mici decât valoarea 1 milimetru.

**DATE DESPRE IMOBILUL NR. 2070**

Oficiul de Cadastru și Publicitate Imobiliară CALARASI
Biroul de Cadastru și Publicitate Imobiliară Calarasi

A. Partea I. Descrierea imobilului

TEREN Extravilan

Adresa: Jud. Calarasi

| Nr. Crt | Nr cadastral Nr. topografic | Suprafața* (mp) | Observații / Referințe |
|---------|-----------------------------|-----------------|---|
| A1 | 20782 | 10.000 | Sector cadastral:14 Teren neimprejmuit; |

B. Partea II. Proprietari și acte

| Inscrieri privitoare la dreptul de proprietate și alte drepturi reale | | Referințe |
|---|---|-----------|
| 45947 / 09/12/2011 | | |
| Act Notarial nr. 2682, din 07/12/2011 emis de BNP MARIA DANA CHIRU; | | |
| B4 | Intabulare, drept de PROPRIETATE, dobandit prin Conventie, cota actuala 1/1, cota initiala 1/1 1) SC APOLLO PROPERTIES SRL, CIF:19163688 | A1 |

C. Partea III. SARCINI .

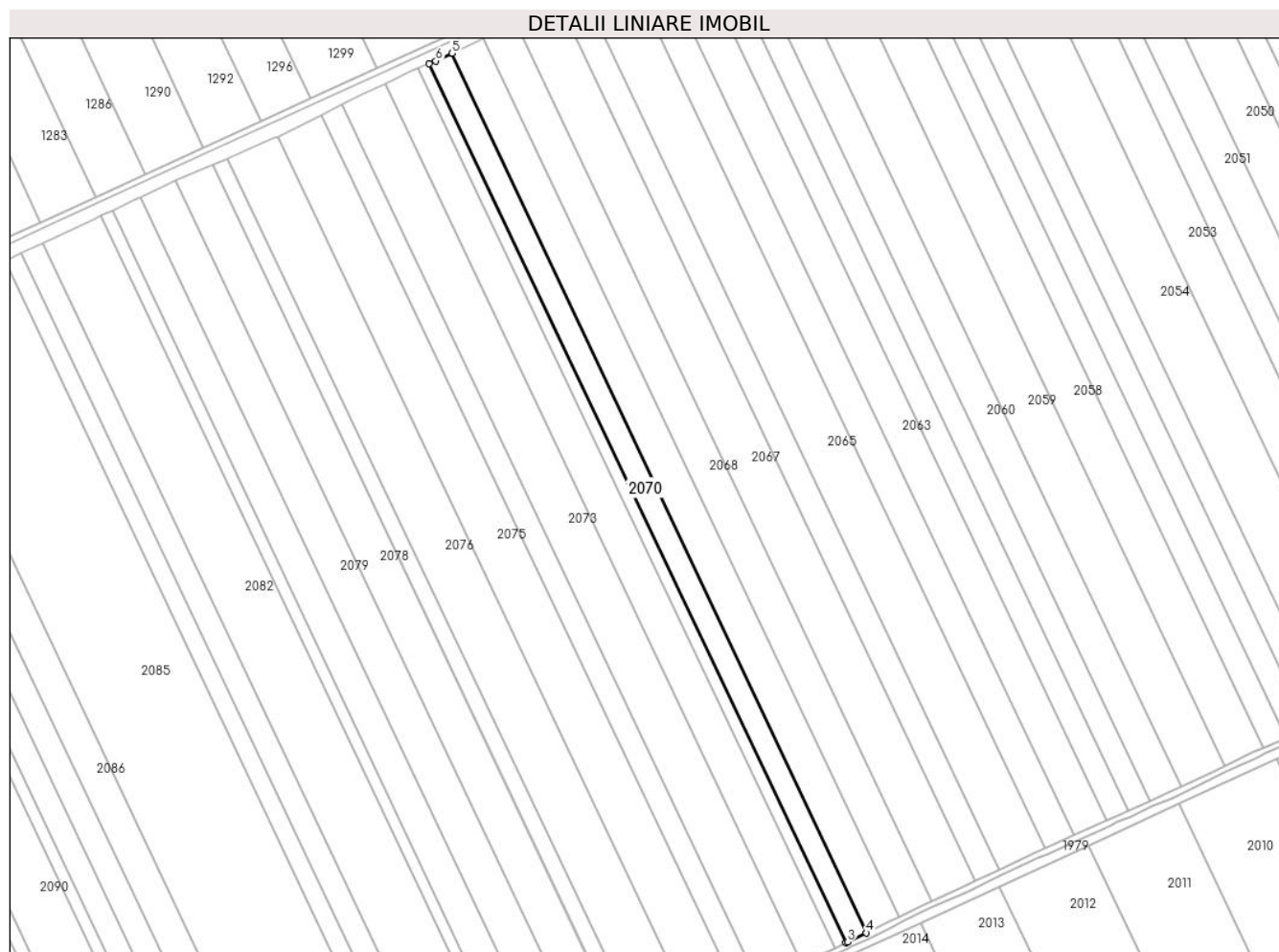
| Inscrieri privind dezmembramintele dreptului de proprietate, drepturi reale de garanție și sarcini | Referințe |
|--|-----------|
| NU SUNT | |

Anexa Nr. 1 La Partea I

Teren

| Nr cadastral | Suprafața (mp)* | Observații / Referințe |
|--------------|-----------------|------------------------|
| 20782 | 10.000 | |

* Suprafața este determinată în planul de proiecție Stereo 70.



Date referitoare la teren

| Crt | Categorie folosință | Intravilan | Suprafața (mp) | Tarla | Parcelă | Nr. topo | Observații / Referințe |
|-----|---------------------|------------|----------------|-------|---------|----------|------------------------|
| 1 | arabil | NU | 10.000 | 50 | 18 | - | LOT 2 |

Lungime Segmente

1) Valorile lungimilor segmentelor sunt obținute din proiecție în plan.

| Punct început | X / Y | Punct sfârșit | X / Y | Lungime segment (** (m) |
|---------------|----------------------------|---------------|----------------------------|-------------------------|
| 1 | 710.359,19 319.430,231 | 2 | 710.631,607 318.856,082 | 635.498 |
| 2 | 710.631,607 318.856,082 | 3 | 710.632,837 318.856,645 | 1.353 |
| 3 | 710.632,837 318.856,645 | 4 | 710.645,085 318.862,582 | 13.611 |
| 4 | 710.645,085 318.862,582 | 5 | 710.374,167 319.437,198 | 635.28 |
| 5 | 710.374,167 319.437,198 | 6 | 710.363,692 319.432,14 | 11.632 |

| Punct început | X / Y | Punct sfârșit | X / Y | Lungime segment (** (m) |
|---------------|---------------------------|---------------|---------------------------|-------------------------|
| 6 | 710.363,692 319.432,14 | 1 | 710.359,19 319.430,231 | 4.89 |

** Lungimile segmentelor sunt determinate în planul de proiecție Stereo 70 și sunt rotunjite la 1 milimetru.

*** Distanța dintre puncte este formată din segmente cumulate ce sunt mai mici decât valoarea 1 milimetru.

**DATE DESPRE IMOBILUL NR. 2071**

Oficiul de Cadastru și Publicitate Imobiliară CALARASI
Biroul de Cadastru și Publicitate Imobiliară Calarasi

A. Partea I. Descrierea imobilului

TEREN Extravilan

Adresa: Jud. Calarasi

| Nr. Crt | Nr cadastral Nr. topografic | Suprafața* (mp) | Observații / Referințe |
|---------|-----------------------------|-----------------|---|
| A1 | | 5.000 | Sector cadastral:14 Teren neimprejmuit; |

B. Partea II. Proprietari și acte

| Inscrieri privitoare la dreptul de proprietate și alte drepturi reale | | Referințe |
|---|---|-----------|
| / | | |
| Act Administrativ nr. 43087, din 12/01/1998 emis de CJSIPT CALARASI; | | |
| B1 | Intabulare, drept de PROPRIETATE, dobandit prin Reconstituire, cota actuala 1/1, cota initiala 1/1 1) STOIAN E TUDORA, LIPSA CNP | A1 |

C. Partea III. SARCINI .

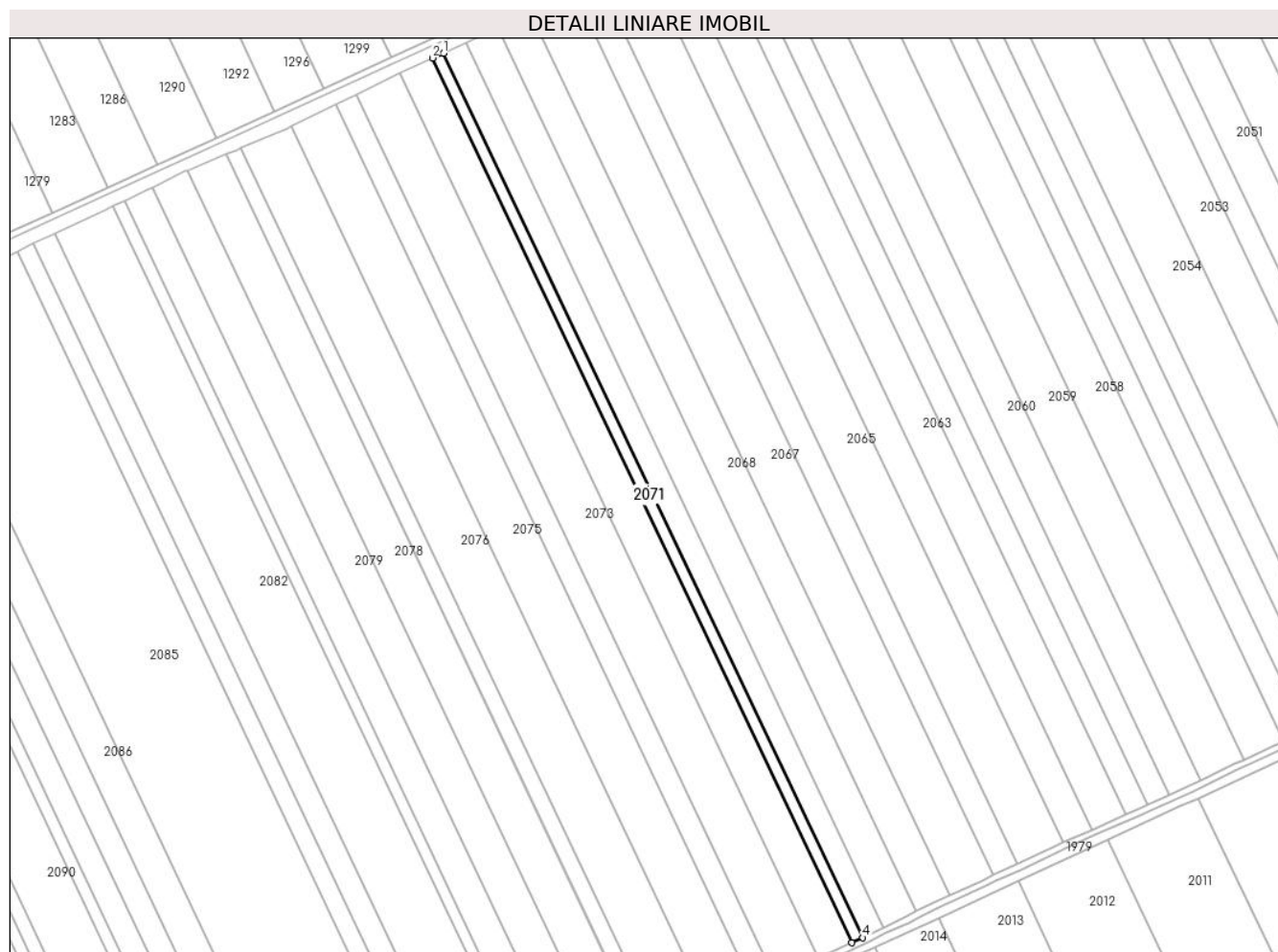
| Inscrieri privind dezmembramintele dreptului de proprietate, drepturi reale de garanție și sarcini | Referințe |
|--|-----------|
| NU SUNT | |

Anexa Nr. 1 La Partea I

Teren

| Nr cadastral | Suprafața (mp)* | Observații / Referințe |
|--------------|-----------------|------------------------|
| | 5.000 | |

* Suprafața este determinată în planul de proiecție Stereo 70.



Date referitoare la teren

| Crt | Categorie folosință | Intra vilan | Suprafața (mp) | Tarla | Parcelă | Nr. topo | Observații / Referințe |
|-----|---------------------|-------------|----------------|-------|---------|----------|------------------------|
| 1 | arabil | NU | 5.000 | 50 | 19 | - | |

Lungime Segmente

1) Valorile lungimilor segmentelor sunt obținute din proiecție în plan.

| Punct început | X / Y | Punct sfârșit | X / Y | Lungime segment (** (m) |
|---------------|----------------------------|---------------|----------------------------|-------------------------|
| 1 | 710.359,19 319.430,231 | 2 | 710.351,941 319.427,158 | 7.873 |
| 2 | 710.351,941 319.427,158 | 3 | 710.624,456 318.852,803 | 635.726 |
| 3 | 710.624,456 318.852,803 | 4 | 710.631,607 318.856,082 | 7.867 |
| 4 | 710.631,607 318.856,082 | 1 | 710.359,19 319.430,231 | 635.498 |

** Lungimile segmentelor sunt determinate în planul de proiecție Stereo 70 și sunt rotunjite la 1 milimetru.

***** Distanţa dintre puncte este formată din segmente cumulate ce sunt mai mici decât valoarea 1 milimetru.**

**DATE DESPRE IMOBILUL NR. 2072**

Oficiul de Cadastru și Publicitate Imobiliară CALARASI
Biroul de Cadastru și Publicitate Imobiliară Calarasi

A. Partea I. Descrierea imobilului

TEREN Extravilan

Adresa: Jud. Calarasi

| Nr. Crt | Nr cadastral Nr. topografic | Suprafața* (mp) | Observații / Referințe |
|---------|-----------------------------|-----------------|---|
| A1 | 21185 | 15.000 | Sector cadastral:14 Teren neimprejmuit; |

B. Partea II. Proprietari și acte

| Inscrieri privitoare la dreptul de proprietate și alte drepturi reale | Referințe |
|--|-----------|
| 5975 / 21/02/2011 | |
| Act Notarial nr. 415, din 17/02/2011 emis de BNP CHIRU MARIA DANA; | |
| B5 | A1 |
| Intabulare, drept de PROPRIETATE, dobandit prin Conventie, cota actuala 1/1, cota initiala 1/1 | |
| 1) SC APOLLO PROPERTIES SRL, CIF:19163688 | |

C. Partea III. SARCINI .

| Inscrieri privind dezmembramintele dreptului de proprietate, drepturi reale de garanție și sarcini | Referințe |
|--|-----------|
| NU SUNT | |

Anexa Nr. 1 La Partea I

Teren

| Nr cadastral | Suprafața (mp)* | Observații / Referințe |
|--------------|-----------------|------------------------|
| 21185 | 15.000 | |

* Suprafața este determinată în planul de proiecție Stereo 70.



Date referitoare la teren

| Crt | Categorie folosință | Intravilan | Suprafața (mp) | Tarla | Parcelă | Nr. topo | Observații / Referințe |
|-----|---------------------|------------|----------------|-------|---------|----------|------------------------|
| 1 | arabil | NU | 15.000 | 50 | 20 | - | |

Lungime Segmente

1) Valorile lungimilor segmentelor sunt obținute din proiecție în plan.

| Punct început | X / Y | Punct sfârșit | X / Y | Lungime segment (** (m) |
|---------------|----------------------------|---------------|----------------------------|-------------------------|
| 1 | 710.624,456 318.852,803 | 2 | 710.351,941 319.427,158 | 635.726 |
| 2 | 710.351,941 319.427,158 | 3 | 710.348,137 319.425,545 | 4.132 |
| 3 | 710.348,137 319.425,545 | 4 | 710.330,544 319.417,211 | 19.467 |
| 4 | 710.330,544 319.417,211 | 5 | 710.603,007 318.842,967 | 635.604 |
| 5 | 710.603,007 318.842,967 | 1 | 710.624,456 318.852,803 | 23.597 |

**** Lungimile segmentelor sunt determinate în planul de proiecție Stereo 70 și sunt rotunjite la 1 milimetru.**

***** Distanța dintre puncte este formată din segmente cumulate ce sunt mai mici decât valoarea 1 milimetru.**

**DATE DESPRE IMOBILUL NR. 2073**

Oficiul de Cadastru și Publicitate Imobiliară CALARASI
Biroul de Cadastru și Publicitate Imobiliară Calarasi

A. Partea I. Descrierea imobilului

TEREN Extravilan

Adresa: Jud. Calarasi

| Nr. Crt | Nr cadastral Nr. topografic | Suprafața* (mp) | Observații / Referințe |
|---------|-----------------------------|-----------------|---|
| A1 | 20578 | 20.000 | Sector cadastral:14 Teren neimprejmuit; |

B. Partea II. Proprietari și acte

| Inscrieri privitoare la dreptul de proprietate și alte drepturi reale | | Referințe |
|---|--|-----------|
| 27787 / 23/09/2009 | | |
| Act Notarial nr. 2352, din 21/09/2009 emis de BNP CHIRU DANA MARIA; | | |
| B2 | Intabulare, drept de PROPRIETATE, dobandit prin Conventie, cota actuala 1/1, cota initiala 1/1 1) S.C. APOLLO PROPERTIES S.R.L., CIF:19163688 | A1 |

C. Partea III. SARCINI .

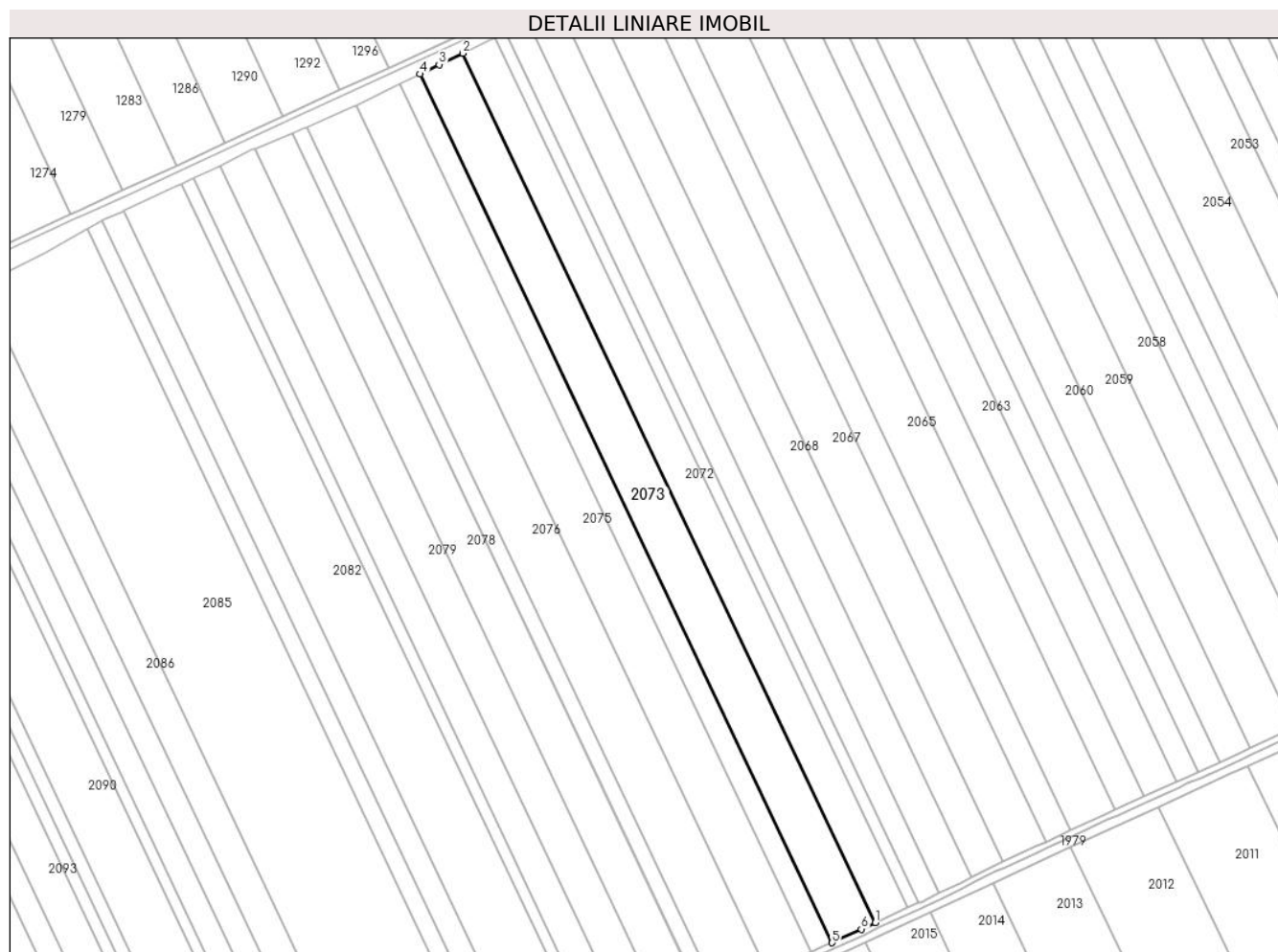
| Inscrieri privind dezmembramintele dreptului de proprietate, drepturi reale de garanție și sarcini | Referințe |
|--|-----------|
| NU SUNT | |

Anexa Nr. 1 La Partea I

Teren

| Nr cadastral | Suprafața (mp)* | Observații / Referințe |
|--------------|-----------------|------------------------|
| 20578 | 20.000 | |

* Suprafața este determinată în planul de proiecție Stereo 70.



Date referitoare la teren

| Crt | Categorie folosință | Intra vilan | Suprafața (mp) | Tarla | Parcelă | Nr. topo | Observații / Referințe |
|-----|---------------------|-------------|----------------|-------|---------|----------|------------------------|
| 1 | arabil | NU | 20.000 | 50 | 21 | - | |

Lungime Segmente

1) Valorile lungimilor segmentelor sunt obținute din proiecție în plan.

| Punct început | X / Y | Punct sfârșit | X / Y | Lungime segment (** (m) |
|---------------|----------------------------|---------------|----------------------------|-------------------------|
| 1 | 710.603,007 318.842,967 | 2 | 710.330,544 319.417,211 | 635.604 |
| 2 | 710.330,544 319.417,211 | 3 | 710.314,736 319.409,722 | 17.492 |
| 3 | 710.314,736 319.409,722 | 4 | 710.302,229 319.403,458 | 13.988 |
| 4 | 710.302,229 319.403,458 | 5 | 710.574,438 318.829,748 | 635.013 |
| 5 | 710.574,438 318.829,748 | 6 | 710.593,866 318.838,776 | 21.423 |

| Punct început | X / Y | Punct sfârșit | X / Y | Lungime segment (** (m) |
|---------------|----------------------------|---------------|----------------------------|-------------------------|
| 6 | 710.593,866 318.838,776 | 1 | 710.603,007 318.842,967 | 10.056 |

** Lungimile segmentelor sunt determinate în planul de proiecție Stereo 70 și sunt rotunjite la 1 milimetru.

*** Distanța dintre puncte este formată din segmente cumulate ce sunt mai mici decât valoarea 1 milimetru.

**DATE DESPRE IMOBILUL NR. 2074**

Oficiul de Cadastru și Publicitate Imobiliară CALARASI
Biroul de Cadastru și Publicitate Imobiliară Calarasi

A. Partea I. Descrierea imobilului

TEREN Extravilan

Adresa: Jud. Calarasi

| Nr. Crt | Nr cadastral Nr. topografic | Suprafața* (mp) | Observații / Referințe |
|---------|-----------------------------|-----------------|---|
| A1 | 20273 | 9.444 | Sector cadastral:14 Teren neimprejmuit; |

B. Partea II. Proprietari și acte

| Inscrieri privitoare la dreptul de proprietate și alte drepturi reale | | Referințe |
|--|--|-----------|
| 1646 / 27/01/2009 | | |
| Act Notarial nr. 144, din 22/01/2009 emis de BNP CHIRU DANA MARIA; | | |
| B6 | Intabulare, drept de PROPRIETATE, dobandit prin Conventie, cota actuala 1/1, cota initiala 1/1 | A1 |
| 1) S.C. APOLLO PROPERTIES S.R.L. CU SEDIUL IN BUCURESTI, CIF:99999999999999, LIPSA CUI | | |

C. Partea III. SARCINI .

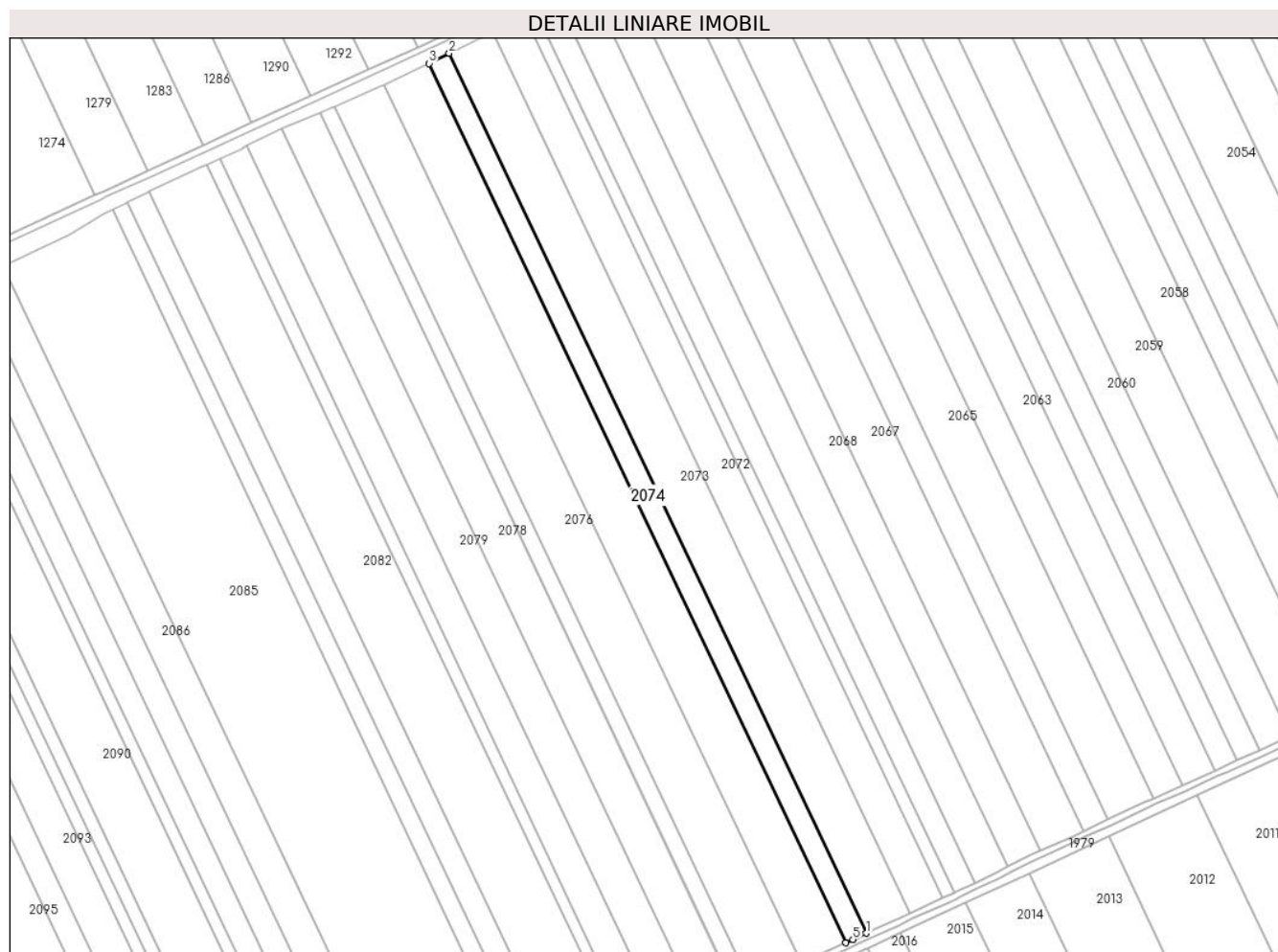
| Inscrieri privind dezmembramintele dreptului de proprietate, drepturi reale de garanție și sarcini | Referințe |
|--|-----------|
| NU SUNT | |

Anexa Nr. 1 La Partea I

Teren

| Nr cadastral | Suprafața (mp)* | Observații / Referințe |
|--------------|-----------------|------------------------|
| 20273 | 9.444 | |

* Suprafața este determinată în planul de proiecție Stereo 70.



Date referitoare la teren

| Crt | Categorie folosință | Intra vilan | Suprafața (mp) | Tarla | Parcelă | Nr. topo | Observații / Referințe |
|-----|---------------------|-------------|----------------|-------|---------|----------|------------------------|
| 1 | arabil | NU | 9.444 | 50 | 22 | - | LOT 1 |

Lungime Segmente

1) Valorile lungimilor segmentelor sunt obținute din proiecție în plan.

| Punct început | X / Y | Punct sfârșit | X / Y | Lungime segment (** (m) |
|---------------|----------------------------|---------------|----------------------------|-------------------------|
| 1 | 710.574,438 318.829,748 | 2 | 710.302,229 319.403,458 | 635.013 |
| 2 | 710.302,229 319.403,458 | 3 | 710.288,97 319.396,818 | 14.829 |
| 3 | 710.288,97 319.396,818 | 4 | 710.560,869 318.823,516 | 634.511 |
| 4 | 710.560,869 318.823,516 | 5 | 710.565,722 318.825,697 | 5.321 |
| 5 | 710.565,722 318.825,697 | 1 | 710.574,438 318.829,748 | 9.611 |

**** Lungimile segmentelor sunt determinate în planul de proiecție Stereo 70 și sunt rotunjite la 1 milimetru.**

***** Distanța dintre puncte este formată din segmente cumulate ce sunt mai mici decât valoarea 1 milimetru.**



DATE DESPRE IMOBILUL NR. 2075

Oficiul de Cadastru și Publicitate Imobiliară CALARASI
Biroul de Cadastru și Publicitate Imobiliară Calarasi

A. Partea I. Descrierea imobilului

TEREN Extravilan

Adresa: Jud. Calarasi

| Nr. Crt | Nr cadastral Nr. topografic | Suprafața* (mp) | Observații / Referințe |
|---------|--------------------------------|-----------------|--|
| A1 | 20274 | 20.317 | Sector cadastral:14 Teren neimprejmut; |

B. Partea II. Proprietari și acte

| Inscrieri privitoare la dreptul de proprietate și alte drepturi reale | | Referințe |
|---|--|-----------|
| 1644 / 27/01/2009 | | |
| Act Administrativ nr. 42913, din 04/11/1997 emis de CJSIPT CALARASI (act notarial nr. 200/18-09-2008 emis de BNP CHIRU MARIA DANA; act notarial nr. 7387/28.10-2008 emis de BNP CHIRU MARIA DANA;); | | |
| B2 | Intabulare, drept de PROPRIETATE, dobandit prin Succesiune, cota actuala 1/4, cota initiala 1/4 1) SERBAN NECULAI <i>OBSERVATII: pozitie transcrisa din CF 20227/Jegalia, inscrisa prin inchierea nr. 30038 din 31-OCT-08;</i> | A1 |
| B3 | Intabulare, drept de PROPRIETATE, dobandit prin Succesiune, cota actuala 1/4, cota initiala 1/4 1) ANGHEL IOANA <i>OBSERVATII: pozitie transcrisa din CF 20227/Jegalia, inscrisa prin inchierea nr. 30038 din 31-OCT-08;</i> | A1 |
| B4 | Intabulare, drept de PROPRIETATE, dobandit prin Succesiune, cota actuala 1/4, cota initiala 1/4 1) VASILE VASILE <i>OBSERVATII: pozitie transcrisa din CF 20227/Jegalia, inscrisa prin inchierea nr. 30038 din 31-OCT-08;</i> | A1 |
| B5 | Intabulare, drept de PROPRIETATE, dobandit prin Succesiune, cota actuala 1/4, cota initiala 1/4 1) TARZIEANU FLOAREA <i>OBSERVATII: pozitie transcrisa din CF 20227/Jegalia, inscrisa prin inchierea nr. 30038 din 31-OCT-08;</i> | A1 |

C. Partea III. SARCINI .

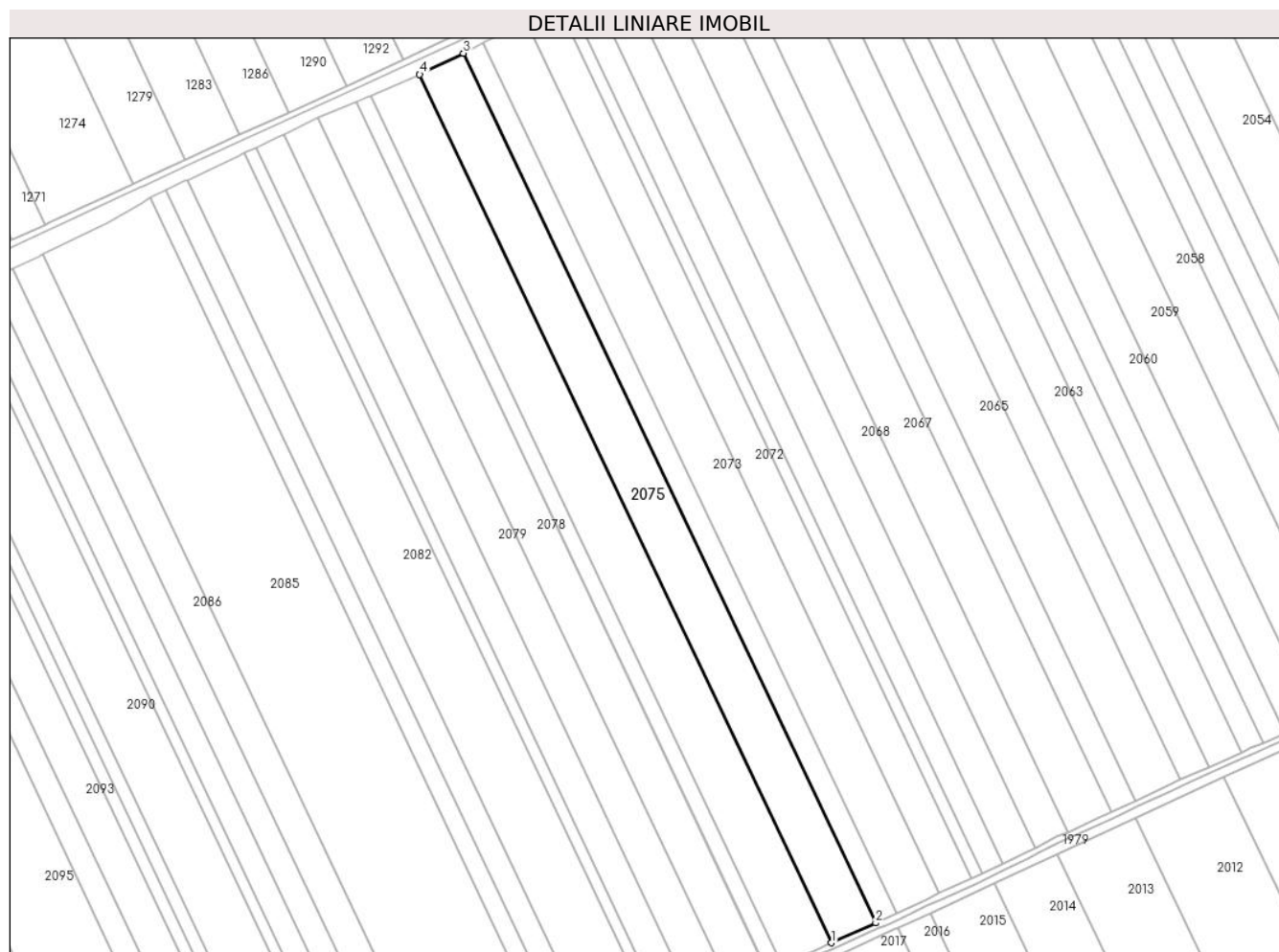
| Inscrieri privind dezmembramintele dreptului de proprietate, drepturi reale de garanție și sarcini | Referințe |
|--|-----------|
| NU SUNT | |

Anexa Nr. 1 La Partea I

Teren

| Nr cadastral | Suprafața (mp)* | Observații / Referințe |
|--------------|-----------------|------------------------|
| 20274 | 20.317 | |

* Suprafața este determinată în planul de proiecție Stereo 70.



Date referitoare la teren

| Crt | Categorie folosință | Intra vilan | Suprafața (mp) | Tarla | Parcelă | Nr. topo | Observații / Referințe |
|-----|---------------------|-------------|----------------|-------|---------|----------|------------------------|
| 1 | arabil | NU | 20.317 | 50 | 22 | - | LOT 2 |

Lungime Segmente

1) Valorile lungimilor segmentelor sunt obținute din proiecție în plan.

| Punct început | X / Y | Punct sfârșit | X / Y | Lungime segment (** (m) |
|---------------|----------------------------|---------------|----------------------------|-------------------------|
| 1 | 710.531,686 318.810,396 | 2 | 710.560,869 318.823,516 | 31.997 |
| 2 | 710.560,869 318.823,516 | 3 | 710.288,97 319.396,818 | 634.511 |
| 3 | 710.288,97 319.396,818 | 4 | 710.260,079 319.382,837 | 32.096 |
| 4 | 710.260,079 319.382,837 | 1 | 710.531,686 318.810,396 | 633.608 |

** Lungimile segmentelor sunt determinate în planul de proiecție Stereo 70 și sunt rotunjite la 1 milimetru.

***** Distanţa dintre puncte este formată din segmente cumulate ce sunt mai mici decât valoarea 1 milimetru.**

**DATE DESPRE IMOBILUL NR. 2076**

Oficiul de Cadastru și Publicitate Imobiliară CALARASI
Biroul de Cadastru și Publicitate Imobiliară Calarasi

A. Partea I. Descrierea imobilului

TEREN Extravilan

Nr. CF vechi:523

Nr. cadastral vechi:655

Adresa: Jud. Calarasi

| Nr. Crt | Nr cadastral Nr. topografic | Suprafața* (mp) | Observații / Referințe |
|---------|-----------------------------|-----------------|---|
| A1 | 23221 | 22.536 | Sector cadastral:14 Teren neimprejmuit; |

B. Partea II. Proprietari și acte

| Inscrieri privitoare la dreptul de proprietate și alte drepturi reale | | Referințe |
|---|---|-----------|
| 11621 / 25/04/2008 | | |
| Act Notarial nr. 948, din 23/04/2008 emis de BNP CHIRU MARIA DANA; | | |
| B1 | Intabulare, drept de PROPRIETATE, dobandit prin Conventie, cota actuala 1/1, cota initiala 1/1 1) SC APOLLO PROPERTIES SRL, CIF:9999999999999, LIPSA CUI OBSERVATII: (provenita din conversia CF 523) | A1 |

C. Partea III. SARCINI .

| Inscrieri privind dezmembramintele dreptului de proprietate, drepturi reale de garanție și sarcini | Referințe |
|--|-----------|
| NU SUNT | |

Anexa Nr. 1 La Partea I

Teren

| Nr cadastral | Suprafața (mp)* | Observații / Referințe |
|--------------|-----------------|------------------------|
| 23221 | 22.536 | |

* Suprafața este determinată în planul de proiecție Stereo 70.



Date referitoare la teren

| Crt | Categorie folosință | Intra vilan | Suprafața (mp) | Tarla | Parcelă | Nr. topo | Observații / Referințe |
|-----|---------------------|-------------|----------------|-------|---------|----------|------------------------|
| 1 | arabil | NU | 22.536 | 50 | 23 | - | |

Lungime Segmente

1) Valorile lungimilor segmentelor sunt obținute din proiecție în plan.

| Punct început | X / Y | Punct sfârșit | X / Y | Lungime segment (** (m) |
|---------------|----------------------------|---------------|----------------------------|-------------------------|
| 1 | 710.531,686 318.810,396 | 2 | 710.260,079 319.382,837 | 633.608 |
| 2 | 710.260,079 319.382,837 | 3 | 710.257,525 319.381,603 | 2.836 |
| 3 | 710.257,525 319.381,603 | 4 | 710.227,507 319.368,524 | 32.744 |
| 4 | 710.227,507 319.368,524 | 5 | 710.499,233 318.795,833 | 633.885 |
| 5 | 710.499,233 318.795,833 | 6 | 710.523,631 318.806,775 | 26.739 |

| Punct început | X / Y | Punct sfârșit | X / Y | Lungime segment (** (m) |
|---------------|----------------------------|---------------|----------------------------|-------------------------|
| 6 | 710.523,631 318.806,775 | 1 | 710.531,686 318.810,396 | 8.831 |

** Lungimile segmentelor sunt determinate în planul de proiecție Stereo 70 și sunt rotunjite la 1 milimetru.

*** Distanța dintre puncte este formată din segmente cumulate ce sunt mai mici decât valoarea 1 milimetru.

**DATE DESPRE IMOBILUL NR. 2077**

Oficiul de Cadastru și Publicitate Imobiliară CALARASI
Biroul de Cadastru și Publicitate Imobiliară Calarasi

A. Partea I. Descrierea imobilului

TEREN Extravilan

Adresa: Jud. Calarasi

| Nr. Crt | Nr cadastral Nr. topografic | Suprafața* (mp) | Observații / Referințe |
|---------|-----------------------------|-----------------|---|
| A1 | 21828 | 6.561 | Sector cadastral:14 Teren neimprejmuit; |

B. Partea II. Proprietari și acte

| Inscrieri privitoare la dreptul de proprietate și alte drepturi reale | | Referințe |
|---|---|-----------|
| 10154 / 25/02/2014 | | |
| Act Notarial nr. 233, din 24/02/2014 emis de NP CHIRU MARIA DANA; | | |
| B4 | Intabulare, drept de PROPRIETATE, dobandit prin Conventie, cota actuala 1/1, cota initiala 1/1 1) SOCIETATEA NIKAGRO SRL, CIF:17961870 | A1 |

C. Partea III. SARCINI .

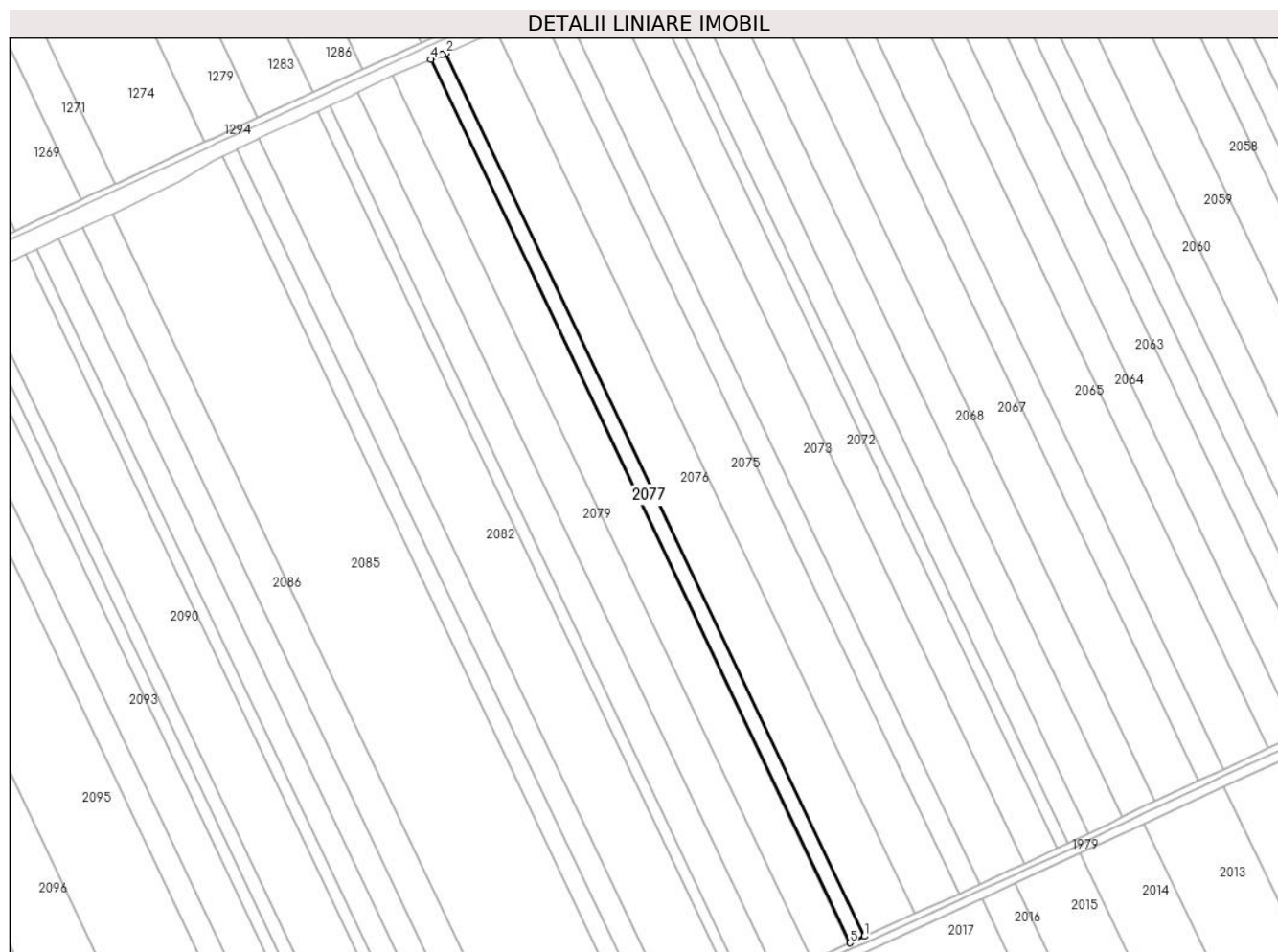
| Inscrieri privind dezmembramintele dreptului de proprietate, drepturi reale de garanție și sarcini | Referințe |
|--|-----------|
| NU SUNT | |

Anexa Nr. 1 La Partea I

Teren

| Nr cadastral | Suprafața (mp)* | Observații / Referințe |
|--------------|-----------------|------------------------|
| 21828 | 6.561 | |

* Suprafața este determinată în planul de proiecție Stereo 70.



Date referitoare la teren

| Crt | Categorie folosință | Intra vilan | Suprafața (mp) | Tarla | Parcelă | Nr. topo | Observații / Referințe |
|-----|---------------------|-------------|----------------|-------|---------|----------|------------------------|
| 1 | arabil | NU | 6.561 | 50 | 24 | - | LOT 2 |

Lungime Segmente

1) Valorile lungimilor segmentelor sunt obținute din proiecție în plan.

| Punct început | X / Y | Punct sfârșit | X / Y | Lungime segment (** (m) |
|---------------|----------------------------|---------------|----------------------------|-------------------------|
| 1 | 710.499,233 318.795,833 | 2 | 710.227,507 319.368,524 | 633.885 |
| 2 | 710.227,507 319.368,524 | 3 | 710.225,36 319.367,588 | 2.342 |
| 3 | 710.225,36 319.367,588 | 4 | 710.217,961 319.364,518 | 8.011 |
| 4 | 710.217,961 319.364,518 | 5 | 710.489,781 318.791,593 | 634.137 |
| 5 | 710.489,781 318.791,593 | 1 | 710.499,233 318.795,833 | 10.359 |

**** Lungimile segmentelor sunt determinate în planul de proiecție Stereo 70 și sunt rotunjite la 1 milimetru.**

***** Distanța dintre puncte este formată din segmente cumulate ce sunt mai mici decât valoarea 1 milimetru.**

**DATE DESPRE IMOBILUL NR. 2078**

Oficiul de Cadastru și Publicitate Imobiliară CALARASI
Biroul de Cadastru și Publicitate Imobiliară Calarasi

A. Partea I. Descrierea imobilului

TEREN Extravilan

Adresa: Jud. Calarasi

| Nr. Crt | Nr cadastral Nr. topografic | Suprafața* (mp) | Observații / Referințe |
|---------|-----------------------------|-----------------|---|
| A1 | 21827 | 17.000 | Sector cadastral:14 Teren neimprejmuit; |

B. Partea II. Proprietari și acte

| Inscrieri privitoare la dreptul de proprietate și alte drepturi reale | | Referințe |
|---|---|-----------|
| 49586 / 17/12/2012 | | |
| Act Notarial nr. 1933, din 13/12/2012 emis de BNP CHIRU MARIA DANA; | | |
| B4 | Intabulare, drept de PROPRIETATE, dobandit prin Conventie, cota actuala 1/1, cota initiala 1/1 1) SC APOLLO PROPERTIES SRL, CIF:19163688 | A1 |

C. Partea III. SARCINI .

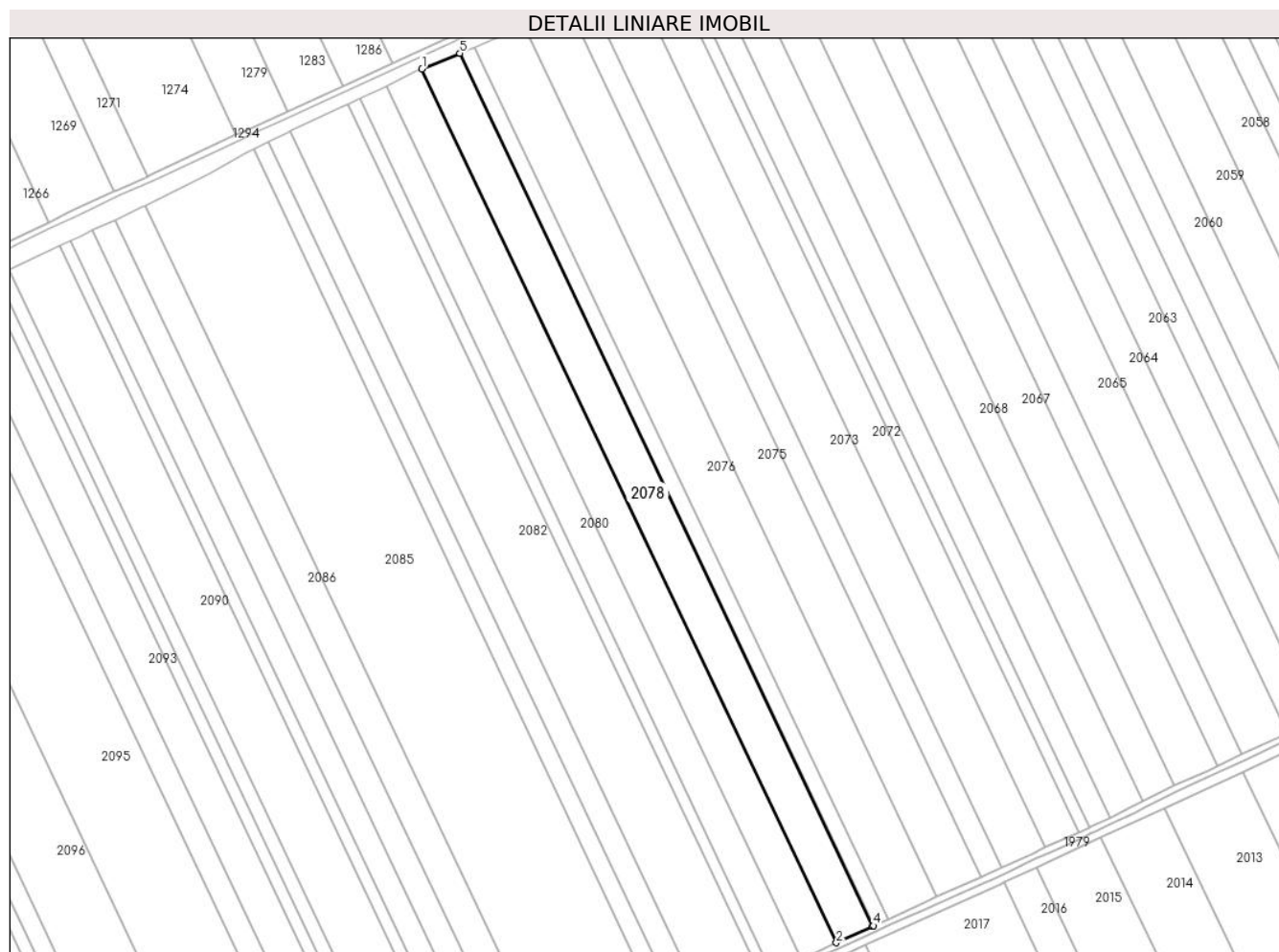
| Inscrieri privind dezmembramintele dreptului de proprietate, drepturi reale de garanție și sarcini | Referințe |
|--|-----------|
| NU SUNT | |

Anexa Nr. 1 La Partea I

Teren

| Nr cadastral | Suprafața (mp)* | Observații / Referințe |
|--------------|-----------------|------------------------|
| 21827 | 17.000 | |

* Suprafața este determinată în planul de proiecție Stereo 70.



Date referitoare la teren

| Crt | Categorie folosință | Intra vilan | Suprafața (mp) | Tarla | Parcelă | Nr. topo | Observații / Referințe |
|-----|---------------------|-------------|----------------|-------|---------|----------|------------------------|
| 1 | arabil | NU | 17.000 | 50 | 24 | - | LOT 1 |

Lungime Segmente

1) Valorile lungimilor segmentelor sunt obținute din proiecție în plan.

| Punct început | X / Y | Punct sfârșit | X / Y | Lungime segment (** (m) |
|---------------|----------------------------|---------------|----------------------------|-------------------------|
| 1 | 710.193,183 319.354,236 | 2 | 710.465,461 318.780,381 | 635.173 |
| 2 | 710.465,461 318.780,381 | 3 | 710.489,22 318.791,342 | 26.166 |
| 3 | 710.489,22 318.791,342 | 4 | 710.489,781 318.791,593 | 0.615 |
| 4 | 710.489,781 318.791,593 | 5 | 710.217,961 319.364,518 | 634.137 |
| 5 | 710.217,961 319.364,518 | 1 | 710.193,183 319.354,236 | 26.827 |

**** Lungimile segmentelor sunt determinate în planul de proiecție Stereo 70 și sunt rotunjite la 1 milimetru.**

***** Distanța dintre puncte este formată din segmente cumulate ce sunt mai mici decât valoarea 1 milimetru.**

**DATE DESPRE IMOBILUL NR. 2079**

Oficiul de Cadastru și Publicitate Imobiliară CALARASI
Biroul de Cadastru și Publicitate Imobiliară Calarasi

A. Partea I. Descrierea imobilului

TEREN Extravilan

Adresa: Jud. Calarasi

| Nr. Crt | Nr cadastral Nr. topografic | Suprafața* (mp) | Observații / Referințe |
|---------|-----------------------------|-----------------|---|
| A1 | 20434 | 16.203 | Sector cadastral:14 Teren neimprejmuit; |

B. Partea II. Proprietari și acte

| Inscrieri privitoare la dreptul de proprietate și alte drepturi reale | | Referințe |
|---|--|-----------|
| 16852 / 25/05/2009 | | |
| Act Notarial nr. 1252, din 21/05/2009 emis de BNP CHIRU MARIA DANA; | | |
| B2 | Intabulare, drept de PROPRIETATE, dobandit prin Conventie, cota actuala 1/1, cota initiala 1/1 1) S.C. APOLLO PROPERTIES S.R.L., CIF:19163688 | A1 |

C. Partea III. SARCINI .

| Inscrieri privind dezmembramintele dreptului de proprietate, drepturi reale de garanție și sarcini | Referințe |
|--|-----------|
| NU SUNT | |

Anexa Nr. 1 La Partea I

Teren

| Nr cadastral | Suprafața (mp)* | Observații / Referințe |
|--------------|-----------------|------------------------|
| 20434 | 16.203 | |

* Suprafața este determinată în planul de proiecție Stereo 70.



Date referitoare la teren

| Crt | Categorie folosință | Intra vilan | Suprafața (mp) | Tarla | Parcelă | Nr. topo | Observații / Referințe |
|-----|---------------------|-------------|----------------|-------|---------|----------|------------------------|
| 1 | arabil | NU | 16.203 | 50 | 25 | - | |

Lungime Segmente

1) Valorile lungimilor segmentelor sunt obținute din proiecție în plan.

| Punct început | X / Y | Punct sfârșit | X / Y | Lungime segment (** (m) |
|---------------|----------------------------|---------------|----------------------------|-------------------------|
| 1 | 710.193,183 319.354,236 | 2 | 710.191,587 319.353,573 | 1.728 |
| 2 | 710.191,587 319.353,573 | 3 | 710.170,257 319.343,031 | 23.793 |
| 3 | 710.170,257 319.343,031 | 4 | 710.442,382 318.769,499 | 634.816 |
| 4 | 710.442,382 318.769,499 | 5 | 710.455,923 318.775,982 | 15.013 |
| 5 | 710.455,923 318.775,982 | 6 | 710.465,461 318.780,381 | 10.504 |

| Punct început | X / Y | Punct sfârșit | X / Y | Lungime segment (** (m) |
|---------------|----------------------------|---------------|----------------------------|-------------------------|
| 6 | 710.465,461 318.780,381 | 1 | 710.193,183 319.354,236 | 635.173 |

** Lungimile segmentelor sunt determinate în planul de proiecție Stereo 70 și sunt rotunjite la 1 milimetru.

*** Distanța dintre puncte este formată din segmente cumulate ce sunt mai mici decât valoarea 1 milimetru.

**DATE DESPRE IMOBILUL NR. 2080**

Oficiul de Cadastru și Publicitate Imobiliară CALARASI
Biroul de Cadastru și Publicitate Imobiliară Calarasi

A. Partea I. Descrierea imobilului

TEREN Extravilan

Adresa: Jud. Calarasi

| Nr. Crt | Nr cadastral Nr. topografic | Suprafața* (mp) | Observații / Referințe |
|---------|-----------------------------|-----------------|---|
| A1 | 21902 | 13.065 | Sector cadastral:14 Teren neimprejmuit; |

B. Partea II. Proprietari și acte

| Inscrieri privitoare la dreptul de proprietate și alte drepturi reale | | Referințe |
|---|---|-----------|
| 49854 / 18/12/2012 | | |
| Act Notarial nr. 1947, din 13/12/2012 emis de BNP CHIRU MARIA DANA; | | |
| B4 | Intabulare, drept de PROPRIETATE, dobandit prin Conventie, cota actuala 1/1, cota initiala 1/1 1) SC APOLLO PROPERTIES SRL, CIF:19163688 | A1 |

C. Partea III. SARCINI .

| Inscrieri privind dezmembramintele dreptului de proprietate, drepturi reale de garanție și sarcini | Referințe |
|--|-----------|
| NU SUNT | |

Anexa Nr. 1 La Partea I

Teren

| Nr cadastral | Suprafața (mp)* | Observații / Referințe |
|--------------|-----------------|------------------------|
| 21902 | 13.065 | |

* Suprafața este determinată în planul de proiecție Stereo 70.



Date referitoare la teren

| Crt | Categorie folosință | Intra vilan | Suprafața (mp) | Tarla | Parcelă | Nr. topo | Observații / Referințe |
|-----|---------------------|-------------|----------------|-------|---------|----------|------------------------|
| 1 | arabil | NU | 13.065 | 50 | 26 | - | LOT 1 |

Lungime Segmente

1) Valorile lungimilor segmentelor sunt obținute din proiecție în plan.

| Punct început | X / Y | Punct sfârșit | X / Y | Lungime segment (** (m) |
|---------------|----------------------------|---------------|----------------------------|-------------------------|
| 1 | 710.442,382 318.769,499 | 2 | 710.170,257 319.343,031 | 634.816 |
| 2 | 710.170,257 319.343,031 | 3 | 710.166,601 319.341,225 | 4.078 |
| 3 | 710.166,601 319.341,225 | 4 | 710.152,349 319.334,658 | 15.692 |
| 4 | 710.152,349 319.334,658 | 5 | 710.422,978 318.760,491 | 634.75 |
| 5 | 710.422,978 318.760,491 | 6 | 710.433,078 318.765,045 | 11.079 |

| Punct început | X / Y | Punct sfârșit | X / Y | Lungime segment (** (m) |
|---------------|----------------------------|---------------|----------------------------|-------------------------|
| 6 | 710.433,078 318.765,045 | 1 | 710.442,382 318.769,499 | 10.315 |

** Lungimile segmentelor sunt determinate în planul de proiecție Stereo 70 și sunt rotunjite la 1 milimetru.

*** Distanța dintre puncte este formată din segmente cumulate ce sunt mai mici decât valoarea 1 milimetru.

**DATE DESPRE IMOBILUL NR. 2081**

Oficiul de Cadastru și Publicitate Imobiliară CALARASI
Biroul de Cadastru și Publicitate Imobiliară Calarasi

A. Partea I. Descrierea imobilului

TEREN Extravilan

Adresa: Jud. Calarasi

| Nr. Crt | Nr cadastral Nr. topografic | Suprafața* (mp) | Observații / Referințe |
|---------|--------------------------------|-----------------|---|
| A1 | 21903 | 5.000 | Sector cadastral:14 Teren neimprejmuit; |

B. Partea II. Proprietari și acte

| Inscrieri privitoare la dreptul de proprietate și alte drepturi reale | | Referințe |
|--|--|-----------|
| 65912 / 24/11/2016 | | |
| Act Notarial nr. 2388, din 23/11/2016 emis de Mitache Iuliana Adriana; | | |
| B5 | Intabulare, drept de PROPRIETATE, dobandit prin Conventie, cota actuala 1/1, cota initiala 1/1 1) MORARU GHEORGHE, - sot 2) MORARU OLGA, - sotie | A1 |

C. Partea III. SARCINI .

| Inscrieri privind dezmembramintele dreptului de proprietate, drepturi reale de garanție și sarcini | Referințe |
|--|-----------|
| NU SUNT | |

Anexa Nr. 1 La Partea I

Teren

| Nr cadastral | Suprafața (mp)* | Observații / Referințe |
|--------------|-----------------|------------------------|
| 21903 | 5.000 | |

* Suprafața este determinată în planul de proiecție Stereo 70.



Date referitoare la teren

| Crt | Categorie folosință | Intravilan | Suprafața (mp) | Tarla | Parcelă | Nr. topo | Observații / Referințe |
|-----|---------------------|------------|----------------|-------|---------|----------|------------------------|
| 1 | arabil | NU | 5.000 | 50 | 26 | - | LOT 2 |

Lungime Segmente

1) Valorile lungimilor segmentelor sunt obținute din proiecție în plan.

| Punct început | X / Y | Punct sfârșit | X / Y | Lungime segment (** (m) |
|---------------|----------------------------|---------------|----------------------------|-------------------------|
| 1 | 710.144,456 319.331,022 | 2 | 710.416,535 318.757,586 | 634.709 |
| 2 | 710.416,535 318.757,586 | 3 | 710.422,978 318.760,491 | 7.068 |
| 3 | 710.422,978 318.760,491 | 4 | 710.152,349 319.334,658 | 634.75 |
| 4 | 710.152,349 319.334,658 | 1 | 710.144,456 319.331,022 | 8.69 |

** Lungimile segmentelor sunt determinate în planul de proiecție Stereo 70 și sunt rotunjite la 1 milimetru.

***** Distanţa dintre puncte este formată din segmente cumulate ce sunt mai mici decât valoarea 1 milimetru.**

**DATE DESPRE IMOBILUL NR. 2082**

Oficiul de Cadastru și Publicitate Imobiliară CALARASI
Biroul de Cadastru și Publicitate Imobiliară Calarasi

A. Partea I. Descrierea imobilului

TEREN Extravilan

Adresa: Jud. Calarasi

| Nr. Crt | Nr cadastral Nr. topografic | Suprafața* (mp) | Observații / Referințe |
|---------|-----------------------------|-----------------|---|
| A1 | | 26.574 | Sector cadastral:14 Teren neimprejmuit; |

B. Partea II. Proprietari și acte

| Inscrieri privitoare la dreptul de proprietate și alte drepturi reale | Referințe |
|--|-----------|
| / | |
| Act Administrativ nr. 43279, din 26/06/1998 emis de CJSIPT CALARASI; | |
| B1 | A1 |
| Intabulare, drept de PROPRIETATE, dobandit prin Constituire, cota actuala 1/1, cota initiala 1/1 | |
| 1) MIHAI IOANA, LIPSA CNP | |

C. Partea III. SARCINI .

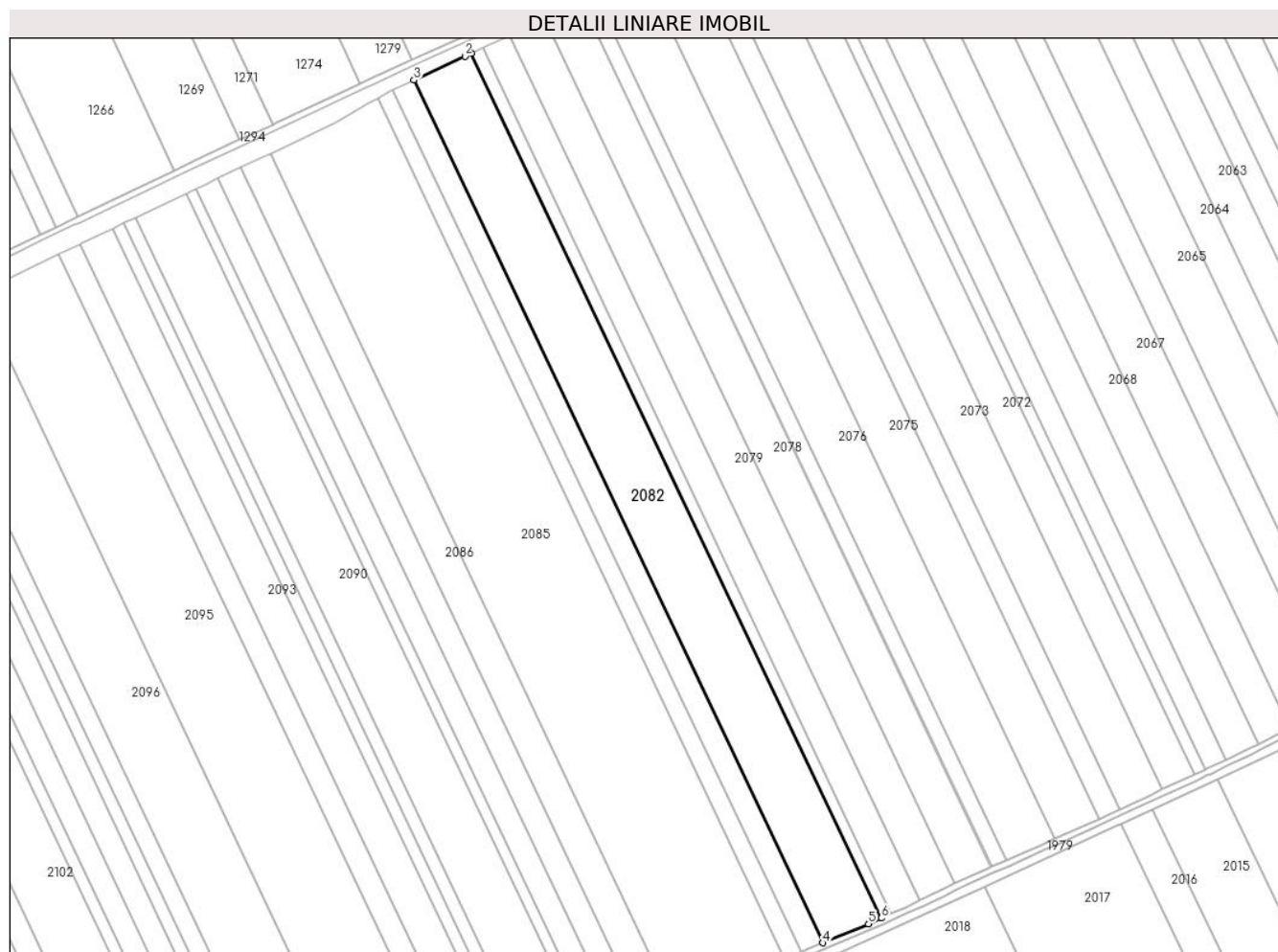
| Inscrieri privind dezmembramintele dreptului de proprietate, drepturi reale de garanție și sarcini | Referințe |
|--|-----------|
| NU SUNT | |

Anexa Nr. 1 La Partea I

Teren

| Nr cadastral | Suprafața (mp)* | Observații / Referințe |
|--------------|-----------------|------------------------|
| | 26.574 | |

* Suprafața este determinată în planul de proiecție Stereo 70.



Date referitoare la teren

| Crt | Categorie folosință | Intravilan | Suprafața (mp) | Tarla | Parcelă | Nr. topo | Observații / Referințe |
|-----|---------------------|------------|----------------|-------|---------|----------|------------------------|
| 1 | arabil | NU | 26.574 | 50 | 27 | - | |

Lungime Segmente

1) Valorile lungimilor segmentelor sunt obținute din proiecție în plan.

| Punct început | X / Y | Punct sfârșit | X / Y | Lungime segment (** (m) |
|---------------|----------------------------|---------------|----------------------------|-------------------------|
| 1 | 710.144,456 319.331,022 | 2 | 710.140,295 319.329,105 | 4.581 |
| 2 | 710.140,295 319.329,105 | 3 | 710.106,514 319.313,211 | 37.333 |
| 3 | 710.106,514 319.313,211 | 4 | 710.377,885 318.741,268 | 633.057 |
| 4 | 710.377,885 318.741,268 | 5 | 710.408,078 318.753,773 | 32.68 |
| 5 | 710.408,078 318.753,773 | 6 | 710.416,535 318.757,586 | 9.277 |

| Punct început | X / Y | Punct sfârșit | X / Y | Lungime segment (** (m) |
|---------------|----------------------------|---------------|----------------------------|-------------------------|
| 6 | 710.416,535 318.757,586 | 1 | 710.144,456 319.331,022 | 634.709 |

** Lungimile segmentelor sunt determinate în planul de proiecție Stereo 70 și sunt rotunjite la 1 milimetru.

*** Distanța dintre puncte este formată din segmente cumulate ce sunt mai mici decât valoarea 1 milimetru.

**DATE DESPRE IMOBILUL NR. 2083**

Oficiul de Cadastru și Publicitate Imobiliară CALARASI
Biroul de Cadastru și Publicitate Imobiliară Calarasi

A. Partea I. Descrierea imobilului

TEREN Extravilan

Adresa: Jud. Calarasi

| Nr. Crt | Nr cadastral Nr. topografic | Suprafața* (mp) | Observații / Referințe |
|---------|--------------------------------|-----------------|--|
| A1 | | 10.000 | Sector cadastral:14 Teren neimprejmit; |

B. Partea II. Proprietari și acte

| Inscrieri privitoare la dreptul de proprietate și alte drepturi reale | | Referințe |
|---|---|-----------|
| / | | |
| Act Administrativ nr. 42980, din 09/11/1997 emis de CJSIPT CALARASI; | | |
| B1 | Intabulare, drept de PROPRIETATE, dobandit prin Reconstituire, cota actuala 1/1, cota initiala 1/1 1) SERBAN MARIA, LIPSA CNP 2) STOIAN RUSA, LIPSA CNP 3) MANOLE DOBRITA, LIPSA CNP | A1 |

C. Partea III. SARCINI .

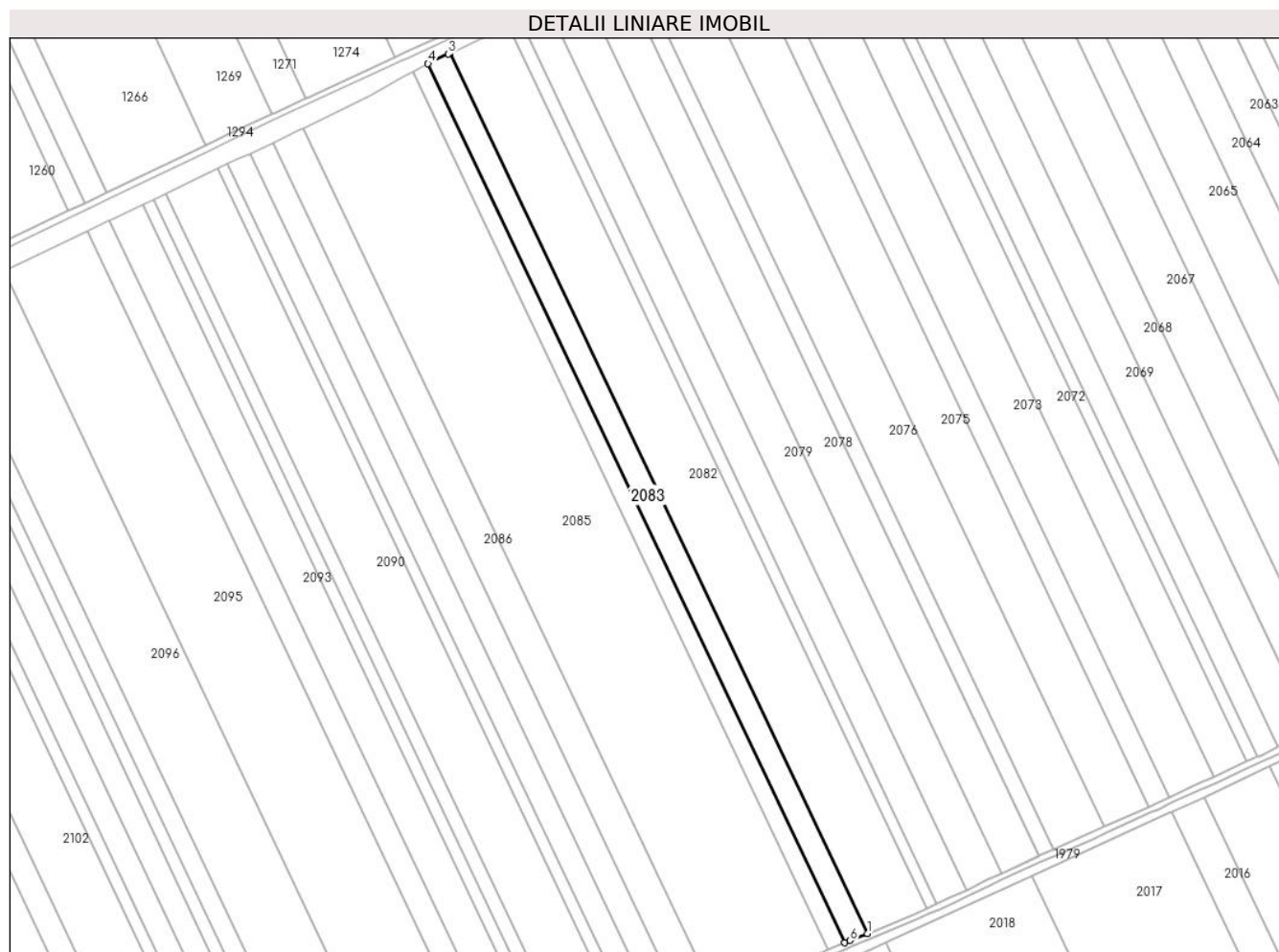
| Inscrieri privind dezmembramintele dreptului de proprietate, drepturi reale de garanție și sarcini | Referințe |
|--|-----------|
| NU SUNT | |

Anexa Nr. 1 La Partea I

Teren

| Nr cadastral | Suprafața (mp)* | Observații / Referințe |
|--------------|-----------------|------------------------|
| | 10.000 | |

* Suprafața este determinată în planul de proiecție Stereo 70.



Date referitoare la teren

| Crt | Categorie folosință | Intra vilan | Suprafața (mp) | Tarla | Parcelă | Nr. topo | Observații / Referințe |
|-----|---------------------|-------------|----------------|-------|---------|----------|------------------------|
| 1 | arabil | NU | 10.000 | 50 | 28 | - | |

Lungime Segmente

1) Valorile lungimilor segmentelor sunt obținute din proiecție în plan.

| Punct început | X / Y | Punct sfârșit | X / Y | Lungime segment (** (m) |
|---------------|----------------------------|---------------|----------------------------|-------------------------|
| 1 | 710.377,885 318.741,268 | 2 | 710.106,514 319.313,211 | 633.057 |
| 2 | 710.106,514 319.313,211 | 3 | 710.105,381 319.312,678 | 1.252 |
| 3 | 710.105,381 319.312,678 | 4 | 710.092,197 319.306,515 | 14.553 |
| 4 | 710.092,197 319.306,515 | 5 | 710.363,273 318.735,194 | 632.368 |
| 5 | 710.363,273 318.735,194 | 6 | 710.366,736 318.736,65 | 3.757 |

| Punct început | X / Y | Punct sfârșit | X / Y | Lungime segment (** (m) |
|---------------|---------------------------|---------------|----------------------------|-------------------------|
| 6 | 710.366,736 318.736,65 | 1 | 710.377,885 318.741,268 | 12.068 |

** Lungimile segmentelor sunt determinate în planul de proiecție Stereo 70 și sunt rotunjite la 1 milimetru.

*** Distanța dintre puncte este formată din segmente cumulate ce sunt mai mici decât valoarea 1 milimetru.

**DATE DESPRE IMOBILUL NR. 2084**

Oficiul de Cadastru și Publicitate Imobiliară CALARASI
Biroul de Cadastru și Publicitate Imobiliară Calarasi

A. Partea I. Descrierea imobilului

TEREN Extravilan

Adresa: Jud. Calarasi

| Nr. Crt | Nr cadastral Nr. topografic | Suprafața* (mp) | Observații / Referințe |
|---------|-----------------------------|-----------------|---|
| A1 | 20701 | 7.255 | Sector cadastral:14 Teren neimprejmuit; |

B. Partea II. Proprietari și acte

| Inscrieri privitoare la dreptul de proprietate și alte drepturi reale | | Referințe |
|---|--|-----------|
| 2937 / 08/02/2010 | | |
| Act Notarial nr. 215, din 04/02/2010 emis de BNP Chiru Maria Dana; | | |
| B2 | Intabulare, drept de PROPRIETATE, dobandit prin Conventie, cota actuala 1/1, cota initiala 1/1 1) SC APOLLO PROPERTIES S.R.L., CIF:19163688 | A1 |

C. Partea III. SARCINI .

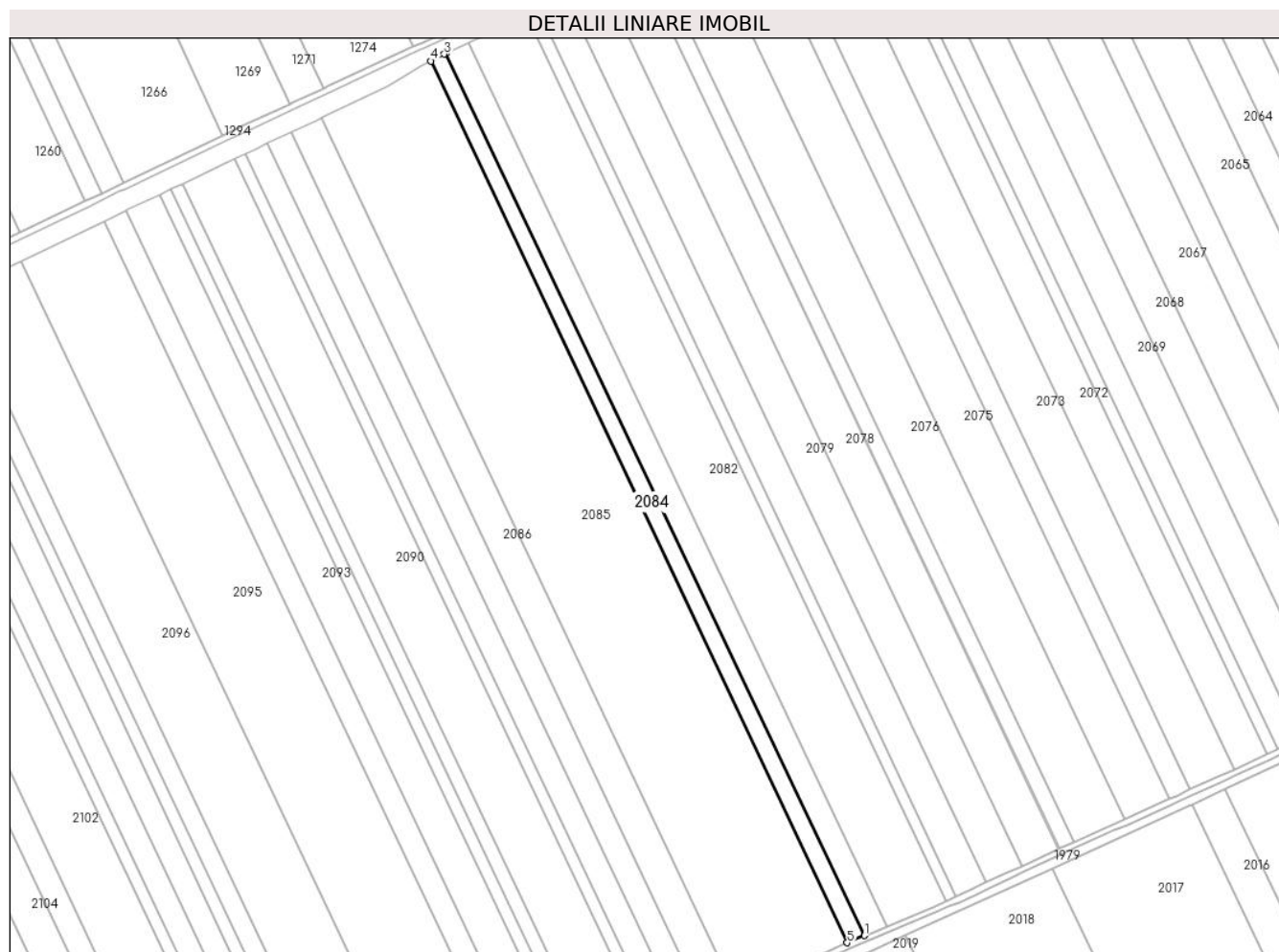
| Inscrieri privind dezmembramintele dreptului de proprietate, drepturi reale de garanție și sarcini | Referințe |
|--|-----------|
| NU SUNT | |

Anexa Nr. 1 La Partea I

Teren

| Nr cadastral | Suprafața (mp)* | Observații / Referințe |
|--------------|-----------------|------------------------|
| 20701 | 7.255 | |

* Suprafața este determinată în planul de proiecție Stereo 70.



Date referitoare la teren

| Crt | Categorie folosință | Intra vilan | Suprafața (mp) | Tarla | Parcelă | Nr. topo | Observații / Referințe |
|-----|---------------------|-------------|----------------|-------|---------|----------|------------------------|
| 1 | arabil | NU | 7.255 | 50 | 29 | - | |

Lungime Segmente

1) Valorile lungimilor segmentelor sunt obținute din proiecție în plan.

| Punct început | X / Y | Punct sfârșit | X / Y | Lungime segment (** (m) |
|---------------|----------------------------|---------------|----------------------------|-------------------------|
| 1 | 710.363,273 318.735,194 | 2 | 710.092,197 319.306,515 | 632.368 |
| 2 | 710.092,197 319.306,515 | 3 | 710.091,006 319.305,958 | 1.315 |
| 3 | 710.091,006 319.305,958 | 4 | 710.082,512 319.301,426 | 9.627 |
| 4 | 710.082,512 319.301,426 | 5 | 710.352,172 318.730,523 | 631.385 |
| 5 | 710.352,172 318.730,523 | 1 | 710.363,273 318.735,194 | 12.044 |

**** Lungimile segmentelor sunt determinate în planul de proiecție Stereo 70 și sunt rotunjite la 1 milimetru.**

***** Distanța dintre puncte este formată din segmente cumulate ce sunt mai mici decât valoarea 1 milimetru.**

**DATE DESPRE IMOBILUL NR. 2085**

Oficiul de Cadastru și Publicitate Imobiliară CALARASI
Biroul de Cadastru și Publicitate Imobiliară Calarasi

A. Partea I. Descrierea imobilului

TEREN Extravilan

Adresa: Jud. Calarasi

| Nr. Crt | Nr cadastral Nr. topografic | Suprafața* (mp) | Observații / Referințe |
|---------|-----------------------------|-----------------|---|
| A1 | 20850 | 50.000 | Sector cadastral:14 Teren neimprejmuit; |

B. Partea II. Proprietari și acte

| Inscrieri privitoare la dreptul de proprietate și alte drepturi reale | | Referințe |
|---|---|-----------|
| 11820 / 10/05/2010 | | |
| Act Notarial nr. 940, din 06/05/2010 emis de BNP CHIRU MARIA DANA; | | |
| B2 | Intabulare, drept de PROPRIETATE, dobandit prin Conventie, cota actuala 1/1, cota initiala 1/1 1) SC APOLLO PROPERTIES SRL, CIF:19163688 | A1 |

C. Partea III. SARCINI .

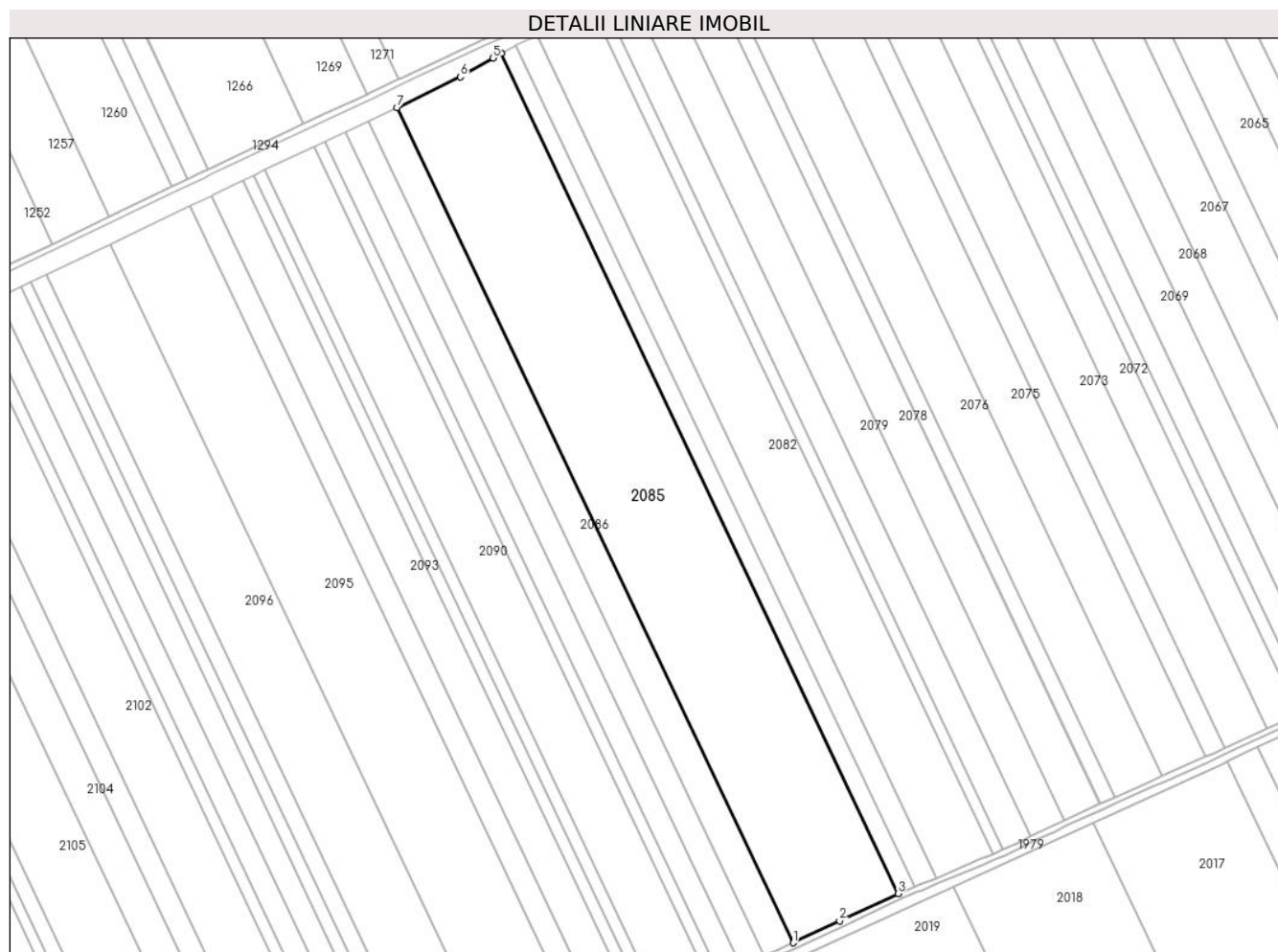
| Inscrieri privind dezmembramintele dreptului de proprietate, drepturi reale de garanție și sarcini | Referințe |
|--|-----------|
| NU SUNT | |

Anexa Nr. 1 La Partea I

Teren

| Nr cadastral | Suprafața (mp)* | Observații / Referințe |
|--------------|-----------------|------------------------|
| 20850 | 50.000 | |

* Suprafața este determinată în planul de proiecție Stereo 70.



Date referitoare la teren

| Crt | Categorie folosință | Intra vilan | Suprafața (mp) | Tarla | Parcelă | Nr. topo | Observații / Referințe |
|-----|---------------------|-------------|----------------|-------|---------|----------|------------------------|
| 1 | arabil | NU | 50.000 | 50 | 29 | - | |

Lungime Segmente

1) Valorile lungimilor segmentelor sunt obținute din proiecție în plan.

| Punct început | X / Y | Punct sfârșit | X / Y | Lungime segment (** (m) |
|---------------|----------------------------|---------------|----------------------------|-------------------------|
| 1 | 710.280,654 318.697,098 | 2 | 710.312,227 318.712,011 | 34.918 |
| 2 | 710.312,227 318.712,011 | 3 | 710.352,172 318.730,523 | 44.026 |
| 3 | 710.352,172 318.730,523 | 4 | 710.082,512 319.301,426 | 631.385 |
| 4 | 710.082,512 319.301,426 | 5 | 710.076,482 319.298,21 | 6.834 |
| 5 | 710.076,482 319.298,21 | 6 | 710.054,469 319.285,378 | 25.48 |

| Punct început | X / Y | Punct sfârșit | X / Y | Lungime segment (** (m) |
|---------------|----------------------------|---------------|----------------------------|-------------------------|
| 6 | 710.054,469 319.285,378 | 7 | 710.011,459 319.264,456 | 47.829 |
| 7 | 710.011,459 319.264,456 | 1 | 710.280,654 318.697,098 | 627.982 |

** Lungimile segmentelor sunt determinate în planul de proiecție Stereo 70 și sunt rotunjite la 1 milimetru.

*** Distanța dintre puncte este formată din segmente cumulate ce sunt mai mici decât valoarea 1 milimetru.

**DATE DESPRE IMOBILUL NR. 2086**

Oficiul de Cadastru și Publicitate Imobiliară CALARASI
Biroul de Cadastru și Publicitate Imobiliară Calarasi

A. Partea I. Descrierea imobilului

TEREN Extravilan

Adresa: Jud. Calarasi

| Nr. Crt | Nr cadastral Nr. topografic | Suprafața* (mp) | Observații / Referințe |
|---------|-----------------------------|-----------------|---|
| A1 | 22938 | 13.739 | Sector cadastral:14 Teren neimprejmuit; |

B. Partea II. Proprietari și acte

| Inscrieri privitoare la dreptul de proprietate și alte drepturi reale | Referințe |
|--|-----------|
| 49791 / 08/09/2015 | |
| Act Notarial nr. 3143, din 07/09/2015 emis de BIN Tutuianu Dana Cristina; | |
| B2 | A1 |
| Intabulare, drept de PROPRIETATE, dobandit prin Conventie, cota actuala 1/1, cota initiala 1/1 | |
| 1) MATEI IONEL, sot | |
| 2) MATEI FELICIA, sotie | |

C. Partea III. SARCINI .

| Inscrieri privind dezmembramintele dreptului de proprietate, drepturi reale de garanție și sarcini | Referințe |
|--|-----------|
| NU SUNT | |

Anexa Nr. 1 La Partea I

Teren

| Nr cadastral | Suprafața (mp)* | Observații / Referințe |
|--------------|-----------------|------------------------|
| 22938 | 13.739 | |

* Suprafața este determinată în planul de proiecție Stereo 70.



Date referitoare la teren

| Crt | Categorie folosință | Intra vilan | Suprafața (mp) | Tarla | Parcelă | Nr. topo | Observații / Referințe |
|-----|---------------------|-------------|----------------|-------|---------|----------|------------------------|
| 1 | arabil | NU | 13.739 | 50 | 30 | - | |

Lungime Segmente

1) Valorile lungimilor segmentelor sunt obținute din proiecție în plan.

| Punct început | X / Y | Punct sfârșit | X / Y | Lungime segment (** (m) |
|---------------|----------------------------|---------------|----------------------------|-------------------------|
| 1 | 710.280,654 318.697,098 | 2 | 710.011,459 319.264,456 | 627.982 |
| 2 | 710.011,459 319.264,456 | 3 | 710.008,837 319.263,18 | 2.916 |
| 3 | 710.008,837 319.263,18 | 4 | 709.991,639 319.255,189 | 18.964 |
| 4 | 709.991,639 319.255,189 | 5 | 710.260,773 318.687,959 | 627.84 |
| 5 | 710.260,773 318.687,959 | 6 | 710.271,124 318.692,597 | 11.343 |

| Punct început | X / Y | Punct sfârșit | X / Y | Lungime segment (** (m) |
|---------------|----------------------------|---------------|----------------------------|-------------------------|
| 6 | 710.271,124 318.692,597 | 1 | 710.280,654 318.697,098 | 10.539 |

** Lungimile segmentelor sunt determinate în planul de proiecție Stereo 70 și sunt rotunjite la 1 milimetru.

*** Distanța dintre puncte este formată din segmente cumulate ce sunt mai mici decât valoarea 1 milimetru.

**DATE DESPRE IMOBILUL NR. 2087**

Oficiul de Cadastru și Publicitate Imobiliară CALARASI
Biroul de Cadastru și Publicitate Imobiliară Calarasi

A. Partea I. Descrierea imobilului

TEREN Extravilan

Adresa: Jud. Calarasi

| Nr. Crt | Nr cadastral Nr. topografic | Suprafața* (mp) | Observații / Referințe |
|---------|-----------------------------|-----------------|---|
| A1 | | 10.484 | Sector cadastral:14 Teren neimprejmuit; |

B. Partea II. Proprietari și acte

| Inscrieri privitoare la dreptul de proprietate și alte drepturi reale | | Referințe |
|---|--|-----------|
| / | | |
| Act Administrativ nr. 43305, din 22/09/1998 emis de CJSIPT CALARASI; | | |
| B1 | Intabulare, drept de PROPRIETATE, dobandit prin Reconstituire, cota actuala 1/1, cota initiala 1/1 1) RADU T CALIN, LIPSA CNP | A1 |

C. Partea III. SARCINI .

| Inscrieri privind dezmembramintele dreptului de proprietate, drepturi reale de garanție și sarcini | Referințe |
|--|-----------|
| NU SUNT | |

Anexa Nr. 1 La Partea I

Teren

| Nr cadastral | Suprafața (mp)* | Observații / Referințe |
|--------------|-----------------|------------------------|
| | 10.484 | |

* Suprafața este determinată în planul de proiecție Stereo 70.



Date referitoare la teren

| Crt | Categorie folosință | Intra vilan | Suprafața (mp) | Tarla | Parcelă | Nr. topo | Observații / Referințe |
|-----|---------------------|-------------|----------------|-------|---------|----------|------------------------|
| 1 | arabil | NU | 10.484 | 50 | 31 | - | |

Lungime Segmente

1) Valorile lungimilor segmentelor sunt obținute din proiecție în plan.

| Punct început | X / Y | Punct sfârșit | X / Y | Lungime segment (** (m) |
|---------------|----------------------------|---------------|----------------------------|-------------------------|
| 1 | 710.260,773 318.687,959 | 2 | 709.991,639 319.255,189 | 627.84 |
| 2 | 709.991,639 319.255,189 | 3 | 709.976,493 319.248,151 | 16.701 |
| 3 | 709.976,493 319.248,151 | 4 | 710.245,646 318.680,884 | 627.882 |
| 4 | 710.245,646 318.680,884 | 5 | 710.251,924 318.683,993 | 7.006 |
| 5 | 710.251,924 318.683,993 | 1 | 710.260,773 318.687,959 | 9.697 |

**** Lungimile segmentelor sunt determinate în planul de proiecție Stereo 70 și sunt rotunjite la 1 milimetru.**

***** Distanța dintre puncte este formată din segmente cumulate ce sunt mai mici decât valoarea 1 milimetru.**

**DATE DESPRE IMOBILUL NR. 2088**

Oficiul de Cadastru și Publicitate Imobiliară CALARASI
Biroul de Cadastru și Publicitate Imobiliară Calarasi

A. Partea I. Descrierea imobilului

TEREN Extravilan

Adresa: Jud. Calarasi

| Nr. Crt | Nr cadastral Nr. topografic | Suprafața* (mp) | Observații / Referințe |
|---------|-----------------------------|-----------------|---|
| A1 | | 10.000 | Sector cadastral:14 Teren neimprejmuit; |

B. Partea II. Proprietari și acte

| Inscrieri privitoare la dreptul de proprietate și alte drepturi reale | | Referințe |
|---|--|-----------|
| / | | |
| Act Administrativ nr. 43163, din 28/07/1997 emis de CJSIPT CALARASI; | | |
| B1 | Intabulare, drept de PROPRIETATE, dobandit prin Reconstituire, cota actuala 1/1, cota initiala 1/1 1) BURLACU AMEE , LIPSA CNP 2) BURLACU GHEORGHE , LIPSA CNP | A1 |

C. Partea III. SARCINI .

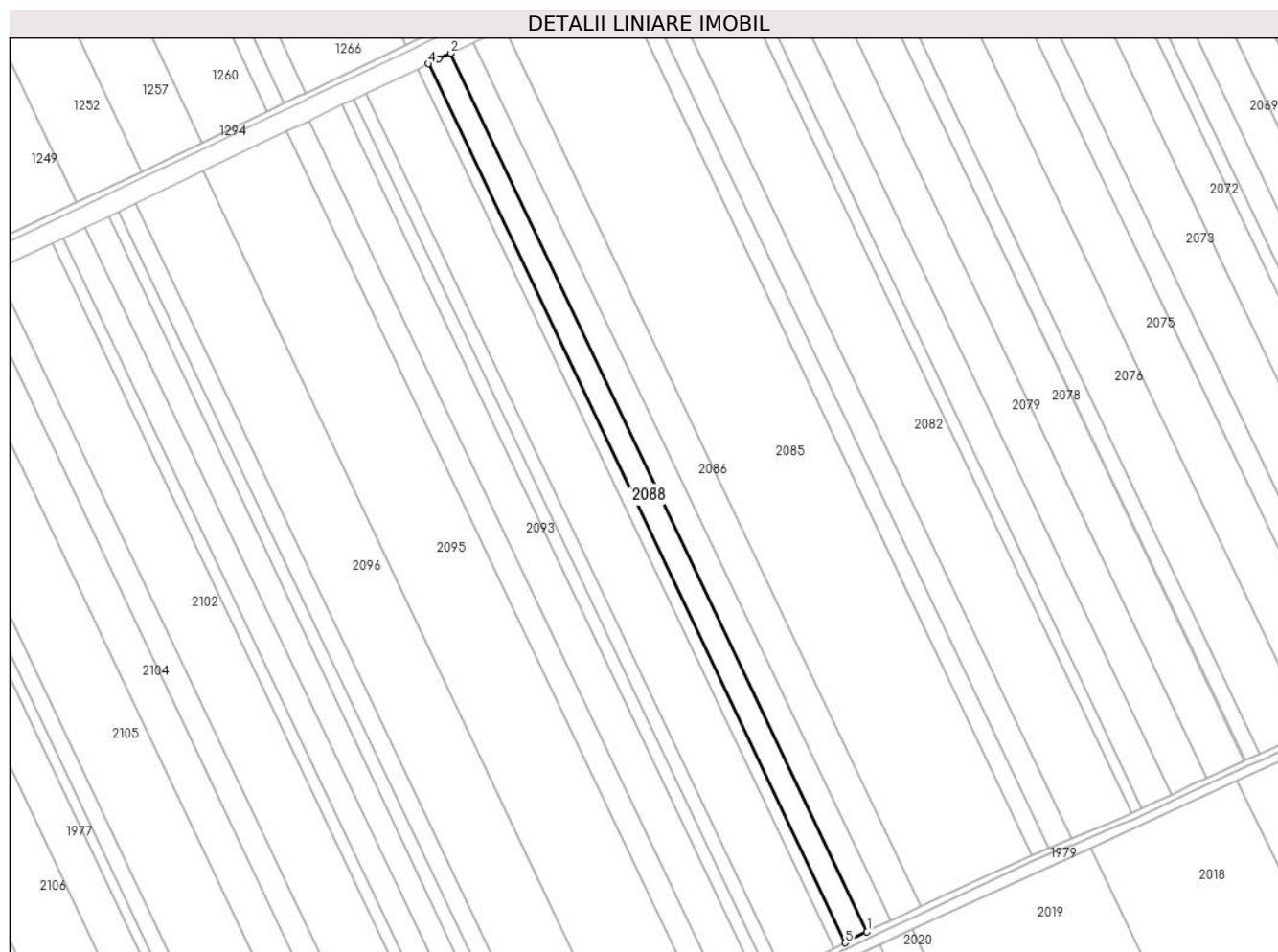
| Inscrieri privind dezmembramintele dreptului de proprietate, drepturi reale de garanție și sarcini | Referințe |
|--|-----------|
| NU SUNT | |

Anexa Nr. 1 La Partea I

Teren

| Nr cadastral | Suprafața (mp)* | Observații / Referințe |
|--------------|-----------------|------------------------|
| | 10.000 | |

* Suprafața este determinată în planul de proiecție Stereo 70.



Date referitoare la teren

| Crt | Categorie folosință | Intra vilan | Suprafața (mp) | Tarla | Parcelă | Nr. topo | Observații / Referințe |
|-----|---------------------|-------------|----------------|-------|---------|----------|------------------------|
| 1 | arabil | NU | 10.000 | 50 | 32 | - | |

Lungime Segmente

1) Valorile lungimilor segmentelor sunt obținute din proiecție în plan.

| Punct început | X / Y | Punct sfârșit | X / Y | Lungime segment (** (m) |
|---------------|----------------------------|---------------|----------------------------|-------------------------|
| 1 | 710.245,646 318.680,884 | 2 | 709.976,493 319.248,151 | 627.882 |
| 2 | 709.976,493 319.248,151 | 3 | 709.969,003 319.244,67 | 8.259 |
| 3 | 709.969,003 319.244,67 | 4 | 709.962,087 319.241,37 | 7.663 |
| 4 | 709.962,087 319.241,37 | 5 | 710.231,375 318.673,818 | 628.197 |
| 5 | 710.231,375 318.673,818 | 1 | 710.245,646 318.680,884 | 15.925 |

**** Lungimile segmentelor sunt determinate în planul de proiecție Stereo 70 și sunt rotunjite la 1 milimetru.**

***** Distanța dintre puncte este formată din segmente cumulate ce sunt mai mici decât valoarea 1 milimetru.**

**DATE DESPRE IMOBILUL NR. 2089**

Oficiul de Cadastru și Publicitate Imobiliară CALARASI
Biroul de Cadastru și Publicitate Imobiliară Calarasi

A. Partea I. Descrierea imobilului

TEREN Extravilan

Adresa: Jud. Calarasi

| Nr. Crt | Nr cadastral Nr. topografic | Suprafața* (mp) | Observații / Referințe |
|---------|-----------------------------|-----------------|---|
| A1 | | 4.765 | Sector cadastral:14 Teren neimprejmuit; |

B. Partea II. Proprietari și acte

| Inscrieri privitoare la dreptul de proprietate și alte drepturi reale | | Referințe |
|---|---|-----------|
| / | | |
| Act Administrativ nr. 43009, din 29/05/2006 emis de CJSIPT CALARASI; | | |
| B1 | Intabulare, drept de PROPRIETATE, dobandit prin Reconstituire, cota actuala 1/1, cota initiala 1/1 1) VOICU M STANA, LIPSA CNP | A1 |

C. Partea III. SARCINI .

| Inscrieri privind dezmembramintele dreptului de proprietate, drepturi reale de garanție și sarcini | Referințe |
|--|-----------|
| NU SUNT | |

Anexa Nr. 1 La Partea I

Teren

| Nr cadastral | Suprafața (mp)* | Observații / Referințe |
|--------------|-----------------|------------------------|
| | 4.765 | |

* Suprafața este determinată în planul de proiecție Stereo 70.



Date referitoare la teren

| Crt | Categorie folosință | Intra vilan | Suprafața (mp) | Tarla | Parcelă | Nr. topo | Observații / Referințe |
|-----|---------------------|-------------|----------------|-------|---------|----------|------------------------|
| 1 | arabil | NU | 4.765 | 50 | 33 | - | |

Lungime Segmente

1) Valorile lungimilor segmentelor sunt obținute din proiecție în plan.

| Punct început | X / Y | Punct sfârșit | X / Y | Lungime segment (** (m) |
|---------------|----------------------------|---------------|----------------------------|-------------------------|
| 1 | 710.231,375 318.673,818 | 2 | 709.962,087 319.241,37 | 628.197 |
| 2 | 709.962,087 319.241,37 | 3 | 709.955,242 319.238,103 | 7.585 |
| 3 | 709.955,242 319.238,103 | 4 | 710.224,57 318.670,467 | 628.29 |
| 4 | 710.224,57 318.670,467 | 5 | 710.227,535 318.671,917 | 3.301 |
| 5 | 710.227,535 318.671,917 | 1 | 710.231,375 318.673,818 | 4.285 |

**** Lungimile segmentelor sunt determinate în planul de proiecție Stereo 70 și sunt rotunjite la 1 milimetru.**

***** Distanța dintre puncte este formată din segmente cumulate ce sunt mai mici decât valoarea 1 milimetru.**

**DATE DESPRE IMOBILUL NR. 2090**

Oficiul de Cadastru și Publicitate Imobiliară CALARASI
Biroul de Cadastru și Publicitate Imobiliară Calarasi

A. Partea I. Descrierea imobilului

TEREN Extravilan

Adresa: Jud. Calarasi

| Nr. Crt | Nr cadastral Nr. topografic | Suprafața* (mp) | Observații / Referințe |
|---------|--------------------------------|-----------------|---|
| A1 | 22669 | 23.336 | Sector cadastral:14 Teren neimpregmuit; |

B. Partea II. Proprietari și acte

| Inscrieri privitoare la dreptul de proprietate și alte drepturi reale | | Referințe |
|--|--|-----------|
| 36348 / 06/07/2021 | | |
| Act Notarial nr. 2260, din 05/07/2021 emis de NP Tutuianu Dana Cristina; | | |
| B2 | Intabulare, drept de PROPRIETATE, dobândit prin Conventie, cota actuala 1/1, cota initiala 1/1 1) NICOLA ION , -sot 2) NICOLA DANIELA , -sotie | A1 |

C. Partea III. SARCINI

| Inscrieri privind dezmembramintele dreptului de proprietate, drepturi reale de garanție și sarcini | | Referințe |
|--|--|-----------|
| 36348 / 06/07/2021 | | |
| Act Notarial nr. 2260, din 05/07/2021 emis de NP Tutuianu Dana Cristina; | | |
| C1 | Intabulare, drept de IPOTECA LEGALA, Valoare:0 -conform art.2386, alin.4, Cod civil 1) NICOLA STAN | A1 |

Anexa Nr. 1 La Partea I

Teren

| Nr cadastral | Suprafața (mp)* | Observații / Referințe |
|--------------|-----------------|------------------------|
| 22669 | 23.336 | |

* Suprafața este determinată în planul de proiecție Stereo 70.



Date referitoare la teren

| Crt | Categorie folosință | Intravilan | Suprafața (mp) | Tarla | Parcelă | Nr. topo | Observații / Referințe |
|-----|---------------------|------------|----------------|-------|---------|----------|------------------------|
| 1 | arabil | NU | 23.336 | 50 | 34 | - | |

Lungime Segmente

1) Valorile lungimilor segmentelor sunt obținute din proiecție în plan.

| Punct început | X / Y | Punct sfârșit | X / Y | Lungime segment (** (m) |
|---------------|----------------------------|---------------|----------------------------|-------------------------|
| 1 | 710.224,57 318.670,467 | 2 | 709.955,242 319.238,103 | 628.29 |
| 2 | 709.955,242 319.238,103 | 3 | 709.921,731 319.222,11 | 37.132 |
| 3 | 709.921,731 319.222,11 | 4 | 710.191,209 318.654,156 | 628.642 |
| 4 | 710.191,209 318.654,156 | 1 | 710.224,57 318.670,467 | 37.135 |

** Lungimile segmentelor sunt determinate în planul de proiecție Stereo 70 și sunt rotunjite la 1 milimetru.

***** Distanţa dintre puncte este formată din segmente cumulate ce sunt mai mici decât valoarea 1 milimetru.**

**DATE DESPRE IMOBILUL NR. 2091**

Oficiul de Cadastru și Publicitate Imobiliară CALARASI
Biroul de Cadastru și Publicitate Imobiliară Calarasi

A. Partea I. Descrierea imobilului

TEREN Extravilan

Adresa: Jud. Calarasi

| Nr. Crt | Nr cadastral Nr. topografic | Suprafața* (mp) | Observații / Referințe |
|---------|-----------------------------|-----------------|---|
| A1 | 22235 | 5.535 | Sector cadastral:14 Teren neimprejmuit; |

B. Partea II. Proprietari și acte

| Inscrieri privitoare la dreptul de proprietate și alte drepturi reale | Referințe |
|--|-----------|
| 66413 / 23/12/2013 | |
| Act Notarial nr. 2951, din 20/12/2013 emis de BNP MITACHE IULIANA ADRIANA; | |
| B4 | A1 |
| Intabulare, drept de PROPRIETATE, dobandit prin Conventie, cota actuala 1/1, cota initiala 1/1 | |
| 1) CRISTEA EMIL IONUT, - sot | |
| 2) CRISTEA IONUTA, - sotie | |

C. Partea III. SARCINI .

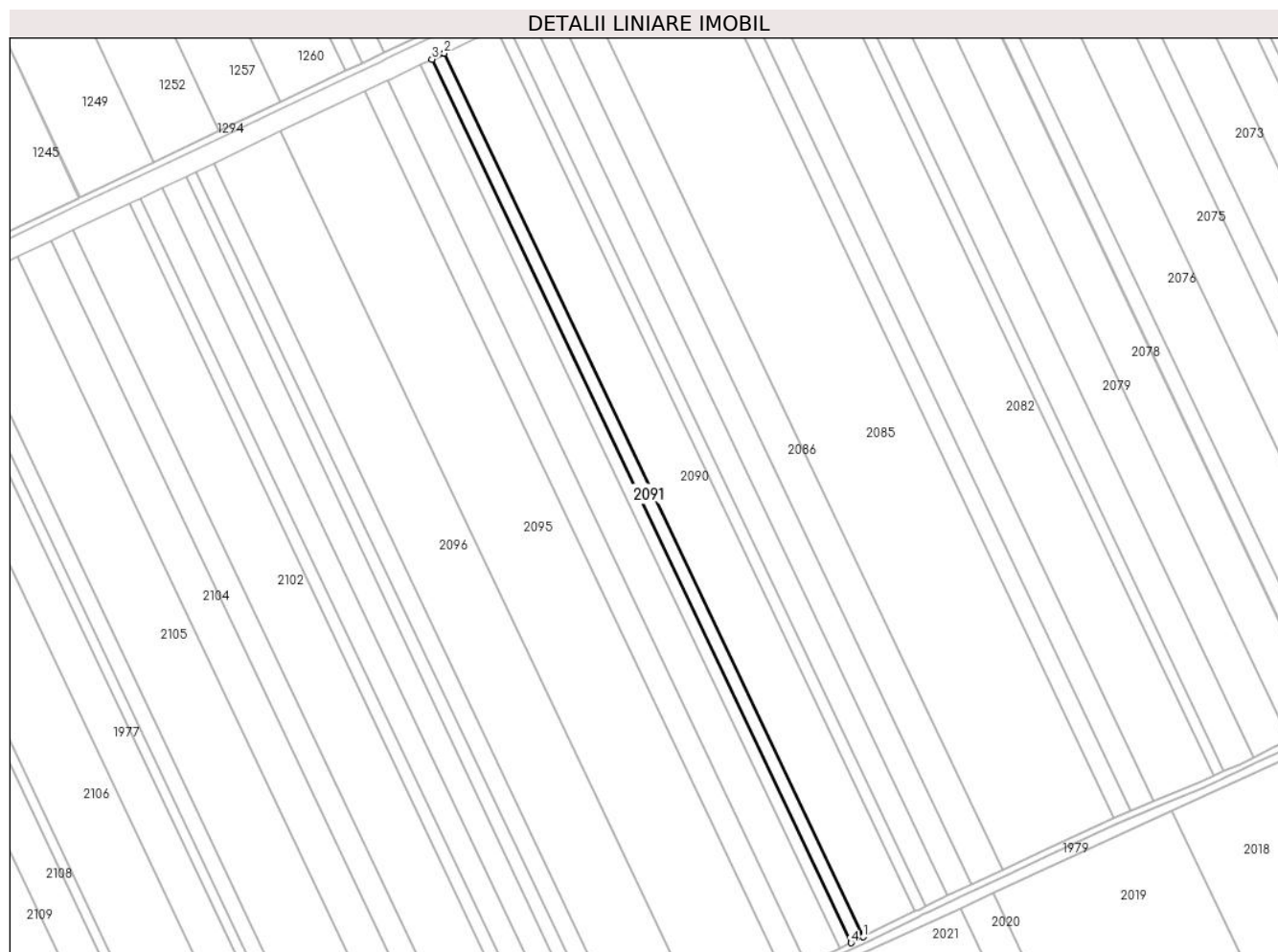
| Inscrieri privind dezmembramintele dreptului de proprietate, drepturi reale de garanție și sarcini | Referințe |
|--|-----------|
| NU SUNT | |

Anexa Nr. 1 La Partea I

Teren

| Nr cadastral | Suprafața (mp)* | Observații / Referințe |
|--------------|-----------------|------------------------|
| 22235 | 5.535 | |

* Suprafața este determinată în planul de proiecție Stereo 70.



Date referitoare la teren

| Crt | Categorie folosință | Intra vilan | Suprafața (mp) | Tarla | Parcelă | Nr. topo | Observații / Referințe |
|-----|---------------------|-------------|----------------|-------|---------|----------|------------------------|
| 1 | arabil | NU | 5.535 | 50 | 35 | - | LOT 1 |

Lungime Segmente

1) Valorile lungimilor segmentelor sunt obținute din proiecție în plan.

| Punct început | X / Y | Punct sfârșit | X / Y | Lungime segment (** (m) |
|---------------|----------------------------|---------------|----------------------------|-------------------------|
| 1 | 710.191,209 318.654,156 | 2 | 709.921,731 319.222,11 | 628.642 |
| 2 | 709.921,731 319.222,11 | 3 | 709.913,732 319.218,292 | 8.863 |
| 3 | 709.913,732 319.218,292 | 4 | 710.183,354 318.650,315 | 628.724 |
| 4 | 710.183,354 318.650,315 | 1 | 710.191,209 318.654,156 | 8.744 |

** Lungimile segmentelor sunt determinate în planul de proiecție Stereo 70 și sunt rotunjite la 1 milimetru.

***** Distanţa dintre puncte este formată din segmente cumulate ce sunt mai mici decât valoarea 1 milimetru.**

**DATE DESPRE IMOBILUL NR. 2092**

Oficiul de Cadastru și Publicitate Imobiliară CALARASI
Biroul de Cadastru și Publicitate Imobiliară Calarasi

A. Partea I. Descrierea imobilului

TEREN Extravilan

Adresa: Jud. Calarasi

| Nr. Crt | Nr cadastral Nr. topografic | Suprafața* (mp) | Observații / Referințe |
|---------|-----------------------------|-----------------|---|
| A1 | 22516 | 5.000 | Sector cadastral:14 Teren neimprejmuit; |

B. Partea II. Proprietari și acte

| Inscrieri privitoare la dreptul de proprietate și alte drepturi reale | Referințe |
|--|-----------|
| 66409 / 23/12/2013 | |
| Act Notarial nr. 2952, din 20/12/2013 emis de BNP MITACHE IULIANA ADRIANA; | |
| B5 | A1 |
| Intabulare, drept de PROPRIETATE, dobandit prin Conventie, cota actuala 1/1, cota initiala 1/1 | |
| 1) CRISTEA EMIL IONUT, - sot | |
| 2) CRISTEA IONUTA, - sotie | |

C. Partea III. SARCINI .

| Inscrieri privind dezmembramintele dreptului de proprietate, drepturi reale de garanție și sarcini | Referințe |
|--|-----------|
| NU SUNT | |

Anexa Nr. 1 La Partea I

Teren

| Nr cadastral | Suprafața (mp)* | Observații / Referințe |
|--------------|-----------------|------------------------|
| 22516 | 5.000 | |

* Suprafața este determinată în planul de proiecție Stereo 70.



Date referitoare la teren

| Crt | Categorie folosință | Intra vilan | Suprafața (mp) | Tarla | Parcelă | Nr. topo | Observații / Referințe |
|-----|---------------------|-------------|----------------|-------|---------|----------|------------------------|
| 1 | arabil | NU | 5.000 | 50 | 35 | - | |

Lungime Segmente

1) Valorile lungimilor segmentelor sunt obținute din proiecție în plan.

| Punct început | X / Y | Punct sfârșit | X / Y | Lungime segment (** (m) |
|---------------|----------------------------|---------------|----------------------------|-------------------------|
| 1 | 709.913,732 319.218,292 | 2 | 709.906,567 319.214,872 | 7.939 |
| 2 | 709.906,567 319.214,872 | 3 | 710.176,121 318.646,971 | 628.626 |
| 3 | 710.176,121 318.646,971 | 4 | 710.183,354 318.650,315 | 7.969 |
| 4 | 710.183,354 318.650,315 | 1 | 709.913,732 319.218,292 | 628.724 |

** Lungimile segmentelor sunt determinate în planul de proiecție Stereo 70 și sunt rotunjite la 1 milimetru.

***** Distanţa dintre puncte este formată din segmente cumulate ce sunt mai mici decât valoarea 1 milimetru.**

**DATE DESPRE IMOBILUL NR. 2093**

Oficiul de Cadastru și Publicitate Imobiliară CALARASI
Biroul de Cadastru și Publicitate Imobiliară Calarasi

A. Partea I. Descrierea imobilului

TEREN Extravilan

Adresa: Jud. Calarasi

| Nr. Crt | Nr cadastral Nr. topografic | Suprafața* (mp) | Observații / Referințe |
|---------|-----------------------------|-----------------|--|
| A1 | 22517 | 15.000 | Sector cadastral:14 Teren neimprejmit; |

B. Partea II. Proprietari și acte

| Inscrieri privitoare la dreptul de proprietate și alte drepturi reale | | Referințe |
|--|--|-----------|
| 58560 / 23/10/2015 | | |
| Act Notarial nr. 236, din 08/10/2015 emis de NP MITACHE IULIANA ADRIANA; | | |
| B5 | Intabulare, drept de PROPRIETATE, dobandit prin Succesiune, cota actuala 10/45, cota initiala 1/3 1) CULEA IONEL | A1 |
| B6 | Intabulare, drept de PROPRIETATE, dobandit prin Succesiune, cota actuala 10/45, cota initiala 1/3 1) CULEA FLORIAN | A1 |
| B7 | Intabulare, drept de PROPRIETATE, dobandit prin Succesiune, cota actuala 10/45, cota initiala 1/3 1) CULEA PAULA | A1 |
| 47258 / 14/09/2017 | | |
| Act Notarial nr. 1822, din 12/09/2017 emis de Mitache Iuliana Adriana; | | |
| B8 | Intabulare, drept de PROPRIETATE, dobandit prin Conventie, cota actuala 5000/15000, cota initiala 5000/15000 1) CRISTEA EMIL IONUT 2) CRISTEA IONUTA | A1 |

C. Partea III. SARCINI .

| Inscrieri privind dezmembramintele dreptului de proprietate, drepturi reale de garanție și sarcini | Referințe |
|--|-----------|
| NU SUNT | |

Anexa Nr. 1 La Partea I

Teren

| Nr cadastral | Suprafața (mp)* | Observații / Referințe |
|--------------|-----------------|------------------------|
| 22517 | 15.000 | |

* Suprafața este determinată în planul de proiecție Stereo 70.



Date referitoare la teren

| Crt | Categorie folosință | Intra vilan | Suprafața (mp) | Tarla | Parcelă | Nr. topo | Observații / Referințe |
|-----|---------------------|-------------|----------------|-------|---------|----------|------------------------|
| 1 | arabil | NU | 15.000 | 50 | 35 | - | |

Lungime Segmente

1) Valorile lungimilor segmentelor sunt obținute din proiecție în plan.

| Punct început | X / Y | Punct sfârșit | X / Y | Lungime segment (** (m) |
|---------------|----------------------------|---------------|----------------------------|-------------------------|
| 1 | 710.154,415 318.636,934 | 2 | 710.176,121 318.646,971 | 23.914 |
| 2 | 710.176,121 318.646,971 | 3 | 709.906,567 319.214,872 | 628.626 |
| 3 | 709.906,567 319.214,872 | 4 | 709.885,877 319.204,998 | 22.925 |
| 4 | 709.885,877 319.204,998 | 5 | 709.885,068 319.204,612 | 0.896 |
| 5 | 709.885,068 319.204,612 | 1 | 710.154,415 318.636,934 | 628.336 |

**** Lungimile segmentelor sunt determinate în planul de proiecție Stereo 70 și sunt rotunjite la 1 milimetru.**

***** Distanța dintre puncte este formată din segmente cumulate ce sunt mai mici decât valoarea 1 milimetru.**

**DATE DESPRE IMOBILUL NR. 2094**

Oficiul de Cadastru și Publicitate Imobiliară CALARASI
Biroul de Cadastru și Publicitate Imobiliară Calarasi

A. Partea I. Descrierea imobilului

TEREN Extravilan

Adresa: Jud. Calarasi

| Nr. Crt | Nr cadastral Nr. topografic | Suprafața* (mp) | Observații / Referințe |
|---------|-----------------------------|-----------------|--|
| A1 | 22424 | 10.000 | Sector cadastral:14 Teren neimprijmit; |

B. Partea II. Proprietari și acte

| Inscrieri privitoare la dreptul de proprietate și alte drepturi reale | | Referințe |
|--|--|-----------|
| 26531 / 22/05/2017 | | |
| Hotarare Judecatoreasca nr. 347, din 30/01/2015 emis de JUDECATORIA CALARASI DOSAR 905/202/2014; | | |
| B3 | Intabulare, drept de PROPRIETATE, dobandit prin lesire Din Indiviziune, cota actuala 6250/10000, cota initiala 1/1 1) MARIN TUDORA 2) SAVA ALEXANDRINA | A1 |
| 49648 / 26/09/2017 | | |
| Act Notarial nr. 3062, din 20/09/2017 emis de Stuparu Ion; | | |
| B5 | Intabulare, drept de PROPRIETATE, dobandit prin Conventie, cota actuala 3750/10000, cota initiala 3750/10000 1) SOCIETATEA EMI AGRO SRL, CIF:17961888 | A1 |

C. Partea III. SARCINI .

| Inscrieri privind dezmembramintele dreptului de proprietate, drepturi reale de garanție și sarcini | Referințe |
|--|-----------|
| NU SUNT | |

Anexa Nr. 1 La Partea I

Teren

| Nr cadastral | Suprafața (mp)* | Observații / Referințe |
|--------------|-----------------|------------------------|
| 22424 | 10.000 | |

* Suprafața este determinată în planul de proiecție Stereo 70.



Date referitoare la teren

| Crt | Categorie folosință | Intravilan | Suprafața (mp) | Tarla | Parcelă | Nr. topo | Observații / Referințe |
|-----|---------------------|------------|----------------|-------|---------|----------|------------------------|
| 1 | arabil | NU | 10.000 | 50 | 36 | - | |

Lungime Segmente

1) Valorile lungimilor segmentelor sunt obținute din proiecție în plan.

| Punct început | X / Y | Punct sfârșit | X / Y | Lungime segment (** (m) |
|---------------|----------------------------|---------------|----------------------------|-------------------------|
| 1 | 710.154,415 318.636,934 | 2 | 709.885,068 319.204,612 | 628.336 |
| 2 | 709.885,068 319.204,612 | 3 | 709.870,702 319.197,759 | 15.917 |
| 3 | 709.870,702 319.197,759 | 4 | 710.139,995 318.630,195 | 628.21 |
| 4 | 710.139,995 318.630,195 | 5 | 710.146,545 318.633,295 | 7.247 |
| 5 | 710.146,545 318.633,295 | 1 | 710.154,415 318.636,934 | 8.671 |

**** Lungimile segmentelor sunt determinate în planul de proiecție Stereo 70 și sunt rotunjite la 1 milimetru.**

***** Distanța dintre puncte este formată din segmente cumulate ce sunt mai mici decât valoarea 1 milimetru.**

**DATE DESPRE IMOBILUL NR. 2095**

Oficiul de Cadastru și Publicitate Imobiliară CALARASI
Biroul de Cadastru și Publicitate Imobiliară Calarasi

A. Partea I. Descrierea imobilului

TEREN Extravilan

Adresa: Jud. Calarasi

| Nr. Crt | Nr cadastral Nr. topografic | Suprafața* (mp) | Observații / Referințe |
|---------|-----------------------------|-----------------|---|
| A1 | 20973 | 37.715 | Sector cadastral:14 Teren neimprejmuit; |

B. Partea II. Proprietari și acte

| Inscrieri privitoare la dreptul de proprietate și alte drepturi reale | | Referințe |
|---|---|-----------|
| 22920 / 20/08/2010 | | |
| Act Notarial nr. 1789, din 12/08/2010 emis de BNP CHIRU MARIA DANA; | | |
| B3 | Intabulare, drept de PROPRIETATE, dobandit prin Conventie, cota actuala 1/1, cota initiala 1/1 1) SC APOLLO PROPERTIES SRL, CIF:19163688 | A1 |

C. Partea III. SARCINI .

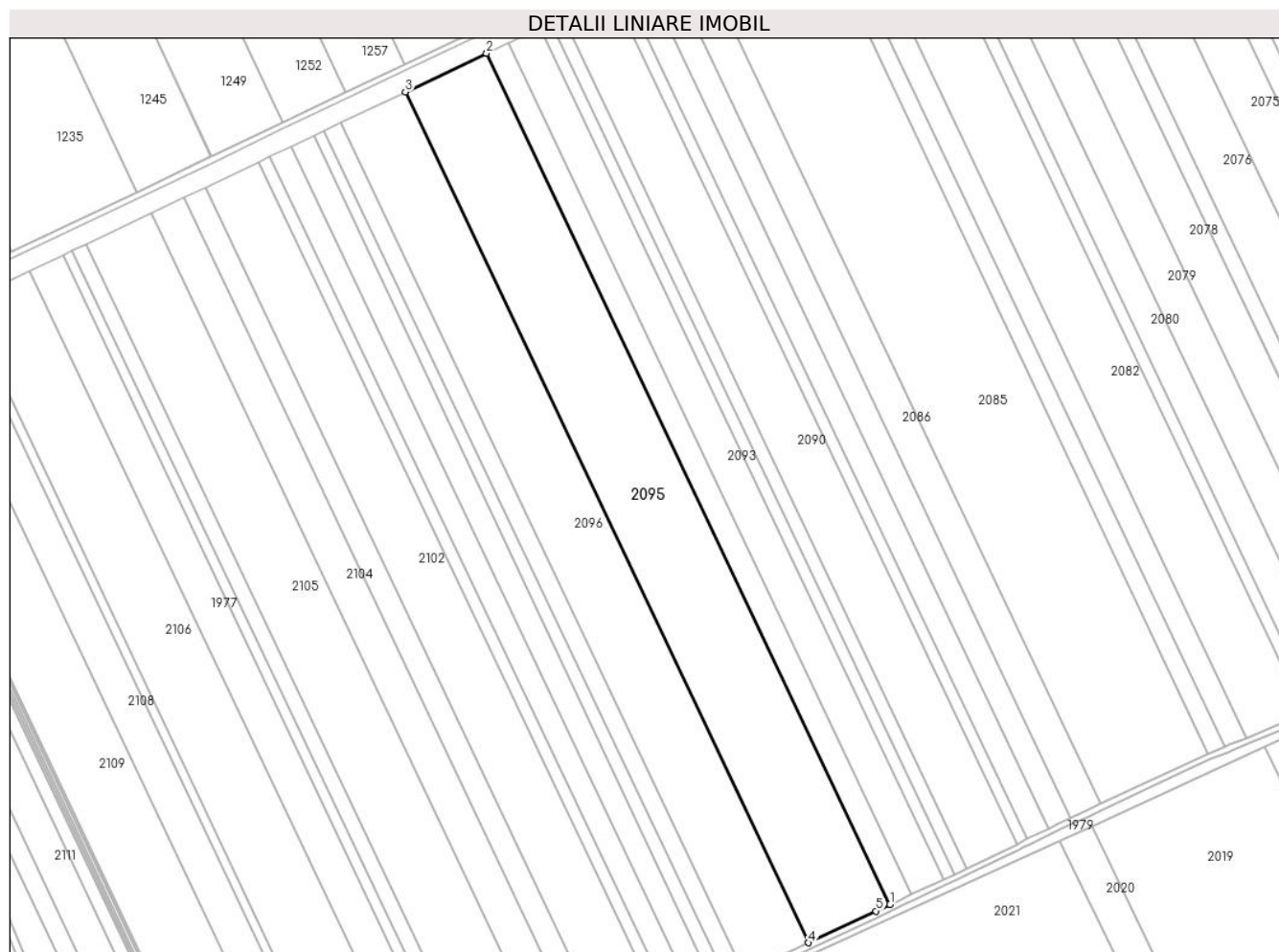
| Inscrieri privind dezmembramintele dreptului de proprietate, drepturi reale de garanție și sarcini | Referințe |
|--|-----------|
| NU SUNT | |

Anexa Nr. 1 La Partea I

Teren

| Nr cadastral | Suprafața (mp)* | Observații / Referințe |
|--------------|-----------------|------------------------|
| 20973 | 37.715 | |

* Suprafața este determinată în planul de proiecție Stereo 70.



Date referitoare la teren

| Crt | Categorie folosință | Intra vilan | Suprafața (mp) | Tarla | Parcelă | Nr. topo | Observații / Referințe |
|-----|---------------------|-------------|----------------|-------|---------|----------|------------------------|
| 1 | arabil | NU | 37.715 | 50 | 37 | - | |

Lungime Segmente

1) Valorile lungimilor segmentelor sunt obținute din proiecție în plan.

| Punct început | X / Y | Punct sfârșit | X / Y | Lungime segment (** (m) |
|---------------|----------------------------|---------------|----------------------------|-------------------------|
| 1 | 710.139,995 318.630,195 | 2 | 709.870,702 319.197,759 | 628.21 |
| 2 | 709.870,702 319.197,759 | 3 | 709.816,504 319.171,909 | 60.047 |
| 3 | 709.816,504 319.171,909 | 4 | 710.085,692 318.604,566 | 627.965 |
| 4 | 710.085,692 318.604,566 | 5 | 710.130,635 318.625,764 | 49.691 |
| 5 | 710.130,635 318.625,764 | 1 | 710.139,995 318.630,195 | 10.356 |

**** Lungimile segmentelor sunt determinate în planul de proiecție Stereo 70 și sunt rotunjite la 1 milimetru.**

***** Distanța dintre puncte este formată din segmente cumulate ce sunt mai mici decât valoarea 1 milimetru.**

**DATE DESPRE IMOBILUL NR. 2096**

Oficiul de Cadastru și Publicitate Imobiliară CALARASI
Biroul de Cadastru și Publicitate Imobiliară Calarasi

A. Partea I. Descrierea imobilului

TEREN Extravilan

Adresa: Jud. Calarasi

| Nr. Crt | Nr cadastral Nr. topografic | Suprafața* (mp) | Observații / Referințe |
|---------|-----------------------------|-----------------|---|
| A1 | 21678 | 30.000 | Sector cadastral:14 Teren neimprejmuit; |

B. Partea II. Proprietari și acte

| Inscrieri privitoare la dreptul de proprietate și alte drepturi reale | Referințe |
|--|-----------|
| 3838 / 06/02/2012 | |
| Act Notarial nr. 229, din 02/02/2012 emis de BNP TUTUIANU DANA CRISTINA; | |
| B2 | A1 |
| Intabulare, drept de PROPRIETATE, dobandit prin Conventie, cota actuala 1/1, cota initiala 1/1 | |
| 1) NICOLA ION, -sot | |
| 2) NICOLA DANIELA, -sotie | |

C. Partea III. SARCINI .

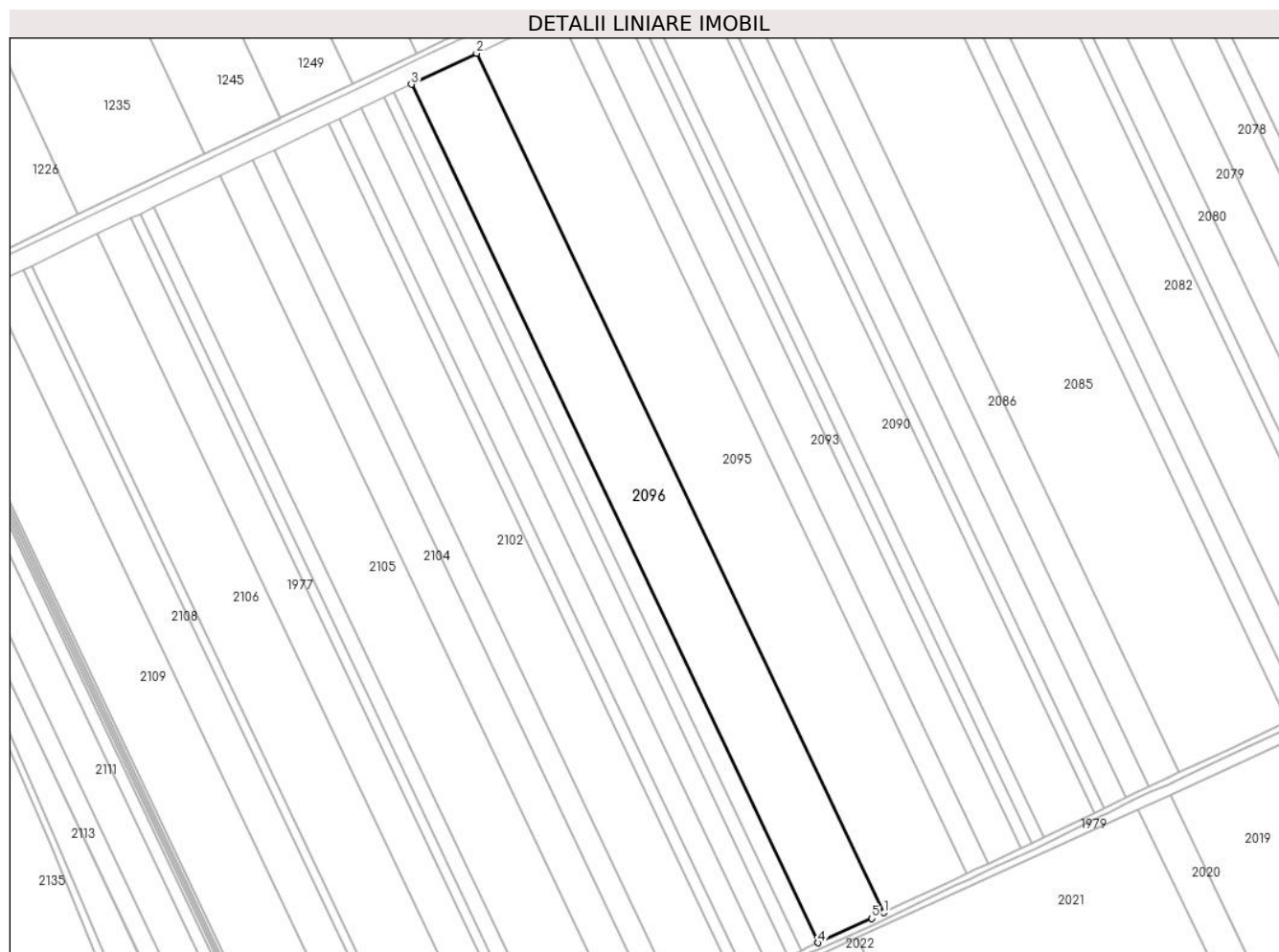
| Inscrieri privind dezmembramintele dreptului de proprietate, drepturi reale de garanție și sarcini | Referințe |
|--|-----------|
| NU SUNT | |

Anexa Nr. 1 La Partea I

Teren

| Nr cadastral | Suprafața (mp)* | Observații / Referințe |
|--------------|-----------------|------------------------|
| 21678 | 30.000 | |

* Suprafața este determinată în planul de proiecție Stereo 70.



Date referitoare la teren

| Crt | Categorie folosință | Intra vilan | Suprafața (mp) | Tarla | Parcelă | Nr. topo | Observații / Referințe |
|-----|---------------------|-------------|----------------|-------|---------|----------|------------------------|
| 1 | arabil | NU | 30.000 | 50 | 38 | - | |

Lungime Segmente

1) Valorile lungimilor segmentelor sunt obținute din proiecție în plan.

| Punct început | X / Y | Punct sfârșit | X / Y | Lungime segment (** (m) |
|---------------|----------------------------|---------------|----------------------------|-------------------------|
| 1 | 710.085,692 318.604,566 | 2 | 709.816,504 319.171,909 | 627.965 |
| 2 | 709.816,504 319.171,909 | 3 | 709.773,36 319.151,33 | 47.801 |
| 3 | 709.773,36 319.151,33 | 4 | 710.042,198 318.584,726 | 627.147 |
| 4 | 710.042,198 318.584,726 | 5 | 710.077,706 318.600,799 | 38.976 |
| 5 | 710.077,706 318.600,799 | 1 | 710.085,692 318.604,566 | 8.83 |

**** Lungimile segmentelor sunt determinate în planul de proiecție Stereo 70 și sunt rotunjite la 1 milimetru.**

***** Distanța dintre puncte este formată din segmente cumulate ce sunt mai mici decât valoarea 1 milimetru.**

**DATE DESPRE IMOBILUL NR. 2097**

Oficiul de Cadastru și Publicitate Imobiliară CALARASI
Biroul de Cadastru și Publicitate Imobiliară Calarasi

A. Partea I. Descrierea imobilului

TEREN Extravilan

Adresa: Jud. Calarasi

| Nr. Crt | Nr cadastral Nr. topografic | Suprafața* (mp) | Observații / Referințe |
|---------|-----------------------------|-----------------|---|
| A1 | 20054 | 7.840 | Sector cadastral:14 Teren neimprejmuit; |

B. Partea II. Proprietari și acte

| Inscrieri privitoare la dreptul de proprietate și alte drepturi reale | | Referințe |
|---|---|-----------|
| 29954 / 31/10/2008 | | |
| Act Notarial nr. 2529, din 29/10/2008 emis de BNP CHIRU MARIA DANA; | | |
| B2 | Intabulare, drept de PROPRIETATE, dobandit prin Conventie, cota actuala 1/1, cota initiala 1/1 1) SC APOLLO PROPERTIES SRL, CIF:19163688 | A1 |

C. Partea III. SARCINI .

| Inscrieri privind dezmembramintele dreptului de proprietate, drepturi reale de garanție și sarcini | Referințe |
|--|-----------|
| NU SUNT | |

Anexa Nr. 1 La Partea I

Teren

| Nr cadastral | Suprafața (mp)* | Observații / Referințe |
|--------------|-----------------|------------------------|
| 20054 | 7.840 | |

* Suprafața este determinată în planul de proiecție Stereo 70.



Date referitoare la teren

| Crt | Categorie folosință | Intra vilan | Suprafața (mp) | Tarla | Parcelă | Nr. topo | Observații / Referințe |
|-----|---------------------|-------------|----------------|-------|---------|----------|------------------------|
| 1 | arabil | NU | 7.840 | 50 | 39 | - | |

Lungime Segmente

1) Valorile lungimilor segmentelor sunt obținute din proiecție în plan.

| Punct început | X / Y | Punct sfârșit | X / Y | Lungime segment (** (m) |
|---------------|----------------------------|---------------|----------------------------|-------------------------|
| 1 | 710.042,198 318.584,726 | 2 | 709.773,36 319.151,33 | 627.147 |
| 2 | 709.773,36 319.151,33 | 3 | 709.762,052 319.145,937 | 12.528 |
| 3 | 709.762,052 319.145,937 | 4 | 710.030,843 318.579,553 | 626.929 |
| 4 | 710.030,843 318.579,553 | 5 | 710.035,258 318.581,51 | 4.829 |
| 5 | 710.035,258 318.581,51 | 1 | 710.042,198 318.584,726 | 7.649 |

**** Lungimile segmentelor sunt determinate în planul de proiecție Stereo 70 și sunt rotunjite la 1 milimetru.**

***** Distanța dintre puncte este formată din segmente cumulate ce sunt mai mici decât valoarea 1 milimetru.**

**DATE DESPRE IMOBILUL NR. 2098**

Oficiul de Cadastru și Publicitate Imobiliară CALARASI
Biroul de Cadastru și Publicitate Imobiliară Calarasi

A. Partea I. Descrierea imobilului

TEREN Extravilan

Adresa: Jud. Calarasi

| Nr. Crt | Nr cadastral Nr. topografic | Suprafața* (mp) | Observații / Referințe |
|---------|-----------------------------|-----------------|---|
| A1 | 21227 | 5.000 | Sector cadastral:14 Teren neimprejmuit; |

B. Partea II. Proprietari și acte

| Inscrieri privitoare la dreptul de proprietate și alte drepturi reale | | Referințe |
|---|---|-----------|
| 9744 / 21/03/2011 | | |
| Act Notarial nr. 630, din 17/03/2011 emis de BNP CHIRU MARIA DANA; | | |
| B2 | Intabulare, drept de PROPRIETATE, dobandit prin Conventie, cota actuala 1/1, cota initiala 1/1 1) SC APOLLO PROPERTIES SRL, CIF:19163688 | A1 |

C. Partea III. SARCINI .

| Inscrieri privind dezmembramintele dreptului de proprietate, drepturi reale de garanție și sarcini | Referințe |
|--|-----------|
| NU SUNT | |

Anexa Nr. 1 La Partea I

Teren

| Nr cadastral | Suprafața (mp)* | Observații / Referințe |
|--------------|-----------------|------------------------|
| 21227 | 5.000 | |

* Suprafața este determinată în planul de proiecție Stereo 70.



Date referitoare la teren

| Crt | Categorie folosință | Intra vilan | Suprafața (mp) | Tarla | Parcelă | Nr. topo | Observații / Referințe |
|-----|---------------------|-------------|----------------|-------|---------|----------|------------------------|
| 1 | arabil | NU | 5.000 | 50 | 39 | - | LOT 3 |

Lungime Segmente

1) Valorile lungimilor segmentelor sunt obținute din proiecție în plan.

| Punct început | X / Y | Punct sfârșit | X / Y | Lungime segment (** (m) |
|---------------|----------------------------|---------------|----------------------------|-------------------------|
| 1 | 710.030,843 318.579,553 | 2 | 709.762,052 319.145,937 | 626.929 |
| 2 | 709.762,052 319.145,937 | 3 | 709.755,747 319.142,929 | 6.986 |
| 3 | 709.755,747 319.142,929 | 4 | 710.022,701 318.575,794 | 626.823 |
| 4 | 710.022,701 318.575,794 | 1 | 710.030,843 318.579,553 | 8.968 |

** Lungimile segmentelor sunt determinate în planul de proiecție Stereo 70 și sunt rotunjite la 1 milimetru.

***** Distanţa dintre puncte este formată din segmente cumulate ce sunt mai mici decât valoarea 1 milimetru.**

**DATE DESPRE IMOBILUL NR. 2099**

Oficiul de Cadastru și Publicitate Imobiliară CALARASI
Biroul de Cadastru și Publicitate Imobiliară Calarasi

A. Partea I. Descrierea imobilului

TEREN Extravilan

Adresa: Jud. Calarasi

| Nr. Crt | Nr cadastral Nr. topografic | Suprafața* (mp) | Observații / Referințe |
|---------|-----------------------------|--------------------------------------|---|
| A1 | | Din acte: 37.746 Masurata: 10.000 | Sector cadastral:14 Teren neimprejmuit; DIFERENTA DE SUPRAFATA PANA LA SUPRAFATA TOTALA DIN ACT SE REGASESTE LA IMOBILUL CU ID 2097, 2098, 2100, 2101 |

B. Partea II. Proprietari și acte

| Inscrieri privitoare la dreptul de proprietate și alte drepturi reale | Referințe |
|---|-----------|
| / | |
| Act Administrativ nr. 43080, din 12/01/1998 emis de CJSIPT CALARASI; | |
| B1 | A1 |
| Intabulare, drept de PROPRIETATE, dobandit prin Reconstituire, cota actuala 1/1, cota initiala 1/1 1) FLOREA C VASILE, LIPSA CNP | |

C. Partea III. SARCINI .

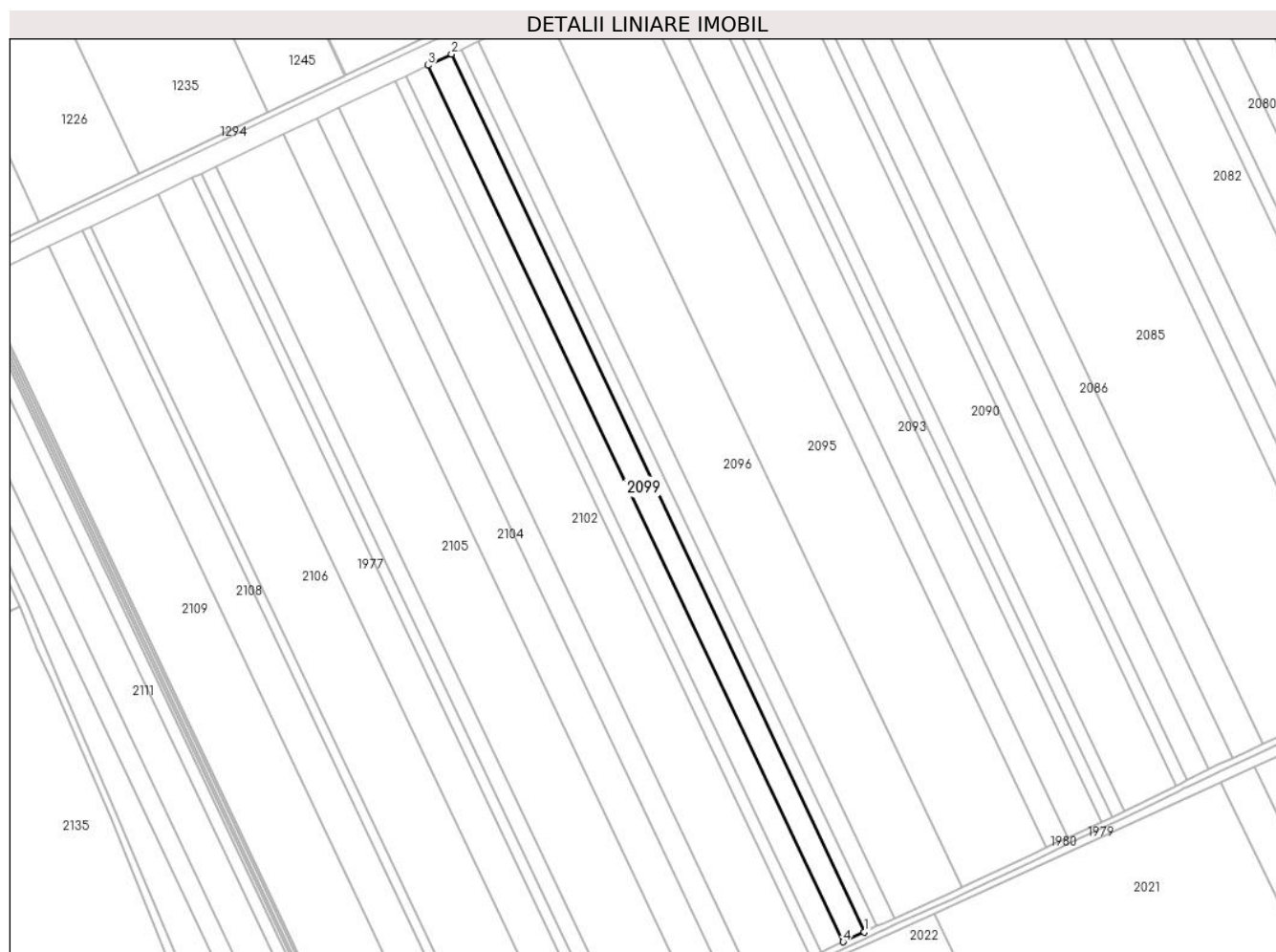
| Inscrieri privind dezmembramintele dreptului de proprietate, drepturi reale de garanție și sarcini | Referințe |
|--|-----------|
| NU SUNT | |

Anexa Nr. 1 La Partea I

Teren

| Nr cadastral | Suprafața (mp)* | Observații / Referințe |
|--------------|---|---|
| | Din acte: 37.746 Masurata: 10.000 | DIFERENTA DE SUPRAFATA PANA LA SUPRAFATA TOTALA DIN ACT SE REGASESTE LA IMOBILUL CU ID 2097, 2098, 2100, 2101 |

* Suprafața este determinată în planul de proiecție Stereo 70.



Date referitoare la teren

| Crt | Categorie folosință | Intravilan | Suprafața (mp) | Tarla | Parcelă | Nr. topo | Observații / Referințe |
|-----|---------------------|------------|----------------|-------|---------|----------|------------------------|
| 1 | arabil | NU | 10.000 | 50 | 39 | - | |

Lungime Segmente

1) Valorile lungimilor segmentelor sunt obținute din proiecție în plan.

| Punct început | X / Y | Punct sfârșit | X / Y | Lungime segment (** (m) |
|---------------|----------------------------|---------------|----------------------------|-------------------------|
| 1 | 710.022,701 318.575,794 | 2 | 709.755,747 319.142,929 | 626.823 |
| 2 | 709.755,747 319.142,929 | 3 | 709.740,519 319.135,666 | 16.871 |
| 3 | 709.740,519 319.135,666 | 4 | 710.009,045 318.569,488 | 626.629 |
| 4 | 710.009,045 318.569,488 | 1 | 710.022,701 318.575,794 | 15.042 |

**** Lungimile segmentelor sunt determinate în planul de proiecție Stereo 70 și sunt rotunjite la 1 milimetru.**

***** Distanța dintre puncte este formată din segmente cumulate ce sunt mai mici decât valoarea 1 milimetru.**

**DATE DESPRE IMOBILUL NR. 2100**

Oficiul de Cadastru și Publicitate Imobiliară CALARASI
Biroul de Cadastru și Publicitate Imobiliară Calarasi

A. Partea I. Descrierea imobilului

TEREN Extravilan

Adresa: Jud. Calarasi

| Nr. Crt | Nr cadastral Nr. topografic | Suprafața* (mp) | Observații / Referințe |
|---------|-----------------------------|-----------------|---|
| A1 | 21239 | 9.906 | Sector cadastral:14 Teren neimprejmuit; |

B. Partea II. Proprietari și acte

| Inscrieri privitoare la dreptul de proprietate și alte drepturi reale | | Referințe |
|---|---|-----------|
| 11759 / 04/04/2011 | | |
| Act Notarial nr. 764, din 30/03/2010 emis de BNP CHIRU MARIA DANA; | | |
| B2 | Intabulare, drept de PROPRIETATE, dobandit prin Conventie, cota actuala 1/1, cota initiala 1/1 1) SC APOLLO PROPERTIES SRL, CIF:19163688 | A1 |

C. Partea III. SARCINI .

| Inscrieri privind dezmembramintele dreptului de proprietate, drepturi reale de garanție și sarcini | Referințe |
|--|-----------|
| NU SUNT | |

Anexa Nr. 1 La Partea I

Teren

| Nr cadastral | Suprafața (mp)* | Observații / Referințe |
|--------------|-----------------|------------------------|
| 21239 | 9.906 | |

* Suprafața este determinată în planul de proiecție Stereo 70.



Date referitoare la teren

| Crt | Categorie folosință | Intravilan | Suprafața (mp) | Tarla | Parcelă | Nr. topo | Observații / Referințe |
|-----|---------------------|------------|----------------|-------|---------|----------|------------------------|
| 1 | arabil | NU | 9.906 | 50 | 39 | - | LOT 1 |

Lungime Segmente

1) Valorile lungimilor segmentelor sunt obținute din proiecție în plan.

| Punct început | X / Y | Punct sfârșit | X / Y | Lungime segment (** (m) |
|---------------|----------------------------|---------------|----------------------------|-------------------------|
| 1 | 710.009,045 318.569,488 | 2 | 709.740,519 319.135,666 | 626.629 |
| 2 | 709.740,519 319.135,666 | 3 | 709.726,218 319.128,845 | 15.844 |
| 3 | 709.726,218 319.128,845 | 4 | 709.994,723 318.562,867 | 626.439 |
| 4 | 709.994,723 318.562,867 | 5 | 710.009,054 318.569,469 | 15.779 |
| 5 | 710.009,054 318.569,469 | 1 | 710.009,045 318.569,488 | 0.021 |

**** Lungimile segmentelor sunt determinate în planul de proiecție Stereo 70 și sunt rotunjite la 1 milimetru.**

***** Distanța dintre puncte este formată din segmente cumulate ce sunt mai mici decât valoarea 1 milimetru.**

**DATE DESPRE IMOBILUL NR. 2101**

Oficiul de Cadastru și Publicitate Imobiliară CALARASI
Biroul de Cadastru și Publicitate Imobiliară Calarasi

A. Partea I. Descrierea imobilului

TEREN Extravilan

Adresa: Jud. Calarasi

| Nr. Crt | Nr cadastral Nr. topografic | Suprafața* (mp) | Observații / Referințe |
|---------|-----------------------------|-----------------|---|
| A1 | 22066 | 5.000 | Sector cadastral:14 Teren neimprejmuit; |

B. Partea II. Proprietari și acte

| Inscrieri privitoare la dreptul de proprietate și alte drepturi reale | | Referințe |
|---|---|-----------|
| 21706 / 26/04/2013 | | |
| Act Notarial nr. 678, din 24/04/2013 emis de Chiru Maria Dana; | | |
| B5 | Intabulare, drept de PROPRIETATE, dobandit prin Conventie, cota actuala 1/1, cota initiala 1/1 1) SC APOLLO PROPERTIES SRL, CIF:19163688 | A1 |

C. Partea III. SARCINI .

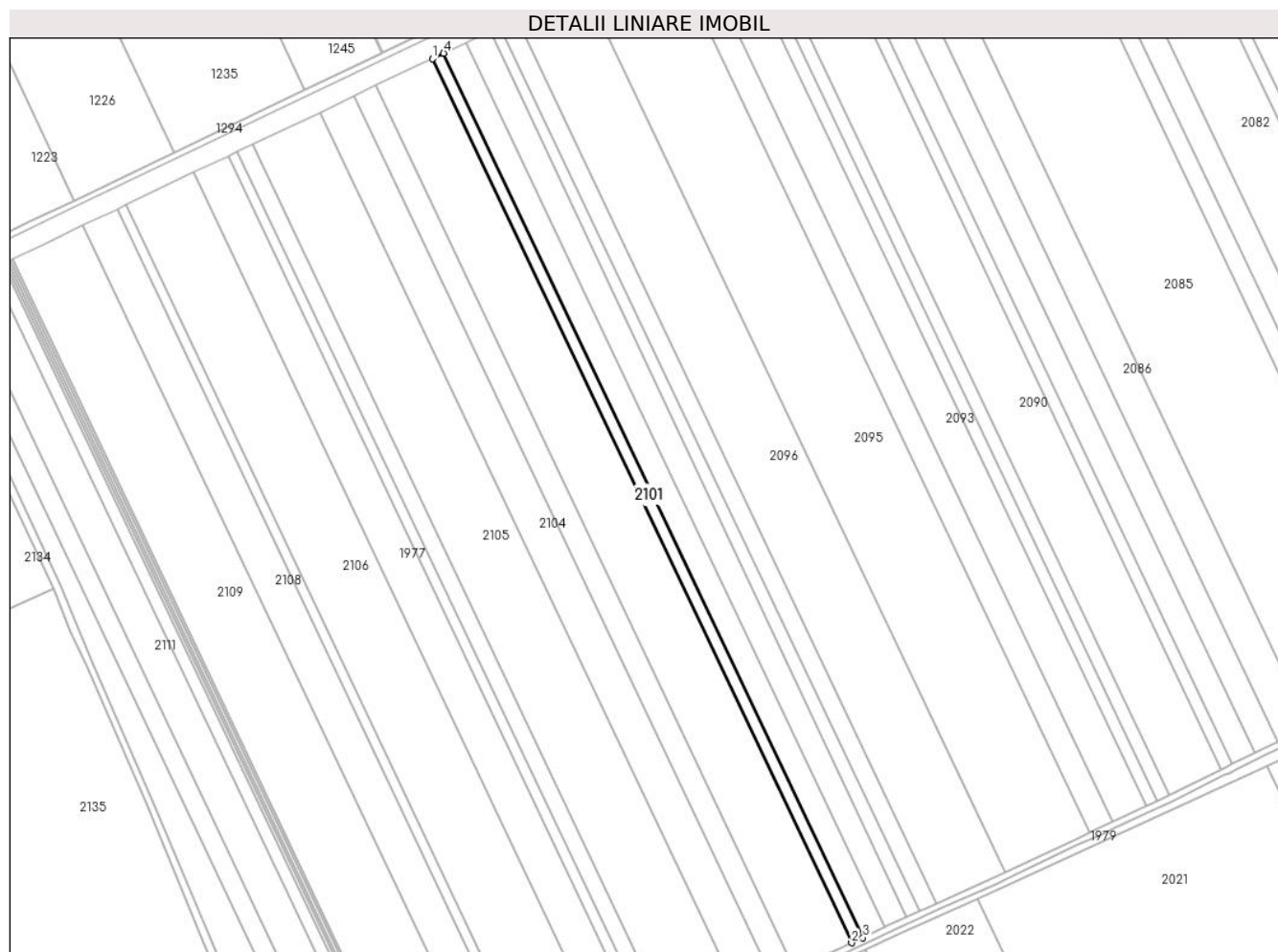
| Inscrieri privind dezmembramintele dreptului de proprietate, drepturi reale de garanție și sarcini | Referințe |
|--|-----------|
| NU SUNT | |

Anexa Nr. 1 La Partea I

Teren

| Nr cadastral | Suprafața (mp)* | Observații / Referințe |
|--------------|-----------------|------------------------|
| 22066 | 5.000 | |

* Suprafața este determinată în planul de proiecție Stereo 70.



Date referitoare la teren

| Crt | Categorie folosință | Intravilan | Suprafața (mp) | Tarla | Parcelă | Nr. topo | Observații / Referințe |
|-----|---------------------|------------|----------------|-------|---------|----------|------------------------|
| 1 | arabil | NU | 5.000 | 50 | 39 | - | LOT 1 |

Lungime Segmente

1) Valorile lungimilor segmentelor sunt obținute din proiecție în plan.

| Punct început | X / Y | Punct sfârșit | X / Y | Lungime segment (** (m) |
|---------------|----------------------------|---------------|----------------------------|-------------------------|
| 1 | 709.718,999 319.125,402 | 2 | 709.987,487 318.559,533 | 626.333 |
| 2 | 709.987,487 318.559,533 | 3 | 709.994,723 318.562,867 | 7.967 |
| 3 | 709.994,723 318.562,867 | 4 | 709.726,218 319.128,845 | 626.439 |
| 4 | 709.726,218 319.128,845 | 1 | 709.718,999 319.125,402 | 7.998 |

** Lungimile segmentelor sunt determinate în planul de proiecție Stereo 70 și sunt rotunjite la 1 milimetru.

***** Distanţa dintre puncte este formată din segmente cumulate ce sunt mai mici decât valoarea 1 milimetru.**

**DATE DESPRE IMOBILUL NR. 2102**

Oficiul de Cadastru și Publicitate Imobiliară CALARASI
Biroul de Cadastru și Publicitate Imobiliară Calarasi

A. Partea I. Descrierea imobilului

TEREN Extravilan

Adresa: Jud. Calarasi

| Nr. Crt | Nr cadastral Nr. topografic | Suprafața* (mp) | Observații / Referințe |
|---------|-----------------------------|-----------------|---|
| A1 | 20670 | 25.000 | Sector cadastral:14 Teren neimprejmuit; |

B. Partea II. Proprietari și acte

| Inscrieri privitoare la dreptul de proprietate și alte drepturi reale | | Referințe |
|---|--|-----------|
| 34065 / 23/11/2009 | | |
| Act Notarial nr. 3035, din 19/11/2009 emis de BNP CHIRU MARIA DANA; | | |
| B3 | Intabulare, drept de PROPRIETATE, dobandit prin Conventie, cota actuala 1/1, cota initiala 1/1 | A1 |
| 1) SC APOLLO PROPERTIES SRL, CIF:99999999999999, LIPSA CUI | | |

C. Partea III. SARCINI .

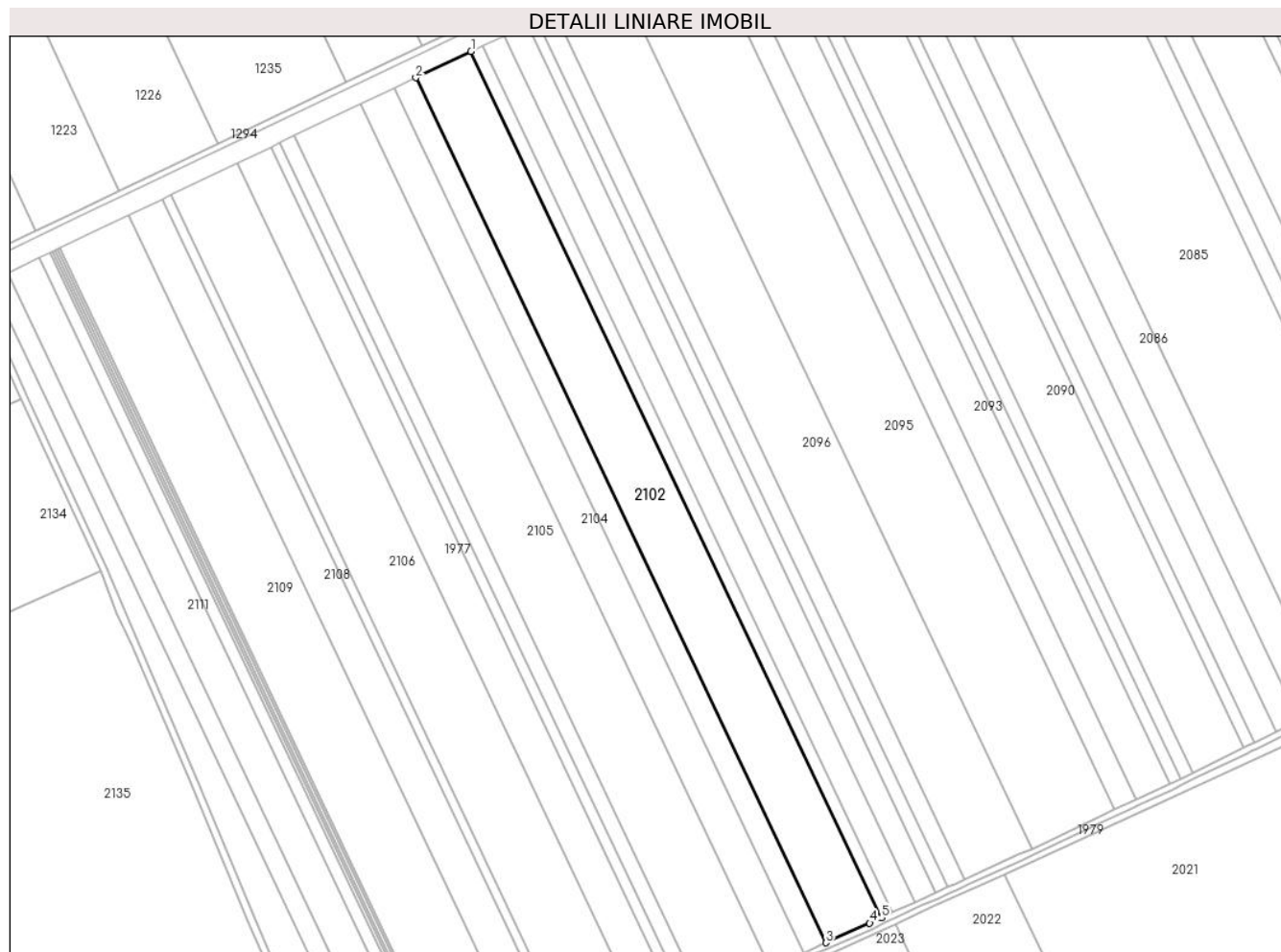
| Inscrieri privind dezmembramintele dreptului de proprietate, drepturi reale de garanție și sarcini | Referințe |
|--|-----------|
| NU SUNT | |

Anexa Nr. 1 La Partea I

Teren

| Nr cadastral | Suprafața (mp)* | Observații / Referințe |
|--------------|-----------------|------------------------|
| 20670 | 25.000 | |

* Suprafața este determinată în planul de proiecție Stereo 70.



Date referitoare la teren

| Crt | Categorie folosință | Intra vilan | Suprafața (mp) | Tarla | Parcelă | Nr. topo | Observații / Referințe |
|-----|---------------------|-------------|----------------|-------|---------|----------|------------------------|
| 1 | arabil | NU | 25.000 | 50 | 40 | - | |

Lungime Segmente

1) Valorile lungimilor segmentelor sunt obținute din proiecție în plan.

| Punct început | X / Y | Punct sfârșit | X / Y | Lungime segment (** (m) |
|---------------|----------------------------|---------------|----------------------------|-------------------------|
| 1 | 709.718,999 319.125,402 | 2 | 709.682,949 319.108,207 | 39.941 |
| 2 | 709.682,949 319.108,207 | 3 | 709.951,059 318.543,137 | 625.449 |
| 3 | 709.951,059 318.543,137 | 4 | 709.979,777 318.555,973 | 31.456 |
| 4 | 709.979,777 318.555,973 | 5 | 709.987,487 318.559,533 | 8.492 |
| 5 | 709.987,487 318.559,533 | 1 | 709.718,999 319.125,402 | 626.333 |

**** Lungimile segmentelor sunt determinate în planul de proiecție Stereo 70 și sunt rotunjite la 1 milimetru.**

***** Distanța dintre puncte este formată din segmente cumulate ce sunt mai mici decât valoarea 1 milimetru.**

**DATE DESPRE IMOBILUL NR. 2103**

Oficiul de Cadastru și Publicitate Imobiliară CALARASI
Biroul de Cadastru și Publicitate Imobiliară Calarasi

A. Partea I. Descrierea imobilului

TEREN Extravilan

Adresa: Jud. Calarasi

| Nr. Crt | Nr cadastral Nr. topografic | Suprafața* (mp) | Observații / Referințe |
|---------|-----------------------------|-----------------|---|
| A1 | | 10.000 | Sector cadastral:14 Teren neimprejmuit; |

B. Partea II. Proprietari și acte

| Inscrieri privitoare la dreptul de proprietate și alte drepturi reale | Referințe |
|---|-----------|
| / | |
| Act Administrativ nr. 43094, din 12/01/1998 emis de CJSIPT CALARASI; | |
| B1 | A1 |
| Intabulare, drept de PROPRIETATE, dobandit prin Reconstituire, cota actuala 1/1, cota initiala 1/1 1) NEAGU I DUMITRA, LIPSA CNP | |

C. Partea III. SARCINI .

| Inscrieri privind dezmembramintele dreptului de proprietate, drepturi reale de garanție și sarcini | Referințe |
|--|-----------|
| NU SUNT | |

Anexa Nr. 1 La Partea I

Teren

| Nr cadastral | Suprafața (mp)* | Observații / Referințe |
|--------------|-----------------|------------------------|
| | 10.000 | |

* Suprafața este determinată în planul de proiecție Stereo 70.



Date referitoare la teren

| Crt | Categorie folosință | Intra vilan | Suprafața (mp) | Tarla | Parcelă | Nr. topo | Observații / Referințe |
|-----|---------------------|-------------|----------------|-------|---------|----------|------------------------|
| 1 | arabil | NU | 10.000 | 50 | 41 | - | |

Lungime Segmente

1) Valorile lungimilor segmentelor sunt obținute din proiecție în plan.

| Punct început | X / Y | Punct sfârșit | X / Y | Lungime segment (** (m) |
|---------------|----------------------------|---------------|----------------------------|-------------------------|
| 1 | 709.951,059 318.543,137 | 2 | 709.682,949 319.108,207 | 625.449 |
| 2 | 709.682,949 319.108,207 | 3 | 709.668,514 319.101,322 | 15.993 |
| 3 | 709.668,514 319.101,322 | 4 | 709.936,53 318.536,45 | 625.23 |
| 4 | 709.936,53 318.536,45 | 5 | 709.943,009 318.539,538 | 7.177 |
| 5 | 709.943,009 318.539,538 | 1 | 709.951,059 318.543,137 | 8.818 |

**** Lungimile segmentelor sunt determinate în planul de proiecție Stereo 70 și sunt rotunjite la 1 milimetru.**

***** Distanța dintre puncte este formată din segmente cumulate ce sunt mai mici decât valoarea 1 milimetru.**

**DATE DESPRE IMOBILUL NR. 2104**

Oficiul de Cadastru și Publicitate Imobiliară CALARASI
Biroul de Cadastru și Publicitate Imobiliară Calarasi

A. Partea I. Descrierea imobilului

TEREN Extravilan

Adresa: Jud. Calarasi

| Nr. Crt | Nr cadastral Nr. topografic | Suprafața* (mp) | Observații / Referințe |
|---------|--------------------------------|-----------------|---|
| A1 | 23968 | 14.884 | Sector cadastral:14 Teren neimpregmuit; |

B. Partea II. Proprietari și acte

| Inscrieri privitoare la dreptul de proprietate și alte drepturi reale | | Referințe |
|---|--|-----------|
| 43616 / 10/09/2018 | | |
| Act Notarial nr. 129, din 15/06/2018 emis de NP POIANA SCARLET CRINA IONELA (Act Administrativ nr. 142720, din 10/10/2017 emis de CJSIPT CALARASI); | | |
| B1 | Intabulare, drept de PROPRIETATE, dobandit prin Succesiune, cota actuala 1/8, cota initiala 1/8 1) SAMULESCU GHEORGHE | A1 |
| 5541 / 07/02/2019 | | |
| Act Notarial nr. 214, din 06/02/2019 emis de Mitache Iuliana Adriana; | | |
| B9 | Intabulare, drept de PROPRIETATE, dobandit prin Conventie, cota actuala 7/8, cota initiala 7/8 1) MORARU GHEORGHE, - sot 2) MORARU OLGA, - sotie | A1 |

C. Partea III. SARCINI .

| Inscrieri privind dezmembramintele dreptului de proprietate, drepturi reale de garanție și sarcini | Referințe |
|--|-----------|
| NU SUNT | |

Anexa Nr. 1 La Partea I

Teren

| Nr cadastral | Suprafața (mp)* | Observații / Referințe |
|--------------|-----------------|------------------------|
| 23968 | 14.884 | |

* Suprafața este determinată în planul de proiecție Stereo 70.



Date referitoare la teren

| Crt | Categorie folosință | Intravilan | Suprafața (mp) | Tarla | Parcelă | Nr. topo | Observații / Referințe |
|-----|---------------------|------------|----------------|-------|---------|----------|------------------------|
| 1 | arabil | NU | 14.884 | 50 | 42 | - | |

Lungime Segmente

1) Valorile lungimilor segmentelor sunt obținute din proiecție în plan.

| Punct început | X / Y | Punct sfârșit | X / Y | Lungime segment (** (m) |
|---------------|----------------------------|---------------|----------------------------|-------------------------|
| 1 | 709.936,53 318.536,45 | 2 | 709.668,514 319.101,322 | 625.23 |
| 2 | 709.668,514 319.101,322 | 3 | 709.647,02 319.091,07 | 23.814 |
| 3 | 709.647,02 319.091,07 | 4 | 709.914,722 318.526,859 | 624.499 |
| 4 | 709.914,722 318.526,859 | 5 | 709.928,588 318.532,663 | 15.032 |
| 5 | 709.928,588 318.532,663 | 1 | 709.936,53 318.536,45 | 8.799 |

**** Lungimile segmentelor sunt determinate în planul de proiecție Stereo 70 și sunt rotunjite la 1 milimetru.**

***** Distanța dintre puncte este formată din segmente cumulate ce sunt mai mici decât valoarea 1 milimetru.**

**DATE DESPRE IMOBILUL NR. 2105**

Oficiul de Cadastru și Publicitate Imobiliară CALARASI
Biroul de Cadastru și Publicitate Imobiliară Calarasi

A. Partea I. Descrierea imobilului

TEREN Extravilan

Adresa: Jud. Calarasi

| Nr. Crt | Nr cadastral Nr. topografic | Suprafața* (mp) | Observații / Referințe |
|---------|-----------------------------|-----------------|---|
| A1 | 22897 | 30.000 | Sector cadastral:14 Teren neimprejmuit; |

B. Partea II. Proprietari și acte

| Inscrieri privitoare la dreptul de proprietate și alte drepturi reale | | Referințe |
|--|--|-----------|
| 78102 / 28/11/2014 | | |
| Act Administrativ nr. 43159, din 25/07/1997 emis de CJSIPT CALARASI (act notarial nr. 1/08-01-2014 emis de BNP FLORIN VISAN; act notarial nr. 9/21-01-2014 emis de BNP FLORIN VISAN; act notarial nr. 201/02-09-2014 emis de BNP FLORIN VISAN;); | | |
| B1 | Intabulare, drept de PROPRIETATE, dobandit prin Reconstituire, cota actuala 2/4, cota initiala 18/24 | A1 |
| | 1) MANOLE AURELIA 2) IVAN GHEORGHE 3) MANOLE AURELIAN | |
| 26510 / 22/05/2017 | | |
| Act Notarial nr. 3444, din 17/08/2015 emis de NP FLORIN VISAN; | | |
| B11 | Intabulare, drept de PROPRIETATE, dobandit prin Conventie, cota actuala 1/4, cota initiala 1/4 | A1 |
| | 1) SOCIETATEA COMERCIALA EMI AGRO SRL, CIF:17961888 | |
| 6438 / 09/02/2018 | | |
| Act Notarial nr. 284, din 08/02/2018 emis de Mitache Iuliana Adriana; | | |
| B22 | Intabulare, drept de PROPRIETATE, dobandit prin Conventie, cota actuala 1/4, cota initiala 1/4 | A1 |
| | 1) SOCIETATEA EMI AGRO SRL, CIF:999999999999, LIPSA CUI | |

C. Partea III. SARCINI .

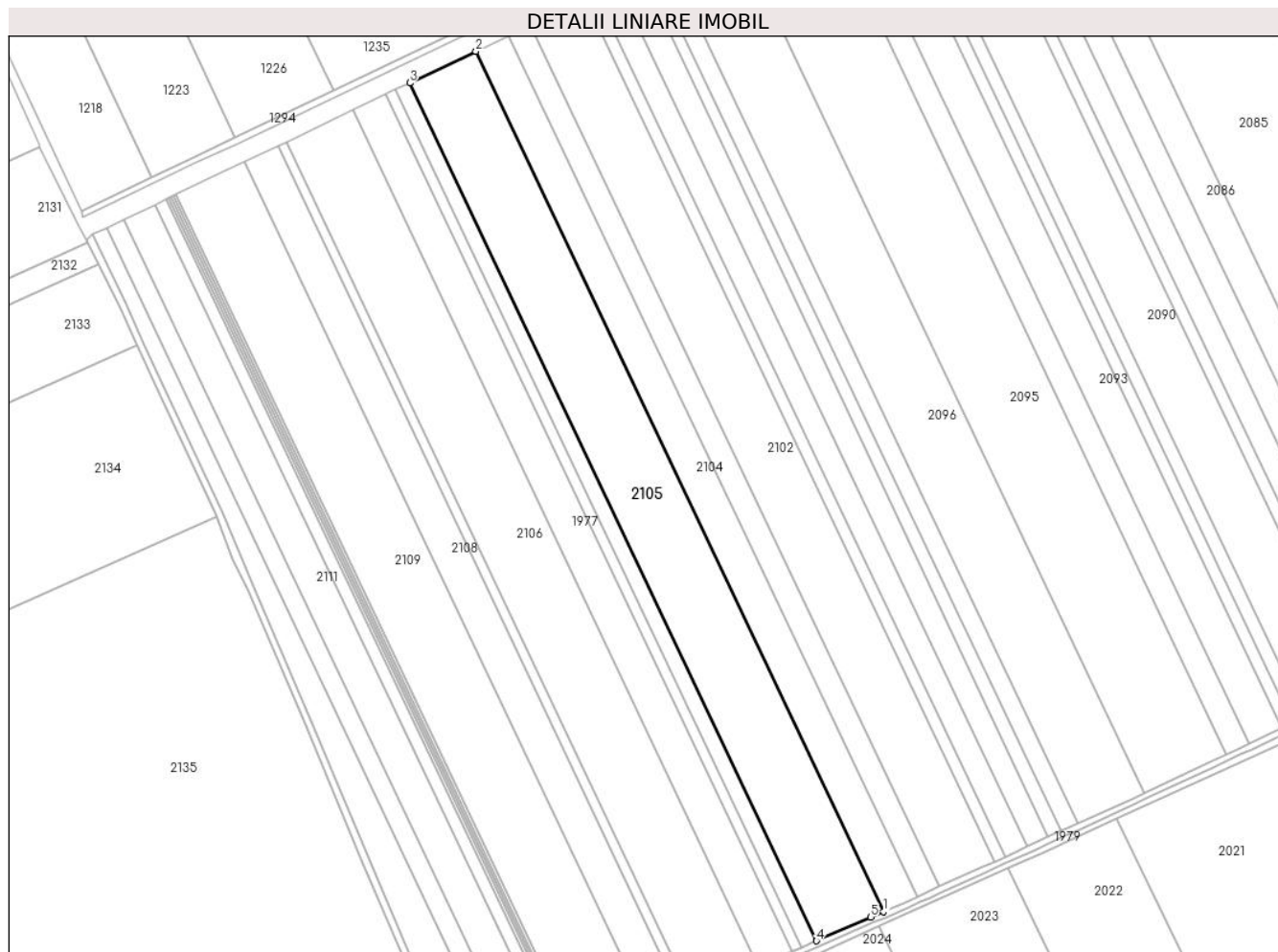
| Inscrieri privind dezmembramintele dreptului de proprietate, drepturi reale de garanție și sarcini | Referințe |
|--|-----------|
| NU SUNT | |

Anexa Nr. 1 La Partea I

Teren

| Nr cadastral | Suprafața (mp)* | Observații / Referințe |
|--------------|-----------------|------------------------|
| 22897 | 30.000 | |

* Suprafața este determinată în planul de proiecție Stereo 70.



Date referitoare la teren

| Crt | Categorie folosință | Intramilan | Suprafața (mp) | Tarla | Parcelă | Nr. topo | Observații / Referințe |
|-----|---------------------|------------|----------------|-------|---------|----------|------------------------|
| 1 | arabil | NU | 30.000 | 50 | 43 | - | |

Lungime Segmente

1) Valorile lungimilor segmentelor sunt obținute din proiecție în plan.

| Punct început | X / Y | Punct sfârșit | X / Y | Lungime segment (** (m) |
|---------------|----------------------------|---------------|----------------------------|-------------------------|
| 1 | 709.914,722 318.526,859 | 2 | 709.647,02 319.091,07 | 624.499 |
| 2 | 709.647,02 319.091,07 | 3 | 709.603,6 319.070,36 | 48.106 |
| 3 | 709.603,6 319.070,36 | 4 | 709.870,622 318.507,583 | 622.911 |
| 4 | 709.870,622 318.507,583 | 5 | 709.906,065 318.523,235 | 38.745 |
| 5 | 709.906,065 318.523,235 | 1 | 709.914,722 318.526,859 | 9.385 |

**** Lungimile segmentelor sunt determinate în planul de proiecție Stereo 70 și sunt rotunjite la 1 milimetru.**

***** Distanța dintre puncte este formată din segmente cumulate ce sunt mai mici decât valoarea 1 milimetru.**

**DATE DESPRE IMOBILUL NR. 2106**

Oficiul de Cadastru și Publicitate Imobiliară CALARASI
Biroul de Cadastru și Publicitate Imobiliară Calarasi

A. Partea I. Descrierea imobilului

TEREN Extravilan

Adresa: Jud. Calarasi

| Nr. Crt | Nr cadastral Nr. topografic | Suprafața* (mp) | Observații / Referințe |
|---------|-----------------------------|-----------------|---|
| A1 | 22159 | 30.000 | Sector cadastral:14 Teren neimpregmuit; |

B. Partea II. Proprietari și acte

| Inscrieri privitoare la dreptul de proprietate și alte drepturi reale | | Referințe |
|---|--|-----------|
| 12223 / 18/03/2013 | | |
| Act Notarial nr. 600, din 15/03/2013 emis de BNP CONSTANTINESCU TINCA; | | |
| B2 | Intabulare, drept de PROPRIETATE, dobandit prin Conventie, cota actuala 1/1, cota initiala 1/1 1) CRISTEA EMIL IONUT, - sot 2) CRISTEA IONUTA, - sotie | A1 |
| 23700 / 16/04/2024 | | |
| Act Notarial nr. 488, din 16/04/2024 emis de BARBARESSO CRINA-BEATRICE; | | |
| B3 | se notează interdicția de înstrăinare, grevare cu sarcini, închiriere, dezmembrare, alipire, construire, demolare, restructurare și amenajare 1) FONDUL DE GARANTARE A CREDITULUI RURAL - IFN SA, CIF:5439903 2) CEC BANK SA, CIF:361897 | A1 |

C. Partea III. SARCINI

| Inscrieri privind dezmembramintele dreptului de proprietate, drepturi reale de garanție și sarcini | | Referințe |
|--|--|-----------|
| 23700 / 16/04/2024 | | |
| Act Notarial nr. 488, din 16/04/2024 emis de BARBARESSO CRINA-BEATRICE; | | |
| C1 | Intabulare, drept de IPOTECA, Valoare:350000 LEI- plus celelalte obligații de plată aferente contractului de credit nr. RQ24047484290752 din data de 02.04.2024 și a Garanției emisă conform art. 3, pct. 3 din OUG 43/2013 nr. PC240600173/2024 1) CEC BANK SA, CIF:361897, -creditor, proporțional cu procentul de garantare 2) FONDUL DE GARANTARE A CREDITULUI RURAL - IFN SA, CIF:5439903, - cocreditor, proporțional cu procentul de garantare | A1 |

Anexa Nr. 1 La Partea I

Teren

| Nr cadastral | Suprafața (mp)* | Observații / Referințe |
|--------------|-----------------|------------------------|
| 22159 | 30.000 | |

* Suprafața este determinată în planul de proiecție Stereo 70.



Date referitoare la teren

| Crt | Categorie folosință | Intravilan | Suprafața (mp) | Tarla | Parcelă | Nr. topo | Observații / Referințe |
|-----|---------------------|------------|----------------|-------|---------|----------|------------------------|
| 1 | arabil | NU | 30.000 | 50 | 45 | - | |

Lungime Segmente

1) Valorile lungimilor segmentelor sunt obținute din proiecție în plan.

| Punct început | X / Y | Punct sfârșit | X / Y | Lungime segment (** (m) |
|---------------|----------------------------|---------------|----------------------------|-------------------------|
| 1 | 709.566,107 319.052,477 | 2 | 709.522,53 319.031,692 | 48.28 |
| 2 | 709.522,53 319.031,692 | 3 | 709.788,458 318.471,222 | 620.358 |
| 3 | 709.788,458 318.471,222 | 4 | 709.823,527 318.486,099 | 38.094 |
| 4 | 709.823,527 318.486,099 | 5 | 709.832,784 318.490,427 | 10.219 |
| 5 | 709.832,784 318.490,427 | 1 | 709.566,107 319.052,477 | 622.107 |

**** Lungimile segmentelor sunt determinate în planul de proiecție Stereo 70 și sunt rotunjite la 1 milimetru.**

***** Distanța dintre puncte este formată din segmente cumulate ce sunt mai mici decât valoarea 1 milimetru.**

**DATE DESPRE IMOBILUL NR. 2107**

Oficiul de Cadastru și Publicitate Imobiliară CALARASI
Biroul de Cadastru și Publicitate Imobiliară Calarasi

A. Partea I. Descrierea imobilului

TEREN Extravilan

Adresa: Jud. Calarasi

| Nr. Crt | Nr cadastral Nr. topografic | Suprafața* (mp) | Observații / Referințe |
|---------|--------------------------------|-----------------|--|
| A1 | 25150 | 3.772 | Sector cadastral:14 Teren neimprijmit; |

B. Partea II. Proprietari și acte

| Inscrieri privitoare la dreptul de proprietate și alte drepturi reale | | Referințe |
|--|---|-----------|
| 34753 / 19/06/2023 | | |
| Act Administrativ nr. 43157, din 21/10/2002 emis de CJSIPT CALARASI (act notarial nr 2552 din 17.07.2023, emis de NP TUTUIANU DANA- CRISTINA; act notarial nr 1674 din 18.05.2023, emis de NP TUTUIANU DANA CRISTINA); | | |
| B1 | Intabulare, drept de PROPRIETATE, dobandit prin Reconstituire, cota actuala 1/1, cota initiala 1/1 | A1 |
| | <ol style="list-style-type: none"> 1) IVAN ELENA 2) MAZARE PARASCHIVA (CHIVA) 3) MANOLE VOICA 4) PETCU FLORICA (FLORINA) 5) VOICU VALENTINA 6) IVAN CONSTANTIN 7) APOSTOL STANA 8) RENCIU EMILIA 9) IVAN ELENA 10) IVAN DUMITRU | |

C. Partea III. SARCINI .

| Inscrieri privind dezmembramentele dreptului de proprietate, drepturi reale de garanție și sarcini | Referințe |
|--|-----------|
| NU SUNT | |

Anexa Nr. 1 La Partea I

Teren

| Nr cadastral | Suprafața (mp)* | Observații / Referințe |
|--------------|-----------------|------------------------|
| 25150 | 3.772 | |

* Suprafața este determinată în planul de proiecție Stereo 70.



Date referitoare la teren

| Crt | Categorie folosință | Intra vilan | Suprafața (mp) | Tarla | Parcelă | Nr. topo | Observații / Referințe |
|-----|---------------------|-------------|----------------|-------|---------|----------|------------------------|
| 1 | arabil | NU | 3.772 | 50 | 46 | - | |

Lungime Segmente

1) Valorile lungimilor segmentelor sunt obținute din proiecție în plan.

| Punct început | X / Y | Punct sfârșit | X / Y | Lungime segment (** (m) |
|---------------|----------------------------|---------------|----------------------------|-------------------------|
| 1 | 709.788,458 318.471,222 | 2 | 709.522,53 319.031,692 | 620.358 |
| 2 | 709.522,53 319.031,692 | 3 | 709.517,041 319.029,074 | 6.081 |
| 3 | 709.517,041 319.029,074 | 4 | 709.782,854 318.468,845 | 620.091 |
| 4 | 709.782,854 318.468,845 | 1 | 709.788,458 318.471,222 | 6.087 |

** Lungimile segmentelor sunt determinate în planul de proiecție Stereo 70 și sunt rotunjite la 1 milimetru.

***** Distanţa dintre puncte este formată din segmente cumulate ce sunt mai mici decât valoarea 1 milimetru.**

**DATE DESPRE IMOBILUL NR. 2108**

Oficiul de Cadastru și Publicitate Imobiliară CALARASI
Biroul de Cadastru și Publicitate Imobiliară Calarasi

A. Partea I. Descrierea imobilului

TEREN Extravilan

Adresa: Jud. Calarasi

| Nr. Crt | Nr cadastral Nr. topografic | Suprafața* (mp) | Observații / Referințe |
|---------|-----------------------------|-----------------|---|
| A1 | 20618 | 15.000 | Sector cadastral:14 Teren neimprejmuit; |

B. Partea II. Proprietari și acte

| Inscrieri privitoare la dreptul de proprietate și alte drepturi reale | | Referințe |
|--|---|-----------|
| 1730 / 26/01/2010 | | |
| Act Notarial nr. 155, din 22/01/2010 emis de BNP TUTUIANU DANA CRISTINA; | | |
| B2 | Intabulare, drept de PROPRIETATE, dobandit prin Conventie, cota actuala 1/1, cota initiala 1/1 1) NICOLA ION, -sot 2) NICOLA DANIELA, -sotie; LIPSA CNP | A1 |

C. Partea III. SARCINI .

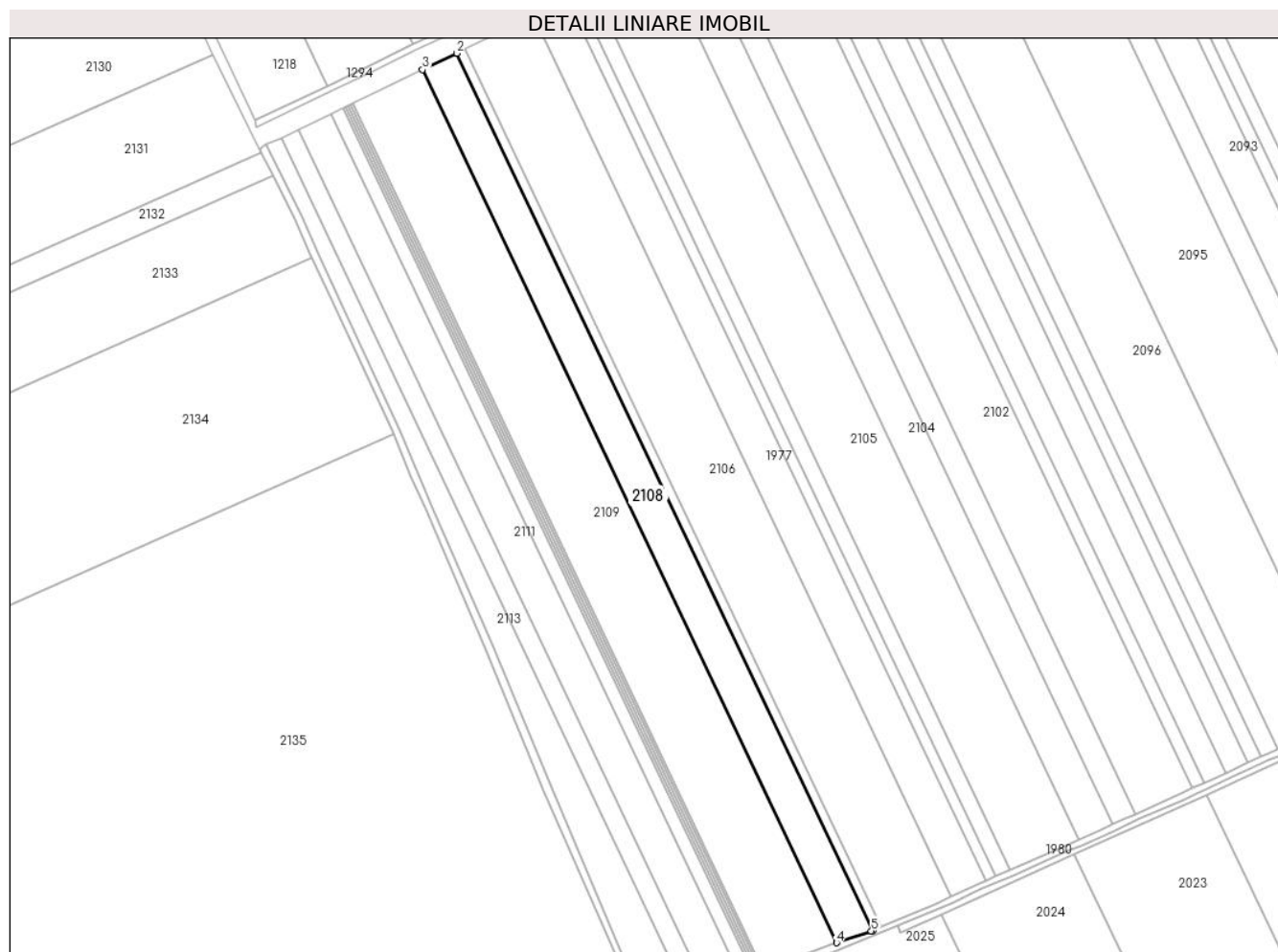
| Inscrieri privind dezmembramintele dreptului de proprietate, drepturi reale de garanție și sarcini | Referințe |
|--|-----------|
| NU SUNT | |

Anexa Nr. 1 La Partea I

Teren

| Nr cadastral | Suprafața (mp)* | Observații / Referințe |
|--------------|-----------------|------------------------|
| 20618 | 15.000 | |

* Suprafața este determinată în planul de proiecție Stereo 70.



Date referitoare la teren

| Crt | Categorie folosință | Intravilan | Suprafața (mp) | Tarla | Parcelă | Nr. topo | Observații / Referințe |
|-----|---------------------|------------|----------------|-------|---------|----------|------------------------|
| 1 | arabil | NU | 15.000 | 50 | 47 | - | |

Lungime Segmente

1) Valorile lungimilor segmentelor sunt obținute din proiecție în plan.

| Punct început | X / Y | Punct sfârșit | X / Y | Lungime segment (** (m) |
|---------------|----------------------------|---------------|----------------------------|-------------------------|
| 1 | 709.782,854 318.468,845 | 2 | 709.517,041 319.029,074 | 620.091 |
| 2 | 709.517,041 319.029,074 | 3 | 709.495,16 319.018,637 | 24.243 |
| 3 | 709.495,16 319.018,637 | 4 | 709.759,792 318.460,897 | 617.336 |
| 4 | 709.759,792 318.460,897 | 5 | 709.781,995 318.468,48 | 23.462 |
| 5 | 709.781,995 318.468,48 | 1 | 709.782,854 318.468,845 | 0.933 |

**** Lungimile segmentelor sunt determinate în planul de proiecție Stereo 70 și sunt rotunjite la 1 milimetru.**

***** Distanța dintre puncte este formată din segmente cumulate ce sunt mai mici decât valoarea 1 milimetru.**

**DATE DESPRE IMOBILUL NR. 2109**

Oficiul de Cadastru și Publicitate Imobiliară CALARASI
Biroul de Cadastru și Publicitate Imobiliară Calarasi

A. Partea I. Descrierea imobilului

TEREN Extravilan

Adresa: Jud. Calarasi

| Nr. Crt | Nr cadastral Nr. topografic | Suprafața* (mp) | Observații / Referințe |
|---------|-----------------------------|-----------------|---|
| A1 | | 30.664 | Sector cadastral:14 Teren neimprejmuit; |

B. Partea II. Proprietari și acte

| Inscrieri privitoare la dreptul de proprietate și alte drepturi reale | | Referințe |
|---|--|-----------|
| / | | |
| Act Administrativ nr. 43145, din 23/07/1997 emis de CJSIPT CALARASI; | | |
| B1 | Intabulare, drept de PROPRIETATE, dobandit prin Reconstituire, cota actuala 1/1, cota initiala 1/1 1) STAN VASILCHIA, LIPSA CNP | A1 |

C. Partea III. SARCINI .

| Inscrieri privind dezmembramintele dreptului de proprietate, drepturi reale de garanție și sarcini | Referințe |
|--|-----------|
| NU SUNT | |

Anexa Nr. 1 La Partea I

Teren

| | | |
|--------------|-----------------|------------------------|
| Nr cadastral | Suprafața (mp)* | Observații / Referințe |
| | 30.664 | |

* Suprafața este determinată în planul de proiecție Stereo 70.



Date referitoare la teren

| Crt | Categorie folosință | Intravilan | Suprafața (mp) | Tarla | Parcelă | Nr. topo | Observații / Referințe |
|-----|---------------------|------------|----------------|-------|---------|----------|------------------------|
| 1 | arabil | NU | 30.664 | 50 | 48 | - | |

Lungime Segmente

1) Valorile lungimilor segmentelor sunt obținute din proiecție în plan.

| Punct început | X / Y | Punct sfârșit | X / Y | Lungime segment (** (m) |
|---------------|----------------------------|---------------|----------------------------|-------------------------|
| 1 | 709.759,792 318.460,897 | 2 | 709.495,16 319.018,637 | 617.336 |
| 2 | 709.495,16 319.018,637 | 3 | 709.468,296 319.005,824 | 29.763 |
| 3 | 709.468,296 319.005,824 | 4 | 709.450,179 318.997,084 | 20.115 |
| 4 | 709.450,179 318.997,084 | 5 | 709.712,765 318.443,656 | 612.563 |
| 5 | 709.712,765 318.443,656 | 6 | 709.743,215 318.455,236 | 32.578 |

| Punct început | X / Y | Punct sfârșit | X / Y | Lungime segment (** (m) |
|---------------|----------------------------|---------------|----------------------------|-------------------------|
| 6 | 709.743,215 318.455,236 | 1 | 709.759,792 318.460,897 | 17.517 |

** Lungimile segmentelor sunt determinate în planul de proiecție Stereo 70 și sunt rotunjite la 1 milimetru.

*** Distanța dintre puncte este formată din segmente cumulate ce sunt mai mici decât valoarea 1 milimetru.

**DATE DESPRE IMOBILUL NR. 2110**

Oficiul de Cadastru și Publicitate Imobiliară CALARASI
Biroul de Cadastru și Publicitate Imobiliară Calarasi

A. Partea I. Descrierea imobilului

TEREN Extravilan

Adresa: Jud. Calarasi

| Nr. Crt | Nr cadastral Nr. topografic | Suprafața* (mp) | Observații / Referințe |
|---------|-----------------------------|-----------------|---|
| A1 | 20730 | 5.000 | Sector cadastral:14 Teren neimprejmuit; |

B. Partea II. Proprietari și acte

| Inscrieri privitoare la dreptul de proprietate și alte drepturi reale | | Referințe |
|---|--|-----------|
| 2307 / 02/02/2010 | | |
| Act Notarial nr. 161, din 28/01/2010 emis de BNP CHIRU DANA MARIA; | | |
| B2 | Intabulare, drept de PROPRIETATE, dobandit prin Conventie, cota actuala 1/1, cota initiala 1/1 | A1 |
| 1) SC APOLLO PROPERTIES SRL, CIF:99999999999999, LIPSA CUI | | |

C. Partea III. SARCINI .

| Inscrieri privind dezmembramintele dreptului de proprietate, drepturi reale de garanție și sarcini | Referințe |
|--|-----------|
| NU SUNT | |

Anexa Nr. 1 La Partea I

Teren

| Nr cadastral | Suprafața (mp)* | Observații / Referințe |
|--------------|-----------------|------------------------|
| 20730 | 5.000 | |

* Suprafața este determinată în planul de proiecție Stereo 70.



Date referitoare la teren

| Crt | Categorie folosință | Intravilan | Suprafața (mp) | Tarla | Parcelă | Nr. topo | Observații / Referințe |
|-----|---------------------|------------|----------------|-------|---------|----------|------------------------|
| 1 | arabil | NU | 5.000 | 50 | 50 | - | |

Lungime Segmente

1) Valorile lungimilor segmentelor sunt obținute din proiecție în plan.

| Punct început | X / Y | Punct sfârșit | X / Y | Lungime segment (** (m) |
|---------------|----------------------------|---------------|----------------------------|-------------------------|
| 1 | 709.706,333 318.441,21 | 2 | 709.444,001 318.994,103 | 611.971 |
| 2 | 709.444,001 318.994,103 | 3 | 709.436,638 318.990,551 | 8.175 |
| 3 | 709.436,638 318.990,551 | 4 | 709.698,668 318.438,295 | 611.266 |
| 4 | 709.698,668 318.438,295 | 1 | 709.706,333 318.441,21 | 8.201 |

** Lungimile segmentelor sunt determinate în planul de proiecție Stereo 70 și sunt rotunjite la 1 milimetru.

***** Distanţa dintre puncte este formată din segmente cumulate ce sunt mai mici decât valoarea 1 milimetru.**

**DATE DESPRE IMOBILUL NR. 2111**

Oficiul de Cadastru și Publicitate Imobiliară CALARASI
Biroul de Cadastru și Publicitate Imobiliară Calarasi

A. Partea I. Descrierea imobilului

TEREN Extravilan

Adresa: Jud. Calarasi

| Nr. Crt | Nr cadastral Nr. topografic | Suprafața* (mp) | Observații / Referințe |
|---------|-----------------------------|-----------------|---|
| A1 | 23390 | 14.000 | Sector cadastral:14 Teren neimprejmuit; |

B. Partea II. Proprietari și acte

| Inscrieri privitoare la dreptul de proprietate și alte drepturi reale | | Referințe |
|---|--|-----------|
| 39144 / 31/07/2020 | | |
| Act Notarial nr. 1083, din 31/07/2020 emis de Sacaleanu Mariea; | | |
| B4 | Intabulare, drept de PROPRIETATE, dobandit prin lesire Din Indiviziune, cota actuala 1/1, cota initiala 1/1 1) FLOREA NICOLAE, - casatorit, bun propriu | A1 |

C. Partea III. SARCINI .

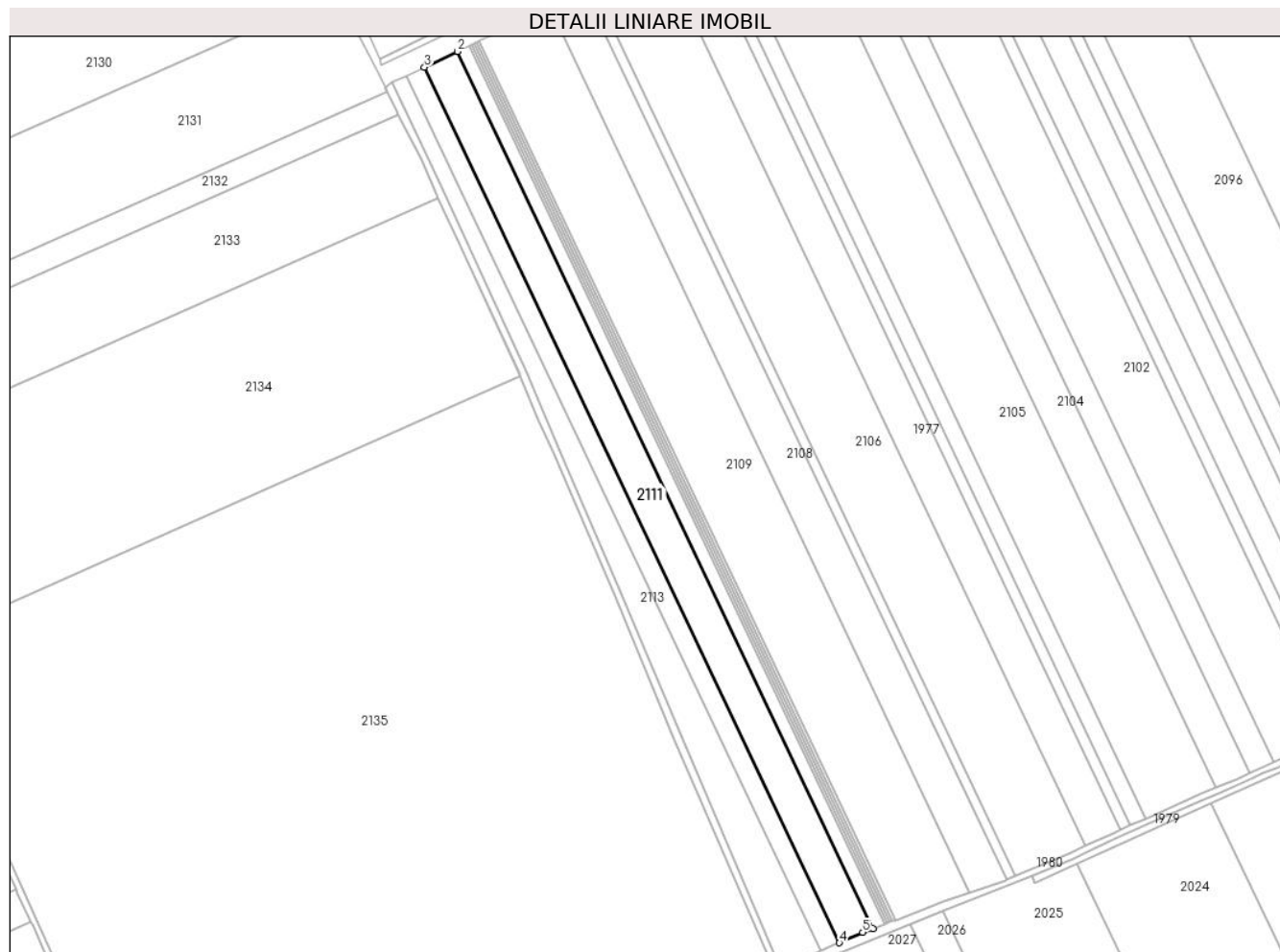
| Inscrieri privind dezmembramintele dreptului de proprietate, drepturi reale de garanție și sarcini | Referințe |
|--|-----------|
| NU SUNT | |

Anexa Nr. 1 La Partea I

Teren

| Nr cadastral | Suprafața (mp)* | Observații / Referințe |
|--------------|-----------------|------------------------|
| 23390 | 14.000 | |

* Suprafața este determinată în planul de proiecție Stereo 70.



Date referitoare la teren

| Crt | Categorie folosință | Intravilan | Suprafața (mp) | Tarla | Parcelă | Nr. topo | Observații / Referințe |
|-----|---------------------|------------|----------------|-------|---------|----------|------------------------|
| 1 | arabil | NU | 14.000 | 50 | 51 | - | |

Lungime Segmente

1) Valorile lungimilor segmentelor sunt obținute din proiecție în plan.

| Punct început | X / Y | Punct sfârșit | X / Y | Lungime segment (** (m) |
|---------------|----------------------------|---------------|----------------------------|-------------------------|
| 1 | 709.698,668 318.438,295 | 2 | 709.436,638 318.990,551 | 611.266 |
| 2 | 709.436,638 318.990,551 | 3 | 709.415,986 318.980,587 | 22.93 |
| 3 | 709.415,986 318.980,587 | 4 | 709.677,55 318.429,314 | 610.178 |
| 4 | 709.677,55 318.429,314 | 5 | 709.692,282 318.435,867 | 16.124 |
| 5 | 709.692,282 318.435,867 | 1 | 709.698,668 318.438,295 | 6.832 |

**** Lungimile segmentelor sunt determinate în planul de proiecție Stereo 70 și sunt rotunjite la 1 milimetru.**

***** Distanța dintre puncte este formată din segmente cumulate ce sunt mai mici decât valoarea 1 milimetru.**

**DATE DESPRE IMOBILUL NR. 2112**

Oficiul de Cadastru și Publicitate Imobiliară CALARASI
Biroul de Cadastru și Publicitate Imobiliară Calarasi

A. Partea I. Descrierea imobilului

TEREN Extravilan

Adresa: Jud. Calarasi

| Nr. Crt | Nr cadastral Nr. topografic | Suprafața* (mp) | Observații / Referințe |
|---------|-----------------------------|-----------------|---|
| A1 | | 7.679 | Sector cadastral:14 Teren neimprejmuit; |

B. Partea II. Proprietari și acte

| Inscrieri privitoare la dreptul de proprietate și alte drepturi reale | Referințe |
|---|-----------|
| / | |
| Act Administrativ nr. 143138, din 27/11/2019 emis de CJSIPT CALARASI; | |
| B1 | A1 |
| Intabulare, drept de PROPRIETATE, dobandit prin Reconstituire, cota actuala 1/1, cota initiala 1/1 1) STANCIU TINCA, LIPSA CNP | |

C. Partea III. SARCINI .

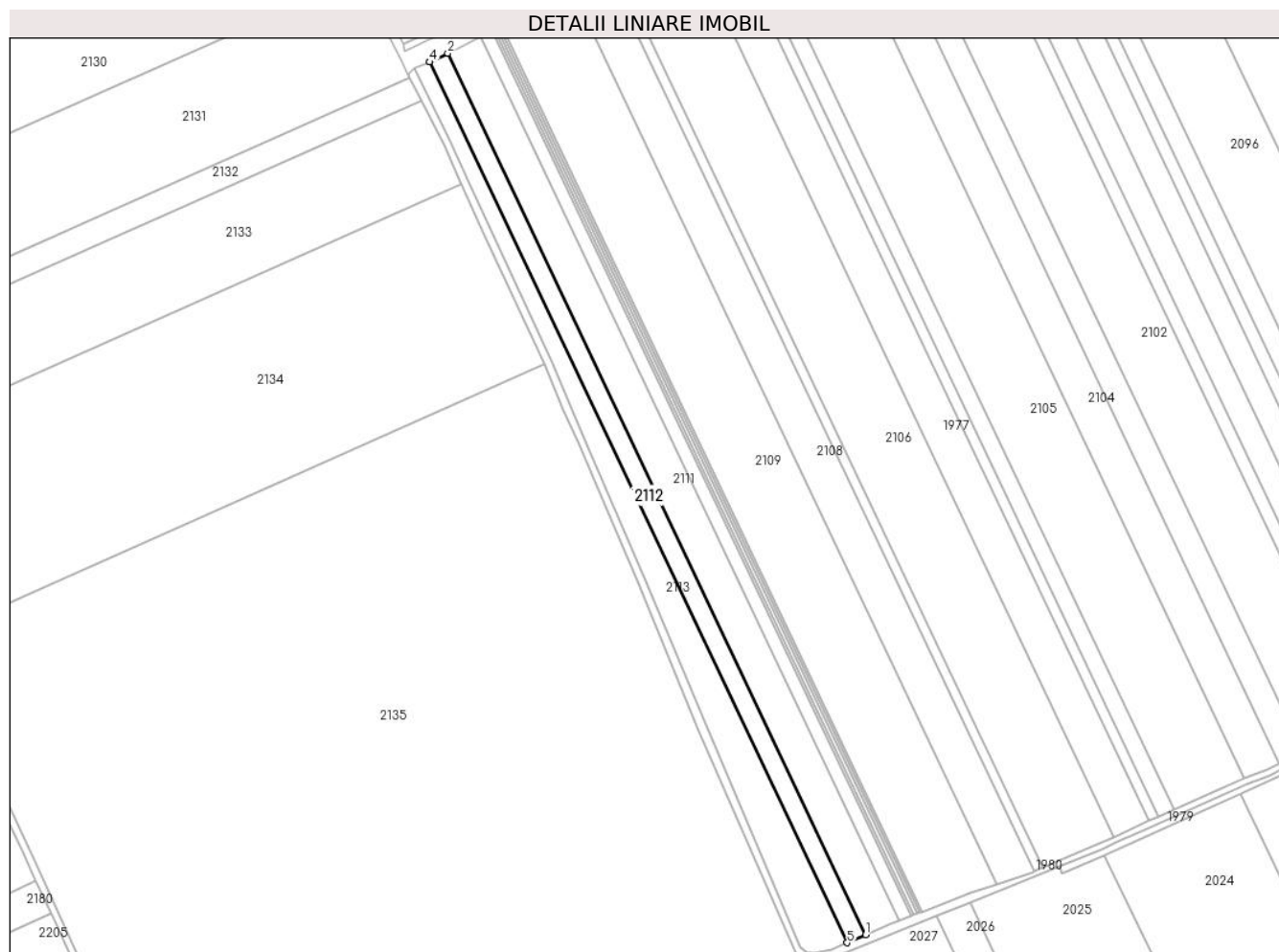
| Inscrieri privind dezmembramintele dreptului de proprietate, drepturi reale de garanție și sarcini | Referințe |
|--|-----------|
| NU SUNT | |

Anexa Nr. 1 La Partea I

Teren

| Nr cadastral | Suprafața (mp)* | Observații / Referințe |
|--------------|-----------------|------------------------|
| | 7.679 | |

* Suprafața este determinată în planul de proiecție Stereo 70.



Date referitoare la teren

| Crt | Categorie folosință | Intravilan | Suprafața (mp) | Tarla | Parcelă | Nr. topo | Observații / Referințe |
|-----|---------------------|------------|----------------|-------|---------|----------|------------------------|
| 1 | arabil | NU | 7.679 | 50 | 52 | - | |

Lungime Segmente

1) Valorile lungimilor segmentelor sunt obținute din proiecție în plan.

| Punct început | X / Y | Punct sfârșit | X / Y | Lungime segment (** (m) |
|---------------|----------------------------|---------------|----------------------------|-------------------------|
| 1 | 709.677,55 318.429,314 | 2 | 709.415,986 318.980,587 | 610.178 |
| 2 | 709.415,986 318.980,587 | 3 | 709.404,709 318.975,147 | 12.521 |
| 3 | 709.404,709 318.975,147 | 4 | 709.404,646 318.975,12 | 0.069 |
| 4 | 709.404,646 318.975,12 | 5 | 709.666,044 318.424,196 | 609.792 |
| 5 | 709.666,044 318.424,196 | 1 | 709.677,55 318.429,314 | 12.593 |

**** Lungimile segmentelor sunt determinate în planul de proiecție Stereo 70 și sunt rotunjite la 1 milimetru.**

***** Distanța dintre puncte este formată din segmente cumulate ce sunt mai mici decât valoarea 1 milimetru.**

**DATE DESPRE IMOBILUL NR. 2113**

Oficiul de Cadastru și Publicitate Imobiliară CALARASI
Biroul de Cadastru și Publicitate Imobiliară Calarasi

A. Partea I. Descrierea imobilului

TEREN Extravilan

Adresa: Jud. Calarasi

| Nr. Crt | Nr cadastral Nr. topografic | Suprafața* (mp) | Observații / Referințe |
|---------|-----------------------------|-----------------|--|
| A1 | | 10.137 | Sector cadastral:14 Teren neimprejmuit; REZERVA COMISIEI LOCALE DE FOND FUNCJAR |

B. Partea II. Proprietari și acte

| Inscrieri privitoare la dreptul de proprietate și alte drepturi reale | | Referințe |
|---|--|-----------|
| / | | |
| Act Normativ nr. 7, din 13/03/1996 emis de PARLAMENTUL ROMÂNIEI; | | |
| B1 | Intabulare, drept de PROPRIETATE, dobandit prin Lege, cota actuala 1/1, cota initiala 1/1 1) UAT JEGALIA, CIF:3796756 | A1 |

C. Partea III. SARCINI .

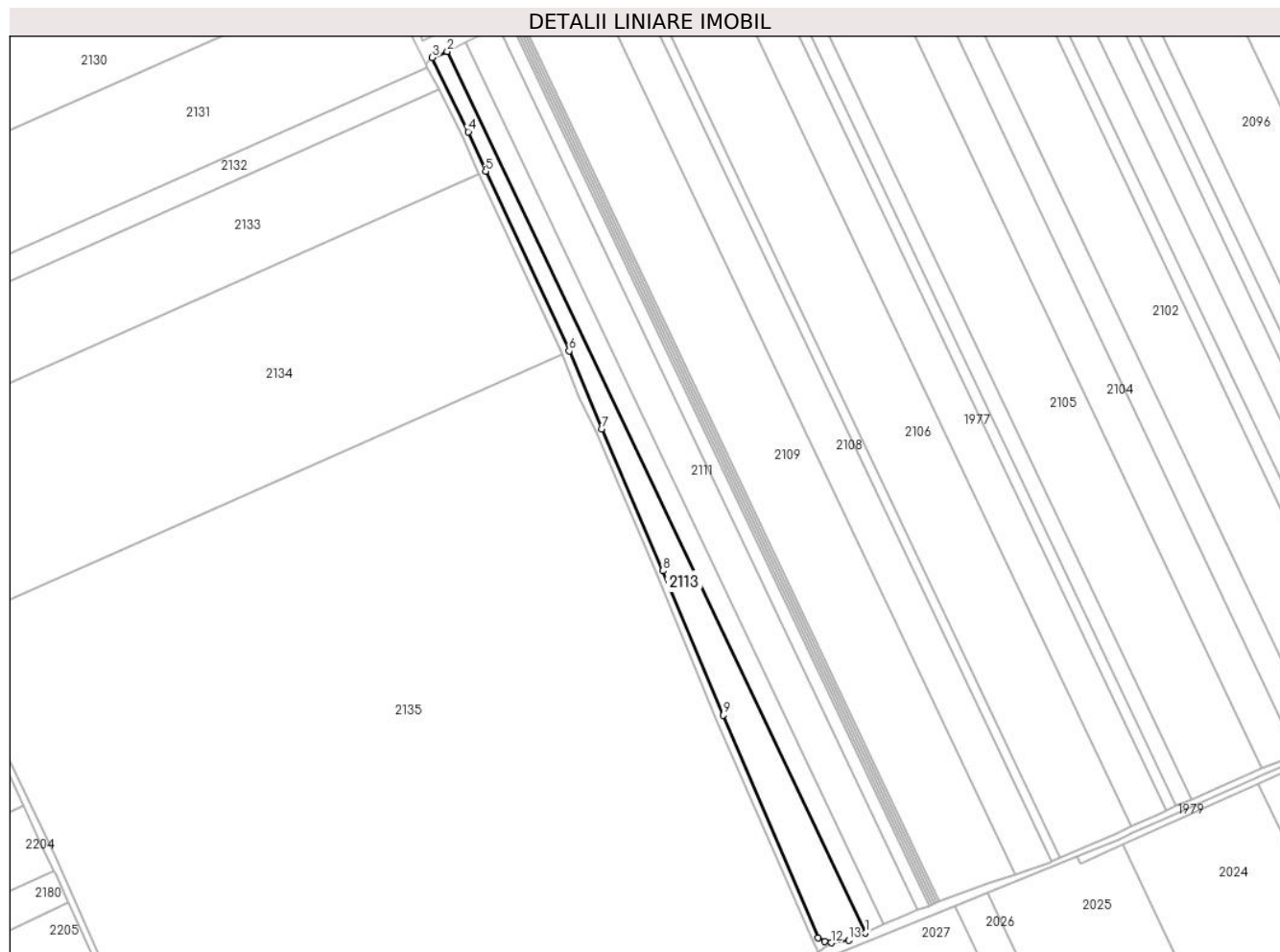
| Inscrieri privind dezmembramintele dreptului de proprietate, drepturi reale de garanție și sarcini | Referințe |
|--|-----------|
| NU SUNT | |

Anexa Nr. 1 La Partea I

Teren

| | | |
|--------------|-----------------|--|
| Nr cadastral | Suprafața (mp)* | Observații / Referințe |
| | 10.137 | REZERVA COMISIEI LOCALE DE FOND FUNCAR |

* Suprafața este determinată în planul de proiecție Stereo 70.



Date referitoare la teren

| Crt | Categorie folosință | Intra vilan | Suprafața (mp) | Tarla | Parcelă | Nr. topo | Observații / Referințe |
|-----|---------------------|-------------|----------------|-------|---------|----------|------------------------|
| 1 | arabil | NU | 10.137 | 50 | - | - | |

Lungime Segmente

1) Valorile lungimilor segmentelor sunt obținute din proiecție în plan.

| Punct început | X / Y | Punct sfârșit | X / Y | Lungime segment (** (m) |
|---------------|----------------------------|---------------|----------------------------|-------------------------|
| 1 | 709.666,044 318.424,196 | 2 | 709.404,646 318.975,12 | 609.792 |
| 2 | 709.404,646 318.975,12 | 3 | 709.395,346 318.971,276 | 10.063 |
| 3 | 709.395,346 318.971,276 | 4 | 709.417,775 318.924,923 | 51.494 |
| 4 | 709.417,775 318.924,923 | 5 | 709.428,688 318.900,152 | 27.068 |
| 5 | 709.428,688 318.900,152 | 6 | 709.480,928 318.787,929 | 123.786 |

| Punct început | X / Y | Punct sfârșit | X / Y | Lungime segment (** (m) |
|---------------|----------------------------|---------------|----------------------------|-------------------------|
| 6 | 709.480,928 318.787,929 | 7 | 709.501,324 318.739,085 | 52.931 |
| 7 | 709.501,324 318.739,085 | 8 | 709.539,657 318.650,512 | 96.512 |
| 8 | 709.539,657 318.650,512 | 9 | 709.577,381 318.560,251 | 97.827 |
| 9 | 709.577,381 318.560,251 | 10 | 709.636,873 318.421,141 | 151.297 |
| 10 | 709.636,873 318.421,141 | 11 | 709.640,745 318.418,692 | 4.581 |
| 11 | 709.640,745 318.418,692 | 12 | 709.644,868 318.417,925 | 4.194 |
| 12 | 709.644,868 318.417,925 | 13 | 709.655,884 318.419,677 | 11.154 |
| 13 | 709.655,884 318.419,677 | 1 | 709.666,044 318.424,196 | 11.12 |

** Lungimile segmentelor sunt determinate în planul de proiecție Stereo 70 și sunt rotunjite la 1 milimetru.

*** Distanța dintre puncte este formată din segmente cumulate ce sunt mai mici decât valoarea 1 milimetru.

**DATE DESPRE IMOBILUL NR. 2114**

Oficiul de Cadastru și Publicitate Imobiliară CALARASI
Biroul de Cadastru și Publicitate Imobiliară Calarasi

A. Partea I. Descrierea imobilului

TEREN Extravilan

Adresa: Jud. Calarasi

| Nr. Crt | Nr cadastral Nr. topografic | Suprafața* (mp) | Observații / Referințe |
|---------|-----------------------------|--------------------------------------|--|
| A1 | | Din acte: 20.000 Masurata: 19.709 | Sector cadastral:14 Teren neimprejmuit; IMOBILUL PROVINE DINTR-O TARLA CU UN DEFICIT DE SUPRAFATA IN PROCENT DE 1.45% |

B. Partea II. Proprietari și acte

| Inscrieri privitoare la dreptul de proprietate și alte drepturi reale | Referințe |
|---|-----------|
| / | |
| Act Administrativ nr. 43356, din 04/07/2002 emis de CJSIPT CALARASI; | |
| B1 | A1 |
| Intabulare, drept de PROPRIETATE, dobandit prin Reconstituire, cota actuala 1/1, cota initiala 1/1 1) MILEA ELENA, LIPSA CNP | |

C. Partea III. SARCINI .


| Inscrieri privind dezmembramintele dreptului de proprietate, drepturi reale de garanție și sarcini | Referințe |
|--|-----------|
| NU SUNT | |

Anexa Nr. 1 La Partea I

Teren

| Nr cadastral | Suprafața (mp)* | Observații / Referințe |
|--------------|---|---|
| | Din acte: 20.000 Masurata: 19.709 | IMOBILUL PROVINE DINTR-O TARLA CU UN DEFICIT DE SUPRAFATA IN PROCENT DE 1.45% |

* Suprafața este determinată în planul de proiecție Stereo 70.



Date referitoare la teren

| Crt | Categorie folosință | Intra vilan | Suprafața (mp) | Tarla | Parcelă | Nr. topo | Observații / Referințe |
|-----|---------------------|-------------|----------------|-------|---------|----------|------------------------|
| 1 | arabil | NU | 19.709 | 48/1 | 21 | - | |

Lungime Segmente

1) Valorile lungimilor segmentelor sunt obținute din proiecție în plan.

| Punct început | X / Y | Punct sfârșit | X / Y | Lungime segment (** (m) |
|---------------|----------------------------|---------------|----------------------------|-------------------------|
| 1 | 708.861,757 320.102,017 | 2 | 708.860,91 320.103,685 | 1.871 |
| 2 | 708.860,91 320.103,685 | 3 | 708.837,865 320.149,053 | 50.885 |
| 3 | 708.837,865 320.149,053 | 4 | 708.824,309 320.141,568 | 15.485 |
| 4 | 708.824,309 320.141,568 | 5 | 708.722,745 320.092,291 | 112.887 |

| Punct început | X / Y | Punct sfârșit | X / Y | Lungime segment (** (m) |
|---------------|----------------------------|---------------|----------------------------|-------------------------|
| 5 | 708.722,745 320.092,291 | 6 | 708.492,134 319.987,425 | 253.334 |
| 6 | 708.492,134 319.987,425 | 7 | 708.483,176 319.981,577 | 10.698 |
| 7 | 708.483,176 319.981,577 | 8 | 708.469,435 319.971,207 | 17.215 |
| 8 | 708.469,435 319.971,207 | 9 | 708.464,392 319.965,96 | 7.278 |
| 9 | 708.464,392 319.965,96 | 10 | 708.464,212 319.958,108 | 7.854 |
| 10 | 708.464,212 319.958,108 | 11 | 708.478,166 319.931,706 | 29.863 |
| 11 | 708.478,166 319.931,706 | 1 | 708.861,757 320.102,017 | 419.7 |

** Lungimile segmentelor sunt determinate în planul de proiecție Stereo 70 și sunt rotunjite la 1 milimetru.

*** Distanța dintre puncte este formată din segmente cumulate ce sunt mai mici decât valoarea 1 milimetru.

**DATE DESPRE IMOBILUL NR. 2115**

Oficiul de Cadastru și Publicitate Imobiliară CALARASI
Biroul de Cadastru și Publicitate Imobiliară Calarasi

A. Partea I. Descrierea imobilului

TEREN Extravilan

Adresa: Jud. Calarasi

| Nr. Crt | Nr cadastral Nr. topografic | Suprafața* (mp) | Observații / Referințe |
|---------|--------------------------------|-----------------|---|
| A1 | 22962 | 20.000 | Sector cadastral:14 Teren neimprejmuit; |

B. Partea II. Proprietari și acte

| Inscrieri privitoare la dreptul de proprietate și alte drepturi reale | | Referințe |
|---|--|-----------|
| 61094 / 05/11/2015 | | |
| Act Notarial nr. 3026, din 02/11/2015 emis de NP MORARU RALUCA ANA; | | |
| B4 | Intabulare, drept de PROPRIETATE, dobandit prin Conventie, cota actuala 1/1, cota initiala 1/1 1) DIMA DUMITRU, sot 2) DIMA GEORGETA, sotie; LIPSA CNP | A1 |

C. Partea III. SARCINI .

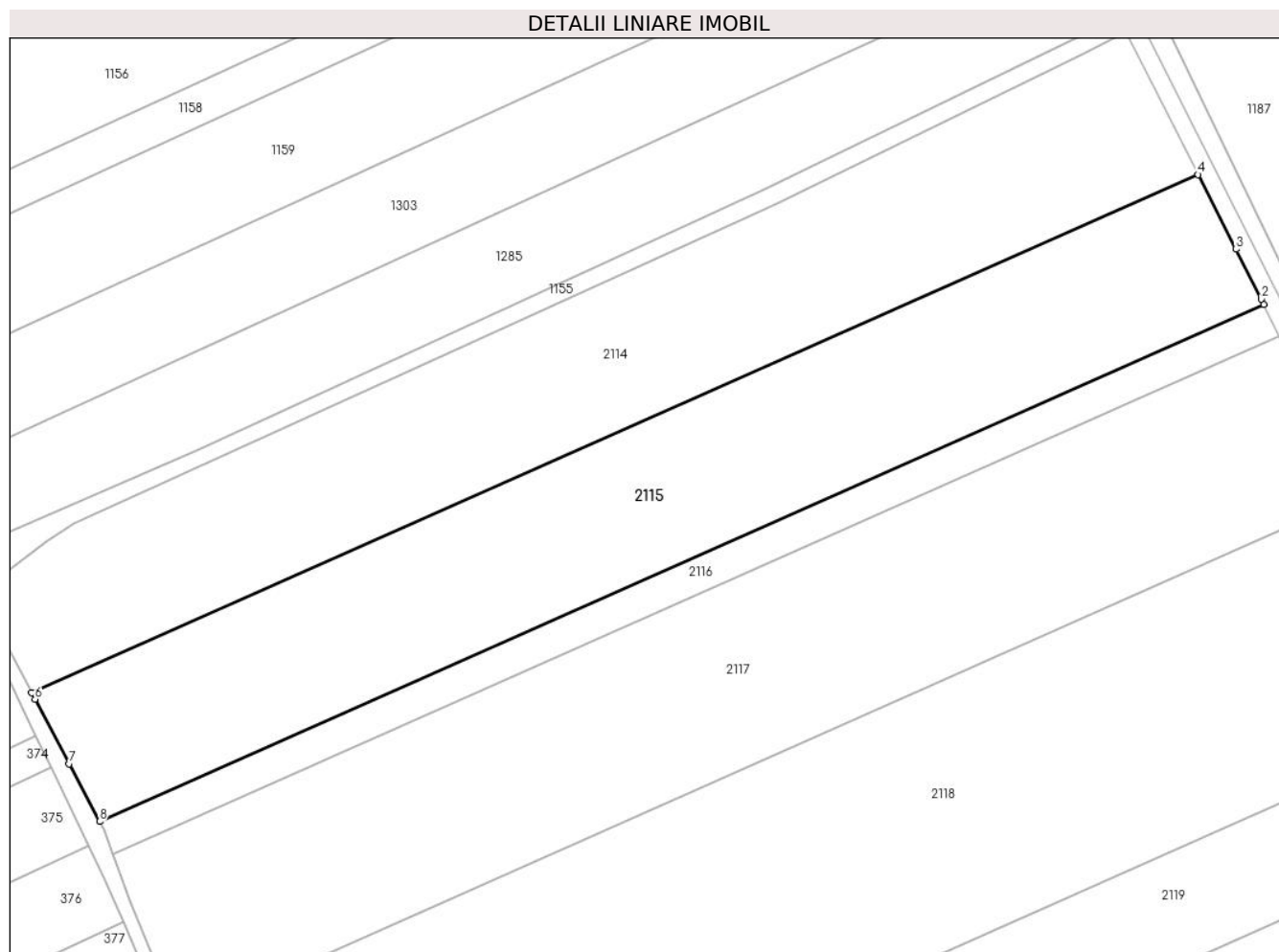
| Inscrieri privind dezmembramintele dreptului de proprietate, drepturi reale de garanție și sarcini | Referințe |
|--|-----------|
| NU SUNT | |

Anexa Nr. 1 La Partea I

Teren

| | | |
|--------------|-----------------|------------------------|
| Nr cadastral | Suprafața (mp)* | Observații / Referințe |
| 22962 | 20.000 | |

* Suprafața este determinată în planul de proiecție Stereo 70.



Date referitoare la teren

| Crt | Categorie folosință | Intravilan | Suprafața (mp) | Tarla | Parcelă | Nr. topo | Observații / Referințe |
|-----|---------------------|------------|----------------|-------|---------|----------|------------------------|
| 1 | arabil | NU | 20.000 | 48/1 | 20 | - | |

Lungime Segmente

1) Valorile lungimilor segmentelor sunt obținute din proiecție în plan.

| Punct început | X / Y | Punct sfârșit | X / Y | Lungime segment (** (m) |
|---------------|----------------------------|---------------|----------------------------|-------------------------|
| 1 | 708.883,328 320.059,403 | 2 | 708.882,489 320.061,067 | 1.864 |
| 2 | 708.882,489 320.061,067 | 3 | 708.874,225 320.077,473 | 18.37 |
| 3 | 708.874,225 320.077,473 | 4 | 708.861,757 320.102,017 | 27.529 |
| 4 | 708.861,757 320.102,017 | 5 | 708.478,166 319.931,706 | 419.7 |
| 5 | 708.478,166 319.931,706 | 6 | 708.479,283 319.929,593 | 2.39 |

| Punct început | X / Y | Punct sfârșit | X / Y | Lungime segment (** (m) |
|---------------|----------------------------|---------------|----------------------------|-------------------------|
| 6 | 708.479,283 319.929,593 | 7 | 708.490,54 319.908,386 | 24.01 |
| 7 | 708.490,54 319.908,386 | 8 | 708.500,512 319.889,436 | 21.414 |
| 8 | 708.500,512 319.889,436 | 1 | 708.883,328 320.059,403 | 418.852 |

** Lungimile segmentelor sunt determinate în planul de proiecție Stereo 70 și sunt rotunjite la 1 milimetru.

*** Distanța dintre puncte este formată din segmente cumulate ce sunt mai mici decât valoarea 1 milimetru.

**DATE DESPRE IMOBILUL NR. 2116**

Oficiul de Cadastru și Publicitate Imobiliară CALARASI
Biroul de Cadastru și Publicitate Imobiliară Calarasi

A. Partea I. Descrierea imobilului

TEREN Extravilan

Adresa: Jud. Calarasi

| Nr. Crt | Nr cadastral Nr. topografic | Suprafața* (mp) | Observații / Referințe |
|---------|--------------------------------|-----------------|---|
| A1 | 22963 | 4.872 | Sector cadastral:14 Teren neimprejmuit; |

B. Partea II. Proprietari și acte

| Inscrieri privitoare la dreptul de proprietate și alte drepturi reale | | Referințe |
|---|---|-----------|
| 61099 / 05/11/2015 | | |
| Act Notarial nr. 3027, din 02/11/2015 emis de NP MORARU RALUCA ANA; | | |
| B4 | Intabulare, drept de PROPRIETATE, dobandit prin Conventie, cota actuala 1/1, cota initiala 1/1 1) SULEA MARIA, -sotie 2) SULEA MARIN, -sot; LIPSA CNP | A1 |

C. Partea III. SARCINI .

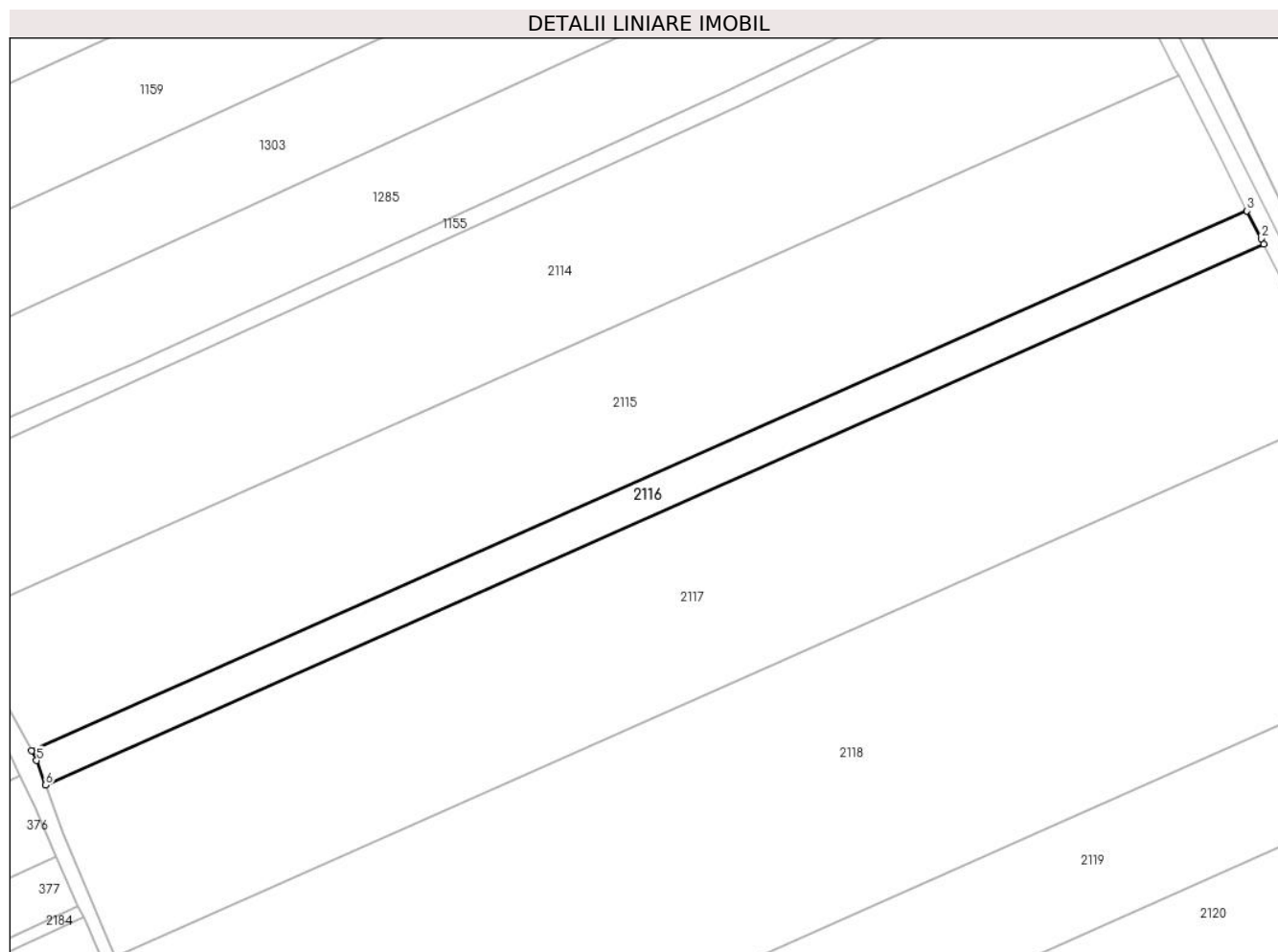
| Inscrieri privind dezmembramintele dreptului de proprietate, drepturi reale de garanție și sarcini | Referințe |
|--|-----------|
| NU SUNT | |

Anexa Nr. 1 La Partea I

Teren

| Nr cadastral | Suprafața (mp)* | Observații / Referințe |
|--------------|-----------------|------------------------|
| 22963 | 4.872 | |

* Suprafața este determinată în planul de proiecție Stereo 70.



Date referitoare la teren

| Crt | Categorie folosință | Intra vilan | Suprafața (mp) | Tarla | Parcelă | Nr. topo | Observații / Referințe |
|-----|---------------------|-------------|----------------|-------|---------|----------|------------------------|
| 1 | arabil | NU | 4.872 | 48/1 | 20 | - | |

Lungime Segmente

1) Valorile lungimilor segmentelor sunt obținute din proiecție în plan.

| Punct început | X / Y | Punct sfârșit | X / Y | Lungime segment (** (m) |
|---------------|----------------------------|---------------|----------------------------|-------------------------|
| 1 | 708.888,564 320.049,009 | 2 | 708.887,723 320.050,678 | 1.869 |
| 2 | 708.887,723 320.050,678 | 3 | 708.883,328 320.059,403 | 9.769 |
| 3 | 708.883,328 320.059,403 | 4 | 708.500,512 319.889,436 | 418.852 |
| 4 | 708.500,512 319.889,436 | 5 | 708.502,094 319.886,433 | 3.394 |
| 5 | 708.502,094 319.886,433 | 6 | 708.504,9 319.878,666 | 8.258 |

| Punct început | X / Y | Punct sfârșit | X / Y | Lungime segment (** (m) |
|---------------|--------------------------|---------------|----------------------------|-------------------------|
| 6 | 708.504,9 319.878,666 | 1 | 708.888,564 320.049,009 | 419.779 |

** Lungimile segmentelor sunt determinate în planul de proiecție Stereo 70 și sunt rotunjite la 1 milimetru.

*** Distanța dintre puncte este formată din segmente cumulate ce sunt mai mici decât valoarea 1 milimetru.

**DATE DESPRE IMOBILUL NR. 2117**

Oficiul de Cadastru și Publicitate Imobiliară CALARASI
Biroul de Cadastru și Publicitate Imobiliară Calarasi

A. Partea I. Descrierea imobilului

TEREN Extravilan

Adresa: Jud. Calarasi

| Nr. Crt | Nr cadastral Nr. topografic | Suprafața* (mp) | Observații / Referințe |
|---------|-----------------------------|--------------------------------------|--|
| A1 | | Din acte: 25.000 Masurata: 24.636 | Sector cadastral:14 Teren neimprejmuit; IMOBILUL PROVINE DINTR-O TARLA CU UN DEFICIT DE SUPRAFATA IN PROCENT DE 1.45% |

B. Partea II. Proprietari și acte

| Inscrieri privitoare la dreptul de proprietate și alte drepturi reale | Referințe |
|--|-----------|
| / | |
| Act Administrativ nr. 43359, din 04/07/2002 emis de CJSIPT CALARASI; | |
| B1 | A1 |
| Intabulare, drept de PROPRIETATE, dobandit prin Reconstituire, cota actuala 1/1, cota initiala 1/1 1) MIHAI E GHEORGHE, LIPSA CNP | |

C. Partea III. SARCINI .

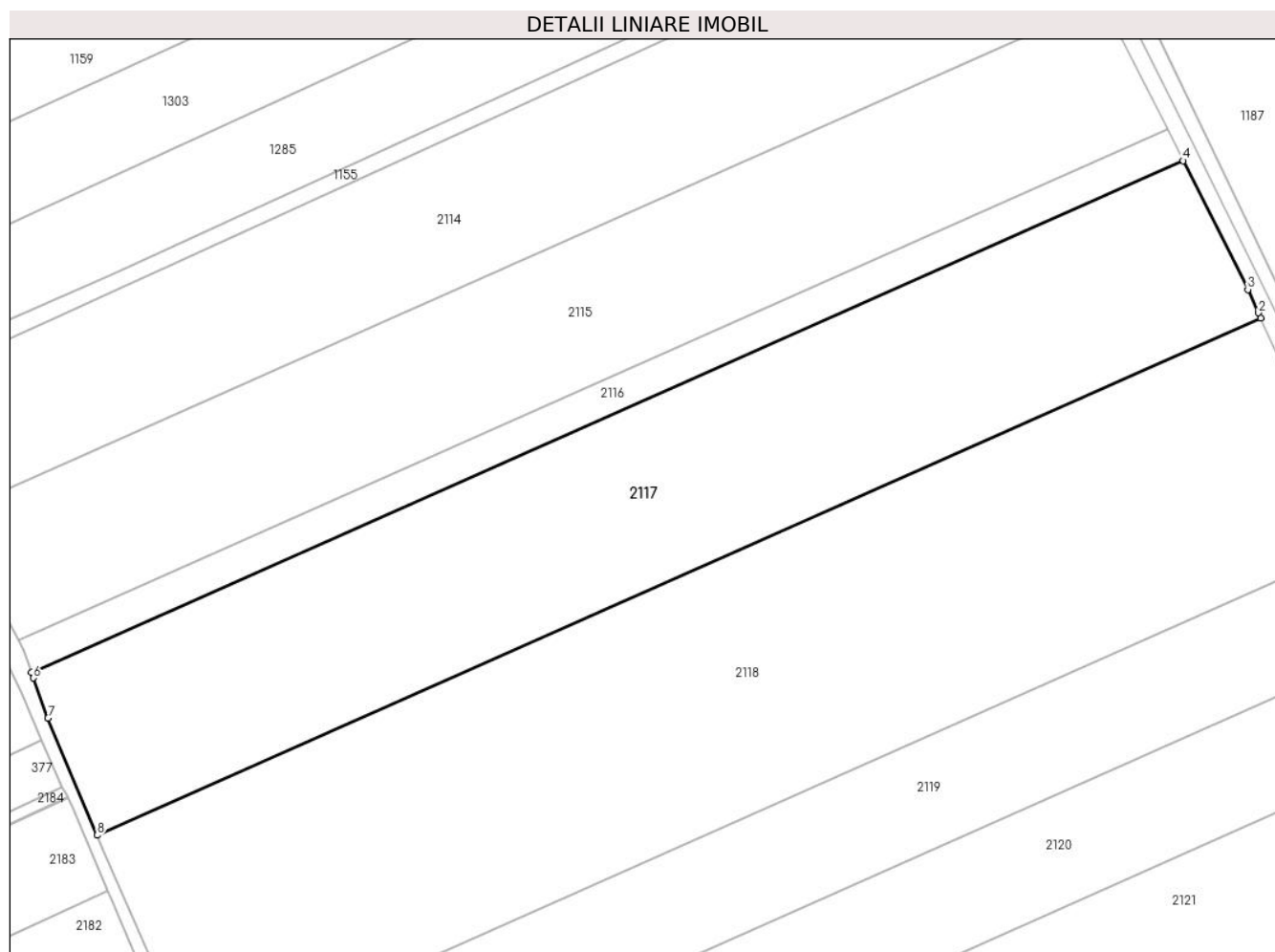
| Inscrieri privind dezmembramintele dreptului de proprietate, drepturi reale de garanție și sarcini | Referințe |
|--|-----------|
| NU SUNT | |

Anexa Nr. 1 La Partea I

Teren

| Nr cadastral | Suprafața (mp)* | Observații / Referințe |
|--------------|---|---|
| | Din acte: 25.000 Masurata: 24.636 | IMOBILUL PROVINE DINTR-O TARLA CU UN DEFICIT DE SUPRAFATA IN PROCENT DE 1.45% |

* Suprafața este determinată în planul de proiecție Stereo 70.



Date referitoare la teren

| Crt | Categorie folosință | Intravilan | Suprafața (mp) | Tarla | Parcelă | Nr. topo | Observații / Referințe |
|-----|---------------------|------------|----------------|-------|---------|----------|------------------------|
| 1 | arabil | NU | 24.636 | 48/1 | 19 | - | |

Lungime Segmente

1) Valorile lungimilor segmentelor sunt obținute din proiecție în plan.

| Punct început | X / Y | Punct sfârșit | X / Y | Lungime segment (** (m) |
|---------------|----------------------------|---------------|----------------------------|-------------------------|
| 1 | 708.914,417 319.996,68 | 2 | 708.913,646 319.998,392 | 1.878 |
| 2 | 708.913,646 319.998,392 | 3 | 708.910,145 320.006,169 | 8.529 |
| 3 | 708.910,145 320.006,169 | 4 | 708.888,564 320.049,009 | 47.969 |
| 4 | 708.888,564 320.049,009 | 5 | 708.504,9 319.878,666 | 419.779 |

| Punct început | X / Y | Punct sfârșit | X / Y | Lungime segment (** (m) |
|---------------|----------------------------|---------------|----------------------------|-------------------------|
| 5 | 708.504,9 319.878,666 | 6 | 708.505,542 319.876,888 | 1.89 |
| 6 | 708.505,542 319.876,888 | 7 | 708.510,372 319.863,517 | 14.217 |
| 7 | 708.510,372 319.863,517 | 8 | 708.526,782 319.824,573 | 42.26 |
| 8 | 708.526,782 319.824,573 | 1 | 708.914,417 319.996,68 | 424.125 |

** Lungimile segmentelor sunt determinate în planul de proiecție Stereo 70 și sunt rotunjite la 1 milimetru.

*** Distanța dintre puncte este formată din segmente cumulate ce sunt mai mici decât valoarea 1 milimetru.

**DATE DESPRE IMOBILUL NR. 2118**

Oficiul de Cadastru și Publicitate Imobiliară CALARASI
Biroul de Cadastru și Publicitate Imobiliară Calarasi

A. Partea I. Descrierea imobilului

TEREN Extravilan

Nr. CF vechi:293
Nr. cadastral vechi:427

Adresa: Jud. Calarasi

| Nr. Crt | Nr cadastral Nr. topografic | Suprafața* (mp) | Observații / Referințe |
|---------|-----------------------------|-----------------|---|
| A1 | 23140 | 34.822 | Sector cadastral:14 Teren neimprejmuit; |

B. Partea II. Proprietari și acte

| Inscrieri privitoare la dreptul de proprietate și alte drepturi reale | | Referințe |
|---|---|-----------|
| 4209 / 18/02/2008 | | |
| Act Notarial nr. 338, din 14/02/2008 emis de BNP Chiru Maria Dana; | | |
| B1 | Intabulare, drept de PROPRIETATE, dobandit prin Conventie, cota actuala 1/1, cota initiala 1/1 1) SC APOLLO PROPERTIES SRL, CIF:9999999999999, LIPSA CUI OBSERVATII: (provenita din conversia CF 293) | A1 |

C. Partea III. SARCINI .

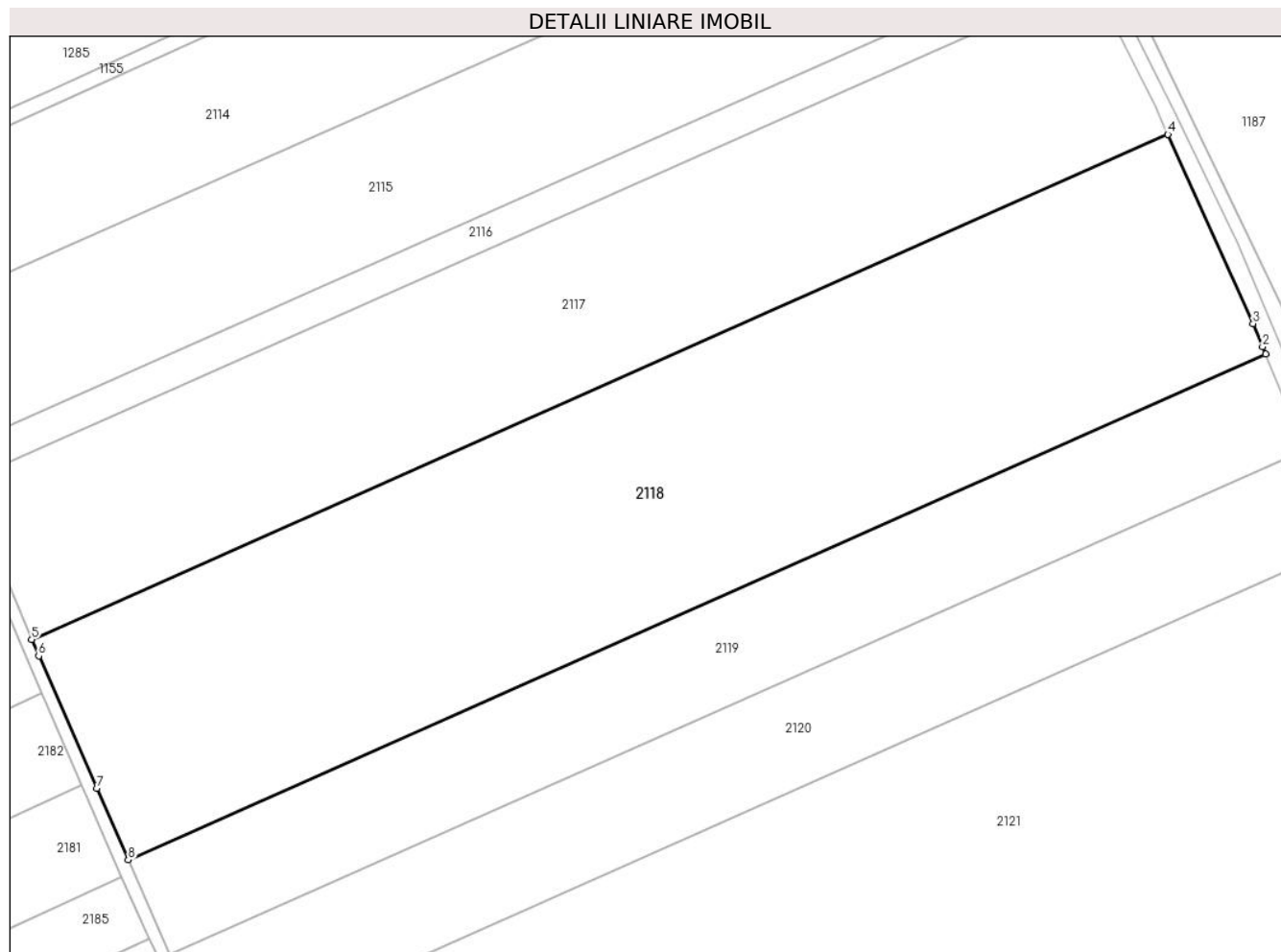
| Inscrieri privind dezmembramintele dreptului de proprietate, drepturi reale de garanție și sarcini | Referințe |
|--|-----------|
| NU SUNT | |

Anexa Nr. 1 La Partea I

Teren

| Nr cadastral | Suprafața (mp)* | Observații / Referințe |
|--------------|-----------------|------------------------|
| 23140 | 34.822 | |

* Suprafața este determinată în planul de proiecție Stereo 70.



Date referitoare la teren

| Crt | Categorie folosință | Intra vilan | Suprafața (mp) | Tarla | Parcelă | Nr. topo | Observații / Referințe |
|-----|---------------------|-------------|----------------|-------|---------|----------|------------------------|
| 1 | arabil | NU | 34.822 | 48/1 | 18 | - | |

Lungime Segmente

1) Valorile lungimilor segmentelor sunt obținute din proiecție în plan.

| Punct început | X / Y | Punct sfârșit | X / Y | Lungime segment (** (m) |
|---------------|----------------------------|---------------|----------------------------|-------------------------|
| 1 | 708.947,77 319.921,746 | 2 | 708.946,708 319.924,316 | 2.781 |
| 2 | 708.946,708 319.924,316 | 3 | 708.943,461 319.932,174 | 8.502 |
| 3 | 708.943,461 319.932,174 | 4 | 708.914,417 319.996,68 | 70.743 |
| 4 | 708.914,417 319.996,68 | 5 | 708.526,782 319.824,573 | 424.125 |
| 5 | 708.526,782 319.824,573 | 6 | 708.529,164 319.818,92 | 6.134 |

| Punct început | X / Y | Punct sfârșit | X / Y | Lungime segment (** (m) |
|---------------|----------------------------|---------------|----------------------------|-------------------------|
| 6 | 708.529,164 319.818,92 | 7 | 708.548,977 319.773,892 | 49.194 |
| 7 | 708.548,977 319.773,892 | 8 | 708.559,707 319.749,449 | 26.694 |
| 8 | 708.559,707 319.749,449 | 1 | 708.947,77 319.921,746 | 424.593 |

** Lungimile segmentelor sunt determinate în planul de proiecție Stereo 70 și sunt rotunjite la 1 milimetru.

*** Distanța dintre puncte este formată din segmente cumulate ce sunt mai mici decât valoarea 1 milimetru.

**DATE DESPRE IMOBILUL NR. 2119**

Oficiul de Cadastru și Publicitate Imobiliară CALARASI
Biroul de Cadastru și Publicitate Imobiliară Calarasi

A. Partea I. Descrierea imobilului

TEREN Extravilan

Adresa: Jud. Calarasi

| Nr. Crt | Nr cadastral Nr. topografic | Suprafața* (mp) | Observații / Referințe |
|---------|-----------------------------|--------------------------------------|---|
| A1 | 21325 | Din acte: 15.000 Masurata: 14.924 | Sector cadastral:14 Teren neimprejmuit; |

B. Partea II. Proprietari și acte

| Inscrieri privitoare la dreptul de proprietate și alte drepturi reale | | Referințe |
|--|---|-----------|
| 15330 / 05/05/2011 | | |
| Act Notarial nr. 981, din 04/05/2011 emis de BNP TUTUIANU DANA CRISTINA; | | |
| B3 | Intabulare, drept de PROPRIETATE, dobandit prin Conventie, cota actuala 1/1, cota initiala 1/1 1) SC NIKAGRO SRL, CIF:17961870 | A1 |

C. Partea III. SARCINI .

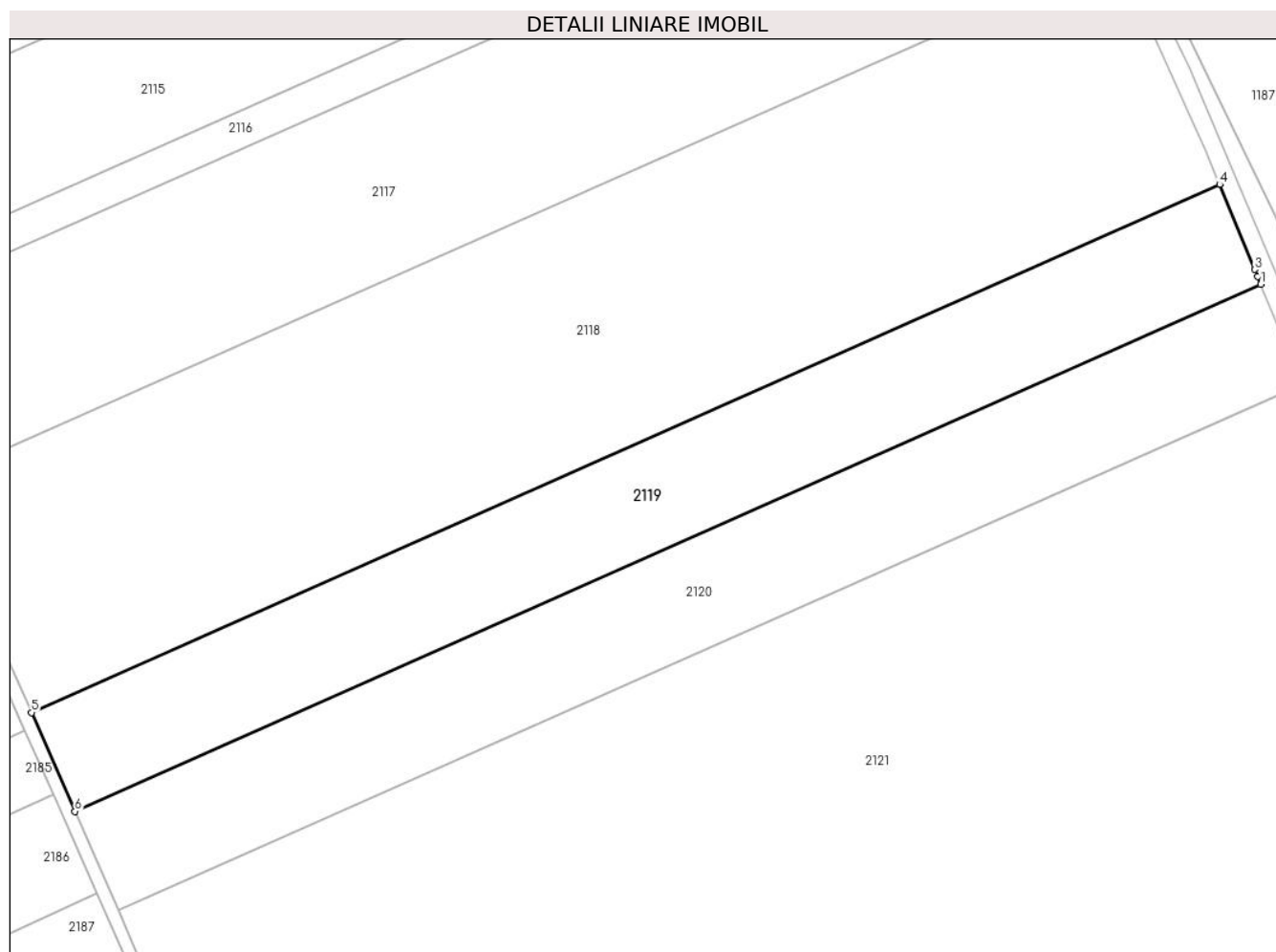
| Inscrieri privind dezmembramintele dreptului de proprietate, drepturi reale de garanție și sarcini | Referințe |
|--|-----------|
| NU SUNT | |

Anexa Nr. 1 La Partea I

Teren

| Nr cadastral | Suprafața (mp)* | Observații / Referințe |
|--------------|---|------------------------|
| 21325 | Din acte: 15.000 Masurata: 14.924 | |

* Suprafața este determinată în planul de proiecție Stereo 70.



Date referitoare la teren

| Crt | Categorie folosință | Intra vilan | Suprafața (mp) | Tarla | Parcelă | Nr. topo | Observații / Referințe |
|-----|---------------------|-------------|----------------|-------|---------|----------|------------------------|
| 1 | arabil | NU | 14.924 | 48/1 | 17 | - | |

Lungime Segmente

1) Valorile lungimilor segmentelor sunt obținute din proiecție în plan.

| Punct început | X / Y | Punct sfârșit | X / Y | Lungime segment (** (m) |
|---------------|----------------------------|---------------|----------------------------|-------------------------|
| 1 | 708.961,205 319.889,219 | 2 | 708.960,147 319.891,788 | 2.778 |
| 2 | 708.960,147 319.891,788 | 3 | 708.959,227 319.894,022 | 2.416 |
| 3 | 708.959,227 319.894,022 | 4 | 708.947,77 319.921,746 | 29.998 |
| 4 | 708.947,77 319.921,746 | 5 | 708.559,707 319.749,449 | 424.593 |

| Punct început | X / Y | Punct sfârșit | X / Y | Lungime segment (** (m) |
|---------------|----------------------------|---------------|----------------------------|-------------------------|
| 5 | 708.559,707 319.749,449 | 6 | 708.573,849 319.717,236 | 35.181 |
| 6 | 708.573,849 319.717,236 | 1 | 708.961,205 319.889,219 | 423.819 |

** Lungimile segmentelor sunt determinate în planul de proiecție Stereo 70 și sunt rotunjite la 1 milimetru.

*** Distanța dintre puncte este formată din segmente cumulate ce sunt mai mici decât valoarea 1 milimetru.

**DATE DESPRE IMOBILUL NR. 2120**

Oficiul de Cadastru și Publicitate Imobiliară CALARASI
Biroul de Cadastru și Publicitate Imobiliară Calarasi

A. Partea I. Descrierea imobilului

TEREN Extravilan

Adresa: Jud. Calarasi

| Nr. Crt | Nr cadastral Nr. topografic | Suprafața* (mp) | Observații / Referințe |
|---------|-----------------------------|--------------------------------------|---|
| A1 | 21708 | Din acte: 15.000 Masurata: 14.923 | Sector cadastral:14 Teren neimprejmuit; |

B. Partea II. Proprietari și acte

| Inscrieri privitoare la dreptul de proprietate și alte drepturi reale | | Referințe |
|---|--|-----------|
| 50355 / 19/12/2012 | | |
| Act Notarial nr. 3568, din 19/12/2012 emis de BNP TUTUIANU DANA CRISTINA; | | |
| B2 | Intabulare, drept de PROPRIETATE, dobandit prin Conventie, cota actuala 1/1, cota initiala 1/1 1) CUCU COSTEL, - sot 2) CUCU VETA, - sotie | A1 |

C. Partea III. SARCINI .

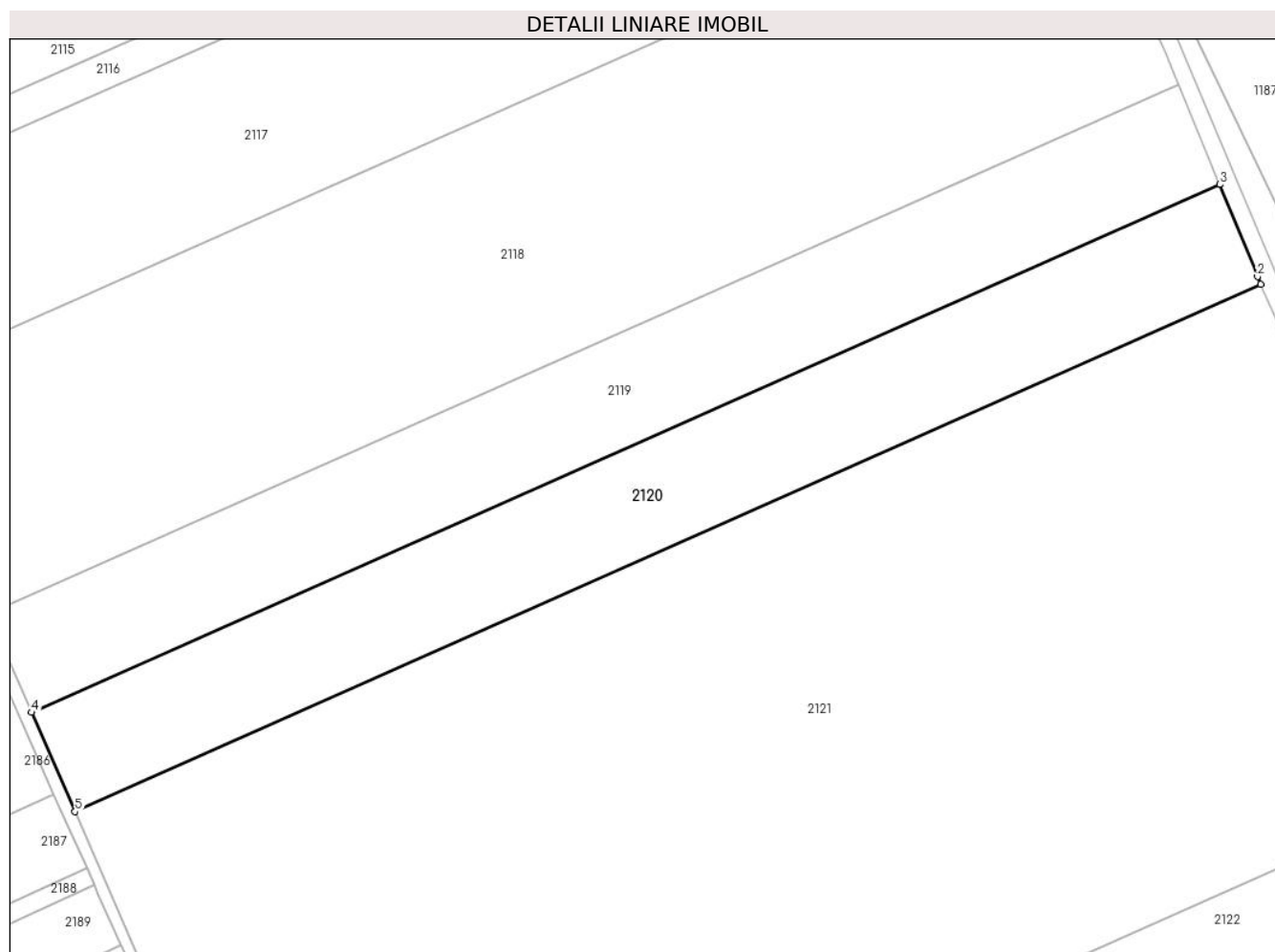
| Inscrieri privind dezmembramintele dreptului de proprietate, drepturi reale de garanție și sarcini | Referințe |
|--|-----------|
| NU SUNT | |

Anexa Nr. 1 La Partea I

Teren

| Nr cadastral | Suprafața (mp)* | Observații / Referințe |
|--------------|---|------------------------|
| 21708 | Din acte: 15.000 Masurata: 14.923 | |

* Suprafața este determinată în planul de proiecție Stereo 70.



Date referitoare la teren

| Crt | Categorie folosință | Intra vilan | Suprafața (mp) | Tarla | Parcelă | Nr. topo | Observații / Referințe |
|-----|---------------------|-------------|----------------|-------|---------|----------|------------------------|
| 1 | arabil | NU | 14.923 | 48/1 | 16 | - | |

Lungime Segmente

1) Valorile lungimilor segmentelor sunt obținute din proiecție în plan.

| Punct început | X / Y | Punct sfârșit | X / Y | Lungime segment (** (m) |
|---------------|----------------------------|---------------|----------------------------|-------------------------|
| 1 | 708.974,636 319.856,62 | 2 | 708.973,579 319.859,186 | 2.775 |
| 2 | 708.973,579 319.859,186 | 3 | 708.961,205 319.889,219 | 32.482 |
| 3 | 708.961,205 319.889,219 | 4 | 708.573,849 319.717,236 | 423.819 |
| 4 | 708.573,849 319.717,236 | 5 | 708.588,016 319.684,964 | 35.245 |

| Punct început | X / Y | Punct sfârșit | X / Y | Lungime segment (** (m) |
|---------------|----------------------------|---------------|---------------------------|-------------------------|
| 5 | 708.588,016 319.684,964 | 1 | 708.974,636 319.856,62 | 423.014 |

** Lungimile segmentelor sunt determinate în planul de proiecție Stereo 70 și sunt rotunjite la 1 milimetru.

*** Distanța dintre puncte este formată din segmente cumulate ce sunt mai mici decât valoarea 1 milimetru.

**DATE DESPRE IMOBILUL NR. 2121**

Oficiul de Cadastru și Publicitate Imobiliară CALARASI
Biroul de Cadastru și Publicitate Imobiliară Calarasi

A. Partea I. Descrierea imobilului

TEREN Extravilan

Adresa: Jud. Calarasi

| Nr. Crt | Nr cadastral Nr. topografic | Suprafața* (mp) | Observații / Referințe |
|---------|-----------------------------|--------------------------------------|---|
| A1 | 20613 | Din acte: 75.000 Masurata: 74.618 | Sector cadastral:14 Teren neimprejmuit; |

B. Partea II. Proprietari și acte

| Inscrieri privitoare la dreptul de proprietate și alte drepturi reale | | Referințe |
|---|---|-----------|
| 28943 / 05/10/2009 | | |
| Act Notarial nr. 2525, din 01/10/2009 emis de BNP CHIRU MARIA DANA; | | |
| B4 | Intabulare, drept de PROPRIETATE, dobandit prin Conventie, cota actuala 1/1, cota initiala 1/1 1) SC APOLLO PROPERTIES SRL, CIF:19163688 | A1 |

C. Partea III. SARCINI .

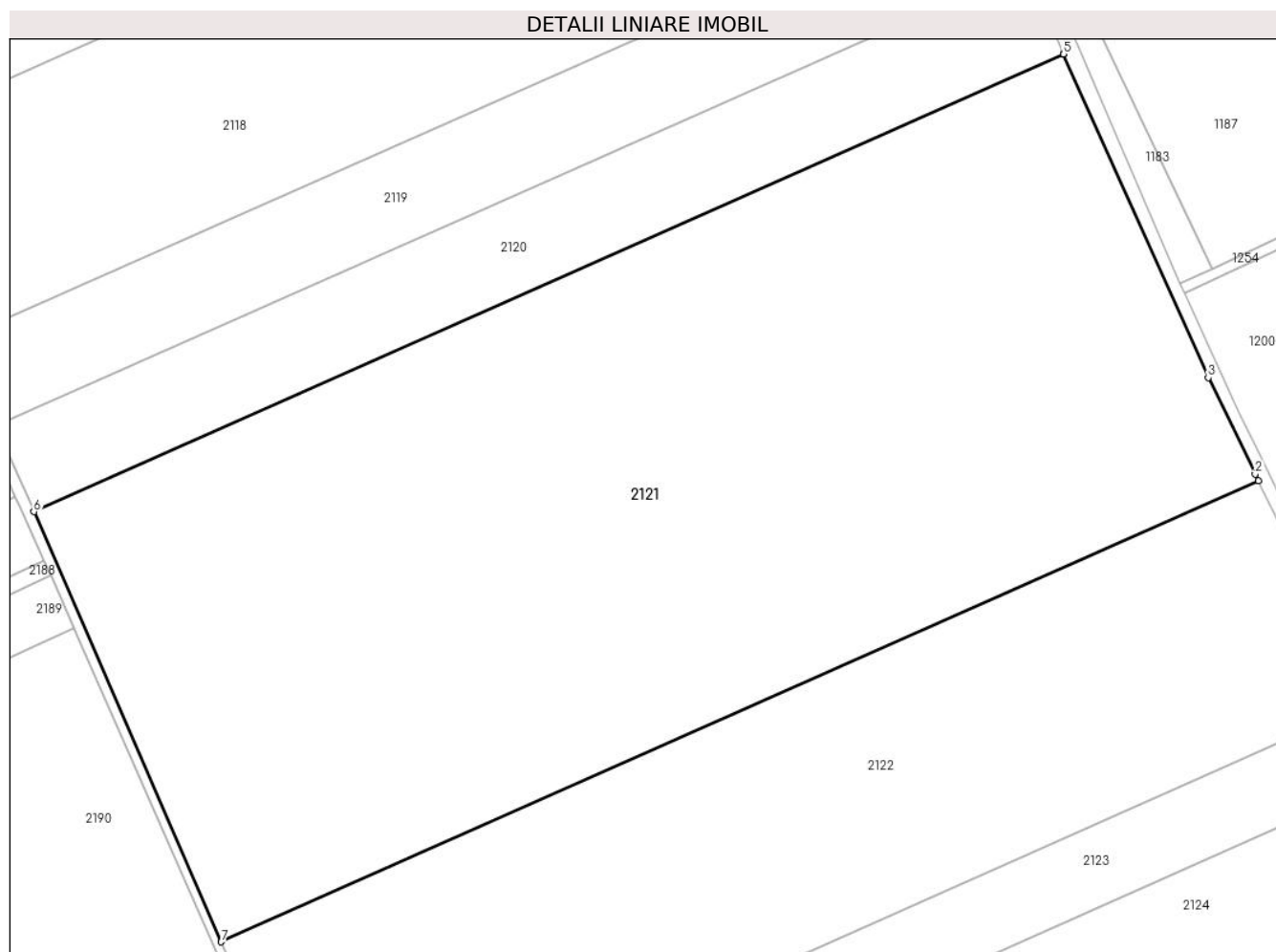
| Inscrieri privind dezmembramintele dreptului de proprietate, drepturi reale de garanție și sarcini | Referințe |
|--|-----------|
| NU SUNT | |

Anexa Nr. 1 La Partea I

Teren

| Nr cadastral | Suprafața (mp)* | Observații / Referințe |
|--------------|---|------------------------|
| 20613 | Din acte: 75.000 Masurata: 74.618 | |

* Suprafața este determinată în planul de proiecție Stereo 70.



Date referitoare la teren

| Crt | Categorie folosință | Intravilan | Suprafața (mp) | Tarla | Parcelă | Nr. topo | Observații / Referințe |
|-----|---------------------|------------|----------------|-------|---------|----------|------------------------|
| 1 | arabil | NU | 74.618 | 48/1 | 15 | - | |

Lungime Segmente

1) Valorile lungimilor segmentelor sunt obținute din proiecție în plan.

| Punct început | X / Y | Punct sfârșit | X / Y | Lungime segment (** (m) |
|---------------|----------------------------|---------------|----------------------------|-------------------------|
| 1 | 709.047,837 319.696,566 | 2 | 709.046,615 319.699,066 | 2.783 |
| 2 | 709.046,615 319.699,066 | 3 | 709.028,924 319.735,258 | 40.284 |
| 3 | 709.028,924 319.735,258 | 4 | 708.974,666 319.856,547 | 132.872 |
| 4 | 708.974,666 319.856,547 | 5 | 708.974,636 319.856,62 | 0.079 |

| Punct început | X / Y | Punct sfârșit | X / Y | Lungime segment (** (m) |
|---------------|----------------------------|---------------|----------------------------|-------------------------|
| 5 | 708.974,636 319.856,62 | 6 | 708.588,016 319.684,964 | 423.014 |
| 6 | 708.588,016 319.684,964 | 7 | 708.658,407 319.523,663 | 175.991 |
| 7 | 708.658,407 319.523,663 | 1 | 709.047,837 319.696,566 | 426.088 |

** Lungimile segmentelor sunt determinate în planul de proiecție Stereo 70 și sunt rotunjite la 1 milimetru.

*** Distanța dintre puncte este formată din segmente cumulate ce sunt mai mici decât valoarea 1 milimetru.

**DATE DESPRE IMOBILUL NR. 2122**

Oficiul de Cadastru și Publicitate Imobiliară CALARASI
Biroul de Cadastru și Publicitate Imobiliară Calarasi

A. Partea I. Descrierea imobilului

TEREN Extravilan

Nr. cadastral vechi:193

Adresa: Jud. Calarasi

| Nr. Crt | Nr cadastral Nr. topografic | Suprafața* (mp) | Observații / Referințe |
|---------|-----------------------------|--------------------------------------|--|
| A1 | | Din acte: 40.300 Masurata: 39.710 | Sector cadastral:14 Teren neimprejmuit; IMOBILUL PROVINE DINTR-O TARLA CU UN DEFICIT DE SUPRAFATA IN PROCENT DE 1.45% |

B. Partea II. Proprietari și acte

| Inscrieri privitoare la dreptul de proprietate și alte drepturi reale | | Referințe |
|---|--|-----------|
| / | | |
| Act Administrativ nr. 43363, din 04/07/2002 emis de CJSIPT CALARASI; | | |
| B1 | Intabulare, drept de PROPRIETATE, dobandit prin Reconstituire, cota actuala 1/1, cota initiala 1/1 1) MANOLE MARIA, LIPSA CNP 2) FLOREA AURELIA, LIPSA CNP | A1 |

C. Partea III. SARCINI .

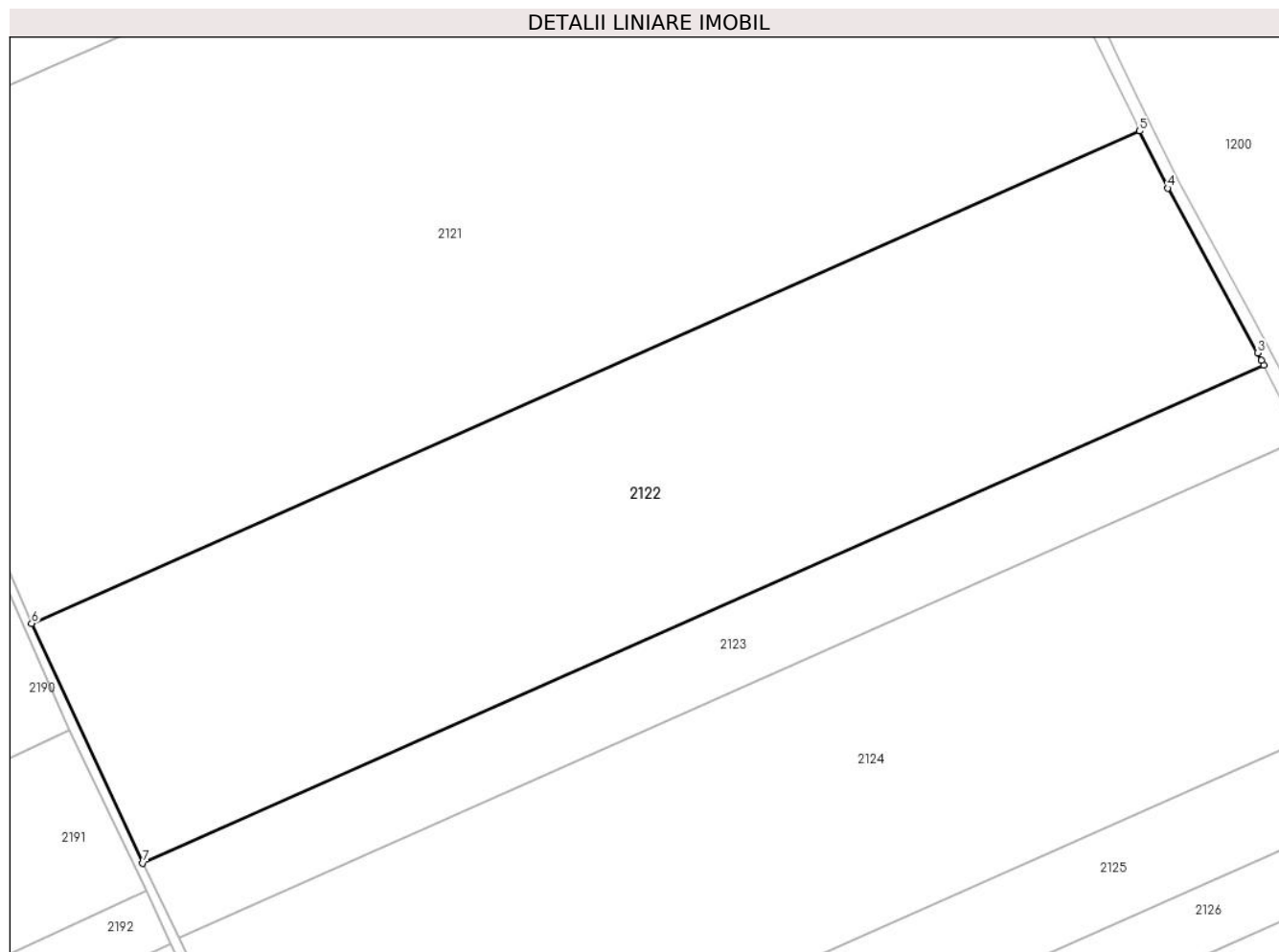
| Inscrieri privind dezmembramintele dreptului de proprietate, drepturi reale de garanție și sarcini | Referințe |
|--|-----------|
| NU SUNT | |

Anexa Nr. 1 La Partea I

Teren

| Nr cadastral | Suprafața (mp)* | Observații / Referințe |
|--------------|---|---|
| | Din acte: 40.300 Masurata: 39.710 | IMOBILUL PROVINE DINTR-O TARLA CU UN DEFICIT DE SUPRAFATA IN PROCENT DE 1.45% |

* Suprafața este determinată în planul de proiecție Stereo 70.



Date referitoare la teren

| Crt | Categorie folosință | Intra vilan | Suprafața (mp) | Tarla | Parcelă | Nr. topo | Observații / Referințe |
|-----|---------------------|-------------|----------------|-------|---------|----------|------------------------|
| 1 | arabil | NU | 39.710 | 48/1 | 14 | - | |

Lungime Segmente

1) Valorile lungimilor segmentelor sunt obținute din proiecție în plan.

| Punct început | X / Y | Punct sfârșit | X / Y | Lungime segment (** (m) |
|---------------|----------------------------|---------------|----------------------------|-------------------------|
| 1 | 709.091,432 319.614,462 | 2 | 709.090,594 319.616,11 | 1.849 |
| 2 | 709.090,594 319.616,11 | 3 | 709.089,263 319.618,729 | 2.938 |
| 3 | 709.089,263 319.618,729 | 4 | 709.057,632 319.676,526 | 65.886 |
| 4 | 709.057,632 319.676,526 | 5 | 709.047,837 319.696,566 | 22.306 |

| Punct început | X / Y | Punct sfârșit | X / Y | Lungime segment (** (m) |
|---------------|----------------------------|---------------|----------------------------|-------------------------|
| 5 | 709.047,837 319.696,566 | 6 | 708.658,407 319.523,663 | 426.088 |
| 6 | 708.658,407 319.523,663 | 7 | 708.697,509 319.439,563 | 92.746 |
| 7 | 708.697,509 319.439,563 | 1 | 709.091,432 319.614,462 | 431.005 |

** Lungimile segmentelor sunt determinate în planul de proiecție Stereo 70 și sunt rotunjite la 1 milimetru.

*** Distanța dintre puncte este formată din segmente cumulate ce sunt mai mici decât valoarea 1 milimetru.

**DATE DESPRE IMOBILUL NR. 2123**

Oficiul de Cadastru și Publicitate Imobiliară CALARASI
Biroul de Cadastru și Publicitate Imobiliară Calarasi

A. Partea I. Descrierea imobilului

TEREN Extravilan

Nr. cadastral vechi:191

Adresa: Jud. Calarasi

| Nr. Crt | Nr cadastral Nr. topografic | Suprafața* (mp) | Observații / Referințe |
|---------|-----------------------------|-----------------|---|
| A1 | 22514 | 12.500 | Sector cadastral:14 Teren neimprejmuit; |

B. Partea II. Proprietari și acte

| Inscrieri privitoare la dreptul de proprietate și alte drepturi reale | | Referințe |
|--|---|-----------|
| 37259 / 14/07/2017 | | |
| Hotarare Judecatoreasca nr. 233, din 26/02/2015 emis de JUDECATORIA FETESTI DOSAR 1861/229/2013; | | |
| B3 | Intabulare, drept de PROPRIETATE, dobandit prin Succesiune, cota actuala 1/4, cota initiala 1/4 1) NEDELUCU PETRICA | A1 |
| Act Notarial nr. 2159, din 11/07/2017 emis de Moraru Raluca Ana; | | |
| B4 | Intabulare, drept de PROPRIETATE, dobandit prin Conventie, cota actuala 3/4, cota initiala 3/4 1) NEDELUCU PETRICA, sot 2) NEDELUCU ANISOARA, sotie | A1 |

C. Partea III. SARCINI .

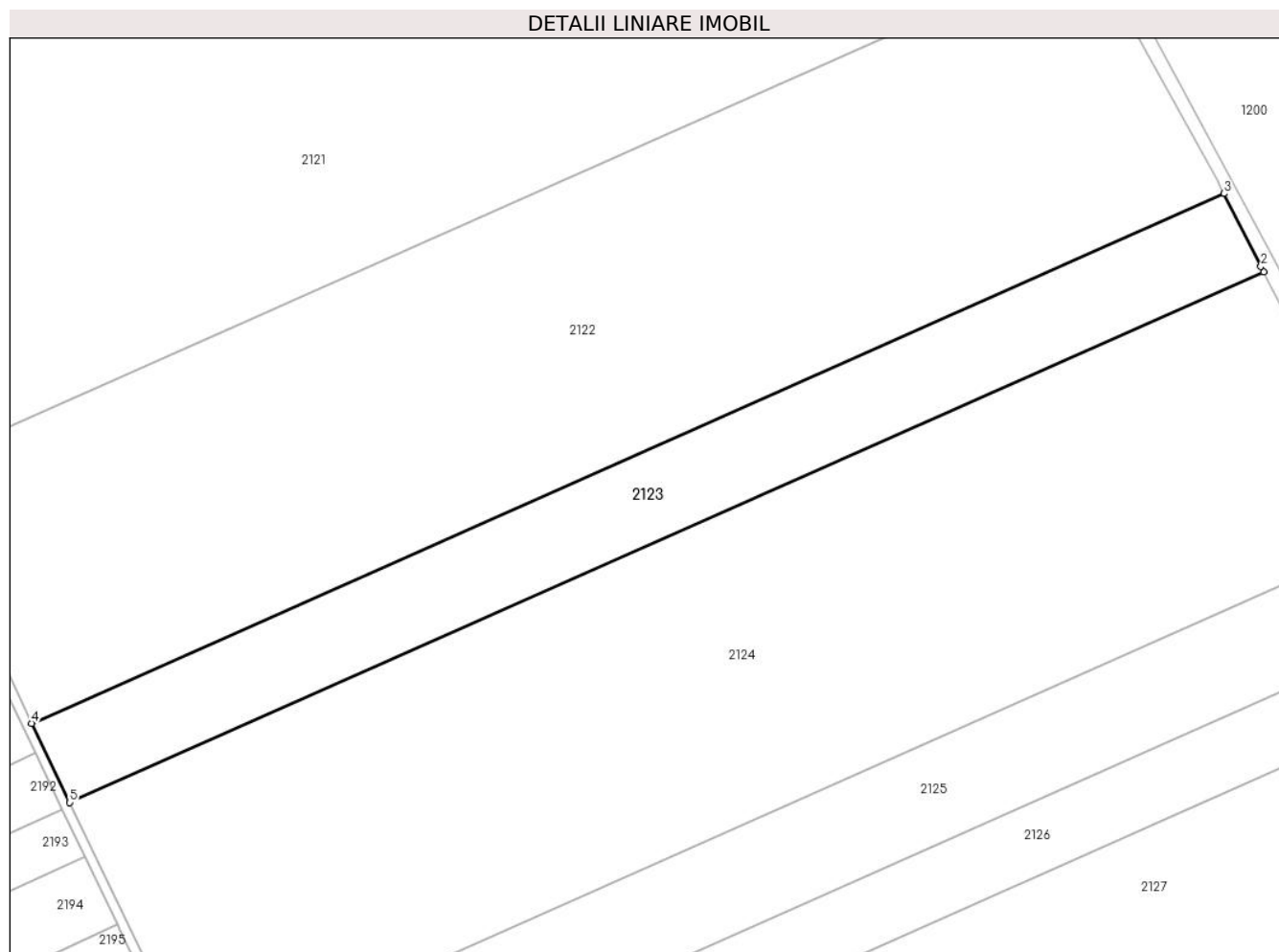
| Inscrieri privind dezmembramintele dreptului de proprietate, drepturi reale de garanție și sarcini | Referințe |
|--|-----------|
| NU SUNT | |

Anexa Nr. 1 La Partea I

Teren

| Nr cadastral | Suprafața (mp)* | Observații / Referințe |
|--------------|-----------------|------------------------|
| 22514 | 12.500 | |

* Suprafața este determinată în planul de proiecție Stereo 70.



Date referitoare la teren

| Crt | Categorie folosință | Intravilan | Suprafața (mp) | Tarla | Parcelă | Nr. topo | Observații / Referințe |
|-----|---------------------|------------|----------------|-------|---------|----------|------------------------|
| 1 | arabil | NU | 12.500 | 48/1 | 13 | - | |

Lungime Segmente

1) Valorile lungimilor segmentelor sunt obținute din proiecție în plan.

| Punct început | X / Y | Punct sfârșit | X / Y | Lungime segment (** (m) |
|---------------|----------------------------|---------------|----------------------------|-------------------------|
| 1 | 709.104,584 319.588,592 | 2 | 709.103,677 319.590,376 | 2.001 |
| 2 | 709.103,677 319.590,376 | 3 | 709.091,432 319.614,462 | 27.02 |
| 3 | 709.091,432 319.614,462 | 4 | 708.697,509 319.439,563 | 431.005 |
| 4 | 708.697,509 319.439,563 | 5 | 708.710,09 319.413,44 | 28.995 |
| 5 | 708.710,09 319.413,44 | 1 | 709.104,584 319.588,592 | 431.629 |

**** Lungimile segmentelor sunt determinate în planul de proiecție Stereo 70 și sunt rotunjite la 1 milimetru.**

***** Distanța dintre puncte este formată din segmente cumulate ce sunt mai mici decât valoarea 1 milimetru.**

**DATE DESPRE IMOBILUL NR. 2124**

Oficiul de Cadastru și Publicitate Imobiliară CALARASI
Biroul de Cadastru și Publicitate Imobiliară Calarasi

A. Partea I. Descrierea imobilului

TEREN Extravilan

Adresa: Jud. Calarasi

| Nr. Crt | Nr cadastral Nr. topografic | Suprafața* (mp) | Observații / Referințe |
|---------|--------------------------------|--------------------------------------|--|
| A1 | | Din acte: 42.500 Masurata: 41.882 | Sector cadastral:14 Teren neimprejmuit; IMOBILUL PROVINE DINTR-O TARLA CU UN DEFICIT DE SUPRAFATA IN PROCENT DE 1.45% |

B. Partea II. Proprietari și acte

| Inscrieri privitoare la dreptul de proprietate și alte drepturi reale | | Referințe |
|---|--|-----------|
| / | | |
| Act Administrativ nr. 142012, din 23/07/2013 emis de CJSIPT CALARASI; | | |
| B1 | Intabulare, drept de PROPRIETATE, dobandit prin Reconstituire, cota actuala 1/1, cota initiala 1/1 1) ROGOZ C AUREL , LIPSA CNP 2) ROGOZ C GHEORGHE , LIPSA CNP 3) MARIN VASILICA , LIPSA CNP 4) TANASE LUCRETIA , LIPSA CNP 5) DOBRE RADA , LIPSA CNP 6) GHEORGHE TINCA , LIPSA CNP 7) ROGOZ CONSTANTIN , LIPSA CNP | A1 |

C. Partea III. SARCINI .

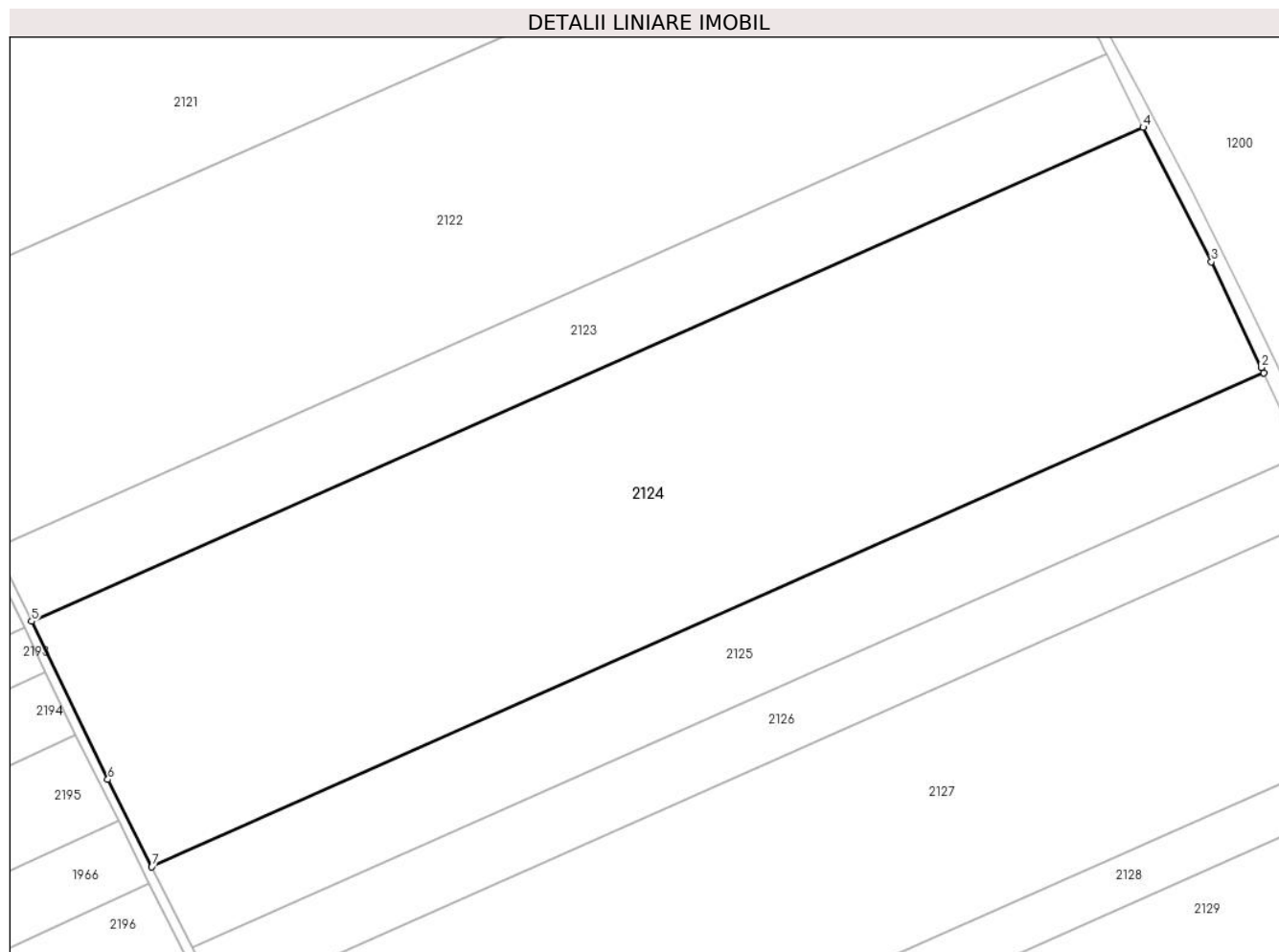
| Inscrieri privind dezmembramintele dreptului de proprietate, drepturi reale de garanție și sarcini | Referințe |
|--|-----------|
| NU SUNT | |

Anexa Nr. 1 La Partea I

Teren

| Nr cadastral | Suprafața (mp)* | Observații / Referințe |
|--------------|---|---|
| | Din acte: 42.500 Masurata: 41.882 | IMOBILUL PROVINE DINTR-O TARLA CU UN DEFICIT DE SUPRAFATA IN PROCENT DE 1.45% |

* Suprafața este determinată în planul de proiecție Stereo 70.



Date referitoare la teren

| Crt | Categorie folosință | Intra vilan | Suprafața (mp) | Tarla | Parcelă | Nr. topo | Observații / Referințe |
|-----|---------------------|-------------|----------------|-------|---------|----------|------------------------|
| 1 | arabil | NU | 41.882 | 48/1 | 12 | - | |

Lungime Segmente

1) Valorile lungimilor segmentelor sunt obținute din proiecție în plan.

| Punct început | X / Y | Punct sfârșit | X / Y | Lungime segment (** (m) |
|---------------|----------------------------|---------------|----------------------------|-------------------------|
| 1 | 709.147,373 319.501,577 | 2 | 709.146,526 319.503,373 | 1.986 |
| 2 | 709.146,526 319.503,373 | 3 | 709.128,814 319.540,929 | 41.523 |
| 3 | 709.128,814 319.540,929 | 4 | 709.104,584 319.588,592 | 53.468 |
| 4 | 709.104,584 319.588,592 | 5 | 708.710,09 319.413,44 | 431.629 |

| Punct început | X / Y | Punct sfârșit | X / Y | Lungime segment (** (m) |
|---------------|----------------------------|---------------|----------------------------|-------------------------|
| 5 | 708.710,09 319.413,44 | 6 | 708.737,159 319.357,304 | 62.322 |
| 6 | 708.737,159 319.357,304 | 7 | 708.752,755 319.326,37 | 34.643 |
| 7 | 708.752,755 319.326,37 | 1 | 709.147,373 319.501,577 | 431.765 |

** Lungimile segmentelor sunt determinate în planul de proiecție Stereo 70 și sunt rotunjite la 1 milimetru.

*** Distanța dintre puncte este formată din segmente cumulate ce sunt mai mici decât valoarea 1 milimetru.

**DATE DESPRE IMOBILUL NR. 2125**

Oficiul de Cadastru și Publicitate Imobiliară CALARASI
Biroul de Cadastru și Publicitate Imobiliară Calarasi

A. Partea I. Descrierea imobilului

TEREN Extravilan

Nr. CF vechi:166
Nr. cadastral vechi:315

Adresa: Jud. Calarasi

| Nr. Crt | Nr cadastral Nr. topografic | Suprafața* (mp) | Observații / Referințe |
|---------|-----------------------------|--------------------------------------|---|
| A1 | 20949 | Din acte: 13.900 Masurata: 13.829 | Sector cadastral:14 Teren neimprejmuit; |

B. Partea II. Proprietari și acte

| Inscrieri privitoare la dreptul de proprietate și alte drepturi reale | Referințe |
|---|-----------|
| 16979 / 25/06/2010 | |
| Act Notarial nr. 1325, din 24/06/2010 emis de BNP CHIRU MARIA DANA; | |
| B2 | A1 |
| Intabulare, drept de PROPRIETATE, dobandit prin Conventie, cota actuala 1/1, cota initiala 1/1 1) SC APOLLO PROPERTIES SRL, CIF:19163688 | |

C. Partea III. SARCINI .

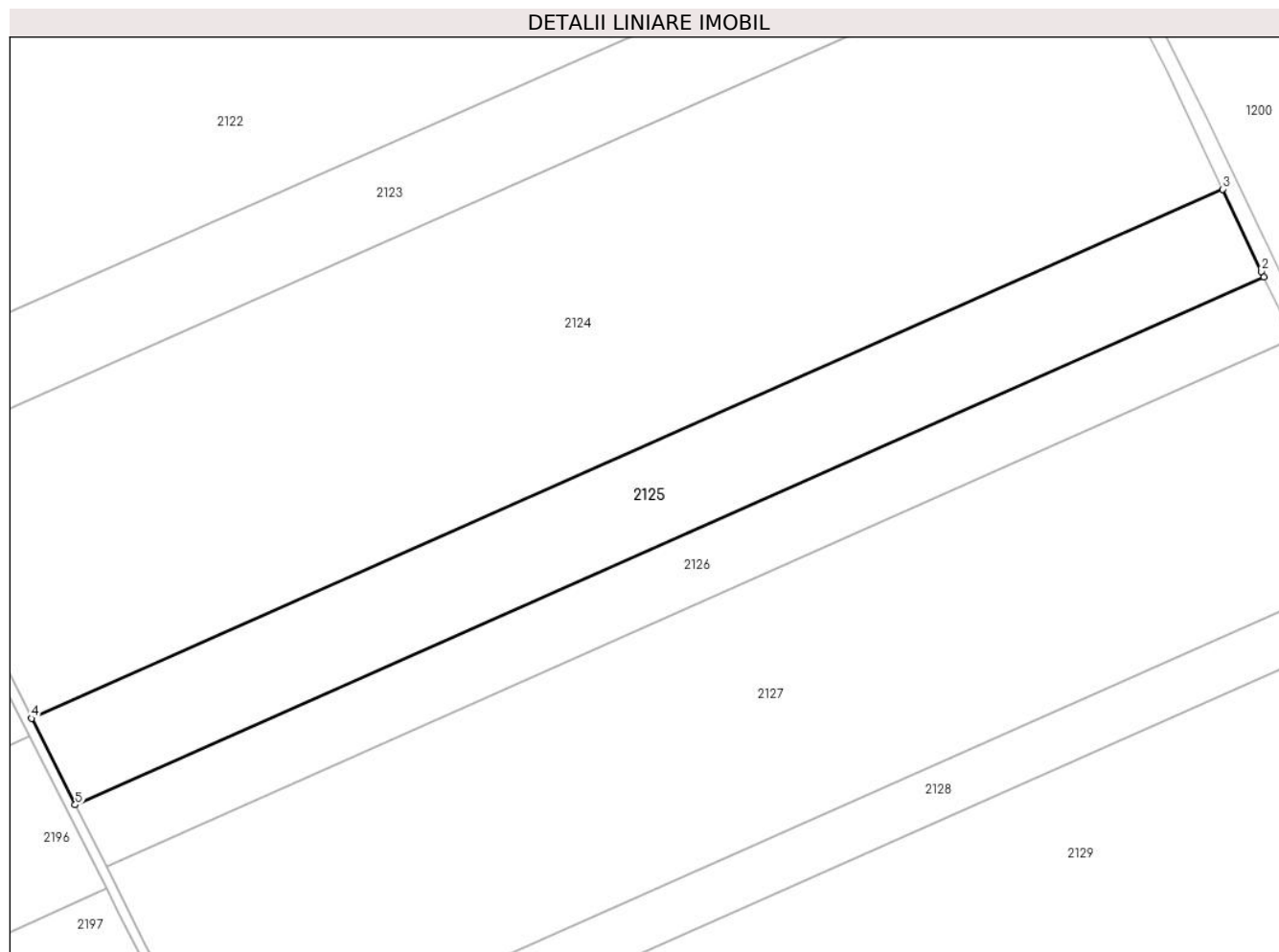
| Inscrieri privind dezmembramintele dreptului de proprietate, drepturi reale de garanție și sarcini | Referințe |
|--|-----------|
| NU SUNT | |

Anexa Nr. 1 La Partea I

Teren

| Nr cadastral | Suprafața (mp)* | Observații / Referințe |
|--------------|---|------------------------|
| 20949 | Din acte: 13.900 Masurata: 13.829 | |

* Suprafața este determinată în planul de proiecție Stereo 70.



Date referitoare la teren

| Crt | Categorie folosință | Intra vilan | Suprafața (mp) | Tarla | Parcelă | Nr. topo | Observații / Referințe |
|-----|---------------------|-------------|----------------|-------|---------|----------|------------------------|
| 1 | arabil | NU | 13.829 | 48/1 | 11 | - | |

Lungime Segmente

1) Valorile lungimilor segmentelor sunt obținute din proiecție în plan.

| Punct început | X / Y | Punct sfârșit | X / Y | Lungime segment (** (m) |
|---------------|----------------------------|---------------|----------------------------|-------------------------|
| 1 | 709.161,053 319.472,572 | 2 | 709.160,207 319.474,365 | 1.983 |
| 2 | 709.160,207 319.474,365 | 3 | 709.147,373 319.501,577 | 30.087 |
| 3 | 709.147,373 319.501,577 | 4 | 708.752,755 319.326,37 | 431.765 |
| 4 | 708.752,755 319.326,37 | 5 | 708.767,205 319.297,707 | 32.099 |

| Punct început | X / Y | Punct sfârșit | X / Y | Lungime segment (** (m) |
|---------------|----------------------------|---------------|----------------------------|-------------------------|
| 5 | 708.767,205 319.297,707 | 1 | 709.161,053 319.472,572 | 430.922 |

** Lungimile segmentelor sunt determinate în planul de proiecție Stereo 70 și sunt rotunjite la 1 milimetru.

*** Distanța dintre puncte este formată din segmente cumulate ce sunt mai mici decât valoarea 1 milimetru.

**DATE DESPRE IMOBILUL NR. 2126**

Oficiul de Cadastru și Publicitate Imobiliară CALARASI
Biroul de Cadastru și Publicitate Imobiliară Calarasi

A. Partea I. Descrierea imobilului

TEREN Extravilan

Adresa: Jud. Calarasi

| Nr. Crt | Nr cadastral Nr. topografic | Suprafața* (mp) | Observații / Referințe |
|---------|-----------------------------|-------------------------------------|--|
| A1 | | Din acte: 10.000 Masurata: 9.855 | Sector cadastral:14 Teren neimprejmuit; IMOBILUL PROVINE DINTR-O TARLA CU UN DEFICIT DE SUPRAFATA IN PROCENT DE 1.45% |

B. Partea II. Proprietari și acte

| Inscrieri privitoare la dreptul de proprietate și alte drepturi reale | Referințe |
|--|-----------|
| / | |
| Act Administrativ nr. 43397, din 08/07/2002 emis de CJSIPT CALARASI; | |
| B1 | A1 |
| Intabulare, drept de PROPRIETATE, dobandit prin Reconstituire, cota actuala 1/1, cota initiala 1/1 1) IORDAN ECATERINA, LIPSA CNP | |

C. Partea III. SARCINI .

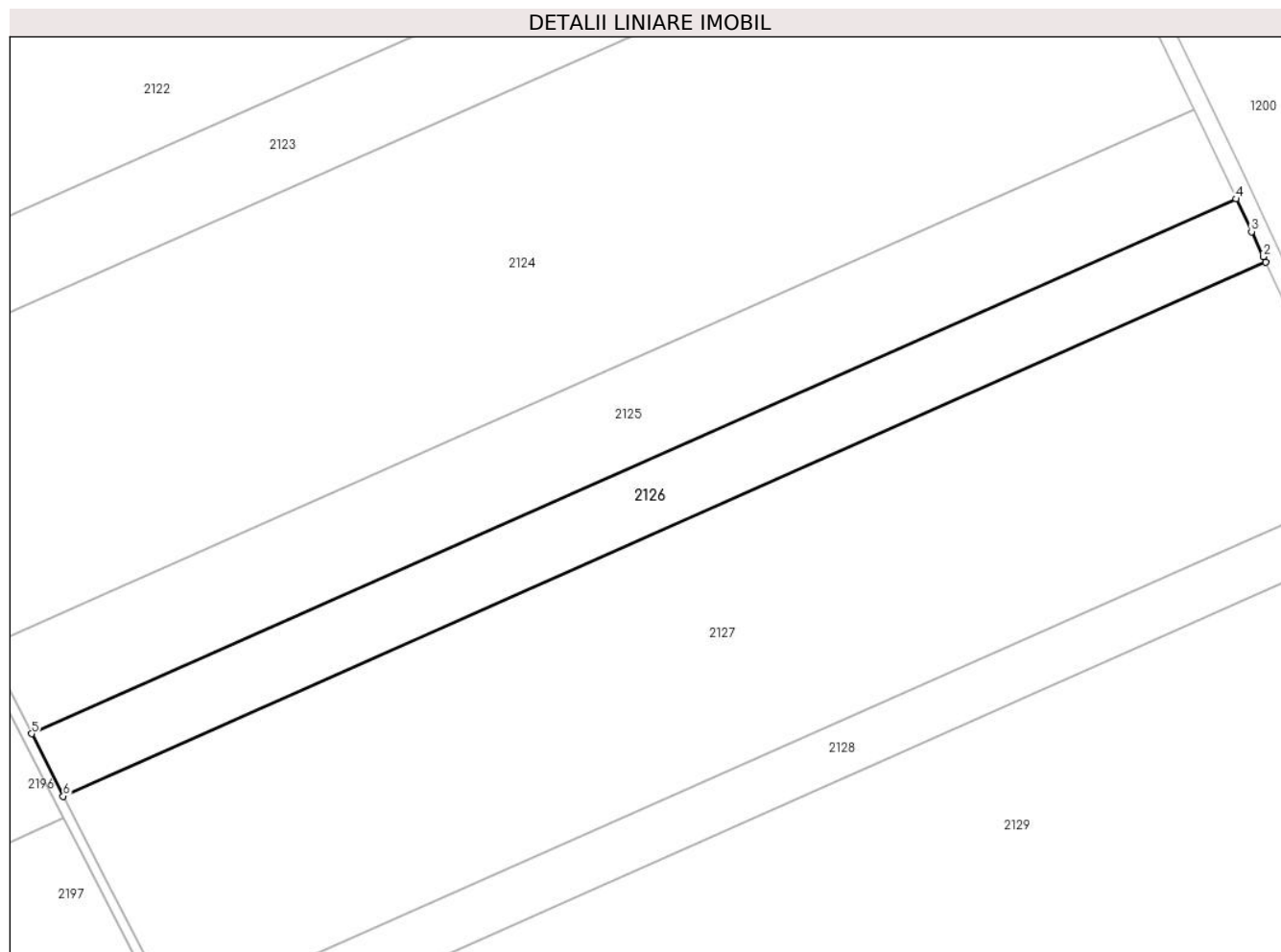
| Inscrieri privind dezmembramintele dreptului de proprietate, drepturi reale de garanție și sarcini | Referințe |
|--|-----------|
| NU SUNT | |

Anexa Nr. 1 La Partea I

Teren

| Nr cadastral | Suprafața (mp)* | Observații / Referințe |
|--------------|-------------------------------------|---|
| | Din acte: 10.000 Masurata: 9.855 | IMOBILUL PROVINE DINTR-O TARLA CU UN DEFICIT DE SUPRAFATA IN PROCENT DE 1.45% |

* Suprafața este determinată în planul de proiecție Stereo 70.



Date referitoare la teren

| Crt | Categorie folosință | Intra vilan | Suprafața (mp) | Tarla | Parcelă | Nr. topo | Observații / Referințe |
|-----|---------------------|-------------|----------------|-------|---------|----------|------------------------|
| 1 | arabil | NU | 9.855 | 48/1 | 10 | - | |

Lungime Segmente

1) Valorile lungimilor segmentelor sunt obținute din proiecție în plan.

| Punct început | X / Y | Punct sfârșit | X / Y | Lungime segment (** (m) |
|---------------|----------------------------|---------------|----------------------------|-------------------------|
| 1 | 709.170,738 319.451,832 | 2 | 709.169,909 319.453,626 | 1.976 |
| 2 | 709.169,909 319.453,626 | 3 | 709.166,114 319.461,841 | 9.049 |
| 3 | 709.166,114 319.461,841 | 4 | 709.161,053 319.472,572 | 11.865 |
| 4 | 709.161,053 319.472,572 | 5 | 708.767,205 319.297,707 | 430.922 |
| 5 | 708.767,205 319.297,707 | 6 | 708.777,521 319.277,247 | 22.914 |

| Punct început | X / Y | Punct sfârșit | X / Y | Lungime segment (** (m) |
|---------------|----------------------------|---------------|----------------------------|-------------------------|
| 6 | 708.777,521 319.277,247 | 1 | 709.170,738 319.451,832 | 430.232 |

** Lungimile segmentelor sunt determinate în planul de proiecție Stereo 70 și sunt rotunjite la 1 milimetru.

*** Distanța dintre puncte este formată din segmente cumulate ce sunt mai mici decât valoarea 1 milimetru.

**DATE DESPRE IMOBILUL NR. 2127**

Oficiul de Cadastru și Publicitate Imobiliară CALARASI
Biroul de Cadastru și Publicitate Imobiliară Calarasi

A. Partea I. Descrierea imobilului

TEREN Extravilan

Adresa: Jud. Calarasi

| Nr. Crt | Nr cadastral Nr. topografic | Suprafața* (mp) | Observații / Referințe |
|---------|--------------------------------|--------------------------------------|---|
| A1 | | Din acte: 35.000 Masurata: 34.491 | Sector cadastral:14 Teren neimprejmuț; IMOBILUL PROVINE DINTR-O TARLA CU UN DEFICIT DE SUPRAFATA IN PROCENT DE 1.45% |

B. Partea II. Proprietari și acte

| Inscrieri privitoare la dreptul de proprietate și alte drepturi reale | Referințe |
|--|-----------|
| / | |
| Act Administrativ nr. 43396, din 08/07/2002 emis de CJSIPT CALARASI; | |
| B1 | A1 |
| Intabulare, drept de PROPRIETATE, dobandit prin Reconstituire, cota actuala 1/1, cota initiala 1/1 | |
| 1) DUMITRU MARIA, LIPSA CNP | |
| 2) FLOREA NICOLAE, LIPSA CNP | |
| 3) MARIN RADA, LIPSA CNP | |

C. Partea III. SARCINI .

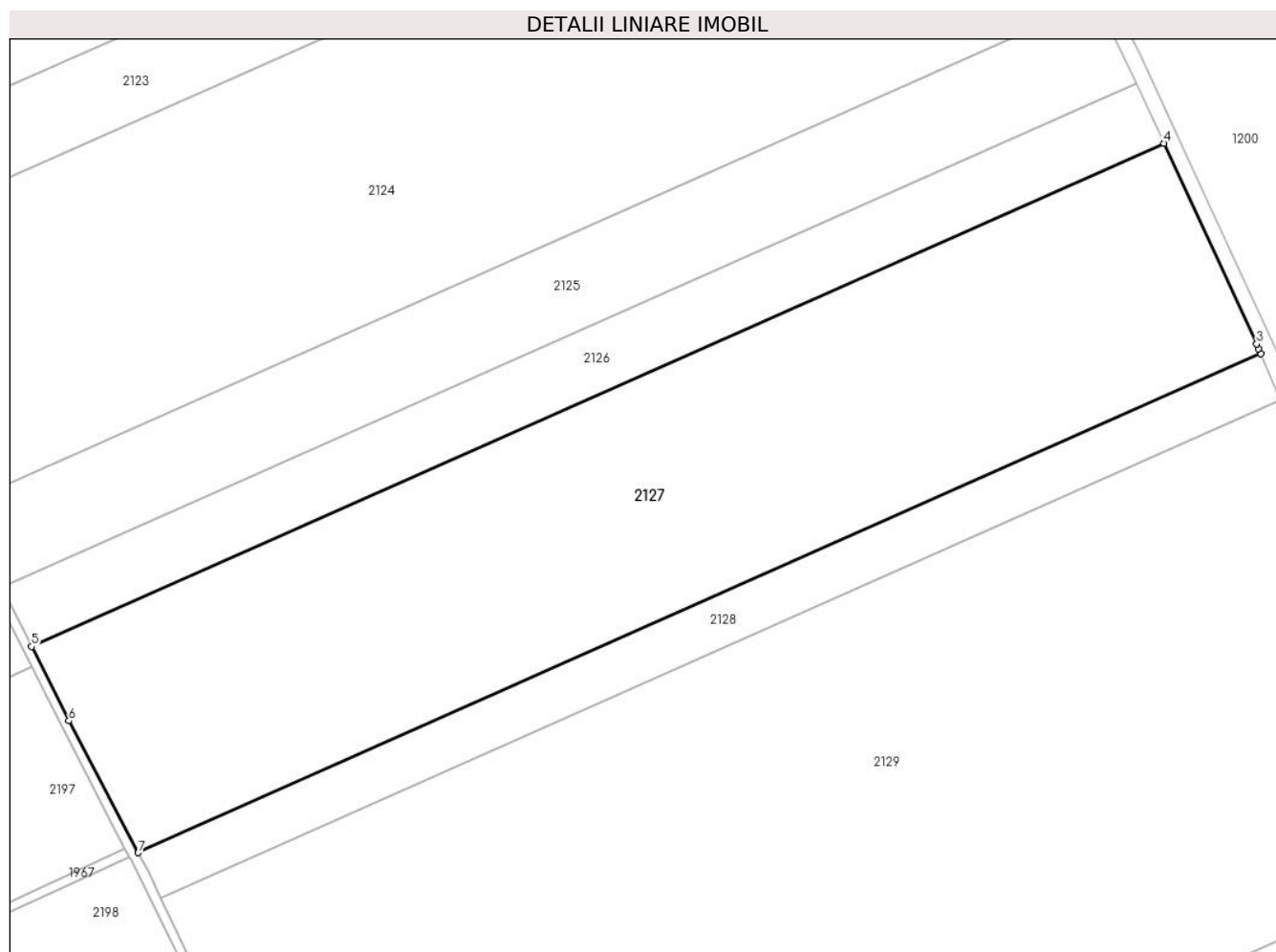
| Inscrieri privind dezmembramintele dreptului de proprietate, drepturi reale de garanție și sarcini | Referințe |
|--|-----------|
| NU SUNT | |

Anexa Nr. 1 La Partea I

Teren

| Nr cadastral | Suprafața (mp)* | Observații / Referințe |
|--------------|---|---|
| | Din acte: 35.000 Masurata: 34.491 | IMOBILUL PROVINE DINTR-O TARLA CU UN DEFICIT DE SUPRAFATA IN PROCENT DE 1.45% |

* Suprafața este determinată în planul de proiecție Stereo 70.



Date referitoare la teren

| Crt | Categorie folosință | Intravilan | Suprafața (mp) | Tarla | Parcelă | Nr. topo | Observații / Referințe |
|-----|---------------------|------------|----------------|-------|---------|----------|------------------------|
| 1 | arabil | NU | 34.491 | 48/1 | 9 | - | |

Lungime Segmente

1) Valorile lungimilor segmentelor sunt obținute din proiecție în plan.

| Punct început | X / Y | Punct sfârșit | X / Y | Lungime segment (** (m) |
|---------------|----------------------------|---------------|----------------------------|-------------------------|
| 1 | 709.204,373 319.378,711 | 2 | 709.203,618 319.380,508 | 1.949 |
| 2 | 709.203,618 319.380,508 | 3 | 709.202,933 319.382,141 | 1.771 |
| 3 | 709.202,933 319.382,141 | 4 | 709.170,738 319.451,832 | 76.768 |
| 4 | 709.170,738 319.451,832 | 5 | 708.777,521 319.277,247 | 430.232 |

| Punct început | X / Y | Punct sfârșit | X / Y | Lungime segment (** (m) |
|---------------|----------------------------|---------------|----------------------------|-------------------------|
| 5 | 708.777,521 319.277,247 | 6 | 708.790,514 319.251,475 | 28.862 |
| 6 | 708.790,514 319.251,475 | 7 | 708.814,593 319.205,653 | 51.763 |
| 7 | 708.814,593 319.205,653 | 1 | 709.204,373 319.378,711 | 426.471 |

** Lungimile segmentelor sunt determinate în planul de proiecție Stereo 70 și sunt rotunjite la 1 milimetru.

*** Distanța dintre puncte este formată din segmente cumulate ce sunt mai mici decât valoarea 1 milimetru.

**DATE DESPRE IMOBILUL NR. 2128**

Oficiul de Cadastru și Publicitate Imobiliară CALARASI
Biroul de Cadastru și Publicitate Imobiliară Calarasi

A. Partea I. Descrierea imobilului

TEREN Extravilan

Adresa: Jud. Calarasi

| Nr. Crt | Nr cadastral Nr. topografic | Suprafața* (mp) | Observații / Referințe |
|---------|-----------------------------|------------------------------------|--|
| A1 | 21688 | Din acte: 7.500 Masurata: 7.462 | Sector cadastral:14 Teren neimprejmit; |

B. Partea II. Proprietari și acte

| Inscrieri privitoare la dreptul de proprietate și alte drepturi reale | | Referințe |
|---|--|-----------|
| 3842 / 06/02/2012 | | |
| Act Notarial nr. 231, din 02/02/2012 emis de TUTUIANU DANA CRISTINA; | | |
| B2 | Intabulare, drept de PROPRIETATE, dobandit prin Conventie, cota actuala 1/1, cota initiala 1/1 1) NICOLA ION, -sot 2) NICOLA DANIELA, -sotie | A1 |

C. Partea III. SARCINI .

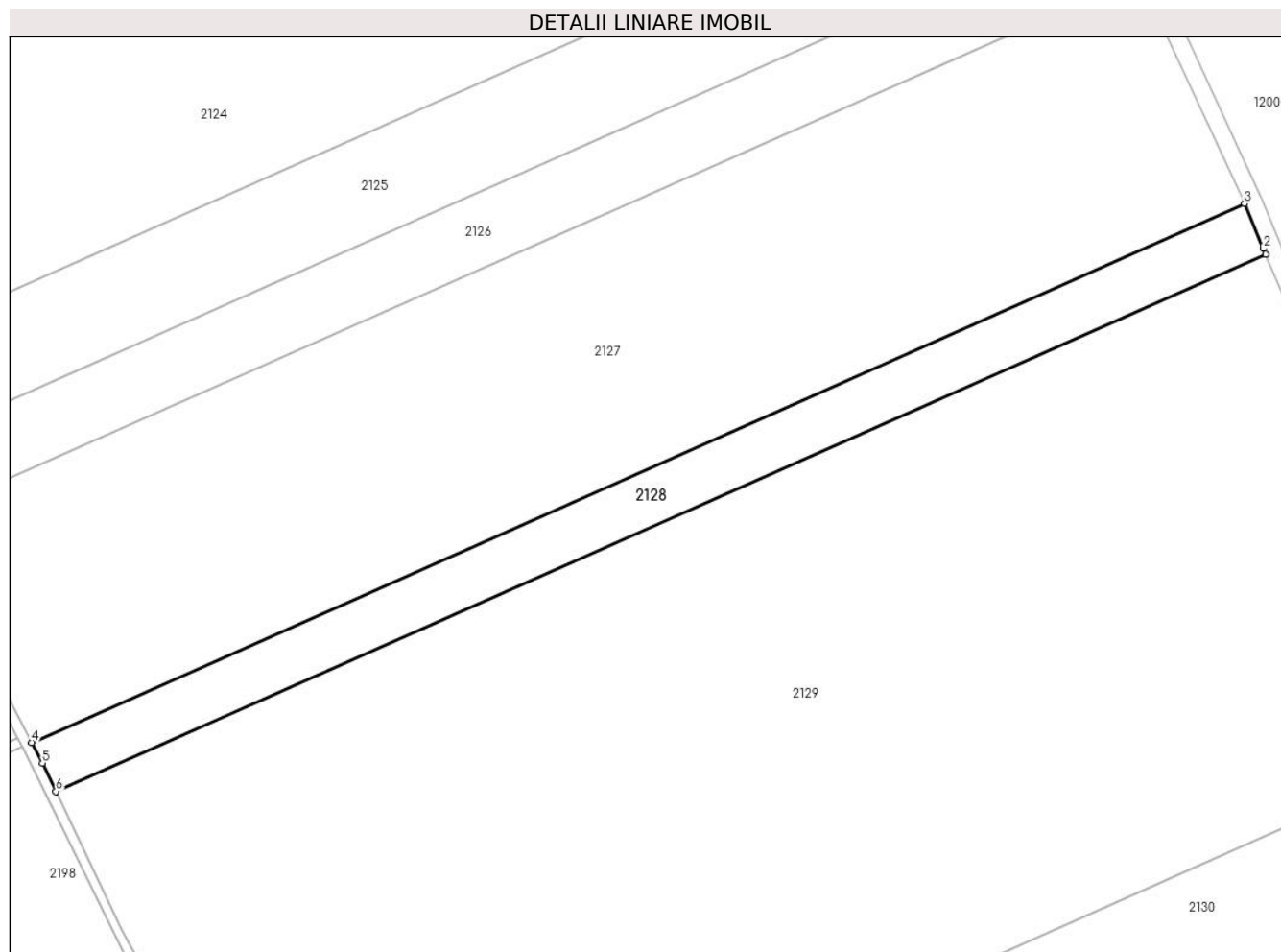
| Inscrieri privind dezmembramintele dreptului de proprietate, drepturi reale de garanție și sarcini | Referințe |
|--|-----------|
| NU SUNT | |

Anexa Nr. 1 La Partea I

Teren

| Nr cadastral | Suprafața (mp)* | Observații / Referințe |
|--------------|------------------------------------|------------------------|
| 21688 | Din acte: 7.500 Masurata: 7.462 | |

* Suprafața este determinată în planul de proiecție Stereo 70.



Date referitoare la teren

| Crt | Categorie folosință | Intra vilan | Suprafața (mp) | Tarla | Parcelă | Nr. topo | Observații / Referințe |
|-----|---------------------|-------------|----------------|-------|---------|----------|------------------------|
| 1 | arabil | NU | 7.462 | 48/1 | 8 | - | |

Lungime Segmente

1) Valorile lungimilor segmentelor sunt obținute din proiecție în plan.

| Punct început | X / Y | Punct sfârșit | X / Y | Lungime segment (** (m) |
|---------------|----------------------------|---------------|----------------------------|-------------------------|
| 1 | 709.211,158 319.362,551 | 2 | 709.210,405 319.364,343 | 1.944 |
| 2 | 709.210,405 319.364,343 | 3 | 709.204,373 319.378,711 | 15.583 |
| 3 | 709.204,373 319.378,711 | 4 | 708.814,593 319.205,653 | 426.471 |
| 4 | 708.814,593 319.205,653 | 5 | 708.818,08 319.199,018 | 7.495 |
| 5 | 708.818,08 319.199,018 | 6 | 708.822,4 319.189,946 | 10.048 |

| Punct început | X / Y | Punct sfârşit | X / Y | Lungime segment (** (m) |
|---------------|--------------------------|---------------|----------------------------|-------------------------|
| 6 | 708.822,4 319.189,946 | 1 | 709.211,158 319.362,551 | 425.353 |

** Lungimile segmentelor sunt determinate în planul de proiecţie Stereo 70 şi sunt rotunjite la 1 milimetru.

*** Distanţa dintre puncte este formată din segmente cumulate ce sunt mai mici decât valoarea 1 milimetru.

**DATE DESPRE IMOBILUL NR. 2129**

Oficiul de Cadastru și Publicitate Imobiliară CALARASI
Biroul de Cadastru și Publicitate Imobiliară Calarasi

A. Partea I. Descrierea imobilului

TEREN Extravilan

Adresa: Jud. Calarasi

| Nr. Crt | Nr cadastral Nr. topografic | Suprafața* (mp) | Observații / Referințe |
|---------|--------------------------------|--------------------------------------|---|
| A1 | | Din acte: 72.900 Masurata: 71.839 | Sector cadastral:14 Teren neimprejmuț; IMOBILUL PROVINE DINTR-O TARLA CU UN DEFICIT DE SUPRAFATA IN PROCENT DE 1.45% |

B. Partea II. Proprietari și acte

| Inscrieri privitoare la dreptul de proprietate și alte drepturi reale | | Referințe |
|---|--|-----------|
| / | | |
| Act Administrativ nr. 127292, din 14/04/2003 emis de CJSIPT CALARASI; | | |
| B1 | Intabulare, drept de PROPRIETATE, dobandit prin Reconstituire, cota actuala 1/1, cota initiala 1/1 1) GOLOGAN ELENA, LIPSA CNP 2) ZAMFIRESCU FLORINA, LIPSA CNP 3) TEODOROV ELISABETA, LIPSA CNP 4) ZAMFIRESCU EUGENIU, LIPSA CNP 5) ZAMFIRESCU OVIDIU, LIPSA CNP | A1 |

C. Partea III. SARCINI .

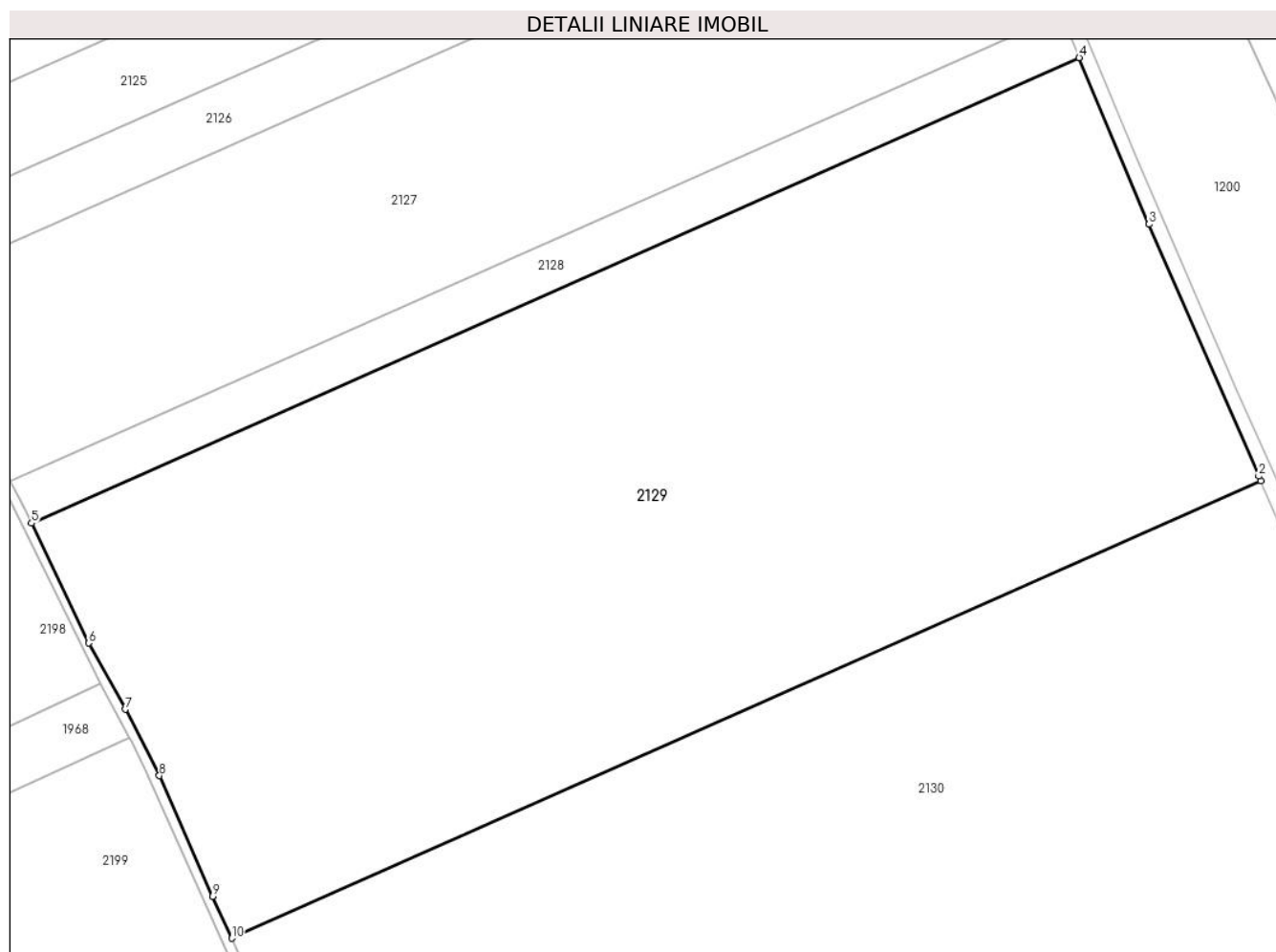
| Inscrieri privind dezmembramintele dreptului de proprietate, drepturi reale de garanție și sarcini | Referințe |
|--|-----------|
| NU SUNT | |

Anexa Nr. 1 La Partea I

Teren

| Nr cadastral | Suprafața (mp)* | Observații / Referințe |
|--------------|---|---|
| | Din acte: 72.900 Masurata: 71.839 | IMOBILUL PROVINE DINTR-O TARLA CU UN DEFICIT DE SUPRAFATA IN PROCENT DE 1.45% |

* Suprafața este determinată în planul de proiecție Stereo 70.



Date referitoare la teren

| Crt | Categorie folosință | Intravilan | Suprafața (mp) | Tarla | Parcelă | Nr. topo | Observații / Referințe |
|-----|---------------------|------------|----------------|-------|---------|----------|------------------------|
| 1 | arabil | NU | 71.839 | 48/1 | 7 | - | |

Lungime Segmente

1) Valorile lungimilor segmentelor sunt obținute din proiecție în plan.

| Punct început | X / Y | Punct sfârșit | X / Y | Lungime segment (** (m) |
|---------------|----------------------------|---------------|----------------------------|-------------------------|
| 1 | 709.278,569 319.205,614 | 2 | 709.277,815 319.207,343 | 1.886 |
| 2 | 709.277,815 319.207,343 | 3 | 709.237,11 319.300,738 | 101.88 |
| 3 | 709.237,11 319.300,738 | 4 | 709.211,158 319.362,551 | 67.04 |
| 4 | 709.211,158 319.362,551 | 5 | 708.822,4 319.189,946 | 425.353 |

| Punct început | X / Y | Punct sfârșit | X / Y | Lungime segment (** (m) |
|---------------|----------------------------|---------------|----------------------------|-------------------------|
| 5 | 708.822,4 319.189,946 | 6 | 708.843,546 319.145,542 | 49.182 |
| 6 | 708.843,546 319.145,542 | 7 | 708.857,196 319.120,938 | 28.137 |
| 7 | 708.857,196 319.120,938 | 8 | 708.869,828 319.096,379 | 27.617 |
| 8 | 708.869,828 319.096,379 | 9 | 708.889,582 319.051,641 | 48.905 |
| 9 | 708.889,582 319.051,641 | 10 | 708.896,66 319.036,05 | 17.122 |
| 10 | 708.896,66 319.036,05 | 1 | 709.278,569 319.205,614 | 417.859 |

** Lungimile segmentelor sunt determinate în planul de proiecție Stereo 70 și sunt rotunjite la 1 milimetru.

*** Distanța dintre puncte este formată din segmente cumulate ce sunt mai mici decât valoarea 1 milimetru.

**DATE DESPRE IMOBILUL NR. 2130**

Oficiul de Cadastru și Publicitate Imobiliară CALARASI
Biroul de Cadastru și Publicitate Imobiliară Calarasi

A. Partea I. Descrierea imobilului

TEREN Extravilan

Nr. CF vechi:52

Nr. cadastral vechi:213

Adresa: Jud. Calarasi

| Nr. Crt | Nr cadastral Nr. topografic | Suprafața* (mp) | Observații / Referințe |
|---------|-----------------------------|-----------------|---|
| A1 | 20957 | 82.000 | Sector cadastral:14 Teren neimprejmuit; |

B. Partea II. Proprietari și acte

| Inscrieri privitoare la dreptul de proprietate și alte drepturi reale | Referințe |
|--|-----------|
| 16957 / 25/06/2010 | |
| Act Notarial nr. 1325, din 24/06/2010 emis de BNP CHIRU MARIA DANA; | |
| B2 | A1 |
| Intabulare, drept de PROPRIETATE, dobandit prin Conventie, cota actuala 1/1, cota initiala 1/1 | |
| 1) SC APOLLO PROPERTIES SRL, CIF:19163688 | |

C. Partea III. SARCINI .

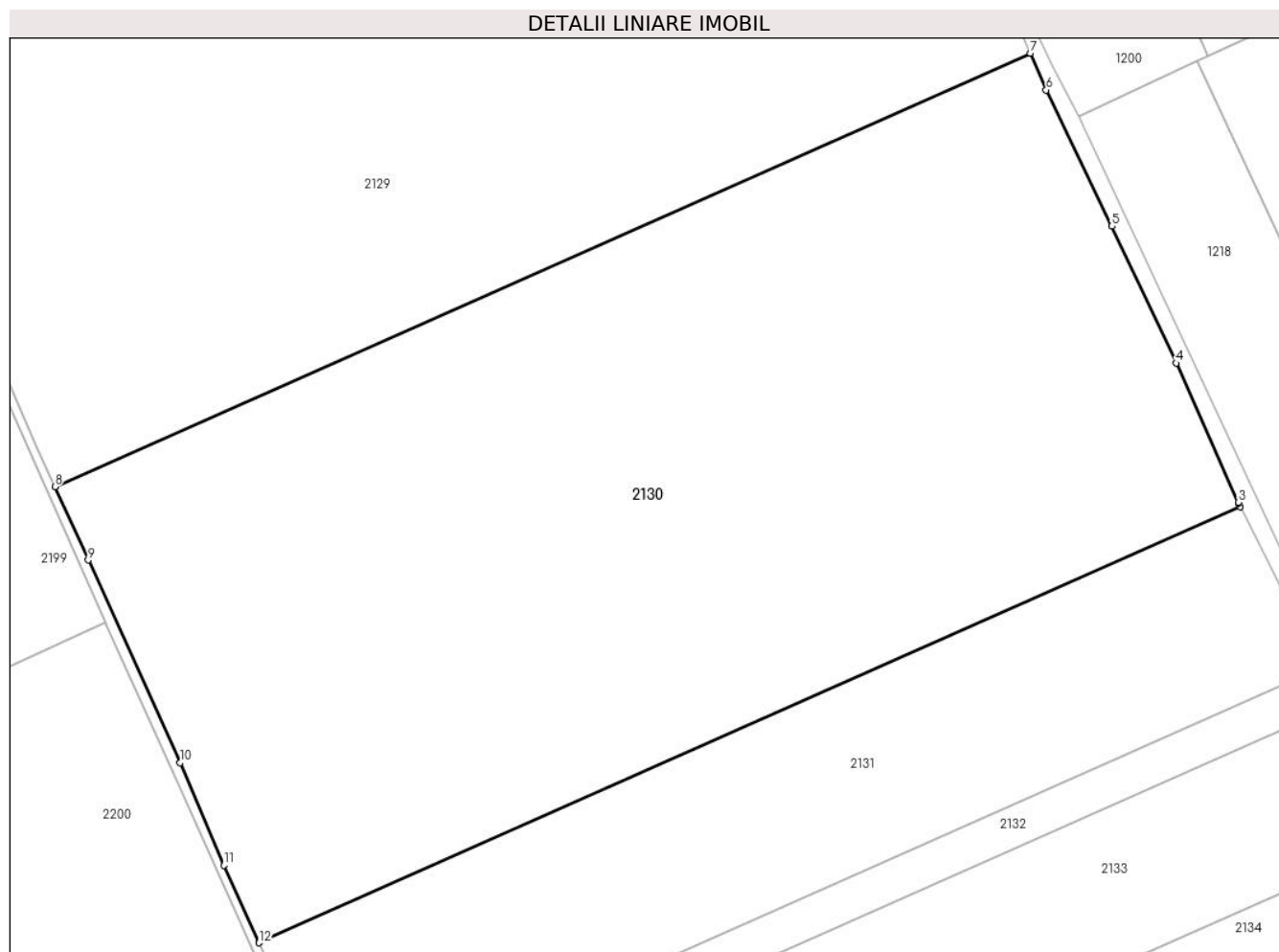
| Inscrieri privind dezmembramintele dreptului de proprietate, drepturi reale de garanție și sarcini | Referințe |
|--|-----------|
| NU SUNT | |

Anexa Nr. 1 La Partea I

Teren

| Nr cadastral | Suprafața (mp)* | Observații / Referințe |
|--------------|-----------------|------------------------|
| 20957 | 82.000 | |

* Suprafața este determinată în planul de proiecție Stereo 70.



Date referitoare la teren

| Crt | Categorie folosință | Intra vilan | Suprafața (mp) | Tarla | Parcelă | Nr. topo | Observații / Referințe |
|-----|---------------------|-------------|----------------|-------|---------|----------|------------------------|
| 1 | arabil | NU | 82.000 | 48/1 | 6 | - | |

Lungime Segmente

1) Valorile lungimilor segmentelor sunt obținute din proiecție în plan.

| Punct început | X / Y | Punct sfârșit | X / Y | Lungime segment (** (m) |
|---------------|----------------------------|---------------|----------------------------|-------------------------|
| 1 | 709.360,837 319.028,165 | 2 | 709.360,136 319.029,569 | 1.569 |
| 2 | 709.360,136 319.029,569 | 3 | 709.360,003 319.029,869 | 0.328 |
| 3 | 709.360,003 319.029,869 | 4 | 709.335,731 319.084,348 | 59.641 |
| 4 | 709.335,731 319.084,348 | 5 | 709.310,515 319.137,961 | 59.247 |
| 5 | 709.310,515 319.137,961 | 6 | 709.284,834 319.191,239 | 59.144 |

| Punct început | X / Y | Punct sfârșit | X / Y | Lungime segment (** (m) |
|---------------|----------------------------|---------------|----------------------------|-------------------------|
| 6 | 709.284,834 319.191,239 | 7 | 709.278,569 319.205,614 | 15.681 |
| 7 | 709.278,569 319.205,614 | 8 | 708.896,66 319.036,05 | 417.859 |
| 8 | 708.896,66 319.036,05 | 9 | 708.909,712 319.007,304 | 31.57 |
| 9 | 708.909,712 319.007,304 | 10 | 708.945,706 318.927,949 | 87.137 |
| 10 | 708.945,706 318.927,949 | 11 | 708.962,741 318.887,852 | 43.566 |
| 11 | 708.962,741 318.887,852 | 12 | 708.976,533 318.857,537 | 33.305 |
| 12 | 708.976,533 318.857,537 | 1 | 709.360,837 319.028,165 | 420.48 |

** Lungimile segmentelor sunt determinate în planul de proiecție Stereo 70 și sunt rotunjite la 1 milimetru.

*** Distanța dintre puncte este formată din segmente cumulate ce sunt mai mici decât valoarea 1 milimetru.

**DATE DESPRE IMOBILUL NR. 2131**

Oficiul de Cadastru și Publicitate Imobiliară CALARASI
Biroul de Cadastru și Publicitate Imobiliară Calarasi

A. Partea I. Descrierea imobilului

TEREN Extravilan

Adresa: Jud. Calarasi

| Nr. Crt | Nr cadastral Nr. topografic | Suprafața* (mp) | Observații / Referințe |
|---------|-----------------------------|--------------------------------------|--|
| A1 | | Din acte: 30.000 Masurata: 29.564 | Sector cadastral:14 Teren neimprejmuit; IMOBILUL PROVINE DINTR-O TARLA CU UN DEFICIT DE SUPRAFATA IN PROCENT DE 1.45% |

B. Partea II. Proprietari și acte

| Inscrieri privitoare la dreptul de proprietate și alte drepturi reale | Referințe |
|---|-----------|
| / | |
| Act Administrativ nr. 43394, din 08/07/2002 emis de CJSIPT CALARASI; | |
| B1 | A1 |
| Intabulare, drept de PROPRIETATE, dobandit prin Reconstituire, cota actuala 1/1, cota initiala 1/1 1) STANILOI I CONSTANTIN, LIPSA CNP | |

C. Partea III. SARCINI .

| Inscrieri privind dezmembramintele dreptului de proprietate, drepturi reale de garanție și sarcini | Referințe |
|--|-----------|
| NU SUNT | |

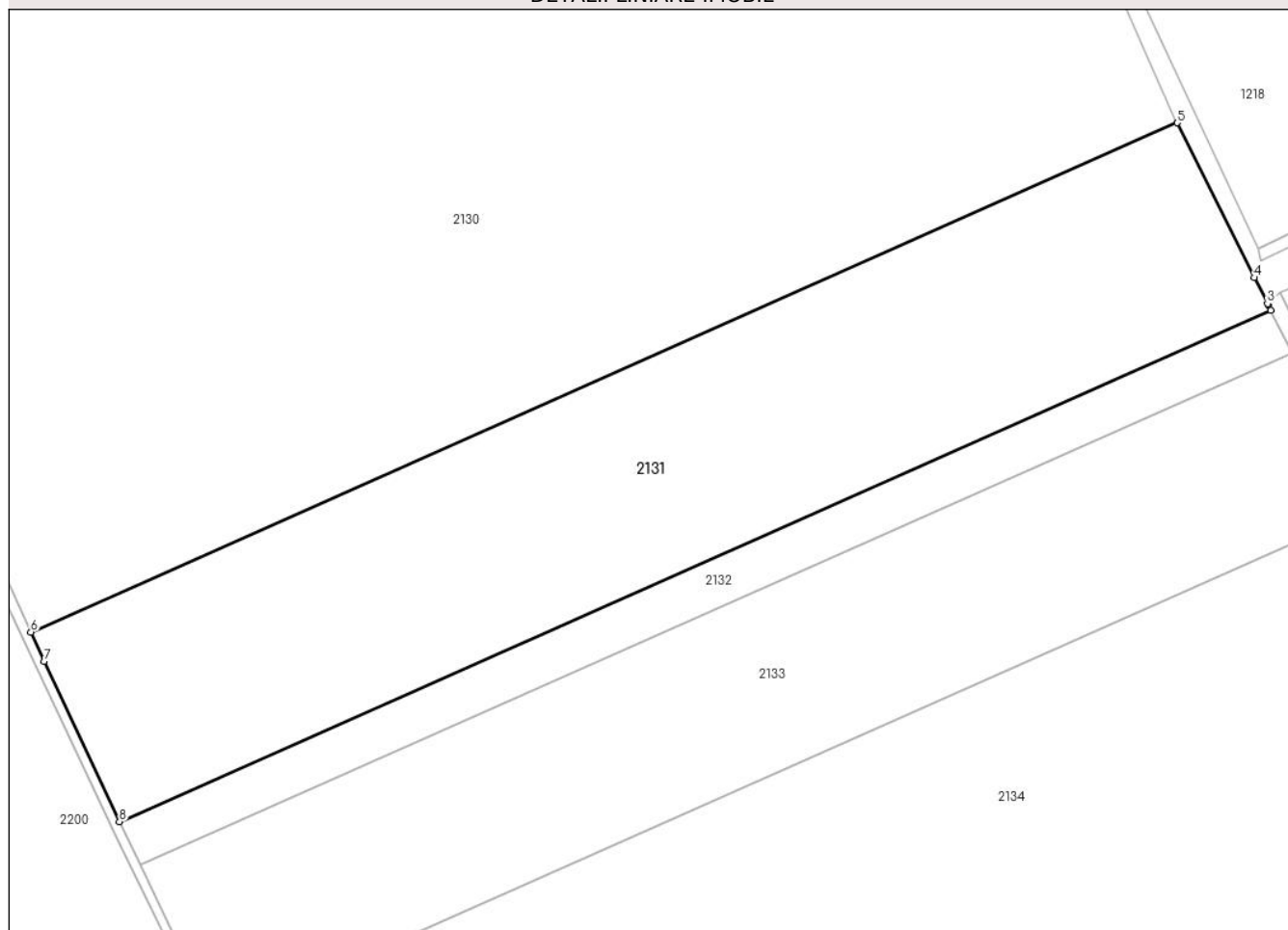
Anexa Nr. 1 La Partea I

Teren

| Nr cadastral | Suprafața (mp)* | Observații / Referințe |
|--------------|---|---|
| | Din acte: 30.000 Masurata: 29.564 | IMOBILUL PROVINE DINTR-O TARLA CU UN DEFICIT DE SUPRAFATA IN PROCENT DE 1.45% |

* Suprafața este determinată în planul de proiecție Stereo 70.

DETALII LINIARE IMOBIL



Date referitoare la teren

| Crt | Categorie folosință | Intravilan | Suprafața (mp) | Tarla | Parcelă | Nr. topo | Observații / Referințe |
|-----|---------------------|------------|----------------|-------|---------|----------|------------------------|
| 1 | arabil | NU | 29.564 | 48/1 | 5 | - | |

Lungime Segmente

1) Valorile lungimilor segmentelor sunt obținute din proiecție în plan.

| Punct început | X / Y | Punct sfârșit | X / Y | Lungime segment (** (m) |
|---------------|----------------------------|---------------|----------------------------|-------------------------|
| 1 | 709.392,255 318.965,362 | 2 | 709.391,4 318.967,056 | 1.898 |
| 2 | 709.391,4 318.967,056 | 3 | 709.391,154 318.967,544 | 0.546 |
| 3 | 709.391,154 318.967,544 | 4 | 709.386,746 318.976,275 | 9.781 |
| 4 | 709.386,746 318.976,275 | 5 | 709.360,837 319.028,165 | 57.999 |

| Punct început | X / Y | Punct sfârșit | X / Y | Lungime segment (** (m) |
|---------------|----------------------------|---------------|----------------------------|-------------------------|
| 5 | 709.360,837 319.028,165 | 6 | 708.976,533 318.857,537 | 420.48 |
| 6 | 708.976,533 318.857,537 | 7 | 708.980,991 318.847,738 | 10.765 |
| 7 | 708.980,991 318.847,738 | 8 | 709.006,254 318.793,981 | 59.397 |
| 8 | 709.006,254 318.793,981 | 1 | 709.392,255 318.965,362 | 422.337 |

** Lungimile segmentelor sunt determinate în planul de proiecție Stereo 70 și sunt rotunjite la 1 milimetru.

*** Distanța dintre puncte este formată din segmente cumulate ce sunt mai mici decât valoarea 1 milimetru.

**DATE DESPRE IMOBILUL NR. 2132**

Oficiul de Cadastru și Publicitate Imobiliară CALARASI
Biroul de Cadastru și Publicitate Imobiliară Calarasi

A. Partea I. Descrierea imobilului

TEREN Extravilan

Nr. CF vechi:349
Nr. cadastral vechi:484

Adresa: Jud. Calarasi

| Nr. Crt | Nr cadastral Nr. topografic | Suprafața* (mp) | Observații / Referințe |
|---------|-----------------------------|------------------------------------|---|
| A1 | 20374 | Din acte: 6.800 Masurata: 6.765 | Sector cadastral:14 Teren neimprejmuit; |

B. Partea II. Proprietari și acte

| Inscrieri privitoare la dreptul de proprietate și alte drepturi reale | Referințe |
|---|-----------|
| 25923 / 19/11/2007 | |
| Act Notarial nr. 3242, din 15/11/2007 emis de BNP CHIRU MARIA DANA; | |
| B1 | A1 |
| Intabulare, drept de PROPRIETATE, dobandit prin Conventie, cota actuala 1/1, cota initiala 1/1 | |
| 1) SC APOLLO PROPERTIES SRL-CU SEDIUL IN BUCURESTI, CIF:9999999999999, LIPSA CUI | |
| OBSERVATII: (provenita din conversia CF 349) | |
| 4793 / 27/02/2009 | |
| Act Notarial nr. 1159, din 25/02/2009 emis de BNP CHIRU MARIA DANA; | |
| B2 | A1 |
| se noteaza incheierea de rectificare nr. 1159/25.02.2009-BNP Chiru Maria Dana, la Contractul de vanzare cumparare aut. sub nr. 3242/15.11.2007 BNP Chiru Maria Dana | |

C. Partea III. SARCINI .

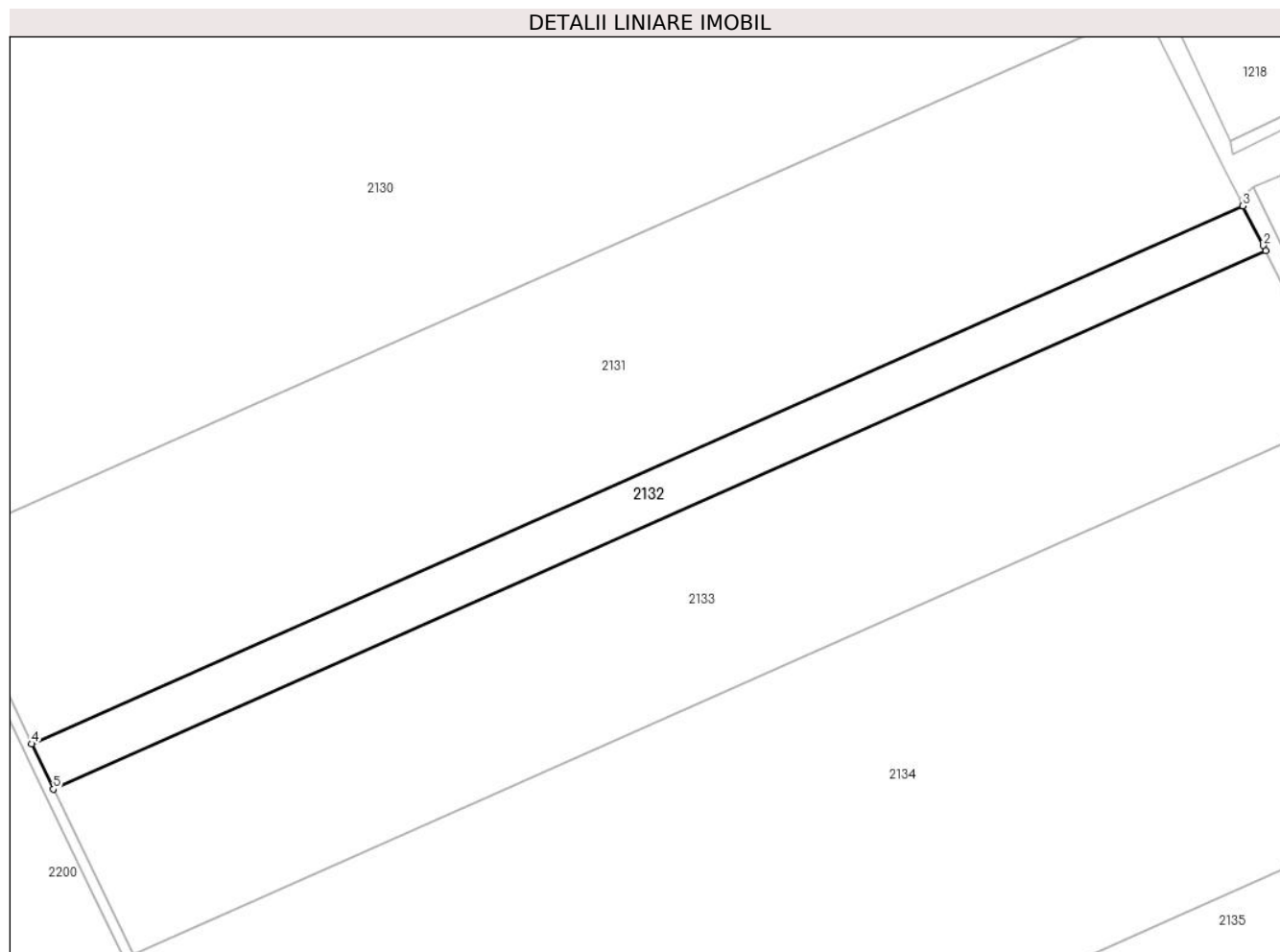
| Inscrieri privind dezmembramintele dreptului de proprietate, drepturi reale de garanție și sarcini | Referințe |
|--|-----------|
| NU SUNT | |

Anexa Nr. 1 La Partea I

Teren

| | | |
|--------------|------------------------------------|------------------------|
| Nr cadastral | Suprafața (mp)* | Observații / Referințe |
| 20374 | Din acte: 6.800 Masurata: 6.765 | |

* Suprafața este determinată în planul de proiecție Stereo 70.



Date referitoare la teren

| Crt | Categorie folosință | Intra vilan | Suprafața (mp) | Tarla | Parcelă | Nr. topo | Observații / Referințe |
|-----|---------------------|-------------|----------------|-------|---------|----------|------------------------|
| 1 | arabil | NU | 6.765 | 48/1 | 4 | - | |

Lungime Segmente

1) Valorile lungimilor segmentelor sunt obținute din proiecție în plan.

| Punct început | X / Y | Punct sfârșit | X / Y | Lungime segment (** (m) |
|---------------|----------------------------|---------------|----------------------------|-------------------------|
| 1 | 709.399,479 318.951,051 | 2 | 709.398,624 318.952,746 | 1.898 |
| 2 | 709.398,624 318.952,746 | 3 | 709.392,255 318.965,362 | 14.133 |
| 3 | 709.392,255 318.965,362 | 4 | 709.006,254 318.793,981 | 422.337 |
| 4 | 709.006,254 318.793,981 | 5 | 709.013,198 318.779,545 | 16.019 |
| 5 | 709.013,198 318.779,545 | 1 | 709.399,479 318.951,051 | 422.643 |

**** Lungimile segmentelor sunt determinate în planul de proiecție Stereo 70 și sunt rotunjite la 1 milimetru.**

***** Distanța dintre puncte este formată din segmente cumulate ce sunt mai mici decât valoarea 1 milimetru.**

**DATE DESPRE IMOBILUL NR. 2133**

Oficiul de Cadastru și Publicitate Imobiliară CALARASI
Biroul de Cadastru și Publicitate Imobiliară Calarasi

A. Partea I. Descrierea imobilului

TEREN Extravilan

Adresa: Jud. Calarasi

| Nr. Crt | Nr cadastral Nr. topografic | Suprafața* (mp) | Observații / Referințe |
|---------|--------------------------------|--------------------------------------|--|
| A1 | | Din acte: 25.000 Masurata: 24.636 | Sector cadastral:14 Teren neimprejmuat; IMOBILUL PROVINE DINTR-O TARLA CU UN DEFICIT DE SUPRAFATA IN PROCENT DE 1.45% |

B. Partea II. Proprietari și acte

| Inscrieri privitoare la dreptul de proprietate și alte drepturi reale | Referințe |
|--|-----------|
| / | |
| Act Administrativ nr. 43392, din 08/07/2002 emis de CJSIPT CALARASI; | |
| B1 | A1 |
| Intabulare, drept de PROPRIETATE, dobandit prin Reconstituire, cota actuala 1/1, cota initiala 1/1 | |
| 1) LEPADATU TINCA, LIPSA CNP | |
| 2) ANDONIE MARIA, LIPSA CNP | |
| 3) MARIN IONEL, LIPSA CNP | |

C. Partea III. SARCINI .

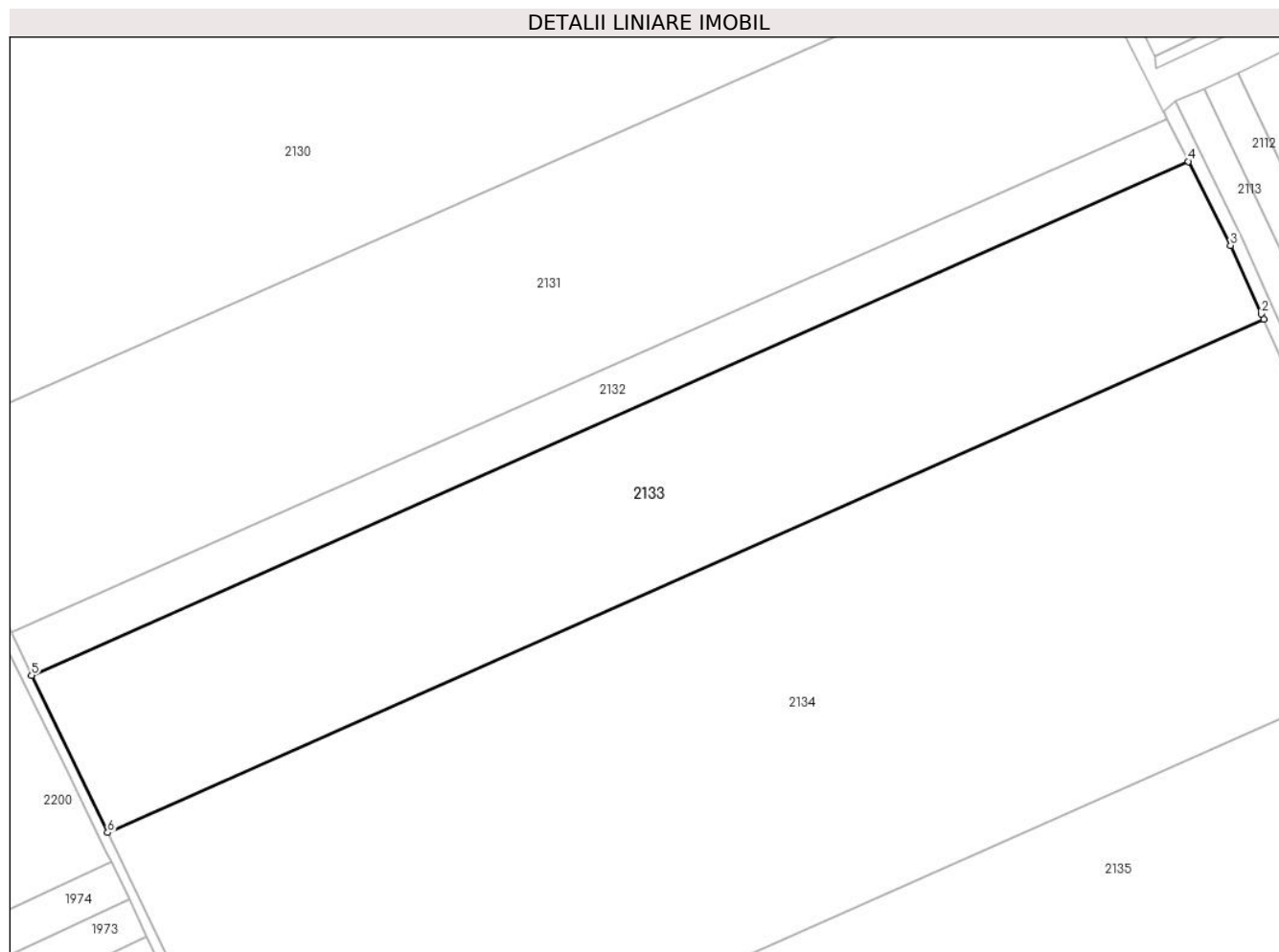
| Inscrieri privind dezmembramintele dreptului de proprietate, drepturi reale de garanție și sarcini | Referințe |
|--|-----------|
| NU SUNT | |

Anexa Nr. 1 La Partea I

Teren

| Nr cadastral | Suprafața (mp)* | Observații / Referințe |
|--------------|---|---|
| | Din acte: 25.000 Masurata: 24.636 | IMOBILUL PROVINE DINTR-O TARLA CU UN DEFICIT DE SUPRAFATA IN PROCENT DE 1.45% |

* Suprafața este determinată în planul de proiecție Stereo 70.



Date referitoare la teren

| Crt | Categorie folosință | Intra vilan | Suprafața (mp) | Tarla | Parcelă | Nr. topo | Observații / Referințe |
|-----|---------------------|-------------|----------------|-------|---------|----------|------------------------|
| 1 | arabil | NU | 24.636 | 48/1 | 3 | - | |

Lungime Segmente

1) Valorile lungimilor segmentelor sunt obținute din proiecție în plan.

| Punct început | X / Y | Punct sfârșit | X / Y | Lungime segment (** (m) |
|---------------|----------------------------|---------------|----------------------------|-------------------------|
| 1 | 709.424,662 318.898,483 | 2 | 709.423,887 318.900,205 | 1.888 |
| 2 | 709.423,887 318.900,205 | 3 | 709.413,618 318.923,041 | 25.039 |
| 3 | 709.413,618 318.923,041 | 4 | 709.399,479 318.951,051 | 31.376 |
| 4 | 709.399,479 318.951,051 | 5 | 709.013,198 318.779,545 | 422.643 |

| Punct început | X / Y | Punct sfârșit | X / Y | Lungime segment (** (m) |
|---------------|----------------------------|---------------|----------------------------|-------------------------|
| 5 | 709.013,198 318.779,545 | 6 | 709.038,612 318.727,081 | 58.295 |
| 6 | 709.038,612 318.727,081 | 1 | 709.424,662 318.898,483 | 422.39 |

** Lungimile segmentelor sunt determinate în planul de proiecție Stereo 70 și sunt rotunjite la 1 milimetru.

*** Distanța dintre puncte este formată din segmente cumulate ce sunt mai mici decât valoarea 1 milimetru.

**DATE DESPRE IMOBILUL NR. 2134**

Oficiul de Cadastru și Publicitate Imobiliară CALARASI
Biroul de Cadastru și Publicitate Imobiliară Calarasi

A. Partea I. Descrierea imobilului

TEREN Extravilan

Nr. CF vechi:144
Nr. cadastral vechi:300

Adresa: Jud. Calarasi

| Nr. Crt | Nr cadastral Nr. topografic | Suprafața* (mp) | Observații / Referințe |
|---------|-----------------------------|--------------------------------------|---|
| A1 | 21453 | Din acte: 52.500 Masurata: 52.233 | Sector cadastral:14 Teren neimprejmuit; |

B. Partea II. Proprietari și acte

| Inscrieri privitoare la dreptul de proprietate și alte drepturi reale | Referințe |
|--|-----------|
| 29566 / 23/08/2011 | |
| Act Notarial nr. 1778, din 17/08/2011 emis de BNP CHIRU MARIA DANA; | |
| B2 | A1 |
| Intabulare, drept de PROPRIETATE, dobandit prin Conventie, cota actuala 1/1, cota initiala 1/1 | |
| 1) SC APOLLO PROPERTIES SRL, CIF:19163688 | |

C. Partea III. SARCINI .

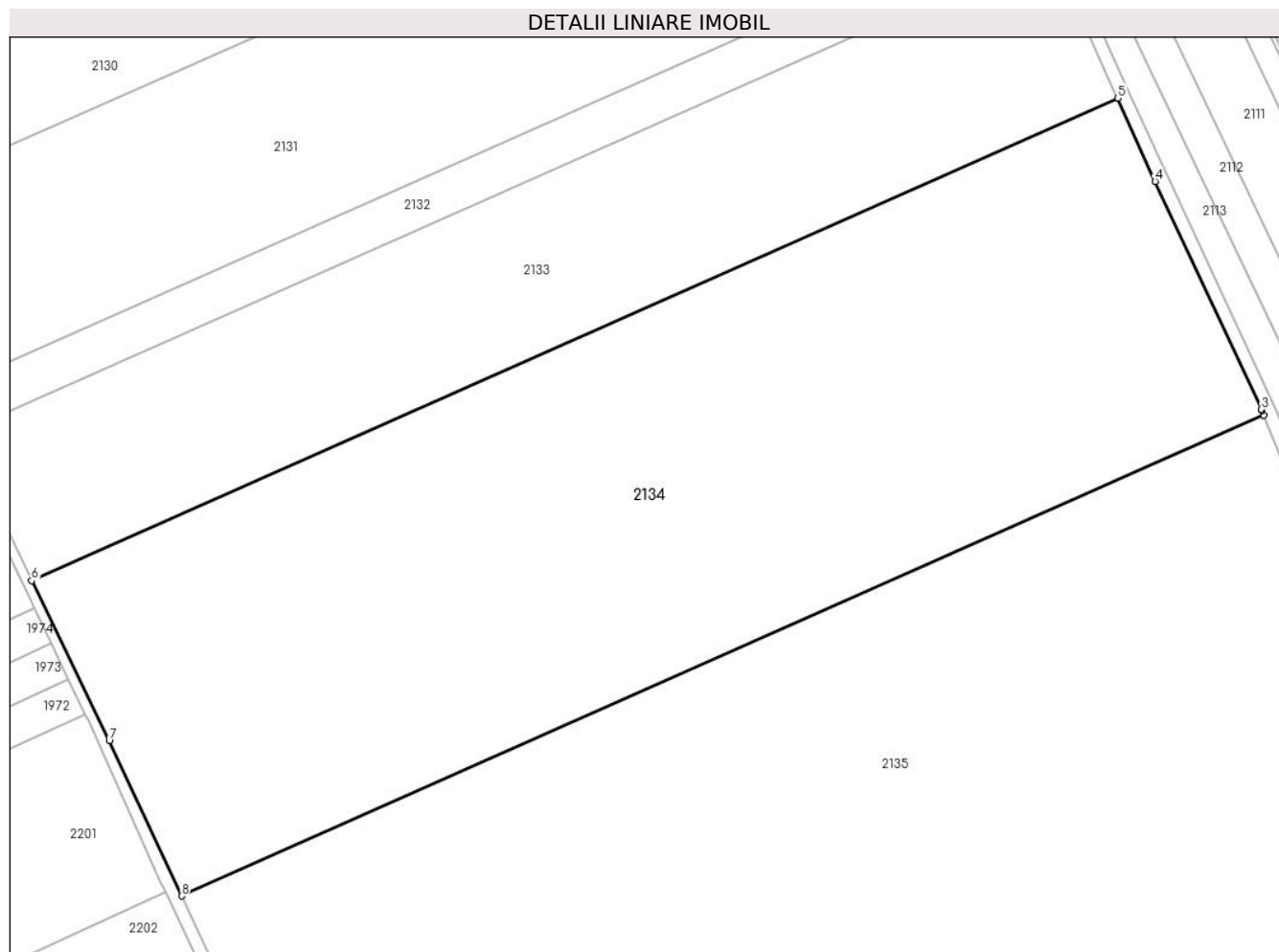
| Inscrieri privind dezmembramintele dreptului de proprietate, drepturi reale de garanție și sarcini | Referințe |
|--|-----------|
| NU SUNT | |

Anexa Nr. 1 La Partea I

Teren

| Nr cadastral | Suprafața (mp)* | Observații / Referințe |
|--------------|---|------------------------|
| 21453 | Din acte: 52.500 Masurata: 52.233 | |

* Suprafața este determinată în planul de proiecție Stereo 70.



Date referitoare la teren

| Crt | Categorie folosință | Intravilan | Suprafața (mp) | Tarla | Parcelă | Nr. topo | Observații / Referințe |
|-----|---------------------|------------|----------------|-------|---------|----------|------------------------|
| 1 | arabil | NU | 52.233 | 48/1 | 2 | - | |

Lungime Segmente

1) Valorile lungimilor segmentelor sunt obținute din proiecție în plan.

| Punct început | X / Y | Punct sfârșit | X / Y | Lungime segment (** (m) |
|---------------|----------------------------|---------------|----------------------------|-------------------------|
| 1 | 709.476,574 318.785,879 | 2 | 709.475,874 318.787,626 | 1.882 |
| 2 | 709.475,874 318.787,626 | 3 | 709.475,747 318.787,943 | 0.341 |
| 3 | 709.475,747 318.787,943 | 4 | 709.437,971 318.868,887 | 89.325 |
| 4 | 709.437,971 318.868,887 | 5 | 709.424,662 318.898,483 | 32.451 |

| Punct început | X / Y | Punct sfârșit | X / Y | Lungime segment (** (m) |
|---------------|----------------------------|---------------|----------------------------|-------------------------|
| 5 | 709.424,662 318.898,483 | 6 | 709.038,612 318.727,081 | 422.39 |
| 6 | 709.038,612 318.727,081 | 7 | 709.066,171 318.670,189 | 63.215 |
| 7 | 709.066,171 318.670,189 | 8 | 709.091,949 318.615,109 | 60.814 |
| 8 | 709.091,949 318.615,109 | 1 | 709.476,574 318.785,879 | 420.831 |

** Lungimile segmentelor sunt determinate în planul de proiecție Stereo 70 și sunt rotunjite la 1 milimetru.

*** Distanța dintre puncte este formată din segmente cumulate ce sunt mai mici decât valoarea 1 milimetru.

**DATE DESPRE IMOBILUL NR. 2135**

Oficiul de Cadastru și Publicitate Imobiliară CALARASI
Biroul de Cadastru și Publicitate Imobiliară Calarasi

A. Partea I. Descrierea imobilului

TEREN Extravilan

Adresa: Jud. Calarasi

| Nr. Crt | Nr cadastral Nr. topografic | Suprafața* (mp) | Observații / Referințe |
|---------|-----------------------------|--|--|
| A1 | 20383 | Din acte: 170.000 Masurata: 169.134 | Sector cadastral:14 Teren neimprejmut; |

B. Partea II. Proprietari și acte

| Inscrieri privitoare la dreptul de proprietate și alte drepturi reale | | Referințe |
|--|--|-----------|
| 6597 / 20/03/2009 | | |
| Act Notarial nr. 665, din 19/03/2009 emis de BNP CHIRU MARIA DANA; | | |
| B2 | Intabulare, drept de PROPRIETATE, dobandit prin Conventie, cota actuala 1/1, cota initiala 1/1 | A1 |
| 1) SC APOLLO PROPERTIES SRL, CU SEDIUL IN BUCURESTI, CIF:99999999999999, LIPSA CUI | | |

C. Partea III. SARCINI .

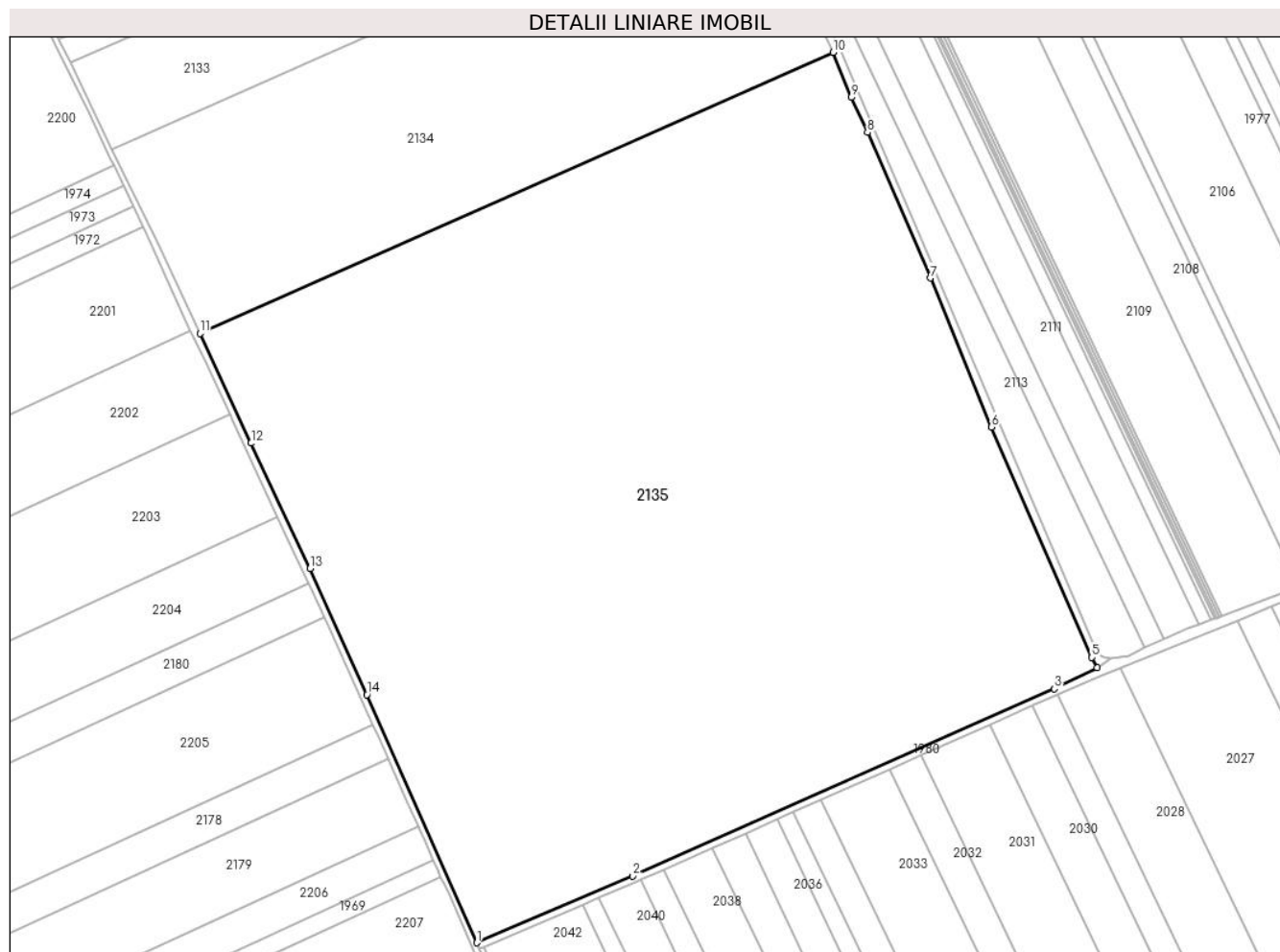
| Inscrieri privind dezmembramintele dreptului de proprietate, drepturi reale de garanție și sarcini | Referințe |
|--|-----------|
| NU SUNT | |

Anexa Nr. 1 La Partea I

Teren

| Nr cadastral | Suprafața (mp)* | Observații / Referințe |
|--------------|--|------------------------|
| 20383 | Din acte: 170.000 Masurata: 169.134 | |

* Suprafața este determinată în planul de proiecție Stereo 70.



Date referitoare la teren

| Crt | Categorie folosință | Intra vilan | Suprafața (mp) | Tarla | Parcelă | Nr. topo | Observații / Referințe |
|-----|---------------------|-------------|----------------|-------|---------|----------|------------------------|
| 1 | arabil | NU | 169.134 | 48/1 | 1 | - | |

Lungime Segmente

1) Valorile lungimilor segmentelor sunt obținute din proiecție în plan.

| Punct început | X / Y | Punct sfârșit | X / Y | Lungime segment (** (m) |
|---------------|----------------------------|---------------|----------------------------|-------------------------|
| 1 | 709.260,175 318.245,129 | 2 | 709.354,927 318.285,634 | 103.047 |
| 2 | 709.354,927 318.285,634 | 3 | 709.610,981 318.399,32 | 280.157 |
| 3 | 709.610,981 318.399,32 | 4 | 709.637,077 318.412,142 | 29.076 |
| 4 | 709.637,077 318.412,142 | 5 | 709.633,697 318.418,417 | 7.127 |

| Punct început | X / Y | Punct sfârşit | X / Y | Lungime segment (** (m) |
|---------------|----------------------------|---------------|----------------------------|-------------------------|
| 5 | 709.633,697 318.418,417 | 6 | 709.572,674 318.558,336 | 152.647 |
| 6 | 709.572,674 318.558,336 | 7 | 709.535,572 318.648,808 | 97.784 |
| 7 | 709.535,572 318.648,808 | 8 | 709.497,432 318.737,288 | 96.35 |
| 8 | 709.497,432 318.737,288 | 9 | 709.487,544 318.758,529 | 23.43 |
| 9 | 709.487,544 318.758,529 | 10 | 709.476,574 318.785,879 | 29.468 |
| 10 | 709.476,574 318.785,879 | 11 | 709.091,949 318.615,109 | 420.831 |
| 11 | 709.091,949 318.615,109 | 12 | 709.123,1 318.548,548 | 73.49 |
| 12 | 709.123,1 318.548,548 | 13 | 709.158,749 318.472,5 | 83.989 |
| 13 | 709.158,749 318.472,5 | 14 | 709.193,382 318.395,83 | 84.129 |
| 14 | 709.193,382 318.395,83 | 1 | 709.260,175 318.245,129 | 164.84 |

** Lungimile segmentelor sunt determinate în planul de proiecție Stereo 70 și sunt rotunjite la 1 milimetru.

*** Distanța dintre puncte este formată din segmente cumulate ce sunt mai mici decât valoarea 1 milimetru.

**DATE DESPRE IMOBILUL NR. 2136**

Oficiul de Cadastru și Publicitate Imobiliară CALARASI
Biroul de Cadastru și Publicitate Imobiliară Calarasi

A. Partea I. Descrierea imobilului

TEREN Extravilan

Adresa: Jud. Calarasi

| Nr. Crt | Nr cadastral Nr. topografic | Suprafața* (mp) | Observații / Referințe |
|---------|--------------------------------|-----------------|---|
| A1 | 22744 | 1.461 | Sector cadastral:14 Teren neimprejmuit; |

B. Partea II. Proprietari și acte

| Inscrieri privitoare la dreptul de proprietate și alte drepturi reale | Referințe |
|--|-----------|
| 60437 / 10/09/2014 | |
| Act Notarial nr. 2562, din 09/09/2014 emis de NP Sestacovschi Florin Adrian; | |
| B4 | A1 |
| Intabulare, drept de PROPRIETATE, dobandit prin Conventie, cota actuala 1/1, cota initiala 1/1 | |
| 1) NITU ION, -sot | |
| 2) NITU VASILICA, -sotie | |

C. Partea III. SARCINI .

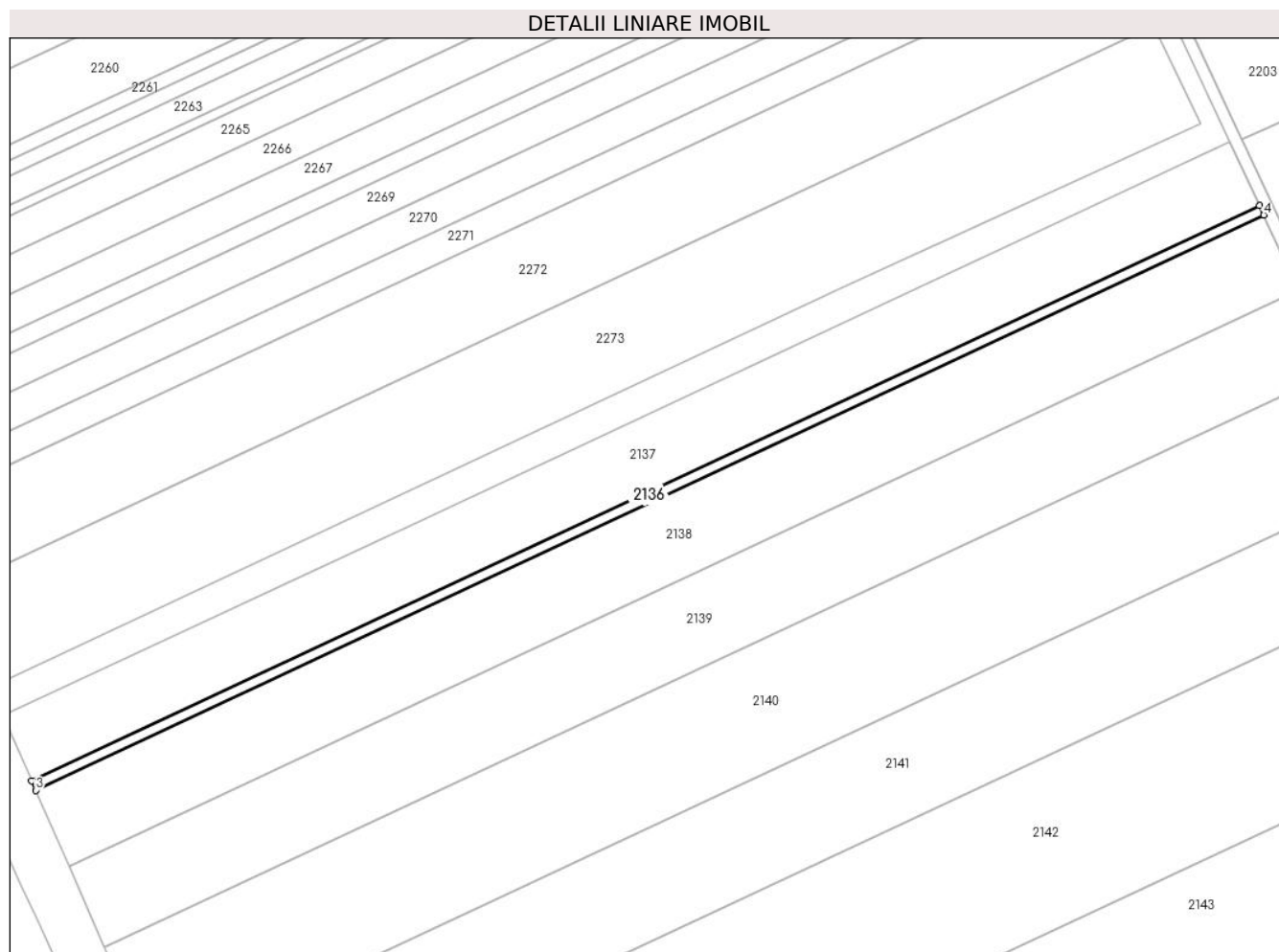
| Inscrieri privind dezmembramintele dreptului de proprietate, drepturi reale de garanție și sarcini | Referințe |
|--|-----------|
| NU SUNT | |

Anexa Nr. 1 La Partea I

Teren

| Nr cadastral | Suprafața (mp)* | Observații / Referințe |
|--------------|-----------------|------------------------|
| 22744 | 1.461 | |

* Suprafața este determinată în planul de proiecție Stereo 70.



Date referitoare la teren

| Crt | Categorie folosință | Intra vilan | Suprafața (mp) | Tarla | Parcelă | Nr. topo | Observații / Referințe |
|-----|---------------------|-------------|----------------|-------|---------|----------|------------------------|
| 1 | arabil | NU | 1.461 | 47 | 1 | - | |

Lungime Segmente

1) Valorile lungimilor segmentelor sunt obținute din proiecție în plan.

| Punct început | X / Y | Punct sfârșit | X / Y | Lungime segment (** (m) |
|---------------|----------------------------|---------------|----------------------------|-------------------------|
| 1 | 708.745,594 318.298,35 | 2 | 708.347,894 318.112,195 | 439.112 |
| 2 | 708.347,894 318.112,195 | 3 | 708.349,236 318.109,15 | 3.328 |
| 3 | 708.349,236 318.109,15 | 4 | 708.747,0 318.295,335 | 439.182 |
| 4 | 708.747,0 318.295,335 | 1 | 708.745,594 318.298,35 | 3.327 |

** Lungimile segmentelor sunt determinate în planul de proiecție Stereo 70 și sunt rotunjite la 1 milimetru.

***** Distanţa dintre puncte este formată din segmente cumulate ce sunt mai mici decât valoarea 1 milimetru.**

**DATE DESPRE IMOBILUL NR. 2137**

Oficiul de Cadastru și Publicitate Imobiliară CALARASI
Biroul de Cadastru și Publicitate Imobiliară Calarasi

A. Partea I. Descrierea imobilului

TEREN Extravilan

Adresa: Jud. Calarasi

| Nr. Crt | Nr cadastral Nr. topografic | Suprafața* (mp) | Observații / Referințe |
|---------|-----------------------------|-----------------|---|
| A1 | 22743 | 10.000 | Sector cadastral:14 Teren neimprejmuit; |

B. Partea II. Proprietari și acte

| Inscrieri privitoare la dreptul de proprietate și alte drepturi reale | | Referințe |
|--|---|-----------|
| 62014 / 16/11/2017 | | |
| Act Notarial nr. 2643, din 15/11/2017 emis de NP Sestacovschi Florin Adrian; | | |
| B4 | Intabulare, drept de PROPRIETATE, dobandit prin Conventie, cota actuala 1/1, cota initiala 1/1 1) NITU FLORIN, necasatorit | A1 |

C. Partea III. SARCINI .


| Inscrieri privind dezmembramintele dreptului de proprietate, drepturi reale de garanție și sarcini | Referințe |
|--|-----------|
| NU SUNT | |

Anexa Nr. 1 La Partea I

Teren

| Nr cadastral | Suprafața (mp)* | Observații / Referințe |
|--------------|-----------------|------------------------|
| 22743 | 10.000 | |

* Suprafața este determinată în planul de proiecție Stereo 70.



Date referitoare la teren

| Crt | Categorie folosință | Intra vilan | Suprafața (mp) | Tarla | Parcelă | Nr. topo | Observații / Referințe |
|-----|---------------------|-------------|----------------|-------|---------|----------|------------------------|
| 1 | arabil | NU | 10.000 | 47 | 1 | - | |

Lungime Segmente

1) Valorile lungimilor segmentelor sunt obținute din proiecție în plan.

| Punct început | X / Y | Punct sfârșit | X / Y | Lungime segment (** (m) |
|---------------|----------------------------|---------------|----------------------------|-------------------------|
| 1 | 708.338,545 318.133,389 | 2 | 708.347,894 318.112,195 | 23.164 |
| 2 | 708.347,894 318.112,195 | 3 | 708.745,594 318.298,35 | 439.112 |
| 3 | 708.745,594 318.298,35 | 4 | 708.735,998 318.318,933 | 22.71 |
| 4 | 708.735,998 318.318,933 | 5 | 708.472,858 318.195,763 | 290.54 |
| 5 | 708.472,858 318.195,763 | 1 | 708.338,545 318.133,389 | 148.089 |

**** Lungimile segmentelor sunt determinate în planul de proiecție Stereo 70 și sunt rotunjite la 1 milimetru.**

***** Distanța dintre puncte este formată din segmente cumulate ce sunt mai mici decât valoarea 1 milimetru.**

**DATE DESPRE IMOBILUL NR. 2138**

Oficiul de Cadastru și Publicitate Imobiliară CALARASI
Biroul de Cadastru și Publicitate Imobiliară Calarasi

A. Partea I. Descrierea imobilului

TEREN Extravilan

Adresa: Jud. Calarasi

| Nr. Crt | Nr cadastral Nr. topografic | Suprafața* (mp) | Observații / Referințe |
|---------|-----------------------------|-----------------|---|
| A1 | 21915 | 11.836 | Sector cadastral:14 Teren neimprejmuit; |

B. Partea II. Proprietari și acte

| Inscrieri privitoare la dreptul de proprietate și alte drepturi reale | | Referințe |
|---|---|-----------|
| 4580 / 04/02/2013 | | |
| Act Notarial nr. 136, din 30/01/2013 emis de BNP CHIRU MARIA DANA; | | |
| B4 | Intabulare, drept de PROPRIETATE, dobandit prin Conventie, cota actuala 1/1, cota initiala 1/1 1) SC APOLLO PROPERTIES SRL, CIF:19163688 | A1 |

C. Partea III. SARCINI .

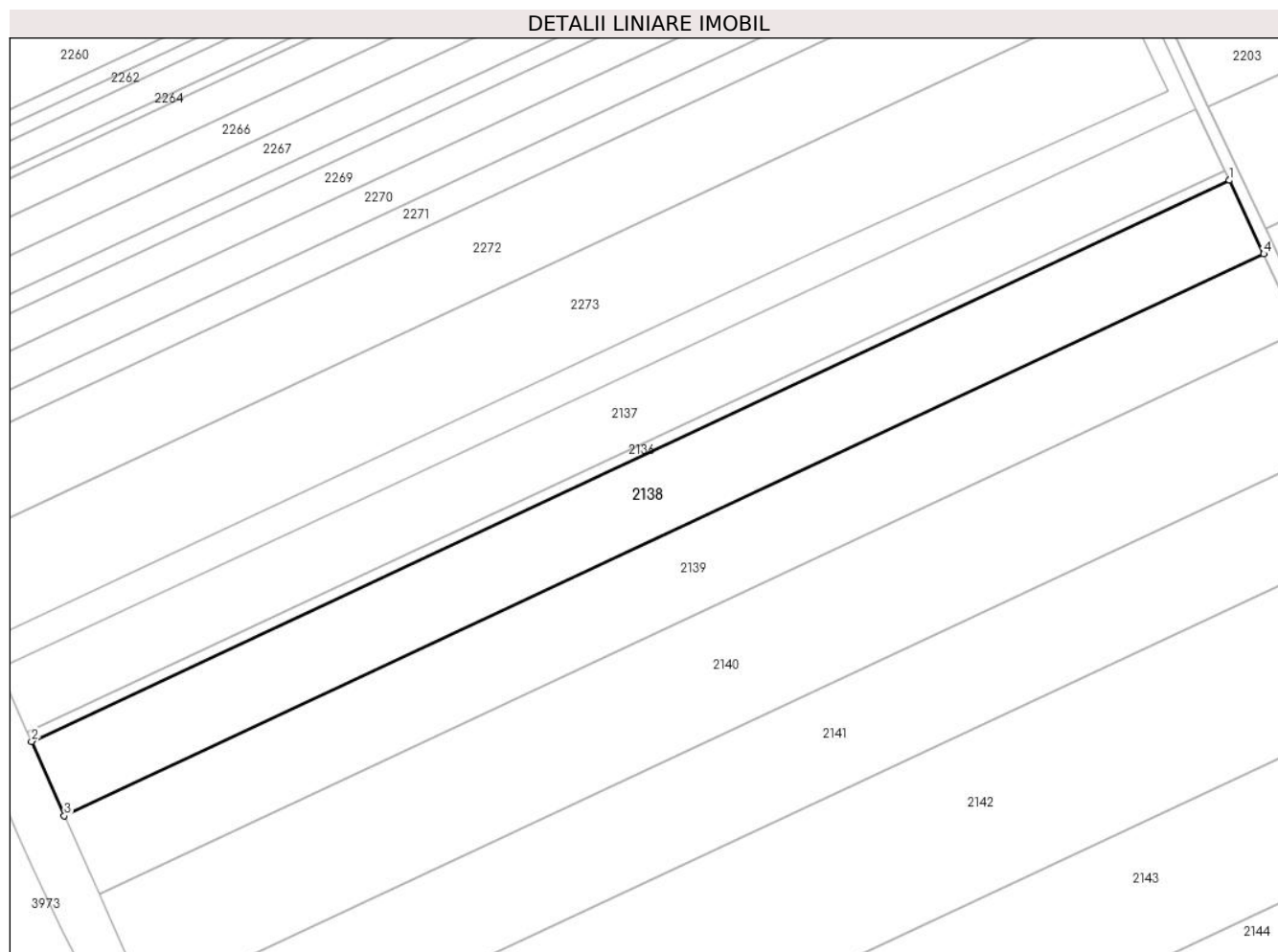
| Inscrieri privind dezmembramintele dreptului de proprietate, drepturi reale de garanție și sarcini | Referințe |
|--|-----------|
| NU SUNT | |

Anexa Nr. 1 La Partea I

Teren

| Nr cadastral | Suprafața (mp)* | Observații / Referințe |
|--------------|-----------------|------------------------|
| 21915 | 11.836 | |

* Suprafața este determinată în planul de proiecție Stereo 70.



Date referitoare la teren

| Crt | Categorie folosință | Intra vilan | Suprafața (mp) | Tarla | Parcelă | Nr. topo | Observații / Referințe |
|-----|---------------------|-------------|----------------|-------|---------|----------|------------------------|
| 1 | arabil | NU | 11.836 | 47 | 2 | - | |

Lungime Segmente

1) Valorile lungimilor segmentelor sunt obținute din proiecție în plan.

| Punct început | X / Y | Punct sfârșit | X / Y | Lungime segment (** (m) |
|---------------|----------------------------|---------------|----------------------------|-------------------------|
| 1 | 708.747,0 318.295,335 | 2 | 708.349,236 318.109,15 | 439.182 |
| 2 | 708.349,236 318.109,15 | 3 | 708.360,109 318.084,502 | 26.94 |
| 3 | 708.360,109 318.084,502 | 4 | 708.758,381 318.270,925 | 439.743 |
| 4 | 708.758,381 318.270,925 | 1 | 708.747,0 318.295,335 | 26.933 |

** Lungimile segmentelor sunt determinate în planul de proiecție Stereo 70 și sunt rotunjite la 1 milimetru.

***** Distanţa dintre puncte este formată din segmente cumulate ce sunt mai mici decât valoarea 1 milimetru.**

**DATE DESPRE IMOBILUL NR. 2139**

Oficiul de Cadastru și Publicitate Imobiliară CALARASI
Biroul de Cadastru și Publicitate Imobiliară Calarasi

A. Partea I. Descrierea imobilului

TEREN Extravilan

Adresa: Jud. Calarasi

| Nr. Crt | Nr cadastral Nr. topografic | Suprafața* (mp) | Observații / Referințe |
|---------|-----------------------------|-----------------|---|
| A1 | 23774 | 12.541 | Sector cadastral:14 Teren neimprejmuit; |

B. Partea II. Proprietari și acte

| Inscrieri privitoare la dreptul de proprietate și alte drepturi reale | | Referințe |
|---|---|-----------|
| 25885 / 24/05/2019 | | |
| Act Notarial nr. 403, din 23/05/2019 emis de Chiru Maria Dana; | | |
| B2 | Intabulare, drept de PROPRIETATE, dobandit prin Conventie, cota actuala 1/1, cota initiala 1/1 1) AGRO MYH SRL, CIF:18266383 | A1 |

C. Partea III. SARCINI .


| Inscrieri privind dezmembramintele dreptului de proprietate, drepturi reale de garanție și sarcini | Referințe |
|--|-----------|
| NU SUNT | |

Anexa Nr. 1 La Partea I

Teren

| Nr cadastral | Suprafața (mp)* | Observații / Referințe |
|--------------|-----------------|------------------------|
| 23774 | 12.541 | |

* Suprafața este determinată în planul de proiecție Stereo 70.



Date referitoare la teren

| Crt | Categorie folosință | Intra vilan | Suprafața (mp) | Tarla | Parcelă | Nr. topo | Observații / Referințe |
|-----|---------------------|-------------|----------------|-------|---------|----------|------------------------|
| 1 | arabil | NU | 12.541 | 47 | 3 | - | |

Lungime Segmente

1) Valorile lungimilor segmentelor sunt obținute din proiecție în plan.

| Punct început | X / Y | Punct sfârșit | X / Y | Lungime segment (** (m) |
|---------------|----------------------------|---------------|----------------------------|-------------------------|
| 1 | 708.758,381 318.270,925 | 2 | 708.360,109 318.084,502 | 439.743 |
| 2 | 708.360,109 318.084,502 | 3 | 708.371,613 318.058,42 | 28.506 |
| 3 | 708.371,613 318.058,42 | 4 | 708.770,424 318.245,095 | 440.338 |
| 4 | 708.770,424 318.245,095 | 1 | 708.758,381 318.270,925 | 28.5 |

** Lungimile segmentelor sunt determinate în planul de proiecție Stereo 70 și sunt rotunjite la 1 milimetru.

***** Distanţa dintre puncte este formată din segmente cumulate ce sunt mai mici decât valoarea 1 milimetru.**

**DATE DESPRE IMOBILUL NR. 2140**

Oficiul de Cadastru și Publicitate Imobiliară CALARASI
Biroul de Cadastru și Publicitate Imobiliară Calarasi

A. Partea I. Descrierea imobilului

TEREN Extravilan

Adresa: Jud. Calarasi

| Nr. Crt | Nr cadastral Nr. topografic | Suprafața* (mp) | Observații / Referințe |
|---------|-----------------------------|-----------------|---|
| A1 | 21014 | 17.459 | Sector cadastral:14 Teren neimprejmuit; |

B. Partea II. Proprietari și acte

| Inscrieri privitoare la dreptul de proprietate și alte drepturi reale | | Referințe |
|---|---|-----------|
| 27466 / 01/10/2010 | | |
| Act Notarial nr. 2105, din 30/09/2010 emis de BNP CHIRU MARIA DANA; | | |
| B3 | Intabulare, drept de PROPRIETATE, dobandit prin Conventie, cota actuala 1/1, cota initiala 1/1 1) SC APOLLO PROPERTIES SRL, CIF:19163688 | A1 |

C. Partea III. SARCINI .

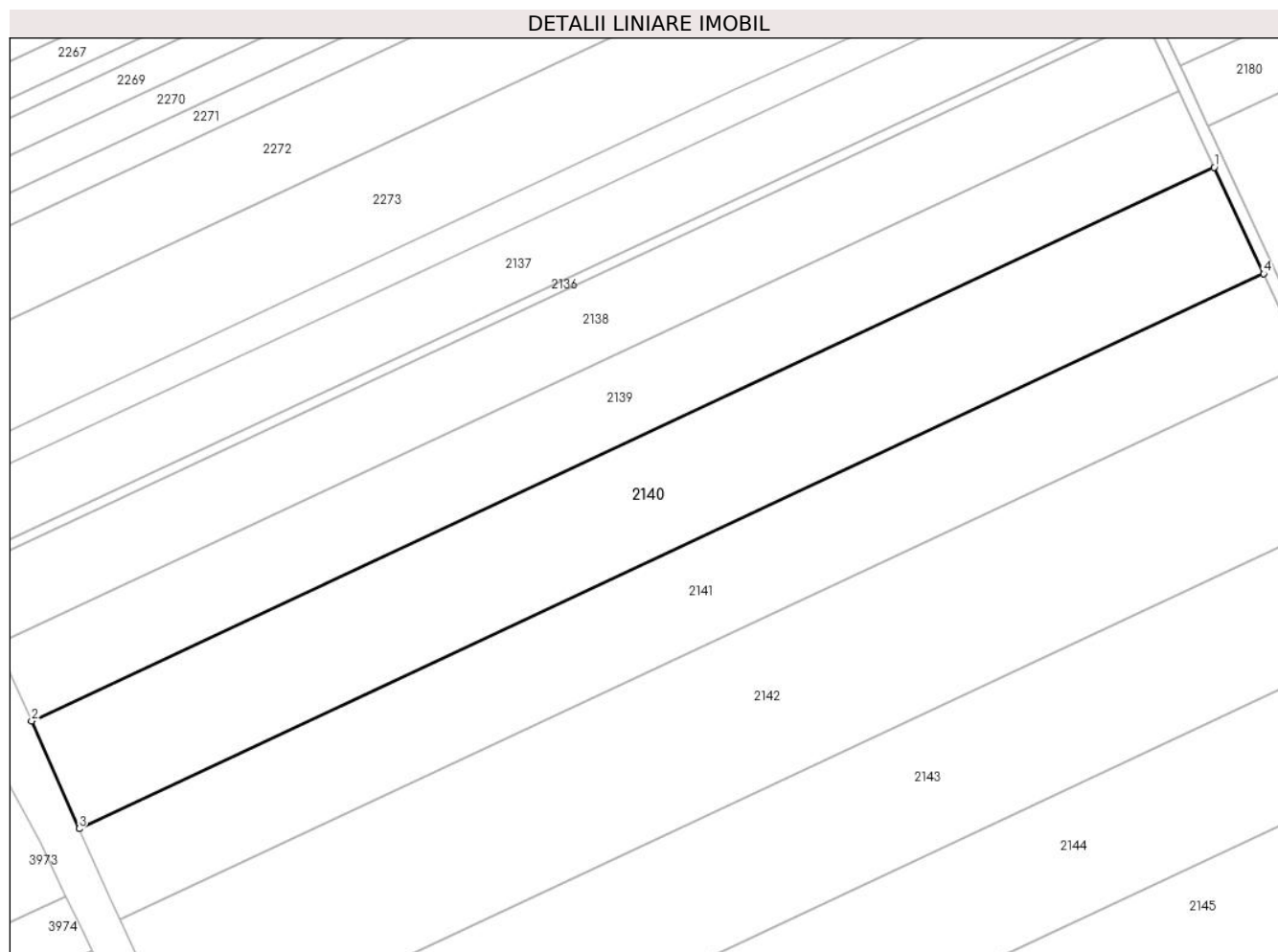
| Inscrieri privind dezmembramintele dreptului de proprietate, drepturi reale de garanție și sarcini | Referințe |
|--|-----------|
| NU SUNT | |

Anexa Nr. 1 La Partea I

Teren

| Nr cadastral | Suprafața (mp)* | Observații / Referințe |
|--------------|-----------------|------------------------|
| 21014 | 17.459 | |

* Suprafața este determinată în planul de proiecție Stereo 70.



Date referitoare la teren

| Crt | Categorie folosință | Intra vilan | Suprafața (mp) | Tarla | Parcelă | Nr. topo | Observații / Referințe |
|-----|---------------------|-------------|----------------|-------|---------|----------|------------------------|
| 1 | arabil | NU | 17.459 | 47 | 4 | - | |

Lungime Segmente

1) Valorile lungimilor segmentelor sunt obținute din proiecție în plan.

| Punct început | X / Y | Punct sfârșit | X / Y | Lungime segment (** (m) |
|---------------|----------------------------|---------------|----------------------------|-------------------------|
| 1 | 708.770,424 318.245,095 | 2 | 708.371,613 318.058,42 | 440.338 |
| 2 | 708.371,613 318.058,42 | 3 | 708.387,604 318.022,168 | 39.622 |
| 3 | 708.387,604 318.022,168 | 4 | 708.787,163 318.209,193 | 441.164 |
| 4 | 708.787,163 318.209,193 | 1 | 708.770,424 318.245,095 | 39.612 |

** Lungimile segmentelor sunt determinate în planul de proiecție Stereo 70 și sunt rotunjite la 1 milimetru.

***** Distanţa dintre puncte este formată din segmente cumulate ce sunt mai mici decât valoarea 1 milimetru.**

**DATE DESPRE IMOBILUL NR. 2141**

Oficiul de Cadastru și Publicitate Imobiliară CALARASI
Biroul de Cadastru și Publicitate Imobiliară Calarasi

A. Partea I. Descrierea imobilului

TEREN Extravilan

Adresa: Jud. Calarasi

| Nr. Crt | Nr cadastral Nr. topografic | Suprafața* (mp) | Observații / Referințe |
|---------|-----------------------------|-----------------|---|
| A1 | 22329 | 14.837 | Sector cadastral:14 Teren neimprejmuit; |

B. Partea II. Proprietari și acte

| Inscrieri privitoare la dreptul de proprietate și alte drepturi reale | | Referințe |
|---|---|-----------|
| 35376 / 18/07/2013 | | |
| Act Notarial nr. 2421, din 16/07/2013 emis de BNP Sestacovschi Florin Adrian; | | |
| B3 | Intabulare, drept de PROPRIETATE, dobandit prin Conventie, cota actuala 1/1, cota initiala 1/1 1) NITU ION, -sot 2) NITU VASILICA, -sotie | A1 |

C. Partea III. SARCINI .

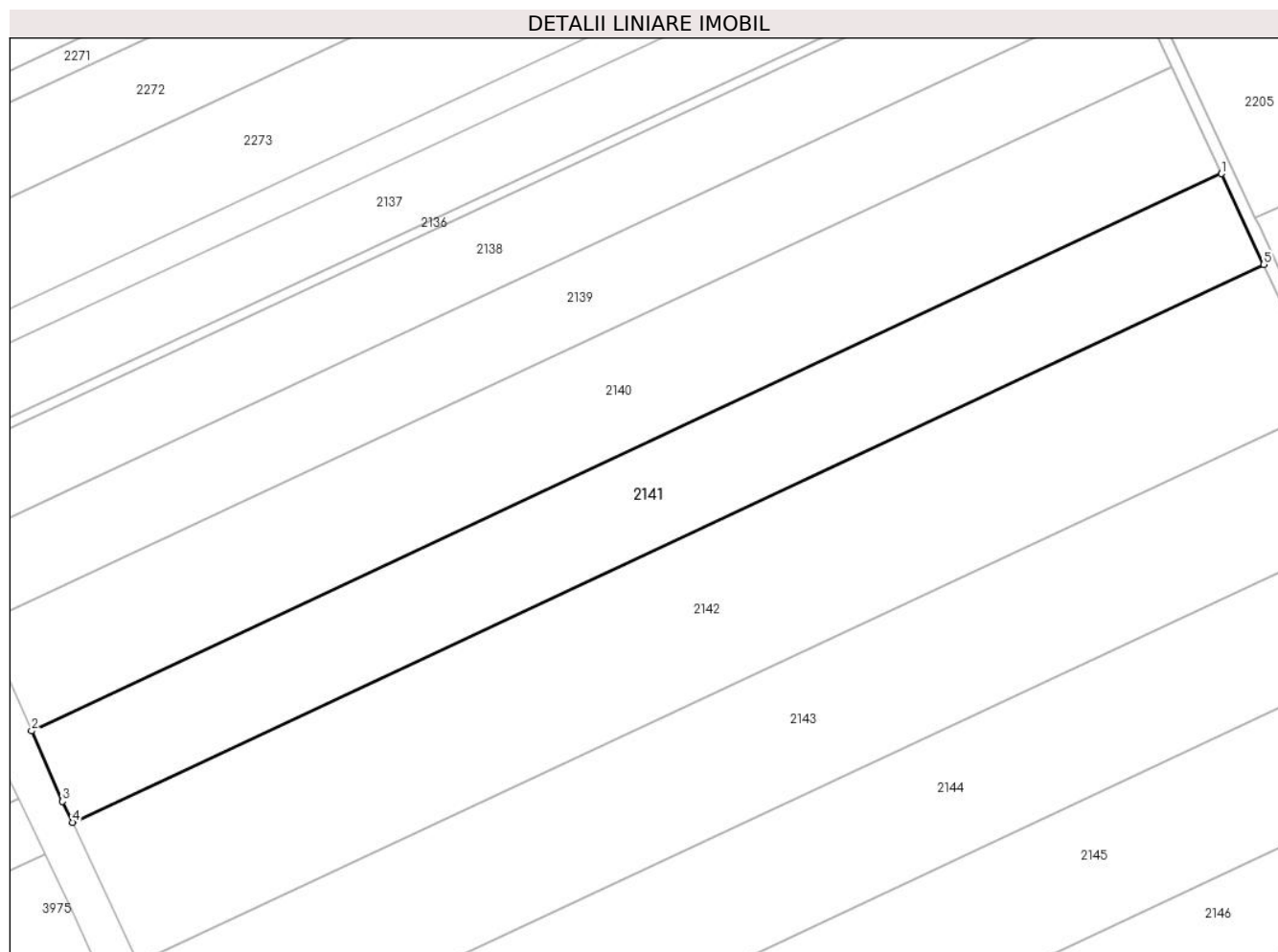
| Inscrieri privind dezmembramintele dreptului de proprietate, drepturi reale de garanție și sarcini | Referințe |
|--|-----------|
| NU SUNT | |

Anexa Nr. 1 La Partea I

Teren

| | | |
|--------------|-----------------|------------------------|
| Nr cadastral | Suprafața (mp)* | Observații / Referințe |
| 22329 | 14.837 | |

* Suprafața este determinată în planul de proiecție Stereo 70.



Date referitoare la teren

| Crt | Categorie folosință | Intra vilan | Suprafața (mp) | Tarla | Parcelă | Nr. topo | Observații / Referințe |
|-----|---------------------|-------------|----------------|-------|---------|----------|------------------------|
| 1 | arabil | NU | 14.837 | 47 | 5 | - | |

Lungime Segmente

1) Valorile lungimilor segmentelor sunt obținute din proiecție în plan.

| Punct început | X / Y | Punct sfârșit | X / Y | Lungime segment (** (m) |
|---------------|----------------------------|---------------|----------------------------|-------------------------|
| 1 | 708.787,163 318.209,193 | 2 | 708.387,604 318.022,168 | 441.164 |
| 2 | 708.387,604 318.022,168 | 3 | 708.398,019 317.998,554 | 25.809 |
| 3 | 708.398,019 317.998,554 | 4 | 708.401,338 317.991,491 | 7.804 |
| 4 | 708.401,338 317.991,491 | 5 | 708.801,364 318.178,735 | 441.68 |
| 5 | 708.801,364 318.178,735 | 1 | 708.787,163 318.209,193 | 33.606 |

**** Lungimile segmentelor sunt determinate în planul de proiecție Stereo 70 și sunt rotunjite la 1 milimetru.**

***** Distanța dintre puncte este formată din segmente cumulate ce sunt mai mici decât valoarea 1 milimetru.**

**DATE DESPRE IMOBILUL NR. 2142**

Oficiul de Cadastru și Publicitate Imobiliară CALARASI
Biroul de Cadastru și Publicitate Imobiliară Calarasi

A. Partea I. Descrierea imobilului

TEREN Extravilan

Adresa: Jud. Calarasi

| Nr. Crt | Nr cadastral Nr. topografic | Suprafața* (mp) | Observații / Referințe |
|---------|-----------------------------|-----------------|---|
| A1 | | 22.959 | Sector cadastral:14 Teren neimprejmuit; |

B. Partea II. Proprietari și acte

| Inscrieri privitoare la dreptul de proprietate și alte drepturi reale | | Referințe |
|---|---|-----------|
| / | | |
| Act Administrativ nr. 43099, din 12/01/1998 emis de CJSIPT CALARASI; | | |
| B1 | Intabulare, drept de PROPRIETATE, dobandit prin Reconstituire, cota actuala 1/1, cota initiala 1/1 1) NESTEA ST MARIA, LIPSA CNP | A1 |

C. Partea III. SARCINI .

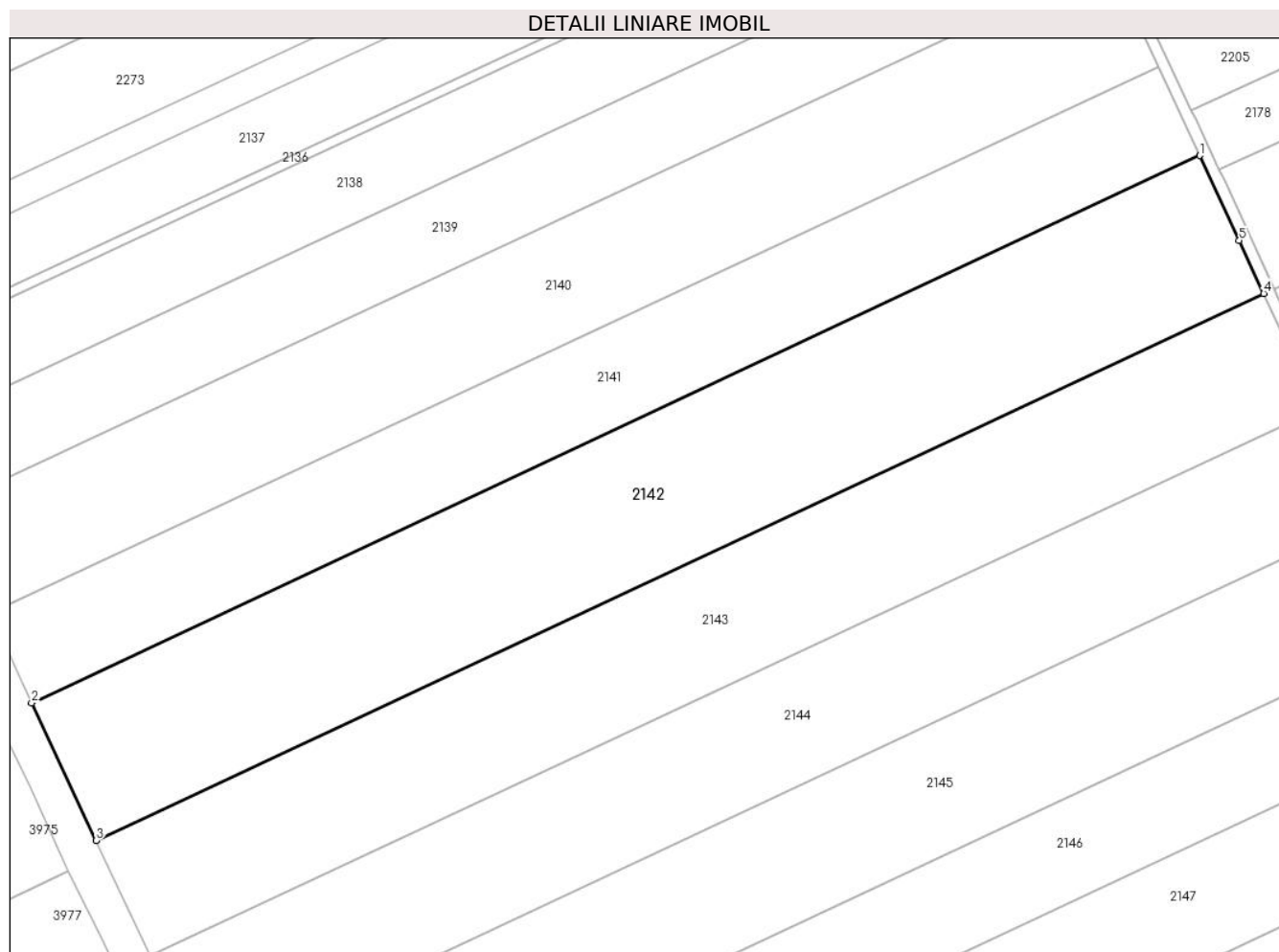
| Inscrieri privind dezmembramintele dreptului de proprietate, drepturi reale de garanție și sarcini | Referințe |
|--|-----------|
| NU SUNT | |

Anexa Nr. 1 La Partea I

Teren

| | | |
|--------------|-----------------|------------------------|
| Nr cadastral | Suprafața (mp)* | Observații / Referințe |
| | 22.959 | |

* Suprafața este determinată în planul de proiecție Stereo 70.



Date referitoare la teren

| Crt | Categorie folosință | Intravilan | Suprafața (mp) | Tarla | Parcelă | Nr. topo | Observații / Referințe |
|-----|---------------------|------------|----------------|-------|---------|----------|------------------------|
| 1 | arabil | NU | 22.959 | 47 | 6 | - | |

Lungime Segmente

1) Valorile lungimilor segmentelor sunt obținute din proiecție în plan.

| Punct început | X / Y | Punct sfârșit | X / Y | Lungime segment (** (m) |
|---------------|----------------------------|---------------|----------------------------|-------------------------|
| 1 | 708.801,364 318.178,735 | 2 | 708.401,338 317.991,491 | 441.68 |
| 2 | 708.401,338 317.991,491 | 3 | 708.423,445 317.944,434 | 51.991 |
| 3 | 708.423,445 317.944,434 | 4 | 708.823,29 318.131,593 | 441.48 |
| 4 | 708.823,29 318.131,593 | 5 | 708.814,907 318.149,687 | 19.942 |
| 5 | 708.814,907 318.149,687 | 1 | 708.801,364 318.178,735 | 32.05 |

**** Lungimile segmentelor sunt determinate în planul de proiecție Stereo 70 și sunt rotunjite la 1 milimetru.**

***** Distanța dintre puncte este formată din segmente cumulate ce sunt mai mici decât valoarea 1 milimetru.**

**DATE DESPRE IMOBILUL NR. 2143**

Oficiul de Cadastru și Publicitate Imobiliară CALARASI
Biroul de Cadastru și Publicitate Imobiliară Calarasi

A. Partea I. Descrierea imobilului

TEREN Extravilan

Adresa: Jud. Calarasi

| Nr. Crt | Nr cadastral Nr. topografic | Suprafața* (mp) | Observații / Referințe |
|---------|-----------------------------|-----------------|---|
| A1 | | 19.238 | Sector cadastral:14 Teren neimprejmuit; |

B. Partea II. Proprietari și acte

| Inscrieri privitoare la dreptul de proprietate și alte drepturi reale | Referințe |
|--|-----------|
| / | |
| Act Administrativ nr. 42076, din 25/03/1996 emis de CJSIPT CALARASI; | |
| B1 | A1 |
| Intabulare, drept de PROPRIETATE, dobandit prin Reconstituire, cota actuala 1/1, cota initiala 1/1 | |
| 1) LAZAR GH TOMA, LIPSA CNP | |

C. Partea III. SARCINI .

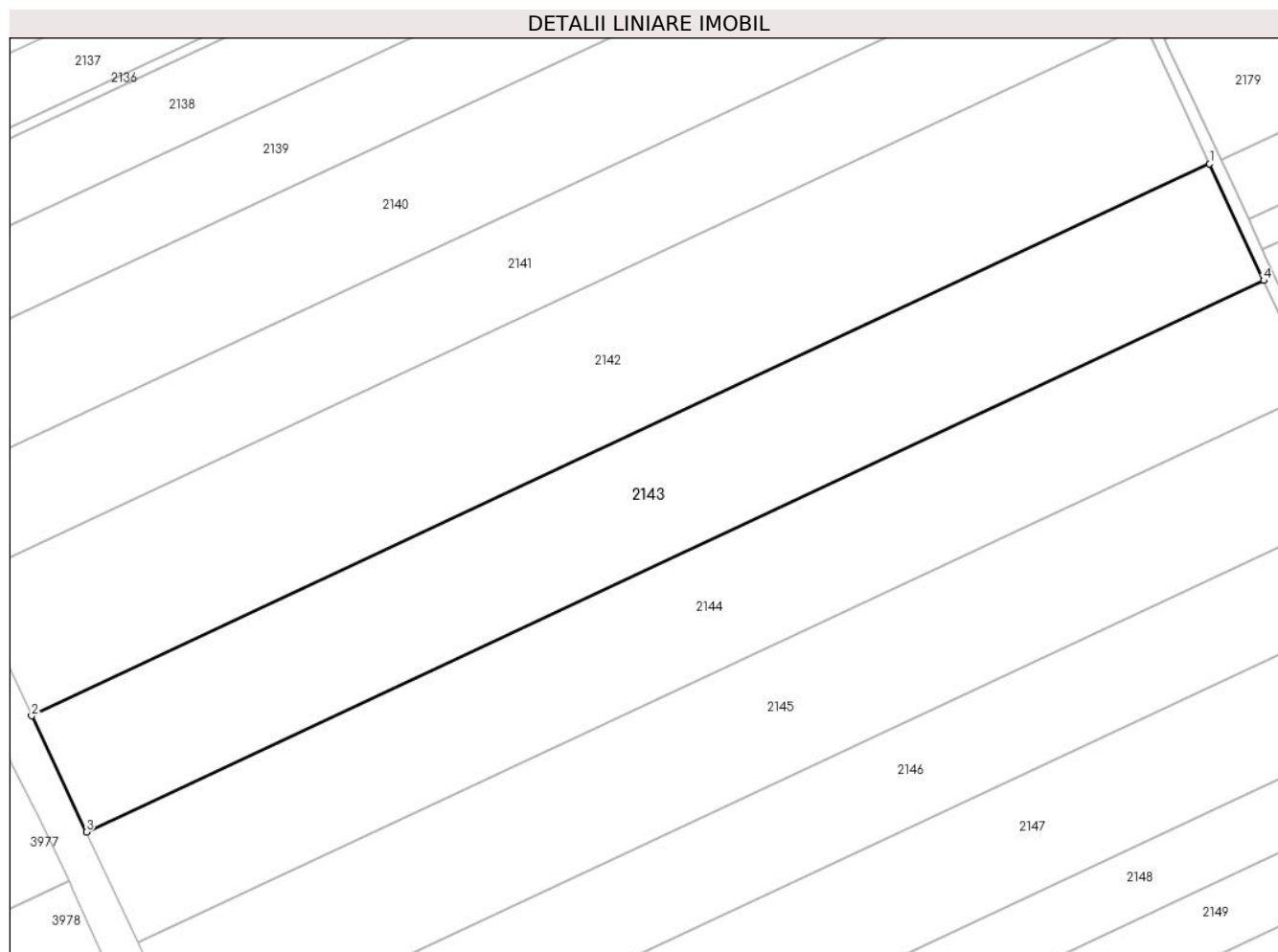
| Inscrieri privind dezmembramintele dreptului de proprietate, drepturi reale de garanție și sarcini | Referințe |
|--|-----------|
| NU SUNT | |

Anexa Nr. 1 La Partea I

Teren

| | | |
|--------------|-----------------|------------------------|
| Nr cadastral | Suprafața (mp)* | Observații / Referințe |
| | 19.238 | |

* Suprafața este determinată în planul de proiecție Stereo 70.



Date referitoare la teren

| Crt | Categorie folosință | Intra vilan | Suprafața (mp) | Tarla | Parcelă | Nr. topo | Observații / Referințe |
|-----|---------------------|-------------|----------------|-------|---------|----------|------------------------|
| 1 | arabil | NU | 19.238 | 47 | 7 | - | |

Lungime Segmente

1) Valorile lungimilor segmentelor sunt obținute din proiecție în plan.

| Punct început | X / Y | Punct sfârșit | X / Y | Lungime segment (** (m) |
|---------------|----------------------------|---------------|----------------------------|-------------------------|
| 1 | 708.823,29 318.131,593 | 2 | 708.423,445 317.944,434 | 441.48 |
| 2 | 708.423,445 317.944,434 | 3 | 708.441,979 317.904,983 | 43.588 |
| 3 | 708.441,979 317.904,983 | 4 | 708.841,615 318.092,045 | 441.25 |
| 4 | 708.841,615 318.092,045 | 1 | 708.823,29 318.131,593 | 43.587 |

** Lungimile segmentelor sunt determinate în planul de proiecție Stereo 70 și sunt rotunjite la 1 milimetru.

***** Distanţa dintre puncte este formată din segmente cumulate ce sunt mai mici decât valoarea 1 milimetru.**

**DATE DESPRE IMOBILUL NR. 2144**

Oficiul de Cadastru și Publicitate Imobiliară CALARASI
Biroul de Cadastru și Publicitate Imobiliară Calarasi

A. Partea I. Descrierea imobilului

TEREN Extravilan

Nr. CF vechi:447
Nr. cadastral vechi:584

Adresa: Jud. Calarasi

| Nr. Crt | Nr cadastral Nr. topografic | Suprafața* (mp) | Observații / Referințe |
|---------|-----------------------------|-----------------|---|
| A1 | 23222 | 18.280 | Sector cadastral:14 Teren neimprejmuit; |

B. Partea II. Proprietari și acte

| Inscrieri privitoare la dreptul de proprietate și alte drepturi reale | Referințe |
|--|-----------|
| 8676 / 28/03/2008 | |
| Act Notarial nr. 711, din 26/03/2008 emis de BNP CHIRU MARIA DANA; | |
| B1 | A1 |
| Intabulare, drept de PROPRIETATE, dobandit prin Conventie, cota actuala 1/1, cota initiala 1/1 | |
| 1) SC APOLLO PROPERTIES SRL, CIF:19163688 | |
| OBSERVATII: (provenita din conversia CF 447) | |

C. Partea III. SARCINI .

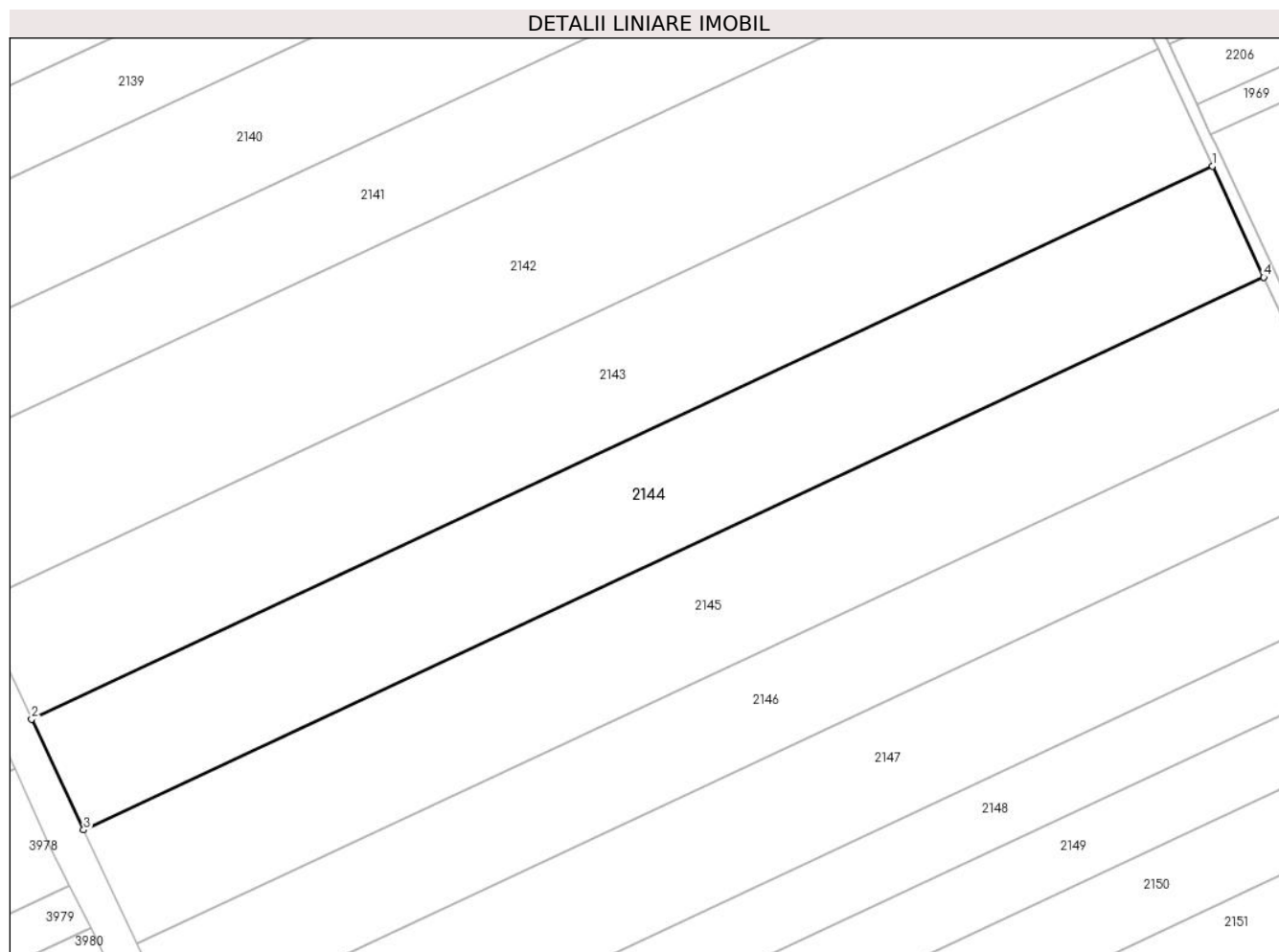
| Inscrieri privind dezmembramintele dreptului de proprietate, drepturi reale de garanție și sarcini | Referințe |
|--|-----------|
| NU SUNT | |

Anexa Nr. 1 La Partea I

Teren

| Nr cadastral | Suprafața (mp)* | Observații / Referințe |
|--------------|-----------------|------------------------|
| 23222 | 18.280 | |

* Suprafața este determinată în planul de proiecție Stereo 70.



Date referitoare la teren

| Crt | Categorie folosință | Intra vilan | Suprafața (mp) | Tarla | Parcelă | Nr. topo | Observații / Referințe |
|-----|---------------------|-------------|----------------|-------|---------|----------|------------------------|
| 1 | arabil | NU | 18.280 | 47 | 8 | - | |

Lungime Segmente

1) Valorile lungimilor segmentelor sunt obținute din proiecție în plan.

| Punct început | X / Y | Punct sfârșit | X / Y | Lungime segment (** (m) |
|---------------|----------------------------|---------------|----------------------------|-------------------------|
| 1 | 708.841,615 318.092,045 | 2 | 708.441,979 317.904,983 | 441.25 |
| 2 | 708.441,979 317.904,983 | 3 | 708.459,599 317.867,478 | 41.438 |
| 3 | 708.459,599 317.867,478 | 4 | 708.859,036 318.054,446 | 441.029 |
| 4 | 708.859,036 318.054,446 | 1 | 708.841,615 318.092,045 | 41.439 |

** Lungimile segmentelor sunt determinate în planul de proiecție Stereo 70 și sunt rotunjite la 1 milimetru.

***** Distanţa dintre puncte este formată din segmente cumulate ce sunt mai mici decât valoarea 1 milimetru.**

**DATE DESPRE IMOBILUL NR. 2145**

Oficiul de Cadastru și Publicitate Imobiliară CALARASI
Biroul de Cadastru și Publicitate Imobiliară Calarasi

A. Partea I. Descrierea imobilului

TEREN Extravilan

Adresa: Jud. Calarasi

| Nr. Crt | Nr cadastral Nr. topografic | Suprafața* (mp) | Observații / Referințe |
|---------|-----------------------------|-----------------|---|
| A1 | | 18.750 | Sector cadastral:14 Teren neimprejmuit; |

B. Partea II. Proprietari și acte

| Inscrieri privitoare la dreptul de proprietate și alte drepturi reale | | Referințe |
|---|---|-----------|
| / | | |
| Act Administrativ nr. 42073, din 25/03/1996 emis de CJSIPT CALARASI; | | |
| B1 | Intabulare, drept de PROPRIETATE, dobandit prin Reconstituire, cota actuala 1/1, cota initiala 1/1 1) LOLOT A ALEXANDRU, LIPSA CNP | A1 |

C. Partea III. SARCINI .

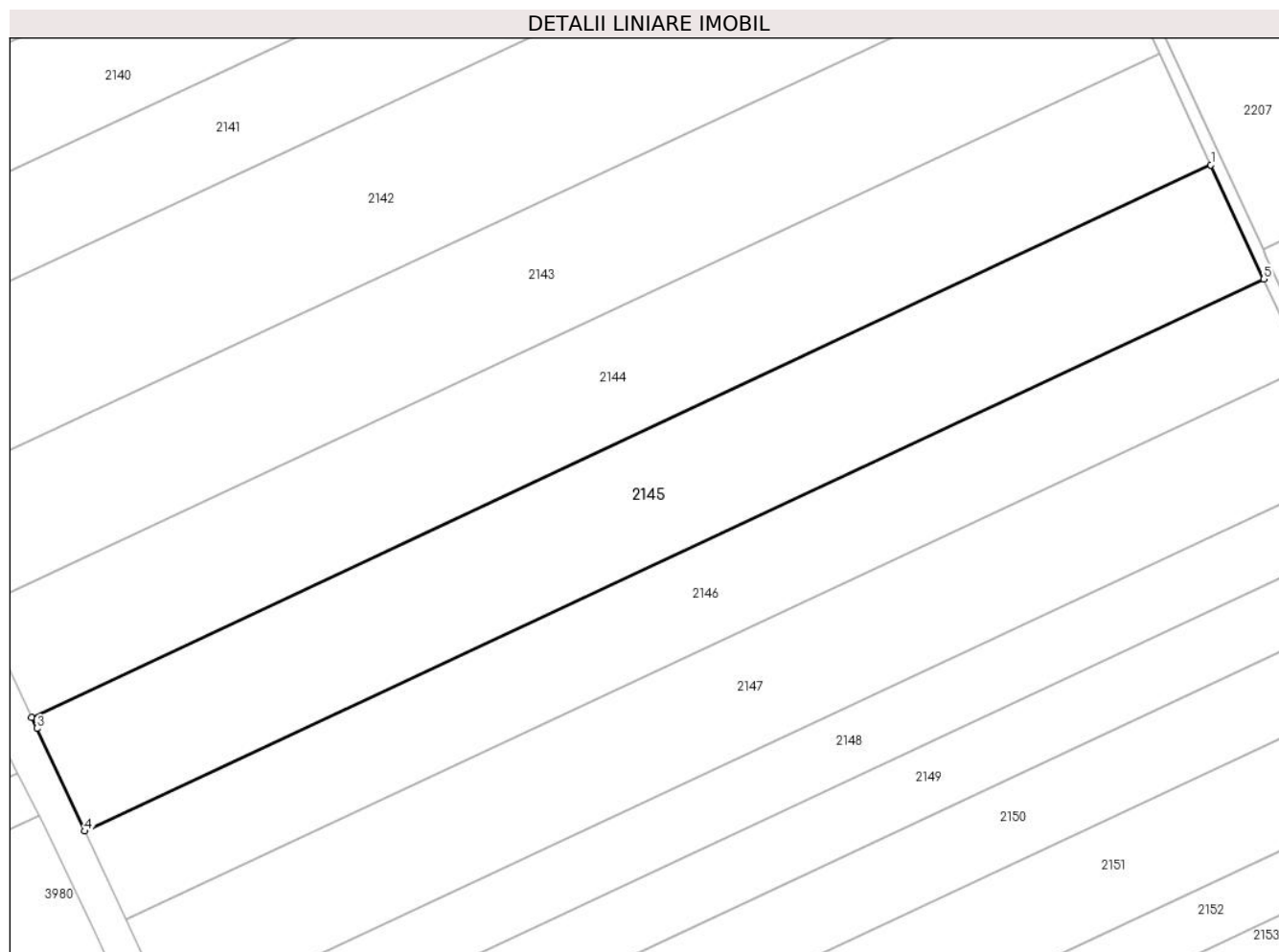
| Inscrieri privind dezmembramintele dreptului de proprietate, drepturi reale de garanție și sarcini | Referințe |
|--|-----------|
| NU SUNT | |

Anexa Nr. 1 La Partea I

Teren

| | | |
|--------------|-----------------|------------------------|
| Nr cadastral | Suprafața (mp)* | Observații / Referințe |
| | 18.750 | |

* Suprafața este determinată în planul de proiecție Stereo 70.



Date referitoare la teren

| Crt | Categorie folosință | Intra vilan | Suprafața (mp) | Tarla | Parcelă | Nr. topo | Observații / Referințe |
|-----|---------------------|-------------|----------------|-------|---------|----------|------------------------|
| 1 | arabil | NU | 18.750 | 47 | 9 | - | |

Lungime Segmente

1) Valorile lungimilor segmentelor sunt obținute din proiecție în plan.

| Punct început | X / Y | Punct sfârșit | X / Y | Lungime segment (** (m) |
|---------------|----------------------------|---------------|----------------------------|-------------------------|
| 1 | 708.859,036 318.054,446 | 2 | 708.459,599 317.867,478 | 441.029 |
| 2 | 708.459,599 317.867,478 | 3 | 708.461,364 317.863,72 | 4.152 |
| 3 | 708.461,364 317.863,72 | 4 | 708.477,634 317.828,969 | 38.371 |
| 4 | 708.477,634 317.828,969 | 5 | 708.876,913 318.015,863 | 440.855 |
| 5 | 708.876,913 318.015,863 | 1 | 708.859,036 318.054,446 | 42.523 |

**** Lungimile segmentelor sunt determinate în planul de proiecție Stereo 70 și sunt rotunjite la 1 milimetru.**

***** Distanța dintre puncte este formată din segmente cumulate ce sunt mai mici decât valoarea 1 milimetru.**

**DATE DESPRE IMOBILUL NR. 2146**

Oficiul de Cadastru și Publicitate Imobiliară CALARASI
Biroul de Cadastru și Publicitate Imobiliară Calarasi

A. Partea I. Descrierea imobilului

TEREN Extravilan

Adresa: Jud. Calarasi

| Nr. Crt | Nr cadastral Nr. topografic | Suprafața* (mp) | Observații / Referințe |
|---------|-----------------------------|-----------------|---|
| A1 | | 14.530 | Sector cadastral:14 Teren neimprejmuit; |

B. Partea II. Proprietari și acte

| Inscrieri privitoare la dreptul de proprietate și alte drepturi reale | | Referințe |
|---|---|-----------|
| / | | |
| Act Administrativ nr. 42311, din 22/08/1996 emis de CJSIPT CALARASI; | | |
| B1 | Intabulare, drept de PROPRIETATE, dobandit prin Reconstituire, cota actuala 1/1, cota initiala 1/1 1) LOLOT A VICTOR, LIPSA CNP 2) CODLEANU AURELIA, LIPSA CNP 3) LOLOT A ALEXANDRU, LIPSA CNP | A1 |

C. Partea III. SARCINI .

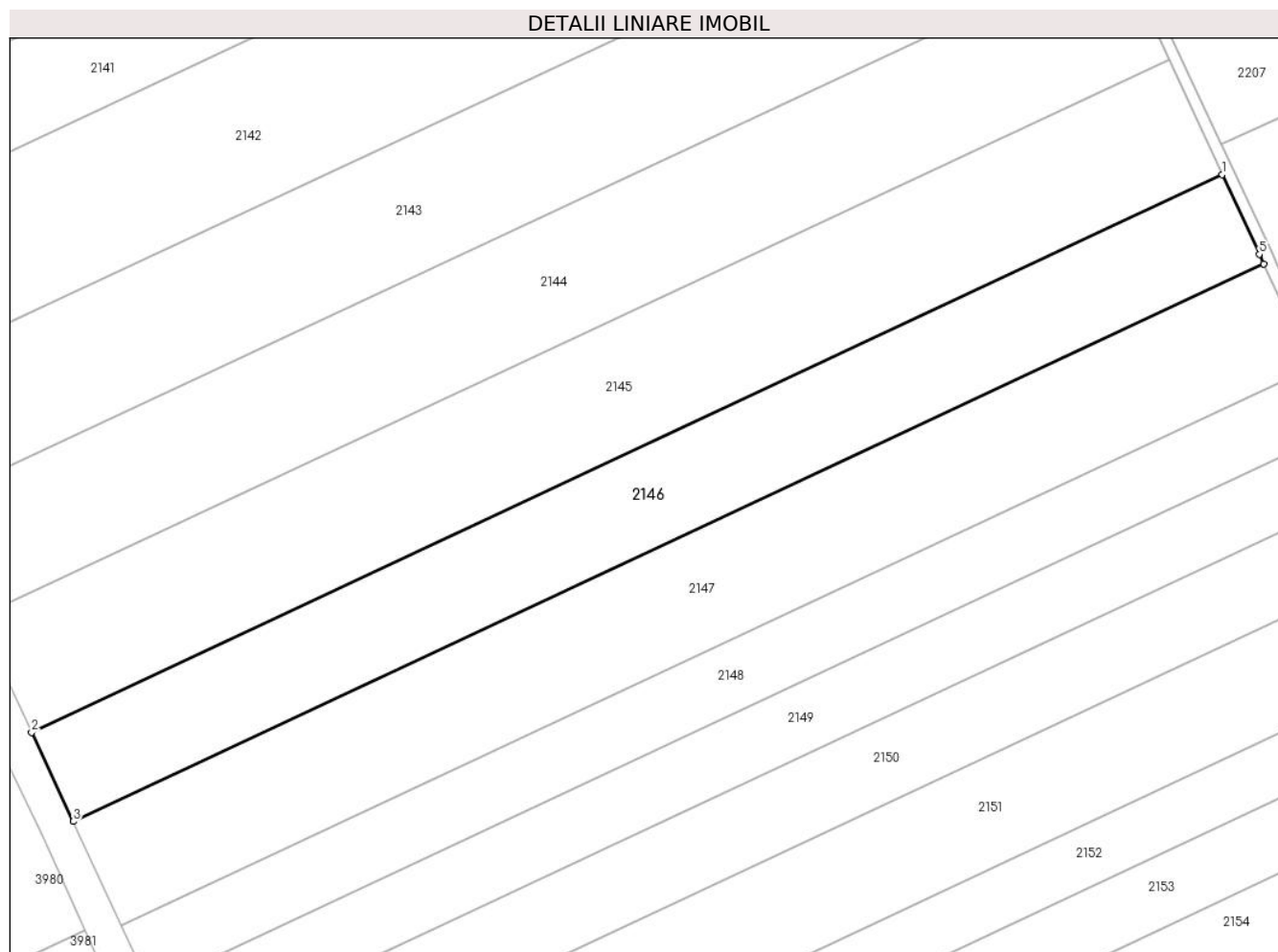
| Inscrieri privind dezmembramintele dreptului de proprietate, drepturi reale de garanție și sarcini | Referințe |
|--|-----------|
| NU SUNT | |

Anexa Nr. 1 La Partea I

Teren

| | | |
|--------------|-----------------|------------------------|
| Nr cadastral | Suprafața (mp)* | Observații / Referințe |
| | 14.530 | |

* Suprafața este determinată în planul de proiecție Stereo 70.



Date referitoare la teren

| Crt | Categorie folosință | Intramilan | Suprafața (mp) | Tarla | Parcelă | Nr. topo | Observații / Referințe |
|-----|---------------------|------------|----------------|-------|---------|----------|------------------------|
| 1 | arabil | NU | 14.530 | 47 | 10 | - | |

Lungime Segmente

1) Valorile lungimilor segmentelor sunt obținute din proiecție în plan.

| Punct început | X / Y | Punct sfârșit | X / Y | Lungime segment (** (m) |
|---------------|----------------------------|---------------|----------------------------|-------------------------|
| 1 | 708.876,913 318.015,863 | 2 | 708.477,634 317.828,969 | 440.855 |
| 2 | 708.477,634 317.828,969 | 3 | 708.491,611 317.799,115 | 32.964 |
| 3 | 708.491,611 317.799,115 | 4 | 708.890,769 317.985,953 | 440.722 |
| 4 | 708.890,769 317.985,953 | 5 | 708.889,294 317.989,144 | 3.515 |
| 5 | 708.889,294 317.989,144 | 1 | 708.876,913 318.015,863 | 29.448 |

**** Lungimile segmentelor sunt determinate în planul de proiecție Stereo 70 și sunt rotunjite la 1 milimetru.**

***** Distanța dintre puncte este formată din segmente cumulate ce sunt mai mici decât valoarea 1 milimetru.**

**DATE DESPRE IMOBILUL NR. 2147**

Oficiul de Cadastru și Publicitate Imobiliară CALARASI
Biroul de Cadastru și Publicitate Imobiliară Calarasi

A. Partea I. Descrierea imobilului

TEREN Extravilan

Adresa: Jud. Calarasi

| Nr. Crt | Nr cadastral Nr. topografic | Suprafața* (mp) | Observații / Referințe |
|---------|-----------------------------|-----------------|---|
| A1 | | 16.867 | Sector cadastral:14 Teren neimprejmuit; |

B. Partea II. Proprietari și acte

| Inscrieri privitoare la dreptul de proprietate și alte drepturi reale | | Referințe |
|---|---|-----------|
| / | | |
| Act Administrativ nr. 42278, din 25/06/1996 emis de CJSIPT CALARASI; | | |
| B1 | Intabulare, drept de PROPRIETATE, dobandit prin Reconstituire, cota actuala 1/1, cota initiala 1/1 1) ANDRONACHE G TUDORA, LIPSA CNP | A1 |

C. Partea III. SARCINI .

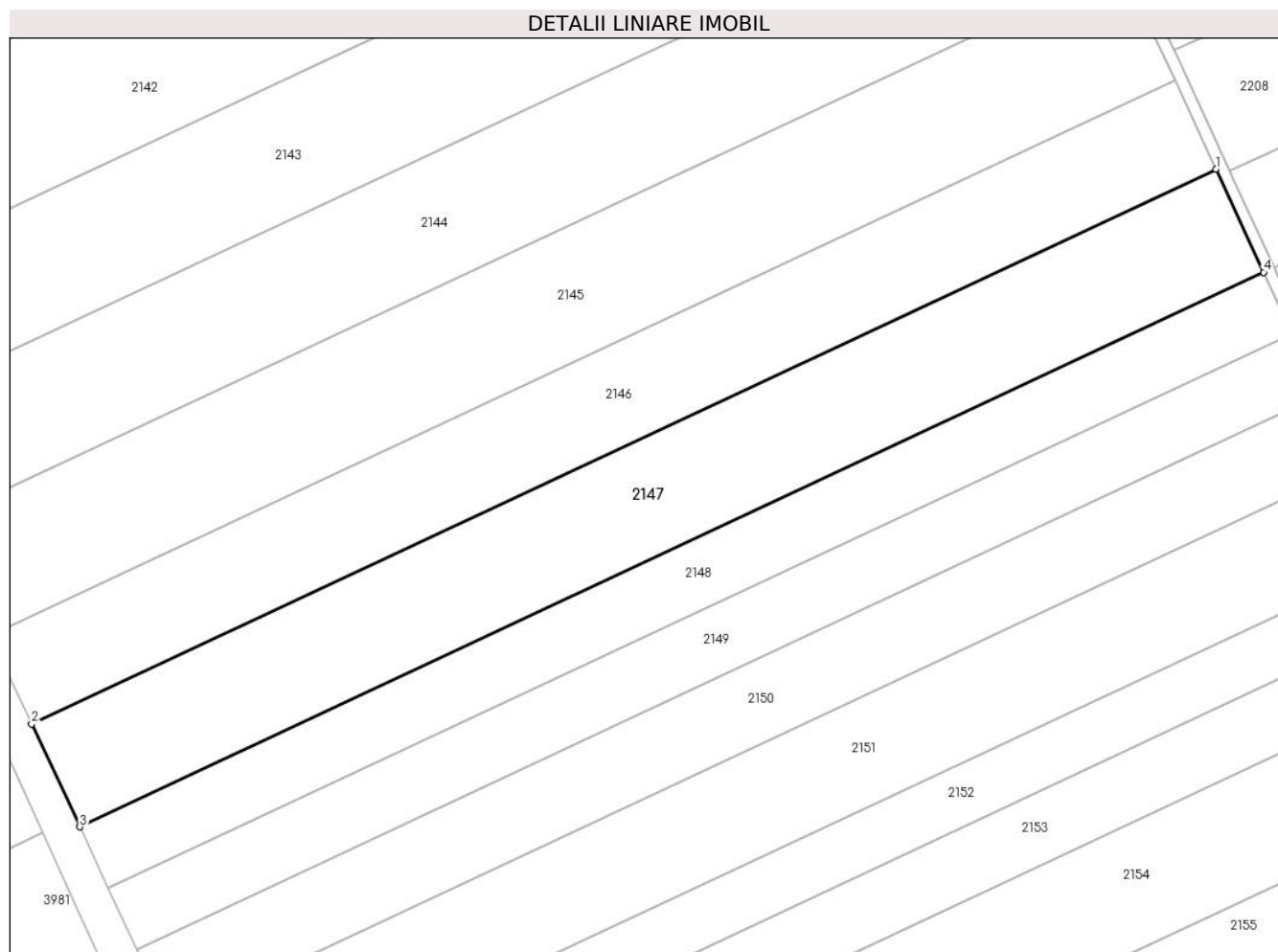
| Inscrieri privind dezmembramintele dreptului de proprietate, drepturi reale de garanție și sarcini | Referințe |
|--|-----------|
| NU SUNT | |

Anexa Nr. 1 La Partea I

Teren

| | | |
|--------------|-----------------|------------------------|
| Nr cadastral | Suprafața (mp)* | Observații / Referințe |
| | 16.867 | |

* Suprafața este determinată în planul de proiecție Stereo 70.



Date referitoare la teren

| Crt | Categorie folosință | Intra vilan | Suprafața (mp) | Tarla | Parcelă | Nr. topo | Observații / Referințe |
|-----|---------------------|-------------|----------------|-------|---------|----------|------------------------|
| 1 | arabil | NU | 16.867 | 47 | 11 | - | |

Lungime Segmente

1) Valorile lungimilor segmentelor sunt obținute din proiecție în plan.

| Punct început | X / Y | Punct sfârșit | X / Y | Lungime segment (** (m) |
|---------------|----------------------------|---------------|----------------------------|-------------------------|
| 1 | 708.890,769 317.985,953 | 2 | 708.491,611 317.799,115 | 440.722 |
| 2 | 708.491,611 317.799,115 | 3 | 708.507,842 317.764,448 | 38.279 |
| 3 | 708.507,842 317.764,448 | 4 | 708.906,832 317.951,207 | 440.536 |
| 4 | 708.906,832 317.951,207 | 1 | 708.890,769 317.985,953 | 38.279 |

** Lungimile segmentelor sunt determinate în planul de proiecție Stereo 70 și sunt rotunjite la 1 milimetru.

***** Distanţa dintre puncte este formată din segmente cumulate ce sunt mai mici decât valoarea 1 milimetru.**

**DATE DESPRE IMOBILUL NR. 2148**

Oficiul de Cadastru și Publicitate Imobiliară CALARASI
Biroul de Cadastru și Publicitate Imobiliară Calarasi

A. Partea I. Descrierea imobilului

TEREN Extravilan

Adresa: Jud. Calarasi

| Nr. Crt | Nr cadastral Nr. topografic | Suprafața* (mp) | Observații / Referințe |
|---------|-----------------------------|-----------------|--|
| A1 | | 10.000 | Sector cadastral:14 Teren neimprijmit; |

B. Partea II. Proprietari și acte

| Inscrieri privitoare la dreptul de proprietate și alte drepturi reale | Referințe |
|---|-----------|
| / | |
| Act Administrativ nr. 42315, din 22/08/1996 emis de CJSIPT CALARASI; | |
| B1 | A1 |
| Intabulare, drept de PROPRIETATE, dobandit prin Reconstituire, cota actuala 1/1, cota initiala 1/1 | |
| 1) POPIA ELENA , LIPSA CNP 2) ENE MIRCEA , LIPSA CNP 3) ENE NEAGU , LIPSA CNP 4) ENE VASILE , LIPSA CNP 5) FOTESCU ELENA , LIPSA CNP 6) ENE VIRGIL , LIPSA CNP | |

C. Partea III. SARCINI .

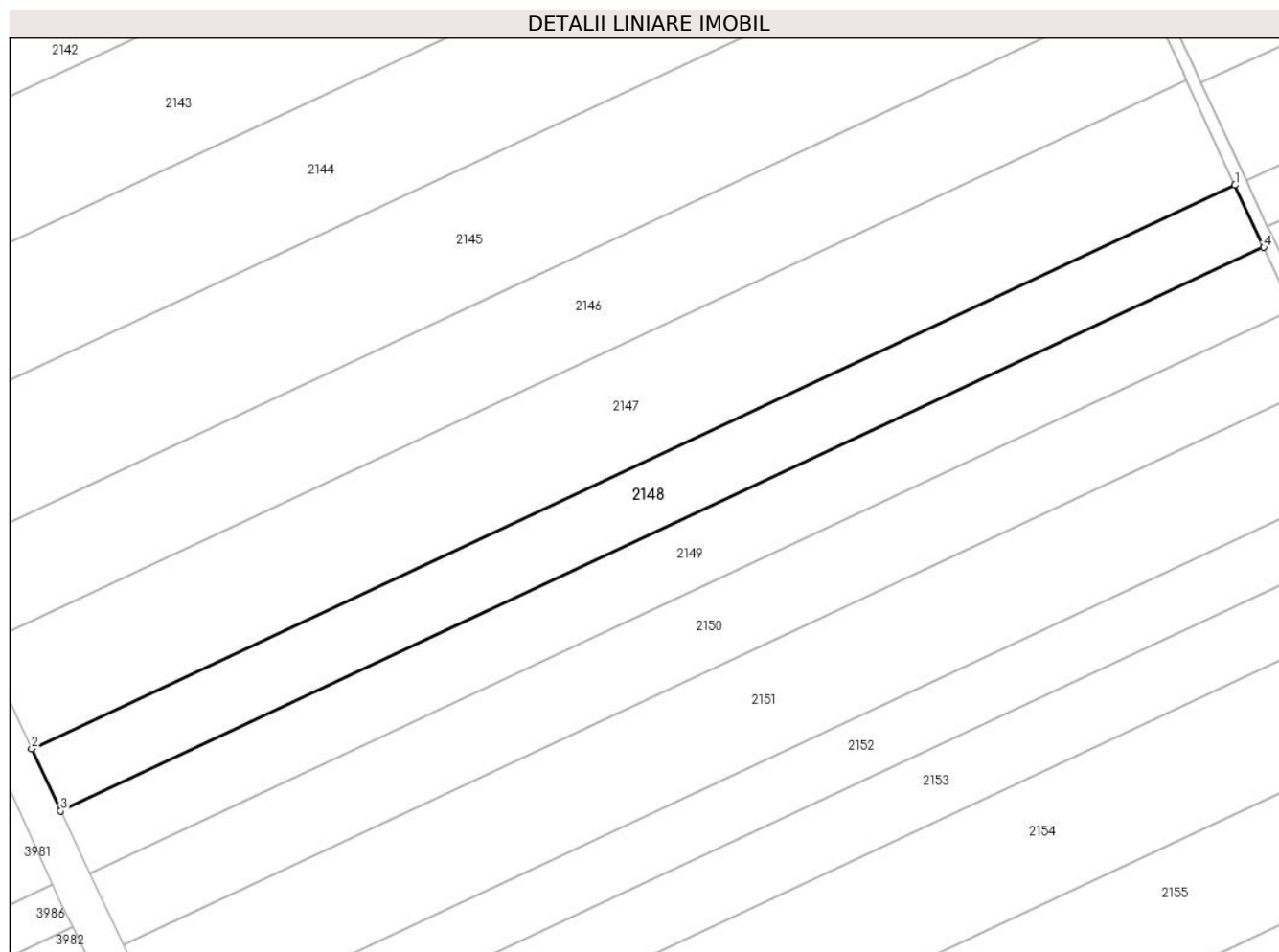
| Inscrieri privind dezmembramintele dreptului de proprietate, drepturi reale de garanție și sarcini | Referințe |
|--|-----------|
| NU SUNT | |

Anexa Nr. 1 La Partea I

Teren

| | | |
|--------------|-----------------|------------------------|
| Nr cadastral | Suprafața (mp)* | Observații / Referințe |
| | 10.000 | |

* Suprafața este determinată în planul de proiecție Stereo 70.



Date referitoare la teren

| Crt | Categorie folosință | Intra vilan | Suprafața (mp) | Tarla | Parcelă | Nr. topo | Observații / Referințe |
|-----|---------------------|-------------|----------------|-------|---------|----------|------------------------|
| 1 | arabil | NU | 10.000 | 47 | 12 | - | |

Lungime Segmente

1) Valorile lungimilor segmentelor sunt obținute din proiecție în plan.

| Punct început | X / Y | Punct sfârșit | X / Y | Lungime segment (** (m) |
|---------------|----------------------------|---------------|----------------------------|-------------------------|
| 1 | 708.906,832 317.951,207 | 2 | 708.507,842 317.764,448 | 440.536 |
| 2 | 708.507,842 317.764,448 | 3 | 708.517,469 317.743,887 | 22.703 |
| 3 | 708.517,469 317.743,887 | 4 | 708.916,359 317.930,599 | 440.425 |
| 4 | 708.916,359 317.930,599 | 1 | 708.906,832 317.951,207 | 22.704 |

** Lungimile segmentelor sunt determinate în planul de proiecție Stereo 70 și sunt rotunjite la 1 milimetru.

***** Distanţa dintre puncte este formată din segmente cumulate ce sunt mai mici decât valoarea 1 milimetru.**

**DATE DESPRE IMOBILUL NR. 2149**

Oficiul de Cadastru și Publicitate Imobiliară CALARASI
Biroul de Cadastru și Publicitate Imobiliară Calarasi

A. Partea I. Descrierea imobilului

TEREN Extravilan

Adresa: Jud. Calarasi

| Nr. Crt | Nr cadastral Nr. topografic | Suprafața* (mp) | Observații / Referințe |
|---------|-----------------------------|-----------------|---|
| A1 | 20886 | 10.000 | Sector cadastral:14 Teren neimprejmuit; |

B. Partea II. Proprietari și acte

| Inscrieri privitoare la dreptul de proprietate și alte drepturi reale | | Referințe |
|---|--|-----------|
| 14616 / 07/06/2010 | | |
| Act Notarial nr. 1163, din 03/06/2010 emis de BNP CHIRU MARIA DANA; | | |
| B2 | Intabulare, drept de PROPRIETATE, dobandit prin Conventie, cota actuala 1/1, cota initiala 1/1 | A1 |
| 1) SC APOLLO PROPERTIES SRL, CIF:99999999999999, LIPSA CUI | | |

C. Partea III. SARCINI .

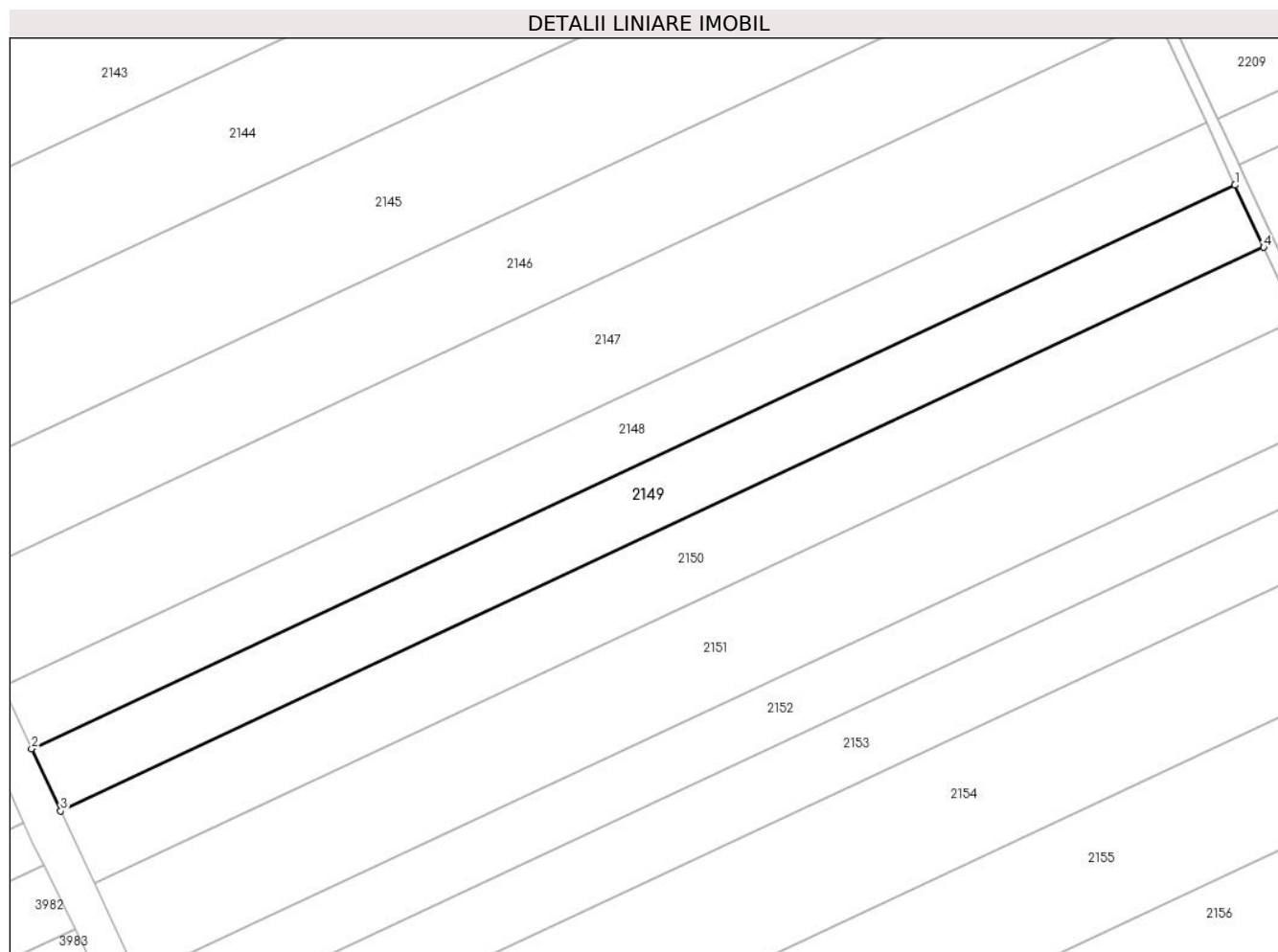
| Inscrieri privind dezmembramintele dreptului de proprietate, drepturi reale de garanție și sarcini | Referințe |
|--|-----------|
| NU SUNT | |

Anexa Nr. 1 La Partea I

Teren

| Nr cadastral | Suprafața (mp)* | Observații / Referințe |
|--------------|-----------------|------------------------|
| 20886 | 10.000 | |

* Suprafața este determinată în planul de proiecție Stereo 70.



Date referitoare la teren

| Crt | Categorie folosință | Intra vilan | Suprafața (mp) | Tarla | Parcelă | Nr. topo | Observații / Referințe |
|-----|---------------------|-------------|----------------|-------|---------|----------|------------------------|
| 1 | arabil | NU | 10.000 | 47 | 13 | - | |

Lungime Segmente

1) Valorile lungimilor segmentelor sunt obținute din proiecție în plan.

| Punct început | X / Y | Punct sfârșit | X / Y | Lungime segment (** (m) |
|---------------|----------------------------|---------------|----------------------------|-------------------------|
| 1 | 708.916,359 317.930,599 | 2 | 708.517,469 317.743,887 | 440.425 |
| 2 | 708.517,469 317.743,887 | 3 | 708.527,097 317.723,321 | 22.708 |
| 3 | 708.527,097 317.723,321 | 4 | 708.925,888 317.909,987 | 440.316 |
| 4 | 708.925,888 317.909,987 | 1 | 708.916,359 317.930,599 | 22.708 |

** Lungimile segmentelor sunt determinate în planul de proiecție Stereo 70 și sunt rotunjite la 1 milimetru.

***** Distanţa dintre puncte este formată din segmente cumulate ce sunt mai mici decât valoarea 1 milimetru.**

**DATE DESPRE IMOBILUL NR. 2150**

Oficiul de Cadastru și Publicitate Imobiliară CALARASI
Biroul de Cadastru și Publicitate Imobiliară Calarasi

A. Partea I. Descrierea imobilului

TEREN Extravilan

Adresa: Jud. Calarasi

| Nr. Crt | Nr cadastral Nr. topografic | Suprafața* (mp) | Observații / Referințe |
|---------|-----------------------------|-----------------|---|
| A1 | | 11.621 | Sector cadastral:14 Teren neimprejmuit; |

B. Partea II. Proprietari și acte

| Inscrieri privitoare la dreptul de proprietate și alte drepturi reale | Referințe |
|--|-----------|
| / | |
| Act Administrativ nr. 42275, din 25/06/1996 emis de CJSIPT CALARASI; | |
| B1 | A1 |
| Intabulare, drept de PROPRIETATE, dobandit prin Reconstituire, cota actuala 1/1, cota initiala 1/1 1) LAZAR N GHEORGHE, LIPSA CNP | |

C. Partea III. SARCINI .

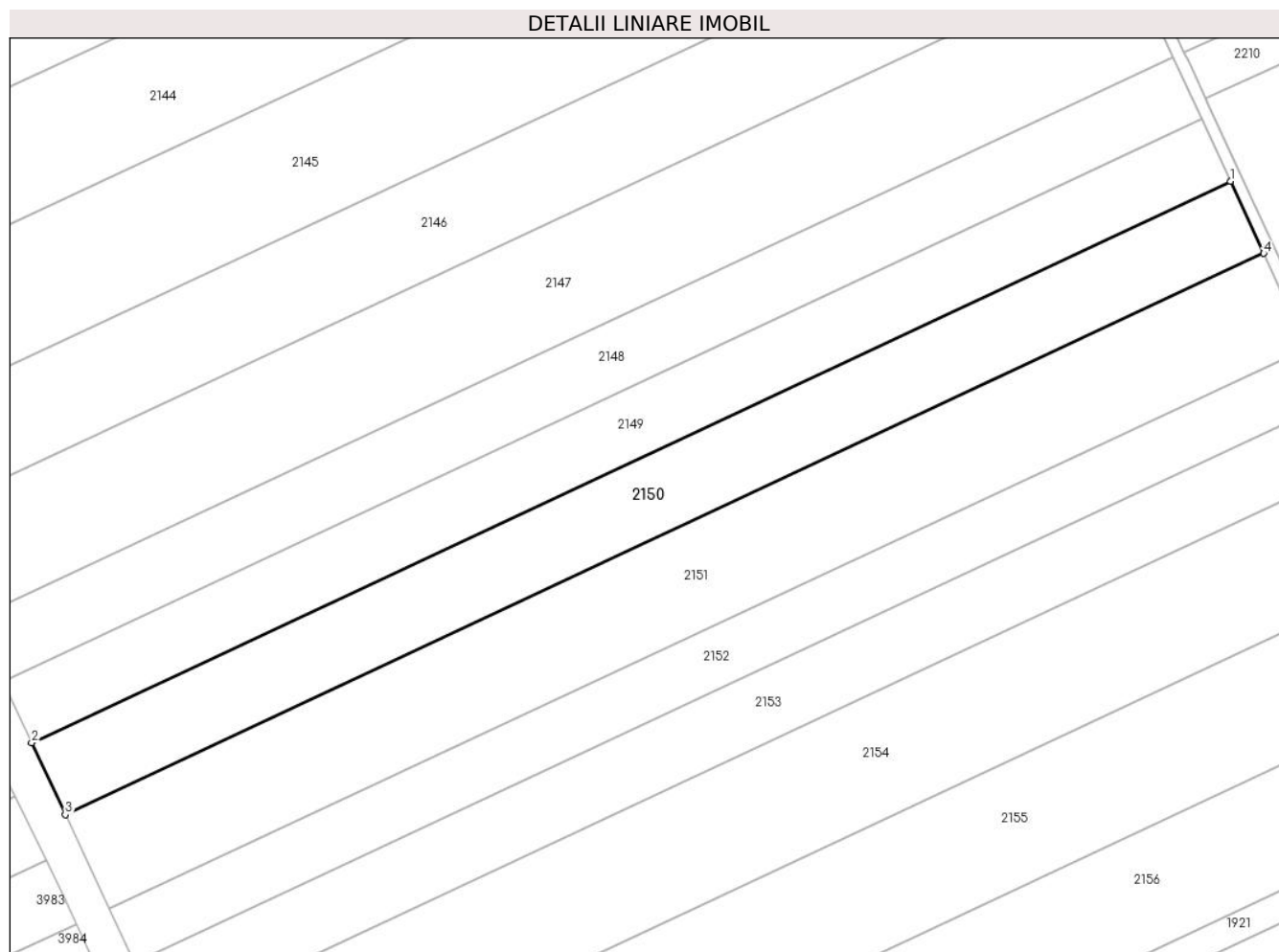
| Inscrieri privind dezmembramintele dreptului de proprietate, drepturi reale de garanție și sarcini | Referințe |
|--|-----------|
| NU SUNT | |

Anexa Nr. 1 La Partea I

Teren

| | | |
|--------------|-----------------|------------------------|
| Nr cadastral | Suprafața (mp)* | Observații / Referințe |
| | 11.621 | |

* Suprafața este determinată în planul de proiecție Stereo 70.



Date referitoare la teren

| Crt | Categorie folosință | Intra vilan | Suprafața (mp) | Tarla | Parcelă | Nr. topo | Observații / Referințe |
|-----|---------------------|-------------|----------------|-------|---------|----------|------------------------|
| 1 | arabil | NU | 11.621 | 47 | 14 | - | |

Lungime Segmente

1) Valorile lungimilor segmentelor sunt obținute din proiecție în plan.

| Punct început | X / Y | Punct sfârșit | X / Y | Lungime segment (** (m) |
|---------------|----------------------------|---------------|----------------------------|-------------------------|
| 1 | 708.925,888 317.909,987 | 2 | 708.527,097 317.723,321 | 440.316 |
| 2 | 708.527,097 317.723,321 | 3 | 708.538,29 317.699,415 | 26.397 |
| 3 | 708.538,29 317.699,415 | 4 | 708.936,965 317.886,027 | 440.188 |
| 4 | 708.936,965 317.886,027 | 1 | 708.925,888 317.909,987 | 26.397 |

** Lungimile segmentelor sunt determinate în planul de proiecție Stereo 70 și sunt rotunjite la 1 milimetru.

***** Distanţa dintre puncte este formată din segmente cumulate ce sunt mai mici decât valoarea 1 milimetru.**

**DATE DESPRE IMOBILUL NR. 2151**

Oficiul de Cadastru și Publicitate Imobiliară CALARASI
Biroul de Cadastru și Publicitate Imobiliară Calarasi

A. Partea I. Descrierea imobilului

TEREN Extravilan

Adresa: Jud. Calarasi

| Nr. Crt | Nr cadastral Nr. topografic | Suprafața* (mp) | Observații / Referințe |
|---------|-----------------------------|-----------------|---|
| A1 | 21396 | 15.216 | Sector cadastral:14 Teren neimprejmuit; |

B. Partea II. Proprietari și acte

| Inscrieri privitoare la dreptul de proprietate și alte drepturi reale | Referințe |
|--|-----------|
| 34757 / 29/09/2011 | |
| Act Notarial nr. 2107, din 28/09/2011 emis de BNP MARIA DANA CHIRU; | |
| B2 | A1 |
| Intabulare, drept de PROPRIETATE, dobandit prin Conventie, cota actuala 1/1, cota initiala 1/1 | |
| 1) SC APOLLO PROPERTIES SRL, CIF:19163688 | |

C. Partea III. SARCINI .

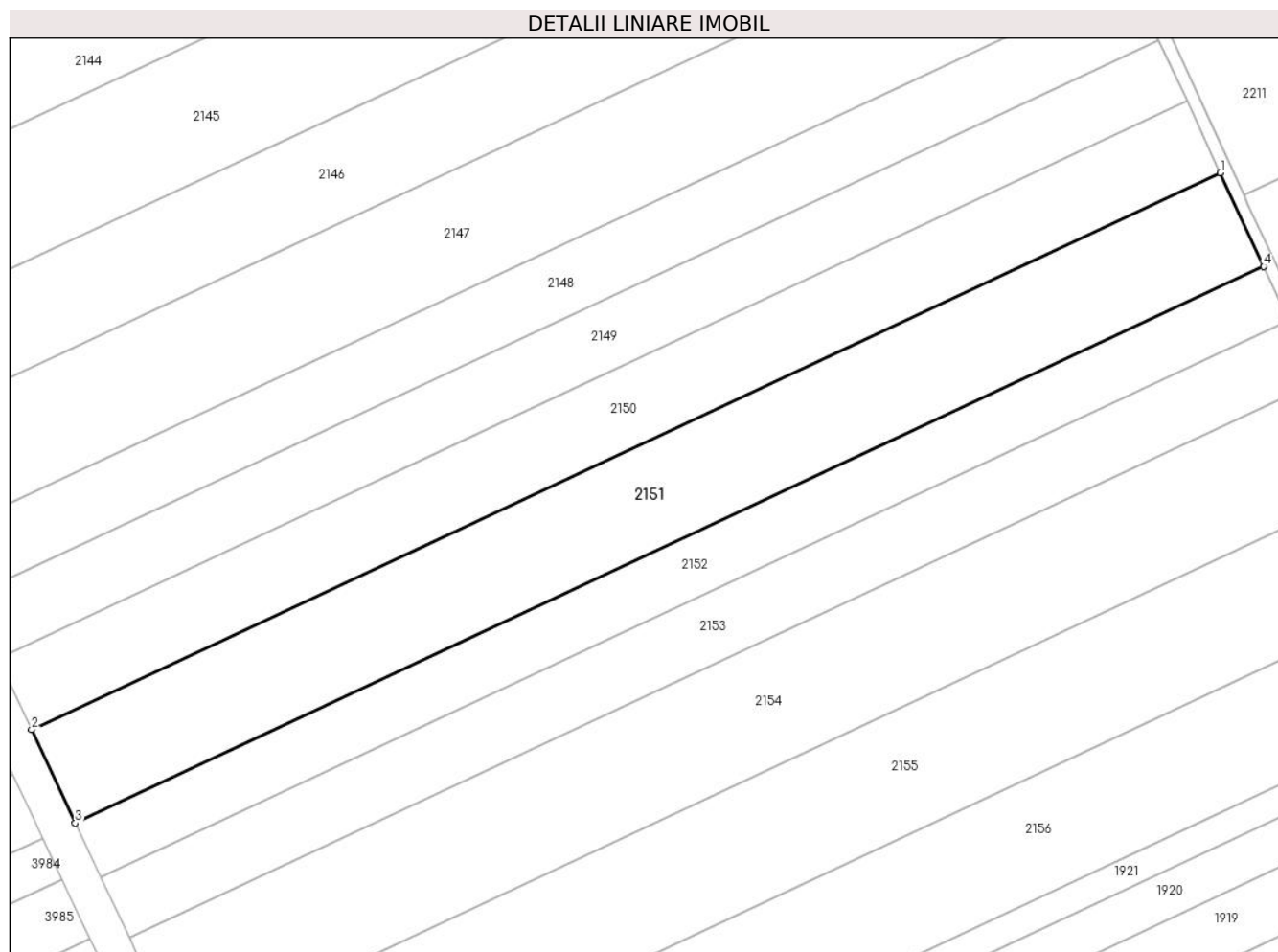
| Inscrieri privind dezmembramintele dreptului de proprietate, drepturi reale de garanție și sarcini | Referințe |
|--|-----------|
| NU SUNT | |

Anexa Nr. 1 La Partea I

Teren

| Nr cadastral | Suprafața (mp)* | Observații / Referințe |
|--------------|-----------------|------------------------|
| 21396 | 15.216 | |

* Suprafața este determinată în planul de proiecție Stereo 70.



Date referitoare la teren

| Crt | Categorie folosință | Intra vilan | Suprafața (mp) | Tarla | Parcelă | Nr. topo | Observații / Referințe |
|-----|---------------------|-------------|----------------|-------|---------|----------|------------------------|
| 1 | arabil | NU | 15.216 | 47 | 15 | - | |

Lungime Segmente

1) Valorile lungimilor segmentelor sunt obținute din proiecție în plan.

| Punct început | X / Y | Punct sfârșit | X / Y | Lungime segment (** (m) |
|---------------|----------------------------|---------------|----------------------------|-------------------------|
| 1 | 708.936,965 317.886,027 | 2 | 708.538,29 317.699,415 | 440.188 |
| 2 | 708.538,29 317.699,415 | 3 | 708.552,949 317.668,104 | 34.573 |
| 3 | 708.552,949 317.668,104 | 4 | 708.951,473 317.854,644 | 440.021 |
| 4 | 708.951,473 317.854,644 | 1 | 708.936,965 317.886,027 | 34.574 |

** Lungimile segmentelor sunt determinate în planul de proiecție Stereo 70 și sunt rotunjite la 1 milimetru.

***** Distanţa dintre puncte este formată din segmente cumulate ce sunt mai mici decât valoarea 1 milimetru.**

**DATE DESPRE IMOBILUL NR. 2152**

Oficiul de Cadastru și Publicitate Imobiliară CALARASI
Biroul de Cadastru și Publicitate Imobiliară Calarasi

A. Partea I. Descrierea imobilului

TEREN Extravilan

Nr. CF vechi:444

Nr. cadastral vechi:574

Adresa: Jud. Calarasi

| Nr. Crt | Nr cadastral Nr. topografic | Suprafața* (mp) | Observații / Referințe |
|---------|-----------------------------|-----------------|---|
| A1 | 23300 | 8.703 | Sector cadastral:14 Teren neimprejmuit; |

B. Partea II. Proprietari și acte

| Inscrieri privitoare la dreptul de proprietate și alte drepturi reale | Referințe |
|--|-----------|
| 4693 / 21/02/2008 | |
| Act Notarial nr. 401, din 20/02/2008 emis de BNP CHIRU MARIA DANA; | |
| B1 | A1 |
| Intabulare, drept de PROPRIETATE, dobandit prin Conventie, cota actuala 1/1, cota initiala 1/1 | |
| 1) SC APOLLO PROPERTIES SRL, CIF:99999999999999, LIPSA CUI | |
| OBSERVATII: (provenita din conversia CF 444) | |

C. Partea III. SARCINI .

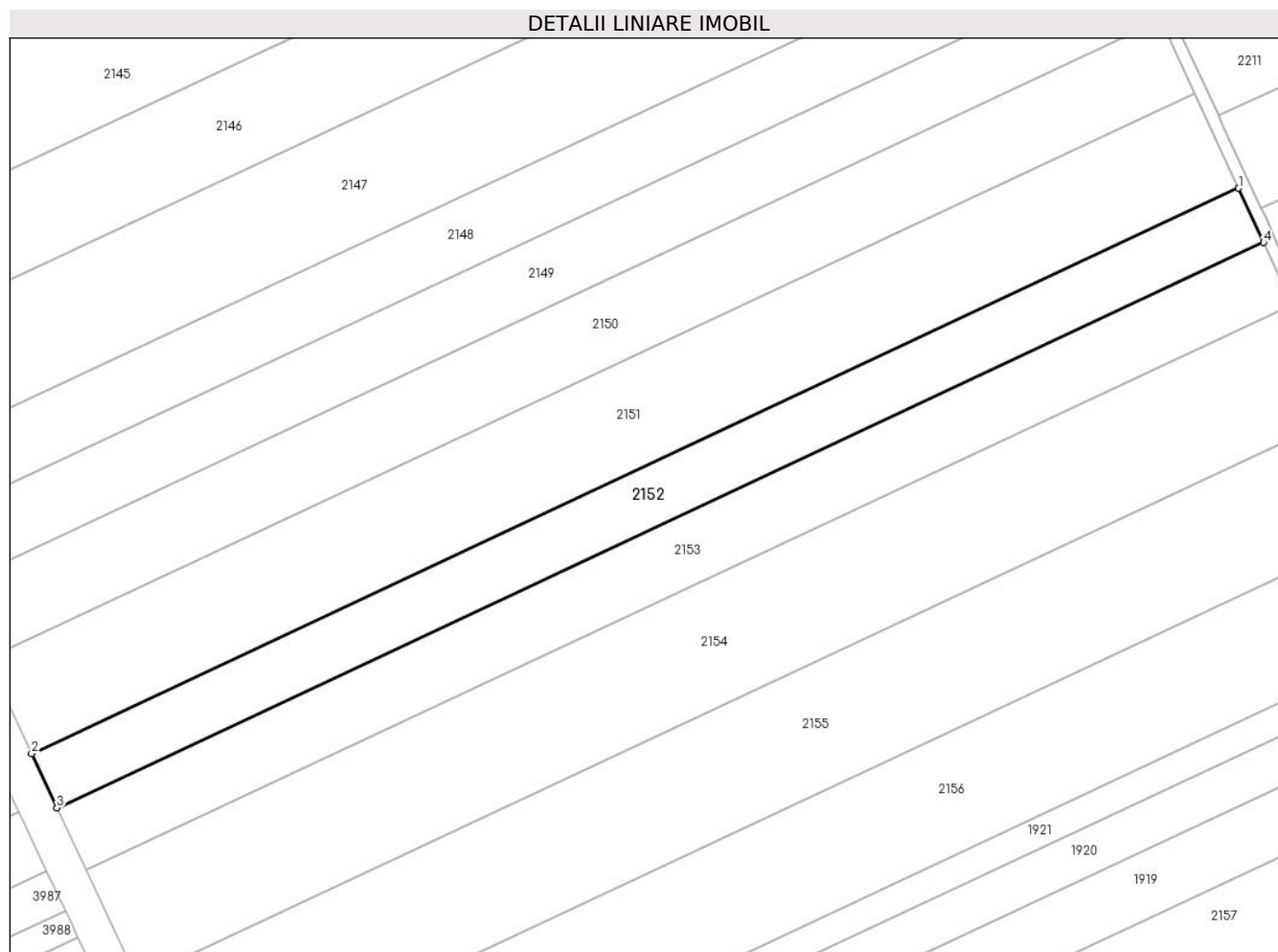
| Inscrieri privind dezmembramintele dreptului de proprietate, drepturi reale de garanție și sarcini | Referințe |
|--|-----------|
| NU SUNT | |

Anexa Nr. 1 La Partea I

Teren

| Nr cadastral | Suprafața (mp)* | Observații / Referințe |
|--------------|-----------------|------------------------|
| 23300 | 8.703 | |

* Suprafața este determinată în planul de proiecție Stereo 70.



Date referitoare la teren

| Crt | Categorie folosință | Intra vilan | Suprafața (mp) | Tarla | Parcelă | Nr. topo | Observații / Referințe |
|-----|---------------------|-------------|----------------|-------|---------|----------|------------------------|
| 1 | arabil | NU | 8.703 | 47 | 16 | - | |

Lungime Segmente

1) Valorile lungimilor segmentelor sunt obținute din proiecție în plan.

| Punct început | X / Y | Punct sfârșit | X / Y | Lungime segment (** (m) |
|---------------|----------------------------|---------------|----------------------------|-------------------------|
| 1 | 708.951,473 317.854,644 | 2 | 708.552,949 317.668,104 | 440.021 |
| 2 | 708.552,949 317.668,104 | 3 | 708.561,337 317.650,189 | 19.781 |
| 3 | 708.561,337 317.650,189 | 4 | 708.959,774 317.836,689 | 439.925 |
| 4 | 708.959,774 317.836,689 | 1 | 708.951,473 317.854,644 | 19.781 |

** Lungimile segmentelor sunt determinate în planul de proiecție Stereo 70 și sunt rotunjite la 1 milimetru.

***** Distanţa dintre puncte este formată din segmente cumulate ce sunt mai mici decât valoarea 1 milimetru.**

**DATE DESPRE IMOBILUL NR. 2153**

Oficiul de Cadastru și Publicitate Imobiliară CALARASI
Biroul de Cadastru și Publicitate Imobiliară Calarasi

A. Partea I. Descrierea imobilului

TEREN Extravilan

Nr. CF vechi:208
Nr. cadastral vechi:353

Adresa: Jud. Calarasi

| Nr. Crt | Nr cadastral Nr. topografic | Suprafața* (mp) | Observații / Referințe |
|---------|-----------------------------|-----------------|---|
| A1 | 21514 | 10.000 | Sector cadastral:14 Teren neimprejmuit; |

B. Partea II. Proprietari și acte

| Inscrieri privitoare la dreptul de proprietate și alte drepturi reale | Referințe |
|--|-----------|
| 41892 / 14/11/2011 | |
| Act Notarial nr. 2463, din 09/11/2011 emis de BNP MARIA DANA CHIRU; | |
| B3 | A1 |
| Intabulare, drept de PROPRIETATE, dobandit prin Conventie, cota actuala 1/1, cota initiala 1/1 | |
| 1) SC APOLLO PROPERTIES SRL, CIF:19163688 | |

C. Partea III. SARCINI .

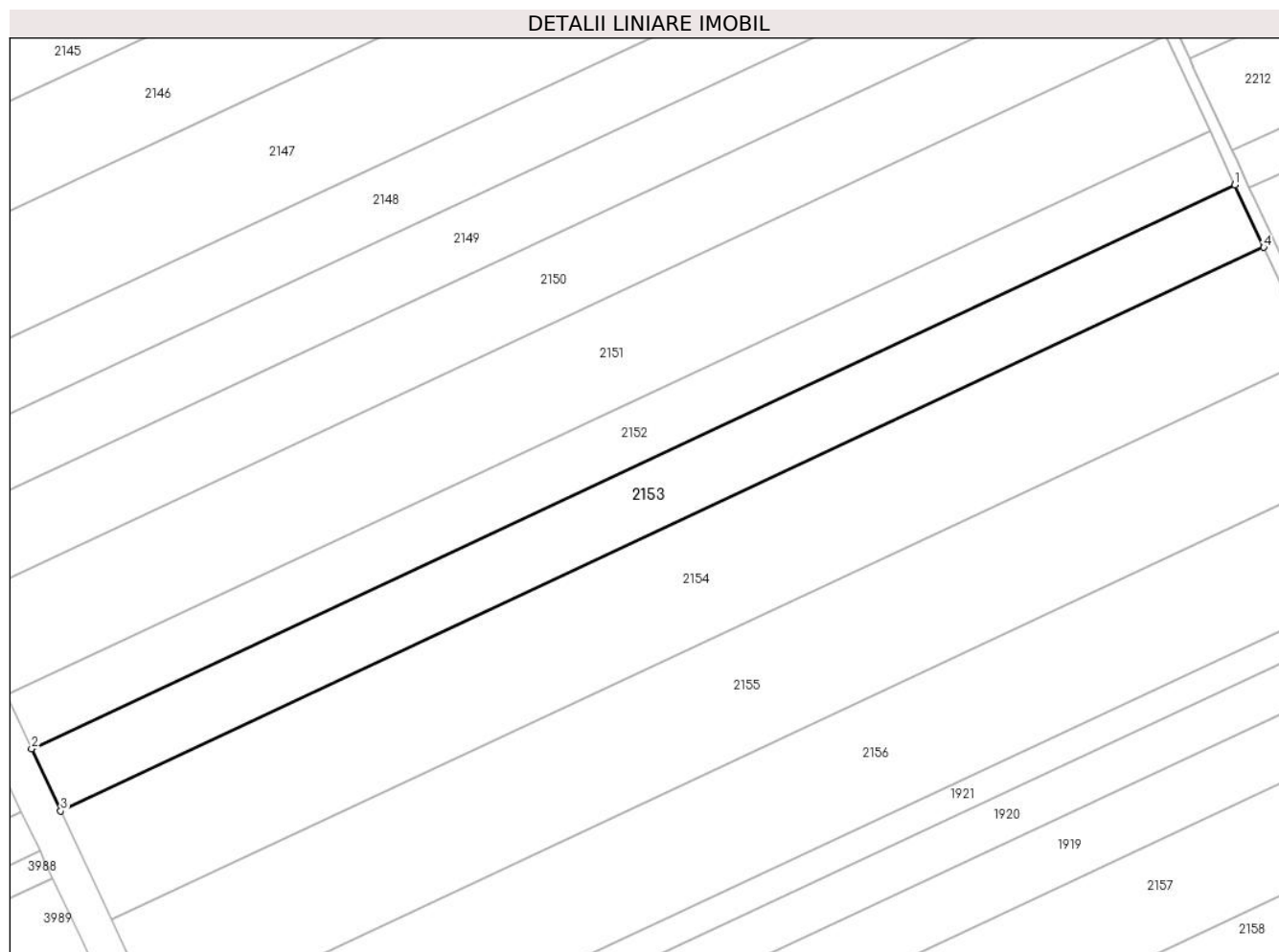
| Inscrieri privind dezmembramintele dreptului de proprietate, drepturi reale de garanție și sarcini | Referințe |
|--|-----------|
| NU SUNT | |

Anexa Nr. 1 La Partea I

Teren

| Nr cadastral | Suprafața (mp)* | Observații / Referințe |
|--------------|-----------------|------------------------|
| 21514 | 10.000 | |

* Suprafața este determinată în planul de proiecție Stereo 70.



Date referitoare la teren

| Crt | Categorie folosință | Intravilan | Suprafața (mp) | Tarla | Parcelă | Nr. topo | Observații / Referințe |
|-----|---------------------|------------|----------------|-------|---------|----------|------------------------|
| 1 | arabil | NU | 10.000 | 47 | 17 | - | |

Lungime Segmente

1) Valorile lungimilor segmentelor sunt obținute din proiecție în plan.

| Punct început | X / Y | Punct sfârșit | X / Y | Lungime segment (** (m) |
|---------------|----------------------------|---------------|----------------------------|-------------------------|
| 1 | 708.959,774 317.836,689 | 2 | 708.561,337 317.650,189 | 439.925 |
| 2 | 708.561,337 317.650,189 | 3 | 708.570,977 317.629,6 | 22.734 |
| 3 | 708.570,977 317.629,6 | 4 | 708.969,313 317.816,053 | 439.814 |
| 4 | 708.969,313 317.816,053 | 1 | 708.959,774 317.836,689 | 22.734 |

** Lungimile segmentelor sunt determinate în planul de proiecție Stereo 70 și sunt rotunjite la 1 milimetru.

***** Distanţa dintre puncte este formată din segmente cumulate ce sunt mai mici decât valoarea 1 milimetru.**

**DATE DESPRE IMOBILUL NR. 2154**

Oficiul de Cadastru și Publicitate Imobiliară CALARASI
Biroul de Cadastru și Publicitate Imobiliară Calarasi

A. Partea I. Descrierea imobilului

TEREN Extravilan

Adresa: Jud. Calarasi

| Nr. Crt | Nr cadastral Nr. topografic | Suprafața* (mp) | Observații / Referințe |
|---------|-----------------------------|-----------------|--|
| A1 | 20265 | 17.460 | Sector cadastral:14 Teren neimprejmit; |

B. Partea II. Proprietari și acte

| Inscrieri privitoare la dreptul de proprietate și alte drepturi reale | | Referințe |
|---|---|-----------|
| 5616 / 10/03/2009 | | |
| Act Notarial nr. 541, din 05/03/2009 emis de BNP CHIRU MARIA DANA; | | |
| B2 | Intabulare, drept de PROPRIETATE, dobandit prin Conventie, cota actuala 1/1, cota initiala 1/1 1) SC APOLLO PROPERTIES SRL, CU SEDIUL IN BUCURESTI, CIF:19163688 | A1 |

C. Partea III. SARCINI .


| Inscrieri privind dezmembramintele dreptului de proprietate, drepturi reale de garanție și sarcini | Referințe |
|--|-----------|
| NU SUNT | |

Anexa Nr. 1 La Partea I

Teren

| Nr cadastral | Suprafața (mp)* | Observații / Referințe |
|--------------|-----------------|------------------------|
| 20265 | 17.460 | |

* Suprafața este determinată în planul de proiecție Stereo 70.



Date referitoare la teren

| Crt | Categorie folosință | Intravilan | Suprafața (mp) | Tarla | Parcelă | Nr. topo | Observații / Referințe |
|-----|---------------------|------------|----------------|-------|---------|----------|------------------------|
| 1 | arabil | NU | 17.460 | 47 | 17 | - | LOT 4 |

Lungime Segmente

1) Valorile lungimilor segmentelor sunt obținute din proiecție în plan.

| Punct început | X / Y | Punct sfârșit | X / Y | Lungime segment (** (m) |
|---------------|----------------------------|---------------|----------------------------|-------------------------|
| 1 | 708.969,313 317.816,053 | 2 | 708.570,977 317.629,6 | 439.814 |
| 2 | 708.570,977 317.629,6 | 3 | 708.582,536 317.604,911 | 27.261 |
| 3 | 708.582,536 317.604,911 | 4 | 708.587,751 317.593,611 | 12.445 |
| 4 | 708.587,751 317.593,611 | 5 | 708.985,975 317.780,012 | 439.69 |
| 5 | 708.985,975 317.780,012 | 1 | 708.969,313 317.816,053 | 39.706 |

**** Lungimile segmentelor sunt determinate în planul de proiecție Stereo 70 și sunt rotunjite la 1 milimetru.**

***** Distanța dintre puncte este formată din segmente cumulate ce sunt mai mici decât valoarea 1 milimetru.**

**DATE DESPRE IMOBILUL NR. 2155**

Oficiul de Cadastru și Publicitate Imobiliară CALARASI
Biroul de Cadastru și Publicitate Imobiliară Calarasi

A. Partea I. Descrierea imobilului

TEREN Extravilan

Nr. CF vechi:575
Nr. cadastral vechi:703

Adresa: Jud. Calarasi

| Nr. Crt | Nr cadastral Nr. topografic | Suprafața* (mp) | Observații / Referințe |
|---------|-----------------------------|-----------------|---|
| A1 | 20172 | 17.459 | Sector cadastral:14 Teren neimprejmuit; |

B. Partea II. Proprietari și acte

| Inscrieri privitoare la dreptul de proprietate și alte drepturi reale | | Referințe |
|---|---|-----------|
| 28630 / 20/10/2008 | | |
| Act Notarial nr. 3323, din 16/10/2008 emis de BNP CEPARU IOAN; | | |
| B2 | Intabulare, drept de PROPRIETATE, dobandit prin Conventie, cota actuala 1/1, cota initiala 1/1 1) PETRE ALEXANDRU, sot 2) PETRE NICOLETA, -sotie; LIPSA CNP | A1 |

C. Partea III. SARCINI


| Inscrieri privind dezmembramintele dreptului de proprietate, drepturi reale de garanție și sarcini | | Referințe |
|--|--|-----------|
| 10586 / 01/03/2022 | | |
| Act Notarial nr. 704, din 01/03/2022 emis de Serban Angelica Valentina; | | |
| C1 | Intabulare, drept de IPOTECA, Valoare:213290 LEIsi celelalte obligatii de plata aferente creditului acordat in baza Contractului de credit nr. 76683/01.03.2022 1) SOCIETATEA AGRICOVER CREDIT IFN SA, CIF:22940237 | A1 |

Anexa Nr. 1 La Partea I

Teren

| Nr cadastral | Suprafața (mp)* | Observații / Referințe |
|--------------|-----------------|------------------------|
| 20172 | 17.459 | |

* Suprafața este determinată în planul de proiecție Stereo 70.



Date referitoare la teren

| Crt | Categorie folosință | Intravilan | Suprafața (mp) | Tarla | Parcelă | Nr. topo | Observații / Referințe |
|-----|---------------------|------------|----------------|-------|---------|----------|------------------------|
| 1 | arabil | NU | 17.459 | 47 | 17 | - | |

Lungime Segmente

1) Valorile lungimilor segmentelor sunt obținute din proiecție în plan.

| Punct început | X / Y | Punct sfârșit | X / Y | Lungime segment (** (m) |
|---------------|----------------------------|---------------|----------------------------|-------------------------|
| 1 | 708.985,975 317.780,012 | 2 | 708.587,751 317.593,611 | 439.69 |
| 2 | 708.587,751 317.593,611 | 3 | 708.604,383 317.557,58 | 39.684 |
| 3 | 708.604,383 317.557,58 | 4 | 709.003,179 317.744,249 | 440.322 |
| 4 | 709.003,179 317.744,249 | 5 | 708.987,712 317.776,145 | 35.448 |
| 5 | 708.987,712 317.776,145 | 6 | 708.986,245 317.779,428 | 3.596 |

| Punct început | X / Y | Punct sfârșit | X / Y | Lungime segment (** (m) |
|---------------|----------------------------|---------------|----------------------------|-------------------------|
| 6 | 708.986,245 317.779,428 | 1 | 708.985,975 317.780,012 | 0.643 |

** Lungimile segmentelor sunt determinate în planul de proiecție Stereo 70 și sunt rotunjite la 1 milimetru.

*** Distanța dintre puncte este formată din segmente cumulate ce sunt mai mici decât valoarea 1 milimetru.

**DATE DESPRE IMOBILUL NR. 2156**

Oficiul de Cadastru și Publicitate Imobiliară CALARASI
Biroul de Cadastru și Publicitate Imobiliară Calarasi

A. Partea I. Descrierea imobilului

TEREN Extravilan

Adresa: Jud. Calarasi

| Nr. Crt | Nr cadastral Nr. topografic | Suprafața* (mp) | Observații / Referințe |
|---------|-----------------------------|-----------------|---|
| A1 | 21681 | 16.590 | Sector cadastral:14 Teren neimprejmuit; |

B. Partea II. Proprietari și acte

| Inscrieri privitoare la dreptul de proprietate și alte drepturi reale | Referințe |
|--|-----------|
| 46885 / 15/12/2011 | |
| Act Administrativ nr. 42582, din 11/02/1997 emis de CJSIPT CALARASI; | |
| B1 | A1 |
| Intabulare, drept de PROPRIETATE, dobandit prin Reconstituire, cota actuala 1/1, cota initiala 1/1 | |
| 1) DOBRE NICU | |

C. Partea III. SARCINI .

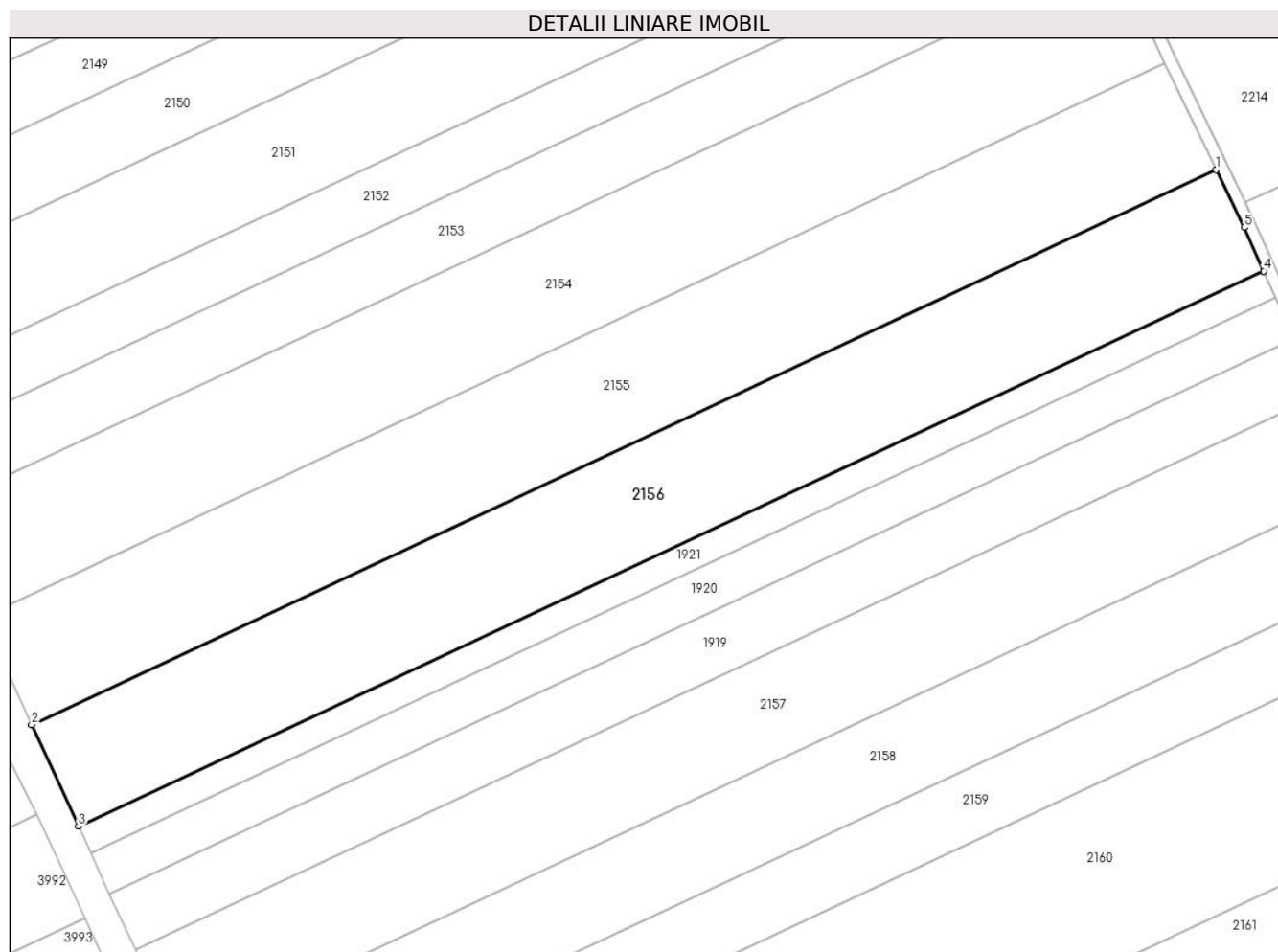
| Inscrieri privind dezmembramintele dreptului de proprietate, drepturi reale de garanție și sarcini | Referințe |
|--|-----------|
| NU SUNT | |

Anexa Nr. 1 La Partea I

Teren

| | | |
|--------------|-----------------|------------------------|
| Nr cadastral | Suprafața (mp)* | Observații / Referințe |
| 21681 | 16.590 | |

* Suprafața este determinată în planul de proiecție Stereo 70.



Date referitoare la teren

| Crt | Categorie folosință | Intravilan | Suprafața (mp) | Tarla | Parcelă | Nr. topo | Observații / Referințe |
|-----|---------------------|------------|----------------|-------|---------|----------|------------------------|
| 1 | arabil | NU | 16.590 | 47 | 18 | - | |

Lungime Segmente

1) Valorile lungimilor segmentelor sunt obținute din proiecție în plan.

| Punct început | X / Y | Punct sfârșit | X / Y | Lungime segment (** (m) |
|---------------|----------------------------|---------------|----------------------------|-------------------------|
| 1 | 709.003,179 317.744,249 | 2 | 708.604,383 317.557,58 | 440.322 |
| 2 | 708.604,383 317.557,58 | 3 | 708.620,163 317.523,391 | 37.655 |
| 3 | 708.620,163 317.523,391 | 4 | 709.019,2 317.710,172 | 440.588 |
| 4 | 709.019,2 317.710,172 | 5 | 709.012,599 317.724,824 | 16.07 |
| 5 | 709.012,599 317.724,824 | 1 | 709.003,179 317.744,249 | 21.589 |

**** Lungimile segmentelor sunt determinate în planul de proiecție Stereo 70 și sunt rotunjite la 1 milimetru.**

***** Distanța dintre puncte este formată din segmente cumulate ce sunt mai mici decât valoarea 1 milimetru.**

**DATE DESPRE IMOBILUL NR. 2157**

Oficiul de Cadastru și Publicitate Imobiliară CALARASI
Biroul de Cadastru și Publicitate Imobiliară Calarasi

A. Partea I. Descrierea imobilului

TEREN Extravilan

Adresa: Jud. Calarasi

| Nr. Crt | Nr cadastral Nr. topografic | Suprafața* (mp) | Observații / Referințe |
|---------|-----------------------------|--------------------------------------|--|
| A1 | | Din acte: 37.808 Masurata: 14.808 | Sector cadastral:14 Teren neimprejmuit; DIFERENTA DE SUPRAFATA PANA LA SUPRAFATA TOTALA DIN ACT SE REGASESTE LA IMOBILUL CU ID 2158, 2159 |

B. Partea II. Proprietari și acte

| Inscrieri privitoare la dreptul de proprietate și alte drepturi reale | | Referințe |
|---|--|-----------|
| / | | |
| Act Administrativ nr. 42242, din 25/06/1996 emis de CJSIPT CALARASI; | | |
| B1 | Intabulare, drept de PROPRIETATE, dobandit prin Reconstituire, cota actuala 1/1, cota initiala 1/1 1) APOSTOL A VICTOR, LIPSA CNP | A1 |

C. Partea III. SARCINI .


| Inscrieri privind dezmembramintele dreptului de proprietate, drepturi reale de garanție și sarcini | Referințe |
|--|-----------|
| NU SUNT | |

Anexa Nr. 1 La Partea I

Teren

| Nr cadastral | Suprafața (mp)* | Observații / Referințe |
|--------------|---|---|
| | Din acte: 37.808 Masurata: 14.808 | DIFERENTA DE SUPRAFATA PANA LA SUPRAFATA TOTALA DIN ACT SE REGASESTE LA IMOBILUL CU ID 2158, 2159 |

* Suprafața este determinată în planul de proiecție Stereo 70.



Date referitoare la teren

| Crt | Categorie folosință | Intravilan | Suprafața (mp) | Tarla | Parcelă | Nr. topo | Observații / Referințe |
|-----|---------------------|------------|----------------|-------|---------|----------|------------------------|
| 1 | arabil | NU | 14.808 | 47 | 22 | - | |

Lungime Segmente

1) Valorile lungimilor segmentelor sunt obținute din proiecție în plan.

| Punct început | X / Y | Punct sfârșit | X / Y | Lungime segment (** (m) |
|---------------|----------------------------|---------------|----------------------------|-------------------------|
| 1 | 709.038,049 317.668,329 | 2 | 708.639,395 317.481,727 | 440.165 |
| 2 | 708.639,395 317.481,727 | 3 | 708.653,519 317.451,126 | 33.703 |
| 3 | 708.653,519 317.451,126 | 4 | 709.050,661 317.637,02 | 438.496 |
| 4 | 709.050,661 317.637,02 | 5 | 709.038,991 317.666,238 | 31.462 |

| Punct început | X / Y | Punct sfârșit | X / Y | Lungime segment (** (m) |
|---------------|----------------------------|---------------|----------------------------|-------------------------|
| 5 | 709.038,991 317.666,238 | 1 | 709.038,049 317.668,329 | 2.293 |

** Lungimile segmentelor sunt determinate în planul de proiecție Stereo 70 și sunt rotunjite la 1 milimetru.

*** Distanța dintre puncte este formată din segmente cumulate ce sunt mai mici decât valoarea 1 milimetru.

**DATE DESPRE IMOBILUL NR. 2158**

Oficiul de Cadastru și Publicitate Imobiliară CALARASI
Biroul de Cadastru și Publicitate Imobiliară Calarasi

A. Partea I. Descrierea imobilului

TEREN Extravilan

Adresa: Jud. Calarasi

| Nr. Crt | Nr cadastral Nr. topografic | Suprafața* (mp) | Observații / Referințe |
|---------|-----------------------------|-----------------|---|
| A1 | 20917 | 13.000 | Sector cadastral:14 Teren neimprejmuit; |

B. Partea II. Proprietari și acte

| Inscrieri privitoare la dreptul de proprietate și alte drepturi reale | | Referințe |
|---|---|-----------|
| 45737 / 17/08/2015 | | |
| Act Notarial nr. 218, din 13/08/2015 emis de NP CHIRU MARIA DANA; | | |
| B11 | Intabulare, drept de PROPRIETATE, dobandit prin Conventie, cota actuala 1/1, cota initiala 1/1 1) NITU FLORIN, necasatorit | A1 |

C. Partea III. SARCINI .

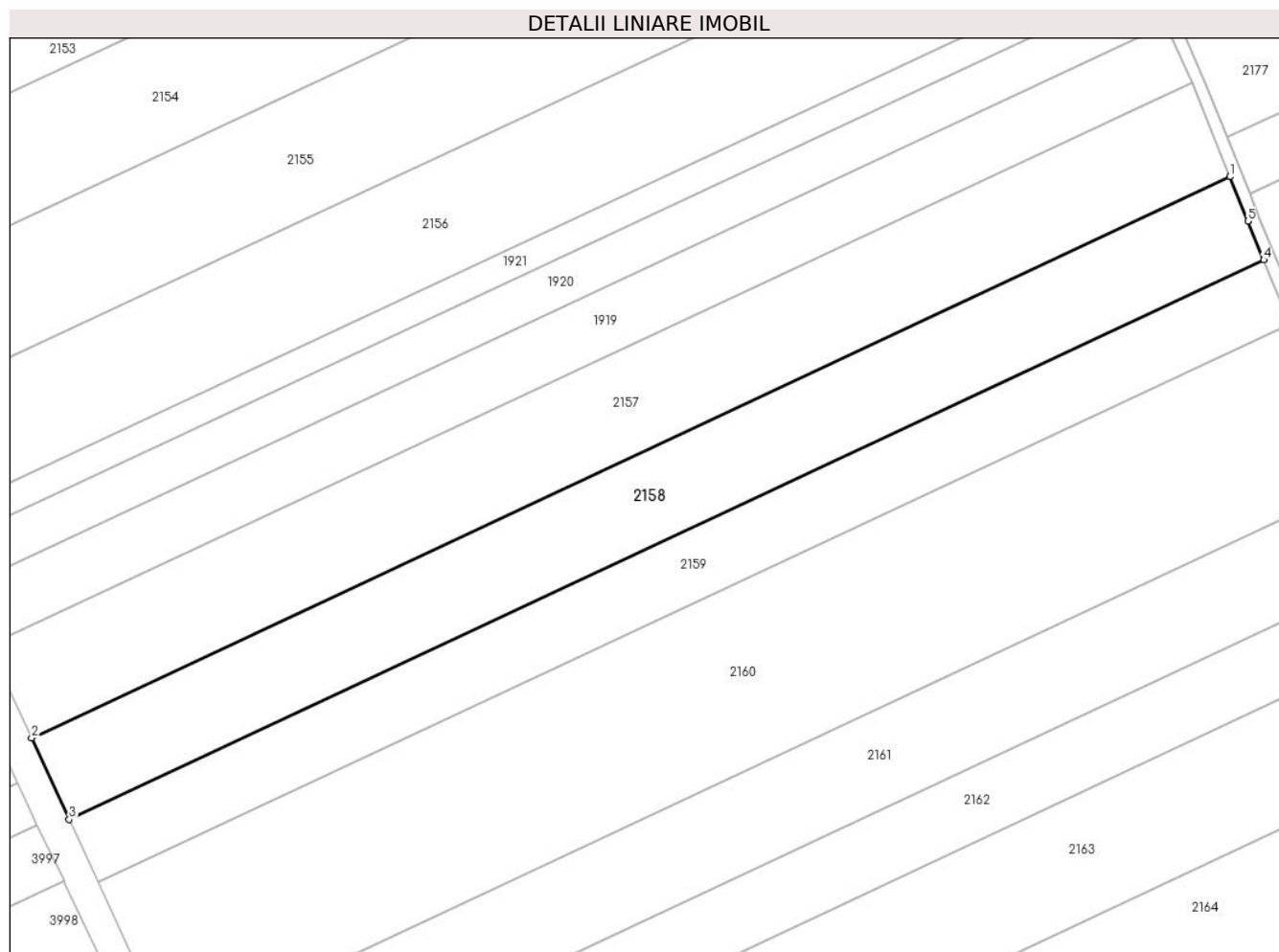
| Inscrieri privind dezmembramintele dreptului de proprietate, drepturi reale de garanție și sarcini | Referințe |
|--|-----------|
| NU SUNT | |

Anexa Nr. 1 La Partea I

Teren

| Nr cadastral | Suprafața (mp)* | Observații / Referințe |
|--------------|-----------------|------------------------|
| 20917 | 13.000 | |

* Suprafața este determinată în planul de proiecție Stereo 70.



Date referitoare la teren

| Crt | Categorie folosință | Intravilan | Suprafața (mp) | Tarla | Parcelă | Nr. topo | Observații / Referințe |
|-----|---------------------|------------|----------------|-------|---------|----------|------------------------|
| 1 | arabil | NU | 13.000 | 47 | 22 | - | LOT 2 |

Lungime Segmente

1) Valorile lungimilor segmentelor sunt obținute din proiecție în plan.

| Punct început | X / Y | Punct sfârșit | X / Y | Lungime segment (** (m) |
|---------------|----------------------------|---------------|----------------------------|-------------------------|
| 1 | 709.050,661 317.637,02 | 2 | 708.653,519 317.451,126 | 438.496 |
| 2 | 708.653,519 317.451,126 | 3 | 708.665,965 317.424,163 | 29.697 |
| 3 | 708.665,965 317.424,163 | 4 | 709.061,848 317.609,468 | 437.106 |
| 4 | 709.061,848 317.609,468 | 5 | 709.056,555 317.622,263 | 13.847 |
| 5 | 709.056,555 317.622,263 | 1 | 709.050,661 317.637,02 | 15.891 |

**** Lungimile segmentelor sunt determinate în planul de proiecție Stereo 70 și sunt rotunjite la 1 milimetru.**

***** Distanța dintre puncte este formată din segmente cumulate ce sunt mai mici decât valoarea 1 milimetru.**

**DATE DESPRE IMOBILUL NR. 2159**

Oficiul de Cadastru și Publicitate Imobiliară CALARASI
Biroul de Cadastru și Publicitate Imobiliară Calarasi

A. Partea I. Descrierea imobilului

TEREN Extravilan

Adresa: Jud. Calarasi

| Nr. Crt | Nr cadastral Nr. topografic | Suprafața* (mp) | Observații / Referințe |
|---------|-----------------------------|-----------------|---|
| A1 | 20916 | 10.000 | Sector cadastral:14 Teren neimprejmuit; |

B. Partea II. Proprietari și acte

| Inscrieri privitoare la dreptul de proprietate și alte drepturi reale | | Referințe |
|---|--|-----------|
| 15665 / 15/06/2010 | | |
| Act Notarial nr. 1222, din 10/06/2010 emis de BNP CHIRU MARIA DANA; | | |
| B4 | Intabulare, drept de PROPRIETATE, dobandit prin Conventie, cota actuala 1/1, cota initiala 1/1 | A1 |
| 1) SC APOLLO PROPERTIES SRL, CIF:99999999999999, LIPSA CUI | | |

C. Partea III. SARCINI .


| Inscrieri privind dezmembramintele dreptului de proprietate, drepturi reale de garanție și sarcini | Referințe |
|--|-----------|
| NU SUNT | |

Anexa Nr. 1 La Partea I

Teren

| Nr cadastral | Suprafața (mp)* | Observații / Referințe |
|--------------|-----------------|------------------------|
| 20916 | 10.000 | |

* Suprafața este determinată în planul de proiecție Stereo 70.



Date referitoare la teren

| Crt | Categorie folosință | Intra vilan | Suprafața (mp) | Tarla | Parcelă | Nr. topo | Observații / Referințe |
|-----|---------------------|-------------|----------------|-------|---------|----------|------------------------|
| 1 | arabil | NU | 10.000 | 47 | 22 | - | LOT 1 |

Lungime Segmente

1) Valorile lungimilor segmentelor sunt obținute din proiecție în plan.

| Punct început | X / Y | Punct sfârșit | X / Y | Lungime segment (** (m) |
|---------------|----------------------------|---------------|----------------------------|-------------------------|
| 1 | 709.061,848 317.609,468 | 2 | 708.665,965 317.424,163 | 437.106 |
| 2 | 708.665,965 317.424,163 | 3 | 708.675,563 317.403,369 | 22.902 |
| 3 | 708.675,563 317.403,369 | 4 | 709.070,613 317.588,283 | 436.185 |
| 4 | 709.070,613 317.588,283 | 1 | 709.061,848 317.609,468 | 22.927 |

** Lungimile segmentelor sunt determinate în planul de proiecție Stereo 70 și sunt rotunjite la 1 milimetru.

***** Distanţa dintre puncte este formată din segmente cumulate ce sunt mai mici decât valoarea 1 milimetru.**

**DATE DESPRE IMOBILUL NR. 2160**

Oficiul de Cadastru și Publicitate Imobiliară CALARASI
Biroul de Cadastru și Publicitate Imobiliară Calarasi

A. Partea I. Descrierea imobilului

TEREN Extravilan

Adresa: Jud. Calarasi

| Nr. Crt | Nr cadastral Nr. topografic | Suprafața* (mp) | Observații / Referințe |
|---------|-----------------------------|-----------------|---|
| A1 | 20631 | 25.000 | Sector cadastral:14 Teren neimprejmuit; |

B. Partea II. Proprietari și acte

| Inscrieri privitoare la dreptul de proprietate și alte drepturi reale | | Referințe |
|---|---|-----------|
| 30516 / 20/10/2009 | | |
| Act Notarial nr. 2718, din 15/10/2009 emis de BNP CHIRU MARIA DANA; | | |
| B4 | Intabulare, drept de PROPRIETATE, dobandit prin Conventie, cota actuala 1/1, cota initiala 1/1 1) SC APOLLO PROPERTIES SRL, CIF:19163688 | A1 |

C. Partea III. SARCINI .

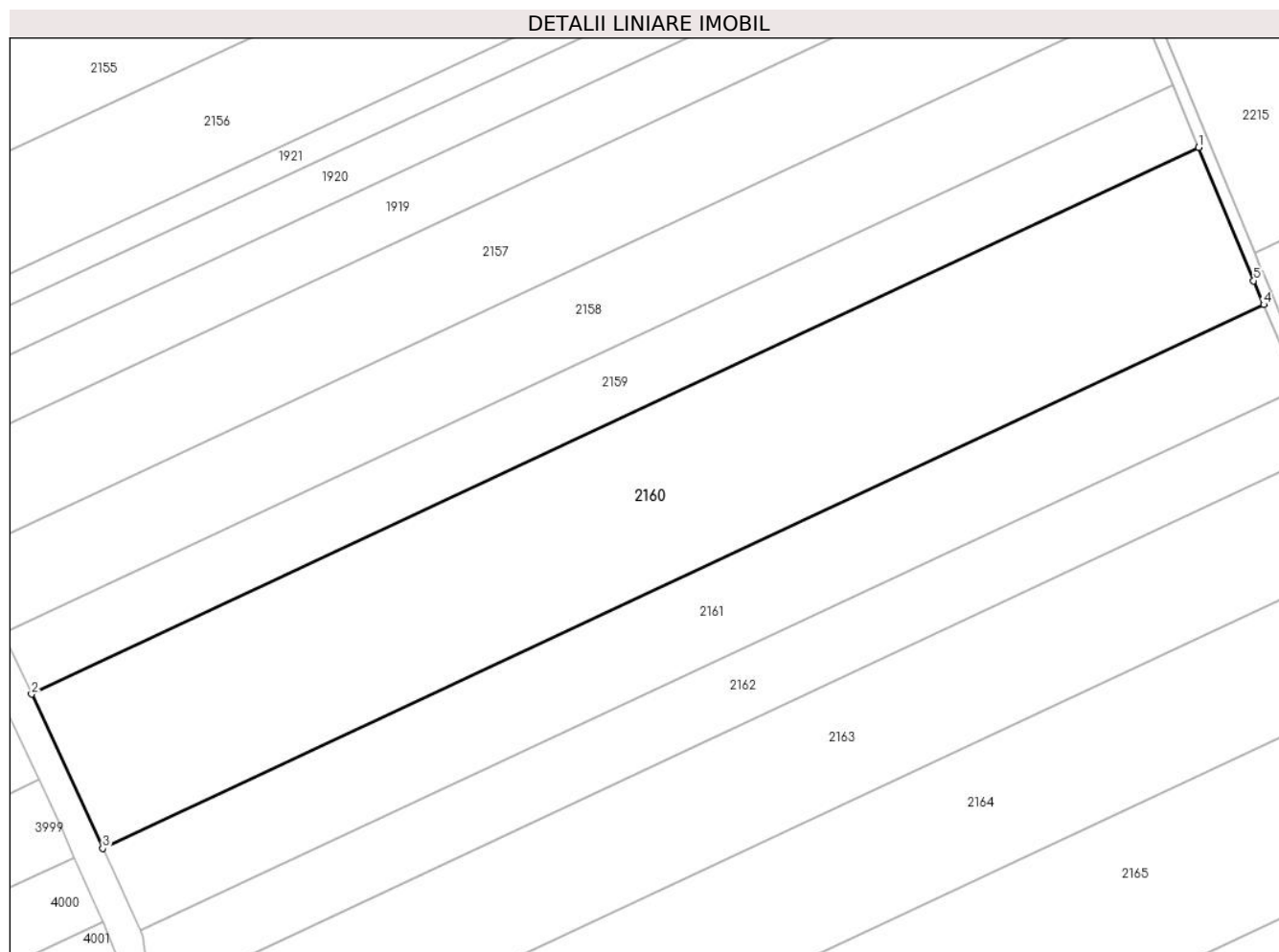
| Inscrieri privind dezmembramintele dreptului de proprietate, drepturi reale de garanție și sarcini | Referințe |
|--|-----------|
| NU SUNT | |

Anexa Nr. 1 La Partea I

Teren

| Nr cadastral | Suprafața (mp)* | Observații / Referințe |
|--------------|-----------------|------------------------|
| 20631 | 25.000 | |

* Suprafața este determinată în planul de proiecție Stereo 70.



Date referitoare la teren

| Crt | Categorie folosință | Intra vilan | Suprafața (mp) | Tarla | Parcelă | Nr. topo | Observații / Referințe |
|-----|---------------------|-------------|----------------|-------|---------|----------|------------------------|
| 1 | arabil | NU | 25.000 | 47 | 23 | - | |

Lungime Segmente

1) Valorile lungimilor segmentelor sunt obținute din proiecție în plan.

| Punct început | X / Y | Punct sfârșit | X / Y | Lungime segment (** (m) |
|---------------|----------------------------|---------------|----------------------------|-------------------------|
| 1 | 709.070,613 317.588,283 | 2 | 708.675,563 317.403,369 | 436.185 |
| 2 | 708.675,563 317.403,369 | 3 | 708.699,647 317.351,192 | 57.467 |
| 3 | 708.699,647 317.351,192 | 4 | 709.092,687 317.535,166 | 433.966 |
| 4 | 709.092,687 317.535,166 | 5 | 709.089,253 317.543,23 | 8.765 |
| 5 | 709.089,253 317.543,23 | 1 | 709.070,613 317.588,283 | 48.757 |

**** Lungimile segmentelor sunt determinate în planul de proiecție Stereo 70 și sunt rotunjite la 1 milimetru.**

***** Distanța dintre puncte este formată din segmente cumulate ce sunt mai mici decât valoarea 1 milimetru.**

**DATE DESPRE IMOBILUL NR. 2161**

Oficiul de Cadastru și Publicitate Imobiliară CALARASI
Biroul de Cadastru și Publicitate Imobiliară Calarasi

A. Partea I. Descrierea imobilului

TEREN Extravilan

Adresa: Jud. Calarasi

| Nr. Crt | Nr cadastral Nr. topografic | Suprafața* (mp) | Observații / Referințe |
|---------|-----------------------------|-----------------|--|
| A1 | 24094 | 13.296 | Sector cadastral:14 Teren neimprejmut; |

B. Partea II. Proprietari și acte

| Inscrieri privitoare la dreptul de proprietate și alte drepturi reale | | Referințe |
|---|---|-----------|
| 44857 / 11/09/2019 | | |
| Act Notarial nr. 32, din 24/07/2019 emis de NP MIHAI SABINA; | | |
| B1 | Intabulare, drept de PROPRIETATE, dobandit prin Succesiune, cota actuala 1/3, cota initiala 1/3 1) MOLDOVEANU COSTICA | A1 |
| B2 | Intabulare, drept de PROPRIETATE, dobandit prin Succesiune, cota actuala 1/3, cota initiala 1/3 1) VLADILA MARIA | A1 |
| B3 | Intabulare, drept de PROPRIETATE, dobandit prin Succesiune, cota actuala 1/3, cota initiala 1/3 1) VLADILA IVANCIU | A1 |

C. Partea III. SARCINI .

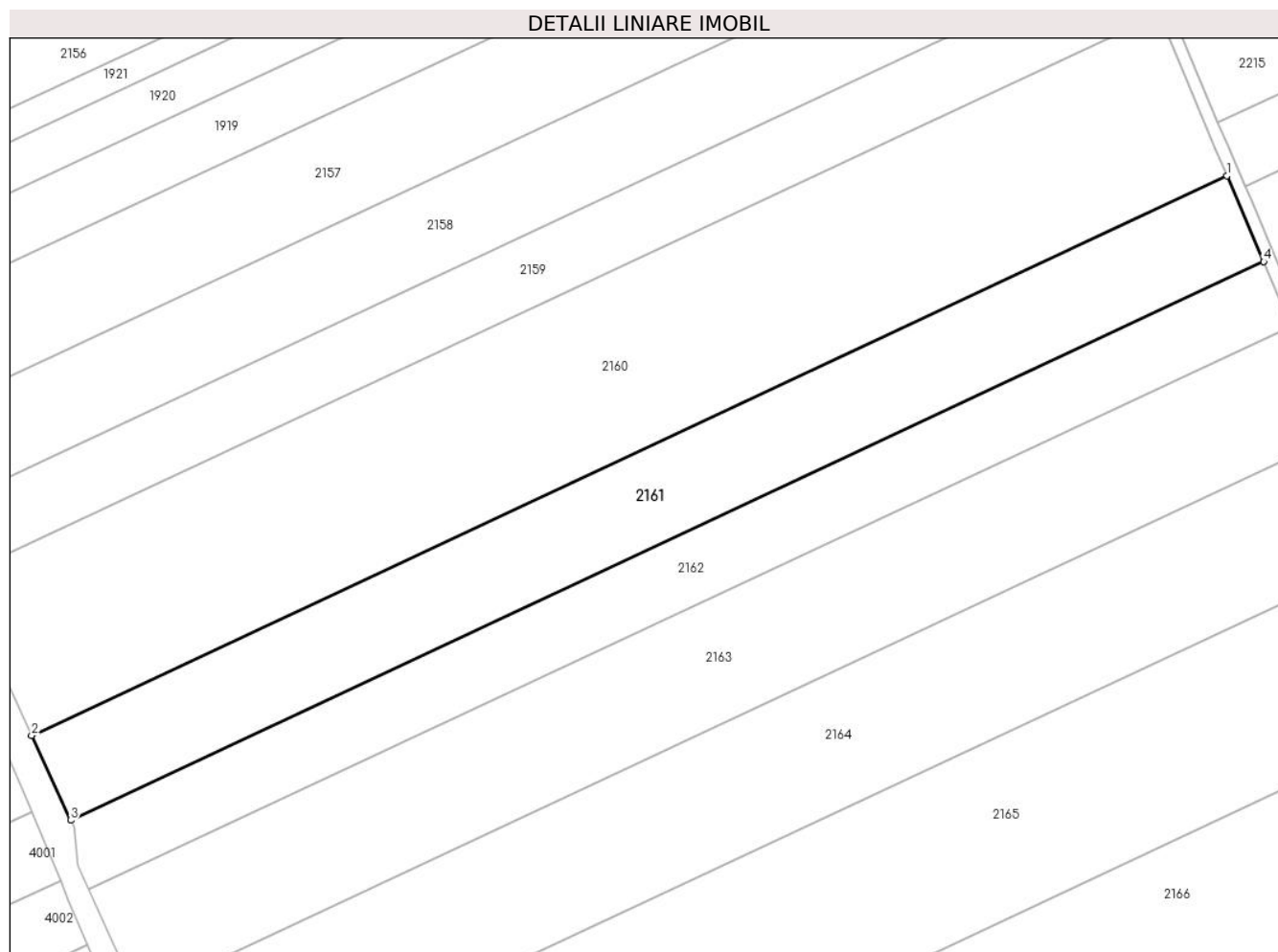
| Inscrieri privind dezmembramintele dreptului de proprietate, drepturi reale de garanție și sarcini | Referințe |
|--|-----------|
| NU SUNT | |

Anexa Nr. 1 La Partea I

Teren

| Nr cadastral | Suprafața (mp)* | Observații / Referințe |
|--------------|-----------------|------------------------|
| 24094 | 13.296 | |

* Suprafața este determinată în planul de proiecție Stereo 70.



Date referitoare la teren

| Crt | Categorie folosință | Intra vilan | Suprafața (mp) | Tarla | Parcelă | Nr. topo | Observații / Referințe |
|-----|---------------------|-------------|----------------|-------|---------|----------|------------------------|
| 1 | arabil | NU | 13.296 | 47 | 24 | - | |

Lungime Segmente

1) Valorile lungimilor segmentelor sunt obținute din proiecție în plan.

| Punct început | X / Y | Punct sfârșit | X / Y | Lungime segment (** (m) |
|---------------|----------------------------|---------------|----------------------------|-------------------------|
| 1 | 709.092,687 317.535,166 | 2 | 708.699,647 317.351,192 | 433.966 |
| 2 | 708.699,647 317.351,192 | 3 | 708.712,501 317.323,344 | 30.671 |
| 3 | 708.712,501 317.323,344 | 4 | 709.104,713 317.506,93 | 433.052 |
| 4 | 709.104,713 317.506,93 | 1 | 709.092,687 317.535,166 | 30.69 |

** Lungimile segmentelor sunt determinate în planul de proiecție Stereo 70 și sunt rotunjite la 1 milimetru.

***** Distanţa dintre puncte este formată din segmente cumulate ce sunt mai mici decât valoarea 1 milimetru.**

**DATE DESPRE IMOBILUL NR. 2162**

Oficiul de Cadastru și Publicitate Imobiliară CALARASI
Biroul de Cadastru și Publicitate Imobiliară Calarasi

A. Partea I. Descrierea imobilului

TEREN Extravilan

Adresa: Jud. Calarasi

| Nr. Crt | Nr cadastral Nr. topografic | Suprafața* (mp) | Observații / Referințe |
|---------|-----------------------------|-----------------|---|
| A1 | 20211 | 10.000 | Sector cadastral:14 Teren neimprejmuit; |

B. Partea II. Proprietari și acte

| Inscrieri privitoare la dreptul de proprietate și alte drepturi reale | | Referințe |
|---|---|-----------|
| 33545 / 09/12/2008 | | |
| Act Notarial nr. 2896, din 04/12/2008 emis de BNP CHIRU MARIA DANA; | | |
| B5 | Intabulare, drept de PROPRIETATE, dobandit prin Conventie, cota actuala 1/1, cota initiala 1/1 1) SC APOLLO PROPERTIES SRL, CIF:19163688 | A1 |

C. Partea III. SARCINI .

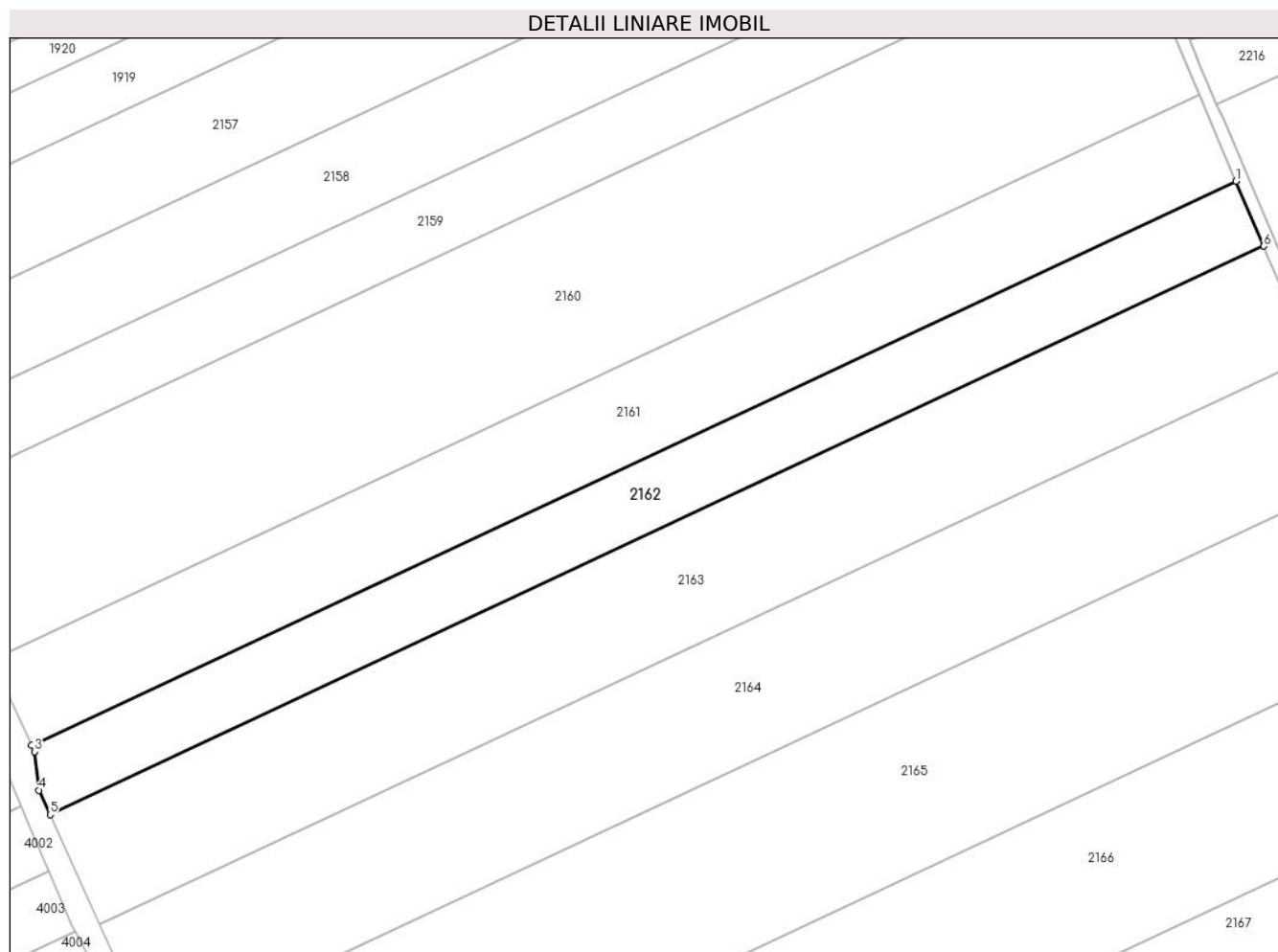
| Inscrieri privind dezmembramintele dreptului de proprietate, drepturi reale de garanție și sarcini | Referințe |
|--|-----------|
| NU SUNT | |

Anexa Nr. 1 La Partea I

Teren

| Nr cadastral | Suprafața (mp)* | Observații / Referințe |
|--------------|-----------------|------------------------|
| 20211 | 10.000 | |

* Suprafața este determinată în planul de proiecție Stereo 70.



Date referitoare la teren

| Crt | Categorie folosință | Intra vilan | Suprafața (mp) | Tarla | Parcelă | Nr. topo | Observații / Referințe |
|-----|---------------------|-------------|----------------|-------|---------|----------|------------------------|
| 1 | arabil | NU | 10.000 | 47 | 25 | - | LOT 1 |

Lungime Segmente

1) Valorile lungimilor segmentelor sunt obținute din proiecție în plan.

| Punct început | X / Y | Punct sfârșit | X / Y | Lungime segment (** (m) |
|---------------|----------------------------|---------------|----------------------------|-------------------------|
| 1 | 709.104,713 317.506,93 | 2 | 708.712,501 317.323,344 | 433.052 |
| 2 | 708.712,501 317.323,344 | 3 | 708.713,438 317.321,313 | 2.237 |
| 3 | 708.713,438 317.321,313 | 4 | 708.714,874 317.308,747 | 12.648 |
| 4 | 708.714,874 317.308,747 | 5 | 708.718,497 317.300,784 | 8.748 |
| 5 | 708.718,497 317.300,784 | 6 | 709.113,721 317.485,78 | 436.378 |

| Punct început | X / Y | Punct sfârșit | X / Y | Lungime segment (** (m) |
|---------------|---------------------------|---------------|---------------------------|-------------------------|
| 6 | 709.113,721 317.485,78 | 1 | 709.104,713 317.506,93 | 22.988 |

** Lungimile segmentelor sunt determinate în planul de proiecție Stereo 70 și sunt rotunjite la 1 milimetru.

*** Distanța dintre puncte este formată din segmente cumulate ce sunt mai mici decât valoarea 1 milimetru.

**DATE DESPRE IMOBILUL NR. 2163**

Oficiul de Cadastru și Publicitate Imobiliară CALARASI
Biroul de Cadastru și Publicitate Imobiliară Calarasi

A. Partea I. Descrierea imobilului

TEREN Extravilan

Adresa: Jud. Calarasi

| Nr. Crt | Nr cadastral Nr. topografic | Suprafața* (mp) | Observații / Referințe |
|---------|--------------------------------|-----------------|---|
| A1 | 20212 | 16.987 | Sector cadastral:14 Teren neimpregmuit; |

B. Partea II. Proprietari și acte

| Inscrieri privitoare la dreptul de proprietate și alte drepturi reale | | Referințe |
|--|--|-----------|
| 33543 / 09/12/2008 | | |
| Act Notarial nr. 149, din 03/07/2008 emis de BNP CHIRU Maria Dana (Act Administrativ nr. 42343, din 22/08/1996 emis de CJSIPT CALARASI); | | |
| B2 | Intabulare, drept de PROPRIETATE, dobandit prin Succesiune, cota actuala 1/3, cota initiala 1/3 1) APOSTOL SILVIA <i>OBSERVATII: pozitie transcrisa din CF 20137/Jegalia, inscrisa prin inchierea nr. 23682 din 29-AUG-08;</i> | A1 |
| B3 | Intabulare, drept de PROPRIETATE, dobandit prin Succesiune, cota actuala 1/3, cota initiala 1/3 1) TUDOR IULIAN <i>OBSERVATII: pozitie transcrisa din CF 20137/Jegalia, inscrisa prin inchierea nr. 23682 din 29-AUG-08;</i> | A1 |
| B4 | Intabulare, drept de PROPRIETATE, dobandit prin Succesiune, cota actuala 1/3, cota initiala 1/3 1) NECULA AURELIAN <i>OBSERVATII: pozitie transcrisa din CF 20137/Jegalia, inscrisa prin inchierea nr. 23682 din 29-AUG-08;</i> | A1 |

C. Partea III. SARCINI .

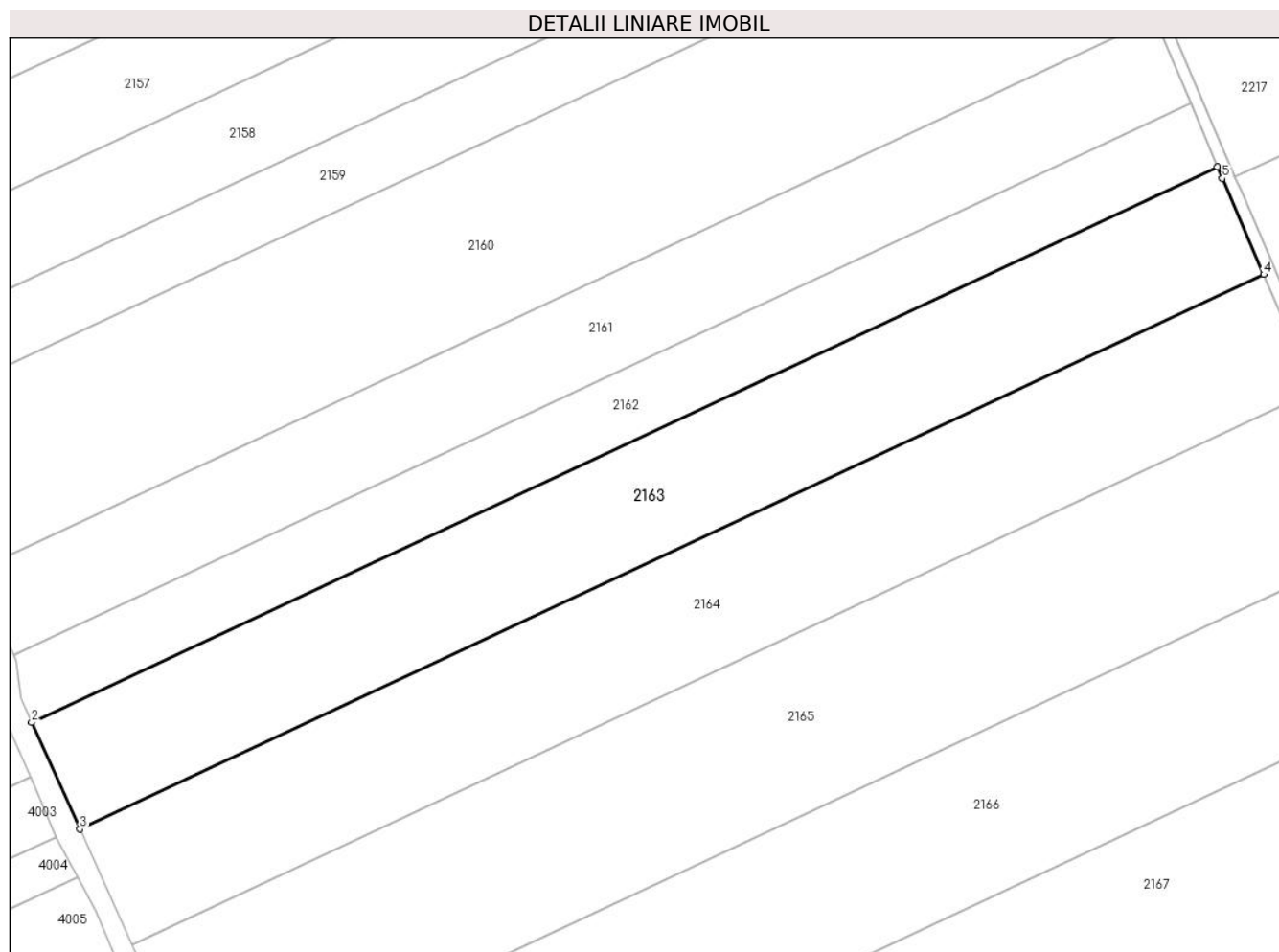
| Inscrieri privind dezmembramintele dreptului de proprietate, drepturi reale de garanție și sarcini | Referințe |
|--|-----------|
| NU SUNT | |

Anexa Nr. 1 La Partea I

Teren

| Nr cadastral | Suprafața (mp)* | Observații / Referințe |
|--------------|-----------------|------------------------|
| 20212 | 16.987 | |

* Suprafața este determinată în planul de proiecție Stereo 70.



Date referitoare la teren

| Crt | Categorie folosință | Intravilan | Suprafața (mp) | Tarla | Parcelă | Nr. topo | Observații / Referințe |
|-----|---------------------|------------|----------------|-------|---------|----------|------------------------|
| 1 | arabil | NU | 16.987 | 47 | 25 | - | LOT 2 |

Lungime Segmente

1) Valorile lungimilor segmentelor sunt obținute din proiecție în plan.

| Punct început | X / Y | Punct sfârșit | X / Y | Lungime segment (** (m) |
|---------------|----------------------------|---------------|----------------------------|-------------------------|
| 1 | 709.113,721 317.485,78 | 2 | 708.718,497 317.300,784 | 436.378 |
| 2 | 708.718,497 317.300,784 | 3 | 708.734,637 317.265,316 | 38.968 |
| 3 | 708.734,637 317.265,316 | 4 | 709.129,107 317.449,96 | 435.546 |
| 4 | 709.129,107 317.449,96 | 5 | 709.115,321 317.482,023 | 34.901 |
| 5 | 709.115,321 317.482,023 | 1 | 709.113,721 317.485,78 | 4.084 |

**** Lungimile segmentelor sunt determinate în planul de proiecție Stereo 70 și sunt rotunjite la 1 milimetru.**

***** Distanța dintre puncte este formată din segmente cumulate ce sunt mai mici decât valoarea 1 milimetru.**

**DATE DESPRE IMOBILUL NR. 2164**

Oficiul de Cadastru și Publicitate Imobiliară CALARASI
Biroul de Cadastru și Publicitate Imobiliară Calarasi

A. Partea I. Descrierea imobilului

TEREN Extravilan

Adresa: Jud. Calarasi

| Nr. Crt | Nr cadastral Nr. topografic | Suprafața* (mp) | Observații / Referințe |
|---------|--------------------------------|-----------------|--|
| A1 | | 18.366 | Sector cadastral:14 Teren neimprijmit; |

B. Partea II. Proprietari și acte

| Inscrieri privitoare la dreptul de proprietate și alte drepturi reale | | Referințe |
|---|--|-----------|
| / | | |
| Act Administrativ nr. 142093, din 03/03/2014 emis de CJSIPT CALARASI; | | |
| B1 | Intabulare, drept de PROPRIETATE, dobandit prin Reconstituire, cota actuala 1/1, cota initiala 1/1 1) CHELARU VIORICA - EMI, LIPSA CNP 2) RADU ION, LIPSA CNP 3) STAN PARASCHIVA, LIPSA CNP 4) MITU DUMITRA, LIPSA CNP 5) TOPOR IANA, LIPSA CNP 6) MIHAI MARIA, LIPSA CNP 7) BRATEIANU MARIUTA, LIPSA CNP 8) DINU FLORICA, LIPSA CNP | A1 |

C. Partea III. SARCINI .

| Inscrieri privind dezmembramintele dreptului de proprietate, drepturi reale de garanție și sarcini | Referințe |
|--|-----------|
| NU SUNT | |


Anexa Nr. 1 La Partea I

Teren

| | | |
|--------------|-----------------|------------------------|
| Nr cadastral | Suprafața (mp)* | Observații / Referințe |
| | 18.366 | |

* Suprafața este determinată în planul de proiecție Stereo 70.

DETALII LINIARE IMOBIL



Date referitoare la teren

| Crt | Categorie folosință | Intra vilan | Suprafața (mp) | Tarla | Parcelă | Nr. topo | Observații / Referințe |
|-----|---------------------|-------------|----------------|-------|---------|----------|------------------------|
| 1 | arabil | NU | 18.366 | 47 | 26 | - | |

Lungime Segmente

1) Valorile lungimilor segmentelor sunt obținute din proiecție în plan.

| Punct început | X / Y | Punct sfârșit | X / Y | Lungime segment (** (m) |
|---------------|----------------------------|---------------|----------------------------|-------------------------|
| 1 | 709.129,107 317.449,96 | 2 | 708.734,637 317.265,316 | 435.546 |
| 2 | 708.734,637 317.265,316 | 3 | 708.752,122 317.226,894 | 42.213 |
| 3 | 708.752,122 317.226,894 | 4 | 709.145,789 317.411,162 | 434.659 |
| 4 | 709.145,789 317.411,162 | 1 | 709.129,107 317.449,96 | 42.232 |

** Lungimile segmentelor sunt determinate în planul de proiecție Stereo 70 și sunt rotunjite la 1 milimetru.

***** Distanţa dintre puncte este formată din segmente cumulate ce sunt mai mici decât valoarea 1 milimetru.**

**DATE DESPRE IMOBILUL NR. 2165**

Oficiul de Cadastru și Publicitate Imobiliară CALARASI
Biroul de Cadastru și Publicitate Imobiliară Calarasi

A. Partea I. Descrierea imobilului

TEREN Extravilan

Adresa: Jud. Calarasi

| Nr. Crt | Nr cadastral Nr. topografic | Suprafața* (mp) | Observații / Referințe |
|---------|-----------------------------|-----------------|---|
| A1 | 21433 | 24.204 | Sector cadastral:14 Teren neimprejmuit; |

B. Partea II. Proprietari și acte

| Inscrieri privitoare la dreptul de proprietate și alte drepturi reale | Referințe |
|--|-----------|
| 38018 / 20/10/2011 | |
| Act Notarial nr. 2296, din 19/10/2011 emis de BNP CHIRU MARIA DANA; | |
| B4 | A1 |
| Intabulare, drept de PROPRIETATE, dobandit prin Conventie, cota actuala 1/1, cota initiala 1/1 | |
| 1) SC APOLLO PROPERTIES SRL, CIF:19163688 | |

C. Partea III. SARCINI .

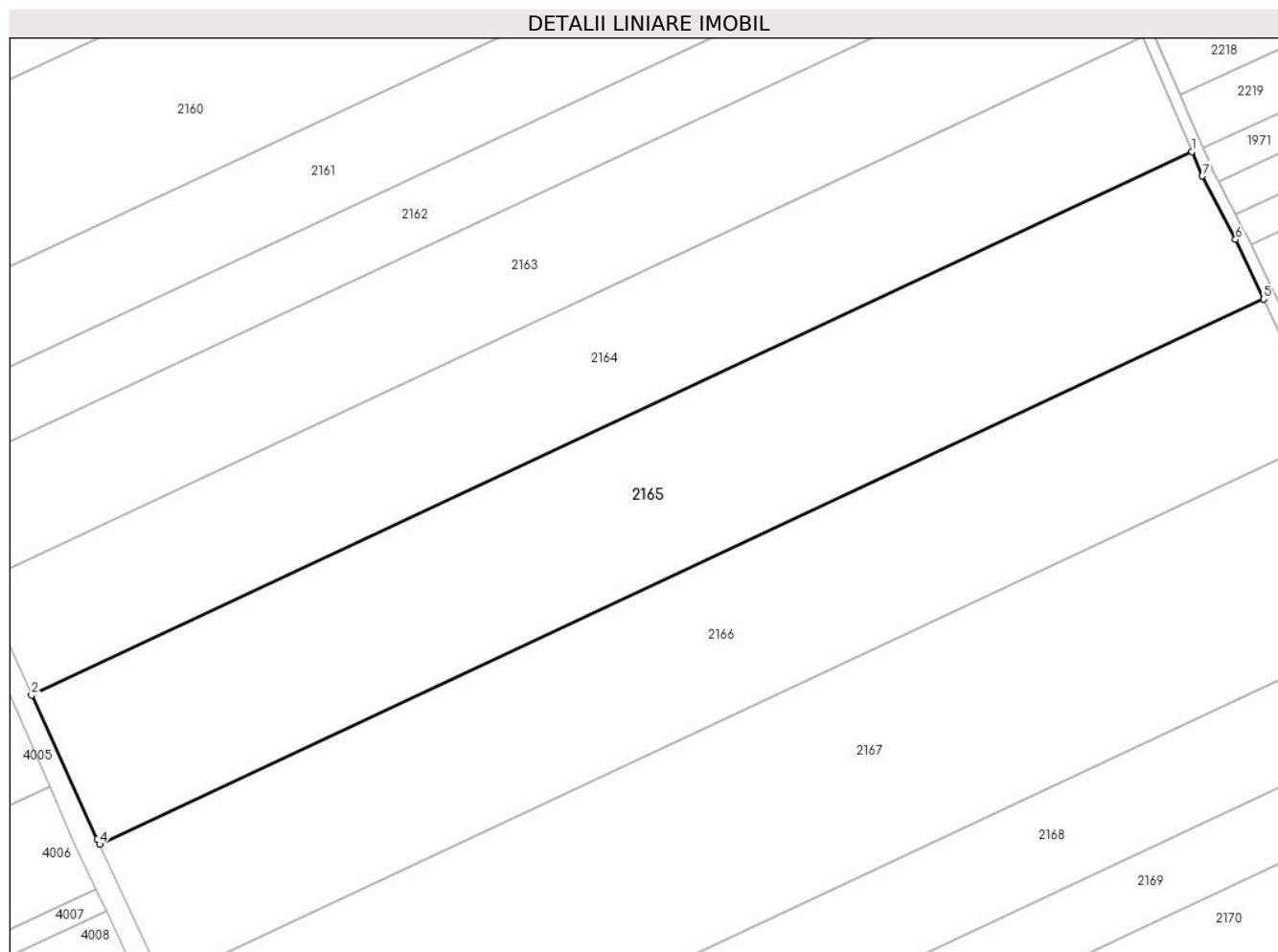
| Inscrieri privind dezmembramintele dreptului de proprietate, drepturi reale de garanție și sarcini | Referințe |
|--|-----------|
| NU SUNT | |

Anexa Nr. 1 La Partea I

Teren

| Nr cadastral | Suprafața (mp)* | Observații / Referințe |
|--------------|-----------------|------------------------|
| 21433 | 24.204 | |

* Suprafața este determinată în planul de proiecție Stereo 70.



Date referitoare la teren

| Crt | Categorie folosință | Intra vilan | Suprafața (mp) | Tarla | Parcelă | Nr. topo | Observații / Referințe |
|-----|---------------------|-------------|----------------|-------|---------|----------|------------------------|
| 1 | arabil | NU | 24.204 | 47 | 27 | - | |

Lungime Segmente

1) Valorile lungimilor segmentelor sunt obținute din proiecție în plan.

| Punct început | X / Y | Punct sfârșit | X / Y | Lungime segment (** (m) |
|---------------|----------------------------|---------------|----------------------------|-------------------------|
| 1 | 709.145,789 317.411,162 | 2 | 708.752,122 317.226,894 | 434.659 |
| 2 | 708.752,122 317.226,894 | 3 | 708.774,389 317.177,965 | 53.757 |
| 3 | 708.774,389 317.177,965 | 4 | 708.775,165 317.176,3 | 1.837 |
| 4 | 708.775,165 317.176,3 | 5 | 709.170,181 317.361,198 | 436.148 |
| 5 | 709.170,181 317.361,198 | 6 | 709.160,617 317.381,354 | 22.31 |

| Punct început | X / Y | Punct sfârșit | X / Y | Lungime segment (** (m) |
|---------------|----------------------------|---------------|----------------------------|-------------------------|
| 6 | 709.160,617 317.381,354 | 7 | 709.149,356 317.402,868 | 24.283 |
| 7 | 709.149,356 317.402,868 | 1 | 709.145,789 317.411,162 | 9.029 |

** Lungimile segmentelor sunt determinate în planul de proiecție Stereo 70 și sunt rotunjite la 1 milimetru.

*** Distanța dintre puncte este formată din segmente cumulate ce sunt mai mici decât valoarea 1 milimetru.

**DATE DESPRE IMOBILUL NR. 2166**

Oficiul de Cadastru și Publicitate Imobiliară CALARASI
Biroul de Cadastru și Publicitate Imobiliară Calarasi

A. Partea I. Descrierea imobilului

TEREN Extravilan

Adresa: Jud. Calarasi

| Nr. Crt | Nr cadastral Nr. topografic | Suprafața* (mp) | Observații / Referințe |
|---------|-----------------------------|-----------------|---|
| A1 | | 22.429 | Sector cadastral:14 Teren neimpregmuit; |

B. Partea II. Proprietari și acte

| Inscrieri privitoare la dreptul de proprietate și alte drepturi reale | Referințe |
|--|-----------|
| / | |
| Act Administrativ nr. 42310, din 22/08/1996 emis de CJSIPT CALARASI; | |
| B1 | A1 |
| Intabulare, drept de PROPRIETATE, dobandit prin Reconstituire, cota actuala 1/1, cota initiala 1/1 | |
| 1) PANAIT T GHEORGHE, LIPSA CNP | |
| 2) MINEA LUCRETIA, LIPSA CNP | |
| 3) PANAIT DUMITRACHE, LIPSA CNP | |
| 4) NESTEA GH ION, LIPSA CNP | |

C. Partea III. SARCINI .


| Inscrieri privind dezmembramintele dreptului de proprietate, drepturi reale de garanție și sarcini | Referințe |
|--|-----------|
| NU SUNT | |

Anexa Nr. 1 La Partea I

Teren

| | | |
|--------------|-----------------|------------------------|
| Nr cadastral | Suprafața (mp)* | Observații / Referințe |
| | 22.429 | |

* Suprafața este determinată în planul de proiecție Stereo 70.



Date referitoare la teren

| Crt | Categorie folosință | Intravilan | Suprafața (mp) | Tarla | Parcelă | Nr. topo | Observații / Referințe |
|-----|---------------------|------------|----------------|-------|---------|----------|------------------------|
| 1 | arabil | NU | 22.429 | 47 | 28 | - | |

Lungime Segmente

1) Valorile lungimilor segmentelor sunt obținute din proiecție în plan.

| Punct început | X / Y | Punct sfârșit | X / Y | Lungime segment (** (m) |
|---------------|----------------------------|---------------|----------------------------|-------------------------|
| 1 | 709.170,181 317.361,198 | 2 | 708.775,165 317.176,3 | 436.148 |
| 2 | 708.775,165 317.176,3 | 3 | 708.796,887 317.129,748 | 51.371 |
| 3 | 708.796,887 317.129,748 | 4 | 709.192,506 317.314,929 | 436.814 |
| 4 | 709.192,506 317.314,929 | 5 | 709.190,881 317.319,517 | 4.867 |
| 5 | 709.190,881 317.319,517 | 6 | 709.177,178 317.346,453 | 30.221 |

| Punct început | X / Y | Punct sfârșit | X / Y | Lungime segment (** (m) |
|---------------|----------------------------|---------------|----------------------------|-------------------------|
| 6 | 709.177,178 317.346,453 | 1 | 709.170,181 317.361,198 | 16.321 |

** Lungimile segmentelor sunt determinate în planul de proiecție Stereo 70 și sunt rotunjite la 1 milimetru.

*** Distanța dintre puncte este formată din segmente cumulate ce sunt mai mici decât valoarea 1 milimetru.

**DATE DESPRE IMOBILUL NR. 2167**

Oficiul de Cadastru și Publicitate Imobiliară CALARASI
Biroul de Cadastru și Publicitate Imobiliară Calarasi

A. Partea I. Descrierea imobilului

TEREN Extravilan

Adresa: Jud. Calarasi

| Nr. Crt | Nr cadastral Nr. topografic | Suprafața* (mp) | Observații / Referințe |
|---------|-----------------------------|-----------------|---|
| A1 | | 29.476 | Sector cadastral:14 Teren neimprejmuit; |

B. Partea II. Proprietari și acte

| Inscrieri privitoare la dreptul de proprietate și alte drepturi reale | | Referințe |
|---|--|-----------|
| / | | |
| Act Administrativ nr. 42160, din 29/05/1996 emis de CJSIPT CALARASI; | | |
| B1 | Intabulare, drept de PROPRIETATE, dobandit prin Reconstituire, cota actuala 1/1, cota initiala 1/1 1) PACIONEA T NICOLAE, LIPSA CNP | A1 |

C. Partea III. SARCINI .

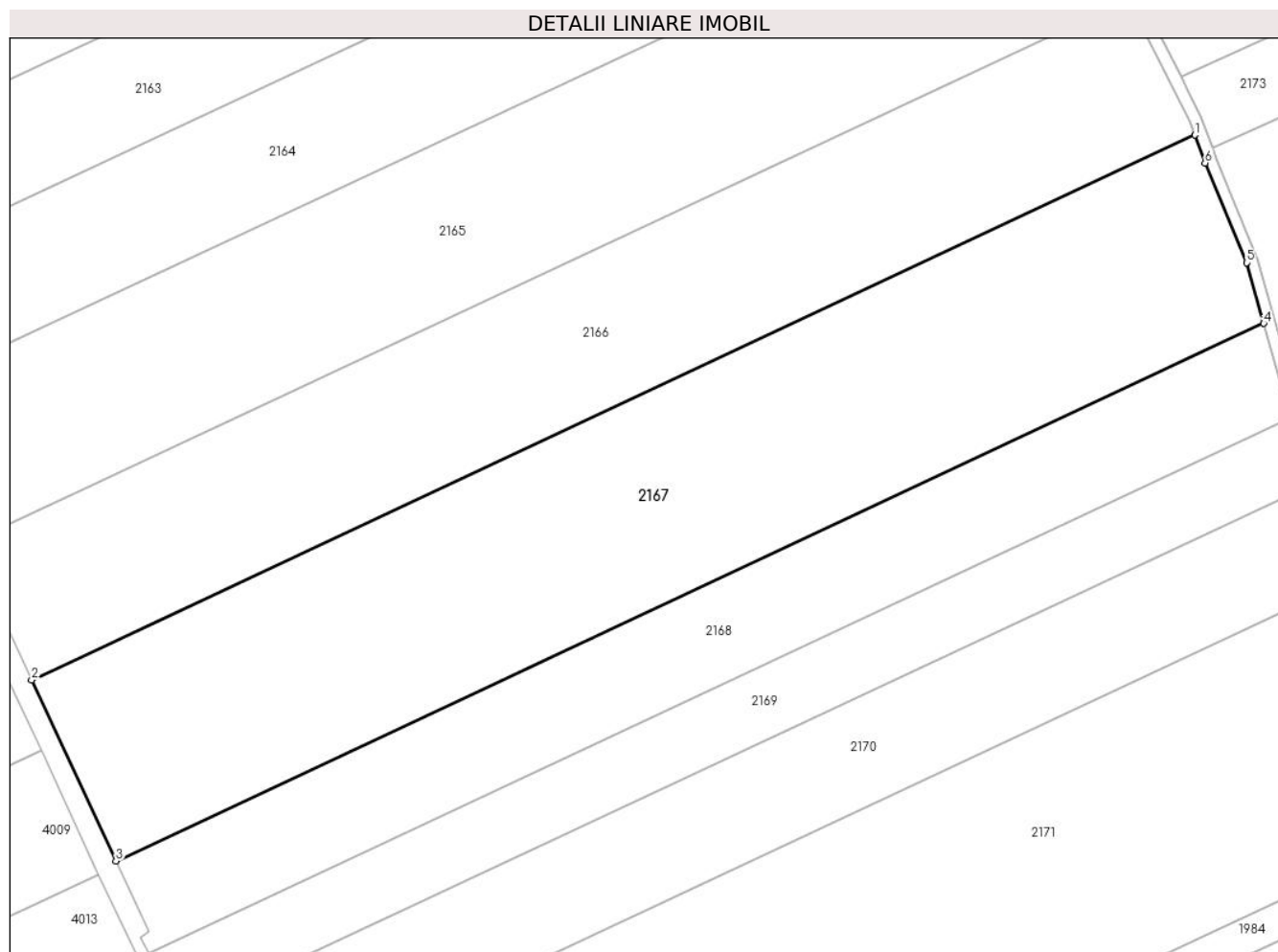
| Inscrieri privind dezmembramintele dreptului de proprietate, drepturi reale de garanție și sarcini | Referințe |
|--|-----------|
| NU SUNT | |

Anexa Nr. 1 La Partea I

Teren

| | | |
|--------------|-----------------|------------------------|
| Nr cadastral | Suprafața (mp)* | Observații / Referințe |
| | 29.476 | |

* Suprafața este determinată în planul de proiecție Stereo 70.



Date referitoare la teren

| Crt | Categorie folosință | Intravilan | Suprafața (mp) | Tarla | Parcelă | Nr. topo | Observații / Referințe |
|-----|---------------------|------------|----------------|-------|---------|----------|------------------------|
| 1 | arabil | NU | 29.476 | 47 | 29 | - | |

Lungime Segmente

1) Valorile lungimilor segmentelor sunt obținute din proiecție în plan.

| Punct început | X / Y | Punct sfârșit | X / Y | Lungime segment (** (m) |
|---------------|----------------------------|---------------|----------------------------|-------------------------|
| 1 | 709.192,506 317.314,929 | 2 | 708.796,887 317.129,748 | 436.814 |
| 2 | 708.796,887 317.129,748 | 3 | 708.825,571 317.068,271 | 67.839 |
| 3 | 708.825,571 317.068,271 | 4 | 709.215,833 317.250,944 | 430.899 |
| 4 | 709.215,833 317.250,944 | 5 | 709.209,989 317.271,549 | 21.418 |
| 5 | 709.209,989 317.271,549 | 6 | 709.195,863 317.305,446 | 36.723 |

| Punct început | X / Y | Punct sfârșit | X / Y | Lungime segment (** (m) |
|---------------|----------------------------|---------------|----------------------------|-------------------------|
| 6 | 709.195,863 317.305,446 | 1 | 709.192,506 317.314,929 | 10.06 |

** Lungimile segmentelor sunt determinate în planul de proiecție Stereo 70 și sunt rotunjite la 1 milimetru.

*** Distanța dintre puncte este formată din segmente cumulate ce sunt mai mici decât valoarea 1 milimetru.

**DATE DESPRE IMOBILUL NR. 2168**

Oficiul de Cadastru și Publicitate Imobiliară CALARASI
Biroul de Cadastru și Publicitate Imobiliară Calarasi

A. Partea I. Descrierea imobilului

TEREN Extravilan

Adresa: Jud. Calarasi

| Nr. Crt | Nr cadastral Nr. topografic | Suprafața* (mp) | Observații / Referințe |
|---------|-----------------------------|-----------------|---|
| A1 | 21241 | 14.140 | Sector cadastral:14 Teren neimprejmuit; |

B. Partea II. Proprietari și acte

| Inscrieri privitoare la dreptul de proprietate și alte drepturi reale | Referințe |
|--|-----------|
| 9492 / 18/03/2011 | |
| Act Notarial nr. 546, din 17/03/2011 emis de BNP CHIRU MARIA DANA; | |
| B4 | A1 |
| Intabulare, drept de PROPRIETATE, dobandit prin Conventie, cota actuala 1/1, cota initiala 1/1 | |
| 1) SC APOLLO PROPERTIES SRL, CIF:99999999999999, LIPSA CUI | |

C. Partea III. SARCINI .

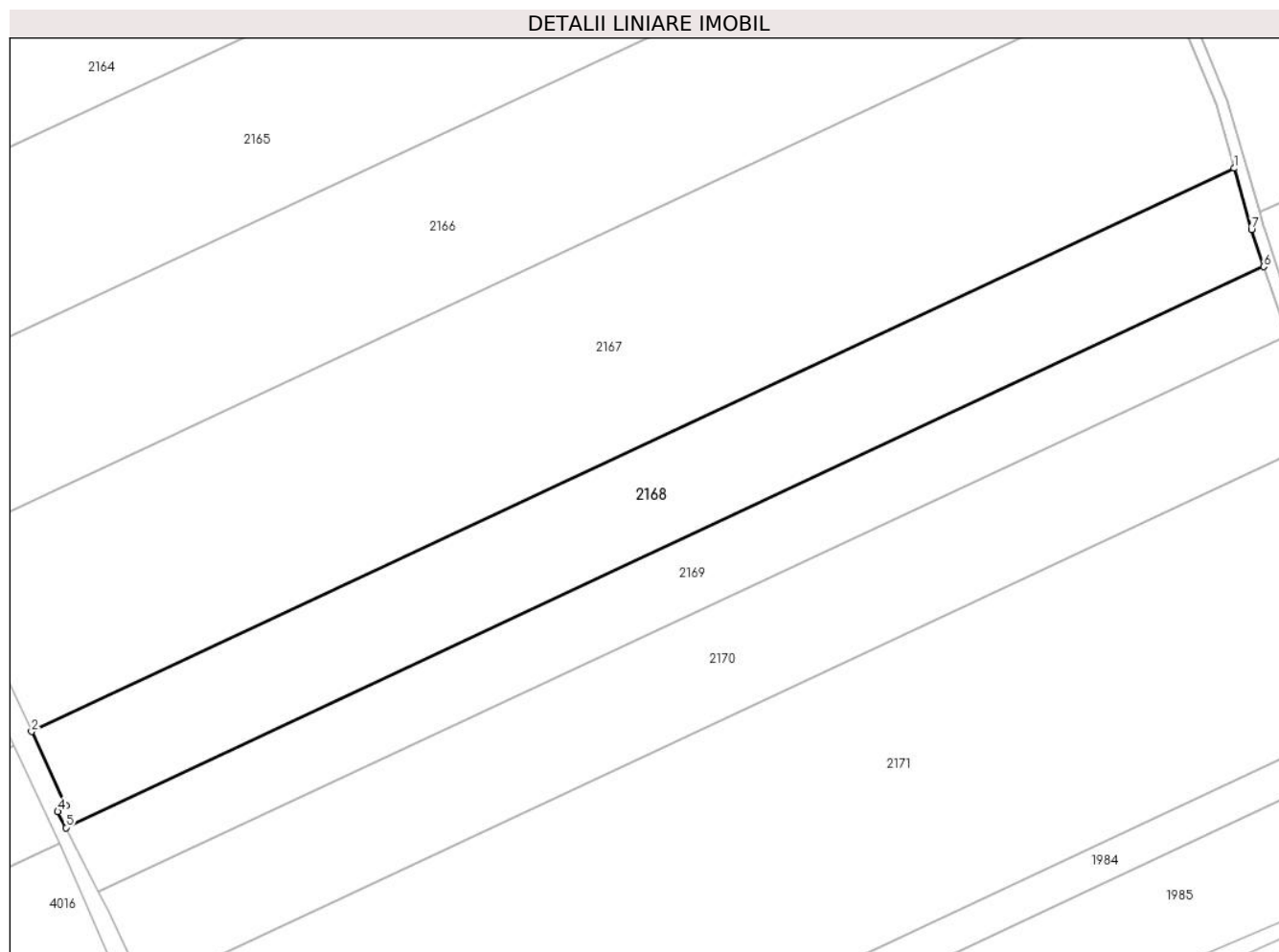
| Inscrieri privind dezmembramintele dreptului de proprietate, drepturi reale de garanție și sarcini | Referințe |
|--|-----------|
| NU SUNT | |

Anexa Nr. 1 La Partea I

Teren

| Nr cadastral | Suprafața (mp)* | Observații / Referințe |
|--------------|-----------------|------------------------|
| 21241 | 14.140 | |

* Suprafața este determinată în planul de proiecție Stereo 70.



Date referitoare la teren

| Crt | Categorie folosință | Intra vilan | Suprafața (mp) | Tarla | Parcelă | Nr. topo | Observații / Referințe |
|-----|---------------------|-------------|----------------|-------|---------|----------|------------------------|
| 1 | arabil | NU | 14.140 | 47 | 30 | - | LOT 1 |

Lungime Segmente

1) Valorile lungimilor segmentelor sunt obținute din proiecție în plan.

| Punct început | X / Y | Punct sfârșit | X / Y | Lungime segment (** (m) |
|---------------|----------------------------|---------------|----------------------------|-------------------------|
| 1 | 709.215,833 317.250,944 | 2 | 708.825,571 317.068,271 | 430.899 |
| 2 | 708.825,571 317.068,271 | 3 | 708.836,775 317.044,26 | 26.496 |
| 3 | 708.836,775 317.044,26 | 4 | 708.834,087 317.042,301 | 3.326 |
| 4 | 708.834,087 317.042,301 | 5 | 708.836,723 317.037,093 | 5.837 |
| 5 | 708.836,723 317.037,093 | 6 | 709.225,461 317.219,053 | 429.216 |

| Punct început | X / Y | Punct sfârșit | X / Y | Lungime segment (** (m) |
|---------------|----------------------------|---------------|----------------------------|-------------------------|
| 6 | 709.225,461 317.219,053 | 7 | 709.221,457 317.231,112 | 12.706 |
| 7 | 709.221,457 317.231,112 | 1 | 709.215,833 317.250,944 | 20.614 |

** Lungimile segmentelor sunt determinate în planul de proiecție Stereo 70 și sunt rotunjite la 1 milimetru.

*** Distanța dintre puncte este formată din segmente cumulate ce sunt mai mici decât valoarea 1 milimetru.

**DATE DESPRE IMOBILUL NR. 2169**

Oficiul de Cadastru și Publicitate Imobiliară CALARASI
Biroul de Cadastru și Publicitate Imobiliară Calarasi

A. Partea I. Descrierea imobilului

TEREN Extravilan

Adresa: Jud. Calarasi

| Nr. Crt | Nr cadastral Nr. topografic | Suprafața* (mp) | Observații / Referințe |
|---------|-----------------------------|-----------------|---|
| A1 | 21242 | 10.000 | Sector cadastral:14 Teren neimprejmuit; |

B. Partea II. Proprietari și acte

| Inscrieri privitoare la dreptul de proprietate și alte drepturi reale | | Referințe |
|---|---|-----------|
| 56868 / 18/09/2023 | | |
| Act Notarial nr. 151, din 07/09/2023 emis de Popa DIDINA; | | |
| B4 | Intabulare, drept de PROPRIETATE, dobandit prin Succesiune, cota actuala 2/8, cota initiala 2/8 1) DINCA VICTORIA | A1 |
| B5 | Intabulare, drept de PROPRIETATE, dobandit prin Succesiune, cota actuala 3/8, cota initiala 3/8 1) DINCĂ SULTANA | A1 |
| B6 | Intabulare, drept de PROPRIETATE, dobandit prin Succesiune, cota actuala 3/8, cota initiala 3/8 1) JIGA SORINA | A1 |

C. Partea III. SARCINI .

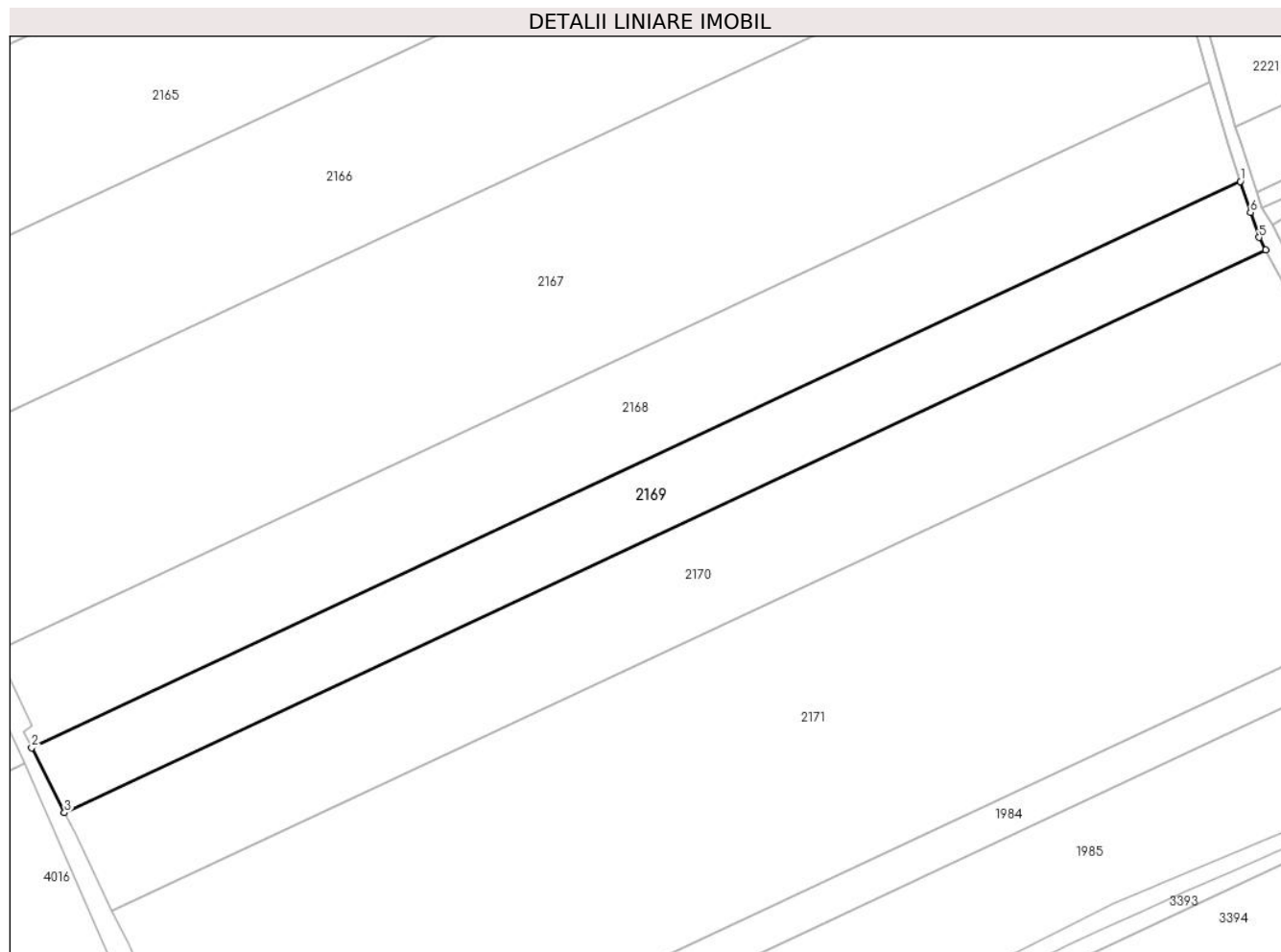
| Inscrieri privind dezmembramintele dreptului de proprietate, drepturi reale de garanție și sarcini | Referințe |
|--|-----------|
| NU SUNT | |

Anexa Nr. 1 La Partea I

Teren

| Nr cadastral | Suprafața (mp)* | Observații / Referințe |
|--------------|-----------------|------------------------|
| 21242 | 10.000 | |

* Suprafața este determinată în planul de proiecție Stereo 70.



Date referitoare la teren

| Crt | Categorie folosință | Intravilan | Suprafața (mp) | Tarla | Parcelă | Nr. topo | Observații / Referințe |
|-----|---------------------|------------|----------------|-------|---------|----------|------------------------|
| 1 | arabil | NU | 10.000 | 47 | 30 | - | LOT 2 |

Lungime Segmente

1) Valorile lungimilor segmentelor sunt obținute din proiecție în plan.

| Punct început | X / Y | Punct sfârșit | X / Y | Lungime segment (** (m) |
|---------------|----------------------------|---------------|----------------------------|-------------------------|
| 1 | 709.225,461 317.219,053 | 2 | 708.836,723 317.037,093 | 429.216 |
| 2 | 708.836,723 317.037,093 | 3 | 708.847,287 317.016,216 | 23.398 |
| 3 | 708.847,287 317.016,216 | 4 | 709.233,675 317.197,075 | 426.621 |
| 4 | 709.233,675 317.197,075 | 5 | 709.231,528 317.201,068 | 4.534 |
| 5 | 709.231,528 317.201,068 | 6 | 709.228,763 317.209,11 | 8.504 |

| Punct început | X / Y | Punct sfârșit | X / Y | Lungime segment (** (m) |
|---------------|---------------------------|---------------|----------------------------|-------------------------|
| 6 | 709.228,763 317.209,11 | 1 | 709.225,461 317.219,053 | 10.477 |

** Lungimile segmentelor sunt determinate în planul de proiecție Stereo 70 și sunt rotunjite la 1 milimetru.

*** Distanța dintre puncte este formată din segmente cumulate ce sunt mai mici decât valoarea 1 milimetru.

**DATE DESPRE IMOBILUL NR. 2170**

Oficiul de Cadastru și Publicitate Imobiliară CALARASI
Biroul de Cadastru și Publicitate Imobiliară Calarasi

A. Partea I. Descrierea imobilului

TEREN Extravilan

Adresa: Jud. Calarasi

| Nr. Crt | Nr cadastral Nr. topografic | Suprafața* (mp) | Observații / Referințe |
|---------|--------------------------------|-----------------|--|
| A1 | | 15.000 | Sector cadastral:14 Teren neimprijmit; |

B. Partea II. Proprietari și acte

| Inscrieri privitoare la dreptul de proprietate și alte drepturi reale | Referințe |
|---|-----------|
| / | |
| Act Administrativ nr. 42530, din 20/01/1997 emis de CJSIPT CALARASI; | |
| B1 | A1 |
| Intabulare, drept de PROPRIETATE, dobandit prin Reconstituire, cota actuala 1/1, cota initiala 1/1 | |
| 1) SIMION RADIAN, LIPSA CNP 2) SIMION ECATERINA, LIPSA CNP 3) SIMION FLOREA, LIPSA CNP 4) SIMION ANA, LIPSA CNP 5) SIMION NICOLAE, LIPSA CNP 6) SIMION GHEORGHE, LIPSA CNP | |

C. Partea III. SARCINI .

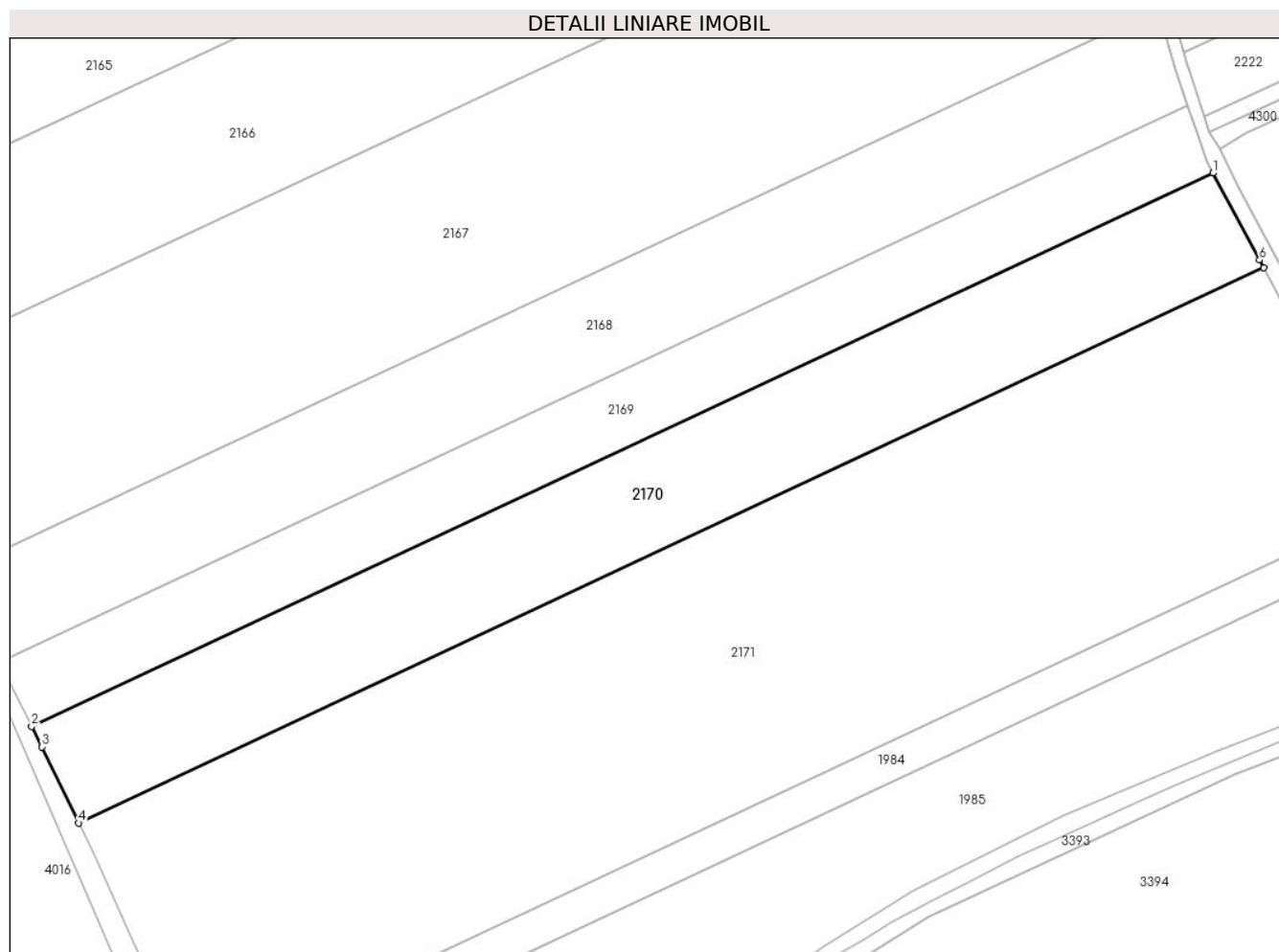
| Inscrieri privind dezmembramintele dreptului de proprietate, drepturi reale de garanție și sarcini | Referințe |
|--|-----------|
| NU SUNT | |

Anexa Nr. 1 La Partea I

Teren

| Nr cadastral | Suprafața (mp)* | Observații / Referințe |
|--------------|-----------------|------------------------|
| | 15.000 | |

* Suprafața este determinată în planul de proiecție Stereo 70.



Date referitoare la teren

| Crt | Categorie folosință | Intra vilan | Suprafața (mp) | Tarla | Parcelă | Nr. topo | Observații / Referințe |
|-----|---------------------|-------------|----------------|-------|---------|----------|------------------------|
| 1 | arabil | NU | 15.000 | 47 | 31 | - | |

Lungime Segmente

1) Valorile lungimilor segmentelor sunt obținute din proiecție în plan.

| Punct început | X / Y | Punct sfârșit | X / Y | Lungime segment (** (m) |
|---------------|----------------------------|---------------|----------------------------|-------------------------|
| 1 | 709.233,675 317.197,075 | 2 | 708.847,287 317.016,216 | 426.621 |
| 2 | 708.847,287 317.016,216 | 3 | 708.850,674 317.009,523 | 7.501 |
| 3 | 708.850,674 317.009,523 | 4 | 708.862,652 316.984,645 | 27.611 |
| 4 | 708.862,652 316.984,645 | 5 | 709.250,309 317.166,099 | 428.023 |
| 5 | 709.250,309 317.166,099 | 6 | 709.248,946 317.168,668 | 2.908 |

| Punct început | X / Y | Punct sfârșit | X / Y | Lungime segment (** (m) |
|---------------|----------------------------|---------------|----------------------------|-------------------------|
| 6 | 709.248,946 317.168,668 | 1 | 709.233,675 317.197,075 | 32.252 |

** Lungimile segmentelor sunt determinate în planul de proiecție Stereo 70 și sunt rotunjite la 1 milimetru.

*** Distanța dintre puncte este formată din segmente cumulate ce sunt mai mici decât valoarea 1 milimetru.

**DATE DESPRE IMOBILUL NR. 2171**

Oficiul de Cadastru și Publicitate Imobiliară CALARASI
Biroul de Cadastru și Publicitate Imobiliară Calarasi

A. Partea I. Descrierea imobilului

TEREN Extravilan

Adresa: Jud. Calarasi

| Nr. Crt | Nr cadastral Nr. topografic | Suprafața* (mp) | Observații / Referințe |
|---------|-----------------------------|-----------------|---|
| A1 | | 37.984 | Sector cadastral:14 Teren neimprejmuit; |

B. Partea II. Proprietari și acte

| Inscrieri privitoare la dreptul de proprietate și alte drepturi reale | | Referințe |
|---|---|-----------|
| / | | |
| Act Administrativ nr. 42267, din 25/06/1996 emis de CJSIPT CALARASI; | | |
| B1 | Intabulare, drept de PROPRIETATE, dobandit prin Reconstituire, cota actuala 1/1, cota initiala 1/1 1) CARAS MARIA, LIPSA CNP | A1 |

C. Partea III. SARCINI .

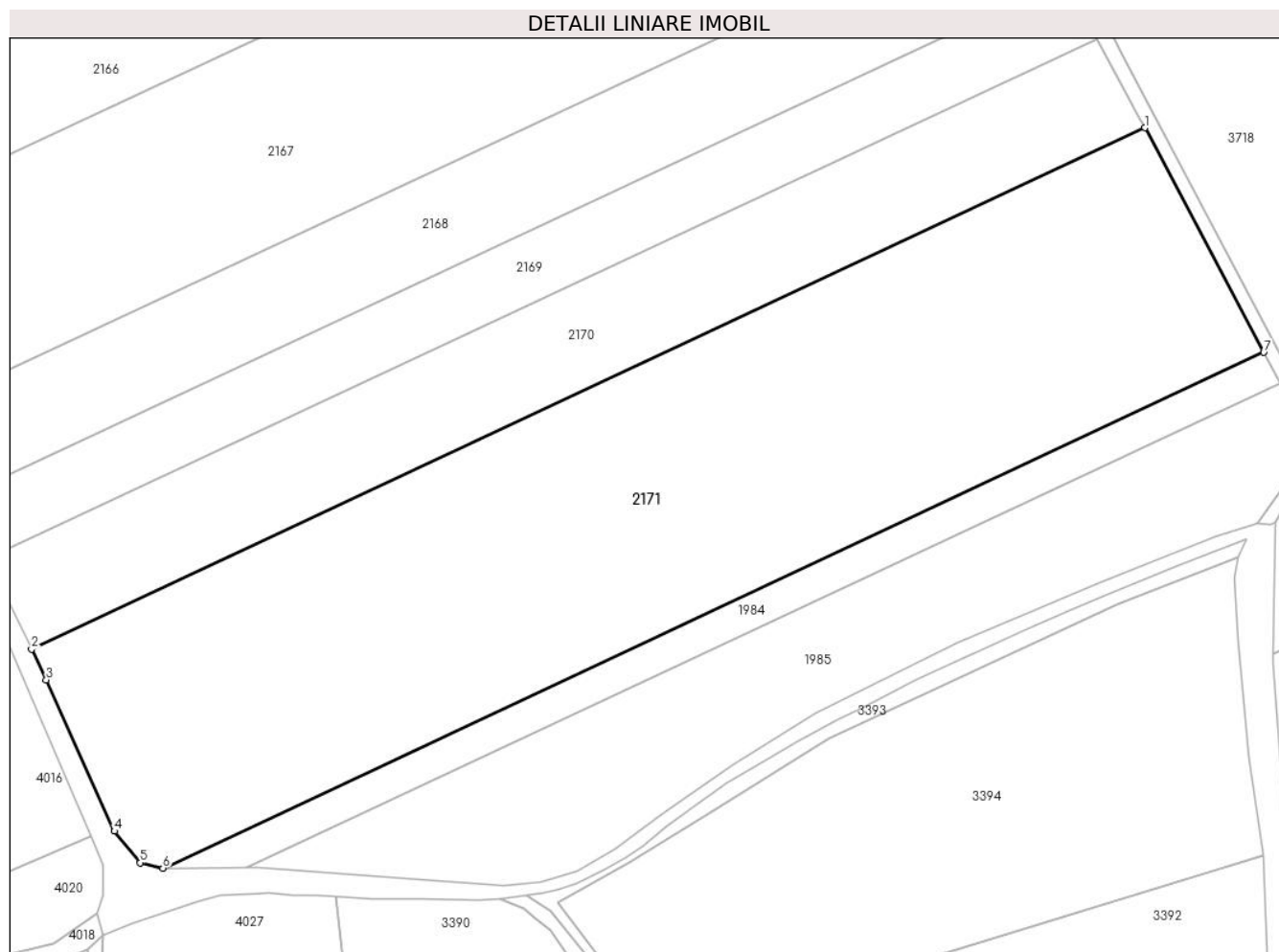
| Inscrieri privind dezmembramintele dreptului de proprietate, drepturi reale de garanție și sarcini | Referințe |
|--|-----------|
| NU SUNT | |

Anexa Nr. 1 La Partea I

Teren

| | | |
|--------------|-----------------|------------------------|
| Nr cadastral | Suprafața (mp)* | Observații / Referințe |
| | 37.984 | |

* Suprafața este determinată în planul de proiecție Stereo 70.



Date referitoare la teren

| Crt | Categorie folosință | Intravilan | Suprafața (mp) | Tarla | Parcelă | Nr. topo | Observații / Referințe |
|-----|---------------------|------------|----------------|-------|---------|----------|------------------------|
| 1 | arabil | NU | 37.984 | 47 | 32 | - | |

Lungime Segmente

1) Valorile lungimilor segmentelor sunt obținute din proiecție în plan.

| Punct început | X / Y | Punct sfârșit | X / Y | Lungime segment (** (m) |
|---------------|----------------------------|---------------|----------------------------|-------------------------|
| 1 | 709.250,309 317.166,099 | 2 | 708.862,652 316.984,645 | 428.023 |
| 2 | 708.862,652 316.984,645 | 3 | 708.867,755 316.974,047 | 11.763 |
| 3 | 708.867,755 316.974,047 | 4 | 708.891,46 316.921,344 | 57.789 |
| 4 | 708.891,46 316.921,344 | 5 | 708.900,458 316.910,332 | 14.221 |
| 5 | 708.900,458 316.910,332 | 6 | 708.908,375 316.908,498 | 8.127 |

| Punct început | X / Y | Punct sfârșit | X / Y | Lungime segment (** (m) |
|---------------|----------------------------|---------------|----------------------------|-------------------------|
| 6 | 708.908,375 316.908,498 | 7 | 709.291,757 317.087,951 | 423.303 |
| 7 | 709.291,757 317.087,951 | 1 | 709.250,309 317.166,099 | 88.459 |

** Lungimile segmentelor sunt determinate în planul de proiecție Stereo 70 și sunt rotunjite la 1 milimetru.

*** Distanța dintre puncte este formată din segmente cumulate ce sunt mai mici decât valoarea 1 milimetru.

**DATE DESPRE IMOBILUL NR. 2172**

Oficiul de Cadastru și Publicitate Imobiliară CALARASI
Biroul de Cadastru și Publicitate Imobiliară Calarasi

A. Partea I. Descrierea imobilului

TEREN Extravilan

Adresa: Jud. Calarasi, T47/1 P 47

| Nr. Crt | Nr cadastral Nr. topografic | Suprafața* (mp) | Observații / Referințe |
|---------|-----------------------------|-------------------------------------|---|
| A1 | 25152 | Din acte: 10.000 Masurata: 9.827 | Sector cadastral:14 Teren neimprejmuit; |

B. Partea II. Proprietari și acte

| Inscrieri privitoare la dreptul de proprietate și alte drepturi reale | | Referințe |
|---|--|-----------|
| 26410 / 29/04/2024 | | |
| Act Notarial nr. 245, din 24/04/2024 emis de Chiru Maria Dana; | | |
| B3 | Intabulare, drept de PROPRIETATE, dobandit prin Conventie, cota actuala 1/1, cota initiala 1/1 1) LOLOT COSTEL , -casatorit, bun propriu | A1 |
| B4 | se noteaza faptul ca, imobilul de la A1 constituie patrimoniu de afectatiune 1) LOLOT COSTEL INTREPRINDERE INDIVIDUALA , CIF:11674814 | A1 |

C. Partea III. SARCINI .

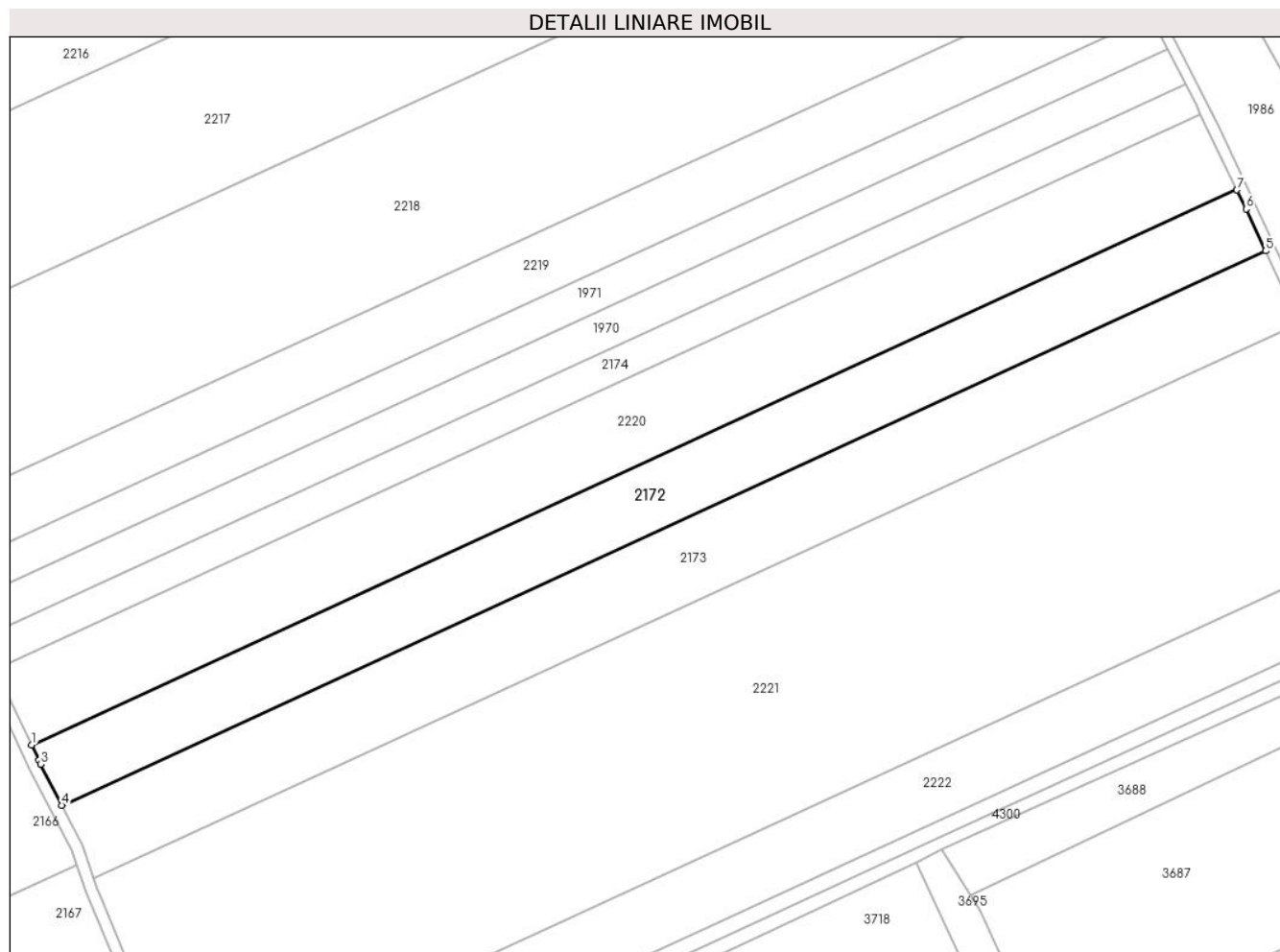
| Inscrieri privind dezmembramintele dreptului de proprietate, drepturi reale de garanție și sarcini | Referințe |
|--|-----------|
| NU SUNT | |

Anexa Nr. 1 La Partea I

Teren

| | | |
|--------------|-------------------------------------|------------------------|
| Nr cadastral | Suprafața (mp)* | Observații / Referințe |
| 25152 | Din acte: 10.000 Masurata: 9.827 | |

* Suprafața este determinată în planul de proiecție Stereo 70.



Date referitoare la teren

| Crt | Categorie folosință | Intra vilan | Suprafața (mp) | Tarla | Parcelă | Nr. topo | Observații / Referințe |
|-----|---------------------|-------------|----------------|-------|---------|----------|------------------------|
| 1 | arabil | NU | 9.827 | 47/1 | 47 | - | |

Lungime Segmente

1) Valorile lungimilor segmentelor sunt obținute din proiecție în plan.

| Punct început | X / Y | Punct sfârșit | X / Y | Lungime segment (** (m) |
|---------------|----------------------------|---------------|----------------------------|-------------------------|
| 1 | 709.177,73 317.354,62 | 2 | 709.180,18 317.349,457 | 5.715 |
| 2 | 709.180,18 317.349,457 | 3 | 709.180,768 317.348,218 | 1.371 |
| 3 | 709.180,768 317.348,218 | 4 | 709.187,701 317.334,591 | 15.289 |
| 4 | 709.187,701 317.334,591 | 5 | 709.586,554 317.518,183 | 439.078 |
| 5 | 709.586,554 317.518,183 | 6 | 709.580,051 317.532,122 | 15.381 |

| Punct început | X / Y | Punct sfârșit | X / Y | Lungime segment (** (m) |
|---------------|----------------------------|---------------|----------------------------|-------------------------|
| 6 | 709.580,051 317.532,122 | 7 | 709.577,025 317.538,416 | 6.984 |
| 7 | 709.577,025 317.538,416 | 1 | 709.177,73 317.354,62 | 439.565 |

** Lungimile segmentelor sunt determinate în planul de proiecție Stereo 70 și sunt rotunjite la 1 milimetru.

*** Distanța dintre puncte este formată din segmente cumulate ce sunt mai mici decât valoarea 1 milimetru.

**DATE DESPRE IMOBILUL NR. 2173**

Oficiul de Cadastru și Publicitate Imobiliară CALARASI
Biroul de Cadastru și Publicitate Imobiliară Calarasi

A. Partea I. Descrierea imobilului

TEREN Extravilan

Adresa: Jud. Calarasi

| Nr. Crt | Nr cadastral Nr. topografic | Suprafața* (mp) | Observații / Referințe |
|---------|-----------------------------|--------------------------------------|---|
| A1 | 21127 | Din acte: 11.800 Masurata: 11.595 | Sector cadastral:14 Teren neimprejmuit; |

B. Partea II. Proprietari și acte

| Inscrieri privitoare la dreptul de proprietate și alte drepturi reale | | Referințe |
|---|---|-----------|
| 37461 / 20/12/2010 | | |
| Act Notarial nr. 2858, din 16/12/2010 emis de BNP CHIRU MARIA DANA; | | |
| B2 | Intabulare, drept de PROPRIETATE, dobandit prin Conventie, cota actuala 1/1, cota initiala 1/1 1) SC APOLLO PROPERTIES SRL, CIF:19163688 | A1 |

C. Partea III. SARCINI .

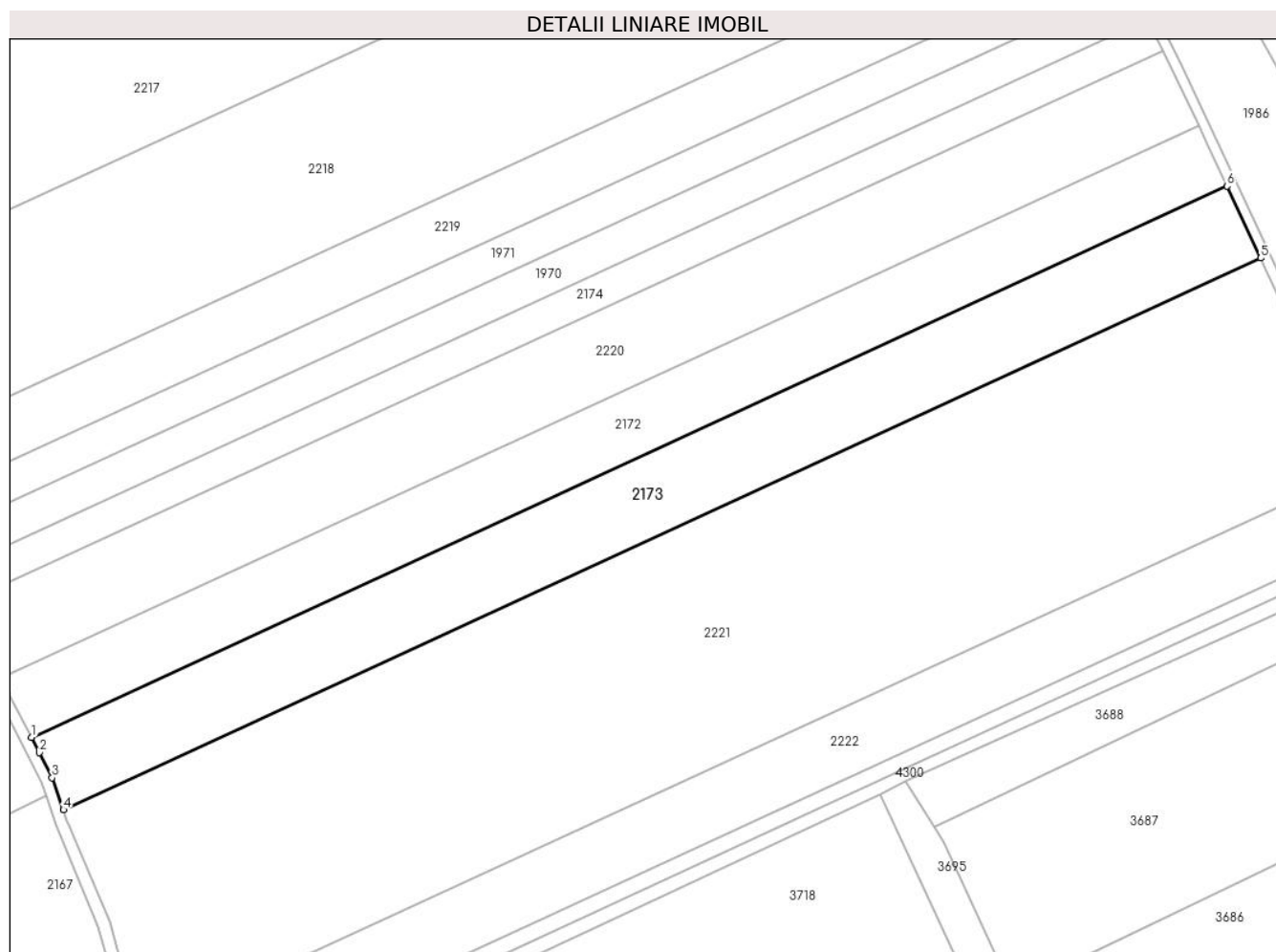
| Inscrieri privind dezmembramintele dreptului de proprietate, drepturi reale de garanție și sarcini | Referințe |
|--|-----------|
| NU SUNT | |

Anexa Nr. 1 La Partea I

Teren

| Nr cadastral | Suprafața (mp)* | Observații / Referințe |
|--------------|---|------------------------|
| 21127 | Din acte: 11.800 Masurata: 11.595 | |

* Suprafața este determinată în planul de proiecție Stereo 70.



Date referitoare la teren

| Crt | Categorie folosință | Intra vilan | Suprafața (mp) | Tarla | Parcelă | Nr. topo | Observații / Referințe |
|-----|---------------------|-------------|----------------|-------|---------|----------|------------------------|
| 1 | arabil | NU | 11.595 | 47/1 | 47 | - | |

Lungime Segmente

1) Valorile lungimilor segmentelor sunt obținute din proiecție în plan.

| Punct început | X / Y | Punct sfârșit | X / Y | Lungime segment (** (m) |
|---------------|----------------------------|---------------|----------------------------|-------------------------|
| 1 | 709.187,701 317.334,591 | 2 | 709.190,306 317.329,469 | 5.746 |
| 2 | 709.190,306 317.329,469 | 3 | 709.194,565 317.321,098 | 9.392 |
| 3 | 709.194,565 317.321,098 | 4 | 709.198,348 317.310,412 | 11.336 |
| 4 | 709.198,348 317.310,412 | 5 | 709.597,724 317.494,244 | 439.654 |

| Punct început | X / Y | Punct sfârșit | X / Y | Lungime segment (** (m) |
|---------------|----------------------------|---------------|----------------------------|-------------------------|
| 5 | 709.597,724 317.494,244 | 6 | 709.586,554 317.518,183 | 26.417 |
| 6 | 709.586,554 317.518,183 | 1 | 709.187,701 317.334,591 | 439.078 |

** Lungimile segmentelor sunt determinate în planul de proiecție Stereo 70 și sunt rotunjite la 1 milimetru.

*** Distanța dintre puncte este formată din segmente cumulate ce sunt mai mici decât valoarea 1 milimetru.

**DATE DESPRE IMOBILUL NR. 2174**

Oficiul de Cadastru și Publicitate Imobiliară CALARASI
Biroul de Cadastru și Publicitate Imobiliară Calarasi

A. Partea I. Descrierea imobilului

TEREN Extravilan

Adresa: Jud. Calarasi

| Nr. Crt | Nr cadastral Nr. topografic | Suprafața* (mp) | Observații / Referințe |
|---------|--------------------------------|-----------------|---|
| A1 | 23738 | 5.000 | Sector cadastral:14 Teren neimprejmuit; |

B. Partea II. Proprietari și acte

| Inscrieri privitoare la dreptul de proprietate și alte drepturi reale | | Referințe |
|--|---|-----------|
| 34679 / 13/07/2018 | | |
| Act Notarial nr. 2930, din 11/07/2018 emis de NP Tutuianu Dana Cristina; | | |
| B4 | Intabulare, drept de PROPRIETATE, dobandit prin Conventie, cota actuala 1/1, cota initiala 1/1 1) PANAIT ELENA, - sotie 2) PANAIT GEORGE, - sot | A1 |

C. Partea III. SARCINI .

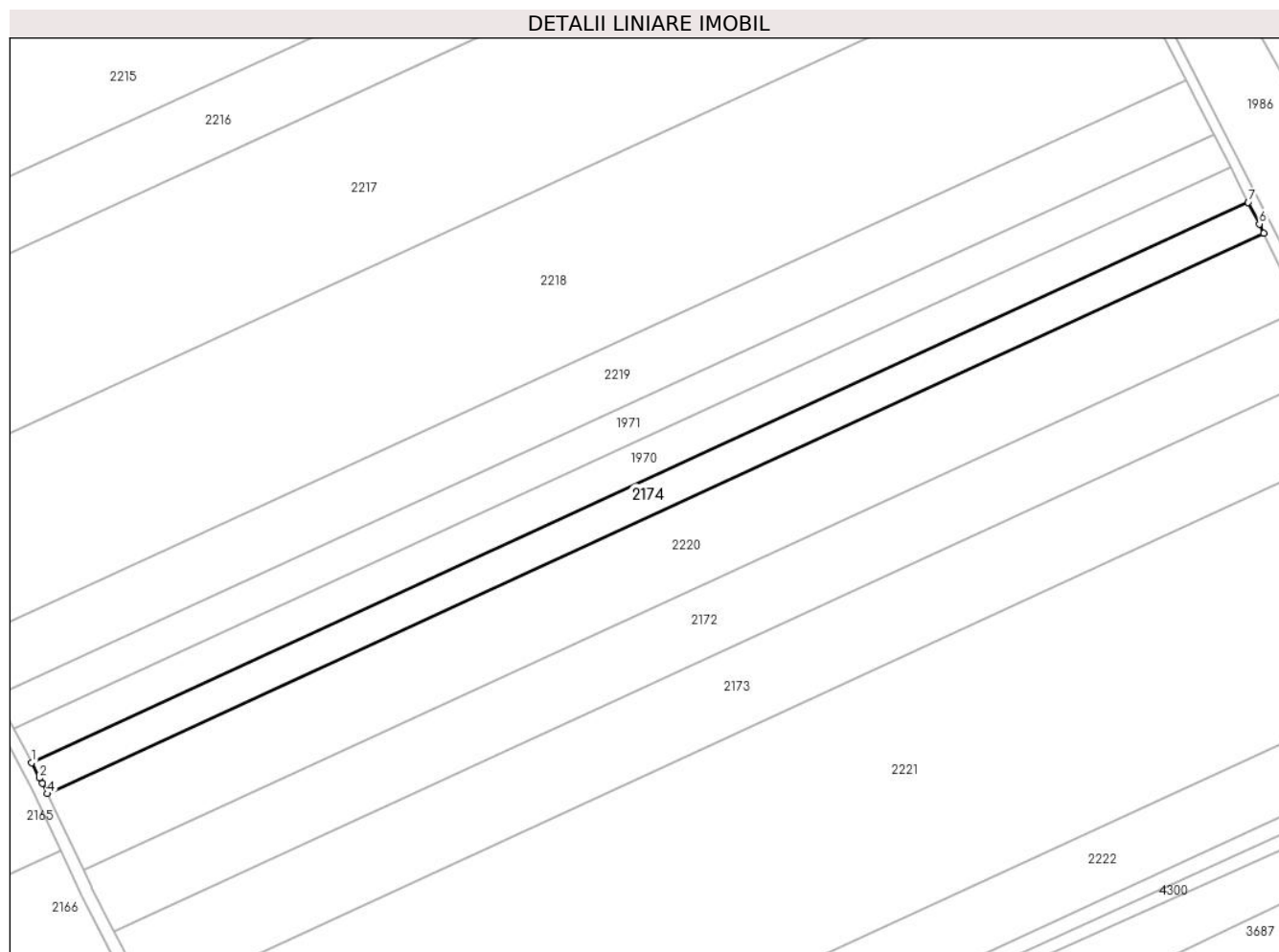
| Inscrieri privind dezmembramintele dreptului de proprietate, drepturi reale de garanție și sarcini | Referințe |
|--|-----------|
| NU SUNT | |

Anexa Nr. 1 La Partea I

Teren

| Nr cadastral | Suprafața (mp)* | Observații / Referințe |
|--------------|-----------------|------------------------|
| 23738 | 5.000 | |

* Suprafața este determinată în planul de proiecție Stereo 70.



Date referitoare la teren

| Crt | Categorie folosință | Intra vilan | Suprafața (mp) | Tarla | Parcelă | Nr. topo | Observații / Referințe |
|-----|---------------------|-------------|----------------|-------|---------|----------|------------------------|
| 1 | arabil | NU | 5.000 | 47/1 | 46 | - | Lot 1 |

Lungime Segmente

1) Valorile lungimilor segmentelor sunt obținute din proiecție în plan.

| Punct început | X / Y | Punct sfârșit | X / Y | Lungime segment (** (m) |
|---------------|----------------------------|---------------|----------------------------|-------------------------|
| 1 | 709.160,685 317.389,849 | 2 | 709.163,319 317.384,817 | 5.68 |
| 2 | 709.163,319 317.384,817 | 3 | 709.164,197 317.383,139 | 1.894 |
| 3 | 709.164,197 317.383,139 | 4 | 709.165,832 317.379,693 | 3.814 |
| 4 | 709.165,832 317.379,693 | 5 | 709.564,999 317.563,429 | 439.424 |
| 5 | 709.564,999 317.563,429 | 6 | 709.563,529 317.566,486 | 3.392 |

| Punct început | X / Y | Punct sfârșit | X / Y | Lungime segment (** (m) |
|---------------|----------------------------|---------------|----------------------------|-------------------------|
| 6 | 709.563,529 317.566,486 | 7 | 709.559,929 317.573,621 | 7.992 |
| 7 | 709.559,929 317.573,621 | 1 | 709.160,685 317.389,849 | 439.509 |

** Lungimile segmentelor sunt determinate în planul de proiecție Stereo 70 și sunt rotunjite la 1 milimetru.

*** Distanța dintre puncte este formată din segmente cumulate ce sunt mai mici decât valoarea 1 milimetru.

**DATE DESPRE IMOBILUL NR. 2175**

Oficiul de Cadastru și Publicitate Imobiliară CALARASI
Biroul de Cadastru și Publicitate Imobiliară Calarasi

A. Partea I. Descrierea imobilului

TEREN Extravilan

Adresa: Jud. Calarasi

| Nr. Crt | Nr cadastral Nr. topografic | Suprafața* (mp) | Observații / Referințe |
|---------|--------------------------------|--------------------------------------|---|
| A1 | | Din acte: 49.000 Masurata: 20.000 | Sector cadastral:14 Teren neimprejmuit; DIFERENTA DE SUPRAFATA PANA LA SUPRAFATA TOTALA DIN ACT SE REGASESTE LA IMOBILUL CU ID 2176; 2177 |

B. Partea II. Proprietari și acte

| Inscrieri privitoare la dreptul de proprietate și alte drepturi reale | | Referințe |
|---|--|-----------|
| / | | |
| Act Administrativ nr. 43384, din 06/07/2002 emis de CJSIPT CALARASI; | | |
| B1 | Intabulare, drept de PROPRIETATE, dobandit prin Reconstituire, cota actuala 1/1, cota initiala 1/1 1) CHIRIACESCU MARIA, LIPSA CNP 2) RADU DUMITRA, LIPSA CNP 3) MIHAI EUGENIA, LIPSA CNP | A1 |

C. Partea III. SARCINI .

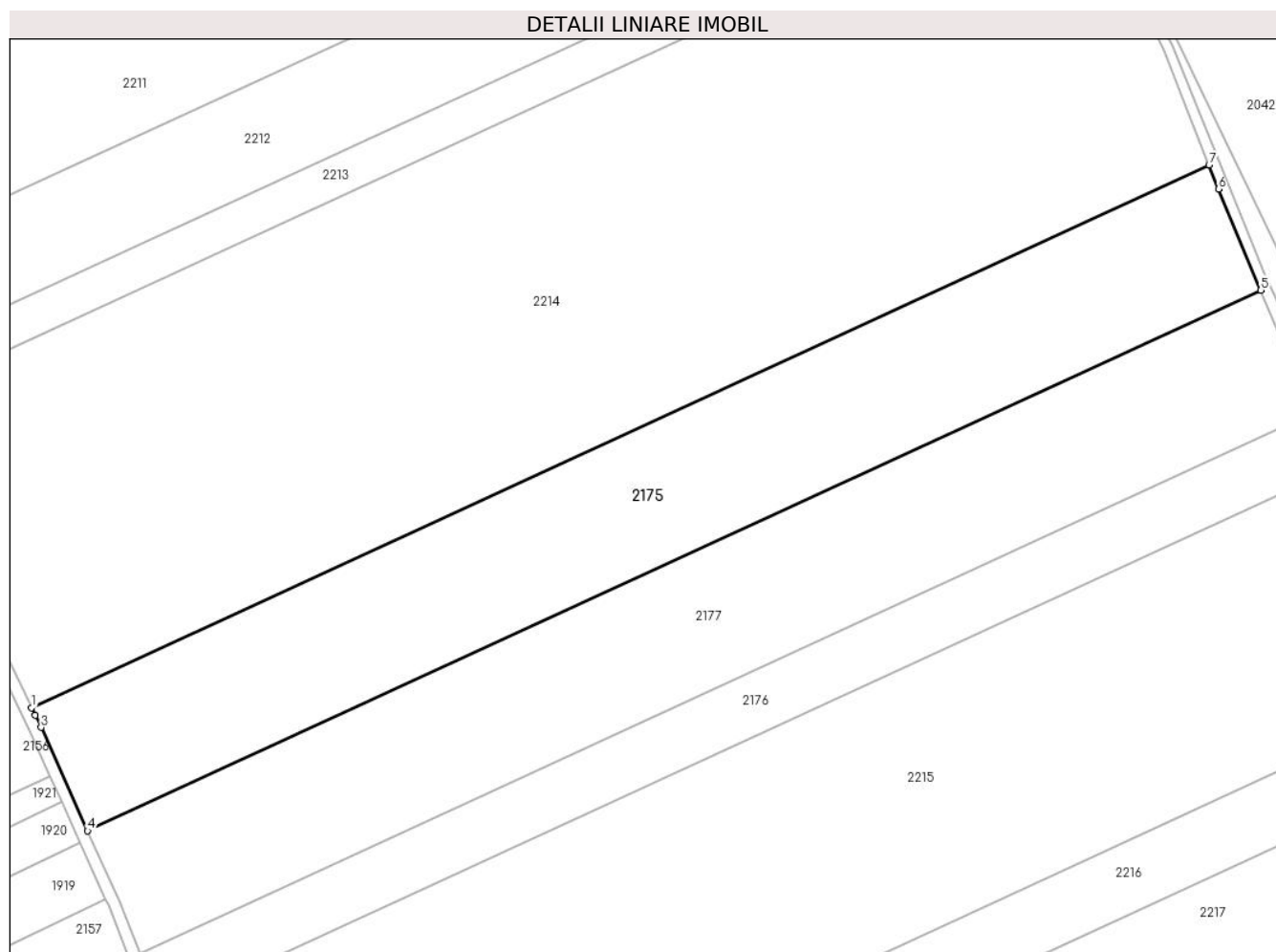
| Inscrieri privind dezmembramintele dreptului de proprietate, drepturi reale de garanție și sarcini | Referințe |
|--|-----------|
| NU SUNT | |

Anexa Nr. 1 La Partea I

Teren

| Nr cadastral | Suprafața (mp)* | Observații / Referințe |
|--------------|---|---|
| | Din acte: 49.000 Masurata: 20.000 | DIFERENȚA DE SUPRAFAȚA PANA LA SUPRAFAȚA TOTALA DIN ACT SE REGASESTE LA IMOBILUL CU ID 2176; 2177 |

* Suprafața este determinată în planul de proiecție Stereo 70.



Date referitoare la teren

| Crt | Categorie folosință | Intravilan | Suprafața (mp) | Tarla | Parcelă | Nr. topo | Observații / Referințe |
|-----|---------------------|------------|----------------|-------|---------|----------|------------------------|
| 1 | arabil | NU | 20.000 | 47/1 | 39 | - | |

Lungime Segmente

1) Valorile lungimilor segmentelor sunt obținute din proiecție în plan.

| Punct început | X / Y | Punct sfârșit | X / Y | Lungime segment (** (m) |
|---------------|----------------------------|---------------|----------------------------|-------------------------|
| 1 | 709.012,995 317.733,175 | 2 | 709.014,254 317.730,578 | 2.886 |
| 2 | 709.014,254 317.730,578 | 3 | 709.016,223 317.726,519 | 4.511 |
| 3 | 709.016,223 317.726,519 | 4 | 709.031,959 317.691,586 | 38.314 |
| 4 | 709.031,959 317.691,586 | 5 | 709.428,858 317.874,279 | 436.927 |

| Punct început | X / Y | Punct sfârșit | X / Y | Lungime segment (** (m) |
|---------------|----------------------------|---------------|----------------------------|-------------------------|
| 5 | 709.428,858 317.874,279 | 6 | 709.414,525 317.908,452 | 37.057 |
| 6 | 709.414,525 317.908,452 | 7 | 709.411,352 317.916,538 | 8.686 |
| 7 | 709.411,352 317.916,538 | 1 | 709.012,995 317.733,175 | 438.532 |

** Lungimile segmentelor sunt determinate în planul de proiecție Stereo 70 și sunt rotunjite la 1 milimetru.

*** Distanța dintre puncte este formată din segmente cumulate ce sunt mai mici decât valoarea 1 milimetru.

**DATE DESPRE IMOBILUL NR. 2176**

Oficiul de Cadastru și Publicitate Imobiliară CALARASI
Biroul de Cadastru și Publicitate Imobiliară Calarasi

A. Partea I. Descrierea imobilului

TEREN Extravilan

Adresa: Jud. Calarasi

| Nr. Crt | Nr cadastral Nr. topografic | Suprafața* (mp) | Observații / Referințe |
|---------|-----------------------------|------------------------------------|---|
| A1 | 20565 | Din acte: 9.000 Masurata: 8.844 | Sector cadastral:14 Teren neimprejmuit; |

B. Partea II. Proprietari și acte

| Inscrieri privitoare la dreptul de proprietate și alte drepturi reale | | Referințe |
|---|--|-----------|
| 24680 / 21/08/2009 | | |
| Act Notarial nr. 2191, din 20/08/2009 emis de BNP CHIRU MARIA DANA; | | |
| B2 | Intabulare, drept de PROPRIETATE, dobandit prin Conventie, cota actuala 1/1, cota initiala 1/1 1) SC APOLLO PROPERTIES SRL CU SEDIUL IN BUCURESTI, CIF:19163688 | A1 |

C. Partea III. SARCINI .

| Inscrieri privind dezmembramintele dreptului de proprietate, drepturi reale de garanție și sarcini | Referințe |
|--|-----------|
| NU SUNT | |

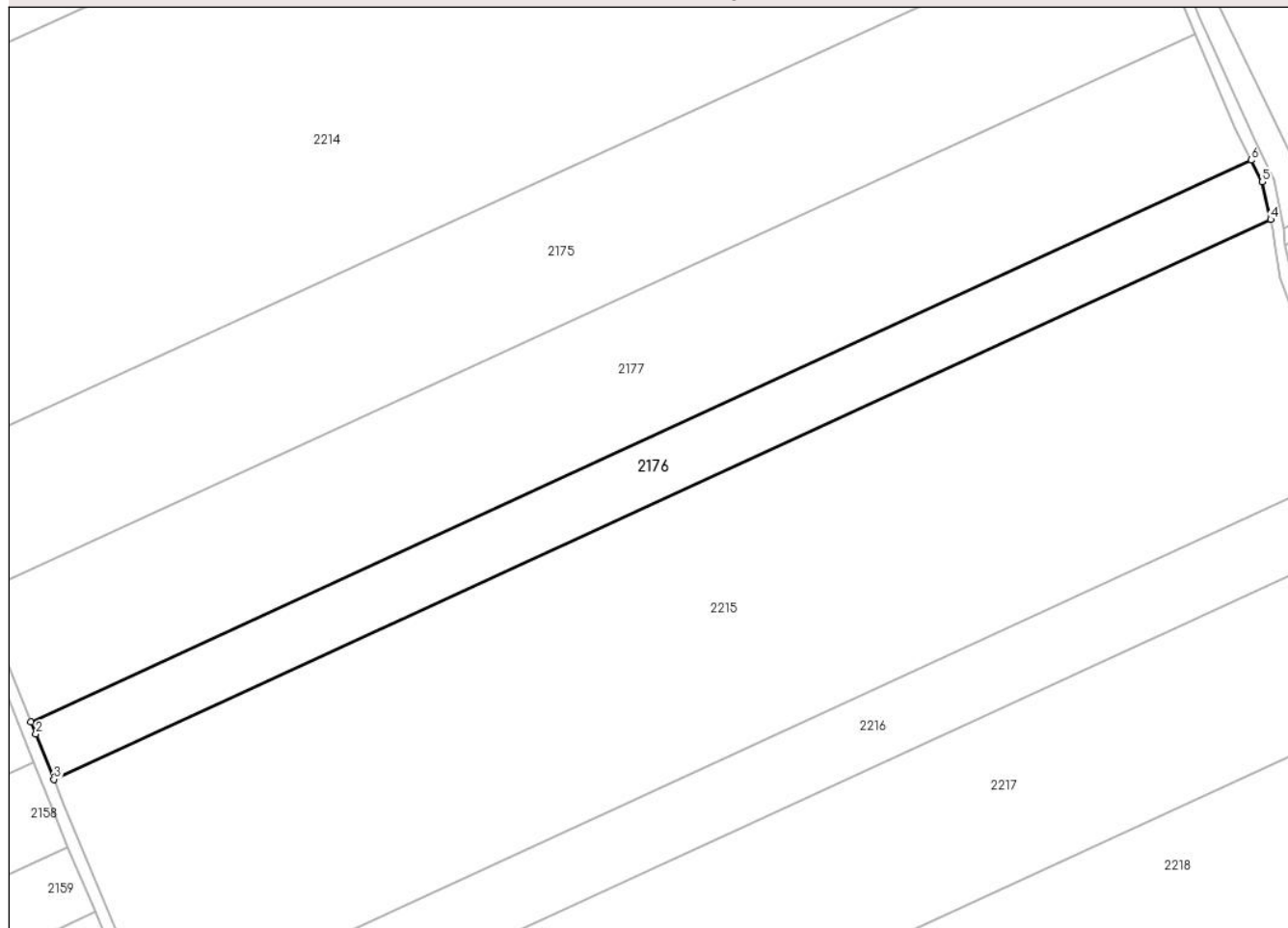
Anexa Nr. 1 La Partea I

Teren

| | | |
|--------------|------------------------------------|------------------------|
| Nr cadastral | Suprafața (mp)* | Observații / Referințe |
| 20565 | Din acte: 9.000 Masurata: 8.844 | |

* Suprafața este determinată în planul de proiecție Stereo 70.

DETALII LINIARE IMOBIL



Date referitoare la teren

| Crt | Categorie folosință | Intra vilan | Suprafața (mp) | Tarla | Parcelă | Nr. topo | Observații / Referințe |
|-----|---------------------|-------------|----------------|-------|---------|----------|------------------------|
| 1 | arabil | NU | 8.844 | 47/1 | 39 | - | LOT 3 |

Lungime Segmente

1) Valorile lungimilor segmentelor sunt obținute din proiecție în plan.

| Punct început | X / Y | Punct sfârșit | X / Y | Lungime segment (** (m) |
|---------------|----------------------------|---------------|----------------------------|-------------------------|
| 1 | 709.049,703 317.650,202 | 2 | 709.051,319 317.646,156 | 4.357 |
| 2 | 709.051,319 317.646,156 | 3 | 709.057,212 317.631,4 | 15.889 |
| 3 | 709.057,212 317.631,4 | 4 | 709.453,435 317.813,781 | 436.183 |
| 4 | 709.453,435 317.813,781 | 5 | 709.450,635 317.826,025 | 12.56 |
| 5 | 709.450,635 317.826,025 | 6 | 709.447,044 317.833,098 | 7.932 |

| Punct început | X / Y | Punct sfârșit | X / Y | Lungime segment (** (m) |
|---------------|----------------------------|---------------|----------------------------|-------------------------|
| 6 | 709.447,044 317.833,098 | 1 | 709.049,703 317.650,202 | 437.414 |

** Lungimile segmentelor sunt determinate în planul de proiecție Stereo 70 și sunt rotunjite la 1 milimetru.

*** Distanța dintre puncte este formată din segmente cumulate ce sunt mai mici decât valoarea 1 milimetru.

**DATE DESPRE IMOBILUL NR. 2177**

Oficiul de Cadastru și Publicitate Imobiliară CALARASI
Biroul de Cadastru și Publicitate Imobiliară Calarasi

A. Partea I. Descrierea imobilului

TEREN Extravilan

Adresa: Jud. Calarasi

| Nr. Crt | Nr cadastral Nr. topografic | Suprafața* (mp) | Observații / Referințe |
|---------|-----------------------------|--------------------------------------|---|
| A1 | 20574 | Din acte: 20.000 Masurata: 19.653 | Sector cadastral:14 Teren neimprejmuit; |

B. Partea II. Proprietari și acte

| Inscrieri privitoare la dreptul de proprietate și alte drepturi reale | | Referințe |
|---|---|-----------|
| 24674 / 21/08/2009 | | |
| Act Notarial nr. 2197, din 20/08/2009 emis de BNP CHIRU MARIA DANA; | | |
| B2 | Intabulare, drept de PROPRIETATE, dobandit prin Conventie, cota actuala 1/1, cota initiala 1/1 1) SC APOLLO PROPERTIES SRL, CIF:19163688 | A1 |

C. Partea III. SARCINI .

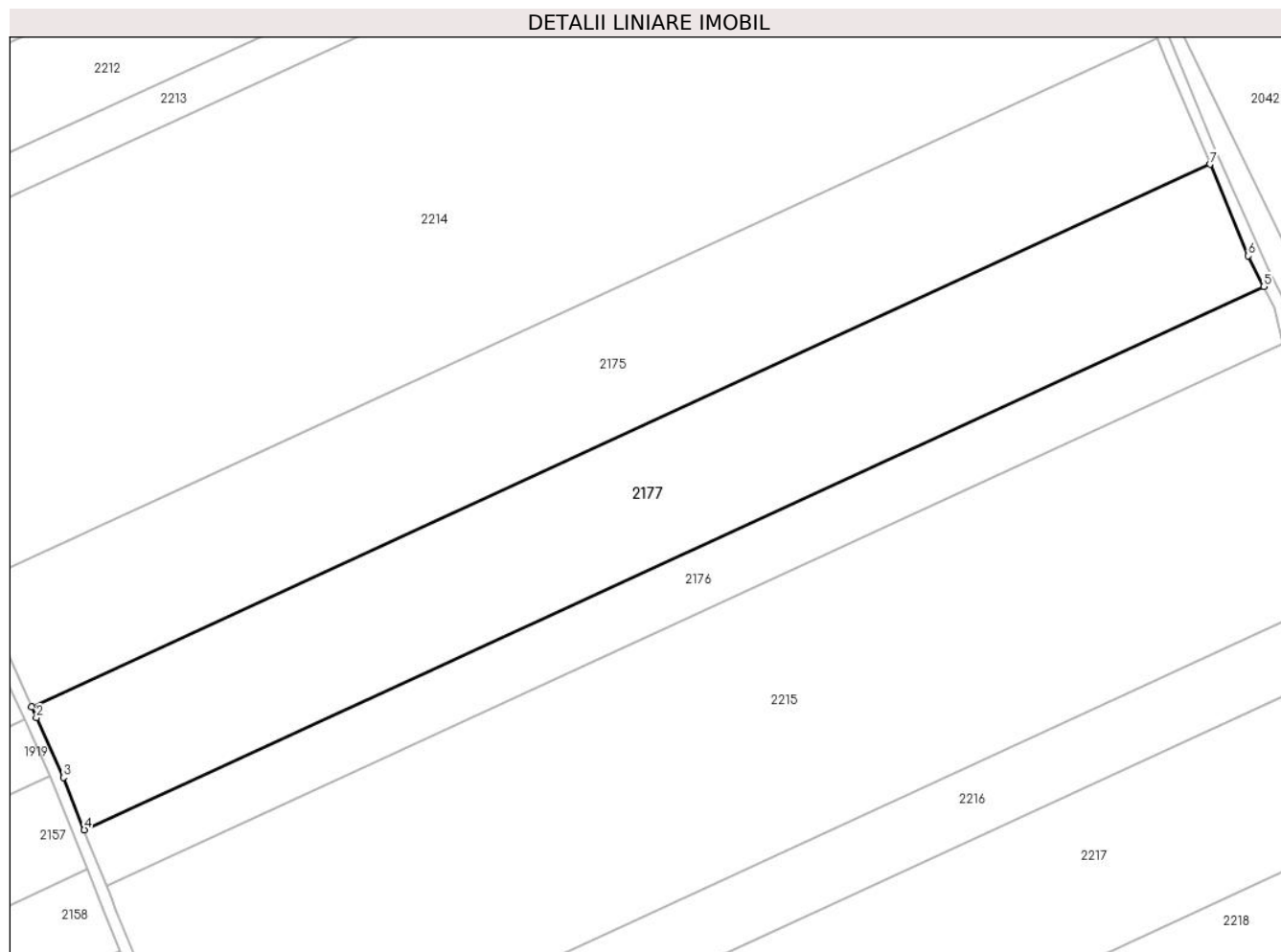
| Inscrieri privind dezmembramintele dreptului de proprietate, drepturi reale de garanție și sarcini | Referințe |
|--|-----------|
| NU SUNT | |

Anexa Nr. 1 La Partea I

Teren

| Nr cadastral | Suprafața (mp)* | Observații / Referințe |
|--------------|---|------------------------|
| 20574 | Din acte: 20.000 Masurata: 19.653 | |

* Suprafața este determinată în planul de proiecție Stereo 70.



Date referitoare la teren

| Crt | Categorie folosință | Intravilan | Suprafața (mp) | Tarla | Parcelă | Nr. topo | Observații / Referințe |
|-----|---------------------|------------|----------------|-------|---------|----------|------------------------|
| 1 | arabil | NU | 19.653 | 47/1 | 39 | - | LOT 2 |

Lungime Segmente

1) Valorile lungimilor segmentelor sunt obținute din proiecție în plan.

| Punct început | X / Y | Punct sfârșit | X / Y | Lungime segment (** (m) |
|---------------|----------------------------|---------------|----------------------------|-------------------------|
| 1 | 709.031,959 317.691,586 | 2 | 709.033,578 317.687,993 | 3.941 |
| 2 | 709.033,578 317.687,993 | 3 | 709.042,674 317.667,802 | 22.145 |
| 3 | 709.042,674 317.667,802 | 4 | 709.049,703 317.650,202 | 18.952 |
| 4 | 709.049,703 317.650,202 | 5 | 709.447,044 317.833,098 | 437.414 |

| Punct început | X / Y | Punct sfârșit | X / Y | Lungime segment (** (m) |
|---------------|----------------------------|---------------|----------------------------|-------------------------|
| 5 | 709.447,044 317.833,098 | 6 | 709.441,796 317.843,432 | 11.59 |
| 6 | 709.441,796 317.843,432 | 7 | 709.428,858 317.874,279 | 33.45 |
| 7 | 709.428,858 317.874,279 | 1 | 709.031,959 317.691,586 | 436.927 |

** Lungimile segmentelor sunt determinate în planul de proiecție Stereo 70 și sunt rotunjite la 1 milimetru.

*** Distanța dintre puncte este formată din segmente cumulate ce sunt mai mici decât valoarea 1 milimetru.

**DATE DESPRE IMOBILUL NR. 2178**

Oficiul de Cadastru și Publicitate Imobiliară CALARASI
Biroul de Cadastru și Publicitate Imobiliară Calarasi

A. Partea I. Descrierea imobilului

TEREN Extravilan

Adresa: Jud. Calarasi

| Nr. Crt | Nr cadastral Nr. topografic | Suprafața* (mp) | Observații / Referințe |
|---------|-----------------------------|-----------------|---|
| A1 | 20089 | 9.826 | Sector cadastral:14 Teren neimpregmuit; |

B. Partea II. Proprietari și acte

| Inscrieri privitoare la dreptul de proprietate și alte drepturi reale | | Referințe |
|--|---|-----------|
| 50142 / 11/10/2018 | | |
| Act Notarial nr. 2012, din 10/10/2018 emis de Mitache Iuliana Adriana; | | |
| B7 | Intabulare, drept de PROPRIETATE, dobândit prin Conventie, cota actuala 1/1, cota initiala 1/1 1) LOLOT COSTEL 2) LOLOT ELENA | A1 |
| B8 | se noteaza faptul ca imobilul de la A1 constituie patrimoniu de afectatiune, 1) LOLOT COSTEL INTREPRINDERE INDIVIDUALA, CIF:11674814 | A1 |
| 50162 / 11/10/2018 | | |
| Act Notarial nr. 2013, din 10/10/2018 emis de Mitache Iuliana Adriana; | | |
| B9 | se noteaza interdictia de instrainare conform art. 902 alin. 2 pct. 8 Cod Civil, ' pe toata durata rambursarii creditului si la mai putin de 5 (cinci) ani de la momentul tranzactiei' 1) CEC BANK SA, CIF:361897 2) FONDUL DE GARANTARE A CREDITULUI RURAL-IFN SA, CIF:5439903 | A1 |
| B10 | se noteaza interdictiile de grevare cu sarcini, inchiriere, dezmembrare, alipire, construire si amenajare 1) CEC BANK SA, CIF:361897 2) FONDUL DE GARANTARE A CREDITULUI RURAL-IFN SA, CIF:5439903 | A1 |

C. Partea III. SARCINI

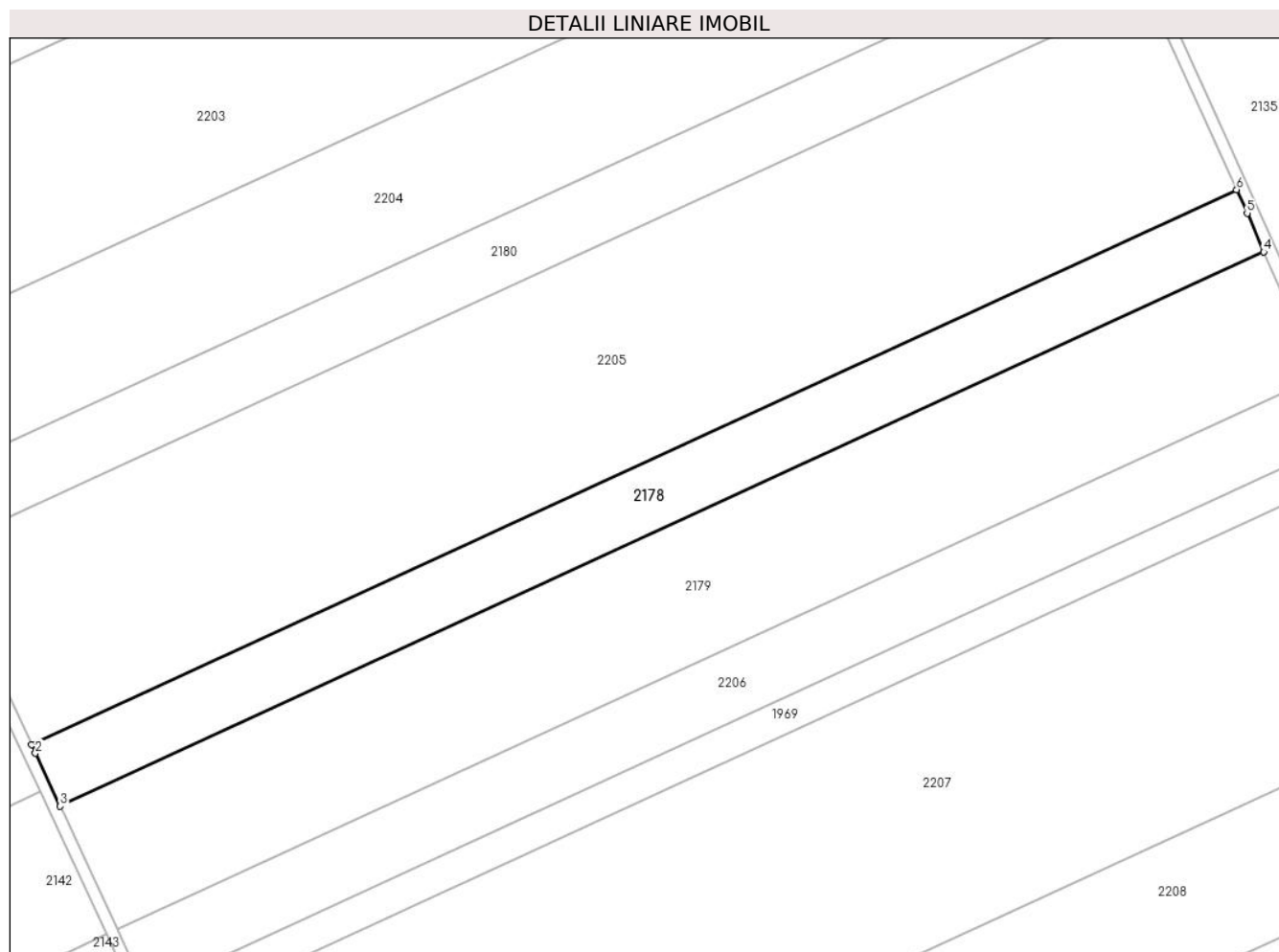
| Inscrieri privind dezmembramintele dreptului de proprietate, drepturi reale de garanție și sarcini | | Referințe |
|--|---|-----------|
| 50162 / 11/10/2018 | | |
| Act Notarial nr. 2013, din 10/10/2018 emis de Mitache Iuliana Adriana; | | |
| C1 | Intabulare, drept de IPOTECA, Valoare:540000 LEI-si celelalte obligatii de plata aferente Contractului de credit nr. RQ16026109799436/03.02.2016 si a Contractului de garantare IC160600196/2016 1) CEC BANK SA, CIF:361897 2) FONDUL DE GARANTARE A CREDITULUI RURAL-IFN SA, CIF:5439903 | A1 |
| C2 | se intabuleaza privilegiul prevazut de art.2333 Cod civil 1) CEC BANK SA, CIF:361897 | A1 |

Anexa Nr. 1 La Partea I

Teren

| Nr cadastral | Suprafața (mp)* | Observații / Referințe |
|--------------|-----------------|------------------------|
| 20089 | 9.826 | |

* Suprafața este determinată în planul de proiecție Stereo 70.



Date referitoare la teren

| Crt | Categorie folosință | Intra vilan | Suprafața (mp) | Tarla | Parcelă | Nr. topo | Observații / Referințe |
|-----|---------------------|-------------|----------------|-------|---------|----------|------------------------|
| 1 | arabil | NU | 9.826 | 47/1 | 28 | - | |

Lungime Segmente

1) Valorile lungimilor segmentelor sunt obținute din proiecție în plan.

| Punct început | X / Y | Punct sfârșit | X / Y | Lungime segment (** (m) |
|---------------|----------------------------|---------------|----------------------------|-------------------------|
| 1 | 708.798,585 318.194,161 | 2 | 708.799,879 318.191,384 | 3.064 |
| 2 | 708.799,879 318.191,384 | 3 | 708.808,053 318.173,853 | 19.343 |
| 3 | 708.808,053 318.173,853 | 4 | 709.206,131 318.357,089 | 438.225 |
| 4 | 709.206,131 318.357,089 | 5 | 709.200,643 318.369,894 | 13.931 |
| 5 | 709.200,643 318.369,894 | 6 | 709.197,158 318.377,624 | 8.479 |

| Punct început | X / Y | Punct sfârșit | X / Y | Lungime segment (** (m) |
|---------------|----------------------------|---------------|----------------------------|-------------------------|
| 6 | 709.197,158 318.377,624 | 1 | 708.798,585 318.194,161 | 438.77 |

** Lungimile segmentelor sunt determinate în planul de proiecție Stereo 70 și sunt rotunjite la 1 milimetru.

*** Distanța dintre puncte este formată din segmente cumulate ce sunt mai mici decât valoarea 1 milimetru.

**DATE DESPRE IMOBILUL NR. 2179**

Oficiul de Cadastru și Publicitate Imobiliară CALARASI
Biroul de Cadastru și Publicitate Imobiliară Calarasi

A. Partea I. Descrierea imobilului

TEREN Extravilan

Adresa: Jud. Calarasi

| Nr. Crt | Nr cadastral Nr. topografic | Suprafața* (mp) | Observații / Referințe |
|---------|-----------------------------|-----------------|--|
| A1 | 20088 | 19.653 | Sector cadastral:14 Teren neimprejmit; |

B. Partea II. Proprietari și acte

| Inscrieri privitoare la dreptul de proprietate și alte drepturi reale | | Referințe |
|--|--|-----------|
| 28617 / 20/10/2008 | | |
| Act Notarial nr. 3333, din 16/10/2008 emis de BNP CEPARU IOAN (incheiere de rectificare nr 12538/16.10.2008,); | | |
| B4 | Intabulare, drept de PROPRIETATE, dobandit prin Conventie, cota actuala 1/1, cota initiala 1/1 1) ANGHEL ION , -sot; LIPSA CNP 2) ANGHEL ELENA , -sotie; LIPSA CNP | A1 |

C. Partea III. SARCINI .

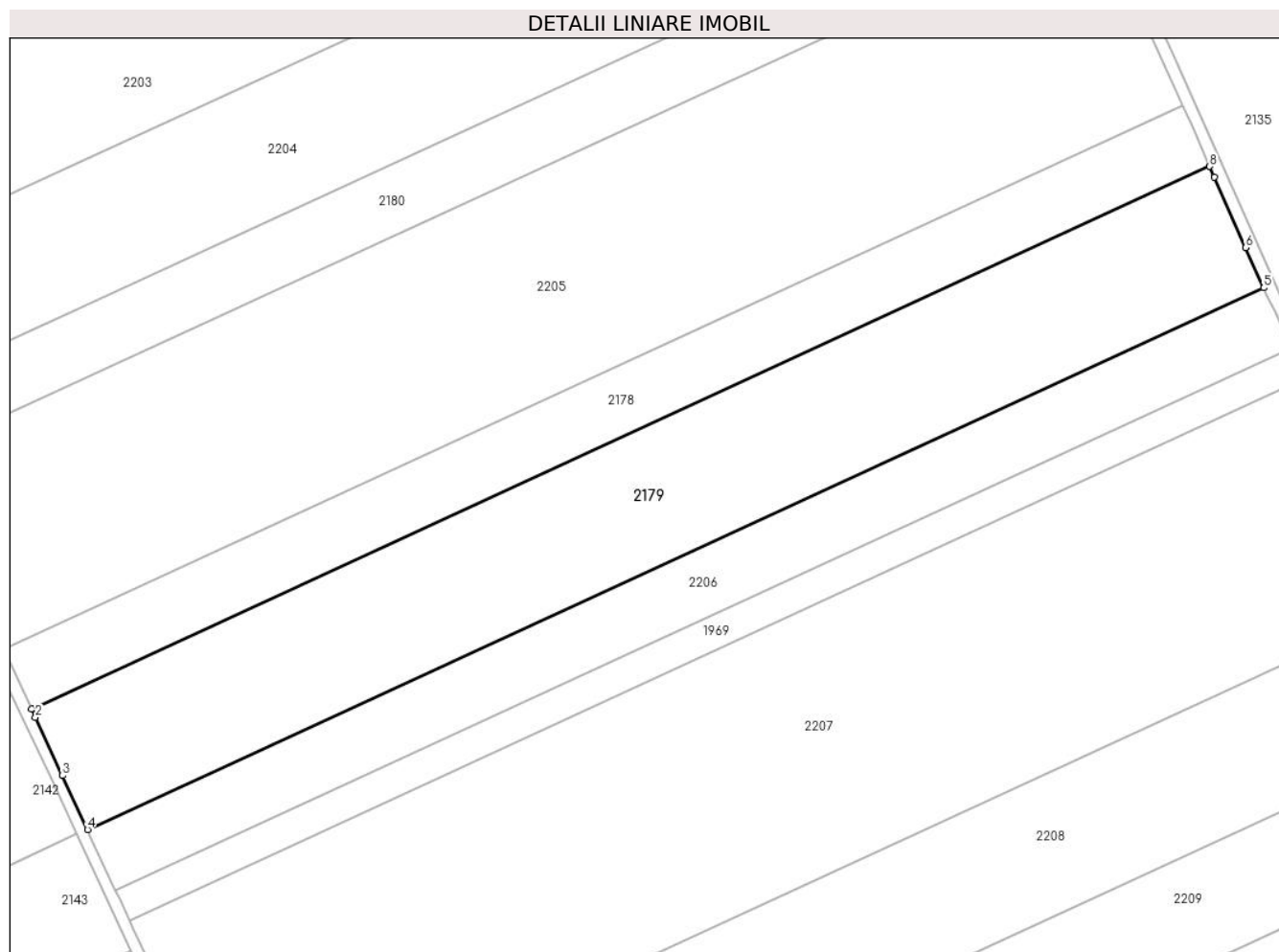
| Inscrieri privind dezmembramintele dreptului de proprietate, drepturi reale de garanție și sarcini | Referințe |
|--|-----------|
| NU SUNT | |

Anexa Nr. 1 La Partea I

Teren

| Nr cadastral | Suprafața (mp)* | Observații / Referințe |
|--------------|-----------------|------------------------|
| 20088 | 19.653 | |

* Suprafața este determinată în planul de proiecție Stereo 70.



Date referitoare la teren

| Crt | Categorie folosință | Intravilan | Suprafața (mp) | Tarla | Parcelă | Nr. topo | Observații / Referințe |
|-----|---------------------|------------|----------------|-------|---------|----------|------------------------|
| 1 | arabil | NU | 19.653 | 47/1 | 28 | - | |

Lungime Segmente

1) Valorile lungimilor segmentelor sunt obținute din proiecție în plan.

| Punct început | X / Y | Punct sfârșit | X / Y | Lungime segment (** (m) |
|---------------|----------------------------|---------------|----------------------------|-------------------------|
| 1 | 708.808,053 318.173,853 | 2 | 708.809,36 318.171,049 | 3.094 |
| 2 | 708.809,36 318.171,049 | 3 | 708.818,534 318.151,373 | 21.71 |
| 3 | 708.818,534 318.151,373 | 4 | 708.826,979 318.133,147 | 20.087 |
| 4 | 708.826,979 318.133,147 | 5 | 709.224,381 318.316,071 | 437.481 |
| 5 | 709.224,381 318.316,071 | 6 | 709.218,289 318.329,645 | 14.878 |

| Punct început | X / Y | Punct sfârșit | X / Y | Lungime segment (** (m) |
|---------------|----------------------------|---------------|----------------------------|-------------------------|
| 6 | 709.218,289 318.329,645 | 7 | 709.207,7 318.353,427 | 26.033 |
| 7 | 709.207,7 318.353,427 | 8 | 709.206,131 318.357,089 | 3.984 |
| 8 | 709.206,131 318.357,089 | 1 | 708.808,053 318.173,853 | 438.225 |

** Lungimile segmentelor sunt determinate în planul de proiecție Stereo 70 și sunt rotunjite la 1 milimetru.

*** Distanța dintre puncte este formată din segmente cumulate ce sunt mai mici decât valoarea 1 milimetru.

**DATE DESPRE IMOBILUL NR. 2180**

Oficiul de Cadastru și Publicitate Imobiliară CALARASI
Biroul de Cadastru și Publicitate Imobiliară Calarasi

A. Partea I. Descrierea imobilului

TEREN Extravilan

Adresa: Jud. Calarasi

| Nr. Crt | Nr cadastral Nr. topografic | Suprafața* (mp) | Observații / Referințe |
|---------|-----------------------------|-------------------------------------|---|
| A1 | 21906 | Din acte: 10.000 Masurata: 9.826 | Sector cadastral:14 Teren neimprejmuit; |

B. Partea II. Proprietari și acte

| Inscrieri privitoare la dreptul de proprietate și alte drepturi reale | | Referințe |
|---|---|-----------|
| 39926 / 26/10/2012 | | |
| Act Notarial nr. 1706, din 24/10/2012 emis de BNP CHIRU MARIA DANA; | | |
| B4 | Intabulare, drept de PROPRIETATE, dobandit prin Conventie, cota actuala 1/1, cota initiala 1/1 1) SC APOLLO PROPERTIES SRL, CIF:19163688 | A1 |

C. Partea III. SARCINI .

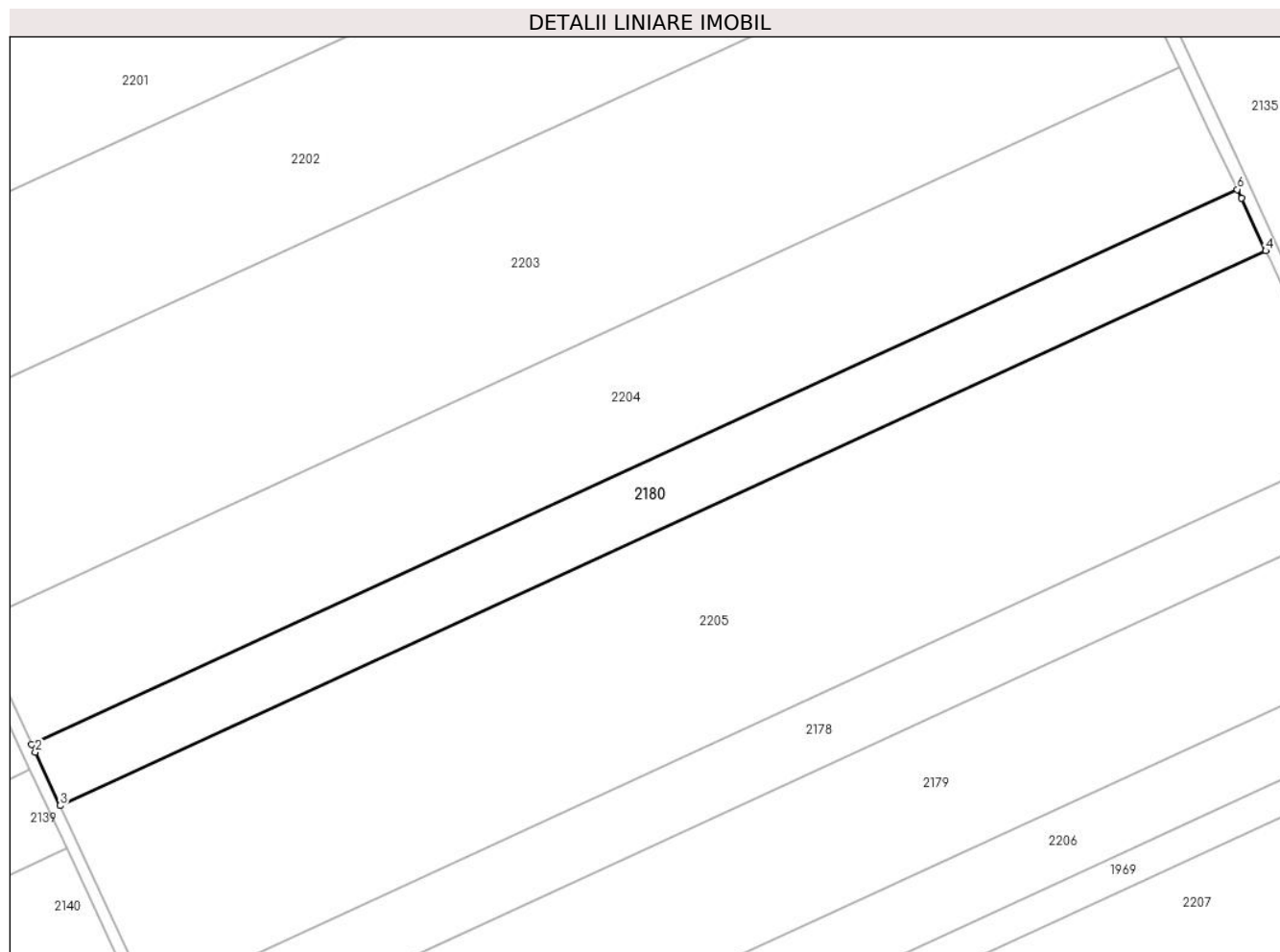
| Inscrieri privind dezmembramintele dreptului de proprietate, drepturi reale de garanție și sarcini | Referințe |
|--|-----------|
| NU SUNT | |

Anexa Nr. 1 La Partea I

Teren

| Nr cadastral | Suprafața (mp)* | Observații / Referințe |
|--------------|-------------------------------------|------------------------|
| 21906 | Din acte: 10.000 Masurata: 9.826 | |

* Suprafața este determinată în planul de proiecție Stereo 70.



Date referitoare la teren

| Crt | Categorie folosință | Intra vilan | Suprafața (mp) | Tarla | Parcelă | Nr. topo | Observații / Referințe |
|-----|---------------------|-------------|----------------|-------|---------|----------|------------------------|
| 1 | arabil | NU | 9.826 | 47/1 | 27 | - | LOT 1 |

Lungime Segmente

1) Valorile lungimilor segmentelor sunt obținute din proiecție în plan.

| Punct început | X / Y | Punct sfârșit | X / Y | Lungime segment (** (m) |
|---------------|----------------------------|---------------|----------------------------|-------------------------|
| 1 | 708.758,888 318.279,303 | 2 | 708.760,09 318.276,725 | 2.844 |
| 2 | 708.760,09 318.276,725 | 3 | 708.768,332 318.259,048 | 19.504 |
| 3 | 708.768,332 318.259,048 | 4 | 709.167,702 318.442,878 | 439.647 |
| 4 | 709.167,702 318.442,878 | 5 | 709.159,687 318.460,189 | 19.076 |
| 5 | 709.159,687 318.460,189 | 6 | 709.158,29 318.463,148 | 3.272 |

| Punct început | X / Y | Punct sfârșit | X / Y | Lungime segment (** (m) |
|---------------|---------------------------|---------------|----------------------------|-------------------------|
| 6 | 709.158,29 318.463,148 | 1 | 708.758,888 318.279,303 | 439.683 |

** Lungimile segmentelor sunt determinate în planul de proiecție Stereo 70 și sunt rotunjite la 1 milimetru.

*** Distanța dintre puncte este formată din segmente cumulate ce sunt mai mici decât valoarea 1 milimetru.

**DATE DESPRE IMOBILUL NR. 2181**

Oficiul de Cadastru și Publicitate Imobiliară CALARASI
Biroul de Cadastru și Publicitate Imobiliară Calarasi

A. Partea I. Descrierea imobilului

TEREN Extravilan

Adresa: Jud. Calarasi

| Nr. Crt | Nr cadastral Nr. topografic | Suprafața* (mp) | Observații / Referințe |
|---------|-----------------------------|--------------------------------------|---|
| A1 | 20423 | Din acte: 15.120 Masurata: 14.858 | Sector cadastral:14 Teren neimprejmuit; |

B. Partea II. Proprietari și acte

| Inscrieri privitoare la dreptul de proprietate și alte drepturi reale | | Referințe |
|---|--|-----------|
| 16862 / 25/05/2009 | | |
| Act Notarial nr. 1237, din 21/05/2009 emis de BNP CHIRU MARIA DANA; | | |
| B4 | Intabulare, drept de PROPRIETATE, dobandit prin Conventie, cota actuala 1/1, cota initiala 1/1 1) S.C. APOLLO PROPERTIES S.R.L., CIF:19163688 | A1 |

C. Partea III. SARCINI .

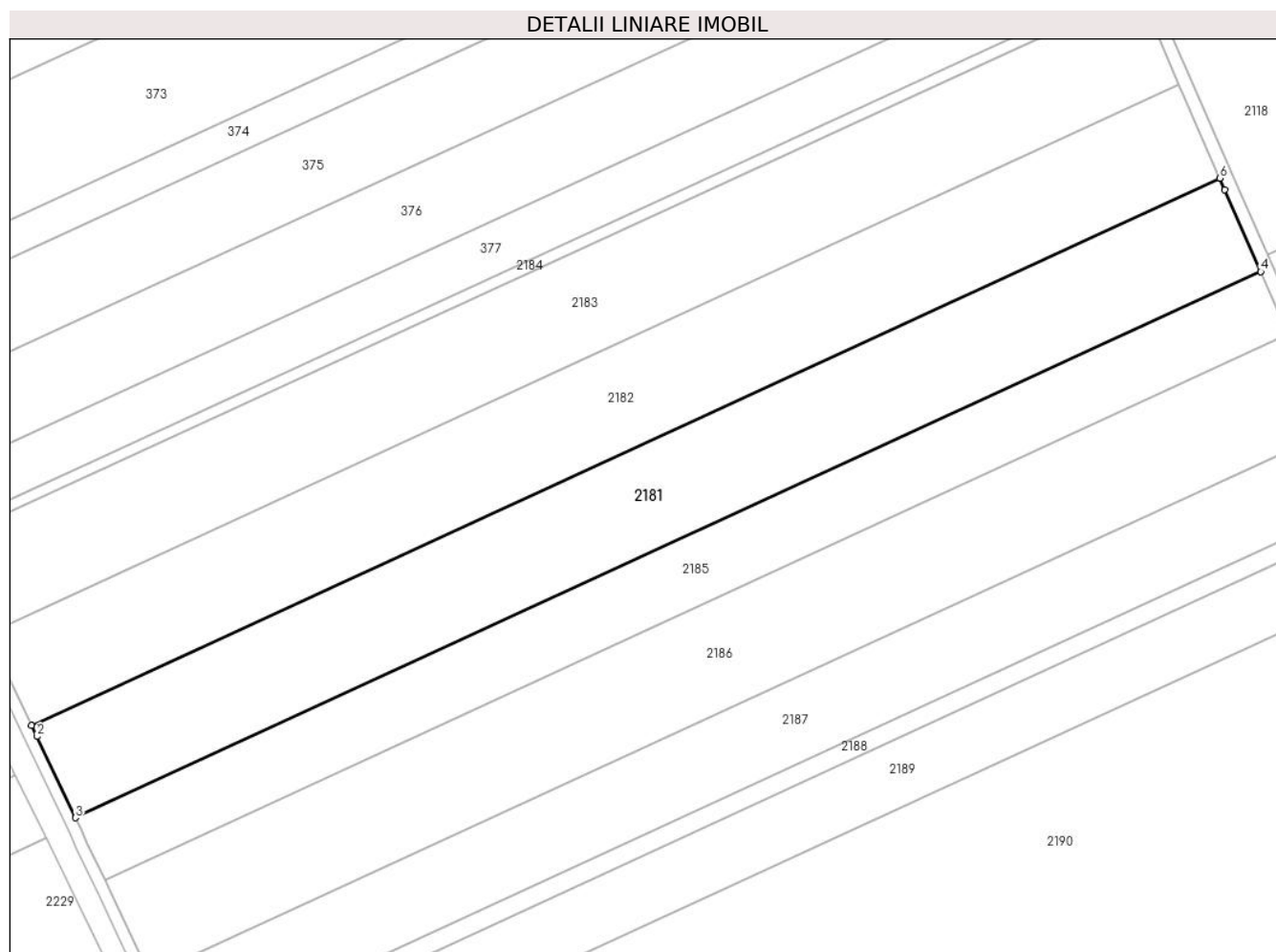
| Inscrieri privind dezmembramintele dreptului de proprietate, drepturi reale de garanție și sarcini | Referințe |
|--|-----------|
| NU SUNT | |

Anexa Nr. 1 La Partea I

Teren

| Nr cadastral | Suprafața (mp)* | Observații / Referințe |
|--------------|---|------------------------|
| 20423 | Din acte: 15.120 Masurata: 14.858 | |

* Suprafața este determinată în planul de proiecție Stereo 70.



Date referitoare la teren

| Crt | Categorie folosință | Intravilan | Suprafața (mp) | Tarla | Parcelă | Nr. topo | Observații / Referințe |
|-----|---------------------|------------|----------------|-------|----------|----------|------------------------|
| 1 | arabil | NU | 14.858 | 47/1 | 1, LOT 2 | - | |

Lungime Segmente

1) Valorile lungimilor segmentelor sunt obținute din proiecție în plan.

| Punct început | X / Y | Punct sfârșit | X / Y | Lungime segment (** (m) |
|---------------|----------------------------|---------------|----------------------------|-------------------------|
| 1 | 708.147,084 319.592,372 | 2 | 708.148,822 319.588,731 | 4.035 |
| 2 | 708.148,822 319.588,731 | 3 | 708.161,764 319.561,628 | 30.034 |
| 3 | 708.161,764 319.561,628 | 4 | 708.557,499 319.743,785 | 435.646 |
| 4 | 708.557,499 319.743,785 | 5 | 708.545,423 319.771,139 | 29.901 |

| Punct început | X / Y | Punct sfârșit | X / Y | Lungime segment (** (m) |
|---------------|----------------------------|---------------|----------------------------|-------------------------|
| 5 | 708.545,423 319.771,139 | 6 | 708.543,756 319.774,96 | 4.169 |
| 6 | 708.543,756 319.774,96 | 1 | 708.147,084 319.592,372 | 436.677 |

** Lungimile segmentelor sunt determinate în planul de proiecție Stereo 70 și sunt rotunjite la 1 milimetru.

*** Distanța dintre puncte este formată din segmente cumulate ce sunt mai mici decât valoarea 1 milimetru.

**DATE DESPRE IMOBILUL NR. 2182**

Oficiul de Cadastru și Publicitate Imobiliară CALARASI
Biroul de Cadastru și Publicitate Imobiliară Calarasi

A. Partea I. Descrierea imobilului

TEREN Extravilan

Nr. CF vechi:95

Nr. cadastral vechi:258

Adresa: Jud. Calarasi

| Nr. Crt | Nr cadastral Nr. topografic | Suprafața* (mp) | Observații / Referințe |
|---------|-----------------------------|--------------------------------------|---|
| A1 | 20853 | Din acte: 15.120 Masurata: 14.857 | Sector cadastral:14 Teren neimprejmuit; |

B. Partea II. Proprietari și acte

| Inscrieri privitoare la dreptul de proprietate și alte drepturi reale | Referințe |
|---|-----------|
| 28311 / 08/10/2010 | |
| Act Notarial nr. 2179, din 07/10/2010 emis de BNP CHIRU MARIA DANA; | |
| B3 | A1 |
| Intabulare, drept de PROPRIETATE, dobandit prin Conventie, cota actuala 1/1, cota initiala 1/1 | |
| 1) SC APOLLO PROPERTIES SRL, CIF:19163688 | |
| 29441 / 22/08/2012 | |
| Act Notarial nr. 1259, din 16/08/2012 emis de BNP Chiru Maria Dana (Referat privind repositionarea nr. cadastral 258 Jegalia - Consilier cadastru OCPI Calarasi); | |
| B4 | A1 |
| se repositioneaza din oficiu imobilul de la A1 | |

C. Partea III. SARCINI .

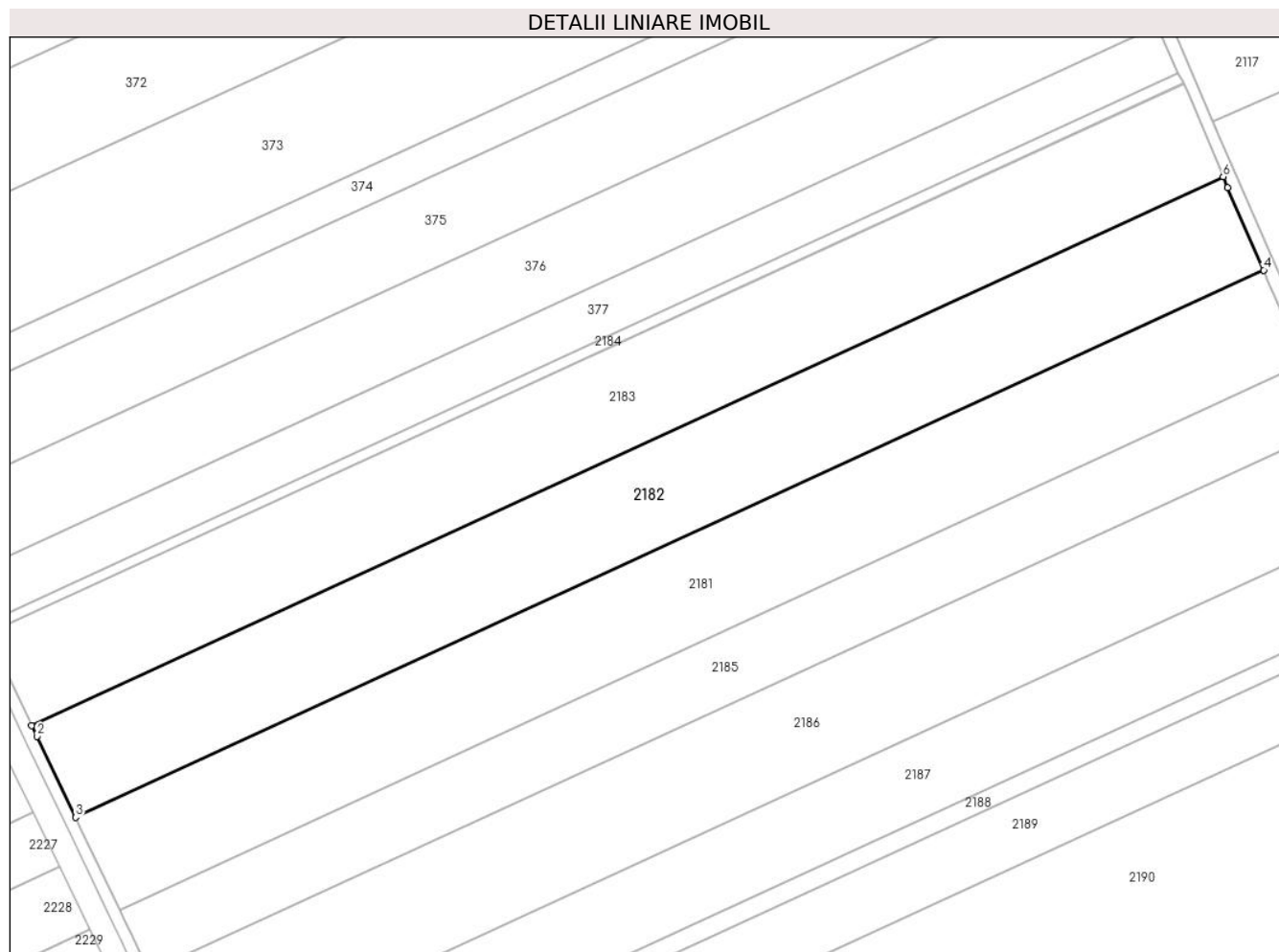
| Inscrieri privind dezmembramintele dreptului de proprietate, drepturi reale de garanție și sarcini | Referințe |
|--|-----------|
| NU SUNT | |

Anexa Nr. 1 La Partea I

Teren

| Nr cadastral | Suprafața (mp)* | Observații / Referințe |
|--------------|---|------------------------|
| 20853 | Din acte: 15.120 Masurata: 14.857 | |

* Suprafața este determinată în planul de proiecție Stereo 70.



Date referitoare la teren

| Crt | Categorie folosință | Intra vilan | Suprafața (mp) | Tarla | Parcelă | Nr. topo | Observații / Referințe |
|-----|---------------------|-------------|----------------|-------|---------|----------|------------------------|
| 1 | arabil | NU | 14.857 | 47/1 | 1 | - | LOT 1 |

Lungime Segmente

1) Valorile lungimilor segmentelor sunt obținute din proiecție în plan.

| Punct început | X / Y | Punct sfârșit | X / Y | Lungime segment (** (m) |
|---------------|----------------------------|---------------|----------------------------|-------------------------|
| 1 | 708.132,442 319.623,037 | 2 | 708.134,17 319.619,417 | 4.011 |
| 2 | 708.134,17 319.619,417 | 3 | 708.147,084 319.592,372 | 29.97 |
| 3 | 708.147,084 319.592,372 | 4 | 708.543,756 319.774,96 | 436.677 |
| 4 | 708.543,756 319.774,96 | 5 | 708.531,765 319.802,443 | 29.985 |

| Punct început | X / Y | Punct sfârșit | X / Y | Lungime segment (** (m) |
|---------------|----------------------------|---------------|----------------------------|-------------------------|
| 5 | 708.531,765 319.802,443 | 6 | 708.530,201 319.806,125 | 4.0 |
| 6 | 708.530,201 319.806,125 | 1 | 708.132,442 319.623,037 | 437.874 |

** Lungimile segmentelor sunt determinate în planul de proiecție Stereo 70 și sunt rotunjite la 1 milimetru.

*** Distanța dintre puncte este formată din segmente cumulate ce sunt mai mici decât valoarea 1 milimetru.

**DATE DESPRE IMOBILUL NR. 2183**

Oficiul de Cadastru și Publicitate Imobiliară CALARASI
Biroul de Cadastru și Publicitate Imobiliară Calarasi

A. Partea I. Descrierea imobilului

TEREN Extravilan

Nr. CF vechi:97

Nr. cadastral vechi:260

Adresa: Jud. Calarasi

| Nr. Crt | Nr cadastral Nr. topografic | Suprafața* (mp) | Observații / Referințe |
|---------|-----------------------------|--------------------------------------|---|
| A1 | 21912 | Din acte: 15.120 Masurata: 14.857 | Sector cadastral:14 Teren neimprejmuit; |

B. Partea II. Proprietari și acte

| Inscrieri privitoare la dreptul de proprietate și alte drepturi reale | Referințe |
|---|-----------|
| 54348 / 05/11/2013 | |
| Act Notarial nr. 2043, din 31/10/2013 emis de BNP CHIRU MARIA DANA; | |
| B4 | A1 |
| Intabulare, drept de PROPRIETATE, dobandit prin Conventie, cota actuala 1/1, cota initiala 1/1 1) SC APOLLO PROPERTIES SRL, CIF:19163688 | |

C. Partea III. SARCINI .

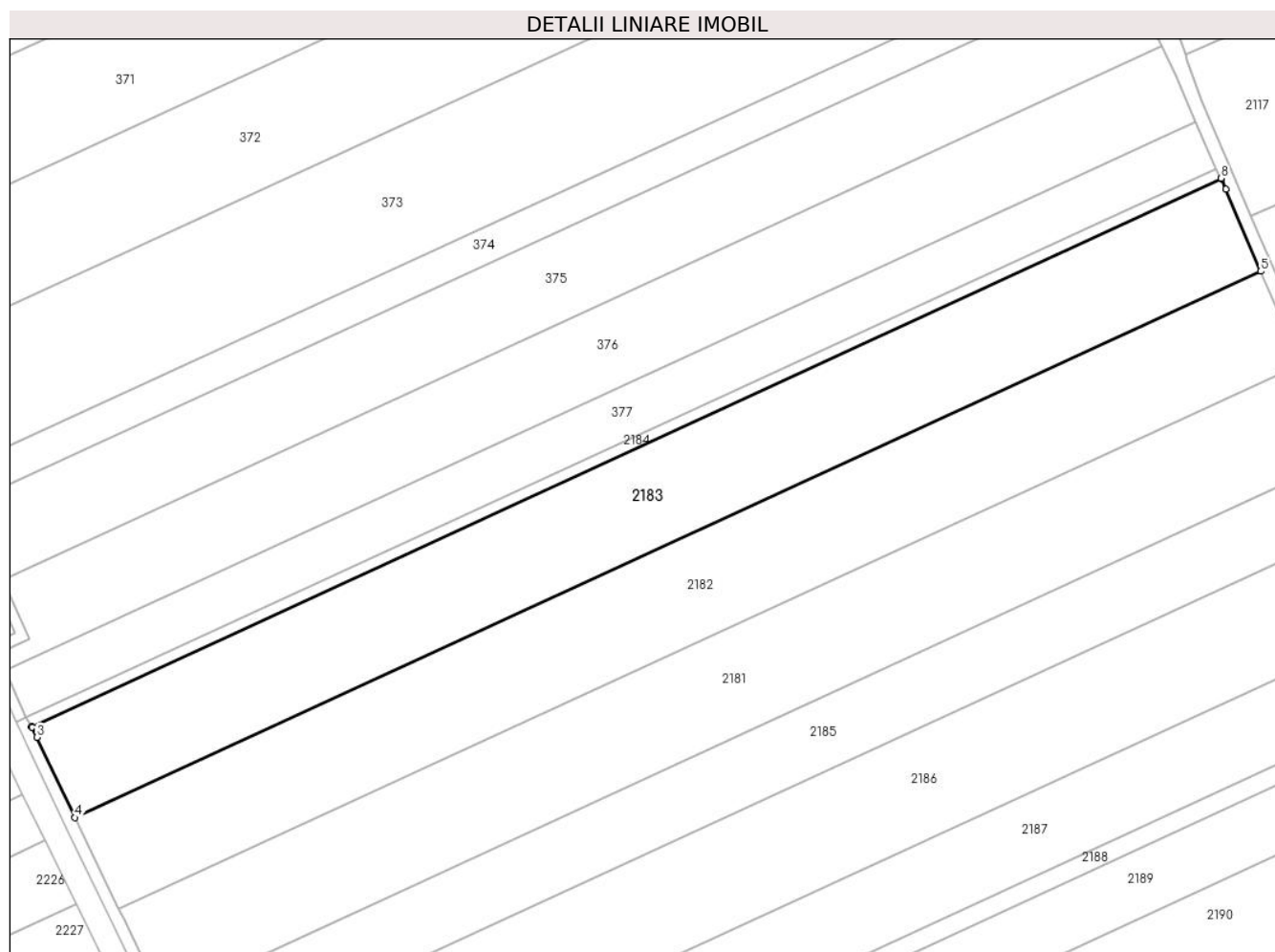
| Inscrieri privind dezmembramintele dreptului de proprietate, drepturi reale de garanție și sarcini | Referințe |
|--|-----------|
| NU SUNT | |

Anexa Nr. 1 La Partea I

Teren

| Nr cadastral | Suprafața (mp)* | Observații / Referințe |
|--------------|---|------------------------|
| 21912 | Din acte: 15.120 Masurata: 14.857 | |

* Suprafața este determinată în planul de proiecție Stereo 70.



Date referitoare la teren

| Crt | Categorie folosință | Intra vilan | Suprafața (mp) | Tarla | Parcelă | Nr. topo | Observații / Referințe |
|-----|---------------------|-------------|----------------|-------|---------|----------|------------------------|
| 1 | arabil | NU | 14.857 | 47/1 | 1 | - | LOT 5 |

Lungime Segmente

1) Valorile lungimilor segmentelor sunt obținute din proiecție în plan.

| Punct început | X / Y | Punct sfârșit | X / Y | Lungime segment (** (m) |
|---------------|----------------------------|---------------|----------------------------|-------------------------|
| 1 | 708.117,815 319.653,593 | 2 | 708.117,953 319.653,381 | 0.253 |
| 2 | 708.117,953 319.653,381 | 3 | 708.119,568 319.649,999 | 3.748 |
| 3 | 708.119,568 319.649,999 | 4 | 708.132,442 319.623,037 | 29.878 |
| 4 | 708.132,442 319.623,037 | 5 | 708.530,201 319.806,125 | 437.874 |

| Punct început | X / Y | Punct sfârșit | X / Y | Lungime segment (** (m) |
|---------------|----------------------------|---------------|----------------------------|-------------------------|
| 5 | 708.530,201 319.806,125 | 6 | 708.518,51 319.833,646 | 29.901 |
| 6 | 708.518,51 319.833,646 | 7 | 708.517,044 319.837,096 | 3.749 |
| 7 | 708.517,044 319.837,096 | 8 | 708.516,932 319.837,306 | 0.238 |
| 8 | 708.516,932 319.837,306 | 1 | 708.117,815 319.653,593 | 439.369 |

** Lungimile segmentelor sunt determinate în planul de proiecție Stereo 70 și sunt rotunjite la 1 milimetru.

*** Distanța dintre puncte este formată din segmente cumulate ce sunt mai mici decât valoarea 1 milimetru.

**DATE DESPRE IMOBILUL NR. 2184**

Oficiul de Cadastru și Publicitate Imobiliară CALARASI
Biroul de Cadastru și Publicitate Imobiliară Calarasi

A. Partea I. Descrierea imobilului

TEREN Extravilan

Adresa: Jud. Calarasi

| Nr. Crt | Nr cadastral Nr. topografic | Suprafața* (mp) | Observații / Referințe |
|---------|-----------------------------|------------------------------------|---|
| A1 | 21927 | Din acte: 1.674 Masurata: 1.646 | Sector cadastral:14 Teren neimprejmuit; |

B. Partea II. Proprietari și acte

| Inscrieri privitoare la dreptul de proprietate și alte drepturi reale | | Referințe |
|---|---|-----------|
| 4392 / 01/02/2013 | | |
| Act Notarial nr. 115, din 30/01/2013 emis de BNP CHIRU MARIA DANA; | | |
| B2 | Intabulare, drept de PROPRIETATE, dobandit prin Conventie, cota actuala 1/1, cota initiala 1/1 1) SC APOLLO PROPERTIES SRL, CIF:19163688 | A1 |

C. Partea III. SARCINI .

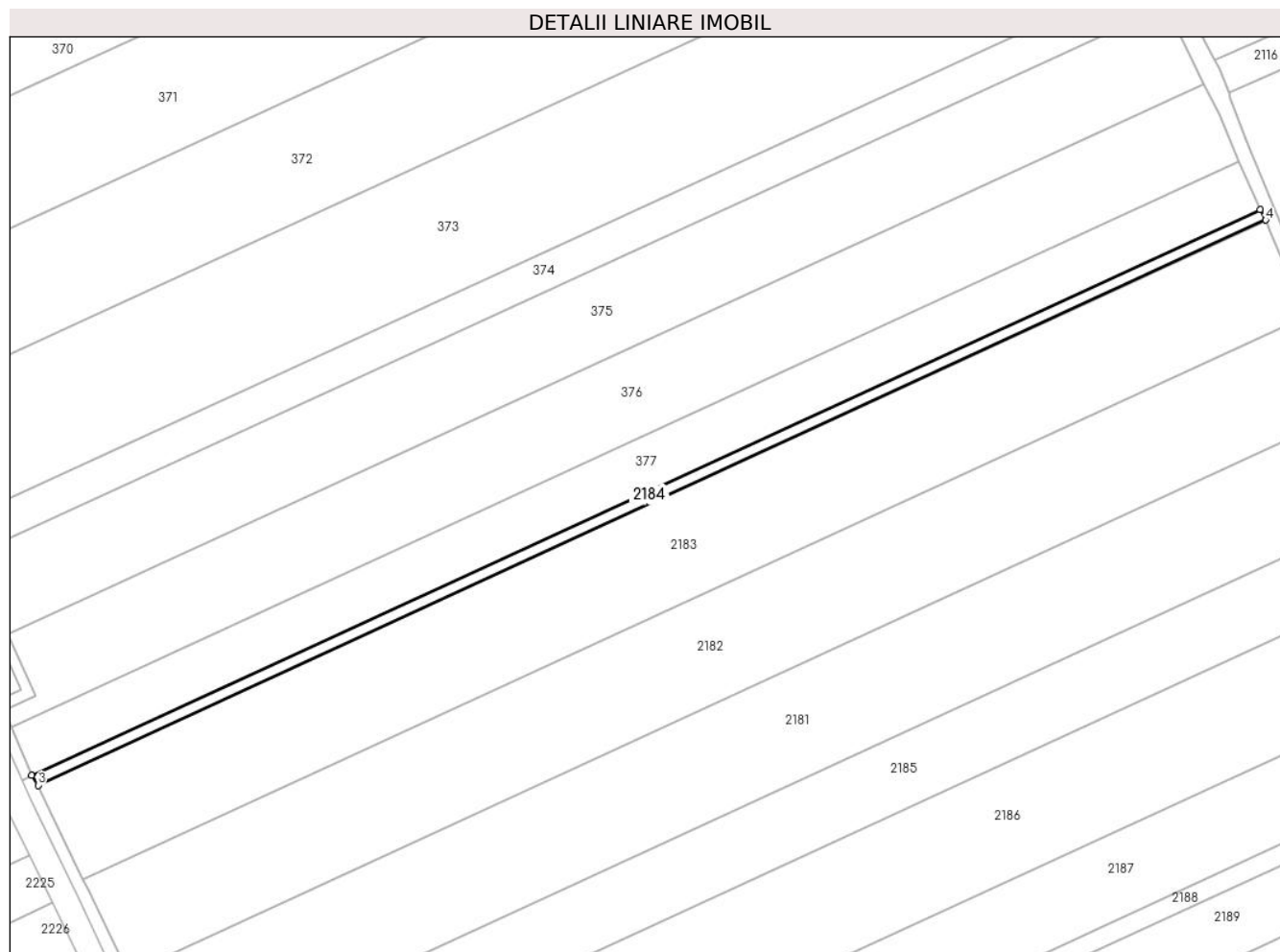
| Inscrieri privind dezmembramintele dreptului de proprietate, drepturi reale de garanție și sarcini | Referințe |
|--|-----------|
| NU SUNT | |

Anexa Nr. 1 La Partea I

Teren

| Nr cadastral | Suprafața (mp)* | Observații / Referințe |
|--------------|------------------------------------|------------------------|
| 21927 | Din acte: 1.674 Masurata: 1.646 | |

* Suprafața este determinată în planul de proiecție Stereo 70.



Date referitoare la teren

| Crt | Categorie folosință | Intra vilan | Suprafața (mp) | Tarla | Parcelă | Nr. topo | Observații / Referințe |
|-----|---------------------|-------------|----------------|-------|---------|----------|------------------------|
| 1 | arabil | NU | 1.646 | 47/1 | 1 | - | LOT 3 |

Lungime Segmente

1) Valorile lungimilor segmentelor sunt obținute din proiecție în plan.

| Punct început | X / Y | Punct sfârșit | X / Y | Lungime segment (** (m) |
|---------------|----------------------------|---------------|----------------------------|-------------------------|
| 1 | 708.515,173 319.840,619 | 2 | 708.115,742 319.656,761 | 439.715 |
| 2 | 708.115,742 319.656,761 | 3 | 708.117,815 319.653,593 | 3.786 |
| 3 | 708.117,815 319.653,593 | 4 | 708.516,932 319.837,306 | 439.369 |
| 4 | 708.516,932 319.837,306 | 1 | 708.515,173 319.840,619 | 3.751 |

**** Lungimile segmentelor sunt determinate în planul de proiecție Stereo 70 și sunt rotunjite la 1 milimetru.**

***** Distanța dintre puncte este formată din segmente cumulate ce sunt mai mici decât valoarea 1 milimetru.**

**DATE DESPRE IMOBILUL NR. 2185**

Oficiul de Cadastru și Publicitate Imobiliară CALARASI
Biroul de Cadastru și Publicitate Imobiliară Calarasi

A. Partea I. Descrierea imobilului

TEREN Extravilan

Adresa: Jud. Calarasi

| Nr. Crt | Nr cadastral Nr. topografic | Suprafața* (mp) | Observații / Referințe |
|---------|-----------------------------|-----------------|---|
| A1 | | 10.000 | Sector cadastral:14 Teren neimprejmuit; |

B. Partea II. Proprietari și acte

| Inscrieri privitoare la dreptul de proprietate și alte drepturi reale | Referințe |
|---|-----------|
| / | |
| Act Administrativ nr. 42340, din 22/08/1996 emis de CJSIPT CALARASI; | |
| B1 | A1 |
| Intabulare, drept de PROPRIETATE, dobandit prin Reconstituire, cota actuala 1/1, cota initiala 1/1 1) IANCU D ION, LIPSA CNP | |

C. Partea III. SARCINI .

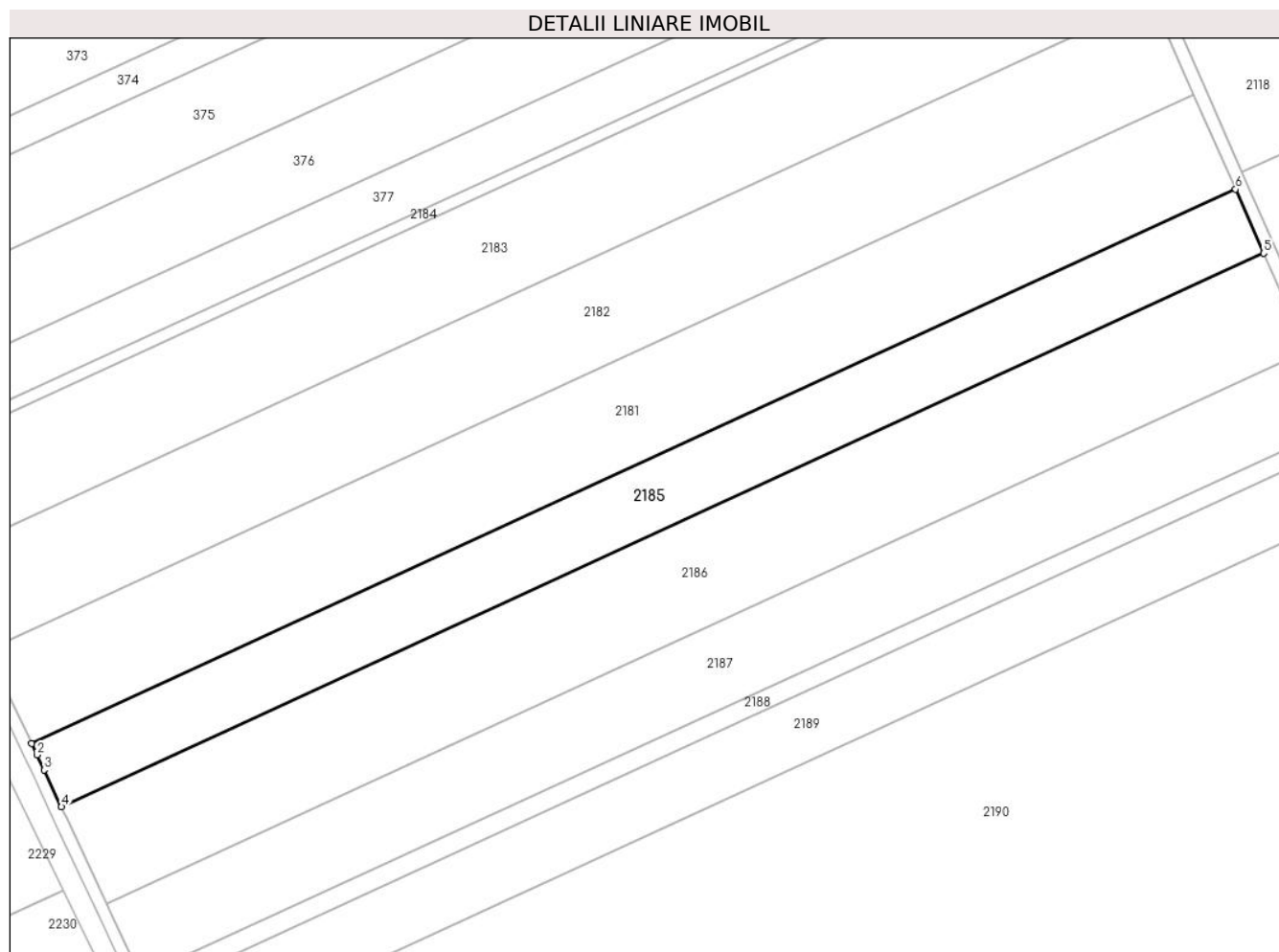
| Inscrieri privind dezmembramintele dreptului de proprietate, drepturi reale de garanție și sarcini | Referințe |
|--|-----------|
| NU SUNT | |

Anexa Nr. 1 La Partea I

Teren

| Nr cadastral | Suprafața (mp)* | Observații / Referințe |
|--------------|-----------------|------------------------|
| | 10.000 | |

* Suprafața este determinată în planul de proiecție Stereo 70.



Date referitoare la teren

| Crt | Categorie folosință | Intra vilan | Suprafața (mp) | Tarla | Parcelă | Nr. topo | Observații / Referințe |
|-----|---------------------|-------------|----------------|-------|---------|----------|------------------------|
| 1 | arabil | NU | 10.000 | 47/1 | 2 | - | |

Lungime Segmente

1) Valorile lungimilor segmentelor sunt obținute din proiecție în plan.

| Punct început | X / Y | Punct sfârșit | X / Y | Lungime segment (** (m) |
|---------------|----------------------------|---------------|----------------------------|-------------------------|
| 1 | 708.161,764 319.561,628 | 2 | 708.163,525 319.557,938 | 4.089 |
| 2 | 708.163,525 319.557,938 | 3 | 708.165,87 319.553,028 | 5.441 |
| 3 | 708.165,87 319.553,028 | 4 | 708.171,571 319.540,855 | 13.442 |
| 4 | 708.171,571 319.540,855 | 5 | 708.566,777 319.722,768 | 435.063 |
| 5 | 708.566,777 319.722,768 | 6 | 708.557,499 319.743,785 | 22.974 |

| Punct început | X / Y | Punct sfârșit | X / Y | Lungime segment (** (m) |
|---------------|----------------------------|---------------|----------------------------|-------------------------|
| 6 | 708.557,499 319.743,785 | 1 | 708.161,764 319.561,628 | 435.646 |

** Lungimile segmentelor sunt determinate în planul de proiecție Stereo 70 și sunt rotunjite la 1 milimetru.

*** Distanța dintre puncte este formată din segmente cumulate ce sunt mai mici decât valoarea 1 milimetru.

**DATE DESPRE IMOBILUL NR. 2186**

Oficiul de Cadastru și Publicitate Imobiliară CALARASI
Biroul de Cadastru și Publicitate Imobiliară Calarasi

A. Partea I. Descrierea imobilului

TEREN Extravilan

Adresa: Jud. Calarasi

| Nr. Crt | Nr cadastral Nr. topografic | Suprafața* (mp) | Observații / Referințe |
|---------|-----------------------------|--------------------------------------|---|
| A1 | 21788 | Din acte: 15.523 Masurata: 15.254 | Sector cadastral:14 Teren neimprejmuit; |

B. Partea II. Proprietari și acte

| Inscrieri privitoare la dreptul de proprietate și alte drepturi reale | | Referințe |
|---|---|-----------|
| 39647 / 25/10/2012 | | |
| Act Notarial nr. 1710, din 24/10/2012 emis de BNP CHIRU MARIA DANA; | | |
| B2 | Intabulare, drept de PROPRIETATE, dobandit prin Conventie, cota actuala 1/1, cota initiala 1/1 1) SC APOLLO PROPERTIES SRL, CIF:19163688 | A1 |

C. Partea III. SARCINI .


| Inscrieri privind dezmembramintele dreptului de proprietate, drepturi reale de garanție și sarcini | Referințe |
|--|-----------|
| NU SUNT | |

Anexa Nr. 1 La Partea I

Teren

| Nr cadastral | Suprafața (mp)* | Observații / Referințe |
|--------------|---|------------------------|
| 21788 | Din acte: 15.523 Masurata: 15.254 | |

* Suprafața este determinată în planul de proiecție Stereo 70.



Date referitoare la teren

| Crt | Categorie folosință | Intravilan | Suprafața (mp) | Tarla | Parcelă | Nr. topo | Observații / Referințe |
|-----|---------------------|------------|----------------|-------|---------|----------|------------------------|
| 1 | arabil | NU | 15.254 | 47/1 | 3 | - | |

Lungime Segmente

1) Valorile lungimilor segmentelor sunt obținute din proiecție în plan.

| Punct început | X / Y | Punct sfârșit | X / Y | Lungime segment (** (m) |
|---------------|----------------------------|---------------|----------------------------|-------------------------|
| 1 | 708.171,571 319.540,855 | 2 | 708.173,241 319.537,289 | 3.938 |
| 2 | 708.173,241 319.537,289 | 3 | 708.186,455 319.509,074 | 31.156 |
| 3 | 708.186,455 319.509,074 | 4 | 708.580,977 319.690,673 | 434.311 |
| 4 | 708.580,977 319.690,673 | 5 | 708.568,35 319.719,205 | 31.201 |

| Punct început | X / Y | Punct sfârșit | X / Y | Lungime segment (** (m) |
|---------------|----------------------------|---------------|----------------------------|-------------------------|
| 5 | 708.568,35 319.719,205 | 6 | 708.566,777 319.722,768 | 3.895 |
| 6 | 708.566,777 319.722,768 | 1 | 708.171,571 319.540,855 | 435.063 |

** Lungimile segmentelor sunt determinate în planul de proiecție Stereo 70 și sunt rotunjite la 1 milimetru.

*** Distanța dintre puncte este formată din segmente cumulate ce sunt mai mici decât valoarea 1 milimetru.

**DATE DESPRE IMOBILUL NR. 2187**

Oficiul de Cadastru și Publicitate Imobiliară CALARASI
Biroul de Cadastru și Publicitate Imobiliară Calarasi

A. Partea I. Descrierea imobilului

TEREN Extravilan

Adresa: Jud. Calarasi

| Nr. Crt | Nr cadastral Nr. topografic | Suprafața* (mp) | Observații / Referințe |
|---------|-----------------------------|-----------------|--|
| A1 | | 11.435 | Sector cadastral:14 Teren neimprejmit; |

B. Partea II. Proprietari și acte

| Inscrieri privitoare la dreptul de proprietate și alte drepturi reale | Referințe |
|--|-----------|
| / | |
| Act Administrativ nr. 42284, din 25/06/1996 emis de CJSIPT CALARASI; | |
| B1 | A1 |
| Intabulare, drept de PROPRIETATE, dobandit prin Reconstituire, cota actuala 1/1, cota initiala 1/1 | |
| 1) MARIN N STANA , LIPSA CNP | |

C. Partea III. SARCINI .


| Inscrieri privind dezmembramintele dreptului de proprietate, drepturi reale de garanție și sarcini | Referințe |
|--|-----------|
| NU SUNT | |

Anexa Nr. 1 La Partea I

Teren

| Nr cadastral | Suprafața (mp)* | Observații / Referințe |
|--------------|-----------------|------------------------|
| | 11.435 | |

* Suprafața este determinată în planul de proiecție Stereo 70.



Date referitoare la teren

| Crt | Categorie folosință | Intra vilan | Suprafața (mp) | Tarla | Parcelă | Nr. topo | Observații / Referințe |
|-----|---------------------|-------------|----------------|-------|---------|----------|------------------------|
| 1 | arabil | NU | 11.435 | 47/1 | 4 | - | |

Lungime Segmente

1) Valorile lungimilor segmentelor sunt obținute din proiecție în plan.

| Punct început | X / Y | Punct sfârșit | X / Y | Lungime segment (** (m) |
|---------------|----------------------------|---------------|----------------------------|-------------------------|
| 1 | 708.186,455 319.509,074 | 2 | 708.188,139 319.505,48 | 3.969 |
| 2 | 708.188,139 319.505,48 | 3 | 708.197,628 319.485,219 | 22.373 |
| 3 | 708.197,628 319.485,219 | 4 | 708.591,817 319.666,665 | 433.944 |
| 4 | 708.591,817 319.666,665 | 5 | 708.582,643 319.686,907 | 22.224 |
| 5 | 708.582,643 319.686,907 | 6 | 708.580,977 319.690,673 | 4.118 |

| Punct început | X / Y | Punct sfârșit | X / Y | Lungime segment (** (m) |
|---------------|----------------------------|---------------|----------------------------|-------------------------|
| 6 | 708.580,977 319.690,673 | 1 | 708.186,455 319.509,074 | 434.311 |

** Lungimile segmentelor sunt determinate în planul de proiecție Stereo 70 și sunt rotunjite la 1 milimetru.

*** Distanța dintre puncte este formată din segmente cumulate ce sunt mai mici decât valoarea 1 milimetru.

**DATE DESPRE IMOBILUL NR. 2188**

Oficiul de Cadastru și Publicitate Imobiliară CALARASI
Biroul de Cadastru și Publicitate Imobiliară Calarasi

A. Partea I. Descrierea imobilului

TEREN Extravilan

Adresa: Jud. Calarasi

| Nr. Crt | Nr cadastral Nr. topografic | Suprafața* (mp) | Observații / Referințe |
|---------|-----------------------------|------------------------------------|---|
| A1 | 22315 | Din acte: 2.719 Masurata: 2.672 | Sector cadastral:14 Teren neimprejmuit; |

B. Partea II. Proprietari și acte

| Inscrieri privitoare la dreptul de proprietate și alte drepturi reale | | Referințe |
|---|---|-----------|
| 40758 / 26/08/2013 | | |
| Act Notarial nr. 1440, din 21/08/2013 emis de BNP CHIRU MARIA DANA; | | |
| B2 | Intabulare, drept de PROPRIETATE, dobandit prin Conventie, cota actuala 1/1, cota initiala 1/1 1) SC APOLLO PROPERTIES SRL, CIF:19163688 | A1 |

C. Partea III. SARCINI .

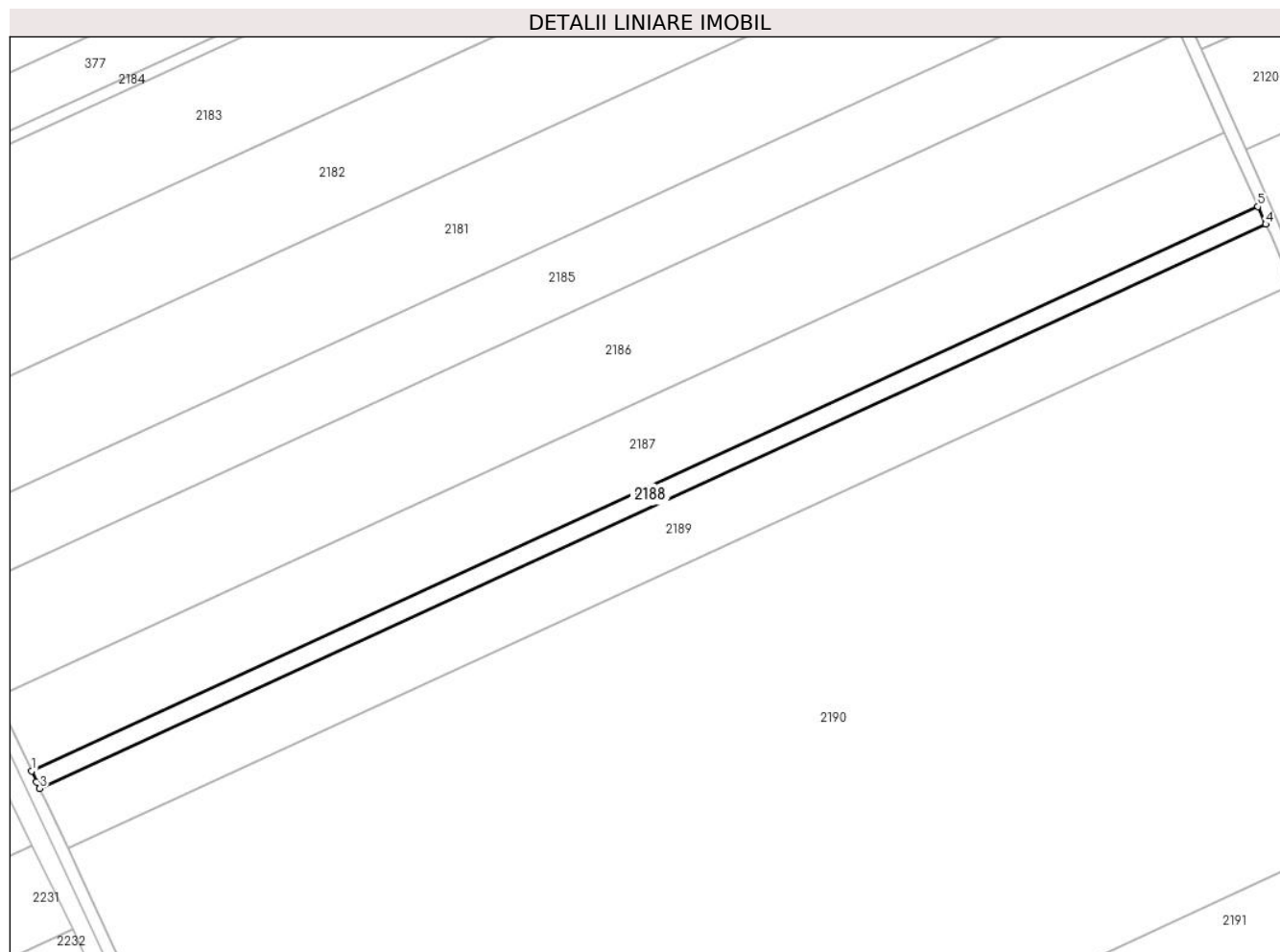
| Inscrieri privind dezmembramintele dreptului de proprietate, drepturi reale de garanție și sarcini | Referințe |
|--|-----------|
| NU SUNT | |

Anexa Nr. 1 La Partea I

Teren

| Nr cadastral | Suprafața (mp)* | Observații / Referințe |
|--------------|------------------------------------|------------------------|
| 22315 | Din acte: 2.719 Masurata: 2.672 | |

* Suprafața este determinată în planul de proiecție Stereo 70.



Date referitoare la teren

| Crt | Categorie folosință | Intra vilan | Suprafața (mp) | Tarla | Parcelă | Nr. topo | Observații / Referințe |
|-----|---------------------|-------------|----------------|-------|---------|----------|------------------------|
| 1 | arabil | NU | 2.672 | 47/1 | 5 | - | |

Lungime Segmente

1) Valorile lungimilor segmentelor sunt obținute din proiecție în plan.

| Punct început | X / Y | Punct sfârșit | X / Y | Lungime segment (** (m) |
|---------------|----------------------------|---------------|----------------------------|-------------------------|
| 1 | 708.197,628 319.485,219 | 2 | 708.199,231 319.481,795 | 3.781 |
| 2 | 708.199,231 319.481,795 | 3 | 708.200,239 319.479,643 | 2.376 |
| 3 | 708.200,239 319.479,643 | 4 | 708.594,359 319.661,056 | 433.868 |
| 4 | 708.594,359 319.661,056 | 5 | 708.591,817 319.666,665 | 6.158 |
| 5 | 708.591,817 319.666,665 | 1 | 708.197,628 319.485,219 | 433.944 |

**** Lungimile segmentelor sunt determinate în planul de proiecție Stereo 70 și sunt rotunjite la 1 milimetru.**

***** Distanța dintre puncte este formată din segmente cumulate ce sunt mai mici decât valoarea 1 milimetru.**

**DATE DESPRE IMOBILUL NR. 2189**

Oficiul de Cadastru și Publicitate Imobiliară CALARASI
Biroul de Cadastru și Publicitate Imobiliară Calarasi

A. Partea I. Descrierea imobilului

TEREN Extravilan

Adresa: Jud. Calarasi

| Nr. Crt | Nr cadastral Nr. topografic | Suprafața* (mp) | Observații / Referințe |
|---------|-----------------------------|-----------------|---|
| A1 | | 9.249 | Sector cadastral:14 Teren neimprejmuit; |

B. Partea II. Proprietari și acte

| Inscrieri privitoare la dreptul de proprietate și alte drepturi reale | Referințe |
|--|-----------|
| / | |
| Act Administrativ nr. 42535, din 21/01/1997 emis de CJSIPT CALARASI; | |
| B1 | A1 |
| Intabulare, drept de PROPRIETATE, dobandit prin Reconstituire, cota actuala 1/1, cota initiala 1/1 | |
| 1) DUTU A CONSTANTIN, LIPSA CNP | |
| 2) NICOI DOBRITA, LIPSA CNP | |

C. Partea III. SARCINI .

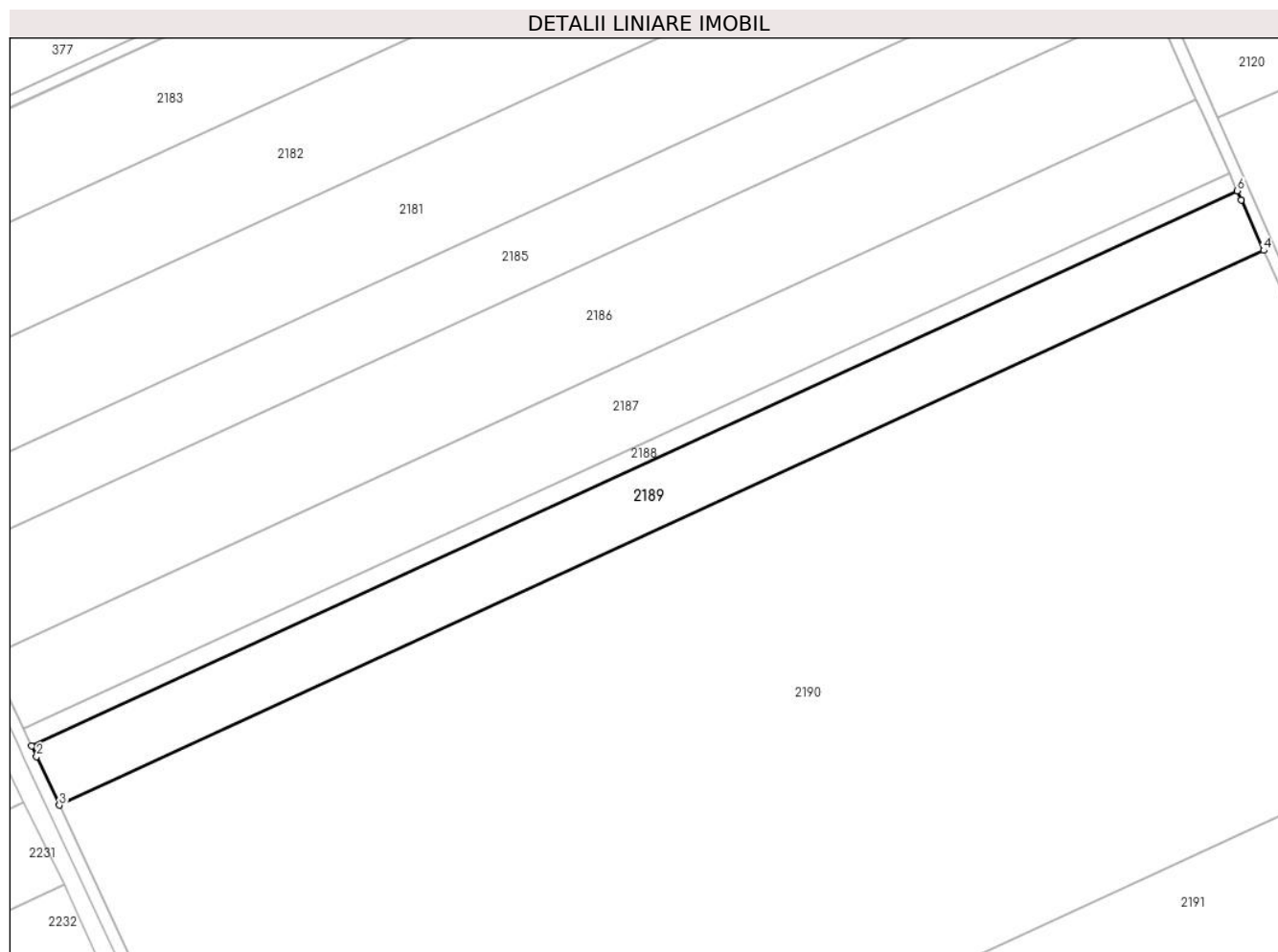
| Inscrieri privind dezmembramintele dreptului de proprietate, drepturi reale de garanție și sarcini | Referințe |
|--|-----------|
| NU SUNT | |

Anexa Nr. 1 La Partea I

Teren

| | | |
|--------------|-----------------|------------------------|
| Nr cadastral | Suprafața (mp)* | Observații / Referințe |
| | 9.249 | |

* Suprafața este determinată în planul de proiecție Stereo 70.



Date referitoare la teren

| Crt | Categorie folosință | Intravilan | Suprafața (mp) | Tarla | Parcelă | Nr. topo | Observații / Referințe |
|-----|---------------------|------------|----------------|-------|---------|----------|------------------------|
| 1 | arabil | NU | 9.249 | 47/1 | 6 | - | |

Lungime Segmente

1) Valorile lungimilor segmentelor sunt obținute din proiecție în plan.

| Punct început | X / Y | Punct sfârșit | X / Y | Lungime segment (** (m) |
|---------------|----------------------------|---------------|----------------------------|-------------------------|
| 1 | 708.200,239 319.479,643 | 2 | 708.201,847 319.476,211 | 3.79 |
| 2 | 708.201,847 319.476,211 | 3 | 708.209,286 319.460,327 | 17.54 |
| 3 | 708.209,286 319.460,327 | 4 | 708.602,987 319.641,548 | 433.407 |
| 4 | 708.602,987 319.641,548 | 5 | 708.595,705 319.658,085 | 18.069 |
| 5 | 708.595,705 319.658,085 | 6 | 708.594,359 319.661,056 | 3.262 |

| Punct început | X / Y | Punct sfârșit | X / Y | Lungime segment (** (m) |
|---------------|----------------------------|---------------|----------------------------|-------------------------|
| 6 | 708.594,359 319.661,056 | 1 | 708.200,239 319.479,643 | 433.868 |

** Lungimile segmentelor sunt determinate în planul de proiecție Stereo 70 și sunt rotunjite la 1 milimetru.

*** Distanța dintre puncte este formată din segmente cumulate ce sunt mai mici decât valoarea 1 milimetru.

**DATE DESPRE IMOBILUL NR. 2190**

Oficiul de Cadastru și Publicitate Imobiliară CALARASI
Biroul de Cadastru și Publicitate Imobiliară Calarasi

A. Partea I. Descrierea imobilului

TEREN Extravilan

Adresa: Jud. Calarasi

| Nr. Crt | Nr cadastral Nr. topografic | Suprafața* (mp) | Observații / Referințe |
|---------|-----------------------------|-----------------|---|
| A1 | | 73.300 | Sector cadastral:14 Teren neimprejmuit; |

B. Partea II. Proprietari și acte

| Inscrieri privitoare la dreptul de proprietate și alte drepturi reale | Referințe |
|--|-----------|
| / | |
| Act Administrativ nr. 42348, din 22/08/1996 emis de CJSIPT CALARASI; | |
| B1 | A1 |
| Intabulare, drept de PROPRIETATE, dobandit prin Reconstituire, cota actuala 1/1, cota initiala 1/1 | |
| 1) CIORZAN N IOANA, LIPSA CNP | |
| 2) ENE N NICOLAE, LIPSA CNP | |

C. Partea III. SARCINI .

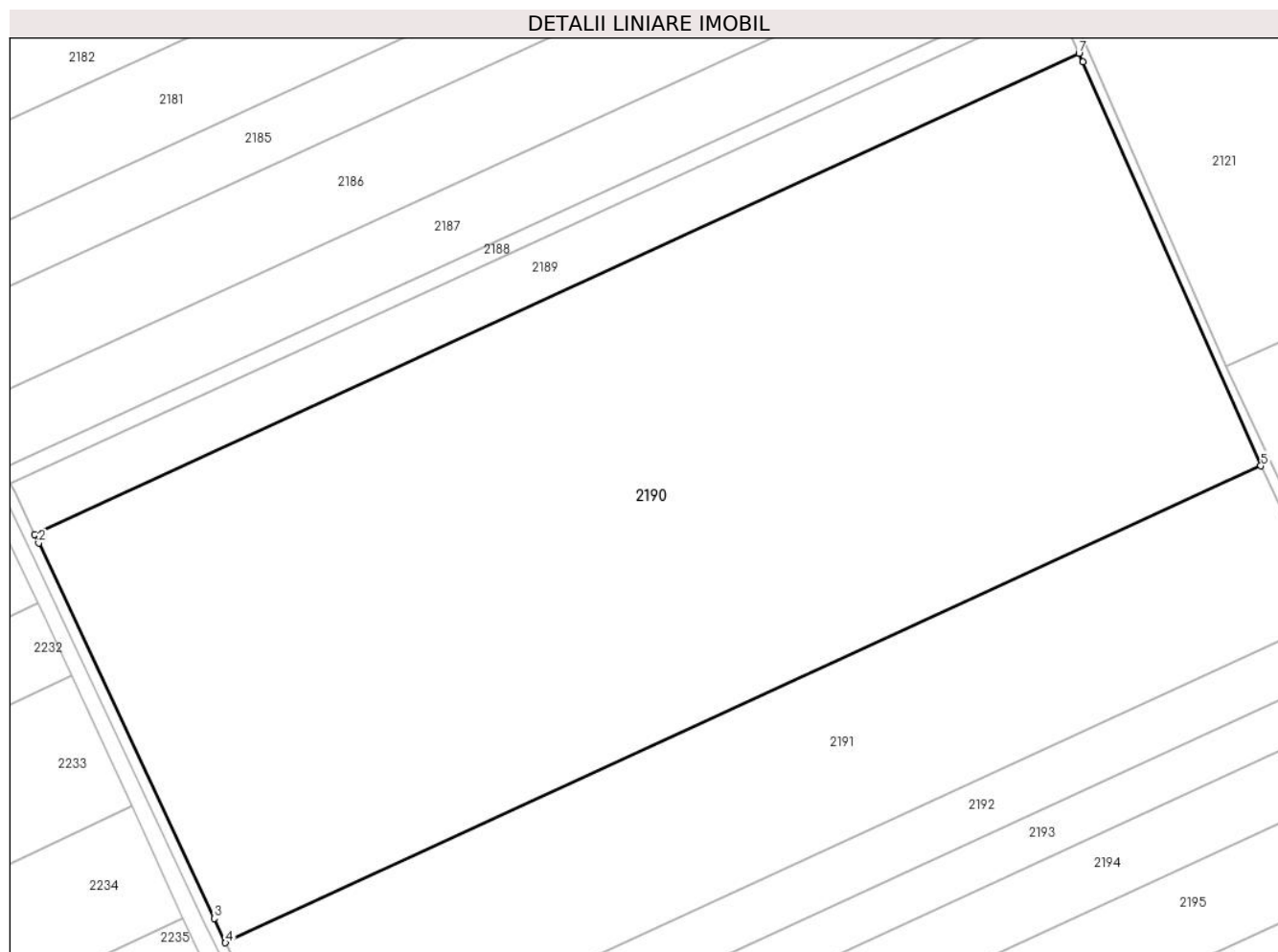
| Inscrieri privind dezmembramintele dreptului de proprietate, drepturi reale de garanție și sarcini | Referințe |
|--|-----------|
| NU SUNT | |

Anexa Nr. 1 La Partea I

Teren

| Nr cadastral | Suprafața (mp)* | Observații / Referințe |
|--------------|-----------------|------------------------|
| | 73.300 | |

* Suprafața este determinată în planul de proiecție Stereo 70.



Date referitoare la teren

| Crt | Categorie folosință | Intravilan | Suprafața (mp) | Tarla | Parcelă | Nr. topo | Observații / Referințe |
|-----|---------------------|------------|----------------|-------|---------|----------|------------------------|
| 1 | arabil | NU | 73.300 | 47/1 | 7 | - | |

Lungime Segmente

1) Valorile lungimilor segmentelor sunt obținute din proiecție în plan.

| Punct început | X / Y | Punct sfârșit | X / Y | Lungime segment (** (m) |
|---------------|----------------------------|---------------|----------------------------|-------------------------|
| 1 | 708.209,286 319.460,327 | 2 | 708.210,83 319.457,03 | 3.641 |
| 2 | 708.210,83 319.457,03 | 3 | 708.277,034 319.315,671 | 156.094 |
| 3 | 708.277,034 319.315,671 | 4 | 708.281,272 319.306,461 | 10.138 |
| 4 | 708.281,272 319.306,461 | 5 | 708.671,582 319.486,121 | 429.674 |
| 5 | 708.671,582 319.486,121 | 6 | 708.604,447 319.638,233 | 166.268 |

| Punct început | X / Y | Punct sfârșit | X / Y | Lungime segment (** (m) |
|---------------|----------------------------|---------------|----------------------------|-------------------------|
| 6 | 708.604,447 319.638,233 | 7 | 708.602,987 319.641,548 | 3.622 |
| 7 | 708.602,987 319.641,548 | 1 | 708.209,286 319.460,327 | 433.407 |

** Lungimile segmentelor sunt determinate în planul de proiecție Stereo 70 și sunt rotunjite la 1 milimetru.

*** Distanța dintre puncte este formată din segmente cumulate ce sunt mai mici decât valoarea 1 milimetru.

**DATE DESPRE IMOBILUL NR. 2191**

Oficiul de Cadastru și Publicitate Imobiliară CALARASI
Biroul de Cadastru și Publicitate Imobiliară Calarasi

A. Partea I. Descrierea imobilului

TEREN Extravilan

Adresa: Jud. Calarasi

| Nr. Crt | Nr cadastral Nr. topografic | Suprafața* (mp) | Observații / Referințe |
|---------|-----------------------------|--------------------------------------|---|
| A1 | 21623 | Din acte: 27.393 Masurata: 26.918 | Sector cadastral:14 Teren neimprejmuit; |

B. Partea II. Proprietari și acte

| Inscrieri privitoare la dreptul de proprietate și alte drepturi reale | | Referințe |
|---|---|-----------|
| 8941 / 16/03/2012 | | |
| Act Notarial nr. 309, din 14/03/2012 emis de CHIRU MARIA DANA; | | |
| B4 | Intabulare, drept de PROPRIETATE, dobandit prin Conventie, cota actuala 1/1, cota initiala 1/1 1) SC APOLLO PROPERTIES SRL, CIF:19163688 | A1 |

C. Partea III. SARCINI .

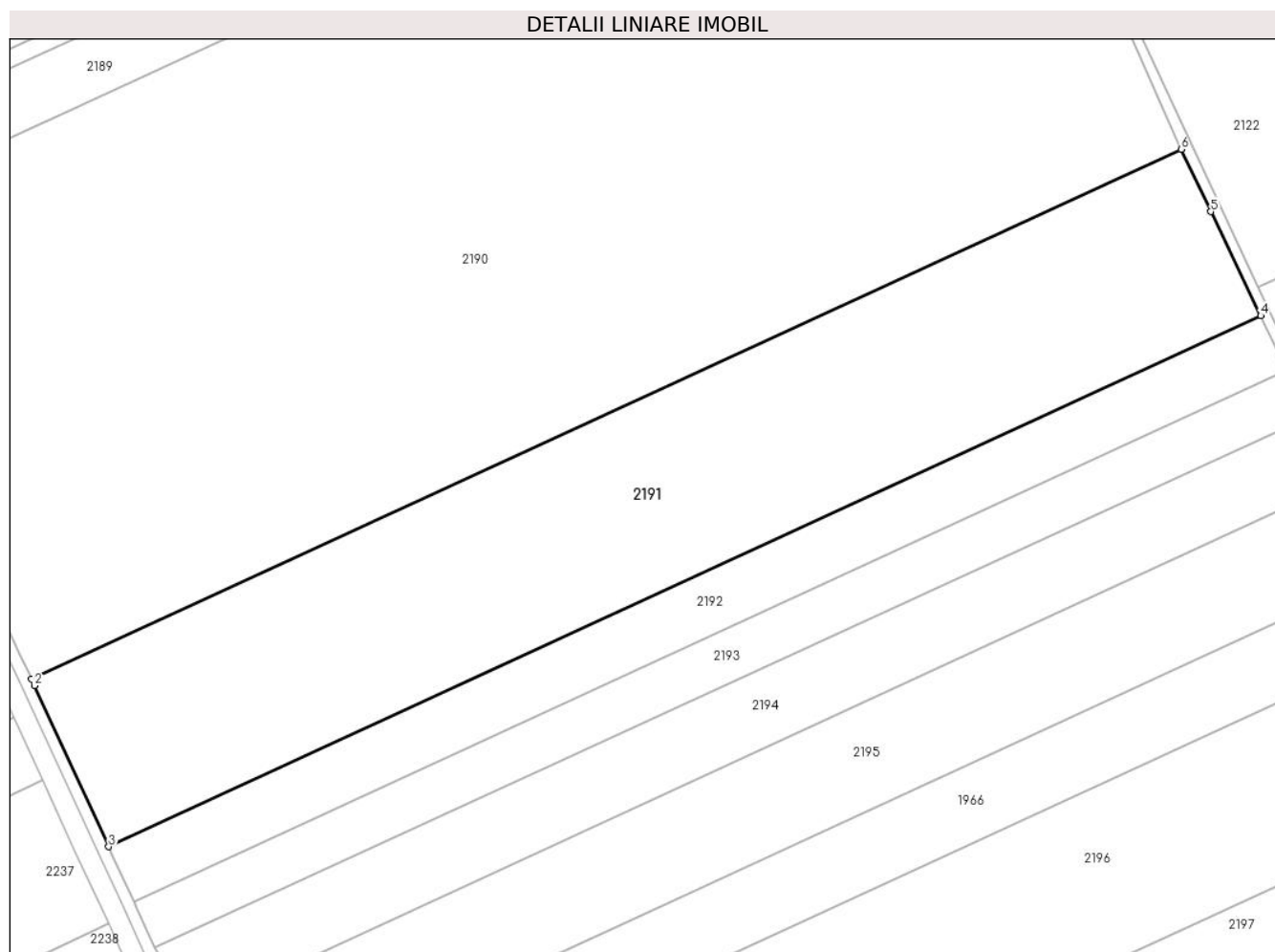
| Inscrieri privind dezmembramintele dreptului de proprietate, drepturi reale de garanție și sarcini | Referințe |
|--|-----------|
| NU SUNT | |

Anexa Nr. 1 La Partea I

Teren

| | | |
|--------------|---|------------------------|
| Nr cadastral | Suprafața (mp)* | Observații / Referințe |
| 21623 | Din acte: 27.393 Masurata: 26.918 | |

* Suprafața este determinată în planul de proiecție Stereo 70.



Date referitoare la teren

| Crt | Categorie folosință | Intravilan | Suprafața (mp) | Tarla | Parcelă | Nr. topo | Observații / Referințe |
|-----|---------------------|------------|----------------|-------|---------|----------|------------------------|
| 1 | arabil | NU | 26.918 | 47/1 | 8 | - | |

Lungime Segmente

1) Valorile lungimilor segmentelor sunt obținute din proiecție în plan.

| Punct început | X / Y | Punct sfârșit | X / Y | Lungime segment (** (m) |
|---------------|----------------------------|---------------|----------------------------|-------------------------|
| 1 | 708.281,272 319.306,461 | 2 | 708.282,29 319.304,251 | 2.433 |
| 2 | 708.282,29 319.304,251 | 3 | 708.307,435 319.249,612 | 60.147 |
| 3 | 708.307,435 319.249,612 | 4 | 708.698,617 319.429,672 | 430.633 |
| 4 | 708.698,617 319.429,672 | 5 | 708.681,666 319.464,962 | 39.15 |

| Punct început | X / Y | Punct sfârșit | X / Y | Lungime segment (** (m) |
|---------------|----------------------------|---------------|----------------------------|-------------------------|
| 5 | 708.681,666 319.464,962 | 6 | 708.671,582 319.486,121 | 23.439 |
| 6 | 708.671,582 319.486,121 | 1 | 708.281,272 319.306,461 | 429.674 |

** Lungimile segmentelor sunt determinate în planul de proiecție Stereo 70 și sunt rotunjite la 1 milimetru.

*** Distanța dintre puncte este formată din segmente cumulate ce sunt mai mici decât valoarea 1 milimetru.

**DATE DESPRE IMOBILUL NR. 2192**

Oficiul de Cadastru și Publicitate Imobiliară CALARASI
Biroul de Cadastru și Publicitate Imobiliară Calarasi

A. Partea I. Descrierea imobilului

TEREN Extravilan

Adresa: Jud. Calarasi

| Nr. Crt | Nr cadastral Nr. topografic | Suprafața* (mp) | Observații / Referințe |
|---------|-----------------------------|-----------------|---|
| A1 | | 8.800 | Sector cadastral:14 Teren neimprejmuit; |

B. Partea II. Proprietari și acte

| Inscrieri privitoare la dreptul de proprietate și alte drepturi reale | Referințe |
|--|-----------|
| / | |
| Act Administrativ nr. 42400, din 22/08/1996 emis de CJSIPT CALARASI; | |
| B1 | A1 |
| Intabulare, drept de PROPRIETATE, dobandit prin Reconstituire, cota actuala 1/1, cota initiala 1/1 | |
| 1) PANAITESCU ALEXANDRU, LIPSA CNP | |

C. Partea III. SARCINI .

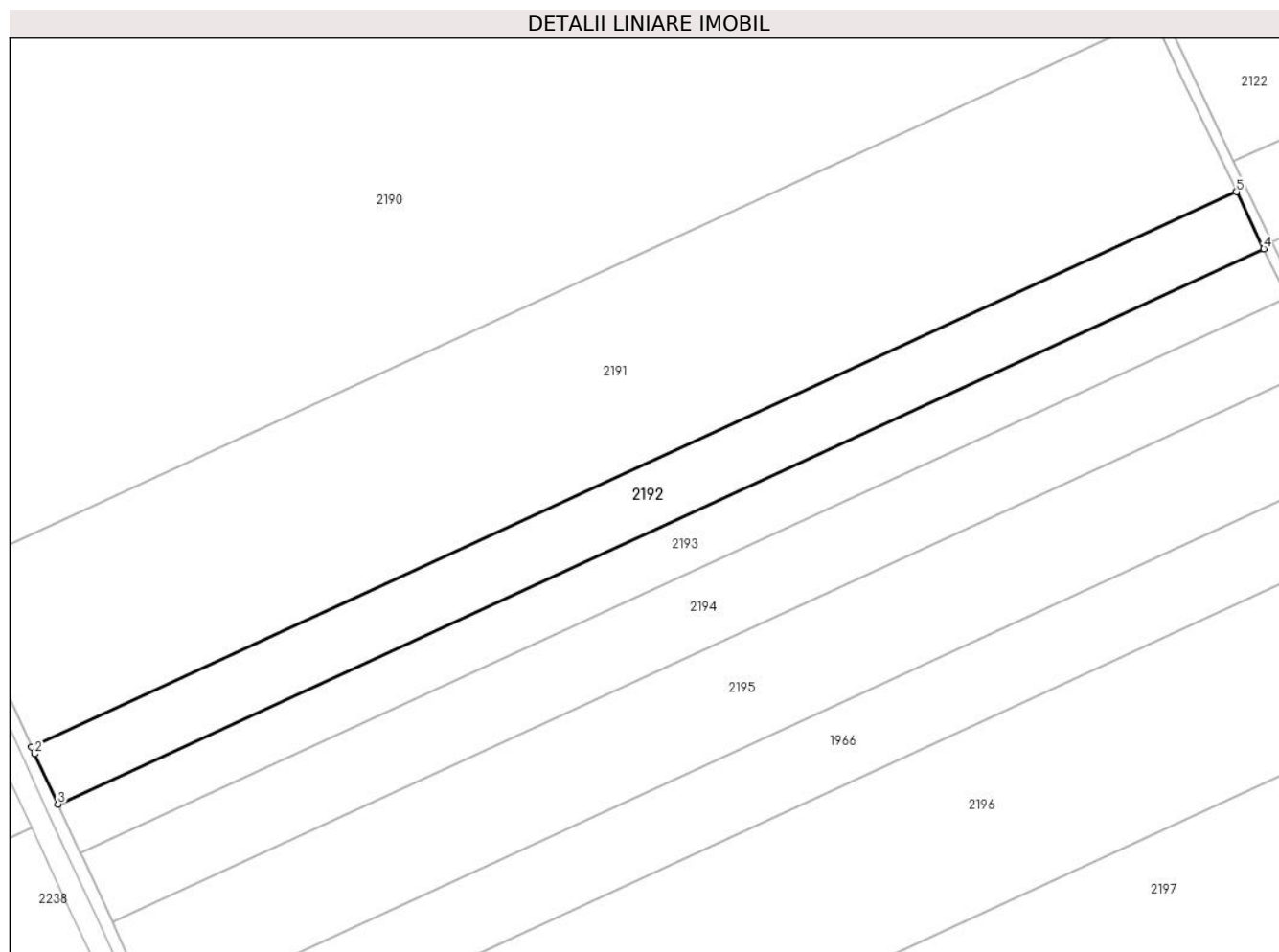
| Inscrieri privind dezmembramintele dreptului de proprietate, drepturi reale de garanție și sarcini | Referințe |
|--|-----------|
| NU SUNT | |

Anexa Nr. 1 La Partea I

Teren

| | | |
|--------------|-----------------|------------------------|
| Nr cadastral | Suprafața (mp)* | Observații / Referințe |
| | 8.800 | |

* Suprafața este determinată în planul de proiecție Stereo 70.



Date referitoare la teren

| Crt | Categorie folosință | Intravilan | Suprafața (mp) | Tarla | Parcelă | Nr. topo | Observații / Referințe |
|-----|---------------------|------------|----------------|-------|---------|----------|------------------------|
| 1 | arabil | NU | 8.800 | 47/1 | 9 | - | |

Lungime Segmente

1) Valorile lungimilor segmentelor sunt obținute din proiecție în plan.

| Punct început | X / Y | Punct sfârșit | X / Y | Lungime segment (** (m) |
|---------------|----------------------------|---------------|----------------------------|-------------------------|
| 1 | 708.307,435 319.249,612 | 2 | 708.308,487 319.247,326 | 2.516 |
| 2 | 708.308,487 319.247,326 | 3 | 708.315,975 319.231,055 | 17.911 |
| 3 | 708.315,975 319.231,055 | 4 | 708.707,465 319.411,258 | 430.973 |
| 4 | 708.707,465 319.411,258 | 5 | 708.698,617 319.429,672 | 20.429 |
| 5 | 708.698,617 319.429,672 | 1 | 708.307,435 319.249,612 | 430.633 |

**** Lungimile segmentelor sunt determinate în planul de proiecție Stereo 70 și sunt rotunjite la 1 milimetru.**

***** Distanța dintre puncte este formată din segmente cumulate ce sunt mai mici decât valoarea 1 milimetru.**

**DATE DESPRE IMOBILUL NR. 2193**

Oficiul de Cadastru și Publicitate Imobiliară CALARASI
Biroul de Cadastru și Publicitate Imobiliară Calarasi

A. Partea I. Descrierea imobilului

TEREN Extravilan

Adresa: Jud. Calarasi

| Nr. Crt | Nr cadastral Nr. topografic | Suprafața* (mp) | Observații / Referințe |
|---------|--------------------------------|-----------------|--|
| A1 | | 7.500 | Sector cadastral:14 Teren neimprijmit; |

B. Partea II. Proprietari și acte

| Inscrieri privitoare la dreptul de proprietate și alte drepturi reale | | Referințe |
|---|--|-----------|
| / | | |
| Act Administrativ nr. 42313, din 22/08/1998 emis de CJSIPT CALARASI; | | |
| B1 | Intabulare, drept de PROPRIETATE, dobandit prin Reconstituire, cota actuala 1/1, cota initiala 1/1 1) SERBAN ILEANA, LIPSA CNP 2) SERBAN IOANA, LIPSA CNP 3) SERBAN NICOLAE, LIPSA CNP 4) SERBAN MARIA, LIPSA CNP 5) SERBAN NASTASIA, LIPSA CNP | A1 |

C. Partea III. SARCINI .

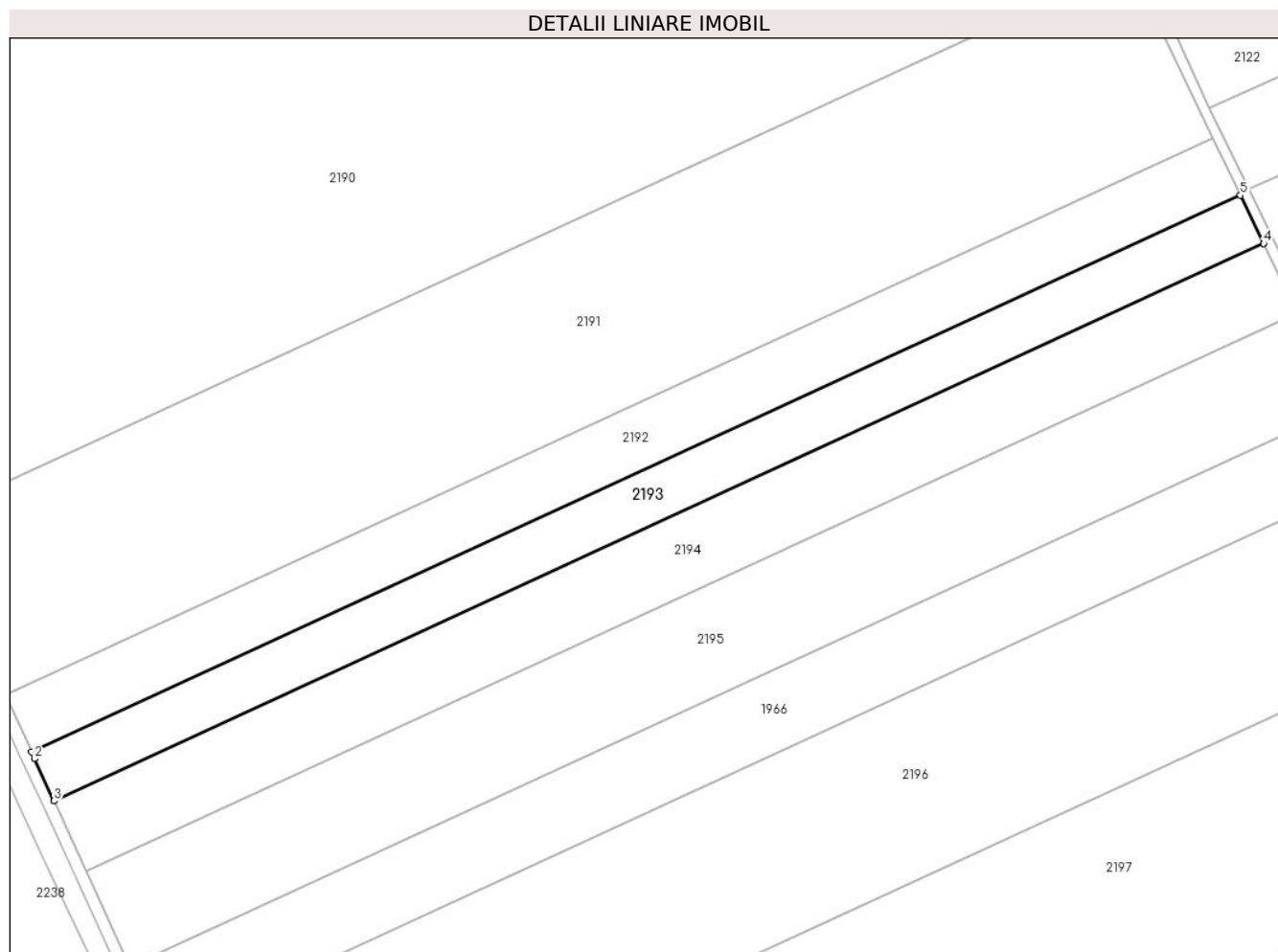
| Inscrieri privind dezmembramintele dreptului de proprietate, drepturi reale de garanție și sarcini | Referințe |
|--|-----------|
| NU SUNT | |

Anexa Nr. 1 La Partea I

Teren

| Nr cadastral | Suprafața (mp)* | Observații / Referințe |
|--------------|-----------------|------------------------|
| | 7.500 | |

* Suprafața este determinată în planul de proiecție Stereo 70.



Date referitoare la teren

| Crt | Categorie folosință | Intravilan | Suprafața (mp) | Tarla | Parcelă | Nr. topo | Observații / Referințe |
|-----|---------------------|------------|----------------|-------|---------|----------|------------------------|
| 1 | arabil | NU | 7.500 | 47/1 | 10 | - | |

Lungime Segmente

1) Valorile lungimilor segmentelor sunt obținute din proiecție în plan.

| Punct început | X / Y | Punct sfârșit | X / Y | Lungime segment (** (m) |
|---------------|----------------------------|---------------|----------------------------|-------------------------|
| 1 | 708.315,975 319.231,055 | 2 | 708.316,971 319.228,891 | 2.382 |
| 2 | 708.316,971 319.228,891 | 3 | 708.323,248 319.215,252 | 15.014 |
| 3 | 708.323,248 319.215,252 | 4 | 708.715,001 319.395,576 | 431.262 |
| 4 | 708.715,001 319.395,576 | 5 | 708.707,465 319.411,258 | 17.399 |
| 5 | 708.707,465 319.411,258 | 1 | 708.315,975 319.231,055 | 430.973 |

**** Lungimile segmentelor sunt determinate în planul de proiecție Stereo 70 și sunt rotunjite la 1 milimetru.**

***** Distanța dintre puncte este formată din segmente cumulate ce sunt mai mici decât valoarea 1 milimetru.**

**DATE DESPRE IMOBILUL NR. 2194**

Oficiul de Cadastru și Publicitate Imobiliară CALARASI
Biroul de Cadastru și Publicitate Imobiliară Calarasi

A. Partea I. Descrierea imobilului

TEREN Extravilan

Adresa: Jud. Calarasi

| Nr. Crt | Nr cadastral Nr. topografic | Suprafața* (mp) | Observații / Referințe |
|---------|-----------------------------|-----------------|---|
| A1 | | 10.719 | Sector cadastral:14 Teren neimprejmuit; |

B. Partea II. Proprietari și acte

| Inscrieri privitoare la dreptul de proprietate și alte drepturi reale | Referințe |
|--|-----------|
| / | |
| Act Administrativ nr. 42161, din 29/05/1996 emis de CJSIPT CALARASI; | |
| B1 | A1 |
| Intabulare, drept de PROPRIETATE, dobandit prin Reconstituire, cota actuala 1/1, cota initiala 1/1 1) FRANGU I LIGIA, LIPSA CNP | |

C. Partea III. SARCINI .

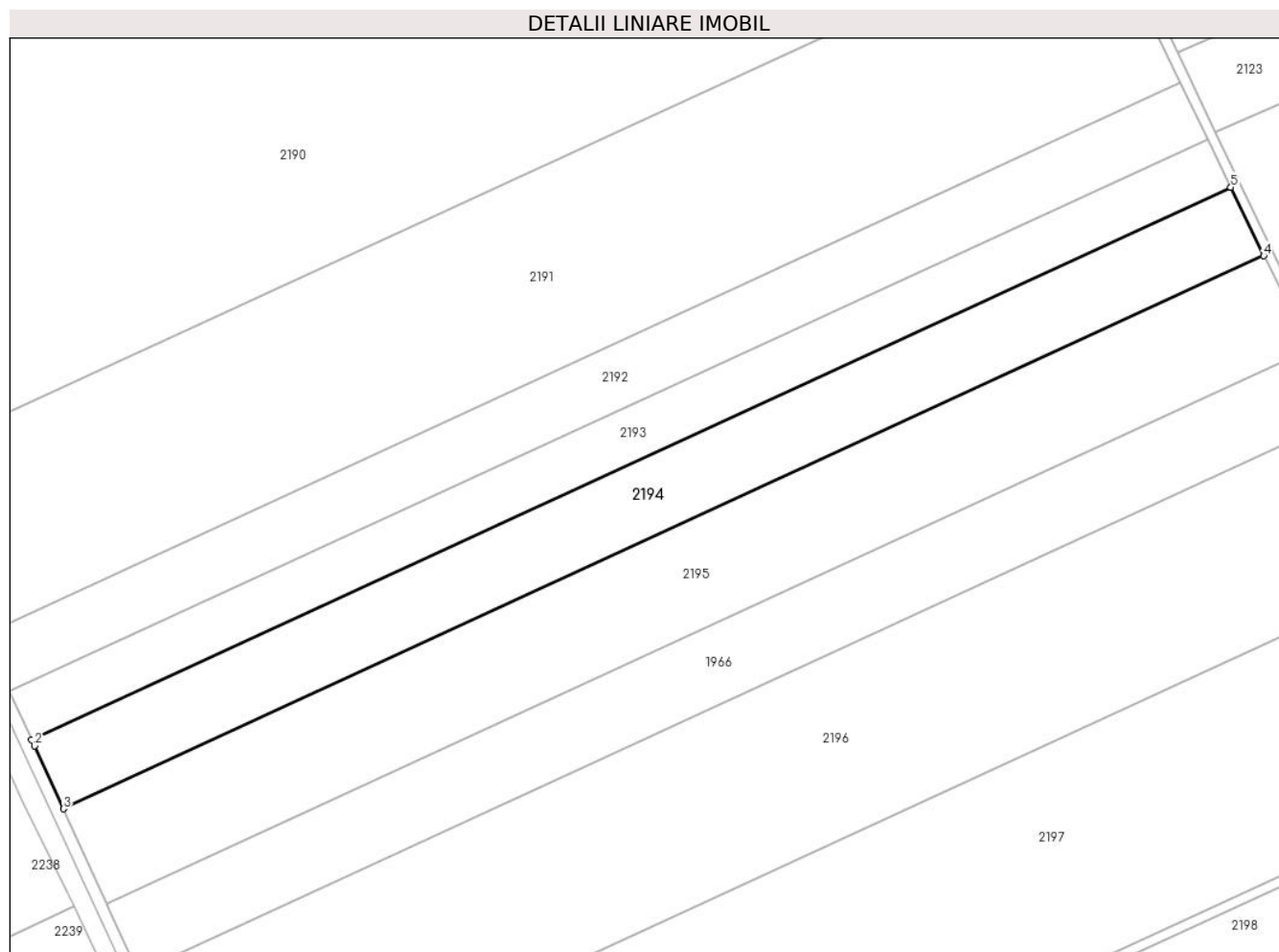
| Inscrieri privind dezmembramintele dreptului de proprietate, drepturi reale de garanție și sarcini | Referințe |
|--|-----------|
| NU SUNT | |

Anexa Nr. 1 La Partea I

Teren

| Nr cadastral | Suprafața (mp)* | Observații / Referințe |
|--------------|-----------------|------------------------|
| | 10.719 | |

* Suprafața este determinată în planul de proiecție Stereo 70.



Date referitoare la teren

| Crt | Categorie folosință | Intravilan | Suprafața (mp) | Tarla | Parcelă | Nr. topo | Observații / Referințe |
|-----|---------------------|------------|----------------|-------|---------|----------|------------------------|
| 1 | arabil | NU | 10.719 | 47/1 | 11 | - | |

Lungime Segmente

1) Valorile lungimilor segmentelor sunt obținute din proiecție în plan.

| Punct început | X / Y | Punct sfârșit | X / Y | Lungime segment (** (m) |
|---------------|----------------------------|---------------|----------------------------|-------------------------|
| 1 | 708.323,248 319.215,252 | 2 | 708.324,192 319.213,201 | 2.258 |
| 2 | 708.324,192 319.213,201 | 3 | 708.333,634 319.192,684 | 22.585 |
| 3 | 708.333,634 319.192,684 | 4 | 708.725,762 319.373,181 | 431.675 |
| 4 | 708.725,762 319.373,181 | 5 | 708.715,001 319.395,576 | 24.846 |
| 5 | 708.715,001 319.395,576 | 1 | 708.323,248 319.215,252 | 431.262 |

**** Lungimile segmentelor sunt determinate în planul de proiecție Stereo 70 și sunt rotunjite la 1 milimetru.**

***** Distanța dintre puncte este formată din segmente cumulate ce sunt mai mici decât valoarea 1 milimetru.**

**DATE DESPRE IMOBILUL NR. 2195**

Oficiul de Cadastru și Publicitate Imobiliară CALARASI
Biroul de Cadastru și Publicitate Imobiliară Calarasi

A. Partea I. Descrierea imobilului

TEREN Extravilan

Adresa: Jud. Calarasi

| Nr. Crt | Nr cadastral Nr. topografic | Suprafața* (mp) | Observații / Referințe |
|---------|-----------------------------|--------------------------------------|---|
| A1 | 21707 | Din acte: 14.962 Masurata: 14.702 | Sector cadastral:14 Teren neimprejmuit; |

B. Partea II. Proprietari și acte

| Inscrieri privitoare la dreptul de proprietate și alte drepturi reale | | Referințe |
|---|---|-----------|
| 30321 / 30/08/2012 | | |
| Act Notarial nr. 2539, din 27/08/2012 emis de NP SESTACOVSKI FLORIN ADRIAN; | | |
| B2 | Intabulare, drept de PROPRIETATE, dobandit prin Conventie, cota actuala 1/1, cota initiala 1/1 1) NITU ION, -sot 2) NITU VASILICA, -sotie | A1 |

C. Partea III. SARCINI .


| Inscrieri privind dezmembramintele dreptului de proprietate, drepturi reale de garanție și sarcini | Referințe |
|--|-----------|
| NU SUNT | |

Anexa Nr. 1 La Partea I

Teren

| Nr cadastral | Suprafața (mp)* | Observații / Referințe |
|--------------|---|------------------------|
| 21707 | Din acte: 14.962 Masurata: 14.702 | |

* Suprafața este determinată în planul de proiecție Stereo 70.



Date referitoare la teren

| Crt | Categorie folosință | Intravilan | Suprafața (mp) | Tarla | Parcelă | Nr. topo | Observații / Referințe |
|-----|---------------------|------------|----------------|-------|---------|----------|------------------------|
| 1 | arabil | NU | 14.702 | 47/1 | 12 | - | |

Lungime Segmente

1) Valorile lungimilor segmentelor sunt obținute din proiecție în plan.

| Punct început | X / Y | Punct sfârșit | X / Y | Lungime segment (** (m) |
|---------------|----------------------------|---------------|----------------------------|-------------------------|
| 1 | 708.333,634 319.192,684 | 2 | 708.334,497 319.190,808 | 2.065 |
| 2 | 708.334,497 319.190,808 | 3 | 708.347,856 319.161,779 | 31.955 |
| 3 | 708.347,856 319.161,779 | 4 | 708.740,877 319.342,687 | 432.658 |
| 4 | 708.740,877 319.342,687 | 5 | 708.726,652 319.371,329 | 31.98 |

| Punct început | X / Y | Punct sfârșit | X / Y | Lungime segment (** (m) |
|---------------|----------------------------|---------------|----------------------------|-------------------------|
| 5 | 708.726,652 319.371,329 | 6 | 708.725,762 319.373,181 | 2.055 |
| 6 | 708.725,762 319.373,181 | 1 | 708.333,634 319.192,684 | 431.675 |

** Lungimile segmentelor sunt determinate în planul de proiecție Stereo 70 și sunt rotunjite la 1 milimetru.

*** Distanța dintre puncte este formată din segmente cumulate ce sunt mai mici decât valoarea 1 milimetru.

**DATE DESPRE IMOBILUL NR. 2196**

Oficiul de Cadastru și Publicitate Imobiliară CALARASI
Biroul de Cadastru și Publicitate Imobiliară Calarasi

A. Partea I. Descrierea imobilului

TEREN Extravilan

Nr. CF vechi:300

Nr. cadastral vechi:435

Adresa: Jud. Calarasi

| Nr. Crt | Nr cadastral Nr. topografic | Suprafața* (mp) | Observații / Referințe |
|---------|-----------------------------|-----------------|---|
| A1 | 23137 | 24.531 | Sector cadastral:14 Teren neimprejmuit; |

B. Partea II. Proprietari și acte

| Inscrieri privitoare la dreptul de proprietate și alte drepturi reale | | Referințe |
|---|--|-----------|
| 24985 / 09/11/2007 | | |
| Act Notarial nr. 3139, din 07/11/2007 emis de BNP Chiru Maria Dana; | | |
| B1 | Intabulare, drept de PROPRIETATE, dobandit prin Conventie, cota actuala 1/1, cota initiala 1/1 1) SC APOLLO PROPERTIES SRL, CIF:99999999999999, LIPSA CUI OBSERVATII: (provenita din conversia CF 300) | A1 |

C. Partea III. SARCINI .

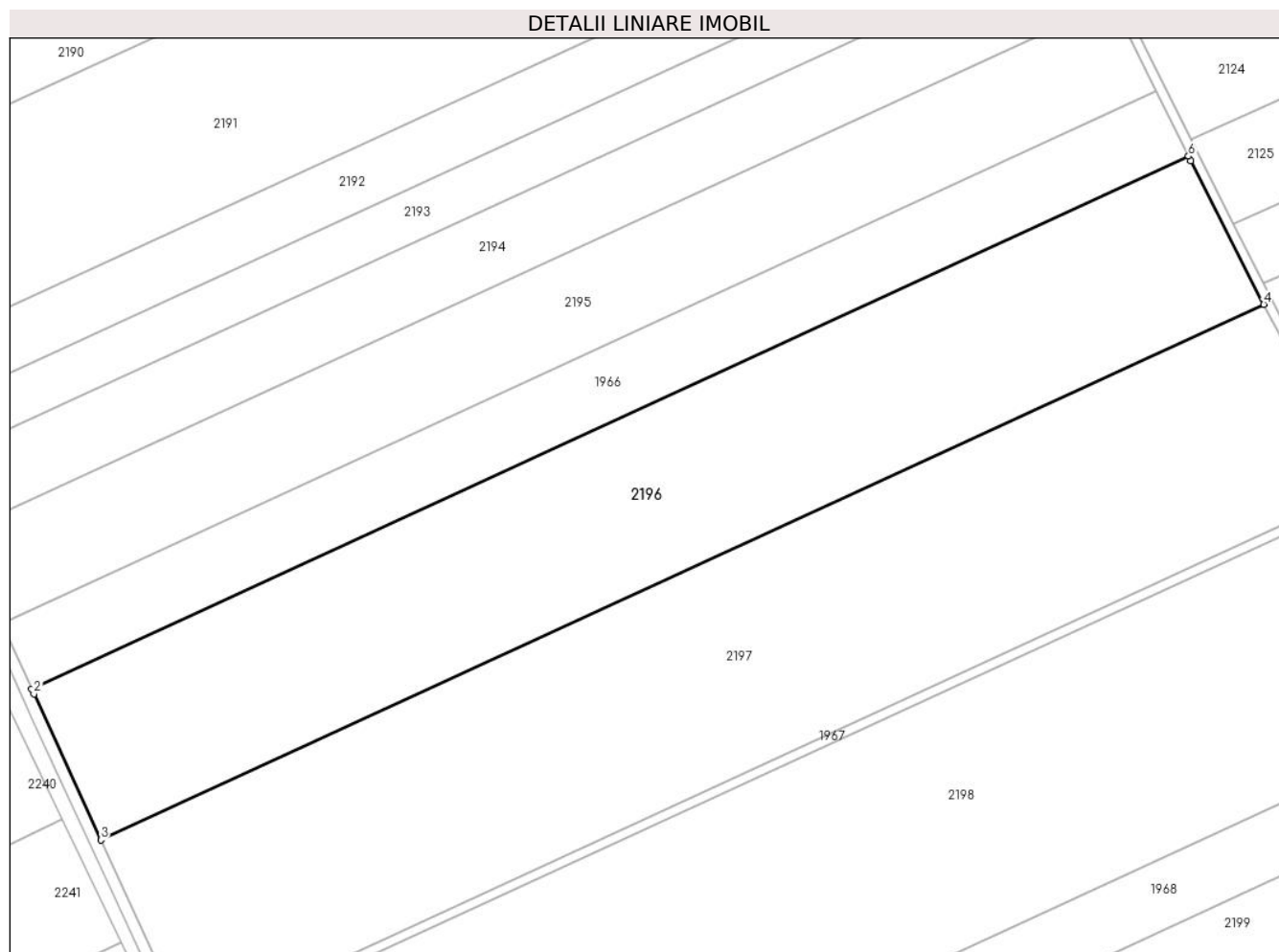
| Inscrieri privind dezmembramintele dreptului de proprietate, drepturi reale de garanție și sarcini | Referințe |
|--|-----------|
| NU SUNT | |

Anexa Nr. 1 La Partea I

Teren

| Nr cadastral | Suprafața (mp)* | Observații / Referințe |
|--------------|-----------------|------------------------|
| 23137 | 24.531 | |

* Suprafața este determinată în planul de proiecție Stereo 70.



Date referitoare la teren

| Crt | Categorie folosință | Intravilan | Suprafața (mp) | Tarla | Parcelă | Nr. topo | Observații / Referințe |
|-----|---------------------|------------|----------------|-------|---------|----------|------------------------|
| 1 | arabil | NU | 24.531 | 47/1 | 15 | - | |

Lungime Segmente

1) Valorile lungimilor segmentelor sunt obținute din proiecție în plan.

| Punct început | X / Y | Punct sfârșit | X / Y | Lungime segment (** (m) |
|---------------|----------------------------|---------------|----------------------------|-------------------------|
| 1 | 708.358,187 319.139,332 | 2 | 708.358,964 319.137,644 | 1.858 |
| 2 | 708.358,964 319.137,644 | 3 | 708.381,79 319.088,044 | 54.6 |
| 3 | 708.381,79 319.088,044 | 4 | 708.777,499 319.270,189 | 435.617 |
| 4 | 708.777,499 319.270,189 | 5 | 708.752,695 319.318,891 | 54.655 |
| 5 | 708.752,695 319.318,891 | 6 | 708.751,873 319.320,546 | 1.848 |

| Punct început | X / Y | Punct sfârșit | X / Y | Lungime segment (** (m) |
|---------------|----------------------------|---------------|----------------------------|-------------------------|
| 6 | 708.751,873 319.320,546 | 1 | 708.358,187 319.139,332 | 433.39 |

** Lungimile segmentelor sunt determinate în planul de proiecție Stereo 70 și sunt rotunjite la 1 milimetru.

*** Distanța dintre puncte este formată din segmente cumulate ce sunt mai mici decât valoarea 1 milimetru.

**DATE DESPRE IMOBILUL NR. 2197**

Oficiul de Cadastru și Publicitate Imobiliară CALARASI
Biroul de Cadastru și Publicitate Imobiliară Calarasi

A. Partea I. Descrierea imobilului

TEREN Extravilan

Adresa: Jud. Calarasi

| Nr. Crt | Nr cadastral Nr. topografic | Suprafața* (mp) | Observații / Referințe |
|---------|-----------------------------|--------------------------------------|---|
| A1 | 22123 | Din acte: 31.525 Masurata: 30.978 | Sector cadastral:14 Teren neimprejmuit; |

B. Partea II. Proprietari și acte

| Inscrieri privitoare la dreptul de proprietate și alte drepturi reale | | Referințe |
|--|---|-----------|
| 7714 / 20/02/2013 | | |
| Act Notarial nr. 450, din 19/02/2013 emis de BNP Șestacovschi Florin Adrian; | | |
| B2 | Intabulare, drept de PROPRIETATE, dobandit prin Conventie, cota actuala 1/1, cota initiala 1/1 1) NITU ION, -sot 2) NITU VASILICA, -sotie | A1 |

C. Partea III. SARCINI .

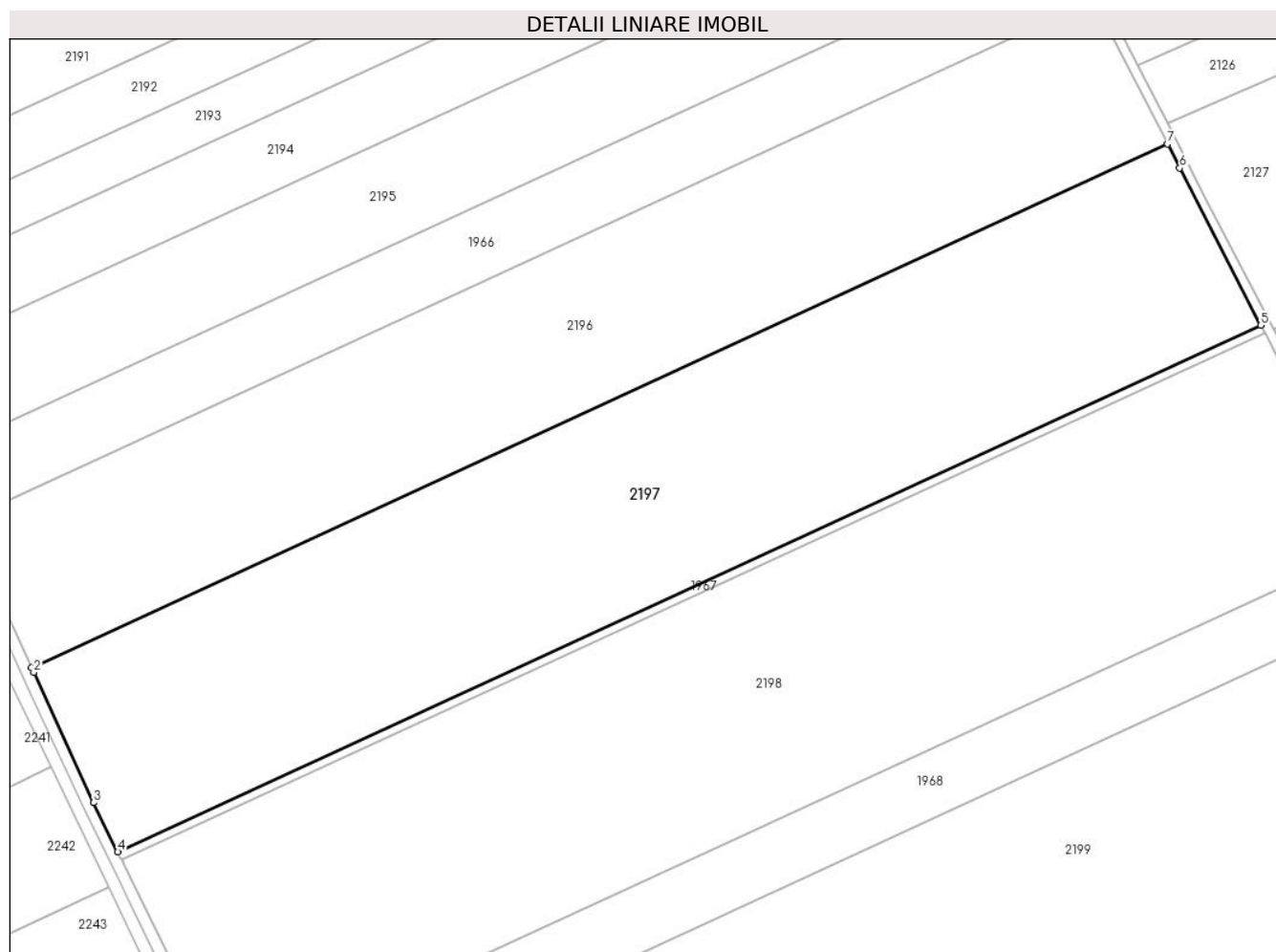
| Inscrieri privind dezmembramintele dreptului de proprietate, drepturi reale de garanție și sarcini | Referințe |
|--|-----------|
| NU SUNT | |

Anexa Nr. 1 La Partea I

Teren

| Nr cadastral | Suprafața (mp)* | Observații / Referințe |
|--------------|---|------------------------|
| 22123 | Din acte: 31.525 Masurata: 30.978 | |

* Suprafața este determinată în planul de proiecție Stereo 70.



Date referitoare la teren

| Crt | Categorie folosință | Intravilan | Suprafața (mp) | Tarla | Parcelă | Nr. topo | Observații / Referințe |
|-----|---------------------|------------|----------------|-------|---------|----------|------------------------|
| 1 | arabil | NU | 30.978 | 47/1 | 16 | - | |

Lungime Segmente

1) Valorile lungimilor segmentelor sunt obținute din proiecție în plan.

| Punct început | X / Y | Punct sfârșit | X / Y | Lungime segment (** (m) |
|---------------|----------------------------|---------------|----------------------------|-------------------------|
| 1 | 708.381,79 319.088,044 | 2 | 708.382,579 319.086,331 | 1.886 |
| 2 | 708.382,579 319.086,331 | 3 | 708.403,444 319.040,992 | 49.91 |
| 3 | 708.403,444 319.040,992 | 4 | 708.411,83 319.023,854 | 19.08 |
| 4 | 708.411,83 319.023,854 | 5 | 708.809,984 319.207,124 | 438.309 |

| Punct început | X / Y | Punct sfârșit | X / Y | Lungime segment (** (m) |
|---------------|----------------------------|---------------|----------------------------|-------------------------|
| 5 | 708.809,984 319.207,124 | 6 | 708.781,767 319.261,811 | 61.538 |
| 6 | 708.781,767 319.261,811 | 7 | 708.777,499 319.270,189 | 9.402 |
| 7 | 708.777,499 319.270,189 | 1 | 708.381,79 319.088,044 | 435.617 |

** Lungimile segmentelor sunt determinate în planul de proiecție Stereo 70 și sunt rotunjite la 1 milimetru.

*** Distanța dintre puncte este formată din segmente cumulate ce sunt mai mici decât valoarea 1 milimetru.

**DATE DESPRE IMOBILUL NR. 2198**

Oficiul de Cadastru și Publicitate Imobiliară CALARASI
Biroul de Cadastru și Publicitate Imobiliară Calarasi

A. Partea I. Descrierea imobilului

TEREN Extravilan

Nr. CF vechi:624
Nr. cadastral vechi:747

Adresa: Jud. Calarasi

| Nr. Crt | Nr cadastral Nr. topografic | Suprafața* (mp) | Observații / Referințe |
|---------|-----------------------------|-----------------|---|
| A1 | 20239 | 36.238 | Sector cadastral:14 Teren neimprejmuit; |

B. Partea II. Proprietari și acte

| Inscrieri privitoare la dreptul de proprietate și alte drepturi reale | Referințe |
|--|-----------|
| 32630 / 27/11/2008 | |
| Act Notarial nr. 2806, din 26/11/2008 emis de BNP CHIRU MARIA DANA; | |
| B2 | A1 |
| Intabulare, drept de PROPRIETATE, dobandit prin Conventie, cota actuala 1/1, cota initiala 1/1 | |
| 1) SERBAN LENUTA, LIPSA CNP | |

C. Partea III. SARCINI .

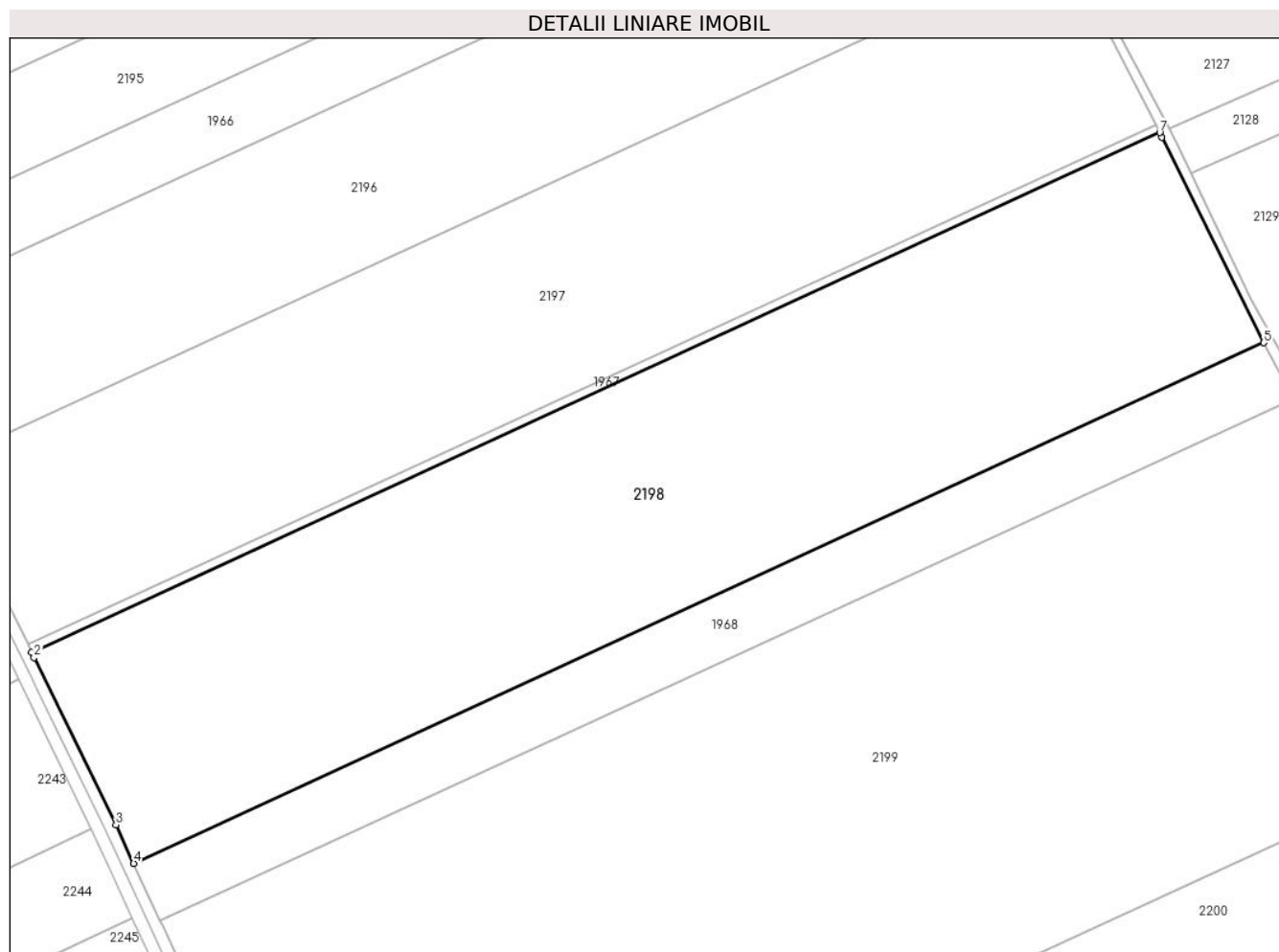
| Inscrieri privind dezmembramintele dreptului de proprietate, drepturi reale de garanție și sarcini | Referințe |
|--|-----------|
| NU SUNT | |

Anexa Nr. 1 La Partea I

Teren

| Nr cadastral | Suprafața (mp)* | Observații / Referințe |
|--------------|-----------------|------------------------|
| 20239 | 36.238 | |

* Suprafața este determinată în planul de proiecție Stereo 70.



Date referitoare la teren

| Crt | Categorie folosință | Intravilan | Suprafața (mp) | Tarla | Parcelă | Nr. topo | Observații / Referințe |
|-----|---------------------|------------|----------------|-------|---------|----------|------------------------|
| 1 | arabil | NU | 36.238 | 47/1 | 18 | - | |

Lungime Segmente

1) Valorile lungimilor segmentelor sunt obținute din proiecție în plan.

| Punct început | X / Y | Punct sfârșit | X / Y | Lungime segment (** (m) |
|---------------|----------------------------|---------------|----------------------------|-------------------------|
| 1 | 708.413,191 319.021,072 | 2 | 708.414,049 319.019,319 | 1.952 |
| 2 | 708.414,049 319.019,319 | 3 | 708.442,951 318.960,254 | 65.757 |
| 3 | 708.442,951 318.960,254 | 4 | 708.449,23 318.946,709 | 14.93 |
| 4 | 708.449,23 318.946,709 | 5 | 708.848,081 319.130,3 | 439.076 |
| 5 | 708.848,081 319.130,3 | 6 | 708.812,209 319.202,811 | 80.899 |

| Punct început | X / Y | Punct sfârșit | X / Y | Lungime segment (** (m) |
|---------------|----------------------------|---------------|----------------------------|-------------------------|
| 6 | 708.812,209 319.202,811 | 7 | 708.811,405 319.204,37 | 1.754 |
| 7 | 708.811,405 319.204,37 | 1 | 708.413,191 319.021,072 | 438.375 |

** Lungimile segmentelor sunt determinate în planul de proiecție Stereo 70 și sunt rotunjite la 1 milimetru.

*** Distanța dintre puncte este formată din segmente cumulate ce sunt mai mici decât valoarea 1 milimetru.

**DATE DESPRE IMOBILUL NR. 2199**

Oficiul de Cadastru și Publicitate Imobiliară CALARASI
Biroul de Cadastru și Publicitate Imobiliară Calarasi

A. Partea I. Descrierea imobilului

TEREN Extravilan

Adresa: Jud. Calarasi

| Nr. Crt | Nr cadastral Nr. topografic | Suprafața* (mp) | Observații / Referințe |
|---------|--------------------------------|-----------------|--|
| A1 | | 61.600 | Sector cadastral:14 Teren neimprijmit; |

B. Partea II. Proprietari și acte

| Inscrieri privitoare la dreptul de proprietate și alte drepturi reale | | Referințe |
|---|--|-----------|
| / | | |
| Act Administrativ nr. 127286, din 10/09/2002 emis de CJSIPT CALARASI; | | |
| B1 | Intabulare, drept de PROPRIETATE, dobandit prin Reconstituire, cota actuala 1/1, cota initiala 1/1 1) MANEA FLORICA, LIPSA CNP 2) ION DIDINA, LIPSA CNP 3) DOBRE I GHEORGHE, LIPSA CNP 4) NEDELCU STELA, LIPSA CNP 5) DOBRE I NICU, LIPSA CNP | A1 |

C. Partea III. SARCINI .

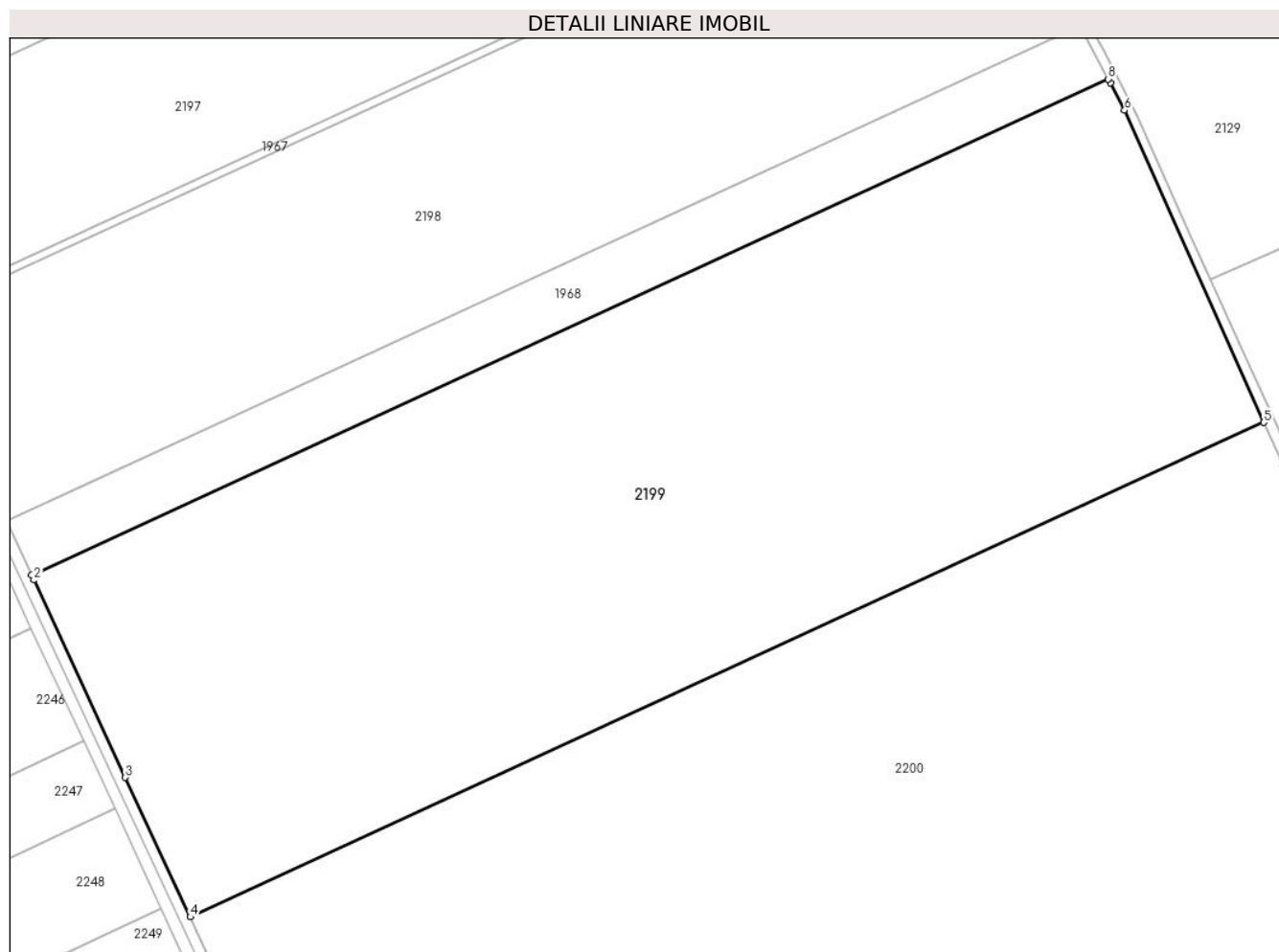
| Inscrieri privind dezmembramintele dreptului de proprietate, drepturi reale de garanție și sarcini | Referințe |
|--|-----------|
| NU SUNT | |

Anexa Nr. 1 La Partea I

Teren

| Nr cadastral | Suprafața (mp)* | Observații / Referințe |
|--------------|-----------------|------------------------|
| | 61.600 | |

* Suprafața este determinată în planul de proiecție Stereo 70.



Date referitoare la teren

| Crt | Categorie folosință | Intravilan | Suprafața (mp) | Tarla | Parcelă | Nr. topo | Observații / Referințe |
|-----|---------------------|------------|----------------|-------|---------|----------|------------------------|
| 1 | arabil | NU | 61.600 | 47/1 | 20 | - | |

Lungime Segmente

1) Valorile lungimilor segmentelor sunt obținute din proiecție în plan.

| Punct început | X / Y | Punct sfârșit | X / Y | Lungime segment (** (m) |
|---------------|----------------------------|---------------|----------------------------|-------------------------|
| 1 | 708.458,629 318.926,434 | 2 | 708.459,501 318.924,554 | 2.072 |
| 2 | 708.459,501 318.924,554 | 3 | 708.493,47 318.851,281 | 80.764 |
| 3 | 708.493,47 318.851,281 | 4 | 708.517,596 318.799,487 | 57.137 |
| 4 | 708.517,596 318.799,487 | 5 | 708.916,401 318.983,057 | 439.025 |
| 5 | 708.916,401 318.983,057 | 6 | 708.864,686 319.098,975 | 126.931 |

| Punct început | X / Y | Punct sfârșit | X / Y | Lungime segment (** (m) |
|---------------|----------------------------|---------------|----------------------------|-------------------------|
| 6 | 708.864,686 319.098,975 | 7 | 708.859,394 319.109,219 | 11.53 |
| 7 | 708.859,394 319.109,219 | 8 | 708.858,664 319.110,57 | 1.536 |
| 8 | 708.858,664 319.110,57 | 1 | 708.458,629 318.926,434 | 440.379 |

** Lungimile segmentelor sunt determinate în planul de proiecție Stereo 70 și sunt rotunjite la 1 milimetru.

*** Distanța dintre puncte este formată din segmente cumulate ce sunt mai mici decât valoarea 1 milimetru.

**DATE DESPRE IMOBILUL NR. 2200**

Oficiul de Cadastru și Publicitate Imobiliară CALARASI
Biroul de Cadastru și Publicitate Imobiliară Calarasi

A. Partea I. Descrierea imobilului

TEREN Extravilan

Adresa: Jud. Calarasi

| Nr. Crt | Nr cadastral Nr. topografic | Suprafața* (mp) | Observații / Referințe |
|---------|--------------------------------|-----------------|---|
| A1 | | 128.300 | Sector cadastral:14 Teren neimprejmuit; |

B. Partea II. Proprietari și acte

| Inscrieri privitoare la dreptul de proprietate și alte drepturi reale | | Referințe |
|---|---|-----------|
| / | | |
| Act Administrativ nr. 43400, din 08/07/2002 emis de CJSIPT CALARASI; | | |
| B1 | Intabulare, drept de PROPRIETATE, dobandit prin Reconstituire, cota actuala 1/1, cota initiala 1/1 1) LITU SEVASTITA, LIPSA CNP 2) PREDĂ FLOAREA, LIPSA CNP 3) LITU V ION, LIPSA CNP 4) LITU V ANA, LIPSA CNP 5) RADU GEORGETA, LIPSA CNP 6) PAVEL JULIETA, LIPSA CNP | A1 |

C. Partea III. SARCINI .

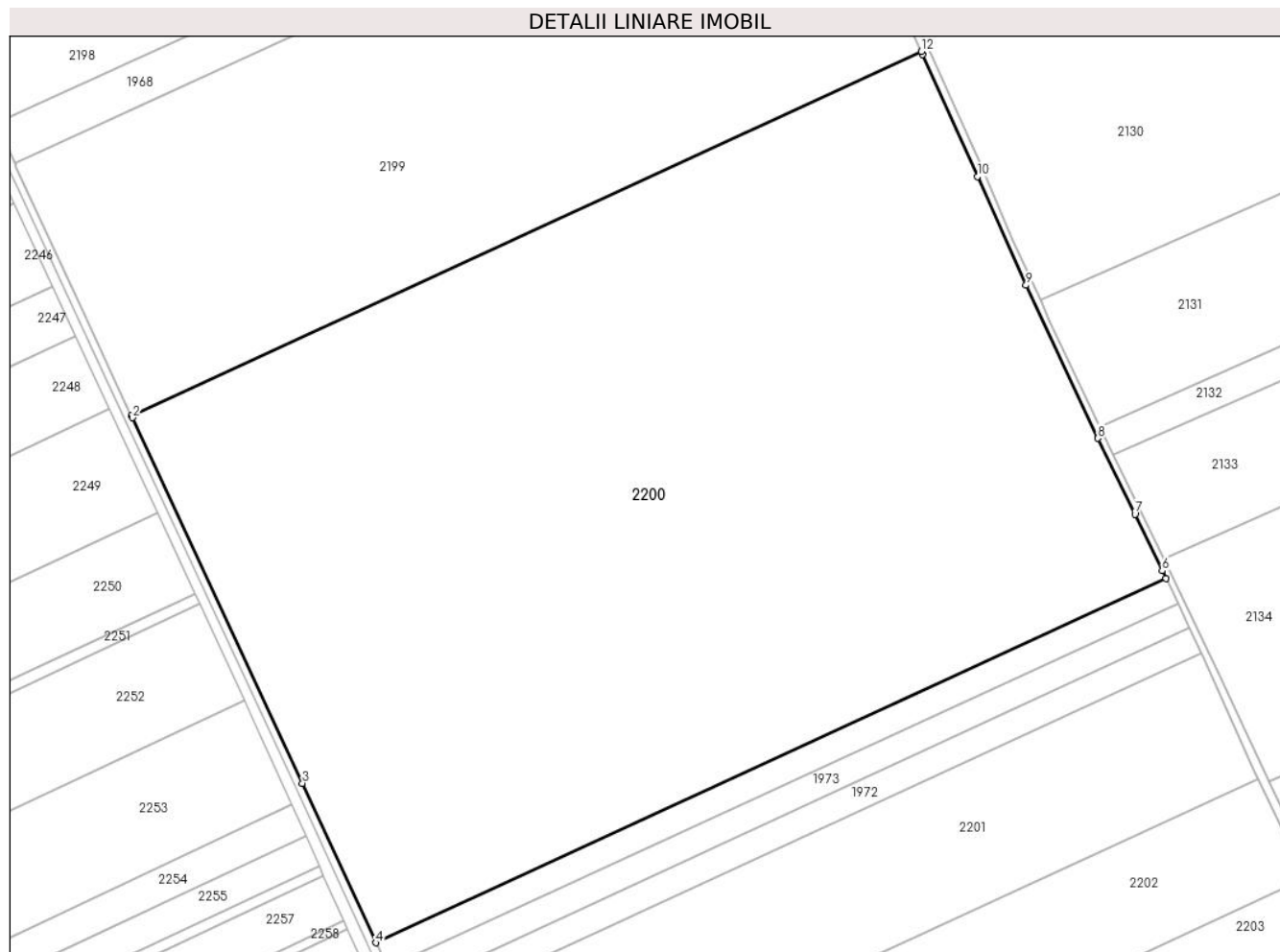
| Inscrieri privind dezmembramintele dreptului de proprietate, drepturi reale de garanție și sarcini | Referințe |
|--|-----------|
| NU SUNT | |

Anexa Nr. 1 La Partea I

Teren

| Nr cadastral | Suprafața (mp)* | Observații / Referințe |
|--------------|-----------------|------------------------|
| | 128.300 | |

* Suprafața este determinată în planul de proiecție Stereo 70.



Date referitoare la teren

| Crt | Categorie folosință | Intra vilan | Suprafața (mp) | Tarla | Parcelă | Nr. topo | Observații / Referințe |
|-----|---------------------|-------------|----------------|-------|---------|----------|------------------------|
| 1 | arabil | NU | 128.300 | 47/1 | 21 | - | |

Lungime Segmente

1) Valorile lungimilor segmentelor sunt obținute din proiecție în plan.

| Punct început | X / Y | Punct sfârșit | X / Y | Lungime segment (** (m) |
|---------------|----------------------------|---------------|----------------------------|-------------------------|
| 1 | 708.517,596 318.799,487 | 2 | 708.518,099 318.798,407 | 1.191 |
| 2 | 708.518,099 318.798,407 | 3 | 708.603,931 318.614,138 | 203.279 |
| 3 | 708.603,931 318.614,138 | 4 | 708.640,966 318.533,722 | 88.534 |
| 4 | 708.640,966 318.533,722 | 5 | 709.039,758 318.717,286 | 439.011 |
| 5 | 709.039,758 318.717,286 | 6 | 709.037,897 318.721,184 | 4.319 |

| Punct început | X / Y | Punct sfârșit | X / Y | Lungime segment (** (m) |
|---------------|----------------------------|---------------|----------------------------|-------------------------|
| 6 | 709.037,897 318.721,184 | 7 | 709.024,16 318.749,713 | 31.664 |
| 7 | 709.024,16 318.749,713 | 8 | 709.005,397 318.788,023 | 42.658 |
| 8 | 709.005,397 318.788,023 | 9 | 708.969,138 318.865,193 | 85.264 |
| 9 | 708.969,138 318.865,193 | 10 | 708.944,701 318.920,011 | 60.018 |
| 10 | 708.944,701 318.920,011 | 11 | 708.917,047 318.981,61 | 67.522 |
| 11 | 708.917,047 318.981,61 | 12 | 708.916,401 318.983,057 | 1.585 |
| 12 | 708.916,401 318.983,057 | 1 | 708.517,596 318.799,487 | 439.025 |

** Lungimile segmentelor sunt determinate în planul de proiecție Stereo 70 și sunt rotunjite la 1 milimetru.

*** Distanța dintre puncte este formată din segmente cumulate ce sunt mai mici decât valoarea 1 milimetru.

**DATE DESPRE IMOBILUL NR. 2201**

Oficiul de Cadastru și Publicitate Imobiliară CALARASI
Biroul de Cadastru și Publicitate Imobiliară Calarasi

A. Partea I. Descrierea imobilului

TEREN Extravilan

Adresa: Jud. Calarasi

| Nr. Crt | Nr cadastral Nr. topografic | Suprafața* (mp) | Observații / Referințe |
|---------|-----------------------------|--------------------------------------|---|
| A1 | 20251 | Din acte: 31.000 Masurata: 30.462 | Sector cadastral:14 Teren neimprejmuit; |

B. Partea II. Proprietari și acte

| Inscrieri privitoare la dreptul de proprietate și alte drepturi reale | | Referințe |
|---|---|-----------|
| 44780 / 21/11/2012 | | |
| Act Notarial nr. 1782, din 21/11/2012 emis de BNP CHIRU MARIA DANA; | | |
| B2 | Intabulare, drept de PROPRIETATE, dobandit prin Conventie, cota actuala 1/1, cota initiala 1/1 1) SC APOLLO PROPERTIES SRL, CIF:19163688 | A1 |

C. Partea III. SARCINI .

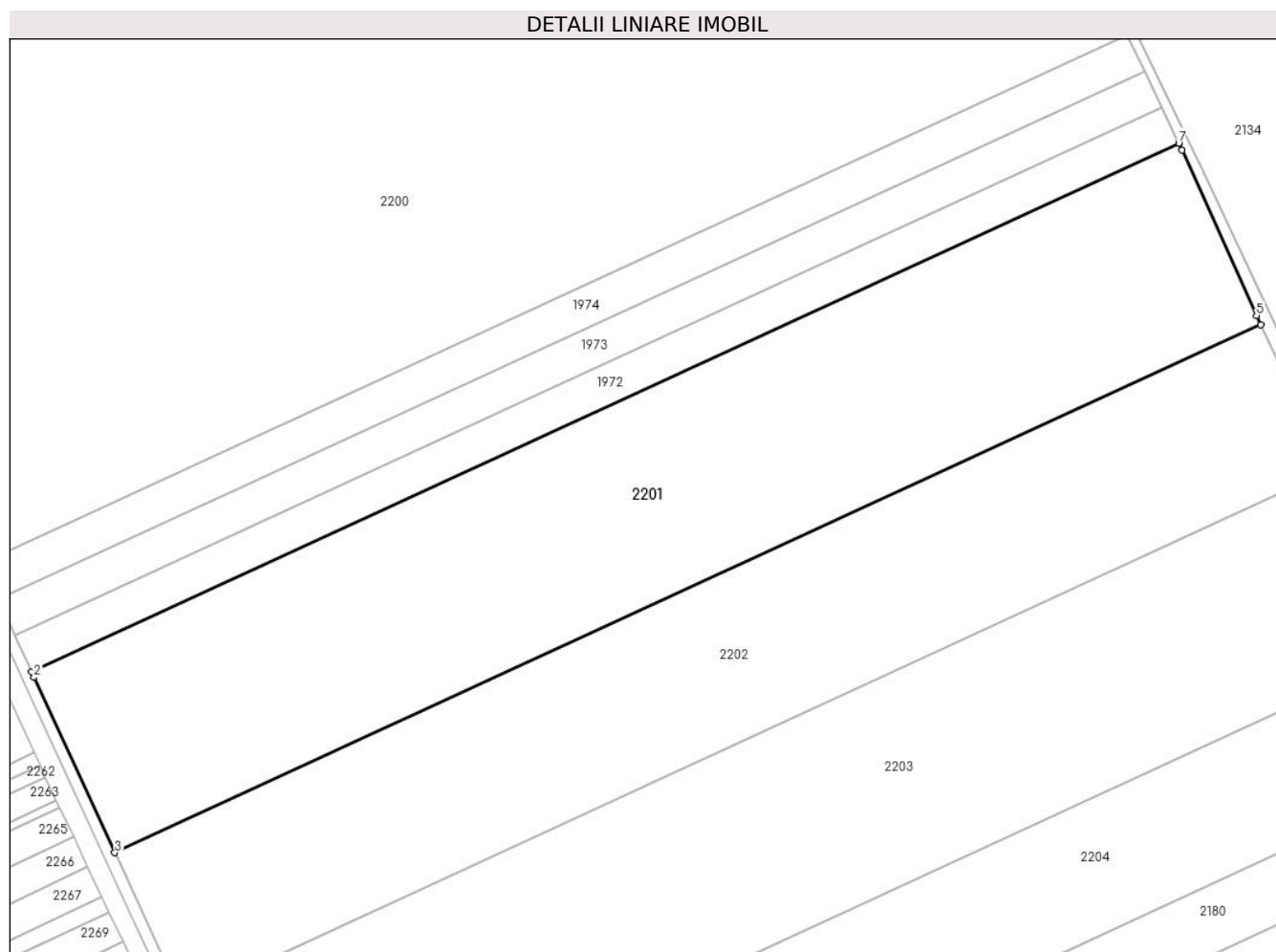
| Inscrieri privind dezmembramintele dreptului de proprietate, drepturi reale de garanție și sarcini | Referințe |
|--|-----------|
| NU SUNT | |

Anexa Nr. 1 La Partea I

Teren

| Nr cadastral | Suprafața (mp)* | Observații / Referințe |
|--------------|---|------------------------|
| 20251 | Din acte: 31.000 Masurata: 30.462 | |

* Suprafața este determinată în planul de proiecție Stereo 70.



Date referitoare la teren

| Crt | Categorie folosință | Intravilan | Suprafața (mp) | Tarla | Parcelă | Nr. topo | Observații / Referințe |
|-----|---------------------|------------|----------------|-------|---------|----------|------------------------|
| 1 | arabil | NU | 30.462 | 47/1 | 23 | - | |

Lungime Segmente

1) Valorile lungimilor segmentelor sunt obținute din proiecție în plan.

| Punct început | X / Y | Punct sfârșit | X / Y | Lungime segment (** (m) |
|---------------|----------------------------|---------------|----------------------------|-------------------------|
| 1 | 708.658,373 318.495,924 | 2 | 708.659,275 318.493,966 | 2.156 |
| 2 | 708.659,275 318.493,966 | 3 | 708.687,377 318.432,945 | 67.181 |
| 3 | 708.687,377 318.432,945 | 4 | 709.086,257 318.616,55 | 439.108 |
| 4 | 709.086,257 318.616,55 | 5 | 709.084,736 318.619,729 | 3.524 |

| Punct început | X / Y | Punct sfârșit | X / Y | Lungime segment (** (m) |
|---------------|----------------------------|---------------|----------------------------|-------------------------|
| 5 | 709.084,736 318.619,729 | 6 | 709.058,871 318.677,241 | 63.061 |
| 6 | 709.058,871 318.677,241 | 7 | 709.057,684 318.679,727 | 2.755 |
| 7 | 709.057,684 318.679,727 | 1 | 708.658,373 318.495,924 | 439.583 |

** Lungimile segmentelor sunt determinate în planul de proiecție Stereo 70 și sunt rotunjite la 1 milimetru.

*** Distanța dintre puncte este formată din segmente cumulate ce sunt mai mici decât valoarea 1 milimetru.

**DATE DESPRE IMOBILUL NR. 2202**

Oficiul de Cadastru și Publicitate Imobiliară CALARASI
Biroul de Cadastru și Publicitate Imobiliară Calarasi

A. Partea I. Descrierea imobilului

TEREN Extravilan

Nr. CF vechi:306
Nr. cadastral vechi:447

Adresa: Jud. Calarasi

| Nr. Crt | Nr cadastral Nr. topografic | Suprafața* (mp) | Observații / Referințe |
|---------|-----------------------------|--------------------------------------|---|
| A1 | 23071 | Din acte: 25.000 Masurata: 24.566 | Sector cadastral:14 Teren neimprejmuit; |

B. Partea II. Proprietari și acte

| Inscrieri privitoare la dreptul de proprietate și alte drepturi reale | Referințe |
|--|-----------|
| 27956 / 05/12/2007 | |
| Act Notarial nr. 3631, din 26/11/2007 emis de NP Mihaiescu Marius Andrei; | |
| B1 | A1 |
| Intabulare, drept de PROPRIETATE, dobandit prin Conventie, cota actuala 1/1, cota initiala 1/1 | |
| 1) SC APOLLO PROPERTIES SRL , CIF:19163688 | |
| <i>OBSERVATII: (provenita din conversia CF 306)</i> | |

C. Partea III. SARCINI .

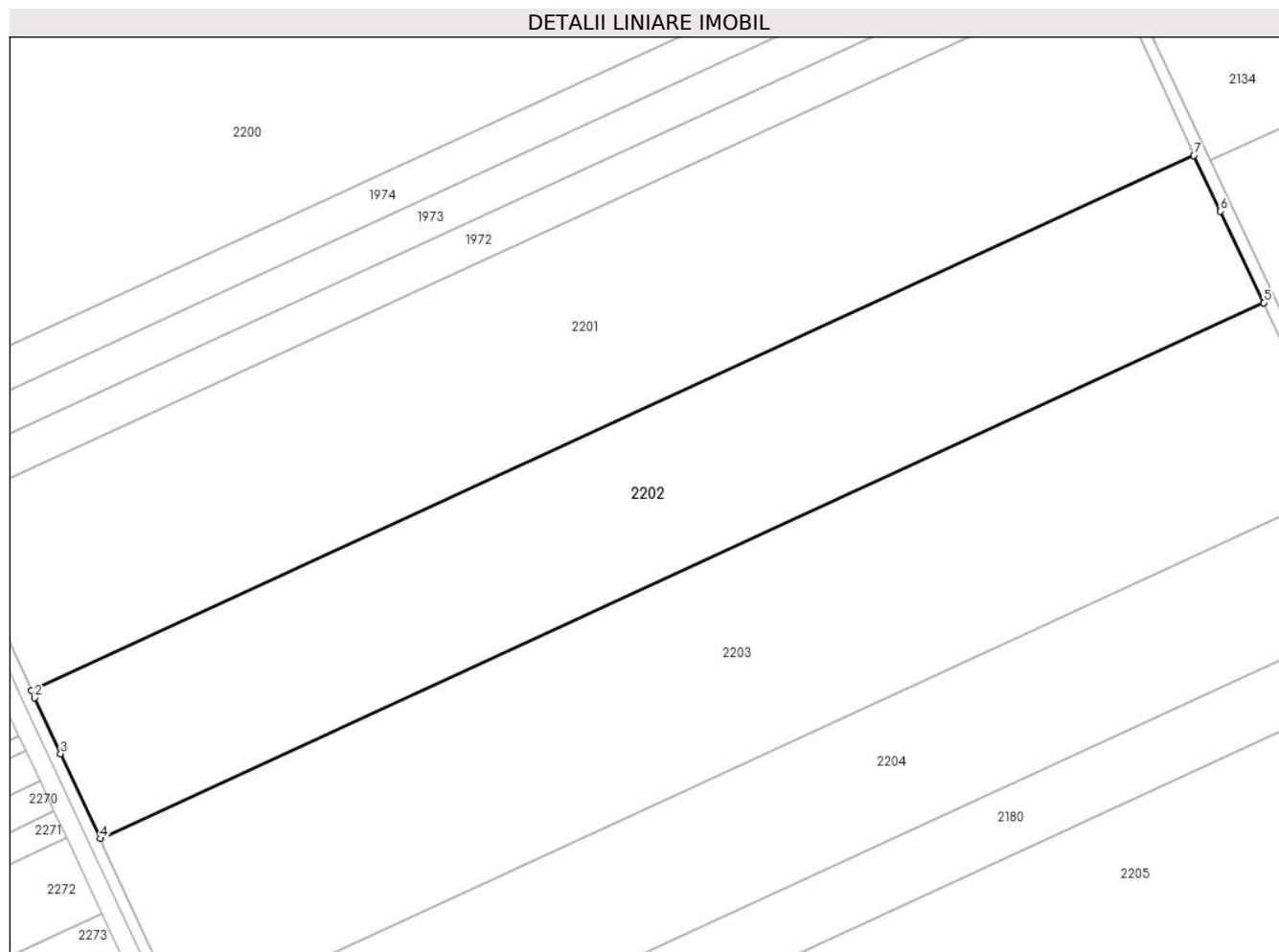
| Inscrieri privind dezmembramintele dreptului de proprietate, drepturi reale de garanție și sarcini | Referințe |
|--|-----------|
| NU SUNT | |

Anexa Nr. 1 La Partea I

Teren

| Nr cadastral | Suprafața (mp)* | Observații / Referințe |
|--------------|---|------------------------|
| 23071 | Din acte: 25.000 Masurata: 24.566 | |

* Suprafața este determinată în planul de proiecție Stereo 70.



Date referitoare la teren

| Crt | Categorie folosință | Intravilan | Suprafața (mp) | Tarla | Parcelă | Nr. topo | Observații / Referințe |
|-----|---------------------|------------|----------------|-------|---------|----------|------------------------|
| 1 | arabil | NU | 24.566 | 47/1 | 24 | - | |

Lungime Segmente

1) Valorile lungimilor segmentelor sunt obținute din proiecție în plan.

| Punct început | X / Y | Punct sfârșit | X / Y | Lungime segment (** (m) |
|---------------|----------------------------|---------------|----------------------------|-------------------------|
| 1 | 708.687,377 318.432,945 | 2 | 708.688,446 318.430,626 | 2.554 |
| 2 | 708.688,446 318.430,626 | 3 | 708.697,334 318.411,326 | 21.248 |
| 3 | 708.697,334 318.411,326 | 4 | 708.710,9 318.382,229 | 32.104 |
| 4 | 708.710,9 318.382,229 | 5 | 709.110,216 318.566,034 | 439.588 |

| Punct început | X / Y | Punct sfârșit | X / Y | Lungime segment (** (m) |
|---------------|----------------------------|---------------|----------------------------|-------------------------|
| 5 | 709.110,216 318.566,034 | 6 | 709.095,406 318.597,435 | 34.718 |
| 6 | 709.095,406 318.597,435 | 7 | 709.086,257 318.616,55 | 21.192 |
| 7 | 709.086,257 318.616,55 | 1 | 708.687,377 318.432,945 | 439.108 |

** Lungimile segmentelor sunt determinate în planul de proiecție Stereo 70 și sunt rotunjite la 1 milimetru.

*** Distanța dintre puncte este formată din segmente cumulate ce sunt mai mici decât valoarea 1 milimetru.

**DATE DESPRE IMOBILUL NR. 2203**

Oficiul de Cadastru și Publicitate Imobiliară CALARASI
Biroul de Cadastru și Publicitate Imobiliară Calarasi

A. Partea I. Descrierea imobilului

TEREN Extravilan

Nr. CF vechi:307
Nr. cadastral vechi:446

Adresa: Jud. Calarasi

| Nr. Crt | Nr cadastral Nr. topografic | Suprafața* (mp) | Observații / Referințe |
|---------|-----------------------------|-----------------|---|
| A1 | 23143 | 30.265 | Sector cadastral:14 Teren neimprejmuit; |

B. Partea II. Proprietari și acte

| Inscrieri privitoare la dreptul de proprietate și alte drepturi reale | Referințe |
|--|-----------|
| 24953 / 09/11/2007 | |
| Act Notarial nr. 3131, din 07/11/2007 emis de BNP CHIRU MARIA DANA; | |
| B1 | A1 |
| Intabulare, drept de PROPRIETATE, dobandit prin Conventie, cota actuala 1/1, cota initiala 1/1 | |
| 1) SC APOLLO PROPERTIES SRL, CIF:99999999999999, LIPSA CUI | |
| OBSERVATII: (provenita din conversia CF 307) | |

C. Partea III. SARCINI .

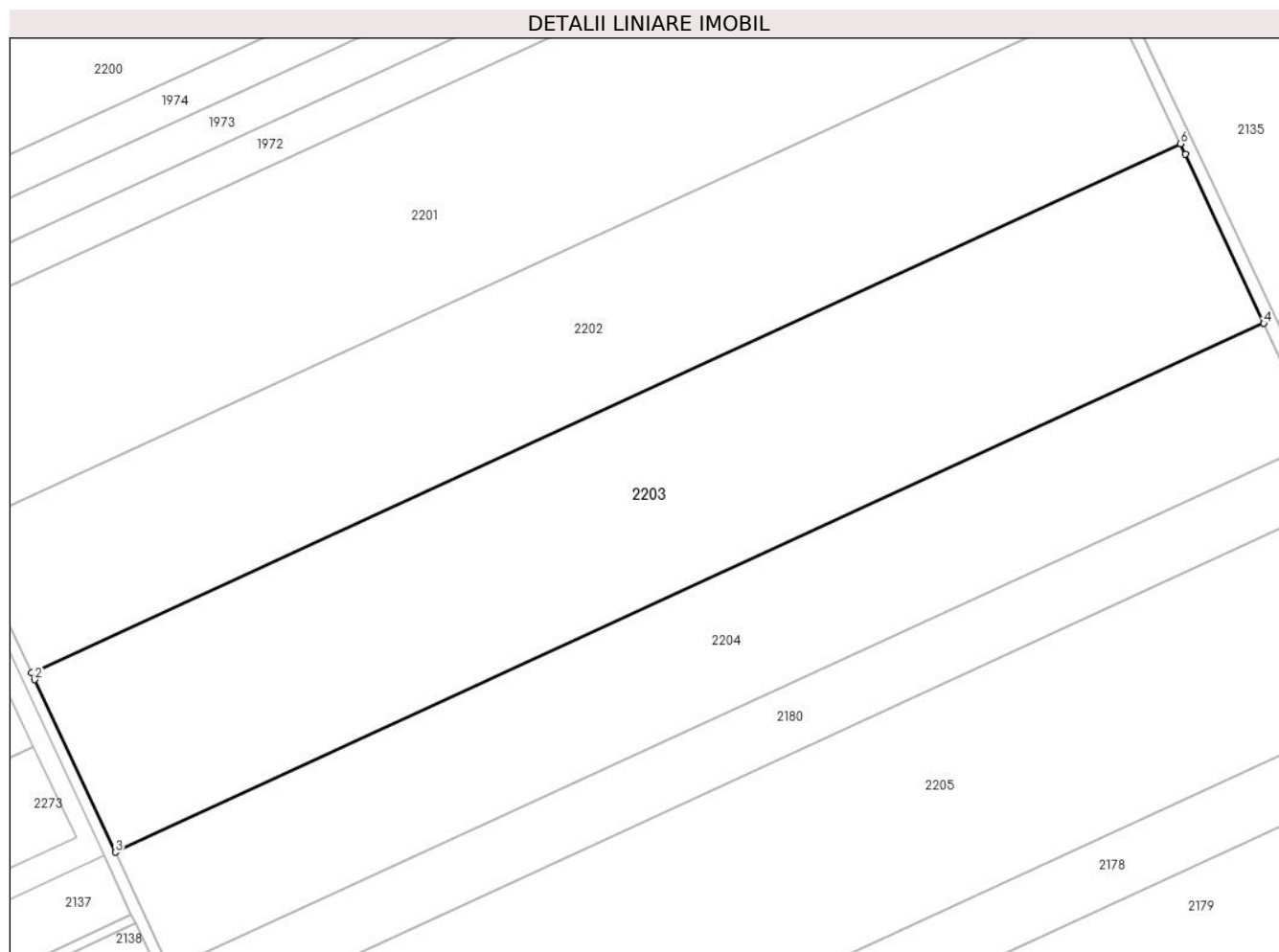
| Inscrieri privind dezmembramintele dreptului de proprietate, drepturi reale de garanție și sarcini | Referințe |
|--|-----------|
| NU SUNT | |

Anexa Nr. 1 La Partea I

Teren

| Nr cadastral | Suprafața (mp)* | Observații / Referințe |
|--------------|-----------------|------------------------|
| 23143 | 30.265 | |

* Suprafața este determinată în planul de proiecție Stereo 70.



Date referitoare la teren

| Crt | Categorie folosință | Intravilan | Suprafața (mp) | Tarla | Parcelă | Nr. topo | Observații / Referințe |
|-----|---------------------|------------|----------------|-------|---------|----------|------------------------|
| 1 | arabil | NU | 30.265 | 47/1 | 25 | - | |

Lungime Segmente

1) Valorile lungimilor segmentelor sunt obținute din proiecție în plan.

| Punct început | X / Y | Punct sfârșit | X / Y | Lungime segment (** (m) |
|---------------|----------------------------|---------------|----------------------------|-------------------------|
| 1 | 708.710,9 318.382,229 | 2 | 708.712,017 318.379,834 | 2.643 |
| 2 | 708.712,017 318.379,834 | 3 | 708.739,996 318.319,823 | 66.213 |
| 3 | 708.739,996 318.319,823 | 4 | 709.139,218 318.503,584 | 439.484 |
| 4 | 709.139,218 318.503,584 | 5 | 709.111,96 318.562,336 | 64.767 |
| 5 | 709.111,96 318.562,336 | 6 | 709.110,216 318.566,034 | 4.089 |

| Punct început | X / Y | Punct sfârșit | X / Y | Lungime segment (** (m) |
|---------------|----------------------------|---------------|--------------------------|-------------------------|
| 6 | 709.110,216 318.566,034 | 1 | 708.710,9 318.382,229 | 439.588 |

** Lungimile segmentelor sunt determinate în planul de proiecție Stereo 70 și sunt rotunjite la 1 milimetru.

*** Distanța dintre puncte este formată din segmente cumulate ce sunt mai mici decât valoarea 1 milimetru.

**DATE DESPRE IMOBILUL NR. 2204**

Oficiul de Cadastru și Publicitate Imobiliară CALARASI
Biroul de Cadastru și Publicitate Imobiliară Calarasi

A. Partea I. Descrierea imobilului

TEREN Extravilan

Adresa: Jud. Calarasi

| Nr. Crt | Nr cadastral Nr. topografic | Suprafața* (mp) | Observații / Referințe |
|---------|-----------------------------|--------------------------------------|---|
| A1 | 20026 | Din acte: 20.000 Masurata: 19.651 | Sector cadastral:14 Teren neimprejmuit; |

B. Partea II. Proprietari și acte

| Inscrieri privitoare la dreptul de proprietate și alte drepturi reale | | Referințe |
|---|---|-----------|
| 30086 / 03/11/2008 | | |
| Act Notarial nr. 2543, din 29/10/2008 emis de BNP MITACHE IULIANA; | | |
| B2 | Intabulare, drept de PROPRIETATE, dobandit prin Conventie, cota actuala 1/1, cota initiala 1/1 1) SC APOLLO PROPERTIES SRL, CIF:19163688 | A1 |

C. Partea III. SARCINI .

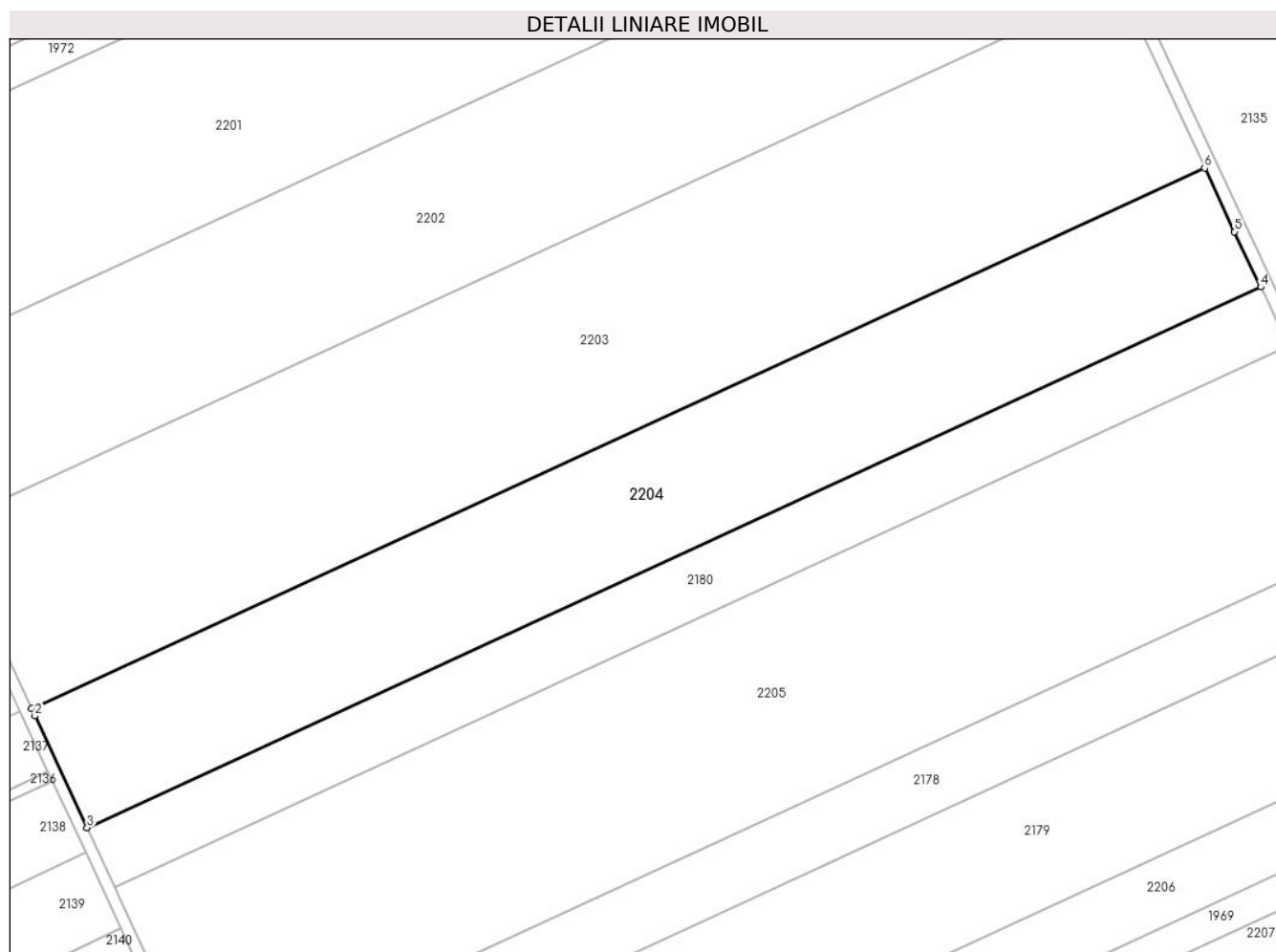
| Inscrieri privind dezmembramintele dreptului de proprietate, drepturi reale de garanție și sarcini | Referințe |
|--|-----------|
| NU SUNT | |

Anexa Nr. 1 La Partea I

Teren

| Nr cadastral | Suprafața (mp)* | Observații / Referințe |
|--------------|---|------------------------|
| 20026 | Din acte: 20.000 Masurata: 19.651 | |

* Suprafața este determinată în planul de proiecție Stereo 70.



Date referitoare la teren

| Crt | Categorie folosință | Intravilan | Suprafața (mp) | Tarla | Parcelă | Nr. topo | Observații / Referințe |
|-----|---------------------|------------|----------------|-------|---------|----------|------------------------|
| 1 | arabil | NU | 19.651 | 47/1 | 26 | - | |

Lungime Segmente

1) Valorile lungimilor segmentelor sunt obținute din proiecție în plan.

| Punct început | X / Y | Punct sfârșit | X / Y | Lungime segment (** (m) |
|---------------|----------------------------|---------------|----------------------------|-------------------------|
| 1 | 708.739,996 318.319,823 | 2 | 708.741,157 318.317,332 | 2.748 |
| 2 | 708.741,157 318.317,332 | 3 | 708.758,888 318.279,303 | 41.959 |
| 3 | 708.758,888 318.279,303 | 4 | 709.158,29 318.463,148 | 439.683 |
| 4 | 709.158,29 318.463,148 | 5 | 709.149,349 318.481,961 | 20.83 |

| Punct început | X / Y | Punct sfârșit | X / Y | Lungime segment (** (m) |
|---------------|----------------------------|---------------|----------------------------|-------------------------|
| 5 | 709.149,349 318.481,961 | 6 | 709.139,218 318.503,584 | 23.879 |
| 6 | 709.139,218 318.503,584 | 1 | 708.739,996 318.319,823 | 439.484 |

** Lungimile segmentelor sunt determinate în planul de proiecție Stereo 70 și sunt rotunjite la 1 milimetru.

*** Distanța dintre puncte este formată din segmente cumulate ce sunt mai mici decât valoarea 1 milimetru.

**DATE DESPRE IMOBILUL NR. 2205**

Oficiul de Cadastru și Publicitate Imobiliară CALARASI
Biroul de Cadastru și Publicitate Imobiliară Calarasi

A. Partea I. Descrierea imobilului

TEREN Extravilan

Adresa: Jud. Calarasi

| Nr. Crt | Nr cadastral Nr. topografic | Suprafața* (mp) | Observații / Referințe |
|---------|-----------------------------|--------------------------------------|---|
| A1 | 21907 | Din acte: 32.000 Masurata: 31.445 | Sector cadastral:14 Teren neimprejmuit; |

B. Partea II. Proprietari și acte

| Inscrieri privitoare la dreptul de proprietate și alte drepturi reale | | Referințe |
|--|---|-----------|
| 21105 / 09/04/2014 | | |
| Act Notarial nr. 999, din 08/04/2014 emis de BIN Tutuianu Dana Cristina; | | |
| B4 | Intabulare, drept de PROPRIETATE, dobandit prin Conventie, cota actuala 1/1, cota initiala 1/1 1) SERBAN VASILE | A1 |

C. Partea III. SARCINI .

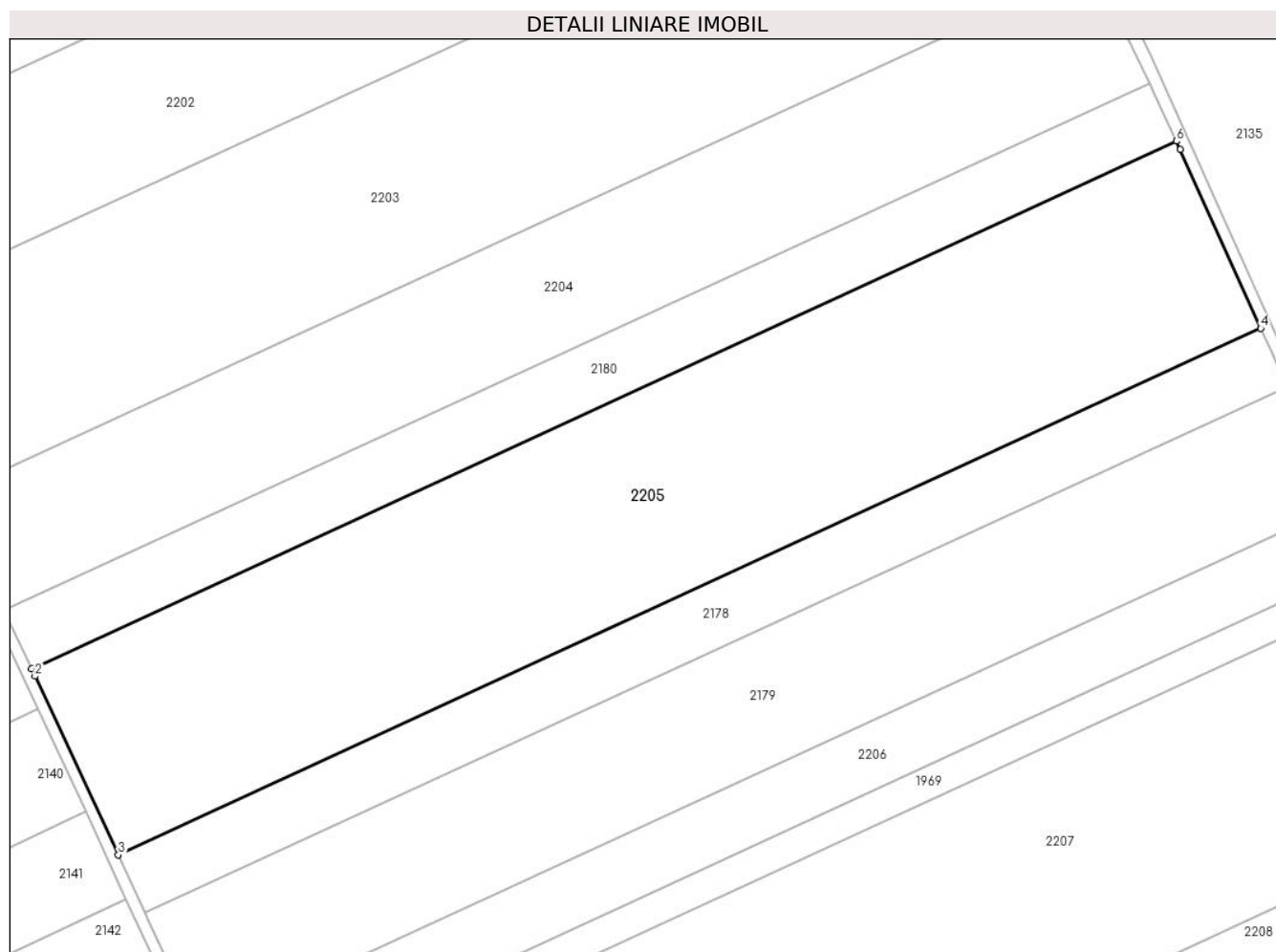
| Inscrieri privind dezmembramintele dreptului de proprietate, drepturi reale de garanție și sarcini | Referințe |
|--|-----------|
| NU SUNT | |

Anexa Nr. 1 La Partea I

Teren

| Nr cadastral | Suprafața (mp)* | Observații / Referințe |
|--------------|---|------------------------|
| 21907 | Din acte: 32.000 Masurata: 31.445 | |

* Suprafața este determinată în planul de proiecție Stereo 70.



Date referitoare la teren

| Crt | Categorie folosință | Intra vilan | Suprafața (mp) | Tarla | Parcelă | Nr. topo | Observații / Referințe |
|-----|---------------------|-------------|----------------|-------|---------|----------|------------------------|
| 1 | arabil | NU | 31.445 | 47/1 | 27 | - | LOT 2 |

Lungime Segmente

1) Valorile lungimilor segmentelor sunt obținute din proiecție în plan.

| Punct început | X / Y | Punct sfârșit | X / Y | Lungime segment (** (m) |
|---------------|----------------------------|---------------|----------------------------|-------------------------|
| 1 | 708.768,332 318.259,048 | 2 | 708.769,56 318.256,414 | 2.906 |
| 2 | 708.769,56 318.256,414 | 3 | 708.798,585 318.194,161 | 68.687 |
| 3 | 708.798,585 318.194,161 | 4 | 709.197,158 318.377,624 | 438.77 |
| 4 | 709.197,158 318.377,624 | 5 | 709.169,078 318.439,906 | 68.319 |

| Punct început | X / Y | Punct sfârșit | X / Y | Lungime segment (** (m) |
|---------------|----------------------------|---------------|----------------------------|-------------------------|
| 5 | 709.169,078 318.439,906 | 6 | 709.167,702 318.442,878 | 3.275 |
| 6 | 709.167,702 318.442,878 | 1 | 708.768,332 318.259,048 | 439.647 |

** Lungimile segmentelor sunt determinate în planul de proiecție Stereo 70 și sunt rotunjite la 1 milimetru.

*** Distanța dintre puncte este formată din segmente cumulate ce sunt mai mici decât valoarea 1 milimetru.

**DATE DESPRE IMOBILUL NR. 2206**

Oficiul de Cadastru și Publicitate Imobiliară CALARASI
Biroul de Cadastru și Publicitate Imobiliară Calarasi

A. Partea I. Descrierea imobilului

TEREN Extravilan

Adresa: Jud. Calarasi

| Nr. Crt | Nr cadastral Nr. topografic | Suprafața* (mp) | Observații / Referințe |
|---------|-----------------------------|-------------------------------------|---|
| A1 | 20257 | Din acte: 10.000 Masurata: 9.826 | Sector cadastral:14 Teren neimprejmuit; |

B. Partea II. Proprietari și acte

| Inscrieri privitoare la dreptul de proprietate și alte drepturi reale | | Referințe |
|---|---|-----------|
| 1656 / 27/01/2009 | | |
| Act Notarial nr. 147, din 22/01/2009 emis de BNP CHIRU DANA MARIA; | | |
| B4 | Intabulare, drept de PROPRIETATE, dobandit prin Conventie, cota actuala 1/1, cota initiala 1/1 1) SC APOLLO PROPERTIES SRL, CIF:19163688 | A1 |

C. Partea III. SARCINI .

| Inscrieri privind dezmembramintele dreptului de proprietate, drepturi reale de garanție și sarcini | Referințe |
|--|-----------|
| NU SUNT | |

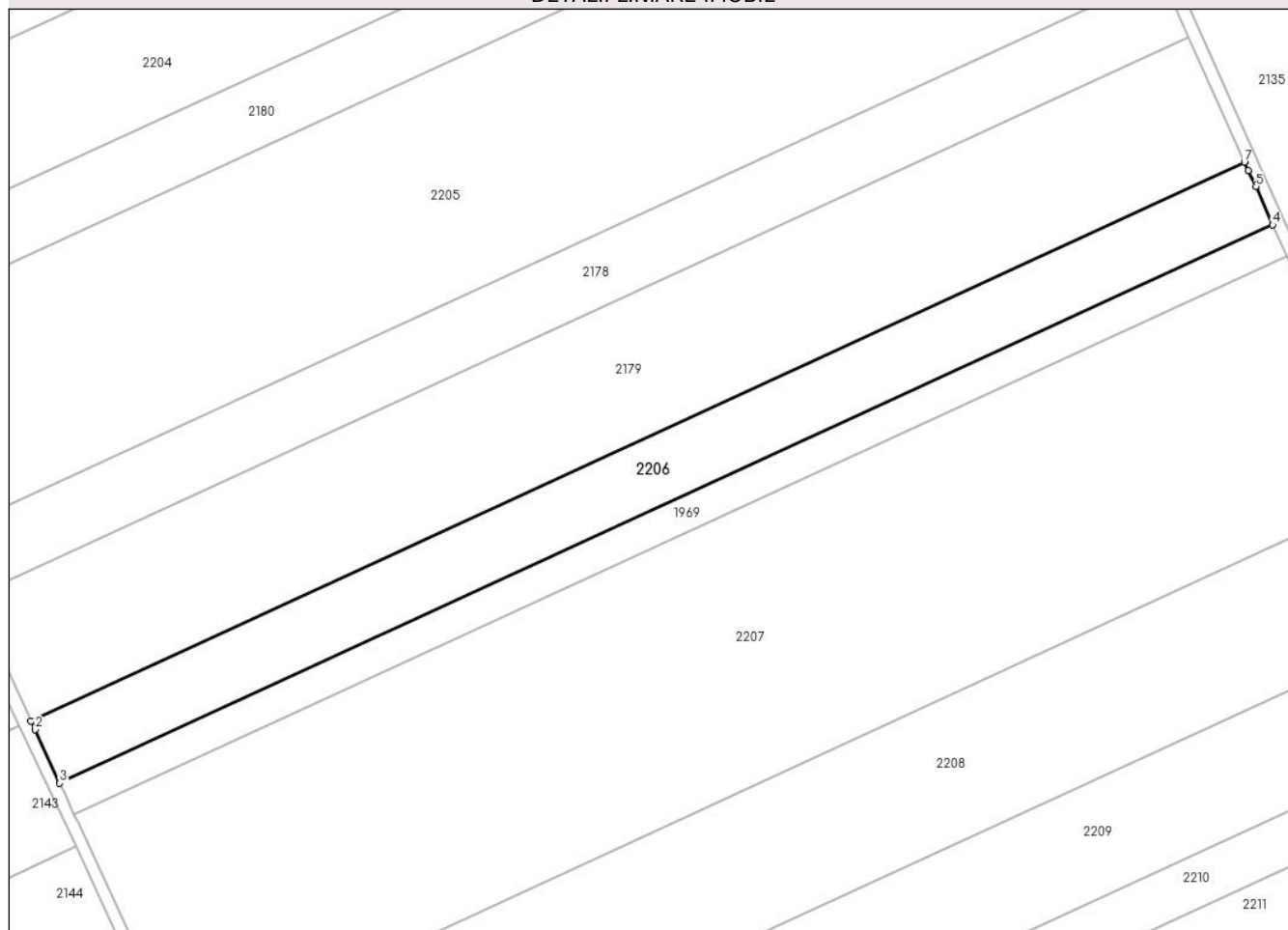
Anexa Nr. 1 La Partea I

Teren

| Nr cadastral | Suprafața (mp)* | Observații / Referințe |
|--------------|-------------------------------------|------------------------|
| 20257 | Din acte: 10.000 Masurata: 9.826 | |

* Suprafața este determinată în planul de proiecție Stereo 70.

DETALII LINIARE IMOBIL



Date referitoare la teren

| Crt | Categorie folosință | Intra vilan | Suprafața (mp) | Tarla | Parcelă | Nr. topo | Observații / Referințe |
|-----|---------------------|-------------|----------------|-------|---------|----------|------------------------|
| 1 | arabil | NU | 9.826 | 47/1 | 29 | - | |

Lungime Segmente

1) Valorile lungimilor segmentelor sunt obținute din proiecție în plan.

| Punct început | X / Y | Punct sfârșit | X / Y | Lungime segment (** (m) |
|---------------|----------------------------|---------------|----------------------------|-------------------------|
| 1 | 708.826,979 318.133,147 | 2 | 708.828,301 318.130,294 | 3.144 |
| 2 | 708.828,301 318.130,294 | 3 | 708.836,422 318.112,766 | 19.318 |
| 3 | 708.836,422 318.112,766 | 4 | 709.233,628 318.295,6 | 437.265 |
| 4 | 709.233,628 318.295,6 | 5 | 709.228,158 318.308,097 | 13.642 |
| 5 | 709.228,158 318.308,097 | 6 | 709.225,614 318.313,324 | 5.813 |

| Punct început | X / Y | Punct sfârșit | X / Y | Lungime segment (** (m) |
|---------------|----------------------------|---------------|----------------------------|-------------------------|
| 6 | 709.225,614 318.313,324 | 7 | 709.224,381 318.316,071 | 3.011 |
| 7 | 709.224,381 318.316,071 | 1 | 708.826,979 318.133,147 | 437.481 |

** Lungimile segmentelor sunt determinate în planul de proiecție Stereo 70 și sunt rotunjite la 1 milimetru.

*** Distanța dintre puncte este formată din segmente cumulate ce sunt mai mici decât valoarea 1 milimetru.

**DATE DESPRE IMOBILUL NR. 2207**

Oficiul de Cadastru și Publicitate Imobiliară CALARASI
Biroul de Cadastru și Publicitate Imobiliară Calarasi

A. Partea I. Descrierea imobilului

TEREN Extravilan

Adresa: Jud. Calarasi

| Nr. Crt | Nr cadastral Nr. topografic | Suprafața* (mp) | Observații / Referințe |
|---------|-----------------------------|-----------------|---|
| A1 | | 36.900 | Sector cadastral:14 Teren neimprejmuit; |

B. Partea II. Proprietari și acte

| Inscrieri privitoare la dreptul de proprietate și alte drepturi reale | | Referințe |
|---|---|-----------|
| / | | |
| Act Administrativ nr. 43371, din 05/07/2002 emis de CJSIPT CALARASI; | | |
| B1 | Intabulare, drept de PROPRIETATE, dobandit prin Reconstituire, cota actuala 1/1, cota initiala 1/1 1) DOBRE GH MARIA, LIPSA CNP 2) MARINACHE GH STAN, LIPSA CNP 3) STEFAN V MARIAN, LIPSA CNP 4) DEACU VIORICA, LIPSA CNP | A1 |

C. Partea III. SARCINI .

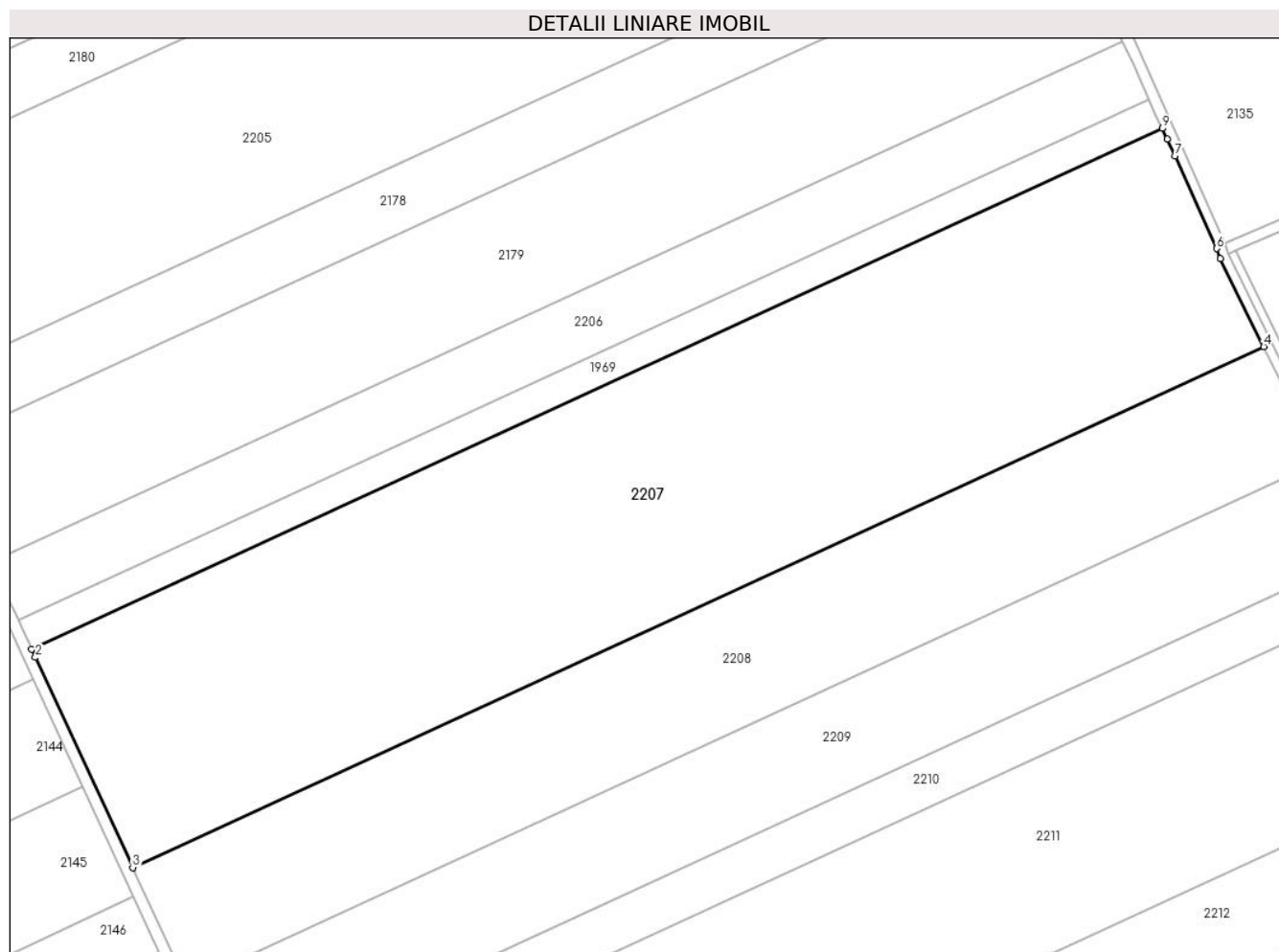
| Inscrieri privind dezmembramintele dreptului de proprietate, drepturi reale de garanție și sarcini | Referințe |
|--|-----------|
| NU SUNT | |

Anexa Nr. 1 La Partea I

Teren

| Nr cadastral | Suprafața (mp)* | Observații / Referințe |
|--------------|-----------------|------------------------|
| | 36.900 | |

* Suprafața este determinată în planul de proiecție Stereo 70.



Date referitoare la teren

| Crt | Categorie folosință | Intravilan | Suprafața (mp) | Tarla | Parcelă | Nr. topo | Observații / Referințe |
|-----|---------------------|------------|----------------|-------|---------|----------|------------------------|
| 1 | arabil | NU | 36.900 | 47/1 | 31 | - | |

Lungime Segmente

1) Valorile lungimilor segmentelor sunt obținute din proiecție în plan.

| Punct început | X / Y | Punct sfârșit | X / Y | Lungime segment (** (m) |
|---------------|----------------------------|---------------|----------------------------|-------------------------|
| 1 | 708.841,147 318.102,57 | 2 | 708.842,47 318.099,714 | 3.148 |
| 2 | 708.842,47 318.099,714 | 3 | 708.876,647 318.025,954 | 81.293 |
| 3 | 708.876,647 318.025,954 | 4 | 709.273,938 318.208,827 | 437.359 |
| 4 | 709.273,938 318.208,827 | 5 | 709.258,739 318.239,768 | 34.473 |
| 5 | 709.258,739 318.239,768 | 6 | 709.257,357 318.243,208 | 3.707 |

| Punct început | X / Y | Punct sfârșit | X / Y | Lungime segment (** (m) |
|---------------|----------------------------|---------------|----------------------------|-------------------------|
| 6 | 709.257,357 318.243,208 | 7 | 709.242,811 318.275,703 | 35.602 |
| 7 | 709.242,811 318.275,703 | 8 | 709.240,017 318.281,603 | 6.528 |
| 8 | 709.240,017 318.281,603 | 9 | 709.238,25 318.285,356 | 4.148 |
| 9 | 709.238,25 318.285,356 | 1 | 708.841,147 318.102,57 | 437.152 |

** Lungimile segmentelor sunt determinate în planul de proiecție Stereo 70 și sunt rotunjite la 1 milimetru.

*** Distanța dintre puncte este formată din segmente cumulate ce sunt mai mici decât valoarea 1 milimetru.

**DATE DESPRE IMOBILUL NR. 2208**

Oficiul de Cadastru și Publicitate Imobiliară CALARASI
Biroul de Cadastru și Publicitate Imobiliară Calarasi

A. Partea I. Descrierea imobilului

TEREN Extravilan

Adresa: Jud. Calarasi

| Nr. Crt | Nr cadastral Nr. topografic | Suprafața* (mp) | Observații / Referințe |
|---------|-----------------------------|--------------------------------------|---|
| A1 | 20467 | Din acte: 20.000 Masurata: 19.653 | Sector cadastral:14 Teren neimprejmuit; |

B. Partea II. Proprietari și acte

| Inscrieri privitoare la dreptul de proprietate și alte drepturi reale | | Referințe |
|---|--|-----------|
| 19194 / 23/06/2009 | | |
| Act Notarial nr. 1556, din 18/06/2009 emis de CHIRU MARIA DANA; | | |
| B2 | Intabulare, drept de PROPRIETATE, dobandit prin Conventie, cota actuala 1/1, cota initiala 1/1 1) S.C. APOLLO PROPERTIES S.R.L., CIF:19163688 | A1 |

C. Partea III. SARCINI .

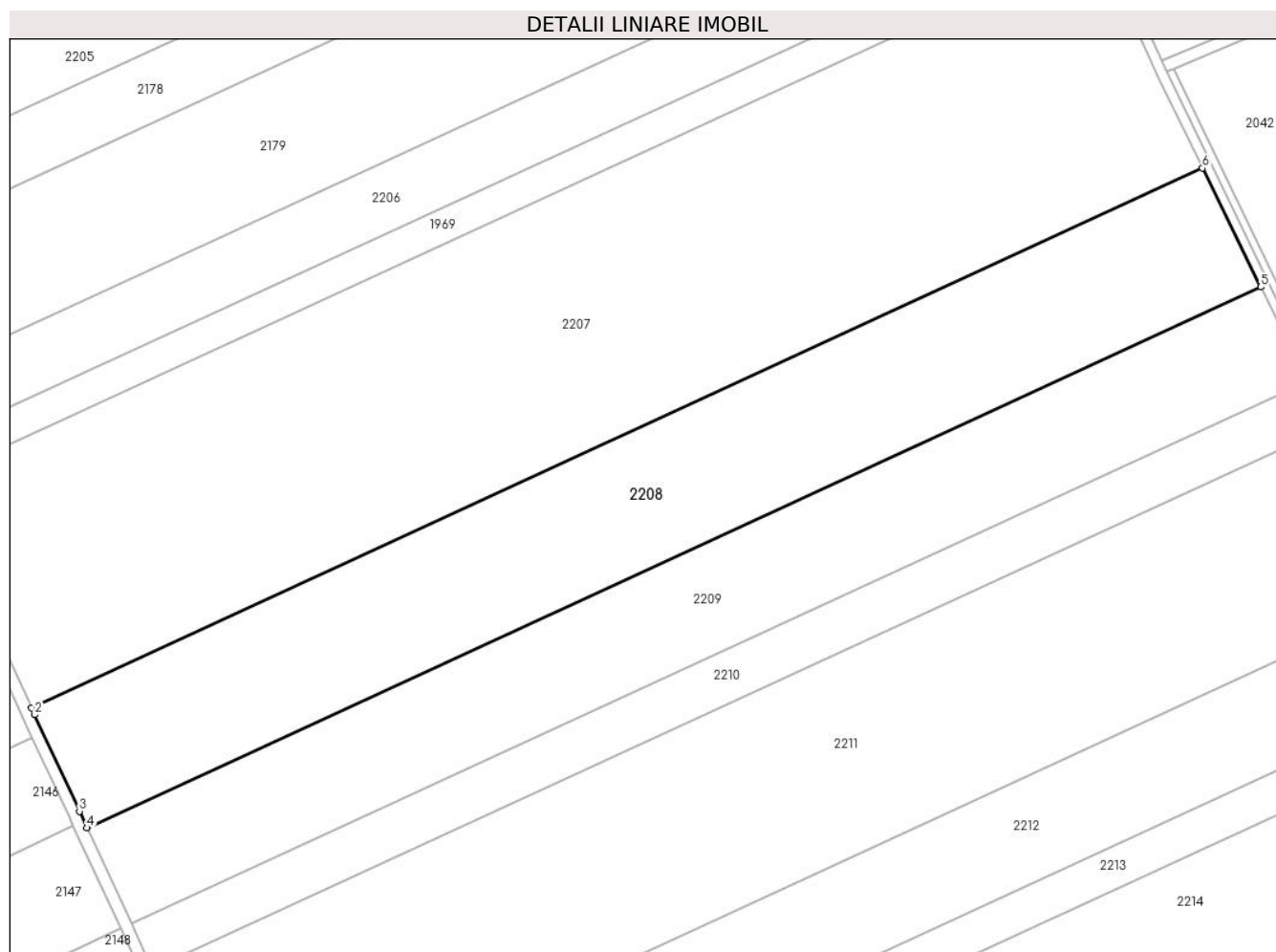
| Inscrieri privind dezmembramintele dreptului de proprietate, drepturi reale de garanție și sarcini | Referințe |
|--|-----------|
| NU SUNT | |

Anexa Nr. 1 La Partea I

Teren

| Nr cadastral | Suprafața (mp)* | Observații / Referințe |
|--------------|---|------------------------|
| 20467 | Din acte: 20.000 Masurata: 19.653 | |

* Suprafața este determinată în planul de proiecție Stereo 70.



Date referitoare la teren

| Crt | Categorie folosință | Intra vilan | Suprafața (mp) | Tarla | Parcelă | Nr. topo | Observații / Referințe |
|-----|---------------------|-------------|----------------|-------|---------|----------|------------------------|
| 1 | arabil | NU | 19.653 | 47/1 | 32 | - | |

Lungime Segmente

1) Valorile lungimilor segmentelor sunt obținute din proiecție în plan.

| Punct început | X / Y | Punct sfârșit | X / Y | Lungime segment (** (m) |
|---------------|----------------------------|---------------|----------------------------|-------------------------|
| 1 | 708.876,647 318.025,954 | 2 | 708.877,764 318.023,544 | 2.656 |
| 2 | 708.877,764 318.023,544 | 3 | 708.892,924 317.990,824 | 36.061 |
| 3 | 708.892,924 317.990,824 | 4 | 708.895,511 317.985,228 | 6.165 |
| 4 | 708.895,511 317.985,228 | 5 | 709.293,735 318.168,53 | 438.386 |

| Punct început | X / Y | Punct sfârșit | X / Y | Lungime segment (** (m) |
|---------------|----------------------------|---------------|----------------------------|-------------------------|
| 5 | 709.293,735 318.168,53 | 6 | 709.273,938 318.208,827 | 44.897 |
| 6 | 709.273,938 318.208,827 | 1 | 708.876,647 318.025,954 | 437.359 |

** Lungimile segmentelor sunt determinate în planul de proiecție Stereo 70 și sunt rotunjite la 1 milimetru.

*** Distanța dintre puncte este formată din segmente cumulate ce sunt mai mici decât valoarea 1 milimetru.

**DATE DESPRE IMOBILUL NR. 2209**

Oficiul de Cadastru și Publicitate Imobiliară CALARASI
Biroul de Cadastru și Publicitate Imobiliară Calarasi

A. Partea I. Descrierea imobilului

TEREN Extravilan

Nr. CF vechi:257
Nr. cadastral vechi:393

Adresa: Jud. Calarasi

| Nr. Crt | Nr cadastral Nr. topografic | Suprafața* (mp) | Observații / Referințe |
|---------|-----------------------------|-----------------|---|
| A1 | 23128 | 15.722 | Sector cadastral:14 Teren neimprejmuit; |

B. Partea II. Proprietari și acte

| Inscrieri privitoare la dreptul de proprietate și alte drepturi reale | | Referințe |
|---|---|-----------|
| 13332 / 04/07/2007 | | |
| Act Notarial nr. 2511, din 01/01/2007 emis de BNP Popa Didina; | | |
| B1 | Intabulare, drept de PROPRIETATE, dobandit prin Conventie, cota actuala 1/1, cota initiala 1/1 1) GHEORGHE ION, sot; LIPSA CNP 2) GHEORGHE MAGDALENA, sotie; LIPSA CNP <i>OBSERVATII: (provenita din conversia CF 257)</i> | A1 |

C. Partea III. SARCINI .

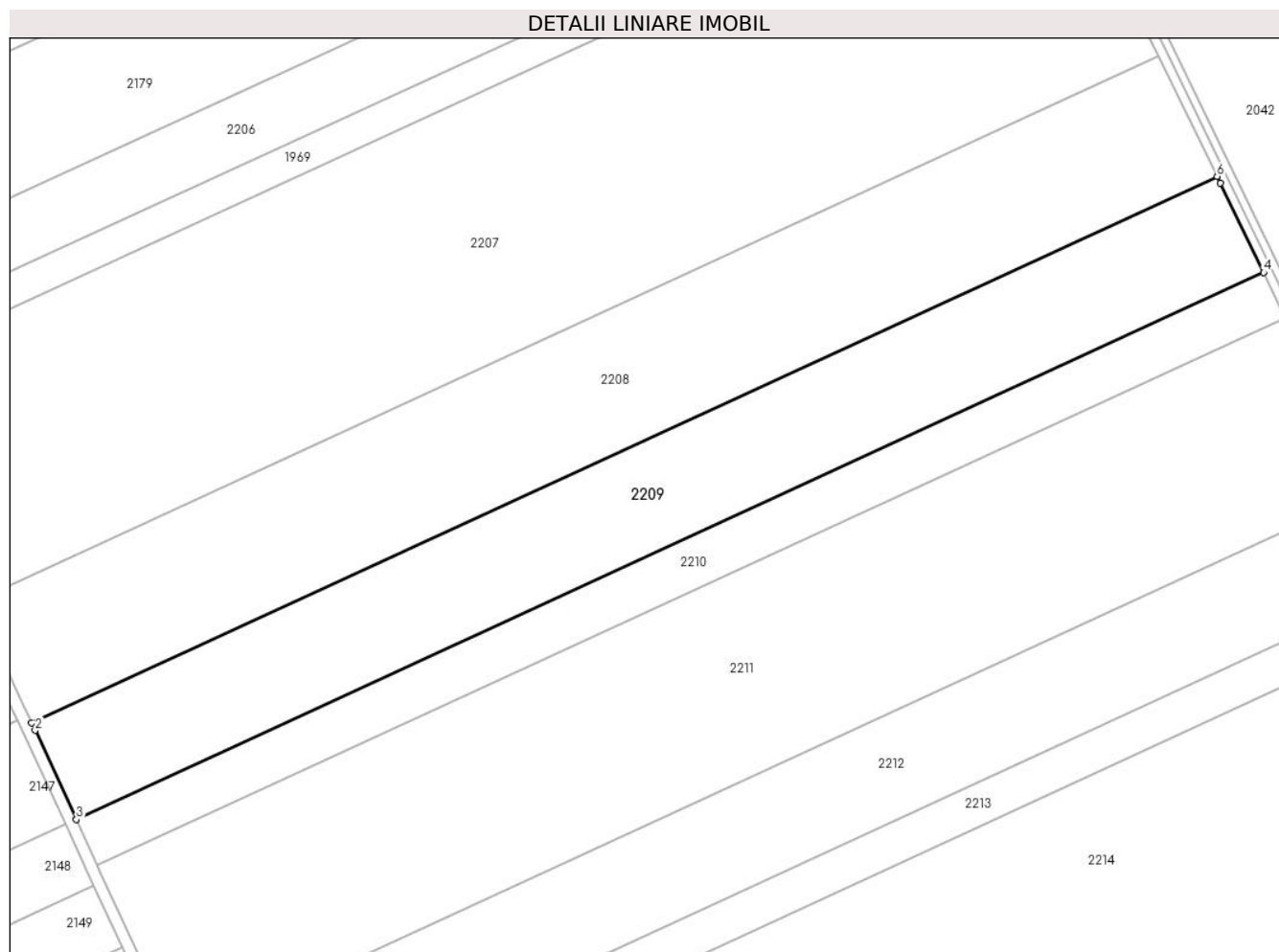
| Inscrieri privind dezmembramintele dreptului de proprietate, drepturi reale de garanție și sarcini | Referințe |
|--|-----------|
| NU SUNT | |

Anexa Nr. 1 La Partea I

Teren

| Nr cadastral | Suprafața (mp)* | Observații / Referințe |
|--------------|-----------------|------------------------|
| 23128 | 15.722 | |

* Suprafața este determinată în planul de proiecție Stereo 70.



Date referitoare la teren

| Crt | Categorie folosință | Intra vilan | Suprafața (mp) | Tarla | Parcelă | Nr. topo | Observații / Referințe |
|-----|---------------------|-------------|----------------|-------|---------|----------|------------------------|
| 1 | arabil | NU | 15.722 | 47/1 | 33 | - | |

Lungime Segmente

1) Valorile lungimilor segmentelor sunt obținute din proiecție în plan.

| Punct început | X / Y | Punct sfârșit | X / Y | Lungime segment (** (m) |
|---------------|----------------------------|---------------|----------------------------|-------------------------|
| 1 | 708.895,511 317.985,228 | 2 | 708.896,708 317.982,639 | 2.852 |
| 2 | 708.896,708 317.982,639 | 3 | 708.910,549 317.952,699 | 32.984 |
| 3 | 708.910,549 317.952,699 | 4 | 709.309,357 318.136,27 | 439.029 |
| 4 | 709.309,357 318.136,27 | 5 | 709.294,787 318.166,388 | 33.457 |
| 5 | 709.294,787 318.166,388 | 6 | 709.293,735 318.168,53 | 2.386 |

| Punct început | X / Y | Punct sfârșit | X / Y | Lungime segment (** (m) |
|---------------|---------------------------|---------------|----------------------------|-------------------------|
| 6 | 709.293,735 318.168,53 | 1 | 708.895,511 317.985,228 | 438.386 |

** Lungimile segmentelor sunt determinate în planul de proiecție Stereo 70 și sunt rotunjite la 1 milimetru.

*** Distanța dintre puncte este formată din segmente cumulate ce sunt mai mici decât valoarea 1 milimetru.

**DATE DESPRE IMOBILUL NR. 2210**

Oficiul de Cadastru și Publicitate Imobiliară CALARASI
Biroul de Cadastru și Publicitate Imobiliară Calarasi

A. Partea I. Descrierea imobilului

TEREN Extravilan

Adresa: Jud. Calarasi

| Nr. Crt | Nr cadastral Nr. topografic | Suprafața* (mp) | Observații / Referințe |
|---------|-----------------------------|------------------------------------|---|
| A1 | 20477 | Din acte: 7.500 Masurata: 7.370 | Sector cadastral:14 Teren neimprejmuit; |

B. Partea II. Proprietari și acte

| Inscrieri privitoare la dreptul de proprietate și alte drepturi reale | | Referințe |
|--|--|-----------|
| 19204 / 23/06/2009 | | |
| Act Notarial nr. 1558, din 18/06/2009 emis de CHIRU MARIA DANA; | | |
| B2 | Intabulare, drept de PROPRIETATE, dobandit prin Conventie, cota actuala 1/1, cota initiala 1/1 | A1 |
| 1) SC APOLLO PROPERTIES SRL, CU SEDIUL IN BUCURESTI, CIF:99999999999999, LIPSA CUI | | |

C. Partea III. SARCINI .

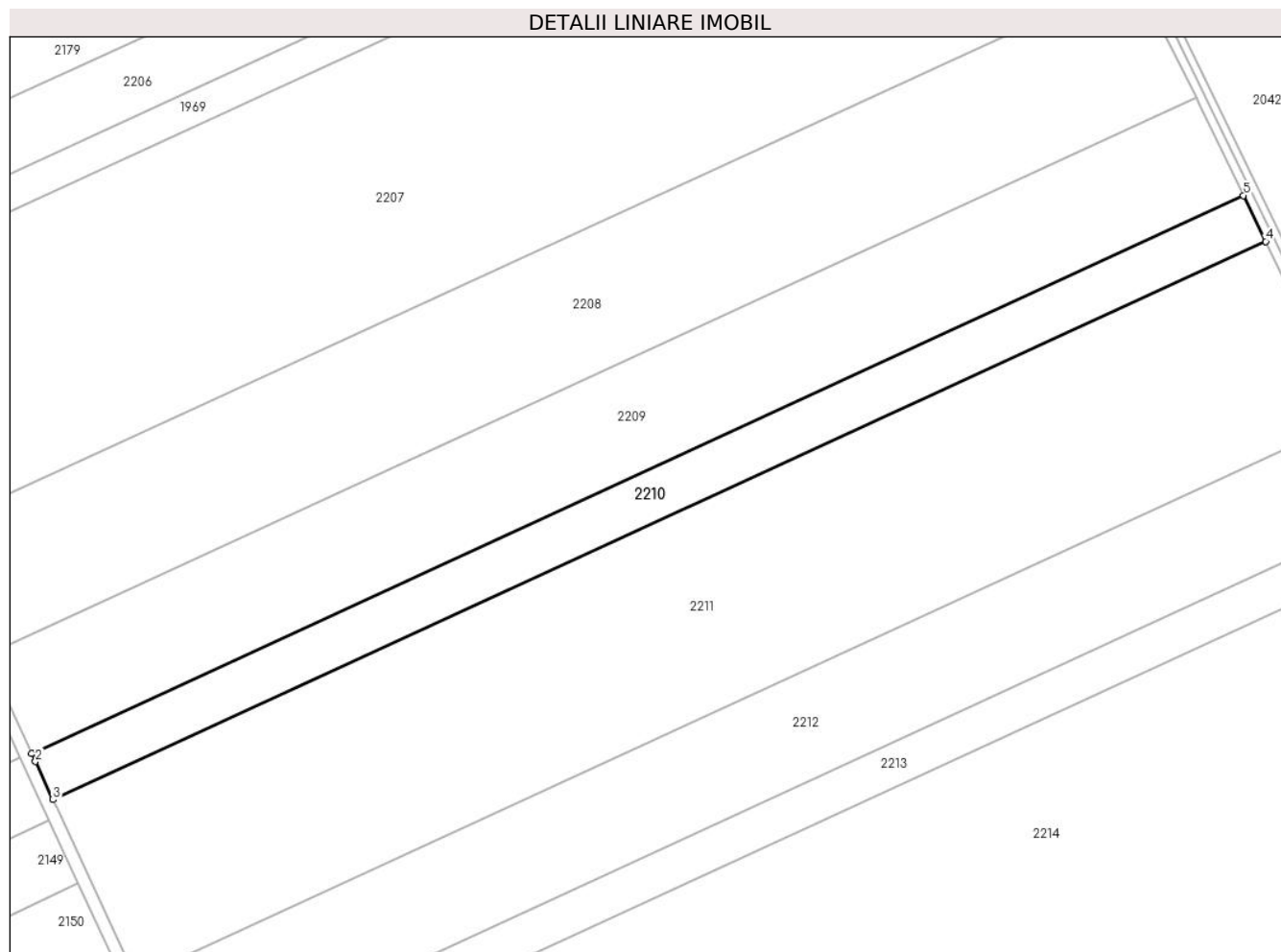
| Inscrieri privind dezmembramintele dreptului de proprietate, drepturi reale de garanție și sarcini | Referințe |
|--|-----------|
| NU SUNT | |

Anexa Nr. 1 La Partea I

Teren

| Nr cadastral | Suprafața (mp)* | Observații / Referințe |
|--------------|------------------------------------|------------------------|
| 20477 | Din acte: 7.500 Masurata: 7.370 | |

* Suprafața este determinată în planul de proiecție Stereo 70.



Date referitoare la teren

| Crt | Categorie folosință | Intra vilan | Suprafața (mp) | Tarla | Parcelă | Nr. topo | Observații / Referințe |
|-----|---------------------|-------------|----------------|-------|---------|----------|------------------------|
| 1 | arabil | NU | 7.370 | 47/1 | 34 | - | |

Lungime Segmente

1) Valorile lungimilor segmentelor sunt obținute din proiecție în plan.

| Punct început | X / Y | Punct sfârșit | X / Y | Lungime segment (** (m) |
|---------------|----------------------------|---------------|----------------------------|-------------------------|
| 1 | 708.910,549 317.952,699 | 2 | 708.911,799 317.949,995 | 2.979 |
| 2 | 708.911,799 317.949,995 | 3 | 708.917,591 317.937,466 | 13.803 |
| 3 | 708.917,591 317.937,466 | 4 | 709.316,667 318.121,161 | 439.324 |
| 4 | 709.316,667 318.121,161 | 5 | 709.309,357 318.136,27 | 16.784 |
| 5 | 709.309,357 318.136,27 | 1 | 708.910,549 317.952,699 | 439.029 |

**** Lungimile segmentelor sunt determinate în planul de proiecție Stereo 70 și sunt rotunjite la 1 milimetru.**

***** Distanța dintre puncte este formată din segmente cumulate ce sunt mai mici decât valoarea 1 milimetru.**

**DATE DESPRE IMOBILUL NR. 2211**

Oficiul de Cadastru și Publicitate Imobiliară CALARASI
Biroul de Cadastru și Publicitate Imobiliară Calarasi

A. Partea I. Descrierea imobilului

TEREN Extravilan

Nr. CF vechi:249
Nr. cadastral vechi:387

Adresa: Jud. Calarasi

| Nr. Crt | Nr cadastral Nr. topografic | Suprafața* (mp) | Observații / Referințe |
|---------|-----------------------------|--------------------------------------|---|
| A1 | 21553 | Din acte: 29.000 Masurata: 28.496 | Sector cadastral:14 Teren neimprejmuit; |

B. Partea II. Proprietari și acte

| Inscrieri privitoare la dreptul de proprietate și alte drepturi reale | Referințe |
|---|-----------|
| 38305 / 21/10/2011 | |
| Act Notarial nr. 2301, din 20/10/2011 emis de BNP MARIA DANA CHIRU; | |
| B2 | A1 |
| Intabulare, drept de PROPRIETATE, dobandit prin Conventie, cota actuala 1/1, cota initiala 1/1 1) SC APOLLO PROPERTIES SRL, CIF:19163688 | |

C. Partea III. SARCINI .

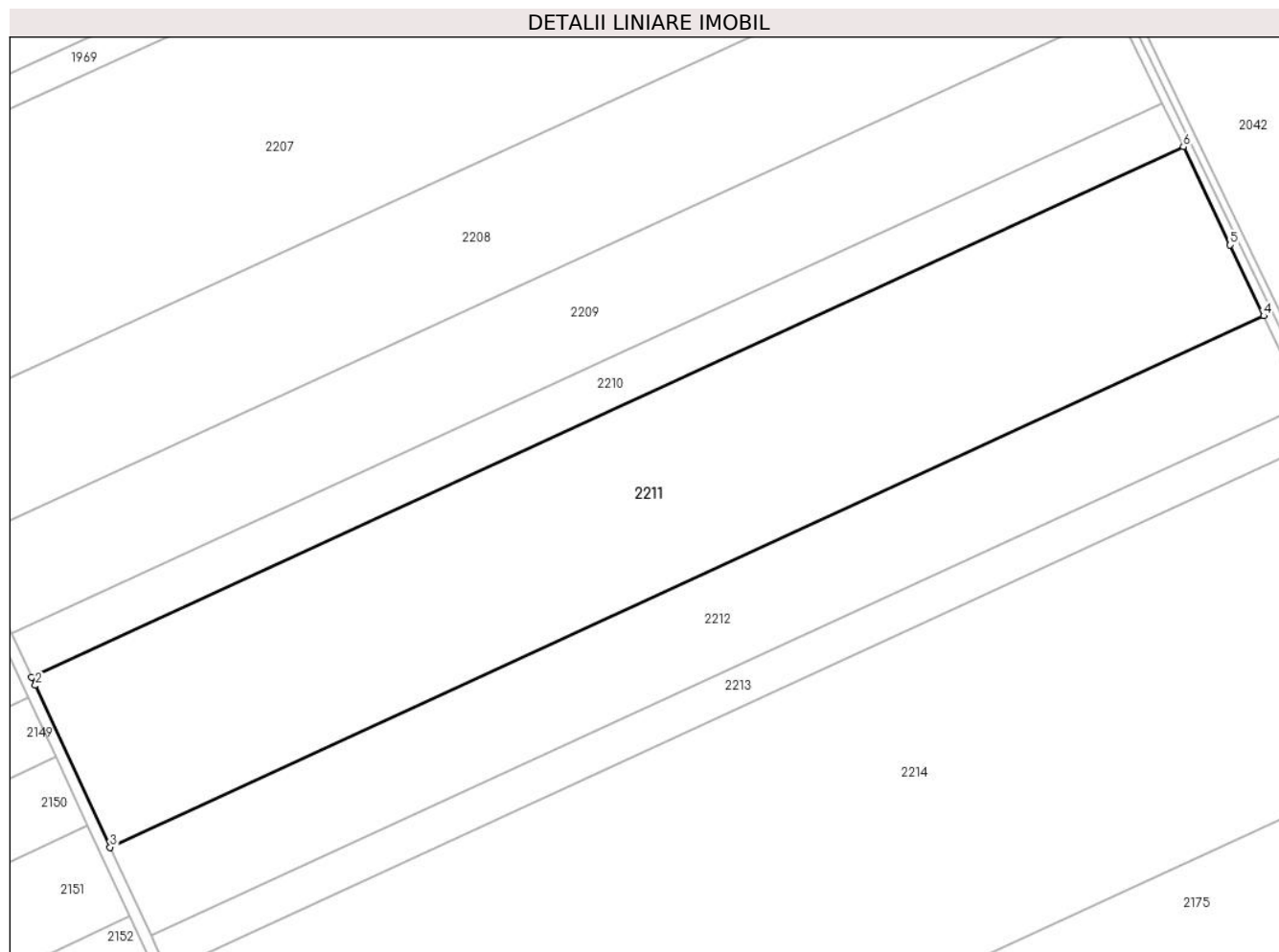
| Inscrieri privind dezmembramintele dreptului de proprietate, drepturi reale de garanție și sarcini | Referințe |
|--|-----------|
| NU SUNT | |

Anexa Nr. 1 La Partea I

Teren

| Nr cadastral | Suprafața (mp)* | Observații / Referințe |
|--------------|---|------------------------|
| 21553 | Din acte: 29.000 Masurata: 28.496 | |

* Suprafața este determinată în planul de proiecție Stereo 70.



Date referitoare la teren

| Crt | Categorie folosință | Intra vilan | Suprafața (mp) | Tarla | Parcelă | Nr. topo | Observații / Referințe |
|-----|---------------------|-------------|----------------|-------|---------|----------|------------------------|
| 1 | arabil | NU | 28.496 | 47/1 | 35 | - | |

Lungime Segmente

1) Valorile lungimilor segmentelor sunt obținute din proiecție în plan.

| Punct început | X / Y | Punct sfârșit | X / Y | Lungime segment (** (m) |
|---------------|----------------------------|---------------|----------------------------|-------------------------|
| 1 | 708.917,591 317.937,466 | 2 | 708.918,875 317.934,69 | 3.059 |
| 2 | 708.918,875 317.934,69 | 3 | 708.944,785 317.878,642 | 61.747 |
| 3 | 708.944,785 317.878,642 | 4 | 709.344,543 318.062,651 | 440.075 |
| 4 | 709.344,543 318.062,651 | 5 | 709.332,895 318.087,173 | 27.148 |

| Punct început | X / Y | Punct sfârșit | X / Y | Lungime segment (** (m) |
|---------------|----------------------------|---------------|----------------------------|-------------------------|
| 5 | 709.332,895 318.087,173 | 6 | 709.316,667 318.121,161 | 37.663 |
| 6 | 709.316,667 318.121,161 | 1 | 708.917,591 317.937,466 | 439.324 |

** Lungimile segmentelor sunt determinate în planul de proiecție Stereo 70 și sunt rotunjite la 1 milimetru.

*** Distanța dintre puncte este formată din segmente cumulate ce sunt mai mici decât valoarea 1 milimetru.

**DATE DESPRE IMOBILUL NR. 2212**

Oficiul de Cadastru și Publicitate Imobiliară CALARASI
Biroul de Cadastru și Publicitate Imobiliară Calarasi

A. Partea I. Descrierea imobilului

TEREN Extravilan

Adresa: Jud. Calarasi

| Nr. Crt | Nr cadastral Nr. topografic | Suprafața* (mp) | Observații / Referințe |
|---------|-----------------------------|-----------------|---|
| A1 | | 14.800 | Sector cadastral:14 Teren neimprejmuit; |

B. Partea II. Proprietari și acte

| Inscrieri privitoare la dreptul de proprietate și alte drepturi reale | | Referințe |
|---|---|-----------|
| / | | |
| Act Administrativ nr. 43366, din 04/07/2002 emis de CJSIPT CALARASI; | | |
| B1 | Intabulare, drept de PROPRIETATE, dobandit prin Reconstituire, cota actuala 1/1, cota initiala 1/1 1) IANCU M ION, LIPSA CNP | A1 |

C. Partea III. SARCINI .

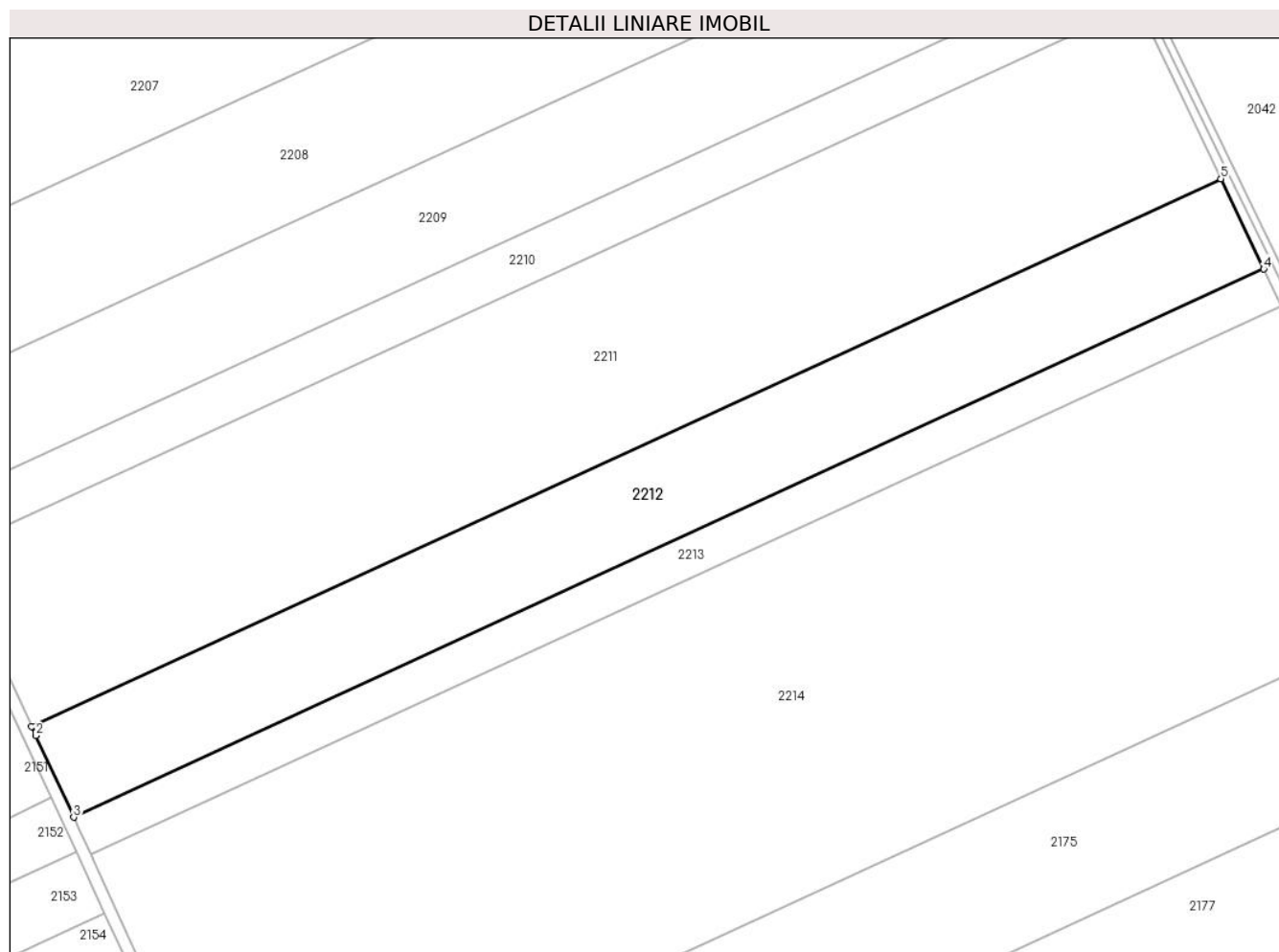
| Inscrieri privind dezmembramintele dreptului de proprietate, drepturi reale de garanție și sarcini | Referințe |
|--|-----------|
| NU SUNT | |

Anexa Nr. 1 La Partea I

Teren

| | | |
|--------------|-----------------|------------------------|
| Nr cadastral | Suprafața (mp)* | Observații / Referințe |
| | 14.800 | |

* Suprafața este determinată în planul de proiecție Stereo 70.



Date referitoare la teren

| Crt | Categorie folosință | Intravilan | Suprafața (mp) | Tarla | Parcelă | Nr. topo | Observații / Referințe |
|-----|---------------------|------------|----------------|-------|---------|----------|------------------------|
| 1 | arabil | NU | 14.800 | 47/1 | 36 | - | |

Lungime Segmente

1) Valorile lungimilor segmentelor sunt obținute din proiecție în plan.

| Punct început | X / Y | Punct sfârșit | X / Y | Lungime segment (** (m) |
|---------------|----------------------------|---------------|----------------------------|-------------------------|
| 1 | 708.944,785 317.878,642 | 2 | 708.946,213 317.875,554 | 3.402 |
| 2 | 708.946,213 317.875,554 | 3 | 708.958,892 317.848,128 | 30.215 |
| 3 | 708.958,892 317.848,128 | 4 | 709.358,968 318.032,283 | 440.425 |
| 4 | 709.358,968 318.032,283 | 5 | 709.344,543 318.062,651 | 33.62 |
| 5 | 709.344,543 318.062,651 | 1 | 708.944,785 317.878,642 | 440.075 |

**** Lungimile segmentelor sunt determinate în planul de proiecție Stereo 70 și sunt rotunjite la 1 milimetru.**

***** Distanța dintre puncte este formată din segmente cumulate ce sunt mai mici decât valoarea 1 milimetru.**

**DATE DESPRE IMOBILUL NR. 2213**

Oficiul de Cadastru și Publicitate Imobiliară CALARASI
Biroul de Cadastru și Publicitate Imobiliară Calarasi

A. Partea I. Descrierea imobilului

TEREN Extravilan

Adresa: Jud. Calarasi

| Nr. Crt | Nr cadastral Nr. topografic | Suprafața* (mp) | Observații / Referințe |
|---------|-----------------------------|-----------------|---|
| A1 | | 6.000 | Sector cadastral:14 Teren neimprejmuit; |

B. Partea II. Proprietari și acte

| Inscrieri privitoare la dreptul de proprietate și alte drepturi reale | Referințe |
|---|-----------|
| / | |
| Act Administrativ nr. 43365, din 04/07/2002 emis de CJSIPT CALARASI; | |
| B1 | A1 |
| Intabulare, drept de PROPRIETATE, dobandit prin Reconstituire, cota actuala 1/1, cota initiala 1/1 1) PANAIT M VICTOR, LIPSA CNP | |

C. Partea III. SARCINI .

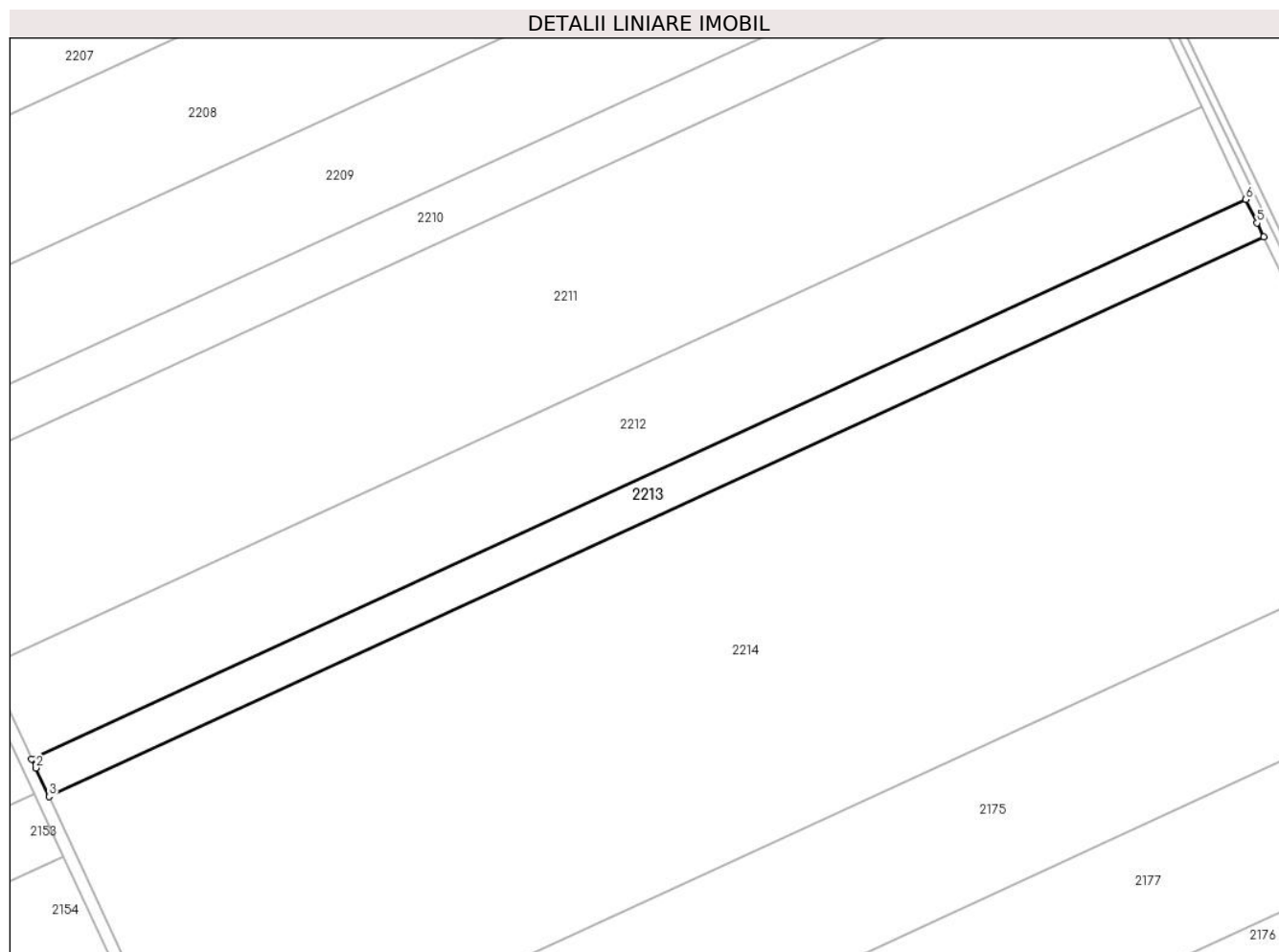
| Inscrieri privind dezmembramintele dreptului de proprietate, drepturi reale de garanție și sarcini | Referințe |
|--|-----------|
| NU SUNT | |

Anexa Nr. 1 La Partea I

Teren

| Nr cadastral | Suprafața (mp)* | Observații / Referințe |
|--------------|-----------------|------------------------|
| | 6.000 | |

* Suprafața este determinată în planul de proiecție Stereo 70.



Date referitoare la teren

| Crt | Categorie folosință | Intra vilan | Suprafața (mp) | Tarla | Parcelă | Nr. topo | Observații / Referințe |
|-----|---------------------|-------------|----------------|-------|---------|----------|------------------------|
| 1 | arabil | NU | 6.000 | 47/1 | 37 | - | |

Lungime Segmente

1) Valorile lungimilor segmentelor sunt obținute din proiecție în plan.

| Punct început | X / Y | Punct sfârșit | X / Y | Lungime segment (** (m) |
|---------------|----------------------------|---------------|----------------------------|-------------------------|
| 1 | 708.958,892 317.848,128 | 2 | 708.960,278 317.845,131 | 3.302 |
| 2 | 708.960,278 317.845,131 | 3 | 708.964,608 317.835,764 | 10.319 |
| 3 | 708.964,608 317.835,764 | 4 | 709.364,844 318.019,993 | 440.601 |
| 4 | 709.364,844 318.019,993 | 5 | 709.362,629 318.024,576 | 5.09 |
| 5 | 709.362,629 318.024,576 | 6 | 709.358,968 318.032,283 | 8.532 |

| Punct început | X / Y | Punct sfârșit | X / Y | Lungime segment (** (m) |
|---------------|----------------------------|---------------|----------------------------|-------------------------|
| 6 | 709.358,968 318.032,283 | 1 | 708.958,892 317.848,128 | 440.425 |

** Lungimile segmentelor sunt determinate în planul de proiecție Stereo 70 și sunt rotunjite la 1 milimetru.

*** Distanța dintre puncte este formată din segmente cumulate ce sunt mai mici decât valoarea 1 milimetru.

**DATE DESPRE IMOBILUL NR. 2214**

Oficiul de Cadastru și Publicitate Imobiliară CALARASI
Biroul de Cadastru și Publicitate Imobiliară Calarasi

A. Partea I. Descrierea imobilului

TEREN Extravilan

Adresa: Jud. Calarasi

| Nr. Crt | Nr cadastral Nr. topografic | Suprafața* (mp) | Observații / Referințe |
|---------|-----------------------------|-----------------|--|
| A1 | | 50.000 | Sector cadastral:14 Teren neimprijmit; |

B. Partea II. Proprietari și acte

| Inscrieri privitoare la dreptul de proprietate și alte drepturi reale | | Referințe |
|---|---|-----------|
| / | | |
| Act Administrativ nr. 43383, din 06/07/2002 emis de CJSIPT CALARASI; | | |
| B1 | Intabulare, drept de PROPRIETATE, dobandit prin Reconstituire, cota actuala 1/1, cota initiala 1/1 1) CHIRIAC MARCELA CORINA 2) PETREANU SILVIA 3) BUCUR EMIL 4) TEODORESCU MARIAN 5) GIDEA GEORGETA 6) MARTALOGU VIORICA | A1 |

C. Partea III. SARCINI .

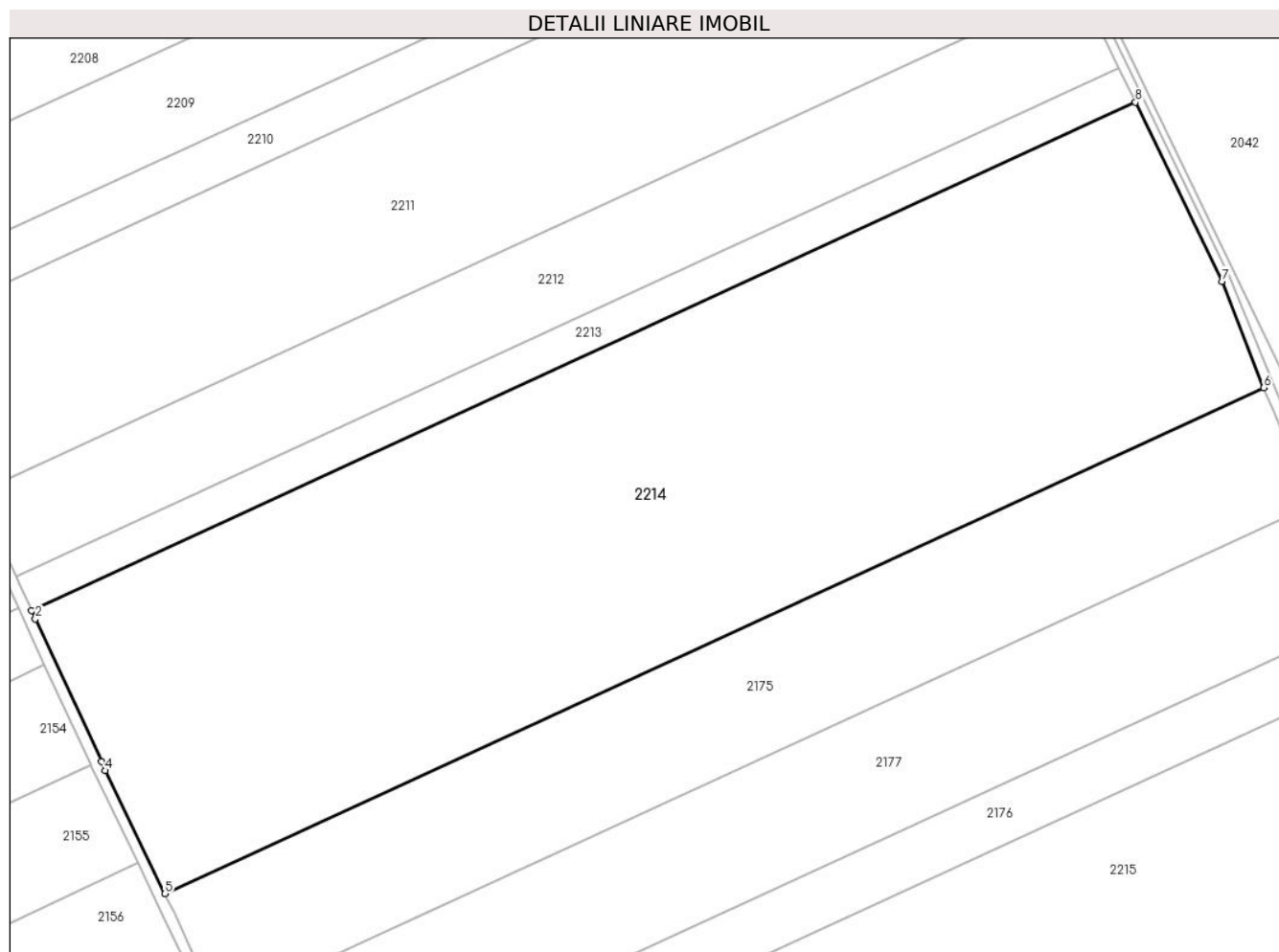
| Inscrieri privind dezmembramintele dreptului de proprietate, drepturi reale de garanție și sarcini | Referințe |
|--|-----------|
| NU SUNT | |

Anexa Nr. 1 La Partea I

Teren

| | | |
|--------------|-----------------|------------------------|
| Nr cadastral | Suprafața (mp)* | Observații / Referințe |
| | 50.000 | |

* Suprafața este determinată în planul de proiecție Stereo 70.



Date referitoare la teren

| Crt | Categorie folosință | Intravilan | Suprafața (mp) | Tarla | Parcelă | Nr. topo | Observații / Referințe |
|-----|---------------------|------------|----------------|-------|---------|----------|------------------------|
| 1 | arabil | NU | 50.000 | 47/1 | 38 | - | |

Lungime Segmente

1) Valorile lungimilor segmentelor sunt obținute din proiecție în plan.

| Punct început | X / Y | Punct sfârșit | X / Y | Lungime segment (** (m) |
|---------------|----------------------------|---------------|----------------------------|-------------------------|
| 1 | 708.964,608 317.835,764 | 2 | 708.965,974 317.832,81 | 3.255 |
| 2 | 708.965,974 317.832,81 | 3 | 708.989,887 317.781,083 | 56.987 |
| 3 | 708.989,887 317.781,083 | 4 | 708.991,338 317.777,834 | 3.558 |
| 4 | 708.991,338 317.777,834 | 5 | 709.012,995 317.733,175 | 49.633 |
| 5 | 709.012,995 317.733,175 | 6 | 709.411,352 317.916,538 | 438.532 |

| Punct început | X / Y | Punct sfârșit | X / Y | Lungime segment (** (m) |
|---------------|----------------------------|---------------|----------------------------|-------------------------|
| 6 | 709.411,352 317.916,538 | 7 | 709.396,221 317.955,094 | 41.419 |
| 7 | 709.396,221 317.955,094 | 8 | 709.364,844 318.019,993 | 72.086 |
| 8 | 709.364,844 318.019,993 | 1 | 708.964,608 317.835,764 | 440.601 |

** Lungimile segmentelor sunt determinate în planul de proiecție Stereo 70 și sunt rotunjite la 1 milimetru.

*** Distanța dintre puncte este formată din segmente cumulate ce sunt mai mici decât valoarea 1 milimetru.

**DATE DESPRE IMOBILUL NR. 2215**

Oficiul de Cadastru și Publicitate Imobiliară CALARASI
Biroul de Cadastru și Publicitate Imobiliară Calarasi

A. Partea I. Descrierea imobilului

TEREN Extravilan

Nr. CF vechi:420

Nr. cadastral vechi:551

Adresa: Jud. Calarasi

| Nr. Crt | Nr cadastral Nr. topografic | Suprafața* (mp) | Observații / Referințe |
|---------|-----------------------------|--------------------------------------|---|
| A1 | 20611 | Din acte: 37.300 Masurata: 36.653 | Sector cadastral:14 Teren neimprejmuit; |

B. Partea II. Proprietari și acte

| Inscrieri privitoare la dreptul de proprietate și alte drepturi reale | Referințe |
|--|-----------|
| 18843 / 31/05/2012 | |
| Act Notarial nr. 793, din 30/05/2012 emis de BNP CHIRU MARIA DANA; | |
| B11 | A1 |
| Intabulare, drept de PROPRIETATE, dobandit prin Conventie, cota actuala 1/1, cota initiala 1/1 | |
| 1) SC APOLLO PROPERTIES SRL, CIF:19163688 | |

C. Partea III. SARCINI .

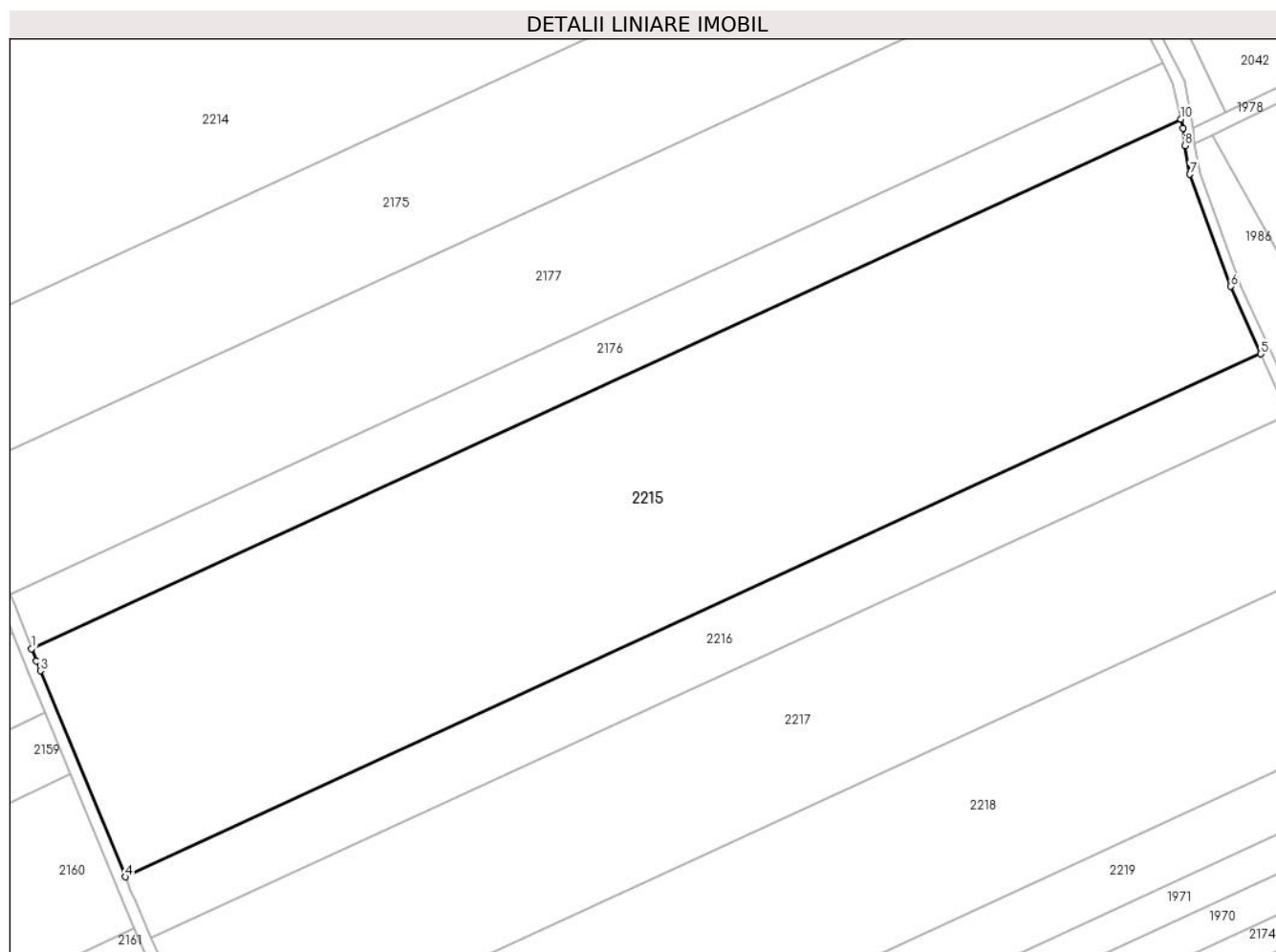
| Inscrieri privind dezmembramintele dreptului de proprietate, drepturi reale de garanție și sarcini | Referințe |
|--|-----------|
| NU SUNT | |

Anexa Nr. 1 La Partea I

Teren

| Nr cadastral | Suprafața (mp)* | Observații / Referințe |
|--------------|---|------------------------|
| 20611 | Din acte: 37.300 Masurata: 36.653 | |

* Suprafața este determinată în planul de proiecție Stereo 70.



Date referitoare la teren

| Crt | Categorie folosință | Intravilan | Suprafața (mp) | Tarla | Parcelă | Nr. topo | Observații / Referințe |
|-----|---------------------|------------|----------------|-------|---------|----------|------------------------|
| 1 | arabil | NU | 36.653 | 47/1 | 40 | - | |

Lungime Segmente

1) Valorile lungimilor segmentelor sunt obținute din proiecție în plan.

| Punct început | X / Y | Punct sfârșit | X / Y | Lungime segment (** (m) |
|---------------|----------------------------|---------------|----------------------------|-------------------------|
| 1 | 709.057,212 317.631,4 | 2 | 709.058,917 317.627,132 | 4.596 |
| 2 | 709.058,917 317.627,132 | 3 | 709.060,26 317.623,769 | 3.621 |
| 3 | 709.060,26 317.623,769 | 4 | 709.089,621 317.552,803 | 76.8 |
| 4 | 709.089,621 317.552,803 | 5 | 709.480,945 317.732,93 | 430.79 |

| Punct început | X / Y | Punct sfârșit | X / Y | Lungime segment (** (m) |
|---------------|----------------------------|---------------|----------------------------|-------------------------|
| 5 | 709.480,945 317.732,93 | 6 | 709.470,607 317.756,121 | 25.391 |
| 6 | 709.470,607 317.756,121 | 7 | 709.456,494 317.794,742 | 41.119 |
| 7 | 709.456,494 317.794,742 | 8 | 709.454,777 317.804,564 | 9.971 |
| 8 | 709.454,777 317.804,564 | 9 | 709.454,152 317.810,649 | 6.117 |
| 9 | 709.454,152 317.810,649 | 10 | 709.453,435 317.813,781 | 3.213 |
| 10 | 709.453,435 317.813,781 | 1 | 709.057,212 317.631,4 | 436.183 |

** Lungimile segmentelor sunt determinate în planul de proiecție Stereo 70 și sunt rotunjite la 1 milimetru.

*** Distanța dintre puncte este formată din segmente cumulate ce sunt mai mici decât valoarea 1 milimetru.

**DATE DESPRE IMOBILUL NR. 2216**

Oficiul de Cadastru și Publicitate Imobiliară CALARASI
Biroul de Cadastru și Publicitate Imobiliară Calarasi

A. Partea I. Descrierea imobilului

TEREN Extravilan

Adresa: Jud. Calarasi

| Nr. Crt | Nr cadastral Nr. topografic | Suprafața* (mp) | Observații / Referințe |
|---------|-----------------------------|-------------------------------------|---|
| A1 | 22965 | Din acte: 10.000 Masurata: 9.826 | Sector cadastral:14 Teren neimprejmuit; |

B. Partea II. Proprietari și acte

| Inscrieri privitoare la dreptul de proprietate și alte drepturi reale | | Referințe |
|---|---|-----------|
| 29107 / 07/06/2017 | | |
| Act Notarial nr. 436, din 07/06/2017 emis de Chiru Maria Dana; | | |
| B2 | Intabulare, drept de PROPRIETATE, dobandit prin Conventie, cota actuala 1/1, cota initiala 1/1 1) BONDOC ENICA , sot 2) BONDOC LENUTA , sotie | A1 |

C. Partea III. SARCINI .

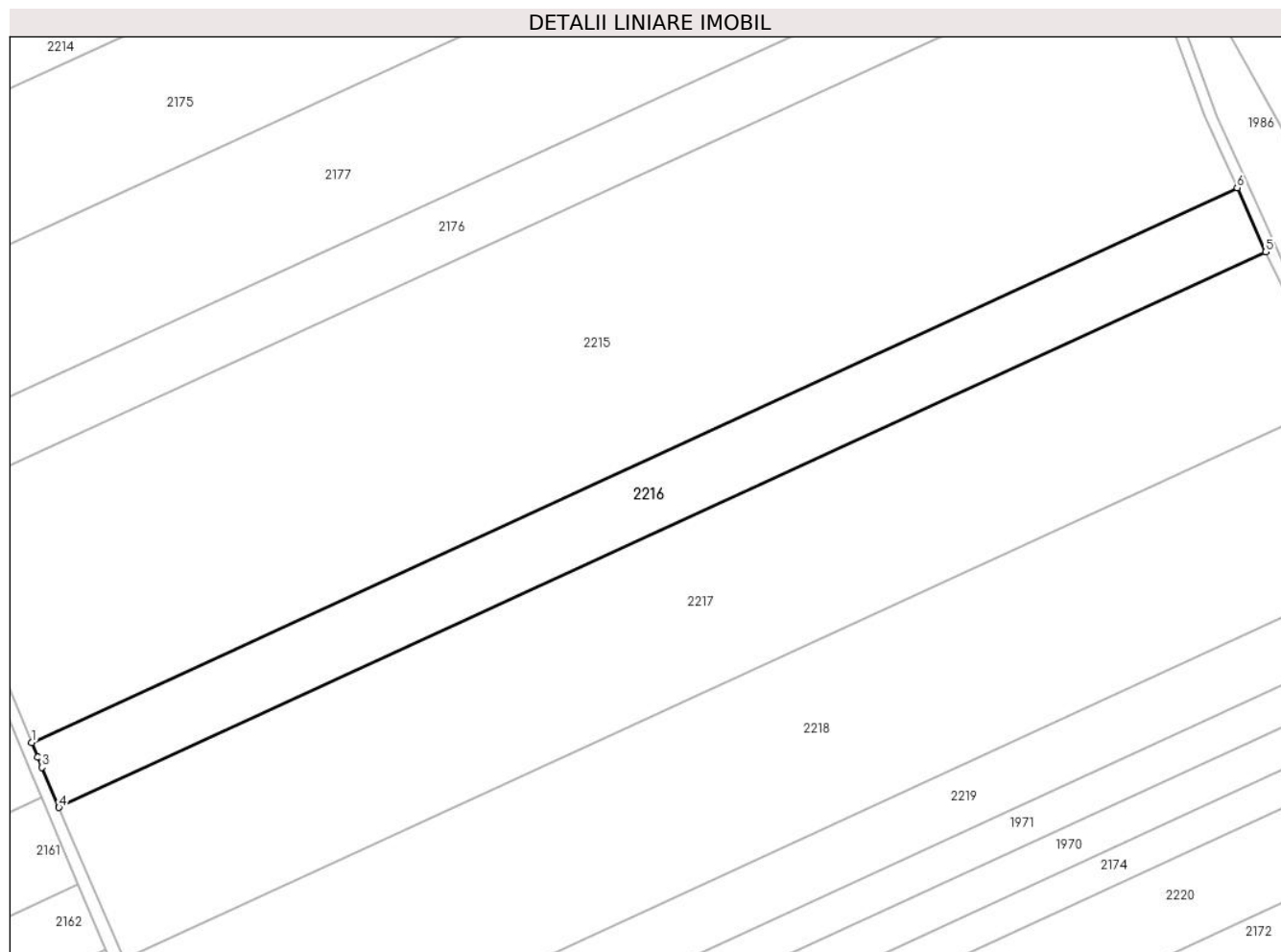
| Inscrieri privind dezmembramintele dreptului de proprietate, drepturi reale de garanție și sarcini | Referințe |
|--|-----------|
| NU SUNT | |

Anexa Nr. 1 La Partea I

Teren

| Nr cadastral | Suprafața (mp)* | Observații / Referințe |
|--------------|-------------------------------------|------------------------|
| 22965 | Din acte: 10.000 Masurata: 9.826 | |

* Suprafața este determinată în planul de proiecție Stereo 70.



Date referitoare la teren

| Crt | Categorie folosință | Intra vilan | Suprafața (mp) | Tarla | Parcelă | Nr. topo | Observații / Referințe |
|-----|---------------------|-------------|----------------|-------|---------|----------|------------------------|
| 1 | arabil | NU | 9.826 | 47/1 | 41 | - | |

Lungime Segmente

1) Valorile lungimilor segmentelor sunt obținute din proiecție în plan.

| Punct început | X / Y | Punct sfârșit | X / Y | Lungime segment (** (m) |
|---------------|----------------------------|---------------|----------------------------|-------------------------|
| 1 | 709.089,621 317.552,803 | 2 | 709.091,527 317.548,196 | 4.986 |
| 2 | 709.091,527 317.548,196 | 3 | 709.092,941 317.544,778 | 3.699 |
| 3 | 709.092,941 317.544,778 | 4 | 709.098,475 317.531,785 | 14.122 |
| 4 | 709.098,475 317.531,785 | 5 | 709.490,227 317.712,108 | 431.261 |
| 5 | 709.490,227 317.712,108 | 6 | 709.480,945 317.732,93 | 22.797 |

| Punct început | X / Y | Punct sfârșit | X / Y | Lungime segment (** (m) |
|---------------|---------------------------|---------------|----------------------------|-------------------------|
| 6 | 709.480,945 317.732,93 | 1 | 709.089,621 317.552,803 | 430.79 |

** Lungimile segmentelor sunt determinate în planul de proiecție Stereo 70 și sunt rotunjite la 1 milimetru.

*** Distanța dintre puncte este formată din segmente cumulate ce sunt mai mici decât valoarea 1 milimetru.

**DATE DESPRE IMOBILUL NR. 2217**

Oficiul de Cadastru și Publicitate Imobiliară CALARASI
Biroul de Cadastru și Publicitate Imobiliară Calarasi

A. Partea I. Descrierea imobilului

TEREN Extravilan

Nr. CF vechi:248

Nr. cadastral vechi:386

Adresa: Jud. Calarasi

| Nr. Crt | Nr cadastral Nr. topografic | Suprafața* (mp) | Observații / Referințe |
|---------|-----------------------------|--------------------------------------|---|
| A1 | 21518 | Din acte: 23.600 Masurata: 23.193 | Sector cadastral:14 Teren neimprejmuit; |

B. Partea II. Proprietari și acte

| Inscrieri privitoare la dreptul de proprietate și alte drepturi reale | Referințe |
|---|-----------|
| 41913 / 14/11/2011 | |
| Inscris Sub Semnatura Privata nr. 0, din 17/11/2011 emis de OCPI CALARASI; | |
| B4 | A1 |
| Intabulare, drept de PROPRIETATE, dobandit prin Conventie, cota actuala 1/1, cota initiala 1/1 1) SC APOLLO PROPERTIES SRL, CIF:19163688 | |

C. Partea III. SARCINI .

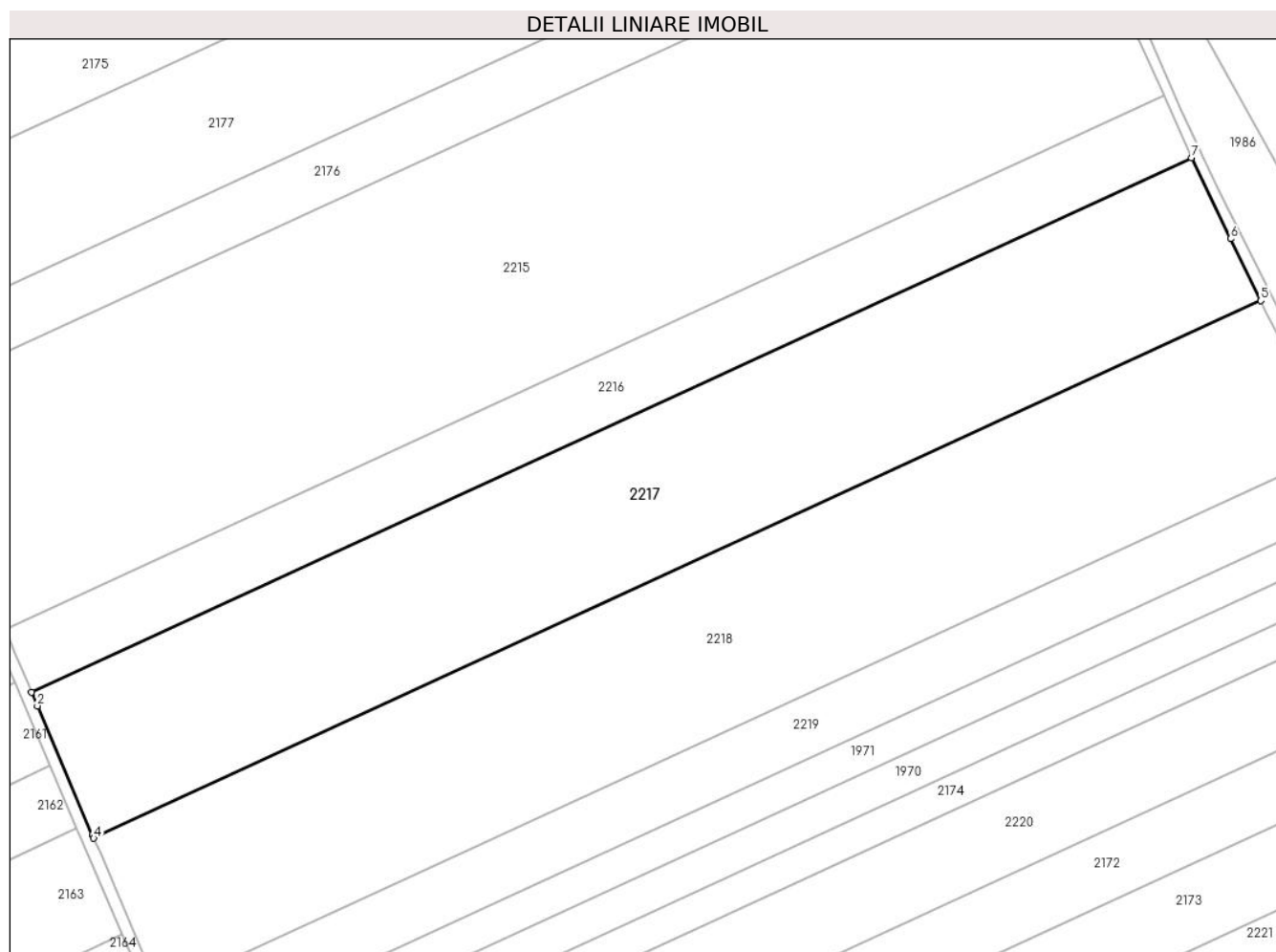
| Inscrieri privind dezmembramintele dreptului de proprietate, drepturi reale de garanție și sarcini | Referințe |
|--|-----------|
| NU SUNT | |

Anexa Nr. 1 La Partea I

Teren

| Nr cadastral | Suprafața (mp)* | Observații / Referințe |
|--------------|---|------------------------|
| 21518 | Din acte: 23.600 Masurata: 23.193 | |

* Suprafața este determinată în planul de proiecție Stereo 70.



Date referitoare la teren

| Crt | Categorie folosință | Intravilan | Suprafața (mp) | Tarla | Parcelă | Nr. topo | Observații / Referințe |
|-----|---------------------|------------|----------------|-------|---------|----------|------------------------|
| 1 | arabil | NU | 23.193 | 47/1 | 42 | - | |

Lungime Segmente

1) Valorile lungimilor segmentelor sunt obținute din proiecție în plan.

| Punct început | X / Y | Punct sfârșit | X / Y | Lungime segment (** (m) |
|---------------|----------------------------|---------------|----------------------------|-------------------------|
| 1 | 709.098,475 317.531,785 | 2 | 709.100,464 317.527,115 | 5.076 |
| 2 | 709.100,464 317.527,115 | 3 | 709.118,998 317.483,597 | 47.3 |
| 3 | 709.118,998 317.483,597 | 4 | 709.119,496 317.482,438 | 1.261 |
| 4 | 709.119,496 317.482,438 | 5 | 709.513,69 317.663,885 | 433.949 |

| Punct început | X / Y | Punct sfârșit | X / Y | Lungime segment (** (m) |
|---------------|----------------------------|---------------|----------------------------|-------------------------|
| 5 | 709.513,69 317.663,885 | 6 | 709.503,474 317.684,752 | 23.234 |
| 6 | 709.503,474 317.684,752 | 7 | 709.490,227 317.712,108 | 30.395 |
| 7 | 709.490,227 317.712,108 | 1 | 709.098,475 317.531,785 | 431.261 |

** Lungimile segmentelor sunt determinate în planul de proiecție Stereo 70 și sunt rotunjite la 1 milimetru.

*** Distanța dintre puncte este formată din segmente cumulate ce sunt mai mici decât valoarea 1 milimetru.

**DATE DESPRE IMOBILUL NR. 2218**

Oficiul de Cadastru și Publicitate Imobiliară CALARASI
Biroul de Cadastru și Publicitate Imobiliară Calarasi

A. Partea I. Descrierea imobilului

TEREN Extravilan

Adresa: Jud. Calarasi

| Nr. Crt | Nr cadastral Nr. topografic | Suprafața* (mp) | Observații / Referințe |
|---------|-----------------------------|--------------------------------------|--|
| A1 | 21269 | Din acte: 25.000 Masurata: 24.566 | Sector cadastral:14 Teren neimprejmut; |

B. Partea II. Proprietari și acte

| Inscrieri privitoare la dreptul de proprietate și alte drepturi reale | | Referințe |
|---|---|-----------|
| 13868 / 19/04/2011 | | |
| Act Notarial nr. 921, din 13/04/2011 emis de BNP CHIRU MARIA DANA; | | |
| B3 | Intabulare, drept de PROPRIETATE, dobandit prin Conventie, cota actuala 1/1, cota initiala 1/1 1) SC APOLLO PROPERTIES SRL, CIF:19163688 | A1 |

C. Partea III. SARCINI .

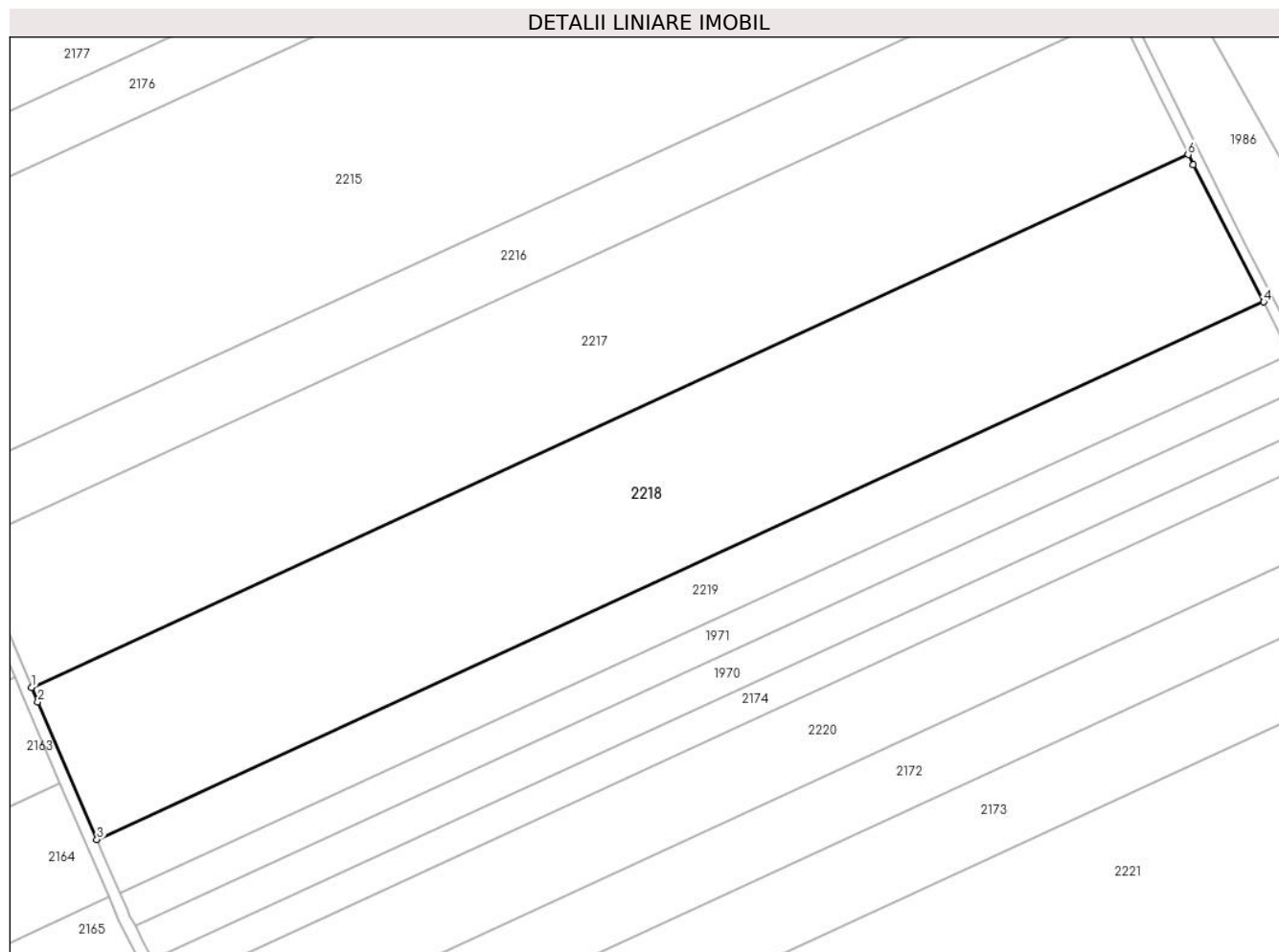
| Inscrieri privind dezmembramintele dreptului de proprietate, drepturi reale de garanție și sarcini | Referințe |
|--|-----------|
| NU SUNT | |

Anexa Nr. 1 La Partea I

Teren

| Nr cadastral | Suprafața (mp)* | Observații / Referințe |
|--------------|---|------------------------|
| 21269 | Din acte: 25.000 Masurata: 24.566 | |

* Suprafața este determinată în planul de proiecție Stereo 70.



Date referitoare la teren

| Crt | Categorie folosință | Intra vilan | Suprafața (mp) | Tarla | Parcelă | Nr. topo | Observații / Referințe |
|-----|---------------------|-------------|----------------|-------|---------|----------|------------------------|
| 1 | arabil | NU | 24.566 | 47/1 | 43 | - | |

Lungime Segmente

1) Valorile lungimilor segmentelor sunt obținute din proiecție în plan.

| Punct început | X / Y | Punct sfârșit | X / Y | Lungime segment (** (m) |
|---------------|----------------------------|---------------|----------------------------|-------------------------|
| 1 | 709.119,496 317.482,438 | 2 | 709.121,602 317.477,542 | 5.33 |
| 2 | 709.121,602 317.477,542 | 3 | 709.141,768 317.430,641 | 51.053 |
| 3 | 709.141,768 317.430,641 | 4 | 709.539,467 317.613,702 | 437.808 |
| 4 | 709.539,467 317.613,702 | 5 | 709.515,407 317.660,387 | 52.52 |

| Punct început | X / Y | Punct sfârșit | X / Y | Lungime segment (** (m) |
|---------------|----------------------------|---------------|----------------------------|-------------------------|
| 5 | 709.515,407 317.660,387 | 6 | 709.513,69 317.663,885 | 3.897 |
| 6 | 709.513,69 317.663,885 | 1 | 709.119,496 317.482,438 | 433.949 |

** Lungimile segmentelor sunt determinate în planul de proiecție Stereo 70 și sunt rotunjite la 1 milimetru.

*** Distanța dintre puncte este formată din segmente cumulate ce sunt mai mici decât valoarea 1 milimetru.

**DATE DESPRE IMOBILUL NR. 2219**

Oficiul de Cadastru și Publicitate Imobiliară CALARASI
Biroul de Cadastru și Publicitate Imobiliară Calarasi

A. Partea I. Descrierea imobilului

TEREN Extravilan

Nr. CF vechi:251
Nr. cadastral vechi:389

Adresa: Jud. Calarasi

| Nr. Crt | Nr cadastral Nr. topografic | Suprafața* (mp) | Observații / Referințe |
|---------|-----------------------------|------------------------------------|---|
| A1 | 21556 | Din acte: 8.900 Masurata: 8.743 | Sector cadastral:14 Teren neimprejmuit; |

B. Partea II. Proprietari și acte

| Inscrieri privitoare la dreptul de proprietate și alte drepturi reale | Referințe |
|---|-----------|
| 38309 / 21/10/2011 | |
| Act Notarial nr. 2301, din 21/10/2011 emis de BNP MARIA DANA CHIRU; | |
| B2 | A1 |
| Intabulare, drept de PROPRIETATE, dobandit prin Conventie, cota actuala 1/1, cota initiala 1/1 1) SC APOLLO PROPERTIES SRL, CIF:19163688 | |

C. Partea III. SARCINI .


| Inscrieri privind dezmembramintele dreptului de proprietate, drepturi reale de garanție și sarcini | Referințe |
|--|-----------|
| NU SUNT | |

Anexa Nr. 1 La Partea I

Teren

| Nr cadastral | Suprafața (mp)* | Observații / Referințe |
|--------------|------------------------------------|------------------------|
| 21556 | Din acte: 8.900 Masurata: 8.743 | |

* Suprafața este determinată în planul de proiecție Stereo 70.



Date referitoare la teren

| Crt | Categorie folosință | Intra vilan | Suprafața (mp) | Tarla | Parcelă | Nr. topo | Observații / Referințe |
|-----|---------------------|-------------|----------------|-------|---------|----------|------------------------|
| 1 | arabil | NU | 8.743 | 47/1 | 44 | - | |

Lungime Segmente

1) Valorile lungimilor segmentelor sunt obținute din proiecție în plan.

| Punct început | X / Y | Punct sfârșit | X / Y | Lungime segment (** (m) |
|---------------|----------------------------|---------------|----------------------------|-------------------------|
| 1 | 709.141,768 317.430,641 | 2 | 709.143,997 317.425,456 | 5.644 |
| 2 | 709.143,997 317.425,456 | 3 | 709.149,647 317.412,317 | 14.302 |
| 3 | 709.149,647 317.412,317 | 4 | 709.548,566 317.595,94 | 439.151 |
| 4 | 709.548,566 317.595,94 | 5 | 709.543,234 317.606,394 | 11.735 |
| 5 | 709.543,234 317.606,394 | 6 | 709.539,467 317.613,702 | 8.222 |

| Punct început | X / Y | Punct sfârșit | X / Y | Lungime segment (** (m) |
|---------------|----------------------------|---------------|----------------------------|-------------------------|
| 6 | 709.539,467 317.613,702 | 1 | 709.141,768 317.430,641 | 437.808 |

** Lungimile segmentelor sunt determinate în planul de proiecție Stereo 70 și sunt rotunjite la 1 milimetru.

*** Distanța dintre puncte este formată din segmente cumulate ce sunt mai mici decât valoarea 1 milimetru.

**DATE DESPRE IMOBILUL NR. 2220**

Oficiul de Cadastru și Publicitate Imobiliară CALARASI
Biroul de Cadastru și Publicitate Imobiliară Calarasi

A. Partea I. Descrierea imobilului

TEREN Extravilan

Adresa: Jud. Calarasi

| Nr. Crt | Nr cadastral Nr. topografic | Suprafața* (mp) | Observații / Referințe |
|---------|-----------------------------|-----------------|---|
| A1 | 23739 | 12.196 | Sector cadastral:14 Teren neimprejmuit; |

B. Partea II. Proprietari și acte

| Inscrieri privitoare la dreptul de proprietate și alte drepturi reale | | Referințe |
|--|---|-----------|
| 34678 / 13/07/2018 | | |
| Act Notarial nr. 2929, din 11/07/2018 emis de NP Tutuianu Dana Cristina; | | |
| B4 | Intabulare, drept de PROPRIETATE, dobandit prin Conventie, cota actuala 1/1, cota initiala 1/1 1) VOICU IONUT COSTINEL 2) VOICU GEORGIANA | A1 |

C. Partea III. SARCINI .

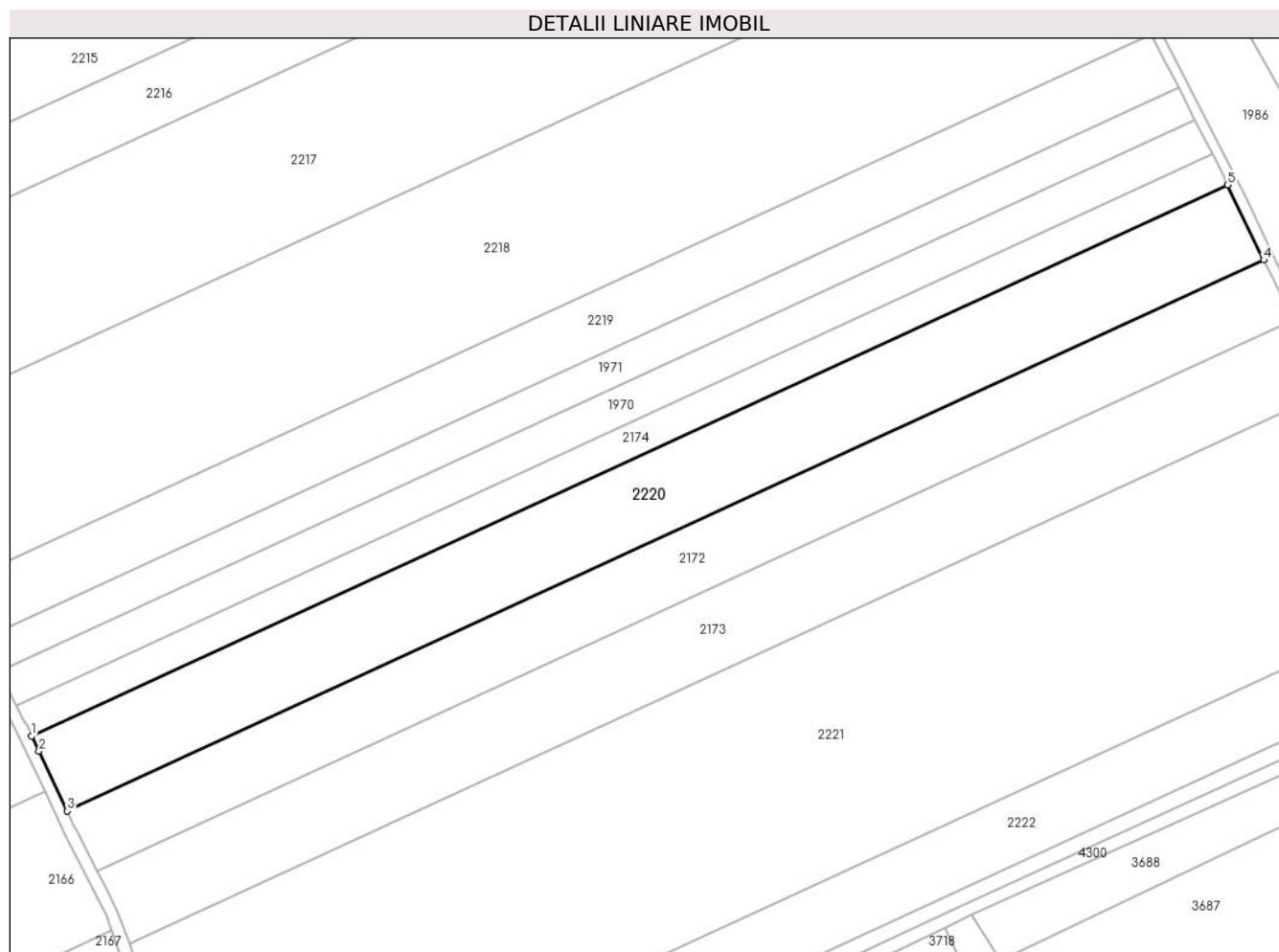
| Inscrieri privind dezmembramintele dreptului de proprietate, drepturi reale de garanție și sarcini | Referințe |
|--|-----------|
| NU SUNT | |

Anexa Nr. 1 La Partea I

Teren

| Nr cadastral | Suprafața (mp)* | Observații / Referințe |
|--------------|-----------------|------------------------|
| 23739 | 12.196 | |

* Suprafața este determinată în planul de proiecție Stereo 70.



Date referitoare la teren

| Crt | Categorie folosință | Intravilan | Suprafața (mp) | Tarla | Parcelă | Nr. topo | Observații / Referințe |
|-----|---------------------|------------|----------------|-------|---------|----------|------------------------|
| 1 | arabil | NU | 12.196 | 47/1 | 46 | - | Lot 2 |

Lungime Segmente

1) Valorile lungimilor segmentelor sunt obținute din proiecție în plan.

| Punct început | X / Y | Punct sfârșit | X / Y | Lungime segment (** (m) |
|---------------|----------------------------|---------------|----------------------------|-------------------------|
| 1 | 709.165,832 317.379,693 | 2 | 709.168,27 317.374,556 | 5.686 |
| 2 | 709.168,27 317.374,556 | 3 | 709.177,73 317.354,62 | 22.067 |
| 3 | 709.177,73 317.354,62 | 4 | 709.577,025 317.538,416 | 439.565 |
| 4 | 709.577,025 317.538,416 | 5 | 709.564,999 317.563,429 | 27.754 |
| 5 | 709.564,999 317.563,429 | 1 | 709.165,832 317.379,693 | 439.424 |

**** Lungimile segmentelor sunt determinate în planul de proiecție Stereo 70 și sunt rotunjite la 1 milimetru.**

***** Distanța dintre puncte este formată din segmente cumulate ce sunt mai mici decât valoarea 1 milimetru.**

**DATE DESPRE IMOBILUL NR. 2221**

Oficiul de Cadastru și Publicitate Imobiliară CALARASI
Biroul de Cadastru și Publicitate Imobiliară Calarasi

A. Partea I. Descrierea imobilului

TEREN Extravilan

Nr. CF vechi:322

Nr. cadastral vechi:458

Adresa: Jud. Calarasi

| Nr. Crt | Nr cadastral Nr. topografic | Suprafața* (mp) | Observații / Referințe |
|---------|-----------------------------|--------------------------------------|---|
| A1 | 23076 | Din acte: 35.000 Masurata: 34.393 | Sector cadastral:14 Teren neimprejmuit; |

B. Partea II. Proprietari și acte

| Inscrieri privitoare la dreptul de proprietate și alte drepturi reale | Referințe |
|--|-----------|
| 25932 / 19/11/2007 | |
| Act Notarial nr. 3239, din 15/11/2007 emis de NP Chiru Maria Dana; | |
| B1 | A1 |
| Intabulare, drept de PROPRIETATE, dobandit prin Conventie, cota actuala 1/1, cota initiala 1/1 | |
| 1) SC APOLLO PROPERTIES SRL , CIF:19163688 | |
| <i>OBSERVATII: (provenita din conversia CF 322)</i> | |

C. Partea III. SARCINI .

| Inscrieri privind dezmembramintele dreptului de proprietate, drepturi reale de garanție și sarcini | Referințe |
|--|-----------|
| NU SUNT | |

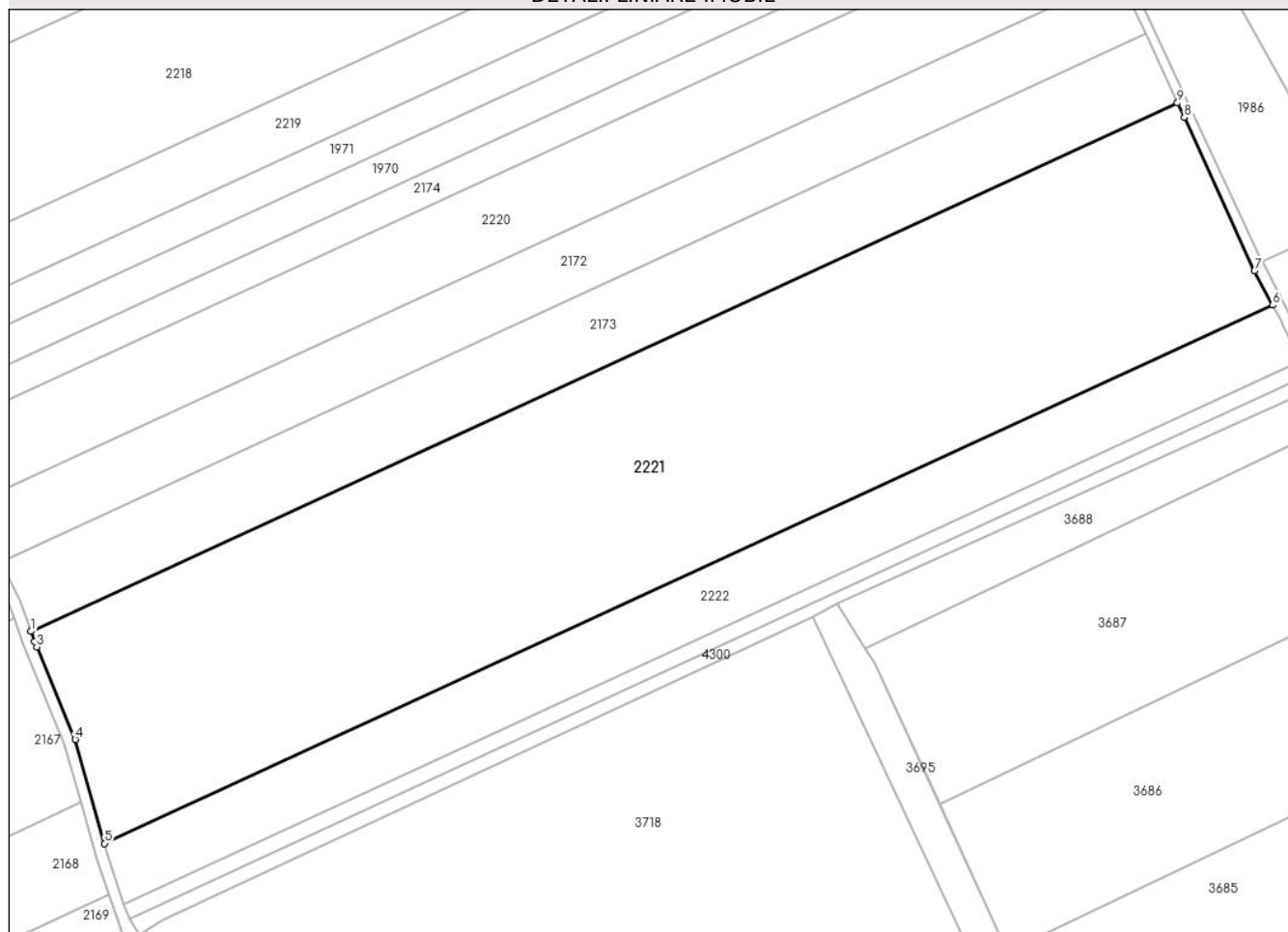
Anexa Nr. 1 La Partea I

Teren

| Nr cadastral | Suprafața (mp)* | Observații / Referințe |
|--------------|---|------------------------|
| 23076 | Din acte: 35.000 Masurata: 34.393 | |

* Suprafața este determinată în planul de proiecție Stereo 70.

DETALII LINIARE IMOBIL



Date referitoare la teren

| Crt | Categorie folosință | Intra vilan | Suprafața (mp) | Tarla | Parcelă | Nr. topo | Observații / Referințe |
|-----|---------------------|-------------|----------------|-------|---------|----------|------------------------|
| 1 | arabil | NU | 34.393 | 47/1 | 48 | - | |

Lungime Segmente

1) Valorile lungimilor segmentelor sunt obținute din proiecție în plan.

| Punct început | X / Y | Punct sfârșit | X / Y | Lungime segment (** (m) |
|---------------|----------------------------|---------------|----------------------------|-------------------------|
| 1 | 709.198,348 317.310,412 | 2 | 709.199,597 317.306,883 | 3.744 |
| 2 | 709.199,597 317.306,883 | 3 | 709.200,38 317.305,006 | 2.034 |
| 3 | 709.200,38 317.305,006 | 4 | 709.213,773 317.272,869 | 34.816 |
| 4 | 709.213,773 317.272,869 | 5 | 709.224,042 317.236,656 | 37.641 |

| Punct început | X / Y | Punct sfârșit | X / Y | Lungime segment (** (m) |
|---------------|----------------------------|---------------|----------------------------|-------------------------|
| 5 | 709.224,042 317.236,656 | 6 | 709.630,865 317.423,916 | 447.852 |
| 6 | 709.630,865 317.423,916 | 7 | 709.624,582 317.435,816 | 13.457 |
| 7 | 709.624,582 317.435,816 | 8 | 709.600,094 317.489,165 | 58.701 |
| 8 | 709.600,094 317.489,165 | 9 | 709.597,724 317.494,244 | 5.605 |
| 9 | 709.597,724 317.494,244 | 1 | 709.198,348 317.310,412 | 439.654 |

** Lungimile segmentelor sunt determinate în planul de proiecție Stereo 70 și sunt rotunjite la 1 milimetru.

*** Distanța dintre puncte este formată din segmente cumulate ce sunt mai mici decât valoarea 1 milimetru.

**DATE DESPRE IMOBILUL NR. 2222**

Oficiul de Cadastru și Publicitate Imobiliară CALARASI
Biroul de Cadastru și Publicitate Imobiliară Calarasi

A. Partea I. Descrierea imobilului

TEREN Extravilan

Nr. CF vechi:250
Nr. cadastral vechi:388

Adresa: Jud. Calarasi

| Nr. Crt | Nr cadastral Nr. topografic | Suprafața* (mp) | Observații / Referințe |
|---------|-----------------------------|-------------------------------------|---|
| A1 | 21111 | Din acte: 10.000 Masurata: 9.826 | Sector cadastral:14 Teren neimprejmuit; |

B. Partea II. Proprietari și acte

| Inscrieri privitoare la dreptul de proprietate și alte drepturi reale | Referințe |
|---|-----------|
| 38248 / 21/10/2011 | |
| Act Notarial nr. 2301, din 20/10/2011 emis de BNP MARIA DANA CHIRU; | |
| B3 | A1 |
| Intabulare, drept de PROPRIETATE, dobandit prin Conventie, cota actuala 1/1, cota initiala 1/1 1) SC APOLLO PROPERTIES SRL, CIF:19163688 | |

C. Partea III. SARCINI .

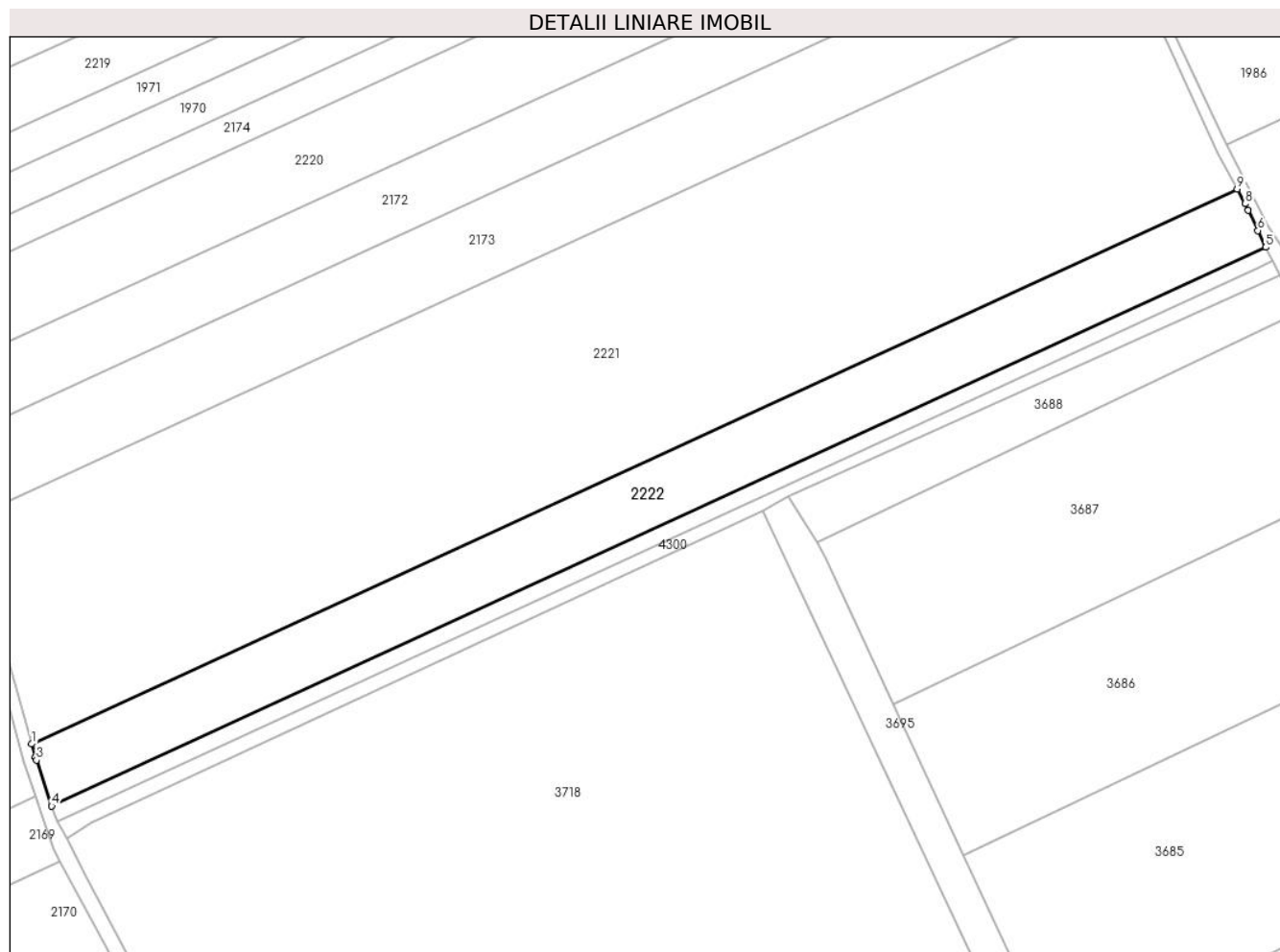
| Inscrieri privind dezmembramintele dreptului de proprietate, drepturi reale de garanție și sarcini | Referințe |
|--|-----------|
| NU SUNT | |

Anexa Nr. 1 La Partea I

Teren

| Nr cadastral | Suprafața (mp)* | Observații / Referințe |
|--------------|-------------------------------------|------------------------|
| 21111 | Din acte: 10.000 Masurata: 9.826 | |

* Suprafața este determinată în planul de proiecție Stereo 70.



Date referitoare la teren

| Crt | Categorie folosință | Intra vilan | Suprafața (mp) | Tarla | Parcelă | Nr. topo | Observații / Referințe |
|-----|---------------------|-------------|----------------|-------|---------|----------|------------------------|
| 1 | arabil | NU | 9.826 | 47/1 | 49 | - | |

Lungime Segmente

1) Valorile lungimilor segmentelor sunt obținute din proiecție în plan.

| Punct început | X / Y | Punct sfârșit | X / Y | Lungime segment (** (m) |
|---------------|----------------------------|---------------|----------------------------|-------------------------|
| 1 | 709.224,042 317.236,656 | 2 | 709.225,281 317.232,288 | 4.54 |
| 2 | 709.225,281 317.232,288 | 3 | 709.225,643 317.231,198 | 1.149 |
| 3 | 709.225,643 317.231,198 | 4 | 709.230,79 317.215,697 | 16.333 |
| 4 | 709.230,79 317.215,697 | 5 | 709.640,446 317.404,274 | 450.976 |
| 5 | 709.640,446 317.404,274 | 6 | 709.637,823 317.409,894 | 6.202 |

| Punct început | X / Y | Punct sfârșit | X / Y | Lungime segment (** (m) |
|---------------|----------------------------|---------------|----------------------------|-------------------------|
| 6 | 709.637,823 317.409,894 | 7 | 709.634,587 317.416,71 | 7.545 |
| 7 | 709.634,587 317.416,71 | 8 | 709.633,512 317.418,927 | 2.464 |
| 8 | 709.633,512 317.418,927 | 9 | 709.630,865 317.423,916 | 5.648 |
| 9 | 709.630,865 317.423,916 | 1 | 709.224,042 317.236,656 | 447.852 |

** Lungimile segmentelor sunt determinate în planul de proiecție Stereo 70 și sunt rotunjite la 1 milimetru.

*** Distanța dintre puncte este formată din segmente cumulate ce sunt mai mici decât valoarea 1 milimetru.

**DATE DESPRE IMOBILUL NR. 4261**

Oficiul de Cadastru și Publicitate Imobiliară CALARASI
Biroul de Cadastru și Publicitate Imobiliară Calarasi

A. Partea I. Descrierea imobilului

TEREN Extravilan

Adresa: Jud. Calarasi

| Nr. Crt | Nr cadastral Nr. topografic | Suprafața* (mp) | Observații / Referințe |
|---------|-----------------------------|-----------------|--|
| A1 | | 2.391 | Sector cadastral:14 Teren neimprejmuit; REZERVA COMISIEI LOCALE DE FOND FUNCJAR |

B. Partea II. Proprietari și acte

| Inscrieri privitoare la dreptul de proprietate și alte drepturi reale | | Referințe |
|---|--|-----------|
| / | | |
| Act Normativ nr. 7, din 13/03/1996 emis de PARLAMENTUL ROMÂNIEI; | | |
| B1 | Intabulare, drept de PROPRIETATE, dobandit prin Lege, cota actuala 1/1, cota initiala 1/1 1) UAT JEGALIA, CIF:3796756 | A1 |

C. Partea III. SARCINI .

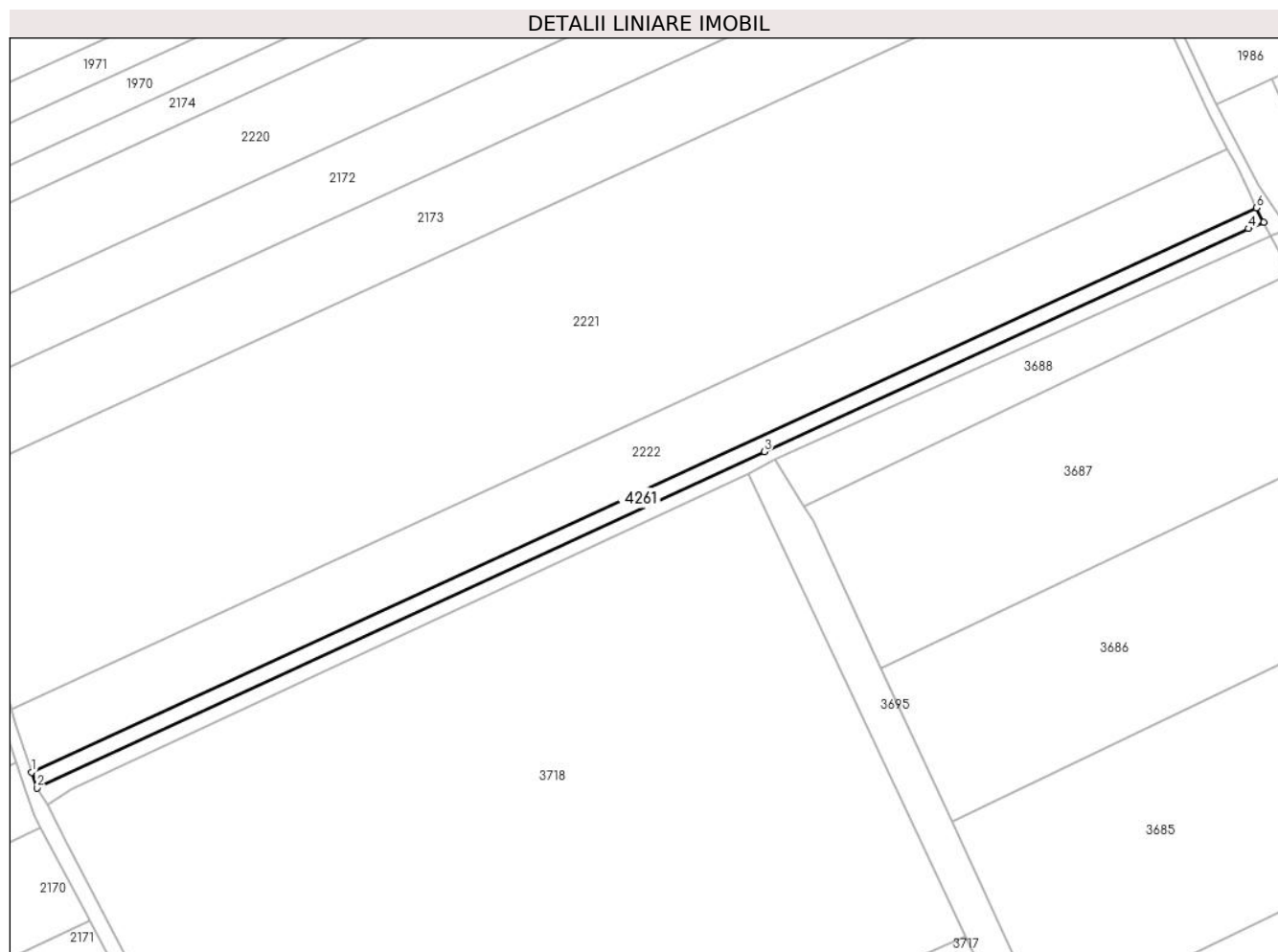
| Inscrieri privind dezmembramintele dreptului de proprietate, drepturi reale de garanție și sarcini | Referințe |
|--|-----------|
| NU SUNT | |

Anexa Nr. 1 La Partea I

Teren

| | | |
|--------------|-----------------|---|
| Nr cadastral | Suprafața (mp)* | Observații / Referințe |
| | 2.391 | REZERVA COMISIEI LOCALE DE FOND FUNCJAR |

* Suprafața este determinată în planul de proiecție Stereo 70.



Date referitoare la teren

| Crt | Categorie folosință | Intravilan | Suprafața (mp) | Tarla | Parcelă | Nr. topo | Observații / Referințe |
|-----|---------------------|------------|----------------|-------|---------|----------|------------------------|
| 1 | arabil | NU | 2.391 | 47/1 | - | - | |

Lungime Segmente

1) Valorile lungimilor segmentelor sunt obținute din proiecție în plan.

| Punct început | X / Y | Punct sfârșit | X / Y | Lungime segment (** (m) |
|---------------|----------------------------|---------------|----------------------------|-------------------------|
| 1 | 709.230,79 317.215,697 | 2 | 709.232,559 317.210,371 | 5.612 |
| 2 | 709.232,559 317.210,371 | 3 | 709.475,921 317.322,857 | 268.101 |
| 3 | 709.475,921 317.322,857 | 4 | 709.637,883 317.397,35 | 178.272 |
| 4 | 709.637,883 317.397,35 | 5 | 709.642,935 317.399,531 | 5.503 |
| 5 | 709.642,935 317.399,531 | 6 | 709.640,446 317.404,274 | 5.356 |

| Punct început | X / Y | Punct sfârșit | X / Y | Lungime segment (** (m) |
|---------------|----------------------------|---------------|---------------------------|-------------------------|
| 6 | 709.640,446 317.404,274 | 1 | 709.230,79 317.215,697 | 450.976 |

** Lungimile segmentelor sunt determinate în planul de proiecție Stereo 70 și sunt rotunjite la 1 milimetru.

*** Distanța dintre puncte este formată din segmente cumulate ce sunt mai mici decât valoarea 1 milimetru.

**DATE DESPRE IMOBILUL NR. 4300**

Oficiul de Cadastru și Publicitate Imobiliară CALARASI
Biroul de Cadastru și Publicitate Imobiliară Calarasi

A. Partea I. Descrierea imobilului

TEREN Extravilan

Adresa: Jud. Calarasi

| Nr. Crt | Nr cadastral Nr. topografic | Suprafața* (mp) | Observații / Referințe |
|---------|-----------------------------|-----------------|---|
| A1 | | 2.165 | Sector cadastral:14 Teren neimprejmuit; |

B. Partea II. Proprietari și acte

| Inscrieri privitoare la dreptul de proprietate și alte drepturi reale | | Referințe |
|---|---|-----------|
| / | | |
| Act Normativ nr. 7, din 13/03/1996 emis de PARLAMENTUL ROMANIEI; | | |
| B1 | Inscrierea provizorie, drept de PROPRIETATE, dobandit prin Lege, cota actuala 1/1, cota initiala 1/1 1) UAT JEGALIA, CIF:3796756, PROPRIETAR NEIDENTIFICAT | A1 |

C. Partea III. SARCINI .

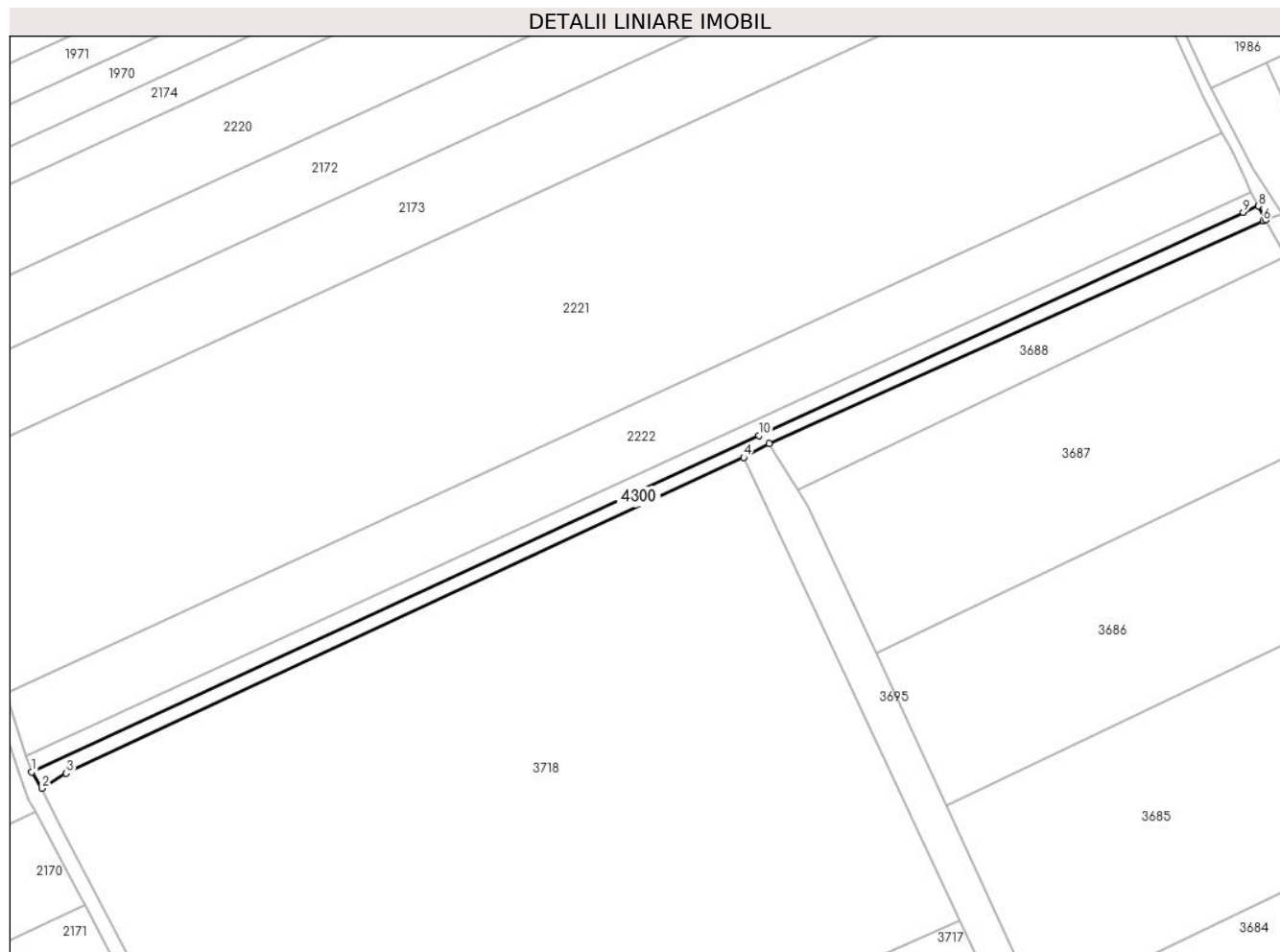
| Inscrieri privind dezmembramintele dreptului de proprietate, drepturi reale de garanție și sarcini | Referințe |
|--|-----------|
| NU SUNT | |

Anexa Nr. 1 La Partea I

Teren

| Nr cadastral | Suprafața (mp)* | Observații / Referințe |
|--------------|-----------------|------------------------|
| | 2.165 | |

* Suprafața este determinată în planul de proiecție Stereo 70.



Date referitoare la teren

| Crt | Categorie folosință | Intra vilan | Suprafața (mp) | Tarla | Parcelă | Nr. topo | Observații / Referințe |
|-----|---------------------|-------------|----------------|-------|---------|----------|------------------------|
| 1 | drum | NU | 2.165 | - | - | - | |

Lungime Segmente

1) Valorile lungimilor segmentelor sunt obținute din proiecție în plan.

| Punct început | X / Y | Punct sfârșit | X / Y | Lungime segment (** (m) |
|---------------|----------------------------|---------------|----------------------------|-------------------------|
| 1 | 709.232,559 317.210,371 | 2 | 709.235,964 317.204,961 | 6.392 |
| 2 | 709.235,964 317.204,961 | 3 | 709.244,178 317.209,959 | 9.615 |
| 3 | 709.244,178 317.209,959 | 4 | 709.470,713 317.315,471 | 249.902 |
| 4 | 709.470,713 317.315,471 | 5 | 709.479,366 317.320,069 | 9.799 |
| 5 | 709.479,366 317.320,069 | 6 | 709.644,564 317.394,569 | 181.22 |

| Punct început | X / Y | Punct sfârșit | X / Y | Lungime segment (** (m) |
|---------------|----------------------------|---------------|----------------------------|-------------------------|
| 6 | 709.644,564 317.394,569 | 7 | 709.645,354 317.394,925 | 0.867 |
| 7 | 709.645,354 317.394,925 | 8 | 709.642,935 317.399,531 | 5.203 |
| 8 | 709.642,935 317.399,531 | 9 | 709.637,883 317.397,35 | 5.503 |
| 9 | 709.637,883 317.397,35 | 10 | 709.475,921 317.322,857 | 178.272 |
| 10 | 709.475,921 317.322,857 | 1 | 709.232,559 317.210,371 | 268.101 |

** Lungimile segmentelor sunt determinate în planul de proiecție Stereo 70 și sunt rotunjite la 1 milimetru.

*** Distanța dintre puncte este formată din segmente cumulate ce sunt mai mici decât valoarea 1 milimetru.

