

**DATE DESPRE IMOBILUL NR. 1596**

Oficiul de Cadastru și Publicitate Imobiliară CALARASI
Biroul de Cadastru și Publicitate Imobiliară Calarasi

A. Partea I. Descrierea imobilului

TEREN Extravilan

Adresa: Jud. Calarasi

Nr. Crt	Nr cadastral Nr. topografic	Suprafața* (mp)	Observații / Referințe
A1	20932	9.911	Sector cadastral:11 Teren neimprejmuit;

B. Partea II. Proprietari și acte

Inscrieri privitoare la dreptul de proprietate și alte drepturi reale		Referințe
17252 / 29/06/2010		
Act Notarial nr. 1344, din 24/06/2010 emis de BNP CHIRU MARIA DANA;		
B4	Intabulare, drept de PROPRIETATE, dobandit prin Conventie, cota actuala 1/1, cota initiala 1/1 1) SC APOLLO PROPERTIES SRL, CIF:19163688	A1

C. Partea III. SARCINI .

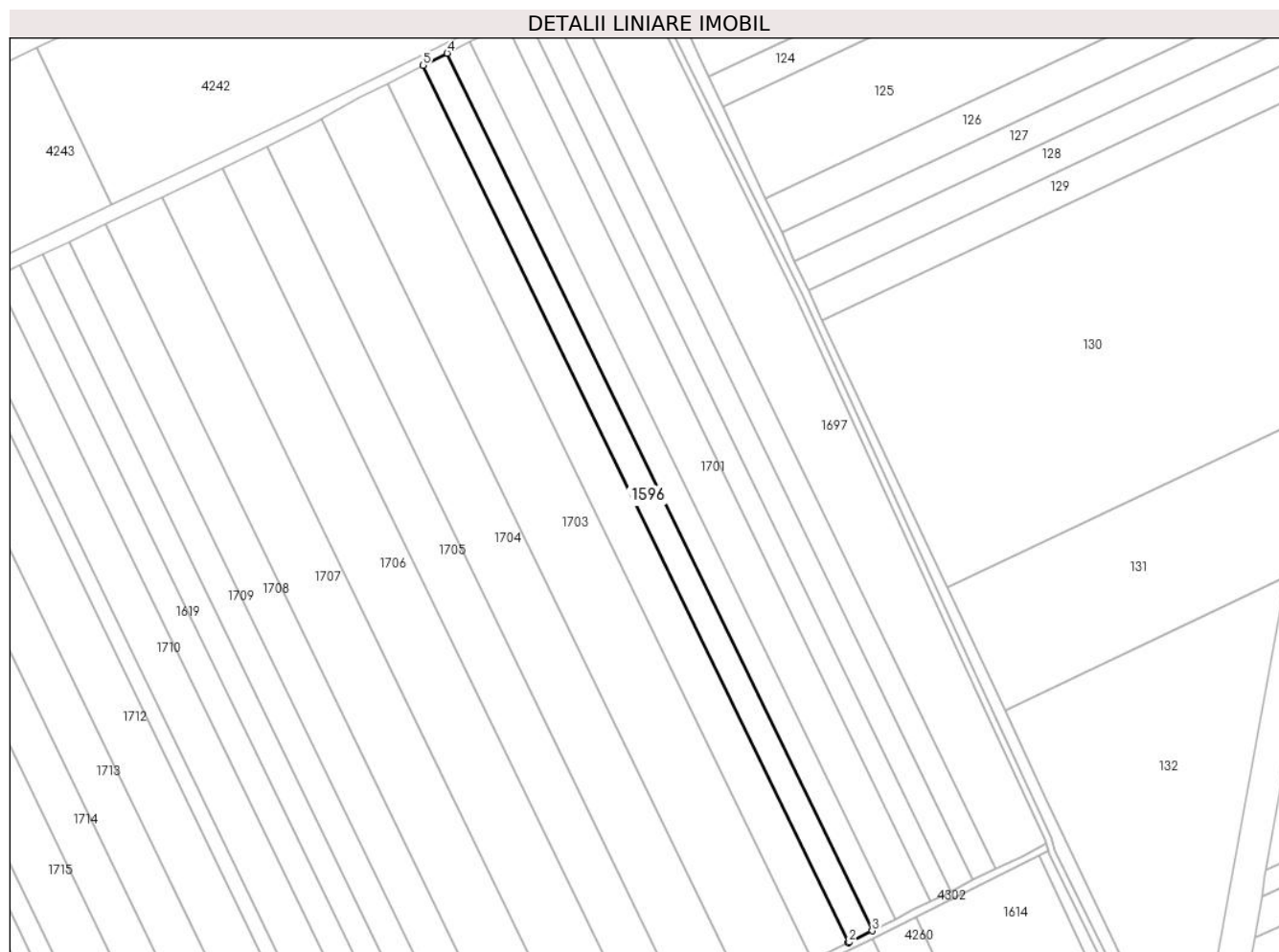
Inscrieri privind dezmembramintele dreptului de proprietate, drepturi reale de garanție și sarcini	Referințe
NU SUNT	

Anexa Nr. 1 La Partea I

Teren

Nr cadastral	Suprafața (mp)*	Observații / Referințe
20932	9.911	

* Suprafața este determinată în planul de proiecție Stereo 70.



Date referitoare la teren

Crt	Categorie folosință	Intra vilan	Suprafața (mp)	Tarla	Parcelă	Nr. topo	Observații / Referințe
1	arabil	NU	9.911	29	60	-	

Lungime Segmente

1) Valorile lungimilor segmentelor sunt obținute din proiecție în plan.

Punct început	X / Y	Punct sfârșit	X / Y	Lungime segment (** (m)
1	707.690,855 321.218,83	2	707.691,478 321.219,134	0.693
2	707.691,478 321.219,134	3	707.705,662 321.226,233	15.861
3	707.705,662 321.226,233	4	707.444,49 321.765,027	598.757
4	707.444,49 321.765,027	5	707.429,728 321.757,53	16.557
5	707.429,728 321.757,53	1	707.690,855 321.218,83	598.653

**** Lungimile segmentelor sunt determinate în planul de proiecție Stereo 70 și sunt rotunjite la 1 milimetru.**

***** Distanța dintre puncte este formată din segmente cumulate ce sunt mai mici decât valoarea 1 milimetru.**

**DATE DESPRE IMOBILUL NR. 1597**

Oficiul de Cadastru și Publicitate Imobiliară CALARASI
Biroul de Cadastru și Publicitate Imobiliară Calarasi

A. Partea I. Descrierea imobilului

TEREN Extravilan

Adresa: Jud. Calarasi

Nr. Crt	Nr cadastral Nr. topografic	Suprafața* (mp)	Observații / Referințe
A1		Din acte: 9.912 Masurata: 9.636	Sector cadastral:11 Teren neimprejmuit; IMOBILUL PROVINE DINTR-O TARLA CU UN DEFICIT DE SUPRAFATA IN PROCENT DE 2.7%

B. Partea II. Proprietari și acte

Inscrieri privitoare la dreptul de proprietate și alte drepturi reale	Referințe
/	
Act Administrativ nr. 41855, din 26/02/1996 emis de CJSIPT CALARASI;	
B1	A1
Intabulare, drept de PROPRIETATE, dobandit prin Reconstituire, cota actuala 1/1, cota initiala 1/1 1) RADU GH TUDOR, LIPSA CNP	

C. Partea III. SARCINI .

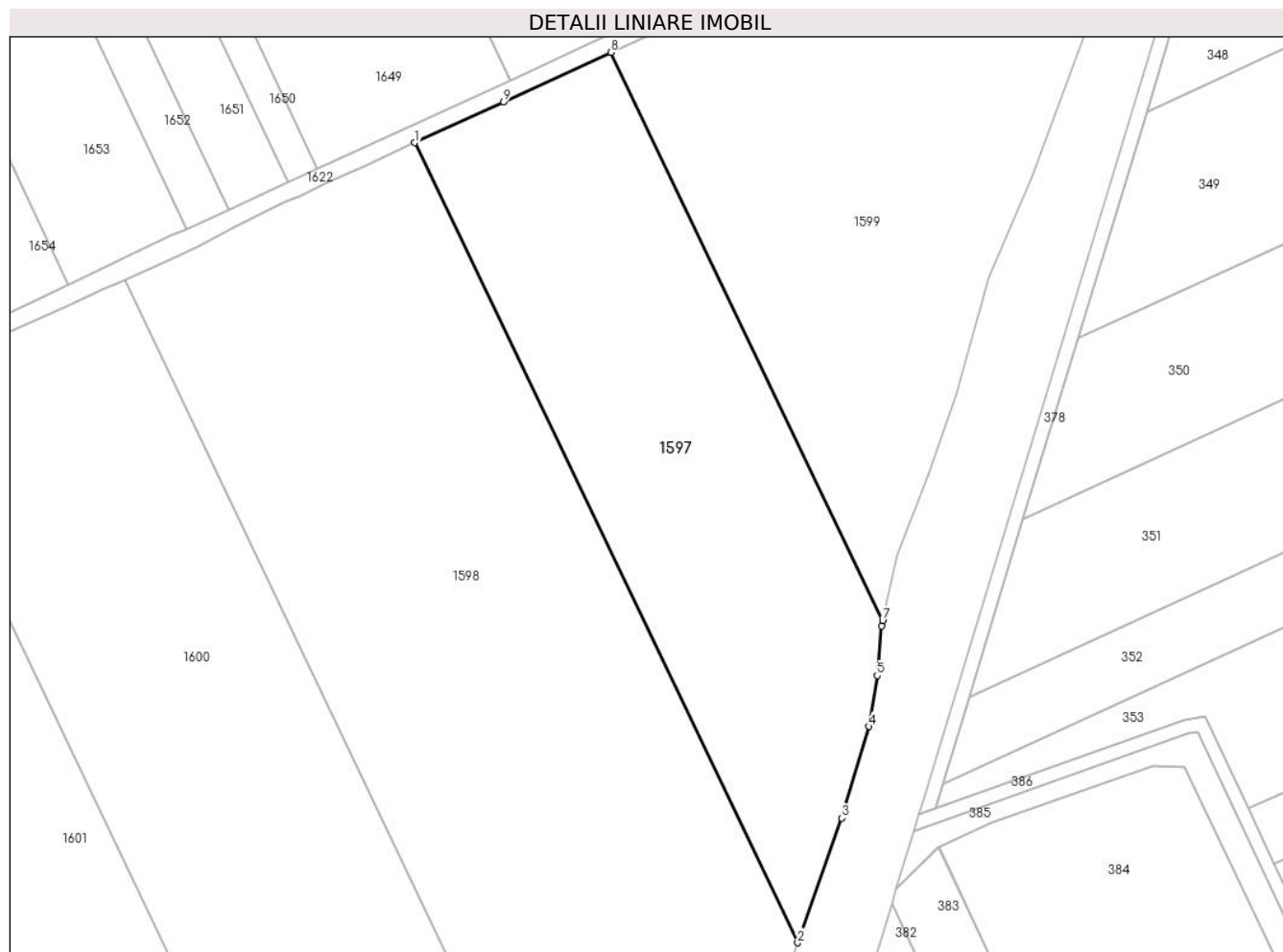
Inscrieri privind dezmembramintele dreptului de proprietate, drepturi reale de garanție și sarcini	Referințe
NU SUNT	

Anexa Nr. 1 La Partea I

Teren

Nr cadastral	Suprafața (mp)*	Observații / Referințe
	Din acte: 9.912 Masurata: 9.636	IMOBILUL PROVINE DINTR-O TARLA CU UN DEFICIT DE SUPRAFATA IN PROCENT DE 2.7%

* Suprafața este determinată în planul de proiecție Stereo 70.



Date referitoare la teren

Crt	Categorie folosință	Intravilan	Suprafața (mp)	Tarla	Parcelă	Nr. topo	Observații / Referințe
1	arabil	NU	9.636	29/2	17	-	

Lungime Segmente

1) Valorile lungimilor segmentelor sunt obținute din proiecție în plan.

Punct început	X / Y	Punct sfârșit	X / Y	Lungime segment (** (m)
1	707.592,262 320.513,487	2	707.684,402 320.320,908	213.486
2	707.684,402 320.320,908	3	707.695,075 320.350,886	31.821
3	707.695,075 320.350,886	4	707.701,57 320.372,98	23.029
4	707.701,57 320.372,98	5	707.703,563 320.385,245	12.426
5	707.703,563 320.385,245	6	707.704,613 320.397,158	11.959

Punct început	X / Y	Punct sfârșit	X / Y	Lungime segment (** (m)
6	707.704,613 320.397,158	7	707.704,886 320.398,403	1.275
7	707.704,886 320.398,403	8	707.639,423 320.535,225	151.676
8	707.639,423 320.535,225	9	707.613,651 320.523,321	28.388
9	707.613,651 320.523,321	1	707.592,262 320.513,487	23.541

** Lungimile segmentelor sunt determinate în planul de proiecție Stereo 70 și sunt rotunjite la 1 milimetru.

*** Distanța dintre puncte este formată din segmente cumulate ce sunt mai mici decât valoarea 1 milimetru.

**DATE DESPRE IMOBILUL NR. 1598**

Oficiul de Cadastru și Publicitate Imobiliară CALARASI
Biroul de Cadastru și Publicitate Imobiliară Calarasi

A. Partea I. Descrierea imobilului

TEREN Extravilan

Adresa: Jud. Calarasi

Nr. Crt	Nr cadastral Nr. topografic	Suprafața* (mp)	Observații / Referințe
A1		Din acte: 39.911 Masurata: 19.444	Sector cadastral:11 Teren neimprejmuit; DIFERENTA DE SUPRAFATA PANA LA SUPRAFATA TOTALA DIN ACT SE REGASESTE LA IMOBILUL CU ID 1600 ; IMOBILUL PROVINE DINTR-O TARLA CU UN DEFICIT DE SUPRAFATA IN PROCENT DE 2.7%

B. Partea II. Proprietari și acte

Inscrieri privitoare la dreptul de proprietate și alte drepturi reale	Referințe
/	
Act Administrativ nr. 41857, din 26/02/1996 emis de CJSIPT CALARASI;	
B1	A1
Intabulare, drept de PROPRIETATE, dobandit prin Reconstituire, cota actuala 1/1, cota initiala 1/1 1) NAE O NUTA, LIPSA CNP	

C. Partea III. SARCINI .

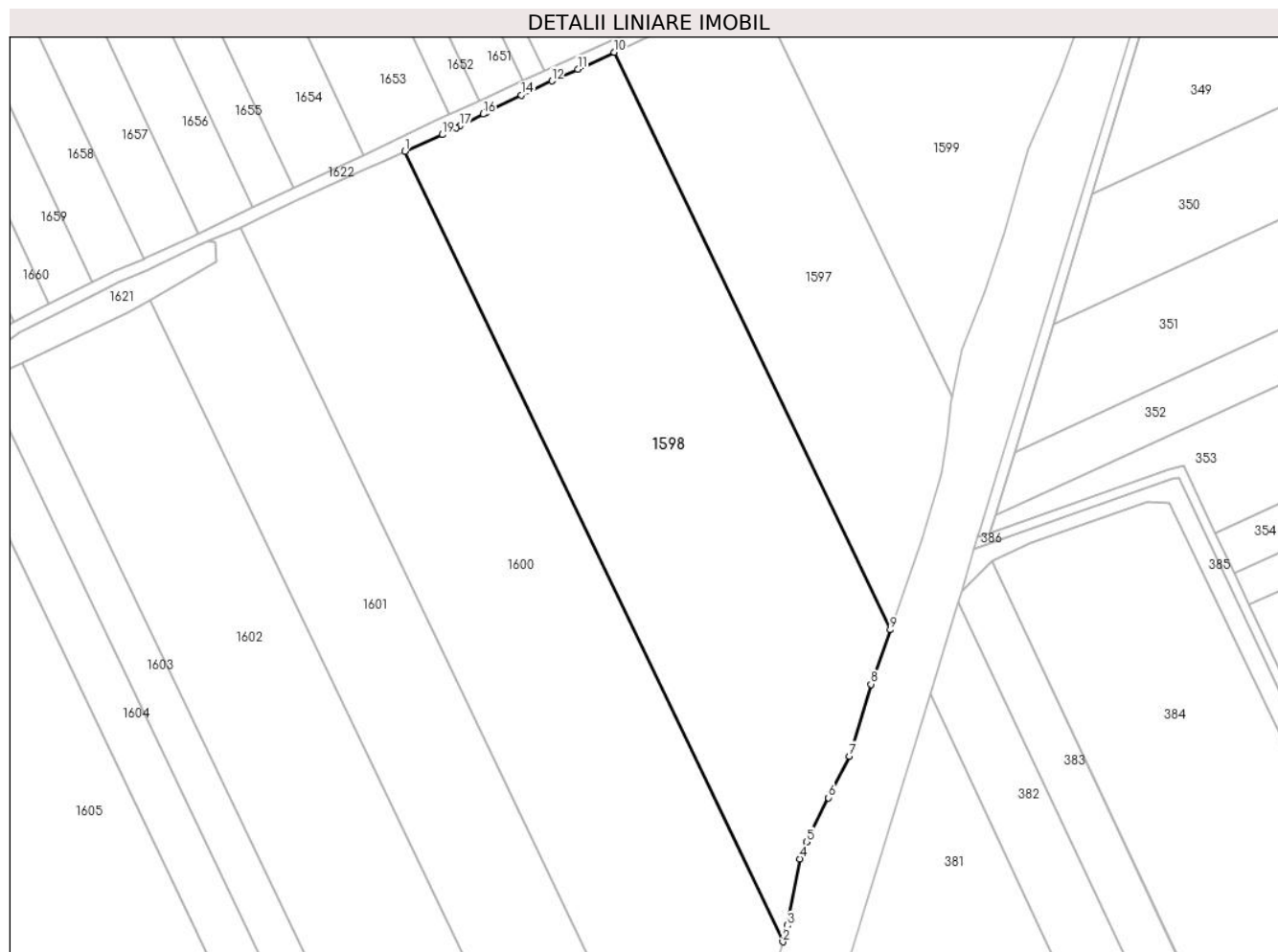
Inscrieri privind dezmembramintele dreptului de proprietate, drepturi reale de garanție și sarcini	Referințe
NU SUNT	

Anexa Nr. 1 La Partea I

Teren

Nr cadastral	Suprafața (mp)*	Observații / Referințe
	Din acte: 39.911 Masurata: 19.444	DIFERENȚA DE SUPRAFAȚA PANA LA SUPRAFAȚA TOTALA DIN ACT SE REGASESTE LA IMOBILUL CU ID 1600 ; IMOBILUL PROVINE DINTR-O TARLA CU UN DEFICIT DE SUPRAFAȚA IN PROCENT DE 2.7%

* Suprafața este determinată în planul de proiecție Stereo 70.



Date referitoare la teren

Crt	Categorie folosință	Intra vilan	Suprafața (mp)	Tarla	Parcelă	Nr. topo	Observații / Referințe
1	arabil	NU	19.444	29/2	16	-	

Lungime Segmente

1) Valorile lungimilor segmentelor sunt obținute din proiecție în plan.

Punct început	X / Y	Punct sfârșit	X / Y	Lungime segment (** (m)
1	707.522,409 320.480,422	2	707.648,51 320.216,862	292.173
2	707.648,51 320.216,862	3	707.650,056 320.222,312	5.665
3	707.650,056 320.222,312	4	707.654,229 320.244,518	22.595
4	707.654,229 320.244,518	5	707.656,404 320.250,198	6.082

Punct început	X / Y	Punct sfârșit	X / Y	Lungime segment (** (m)
5	707.656,404 320.250,198	6	707.663,777 320.264,903	16.45
6	707.663,777 320.264,903	7	707.670,74 320.278,775	15.521
7	707.670,74 320.278,775	8	707.677,94 320.302,759	25.041
8	707.677,94 320.302,759	9	707.684,402 320.320,908	19.265
9	707.684,402 320.320,908	10	707.592,262 320.513,487	213.486
10	707.592,262 320.513,487	11	707.580,069 320.507,881	13.42
11	707.580,069 320.507,881	12	707.571,455 320.503,92	9.481
12	707.571,455 320.503,92	13	707.564,246 320.500,47	7.992
13	707.564,246 320.500,47	14	707.561,236 320.499,209	3.263
14	707.561,236 320.499,209	15	707.549,605 320.493,519	12.948
15	707.549,605 320.493,519	16	707.548,52 320.492,87	1.264
16	707.548,52 320.492,87	17	707.540,709 320.488,805	8.805
17	707.540,709 320.488,805	18	707.539,525 320.488,188	1.335
18	707.539,525 320.488,188	19	707.534,831 320.486,012	5.174
19	707.534,831 320.486,012	1	707.522,409 320.480,422	13.622

** Lungimile segmentelor sunt determinate în planul de proiecție Stereo 70 și sunt rotunjite la 1 milimetru.

*** Distanța dintre puncte este formată din segmente cumulate ce sunt mai mici decât valoarea 1 milimetru.

**DATE DESPRE IMOBILUL NR. 1599**

Oficiul de Cadastru și Publicitate Imobiliară CALARASI
Biroul de Cadastru și Publicitate Imobiliară Calarasi

A. Partea I. Descrierea imobilului

TEREN Extravilan

Adresa: Jud. Calarasi

Nr. Crt	Nr cadastral Nr. topografic	Suprafața* (mp)	Observații / Referințe
A1	22130	10.871	Sector cadastral:11 Teren neimprejmuit;

B. Partea II. Proprietari și acte

Inscrieri privitoare la dreptul de proprietate și alte drepturi reale		Referințe
32626 / 01/07/2013		
Act Notarial nr. 1160, din 28/06/2013 emis de BNP CHIRU MARIA DANA;		
B3	Intabulare, drept de PROPRIETATE, dobandit prin Conventie, cota actuala 1/1, cota initiala 1/1 1) SC APOLLO PROPERTIES SRL, CIF:19163688	A1

C. Partea III. SARCINI .

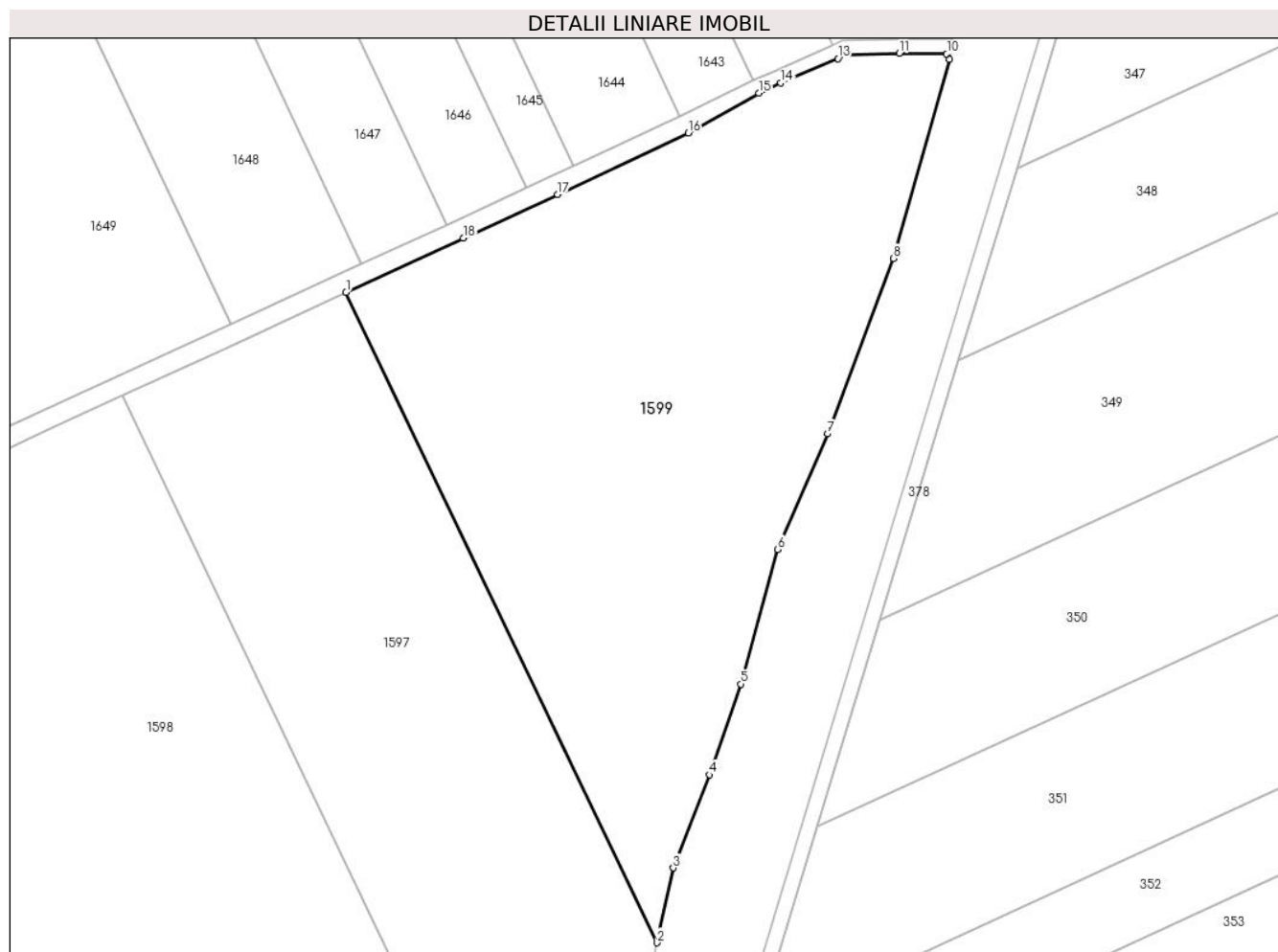
Inscrieri privind dezmembramintele dreptului de proprietate, drepturi reale de garanție și sarcini	Referințe
NU SUNT	

Anexa Nr. 1 La Partea I

Teren

Nr cadastral	Suprafața (mp)*	Observații / Referințe
22130	10.871	

* Suprafața este determinată în planul de proiecție Stereo 70.



Date referitoare la teren

Crt	Categorie folosință	Intravilan	Suprafața (mp)	Tarla	Parcelă	Nr. topo	Observații / Referințe
1	arabil	NU	10.871	29/2	18	-	

Lungime Segmente

1) Valorile lungimilor segmentelor sunt obținute din proiecție în plan.

Punct început	X / Y	Punct sfârșit	X / Y	Lungime segment (** (m)
1	707.639,423 320.535,225	2	707.704,886 320.398,403	151.676
2	707.704,886 320.398,403	3	707.708,338 320.414,128	16.099
3	707.708,338 320.414,128	4	707.716,009 320.433,717	21.037
4	707.716,009 320.433,717	5	707.722,536 320.452,812	20.18
5	707.722,536 320.452,812	6	707.730,33 320.481,154	29.394

Punct început	X / Y	Punct sfârșit	X / Y	Lungime segment (** (m)
6	707.730,33 320.481,154	7	707.740,783 320.505,475	26.472
7	707.740,783 320.505,475	8	707.754,646 320.542,361	39.405
8	707.754,646 320.542,361	9	707.766,444 320.584,241	43.51
9	707.766,444 320.584,241	10	707.765,894 320.585,391	1.275
10	707.765,894 320.585,391	11	707.755,937 320.585,538	9.958
11	707.755,937 320.585,538	12	707.744,951 320.585,23	10.99
12	707.744,951 320.585,23	13	707.743,018 320.584,431	2.092
13	707.743,018 320.584,431	14	707.730,989 320.579,284	13.084
14	707.730,989 320.579,284	15	707.726,339 320.577,129	5.125
15	707.726,339 320.577,129	16	707.711,476 320.568,739	17.068
16	707.711,476 320.568,739	17	707.684,001 320.555,816	30.362
17	707.684,001 320.555,816	18	707.664,139 320.546,642	21.878
18	707.664,139 320.546,642	1	707.639,423 320.535,225	27.226

** Lungimile segmentelor sunt determinate în planul de proiecție Stereo 70 și sunt rotunjite la 1 milimetru.

*** Distanța dintre puncte este formată din segmente cumulate ce sunt mai mici decât valoarea 1 milimetru.

**DATE DESPRE IMOBILUL NR. 1600**

Oficiul de Cadastru și Publicitate Imobiliară CALARASI
Biroul de Cadastru și Publicitate Imobiliară Calarasi

A. Partea I. Descrierea imobilului

TEREN Extravilan

Adresa: Jud. Calarasi

Nr. Crt	Nr cadastral Nr. topografic	Suprafața* (mp)	Observații / Referințe
A1	21021	19.911	Sector cadastral:11 Teren neimprejmuit;

B. Partea II. Proprietari și acte

Inscrieri privitoare la dreptul de proprietate și alte drepturi reale		Referințe
52411 / 25/10/2013		
Act Notarial nr. 1978, din 23/10/2013 emis de BNP CHIRU MARIA DANA;		
B9	Intabulare, drept de PROPRIETATE, dobandit prin Conventie, cota actuala 1/1, cota initiala 1/1 1) SC APOLLO PROPERTIES SRL, CIF:19163688	A1

C. Partea III. SARCINI .

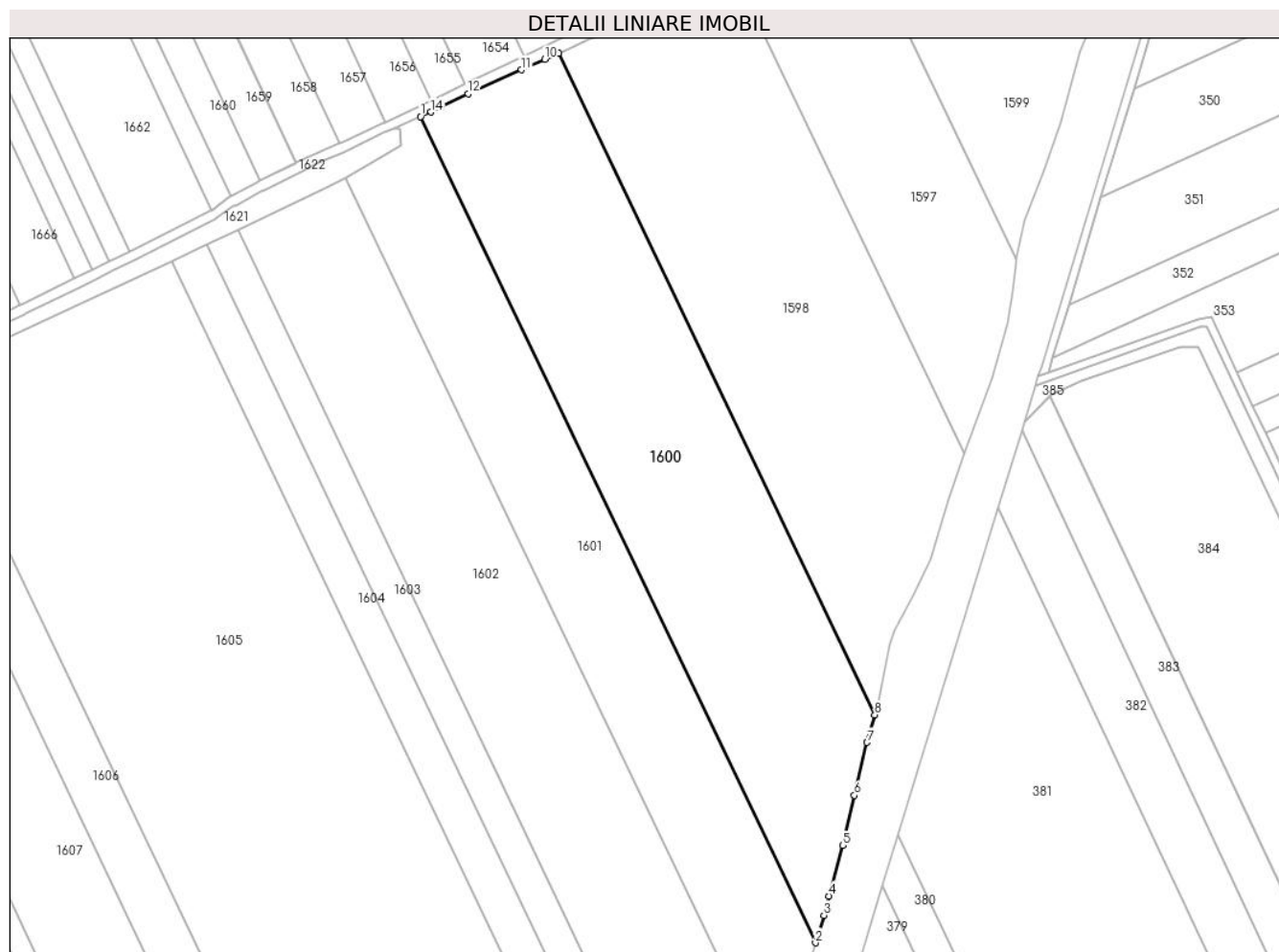
Inscrieri privind dezmembramintele dreptului de proprietate, drepturi reale de garanție și sarcini	Referințe
NU SUNT	

Anexa Nr. 1 La Partea I

Teren

Nr cadastral	Suprafața (mp)*	Observații / Referințe
21021	19.911	

* Suprafața este determinată în planul de proiecție Stereo 70.



Date referitoare la teren

Crt	Categorie folosință	Intra vilan	Suprafața (mp)	Tarla	Parcelă	Nr. topo	Observații / Referințe
1	arabil	NU	19.911	29/2	16	-	

Lungime Segmente

1) Valorile lungimilor segmentelor sunt obținute din proiecție în plan.

Punct început	X / Y	Punct sfârșit	X / Y	Lungime segment (** (m)
1	707.467,43 320.455,143	2	707.624,842 320.126,14	364.721
2	707.624,842 320.126,14	3	707.628,186 320.137,075	11.435
3	707.628,186 320.137,075	4	707.630,269 320.144,766	7.968
4	707.630,269 320.144,766	5	707.635,671 320.164,871	20.818
5	707.635,671 320.164,871	6	707.640,415 320.184,847	20.532

Punct început	X / Y	Punct sfârșit	X / Y	Lungime segment (** (m)
6	707.640,415 320.184,847	7	707.645,42 320.205,97	21.708
7	707.645,42 320.205,97	8	707.648,51 320.216,862	11.322
8	707.648,51 320.216,862	9	707.522,409 320.480,422	292.173
9	707.522,409 320.480,422	10	707.516,954 320.477,967	5.982
10	707.516,954 320.477,967	11	707.507,656 320.473,783	10.196
11	707.507,656 320.473,783	12	707.486,347 320.464,322	23.315
12	707.486,347 320.464,322	13	707.475,606 320.458,932	12.018
13	707.475,606 320.458,932	14	707.471,646 320.456,944	4.431
14	707.471,646 320.456,944	1	707.467,43 320.455,143	4.585

** Lungimile segmentelor sunt determinate în planul de proiecție Stereo 70 și sunt rotunjite la 1 milimetru.

*** Distanța dintre puncte este formată din segmente cumulate ce sunt mai mici decât valoarea 1 milimetru.

**DATE DESPRE IMOBILUL NR. 1601**

Oficiul de Cadastru și Publicitate Imobiliară CALARASI
Biroul de Cadastru și Publicitate Imobiliară Calarasi

A. Partea I. Descrierea imobilului

TEREN Extravilan

Adresa: Jud. Calarasi

Nr. Crt	Nr cadastral Nr. topografic	Suprafața* (mp)	Observații / Referințe
A1		Din acte: 34.621 Masurata: 14.214	Sector cadastral:11 Teren neimprejmuit; DIFERENTA DE SUPRAFATA PANA LA SUPRAFATA TOTALA DIN ACT SE REGASESTE LA IMOBILUL CU ID 1602 ; IMOBILUL PROVINE DINTR-O TARLA CU UN DEFICIT DE SUPRAFATA IN PROCENT DE 2.7%

B. Partea II. Proprietari și acte

Inscrieri privitoare la dreptul de proprietate și alte drepturi reale	Referințe
/	
Act Administrativ nr. 42336, din 22/08/1996 emis de CJSIPT CALARASI;	
B1	A1
Intabulare, drept de PROPRIETATE, dobandit prin Reconstituire, cota actuala 1/1, cota initiala 1/1 1) NAE GH NUTA, LIPSA CNP	

C. Partea III. SARCINI .

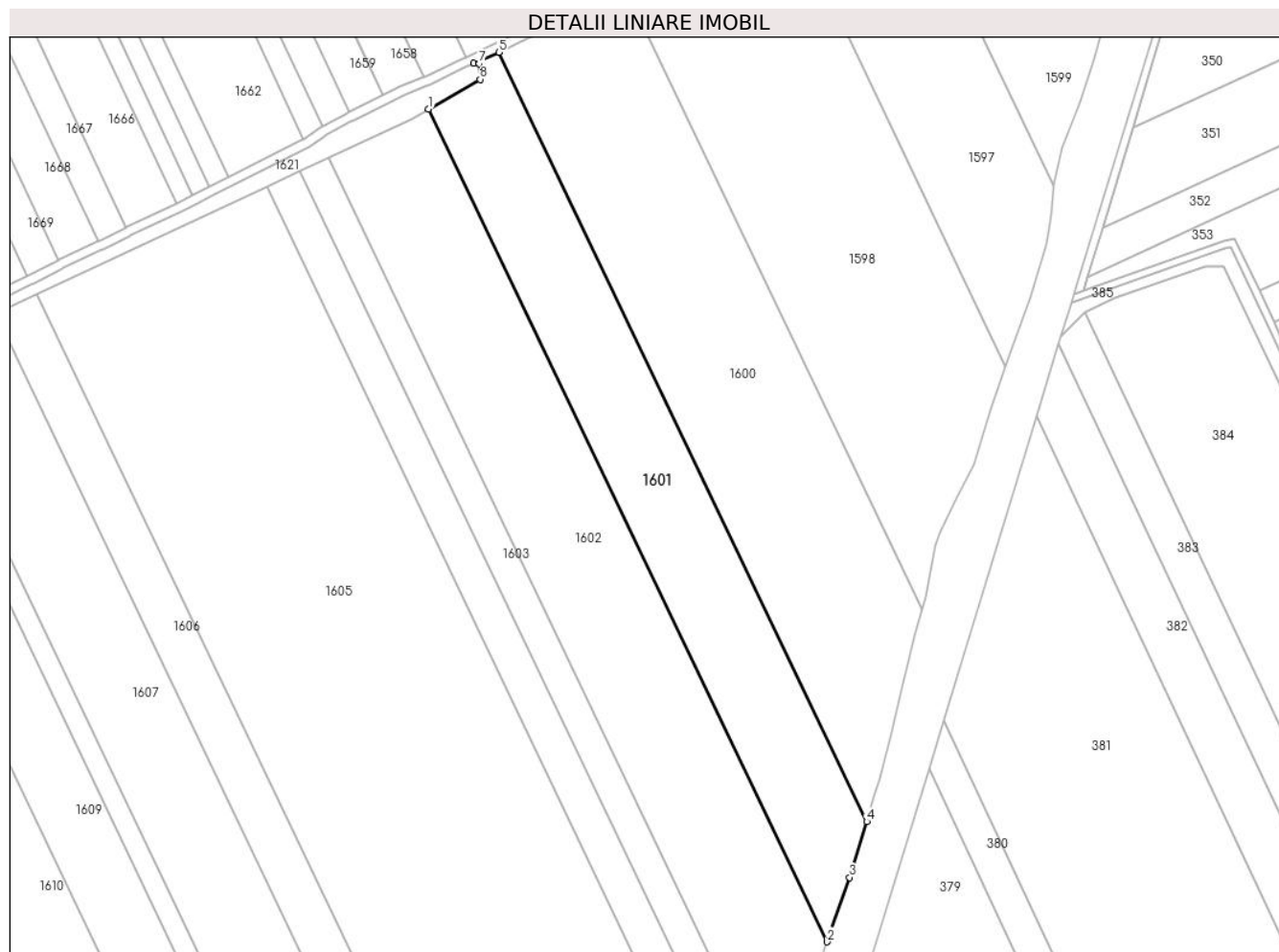
Inscrieri privind dezmembramintele dreptului de proprietate, drepturi reale de garanție și sarcini	Referințe
NU SUNT	

Anexa Nr. 1 La Partea I

Teren

Nr cadastral	Suprafața (mp)*	Observații / Referințe
	Din acte: 34.621 Masurata: 14.214	DIFERENȚA DE SUPRAFAȚA PANA LA SUPRAFAȚA TOTALA DIN ACT SE REGASESTE LA IMOBILUL CU ID 1602 ; IMOBILUL PROVINE DINTR-O TARLA CU UN DEFICIT DE SUPRAFAȚA IN PROCENT DE 2.7%

* Suprafața este determinată în planul de proiecție Stereo 70.



Date referitoare la teren

Crt	Categorie folosință	Intra vilan	Suprafața (mp)	Tarla	Parcelă	Nr. topo	Observații / Referințe
1	arabil	NU	14.214	29/2	15	-	

Lungime Segmente

1) Valorile lungimilor segmentelor sunt obținute din proiecție în plan.

Punct început	X / Y	Punct sfârșit	X / Y	Lungime segment (** (m)
1	707.437,449 320.430,929	2	707.607,866 320.074,745	394.853
2	707.607,866 320.074,745	3	707.617,546 320.102,28	29.187
3	707.617,546 320.102,28	4	707.624,842 320.126,14	24.951
4	707.624,842 320.126,14	5	707.467,43 320.455,143	364.721

Punct început	X / Y	Punct sfârșit	X / Y	Lungime segment (** (m)
5	707.467,43 320.455,143	6	707.456,678 320.450,547	11.693
6	707.456,678 320.450,547	7	707.459,112 320.450,297	2.447
7	707.459,112 320.450,297	8	707.459,456 320.443,576	6.73
8	707.459,456 320.443,576	1	707.437,449 320.430,929	25.382

** Lungimile segmentelor sunt determinate în planul de proiecție Stereo 70 și sunt rotunjite la 1 milimetru.

*** Distanța dintre puncte este formată din segmente cumulate ce sunt mai mici decât valoarea 1 milimetru.

**DATE DESPRE IMOBILUL NR. 1602**

Oficiul de Cadastru și Publicitate Imobiliară CALARASI
Biroul de Cadastru și Publicitate Imobiliară Calarasi

A. Partea I. Descrierea imobilului

TEREN Extravilan

Adresa: Jud. Calarasi

Nr. Crt	Nr cadastral Nr. topografic	Suprafața* (mp)	Observații / Referințe
A1	23687	20.000	Sector cadastral:11 Teren neimprejmuit;

B. Partea II. Proprietari și acte

Inscrieri privitoare la dreptul de proprietate și alte drepturi reale		Referințe
27587 / 25/05/2017		
Act Notarial nr. 1745, din 25/05/2017 emis de NP Tutuianu Dana Cristina;		
B3	Intabulare, drept de PROPRIETATE, dobandit prin Conventie, cota actuala 1/1, cota initiala 1/1 1) SC NIKAGRO SRL, CIF:17961870	A1

C. Partea III. SARCINI .

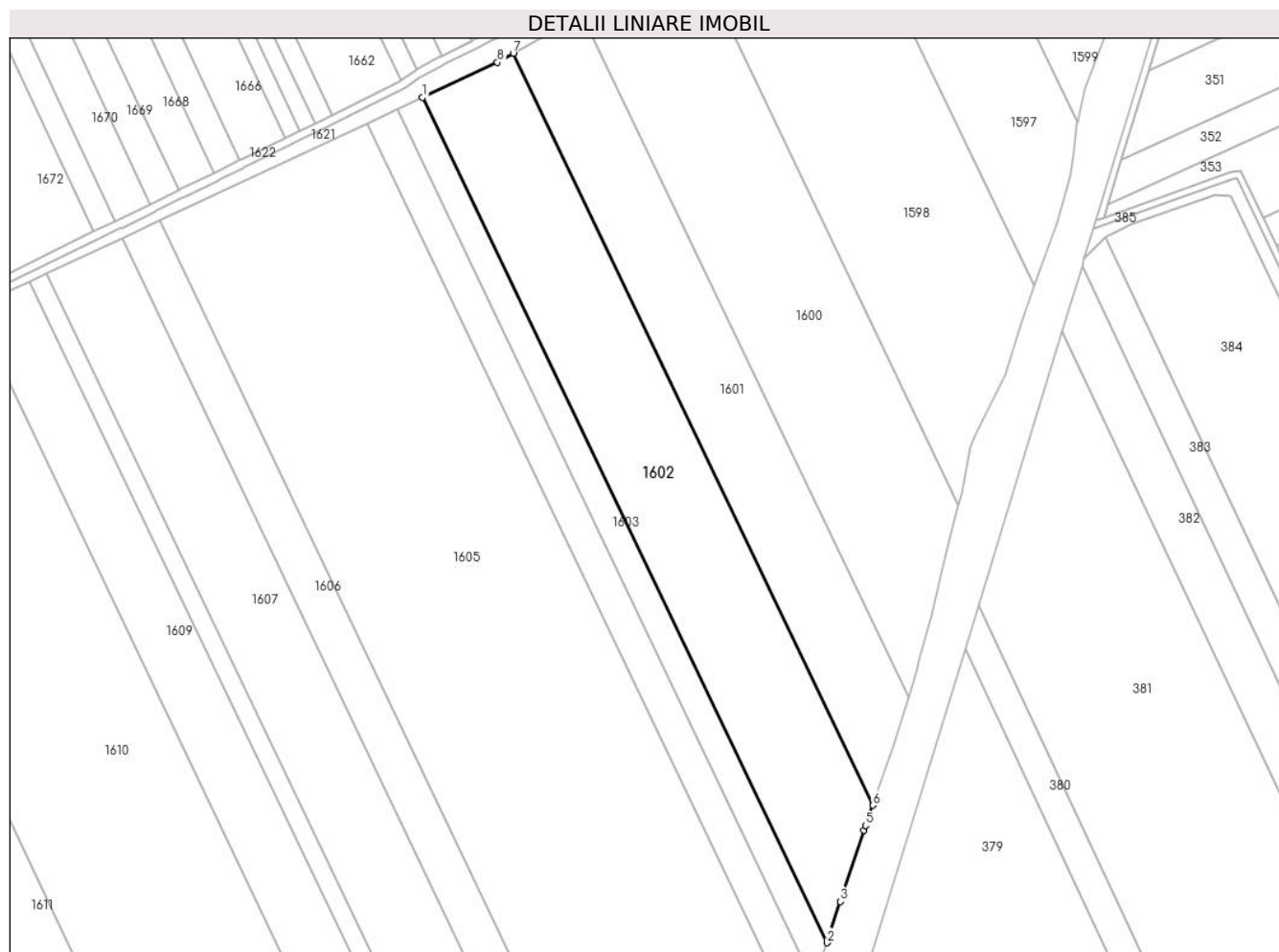
Inscrieri privind dezmembramintele dreptului de proprietate, drepturi reale de garanție și sarcini	Referințe
NU SUNT	

Anexa Nr. 1 La Partea I

Teren

Nr cadastral	Suprafața (mp)*	Observații / Referințe
23687	20.000	

* Suprafața este determinată în planul de proiecție Stereo 70.



Date referitoare la teren

Crt	Categorie folosință	Intravilan	Suprafața (mp)	Tarla	Parcelă	Nr. topo	Observații / Referințe
1	arabil	NU	20.000	29/2	15	-	

Lungime Segmente

1) Valorile lungimilor segmentelor sunt obținute din proiecție în plan.

Punct început	X / Y	Punct sfârșit	X / Y	Lungime segment (** (m)
1	707.394,52 320.410,035	2	707.586,136 320.009,542	443.972
2	707.586,136 320.009,542	3	707.592,567 320.029,075	20.564
3	707.592,567 320.029,075	4	707.603,546 320.062,903	35.565
4	707.603,546 320.062,903	5	707.604,481 320.065,117	2.403
5	707.604,481 320.065,117	6	707.607,866 320.074,745	10.206

Punct început	X / Y	Punct sfârșit	X / Y	Lungime segment (** (m)
6	707.607,866 320.074,745	7	707.437,449 320.430,929	394.853
7	707.437,449 320.430,929	8	707.430,004 320.426,65	8.587
8	707.430,004 320.426,65	1	707.394,52 320.410,035	39.181

** Lungimile segmentelor sunt determinate în planul de proiecție Stereo 70 și sunt rotunjite la 1 milimetru.

*** Distanța dintre puncte este formată din segmente cumulate ce sunt mai mici decât valoarea 1 milimetru.

**DATE DESPRE IMOBILUL NR. 1603**

Oficiul de Cadastru și Publicitate Imobiliară CALARASI
Biroul de Cadastru și Publicitate Imobiliară Calarasi

A. Partea I. Descrierea imobilului

TEREN Extravilan

Adresa: Jud. Calarasi

Nr. Crt	Nr cadastral Nr. topografic	Suprafața* (mp)	Observații / Referințe
A1	22150	6.100	Sector cadastral:11 Teren neimprejmuit;

B. Partea II. Proprietari și acte

Inscrieri privitoare la dreptul de proprietate și alte drepturi reale		Referințe
32585 / 01/07/2013		
Act Notarial nr. 1183, din 28/06/2013 emis de BNP CHIRU MARIA DANA;		
B4	Intabulare, drept de PROPRIETATE, dobandit prin Conventie, cota actuala 1/1, cota initiala 1/1 1) SC APOLLO PROPERTIES SRL, CIF:19163688	A1

C. Partea III. SARCINI .

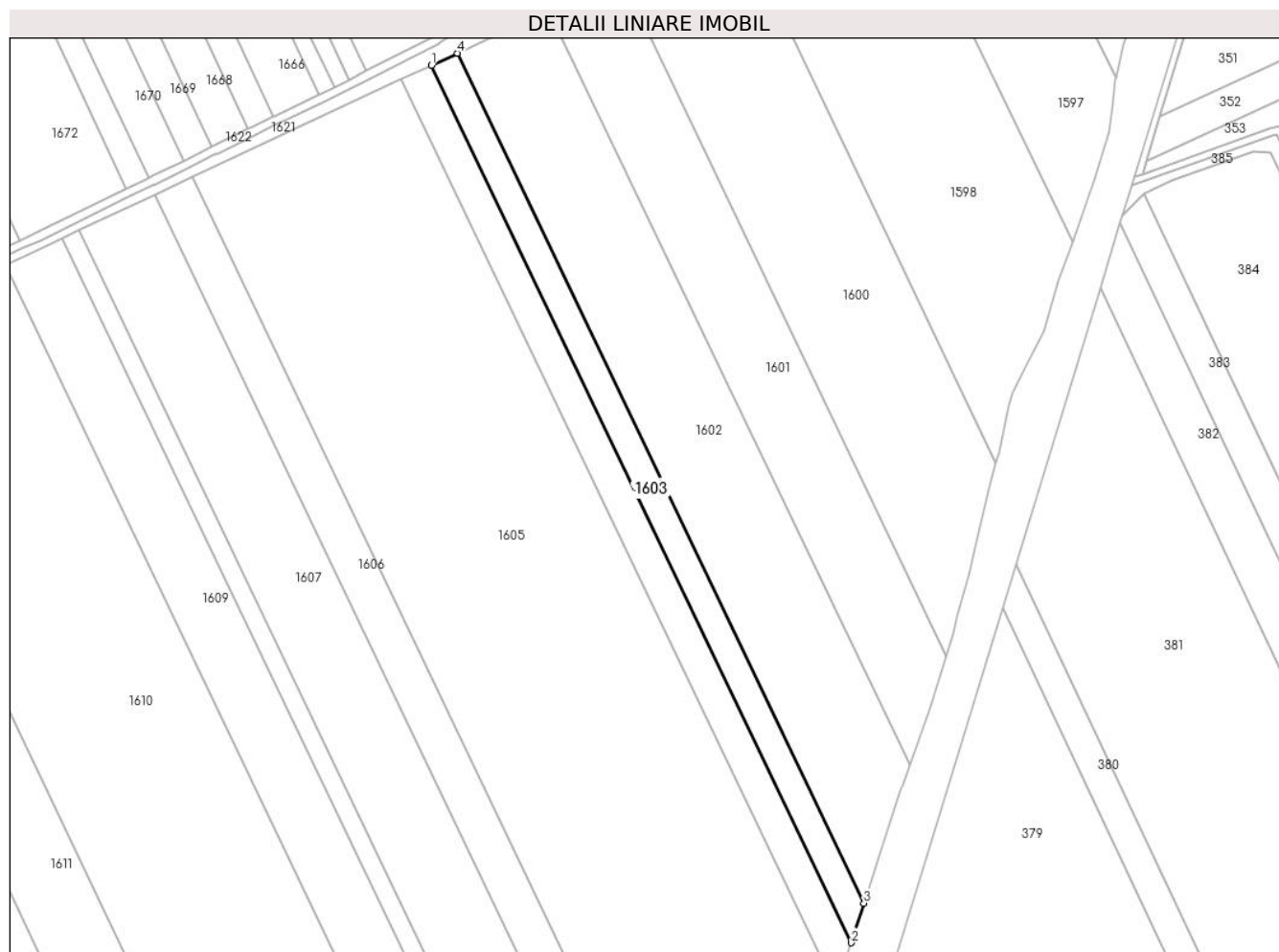
Inscrieri privind dezmembramintele dreptului de proprietate, drepturi reale de garanție și sarcini	Referințe
NU SUNT	

Anexa Nr. 1 La Partea I

Teren

Nr cadastral	Suprafața (mp)*	Observații / Referințe
22150	6.100	

* Suprafața este determinată în planul de proiecție Stereo 70.



Date referitoare la teren

Crt	Categorie folosință	Intra vilan	Suprafața (mp)	Tarla	Parcelă	Nr. topo	Observații / Referințe
1	arabil	NU	6.100	29/2	14	-	

Lungime Segmente

1) Valorile lungimilor segmentelor sunt obținute din proiecție în plan.

Punct început	X / Y	Punct sfârșit	X / Y	Lungime segment (** (m)
1	707.382,273 320.404,3	2	707.580,026 319.990,981	458.191
2	707.580,026 319.990,981	3	707.586,136 320.009,542	19.541
3	707.586,136 320.009,542	4	707.394,52 320.410,035	443.972
4	707.394,52 320.410,035	1	707.382,273 320.404,3	13.523

** Lungimile segmentelor sunt determinate în planul de proiecție Stereo 70 și sunt rotunjite la 1 milimetru.

***** Distanţa dintre puncte este formată din segmente cumulate ce sunt mai mici decât valoarea 1 milimetru.**

**DATE DESPRE IMOBILUL NR. 1604**

Oficiul de Cadastru și Publicitate Imobiliară CALARASI
Biroul de Cadastru și Publicitate Imobiliară Calarasi

A. Partea I. Descrierea imobilului

TEREN Extravilan

Adresa: Jud. Calarasi

Nr. Crt	Nr cadastral Nr. topografic	Suprafața* (mp)	Observații / Referințe
A1		Din acte: 7.500 Masurata: 7.291	Sector cadastral:11 Teren neimprejmuit; IMOBILUL PROVINE DINTR-O TARLA CU UN DEFICIT DE SUPRAFATA IN PROCENT DE 2.7%

B. Partea II. Proprietari și acte

Inscrieri privitoare la dreptul de proprietate și alte drepturi reale	Referințe
/	
Act Administrativ nr. 42391, din 22/08/1996 emis de CJSIPT CALARASI;	
B2	A1
Intabulare, drept de PROPRIETATE, dobandit prin Reconstituire, cota actuala 1/1, cota initiala 1/1 1) STANCIU AUREL, LIPSA CNP	

C. Partea III. SARCINI .

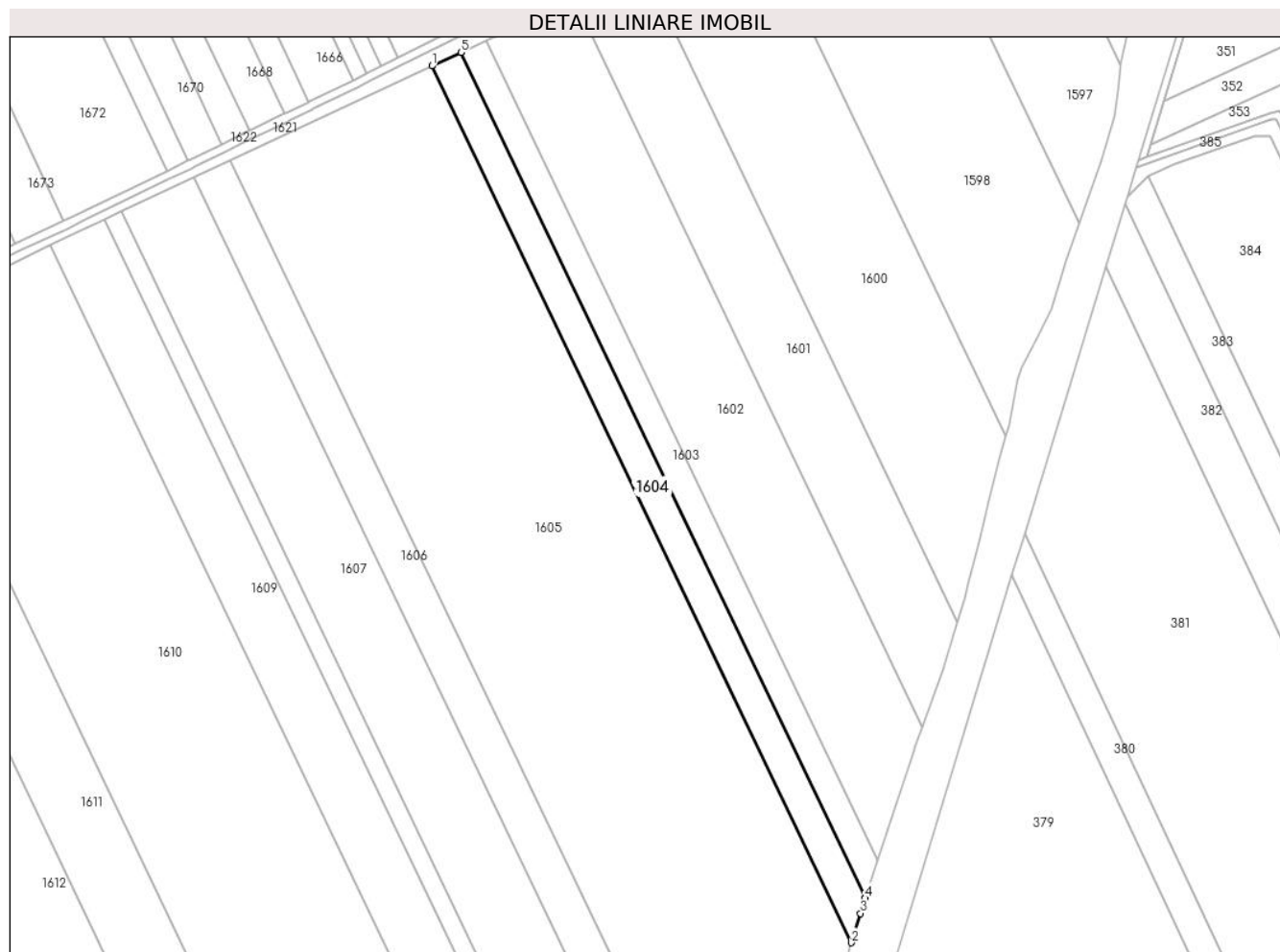
Inscrieri privind dezmembramintele dreptului de proprietate, drepturi reale de garanție și sarcini	Referințe
NU SUNT	

Anexa Nr. 1 La Partea I

Teren

Nr cadastral	Suprafața (mp)*	Observații / Referințe
	Din acte: 7.500 Masurata: 7.291	IMOBILUL PROVINE DINTR-O TARLA CU UN DEFICIT DE SUPRAFATA IN PROCENT DE 2.7%

* Suprafața este determinată în planul de proiecție Stereo 70.



Date referitoare la teren

Crt	Categorie folosință	Intra vilan	Suprafața (mp)	Tarla	Parcelă	Nr. topo	Observații / Referințe
1	arabil	NU	7.291	29/2	13/1	-	

Lungime Segmente

1) Valorile lungimilor segmentelor sunt obținute din proiecție în plan.

Punct început	X / Y	Punct sfârșit	X / Y	Lungime segment (** (m)
1	707.368,118 320.397,672	2	707.573,123 319.969,197	474.993
2	707.573,123 319.969,197	3	707.577,574 319.983,533	15.011
3	707.577,574 319.983,533	4	707.580,026 319.990,981	7.841
4	707.580,026 319.990,981	5	707.382,273 320.404,3	458.191
5	707.382,273 320.404,3	1	707.368,118 320.397,672	15.63

**** Lungimile segmentelor sunt determinate în planul de proiecție Stereo 70 și sunt rotunjite la 1 milimetru.**

***** Distanța dintre puncte este formată din segmente cumulate ce sunt mai mici decât valoarea 1 milimetru.**

**DATE DESPRE IMOBILUL NR. 1605**

Oficiul de Cadastru și Publicitate Imobiliară CALARASI
Biroul de Cadastru și Publicitate Imobiliară Calarasi

A. Partea I. Descrierea imobilului

TEREN Extravilan

Adresa: Jud. Calarasi

Nr. Crt	Nr cadastral Nr. topografic	Suprafața* (mp)	Observații / Referințe
A1	21093	54.807	Sector cadastral:11 Teren neimprejmuit;

B. Partea II. Proprietari și acte

Inscrieri privitoare la dreptul de proprietate și alte drepturi reale		Referințe
33712 / 24/11/2010		
Act Notarial nr. 2601, din 18/11/2010 emis de BNP CHIRU MARIA DANA;		
B6	Intabulare, drept de PROPRIETATE, dobandit prin Conventie, cota actuala 1/1, cota initiala 1/1 1) SC APOLLO PROPERTIES SRL, CIF:19163688	A1

C. Partea III. SARCINI .

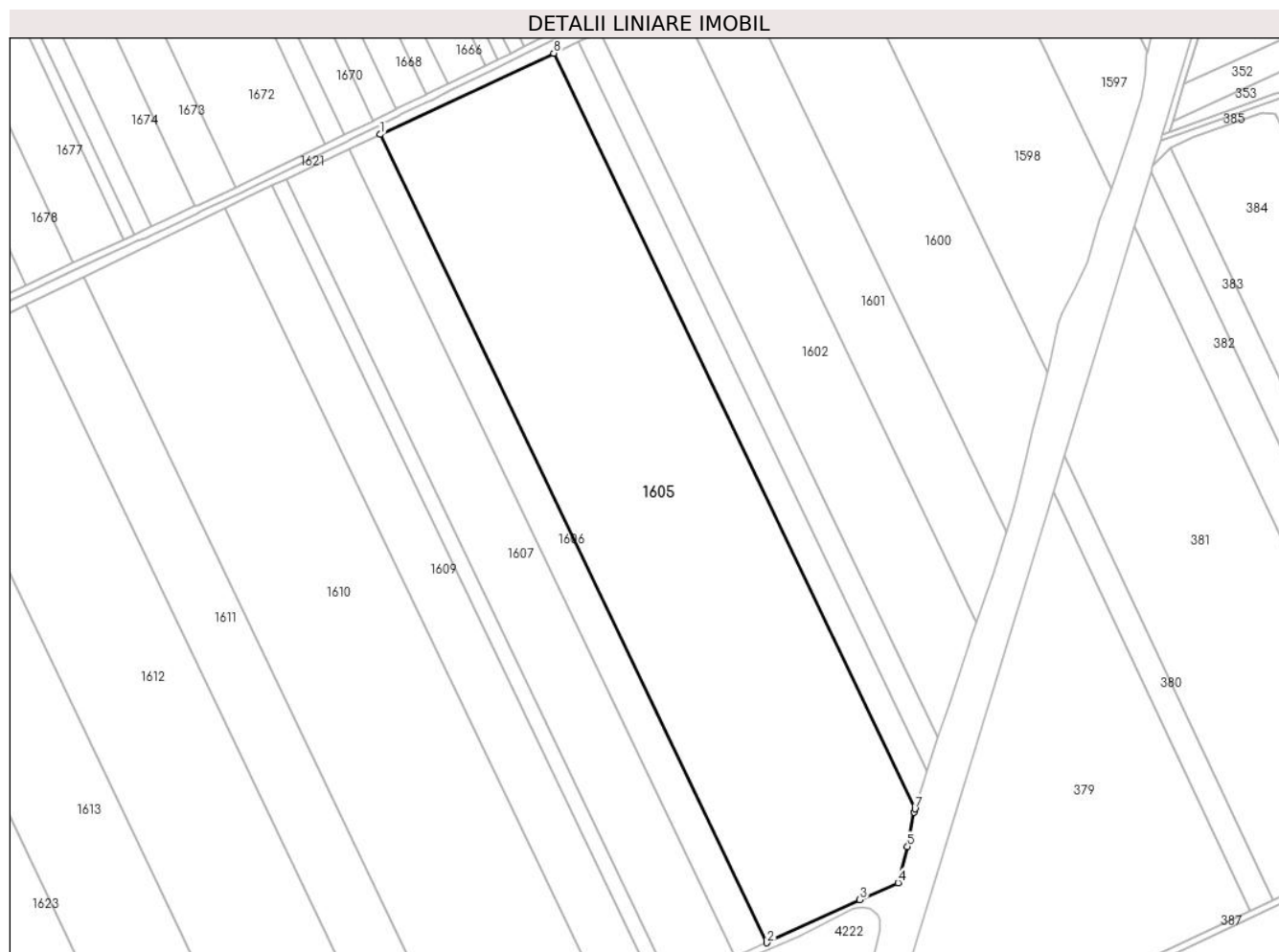
Inscrieri privind dezmembramintele dreptului de proprietate, drepturi reale de garanție și sarcini	Referințe
NU SUNT	

Anexa Nr. 1 La Partea I

Teren

Nr cadastral	Suprafața (mp)*	Observații / Referințe
21093	54.807	

* Suprafața este determinată în planul de proiecție Stereo 70.



Date referitoare la teren

Crt	Categorie folosință	Intravilan	Suprafața (mp)	Tarla	Parcelă	Nr. topo	Observații / Referințe
1	arabil	NU	54.807	29/2	13	-	LOT 1

Lungime Segmente

1) Valorile lungimilor segmentelor sunt obținute din proiecție în plan.

Punct început	X / Y	Punct sfârșit	X / Y	Lungime segment (** (m)
1	707.269,727 320.351,599	2	707.489,058 319.893,18	508.187
2	707.489,058 319.893,18	3	707.541,862 319.917,618	58.185
3	707.541,862 319.917,618	4	707.563,556 319.927,239	23.732
4	707.563,556 319.927,239	5	707.568,895 319.947,786	21.229
5	707.568,895 319.947,786	6	707.572,552 319.967,359	19.912

Punct început	X / Y	Punct sfârșit	X / Y	Lungime segment (** (m)
6	707.572,552 319.967,359	7	707.573,123 319.969,197	1.925
7	707.573,123 319.969,197	8	707.368,118 320.397,672	474.993
8	707.368,118 320.397,672	1	707.269,727 320.351,599	108.644

** Lungimile segmentelor sunt determinate în planul de proiecție Stereo 70 și sunt rotunjite la 1 milimetru.

*** Distanța dintre puncte este formată din segmente cumulate ce sunt mai mici decât valoarea 1 milimetru.

**DATE DESPRE IMOBILUL NR. 1606**

Oficiul de Cadastru și Publicitate Imobiliară CALARASI
Biroul de Cadastru și Publicitate Imobiliară Calarasi

A. Partea I. Descrierea imobilului

TEREN Extravilan

Adresa: Jud. Calarasi

Nr. Crt	Nr cadastral Nr. topografic	Suprafața* (mp)	Observații / Referințe
A1	21275	10.000	Sector cadastral:11 Teren neimprejmuit;

B. Partea II. Proprietari și acte

Inscrieri privitoare la dreptul de proprietate și alte drepturi reale		Referințe
24492 / 30/04/2014		
Act Notarial nr. 587, din 29/04/2014 emis de BIN Chiru Maria Dana;		
B7	Intabulare, drept de PROPRIETATE, dobandit prin Conventie, cota actuala 1/1, cota initiala 1/1 1) SERBAN CONSTANTIN MARIAN, -sot 2) SERBAN MIHAELA, -sot	A1

C. Partea III. SARCINI .

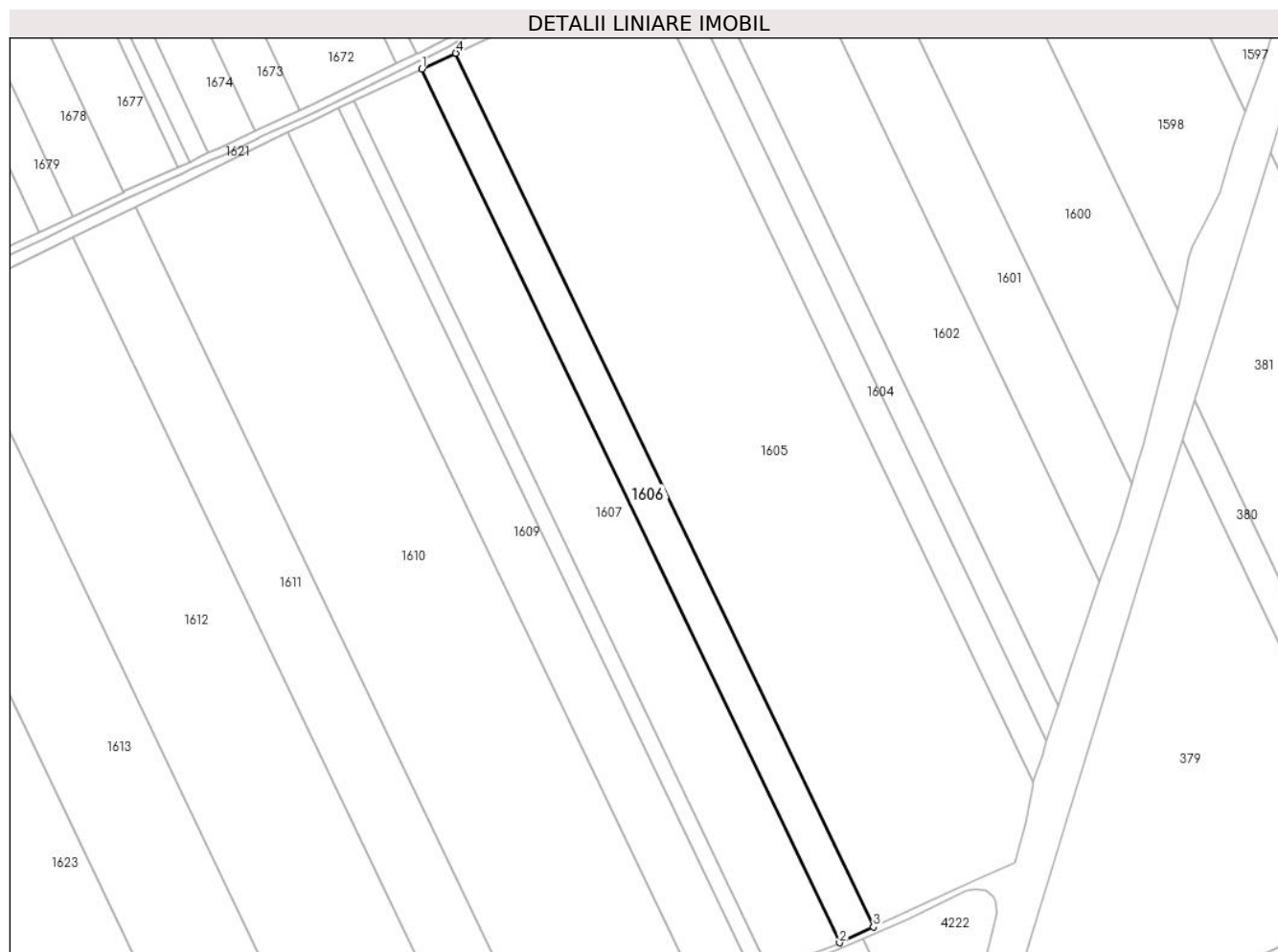
Inscrieri privind dezmembramintele dreptului de proprietate, drepturi reale de garanție și sarcini	Referințe
NU SUNT	

Anexa Nr. 1 La Partea I

Teren

Nr cadastral	Suprafața (mp)*	Observații / Referințe
21275	10.000	

* Suprafața este determinată în planul de proiecție Stereo 70.



Date referitoare la teren

Crt	Categorie folosință	Intra vilan	Suprafața (mp)	Tarla	Parcelă	Nr. topo	Observații / Referințe
1	arabil	NU	10.000	29/2	13	-	LOT 2

Lungime Segmente

1) Valorile lungimilor segmentelor sunt obținute din proiecție în plan.

Punct început	X / Y	Punct sfârșit	X / Y	Lungime segment (** (m)
1	707.251,904 320.343,253	2	707.471,197 319.884,914	508.098
2	707.471,197 319.884,914	3	707.489,058 319.893,18	19.681
3	707.489,058 319.893,18	4	707.269,727 320.351,599	508.187
4	707.269,727 320.351,599	1	707.251,904 320.343,253	19.68

** Lungimile segmentelor sunt determinate în planul de proiecție Stereo 70 și sunt rotunjite la 1 milimetru.

***** Distanţa dintre puncte este formată din segmente cumulate ce sunt mai mici decât valoarea 1 milimetru.**

**DATE DESPRE IMOBILUL NR. 1607**

Oficiul de Cadastru și Publicitate Imobiliară CALARASI
Biroul de Cadastru și Publicitate Imobiliară Calarasi

A. Partea I. Descrierea imobilului

TEREN Extravilan

Adresa: Jud. Calarasi

Nr. Crt	Nr cadastral Nr. topografic	Suprafața* (mp)	Observații / Referințe
A1	21274	20.000	Sector cadastral:11 Teren neimprejmuit;

B. Partea II. Proprietari și acte

Inscrieri privitoare la dreptul de proprietate și alte drepturi reale	Referințe
13891 / 19/04/2011	
Act Notarial nr. 930, din 13/04/2011 emis de BNP CHIRU MARIA DANA;	
B7	A1
Intabulare, drept de PROPRIETATE, dobandit prin Conventie, cota actuala 1/1, cota initiala 1/1	
1) SC APOLLO PROPERTIES SRL, CIF:19163688	

C. Partea III. SARCINI .

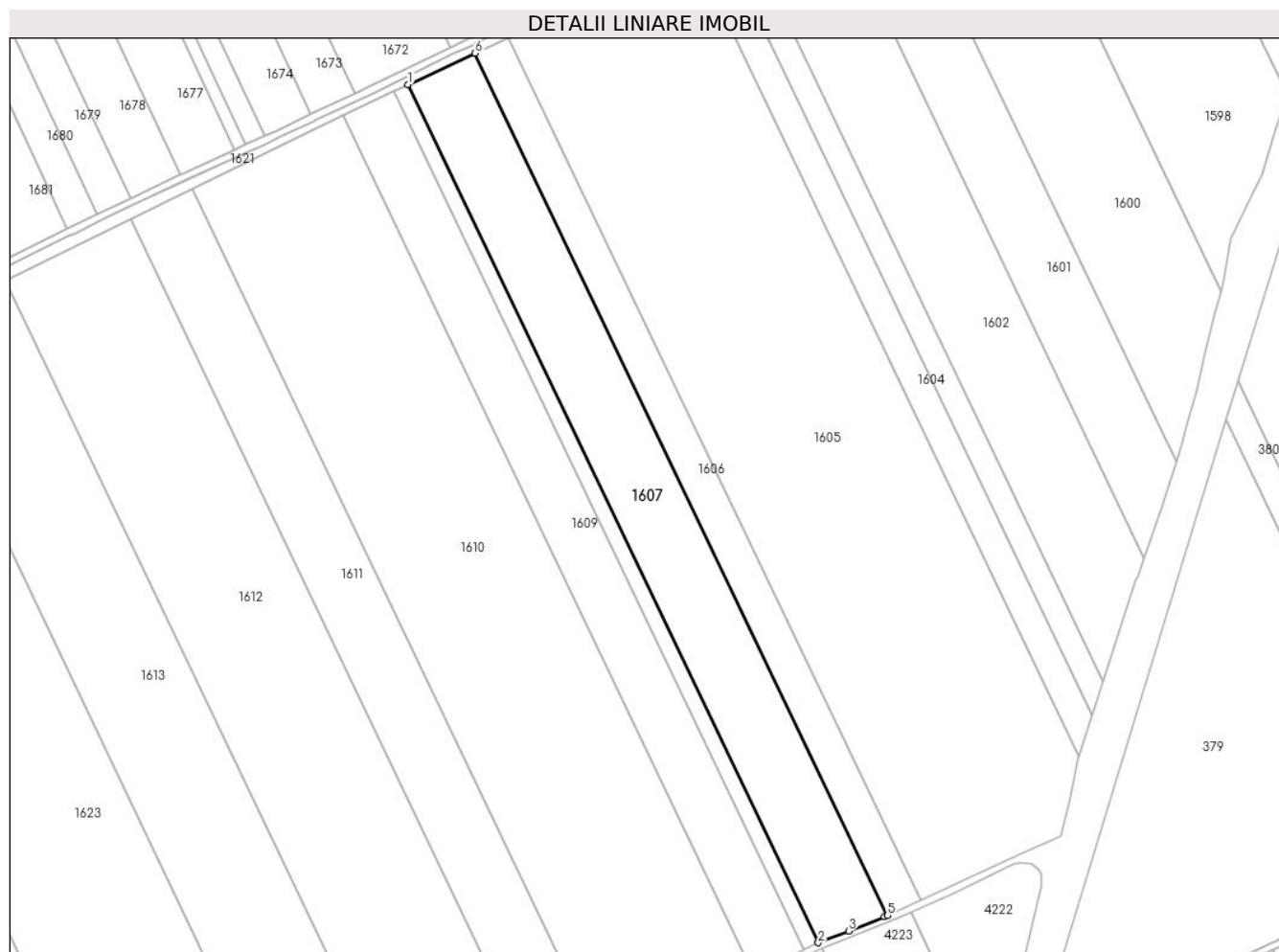
Inscrieri privind dezmembramintele dreptului de proprietate, drepturi reale de garanție și sarcini	Referințe
NU SUNT	

Anexa Nr. 1 La Partea I

Teren

Nr cadastral	Suprafața (mp)*	Observații / Referințe
21274	20.000	

* Suprafața este determinată în planul de proiecție Stereo 70.



Date referitoare la teren

Crt	Categorie folosință	Intra vilan	Suprafața (mp)	Tarla	Parcelă	Nr. topo	Observații / Referințe
1	arabil	NU	20.000	29/2	13	-	LOT 1

Lungime Segmente

1) Valorile lungimilor segmentelor sunt obținute din proiecție în plan.

Punct început	X / Y	Punct sfârșit	X / Y	Lungime segment (** (m)
1	707.216,179 320.326,524	2	707.434,44 319.870,342	505.707
2	707.434,44 319.870,342	3	707.450,673 319.876,586	17.392
3	707.450,673 319.876,586	4	707.469,465 319.884,113	20.243
4	707.469,465 319.884,113	5	707.471,197 319.884,914	1.908
5	707.471,197 319.884,914	6	707.251,904 320.343,253	508.098

Punct început	X / Y	Punct sfârșit	X / Y	Lungime segment (** (m)
6	707.251,904 320.343,253	1	707.216,179 320.326,524	39.448

** Lungimile segmentelor sunt determinate în planul de proiecție Stereo 70 și sunt rotunjite la 1 milimetru.

*** Distanța dintre puncte este formată din segmente cumulate ce sunt mai mici decât valoarea 1 milimetru.

**DATE DESPRE IMOBILUL NR. 1608**

Oficiul de Cadastru și Publicitate Imobiliară CALARASI
Biroul de Cadastru și Publicitate Imobiliară Calarasi

A. Partea I. Descrierea imobilului

TEREN Extravilan

Adresa: Jud. Calarasi

Nr. Crt	Nr cadastral Nr. topografic	Suprafața* (mp)	Observații / Referințe
A1	21125	4.406	Sector cadastral:11 Teren neimprejmuit;

B. Partea II. Proprietari și acte

Inscrieri privitoare la dreptul de proprietate și alte drepturi reale		Referințe
18383 / 27/03/2014		
Act Notarial nr. 454, din 26/03/2014 emis de NP CHIRU MARIA DANA;		
B6	Intabulare, drept de PROPRIETATE, dobandit prin Conventie, cota actuala 1/1, cota initiala 1/1 1) SC APOLLO PROPERTIES SRL, CIF:19163688	A1

C. Partea III. SARCINI .

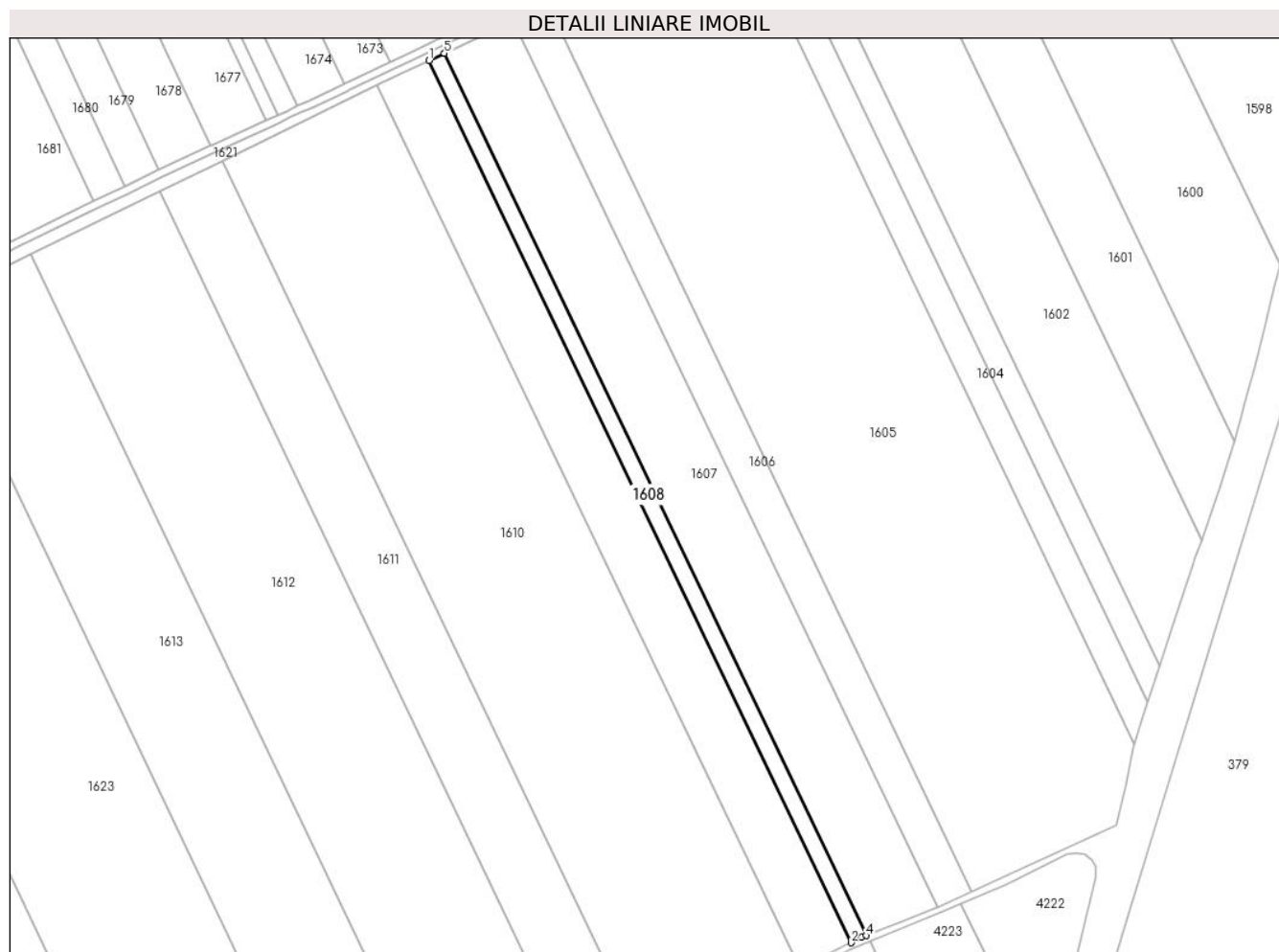
Inscrieri privind dezmembramintele dreptului de proprietate, drepturi reale de garanție și sarcini	Referințe
NU SUNT	

Anexa Nr. 1 La Partea I

Teren

Nr cadastral	Suprafața (mp)*	Observații / Referințe
21125	4.406	

* Suprafața este determinată în planul de proiecție Stereo 70.



Date referitoare la teren

Crt	Categorie folosință	Intravilan	Suprafața (mp)	Tarla	Parcelă	Nr. topo	Observații / Referințe
1	arabil	NU	4.406	29/2	12	-	

Lungime Segmente

1) Valorile lungimilor segmentelor sunt obținute din proiecție în plan.

Punct început	X / Y	Punct sfârșit	X / Y	Lungime segment (** (m)
1	707.208,287 320.322,829	2	707.426,565 319.866,611	505.747
2	707.426,565 319.866,611	3	707.432,123 319.869,451	6.242
3	707.432,123 319.869,451	4	707.434,44 319.870,342	2.482
4	707.434,44 319.870,342	5	707.216,179 320.326,524	505.707
5	707.216,179 320.326,524	1	707.208,287 320.322,829	8.714

**** Lungimile segmentelor sunt determinate în planul de proiecție Stereo 70 și sunt rotunjite la 1 milimetru.**

***** Distanța dintre puncte este formată din segmente cumulate ce sunt mai mici decât valoarea 1 milimetru.**

**DATE DESPRE IMOBILUL NR. 1609**

Oficiul de Cadastru și Publicitate Imobiliară CALARASI
Biroul de Cadastru și Publicitate Imobiliară Calarasi

A. Partea I. Descrierea imobilului

TEREN Extravilan

Adresa: Jud. Calarasi

Nr. Crt	Nr cadastral Nr. topografic	Suprafața* (mp)	Observații / Referințe
A1	21124	15.000	Sector cadastral:11 Teren neimprejmuit;

B. Partea II. Proprietari și acte

Inscrieri privitoare la dreptul de proprietate și alte drepturi reale		Referințe
36691 / 14/12/2010		
Act Notarial nr. 2775, din 09/12/2010 emis de BNP CHIRU MARIA DANA;		
B6	Intabulare, drept de PROPRIETATE, dobandit prin Conventie, cota actuala 1/1, cota initiala 1/1	A1
1) SC APOLLO PROPERTIES SRL, CIF:19163688, -cu sediul in Bucuresti		

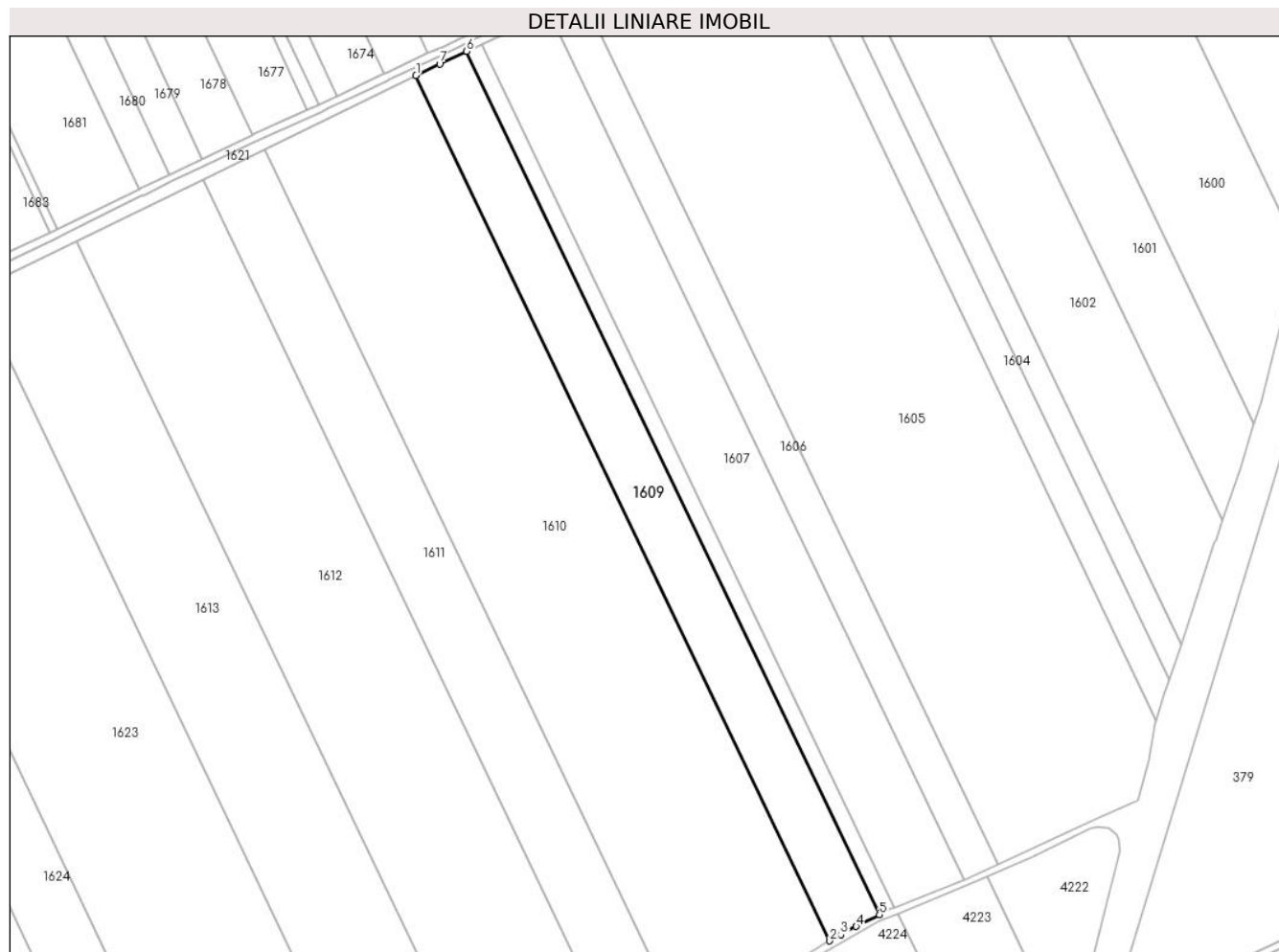
C. Partea III. SARCINI .

Inscrieri privind dezmembramintele dreptului de proprietate, drepturi reale de garanție și sarcini	Referințe
NU SUNT	

Anexa Nr. 1 La Partea I**Teren**

Nr cadastral	Suprafața (mp)*	Observații / Referințe
21124	15.000	

* Suprafața este determinată în planul de proiecție Stereo 70.

**Date referitoare la teren**

Crt	Categorie folosință	Intra vilan	Suprafața (mp)	Tarla	Parcelă	Nr. topo	Observații / Referințe
1	arabil	NU	15.000	29/2	12	-	

Lungime Segmente

1) Valorile lungimilor segmentelor sunt obținute din proiecție în plan.

Punct început	X / Y	Punct sfârșit	X / Y	Lungime segment (** (m)
1	707.181,554 320.310,057	2	707.400,338 319.852,782	506.919
2	707.400,338 319.852,782	3	707.406,152 319.855,979	6.635
3	707.406,152 319.855,979	4	707.414,322 319.860,357	9.269
4	707.414,322 319.860,357	5	707.426,565 319.866,611	13.748
5	707.426,565 319.866,611	6	707.208,287 320.322,829	505.747

Punct început	X / Y	Punct sfârșit	X / Y	Lungime segment (** (m)
6	707.208,287 320.322,829	7	707.194,128 320.316,199	15.634
7	707.194,128 320.316,199	1	707.181,554 320.310,057	13.994

** Lungimile segmentelor sunt determinate în planul de proiecție Stereo 70 și sunt rotunjite la 1 milimetru.

*** Distanța dintre puncte este formată din segmente cumulate ce sunt mai mici decât valoarea 1 milimetru.

**DATE DESPRE IMOBILUL NR. 1610**

Oficiul de Cadastru și Publicitate Imobiliară CALARASI
Biroul de Cadastru și Publicitate Imobiliară Calarasi

A. Partea I. Descrierea imobilului

TEREN Extravilan

Adresa: Jud. Calarasi

Nr. Crt	Nr cadastral Nr. topografic	Suprafața* (mp)	Observații / Referințe
A1	22145	45.415	Sector cadastral:11 Teren neimprijmit;

B. Partea II. Proprietari și acte

Inscrieri privitoare la dreptul de proprietate și alte drepturi reale		Referințe
18484 / 15/04/2013		
Act Notarial nr. 584, din 10/04/2013 emis de BNP Chiru Maria Dana (act notarial nr. 28/25-04-2013 emis de BNP Chiru Maria Dana);		
B6	Intabulare, drept de PROPRIETATE, dobandit prin Conventie, cota actuala 1/1, cota initiala 1/1 1) SC APOLLO PROPERTIES SRL, CIF:19163688	A1

C. Partea III. SARCINI .

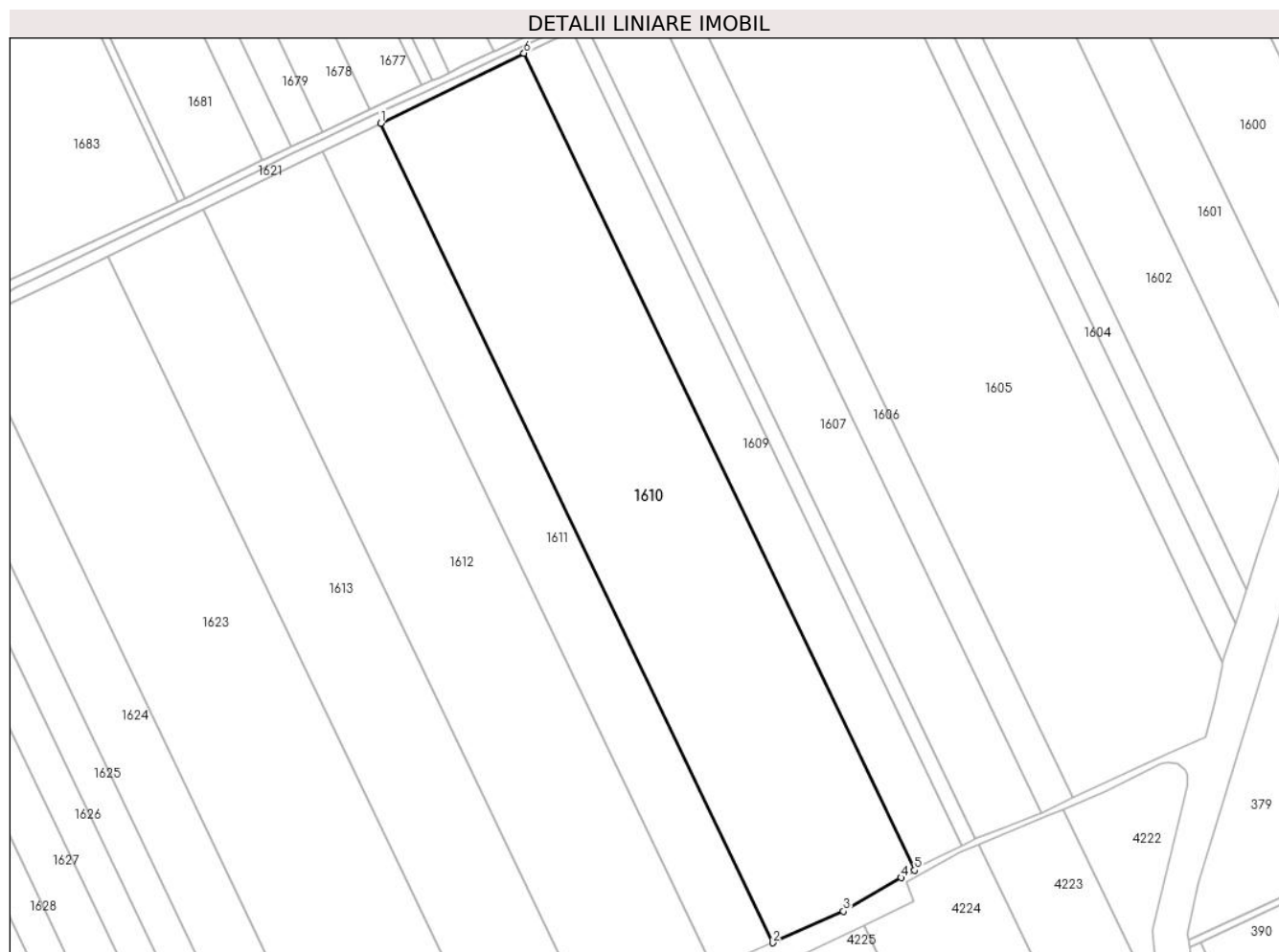
Inscrieri privind dezmembramintele dreptului de proprietate, drepturi reale de garanție și sarcini	Referințe
NU SUNT	

Anexa Nr. 1 La Partea I

Teren

Nr cadastral	Suprafața (mp)*	Observații / Referințe
22145	45.415	

* Suprafața este determinată în planul de proiecție Stereo 70.



Date referitoare la teren

Crt	Categorie folosință	Intravilan	Suprafața (mp)	Tarla	Parcelă	Nr. topo	Observații / Referințe
1	arabil	NU	45.415	29/2	11	-	

Lungime Segmente

1) Valorile lungimilor segmentelor sunt obținute din proiecție în plan.

Punct început	X / Y	Punct sfârșit	X / Y	Lungime segment (** (m)
1	707.101,359 320.270,888	2	707.320,855 319.812,126	508.568
2	707.320,855 319.812,126	3	707.360,496 319.829,761	43.387
3	707.360,496 319.829,761	4	707.392,738 319.848,604	37.344
4	707.392,738 319.848,604	5	707.400,338 319.852,782	8.673
5	707.400,338 319.852,782	6	707.181,554 320.310,057	506.919

Punct început	X / Y	Punct sfârșit	X / Y	Lungime segment (** (m)
6	707.181,554 320.310,057	1	707.101,359 320.270,888	89.249

** Lungimile segmentelor sunt determinate în planul de proiecție Stereo 70 și sunt rotunjite la 1 milimetru.

*** Distanța dintre puncte este formată din segmente cumulate ce sunt mai mici decât valoarea 1 milimetru.

**DATE DESPRE IMOBILUL NR. 1611**

Oficiul de Cadastru și Publicitate Imobiliară CALARASI
 Biroul de Cadastru și Publicitate Imobiliară Calarasi

A. Partea I. Descrierea imobilului

TEREN Extravilan

Adresa: Jud. Calarasi

Nr. Crt	Nr cadastral Nr. topografic	Suprafața* (mp)	Observații / Referințe
A1	21028	18.454	Sector cadastral:11 Teren neimprejmuit;

B. Partea II. Proprietari și acte

Inscrieri privitoare la dreptul de proprietate și alte drepturi reale	Referințe
56461 / 30/10/2020	
Hotarare Judecatoreasca nr. 745, din 02/07/2020 emis de JUDECATORIA CALARASI;	
B15	Intabulare, drept de PROPRIETATE, dobandit prin Hotarare Judecatoreasca, cota actuala 1/1, cota initiala 1/1 1) APOLLO PROPERTIES SRL, CIF:19163688
	A1

C. Partea III. SARCINI .

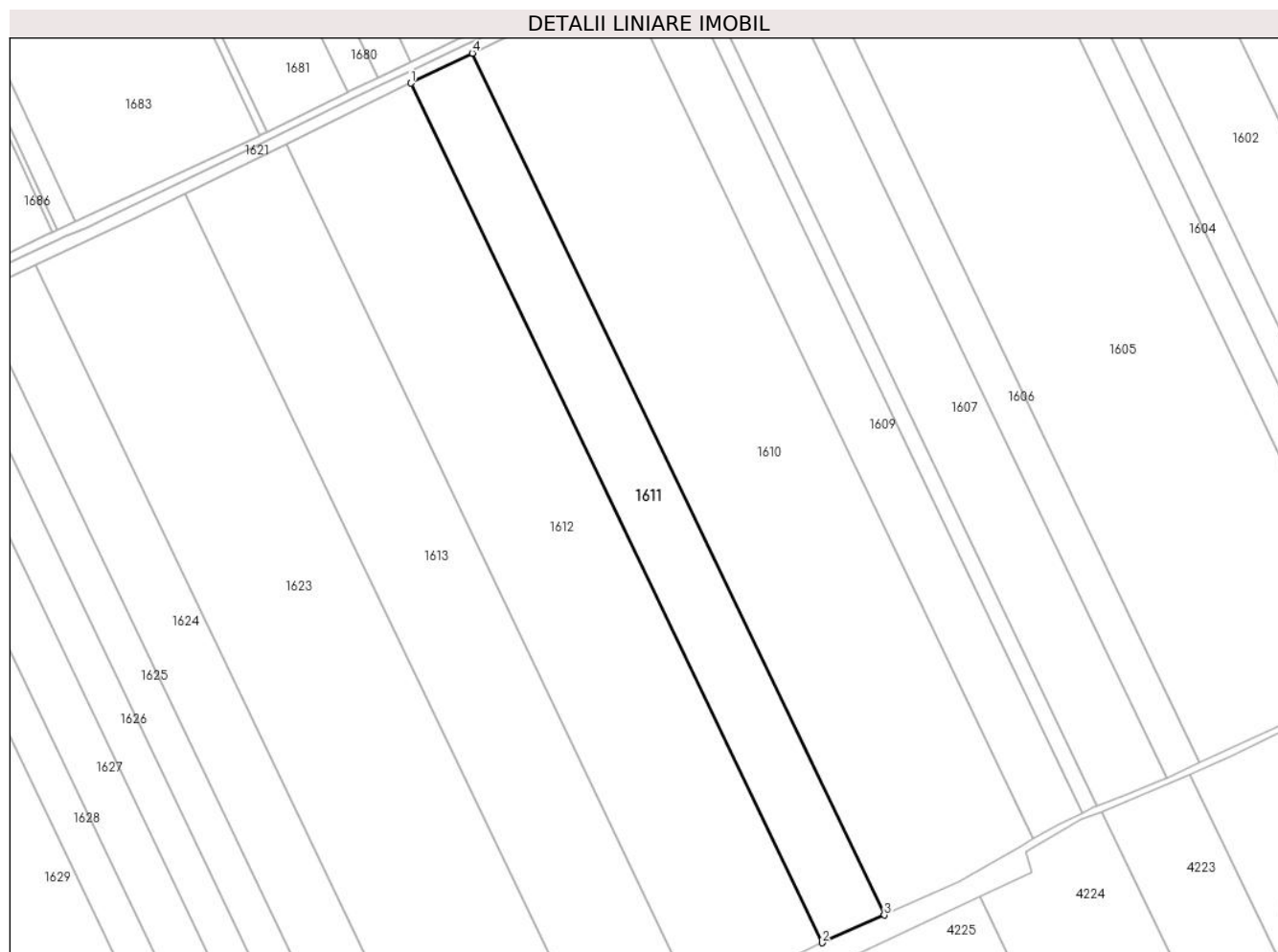
Inscrieri privind dezmembramintele dreptului de proprietate, drepturi reale de garanție și sarcini	Referințe
NU SUNT	

Anexa Nr. 1 La Partea I

Teren

Nr cadastral	Suprafața (mp)*	Observații / Referințe
21028	18.454	

* Suprafața este determinată în planul de proiecție Stereo 70.



Date referitoare la teren

Crt	Categorie folosință	Intra vilan	Suprafața (mp)	Tarla	Parcelă	Nr. topo	Observații / Referințe
1	arabil	NU	18.454	29/2	10	-	

Lungime Segmente

1) Valorile lungimilor segmentelor sunt obținute din proiecție în plan.

Punct început	X / Y	Punct sfârșit	X / Y	Lungime segment (** (m)
1	707.068,711 320.254,942	2	707.287,646 319.797,352	507.268
2	707.287,646 319.797,352	3	707.320,855 319.812,126	36.347
3	707.320,855 319.812,126	4	707.101,359 320.270,888	508.568
4	707.101,359 320.270,888	1	707.068,711 320.254,942	36.334

** Lungimile segmentelor sunt determinate în planul de proiecție Stereo 70 și sunt rotunjite la 1 milimetru.

***** Distanţa dintre puncte este formată din segmente cumulate ce sunt mai mici decât valoarea 1 milimetru.**

**DATE DESPRE IMOBILUL NR. 1612**

Oficiul de Cadastru și Publicitate Imobiliară CALARASI
Biroul de Cadastru și Publicitate Imobiliară Calarasi

A. Partea I. Descrierea imobilului

TEREN Extravilan

Adresa: Jud. Calarasi

Nr. Crt	Nr cadastral Nr. topografic	Suprafața* (mp)	Observații / Referințe
A1	22155	37.603	Sector cadastral:11 Teren neimprejmuit;

B. Partea II. Proprietari și acte

Inscrieri privitoare la dreptul de proprietate și alte drepturi reale		Referințe
32553 / 01/07/2013		
Act Notarial nr. 1195, din 28/06/2013 emis de BNP CHIRU MARIA DANA;		
B5	Intabulare, drept de PROPRIETATE, dobandit prin Conventie, cota actuala 1/1, cota initiala 1/1 1) SC APOLLO PROPERTIES SRL, CIF:19163688	A1

C. Partea III. SARCINI .

Inscrieri privind dezmembramintele dreptului de proprietate, drepturi reale de garanție și sarcini	Referințe
NU SUNT	

Anexa Nr. 1 La Partea I

Teren

Nr cadastral	Suprafața (mp)*	Observații / Referințe
22155	37.603	

* Suprafața este determinată în planul de proiecție Stereo 70.



Date referitoare la teren

Crt	Categorie folosință	Intra vilan	Suprafața (mp)	Tarla	Parcelă	Nr. topo	Observații / Referințe
1	arabil	NU	37.603	29/2	9	-	

Lungime Segmente

1) Valorile lungimilor segmentelor sunt obținute din proiecție în plan.

Punct început	X / Y	Punct sfârșit	X / Y	Lungime segment (** (m)
1	707.002,035 320.222,375	2	707.220,574 319.765,612	506.351
2	707.220,574 319.765,612	3	707.222,379 319.766,603	2.059
3	707.222,379 319.766,603	4	707.266,601 319.787,321	48.835
4	707.266,601 319.787,321	5	707.279,756 319.793,841	14.682
5	707.279,756 319.793,841	6	707.287,646 319.797,352	8.636

Punct început	X / Y	Punct sfârșit	X / Y	Lungime segment (** (m)
6	707.287,646 319.797,352	7	707.068,711 320.254,942	507.268
7	707.068,711 320.254,942	1	707.002,035 320.222,375	74.204

** Lungimile segmentelor sunt determinate în planul de proiecție Stereo 70 și sunt rotunjite la 1 milimetru.

*** Distanța dintre puncte este formată din segmente cumulate ce sunt mai mici decât valoarea 1 milimetru.

**DATE DESPRE IMOBILUL NR. 1613**

Oficiul de Cadastru și Publicitate Imobiliară CALARASI
Biroul de Cadastru și Publicitate Imobiliară Calarasi

A. Partea I. Descrierea imobilului

TEREN Extravilan

Adresa: Jud. Calarasi

Nr. Crt	Nr cadastral Nr. topografic	Suprafața* (mp)	Observații / Referințe
A1	21701	30.129	Sector cadastral:11 Teren neimprejmuit;

B. Partea II. Proprietari și acte

Inscrieri privitoare la dreptul de proprietate și alte drepturi reale	Referințe
4732 / 14/02/2012	
Act Notarial nr. 393, din 13/02/2012 emis de SERBAN ANGELICA VALENTINA;	
B3	A1
Intabulare, drept de PROPRIETATE, dobandit prin Conventie, cota actuala 1/1, cota initiala 1/1	
1) DINU FLORICA, sotie	
2) DINU ALECSANDRU, sot	

C. Partea III. SARCINI .

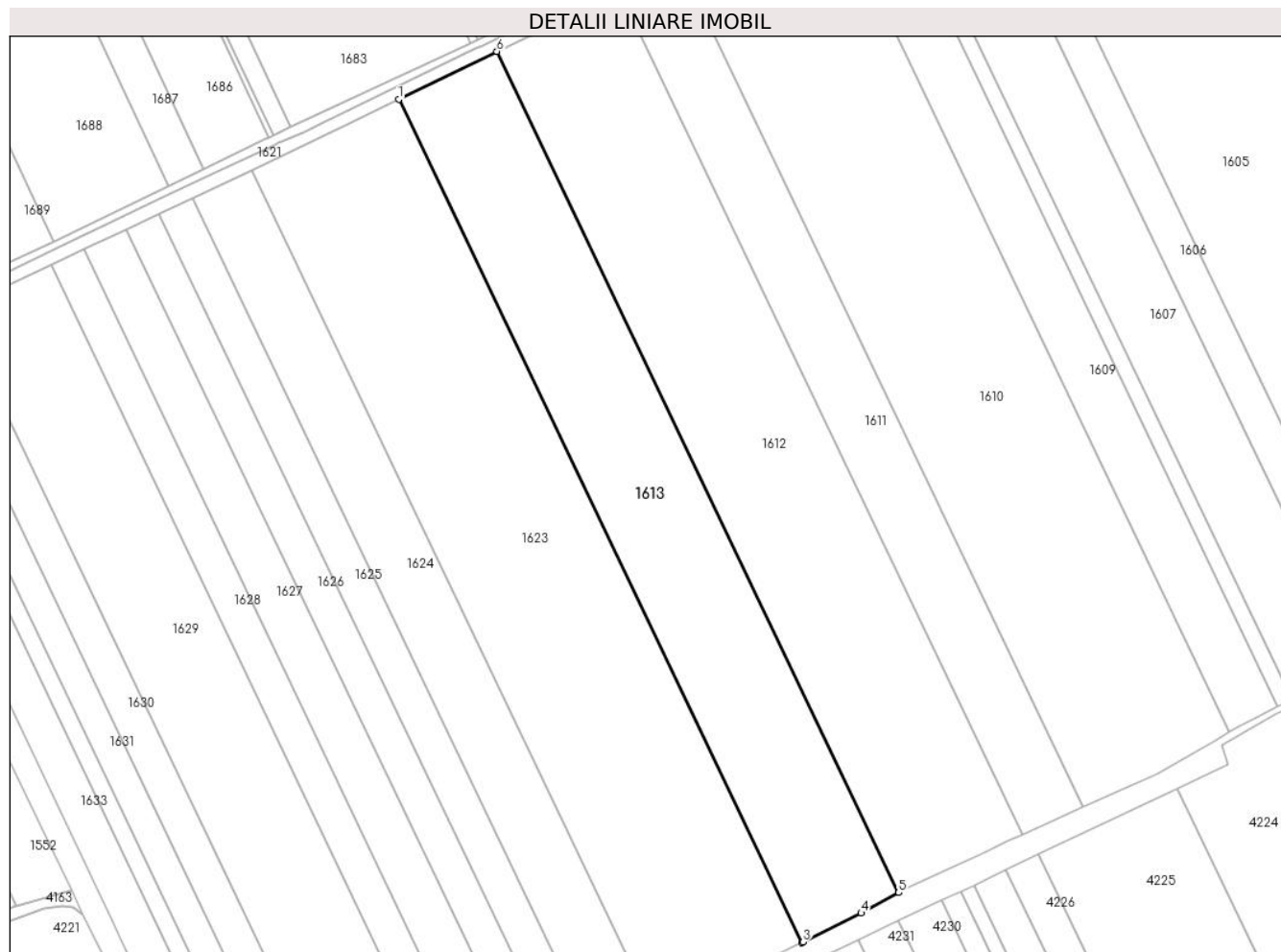
Inscrieri privind dezmembramintele dreptului de proprietate, drepturi reale de garanție și sarcini	Referințe
NU SUNT	

Anexa Nr. 1 La Partea I

Teren

Nr cadastral	Suprafața (mp)*	Observații / Referințe
21701	30.129	

* Suprafața este determinată în planul de proiecție Stereo 70.



Date referitoare la teren

Crt	Categorie folosință	Intra vilan	Suprafața (mp)	Tarla	Parcelă	Nr. topo	Observații / Referințe
1	arabil	NU	30.129	29/2	8	-	

Lungime Segmente

1) Valorile lungimilor segmentelor sunt obținute din proiecție în plan.

Punct început	X / Y	Punct sfârșit	X / Y	Lungime segment (** (m)
1	706.948,67 320.196,31	2	707.167,78 319.738,352	507.676
2	707.167,78 319.738,352	3	707.168,544 319.738,723	0.849
3	707.168,544 319.738,723	4	707.200,175 319.754,4	35.303
4	707.200,175 319.754,4	5	707.220,574 319.765,612	23.277
5	707.220,574 319.765,612	6	707.002,035 320.222,375	506.351

Punct început	X / Y	Punct sfârșit	X / Y	Lungime segment (** (m)
6	707.002,035 320.222,375	1	706.948,67 320.196,31	59.39

** Lungimile segmentelor sunt determinate în planul de proiecție Stereo 70 și sunt rotunjite la 1 milimetru.

*** Distanța dintre puncte este formată din segmente cumulate ce sunt mai mici decât valoarea 1 milimetru.

**DATE DESPRE IMOBILUL NR. 1614**

Oficiul de Cadastru și Publicitate Imobiliară CALARASI
Biroul de Cadastru și Publicitate Imobiliară Calarasi

A. Partea I. Descrierea imobilului

TEREN Extravilan

Adresa: Jud. Calarasi

Nr. Crt	Nr cadastral Nr. topografic	Suprafața* (mp)	Observații / Referințe
A1		21.867	Sector cadastral:11 Teren neimprejmuit;

B. Partea II. Proprietari și acte

Inscrieri privitoare la dreptul de proprietate și alte drepturi reale	Referințe
/	
Act Administrativ nr. 41953, din 14/03/1996 emis de CJSIPT CALARASI;	
B1	A1
Intabulare, drept de PROPRIETATE, dobandit prin Reconstituire, cota actuala 1/1, cota initiala 1/1 1) CERCHEZ MARIA, LIPSA CNP	

C. Partea III. SARCINI .

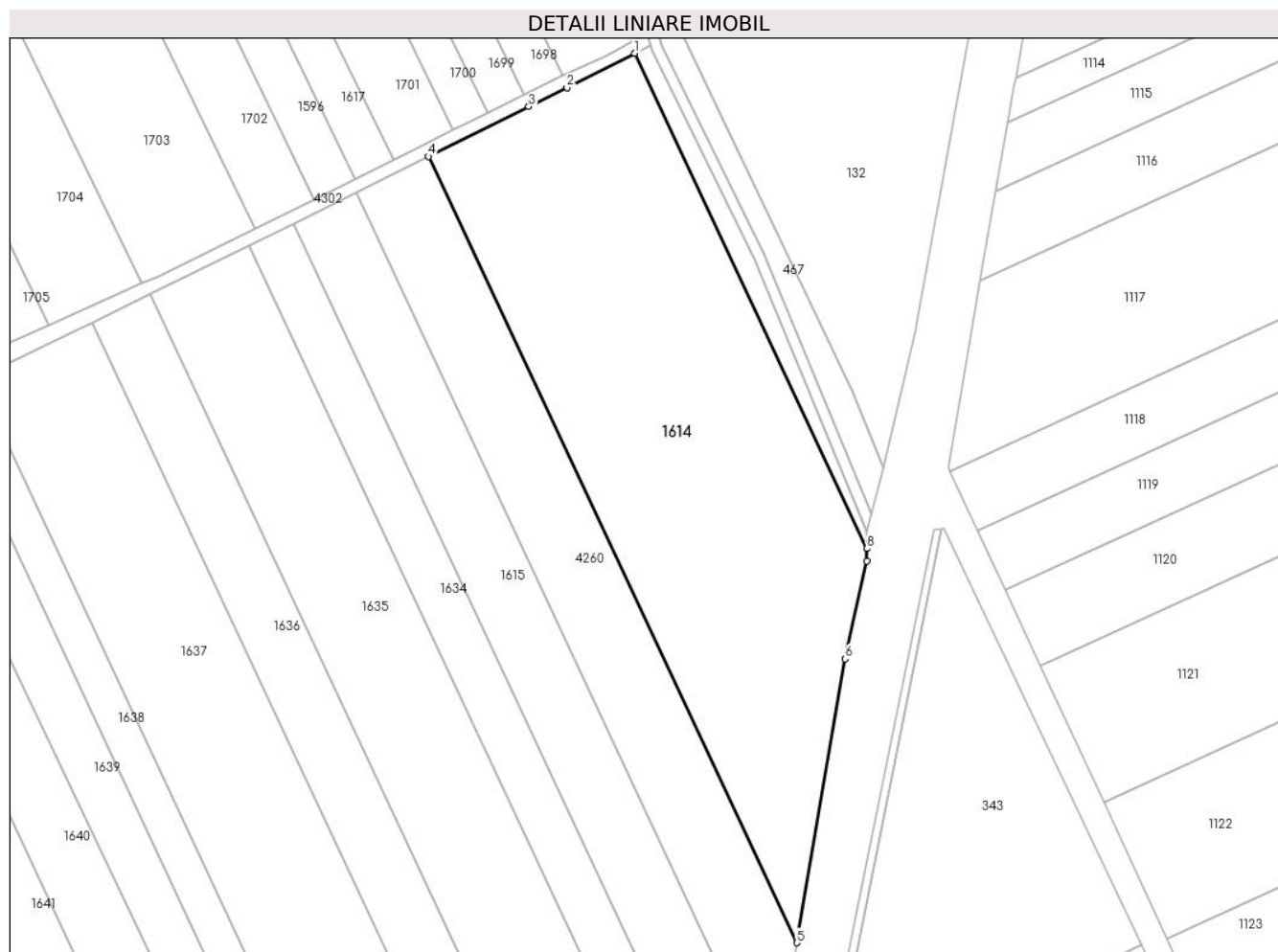
Inscrieri privind dezmembramintele dreptului de proprietate, drepturi reale de garanție și sarcini	Referințe
NU SUNT	

Anexa Nr. 1 La Partea I

Teren

Nr cadastral	Suprafața (mp)*	Observații / Referințe
	21.867	

* Suprafața este determinată în planul de proiecție Stereo 70.



Date referitoare la teren

Crt	Categorie folosință	Intra vilan	Suprafața (mp)	Tarla	Parcelă	Nr. topo	Observații / Referințe
1	arabil	NU	21.867	29/1	58	-	IN TP 41953 TARLAUA 29/2, PARCELA 19

Lungime Segmente

1) Valorile lungimilor segmentelor sunt obținute din proiecție în plan.

Punct început	X / Y	Punct sfârșit	X / Y	Lungime segment (** (m)
1	707.808,138 321.272,428	2	707.783,306 321.259,763	27.875
2	707.783,306 321.259,763	3	707.769,309 321.252,838	15.616
3	707.769,309 321.252,838	4	707.732,493 321.234,623	41.076
4	707.732,493 321.234,623	5	707.867,558 320.946,648	318.076
5	707.867,558 320.946,648	6	707.885,288 321.050,585	105.438

Punct început	X / Y	Punct sfârșit	X / Y	Lungime segment (** (m)
6	707.885,288 321.050,585	7	707.893,101 321.086,433	36.69
7	707.893,101 321.086,433	8	707.893,238 321.090,984	4.553
8	707.893,238 321.090,984	1	707.808,138 321.272,428	200.409

** Lungimile segmentelor sunt determinate în planul de proiecție Stereo 70 și sunt rotunjite la 1 milimetru.

*** Distanța dintre puncte este formată din segmente cumulate ce sunt mai mici decât valoarea 1 milimetru.

**DATE DESPRE IMOBILUL NR. 1615**

Oficiul de Cadastru și Publicitate Imobiliară CALARASI
Biroul de Cadastru și Publicitate Imobiliară Calarasi

A. Partea I. Descrierea imobilului

TEREN Extravilan

Adresa: Jud. Calarasi

Nr. Crt	Nr cadastral Nr. topografic	Suprafața* (mp)	Observații / Referințe
A1		9.623	Sector cadastral:11 Teren neimprijmit;

B. Partea II. Proprietari și acte

Inscrieri privitoare la dreptul de proprietate și alte drepturi reale		Referințe
/		
Act Administrativ nr. 42687, din 23/04/1997 emis de CJSIPT CALARASI;		
B1	Intabulare, drept de PROPRIETATE, dobandit prin Reconstituire, cota actuala 1/1, cota initiala 1/1 1) CHIREA DUMITRA , LIPSA CNP 2) CRISTEA VICTORIA , LIPSA CNP 3) DINU VICTORIA , LIPSA CNP 4) SERBAN STAYER , LIPSA CNP 5) SERBAN VASILE , LIPSA CNP	A1

C. Partea III. SARCINI .

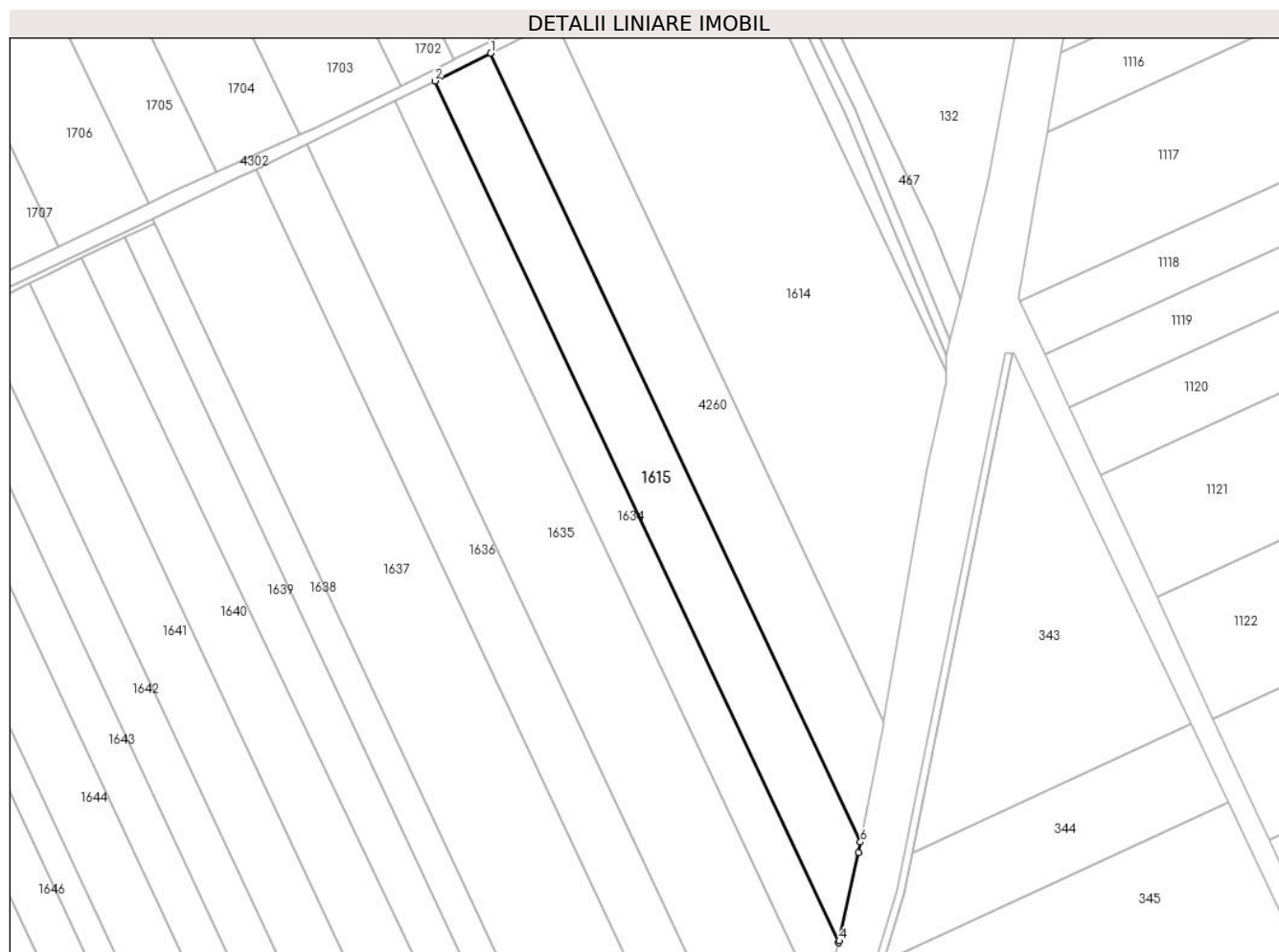
Inscrieri privind dezmembramintele dreptului de proprietate, drepturi reale de garanție și sarcini	Referințe
NU SUNT	

Anexa Nr. 1 La Partea I

Teren

Nr cadastral	Suprafața (mp)*	Observații / Referințe
	9.623	

* Suprafața este determinată în planul de proiecție Stereo 70.



Date referitoare la teren

Crt	Categorie folosință	Intra vilan	Suprafața (mp)	Tarla	Parcelă	Nr. topo	Observații / Referințe
1	arabil	NU	9.623	29/1	56	-	IN TP 42687 TARLAUA 29/2, PARCELA 20

Lungime Segmente

1) Valorile lungimilor segmentelor sunt obținute din proiecție în plan.

Punct început	X / Y	Punct sfârșit	X / Y	Lungime segment (** (m)
1	707.705,98 321.221,505	2	707.682,965 321.210,118	25.678
2	707.682,965 321.210,118	3	707.849,119 320.855,856	391.291
3	707.849,119 320.855,856	4	707.849,338 320.856,589	0.765
4	707.849,338 320.856,589	5	707.857,212 320.892,87	37.126
5	707.857,212 320.892,87	6	707.858,058 320.897,256	4.467

Punct început	X / Y	Punct sfârșit	X / Y	Lungime segment (** (m)
6	707.858,058 320.897,256	1	707.705,98 321.221,505	358.141

** Lungimile segmentelor sunt determinate în planul de proiecție Stereo 70 și sunt rotunjite la 1 milimetru.

*** Distanța dintre puncte este formată din segmente cumulate ce sunt mai mici decât valoarea 1 milimetru.

**DATE DESPRE IMOBILUL NR. 1616**

Oficiul de Cadastru și Publicitate Imobiliară CALARASI
Biroul de Cadastru și Publicitate Imobiliară Calarasi

A. Partea I. Descrierea imobilului

TEREN Extravilan

Adresa: Jud. Calarasi

Nr. Crt	Nr cadastral Nr. topografic	Suprafața* (mp)	Observații / Referințe
A1		1.156	Sector cadastral:11 Teren neimprejmuit; REZERVA COMISIEI LOCALE DE FOND FUNCJAR

B. Partea II. Proprietari și acte

Inscrieri privitoare la dreptul de proprietate și alte drepturi reale		Referințe
/		
Act Normativ nr. 7, din 13/03/1996 emis de PARLAMENTUL ROMÂNIEI;		
B1	Intabulare, drept de PROPRIETATE, dobandit prin Lege, cota actuala 1/1, cota initiala 1/1 1) UAT JEGALIA, CIF:3796756, PROPRIETAR NEIDENTIFICAT	A1

C. Partea III. SARCINI .

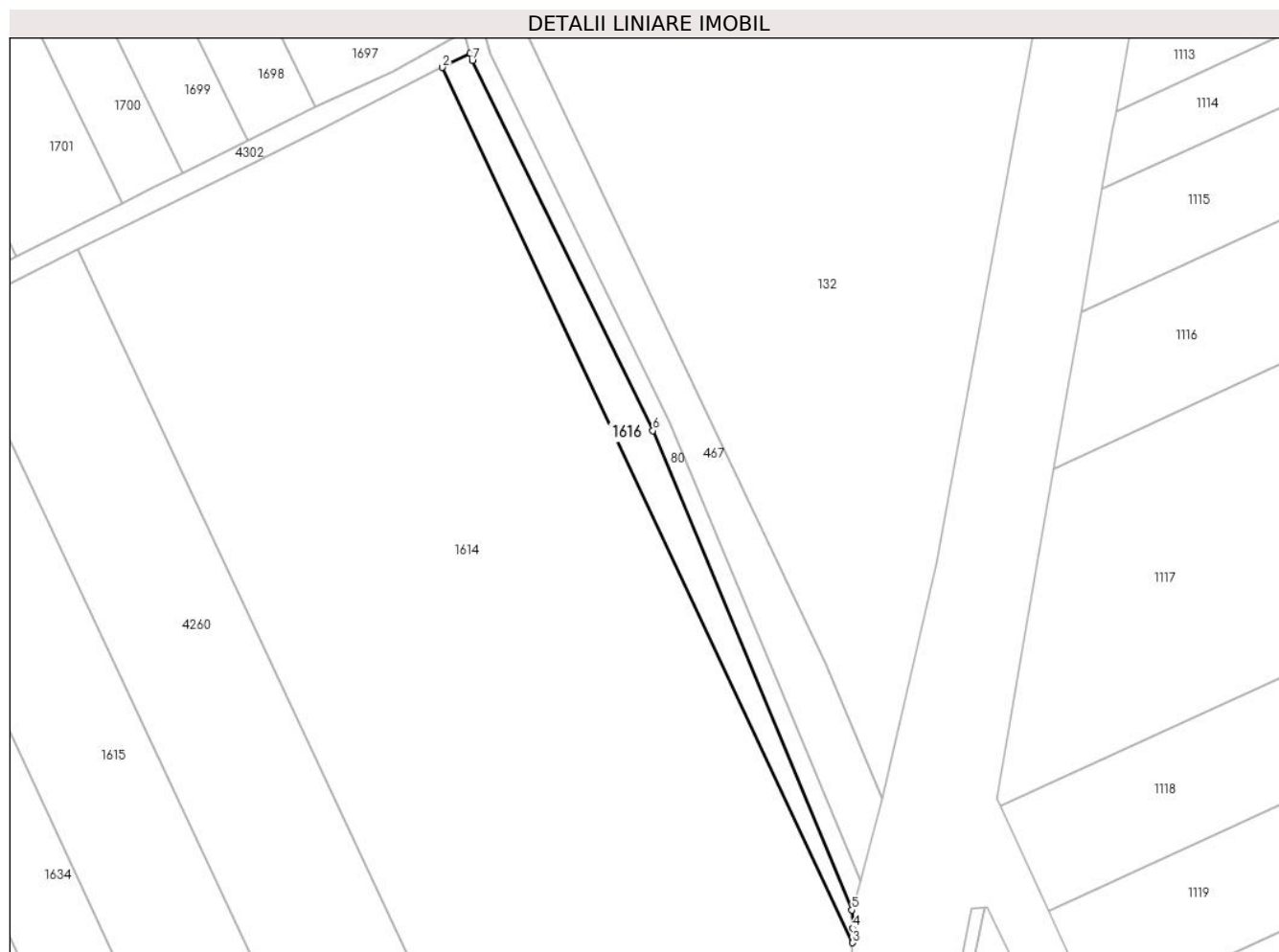
Inscrieri privind dezmembramintele dreptului de proprietate, drepturi reale de garanție și sarcini	Referințe
NU SUNT	

Anexa Nr. 1 La Partea I

Teren

Nr cadastral	Suprafața (mp)*	Observații / Referințe
	1.156	REZERVA COMISIEI LOCALE DE FOND FUNCAR

* Suprafața este determinată în planul de proiecție Stereo 70.



Date referitoare la teren

Crt	Categorie folosință	Intravilan	Suprafața (mp)	Tarla	Parcelă	Nr. topo	Observații / Referințe
1	arabil	NU	1.156	29/1	-	-	

Lungime Segmente

1) Valorile lungimilor segmentelor sunt obținute din proiecție în plan.

Punct început	X / Y	Punct sfârșit	X / Y	Lungime segment (** (m)
1	707.813,88 321.275,356	2	707.808,138 321.272,428	6.445
2	707.808,138 321.272,428	3	707.893,238 321.090,984	200.409
3	707.893,238 321.090,984	4	707.893,278 321.093,999	3.015
4	707.893,278 321.093,999	5	707.893,067 321.097,781	3.788
5	707.893,067 321.097,781	6	707.851,802 321.197,11	107.56

Punct început	X / Y	Punct sfârșit	X / Y	Lungime segment (** (m)
6	707.851,802 321.197,11	7	707.814,313 321.273,792	85.355
7	707.814,313 321.273,792	1	707.813,88 321.275,356	1.623

** Lungimile segmentelor sunt determinate în planul de proiecție Stereo 70 și sunt rotunjite la 1 milimetru.

*** Distanța dintre puncte este formată din segmente cumulate ce sunt mai mici decât valoarea 1 milimetru.

**DATE DESPRE IMOBILUL NR. 1617**

Oficiul de Cadastru și Publicitate Imobiliară CALARASI
Biroul de Cadastru și Publicitate Imobiliară Calarasi

A. Partea I. Descrierea imobilului

TEREN Extravilan

Adresa: Jud. Calarasi

Nr. Crt	Nr cadastral Nr. topografic	Suprafața* (mp)	Observații / Referințe
A1	20933	9.355	Sector cadastral:11 Teren neimprejmuit;

B. Partea II. Proprietari și acte

Inscrieri privitoare la dreptul de proprietate și alte drepturi reale	Referințe
17251 / 29/06/2010	
Act Notarial nr. 54, din 15/04/2010 emis de BNP MITACHE IULIANA ADRIANA (Act Administrativ nr. 41928, din 14/03/1996 emis de CJSIPT CALARASI);	
B2	A1
Intabulare, drept de PROPRIETATE, dobandit prin Succesiune, cota actuala 1/1, cota initiala 1/1	
1) BOZDOC STELIAN	
<i>OBSERVATII: pozitie transcrisa din CF 20904/Jegalia, inscrisa prin incheierea nr. 10675 din 29/04/2010;</i>	

C. Partea III. SARCINI .

Inscrieri privind dezmembramintele dreptului de proprietate, drepturi reale de garanție și sarcini	Referințe
NU SUNT	

Anexa Nr. 1 La Partea I

Teren

Nr cadastral	Suprafața (mp)*	Observații / Referințe
20933	9.355	

* Suprafața este determinată în planul de proiecție Stereo 70.



Date referitoare la teren

Crt	Categorie folosință	Intra vilan	Suprafața (mp)	Tarla	Parcelă	Nr. topo	Observații / Referințe
1	arabil	NU	9.355	29	60	-	

Lungime Segmente

1) Valorile lungimilor segmentelor sunt obținute din proiecție în plan.

Punct început	X / Y	Punct sfârșit	X / Y	Lungime segment (** (m)
1	707.719,634 321.233,226	2	707.458,421 321.772,103	598.849
2	707.458,421 321.772,103	3	707.444,49 321.765,027	15.625
3	707.444,49 321.765,027	4	707.705,662 321.226,233	598.757
4	707.705,662 321.226,233	1	707.719,634 321.233,226	15.624

** Lungimile segmentelor sunt determinate în planul de proiecție Stereo 70 și sunt rotunjite la 1 milimetru.

***** Distanţa dintre puncte este formată din segmente cumulate ce sunt mai mici decât valoarea 1 milimetru.**

**DATE DESPRE IMOBILUL NR. 1618**

Oficiul de Cadastru și Publicitate Imobiliară CALARASI
Biroul de Cadastru și Publicitate Imobiliară Calarasi

A. Partea I. Descrierea imobilului

TEREN Extravilan

Adresa: Jud. Calarasi

Nr. Crt	Nr cadastral Nr. topografic	Suprafața* (mp)	Observații / Referințe
A1	21259	9.149	Sector cadastral:11 Teren neimprejmuit;

B. Partea II. Proprietari și acte

Inscrieri privitoare la dreptul de proprietate și alte drepturi reale		Referințe
60778 / 29/11/2013		
Act Notarial nr. 2224, din 27/11/2013 emis de NP CHIRU MARIA DANA;		
B10	Intabulare, drept de PROPRIETATE, dobandit prin Conventie, cota actuala 1/1, cota initiala 1/1 1) SC APOLLO PROPERTIES SRL, CIF:19163688	A1

C. Partea III. SARCINI .

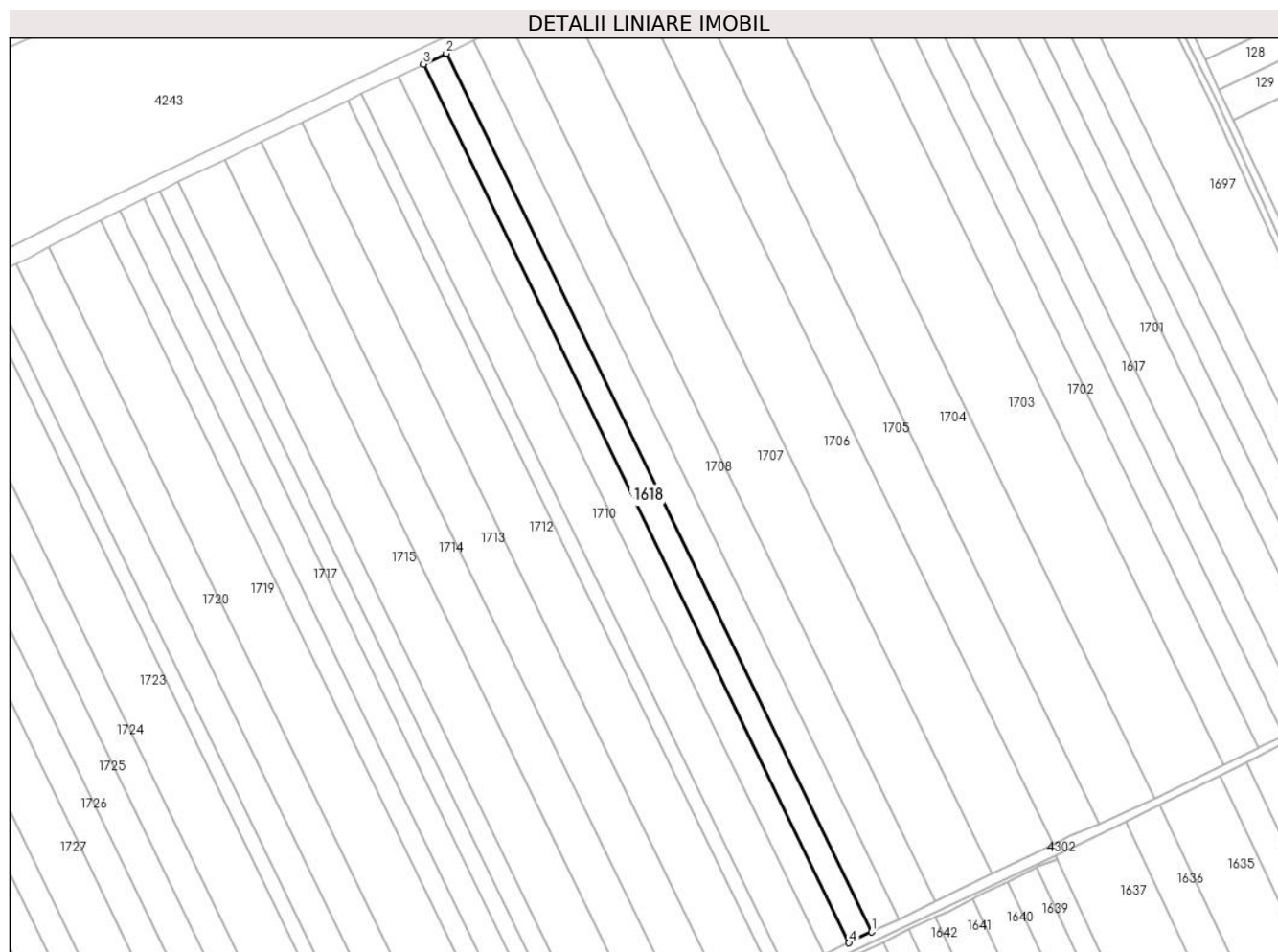
Inscrieri privind dezmembramintele dreptului de proprietate, drepturi reale de garanție și sarcini	Referințe
NU SUNT	

Anexa Nr. 1 La Partea I

Teren

Nr cadastral	Suprafața (mp)*	Observații / Referințe
21259	9.149	

* Suprafața este determinată în planul de proiecție Stereo 70.



Date referitoare la teren

Crt	Categorie folosință	Intravilan	Suprafața (mp)	Tarla	Parcelă	Nr. topo	Observații / Referințe
1	arabil	NU	9.149	29	51	-	LOT 2

Lungime Segmente

1) Valorile lungimilor segmentelor sunt obținute din proiecție în plan.

Punct început	X / Y	Punct sfârșit	X / Y	Lungime segment (** (m)
1	707.455,047 321.106,815	2	707.195,852 321.641,53	594.224
2	707.195,852 321.641,53	3	707.181,967 321.634,877	15.397
3	707.181,967 321.634,877	4	707.441,174 321.100,139	594.25
4	707.441,174 321.100,139	1	707.455,047 321.106,815	15.396

** Lungimile segmentelor sunt determinate în planul de proiecție Stereo 70 și sunt rotunjite la 1 milimetru.

***** Distanţa dintre puncte este formată din segmente cumulate ce sunt mai mici decât valoarea 1 milimetru.**

**DATE DESPRE IMOBILUL NR. 1619**

Oficiul de Cadastru și Publicitate Imobiliară CALARASI
Biroul de Cadastru și Publicitate Imobiliară Calarasi

A. Partea I. Descrierea imobilului

TEREN Extravilan

Adresa: Jud. Calarasi

Nr. Crt	Nr cadastral Nr. topografic	Suprafața* (mp)	Observații / Referințe
A1	21258	9.911	Sector cadastral:11 Teren neimprejmuit;

B. Partea II. Proprietari și acte

Inscrieri privitoare la dreptul de proprietate și alte drepturi reale		Referințe
11755 / 04/04/2011		
Act Notarial nr. 762, din 30/03/2011 emis de BNP CHIRU MARIA DANA;		
B6	Intabulare, drept de PROPRIETATE, dobandit prin Conventie, cota actuala 1/1, cota initiala 1/1 1) SC APOLLO PROPERTIES SRL, CIF:19163688	A1

C. Partea III. SARCINI .

Inscrieri privind dezmembramintele dreptului de proprietate, drepturi reale de garanție și sarcini	Referințe
NU SUNT	

Anexa Nr. 1 La Partea I

Teren

Nr cadastral	Suprafața (mp)*	Observații / Referințe
21258	9.911	

* Suprafața este determinată în planul de proiecție Stereo 70.



Date referitoare la teren

Crt	Categorie folosință	Intra vilan	Suprafața (mp)	Tarla	Parcelă	Nr. topo	Observații / Referințe
1	arabil	NU	9.911	29	51	-	LOT 1

Lungime Segmente

1) Valorile lungimilor segmentelor sunt obținute din proiecție în plan.

Punct început	X / Y	Punct sfârșit	X / Y	Lungime segment (** (m)
1	707.426,146 321.092,907	2	707.441,174 321.100,139	16.678
2	707.441,174 321.100,139	3	707.181,967 321.634,877	594.25
3	707.181,967 321.634,877	4	707.166,926 321.627,67	16.679
4	707.166,926 321.627,67	1	707.426,146 321.092,907	594.278

** Lungimile segmentelor sunt determinate în planul de proiecție Stereo 70 și sunt rotunjite la 1 milimetru.

***** Distanţa dintre puncte este formată din segmente cumulate ce sunt mai mici decât valoarea 1 milimetru.**

**DATE DESPRE IMOBILUL NR. 1620**

Oficiul de Cadastru și Publicitate Imobiliară CALARASI
Biroul de Cadastru și Publicitate Imobiliară Calarasi

A. Partea I. Descrierea imobilului

TEREN Extravilan

Adresa: Jud. Calarasi

Nr. Crt	Nr cadastral Nr. topografic	Suprafața* (mp)	Observații / Referințe
A1		8.522	Sector cadastral:11 Teren neimprejmuit;

B. Partea II. Proprietari și acte

Inscrieri privitoare la dreptul de proprietate și alte drepturi reale	Referințe
/	
Act Normativ nr. 7, din 13/03/1996 emis de PARLAMENTUL ROMÂNIEI;	
B1	Inscrierea provizorie, drept de PROPRIETATE, dobandit prin Lege, cota actuala 1/1, cota initiala 1/1
	1) UAT JEGALIA, CIF:3796756, PROPRIETAR NEIDENTIFICAT

C. Partea III. SARCINI .

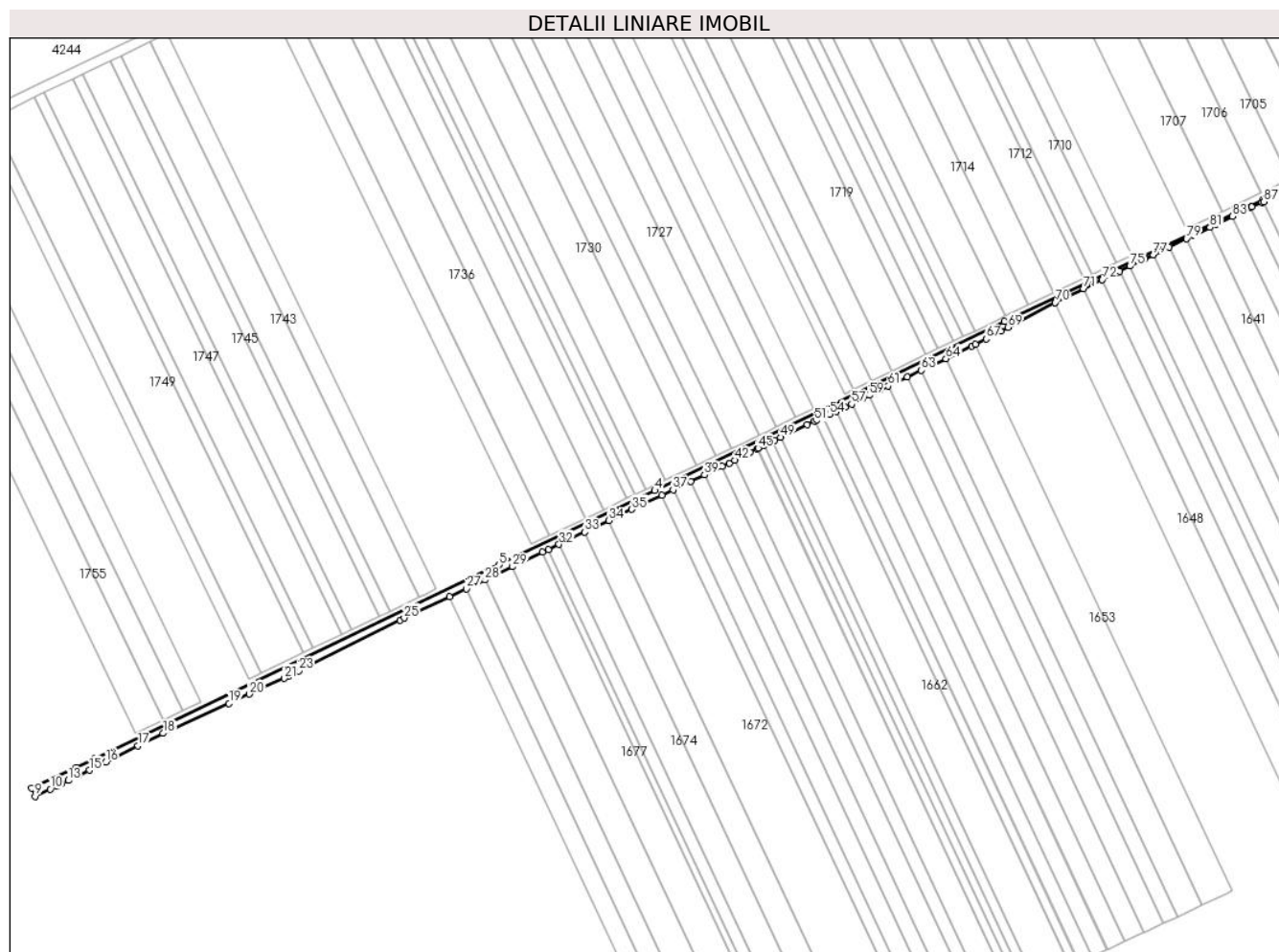
Inscrieri privind dezmembramintele dreptului de proprietate, drepturi reale de garanție și sarcini	Referințe
NU SUNT	

Anexa Nr. 1 La Partea I

Teren

Nr cadastral	Suprafața (mp)*	Observații / Referințe
	8.522	

* Suprafața este determinată în planul de proiecție Stereo 70.



Date referitoare la teren

Crt	Categorie folosință	Intravilan	Suprafața (mp)	Tarla	Parcelă	Nr. topo	Observații / Referințe
1	curți constructii	NU	8.522	-	-	-	CANAL 55

Lungime Segmente

1) Valorile lungimilor segmentelor sunt obținute din proiecție în plan.

Punct început	X / Y	Punct sfârșit	X / Y	Lungime segment	Punct început	X / Y	Punct sfârșit	X / Y	Lungime segment	Punct început	X / Y	Punct sfârșit	X / Y	Lungime segment
1	707.566,844 321.153,434	2	707.319,567 321.036,952	273.339	2	707.319,567 321.036,952	3	707.140,767 320.950,334	198.676	3	707.140,767 320.950,334	4	706.985,427 320.875,331	172.499
4	706.985,427 320.875,331	5	706.836,702 320.804,341	164.799	5	706.836,702 320.804,341	6	706.449,519 320.619,216	429.164	6	706.449,519 320.619,216	7	706.432,086 320.610,615	19.439
7	706.432,086 320.610,615	8	706.389,525 320.590,862	46.921	8	706.389,525 320.590,862	9	706.392,756 320.583,079	8.427	9	706.392,756 320.583,079	10	706.407,474 320.590,063	16.291
10	706.407,474 320.590,063	11	706.413,621 320.592,98	6.804	11	706.413,621 320.592,98	12	706.417,757 320.594,987	4.597	12	706.417,757 320.594,987	13	706.424,745 320.598,379	7.768
13	706.424,745 320.598,379	14	706.434,413 320.603,073	10.747	14	706.434,413 320.603,073	15	706.444,832 320.608,26	11.639	15	706.444,832 320.608,26	16	706.460,326 320.615,973	17.308

Punct început	X / Y	Punct sfârșit	X / Y	Lungime segment	Punct început	X / Y	Punct sfârșit	X / Y	Lungime segment	Punct început	X / Y	Punct sfârșit	X / Y	Lungime segment
16	706.460,326 320.615,973	17	706.491,292 320.631,389	34.591	17	706.491,292 320.631,389	18	706.515,272 320.643,327	26.787	18	706.515,272 320.643,327	19	706.578,309 320.671,956	69.234
19	706.578,309 320.671,956	20	706.597,805 320.680,811	21.413	20	706.597,805 320.680,811	21	706.630,875 320.695,83	36.321	21	706.630,875 320.695,83	22	706.635,972 320.698,396	5.706
22	706.635,972 320.698,396	23	706.645,185 320.703,034	10.315	23	706.645,185 320.703,034	24	706.741,899 320.751,718	108.276	24	706.741,899 320.751,718	25	706.745,698 320.753,48	4.188
25	706.745,698 320.753,48	26	706.789,296 320.773,707	48.062	26	706.789,296 320.773,707	27	706.805,394 320.781,439	17.859	27	706.805,394 320.781,439	28	706.822,948 320.789,872	19.475
28	706.822,948 320.789,872	29	706.849,377 320.802,567	29.32	29	706.849,377 320.802,567	30	706.878,147 320.816,386	31.917	30	706.878,147 320.816,386	31	706.883,949 320.819,173	6.437
31	706.883,949 320.819,173	32	706.893,824 320.823,917	10.955	32	706.893,824 320.823,917	33	706.918,412 320.835,727	27.277	33	706.918,412 320.835,727	34	706.941,658 320.846,894	25.789
34	706.941,658 320.846,894	35	706.963,388 320.857,332	24.107	35	706.963,388 320.857,332	36	706.992,422 320.871,09	32.129	36	706.992,422 320.871,09	37	707.002,861 320.876,037	11.552
37	707.002,861 320.876,037	38	707.019,567 320.883,953	18.487	38	707.019,567 320.883,953	39	707.032,93 320.890,286	14.788	39	707.032,93 320.890,286	40	707.050,101 320.898,422	19.001
40	707.050,101 320.898,422	41	707.056,766 320.901,581	7.376	41	707.056,766 320.901,581	42	707.061,991 320.904,325	5.902	42	707.061,991 320.904,325	43	707.076,628 320.912,015	16.534
43	707.076,628 320.912,015	44	707.083,351 320.915,365	7.511	44	707.083,351 320.915,365	45	707.084,196 320.915,786	0.944	45	707.084,196 320.915,786	46	707.090,327 320.918,775	6.821
46	707.090,327 320.918,775	47	707.098,527 320.922,773	9.123	47	707.098,527 320.922,773	48	707.099,791 320.923,389	1.406	48	707.099,791 320.923,389	49	707.105,567 320.926,149	6.402
49	707.105,567 320.926,149	50	707.131,312 320.938,45	28.533	50	707.131,312 320.938,45	51	707.138,319 320.941,729	7.736	51	707.138,319 320.941,729	52	707.140,608 320.942,799	2.527
52	707.140,608 320.942,799	53	707.146,869 320.945,69	6.896	53	707.146,869 320.945,69	54	707.152,659 320.948,362	6.377	54	707.152,659 320.948,362	55	707.158,994 320.951,212	6.947
55	707.158,994 320.951,212	56	707.167,329 320.954,962	9.14	56	707.167,329 320.954,962	57	707.173,573 320.958,051	6.966	57	707.173,573 320.958,051	58	707.184,049 320.963,232	11.687
58	707.184,049 320.963,232	59	707.190,515 320.966,455	7.225	59	707.190,515 320.966,455	60	707.200,63 320.971,497	11.302	60	707.200,63 320.971,497	61	707.208,585 320.975,386	8.855
61	707.208,585 320.975,386	62	707.226,806 320.983,973	20.143	62	707.226,806 320.983,973	63	707.240,294 320.990,33	14.911	63	707.240,294 320.990,33	64	707.263,82 321.001,417	26.008
64	707.263,82 321.001,417	65	707.288,61 321.013,101	27.405	65	707.288,61 321.013,101	66	707.292,31 321.015,044	4.179	66	707.292,31 321.015,044	67	707.302,173 321.020,224	11.141
67	707.302,173 321.020,224	68	707.316,115 321.027,546	15.748	68	707.316,115 321.027,546	69	707.323,083 321.031,205	7.87	69	707.323,083 321.031,205	70	707.368,262 321.054,932	51.031
70	707.368,262 321.054,932	71	707.395,528 321.068,203	30.324	71	707.395,528 321.068,203	72	707.413,301 321.076,853	19.766	72	707.413,301 321.076,853	73	707.427,891 321.083,954	16.226
73	707.427,891 321.083,954	74	707.429,785 321.084,892	2.114	74	707.429,785 321.084,892	75	707.439,658 321.089,783	11.018	75	707.439,658 321.089,783	76	707.454,279 321.097,027	16.317
76	707.454,279 321.097,027	77	707.461,943 321.100,73	8.512	77	707.461,943 321.100,73	78	707.477,386 321.108,178	17.145	78	707.477,386 321.108,178	79	707.493,852 321.115,938	18.203
79	707.493,852 321.115,938	80	707.500,906 321.119,106	7.733	80	707.500,906 321.119,106	81	707.516,335 321.126,785	17.234	81	707.516,335 321.126,785	82	707.521,823 321.129,516	6.13
82	707.521,823 321.129,516	83	707.537,669 321.137,332	17.669	83	707.537,669 321.137,332	84	707.555,216 321.145,885	19.521	84	707.555,216 321.145,885	85	707.556,273 321.146,401	1.176
85	707.556,273 321.146,401	86	707.566,195 321.150,705	10.815	86	707.566,195 321.150,705	87	707.567,697 321.151,366	1.641	87	707.567,697 321.151,366	1	707.566,844 321.153,434	2.237

** Lungimile segmentelor sunt determinate în planul de proiecție Stereo 70 și sunt rotunjite la 1 milimetru.

*** Distanța dintre puncte este formată din segmente cumulate ce sunt mai mici decât valoarea 1 milimetru.

**DATE DESPRE IMOBILUL NR. 1621**

Oficiul de Cadastru și Publicitate Imobiliară CALARASI
Biroul de Cadastru și Publicitate Imobiliară Calarasi

A. Partea I. Descrierea imobilului

TEREN Extravilan

Adresa: Jud. Calarasi

Nr. Crt	Nr cadastral Nr. topografic	Suprafața* (mp)	Observații / Referințe
A1		5.700	Sector cadastral:11 Teren neimprejmuit;

B. Partea II. Proprietari și acte

Inscrieri privitoare la dreptul de proprietate și alte drepturi reale	Referințe
/	
Act Normativ nr. 7, din 13/03/1996 emis de PARLAMENTUL ROMÂNIEI;	
B1	A1
Intabulare, drept de PROPRIETATE, dobândit prin Lege, cota actuala 1/1, cota initiala 1/1	
1) UAT JEGALIA, CIF:3796756, PROPRIETAR NEIDENTIFICAT	

C. Partea III. SARCINI .

Inscrieri privind dezmembramintele dreptului de proprietate, drepturi reale de garanție și sarcini	Referințe
NU SUNT	

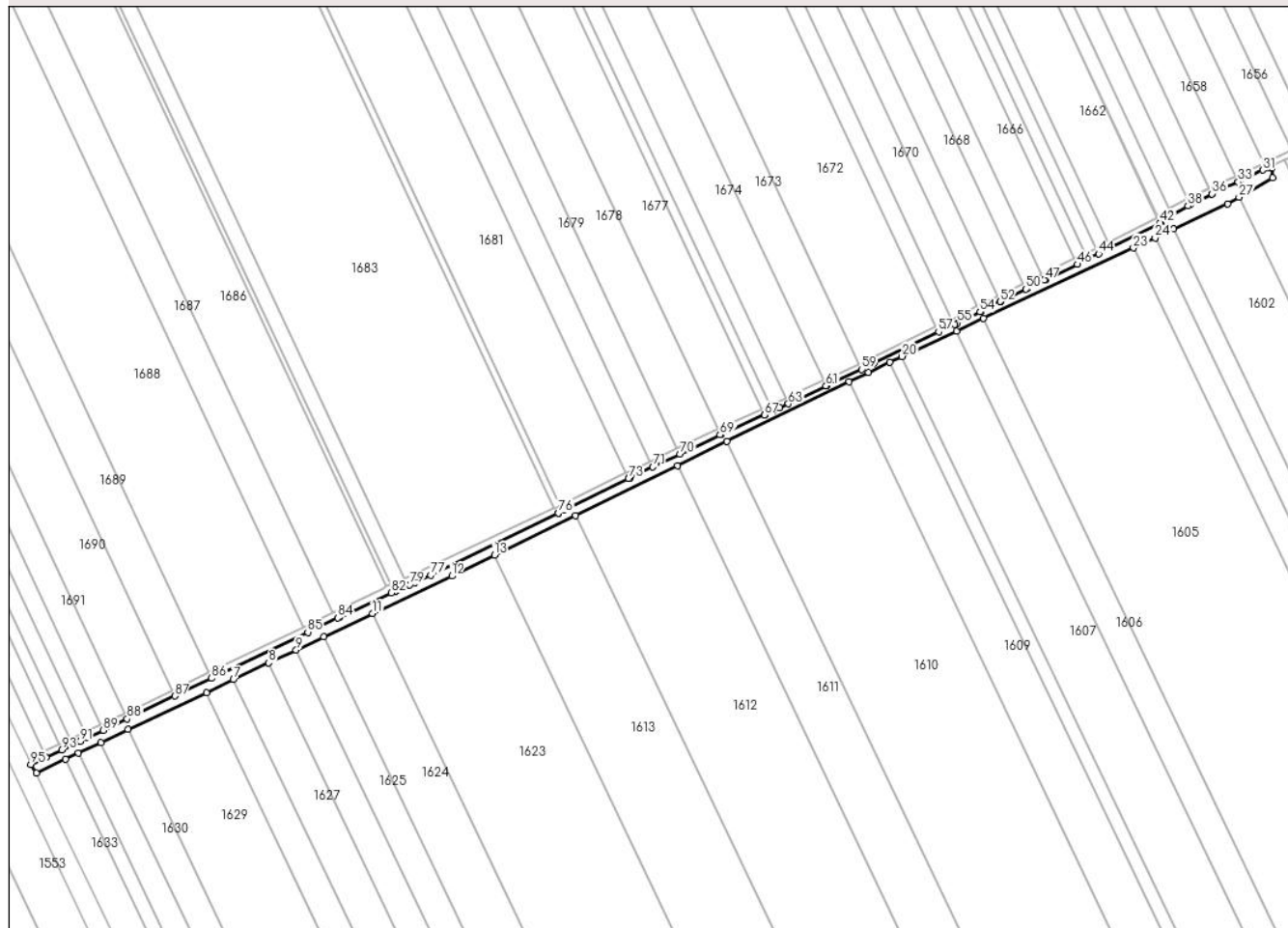
Anexa Nr. 1 La Partea I

Teren

Nr cadastral	Suprafața (mp)*	Observații / Referințe
	5.700	

* Suprafața este determinată în planul de proiecție Stereo 70.

DETALII LINIARE IMOBIL



Date referitoare la teren

Crt	Categorie folosință	Intravilan	Suprafața (mp)	Tarla	Parcelă	Nr. topo	Observații / Referințe
1	curți constructii	NU	5.700	-	-	-	CANAL 110

Lungime Segmente

1) Valorile lungimilor segmentelor sunt obținute din proiecție în plan.

Punct început	X / Y	Punct sfârșit	X / Y	Lungime segment	Punct început	X / Y	Punct sfârșit	X / Y	Lungime segment	Punct început	X / Y	Punct sfârșit	X / Y	Lungime segment
1	706.647,899 320.053,429	2	706.667,029 320.062,49	21.167	2	706.667,029 320.062,49	3	706.675,677 320.066,587	9.569	3	706.675,677 320.066,587	4	706.690,446 320.073,583	16.342
4	706.690,446 320.073,583	5	706.708,217 320.082,0	19.664	5	706.708,217 320.082,0	6	706.759,547 320.106,314	56.797	6	706.759,547 320.106,314	7	706.777,35 320.114,748	19.7
7	706.777,35 320.114,748	8	706.800,592 320.125,757	25.717	8	706.800,592 320.125,757	9	706.818,536 320.134,256	19.855	9	706.818,536 320.134,256	10	706.836,534 320.142,782	19.915
10	706.836,534 320.142,782	11	706.868,736 320.158,035	35.632	11	706.868,736 320.158,035	12	706.920,721 320.182,659	57.522	12	706.920,721 320.182,659	13	706.948,67 320.196,31	31.105
13	706.948,67 320.196,31	14	707.002,035 320.222,375	59.39	14	707.002,035 320.222,375	15	707.068,711 320.254,942	74.204	15	707.068,711 320.254,942	16	707.101,359 320.270,888	36.334

Punct început	X / Y	Punct sfârșit	X / Y	Lungime segment	Punct început	X / Y	Punct sfârșit	X / Y	Lungime segment	Punct început	X / Y	Punct sfârșit	X / Y	Lungime segment
16	707.101,359 320.270,888	17	707.181,554 320.310,057	89.249	17	707.181,554 320.310,057	18	707.194,128 320.316,199	13.994	18	707.194,128 320.316,199	19	707.208,287 320.322,829	15.634
19	707.208,287 320.322,829	20	707.216,179 320.326,524	8.714	20	707.216,179 320.326,524	21	707.251,904 320.343,253	39.448	21	707.251,904 320.343,253	22	707.269,727 320.351,599	19.68
22	707.269,727 320.351,599	23	707.368,118 320.397,672	108.644	23	707.368,118 320.397,672	24	707.382,273 320.404,3	15.63	24	707.382,273 320.404,3	25	707.394,52 320.410,035	13.523
25	707.394,52 320.410,035	26	707.430,004 320.426,65	39.181	26	707.430,004 320.426,65	27	707.437,449 320.430,929	8.587	27	707.437,449 320.430,929	28	707.459,456 320.443,576	25.382
28	707.459,456 320.443,576	29	707.459,112 320.450,297	6.73	29	707.459,112 320.450,297	30	707.456,678 320.450,547	2.447	30	707.456,678 320.450,547	31	707.452,94 320.448,813	4.121
31	707.452,94 320.448,813	32	707.437,38 320.441,198	17.323	32	707.437,38 320.441,198	33	707.436,768 320.440,947	0.661	33	707.436,768 320.440,947	34	707.427,001 320.436,943	10.556
34	707.427,001 320.436,943	35	707.419,882 320.433,258	8.016	35	707.419,882 320.433,258	36	707.419,686 320.433,156	0.221	36	707.419,686 320.433,156	37	707.405,402 320.426,055	15.952
37	707.405,402 320.426,055	38	707.403,834 320.425,275	1.751	38	707.403,834 320.425,275	39	707.393,696 320.419,892	11.478	39	707.393,696 320.419,892	40	707.393,059 320.419,554	0.721
40	707.393,059 320.419,554	41	707.386,318 320.414,701	8.306	41	707.386,318 320.414,701	42	707.385,562 320.414,157	0.931	42	707.385,562 320.414,157	43	707.353,37 320.398,043	36.0
43	707.353,37 320.398,043	44	707.345,208 320.393,96	9.126	44	707.345,208 320.393,96	45	707.338,224 320.390,466	7.809	45	707.338,224 320.390,466	46	707.331,278 320.386,992	7.766
46	707.331,278 320.386,992	47	707.310,12 320.376,838	23.468	47	707.310,12 320.376,838	48	707.309,594 320.376,579	0.586	48	707.309,594 320.376,579	49	707.298,28 320.371,016	12.608
49	707.298,28 320.371,016	50	707.297,642 320.370,71	0.708	50	707.297,642 320.370,71	51	707.281,287 320.362,877	18.134	51	707.281,287 320.362,877	52	707.280,608 320.362,53	0.763
52	707.280,608 320.362,53	53	707.268,452 320.356,31	13.655	53	707.268,452 320.356,31	54	707.267,369 320.355,778	1.207	54	707.267,369 320.355,778	55	707.252,564 320.348,508	16.494
55	707.252,564 320.348,508	56	707.250,673 320.347,631	2.084	56	707.250,673 320.347,631	57	707.240,253 320.342,799	11.486	57	707.240,253 320.342,799	58	707.197,705 320.321,863	47.42
58	707.197,705 320.321,863	59	707.189,653 320.318,113	8.882	59	707.189,653 320.318,113	60	707.167,193 320.307,651	24.777	60	707.167,193 320.307,651	61	707.166,302 320.307,229	0.986
61	707.166,302 320.307,229	62	707.147,754 320.298,45	20.521	62	707.147,754 320.298,45	63	707.141,607 320.295,588	6.781	63	707.141,607 320.295,588	64	707.135,982 320.292,969	6.205
64	707.135,982 320.292,969	65	707.131,64 320.290,98	4.776	65	707.131,64 320.290,98	66	707.126,083 320.288,434	6.112	66	707.126,083 320.288,434	67	707.125,77 320.288,293	0.343
67	707.125,77 320.288,293	68	707.097,257 320.275,393	31.295	68	707.097,257 320.275,393	69	707.096,77 320.275,16	0.54	69	707.096,77 320.275,16	70	707.070,315 320.262,522	29.319
70	707.070,315 320.262,522	71	707.052,742 320.254,128	19.475	71	707.052,742 320.254,128	72	707.037,692 320.246,938	16.679	72	707.037,692 320.246,938	73	707.036,673 320.246,438	1.135
73	707.036,673 320.246,438	74	706.994,338 320.225,652	47.163	74	706.994,338 320.225,652	75	706.990,914 320.223,971	3.814	75	706.990,914 320.223,971	76	706.990,559 320.223,798	0.395
76	706.990,559 320.223,798	77	706.906,842 320.183,102	93.084	77	706.906,842 320.183,102	78	706.896,371 320.178,41	11.474	78	706.896,371 320.178,41	79	706.893,056 320.176,955	3.62
79	706.893,056 320.176,955	80	706.884,992 320.173,417	8.806	80	706.884,992 320.173,417	81	706.883,634 320.172,786	1.497	81	706.883,634 320.172,786	82	706.881,034 320.171,58	2.866
82	706.881,034 320.171,58	83	706.846,995 320.155,78	37.527	83	706.846,995 320.155,78	84	706.845,711 320.155,164	1.424	84	706.845,711 320.155,164	85	706.826,206 320.145,826	21.625
85	706.826,206 320.145,826	86	706.763,008 320.115,569	70.068	86	706.763,008 320.115,569	87	706.738,819 320.103,988	26.818	87	706.738,819 320.103,988	88	706.707,603 320.089,043	34.609
88	706.707,603 320.089,043	89	706.691,991 320.081,568	17.309	89	706.691,991 320.081,568	90	706.681,416 320.076,506	11.724	90	706.681,416 320.076,506	91	706.676,744 320.074,269	5.18
91	706.676,744 320.074,269	92	706.671,686 320.071,886	5.591	92	706.671,686 320.071,886	93	706.664,661 320.068,575	7.766	93	706.664,661 320.068,575	94	706.654,347 320.063,716	11.401
94	706.654,347 320.063,716	95	706.644,443 320.059,05	10.948	95	706.644,443 320.059,05	1	706.647,899 320.053,429	6.598					

** Lungimile segmentelor sunt determinate în planul de proiecție Stereo 70 și sunt rotunjite la 1 milimetru.

*** Distanța dintre puncte este formată din segmente cumulate ce sunt mai mici decât valoarea 1 milimetru.

**DATE DESPRE IMOBILUL NR. 1622**

Oficiul de Cadastru și Publicitate Imobiliară CALARASI
Biroul de Cadastru și Publicitate Imobiliară Calarasi

A. Partea I. Descrierea imobilului

TEREN Extravilan

Adresa: Jud. Calarasi

Nr. Crt	Nr cadastral Nr. topografic	Suprafața* (mp)	Observații / Referințe
A1		5.133	Sector cadastral:11 Teren neimprejmuit;

B. Partea II. Proprietari și acte

Inscrieri privitoare la dreptul de proprietate și alte drepturi reale	Referințe
/	
Act Administrativ nr. 23, din 07/09/1999 emis de CONSILIU LOCAL AL COMUNEI JEGALIA + ANEXA 28;	
B1	A1
Intabulare, drept de PROPRIETATE, dobandit prin Lege, cota actuala 1/1, cota initiala 1/1	
1) COMUNA JEGALIA, CIF:3796756, -DOMENIU PUBLIC	

C. Partea III. SARCINI .

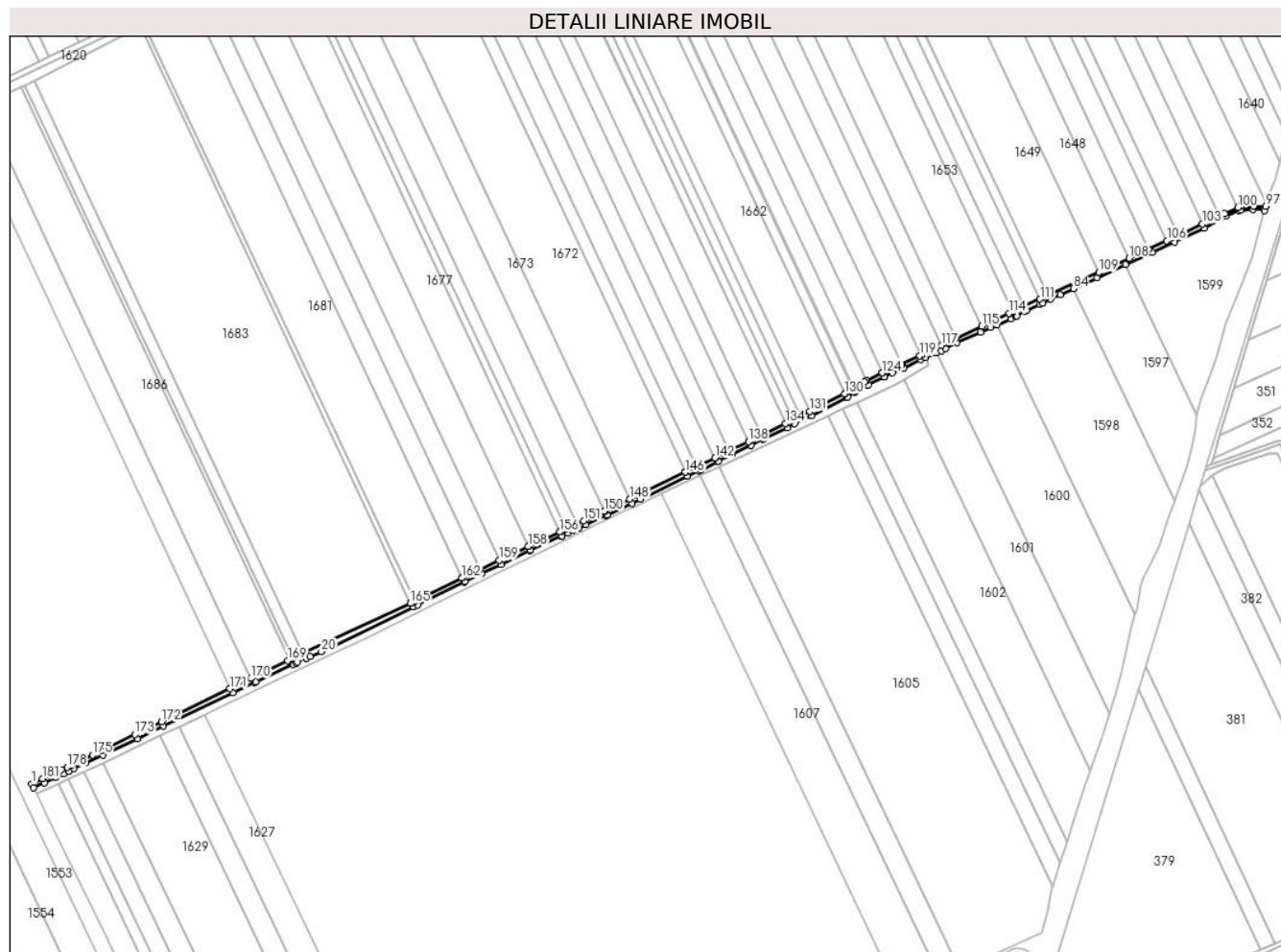
Inscrieri privind dezmembramintele dreptului de proprietate, drepturi reale de garanție și sarcini	Referințe
NU SUNT	

Anexa Nr. 1 La Partea I

Teren

Nr cadastral	Suprafața (mp)*	Observații / Referințe
	5.133	

* Suprafața este determinată în planul de proiecție Stereo 70.



Date referitoare la teren

Crt	Categorie folosință	Intravilan	Suprafața (mp)	Tarla	Parcelă	Nr. topo	Observații / Referințe
1	drum	NU	5.133	-	-	-	

Lungime Segmente

1) Valorile lungimilor segmentelor sunt obținute din proiecție în plan.

Punct început	X / Y	Punct sfârșit	X / Y	Lungime segment
1	706.642,738 320.062,668	2	706.644,443 320.059,05	4.0
4	706.664,661 320.068,575	5	706.671,686 320.071,886	7.766
7	706.681,416 320.076,506	8	706.691,991 320.081,568	11.724
10	706.738,819 320.103,988	11	706.763,008 320.115,569	26.818
13	706.845,711 320.155,164	14	706.846,995 320.155,78	1.424
16	706.883,634 320.172,786	17	706.884,992 320.173,417	1.497

Punct început	X / Y	Punct sfârșit	X / Y	Lungime segment
2	706.644,443 320.059,05	3	706.654,347 320.063,716	10.948
5	706.671,686 320.071,886	6	706.676,744 320.074,269	5.591
8	706.691,991 320.081,568	9	706.707,603 320.089,043	17.309
11	706.763,008 320.115,569	12	706.826,206 320.145,826	70.068
14	706.846,995 320.155,78	15	706.881,034 320.171,58	37.527
17	706.884,992 320.173,417	18	706.893,056 320.176,955	8.806

Punct început	X / Y	Punct sfârșit	X / Y	Lungime segment
3	706.654,347 320.063,716	4	706.664,661 320.068,575	11.401
6	706.676,744 320.074,269	7	706.681,416 320.076,506	5.18
9	706.707,603 320.089,043	10	706.738,819 320.103,988	34.609
12	706.826,206 320.145,826	13	706.845,711 320.155,164	21.625
15	706.881,034 320.171,58	16	706.883,634 320.172,786	2.866
18	706.893,056 320.176,955	19	706.896,371 320.178,41	3.62

Punct început	X / Y	Punct sfârșit	X / Y	Lungime segment	Punct început	X / Y	Punct sfârșit	X / Y	Lungime segment	Punct început	X / Y	Punct sfârșit	X / Y	Lungime segment
19	706.896,371 320.178,41	20	706.906,842 320.183,102	11.474	20	706.906,842 320.183,102	21	706.990,559 320.223,798	93.084	21	706.990,559 320.223,798	22	706.990,914 320.223,971	0.395
22	706.990,914 320.223,971	23	706.994,338 320.225,652	3.814	23	706.994,338 320.225,652	24	707.036,673 320.246,438	47.163	24	707.036,673 320.246,438	25	707.037,692 320.246,938	1.135
25	707.037,692 320.246,938	26	707.052,742 320.254,128	16.679	26	707.052,742 320.254,128	27	707.070,315 320.262,522	19.475	27	707.070,315 320.262,522	28	707.096,77 320.275,16	29.319
28	707.096,77 320.275,16	29	707.097,257 320.275,393	0.54	29	707.097,257 320.275,393	30	707.125,77 320.288,293	31.295	30	707.125,77 320.288,293	31	707.126,083 320.288,434	0.343
31	707.126,083 320.288,434	32	707.131,64 320.290,98	6.112	32	707.131,64 320.290,98	33	707.135,982 320.292,969	4.776	33	707.135,982 320.292,969	34	707.141,607 320.295,588	6.205
34	707.141,607 320.295,588	35	707.147,754 320.298,45	6.781	35	707.147,754 320.298,45	36	707.166,302 320.307,229	20.521	36	707.166,302 320.307,229	37	707.167,193 320.307,651	0.986
37	707.167,193 320.307,651	38	707.189,653 320.318,113	24.777	38	707.189,653 320.318,113	39	707.197,705 320.321,863	8.882	39	707.197,705 320.321,863	40	707.240,253 320.342,799	47.42
40	707.240,253 320.342,799	41	707.250,673 320.347,631	11.486	41	707.250,673 320.347,631	42	707.252,564 320.348,508	2.084	42	707.252,564 320.348,508	43	707.267,369 320.355,778	16.494
43	707.267,369 320.355,778	44	707.268,452 320.356,31	1.207	44	707.268,452 320.356,31	45	707.280,608 320.362,53	13.655	45	707.280,608 320.362,53	46	707.281,287 320.362,877	0.763
46	707.281,287 320.362,877	47	707.297,642 320.370,71	18.134	47	707.297,642 320.370,71	48	707.298,28 320.371,016	0.708	48	707.298,28 320.371,016	49	707.309,594 320.376,579	12.608
49	707.309,594 320.376,579	50	707.310,12 320.376,838	0.586	50	707.310,12 320.376,838	51	707.331,278 320.386,992	23.468	51	707.331,278 320.386,992	52	707.338,224 320.390,466	7.766
52	707.338,224 320.390,466	53	707.345,208 320.393,96	7.809	53	707.345,208 320.393,96	54	707.353,37 320.398,043	9.126	54	707.353,37 320.398,043	55	707.385,562 320.414,157	36.0
55	707.385,562 320.414,157	56	707.386,318 320.414,701	0.931	56	707.386,318 320.414,701	57	707.393,059 320.419,554	8.306	57	707.393,059 320.419,554	58	707.393,696 320.419,892	0.721
58	707.393,696 320.419,892	59	707.403,834 320.425,275	11.478	59	707.403,834 320.425,275	60	707.405,402 320.426,055	1.751	60	707.405,402 320.426,055	61	707.419,686 320.433,156	15.952
61	707.419,686 320.433,156	62	707.419,882 320.433,258	0.221	62	707.419,882 320.433,258	63	707.427,001 320.436,943	8.016	63	707.427,001 320.436,943	64	707.436,768 320.440,947	10.556
64	707.436,768 320.440,947	65	707.437,38 320.441,198	0.661	65	707.437,38 320.441,198	66	707.452,94 320.448,813	17.323	66	707.452,94 320.448,813	67	707.456,678 320.450,547	4.121
67	707.456,678 320.450,547	68	707.467,43 320.455,143	11.693	68	707.467,43 320.455,143	69	707.471,646 320.456,944	4.585	69	707.471,646 320.456,944	70	707.475,606 320.458,932	4.431
70	707.475,606 320.458,932	71	707.486,347 320.464,322	12.018	71	707.486,347 320.464,322	72	707.507,656 320.473,783	23.315	72	707.507,656 320.473,783	73	707.516,954 320.477,967	10.196
73	707.516,954 320.477,967	74	707.522,409 320.480,422	5.982	74	707.522,409 320.480,422	75	707.534,831 320.486,012	13.622	75	707.534,831 320.486,012	76	707.539,525 320.488,188	5.174
76	707.539,525 320.488,188	77	707.540,709 320.488,805	1.335	77	707.540,709 320.488,805	78	707.548,52 320.492,87	8.805	78	707.548,52 320.492,87	79	707.549,605 320.493,519	1.264
79	707.549,605 320.493,519	80	707.561,236 320.499,209	12.948	80	707.561,236 320.499,209	81	707.564,246 320.500,47	3.263	81	707.564,246 320.500,47	82	707.571,455 320.503,92	7.992
82	707.571,455 320.503,92	83	707.580,069 320.507,881	9.481	83	707.580,069 320.507,881	84	707.592,262 320.513,487	13.42	84	707.592,262 320.513,487	85	707.613,651 320.523,321	23.541
85	707.613,651 320.523,321	86	707.639,423 320.535,225	28.388	86	707.639,423 320.535,225	87	707.664,139 320.546,642	27.226	87	707.664,139 320.546,642	88	707.684,001 320.555,816	21.878
88	707.684,001 320.555,816	89	707.711,476 320.568,739	30.362	89	707.711,476 320.568,739	90	707.726,339 320.577,129	17.068	90	707.726,339 320.577,129	91	707.730,989 320.579,284	5.125
91	707.730,989 320.579,284	92	707.743,018 320.584,431	13.084	92	707.743,018 320.584,431	93	707.744,951 320.585,23	2.092	93	707.744,951 320.585,23	94	707.755,937 320.585,538	10.99
94	707.755,937 320.585,538	95	707.765,894 320.585,391	9.958	95	707.765,894 320.585,391	96	707.766,444 320.584,241	1.275	96	707.766,444 320.584,241	97	707.767,388 320.588,453	4.316
97	707.767,388 320.588,453	98	707.756,306 320.588,453	11.082	98	707.756,306 320.588,453	99	707.744,069 320.588,134	12.241	99	707.744,069 320.588,134	100	707.741,85 320.587,175	2.417
100	707.741,85 320.587,175	101	707.729,851 320.581,986	13.073	101	707.729,851 320.581,986	102	707.725,2 320.579,756	5.158	102	707.725,2 320.579,756	103	707.709,76 320.572,352	17.123
103	707.709,76 320.572,352	104	707.687,297 320.561,786	24.824	104	707.687,297 320.561,786	105	707.682,311 320.559,441	5.51	105	707.682,311 320.559,441	106	707.677,312 320.557,132	5.506
106	707.677,312 320.557,132	107	707.660,664 320.549,443	18.338	107	707.660,664 320.549,443	108	707.642,722 320.541,155	19.764	108	707.642,722 320.541,155	109	707.615,194 320.528,44	30.323
109	707.615,194 320.528,44	110	707.568,835 320.507,231	50.98	110	707.568,835 320.507,231	111	707.561,685 320.503,96	7.863	111	707.561,685 320.503,96	112	707.547,379 320.497,415	15.732
112	707.547,379 320.497,415	113	707.537,258 320.492,785	11.13	113	707.537,258 320.492,785	114	707.533,679 320.491,147	3.936	114	707.533,679 320.491,147	115	707.508,713 320.479,275	27.645
115	707.508,713 320.479,275	116	707.485,225 320.468,106	26.008	116	707.485,225 320.468,106	117	707.471,759 320.461,703	14.911	117	707.471,759 320.461,703	118	707.453,567 320.453,052	20.144

Punct început	X / Y	Punct sfârșit	X / Y	Lungime segment	Punct început	X / Y	Punct sfârșit	X / Y	Lungime segment	Punct început	X / Y	Punct sfârșit	X / Y	Lungime segment
118	707.453,567 320.453,052	119	707.452,017 320.452,341	1.705	119	707.452,017 320.452,341	120	707.435,784 320.444,867	17.871	120	707.435,784 320.444,867	121	707.435,25 320.444,648	0.577
121	707.435,25 320.444,648	122	707.425,32 320.440,576	10.732	122	707.425,32 320.440,576	123	707.418,044 320.436,81	8.193	123	707.418,044 320.436,81	124	707.417,876 320.436,723	0.189
124	707.417,876 320.436,723	125	707.403,621 320.429,636	15.92	125	707.403,621 320.429,636	126	707.402,005 320.428,833	1.805	126	707.402,005 320.428,833	127	707.391,82 320.423,425	11.532
127	707.391,82 320.423,425	128	707.390,943 320.422,959	0.993	128	707.390,943 320.422,959	129	707.383,981 320.417,947	8.578	129	707.383,981 320.417,947	130	707.383,485 320.417,59	0.611
130	707.383,485 320.417,59	131	707.351,579 320.401,62	35.68	131	707.351,579 320.401,62	132	707.343,418 320.397,537	9.125	132	707.343,418 320.397,537	133	707.336,434 320.394,044	7.809
133	707.336,434 320.394,044	134	707.329,489 320.390,569	7.766	134	707.329,489 320.390,569	135	707.308,373 320.380,436	23.421	135	707.308,373 320.380,436	136	707.307,828 320.380,169	0.607
136	707.307,828 320.380,169	137	707.296,534 320.374,614	12.586	137	707.296,534 320.374,614	138	707.295,914 320.374,317	0.687	138	707.295,914 320.374,317	139	707.279,512 320.366,462	18.186
139	707.279,512 320.366,462	140	707.278,786 320.366,091	0.815	140	707.278,786 320.366,091	141	707.266,66 320.359,886	13.621	141	707.266,66 320.359,886	142	707.265,606 320.359,369	1.174
142	707.265,606 320.359,369	143	707.250,841 320.352,118	16.449	143	707.250,841 320.352,118	144	707.248,99 320.351,26	2.04	144	707.248,99 320.351,26	145	707.238,529 320.346,408	11.531
145	707.238,529 320.346,408	146	707.238,511 320.346,399	0.02	146	707.238,511 320.346,399	147	707.195,978 320.325,471	47.403	147	707.195,978 320.325,471	148	707.187,964 320.321,739	8.84
148	707.187,964 320.321,739	149	707.165,493 320.311,272	24.789	149	707.165,493 320.311,272	150	707.164,59 320.310,845	0.999	150	707.164,59 320.310,845	151	707.146,055 320.302,071	20.507
151	707.146,055 320.302,071	152	707.139,918 320.299,214	6.769	152	707.139,918 320.299,214	153	707.134,305 320.296,6	6.192	153	707.134,305 320.296,6	154	707.129,974 320.294,617	4.763
154	707.129,974 320.294,617	155	707.124,425 320.292,075	6.104	155	707.124,425 320.292,075	156	707.124,122 320.291,937	0.333	156	707.124,122 320.291,937	157	707.095,571 320.279,02	31.337
157	707.095,571 320.279,02	158	707.095,046 320.278,77	0.581	158	707.095,046 320.278,77	159	707.068,591 320.266,132	29.319	159	707.068,591 320.266,132	160	707.051,018 320.257,737	19.475
160	707.051,018 320.257,737	161	707.035,948 320.250,538	16.701	161	707.035,948 320.250,538	162	707.034,91 320.250,028	1.157	162	707.034,91 320.250,028	163	706.991,761 320.228,843	48.069
163	706.991,761 320.228,843	164	706.989,159 320.227,565	2.899	164	706.989,159 320.227,565	165	706.987,999 320.227,001	1.29	165	706.987,999 320.227,001	166	706.889,861 320.181,353	108.235
166	706.889,861 320.181,353	167	706.880,513 320.177,005	10.31	167	706.880,513 320.177,005	168	706.877,964 320.175,819	2.811	168	706.877,964 320.175,819	169	706.875,888 320.174,854	2.289
169	706.875,888 320.174,854	170	706.842,674 320.158,719	36.926	170	706.842,674 320.158,719	171	706.823,414 320.149,362	21.413	171	706.823,414 320.149,362	172	706.761,138 320.119,109	69.235
172	706.761,138 320.119,109	173	706.736,984 320.107,544	26.78	173	706.736,984 320.107,544	174	706.705,791 320.092,61	34.584	174	706.705,791 320.092,61	175	706.698,172 320.089,079	8.397
175	706.698,172 320.089,079	176	706.690,184 320.085,138	8.907	176	706.690,184 320.085,138	177	706.679,689 320.080,114	11.636	177	706.679,689 320.080,114	178	706.675,028 320.077,882	5.168
178	706.675,028 320.077,882	179	706.669,981 320.075,504	5.579	179	706.669,981 320.075,504	180	706.662,956 320.072,194	7.766	180	706.662,956 320.072,194	181	706.652,642 320.067,334	11.402
181	706.652,642 320.067,334	1	706.642,738 320.062,668	10.948										

** Lungimile segmentelor sunt determinate în planul de proiecție Stereo 70 și sunt rotunjite la 1 milimetru.

*** Distanța dintre puncte este formată din segmente cumulate ce sunt mai mici decât valoarea 1 milimetru.

**DATE DESPRE IMOBILUL NR. 1623**

Oficiul de Cadastru și Publicitate Imobiliară CALARASI
Biroul de Cadastru și Publicitate Imobiliară Calarasi

A. Partea I. Descrierea imobilului

TEREN Extravilan

Adresa: Jud. Calarasi

Nr. Crt	Nr cadastral Nr. topografic	Suprafața* (mp)	Observații / Referințe
A1		Din acte: 46.285 Masurata: 44.997	Sector cadastral:11 Teren neimprejmuit; IMOBILUL PROVINE DINTR-O TARLA CU UN DEFICIT DE SUPRAFATA IN PROCENT DE 2.7%

B. Partea II. Proprietari și acte

Inscrieri privitoare la dreptul de proprietate și alte drepturi reale		Referințe
/		
Act Administrativ nr. 41838, din 26/02/1996 emis de CJSIPT CALARASI;		
B1	Intabulare, drept de PROPRIETATE, dobandit prin Reconstituire, cota actuala 1/1, cota initiala 1/1 1) STANCIU V GHEORGHE, LIPSA CNP	A1

C. Partea III. SARCINI .

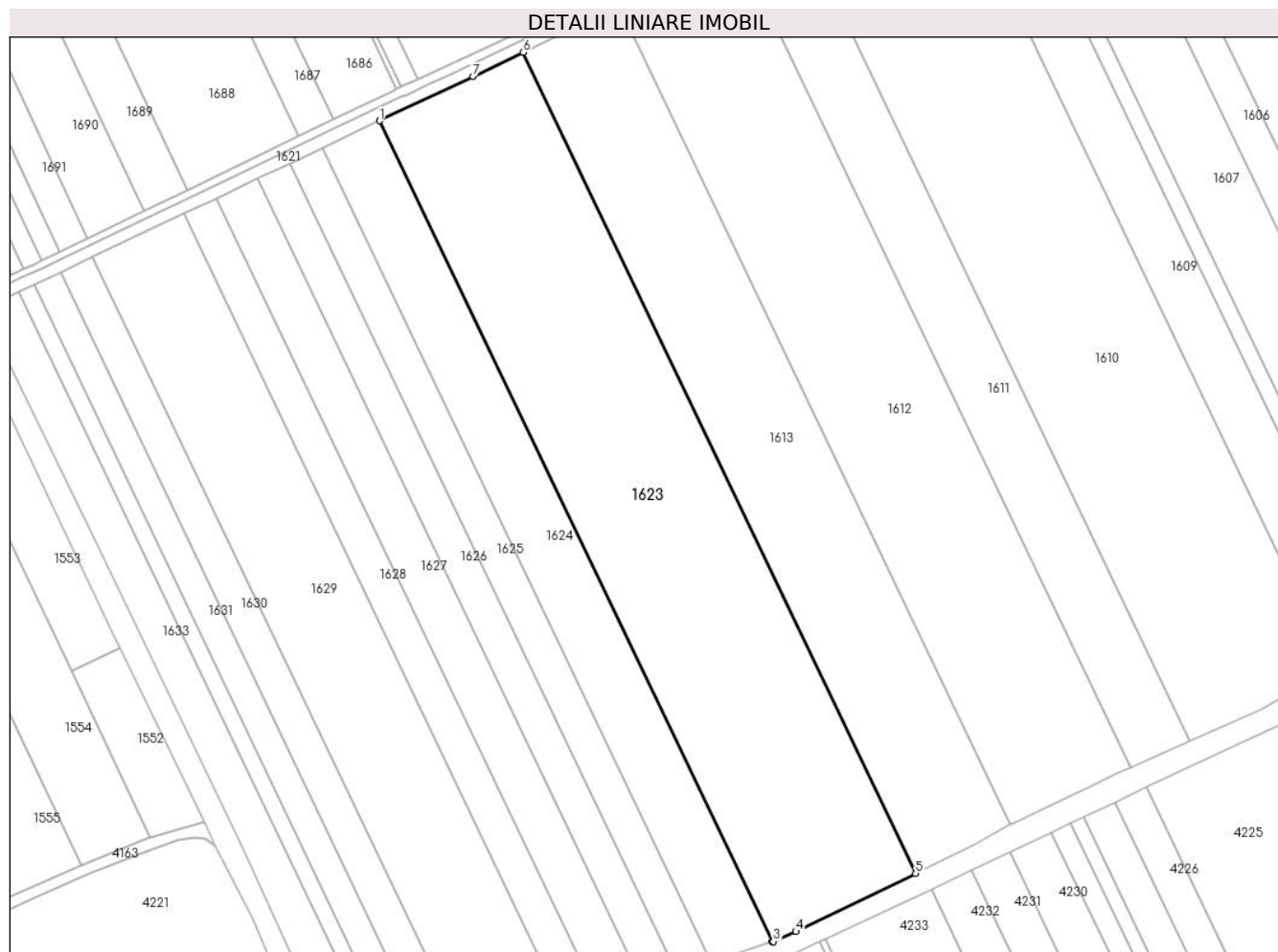
Inscrieri privind dezmembramintele dreptului de proprietate, drepturi reale de garanție și sarcini	Referințe
NU SUNT	

Anexa Nr. 1 La Partea I

Teren

Nr cadastral	Suprafața (mp)*	Observații / Referințe
	Din acte: 46.285 Masurata: 44.997	IMOBILUL PROVINE DINTR-O TARLA CU UN DEFICIT DE SUPRAFATA IN PROCENT DE 2.7%

* Suprafața este determinată în planul de proiecție Stereo 70.



Date referitoare la teren

Crt	Categorie folosință	Intra vilan	Suprafața (mp)	Tarla	Parcelă	Nr. topo	Observații / Referințe
1	arabil	NU	44.997	29/2	7	-	

Lungime Segmente

1) Valorile lungimilor segmentelor sunt obținute din proiecție în plan.

Punct început	X / Y	Punct sfârșit	X / Y	Lungime segment (** (m)
1	706.868,736 320.158,035	2	707.087,768 319.700,242	507.493
2	707.087,768 319.700,242	3	707.088,378 319.700,445	0.643
3	707.088,378 319.700,445	4	707.100,998 319.705,965	13.774
4	707.100,998 319.705,965	5	707.167,78 319.738,352	74.221

Punct început	X / Y	Punct sfârșit	X / Y	Lungime segment (** (m)
5	707.167,78 319.738,352	6	706.948,67 320.196,31	507.676
6	706.948,67 320.196,31	7	706.920,721 320.182,659	31.105
7	706.920,721 320.182,659	1	706.868,736 320.158,035	57.522

** Lungimile segmentelor sunt determinate în planul de proiecție Stereo 70 și sunt rotunjite la 1 milimetru.

*** Distanța dintre puncte este formată din segmente cumulate ce sunt mai mici decât valoarea 1 milimetru.

**DATE DESPRE IMOBILUL NR. 1624**

Oficiul de Cadastru și Publicitate Imobiliară CALARASI
Biroul de Cadastru și Publicitate Imobiliară Calarasi

A. Partea I. Descrierea imobilului

TEREN Extravilan

Adresa: Jud. Calarasi

Nr. Crt	Nr cadastral Nr. topografic	Suprafața* (mp)	Observații / Referințe
A1	21023	18.000	Sector cadastral:11 Teren neimprejmuit;

B. Partea II. Proprietari și acte

Inscrieri privitoare la dreptul de proprietate și alte drepturi reale	Referințe
6818 / 10/02/2021	
Hotarare Judecatoreasca nr. 745, din 02/07/2020 emis de JUDECATORIA CALARASI;	
B14	Intabulare, drept de PROPRIETATE, dobandit prin Hotarare Judecatoreasca, cota actuala 1/1, cota initiala 1/1 1) APOLLO PROPERTIES SRL, CIF:19163688
	A1

C. Partea III. SARCINI .

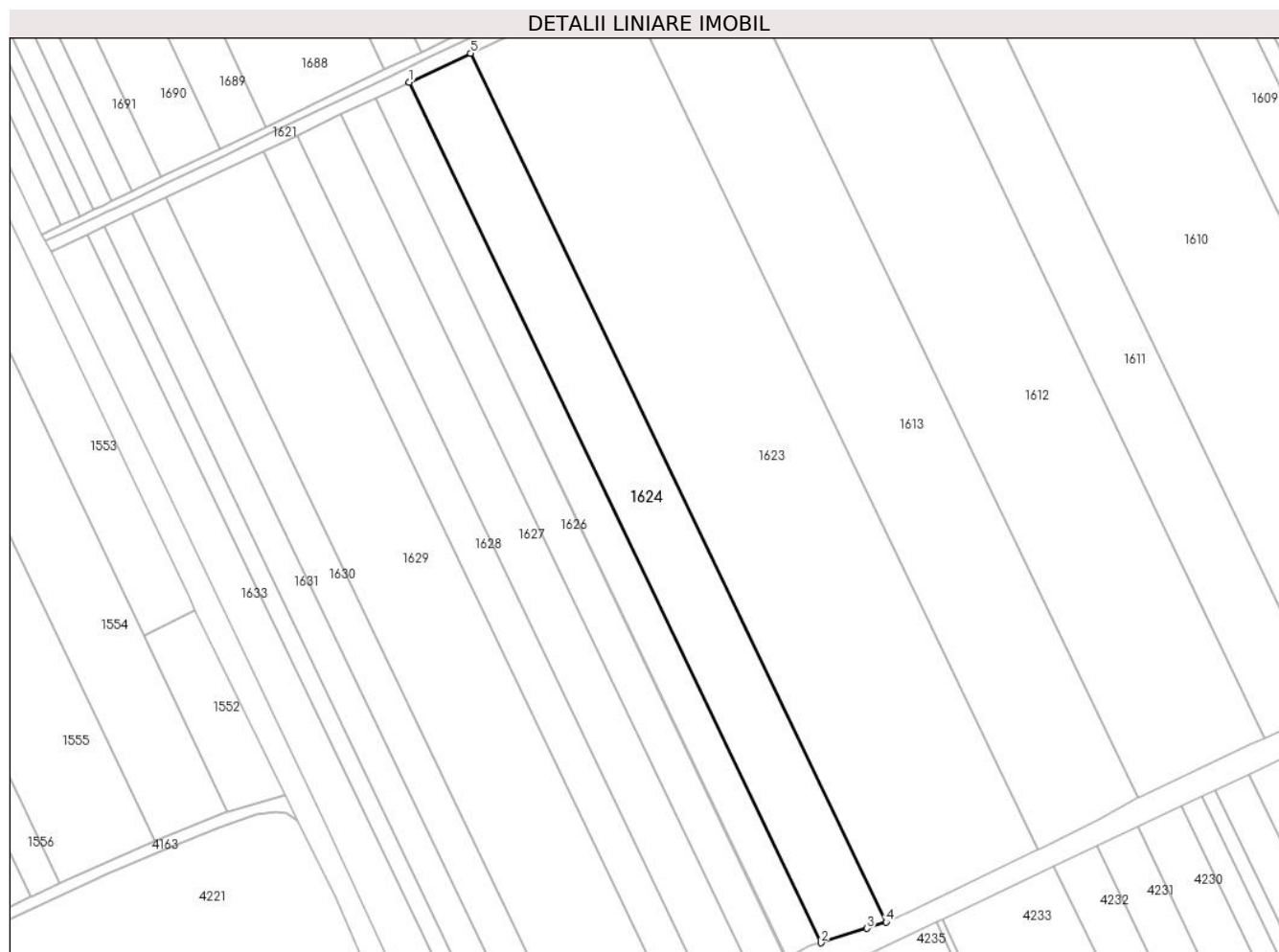
Inscrieri privind dezmembramintele dreptului de proprietate, drepturi reale de garanție și sarcini	Referințe
NU SUNT	

Anexa Nr. 1 La Partea I

Teren

Nr cadastral	Suprafața (mp)*	Observații / Referințe
21023	18.000	

* Suprafața este determinată în planul de proiecție Stereo 70.



Date referitoare la teren

Crt	Categorie folosință	Intravilan	Suprafața (mp)	Tarla	Parcelă	Nr. topo	Observații / Referințe
1	arabil	NU	18.000	29/2	6	-	

Lungime Segmente

1) Valorile lungimilor segmentelor sunt obținute din proiecție în plan.

Punct început	X / Y	Punct sfârșit	X / Y	Lungime segment (** (m)
1	706.836,534 320.142,782	2	707.053,494 319.689,318	502.694
2	707.053,494 319.689,318	3	707.077,777 319.696,914	25.443
3	707.077,777 319.696,914	4	707.087,768 319.700,242	10.531
4	707.087,768 319.700,242	5	706.868,736 320.158,035	507.493
5	706.868,736 320.158,035	1	706.836,534 320.142,782	35.632

**** Lungimile segmentelor sunt determinate în planul de proiecție Stereo 70 și sunt rotunjite la 1 milimetru.**

***** Distanța dintre puncte este formată din segmente cumulate ce sunt mai mici decât valoarea 1 milimetru.**

**DATE DESPRE IMOBILUL NR. 1625**

Oficiul de Cadastru și Publicitate Imobiliară CALARASI
Biroul de Cadastru și Publicitate Imobiliară Calarasi

A. Partea I. Descrierea imobilului

TEREN Extravilan

Adresa: Jud. Calarasi

Nr. Crt	Nr cadastral Nr. topografic	Suprafața* (mp)	Observații / Referințe
A1	22478	10.000	Sector cadastral:11 Teren neimpregmuit;

B. Partea II. Proprietari și acte

Inscrieri privitoare la dreptul de proprietate și alte drepturi reale		Referințe
55031 / 07/11/2013		
Act Notarial nr. 4112, din 05/11/2013 emis de BNP Sestacovschi Florin Adrian;		
B6	Intabulare, drept de PROPRIETATE, dobandit prin Conventie, cota actuala 1/1, cota initiala 1/1 1) IACOB VERONICA, sotie 2) IACOB FLORIN, sot	A1

C. Partea III. SARCINI

Inscrieri privind dezmembramintele dreptului de proprietate, drepturi reale de garanție și sarcini		Referințe
66019 / 20/12/2013		
Act Notarial nr. 4667, din 19/12/2013 emis de NP SERBAN ANGELICA VALENTINA;		
C1	Intabulare, drept de IPOTECA, Valoare:192730 RONsi celelalte obligatii de plata aferente Contractului de credit nr. 6574/19.12.2013 1) SC AGRICOVER CREDIT IFN SA, CIF:22940237	A1
30846 / 18/06/2020		
Act Notarial nr. 1375, din 16/06/2020 emis de NP Tutuianu Dana Cristina;		
C2	Intabulare, drept de IPOTECA, Valoare:261860 LEI, si celelalte obligatii de plata aferente Actului aditional nr.7/16.06.2020 la Contractul de credit nr. 6574/19.12.2013 1) AGRICOVER CREDIT IFN SA, CIF:9999999999999, LIPSA CUI	A1

Anexa Nr. 1 La Partea I

Teren

Nr cadastral	Suprafața (mp)*	Observații / Referințe
22478	10.000	

* Suprafața este determinată în planul de proiecție Stereo 70.



Date referitoare la teren

Crt	Categorie folosință	Intravilan	Suprafața (mp)	Tarla	Parcelă	Nr. topo	Observații / Referințe
1	arabil	NU	10.000	29/2	5	-	LOT 2

Lungime Segmente

1) Valorile lungimilor segmentelor sunt obținute din proiecție în plan.

Punct început	X / Y	Punct sfârșit	X / Y	Lungime segment (** (m)
1	706.818,536 320.134,256	2	707.035,375 319.681,046	502.413
2	707.035,375 319.681,046	3	707.047,237 319.687,36	13.438
3	707.047,237 319.687,36	4	707.053,494 319.689,318	6.556
4	707.053,494 319.689,318	5	706.836,534 320.142,782	502.694
5	706.836,534 320.142,782	1	706.818,536 320.134,256	19.915

**** Lungimile segmentelor sunt determinate în planul de proiecție Stereo 70 și sunt rotunjite la 1 milimetru.**

***** Distanța dintre puncte este formată din segmente cumulate ce sunt mai mici decât valoarea 1 milimetru.**

**DATE DESPRE IMOBILUL NR. 1626**

Oficiul de Cadastru și Publicitate Imobiliară CALARASI
Biroul de Cadastru și Publicitate Imobiliară Calarasi

A. Partea I. Descrierea imobilului

TEREN Extravilan

Adresa: Jud. Calarasi, T29/2 P 5

Nr. Crt	Nr cadastral Nr. topografic	Suprafața* (mp)	Observații / Referințe
A1	23618	10.000	Sector cadastral:11 Teren neimpregmuit;

B. Partea II. Proprietari și acte

Inscrieri privitoare la dreptul de proprietate și alte drepturi reale		Referințe
1171 / 12/01/2017		
Act Notarial nr. 78, din 12/01/2017 emis de NP Tutuianu Dana Cristina;		
B1	Se infiinteaza cartea funciara 23618 a imobilului cu numarul cadastral 23618/Jegalia, rezultat din dezmembrarea imobilului cu numarul cadastral 22477 inscris in cartea funciara 22477;	A1
Act Notarial nr. 4111, din 05/11/2013 emis de NP Sestacovschi Florin Adrian;		
B2	Se infiinteaza cartea funciara 22477 a imobilului cu numarul cadastral 22477/Jegalia, rezultat din dezmembrarea imobilului cu numarul cadastral 21114 inscris in cartea funciara 21114; <i>OBSERVATII: pozitie transcrisa din CF 22477/Jegalia, inscrisa prin incheierea nr. 55027 din 07/11/2013;</i>	A1
13426 / 17/03/2017		
Act Notarial nr. 820, din 16/03/2017 emis de NP Tutuianu Dana Cristina;		
B6	Intabulare, drept de PROPRIETATE, dobandit prin Conventie, cota actuala 1/1, cota initiala 1/1 1) SC MIA COM SRL, CIF:14434166	A1

C. Partea III. SARCINI

Inscrieri privind dezmembramintele dreptului de proprietate, drepturi reale de garanție și sarcini		Referințe
93963 / 24/11/2023		
Act Notarial nr. 1655, din 23/11/2023 emis de Banateanu Casandra Liana, anexa;		
C1	Intabulare, drept de IPOTECA, Valoare:353850 LEI și celelalte obligații de plată aferente creditului acordat în baza Contractului de credit nr. 2005565/22.11.2023 1) AGRICOVER CREDIT IFN SA, CIF:22940237	A1

Anexa Nr. 1 La Partea I

Teren

Nr cadastral	Suprafața (mp)*	Observații / Referințe
23618	10.000	

* Suprafața este determinată în planul de proiecție Stereo 70.



Date referitoare la teren

Crt	Categorie folosință	Intravilan	Suprafața (mp)	Tarla	Parcelă	Nr. topo	Observații / Referințe
1	arabil	NU	10.000	29/2	5	-	LOT 1 CARE REZULTA DIN PARCELA 5 LOT2

Lungime Segmente

1) Valorile lungimilor segmentelor sunt obținute din proiecție în plan.

Punct început	X / Y	Punct sfârșit	X / Y	Lungime segment (** (m)
1	706.800,592 320.125,757	2	707.018,507 319.670,299	504.905
2	707.018,507 319.670,299	3	707.034,194 319.680,293	18.6
3	707.034,194 319.680,293	4	707.035,166 319.680,934	1.164
4	707.035,166 319.680,934	5	707.035,375 319.681,046	0.237
5	707.035,375 319.681,046	6	706.818,536 320.134,256	502.413

Punct început	X / Y	Punct sfârșit	X / Y	Lungime segment (** (m)
6	706.818,536 320.134,256	1	706.800,592 320.125,757	19.855

** Lungimile segmentelor sunt determinate în planul de proiecție Stereo 70 și sunt rotunjite la 1 milimetru.

*** Distanța dintre puncte este formată din segmente cumulate ce sunt mai mici decât valoarea 1 milimetru.

**DATE DESPRE IMOBILUL NR. 1627**

Oficiul de Cadastru și Publicitate Imobiliară CALARASI
Biroul de Cadastru și Publicitate Imobiliară Calarasi

A. Partea I. Descrierea imobilului

TEREN Extravilan

Adresa: Jud. Calarasi

Nr. Crt	Nr cadastral Nr. topografic	Suprafața* (mp)	Observații / Referințe
A1	23617	13.031	Sector cadastral:11 Teren neimprejmit;

B. Partea II. Proprietari și acte

Inscrieri privitoare la dreptul de proprietate și alte drepturi reale		Referințe
4657 / 31/01/2018		
Act Notarial nr. 374, din 30/01/2018 emis de NP Tutuianu Dana Cristina (act notarial nr 12 din 28.02.2018, emis de NP Tutuianu Dana Cristina);		
B6	Intabulare, drept de PROPRIETATE, dobandit prin Conventie, cota actuala 1/1, cota initiala 1/1 1) SC MIA COM SRL, CIF:14434166	A1

C. Partea III. SARCINI

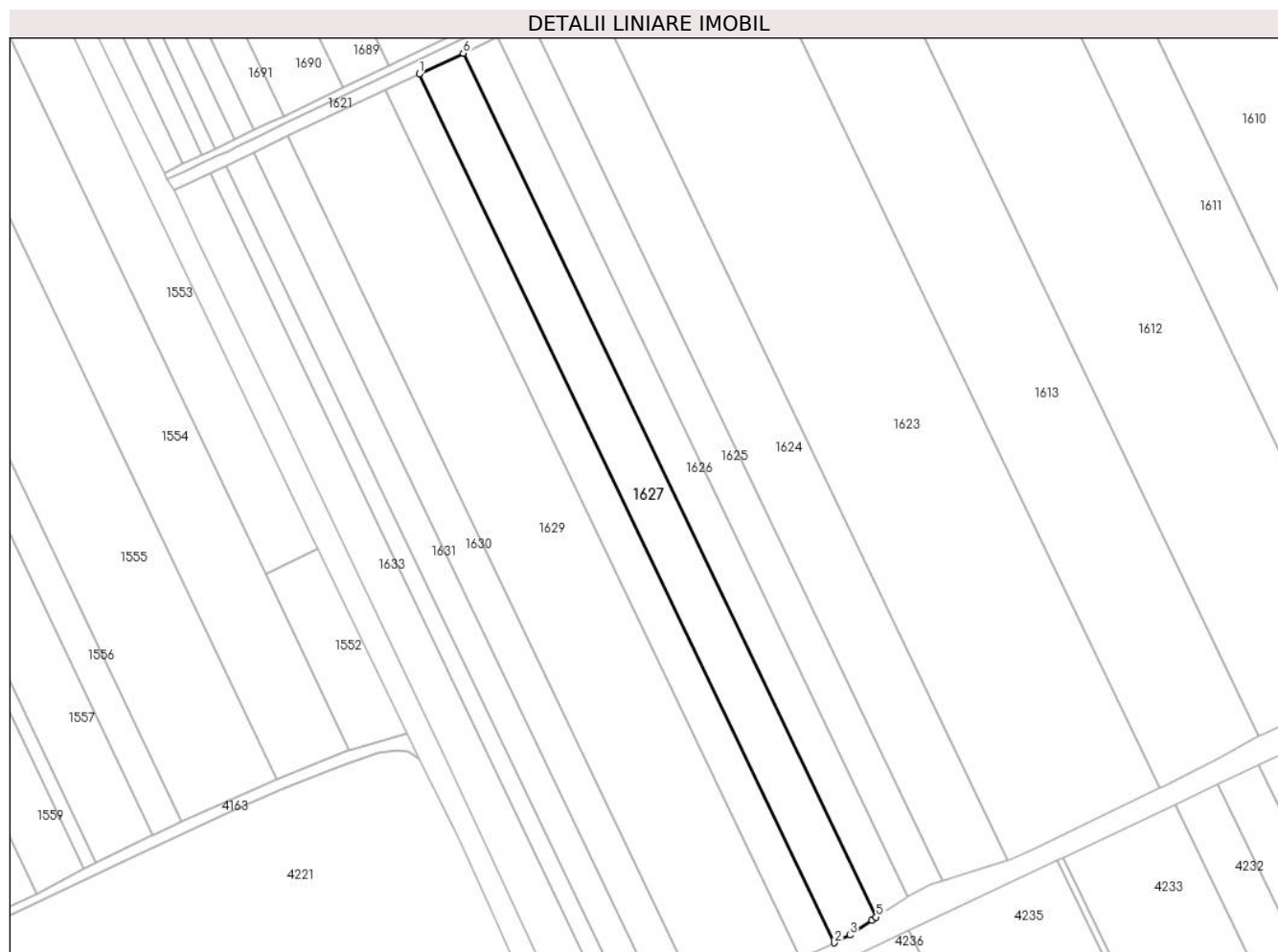
Inscrieri privind dezmembramintele dreptului de proprietate, drepturi reale de garanție și sarcini		Referințe
29923 / 25/05/2023		
Act Notarial nr. 640, din 24/05/2023 emis de Banateanu Casandra Liana;		
C1	Intabulare, drept de IPOTECA, Valoare:899040 LEIsi celelalte obligatii de plata aferente creditului acordat in baza Contractului de credit nr. 2004241/17.05.2023 1) AGRICOVER CREDIT IFN SA, CIF:22940237	A1

Anexa Nr. 1 La Partea I

Teren

Nr cadastral	Suprafața (mp)*	Observații / Referințe
23617	13.031	

* Suprafața este determinată în planul de proiecție Stereo 70.



Date referitoare la teren

Crt	Categorie folosință	Intravilan	Suprafața (mp)	Tarla	Parcelă	Nr. topo	Observații / Referințe
1	arabil	NU	13.031	29/2	5	-	LOT 1

Lungime Segmente

1) Valorile lungimilor segmentelor sunt obținute din proiecție în plan.

Punct început	X / Y	Punct sfârșit	X / Y	Lungime segment (** (m)
1	706.777,35 320.114,748	2	706.996,473 319.656,764	507.705
2	706.996,473 319.656,764	3	707.004,697 319.660,823	9.171
3	707.004,697 319.660,823	4	707.016,038 319.668,725	13.822
4	707.016,038 319.668,725	5	707.018,507 319.670,299	2.928
5	707.018,507 319.670,299	6	706.800,592 320.125,757	504.905

Punct început	X / Y	Punct sfârșit	X / Y	Lungime segment (** (m)
6	706.800,592 320.125,757	1	706.777,35 320.114,748	25.717

** Lungimile segmentelor sunt determinate în planul de proiecție Stereo 70 și sunt rotunjite la 1 milimetru.

*** Distanța dintre puncte este formată din segmente cumulate ce sunt mai mici decât valoarea 1 milimetru.

**DATE DESPRE IMOBILUL NR. 1628**

Oficiul de Cadastru și Publicitate Imobiliară CALARASI
Biroul de Cadastru și Publicitate Imobiliară Calarasi

A. Partea I. Descrierea imobilului

TEREN Extravilan

Adresa: Jud. Calarasi

Nr. Crt	Nr cadastral Nr. topografic	Suprafața* (mp)	Observații / Referințe
A1	21113	10.000	Sector cadastral:11 Teren neimprejmuit;

B. Partea II. Proprietari și acte

Inscrieri privitoare la dreptul de proprietate și alte drepturi reale		Referințe
33383 / 22/11/2010		
Act Notarial nr. 2607, din 18/11/2010 emis de BNP CHIRU MARIA DANA;		
B5	Intabulare, drept de PROPRIETATE, dobandit prin Conventie, cota actuala 1/1, cota initiala 1/1 1) S.C. APOLLO PROPERTIES SRL, CIF:19163688	A1

C. Partea III. SARCINI .

Inscrieri privind dezmembramintele dreptului de proprietate, drepturi reale de garanție și sarcini	Referințe
NU SUNT	

Anexa Nr. 1 La Partea I

Teren

Nr cadastral	Suprafața (mp)*	Observații / Referințe
21113	10.000	

* Suprafața este determinată în planul de proiecție Stereo 70.



Date referitoare la teren

Crt	Categorie folosință	Intravilan	Suprafața (mp)	Tarla	Parcelă	Nr. topo	Observații / Referințe
1	arabil	NU	10.000	29/2	5	-	

Lungime Segmente

1) Valorile lungimilor segmentelor sunt obținute din proiecție în plan.

Punct început	X / Y	Punct sfârșit	X / Y	Lungime segment (** (m)
1	706.759,547 320.106,314	2	706.978,616 319.648,444	507.579
2	706.978,616 319.648,444	3	706.992,012 319.654,728	14.797
3	706.992,012 319.654,728	4	706.994,645 319.655,862	2.867
4	706.994,645 319.655,862	5	706.996,473 319.656,764	2.038
5	706.996,473 319.656,764	6	706.777,35 320.114,748	507.705

Punct început	X / Y	Punct sfârșit	X / Y	Lungime segment (** (m)
6	706.777,35 320.114,748	1	706.759,547 320.106,314	19.7

** Lungimile segmentelor sunt determinate în planul de proiecție Stereo 70 și sunt rotunjite la 1 milimetru.

*** Distanța dintre puncte este formată din segmente cumulate ce sunt mai mici decât valoarea 1 milimetru.

**DATE DESPRE IMOBILUL NR. 1629**

Oficiul de Cadastru și Publicitate Imobiliară CALARASI
Biroul de Cadastru și Publicitate Imobiliară Calarasi

A. Partea I. Descrierea imobilului

TEREN Extravilan

Adresa: Jud. Calarasi

Nr. Crt	Nr cadastral Nr. topografic	Suprafața* (mp)	Observații / Referințe
A1	21629	28.853	Sector cadastral:11 Teren neimprejmuit;

B. Partea II. Proprietari și acte

Inscrieri privitoare la dreptul de proprietate și alte drepturi reale		Referințe
24392 / 09/07/2012		
Act Notarial nr. 1014, din 06/07/2012 emis de BNP CHIRU MARIA DANA;		
B4	Intabulare, drept de PROPRIETATE, dobandit prin Conventie, cota actuala 1/1, cota initiala 1/1 1) SC APOLLO PROPERTIES SRL, CIF:19163688	A1

C. Partea III. SARCINI .

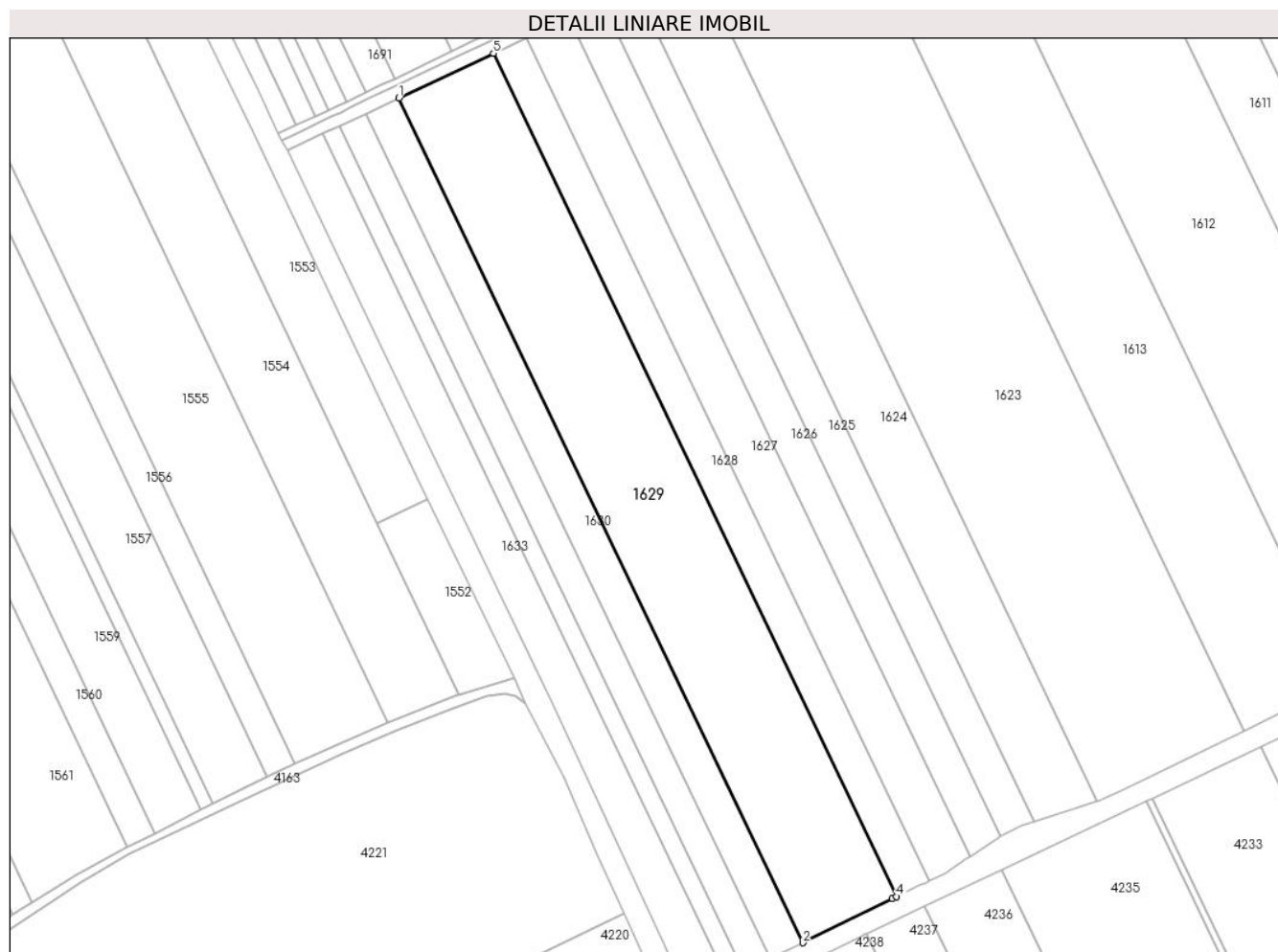
Inscrieri privind dezmembramintele dreptului de proprietate, drepturi reale de garanție și sarcini	Referințe
NU SUNT	

Anexa Nr. 1 La Partea I

Teren

Nr cadastral	Suprafața (mp)*	Observații / Referințe
21629	28.853	

* Suprafața este determinată în planul de proiecție Stereo 70.



Date referitoare la teren

Crt	Categorie folosință	Intravilan	Suprafața (mp)	Tarla	Parcelă	Nr. topo	Observații / Referințe
1	arabil	NU	28.853	29/2	4	-	

Lungime Segmente

1) Valorile lungimilor segmentelor sunt obținute din proiecție în plan.

Punct început	X / Y	Punct sfârșit	X / Y	Lungime segment (** (m)
1	706.708,217 320.082,0	2	706.927,672 319.623,322	508.474
2	706.927,672 319.623,322	3	706.976,272 319.647,345	54.213
3	706.976,272 319.647,345	4	706.978,616 319.648,444	2.589
4	706.978,616 319.648,444	5	706.759,547 320.106,314	507.579
5	706.759,547 320.106,314	1	706.708,217 320.082,0	56.797

**** Lungimile segmentelor sunt determinate în planul de proiecție Stereo 70 și sunt rotunjite la 1 milimetru.**

***** Distanța dintre puncte este formată din segmente cumulate ce sunt mai mici decât valoarea 1 milimetru.**

**DATE DESPRE IMOBILUL NR. 1630**

Oficiul de Cadastru și Publicitate Imobiliară CALARASI
Biroul de Cadastru și Publicitate Imobiliară Calarasi

A. Partea I. Descrierea imobilului

TEREN Extravilan

Adresa: Jud. Calarasi

Nr. Crt	Nr cadastral Nr. topografic	Suprafața* (mp)	Observații / Referințe
A1	21098	10.000	Sector cadastral:11 Teren neimprejmuit;

B. Partea II. Proprietari și acte

Inscrieri privitoare la dreptul de proprietate și alte drepturi reale		Referințe
54647 / 06/11/2013		
Act Notarial nr. 2049, din 31/10/2013 emis de BNP CHIRU MARIA DANA;		
B8	Intabulare, drept de PROPRIETATE, dobandit prin Conventie, cota actuala 1/1, cota initiala 1/1 1) SC APOLLO PROPERTIES SRL, CIF:19163688	A1

C. Partea III. SARCINI .

Inscrieri privind dezmembramintele dreptului de proprietate, drepturi reale de garanție și sarcini	Referințe
NU SUNT	

Anexa Nr. 1 La Partea I

Teren

Nr cadastral	Suprafața (mp)*	Observații / Referințe
21098	10.000	

* Suprafața este determinată în planul de proiecție Stereo 70.

DETALII LINIARE IMOBIL



Date referitoare la teren

Crt	Categorie folosință	Intravilan	Suprafața (mp)	Tarla	Parcelă	Nr. topo	Observații / Referințe
1	arabil	NU	10.000	29/2	3	-	LOT 1

Lungime Segmente

1) Valorile lungimilor segmentelor sunt obținute din proiecție în plan.

Punct început	X / Y	Punct sfârșit	X / Y	Lungime segment (** (m)
1	706.690,446 320.073,583	2	706.909,953 319.614,797	508.594
2	706.909,953 319.614,797	3	706.925,502 319.622,25	17.243
3	706.925,502 319.622,25	4	706.927,672 319.623,322	2.42
4	706.927,672 319.623,322	5	706.708,217 320.082,0	508.474
5	706.708,217 320.082,0	1	706.690,446 320.073,583	19.664

**** Lungimile segmentelor sunt determinate în planul de proiecție Stereo 70 și sunt rotunjite la 1 milimetru.**

***** Distanța dintre puncte este formată din segmente cumulate ce sunt mai mici decât valoarea 1 milimetru.**



DATE DESPRE IMOBILUL NR. 1631

Oficiul de Cadastru și Publicitate Imobiliară CALARASI
Biroul de Cadastru și Publicitate Imobiliară Calarasi

A. Partea I. Descrierea imobilului

TEREN Extravilan

Adresa: Jud. Calarasi

Nr. Crt	Nr cadastral Nr. topografic	Suprafața* (mp)	Observații / Referințe
A1	21099	8.312	Sector cadastral:11 Teren neimprejmuit;

B. Partea II. Proprietari și acte

Inscrieri privitoare la dreptul de proprietate și alte drepturi reale		Referințe
54640 / 06/11/2013		
Act Notarial nr. 55, din 24/04/2013 emis de Chiru Maria Dana;		
B4	Intabulare, drept de PROPRIETATE, dobandit prin Succesiune, cota actuala 1/4, cota initiala 1/4 1) LOLOT VARVARA <i>OBSERVATII: pozitie transcrisa din CF 21017/Jegalia, inscrisa prin incheierea nr. 21633 din 26/04/2013;</i>	A1
B5	Intabulare, drept de PROPRIETATE, dobandit prin Succesiune, cota actuala 1/4, cota initiala 1/4 1) LOLOT VIRGIL <i>OBSERVATII: pozitie transcrisa din CF 21017/Jegalia, inscrisa prin incheierea nr. 21633 din 26/04/2013;</i>	A1
B6	Intabulare, drept de PROPRIETATE, dobandit prin Succesiune, cota actuala 1/4, cota initiala 1/4 1) LOLOT NICOLAE <i>OBSERVATII: pozitie transcrisa din CF 21017/Jegalia, inscrisa prin incheierea nr. 21633 din 26/04/2013;</i>	A1
B7	Intabulare, drept de PROPRIETATE, dobandit prin Succesiune, cota actuala 1/4, cota initiala 1/4 1) LOLOT SANDEL <i>OBSERVATII: pozitie transcrisa din CF 21017/Jegalia, inscrisa prin incheierea nr. 21633 din 26/04/2013;</i>	A1

C. Partea III. SARCINI .

Inscrieri privind dezmembramintele dreptului de proprietate, drepturi reale de garanție și sarcini	Referințe
NU SUNT	

Anexa Nr. 1 La Partea I

Teren

Nr cadastral	Suprafața (mp)*	Observații / Referințe
21099	8.312	

* Suprafața este determinată în planul de proiecție Stereo 70.



Date referitoare la teren

Crt	Categorie folosință	Intravilan	Suprafața (mp)	Tarla	Parcelă	Nr. topo	Observații / Referințe
1	arabil	NU	8.312	29/2	3	-	LOT 2

Lungime Segmente

1) Valorile lungimilor segmentelor sunt obținute din proiecție în plan.

Punct început	X / Y	Punct sfârșit	X / Y	Lungime segment (** (m)
1	706.675,677 320.066,587	2	706.895,216 319.607,734	508.668
2	706.895,216 319.607,734	3	706.909,953 319.614,797	16.342
3	706.909,953 319.614,797	4	706.690,446 320.073,583	508.594
4	706.690,446 320.073,583	1	706.675,677 320.066,587	16.342

** Lungimile segmentelor sunt determinate în planul de proiecție Stereo 70 și sunt rotunjite la 1 milimetru.

***** Distanţa dintre puncte este formată din segmente cumulate ce sunt mai mici decât valoarea 1 milimetru.**

**DATE DESPRE IMOBILUL NR. 1632**

Oficiul de Cadastru și Publicitate Imobiliară CALARASI
Biroul de Cadastru și Publicitate Imobiliară Calarasi

A. Partea I. Descrierea imobilului

TEREN Extravilan

Adresa: Jud. Calarasi

Nr. Crt	Nr cadastral Nr. topografic	Suprafața* (mp)	Observații / Referințe
A1		Din acte: 5.000 Masurata: 4.861	Sector cadastral:11 Teren neimprejmuit; IMOBILUL PROVINE DINTR-O TARLA CU UN DEFICIT DE SUPRAFATA IN PROCENT DE 2.7%

B. Partea II. Proprietari și acte

Inscrieri privitoare la dreptul de proprietate și alte drepturi reale		Referințe
/		
Act Administrativ nr. 42536, din 21/01/1997 emis de CJSIPT CALARASI;		
B1	Intabulare, drept de PROPRIETATE, dobandit prin Reconstituire, cota actuala 1/1, cota initiala 1/1 1) MARIN ION , LIPSA CNP 2) IORDACHE GHEORGHE , LIPSA CNP 3) MARIN DUMITRU , LIPSA CNP 4) LOLOT VARVARA , LIPSA CNP	A1

C. Partea III. SARCINI .

Inscrieri privind dezmembramintele dreptului de proprietate, drepturi reale de garanție și sarcini	Referințe
NU SUNT	

Anexa Nr. 1 La Partea I

Teren

Nr cadastral	Suprafața (mp)*	Observații / Referințe
	Din acte: 5.000 Masurata: 4.861	IMOBILUL PROVINE DINTR-O TARLA CU UN DEFICIT DE SUPRAFATA IN PROCENT DE 2.7%

* Suprafața este determinată în planul de proiecție Stereo 70.

DETALII LINIARE IMOBIL



Date referitoare la teren

Crt	Categorie folosință	Intra vilan	Suprafața (mp)	Tarla	Parcelă	Nr. topo	Observații / Referințe
1	arabil	NU	4.861	29/2	2	-	

Lungime Segmente

1) Valorile lungimilor segmentelor sunt obținute din proiecție în plan.

Punct început	X / Y	Punct sfârșit	X / Y	Lungime segment (** (m)
1	706.667,029 320.062,49	2	706.885,786 319.605,273	506.855
2	706.885,786 319.605,273	3	706.893,034 319.606,688	7.385
3	706.893,034 319.606,688	4	706.895,216 319.607,734	2.42
4	706.895,216 319.607,734	5	706.675,677 320.066,587	508.668
5	706.675,677 320.066,587	1	706.667,029 320.062,49	9.569

**** Lungimile segmentelor sunt determinate în planul de proiecție Stereo 70 și sunt rotunjite la 1 milimetru.**

***** Distanța dintre puncte este formată din segmente cumulate ce sunt mai mici decât valoarea 1 milimetru.**

**DATE DESPRE IMOBILUL NR. 1633**

Oficiul de Cadastru și Publicitate Imobiliară CALARASI
Biroul de Cadastru și Publicitate Imobiliară Calarasi

A. Partea I. Descrierea imobilului

TEREN Extravilan

Adresa: Jud. Calarasi

Nr. Crt	Nr cadastral Nr. topografic	Suprafața* (mp)	Observații / Referințe
A1	21033	10.849	Sector cadastral:11 Teren neimprejmuit;

B. Partea II. Proprietari și acte

Inscrieri privitoare la dreptul de proprietate și alte drepturi reale	Referințe
18189 / 26/05/2011	
Act Notarial nr. 1218, din 25/05/2011 emis de BNP CHIRU MARIA DANA;	
B7	A1
Intabulare, drept de PROPRIETATE, dobandit prin Conventie, cota actuala 1/1, cota initiala 1/1	
1) SC APOLLO PROPERTIES SRL, CIF:19163688	

C. Partea III. SARCINI .

Inscrieri privind dezmembramintele dreptului de proprietate, drepturi reale de garanție și sarcini	Referințe
NU SUNT	

Anexa Nr. 1 La Partea I

Teren

Nr cadastral	Suprafața (mp)*	Observații / Referințe
21033	10.849	

* Suprafața este determinată în planul de proiecție Stereo 70.

DETALII LINIARE IMOBIL



Date referitoare la teren

Crt	Categorie folosință	Intravilan	Suprafața (mp)	Tarla	Parcelă	Nr. topo	Observații / Referințe
1	arabil	NU	10.849	29/2	1	-	

Lungime Segmente

1) Valorile lungimilor segmentelor sunt obținute din proiecție în plan.

Punct început	X / Y	Punct sfârșit	X / Y	Lungime segment (** (m)
1	706.865,745 319.593,609	2	706.876,315 319.601,197	13.012
2	706.876,315 319.601,197	3	706.883,504 319.604,828	8.054
3	706.883,504 319.604,828	4	706.885,786 319.605,273	2.325
4	706.885,786 319.605,273	5	706.667,029 320.062,49	506.855
5	706.667,029 320.062,49	6	706.647,899 320.053,429	21.167

Punct început	X / Y	Punct sfârșit	X / Y	Lungime segment (** (m)
6	706.647,899 320.053,429	7	706.660,083 320.027,337	28.797
7	706.660,083 320.027,337	8	706.709,688 319.924,805	113.901
8	706.709,688 319.924,805	9	706.792,176 319.752,399	191.123
9	706.792,176 319.752,399	10	706.851,556 319.624,123	141.353
10	706.851,556 319.624,123	1	706.865,745 319.593,609	33.652

** Lungimile segmentelor sunt determinate în planul de proiecție Stereo 70 și sunt rotunjite la 1 milimetru.

*** Distanța dintre puncte este formată din segmente cumulate ce sunt mai mici decât valoarea 1 milimetru.

**DATE DESPRE IMOBILUL NR. 1634**

Oficiul de Cadastru și Publicitate Imobiliară CALARASI
Biroul de Cadastru și Publicitate Imobiliară Calarasi

A. Partea I. Descrierea imobilului

TEREN Extravilan

Adresa: Jud. Calarasi

Nr. Crt	Nr cadastral Nr. topografic	Suprafața* (mp)	Observații / Referințe
A1		7.245	Sector cadastral:11 Teren neimprejmuit;

B. Partea II. Proprietari și acte

Inscrieri privitoare la dreptul de proprietate și alte drepturi reale	Referințe
/	
Act Administrativ nr. 42002, din 25/03/1996 emis de CJSIPT CALARASI;	
B1	A1
Intabulare, drept de PROPRIETATE, dobandit prin Reconstituire, cota actuala 1/1, cota initiala 1/1 1) IVAN T ZAMFIR, LIPSA CNP	

C. Partea III. SARCINI .

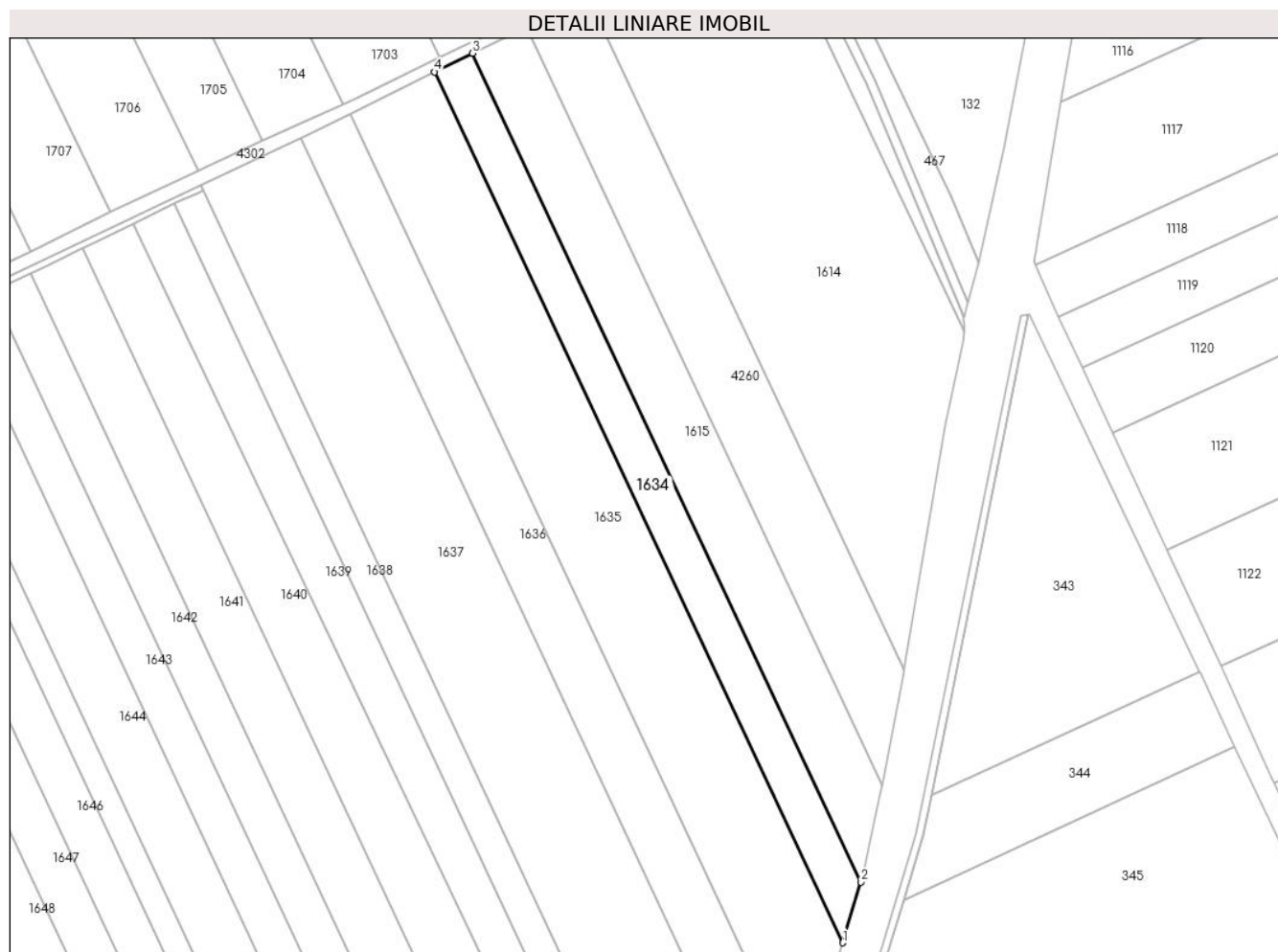
Inscrieri privind dezmembramintele dreptului de proprietate, drepturi reale de garanție și sarcini	Referințe
NU SUNT	

Anexa Nr. 1 La Partea I

Teren

Nr cadastral	Suprafața (mp)*	Observații / Referințe
	7.245	

* Suprafața este determinată în planul de proiecție Stereo 70.



Date referitoare la teren

Crt	Categorie folosință	Intravilan	Suprafața (mp)	Tarla	Parcelă	Nr. topo	Observații / Referințe
1	arabil	NU	7.245	29/1	55	-	

Lungime Segmente

1) Valorile lungimilor segmentelor sunt obținute din proiecție în plan.

Punct început	X / Y	Punct sfârșit	X / Y	Lungime segment (** (m)
1	707.841,36 320.829,875	2	707.849,119 320.855,856	27.115
2	707.849,119 320.855,856	3	707.682,965 321.210,118	391.291
3	707.682,965 321.210,118	4	707.666,776 321.202,109	18.062
4	707.666,776 321.202,109	1	707.841,36 320.829,875	411.142

** Lungimile segmentelor sunt determinate în planul de proiecție Stereo 70 și sunt rotunjite la 1 milimetru.

***** Distanţa dintre puncte este formată din segmente cumulate ce sunt mai mici decât valoarea 1 milimetru.**

**DATE DESPRE IMOBILUL NR. 1635**

Oficiul de Cadastru și Publicitate Imobiliară CALARASI
Biroul de Cadastru și Publicitate Imobiliară Calarasi

A. Partea I. Descrierea imobilului

TEREN Extravilan

Adresa: Jud. Calarasi

Nr. Crt	Nr cadastral Nr. topografic	Suprafața* (mp)	Observații / Referințe
A1	21770	Din acte: 17.500 Masurata: 17.294	Sector cadastral:11 Teren neimprejmuit;

B. Partea II. Proprietari și acte

Inscrieri privitoare la dreptul de proprietate și alte drepturi reale		Referințe
29039 / 20/08/2012		
Act Notarial nr. 1245, din 16/08/2012 emis de BNP CHIRU MARIA DANA;		
B2	Intabulare, drept de PROPRIETATE, dobandit prin Conventie, cota actuala 1/1, cota initiala 1/1 1) SC APOLLO PROPERTIES SRL, CIF:19163688	A1

C. Partea III. SARCINI .

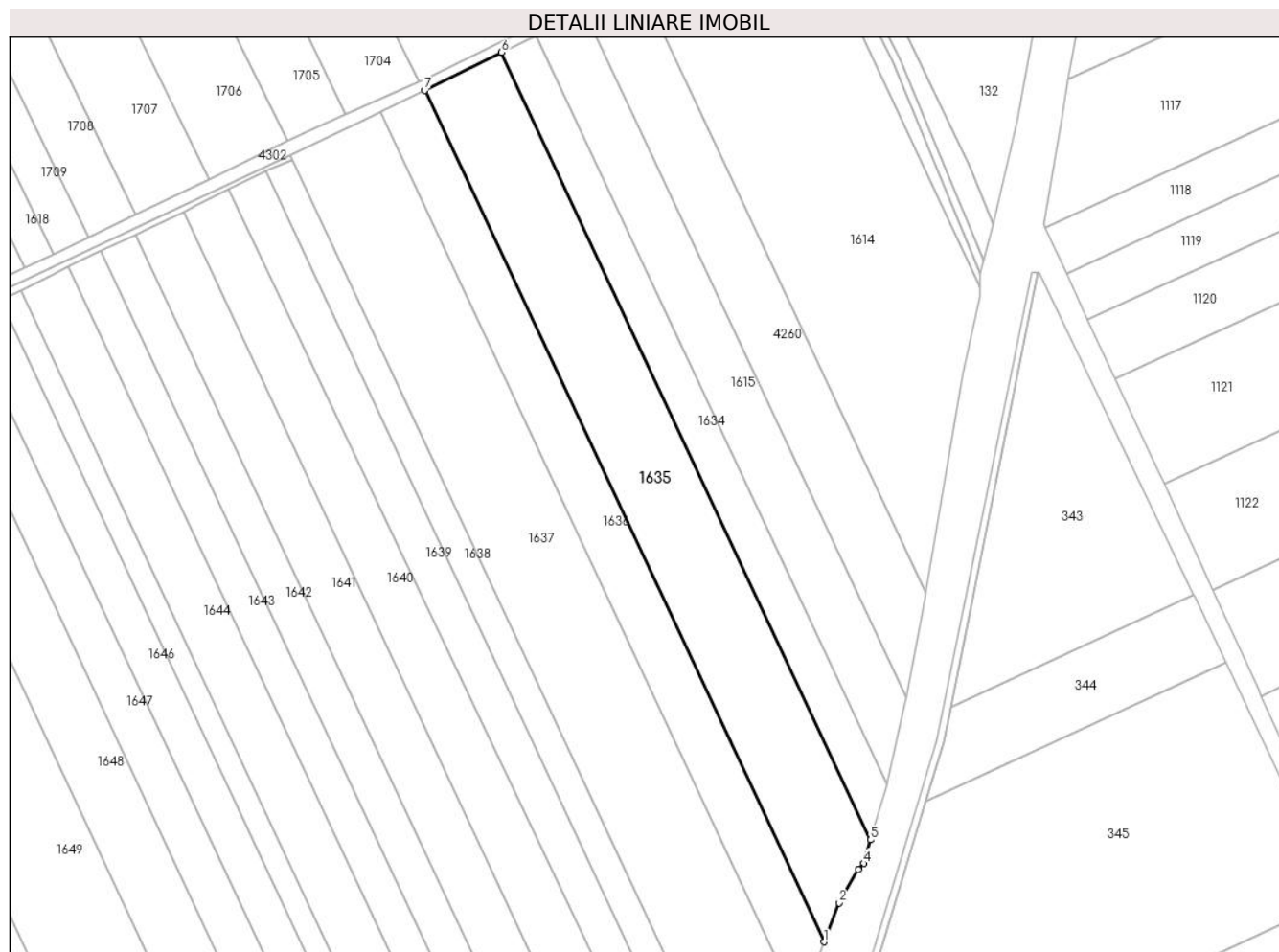
Inscrieri privind dezmembramintele dreptului de proprietate, drepturi reale de garanție și sarcini	Referințe
NU SUNT	

Anexa Nr. 1 La Partea I

Teren

Nr cadastral	Suprafața (mp)*	Observații / Referințe
21770	Din acte: 17.500 Masurata: 17.294	

* Suprafața este determinată în planul de proiecție Stereo 70.



Date referitoare la teren

Crt	Categorie folosință	Intravilan	Suprafața (mp)	Tarla	Parcelă	Nr. topo	Observații / Referințe
1	arabil	NU	17.294	29/1	54	-	

Lungime Segmente

1) Valorile lungimilor segmentelor sunt obținute din proiecție în plan.

Punct început	X / Y	Punct sfârșit	X / Y	Lungime segment (** (m)
1	707.819,277 320.781,74	2	707.826,439 320.800,094	19.702
2	707.826,439 320.800,094	3	707.835,507 320.815,915	18.235
3	707.835,507 320.815,915	4	707.838,053 320.818,802	3.849
4	707.838,053 320.818,802	5	707.841,36 320.829,875	11.556

Punct început	X / Y	Punct sfârșit	X / Y	Lungime segment (** (m)
5	707.841,36 320.829,875	6	707.666,776 321.202,109	411.142
6	707.666,776 321.202,109	7	707.630,529 321.184,175	40.441
7	707.630,529 321.184,175	1	707.819,277 320.781,74	444.499

** Lungimile segmentelor sunt determinate în planul de proiecție Stereo 70 și sunt rotunjite la 1 milimetru.

*** Distanța dintre puncte este formată din segmente cumulate ce sunt mai mici decât valoarea 1 milimetru.

**DATE DESPRE IMOBILUL NR. 1636**

Oficiul de Cadastru și Publicitate Imobiliară CALARASI
Biroul de Cadastru și Publicitate Imobiliară Calarasi

A. Partea I. Descrierea imobilului

TEREN Extravilan

Adresa: Jud. Calarasi

Nr. Crt	Nr cadastral Nr. topografic	Suprafața* (mp)	Observații / Referințe
A1	20052	Din acte: 10.978 Masurata: 10.848	Sector cadastral:11 Teren neimprejmuit;

B. Partea II. Proprietari și acte

Inscrieri privitoare la dreptul de proprietate și alte drepturi reale		Referințe
30092 / 03/11/2008		
Act Notarial nr. 2540, din 29/10/2008 emis de BNP CHIRU MARIA DANA;		
B2	Intabulare, drept de PROPRIETATE, dobandit prin Conventie, cota actuala 1/1, cota initiala 1/1	A1
1) SC APOLLO PROPERTIES SRL, CU SEDIUL IN BUCURESTI, CIF:99999999999999, LIPSA CUI		

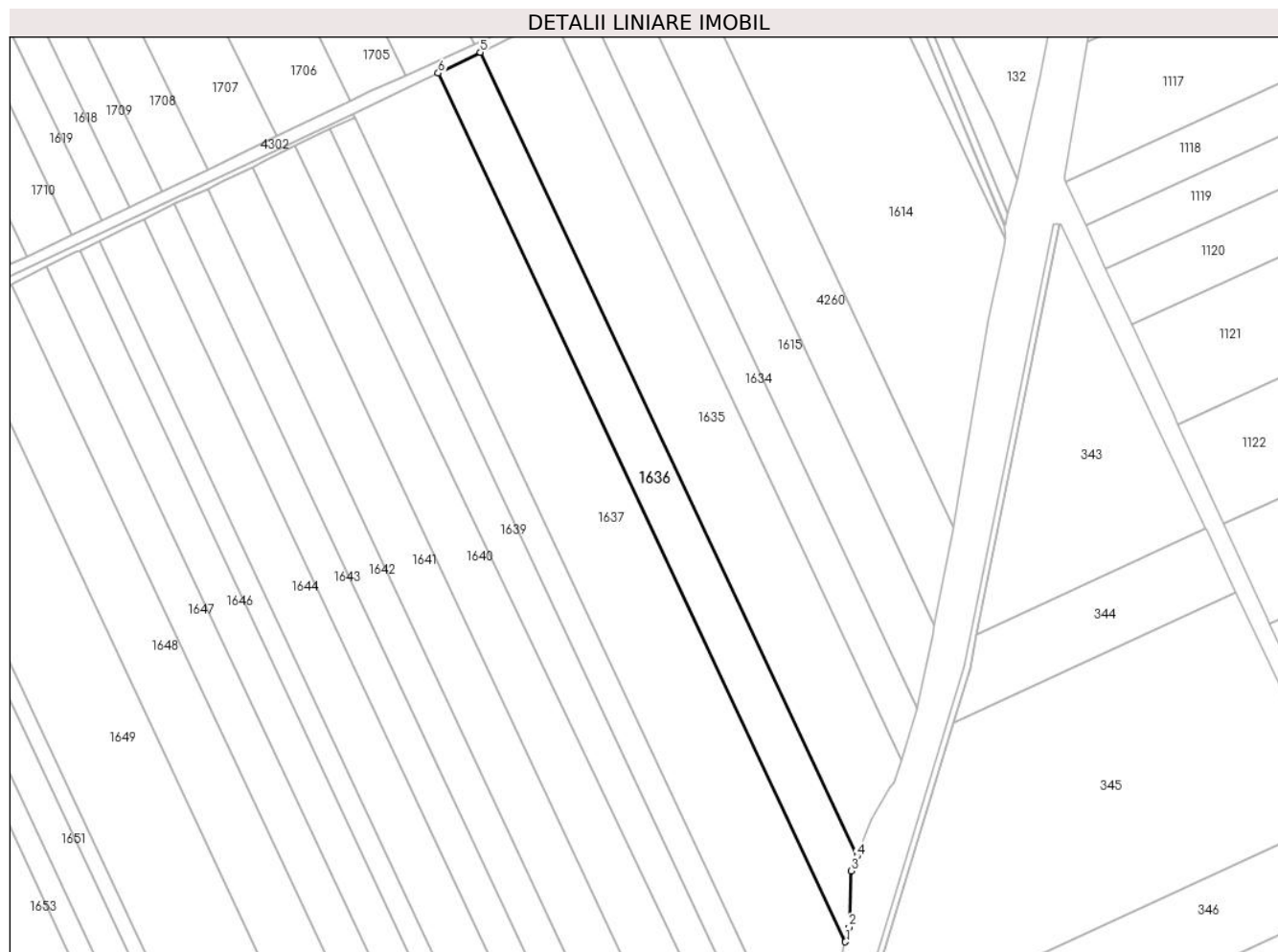
C. Partea III. SARCINI .

Inscrieri privind dezmembramintele dreptului de proprietate, drepturi reale de garanție și sarcini	Referințe
NU SUNT	

Anexa Nr. 1 La Partea I**Teren**

Nr cadastral	Suprafața (mp)*	Observații / Referințe
20052	Din acte: 10.978 Masurata: 10.848	

* Suprafața este determinată în planul de proiecție Stereo 70.

**Date referitoare la teren**

Crt	Categorie folosință	Intravilan	Suprafața (mp)	Tarla	Parcelă	Nr. topo	Observații / Referințe
1	arabil	NU	10.848	29/1	53	-	

Lungime Segmente

1) Valorile lungimilor segmentelor sunt obținute din proiecție în plan.

Punct început	X / Y	Punct sfârșit	X / Y	Lungime segment (** (m)
1	707.813,422 320.738,886	2	707.815,302 320.746,261	7.611
2	707.815,302 320.746,261	3	707.816,408 320.774,389	28.15
3	707.816,408 320.774,389	4	707.819,277 320.781,74	7.891
4	707.819,277 320.781,74	5	707.630,529 321.184,175	444.499

Punct început	X / Y	Punct sfârșit	X / Y	Lungime segment (** (m)
5	707.630,529 321.184,175	6	707.609,463 321.173,752	23.504
6	707.609,463 321.173,752	1	707.813,422 320.738,886	480.32

** Lungimile segmentelor sunt determinate în planul de proiecție Stereo 70 și sunt rotunjite la 1 milimetru.

*** Distanța dintre puncte este formată din segmente cumulate ce sunt mai mici decât valoarea 1 milimetru.

**DATE DESPRE IMOBILUL NR. 1637**

Oficiul de Cadastru și Publicitate Imobiliară CALARASI
Biroul de Cadastru și Publicitate Imobiliară Calarasi

A. Partea I. Descrierea imobilului

TEREN Extravilan

Adresa: Jud. Calarasi

Nr. Crt	Nr cadastral Nr. topografic	Suprafața* (mp)	Observații / Referințe
A1	20058	Din acte: 24.227 Masurata: 23.941	Sector cadastral:11 Teren neimprejmuit;

B. Partea II. Proprietari și acte

Inscrieri privitoare la dreptul de proprietate și alte drepturi reale		Referințe
29502 / 28/10/2008		
Act Notarial nr. 2470, din 23/10/2008 emis de BNP CHIRU MARIA DANA;		
B2	Intabulare, drept de PROPRIETATE, dobandit prin Conventie, cota actuala 1/1, cota initiala 1/1 1) SC APOLLO PROPERTIES SRL, CU SEDIUL IN BUCURESTI, CIF:19163688	A1

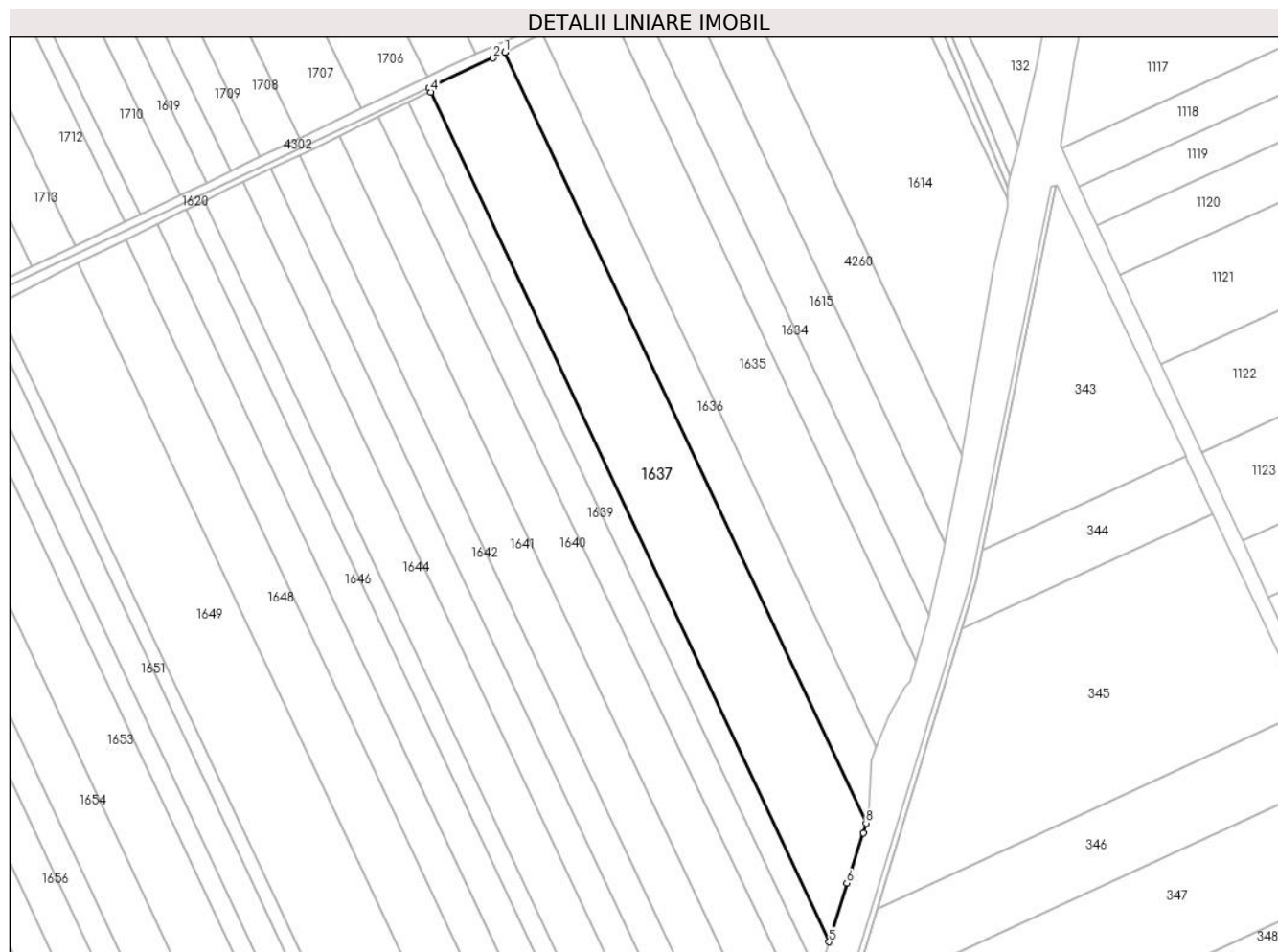
C. Partea III. SARCINI .

Inscrieri privind dezmembramintele dreptului de proprietate, drepturi reale de garanție și sarcini	Referințe
NU SUNT	

Anexa Nr. 1 La Partea I**Teren**

Nr cadastral	Suprafața (mp)*	Observații / Referințe
20058	Din acte: 24.227 Masurata: 23.941	

* Suprafața este determinată în planul de proiecție Stereo 70.

**Date referitoare la teren**

Crt	Categorie folosință	Intramilan	Suprafața (mp)	Tarla	Parcelă	Nr. topo	Observații / Referințe
1	arabil	NU	23.941	29/1	52	-	

Lungime Segmente

1) Valorile lungimilor segmentelor sunt obținute din proiecție în plan.

Punct început	X / Y	Punct sfârșit	X / Y	Lungime segment (** (m)
1	707.609,463 321.173,752	2	707.602,807 321.170,459	7.426
2	707.602,807 321.170,459	3	707.566,844 321.153,434	39.789
3	707.566,844 321.153,434	4	707.567,697 321.151,366	2.237
4	707.567,697 321.151,366	5	707.792,568 320.671,912	529.569

Punct început	X / Y	Punct sfârșit	X / Y	Lungime segment (** (m)
5	707.792,568 320.671,912	6	707.802,622 320.705,075	34.654
6	707.802,622 320.705,075	7	707.812,017 320.733,373	29.817
7	707.812,017 320.733,373	8	707.813,422 320.738,886	5.689
8	707.813,422 320.738,886	1	707.609,463 321.173,752	480.32

** Lungimile segmentelor sunt determinate în planul de proiecție Stereo 70 și sunt rotunjite la 1 milimetru.

*** Distanța dintre puncte este formată din segmente cumulate ce sunt mai mici decât valoarea 1 milimetru.

**DATE DESPRE IMOBILUL NR. 1638**

Oficiul de Cadastru și Publicitate Imobiliară CALARASI
Biroul de Cadastru și Publicitate Imobiliară Calarasi

A. Partea I. Descrierea imobilului

TEREN Extravilan

Adresa: Jud. Calarasi

Nr. Crt	Nr cadastral Nr. topografic	Suprafața* (mp)	Observații / Referințe
A1		7.323	Sector cadastral:11 Teren neimpregmuit;

B. Partea II. Proprietari și acte

Inscrieri privitoare la dreptul de proprietate și alte drepturi reale	Referințe
/	
Act Administrativ nr. 41942, din 14/03/1996 emis de CJSIPT CALARASI;	
B1	A1
Intabulare, drept de PROPRIETATE, dobandit prin Reconstituire, cota actuala 1/1, cota initiala 1/1	
1) MIHAI LINA, LIPSA CNP 2) CHIRU ILIE, LIPSA CNP 3) APOSTOL CONSTANTIN, LIPSA CNP 4) APOSTOL ION, LIPSA CNP 5) CHIRU GABRIEL, LIPSA CNP 6) SMIDU RADA, LIPSA CNP	

C. Partea III. SARCINI .

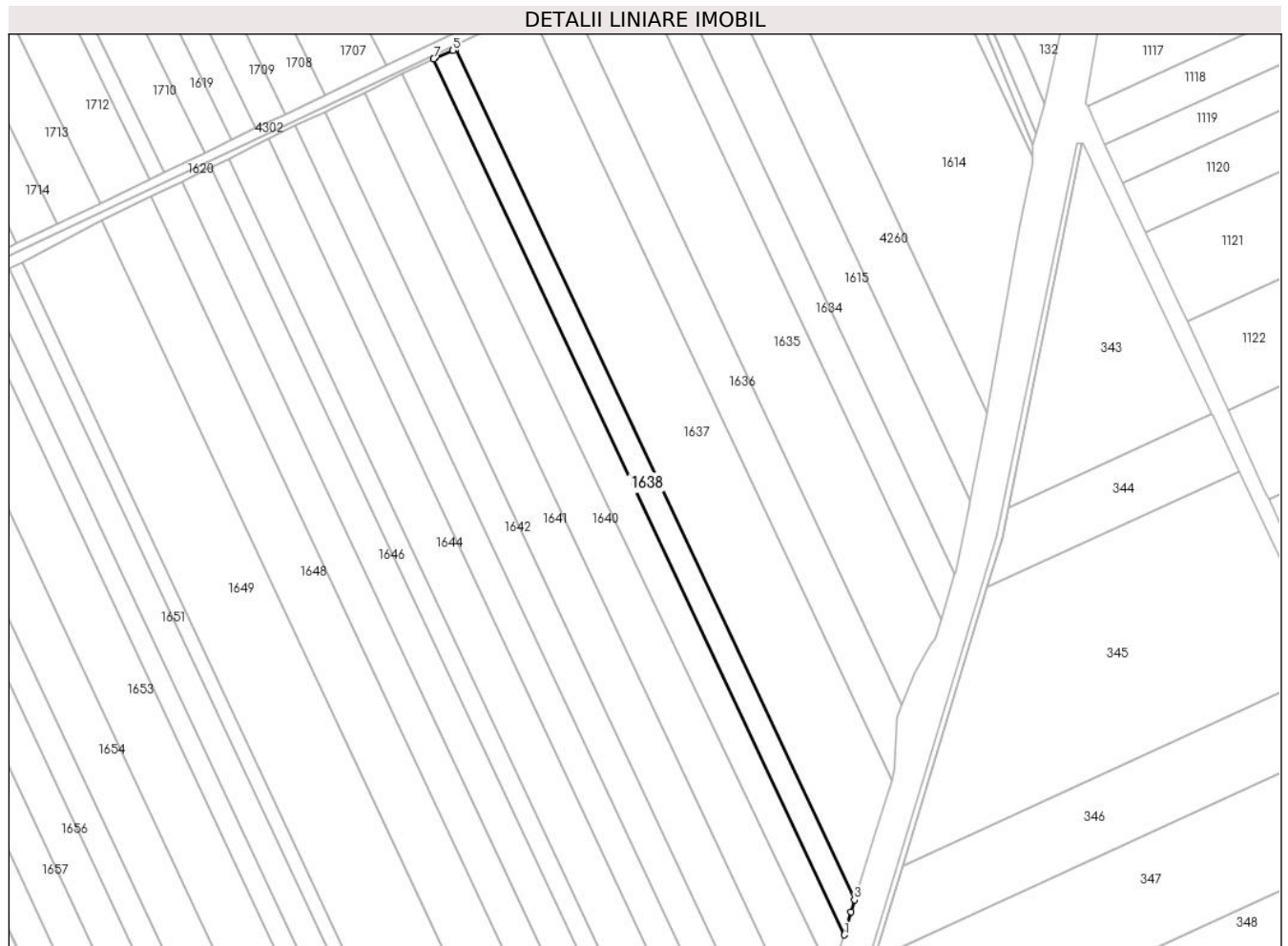
Inscrieri privind dezmembramintele dreptului de proprietate, drepturi reale de garanție și sarcini	Referințe
NU SUNT	

Anexa Nr. 1 La Partea I

Teren

Nr cadastral	Suprafața (mp)*	Observații / Referințe
	7.323	

* Suprafața este determinată în planul de proiecție Stereo 70.



Date referitoare la teren

Crt	Categorie folosință	Intra vilan	Suprafața (mp)	Tarla	Parcelă	Nr. topo	Observații / Referințe
1	arabil	NU	7.323	29/1	51	-	

Lungime Segmente

1) Valorile lungimilor segmentelor sunt obținute din proiecție în plan.

Punct început	X / Y	Punct sfârșit	X / Y	Lungime segment (** (m)
1	707.786,748 320.652,231	2	707.790,561 320.665,294	13.608
2	707.790,561 320.665,294	3	707.792,568 320.671,912	6.916
3	707.792,568 320.671,912	4	707.567,697 321.151,366	529.569
4	707.567,697 321.151,366	5	707.566,195 321.150,705	1.641
5	707.566,195 321.150,705	6	707.556,273 321.146,401	10.815

Punct început	X / Y	Punct sfârșit	X / Y	Lungime segment (** (m)
6	707.556,273 321.146,401	7	707.555,216 321.145,885	1.176
7	707.555,216 321.145,885	1	707.786,748 320.652,231	545.253

** Lungimile segmentelor sunt determinate în planul de proiecție Stereo 70 și sunt rotunjite la 1 milimetru.

*** Distanța dintre puncte este formată din segmente cumulate ce sunt mai mici decât valoarea 1 milimetru.

**DATE DESPRE IMOBILUL NR. 1639**

Oficiul de Cadastru și Publicitate Imobiliară CALARASI
Biroul de Cadastru și Publicitate Imobiliară Calarasi

A. Partea I. Descrierea imobilului

TEREN Extravilan

Adresa: Jud. Calarasi

Nr. Crt	Nr cadastral Nr. topografic	Suprafața* (mp)	Observații / Referințe
A1	20969	9.882	Sector cadastral:11 Teren neimprejmuit;

B. Partea II. Proprietari și acte

Inscrieri privitoare la dreptul de proprietate și alte drepturi reale		Referințe
18484 / 12/07/2010		
Act Notarial nr. 1493, din 08/07/2010 emis de BNP CHIRU MARIA DANA (incheiere de rectificare nr.4372/04.08.2010 emisa de BNP CHIRU MARIA DANA);		
B4	Intabulare, drept de PROPRIETATE, dobandit prin Conventie, cota actuala 1/1, cota initiala 1/1 1) SC APOLLO PROPERTIES SRL, CIF:19163688	A1

C. Partea III. SARCINI .

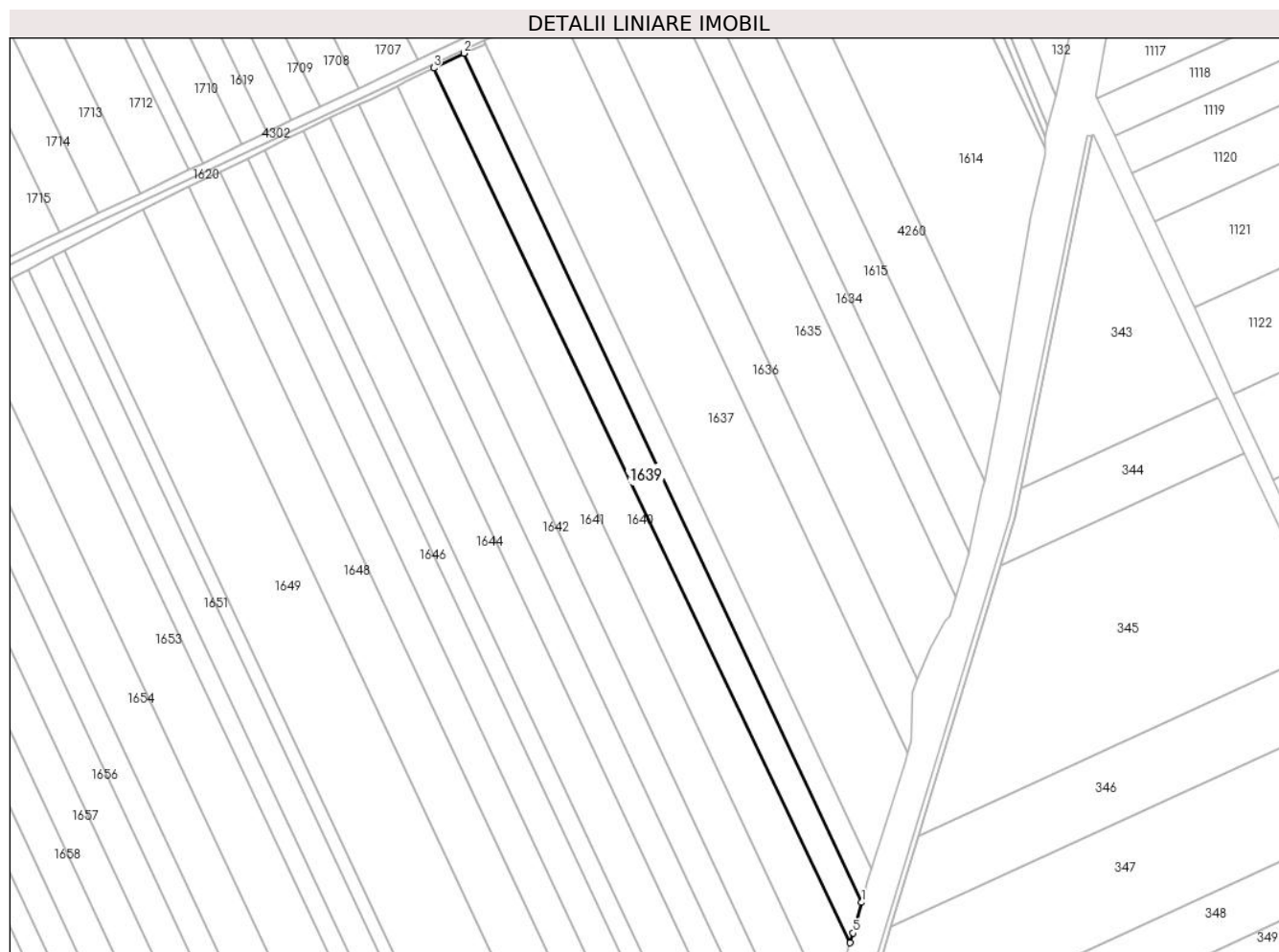
Inscrieri privind dezmembramintele dreptului de proprietate, drepturi reale de garanție și sarcini	Referințe
NU SUNT	

Anexa Nr. 1 La Partea I

Teren

Nr cadastral	Suprafața (mp)*	Observații / Referințe
20969	9.882	

* Suprafața este determinată în planul de proiecție Stereo 70.



Date referitoare la teren

Crt	Categorie folosință	Intravilan	Suprafața (mp)	Tarla	Parcelă	Nr. topo	Observații / Referințe
1	arabil	NU	9.882	29/1	50	-	LOT 1

Lungime Segmente

1) Valorile lungimilor segmentelor sunt obținute din proiecție în plan.

Punct început	X / Y	Punct sfârșit	X / Y	Lungime segment (** (m)
1	707.786,748 320.652,231	2	707.555,216 321.145,885	545.253
2	707.555,216 321.145,885	3	707.537,669 321.137,332	19.521
3	707.537,669 321.137,332	4	707.779,985 320.628,777	563.334
4	707.779,985 320.628,777	5	707.781,572 320.634,504	5.943
5	707.781,572 320.634,504	1	707.786,748 320.652,231	18.467

**** Lungimile segmentelor sunt determinate în planul de proiecție Stereo 70 și sunt rotunjite la 1 milimetru.**

***** Distanța dintre puncte este formată din segmente cumulate ce sunt mai mici decât valoarea 1 milimetru.**

**DATE DESPRE IMOBILUL NR. 1640**

Oficiul de Cadastru și Publicitate Imobiliară CALARASI
Biroul de Cadastru și Publicitate Imobiliară Calarasi

A. Partea I. Descrierea imobilului

TEREN Extravilan

Adresa: Jud. Calarasi

Nr. Crt	Nr cadastral Nr. topografic	Suprafața* (mp)	Observații / Referințe
A1	20970	14.783	Sector cadastral:11 Teren neimprejmuit;

B. Partea II. Proprietari și acte

Inscrieri privitoare la dreptul de proprietate și alte drepturi reale	Referințe
18483 / 12/07/2010	
Act Administrativ nr. 42584, din 11/02/1997 emis de CJSIPT CALARASI;	
B2	A1
Intabulare, drept de PROPRIETATE, dobandit prin Lege, cota actuala 1/1, cota initiala 1/1	
1) CHIRU COSTICA	
<i>OBSERVATII: pozitie transcrisa din CF 20903/Jegalia, inscrisa prin incheierea nr. 10685 din 29/04/2010;</i>	

C. Partea III. SARCINI .

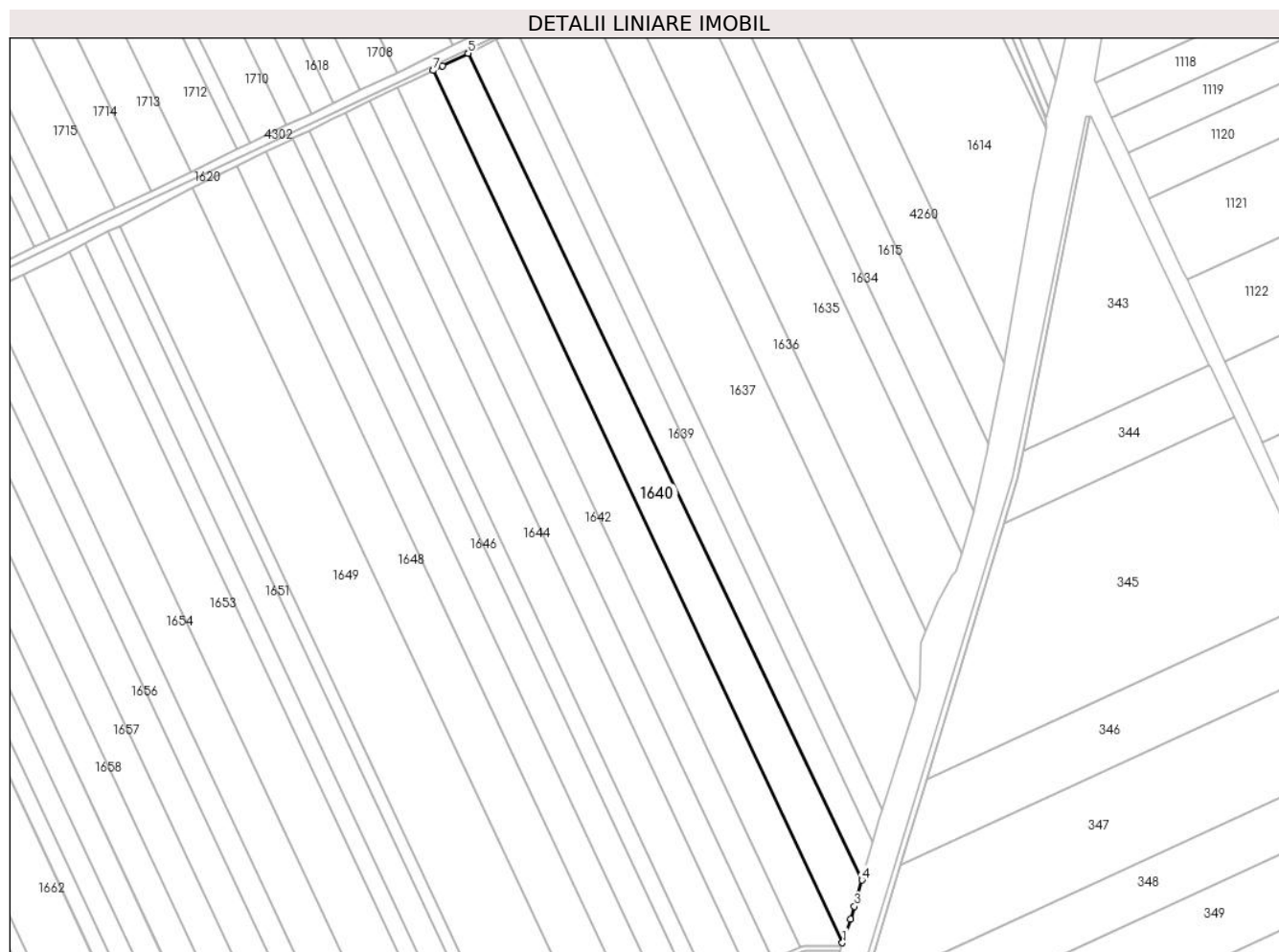
Inscrieri privind dezmembramintele dreptului de proprietate, drepturi reale de garanție și sarcini	Referințe
NU SUNT	

Anexa Nr. 1 La Partea I

Teren

Nr cadastral	Suprafața (mp)*	Observații / Referințe
20970	14.783	

* Suprafața este determinată în planul de proiecție Stereo 70.



Date referitoare la teren

Crt	Categorie folosință	Intra vilan	Suprafața (mp)	Tarla	Parcelă	Nr. topo	Observații / Referințe
1	arabil	NU	14.783	29/1	50	-	LOT 2

Lungime Segmente

1) Valorile lungimilor segmentelor sunt obținute din proiecție în plan.

Punct început	X / Y	Punct sfârșit	X / Y	Lungime segment (** (m)
1	707.767,993 320.590,219	2	707.772,961 320.604,728	15.336
2	707.772,961 320.604,728	3	707.775,481 320.612,526	8.195
3	707.775,481 320.612,526	4	707.779,985 320.628,777	16.864
4	707.779,985 320.628,777	5	707.537,669 321.137,332	563.334
5	707.537,669 321.137,332	6	707.521,823 321.129,516	17.669

Punct început	X / Y	Punct sfârșit	X / Y	Lungime segment (** (m)
6	707.521,823 321.129,516	7	707.516,335 321.126,785	6.13
7	707.516,335 321.126,785	1	707.767,993 320.590,219	592.651

** Lungimile segmentelor sunt determinate în planul de proiecție Stereo 70 și sunt rotunjite la 1 milimetru.

*** Distanța dintre puncte este formată din segmente cumulate ce sunt mai mici decât valoarea 1 milimetru.

**DATE DESPRE IMOBILUL NR. 1641**

Oficiul de Cadastru și Publicitate Imobiliară CALARASI
Biroul de Cadastru și Publicitate Imobiliară Calarasi

A. Partea I. Descrierea imobilului

TEREN Extravilan

Adresa: Jud. Calarasi

Nr. Crt	Nr cadastral Nr. topografic	Suprafața* (mp)	Observații / Referințe
A1		14.693	Sector cadastral:11 Teren neimprejmuit;

B. Partea II. Proprietari și acte

Inscrieri privitoare la dreptul de proprietate și alte drepturi reale		Referințe
/		
Act Administrativ nr. 41960, din 14/03/1996 emis de CJSIPT CALARASI;		
B1	Intabulare, drept de PROPRIETATE, dobandit prin Reconstituire, cota actuala 1/1, cota initiala 1/1 1) MARIN GH ION , LIPSA CNP	A1

C. Partea III. SARCINI .

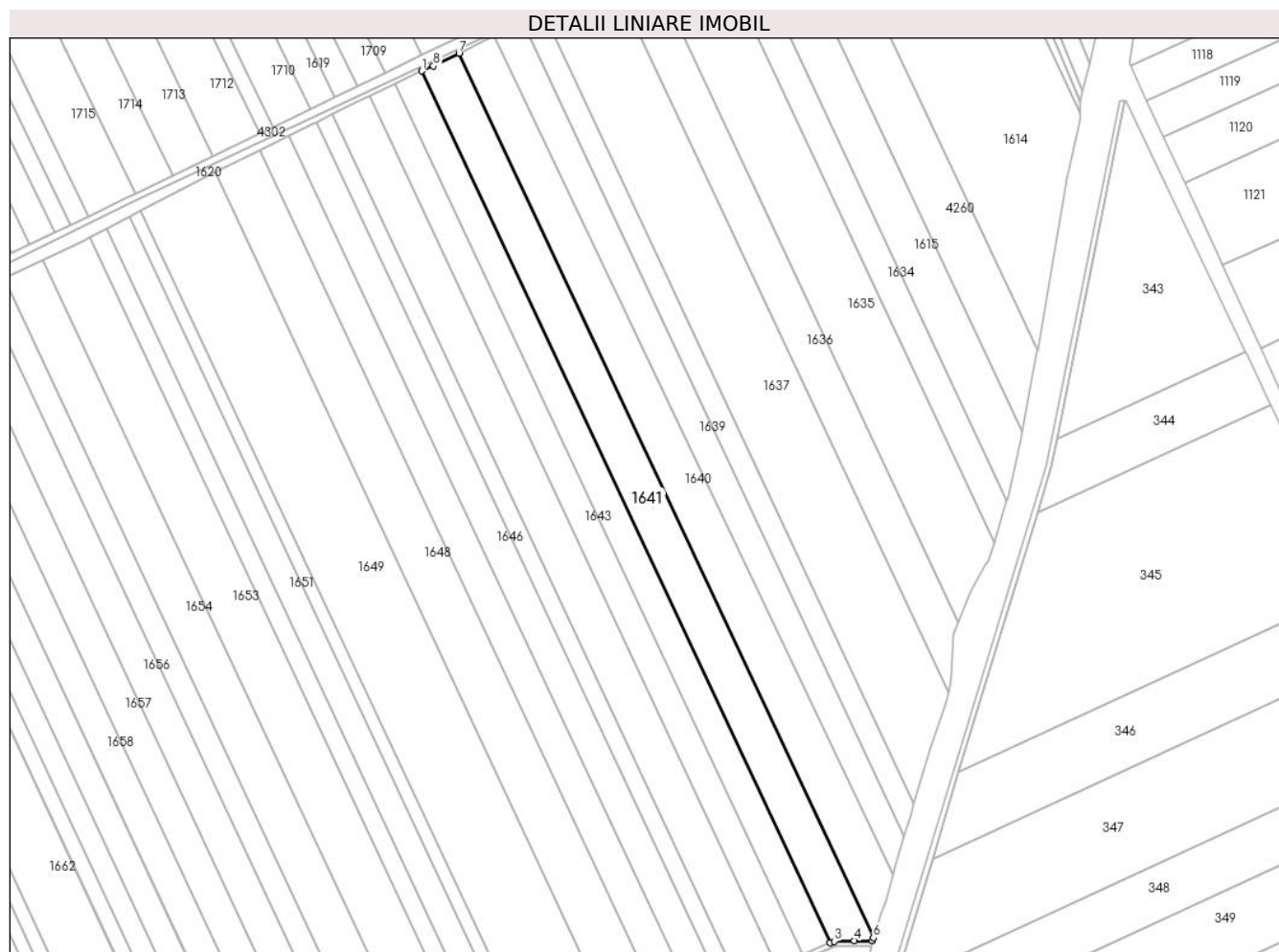
Inscrieri privind dezmembramintele dreptului de proprietate, drepturi reale de garanție și sarcini	Referințe
NU SUNT	

Anexa Nr. 1 La Partea I

Teren

Nr cadastral	Suprafața (mp)*	Observații / Referințe
	14.693	

* Suprafața este determinată în planul de proiecție Stereo 70.



Date referitoare la teren

Crt	Categorie folosință	Intra vilan	Suprafața (mp)	Tarla	Parcelă	Nr. topo	Observații / Referințe
1	arabil	NU	14.693	29/1	49	-	

Lungime Segmente

1) Valorile lungimilor segmentelor sunt obținute din proiecție în plan.

Punct început	X / Y	Punct sfârșit	X / Y	Lungime segment (** (m)
1	707.493,852 321.115,938	2	707.741,85 320.587,175	584.032
2	707.741,85 320.587,175	3	707.744,069 320.588,134	2.417
3	707.744,069 320.588,134	4	707.756,306 320.588,453	12.241
4	707.756,306 320.588,453	5	707.767,388 320.588,453	11.082
5	707.767,388 320.588,453	6	707.767,993 320.590,219	1.867

Punct început	X / Y	Punct sfârșit	X / Y	Lungime segment (** (m)
6	707.767,993 320.590,219	7	707.516,335 321.126,785	592.651
7	707.516,335 321.126,785	8	707.500,906 321.119,106	17.234
8	707.500,906 321.119,106	1	707.493,852 321.115,938	7.733

** Lungimile segmentelor sunt determinate în planul de proiecție Stereo 70 și sunt rotunjite la 1 milimetru.

*** Distanța dintre puncte este formată din segmente cumulate ce sunt mai mici decât valoarea 1 milimetru.

**DATE DESPRE IMOBILUL NR. 1642**

Oficiul de Cadastru și Publicitate Imobiliară CALARASI
Biroul de Cadastru și Publicitate Imobiliară Calarasi

A. Partea I. Descrierea imobilului

TEREN Extravilan

Adresa: Jud. Calarasi

Nr. Crt	Nr cadastral Nr. topografic	Suprafața* (mp)	Observații / Referințe
A1	23629	10.633	Sector cadastral:11 Teren neimprijmit;

B. Partea II. Proprietari și acte

Inscrieri privitoare la dreptul de proprietate și alte drepturi reale		Referințe
18601 / 16/04/2018		
Act Notarial nr. 314, din 16/04/2018 emis de Chiru Maria Dana;		
B4	Intabulare, drept de PROPRIETATE, dobandit prin Conventie, cota actuala 1/1, cota initiala 1/1 1) LOLOT COSTEL	A1
B5	se noteaza faptul ca imobilul de la A1 constituie patrimoniu de afectatiune, 1) LOLOT COSTEL INTREPRINDERE INDIVIDUALA, CIF:11674814	A1

C. Partea III. SARCINI .

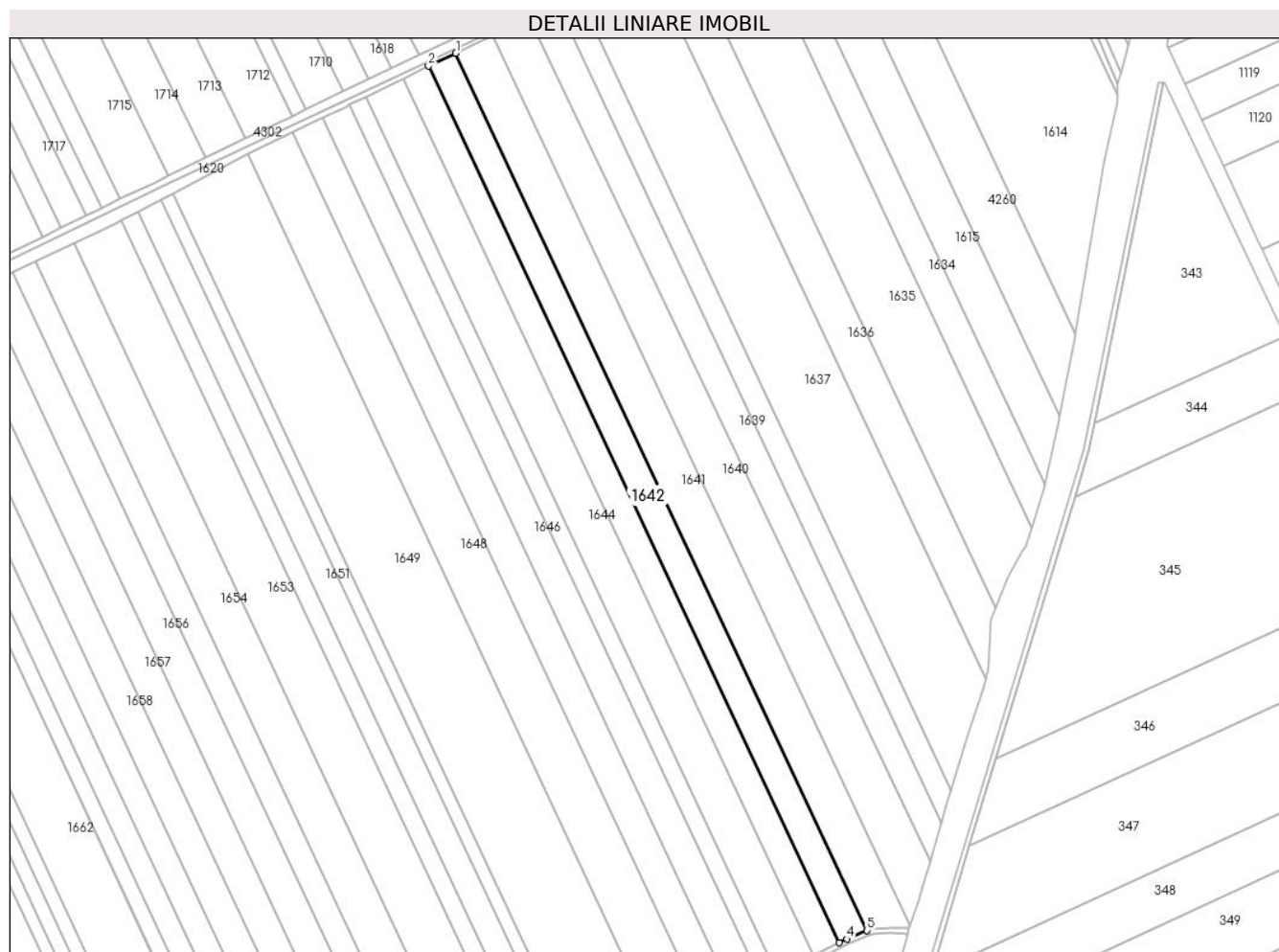
Inscrieri privind dezmembramintele dreptului de proprietate, drepturi reale de garanție și sarcini	Referințe
NU SUNT	

Anexa Nr. 1 La Partea I

Teren

Nr cadastral	Suprafața (mp)*	Observații / Referințe
23629	10.633	

* Suprafața este determinată în planul de proiecție Stereo 70.



Date referitoare la teren

Crt	Categorie folosință	Intra vilan	Suprafața (mp)	Tarla	Parcelă	Nr. topo	Observații / Referințe
1	arabil	NU	10.633	29/1	48	-	LOT 2

Lungime Segmente

1) Valorile lungimilor segmentelor sunt obținute din proiecție în plan.

Punct început	X / Y	Punct sfârșit	X / Y	Lungime segment (** (m)
1	707.493,852 321.115,938	2	707.477,386 321.108,178	18.203
2	707.477,386 321.108,178	3	707.725,2 320.579,756	583.645
3	707.725,2 320.579,756	4	707.729,851 320.581,986	5.158
4	707.729,851 320.581,986	5	707.741,85 320.587,175	13.073
5	707.741,85 320.587,175	1	707.493,852 321.115,938	584.032

**** Lungimile segmentelor sunt determinate în planul de proiecție Stereo 70 și sunt rotunjite la 1 milimetru.**

***** Distanța dintre puncte este formată din segmente cumulate ce sunt mai mici decât valoarea 1 milimetru.**

**DATE DESPRE IMOBILUL NR. 1643**

Oficiul de Cadastru și Publicitate Imobiliară CALARASI
Biroul de Cadastru și Publicitate Imobiliară Calarasi

A. Partea I. Descrierea imobilului

TEREN Extravilan

Adresa: Jud. Calarasi

Nr. Crt	Nr cadastral Nr. topografic	Suprafața* (mp)	Observații / Referințe
A1	23628	10.000	Sector cadastral:11 Teren neimprejmuit;

B. Partea II. Proprietari și acte

Inscrieri privitoare la dreptul de proprietate și alte drepturi reale		Referințe
1804 / 18/01/2017		
Act Notarial nr. 12, din 16/01/2017 emis de Chiru Maria Dana;		
B4	Intabulare, drept de PROPRIETATE, dobandit prin Conventie, cota actuala 1/1, cota initiala 1/1 1) LOLOT COSTEL, -casatorit, bun propriu	A1
B5	se noteaza faptul ca imobilul de la A1 constituie patrimoniul de afectatiune 1) LOLOT COSTEL INTREPRINDERE INDIVIDUALA, CIF:11674814	A1

C. Partea III. SARCINI .

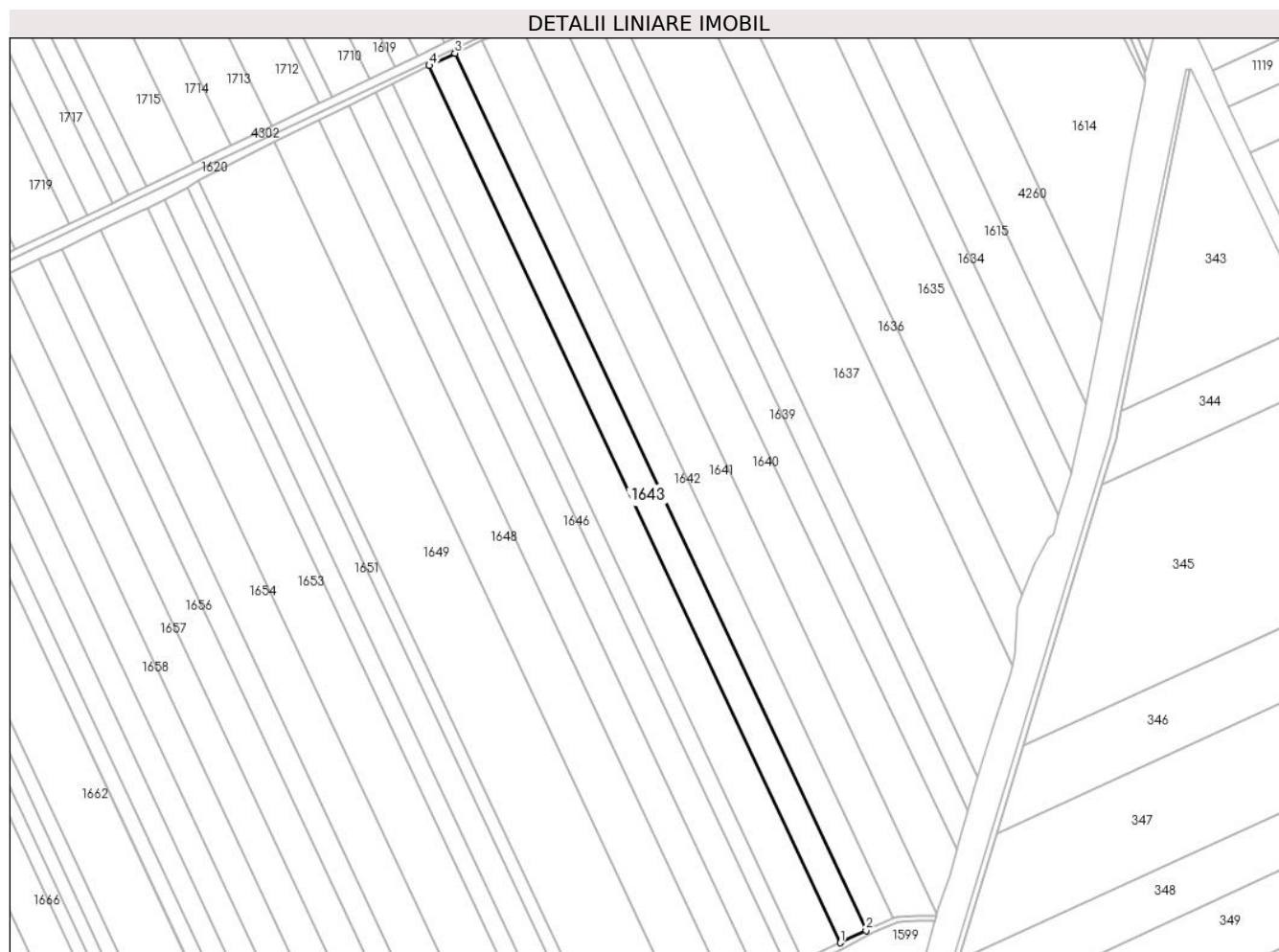
Inscrieri privind dezmembramintele dreptului de proprietate, drepturi reale de garanție și sarcini	Referințe
NU SUNT	

Anexa Nr. 1 La Partea I

Teren

Nr cadastral	Suprafața (mp)*	Observații / Referințe
23628	10.000	

* Suprafața este determinată în planul de proiecție Stereo 70.



Date referitoare la teren

Crt	Categorie folosință	Intravilan	Suprafața (mp)	Tarla	Parcelă	Nr. topo	Observații / Referințe
1	arabil	NU	10.000	29/1	48	-	LOT 1

Lungime Segmente

1) Valorile lungimilor segmentelor sunt obținute din proiecție în plan.

Punct început	X / Y	Punct sfârșit	X / Y	Lungime segment (** (m)
1	707.709,76 320.572,352	2	707.725,2 320.579,756	17.123
2	707.725,2 320.579,756	3	707.477,386 321.108,178	583.645
3	707.477,386 321.108,178	4	707.461,943 321.100,73	17.145
4	707.461,943 321.100,73	1	707.709,76 320.572,352	583.607

** Lungimile segmentelor sunt determinate în planul de proiecție Stereo 70 și sunt rotunjite la 1 milimetru.

***** Distanţa dintre puncte este formată din segmente cumulate ce sunt mai mici decât valoarea 1 milimetru.**

**DATE DESPRE IMOBILUL NR. 1644**

Oficiul de Cadastru și Publicitate Imobiliară CALARASI
Biroul de Cadastru și Publicitate Imobiliară Calarasi

A. Partea I. Descrierea imobilului

TEREN Extravilan

Adresa: Jud. Calarasi

Nr. Crt	Nr cadastral Nr. topografic	Suprafața* (mp)	Observații / Referințe
A1		14.483	Sector cadastral:11 Teren neimprijmit;

B. Partea II. Proprietari și acte

Inscrieri privitoare la dreptul de proprietate și alte drepturi reale		Referințe
/		
Act Administrativ nr. 42127, din 29/05/1996 emis de CJSIPT CALARASI;		
B1	Intabulare, drept de PROPRIETATE, dobandit prin Reconstituire, cota actuala 1/1, cota initiala 1/1 1) MANEA TUDOR, LIPSA CNP 2) MANEA ION, LIPSA CNP 3) MITU MARIA, LIPSA CNP 4) NAE FLOAREA, LIPSA CNP 5) MANEA MARIN, LIPSA CNP 6) ELIZEU NEAGU, LIPSA CNP	A1

C. Partea III. SARCINI .

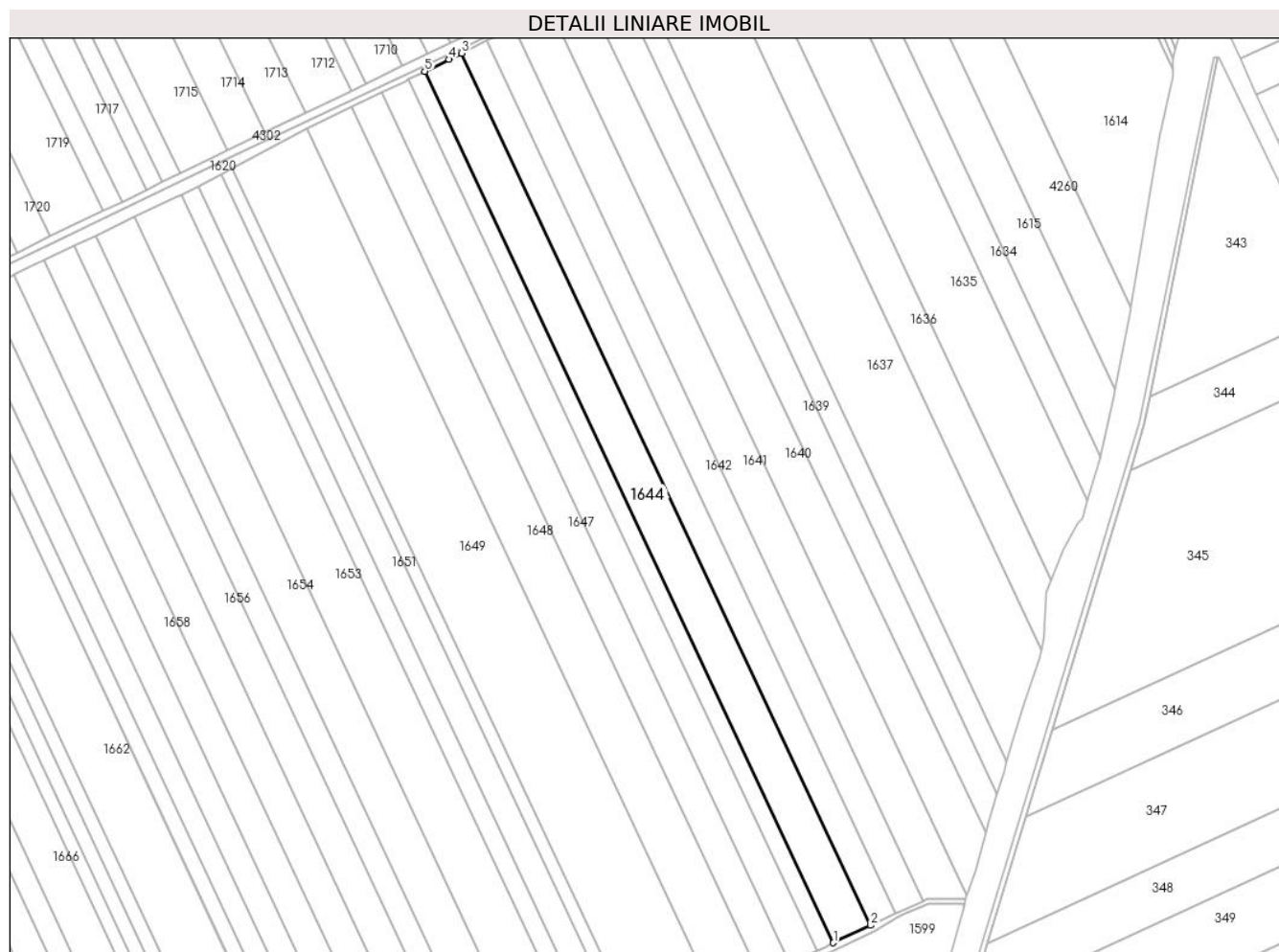
Inscrieri privind dezmembramintele dreptului de proprietate, drepturi reale de garanție și sarcini	Referințe
NU SUNT	

Anexa Nr. 1 La Partea I

Teren

Nr cadastral	Suprafața (mp)*	Observații / Referințe
	14.483	

* Suprafața este determinată în planul de proiecție Stereo 70.



Date referitoare la teren

Crt	Categorie folosință	Intra vilan	Suprafața (mp)	Tarla	Parcelă	Nr. topo	Observații / Referințe
1	arabil	NU	14.483	29/1	47	-	IN TP 41953 TARLAUA 29, PARCELA 47

Lungime Segmente

1) Valorile lungimilor segmentelor sunt obținute din proiecție în plan.

Punct început	X / Y	Punct sfârșit	X / Y	Lungime segment (** (m)
1	707.687,297 320.561,786	2	707.709,76 320.572,352	24.824
2	707.709,76 320.572,352	3	707.461,943 321.100,73	583.607
3	707.461,943 321.100,73	4	707.454,279 321.097,027	8.512
4	707.454,279 321.097,027	5	707.439,658 321.089,783	16.317
5	707.439,658 321.089,783	1	707.687,297 320.561,786	583.186

**** Lungimile segmentelor sunt determinate în planul de proiecție Stereo 70 și sunt rotunjite la 1 milimetru.**

***** Distanța dintre puncte este formată din segmente cumulate ce sunt mai mici decât valoarea 1 milimetru.**

**DATE DESPRE IMOBILUL NR. 1645**

Oficiul de Cadastru și Publicitate Imobiliară CALARASI
Biroul de Cadastru și Publicitate Imobiliară Calarasi

A. Partea I. Descrierea imobilului

TEREN Extravilan

Adresa: Jud. Calarasi

Nr. Crt	Nr cadastral Nr. topografic	Suprafața* (mp)	Observații / Referințe
A1	22591	Din acte: 6.500 Masurata: 6.423	Sector cadastral:11 Teren neimprejmuț;

B. Partea II. Proprietari și acte

Inscrieri privitoare la dreptul de proprietate și alte drepturi reale		Referințe
5989 / 03/02/2015		
Act Notarial nr. 311, din 30/01/2015 emis de NP TUTUIANU DANA CRISTINA;		
B2	Intabulare, drept de PROPRIETATE, dobandit prin Conventie, cota actuala 1/1, cota initiala 1/1 1) PACIONEA MIHAELA, -sotie 2) PACIONEA MIHAI, sot	A1

C. Partea III. SARCINI .

Inscrieri privind dezmembramintele dreptului de proprietate, drepturi reale de garanție și sarcini	Referințe
NU SUNT	

Anexa Nr. 1 La Partea I

Teren

Nr cadastral	Suprafața (mp)*	Observații / Referințe
22591	Din acte: 6.500 Masurata: 6.423	

* Suprafața este determinată în planul de proiecție Stereo 70.



Date referitoare la teren

Crt	Categorie folosință	Intra vilan	Suprafața (mp)	Tarla	Parcelă	Nr. topo	Observații / Referințe
1	arabil	NU	6.423	29/1	46	-	

Lungime Segmente

1) Valorile lungimilor segmentelor sunt obținute din proiecție în plan.

Punct început	X / Y	Punct sfârșit	X / Y	Lungime segment (** (m)
1	707.677,312 320.557,132	2	707.682,311 320.559,441	5.506
2	707.682,311 320.559,441	3	707.687,297 320.561,786	5.51
3	707.687,297 320.561,786	4	707.439,658 321.089,783	583.186
4	707.439,658 321.089,783	5	707.429,785 321.084,892	11.018
5	707.429,785 321.084,892	1	707.677,312 320.557,132	582.924

**** Lungimile segmentelor sunt determinate în planul de proiecție Stereo 70 și sunt rotunjite la 1 milimetru.**

***** Distanța dintre puncte este formată din segmente cumulate ce sunt mai mici decât valoarea 1 milimetru.**

**DATE DESPRE IMOBILUL NR. 1646**

Oficiul de Cadastru și Publicitate Imobiliară CALARASI
Biroul de Cadastru și Publicitate Imobiliară Calarasi

A. Partea I. Descrierea imobilului

TEREN Extravilan

Adresa: Jud. Calarasi

Nr. Crt	Nr cadastral Nr. topografic	Suprafața* (mp)	Observații / Referințe
A1	20899	Din acte: 10.814 Masurata: 10.686	Sector cadastral:11 Teren neimprejmuit;

B. Partea II. Proprietari și acte

Inscrieri privitoare la dreptul de proprietate și alte drepturi reale		Referințe
17118 / 28/06/2010		
Act Notarial nr. 1336, din 24/06/2010 emis de BNP CHIRU MARIA DANA;		
B2	Intabulare, drept de PROPRIETATE, dobandit prin Conventie, cota actuala 1/1, cota initiala 1/1 1) SC APOLLO PROPERTIES SRL, CIF:9999999999999, LIPSA CUI	A1

C. Partea III. SARCINI .

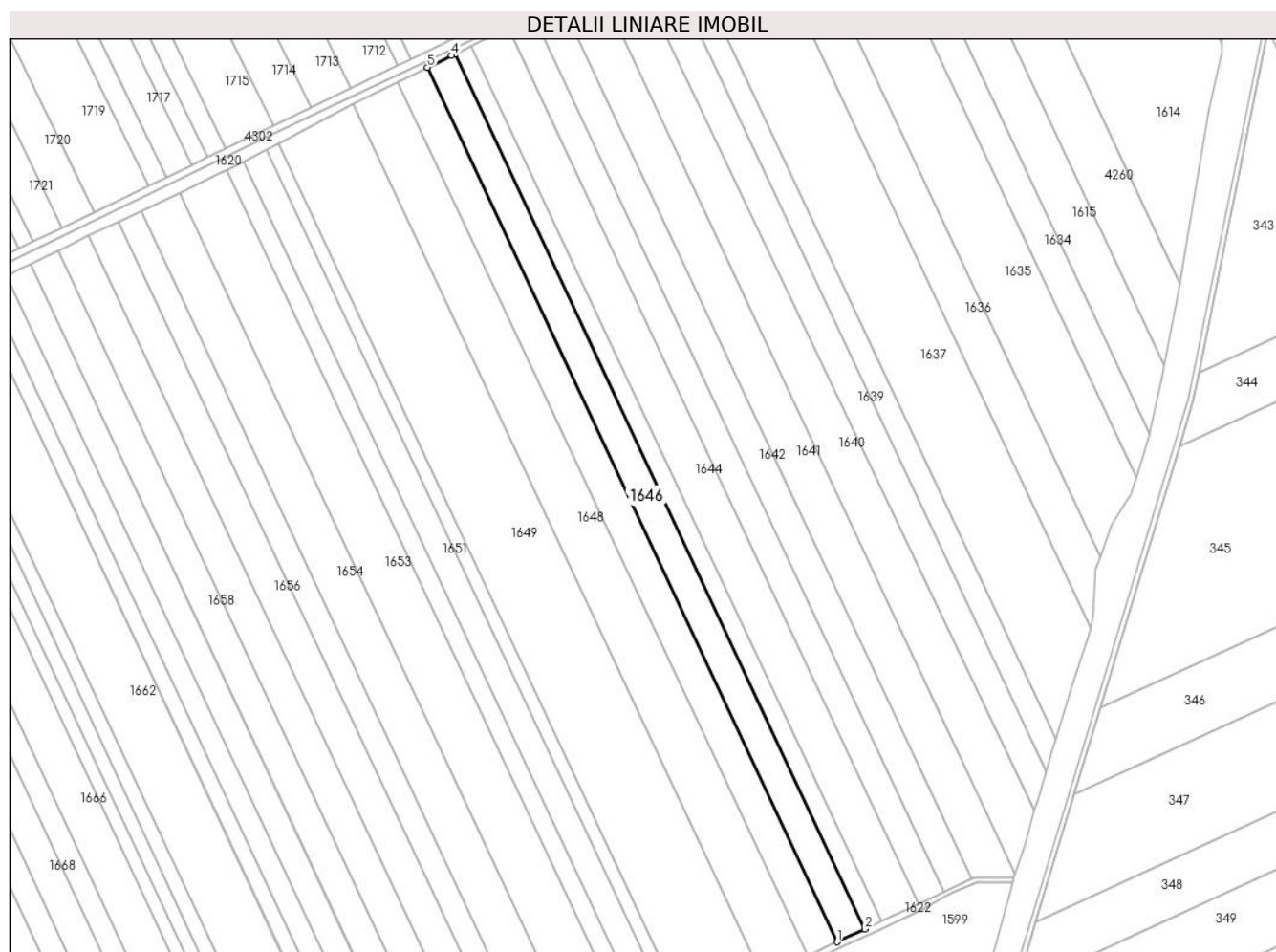
Inscrieri privind dezmembramintele dreptului de proprietate, drepturi reale de garanție și sarcini	Referințe
NU SUNT	

Anexa Nr. 1 La Partea I

Teren

Nr cadastral	Suprafața (mp)*	Observații / Referințe
20899	Din acte: 10.814 Masurata: 10.686	

* Suprafața este determinată în planul de proiecție Stereo 70.



Date referitoare la teren

Crt	Categorie folosință	Intra vilan	Suprafața (mp)	Tarla	Parcelă	Nr. topo	Observații / Referințe
1	arabil	NU	10.686	29/1	45	-	

Lungime Segmente

1) Valorile lungimilor segmentelor sunt obținute din proiecție în plan.

Punct început	X / Y	Punct sfârșit	X / Y	Lungime segment (** (m)
1	707.660,664 320.549,443	2	707.677,312 320.557,132	18.338
2	707.677,312 320.557,132	3	707.429,785 321.084,892	582.924
3	707.429,785 321.084,892	4	707.427,891 321.083,954	2.114
4	707.427,891 321.083,954	5	707.413,301 321.076,853	16.226

Punct început	X / Y	Punct sfârșit	X / Y	Lungime segment (** (m)
5	707.413,301 321.076,853	1	707.660,664 320.549,443	582.537

** Lungimile segmentelor sunt determinate în planul de proiecție Stereo 70 și sunt rotunjite la 1 milimetru.

*** Distanța dintre puncte este formată din segmente cumulate ce sunt mai mici decât valoarea 1 milimetru.

**DATE DESPRE IMOBILUL NR. 1647**

Oficiul de Cadastru și Publicitate Imobiliară CALARASI
Biroul de Cadastru și Publicitate Imobiliară Calarasi

A. Partea I. Descrierea imobilului

TEREN Extravilan

Adresa: Jud. Calarasi

Nr. Crt	Nr cadastral Nr. topografic	Suprafața* (mp)	Observații / Referințe
A1	20032	Din acte: 11.646 Masurata: 11.509	Sector cadastral:11 Teren neimprejmuit;

B. Partea II. Proprietari și acte

Inscrieri privitoare la dreptul de proprietate și alte drepturi reale		Referințe
29958 / 31/10/2008		
Act Notarial nr. 2518, din 29/10/2008 emis de BNP CHIRU MARIA DANA;		
B5	Intabulare, drept de PROPRIETATE, dobandit prin Conventie, cota actuala 1/1, cota initiala 1/1 1) SC APOLLO PROPERTIES SRL, CIF:19163688	A1

C. Partea III. SARCINI .

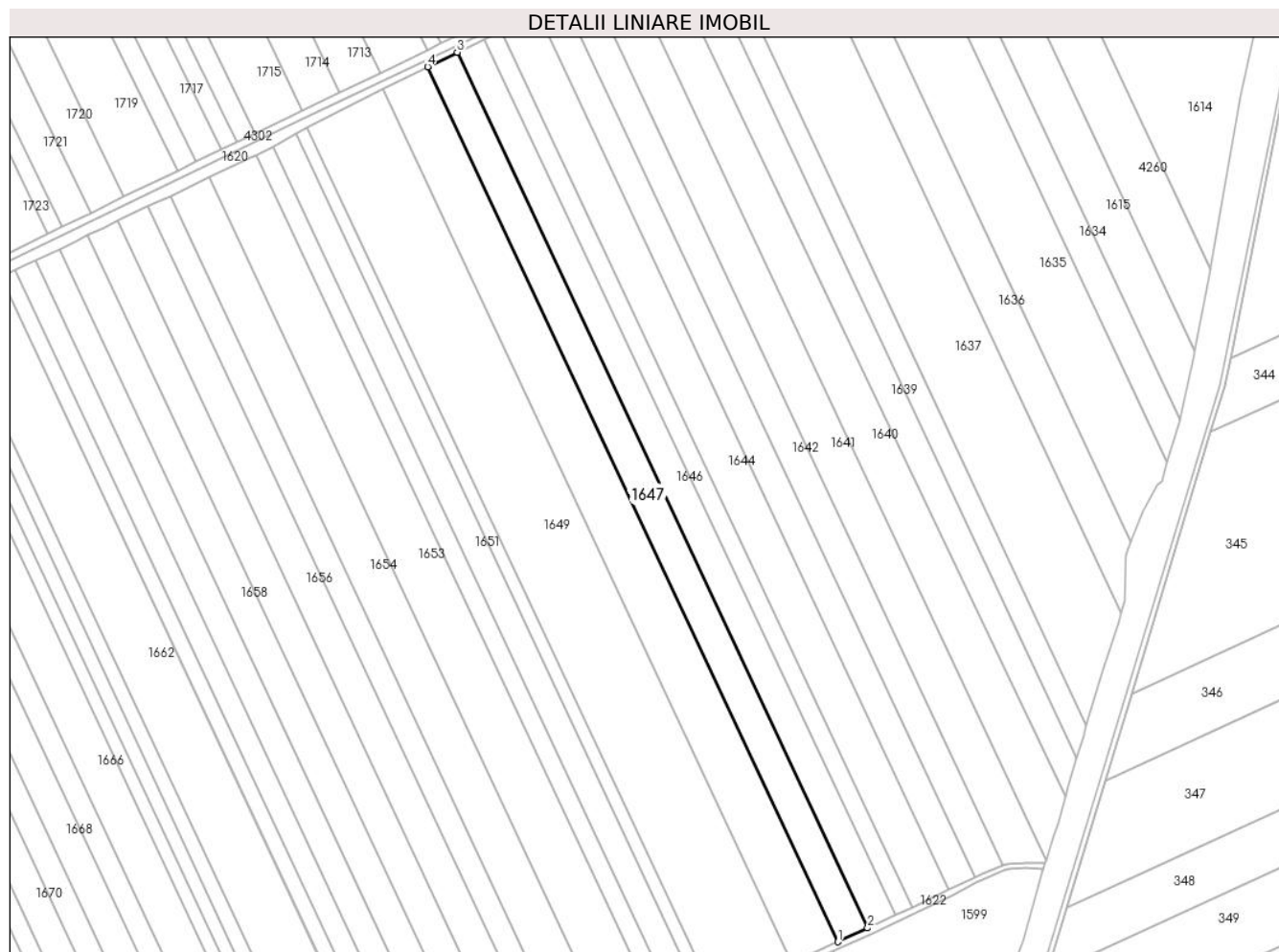
Inscrieri privind dezmembramintele dreptului de proprietate, drepturi reale de garanție și sarcini	Referințe
NU SUNT	

Anexa Nr. 1 La Partea I

Teren

Nr cadastral	Suprafața (mp)*	Observații / Referințe
20032	Din acte: 11.646 Masurata: 11.509	

* Suprafața este determinată în planul de proiecție Stereo 70.



Date referitoare la teren

Crt	Categorie folosință	Intra vilan	Suprafața (mp)	Tarla	Parcelă	Nr. topo	Observații / Referințe
1	arabil	NU	11.509	29/1	43	-	

Lungime Segmente

1) Valorile lungimilor segmentelor sunt obținute din proiecție în plan.

Punct început	X / Y	Punct sfârșit	X / Y	Lungime segment (** (m)
1	707.642,722 320.541,155	2	707.660,664 320.549,443	19.764
2	707.660,664 320.549,443	3	707.413,301 321.076,853	582.537
3	707.413,301 321.076,853	4	707.395,528 321.068,203	19.766
4	707.395,528 321.068,203	1	707.642,722 320.541,155	582.138

**** Lungimile segmentelor sunt determinate în planul de proiecție Stereo 70 și sunt rotunjite la 1 milimetru.**

***** Distanța dintre puncte este formată din segmente cumulate ce sunt mai mici decât valoarea 1 milimetru.**

**DATE DESPRE IMOBILUL NR. 1648**

Oficiul de Cadastru și Publicitate Imobiliară CALARASI
Biroul de Cadastru și Publicitate Imobiliară Calarasi

A. Partea I. Descrierea imobilului

TEREN Extravilan

Adresa: Jud. Calarasi

Nr. Crt	Nr cadastral Nr. topografic	Suprafața* (mp)	Observații / Referințe
A1	21619	Din acte: 17.853 Masurata: 17.642	Sector cadastral:11 Teren neimprejmuit;

B. Partea II. Proprietari și acte

Inscrieri privitoare la dreptul de proprietate și alte drepturi reale		Referințe
24388 / 09/07/2012		
Act Notarial nr. 1013, din 06/07/2012 emis de CHIRU MARIA DANA;		
B2	Intabulare, drept de PROPRIETATE, dobandit prin Conventie, cota actuala 1/1, cota initiala 1/1 1) SC APOLLO PROPERTIES SRL, CIF:19163688	A1

C. Partea III. SARCINI .

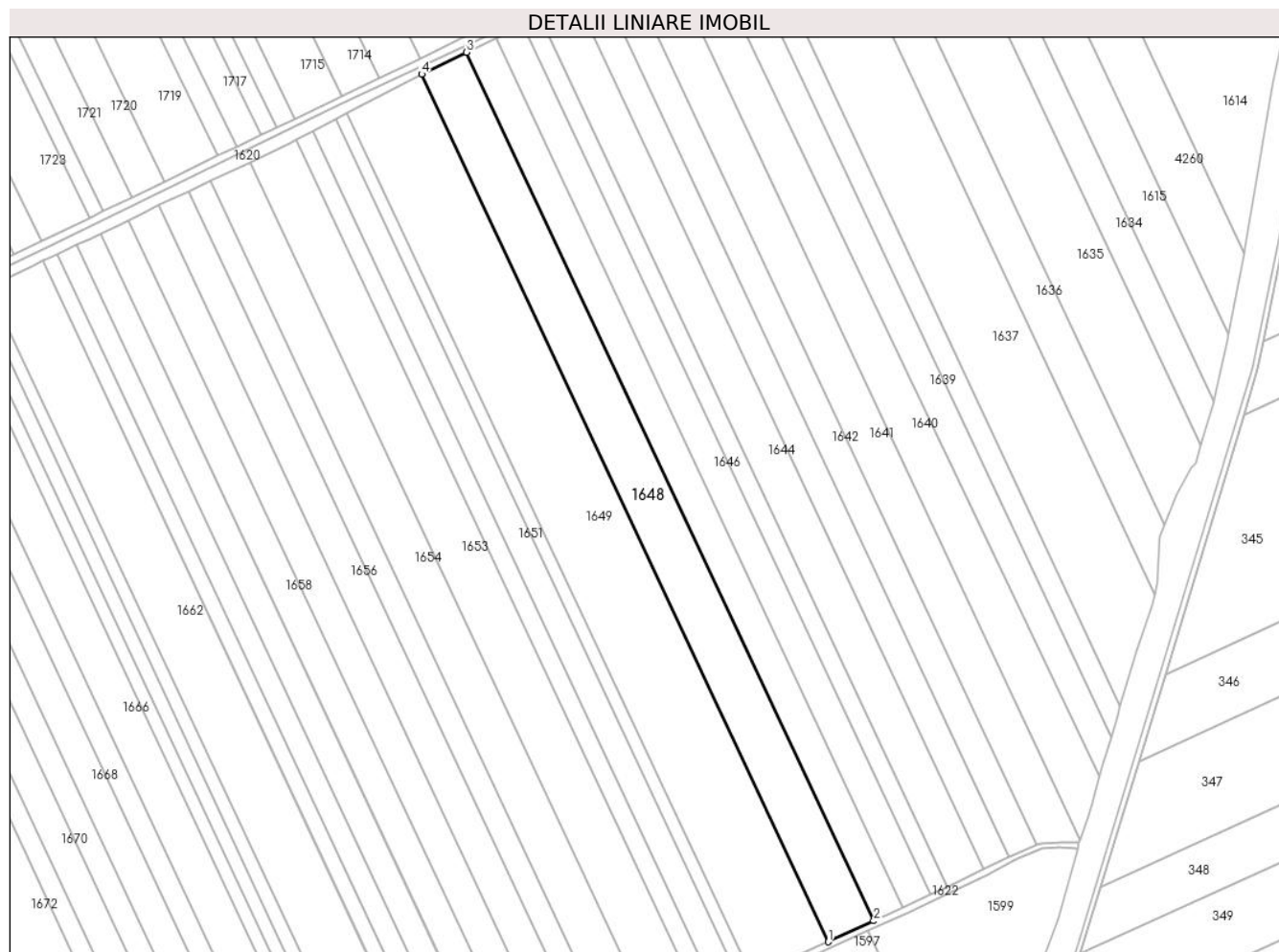
Inscrieri privind dezmembramintele dreptului de proprietate, drepturi reale de garanție și sarcini	Referințe
NU SUNT	

Anexa Nr. 1 La Partea I

Teren

Nr cadastral	Suprafața (mp)*	Observații / Referințe
21619	Din acte: 17.853 Masurata: 17.642	

* Suprafața este determinată în planul de proiecție Stereo 70.



Date referitoare la teren

Crt	Categorie folosință	Intravilan	Suprafața (mp)	Tarla	Parcelă	Nr. topo	Observații / Referințe
1	arabil	NU	17.642	29/1	43	-	

Lungime Segmente

1) Valorile lungimilor segmentelor sunt obținute din proiecție în plan.

Punct început	X / Y	Punct sfârșit	X / Y	Lungime segment (** (m)
1	707.615,194 320.528,44	2	707.642,722 320.541,155	30.323
2	707.642,722 320.541,155	3	707.395,528 321.068,203	582.138
3	707.395,528 321.068,203	4	707.368,262 321.054,932	30.324
4	707.368,262 321.054,932	1	707.615,194 320.528,44	581.523

**** Lungimile segmentelor sunt determinate în planul de proiecție Stereo 70 și sunt rotunjite la 1 milimetru.**

***** Distanța dintre puncte este formată din segmente cumulate ce sunt mai mici decât valoarea 1 milimetru.**

**DATE DESPRE IMOBILUL NR. 1649**

Oficiul de Cadastru și Publicitate Imobiliară CALARASI
Biroul de Cadastru și Publicitate Imobiliară Calarasi

A. Partea I. Descrierea imobilului

TEREN Extravilan

Adresa: Jud. Calarasi

Nr. Crt	Nr cadastral Nr. topografic	Suprafața* (mp)	Observații / Referințe
A1	21775	29.574	Sector cadastral:11 Teren neimprejmit;

B. Partea II. Proprietari și acte

Inscrieri privitoare la dreptul de proprietate și alte drepturi reale		Referințe
55440 / 19/10/2017		
Act Notarial nr. 145, din 18/10/2017 emis de Chiru Maria Dana;		
B4	Intabulare, drept de PROPRIETATE, dobandit prin Succesiune, cota actuala 1/4, cota initiala 1/4 1) SMIDU ELENA	A1
B5	Intabulare, drept de PROPRIETATE, dobandit prin Succesiune, cota actuala 3/4, cota initiala 3/4 1) SMADU VALERIU	A1

C. Partea III. SARCINI .

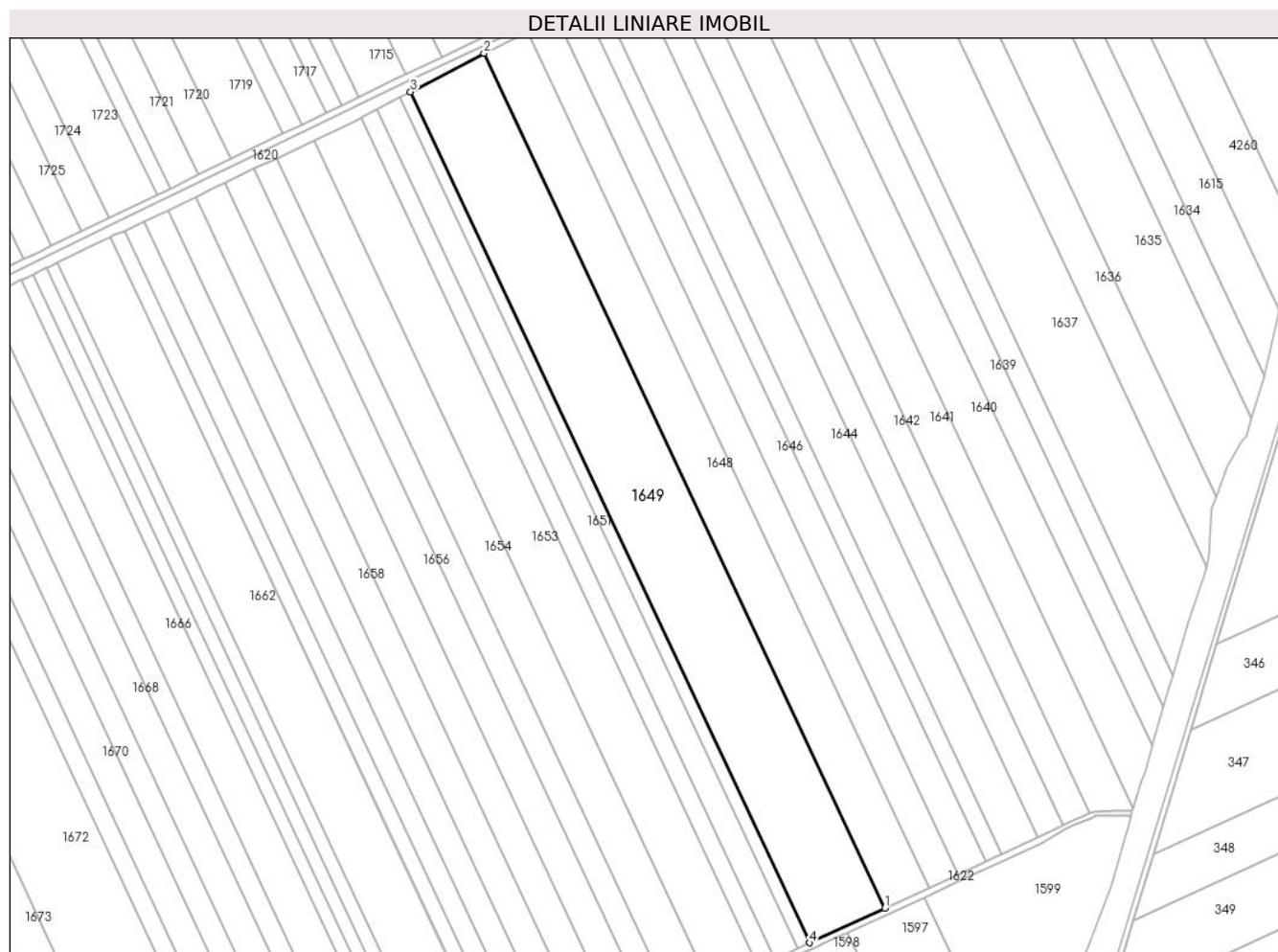
Inscrieri privind dezmembramintele dreptului de proprietate, drepturi reale de garanție și sarcini	Referințe
NU SUNT	

Anexa Nr. 1 La Partea I

Teren

Nr cadastral	Suprafața (mp)*	Observații / Referințe
21775	29.574	

* Suprafața este determinată în planul de proiecție Stereo 70.



Date referitoare la teren

Crt	Categorie folosință	Intra vilan	Suprafața (mp)	Tarla	Parcelă	Nr. topo	Observații / Referințe
1	arabil	NU	29.574	29/1	41	-	

Lungime Segmente

1) Valorile lungimilor segmentelor sunt obținute din proiecție în plan.

Punct început	X / Y	Punct sfârșit	X / Y	Lungime segment (** (m)
1	707.615,194 320.528,44	2	707.368,262 321.054,932	581.523
2	707.368,262 321.054,932	3	707.323,083 321.031,205	51.031
3	707.323,083 321.031,205	4	707.568,835 320.507,231	578.742
4	707.568,835 320.507,231	1	707.615,194 320.528,44	50.98

** Lungimile segmentelor sunt determinate în planul de proiecție Stereo 70 și sunt rotunjite la 1 milimetru.

***** Distanţa dintre puncte este formată din segmente cumulate ce sunt mai mici decât valoarea 1 milimetru.**

**DATE DESPRE IMOBILUL NR. 1650**

Oficiul de Cadastru și Publicitate Imobiliară CALARASI
Biroul de Cadastru și Publicitate Imobiliară Calarasi

A. Partea I. Descrierea imobilului

TEREN Extravilan

Adresa: Jud. Calarasi

Nr. Crt	Nr cadastral Nr. topografic	Suprafața* (mp)	Observații / Referințe
A1	21774	4.549	Sector cadastral:11 Teren neimprejmuit;

B. Partea II. Proprietari și acte

Inscrieri privitoare la dreptul de proprietate și alte drepturi reale		Referințe
21547 / 15/06/2012		
Act Notarial nr. 881, din 13/06/2012 emis de CHIRU MARIA DANA (act notarial nr. 20/25-06-2012 emis de BNP CHIRU MARIA DANA;);		
B4	Intabulare, drept de PROPRIETATE, dobandit prin Conventie, cota actuala 1/1, cota initiala 1/1 1) SC APOLLO PROPERTIES SRL, CIF:19163688	A1

C. Partea III. SARCINI .

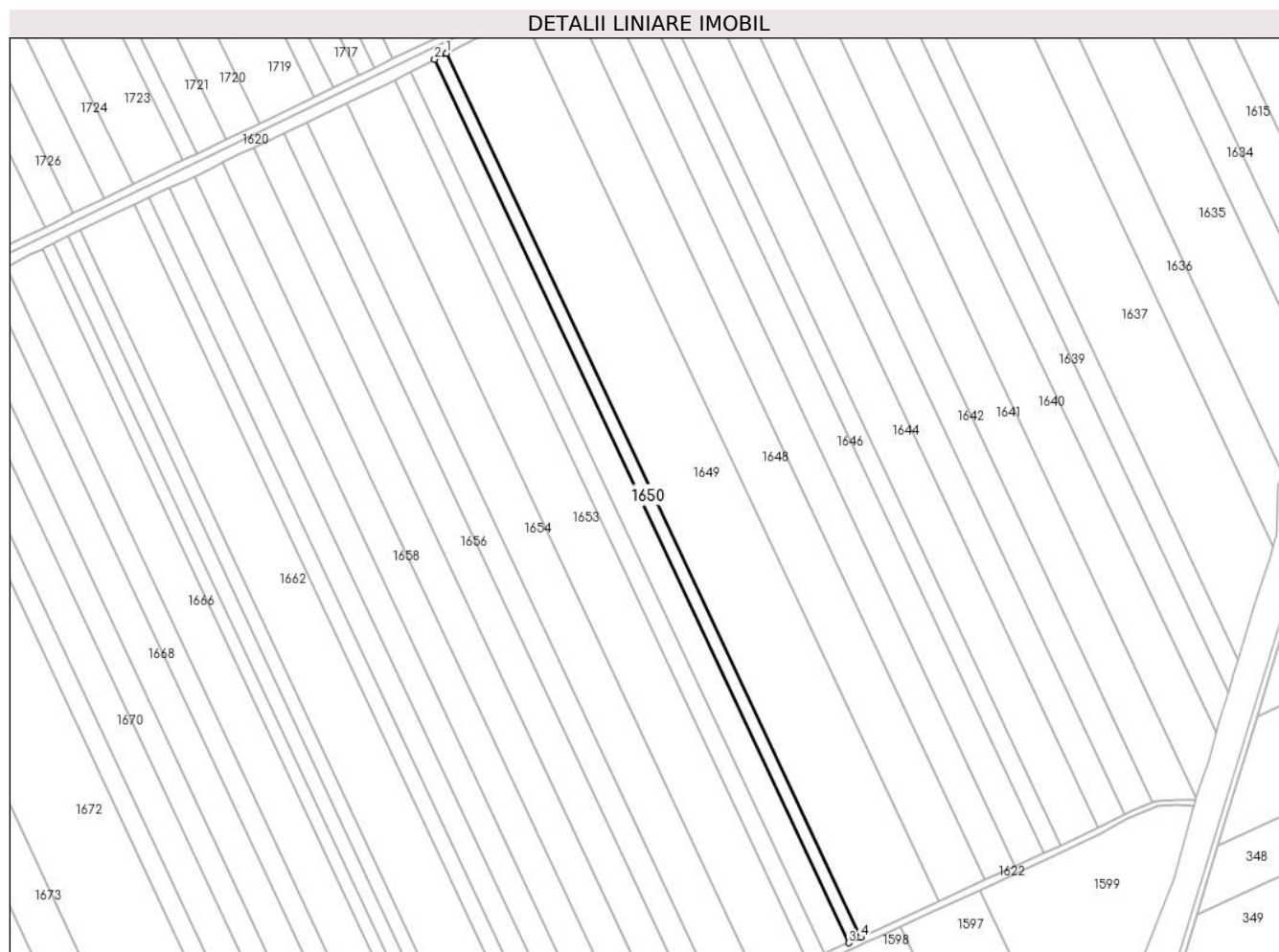
Inscrieri privind dezmembramintele dreptului de proprietate, drepturi reale de garanție și sarcini	Referințe
NU SUNT	

Anexa Nr. 1 La Partea I

Teren

Nr cadastral	Suprafața (mp)*	Observații / Referințe
21774	4.549	

* Suprafața este determinată în planul de proiecție Stereo 70.



Date referitoare la teren

Crt	Categorie folosință	Intra vilan	Suprafața (mp)	Tarla	Parcelă	Nr. topo	Observații / Referințe
1	arabil	NU	4.549	29/1	41	-	LOT 1

Lungime Segmente

1) Valorile lungimilor segmentelor sunt obținute din proiecție în plan.

Punct început	X / Y	Punct sfârșit	X / Y	Lungime segment (** (m)
1	707.323,083 321.031,205	2	707.316,115 321.027,546	7.87
2	707.316,115 321.027,546	3	707.561,685 320.503,96	578.314
3	707.561,685 320.503,96	4	707.568,835 320.507,231	7.863
4	707.568,835 320.507,231	1	707.323,083 321.031,205	578.742

** Lungimile segmentelor sunt determinate în planul de proiecție Stereo 70 și sunt rotunjite la 1 milimetru.

***** Distanţa dintre puncte este formată din segmente cumulate ce sunt mai mici decât valoarea 1 milimetru.**

**DATE DESPRE IMOBILUL NR. 1651**

Oficiul de Cadastru și Publicitate Imobiliară CALARASI
Biroul de Cadastru și Publicitate Imobiliară Calarasi

A. Partea I. Descrierea imobilului

TEREN Extravilan

Adresa: Jud. Calarasi

Nr. Crt	Nr cadastral Nr. topografic	Suprafața* (mp)	Observații / Referințe
A1	23809	Din acte: 9.200 Masurata: 9.091	Sector cadastral:11 Teren neimprejmuit;

B. Partea II. Proprietari și acte

Inscrieri privitoare la dreptul de proprietate și alte drepturi reale		Referințe
808 / 10/01/2018		
Act Notarial nr. 15, din 09/01/2018 emis de Mitache Iuliana Adriana;		
B2	Intabulare, drept de PROPRIETATE, dobandit prin Conventie, cota actuala 1/1, cota initiala 1/1 1) MIHAI VICTORIA, sotie 2) MIHAI COSTEL, sot	A1

C. Partea III. SARCINI .

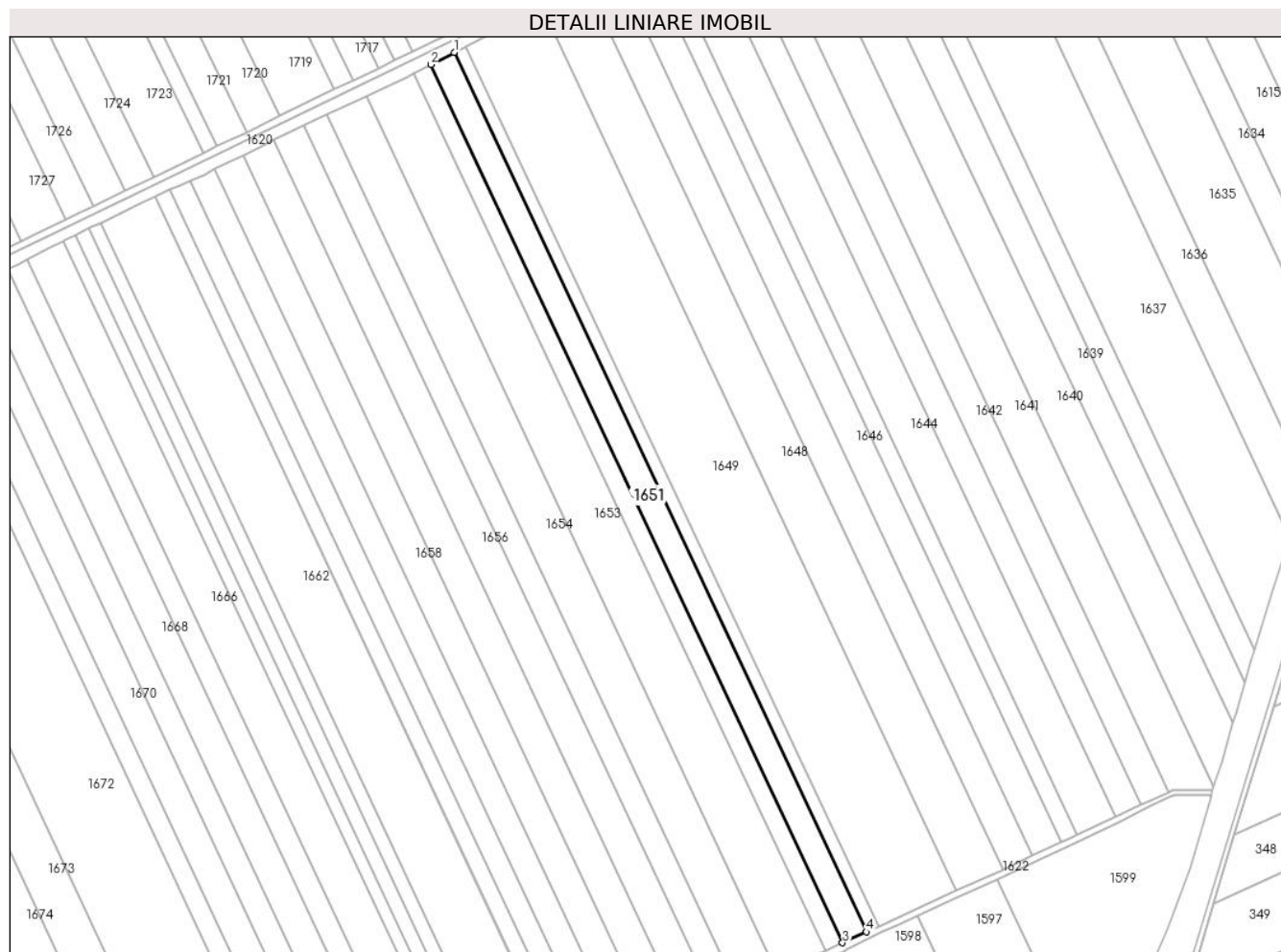
Inscrieri privind dezmembramintele dreptului de proprietate, drepturi reale de garanție și sarcini	Referințe
NU SUNT	

Anexa Nr. 1 La Partea I

Teren

Nr cadastral	Suprafața (mp)*	Observații / Referințe
23809	Din acte: 9.200 Masurata: 9.091	

* Suprafața este determinată în planul de proiecție Stereo 70.



Date referitoare la teren

Crt	Categorie folosință	Intra vilan	Suprafața (mp)	Tarla	Parcelă	Nr. topo	Observații / Referințe
1	arabil	NU	9.091	29/1	40/1	-	

Lungime Segmente

1) Valorile lungimilor segmentelor sunt obținute din proiecție în plan.

Punct început	X / Y	Punct sfârșit	X / Y	Lungime segment (** (m)
1	707.316,115 321.027,546	2	707.302,173 321.020,224	15.748
2	707.302,173 321.020,224	3	707.547,379 320.497,415	577.456
3	707.547,379 320.497,415	4	707.561,685 320.503,96	15.732
4	707.561,685 320.503,96	1	707.316,115 321.027,546	578.314

**** Lungimile segmentelor sunt determinate în planul de proiecție Stereo 70 și sunt rotunjite la 1 milimetru.**

***** Distanța dintre puncte este formată din segmente cumulate ce sunt mai mici decât valoarea 1 milimetru.**

**DATE DESPRE IMOBILUL NR. 1652**

Oficiul de Cadastru și Publicitate Imobiliară CALARASI
Biroul de Cadastru și Publicitate Imobiliară Calarasi

A. Partea I. Descrierea imobilului

TEREN Extravilan

Adresa: Jud. Calarasi

Nr. Crt	Nr cadastral Nr. topografic	Suprafața* (mp)	Observații / Referințe
A1	20083	Din acte: 6.500 Masurata: 6.423	Sector cadastral:11 Teren neimprejmuit;

B. Partea II. Proprietari și acte

Inscrieri privitoare la dreptul de proprietate și alte drepturi reale		Referințe
30097 / 03/11/2008		
Act Notarial nr. 2537, din 29/10/2008 emis de BNP CHIRU MARIA DANA;		
B2	Intabulare, drept de PROPRIETATE, dobandit prin Conventie, cota actuala 1/1, cota initiala 1/1 1) SC APOLLO PROPERTIES SRL, CIF:19163688	A1

C. Partea III. SARCINI .

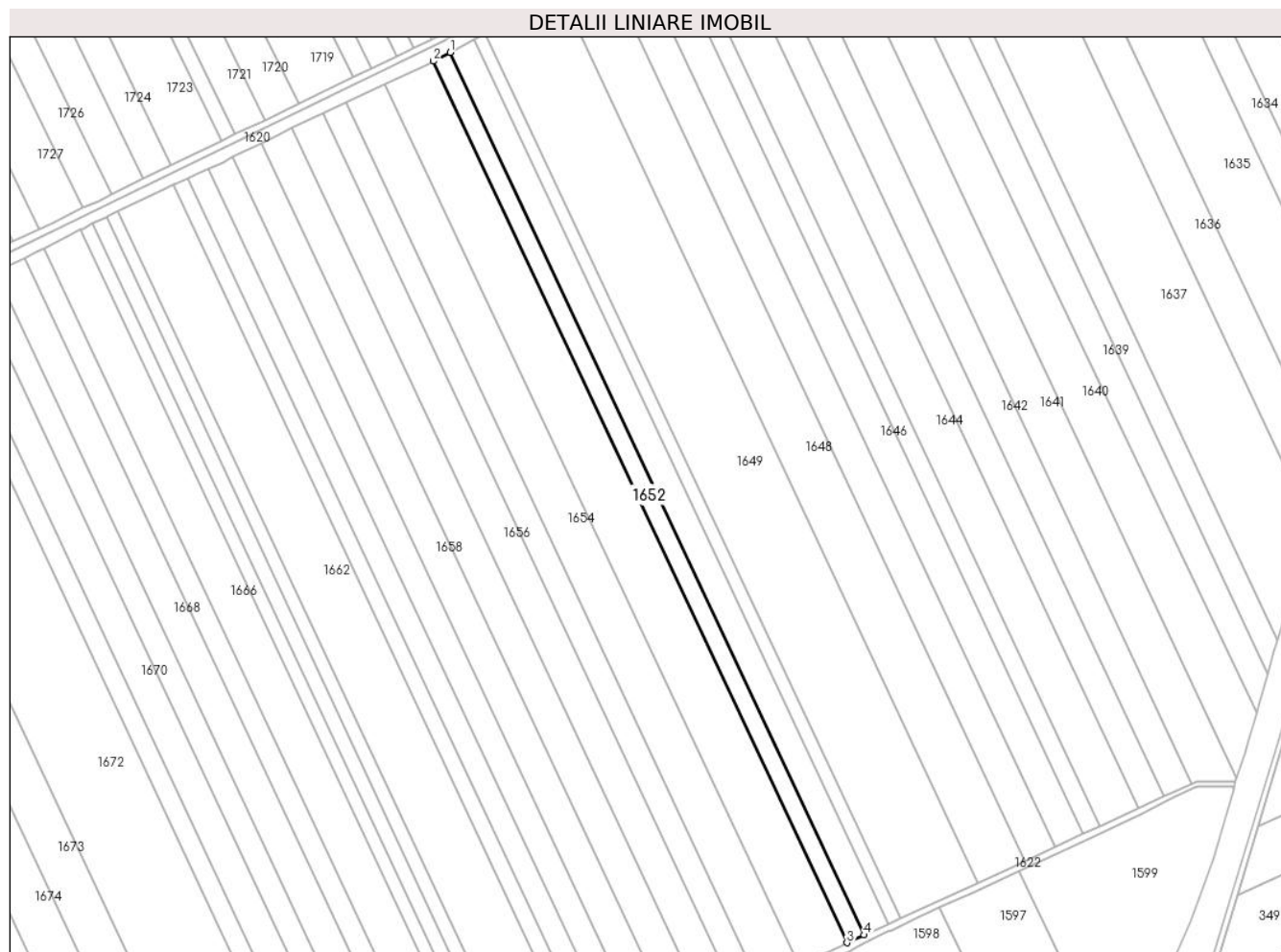
Inscrieri privind dezmembramintele dreptului de proprietate, drepturi reale de garanție și sarcini	Referințe
NU SUNT	

Anexa Nr. 1 La Partea I

Teren

Nr cadastral	Suprafața (mp)*	Observații / Referințe
20083	Din acte: 6.500 Masurata: 6.423	

* Suprafața este determinată în planul de proiecție Stereo 70.



Date referitoare la teren

Crt	Categorie folosință	Intra vilan	Suprafața (mp)	Tarla	Parcelă	Nr. topo	Observații / Referințe
1	arabil	NU	6.423	29/1	40	-	

Lungime Segmente

1) Valorile lungimilor segmentelor sunt obținute din proiecție în plan.

Punct început	X / Y	Punct sfârșit	X / Y	Lungime segment (** (m)
1	707.302,173 321.020,224	2	707.292,31 321.015,044	11.141
2	707.292,31 321.015,044	3	707.537,258 320.492,785	576.848
3	707.537,258 320.492,785	4	707.547,379 320.497,415	11.13
4	707.547,379 320.497,415	1	707.302,173 321.020,224	577.456

**** Lungimile segmentelor sunt determinate în planul de proiecție Stereo 70 și sunt rotunjite la 1 milimetru.**

***** Distanța dintre puncte este formată din segmente cumulate ce sunt mai mici decât valoarea 1 milimetru.**

**DATE DESPRE IMOBILUL NR. 1653**

Oficiul de Cadastru și Publicitate Imobiliară CALARASI
Biroul de Cadastru și Publicitate Imobiliară Calarasi

A. Partea I. Descrierea imobilului

TEREN Extravilan

Adresa: Jud. Calarasi

Nr. Crt	Nr cadastral Nr. topografic	Suprafața* (mp)	Observații / Referințe
A1	23938	Din acte: 18.429 Masurata: 18.212	Sector cadastral:11 Teren neimprijmit;

B. Partea II. Proprietari și acte

Inscrieri privitoare la dreptul de proprietate și alte drepturi reale		Referințe
27164 / 05/06/2018		
Act Administrativ nr. 142833, din 19/02/2018 emis de CJSIPT CALARASI (act administrativ nr 19 din 19.04.2006, emis de PRIMARIA JEGALIA;act notarial nr 125 din 03.12.2015, emis de BNP CHIRU MARIA - DANA;act notarial nr 38 din 15.10.2015, emis de BNP CORINA BOLDEANU;act administrativ nr 16 din 24.02.2003, emis de PRIMARIA COMUNEI JEGALIA;act notarial nr 39 din 15.10.2015, emis de BNP CORINA BOLDEANU;act notarial nr 126 din 03.12.2015, emis de BNP CHIRU MARIA - DANA;act notarial nr 1602 din 11.04.2018, emis de BNP TUTUIANU DANA CRISTINA);		
B1	Intabulare, drept de PROPRIETATE, dobandit prin Reconstituire, cota actuala 2/7, cota initiala 4/7 1) DRAGHICI MARIA, -decedata 2) CERCHEZ DOBRE, -decedat	A1
49773 / 09/10/2018		
Act Notarial nr. 750, din 04/10/2018 emis de Chiru Maria Dana;		
B8	Intabulare, drept de PROPRIETATE, dobandit prin Conventie, cota actuala 5/7, cota initiala 5/7 1) SOCIETATEA NUTRESAN SRL, CIF:17111003	A1

C. Partea III. SARCINI .

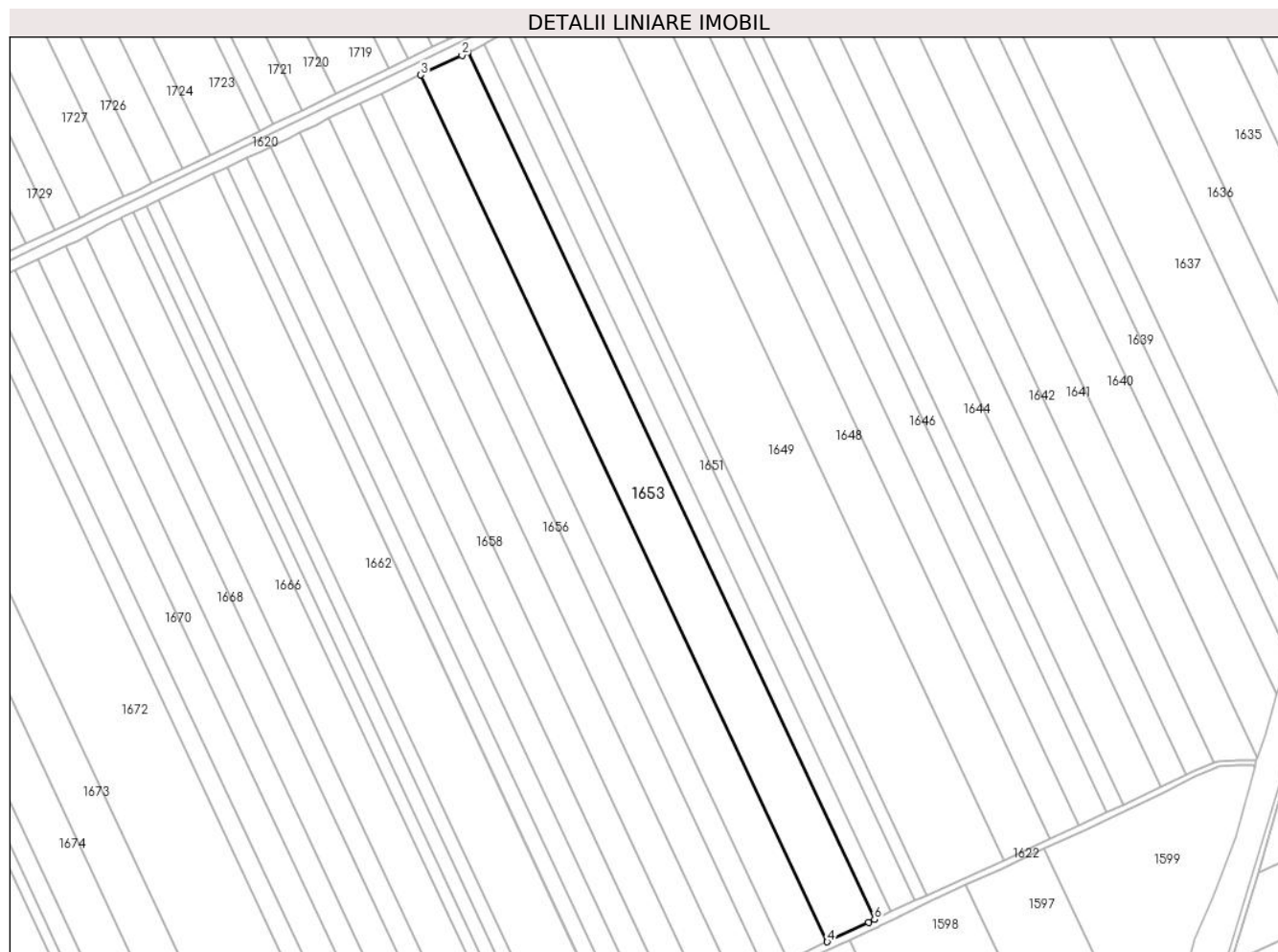
Inscrieri privind dezmembramintele dreptului de proprietate, drepturi reale de garanție și sarcini	Referințe
NU SUNT	

Anexa Nr. 1 La Partea I

Teren

Nr cadastral	Suprafața (mp)*	Observații / Referințe
23938	Din acte: 18.429 Masurata: 18.212	

* Suprafața este determinată în planul de proiecție Stereo 70.



Date referitoare la teren

Crt	Categorie folosință	Intravilan	Suprafața (mp)	Tarla	Parcelă	Nr. topo	Observații / Referințe
1	arabil	NU	18.212	29/1	39	-	

Lungime Segmente

1) Valorile lungimilor segmentelor sunt obținute din proiecție în plan.

Punct început	X / Y	Punct sfârșit	X / Y	Lungime segment (** (m)
1	707.292,31 321.015,044	2	707.288,61 321.013,101	4.179
2	707.288,61 321.013,101	3	707.263,82 321.001,417	27.405
3	707.263,82 321.001,417	4	707.508,713 320.479,275	576.719
4	707.508,713 320.479,275	5	707.533,679 320.491,147	27.645

Punct început	X / Y	Punct sfârșit	X / Y	Lungime segment (** (m)
5	707.533,679 320.491,147	6	707.537,258 320.492,785	3.936
6	707.537,258 320.492,785	1	707.292,31 321.015,044	576.848

** Lungimile segmentelor sunt determinate în planul de proiecție Stereo 70 și sunt rotunjite la 1 milimetru.

*** Distanța dintre puncte este formată din segmente cumulate ce sunt mai mici decât valoarea 1 milimetru.

**DATE DESPRE IMOBILUL NR. 1654**

Oficiul de Cadastru și Publicitate Imobiliară CALARASI
Biroul de Cadastru și Publicitate Imobiliară Calarasi

A. Partea I. Descrierea imobilului

TEREN Extravilan

Adresa: Jud. Calarasi

Nr. Crt	Nr cadastral Nr. topografic	Suprafața* (mp)	Observații / Referințe
A1		15.000	Sector cadastral:11 Teren neimprejmit;

B. Partea II. Proprietari și acte

Inscrieri privitoare la dreptul de proprietate și alte drepturi reale	Referințe
/	
Act Administrativ nr. 41929, din 14/03/1996 emis de CJSIPT CALARASI;	
B1	A1
Intabulare, drept de PROPRIETATE, dobandit prin Reconstituire, cota actuala 1/1, cota initiala 1/1	
1) DRAGHICI PAUL, LIPSA CNP	
2) DRAGHICI GEORGE-MARIN, LIPSA CNP	
3) DRAGHICI TITU, LIPSA CNP	

C. Partea III. SARCINI .

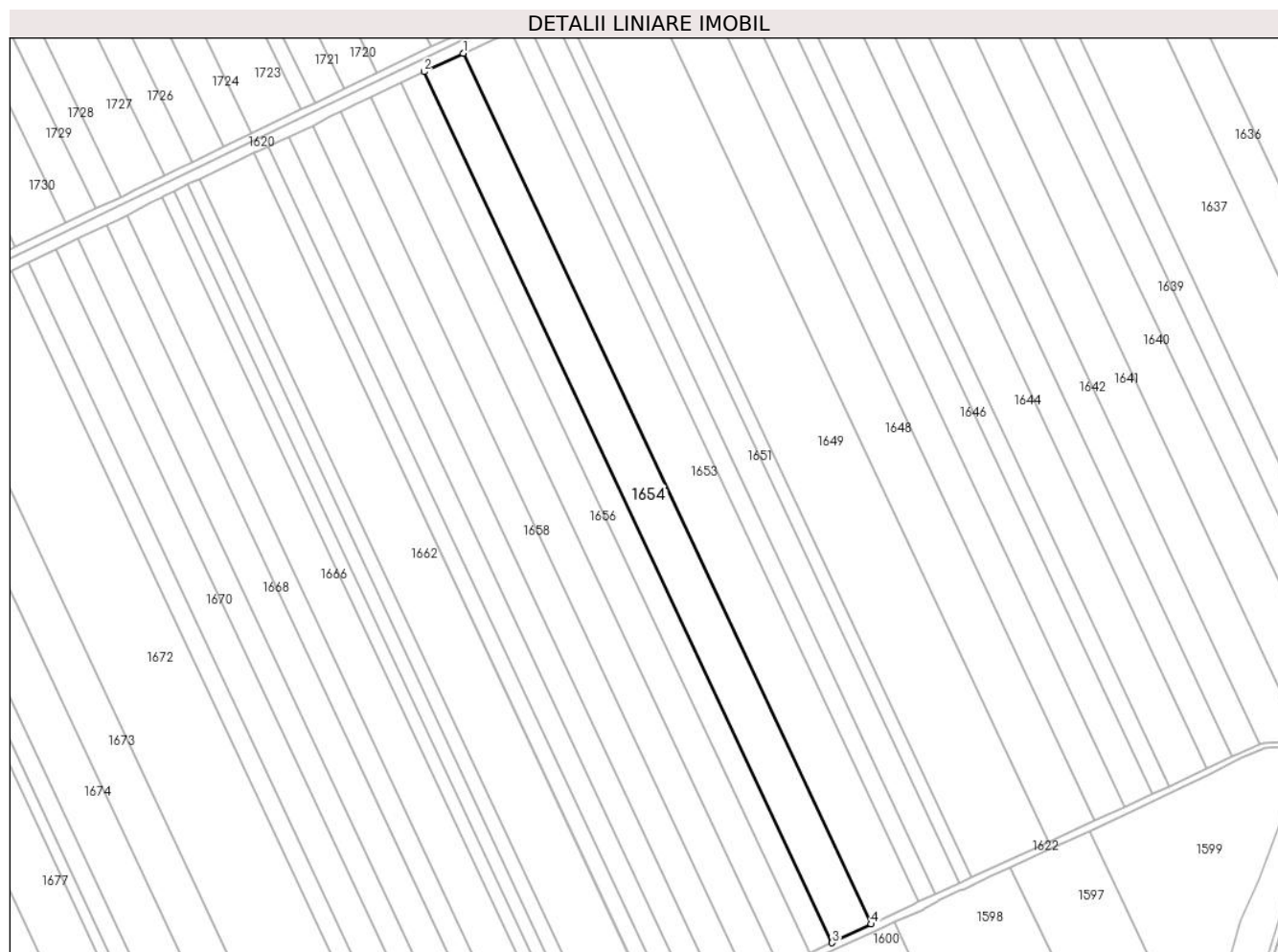
Inscrieri privind dezmembramintele dreptului de proprietate, drepturi reale de garanție și sarcini	Referințe
NU SUNT	

Anexa Nr. 1 La Partea I

Teren

Nr cadastral	Suprafața (mp)*	Observații / Referințe
	15.000	

* Suprafața este determinată în planul de proiecție Stereo 70.



Date referitoare la teren

Crt	Categorie folosință	Intra vilan	Suprafața (mp)	Tarla	Parcelă	Nr. topo	Observații / Referințe
1	arabil	NU	15.000	29/1	38	-	

Lungime Segmente

1) Valorile lungimilor segmentelor sunt obținute din proiecție în plan.

Punct început	X / Y	Punct sfârșit	X / Y	Lungime segment (** (m)
1	707.263,82 321.001,417	2	707.240,294 320.990,33	26.008
2	707.240,294 320.990,33	3	707.485,225 320.468,106	576.809
3	707.485,225 320.468,106	4	707.508,713 320.479,275	26.008
4	707.508,713 320.479,275	1	707.263,82 321.001,417	576.719

** Lungimile segmentelor sunt determinate în planul de proiecție Stereo 70 și sunt rotunjite la 1 milimetru.

***** Distanţa dintre puncte este formată din segmente cumulate ce sunt mai mici decât valoarea 1 milimetru.**

**DATE DESPRE IMOBILUL NR. 1655**

Oficiul de Cadastru și Publicitate Imobiliară CALARASI
Biroul de Cadastru și Publicitate Imobiliară Calarasi

A. Partea I. Descrierea imobilului

TEREN Extravilan

Adresa: Jud. Calarasi

Nr. Crt	Nr cadastral Nr. topografic	Suprafața* (mp)	Observații / Referințe
A1		8.601	Sector cadastral:11 Teren neimprejmuit;

B. Partea II. Proprietari și acte

Inscrieri privitoare la dreptul de proprietate și alte drepturi reale		Referințe
/		
Act Administrativ nr. 41921, din 14/03/1996 emis de CJSIPT CALARASI;		
B1	Intabulare, drept de PROPRIETATE, dobandit prin Reconstituire, cota actuala 1/1, cota initiala 1/1 1) DRAGHICI S PAUL, LIPSA CNP	A1

C. Partea III. SARCINI .

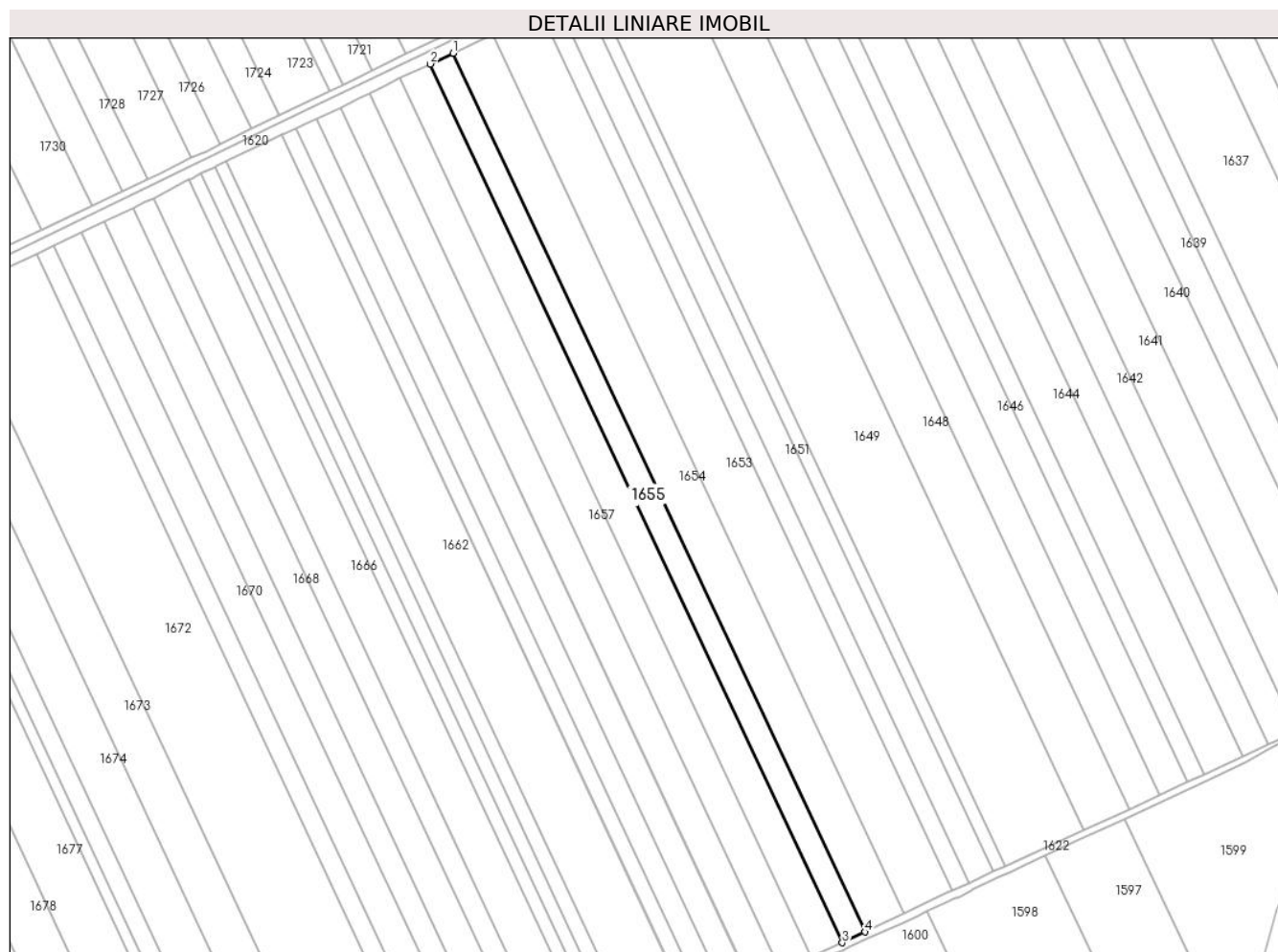
Inscrieri privind dezmembramintele dreptului de proprietate, drepturi reale de garanție și sarcini	Referințe
NU SUNT	

Anexa Nr. 1 La Partea I

Teren

Nr cadastral	Suprafața (mp)*	Observații / Referințe
	8.601	

* Suprafața este determinată în planul de proiecție Stereo 70.



Date referitoare la teren

Crt	Categorie folosință	Intravilan	Suprafața (mp)	Tarla	Parcelă	Nr. topo	Observații / Referințe
1	arabil	NU	8.601	29/1	37	-	

Lungime Segmente

1) Valorile lungimilor segmentelor sunt obținute din proiecție în plan.

Punct început	X / Y	Punct sfârșit	X / Y	Lungime segment (** (m)
1	707.240,294 320.990,33	2	707.226,806 320.983,973	14.911
2	707.226,806 320.983,973	3	707.471,759 320.461,703	576.86
3	707.471,759 320.461,703	4	707.485,225 320.468,106	14.911
4	707.485,225 320.468,106	1	707.240,294 320.990,33	576.809

** Lungimile segmentelor sunt determinate în planul de proiecție Stereo 70 și sunt rotunjite la 1 milimetru.

***** Distanţa dintre puncte este formată din segmente cumulate ce sunt mai mici decât valoarea 1 milimetru.**

**DATE DESPRE IMOBILUL NR. 1656**

Oficiul de Cadastru și Publicitate Imobiliară CALARASI
Biroul de Cadastru și Publicitate Imobiliară Calarasi

A. Partea I. Descrierea imobilului

TEREN Extravilan

Adresa: Jud. Calarasi

Nr. Crt	Nr cadastral Nr. topografic	Suprafața* (mp)	Observații / Referințe
A1	22960	Din acte: 11.760 Masurata: 11.621	Sector cadastral:11 Teren neimprejmuit;

B. Partea II. Proprietari și acte

Inscrieri privitoare la dreptul de proprietate și alte drepturi reale		Referințe
35775 / 22/06/2015		
Act Notarial nr. 100, din 18/06/2015 emis de NP CHIRU MARIA DANA;		
B2	Intabulare, drept de PROPRIETATE, dobandit prin Conventie, cota actuala 1/1, cota initiala 1/1 1) NITU FLORIN, - necasatorit	A1

C. Partea III. SARCINI .

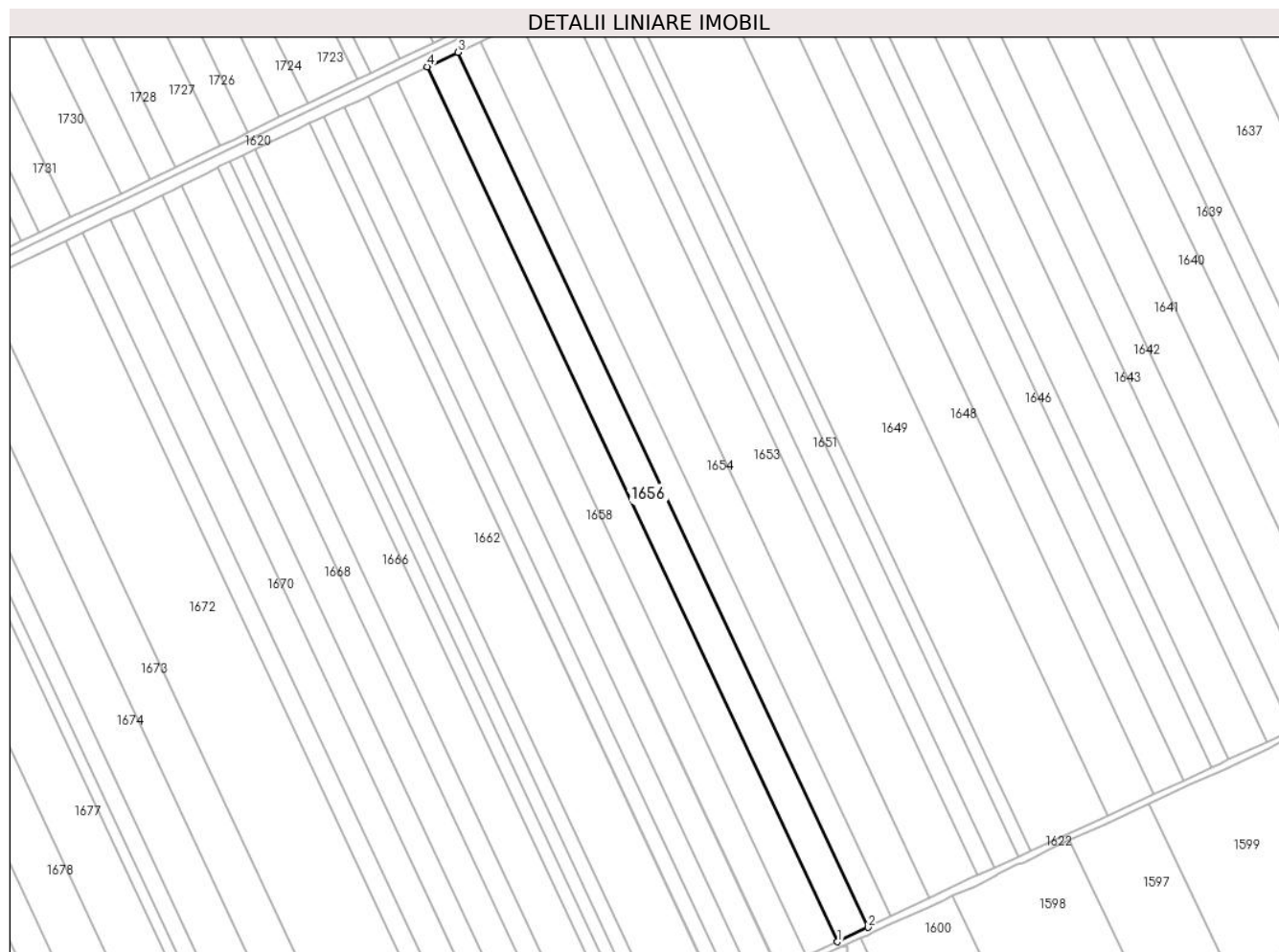
Inscrieri privind dezmembramintele dreptului de proprietate, drepturi reale de garanție și sarcini	Referințe
NU SUNT	

Anexa Nr. 1 La Partea I

Teren

Nr cadastral	Suprafața (mp)*	Observații / Referințe
22960	Din acte: 11.760 Masurata: 11.621	

* Suprafața este determinată în planul de proiecție Stereo 70.



Date referitoare la teren

Crt	Categorie folosință	Intravilan	Suprafața (mp)	Tarla	Parcelă	Nr. topo	Observații / Referințe
1	arabil	NU	11.621	29/1	36	-	

Lungime Segmente

1) Valorile lungimilor segmentelor sunt obținute din proiecție în plan.

Punct început	X / Y	Punct sfârșit	X / Y	Lungime segment (** (m)
1	707.453,567 320.453,052	2	707.471,759 320.461,703	20.144
2	707.471,759 320.461,703	3	707.226,806 320.983,973	576.86
3	707.226,806 320.983,973	4	707.208,585 320.975,386	20.143
4	707.208,585 320.975,386	1	707.453,567 320.453,052	576.931

**** Lungimile segmentelor sunt determinate în planul de proiecție Stereo 70 și sunt rotunjite la 1 milimetru.**

***** Distanța dintre puncte este formată din segmente cumulate ce sunt mai mici decât valoarea 1 milimetru.**

**DATE DESPRE IMOBILUL NR. 1657**

Oficiul de Cadastru și Publicitate Imobiliară CALARASI
Biroul de Cadastru și Publicitate Imobiliară Calarasi

A. Partea I. Descrierea imobilului

TEREN Extravilan

Adresa: Jud. Calarasi

Nr. Crt	Nr cadastral Nr. topografic	Suprafața* (mp)	Observații / Referințe
A1		Din acte: 11.143 Masurata: 11.621	Sector cadastral:11 Teren neimprejmuit; DIFERENTA DE SUPRAFATA PANA LA SUPRAFATA TOTALA DIN ACT SE REGASESTE LA IMOBILUL CU ID 1656

B. Partea II. Proprietari și acte

Inscrieri privitoare la dreptul de proprietate și alte drepturi reale	Referințe
/	
Act Administrativ nr. 42376, din 22/06/1996 emis de CJSIPT CALARASI;	
B1	A1
Intabulare, drept de PROPRIETATE, dobandit prin Constituire, cota actuala 1/1, cota initiala 1/1 1) NEDELCU VICTOR, LIPSA CNP	

C. Partea III. SARCINI .

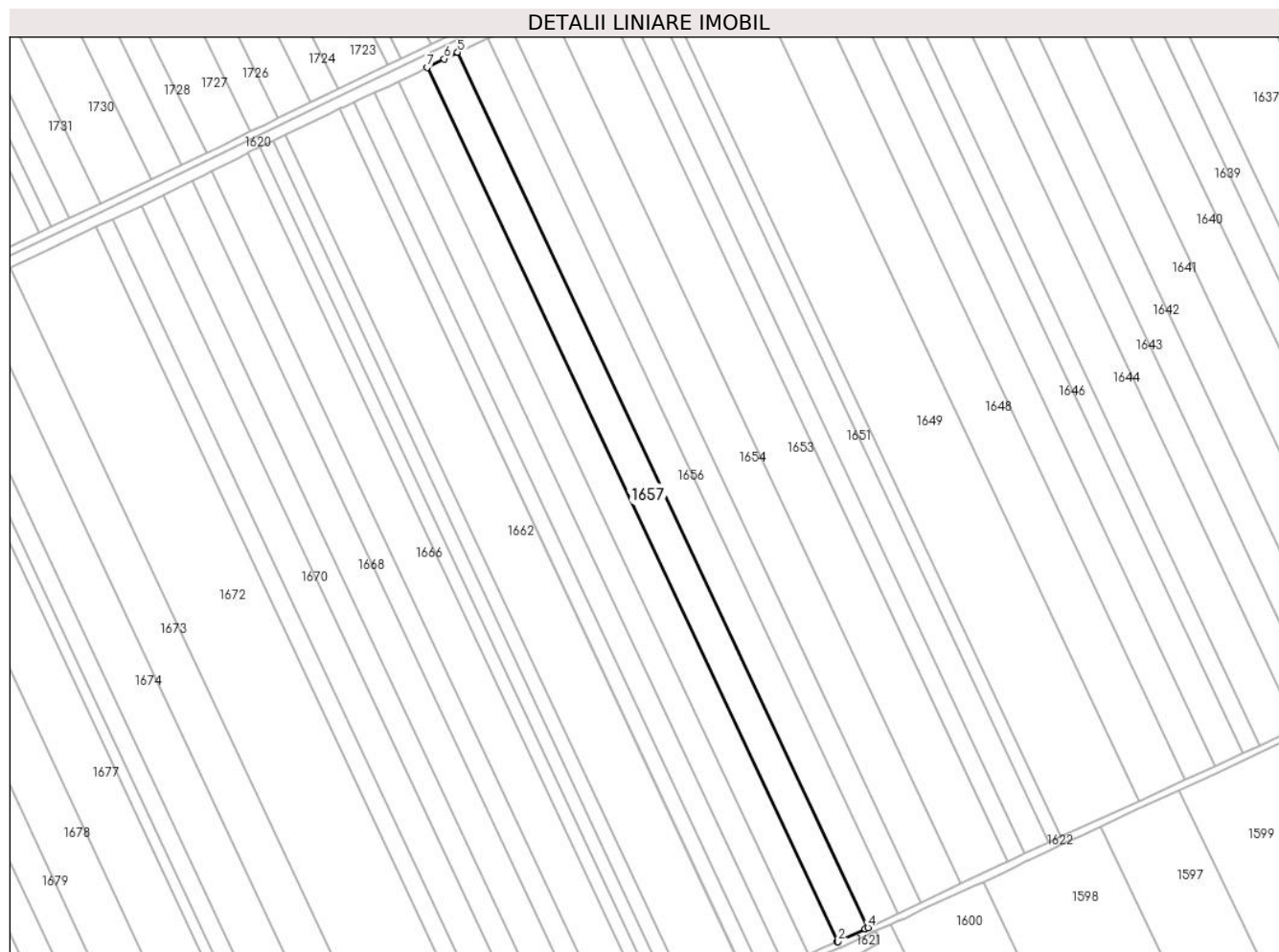
Inscrieri privind dezmembramintele dreptului de proprietate, drepturi reale de garanție și sarcini	Referințe
NU SUNT	

Anexa Nr. 1 La Partea I

Teren

Nr cadastral	Suprafața (mp)*	Observații / Referințe
	Din acte: 11.143 Masurata: 11.621	DIFERENTA DE SUPRAFATA PANA LA SUPRAFATA TOTALA DIN ACT SE REGASESTE LA IMOBILUL CU ID 1656

* Suprafața este determinată în planul de proiecție Stereo 70.



Date referitoare la teren

Crt	Categorie folosință	Intra vilan	Suprafața (mp)	Tarla	Parcelă	Nr. topo	Observații / Referințe
1	arabil	NU	11.621	29/1	36	-	

Lungime Segmente

1) Valorile lungimilor segmentelor sunt obținute din proiecție în plan.

Punct început	X / Y	Punct sfârșit	X / Y	Lungime segment (** (m)
1	707.435,25 320.444,648	2	707.435,784 320.444,867	0.577
2	707.435,784 320.444,867	3	707.452,017 320.452,341	17.871
3	707.452,017 320.452,341	4	707.453,567 320.453,052	1.705
4	707.453,567 320.453,052	5	707.208,585 320.975,386	576.931

Punct început	X / Y	Punct sfârșit	X / Y	Lungime segment (** (m)
5	707.208,585 320.975,386	6	707.200,63 320.971,497	8.855
6	707.200,63 320.971,497	7	707.190,515 320.966,455	11.302
7	707.190,515 320.966,455	1	707.435,25 320.444,648	576.349

** Lungimile segmentelor sunt determinate în planul de proiecție Stereo 70 și sunt rotunjite la 1 milimetru.

*** Distanța dintre puncte este formată din segmente cumulate ce sunt mai mici decât valoarea 1 milimetru.

**DATE DESPRE IMOBILUL NR. 1658**

Oficiul de Cadastru și Publicitate Imobiliară CALARASI
Biroul de Cadastru și Publicitate Imobiliară Calarasi

A. Partea I. Descrierea imobilului

TEREN Extravilan

Adresa: Jud. Calarasi

Nr. Crt	Nr cadastral Nr. topografic	Suprafața* (mp)	Observații / Referințe
A1		10.887	Sector cadastral:11 Teren neimprejmuit;

B. Partea II. Proprietari și acte

Inscrieri privitoare la dreptul de proprietate și alte drepturi reale	Referințe
/	
Act Administrativ nr. 41788, din 24/07/1995 emis de CJSIPT CALARASI;	
B1	A1
Intabulare, drept de PROPRIETATE, dobandit prin Reconstituire, cota actuala 1/1, cota initiala 1/1 1) NEDELCU MARIA, LIPSA CNP	

C. Partea III. SARCINI .

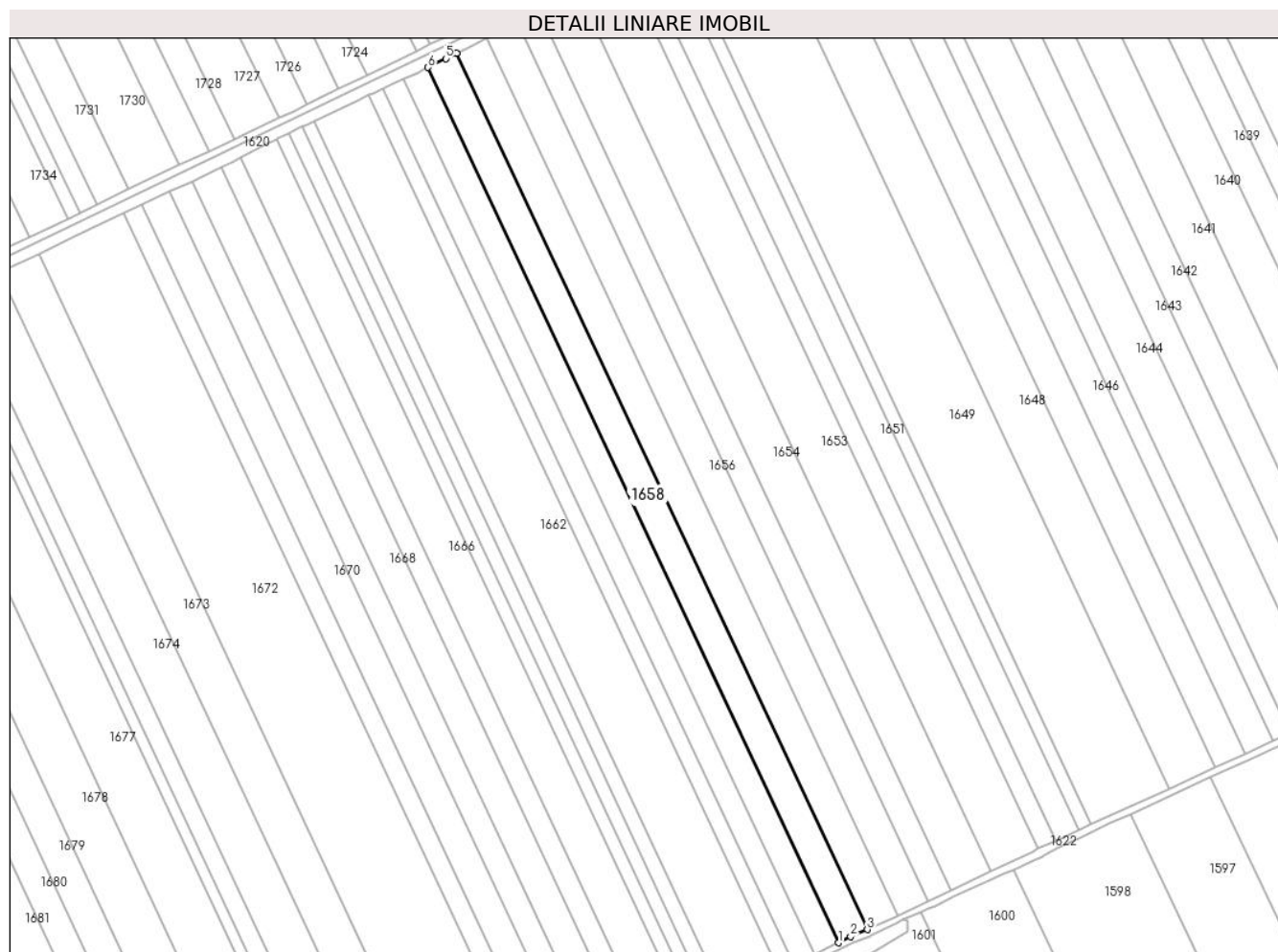
Inscrieri privind dezmembramintele dreptului de proprietate, drepturi reale de garanție și sarcini	Referințe
NU SUNT	

Anexa Nr. 1 La Partea I

Teren

Nr cadastral	Suprafața (mp)*	Observații / Referințe
	10.887	

* Suprafața este determinată în planul de proiecție Stereo 70.



Date referitoare la teren

Crt	Categorie folosință	Intra vilan	Suprafața (mp)	Tarla	Parcelă	Nr. topo	Observații / Referințe
1	arabil	NU	10.887	29/1	35	-	

Lungime Segmente

1) Valorile lungimilor segmentelor sunt obținute din proiecție în plan.

Punct început	X / Y	Punct sfârșit	X / Y	Lungime segment (** (m)
1	707.418,044 320.436,81	2	707.425,32 320.440,576	8.193
2	707.425,32 320.440,576	3	707.435,25 320.444,648	10.732
3	707.435,25 320.444,648	4	707.190,515 320.966,455	576.349
4	707.190,515 320.966,455	5	707.184,049 320.963,232	7.225
5	707.184,049 320.963,232	6	707.173,573 320.958,051	11.687

Punct început	X / Y	Punct sfârșit	X / Y	Lungime segment (** (m)
6	707.173,573 320.958,051	1	707.418,044 320.436,81	575.724

** Lungimile segmentelor sunt determinate în planul de proiecție Stereo 70 și sunt rotunjite la 1 milimetru.

*** Distanța dintre puncte este formată din segmente cumulate ce sunt mai mici decât valoarea 1 milimetru.

**DATE DESPRE IMOBILUL NR. 1659**

Oficiul de Cadastru și Publicitate Imobiliară CALARASI
Biroul de Cadastru și Publicitate Imobiliară Calarasi

A. Partea I. Descrierea imobilului

TEREN Extravilan

Adresa: Jud. Calarasi

Nr. Crt	Nr cadastral Nr. topografic	Suprafața* (mp)	Observații / Referințe
A1		9.273	Sector cadastral:11 Teren neimprejmuit;

B. Partea II. Proprietari și acte

Inscrieri privitoare la dreptul de proprietate și alte drepturi reale		Referințe
/		
Act Administrativ nr. 41819, din 30/09/1995 emis de CJSIPT CALARASI;		
B1	Intabulare, drept de PROPRIETATE, dobandit prin Reconstituire, cota actuala 1/1, cota initiala 1/1 1) APOSTOL V GHEORGHE, LIPSA CNP	A1

C. Partea III. SARCINI .

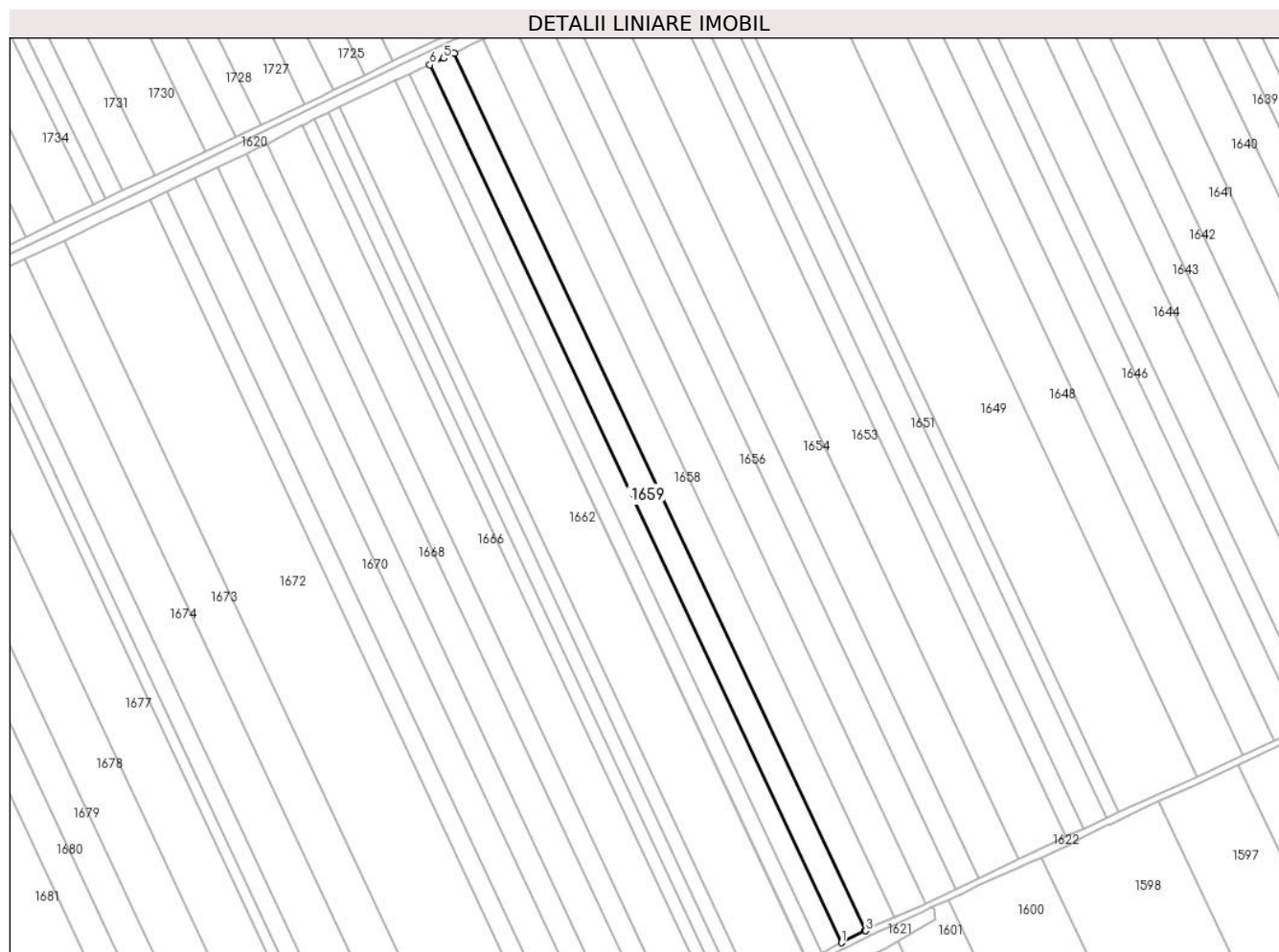
Inscrieri privind dezmembramintele dreptului de proprietate, drepturi reale de garanție și sarcini	Referințe
NU SUNT	

Anexa Nr. 1 La Partea I

Teren

Nr cadastral	Suprafața (mp)*	Observații / Referințe
	9.273	

* Suprafața este determinată în planul de proiecție Stereo 70.



Date referitoare la teren

Crt	Categorie folosință	Intravilan	Suprafața (mp)	Tarla	Parcelă	Nr. topo	Observații / Referințe
1	arabil	NU	9.273	29/1	34	-	

Lungime Segmente

1) Valorile lungimilor segmentelor sunt obținute din proiecție în plan.

Punct început	X / Y	Punct sfârșit	X / Y	Lungime segment (** (m)
1	707.403,621 320.429,636	2	707.417,876 320.436,723	15.92
2	707.417,876 320.436,723	3	707.418,044 320.436,81	0.189
3	707.418,044 320.436,81	4	707.173,573 320.958,051	575.724
4	707.173,573 320.958,051	5	707.167,329 320.954,962	6.966
5	707.167,329 320.954,962	6	707.158,994 320.951,212	9.14

Punct început	X / Y	Punct sfârșit	X / Y	Lungime segment (** (m)
6	707.158,994 320.951,212	1	707.403,621 320.429,636	576.094

** Lungimile segmentelor sunt determinate în planul de proiecție Stereo 70 și sunt rotunjite la 1 milimetru.

*** Distanța dintre puncte este formată din segmente cumulate ce sunt mai mici decât valoarea 1 milimetru.

**DATE DESPRE IMOBILUL NR. 1660**

Oficiul de Cadastru și Publicitate Imobiliară CALARASI
Biroul de Cadastru și Publicitate Imobiliară Calarasi

A. Partea I. Descrierea imobilului

TEREN Extravilan

Adresa: Jud. Calarasi

Nr. Crt	Nr cadastral Nr. topografic	Suprafața* (mp)	Observații / Referințe
A1		7.680	Sector cadastral:11 Teren neimprejmuit;

B. Partea II. Proprietari și acte

Inscrieri privitoare la dreptul de proprietate și alte drepturi reale		Referințe
/		
Act Administrativ nr. 42513, din 14/01/1997 emis de CJSIPT CALARASI;		
B1	Intabulare, drept de PROPRIETATE, dobandit prin Reconstituire, cota actuala 1/1, cota initiala 1/1 1) SIMION VASILE, LIPSA CNP 2) SIMION I TASE, LIPSA CNP	A1

C. Partea III. SARCINI .

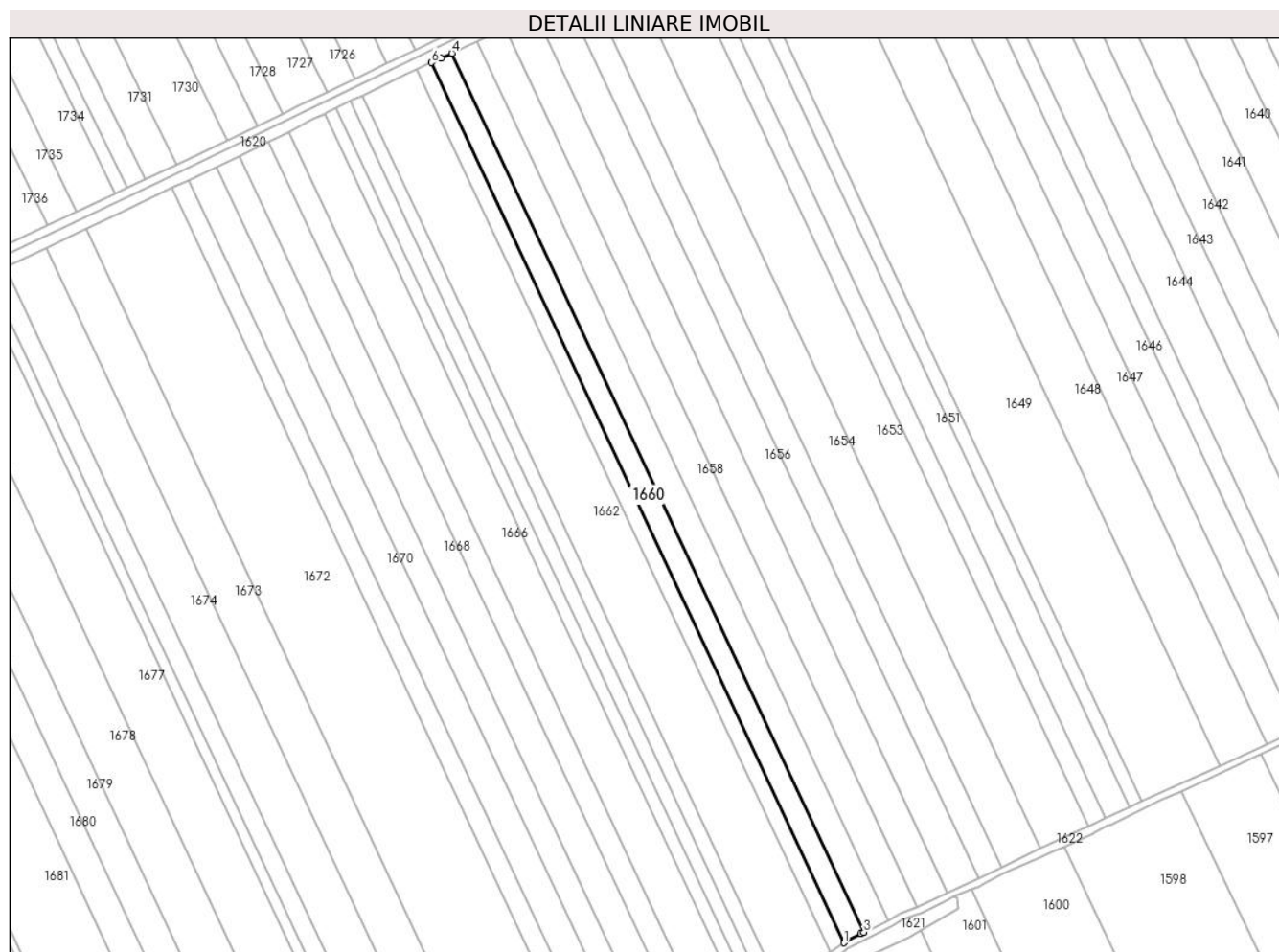
Inscrieri privind dezmembramintele dreptului de proprietate, drepturi reale de garanție și sarcini	Referințe
NU SUNT	

Anexa Nr. 1 La Partea I

Teren

Nr cadastral	Suprafața (mp)*	Observații / Referințe
	7.680	

* Suprafața este determinată în planul de proiecție Stereo 70.



Date referitoare la teren

Crt	Categorie folosință	Intravilan	Suprafața (mp)	Tarla	Parcelă	Nr. topo	Observații / Referințe
1	arabil	NU	7.680	29/1	33	-	

Lungime Segmente

1) Valorile lungimilor segmentelor sunt obținute din proiecție în plan.

Punct început	X / Y	Punct sfârșit	X / Y	Lungime segment (** (m)
1	707.391,82 320.423,425	2	707.402,005 320.428,833	11.532
2	707.402,005 320.428,833	3	707.403,621 320.429,636	1.805
3	707.403,621 320.429,636	4	707.158,994 320.951,212	576.094
4	707.158,994 320.951,212	5	707.152,659 320.948,362	6.947
5	707.152,659 320.948,362	6	707.146,869 320.945,69	6.377

Punct început	X / Y	Punct sfârșit	X / Y	Lungime segment (** (m)
6	707.146,869 320.945,69	1	707.391,82 320.423,425	576.855

** Lungimile segmentelor sunt determinate în planul de proiecție Stereo 70 și sunt rotunjite la 1 milimetru.

*** Distanța dintre puncte este formată din segmente cumulate ce sunt mai mici decât valoarea 1 milimetru.

**DATE DESPRE IMOBILUL NR. 1661**

Oficiul de Cadastru și Publicitate Imobiliară CALARASI
Biroul de Cadastru și Publicitate Imobiliară Calarasi

A. Partea I. Descrierea imobilului

TEREN Extravilan

Adresa: Jud. Calarasi

Nr. Crt	Nr cadastral Nr. topografic	Suprafața* (mp)	Observații / Referințe
A1		5.443	Sector cadastral:11 Teren neimprejmuit;

B. Partea II. Proprietari și acte

Inscrieri privitoare la dreptul de proprietate și alte drepturi reale		Referințe
/		
Act Administrativ nr. 41749, din 24/07/1995 emis de CJSIPT CALARASI;		
B1	Intabulare, drept de PROPRIETATE, dobandit prin Reconstituire, cota actuala 1/1, cota initiala 1/1 1) VOICU N DUMITRU, LIPSA CNP	A1

C. Partea III. SARCINI .

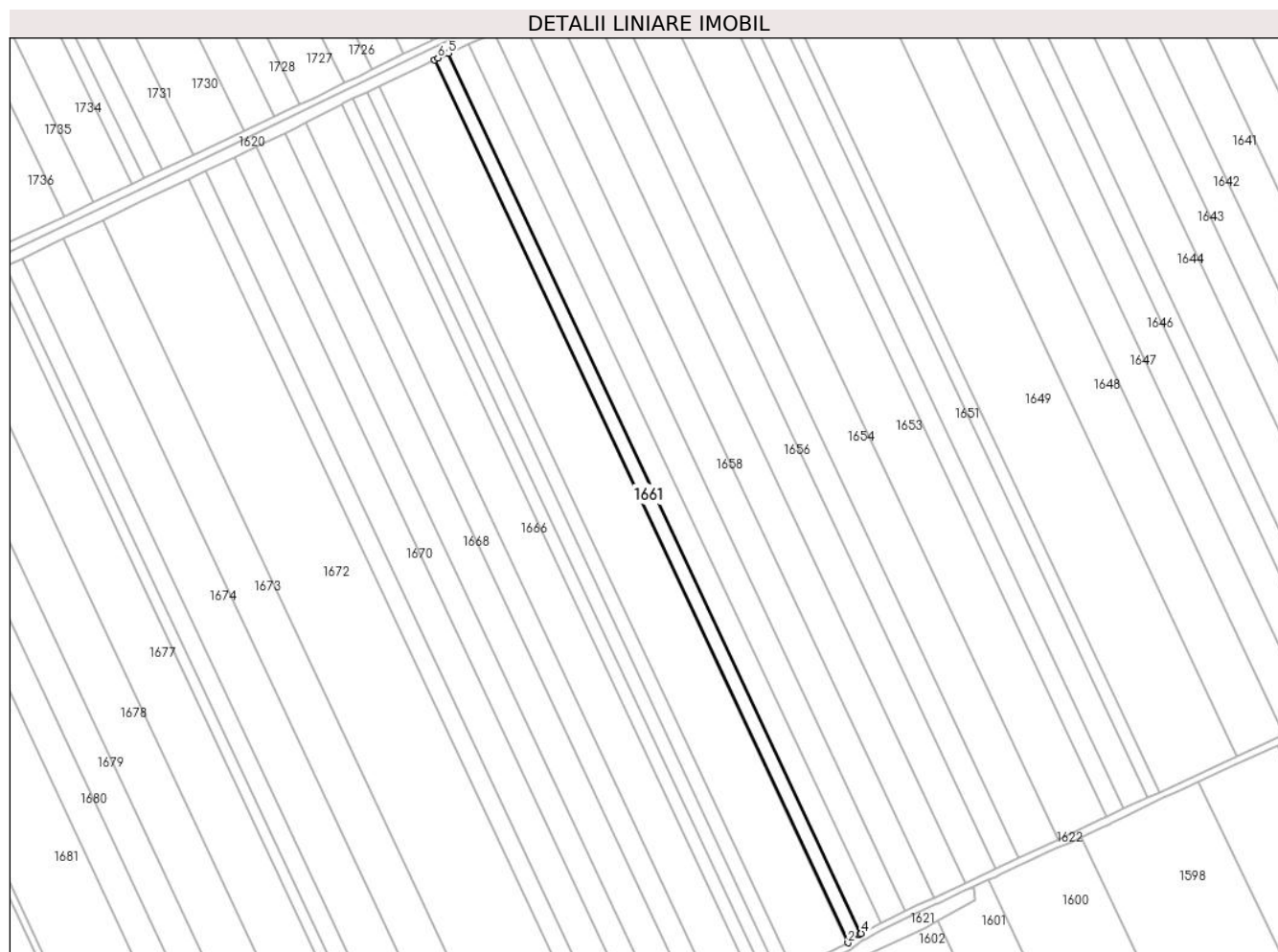
Inscrieri privind dezmembramintele dreptului de proprietate, drepturi reale de garanție și sarcini	Referințe
NU SUNT	

Anexa Nr. 1 La Partea I

Teren

Nr cadastral	Suprafața (mp)*	Observații / Referințe
	5.443	

* Suprafața este determinată în planul de proiecție Stereo 70.



Date referitoare la teren

Crt	Categorie folosință	Intra vilan	Suprafața (mp)	Tarla	Parcelă	Nr. topo	Observații / Referințe
1	arabil	NU	5.443	29/1	32	-	

Lungime Segmente

1) Valorile lungimilor segmentelor sunt obținute din proiecție în plan.

Punct început	X / Y	Punct sfârșit	X / Y	Lungime segment (** (m)
1	707.138,319 320.941,729	2	707.383,981 320.417,947	578.53
2	707.383,981 320.417,947	3	707.390,943 320.422,959	8.578
3	707.390,943 320.422,959	4	707.391,82 320.423,425	0.993
4	707.391,82 320.423,425	5	707.146,869 320.945,69	576.855
5	707.146,869 320.945,69	6	707.140,608 320.942,799	6.896

Punct început	X / Y	Punct sfârșit	X / Y	Lungime segment (** (m)
6	707.140,608 320.942,799	1	707.138,319 320.941,729	2.527

** Lungimile segmentelor sunt determinate în planul de proiecție Stereo 70 și sunt rotunjite la 1 milimetru.

*** Distanța dintre puncte este formată din segmente cumulate ce sunt mai mici decât valoarea 1 milimetru.

**DATE DESPRE IMOBILUL NR. 1662**

Oficiul de Cadastru și Publicitate Imobiliară CALARASI
Biroul de Cadastru și Publicitate Imobiliară Calarasi

A. Partea I. Descrierea imobilului

TEREN Extravilan

Adresa: Jud. Calarasi

Nr. Crt	Nr cadastral Nr. topografic	Suprafața* (mp)	Observații / Referințe
A1		21.000	Sector cadastral:11 Teren neimprejmuit; DIFERENTA DE SUPRAFATA PANA LA SUPRAFATA TOTALA DIN ACT SE REGASESTE LA IMOBILUL CU ID 1663, 1664

B. Partea II. Proprietari și acte

Inscrieri privitoare la dreptul de proprietate și alte drepturi reale	Referințe
/	
Act Administrativ nr. 41813, din 30/09/1995 emis de CJSIPT CALARASI;	
B1	A1
Intabulare, drept de PROPRIETATE, dobandit prin Reconstituire, cota actuala 1/1, cota initiala 1/1	
1) TOANCA DUMITRU, LIPSA CNP	
2) ENE SILVIA, LIPSA CNP	
3) NESTEA D MARIA, LIPSA CNP	

C. Partea III. SARCINI .

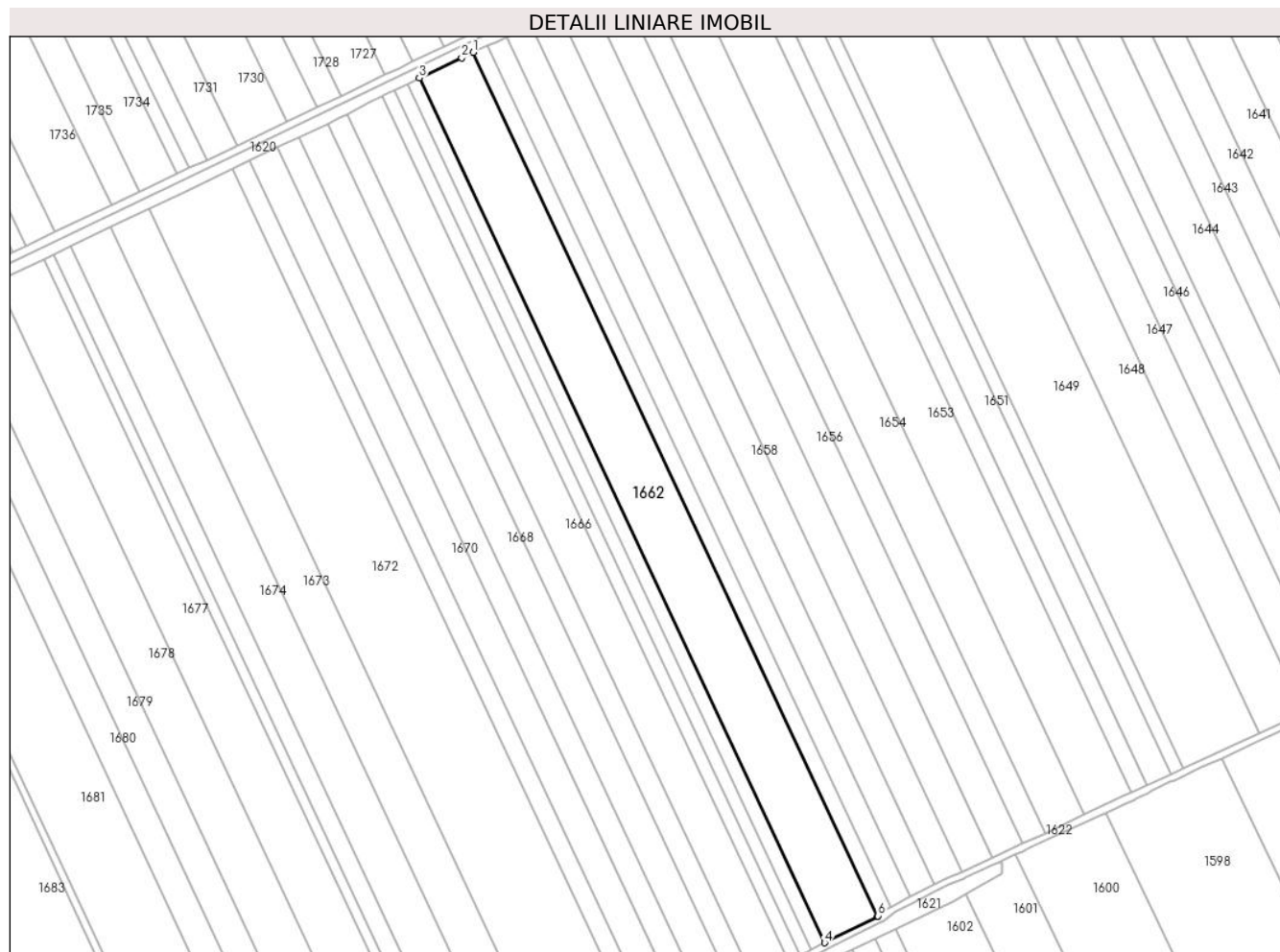
Inscrieri privind dezmembramintele dreptului de proprietate, drepturi reale de garanție și sarcini	Referințe
NU SUNT	

Anexa Nr. 1 La Partea I

Teren

Nr cadastral	Suprafața (mp)*	Observații / Referințe
	21.000	DIFERENȚA DE SUPRAFAȚA PANA LA SUPRAFAȚA TOTALA DIN ACT SE REGASESTE LA IMOBILUL CU ID 1663, 1664

* Suprafața este determinată în planul de proiecție Stereo 70.



Date referitoare la teren

Crt	Categorie folosință	Intra vilan	Suprafața (mp)	Tarla	Parcelă	Nr. topo	Observații / Referințe
1	arabil	NU	21.000	29/1	30	-	

Lungime Segmente

1) Valorile lungimilor segmentelor sunt obținute din proiecție în plan.

Punct început	X / Y	Punct sfârșit	X / Y	Lungime segment (** (m)
1	707.138,319 320.941,729	2	707.131,312 320.938,45	7.736
2	707.131,312 320.938,45	3	707.105,567 320.926,149	28.533
3	707.105,567 320.926,149	4	707.351,579 320.401,62	579.355
4	707.351,579 320.401,62	5	707.383,485 320.417,59	35.68
5	707.383,485 320.417,59	6	707.383,981 320.417,947	0.611

Punct început	X / Y	Punct sfârșit	X / Y	Lungime segment (** (m)
6	707.383,981 320.417,947	1	707.138,319 320.941,729	578.53

** Lungimile segmentelor sunt determinate în planul de proiecție Stereo 70 și sunt rotunjite la 1 milimetru.

*** Distanța dintre puncte este formată din segmente cumulate ce sunt mai mici decât valoarea 1 milimetru.

**DATE DESPRE IMOBILUL NR. 1663**

Oficiul de Cadastru și Publicitate Imobiliară CALARASI
Biroul de Cadastru și Publicitate Imobiliară Calarasi

A. Partea I. Descrierea imobilului

TEREN Extravilan

Adresa: Jud. Calarasi

Nr. Crt	Nr cadastral Nr. topografic	Suprafața* (mp)	Observații / Referințe
A1	21856	Din acte: 4.964 Masurata: 4.905	Sector cadastral:11 Teren neimprejmut;

B. Partea II. Proprietari și acte

Inscrieri privitoare la dreptul de proprietate și alte drepturi reale		Referințe
32611 / 01/07/2013		
Act Notarial nr. 1154, din 28/06/2013 emis de BNP CHIRU MARIA DANA;		
B2	Intabulare, drept de PROPRIETATE, dobandit prin Conventie, cota actuala 1/1, cota initiala 1/1 1) SC APOLLO PROPERTIES SRL, CIF:19163688	A1

C. Partea III. SARCINI .

Inscrieri privind dezmembramintele dreptului de proprietate, drepturi reale de garanție și sarcini	Referințe
NU SUNT	

Anexa Nr. 1 La Partea I

Teren

Nr cadastral	Suprafața (mp)*	Observații / Referințe
21856	Din acte: 4.964 Masurata: 4.905	

* Suprafața este determinată în planul de proiecție Stereo 70.



Date referitoare la teren

Crt	Categorie folosință	Intra vilan	Suprafața (mp)	Tarla	Parcelă	Nr. topo	Observații / Referințe
1	arabil	NU	4.905	29/1	30/2	-	

Lungime Segmente

1) Valorile lungimilor segmentelor sunt obținute din proiecție în plan.

Punct început	X / Y	Punct sfârșit	X / Y	Lungime segment (** (m)
1	707.098,527 320.922,773	2	707.343,418 320.397,537	579.521
2	707.343,418 320.397,537	3	707.351,579 320.401,62	9.125
3	707.351,579 320.401,62	4	707.105,567 320.926,149	579.355
4	707.105,567 320.926,149	5	707.099,791 320.923,389	6.402
5	707.099,791 320.923,389	1	707.098,527 320.922,773	1.406

**** Lungimile segmentelor sunt determinate în planul de proiecție Stereo 70 și sunt rotunjite la 1 milimetru.**

***** Distanța dintre puncte este formată din segmente cumulate ce sunt mai mici decât valoarea 1 milimetru.**

**DATE DESPRE IMOBILUL NR. 1664**

Oficiul de Cadastru și Publicitate Imobiliară CALARASI
Biroul de Cadastru și Publicitate Imobiliară Calarasi

A. Partea I. Descrierea imobilului

TEREN Extravilan

Adresa: Jud. Calarasi

Nr. Crt	Nr cadastral Nr. topografic	Suprafața* (mp)	Observații / Referințe
A1	21858	Din acte: 4.964 Masurata: 4.905	Sector cadastral:11 Teren neimprejmuit;

B. Partea II. Proprietari și acte

Inscrieri privitoare la dreptul de proprietate și alte drepturi reale		Referințe
3135 / 25/01/2013		
Act Notarial nr. 54, din 23/01/2013 emis de BNP CHIRU MARIA DANA;		
B2	Intabulare, drept de PROPRIETATE, dobandit prin Conventie, cota actuala 1/1, cota initiala 1/1 1) SC APOLLO PROPERTIES SRL, CIF:19163688	A1

C. Partea III. SARCINI .

Inscrieri privind dezmembramintele dreptului de proprietate, drepturi reale de garanție și sarcini	Referințe
NU SUNT	

Anexa Nr. 1 La Partea I**Teren**

Nr cadastral	Suprafața (mp)*	Observații / Referințe
21858	Din acte: 4.964 Masurata: 4.905	

* Suprafața este determinată în planul de proiecție Stereo 70.

**Date referitoare la teren**

Crt	Categorie folosință	Intra vilan	Suprafața (mp)	Tarla	Parcelă	Nr. topo	Observații / Referințe
1	arabil	NU	4.905	29/1	30/1	-	

Lungime Segmente

1) Valorile lungimilor segmentelor sunt obținute din proiecție în plan.

Punct început	X / Y	Punct sfârșit	X / Y	Lungime segment (** (m)
1	707.336,434 320.394,044	2	707.343,418 320.397,537	7.809
2	707.343,418 320.397,537	3	707.098,527 320.922,773	579.521
3	707.098,527 320.922,773	4	707.090,327 320.918,775	9.123
4	707.090,327 320.918,775	1	707.336,434 320.394,044	579.579

**** Lungimile segmentelor sunt determinate în planul de proiecție Stereo 70 și sunt rotunjite la 1 milimetru.**

***** Distanța dintre puncte este formată din segmente cumulate ce sunt mai mici decât valoarea 1 milimetru.**

**DATE DESPRE IMOBILUL NR. 1665**

Oficiul de Cadastru și Publicitate Imobiliară CALARASI
Biroul de Cadastru și Publicitate Imobiliară Calarasi

A. Partea I. Descrierea imobilului

TEREN Extravilan

Adresa: Jud. Calarasi

Nr. Crt	Nr cadastral Nr. topografic	Suprafața* (mp)	Observații / Referințe
A1		4.500	Sector cadastral:11 Teren neimprijmit;

B. Partea II. Proprietari și acte

Inscrieri privitoare la dreptul de proprietate și alte drepturi reale		Referințe
/		
Act Administrativ nr. 41814, din 30/09/1995 emis de CJSIPT CALARASI;		
B1	Intabulare, drept de PROPRIETATE, dobandit prin Reconstituire, cota actuala 1/1, cota initiala 1/1 1) ANDREI TRAIAN , LIPSA CNP 2) CERCHEZ NATALIA , LIPSA CNP 3) VASILE EUGENIA , LIPSA CNP 4) GHERASE FLORIAN , LIPSA CNP 5) ANDREI TUDOR , LIPSA CNP	A1

C. Partea III. SARCINI .

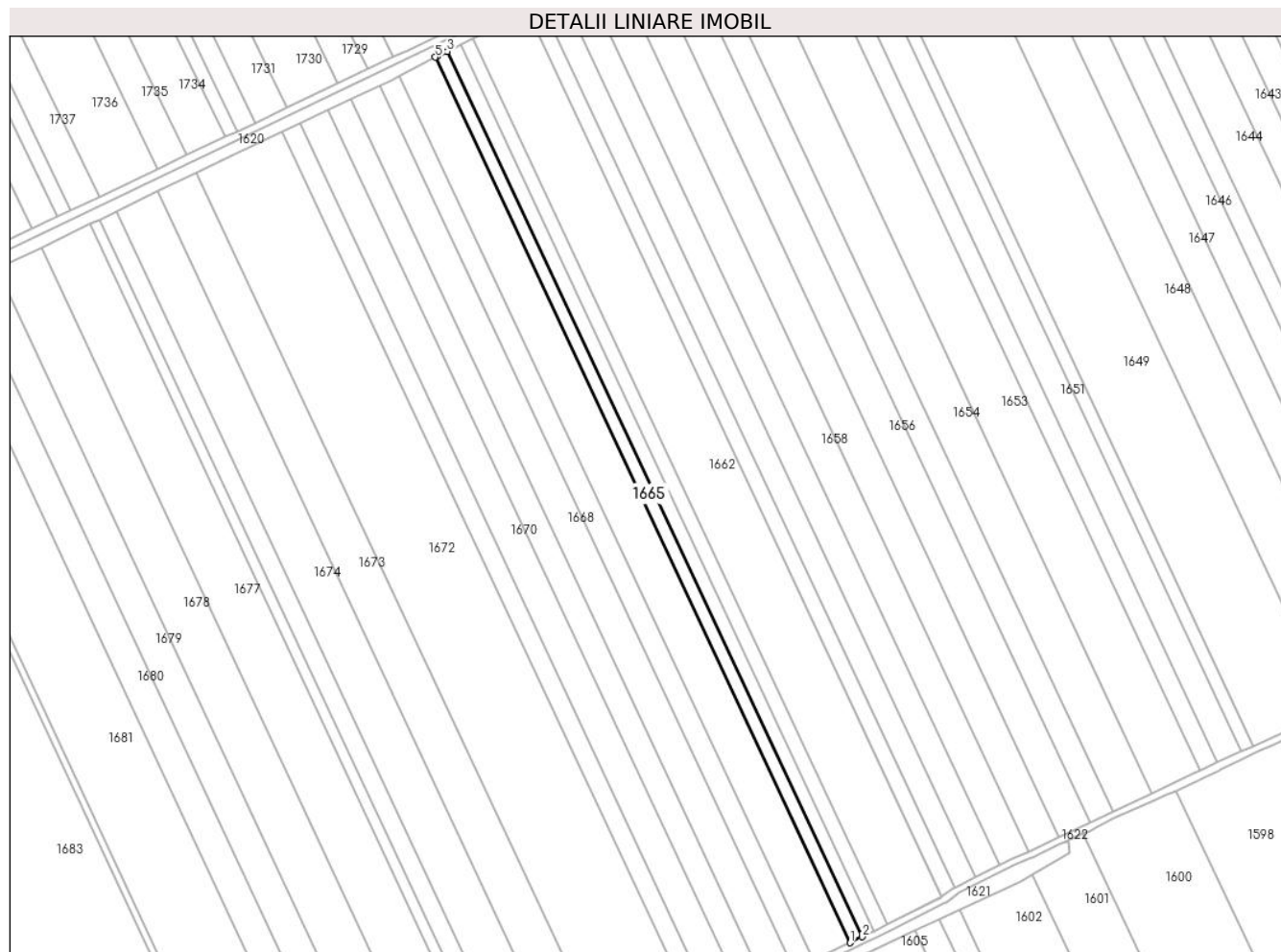
Inscrieri privind dezmembramintele dreptului de proprietate, drepturi reale de garanție și sarcini	Referințe
NU SUNT	

Anexa Nr. 1 La Partea I

Teren

Nr cadastral	Suprafața (mp)*	Observații / Referințe
	4.500	

* Suprafața este determinată în planul de proiecție Stereo 70.



Date referitoare la teren

Crt	Categorie folosință	Intravilan	Suprafața (mp)	Tarla	Parcelă	Nr. topo	Observații / Referințe
1	arabil	NU	4.500	29/1	29	-	

Lungime Segmente

1) Valorile lungimilor segmentelor sunt obținute din proiecție în plan.

Punct început	X / Y	Punct sfârșit	X / Y	Lungime segment (** (m)
1	707.329,489 320.390,569	2	707.336,434 320.394,044	7.766
2	707.336,434 320.394,044	3	707.090,327 320.918,775	579.579
3	707.090,327 320.918,775	4	707.084,196 320.915,786	6.821
4	707.084,196 320.915,786	5	707.083,351 320.915,365	0.944
5	707.083,351 320.915,365	1	707.329,489 320.390,569	579.651

**** Lungimile segmentelor sunt determinate în planul de proiecție Stereo 70 și sunt rotunjite la 1 milimetru.**

***** Distanța dintre puncte este formată din segmente cumulate ce sunt mai mici decât valoarea 1 milimetru.**

**DATE DESPRE IMOBILUL NR. 1666**

Oficiul de Cadastru și Publicitate Imobiliară CALARASI
Biroul de Cadastru și Publicitate Imobiliară Calarasi

A. Partea I. Descrierea imobilului

TEREN Extravilan

Adresa: Jud. Calarasi

Nr. Crt	Nr cadastral Nr. topografic	Suprafața* (mp)	Observații / Referințe
A1		13.920	Sector cadastral:11 Teren neimprejmuit;

B. Partea II. Proprietari și acte

Inscrieri privitoare la dreptul de proprietate și alte drepturi reale	Referințe
/	
Act Administrativ nr. 41800, din 24/07/1995 emis de CJSIPT CALARASI;	
B1	A1
Intabulare, drept de PROPRIETATE, dobandit prin Reconstituire, cota actuala 1/1, cota initiala 1/1 1) ENE N TASICA, LIPSA CNP	

C. Partea III. SARCINI .

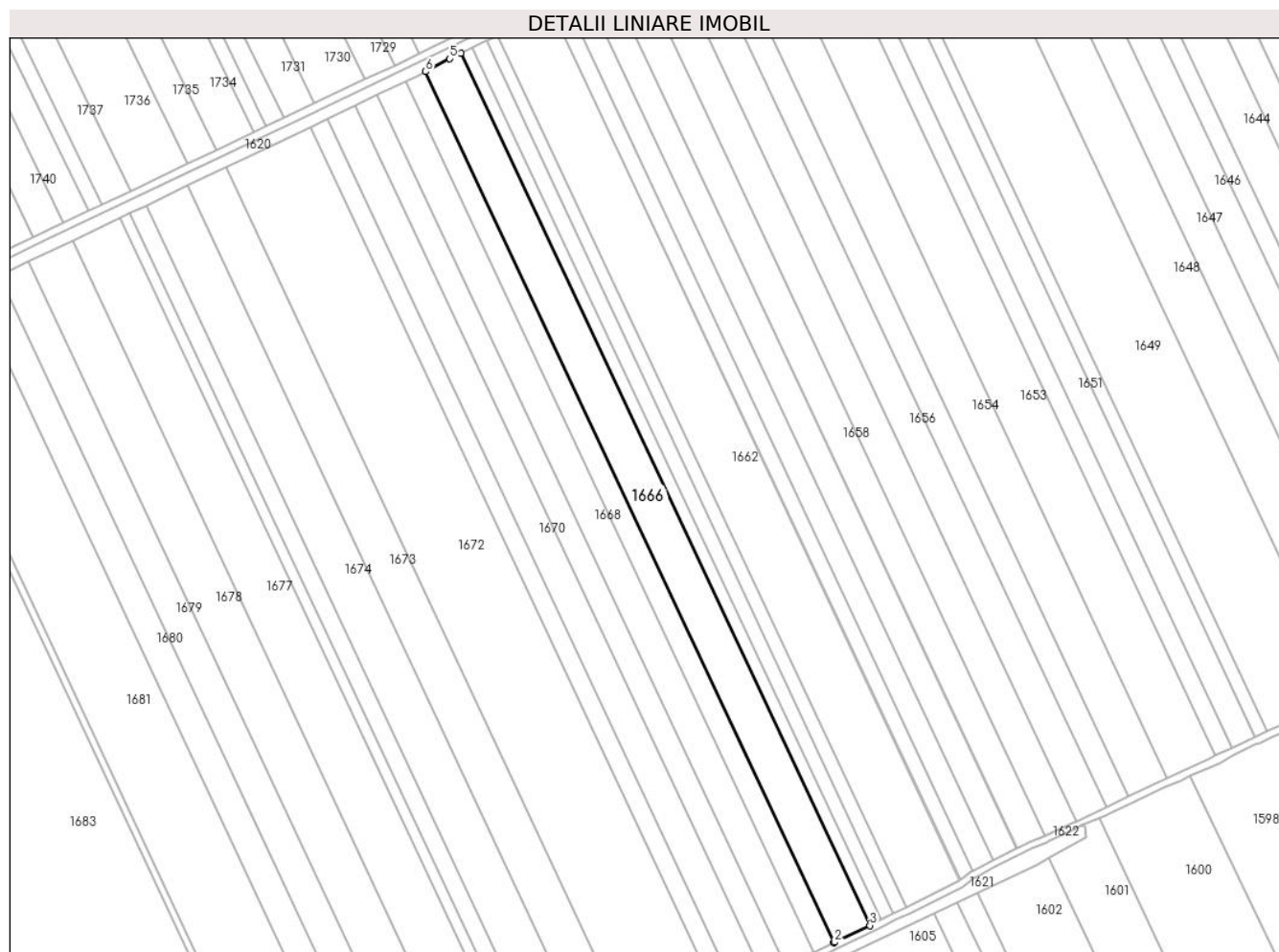
Inscrieri privind dezmembramintele dreptului de proprietate, drepturi reale de garanție și sarcini	Referințe
NU SUNT	

Anexa Nr. 1 La Partea I

Teren

Nr cadastral	Suprafața (mp)*	Observații / Referințe
	13.920	

* Suprafața este determinată în planul de proiecție Stereo 70.



Date referitoare la teren

Crt	Categorie folosință	Intravilan	Suprafața (mp)	Tarla	Parcelă	Nr. topo	Observații / Referințe
1	arabil	NU	13.920	29/1	28	-	

Lungime Segmente

1) Valorile lungimilor segmentelor sunt obținute din proiecție în plan.

Punct început	X / Y	Punct sfârșit	X / Y	Lungime segment (** (m)
1	707.307,828 320.380,169	2	707.308,373 320.380,436	0.607
2	707.308,373 320.380,436	3	707.329,489 320.390,569	23.421
3	707.329,489 320.390,569	4	707.083,351 320.915,365	579.651
4	707.083,351 320.915,365	5	707.076,628 320.912,015	7.511
5	707.076,628 320.912,015	6	707.061,991 320.904,325	16.534

Punct început	X / Y	Punct sfârșit	X / Y	Lungime segment (** (m)
6	707.061,991 320.904,325	1	707.307,828 320.380,169	578.943

** Lungimile segmentelor sunt determinate în planul de proiecție Stereo 70 și sunt rotunjite la 1 milimetru.

*** Distanța dintre puncte este formată din segmente cumulate ce sunt mai mici decât valoarea 1 milimetru.

**DATE DESPRE IMOBILUL NR. 1667**

Oficiul de Cadastru și Publicitate Imobiliară CALARASI
Biroul de Cadastru și Publicitate Imobiliară Calarasi

A. Partea I. Descrierea imobilului

TEREN Extravilan

Adresa: Jud. Calarasi

Nr. Crt	Nr cadastral Nr. topografic	Suprafața* (mp)	Observații / Referințe
A1	22108	Din acte: 7.754 Masurata: 7.682	Sector cadastral:11 Teren neimprejmut;

B. Partea II. Proprietari și acte

Inscrieri privitoare la dreptul de proprietate și alte drepturi reale		Referințe
7719 / 20/02/2013		
Act Notarial nr. 451, din 19/02/2013 emis de BNP Șestacovschi Florin Adrian;		
B2	Intabulare, drept de PROPRIETATE, dobandit prin Conventie, cota actuala 1/1, cota initiala 1/1 1) NITU ION, sot 2) NITU VASILICA, sotie	A1

C. Partea III. SARCINI .

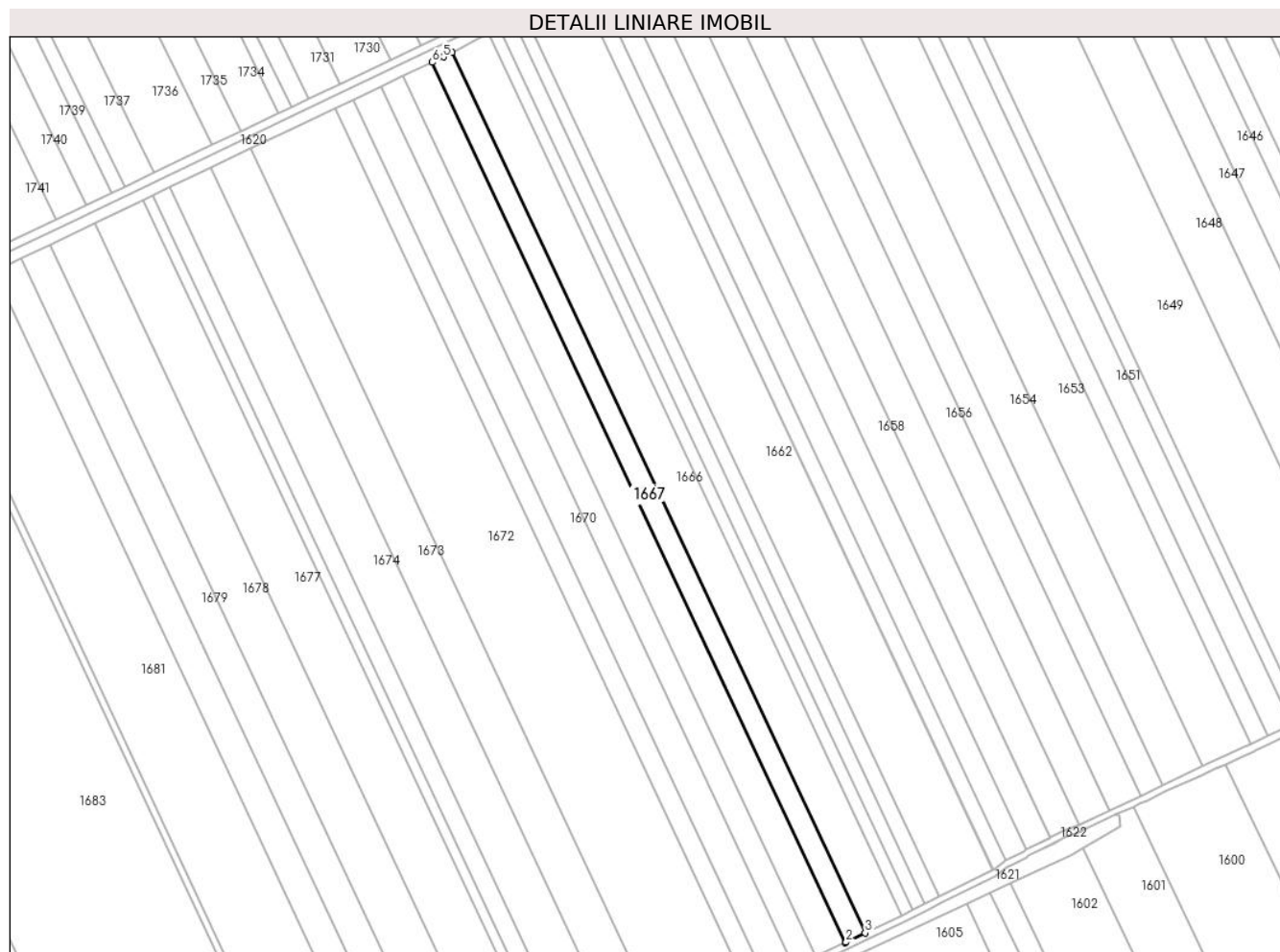
Inscrieri privind dezmembramintele dreptului de proprietate, drepturi reale de garanție și sarcini	Referințe
NU SUNT	

Anexa Nr. 1 La Partea I

Teren

Nr cadastral	Suprafața (mp)*	Observații / Referințe
22108	Din acte: 7.754 Masurata: 7.682	

* Suprafața este determinată în planul de proiecție Stereo 70.



Date referitoare la teren

Crt	Categorie folosință	Intra vilan	Suprafața (mp)	Tarla	Parcelă	Nr. topo	Observații / Referințe
1	arabil	NU	7.682	29/1	27	-	

Lungime Segmente

1) Valorile lungimilor segmentelor sunt obținute din proiecție în plan.

Punct început	X / Y	Punct sfârșit	X / Y	Lungime segment (** (m)
1	707.295,914 320.374,317	2	707.296,534 320.374,614	0.687
2	707.296,534 320.374,614	3	707.307,828 320.380,169	12.586
3	707.307,828 320.380,169	4	707.061,991 320.904,325	578.943
4	707.061,991 320.904,325	5	707.056,766 320.901,581	5.902
5	707.056,766 320.901,581	6	707.050,101 320.898,422	7.376

Punct început	X / Y	Punct sfârșit	X / Y	Lungime segment (** (m)
6	707.050,101 320.898,422	1	707.295,914 320.374,317	578.887

** Lungimile segmentelor sunt determinate în planul de proiecție Stereo 70 și sunt rotunjite la 1 milimetru.

*** Distanța dintre puncte este formată din segmente cumulate ce sunt mai mici decât valoarea 1 milimetru.

**DATE DESPRE IMOBILUL NR. 1668**

Oficiul de Cadastru și Publicitate Imobiliară CALARASI
Biroul de Cadastru și Publicitate Imobiliară Calarasi

A. Partea I. Descrierea imobilului

TEREN Extravilan

Adresa: Jud. Calarasi

Nr. Crt	Nr cadastral Nr. topografic	Suprafața* (mp)	Observații / Referințe
A1		11.000	Sector cadastral:11 Teren neimprejmuit;

B. Partea II. Proprietari și acte

Inscrieri privitoare la dreptul de proprietate și alte drepturi reale		Referințe
/		
Act Administrativ nr. 41816, din 30/09/1995 emis de CJSIPT CALARASI;		
B1	Intabulare, drept de PROPRIETATE, dobandit prin Reconstituire, cota actuala 1/1, cota initiala 1/1 1) CATELI VARVARA, LIPSA CNP 2) MARIN STANA, LIPSA CNP 3) OCNERU ION, LIPSA CNP	A1

C. Partea III. SARCINI .

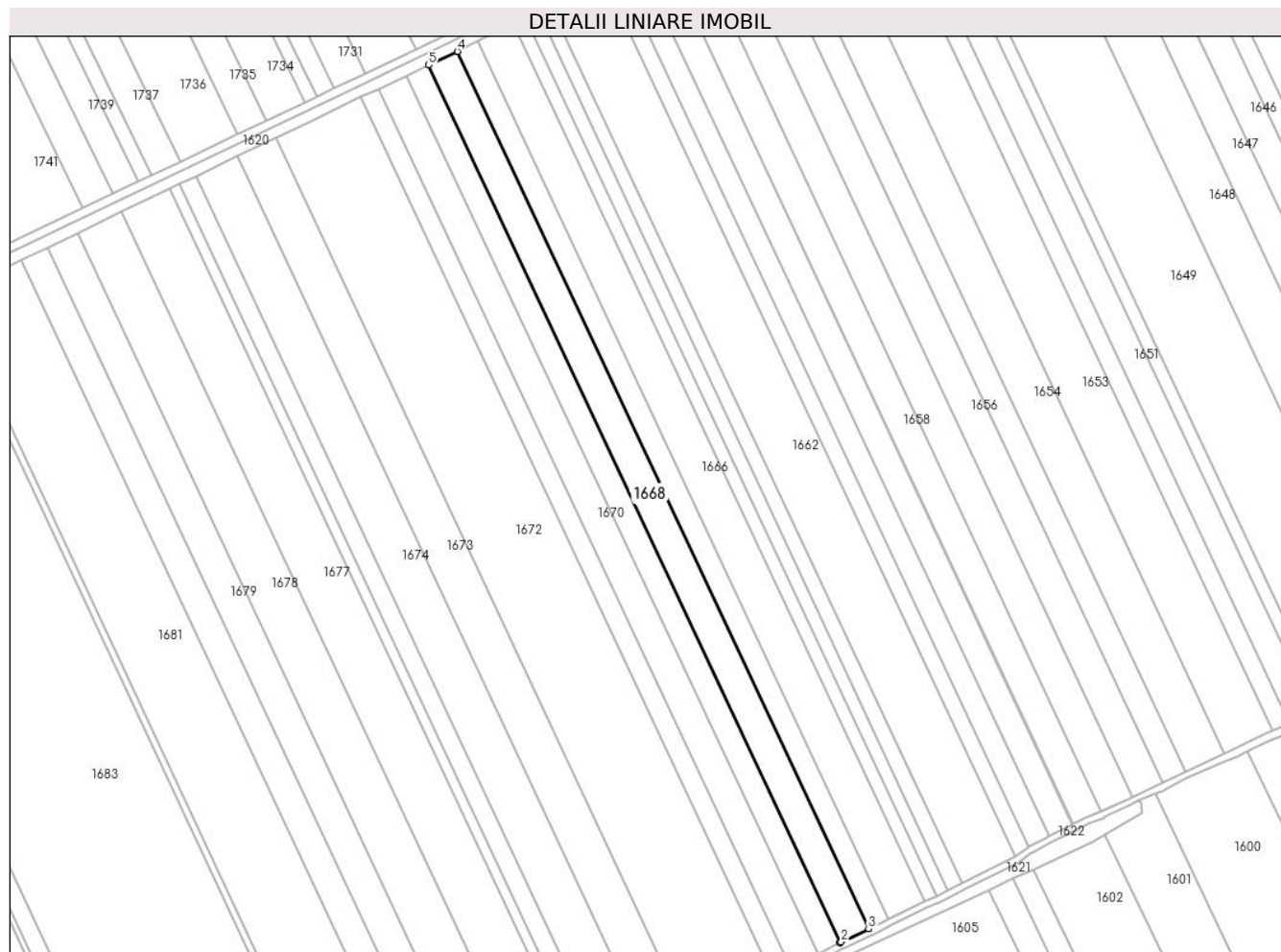
Inscrieri privind dezmembramintele dreptului de proprietate, drepturi reale de garanție și sarcini	Referințe
NU SUNT	

Anexa Nr. 1 La Partea I

Teren

Nr cadastral	Suprafața (mp)*	Observații / Referințe
	11.000	

* Suprafața este determinată în planul de proiecție Stereo 70.



Date referitoare la teren

Crt	Categorie folosință	Intravilan	Suprafața (mp)	Tarla	Parcelă	Nr. topo	Observații / Referințe
1	arabil	NU	11.000	29/1	26	-	

Lungime Segmente

1) Valorile lungimilor segmentelor sunt obținute din proiecție în plan.

Punct început	X / Y	Punct sfârșit	X / Y	Lungime segment (** (m)
1	707.278,786 320.366,091	2	707.279,512 320.366,462	0.815
2	707.279,512 320.366,462	3	707.295,914 320.374,317	18.186
3	707.295,914 320.374,317	4	707.050,101 320.898,422	578.887
4	707.050,101 320.898,422	5	707.032,93 320.890,286	19.001
5	707.032,93 320.890,286	1	707.278,786 320.366,091	578.987

**** Lungimile segmentelor sunt determinate în planul de proiecție Stereo 70 și sunt rotunjite la 1 milimetru.**

***** Distanța dintre puncte este formată din segmente cumulate ce sunt mai mici decât valoarea 1 milimetru.**

**DATE DESPRE IMOBILUL NR. 1669**

Oficiul de Cadastru și Publicitate Imobiliară CALARASI
Biroul de Cadastru și Publicitate Imobiliară Calarasi

A. Partea I. Descrierea imobilului

TEREN Extravilan

Adresa: Jud. Calarasi

Nr. Crt	Nr cadastral Nr. topografic	Suprafața* (mp)	Observații / Referințe
A1	22144	Din acte: 8.667 Masurata: 8.565	Sector cadastral:11 Teren neimprejmut;

B. Partea II. Proprietari și acte

Inscrieri privitoare la dreptul de proprietate și alte drepturi reale		Referințe
32560 / 01/07/2013		
Act Notarial nr. 1191, din 28/06/2013 emis de BNP CHIRU MARIA DANA;		
B6	Intabulare, drept de PROPRIETATE, dobandit prin Conventie, cota actuala 1/1, cota initiala 1/1 1) SC APOLLO PROPERTIES SRL, CIF:19163688	A1

C. Partea III. SARCINI .

Inscrieri privind dezmembramintele dreptului de proprietate, drepturi reale de garanție și sarcini	Referințe
NU SUNT	

Anexa Nr. 1 La Partea I

Teren

Nr cadastral	Suprafața (mp)*	Observații / Referințe
22144	Din acte: 8.667 Masurata: 8.565	

* Suprafața este determinată în planul de proiecție Stereo 70.



Date referitoare la teren

Crt	Categorie folosință	Intra vilan	Suprafața (mp)	Tarla	Parcelă	Nr. topo	Observații / Referințe
1	arabil	NU	8.565	29/1	25	-	

Lungime Segmente

1) Valorile lungimilor segmentelor sunt obținute din proiecție în plan.

Punct început	X / Y	Punct sfârșit	X / Y	Lungime segment (** (m)
1	707.265,606 320.359,369	2	707.266,66 320.359,886	1.174
2	707.266,66 320.359,886	3	707.278,786 320.366,091	13.621
3	707.278,786 320.366,091	4	707.032,93 320.890,286	578.987
4	707.032,93 320.890,286	5	707.019,567 320.883,953	14.788
5	707.019,567 320.883,953	1	707.265,606 320.359,369	579.417

**** Lungimile segmentelor sunt determinate în planul de proiecție Stereo 70 și sunt rotunjite la 1 milimetru.**

***** Distanța dintre puncte este formată din segmente cumulate ce sunt mai mici decât valoarea 1 milimetru.**

**DATE DESPRE IMOBILUL NR. 1670**

Oficiul de Cadastru și Publicitate Imobiliară CALARASI
Biroul de Cadastru și Publicitate Imobiliară Calarasi

A. Partea I. Descrierea imobilului

TEREN Extravilan

Adresa: Jud. Calarasi

Nr. Crt	Nr cadastral Nr. topografic	Suprafața* (mp)	Observații / Referințe
A1		10.714	Sector cadastral:11 Teren neimpregmuit;

B. Partea II. Proprietari și acte

Inscrieri privitoare la dreptul de proprietate și alte drepturi reale		Referințe
/		
Act Administrativ nr. 42515, din 14/01/1996 emis de CJSIPT CALARASI;		
B1	Intabulare, drept de PROPRIETATE, dobandit prin Reconstituire, cota actuala 1/1, cota initiala 1/1 1) CHIREA JANA, LIPSA CNP 2) MITU AURICA, LIPSA CNP 3) TUDOR GH ION, LIPSA CNP 4) MUSTATA MARIA, LIPSA CNP 5) TOPOR CONSTANTIN, LIPSA CNP	A1

C. Partea III. SARCINI .

Inscrieri privind dezmembramintele dreptului de proprietate, drepturi reale de garanție și sarcini	Referințe
NU SUNT	

Anexa Nr. 1 La Partea I

Teren

Nr cadastral	Suprafața (mp)*	Observații / Referințe
	10.714	

* Suprafața este determinată în planul de proiecție Stereo 70.



Date referitoare la teren

Crt	Categorie folosință	Intravilan	Suprafața (mp)	Tarla	Parcelă	Nr. topo	Observații / Referințe
1	arabil	NU	10.714	29/1	24	-	

Lungime Segmente

1) Valorile lungimilor segmentelor sunt obținute din proiecție în plan.

Punct început	X / Y	Punct sfârșit	X / Y	Lungime segment (** (m)
1	707.248,99 320.351,26	2	707.250,841 320.352,118	2.04
2	707.250,841 320.352,118	3	707.265,606 320.359,369	16.449
3	707.265,606 320.359,369	4	707.019,567 320.883,953	579.417
4	707.019,567 320.883,953	5	707.002,861 320.876,037	18.487
5	707.002,861 320.876,037	1	707.248,99 320.351,26	579.63

**** Lungimile segmentelor sunt determinate în planul de proiecție Stereo 70 și sunt rotunjite la 1 milimetru.**

***** Distanța dintre puncte este formată din segmente cumulate ce sunt mai mici decât valoarea 1 milimetru.**

**DATE DESPRE IMOBILUL NR. 1671**

Oficiul de Cadastru și Publicitate Imobiliară CALARASI
Biroul de Cadastru și Publicitate Imobiliară Calarasi

A. Partea I. Descrierea imobilului

TEREN Extravilan

Adresa: Jud. Calarasi

Nr. Crt	Nr cadastral Nr. topografic	Suprafața* (mp)	Observații / Referințe
A1	20057	Din acte: 6.760 Masurata: 6.695	Sector cadastral:11 Teren neimprejmuit;

B. Partea II. Proprietari și acte

Inscrieri privitoare la dreptul de proprietate și alte drepturi reale		Referințe
29959 / 31/10/2008		
Act Notarial nr. 2521, din 29/10/2008 emis de BNP CHIRU MARIA DANA;		
B2	Intabulare, drept de PROPRIETATE, dobandit prin Conventie, cota actuala 1/1, cota initiala 1/1 1) SC APOLLO PROPERTIES SRL, CU SEDIUL IN BUCURESTI, CIF:19163688	A1

C. Partea III. SARCINI .

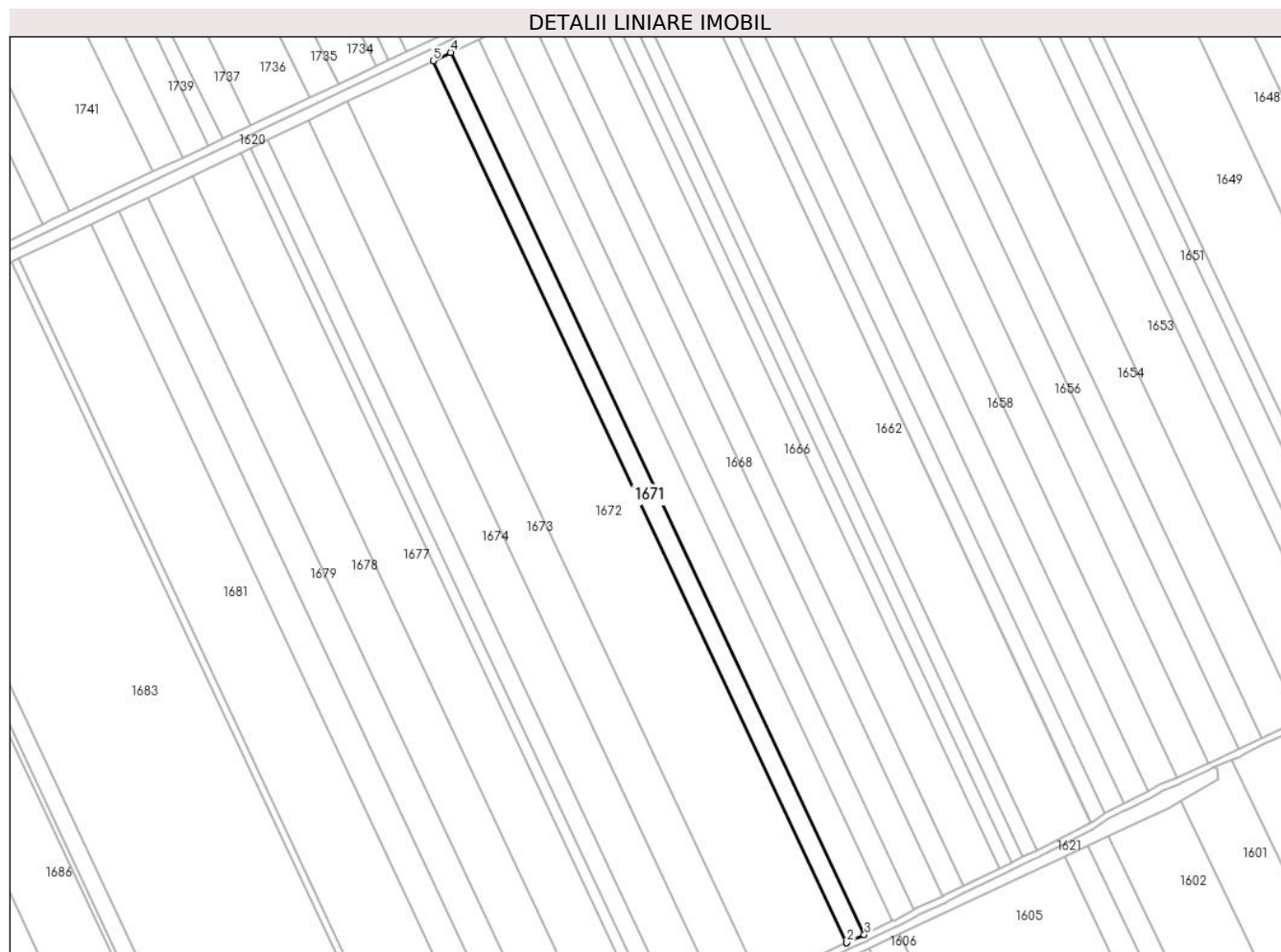
Inscrieri privind dezmembramintele dreptului de proprietate, drepturi reale de garanție și sarcini	Referințe
NU SUNT	

Anexa Nr. 1 La Partea I

Teren

Nr cadastral	Suprafața (mp)*	Observații / Referințe
20057	Din acte: 6.760 Masurata: 6.695	

* Suprafața este determinată în planul de proiecție Stereo 70.



Date referitoare la teren

Crt	Categorie folosință	Intra vilan	Suprafața (mp)	Tarla	Parcelă	Nr. topo	Observații / Referințe
1	arabil	NU	6.695	29/1	23	-	

Lungime Segmente

1) Valorile lungimilor segmentelor sunt obținute din proiecție în plan.

Punct început	X / Y	Punct sfârșit	X / Y	Lungime segment (** (m)
1	707.238,511 320.346,399	2	707.238,529 320.346,408	0.02
2	707.238,529 320.346,408	3	707.248,99 320.351,26	11.531
3	707.248,99 320.351,26	4	707.002,861 320.876,037	579.63
4	707.002,861 320.876,037	5	706.992,422 320.871,09	11.552
5	706.992,422 320.871,09	1	707.238,511 320.346,399	579.535

**** Lungimile segmentelor sunt determinate în planul de proiecție Stereo 70 și sunt rotunjite la 1 milimetru.**

***** Distanța dintre puncte este formată din segmente cumulate ce sunt mai mici decât valoarea 1 milimetru.**

**DATE DESPRE IMOBILUL NR. 1672**

Oficiul de Cadastru și Publicitate Imobiliară CALARASI
Biroul de Cadastru și Publicitate Imobiliară Calarasi

A. Partea I. Descrierea imobilului

TEREN Extravilan

Adresa: Jud. Calarasi

Nr. Crt	Nr cadastral Nr. topografic	Suprafața* (mp)	Observații / Referințe
A1	23945	Din acte: 33.000 Masurata: 32.611	Sector cadastral:11 Teren neimprejmuit;

B. Partea II. Proprietari și acte

Inscrieri privitoare la dreptul de proprietate și alte drepturi reale		Referințe
27128 / 05/06/2018		
Act Notarial nr. 95, din 02/05/2018 emis de BIN MITACHE IULIANA ADRIANA (act administrativ nr 41805 din 31.07.1995, emis de CJPSDPAT CALARASI; act notarial nr 94 din 02.05.2018, emis de BIN MITACHE IULIANA ADRIANA);		
B1	Intabulare, drept de PROPRIETATE, dobandit prin Succesiune, cota actuala 1/1, cota initiala 1/1 1) DOBRE ADRIAN	A1

C. Partea III. SARCINI .

Inscrieri privind dezmembramintele dreptului de proprietate, drepturi reale de garanție și sarcini	Referințe
NU SUNT	

Anexa Nr. 1 La Partea I

Teren

Nr cadastral	Suprafața (mp)*	Observații / Referințe
23945	Din acte: 33.000 Masurata: 32.611	

* Suprafața este determinată în planul de proiecție Stereo 70.



Date referitoare la teren

Crt	Categorie folosință	Intravilan	Suprafața (mp)	Tarla	Parcelă	Nr. topo	Observații / Referințe
1	arabil	NU	32.611	29/1	22	-	

Lungime Segmente

1) Valorile lungimilor segmentelor sunt obținute din proiecție în plan.

Punct început	X / Y	Punct sfârșit	X / Y	Lungime segment (** (m)
1	707.187,964 320.321,739	2	707.195,978 320.325,471	8.84
2	707.195,978 320.325,471	3	707.238,511 320.346,399	47.403
3	707.238,511 320.346,399	4	706.992,422 320.871,09	579.535
4	706.992,422 320.871,09	5	706.963,388 320.857,332	32.129

Punct început	X / Y	Punct sfârșit	X / Y	Lungime segment (** (m)
5	706.963,388 320.857,332	6	706.941,658 320.846,894	24.107
6	706.941,658 320.846,894	1	707.187,964 320.321,739	580.047

** Lungimile segmentelor sunt determinate în planul de proiecție Stereo 70 și sunt rotunjite la 1 milimetru.

*** Distanța dintre puncte este formată din segmente cumulate ce sunt mai mici decât valoarea 1 milimetru.

**DATE DESPRE IMOBILUL NR. 1673**

Oficiul de Cadastru și Publicitate Imobiliară CALARASI
Biroul de Cadastru și Publicitate Imobiliară Calarasi

A. Partea I. Descrierea imobilului

TEREN Extravilan

Adresa: Jud. Calarasi

Nr. Crt	Nr cadastral Nr. topografic	Suprafața* (mp)	Observații / Referințe
A1	20033	Din acte: 15.133 Masurata: 14.954	Sector cadastral:11 Teren neimprejmuit;

B. Partea II. Proprietari și acte

Inscrieri privitoare la dreptul de proprietate și alte drepturi reale		Referințe
29493 / 28/10/2008		
Act Notarial nr. 2476, din 23/10/2008 emis de BNP CHIRU MARIA DANA;		
B2	Intabulare, drept de PROPRIETATE, dobandit prin Conventie, cota actuala 1/1, cota initiala 1/1 1) SC APOLLO PROPERTIES SRL, CIF:19163688	A1

C. Partea III. SARCINI .

Inscrieri privind dezmembramintele dreptului de proprietate, drepturi reale de garanție și sarcini	Referințe
NU SUNT	

Anexa Nr. 1 La Partea I

Teren

Nr cadastral	Suprafața (mp)*	Observații / Referințe
20033	Din acte: 15.133 Masurata: 14.954	

* Suprafața este determinată în planul de proiecție Stereo 70.



Date referitoare la teren

Crt	Categorie folosință	Intravilan	Suprafața (mp)	Tarla	Parcelă	Nr. topo	Observații / Referințe
1	arabil	NU	14.954	29/1	21	-	

Lungime Segmente

1) Valorile lungimilor segmentelor sunt obținute din proiecție în plan.

Punct început	X / Y	Punct sfârșit	X / Y	Lungime segment (** (m)
1	707.164,59 320.310,845	2	707.165,493 320.311,272	0.999
2	707.165,493 320.311,272	3	707.187,964 320.321,739	24.789
3	707.187,964 320.321,739	4	706.941,658 320.846,894	580.047
4	706.941,658 320.846,894	5	706.918,412 320.835,727	25.789

Punct început	X / Y	Punct sfârșit	X / Y	Lungime segment (** (m)
5	706.918,412 320.835,727	1	707.164,59 320.310,845	579.745

** Lungimile segmentelor sunt determinate în planul de proiecție Stereo 70 și sunt rotunjite la 1 milimetru.

*** Distanța dintre puncte este formată din segmente cumulate ce sunt mai mici decât valoarea 1 milimetru.

**DATE DESPRE IMOBILUL NR. 1674**

Oficiul de Cadastru și Publicitate Imobiliară CALARASI
Biroul de Cadastru și Publicitate Imobiliară Calarasi

A. Partea I. Descrierea imobilului

TEREN Extravilan

Adresa: Jud. Calarasi

Nr. Crt	Nr cadastral Nr. topografic	Suprafața* (mp)	Observații / Referințe
A1	20035	Din acte: 16.000 Masurata: 15.811	Sector cadastral:11 Teren neimprejmuit;

B. Partea II. Proprietari și acte

Inscrieri privitoare la dreptul de proprietate și alte drepturi reale		Referințe
29944 / 31/10/2008		
Act Notarial nr. 2520, din 29/10/2008 emis de BNP CHIRU MARIA DANA;		
B2	Intabulare, drept de PROPRIETATE, dobandit prin Conventie, cota actuala 1/1, cota initiala 1/1 1) SC APOLLO PROPERTIES SRL, CIF:19163688	A1

C. Partea III. SARCINI .

Inscrieri privind dezmembramintele dreptului de proprietate, drepturi reale de garanție și sarcini	Referințe
NU SUNT	

Anexa Nr. 1 La Partea I

Teren

Nr cadastral	Suprafața (mp)*	Observații / Referințe
20035	Din acte: 16.000 Masurata: 15.811	

* Suprafața este determinată în planul de proiecție Stereo 70.



Date referitoare la teren

Crt	Categorie folosință	Intravilan	Suprafața (mp)	Tarla	Parcelă	Nr. topo	Observații / Referințe
1	arabil	NU	15.811	29/1	20	-	

Lungime Segmente

1) Valorile lungimilor segmentelor sunt obținute din proiecție în plan.

Punct început	X / Y	Punct sfârșit	X / Y	Lungime segment (** (m)
1	707.139,918 320.299,214	2	707.146,055 320.302,071	6.769
2	707.146,055 320.302,071	3	707.164,59 320.310,845	20.507
3	707.164,59 320.310,845	4	706.918,412 320.835,727	579.745
4	706.918,412 320.835,727	5	706.893,824 320.823,917	27.277

Punct început	X / Y	Punct sfârșit	X / Y	Lungime segment (** (m)
5	706.893,824 320.823,917	1	707.139,918 320.299,214	579.548

** Lungimile segmentelor sunt determinate în planul de proiecție Stereo 70 și sunt rotunjite la 1 milimetru.

*** Distanța dintre puncte este formată din segmente cumulate ce sunt mai mici decât valoarea 1 milimetru.

**DATE DESPRE IMOBILUL NR. 1675**

Oficiul de Cadastru și Publicitate Imobiliară CALARASI
Biroul de Cadastru și Publicitate Imobiliară Calarasi

A. Partea I. Descrierea imobilului

TEREN Extravilan

Adresa: Jud. Calarasi

Nr. Crt	Nr cadastral Nr. topografic	Suprafața* (mp)	Observații / Referințe
A1		6.348	Sector cadastral:11 Teren neimprejmuit;

B. Partea II. Proprietari și acte

Inscrieri privitoare la dreptul de proprietate și alte drepturi reale	Referințe
/	
Act Administrativ nr. 41824, din 30/09/1995 emis de CJSIPT CALARASI;	
B1	A1
Intabulare, drept de PROPRIETATE, dobandit prin Constituire, cota actuala 1/1, cota initiala 1/1 1) ILIE T ION, LIPSA CNP	

C. Partea III. SARCINI .

Inscrieri privind dezmembramintele dreptului de proprietate, drepturi reale de garanție și sarcini	Referințe
NU SUNT	

Anexa Nr. 1 La Partea I

Teren

Nr cadastral	Suprafața (mp)*	Observații / Referințe
	6.348	

* Suprafața este determinată în planul de proiecție Stereo 70.



Date referitoare la teren

Crt	Categorie folosință	Intravilan	Suprafața (mp)	Tarla	Parcelă	Nr. topo	Observații / Referințe
1	arabil	NU	6.348	29/1	19	-	

Lungime Segmente

1) Valorile lungimilor segmentelor sunt obținute din proiecție în plan.

Punct început	X / Y	Punct sfârșit	X / Y	Lungime segment (** (m)
1	707.129,974 320.294,617	2	707.134,305 320.296,6	4.763
2	707.134,305 320.296,6	3	707.139,918 320.299,214	6.192
3	707.139,918 320.299,214	4	706.893,824 320.823,917	579.548
4	706.893,824 320.823,917	5	706.883,949 320.819,173	10.955
5	706.883,949 320.819,173	1	707.129,974 320.294,617	579.385

**** Lungimile segmentelor sunt determinate în planul de proiecție Stereo 70 și sunt rotunjite la 1 milimetru.**

***** Distanța dintre puncte este formată din segmente cumulate ce sunt mai mici decât valoarea 1 milimetru.**

**DATE DESPRE IMOBILUL NR. 1676**

Oficiul de Cadastru și Publicitate Imobiliară CALARASI
Biroul de Cadastru și Publicitate Imobiliară Calarasi

A. Partea I. Descrierea imobilului

TEREN Extravilan

Adresa: Jud. Calarasi

Nr. Crt	Nr cadastral Nr. topografic	Suprafața* (mp)	Observații / Referințe
A1		3.729	Sector cadastral:11 Teren neimprejmuit;

B. Partea II. Proprietari și acte

Inscrieri privitoare la dreptul de proprietate și alte drepturi reale	Referințe
/	
Act Administrativ nr. 42502, din 20/12/1996 emis de CJSIPT CALARASI;	
B1	A1
Intabulare, drept de PROPRIETATE, dobandit prin Reconstituire, cota actuala 1/1, cota initiala 1/1	
1) BROSCARU M PARASCHIVA , LIPSA CNP	

C. Partea III. SARCINI .

Inscrieri privind dezmembramintele dreptului de proprietate, drepturi reale de garanție și sarcini	Referințe
NU SUNT	

Anexa Nr. 1 La Partea I

Teren

Nr cadastral	Suprafața (mp)*	Observații / Referințe
	3.729	

* Suprafața este determinată în planul de proiecție Stereo 70.



Date referitoare la teren

Crt	Categorie folosință	Intra vilan	Suprafața (mp)	Tarla	Parcelă	Nr. topo	Observații / Referințe
1	arabil	NU	3.729	29/1	18	-	

Lungime Segmente

1) Valorile lungimilor segmentelor sunt obținute din proiecție în plan.

Punct început	X / Y	Punct sfârșit	X / Y	Lungime segment (** (m)
1	707.124,122 320.291,937	2	707.124,425 320.292,075	0.333
2	707.124,425 320.292,075	3	707.129,974 320.294,617	6.104
3	707.129,974 320.294,617	4	706.883,949 320.819,173	579.385
4	706.883,949 320.819,173	5	706.878,147 320.816,386	6.437
5	706.878,147 320.816,386	1	707.124,122 320.291,937	579.267

**** Lungimile segmentelor sunt determinate în planul de proiecție Stereo 70 și sunt rotunjite la 1 milimetru.**

***** Distanța dintre puncte este formată din segmente cumulate ce sunt mai mici decât valoarea 1 milimetru.**

**DATE DESPRE IMOBILUL NR. 1677**

Oficiul de Cadastru și Publicitate Imobiliară CALARASI
Biroul de Cadastru și Publicitate Imobiliară Calarasi

A. Partea I. Descrierea imobilului

TEREN Extravilan

Adresa: Jud. Calarasi

Nr. Crt	Nr cadastral Nr. topografic	Suprafața* (mp)	Observații / Referințe
A1		18.476	Sector cadastral:11 Teren neimprejmit;

B. Partea II. Proprietari și acte

Inscrieri privitoare la dreptul de proprietate și alte drepturi reale	Referințe
/	
Act Administrativ nr. 41777, din 24/07/1995 emis de CJSIPT CALARASI;	
B1	A1
Intabulare, drept de PROPRIETATE, dobandit prin Reconstituire, cota actuala 1/1, cota initiala 1/1	
1) ANDRONACHE VASILCHIA, LIPSA CNP	

C. Partea III. SARCINI .

Inscrieri privind dezmembramintele dreptului de proprietate, drepturi reale de garanție și sarcini	Referințe
NU SUNT	

Anexa Nr. 1 La Partea I

Teren

Nr cadastral	Suprafața (mp)*	Observații / Referințe
	18.476	

* Suprafața este determinată în planul de proiecție Stereo 70.



Date referitoare la teren

Crt	Categorie folosință	Intravilan	Suprafața (mp)	Tarla	Parcelă	Nr. topo	Observații / Referințe
1	arabil	NU	18.476	29/1	17	-	

Lungime Segmente

1) Valorile lungimilor segmentelor sunt obținute din proiecție în plan.

Punct început	X / Y	Punct sfârșit	X / Y	Lungime segment (** (m)
1	707.095,046 320.278,77	2	707.095,571 320.279,02	0.581
2	707.095,571 320.279,02	3	707.124,122 320.291,937	31.337
3	707.124,122 320.291,937	4	706.878,147 320.816,386	579.267
4	706.878,147 320.816,386	5	706.849,377 320.802,567	31.917
5	706.849,377 320.802,567	1	707.095,046 320.278,77	578.547

**** Lungimile segmentelor sunt determinate în planul de proiecție Stereo 70 și sunt rotunjite la 1 milimetru.**

***** Distanța dintre puncte este formată din segmente cumulate ce sunt mai mici decât valoarea 1 milimetru.**

**DATE DESPRE IMOBILUL NR. 1678**

Oficiul de Cadastru și Publicitate Imobiliară CALARASI
Biroul de Cadastru și Publicitate Imobiliară Calarasi

A. Partea I. Descrierea imobilului

TEREN Extravilan

Adresa: Jud. Calarasi

Nr. Crt	Nr cadastral Nr. topografic	Suprafața* (mp)	Observații / Referințe
A1		16.961	Sector cadastral:11 Teren neimprijmit;

B. Partea II. Proprietari și acte

Inscrieri privitoare la dreptul de proprietate și alte drepturi reale	Referințe
/	
Act Administrativ nr. 41760, din 24/07/1995 emis de CJSIPT CALARASI;	
B1	A1
Intabulare, drept de PROPRIETATE, dobandit prin Reconstituire, cota actuala 1/1, cota initiala 1/1	
1) DELOVEANU VASILICA, LIPSA CNP	
2) ION DUMITRU, LIPSA CNP	
3) ION IANCU, LIPSA CNP	
4) NAE NATALIA, LIPSA CNP	
5) GHENU ELENA, LIPSA CNP	
6) DEDU ELENA, LIPSA CNP	

C. Partea III. SARCINI .

Inscrieri privind dezmembramintele dreptului de proprietate, drepturi reale de garanție și sarcini	Referințe
NU SUNT	

Anexa Nr. 1 La Partea I

Teren

Nr cadastral	Suprafața (mp)*	Observații / Referințe
	16.961	

* Suprafața este determinată în planul de proiecție Stereo 70.



Date referitoare la teren

Crt	Categorie folosință	Intra vilan	Suprafața (mp)	Tarla	Parcelă	Nr. topo	Observații / Referințe
1	arabil	NU	16.961	29/1	16	-	

Lungime Segmente

1) Valorile lungimilor segmentelor sunt obținute din proiecție în plan.

Punct început	X / Y	Punct sfârșit	X / Y	Lungime segment (** (m)
1	707.068,591 320.266,132	2	707.095,046 320.278,77	29.319
2	707.095,046 320.278,77	3	706.849,377 320.802,567	578.547
3	706.849,377 320.802,567	4	706.822,948 320.789,872	29.32
4	706.822,948 320.789,872	1	707.068,591 320.266,132	578.484

** Lungimile segmentelor sunt determinate în planul de proiecție Stereo 70 și sunt rotunjite la 1 milimetru.

***** Distanţa dintre puncte este formată din segmente cumulate ce sunt mai mici decât valoarea 1 milimetru.**

**DATE DESPRE IMOBILUL NR. 1679**

Oficiul de Cadastru și Publicitate Imobiliară CALARASI
Biroul de Cadastru și Publicitate Imobiliară Calarasi

A. Partea I. Descrierea imobilului

TEREN Extravilan

Adresa: Jud. Calarasi

Nr. Crt	Nr cadastral Nr. topografic	Suprafața* (mp)	Observații / Referințe
A1		11.265	Sector cadastral:11 Teren neimprejmit;

B. Partea II. Proprietari și acte

Inscrieri privitoare la dreptul de proprietate și alte drepturi reale		Referințe
/		
Act Administrativ nr. 41758, din 24/07/1995 emis de CJSIPT CALARASI;		
B1	Intabulare, drept de PROPRIETATE, dobandit prin Reconstituire, cota actuala 1/1, cota initiala 1/1 1) NAE GH ION , LIPSA CNP 2) MARIN ANICA , LIPSA CNP 3) STELIAN MITA , LIPSA CNP	A1

C. Partea III. SARCINI .

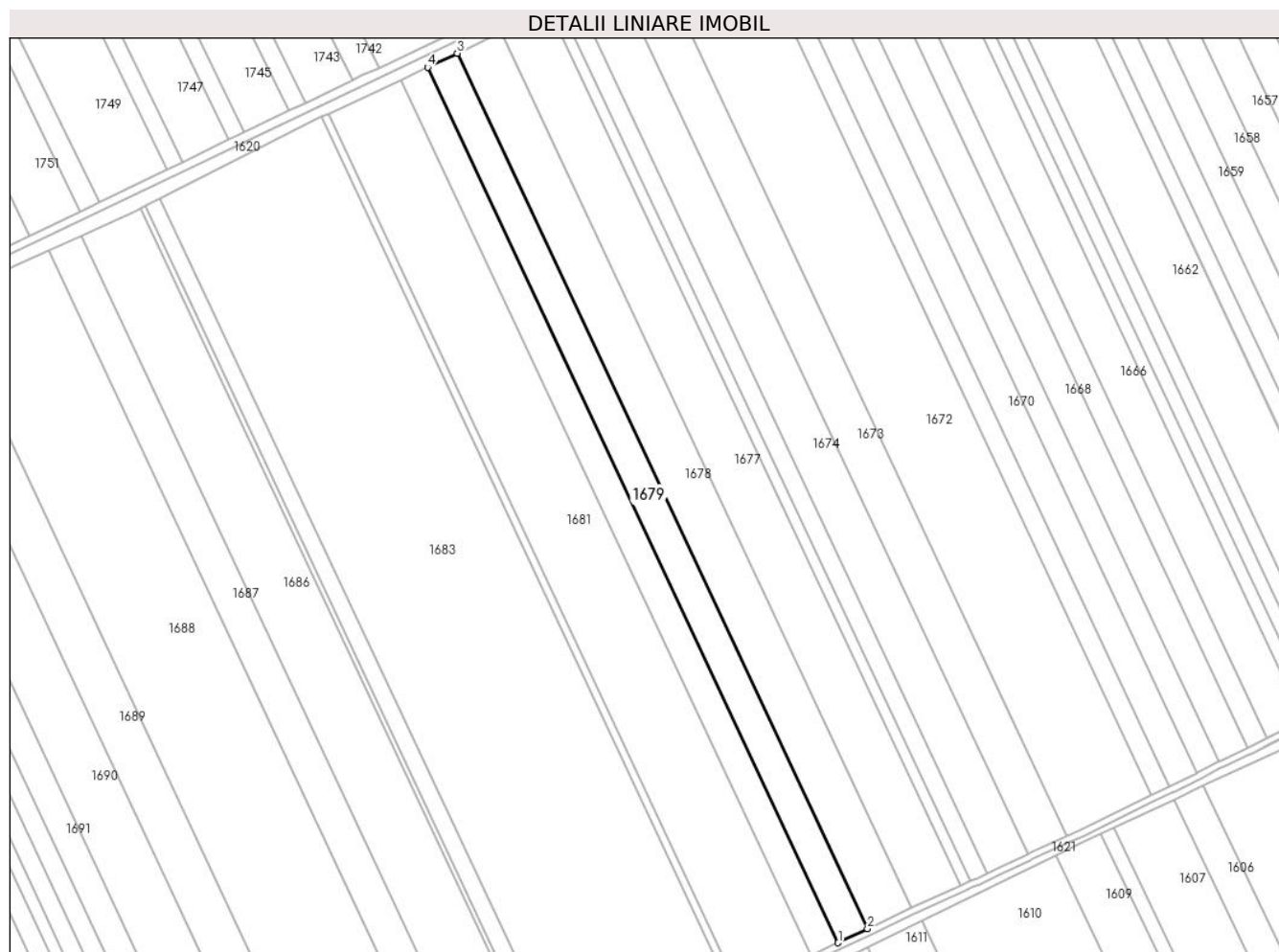
Inscrieri privind dezmembramintele dreptului de proprietate, drepturi reale de garanție și sarcini	Referințe
NU SUNT	

Anexa Nr. 1 La Partea I

Teren

Nr cadastral	Suprafața (mp)*	Observații / Referințe
	11.265	

* Suprafața este determinată în planul de proiecție Stereo 70.



Date referitoare la teren

Crt	Categorie folosință	Intra vilan	Suprafața (mp)	Tarla	Parcelă	Nr. topo	Observații / Referințe
1	arabil	NU	11.265	29/1	15	-	

Lungime Segmente

1) Valorile lungimilor segmentelor sunt obținute din proiecție în plan.

Punct început	X / Y	Punct sfârșit	X / Y	Lungime segment (** (m)
1	707.051,018 320.257,737	2	707.068,591 320.266,132	19.475
2	707.068,591 320.266,132	3	706.822,948 320.789,872	578.484
3	706.822,948 320.789,872	4	706.805,394 320.781,439	19.475
4	706.805,394 320.781,439	1	707.051,018 320.257,737	578.442

** Lungimile segmentelor sunt determinate în planul de proiecție Stereo 70 și sunt rotunjite la 1 milimetru.

***** Distanţa dintre puncte este formată din segmente cumulate ce sunt mai mici decât valoarea 1 milimetru.**

**DATE DESPRE IMOBILUL NR. 1680**

Oficiul de Cadastru și Publicitate Imobiliară CALARASI
Biroul de Cadastru și Publicitate Imobiliară Calarasi

A. Partea I. Descrierea imobilului

TEREN Extravilan

Adresa: Jud. Calarasi

Nr. Crt	Nr cadastral Nr. topografic	Suprafața* (mp)	Observații / Referințe
A1	23980	Din acte: 10.452 Masurata: 10.329	Sector cadastral:11 Teren neimprijmit;

B. Partea II. Proprietari și acte

Inscrieri privitoare la dreptul de proprietate și alte drepturi reale		Referințe
24461 / 17/05/2019		
Act Notarial nr. 387, din 16/05/2019 emis de Chiru Maria Dana;		
B3	Intabulare, drept de PROPRIETATE, dobandit prin Conventie, cota actuala 1/1, cota initiala 1/1 1) LOLOT COSTEL, -sot 2) LOLOT ELENA, -sotie	A1
B4	-se noteaza faptul ca imobilul de la A1, constituie patrimoniul de afectatiune 1) LOLOT COSTEL INTREPRINDERE INDIVIDUALA, CIF:11674814	A1
24477 / 17/05/2019		
Act Notarial nr. 388, din 16/05/2019 emis de Chiru Maria Dana;		
B5	se noteaza interdictia de instrainare conform art. 902 alin. 2 pct. 8 Cod Civil , ' pe toata durata rambursarii creditului si la minim 5 (cinci) ani de la momentul tranzactiei' 1) CEC BANK SA, CIF:361897 2) FONDUL DE GARANTARE A CREDITULUI RURAL IFN SA, CIF:5439903	A1
B6	se noteaza interdictiile de grevare cu sarcini, inchiriere, dezmembrare, alipire, construire si amenajare, 1) CEC BANK SA, CIF:361897 2) FONDUL DE GARANTARE A CREDITULUI RURAL IFN SA, CIF:5439903	A1

C. Partea III. SARCINI

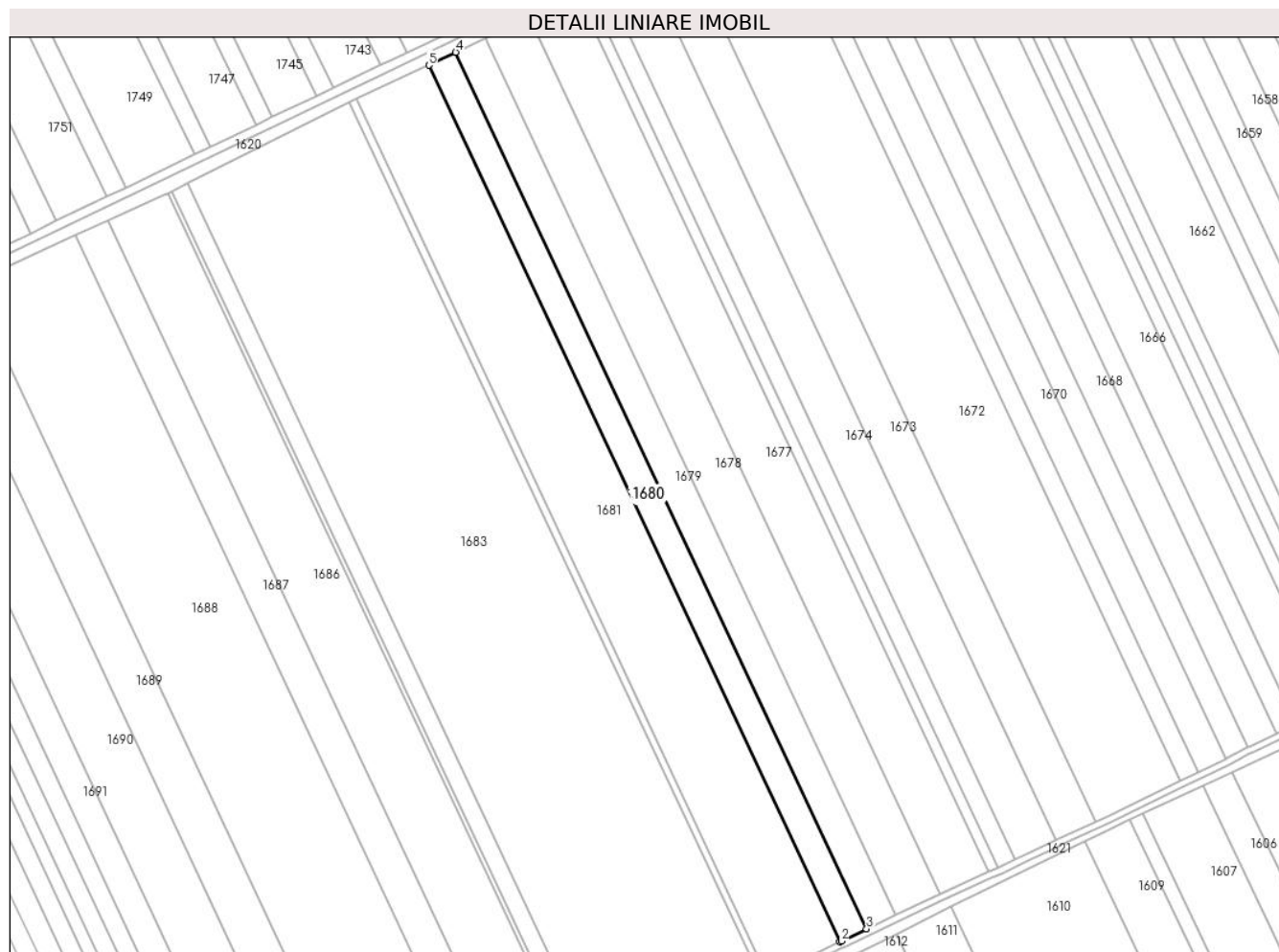
Inscrieri privind dezmembramintele dreptului de proprietate, drepturi reale de garanție și sarcini		Referințe
24477 / 17/05/2019		
Act Notarial nr. 388, din 16/05/2019 emis de Chiru Maria Dana;		
C1	Intabulare, drept de IPOTECA, Valoare:855000 LEIsi celelalte obligatii de plata aferente contractului de credit nr.RQ19045176987051 din data de 05.04.2019 si a Contractului de garantare IC190600087/2019 1) CEC BANK SA, CIF:361897 2) FONDUL DE GARANTARE A CREDITULUI RURAL IFN SA, CIF:5439903	A1
C2	se intabuleaza privilegiul prevazut de art.2333 Cod civil, 1) CEC BANK SA, CIF:361897	A1

Anexa Nr. 1 La Partea I

Teren

Nr cadastral	Suprafața (mp)*	Observații / Referințe
23980	Din acte: 10.452 Masurata: 10.329	

* Suprafața este determinată în planul de proiecție Stereo 70.



Date referitoare la teren

Crt	Categorie folosință	Intra vilan	Suprafața (mp)	Tarla	Parcelă	Nr. topo	Observații / Referințe
1	arabil	NU	10.329	29/1	14	-	

Lungime Segmente

1) Valorile lungimilor segmentelor sunt obținute din proiecție în plan.

Punct început	X / Y	Punct sfârșit	X / Y	Lungime segment (** (m)
1	707.034,91 320.250,028	2	707.035,948 320.250,538	1.157
2	707.035,948 320.250,538	3	707.051,018 320.257,737	16.701
3	707.051,018 320.257,737	4	706.805,394 320.781,439	578.442
4	706.805,394 320.781,439	5	706.789,296 320.773,707	17.859

Punct început	X / Y	Punct sfârșit	X / Y	Lungime segment (** (m)
5	706.789,296 320.773,707	1	707.034,91 320.250,028	578.417

** Lungimile segmentelor sunt determinate în planul de proiecție Stereo 70 și sunt rotunjite la 1 milimetru.

*** Distanța dintre puncte este formată din segmente cumulate ce sunt mai mici decât valoarea 1 milimetru.

**DATE DESPRE IMOBILUL NR. 1681**

Oficiul de Cadastru și Publicitate Imobiliară CALARASI
Biroul de Cadastru și Publicitate Imobiliară Calarasi

A. Partea I. Descrierea imobilului

TEREN Extravilan

Adresa: Jud. Calarasi

Nr. Crt	Nr cadastral Nr. topografic	Suprafața* (mp)	Observații / Referințe
A1	20060	Din acte: 28.157 Masurata: 27.825	Sector cadastral:11 Teren neimprejmuit;

B. Partea II. Proprietari și acte

Inscrieri privitoare la dreptul de proprietate și alte drepturi reale		Referințe
29204 / 24/10/2008		
Act Notarial nr. 2427, din 22/10/2008 emis de BNP CHIRU MARIA DANA;		
B4	Intabulare, drept de PROPRIETATE, dobandit prin Conventie, cota actuala 1/1, cota initiala 1/1 1) SC APOLLO PROPERTIES SRL, CIF:19163688	A1

C. Partea III. SARCINI .

Inscrieri privind dezmembramintele dreptului de proprietate, drepturi reale de garanție și sarcini	Referințe
NU SUNT	

Anexa Nr. 1 La Partea I

Teren

Nr cadastral	Suprafața (mp)*	Observații / Referințe
20060	Din acte: 28.157 Masurata: 27.825	

* Suprafața este determinată în planul de proiecție Stereo 70.



Date referitoare la teren

Crt	Categorie folosință	Intra vilan	Suprafața (mp)	Tarla	Parcelă	Nr. topo	Observații / Referințe
1	arabil	NU	27.825	29/1	13	-	

Lungime Segmente

1) Valorile lungimilor segmentelor sunt obținute din proiecție în plan.

Punct început	X / Y	Punct sfârșit	X / Y	Lungime segment (** (m)
1	707.034,91 320.250,028	2	706.789,296 320.773,707	578.417
2	706.789,296 320.773,707	3	706.745,698 320.753,48	48.062
3	706.745,698 320.753,48	4	706.991,761 320.228,843	579.475
4	706.991,761 320.228,843	1	707.034,91 320.250,028	48.069

**** Lungimile segmentelor sunt determinate în planul de proiecție Stereo 70 și sunt rotunjite la 1 milimetru.**

***** Distanța dintre puncte este formată din segmente cumulate ce sunt mai mici decât valoarea 1 milimetru.**

**DATE DESPRE IMOBILUL NR. 1682**

Oficiul de Cadastru și Publicitate Imobiliară CALARASI
Biroul de Cadastru și Publicitate Imobiliară Calarasi

A. Partea I. Descrierea imobilului

TEREN Extravilan

Adresa: Jud. Calarasi

Nr. Crt	Nr cadastral Nr. topografic	Suprafața* (mp)	Observații / Referințe
A1		2.427	Sector cadastral:11 Teren neimprejmit;

B. Partea II. Proprietari și acte

Inscrieri privitoare la dreptul de proprietate și alte drepturi reale		Referințe
/		
Act Administrativ nr. 41895, din 26/02/1996 emis de CJSIPT CALARASI;		
B1	Intabulare, drept de PROPRIETATE, dobandit prin Reconstituire, cota actuala 1/1, cota initiala 1/1 1) LOLOT GH VICTOR, LIPSA CNP 2) STOIAN GH ALEXANDRU, LIPSA CNP 3) STOIAN GH VIOREL, LIPSA CNP	A1

C. Partea III. SARCINI .

Inscrieri privind dezmembramintele dreptului de proprietate, drepturi reale de garanție și sarcini	Referințe
NU SUNT	

Anexa Nr. 1 La Partea I

Teren

Nr cadastral	Suprafața (mp)*	Observații / Referințe
	2.427	

* Suprafața este determinată în planul de proiecție Stereo 70.



Date referitoare la teren

Crt	Categorie folosință	Intra vilan	Suprafața (mp)	Tarla	Parcelă	Nr. topo	Observații / Referințe
1	arabil	NU	2.427	29/1	12	-	

Lungime Segmente

1) Valorile lungimilor segmentelor sunt obținute din proiecție în plan.

Punct început	X / Y	Punct sfârșit	X / Y	Lungime segment (** (m)
1	706.745,698 320.753,48	2	706.741,899 320.751,718	4.188
2	706.741,899 320.751,718	3	706.987,999 320.227,001	579.563
3	706.987,999 320.227,001	4	706.989,159 320.227,565	1.29
4	706.989,159 320.227,565	5	706.991,761 320.228,843	2.899
5	706.991,761 320.228,843	1	706.745,698 320.753,48	579.475

**** Lungimile segmentelor sunt determinate în planul de proiecție Stereo 70 și sunt rotunjite la 1 milimetru.**

***** Distanța dintre puncte este formată din segmente cumulate ce sunt mai mici decât valoarea 1 milimetru.**

**DATE DESPRE IMOBILUL NR. 1683**

Oficiul de Cadastru și Publicitate Imobiliară CALARASI
Biroul de Cadastru și Publicitate Imobiliară Calarasi

A. Partea I. Descrierea imobilului

TEREN Extravilan

Adresa: Jud. Calarasi

Nr. Crt	Nr cadastral Nr. topografic	Suprafața* (mp)	Observații / Referințe
A1		62.547	Sector cadastral:11 Teren neimprejmuit;

B. Partea II. Proprietari și acte

Inscrieri privitoare la dreptul de proprietate și alte drepturi reale	Referințe
/	
Act Administrativ nr. 41772, din 24/07/1995 emis de CJSIPT CALARASI;	
B1	A1
Intabulare, drept de PROPRIETATE, dobandit prin Reconstituire, cota actuala 1/1, cota initiala 1/1	
1) STOIAN GH MARIA, LIPSA CNP	

C. Partea III. SARCINI .

Inscrieri privind dezmembramintele dreptului de proprietate, drepturi reale de garanție și sarcini	Referințe
NU SUNT	

Anexa Nr. 1 La Partea I

Teren

Nr cadastral	Suprafața (mp)*	Observații / Referințe
	62.547	

* Suprafața este determinată în planul de proiecție Stereo 70.



Date referitoare la teren

Crt	Categorie folosință	Intra vilan	Suprafața (mp)	Tarla	Parcelă	Nr. topo	Observații / Referințe
1	arabil	NU	62.547	29/1	11	-	

Lungime Segmente

1) Valorile lungimilor segmentelor sunt obținute din proiecție în plan.

Punct început	X / Y	Punct sfârșit	X / Y	Lungime segment (** (m)
1	706.741,899 320.751,718	2	706.645,185 320.703,034	108.276
2	706.645,185 320.703,034	3	706.889,861 320.181,353	576.21
3	706.889,861 320.181,353	4	706.987,999 320.227,001	108.235
4	706.987,999 320.227,001	1	706.741,899 320.751,718	579.563

** Lungimile segmentelor sunt determinate în planul de proiecție Stereo 70 și sunt rotunjite la 1 milimetru.

***** Distanţa dintre puncte este formată din segmente cumulate ce sunt mai mici decât valoarea 1 milimetru.**

**DATE DESPRE IMOBILUL NR. 1684**

Oficiul de Cadastru și Publicitate Imobiliară CALARASI
Biroul de Cadastru și Publicitate Imobiliară Calarasi

A. Partea I. Descrierea imobilului

TEREN Extravilan

Adresa: Jud. Calarasi

Nr. Crt	Nr cadastral Nr. topografic	Suprafața* (mp)	Observații / Referințe
A1	23364	Din acte: 6.010 Masurata: 5.939	Sector cadastral:11 Teren neimprejmuit;

B. Partea II. Proprietari și acte

Inscrieri privitoare la dreptul de proprietate și alte drepturi reale		Referințe
55234 / 06/10/2015		
Act Notarial nr. 3631, din 05/10/2015 emis de BIN Tutuianu Dana Cristina;		
B2	Intabulare, drept de PROPRIETATE, dobandit prin Conventie, cota actuala 1/1, cota initiala 1/1 1) SC NIKAGRO SRL, CIF:17961870	A1

C. Partea III. SARCINI .

Inscrieri privind dezmembramintele dreptului de proprietate, drepturi reale de garanție și sarcini	Referințe
NU SUNT	

Anexa Nr. 1 La Partea I

Teren

Nr cadastral	Suprafața (mp)*	Observații / Referințe
23364	Din acte: 6.010 Masurata: 5.939	

* Suprafața este determinată în planul de proiecție Stereo 70.



Date referitoare la teren

Crt	Categorie folosință	Intra vilan	Suprafața (mp)	Tarla	Parcelă	Nr. topo	Observații / Referințe
1	arabil	NU	5.939	29/1	10	-	

Lungime Segmente

1) Valorile lungimilor segmentelor sunt obținute din proiecție în plan.

Punct început	X / Y	Punct sfârșit	X / Y	Lungime segment (** (m)
1	706.645,185 320.703,034	2	706.635,972 320.698,396	10.315
2	706.635,972 320.698,396	3	706.880,513 320.177,005	575.89
3	706.880,513 320.177,005	4	706.889,861 320.181,353	10.31
4	706.889,861 320.181,353	1	706.645,185 320.703,034	576.21

**** Lungimile segmentelor sunt determinate în planul de proiecție Stereo 70 și sunt rotunjite la 1 milimetru.**

***** Distanța dintre puncte este formată din segmente cumulate ce sunt mai mici decât valoarea 1 milimetru.**

**DATE DESPRE IMOBILUL NR. 1685**

Oficiul de Cadastru și Publicitate Imobiliară CALARASI
Biroul de Cadastru și Publicitate Imobiliară Calarasi

A. Partea I. Descrierea imobilului

TEREN Extravilan

Adresa: Jud. Calarasi

Nr. Crt	Nr cadastral Nr. topografic	Suprafața* (mp)	Observații / Referințe
A1	21727	1.619	Sector cadastral:11 Teren neimpregmuit;

B. Partea II. Proprietari și acte

Inscrieri privitoare la dreptul de proprietate și alte drepturi reale		Referințe
10350 / 27/03/2012		
Act Notarial nr. 402, din 13/12/2005 emis de BNP MITACHE IULIANA ADRIANA (Act Administrativ nr. 41796, din 24/07/1995 emis de CJSIPT CALARASI);		
B2	Intabulare, drept de PROPRIETATE, dobandit prin Succesiune, cota actuala 1/4, cota initiala 1/4 1) CHIREA GHEORGHE <i>OBSERVATII: pozitie transcrisa din CF 21695/Jegalia, inscrisa prin incheierea nr. 79 din 04/01/2012;</i>	A1
B3	Intabulare, drept de PROPRIETATE, dobandit prin Succesiune, cota actuala 1/4, cota initiala 1/4 1) STOIAN ALEXANDRA <i>OBSERVATII: pozitie transcrisa din CF 21695/Jegalia, inscrisa prin incheierea nr. 79 din 04/01/2012;</i>	A1
B4	Intabulare, drept de PROPRIETATE, dobandit prin Succesiune, cota actuala 1/4, cota initiala 1/4 1) NESTEA CONSTANTINA <i>OBSERVATII: pozitie transcrisa din CF 21695/Jegalia, inscrisa prin incheierea nr. 79 din 04/01/2012;</i>	A1
B5	Intabulare, drept de PROPRIETATE, dobandit prin Succesiune, cota actuala 1/4, cota initiala 1/4 1) CHIREA FLOREA <i>OBSERVATII: pozitie transcrisa din CF 21695/Jegalia, inscrisa prin incheierea nr. 79 din 04/01/2012;</i>	A1

C. Partea III. SARCINI .

Inscrieri privind dezmembramintele dreptului de proprietate, drepturi reale de garanție și sarcini	Referințe
NU SUNT	

Anexa Nr. 1 La Partea I

Teren

Nr cadastral	Suprafața (mp)*	Observații / Referințe
21727	1.619	

* Suprafața este determinată în planul de proiecție Stereo 70.



Date referitoare la teren

Crt	Categorie folosință	Intravilan	Suprafața (mp)	Tarla	Parcelă	Nr. topo	Observații / Referințe
1	arabil	NU	1.619	29/1	9	-	LOT 2

Lungime Segmente

1) Valorile lungimilor segmentelor sunt obținute din proiecție în plan.

Punct început	X / Y	Punct sfârșit	X / Y	Lungime segment (** (m)
1	706.635,972 320.698,396	2	706.633,46 320.697,132	2.812
2	706.633,46 320.697,132	3	706.877,964 320.175,819	575.803
3	706.877,964 320.175,819	4	706.880,513 320.177,005	2.811
4	706.880,513 320.177,005	1	706.635,972 320.698,396	575.89

** Lungimile segmentelor sunt determinate în planul de proiecție Stereo 70 și sunt rotunjite la 1 milimetru.

***** Distanţa dintre puncte este formată din segmente cumulate ce sunt mai mici decât valoarea 1 milimetru.**

**DATE DESPRE IMOBILUL NR. 1686**

Oficiul de Cadastru și Publicitate Imobiliară CALARASI
Biroul de Cadastru și Publicitate Imobiliară Calarasi

A. Partea I. Descrierea imobilului

TEREN Extravilan

Adresa: Jud. Calarasi

Nr. Crt	Nr cadastral Nr. topografic	Suprafața* (mp)	Observații / Referințe
A1	21726	22.592	Sector cadastral:11 Teren neimprejmuit;

B. Partea II. Proprietari și acte

Inscrieri privitoare la dreptul de proprietate și alte drepturi reale		Referințe
10352 / 27/03/2012		
Act Notarial nr. 753, din 20/03/2012 emis de STUPARU ION;		
B7	Intabulare, drept de PROPRIETATE, dobandit prin Conventie, cota actuala 1/1, cota initiala 1/1 1) CHIREA SILE, sot 2) CHIREA TINELA, sotie; LIPSA CNP	A1

C. Partea III. SARCINI .

Inscrieri privind dezmembramintele dreptului de proprietate, drepturi reale de garanție și sarcini	Referințe
NU SUNT	

Anexa Nr. 1 La Partea I

Teren

Nr cadastral	Suprafața (mp)*	Observații / Referințe
21726	22.592	

* Suprafața este determinată în planul de proiecție Stereo 70.



Date referitoare la teren

Crt	Categorie folosință	Intravilan	Suprafața (mp)	Tarla	Parcelă	Nr. topo	Observații / Referințe
1	arabil	NU	22.592	29/1	9	-	LOT 1

Lungime Segmente

1) Valorile lungimilor segmentelor sunt obținute din proiecție în plan.

Punct început	X / Y	Punct sfârșit	X / Y	Lungime segment (** (m)
1	706.630,875 320.695,83	2	706.597,805 320.680,811	36.321
2	706.597,805 320.680,811	3	706.842,674 320.158,719	576.664
3	706.842,674 320.158,719	4	706.875,888 320.174,854	36.926
4	706.875,888 320.174,854	5	706.877,964 320.175,819	2.289
5	706.877,964 320.175,819	6	706.633,46 320.697,132	575.803

Punct început	X / Y	Punct sfârșit	X / Y	Lungime segment (** (m)
6	706.633,46 320.697,132	1	706.630,875 320.695,83	2.894

** Lungimile segmentelor sunt determinate în planul de proiecție Stereo 70 și sunt rotunjite la 1 milimetru.

*** Distanța dintre puncte este formată din segmente cumulate ce sunt mai mici decât valoarea 1 milimetru.

**DATE DESPRE IMOBILUL NR. 1687**

Oficiul de Cadastru și Publicitate Imobiliară CALARASI
Biroul de Cadastru și Publicitate Imobiliară Calarasi

A. Partea I. Descrierea imobilului

TEREN Extravilan

Adresa: Jud. Calarasi

Nr. Crt	Nr cadastral Nr. topografic	Suprafața* (mp)	Observații / Referințe
A1	20059	Din acte: 12.500 Masurata: 12.353	Sector cadastral:11 Teren neimprejmuit;

B. Partea II. Proprietari și acte

Inscrieri privitoare la dreptul de proprietate și alte drepturi reale		Referințe
29202 / 24/10/2008		
Act Notarial nr. 2428, din 22/10/2008 emis de BNP CHIRU MARIA DANA;		
B5	Intabulare, drept de PROPRIETATE, dobandit prin Conventie, cota actuala 1/1, cota initiala 1/1	A1
1) S.C. APOLLO PROPERTIES S.R.L., CIF:19163688, -cu sediul in mun.Bucuresti		

C. Partea III. SARCINI .

Inscrieri privind dezmembramintele dreptului de proprietate, drepturi reale de garanție și sarcini	Referințe
NU SUNT	

Anexa Nr. 1 La Partea I

Teren

Nr cadastral	Suprafața (mp)*	Observații / Referințe
20059	Din acte: 12.500 Masurata: 12.353	

* Suprafața este determinată în planul de proiecție Stereo 70.



Date referitoare la teren

Crt	Categorie folosință	Intravilan	Suprafața (mp)	Tarla	Parcelă	Nr. topo	Observații / Referințe
1	arabil	NU	12.353	29/1	8	-	

Lungime Segmente

1) Valorile lungimilor segmentelor sunt obținute din proiecție în plan.

Punct început	X / Y	Punct sfârșit	X / Y	Lungime segment (** (m)
1	706.597,805 320.680,811	2	706.578,309 320.671,956	21.413
2	706.578,309 320.671,956	3	706.823,414 320.149,362	577.218
3	706.823,414 320.149,362	4	706.842,674 320.158,719	21.413
4	706.842,674 320.158,719	1	706.597,805 320.680,811	576.664

**** Lungimile segmentelor sunt determinate în planul de proiecție Stereo 70 și sunt rotunjite la 1 milimetru.**

***** Distanța dintre puncte este formată din segmente cumulate ce sunt mai mici decât valoarea 1 milimetru.**

**DATE DESPRE IMOBILUL NR. 1688**

Oficiul de Cadastru și Publicitate Imobiliară CALARASI
Biroul de Cadastru și Publicitate Imobiliară Calarasi

A. Partea I. Descrierea imobilului

TEREN Extravilan

Adresa: Jud. Calarasi

Nr. Crt	Nr cadastral Nr. topografic	Suprafața* (mp)	Observații / Referințe
A1	20551	Din acte: 40.500 Masurata: 40.022	Sector cadastral:11 Teren neimprejmuit;

B. Partea II. Proprietari și acte

Inscrieri privitoare la dreptul de proprietate și alte drepturi reale		Referințe
24426 / 19/08/2009		
Act Notarial nr. 2112, din 13/08/2009 emis de BNP CHIRU MARIA DANA;		
B4	Intabulare, drept de PROPRIETATE, dobandit prin Conventie, cota actuala 1/1, cota initiala 1/1 1) SC APOLLO PROPERTIES SRL, CIF:19163688	A1

C. Partea III. SARCINI .

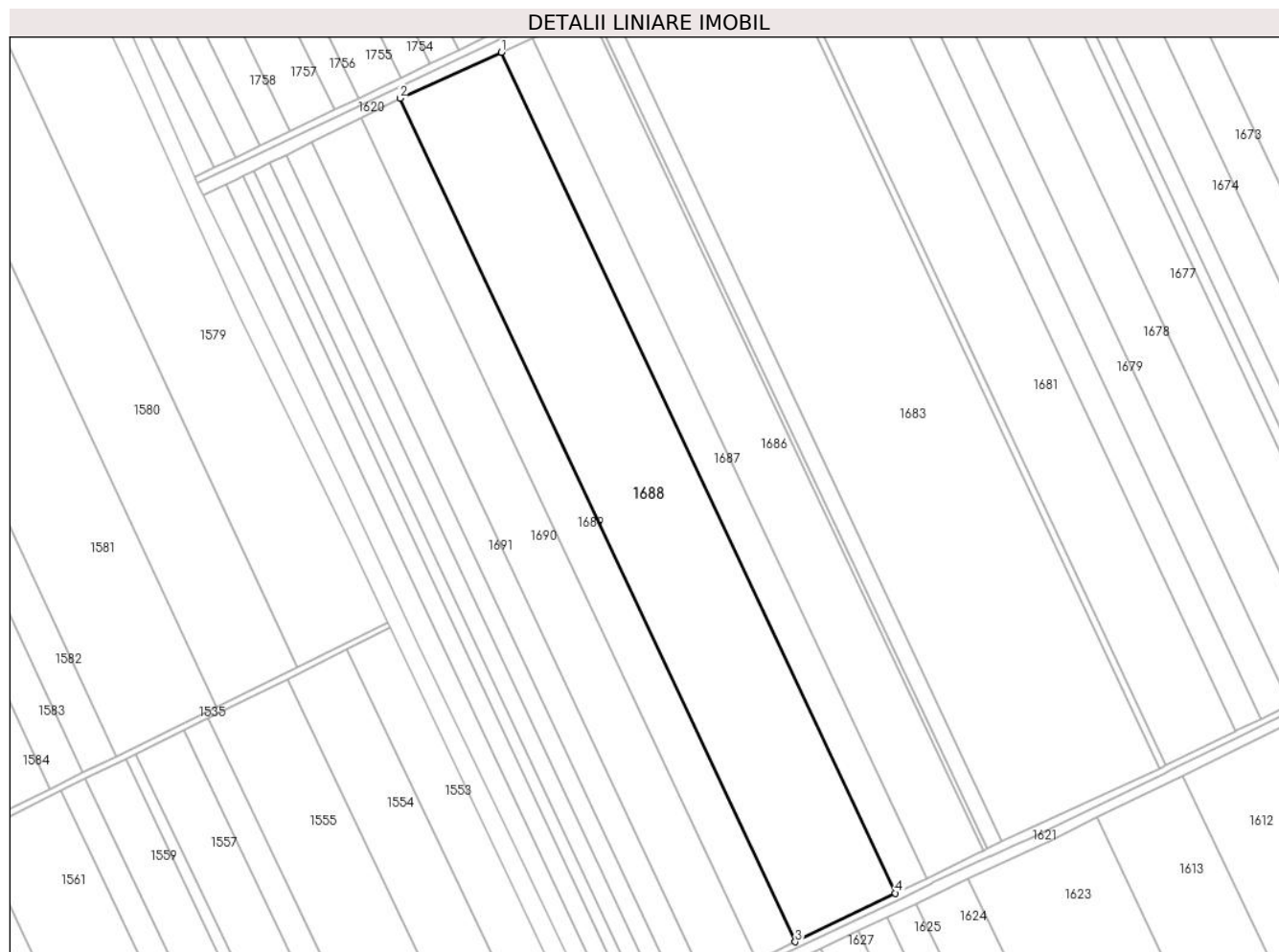
Inscrieri privind dezmembramintele dreptului de proprietate, drepturi reale de garanție și sarcini	Referințe
NU SUNT	

Anexa Nr. 1 La Partea I

Teren

Nr cadastral	Suprafața (mp)*	Observații / Referințe
20551	Din acte: 40.500 Masurata: 40.022	

* Suprafața este determinată în planul de proiecție Stereo 70.



Date referitoare la teren

Crt	Categorie folosință	Intravilan	Suprafața (mp)	Tarla	Parcelă	Nr. topo	Observații / Referințe
1	arabil	NU	40.022	29/1	7	-	

Lungime Segmente

1) Valorile lungimilor segmentelor sunt obținute din proiecție în plan.

Punct început	X / Y	Punct sfârșit	X / Y	Lungime segment (** (m)
1	706.578,309 320.671,956	2	706.515,272 320.643,327	69.234
2	706.515,272 320.643,327	3	706.761,138 320.119,109	579.012
3	706.761,138 320.119,109	4	706.823,414 320.149,362	69.235
4	706.823,414 320.149,362	1	706.578,309 320.671,956	577.218

**** Lungimile segmentelor sunt determinate în planul de proiecție Stereo 70 și sunt rotunjite la 1 milimetru.**

***** Distanța dintre puncte este formată din segmente cumulate ce sunt mai mici decât valoarea 1 milimetru.**

**DATE DESPRE IMOBILUL NR. 1689**

Oficiul de Cadastru și Publicitate Imobiliară CALARASI
Biroul de Cadastru și Publicitate Imobiliară Calarasi

A. Partea I. Descrierea imobilului

TEREN Extravilan

Adresa: Jud. Calarasi

Nr. Crt	Nr cadastral Nr. topografic	Suprafața* (mp)	Observații / Referințe
A1		15.500	Sector cadastral:11 Teren neimprejmuit;

B. Partea II. Proprietari și acte

Inscrieri privitoare la dreptul de proprietate și alte drepturi reale	Referințe
/	
Act Administrativ nr. 41782, din 24/07/1995 emis de CJSIPT CALARASI;	
B1	A1
Intabulare, drept de PROPRIETATE, dobandit prin Reconstituire, cota actuala 1/1, cota initiala 1/1 1) DINCA N CONSTANTIN, LIPSA CNP	

C. Partea III. SARCINI .

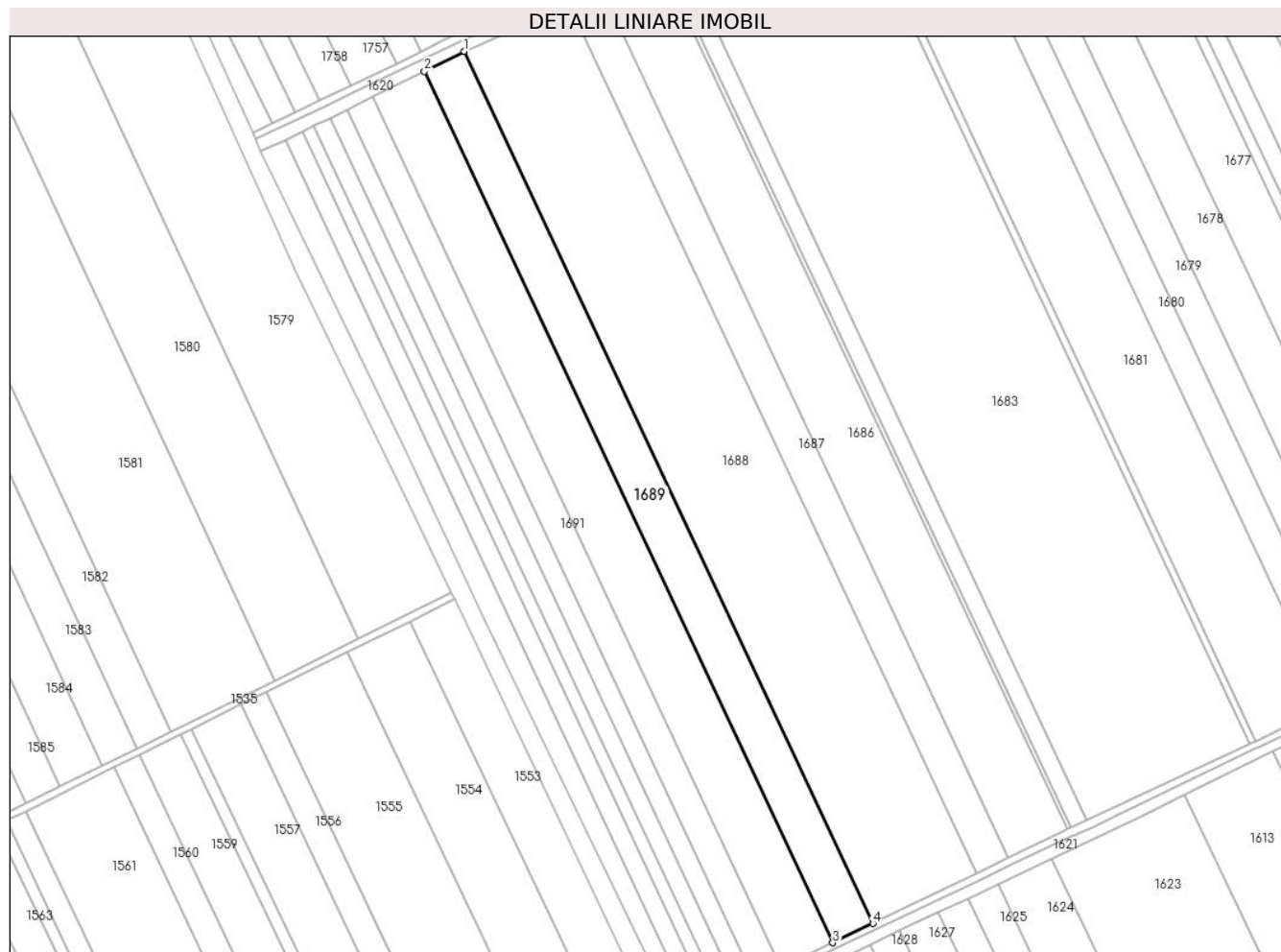
Inscrieri privind dezmembramintele dreptului de proprietate, drepturi reale de garanție și sarcini	Referințe
NU SUNT	

Anexa Nr. 1 La Partea I

Teren

Nr cadastral	Suprafața (mp)*	Observații / Referințe
	15.500	

* Suprafața este determinată în planul de proiecție Stereo 70.



Date referitoare la teren

Crt	Categorie folosință	Intravilan	Suprafața (mp)	Tarla	Parcelă	Nr. topo	Observații / Referințe
1	arabil	NU	15.500	29/1	6	-	

Lungime Segmente

1) Valorile lungimilor segmentelor sunt obținute din proiecție în plan.

Punct început	X / Y	Punct sfârșit	X / Y	Lungime segment (** (m)
1	706.515,272 320.643,327	2	706.491,292 320.631,389	26.787
2	706.491,292 320.631,389	3	706.736,984 320.107,544	578.6
3	706.736,984 320.107,544	4	706.761,138 320.119,109	26.78
4	706.761,138 320.119,109	1	706.515,272 320.643,327	579.012

** Lungimile segmentelor sunt determinate în planul de proiecție Stereo 70 și sunt rotunjite la 1 milimetru.

***** Distanţa dintre puncte este formată din segmente cumulate ce sunt mai mici decât valoarea 1 milimetru.**

**DATE DESPRE IMOBILUL NR. 1690**

Oficiul de Cadastru și Publicitate Imobiliară CALARASI
 Biroul de Cadastru și Publicitate Imobiliară Calarasi

A. Partea I. Descrierea imobilului

TEREN Extravilan

Adresa: Jud. Calarasi

Nr. Crt	Nr cadastral Nr. topografic	Suprafața* (mp)	Observații / Referințe
A1	22538	20.000	Sector cadastral:11 Teren neimprejmuit;

B. Partea II. Proprietari și acte

Inscrieri privitoare la dreptul de proprietate și alte drepturi reale		Referințe
2177 / 16/01/2014		
Act Notarial nr. 146, din 14/01/2014 emis de NP Sestacovschi Florin Adrian;		
B4	Intabulare, drept de PROPRIETATE, dobandit prin Conventie, cota actuala 1/1, cota initiala 1/1 1) CUCU COSTEL, - sot 2) CUCU VETA, - sotie	A1

C. Partea III. SARCINI .

Inscrieri privind dezmembramintele dreptului de proprietate, drepturi reale de garanție și sarcini	Referințe
NU SUNT	

Anexa Nr. 1 La Partea I

Teren

Nr cadastral	Suprafața (mp)*	Observații / Referințe
22538	20.000	

* Suprafața este determinată în planul de proiecție Stereo 70.



Date referitoare la teren

Crt	Categorie folosință	Intravilan	Suprafața (mp)	Tarla	Parcelă	Nr. topo	Observații / Referințe
1	arabil	NU	20.000	29/1	5	-	LOT 1

Lungime Segmente

1) Valorile lungimilor segmentelor sunt obținute din proiecție în plan.

Punct început	X / Y	Punct sfârșit	X / Y	Lungime segment (** (m)
1	706.491,292 320.631,389	2	706.460,326 320.615,973	34.591
2	706.460,326 320.615,973	3	706.705,791 320.092,61	578.067
3	706.705,791 320.092,61	4	706.736,984 320.107,544	34.584
4	706.736,984 320.107,544	1	706.491,292 320.631,389	578.6

** Lungimile segmentelor sunt determinate în planul de proiecție Stereo 70 și sunt rotunjite la 1 milimetru.

***** Distanţa dintre puncte este formată din segmente cumulate ce sunt mai mici decât valoarea 1 milimetru.**

**DATE DESPRE IMOBILUL NR. 1691**

Oficiul de Cadastru și Publicitate Imobiliară CALARASI
Biroul de Cadastru și Publicitate Imobiliară Calarasi

A. Partea I. Descrierea imobilului

TEREN Extravilan

Adresa: Jud. Calarasi

Nr. Crt	Nr cadastral Nr. topografic	Suprafața* (mp)	Observații / Referințe
A1	22539	9.999	Sector cadastral:11 Teren neimprejmuit;

B. Partea II. Proprietari și acte

Inscrieri privitoare la dreptul de proprietate și alte drepturi reale	Referințe
39547 / 10/07/2015	
Act Notarial nr. 2463, din 09/07/2015 emis de BIN Tutuianu Dana Cristina;	
B8	A1
Intabulare, drept de PROPRIETATE, dobandit prin Conventie, cota actuala 1/1, cota initiala 1/1	
1) CUCU COSTEL, sot	
2) CUCU VETA, sotie	

C. Partea III. SARCINI .

Inscrieri privind dezmembramintele dreptului de proprietate, drepturi reale de garanție și sarcini	Referințe
NU SUNT	

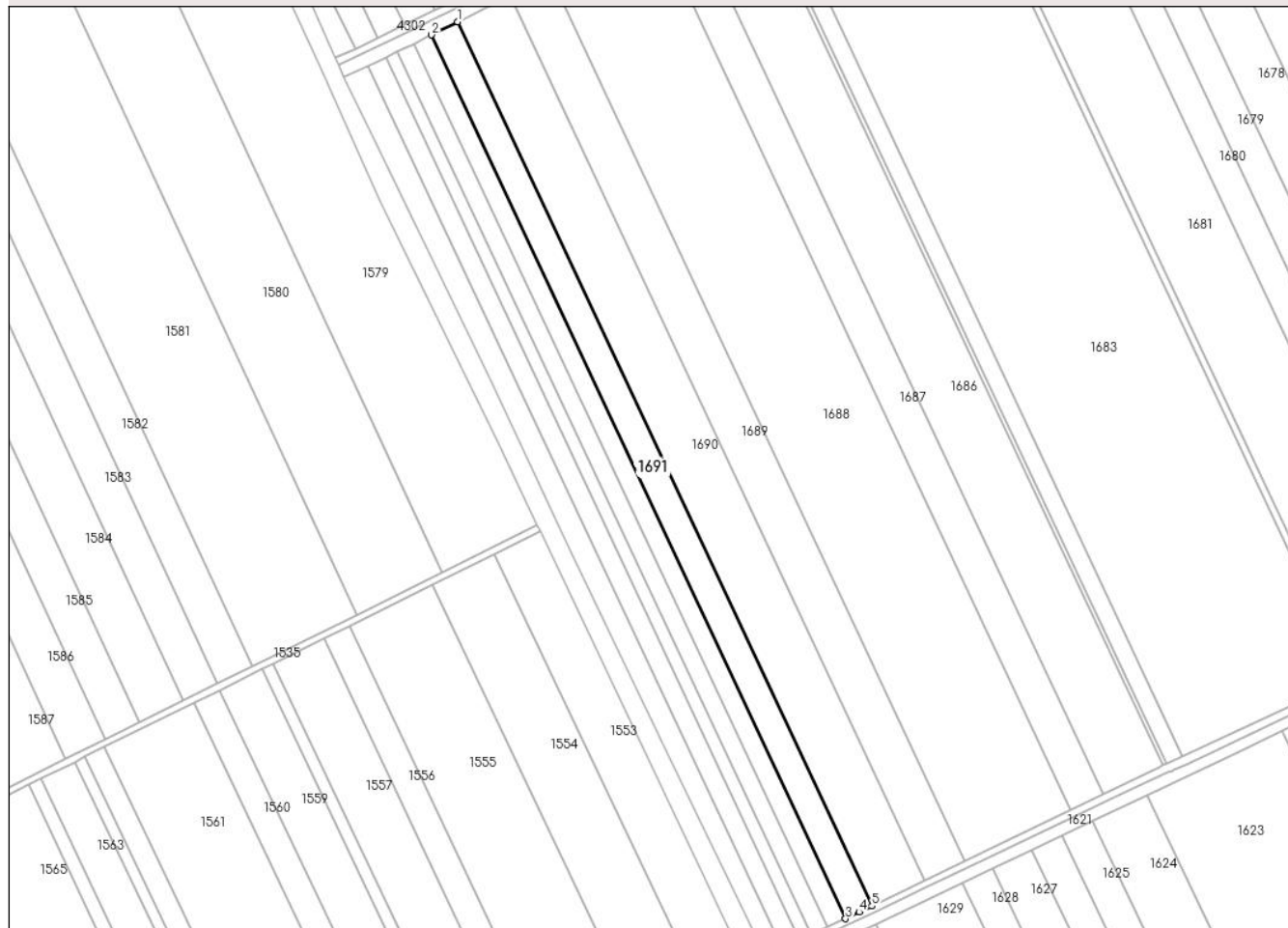
Anexa Nr. 1 La Partea I

Teren

Nr cadastral	Suprafața (mp)*	Observații / Referințe
22539	9.999	

* Suprafața este determinată în planul de proiecție Stereo 70.

DETALII LINIARE IMOBIL



Date referitoare la teren

Crt	Categorie folosință	Intravilan	Suprafața (mp)	Tarla	Parcelă	Nr. topo	Observații / Referințe
1	arabil	NU	9.999	29/1	5	-	

Lungime Segmente

1) Valorile lungimilor segmentelor sunt obținute din proiecție în plan.

Punct început	X / Y	Punct sfârșit	X / Y	Lungime segment (** (m)
1	706.460,326 320.615,973	2	706.444,832 320.608,26	17.308
2	706.444,832 320.608,26	3	706.690,184 320.085,138	577.801
3	706.690,184 320.085,138	4	706.698,172 320.089,079	8.907
4	706.698,172 320.089,079	5	706.705,791 320.092,61	8.397
5	706.705,791 320.092,61	1	706.460,326 320.615,973	578.067

**** Lungimile segmentelor sunt determinate în planul de proiecție Stereo 70 și sunt rotunjite la 1 milimetru.**

***** Distanța dintre puncte este formată din segmente cumulate ce sunt mai mici decât valoarea 1 milimetru.**

**DATE DESPRE IMOBILUL NR. 1692**

Oficiul de Cadastru și Publicitate Imobiliară CALARASI
Biroul de Cadastru și Publicitate Imobiliară Calarasi

A. Partea I. Descrierea imobilului

TEREN Extravilan

Adresa: Jud. Calarasi

Nr. Crt	Nr cadastral Nr. topografic	Suprafața* (mp)	Observații / Referințe
A1	20921	Din acte: 6.802 Masurata: 6.722	Sector cadastral:11 Teren neimprejmuit;

B. Partea II. Proprietari și acte

Inscrieri privitoare la dreptul de proprietate și alte drepturi reale		Referințe
18094 / 07/07/2010		
Act Notarial nr. 1437, din 02/07/2010 emis de BNP CHIRU MARIA DANA;		
B2	Intabulare, drept de PROPRIETATE, dobandit prin Conventie, cota actuala 1/1, cota initiala 1/1 1) SC APOLLO PROPERTIES SRL, CIF:19163688	A1

C. Partea III. SARCINI .

Inscrieri privind dezmembramintele dreptului de proprietate, drepturi reale de garanție și sarcini	Referințe
NU SUNT	

Anexa Nr. 1 La Partea I

Teren

Nr cadastral	Suprafața (mp)*	Observații / Referințe
20921	Din acte: 6.802 Masurata: 6.722	

* Suprafața este determinată în planul de proiecție Stereo 70.

DETALII LINIARE IMOBIL



Date referitoare la teren

Crt	Categorie folosință	Intra vilan	Suprafața (mp)	Tarla	Parcelă	Nr. topo	Observații / Referințe
1	arabil	NU	6.722	29/1	4	-	

Lungime Segmente

1) Valorile lungimilor segmentelor sunt obținute din proiecție în plan.

Punct început	X / Y	Punct sfârșit	X / Y	Lungime segment (** (m)
1	706.679,689 320.080,114	2	706.690,184 320.085,138	11.636
2	706.690,184 320.085,138	3	706.444,832 320.608,26	577.801
3	706.444,832 320.608,26	4	706.434,413 320.603,073	11.639
4	706.434,413 320.603,073	1	706.679,689 320.080,114	577.621

**** Lungimile segmentelor sunt determinate în planul de proiecție Stereo 70 și sunt rotunjite la 1 milimetru.**

***** Distanța dintre puncte este formată din segmente cumulate ce sunt mai mici decât valoarea 1 milimetru.**

**DATE DESPRE IMOBILUL NR. 1693**

Oficiul de Cadastru și Publicitate Imobiliară CALARASI
Biroul de Cadastru și Publicitate Imobiliară Calarasi

A. Partea I. Descrierea imobilului

TEREN Extravilan

Adresa: Jud. Calarasi

Nr. Crt	Nr cadastral Nr. topografic	Suprafața* (mp)	Observații / Referințe
A1	20360	Din acte: 6.281 Masurata: 6.207	Sector cadastral:11 Teren neimprejmuit;

B. Partea II. Proprietari și acte

Inscrieri privitoare la dreptul de proprietate și alte drepturi reale		Referințe
8175 / 06/04/2009		
Act Notarial nr. 796, din 02/04/2009 emis de BNP CHIRU MARIA DANA;		
B2	Intabulare, drept de PROPRIETATE, dobandit prin Conventie, cota actuala 1/1, cota initiala 1/1 1) SC APOLLO PROPERTIES SRL, CU SEDIUL IN BUCURESTI, CIF:19163688	A1

C. Partea III. SARCINI .

Inscrieri privind dezmembramintele dreptului de proprietate, drepturi reale de garanție și sarcini	Referințe
NU SUNT	

Anexa Nr. 1 La Partea I**Teren**

Nr cadastral	Suprafața (mp)*	Observații / Referințe
20360	Din acte: 6.281 Masurata: 6.207	

* Suprafața este determinată în planul de proiecție Stereo 70.

DETALII LINIARE IMOBIL**Date referitoare la teren**

Crt	Categorie folosință	Intra vilan	Suprafața (mp)	Tarla	Parcelă	Nr. topo	Observații / Referințe
1	arabil	NU	6.207	29/1	3/1	-	

Lungime Segmente

1) Valorile lungimilor segmentelor sunt obținute din proiecție în plan.

Punct început	X / Y	Punct sfârșit	X / Y	Lungime segment (** (m)
1	706.669,981 320.075,504	2	706.675,028 320.077,882	5.579
2	706.675,028 320.077,882	3	706.679,689 320.080,114	5.168
3	706.679,689 320.080,114	4	706.434,413 320.603,073	577.621
4	706.434,413 320.603,073	5	706.424,745 320.598,379	10.747
5	706.424,745 320.598,379	1	706.669,981 320.075,504	577.528

**** Lungimile segmentelor sunt determinate în planul de proiecție Stereo 70 și sunt rotunjite la 1 milimetru.**

***** Distanța dintre puncte este formată din segmente cumulate ce sunt mai mici decât valoarea 1 milimetru.**

**DATE DESPRE IMOBILUL NR. 1694**

Oficiul de Cadastru și Publicitate Imobiliară CALARASI
Biroul de Cadastru și Publicitate Imobiliară Calarasi

A. Partea I. Descrierea imobilului

TEREN Extravilan

Adresa: Jud. Calarasi

Nr. Crt	Nr cadastral Nr. topografic	Suprafața* (mp)	Observații / Referințe
A1	24041	Din acte: 4.518 Masurata: 4.485	Sector cadastral:11 Teren neimpregmuit;

B. Partea II. Proprietari și acte

Inscrieri privitoare la dreptul de proprietate și alte drepturi reale		Referințe
26547 / 29/05/2019		
Act Notarial nr. 707, din 28/05/2019 emis de BARBARESSO CRINA-BEATRICE;		
B2	Intabulare, drept de PROPRIETATE, dobandit prin Conventie, cota actuala 1/1, cota initiala 1/1 1) SOCIETATEA NUTRESAN SRL, CIF:17111003	A1
26554 / 29/05/2019		
Act Notarial nr. 708, din 28/05/2019 emis de BARBARESSO CRINA-BEATRICE;		
B3	se noteaza interdictiile de grevare cu sarcini, inchiriere, dezmembrare, alipire, construire si amenajare, 1) CEC BANK SA, CIF:12113445 2) FONDUL DE GARANTARE A CREDITULUI RURAL - IFN SA, CIF:5439903	A1
B4	se noteaza interdictia de instrainare conform art. 902 alin. 2 pct. 8 Cod Civil , ' pe toata durata rambursarii creditului si la minim 5 (cinci) ani de la momentul tranzactiei' , 1) CEC BANK SA, CIF:12113445 2) FONDUL DE GARANTARE A CREDITULUI RURAL - IFN SA, CIF:5439903	A1

C. Partea III. SARCINI

Inscrieri privind dezmembramintele dreptului de proprietate, drepturi reale de garanție și sarcini		Referințe
26554 / 29/05/2019		
Act Notarial nr. 708, din 28/05/2019 emis de BARBARESSO CRINA-BEATRICE;		
C1	Intabulare, drept de IPOTECA, Valoare:570000 LEI- si celelalte obligatii de plata aferente creditului acordat in baza contractului de credit nr. RQ19025176977057 din data de 07.02.2019 si a Contractului de garantare IC190600037/2019 1) CEC BANK SA, CIF:12113445 2) FONDUL DE GARANTARE A CREDITULUI RURAL - IFN SA, CIF:5439903	A1
C2	se intabuleaza privilegiul prevazut de art.2333 Cod civil 1) CEC BANK SA, CIF:12113445	A1

Anexa Nr. 1 La Partea I

Teren

Nr cadastral	Suprafața (mp)*	Observații / Referințe
24041	Din acte: 4.518 Masurata: 4.485	

* Suprafața este determinată în planul de proiecție Stereo 70.

DETALII LINIARE IMOBIL



Date referitoare la teren

Crt	Categorie folosință	Intra vilan	Suprafața (mp)	Tarla	Parcelă	Nr. topo	Observații / Referințe
1	arabil	NU	4.485	29/1	3	-	

Lungime Segmente

1) Valorile lungimilor segmentelor sunt obținute din proiecție în plan.

Punct început	X / Y	Punct sfârșit	X / Y	Lungime segment (** (m)
1	706.662,956 320.072,194	2	706.669,981 320.075,504	7.766
2	706.669,981 320.075,504	3	706.424,745 320.598,379	577.528
3	706.424,745 320.598,379	4	706.417,757 320.594,987	7.768
4	706.417,757 320.594,987	1	706.662,956 320.072,194	577.438

**** Lungimile segmentelor sunt determinate în planul de proiecție Stereo 70 și sunt rotunjite la 1 milimetru.**

***** Distanța dintre puncte este formată din segmente cumulate ce sunt mai mici decât valoarea 1 milimetru.**

**DATE DESPRE IMOBILUL NR. 1695**

Oficiul de Cadastru și Publicitate Imobiliară CALARASI
Biroul de Cadastru și Publicitate Imobiliară Calarasi

A. Partea I. Descrierea imobilului

TEREN Extravilan

Adresa: Jud. Calarasi

Nr. Crt	Nr cadastral Nr. topografic	Suprafața* (mp)	Observații / Referințe
A1	23685	Din acte: 6.631 Masurata: 6.583	Sector cadastral:11 Teren neimprejmuit;

B. Partea II. Proprietari și acte

Inscrieri privitoare la dreptul de proprietate și alte drepturi reale		Referințe
49131 / 22/09/2017		
Act Notarial nr. 3257, din 22/09/2017 emis de NP Tutuianu Dana Cristina;		
B2	Intabulare, drept de PROPRIETATE, dobandit prin Conventie, cota actuala 1/1, cota initiala 1/1 1) DINCA MARIAN, -sotie 2) DINCA NICOLETA, -sotie	A1

C. Partea III. SARCINI .

Inscrieri privind dezmembramintele dreptului de proprietate, drepturi reale de garanție și sarcini	Referințe
NU SUNT	

Anexa Nr. 1 La Partea I

Teren

Nr cadastral	Suprafața (mp)*	Observații / Referințe
23685	Din acte: 6.631 Masurata: 6.583	

* Suprafața este determinată în planul de proiecție Stereo 70.

DETALII LINIARE IMOBIL



Date referitoare la teren

Crt	Categorie folosință	Intra vilan	Suprafața (mp)	Tarla	Parcelă	Nr. topo	Observații / Referințe
1	arabil	NU	6.583	29/1	2	-	

Lungime Segmente

1) Valorile lungimilor segmentelor sunt obținute din proiecție în plan.

Punct început	X / Y	Punct sfârșit	X / Y	Lungime segment (** (m)
1	706.652,642 320.067,334	2	706.662,956 320.072,194	11.402
2	706.662,956 320.072,194	3	706.417,757 320.594,987	577.438
3	706.417,757 320.594,987	4	706.413,621 320.592,98	4.597
4	706.413,621 320.592,98	5	706.407,474 320.590,063	6.804
5	706.407,474 320.590,063	1	706.652,642 320.067,334	577.367

**** Lungimile segmentelor sunt determinate în planul de proiecție Stereo 70 și sunt rotunjite la 1 milimetru.**

***** Distanța dintre puncte este formată din segmente cumulate ce sunt mai mici decât valoarea 1 milimetru.**

**DATE DESPRE IMOBILUL NR. 1696**

Oficiul de Cadastru și Publicitate Imobiliară CALARASI
Biroul de Cadastru și Publicitate Imobiliară Calarasi

A. Partea I. Descrierea imobilului

TEREN Extravilan

Adresa: Jud. Calarasi

Nr. Crt	Nr cadastral Nr. topografic	Suprafața* (mp)	Observații / Referințe
A1	23595	Din acte: 7.869 Masurata: 7.789	Sector cadastral:11 Teren neimprejmuit;

B. Partea II. Proprietari și acte

Inscrieri privitoare la dreptul de proprietate și alte drepturi reale		Referințe
8789 / 24/02/2017		
Act Notarial nr. 117, din 23/02/2017 emis de Chiru Maria Dana;		
B2	Intabulare, drept de PROPRIETATE, dobandit prin Conventie, cota actuala 1/1, cota initiala 1/1 1) LOLOT COSTEL , -casatorit, bun propriu	A1
B3	se noteaza faptul ca imobilul de la A1 constituie patrimoniu de afectatiune 1) LOLOT COSTEL INTREPRINDERE INDIVIDUALA , CIF:11674814	A1

C. Partea III. SARCINI .

Inscrieri privind dezmembramintele dreptului de proprietate, drepturi reale de garanție și sarcini	Referințe
NU SUNT	

Anexa Nr. 1 La Partea I

Teren

Nr cadastral	Suprafața (mp)*	Observații / Referințe
23595	Din acte: 7.869 Masurata: 7.789	

* Suprafața este determinată în planul de proiecție Stereo 70.

DETALII LINIARE IMOBIL



Date referitoare la teren

Crt	Categorie folosință	Intra vilan	Suprafața (mp)	Tarla	Parcelă	Nr. topo	Observații / Referințe
1	arabil	NU	7.789	29/1	1	-	

Lungime Segmente

1) Valorile lungimilor segmentelor sunt obținute din proiecție în plan.

Punct început	X / Y	Punct sfârșit	X / Y	Lungime segment (** (m)
1	706.392,756 320.583,079	2	706.411,418 320.545,039	42.371
2	706.411,418 320.545,039	3	706.479,7 320.403,759	156.915
3	706.479,7 320.403,759	4	706.526,542 320.303,886	110.312
4	706.526,542 320.303,886	5	706.586,601 320.179,14	138.451
5	706.586,601 320.179,14	6	706.632,394 320.084,177	105.428

Punct început	X / Y	Punct sfârşit	X / Y	Lungime segment (** (m)
6	706.632,394 320.084,177	7	706.642,738 320.062,668	23.867
7	706.642,738 320.062,668	8	706.652,642 320.067,334	10.948
8	706.652,642 320.067,334	9	706.407,474 320.590,063	577.367
9	706.407,474 320.590,063	1	706.392,756 320.583,079	16.291

** Lungimile segmentelor sunt determinate în planul de proiecţie Stereo 70 şi sunt rotunjite la 1 milimetru.

*** Distanţa dintre puncte este formată din segmente cumulate ce sunt mai mici decât valoarea 1 milimetru.

**DATE DESPRE IMOBILUL NR. 1697**

Oficiul de Cadastru și Publicitate Imobiliară CALARASI
Biroul de Cadastru și Publicitate Imobiliară Calarasi

A. Partea I. Descrierea imobilului

TEREN Extravilan

Adresa: Jud. Calarasi

Nr. Crt	Nr cadastral Nr. topografic	Suprafața* (mp)	Observații / Referințe
A1	22711	Din acte: 24.107 Masurata: 23.893	Sector cadastral:11 Teren neimprejmuit;

B. Partea II. Proprietari și acte

Inscrieri privitoare la dreptul de proprietate și alte drepturi reale		Referințe
38662 / 16/07/2014		
Act Notarial nr. 1673, din 11/07/2014 emis de NP ALEXANDRESCU CIPRIAN;		
B3	Intabulare, drept de PROPRIETATE, dobandit prin Conventie, cota actuala 1/1, cota initiala 1/1 1) IUHASZ PASCAN REMUS FLORIN, -necasatorit	A1

C. Partea III. SARCINI .

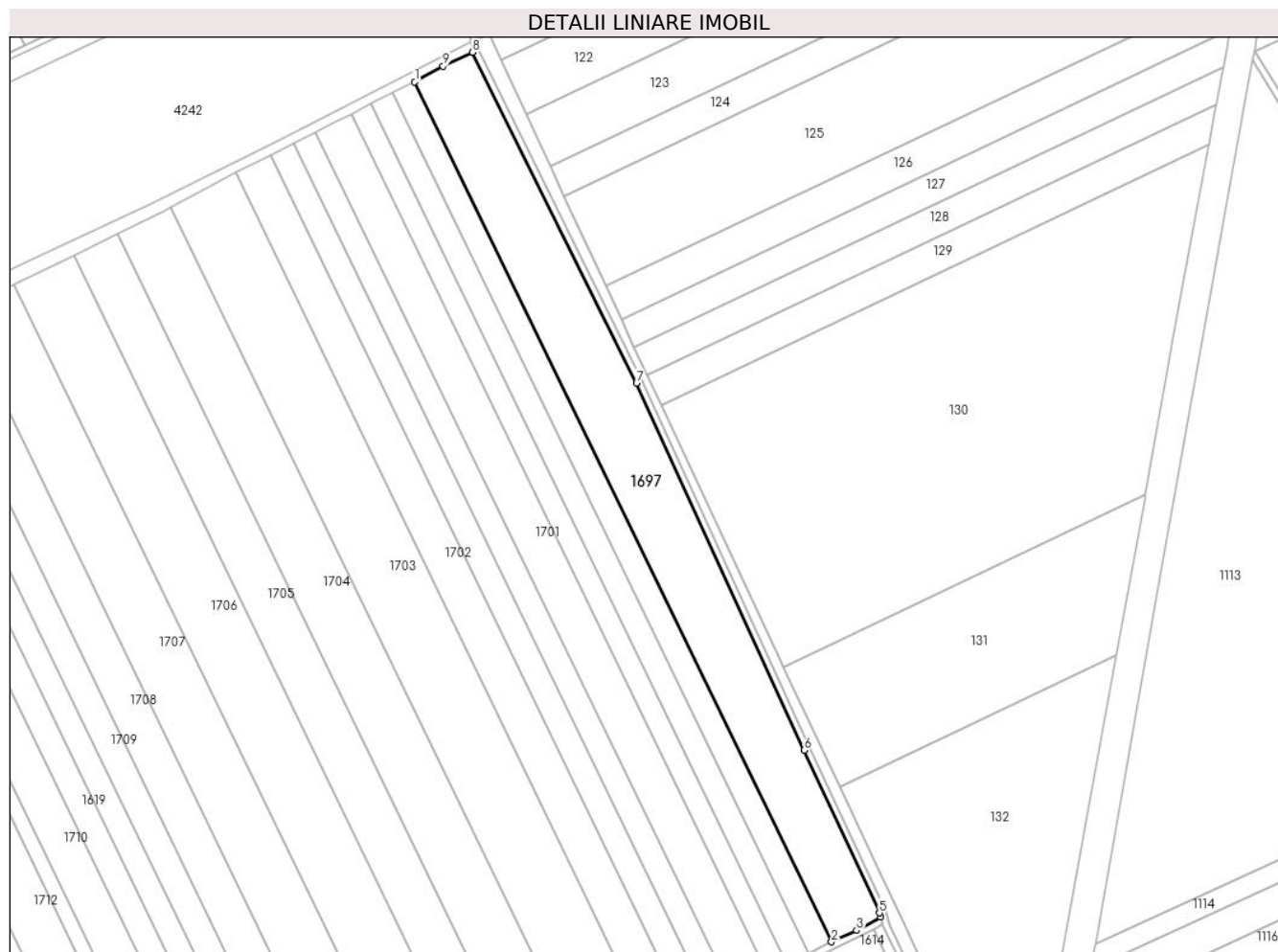
Inscrieri privind dezmembramintele dreptului de proprietate, drepturi reale de garanție și sarcini	Referințe
NU SUNT	

Anexa Nr. 1 La Partea I

Teren

Nr cadastral	Suprafața (mp)*	Observații / Referințe
22711	Din acte: 24.107 Masurata: 23.893	

* Suprafața este determinată în planul de proiecție Stereo 70.



Date referitoare la teren

Crt	Categorie folosință	Intra vilan	Suprafața (mp)	Tarla	Parcelă	Nr. topo	Observații / Referințe
1	arabil	NU	23.893	29	64	-	

Lungime Segmente

1) Valorile lungimilor segmentelor sunt obținute din proiecție în plan.

Punct început	X / Y	Punct sfârșit	X / Y	Lungime segment (** (m)
1	707.520,413 321.803,586	2	707.781,804 321.264,342	599.257
2	707.781,804 321.264,342	3	707.797,688 321.271,524	17.432
3	707.797,688 321.271,524	4	707.812,655 321.279,783	17.095
4	707.812,655 321.279,783	5	707.811,929 321.282,408	2.724

Punct început	X / Y	Punct sfârșit	X / Y	Lungime segment (** (m)
5	707.811,929 321.282,408	6	707.764,699 321.384,363	112.363
6	707.764,699 321.384,363	7	707.659,535 321.614,512	253.038
7	707.659,535 321.614,512	8	707.556,743 321.822,037	231.588
8	707.556,743 321.822,037	9	707.538,184 321.813,331	20.5
9	707.538,184 321.813,331	1	707.520,413 321.803,586	20.268

** Lungimile segmentelor sunt determinate în planul de proiecție Stereo 70 și sunt rotunjite la 1 milimetru.

*** Distanța dintre puncte este formată din segmente cumulate ce sunt mai mici decât valoarea 1 milimetru.

**DATE DESPRE IMOBILUL NR. 1698**

Oficiul de Cadastru și Publicitate Imobiliară CALARASI
 Biroul de Cadastru și Publicitate Imobiliară Calarasi

A. Partea I. Descrierea imobilului

TEREN Extravilan

Adresa: Jud. Calarasi

Nr. Crt	Nr cadastral Nr. topografic	Suprafața* (mp)	Observații / Referințe
A1	22918	Din acte: 9.490 Masurata: 9.406	Sector cadastral:11 Teren neimprejmit;

B. Partea II. Proprietari și acte

Inscrieri privitoare la dreptul de proprietate și alte drepturi reale		Referințe
3828 / 28/01/2016		
Act Notarial nr. 177, din 28/01/2016 emis de BIN Tutuianu Dana Cristina;		
B3	Intabulare, drept de PROPRIETATE, dobandit prin Conventie, cota actuala 1/1, cota initiala 1/1 1) TUDOR GEORGE, -sot 2) TUDOR MARIANA, -sotie	A1

C. Partea III. SARCINI .

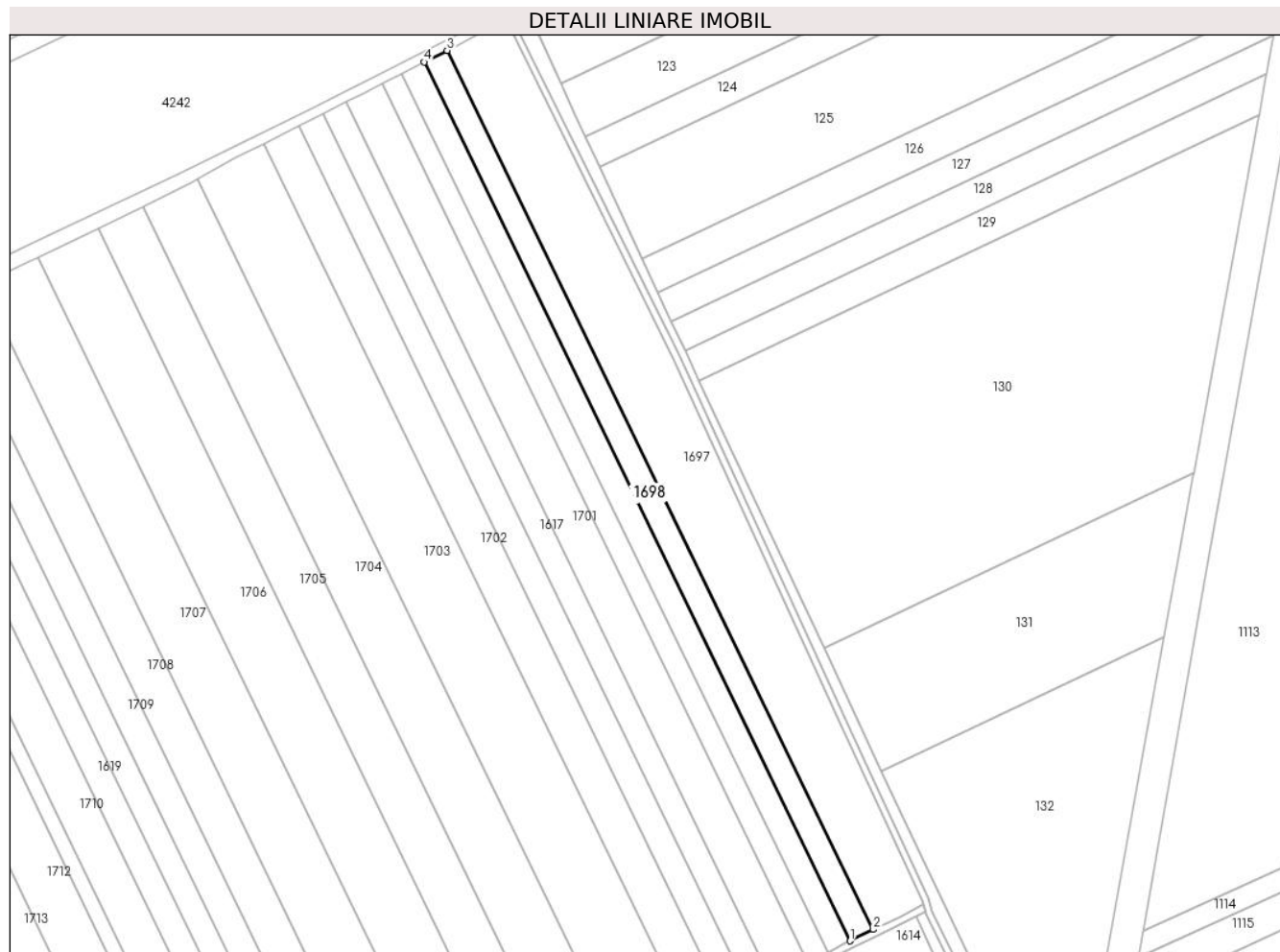
Inscrieri privind dezmembramintele dreptului de proprietate, drepturi reale de garanție și sarcini	Referințe
NU SUNT	

Anexa Nr. 1 La Partea I

Teren

Nr cadastral	Suprafața (mp)*	Observații / Referințe
22918	Din acte: 9.490 Masurata: 9.406	

* Suprafața este determinată în planul de proiecție Stereo 70.



Date referitoare la teren

Crt	Categorie folosință	Intra vilan	Suprafața (mp)	Tarla	Parcelă	Nr. topo	Observații / Referințe
1	arabil	NU	9.406	29	63	-	

Lungime Segmente

1) Valorile lungimilor segmentelor sunt obținute din proiecție în plan.

Punct început	X / Y	Punct sfârșit	X / Y	Lungime segment (** (m)
1	707.767,766 321.257,316	2	707.781,804 321.264,342	15.698
2	707.781,804 321.264,342	3	707.520,413 321.803,586	599.257
3	707.520,413 321.803,586	4	707.506,415 321.796,477	15.7
4	707.506,415 321.796,477	1	707.767,766 321.257,316	599.165

**** Lungimile segmentelor sunt determinate în planul de proiecție Stereo 70 și sunt rotunjite la 1 milimetru.**

***** Distanța dintre puncte este formată din segmente cumulate ce sunt mai mici decât valoarea 1 milimetru.**

**DATE DESPRE IMOBILUL NR. 1699**

Oficiul de Cadastru și Publicitate Imobiliară CALARASI
Biroul de Cadastru și Publicitate Imobiliară Calarasi

A. Partea I. Descrierea imobilului

TEREN Extravilan

Adresa: Jud. Calarasi

Nr. Crt	Nr cadastral Nr. topografic	Suprafața* (mp)	Observații / Referințe
A1		Din acte: 9.172 Masurata: 9.091	Sector cadastral:11 Teren neimprejmuit; IMOBILUL PROVINE DINTR-O TARLA CU UN DEFICIT DE SUPRAFATA IN PROCENT DE 0.8%

B. Partea II. Proprietari și acte

Inscrieri privitoare la dreptul de proprietate și alte drepturi reale	Referințe
/	
Act Administrativ nr. 42213, din 25/06/1996 emis de CJSIPT CALARASI;	
B1	A1
Intabulare, drept de PROPRIETATE, dobandit prin Reconstituire, cota actuala 1/1, cota initiala 1/1 1) DODE I GHEORGHE , LIPSA CNP	

C. Partea III. SARCINI .

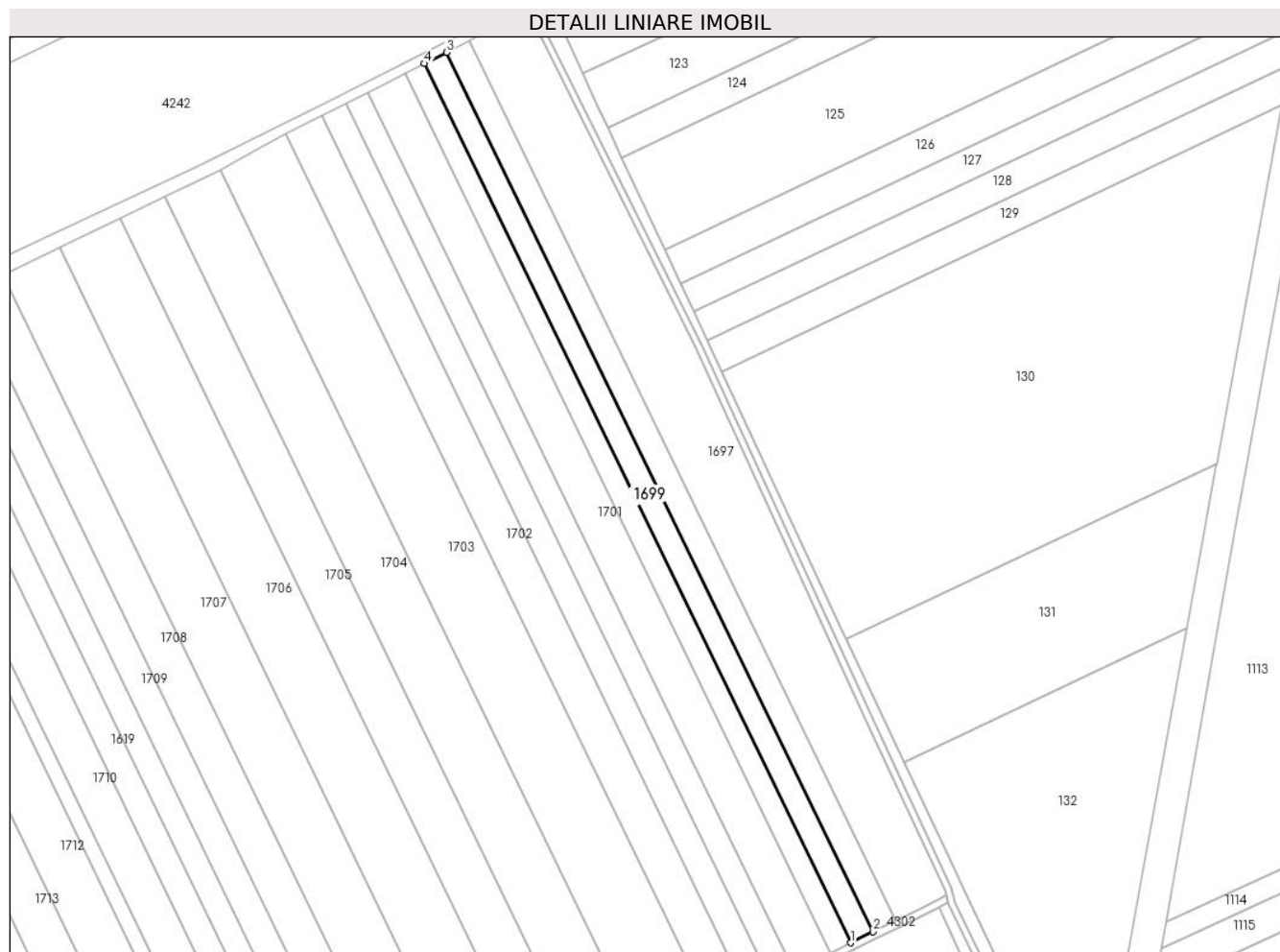
Inscrieri privind dezmembramintele dreptului de proprietate, drepturi reale de garanție și sarcini	Referințe
NU SUNT	

Anexa Nr. 1 La Partea I

Teren

Nr cadastral	Suprafața (mp)*	Observații / Referințe
	Din acte: 9.172 Masurata: 9.091	IMOBILUL PROVINE DINTR-O TARLA CU UN DEFICIT DE SUPRAFATA IN PROCENT DE 0.8%

* Suprafața este determinată în planul de proiecție Stereo 70.



Date referitoare la teren

Crt	Categorie folosință	Intra vilan	Suprafața (mp)	Tarla	Parcelă	Nr. topo	Observații / Referințe
1	arabil	NU	9.091	29	62	-	

Lungime Segmente

1) Valorile lungimilor segmentelor sunt obținute din proiecție în plan.

Punct început	X / Y	Punct sfârșit	X / Y	Lungime segment (** (m)
1	707.754,195 321.250,524	2	707.767,766 321.257,316	15.176
2	707.767,766 321.257,316	3	707.506,415 321.796,477	599.165
3	707.506,415 321.796,477	4	707.492,883 321.789,605	15.177
4	707.492,883 321.789,605	1	707.754,195 321.250,524	599.076

**** Lungimile segmentelor sunt determinate în planul de proiecție Stereo 70 și sunt rotunjite la 1 milimetru.**

***** Distanța dintre puncte este formată din segmente cumulate ce sunt mai mici decât valoarea 1 milimetru.**

**DATE DESPRE IMOBILUL NR. 1700**

Oficiul de Cadastru și Publicitate Imobiliară CALARASI
Biroul de Cadastru și Publicitate Imobiliară Calarasi

A. Partea I. Descrierea imobilului

TEREN Extravilan

Adresa: Jud. Calarasi

Nr. Crt	Nr cadastral Nr. topografic	Suprafața* (mp)	Observații / Referințe
A1	21704	8.280	Sector cadastral:11 Teren neimprijmit;

B. Partea II. Proprietari și acte

Inscrieri privitoare la dreptul de proprietate și alte drepturi reale		Referințe
4596 / 04/02/2013		
Act Notarial nr. 133, din 11/07/2007 emis de CHIRU MARIA DANA (Act Administrativ nr. 41922, din 14/03/1996 emis de CJSIPT CALARASI);		
B2	Intabulare, drept de PROPRIETATE, dobandit prin Succesiune, cota actuala 1/4, cota initiala 1/4 1) ENE NUTA <i>OBSERVATII: pozitie transcrisa din CF 21666/Jegalia, inscrisa prin incheierea nr. 44890 din 05/12/2011;</i>	A1
B3	Intabulare, drept de PROPRIETATE, dobandit prin Succesiune, cota actuala 1/4, cota initiala 1/4 1) ENE APOSTOL <i>OBSERVATII: pozitie transcrisa din CF 21666/Jegalia, inscrisa prin incheierea nr. 44890 din 05/12/2011;</i>	A1
B4	Intabulare, drept de PROPRIETATE, dobandit prin Succesiune, cota actuala 1/4, cota initiala 1/4 1) DOBRE GEORGETA <i>OBSERVATII: pozitie transcrisa din CF 21666/Jegalia, inscrisa prin incheierea nr. 44890 din 05/12/2011;</i>	A1
B5	Intabulare, drept de PROPRIETATE, dobandit prin Succesiune, cota actuala 1/4, cota initiala 1/4 1) IANACHE DOMNICA <i>OBSERVATII: pozitie transcrisa din CF 21666/Jegalia, inscrisa prin incheierea nr. 44890 din 05/12/2011;</i>	A1

C. Partea III. SARCINI .

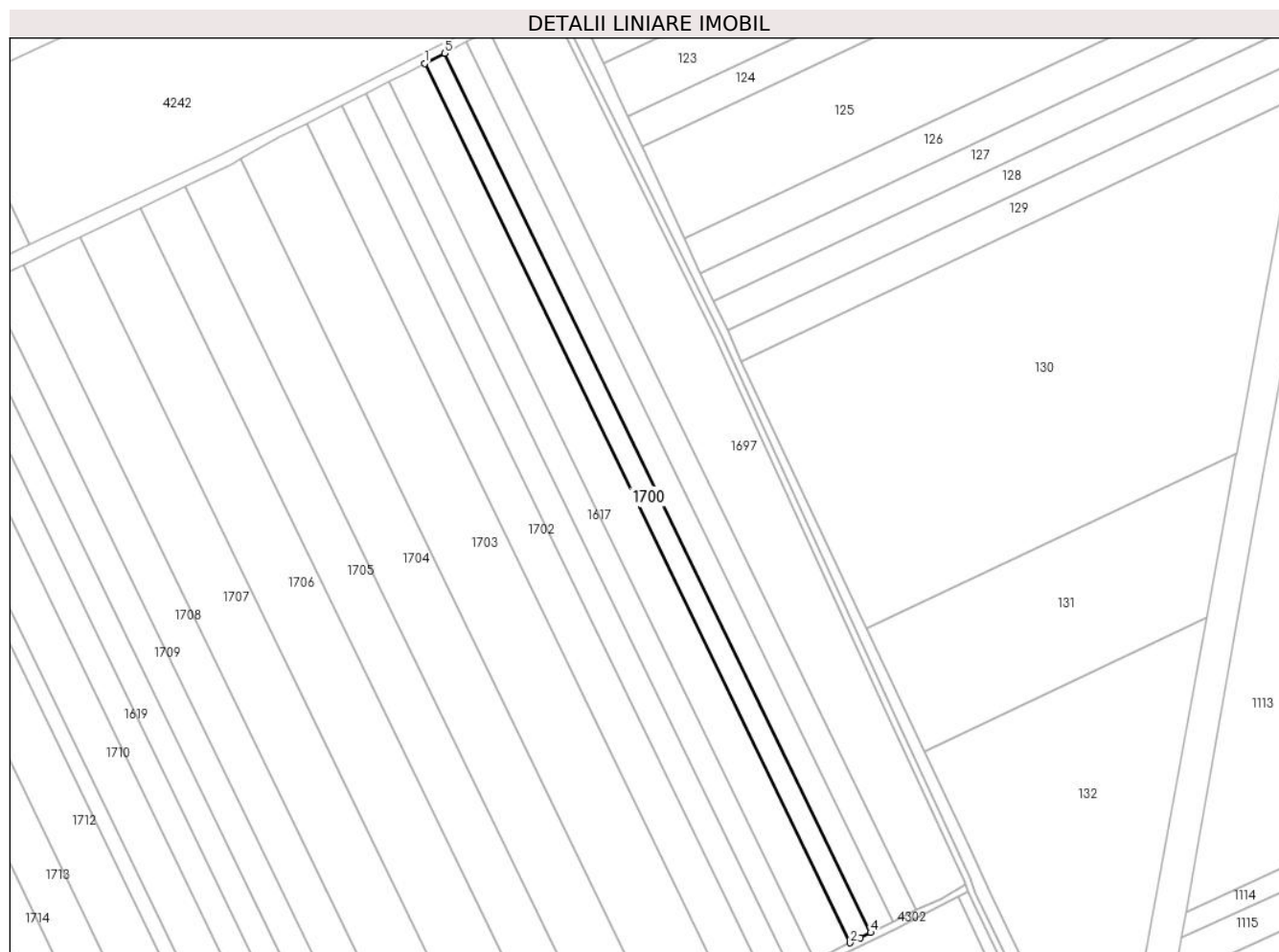
Inscrieri privind dezmembramintele dreptului de proprietate, drepturi reale de garanție și sarcini	Referințe
NU SUNT	

Anexa Nr. 1 La Partea I

Teren

Nr cadastral	Suprafața (mp)*	Observații / Referințe
21704	8.280	

* Suprafața este determinată în planul de proiecție Stereo 70.



Date referitoare la teren

Crt	Categorie folosință	Intra vilan	Suprafața (mp)	Tarla	Parcelă	Nr. topo	Observații / Referințe
1	arabil	NU	8.280	29	61	-	LOT 2

Lungime Segmente

1) Valorile lungimilor segmentelor sunt obținute din proiecție în plan.

Punct început	X / Y	Punct sfârșit	X / Y	Lungime segment (** (m)
1	707.480,707 321.783,421	2	707.741,685 321.244,262	599.001
2	707.741,685 321.244,262	3	707.747,954 321.247,369	6.997
3	707.747,954 321.247,369	4	707.754,195 321.250,524	6.993
4	707.754,195 321.250,524	5	707.492,883 321.789,605	599.076
5	707.492,883 321.789,605	1	707.480,707 321.783,421	13.656

**** Lungimile segmentelor sunt determinate în planul de proiecție Stereo 70 și sunt rotunjite la 1 milimetru.**

***** Distanța dintre puncte este formată din segmente cumulate ce sunt mai mici decât valoarea 1 milimetru.**

**DATE DESPRE IMOBILUL NR. 1701**

Oficiul de Cadastru și Publicitate Imobiliară CALARASI
Biroul de Cadastru și Publicitate Imobiliară Calarasi

A. Partea I. Descrierea imobilului

TEREN Extravilan

Adresa: Jud. Calarasi

Nr. Crt	Nr cadastral Nr. topografic	Suprafața* (mp)	Observații / Referințe
A1	21703	14.866	Sector cadastral:11 Teren neimprejmuit;

B. Partea II. Proprietari și acte

Inscrieri privitoare la dreptul de proprietate și alte drepturi reale	Referințe
4601 / 04/02/2013	
Act Notarial nr. 126, din 30/01/2013 emis de BNP CHIRU MARIA DANA;	
B7	A1
Intabulare, drept de PROPRIETATE, dobandit prin Conventie, cota actuala 1/1, cota initiala 1/1	
1) SC APOLLO PROPERTIES SRL, CIF:19163688	

C. Partea III. SARCINI .

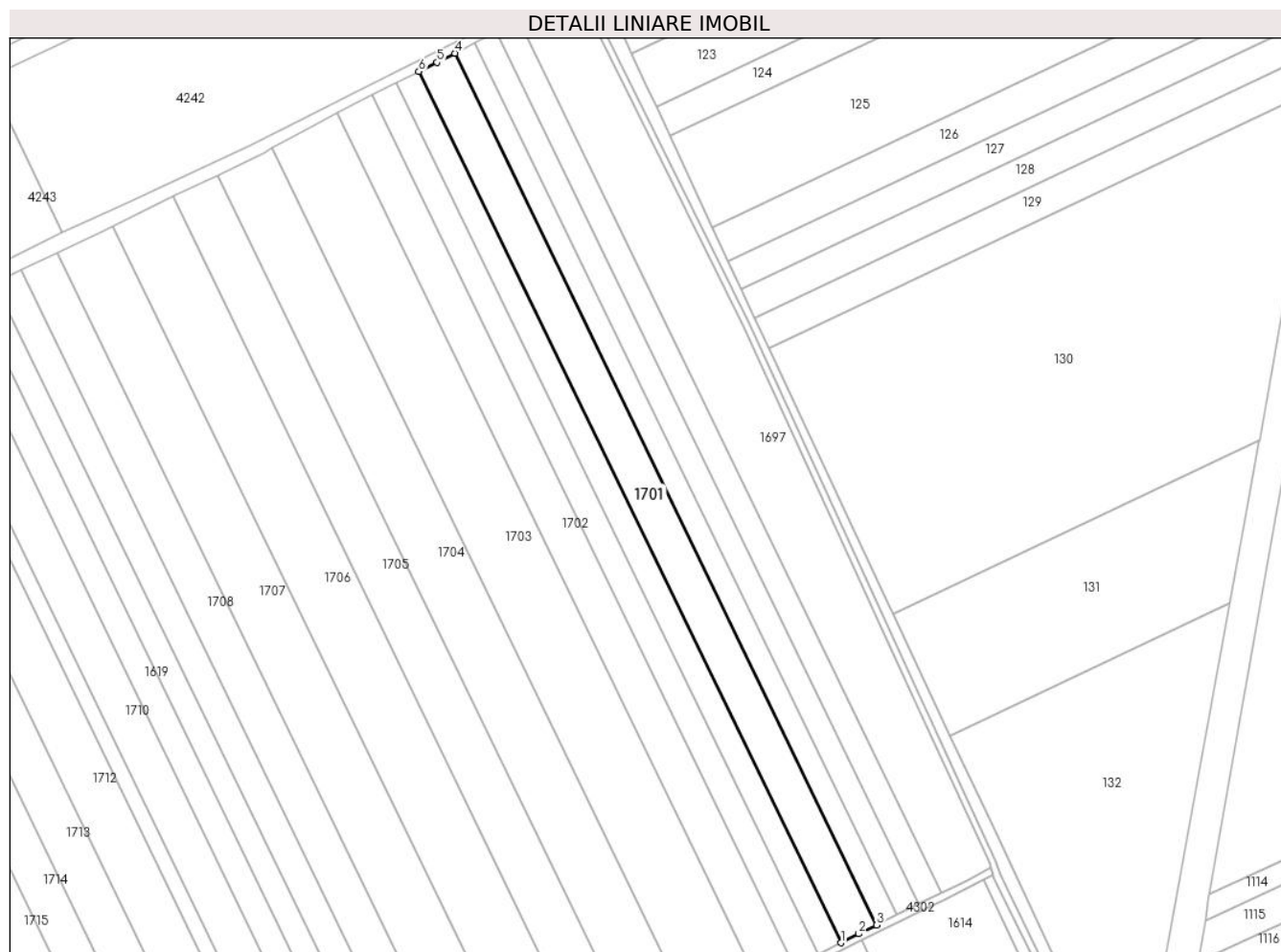
Inscrieri privind dezmembramintele dreptului de proprietate, drepturi reale de garanție și sarcini	Referințe
NU SUNT	

Anexa Nr. 1 La Partea I

Teren

Nr cadastral	Suprafața (mp)*	Observații / Referințe
21703	14.866	

* Suprafața este determinată în planul de proiecție Stereo 70.



Date referitoare la teren

Crt	Categorie folosință	Intra vilan	Suprafața (mp)	Tarla	Parcelă	Nr. topo	Observații / Referințe
1	arabil	NU	14.866	29	61	-	LOT 1

Lungime Segmente

1) Valorile lungimilor segmentelor sunt obținute din proiecție în plan.

Punct început	X / Y	Punct sfârșit	X / Y	Lungime segment (** (m)
1	707.719,634 321.233,226	2	707.730,641 321.238,765	12.322
2	707.730,641 321.238,765	3	707.741,685 321.244,262	12.336
3	707.741,685 321.244,262	4	707.480,707 321.783,421	599.001
4	707.480,707 321.783,421	5	707.469,6 321.777,71	12.489
5	707.469,6 321.777,71	6	707.458,421 321.772,103	12.506

Punct început	X / Y	Punct sfârşit	X / Y	Lungime segment (** (m)
6	707.458,421 321.772,103	1	707.719,634 321.233,226	598.849

** Lungimile segmentelor sunt determinate în planul de proiecţie Stereo 70 şi sunt rotunjite la 1 milimetru.

*** Distanţa dintre puncte este formată din segmente cumulate ce sunt mai mici decât valoarea 1 milimetru.

**DATE DESPRE IMOBILUL NR. 1702**

Oficiul de Cadastru și Publicitate Imobiliară CALARASI
Biroul de Cadastru și Publicitate Imobiliară Calarasi

A. Partea I. Descrierea imobilului

TEREN Extravilan

Adresa: Jud. Calarasi

Nr. Crt	Nr cadastral Nr. topografic	Suprafața* (mp)	Observații / Referințe
A1	22971	Din acte: 14.666 Masurata: 14.536	Sector cadastral:11 Teren neimprejmuit;

B. Partea II. Proprietari și acte

Inscrieri privitoare la dreptul de proprietate și alte drepturi reale		Referințe
52722 / 23/09/2015		
Act Notarial nr. 3388, din 22/09/2015 emis de BIN Tutuianu Dana Cristina;		
B2	Intabulare, drept de PROPRIETATE, dobandit prin Conventie, cota actuala 1/1, cota initiala 1/1 1) SC AGRO MYH SRL, CIF:18266383	A1

C. Partea III. SARCINI .

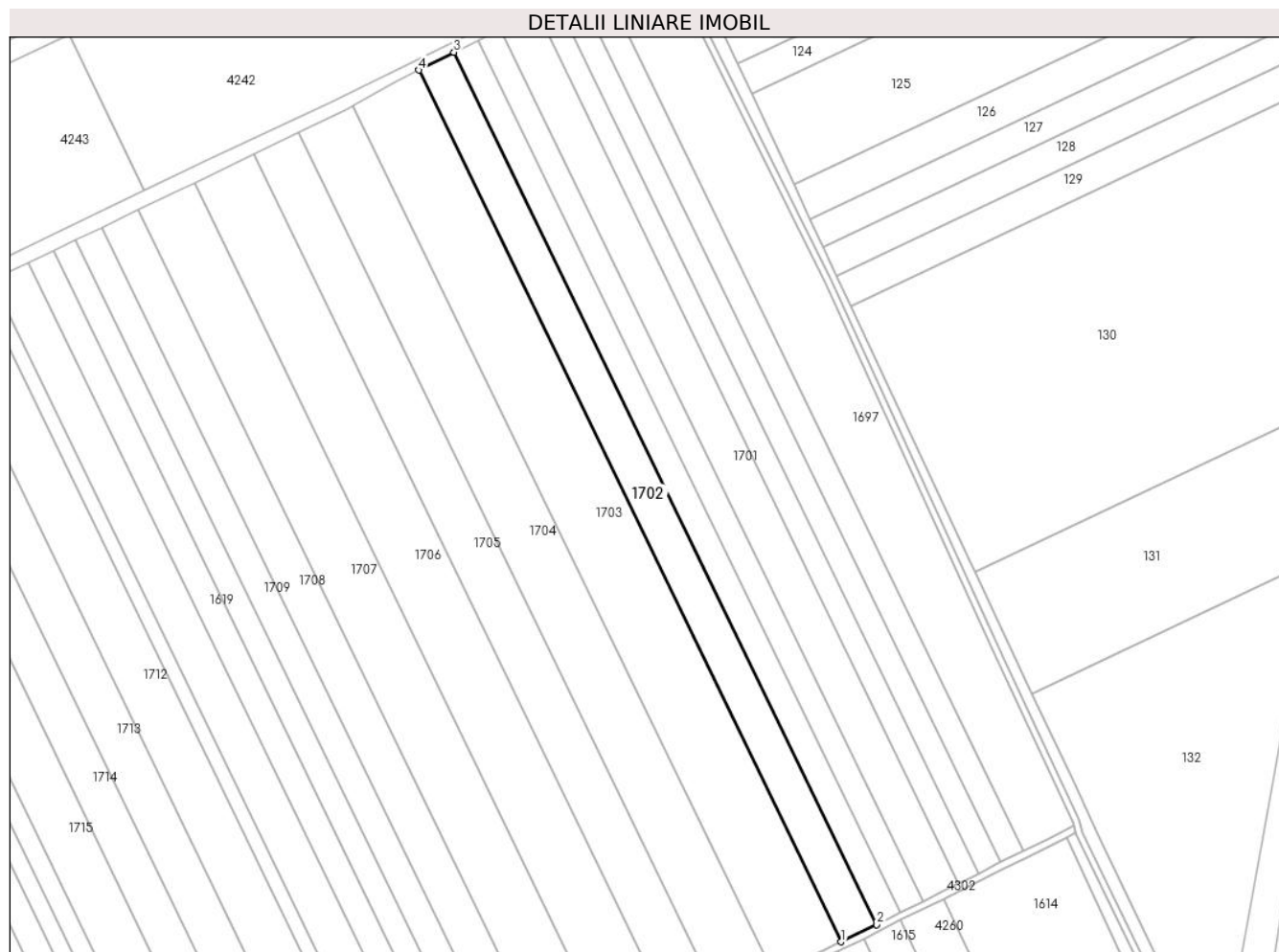
Inscrieri privind dezmembramintele dreptului de proprietate, drepturi reale de garanție și sarcini	Referințe
NU SUNT	

Anexa Nr. 1 La Partea I

Teren

Nr cadastral	Suprafața (mp)*	Observații / Referințe
22971	Din acte: 14.666 Masurata: 14.536	

* Suprafața este determinată în planul de proiecție Stereo 70.



Date referitoare la teren

Crt	Categorie folosință	Intra vilan	Suprafața (mp)	Tarla	Parcelă	Nr. topo	Observații / Referințe
1	arabil	NU	14.536	29	59	-	

Lungime Segmente

1) Valorile lungimilor segmentelor sunt obținute din proiecție în plan.

Punct început	X / Y	Punct sfârșit	X / Y	Lungime segment (** (m)
1	707.669,035 321.208,161	2	707.690,855 321.218,83	24.289
2	707.690,855 321.218,83	3	707.429,728 321.757,53	598.653
3	707.429,728 321.757,53	4	707.408,068 321.746,53	24.293
4	707.408,068 321.746,53	1	707.669,035 321.208,161	598.285

**** Lungimile segmentelor sunt determinate în planul de proiecție Stereo 70 și sunt rotunjite la 1 milimetru.**

***** Distanța dintre puncte este formată din segmente cumulate ce sunt mai mici decât valoarea 1 milimetru.**

**DATE DESPRE IMOBILUL NR. 1703**

Oficiul de Cadastru și Publicitate Imobiliară CALARASI
Biroul de Cadastru și Publicitate Imobiliară Calarasi

A. Partea I. Descrierea imobilului

TEREN Extravilan

Adresa: Jud. Calarasi

Nr. Crt	Nr cadastral Nr. topografic	Suprafața* (mp)	Observații / Referințe
A1		Din acte: 27.759 Masurata: 27.512	Sector cadastral:11 Teren neimprejmuit; IMOBILUL PROVINE DINTR-O TARLA CU UN DEFICIT DE SUPRAFATA IN PROCENT DE 0.8%

B. Partea II. Proprietari și acte

Inscrieri privitoare la dreptul de proprietate și alte drepturi reale	Referințe
/	
Act Administrativ nr. 42007, din 25/03/1996 emis de CJSIPT CALARASI;	
B1	A1
Intabulare, drept de PROPRIETATE, dobandit prin Reconstituire, cota actuala 1/1, cota initiala 1/1 1) IVAN D MANEA, LIPSA CNP	

C. Partea III. SARCINI .

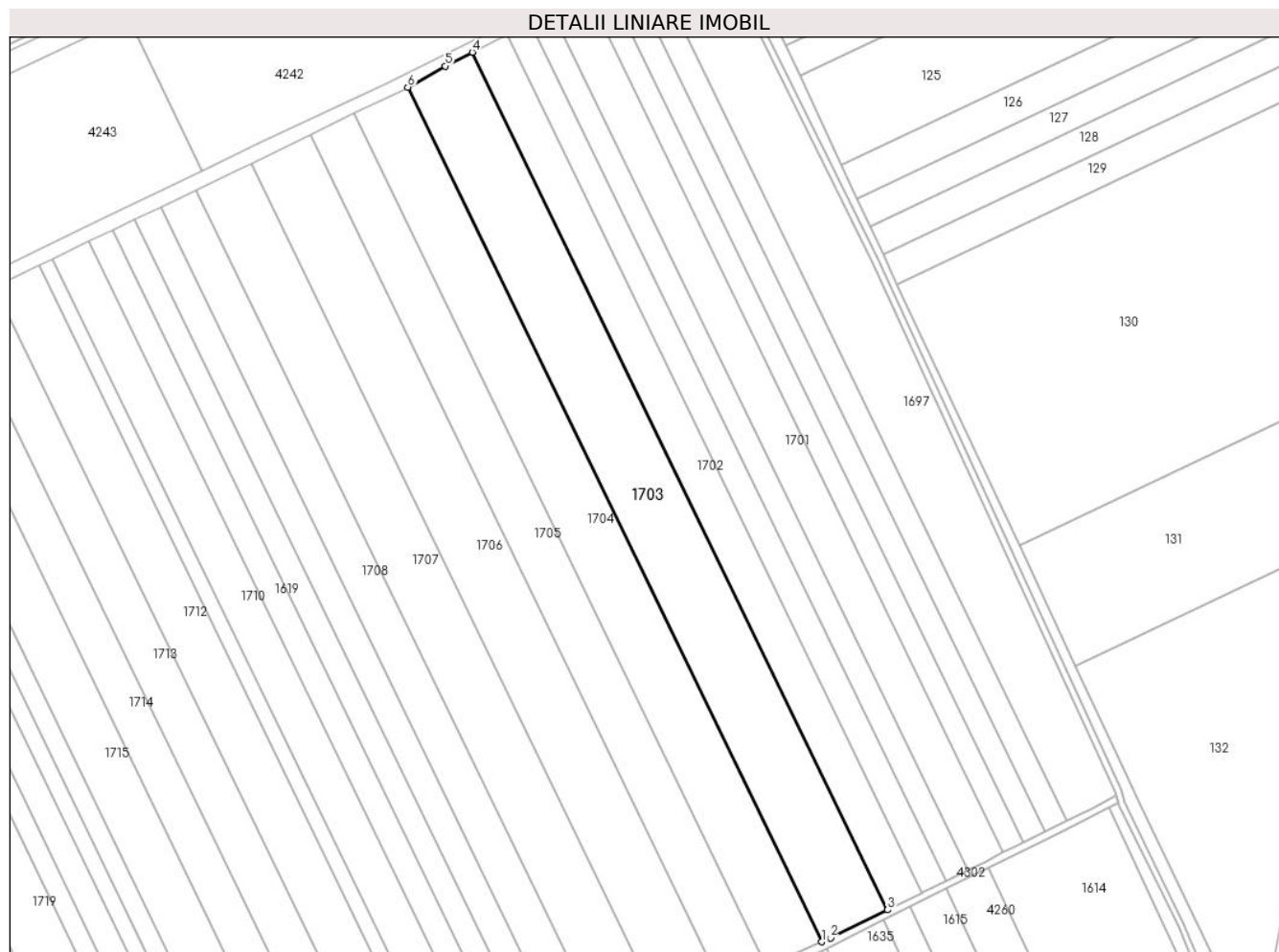
Inscrieri privind dezmembramintele dreptului de proprietate, drepturi reale de garanție și sarcini	Referințe
NU SUNT	

Anexa Nr. 1 La Partea I

Teren

Nr cadastral	Suprafața (mp)*	Observații / Referințe
	Din acte: 27.759 Masurata: 27.512	IMOBILUL PROVINE DINTR-O TARLA CU UN DEFICIT DE SUPRAFATA IN PROCENT DE 0.8%

* Suprafața este determinată în planul de proiecție Stereo 70.



Date referitoare la teren

Crt	Categorie folosință	Intra vilan	Suprafața (mp)	Tarla	Parcelă	Nr. topo	Observații / Referințe
1	arabil	NU	27.512	29	58	-	

Lungime Segmente

1) Valorile lungimilor segmentelor sunt obținute din proiecție în plan.

Punct început	X / Y	Punct sfârșit	X / Y	Lungime segment (** (m)
1	707.627,585 321.188,122	2	707.633,118 321.190,602	6.063
2	707.633,118 321.190,602	3	707.669,035 321.208,161	39.979
3	707.669,035 321.208,161	4	707.408,068 321.746,53	598.285
4	707.408,068 321.746,53	5	707.391,098 321.737,911	19.033

Punct început	X / Y	Punct sfârșit	X / Y	Lungime segment (** (m)
5	707.391,098 321.737,911	6	707.367,523 321.724,626	27.061
6	707.367,523 321.724,626	1	707.627,585 321.188,122	596.212

** Lungimile segmentelor sunt determinate în planul de proiecție Stereo 70 și sunt rotunjite la 1 milimetru.

*** Distanța dintre puncte este formată din segmente cumulate ce sunt mai mici decât valoarea 1 milimetru.

**DATE DESPRE IMOBILUL NR. 1704**

Oficiul de Cadastru și Publicitate Imobiliară CALARASI
Biroul de Cadastru și Publicitate Imobiliară Calarasi

A. Partea I. Descrierea imobilului

TEREN Extravilan

Adresa: Jud. Calarasi

Nr. Crt	Nr cadastral Nr. topografic	Suprafața* (mp)	Observații / Referințe
A1		Din acte: 22.565 Masurata: 22.365	Sector cadastral:11 Teren neimprejmuit; IMOBILUL PROVINE DINTR-O TARLA CU UN DEFICIT DE SUPRAFATA IN PROCENT DE 0.8%

B. Partea II. Proprietari și acte

Inscrieri privitoare la dreptul de proprietate și alte drepturi reale	Referințe
/	
Act Administrativ nr. 42511, din 10/01/1997 emis de CJSIPT CALARASI;	
B1	A1
Intabulare, drept de PROPRIETATE, dobandit prin Reconstituire, cota actuala 1/1, cota initiala 1/1	
1) GHEORGHE N GHEORGHE, LIPSA CNP	

C. Partea III. SARCINI .

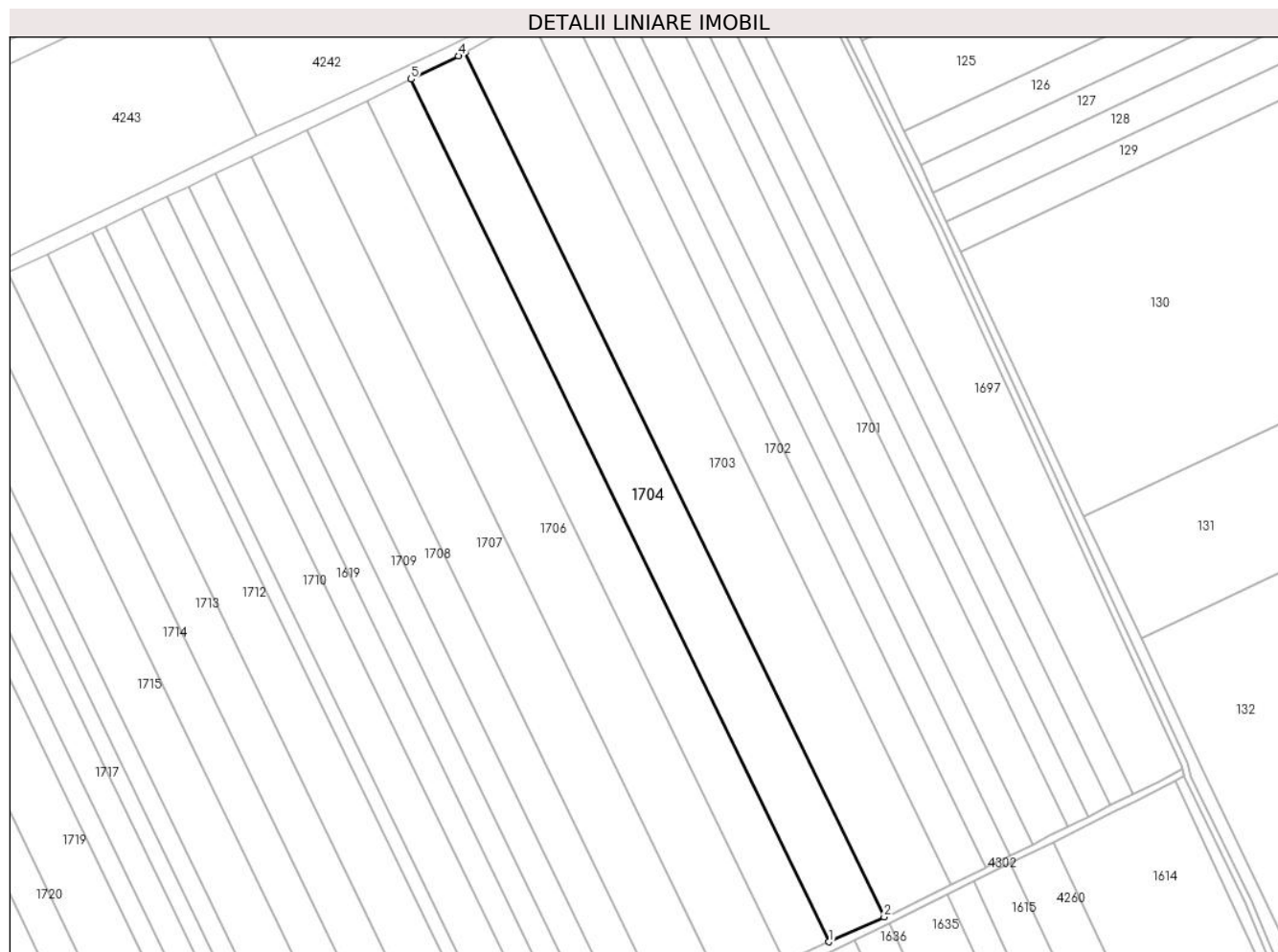
Inscrieri privind dezmembramintele dreptului de proprietate, drepturi reale de garanție și sarcini	Referințe
NU SUNT	

Anexa Nr. 1 La Partea I

Teren

Nr cadastral	Suprafața (mp)*	Observații / Referințe
	Din acte: 22.565 Masurata: 22.365	IMOBILUL PROVINE DINTR-O TARLA CU UN DEFICIT DE SUPRAFATA IN PROCENT DE 0.8%

* Suprafața este determinată în planul de proiecție Stereo 70.



Date referitoare la teren

Crt	Categorie folosință	Intravilan	Suprafața (mp)	Tarla	Parcelă	Nr. topo	Observații / Referințe
1	arabil	NU	22.365	29	57	-	

Lungime Segmente

1) Valorile lungimilor segmentelor sunt obținute din proiecție în plan.

Punct început	X / Y	Punct sfârșit	X / Y	Lungime segment (** (m)
1	707.593,292 321.172,751	2	707.627,585 321.188,122	37.58
2	707.627,585 321.188,122	3	707.367,523 321.724,626	596.212
3	707.367,523 321.724,626	4	707.363,321 321.722,258	4.823
4	707.363,321 321.722,258	5	707.333,841 321.707,991	32.751

Punct început	X / Y	Punct sfârșit	X / Y	Lungime segment (** (m)
5	707.333,841 321.707,991	1	707.593,292 321.172,751	594.808

** Lungimile segmentelor sunt determinate în planul de proiecție Stereo 70 și sunt rotunjite la 1 milimetru.

*** Distanța dintre puncte este formată din segmente cumulate ce sunt mai mici decât valoarea 1 milimetru.

**DATE DESPRE IMOBILUL NR. 1705**

Oficiul de Cadastru și Publicitate Imobiliară CALARASI
Biroul de Cadastru și Publicitate Imobiliară Calarasi

A. Partea I. Descrierea imobilului

TEREN Extravilan

Adresa: Jud. Calarasi

Nr. Crt	Nr cadastral Nr. topografic	Suprafața* (mp)	Observații / Referințe
A1		Din acte: 18.325 Masurata: 18.162	Sector cadastral:11 Teren neimprejmuit; IMOBILUL PROVINE DINTR-O TARLA CU UN DEFICIT DE SUPRAFATA IN PROCENT DE 0.8%

B. Partea II. Proprietari și acte

Inscrieri privitoare la dreptul de proprietate și alte drepturi reale	Referințe
/	
Act Administrativ nr. 42406, din 04/10/1996 emis de CJSIPT CALARASI;	
B1	A1
Intabulare, drept de PROPRIETATE, dobandit prin Constituire, cota actuala 1/1, cota initiala 1/1 1) OPREA V ION, LIPSA CNP	

C. Partea III. SARCINI .

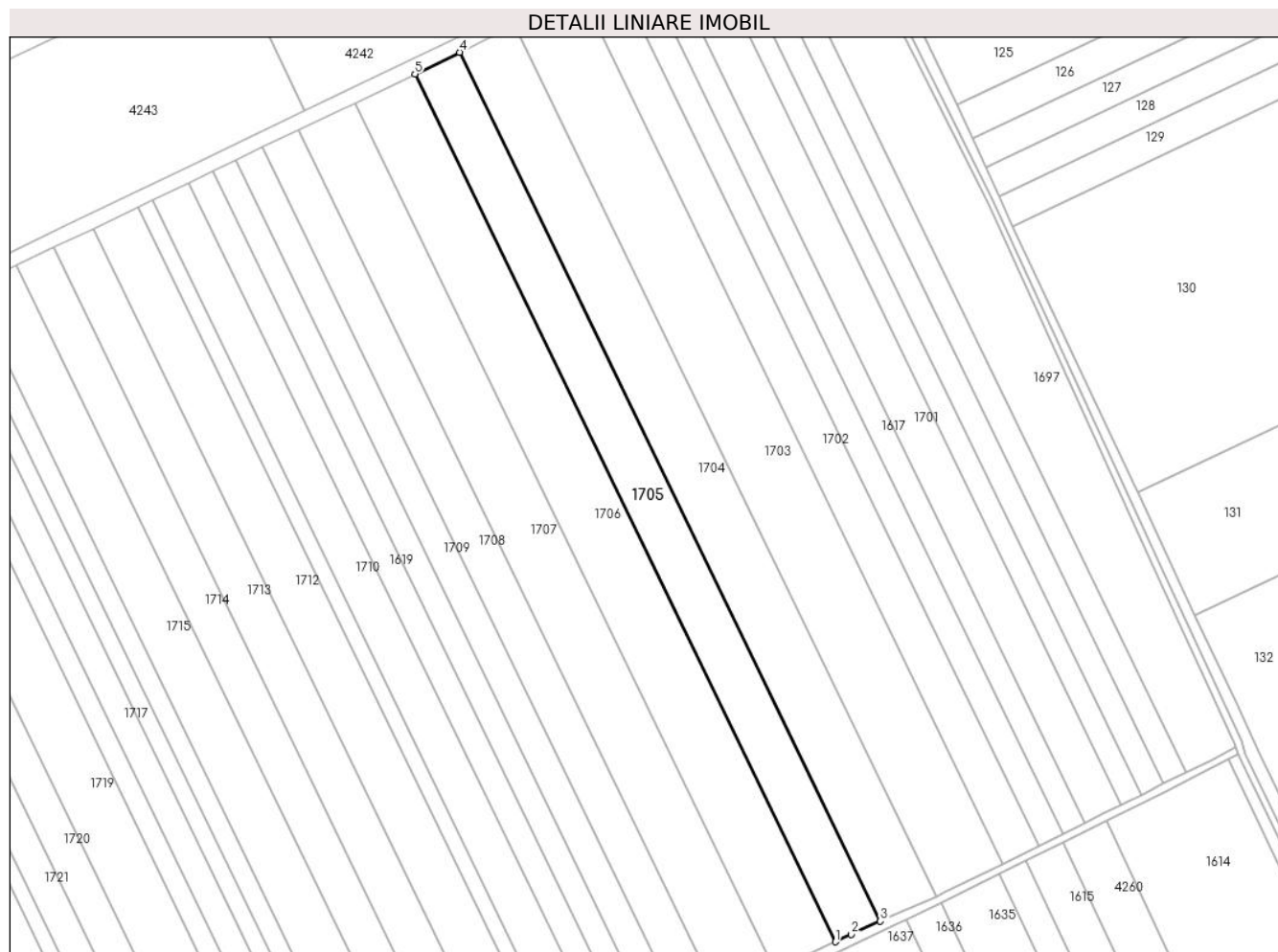
Inscrieri privind dezmembramintele dreptului de proprietate, drepturi reale de garanție și sarcini	Referințe
NU SUNT	

Anexa Nr. 1 La Partea I

Teren

Nr cadastral	Suprafața (mp)*	Observații / Referințe
	Din acte: 18.325 Masurata: 18.162	IMOBILUL PROVINE DINTR-O TARLA CU UN DEFICIT DE SUPRAFATA IN PROCENT DE 0.8%

* Suprafața este determinată în planul de proiecție Stereo 70.



Date referitoare la teren

Crt	Categorie folosință	Intravilan	Suprafața (mp)	Tarla	Parcelă	Nr. topo	Observații / Referințe
1	arabil	NU	18.162	29	56	-	

Lungime Segmente

1) Valorile lungimilor segmentelor sunt obținute din proiecție în plan.

Punct început	X / Y	Punct sfârșit	X / Y	Lungime segment (** (m)
1	707.565,526 321.159,982	2	707.575,323 321.164,697	10.873
2	707.575,323 321.164,697	3	707.593,292 321.172,751	19.691
3	707.593,292 321.172,751	4	707.333,841 321.707,991	594.808
4	707.333,841 321.707,991	5	707.306,339 321.694,68	30.554

Punct început	X / Y	Punct sfârșit	X / Y	Lungime segment (** (m)
5	707.306,339 321.694,68	1	707.565,526 321.159,982	594.205

** Lungimile segmentelor sunt determinate în planul de proiecție Stereo 70 și sunt rotunjite la 1 milimetru.

*** Distanța dintre puncte este formată din segmente cumulate ce sunt mai mici decât valoarea 1 milimetru.

**DATE DESPRE IMOBILUL NR. 1706**

Oficiul de Cadastru și Publicitate Imobiliară CALARASI
Biroul de Cadastru și Publicitate Imobiliară Calarasi

A. Partea I. Descrierea imobilului

TEREN Extravilan

Adresa: Jud. Calarasi

Nr. Crt	Nr cadastral Nr. topografic	Suprafața* (mp)	Observații / Referințe
A1		Din acte: 24.750 Masurata: 24.530	Sector cadastral:11 Teren neimprejmuit; IMOBILUL PROVINE DINTR-O TARLA CU UN DEFICIT DE SUPRAFATA IN PROCENT DE 0.8%

B. Partea II. Proprietari și acte

Inscrieri privitoare la dreptul de proprietate și alte drepturi reale	Referințe
/	
Act Administrativ nr. 43401, din 28/11/2002 emis de CJSIPT CALARASI;	
B1	A1
Intabulare, drept de PROPRIETATE, dobandit prin Reconstituire, cota actuala 1/1, cota initiala 1/1 1) CALIN N GHEORGHE, LIPSA CNP	

C. Partea III. SARCINI .

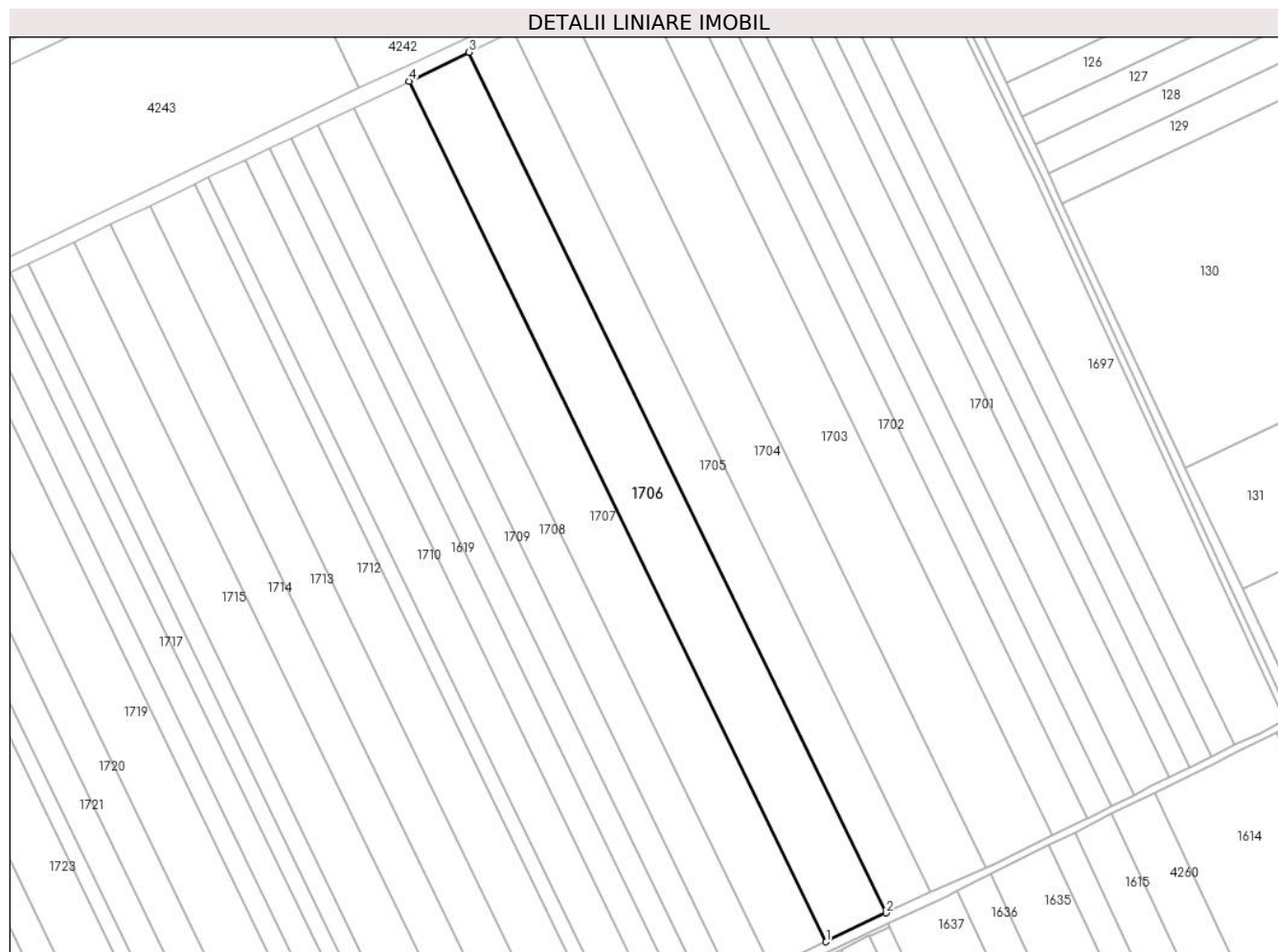
Inscrieri privind dezmembramintele dreptului de proprietate, drepturi reale de garanție și sarcini	Referințe
NU SUNT	

Anexa Nr. 1 La Partea I

Teren

Nr cadastral	Suprafața (mp)*	Observații / Referințe
	Din acte: 24.750 Masurata: 24.530	IMOBILUL PROVINE DINTR-O TARLA CU UN DEFICIT DE SUPRAFATA IN PROCENT DE 0.8%

* Suprafața este determinată în planul de proiecție Stereo 70.



Date referitoare la teren

Crt	Categorie folosință	Intra vilan	Suprafața (mp)	Tarla	Parcelă	Nr. topo	Observații / Referințe
1	arabil	NU	24.530	29	55	-	

Lungime Segmente

1) Valorile lungimilor segmentelor sunt obținute din proiecție în plan.

Punct început	X / Y	Punct sfârșit	X / Y	Lungime segment (** (m)
1	707.528,324 321.142,079	2	707.565,526 321.159,982	41.286
2	707.565,526 321.159,982	3	707.306,339 321.694,68	594.205
3	707.306,339 321.694,68	4	707.269,177 321.676,694	41.286
4	707.269,177 321.676,694	1	707.528,324 321.142,079	594.113

**** Lungimile segmentelor sunt determinate în planul de proiecție Stereo 70 și sunt rotunjite la 1 milimetru.**

***** Distanța dintre puncte este formată din segmente cumulate ce sunt mai mici decât valoarea 1 milimetru.**

**DATE DESPRE IMOBILUL NR. 1707**

Oficiul de Cadastru și Publicitate Imobiliară CALARASI
Biroul de Cadastru și Publicitate Imobiliară Calarasi

A. Partea I. Descrierea imobilului

TEREN Extravilan

Adresa: Jud. Calarasi

Nr. Crt	Nr cadastral Nr. topografic	Suprafața* (mp)	Observații / Referințe
A1		Din acte: 22.942 Masurata: 22.738	Sector cadastral:11 Teren neimprejmuit; IMOBILUL PROVINE DINTR-O TARLA CU UN DEFICIT DE SUPRAFATA IN PROCENT DE 0.8%

B. Partea II. Proprietari și acte

Inscrieri privitoare la dreptul de proprietate și alte drepturi reale	Referințe
/	
Act Administrativ nr. 42019, din 25/03/1996 emis de CJSIPT CALARASI;	
B1	A1
Intabulare, drept de PROPRIETATE, dobandit prin Reconstituire, cota actuala 1/1, cota initiala 1/1 1) CALIN N GHEORGHE, LIPSA CNP	

C. Partea III. SARCINI .

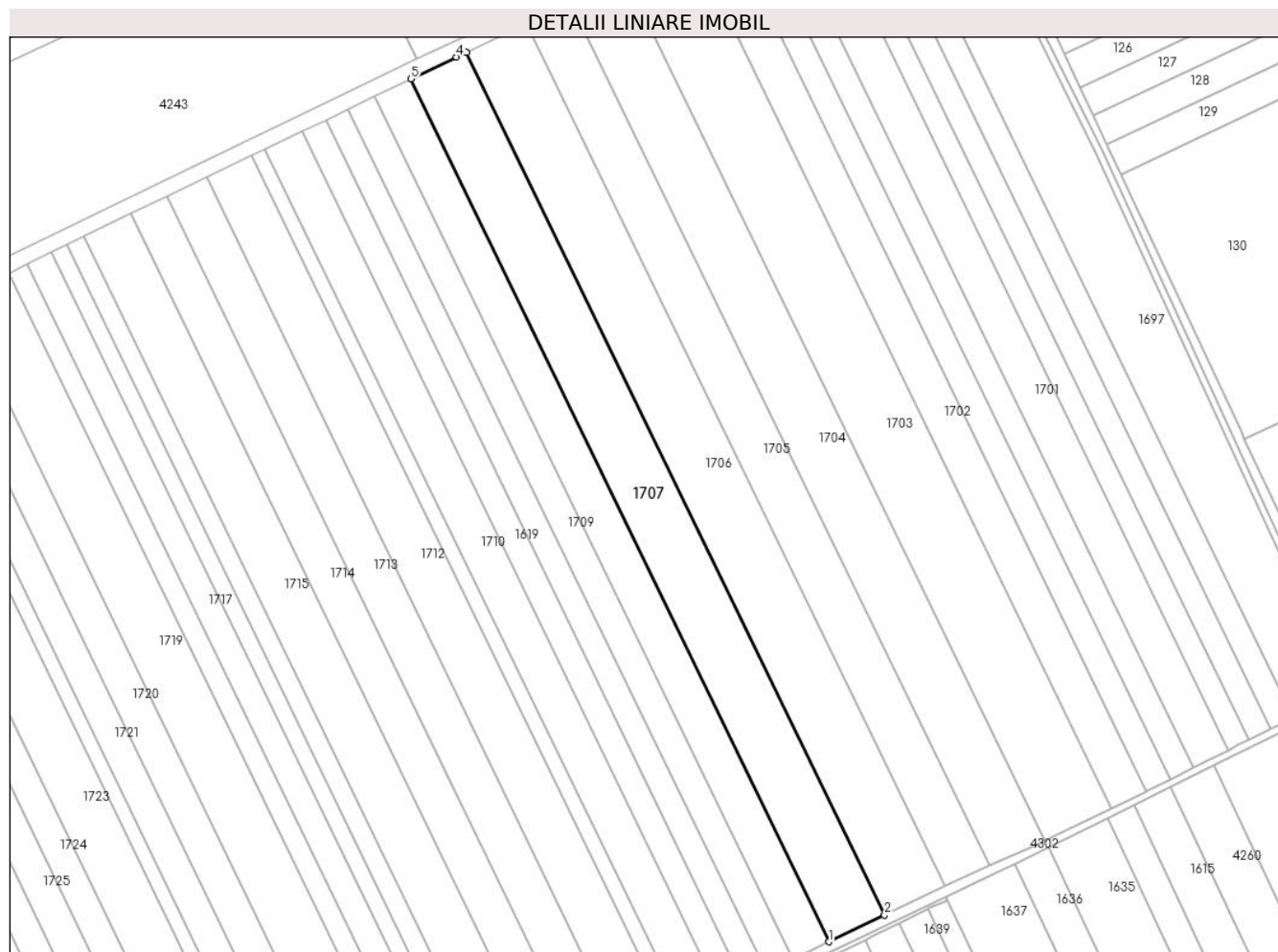
Inscrieri privind dezmembramintele dreptului de proprietate, drepturi reale de garanție și sarcini	Referințe
NU SUNT	

Anexa Nr. 1 La Partea I

Teren

Nr cadastral	Suprafața (mp)*	Observații / Referințe
	Din acte: 22.942 Masurata: 22.738	IMOBILUL PROVINE DINTR-O TARLA CU UN DEFICIT DE SUPRAFATA IN PROCENT DE 0.8%

* Suprafața este determinată în planul de proiecție Stereo 70.



Date referitoare la teren

Crt	Categorie folosință	Intra vilan	Suprafața (mp)	Tarla	Parcelă	Nr. topo	Observații / Referințe
1	arabil	NU	22.738	29	54	-	

Lungime Segmente

1) Valorile lungimilor segmentelor sunt obținute din proiecție în plan.

Punct început	X / Y	Punct sfârșit	X / Y	Lungime segment (** (m)
1	707.493,838 321.125,483	2	707.528,324 321.142,079	38.272
2	707.528,324 321.142,079	3	707.269,177 321.676,694	594.113
3	707.269,177 321.676,694	4	707.262,914 321.673,663	6.958
4	707.262,914 321.673,663	5	707.234,674 321.660,132	31.314

Punct început	X / Y	Punct sfârșit	X / Y	Lungime segment (** (m)
5	707.234,674 321.660,132	1	707.493,838 321.125,483	594.151

** Lungimile segmentelor sunt determinate în planul de proiecție Stereo 70 și sunt rotunjite la 1 milimetru.

*** Distanța dintre puncte este formată din segmente cumulate ce sunt mai mici decât valoarea 1 milimetru.

**DATE DESPRE IMOBILUL NR. 1708**

Oficiul de Cadastru și Publicitate Imobiliară CALARASI
Biroul de Cadastru și Publicitate Imobiliară Calarasi

A. Partea I. Descrierea imobilului

TEREN Extravilan

Adresa: Jud. Calarasi

Nr. Crt	Nr cadastral Nr. topografic	Suprafața* (mp)	Observații / Referințe
A1		Din acte: 14.928 Masurata: 14.795	Sector cadastral:11 Teren neimprejmuit; IMOBILUL PROVINE DINTR-O TARLA CU UN DEFICIT DE SUPRAFATA IN PROCENT DE 0.8%

B. Partea II. Proprietari și acte

Inscrieri privitoare la dreptul de proprietate și alte drepturi reale	Referințe
/	
Act Administrativ nr. 42502, din 20/12/1996 emis de CJSIPT CALARASI;	
B1	A1
Intabulare, drept de PROPRIETATE, dobandit prin Reconstituire, cota actuala 1/1, cota initiala 1/1 1) BROSCARU M PARASCHIVA , LIPSA CNP	

C. Partea III. SARCINI .

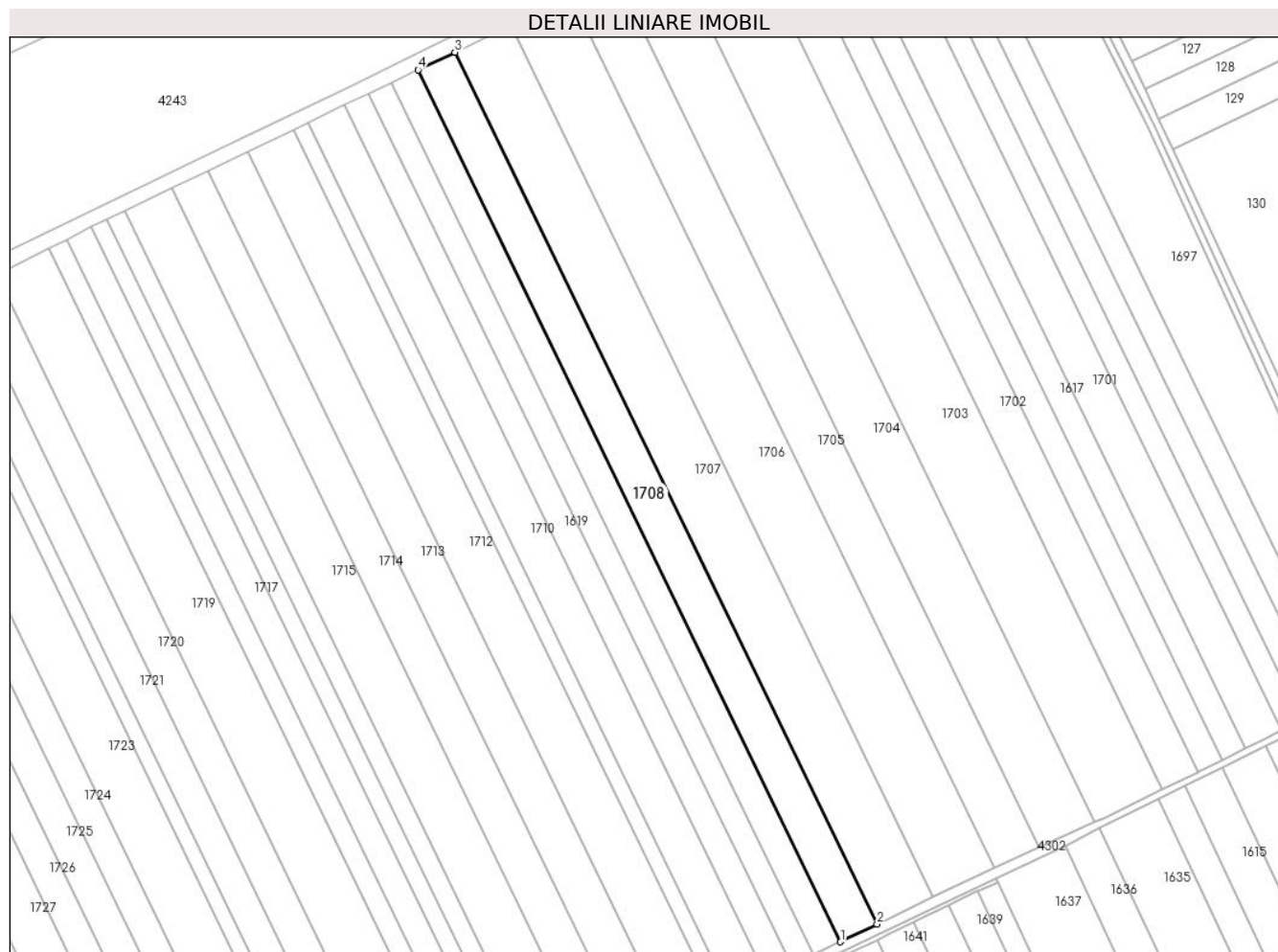
Inscrieri privind dezmembramintele dreptului de proprietate, drepturi reale de garanție și sarcini	Referințe
NU SUNT	

Anexa Nr. 1 La Partea I

Teren

Nr cadastral	Suprafața (mp)*	Observații / Referințe
	Din acte: 14.928 Masurata: 14.795	IMOBILUL PROVINE DINTR-O TARLA CU UN DEFICIT DE SUPRAFATA IN PROCENT DE 0.8%

* Suprafața este determinată în planul de proiecție Stereo 70.



Date referitoare la teren

Crt	Categorie folosință	Intravilan	Suprafața (mp)	Tarla	Parcelă	Nr. topo	Observații / Referințe
1	arabil	NU	14.795	29	53	-	

Lungime Segmente

1) Valorile lungimilor segmentelor sunt obținute din proiecție în plan.

Punct început	X / Y	Punct sfârșit	X / Y	Lungime segment (** (m)
1	707.471,401 321.114,685	2	707.493,838 321.125,483	24.9
2	707.493,838 321.125,483	3	707.234,674 321.660,132	594.151
3	707.234,674 321.660,132	4	707.212,219 321.649,372	24.9
4	707.212,219 321.649,372	1	707.471,401 321.114,685	594.193

**** Lungimile segmentelor sunt determinate în planul de proiecție Stereo 70 și sunt rotunjite la 1 milimetru.**

***** Distanța dintre puncte este formată din segmente cumulate ce sunt mai mici decât valoarea 1 milimetru.**

**DATE DESPRE IMOBILUL NR. 1709**

Oficiul de Cadastru și Publicitate Imobiliară CALARASI
Biroul de Cadastru și Publicitate Imobiliară Calarasi

A. Partea I. Descrierea imobilului

TEREN Extravilan

Adresa: Jud. Calarasi

Nr. Crt	Nr cadastral Nr. topografic	Suprafața* (mp)	Observații / Referințe
A1		Din acte: 10.881 Masurata: 10.784	Sector cadastral:11 Teren neimprejmuit; IMOBILUL PROVINE DINTR-O TARLA CU UN DEFICIT DE SUPRAFATA IN PROCENT DE 0.8%

B. Partea II. Proprietari și acte

Inscrieri privitoare la dreptul de proprietate și alte drepturi reale	Referințe
/	
Act Administrativ nr. 43230, din 22/06/1998 emis de CJSIPT CALARASI;	
B1	A1
Intabulare, drept de PROPRIETATE, dobandit prin Constituire, cota actuala 1/1, cota initiala 1/1 1) ENE C ION , LIPSA CNP	

C. Partea III. SARCINI .

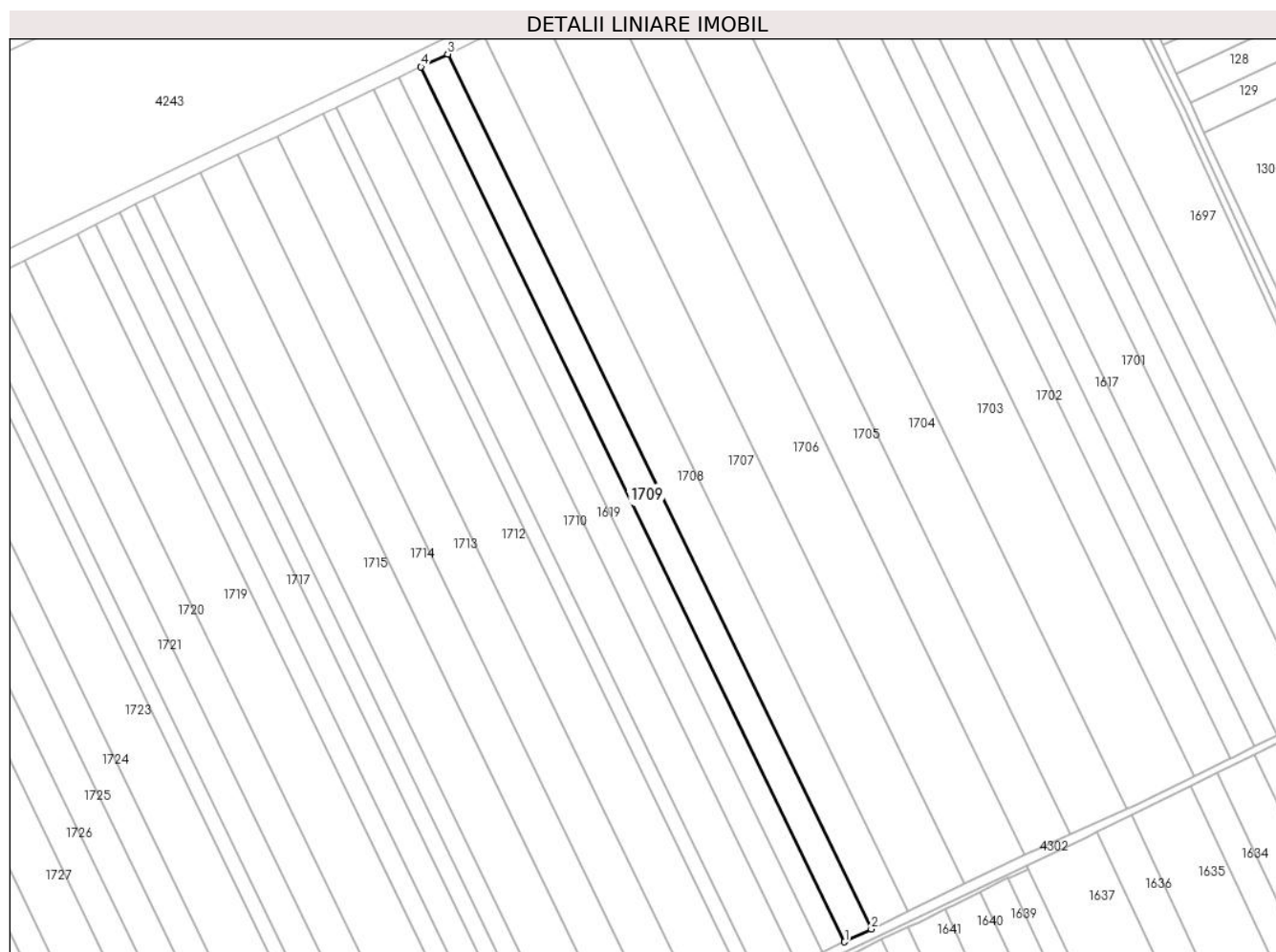
Inscrieri privind dezmembramintele dreptului de proprietate, drepturi reale de garanție și sarcini	Referințe
NU SUNT	

Anexa Nr. 1 La Partea I

Teren

Nr cadastral	Suprafața (mp)*	Observații / Referințe
	Din acte: 10.881 Masurata: 10.784	IMOBILUL PROVINE DINTR-O TARLA CU UN DEFICIT DE SUPRAFATA IN PROCENT DE 0.8%

* Suprafața este determinată în planul de proiecție Stereo 70.



Date referitoare la teren

Crt	Categorie folosință	Intravilan	Suprafața (mp)	Tarla	Parcelă	Nr. topo	Observații / Referințe
1	arabil	NU	10.784	29	52	-	

Lungime Segmente

1) Valorile lungimilor segmentelor sunt obținute din proiecție în plan.

Punct început	X / Y	Punct sfârșit	X / Y	Lungime segment (** (m)
1	707.455,047 321.106,815	2	707.471,401 321.114,685	18.149
2	707.471,401 321.114,685	3	707.212,219 321.649,372	594.193
3	707.212,219 321.649,372	4	707.195,852 321.641,53	18.149
4	707.195,852 321.641,53	1	707.455,047 321.106,815	594.224

**** Lungimile segmentelor sunt determinate în planul de proiecție Stereo 70 și sunt rotunjite la 1 milimetru.**

***** Distanța dintre puncte este formată din segmente cumulate ce sunt mai mici decât valoarea 1 milimetru.**

**DATE DESPRE IMOBILUL NR. 1710**

Oficiul de Cadastru și Publicitate Imobiliară CALARASI
Biroul de Cadastru și Publicitate Imobiliară Calarasi

A. Partea I. Descrierea imobilului

TEREN Extravilan

Adresa: Jud. Calarasi

Nr. Crt	Nr cadastral Nr. topografic	Suprafața* (mp)	Observații / Referințe
A1	20681	Din acte: 15.000 Masurata: 14.867	Sector cadastral:11 Teren neimprejmuit;

B. Partea II. Proprietari și acte

Inscrieri privitoare la dreptul de proprietate și alte drepturi reale		Referințe
35577 / 08/12/2009		
Act Notarial nr. 3227, din 03/12/2009 emis de BNP CHIRU MARIA DANA;		
B2	Intabulare, drept de PROPRIETATE, dobandit prin Conventie, cota actuala 1/1, cota initiala 1/1 1) SC APOLLO PROPERTIES S.R.L, CIF:19163688	A1

C. Partea III. SARCINI .

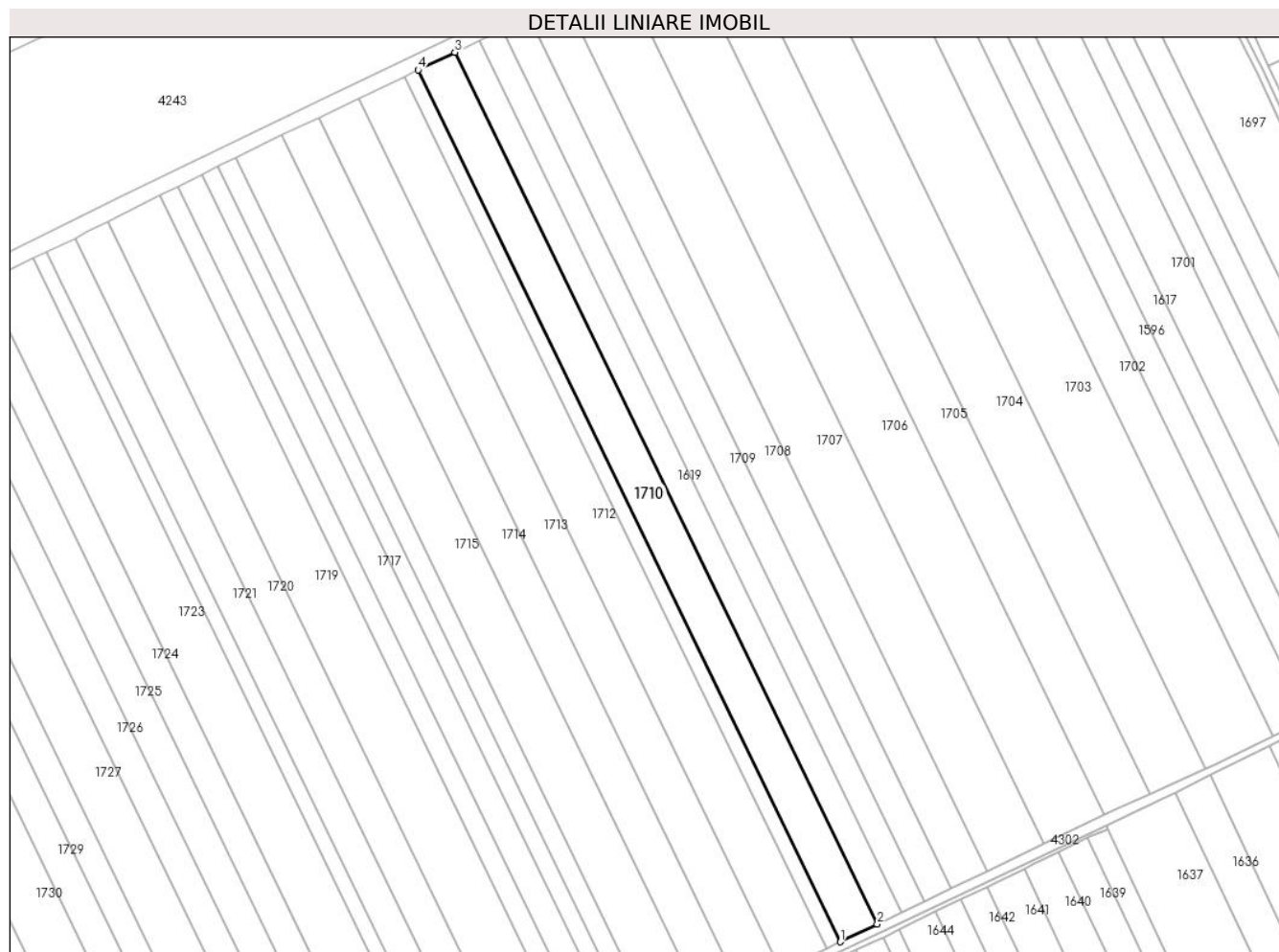
Inscrieri privind dezmembramintele dreptului de proprietate, drepturi reale de garanție și sarcini	Referințe
NU SUNT	

Anexa Nr. 1 La Partea I

Teren

Nr cadastral	Suprafața (mp)*	Observații / Referințe
20681	Din acte: 15.000 Masurata: 14.867	

* Suprafața este determinată în planul de proiecție Stereo 70.



Date referitoare la teren

Crt	Categorie folosință	Intra vilan	Suprafața (mp)	Tarla	Parcelă	Nr. topo	Observații / Referințe
1	arabil	NU	14.867	29	50	-	

Lungime Segmente

1) Valorile lungimilor segmentelor sunt obținute din proiecție în plan.

Punct început	X / Y	Punct sfârșit	X / Y	Lungime segment (** (m)
1	707.403,604 321.082,059	2	707.426,146 321.092,907	25.016
2	707.426,146 321.092,907	3	707.166,926 321.627,67	594.278
3	707.166,926 321.627,67	4	707.144,366 321.616,86	25.016
4	707.144,366 321.616,86	1	707.403,604 321.082,059	594.32

**** Lungimile segmentelor sunt determinate în planul de proiecție Stereo 70 și sunt rotunjite la 1 milimetru.**

***** Distanța dintre puncte este formată din segmente cumulate ce sunt mai mici decât valoarea 1 milimetru.**

**DATE DESPRE IMOBILUL NR. 1711**

Oficiul de Cadastru și Publicitate Imobiliară CALARASI
Biroul de Cadastru și Publicitate Imobiliară Calarasi

A. Partea I. Descrierea imobilului

TEREN Extravilan

Adresa: Jud. Calarasi

Nr. Crt	Nr cadastral Nr. topografic	Suprafața* (mp)	Observații / Referințe
A1	21228	Din acte: 5.564 Masurata: 5.515	Sector cadastral:11 Teren neimprejmuit;

B. Partea II. Proprietari și acte

Inscrieri privitoare la dreptul de proprietate și alte drepturi reale		Referințe
9738 / 21/03/2011		
Act Notarial nr. 635, din 17/03/2011 emis de BNP CHIRU MARIA DANA;		
B2	Intabulare, drept de PROPRIETATE, dobandit prin Conventie, cota actuala 1/1, cota initiala 1/1 1) SC APOLLO PROPERTIES SRL, CIF:9999999999999, LIPSA CUI	A1

C. Partea III. SARCINI .

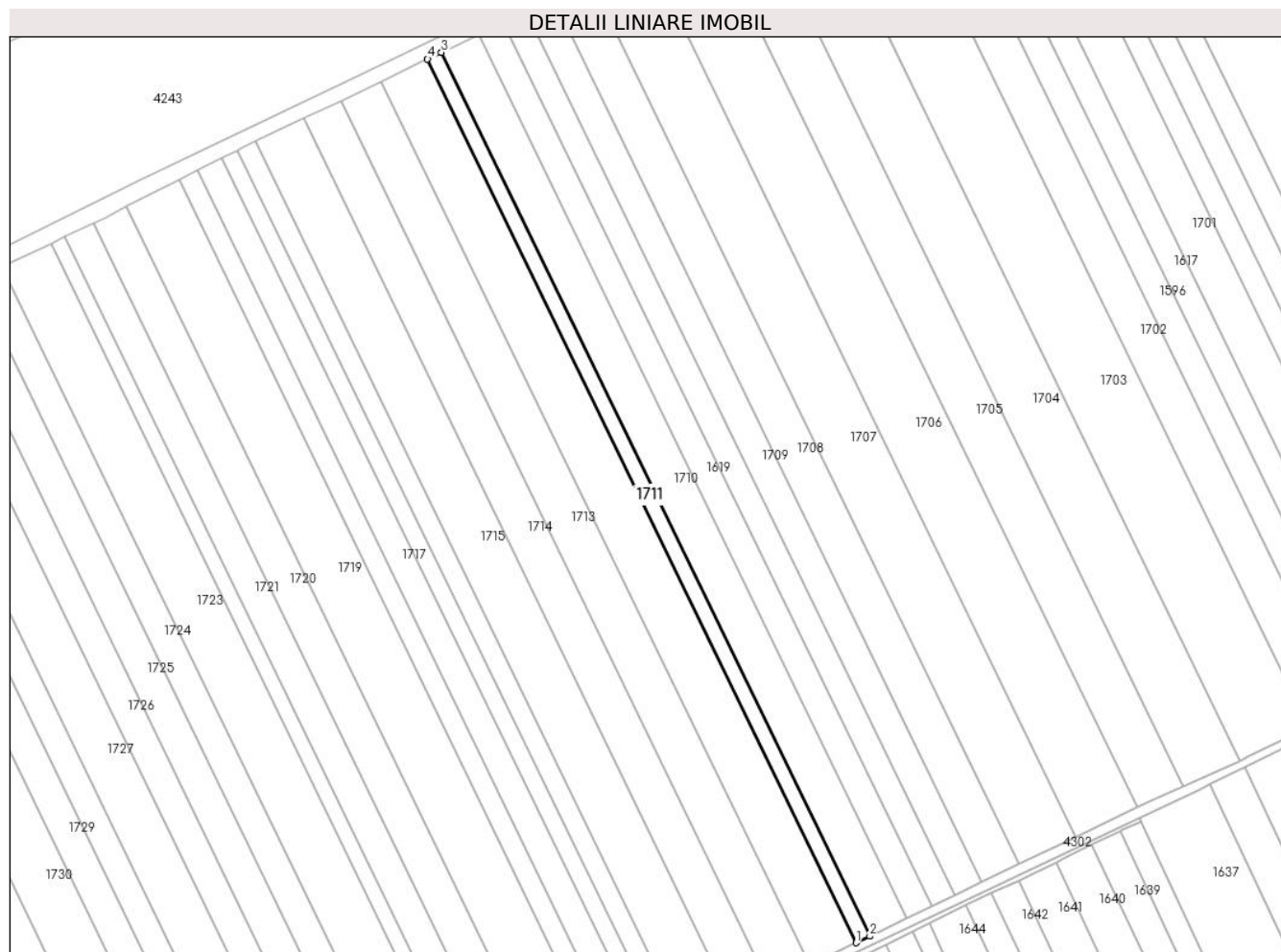
Inscrieri privind dezmembramintele dreptului de proprietate, drepturi reale de garanție și sarcini	Referințe
NU SUNT	

Anexa Nr. 1 La Partea I

Teren

Nr cadastral	Suprafața (mp)*	Observații / Referințe
21228	Din acte: 5.564 Masurata: 5.515	

* Suprafața este determinată în planul de proiecție Stereo 70.



Date referitoare la teren

Crt	Categorie folosință	Intra vilan	Suprafața (mp)	Tarla	Parcelă	Nr. topo	Observații / Referințe
1	arabil	NU	5.515	29	49	-	

Lungime Segmente

1) Valorile lungimilor segmentelor sunt obținute din proiecție în plan.

Punct început	X / Y	Punct sfârșit	X / Y	Lungime segment (** (m)
1	707.395,242 321.078,035	2	707.403,604 321.082,059	9.28
2	707.403,604 321.082,059	3	707.144,366 321.616,86	594.32
3	707.144,366 321.616,86	4	707.135,998 321.612,851	9.279
4	707.135,998 321.612,851	1	707.395,242 321.078,035	594.336

**** Lungimile segmentelor sunt determinate în planul de proiecție Stereo 70 și sunt rotunjite la 1 milimetru.**

***** Distanța dintre puncte este formată din segmente cumulate ce sunt mai mici decât valoarea 1 milimetru.**

**DATE DESPRE IMOBILUL NR. 1712**

Oficiul de Cadastru și Publicitate Imobiliară CALARASI
Biroul de Cadastru și Publicitate Imobiliară Calarasi

A. Partea I. Descrierea imobilului

TEREN Extravilan

Adresa: Jud. Calarasi

Nr. Crt	Nr cadastral Nr. topografic	Suprafața* (mp)	Observații / Referințe
A1	20355	Din acte: 18.667 Masurata: 18.501	Sector cadastral:11 Teren neimprejmuit;

B. Partea II. Proprietari și acte

Inscrieri privitoare la dreptul de proprietate și alte drepturi reale		Referințe
61874 / 10/11/2015		
Act Notarial nr. 4143, din 09/11/2015 emis de BIN Tutuianu Dana Cristina;		
B5	Intabulare, drept de PROPRIETATE, dobandit prin Conventie, cota actuala 1/1, cota initiala 1/1 1) SC AGRO MYH SRL, CIF:18266383	A1

C. Partea III. SARCINI .

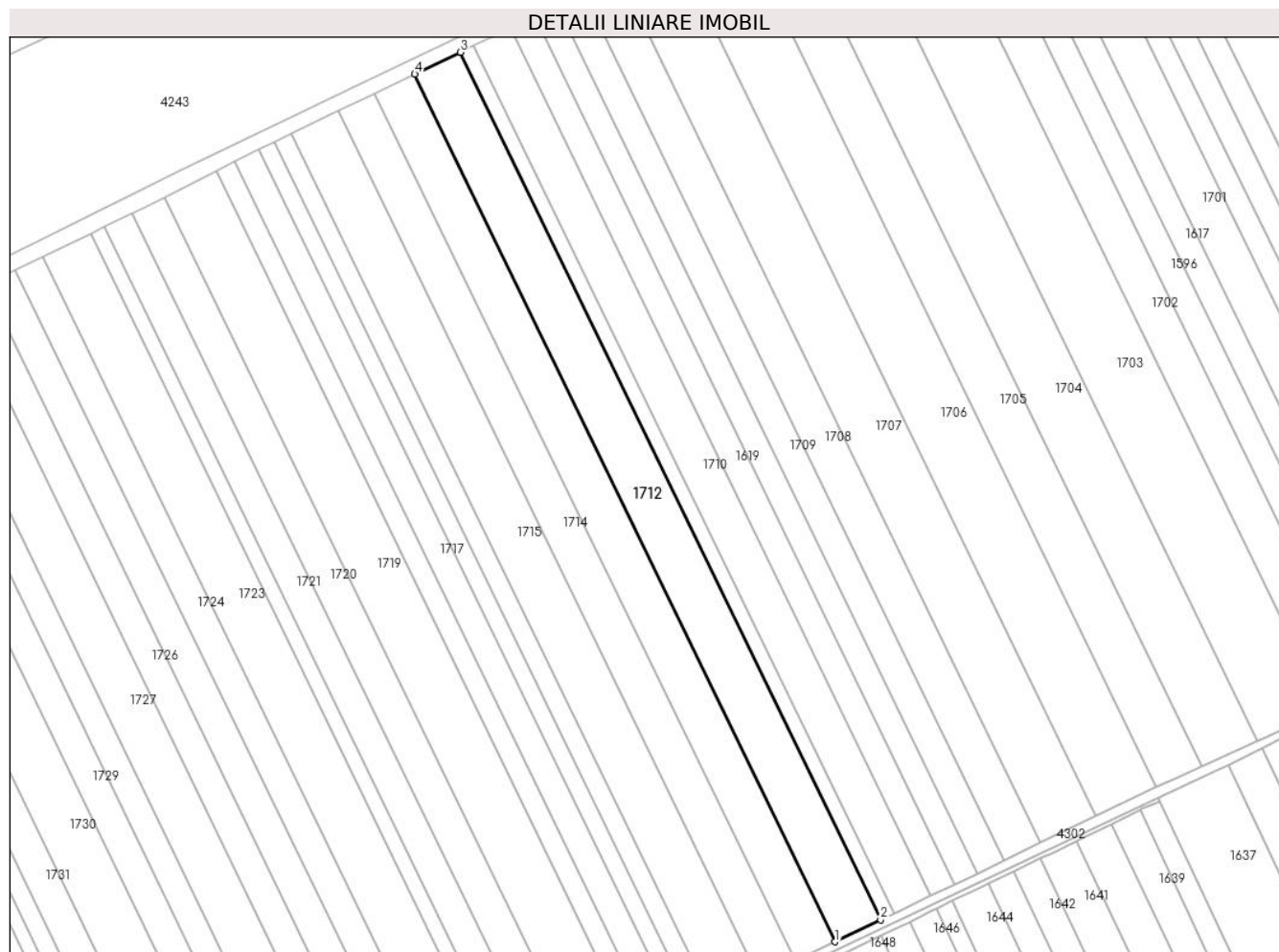
Inscrieri privind dezmembramintele dreptului de proprietate, drepturi reale de garanție și sarcini	Referințe
NU SUNT	

Anexa Nr. 1 La Partea I

Teren

Nr cadastral	Suprafața (mp)*	Observații / Referințe
20355	Din acte: 18.667 Masurata: 18.501	

* Suprafața este determinată în planul de proiecție Stereo 70.



Date referitoare la teren

Crt	Categorie folosință	Intravilan	Suprafața (mp)	Tarla	Parcelă	Nr. topo	Observații / Referințe
1	arabil	NU	18.501	29	48	-	

Lungime Segmente

1) Valorile lungimilor segmentelor sunt obținute din proiecție în plan.

Punct început	X / Y	Punct sfârșit	X / Y	Lungime segment (** (m)
1	707.367,194 321.064,537	2	707.395,242 321.078,035	31.127
2	707.395,242 321.078,035	3	707.135,998 321.612,851	594.336
3	707.135,998 321.612,851	4	707.107,926 321.599,4	31.128
4	707.107,926 321.599,4	1	707.367,194 321.064,537	594.389

**** Lungimile segmentelor sunt determinate în planul de proiecție Stereo 70 și sunt rotunjite la 1 milimetru.**

***** Distanța dintre puncte este formată din segmente cumulate ce sunt mai mici decât valoarea 1 milimetru.**

**DATE DESPRE IMOBILUL NR. 1713**

Oficiul de Cadastru și Publicitate Imobiliară CALARASI
Biroul de Cadastru și Publicitate Imobiliară Calarasi

A. Partea I. Descrierea imobilului

TEREN Extravilan

Adresa: Jud. Calarasi

Nr. Crt	Nr cadastral Nr. topografic	Suprafața* (mp)	Observații / Referințe
A1		Din acte: 16.300 Masurata: 16.155	Sector cadastral:11 Teren neimprejmuit; IMOBILUL PROVINE DINTR-O TARLA CU UN DEFICIT DE SUPRAFATA IN PROCENT DE 0.8%

B. Partea II. Proprietari și acte

Inscrieri privitoare la dreptul de proprietate și alte drepturi reale	Referințe
/	
Act Administrativ nr. 142859, din 29/03/2018 emis de CJSIPT CALARASI;	
B1	A1
Intabulare, drept de PROPRIETATE, dobandit prin Reconstituire, cota actuala 1/1, cota initiala 1/1 1) DOBRE H ION, LIPSA CNP	

C. Partea III. SARCINI .

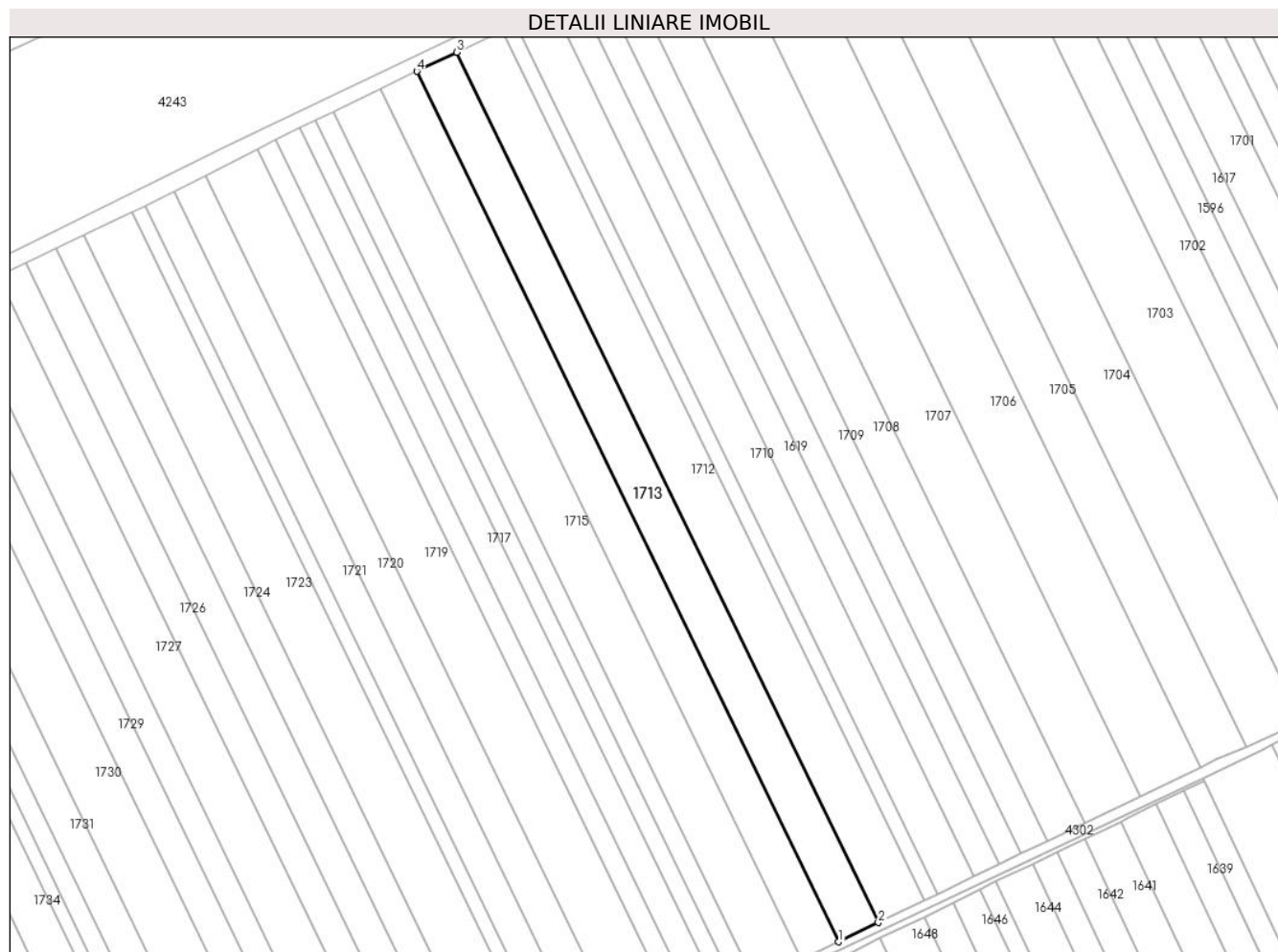
Inscrieri privind dezmembramintele dreptului de proprietate, drepturi reale de garanție și sarcini	Referințe
NU SUNT	

Anexa Nr. 1 La Partea I

Teren

Nr cadastral	Suprafața (mp)*	Observații / Referințe
	Din acte: 16.300 Masurata: 16.155	IMOBILUL PROVINE DINTR-O TARLA CU UN DEFICIT DE SUPRAFATA IN PROCENT DE 0.8%

* Suprafața este determinată în planul de proiecție Stereo 70.



Date referitoare la teren

Crt	Categorie folosință	Intra vilan	Suprafața (mp)	Tarla	Parcelă	Nr. topo	Observații / Referințe
1	arabil	NU	16.155	29	47	-	

Lungime Segmente

1) Valorile lungimilor segmentelor sunt obținute din proiecție în plan.

Punct început	X / Y	Punct sfârșit	X / Y	Lungime segment (** (m)
1	707.342,704 321.052,751	2	707.367,194 321.064,537	27.178
2	707.367,194 321.064,537	3	707.107,926 321.599,4	594.389
3	707.107,926 321.599,4	4	707.083,416 321.587,656	27.178
4	707.083,416 321.587,656	1	707.342,704 321.052,751	594.436

**** Lungimile segmentelor sunt determinate în planul de proiecție Stereo 70 și sunt rotunjite la 1 milimetru.**

***** Distanța dintre puncte este formată din segmente cumulate ce sunt mai mici decât valoarea 1 milimetru.**

**DATE DESPRE IMOBILUL NR. 1714**

Oficiul de Cadastru și Publicitate Imobiliară CALARASI
Biroul de Cadastru și Publicitate Imobiliară Calarasi

A. Partea I. Descrierea imobilului

TEREN Extravilan

Adresa: Jud. Calarasi

Nr. Crt	Nr cadastral Nr. topografic	Suprafața* (mp)	Observații / Referințe
A1	21074	Din acte: 15.000 Masurata: 14.867	Sector cadastral:11 Teren neimprejmuit;

B. Partea II. Proprietari și acte

Inscrieri privitoare la dreptul de proprietate și alte drepturi reale		Referințe
32658 / 16/11/2010		
Act Notarial nr. 2525, din 11/11/2010 emis de BNP CHIRU MARIA DANA;		
B3	Intabulare, drept de PROPRIETATE, dobandit prin Conventie, cota actuala 1/1, cota initiala 1/1 1) SC APOLLO PROPERTIES SRL, CIF:19163688, -cu sediul in Bucuresti	A1

C. Partea III. SARCINI .

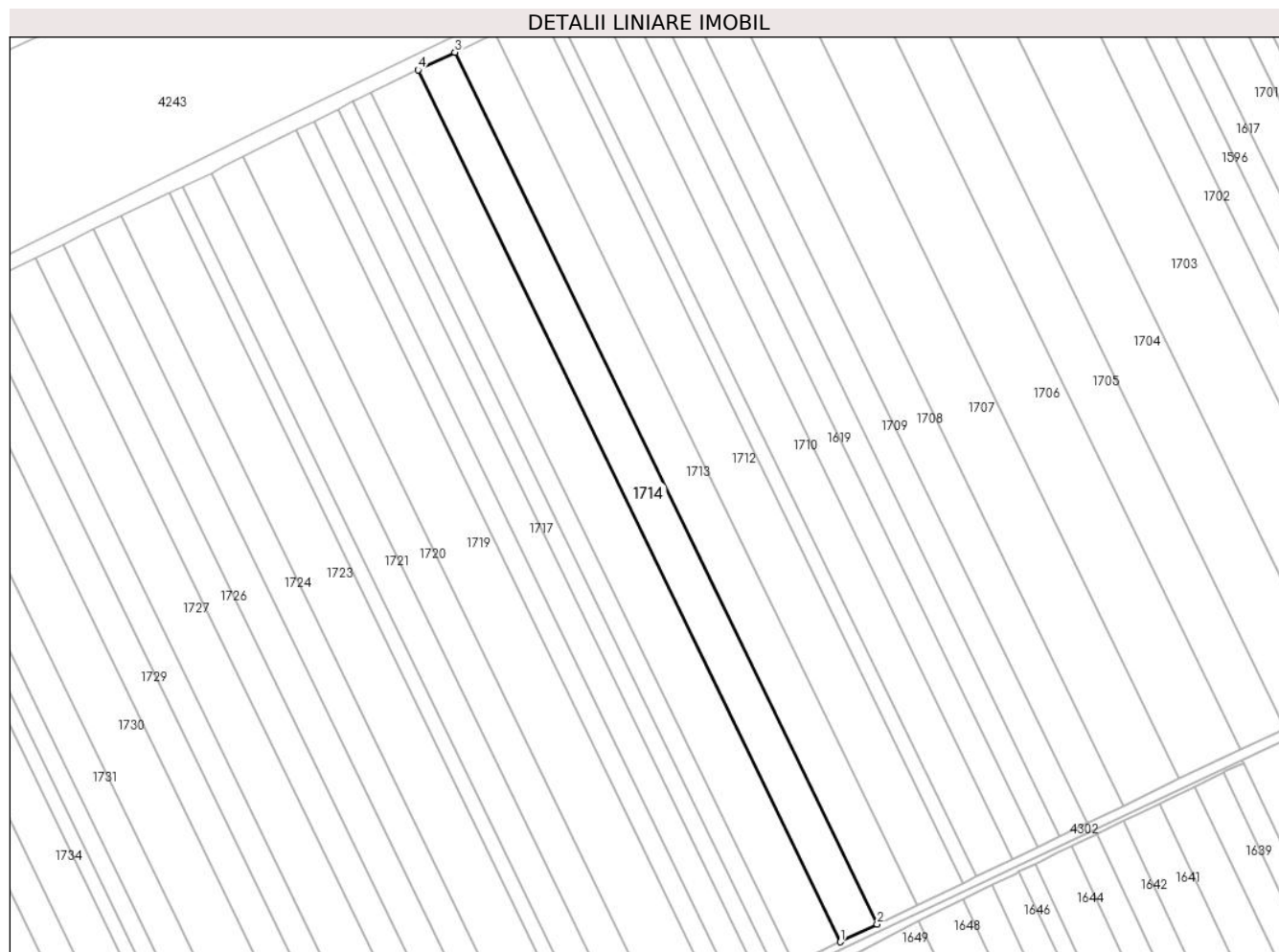
Inscrieri privind dezmembramintele dreptului de proprietate, drepturi reale de garanție și sarcini	Referințe
NU SUNT	

Anexa Nr. 1 La Partea I

Teren

Nr cadastral	Suprafața (mp)*	Observații / Referințe
21074	Din acte: 15.000 Masurata: 14.867	

* Suprafața este determinată în planul de proiecție Stereo 70.



Date referitoare la teren

Crt	Categorie folosință	Intra vilan	Suprafața (mp)	Tarla	Parcelă	Nr. topo	Observații / Referințe
1	arabil	NU	14.867	29	46	-	

Lungime Segmente

1) Valorile lungimilor segmentelor sunt obținute din proiecție în plan.

Punct început	X / Y	Punct sfârșit	X / Y	Lungime segment (** (m)
1	707.320,168 321.041,906	2	707.342,704 321.052,751	25.01
2	707.342,704 321.052,751	3	707.083,416 321.587,656	594.436
3	707.083,416 321.587,656	4	707.060,862 321.576,849	25.009
4	707.060,862 321.576,849	1	707.320,168 321.041,906	594.478

**** Lungimile segmentelor sunt determinate în planul de proiecție Stereo 70 și sunt rotunjite la 1 milimetru.**

***** Distanța dintre puncte este formată din segmente cumulate ce sunt mai mici decât valoarea 1 milimetru.**

**DATE DESPRE IMOBILUL NR. 1715**

Oficiul de Cadastru și Publicitate Imobiliară CALARASI
Biroul de Cadastru și Publicitate Imobiliară Calarasi

A. Partea I. Descrierea imobilului

TEREN Extravilan

Adresa: Jud. Calarasi

Nr. Crt	Nr cadastral Nr. topografic	Suprafața* (mp)	Observații / Referințe
A1	21064	Din acte: 19.162 Masurata: 18.992	Sector cadastral:11 Teren neimprejmuit;

B. Partea II. Proprietari și acte

Inscrieri privitoare la dreptul de proprietate și alte drepturi reale		Referințe
32647 / 16/11/2010		
Act Notarial nr. 2525, din 11/11/2010 emis de BNP CHIRU MARIA DANA;		
B3	Intabulare, drept de PROPRIETATE, dobandit prin Conventie, cota actuala 1/1, cota initiala 1/1 1) S.C. APOLLO PROPERTIES SRL, CIF:9999999999999, LIPSA CUI	A1

C. Partea III. SARCINI .

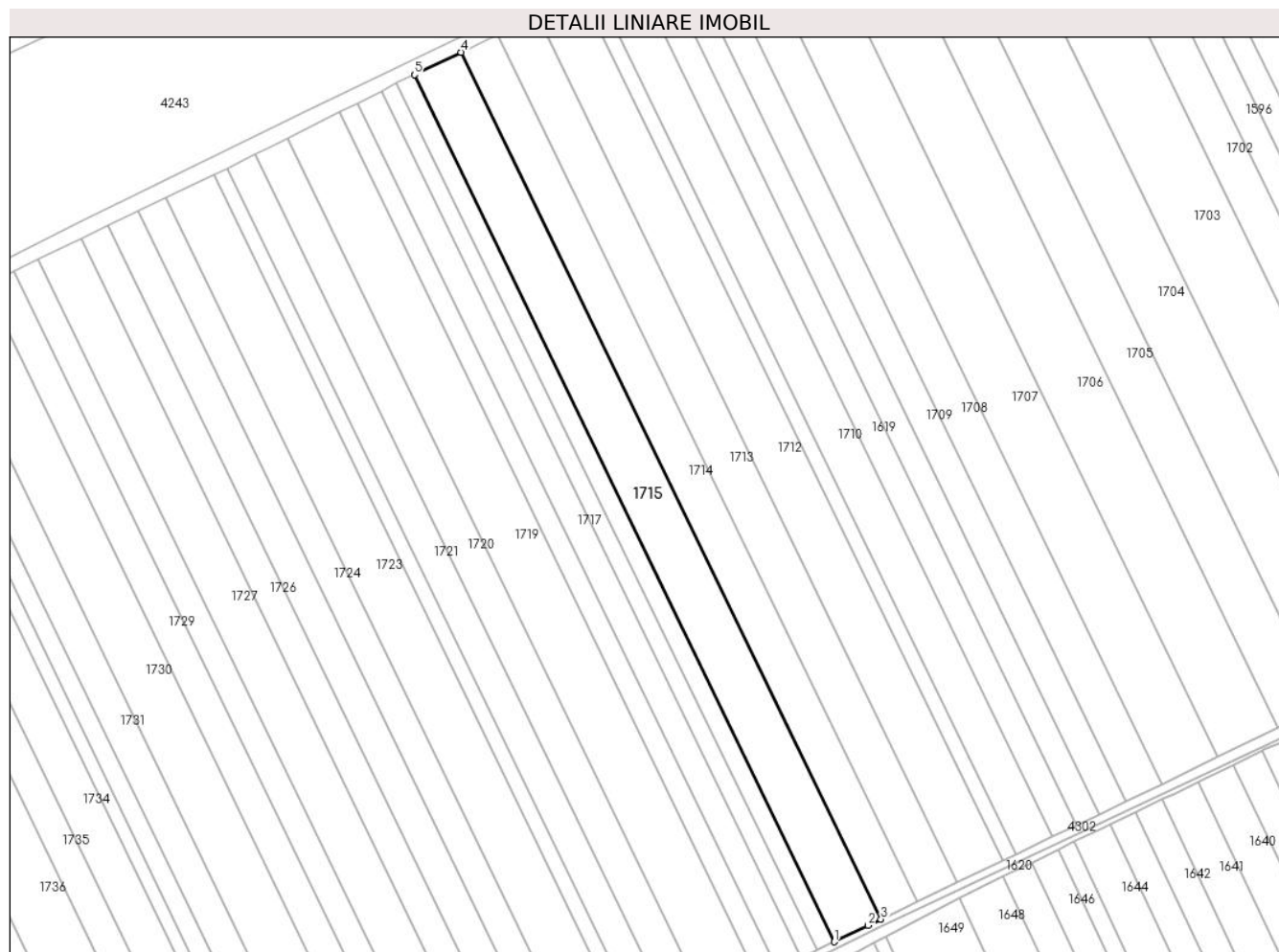
Inscrieri privind dezmembramintele dreptului de proprietate, drepturi reale de garanție și sarcini	Referințe
NU SUNT	

Anexa Nr. 1 La Partea I

Teren

Nr cadastral	Suprafața (mp)*	Observații / Referințe
21064	Din acte: 19.162 Masurata: 18.992	

* Suprafața este determinată în planul de proiecție Stereo 70.



Date referitoare la teren

Crt	Categorie folosință	Intra vilan	Suprafața (mp)	Tarla	Parcelă	Nr. topo	Observații / Referințe
1	arabil	NU	18.992	29	45	-	

Lungime Segmente

1) Valorile lungimilor segmentelor sunt obținute din proiecție în plan.

Punct început	X / Y	Punct sfârșit	X / Y	Lungime segment (** (m)
1	707.291,406 321.028,007	2	707.312,306 321.038,123	23.219
2	707.312,306 321.038,123	3	707.320,168 321.041,906	8.725
3	707.320,168 321.041,906	4	707.060,862 321.576,849	594.478
4	707.060,862 321.576,849	5	707.032,053 321.563,046	31.945

Punct început	X / Y	Punct sfârșit	X / Y	Lungime segment (** (m)
5	707.032,053 321.563,046	1	707.291,406 321.028,007	594.584

** Lungimile segmentelor sunt determinate în planul de proiecție Stereo 70 și sunt rotunjite la 1 milimetru.

*** Distanța dintre puncte este formată din segmente cumulate ce sunt mai mici decât valoarea 1 milimetru.

**DATE DESPRE IMOBILUL NR. 1716**

Oficiul de Cadastru și Publicitate Imobiliară CALARASI
Biroul de Cadastru și Publicitate Imobiliară Calarasi

A. Partea I. Descrierea imobilului

TEREN Extravilan

Adresa: Jud. Calarasi

Nr. Crt	Nr cadastral Nr. topografic	Suprafața* (mp)	Observații / Referințe
A1		Din acte: 13.666 Masurata: 7.266	Sector cadastral:11 Teren neimprejmuit; DIFERENTA DE SUPRAFATA PANA LA SUPRAFATA TOTALA DIN ACT SE REGASESTE LA IMOBILUL CU ID 4285; IMOBILUL PROVINE DINTR-O TARLA CU UN DEFICIT DE SUPRAFATA IN PROCENT DE 0.8%

B. Partea II. Proprietari și acte

Inscrieri privitoare la dreptul de proprietate și alte drepturi reale	Referințe
/	
Act Administrativ nr. 42017, din 25/03/1996 emis de CJSIPT CALARASI;	
B1	A1
Intabulare, drept de PROPRIETATE, dobandit prin Reconstituire, cota actuala 1/1, cota initiala 1/1 1) DINU STELIANA, LIPSA CNP	

C. Partea III. SARCINI .

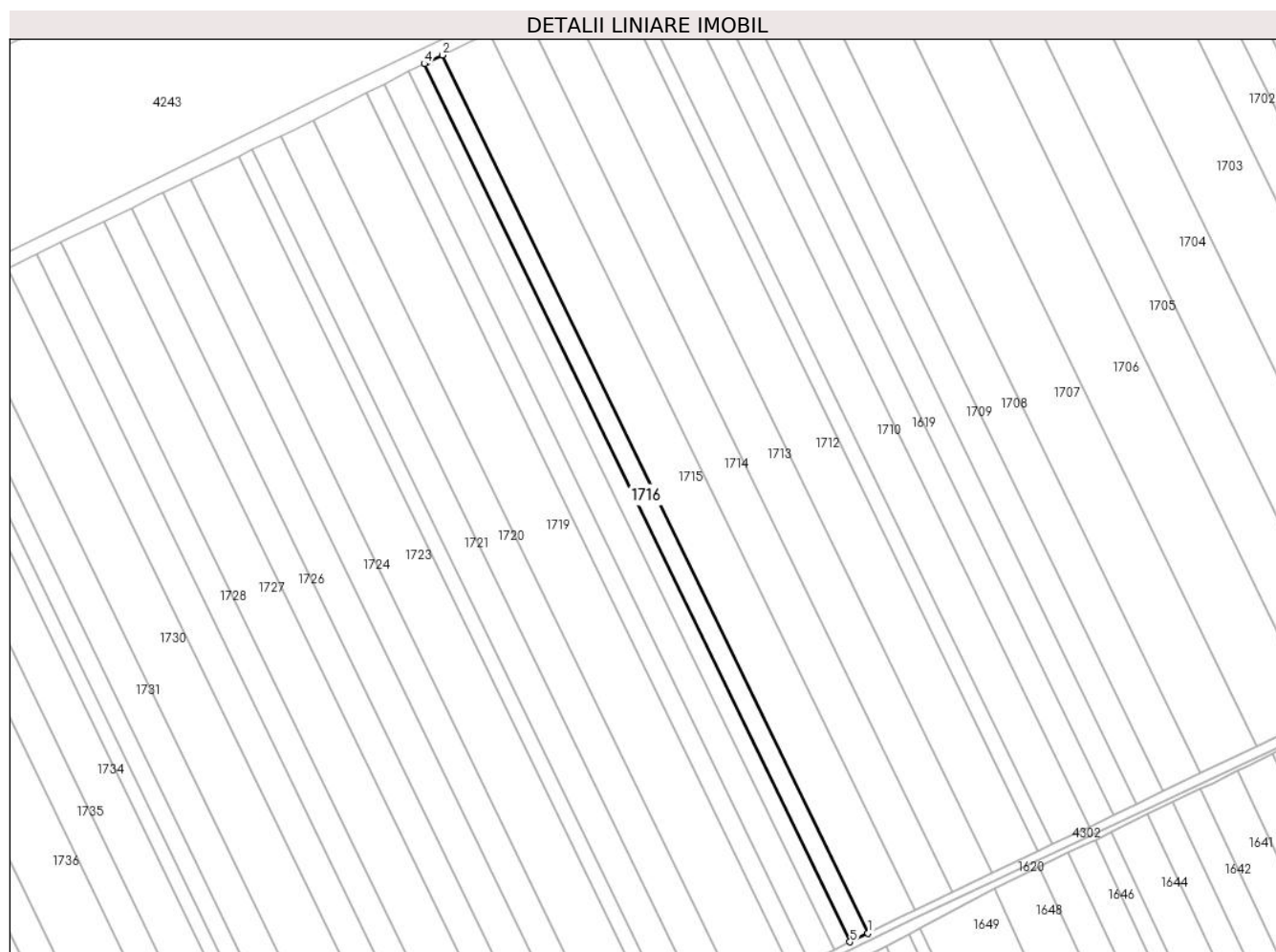
Inscrieri privind dezmembramintele dreptului de proprietate, drepturi reale de garanție și sarcini	Referințe
NU SUNT	

Anexa Nr. 1 La Partea I

Teren

Nr cadastral	Suprafața (mp)*	Observații / Referințe
	Din acte: 13.666 Masurata: 7.266	DIFERENȚA DE SUPRAFAȚA PANA LA SUPRAFAȚA TOTALA DIN ACT SE REGASESTE LA IMOBILUL CU ID 4285; IMOBILUL PROVINE DINTR-O TARLA CU UN DEFICIT DE SUPRAFAȚA IN PROCENT DE 0.8%

* Suprafața este determinată în planul de proiecție Stereo 70.



Date referitoare la teren

Crt	Categorie folosință	Intravilan	Suprafața (mp)	Tarla	Parcelă	Nr. topo	Observații / Referințe
1	arabil	NU	7.266	29	44	-	

Lungime Segmente

1) Valorile lungimilor segmentelor sunt obținute din proiecție în plan.

Punct început	X / Y	Punct sfârșit	X / Y	Lungime segment (** (m)
1	707.291,406 321.028,007	2	707.032,053 321.563,046	594.584
2	707.032,053 321.563,046	3	707.022,675 321.558,552	10.399
3	707.022,675 321.558,552	4	707.021,051 321.557,728	1.821
4	707.021,051 321.557,728	5	707.280,406 321.022,684	594.59

Punct început	X / Y	Punct sfârșit	X / Y	Lungime segment (** (m)
5	707.280,406 321.022,684	1	707.291,406 321.028,007	12.22

** Lungimile segmentelor sunt determinate în planul de proiecție Stereo 70 și sunt rotunjite la 1 milimetru.

*** Distanța dintre puncte este formată din segmente cumulate ce sunt mai mici decât valoarea 1 milimetru.

**DATE DESPRE IMOBILUL NR. 1717**

Oficiul de Cadastru și Publicitate Imobiliară CALARASI
Biroul de Cadastru și Publicitate Imobiliară Calarasi

A. Partea I. Descrierea imobilului

TEREN Extravilan

Adresa: Jud. Calarasi

Nr. Crt	Nr cadastral Nr. topografic	Suprafața* (mp)	Observații / Referințe
A1	22504	Din acte: 10.000 Masurata: 9.911	Sector cadastral:11 Teren neimprejmuit;

B. Partea II. Proprietari și acte

Inscrieri privitoare la dreptul de proprietate și alte drepturi reale		Referințe
64198 / 13/12/2013		
Act Notarial nr. 3849, din 13/12/2013 emis de BNP Tutuianu Dana Cristina;		
B2	Intabulare, drept de PROPRIETATE, dobandit prin Conventie, cota actuala 1/1, cota initiala 1/1 1) SC NIKAGRO SRL, CIF:17961870	A1

C. Partea III. SARCINI .

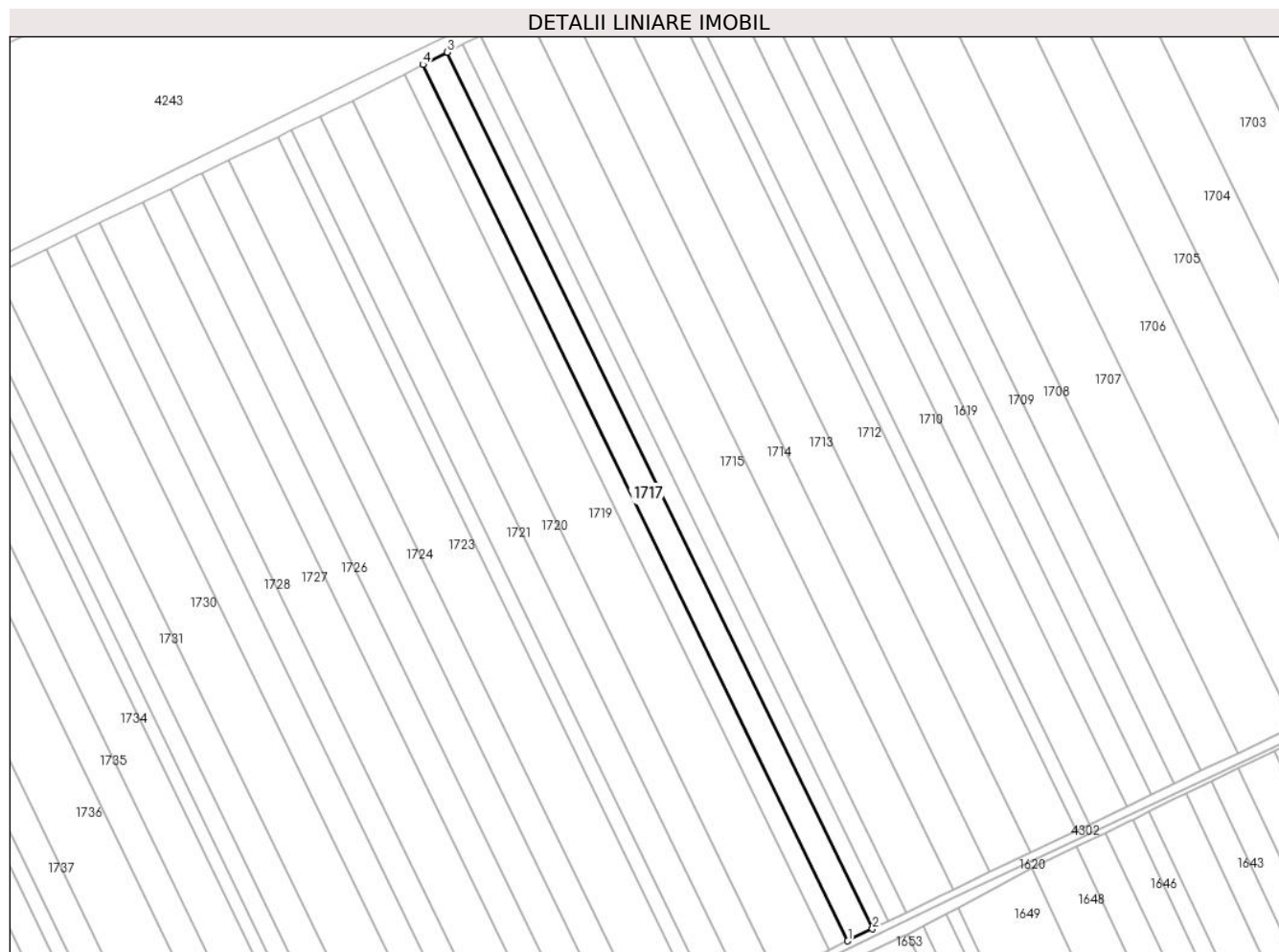
Inscrieri privind dezmembramintele dreptului de proprietate, drepturi reale de garanție și sarcini	Referințe
NU SUNT	

Anexa Nr. 1 La Partea I

Teren

Nr cadastral	Suprafața (mp)*	Observații / Referințe
22504	Din acte: 10.000 Masurata: 9.911	

* Suprafața este determinată în planul de proiecție Stereo 70.



Date referitoare la teren

Crt	Categorie folosință	Intra vilan	Suprafața (mp)	Tarla	Parcelă	Nr. topo	Observații / Referințe
1	arabil	NU	9.911	29	43	-	

Lungime Segmente

1) Valorile lungimilor segmentelor sunt obținute din proiecție în plan.

Punct început	X / Y	Punct sfârșit	X / Y	Lungime segment (** (m)
1	707.255,886 321.010,817	2	707.270,899 321.018,083	16.679
2	707.270,899 321.018,083	3	707.011,632 321.552,946	594.389
3	707.011,632 321.552,946	4	706.996,757 321.545,395	16.682
4	706.996,757 321.545,395	1	707.255,886 321.010,817	594.072

**** Lungimile segmentelor sunt determinate în planul de proiecție Stereo 70 și sunt rotunjite la 1 milimetru.**

***** Distanța dintre puncte este formată din segmente cumulate ce sunt mai mici decât valoarea 1 milimetru.**

**DATE DESPRE IMOBILUL NR. 1718**

Oficiul de Cadastru și Publicitate Imobiliară CALARASI
Biroul de Cadastru și Publicitate Imobiliară Calarasi

A. Partea I. Descrierea imobilului

TEREN Extravilan

Adresa: Jud. Calarasi

Nr. Crt	Nr cadastral Nr. topografic	Suprafața* (mp)	Observații / Referințe
A1		Din acte: 7.500 Masurata: 7.433	Sector cadastral:11 Teren neimprejmuit; IMOBILUL PROVINE DINTR-O TARLA CU UN DEFICIT DE SUPRAFATA IN PROCENT DE 0.8%

B. Partea II. Proprietari și acte

Inscrieri privitoare la dreptul de proprietate și alte drepturi reale	Referințe
/	
Act Administrativ nr. 41932, din 14/03/1996 emis de CJSIPT CALARASI;	
B1	A1
Intabulare, drept de PROPRIETATE, dobandit prin Reconstituire, cota actuala 1/1, cota initiala 1/1	
1) MARTENIE IVANA, LIPSA CNP	
2) CERCHEZ IOANA, LIPSA CNP	

C. Partea III. SARCINI .

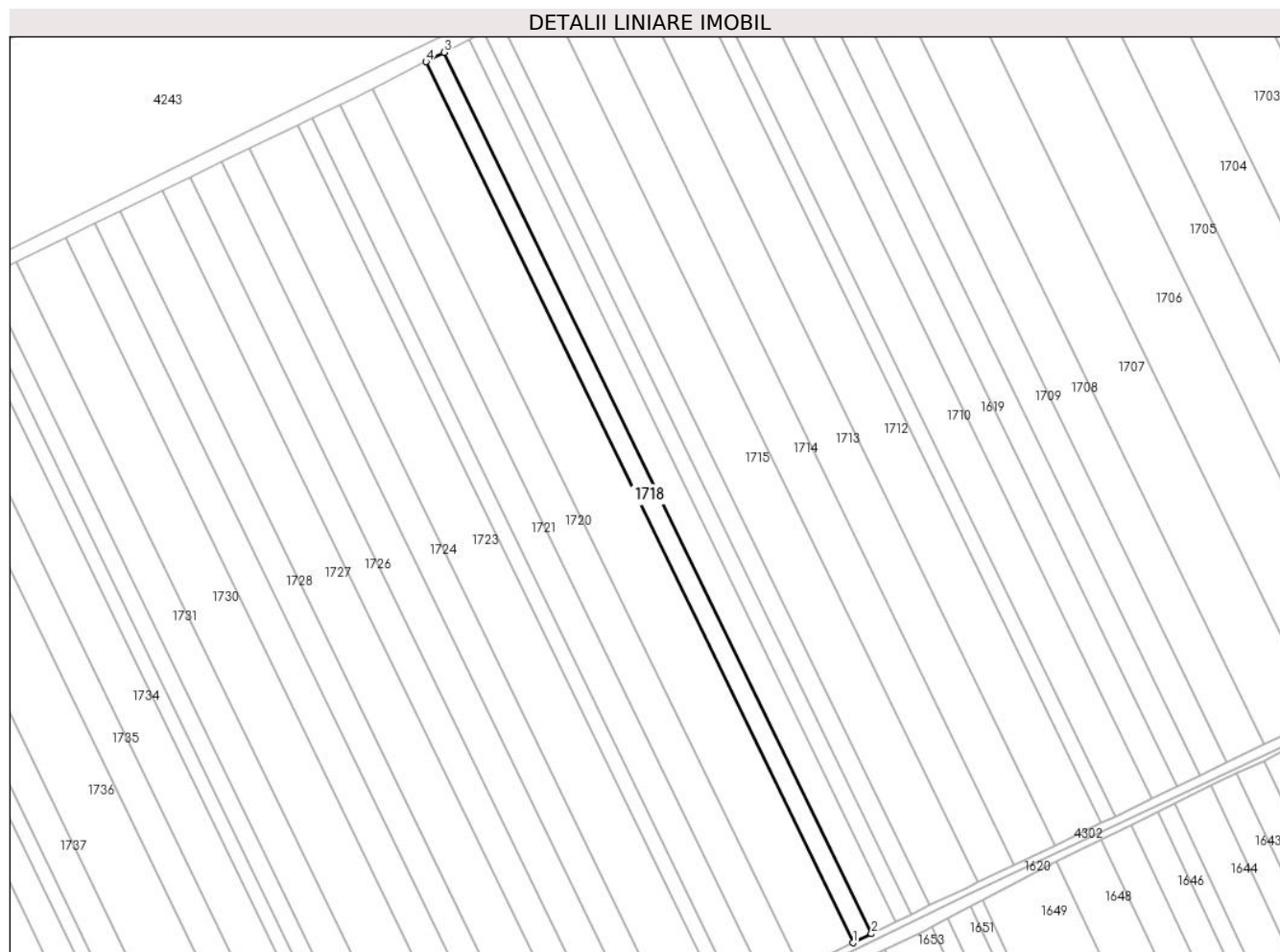
Inscrieri privind dezmembramintele dreptului de proprietate, drepturi reale de garanție și sarcini	Referințe
NU SUNT	

Anexa Nr. 1 La Partea I

Teren

Nr cadastral	Suprafața (mp)*	Observații / Referințe
	Din acte: 7.500 Masurata: 7.433	IMOBILUL PROVINE DINTR-O TARLA CU UN DEFICIT DE SUPRAFATA IN PROCENT DE 0.8%

* Suprafața este determinată în planul de proiecție Stereo 70.



Date referitoare la teren

Crt	Categorie folosință	Intra vilan	Suprafața (mp)	Tarla	Parcelă	Nr. topo	Observații / Referințe
1	arabil	NU	7.433	29	42	-	

Lungime Segmente

1) Valorile lungimilor segmentelor sunt obținute din proiecție în plan.

Punct început	X / Y	Punct sfârșit	X / Y	Lungime segment (** (m)
1	707.244,621 321.005,366	2	707.255,886 321.010,817	12.515
2	707.255,886 321.010,817	3	706.996,757 321.545,395	594.072
3	706.996,757 321.545,395	4	706.985,596 321.539,73	12.516
4	706.985,596 321.539,73	1	707.244,621 321.005,366	593.834

**** Lungimile segmentelor sunt determinate în planul de proiecție Stereo 70 și sunt rotunjite la 1 milimetru.**

***** Distanța dintre puncte este formată din segmente cumulate ce sunt mai mici decât valoarea 1 milimetru.**

**DATE DESPRE IMOBILUL NR. 1719**

Oficiul de Cadastru și Publicitate Imobiliară CALARASI
Biroul de Cadastru și Publicitate Imobiliară Calarasi

A. Partea I. Descrierea imobilului

TEREN Extravilan

Adresa: Jud. Calarasi

Nr. Crt	Nr cadastral Nr. topografic	Suprafața* (mp)	Observații / Referințe
A1		Din acte: 21.447 Masurata: 21.256	Sector cadastral:11 Teren neimprejmuit; IMOBILUL PROVINE DINTR-O TARLA CU UN DEFICIT DE SUPRAFATA IN PROCENT DE 0.8%

B. Partea II. Proprietari și acte

Inscrieri privitoare la dreptul de proprietate și alte drepturi reale	Referințe
/	
Act Administrativ nr. 42248, din 25/06/1996 emis de CJSIPT CALARASI;	
B1	A1
Intabulare, drept de PROPRIETATE, dobandit prin Reconstituire, cota actuala 1/1, cota initiala 1/1 1) CERCHEZ P DOBRE, LIPSA CNP	

C. Partea III. SARCINI .

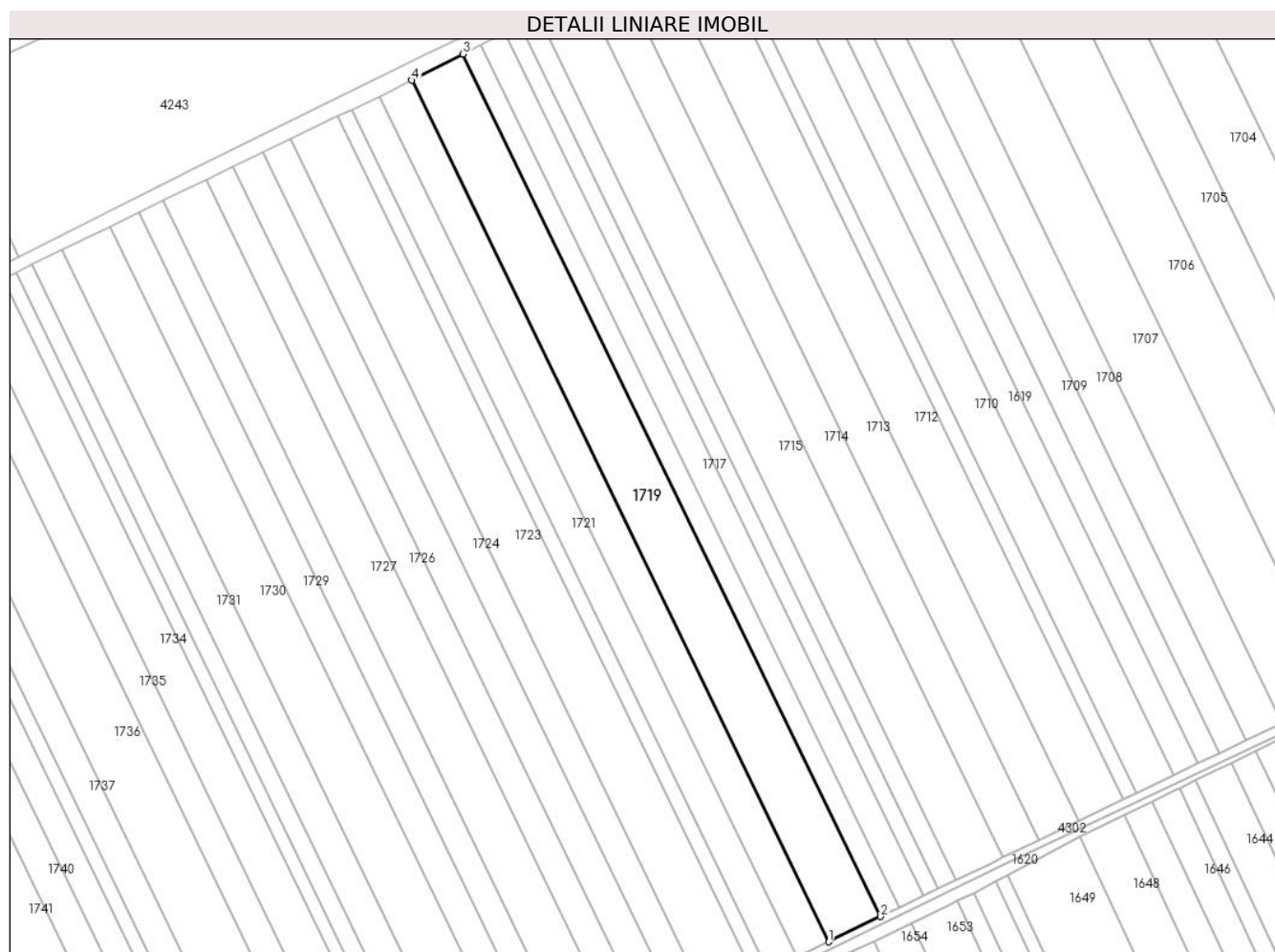
Inscrieri privind dezmembramintele dreptului de proprietate, drepturi reale de garanție și sarcini	Referințe
NU SUNT	

Anexa Nr. 1 La Partea I

Teren

Nr cadastral	Suprafața (mp)*	Observații / Referințe
	Din acte: 21.447 Masurata: 21.256	IMOBILUL PROVINE DINTR-O TARLA CU UN DEFICIT DE SUPRAFATA IN PROCENT DE 0.8%

* Suprafața este determinată în planul de proiecție Stereo 70.



Date referitoare la teren

Crt	Categorie folosință	Intravilan	Suprafața (mp)	Tarla	Parcelă	Nr. topo	Observații / Referințe
1	arabil	NU	21.256	29	41	-	

Lungime Segmente

1) Valorile lungimilor segmentelor sunt obținute din proiecție în plan.

Punct început	X / Y	Punct sfârșit	X / Y	Lungime segment (** (m)
1	707.212,383 320.989,764	2	707.244,621 321.005,366	35.815
2	707.244,621 321.005,366	3	706.985,596 321.539,73	593.834
3	706.985,596 321.539,73	4	706.953,654 321.523,516	35.822
4	706.953,654 321.523,516	1	707.212,383 320.989,764	593.154

**** Lungimile segmentelor sunt determinate în planul de proiecție Stereo 70 și sunt rotunjite la 1 milimetru.**

***** Distanța dintre puncte este formată din segmente cumulate ce sunt mai mici decât valoarea 1 milimetru.**

**DATE DESPRE IMOBILUL NR. 1720**

Oficiul de Cadastru și Publicitate Imobiliară CALARASI
Biroul de Cadastru și Publicitate Imobiliară Calarasi

A. Partea I. Descrierea imobilului

TEREN Extravilan

Adresa: Jud. Calarasi

Nr. Crt	Nr cadastral Nr. topografic	Suprafața* (mp)	Observații / Referințe
A1	20828	Din acte: 13.257 Masurata: 13.139	Sector cadastral:11 Teren neimprejmut;

B. Partea II. Proprietari și acte

Inscrieri privitoare la dreptul de proprietate și alte drepturi reale		Referințe
31859 / 09/11/2010		
Act Notarial nr. 2436, din 03/11/2010 emis de BNP CHIRU MARIA DANA;		
B3	Intabulare, drept de PROPRIETATE, dobandit prin Conventie, cota actuala 1/1, cota initiala 1/1 1) PACIONEA MIHAELA, -sotie 2) PACIONEA MIHAI, -sot	A1

C. Partea III. SARCINI .

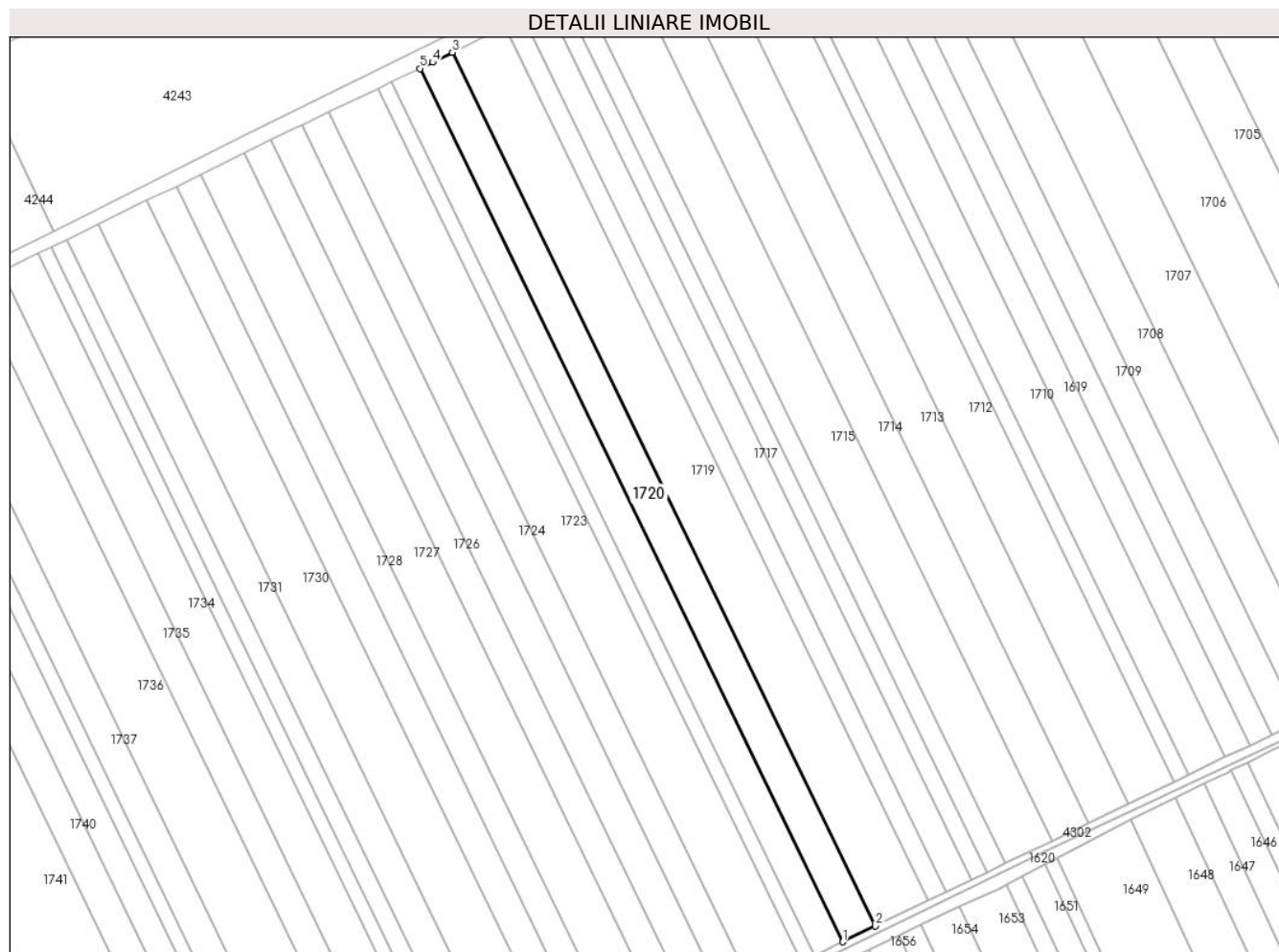
Inscrieri privind dezmembramintele dreptului de proprietate, drepturi reale de garanție și sarcini	Referințe
NU SUNT	

Anexa Nr. 1 La Partea I

Teren

Nr cadastral	Suprafața (mp)*	Observații / Referințe
20828	Din acte: 13.257 Masurata: 13.139	

* Suprafața este determinată în planul de proiecție Stereo 70.



Date referitoare la teren

Crt	Categorie folosință	Intravilan	Suprafața (mp)	Tarla	Parcelă	Nr. topo	Observații / Referințe
1	arabil	NU	13.139	29	40	-	

Lungime Segmente

1) Valorile lungimilor segmentelor sunt obținute din proiecție în plan.

Punct început	X / Y	Punct sfârșit	X / Y	Lungime segment (** (m)
1	707.192,439 320.980,111	2	707.212,383 320.989,764	22.157
2	707.212,383 320.989,764	3	706.953,654 321.523,516	593.154
3	706.953,654 321.523,516	4	706.941,673 321.517,433	13.437
4	706.941,673 321.517,433	5	706.933,811 321.513,654	8.723

Punct început	X / Y	Punct sfârșit	X / Y	Lungime segment (** (m)
5	706.933,811 321.513,654	1	707.192,439 320.980,111	592.922

** Lungimile segmentelor sunt determinate în planul de proiecție Stereo 70 și sunt rotunjite la 1 milimetru.

*** Distanța dintre puncte este formată din segmente cumulate ce sunt mai mici decât valoarea 1 milimetru.

**DATE DESPRE IMOBILUL NR. 1721**

Oficiul de Cadastru și Publicitate Imobiliară CALARASI
Biroul de Cadastru și Publicitate Imobiliară Calarasi

A. Partea I. Descrierea imobilului

TEREN Extravilan

Adresa: Jud. Calarasi

Nr. Crt	Nr cadastral Nr. topografic	Suprafața* (mp)	Observații / Referințe
A1		Din acte: 11.618 Masurata: 11.515	Sector cadastral:11 Teren neimprejmuit; IMOBILUL PROVINE DINTR-O TARLA CU UN DEFICIT DE SUPRAFATA IN PROCENT DE 0.8%

B. Partea II. Proprietari și acte

Inscrieri privitoare la dreptul de proprietate și alte drepturi reale	Referințe
/	
Act Administrativ nr. 42488, din 14/03/1997 emis de CJSIPT CALARASI;	
B1	A1
Intabulare, drept de PROPRIETATE, dobandit prin Constituire, cota actuala 1/1, cota initiala 1/1 1) MANEA GH MARIN, LIPSA CNP	

C. Partea III. SARCINI .

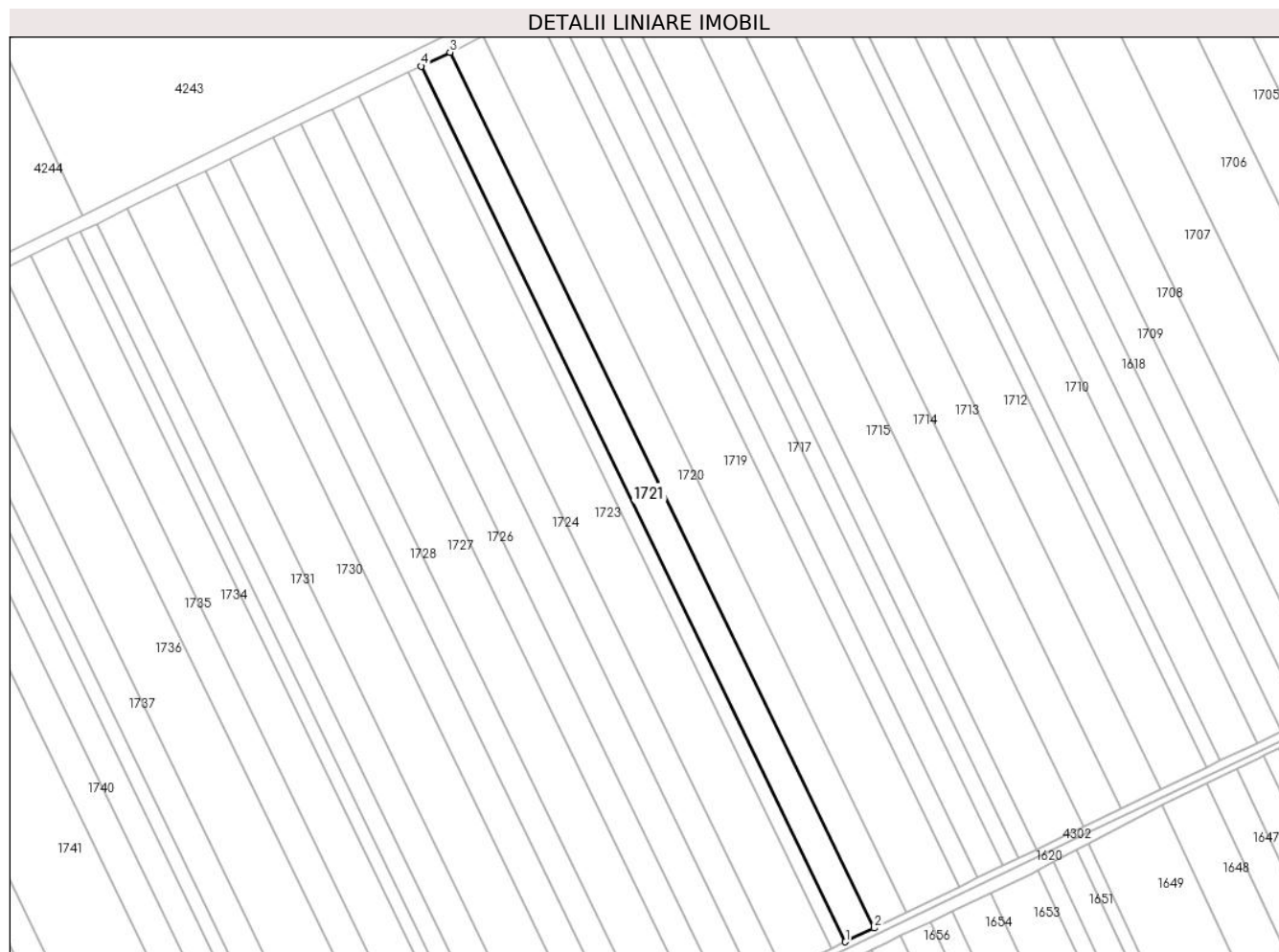
Inscrieri privind dezmembramintele dreptului de proprietate, drepturi reale de garanție și sarcini	Referințe
NU SUNT	

Anexa Nr. 1 La Partea I

Teren

Nr cadastral	Suprafața (mp)*	Observații / Referințe
	Din acte: 11.618 Masurata: 11.515	IMOBILUL PROVINE DINTR-O TARLA CU UN DEFICIT DE SUPRAFATA IN PROCENT DE 0.8%

* Suprafața este determinată în planul de proiecție Stereo 70.



Date referitoare la teren

Crt	Categorie folosință	Intravilan	Suprafața (mp)	Tarla	Parcelă	Nr. topo	Observații / Referințe
1	arabil	NU	11.515	29	39	-	

Lungime Segmente

1) Valorile lungimilor segmentelor sunt obținute din proiecție în plan.

Punct început	X / Y	Punct sfârșit	X / Y	Lungime segment (** (m)
1	707.174,958 320.971,651	2	707.192,439 320.980,111	19.421
2	707.192,439 320.980,111	3	706.933,811 321.513,654	592.922
3	706.933,811 321.513,654	4	706.916,308 321.505,24	19.42
4	706.916,308 321.505,24	1	707.174,958 320.971,651	592.973

**** Lungimile segmentelor sunt determinate în planul de proiecție Stereo 70 și sunt rotunjite la 1 milimetru.**

***** Distanța dintre puncte este formată din segmente cumulate ce sunt mai mici decât valoarea 1 milimetru.**

**DATE DESPRE IMOBILUL NR. 1722**

Oficiul de Cadastru și Publicitate Imobiliară CALARASI
Biroul de Cadastru și Publicitate Imobiliară Calarasi

A. Partea I. Descrierea imobilului

TEREN Extravilan

Adresa: Jud. Calarasi

Nr. Crt	Nr cadastral Nr. topografic	Suprafața* (mp)	Observații / Referințe
A1		Din acte: 5.457 Masurata: 5.409	Sector cadastral:11 Teren neimprejmuit; IMOBILUL PROVINE DINTR-O TARLA CU UN DEFICIT DE SUPRAFATA IN PROCENT DE 0.8%

B. Partea II. Proprietari și acte

Inscrieri privitoare la dreptul de proprietate și alte drepturi reale	Referințe
/	
Act Administrativ nr. 41971, din 14/03/1996 emis de CJSIPT CALARASI;	
B1	A1
Intabulare, drept de PROPRIETATE, dobandit prin Constituire, cota actuala 1/1, cota initiala 1/1 1) TUDOR D GEORGETA, LIPSA CNP	

C. Partea III. SARCINI .

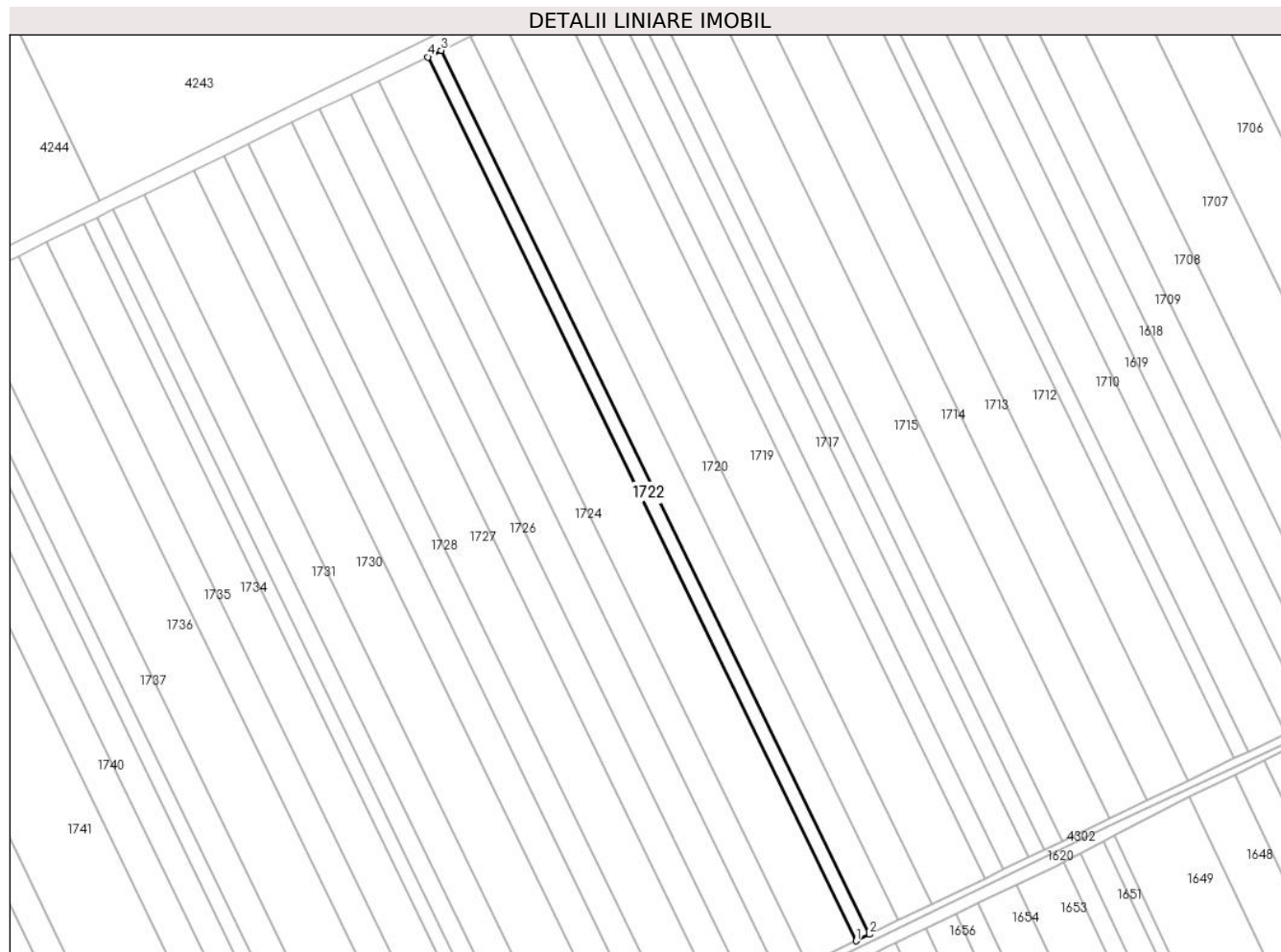
Inscrieri privind dezmembramintele dreptului de proprietate, drepturi reale de garanție și sarcini	Referințe
NU SUNT	

Anexa Nr. 1 La Partea I

Teren

Nr cadastral	Suprafața (mp)*	Observații / Referințe
	Din acte: 5.457 Masurata: 5.409	IMOBILUL PROVINE DINTR-O TARLA CU UN DEFICIT DE SUPRAFATA IN PROCENT DE 0.8%

* Suprafața este determinată în planul de proiecție Stereo 70.



Date referitoare la teren

Crt	Categorie folosință	Intra vilan	Suprafața (mp)	Tarla	Parcelă	Nr. topo	Observații / Referințe
1	arabil	NU	5.409	29	38	-	

Lungime Segmente

1) Valorile lungimilor segmentelor sunt obținute din proiecție în plan.

Punct început	X / Y	Punct sfârșit	X / Y	Lungime segment (** (m)
1	707.166,748 320.967,678	2	707.174,958 320.971,651	9.121
2	707.174,958 320.971,651	3	706.916,308 321.505,24	592.973
3	706.916,308 321.505,24	4	706.908,087 321.501,289	9.121
4	706.908,087 321.501,289	1	707.166,748 320.967,678	592.998

**** Lungimile segmentelor sunt determinate în planul de proiecție Stereo 70 și sunt rotunjite la 1 milimetru.**

***** Distanța dintre puncte este formată din segmente cumulate ce sunt mai mici decât valoarea 1 milimetru.**

**DATE DESPRE IMOBILUL NR. 1723**

Oficiul de Cadastru și Publicitate Imobiliară CALARASI
Biroul de Cadastru și Publicitate Imobiliară Calarasi

A. Partea I. Descrierea imobilului

TEREN Extravilan

Adresa: Jud. Calarasi

Nr. Crt	Nr cadastral Nr. topografic	Suprafața* (mp)	Observații / Referințe
A1		Din acte: 19.700 Masurata: 19.525	Sector cadastral:11 Teren neimprejmuit; IMOBILUL PROVINE DINTR-O TARLA CU UN DEFICIT DE SUPRAFATA IN PROCENT DE 0.8%

B. Partea II. Proprietari și acte

Inscrieri privitoare la dreptul de proprietate și alte drepturi reale	Referințe
/	
Act Administrativ nr. 41930, din 14/03/1996 emis de CJSIPT CALARASI;	
B1	A1
Intabulare, drept de PROPRIETATE, dobandit prin Reconstituire, cota actuala 1/1, cota initiala 1/1	
1) MAMET ECATERINA, LIPSA CNP	
2) TUDOR GHEORGHE, LIPSA CNP	

C. Partea III. SARCINI .

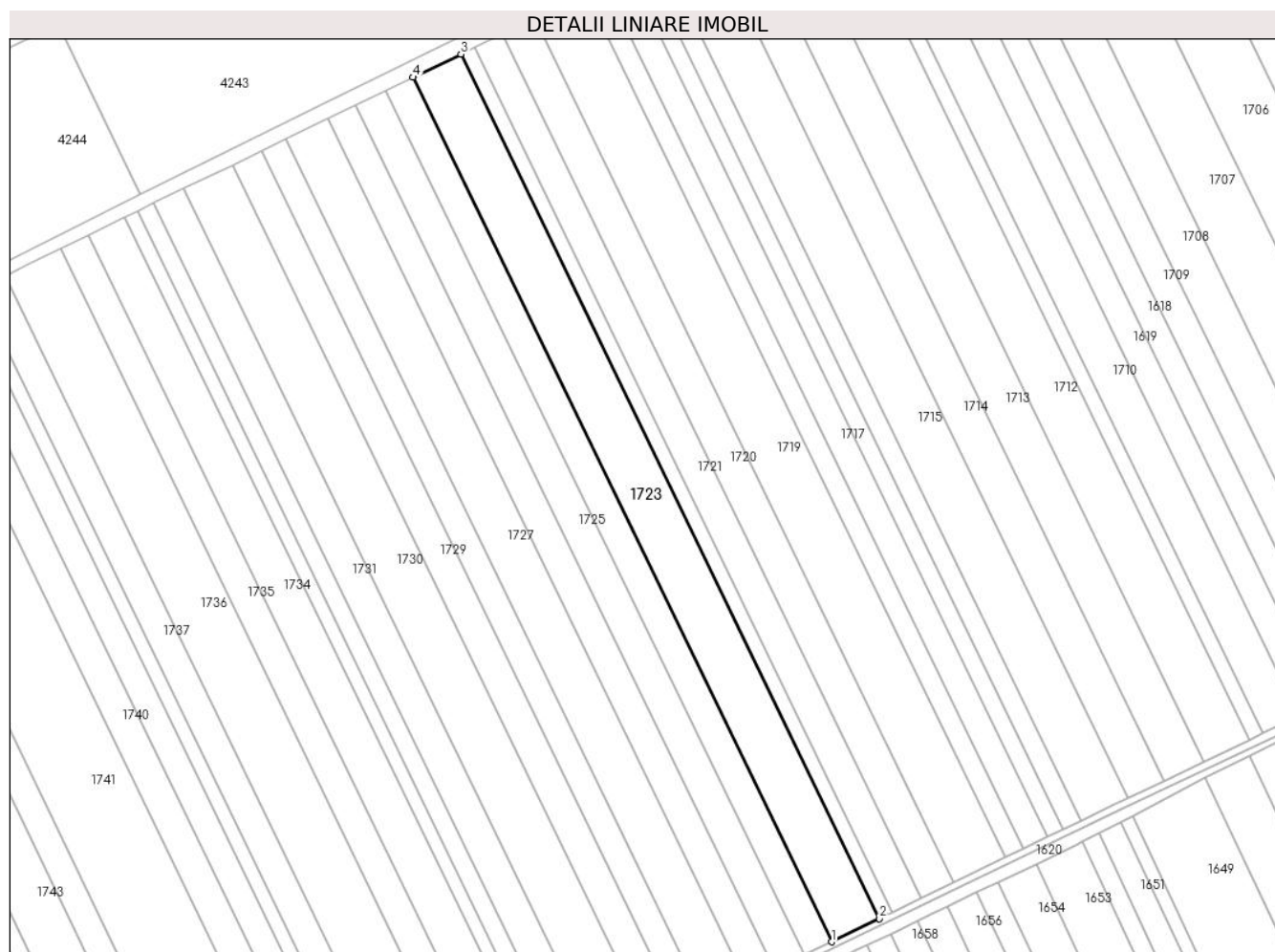
Inscrieri privind dezmembramintele dreptului de proprietate, drepturi reale de garanție și sarcini	Referințe
NU SUNT	

Anexa Nr. 1 La Partea I

Teren

Nr cadastral	Suprafața (mp)*	Observații / Referințe
	Din acte: 19.700 Masurata: 19.525	IMOBILUL PROVINE DINTR-O TARLA CU UN DEFICIT DE SUPRAFATA IN PROCENT DE 0.8%

* Suprafața este determinată în planul de proiecție Stereo 70.



Date referitoare la teren

Crt	Categorie folosință	Intravilan	Suprafața (mp)	Tarla	Parcelă	Nr. topo	Observații / Referințe
1	arabil	NU	19.525	29	37	-	

Lungime Segmente

1) Valorile lungimilor segmentelor sunt obținute din proiecție în plan.

Punct început	X / Y	Punct sfârșit	X / Y	Lungime segment (** (m)
1	707.137,112 320.953,335	2	707.166,748 320.967,678	32.924
2	707.166,748 320.967,678	3	706.908,087 321.501,289	592.998
3	706.908,087 321.501,289	4	706.878,414 321.487,024	32.924
4	706.878,414 321.487,024	1	707.137,112 320.953,335	593.084

**** Lungimile segmentelor sunt determinate în planul de proiecție Stereo 70 și sunt rotunjite la 1 milimetru.**

***** Distanța dintre puncte este formată din segmente cumulate ce sunt mai mici decât valoarea 1 milimetru.**

**DATE DESPRE IMOBILUL NR. 1724**

Oficiul de Cadastru și Publicitate Imobiliară CALARASI
 Biroul de Cadastru și Publicitate Imobiliară Calarasi

A. Partea I. Descrierea imobilului

TEREN Extravilan

Adresa: Jud. Calarasi

Nr. Crt	Nr cadastral Nr. topografic	Suprafața* (mp)	Observații / Referințe
A1	22487	Din acte: 11.108 Masurata: 11.009	Sector cadastral:11 Teren neimprejmut;

B. Partea II. Proprietari și acte

Inscrieri privitoare la dreptul de proprietate și alte drepturi reale		Referințe
279 / 07/01/2014		
Act Notarial nr. 4644, din 19/12/2013 emis de BNP Ceparu Ioan;		
B3	Intabulare, drept de PROPRIETATE, dobandit prin Conventie, cota actuala 1/1, cota initiala 1/1 1) NITU ION, - sot 2) NITU VASILICA, - sotie	A1

C. Partea III. SARCINI .

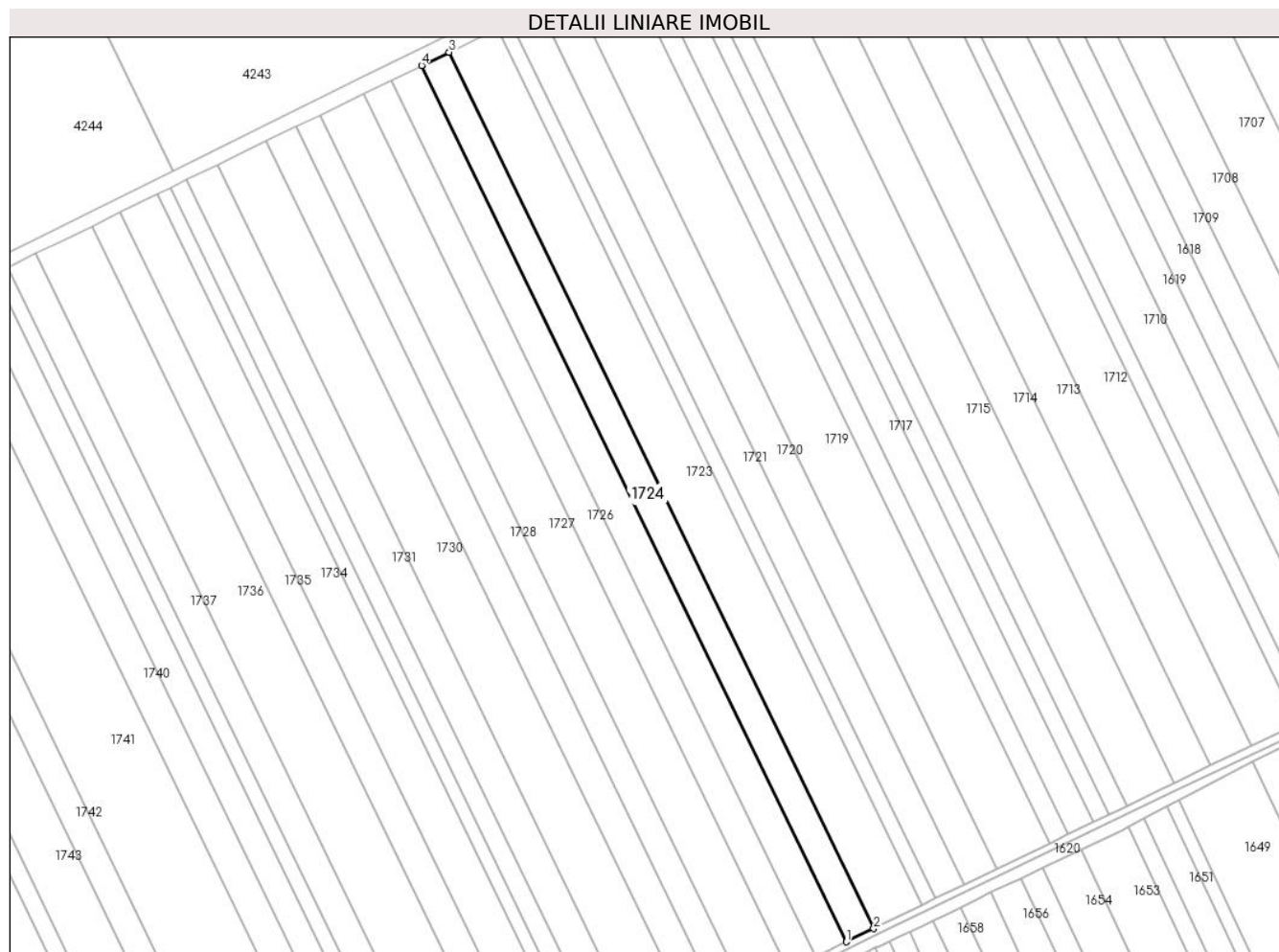
Inscrieri privind dezmembramintele dreptului de proprietate, drepturi reale de garanție și sarcini	Referințe
NU SUNT	

Anexa Nr. 1 La Partea I

Teren

Nr cadastral	Suprafața (mp)*	Observații / Referințe
22487	Din acte: 11.108 Masurata: 11.009	

* Suprafața este determinată în planul de proiecție Stereo 70.



Date referitoare la teren

Crt	Categorie folosință	Intravilan	Suprafața (mp)	Tarla	Parcelă	Nr. topo	Observații / Referințe
1	arabil	NU	11.009	29	36	-	

Lungime Segmente

1) Valorile lungimilor segmentelor sunt obținute din proiecție în plan.

Punct început	X / Y	Punct sfârșit	X / Y	Lungime segment (** (m)
1	707.120,405 320.945,249	2	707.137,112 320.953,335	18.561
2	707.137,112 320.953,335	3	706.878,414 321.487,024	593.084
3	706.878,414 321.487,024	4	706.861,685 321.478,983	18.561
4	706.861,685 321.478,983	1	707.120,405 320.945,249	593.134

**** Lungimile segmentelor sunt determinate în planul de proiecție Stereo 70 și sunt rotunjite la 1 milimetru.**

***** Distanța dintre puncte este formată din segmente cumulate ce sunt mai mici decât valoarea 1 milimetru.**

**DATE DESPRE IMOBILUL NR. 1725**

Oficiul de Cadastru și Publicitate Imobiliară CALARASI
Biroul de Cadastru și Publicitate Imobiliară Calarasi

A. Partea I. Descrierea imobilului

TEREN Extravilan

Adresa: Jud. Calarasi

Nr. Crt	Nr cadastral Nr. topografic	Suprafața* (mp)	Observații / Referințe
A1	23556	Din acte: 12.475 Masurata: 12.364	Sector cadastral:11 Teren neimpregmuit;

B. Partea II. Proprietari și acte

Inscrieri privitoare la dreptul de proprietate și alte drepturi reale		Referințe
48903 / 26/08/2016		
Act Notarial nr. 573, din 25/08/2016 emis de Chiru Maria Dana (act notarial nr 35 din 23.08.2016, emis de Chiru Maria Dana);		
B4	Intabulare, drept de PROPRIETATE, dobandit prin Conventie, cota actuala 1/1, cota initiala 1/1 1) LOLOT COSTEL , - bun propriu	A1
B5	se noteaza faptul ca imobilul de la A1 constituie patrimoniu de afectatiune 1) LOLOT COSTEL INTREPRINDERE INDIVIDUALA , CIF:11674814	A1
48910 / 26/08/2016		
Act Notarial nr. 574, din 25/08/2016 emis de NP Chiru Maria Dana;		
B6	se noteaza interdicti de instrainare conform art. 902 alin. 2 pct. 8 Cod Civil , ' pe toata durata rambursarii creditului dar nu mai putin de 5 (cinci) ani de la momentul tranzactiei' 1) CEC BANK S.A. , CIF:361897 2) FONDUL DE GARANTARE A CREDITULUI RURAL - IFN S.A. , CIF:5439903	A1
B7	se noteaza interdictiile de grevare cu sarcini, inchiriere, dezmembrare, alipire, construire, amenajare 1) CEC BANK S.A. , CIF:361897 2) FONDUL DE GARANTARE A CREDITULUI RURAL - IFN S.A. , CIF:5439903	A1

C. Partea III. SARCINI

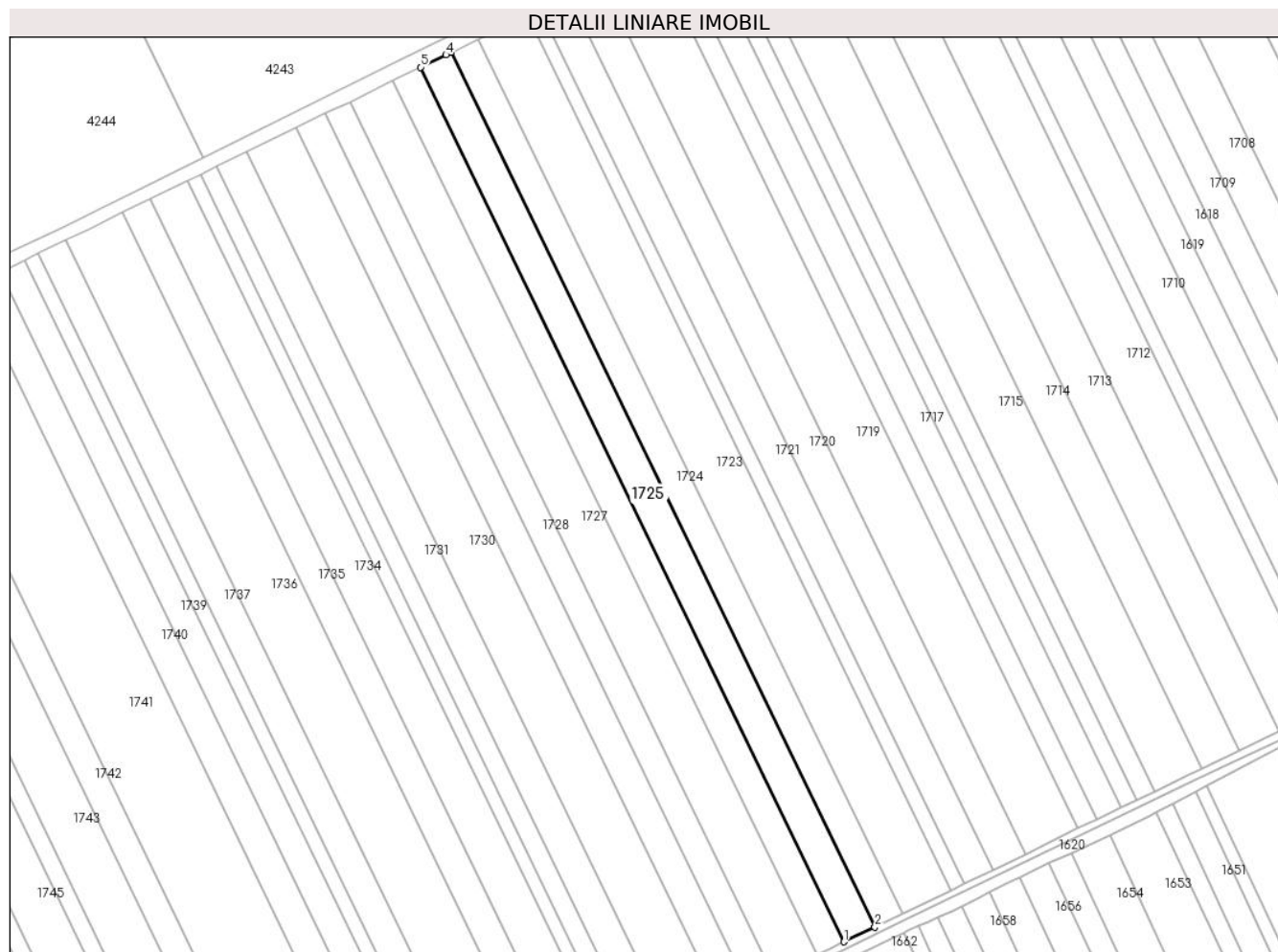
Inscrieri privind dezmembramintele dreptului de proprietate, drepturi reale de garanție și sarcini		Referințe
48910 / 26/08/2016		
Act Notarial nr. 574, din 25/08/2016 emis de NP Chiru Maria Dana;		
C1	Intabulare, drept de IPOTECA, Valoare:540000 LEIsi celelalte obligatii de plata aferente creditului acordat in baza contractului de credit nr. RQ 16026109799436/03.02.2016 si a Contractului de garantare IC160600196/2016 1) CEC BANK S.A. , CIF:361897 2) FONDUL DE GARANTARE A CREDITULUI RURAL - IFN S.A. , CIF:5439903	A1
C2	se intabuleaza privilegiul prevazut de art.2333 Cod civil 1) CEC BANK S.A. , CIF:361897	A1

Anexa Nr. 1 La Partea I

Teren

Nr cadastral	Suprafața (mp)*	Observații / Referințe
23556	Din acte: 12.475 Masurata: 12.364	

* Suprafața este determinată în planul de proiecție Stereo 70.



Date referitoare la teren

Crt	Categorie folosință	Intravilan	Suprafața (mp)	Tarla	Parcelă	Nr. topo	Observații / Referințe
1	arabil	NU	12.364	29	35	-	

Lungime Segmente

1) Valorile lungimilor segmentelor sunt obținute din proiecție în plan.

Punct început	X / Y	Punct sfârșit	X / Y	Lungime segment (** (m)
1	707.101,641 320.936,169	2	707.120,405 320.945,249	20.845
2	707.120,405 320.945,249	3	706.861,685 321.478,983	593.134
3	706.861,685 321.478,983	4	706.858,48 321.477,442	3.556
4	706.858,48 321.477,442	5	706.842,935 321.469,874	17.289

Punct început	X / Y	Punct sfârșit	X / Y	Lungime segment (** (m)
5	706.842,935 321.469,874	1	707.101,641 320.936,169	593.102

** Lungimile segmentelor sunt determinate în planul de proiecție Stereo 70 și sunt rotunjite la 1 milimetru.

*** Distanța dintre puncte este formată din segmente cumulate ce sunt mai mici decât valoarea 1 milimetru.

**DATE DESPRE IMOBILUL NR. 1726**

Oficiul de Cadastru și Publicitate Imobiliară CALARASI
Biroul de Cadastru și Publicitate Imobiliară Calarasi

A. Partea I. Descrierea imobilului

TEREN Extravilan

Adresa: Jud. Calarasi

Nr. Crt	Nr cadastral Nr. topografic	Suprafața* (mp)	Observații / Referințe
A1	21662	Din acte: 11.188 Masurata: 11.089	Sector cadastral:11 Teren neimprejmuit;

B. Partea II. Proprietari și acte

Inscrieri privitoare la dreptul de proprietate și alte drepturi reale		Referințe
37818 / 16/10/2012		
Act Notarial nr. 1593, din 15/10/2012 emis de BNP CHIRU MARIA DANA;		
B2	Intabulare, drept de PROPRIETATE, dobandit prin Conventie, cota actuala 1/1, cota initiala 1/1 1) PACIONEA MIHAELA, -sotie 2) PACIONEA MIHAI, -sot	A1

C. Partea III. SARCINI .

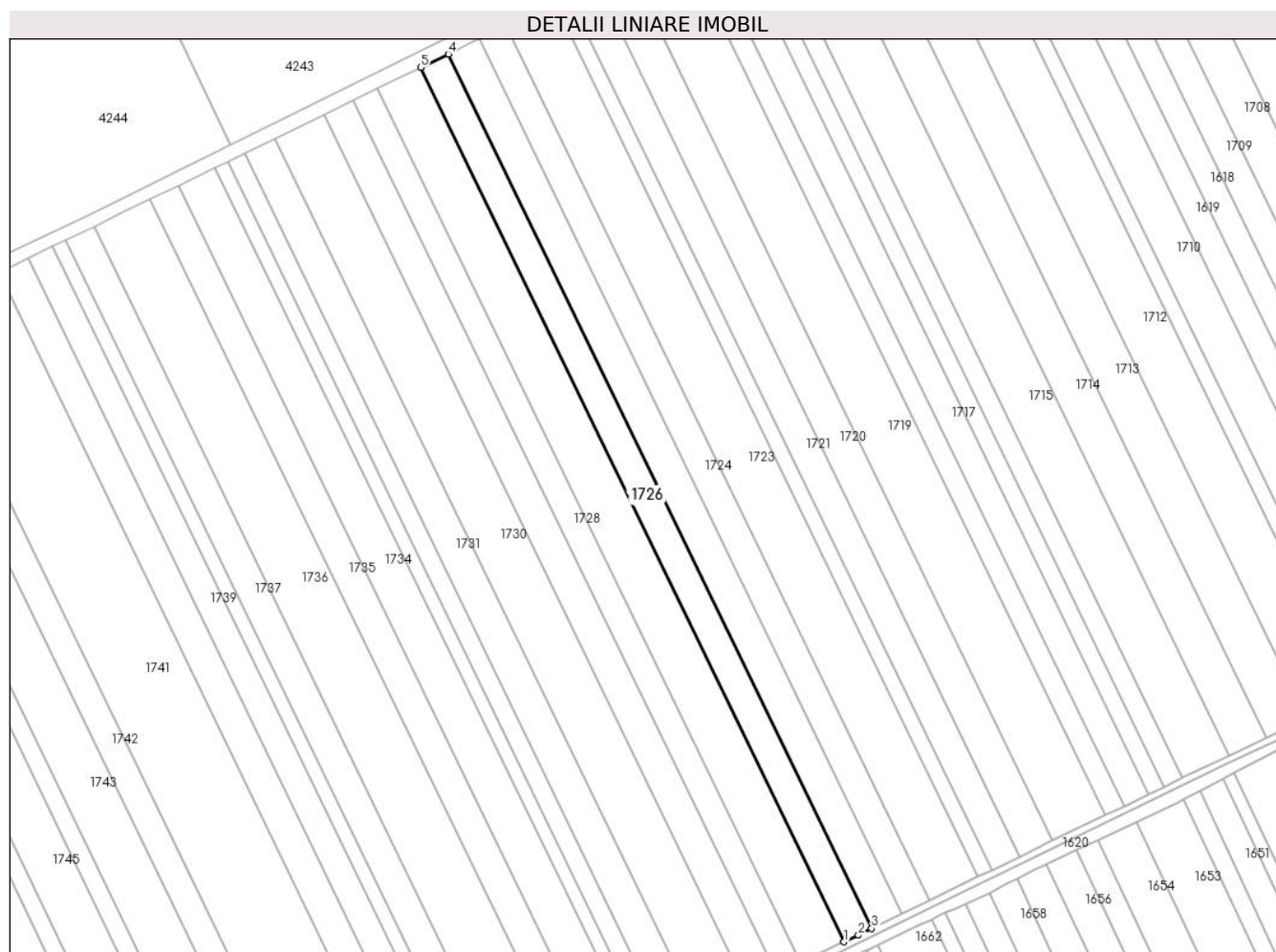
Inscrieri privind dezmembramintele dreptului de proprietate, drepturi reale de garanție și sarcini	Referințe
NU SUNT	

Anexa Nr. 1 La Partea I

Teren

Nr cadastral	Suprafața (mp)*	Observații / Referințe
21662	Din acte: 11.188 Masurata: 11.089	

* Suprafața este determinată în planul de proiecție Stereo 70.



Date referitoare la teren

Crt	Categorie folosință	Intra vilan	Suprafața (mp)	Tarla	Parcelă	Nr. topo	Observații / Referințe
1	arabil	NU	11.089	29	34	-	

Lungime Segmente

1) Valorile lungimilor segmentelor sunt obținute din proiecție în plan.

Punct început	X / Y	Punct sfârșit	X / Y	Lungime segment (** (m)
1	707.084,814 320.928,025	2	707.093,603 320.932,039	9.662
2	707.093,603 320.932,039	3	707.101,641 320.936,169	9.037
3	707.101,641 320.936,169	4	706.842,935 321.469,874	593.102
4	706.842,935 321.469,874	5	706.826,127 321.461,69	18.695

Punct început	X / Y	Punct sfârșit	X / Y	Lungime segment (** (m)
5	706.826,127 321.461,69	1	707.084,814 320.928,025	593.058

** Lungimile segmentelor sunt determinate în planul de proiecție Stereo 70 și sunt rotunjite la 1 milimetru.

*** Distanța dintre puncte este formată din segmente cumulate ce sunt mai mici decât valoarea 1 milimetru.

**DATE DESPRE IMOBILUL NR. 1727**

Oficiul de Cadastru și Publicitate Imobiliară CALARASI
Biroul de Cadastru și Publicitate Imobiliară Calarasi

A. Partea I. Descrierea imobilului

TEREN Extravilan

Adresa: Jud. Calarasi

Nr. Crt	Nr cadastral Nr. topografic	Suprafața* (mp)	Observații / Referințe
A1		Din acte: 17.500 Masurata: 17.345	Sector cadastral:11 Teren neimprejmuit; IMOBILUL PROVINE DINTR-O TARLA CU UN DEFICIT DE SUPRAFATA IN PROCENT DE 0.8%

B. Partea II. Proprietari și acte

Inscrieri privitoare la dreptul de proprietate și alte drepturi reale	Referințe
/	
Act Administrativ nr. 41948, din 14/03/1996 emis de CJSIPT CALARASI;	
B1	A1
Intabulare, drept de PROPRIETATE, dobandit prin Reconstituire, cota actuala 1/1, cota initiala 1/1 1) LOLOT V CONSTANTIN, LIPSA CNP	

C. Partea III. SARCINI .

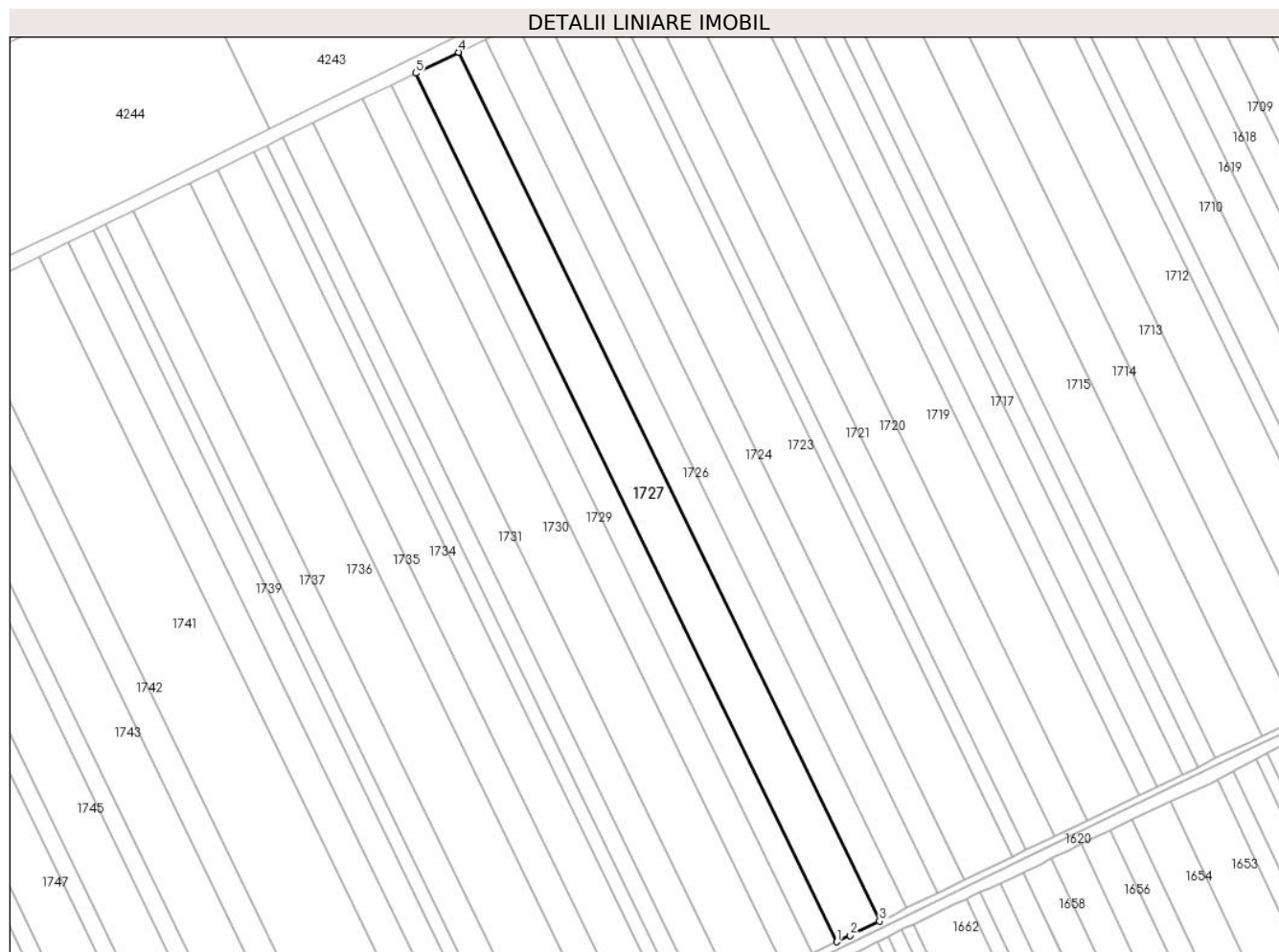
Inscrieri privind dezmembramintele dreptului de proprietate, drepturi reale de garanție și sarcini	Referințe
NU SUNT	

Anexa Nr. 1 La Partea I

Teren

Nr cadastral	Suprafața (mp)*	Observații / Referințe
	Din acte: 17.500 Masurata: 17.345	IMOBILUL PROVINE DINTR-O TARLA CU UN DEFICIT DE SUPRAFATA IN PROCENT DE 0.8%

* Suprafața este determinată în planul de proiecție Stereo 70.



Date referitoare la teren

Crt	Categorie folosință	Intra vilan	Suprafața (mp)	Tarla	Parcelă	Nr. topo	Observații / Referințe
1	arabil	NU	17.345	29	33	-	

Lungime Segmente

1) Valorile lungimilor segmentelor sunt obținute din proiecție în plan.

Punct început	X / Y	Punct sfârșit	X / Y	Lungime segment (** (m)
1	707.058,456 320.915,346	2	707.066,75 320.919,282	9.181
2	707.066,75 320.919,282	3	707.084,814 320.928,025	20.069
3	707.084,814 320.928,025	4	706.826,127 321.461,69	593.058
4	706.826,127 321.461,69	5	706.799,829 321.448,887	29.249

Punct început	X / Y	Punct sfârșit	X / Y	Lungime segment (** (m)
5	706.799,829 321.448,887	1	707.058,456 320.915,346	592.92

** Lungimile segmentelor sunt determinate în planul de proiecție Stereo 70 și sunt rotunjite la 1 milimetru.

*** Distanța dintre puncte este formată din segmente cumulate ce sunt mai mici decât valoarea 1 milimetru.

**DATE DESPRE IMOBILUL NR. 1728**

Oficiul de Cadastru și Publicitate Imobiliară CALARASI
Biroul de Cadastru și Publicitate Imobiliară Calarasi

A. Partea I. Descrierea imobilului

TEREN Extravilan

Adresa: Jud. Calarasi

Nr. Crt	Nr cadastral Nr. topografic	Suprafața* (mp)	Observații / Referințe
A1	20855	Din acte: 10.000 Masurata: 9.911	Sector cadastral:11 Teren neimprijmit;

B. Partea II. Proprietari și acte

Inscrieri privitoare la dreptul de proprietate și alte drepturi reale		Referințe
12355 / 19/05/2010		
Act Notarial nr. 935, din 06/05/2010 emis de BNP CHIRU MARIA DANA;		
B14	Intabulare, drept de PROPRIETATE, dobandit prin Conventie, cota actuala 80/80, cota initiala 1/1 1) S.C. APOLLO PROPERTIES S.R.L., CIF:19163688	A1

C. Partea III. SARCINI .

Inscrieri privind dezmembramintele dreptului de proprietate, drepturi reale de garanție și sarcini	Referințe
NU SUNT	

Anexa Nr. 1 La Partea I

Teren

Nr cadastral	Suprafața (mp)*	Observații / Referințe
20855	Din acte: 10.000 Masurata: 9.911	

* Suprafața este determinată în planul de proiecție Stereo 70.



Date referitoare la teren

Crt	Categorie folosință	Intra vilan	Suprafața (mp)	Tarla	Parcelă	Nr. topo	Observații / Referințe
1	arabil	NU	9.911	29	32	-	

Lungime Segmente

1) Valorile lungimilor segmentelor sunt obținute din proiecție în plan.

Punct început	X / Y	Punct sfârșit	X / Y	Lungime segment (** (m)
1	707.043,353 320.908,177	2	707.058,456 320.915,346	16.718
2	707.058,456 320.915,346	3	706.799,829 321.448,887	592.92
3	706.799,829 321.448,887	4	706.784,798 321.441,569	16.718
4	706.784,798 321.441,569	1	707.043,353 320.908,177	592.754

**** Lungimile segmentelor sunt determinate în planul de proiecție Stereo 70 și sunt rotunjite la 1 milimetru.**

***** Distanța dintre puncte este formată din segmente cumulate ce sunt mai mici decât valoarea 1 milimetru.**

**DATE DESPRE IMOBILUL NR. 1729**

Oficiul de Cadastru și Publicitate Imobiliară CALARASI
Biroul de Cadastru și Publicitate Imobiliară Calarasi

A. Partea I. Descrierea imobilului

TEREN Extravilan

Adresa: Jud. Calarasi

Nr. Crt	Nr cadastral Nr. topografic	Suprafața* (mp)	Observații / Referințe
A1	20815	Din acte: 11.807 Masurata: 11.702	Sector cadastral:11 Teren neimpregmuit;

B. Partea II. Proprietari și acte

Inscrieri privitoare la dreptul de proprietate și alte drepturi reale		Referințe
6187 / 16/03/2010		
Act Notarial nr. 528, din 11/03/2010 emis de BNP CHIRU DANA MARIA;		
B2	Intabulare, drept de PROPRIETATE, dobandit prin Conventie, cota actuala 1/1, cota initiala 1/1 1) SC APOLLO PROPERTIES SRL, CIF:19163688	A1

C. Partea III. SARCINI .

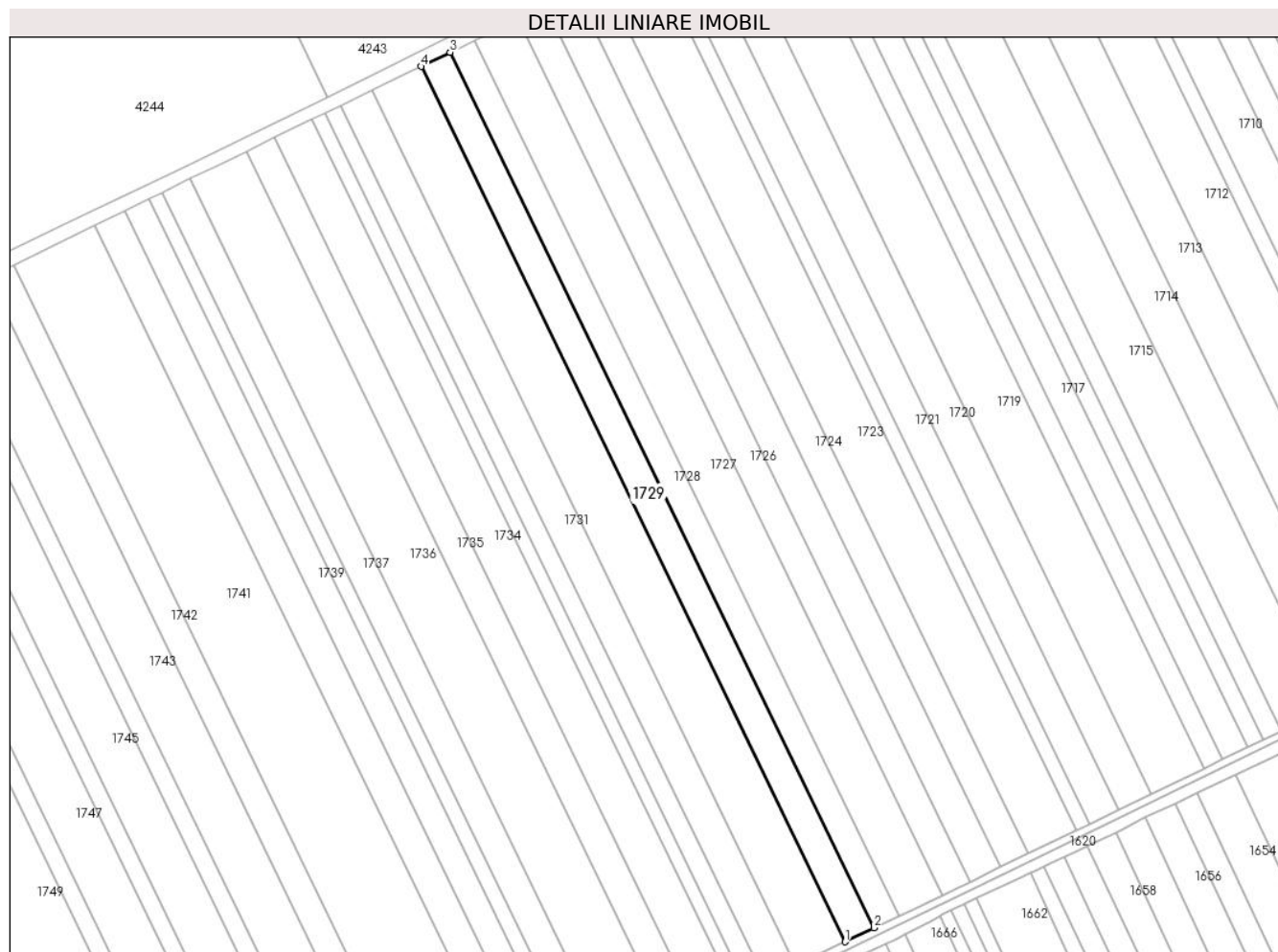
Inscrieri privind dezmembramintele dreptului de proprietate, drepturi reale de garanție și sarcini	Referințe
NU SUNT	

Anexa Nr. 1 La Partea I

Teren

Nr cadastral	Suprafața (mp)*	Observații / Referințe
20815	Din acte: 11.807 Masurata: 11.702	

* Suprafața este determinată în planul de proiecție Stereo 70.



Date referitoare la teren

Crt	Categorie folosință	Intravilan	Suprafața (mp)	Tarla	Parcelă	Nr. topo	Observații / Referințe
1	arabil	NU	11.702	29	31	-	

Lungime Segmente

1) Valorile lungimilor segmentelor sunt obținute din proiecție în plan.

Punct început	X / Y	Punct sfârșit	X / Y	Lungime segment (** (m)
1	707.025,515 320.899,709	2	707.043,353 320.908,177	19.746
2	707.043,353 320.908,177	3	706.784,798 321.441,569	592.754
3	706.784,798 321.441,569	4	706.767,045 321.432,925	19.746
4	706.767,045 321.432,925	1	707.025,515 320.899,709	592.559

**** Lungimile segmentelor sunt determinate în planul de proiecție Stereo 70 și sunt rotunjite la 1 milimetru.**

***** Distanța dintre puncte este formată din segmente cumulate ce sunt mai mici decât valoarea 1 milimetru.**

**DATE DESPRE IMOBILUL NR. 1730**

Oficiul de Cadastru și Publicitate Imobiliară CALARASI
Biroul de Cadastru și Publicitate Imobiliară Calarasi

A. Partea I. Descrierea imobilului

TEREN Extravilan

Nr. CF vechi:123
Nr. cadastral vechi:287

Adresa: Jud. Calarasi

Nr. Crt	Nr cadastral Nr. topografic	Suprafața* (mp)	Observații / Referințe
A1	23023	19.822	Sector cadastral:11 Teren neimprejmuit;

B. Partea II. Proprietari și acte

Inscrieri privitoare la dreptul de proprietate și alte drepturi reale		Referințe
12067 / 08/09/2006		
Act Notarial nr. 2777, din 06/09/2006 emis de BNP TUTUIANU DANA CRISTINA;		
B1	Intabulare, drept de PROPRIETATE, dobandit prin Conventie, cota actuala 1/1, cota initiala 1/1 1) STAN GHEORGHE , necasatorit; LIPSA CNP <i>OBSERVATII: (provenita din conversia CF 123)</i>	A1

C. Partea III. SARCINI

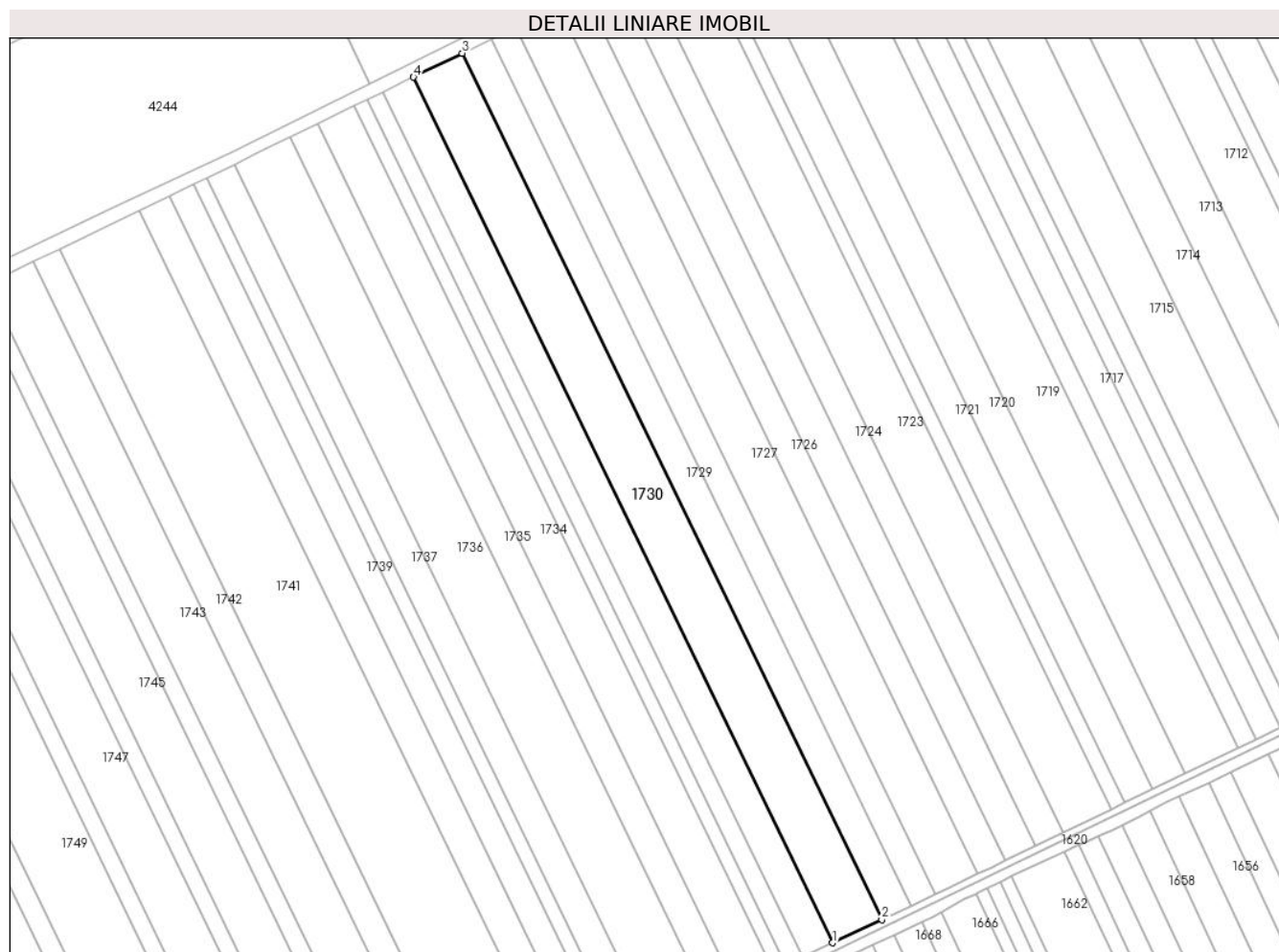
Inscrieri privind dezmembramintele dreptului de proprietate, drepturi reale de garanție și sarcini		Referințe
82602 / 20/12/2019		
Act Notarial nr. 1761, din 19/12/2019 emis de Paduraru Larissa-Andrada;		
C1	Intabulare, drept de IPOTECA, Valoare:3045090 RON- si celelalte obligatii de plata aferente creditului acordat in baza Contractului de credit nr. 49349/19.12.2019 1) SC AGRICOVER CREDIT IFN SA , CIF:22940237	A1

Anexa Nr. 1 La Partea I

Teren

Nr cadastral	Suprafața (mp)*	Observații / Referințe
23023	19.822	

* Suprafața este determinată în planul de proiecție Stereo 70.



Date referitoare la teren

Crt	Categorie folosință	Intra vilan	Suprafața (mp)	Tarla	Parcelă	Nr. topo	Observații / Referințe
1	arabil	NU	19.822	29	30	-	

Lungime Segmente

1) Valorile lungimilor segmentelor sunt obținute din proiecție în plan.

Punct început	X / Y	Punct sfârșit	X / Y	Lungime segment (** (m)
1	706.995,285 320.885,36	2	707.025,515 320.899,709	33.463
2	707.025,515 320.899,709	3	706.767,045 321.432,925	592.559
3	706.767,045 321.432,925	4	706.736,961 321.418,278	33.46
4	706.736,961 321.418,278	1	706.995,285 320.885,36	592.227

** Lungimile segmentelor sunt determinate în planul de proiecție Stereo 70 și sunt rotunjite la 1 milimetru.

***** Distanţa dintre puncte este formată din segmente cumulate ce sunt mai mici decât valoarea 1 milimetru.**

**DATE DESPRE IMOBILUL NR. 1731**

Oficiul de Cadastru și Publicitate Imobiliară CALARASI
Biroul de Cadastru și Publicitate Imobiliară Calarasi

A. Partea I. Descrierea imobilului

TEREN Extravilan

Nr. CF vechi:331
Nr. cadastral vechi:466

Adresa: Jud. Calarasi

Nr. Crt	Nr cadastral Nr. topografic	Suprafața* (mp)	Observații / Referințe
A1	23097	12.240	Sector cadastral:11 Teren neimprejmuit;

B. Partea II. Proprietari și acte

Inscrieri privitoare la dreptul de proprietate și alte drepturi reale		Referințe
27954 / 05/12/2007		
Act Notarial nr. 3629, din 26/11/2007 emis de BNP MIHAESCU MARIUS ANDREI;		
B1	Intabulare, drept de PROPRIETATE, dobandit prin Conventie, cota actuala 1/1, cota initiala 1/1 1) SC APOLLO PROPERTIES SRL, CIF:19163688 OBSERVATII: (provenita din conversia CF 331)	A1

C. Partea III. SARCINI .

Inscrieri privind dezmembramintele dreptului de proprietate, drepturi reale de garanție și sarcini	Referințe
NU SUNT	

Anexa Nr. 1 La Partea I

Teren

Nr cadastral	Suprafața (mp)*	Observații / Referințe
23097	12.240	

* Suprafața este determinată în planul de proiecție Stereo 70.



Date referitoare la teren

Crt	Categorie folosință	Intra vilan	Suprafața (mp)	Tarla	Parcelă	Nr. topo	Observații / Referințe
1	arabil	NU	12.240	29	29	-	

Lungime Segmente

1) Valorile lungimilor segmentelor sunt obținute din proiecție în plan.

Punct început	X / Y	Punct sfârșit	X / Y	Lungime segment (** (m)
1	706.976,61 320.876,496	2	706.995,285 320.885,36	20.672
2	706.995,285 320.885,36	3	706.736,961 321.418,278	592.227
3	706.736,961 321.418,278	4	706.718,375 321.409,229	20.672
4	706.718,375 321.409,229	1	706.976,61 320.876,496	592.022

** Lungimile segmentelor sunt determinate în planul de proiecție Stereo 70 și sunt rotunjite la 1 milimetru.

***** Distanţa dintre puncte este formată din segmente cumulate ce sunt mai mici decât valoarea 1 milimetru.**

**DATE DESPRE IMOBILUL NR. 1732**

Oficiul de Cadastru și Publicitate Imobiliară CALARASI
Biroul de Cadastru și Publicitate Imobiliară Calarasi

A. Partea I. Descrierea imobilului

TEREN Extravilan

Adresa: Jud. Calarasi

Nr. Crt	Nr cadastral Nr. topografic	Suprafața* (mp)	Observații / Referințe
A1	22259	6.717	Sector cadastral:11 Teren neimprejmuit;

B. Partea II. Proprietari și acte

Inscrieri privitoare la dreptul de proprietate și alte drepturi reale		Referințe
25119 / 29/05/2020		
Act Notarial nr. 199, din 27/05/2020 emis de Chiru Maria Dana;		
B9	Intabulare, drept de PROPRIETATE, dobandit prin Conventie, cota actuala 1/1, cota initiala 1/1 1) AGRO MYH SRL, CIF:18266383	A1

C. Partea III. SARCINI .

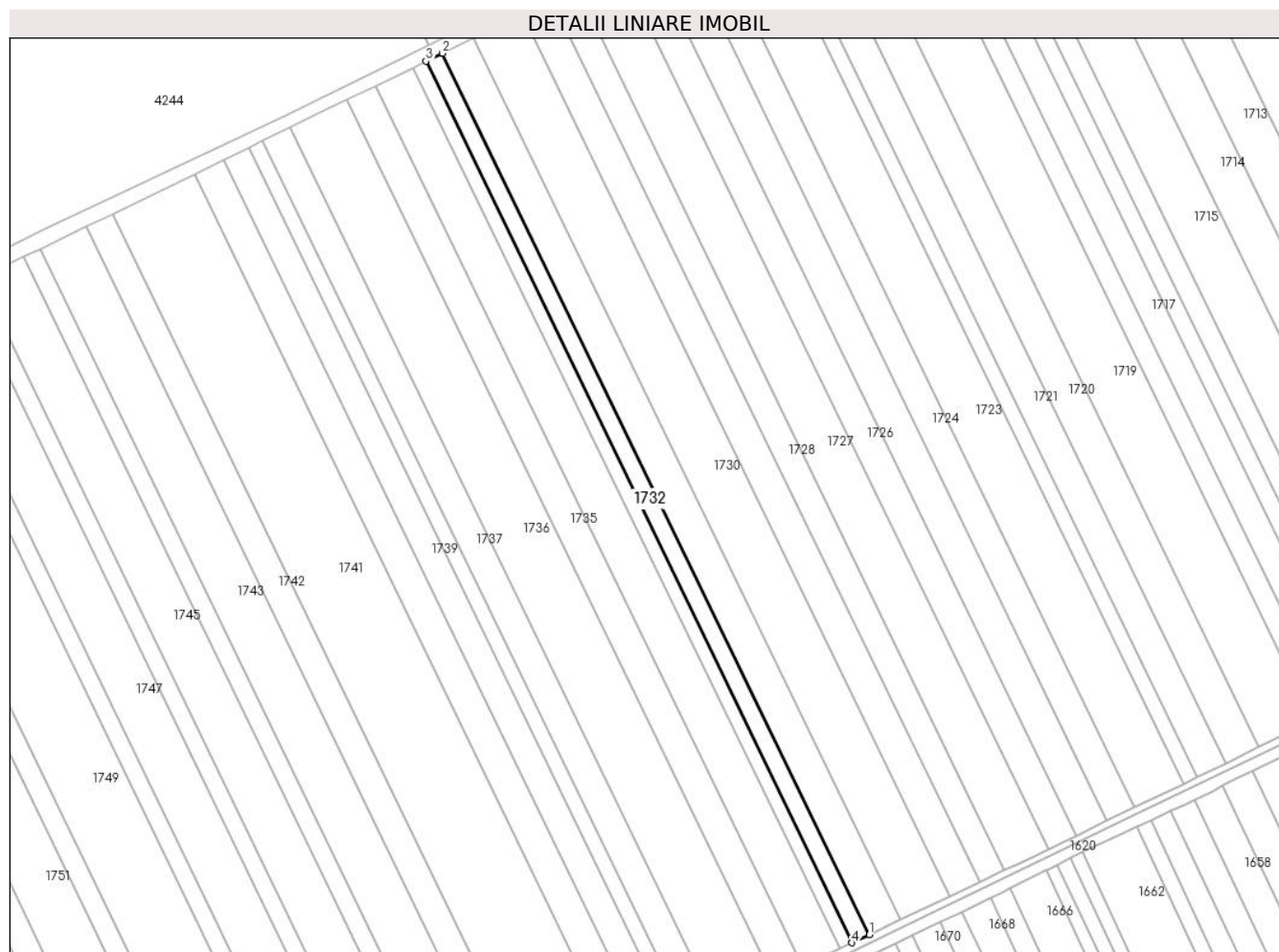
Inscrieri privind dezmembramintele dreptului de proprietate, drepturi reale de garanție și sarcini	Referințe
NU SUNT	

Anexa Nr. 1 La Partea I

Teren

Nr cadastral	Suprafața (mp)*	Observații / Referințe
22259	6.717	

* Suprafața este determinată în planul de proiecție Stereo 70.



Date referitoare la teren

Crt	Categorie folosință	Intra vilan	Suprafața (mp)	Tarla	Parcelă	Nr. topo	Observații / Referințe
1	arabil	NU	6.717	29	28	-	LOT 1

Lungime Segmente

1) Valorile lungimilor segmentelor sunt obținute din proiecție în plan.

Punct început	X / Y	Punct sfârșit	X / Y	Lungime segment (** (m)
1	706.976,61 320.876,496	2	706.718,375 321.409,229	592.022
2	706.718,375 321.409,229	3	706.708,433 321.404,389	11.058
3	706.708,433 321.404,389	4	706.966,098 320.871,506	591.908
4	706.966,098 320.871,506	1	706.976,61 320.876,496	11.636

** Lungimile segmentelor sunt determinate în planul de proiecție Stereo 70 și sunt rotunjite la 1 milimetru.

***** Distanţa dintre puncte este formată din segmente cumulate ce sunt mai mici decât valoarea 1 milimetru.**

**DATE DESPRE IMOBILUL NR. 1733**

Oficiul de Cadastru și Publicitate Imobiliară CALARASI
Biroul de Cadastru și Publicitate Imobiliară Calarasi

A. Partea I. Descrierea imobilului

TEREN Extravilan

Adresa: Jud. Calarasi

Nr. Crt	Nr cadastral Nr. topografic	Suprafața* (mp)	Observații / Referințe
A1	22260	5.000	Sector cadastral:11 Teren neimprejmuit;

B. Partea II. Proprietari și acte

Inscrieri privitoare la dreptul de proprietate și alte drepturi reale		Referințe
66087 / 20/12/2013		
Act Notarial nr. 2386, din 19/12/2013 emis de BNP CHIRU MARIA DANA;		
B9	Intabulare, drept de PROPRIETATE, dobandit prin Conventie, cota actuala 1/1, cota initiala 1/1 1) PACIONEA MIHAELA, sotie 2) PACIONEA MIHAI, sot	A1

C. Partea III. SARCINI .

Inscrieri privind dezmembramintele dreptului de proprietate, drepturi reale de garanție și sarcini	Referințe
NU SUNT	

Anexa Nr. 1 La Partea I

Teren

Nr cadastral	Suprafața (mp)*	Observații / Referințe
22260	5.000	

* Suprafața este determinată în planul de proiecție Stereo 70.



Date referitoare la teren

Crt	Categorie folosință	Intravilan	Suprafața (mp)	Tarla	Parcelă	Nr. topo	Observații / Referințe
1	arabil	NU	5.000	29	28	-	LOT 2

Lungime Segmente

1) Valorile lungimilor segmentelor sunt obținute din proiecție în plan.

Punct început	X / Y	Punct sfârșit	X / Y	Lungime segment (** (m)
1	706.958,727 320.868,007	2	706.966,098 320.871,506	8.159
2	706.966,098 320.871,506	3	706.708,433 321.404,389	591.908
3	706.708,433 321.404,389	4	706.700,578 321.400,564	8.737
4	706.700,578 321.400,564	1	706.958,727 320.868,007	591.826

** Lungimile segmentelor sunt determinate în planul de proiecție Stereo 70 și sunt rotunjite la 1 milimetru.

***** Distanţa dintre puncte este formată din segmente cumulate ce sunt mai mici decât valoarea 1 milimetru.**

**DATE DESPRE IMOBILUL NR. 1734**

Oficiul de Cadastru și Publicitate Imobiliară CALARASI
Biroul de Cadastru și Publicitate Imobiliară Calarasi

A. Partea I. Descrierea imobilului

TEREN Extravilan

Adresa: Jud. Calarasi

Nr. Crt	Nr cadastral Nr. topografic	Suprafața* (mp)	Observații / Referințe
A1		Din acte: 15.000 Masurata: 14.867	Sector cadastral:11 Teren neimprejmuit; IMOBILUL PROVINE DINTR-O TARLA CU UN DEFICIT DE SUPRAFATA IN PROCENT DE 0.8%

B. Partea II. Proprietari și acte

Inscrieri privitoare la dreptul de proprietate și alte drepturi reale	Referințe
/	
Act Administrativ nr. 42347, din 22/08/1996 emis de CJSIPT CALARASI;	
B10	A1
Intabulare, drept de PROPRIETATE, dobandit prin Reconstituire, cota actuala 1/1, cota initiala 1/1	
1) LAZAR ST GHEORGHE, LIPSA CNP	
2) LAZAR VASILE, LIPSA CNP	
3) LAZAR NICOLAE, LIPSA CNP	
4) DINCA ION, LIPSA CNP	

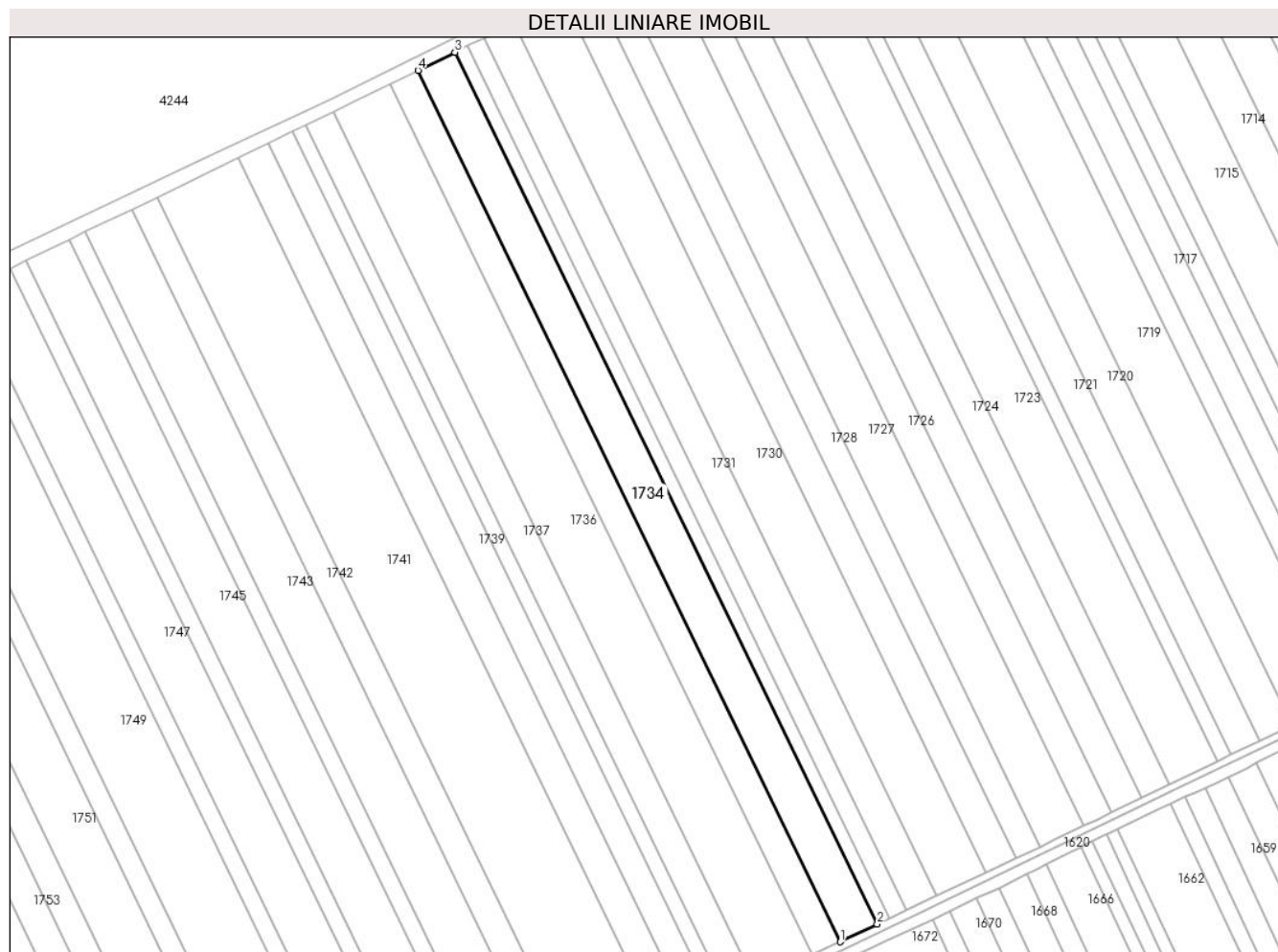
C. Partea III. SARCINI .

Inscrieri privind dezmembramintele dreptului de proprietate, drepturi reale de garanție și sarcini	Referințe
NU SUNT	

Anexa Nr. 1 La Partea I**Teren**

Nr cadastral	Suprafața (mp)*	Observații / Referințe
	Din acte: 15.000 Masurata: 14.867	IMOBILUL PROVINE DINTR-O TARLA CU UN DEFICIT DE SUPRAFATA IN PROCENT DE 0.8%

* Suprafața este determinată în planul de proiecție Stereo 70.

**Date referitoare la teren**

Crt	Categorie folosință	Intra vilan	Suprafața (mp)	Tarla	Parcelă	Nr. topo	Observații / Referințe
1	arabil	NU	14.867	29	27	-	LOT 2

Lungime Segmente

1) Valorile lungimilor segmentelor sunt obținute din proiecție în plan.

Punct început	X / Y	Punct sfârșit	X / Y	Lungime segment (** (m)
1	706.936,028 320.857,232	2	706.958,727 320.868,007	25.127
2	706.958,727 320.868,007	3	706.700,578 321.400,564	591.826
3	706.700,578 321.400,564	4	706.677,987 321.389,565	25.126
4	706.677,987 321.389,565	1	706.936,028 320.857,232	591.577

**** Lungimile segmentelor sunt determinate în planul de proiecție Stereo 70 și sunt rotunjite la 1 milimetru.**

***** Distanța dintre puncte este formată din segmente cumulate ce sunt mai mici decât valoarea 1 milimetru.**

**DATE DESPRE IMOBILUL NR. 1735**

Oficiul de Cadastru și Publicitate Imobiliară CALARASI
Biroul de Cadastru și Publicitate Imobiliară Calarasi

A. Partea I. Descrierea imobilului

TEREN Extravilan

Adresa: Jud. Calarasi

Nr. Crt	Nr cadastral Nr. topografic	Suprafața* (mp)	Observații / Referințe
A1		Din acte: 11.400 Masurata: 11.299	Sector cadastral:11 Teren neimprejmuit; IMOBILUL PROVINE DINTR-O TARLA CU UN DEFICIT DE SUPRAFATA IN PROCENT DE 0.8%

B. Partea II. Proprietari și acte

Inscrieri privitoare la dreptul de proprietate și alte drepturi reale	Referințe
/	
Act Administrativ nr. 42042, din 25/03/1996 emis de CJSIPT CALARASI;	
B1	A1
Intabulare, drept de PROPRIETATE, dobandit prin Constituire, cota actuala 1/1, cota initiala 1/1 1) DINCA GH ION, LIPSA CNP	

C. Partea III. SARCINI .

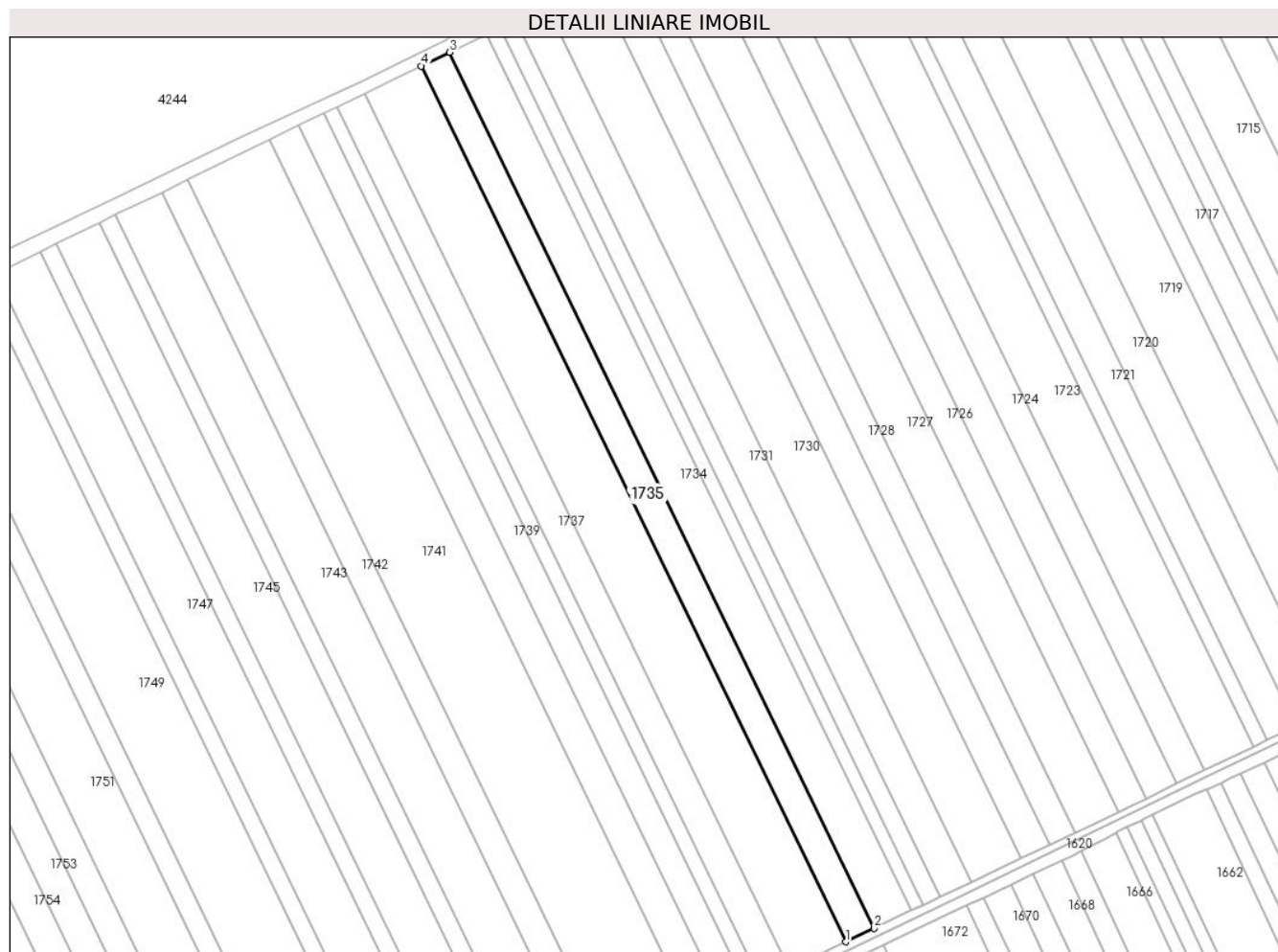
Inscrieri privind dezmembramintele dreptului de proprietate, drepturi reale de garanție și sarcini	Referințe
NU SUNT	

Anexa Nr. 1 La Partea I

Teren

Nr cadastral	Suprafața (mp)*	Observații / Referințe
	Din acte: 11.400 Masurata: 11.299	IMOBILUL PROVINE DINTR-O TARLA CU UN DEFICIT DE SUPRAFATA IN PROCENT DE 0.8%

* Suprafața este determinată în planul de proiecție Stereo 70.



Date referitoare la teren

Crt	Categorie folosință	Intravilan	Suprafața (mp)	Tarla	Parcelă	Nr. topo	Observații / Referințe
1	arabil	NU	11.299	29	26	-	

Lungime Segmente

1) Valorile lungimilor segmentelor sunt obținute din proiecție în plan.

Punct început	X / Y	Punct sfârșit	X / Y	Lungime segment (** (m)
1	706.918,77 320.849,04	2	706.936,028 320.857,232	19.104
2	706.936,028 320.857,232	3	706.677,987 321.389,565	591.577
3	706.677,987 321.389,565	4	706.660,812 321.381,203	19.102
4	706.660,812 321.381,203	1	706.918,77 320.849,04	591.388

**** Lungimile segmentelor sunt determinate în planul de proiecție Stereo 70 și sunt rotunjite la 1 milimetru.**

***** Distanța dintre puncte este formată din segmente cumulate ce sunt mai mici decât valoarea 1 milimetru.**

**DATE DESPRE IMOBILUL NR. 1736**

Oficiul de Cadastru și Publicitate Imobiliară CALARASI
Biroul de Cadastru și Publicitate Imobiliară Calarasi

A. Partea I. Descrierea imobilului

TEREN Extravilan

Adresa: Jud. Calarasi

Nr. Crt	Nr cadastral Nr. topografic	Suprafața* (mp)	Observații / Referințe
A1	22954	Din acte: 22.793 Masurata: 22.591	Sector cadastral:11 Teren neimprejmut;

B. Partea II. Proprietari și acte

Inscrieri privitoare la dreptul de proprietate și alte drepturi reale		Referințe
13036 / 27/02/2015		
Act Administrativ nr. 81836, din 26/02/1996 emis de CJPSDDPAT CALARASI (act notarial nr. 1878/16-06-2008 emis de BNP MITACHE IULIANA-ADRIANA; act notarial nr. 173/16.06.2008- BNP MITACHE IULIANA ADRIANA);		
B2	Intabulare, drept de PROPRIETATE, dobandit prin lesire Din Indiviziune, cota actuala 1/2, cota initiala 1/2 1) MOISE DANUTA	A1
63240 / 11/11/2016		
Act Notarial nr. 3580, din 10/11/2016 emis de BN Tutuiianu Dana Cristina;		
B3	Intabulare, drept de PROPRIETATE, dobandit prin Conventie, cota actuala 1/2, cota initiala 1/2 1) MAILAT DIANA DANIELA , -sotie 2) MAILAT MARIAN , -sot	A1

C. Partea III. SARCINI

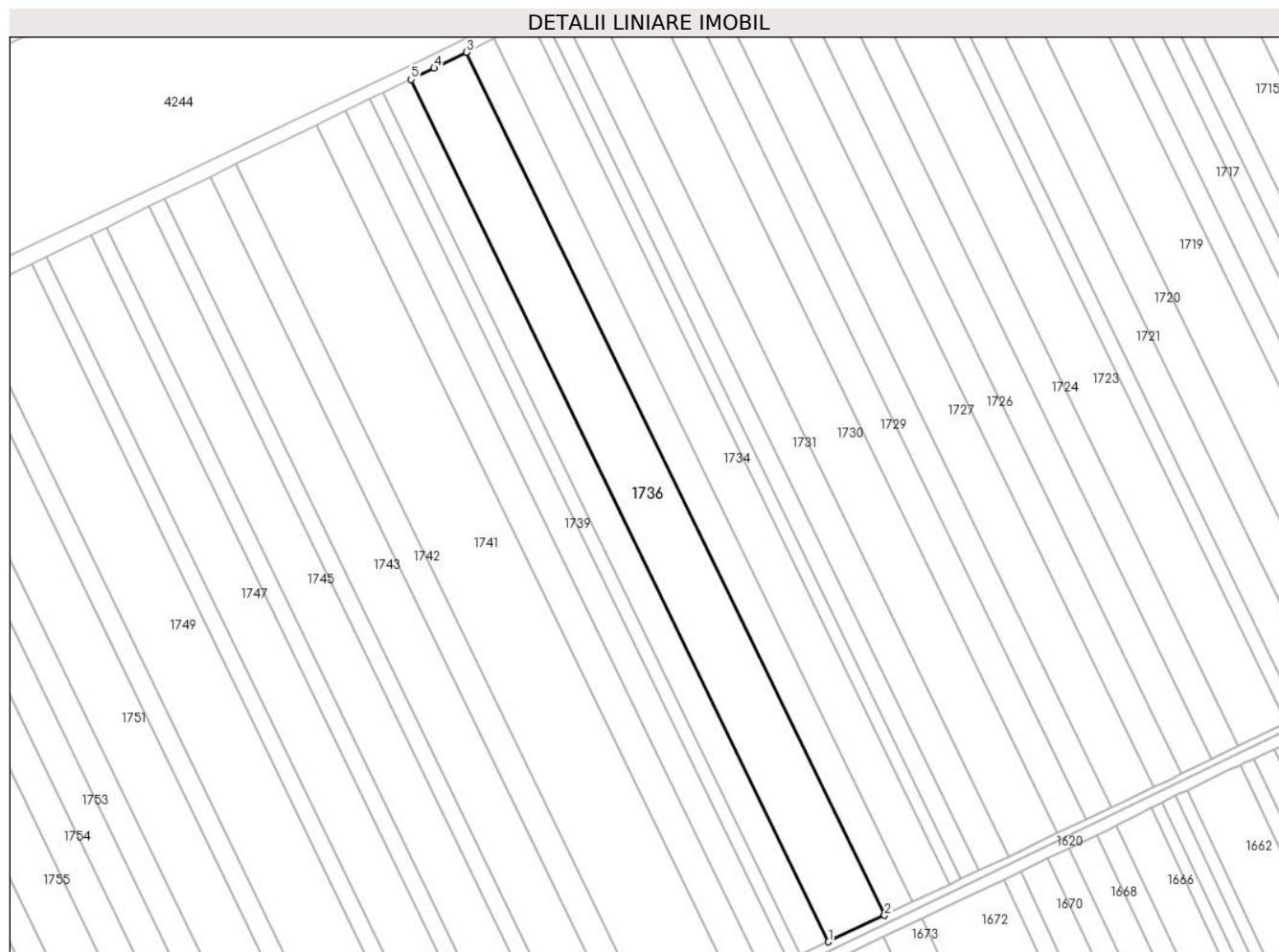
Inscrieri privind dezmembramintele dreptului de proprietate, drepturi reale de garanție și sarcini		Referințe
93859 / 24/11/2023		
Act Notarial nr. 1655, din 23/11/2023 emis de Banateanu Casandra Liana;		
C1	Intabulare, drept de IPOTECA, Valoare:353850 LEI- și celelalte obligații de plată aferente creditului acordat în baza Contractului de credit nr. 2005565/22.11.2023, asupra cotei de 1/2 din imobilul de sub A1 1) AGRICOVER CREDIT IFN SA , CIF:22940237	A1

Anexa Nr. 1 La Partea I

Teren

Nr cadastral	Suprafața (mp)*	Observații / Referințe
22954	Din acte: 22.793 Masurata: 22.591	

* Suprafața este determinată în planul de proiecție Stereo 70.



Date referitoare la teren

Crt	Categorie folosință	Intra vilan	Suprafața (mp)	Tarla	Parcelă	Nr. topo	Observații / Referințe
1	arabil	NU	22.591	29	25	-	

Lungime Segmente

1) Valorile lungimilor segmentelor sunt obținute din proiecție în plan.

Punct început	X / Y	Punct sfârșit	X / Y	Lungime segment (** (m)
1	706.884,249 320.832,654	2	706.918,77 320.849,04	38.213
2	706.918,77 320.849,04	3	706.660,812 321.381,203	591.388
3	706.660,812 321.381,203	4	706.640,814 321.371,467	22.242
4	706.640,814 321.371,467	5	706.626,449 321.364,488	15.971

Punct început	X / Y	Punct sfârșit	X / Y	Lungime segment (** (m)
5	706.626,449 321.364,488	1	706.884,249 320.832,654	591.023

** Lungimile segmentelor sunt determinate în planul de proiecție Stereo 70 și sunt rotunjite la 1 milimetru.

*** Distanța dintre puncte este formată din segmente cumulate ce sunt mai mici decât valoarea 1 milimetru.

**DATE DESPRE IMOBILUL NR. 1737**

Oficiul de Cadastru și Publicitate Imobiliară CALARASI
Biroul de Cadastru și Publicitate Imobiliară Calarasi

A. Partea I. Descrierea imobilului

TEREN Extravilan

Adresa: Jud. Calarasi

Nr. Crt	Nr cadastral Nr. topografic	Suprafața* (mp)	Observații / Referințe
A1		Din acte: 11.313 Masurata: 11.213	Sector cadastral:11 Teren neimprejmuit; IMOBILUL PROVINE DINTR-O TARLA CU UN DEFICIT DE SUPRAFATA IN PROCENT DE 0.8%

B. Partea II. Proprietari și acte

Inscrieri privitoare la dreptul de proprietate și alte drepturi reale	Referințe
/	
Act Administrativ nr. 41829, din 26/02/1996 emis de CJSIPT CALARASI;	
B1	A1
Intabulare, drept de PROPRIETATE, dobandit prin Constituire, cota actuala 1/1, cota initiala 1/1 1) GHEORGHE S FLOAREA, LIPSA CNP	

C. Partea III. SARCINI .

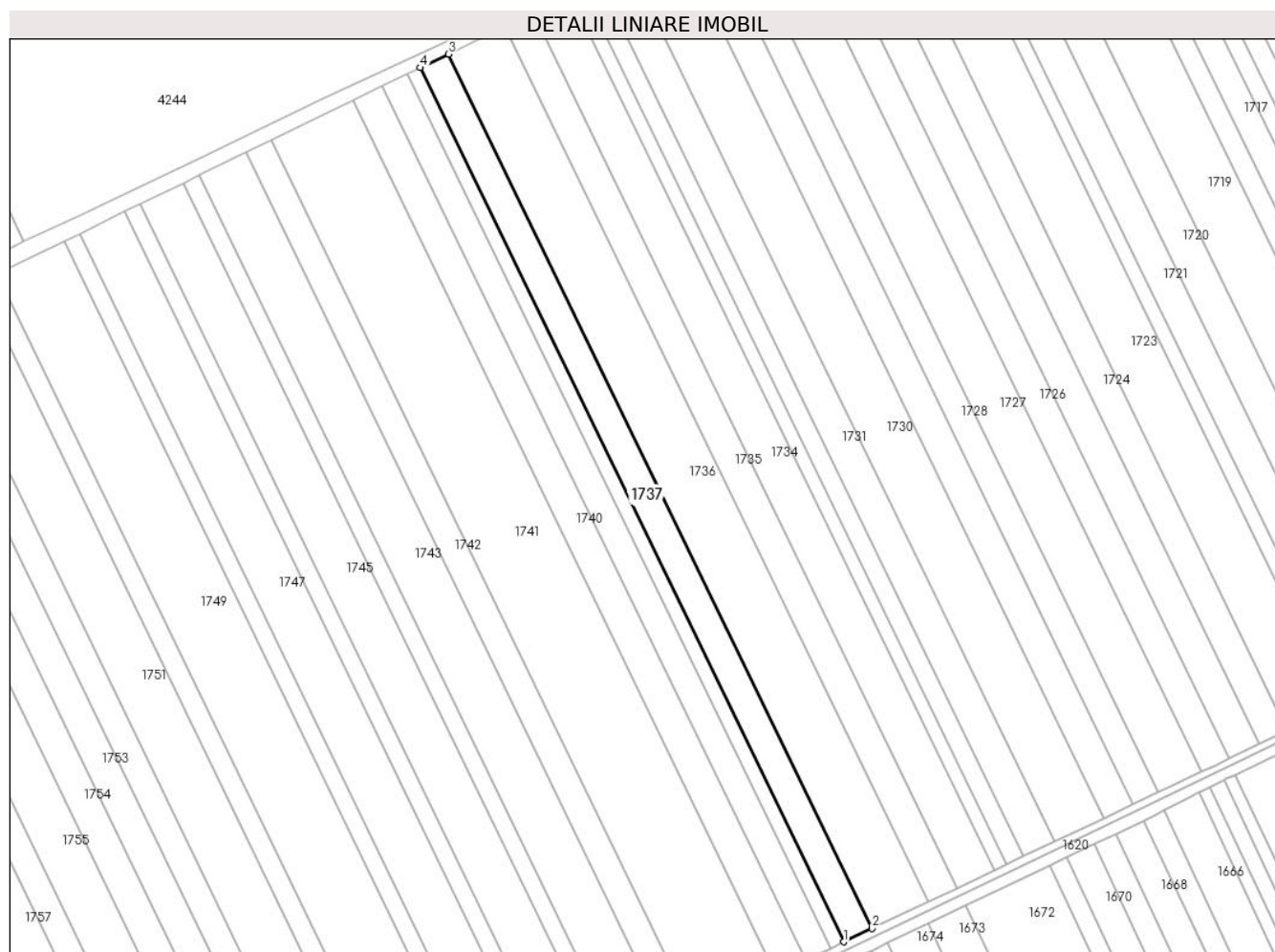
Inscrieri privind dezmembramintele dreptului de proprietate, drepturi reale de garanție și sarcini	Referințe
NU SUNT	

Anexa Nr. 1 La Partea I

Teren

Nr cadastral	Suprafața (mp)*	Observații / Referințe
	Din acte: 11.313 Masurata: 11.213	IMOBILUL PROVINE DINTR-O TARLA CU UN DEFICIT DE SUPRAFATA IN PROCENT DE 0.8%

* Suprafața este determinată în planul de proiecție Stereo 70.



Date referitoare la teren

Crt	Categorie folosință	Intravilan	Suprafața (mp)	Tarla	Parcelă	Nr. topo	Observații / Referințe
1	arabil	NU	11.213	29	24	-	

Lungime Segmente

1) Valorile lungimilor segmentelor sunt obținute din proiecție în plan.

Punct început	X / Y	Punct sfârșit	X / Y	Lungime segment (** (m)
1	706.867,106 320.824,517	2	706.884,249 320.832,654	18.976
2	706.884,249 320.832,654	3	706.626,449 321.364,488	591.023
3	706.626,449 321.364,488	4	706.609,382 321.356,197	18.974
4	706.609,382 321.356,197	1	706.867,106 320.824,517	590.851

**** Lungimile segmentelor sunt determinate în planul de proiecție Stereo 70 și sunt rotunjite la 1 milimetru.**

***** Distanța dintre puncte este formată din segmente cumulate ce sunt mai mici decât valoarea 1 milimetru.**

**DATE DESPRE IMOBILUL NR. 1738**

Oficiul de Cadastru și Publicitate Imobiliară CALARASI
Biroul de Cadastru și Publicitate Imobiliară Calarasi

A. Partea I. Descrierea imobilului

TEREN Extravilan

Adresa: Jud. Calarasi

Nr. Crt	Nr cadastral Nr. topografic	Suprafața* (mp)	Observații / Referințe
A1	22529	Din acte: 5.303 Masurata: 5.256	Sector cadastral:11 Teren neimprejmuit;

B. Partea II. Proprietari și acte

Inscrieri privitoare la dreptul de proprietate și alte drepturi reale		Referințe
5924 / 05/02/2014		
Act Notarial nr. 172, din 04/02/2014 emis de BNP MITACHE IULIANA ADRIANA;		
B4	Intabulare, drept de PROPRIETATE, dobandit prin Conventie, cota actuala 1/1, cota initiala 1/1 1) NITU ION, sot 2) NITU VASILICA, sotie	A1

C. Partea III. SARCINI .

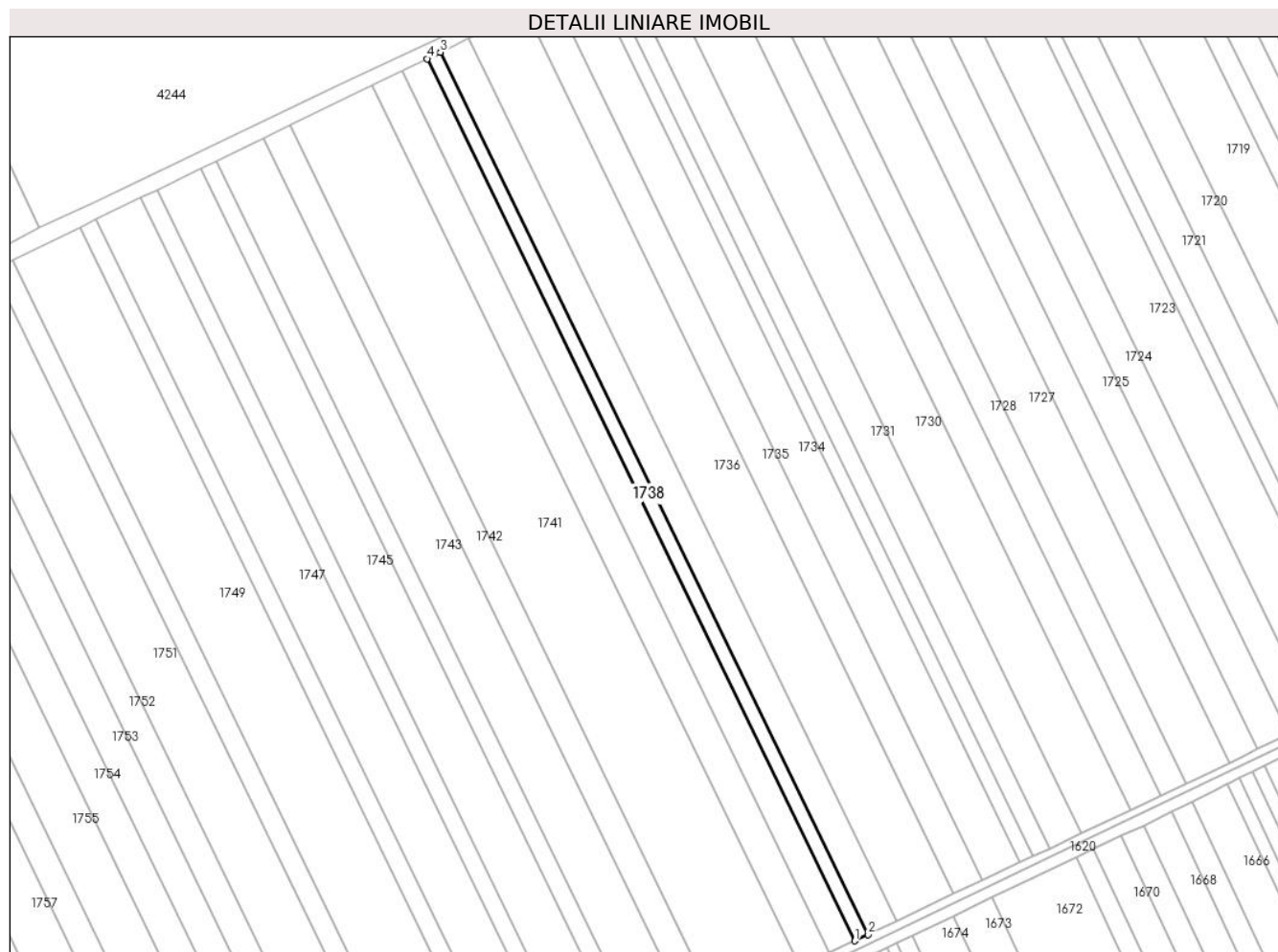
Inscrieri privind dezmembramintele dreptului de proprietate, drepturi reale de garanție și sarcini	Referințe
NU SUNT	

Anexa Nr. 1 La Partea I

Teren

Nr cadastral	Suprafața (mp)*	Observații / Referințe
22529	Din acte: 5.303 Masurata: 5.256	

* Suprafața este determinată în planul de proiecție Stereo 70.



Date referitoare la teren

Crt	Categorie folosință	Intra vilan	Suprafața (mp)	Tarla	Parcelă	Nr. topo	Observații / Referințe
1	arabil	NU	5.256	29	23/1	-	

Lungime Segmente

1) Valorile lungimilor segmentelor sunt obținute din proiecție în plan.

Punct început	X / Y	Punct sfârșit	X / Y	Lungime segment (** (m)
1	706.859,069 320.820,702	2	706.867,106 320.824,517	8.896
2	706.867,106 320.824,517	3	706.609,382 321.356,197	590.851
3	706.609,382 321.356,197	4	706.601,38 321.352,31	8.896
4	706.601,38 321.352,31	1	706.859,069 320.820,702	590.771

**** Lungimile segmentelor sunt determinate în planul de proiecție Stereo 70 și sunt rotunjite la 1 milimetru.**

***** Distanța dintre puncte este formată din segmente cumulate ce sunt mai mici decât valoarea 1 milimetru.**

**DATE DESPRE IMOBILUL NR. 1739**

Oficiul de Cadastru și Publicitate Imobiliară CALARASI
Biroul de Cadastru și Publicitate Imobiliară Calarasi

A. Partea I. Descrierea imobilului

TEREN Extravilan

Adresa: Jud. Calarasi

Nr. Crt	Nr cadastral Nr. topografic	Suprafața* (mp)	Observații / Referințe
A1	24158	Din acte: 10.000 Masurata: 9.911	Sector cadastral:11 Teren neimprejmuit;

B. Partea II. Proprietari și acte

Inscrieri privitoare la dreptul de proprietate și alte drepturi reale		Referințe
35009 / 09/07/2020		
Act Notarial nr. 1656, din 08/07/2020 emis de NP Tutuianu Dana Cristina;		
B2	Intabulare, drept de PROPRIETATE, dobandit prin Conventie, cota actuala 1/2, cota initiala 1/2 1) ENACHE TICA	A1
B3	Intabulare, drept de PROPRIETATE, dobandit prin Conventie, cota actuala 1/2, cota initiala 1/2 1) ENACHE MARIANA MIHAELA	A1

C. Partea III. SARCINI .

Inscrieri privind dezmembramintele dreptului de proprietate, drepturi reale de garanție și sarcini	Referințe
NU SUNT	

Anexa Nr. 1 La Partea I

Teren

Nr cadastral	Suprafața (mp)*	Observații / Referințe
24158	Din acte: 10.000 Masurata: 9.911	

* Suprafața este determinată în planul de proiecție Stereo 70.



Date referitoare la teren

Crt	Categorie folosință	Intra vilan	Suprafața (mp)	Tarla	Parcelă	Nr. topo	Observații / Referințe
1	arabil	NU	9.911	29	23	-	

Lungime Segmente

1) Valorile lungimilor segmentelor sunt obținute din proiecție în plan.

Punct început	X / Y	Punct sfârșit	X / Y	Lungime segment (** (m)
1	706.843,911 320.813,507	2	706.859,069 320.820,702	16.779
2	706.859,069 320.820,702	3	706.601,38 321.352,31	590.771
3	706.601,38 321.352,31	4	706.586,288 321.344,978	16.779
4	706.586,288 321.344,978	1	706.843,911 320.813,507	590.619

**** Lungimile segmentelor sunt determinate în planul de proiecție Stereo 70 și sunt rotunjite la 1 milimetru.**

***** Distanța dintre puncte este formată din segmente cumulate ce sunt mai mici decât valoarea 1 milimetru.**

**DATE DESPRE IMOBILUL NR. 1740**

Oficiul de Cadastru și Publicitate Imobiliară CALARASI
Biroul de Cadastru și Publicitate Imobiliară Calarasi

A. Partea I. Descrierea imobilului

TEREN Extravilan

Adresa: Jud. Calarasi

Nr. Crt	Nr cadastral Nr. topografic	Suprafața* (mp)	Observații / Referințe
A1		Din acte: 11.854 Masurata: 11.749	Sector cadastral:11 Teren neimprejmuit; IMOBILUL PROVINE DINTR-O TARLA CU UN DEFICIT DE SUPRAFATA IN PROCENT DE 0.8%

B. Partea II. Proprietari și acte

Inscrieri privitoare la dreptul de proprietate și alte drepturi reale	Referințe
/	
Act Administrativ nr. 42382, din 22/08/1996 emis de CJSIPT CALARASI;	
B1	A1
Intabulare, drept de PROPRIETATE, dobandit prin Constituire, cota actuala 1/1, cota initiala 1/1 1) ENACHE EREMIA, LIPSA CNP	

C. Partea III. SARCINI .

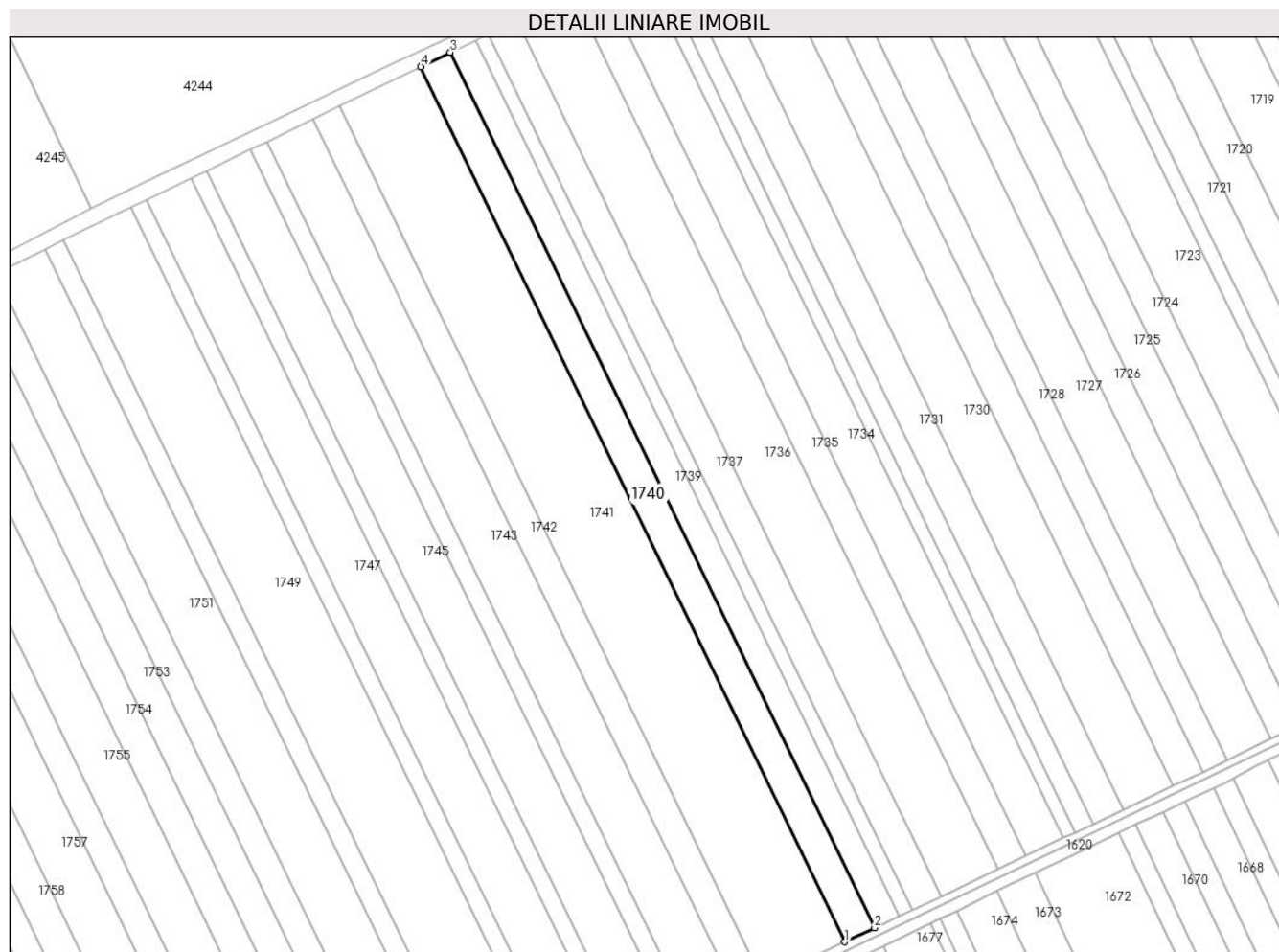
Inscrieri privind dezmembramintele dreptului de proprietate, drepturi reale de garanție și sarcini	Referințe
NU SUNT	

Anexa Nr. 1 La Partea I

Teren

Nr cadastral	Suprafața (mp)*	Observații / Referințe
	Din acte: 11.854 Masurata: 11.749	IMOBILUL PROVINE DINTR-O TARLA CU UN DEFICIT DE SUPRAFATA IN PROCENT DE 0.8%

* Suprafața este determinată în planul de proiecție Stereo 70.



Date referitoare la teren

Crt	Categorie folosință	Intravilan	Suprafața (mp)	Tarla	Parcelă	Nr. topo	Observații / Referințe
1	arabil	NU	11.749	29	22	-	

Lungime Segmente

1) Valorile lungimilor segmentelor sunt obținute din proiecție în plan.

Punct început	X / Y	Punct sfârșit	X / Y	Lungime segment (** (m)
1	706.825,937 320.804,975	2	706.843,911 320.813,507	19.896
2	706.843,911 320.813,507	3	706.586,288 321.344,978	590.619
3	706.586,288 321.344,978	4	706.568,392 321.336,284	19.896
4	706.568,392 321.336,284	1	706.825,937 320.804,975	590.439

**** Lungimile segmentelor sunt determinate în planul de proiecție Stereo 70 și sunt rotunjite la 1 milimetru.**

***** Distanța dintre puncte este formată din segmente cumulate ce sunt mai mici decât valoarea 1 milimetru.**

**DATE DESPRE IMOBILUL NR. 1741**

Oficiul de Cadastru și Publicitate Imobiliară CALARASI
Biroul de Cadastru și Publicitate Imobiliară Calarasi

A. Partea I. Descrierea imobilului

TEREN Extravilan

Adresa: Jud. Calarasi

Nr. Crt	Nr cadastral Nr. topografic	Suprafața* (mp)	Observații / Referințe
A1		Din acte: 32.919 Masurata: 32.627	Sector cadastral:11 Teren neimprejmuit; IMOBILUL PROVINE DINTR-O TARLA CU UN DEFICIT DE SUPRAFATA IN PROCENT DE 0.8%

B. Partea II. Proprietari și acte

Inscrieri privitoare la dreptul de proprietate și alte drepturi reale	Referințe
/	
Act Administrativ nr. 41944, din 14/03/1996 emis de CJSIPT CALARASI;	
B1	A1
Intabulare, drept de PROPRIETATE, dobandit prin Reconstituire, cota actuala 1/1, cota initiala 1/1 1) PAVEL I NICOLAE, LIPSA CNP	

C. Partea III. SARCINI .

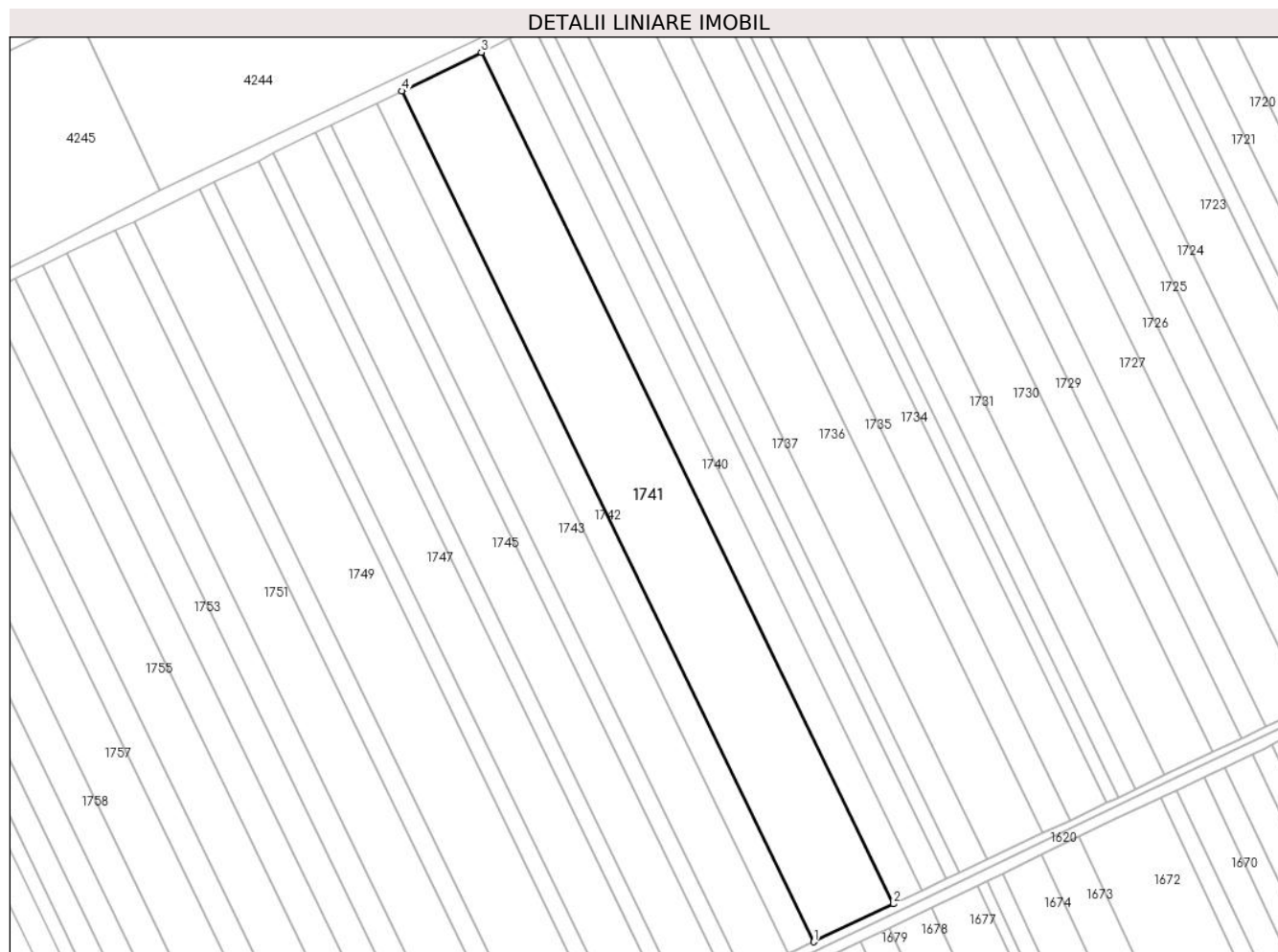
Inscrieri privind dezmembramintele dreptului de proprietate, drepturi reale de garanție și sarcini	Referințe
NU SUNT	

Anexa Nr. 1 La Partea I

Teren

Nr cadastral	Suprafața (mp)*	Observații / Referințe
	Din acte: 32.919 Masurata: 32.627	IMOBILUL PROVINE DINTR-O TARLA CU UN DEFICIT DE SUPRAFATA IN PROCENT DE 0.8%

* Suprafața este determinată în planul de proiecție Stereo 70.



Date referitoare la teren

Crt	Categorie folosință	Intra vilan	Suprafața (mp)	Tarla	Parcelă	Nr. topo	Observații / Referințe
1	arabil	NU	32.627	29	21	-	

Lungime Segmente

1) Valorile lungimilor segmentelor sunt obținute din proiecție în plan.

Punct început	X / Y	Punct sfârșit	X / Y	Lungime segment (** (m)
1	706.775,994 320.781,268	2	706.825,937 320.804,975	55.284
2	706.825,937 320.804,975	3	706.568,392 321.336,284	590.439
3	706.568,392 321.336,284	4	706.518,667 321.312,128	55.282
4	706.518,667 321.312,128	1	706.775,994 320.781,268	589.94

**** Lungimile segmentelor sunt determinate în planul de proiecție Stereo 70 și sunt rotunjite la 1 milimetru.**

***** Distanța dintre puncte este formată din segmente cumulate ce sunt mai mici decât valoarea 1 milimetru.**

**DATE DESPRE IMOBILUL NR. 1742**

Oficiul de Cadastru și Publicitate Imobiliară CALARASI
Biroul de Cadastru și Publicitate Imobiliară Calarasi

A. Partea I. Descrierea imobilului

TEREN Extravilan

Adresa: Jud. Calarasi

Nr. Crt	Nr cadastral Nr. topografic	Suprafața* (mp)	Observații / Referințe
A1	24945	Din acte: 10.350 Masurata: 10.258	Sector cadastral:11 Teren neimprijmit;

B. Partea II. Proprietari și acte

Inscrieri privitoare la dreptul de proprietate și alte drepturi reale		Referințe
91588 / 02/12/2021		
Act Administrativ nr. 41938, din 14/03/1996 emis de CJSIPT CALARASI (act notarial nr 177 din 28.09.2010, emis de BNPA STUPARU ION SI MORARU RALUCA-OANA, Incheiere de rectificare nr. 30/26.05.2015 emisa de NP Stuparu Ion;act notarial nr 92 din 14.10.2021, emis de SPN FIRIZAN);		
B1	Intabulare, drept de PROPRIETATE, dobandit prin Reconstituire, cota actuala 2/3, cota initiala 2/3 1) NEAGU PARASCHIVA 2) FRATILA CONSTANTINA	A1
15041 / 17/03/2022		
Act Notarial nr. 1050, din 16/03/2022 emis de MANOLE ANDRA - ELENA;		
B4	Intabulare, drept de PROPRIETATE, dobandit prin Conventie, cota actuala 1/3, cota initiala 1/3 1) BOGDAN DANIEL, -casatorit, bun propriu	A1

C. Partea III. SARCINI .

Inscrieri privind dezmembramintele dreptului de proprietate, drepturi reale de garanție și sarcini	Referințe
NU SUNT	

Anexa Nr. 1 La Partea I

Teren

Nr cadastral	Suprafața (mp)*	Observații / Referințe
24945	Din acte: 10.350 Masurata: 10.258	

* Suprafața este determinată în planul de proiecție Stereo 70.



Date referitoare la teren

Crt	Categorie folosință	Intra vilan	Suprafața (mp)	Tarla	Parcelă	Nr. topo	Observații / Referințe
1	arabil	NU	10.258	29	20	-	

Lungime Segmente

1) Valorile lungimilor segmentelor sunt obținute din proiecție în plan.

Punct început	X / Y	Punct sfârșit	X / Y	Lungime segment (** (m)
1	706.760,297 320.773,782	2	706.765,492 320.776,283	5.766
2	706.765,492 320.776,283	3	706.775,994 320.781,268	11.625
3	706.775,994 320.781,268	4	706.518,667 321.312,128	589.94
4	706.518,667 321.312,128	5	706.503,025 321.304,529	17.39

Punct început	X / Y	Punct sfârșit	X / Y	Lungime segment (** (m)
5	706.503,025 321.304,529	1	706.760,297 320.773,782	589.815

** Lungimile segmentelor sunt determinate în planul de proiecție Stereo 70 și sunt rotunjite la 1 milimetru.

*** Distanța dintre puncte este formată din segmente cumulate ce sunt mai mici decât valoarea 1 milimetru.

**DATE DESPRE IMOBILUL NR. 1743**

Oficiul de Cadastru și Publicitate Imobiliară CALARASI
Biroul de Cadastru și Publicitate Imobiliară Calarasi

A. Partea I. Descrierea imobilului

TEREN Extravilan

Adresa: Jud. Calarasi

Nr. Crt	Nr cadastral Nr. topografic	Suprafața* (mp)	Observații / Referințe
A1	20308	Din acte: 18.689 Masurata: 18.523	Sector cadastral:11 Teren neimprijmit;

B. Partea II. Proprietari și acte

Inscrieri privitoare la dreptul de proprietate și alte drepturi reale		Referințe
7551 / 30/03/2009		
Act Notarial nr. 735, din 26/03/2009 emis de BNP CHIRU DANA MARIA;		
B5	Intabulare, drept de PROPRIETATE, dobandit prin Conventie, cota actuala 1/1, cota initiala 1/1 1) S.C. APOLLO PROPERTIES S.R.L., CIF:19163688	A1

C. Partea III. SARCINI .

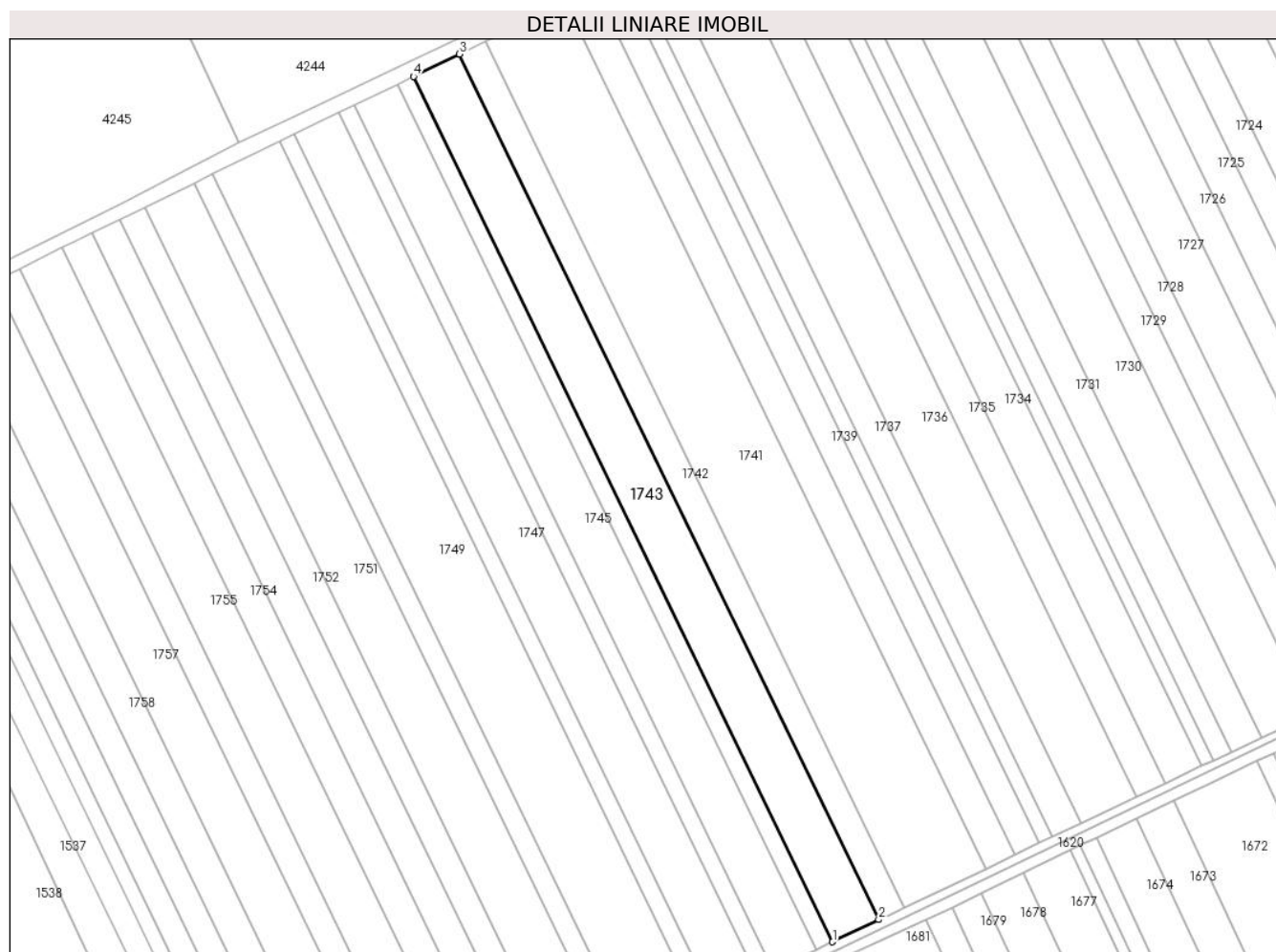
Inscrieri privind dezmembramintele dreptului de proprietate, drepturi reale de garanție și sarcini	Referințe
NU SUNT	

Anexa Nr. 1 La Partea I

Teren

Nr cadastral	Suprafața (mp)*	Observații / Referințe
20308	Din acte: 18.689 Masurata: 18.523	

* Suprafața este determinată în planul de proiecție Stereo 70.



Date referitoare la teren

Crt	Categorie folosință	Intra vilan	Suprafața (mp)	Tarla	Parcelă	Nr. topo	Observații / Referințe
1	arabil	NU	18.523	29	19	-	

Lungime Segmente

1) Valorile lungimilor segmentelor sunt obținute din proiecție în plan.

Punct început	X / Y	Punct sfârșit	X / Y	Lungime segment (** (m)
1	706.731,997 320.760,159	2	706.760,297 320.773,782	31.408
2	706.760,297 320.773,782	3	706.503,025 321.304,529	589.815
3	706.503,025 321.304,529	4	706.474,774 321.290,805	31.408
4	706.474,774 321.290,805	1	706.731,997 320.760,159	589.702

**** Lungimile segmentelor sunt determinate în planul de proiecție Stereo 70 și sunt rotunjite la 1 milimetru.**

***** Distanța dintre puncte este formată din segmente cumulate ce sunt mai mici decât valoarea 1 milimetru.**

**DATE DESPRE IMOBILUL NR. 1744**

Oficiul de Cadastru și Publicitate Imobiliară CALARASI
Biroul de Cadastru și Publicitate Imobiliară Calarasi

A. Partea I. Descrierea imobilului

TEREN Extravilan

Adresa: Jud. Calarasi

Nr. Crt	Nr cadastral Nr. topografic	Suprafața* (mp)	Observații / Referințe
A1		Din acte: 6.519 Masurata: 6.461	Sector cadastral:11 Teren neimprejmuț; IMOBILUL PROVINE DINTR-O TARLA CU UN DEFICIT DE SUPRAFATA IN PROCENT DE 0.8%

B. Partea II. Proprietari și acte

Inscrieri privitoare la dreptul de proprietate și alte drepturi reale	Referințe
/	
Act Administrativ nr. 42000, din 14/03/1996 emis de CJSIPT CALARASI;	
B1	A1
Intabulare, drept de PROPRIETATE, dobandit prin Reconstituire, cota actuala 1/1, cota initiala 1/1	
1) NEAGU I TRAIAN, LIPSA CNP	
2) NEAGU VASILICA, LIPSA CNP	
3) BROSCARU FLORICA, LIPSA CNP	
4) NEAGU NATALIA, LIPSA CNP	
5) NEAGU I CONSTANTIN, LIPSA CNP	

C. Partea III. SARCINI .

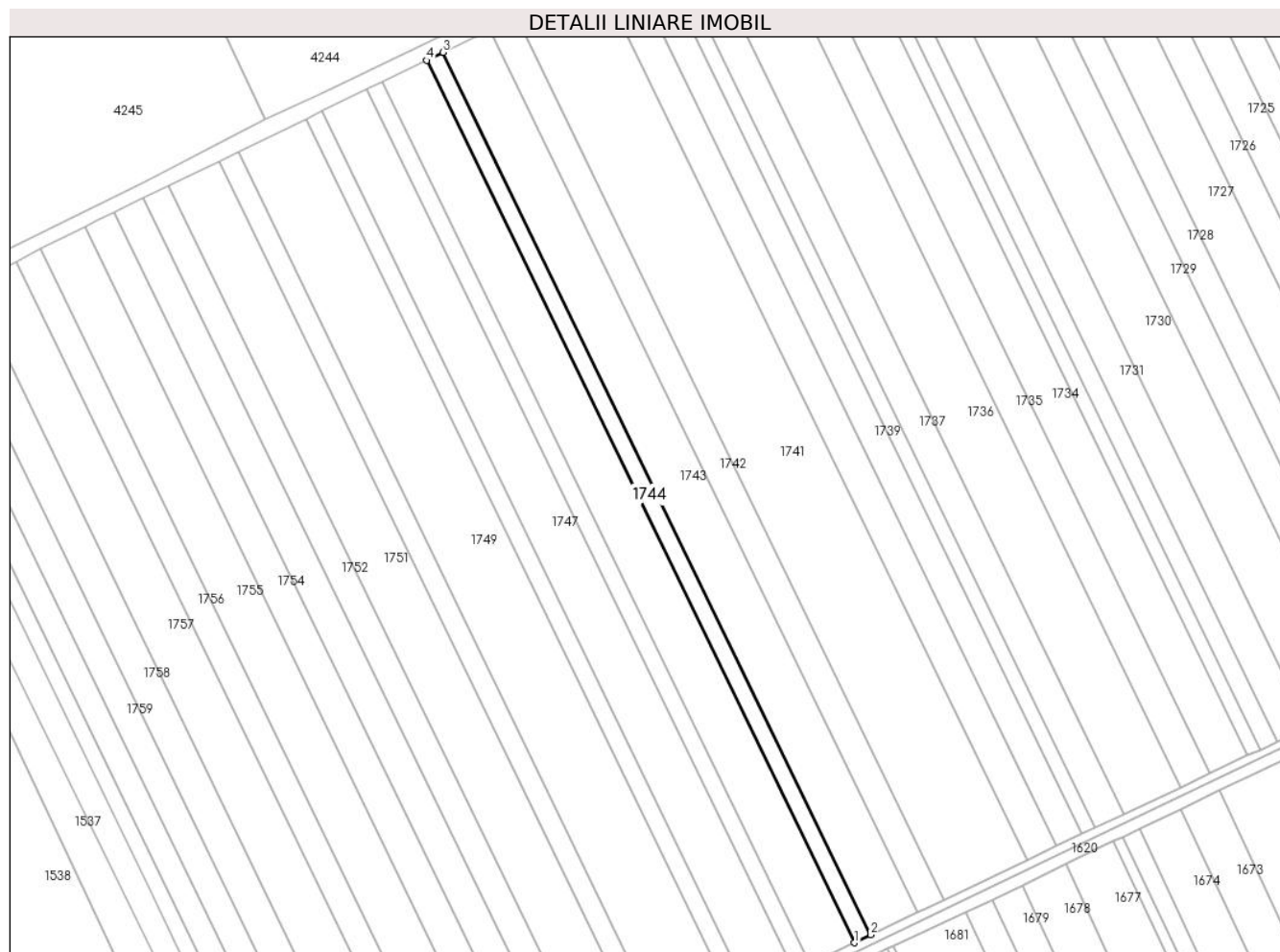
Inscrieri privind dezmembramintele dreptului de proprietate, drepturi reale de garanție și sarcini	Referințe
NU SUNT	

Anexa Nr. 1 La Partea I

Teren

Nr cadastral	Suprafața (mp)*	Observații / Referințe
	Din acte: 6.519 Masurata: 6.461	IMOBILUL PROVINE DINTR-O TARLA CU UN DEFICIT DE SUPRAFATA IN PROCENT DE 0.8%

* Suprafața este determinată în planul de proiecție Stereo 70.



Date referitoare la teren

Crt	Categorie folosință	Intravilan	Suprafața (mp)	Tarla	Parcelă	Nr. topo	Observații / Referințe
1	arabil	NU	6.461	29	18	-	

Lungime Segmente

1) Valorile lungimilor segmentelor sunt obținute din proiecție în plan.

Punct început	X / Y	Punct sfârșit	X / Y	Lungime segment (** (m)
1	706.722,125 320.755,406	2	706.731,997 320.760,159	10.957
2	706.731,997 320.760,159	3	706.474,774 321.290,805	589.702
3	706.474,774 321.290,805	4	706.464,919 321.286,017	10.957
4	706.464,919 321.286,017	1	706.722,125 320.755,406	589.663

**** Lungimile segmentelor sunt determinate în planul de proiecție Stereo 70 și sunt rotunjite la 1 milimetru.**

***** Distanța dintre puncte este formată din segmente cumulate ce sunt mai mici decât valoarea 1 milimetru.**

**DATE DESPRE IMOBILUL NR. 1745**

Oficiul de Cadastru și Publicitate Imobiliară CALARASI
Biroul de Cadastru și Publicitate Imobiliară Calarasi

A. Partea I. Descrierea imobilului

TEREN Extravilan

Adresa: Jud. Calarasi

Nr. Crt	Nr cadastral Nr. topografic	Suprafața* (mp)	Observații / Referințe
A1		Din acte: 17.425 Masurata: 17.270	Sector cadastral:11 Teren neimprejmuit; IMOBILUL PROVINE DINTR-O TARLA CU UN DEFICIT DE SUPRAFATA IN PROCENT DE 0.8%

B. Partea II. Proprietari și acte

Inscrieri privitoare la dreptul de proprietate și alte drepturi reale	Referințe
/	
Act Administrativ nr. 42008, din 25/03/1996 emis de CJSIPT CALARASI;	
B1	A1
Intabulare, drept de PROPRIETATE, dobandit prin Reconstituire, cota actuala 1/1, cota initiala 1/1 1) OPREA TINCA, LIPSA CNP	

C. Partea III. SARCINI .

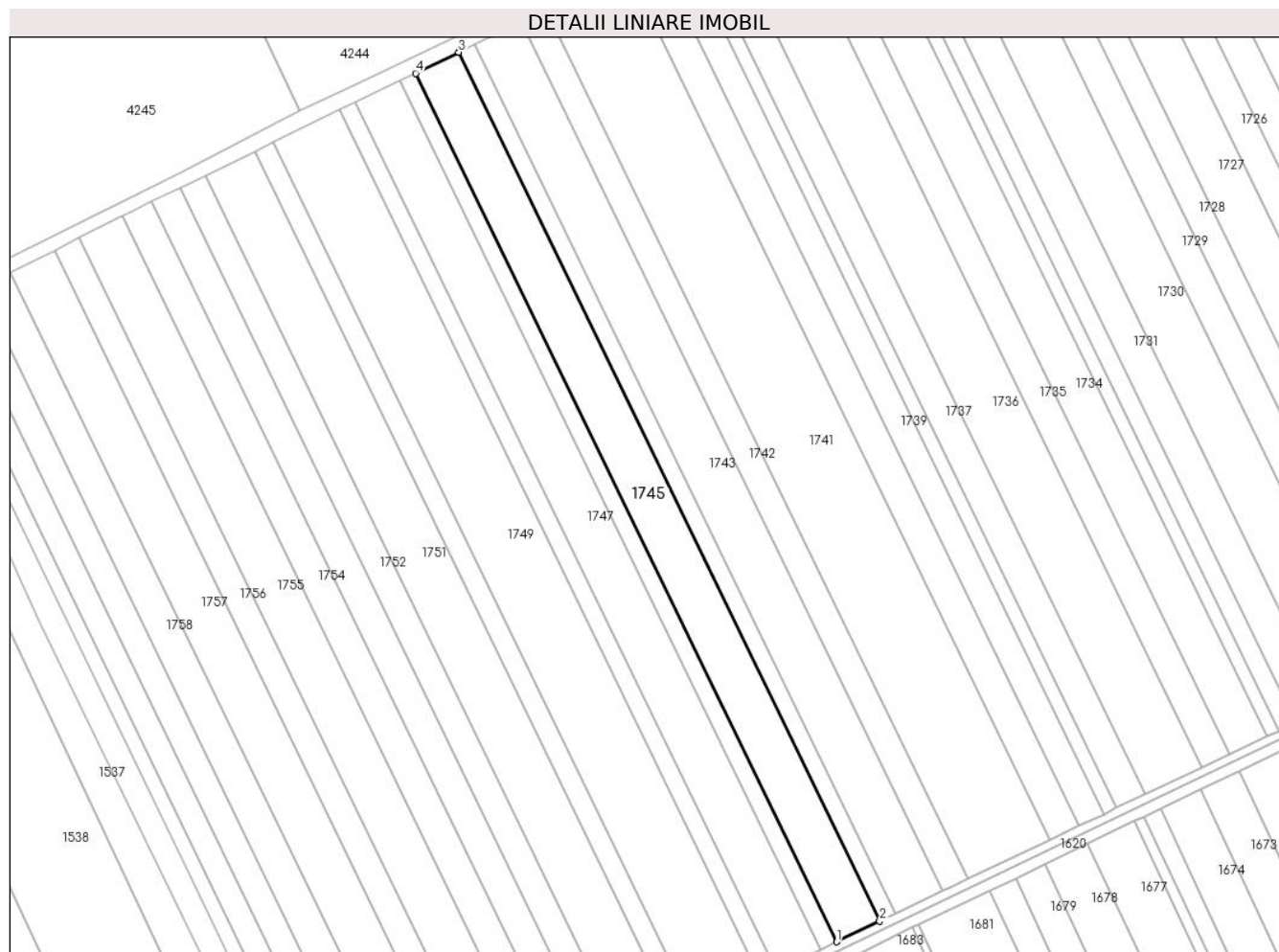
Inscrieri privind dezmembramintele dreptului de proprietate, drepturi reale de garanție și sarcini	Referințe
NU SUNT	

Anexa Nr. 1 La Partea I

Teren

Nr cadastral	Suprafața (mp)*	Observații / Referințe
	Din acte: 17.425 Masurata: 17.270	IMOBILUL PROVINE DINTR-O TARLA CU UN DEFICIT DE SUPRAFATA IN PROCENT DE 0.8%

* Suprafața este determinată în planul de proiecție Stereo 70.



Date referitoare la teren

Crt	Categorie folosință	Intra vilan	Suprafața (mp)	Tarla	Parcelă	Nr. topo	Observații / Referințe
1	arabil	NU	17.270	29	17	-	

Lungime Segmente

1) Valorile lungimilor segmentelor sunt obținute din proiecție în plan.

Punct început	X / Y	Punct sfârșit	X / Y	Lungime segment (** (m)
1	706.695,733 320.742,701	2	706.722,125 320.755,406	29.291
2	706.722,125 320.755,406	3	706.464,919 321.286,017	589.663
3	706.464,919 321.286,017	4	706.438,573 321.273,218	29.29
4	706.438,573 321.273,218	1	706.695,733 320.742,701	589.559

**** Lungimile segmentelor sunt determinate în planul de proiecție Stereo 70 și sunt rotunjite la 1 milimetru.**

***** Distanța dintre puncte este formată din segmente cumulate ce sunt mai mici decât valoarea 1 milimetru.**

**DATE DESPRE IMOBILUL NR. 1746**

Oficiul de Cadastru și Publicitate Imobiliară CALARASI
Biroul de Cadastru și Publicitate Imobiliară Calarasi

A. Partea I. Descrierea imobilului

TEREN Extravilan

Adresa: Jud. Calarasi

Nr. Crt	Nr cadastral Nr. topografic	Suprafața* (mp)	Observații / Referințe
A1	20136	Din acte: 6.300 Masurata: 6.244	Sector cadastral:11 Teren neimprejmuit;

B. Partea II. Proprietari și acte

Inscrieri privitoare la dreptul de proprietate și alte drepturi reale		Referințe
17997 / 09/06/2009		
Act Notarial nr. 1392, din 04/06/2009 emis de BNP CHIRU DANA MARIA;		
B3	Intabulare, drept de PROPRIETATE, dobandit prin Conventie, cota actuala 1/1, cota initiala 1/1 1) SC APOLLO PROPERTIES SRL, CIF:19163688	A1

C. Partea III. SARCINI .

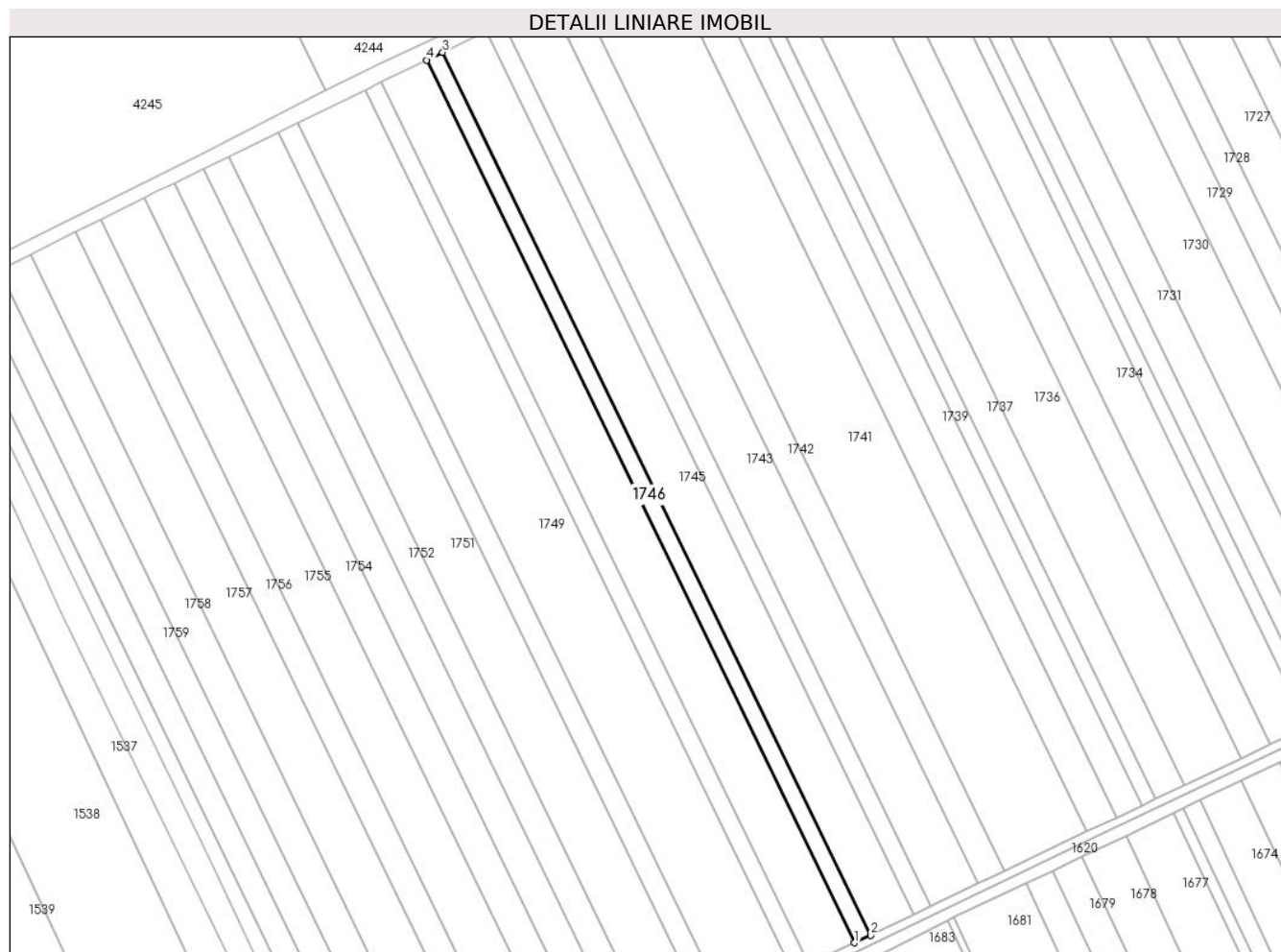
Inscrieri privind dezmembramintele dreptului de proprietate, drepturi reale de garanție și sarcini	Referințe
NU SUNT	

Anexa Nr. 1 La Partea I

Teren

Nr cadastral	Suprafața (mp)*	Observații / Referințe
20136	Din acte: 6.300 Masurata: 6.244	

* Suprafața este determinată în planul de proiecție Stereo 70.



Date referitoare la teren

Crt	Categorie folosință	Intravilan	Suprafața (mp)	Tarla	Parcelă	Nr. topo	Observații / Referințe
1	arabil	NU	6.244	29	16	-	

Lungime Segmente

1) Valorile lungimilor segmentelor sunt obținute din proiecție în plan.

Punct început	X / Y	Punct sfârșit	X / Y	Lungime segment (** (m)
1	706.686,19 320.738,107	2	706.695,733 320.742,701	10.591
2	706.695,733 320.742,701	3	706.438,573 321.273,218	589.559
3	706.438,573 321.273,218	4	706.429,046 321.268,59	10.592
4	706.429,046 321.268,59	1	706.686,19 320.738,107	589.521

**** Lungimile segmentelor sunt determinate în planul de proiecție Stereo 70 și sunt rotunjite la 1 milimetru.**

***** Distanța dintre puncte este formată din segmente cumulate ce sunt mai mici decât valoarea 1 milimetru.**

**DATE DESPRE IMOBILUL NR. 1747**

Oficiul de Cadastru și Publicitate Imobiliară CALARASI
Biroul de Cadastru și Publicitate Imobiliară Calarasi

A. Partea I. Descrierea imobilului

TEREN Extravilan

Adresa: Jud. Calarasi

Nr. Crt	Nr cadastral Nr. topografic	Suprafața* (mp)	Observații / Referințe
A1	23977	Din acte: 18.016 Masurata: 17.856	Sector cadastral:11 Teren neimprejmut;

B. Partea II. Proprietari și acte

Inscrieri privitoare la dreptul de proprietate și alte drepturi reale		Referințe
45789 / 20/09/2018		
Act Notarial nr. 4125, din 30/09/2004 emis de BNP CEPARU IOAN;		
B1	Intabulare, drept de PROPRIETATE, dobandit prin Conventie, cota actuala 1/2, cota initiala 1/1 1) UDREA RADA	A1
53477 / 08/10/2019		
Act Notarial nr. 262, din 07/10/2019 emis de NP Tutuianu Dana Cristina;		
B2	Intabulare, drept de PROPRIETATE, dobandit prin Succesiune, cota actuala 2/16, cota initiala 2/16 1) UDREA RADA	A1
B3	Intabulare, drept de PROPRIETATE, dobandit prin Succesiune, cota actuala 3/16, cota initiala 3/16 1) UDREA CORNELIA	A1
B4	Intabulare, drept de PROPRIETATE, dobandit prin Succesiune, cota actuala 3/16, cota initiala 3/16 1) UDREA VASILICA	A1

C. Partea III. SARCINI .

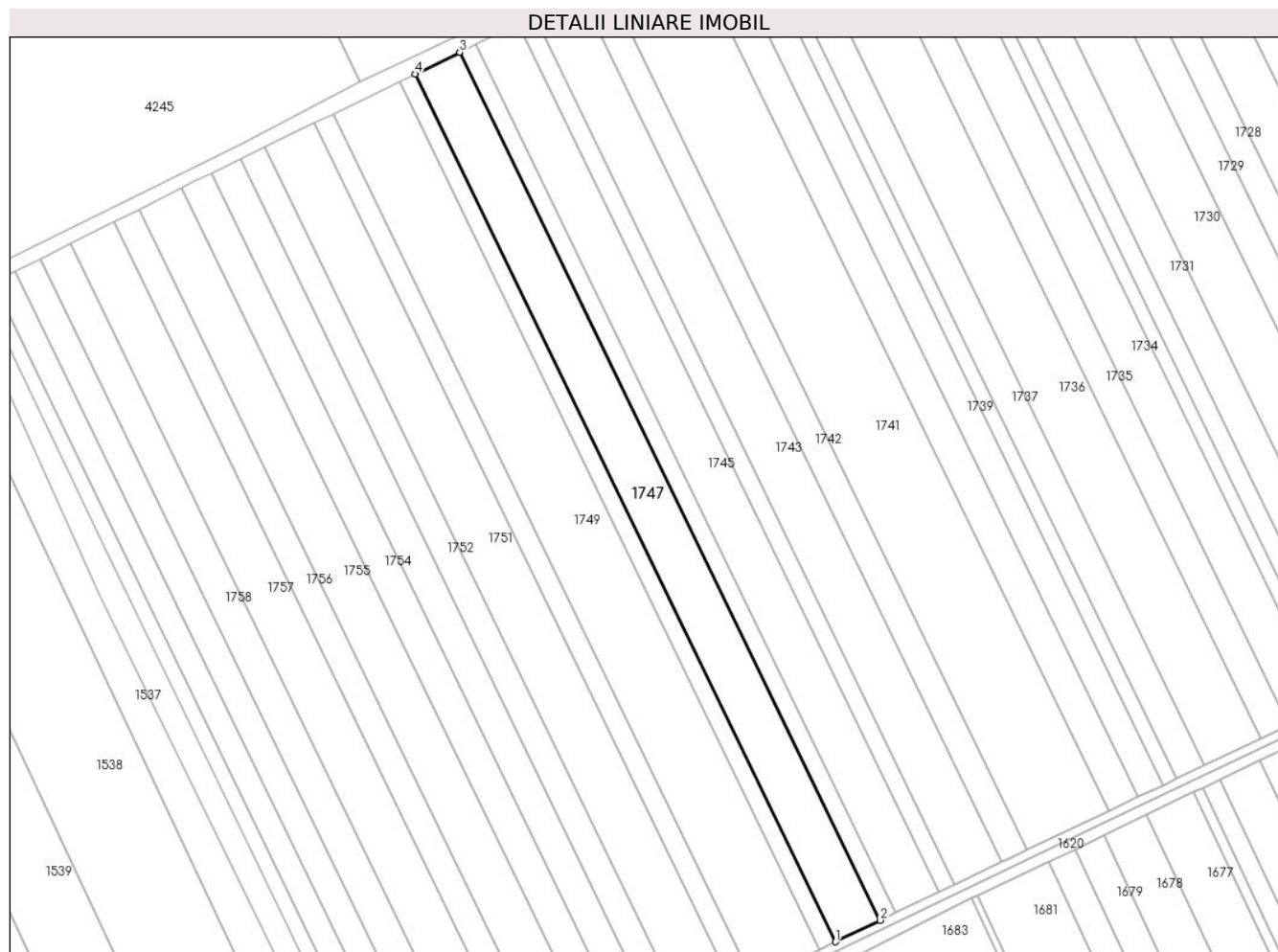
Inscrieri privind dezmembramintele dreptului de proprietate, drepturi reale de garanție și sarcini	Referințe
NU SUNT	

Anexa Nr. 1 La Partea I

Teren

Nr cadastral	Suprafața (mp)*	Observații / Referințe
23977	Din acte: 18.016 Masurata: 17.856	

* Suprafața este determinată în planul de proiecție Stereo 70.



Date referitoare la teren

Crt	Categorie folosință	Intra vilan	Suprafața (mp)	Tarla	Parcelă	Nr. topo	Observații / Referințe
1	arabil	NU	17.856	29	15	-	

Lungime Segmente

1) Valorile lungimilor segmentelor sunt obținute din proiecție în plan.

Punct început	X / Y	Punct sfârșit	X / Y	Lungime segment (** (m)
1	706.658,896 320.724,968	2	706.686,19 320.738,107	30.292
2	706.686,19 320.738,107	3	706.429,046 321.268,59	589.521
3	706.429,046 321.268,59	4	706.401,799 321.255,353	30.292
4	706.401,799 321.255,353	1	706.658,896 320.724,968	589.413

**** Lungimile segmentelor sunt determinate în planul de proiecție Stereo 70 și sunt rotunjite la 1 milimetru.**

***** Distanța dintre puncte este formată din segmente cumulate ce sunt mai mici decât valoarea 1 milimetru.**

**DATE DESPRE IMOBILUL NR. 1748**

Oficiul de Cadastru și Publicitate Imobiliară CALARASI
Biroul de Cadastru și Publicitate Imobiliară Calarasi

A. Partea I. Descrierea imobilului

TEREN Extravilan

Adresa: Jud. Calarasi

Nr. Crt	Nr cadastral Nr. topografic	Suprafața* (mp)	Observații / Referințe
A1		Din acte: 6.281 Masurata: 6.225	Sector cadastral:11 Teren neimprejmuit; IMOBILUL PROVINE DINTR-O TARLA CU UN DEFICIT DE SUPRAFATA IN PROCENT DE 0.8%

B. Partea II. Proprietari și acte

Inscrieri privitoare la dreptul de proprietate și alte drepturi reale	Referințe
/	
Act Administrativ nr. 43338, din 26/05/1999 emis de CJSIPT CALARASI;	
B1	A1
Intabulare, drept de PROPRIETATE, dobandit prin Constituire, cota actuala 1/1, cota initiala 1/1 1) UDREA NICOLAE, LIPSA CNP	

C. Partea III. SARCINI .

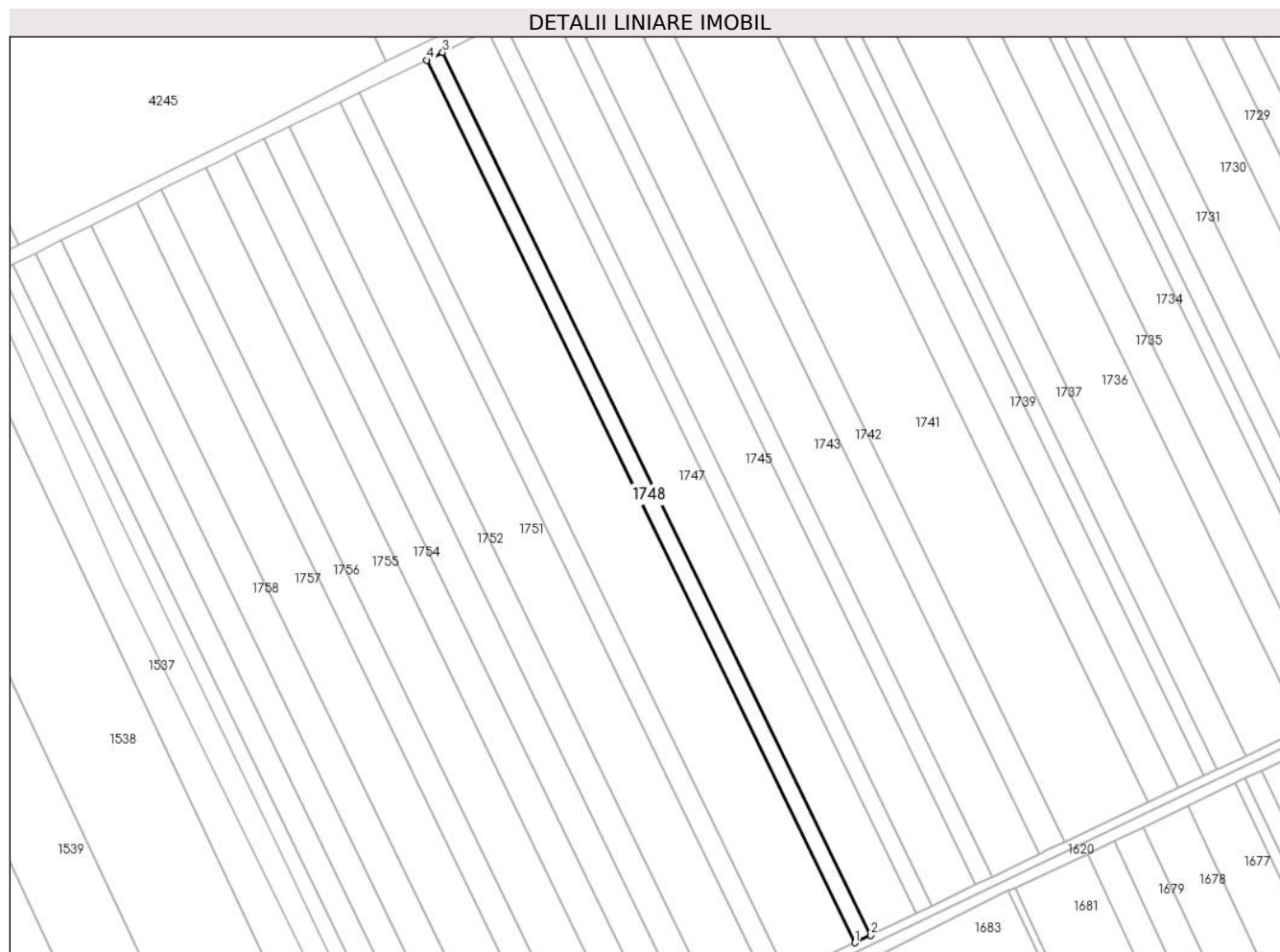
Inscrieri privind dezmembramintele dreptului de proprietate, drepturi reale de garanție și sarcini	Referințe
NU SUNT	

Anexa Nr. 1 La Partea I

Teren

Nr cadastral	Suprafața (mp)*	Observații / Referințe
	Din acte: 6.281 Masurata: 6.225	IMOBILUL PROVINE DINTR-O TARLA CU UN DEFICIT DE SUPRAFATA IN PROCENT DE 0.8%

* Suprafața este determinată în planul de proiecție Stereo 70.



Date referitoare la teren

Crt	Categorie folosință	Intra vilan	Suprafața (mp)	Tarla	Parcelă	Nr. topo	Observații / Referințe
1	arabil	NU	6.225	29	14	-	

Lungime Segmente

1) Valorile lungimilor segmentelor sunt obținute din proiecție în plan.

Punct început	X / Y	Punct sfârșit	X / Y	Lungime segment (** (m)
1	706.649,379 320.720,387	2	706.658,896 320.724,968	10.562
2	706.658,896 320.724,968	3	706.401,799 321.255,353	589.413
3	706.401,799 321.255,353	4	706.392,299 321.250,738	10.562
4	706.392,299 321.250,738	1	706.649,379 320.720,387	589.375

**** Lungimile segmentelor sunt determinate în planul de proiecție Stereo 70 și sunt rotunjite la 1 milimetru.**

***** Distanța dintre puncte este formată din segmente cumulate ce sunt mai mici decât valoarea 1 milimetru.**

**DATE DESPRE IMOBILUL NR. 1749**

Oficiul de Cadastru și Publicitate Imobiliară CALARASI
Biroul de Cadastru și Publicitate Imobiliară Calarasi

A. Partea I. Descrierea imobilului

TEREN Extravilan

Adresa: Jud. Calarasi

Nr. Crt	Nr cadastral Nr. topografic	Suprafața* (mp)	Observații / Referințe
A1		Din acte: 26.977 Masurata: 26.737	Sector cadastral:11 Teren neimprejmuit; IMOBILUL PROVINE DINTR-O TARLA CU UN DEFICIT DE SUPRAFATA IN PROCENT DE 0.8%

B. Partea II. Proprietari și acte

Inscrieri privitoare la dreptul de proprietate și alte drepturi reale	Referințe
/	
Act Administrativ nr. 42031, din 25/03/1996 emis de CJSIPT CALARASI;	
B1	A1
Intabulare, drept de PROPRIETATE, dobandit prin Reconstituire, cota actuala 1/1, cota initiala 1/1 1) CONSTANTIN NASTASE, LIPSA CNP	

C. Partea III. SARCINI .

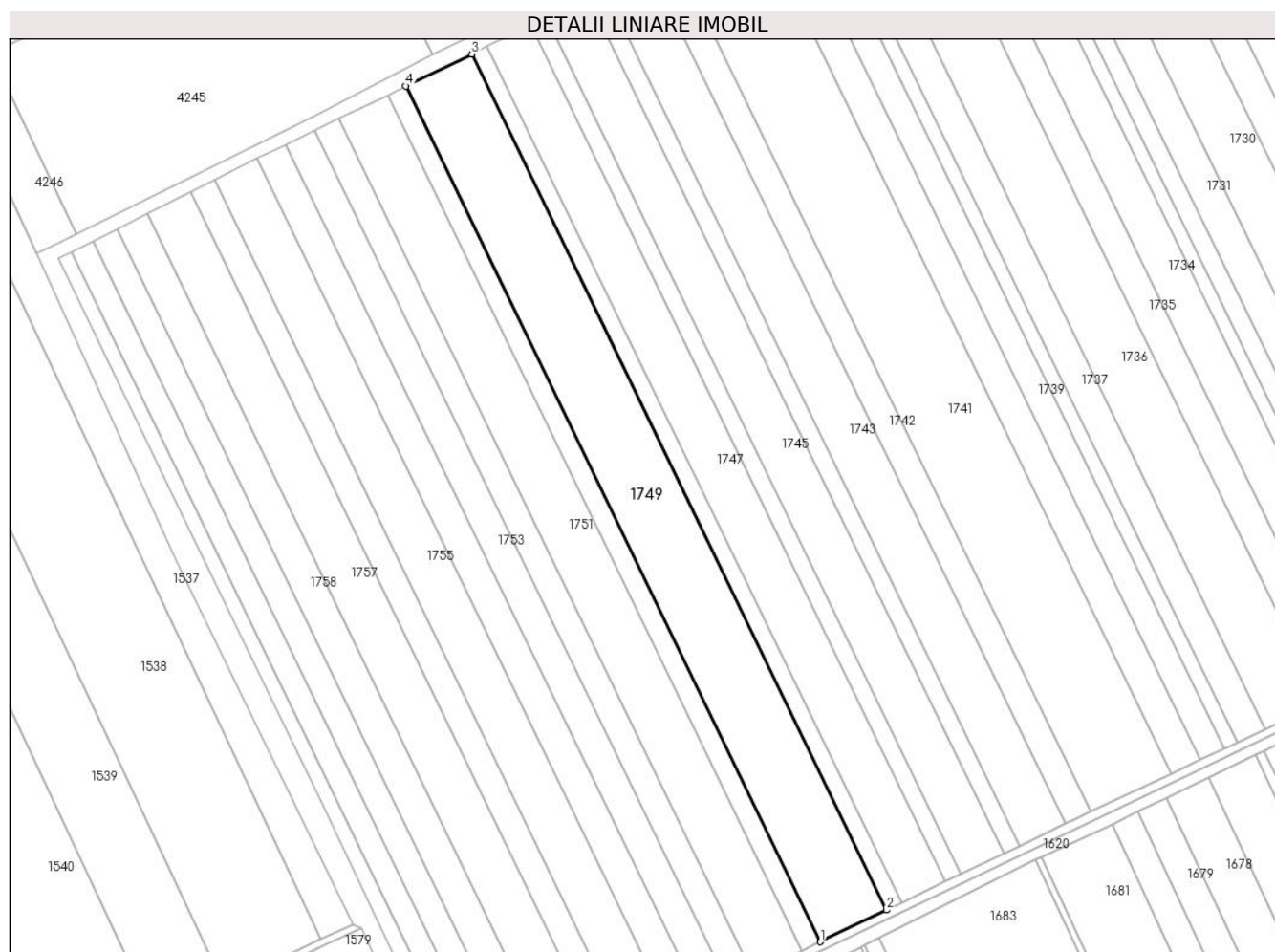
Inscrieri privind dezmembramintele dreptului de proprietate, drepturi reale de garanție și sarcini	Referințe
NU SUNT	

Anexa Nr. 1 La Partea I

Teren

Nr cadastral	Suprafața (mp)*	Observații / Referințe
	Din acte: 26.977 Masurata: 26.737	IMOBILUL PROVINE DINTR-O TARLA CU UN DEFICIT DE SUPRAFATA IN PROCENT DE 0.8%

* Suprafața este determinată în planul de proiecție Stereo 70.



Date referitoare la teren

Crt	Categorie folosință	Intra vilan	Suprafața (mp)	Tarla	Parcelă	Nr. topo	Observații / Referințe
1	arabil	NU	26.737	29	13	-	

Lungime Segmente

1) Valorile lungimilor segmentelor sunt obținute din proiecție în plan.

Punct început	X / Y	Punct sfârșit	X / Y	Lungime segment (** (m)
1	706.608,498 320.700,707	2	706.649,379 320.720,387	45.371
2	706.649,379 320.720,387	3	706.392,299 321.250,738	589.375
3	706.392,299 321.250,738	4	706.351,489 321.230,912	45.371
4	706.351,489 321.230,912	1	706.608,498 320.700,707	589.212

**** Lungimile segmentelor sunt determinate în planul de proiecție Stereo 70 și sunt rotunjite la 1 milimetru.**

***** Distanța dintre puncte este formată din segmente cumulate ce sunt mai mici decât valoarea 1 milimetru.**

**DATE DESPRE IMOBILUL NR. 1750**

Oficiul de Cadastru și Publicitate Imobiliară CALARASI
Biroul de Cadastru și Publicitate Imobiliară Calarasi

A. Partea I. Descrierea imobilului

TEREN Extravilan

Adresa: Jud. Calarasi

Nr. Crt	Nr cadastral Nr. topografic	Suprafața* (mp)	Observații / Referințe
A1	21646	Din acte: 7.527 Masurata: 7.460	Sector cadastral:11 Teren neimprejmit;

B. Partea II. Proprietari și acte

Inscrieri privitoare la dreptul de proprietate și alte drepturi reale		Referințe
3685 / 03/02/2012		
Act Notarial nr. 143, din 02/02/2012 emis de CHIRU MARIA DANA;		
B2	Intabulare, drept de PROPRIETATE, dobandit prin Conventie, cota actuala 1/1, cota initiala 1/1 1) PACIONEA MIHAELA, sotie 2) PACIONEA MIHAI, sot	A1

C. Partea III. SARCINI .

Inscrieri privind dezmembramintele dreptului de proprietate, drepturi reale de garanție și sarcini	Referințe
NU SUNT	

Anexa Nr. 1 La Partea I

Teren

Nr cadastral	Suprafața (mp)*	Observații / Referințe
21646	Din acte: 7.527 Masurata: 7.460	

* Suprafața este determinată în planul de proiecție Stereo 70.



Date referitoare la teren

Crt	Categorie folosință	Intra vilan	Suprafața (mp)	Tarla	Parcelă	Nr. topo	Observații / Referințe
1	arabil	NU	7.460	29	12	-	

Lungime Segmente

1) Valorile lungimilor segmentelor sunt obținute din proiecție în plan.

Punct început	X / Y	Punct sfârșit	X / Y	Lungime segment (** (m)
1	706.597,09 320.695,215	2	706.608,498 320.700,707	12.661
2	706.608,498 320.700,707	3	706.351,489 321.230,912	589.212
3	706.351,489 321.230,912	4	706.340,1 321.225,38	12.661
4	706.340,1 321.225,38	1	706.597,09 320.695,215	589.168

**** Lungimile segmentelor sunt determinate în planul de proiecție Stereo 70 și sunt rotunjite la 1 milimetru.**

***** Distanța dintre puncte este formată din segmente cumulate ce sunt mai mici decât valoarea 1 milimetru.**

**DATE DESPRE IMOBILUL NR. 1751**

Oficiul de Cadastru și Publicitate Imobiliară CALARASI
Biroul de Cadastru și Publicitate Imobiliară Calarasi

A. Partea I. Descrierea imobilului

TEREN Extravilan

Adresa: Jud. Calarasi

Nr. Crt	Nr cadastral Nr. topografic	Suprafața* (mp)	Observații / Referințe
A1		Din acte: 20.000 Masurata: 19.822	Sector cadastral:11 Teren neimprejmuit; IMOBILUL PROVINE DINTR-O TARLA CU UN DEFICIT DE SUPRAFATA IN PROCENT DE 0.8%

B. Partea II. Proprietari și acte

Inscrieri privitoare la dreptul de proprietate și alte drepturi reale	Referințe
/	
Act Administrativ nr. 42204, din 25/06/1996 emis de CJSIPT CALARASI;	
B1	A1
Intabulare, drept de PROPRIETATE, dobandit prin Reconstituire, cota actuala 1/1, cota initiala 1/1 1) GHEORGHE S NICU, LIPSA CNP	

C. Partea III. SARCINI .

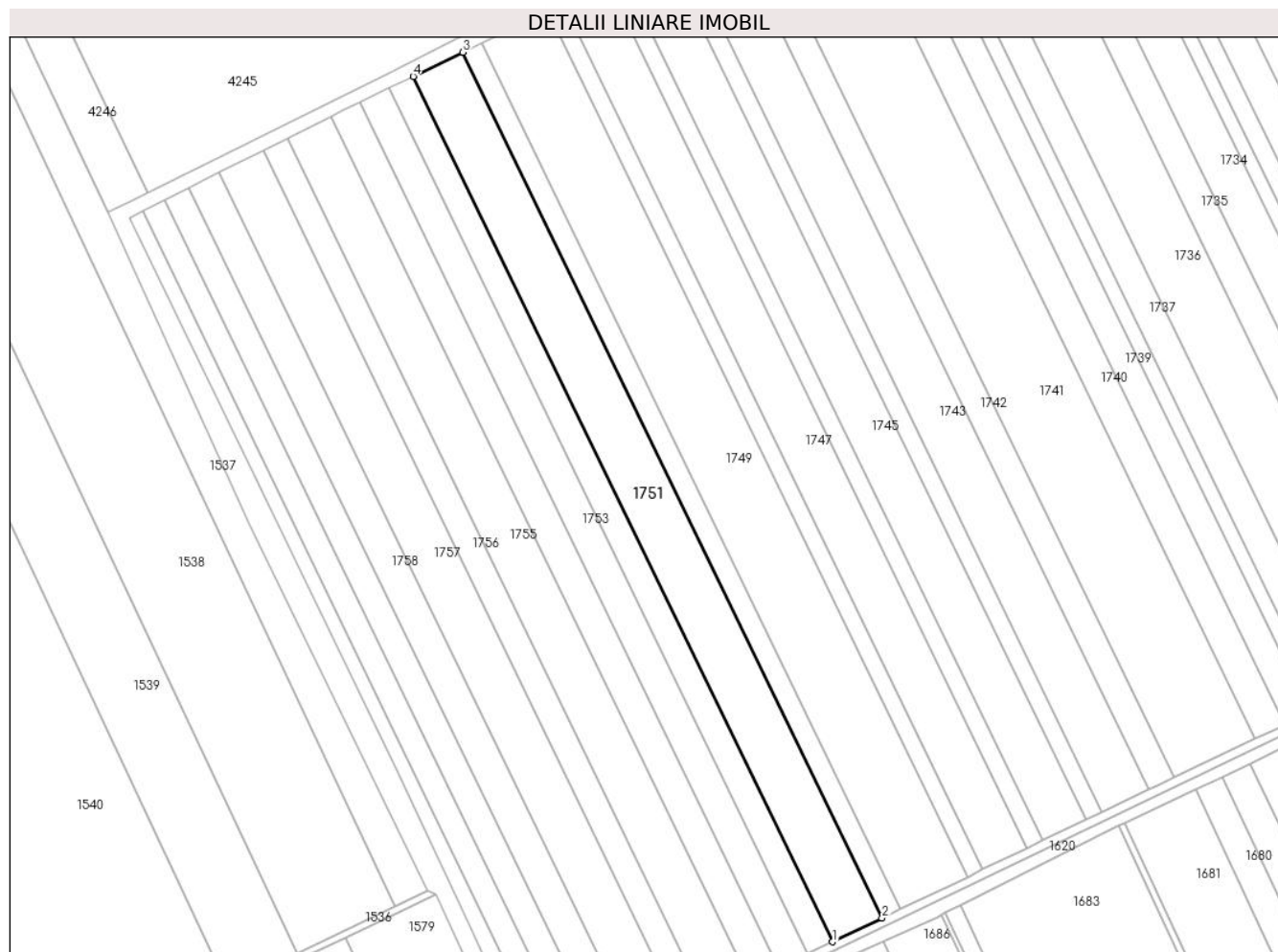
Inscrieri privind dezmembramintele dreptului de proprietate, drepturi reale de garanție și sarcini	Referințe
NU SUNT	

Anexa Nr. 1 La Partea I

Teren

Nr cadastral	Suprafața (mp)*	Observații / Referințe
	Din acte: 20.000 Masurata: 19.822	IMOBILUL PROVINE DINTR-O TARLA CU UN DEFICIT DE SUPRAFATA IN PROCENT DE 0.8%

* Suprafața este determinată în planul de proiecție Stereo 70.



Date referitoare la teren

Crt	Categorie folosință	Intra vilan	Suprafața (mp)	Tarla	Parcelă	Nr. topo	Observații / Referințe
1	arabil	NU	19.822	29	11	-	

Lungime Segmente

1) Valorile lungimilor segmentelor sunt obținute din proiecție în plan.

Punct început	X / Y	Punct sfârșit	X / Y	Lungime segment (** (m)
1	706.566,772 320.680,62	2	706.597,09 320.695,215	33.648
2	706.597,09 320.695,215	3	706.340,1 321.225,38	589.168
3	706.340,1 321.225,38	4	706.309,835 321.210,677	33.647
4	706.309,835 321.210,677	1	706.566,772 320.680,62	589.048

**** Lungimile segmentelor sunt determinate în planul de proiecție Stereo 70 și sunt rotunjite la 1 milimetru.**

***** Distanța dintre puncte este formată din segmente cumulate ce sunt mai mici decât valoarea 1 milimetru.**

**DATE DESPRE IMOBILUL NR. 1752**

Oficiul de Cadastru și Publicitate Imobiliară CALARASI
Biroul de Cadastru și Publicitate Imobiliară Calarasi

A. Partea I. Descrierea imobilului

TEREN Extravilan

Adresa: Jud. Calarasi

Nr. Crt	Nr cadastral Nr. topografic	Suprafața* (mp)	Observații / Referințe
A1		Din acte: 10.000 Masurata: 9.911	Sector cadastral:11 Teren neimprejmuit; IMOBILUL PROVINE DINTR-O TARLA CU UN DEFICIT DE SUPRAFATA IN PROCENT DE 0.8%

B. Partea II. Proprietari și acte

Inscrieri privitoare la dreptul de proprietate și alte drepturi reale	Referințe
/	
Act Administrativ nr. 42546, din 23/01/1997 emis de CJSIPT CALARASI;	
B1	A1
Intabulare, drept de PROPRIETATE, dobandit prin Reconstituire, cota actuala 1/1, cota initiala 1/1 1) TUDOR O TINCA, LIPSA CNP	

C. Partea III. SARCINI .

Inscrieri privind dezmembramintele dreptului de proprietate, drepturi reale de garanție și sarcini	Referințe
NU SUNT	

Anexa Nr. 1 La Partea I

Teren

Nr cadastral	Suprafața (mp)*	Observații / Referințe
	Din acte: 10.000 Masurata: 9.911	IMOBILUL PROVINE DINTR-O TARLA CU UN DEFICIT DE SUPRAFATA IN PROCENT DE 0.8%

* Suprafața este determinată în planul de proiecție Stereo 70.



Date referitoare la teren

Crt	Categorie folosință	Intra vilan	Suprafața (mp)	Tarla	Parcelă	Nr. topo	Observații / Referințe
1	arabil	NU	9.911	29	10	-	

Lungime Segmente

1) Valorile lungimilor segmentelor sunt obținute din proiecție în plan.

Punct început	X / Y	Punct sfârșit	X / Y	Lungime segment (** (m)
1	706.551,611 320.673,322	2	706.566,772 320.680,62	16.826
2	706.566,772 320.680,62	3	706.309,835 321.210,677	589.048
3	706.309,835 321.210,677	4	706.294,7 321.203,324	16.827
4	706.294,7 321.203,324	1	706.551,611 320.673,322	588.987

**** Lungimile segmentelor sunt determinate în planul de proiecție Stereo 70 și sunt rotunjite la 1 milimetru.**

***** Distanța dintre puncte este formată din segmente cumulate ce sunt mai mici decât valoarea 1 milimetru.**

**DATE DESPRE IMOBILUL NR. 1753**

Oficiul de Cadastru și Publicitate Imobiliară CALARASI
Biroul de Cadastru și Publicitate Imobiliară Calarasi

A. Partea I. Descrierea imobilului

TEREN Extravilan

Adresa: Jud. Calarasi

Nr. Crt	Nr cadastral Nr. topografic	Suprafața* (mp)	Observații / Referințe
A1		Din acte: 11.600 Masurata: 11.497	Sector cadastral:11 Teren neimprejmuit; IMOBILUL PROVINE DINTR-O TARLA CU UN DEFICIT DE SUPRAFATA IN PROCENT DE 0.8%

B. Partea II. Proprietari și acte

Inscrieri privitoare la dreptul de proprietate și alte drepturi reale	Referințe
/	
Act Administrativ nr. 42041, din 25/03/1996 emis de CJSIPT CALARASI;	
B1	A1
Intabulare, drept de PROPRIETATE, dobandit prin Constituire, cota actuala 1/1, cota initiala 1/1 1) SERBAN D VICTOR, LIPSA CNP	

C. Partea III. SARCINI .

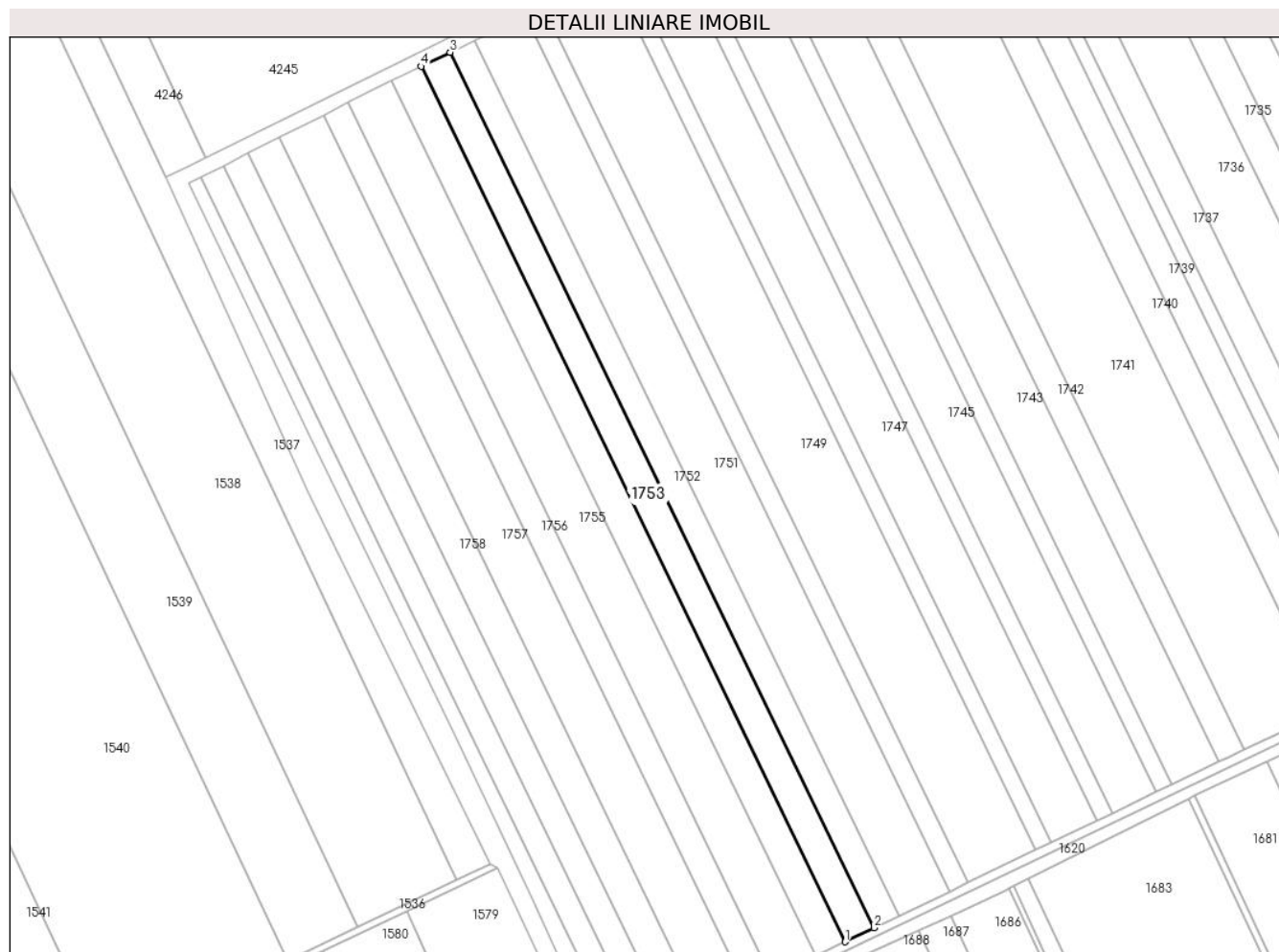
Inscrieri privind dezmembramintele dreptului de proprietate, drepturi reale de garanție și sarcini	Referințe
NU SUNT	

Anexa Nr. 1 La Partea I

Teren

Nr cadastral	Suprafața (mp)*	Observații / Referințe
	Din acte: 11.600 Masurata: 11.497	IMOBILUL PROVINE DINTR-O TARLA CU UN DEFICIT DE SUPRAFATA IN PROCENT DE 0.8%

* Suprafața este determinată în planul de proiecție Stereo 70.



Date referitoare la teren

Crt	Categorie folosință	Intra vilan	Suprafața (mp)	Tarla	Parcelă	Nr. topo	Observații / Referințe
1	arabil	NU	11.497	29	9	-	

Lungime Segmente

1) Valorile lungimilor segmentelor sunt obținute din proiecție în plan.

Punct început	X / Y	Punct sfârșit	X / Y	Lungime segment (** (m)
1	706.534,022 320.664,855	2	706.551,611 320.673,322	19.521
2	706.551,611 320.673,322	3	706.294,7 321.203,324	588.987
3	706.294,7 321.203,324	4	706.277,141 321.194,794	19.521
4	706.277,141 321.194,794	1	706.534,022 320.664,855	588.917

**** Lungimile segmentelor sunt determinate în planul de proiecție Stereo 70 și sunt rotunjite la 1 milimetru.**

***** Distanța dintre puncte este formată din segmente cumulate ce sunt mai mici decât valoarea 1 milimetru.**

**DATE DESPRE IMOBILUL NR. 1754**

Oficiul de Cadastru și Publicitate Imobiliară CALARASI
Biroul de Cadastru și Publicitate Imobiliară Calarasi

A. Partea I. Descrierea imobilului

TEREN Extravilan

Adresa: Jud. Calarasi

Nr. Crt	Nr cadastral Nr. topografic	Suprafața* (mp)	Observații / Referințe
A1		Din acte: 11.870 Masurata: 11.765	Sector cadastral:11 Teren neimprejmuț; IMOBILUL PROVINE DINTR-O TARLA CU UN DEFICIT DE SUPRAFATA IN PROCENT DE 0.8%

B. Partea II. Proprietari și acte

Inscrieri privitoare la dreptul de proprietate și alte drepturi reale	Referințe
/	
Act Administrativ nr. 41936, din 14/03/1996 emis de CJSIPT CALARASI;	
B1	A1
Intabulare, drept de PROPRIETATE, dobandit prin Reconstituire, cota actuala 1/1, cota initiala 1/1	
1) MUNTEANU MARIA, LIPSA CNP	
2) TOANCA MATEI, LIPSA CNP	
3) TOANCA STOIAN, LIPSA CNP	

C. Partea III. SARCINI .

Inscrieri privind dezmembramintele dreptului de proprietate, drepturi reale de garanție și sarcini	Referințe
NU SUNT	

Anexa Nr. 1 La Partea I

Teren

Nr cadastral	Suprafața (mp)*	Observații / Referințe
	Din acte: 11.870 Masurata: 11.765	IMOBILUL PROVINE DINTR-O TARLA CU UN DEFICIT DE SUPRAFATA IN PROCENT DE 0.8%

* Suprafața este determinată în planul de proiecție Stereo 70.



Date referitoare la teren

Crt	Categorie folosință	Intravilan	Suprafața (mp)	Tarla	Parcelă	Nr. topo	Observații / Referințe
1	arabil	NU	11.765	29	8	-	

Lungime Segmente

1) Valorile lungimilor segmentelor sunt obținute din proiecție în plan.

Punct început	X / Y	Punct sfârșit	X / Y	Lungime segment (** (m)
1	706.516,02 320.656,188	2	706.534,022 320.664,855	19.98
2	706.534,022 320.664,855	3	706.277,141 321.194,794	588.917
3	706.277,141 321.194,794	4	706.265,841 321.189,305	12.563
4	706.265,841 321.189,305	5	706.259,215 321.185,972	7.417

Punct început	X / Y	Punct sfârșit	X / Y	Lungime segment (** (m)
5	706.259,215 321.185,972	1	706.516,02 320.656,188	588.744

** Lungimile segmentelor sunt determinate în planul de proiecție Stereo 70 și sunt rotunjite la 1 milimetru.

*** Distanța dintre puncte este formată din segmente cumulate ce sunt mai mici decât valoarea 1 milimetru.

**DATE DESPRE IMOBILUL NR. 1755**

Oficiul de Cadastru și Publicitate Imobiliară CALARASI
Biroul de Cadastru și Publicitate Imobiliară Calarasi

A. Partea I. Descrierea imobilului

TEREN Extravilan

Nr. CF vechi:581
Nr. cadastral vechi:707

Adresa: Jud. Calarasi

Nr. Crt	Nr cadastral Nr. topografic	Suprafața* (mp)	Observații / Referințe
A1	20243	Din acte: 17.473 Masurata: 17.317	Sector cadastral:11 Teren neimprejmut;

B. Partea II. Proprietari și acte

Inscrieri privitoare la dreptul de proprietate și alte drepturi reale		Referințe
50061 / 11/10/2018		
Act Notarial nr. 2012, din 10/10/2018 emis de Mitache Iuliana Adriana;		
B3	Intabulare, drept de PROPRIETATE, dobandit prin Conventie, cota actuala 1/1, cota initiala 1/1 1) LOLOT COSTEL , -sot 2) LOLOT ELENA , -sotie	A1
B4	se noteaza faptul ca, imobilul de la A1 constituie patrimoniu de afectatiune 1) LOLOT COSTEL INTREPRINDERE INDIVIDUALA , CIF:11674814	A1
50171 / 11/10/2018		
Act Notarial nr. 2013, din 10/10/2018 emis de Mitache Iuliana Adriana;		
B5	se noteaza interdictia de instrainare conform art. 902 alin. 2 pct. 8 Cod Civil , ' pe toata durata rambursarii creditului si la minim 5 (cinci) ani de la momentul tranzactiei' 1) CEC BANK SA , CIF:12113445 2) FONDUL DE GARANTARE A CREDITULUI RURAL - IFN SA , CIF:5439903	A1
B6	se noteaza interdictiile de grevare cu sarcini, inchiriere, dezmembrare, alipire, construire si amenajare 1) CEC BANK SA , CIF:12113445 2) FONDUL DE GARANTARE A CREDITULUI RURAL - IFN SA , CIF:5439903	A1

C. Partea III. SARCINI

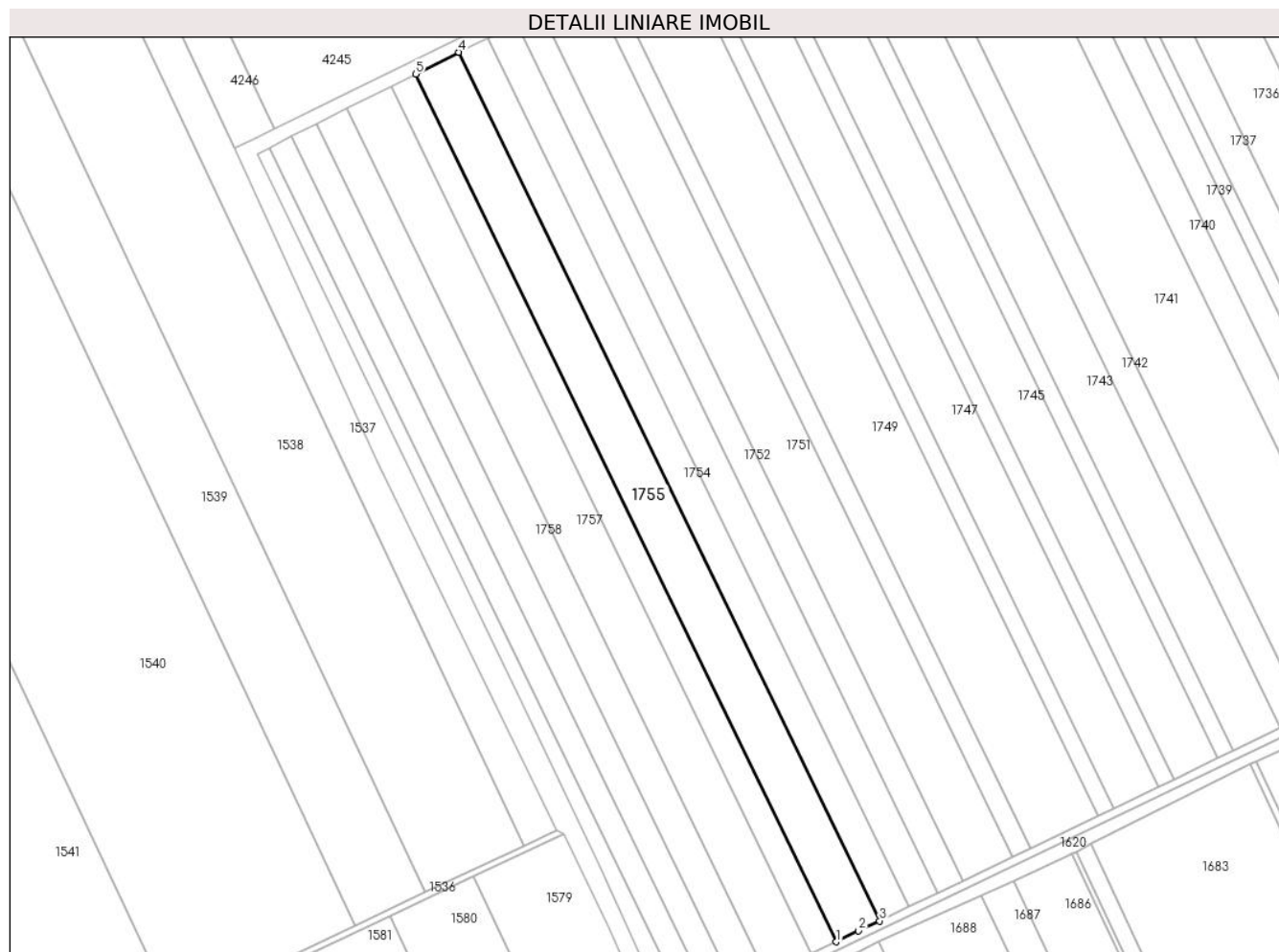
Inscrieri privind dezmembramintele dreptului de proprietate, drepturi reale de garanție și sarcini		Referințe
50171 / 11/10/2018		
Act Notarial nr. 2013, din 10/10/2018 emis de Mitache Iuliana Adriana;		
C1	Intabulare, drept de IPOTECA, Valoare:540000 LEI- si celelalte obligatii de plata aferente creditului acordat in baza contractului de credit nr. RQ16026109799436/03.02.2016 si a Contractului de garantare IC160600196/2016 1) CEC BANK SA , CIF:12113445 2) FONDUL DE GARANTARE A CREDITULUI RURAL - IFN SA , CIF:5439903	A1
C2	se intabuleaza privilegiul prevazut de art.2333 Cod civil 1) CEC BANK SA , CIF:12113445	A1

Anexa Nr. 1 La Partea I

Teren

Nr cadastral	Suprafața (mp)*	Observații / Referințe
20243	Din acte: 17.473 Masurata: 17.317	

* Suprafața este determinată în planul de proiecție Stereo 70.



Date referitoare la teren

Crt	Categorie folosință	Intra vilan	Suprafața (mp)	Tarla	Parcelă	Nr. topo	Observații / Referințe
1	arabil	NU	17.317	29	7	-	

Lungime Segmente

1) Valorile lungimilor segmentelor sunt obținute din proiecție în plan.

Punct început	X / Y	Punct sfârșit	X / Y	Lungime segment (** (m)
1	706.489,504 320.643,424	2	706.503,182 320.650,079	15.211
2	706.503,182 320.650,079	3	706.516,02 320.656,188	14.217
3	706.516,02 320.656,188	4	706.259,215 321.185,972	588.744
4	706.259,215 321.185,972	5	706.232,921 321.172,749	29.432

Punct început	X / Y	Punct sfârșit	X / Y	Lungime segment (** (m)
5	706.232,921 321.172,749	1	706.489,504 320.643,424	588.234

** Lungimile segmentelor sunt determinate în planul de proiecție Stereo 70 și sunt rotunjite la 1 milimetru.

*** Distanța dintre puncte este formată din segmente cumulate ce sunt mai mici decât valoarea 1 milimetru.

**DATE DESPRE IMOBILUL NR. 1756**

Oficiul de Cadastru și Publicitate Imobiliară CALARASI
 Biroul de Cadastru și Publicitate Imobiliară Calarasi

A. Partea I. Descrierea imobilului

TEREN Extravilan

Adresa: Jud. Calarasi

Nr. Crt	Nr cadastral Nr. topografic	Suprafața* (mp)	Observații / Referințe
A1	20080	Din acte: 10.000 Masurata: 9.911	Sector cadastral:11 Teren neimprejmuit;

B. Partea II. Proprietari și acte

Inscrieri privitoare la dreptul de proprietate și alte drepturi reale		Referințe
30090 / 03/11/2008		
Act Notarial nr. 2541, din 29/10/2008 emis de BNP CHIRU MARIA DANA;		
B3	Intabulare, drept de PROPRIETATE, dobandit prin Conventie, cota actuala 1/1, cota initiala 1/1 1) SC APOLLO PROPERTIES SRL, CU SEDIUL IN BUCURESTI, CIF:19163688	A1

C. Partea III. SARCINI .

Inscrieri privind dezmembramintele dreptului de proprietate, drepturi reale de garanție și sarcini	Referințe
NU SUNT	

Anexa Nr. 1 La Partea I

Teren

Nr cadastral	Suprafața (mp)*	Observații / Referințe
20080	Din acte: 10.000 Masurata: 9.911	

* Suprafața este determinată în planul de proiecție Stereo 70.



Date referitoare la teren

Crt	Categorie folosință	Intra vilan	Suprafața (mp)	Tarla	Parcelă	Nr. topo	Observații / Referințe
1	arabil	NU	9.911	29	6	-	

Lungime Segmente

1) Valorile lungimilor segmentelor sunt obținute din proiecție în plan.

Punct început	X / Y	Punct sfârșit	X / Y	Lungime segment (** (m)
1	706.474,319 320.636,114	2	706.489,504 320.643,424	16.853
2	706.489,504 320.643,424	3	706.232,921 321.172,749	588.234
3	706.232,921 321.172,749	4	706.217,864 321.165,177	16.854
4	706.217,864 321.165,177	1	706.474,319 320.636,114	587.943

**** Lungimile segmentelor sunt determinate în planul de proiecție Stereo 70 și sunt rotunjite la 1 milimetru.**

***** Distanța dintre puncte este formată din segmente cumulate ce sunt mai mici decât valoarea 1 milimetru.**

**DATE DESPRE IMOBILUL NR. 1757**

Oficiul de Cadastru și Publicitate Imobiliară CALARASI
Biroul de Cadastru și Publicitate Imobiliară Calarasi

A. Partea I. Descrierea imobilului

TEREN Extravilan

Adresa: Jud. Calarasi

Nr. Crt	Nr cadastral Nr. topografic	Suprafața* (mp)	Observații / Referințe
A1	23845	Din acte: 17.962 Masurata: 17.802	Sector cadastral:11 Teren neimprejmuit;

B. Partea II. Proprietari și acte

Inscrieri privitoare la dreptul de proprietate și alte drepturi reale		Referințe
6686 / 12/02/2018		
Act Notarial nr. 295, din 09/02/2018 emis de Mitache Iuliana Adriana;		
B2	Intabulare, drept de PROPRIETATE, dobandit prin Conventie, cota actuala 1/1, cota initiala 1/1 1) BIRA MIHAI VASILE, sot 2) BIRA IULIANA, sotie	A1

C. Partea III. SARCINI .

Inscrieri privind dezmembramintele dreptului de proprietate, drepturi reale de garanție și sarcini	Referințe
NU SUNT	

Anexa Nr. 1 La Partea I

Teren

Nr cadastral	Suprafața (mp)*	Observații / Referințe
23845	Din acte: 17.962 Masurata: 17.802	

* Suprafața este determinată în planul de proiecție Stereo 70.



Date referitoare la teren

Crt	Categorie folosință	Intravilan	Suprafața (mp)	Tarla	Parcelă	Nr. topo	Observații / Referințe
1	arabil	NU	17.802	29	5	-	

Lungime Segmente

1) Valorile lungimilor segmentelor sunt obținute din proiecție în plan.

Punct început	X / Y	Punct sfârșit	X / Y	Lungime segment (** (m)
1	706.447,025 320.622,975	2	706.474,319 320.636,114	30.292
2	706.474,319 320.636,114	3	706.217,864 321.165,177	587.943
3	706.217,864 321.165,177	4	706.190,798 321.151,565	30.296
4	706.190,798 321.151,565	1	706.447,025 320.622,975	587.418

**** Lungimile segmentelor sunt determinate în planul de proiecție Stereo 70 și sunt rotunjite la 1 milimetru.**

***** Distanța dintre puncte este formată din segmente cumulate ce sunt mai mici decât valoarea 1 milimetru.**

**DATE DESPRE IMOBILUL NR. 1758**

Oficiul de Cadastru și Publicitate Imobiliară CALARASI
Biroul de Cadastru și Publicitate Imobiliară Calarasi

A. Partea I. Descrierea imobilului

TEREN Extravilan

Adresa: Jud. Calarasi

Nr. Crt	Nr cadastral Nr. topografic	Suprafața* (mp)	Observații / Referințe
A1		Din acte: 12.224 Masurata: 12.115	Sector cadastral:11 Teren neimprejmuț; IMOBILUL PROVINE DINTR-O TARLA CU UN DEFICIT DE SUPRAFATA IN PROCENT DE 0.8%

B. Partea II. Proprietari și acte

Inscrieri privitoare la dreptul de proprietate și alte drepturi reale		Referințe
/		
Act Administrativ nr. 41940, din 14/03/1996 emis de CJSIPT CALARASI;		
B1	Intabulare, drept de PROPRIETATE, dobandit prin Reconstituire, cota actuala 1/1, cota initiala 1/1 1) MARIN STELA, LIPSA CNP 2) NEDELCU MARIA, LIPSA CNP 3) GRUSE GRIGORE, LIPSA CNP 4) STOIAN ANICA, LIPSA CNP 5) GRUSE CONSTANTIN, LIPSA CNP 6) IVANCIU DUMITRA, LIPSA CNP 7) GRUSE AUREL, LIPSA CNP 8) GRUSE NICOLAE, LIPSA CNP 9) DINCA EUGENIA, LIPSA CNP	A1

C. Partea III. SARCINI .

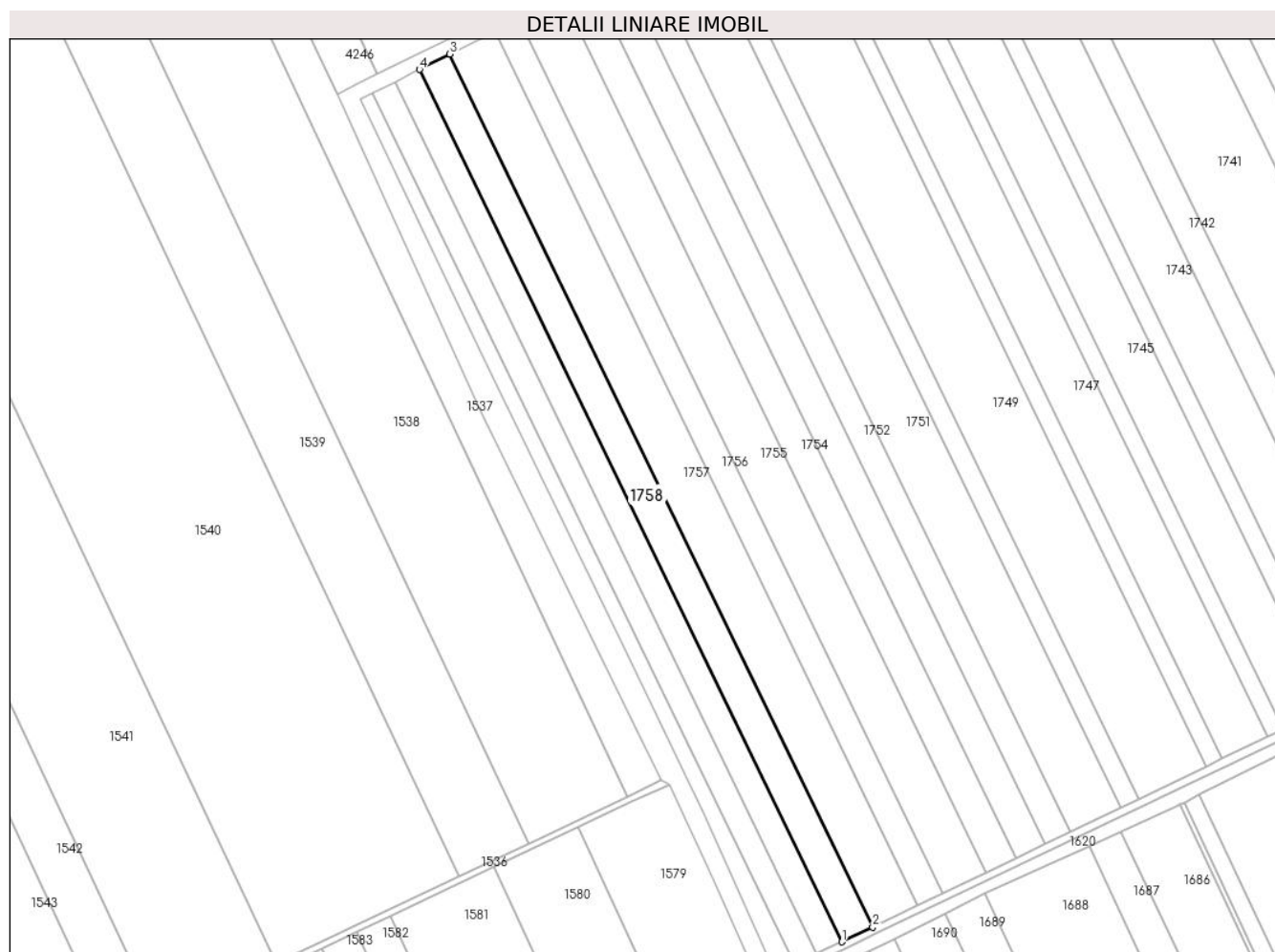
Inscrieri privind dezmembramintele dreptului de proprietate, drepturi reale de garanție și sarcini	Referințe
NU SUNT	

Anexa Nr. 1 La Partea I

Teren

Nr cadastral	Suprafața (mp)*	Observații / Referințe
	Din acte: 12.224 Masurata: 12.115	IMOBILUL PROVINE DINTR-O TARLA CU UN DEFICIT DE SUPRAFATA IN PROCENT DE 0.8%

* Suprafața este determinată în planul de proiecție Stereo 70.



Date referitoare la teren

Crt	Categorie folosință	Intravilan	Suprafața (mp)	Tarla	Parcelă	Nr. topo	Observații / Referințe
1	arabil	NU	12.115	29	4	-	

Lungime Segmente

1) Valorile lungimilor segmentelor sunt obținute din proiecție în plan.

Punct început	X / Y	Punct sfârșit	X / Y	Lungime segment (** (m)
1	706.428,437 320.614,026	2	706.447,025 320.622,975	20.63
2	706.447,025 320.622,975	3	706.190,798 321.151,565	587.418
3	706.190,798 321.151,565	4	706.172,365 321.142,295	20.633
4	706.172,365 321.142,295	1	706.428,437 320.614,026	587.061

**** Lungimile segmentelor sunt determinate în planul de proiecție Stereo 70 și sunt rotunjite la 1 milimetru.**

***** Distanța dintre puncte este formată din segmente cumulate ce sunt mai mici decât valoarea 1 milimetru.**

**DATE DESPRE IMOBILUL NR. 1759**

Oficiul de Cadastru și Publicitate Imobiliară CALARASI
Biroul de Cadastru și Publicitate Imobiliară Calarasi

A. Partea I. Descrierea imobilului

TEREN Extravilan

Adresa: Jud. Calarasi

Nr. Crt	Nr cadastral Nr. topografic	Suprafața* (mp)	Observații / Referințe
A1		Din acte: 10.000 Masurata: 9.911	Sector cadastral:11 Teren neimprejmuit; IMOBILUL PROVINE DINTR-O TARLA CU UN DEFICIT DE SUPRAFATA IN PROCENT DE 0.8%

B. Partea II. Proprietari și acte

Inscrieri privitoare la dreptul de proprietate și alte drepturi reale	Referințe
/	
Act Administrativ nr. 41935, din 14/03/1996 emis de CJSIPT CALARASI;	
B1	A1
Intabulare, drept de PROPRIETATE, dobandit prin Reconstituire, cota actuala 1/1, cota initiala 1/1	
1) MARTIN ELENA, LIPSA CNP	
2) SERBAN ALEXANDRU, LIPSA CNP	
3) MURGU MARIA, LIPSA CNP	
4) BADEA ION, LIPSA CNP	

C. Partea III. SARCINI .

Inscrieri privind dezmembramintele dreptului de proprietate, drepturi reale de garanție și sarcini	Referințe
NU SUNT	

Anexa Nr. 1 La Partea I

Teren

Nr cadastral	Suprafața (mp)*	Observații / Referințe
	Din acte: 10.000 Masurata: 9.911	IMOBILUL PROVINE DINTR-O TARLA CU UN DEFICIT DE SUPRAFATA IN PROCENT DE 0.8%

* Suprafața este determinată în planul de proiecție Stereo 70.

DETALII LINIARE IMOBIL



Date referitoare la teren

Crt	Categorie folosință	Intra vilan	Suprafața (mp)	Tarla	Parcelă	Nr. topo	Observații / Referințe
1	arabil	NU	9.911	29	3	-	

Lungime Segmente

1) Valorile lungimilor segmentelor sunt obținute din proiecție în plan.

Punct început	X / Y	Punct sfârșit	X / Y	Lungime segment (** (m)
1	706.413,221 320.606,702	2	706.428,437 320.614,026	16.887
2	706.428,437 320.614,026	3	706.172,365 321.142,295	587.061
3	706.172,365 321.142,295	4	706.157,278 321.134,708	16.887
4	706.157,278 321.134,708	1	706.413,221 320.606,702	586.768

**** Lungimile segmentelor sunt determinate în planul de proiecție Stereo 70 și sunt rotunjite la 1 milimetru.**

***** Distanța dintre puncte este formată din segmente cumulate ce sunt mai mici decât valoarea 1 milimetru.**

**DATE DESPRE IMOBILUL NR. 1760**

Oficiul de Cadastru și Publicitate Imobiliară CALARASI
Biroul de Cadastru și Publicitate Imobiliară Calarasi

A. Partea I. Descrierea imobilului

TEREN Extravilan

Adresa: Jud. Calarasi

Nr. Crt	Nr cadastral Nr. topografic	Suprafața* (mp)	Observații / Referințe
A1		Din acte: 8.970 Masurata: 8.890	Sector cadastral:11 Teren neimprejmuit; IMOBILUL PROVINE DINTR-O TARLA CU UN DEFICIT DE SUPRAFATA IN PROCENT DE 0.8%

B. Partea II. Proprietari și acte

Inscrieri privitoare la dreptul de proprietate și alte drepturi reale	Referințe
/	
Act Administrativ nr. 41959, din 14/03/1996 emis de CJSIPT CALARASI;	
B1	A1
Intabulare, drept de PROPRIETATE, dobandit prin Reconstituire, cota actuala 1/1, cota initiala 1/1 1) BADEA T ION , LIPSA CNP	

C. Partea III. SARCINI .

Inscrieri privind dezmembramintele dreptului de proprietate, drepturi reale de garanție și sarcini	Referințe
NU SUNT	

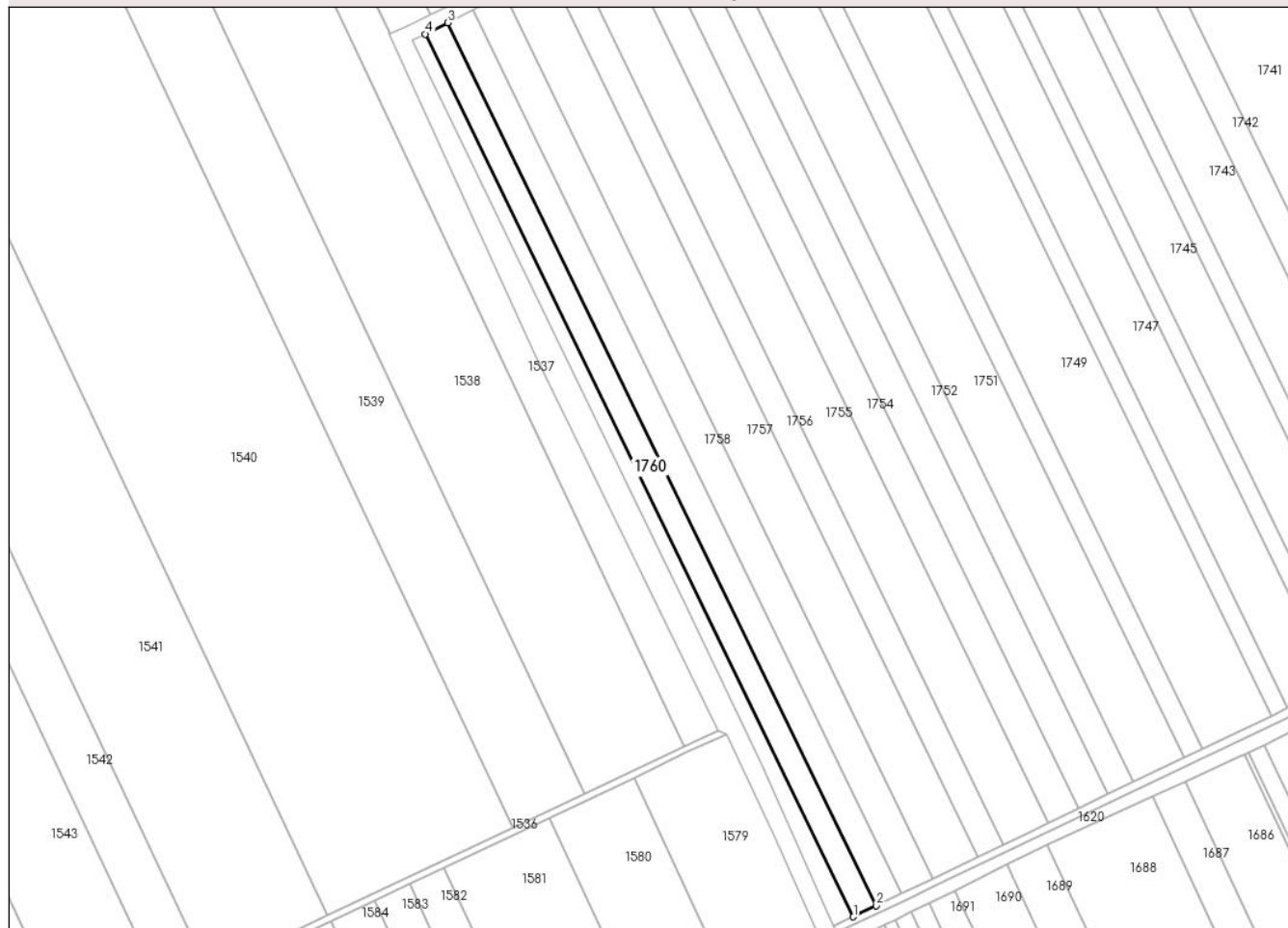
Anexa Nr. 1 La Partea I

Teren

Nr cadastral	Suprafața (mp)*	Observații / Referințe
	Din acte: 8.970 Masurata: 8.890	IMOBILUL PROVINE DINTR-O TARLA CU UN DEFICIT DE SUPRAFATA IN PROCENT DE 0.8%

* Suprafața este determinată în planul de proiecție Stereo 70.

DETALII LINIARE IMOBIL



Date referitoare la teren

Crt	Categorie folosință	Intra vilan	Suprafața (mp)	Tarla	Parcelă	Nr. topo	Observații / Referințe
1	arabil	NU	8.890	29	2	-	

Lungime Segmente

1) Valorile lungimilor segmentelor sunt obținute din proiecție în plan.

Punct început	X / Y	Punct sfârșit	X / Y	Lungime segment (** (m)
1	706.399,567 320.600,128	2	706.413,221 320.606,702	15.154
2	706.413,221 320.606,702	3	706.157,278 321.134,708	586.768
3	706.157,278 321.134,708	4	706.143,738 321.127,898	15.156
4	706.143,738 321.127,898	1	706.399,567 320.600,128	586.506

**** Lungimile segmentelor sunt determinate în planul de proiecție Stereo 70 și sunt rotunjite la 1 milimetru.**

***** Distanța dintre puncte este formată din segmente cumulate ce sunt mai mici decât valoarea 1 milimetru.**

**DATE DESPRE IMOBILUL NR. 1761**

Oficiul de Cadastru și Publicitate Imobiliară CALARASI
Biroul de Cadastru și Publicitate Imobiliară Calarasi

A. Partea I. Descrierea imobilului

TEREN Extravilan

Adresa: Jud. Calarasi

Nr. Crt	Nr cadastral Nr. topografic	Suprafața* (mp)	Observații / Referințe
A1		Din acte: 5.600 Masurata: 5.550	Sector cadastral:11 Teren neimprejmuit; IMOBILUL PROVINE DINTR-O TARLA CU UN DEFICIT DE SUPRAFATA IN PROCENT DE 0.8%

B. Partea II. Proprietari și acte

Inscrieri privitoare la dreptul de proprietate și alte drepturi reale		Referințe
/		
Act Administrativ nr. 42559, din 30/01/1997 emis de CJSIPT CALARASI;		
B1	Intabulare, drept de PROPRIETATE, dobandit prin Reconstituire, cota actuala 1/1, cota initiala 1/1 1) STAN V ION, LIPSA CNP 2) IVAN ANTITA, LIPSA CNP 3) STAN V STAN, LIPSA CNP	A1

C. Partea III. SARCINI .

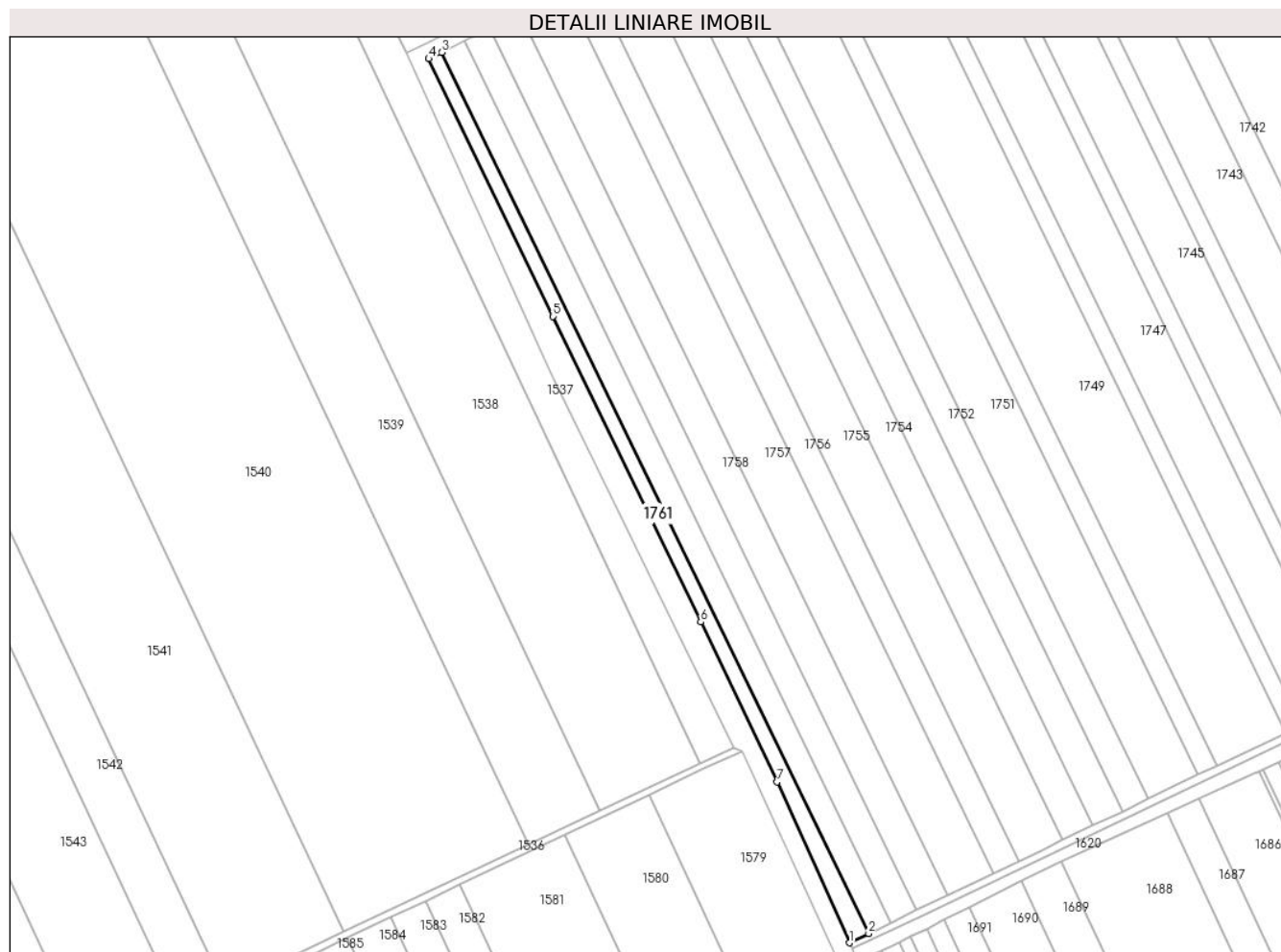
Inscrieri privind dezmembramintele dreptului de proprietate, drepturi reale de garanție și sarcini	Referințe
NU SUNT	

Anexa Nr. 1 La Partea I

Teren

Nr cadastral	Suprafața (mp)*	Observații / Referințe
	Din acte: 5.600 Masurata: 5.550	IMOBILUL PROVINE DINTR-O TARLA CU UN DEFICIT DE SUPRAFATA IN PROCENT DE 0.8%

* Suprafața este determinată în planul de proiecție Stereo 70.



Date referitoare la teren

Crt	Categorie folosință	Intra vilan	Suprafața (mp)	Tarla	Parcelă	Nr. topo	Observații / Referințe
1	arabil	NU	5.550	29	1	-	

Lungime Segmente

1) Valorile lungimilor segmentelor sunt obținute din proiecție în plan.

Punct început	X / Y	Punct sfârșit	X / Y	Lungime segment (** (m)
1	706.387,991 320.594,556	2	706.399,567 320.600,128	12.847
2	706.399,567 320.600,128	3	706.143,738 321.127,898	586.506
3	706.143,738 321.127,898	4	706.136,103 321.124,059	8.546
4	706.136,103 321.124,059	5	706.210,32 320.969,716	171.26
5	706.210,32 320.969,716	6	706.299,024 320.786,722	203.36

Punct început	X / Y	Punct sfârșit	X / Y	Lungime segment (** (m)
6	706.299,024 320.786,722	7	706.344,752 320.690,849	106.22
7	706.344,752 320.690,849	1	706.387,991 320.594,556	105.555

** Lungimile segmentelor sunt determinate în planul de proiecție Stereo 70 și sunt rotunjite la 1 milimetru.

*** Distanța dintre puncte este formată din segmente cumulate ce sunt mai mici decât valoarea 1 milimetru.

**DATE DESPRE IMOBILUL NR. 4260**

Oficiul de Cadastru și Publicitate Imobiliară CALARASI
Biroul de Cadastru și Publicitate Imobiliară Calarasi

A. Partea I. Descrierea imobilului

TEREN Extravilan

Adresa: Jud. Calarasi

Nr. Crt	Nr cadastral Nr. topografic	Suprafața* (mp)	Observații / Referințe
A1		10.000	Sector cadastral:11 Teren neimprejmuit;

B. Partea II. Proprietari și acte

Inscrieri privitoare la dreptul de proprietate și alte drepturi reale	Referințe
/	
Act Administrativ nr. 42542, din 22/01/1997 emis de CJSIPT CALARASI;	
B1	A1
Intabulare, drept de PROPRIETATE, dobandit prin Reconstituire, cota actuala 1/1, cota initiala 1/1	
1) CHIRU C VASILE, LIPSA CNP	
2) PANAIT C FLORICA, LIPSA CNP	
3) CHIRU TINCA, LIPSA CNP	

C. Partea III. SARCINI .

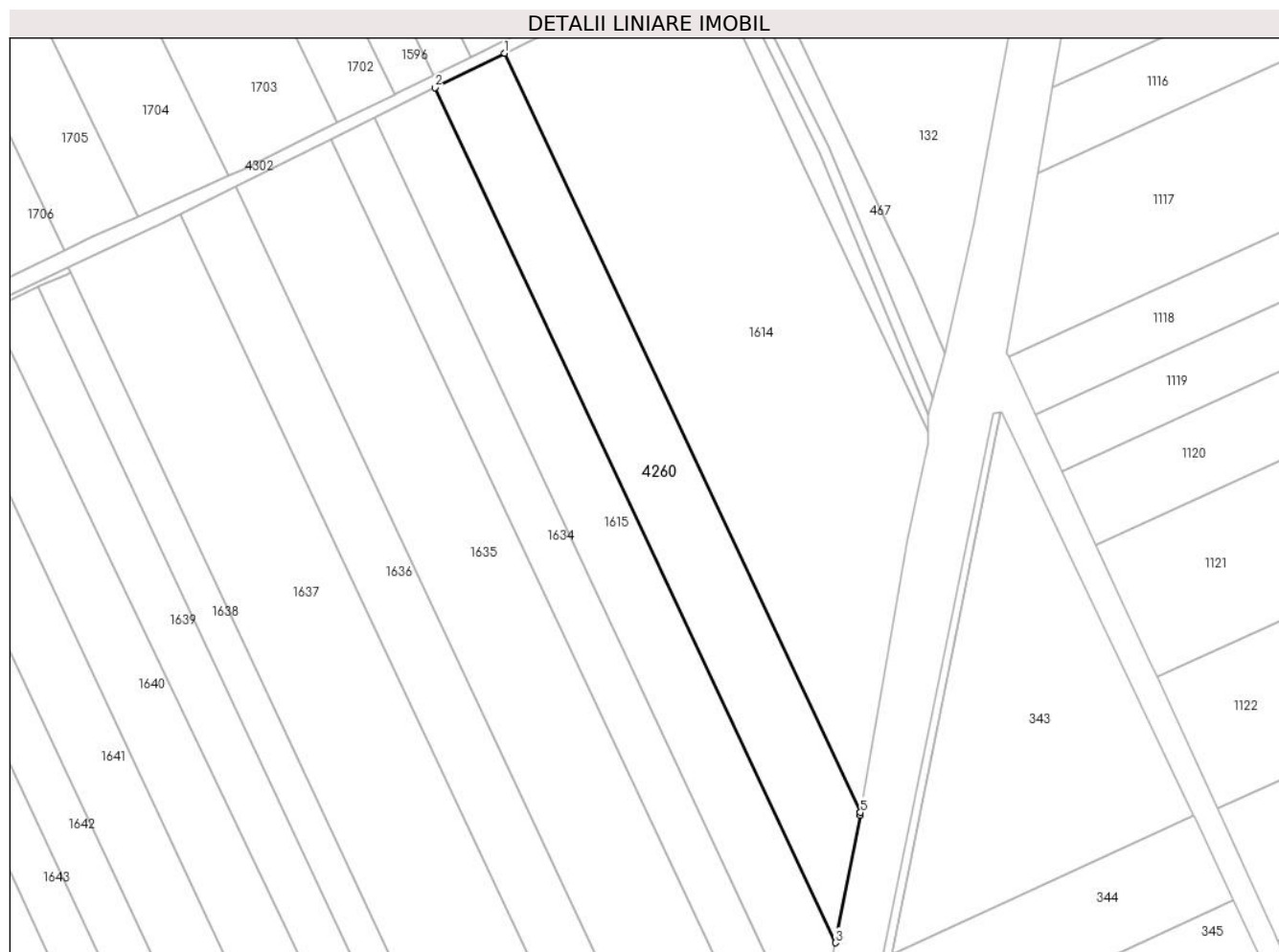
Inscrieri privind dezmembramintele dreptului de proprietate, drepturi reale de garanție și sarcini	Referințe
NU SUNT	

Anexa Nr. 1 La Partea I

Teren

Nr cadastral	Suprafața (mp)*	Observații / Referințe
	10.000	

* Suprafața este determinată în planul de proiecție Stereo 70.



Date referitoare la teren

Crt	Categorie folosință	Intra vilan	Suprafața (mp)	Tarla	Parcelă	Nr. topo	Observații / Referințe
1	arabil	NU	10.000	29/1	57	-	IN TP 42542 TARLAUA 86/1, PARCELA 91

Lungime Segmente

1) Valorile lungimilor segmentelor sunt obținute din proiecție în plan.

Punct început	X / Y	Punct sfârșit	X / Y	Lungime segment (** (m)
1	707.732,493 321.234,623	2	707.705,98 321.221,505	29.581
2	707.705,98 321.221,505	3	707.858,058 320.897,256	358.141
3	707.858,058 320.897,256	4	707.867,374 320.945,572	49.206
4	707.867,374 320.945,572	5	707.867,558 320.946,648	1.092
5	707.867,558 320.946,648	1	707.732,493 321.234,623	318.076

**** Lungimile segmentelor sunt determinate în planul de proiecție Stereo 70 și sunt rotunjite la 1 milimetru.**

***** Distanța dintre puncte este formată din segmente cumulate ce sunt mai mici decât valoarea 1 milimetru.**

**DATE DESPRE IMOBILUL NR. 4285**

Oficiul de Cadastru și Publicitate Imobiliară CALARASI
Biroul de Cadastru și Publicitate Imobiliară Calarasi

A. Partea I. Descrierea imobilului

TEREN Extravilan

Adresa: Jud. Calarasi

Nr. Crt	Nr cadastral Nr. topografic	Suprafața* (mp)	Observații / Referințe
A1	23925	Din acte: 6.335 Masurata: 6.279	Sector cadastral:11 Teren neimprejmuit;

B. Partea II. Proprietari și acte

Inscrieri privitoare la dreptul de proprietate și alte drepturi reale		Referințe
26475 / 28/05/2019		
Act Notarial nr. 408, din 27/05/2019 emis de CHIRU MARIA DANA;		
B4	Intabulare, drept de PROPRIETATE, dobandit prin Conventie, cota actuala 1/1, cota initiala 1/1 1) AGRO MYH SRL, CIF:18266383	A1

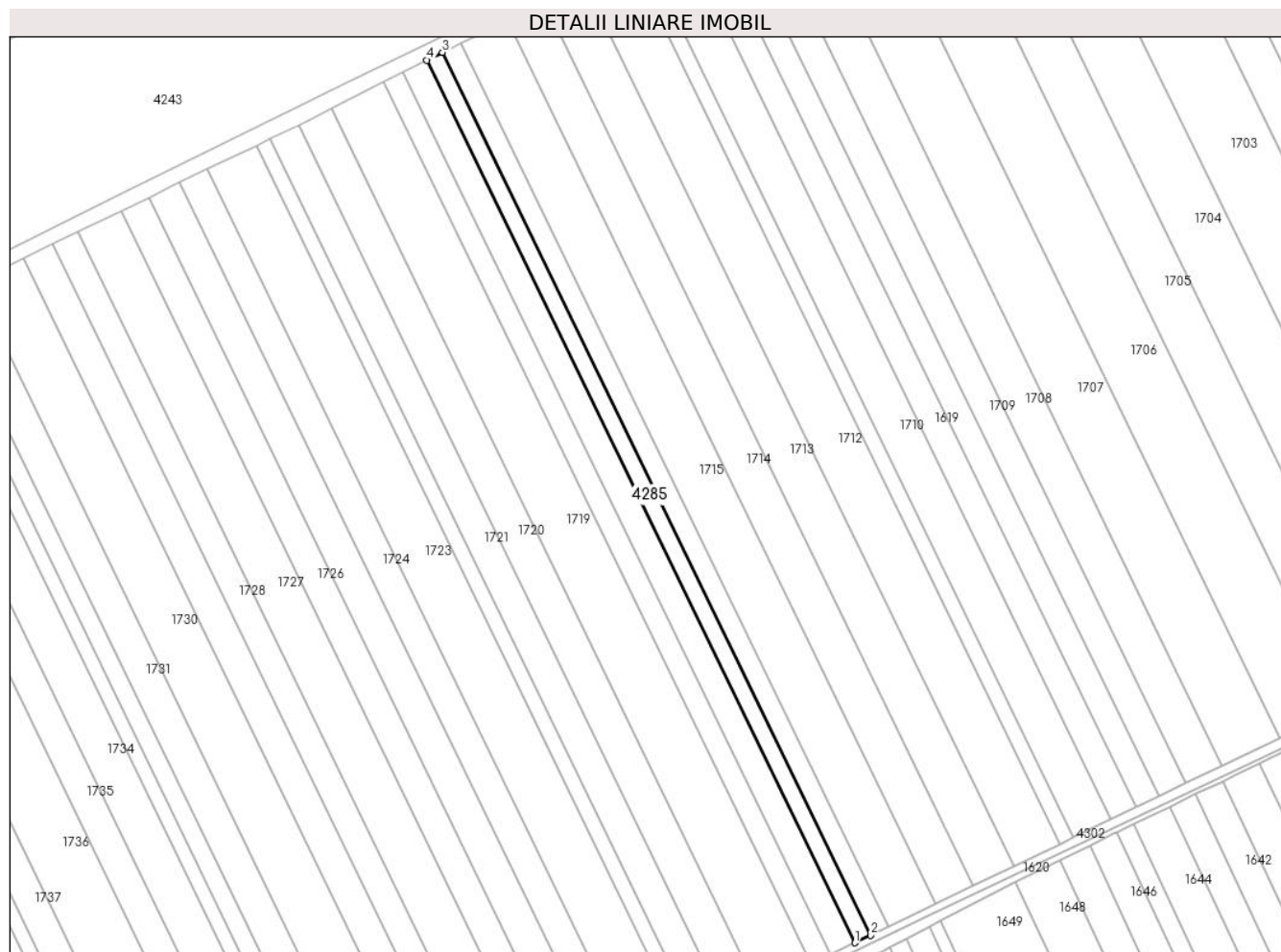
C. Partea III. SARCINI .

Inscrieri privind dezmembramintele dreptului de proprietate, drepturi reale de garanție și sarcini	Referințe
NU SUNT	

Anexa Nr. 1 La Partea I**Teren**

Nr cadastral	Suprafața (mp)*	Observații / Referințe
23925	Din acte: 6.335 Masurata: 6.279	

* Suprafața este determinată în planul de proiecție Stereo 70.

**Date referitoare la teren**

Crt	Categorie folosință	Intra vilan	Suprafața (mp)	Tarla	Parcelă	Nr. topo	Observații / Referințe
1	arabil	NU	6.279	29	44	-	

Lungime Segmente

1) Valorile lungimilor segmentelor sunt obținute din proiecție în plan.

Punct început	X / Y	Punct sfârșit	X / Y	Lungime segment (** (m)
1	707.270,899 321.018,083	2	707.280,406 321.022,684	10.562
2	707.280,406 321.022,684	3	707.021,051 321.557,728	594.59
3	707.021,051 321.557,728	4	707.011,632 321.552,946	10.563
4	707.011,632 321.552,946	1	707.270,899 321.018,083	594.389

**** Lungimile segmentelor sunt determinate în planul de proiecție Stereo 70 și sunt rotunjite la 1 milimetru.**

***** Distanța dintre puncte este formată din segmente cumulate ce sunt mai mici decât valoarea 1 milimetru.**

**DATE DESPRE IMOBILUL NR. 4302**

Oficiul de Cadastru și Publicitate Imobiliară CALARASI
Biroul de Cadastru și Publicitate Imobiliară Calarasi

A. Partea I. Descrierea imobilului

TEREN Extravilan

Adresa: Jud. Calarasi

Nr. Crt	Nr cadastral Nr. topografic	Suprafața* (mp)	Observații / Referințe
A1		7.663	Sector cadastral:11 Teren neimprejmuit;

B. Partea II. Proprietari și acte

Inscrieri privitoare la dreptul de proprietate și alte drepturi reale		Referințe
/		
Act Normativ nr. 7, din 13/03/1996 emis de PARLAMENTUL ROMANIEI;		
B1	Inscrierea provizorie, drept de PROPRIETATE, dobandit prin Lege, cota actuala 1/1, cota initiala 1/1 1) UAT JEGALIA, CIF:3796756, PROPRIETAR NEIDENTIFICAT	A1

C. Partea III. SARCINI .

Inscrieri privind dezmembramintele dreptului de proprietate, drepturi reale de garanție și sarcini	Referințe
NU SUNT	

Anexa Nr. 1 La Partea I

Teren

Nr cadastral	Suprafața (mp)*	Observații / Referințe
	7.663	

* Suprafața este determinată în planul de proiecție Stereo 70.



Date referitoare la teren

Crt	Categorie folosință	Intravilan	Suprafața (mp)	Tarla	Parcelă	Nr. topo	Observații / Referințe
1	drum	NU	7.663	-	-	-	

Lungime Segmente

1) Valorile lungimilor segmentelor sunt obținute din proiecție în plan.

Punct început	X / Y	Punct sfârșit	X / Y	Lungime segment	Punct început	X / Y	Punct sfârșit	X / Y	Lungime segment	Punct început	X / Y	Punct sfârșit	X / Y	Lungime segment
1	706.387,991 320.594,556	2	706.389,525 320.590,862	4.0	2	706.389,525 320.590,862	3	706.432,086 320.610,615	46.92	3	706.432,086 320.610,615	4	706.449,519 320.619,216	19.43
4	706.449,519 320.619,216	5	706.836,702 320.804,341	429.164	5	706.836,702 320.804,341	6	706.985,427 320.875,331	164.799	6	706.985,427 320.875,331	7	707.140,767 320.950,334	172.499
7	707.140,767 320.950,334	8	707.319,567 321.036,952	198.676	8	707.319,567 321.036,952	9	707.566,844 321.153,434	273.339	9	707.566,844 321.153,434	10	707.602,807 321.170,459	39.789
10	707.602,807 321.170,459	11	707.609,463 321.173,752	7.426	11	707.609,463 321.173,752	12	707.630,529 321.184,175	23.504	12	707.630,529 321.184,175	13	707.666,776 321.202,109	40.441
13	707.666,776 321.202,109	14	707.682,965 321.210,118	18.062	14	707.682,965 321.210,118	15	707.705,98 321.221,505	25.678	15	707.705,98 321.221,505	16	707.732,493 321.234,623	29.581
16	707.732,493 321.234,623	17	707.769,309 321.252,838	41.076	17	707.769,309 321.252,838	18	707.783,306 321.259,763	15.616	18	707.783,306 321.259,763	19	707.808,138 321.272,428	27.875

Punct început	X / Y	Punct sfârșit	X / Y	Lungime segment	Punct început	X / Y	Punct sfârșit	X / Y	Lungime segment	Punct început	X / Y	Punct sfârșit	X / Y	Lungime segment
19	707.808,138 321.272,428	20	707.813,88 321.275,356	6.445	20	707.813,88 321.275,356	21	707.812,655 321.279,783	4.593	21	707.812,655 321.279,783	22	707.797,688 321.271,524	17.095
22	707.797,688 321.271,524	23	707.781,804 321.264,342	17.432	23	707.781,804 321.264,342	24	707.767,766 321.257,316	15.698	24	707.767,766 321.257,316	25	707.754,195 321.250,524	15.176
25	707.754,195 321.250,524	26	707.747,954 321.247,369	6.993	26	707.747,954 321.247,369	27	707.741,685 321.244,262	6.997	27	707.741,685 321.244,262	28	707.730,641 321.238,765	12.336
28	707.730,641 321.238,765	29	707.719,634 321.233,226	12.322	29	707.719,634 321.233,226	30	707.705,662 321.226,233	15.624	30	707.705,662 321.226,233	31	707.691,478 321.219,134	15.861
31	707.691,478 321.219,134	32	707.690,855 321.218,83	0.693	32	707.690,855 321.218,83	33	707.669,035 321.208,161	24.289	33	707.669,035 321.208,161	34	707.633,118 321.190,602	39.979
34	707.633,118 321.190,602	35	707.627,585 321.188,122	6.063	35	707.627,585 321.188,122	36	707.593,292 321.172,751	37.58	36	707.593,292 321.172,751	37	707.575,323 321.164,697	19.691
37	707.575,323 321.164,697	38	707.565,526 321.159,982	10.873	38	707.565,526 321.159,982	39	707.528,324 321.142,079	41.286	39	707.528,324 321.142,079	40	707.493,838 321.125,483	38.272
40	707.493,838 321.125,483	41	707.471,401 321.114,685	24.9	41	707.471,401 321.114,685	42	707.455,047 321.106,815	18.149	42	707.455,047 321.106,815	43	707.441,174 321.100,139	15.396
43	707.441,174 321.100,139	44	707.426,146 321.092,907	16.678	44	707.426,146 321.092,907	45	707.403,604 321.082,059	25.016	45	707.403,604 321.082,059	46	707.395,242 321.078,035	9.28
46	707.395,242 321.078,035	47	707.367,194 321.064,537	31.127	47	707.367,194 321.064,537	48	707.342,704 321.052,751	27.178	48	707.342,704 321.052,751	49	707.320,168 321.041,906	25.01
49	707.320,168 321.041,906	50	707.312,306 321.038,123	8.725	50	707.312,306 321.038,123	51	707.291,406 321.028,007	23.219	51	707.291,406 321.028,007	52	707.280,406 321.022,684	12.22
52	707.280,406 321.022,684	53	707.270,899 321.018,083	10.562	53	707.270,899 321.018,083	54	707.255,886 321.010,817	16.679	54	707.255,886 321.010,817	55	707.244,621 321.005,366	12.515
55	707.244,621 321.005,366	56	707.212,383 320.989,764	35.815	56	707.212,383 320.989,764	57	707.192,439 320.980,111	22.157	57	707.192,439 320.980,111	58	707.174,958 320.971,651	19.421
58	707.174,958 320.971,651	59	707.166,748 320.967,678	9.121	59	707.166,748 320.967,678	60	707.137,112 320.953,335	32.924	60	707.137,112 320.953,335	61	707.120,405 320.945,249	18.561
61	707.120,405 320.945,249	62	707.101,641 320.936,169	20.845	62	707.101,641 320.936,169	63	707.093,603 320.932,039	9.037	63	707.093,603 320.932,039	64	707.084,814 320.928,025	9.662
64	707.084,814 320.928,025	65	707.066,75 320.919,282	20.069	65	707.066,75 320.919,282	66	707.058,456 320.915,346	9.181	66	707.058,456 320.915,346	67	707.043,353 320.908,177	16.718
67	707.043,353 320.908,177	68	707.025,515 320.899,709	19.746	68	707.025,515 320.899,709	69	706.995,285 320.885,36	33.463	69	706.995,285 320.885,36	70	706.976,61 320.876,496	20.672
70	706.976,61 320.876,496	71	706.966,098 320.871,506	11.636	71	706.966,098 320.871,506	72	706.958,727 320.868,007	8.159	72	706.958,727 320.868,007	73	706.936,028 320.857,232	25.127
73	706.936,028 320.857,232	74	706.918,77 320.849,04	19.104	74	706.918,77 320.849,04	75	706.884,249 320.832,654	38.213	75	706.884,249 320.832,654	76	706.867,106 320.824,517	18.976
76	706.867,106 320.824,517	77	706.859,069 320.820,702	8.896	77	706.859,069 320.820,702	78	706.843,911 320.813,507	16.779	78	706.843,911 320.813,507	79	706.825,937 320.804,975	19.896
79	706.825,937 320.804,975	80	706.775,994 320.781,268	55.284	80	706.775,994 320.781,268	81	706.765,492 320.776,283	11.625	81	706.765,492 320.776,283	82	706.760,297 320.773,782	5.766
82	706.760,297 320.773,782	83	706.731,997 320.760,159	31.408	83	706.731,997 320.760,159	84	706.722,125 320.755,406	10.957	84	706.722,125 320.755,406	85	706.695,733 320.742,701	29.291
85	706.695,733 320.742,701	86	706.686,19 320.738,107	10.591	86	706.686,19 320.738,107	87	706.658,896 320.724,968	30.292	87	706.658,896 320.724,968	88	706.649,379 320.720,387	10.562
88	706.649,379 320.720,387	89	706.608,498 320.700,707	45.371	89	706.608,498 320.700,707	90	706.597,09 320.695,215	12.661	90	706.597,09 320.695,215	91	706.566,772 320.680,62	33.648
91	706.566,772 320.680,62	92	706.551,611 320.673,322	16.826	92	706.551,611 320.673,322	93	706.534,022 320.664,855	19.521	93	706.534,022 320.664,855	94	706.516,02 320.656,188	19.98
94	706.516,02 320.656,188	95	706.503,182 320.650,079	14.217	95	706.503,182 320.650,079	96	706.489,504 320.643,424	15.211	96	706.489,504 320.643,424	97	706.474,319 320.636,114	16.853
97	706.474,319 320.636,114	98	706.447,025 320.622,975	30.292	98	706.447,025 320.622,975	99	706.428,437 320.614,026	20.63	99	706.428,437 320.614,026	100	706.413,221 320.606,702	16.887
100	706.413,221 320.606,702	101	706.399,567 320.600,128	15.154	101	706.399,567 320.600,128	1	706.387,991 320.594,556	12.847					

** Lungimile segmentelor sunt determinate în planul de proiecție Stereo 70 și sunt rotunjite la 1 milimetru.

*** Distanța dintre puncte este formată din segmente cumulate ce sunt mai mici decât valoarea 1 milimetru.

