

**DATE DESPRE IMOBILUL NR. 1209**

Oficiul de Cadastru și Publicitate Imobiliară CALARASI  
Biroul de Cadastru și Publicitate Imobiliară Calarasi

**A. Partea I. Descrierea imobilului**

TEREN Extravilan

Adresa: Jud. Calarasi, tarla 18 parcela 1

Nr. Crt	Nr cadastral Nr. topografic	Suprafața* (mp)	Observații / Referințe
A1	23079	13.200	Sector cadastral:11 Teren neimprejmuit;

**B. Partea II. Proprietari și acte**

Inscrieri privitoare la dreptul de proprietate și alte drepturi reale		Referințe
<b>16993 / 25/06/2010</b>		
Act Notarial nr. 1570, din 24/06/2010 emis de BNP CEPARU IOAN;		
B2	Intabulare, drept de PROPRIETATE, dobandit prin Conventie, cota actuala 1/1 1) <b>BRISAN MIRCEA</b> , sot 2) <b>BRISAN ARITINA</b> , sotie	A1

**C. Partea III. SARCINI .**

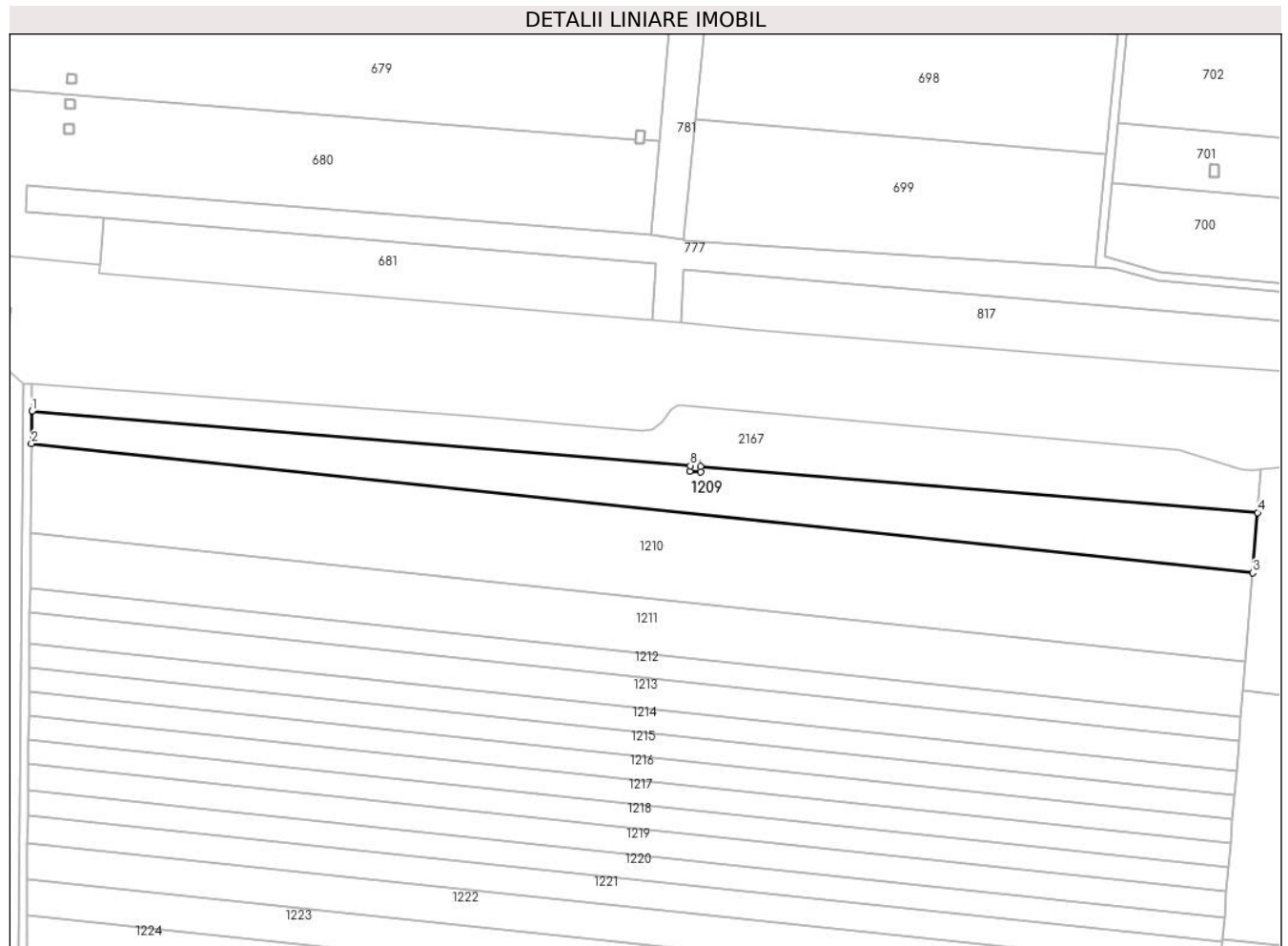
Inscrieri privind dezmembramintele dreptului de proprietate, drepturi reale de garanție și sarcini	Referințe
NU SUNT	

## Anexa Nr. 1 La Partea I

## Teren

Nr cadastral	Suprafața (mp)*	Observații / Referințe
23079	13.200	

\* Suprafața este determinată în planul de proiecție Stereo 70.



## Date referitoare la teren

Crt	Categorie folosință	Intravilan	Suprafața (mp)	Tarla	Parcelă	Nr. topo	Observații / Referințe
1	arabil	NU	13.200	18	1	-	

## Lungime Segmente

1) Valorile lungimilor segmentelor sunt obținute din proiecție în plan.

Punct început	X / Y	Punct sfârșit	X / Y	Lungime segment (** (m)
1	685.829,363 310.717,012	2	685.829,211 310.701,521	15.492
2	685.829,211 310.701,521	3	686.418,653 310.639,228	592.724
3	686.418,653 310.639,228	4	686.421,046 310.668,244	29.115
4	686.421,046 310.668,244	5	686.152,212 310.690,402	269.746
5	686.152,212 310.690,402	6	686.152,085 310.687,92	2.485

Punct început	X / Y	Punct sfârșit	X / Y	Lungime segment (** (m)
6	686.152,085 310.687,92	7	686.147,091 310.688,174	5.0
7	686.147,091 310.688,174	8	686.147,226 310.690,813	2.642
8	686.147,226 310.690,813	1	685.829,363 310.717,012	318.941

\*\* Lungimile segmentelor sunt determinate în planul de proiecție Stereo 70 și sunt rotunjite la 1 milimetru.

\*\*\* Distanța dintre puncte este formată din segmente cumulate ce sunt mai mici decât valoarea 1 milimetru.



**DATE DESPRE IMOBILUL NR. 1210**

Oficiul de Cadastru și Publicitate Imobiliară CALARASI  
Biroul de Cadastru și Publicitate Imobiliară Calarasi

**A. Partea I. Descrierea imobilului**

TEREN Extravilan

Adresa: Jud. Calarasi, tarla 18 parcela 2

Nr. Crt	Nr cadastral Nr. topografic	Suprafața* (mp)	Observații / Referințe
A1		25.400	Sector cadastral:11 Teren neimprejmuit;

**B. Partea II. Proprietari și acte**

Inscrieri privitoare la dreptul de proprietate și alte drepturi reale	Referințe
/	
Act Administrativ nr. 186, din 01/01/2001 emis de CJSDPAT CALARASI;	
B1	A1
Intabulare, drept de PROPRIETATE, dobandit prin Reconstituire, cota actuala 1/1	
1) OPREA GH ION, Lipsă CNP proprietar	

**C. Partea III. SARCINI .**

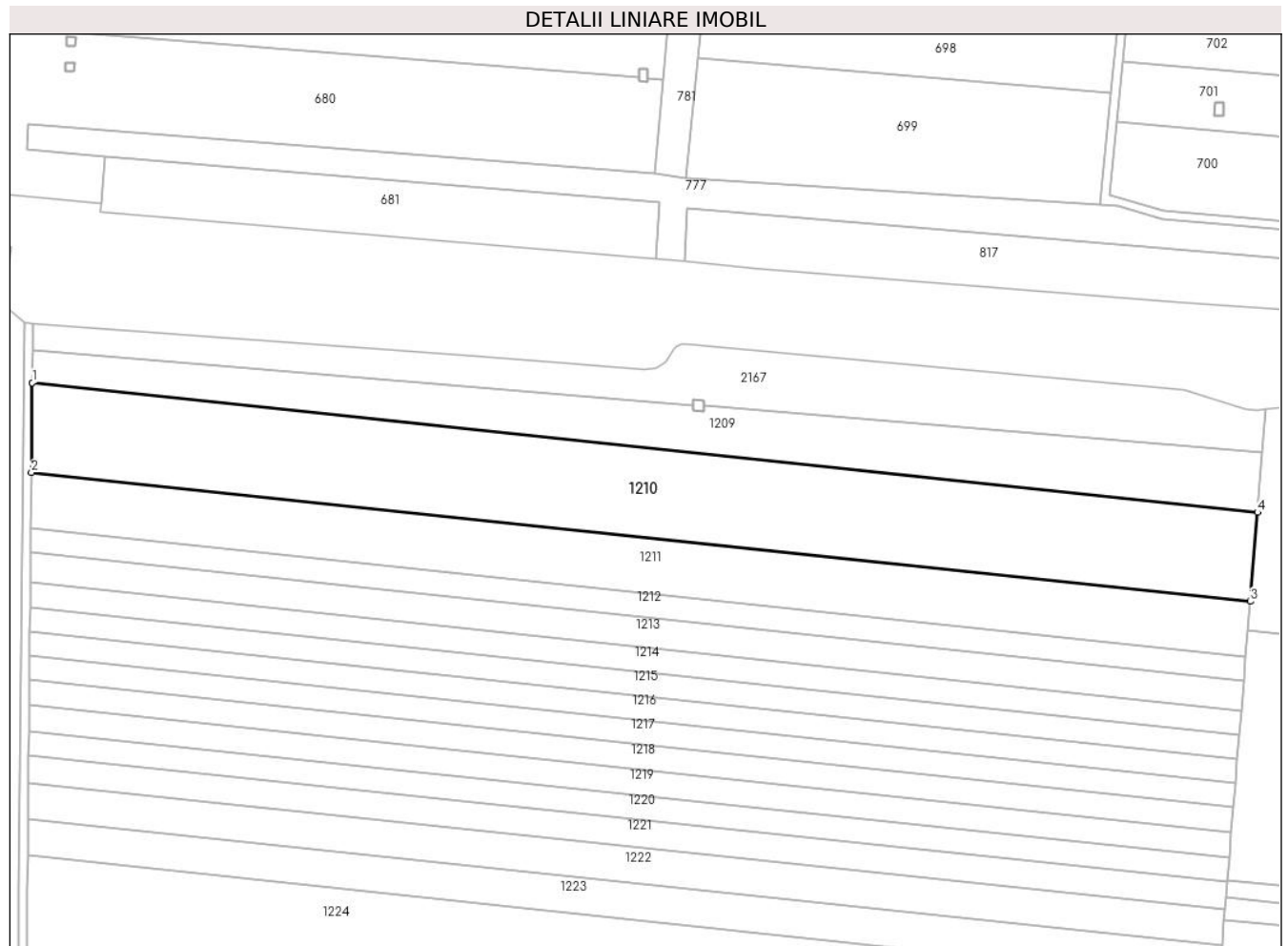
Inscrieri privind dezmembramintele dreptului de proprietate, drepturi reale de garanție și sarcini	Referințe
NU SUNT	

## Anexa Nr. 1 La Partea I

## Teren

Nr cadastral	Suprafața (mp)*	Observații / Referințe
	25.400	

\* Suprafața este determinată în planul de proiecție Stereo 70.



## Date referitoare la teren

Crt	Categorie folosință	Intra vilan	Suprafața (mp)	Tarla	Parcelă	Nr. topo	Observații / Referințe
1	arabil	NU	25.400	18	2	-	

## Lungime Segmente

1) Valorile lungimilor segmentelor sunt obținute din proiecție în plan.

Punct început	X / Y	Punct sfârșit	X / Y	Lungime segment (** (m)
1	685.829,211 310.701,521	2	685.828,79 310.658,36	43.163
2	685.828,79 310.658,36	3	686.415,122 310.596,396	589.597
3	686.415,122 310.596,396	4	686.418,653 310.639,228	42.977
4	686.418,653 310.639,228	1	685.829,211 310.701,521	592.724

\*\* Lungimile segmentelor sunt determinate în planul de proiecție Stereo 70 și sunt rotunjite la 1 milimetru.

**\*\*\* Distanţa dintre puncte este formată din segmente cumulate ce sunt mai mici decât valoarea 1 milimetru.**





**DATE DESPRE IMOBILUL NR. 1211**

Oficiul de Cadastru și Publicitate Imobiliară CALARASI  
Biroul de Cadastru și Publicitate Imobiliară Calarasi

**A. Partea I. Descrierea imobilului**

TEREN Extravilan

Adresa: Jud. Calarasi, tarla 18 parcela 3

Nr. Crt	Nr cadastral Nr. topografic	Suprafața* (mp)	Observații / Referințe
A1	21264	15.600	Sector cadastral:11 Teren neimprejmuit;

**B. Partea II. Proprietari și acte**

Inscrieri privitoare la dreptul de proprietate și alte drepturi reale		Referințe
<b>3033 / 10/02/2009</b>		
Act Notarial nr. 314, din 09/02/2009 emis de BNP SERBAN ANGELICA VALENTINA;		
B2	Intabulare, drept de PROPRIETATE, dobandit prin Conventie, cota actuala 1/1 1) <b>BRISAN MIRCEA, SOT</b> 2) <b>BRISAN ARITINA, SOTIE</b>	A1

**C. Partea III. SARCINI .**


Inscrieri privind dezmembramintele dreptului de proprietate, drepturi reale de garanție și sarcini	Referințe
NU SUNT	

## Anexa Nr. 1 La Partea I

## Teren

Nr cadastral	Suprafața (mp)*	Observații / Referințe
21264	15.600	

\* Suprafața este determinată în planul de proiecție Stereo 70.



## Date referitoare la teren

Crt	Categorie folosință	Intra vilan	Suprafața (mp)	Tarla	Parcelă	Nr. topo	Observații / Referințe
1	arabil	NU	15.600	18	3	-	

## Lungime Segmente

1) Valorile lungimilor segmentelor sunt obținute din proiecție în plan.

Punct început	X / Y	Punct sfârșit	X / Y	Lungime segment (** (m)
1	685.828,79 310.658,36	2	685.828,53 310.631,738	26.623
2	685.828,53 310.631,738	3	686.412,943 310.569,976	587.668
3	686.412,943 310.569,976	4	686.413,96 310.582,304	12.37
4	686.413,96 310.582,304	5	686.415,122 310.596,396	14.14
5	686.415,122 310.596,396	1	685.828,79 310.658,36	589.597

**\*\* Lungimile segmentelor sunt determinate în planul de proiecție Stereo 70 și sunt rotunjite la 1 milimetru.**

**\*\*\* Distanța dintre puncte este formată din segmente cumulate ce sunt mai mici decât valoarea 1 milimetru.**



**DATE DESPRE IMOBILUL NR. 1212**

Oficiul de Cadastru și Publicitate Imobiliară CALARASI  
Biroul de Cadastru și Publicitate Imobiliară Calarasi

**A. Partea I. Descrierea imobilului**

TEREN Extravilan

Adresa: Jud. Calarasi, tarla 18 parcela 4

Nr. Crt	Nr cadastral Nr. topografic	Suprafața* (mp)	Observații / Referințe
A1	21195	Din acte: 6.800 Masurata: 6.799	Sector cadastral:11 Teren neimprejmuit;

**B. Partea II. Proprietari și acte**

Inscrieri privitoare la dreptul de proprietate și alte drepturi reale		Referințe
<b>34952 / 24/12/2008</b>		
Act Notarial nr. 3901, din 23/12/2008 emis de BNP CEPARU IOAN;		
B2	Intabulare, drept de PROPRIETATE, dobandit prin Conventie, cota actuala 1/1 1) <b>BRISAN MIRCEA, SOT</b> 2) <b>BRISAN ARITINA, SOTIE</b>	A1

**C. Partea III. SARCINI .**

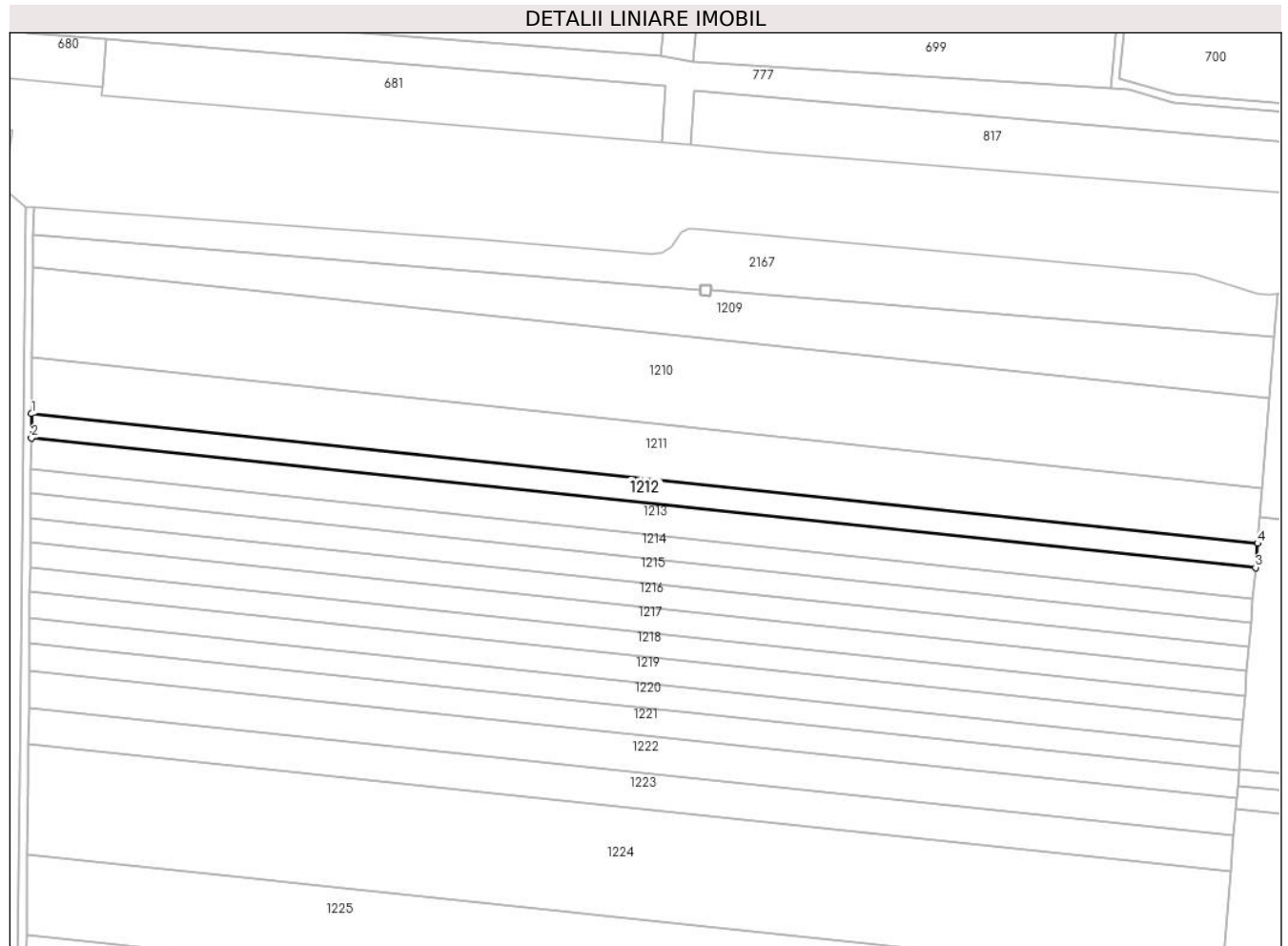
Inscrieri privind dezmembramintele dreptului de proprietate, drepturi reale de garanție și sarcini	Referințe
NU SUNT	

## Anexa Nr. 1 La Partea I

## Teren

Nr cadastral	Suprafața (mp)*	Observații / Referințe
21195	Din acte: 6.800 Masurata: 6.799	

\* Suprafața este determinată în planul de proiecție Stereo 70.



## Date referitoare la teren

Crt	Categorie folosință	Intra vilan	Suprafața (mp)	Tarla	Parcelă	Nr. topo	Observații / Referințe
1	arabil	NU	6.799	18	4	-	

## Lungime Segmente

1) Valorile lungimilor segmentelor sunt obținute din proiecție în plan.

Punct început	X / Y	Punct sfârșit	X / Y	Lungime segment (** (m)
1	685.828,53 310.631,738	2	685.828,416 310.620,107	11.632
2	685.828,416 310.620,107	3	686.411,991 310.558,434	586.825
3	686.411,991 310.558,434	4	686.412,943 310.569,976	11.581
4	686.412,943 310.569,976	1	685.828,53 310.631,738	587.668

**\*\* Lungimile segmentelor sunt determinate în planul de proiecție Stereo 70 și sunt rotunjite la 1 milimetru.**

**\*\*\* Distanța dintre puncte este formată din segmente cumulate ce sunt mai mici decât valoarea 1 milimetru.**





**DATE DESPRE IMOBILUL NR. 1213**

Oficiul de Cadastru și Publicitate Imobiliară CALARASI  
Biroul de Cadastru și Publicitate Imobiliară Calarasi

**A. Partea I. Descrierea imobilului**

TEREN Extravilan

Adresa: Jud. Calarasi, tarla 18 parcela 5

Nr. Crt	Nr cadastral Nr. topografic	Suprafața* (mp)	Observații / Referințe
A1	29174	8.600	Sector cadastral:11 Teren neimprejmuit;

**B. Partea II. Proprietari și acte**

Inscrieri privitoare la dreptul de proprietate și alte drepturi reale		Referințe
<b>41104 / 05/07/2016</b>		
Act Notarial nr. 1347, din 30/06/2016 emis de NP MITACHE IULIANA ADRIANA;		
B2	Intabulare, drept de PROPRIETATE, dobandit prin Conventie, cota actuala 1/1 1) PAPAZI CRISTINA, -sotie 2) PAPAZI NELU, -sot	A1

**C. Partea III. SARCINI .**

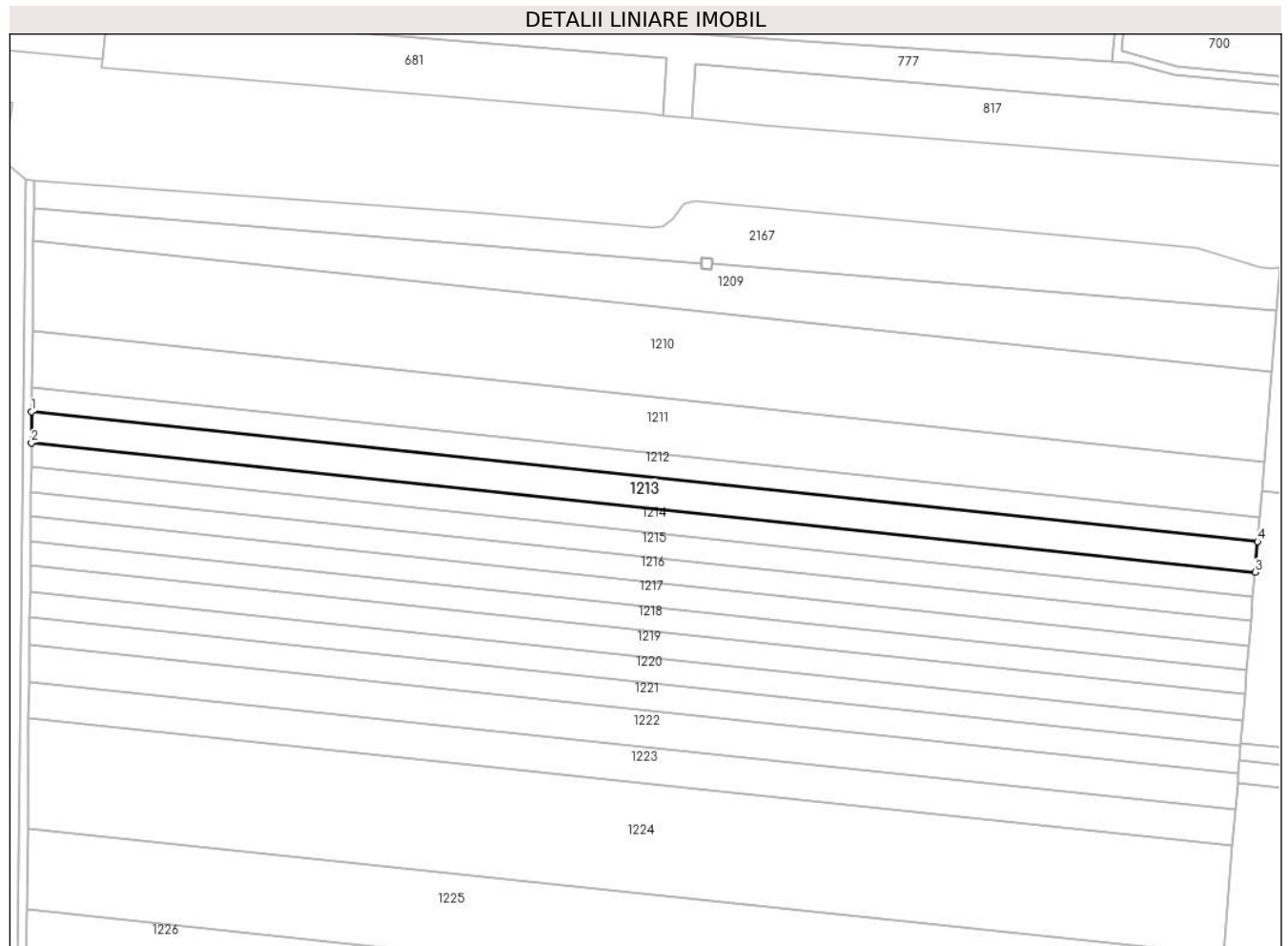
Inscrieri privind dezmembramintele dreptului de proprietate, drepturi reale de garanție și sarcini	Referințe
NU SUNT	

## Anexa Nr. 1 La Partea I

## Teren

Nr cadastral	Suprafața (mp)*	Observații / Referințe
29174	8.600	

\* Suprafața este determinată în planul de proiecție Stereo 70.



## Date referitoare la teren

Crt	Categorie folosință	Intra vilan	Suprafața (mp)	Tarla	Parcelă	Nr. topo	Observații / Referințe
1	arabil	NU	8.600	18	5	-	

## Lungime Segmente

1) Valorile lungimilor segmentelor sunt obținute din proiecție în plan.

Punct început	X / Y	Punct sfârșit	X / Y	Lungime segment (** (m)
1	685.828,416 310.620,107	2	685.828,273 310.605,372	14.736
2	685.828,273 310.605,372	3	686.410,786 310.543,812	585.757
3	686.410,786 310.543,812	4	686.411,991 310.558,434	14.672
4	686.411,991 310.558,434	1	685.828,416 310.620,107	586.825

\*\* Lungimile segmentelor sunt determinate în planul de proiecție Stereo 70 și sunt rotunjite la 1 milimetru.

**\*\*\* Distanţa dintre puncte este formată din segmente cumulate ce sunt mai mici decât valoarea 1 milimetru.**



**DATE DESPRE IMOBILUL NR. 1214**

Oficiul de Cadastru și Publicitate Imobiliară CALARASI  
Biroul de Cadastru și Publicitate Imobiliară Calarasi

**A. Partea I. Descrierea imobilului**

TEREN Extravilan

Adresa: Jud. Calarasi, tarla 18 parcela 6

Nr. Crt	Nr cadastral Nr. topografic	Suprafața* (mp)	Observații / Referințe
A1		6.800	Sector cadastral:11 Teren neimprejmuit;

**B. Partea II. Proprietari și acte**

Inscrieri privitoare la dreptul de proprietate și alte drepturi reale		Referințe
/		
Act Administrativ nr. 190, din 01/01/2001 emis de CJSDPAT CALARASI;		
B1	Intabulare, drept de PROPRIETATE, dobandit prin Constituire, cota actuala 1/1 1) ENACHE N MARIA, Lipsă CNP proprietar	A1

**C. Partea III. SARCINI .**

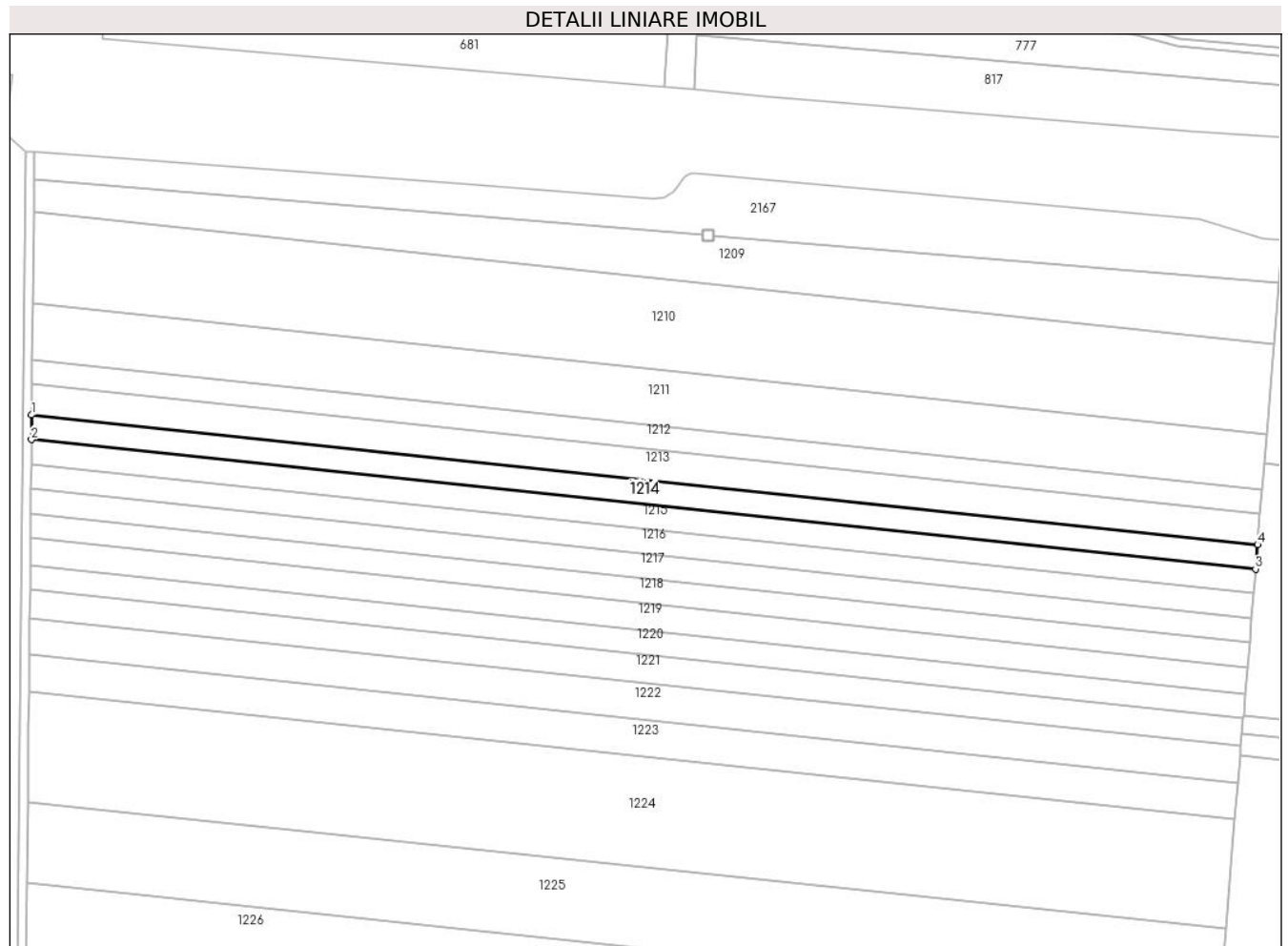
Inscrieri privind dezmembramintele dreptului de proprietate, drepturi reale de garanție și sarcini	Referințe
NU SUNT	

## Anexa Nr. 1 La Partea I

## Teren

Nr cadastral	Suprafața (mp)*	Observații / Referințe
	6.800	

\* Suprafața este determinată în planul de proiecție Stereo 70.



## Date referitoare la teren

Crt	Categorie folosință	Intra vilan	Suprafața (mp)	Tarla	Parcelă	Nr. topo	Observații / Referințe
1	arabil	NU	6.800	18	6	-	

## Lungime Segmente

1) Valorile lungimilor segmentelor sunt obținute din proiecție în plan.

Punct început	X / Y	Punct sfârșit	X / Y	Lungime segment (** (m)
1	685.828,273 310.605,372	2	685.828,159 310.593,703	11.67
2	685.828,159 310.593,703	3	686.409,831 310.532,231	584.911
3	686.409,831 310.532,231	4	686.410,786 310.543,812	11.62
4	686.410,786 310.543,812	1	685.828,273 310.605,372	585.757

\*\* Lungimile segmentelor sunt determinate în planul de proiecție Stereo 70 și sunt rotunjite la 1 milimetru.

**\*\*\* Distanţa dintre puncte este formată din segmente cumulate ce sunt mai mici decât valoarea 1 milimetru.**





**DATE DESPRE IMOBILUL NR. 1215**

Oficiul de Cadastru și Publicitate Imobiliară CALARASI  
Biroul de Cadastru și Publicitate Imobiliară Calarasi

**A. Partea I. Descrierea imobilului**

TEREN Extravilan

Adresa: Jud. Calarasi, tarla 18 parcela 7

Nr. Crt	Nr cadastral Nr. topografic	Suprafața* (mp)	Observații / Referințe
A1		6.800	Sector cadastral:11 Teren neimprejmuit;

**B. Partea II. Proprietari și acte**

Inscrieri privitoare la dreptul de proprietate și alte drepturi reale		Referințe
/		
Act Administrativ nr. 191, din 01/01/2001 emis de CJSDPAT CALARASI;		
B1	Intabulare, drept de PROPRIETATE, dobandit prin Reconstituire, cota actuala 1/1 1) DOROBANȚU A MARIA, Lipsă CNP proprietar	A1

**C. Partea III. SARCINI .**

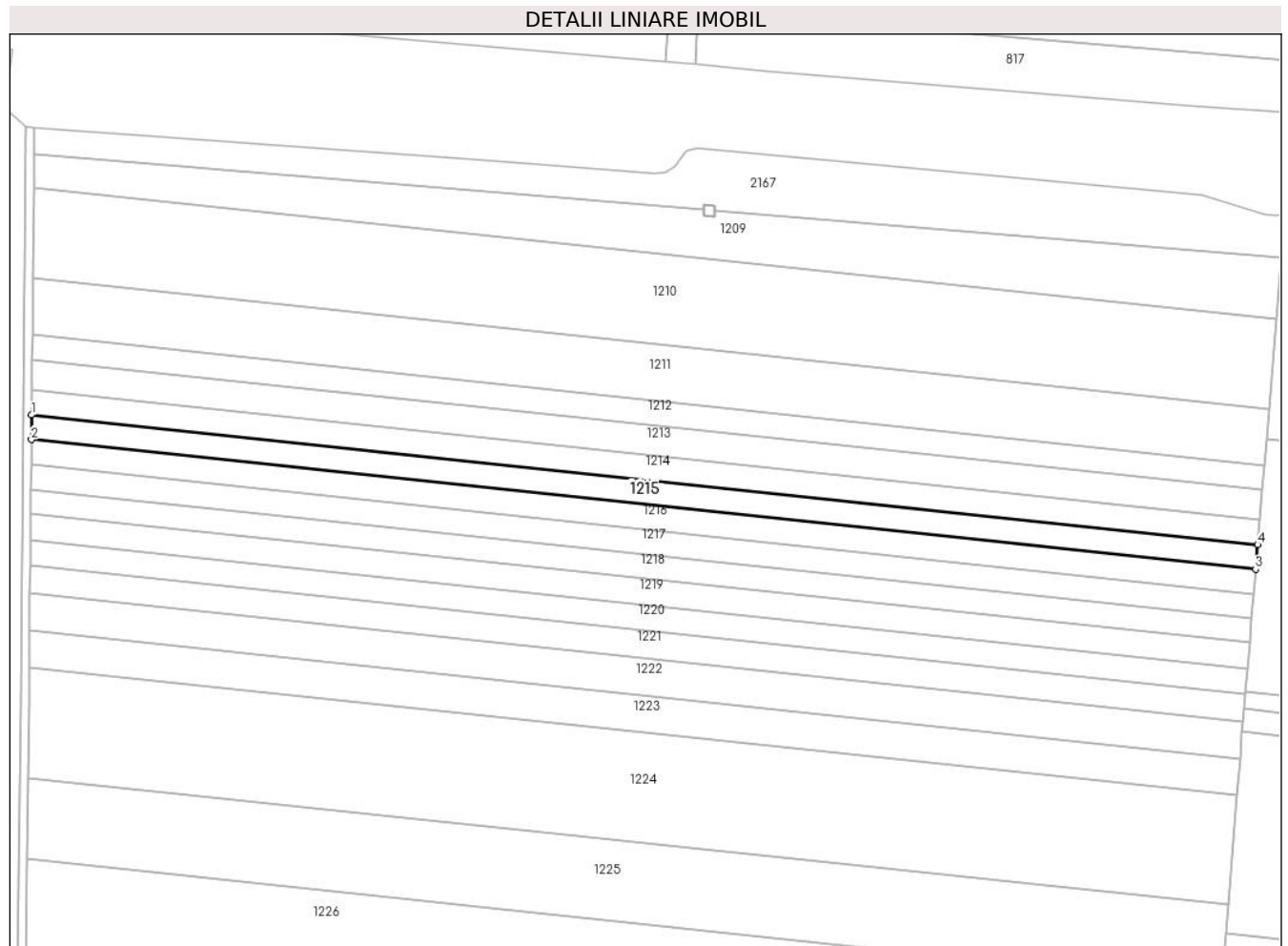
Inscrieri privind dezmembramintele dreptului de proprietate, drepturi reale de garanție și sarcini	Referințe
NU SUNT	

## Anexa Nr. 1 La Partea I

## Teren

Nr cadastral	Suprafața (mp)*	Observații / Referințe
	6.800	

\* Suprafața este determinată în planul de proiecție Stereo 70.



## Date referitoare la teren

Crt	Categorie folosință	Intra vilan	Suprafața (mp)	Tarla	Parcelă	Nr. topo	Observații / Referințe
1	arabil	NU	6.800	18	7	-	

## Lungime Segmente

1) Valorile lungimilor segmentelor sunt obținute din proiecție în plan.

Punct început	X / Y	Punct sfârșit	X / Y	Lungime segment (** (m)
1	685.828,159 310.593,703	2	685.828,044 310.582,016	11.688
2	685.828,044 310.582,016	3	686.408,874 310.520,633	584.065
3	686.408,874 310.520,633	4	686.409,831 310.532,231	11.637
4	686.409,831 310.532,231	1	685.828,159 310.593,703	584.911

\*\* Lungimile segmentelor sunt determinate în planul de proiecție Stereo 70 și sunt rotunjite la 1 milimetru.

**\*\*\* Distanţa dintre puncte este formată din segmente cumulate ce sunt mai mici decât valoarea 1 milimetru.**



**DATE DESPRE IMOBILUL NR. 1216**

Oficiul de Cadastru și Publicitate Imobiliară CALARASI  
Biroul de Cadastru și Publicitate Imobiliară Calarasi

**A. Partea I. Descrierea imobilului**

TEREN Extravilan

Adresa: Jud. Calarasi, tarla 18 parcela 8

Nr. Crt	Nr cadastral Nr. topografic	Suprafața* (mp)	Observații / Referințe
A1	27362	6.800	Sector cadastral:11 Teren neimprejmuit;

**B. Partea II. Proprietari și acte**

Inscrieri privitoare la dreptul de proprietate și alte drepturi reale	Referințe
<b>9095 / 19/02/2014</b>	
Act Notarial nr. 476, din 17/02/2014 emis de NP POPA DIDINA;	
B2	A1
Intabulare, drept de PROPRIETATE, dobandit prin Conventie, cota actuala 1/1 1) <b>BRISAN MIRCEA</b> , -necasatorit	

**C. Partea III. SARCINI .**


Inscrieri privind dezmembramintele dreptului de proprietate, drepturi reale de garanție și sarcini	Referințe
NU SUNT	

## Anexa Nr. 1 La Partea I

## Teren

Nr cadastral	Suprafața (mp)*	Observații / Referințe
27362	6.800	

\* Suprafața este determinată în planul de proiecție Stereo 70.



## Date referitoare la teren

Crt	Categorie folosință	Intra vilan	Suprafața (mp)	Tarla	Parcelă	Nr. topo	Observații / Referințe
1	arabil	NU	6.800	18	8	-	

## Lungime Segmente

1) Valorile lungimilor segmentelor sunt obținute din proiecție în plan.

Punct început	X / Y	Punct sfârșit	X / Y	Lungime segment (** (m)
1	685.828,044 310.582,016	2	685.827,93 310.570,312	11.705
2	685.827,93 310.570,312	3	686.407,917 310.509,018	583.217
3	686.407,917 310.509,018	4	686.408,874 310.520,633	11.654
4	686.408,874 310.520,633	1	685.828,044 310.582,016	584.065

\*\* Lungimile segmentelor sunt determinate în planul de proiecție Stereo 70 și sunt rotunjite la 1 milimetru.

**\*\*\* Distanţa dintre puncte este formată din segmente cumulate ce sunt mai mici decât valoarea 1 milimetru.**





**DATE DESPRE IMOBILUL NR. 1217**

Oficiul de Cadastru și Publicitate Imobiliară CALARASI  
Biroul de Cadastru și Publicitate Imobiliară Calarasi

**A. Partea I. Descrierea imobilului**

TEREN Extravilan

Adresa: Jud. Calarasi, tarla 18 parcela 9

Nr. Crt	Nr cadastral Nr. topografic	Suprafața* (mp)	Observații / Referințe
A1		6.800	Sector cadastral:11 Teren neimprejmuit;

**B. Partea II. Proprietari și acte**

Inscrieri privitoare la dreptul de proprietate și alte drepturi reale		Referințe
/		
Act Administrativ nr. 193, din 01/01/2001 emis de CJSDPAT CALARASI;		
B1	Intabulare, drept de PROPRIETATE, dobandit prin Constituire, cota actuala 1/1 1) VĂNESCU VASILICA, Lipsă CNP proprietar	A1

**C. Partea III. SARCINI .**


Inscrieri privind dezmembramintele dreptului de proprietate, drepturi reale de garanție și sarcini	Referințe
NU SUNT	

## Anexa Nr. 1 La Partea I

## Teren

Nr cadastral	Suprafața (mp)*	Observații / Referințe
	6.800	

\* Suprafața este determinată în planul de proiecție Stereo 70.



## Date referitoare la teren

Crt	Categorie folosință	Intravilan	Suprafața (mp)	Tarla	Parcelă	Nr. topo	Observații / Referințe
1	arabil	NU	6.800	18	9	-	

## Lungime Segmente

1) Valorile lungimilor segmentelor sunt obținute din proiecție în plan.

Punct început	X / Y	Punct sfârșit	X / Y	Lungime segment (** (m)
1	685.827,93 310.570,312	2	685.827,816 310.558,591	11.722
2	685.827,816 310.558,591	3	686.406,958 310.497,387	582.367
3	686.406,958 310.497,387	4	686.407,917 310.509,018	11.67
4	686.407,917 310.509,018	1	685.827,93 310.570,312	583.217

\*\* Lungimile segmentelor sunt determinate în planul de proiecție Stereo 70 și sunt rotunjite la 1 milimetru.

**\*\*\* Distanţa dintre puncte este formată din segmente cumulate ce sunt mai mici decât valoarea 1 milimetru.**



**DATE DESPRE IMOBILUL NR. 1218**

Oficiul de Cadastru și Publicitate Imobiliară CALARASI  
Biroul de Cadastru și Publicitate Imobiliară Calarasi

**A. Partea I. Descrierea imobilului**

TEREN Extravilan

Adresa: Jud. Calarasi, tarla 18 parcela 10

Nr. Crt	Nr cadastral Nr. topografic	Suprafața* (mp)	Observații / Referințe
A1	31918	6.800	Sector cadastral:11 Teren neimprejmuit;

**B. Partea II. Proprietari și acte**

Inscrieri privitoare la dreptul de proprietate și alte drepturi reale		Referințe
<b>53088 / 13/10/2020</b>		
Act Notarial nr. 1257, din 11/10/2020 emis de NP Sestacovschi Florin Adrian;		
B2	Intabulare, drept de PROPRIETATE, dobandit prin Conventie, cota actuala 1/1	A1
	1) <b>BRISAN BOGDAN CONSTANTIN</b> , -sot 2) <b>BRISAN ANDREEA MINODORA</b> , -sotie	

**C. Partea III. SARCINI .**


Inscrieri privind dezmembramintele dreptului de proprietate, drepturi reale de garanție și sarcini	Referințe
NU SUNT	

## Anexa Nr. 1 La Partea I

## Teren

Nr cadastral	Suprafața (mp)*	Observații / Referințe
31918	6.800	

\* Suprafața este determinată în planul de proiecție Stereo 70.



## Date referitoare la teren

Crt	Categorie folosință	Intra vilan	Suprafața (mp)	Tarla	Parcelă	Nr. topo	Observații / Referințe
1	arabil	NU	6.800	18	10	-	

## Lungime Segmente

1) Valorile lungimilor segmentelor sunt obținute din proiecție în plan.

Punct început	X / Y	Punct sfârșit	X / Y	Lungime segment (** (m)
1	685.827,816 310.558,591	2	685.827,701 310.546,853	11.739
2	685.827,701 310.546,853	3	686.405,997 310.485,738	581.516
3	686.405,997 310.485,738	4	686.406,958 310.497,387	11.689
4	686.406,958 310.497,387	1	685.827,816 310.558,591	582.367

\*\* Lungimile segmentelor sunt determinate în planul de proiecție Stereo 70 și sunt rotunjite la 1 milimetru.

**\*\*\* Distanţa dintre puncte este formată din segmente cumulate ce sunt mai mici decât valoarea 1 milimetru.**





**DATE DESPRE IMOBILUL NR. 1219**

Oficiul de Cadastru și Publicitate Imobiliară CALARASI  
Biroul de Cadastru și Publicitate Imobiliară Calarasi

**A. Partea I. Descrierea imobilului**

TEREN Extravilan

Adresa: Jud. Calarasi, tarla 18 parcela 11

Nr. Crt	Nr cadastral Nr. topografic	Suprafața* (mp)	Observații / Referințe
A1	24761	7.300	Sector cadastral:11 Teren neimprejmuit;

**B. Partea II. Proprietari și acte**

Inscrieri privitoare la dreptul de proprietate și alte drepturi reale		Referințe
<b>8389 / 14/03/2012</b>		
Act Notarial nr. 426, din 13/03/2012 emis de BNP TUTUIANU DANA CRISTINA;		
B2	Intabulare, drept de PROPRIETATE, dobandit prin Conventie, cota actuala 1/1 1) RAINEA IOANA, sotie 2) RAINEA ION, sot	A1

**C. Partea III. SARCINI .**

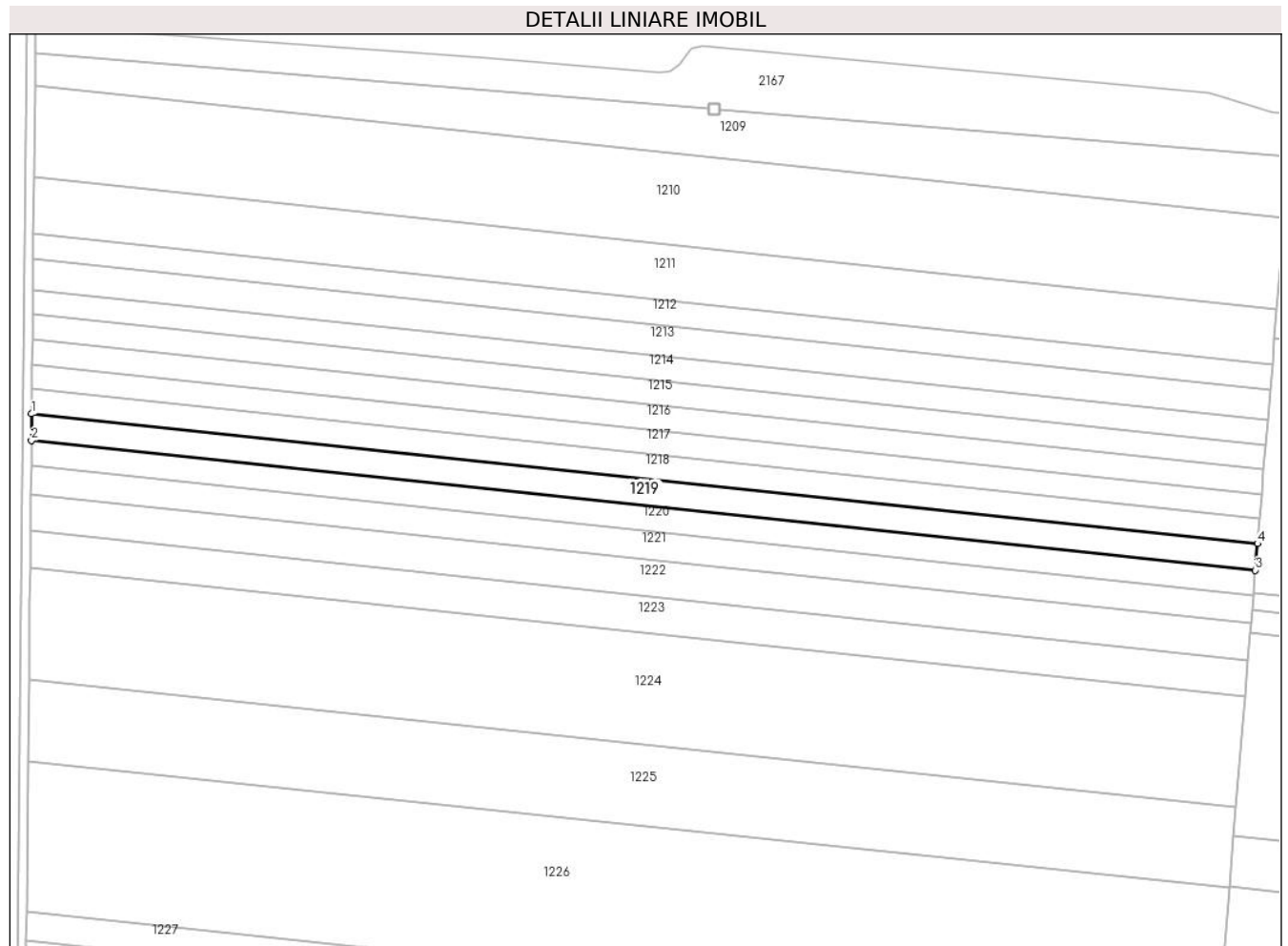
Inscrieri privind dezmembramintele dreptului de proprietate, drepturi reale de garanție și sarcini	Referințe
NU SUNT	

## Anexa Nr. 1 La Partea I

## Teren

Nr cadastral	Suprafața (mp)*	Observații / Referințe
24761	7.300	

\* Suprafața este determinată în planul de proiecție Stereo 70.



## Date referitoare la teren

Crt	Categorie folosință	Intra vilan	Suprafața (mp)	Tarla	Parcelă	Nr. topo	Observații / Referințe
1	arabil	NU	7.300	18	11	-	

## Lungime Segmente

1) Valorile lungimilor segmentelor sunt obținute din proiecție în plan.

Punct început	X / Y	Punct sfârșit	X / Y	Lungime segment (** (m)
1	685.827,701 310.546,853	2	685.827,578 310.534,233	12.621
2	685.827,578 310.534,233	3	686.404,964 310.473,214	580.601
3	686.404,964 310.473,214	4	686.405,997 310.485,738	12.567
4	686.405,997 310.485,738	1	685.827,701 310.546,853	581.516

\*\* Lungimile segmentelor sunt determinate în planul de proiecție Stereo 70 și sunt rotunjite la 1 milimetru.

**\*\*\* Distanţa dintre puncte este formată din segmente cumulate ce sunt mai mici decât valoarea 1 milimetru.**



**DATE DESPRE IMOBILUL NR. 1220**

Oficiul de Cadastru și Publicitate Imobiliară CALARASI  
Biroul de Cadastru și Publicitate Imobiliară Calarasi

**A. Partea I. Descrierea imobilului**

TEREN Extravilan

Adresa: Jud. Calarasi, tarla 18 parcela 12

Nr. Crt	Nr cadastral Nr. topografic	Suprafața* (mp)	Observații / Referințe
A1	28875	6.800	Sector cadastral:11 Teren neimprejmuit;

**B. Partea II. Proprietari și acte**

Inscrieri privitoare la dreptul de proprietate și alte drepturi reale		Referințe
<b>29451 / 09/05/2016</b>		
Act Notarial nr. 1386, din 09/05/2016 emis de NP Popa DIDINA;		
B2	Intabulare, drept de PROPRIETATE, dobandit prin Conventie, cota actuala 1/1 1) <b>BRISAN MIRCEA</b> , -necasatorit	A1

**C. Partea III. SARCINI .**


Inscrieri privind dezmembramintele dreptului de proprietate, drepturi reale de garanție și sarcini	Referințe
NU SUNT	

## Anexa Nr. 1 La Partea I

## Teren

Nr cadastral	Suprafața (mp)*	Observații / Referințe
28875	6.800	

\* Suprafața este determinată în planul de proiecție Stereo 70.



## Date referitoare la teren

Crt	Categorie folosință	Intravilan	Suprafața (mp)	Tarla	Parcelă	Nr. topo	Observații / Referințe
1	arabil	NU	6.800	18	12	-	

## Lungime Segmente

1) Valorile lungimilor segmentelor sunt obținute din proiecție în plan.

Punct început	X / Y	Punct sfârșit	X / Y	Lungime segment (** (m)
1	686.404,964 310.473,214	2	685.827,578 310.534,233	580.601
2	685.827,578 310.534,233	3	685.827,463 310.522,459	11.775
3	685.827,463 310.522,459	4	686.404,001 310.461,53	579.749
4	686.404,001 310.461,53	5	686.404,081 310.462,502	0.975
5	686.404,081 310.462,502	1	686.404,964 310.473,214	10.748

**\*\* Lungimile segmentelor sunt determinate în planul de proiecție Stereo 70 și sunt rotunjite la 1 milimetru.**

**\*\*\* Distanța dintre puncte este formată din segmente cumulate ce sunt mai mici decât valoarea 1 milimetru.**





**DATE DESPRE IMOBILUL NR. 1221**

Oficiul de Cadastru și Publicitate Imobiliară CALARASI  
Biroul de Cadastru și Publicitate Imobiliară Calarasi

**A. Partea I. Descrierea imobilului**

TEREN Extravilan

Adresa: Jud. Calarasi, tarla 18 parcela 13

Nr. Crt	Nr cadastral Nr. topografic	Suprafața* (mp)	Observații / Referințe
A1		7.700	Sector cadastral:11 Teren neimprejmuit;

**B. Partea II. Proprietari și acte**

Inscrieri privitoare la dreptul de proprietate și alte drepturi reale		Referințe
/		
Act Administrativ nr. 934, din 28/10/1996 emis de CJSDPAT CALARASI;		
B1	Intabulare, drept de PROPRIETATE, dobandit prin Reconstituire, cota actuala 1/1 1) <b>MIRICA MARIA</b> , Lipsă CNP proprietar 2) <b>DUMITRU GHEORGHE</b> , Lipsă CNP proprietar 3) <b>DUMITRU N NICOLAE</b> , Lipsă CNP proprietar	A1

**C. Partea III. SARCINI .**


Inscrieri privind dezmembramintele dreptului de proprietate, drepturi reale de garanție și sarcini	Referințe
NU SUNT	

## Anexa Nr. 1 La Partea I

## Teren

Nr cadastral	Suprafața (mp)*	Observații / Referințe
	7.700	

\* Suprafața este determinată în planul de proiecție Stereo 70.



## Date referitoare la teren

Crt	Categorie folosință	Intravilan	Suprafața (mp)	Tarla	Parcelă	Nr. topo	Observații / Referințe
1	arabil	NU	7.700	18	13	-	

## Lungime Segmente

1) Valorile lungimilor segmentelor sunt obținute din proiecție în plan.

Punct început	X / Y	Punct sfârșit	X / Y	Lungime segment (** (m)
1	685.827,463 310.522,459	2	685.827,333 310.509,106	13.354
2	685.827,333 310.509,106	3	686.402,908 310.448,279	578.78
3	686.402,908 310.448,279	4	686.403,412 310.454,389	6.131
4	686.403,412 310.454,389	5	686.404,001 310.461,53	7.165
5	686.404,001 310.461,53	1	685.827,463 310.522,459	579.749

**\*\* Lungimile segmentelor sunt determinate în planul de proiecție Stereo 70 și sunt rotunjite la 1 milimetru.**

**\*\*\* Distanța dintre puncte este formată din segmente cumulate ce sunt mai mici decât valoarea 1 milimetru.**



**DATE DESPRE IMOBILUL NR. 1222**

Oficiul de Cadastru și Publicitate Imobiliară CALARASI  
Biroul de Cadastru și Publicitate Imobiliară Calarasi

**A. Partea I. Descrierea imobilului**

TEREN Extravilan

Adresa: Jud. Calarasi, tarla 18 parcela 18

Nr. Crt	Nr cadastral Nr. topografic	Suprafața* (mp)	Observații / Referințe
A1	30427	Din acte: 10.000 Masurata: 10.047	Sector cadastral:11 Teren neimprijmit;

**B. Partea II. Proprietari și acte**

Inscrieri privitoare la dreptul de proprietate și alte drepturi reale		Referințe
<b>59979 / 07/11/2017</b>		
Act Notarial nr. 4455, din 09/12/2002 emis de BNP POPA DIDINA (act administrativ nr 716 din 23.11.2013, emis de SPCLEP CALARASI);		
B2	Se noteaza din oficiu "Imobil aflat sub incidenta art. 3 alin. (1) din Legea nr. 17/2014"	A1
<b>15122 / 18/03/2024</b>		
Act Notarial nr. 18, din 15/03/2024 emis de BARBARESSO CRINA-BEATRICE;		
B4	Intabulare, drept de PROPRIETATE, dobandit prin Succesiune, cota actuala 3/16 1) <b>BĂLAN MIRELA</b>	A1
B5	Intabulare, drept de PROPRIETATE, dobandit prin Succesiune, cota actuala 3/16 1) <b>SAVU ION</b>	A1
Act Administrativ nr. 1232, din 06/07/2023 emis de JUDECATORIA CALARASI;		
B6	se noteaza sentinta civila nr. 1232/06.07.2023 pronuntata in dosarul nr. 7110/202/2020 de Judecatoria Calarasi avand ca obiect punere sub interdictie a paratului Savu Ion si numeste ca tutore pe petenta Balan Mirela	A1
<b>15149 / 18/03/2024</b>		
Act Notarial nr. 19, din 15/03/2024 emis de BARBARESSO CRINA-BEATRICE;		
B7	Intabulare, drept de PROPRIETATE, dobandit prin Succesiune, cota actuala 5/16 1) <b>BĂLAN MIRELA</b>	A1
B8	Intabulare, drept de PROPRIETATE, dobandit prin Succesiune, cota actuala 5/16 1) <b>SAVU ION</b>	A1

**C. Partea III. SARCINI .**

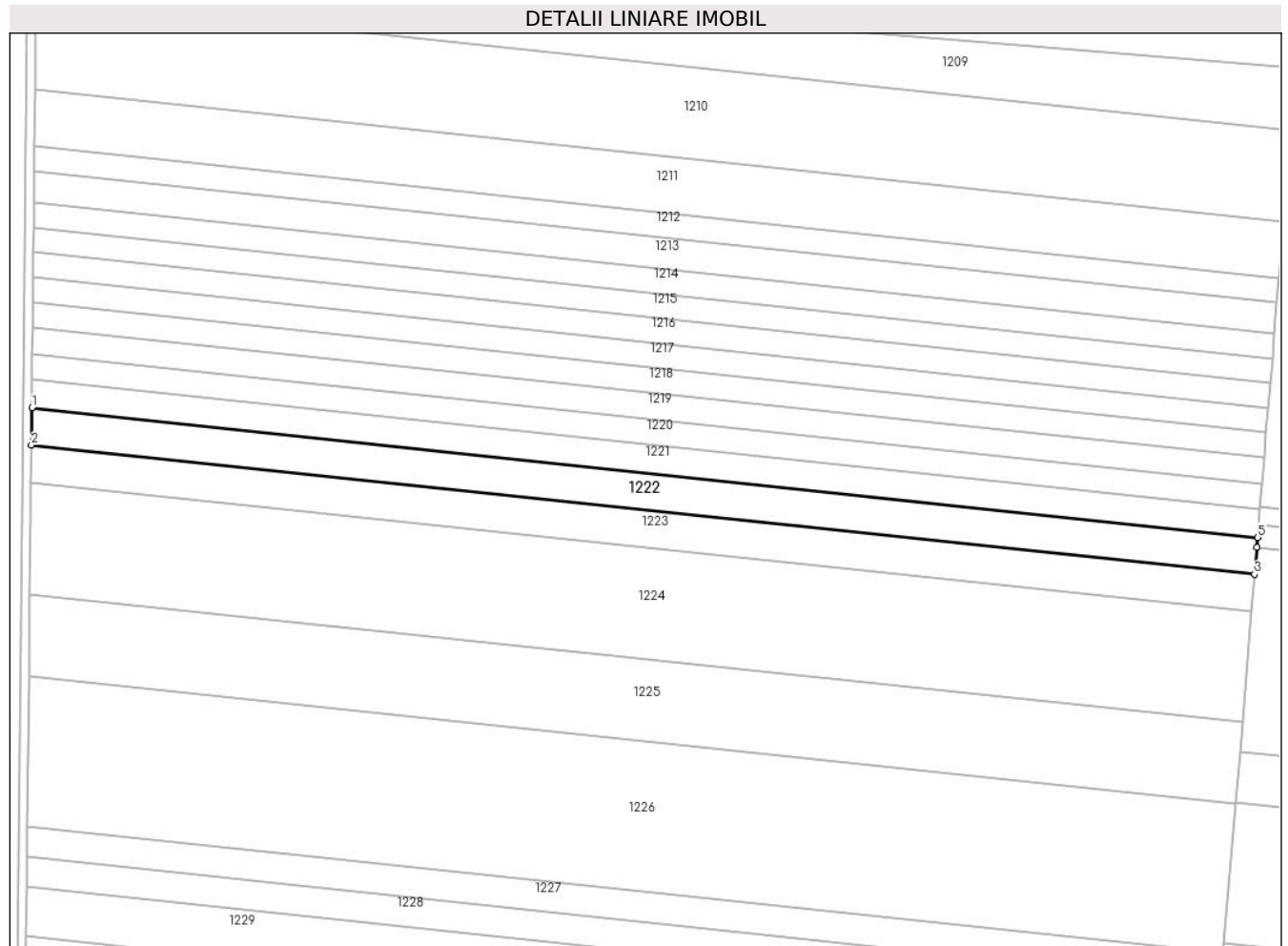
Inscrieri privind dezmembramintele dreptului de proprietate, drepturi reale de garanție și sarcini	Referințe
NU SUNT	

## Anexa Nr. 1 La Partea I

## Teren

Nr cadastral	Suprafața (mp)*	Observații / Referințe
30427	Din acte: 10.000 Masurata: 10.047	

\* Suprafața este determinată în planul de proiecție Stereo 70.



## Date referitoare la teren

Crt	Categorie folosință	Intravilan	Suprafața (mp)	Tarla	Parcelă	Nr. topo	Observații / Referințe
1	arabil	NU	10.047	18	18	-	Lot 1

## Lungime Segmente

1) Valorile lungimilor segmentelor sunt obținute din proiecție în plan.

Punct început	X / Y	Punct sfârșit	X / Y	Lungime segment (** (m)
1	685.827,333 310.509,106	2	685.827,162 310.491,649	17.458
2	685.827,162 310.491,649	3	686.401,48 310.430,955	577.516
3	686.401,48 310.430,955	4	686.402,52 310.443,572	12.66
4	686.402,52 310.443,572	5	686.402,908 310.448,279	4.723

Punct început	X / Y	Punct sfârșit	X / Y	Lungime segment (** (m)
5	686.402,908 310.448,279	1	685.827,333 310.509,106	578.78

\*\* Lungimile segmentelor sunt determinate în planul de proiecție Stereo 70 și sunt rotunjite la 1 milimetru.

\*\*\* Distanța dintre puncte este formată din segmente cumulate ce sunt mai mici decât valoarea 1 milimetru.





**DATE DESPRE IMOBILUL NR. 1223**

Oficiul de Cadastru și Publicitate Imobiliară CALARASI  
Biroul de Cadastru și Publicitate Imobiliară Calarasi

**A. Partea I. Descrierea imobilului**

TEREN Extravilan

Adresa: Jud. Calarasi, tarla 18 parcela 18

Nr. Crt	Nr cadastral Nr. topografic	Suprafața* (mp)	Observații / Referințe
A1		10.000	Sector cadastral:11 Teren neimprejmuit; DIFERENTA DE SUPRAFATA SE AFLA LA IMOBILUL CU ID 1222

**B. Partea II. Proprietari și acte**

Inscrieri privitoare la dreptul de proprietate și alte drepturi reale		Referințe
/		
Act Administrativ nr. 1090, din 18/06/1998 emis de CJSDPAT CALARASI;		
B1	Intabulare, drept de PROPRIETATE, dobandit prin Reconstituire, cota actuala 1/1 1) <b>BĂCANU FLOREA</b> , Lipsă CNP proprietar	A1

**C. Partea III. SARCINI .**

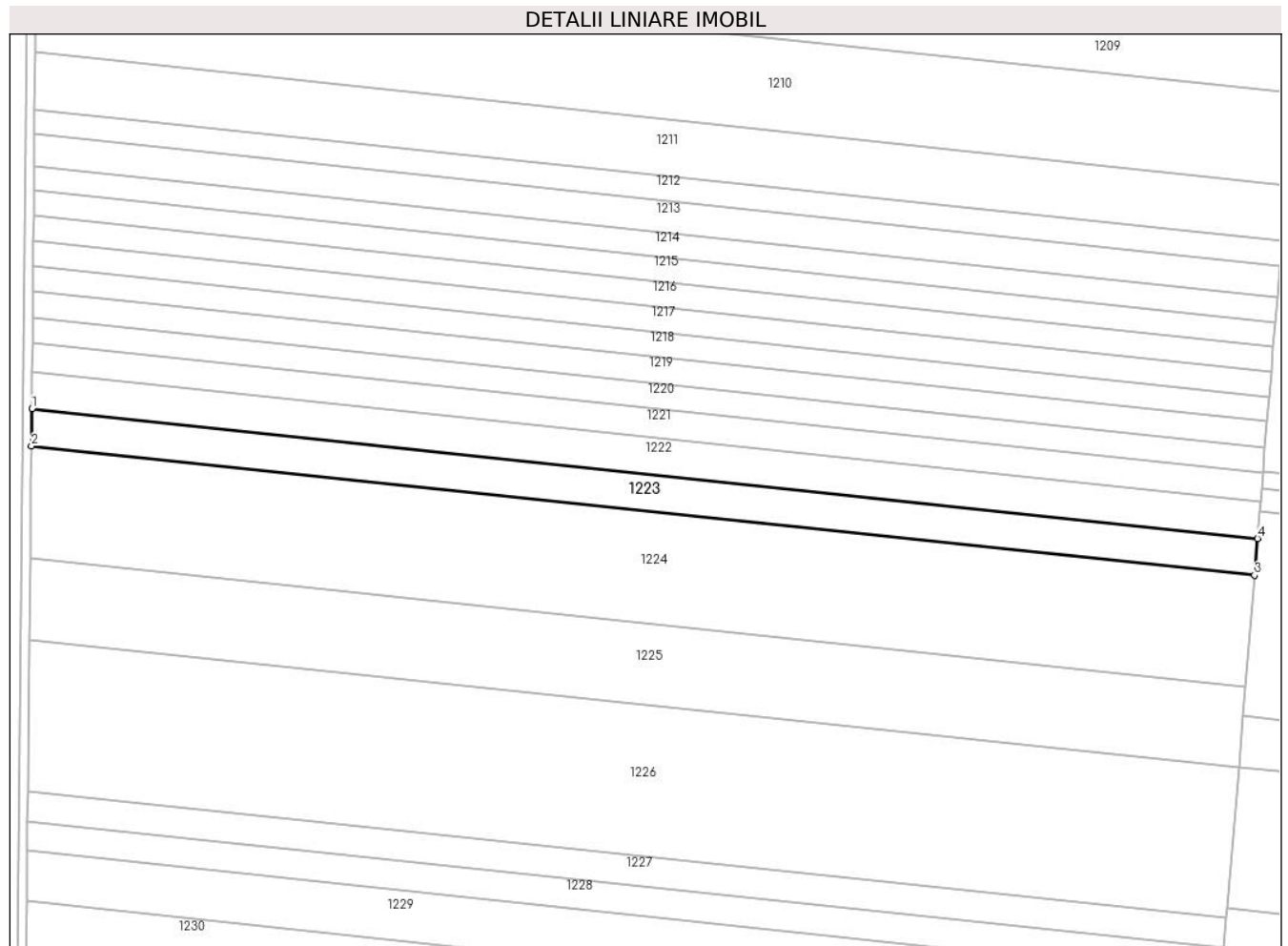
Inscrieri privind dezmembramintele dreptului de proprietate, drepturi reale de garanție și sarcini	Referințe
NU SUNT	

## Anexa Nr. 1 La Partea I

## Teren

Nr cadastral	Suprafața (mp)*	Observații / Referințe
	10.000	DIFERENȚA DE SUPRAFATA SE AFLA LA IMOBILUL CU ID 1222

\* Suprafața este determinată în planul de proiecție Stereo 70.



## Date referitoare la teren

Crt	Categorie folosință	Intra vilan	Suprafața (mp)	Tarla	Parcelă	Nr. topo	Observații / Referințe
1	arabil	NU	10.000	18	18	-	

## Lungime Segmente

1) Valorile lungimilor segmentelor sunt obținute din proiecție în plan.

Punct început	X / Y	Punct sfârșit	X / Y	Lungime segment (** (m)
1	685.827,162 310.491,649	2	685.826,992 310.474,236	17.414
2	685.826,992 310.474,236	3	686.400,055 310.413,674	576.254
3	686.400,055 310.413,674	4	686.401,48 310.430,955	17.34
4	686.401,48 310.430,955	1	685.827,162 310.491,649	577.516

\*\* Lungimile segmentelor sunt determinate în planul de proiecție Stereo 70 și sunt rotunjite la 1 milimetru.

**\*\*\* Distanţa dintre puncte este formată din segmente cumulate ce sunt mai mici decât valoarea 1 milimetru.**



**DATE DESPRE IMOBILUL NR. 1224**

Oficiul de Cadastru și Publicitate Imobiliară CALARASI  
Biroul de Cadastru și Publicitate Imobiliară Calarasi

**A. Partea I. Descrierea imobilului**

TEREN Extravilan

Adresa: Jud. Calarasi, tarla 18 parcela 19

Nr. Crt	Nr cadastral Nr. topografic	Suprafața* (mp)	Observații / Referințe
A1		30.000	Sector cadastral:11 Teren neimprejmuit; DIFERENTA DE SUPRAFATA SE AFLA LA IMOBILUL CU ID 1225

**B. Partea II. Proprietari și acte**

Inscrieri privitoare la dreptul de proprietate și alte drepturi reale		Referințe
/		
Act Administrativ nr. 1098, din 19/06/1998 emis de CJSDPAT CALARASI;		
B1	Intabulare, drept de PROPRIETATE, dobandit prin Reconstituire, cota actuala 1/1 1) <b>BOITAN FLORIAN</b> , Lipsă CNP proprietar 2) <b>BOITAN GHEORGHE</b> , Lipsă CNP proprietar	A1

**C. Partea III. SARCINI .**


Inscrieri privind dezmembramintele dreptului de proprietate, drepturi reale de garanție și sarcini	Referințe
NU SUNT	

## Anexa Nr. 1 La Partea I

## Teren

Nr cadastral	Suprafața (mp)*	Observații / Referințe
	30.000	DIFERENȚA DE SUPRAFATA SE AFLA LA IMOBILUL CU ID 1225

\* Suprafața este determinată în planul de proiecție Stereo 70.



## Date referitoare la teren

Crt	Categorie folosință	Intra vilan	Suprafața (mp)	Tarla	Parcelă	Nr. topo	Observații / Referințe
1	arabil	NU	30.000	18	19	-	

## Lungime Segmente

1) Valorile lungimilor segmentelor sunt obținute din proiecție în plan.

Punct început	X / Y	Punct sfârșit	X / Y	Lungime segment (** (m)
1	685.826,992 310.474,236	2	685.826,836 310.458,257	15.98
2	685.826,836 310.458,257	3	685.826,453 310.421,771	36.488
3	685.826,453 310.421,771	4	686.395,761 310.361,605	572.478
4	686.395,761 310.361,605	5	686.400,055 310.413,674	52.246
5	686.400,055 310.413,674	1	685.826,992 310.474,236	576.254

**\*\* Lungimile segmentelor sunt determinate în planul de proiecție Stereo 70 și sunt rotunjite la 1 milimetru.**

**\*\*\* Distanța dintre puncte este formată din segmente cumulate ce sunt mai mici decât valoarea 1 milimetru.**





**DATE DESPRE IMOBILUL NR. 1225**

Oficiul de Cadastru și Publicitate Imobiliară CALARASI  
Biroul de Cadastru și Publicitate Imobiliară Calarasi

**A. Partea I. Descrierea imobilului**

TEREN Extravilan

Adresa: Jud. Calarasi, tarla 18 parcela 19

Nr. Crt	Nr cadastral Nr. topografic	Suprafața* (mp)	Observații / Referințe
A1	28169	21.800	Sector cadastral:11 Teren neimprejmuit;

**B. Partea II. Proprietari și acte**

Inscrieri privitoare la dreptul de proprietate și alte drepturi reale	Referințe
<b>7487 / 09/02/2015</b>	
Act Notarial nr. 149, din 05/02/2015 emis de NP MITACHE IULIANA ADRIANA;	
B2	A1
Intabulare, drept de PROPRIETATE, dobandit prin Conventie, cota actuala 1/1 1) SC DENCAR SRL, CIF:7994012	

**C. Partea III. SARCINI .**


Inscrieri privind dezmembramintele dreptului de proprietate, drepturi reale de garanție și sarcini	Referințe
NU SUNT	

## Anexa Nr. 1 La Partea I

## Teren

Nr cadastral	Suprafața (mp)*	Observații / Referințe
28169	21.800	

\* Suprafața este determinată în planul de proiecție Stereo 70.



## Date referitoare la teren

Crt	Categorie folosință	Intravilan	Suprafața (mp)	Tarla	Parcelă	Nr. topo	Observații / Referințe
1	arabil	NU	21.800	18	19	-	

## Lungime Segmente

1) Valorile lungimilor segmentelor sunt obținute din proiecție în plan.

Punct început	X / Y	Punct sfârșit	X / Y	Lungime segment (** (m)
1	685.826,453 310.421,771	2	685.826,051 310.383,429	38.344
2	685.826,051 310.383,429	3	686.392,624 310.323,553	569.728
3	686.392,624 310.323,553	4	686.392,664 310.324,04	0.489
4	686.392,664 310.324,04	5	686.394,626 310.347,838	23.879
5	686.394,626 310.347,838	6	686.395,761 310.361,605	13.814

Punct început	X / Y	Punct sfârșit	X / Y	Lungime segment (** (m)
6	686.395,761 310.361,605	1	685.826,453 310.421,771	572.478

\*\* Lungimile segmentelor sunt determinate în planul de proiecție Stereo 70 și sunt rotunjite la 1 milimetru.

\*\*\* Distanța dintre puncte este formată din segmente cumulate ce sunt mai mici decât valoarea 1 milimetru.



**DATE DESPRE IMOBILUL NR. 1226**

Oficiul de Cadastru și Publicitate Imobiliară CALARASI  
Biroul de Cadastru și Publicitate Imobiliară Calarasi

**A. Partea I. Descrierea imobilului**

TEREN Extravilan

Adresa: Jud. Calarasi, tarla 18 parcela 20

Nr. Crt	Nr cadastral Nr. topografic	Suprafața* (mp)	Observații / Referințe
A1		40.000	Sector cadastral:11 Teren neimprejmuit;

**B. Partea II. Proprietari și acte**

Inscrieri privitoare la dreptul de proprietate și alte drepturi reale	Referințe
/	
Act Administrativ nr. 1091, din 18/06/1998 emis de CJSDPAT CALARASI;	
B1	A1
Intabulare, drept de PROPRIETATE, dobandit prin Reconstituire, cota actuala 1/1 1) <b>BURLACU NICOLAE</b> , Lipsă CNP proprietar	

**C. Partea III. SARCINI .**

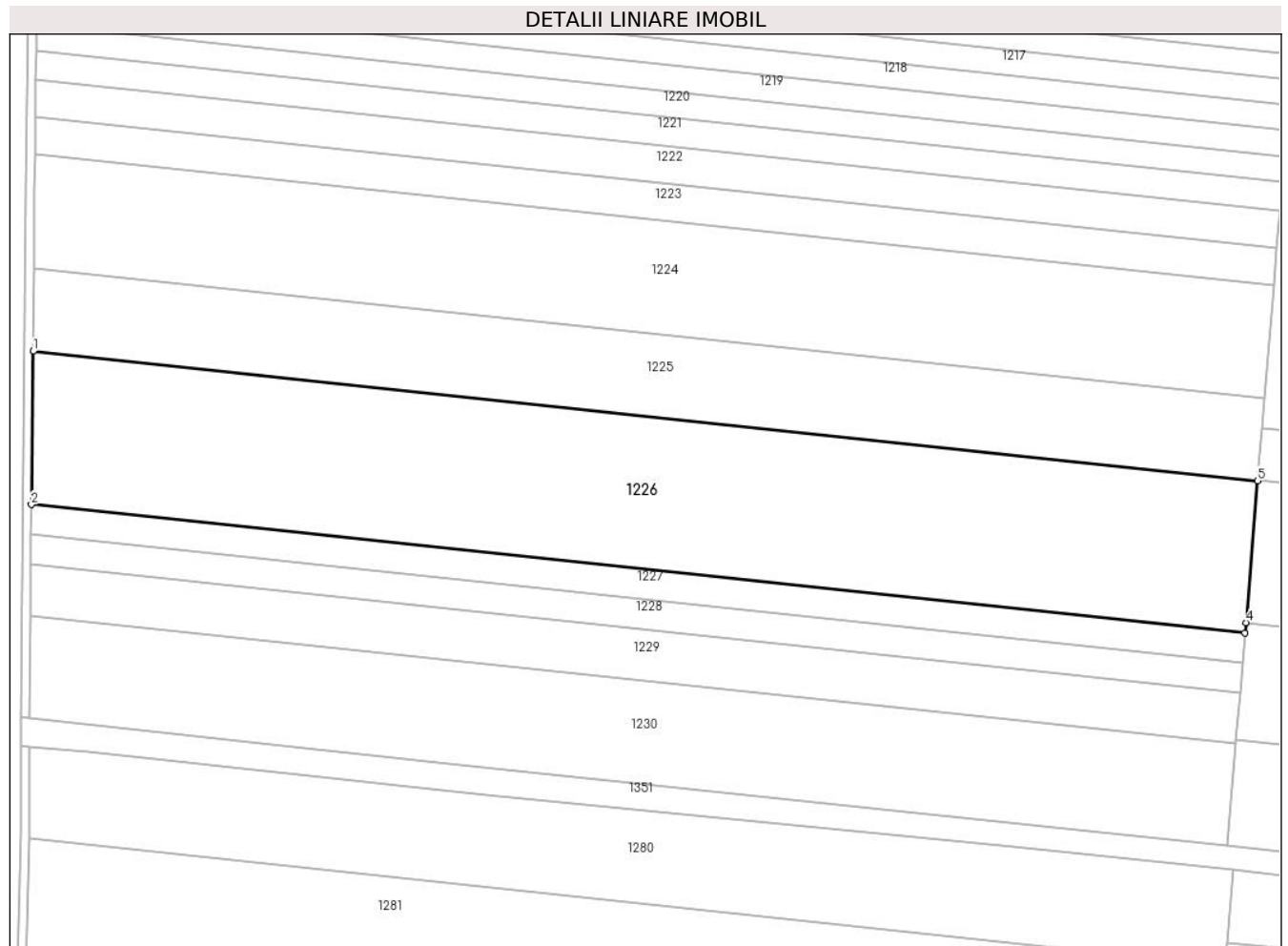
Inscrieri privind dezmembramintele dreptului de proprietate, drepturi reale de garanție și sarcini	Referințe
NU SUNT	

## Anexa Nr. 1 La Partea I

## Teren

Nr cadastral	Suprafața (mp)*	Observații / Referințe
	40.000	

\* Suprafața este determinată în planul de proiecție Stereo 70.



## Date referitoare la teren

Crt	Categorie folosință	Intra vilan	Suprafața (mp)	Tarla	Parcelă	Nr. topo	Observații / Referințe
1	arabil	NU	40.000	18	20	-	

## Lungime Segmente

1) Valorile lungimilor segmentelor sunt obținute din proiecție în plan.

Punct început	X / Y	Punct sfârșit	X / Y	Lungime segment (** (m)
1	685.826,051 310.383,429	2	685.825,307 310.312,591	70.842
2	685.825,307 310.312,591	3	686.386,827 310.253,249	564.647
3	686.386,827 310.253,249	4	686.387,219 310.258,002	4.769
4	686.387,219 310.258,002	5	686.392,624 310.323,553	65.773
5	686.392,624 310.323,553	1	685.826,051 310.383,429	569.728

**\*\* Lungimile segmentelor sunt determinate în planul de proiecție Stereo 70 și sunt rotunjite la 1 milimetru.**

**\*\*\* Distanța dintre puncte este formată din segmente cumulate ce sunt mai mici decât valoarea 1 milimetru.**





**DATE DESPRE IMOBILUL NR. 1227**

Oficiul de Cadastru și Publicitate Imobiliară CALARASI  
Biroul de Cadastru și Publicitate Imobiliară Calarasi

**A. Partea I. Descrierea imobilului**

TEREN Extravilan

Adresa: Jud. Calarasi, tarla 18 parcela 21

Nr. Crt	Nr cadastral Nr. topografic	Suprafața* (mp)	Observații / Referințe
A1		7.800	Sector cadastral:11 Teren neimprejmuit;

**B. Partea II. Proprietari și acte**

Inscrieri privitoare la dreptul de proprietate și alte drepturi reale	Referințe
/	
Act Administrativ nr. 1096, din 19/06/1998 emis de CJSDPAT CALARASI;	
B1	A1
Intabulare, drept de PROPRIETATE, dobandit prin Reconstituire, cota actuala 1/1 1) MAER A ION, Lipsă CNP proprietar	

**C. Partea III. SARCINI .**

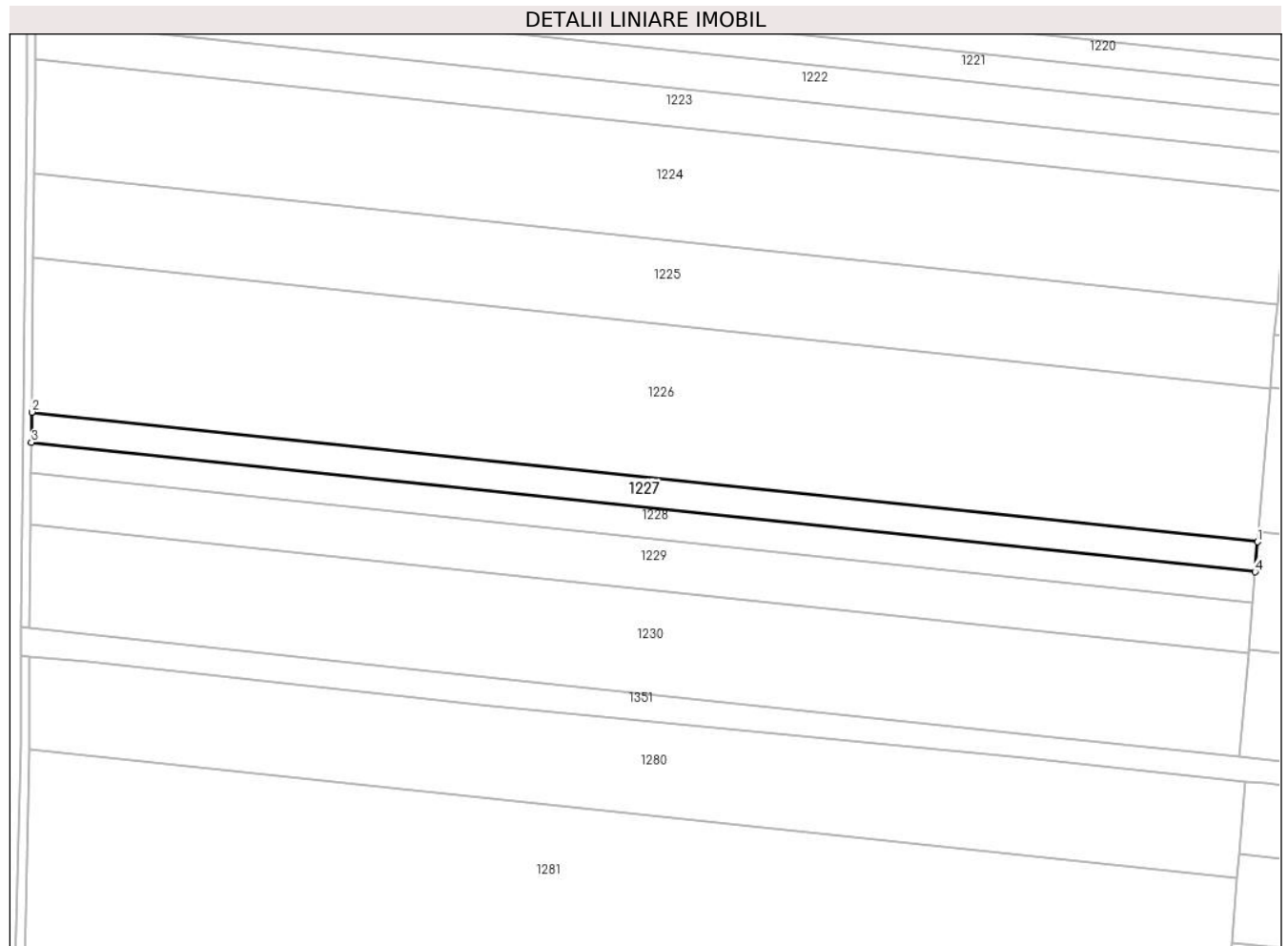
Inscrieri privind dezmembramintele dreptului de proprietate, drepturi reale de garanție și sarcini	Referințe
NU SUNT	

## Anexa Nr. 1 La Partea I

## Teren

Nr cadastral	Suprafața (mp)*	Observații / Referințe
	7.800	

\* Suprafața este determinată în planul de proiecție Stereo 70.



## Date referitoare la teren

Crt	Categorie folosință	Intra vilan	Suprafața (mp)	Tarla	Parcelă	Nr. topo	Observații / Referințe
1	arabil	NU	7.800	18	21	-	

## Lungime Segmente

1) Valorile lungimilor segmentelor sunt obținute din proiecție în plan.

Punct început	X / Y	Punct sfârșit	X / Y	Lungime segment (** (m)
1	686.386,827 310.253,249	2	685.825,307 310.312,591	564.647
2	685.825,307 310.312,591	3	685.825,162 310.298,704	13.888
3	685.825,162 310.298,704	4	686.385,69 310.239,466	563.65
4	686.385,69 310.239,466	1	686.386,827 310.253,249	13.83

\*\* Lungimile segmentelor sunt determinate în planul de proiecție Stereo 70 și sunt rotunjite la 1 milimetru.

**\*\*\* Distanţa dintre puncte este formată din segmente cumulate ce sunt mai mici decât valoarea 1 milimetru.**



**DATE DESPRE IMOBILUL NR. 1228**

Oficiul de Cadastru și Publicitate Imobiliară CALARASI  
Biroul de Cadastru și Publicitate Imobiliară Calarasi

**A. Partea I. Descrierea imobilului**

TEREN Extravilan

Adresa: Jud. Calarasi, tarla 18 parcela 22

Nr. Crt	Nr cadastral Nr. topografic	Suprafața* (mp)	Observații / Referințe
A1		7.800	Sector cadastral:11 Teren neimprejmuit;

**B. Partea II. Proprietari și acte**

Inscrieri privitoare la dreptul de proprietate și alte drepturi reale		Referințe
/		
Act Administrativ nr. 1185, din 07/07/1998 emis de CJSDPAT CALARASI;		
B1	Intabulare, drept de PROPRIETATE, dobandit prin Reconstituire, cota actuala 1/1	A1
	1) ION STEFAN, Lipsă CNP proprietar 2) ION LUCICA, Lipsă CNP proprietar 3) DIONISIE FLORIAN, Lipsă CNP proprietar 4) DIONISIE POMPILIU, Lipsă CNP proprietar	

**C. Partea III. SARCINI .**

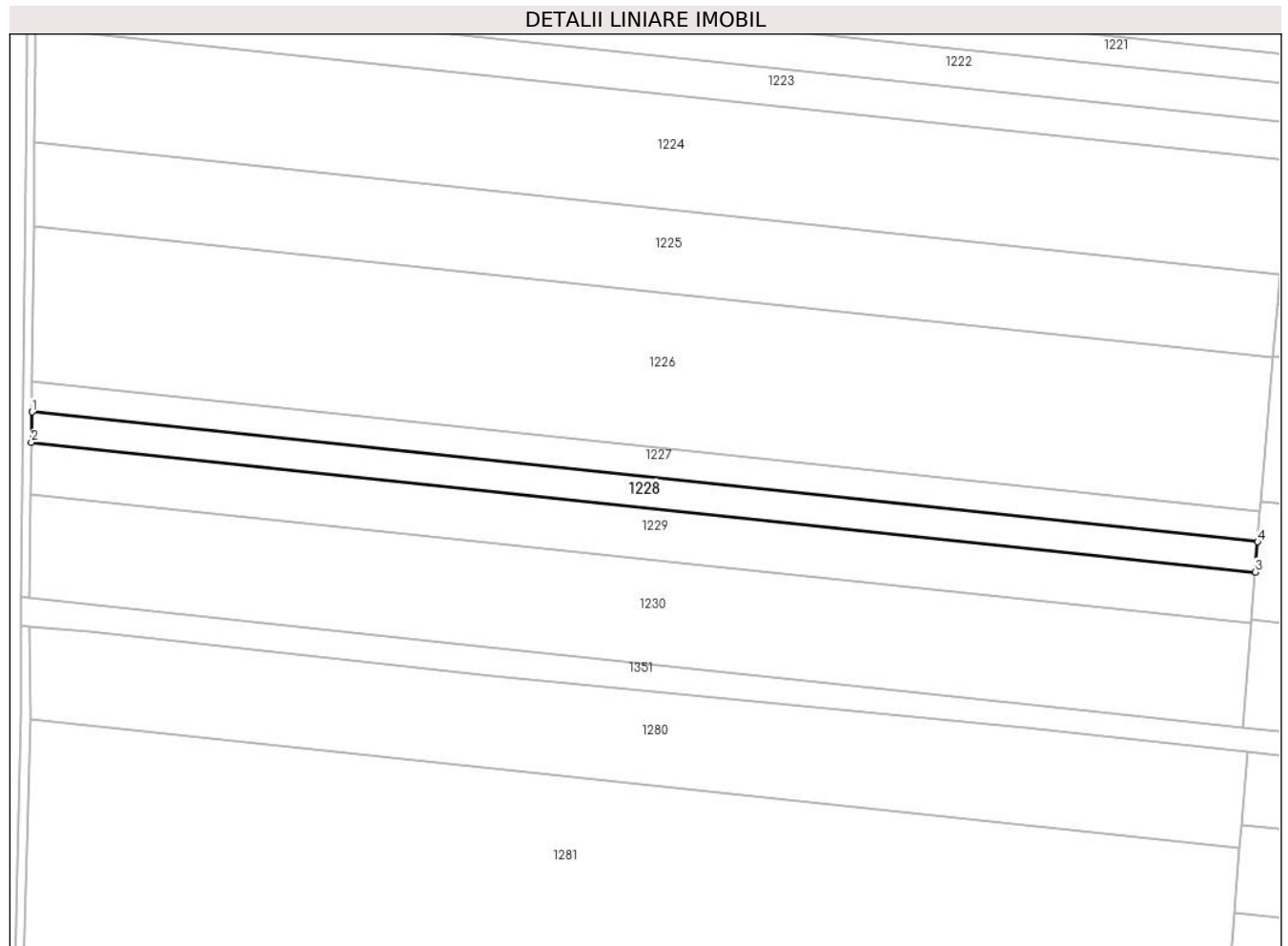
Inscrieri privind dezmembramintele dreptului de proprietate, drepturi reale de garanție și sarcini	Referințe
NU SUNT	

## Anexa Nr. 1 La Partea I

## Teren

Nr cadastral	Suprafața (mp)*	Observații / Referințe
	7.800	

\* Suprafața este determinată în planul de proiecție Stereo 70.



## Date referitoare la teren

Crt	Categorie folosință	Intravilan	Suprafața (mp)	Tarla	Parcelă	Nr. topo	Observații / Referințe
1	arabil	NU	7.800	18	22	-	

## Lungime Segmente

1) Valorile lungimilor segmentelor sunt obținute din proiecție în plan.

Punct început	X / Y	Punct sfârșit	X / Y	Lungime segment (** (m)
1	685.825,162 310.298,704	2	685.825,016 310.284,791	13.914
2	685.825,016 310.284,791	3	686.384,552 310.225,659	562.652
3	686.384,552 310.225,659	4	686.385,69 310.239,466	13.854
4	686.385,69 310.239,466	1	685.825,162 310.298,704	563.65

\*\* Lungimile segmentelor sunt determinate în planul de proiecție Stereo 70 și sunt rotunjite la 1 milimetru.

**\*\*\* Distanţa dintre puncte este formată din segmente cumulate ce sunt mai mici decât valoarea 1 milimetru.**





**DATE DESPRE IMOBILUL NR. 1229**

Oficiul de Cadastru și Publicitate Imobiliară CALARASI  
Biroul de Cadastru și Publicitate Imobiliară Calarasi

**A. Partea I. Descrierea imobilului**

TEREN Extravilan

Adresa: Jud. Calarasi, tarla 18 parcela 23

Nr. Crt	Nr cadastral Nr. topografic	Suprafața* (mp)	Observații / Referințe
A1		13.200	Sector cadastral:11 Teren neimprejmuit;

**B. Partea II. Proprietari și acte**

Inscrieri privitoare la dreptul de proprietate și alte drepturi reale		Referințe
/		
Act Administrativ nr. 1184, din 07/07/1998 emis de CJSDPAT CALARASI;		
B1	Intabulare, drept de PROPRIETATE, dobandit prin Reconstituire, cota actuala 1/1	A1
	1) <b>DODE NICULINA</b> , Lipsă CNP proprietar	
	2) <b>MARINACHE VICTORIA</b> , Lipsă CNP proprietar	

**C. Partea III. SARCINI .**


Inscrieri privind dezmembramintele dreptului de proprietate, drepturi reale de garanție și sarcini	Referințe
NU SUNT	

## Anexa Nr. 1 La Partea I

## Teren

Nr cadastral	Suprafața (mp)*	Observații / Referințe
	13.200	

\* Suprafața este determinată în planul de proiecție Stereo 70.



## Date referitoare la teren

Crt	Categorie folosință	Intravilan	Suprafața (mp)	Tarla	Parcelă	Nr. topo	Observații / Referințe
1	arabil	NU	13.200	18	23	-	

## Lungime Segmente

1) Valorile lungimilor segmentelor sunt obținute din proiecție în plan.

Punct început	X / Y	Punct sfârșit	X / Y	Lungime segment (** (m)
1	685.825,016 310.284,791	2	685.824,768 310.261,191	23.601
2	685.824,768 310.261,191	3	686.382,62 310.202,236	560.959
3	686.382,62 310.202,236	4	686.382,759 310.203,916	1.686
4	686.382,759 310.203,916	5	686.384,552 310.225,659	21.817
5	686.384,552 310.225,659	1	685.825,016 310.284,791	562.652

**\*\* Lungimile segmentelor sunt determinate în planul de proiecție Stereo 70 și sunt rotunjite la 1 milimetru.**

**\*\*\* Distanța dintre puncte este formată din segmente cumulate ce sunt mai mici decât valoarea 1 milimetru.**



**DATE DESPRE IMOBILUL NR. 1230**

Oficiul de Cadastru și Publicitate Imobiliară CALARASI  
Biroul de Cadastru și Publicitate Imobiliară Calarasi

**A. Partea I. Descrierea imobilului**

TEREN Extravilan

Adresa: Jud. Calarasi, tarla 18 parcela 24

Nr. Crt	Nr cadastral Nr. topografic	Suprafața* (mp)	Observații / Referințe
A1	26585	Din acte: 26.400 Masurata: 26.524	Sector cadastral:11 Teren neimprejmuit;

**B. Partea II. Proprietari și acte**

Inscrieri privitoare la dreptul de proprietate și alte drepturi reale		Referințe
<b>44150 / 19/11/2012</b>		
Act Administrativ nr. 1183, din 07/07/1998 emis de CJSPT CALARASI (act notarial nr. 149/29-08-2011 emis de BNPA CEPARU IOAN SI SESTACOVSCI FLORIN-ADRIAN; act notarial nr. 102/02-09-2011 emis de BNP TUTUIANU DANA-CRISTINA);		
B1	Intabulare, drept de PROPRIETATE, dobandit prin Succesiune, cota actuala 8/33 1) <b>MARINACHE ION</b>	A1
<b>6564 / 13/02/2013</b>		
Act Notarial nr. 287, din 13/02/2013 emis de BNP MITACHE IULIANA ADRIANA;		
B2	Intabulare, drept de PROPRIETATE, dobandit prin Conventie, cota actuala 25/33 1) <b>SC DENCAR SRL, CIF:7994012</b>	A1
<b>15441 / 01/04/2013</b>		
Inscris Sub Semnatura Privata nr. 0, din 01/04/2013 emis de INSPECTOR DONRE MIHAILESCU LUCIANA;		
B3	se noteaza documentatia de dezmembrare receptionata sub nr. 13606/22.03.2013 pentru imobilul de la A1, in doua noi imobile cu nr. 26773 si 26774	A1

**C. Partea III. SARCINI .**


Inscrieri privind dezmembramintele dreptului de proprietate, drepturi reale de garanție și sarcini	Referințe
NU SUNT	

## Anexa Nr. 1 La Partea I

## Teren

Nr cadastral	Suprafața (mp)*	Observații / Referințe
26585	Din acte: 26.400 Masurata: 26.524	

\* Suprafața este determinată în planul de proiecție Stereo 70.



## Date referitoare la teren

Crt	Categorie folosință	Intra vilan	Suprafața (mp)	Tarla	Parcelă	Nr. topo	Observații / Referințe
1	arabil	NU	26.524	18	24	-	

## Lungime Segmente

1) Valorile lungimilor segmentelor sunt obținute din proiecție în plan.

Punct început	X / Y	Punct sfârșit	X / Y	Lungime segment (** (m)
1	685.824,768 310.261,191	2	685.824,273 310.214,026	47.168
2	685.824,273 310.214,026	3	686.012,985 310.193,434	189.832
3	686.012,985 310.193,434	4	686.298,551 310.163,446	287.136
4	686.298,551 310.163,446	5	686.378,708 310.154,791	80.623

Punct început	X / Y	Punct sfârșit	X / Y	Lungime segment (** (m)
5	686.378,708 310.154,791	6	686.382,62 310.202,236	47.606
6	686.382,62 310.202,236	1	685.824,768 310.261,191	560.959

\*\* Lungimile segmentelor sunt determinate în planul de proiecție Stereo 70 și sunt rotunjite la 1 milimetru.

\*\*\* Distanța dintre puncte este formată din segmente cumulate ce sunt mai mici decât valoarea 1 milimetru.





**DATE DESPRE IMOBILUL NR. 1231**

Oficiul de Cadastru și Publicitate Imobiliară CALARASI  
Biroul de Cadastru și Publicitate Imobiliară Calarasi

**A. Partea I. Descrierea imobilului**

TEREN Extravilan

Adresa: Jud. Calarasi, tarla 18 parcela 14

Nr. Crt	Nr cadastral Nr. topografic	Suprafața* (mp)	Observații / Referințe
A1	33713	13.660	Sector cadastral:11 Teren neimprejmuit;

**B. Partea II. Proprietari și acte**

Inscrieri privitoare la dreptul de proprietate și alte drepturi reale		Referințe
<b>46841 / 09/09/2021</b>		
Act Notarial nr. 3922, din 22/09/1998 emis de BNP MITACHE ADRIANA ((PARTAJ));		
B1	Intabulare, drept de PROPRIETATE, dobandit prin lesire Din Indiviziune, cota actuala 1/1 1) MIREA VOICA	A1

**C. Partea III. SARCINI .**

Inscrieri privind dezmembramintele dreptului de proprietate, drepturi reale de garanție și sarcini	Referințe
NU SUNT	

## Anexa Nr. 1 La Partea I

## Teren

Nr cadastral	Suprafața (mp)*	Observații / Referințe
33713	13.660	

\* Suprafața este determinată în planul de proiecție Stereo 70.



## Date referitoare la teren

Crt	Categorie folosință	Intravilan	Suprafața (mp)	Tarla	Parcelă	Nr. topo	Observații / Referințe
1	arabil	NU	13.660	18	14	-	

## Lungime Segmente

1) Valorile lungimilor segmentelor sunt obținute din proiecție în plan.

Punct început	X / Y	Punct sfârșit	X / Y	Lungime segment (** (m)
1	686.422,749 310.688,897	2	686.421,046 310.668,244	20.723
2	686.421,046 310.668,244	3	686.418,653 310.639,228	29.115
3	686.418,653 310.639,228	4	686.415,122 310.596,396	42.977
4	686.415,122 310.596,396	5	686.413,96 310.582,304	14.14
5	686.413,96 310.582,304	6	686.534,291 310.569,588	121.001

Punct început	X / Y	Punct sfârșit	X / Y	Lungime segment (** (m)
6	686.534,291 310.569,588	7	686.543,751 310.684,307	115.108
7	686.543,751 310.684,307	8	686.449,212 310.691,671	94.825
8	686.449,212 310.691,671	1	686.422,749 310.688,897	26.608

\*\* Lungimile segmentelor sunt determinate în planul de proiecție Stereo 70 și sunt rotunjite la 1 milimetru.

\*\*\* Distanța dintre puncte este formată din segmente cumulate ce sunt mai mici decât valoarea 1 milimetru.



**DATE DESPRE IMOBILUL NR. 1232**

Oficiul de Cadastru și Publicitate Imobiliară CALARASI  
Biroul de Cadastru și Publicitate Imobiliară Calarasi

**A. Partea I. Descrierea imobilului**

TEREN Extravilan

Nr. CF vechi:7888

Nr. cadastral vechi:3968

Adresa: Jud. Calarasi, tarla 18 parcela 14

Nr. Crt	Nr cadastral Nr. topografic	Suprafata* (mp)	Observatii / Referinte
A1	31726	14.670	Sector cadastral:11 Teren neimprejmuit;

**B. Partea II. Proprietari și acte**

Inscrieri privitoare la dreptul de proprietate și alte drepturi reale		Referințe
<b>28743 / 10/06/2019</b>		
Act Notarial nr. 991, din 07/06/2019 emis de NP Sestacovschi Florin Adrian;		
B2	Intabulare, drept de PROPRIETATE, dobandit prin Conventie, cota actuala 1/1 1) BRISAN BOGDAN CONSTANTIN, -sot 2) BRISAN ANDREEA MINODORA, -sotie	A1

**C. Partea III. SARCINI .**

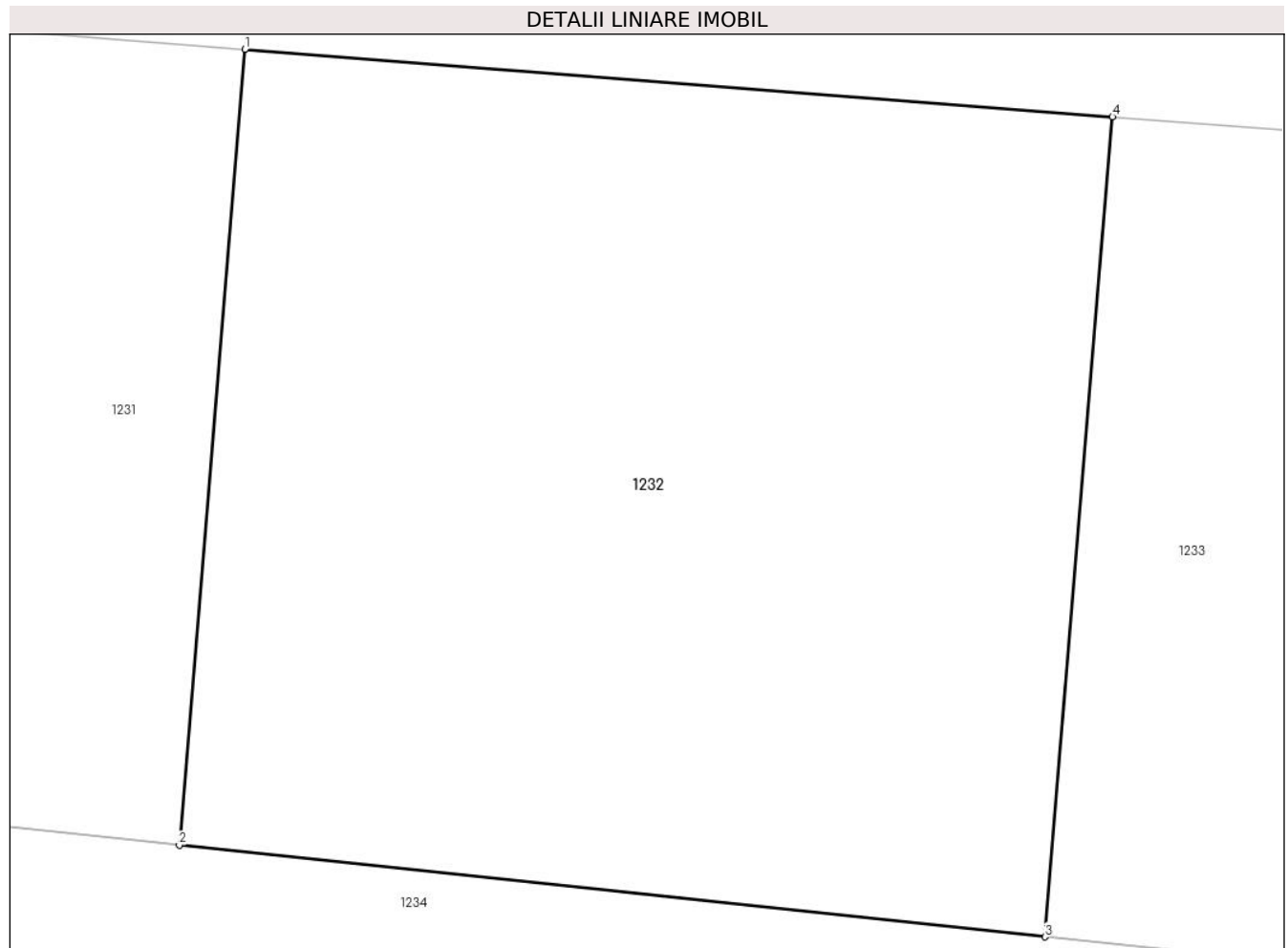
Inscrieri privind dezmembramintele dreptului de proprietate, drepturi reale de garanție și sarcini	Referințe
NU SUNT	

## Anexa Nr. 1 La Partea I

## Teren

Nr cadastral	Suprafața (mp)*	Observații / Referințe
31726	14.670	

\* Suprafața este determinată în planul de proiecție Stereo 70.



## Date referitoare la teren

Crt	Categorie folosință	Intravilan	Suprafața (mp)	Tarla	Parcelă	Nr. topo	Observații / Referințe
1	arabil	NU	14.670	18	14	-	

## Lungime Segmente

1) Valorile lungimilor segmentelor sunt obținute din proiecție în plan.

Punct început	X / Y	Punct sfârșit	X / Y	Lungime segment (** (m)
1	686.543,751 310.684,307	2	686.534,291 310.569,588	115.108
2	686.534,291 310.569,588	3	686.659,187 310.556,389	125.591
3	686.659,187 310.556,389	4	686.668,931 310.674,556	118.568
4	686.668,931 310.674,556	1	686.543,751 310.684,307	125.559

\*\* Lungimile segmentelor sunt determinate în planul de proiecție Stereo 70 și sunt rotunjite la 1 milimetru.

**\*\*\* Distanţa dintre puncte este formată din segmente cumulate ce sunt mai mici decât valoarea 1 milimetru.**





**DATE DESPRE IMOBILUL NR. 1233**

Oficiul de Cadastru și Publicitate Imobiliară CALARASI  
Biroul de Cadastru și Publicitate Imobiliară Calarasi

**A. Partea I. Descrierea imobilului**

TEREN Extravilan

Adresa: Jud. Calarasi, tarla 18 parcela 14

Nr. Crt	Nr cadastral Nr. topografic	Suprafața* (mp)	Observații / Referințe
A1		14.670	Sector cadastral:11 Teren neimprejmuit; DIFERENTA DE SUPRAFATA SE GASESTE LA IMOBILELE CU ID 1231 SI ID 1232

**B. Partea II. Proprietari și acte**

Inscrieri privitoare la dreptul de proprietate și alte drepturi reale		Referințe
/		
Act Administrativ nr. 201, din 17/01/1994 emis de CJSDPAT CALARASI;		
B1	Intabulare, drept de PROPRIETATE, dobandit prin Reconstituire, cota actuala 1/1 1) MIREA M CONSTANTIN, Lipsă CNP proprietar 2) MIREA M ȘTEFAN, Lipsă CNP proprietar 3) MIREA M VOICA, Lipsă CNP proprietar	A1

**C. Partea III. SARCINI .**

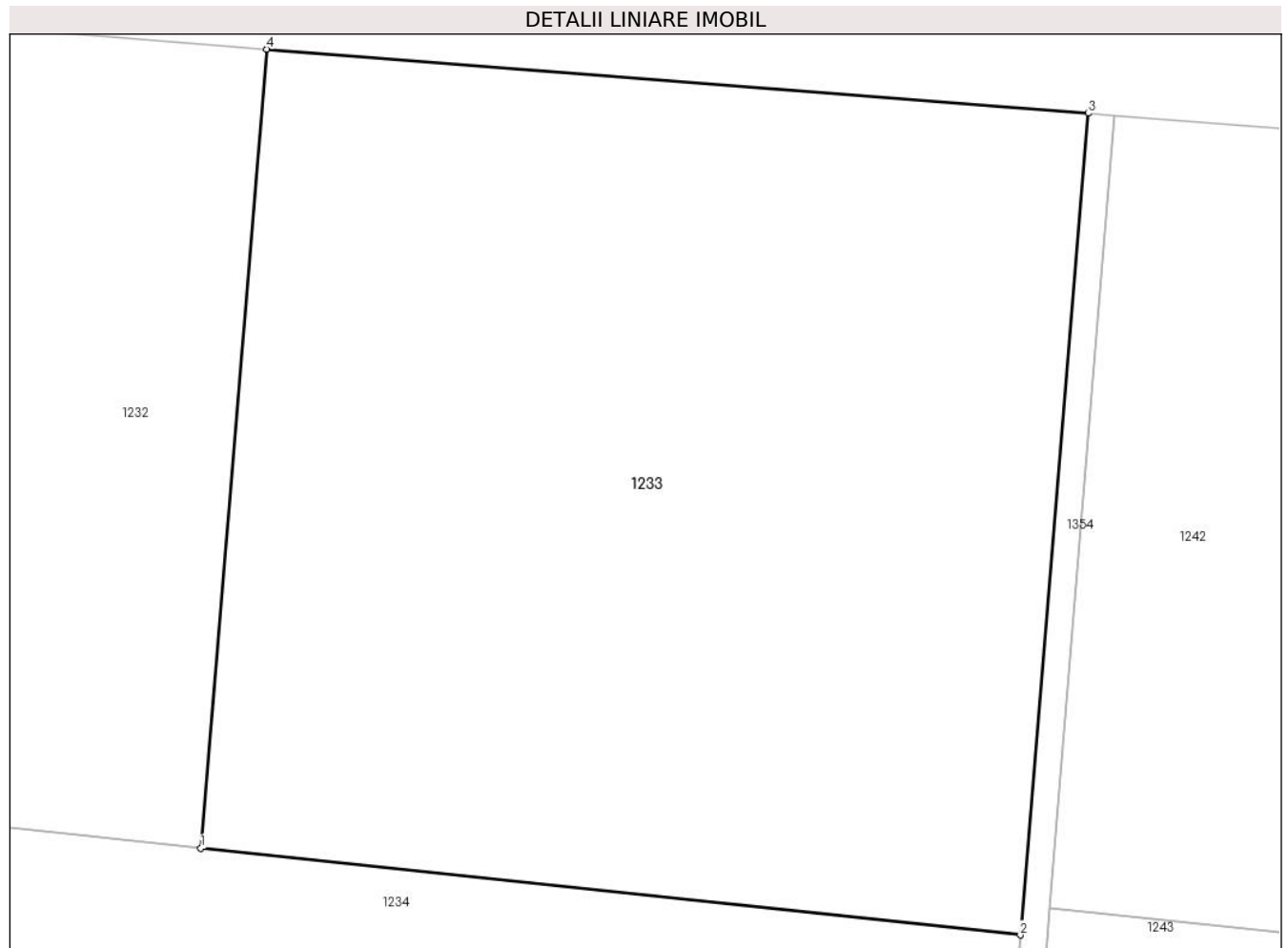
Inscrieri privind dezmembramintele dreptului de proprietate, drepturi reale de garanție și sarcini	Referințe
NU SUNT	

## Anexa Nr. 1 La Partea I

## Teren

Nr cadastral	Suprafața (mp)*	Observații / Referințe
	14.670	DIFERENȚA DE SUPRAFAȚA SE GASEȘTE LA IMOBILELE CU ID 1231 ȘI ID 1232

\* Suprafața este determinată în planul de proiecție Stereo 70.



## Date referitoare la teren

Crt	Categorie folosință	Intravilan	Suprafața (mp)	Tarla	Parcelă	Nr. topo	Observații / Referințe
1	arabil	NU	14.670	18	14	-	

## Lungime Segmente

1) Valorile lungimilor segmentelor sunt obținute din proiecție în plan.

Punct început	X / Y	Punct sfârșit	X / Y	Lungime segment (** (m)
1	686.659,187 310.556,389	2	686.780,541 310.543,564	122.03
2	686.780,541 310.543,564	3	686.790,561 310.665,081	121.929
3	686.790,561 310.665,081	4	686.668,931 310.674,556	121.998
4	686.668,931 310.674,556	1	686.659,187 310.556,389	118.568

\*\* Lungimile segmentelor sunt determinate în planul de proiecție Stereo 70 și sunt rotunjite la 1 milimetru.

**\*\*\* Distanţa dintre puncte este formată din segmente cumulate ce sunt mai mici decât valoarea 1 milimetru.**



**DATE DESPRE IMOBILUL NR. 1234**

Oficiul de Cadastru și Publicitate Imobiliară CALARASI  
Biroul de Cadastru și Publicitate Imobiliară Calarasi

**A. Partea I. Descrierea imobilului**

TEREN Extravilan

Adresa: Jud. Calarasi, tarla 18 parcela 15

Nr. Crt	Nr cadastral Nr. topografic	Suprafața* (mp)	Observații / Referințe
A1	28644	44.300	Sector cadastral:11 Teren neimprejmuit;

**B. Partea II. Proprietari și acte**

Inscrieri privitoare la dreptul de proprietate și alte drepturi reale		Referințe
<b>29248 / 15/06/2018</b>		
Act Notarial nr. 1241, din 14/06/2018 emis de NP Sestacovschi Florin Adrian;		
B5	Intabulare, drept de PROPRIETATE, dobandit prin Conventie, cota actuala 1/1	A1
	1) BRISAN BOGDAN CONSTANTIN 2) BRISAN ANDREEA MINODORA	

**C. Partea III. SARCINI .**

Inscrieri privind dezmembramintele dreptului de proprietate, drepturi reale de garanție și sarcini	Referințe
NU SUNT	

## Anexa Nr. 1 La Partea I

## Teren

Nr cadastral	Suprafața (mp)*	Observații / Referințe
28644	44.300	

\* Suprafața este determinată în planul de proiecție Stereo 70.



## Date referitoare la teren

Crt	Categorie folosință	Intra vilan	Suprafața (mp)	Tarla	Parcelă	Nr. topo	Observații / Referințe
1	arabil	NU	44.300	18	15	-	

## Lungime Segmente

1) Valorile lungimilor segmentelor sunt obținute din proiecție în plan.

Punct început	X / Y	Punct sfârșit	X / Y	Lungime segment (** (m)
1	686.413,96 310.582,304	2	686.412,943 310.569,976	12.37
2	686.412,943 310.569,976	3	686.411,991 310.558,434	11.581
3	686.411,991 310.558,434	4	686.410,786 310.543,812	14.672
4	686.410,786 310.543,812	5	686.409,831 310.532,231	11.62
5	686.409,831 310.532,231	6	686.408,874 310.520,633	11.637

Punct început	X / Y	Punct sfârșit	X / Y	Lungime segment (** (m)
6	686.408,874 310.520,633	7	686.407,917 310.509,018	11.654
7	686.407,917 310.509,018	8	686.406,958 310.497,387	11.67
8	686.406,958 310.497,387	9	686.405,997 310.485,738	11.689
9	686.405,997 310.485,738	10	686.404,964 310.473,214	12.567
10	686.404,964 310.473,214	11	686.404,081 310.462,502	10.748
11	686.404,081 310.462,502	12	686.770,662 310.423,761	368.622
12	686.770,662 310.423,761	13	686.780,541 310.543,564	120.21
13	686.780,541 310.543,564	14	686.659,187 310.556,389	122.03
14	686.659,187 310.556,389	15	686.534,291 310.569,588	125.591
15	686.534,291 310.569,588	1	686.413,96 310.582,304	121.001

\*\* Lungimile segmentelor sunt determinate în planul de proiecție Stereo 70 și sunt rotunjite la 1 milimetru.

\*\*\* Distanța dintre puncte este formată din segmente cumulate ce sunt mai mici decât valoarea 1 milimetru.





**DATE DESPRE IMOBILUL NR. 1235**

Oficiul de Cadastru și Publicitate Imobiliară CALARASI  
Biroul de Cadastru și Publicitate Imobiliară Calarasi

**A. Partea I. Descrierea imobilului**

TEREN Extravilan

Adresa: Jud. Calarasi, tarla 18 parcela 16

Nr. Crt	Nr cadastral Nr. topografic	Suprafața* (mp)	Observații / Referințe
A1	26575	3.000	Sector cadastral:11 Teren neimprejmuit;

**B. Partea II. Proprietari și acte**

Inscrieri privitoare la dreptul de proprietate și alte drepturi reale	Referințe
<b>18421 / 12/04/2013</b>	
Act Notarial nr. 1043, din 12/04/2013 emis de Popa Didina;	
B2	A1
Intabulare, drept de PROPRIETATE, dobandit prin Conventie, cota actuala 1/1	
1) <b>BRISAN MIRCEA</b> , necasatorit	

**C. Partea III. SARCINI .**

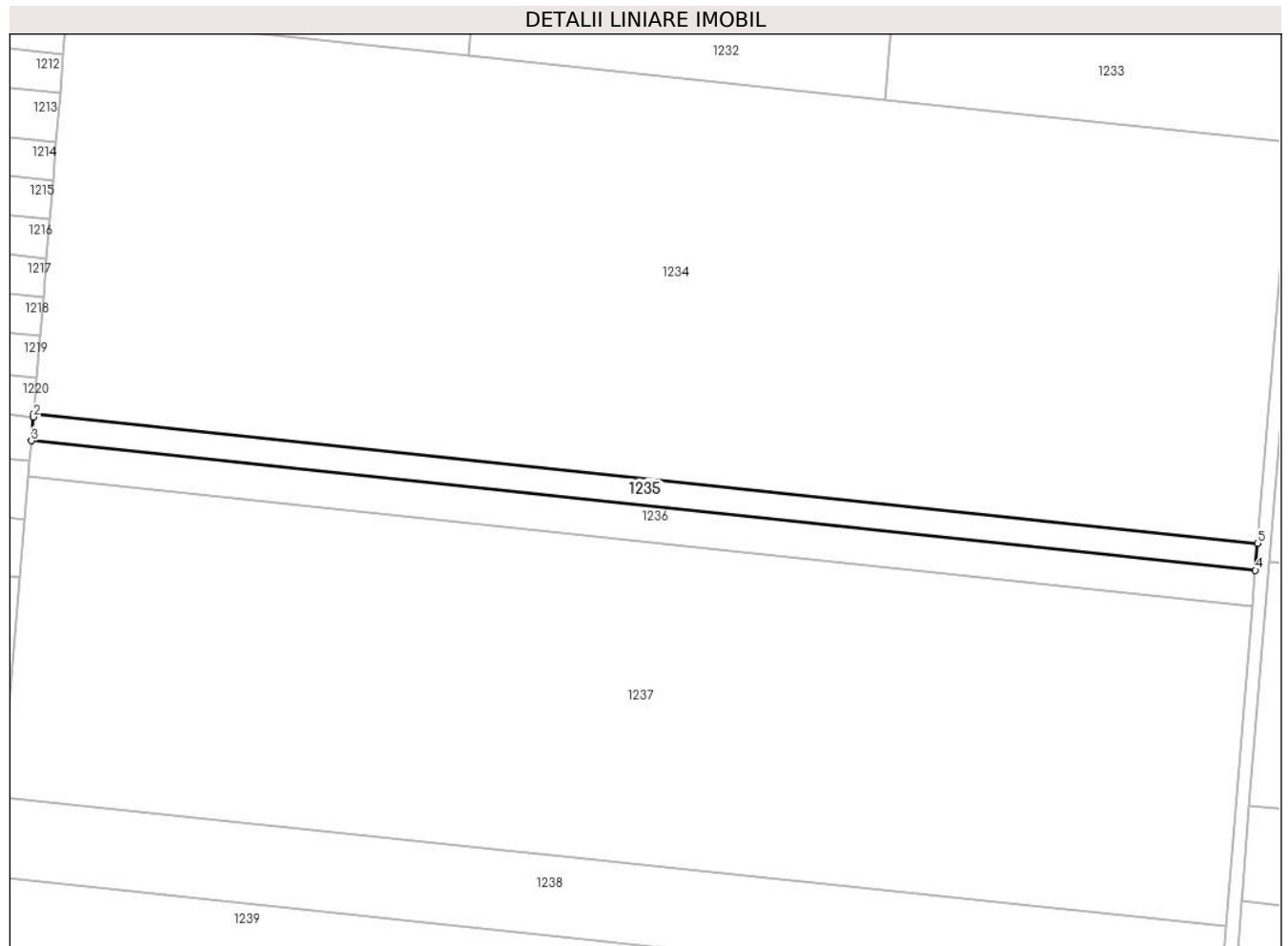
Inscrieri privind dezmembramintele dreptului de proprietate, drepturi reale de garanție și sarcini	Referințe
NU SUNT	

## Anexa Nr. 1 La Partea I

## Teren

Nr cadastral	Suprafața (mp)*	Observații / Referințe
26575	3.000	

\* Suprafața este determinată în planul de proiecție Stereo 70.



## Date referitoare la teren

Crt	Categorie folosință	Intravilan	Suprafața (mp)	Tarla	Parcelă	Nr. topo	Observații / Referințe
1	arabil	NU	3.000	18	16	-	

## Lungime Segmente

1) Valorile lungimilor segmentelor sunt obținute din proiecție în plan.

Punct început	X / Y	Punct sfârșit	X / Y	Lungime segment (** (m)
1	686.404,081 310.462,502	2	686.404,001 310.461,53	0.975
2	686.404,001 310.461,53	3	686.403,412 310.454,389	7.165
3	686.403,412 310.454,389	4	686.769,993 310.415,648	368.622
4	686.769,993 310.415,648	5	686.770,662 310.423,761	8.141
5	686.770,662 310.423,761	1	686.404,081 310.462,502	368.622

**\*\* Lungimile segmentelor sunt determinate în planul de proiecție Stereo 70 și sunt rotunjite la 1 milimetru.**

**\*\*\* Distanța dintre puncte este formată din segmente cumulate ce sunt mai mici decât valoarea 1 milimetru.**



**DATE DESPRE IMOBILUL NR. 1236**

Oficiul de Cadastru și Publicitate Imobiliară CALARASI  
Biroul de Cadastru și Publicitate Imobiliară Calarasi

**A. Partea I. Descrierea imobilului**

TEREN Extravilan

Adresa: Jud. Calarasi, tarla 18 parcela 17

Nr. Crt	Nr cadastral Nr. topografic	Suprafața* (mp)	Observații / Referințe
A1	26928	4.000	Sector cadastral:11 Teren neimprejmuit;

**B. Partea II. Proprietari și acte**

Inscrieri privitoare la dreptul de proprietate și alte drepturi reale		Referințe
<b>52610 / 28/10/2013</b>		
Act Notarial nr. 1990, din 24/10/2013 emis de BNP CHIRU MARIA DANA;		
B2	Intabulare, drept de PROPRIETATE, dobandit prin Conventie, cota actuala 1/1 1) <b>BRISAN MIRCEA</b> , necasatorit	A1

**C. Partea III. SARCINI .**

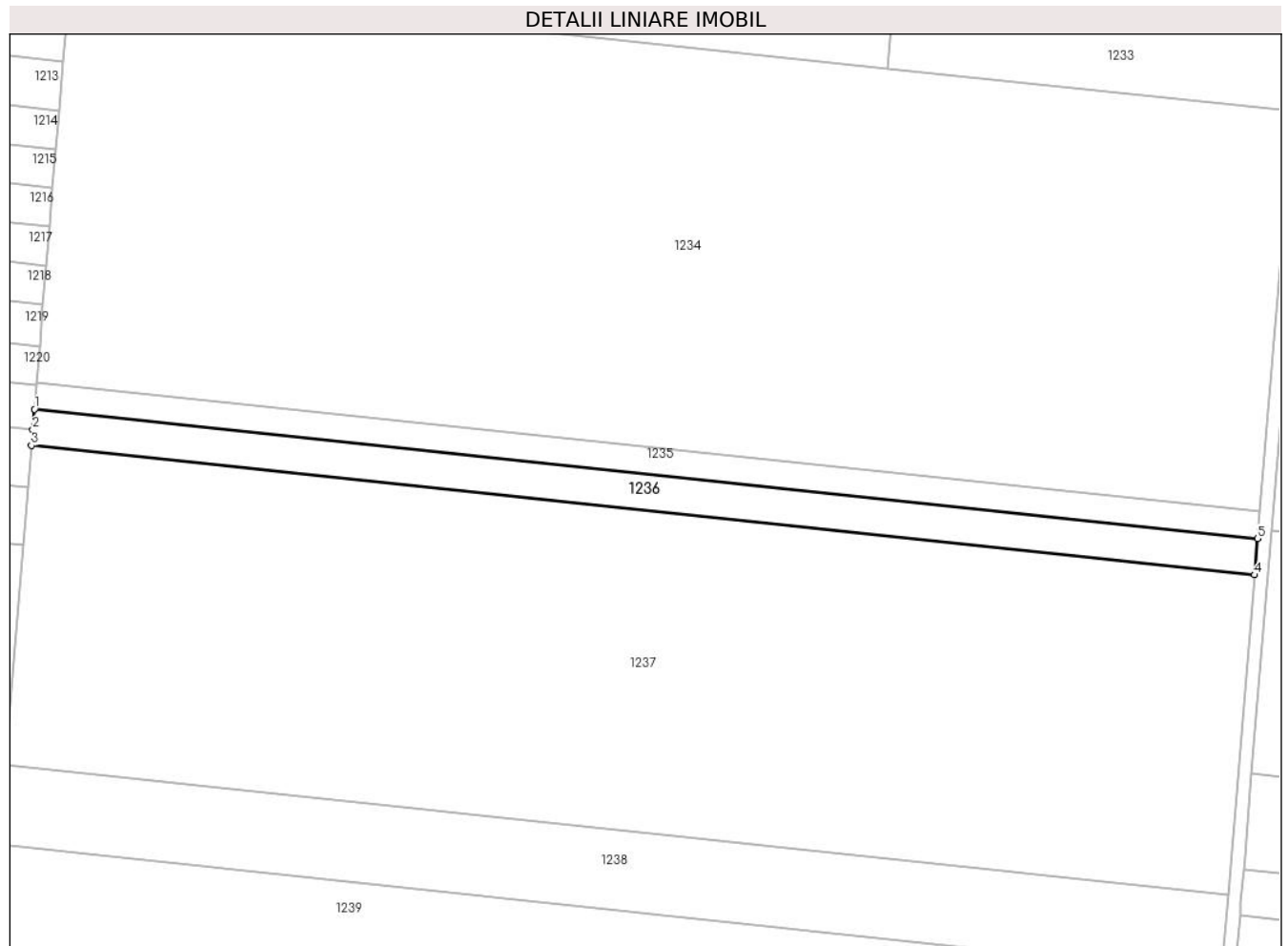
Inscrieri privind dezmembramintele dreptului de proprietate, drepturi reale de garanție și sarcini	Referințe
NU SUNT	

## Anexa Nr. 1 La Partea I

## Teren

Nr cadastral	Suprafața (mp)*	Observații / Referințe
26928	4.000	

\* Suprafața este determinată în planul de proiecție Stereo 70.



## Date referitoare la teren

Crt	Categorie folosință	Intravilan	Suprafața (mp)	Tarla	Parcelă	Nr. topo	Observații / Referințe
1	arabil	NU	4.000	18	17	-	

## Lungime Segmente

1) Valorile lungimilor segmentelor sunt obținute din proiecție în plan.

Punct început	X / Y	Punct sfârșit	X / Y	Lungime segment (** (m)
1	686.403,412 310.454,389	2	686.402,908 310.448,279	6.131
2	686.402,908 310.448,279	3	686.402,52 310.443,572	4.723
3	686.402,52 310.443,572	4	686.769,101 310.404,831	368.622
4	686.769,101 310.404,831	5	686.769,993 310.415,648	10.854
5	686.769,993 310.415,648	1	686.403,412 310.454,389	368.622

**\*\* Lungimile segmentelor sunt determinate în planul de proiecție Stereo 70 și sunt rotunjite la 1 milimetru.**

**\*\*\* Distanța dintre puncte este formată din segmente cumulate ce sunt mai mici decât valoarea 1 milimetru.**





**DATE DESPRE IMOBILUL NR. 1237**

Oficiul de Cadastru și Publicitate Imobiliară CALARASI  
Biroul de Cadastru și Publicitate Imobiliară Calarasi

**A. Partea I. Descrierea imobilului**

TEREN Extravilan

Adresa: Jud. Calarasi, tarla 18 parcela 25

Nr. Crt	Nr cadastral Nr. topografic	Suprafața* (mp)	Observații / Referințe
A1		35.400	Sector cadastral:11 Teren neimprejmuit;

**B. Partea II. Proprietari și acte**

Inscrieri privitoare la dreptul de proprietate și alte drepturi reale	Referințe
/	
Act Administrativ nr. 1182, din 06/07/1998 emis de CJSDPAT CALARASI;	
B1	A1
Intabulare, drept de PROPRIETATE, dobandit prin Reconstituire, cota actuala 1/1 1) NASTASE GH EMILIA, Lipsă CNP proprietar	

**C. Partea III. SARCINI .**

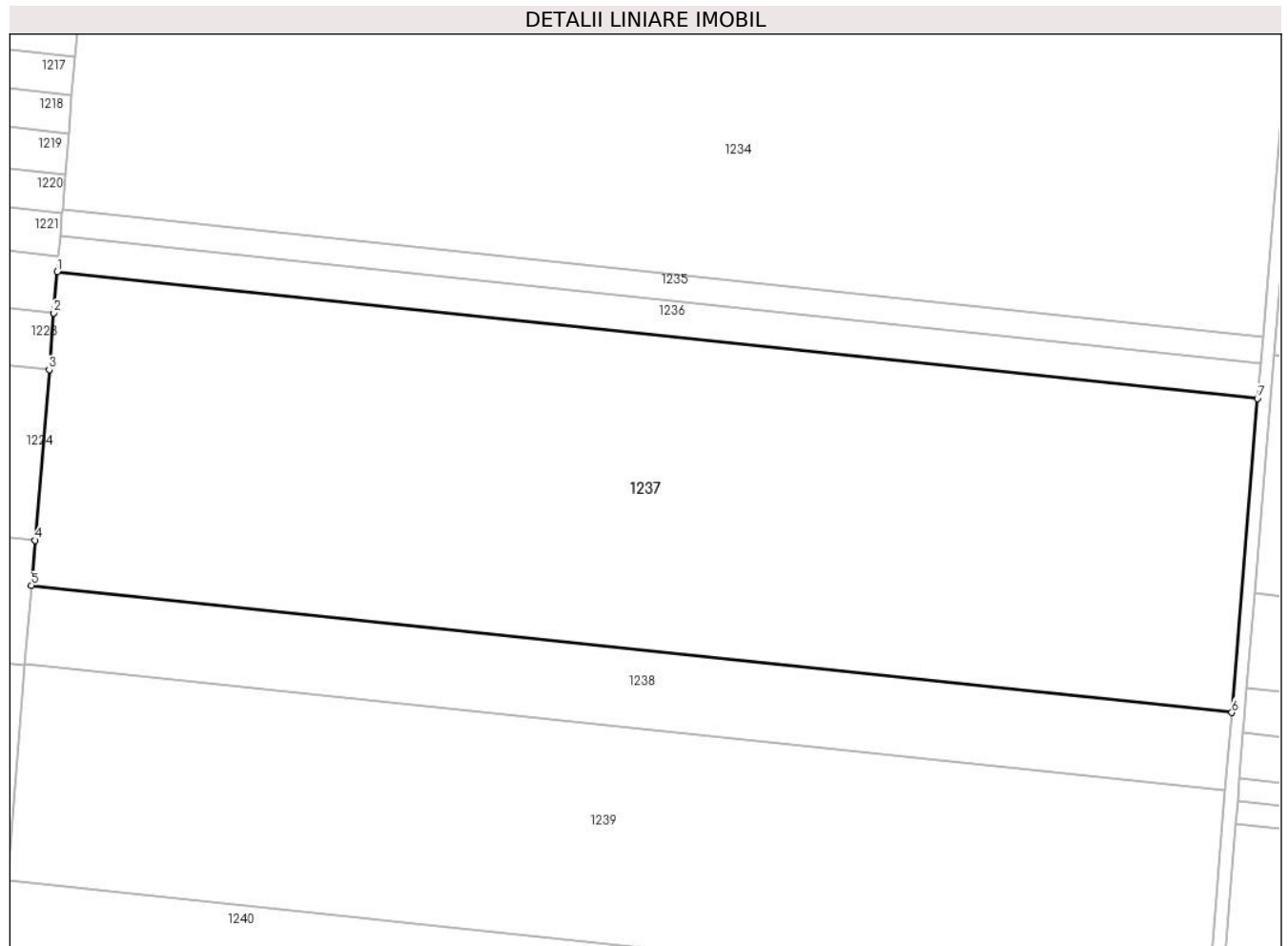
Inscrieri privind dezmembramintele dreptului de proprietate, drepturi reale de garanție și sarcini	Referințe
NU SUNT	

## Anexa Nr. 1 La Partea I

## Teren

Nr cadastral	Suprafața (mp)*	Observații / Referințe
	35.400	

\* Suprafața este determinată în planul de proiecție Stereo 70.



## Date referitoare la teren

Crt	Categorie folosință	Intravilan	Suprafața (mp)	Tarla	Parcelă	Nr. topo	Observații / Referințe
1	arabil	NU	35.400	18	25	-	

## Lungime Segmente

1) Valorile lungimilor segmentelor sunt obținute din proiecție în plan.

Punct început	X / Y	Punct sfârșit	X / Y	Lungime segment (** (m)
1	686.402,52 310.443,572	2	686.401,48 310.430,955	12.66
2	686.401,48 310.430,955	3	686.400,055 310.413,674	17.34
3	686.400,055 310.413,674	4	686.395,761 310.361,605	52.246
4	686.395,761 310.361,605	5	686.394,626 310.347,838	13.814
5	686.394,626 310.347,838	6	686.761,207 310.309,097	368.622

Punct început	X / Y	Punct sfârșit	X / Y	Lungime segment (** (m)
6	686.761,207 310.309,097	7	686.769,101 310.404,831	96.059
7	686.769,101 310.404,831	1	686.402,52 310.443,572	368.622

\*\* Lungimile segmentelor sunt determinate în planul de proiecție Stereo 70 și sunt rotunjite la 1 milimetru.

\*\*\* Distanța dintre puncte este formată din segmente cumulate ce sunt mai mici decât valoarea 1 milimetru.



**DATE DESPRE IMOBILUL NR. 1238**

Oficiul de Cadastru și Publicitate Imobiliară CALARASI  
Biroul de Cadastru și Publicitate Imobiliară Calarasi

**A. Partea I. Descrierea imobilului**

TEREN Extravilan

Adresa: Jud. Calarasi, tarla 18 parcela 26

Nr. Crt	Nr cadastral Nr. topografic	Suprafața* (mp)	Observații / Referințe
A1	28377	8.800	Sector cadastral:11 Teren neimprejmuit;

**B. Partea II. Proprietari și acte**

Inscrieri privitoare la dreptul de proprietate și alte drepturi reale		Referințe
<b>5576 / 09/02/2016</b>		
Act Notarial nr. 196, din 08/02/2016 emis de BIN Mitache Iuliana Adriana;		
B3	Intabulare, drept de PROPRIETATE, dobandit prin Conventie, cota actuala 1/1 1) CIULINARU ELENA	A1

**C. Partea III. SARCINI .**

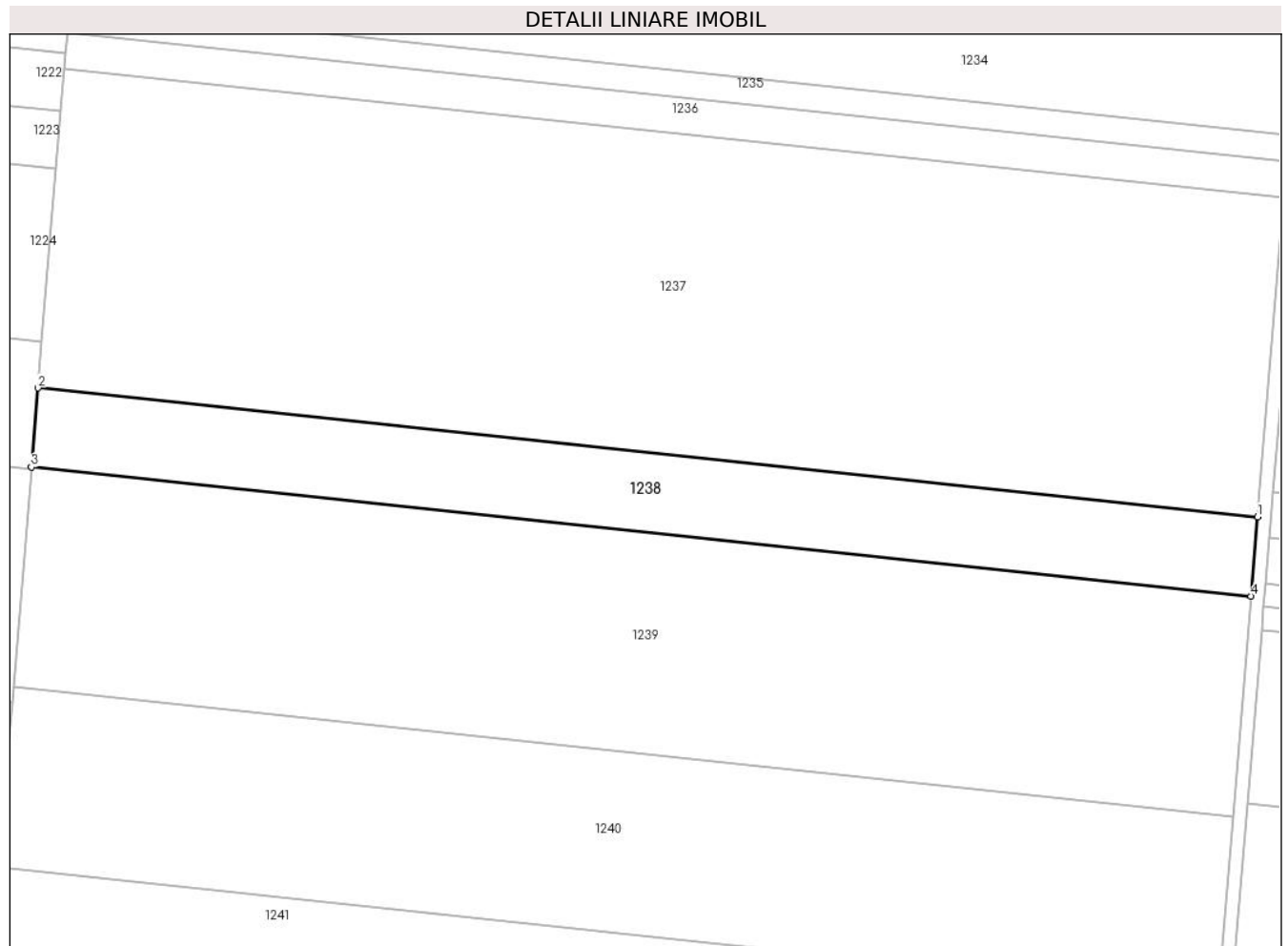
Inscrieri privind dezmembramintele dreptului de proprietate, drepturi reale de garanție și sarcini	Referințe
NU SUNT	

## Anexa Nr. 1 La Partea I

## Teren

Nr cadastral	Suprafața (mp)*	Observații / Referințe
28377	8.800	

\* Suprafața este determinată în planul de proiecție Stereo 70.



## Date referitoare la teren

Crt	Categorie folosință	Intravilan	Suprafața (mp)	Tarla	Parcelă	Nr. topo	Observații / Referințe
1	arabil	NU	8.800	18	26	-	

## Lungime Segmente

1) Valorile lungimilor segmentelor sunt obținute din proiecție în plan.

Punct început	X / Y	Punct sfârșit	X / Y	Lungime segment (** (m)
1	686.761,207 310.309,097	2	686.394,626 310.347,838	368.622
2	686.394,626 310.347,838	3	686.392,664 310.324,04	23.879
3	686.392,664 310.324,04	4	686.759,245 310.285,299	368.622
4	686.759,245 310.285,299	1	686.761,207 310.309,097	23.879

\*\* Lungimile segmentelor sunt determinate în planul de proiecție Stereo 70 și sunt rotunjite la 1 milimetru.

**\*\*\* Distanţa dintre puncte este formată din segmente cumulate ce sunt mai mici decât valoarea 1 milimetru.**





**DATE DESPRE IMOBILUL NR. 1239**

Oficiul de Cadastru și Publicitate Imobiliară CALARASI  
Biroul de Cadastru și Publicitate Imobiliară Calarasi

**A. Partea I. Descrierea imobilului**

TEREN Extravilan

Adresa: Jud. Calarasi, tarla 18 parcela 27

Nr. Crt	Nr cadastral Nr. topografic	Suprafața* (mp)	Observații / Referințe
A1	24748	Din acte: 24.400 Masurata: 24.419	Sector cadastral:11 Teren neimprijmit;

**B. Partea II. Proprietari și acte**

Inscrieri privitoare la dreptul de proprietate și alte drepturi reale		Referințe
<b>20434 / 10/06/2011</b>		
Act Notarial nr. 1228, din 09/06/2011 emis de BNP MITACHE IULIANA ADRIANA;		
B4	Intabulare, drept de PROPRIETATE, dobandit prin Conventie, cota actuala 4/8 1) CIULINARU ELENA	A1
<b>4126 / 26/01/2015</b>		
Act Notarial nr. 307, din 12/12/2014 emis de NP MITACHE IULIANA ADRIANA;		
B5	Intabulare, drept de PROPRIETATE, dobandit prin Succesiune, cota actuala 1/8 1) CIULINARU ELENA	A1
B6	Intabulare, drept de PROPRIETATE, dobandit prin Succesiune, cota actuala 3/8 1) JILAVEANU CIULINARU DENISA CARMEN	A1

**C. Partea III. SARCINI .**

Inscrieri privind dezmembramintele dreptului de proprietate, drepturi reale de garanție și sarcini	Referințe
NU SUNT	

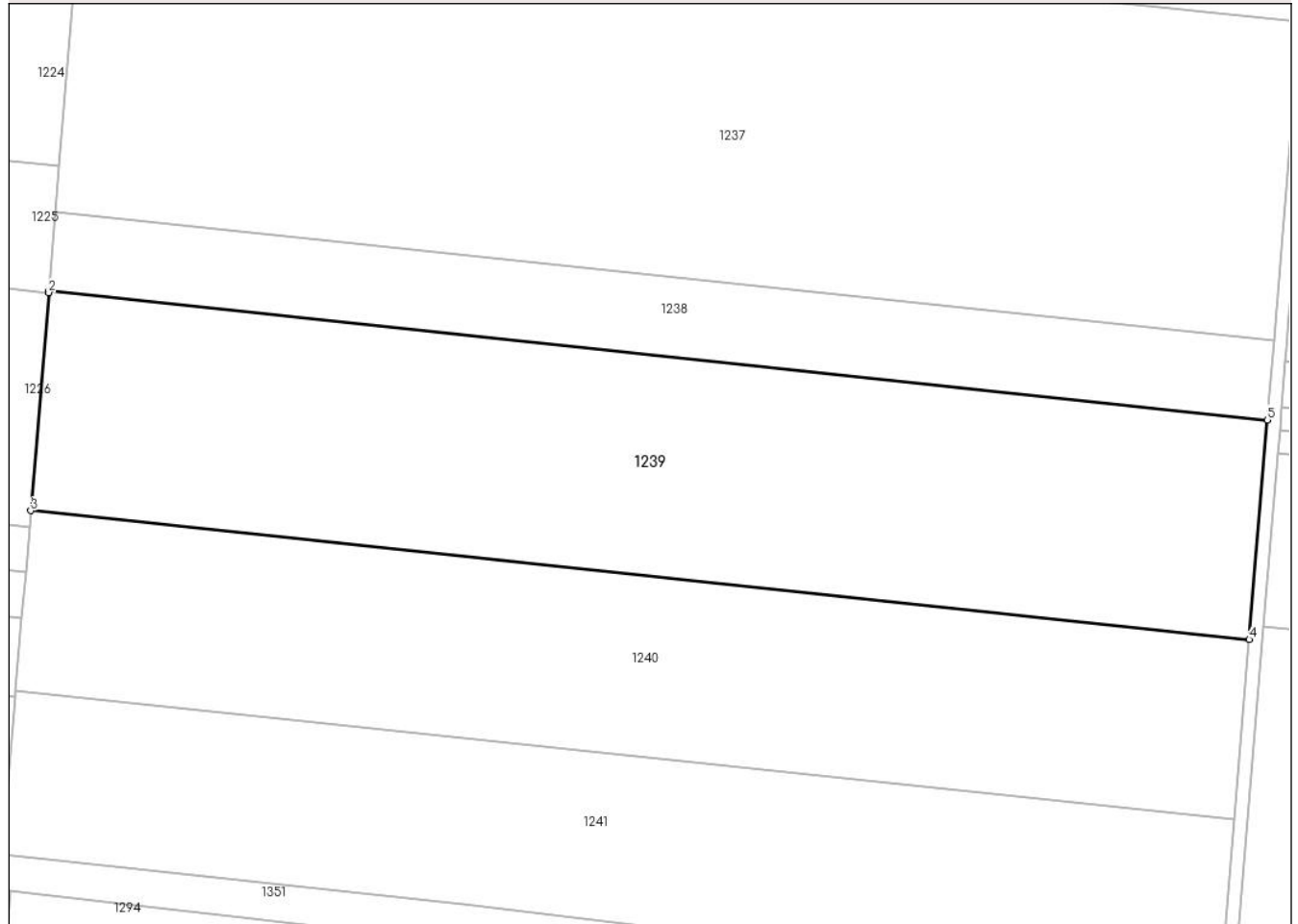
## Anexa Nr. 1 La Partea I

## Teren

Nr cadastral	Suprafața (mp)*	Observații / Referințe
24748	Din acte: 24.400 Masurata: 24.419	

\* Suprafața este determinată în planul de proiecție Stereo 70.

## DETALII LINIARE IMOBIL



## Date referitoare la teren

Crt	Categorie folosință	Intravilan	Suprafața (mp)	Tarla	Parcelă	Nr. topo	Observații / Referințe
1	arabil	NU	24.419	18	27	-	

## Lungime Segmente

1) Valorile lungimilor segmentelor sunt obținute din proiecție în plan.

Punct început	X / Y	Punct sfârșit	X / Y	Lungime segment (** (m)
1	686.392,664 310.324,04	2	686.392,624 310.323,553	0.489
2	686.392,624 310.323,553	3	686.387,219 310.258,002	65.773
3	686.387,219 310.258,002	4	686.753,8 310.219,262	368.622
4	686.753,8 310.219,262	5	686.759,245 310.285,299	66.261

Punct început	X / Y	Punct sfârșit	X / Y	Lungime segment (** (m)
5	686.759,245 310.285,299	1	686.392,664 310.324,04	368.622

\*\* Lungimile segmentelor sunt determinate în planul de proiecție Stereo 70 și sunt rotunjite la 1 milimetru.

\*\*\* Distanța dintre puncte este formată din segmente cumulate ce sunt mai mici decât valoarea 1 milimetru.



**DATE DESPRE IMOBILUL NR. 1240**

Oficiul de Cadastru și Publicitate Imobiliară CALARASI  
Biroul de Cadastru și Publicitate Imobiliară Calarasi

**A. Partea I. Descrierea imobilului**

TEREN Extravilan

Adresa: Jud. Calarasi, tarla 18 parcela 28

Nr. Crt	Nr cadastral Nr. topografic	Suprafața* (mp)	Observații / Referințe
A1		20.000	Sector cadastral:11 Teren neimprejmuit;

**B. Partea II. Proprietari și acte**

Inscrieri privitoare la dreptul de proprietate și alte drepturi reale	Referințe
/	
Act Administrativ nr. 1179, din 03/07/1998 emis de CJSDPAT CALARASI;	
B1	A1
Intabulare, drept de PROPRIETATE, dobandit prin Reconstituire, cota actuala 1/1	
1) CIORBARU D VASILA, Lipsă CNP proprietar	

**C. Partea III. SARCINI .**

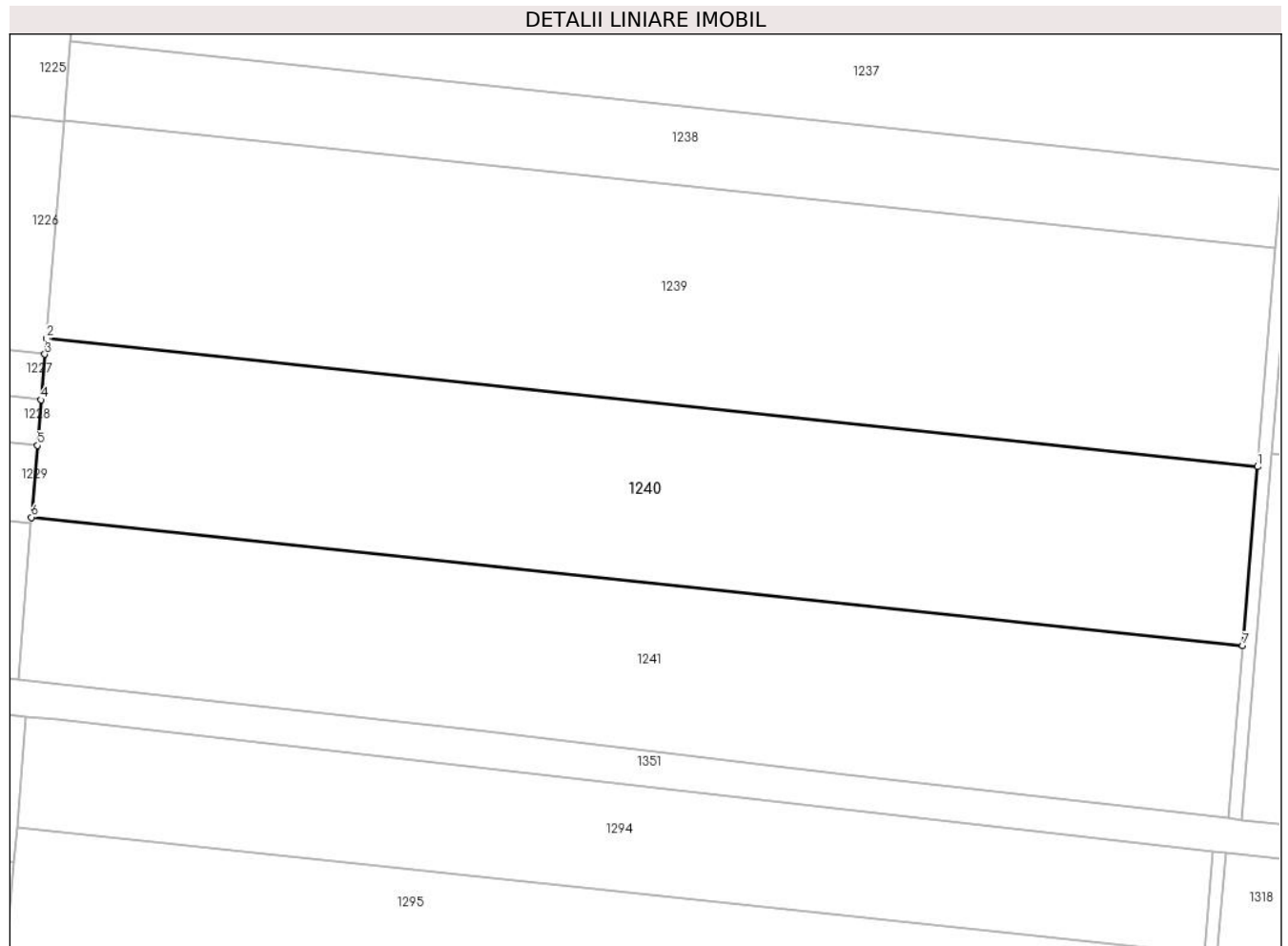
Inscrieri privind dezmembramintele dreptului de proprietate, drepturi reale de garanție și sarcini	Referințe
NU SUNT	

## Anexa Nr. 1 La Partea I

## Teren

Nr cadastral	Suprafața (mp)*	Observații / Referințe
	20.000	

\* Suprafața este determinată în planul de proiecție Stereo 70.



## Date referitoare la teren

Crt	Categorie folosință	Intravilan	Suprafața (mp)	Tarla	Parcelă	Nr. topo	Observații / Referințe
1	arabil	NU	20.000	18	28	-	

## Lungime Segmente

1) Valorile lungimilor segmentelor sunt obținute din proiecție în plan.

Punct început	X / Y	Punct sfârșit	X / Y	Lungime segment (** (m)
1	686.753,8 310.219,262	2	686.387,219 310.258,002	368.622
2	686.387,219 310.258,002	3	686.386,827 310.253,249	4.769
3	686.386,827 310.253,249	4	686.385,69 310.239,466	13.83
4	686.385,69 310.239,466	5	686.384,552 310.225,659	13.854
5	686.384,552 310.225,659	6	686.382,759 310.203,916	21.817

Punct început	X / Y	Punct sfârșit	X / Y	Lungime segment (** (m)
6	686.382,759 310.203,916	7	686.749,34 310.165,175	368.622
7	686.749,34 310.165,175	1	686.753,8 310.219,262	54.271

\*\* Lungimile segmentelor sunt determinate în planul de proiecție Stereo 70 și sunt rotunjite la 1 milimetru.

\*\*\* Distanța dintre puncte este formată din segmente cumulate ce sunt mai mici decât valoarea 1 milimetru.





**DATE DESPRE IMOBILUL NR. 1241**

Oficiul de Cadastru și Publicitate Imobiliară CALARASI  
Biroul de Cadastru și Publicitate Imobiliară Calarasi

**A. Partea I. Descrierea imobilului**

TEREN Extravilan

Adresa: Jud. Calarasi, tarla 18 parcela 29

Nr. Crt	Nr cadastral Nr. topografic	Suprafața* (mp)	Observații / Referințe
A1	31045	Din acte: 17.600 Masurata: 18.615	Sector cadastral:11 Teren neimprejmuit;

**B. Partea II. Proprietari și acte**

Inscrieri privitoare la dreptul de proprietate și alte drepturi reale		Referințe
<b>60347 / 29/11/2018</b>		
Act Notarial nr. 951, din 29/11/2018 emis de Chiru Maria Dana (contract de vanzare-cumparare);		
B2	Intabulare, drept de PROPRIETATE, dobandit prin Conventie, cota actuala 1/1 1) SOCIETATEA ELION AGRO SRL, CIF:17991595	A1

**C. Partea III. SARCINI .**

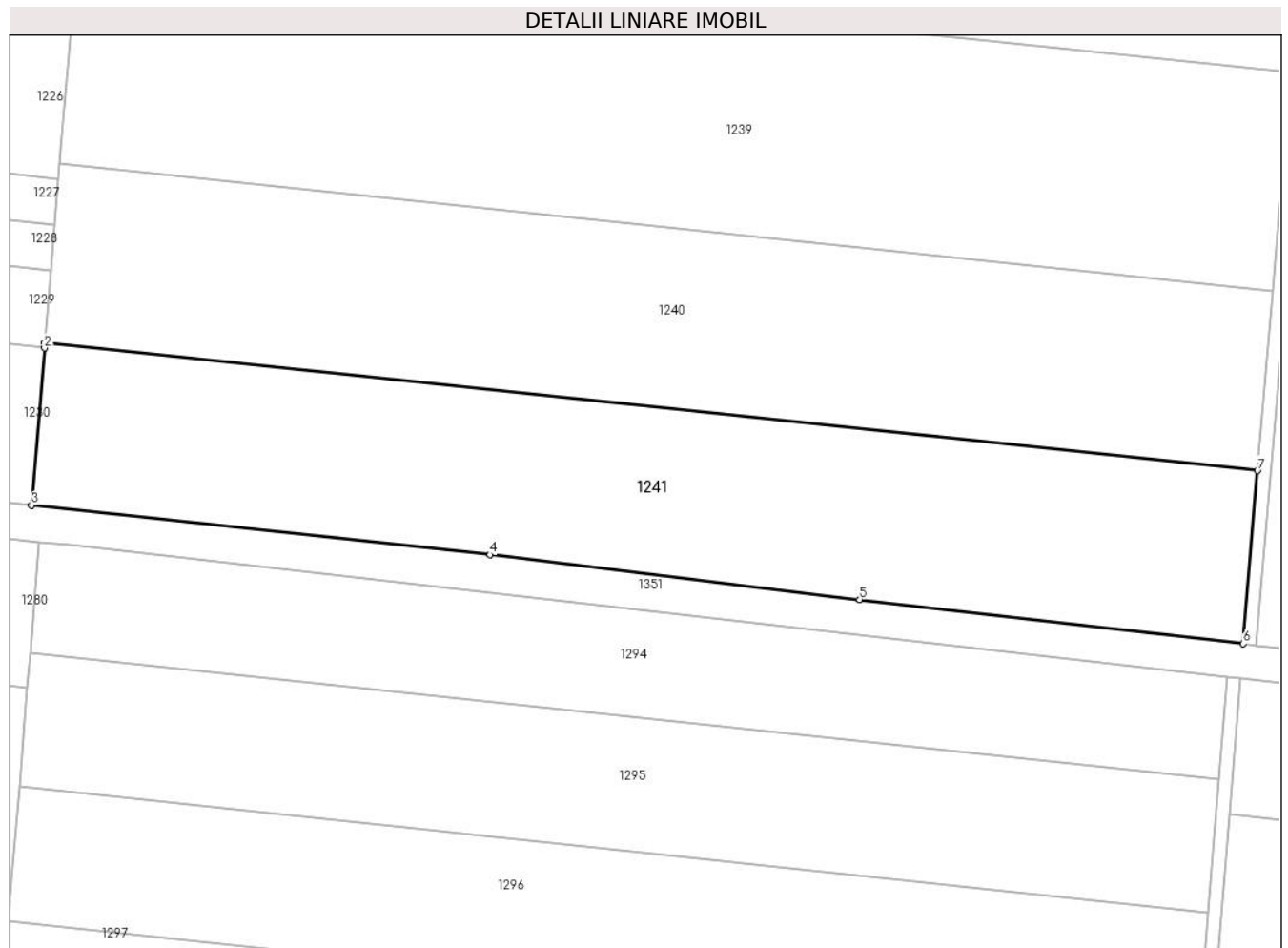
Inscrieri privind dezmembramintele dreptului de proprietate, drepturi reale de garanție și sarcini	Referințe
NU SUNT	

## Anexa Nr. 1 La Partea I

## Teren

Nr cadastral	Suprafața (mp)*	Observații / Referințe
31045	Din acte: 17.600 Masurata: 18.615	

\* Suprafața este determinată în planul de proiecție Stereo 70.



## Date referitoare la teren

Crt	Categorie folosință	Intra vilan	Suprafața (mp)	Tarla	Parcelă	Nr. topo	Observații / Referințe
1	arabil	NU	18.615	18	29	-	

## Lungime Segmente

1) Valorile lungimilor segmentelor sunt obținute din proiecție în plan.

Punct început	X / Y	Punct sfârșit	X / Y	Lungime segment (** (m)
1	686.382,759 310.203,916	2	686.382,62 310.202,236	1.686
2	686.382,62 310.202,236	3	686.378,708 310.154,791	47.606
3	686.378,708 310.154,791	4	686.517,378 310.139,819	139.476
4	686.517,378 310.139,819	5	686.629,037 310.126,319	112.472

Punct început	X / Y	Punct sfârșit	X / Y	Lungime segment (** (m)
5	686.629,037 310.126,319	6	686.745,035 310.112,969	116.764
6	686.745,035 310.112,969	7	686.749,34 310.165,175	52.383
7	686.749,34 310.165,175	1	686.382,759 310.203,916	368.622

\*\* Lungimile segmentelor sunt determinate în planul de proiecție Stereo 70 și sunt rotunjite la 1 milimetru.

\*\*\* Distanța dintre puncte este formată din segmente cumulate ce sunt mai mici decât valoarea 1 milimetru.



**DATE DESPRE IMOBILUL NR. 1242**

Oficiul de Cadastru și Publicitate Imobiliară CALARASI  
Biroul de Cadastru și Publicitate Imobiliară Calarasi

**A. Partea I. Descrierea imobilului**

TEREN Extravilan

Adresa: Jud. Calarasi, tarla 15 parcela 1

Nr. Crt	Nr cadastral Nr. topografic	Suprafața* (mp)	Observații / Referințe
A1	24012	44.000	Sector cadastral:11 Teren neimprejmuit;

**B. Partea II. Proprietari și acte**

Inscrieri privitoare la dreptul de proprietate și alte drepturi reale		Referințe
<b>30901 / 01/11/2010</b>		
Act Notarial nr. 3087, din 29/10/2010 emis de BNP POPA DIDINA;		
B2	Intabulare, drept de PROPRIETATE, dobandit prin Conventie, cota actuala 1/1 1) <b>BRISAN MIRCEA</b> , sot 2) <b>BRISAN ARITINA</b> , sotie	A1

**C. Partea III. SARCINI .**

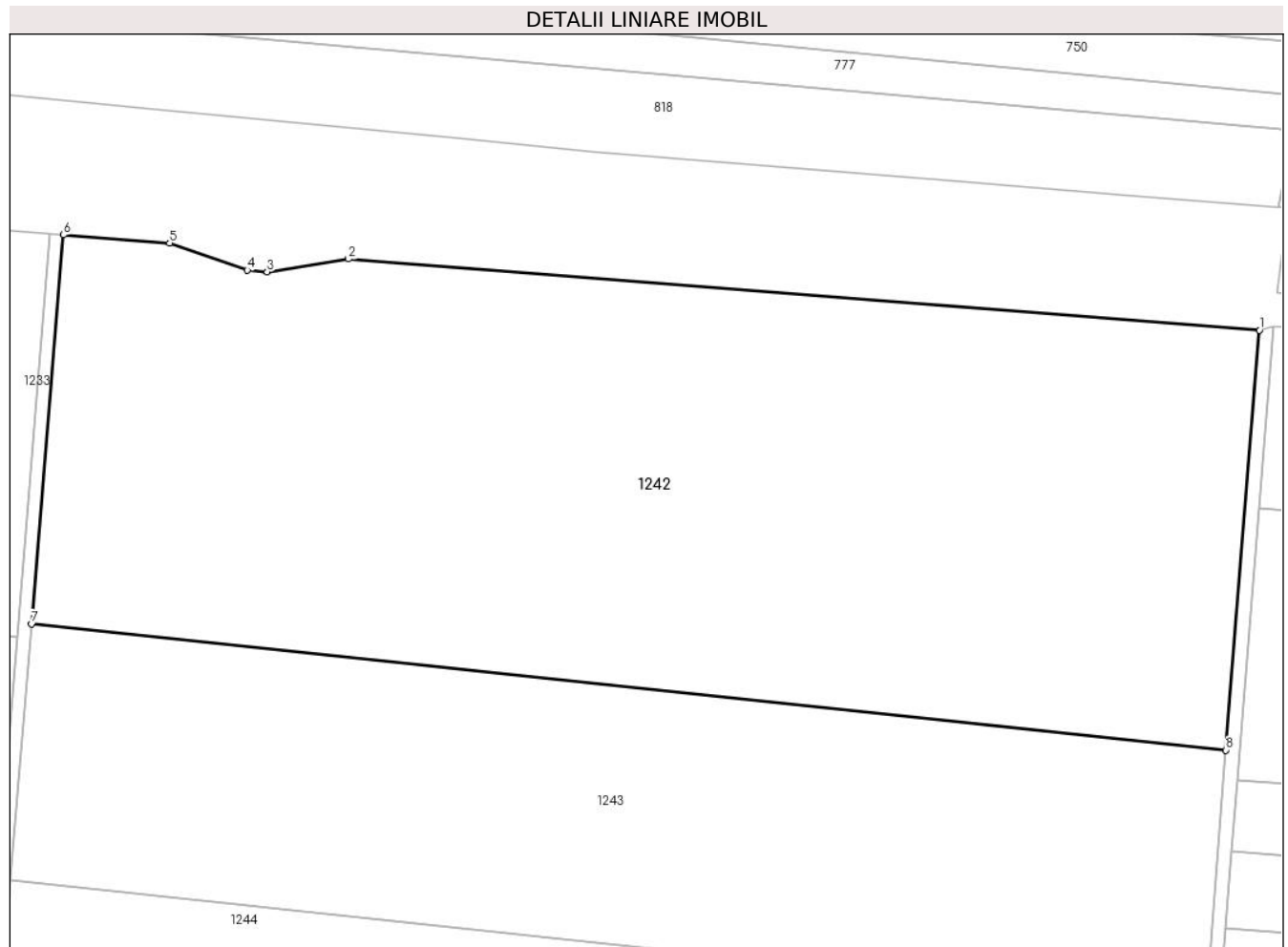
Inscrieri privind dezmembramintele dreptului de proprietate, drepturi reale de garanție și sarcini	Referințe
NU SUNT	

## Anexa Nr. 1 La Partea I

## Teren

Nr cadastral	Suprafața (mp)*	Observații / Referințe
24012	44.000	

\* Suprafața este determinată în planul de proiecție Stereo 70.



## Date referitoare la teren

Crt	Categorie folosință	Intra vilan	Suprafața (mp)	Tarla	Parcelă	Nr. topo	Observații / Referințe
1	arabil	NU	44.000	15	1	-	

## Lungime Segmente

1) Valorile lungimilor segmentelor sunt obținute din proiecție în plan.

Punct început	X / Y	Punct sfârșit	X / Y	Lungime segment (** (m)
1	687.155,178 310.636,048	2	686.880,443 310.657,507	275.572
2	686.880,443 310.657,507	3	686.855,963 310.653,633	24.785
3	686.855,963 310.653,633	4	686.849,994 310.654,115	5.988
4	686.849,994 310.654,115	5	686.826,546 310.662,278	24.828
5	686.826,546 310.662,278	6	686.794,549 310.664,77	32.094

Punct început	X / Y	Punct sfârșit	X / Y	Lungime segment (** (m)
6	686.794,549 310.664,77	7	686.784,887 310.547,591	117.577
7	686.784,887 310.547,591	8	687.145,114 310.509,522	362.233
8	687.145,114 310.509,522	1	687.155,178 310.636,048	126.926

\*\* Lungimile segmentelor sunt determinate în planul de proiecție Stereo 70 și sunt rotunjite la 1 milimetru.

\*\*\* Distanța dintre puncte este formată din segmente cumulate ce sunt mai mici decât valoarea 1 milimetru.





**DATE DESPRE IMOBILUL NR. 1243**

Oficiul de Cadastru și Publicitate Imobiliară CALARASI  
Biroul de Cadastru și Publicitate Imobiliară Calarasi

**A. Partea I. Descrierea imobilului**

TEREN Extravilan

Adresa: Jud. Calarasi, tarla 15 parcela 2

Nr. Crt	Nr cadastral Nr. topografic	Suprafața* (mp)	Observații / Referințe
A1	27037	28.100	Sector cadastral:11 Teren neimprejmuit;

**B. Partea II. Proprietari și acte**

Inscrieri privitoare la dreptul de proprietate și alte drepturi reale	Referințe
<b>30196 / 30/05/2014</b>	
Act Notarial nr. 725, din 29/05/2014 emis de NP CHIRU MARIA DANA;	
B2	A1
Intabulare, drept de PROPRIETATE, dobandit prin Conventie, cota actuala 1/1 1) <b>BRISAN MIRCEA</b> , - necasatorit	

**C. Partea III. SARCINI .**

Inscrieri privind dezmembramintele dreptului de proprietate, drepturi reale de garanție și sarcini	Referințe
NU SUNT	

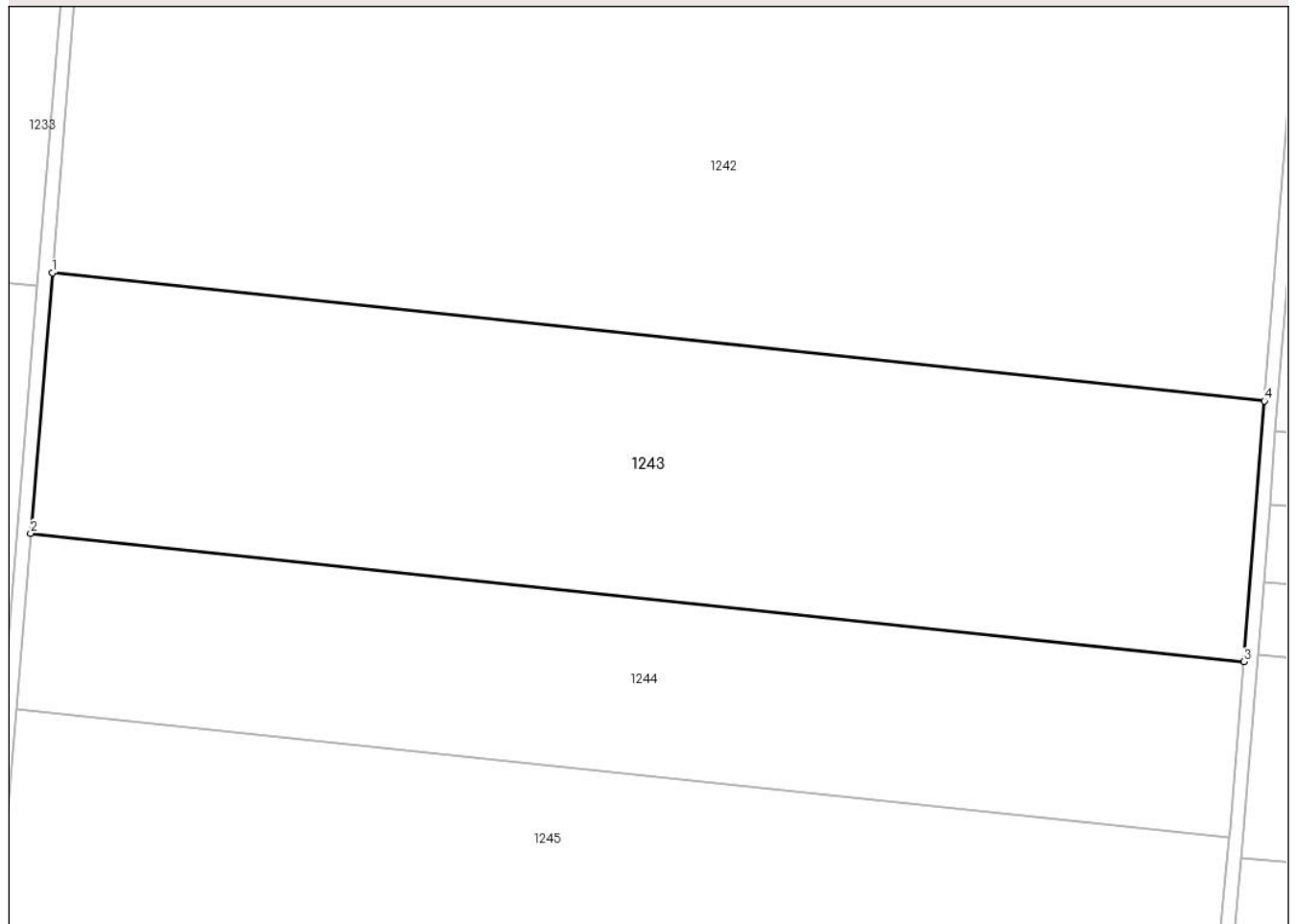
## Anexa Nr. 1 La Partea I

## Teren

Nr cadastral	Suprafața (mp)*	Observații / Referințe
27037	28.100	

\* Suprafața este determinată în planul de proiecție Stereo 70.

## DETALII LINIARE IMOBIL



## Date referitoare la teren

Crt	Categorie folosință	Intra vilan	Suprafața (mp)	Tarla	Parcelă	Nr. topo	Observații / Referințe
1	arabil	NU	28.100	15	2	-	

## Lungime Segmente

1) Valorile lungimilor segmentelor sunt obținute din proiecție în plan.

Punct început	X / Y	Punct sfârșit	X / Y	Lungime segment (** (m)
1	686.784,887 310.547,591	2	686.778,512 310.470,283	77.57
2	686.778,512 310.470,283	3	687.138,964 310.432,19	362.459
3	687.138,964 310.432,19	4	687.145,114 310.509,522	77.576
4	687.145,114 310.509,522	1	686.784,887 310.547,591	362.233

\*\* Lungimile segmentelor sunt determinate în planul de proiecție Stereo 70 și sunt rotunjite la 1 milimetru.

**\*\*\* Distanţa dintre puncte este formată din segmente cumulate ce sunt mai mici decât valoarea 1 milimetru.**



**DATE DESPRE IMOBILUL NR. 1244**

Oficiul de Cadastru și Publicitate Imobiliară CALARASI  
Biroul de Cadastru și Publicitate Imobiliară Calarasi

**A. Partea I. Descrierea imobilului**

TEREN Extravilan

Adresa: Jud. Calarasi, tarla 15 parcela 3

Nr. Crt	Nr cadastral Nr. topografic	Suprafața* (mp)	Observații / Referințe
A1	24854	19.000	Sector cadastral:11 Teren neimprejmuit;

**B. Partea II. Proprietari și acte**

Inscrieri privitoare la dreptul de proprietate și alte drepturi reale		Referințe
<b>25732 / 18/07/2011</b>		
Act Notarial nr. 2316, din 15/07/2011 emis de BNP SESTACOVSCI FLORIN ADRIAN;		
B2	Intabulare, drept de PROPRIETATE, dobandit prin Conventie, cota actuala 1/1 1) <b>BRISAN MIRCEA</b> , sot 2) <b>BRISAN ARITINA</b> , sotie	A1

**C. Partea III. SARCINI .**

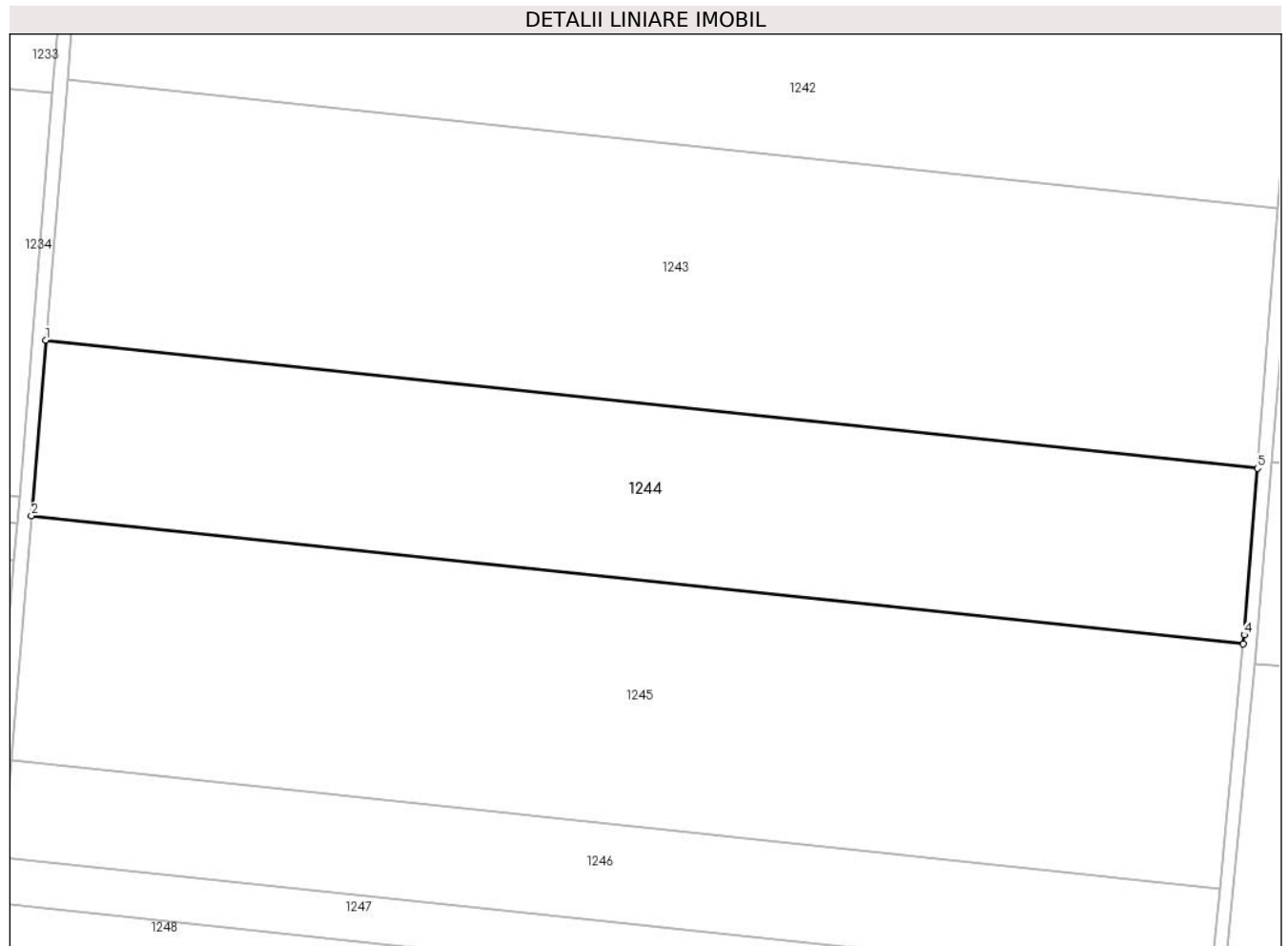
Inscrieri privind dezmembramintele dreptului de proprietate, drepturi reale de garanție și sarcini	Referințe
NU SUNT	

## Anexa Nr. 1 La Partea I

## Teren

Nr cadastral	Suprafața (mp)*	Observații / Referințe
24854	19.000	

\* Suprafața este determinată în planul de proiecție Stereo 70.



## Date referitoare la teren

Crt	Categorie folosință	Intra vilan	Suprafața (mp)	Tarla	Parcelă	Nr. topo	Observații / Referințe
1	arabil	NU	19.000	15	3	-	

## Lungime Segmente

1) Valorile lungimilor segmentelor sunt obținute din proiecție în plan.

Punct început	X / Y	Punct sfârșit	X / Y	Lungime segment (** (m)
1	686.778,512 310.470,283	2	686.774,204 310.418,038	52.422
2	686.774,204 310.418,038	3	687.134,761 310.379,933	362.565
3	687.134,761 310.379,933	4	687.135,026 310.382,683	2.763
4	687.135,026 310.382,683	5	687.138,964 310.432,19	49.663
5	687.138,964 310.432,19	1	686.778,512 310.470,283	362.459

**\*\* Lungimile segmentelor sunt determinate în planul de proiecție Stereo 70 și sunt rotunjite la 1 milimetru.**

**\*\*\* Distanța dintre puncte este formată din segmente cumulate ce sunt mai mici decât valoarea 1 milimetru.**





**DATE DESPRE IMOBILUL NR. 1245**

Oficiul de Cadastru și Publicitate Imobiliară CALARASI  
Biroul de Cadastru și Publicitate Imobiliară Calarasi

**A. Partea I. Descrierea imobilului**

TEREN Extravilan

Adresa: Jud. Calarasi, tarla 18/1 parcela 1

Nr. Crt	Nr cadastral Nr. topografic	Suprafața* (mp)	Observații / Referințe
A1	30270	26.400	Sector cadastral:11 Teren neimpregmuit;

**B. Partea II. Proprietari și acte**

Inscrieri privitoare la dreptul de proprietate și alte drepturi reale		Referințe
<b>44844 / 01/09/2017</b>		
Act Administrativ nr. 902, din 03/09/1996 emis de CJPSDPAT CALARASI (act notarial nr 14796 din 15.11.2005, emis de BNP GASPAS GABRIELA;act notarial nr 221 din 16.12.2016, emis de BIN SERBAN ANGELICA VALENTINA;act notarial nr 222 din 16.12.2016, emis de BNP SERBAN ANGELICA VALENTINA;act notarial nr 41 din 24.08.2001, emis de BNP GASPAS GABRIELA;act notarial nr 4 din 25.01.2017, emis de BNP MIHALACHE NICOLETA GABRIELA;act notarial nr 28 din 17.05.2017, emis de BNP COLIBAN RODICA);		
B3	Intabulare, drept de PROPRIETATE, dobandit prin Succesiune, cota actuala 1/16 1) OLTEANU ANDREI	A1
<b>54467 / 31/10/2018</b>		
Act Notarial nr. 2172, din 30/10/2018 emis de Mitache Iuliana Adriana;		
B11	Intabulare, drept de PROPRIETATE, dobandit prin Conventie, cota actuala 30/32 1) SOCIETATEA ELION AGRO SRL, CIF:17991595	A1

**C. Partea III. SARCINI .**

Inscrieri privind dezmembramintele dreptului de proprietate, drepturi reale de garanție și sarcini	Referințe
NU SUNT	

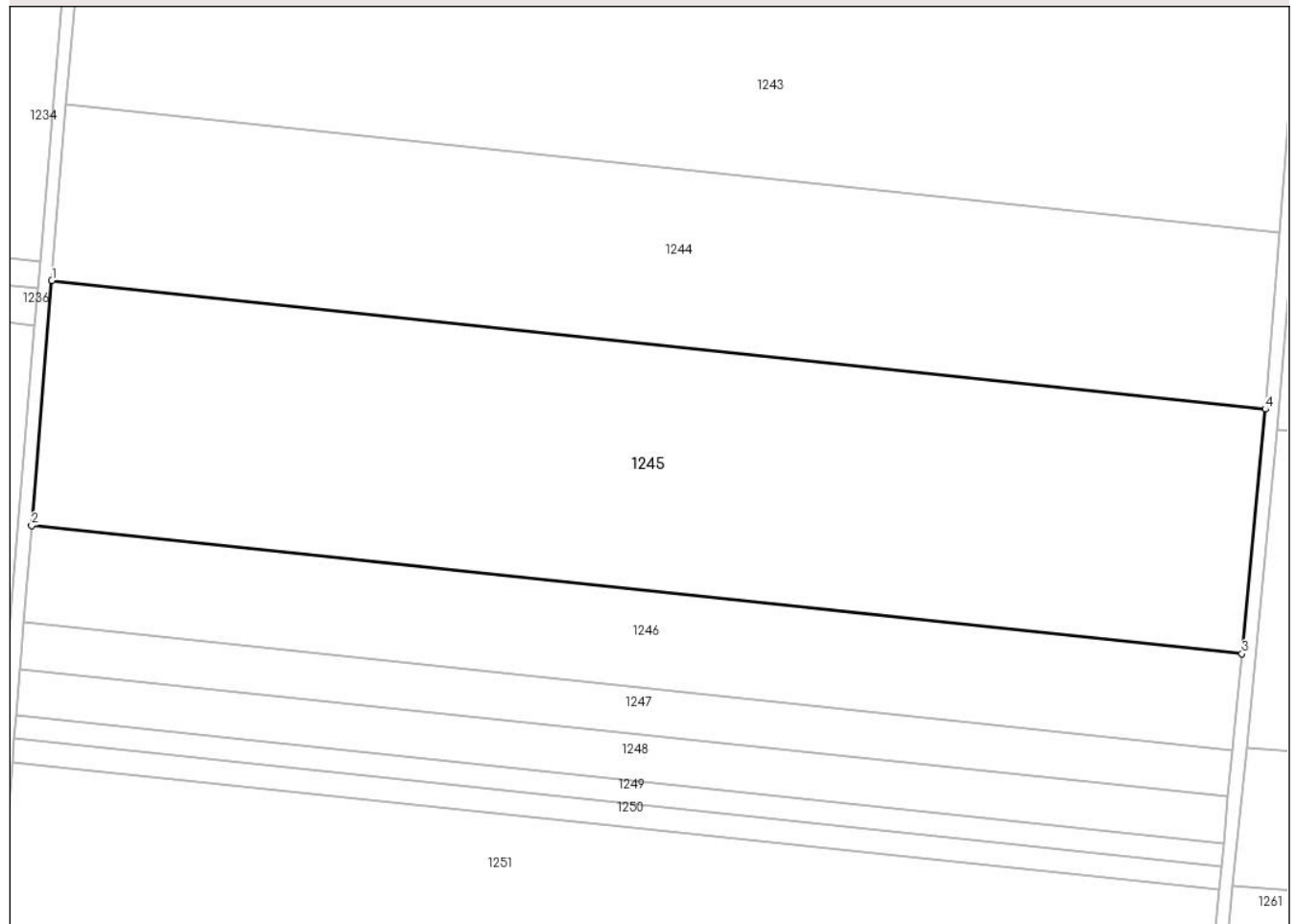
## Anexa Nr. 1 La Partea I

## Teren

Nr cadastral	Suprafața (mp)*	Observații / Referințe
30270	26.400	

\* Suprafața este determinată în planul de proiecție Stereo 70.

## DETALII LINIARE IMOBIL



## Date referitoare la teren

Crt	Categorie folosință	Intravilan	Suprafața (mp)	Tarla	Parcelă	Nr. topo	Observații / Referințe
1	arabil	NU	26.400	18/1	1	-	

## Lungime Segmente

1) Valorile lungimilor segmentelor sunt obținute din proiecție în plan.

Punct început	X / Y	Punct sfârșit	X / Y	Lungime segment (** (m)
1	686.774,204 310.418,038	2	686.768,21 310.345,35	72.935
2	686.768,21 310.345,35	3	687.127,774 310.307,351	361.566
3	687.127,774 310.307,351	4	687.134,761 310.379,933	72.918
4	687.134,761 310.379,933	1	686.774,204 310.418,038	362.565

\*\* Lungimile segmentelor sunt determinate în planul de proiecție Stereo 70 și sunt rotunjite la 1 milimetru.

**\*\*\* Distanţa dintre puncte este formată din segmente cumulate ce sunt mai mici decât valoarea 1 milimetru.**



**DATE DESPRE IMOBILUL NR. 1246**

Oficiul de Cadastru și Publicitate Imobiliară CALARASI  
Biroul de Cadastru și Publicitate Imobiliară Calarasi

**A. Partea I. Descrierea imobilului**

TEREN Extravilan

Adresa: Jud. Calarasi, tarla 18/1 parcela 2

Nr. Crt	Nr cadastral Nr. topografic	Suprafața* (mp)	Observații / Referințe
A1		10.400	Sector cadastral:11 Teren neimprejmuit;

**B. Partea II. Proprietari și acte**

Inscrieri privitoare la dreptul de proprietate și alte drepturi reale	Referințe
/	
Act Notarial nr. 15, din 30/01/1997 emis de NP POPA DIDINA (certificat de mostenitor cu partaj succesoral);	
B1	A1
Intabulare, drept de PROPRIETATE, dobandit prin Succesiune, cota actuala 1/1 1) CRĂCIUN ANICA, Lipsă CNP proprietar	

**C. Partea III. SARCINI .**

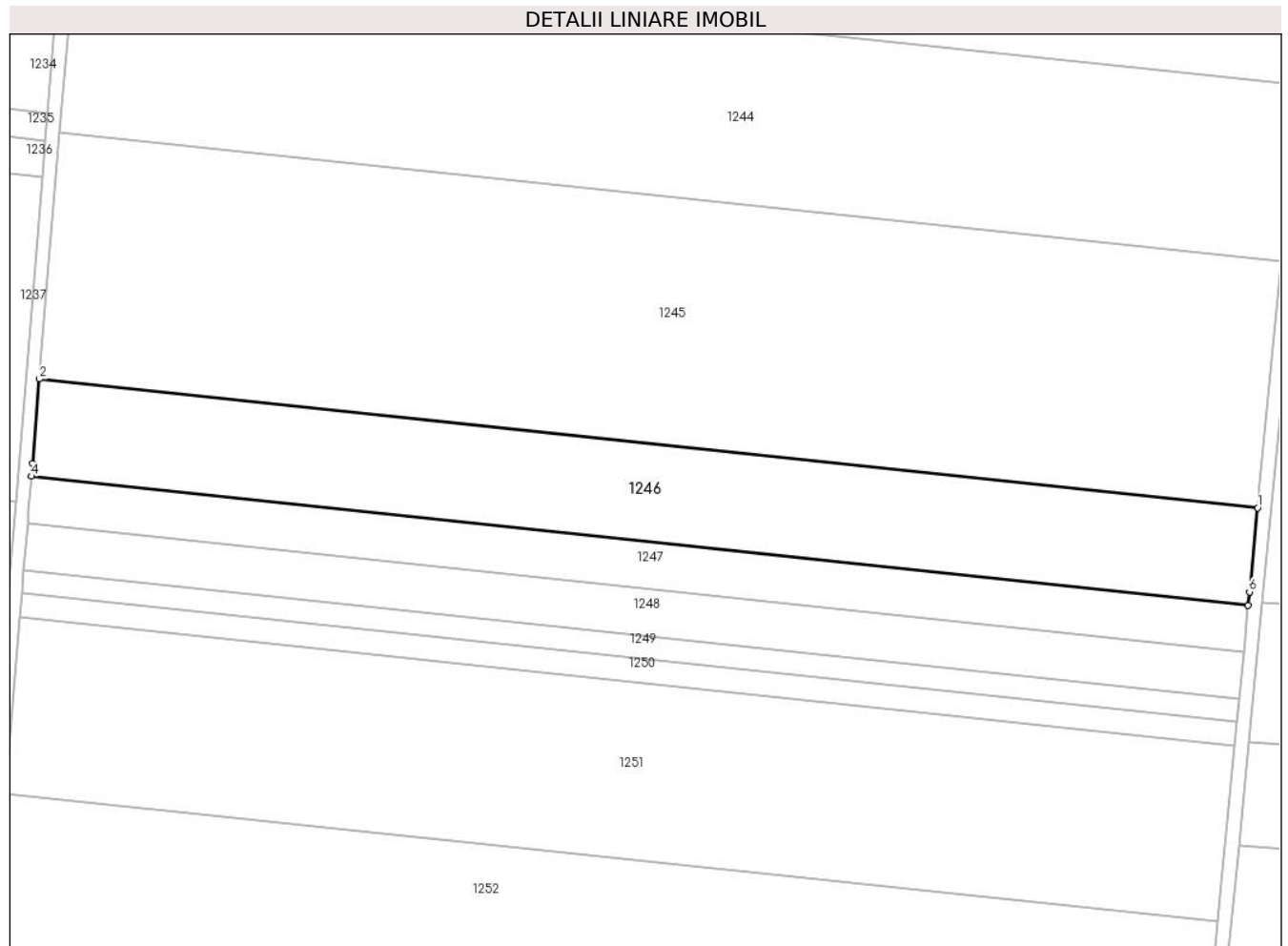
Inscrieri privind dezmembramintele dreptului de proprietate, drepturi reale de garanție și sarcini	Referințe
NU SUNT	

## Anexa Nr. 1 La Partea I

## Teren

Nr cadastral	Suprafața (mp)*	Observații / Referințe
	10.400	

\* Suprafața este determinată în planul de proiecție Stereo 70.



## Date referitoare la teren

Crt	Categorie folosință	Intravilan	Suprafața (mp)	Tarla	Parcelă	Nr. topo	Observații / Referințe
1	arabil	NU	10.400	18/1	2	-	

## Lungime Segmente

1) Valorile lungimilor segmentelor sunt obținute din proiecție în plan.

Punct început	X / Y	Punct sfârșit	X / Y	Lungime segment (** (m)
1	687.127,774 310.307,351	2	686.768,21 310.345,35	361.566
2	686.768,21 310.345,35	3	686.766,163 310.320,524	24.91
3	686.766,163 310.320,524	4	686.765,844 310.316,66	3.877
4	686.765,844 310.316,66	5	687.125,016 310.278,703	361.172
5	687.125,016 310.278,703	6	687.125,387 310.282,561	3.876

Punct început	X / Y	Punct sfârșit	X / Y	Lungime segment (** (m)
6	687.125,387 310.282,561	1	687.127,774 310.307,351	24.905

\*\* Lungimile segmentelor sunt determinate în planul de proiecție Stereo 70 și sunt rotunjite la 1 milimetru.

\*\*\* Distanța dintre puncte este formată din segmente cumulate ce sunt mai mici decât valoarea 1 milimetru.





**DATE DESPRE IMOBILUL NR. 1247**

Oficiul de Cadastru și Publicitate Imobiliară CALARASI  
Biroul de Cadastru și Publicitate Imobiliară Calarasi

**A. Partea I. Descrierea imobilului**

TEREN Extravilan

Adresa: Jud. Calarasi, tarla 18/1 parcela 2

Nr. Crt	Nr cadastral Nr. topografic	Suprafața* (mp)	Observații / Referințe
A1	30192	5.000	Sector cadastral:11 Teren neimprejmuit;

**B. Partea II. Proprietari și acte**

Inscrieri privitoare la dreptul de proprietate și alte drepturi reale		Referințe
<b>31535 / 02/06/2022</b>		
Act Notarial nr. 2073, din 31/05/2022 emis de Serban Angelica Valentina;		
B3	Intabulare, drept de PROPRIETATE, dobandit prin Conventie, cota actuala 1/1 1) PETRE ALEXANDRU IULIAN, -necasatorit	A1

**C. Partea III. SARCINI .**

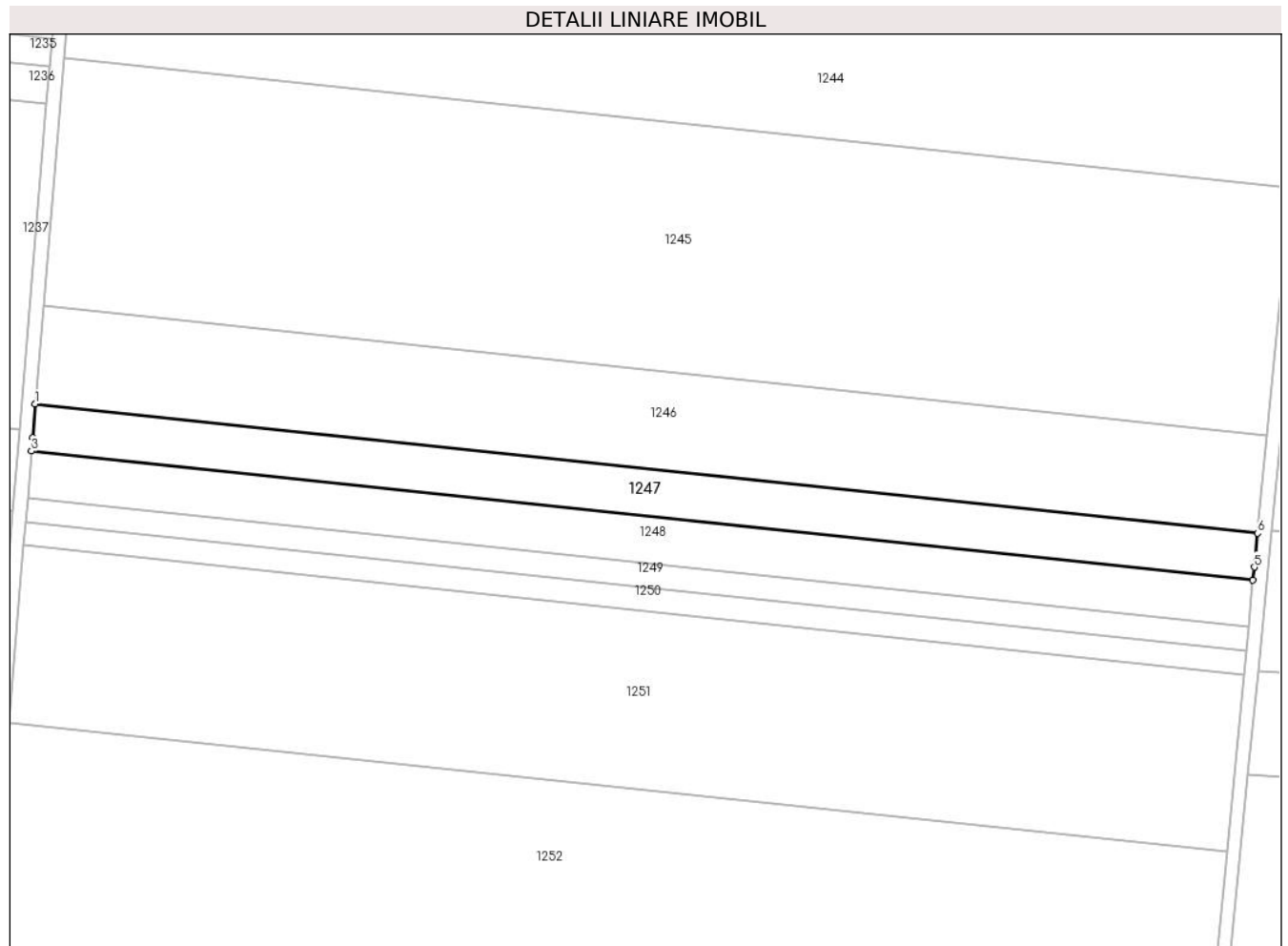
Inscrieri privind dezmembramintele dreptului de proprietate, drepturi reale de garanție și sarcini	Referințe
NU SUNT	

## Anexa Nr. 1 La Partea I

## Teren

Nr cadastral	Suprafața (mp)*	Observații / Referințe
30192	5.000	

\* Suprafața este determinată în planul de proiecție Stereo 70.



## Date referitoare la teren

Crt	Categorie folosință	Intra vilan	Suprafața (mp)	Tarla	Parcelă	Nr. topo	Observații / Referințe
1	arabil	NU	5.000	18/1	2	-	

## Lungime Segmente

1) Valorile lungimilor segmentelor sunt obținute din proiecție în plan.

Punct început	X / Y	Punct sfârșit	X / Y	Lungime segment (** (m)
1	686.765,844 310.316,66	2	686.765,025 310.306,722	9.972
2	686.765,025 310.306,722	3	686.764,706 310.302,856	3.879
3	686.764,706 310.302,856	4	687.123,688 310.264,918	360.981
4	687.123,688 310.264,918	5	687.124,06 310.268,779	3.879
5	687.124,06 310.268,779	6	687.125,016 310.278,703	9.97

Punct început	X / Y	Punct sfârșit	X / Y	Lungime segment (** (m)
6	687.125,016 310.278,703	1	686.765,844 310.316,66	361.172

\*\* Lungimile segmentelor sunt determinate în planul de proiecție Stereo 70 și sunt rotunjite la 1 milimetru.

\*\*\* Distanța dintre puncte este formată din segmente cumulate ce sunt mai mici decât valoarea 1 milimetru.



**DATE DESPRE IMOBILUL NR. 1248**

Oficiul de Cadastru și Publicitate Imobiliară CALARASI  
Biroul de Cadastru și Publicitate Imobiliară Calarasi

**A. Partea I. Descrierea imobilului**

TEREN Extravilan

Adresa: Jud. Calarasi, tarla 18/1 parcela 2

Nr. Crt	Nr cadastral Nr. topografic	Suprafața* (mp)	Observații / Referințe
A1		5.000	Sector cadastral:11 Teren neimprejmuit;

**B. Partea II. Proprietari și acte**

Inscrieri privitoare la dreptul de proprietate și alte drepturi reale	Referințe
/	
Act Notarial nr. 15, din 30/01/1997 emis de NP POPA DIDINA (certificat de mostenitor cu partaj succesoral);	
B1	A1
Intabulare, drept de PROPRIETATE, dobandit prin Succesiune, cota actuala 1/1	
1) CRĂCIUN MARIAN, Lipsă CNP proprietar	

**C. Partea III. SARCINI .**

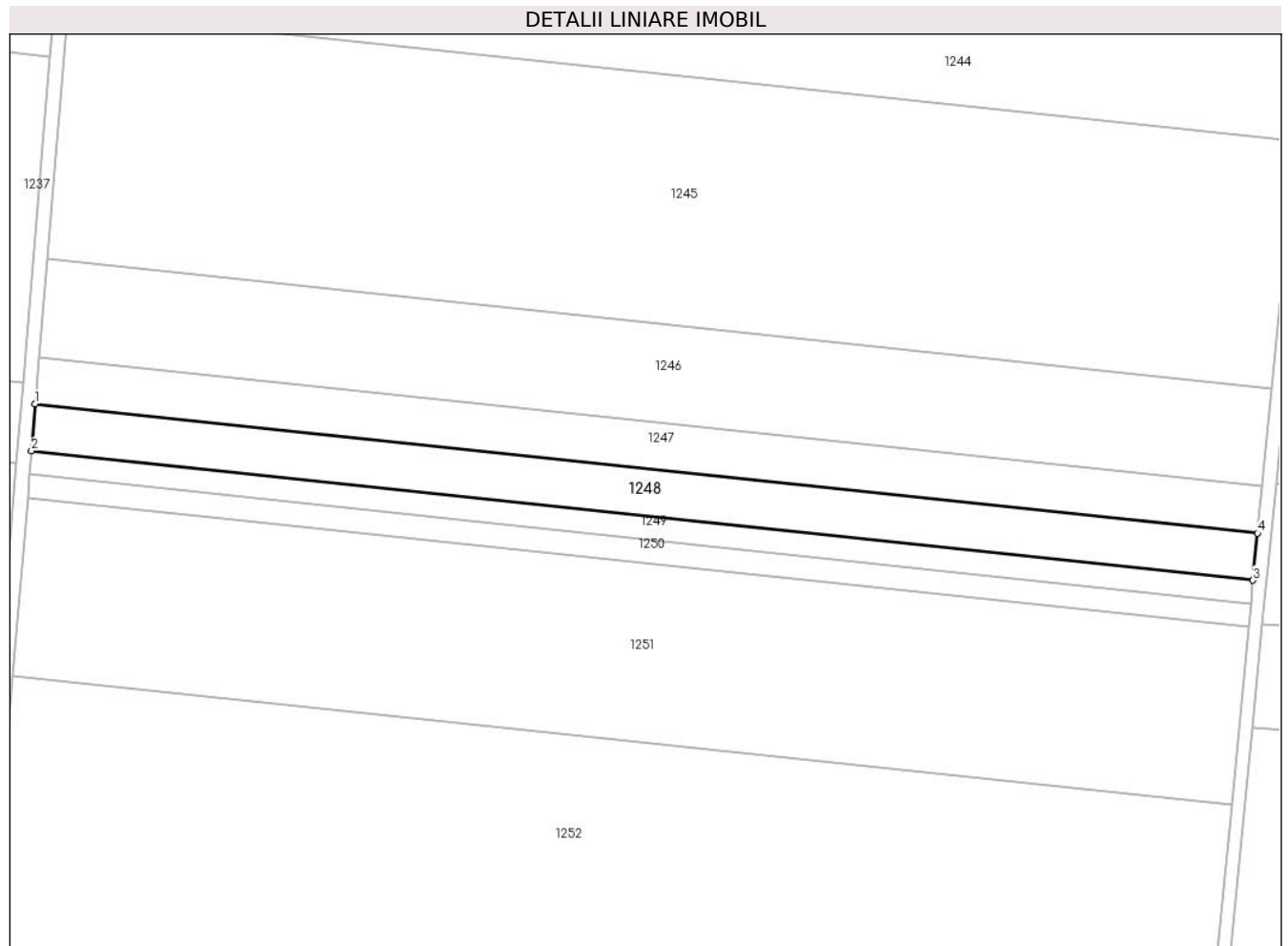
Inscrieri privind dezmembramintele dreptului de proprietate, drepturi reale de garanție și sarcini	Referințe
NU SUNT	

## Anexa Nr. 1 La Partea I

## Teren

Nr cadastral	Suprafața (mp)*	Observații / Referințe
	5.000	

\* Suprafața este determinată în planul de proiecție Stereo 70.



## Date referitoare la teren

Crt	Categorie folosință	Intra vilan	Suprafața (mp)	Tarla	Parcelă	Nr. topo	Observații / Referințe
1	arabil	NU	5.000	18/1	2	-	

## Lungime Segmente

1) Valorile lungimilor segmentelor sunt obținute din proiecție în plan.

Punct început	X / Y	Punct sfârșit	X / Y	Lungime segment (** (m)
1	686.764,706 310.302,856	2	686.763,567 310.289,044	13.859
2	686.763,567 310.289,044	3	687.122,361 310.251,127	360.792
3	687.122,361 310.251,127	4	687.123,688 310.264,918	13.855
4	687.123,688 310.264,918	1	686.764,706 310.302,856	360.981

\*\* Lungimile segmentelor sunt determinate în planul de proiecție Stereo 70 și sunt rotunjite la 1 milimetru.

**\*\*\* Distanţa dintre puncte este formată din segmente cumulate ce sunt mai mici decât valoarea 1 milimetru.**





**DATE DESPRE IMOBILUL NR. 1249**

Oficiul de Cadastru și Publicitate Imobiliară CALARASI  
Biroul de Cadastru și Publicitate Imobiliară Calarasi

**A. Partea I. Descrierea imobilului**

TEREN Extravilan

Adresa: Jud. Calarasi, tarla 18/1 parcela 2

Nr. Crt	Nr cadastral Nr. topografic	Suprafața* (mp)	Observații / Referințe
A1		2.500	Sector cadastral:11 Teren neimprejmuit;

**B. Partea II. Proprietari și acte**

Inscrieri privitoare la dreptul de proprietate și alte drepturi reale	Referințe
/	
Act Notarial nr. 15, din 30/01/1997 emis de NP POPA DIDINA (certificat de mostenitor cu partaj succesoral);	
B1	A1
Intabulare, drept de PROPRIETATE, dobandit prin Succesiune, cota actuala 1/1	
1) DIONISIE ȘTEFAN, Lipsă CNP proprietar	

**C. Partea III. SARCINI .**

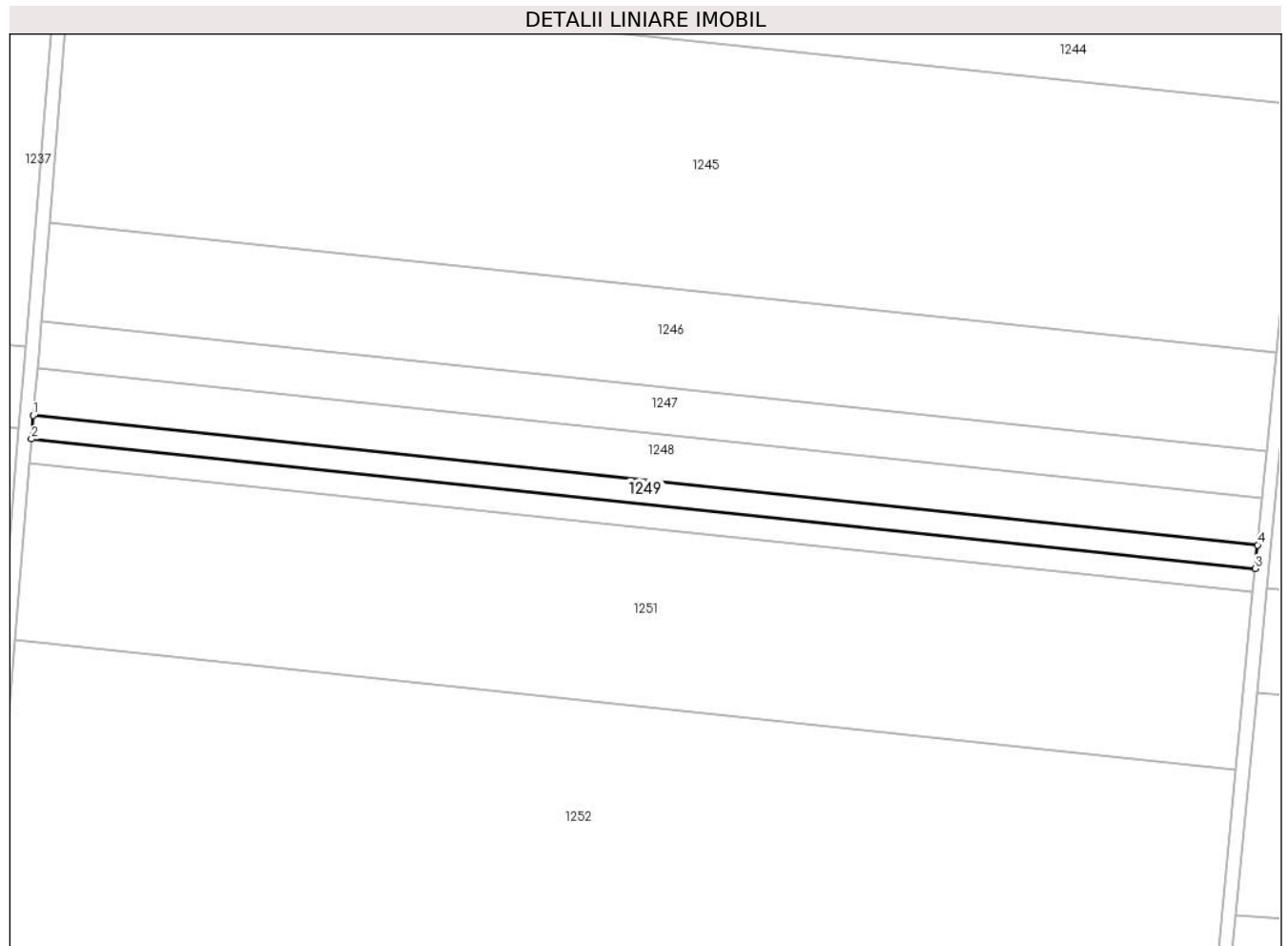
Inscrieri privind dezmembramintele dreptului de proprietate, drepturi reale de garanție și sarcini	Referințe
NU SUNT	

## Anexa Nr. 1 La Partea I

## Teren

Nr cadastral	Suprafața (mp)*	Observații / Referințe
	2.500	

\* Suprafața este determinată în planul de proiecție Stereo 70.



## Date referitoare la teren

Crt	Categorie folosință	Intravilan	Suprafața (mp)	Tarla	Parcelă	Nr. topo	Observații / Referințe
1	arabil	NU	2.500	18/1	2	-	

## Lungime Segmente

1) Valorile lungimilor segmentelor sunt obținute din proiecție în plan.

Punct început	X / Y	Punct sfârșit	X / Y	Lungime segment (** (m)
1	686.763,567 310.289,044	2	686.762,997 310.282,136	6.931
2	686.762,997 310.282,136	3	687.121,696 310.244,228	360.697
3	687.121,696 310.244,228	4	687.122,361 310.251,127	6.931
4	687.122,361 310.251,127	1	686.763,567 310.289,044	360.792

\*\* Lungimile segmentelor sunt determinate în planul de proiecție Stereo 70 și sunt rotunjite la 1 milimetru.

**\*\*\* Distanţa dintre puncte este formată din segmente cumulate ce sunt mai mici decât valoarea 1 milimetru.**



**DATE DESPRE IMOBILUL NR. 1250**

Oficiul de Cadastru și Publicitate Imobiliară CALARASI  
Biroul de Cadastru și Publicitate Imobiliară Calarasi

**A. Partea I. Descrierea imobilului**

TEREN Extravilan

Adresa: Jud. Calarasi, tarla 18/1 parcela 2

Nr. Crt	Nr cadastral Nr. topografic	Suprafața* (mp)	Observații / Referințe
A1		2.500	Sector cadastral:11 Teren neimprejmuit;

**B. Partea II. Proprietari și acte**

Inscrieri privitoare la dreptul de proprietate și alte drepturi reale	Referințe
/	
Act Notarial nr. 15, din 30/01/1997 emis de NP POPA DIDINA (certificat de mostenitor cu partaj succesoral);	
B1	A1
Intabulare, drept de PROPRIETATE, dobandit prin Succesiune, cota actuala 1/1 1) DIONISIE ION, Lipsă CNP proprietar	

**C. Partea III. SARCINI .**

Inscrieri privind dezmembramintele dreptului de proprietate, drepturi reale de garanție și sarcini	Referințe
NU SUNT	

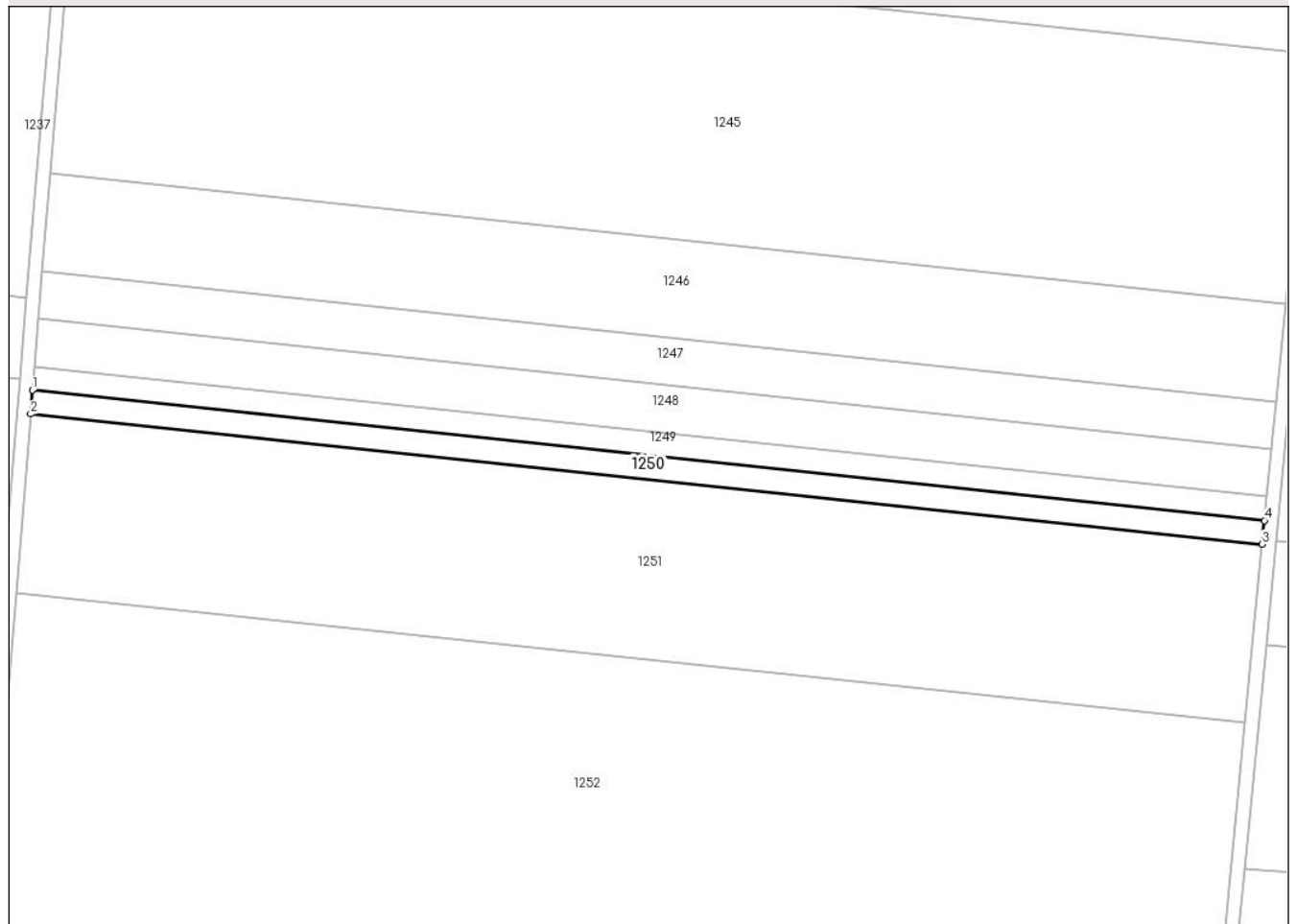
## Anexa Nr. 1 La Partea I

## Teren

Nr cadastral	Suprafața (mp)*	Observații / Referințe
	2.500	

\* Suprafața este determinată în planul de proiecție Stereo 70.

## DETALII LINIARE IMOBIL



## Date referitoare la teren

Crt	Categorie folosință	Intravilan	Suprafața (mp)	Tarla	Parcelă	Nr. topo	Observații / Referințe
1	arabil	NU	2.500	18/1	2	-	

## Lungime Segmente

1) Valorile lungimilor segmentelor sunt obținute din proiecție în plan.

Punct început	X / Y	Punct sfârșit	X / Y	Lungime segment (** (m)
1	686.762,997 310.282,136	2	686.762,427 310.275,226	6.933
2	686.762,427 310.275,226	3	687.121,032 310.237,328	360.602
3	687.121,032 310.237,328	4	687.121,696 310.244,228	6.932
4	687.121,696 310.244,228	1	686.762,997 310.282,136	360.697

\*\* Lungimile segmentelor sunt determinate în planul de proiecție Stereo 70 și sunt rotunjite la 1 milimetru.

**\*\*\* Distanţa dintre puncte este formată din segmente cumulate ce sunt mai mici decât valoarea 1 milimetru.**





**DATE DESPRE IMOBILUL NR. 1251**

Oficiul de Cadastru și Publicitate Imobiliară CALARASI  
Biroul de Cadastru și Publicitate Imobiliară Calarasi

**A. Partea I. Descrierea imobilului**

TEREN Extravilan

Adresa: Jud. Calarasi, tarla 18/1 parcela 3

Nr. Crt	Nr cadastral Nr. topografic	Suprafața* (mp)	Observații / Referințe
A1		18.800	Sector cadastral:11 Teren neimprejmuit;

**B. Partea II. Proprietari și acte**

Inscrieri privitoare la dreptul de proprietate și alte drepturi reale	Referințe
/	
Act Administrativ nr. 1200, din 10/11/1998 emis de CJSDPAT CALARASI;	
B1	A1
Intabulare, drept de PROPRIETATE, dobandit prin Reconstituire, cota actuala 1/1 1) DUMITRU C FRUSINA, Lipsă CNP proprietar	

**C. Partea III. SARCINI .**

Inscrieri privind dezmembramintele dreptului de proprietate, drepturi reale de garanție și sarcini	Referințe
NU SUNT	

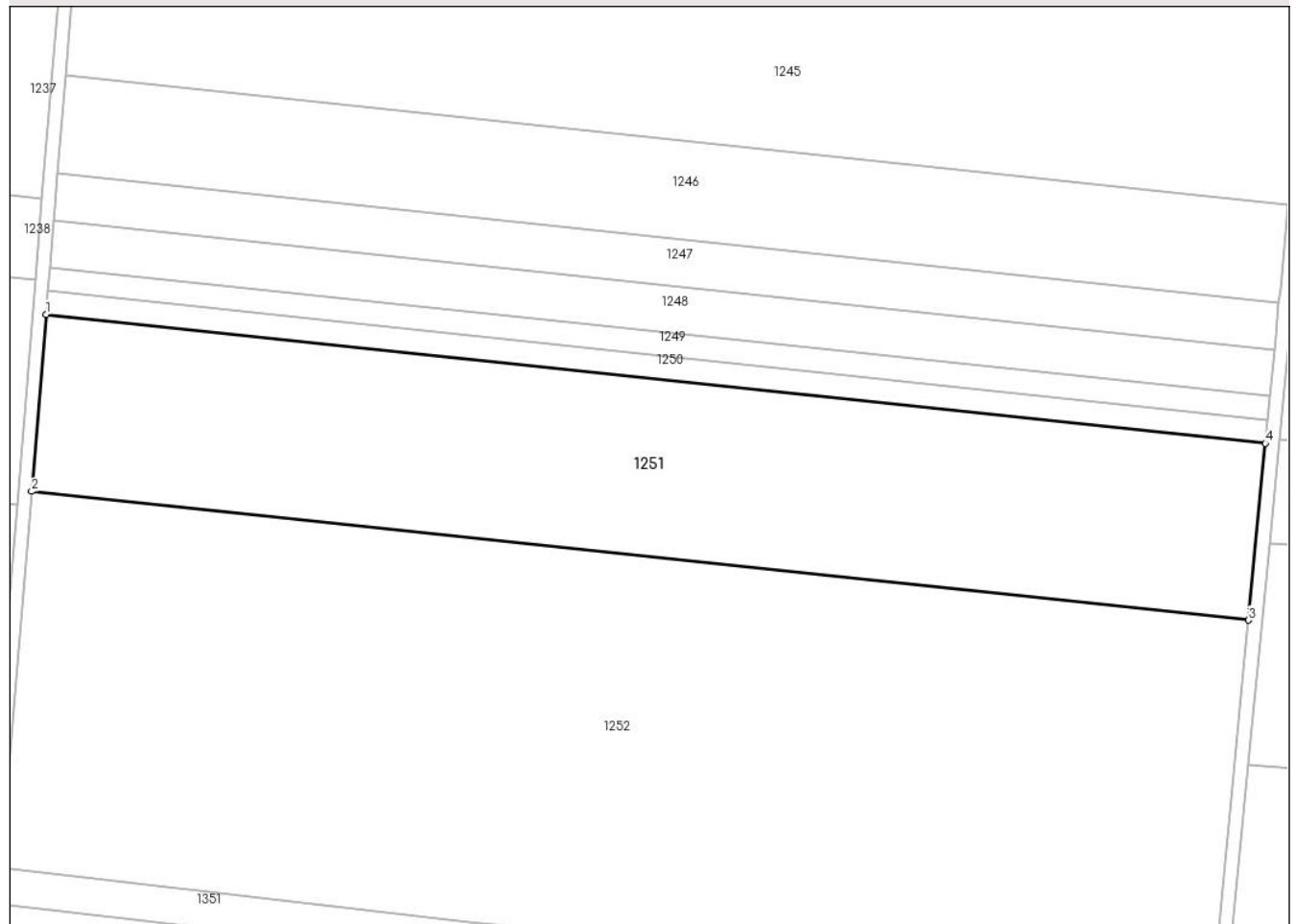
## Anexa Nr. 1 La Partea I

## Teren

Nr cadastral	Suprafața (mp)*	Observații / Referințe
	18.800	

\* Suprafața este determinată în planul de proiecție Stereo 70.

## DETALII LINIARE IMOBIL



## Date referitoare la teren

Crt	Categorie folosință	Intravilan	Suprafața (mp)	Tarla	Parcelă	Nr. topo	Observații / Referințe
1	arabil	NU	18.800	18/1	3	-	

## Lungime Segmente

1) Valorile lungimilor segmentelor sunt obținute din proiecție în plan.

Punct început	X / Y	Punct sfârșit	X / Y	Lungime segment (** (m)
1	686.762,427 310.275,226	2	686.758,138 310.223,202	52.2
2	686.758,138 310.223,202	3	687.116,031 310.185,379	359.886
3	687.116,031 310.185,379	4	687.121,032 310.237,328	52.189
4	687.121,032 310.237,328	1	686.762,427 310.275,226	360.602

\*\* Lungimile segmentelor sunt determinate în planul de proiecție Stereo 70 și sunt rotunjite la 1 milimetru.

**\*\*\* Distanţa dintre puncte este formată din segmente cumulate ce sunt mai mici decât valoarea 1 milimetru.**



**DATE DESPRE IMOBILUL NR. 1252**

Oficiul de Cadastru și Publicitate Imobiliară CALARASI  
Biroul de Cadastru și Publicitate Imobiliară Calarasi

**A. Partea I. Descrierea imobilului**

TEREN Extravilan

Adresa: Jud. Calarasi, tarla 18/1 parcela 4

Nr. Crt	Nr cadastral Nr. topografic	Suprafața* (mp)	Observații / Referințe
A1		40.000	Sector cadastral:11 Teren neimprijmit;

**B. Partea II. Proprietari și acte**

Inscrieri privitoare la dreptul de proprietate și alte drepturi reale		Referințe
/		
Act Administrativ nr. 1193, din 10/11/1998 emis de CJSDPAT CALARASI;		
B1	Intabulare, drept de PROPRIETATE, dobandit prin Reconstituire, cota actuala 1/1 1) DUMITRU STEFAN, Lipsă CNP proprietar 2) DUMITRU ALEXANDRINA, Lipsă CNP proprietar 3) NEACSU GEORGETA, Lipsă CNP proprietar 4) DUMITRU COSTEL, Lipsă CNP proprietar 5) IANCU ANETA, Lipsă CNP proprietar 6) DUMITRU VASILE, Lipsă CNP proprietar 7) CRISTEA ELISABETA, Lipsă CNP proprietar	A1

**C. Partea III. SARCINI .**

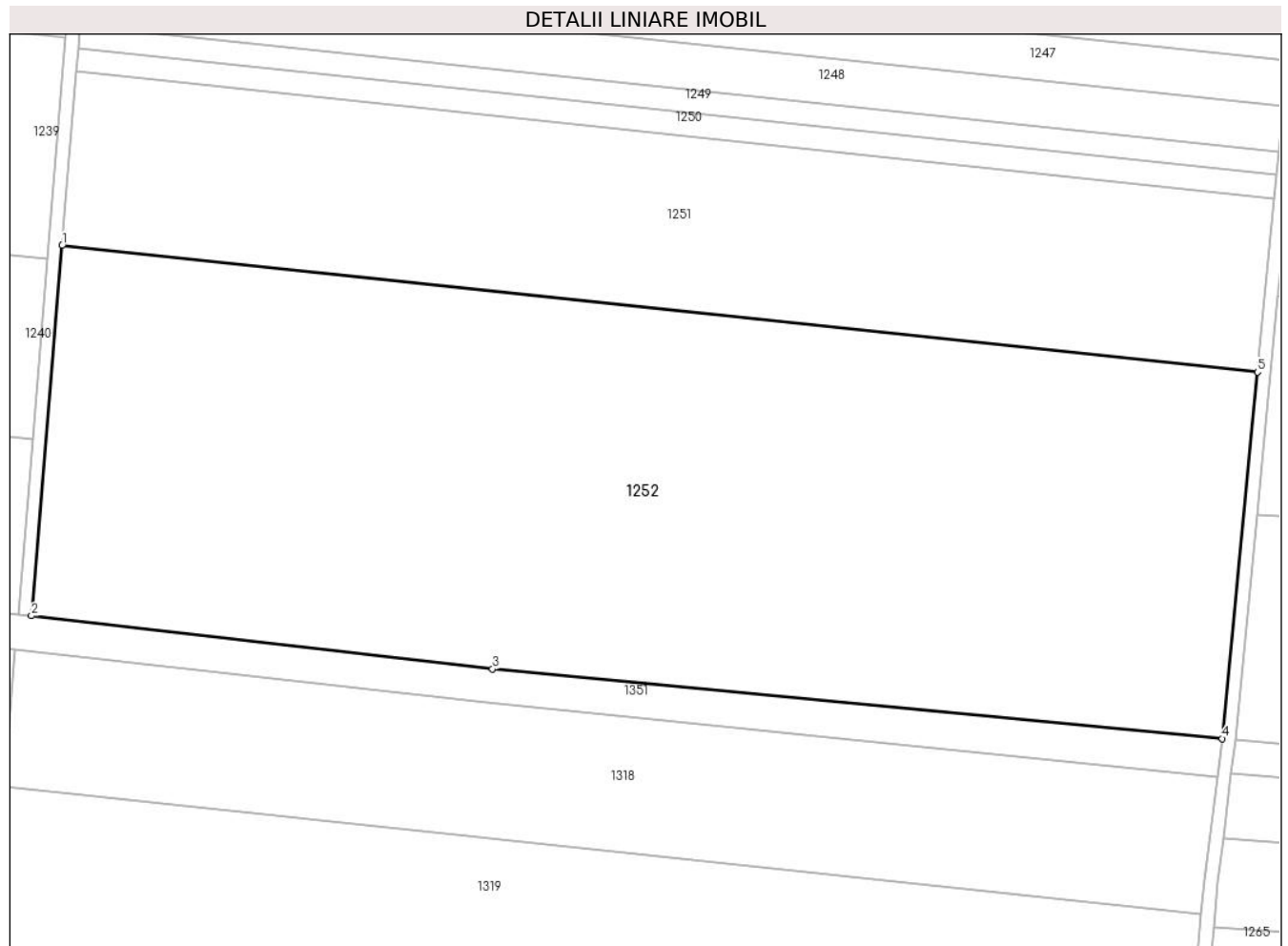
Inscrieri privind dezmembramintele dreptului de proprietate, drepturi reale de garanție și sarcini	Referințe
NU SUNT	

## Anexa Nr. 1 La Partea I

## Teren

Nr cadastral	Suprafața (mp)*	Observații / Referințe
	40.000	

\* Suprafața este determinată în planul de proiecție Stereo 70.



## Date referitoare la teren

Crt	Categorie folosință	Intravilan	Suprafața (mp)	Tarla	Parcelă	Nr. topo	Observații / Referințe
1	arabil	NU	40.000	18/1	4	-	

## Lungime Segmente

1) Valorile lungimilor segmentelor sunt obținute din proiecție în plan.

Punct început	X / Y	Punct sfârșit	X / Y	Lungime segment (** (m)
1	686.758,138 310.223,202	2	686.749,01 310.112,511	111.067
2	686.749,01 310.112,511	3	686.886,987 310.096,631	138.888
3	686.886,987 310.096,631	4	687.105,484 310.075,823	219.486
4	687.105,484 310.075,823	5	687.116,031 310.185,379	110.063
5	687.116,031 310.185,379	1	686.758,138 310.223,202	359.886

**\*\* Lungimile segmentelor sunt determinate în planul de proiecție Stereo 70 și sunt rotunjite la 1 milimetru.**

**\*\*\* Distanța dintre puncte este formată din segmente cumulate ce sunt mai mici decât valoarea 1 milimetru.**





**DATE DESPRE IMOBILUL NR. 1253**

Oficiul de Cadastru și Publicitate Imobiliară CALARASI  
Biroul de Cadastru și Publicitate Imobiliară Calarasi

**A. Partea I. Descrierea imobilului**

TEREN Extravilan

Adresa: Jud. Calarasi, tarla 15 parcela 4

Nr. Crt	Nr cadastral Nr. topografic	Suprafața* (mp)	Observații / Referințe
A1	22942	Din acte: 33.100 Masurata: 32.847	Sector cadastral:11 Teren neimprejmuit;

**B. Partea II. Proprietari și acte**

Inscrieri privitoare la dreptul de proprietate și alte drepturi reale		Referințe
<b>4294 / 23/02/2010</b>		
Act Administrativ nr. 399, din 30/09/1994 emis de CJPSDPAT CALARASI;		
B1	Intabulare, drept de PROPRIETATE, dobandit prin Lege, cota actuala 1/1 1) <b>BRISAN MIRCEA</b>	A1

**C. Partea III. SARCINI .**

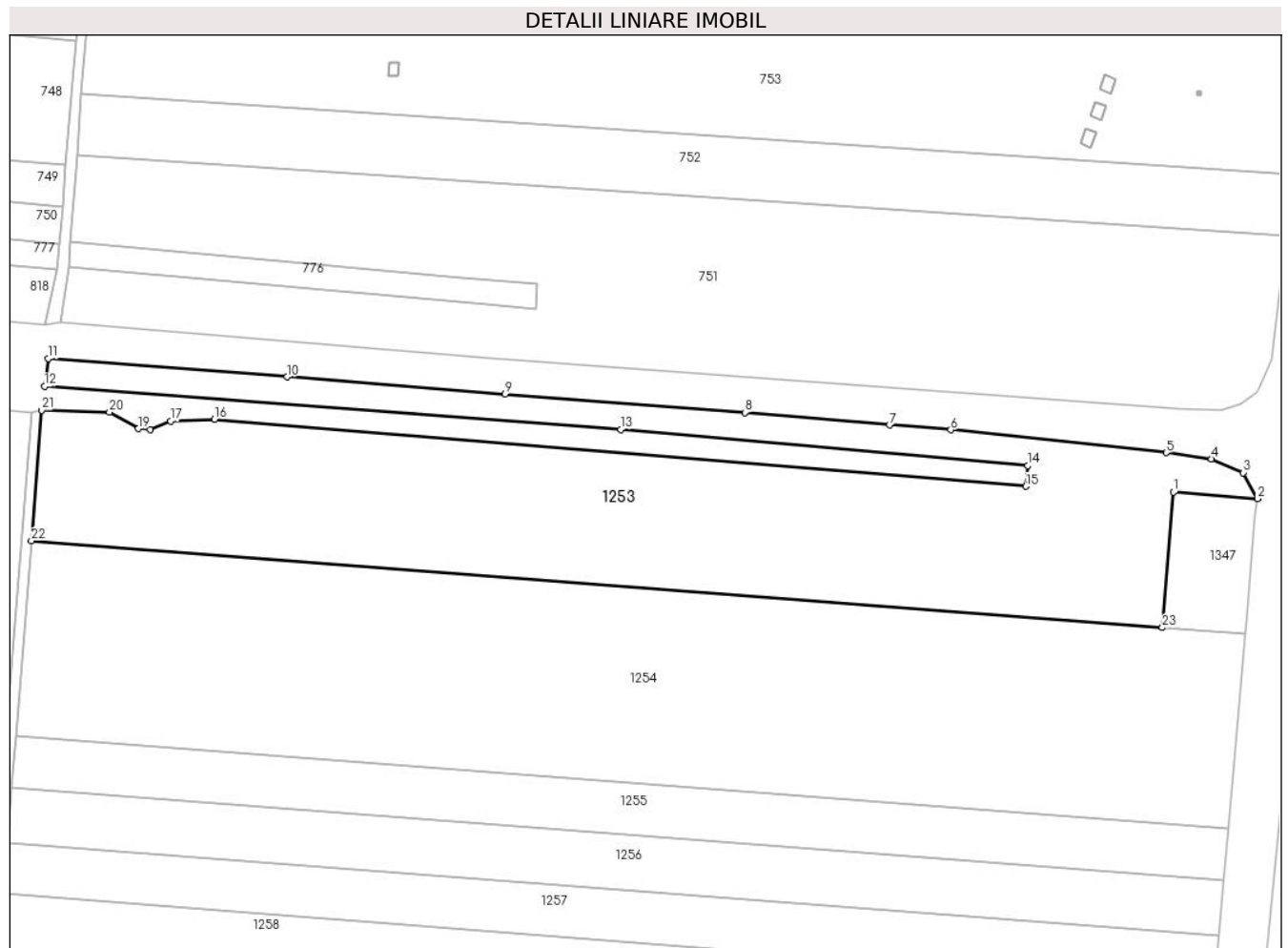
Inscrieri privind dezmembramintele dreptului de proprietate, drepturi reale de garanție și sarcini	Referințe
NU SUNT	

## Anexa Nr. 1 La Partea I

## Teren

Nr cadastral	Suprafața (mp)*	Observații / Referințe
22942	Din acte: 33.100 Masurata: 32.847	

\* Suprafața este determinată în planul de proiecție Stereo 70.



## Date referitoare la teren

Crt	Categorie folosință	Intra vilan	Suprafața (mp)	Tarla	Parcelă	Nr. topo	Observații / Referințe
1	arabil	NU	32.847	15	4	-	

## Lungime Segmente

1) Valorile lungimilor segmentelor sunt obținute din proiecție în plan.

Punct început	X / Y	Punct sfârșit	X / Y	Lungime segment (** (m)
1	687.634,819 310.602,758	2	687.670,165 310.600,048	35.45
3	687.664,144 310.610,964	4	687.650,858 310.616,712	14.476
5	687.631,836 310.619,337	6	687.541,304 310.628,951	91.041
7	687.515,448 310.631,0	8	687.454,702 310.636,208	60.969

Punct început	X / Y	Punct sfârșit	X / Y	Lungime segment (** (m)
2	687.670,165 310.600,048	3	687.664,144 310.610,964	12.466
4	687.650,858 310.616,712	5	687.631,836 310.619,337	19.202
6	687.541,304 310.628,951	7	687.515,448 310.631,0	25.937
8	687.454,702 310.636,208	9	687.353,958 310.643,993	101.044

Punct început	X / Y	Punct sfârșit	X / Y	Lungime segment (** (m)
9	687.353,958 310.643,993	10	687.262,265 310.651,127	91.97
11	687.162,08 310.658,903	12	687.160,399 310.647,172	11.851
13	687.402,514 310.629,122	14	687.573,624 310.613,887	171.787
15	687.572,84 310.605,232	16	687.231,777 310.633,389	342.223
17	687.213,406 310.632,631	18	687.204,817 310.629,033	9.312
19	687.199,834 310.629,435	20	687.187,726 310.636,319	13.928
21	687.159,277 310.637,13	22	687.154,922 310.582,38	54.923
23	687.630,187 310.545,938	1	687.634,819 310.602,758	57.008

Punct început	X / Y	Punct sfârșit	X / Y	Lungime segment (** (m)
10	687.262,265 310.651,127	11	687.162,08 310.658,903	100.486
12	687.160,399 310.647,172	13	687.402,514 310.629,122	242.787
14	687.573,624 310.613,887	15	687.572,84 310.605,232	8.69
16	687.231,777 310.633,389	17	687.213,406 310.632,631	18.387
18	687.204,817 310.629,033	19	687.199,834 310.629,435	4.999
20	687.187,726 310.636,319	21	687.159,277 310.637,13	28.461
22	687.154,922 310.582,38	23	687.630,187 310.545,938	476.66

\*\* Lungimile segmentelor sunt determinate în planul de proiecție Stereo 70 și sunt rotunjite la 1 milimetru.

\*\*\* Distanța dintre puncte este formată din segmente cumulate ce sunt mai mici decât valoarea 1 milimetru.



**DATE DESPRE IMOBILUL NR. 1254**

Oficiul de Cadastru și Publicitate Imobiliară CALARASI  
Biroul de Cadastru și Publicitate Imobiliară Calarasi

**A. Partea I. Descrierea imobilului**

TEREN Extravilan

Adresa: Jud. Calarasi, tarla 15 parcela 5

Nr. Crt	Nr cadastral Nr. topografic	Suprafața* (mp)	Observații / Referințe
A1		42.000	Sector cadastral:11 Teren neimprejmuit;

**B. Partea II. Proprietari și acte**

Inscrieri privitoare la dreptul de proprietate și alte drepturi reale		Referințe
/		
Act Administrativ nr. 398, din 30/09/1994 emis de CJSDPAT CALARASI;		
B1	Intabulare, drept de PROPRIETATE, dobandit prin Reconstituire, cota actuala 1/1	A1
	1) TĂRĂCILĂ MARIA, Lipsă CNP proprietar	
	2) TĂRĂCILĂ DORU IOAN, Lipsă CNP proprietar	

**C. Partea III. SARCINI .**

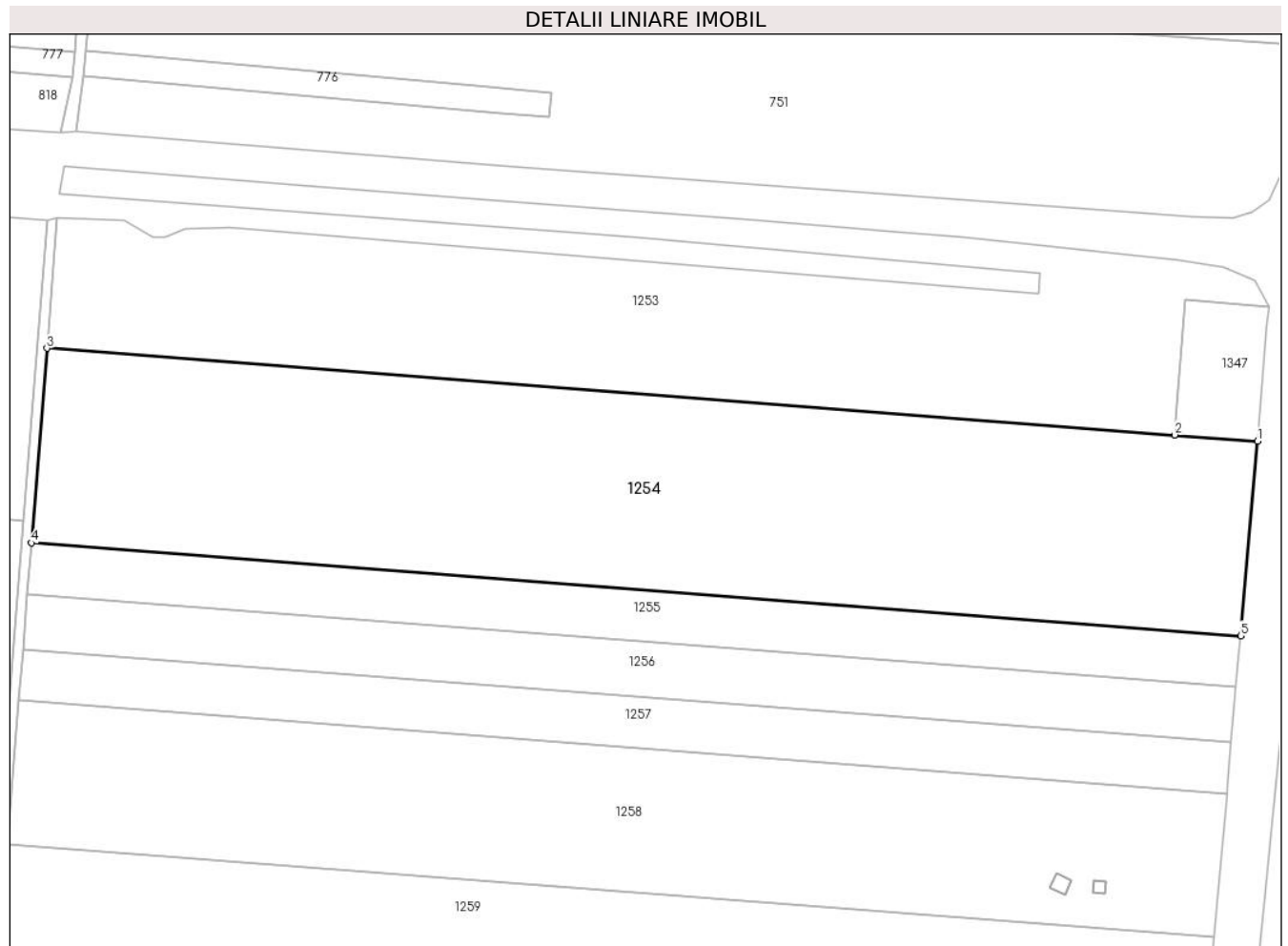
Inscrieri privind dezmembramintele dreptului de proprietate, drepturi reale de garanție și sarcini	Referințe
NU SUNT	

## Anexa Nr. 1 La Partea I

## Teren

Nr cadastral	Suprafața (mp)*	Observații / Referințe
	42.000	

\* Suprafața este determinată în planul de proiecție Stereo 70.



## Date referitoare la teren

Crt	Categorie folosință	Intravilan	Suprafața (mp)	Tarla	Parcelă	Nr. topo	Observații / Referințe
1	arabil	NU	42.000	15	5	-	

## Lungime Segmente

1) Valorile lungimilor segmentelor sunt obținute din proiecție în plan.

Punct început	X / Y	Punct sfârșit	X / Y	Lungime segment (** (m)
1	687.665,136 310.543,259	2	687.630,187 310.545,938	35.052
2	687.630,187 310.545,938	3	687.154,922 310.582,38	476.66
3	687.154,922 310.582,38	4	687.148,41 310.500,508	82.131
4	687.148,41 310.500,508	5	687.657,971 310.461,437	511.057
5	687.657,971 310.461,437	1	687.665,136 310.543,259	82.135

**\*\* Lungimile segmentelor sunt determinate în planul de proiecție Stereo 70 și sunt rotunjite la 1 milimetru.**

**\*\*\* Distanța dintre puncte este formată din segmente cumulate ce sunt mai mici decât valoarea 1 milimetru.**





**DATE DESPRE IMOBILUL NR. 1255**

Oficiul de Cadastru și Publicitate Imobiliară CALARASI  
Biroul de Cadastru și Publicitate Imobiliară Calarasi

**A. Partea I. Descrierea imobilului**

TEREN Extravilan

Adresa: Jud. Calarasi, tarla 15 parcela 6

Nr. Crt	Nr cadastral Nr. topografic	Suprafața* (mp)	Observații / Referințe
A1		11.068	Sector cadastral:11 Teren neimprejmuit; DIFERENTA DE SUPRAFATA SE GASESTE LA IMOBILELE CU ID 1256 SI ID 1257

**B. Partea II. Proprietari și acte**

Inscrieri privitoare la dreptul de proprietate și alte drepturi reale		Referințe
/		
Act Administrativ nr. 602, din 20/03/1995 emis de CJSDPAT CALARASI;		
B1	Intabulare, drept de PROPRIETATE, dobandit prin Reconstituire, cota actuala 1/1 1) <b>BOBEICĂ R EUGENIA</b> , Lipsă CNP proprietar	A1

**C. Partea III. SARCINI .**

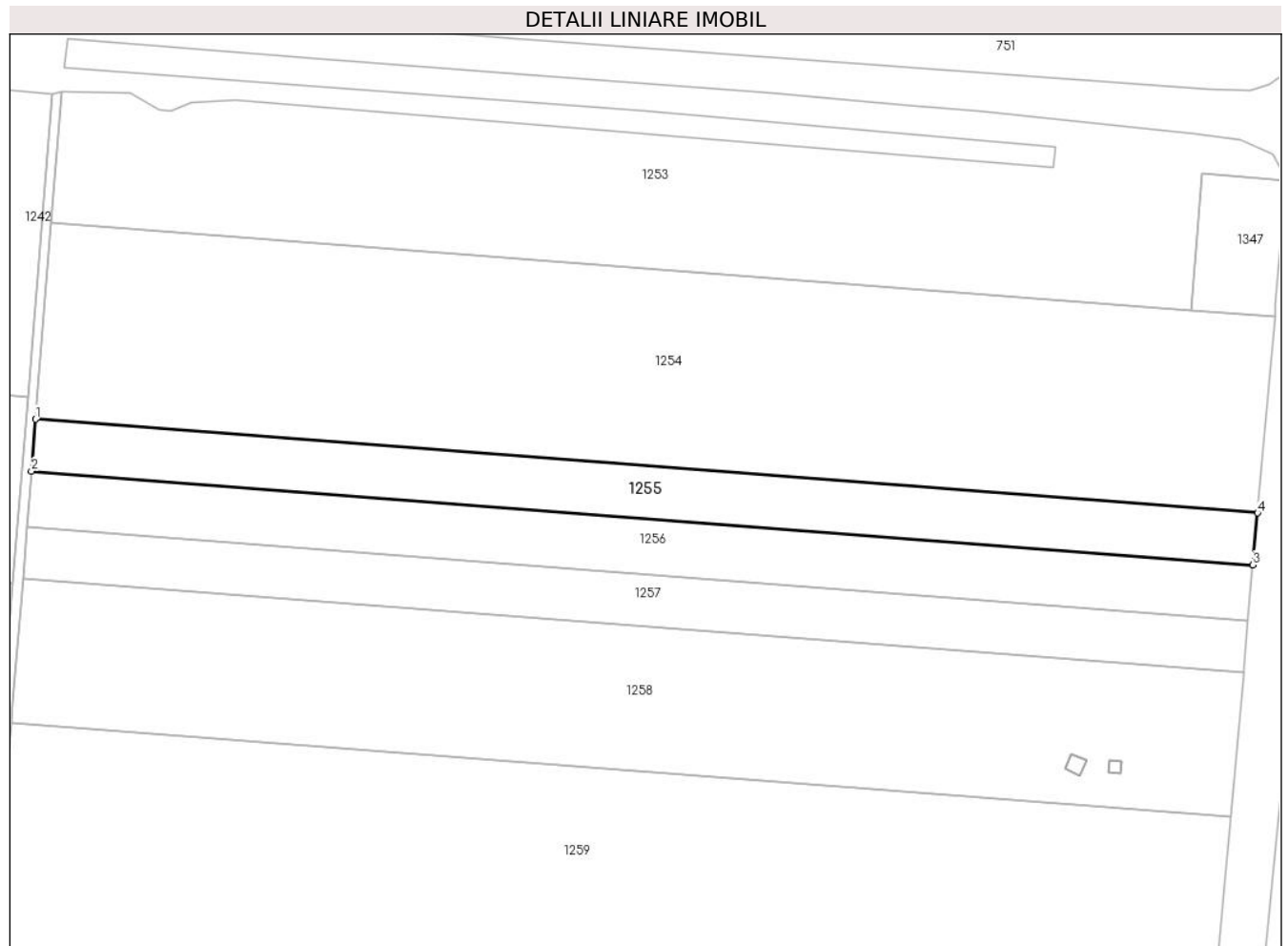
Inscrieri privind dezmembramintele dreptului de proprietate, drepturi reale de garanție și sarcini	Referințe
NU SUNT	

## Anexa Nr. 1 La Partea I

## Teren

Nr cadastral	Suprafața (mp)*	Observații / Referințe
	11.068	DIFERENTA DE SUPRAFATA SE GASESTE LA IMOBILELE CU ID 1256 SI ID 1257

\* Suprafața este determinată în planul de proiecție Stereo 70.



## Date referitoare la teren

Crt	Categorie folosință	Intravilan	Suprafața (mp)	Tarla	Parcelă	Nr. topo	Observații / Referințe
1	arabil	NU	11.068	15	6	-	

## Lungime Segmente

1) Valorile lungimilor segmentelor sunt obținute din proiecție în plan.

Punct început	X / Y	Punct sfârșit	X / Y	Lungime segment (** (m)
1	687.148,41 310.500,508	2	687.146,692 310.478,916	21.66
2	687.146,692 310.478,916	3	687.656,068 310.439,858	510.871
3	687.656,068 310.439,858	4	687.657,971 310.461,437	21.663
4	687.657,971 310.461,437	1	687.148,41 310.500,508	511.057

\*\* Lungimile segmentelor sunt determinate în planul de proiecție Stereo 70 și sunt rotunjite la 1 milimetru.

**\*\*\* Distanţa dintre puncte este formată din segmente cumulate ce sunt mai mici decât valoarea 1 milimetru.**



**DATE DESPRE IMOBILUL NR. 1256**

Oficiul de Cadastru și Publicitate Imobiliară CALARASI  
Biroul de Cadastru și Publicitate Imobiliară Calarasi

**A. Partea I. Descrierea imobilului**

TEREN Extravilan

Nr. CF vechi:2275  
Nr. cadastral vechi:1328

Adresa: Jud. Calarasi, tarla 15 parcela 6

Nr. Crt	Nr cadastral Nr. topografic	Suprafața* (mp)	Observații / Referințe
A1	31734	11.858	Sector cadastral:11 Teren neimprejmuit;

**B. Partea II. Proprietari și acte**

Inscrieri privitoare la dreptul de proprietate și alte drepturi reale		Referințe
<b>28737 / 10/06/2019</b>		
Act Notarial nr. 991, din 07/06/2019 emis de NP Sestacovschi Florin Adrian;		
B2	Intabulare, drept de PROPRIETATE, dobandit prin Conventie, cota actuala 1/1 1) BRISAN BOGDAN CONSTANTIN, sot 2) BRISAN ANDREEA MINODORA, sotie	A1

**C. Partea III. SARCINI .**

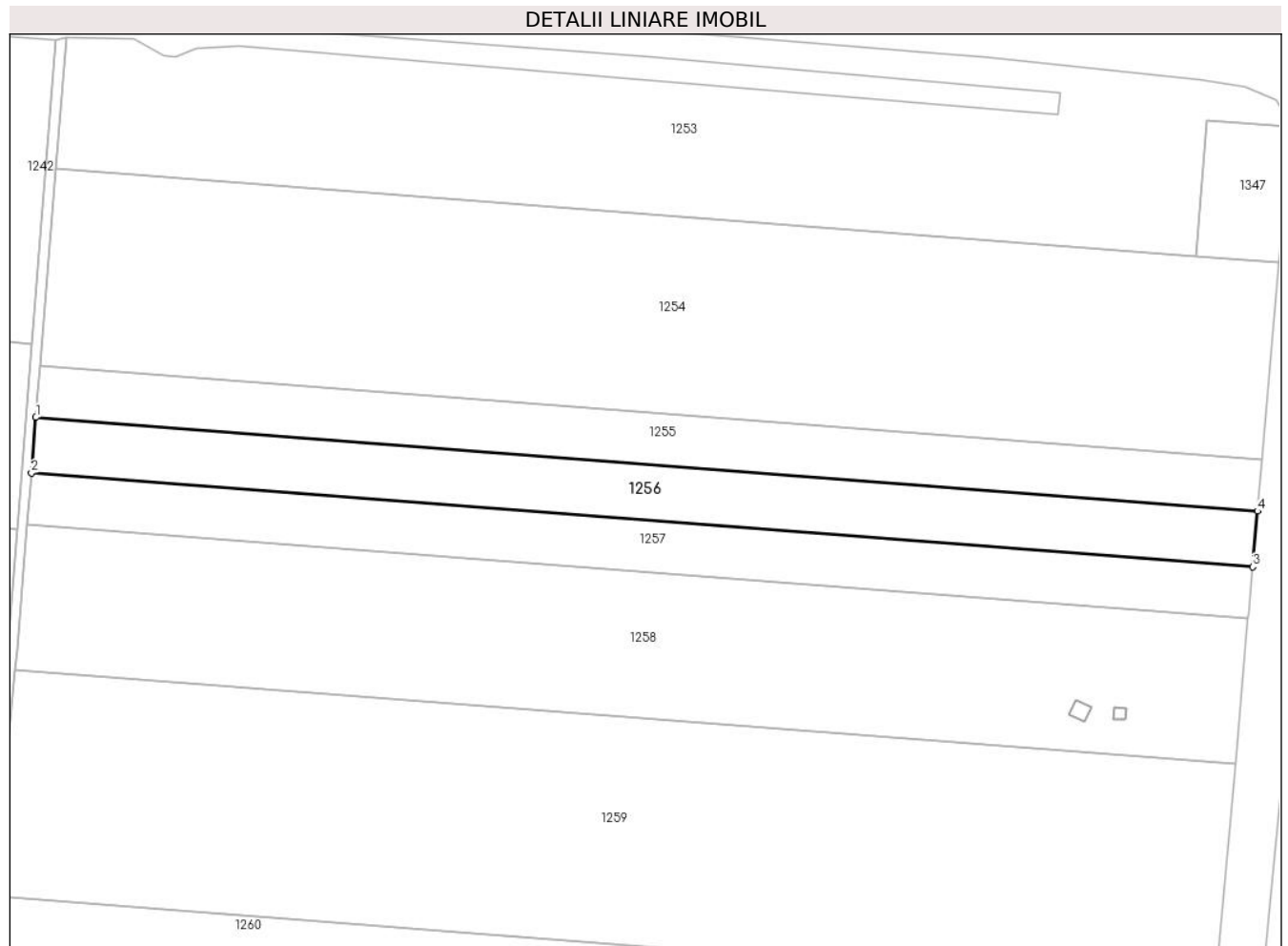
Inscrieri privind dezmembramintele dreptului de proprietate, drepturi reale de garanție și sarcini	Referințe
NU SUNT	

## Anexa Nr. 1 La Partea I

## Teren

Nr cadastral	Suprafața (mp)*	Observații / Referințe
31734	11.858	

\* Suprafața este determinată în planul de proiecție Stereo 70.



## Date referitoare la teren

Crt	Categorie folosință	Intra vilan	Suprafața (mp)	Tarla	Parcelă	Nr. topo	Observații / Referințe
1	arabil	NU	11.858	15	6	-	

## Lungime Segmente

1) Valorile lungimilor segmentelor sunt obținute din proiecție în plan.

Punct început	X / Y	Punct sfârșit	X / Y	Lungime segment (** (m)
1	687.146,692 310.478,916	2	687.144,852 310.455,773	23.216
2	687.144,852 310.455,773	3	687.654,029 310.416,731	510.672
3	687.654,029 310.416,731	4	687.656,068 310.439,858	23.217
4	687.656,068 310.439,858	1	687.146,692 310.478,916	510.871

\*\* Lungimile segmentelor sunt determinate în planul de proiecție Stereo 70 și sunt rotunjite la 1 milimetru.

**\*\*\* Distanţa dintre puncte este formată din segmente cumulate ce sunt mai mici decât valoarea 1 milimetru.**





**DATE DESPRE IMOBILUL NR. 1257**

Oficiul de Cadastru și Publicitate Imobiliară CALARASI  
Biroul de Cadastru și Publicitate Imobiliară Calarasi

**A. Partea I. Descrierea imobilului**

TEREN Extravilan

Nr. CF vechi:2274  
Nr. cadastral vechi:1329

Adresa: Jud. Calarasi, tarla 15 parcela 6

Nr. Crt	Nr cadastral Nr. topografic	Suprafața* (mp)	Observații / Referințe
A1	25612	11.068	Sector cadastral:11 Teren neimprejmuit;

**B. Partea II. Proprietari și acte**

Inscrieri privitoare la dreptul de proprietate și alte drepturi reale	Referințe
<b>22825 / 26/06/2012</b>	
Act Notarial nr. 1566, din 25/06/2012 emis de NP CEPARU IOAN;	
B3	A1
Intabulare, drept de PROPRIETATE, dobandit prin Conventie, cota actuala 1/1 1) BRISAN MIRCEA, -necasatorit	

**C. Partea III. SARCINI .**

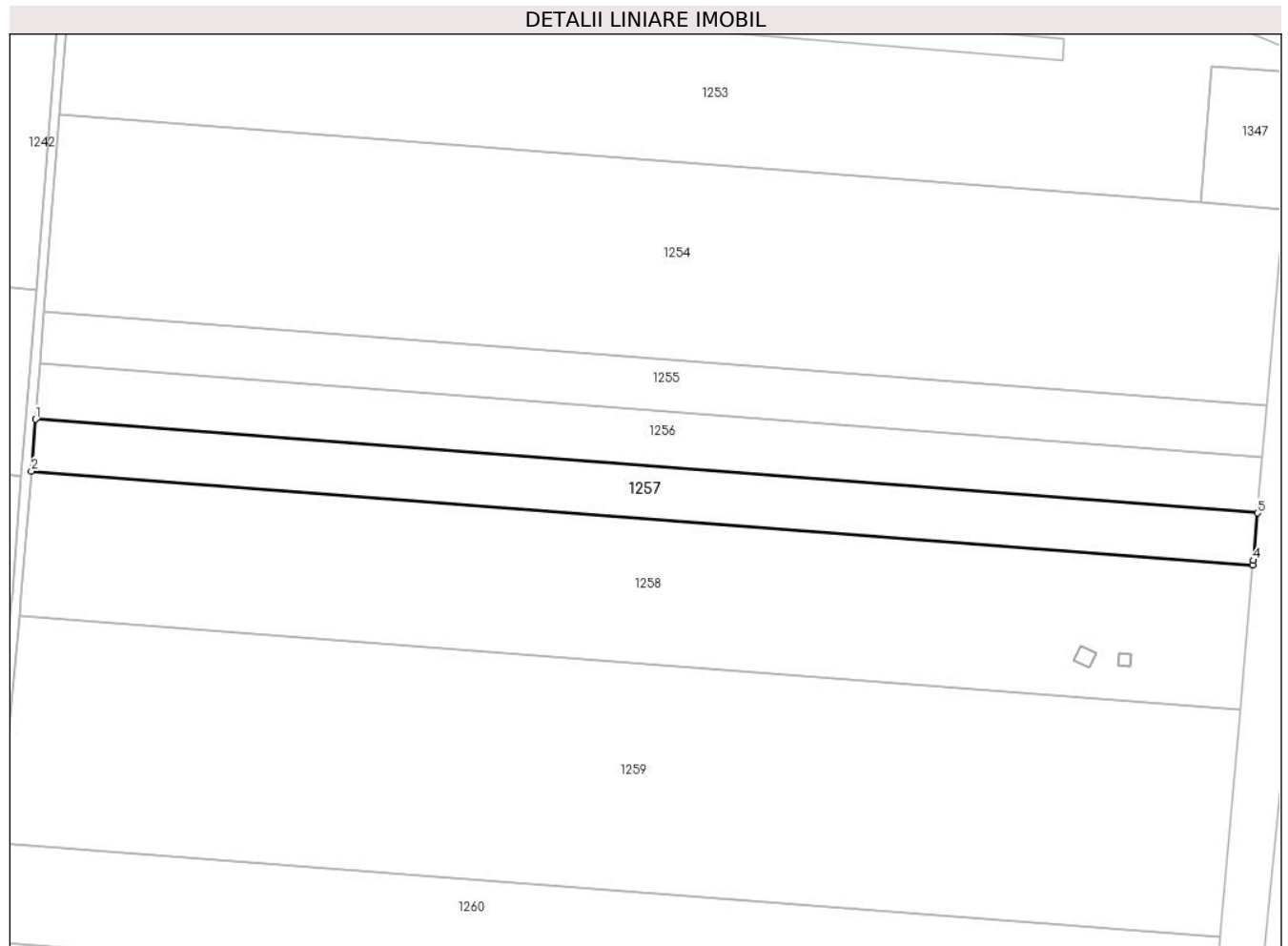
Inscrieri privind dezmembramintele dreptului de proprietate, drepturi reale de garanție și sarcini	Referințe
NU SUNT	

## Anexa Nr. 1 La Partea I

## Teren

Nr cadastral	Suprafața (mp)*	Observații / Referințe
25612	11.068	

\* Suprafața este determinată în planul de proiecție Stereo 70.



## Date referitoare la teren

Crt	Categorie folosință	Intra vilan	Suprafața (mp)	Tarla	Parcelă	Nr. topo	Observații / Referințe
1	arabil	NU	11.068	15	6	-	

## Lungime Segmente

1) Valorile lungimilor segmentelor sunt obținute din proiecție în plan.

Punct început	X / Y	Punct sfârșit	X / Y	Lungime segment (** (m)
1	687.144,852 310.455,773	2	687.143,133 310.434,163	21.678
2	687.143,133 310.434,163	3	687.652,125 310.395,136	510.486
3	687.652,125 310.395,136	4	687.652,291 310.397,02	1.891
4	687.652,291 310.397,02	5	687.654,029 310.416,731	19.787
5	687.654,029 310.416,731	1	687.144,852 310.455,773	510.672

**\*\* Lungimile segmentelor sunt determinate în planul de proiecție Stereo 70 și sunt rotunjite la 1 milimetru.**

**\*\*\* Distanța dintre puncte este formată din segmente cumulate ce sunt mai mici decât valoarea 1 milimetru.**



**DATE DESPRE IMOBILUL NR. 1258**

Oficiul de Cadastru și Publicitate Imobiliară CALARASI  
Biroul de Cadastru și Publicitate Imobiliară Calarasi

**A. Partea I. Descrierea imobilului**

TEREN Extravilan

Adresa: Jud. Calarasi, tarla 15 parcela 7

Nr. Crt	Nr cadastral Nr. topografic	Suprafața* (mp)	Observații / Referințe
A1	32118	30.800	Sector cadastral:11 Teren neimprejmuit;

**B. Partea II. Proprietari și acte**

Inscrieri privitoare la dreptul de proprietate și alte drepturi reale	Referințe
<b>60833 / 15/11/2019</b>	
Act Notarial nr. 57, din 01/08/2013 emis de BNP Necula Ioana;	
B1	A1
Intabulare, drept de PROPRIETATE, dobandit prin Succesiune, cota actuala 1/1 1) RADU VIRGIL CONSTANTIN	

**C. Partea III. SARCINI .**

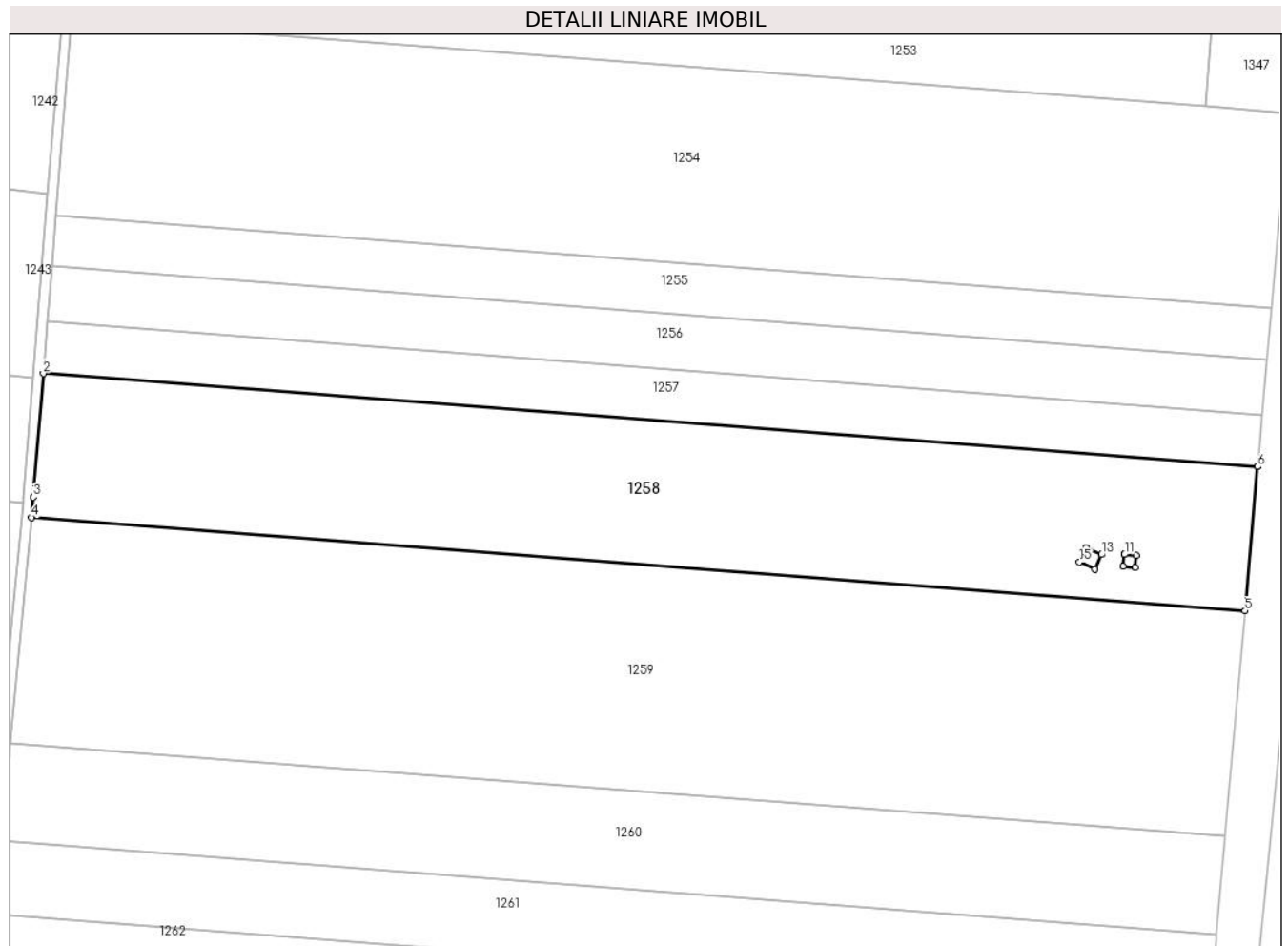
Inscrieri privind dezmembramintele dreptului de proprietate, drepturi reale de garanție și sarcini	Referințe
NU SUNT	

## Anexa Nr. 1 La Partea I

## Teren

Nr cadastral	Suprafața (mp)*	Observații / Referințe
32118	30.800	

\* Suprafața este determinată în planul de proiecție Stereo 70.



## Date referitoare la teren

Crt	Categorie folosință	Intra vilan	Suprafața (mp)	Tarla	Parcelă	Nr. topo	Observații / Referințe
1	arabil	NU	30.800	15	7	-	

## Lungime Segmente

1) Valorile lungimilor segmentelor sunt obținute din proiecție în plan.

Punct început	X / Y	Punct sfârșit	X / Y	Lungime segment (** (m)
1	687.652,125 310.395,136	2	687.143,133 310.434,163	510.486
2	687.143,133 310.434,163	3	687.139,01 310.382,333	51.994
3	687.139,01 310.382,333	4	687.138,194 310.373,859	8.513
4	687.138,194 310.373,859	5	687.646,811 310.334,86	510.11
5	687.646,811 310.334,86	6	687.652,125 310.395,136	60.51

Punct început	X / Y	Punct sfârșit	X / Y	Lungime segment (** (m)
6	687.652,125 310.395,136	7	687.596,355 310.358,4	66.782
7	687.596,355 310.358,4	8	687.601,334 310.357,943	5.0
8	687.601,334 310.357,943	9	687.600,876 310.352,964	5.0
9	687.600,876 310.352,964	10	687.595,897 310.353,421	5.0
10	687.595,897 310.353,421	11	687.596,355 310.358,4	5.0
11	687.596,355 310.358,4	12	687.580,291 310.361,26	16.317
12	687.580,291 310.361,26	13	687.586,701 310.358,346	7.041
13	687.586,701 310.358,346	14	687.583,936 310.352,264	6.681
14	687.583,936 310.352,264	15	687.577,526 310.355,178	7.041
15	687.577,526 310.355,178	1	687.580,291 310.361,26	6.681

\*\* Lungimile segmentelor sunt determinate în planul de proiecție Stereo 70 și sunt rotunjite la 1 milimetru.

\*\*\* Distanța dintre puncte este formată din segmente cumulate ce sunt mai mici decât valoarea 1 milimetru.





**DATE DESPRE IMOBILUL NR. 1259**

Oficiul de Cadastru și Publicitate Imobiliară CALARASI  
Biroul de Cadastru și Publicitate Imobiliară Calarasi

**A. Partea I. Descrierea imobilului**

TEREN Extravilan

Adresa: Jud. Calarasi, tarla 15 parcela 8

Nr. Crt	Nr cadastral Nr. topografic	Suprafața* (mp)	Observații / Referințe
A1		48.400	Sector cadastral:11 Teren neimprijmit;

**B. Partea II. Proprietari și acte**

Inscrieri privitoare la dreptul de proprietate și alte drepturi reale		Referințe
/		
Act Administrativ nr. 202, din 17/01/1994 emis de CJSDPAT CALARASI;		
B1	Intabulare, drept de PROPRIETATE, dobandit prin Reconstituire, cota actuala 1/1 1) <b>BRİȘAN GHEORGHE</b> , Lipsă CNP proprietar 2) <b>IVANOV ANICA</b> , Lipsă CNP proprietar 3) <b>BRISAN NICOLAE TUDOR</b> , Lipsă CNP proprietar 4) <b>BRISAN COCA</b> , Lipsă CNP proprietar 5) <b>GHIȚĂ FLOREA</b> , Lipsă CNP proprietar 6) <b>VOICA MARIA</b> , Lipsă CNP proprietar	A1

**C. Partea III. SARCINI .**

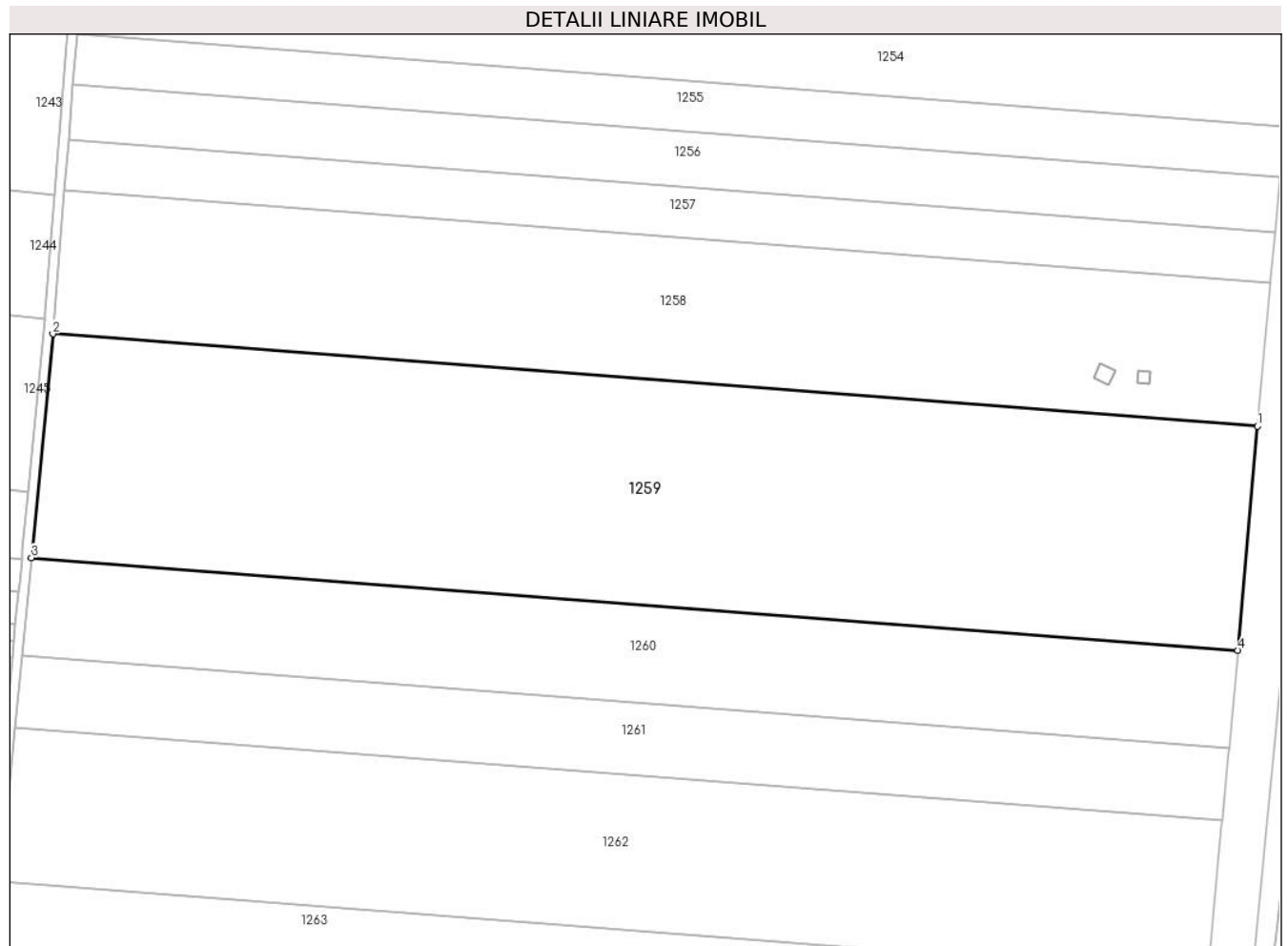
Inscrieri privind dezmembramintele dreptului de proprietate, drepturi reale de garanție și sarcini	Referințe
NU SUNT	

## Anexa Nr. 1 La Partea I

## Teren

Nr cadastral	Suprafața (mp)*	Observații / Referințe
	48.400	

\* Suprafața este determinată în planul de proiecție Stereo 70.



## Date referitoare la teren

Crt	Categorie folosință	Intravilan	Suprafața (mp)	Tarla	Parcelă	Nr. topo	Observații / Referințe
1	arabil	NU	48.400	15	8	-	

## Lungime Segmente

1) Valorile lungimilor segmentelor sunt obținute din proiecție în plan.

Punct început	X / Y	Punct sfârșit	X / Y	Lungime segment (** (m)
1	687.646,811 310.334,86	2	687.138,194 310.373,859	510.11
2	687.138,194 310.373,859	3	687.129,107 310.279,467	94.828
3	687.129,107 310.279,467	4	687.638,483 310.240,41	510.871
4	687.638,483 310.240,41	1	687.646,811 310.334,86	94.816

\*\* Lungimile segmentelor sunt determinate în planul de proiecție Stereo 70 și sunt rotunjite la 1 milimetru.

**\*\*\* Distanţa dintre puncte este formată din segmente cumulate ce sunt mai mici decât valoarea 1 milimetru.**



**DATE DESPRE IMOBILUL NR. 1260**

Oficiul de Cadastru și Publicitate Imobiliară CALARASI  
Biroul de Cadastru și Publicitate Imobiliară Calarasi

**A. Partea I. Descrierea imobilului**

TEREN Extravilan

Adresa: Jud. Calarasi, tarla 15 parcela 9

Nr. Crt	Nr cadastral Nr. topografic	Suprafața* (mp)	Observații / Referințe
A1	22888	21.100	Sector cadastral:11 Teren neimprejmuit;

**B. Partea II. Proprietari și acte**

Inscrieri privitoare la dreptul de proprietate și alte drepturi reale		Referințe
<b>8269 / 07/04/2010</b>		
Act Notarial nr. 739, din 01/04/2010 emis de BNP SESTACOVSKI FLORIN ADRIAN;		
B2	Intabulare, drept de PROPRIETATE, dobandit prin Conventie, cota actuala 1/1 1) <b>BRISAN BOGDAN CONSTANTIN</b> , necasatorit	A1

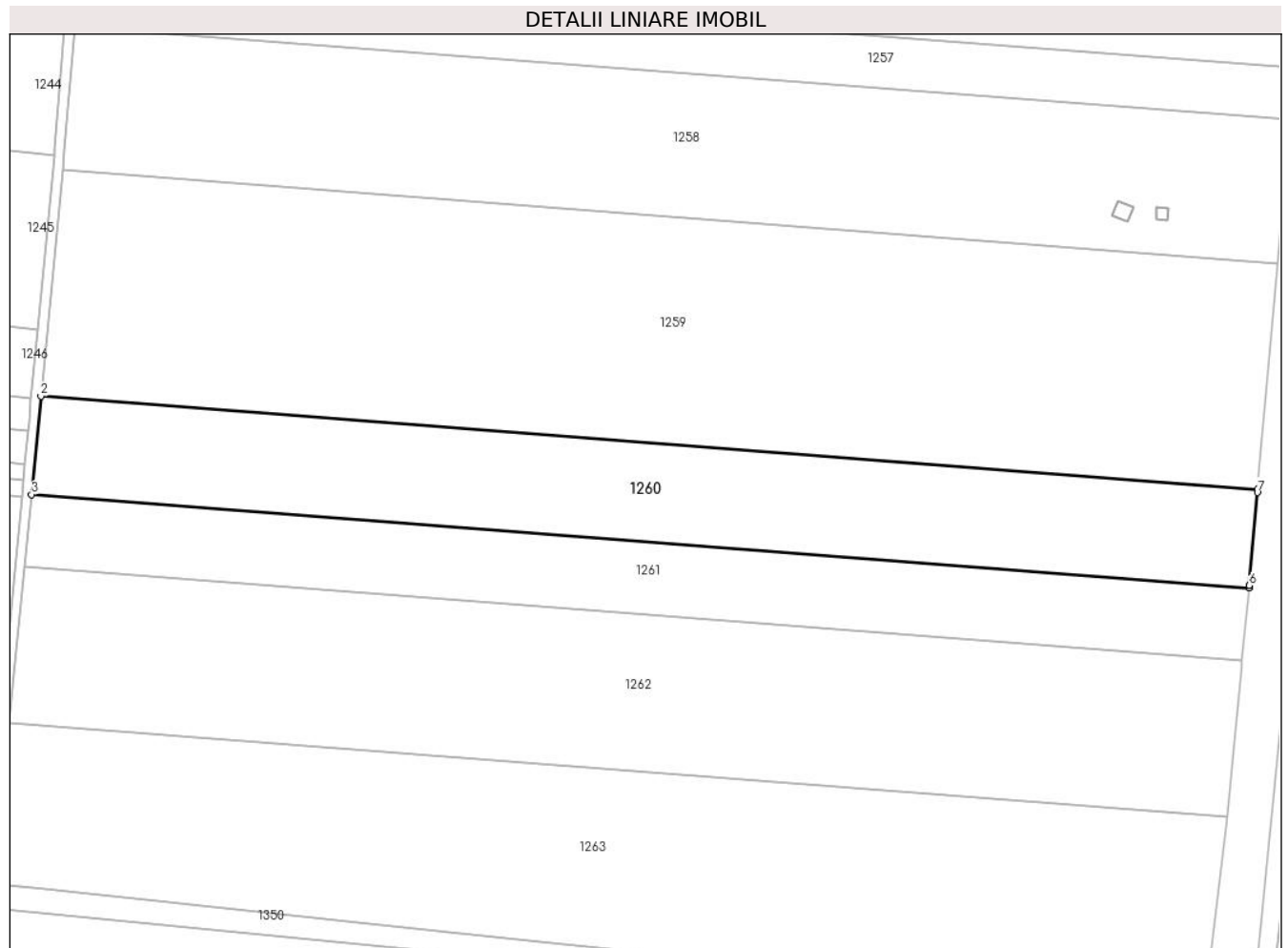
**C. Partea III. SARCINI .**

Inscrieri privind dezmembramintele dreptului de proprietate, drepturi reale de garanție și sarcini	Referințe
NU SUNT	

**Anexa Nr. 1 La Partea I****Teren**

Nr cadastral	Suprafața (mp)*	Observații / Referințe
22888	21.100	

\* Suprafața este determinată în planul de proiecție Stereo 70.

**Date referitoare la teren**

Crt	Categorie folosință	Intravilan	Suprafața (mp)	Tarla	Parcelă	Nr. topo	Observații / Referințe
1	arabil	NU	21.100	15	9	-	

**Lungime Segmente**

1) Valorile lungimilor segmentelor sunt obținute din proiecție în plan.

Punct început	X / Y	Punct sfârșit	X / Y	Lungime segment (** (m)
1	687.638,483 310.240,41	2	687.129,107 310.279,467	510.871
2	687.129,107 310.279,467	3	687.125,15 310.238,361	41.296
3	687.125,15 310.238,361	4	687.634,848 310.199,279	511.194
4	687.634,848 310.199,279	5	687.634,953 310.200,373	1.099
5	687.634,953 310.200,373	6	687.634,953 310.200,378	0.005

Punct început	X / Y	Punct sfârșit	X / Y	Lungime segment (** (m)
6	687.634,953 310.200,378	7	687.638,375 310.239,18	38.953
7	687.638,375 310.239,18	1	687.638,483 310.240,41	1.235

\*\* Lungimile segmentelor sunt determinate în planul de proiecție Stereo 70 și sunt rotunjite la 1 milimetru.

\*\*\* Distanța dintre puncte este formată din segmente cumulate ce sunt mai mici decât valoarea 1 milimetru.





**DATE DESPRE IMOBILUL NR. 1261**

Oficiul de Cadastru și Publicitate Imobiliară CALARASI  
Biroul de Cadastru și Publicitate Imobiliară Calarasi

**A. Partea I. Descrierea imobilului**

TEREN Extravilan

Adresa: Jud. Calarasi, tarla 15 parcela 10

Nr. Crt	Nr cadastral Nr. topografic	Suprafața* (mp)	Observații / Referințe
A1	22909	15.600	Sector cadastral:11 Teren neimprejmuit;

**B. Partea II. Proprietari și acte**

Inscrieri privitoare la dreptul de proprietate și alte drepturi reale		Referințe
<b>8127 / 02/04/2010</b>		
Act Notarial nr. 732, din 01/04/2010 emis de BNPA CEPARU IOAN si SESTACOVSCI FLORIN ADRIAN;		
B4	Intabulare, drept de PROPRIETATE, dobandit prin Conventie, cota actuala 1/1 1) <b>BRISAN MIRCEA</b> , -sot 2) <b>BRISAN ARITINA</b> , -sotie	A1

**C. Partea III. SARCINI .**

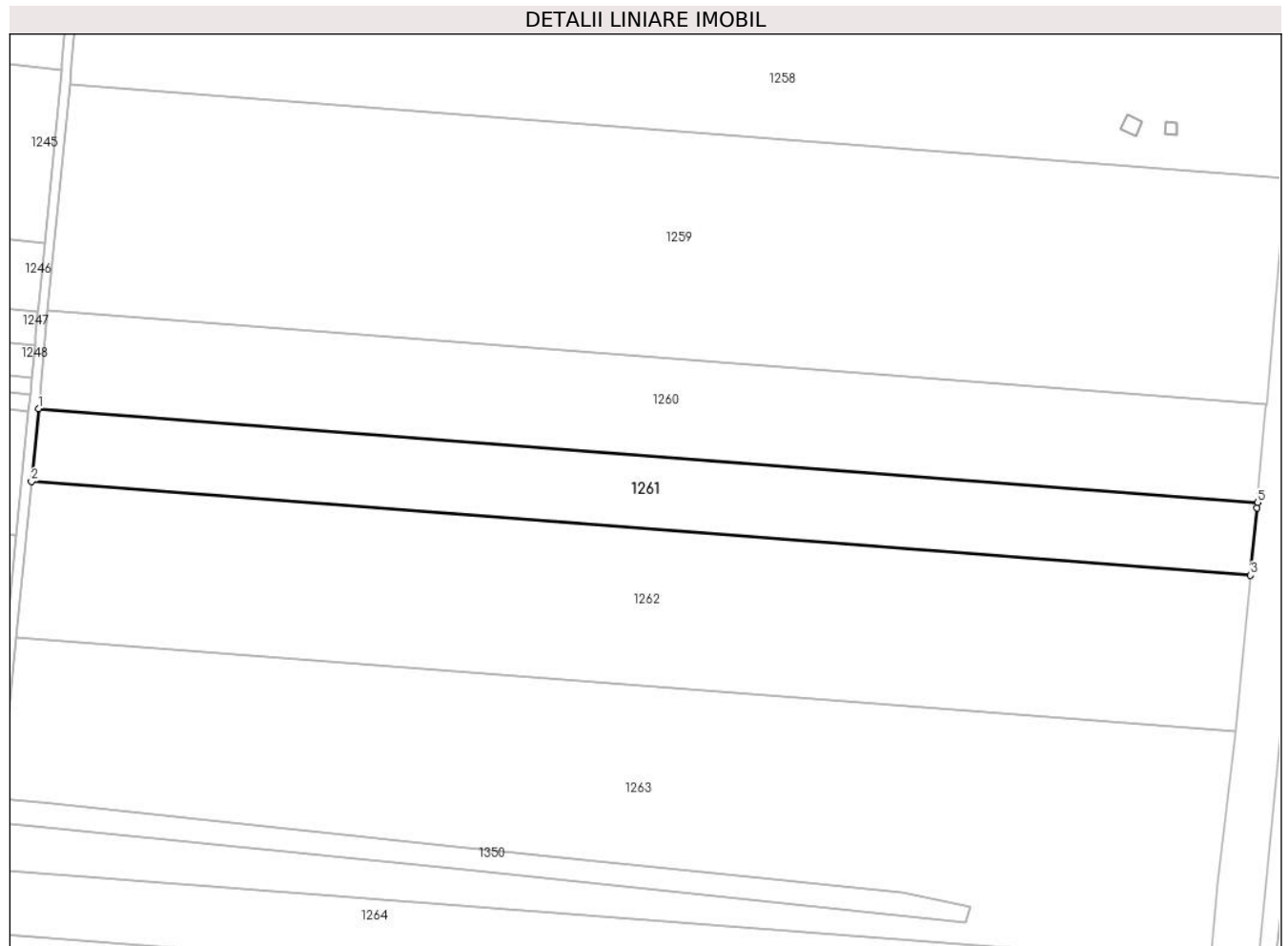
Inscrieri privind dezmembramintele dreptului de proprietate, drepturi reale de garanție și sarcini	Referințe
NU SUNT	

## Anexa Nr. 1 La Partea I

## Teren

Nr cadastral	Suprafața (mp)*	Observații / Referințe
22909	15.600	

\* Suprafața este determinată în planul de proiecție Stereo 70.



## Date referitoare la teren

Crt	Categorie folosință	Intravilan	Suprafața (mp)	Tarla	Parcelă	Nr. topo	Observații / Referințe
1	arabil	NU	15.600	15	10	-	

## Lungime Segmente

1) Valorile lungimilor segmentelor sunt obținute din proiecție în plan.

Punct început	X / Y	Punct sfârșit	X / Y	Lungime segment (** (m)
1	687.125,15 310.238,361	2	687.122,225 310.207,979	30.522
2	687.122,225 310.207,979	3	687.631,94 310.168,896	511.211
3	687.631,94 310.168,896	4	687.634,638 310.197,083	28.316
4	687.634,638 310.197,083	5	687.634,848 310.199,279	2.206
5	687.634,848 310.199,279	1	687.125,15 310.238,361	511.194

**\*\* Lungimile segmentelor sunt determinate în planul de proiecție Stereo 70 și sunt rotunjite la 1 milimetru.**

**\*\*\* Distanța dintre puncte este formată din segmente cumulate ce sunt mai mici decât valoarea 1 milimetru.**



**DATE DESPRE IMOBILUL NR. 1262**

Oficiul de Cadastru și Publicitate Imobiliară CALARASI  
Biroul de Cadastru și Publicitate Imobiliară Calarasi

**A. Partea I. Descrierea imobilului**

TEREN Extravilan

Adresa: Jud. Calarasi, tarla 15 parcela 11

Nr. Crt	Nr cadastral Nr. topografic	Suprafața* (mp)	Observații / Referințe
A1	28503	33.450	Sector cadastral:11 Teren neimprejmuit;

**B. Partea II. Proprietari și acte**

Inscrieri privitoare la dreptul de proprietate și alte drepturi reale		Referințe
<b>50531 / 11/09/2015</b>		
Act Notarial nr. 2416, din 11/09/2015 emis de BNP Popa DIDINA;		
B2	Intabulare, drept de PROPRIETATE, dobandit prin Conventie, cota actuala 1/1 1) PAPAZI NELU, sot 2) PAPAZI CRISTINA, sotie	A1

**C. Partea III. SARCINI .**

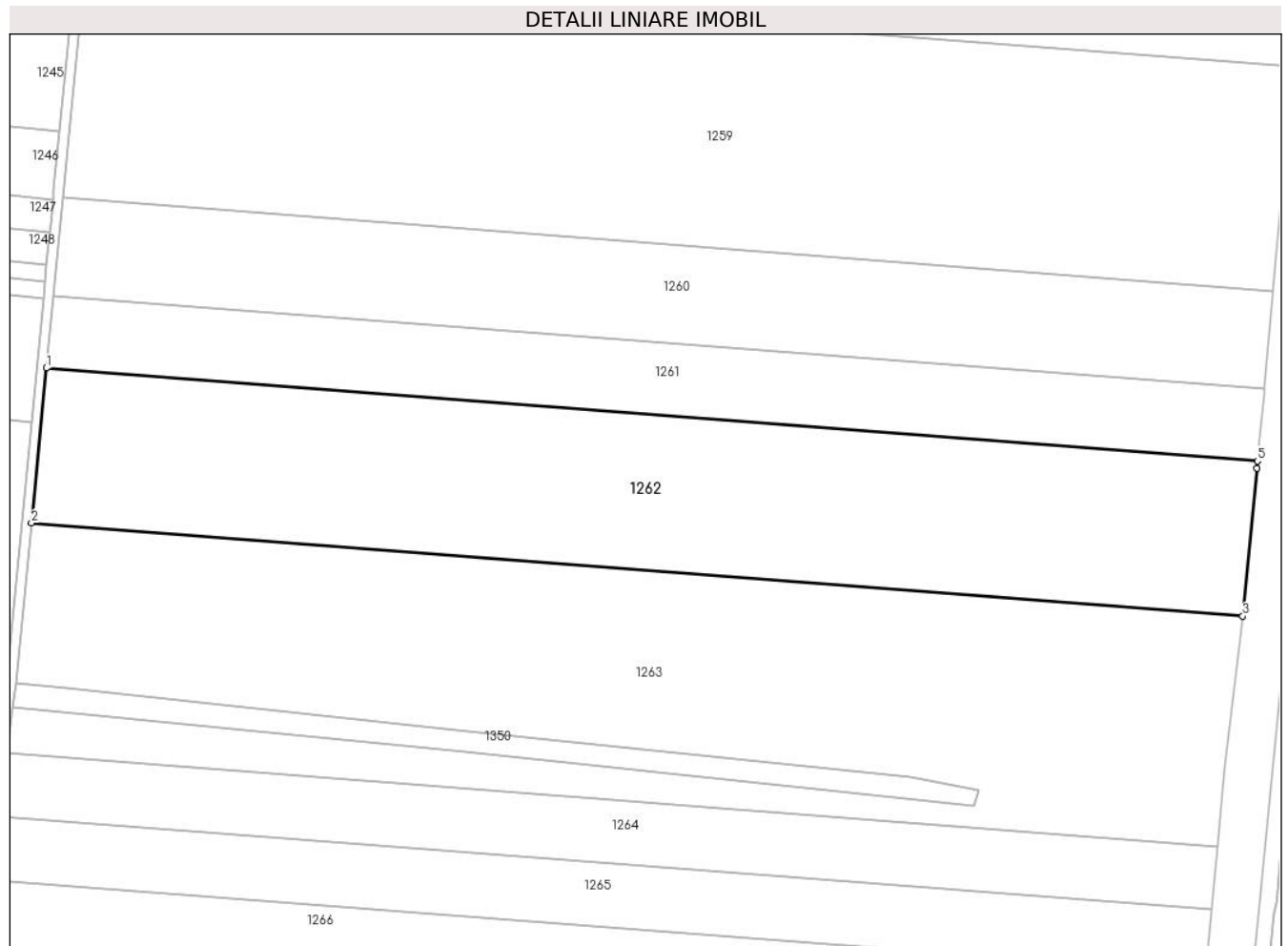
Inscrieri privind dezmembramintele dreptului de proprietate, drepturi reale de garanție și sarcini	Referințe
NU SUNT	

## Anexa Nr. 1 La Partea I

## Teren

Nr cadastral	Suprafața (mp)*	Observații / Referințe
28503	33.450	

\* Suprafața este determinată în planul de proiecție Stereo 70.



## Date referitoare la teren

Crt	Categorie folosință	Intravilan	Suprafața (mp)	Tarla	Parcelă	Nr. topo	Observații / Referințe
1	arabil	NU	33.450	15	11	-	

## Lungime Segmente

1) Valorile lungimilor segmentelor sunt obținute din proiecție în plan.

Punct început	X / Y	Punct sfârșit	X / Y	Lungime segment (** (m)
1	687.122,225 310.207,979	2	687.115,953 310.142,837	65.443
2	687.115,953 310.142,837	3	687.625,701 310.103,751	511.244
3	687.625,701 310.103,751	4	687.631,658 310.165,955	62.489
4	687.631,658 310.165,955	5	687.631,94 310.168,896	2.954
5	687.631,94 310.168,896	1	687.122,225 310.207,979	511.211

**\*\* Lungimile segmentelor sunt determinate în planul de proiecție Stereo 70 și sunt rotunjite la 1 milimetru.**

**\*\*\* Distanța dintre puncte este formată din segmente cumulate ce sunt mai mici decât valoarea 1 milimetru.**





**DATE DESPRE IMOBILUL NR. 1263**

Oficiul de Cadastru și Publicitate Imobiliară CALARASI  
Biroul de Cadastru și Publicitate Imobiliară Calarasi

**A. Partea I. Descrierea imobilului**

TEREN Extravilan

Adresa: Jud. Calarasi, tarla 15 parcela 12

Nr. Crt	Nr cadastral Nr. topografic	Suprafața* (mp)	Observații / Referințe
A1	29452	45.900	Sector cadastral:11 Teren neimprejmuit;

**B. Partea II. Proprietari și acte**

Inscrieri privitoare la dreptul de proprietate și alte drepturi reale	Referințe
<b>17087 / 04/04/2018</b>	
Act Notarial nr. 750, din 03/04/2018 emis de NP Sestacovschi Florin Adrian;	
B3	A1
Intabulare, drept de PROPRIETATE, dobandit prin Conventie, cota actuala 1/1	
1) SOCIETATEA CONDORUL PETROSERV SA, CIF:10090060	

**C. Partea III. SARCINI .**

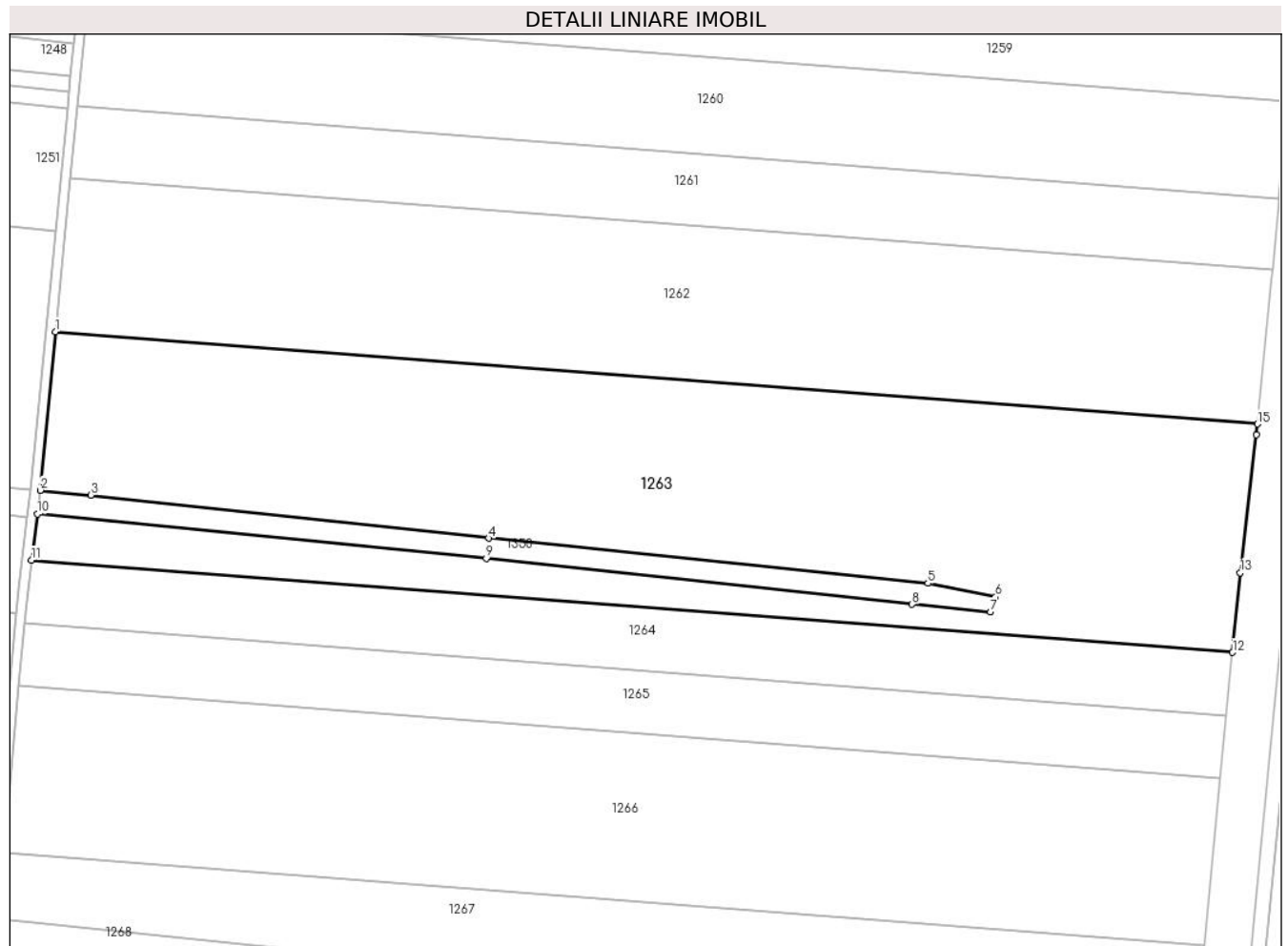
Inscrieri privind dezmembramintele dreptului de proprietate, drepturi reale de garanție și sarcini	Referințe
NU SUNT	

## Anexa Nr. 1 La Partea I

## Teren

Nr cadastral	Suprafața (mp)*	Observații / Referințe
29452	45.900	

\* Suprafața este determinată în planul de proiecție Stereo 70.



## Date referitoare la teren

Crt	Categorie folosință	Intravilan	Suprafața (mp)	Tarla	Parcelă	Nr. topo	Observații / Referințe
1	arabil	NU	45.900	15	12	-	

## Lungime Segmente

1) Valorile lungimilor segmentelor sunt obținute din proiecție în plan.

Punct început	X / Y	Punct sfârșit	X / Y	Lungime segment (** (m)
1	687.115,953 310.142,837	2	687.109,485 310.075,647	67.501
2	687.109,485 310.075,647	3	687.130,842 310.073,632	21.452
3	687.130,842 310.073,632	4	687.299,687 310.055,375	169.829
4	687.299,687 310.055,375	5	687.485,954 310.036,286	187.243
5	687.485,954 310.036,286	6	687.514,547 310.030,458	29.181

Punct început	X / Y	Punct sfârșit	X / Y	Lungime segment (** (m)
6	687.514,547 310.030,458	7	687.512,524 310.024,125	6.648
7	687.512,524 310.024,125	8	687.479,167 310.027,307	33.508
8	687.479,167 310.027,307	9	687.298,561 310.046,732	181.648
9	687.298,561 310.046,732	10	687.108,162 310.065,568	191.328
10	687.108,162 310.065,568	11	687.105,714 310.046,034	19.687
11	687.105,714 310.046,034	12	687.615,113 310.006,975	510.894
12	687.615,113 310.006,975	13	687.618,358 310.040,675	33.856
13	687.618,358 310.040,675	14	687.625,258 310.099,12	58.851
14	687.625,258 310.099,12	15	687.625,701 310.103,751	4.652
15	687.625,701 310.103,751	1	687.115,953 310.142,837	511.244

\*\* Lungimile segmentelor sunt determinate în planul de proiecție Stereo 70 și sunt rotunjite la 1 milimetru.

\*\*\* Distanța dintre puncte este formată din segmente cumulate ce sunt mai mici decât valoarea 1 milimetru.



**DATE DESPRE IMOBILUL NR. 1264**

Oficiul de Cadastru și Publicitate Imobiliară CALARASI  
Biroul de Cadastru și Publicitate Imobiliară Calarasi

**A. Partea I. Descrierea imobilului**

TEREN Extravilan

Nr. cadastral vechi:4169/1

Adresa: Jud. Calarasi, tarla 15 parcela 13

Nr. Crt	Nr cadastral Nr. topografic	Suprafața* (mp)	Observații / Referințe
A1	20349	13.650	Sector cadastral:11 Teren neimprejmuit;

**B. Partea II. Proprietari și acte**

Inscrieri privitoare la dreptul de proprietate și alte drepturi reale		Referințe
<b>19383 / 16/07/2008</b>		
Act Notarial nr. 2431, din 15/07/2008 emis de BNP TUTUIANU DANA CRISTINA;		
B1	Intabulare, drept de PROPRIETATE, dobandit prin Conventie, cota actuala 1/1 1) GEORGESCU JANA	A1

**C. Partea III. SARCINI .**

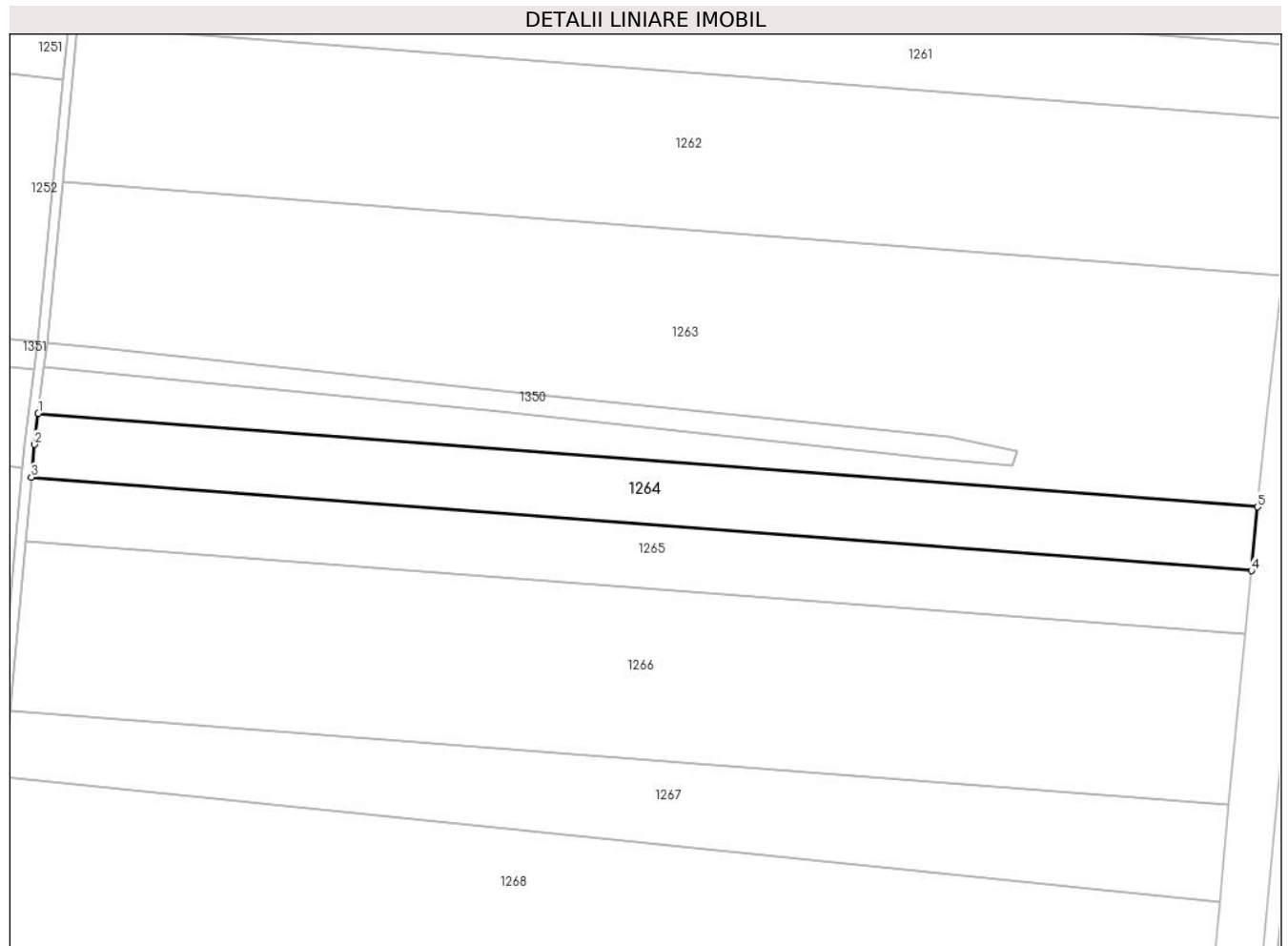
Inscrieri privind dezmembramintele dreptului de proprietate, drepturi reale de garanție și sarcini	Referințe
NU SUNT	

## Anexa Nr. 1 La Partea I

## Teren

Nr cadastral	Suprafața (mp)*	Observații / Referințe
20349	13.650	

\* Suprafața este determinată în planul de proiecție Stereo 70.



## Date referitoare la teren

Crt	Categorie folosință	Intravilan	Suprafața (mp)	Tarla	Parcelă	Nr. topo	Observații / Referințe
1	arabil	NU	13.650	15	13	-	

## Lungime Segmente

1) Valorile lungimilor segmentelor sunt obținute din proiecție în plan.

Punct început	X / Y	Punct sfârșit	X / Y	Lungime segment (** (m)
1	687.105,714 310.046,034	2	687.104,089 310.033,064	13.071
2	687.104,089 310.033,064	3	687.102,848 310.019,471	13.65
3	687.102,848 310.019,471	4	687.612,552 309.980,389	511.2
4	687.612,552 309.980,389	5	687.615,113 310.006,975	26.709
5	687.615,113 310.006,975	1	687.105,714 310.046,034	510.894

**\*\* Lungimile segmentelor sunt determinate în planul de proiecție Stereo 70 și sunt rotunjite la 1 milimetru.**

**\*\*\* Distanța dintre puncte este formată din segmente cumulate ce sunt mai mici decât valoarea 1 milimetru.**





**DATE DESPRE IMOBILUL NR. 1265**

Oficiul de Cadastru și Publicitate Imobiliară CALARASI  
Biroul de Cadastru și Publicitate Imobiliară Calarasi

**A. Partea I. Descrierea imobilului**

TEREN Extravilan

Nr. cadastral vechi:4169/2

Adresa: Jud. Calarasi, tarla 15 parcela 13

Nr. Crt	Nr cadastral Nr. topografic	Suprafața* (mp)	Observații / Referințe
A1	20350	13.650	Sector cadastral:11 Teren neimprejmuit;

**B. Partea II. Proprietari și acte**

Inscrieri privitoare la dreptul de proprietate și alte drepturi reale	Referințe
<b>10475 / 28/04/2010</b>	
Act Notarial nr. 960, din 27/04/2010 emis de BNP Sestacovschi Adrian Florin;	
B3	A1
Intabulare, drept de PROPRIETATE, dobandit prin Conventie, cota actuala 1/1	
1) BRISAN MIRCEA, sot	
2) BRISAN ARITINA, sotie	

**C. Partea III. SARCINI .**

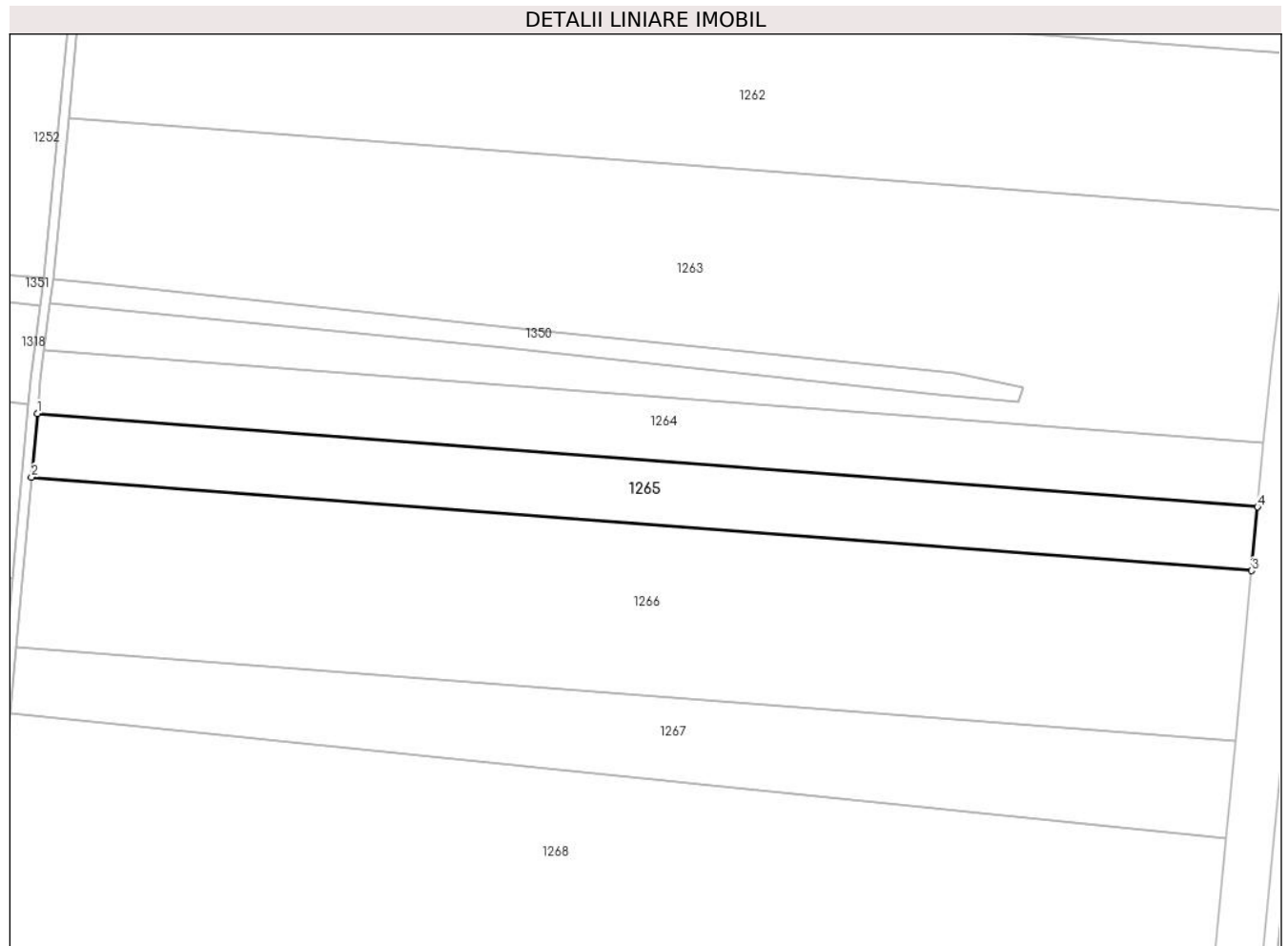
Inscrieri privind dezmembramintele dreptului de proprietate, drepturi reale de garanție și sarcini	Referințe
NU SUNT	

## Anexa Nr. 1 La Partea I

## Teren

Nr cadastral	Suprafața (mp)*	Observații / Referințe
20350	13.650	

\* Suprafața este determinată în planul de proiecție Stereo 70.



## Date referitoare la teren

Crt	Categorie folosință	Intra vilan	Suprafața (mp)	Tarla	Parcelă	Nr. topo	Observații / Referințe
1	arabil	NU	13.650	15	13	-	

## Lungime Segmente

1) Valorile lungimilor segmentelor sunt obținute din proiecție în plan.

Punct început	X / Y	Punct sfârșit	X / Y	Lungime segment (** (m)
1	687.102,848 310.019,471	2	687.100,419 309.992,874	26.708
2	687.100,419 309.992,874	3	687.609,992 309.953,802	511.069
3	687.609,992 309.953,802	4	687.612,552 309.980,389	26.71
4	687.612,552 309.980,389	1	687.102,848 310.019,471	511.2

\*\* Lungimile segmentelor sunt determinate în planul de proiecție Stereo 70 și sunt rotunjite la 1 milimetru.

**\*\*\* Distanţa dintre puncte este formată din segmente cumulate ce sunt mai mici decât valoarea 1 milimetru.**



**DATE DESPRE IMOBILUL NR. 1266**

Oficiul de Cadastru și Publicitate Imobiliară CALARASI  
Biroul de Cadastru și Publicitate Imobiliară Calarasi

**A. Partea I. Descrierea imobilului**

TEREN Extravilan

Adresa: Jud. Calarasi, tarla 15 parcela 14

Nr. Crt	Nr cadastral Nr. topografic	Suprafața* (mp)	Observații / Referințe
A1	31232	36.350	Sector cadastral:11 Teren neimprejmuit;

**B. Partea II. Proprietari și acte**

Inscrieri privitoare la dreptul de proprietate și alte drepturi reale		Referințe
<b>48804 / 04/10/2018</b>		
Act Notarial nr. 97, din 22/05/2009 emis de BNP POPA DIDINA (act administrativ nr 400 din 30.09.1994, emis de CJPSDPAT CALARASI);		
B1	Intabulare, drept de PROPRIETATE, dobandit prin Succesiune, cota actuala 1/1 1) VOICAN TEODORA	A1

**C. Partea III. SARCINI .**

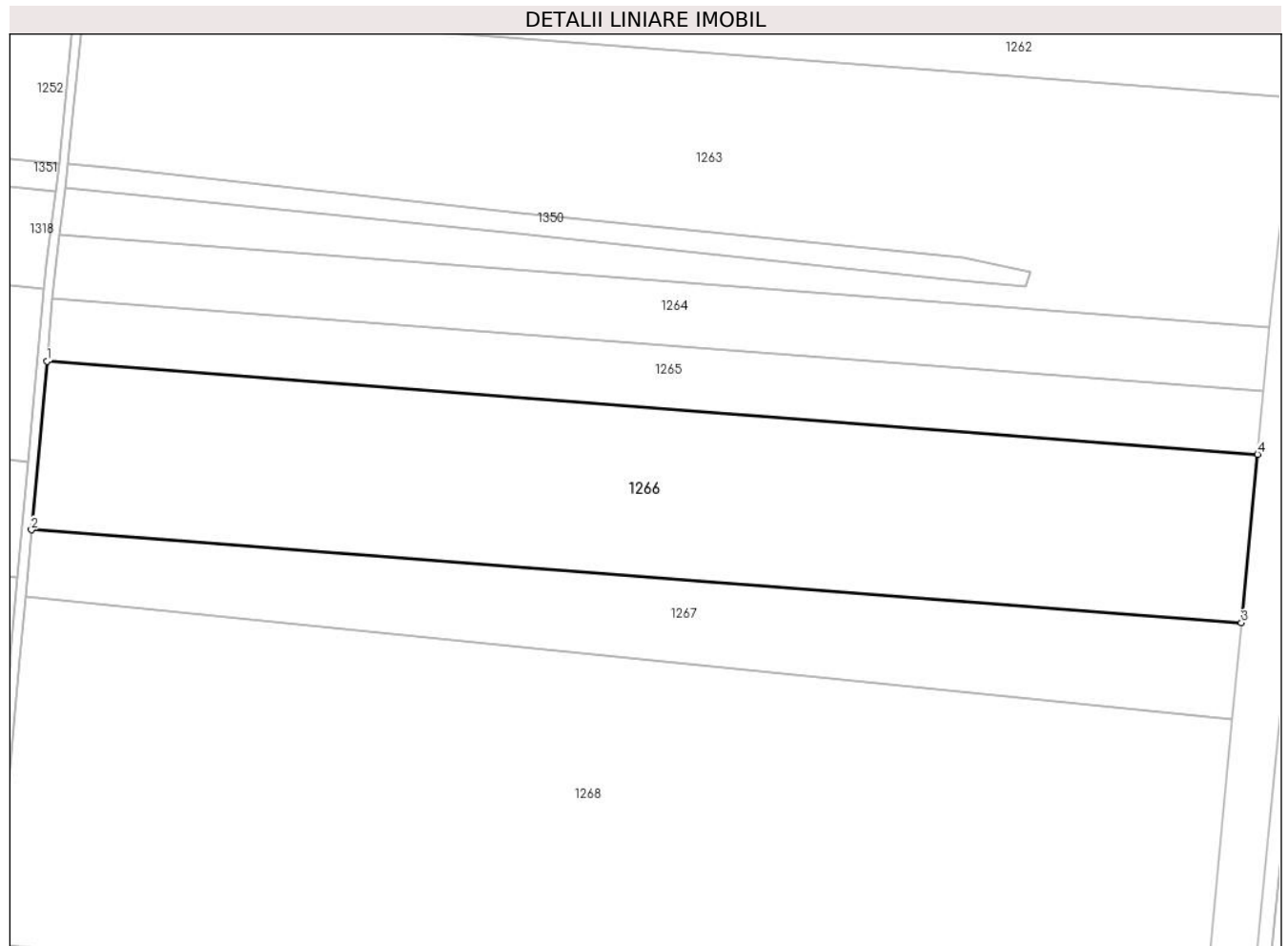
Inscrieri privind dezmembramintele dreptului de proprietate, drepturi reale de garanție și sarcini	Referințe
NU SUNT	

## Anexa Nr. 1 La Partea I

## Teren

Nr cadastral	Suprafața (mp)*	Observații / Referințe
31232	36.350	

\* Suprafața este determinată în planul de proiecție Stereo 70.



## Date referitoare la teren

Crt	Categorie folosință	Intravilan	Suprafața (mp)	Tarla	Parcelă	Nr. topo	Observații / Referințe
1	arabil	NU	36.350	15	14	-	

## Lungime Segmente

1) Valorile lungimilor segmentelor sunt obținute din proiecție în plan.

Punct început	X / Y	Punct sfârșit	X / Y	Lungime segment (** (m)
1	687.100,419 309.992,874	2	687.093,947 309.922,012	71.157
2	687.093,947 309.922,012	3	687.603,17 309.882,966	510.718
3	687.603,17 309.882,966	4	687.609,992 309.953,802	71.164
4	687.609,992 309.953,802	1	687.100,419 309.992,874	511.069

\*\* Lungimile segmentelor sunt determinate în planul de proiecție Stereo 70 și sunt rotunjite la 1 milimetru.

**\*\*\* Distanţa dintre puncte este formată din segmente cumulate ce sunt mai mici decât valoarea 1 milimetru.**





**DATE DESPRE IMOBILUL NR. 1267**

Oficiul de Cadastru și Publicitate Imobiliară CALARASI  
Biroul de Cadastru și Publicitate Imobiliară Calarasi

**A. Partea I. Descrierea imobilului**

TEREN Extravilan

Adresa: Jud. Calarasi, tarla 15 parcela 15

Nr. Crt	Nr cadastral Nr. topografic	Suprafața* (mp)	Observații / Referințe
A1	22910	17.600	Sector cadastral:11 Teren neimprejmuit;

**B. Partea II. Proprietari și acte**

Inscrieri privitoare la dreptul de proprietate și alte drepturi reale		Referințe
<b>8129 / 02/04/2010</b>		
Act Notarial nr. 731, din 01/04/2010 emis de BNP SESTACOVSKI FLORIN ADRIAN;		
B4	Intabulare, drept de PROPRIETATE, dobandit prin Conventie, cota actuala 1/1 1) <b>BRISAN MIRCEA</b> , sot 2) <b>BRISAN ARITINA</b> , sotie	A1

**C. Partea III. SARCINI .**


Inscrieri privind dezmembramintele dreptului de proprietate, drepturi reale de garanție și sarcini	Referințe
NU SUNT	

## Anexa Nr. 1 La Partea I

## Teren

Nr cadastral	Suprafața (mp)*	Observații / Referințe
22910	17.600	

\* Suprafața este determinată în planul de proiecție Stereo 70.



## Date referitoare la teren

Crt	Categorie folosință	Intravilan	Suprafața (mp)	Tarla	Parcelă	Nr. topo	Observații / Referințe
1	arabil	NU	17.600	15	15	-	

## Lungime Segmente

1) Valorile lungimilor segmentelor sunt obținute din proiecție în plan.

Punct început	X / Y	Punct sfârșit	X / Y	Lungime segment (** (m)
1	687.603,17 309.882,966	2	687.093,947 309.922,012	510.718
2	687.093,947 309.922,012	3	687.091,401 309.894,133	27.995
3	687.091,401 309.894,133	4	687.599,245 309.842,205	510.492
4	687.599,245 309.842,205	1	687.603,17 309.882,966	40.95

\*\* Lungimile segmentelor sunt determinate în planul de proiecție Stereo 70 și sunt rotunjite la 1 milimetru.

**\*\*\* Distanţa dintre puncte este formată din segmente cumulate ce sunt mai mici decât valoarea 1 milimetru.**



**DATE DESPRE IMOBILUL NR. 1268**

Oficiul de Cadastru și Publicitate Imobiliară CALARASI  
Biroul de Cadastru și Publicitate Imobiliară Calarasi

**A. Partea I. Descrierea imobilului**

TEREN Extravilan

Nr. CF vechi:5408  
Nr. cadastral vechi:3030

Adresa: Jud. Calarasi, tarla 15 parcela 16

Nr. Crt	Nr cadastral Nr. topografic	Suprafața* (mp)	Observații / Referințe
A1	29500	74.800	Sector cadastral:11 Teren neimprejmuit;

**B. Partea II. Proprietari și acte**

Inscrieri privitoare la dreptul de proprietate și alte drepturi reale		Referințe
<b>68426 / 09/12/2016</b>		
Act Notarial nr. 3148, din 24/10/2016 emis de NP MANZICU CORINA MIHAELA;		
B3	se noteaza actualizarea informatiilor tehnice in sensul introducerii geometriei imobilului in Eterra 3 si actualizare vecinatati in baza documentatiei cadastrale avizata si receptionata de inspectorul de cadastru	A1
<b>15663 / 28/03/2017</b>		
Act Notarial nr. 557, din 27/03/2017 emis de Mitache Iuliana Adriana;		
B4	Intabulare, drept de PROPRIETATE, dobandit prin Conventie, cota actuala 1/1 1) ANDREI RAZVAN, sot 2) ANDREI RALUCA MARIA, sotie	A1

**C. Partea III. SARCINI .**

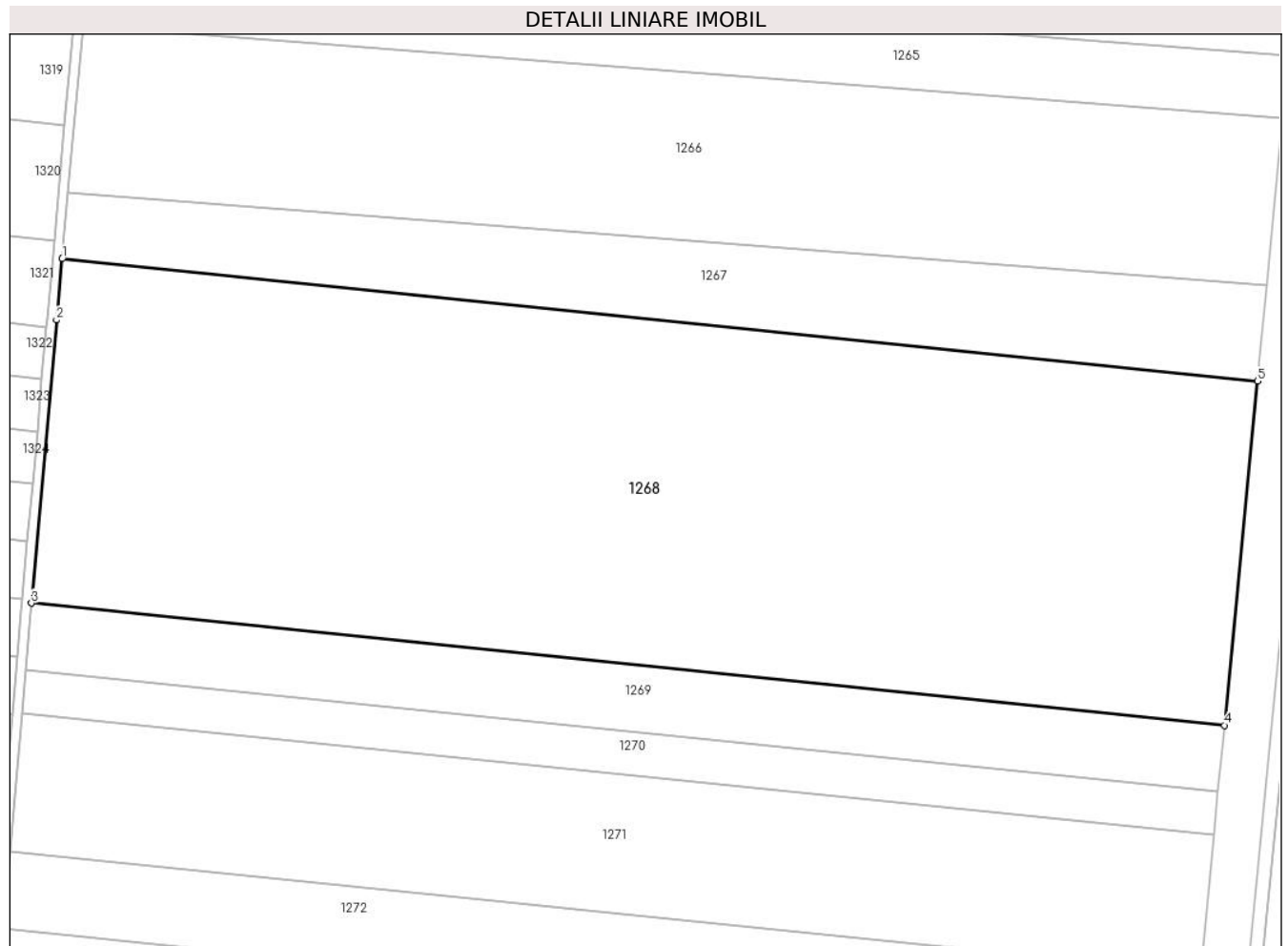
Inscrieri privind dezmembramintele dreptului de proprietate, drepturi reale de garanție și sarcini	Referințe
NU SUNT	

## Anexa Nr. 1 La Partea I

## Teren

Nr cadastral	Suprafața (mp)*	Observații / Referințe
29500	74.800	

\* Suprafața este determinată în planul de proiecție Stereo 70.



## Date referitoare la teren

Crt	Categorie folosință	Intravilan	Suprafața (mp)	Tarla	Parcelă	Nr. topo	Observații / Referințe
1	arabil	NU	74.800	15	16	-	

## Lungime Segmente

1) Valorile lungimilor segmentelor sunt obținute din proiecție în plan.

Punct început	X / Y	Punct sfârșit	X / Y	Lungime segment (** (m)
1	687.091,401 309.894,133	2	687.089,031 309.868,185	26.056
2	687.089,031 309.868,185	3	687.078,404 309.748,027	120.627
3	687.078,404 309.748,027	4	687.585,185 309.696,208	509.423
4	687.585,185 309.696,208	5	687.599,245 309.842,205	146.672
5	687.599,245 309.842,205	1	687.091,401 309.894,133	510.492

**\*\* Lungimile segmentelor sunt determinate în planul de proiecție Stereo 70 și sunt rotunjite la 1 milimetru.**

**\*\*\* Distanța dintre puncte este formată din segmente cumulate ce sunt mai mici decât valoarea 1 milimetru.**





**DATE DESPRE IMOBILUL NR. 1269**

Oficiul de Cadastru și Publicitate Imobiliară CALARASI  
Biroul de Cadastru și Publicitate Imobiliară Calarasi

**A. Partea I. Descrierea imobilului**

TEREN Extravilan

Adresa: Jud. Calarasi, tarla 15 parcela 17

Nr. Crt	Nr cadastral Nr. topografic	Suprafața* (mp)	Observații / Referințe
A1		14.410	Sector cadastral:11 Teren neimprejmuit; DIFERENTA DE SUPRAFATA SE AFLA LA IMOBILUL CU ID 1270

**B. Partea II. Proprietari și acte**

Inscrieri privitoare la dreptul de proprietate și alte drepturi reale		Referințe
/		
Act Administrativ nr. 697, din 11/08/1995 emis de CJSDPAT CALARASI;		
B1	Intabulare, drept de PROPRIETATE, dobandit prin Reconstituire, cota actuala 1/1 1) DRĂGĂNESCU ION, Lipsă CNP proprietar 2) DRĂGĂNESCU CONSTANTIN, Lipsă CNP proprietar	A1

**C. Partea III. SARCINI .**

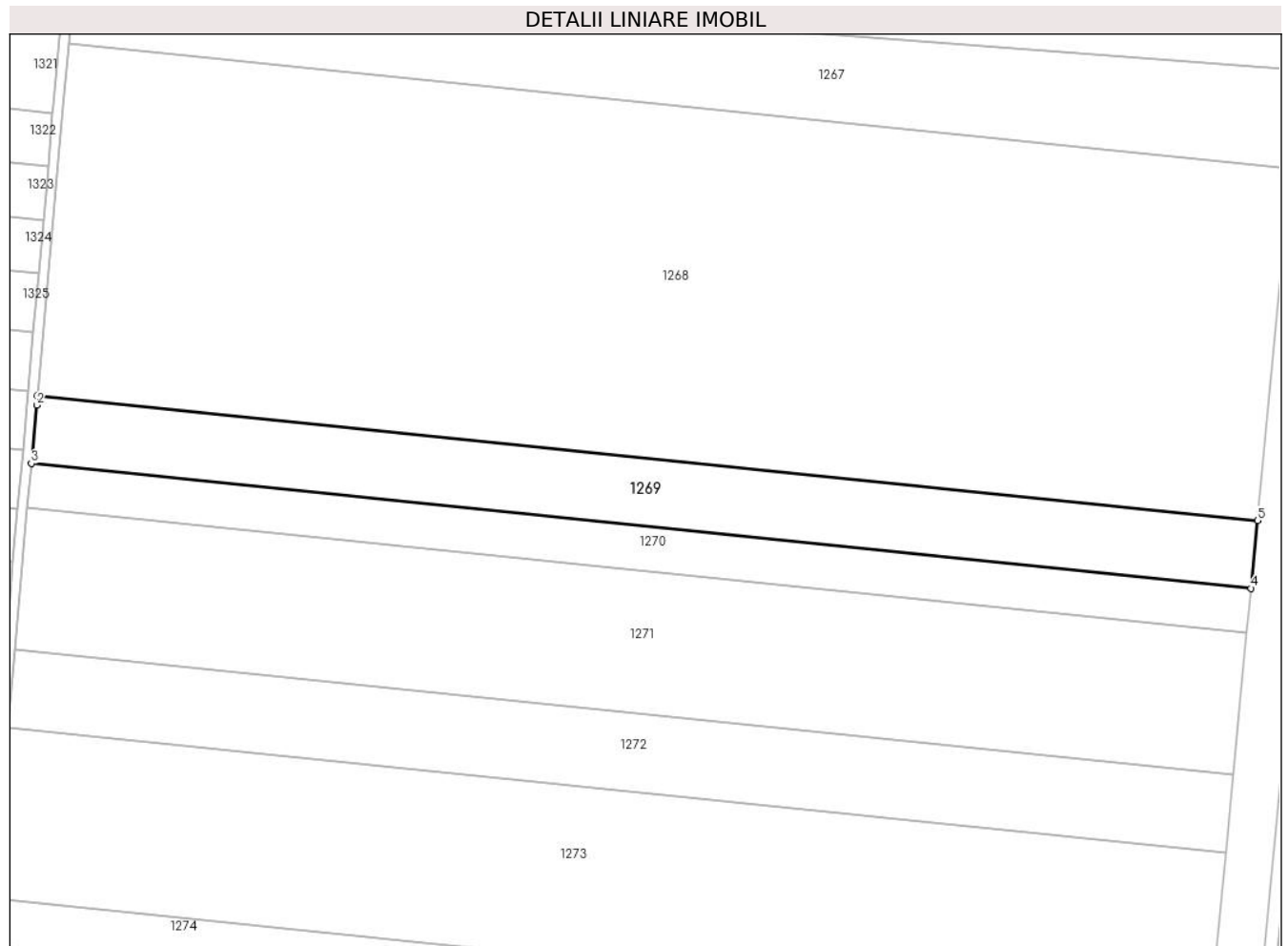
Inscrieri privind dezmembramintele dreptului de proprietate, drepturi reale de garanție și sarcini	Referințe
NU SUNT	

## Anexa Nr. 1 La Partea I

## Teren

Nr cadastral	Suprafața (mp)*	Observații / Referințe
	14.410	DIFERENȚA DE SUPRAFAȚA SE AFLA LA IMOBILUL CU ID 1270

\* Suprafața este determinată în planul de proiecție Stereo 70.



## Date referitoare la teren

Crt	Categorie folosință	Intravilan	Suprafața (mp)	Tarla	Parcelă	Nr. topo	Observații / Referințe
1	arabil	NU	14.410	15	17	-	

## Lungime Segmente

1) Valorile lungimilor segmentelor sunt obținute din proiecție în plan.

Punct început	X / Y	Punct sfârșit	X / Y	Lungime segment (** (m)
1	687.078,404 309.748,027	2	687.078,056 309.744,097	3.945
2	687.078,056 309.744,097	3	687.075,921 309.719,841	24.35
3	687.075,921 309.719,841	4	687.582,473 309.668,044	509.193
4	687.582,473 309.668,044	5	687.585,185 309.696,208	28.294
5	687.585,185 309.696,208	1	687.078,404 309.748,027	509.423

**\*\* Lungimile segmentelor sunt determinate în planul de proiecție Stereo 70 și sunt rotunjite la 1 milimetru.**

**\*\*\* Distanța dintre puncte este formată din segmente cumulate ce sunt mai mici decât valoarea 1 milimetru.**



**DATE DESPRE IMOBILUL NR. 1270**

Oficiul de Cadastru și Publicitate Imobiliară CALARASI  
Biroul de Cadastru și Publicitate Imobiliară Calarasi

**A. Partea I. Descrierea imobilului**

TEREN Extravilan

Nr. CF vechi:5967  
Nr. cadastral vechi:3427

Adresa: Jud. Calarasi, tarla 15 parcela 17

Nr. Crt	Nr cadastral Nr. topografic	Suprafața* (mp)	Observații / Referințe
A1	32666	9.410	Sector cadastral:11 Teren neimprejmuit;

**B. Partea II. Proprietari și acte**

Inscrieri privitoare la dreptul de proprietate și alte drepturi reale		Referințe
<b>5373 / 08/05/2006</b>		
Act Notarial nr. 845, din 08/05/2006 emis de BNP CHIRU MARIA DANA (contract de vanzare-cumparare);		
B1	Intabulare, drept de PROPRIETATE, dobandit prin Conventie, cota actuala 1/1 1) SC CENTA 3000 SRL, CIF:9999999999999	A1

**C. Partea III. SARCINI .**

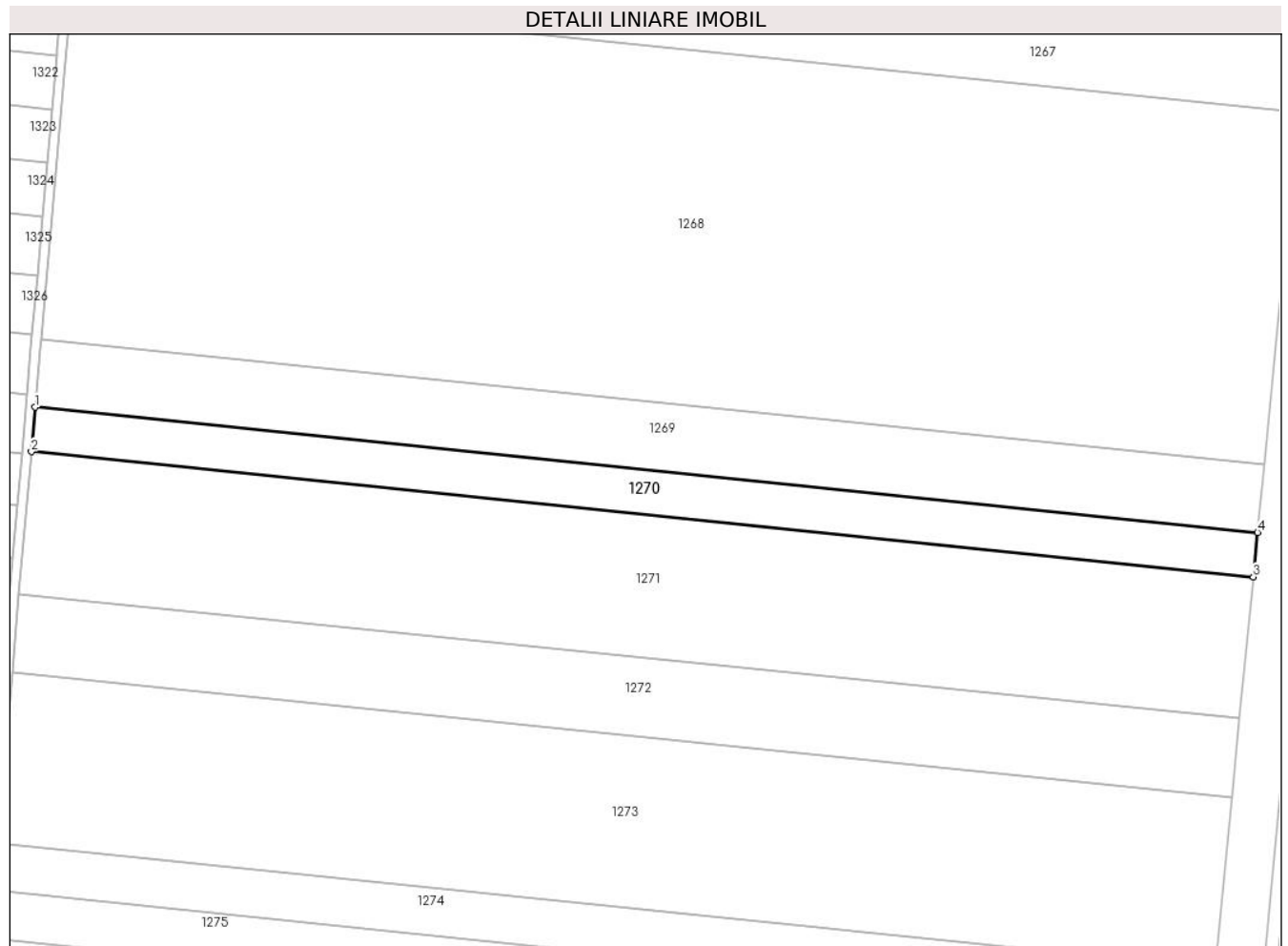
Inscrieri privind dezmembramintele dreptului de proprietate, drepturi reale de garanție și sarcini	Referințe
NU SUNT	

## Anexa Nr. 1 La Partea I

## Teren

Nr cadastral	Suprafața (mp)*	Observații / Referințe
32666	9.410	

\* Suprafața este determinată în planul de proiecție Stereo 70.



## Date referitoare la teren

Crt	Categorie folosință	Intra vilan	Suprafața (mp)	Tarla	Parcelă	Nr. topo	Observații / Referințe
1	arabil	NU	9.410	15	17	-	

## Lungime Segmente

1) Valorile lungimilor segmentelor sunt obținute din proiecție în plan.

Punct început	X / Y	Punct sfârșit	X / Y	Lungime segment (** (m)
1	687.075,921 309.719,841	2	687.074,301 309.701,427	18.485
2	687.074,301 309.701,427	3	687.580,701 309.649,646	509.041
3	687.580,701 309.649,646	4	687.582,473 309.668,044	18.483
4	687.582,473 309.668,044	1	687.075,921 309.719,841	509.193

\*\* Lungimile segmentelor sunt determinate în planul de proiecție Stereo 70 și sunt rotunjite la 1 milimetru.

**\*\*\* Distanţa dintre puncte este formată din segmente cumulate ce sunt mai mici decât valoarea 1 milimetru.**





**DATE DESPRE IMOBILUL NR. 1271**

Oficiul de Cadastru și Publicitate Imobiliară CALARASI  
Biroul de Cadastru și Publicitate Imobiliară Calarasi

**A. Partea I. Descrierea imobilului**

TEREN Extravilan

Nr. CF vechi:4625  
Nr. cadastral vechi:2965

Adresa: Jud. Calarasi, tarla 15 parcela 18

Nr. Crt	Nr cadastral Nr. topografic	Suprafața* (mp)	Observații / Referințe
A1	29499	30.000	Sector cadastral:11 Teren neimprejmuit;

**B. Partea II. Proprietari și acte**

Inscrieri privitoare la dreptul de proprietate și alte drepturi reale		Referințe
<b>1115 / 12/01/2017</b>		
Act Notarial nr. 3149, din 25/10/2016 emis de NP MANZICU CORINA-MIHAELA;		
B3	se noteaza actualizarea de informatii tehnice cu privire la imobil , ( introducerea imobilului in eterra 3 si actualizare vecinatati)	A1
<b>15660 / 28/03/2017</b>		
Act Notarial nr. 557, din 27/03/2017 emis de Mitache Iuliana Adriana;		
B4	Intabulare, drept de PROPRIETATE, dobandit prin Conventie, cota actuala 1/1 1) ANDREI RAZVAN 2) ANDREI RALUCA MARIA	A1

**C. Partea III. SARCINI .**


Inscrieri privind dezmembramintele dreptului de proprietate, drepturi reale de garanție și sarcini	Referințe
NU SUNT	

## Anexa Nr. 1 La Partea I

## Teren

Nr cadastral	Suprafața (mp)*	Observații / Referințe
29499	30.000	

\* Suprafața este determinată în planul de proiecție Stereo 70.



## Date referitoare la teren

Crt	Categorie folosință	Intra vilan	Suprafața (mp)	Tarla	Parcelă	Nr. topo	Observații / Referințe
1	arabil	NU	30.000	15	18	-	

## Lungime Segmente

1) Valorile lungimilor segmentelor sunt obținute din proiecție în plan.

Punct început	X / Y	Punct sfârșit	X / Y	Lungime segment (** (m)
1	687.580,701 309.649,646	2	687.074,301 309.701,427	509.041
2	687.074,301 309.701,427	3	687.069,131 309.642,686	58.968
3	687.069,131 309.642,686	4	687.575,049 309.590,954	508.556
4	687.575,049 309.590,954	1	687.580,701 309.649,646	58.964

\*\* Lungimile segmentelor sunt determinate în planul de proiecție Stereo 70 și sunt rotunjite la 1 milimetru.

**\*\*\* Distanţa dintre puncte este formată din segmente cumulate ce sunt mai mici decât valoarea 1 milimetru.**



**DATE DESPRE IMOBILUL NR. 1272**

Oficiul de Cadastru și Publicitate Imobiliară CALARASI  
Biroul de Cadastru și Publicitate Imobiliară Calarasi

**A. Partea I. Descrierea imobilului**

TEREN Extravilan

Adresa: Jud. Calarasi, tarla 15 parcela 19

Nr. Crt	Nr cadastral Nr. topografic	Suprafața* (mp)	Observații / Referințe
A1		16.640	Sector cadastral:11 Teren neimprejmuit;

**B. Partea II. Proprietari și acte**

Inscrieri privitoare la dreptul de proprietate și alte drepturi reale	Referințe
/	
Act Administrativ nr. 1025, din 02/06/1997 emis de CJSDPAT CALARASI;	
B1	A1
Intabulare, drept de PROPRIETATE, dobandit prin Reconstituire, cota actuala 1/1	
1) EPUREANU FLOAREA, Lipsă CNP proprietar	

**C. Partea III. SARCINI .**

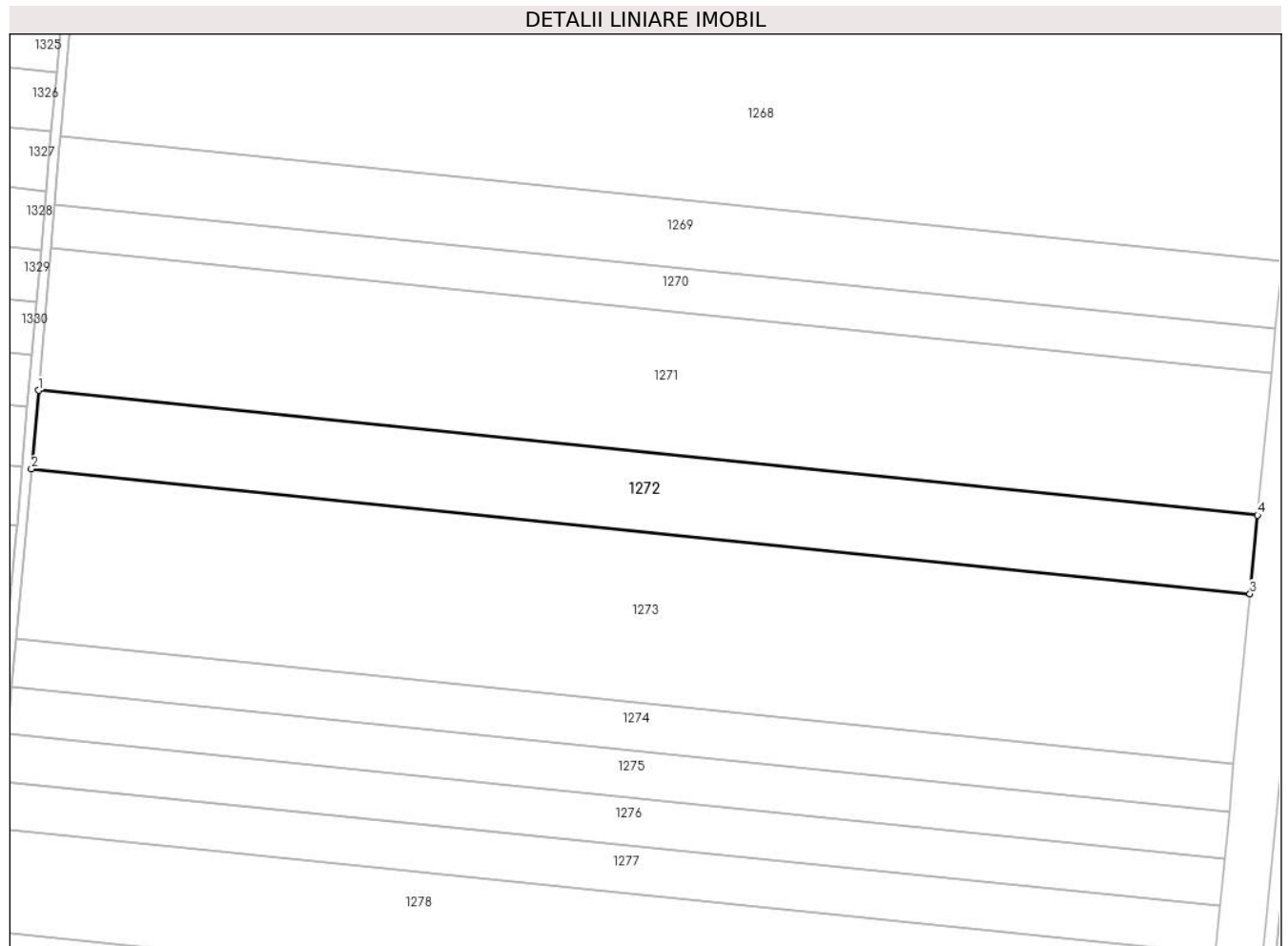
Inscrieri privind dezmembramintele dreptului de proprietate, drepturi reale de garanție și sarcini	Referințe
NU SUNT	

## Anexa Nr. 1 La Partea I

## Teren

Nr cadastral	Suprafața (mp)*	Observații / Referințe
	16.640	

\* Suprafața este determinată în planul de proiecție Stereo 70.



## Date referitoare la teren

Crt	Categorie folosință	Intra vilan	Suprafața (mp)	Tarla	Parcelă	Nr. topo	Observații / Referințe
1	arabil	NU	16.640	15	19	-	

## Lungime Segmente

1) Valorile lungimilor segmentelor sunt obținute din proiecție în plan.

Punct început	X / Y	Punct sfârșit	X / Y	Lungime segment (** (m)
1	687.069,131 309.642,686	2	687.066,261 309.610,08	32.732
2	687.066,261 309.610,08	3	687.571,912 309.558,376	508.288
3	687.571,912 309.558,376	4	687.575,049 309.590,954	32.729
4	687.575,049 309.590,954	1	687.069,131 309.642,686	508.556

\*\* Lungimile segmentelor sunt determinate în planul de proiecție Stereo 70 și sunt rotunjite la 1 milimetru.

**\*\*\* Distanţa dintre puncte este formată din segmente cumulate ce sunt mai mici decât valoarea 1 milimetru.**





**DATE DESPRE IMOBILUL NR. 1273**

Oficiul de Cadastru și Publicitate Imobiliară CALARASI  
Biroul de Cadastru și Publicitate Imobiliară Calarasi

**A. Partea I. Descrierea imobilului**

TEREN Extravilan

Adresa: Jud. Calarasi, tarla 15 parcela 20

Nr. Crt	Nr cadastral Nr. topografic	Suprafața* (mp)	Observații / Referințe
A1	22889	36.000	Sector cadastral:11 Teren neimprejmuit;

**B. Partea II. Proprietari și acte**

Inscrieri privitoare la dreptul de proprietate și alte drepturi reale		Referințe
<b>4292 / 23/02/2010</b>		
Act Notarial nr. 1270, din 28/03/1997 emis de BNP MITACHE IULIANA ADRIANA;		
B1	Intabulare, drept de PROPRIETATE, dobandit prin Conventie, cota actuala 1/1 1) <b>BRISAN MIRCEA</b> , sot 2) <b>BRISAN ARITINA</b> , sotie	A1

**C. Partea III. SARCINI .**

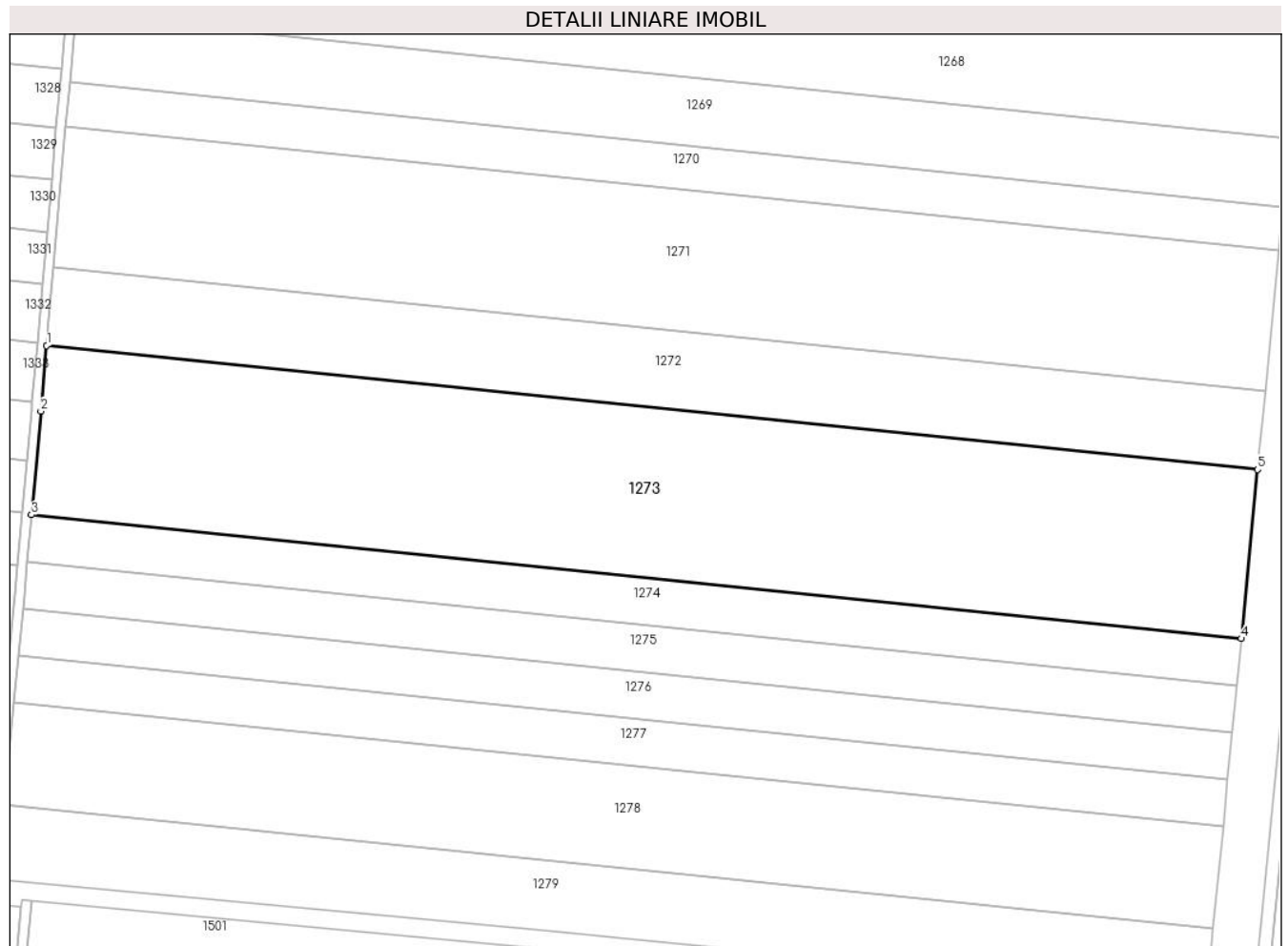
Inscrieri privind dezmembramintele dreptului de proprietate, drepturi reale de garanție și sarcini	Referințe
NU SUNT	

## Anexa Nr. 1 La Partea I

## Teren

Nr cadastral	Suprafața (mp)*	Observații / Referințe
22889	36.000	

\* Suprafața este determinată în planul de proiecție Stereo 70.



## Date referitoare la teren

Crt	Categorie folosință	Intravilan	Suprafața (mp)	Tarla	Parcelă	Nr. topo	Observații / Referințe
1	arabil	NU	36.000	15	20	-	

## Lungime Segmente

1) Valorile lungimilor segmentelor sunt obținute din proiecție în plan.

Punct început	X / Y	Punct sfârșit	X / Y	Lungime segment (** (m)
1	687.066,261 309.610,08	2	687.063,853 309.582,715	27.471
2	687.063,853 309.582,715	3	687.059,896 309.539,501	43.395
3	687.059,896 309.539,501	4	687.565,119 309.487,841	507.857
4	687.565,119 309.487,841	5	687.571,912 309.558,376	70.861
5	687.571,912 309.558,376	1	687.066,261 309.610,08	508.288

**\*\* Lungimile segmentelor sunt determinate în planul de proiecție Stereo 70 și sunt rotunjite la 1 milimetru.**

**\*\*\* Distanța dintre puncte este formată din segmente cumulate ce sunt mai mici decât valoarea 1 milimetru.**



**DATE DESPRE IMOBILUL NR. 1274**

Oficiul de Cadastru și Publicitate Imobiliară CALARASI  
Biroul de Cadastru și Publicitate Imobiliară Calarasi

**A. Partea I. Descrierea imobilului**

TEREN Extravilan

Adresa: Jud. Calarasi, tarla 15 parcela 21

Nr. Crt	Nr cadastral Nr. topografic	Suprafața* (mp)	Observații / Referințe
A1		10.000	Sector cadastral:11 Teren neimprejmuit;

**B. Partea II. Proprietari și acte**

Inscrieri privitoare la dreptul de proprietate și alte drepturi reale	Referințe
/	
Act Administrativ nr. 1069, din 08/09/1997 emis de CJSDPAT CALARASI;	
B1	A1
Intabulare, drept de PROPRIETATE, dobandit prin Reconstituire, cota actuala 1/1	
1) POPESCU M MARIA, Lipsă CNP proprietar	
2) ALEXE CLEMENTINA, Lipsă CNP proprietar	

**C. Partea III. SARCINI .**


Inscrieri privind dezmembramintele dreptului de proprietate, drepturi reale de garanție și sarcini	Referințe
NU SUNT	

## Anexa Nr. 1 La Partea I

## Teren

Nr cadastral	Suprafața (mp)*	Observații / Referințe
	10.000	

\* Suprafața este determinată în planul de proiecție Stereo 70.



## Date referitoare la teren

Crt	Categorie folosință	Intra vilan	Suprafața (mp)	Tarla	Parcelă	Nr. topo	Observații / Referințe
1	arabil	NU	10.000	15	21	-	

## Lungime Segmente

1) Valorile lungimilor segmentelor sunt obținute din proiecție în plan.

Punct început	X / Y	Punct sfârșit	X / Y	Lungime segment (** (m)
1	687.059,896 309.539,501	2	687.058,1 309.519,89	19.693
2	687.058,1 309.519,89	3	687.563,232 309.468,239	507.766
3	687.563,232 309.468,239	4	687.565,119 309.487,841	19.693
4	687.565,119 309.487,841	1	687.059,896 309.539,501	507.857

\*\* Lungimile segmentelor sunt determinate în planul de proiecție Stereo 70 și sunt rotunjite la 1 milimetru.

**\*\*\* Distanţa dintre puncte este formată din segmente cumulate ce sunt mai mici decât valoarea 1 milimetru.**





**DATE DESPRE IMOBILUL NR. 1275**

Oficiul de Cadastru și Publicitate Imobiliară CALARASI  
Biroul de Cadastru și Publicitate Imobiliară Calarasi

**A. Partea I. Descrierea imobilului**

TEREN Extravilan

Adresa: Jud. Calarasi, tarla 15 parcela 22

Nr. Crt	Nr cadastral Nr. topografic	Suprafața* (mp)	Observații / Referințe
A1		10.000	Sector cadastral:11 Teren neimprejmuit;

**B. Partea II. Proprietari și acte**

Inscrieri privitoare la dreptul de proprietate și alte drepturi reale	Referințe
/	
Act Administrativ nr. 1123, din 24/11/1997 emis de CJSDPAT CALARASI;	
B1	A1
Intabulare, drept de PROPRIETATE, dobandit prin Reconstituire, cota actuala 1/1	
1) CALIN D MARIAN, Lipsă CNP proprietar	

**C. Partea III. SARCINI .**

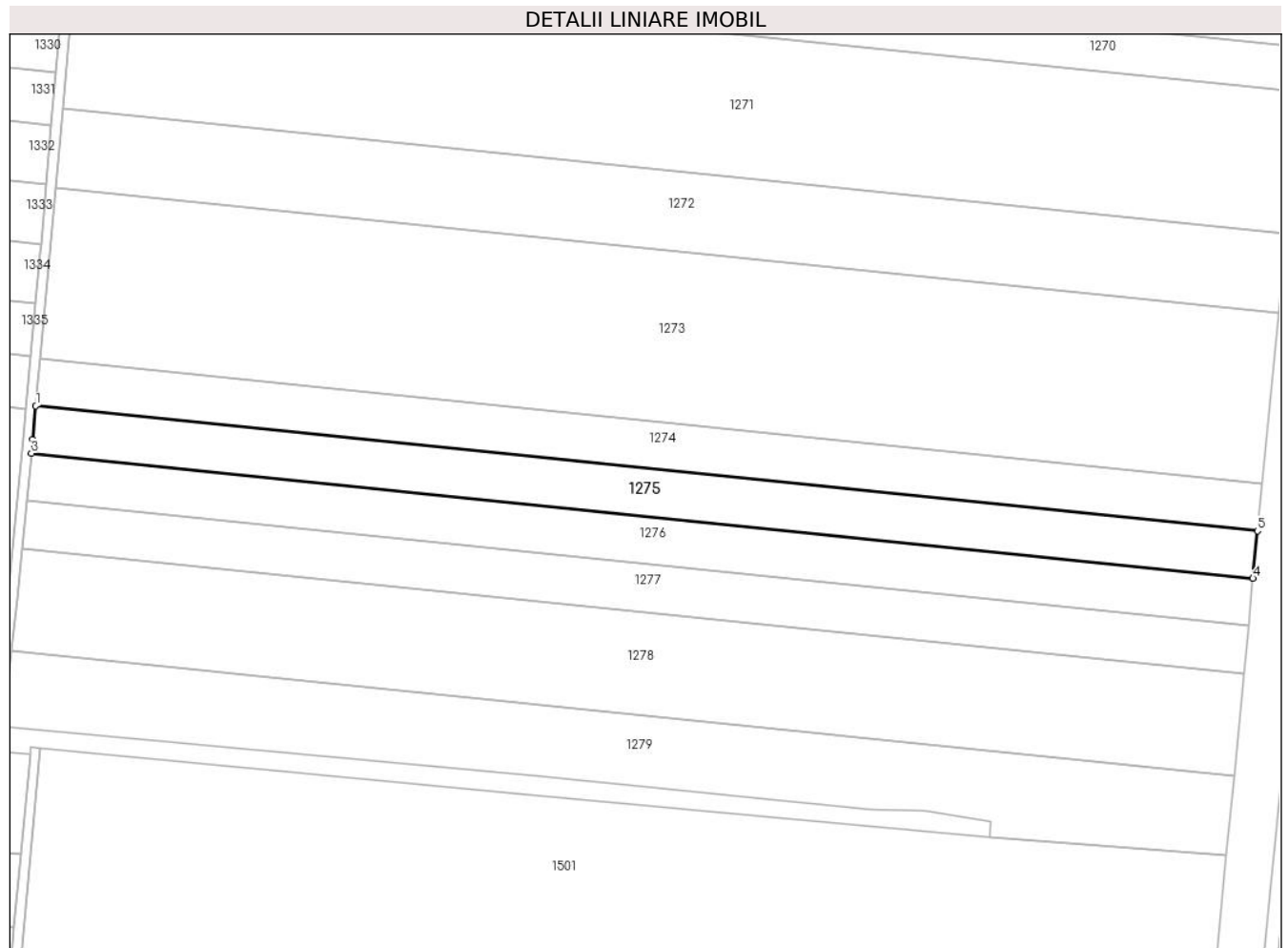
Inscrieri privind dezmembramintele dreptului de proprietate, drepturi reale de garanție și sarcini	Referințe
NU SUNT	

## Anexa Nr. 1 La Partea I

## Teren

Nr cadastral	Suprafața (mp)*	Observații / Referințe
	10.000	

\* Suprafața este determinată în planul de proiecție Stereo 70.



## Date referitoare la teren

Crt	Categorie folosință	Intravilan	Suprafața (mp)	Tarla	Parcelă	Nr. topo	Observații / Referințe
1	arabil	NU	10.000	15	22	-	

## Lungime Segmente

1) Valorile lungimilor segmentelor sunt obținute din proiecție în plan.

Punct început	X / Y	Punct sfârșit	X / Y	Lungime segment (** (m)
1	687.058,1 309.519,89	2	687.056,832 309.506,041	13.907
2	687.056,832 309.506,041	3	687.056,276 309.500,278	5.79
3	687.056,276 309.500,278	4	687.561,344 309.448,633	507.702
4	687.561,344 309.448,633	5	687.563,232 309.468,239	19.697
5	687.563,232 309.468,239	1	687.058,1 309.519,89	507.766

**\*\* Lungimile segmentelor sunt determinate în planul de proiecție Stereo 70 și sunt rotunjite la 1 milimetru.**

**\*\*\* Distanța dintre puncte este formată din segmente cumulate ce sunt mai mici decât valoarea 1 milimetru.**



**DATE DESPRE IMOBILUL NR. 1276**

Oficiul de Cadastru și Publicitate Imobiliară CALARASI  
Biroul de Cadastru și Publicitate Imobiliară Calarasi

**A. Partea I. Descrierea imobilului**

TEREN Extravilan

Adresa: Jud. Calarasi, tarla 15 parcela 23

Nr. Crt	Nr cadastral Nr. topografic	Suprafața* (mp)	Observații / Referințe
A1	35715	10.000	Sector cadastral:11 Teren neimprejmut;

**B. Partea II. Proprietari și acte**

Inscrieri privitoare la dreptul de proprietate și alte drepturi reale		Referințe
<b>55077 / 09/08/2024</b>		
Act Notarial nr. 70, din 01/04/2005 emis de BNP CEPARU IOAN (act notarial nr 39 din 02.04.2024, emis de BNP SERBAN ANGELICA VALENTINA);		
B1	Intabulare, drept de PROPRIETATE, dobandit prin Succesiune, cota actuala 1/2 1) IONESCU MARIAN TUDOREL	A1
B2	Intabulare, drept de PROPRIETATE, dobandit prin Succesiune, cota actuala 1/8 1) RADU ERMINA LIDIA	A1
B3	Intabulare, drept de PROPRIETATE, dobandit prin Succesiune, cota actuala 3/8 1) RADU ALEXANDRU ERMIN	A1

**C. Partea III. SARCINI .**

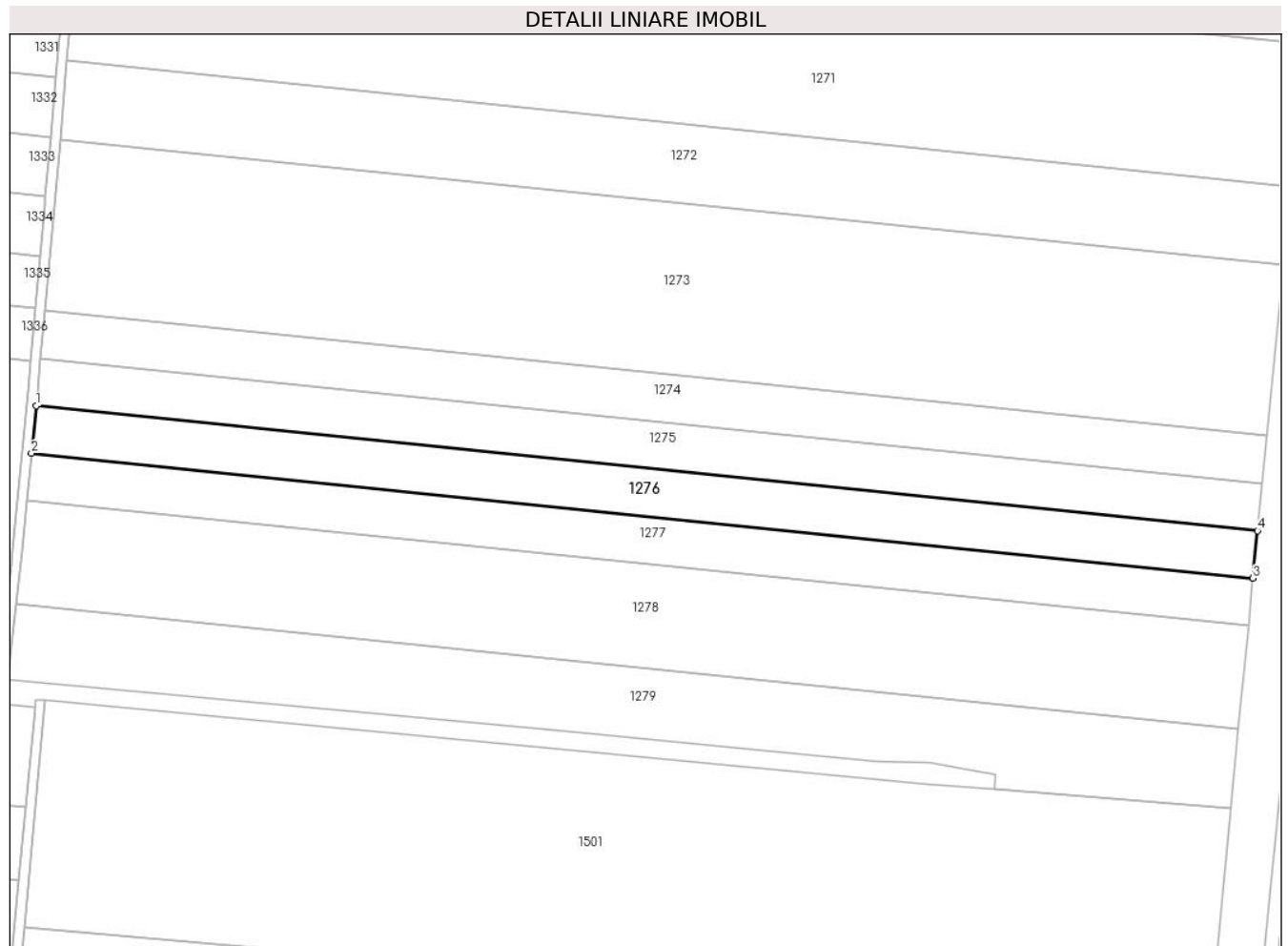
Inscrieri privind dezmembramintele dreptului de proprietate, drepturi reale de garanție și sarcini	Referințe
NU SUNT	

## Anexa Nr. 1 La Partea I

## Teren

Nr cadastral	Suprafața (mp)*	Observații / Referințe
35715	10.000	

\* Suprafața este determinată în planul de proiecție Stereo 70.



## Date referitoare la teren

Crt	Categorie folosință	Intra vilan	Suprafața (mp)	Tarla	Parcelă	Nr. topo	Observații / Referințe
1	arabil	NU	10.000	15	23	-	

## Lungime Segmente

1) Valorile lungimilor segmentelor sunt obținute din proiecție în plan.

Punct început	X / Y	Punct sfârșit	X / Y	Lungime segment (** (m)
1	687.056,276 309.500,278	2	687.054,385 309.480,672	19.697
2	687.054,385 309.480,672	3	687.559,456 309.429,027	507.705
3	687.559,456 309.429,027	4	687.561,344 309.448,633	19.697
4	687.561,344 309.448,633	1	687.056,276 309.500,278	507.702

\*\* Lungimile segmentelor sunt determinate în planul de proiecție Stereo 70 și sunt rotunjite la 1 milimetru.

**\*\*\* Distanţa dintre puncte este formată din segmente cumulate ce sunt mai mici decât valoarea 1 milimetru.**





**DATE DESPRE IMOBILUL NR. 1277**

Oficiul de Cadastru și Publicitate Imobiliară CALARASI  
Biroul de Cadastru și Publicitate Imobiliară Calarasi

**A. Partea I. Descrierea imobilului**

TEREN Extravilan

Adresa: Jud. Calarasi, tarla 15 parcela 24

Nr. Crt	Nr cadastral Nr. topografic	Suprafața* (mp)	Observații / Referințe
A1	23994	10.000	Sector cadastral:11 Teren neimprejmuit;

**B. Partea II. Proprietari și acte**

Inscrieri privitoare la dreptul de proprietate și alte drepturi reale		Referințe
<b>9152 / 16/03/2011</b>		
Act Notarial nr. 686, din 14/03/2011 emis de BNP SESTACOVSKI FLORIN ADRIAN;		
B5	Intabulare, drept de PROPRIETATE, dobandit prin Conventie, cota actuala 1/1 1) CODERIE COSMIN OVIDIU, - necasatorit	A1

**C. Partea III. SARCINI .**

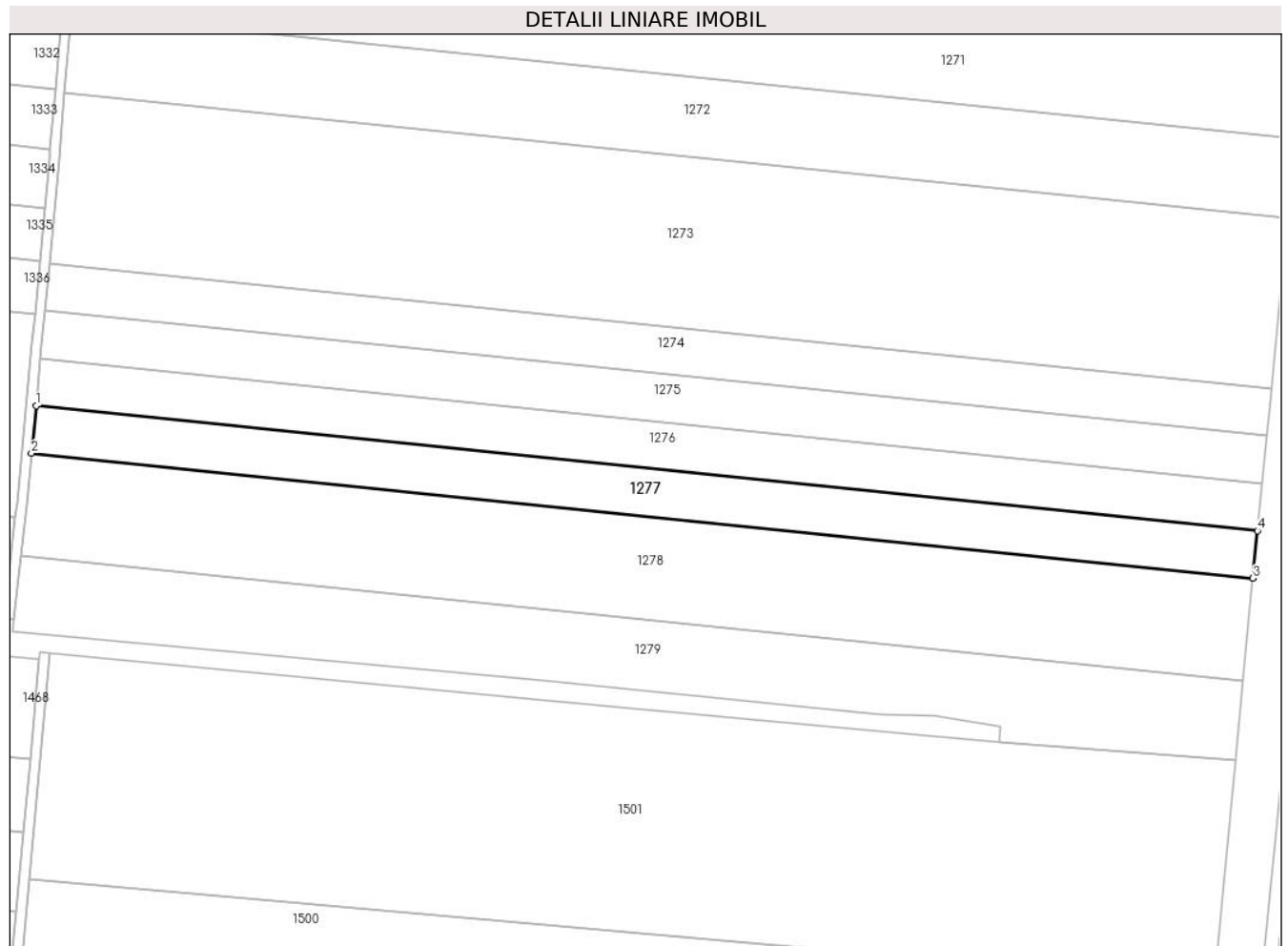
Inscrieri privind dezmembramintele dreptului de proprietate, drepturi reale de garanție și sarcini	Referințe
NU SUNT	

## Anexa Nr. 1 La Partea I

## Teren

Nr cadastral	Suprafața (mp)*	Observații / Referințe
23994	10.000	

\* Suprafața este determinată în planul de proiecție Stereo 70.



## Date referitoare la teren

Crt	Categorie folosință	Intra vilan	Suprafața (mp)	Tarla	Parcelă	Nr. topo	Observații / Referințe
1	arabil	NU	10.000	15	24	-	

## Lungime Segmente

1) Valorile lungimilor segmentelor sunt obținute din proiecție în plan.

Punct început	X / Y	Punct sfârșit	X / Y	Lungime segment (** (m)
1	687.054,385 309.480,672	2	687.052,495 309.461,066	19.697
2	687.052,495 309.461,066	3	687.557,567 309.409,421	507.706
3	687.557,567 309.409,421	4	687.559,456 309.429,027	19.697
4	687.559,456 309.429,027	1	687.054,385 309.480,672	507.705

\*\* Lungimile segmentelor sunt determinate în planul de proiecție Stereo 70 și sunt rotunjite la 1 milimetru.

**\*\*\* Distanţa dintre puncte este formată din segmente cumulate ce sunt mai mici decât valoarea 1 milimetru.**



**DATE DESPRE IMOBILUL NR. 1278**

Oficiul de Cadastru și Publicitate Imobiliară CALARASI  
Biroul de Cadastru și Publicitate Imobiliară Calarasi

**A. Partea I. Descrierea imobilului**

TEREN Extravilan

Adresa: Jud. Calarasi, Tarla 15, Parcela 25

Nr. Crt	Nr cadastral Nr. topografic	Suprafața* (mp)	Observații / Referințe
A1	35058	21.640	Sector cadastral:11 Teren neimprejmuit;

**B. Partea II. Proprietari și acte**

Inscrieri privitoare la dreptul de proprietate și alte drepturi reale	Referințe	
<b>33082 / 12/06/2023</b>		
Act Administrativ nr. 98018, din 06/09/2004 emis de CJSDPAT CALARASI (Titlu de Proprietate Nr. 98018 din 06.08.2004 ; act notarial nr 2 din 05.02.2019, emis de BIN ISACHE DRAGOS;act notarial nr 4 din 29.03.2023, emis de NP HOGAS CRISTINEL HORATIU;act administrativ nr 06 din 29.01.2007, emis de PRIMARIA COM GRIVITA;act notarial nr 23 din 23.01.2004, emis de PRIMARIA CURTEA DE ARGES;act notarial nr 17 din 23.02.2017, emis de NP HOGAS CRISTINEL HORATIU;act notarial nr 40 din 03.11.2016, emis de BIN DRAGHICI ELENA;act notarial nr 1 din 04.04.2023, emis de BIN ISACHE DRAGOS;act notarial nr 47 din 23.11.2022, emis de NP DRAGHICI ELENA);		
B1	Intabulare, drept de PROPRIETATE, dobandit prin Reconstituire, cota actuala 4/7 1) GHEORGHIU RADITA 2) JUGANARU ALEXANDRINA 3) IONESCU NICOLAE, - decedat 4) IONESCU VIRGIL, - decedat	A1
B2	Intabulare, drept de PROPRIETATE, dobandit prin Succesiune, cota actuala 1/7 1) HAGIANU DUMITRU	A1
B3	Intabulare, drept de PROPRIETATE, dobandit prin Succesiune, cota actuala 1/7 1) IONESCU SORIN LAURENTIU	A1
B4	Intabulare, drept de PROPRIETATE, dobandit prin Succesiune, cota actuala 1/28 1) IONESCU ANGELICA	A1
B5	Intabulare, drept de PROPRIETATE, dobandit prin Succesiune, cota actuala 3/28 1) ANDRONIC MICHAELA	A1

**C. Partea III. SARCINI .**


Inscrieri privind dezmembramintele dreptului de proprietate, drepturi reale de garanție și sarcini	Referințe
NU SUNT	

## Anexa Nr. 1 La Partea I

## Teren

Nr cadastral	Suprafața (mp)*	Observații / Referințe
35058	21.640	

\* Suprafața este determinată în planul de proiecție Stereo 70.



## Date referitoare la teren

Crt	Categorie folosință	Intra vilan	Suprafața (mp)	Tarla	Parcelă	Nr. topo	Observații / Referințe
1	arabil	NU	21.640	15	25	-	

## Lungime Segmente

1) Valorile lungimilor segmentelor sunt obținute din proiecție în plan.

Punct început	X / Y	Punct sfârșit	X / Y	Lungime segment (** (m)
1	687.052,495 309.461,066	2	687.050,49 309.440,281	20.881
2	687.050,49 309.440,281	3	687.048,119 309.418,674	21.737
3	687.048,119 309.418,674	4	687.553,482 309.367,0	507.998
4	687.553,482 309.367,0	5	687.557,567 309.409,421	42.617
5	687.557,567 309.409,421	1	687.052,495 309.461,066	507.706

**\*\* Lungimile segmentelor sunt determinate în planul de proiecție Stereo 70 și sunt rotunjite la 1 milimetru.**

**\*\*\* Distanța dintre puncte este formată din segmente cumulate ce sunt mai mici decât valoarea 1 milimetru.**





**DATE DESPRE IMOBILUL NR. 1279**

Oficiul de Cadastru și Publicitate Imobiliară CALARASI  
Biroul de Cadastru și Publicitate Imobiliară Calarasi

**A. Partea I. Descrierea imobilului**

TEREN Extravilan

Adresa: Jud. Calarasi, tarla 15 parcela 26

Nr. Crt	Nr cadastral Nr. topografic	Suprafața* (mp)	Observații / Referințe
A1		15.500	Sector cadastral:11 Teren neimprejmuit; TDCL

**B. Partea II. Proprietari și acte**

Inscrieri privitoare la dreptul de proprietate și alte drepturi reale		Referințe
/		
Act Normativ nr. 7, din 13/03/1996 emis de PARLAMENTUL ROMANIEI (,ART.13);		
B1	Inscrierea posesiei, drept de PROPRIETATE, dobandit prin Lege, cota actuala 1/1 1) <b>NEIDENTIFICAT NEIDENTIFICAT</b>	A1
B2	Se noteaza mențiunea proprietar neidentificat, rezerva comisiei locale de fond funciar.	A1

**C. Partea III. SARCINI .**

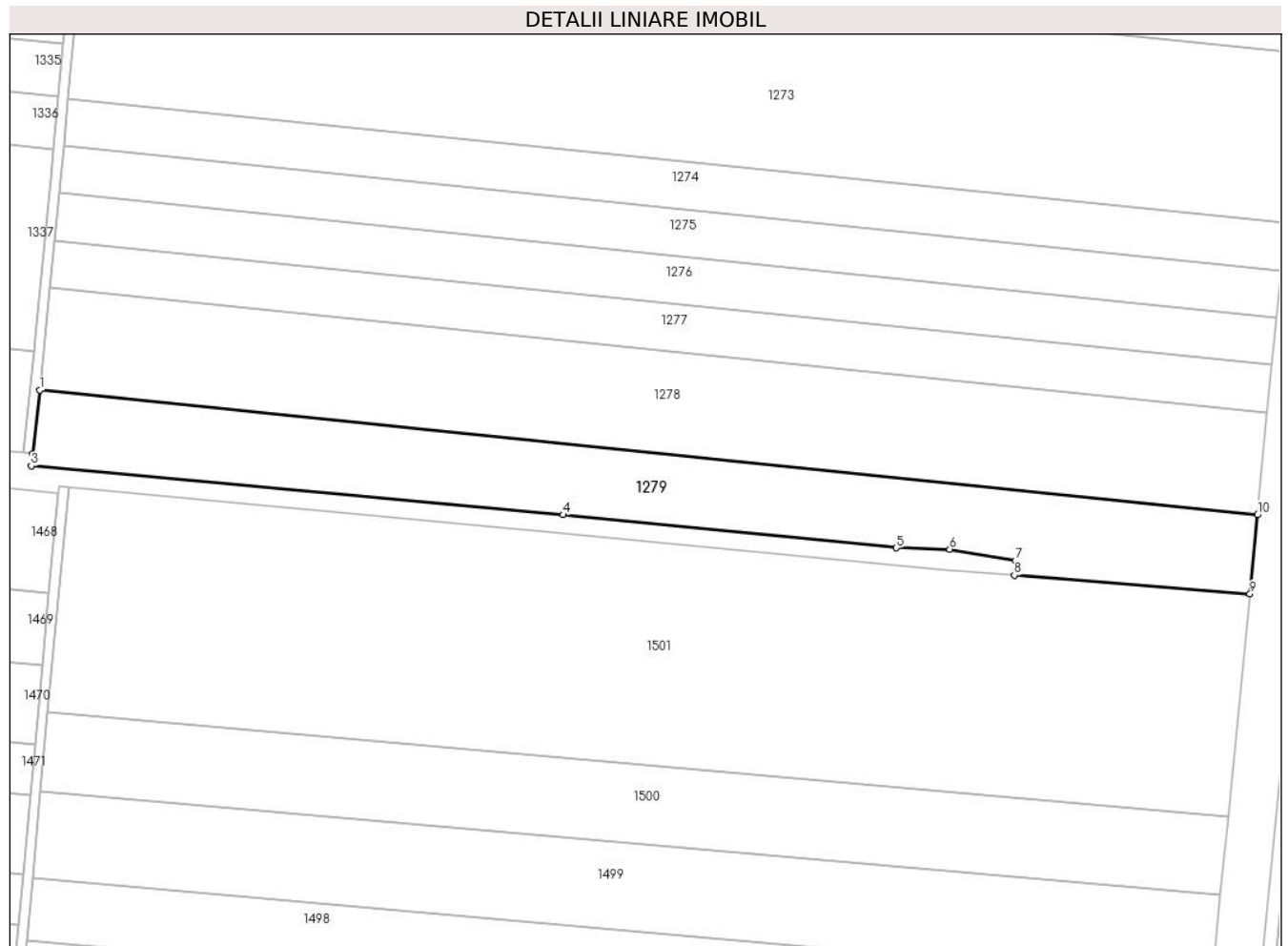
Inscrieri privind dezmembramintele dreptului de proprietate, drepturi reale de garanție și sarcini	Referințe
NU SUNT	

## Anexa Nr. 1 La Partea I

## Teren

Nr cadastral	Suprafața (mp)*	Observații / Referințe
	15.500	TDCL

\* Suprafața este determinată în planul de proiecție Stereo 70.



## Date referitoare la teren

Crt	Categorie folosință	Intravilan	Suprafața (mp)	Tarla	Parcelă	Nr. topo	Observații / Referințe
1	arabil	NU	15.500	15	26	-	

## Lungime Segmente

1) Valorile lungimilor segmentelor sunt obținute din proiecție în plan.

Punct început	X / Y	Punct sfârșit	X / Y	Lungime segment (** (m)
1	687.048,119 309.418,674	2	687.045,228 309.392,325	26.507
2	687.045,228 309.392,325	3	687.044,681 309.387,342	5.013
3	687.044,681 309.387,342	4	687.265,411 309.367,035	221.662
4	687.265,411 309.367,035	5	687.403,517 309.353,365	138.781
5	687.403,517 309.353,365	6	687.425,718 309.352,774	22.209

Punct început	X / Y	Punct sfârșit	X / Y	Lungime segment (** (m)
6	687.425,718 309.352,774	7	687.453,036 309.347,997	27.733
7	687.453,036 309.347,997	8	687.452,56 309.341,973	6.043
8	687.452,56 309.341,973	9	687.550,328 309.334,246	98.073
9	687.550,328 309.334,246	10	687.553,482 309.367,0	32.906
10	687.553,482 309.367,0	1	687.048,119 309.418,674	507.998

\*\* Lungimile segmentelor sunt determinate în planul de proiecție Stereo 70 și sunt rotunjite la 1 milimetru.

\*\*\* Distanța dintre puncte este formată din segmente cumulate ce sunt mai mici decât valoarea 1 milimetru.



**DATE DESPRE IMOBILUL NR. 1280**

Oficiul de Cadastru și Publicitate Imobiliară CALARASI  
Biroul de Cadastru și Publicitate Imobiliară Calarasi

**A. Partea I. Descrierea imobilului**

TEREN Extravilan

Nr. CF vechi:3022  
Nr. cadastral vechi:2730

Adresa: Jud. Calarasi, tarla 19 parcela 1

Nr. Crt	Nr cadastral Nr. topografic	Suprafața* (mp)	Observații / Referințe
A1	32416	24.000	Sector cadastral:11 Teren neimprejmuit;

**B. Partea II. Proprietari și acte**

Inscrieri privitoare la dreptul de proprietate și alte drepturi reale		Referințe
<b>3928 / 09/12/2004</b>		
Act Administrativ nr. 1201, din 04/02/1999 emis de CJSDPAT Calarasi (titlu de proprietate);		
B1	Intabulare, drept de PROPRIETATE, dobandit prin Reconstituire, cota actuala 1/1 1) BERCARU ELENA	A1

**C. Partea III. SARCINI .**

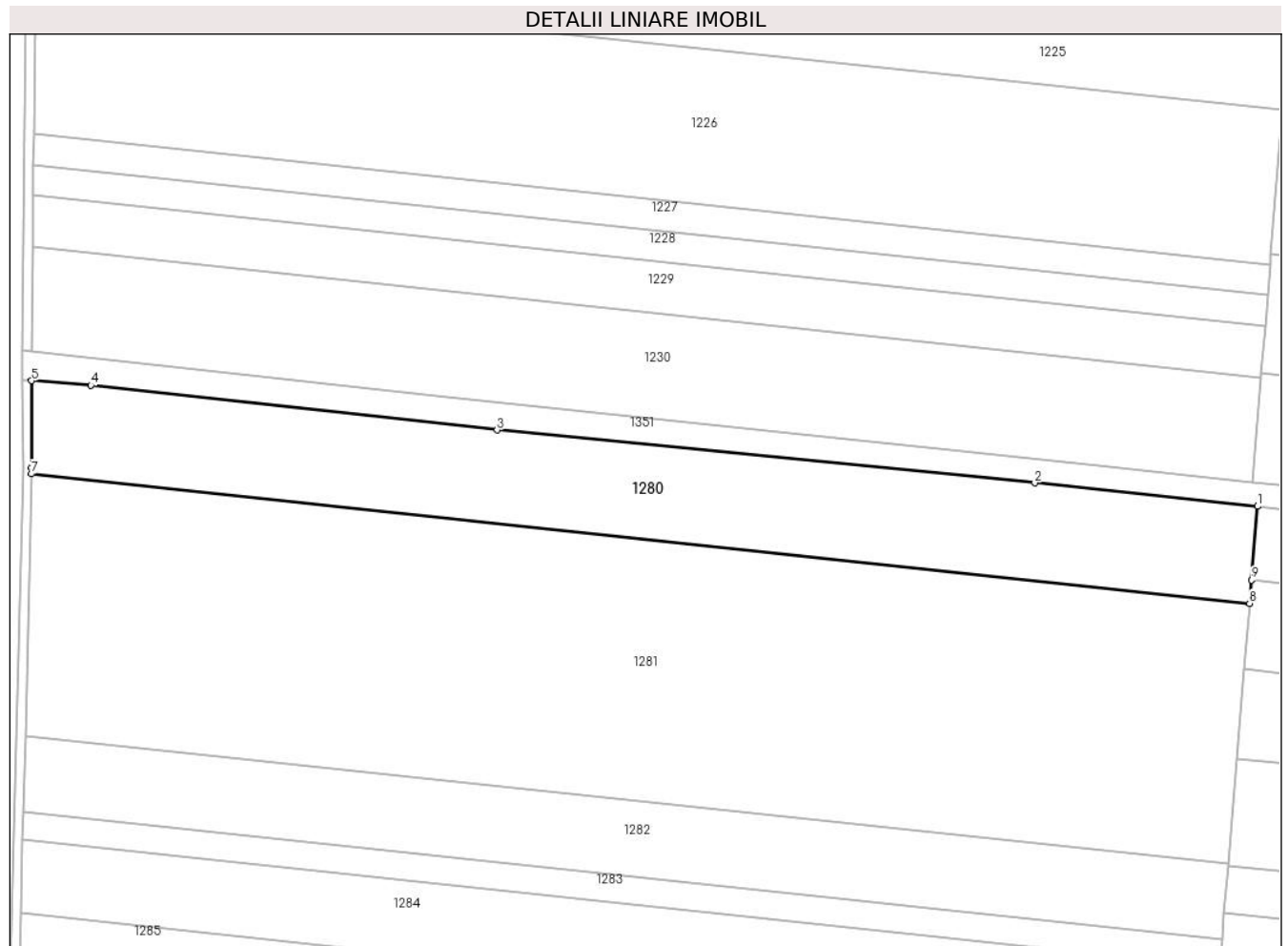
Inscrieri privind dezmembramintele dreptului de proprietate, drepturi reale de garanție și sarcini	Referințe
NU SUNT	

## Anexa Nr. 1 La Partea I

## Teren

Nr cadastral	Suprafața (mp)*	Observații / Referințe
32416	24.000	

\* Suprafața este determinată în planul de proiecție Stereo 70.



## Date referitoare la teren

Crt	Categorie folosință	Intra vilan	Suprafața (mp)	Tarla	Parcelă	Nr. topo	Observații / Referințe
1	arabil	NU	24.000	19	1	-	

## Lungime Segmente

1) Valorile lungimilor segmentelor sunt obținute din proiecție în plan.

Punct început	X / Y	Punct sfârșit	X / Y	Lungime segment (** (m)
1	686.381,097 310.143,715	2	686.279,885 310.154,323	101.766
2	686.279,885 310.154,323	3	686.035,738 310.178,266	245.318
3	686.035,738 310.178,266	4	685.851,31 310.198,547	185.54
4	685.851,31 310.198,547	5	685.824,313 310.200,672	27.081
5	685.824,313 310.200,672	6	685.824,43 310.161,255	39.417

Punct început	X / Y	Punct sfârșit	X / Y	Lungime segment (** (m)
6	685.824,43 310.161,255	7	685.824,36 310.158,387	2.869
7	685.824,36 310.158,387	8	686.377,465 310.099,673	556.213
8	686.377,465 310.099,673	9	686.378,337 310.110,248	10.611
9	686.378,337 310.110,248	1	686.381,097 310.143,715	33.581

\*\* Lungimile segmentelor sunt determinate în planul de proiecție Stereo 70 și sunt rotunjite la 1 milimetru.

\*\*\* Distanța dintre puncte este formată din segmente cumulate ce sunt mai mici decât valoarea 1 milimetru.





**DATE DESPRE IMOBILUL NR. 1281**

Oficiul de Cadastru și Publicitate Imobiliară CALARASI  
Biroul de Cadastru și Publicitate Imobiliară Calarasi

**A. Partea I. Descrierea imobilului**

TEREN Extravilan

Nr. CF vechi:6679  
Nr. cadastral vechi:3637

Adresa: Jud. Calarasi, tarla 19 parcela 2

Nr. Crt	Nr cadastral Nr. topografic	Suprafața* (mp)	Observații / Referințe
A1	26489	65.400	Sector cadastral:11 Teren neimprejmuit;

**B. Partea II. Proprietari și acte**

Inscrieri privitoare la dreptul de proprietate și alte drepturi reale		Referințe
<b>2320 / 30/01/2008</b>		
Act Notarial nr. 269, din 28/01/2008 emis de BNP MITACHE IULIANA ADRIANA (contract de vanzare-cumparare);		
B1	Intabulare, drept de PROPRIETATE, dobandit prin Conventie, cota actuala 4/8 1) <b>CIULINARU ELENA, - sotie</b> <i>OBSERVATII: (provenita din conversia CF 6679)</i>	A1
<b>4149 / 26/01/2015</b>		
Act Notarial nr. 307, din 12/12/2014 emis de NP MITACHE IULIANA ADRIANA;		
B2	Intabulare, drept de PROPRIETATE, dobandit prin Succesiune, cota actuala 1/8 1) <b>CIULINARU ELENA</b>	A1
B3	Intabulare, drept de PROPRIETATE, dobandit prin Succesiune, cota actuala 3/8 1) <b>JILAVEANU CIULINARU DENISA CARMEN</b>	A1

**C. Partea III. SARCINI .**

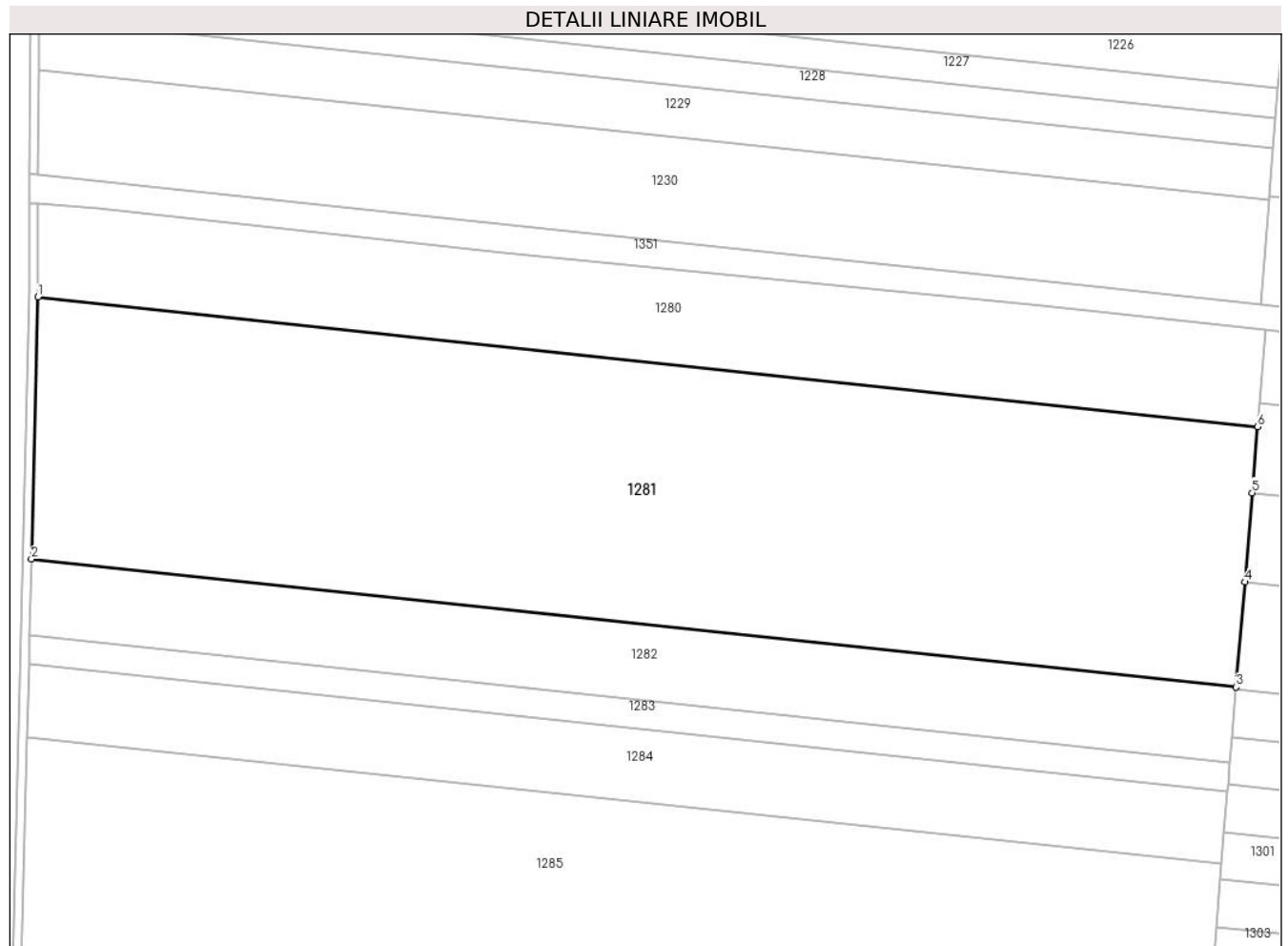
Inscrieri privind dezmembramintele dreptului de proprietate, drepturi reale de garanție și sarcini	Referințe
NU SUNT	

## Anexa Nr. 1 La Partea I

## Teren

Nr cadastral	Suprafața (mp)*	Observații / Referințe
26489	65.400	

\* Suprafața este determinată în planul de proiecție Stereo 70.



## Date referitoare la teren

Crt	Categorie folosință	Intravilan	Suprafața (mp)	Tarla	Parcelă	Nr. topo	Observații / Referințe
1	arabil	NU	65.400	19	2	-	

## Lungime Segmente

1) Valorile lungimilor segmentelor sunt obținute din proiecție în plan.

Punct început	X / Y	Punct sfârșit	X / Y	Lungime segment (** (m)
1	685.824,36 310.158,387	2	685.821,481 310.039,715	118.707
2	685.821,481 310.039,715	3	686.367,74 309.981,727	549.328
3	686.367,74 309.981,727	4	686.371,663 310.029,31	47.744
4	686.371,663 310.029,31	5	686.375,0 310.069,781	40.608
5	686.375,0 310.069,781	6	686.377,465 310.099,673	29.993

Punct început	X / Y	Punct sfârșit	X / Y	Lungime segment (** (m)
6	686.377,465 310.099,673	1	685.824,36 310.158,387	556.213

\*\* Lungimile segmentelor sunt determinate în planul de proiecție Stereo 70 și sunt rotunjite la 1 milimetru.

\*\*\* Distanța dintre puncte este formată din segmente cumulate ce sunt mai mici decât valoarea 1 milimetru.



**DATE DESPRE IMOBILUL NR. 1282**

Oficiul de Cadastru și Publicitate Imobiliară CALARASI  
Biroul de Cadastru și Publicitate Imobiliară Calarasi

**A. Partea I. Descrierea imobilului**

TEREN Extravilan

Adresa: Jud. Calarasi, tarla 20 parcela 8

Nr. Crt	Nr cadastral Nr. topografic	Suprafața* (mp)	Observații / Referințe
A1		18.840	Sector cadastral:11 Teren neimprejmuit;

**B. Partea II. Proprietari și acte**

Inscrieri privitoare la dreptul de proprietate și alte drepturi reale		Referințe
/		
Act Administrativ nr. 5298, din 03/11/2003 emis de CJSDPAT CALARASI;		
B1	Intabulare, drept de PROPRIETATE, dobandit prin Reconstituire, cota actuala 1/1 1) CONSTANTIN S NICOLAE, Lipsă CNP proprietar	A1

**C. Partea III. SARCINI .**

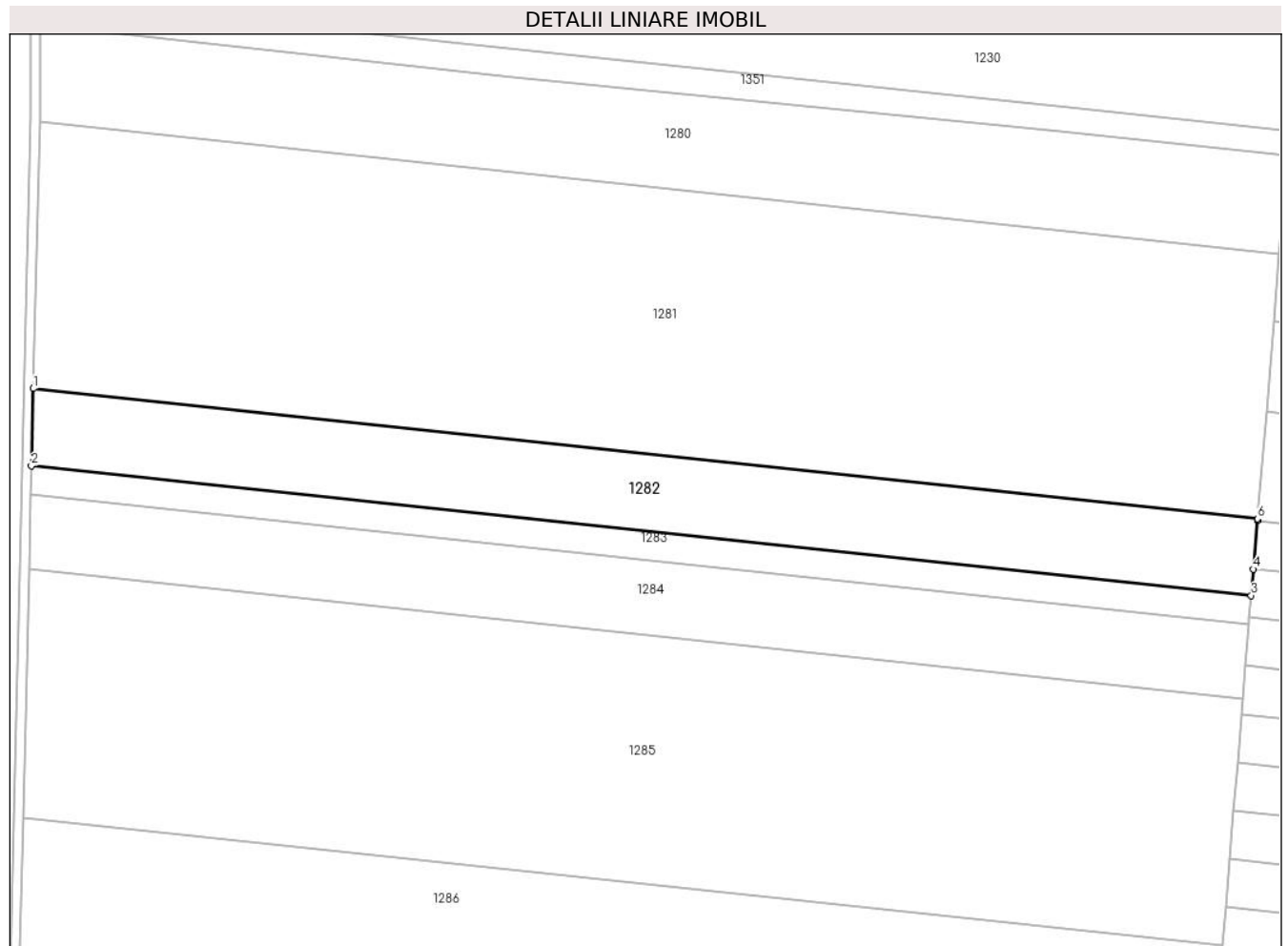
Inscrieri privind dezmembramintele dreptului de proprietate, drepturi reale de garanție și sarcini	Referințe
NU SUNT	

## Anexa Nr. 1 La Partea I

## Teren

Nr cadastral	Suprafața (mp)*	Observații / Referințe
	18.840	

\* Suprafața este determinată în planul de proiecție Stereo 70.



## Date referitoare la teren

Crt	Categorie folosință	Intravilan	Suprafața (mp)	Tarla	Parcelă	Nr. topo	Observații / Referințe
1	arabil	NU	18.840	20	8	-	

## Lungime Segmente

1) Valorile lungimilor segmentelor sunt obținute din proiecție în plan.

Punct început	X / Y	Punct sfârșit	X / Y	Lungime segment (** (m)
1	685.821,481 310.039,715	2	685.820,645 310.005,251	34.474
2	685.820,645 310.005,251	3	686.364,915 309.947,475	547.328
3	686.364,915 309.947,475	4	686.365,884 309.959,225	11.79
4	686.365,884 309.959,225	5	686.367,659 309.980,747	21.595
5	686.367,659 309.980,747	6	686.367,74 309.981,727	0.983

Punct început	X / Y	Punct sfârșit	X / Y	Lungime segment (** (m)
6	686.367,74 309.981,727	1	685.821,481 310.039,715	549.328

\*\* Lungimile segmentelor sunt determinate în planul de proiecție Stereo 70 și sunt rotunjite la 1 milimetru.

\*\*\* Distanța dintre puncte este formată din segmente cumulate ce sunt mai mici decât valoarea 1 milimetru.





**DATE DESPRE IMOBILUL NR. 1283**

Oficiul de Cadastru și Publicitate Imobiliară CALARASI  
Biroul de Cadastru și Publicitate Imobiliară Calarasi

**A. Partea I. Descrierea imobilului**

TEREN Extravilan

Adresa: Jud. Calarasi, tarla 20 parcela 7

Nr. Crt	Nr cadastral Nr. topografic	Suprafața* (mp)	Observații / Referințe
A1		7.040	Sector cadastral:11 Teren neimprejmuit;

**B. Partea II. Proprietari și acte**

Inscrieri privitoare la dreptul de proprietate și alte drepturi reale	Referințe
/	
Act Administrativ nr. 5444, din 26/11/1999 emis de CJSDPAT CALARASI;	
B1	A1
Intabulare, drept de PROPRIETATE, dobandit prin Reconstituire, cota actuala 1/1	
1) <b>DOBRE N DUȚĂ</b> , Lipsă CNP proprietar	

**C. Partea III. SARCINI .**

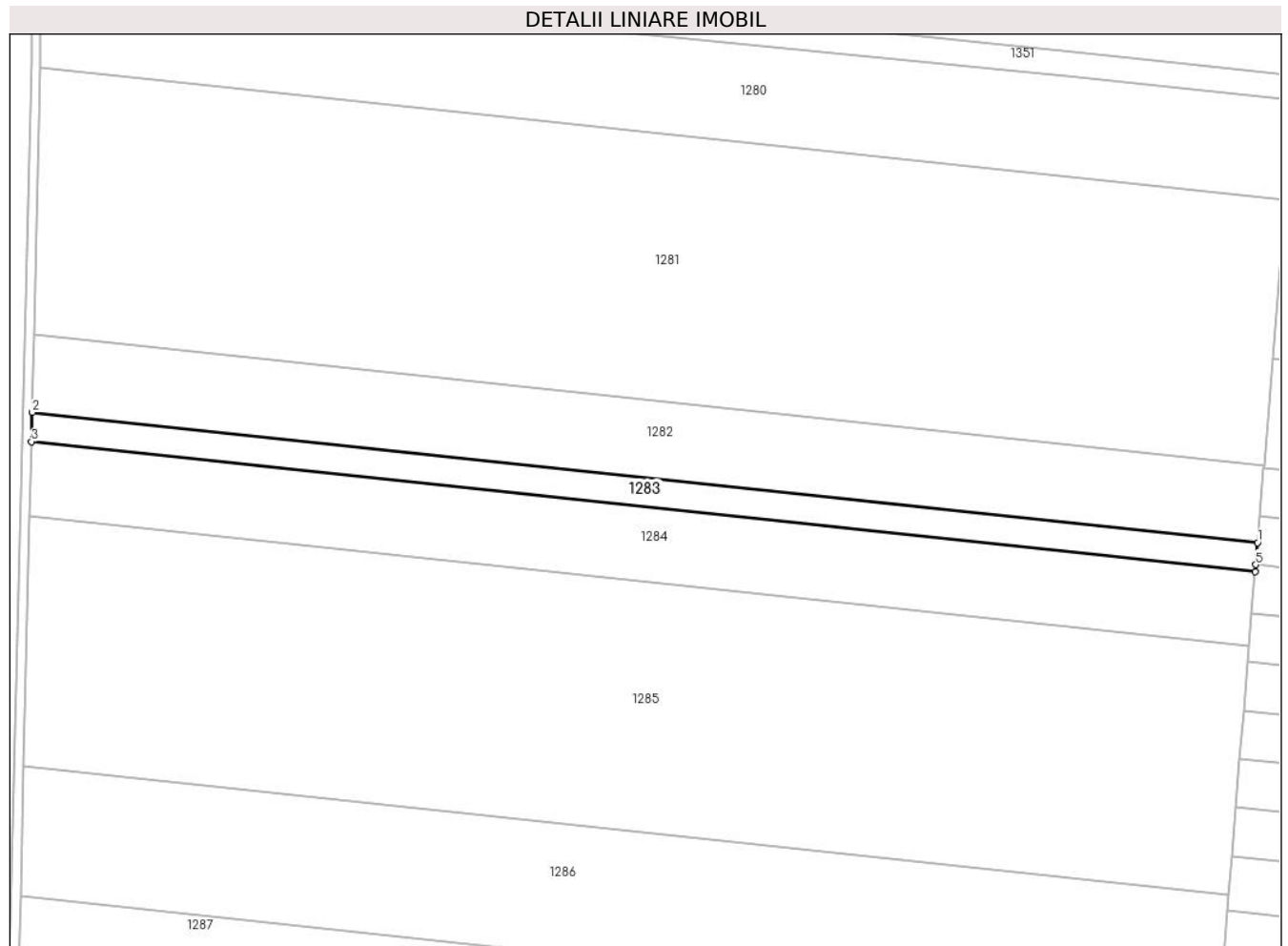
Inscrieri privind dezmembramintele dreptului de proprietate, drepturi reale de garanție și sarcini	Referințe
NU SUNT	

## Anexa Nr. 1 La Partea I

## Teren

Nr cadastral	Suprafața (mp)*	Observații / Referințe
	7.040	

\* Suprafața este determinată în planul de proiecție Stereo 70.



## Date referitoare la teren

Crt	Categorie folosință	Intravilan	Suprafața (mp)	Tarla	Parcelă	Nr. topo	Observații / Referințe
1	arabil	NU	7.040	20	7	-	

## Lungime Segmente

1) Valorile lungimilor segmentelor sunt obținute din proiecție în plan.

Punct început	X / Y	Punct sfârșit	X / Y	Lungime segment (** (m)
1	686.364,915 309.947,475	2	685.820,645 310.005,251	547.328
2	685.820,645 310.005,251	3	685.820,332 309.992,341	12.914
3	685.820,332 309.992,341	4	686.363,857 309.934,644	546.579
4	686.363,857 309.934,644	5	686.364,11 309.937,702	3.068
5	686.364,11 309.937,702	1	686.364,915 309.947,475	9.806

**\*\* Lungimile segmentelor sunt determinate în planul de proiecție Stereo 70 și sunt rotunjite la 1 milimetru.**

**\*\*\* Distanța dintre puncte este formată din segmente cumulate ce sunt mai mici decât valoarea 1 milimetru.**



**DATE DESPRE IMOBILUL NR. 1284**

Oficiul de Cadastru și Publicitate Imobiliară CALARASI  
Biroul de Cadastru și Publicitate Imobiliară Calarasi

**A. Partea I. Descrierea imobilului**

TEREN Extravilan

Adresa: Jud. Calarasi, tarla 20 parcela 6

Nr. Crt	Nr cadastral Nr. topografic	Suprafața* (mp)	Observații / Referințe
A1		18.050	Sector cadastral:11 Teren neimprejmuit;

**B. Partea II. Proprietari și acte**

Inscrieri privitoare la dreptul de proprietate și alte drepturi reale		Referințe
/		
Act Administrativ nr. 5460, din 02/12/1999 emis de CJSDPAT CALARASI;		
B1	Intabulare, drept de PROPRIETATE, dobandit prin Reconstituire, cota actuala 1/1 1) MIHAI CONSTANTIN, Lipsă CNP proprietar	A1

**C. Partea III. SARCINI .**

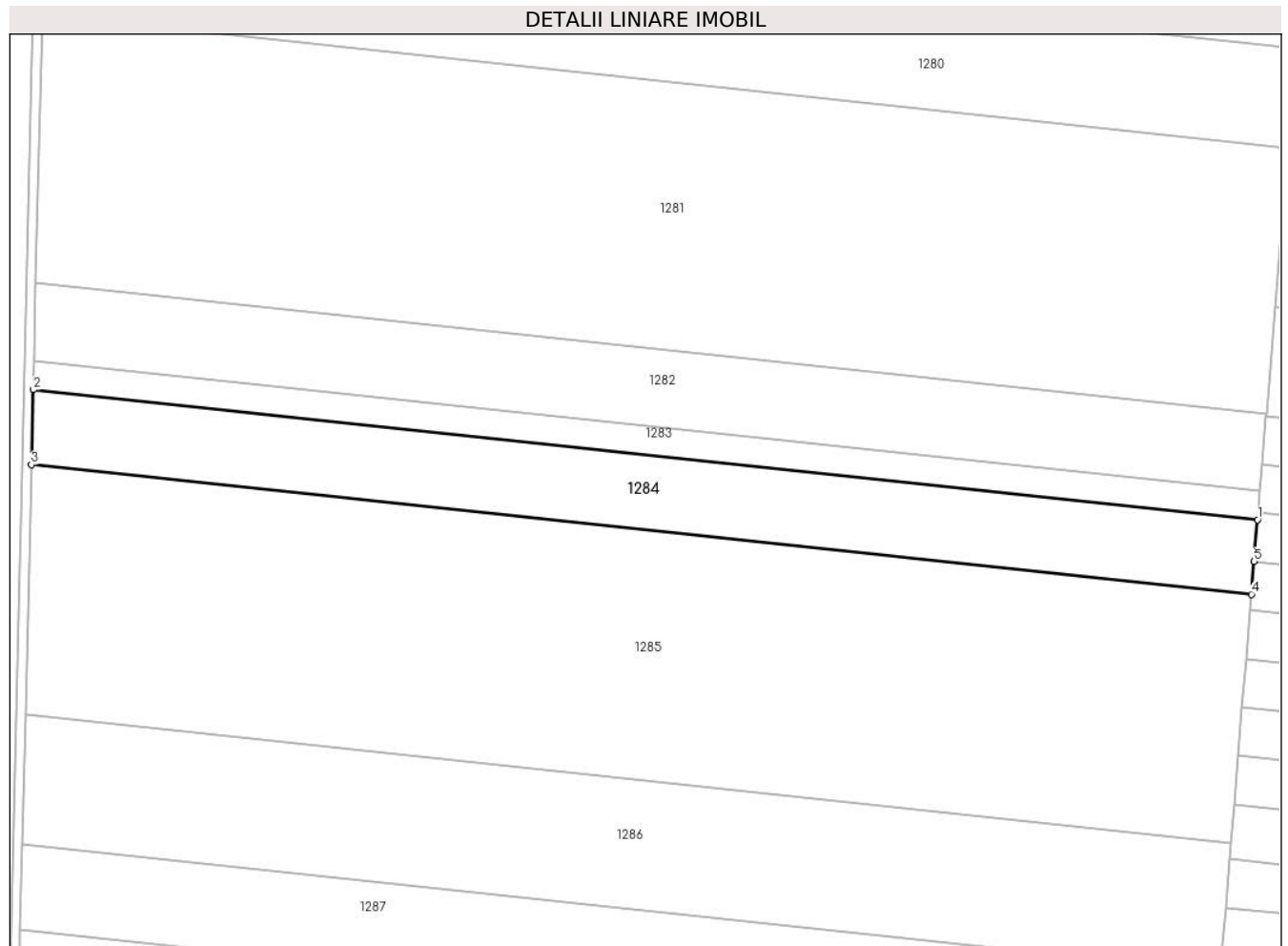
Inscrieri privind dezmembramintele dreptului de proprietate, drepturi reale de garanție și sarcini	Referințe
NU SUNT	

## Anexa Nr. 1 La Partea I

## Teren

Nr cadastral	Suprafața (mp)*	Observații / Referințe
	18.050	

\* Suprafața este determinată în planul de proiecție Stereo 70.



## Date referitoare la teren

Crt	Categorie folosință	Intra vilan	Suprafața (mp)	Tarla	Parcelă	Nr. topo	Observații / Referințe
1	arabil	NU	18.050	20	6	-	

## Lungime Segmente

1) Valorile lungimilor segmentelor sunt obținute din proiecție în plan.

Punct început	X / Y	Punct sfârșit	X / Y	Lungime segment (** (m)
1	686.363,857 309.934,644	2	685.820,332 309.992,341	546.579
2	685.820,332 309.992,341	3	685.819,527 309.959,159	33.192
3	685.819,527 309.959,159	4	686.361,138 309.901,665	544.654
4	686.361,138 309.901,665	5	686.362,335 309.916,18	14.564
5	686.362,335 309.916,18	1	686.363,857 309.934,644	18.527

**\*\* Lungimile segmentelor sunt determinate în planul de proiecție Stereo 70 și sunt rotunjite la 1 milimetru.**

**\*\*\* Distanța dintre puncte este formată din segmente cumulate ce sunt mai mici decât valoarea 1 milimetru.**





**DATE DESPRE IMOBILUL NR. 1285**

Oficiul de Cadastru și Publicitate Imobiliară CALARASI  
Biroul de Cadastru și Publicitate Imobiliară Calarasi

**A. Partea I. Descrierea imobilului**

TEREN Extravilan

Adresa: Jud. Calarasi, tarla 20 parcela 5

Nr. Crt	Nr cadastral Nr. topografic	Suprafața* (mp)	Observații / Referințe
A1	25194	Din acte: 59.680 Masurata: 59.875	Sector cadastral:11 Teren neimprijmit;

**B. Partea II. Proprietari și acte**

Inscrieri privitoare la dreptul de proprietate și alte drepturi reale		Referințe
<b>31869 / 08/09/2011</b>		
Act Administrativ nr. 5461, din 03/12/1999 emis de CJSIPT CALARASI (act notarial nr. 257/26-10-2004- BNP CEPARU IOAN; act notarial nr. 256/26-10-2004 -BNP CEPARU IOAN; act notarial nr. 120/23-06-2011-BNP CHIRU MARIA DANA; act notarial nr. 155/23-08-2011-BNP CHIRU MARIA DANA; act notarial nr. 127/25-07-2011- BNP CEPARU IOAN; act notarial nr. 37/28-07-2011- BNP DINESCU GABRIELA; certificat de casatorie nr. 2/14.01.1989-Consiliul Popular Unirea; certificat de casatorie nr. 1388/23.09.1961-Sfatul Popular oras Petrita;);		
B1	Intabulare, drept de PROPRIETATE, dobandit prin Reconstituire, cota actuala 8/56 1) <b>POPA FRUSINA</b>	A1
B8	Intabulare, drept de PROPRIETATE, dobandit prin Succesiune, cota actuala 4/112 1) <b>BUCATARU TINCA</b>	A1
B9	Intabulare, drept de PROPRIETATE, dobandit prin Succesiune, cota actuala 6/112 1) <b>BUCATARU VASILICA</b>	A1
B10	Intabulare, drept de PROPRIETATE, dobandit prin Succesiune, cota actuala 6/112 1) <b>BUCATARU PETRU</b>	A1
<b>952 / 11/01/2023</b>		
Act Notarial nr. 3444, din 15/12/2022 emis de Diaconescu Remus Stefan;		
B14	Intabulare, drept de PROPRIETATE, dobandit prin Conventie, cota actuala 5/7 1) <b>TEHNOPLANT CEREAL SRL, CIF:26719728</b>	A1

**C. Partea III. SARCINI .**

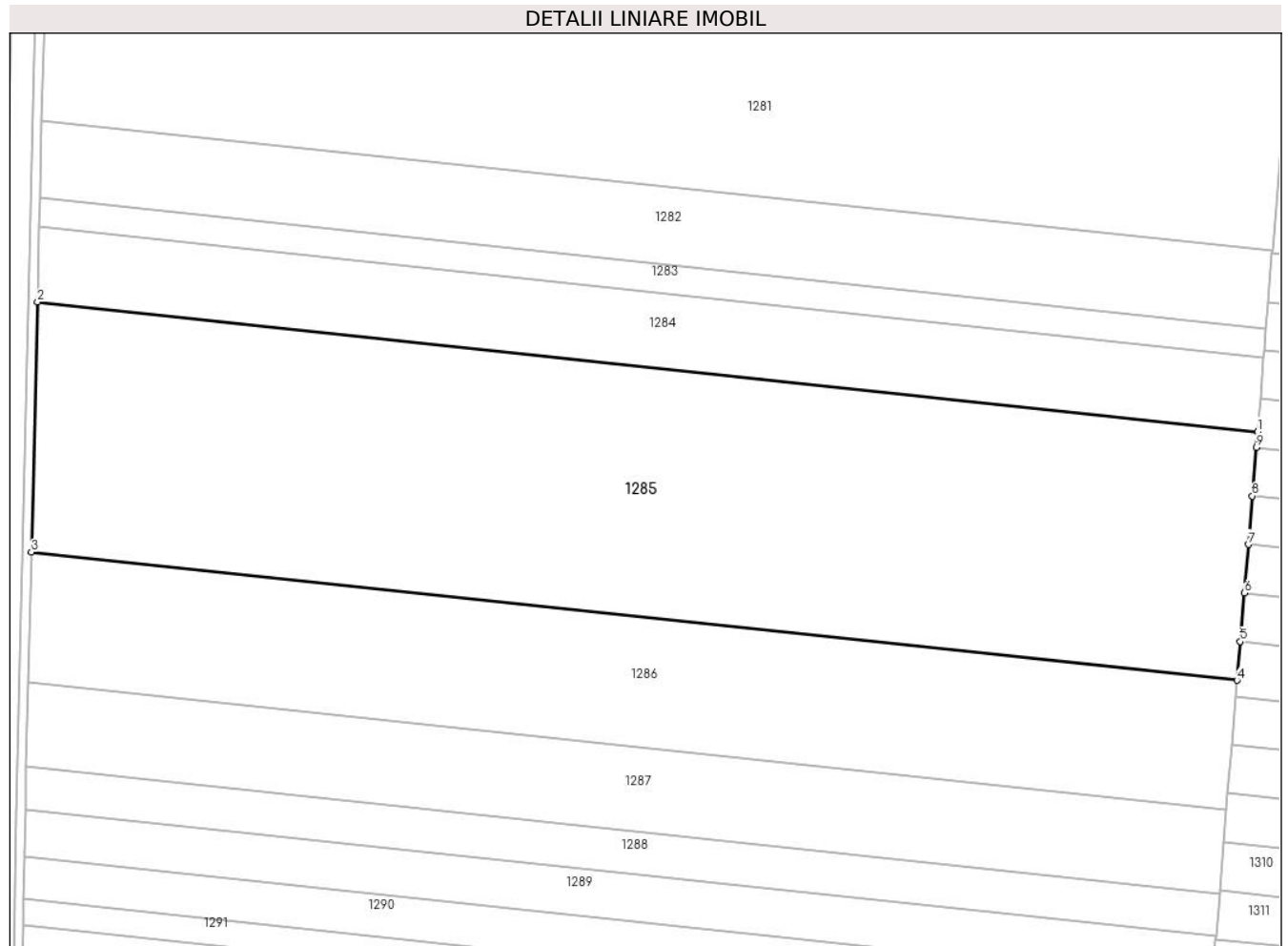
Inscrieri privind dezmembramintele dreptului de proprietate, drepturi reale de garanție și sarcini	Referințe
NU SUNT	

## Anexa Nr. 1 La Partea I

## Teren

Nr cadastral	Suprafața (mp)*	Observații / Referințe
25194	Din acte: 59.680 Masurata: 59.875	

\* Suprafața este determinată în planul de proiecție Stereo 70.



## Date referitoare la teren

Crt	Categorie folosință	Intravilan	Suprafața (mp)	Tarla	Parcelă	Nr. topo	Observații / Referințe
1	arabil	NU	59.875	20	5	-	

## Lungime Segmente

1) Valorile lungimilor segmentelor sunt obținute din proiecție în plan.

Punct început	X / Y	Punct sfârșit	X / Y	Lungime segment (** (m)
1	686.361,138 309.901,665	2	685.819,527 309.959,159	544.654
2	685.819,527 309.959,159	3	685.816,836 309.848,238	110.954
3	685.816,836 309.848,238	4	686.352,048 309.791,423	538.219
4	686.352,048 309.791,423	5	686.353,461 309.808,568	17.203

Punct început	X / Y	Punct sfârșit	X / Y	Lungime segment (** (m)
5	686.353,461 309.808,568	6	686.355,236 309.830,091	21.596
6	686.355,236 309.830,091	7	686.357,011 309.851,613	21.595
7	686.357,011 309.851,613	8	686.358,785 309.873,135	21.595
8	686.358,785 309.873,135	9	686.360,56 309.894,658	21.596
9	686.360,56 309.894,658	1	686.361,138 309.901,665	7.031

\*\* Lungimile segmentelor sunt determinate în planul de proiecție Stereo 70 și sunt rotunjite la 1 milimetru.

\*\*\* Distanța dintre puncte este formată din segmente cumulate ce sunt mai mici decât valoarea 1 milimetru.



**DATE DESPRE IMOBILUL NR. 1286**

Oficiul de Cadastru și Publicitate Imobiliară CALARASI  
Biroul de Cadastru și Publicitate Imobiliară Calarasi

**A. Partea I. Descrierea imobilului**

TEREN Extravilan

Adresa: Jud. Calarasi, tarla 20 parcela 4

Nr. Crt	Nr cadastral Nr. topografic	Suprafața* (mp)	Observații / Referințe
A1	25947	30.800	Sector cadastral:11 Teren neimprijmit;

**B. Partea II. Proprietari și acte**

Inscrieri privitoare la dreptul de proprietate și alte drepturi reale		Referințe
<b>32784 / 17/09/2012</b>		
Act Notarial nr. 3298, din 14/09/2012 emis de BNP SERBAN ANGELICA VALENTINA;		
B2	Intabulare, drept de PROPRIETATE, dobandit prin Conventie, cota actuala 1/1 1) CORNITA GEORGIAN CONSTANTIN, -sot 2) CORNITA CARMEN ADRIANA, -sotie	A1

**C. Partea III. SARCINI**

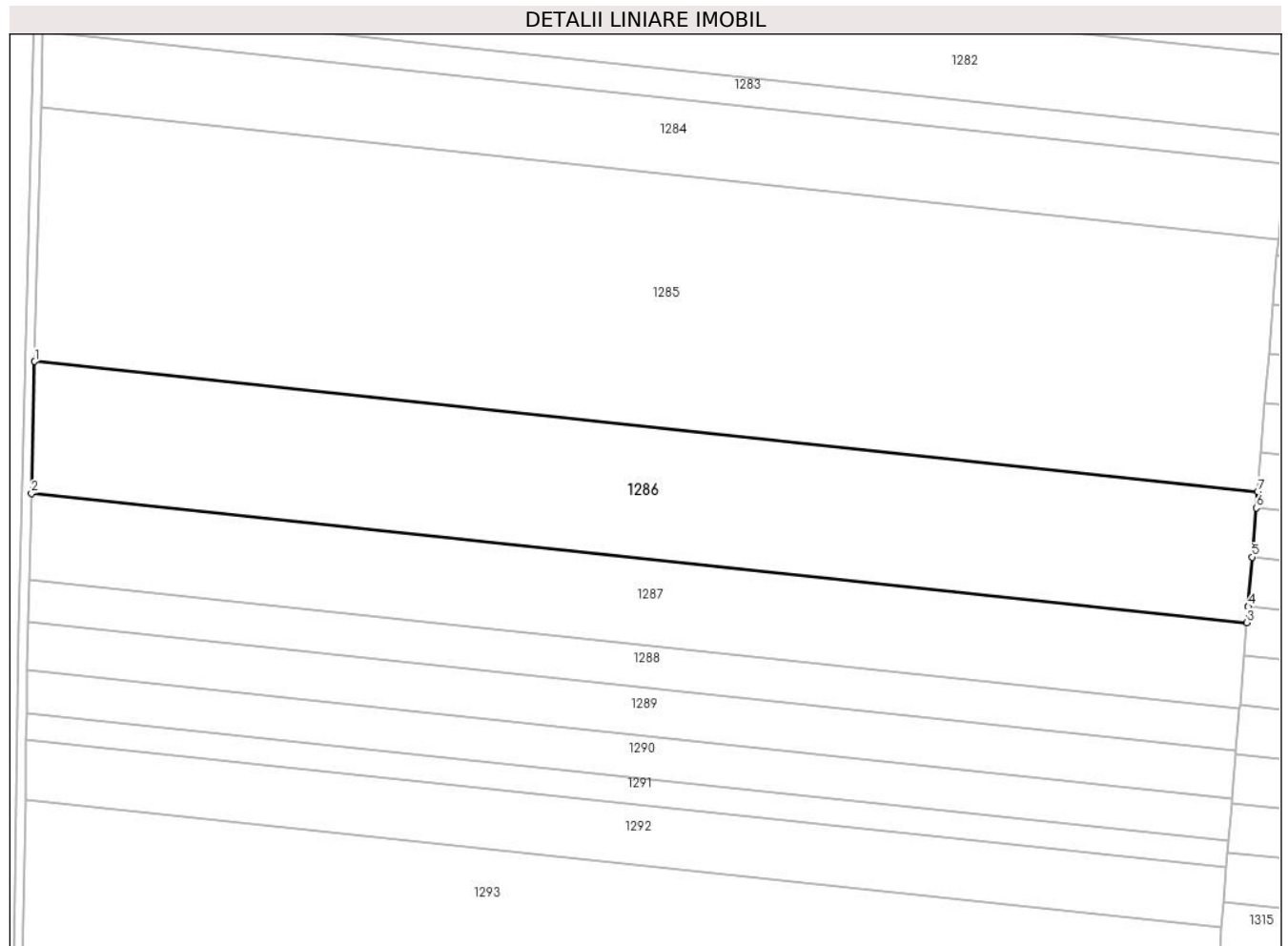
Inscrieri privind dezmembramintele dreptului de proprietate, drepturi reale de garanție și sarcini		Referințe
<b>52692 / 28/10/2013</b>		
Act Notarial nr. 1994, din 25/10/2013 emis de BNP CHIRU MARIA DANA;		
C1	Intabulare, drept de IPOTECA, Valoare:406070 RONsi celelalte obligatii de plata aferente Contractului de credit nr. 5701/25.10.2013 1) SC AGRICOVER CREDIT IFN SA, CIF:22940237	A1
<b>52488 / 06/10/2017</b>		
Act Notarial nr. 3433, din 05/10/2017 emis de Serban Angelica Valentina;		
C2	Intabulare, drept de IPOTECA, Valoare:284200 LEI-si celelalte obligatii de plata aferente creditului acordat in baza Contractului de credit nr. 5701/25.10.2013, cu modificarile si completarile ulterioare, inclusiv Actul aditional nr. 5/05.10.2017, cu modificarile si completarile ulterioare 1) SC AGRICOVER CREDIT IFN SA, CIF:22940237	A1
<b>63276 / 03/12/2020</b>		
Act Notarial nr. 3369, din 03/12/2020 emis de Serban Angelica Valentina;		
C3	Intabulare, drept de IPOTECA, Valoare:505140 RON, si celelalte obligatii de plata aferente creditului acordat in baza Contractului de credit nr. 60430/03.12.2020 1) SC AGRICOVER CREDIT IFN SA, CIF:22940237	A1

## Anexa Nr. 1 La Partea I

## Teren

Nr cadastral	Suprafața (mp)*	Observații / Referințe
25947	30.800	

\* Suprafața este determinată în planul de proiecție Stereo 70.



## Date referitoare la teren

Crt	Categorie folosință	Intra vilan	Suprafața (mp)	Tarla	Parcelă	Nr. topo	Observații / Referințe
1	arabil	NU	30.800	20	4	-	

## Lungime Segmente

1) Valorile lungimilor segmentelor sunt obținute din proiecție în plan.

Punct început	X / Y	Punct sfârșit	X / Y	Lungime segment (** (m)
1	685.816,836 309.848,238	2	685.815,439 309.790,659	57.596
2	685.815,439 309.790,659	3	686.347,329 309.734,197	534.878
3	686.347,329 309.734,197	4	686.347,91 309.741,242	7.069
4	686.347,91 309.741,242	5	686.349,684 309.762,764	21.595
5	686.349,684 309.762,764	6	686.351,459 309.784,287	21.596

Punct început	X / Y	Punct sfârșit	X / Y	Lungime segment (** (m)
6	686.351,459 309.784,287	7	686.352,048 309.791,423	7.16
7	686.352,048 309.791,423	1	685.816,836 309.848,238	538.219

\*\* Lungimile segmentelor sunt determinate în planul de proiecție Stereo 70 și sunt rotunjite la 1 milimetru.

\*\*\* Distanța dintre puncte este formată din segmente cumulate ce sunt mai mici decât valoarea 1 milimetru.





**DATE DESPRE IMOBILUL NR. 1287**

Oficiul de Cadastru și Publicitate Imobiliară CALARASI  
Biroul de Cadastru și Publicitate Imobiliară Calarasi

**A. Partea I. Descrierea imobilului**

TEREN Extravilan

Adresa: Jud. Calarasi, tarla 20 parcela 3

Nr. Crt	Nr cadastral Nr. topografic	Suprafața* (mp)	Observații / Referințe
A1	27690	20.000	Sector cadastral:11 Teren neimprejmuit;

**B. Partea II. Proprietari și acte**

Inscrieri privitoare la dreptul de proprietate și alte drepturi reale		Referințe
<b>23438 / 24/04/2014</b>		
Act Notarial nr. 2617, din 05/09/2001 emis de BNP CHIRU MARIA DANA;		
B1	Intabulare, drept de PROPRIETATE, dobandit prin Conventie, cota actuala 1/1 1) IONITA ALEXANDRU, -sot 2) IONITA VALERIA, -sotie	A1

**C. Partea III. SARCINI .**

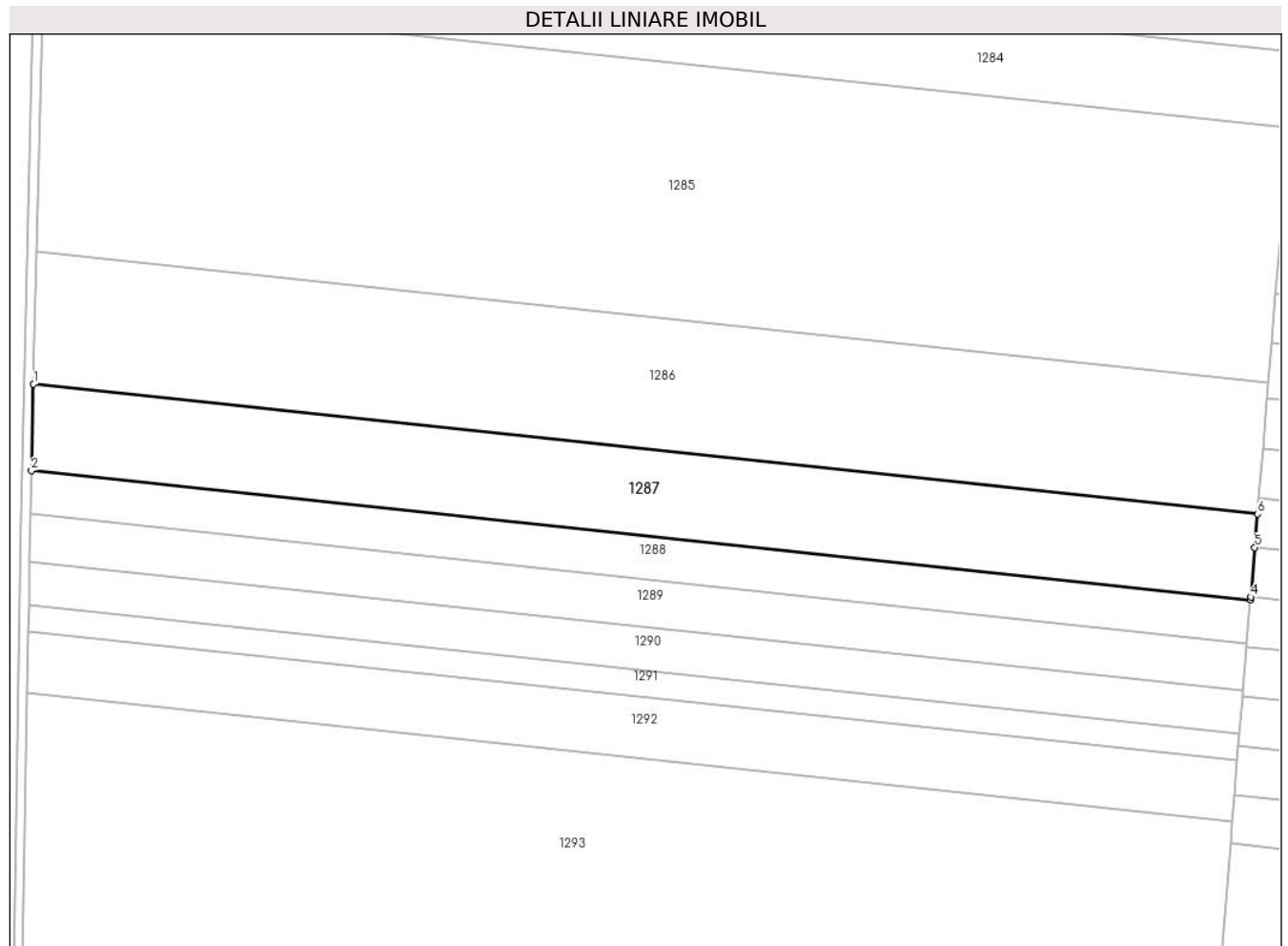
Inscrieri privind dezmembramintele dreptului de proprietate, drepturi reale de garanție și sarcini	Referințe
NU SUNT	

## Anexa Nr. 1 La Partea I

## Teren

Nr cadastral	Suprafața (mp)*	Observații / Referințe
27690	20.000	

\* Suprafața este determinată în planul de proiecție Stereo 70.



## Date referitoare la teren

Crt	Categorie folosință	Intra vilan	Suprafața (mp)	Tarla	Parcelă	Nr. topo	Observații / Referințe
1	arabil	NU	20.000	20	3	-	

## Lungime Segmente

1) Valorile lungimilor segmentelor sunt obținute din proiecție în plan.

Punct început	X / Y	Punct sfârșit	X / Y	Lungime segment (** (m)
1	685.815,439 309.790,659	2	685.814,527 309.753,078	37.592
2	685.814,527 309.753,078	3	686.344,249 309.696,846	532.698
3	686.344,249 309.696,846	4	686.344,36 309.698,197	1.356
4	686.344,36 309.698,197	5	686.346,135 309.719,72	21.596
5	686.346,135 309.719,72	6	686.347,329 309.734,197	14.526

Punct început	X / Y	Punct sfârșit	X / Y	Lungime segment (** (m)
6	686.347,329 309.734,197	1	685.815,439 309.790,659	534.878

\*\* Lungimile segmentelor sunt determinate în planul de proiecție Stereo 70 și sunt rotunjite la 1 milimetru.

\*\*\* Distanța dintre puncte este formată din segmente cumulate ce sunt mai mici decât valoarea 1 milimetru.



**DATE DESPRE IMOBILUL NR. 1288**

Oficiul de Cadastru și Publicitate Imobiliară CALARASI  
Biroul de Cadastru și Publicitate Imobiliară Calarasi

**A. Partea I. Descrierea imobilului**

TEREN Extravilan

Adresa: Jud. Calarasi, tarla 20 parcela 3

Nr. Crt	Nr cadastral Nr. topografic	Suprafața* (mp)	Observații / Referințe
A1	35560	10.000	Sector cadastral:11 Teren neimprejmuit;

**B. Partea II. Proprietari și acte**

Inscrieri privitoare la dreptul de proprietate și alte drepturi reale	Referințe
<b>22535 / 10/04/2024</b>	
Act Notarial nr. 94, din 06/08/2001 emis de BNP CHIRU MARIA DANA (CERTIFICAT DE MOSTENITOR);	
B1	A1
Intabulare, drept de PROPRIETATE, dobandit prin lesire Din Indiviziune, cota actuala 1/1 1) <b>ENE IOAN</b>	

**C. Partea III. SARCINI .**

Inscrieri privind dezmembramintele dreptului de proprietate, drepturi reale de garanție și sarcini	Referințe
NU SUNT	

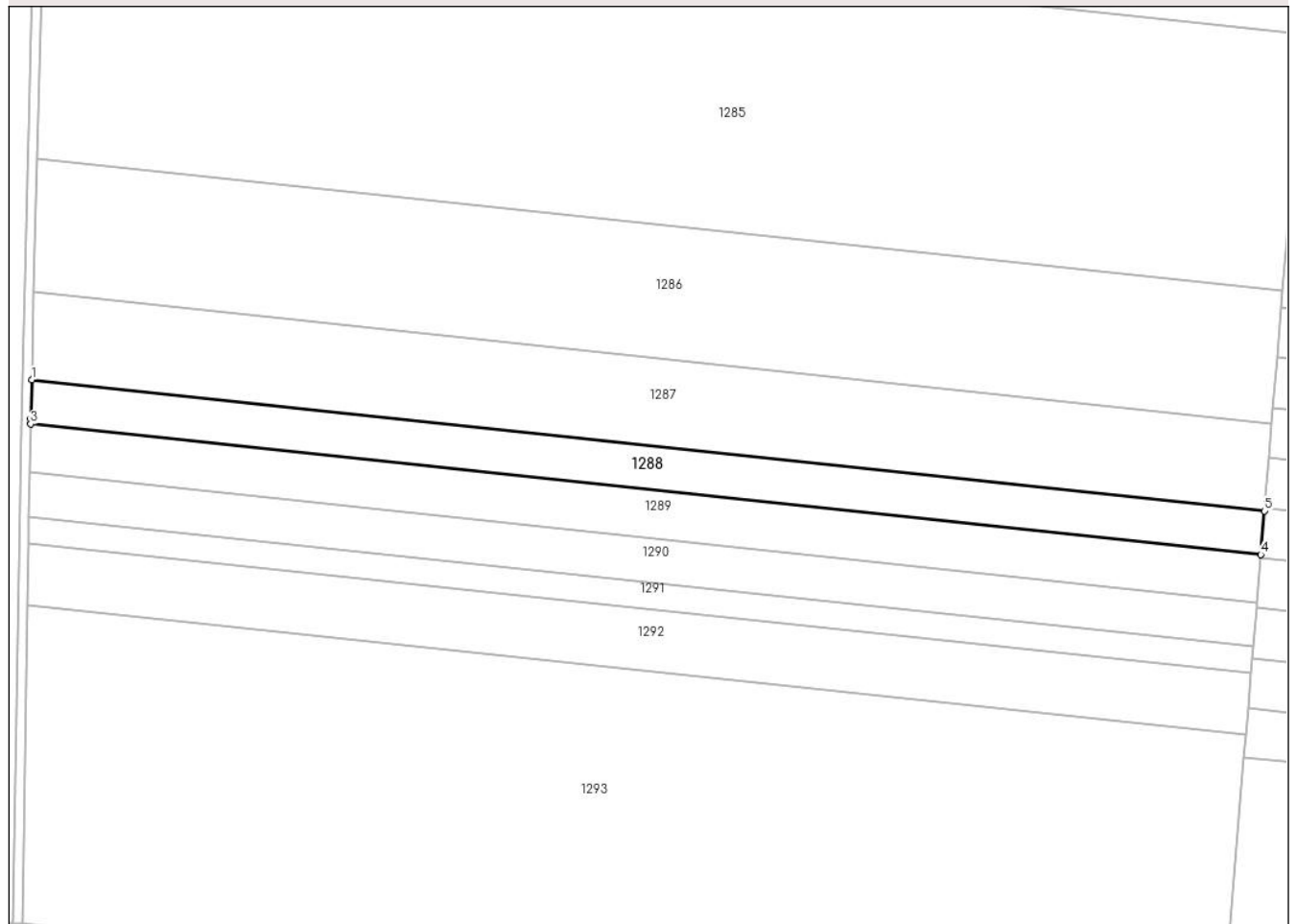
## Anexa Nr. 1 La Partea I

## Teren

Nr cadastral	Suprafața (mp)*	Observații / Referințe
35560	10.000	

\* Suprafața este determinată în planul de proiecție Stereo 70.

## DETALII LINIARE IMOBIL



## Date referitoare la teren

Crt	Categorie folosință	Intravilan	Suprafața (mp)	Tarla	Parcelă	Nr. topo	Observații / Referințe
1	arabil	NU	10.000	20	3	-	

## Lungime Segmente

1) Valorile lungimilor segmentelor sunt obținute din proiecție în plan.

Punct început	X / Y	Punct sfârșit	X / Y	Lungime segment (** (m)
1	685.814,527 309.753,078	2	685.814,115 309.736,116	16.967
2	685.814,115 309.736,116	3	685.814,069 309.734,229	1.888
3	685.814,069 309.734,229	4	686.342,705 309.678,113	531.606
4	686.342,705 309.678,113	5	686.344,249 309.696,846	18.797
5	686.344,249 309.696,846	1	685.814,527 309.753,078	532.698

**\*\* Lungimile segmentelor sunt determinate în planul de proiecție Stereo 70 și sunt rotunjite la 1 milimetru.**

**\*\*\* Distanța dintre puncte este formată din segmente cumulate ce sunt mai mici decât valoarea 1 milimetru.**





**DATE DESPRE IMOBILUL NR. 1289**

Oficiul de Cadastru și Publicitate Imobiliară CALARASI  
Biroul de Cadastru și Publicitate Imobiliară Calarasi

**A. Partea I. Descrierea imobilului**

TEREN Extravilan

Adresa: Jud. Calarasi, tarla 20 parcela 3

Nr. Crt	Nr cadastral Nr. topografic	Suprafața* (mp)	Observații / Referințe
A1	29626	11.000	Sector cadastral:11 Teren neimprejmuit;

**B. Partea II. Proprietari și acte**

Inscrieri privitoare la dreptul de proprietate și alte drepturi reale		Referințe
<b>31931 / 20/06/2017</b>		
Act Notarial nr. 1951, din 20/06/2017 emis de NP Tutuianu Dana Cristina;		
B2	Intabulare, drept de PROPRIETATE, dobandit prin Conventie, cota actuala 1/1 1) IONITA ALEXANDRU, -sot 2) IONITA VALERIA, -sotie	A1

**C. Partea III. SARCINI .**

Inscrieri privind dezmembramintele dreptului de proprietate, drepturi reale de garanție și sarcini	Referințe
NU SUNT	

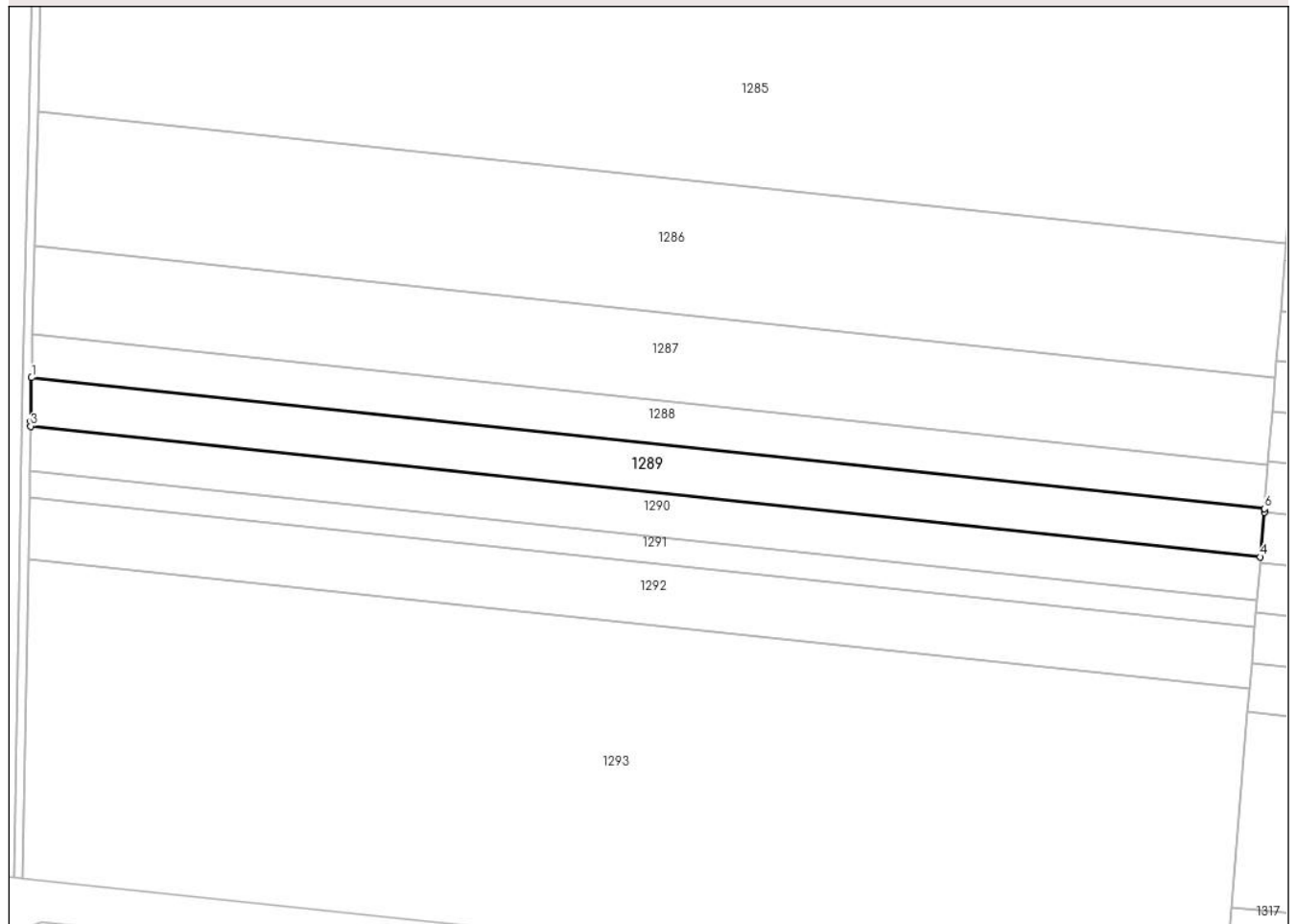
## Anexa Nr. 1 La Partea I

## Teren

Nr cadastral	Suprafața (mp)*	Observații / Referințe
29626	11.000	

\* Suprafața este determinată în planul de proiecție Stereo 70.

## DETALII LINIARE IMOBIL



## Date referitoare la teren

Crt	Categorie folosință	Intravilan	Suprafața (mp)	Tarla	Parcelă	Nr. topo	Observații / Referințe
1	arabil	NU	11.000	20	3	-	

## Lungime Segmente

1) Valorile lungimilor segmentelor sunt obținute din proiecție în plan.

Punct început	X / Y	Punct sfârșit	X / Y	Lungime segment (** (m)
1	685.814,069 309.734,229	2	685.813,735 309.715,326	18.906
2	685.813,735 309.715,326	3	685.813,703 309.713,434	1.892
3	685.813,703 309.713,434	4	686.341,001 309.657,459	530.261
4	686.341,001 309.657,459	5	686.342,586 309.676,675	19.281
5	686.342,586 309.676,675	6	686.342,705 309.678,113	1.443

Punct început	X / Y	Punct sfârșit	X / Y	Lungime segment (** (m)
6	686.342,705 309.678,113	1	685.814,069 309.734,229	531.606

\*\* Lungimile segmentelor sunt determinate în planul de proiecție Stereo 70 și sunt rotunjite la 1 milimetru.

\*\*\* Distanța dintre puncte este formată din segmente cumulate ce sunt mai mici decât valoarea 1 milimetru.



**DATE DESPRE IMOBILUL NR. 1290**

Oficiul de Cadastru și Publicitate Imobiliară CALARASI  
Biroul de Cadastru și Publicitate Imobiliară Calarasi

**A. Partea I. Descrierea imobilului**

TEREN Extravilan

Adresa: Jud. Calarasi, tarla 20 parcela 3

Nr. Crt	Nr cadastral Nr. topografic	Suprafața* (mp)	Observații / Referințe
A1	28127	10.000	Sector cadastral:11 Teren neimprijmit;

**B. Partea II. Proprietari și acte**

Inscrieri privitoare la dreptul de proprietate și alte drepturi reale		Referințe
<b>76309 / 21/11/2014</b>		
Act Administrativ nr. 1126, din 24/11/1997 emis de CJSIPT CALARASI (act notarial nr. 94/06-08-2001 emis de BNP Chiru Maria Dana; incheiere de rectificare nr. 6373/21.10.2011- BNP Chiru Maria Dana;;);		
B1	Intabulare, drept de PROPRIETATE, dobandit prin lesire Din Indiviziune, cota actuala 1/1 1) TOMA GHERGHINA	A1
<b>18481 / 23/03/2015</b>		
Act Administrativ nr. AVIZ T 3 - 760, din 11/03/2015 emis de M.A.N. UM 02700 BUCURESTI;		
B2	se noteaza asupra imobilului de la A1, avizul nefavorabil sub nr. T3-760 din 11.03.2015 emis de MAN -UM 02700 Bucuresti, cu privire la prevederile art. 3 (1) si art. 21 din Lg. 17/2014	A1

**C. Partea III. SARCINI .**

Inscrieri privind dezmembramintele dreptului de proprietate, drepturi reale de garanție și sarcini	Referințe
NU SUNT	

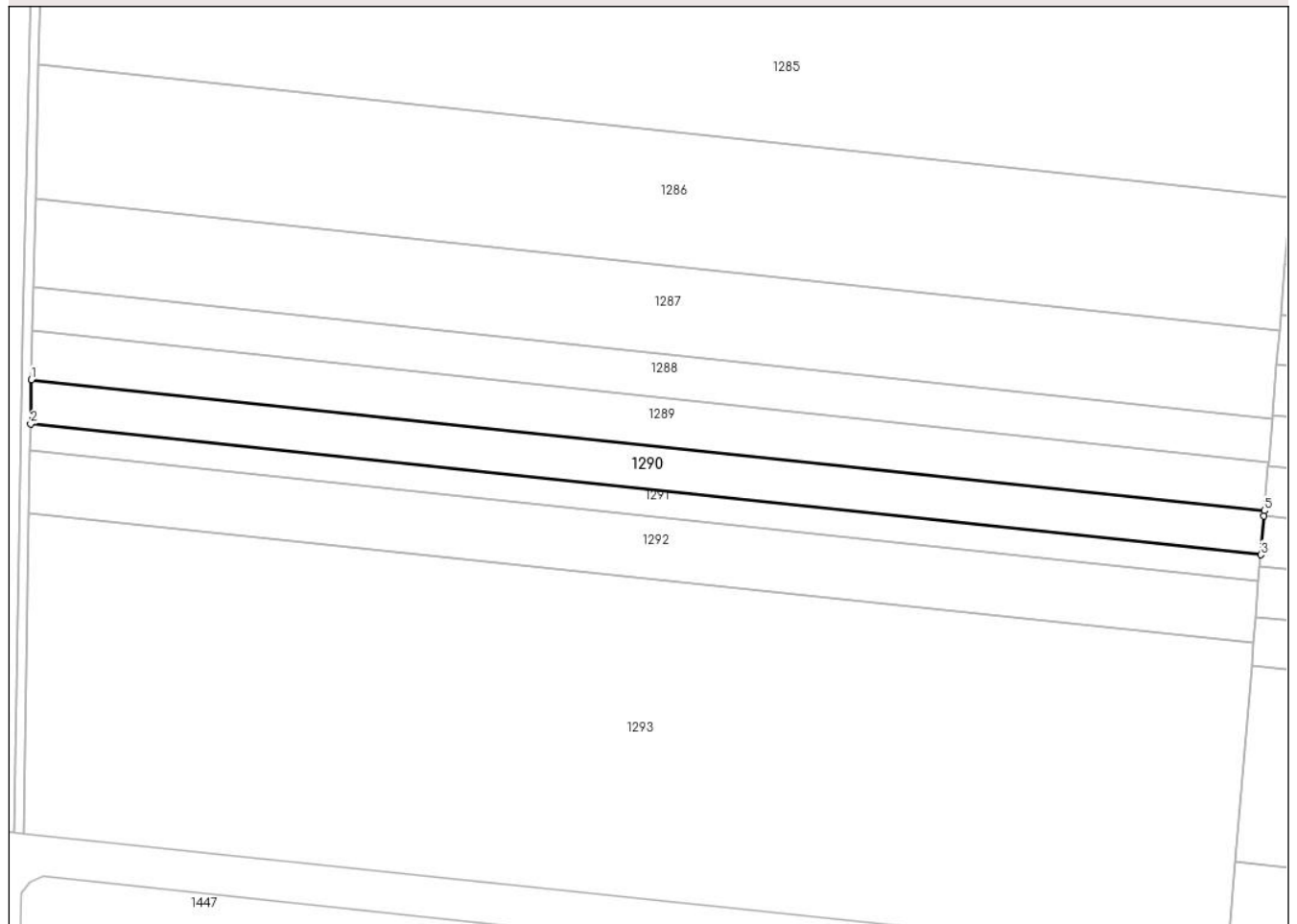
## Anexa Nr. 1 La Partea I

## Teren

Nr cadastral	Suprafața (mp)*	Observații / Referințe
28127	10.000	

\* Suprafața este determinată în planul de proiecție Stereo 70.

## DETALII LINIARE IMOBIL



## Date referitoare la teren

Crt	Categorie folosință	Intravilan	Suprafața (mp)	Tarla	Parcelă	Nr. topo	Observații / Referințe
1	arabil	NU	10.000	20	3	-	

## Lungime Segmente

1) Valorile lungimilor segmentelor sunt obținute din proiecție în plan.

Punct început	X / Y	Punct sfârșit	X / Y	Lungime segment (** (m)
1	685.813,703 309.713,434	2	685.813,382 309.694,481	18.956
2	685.813,382 309.694,481	3	686.339,449 309.638,637	529.023
3	686.339,449 309.638,637	4	686.340,811 309.655,152	16.571
4	686.340,811 309.655,152	5	686.341,001 309.657,459	2.315
5	686.341,001 309.657,459	1	685.813,703 309.713,434	530.261

**\*\* Lungimile segmentelor sunt determinate în planul de proiecție Stereo 70 și sunt rotunjite la 1 milimetru.**

**\*\*\* Distanța dintre puncte este formată din segmente cumulate ce sunt mai mici decât valoarea 1 milimetru.**





**DATE DESPRE IMOBILUL NR. 1291**

Oficiul de Cadastru și Publicitate Imobiliară CALARASI  
Biroul de Cadastru și Publicitate Imobiliară Calarasi

**A. Partea I. Descrierea imobilului**

TEREN Extravilan

Adresa: Jud. Calarasi, tarla 20 parcela 2

Nr. Crt	Nr cadastral Nr. topografic	Suprafața* (mp)	Observații / Referințe
A1	29788	6.000	Sector cadastral:11 Teren neimprejmut;

**B. Partea II. Proprietari și acte**

Inscrieri privitoare la dreptul de proprietate și alte drepturi reale		Referințe
<b>3938 / 01/02/2017</b>		
Act Notarial nr. 39, din 31/01/2017 emis de Chiru Maria Dana;		
B1	Se infiinteaza cartea funciara 29788 a imobilului cu numarul cadastral 29788/Calarasi, rezultat din dezmembrarea imobilului cu numarul cadastral 29307 inscris in cartea funciara 29307;	A1
<b>19510 / 20/04/2018</b>		
Act Notarial nr. 1238, din 19/04/2018 emis de Serban Angelica Valentina;		
B5	Intabulare, drept de PROPRIETATE, dobandit prin Conventie, cota actuala 1/1 1) TEHNOPLANT CEREAL SRL, CIF:26719728	A1
<b>19514 / 20/04/2018</b>		
Act Notarial nr. 1240, din 19/04/2018 emis de Serban Angelica Valentina;		
B6	se noteaza interdictia de instrainare conform art. 902 alin. 2 pct. 8 Cod Civil , " pe toata durata rambursarii creditului si la mai putin de 5 (cinci) ani de la momentul tranzactiei" 1) CEC BANK SA, CIF:361897 2) FONDUL DE GARANTARE A CREDITULUI RURAL - IFN SA, CIF:5439903	A1
B7	se noteaza interdictiile de grevare cu sarcini, inchiriere, dezmembrare, alipire, construire, demolare, restructurare si amenajare, 1) CEC BANK SA, CIF:361897 2) FONDUL DE GARANTARE A CREDITULUI RURAL - IFN SA, CIF:5439903	A1

**C. Partea III. SARCINI**


Inscrieri privind dezmembramintele dreptului de proprietate, drepturi reale de garanție și sarcini		Referințe
<b>19514 / 20/04/2018</b>		
Act Notarial nr. 1240, din 19/04/2018 emis de Serban Angelica Valentina;		
C1	Intabulare, drept de IPOTECA, Valoare:828922 LEI-si celelalte obligatiide plata aferente Contractului de credit nr. RQ18035176925190/02.03.2018 si a Contractului de garantare IC180600083/2018 1) CEC BANK SA, CIF:361897 2) FONDUL DE GARANTARE A CREDITULUI RURAL - IFN SA, CIF:5439903	A1
C2	se intabuleaza privilegiul prevazut de art.2333 Cod civil 1) CEC BANK SA, CIF:361897	A1

## Anexa Nr. 1 La Partea I

## Teren

Nr cadastral	Suprafața (mp)*	Observații / Referințe
29788	6.000	

\* Suprafața este determinată în planul de proiecție Stereo 70.



## Date referitoare la teren

Crt	Categorie folosință	Intravilan	Suprafața (mp)	Tarla	Parcelă	Nr. topo	Observații / Referințe
1	arabil	NU	6.000	20	2	-	

## Lungime Segmente

1) Valorile lungimilor segmentelor sunt obținute din proiecție în plan.

Punct început	X / Y	Punct sfârșit	X / Y	Lungime segment (** (m)
1	685.813,382 309.694,481	2	685.813,189 309.683,088	11.395
2	685.813,189 309.683,088	3	686.338,516 309.627,322	528.279
3	686.338,516 309.627,322	4	686.339,036 309.633,63	6.329
4	686.339,036 309.633,63	5	686.339,449 309.638,637	5.024
5	686.339,449 309.638,637	1	685.813,382 309.694,481	529.023

**\*\* Lungimile segmentelor sunt determinate în planul de proiecție Stereo 70 și sunt rotunjite la 1 milimetru.**

**\*\*\* Distanța dintre puncte este formată din segmente cumulate ce sunt mai mici decât valoarea 1 milimetru.**



**DATE DESPRE IMOBILUL NR. 1292**

Oficiul de Cadastru și Publicitate Imobiliară CALARASI  
Biroul de Cadastru și Publicitate Imobiliară Calarasi

**A. Partea I. Descrierea imobilului**

TEREN Extravilan

Adresa: Jud. Calarasi, tarla 20 parcela 2

Nr. Crt	Nr cadastral Nr. topografic	Suprafața* (mp)	Observații / Referințe
A1	29789	14.000	Sector cadastral:11 Teren neimprejmuit;

**B. Partea II. Proprietari și acte**

Inscrieri privitoare la dreptul de proprietate și alte drepturi reale		Referințe
<b>3938 / 01/02/2017</b>		
Act Notarial nr. 39, din 31/01/2017 emis de Chiru Maria Dana;		
B1	Se infiinteaza cartea funciara 29789 a imobilului cu numarul cadastral 29789/Calarasi, rezultat din dezmembrarea imobilului cu numarul cadastral 29307 inscris in cartea funciara 29307;	A1
<b>3941 / 01/02/2017</b>		
Act Notarial nr. 40, din 31/01/2017 emis de Chiru Maria Dana;		
B5	Intabulare, drept de PROPRIETATE, dobandit prin Conventie, cota actuala 1/1	A1
	1) <b>BADEA MARIANA</b> , - sotie	
	2) <b>BADEA ADRIAN</b> , - sot	

**C. Partea III. SARCINI .**

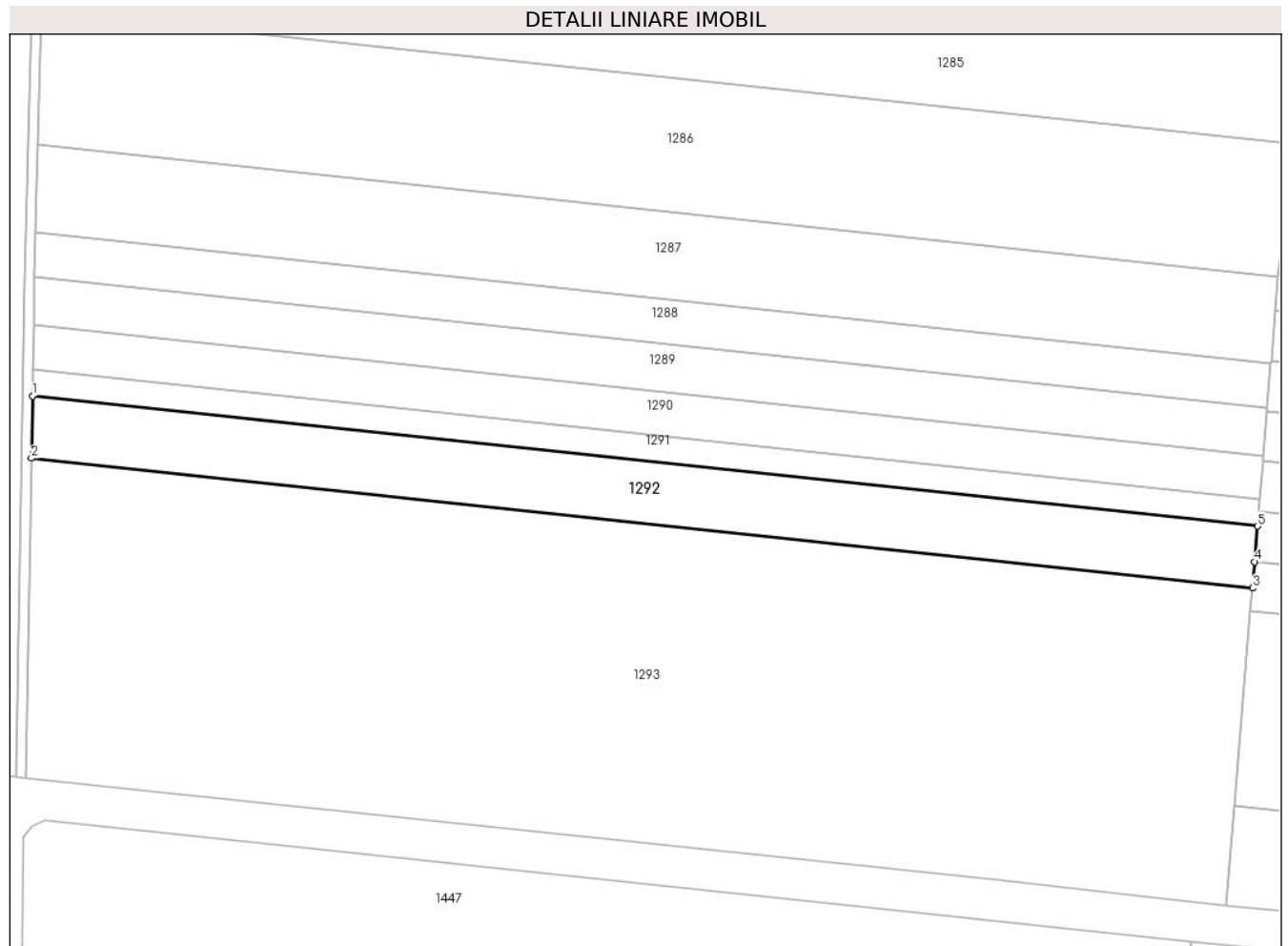
Inscrieri privind dezmembramintele dreptului de proprietate, drepturi reale de garanție și sarcini	Referințe
NU SUNT	

## Anexa Nr. 1 La Partea I

## Teren

Nr cadastral	Suprafața (mp)*	Observații / Referințe
29789	14.000	

\* Suprafața este determinată în planul de proiecție Stereo 70.



## Date referitoare la teren

Crt	Categorie folosință	Intravilan	Suprafața (mp)	Tarla	Parcelă	Nr. topo	Observații / Referințe
1	arabil	NU	14.000	20	2	-	

## Lungime Segmente

1) Valorile lungimilor segmentelor sunt obținute din proiecție în plan.

Punct început	X / Y	Punct sfârșit	X / Y	Lungime segment (** (m)
1	685.813,189 309.683,088	2	685.812,738 309.656,442	26.65
2	685.812,738 309.656,442	3	686.336,334 309.600,86	526.538
3	686.336,334 309.600,86	4	686.337,261 309.612,108	11.286
4	686.337,261 309.612,108	5	686.338,516 309.627,322	15.266
5	686.338,516 309.627,322	1	685.813,189 309.683,088	528.279

**\*\* Lungimile segmentelor sunt determinate în planul de proiecție Stereo 70 și sunt rotunjite la 1 milimetru.**

**\*\*\* Distanța dintre puncte este formată din segmente cumulate ce sunt mai mici decât valoarea 1 milimetru.**





**DATE DESPRE IMOBILUL NR. 1293**

Oficiul de Cadastru și Publicitate Imobiliară CALARASI  
Biroul de Cadastru și Publicitate Imobiliară Calarasi

**A. Partea I. Descrierea imobilului**

TEREN Extravilan

Adresa: Jud. Calarasi, tarla 20 parcela 1

Nr. Crt	Nr cadastral Nr. topografic	Suprafața* (mp)	Observații / Referințe
A1		70.960	Sector cadastral:11 Teren neimprijmit;

**B. Partea II. Proprietari și acte**

Inscrieri privitoare la dreptul de proprietate și alte drepturi reale		Referințe
/		
Act Administrativ nr. 591, din 06/12/1995 emis de CJSDPAT CALARASI;		
B1	Intabulare, drept de PROPRIETATE, dobandit prin Reconstituire, cota actuala 1/1 1) <b>NICOLAE ION</b> , Lipsă CNP proprietar 2) <b>EREMIA ELENA</b> , Lipsă CNP proprietar 3) <b>COMAN MARIA</b> , Lipsă CNP proprietar 4) <b>RÎJNOVEANU ELENA</b> , Lipsă CNP proprietar 5) <b>NICOLAE ELENA</b> , Lipsă CNP proprietar 6) <b>POENARU MARIA</b> , Lipsă CNP proprietar 7) <b>ARABAGIU M TINCA</b> , Lipsă CNP proprietar 8) <b>BĂLAN DUMITRA</b> , Lipsă CNP proprietar	A1

**C. Partea III. SARCINI .**

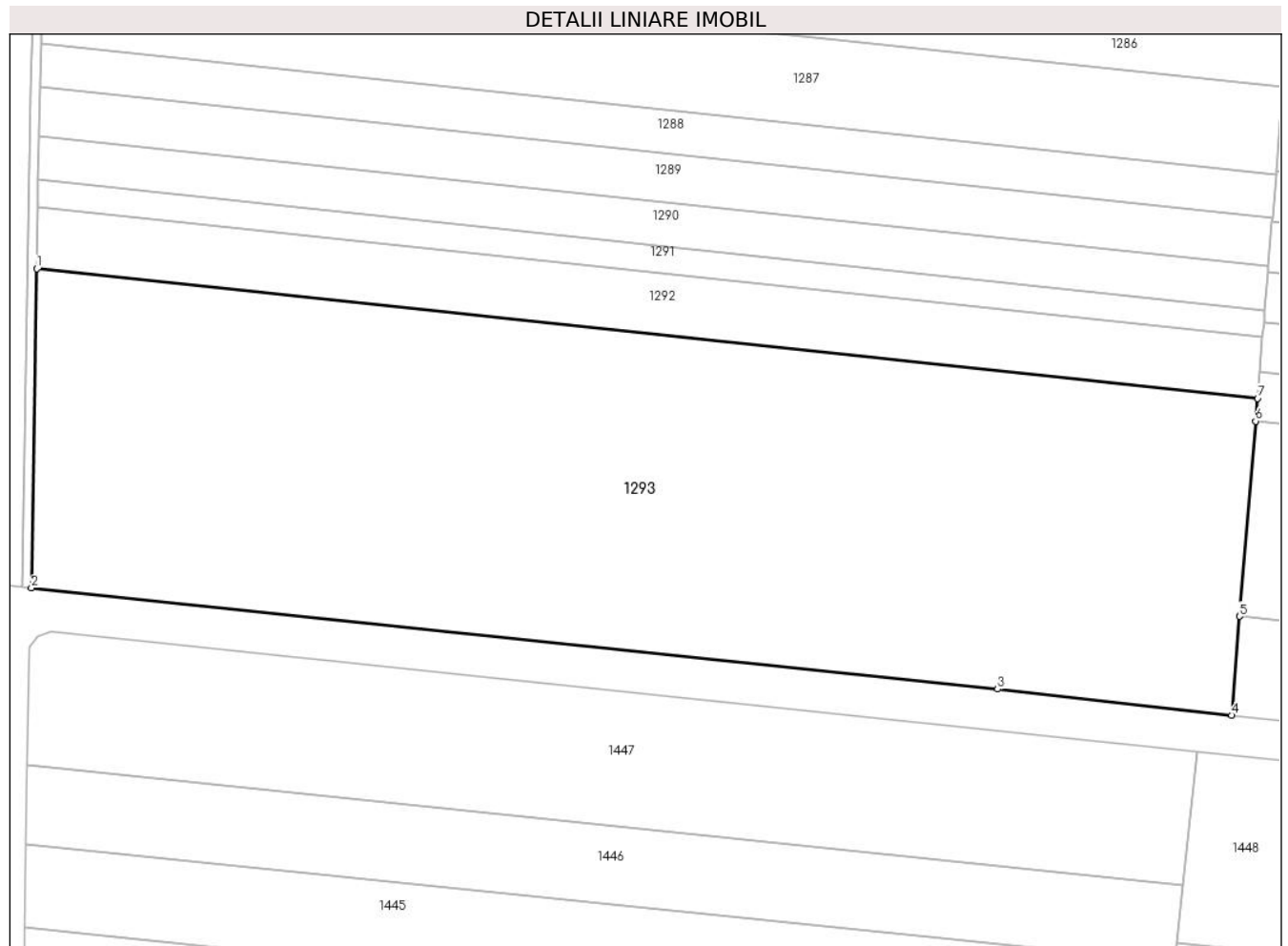
Inscrieri privind dezmembramintele dreptului de proprietate, drepturi reale de garanție și sarcini	Referințe
NU SUNT	

## Anexa Nr. 1 La Partea I

## Teren

Nr cadastral	Suprafața (mp)*	Observații / Referințe
	70.960	

\* Suprafața este determinată în planul de proiecție Stereo 70.



## Date referitoare la teren

Crt	Categorie folosință	Intravilan	Suprafața (mp)	Tarla	Parcelă	Nr. topo	Observații / Referințe
1	arabil	NU	70.960	20	1	-	

## Lungime Segmente

1) Valorile lungimilor segmentelor sunt obținute din proiecție în plan.

Punct început	X / Y	Punct sfârșit	X / Y	Lungime segment (** (m)
1	685.812,738 309.656,442	2	685.810,421 309.519,679	136.783
2	685.810,421 309.519,679	3	686.224,813 309.476,332	416.653
3	686.224,813 309.476,332	4	686.325,14 309.465,107	100.953
4	686.325,14 309.465,107	5	686.328,638 309.507,531	42.568
5	686.328,638 309.507,531	6	686.335,532 309.591,137	83.89

Punct început	X / Y	Punct sfârșit	X / Y	Lungime segment (** (m)
6	686.335,532 309.591,137	7	686.336,334 309.600,86	9.756
7	686.336,334 309.600,86	1	685.812,738 309.656,442	526.538

\*\* Lungimile segmentelor sunt determinate în planul de proiecție Stereo 70 și sunt rotunjite la 1 milimetru.

\*\*\* Distanța dintre puncte este formată din segmente cumulate ce sunt mai mici decât valoarea 1 milimetru.



**DATE DESPRE IMOBILUL NR. 1294**

Oficiul de Cadastru și Publicitate Imobiliară CALARASI  
Biroul de Cadastru și Publicitate Imobiliară Calarasi

**A. Partea I. Descrierea imobilului**

TEREN Extravilan

Adresa: Jud. Calarasi, tarla 16/1 parcela 1

Nr. Crt	Nr cadastral Nr. topografic	Suprafața* (mp)	Observații / Referințe
A1	28138	11.667	Sector cadastral:11 Teren neimprejmuit;

**B. Partea II. Proprietari și acte**

Inscrieri privitoare la dreptul de proprietate și alte drepturi reale		Referințe
<b>10532 / 19/02/2015</b>		
Act Notarial nr. 562, din 18/02/2015 emis de BIN Tutuianu Dana Cristina;		
B2	Intabulare, drept de PROPRIETATE, dobandit prin Conventie, cota actuala 1/1 1) BACEANU DANIEL	A1

**C. Partea III. SARCINI .**

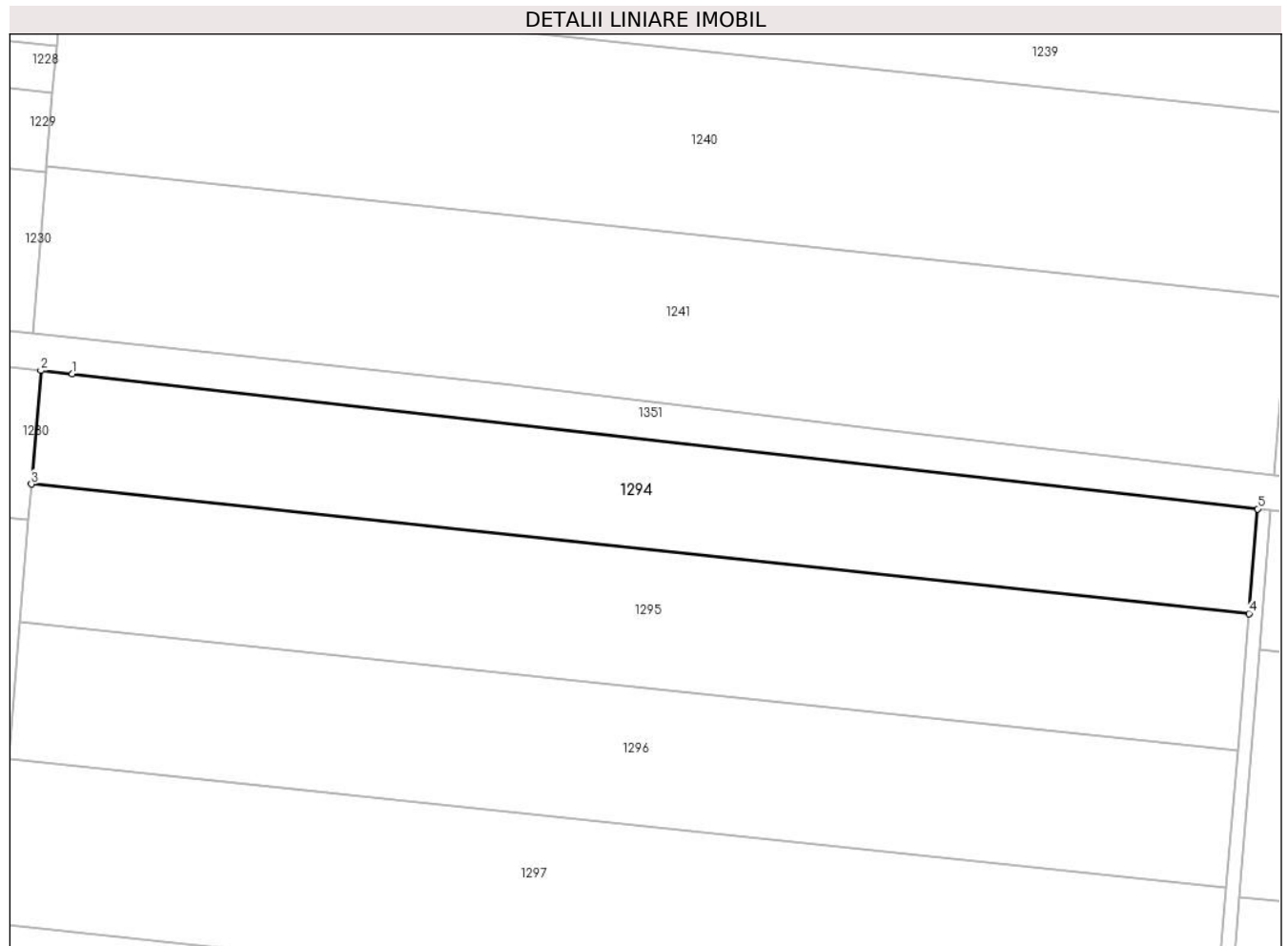
Inscrieri privind dezmembramintele dreptului de proprietate, drepturi reale de garanție și sarcini	Referințe
NU SUNT	

## Anexa Nr. 1 La Partea I

## Teren

Nr cadastral	Suprafața (mp)*	Observații / Referințe
28138	11.667	

\* Suprafața este determinată în planul de proiecție Stereo 70.



## Date referitoare la teren

Crt	Categorie folosință	Intravilan	Suprafața (mp)	Tarla	Parcelă	Nr. topo	Observații / Referințe
1	arabil	NU	11.667	16/1	1	-	LOT 1

## Lungime Segmente

1) Valorile lungimilor segmentelor sunt obținute din proiecție în plan.

Punct început	X / Y	Punct sfârșit	X / Y	Lungime segment (** (m)
1	686.390,382 310.142,742	2	686.381,097 310.143,715	9.336
2	686.381,097 310.143,715	3	686.378,337 310.110,248	33.581
3	686.378,337 310.110,248	4	686.737,606 310.072,111	361.287
4	686.737,606 310.072,111	5	686.740,149 310.102,949	30.943
5	686.740,149 310.102,949	1	686.390,382 310.142,742	352.023

**\*\* Lungimile segmentelor sunt determinate în planul de proiecție Stereo 70 și sunt rotunjite la 1 milimetru.**

**\*\*\* Distanța dintre puncte este formată din segmente cumulate ce sunt mai mici decât valoarea 1 milimetru.**





**DATE DESPRE IMOBILUL NR. 1295**

Oficiul de Cadastru și Publicitate Imobiliară CALARASI  
Biroul de Cadastru și Publicitate Imobiliară Calarasi

**A. Partea I. Descrierea imobilului**

TEREN Extravilan

Adresa: Jud. Calarasi, tarla 16/1 parcela 1 LOT 3

Nr. Crt	Nr cadastral Nr. topografic	Suprafața* (mp)	Observații / Referințe
A1	29609	14.666	Sector cadastral:11 Teren neimprejmuit;

**B. Partea II. Proprietari și acte**

Inscrieri privitoare la dreptul de proprietate și alte drepturi reale		Referințe
<b>12500 / 14/03/2017</b>		
Act Notarial nr. 462, din 14/03/2017 emis de Mitache Iuliana Adriana;		
B2	Intabulare, drept de PROPRIETATE, dobandit prin Conventie, cota actuala 1/1 1) SOCIETATEA ELION AGRO SRL, CIF:17991595	A1

**C. Partea III. SARCINI .**

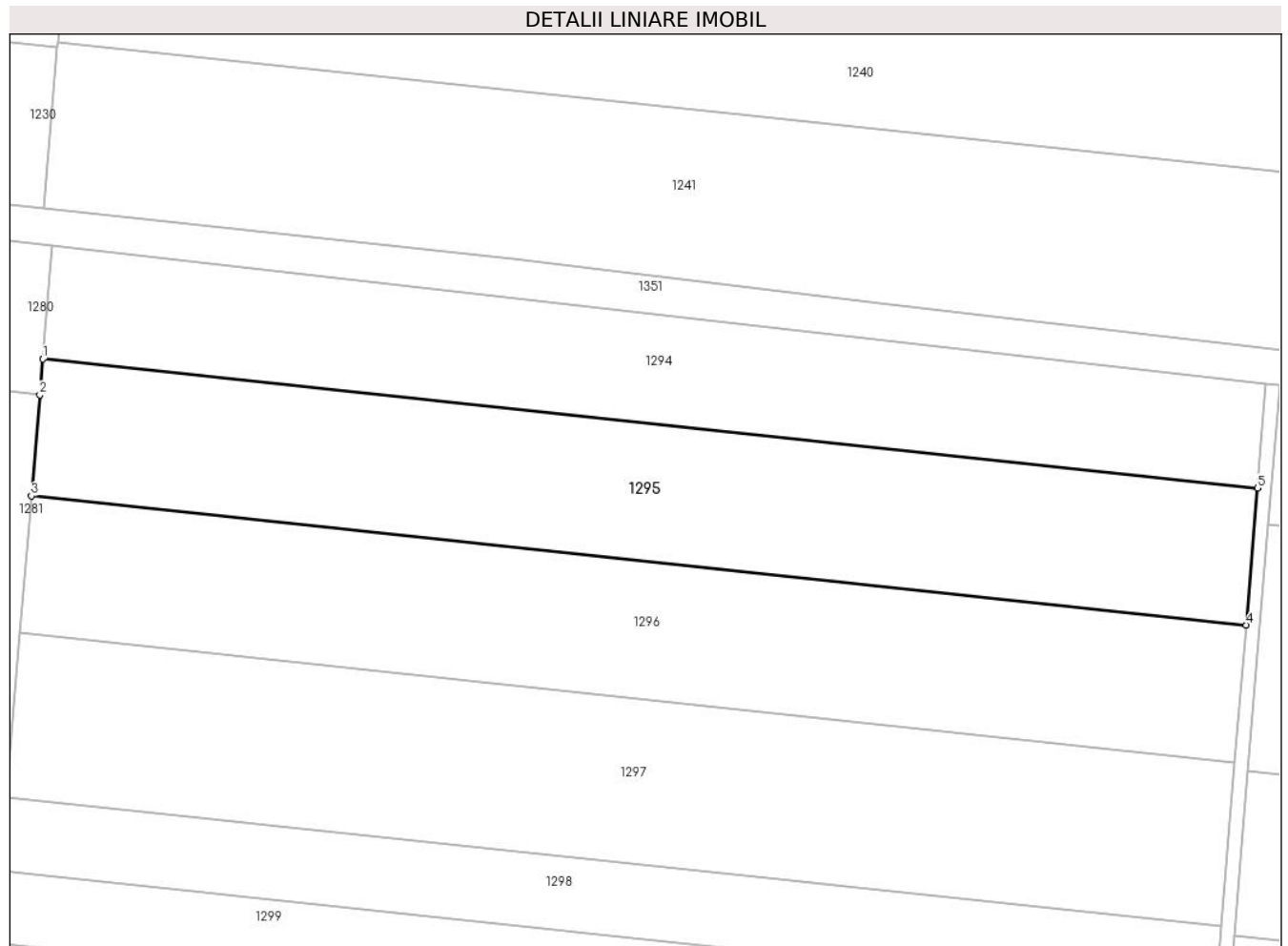
Inscrieri privind dezmembramintele dreptului de proprietate, drepturi reale de garanție și sarcini	Referințe
NU SUNT	

## Anexa Nr. 1 La Partea I

## Teren

Nr cadastral	Suprafața (mp)*	Observații / Referințe
29609	14.666	

\* Suprafața este determinată în planul de proiecție Stereo 70.



## Date referitoare la teren

Crt	Categorie folosință	Intra vilan	Suprafața (mp)	Tarla	Parcelă	Nr. topo	Observații / Referințe
1	arabil	NU	14.666	16/1	1 LOT 3	-	

## Lungime Segmente

1) Valorile lungimilor segmentelor sunt obținute din proiecție în plan.

Punct început	X / Y	Punct sfârșit	X / Y	Lungime segment (** (m)
1	686.378,337 310.110,248	2	686.377,465 310.099,673	10.611
2	686.377,465 310.099,673	3	686.375,0 310.069,781	29.993
3	686.375,0 310.069,781	4	686.734,269 310.031,643	361.288
4	686.734,269 310.031,643	5	686.737,606 310.072,111	40.605
5	686.737,606 310.072,111	1	686.378,337 310.110,248	361.287

**\*\* Lungimile segmentelor sunt determinate în planul de proiecție Stereo 70 și sunt rotunjite la 1 milimetru.**

**\*\*\* Distanța dintre puncte este formată din segmente cumulate ce sunt mai mici decât valoarea 1 milimetru.**



**DATE DESPRE IMOBILUL NR. 1296**

Oficiul de Cadastru și Publicitate Imobiliară CALARASI  
Biroul de Cadastru și Publicitate Imobiliară Calarasi

**A. Partea I. Descrierea imobilului**

TEREN Extravilan

Adresa: Jud. Calarasi, tarla 16/1 parcela 1

Nr. Crt	Nr cadastral Nr. topografic	Suprafața* (mp)	Observații / Referințe
A1		14.667	Sector cadastral:11 Teren neimprejmuit; DIFERENTA DE SUPRAFATA SE GASESTE LA IMOBILELE CU ID 1294 SI ID 1295

**B. Partea II. Proprietari și acte**

Inscrieri privitoare la dreptul de proprietate și alte drepturi reale		Referințe
/		
Act Administrativ nr. 592, din 06/12/1995 emis de CJSDPAT CALARASI;		
B1	Intabulare, drept de PROPRIETATE, dobandit prin Reconstituire, cota actuala 1/1 1) BĂCEANU I STAN, Lipsă CNP proprietar 2) BĂCEANU DUMITRU, Lipsă CNP proprietar 3) BĂCEANU GHEORGHE, Lipsă CNP proprietar 4) BĂCEANU RĂDUCANU, Lipsă CNP proprietar 5) BĂCEANU AUREL, Lipsă CNP proprietar 6) RUJOIU TUDORA, Lipsă CNP proprietar	A1

**C. Partea III. SARCINI .**


Inscrieri privind dezmembramintele dreptului de proprietate, drepturi reale de garanție și sarcini	Referințe
NU SUNT	

## Anexa Nr. 1 La Partea I

## Teren

Nr cadastral	Suprafața (mp)*	Observații / Referințe
	14.667	DIFERENȚA DE SUPRAFATA SE GASESTE LA IMOBILELE CU ID 1294 SI ID 1295

\* Suprafața este determinată în planul de proiecție Stereo 70.



## Date referitoare la teren

Crt	Categorie folosință	Intravilan	Suprafața (mp)	Tarla	Parcelă	Nr. topo	Observații / Referințe
1	arabil	NU	14.667	16/1	1	-	

## Lungime Segmente

1) Valorile lungimilor segmentelor sunt obținute din proiecție în plan.

Punct început	X / Y	Punct sfârșit	X / Y	Lungime segment (** (m)
1	686.375,0 310.069,781	2	686.371,663 310.029,31	40.608
2	686.371,663 310.029,31	3	686.730,932 309.991,173	361.287
3	686.730,932 309.991,173	4	686.734,269 310.031,643	40.607
4	686.734,269 310.031,643	1	686.375,0 310.069,781	361.288

\*\* Lungimile segmentelor sunt determinate în planul de proiecție Stereo 70 și sunt rotunjite la 1 milimetru.

**\*\*\* Distanţa dintre puncte este formată din segmente cumulate ce sunt mai mici decât valoarea 1 milimetru.**





**DATE DESPRE IMOBILUL NR. 1297**

Oficiul de Cadastru și Publicitate Imobiliară CALARASI  
Biroul de Cadastru și Publicitate Imobiliară Calarasi

**A. Partea I. Descrierea imobilului**

TEREN Extravilan

Adresa: Jud. Calarasi, tarla 16/1 parcela 4

Nr. Crt	Nr cadastral Nr. topografic	Suprafața* (mp)	Observații / Referințe
A1	28788	17.600	Sector cadastral:11 Teren neimprijmit;

**B. Partea II. Proprietari și acte**

Inscrieri privitoare la dreptul de proprietate și alte drepturi reale		Referințe
<b>51298 / 16/09/2015</b>		
Act Notarial nr. 363, din 25/01/2002 emis de NP MITACHE IULIANA ADRIANA (act notarial nr. 307/12-12-2014 emis de BIN MITACHE IULIANA-ADRIANA;);		
B1	Intabulare, drept de PROPRIETATE, dobandit prin Conventie, cota actuala 4/8 1) <b>CIULINARU ELENA</b>	A1
B2	Intabulare, drept de PROPRIETATE, dobandit prin Succesiune, cota actuala 1/8 1) <b>CIULINARU ELENA</b>	A1
B3	Intabulare, drept de PROPRIETATE, dobandit prin Succesiune, cota actuala 3/8 1) <b>JILAVEANU CIULINARU DENISA CARMEN</b>	A1

**C. Partea III. SARCINI .**

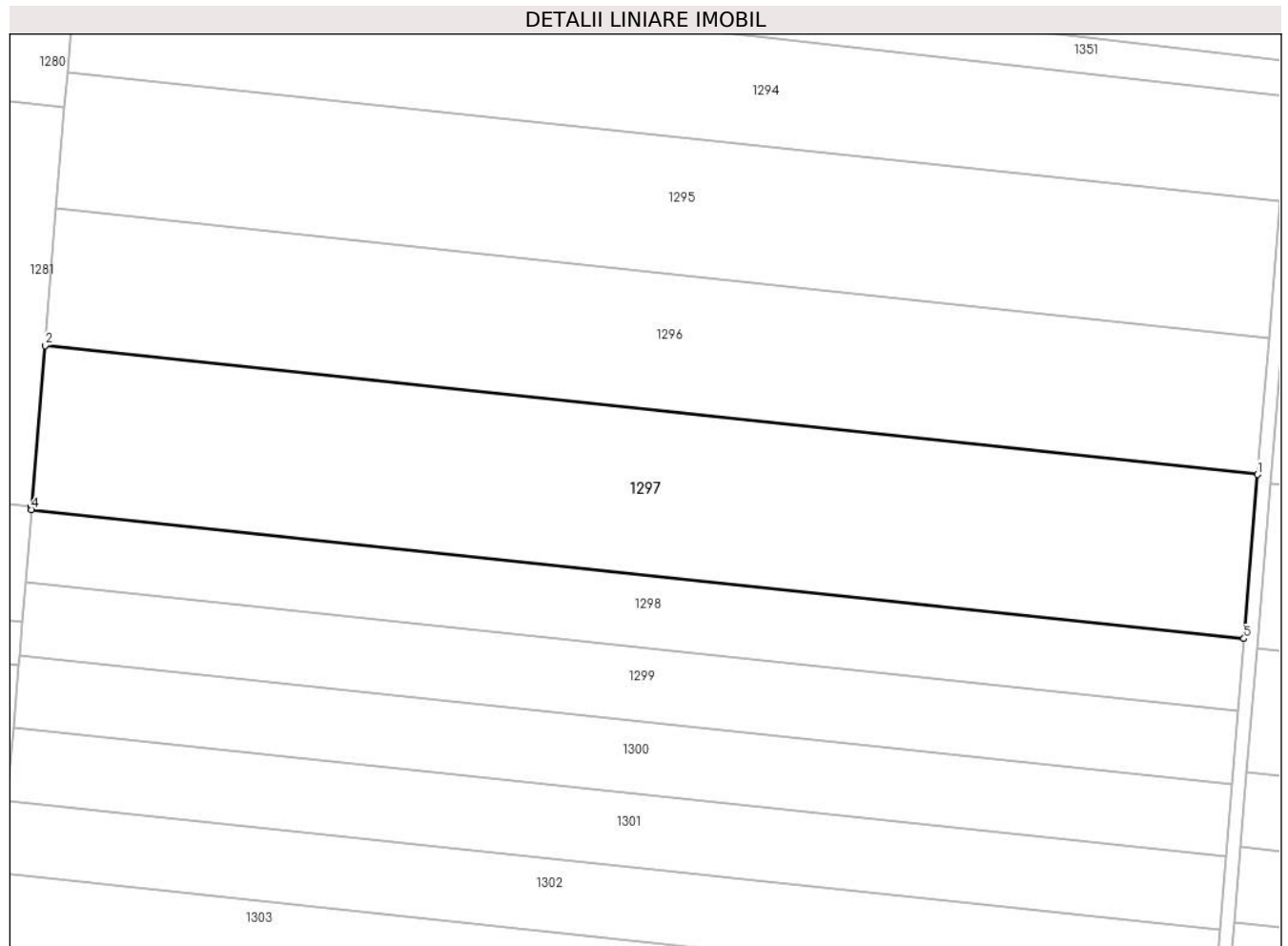
Inscrieri privind dezmembramintele dreptului de proprietate, drepturi reale de garanție și sarcini	Referințe
NU SUNT	

## Anexa Nr. 1 La Partea I

## Teren

Nr cadastral	Suprafața (mp)*	Observații / Referințe
28788	17.600	

\* Suprafața este determinată în planul de proiecție Stereo 70.



## Date referitoare la teren

Crt	Categorie folosință	Intravilan	Suprafața (mp)	Tarla	Parcelă	Nr. topo	Observații / Referințe
1	arabil	NU	17.600	16/1	4	-	

## Lungime Segmente

1) Valorile lungimilor segmentelor sunt obținute din proiecție în plan.

Punct început	X / Y	Punct sfârșit	X / Y	Lungime segment (** (m)
1	686.730,932 309.991,173	2	686.371,663 310.029,31	361.287
2	686.371,663 310.029,31	3	686.367,74 309.981,727	47.744
3	686.367,74 309.981,727	4	686.367,659 309.980,747	0.983
4	686.367,659 309.980,747	5	686.726,928 309.942,61	361.287
5	686.726,928 309.942,61	1	686.730,932 309.991,173	48.728

**\*\* Lungimile segmentelor sunt determinate în planul de proiecție Stereo 70 și sunt rotunjite la 1 milimetru.**

**\*\*\* Distanța dintre puncte este formată din segmente cumulate ce sunt mai mici decât valoarea 1 milimetru.**



**DATE DESPRE IMOBILUL NR. 1298**

Oficiul de Cadastru și Publicitate Imobiliară CALARASI  
Biroul de Cadastru și Publicitate Imobiliară Calarasi

**A. Partea I. Descrierea imobilului**

TEREN Extravilan

Adresa: Jud. Calarasi, tarla 16/2 parcela 1

Nr. Crt	Nr cadastral Nr. topografic	Suprafața* (mp)	Observații / Referințe
A1	28772	7.800	Sector cadastral:11 Teren neimprejmuit;

**B. Partea II. Proprietari și acte**

Inscrieri privitoare la dreptul de proprietate și alte drepturi reale		Referințe
<b>43756 / 01/09/2020</b>		
Act Notarial nr. 2420, din 27/08/2020 emis de NP Tutuianu Dana Cristina;		
B3	Intabulare, drept de PROPRIETATE, dobandit prin Conventie, cota actuala 1/1 1) IONITA ION, - sot 2) IONITA AURELIA, - sotie	A1

**C. Partea III. SARCINI .**

Inscrieri privind dezmembramintele dreptului de proprietate, drepturi reale de garanție și sarcini	Referințe
NU SUNT	

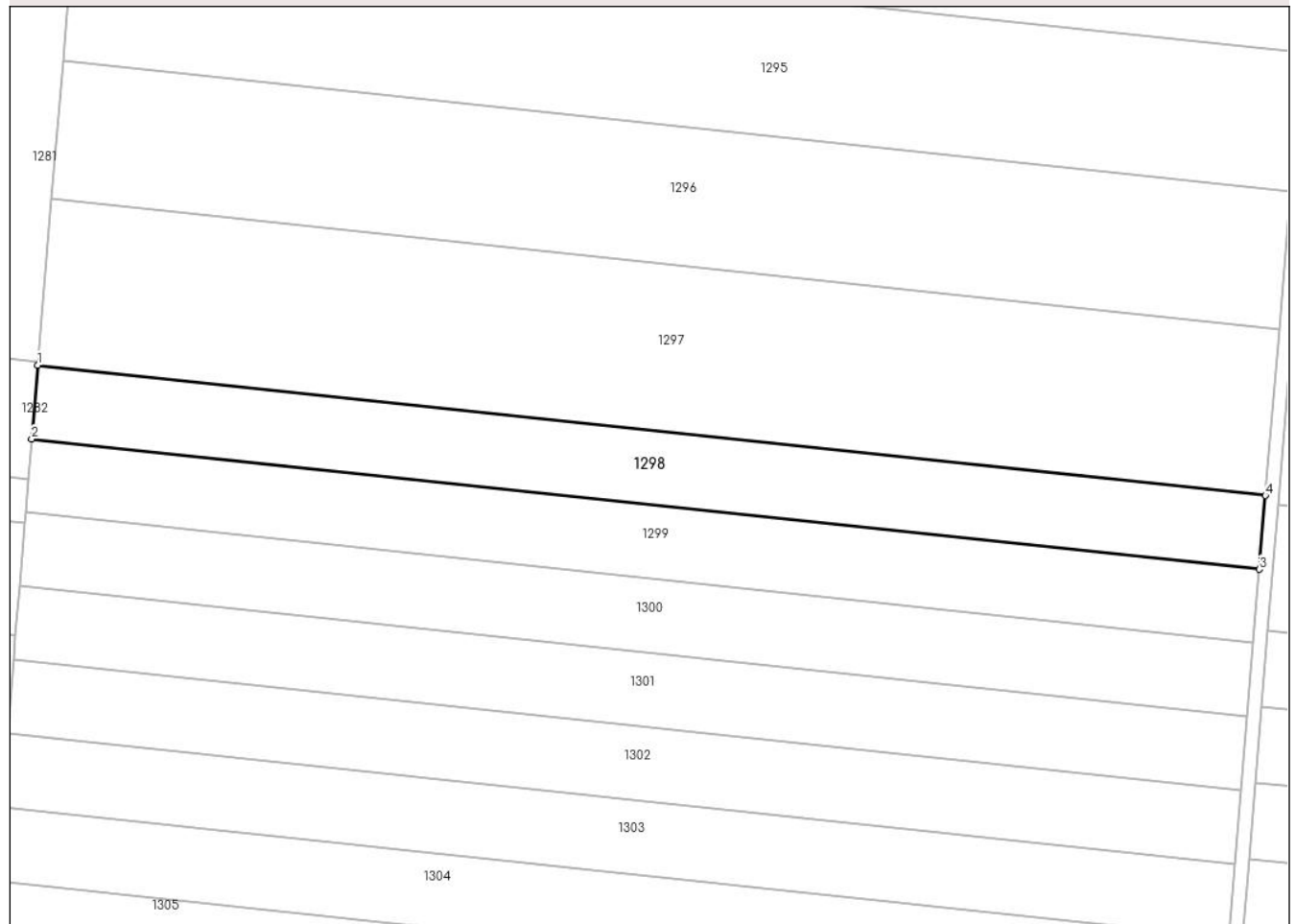
## Anexa Nr. 1 La Partea I

## Teren

Nr cadastral	Suprafața (mp)*	Observații / Referințe
28772	7.800	

\* Suprafața este determinată în planul de proiecție Stereo 70.

## DETALII LINIARE IMOBIL



## Date referitoare la teren

Crt	Categorie folosință	Intra vilan	Suprafața (mp)	Tarla	Parcelă	Nr. topo	Observații / Referințe
1	arabil	NU	7.800	16/2	1	-	

## Lungime Segmente

1) Valorile lungimilor segmentelor sunt obținute din proiecție în plan.

Punct început	X / Y	Punct sfârșit	X / Y	Lungime segment (** (m)
1	686.367,659 309.980,747	2	686.365,884 309.959,225	21.595
2	686.365,884 309.959,225	3	686.725,153 309.921,087	361.288
3	686.725,153 309.921,087	4	686.726,928 309.942,61	21.596
4	686.726,928 309.942,61	1	686.367,659 309.980,747	361.287

\*\* Lungimile segmentelor sunt determinate în planul de proiecție Stereo 70 și sunt rotunjite la 1 milimetru.

**\*\*\* Distanţa dintre puncte este formată din segmente cumulate ce sunt mai mici decât valoarea 1 milimetru.**





**DATE DESPRE IMOBILUL NR. 1299**

Oficiul de Cadastru și Publicitate Imobiliară CALARASI  
Biroul de Cadastru și Publicitate Imobiliară Calarasi

**A. Partea I. Descrierea imobilului**

TEREN Extravilan

Adresa: Jud. Calarasi, tarla 16/2 parcela 2

Nr. Crt	Nr cadastral Nr. topografic	Suprafața* (mp)	Observații / Referințe
A1	28128	7.800	Sector cadastral:11 Teren neimprijmit;

**B. Partea II. Proprietari și acte**

Inscrieri privitoare la dreptul de proprietate și alte drepturi reale		Referințe
<b>69175 / 14/12/2015</b>		
Act Notarial nr. 3355, din 09/12/2015 emis de NP POPA DIDINA;		
B2	Intabulare, drept de PROPRIETATE, dobandit prin Conventie, cota actuala 1/1 1) VLAD IONEL, -necasatorit	A1
B3	se noteaza faptul ca imobilul de la A1, constituie patrimoniu de afectatiune 1) VLAD NS IONEL PERSOANA FIZICA AUTORIZATA, CIF:26099456	A1

**C. Partea III. SARCINI**


Inscrieri privind dezmembramintele dreptului de proprietate, drepturi reale de garanție și sarcini		Referințe
<b>11977 / 08/03/2018</b>		
Act Notarial nr. 701, din 08/03/2018 emis de NP POPA DIDINA;		
C1	Intabulare, drept de IPOTECA, Valoare:101070 RON si celelalte obligatii de plata in baza contractului de credit nr.29420/08.03.2018 1) SOCIETATEA AGRICOVER CREDIT IFN SA, CIF:22940237	A1

## Anexa Nr. 1 La Partea I

## Teren

Nr cadastral	Suprafața (mp)*	Observații / Referințe
28128	7.800	

\* Suprafața este determinată în planul de proiecție Stereo 70.



## Date referitoare la teren

Crt	Categorie folosință	Intravilan	Suprafața (mp)	Tarla	Parcelă	Nr. topo	Observații / Referințe
1	arabil	NU	7.800	16/2	2	-	

## Lungime Segmente

1) Valorile lungimilor segmentelor sunt obținute din proiecție în plan.

Punct început	X / Y	Punct sfârșit	X / Y	Lungime segment (** (m)
1	686.365,884 309.959,225	2	686.364,915 309.947,475	11.79
2	686.364,915 309.947,475	3	686.364,11 309.937,702	9.806
3	686.364,11 309.937,702	4	686.723,378 309.899,565	361.286
4	686.723,378 309.899,565	5	686.725,153 309.921,087	21.595
5	686.725,153 309.921,087	1	686.365,884 309.959,225	361.288

**\*\* Lungimile segmentelor sunt determinate în planul de proiecție Stereo 70 și sunt rotunjite la 1 milimetru.**

**\*\*\* Distanța dintre puncte este formată din segmente cumulate ce sunt mai mici decât valoarea 1 milimetru.**



**DATE DESPRE IMOBILUL NR. 1300**

Oficiul de Cadastru și Publicitate Imobiliară CALARASI  
Biroul de Cadastru și Publicitate Imobiliară Calarasi

**A. Partea I. Descrierea imobilului**

TEREN Extravilan

Adresa: Jud. Calarasi, tarla 16/2 parcela 3

Nr. Crt	Nr cadastral Nr. topografic	Suprafața* (mp)	Observații / Referințe
A1		7.800	Sector cadastral:11 Teren neimprejmuit;

**B. Partea II. Proprietari și acte**

Inscrieri privitoare la dreptul de proprietate și alte drepturi reale	Referințe
/	
Act Administrativ nr. 123, din 09/08/1993 emis de CJSDPAT CALARASI;	
B1	A1
Intabulare, drept de PROPRIETATE, dobandit prin Constituire, cota actuala 1/1 1) CRĂCIUN D GHEORGHE, Lipsă CNP proprietar	

**C. Partea III. SARCINI .**

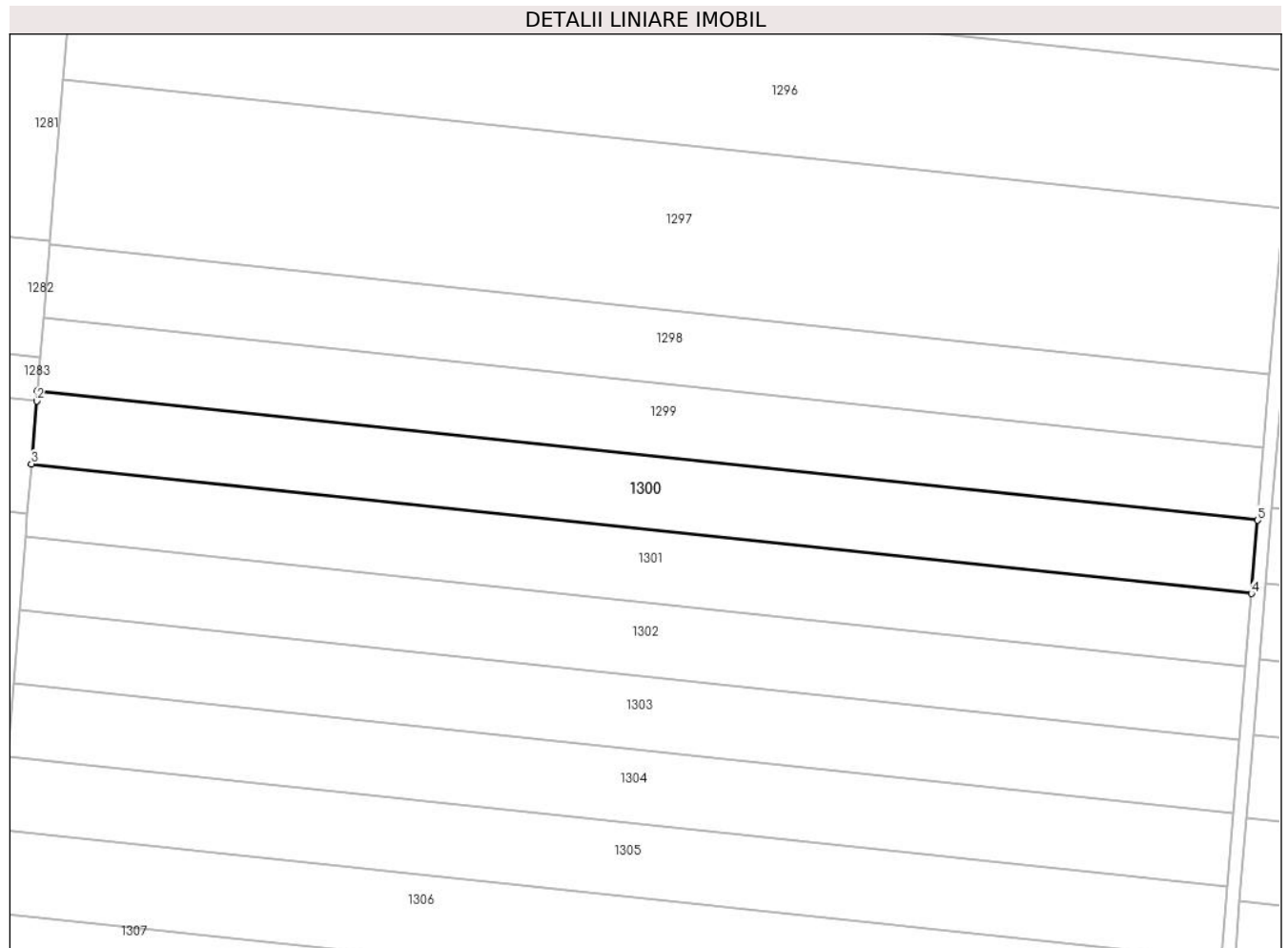
Inscrieri privind dezmembramintele dreptului de proprietate, drepturi reale de garanție și sarcini	Referințe
NU SUNT	

## Anexa Nr. 1 La Partea I

## Teren

Nr cadastral	Suprafața (mp)*	Observații / Referințe
	7.800	

\* Suprafața este determinată în planul de proiecție Stereo 70.



## Date referitoare la teren

Crt	Categorie folosință	Intravilan	Suprafața (mp)	Tarla	Parcelă	Nr. topo	Observații / Referințe
1	arabil	NU	7.800	16/2	3	-	

## Lungime Segmente

1) Valorile lungimilor segmentelor sunt obținute din proiecție în plan.

Punct început	X / Y	Punct sfârșit	X / Y	Lungime segment (** (m)
1	686.364,11 309.937,702	2	686.363,857 309.934,644	3.068
2	686.363,857 309.934,644	3	686.362,335 309.916,18	18.527
3	686.362,335 309.916,18	4	686.721,604 309.878,043	361.287
4	686.721,604 309.878,043	5	686.723,378 309.899,565	21.595
5	686.723,378 309.899,565	1	686.364,11 309.937,702	361.286

**\*\* Lungimile segmentelor sunt determinate în planul de proiecție Stereo 70 și sunt rotunjite la 1 milimetru.**

**\*\*\* Distanța dintre puncte este formată din segmente cumulate ce sunt mai mici decât valoarea 1 milimetru.**





**DATE DESPRE IMOBILUL NR. 1301**

Oficiul de Cadastru și Publicitate Imobiliară CALARASI  
Biroul de Cadastru și Publicitate Imobiliară Calarasi

**A. Partea I. Descrierea imobilului**

TEREN Extravilan

Adresa: Jud. Calarasi, tarla 16/2 parcela 4

Nr. Crt	Nr cadastral Nr. topografic	Suprafața* (mp)	Observații / Referințe
A1	25047	7.800	Sector cadastral:11 Teren neimprejmuit;

**B. Partea II. Proprietari și acte**

Inscrieri privitoare la dreptul de proprietate și alte drepturi reale	Referințe
<b>32493 / 14/09/2011</b>	
Act Notarial nr. 1963, din 13/09/2011 emis de BNP CHIRU MARIA DANA;	
B2	A1
Intabulare, drept de PROPRIETATE, dobandit prin Conventie, cota actuala 1/1 1) SC GUT SRL, CIF:16675225	

**C. Partea III. SARCINI .**

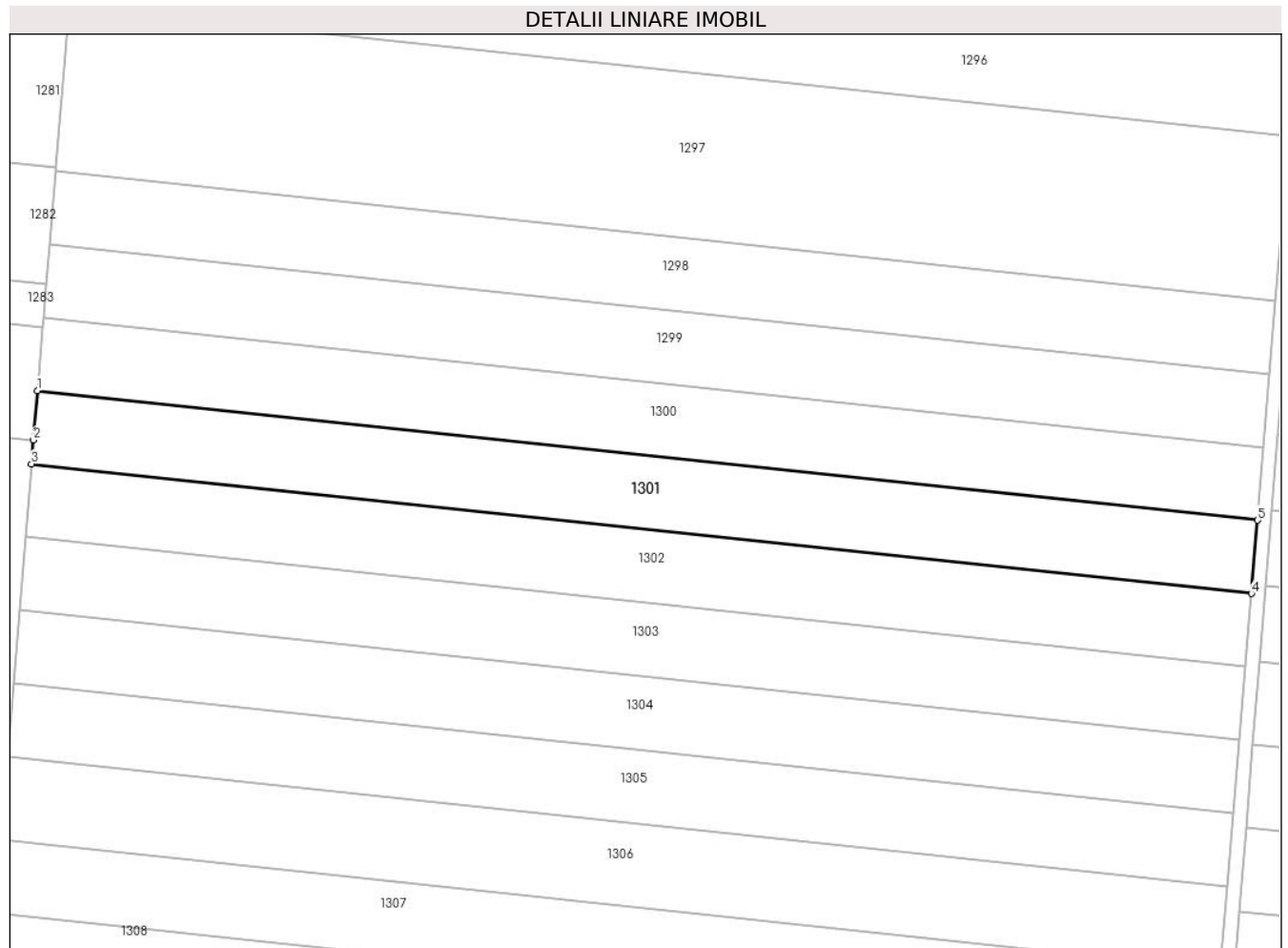
Inscrieri privind dezmembramintele dreptului de proprietate, drepturi reale de garanție și sarcini	Referințe
NU SUNT	

## Anexa Nr. 1 La Partea I

## Teren

Nr cadastral	Suprafața (mp)*	Observații / Referințe
25047	7.800	

\* Suprafața este determinată în planul de proiecție Stereo 70.



## Date referitoare la teren

Crt	Categorie folosință	Intra vilan	Suprafața (mp)	Tarla	Parcelă	Nr. topo	Observații / Referințe
1	arabil	NU	7.800	16/2	4	-	

## Lungime Segmente

1) Valorile lungimilor segmentelor sunt obținute din proiecție în plan.

Punct început	X / Y	Punct sfârșit	X / Y	Lungime segment (** (m)
1	686.362,335 309.916,18	2	686.361,138 309.901,665	14.564
2	686.361,138 309.901,665	3	686.360,56 309.894,658	7.031
3	686.360,56 309.894,658	4	686.719,829 309.856,52	361.288
4	686.719,829 309.856,52	5	686.721,604 309.878,043	21.596
5	686.721,604 309.878,043	1	686.362,335 309.916,18	361.287

**\*\* Lungimile segmentelor sunt determinate în planul de proiecție Stereo 70 și sunt rotunjite la 1 milimetru.**

**\*\*\* Distanța dintre puncte este formată din segmente cumulate ce sunt mai mici decât valoarea 1 milimetru.**



**DATE DESPRE IMOBILUL NR. 1302**

Oficiul de Cadastru și Publicitate Imobiliară CALARASI  
Biroul de Cadastru și Publicitate Imobiliară Calarasi

**A. Partea I. Descrierea imobilului**

TEREN Extravilan

Adresa: Jud. Calarasi, tarla 16/2 parcela 5

Nr. Crt	Nr cadastral Nr. topografic	Suprafața* (mp)	Observații / Referințe
A1		7.800	Sector cadastral:11 Teren neimprejmuit;

**B. Partea II. Proprietari și acte**

Inscrieri privitoare la dreptul de proprietate și alte drepturi reale		Referințe
/		
Act Administrativ nr. 418, din 10/10/1994 emis de CJSDPAT CALARASI;		
B1	Intabulare, drept de PROPRIETATE, dobandit prin Constituire, cota actuala 1/1 1) MATEI T GHEORGHE, Lipsă CNP proprietar	A1

**C. Partea III. SARCINI .**

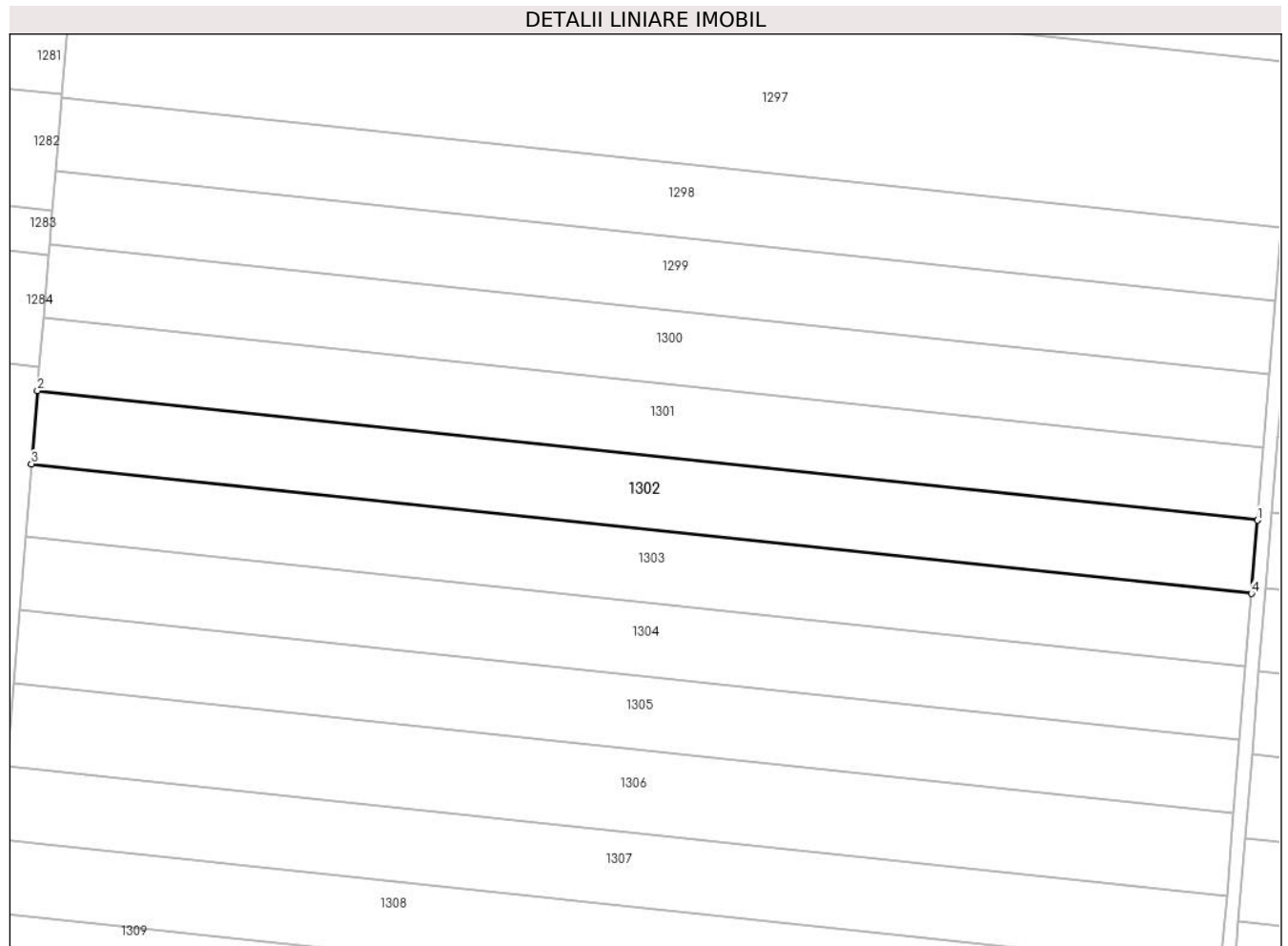
Inscrieri privind dezmembramintele dreptului de proprietate, drepturi reale de garanție și sarcini	Referințe
NU SUNT	

## Anexa Nr. 1 La Partea I

## Teren

Nr cadastral	Suprafața (mp)*	Observații / Referințe
	7.800	

\* Suprafața este determinată în planul de proiecție Stereo 70.



## Date referitoare la teren

Crt	Categorie folosință	Intra vilan	Suprafața (mp)	Tarla	Parcelă	Nr. topo	Observații / Referințe
1	arabil	NU	7.800	16/2	5	-	

## Lungime Segmente

1) Valorile lungimilor segmentelor sunt obținute din proiecție în plan.

Punct început	X / Y	Punct sfârșit	X / Y	Lungime segment (** (m)
1	686.719,829 309.856,52	2	686.360,56 309.894,658	361.288
2	686.360,56 309.894,658	3	686.358,785 309.873,135	21.596
3	686.358,785 309.873,135	4	686.718,054 309.834,998	361.287
4	686.718,054 309.834,998	1	686.719,829 309.856,52	21.595

\*\* Lungimile segmentelor sunt determinate în planul de proiecție Stereo 70 și sunt rotunjite la 1 milimetru.

**\*\*\* Distanţa dintre puncte este formată din segmente cumulate ce sunt mai mici decât valoarea 1 milimetru.**





**DATE DESPRE IMOBILUL NR. 1303**

Oficiul de Cadastru și Publicitate Imobiliară CALARASI  
Biroul de Cadastru și Publicitate Imobiliară Calarasi

**A. Partea I. Descrierea imobilului**

TEREN Extravilan

Adresa: Jud. Calarasi, tarla 16/2 parcela 6

Nr. Crt	Nr cadastral Nr. topografic	Suprafața* (mp)	Observații / Referințe
A1		7.800	Sector cadastral:11 Teren neimprejmuit;

**B. Partea II. Proprietari și acte**

Inscrieri privitoare la dreptul de proprietate și alte drepturi reale		Referințe
/		
Act Administrativ nr. 411, din 07/10/1994 emis de CJSDPAT CALARASI;		
B1	Intabulare, drept de PROPRIETATE, dobandit prin Constituire, cota actuala 1/1 1) ION GH ION, Lipsă CNP proprietar	A1

**C. Partea III. SARCINI .**

Inscrieri privind dezmembramintele dreptului de proprietate, drepturi reale de garanție și sarcini	Referințe
NU SUNT	

## Anexa Nr. 1 La Partea I

## Teren

Nr cadastral	Suprafața (mp)*	Observații / Referințe
	7.800	

\* Suprafața este determinată în planul de proiecție Stereo 70.



## Date referitoare la teren

Crt	Categorie folosință	Intra vilan	Suprafața (mp)	Tarla	Parcelă	Nr. topo	Observații / Referințe
1	arabil	NU	7.800	16/2	6	-	

## Lungime Segmente

1) Valorile lungimilor segmentelor sunt obținute din proiecție în plan.

Punct început	X / Y	Punct sfârșit	X / Y	Lungime segment (** (m)
1	686.358,785 309.873,135	2	686.357,011 309.851,613	21.595
2	686.357,011 309.851,613	3	686.716,28 309.813,476	361.287
3	686.716,28 309.813,476	4	686.718,054 309.834,998	21.595
4	686.718,054 309.834,998	1	686.358,785 309.873,135	361.287

\*\* Lungimile segmentelor sunt determinate în planul de proiecție Stereo 70 și sunt rotunjite la 1 milimetru.

**\*\*\* Distanţa dintre puncte este formată din segmente cumulate ce sunt mai mici decât valoarea 1 milimetru.**



**DATE DESPRE IMOBILUL NR. 1304**

Oficiul de Cadastru și Publicitate Imobiliară CALARASI  
Biroul de Cadastru și Publicitate Imobiliară Calarasi

**A. Partea I. Descrierea imobilului**

TEREN Extravilan

Adresa: Jud. Calarasi, tarla 16/2 parcela 7

Nr. Crt	Nr cadastral Nr. topografic	Suprafața* (mp)	Observații / Referințe
A1	31669	7.800	Sector cadastral:11 Teren neimprejmuit;

**B. Partea II. Proprietari și acte**

Inscrieri privitoare la dreptul de proprietate și alte drepturi reale		Referințe
<b>48007 / 26/09/2019</b>		
Act Notarial nr. 3510, din 19/09/2019 emis de NP Tutuianu Dana Cristina;		
B2	Intabulare, drept de PROPRIETATE, dobandit prin Conventie, cota actuala 1/1 1) IONITA ION, -sot 2) IONITA AURELIA, -sotie	A1

**C. Partea III. SARCINI .**

Inscrieri privind dezmembramintele dreptului de proprietate, drepturi reale de garanție și sarcini	Referințe
NU SUNT	

## Anexa Nr. 1 La Partea I

## Teren

Nr cadastral	Suprafața (mp)*	Observații / Referințe
31669	7.800	

\* Suprafața este determinată în planul de proiecție Stereo 70.



## Date referitoare la teren

Crt	Categorie folosință	Intra vilan	Suprafața (mp)	Tarla	Parcelă	Nr. topo	Observații / Referințe
1	arabil	NU	7.800	16/2	7	-	

## Lungime Segmente

1) Valorile lungimilor segmentelor sunt obținute din proiecție în plan.

Punct început	X / Y	Punct sfârșit	X / Y	Lungime segment (** (m)
1	686.357,011 309.851,613	2	686.355,236 309.830,091	21.595
2	686.355,236 309.830,091	3	686.714,505 309.791,953	361.288
3	686.714,505 309.791,953	4	686.716,28 309.813,476	21.596
4	686.716,28 309.813,476	1	686.357,011 309.851,613	361.287

\*\* Lungimile segmentelor sunt determinate în planul de proiecție Stereo 70 și sunt rotunjite la 1 milimetru.

**\*\*\* Distanţa dintre puncte este formată din segmente cumulate ce sunt mai mici decât valoarea 1 milimetru.**





**DATE DESPRE IMOBILUL NR. 1305**

Oficiul de Cadastru și Publicitate Imobiliară CALARASI  
Biroul de Cadastru și Publicitate Imobiliară Calarasi

**A. Partea I. Descrierea imobilului**

TEREN Extravilan

Adresa: Jud. Calarasi, tarla 16/2 parcela 8

Nr. Crt	Nr cadastral Nr. topografic	Suprafața* (mp)	Observații / Referințe
A1	34238	7.800	Sector cadastral:11 Teren neimprejmuit;

**B. Partea II. Proprietari și acte**

Inscrieri privitoare la dreptul de proprietate și alte drepturi reale		Referințe
<b>62538 / 03/11/2022</b>		
Act Notarial nr. 1820, din 02/11/2022 emis de Calaișii Ana Maria;		
B2	Intabulare, drept de PROPRIETATE, dobândit prin Conventie, cota actuala 1/1 1) VLAD ALINA MIHAELA, -sotie 2) VLAD ALEX CIPRIAN, -sot	A1

**C. Partea III. SARCINI .**


Inscrieri privind dezmembramintele dreptului de proprietate, drepturi reale de garanție și sarcini	Referințe
NU SUNT	

## Anexa Nr. 1 La Partea I

## Teren

Nr cadastral	Suprafața (mp)*	Observații / Referințe
34238	7.800	

\* Suprafața este determinată în planul de proiecție Stereo 70.



## Date referitoare la teren

Crt	Categorie folosință	Intra vilan	Suprafața (mp)	Tarla	Parcelă	Nr. topo	Observații / Referințe
1	arabil	NU	7.800	16/2	8	-	

## Lungime Segmente

1) Valorile lungimilor segmentelor sunt obținute din proiecție în plan.

Punct început	X / Y	Punct sfârșit	X / Y	Lungime segment (** (m)
1	686.355,236 309.830,091	2	686.353,461 309.808,568	21.596
2	686.353,461 309.808,568	3	686.712,73 309.770,431	361.287
3	686.712,73 309.770,431	4	686.714,505 309.791,953	21.595
4	686.714,505 309.791,953	1	686.355,236 309.830,091	361.288

\*\* Lungimile segmentelor sunt determinate în planul de proiecție Stereo 70 și sunt rotunjite la 1 milimetru.

**\*\*\* Distanţa dintre puncte este formată din segmente cumulate ce sunt mai mici decât valoarea 1 milimetru.**



**DATE DESPRE IMOBILUL NR. 1306**

Oficiul de Cadastru și Publicitate Imobiliară CALARASI  
Biroul de Cadastru și Publicitate Imobiliară Calarasi

**A. Partea I. Descrierea imobilului**

TEREN Extravilan

Adresa: Jud. Calarasi, tarla 16/2 parcela 9

Nr. Crt	Nr cadastral Nr. topografic	Suprafața* (mp)	Observații / Referințe
A1		8.800	Sector cadastral:11 Teren neimprejmuit;

**B. Partea II. Proprietari și acte**

Inscrieri privitoare la dreptul de proprietate și alte drepturi reale	Referințe
/	
Act Administrativ nr. 5239, din 29/06/2001 emis de CJSDPAT CALARASI;	
B1	A1
Intabulare, drept de PROPRIETATE, dobandit prin Constituire, cota actuala 1/1 1) TOMA C ANGHEL, Lipsă CNP proprietar	

**C. Partea III. SARCINI .**

Inscrieri privind dezmembramintele dreptului de proprietate, drepturi reale de garanție și sarcini	Referințe
NU SUNT	

## Anexa Nr. 1 La Partea I

## Teren

Nr cadastral	Suprafața (mp)*	Observații / Referințe
	8.800	

\* Suprafața este determinată în planul de proiecție Stereo 70.



## Date referitoare la teren

Crt	Categorie folosință	Intra vilan	Suprafața (mp)	Tarla	Parcelă	Nr. topo	Observații / Referințe
1	arabil	NU	8.800	16/2	9	-	PARCELA 9/100 IN TP

## Lungime Segmente

1) Valorile lungimilor segmentelor sunt obținute din proiecție în plan.

Punct început	X / Y	Punct sfârșit	X / Y	Lungime segment (** (m)
1	686.353,461 309.808,568	2	686.352,048 309.791,423	17.203
2	686.352,048 309.791,423	3	686.351,459 309.784,287	7.16
3	686.351,459 309.784,287	4	686.710,728 309.746,149	361.288
4	686.710,728 309.746,149	5	686.712,73 309.770,431	24.364
5	686.712,73 309.770,431	1	686.353,461 309.808,568	361.287

**\*\* Lungimile segmentelor sunt determinate în planul de proiecție Stereo 70 și sunt rotunjite la 1 milimetru.**

**\*\*\* Distanța dintre puncte este formată din segmente cumulate ce sunt mai mici decât valoarea 1 milimetru.**





**DATE DESPRE IMOBILUL NR. 1307**

Oficiul de Cadastru și Publicitate Imobiliară CALARASI  
Biroul de Cadastru și Publicitate Imobiliară Calarasi

**A. Partea I. Descrierea imobilului**

TEREN Extravilan

Adresa: Jud. Calarasi, tarla 16/2 parcela 10

Nr. Crt	Nr cadastral Nr. topografic	Suprafața* (mp)	Observații / Referințe
A1	31910	7.800	Sector cadastral:11 Teren neimprejmit;

**B. Partea II. Proprietari și acte**

Inscrieri privitoare la dreptul de proprietate și alte drepturi reale	Referințe
<b>87474 / 05/11/2021</b>	
Hotarare Judecatoreasca nr. 358, din 20/02/2020 emis de JUDECATORIA CALARASI;	
B3	A1
Intabulare, drept de PROPRIETATE, dobandit prin Hotarare Judecatoreasca, cota actuala 1/1	
1) CARASTOIAN ZAMFIRA	
2) CARASTOIAN CRISTIAN	
3) CARASTOIAN CATALIN IONUT	

**C. Partea III. SARCINI .**

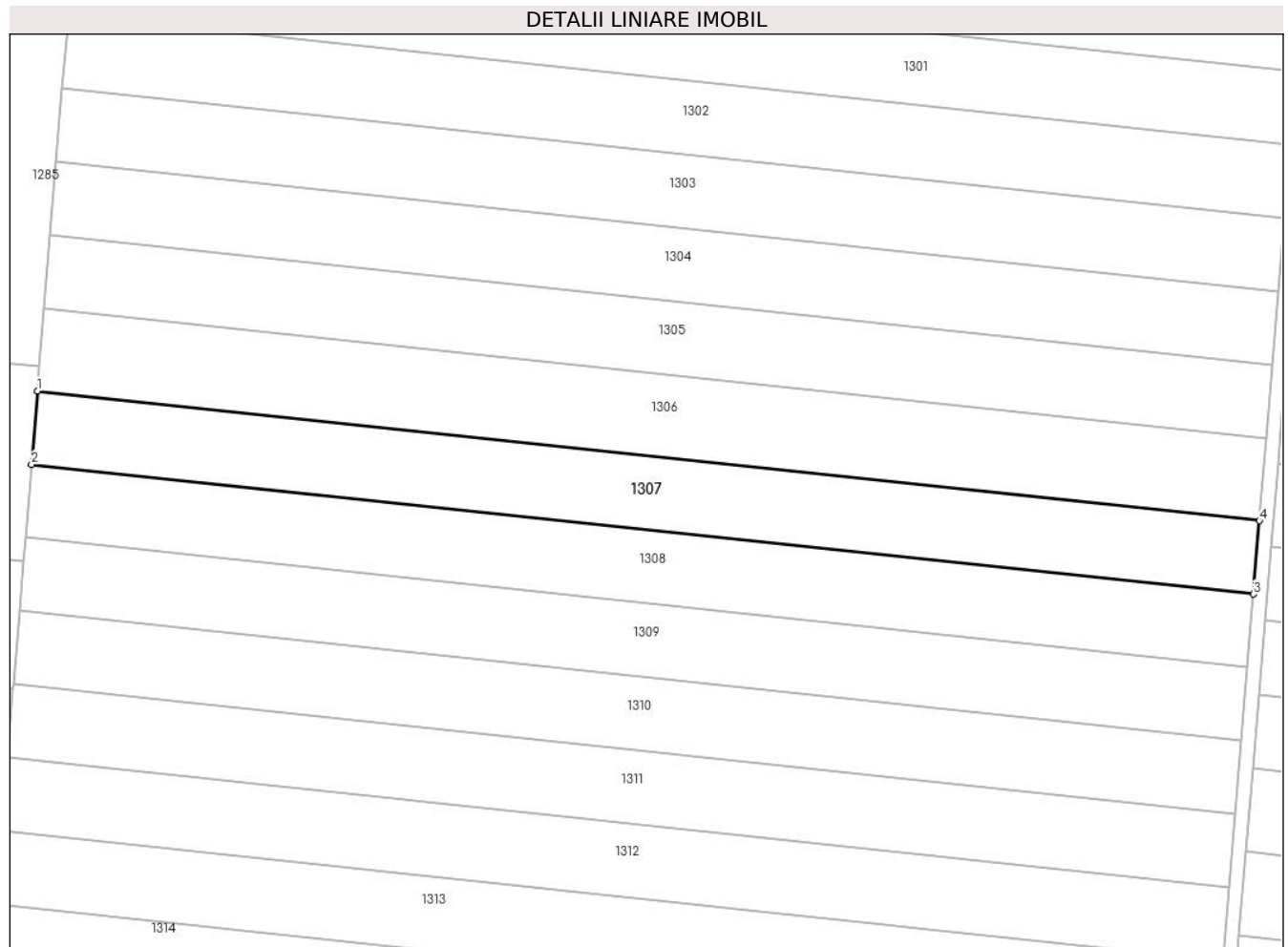
Inscrieri privind dezmembramintele dreptului de proprietate, drepturi reale de garanție și sarcini	Referințe
NU SUNT	

## Anexa Nr. 1 La Partea I

## Teren

Nr cadastral	Suprafața (mp)*	Observații / Referințe
31910	7.800	

\* Suprafața este determinată în planul de proiecție Stereo 70.



## Date referitoare la teren

Crt	Categorie folosință	Intra vilan	Suprafața (mp)	Tarla	Parcelă	Nr. topo	Observații / Referințe
1	arabil	NU	7.800	16/2	10	-	

## Lungime Segmente

1) Valorile lungimilor segmentelor sunt obținute din proiecție în plan.

Punct început	X / Y	Punct sfârșit	X / Y	Lungime segment (** (m)
1	686.351,459 309.784,287	2	686.349,684 309.762,764	21.596
2	686.349,684 309.762,764	3	686.708,953 309.724,627	361.287
3	686.708,953 309.724,627	4	686.710,728 309.746,149	21.595
4	686.710,728 309.746,149	1	686.351,459 309.784,287	361.288

\*\* Lungimile segmentelor sunt determinate în planul de proiecție Stereo 70 și sunt rotunjite la 1 milimetru.

**\*\*\* Distanţa dintre puncte este formată din segmente cumulate ce sunt mai mici decât valoarea 1 milimetru.**



**DATE DESPRE IMOBILUL NR. 1308**

Oficiul de Cadastru și Publicitate Imobiliară CALARASI  
Biroul de Cadastru și Publicitate Imobiliară Calarasi

**A. Partea I. Descrierea imobilului**

TEREN Extravilan

Adresa: Jud. Calarasi, tarla 16/2 parcela 11

Nr. Crt	Nr cadastral Nr. topografic	Suprafața* (mp)	Observații / Referințe
A1		7.800	Sector cadastral:11 Teren neimprejmuit;

**B. Partea II. Proprietari și acte**

Inscrieri privitoare la dreptul de proprietate și alte drepturi reale	Referințe
/	
Act Administrativ nr. 122, din 09/08/1993 emis de CJSDPAT CALARASI;	
B1	A1
Intabulare, drept de PROPRIETATE, dobandit prin Constituire, cota actuala 1/1 1) DĂNESCU M CORNEL, Lipsă CNP proprietar	

**C. Partea III. SARCINI .**

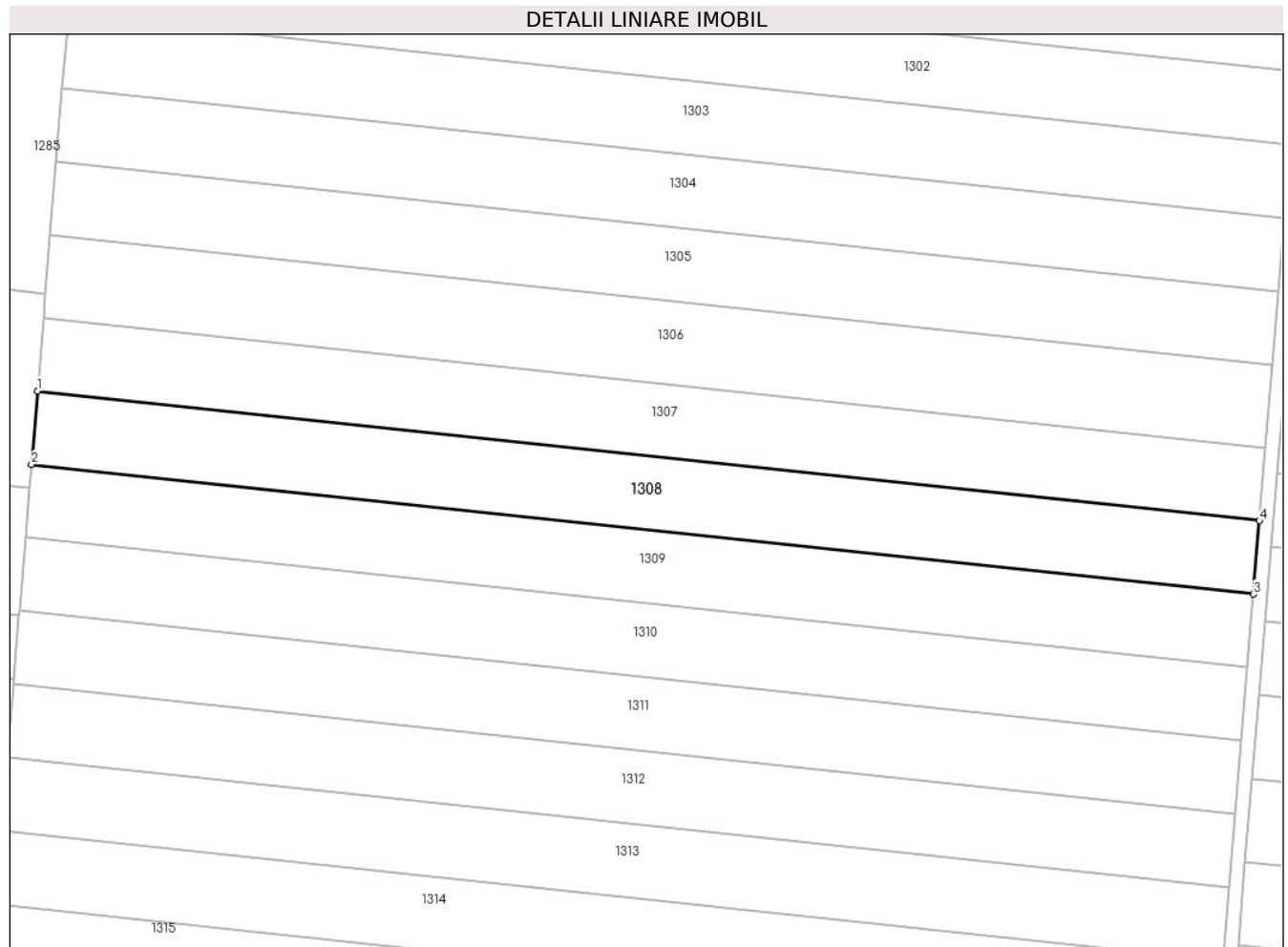
Inscrieri privind dezmembramintele dreptului de proprietate, drepturi reale de garanție și sarcini	Referințe
NU SUNT	

## Anexa Nr. 1 La Partea I

## Teren

Nr cadastral	Suprafața (mp)*	Observații / Referințe
	7.800	

\* Suprafața este determinată în planul de proiecție Stereo 70.



## Date referitoare la teren

Crt	Categorie folosință	Intra vilan	Suprafața (mp)	Tarla	Parcelă	Nr. topo	Observații / Referințe
1	arabil	NU	7.800	16/2	11	-	

## Lungime Segmente

1) Valorile lungimilor segmentelor sunt obținute din proiecție în plan.

Punct început	X / Y	Punct sfârșit	X / Y	Lungime segment (** (m)
1	686.349,684 309.762,764	2	686.347,91 309.741,242	21.595
2	686.347,91 309.741,242	3	686.707,179 309.703,105	361.287
3	686.707,179 309.703,105	4	686.708,953 309.724,627	21.595
4	686.708,953 309.724,627	1	686.349,684 309.762,764	361.287

\*\* Lungimile segmentelor sunt determinate în planul de proiecție Stereo 70 și sunt rotunjite la 1 milimetru.

**\*\*\* Distanţa dintre puncte este formată din segmente cumulate ce sunt mai mici decât valoarea 1 milimetru.**





**DATE DESPRE IMOBILUL NR. 1309**

Oficiul de Cadastru și Publicitate Imobiliară CALARASI  
Biroul de Cadastru și Publicitate Imobiliară Calarasi

**A. Partea I. Descrierea imobilului**

TEREN Extravilan

Adresa: Jud. Calarasi, tarla 16/2 parcela 12

Nr. Crt	Nr cadastral Nr. topografic	Suprafața* (mp)	Observații / Referințe
A1	32046	7.800	Sector cadastral:11 Teren neimprejmuit;

**B. Partea II. Proprietari și acte**

Inscrieri privitoare la dreptul de proprietate și alte drepturi reale		Referințe
<b>15723 / 08/04/2020</b>		
Act Notarial nr. 1014, din 08/04/2020 emis de NP Tutuianu Dana Cristina;		
B2	Intabulare, drept de PROPRIETATE, dobandit prin Conventie, cota actuala 1/1 1) IONITA ALEXANDRU, -sot 2) IONITA VALERIA, -sotie	A1

**C. Partea III. SARCINI .**

Inscrieri privind dezmembramintele dreptului de proprietate, drepturi reale de garanție și sarcini	Referințe
NU SUNT	



**\*\* Lungimile segmentelor sunt determinate în planul de proiecție Stereo 70 și sunt rotunjite la 1 milimetru.**

**\*\*\* Distanța dintre puncte este formată din segmente cumulate ce sunt mai mici decât valoarea 1 milimetru.**



**DATE DESPRE IMOBILUL NR. 1310**

Oficiul de Cadastru și Publicitate Imobiliară CALARASI  
Biroul de Cadastru și Publicitate Imobiliară Calarasi

**A. Partea I. Descrierea imobilului**

TEREN Extravilan

Adresa: Jud. Calarasi, tarla 16/2 parcela 13

Nr. Crt	Nr cadastral Nr. topografic	Suprafața* (mp)	Observații / Referințe
A1	26972	7.800	Sector cadastral:11 Teren neimprejmuit;

**B. Partea II. Proprietari și acte**

Inscrieri privitoare la dreptul de proprietate și alte drepturi reale		Referințe
<b>58209 / 21/11/2013</b>		
Act Notarial nr. 3654, din 20/11/2013 emis de NP POPA DIDINA;		
B2	Intabulare, drept de PROPRIETATE, dobandit prin Conventie, cota actuala 1/1 1) VLAD NICOLAE, sot 2) VLAD AURICA, sotie	A1

**C. Partea III. SARCINI .**

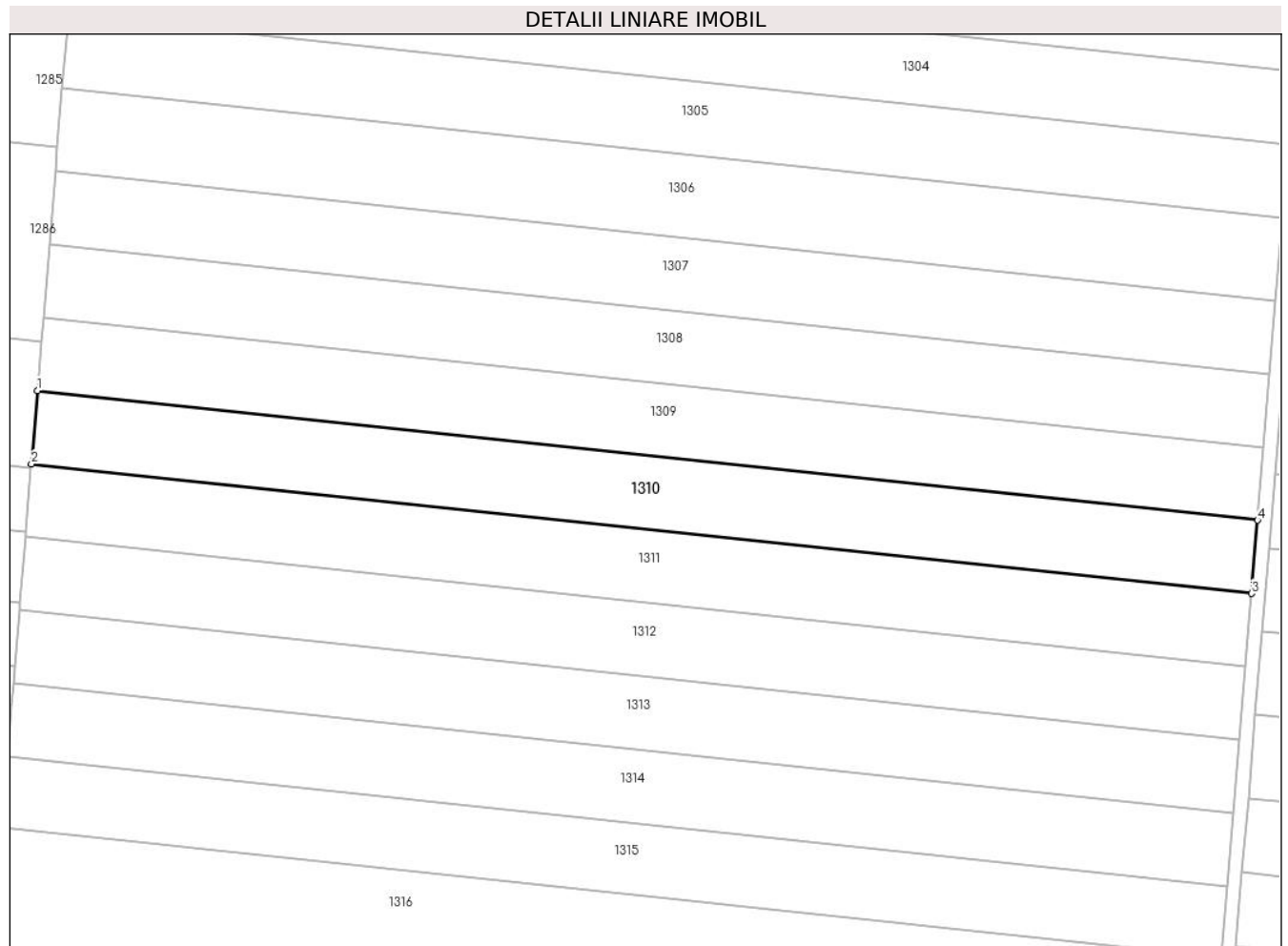
Inscrieri privind dezmembramintele dreptului de proprietate, drepturi reale de garanție și sarcini	Referințe
NU SUNT	

## Anexa Nr. 1 La Partea I

## Teren

Nr cadastral	Suprafața (mp)*	Observații / Referințe
26972	7.800	

\* Suprafața este determinată în planul de proiecție Stereo 70.



## Date referitoare la teren

Crt	Categorie folosință	Intra vilan	Suprafața (mp)	Tarla	Parcelă	Nr. topo	Observații / Referințe
1	arabil	NU	7.800	16/2	13	-	

## Lungime Segmente

1) Valorile lungimilor segmentelor sunt obținute din proiecție în plan.

Punct început	X / Y	Punct sfârșit	X / Y	Lungime segment (** (m)
1	686.346,135 309.719,72	2	686.344,36 309.698,197	21.596
2	686.344,36 309.698,197	3	686.703,629 309.660,06	361.287
3	686.703,629 309.660,06	4	686.705,404 309.681,582	21.595
4	686.705,404 309.681,582	1	686.346,135 309.719,72	361.288

\*\* Lungimile segmentelor sunt determinate în planul de proiecție Stereo 70 și sunt rotunjite la 1 milimetru.

**\*\*\* Distanţa dintre puncte este formată din segmente cumulate ce sunt mai mici decât valoarea 1 milimetru.**





**DATE DESPRE IMOBILUL NR. 1311**

Oficiul de Cadastru și Publicitate Imobiliară CALARASI  
Biroul de Cadastru și Publicitate Imobiliară Calarasi

**A. Partea I. Descrierea imobilului**

TEREN Extravilan

Adresa: Jud. Calarasi, tarla 16/2 parcela 14

Nr. Crt	Nr cadastral Nr. topografic	Suprafața* (mp)	Observații / Referințe
A1	29206	7.800	Sector cadastral:11 Teren neimprejmuit;

**B. Partea II. Proprietari și acte**

Inscrieri privitoare la dreptul de proprietate și alte drepturi reale	Referințe
<b>33962 / 01/06/2016</b>	
Act Notarial nr. 1497, din 31/05/2016 emis de BIN Tutuianu Dana Cristina;	
B2	A1
Intabulare, drept de PROPRIETATE, dobandit prin Conventie, cota actuala 1/1 1) SC GUT SRL, CIF:16675225	

**C. Partea III. SARCINI .**

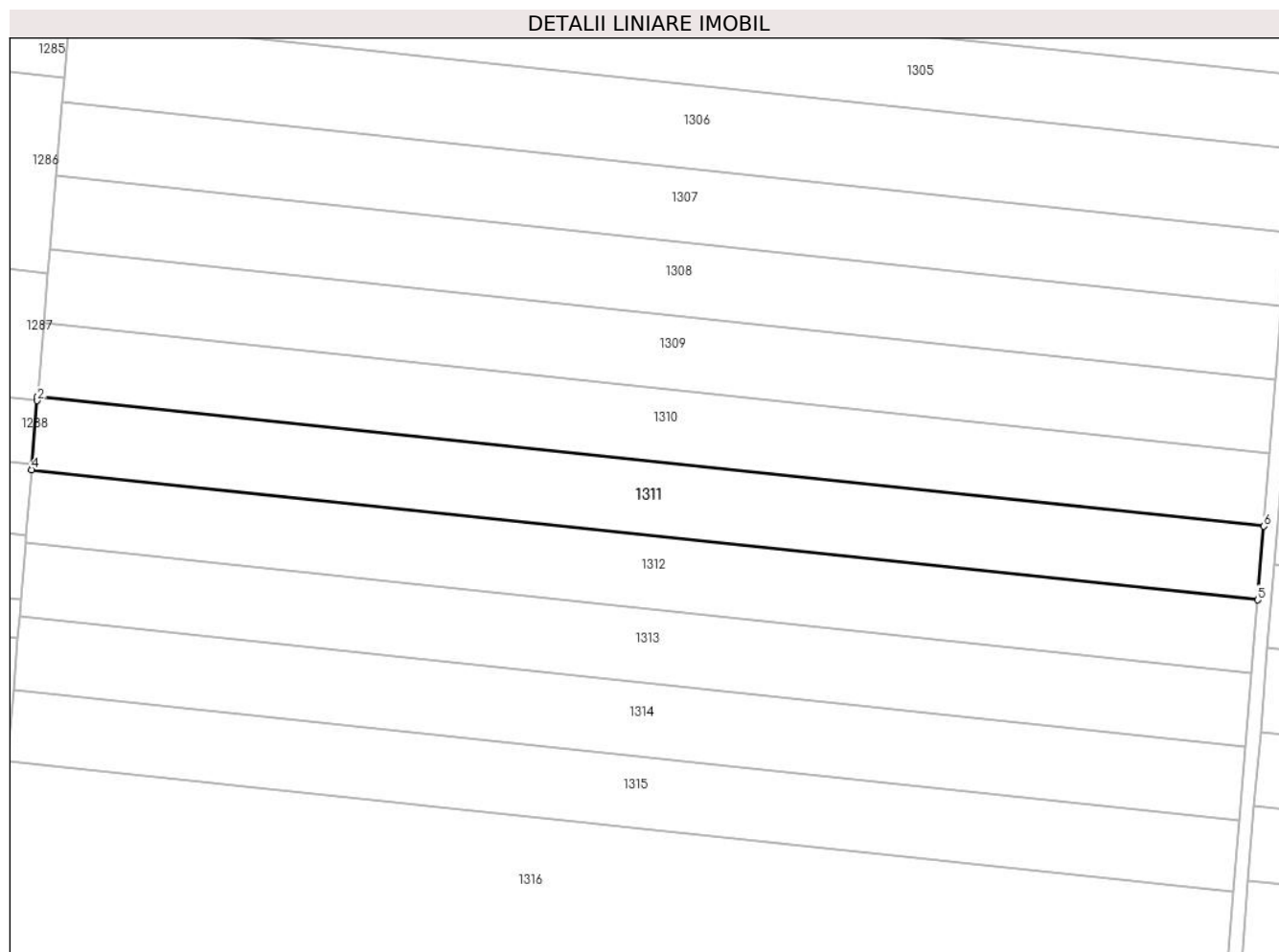
Inscrieri privind dezmembramintele dreptului de proprietate, drepturi reale de garanție și sarcini	Referințe
NU SUNT	

## Anexa Nr. 1 La Partea I

## Teren

Nr cadastral	Suprafața (mp)*	Observații / Referințe
29206	7.800	

\* Suprafața este determinată în planul de proiecție Stereo 70.



## Date referitoare la teren

Crt	Categorie folosință	Intra vilan	Suprafața (mp)	Tarla	Parcelă	Nr. topo	Observații / Referințe
1	arabil	NU	7.800	16/2	14	-	

## Lungime Segmente

1) Valorile lungimilor segmentelor sunt obținute din proiecție în plan.

Punct început	X / Y	Punct sfârșit	X / Y	Lungime segment (** (m)
1	686.344,36 309.698,197	2	686.344,249 309.696,846	1.356
2	686.344,249 309.696,846	3	686.342,705 309.678,113	18.797
3	686.342,705 309.678,113	4	686.342,586 309.676,675	1.443
4	686.342,586 309.676,675	5	686.701,855 309.638,537	361.288
5	686.701,855 309.638,537	6	686.703,629 309.660,06	21.596

Punct început	X / Y	Punct sfârșit	X / Y	Lungime segment (** (m)
6	686.703,629 309.660,06	1	686.344,36 309.698,197	361.287

\*\* Lungimile segmentelor sunt determinate în planul de proiecție Stereo 70 și sunt rotunjite la 1 milimetru.

\*\*\* Distanța dintre puncte este formată din segmente cumulate ce sunt mai mici decât valoarea 1 milimetru.



**DATE DESPRE IMOBILUL NR. 1312**

Oficiul de Cadastru și Publicitate Imobiliară CALARASI  
Biroul de Cadastru și Publicitate Imobiliară Calarasi

**A. Partea I. Descrierea imobilului**

TEREN Extravilan

Adresa: Jud. Calarasi, tarla 16/2 parcela 15

Nr. Crt	Nr cadastral Nr. topografic	Suprafața* (mp)	Observații / Referințe
A1		7.800	Sector cadastral:11 Teren neimprejmuit;

**B. Partea II. Proprietari și acte**

Inscrieri privitoare la dreptul de proprietate și alte drepturi reale	Referințe
/	
Act Administrativ nr. 840, din 06/06/1996 emis de CJSDPAT CALARASI;	
B1	A1
Intabulare, drept de PROPRIETATE, dobandit prin Constituire, cota actuala 1/1	
1) <b>MAXIM M MARCEL</b> , Lipsă CNP proprietar	

**C. Partea III. SARCINI .**

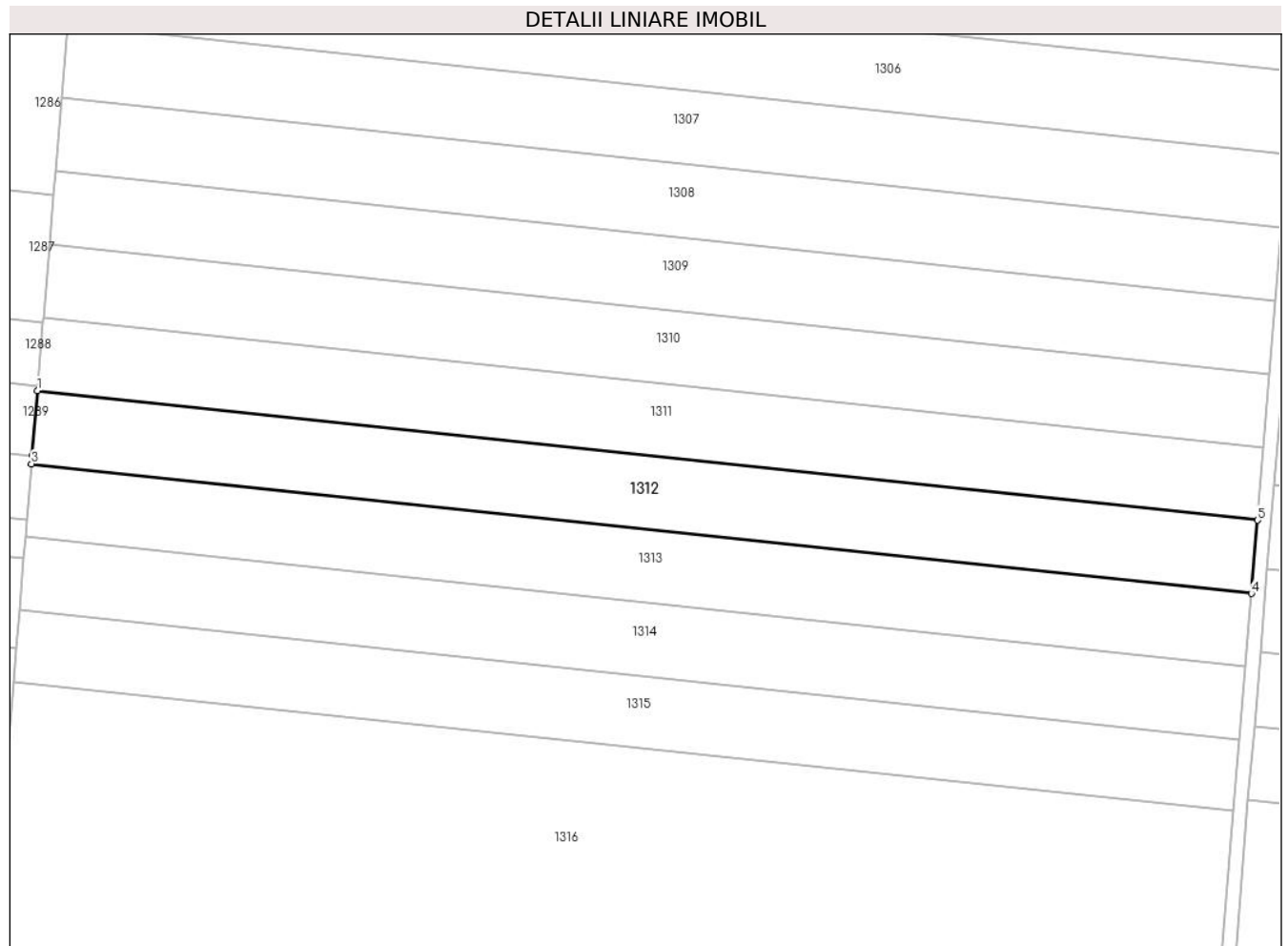
Inscrieri privind dezmembramintele dreptului de proprietate, drepturi reale de garanție și sarcini	Referințe
NU SUNT	

## Anexa Nr. 1 La Partea I

## Teren

Nr cadastral	Suprafața (mp)*	Observații / Referințe
	7.800	

\* Suprafața este determinată în planul de proiecție Stereo 70.



## Date referitoare la teren

Crt	Categorie folosință	Intra vilan	Suprafața (mp)	Tarla	Parcelă	Nr. topo	Observații / Referințe
1	arabil	NU	7.800	16/2	15	-	

## Lungime Segmente

1) Valorile lungimilor segmentelor sunt obținute din proiecție în plan.

Punct început	X / Y	Punct sfârșit	X / Y	Lungime segment (** (m)
1	686.342,586 309.676,675	2	686.341,001 309.657,459	19.281
2	686.341,001 309.657,459	3	686.340,811 309.655,152	2.315
3	686.340,811 309.655,152	4	686.700,08 309.617,015	361.287
4	686.700,08 309.617,015	5	686.701,855 309.638,537	21.595
5	686.701,855 309.638,537	1	686.342,586 309.676,675	361.288

**\*\* Lungimile segmentelor sunt determinate în planul de proiecție Stereo 70 și sunt rotunjite la 1 milimetru.**

**\*\*\* Distanța dintre puncte este formată din segmente cumulate ce sunt mai mici decât valoarea 1 milimetru.**





**DATE DESPRE IMOBILUL NR. 1313**

Oficiul de Cadastru și Publicitate Imobiliară CALARASI  
Biroul de Cadastru și Publicitate Imobiliară Calarasi

**A. Partea I. Descrierea imobilului**

TEREN Extravilan

Adresa: Jud. Calarasi, tarla 16/2 parcela 16

Nr. Crt	Nr cadastral Nr. topografic	Suprafața* (mp)	Observații / Referințe
A1	34593	7.800	Sector cadastral:11 Teren neimprejmuit;

**B. Partea II. Proprietari și acte**

Inscrieri privitoare la dreptul de proprietate și alte drepturi reale		Referințe
<b>20368 / 07/04/2023</b>		
Act Notarial nr. 1191, din 06/04/2023 emis de NP Tutuianu Dana Cristina;		
B2	Intabulare, drept de PROPRIETATE, dobandit prin Conventie, cota actuala 1/1 1) IONITA ALEXANDRU, sot 2) IONITA VALERIA, sotie	A1

**C. Partea III. SARCINI .**

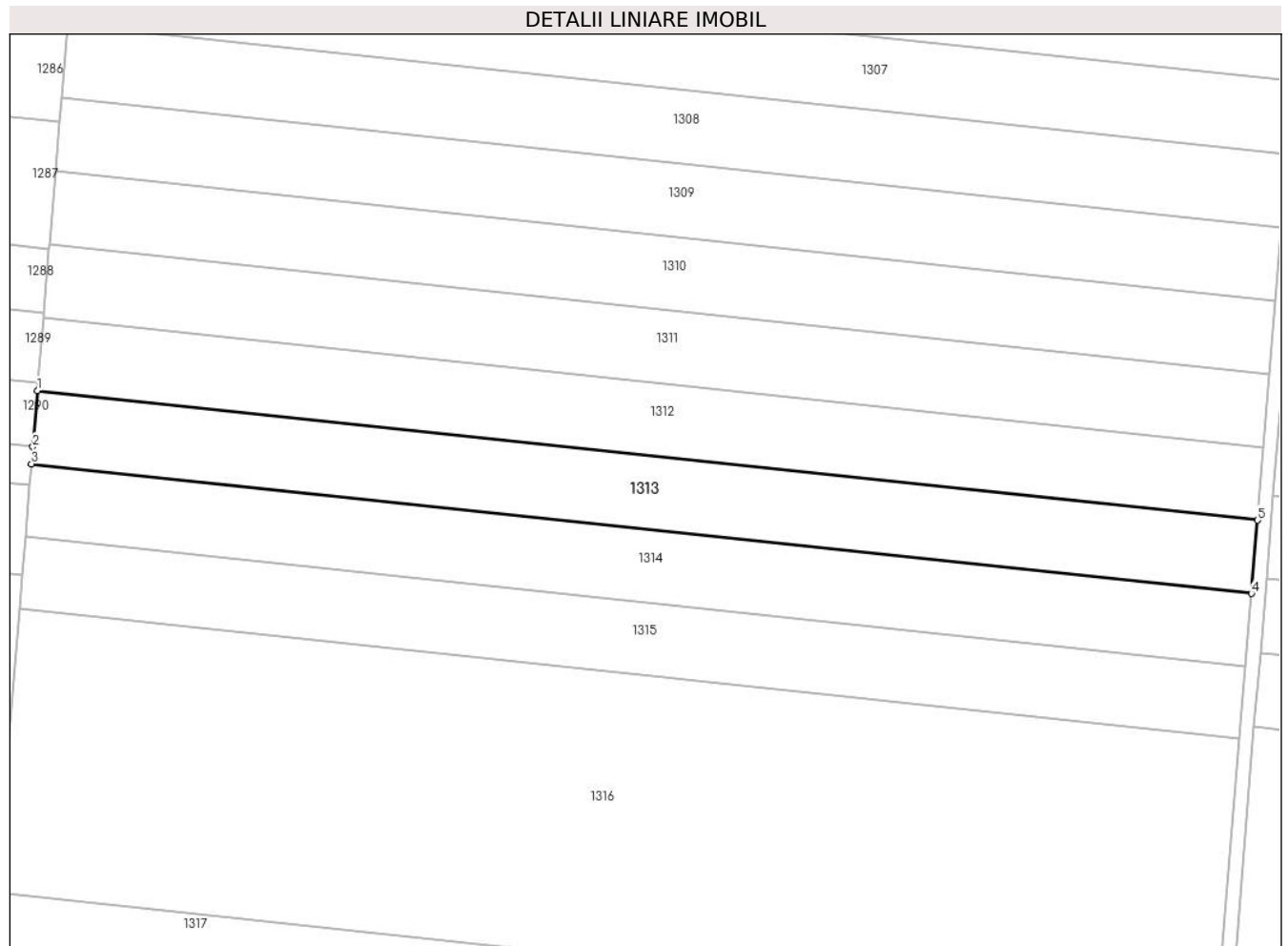
Inscrieri privind dezmembramintele dreptului de proprietate, drepturi reale de garanție și sarcini	Referințe
NU SUNT	

## Anexa Nr. 1 La Partea I

## Teren

Nr cadastral	Suprafața (mp)*	Observații / Referințe
34593	7.800	

\* Suprafața este determinată în planul de proiecție Stereo 70.



## Date referitoare la teren

Crt	Categorie folosință	Intra vilan	Suprafața (mp)	Tarla	Parcelă	Nr. topo	Observații / Referințe
1	arabil	NU	7.800	16/2	16	-	

## Lungime Segmente

1) Valorile lungimilor segmentelor sunt obținute din proiecție în plan.

Punct început	X / Y	Punct sfârșit	X / Y	Lungime segment (** (m)
1	686.340,811 309.655,152	2	686.339,449 309.638,637	16.571
2	686.339,449 309.638,637	3	686.339,036 309.633,63	5.024
3	686.339,036 309.633,63	4	686.698,305 309.595,493	361.287
4	686.698,305 309.595,493	5	686.700,08 309.617,015	21.595
5	686.700,08 309.617,015	1	686.340,811 309.655,152	361.287

**\*\* Lungimile segmentelor sunt determinate în planul de proiecție Stereo 70 și sunt rotunjite la 1 milimetru.**

**\*\*\* Distanța dintre puncte este formată din segmente cumulate ce sunt mai mici decât valoarea 1 milimetru.**



**DATE DESPRE IMOBILUL NR. 1314**

Oficiul de Cadastru și Publicitate Imobiliară CALARASI  
Biroul de Cadastru și Publicitate Imobiliară Calarasi

**A. Partea I. Descrierea imobilului**

TEREN Extravilan

Adresa: Jud. Calarasi, tarla 16/2 parcela 17

Nr. Crt	Nr cadastral Nr. topografic	Suprafața* (mp)	Observații / Referințe
A1	34664	7.800	Sector cadastral:11 Teren neimprejmuit;

**B. Partea II. Proprietari și acte**

Inscrieri privitoare la dreptul de proprietate și alte drepturi reale	Referințe
<b>8349 / 14/02/2024</b>	
Act Notarial nr. 481, din 12/02/2024 emis de NP Tutuianu Dana Cristina;	
B12	A1
Intabulare, drept de PROPRIETATE, dobandit prin Conventie, cota actuala 1/1	
1) IONIȚĂ ALEXANDRU, sot	
2) IONIȚĂ VALERIA, sotie	

**C. Partea III. SARCINI .**

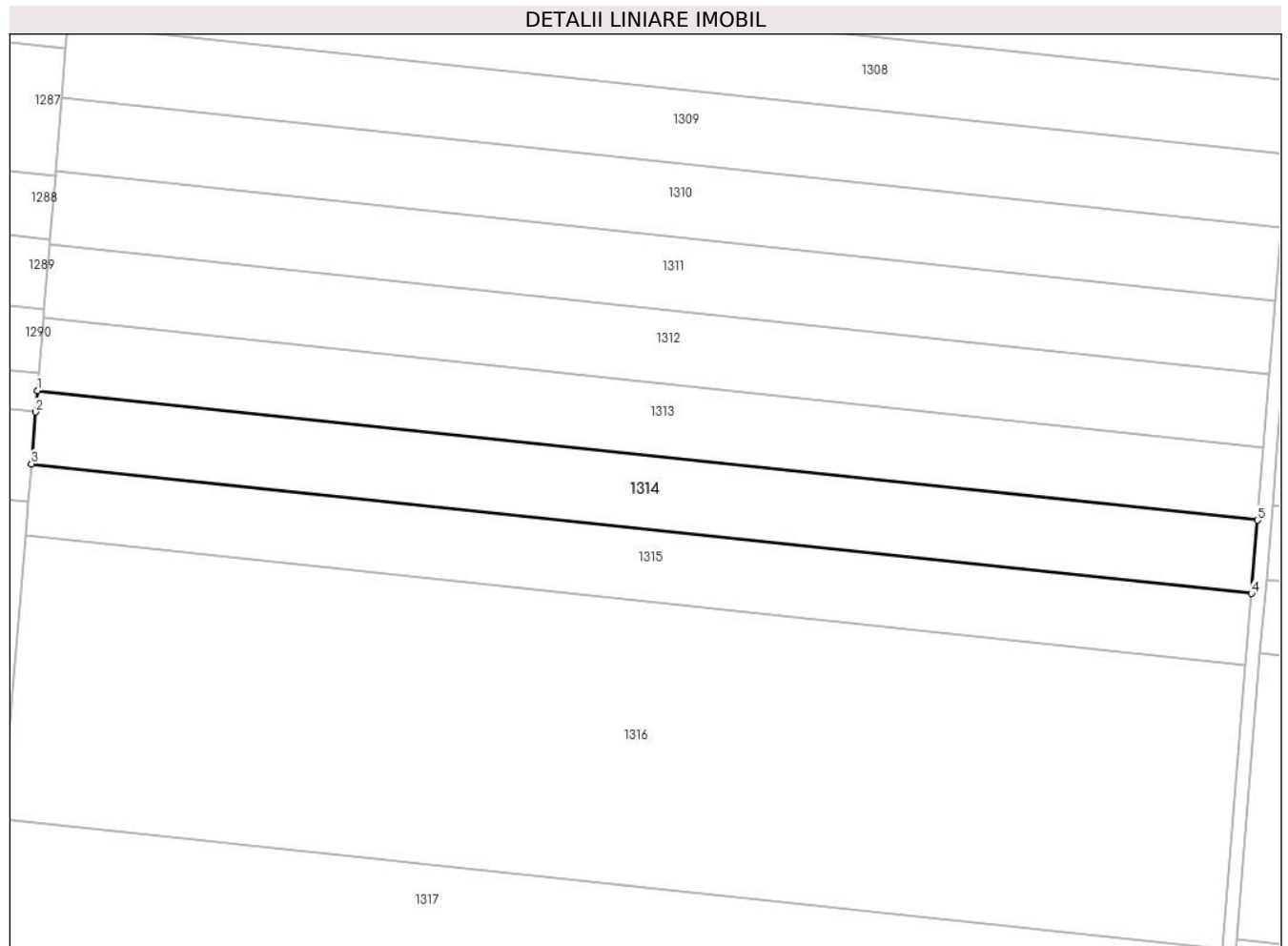
Inscrieri privind dezmembramintele dreptului de proprietate, drepturi reale de garanție și sarcini	Referințe
NU SUNT	

## Anexa Nr. 1 La Partea I

## Teren

Nr cadastral	Suprafața (mp)*	Observații / Referințe
34664	7.800	

\* Suprafața este determinată în planul de proiecție Stereo 70.



## Date referitoare la teren

Crt	Categorie folosință	Intra vilan	Suprafața (mp)	Tarla	Parcelă	Nr. topo	Observații / Referințe
1	arabil	NU	7.800	16/2	17	-	

## Lungime Segmente

1) Valorile lungimilor segmentelor sunt obținute din proiecție în plan.

Punct început	X / Y	Punct sfârșit	X / Y	Lungime segment (** (m)
1	686.339,036 309.633,63	2	686.338,516 309.627,322	6.329
2	686.338,516 309.627,322	3	686.337,261 309.612,108	15.266
3	686.337,261 309.612,108	4	686.696,531 309.573,97	361.289
4	686.696,531 309.573,97	5	686.698,305 309.595,493	21.596
5	686.698,305 309.595,493	1	686.339,036 309.633,63	361.287

**\*\* Lungimile segmentelor sunt determinate în planul de proiecție Stereo 70 și sunt rotunjite la 1 milimetru.**

**\*\*\* Distanța dintre puncte este formată din segmente cumulate ce sunt mai mici decât valoarea 1 milimetru.**





**DATE DESPRE IMOBILUL NR. 1315**

Oficiul de Cadastru și Publicitate Imobiliară CALARASI  
Biroul de Cadastru și Publicitate Imobiliară Calarasi

**A. Partea I. Descrierea imobilului**

TEREN Extravilan

Adresa: Jud. Calarasi, tarla 16/2 parcela 18

Nr. Crt	Nr cadastral Nr. topografic	Suprafața* (mp)	Observații / Referințe
A1		7.600	Sector cadastral:11 Teren neimprejmuit; TDCL

**B. Partea II. Proprietari și acte**

Inscrieri privitoare la dreptul de proprietate și alte drepturi reale		Referințe
/		
Act Normativ nr. 7, din 13/03/1996 emis de PARLAMENTUL ROMANIEI (,ART.13);		
B1	Inscrierea posesiei, drept de PROPRIETATE, dobandit prin Lege, cota actuala 1/1 1) <b>NEIDENTIFICAT NEIDENTIFICAT</b>	A1
B2	Se noteaza mențiunea proprietar neidentificat, rezerva comisiei locale de fond funciar.	A1

**C. Partea III. SARCINI .**

Inscrieri privind dezmembramintele dreptului de proprietate, drepturi reale de garanție și sarcini	Referințe
NU SUNT	

## Anexa Nr. 1 La Partea I

## Teren

Nr cadastral	Suprafața (mp)*	Observații / Referințe
	7.600	TDCL

\* Suprafața este determinată în planul de proiecție Stereo 70.



## Date referitoare la teren

Crt	Categorie folosință	Intravilan	Suprafața (mp)	Tarla	Parcelă	Nr. topo	Observații / Referințe
1	arabil	NU	7.600	16/2	18	-	

## Lungime Segmente

1) Valorile lungimilor segmentelor sunt obținute din proiecție în plan.

Punct început	X / Y	Punct sfârșit	X / Y	Lungime segment (** (m)
1	686.696,531 309.573,97	2	686.337,261 309.612,108	361.289
2	686.337,261 309.612,108	3	686.336,334 309.600,86	11.286
3	686.336,334 309.600,86	4	686.335,532 309.591,137	9.756
4	686.335,532 309.591,137	5	686.694,801 309.553,0	361.287
5	686.694,801 309.553,0	1	686.696,531 309.573,97	21.041

**\*\* Lungimile segmentelor sunt determinate în planul de proiecție Stereo 70 și sunt rotunjite la 1 milimetru.**

**\*\*\* Distanța dintre puncte este formată din segmente cumulate ce sunt mai mici decât valoarea 1 milimetru.**



**DATE DESPRE IMOBILUL NR. 1316**

Oficiul de Cadastru și Publicitate Imobiliară CALARASI  
Biroul de Cadastru și Publicitate Imobiliară Calarasi

**A. Partea I. Descrierea imobilului**

TEREN Extravilan

Adresa: Jud. Calarasi, tarla 16/3 parcela 1

Nr. Crt	Nr cadastral Nr. topografic	Suprafața* (mp)	Observații / Referințe
A1		30.300	Sector cadastral:11 Teren neimprejmuit;

**B. Partea II. Proprietari și acte**

Inscrieri privitoare la dreptul de proprietate și alte drepturi reale	Referințe
/	
Act Administrativ nr. 1222, din 31/05/1999 emis de CJSDPAT CALARASI;	
B1	A1
Intabulare, drept de PROPRIETATE, dobandit prin Reconstituire, cota actuala 1/1 1) CONSTANTIN V VASILE, Lipsă CNP proprietar	

**C. Partea III. SARCINI .**

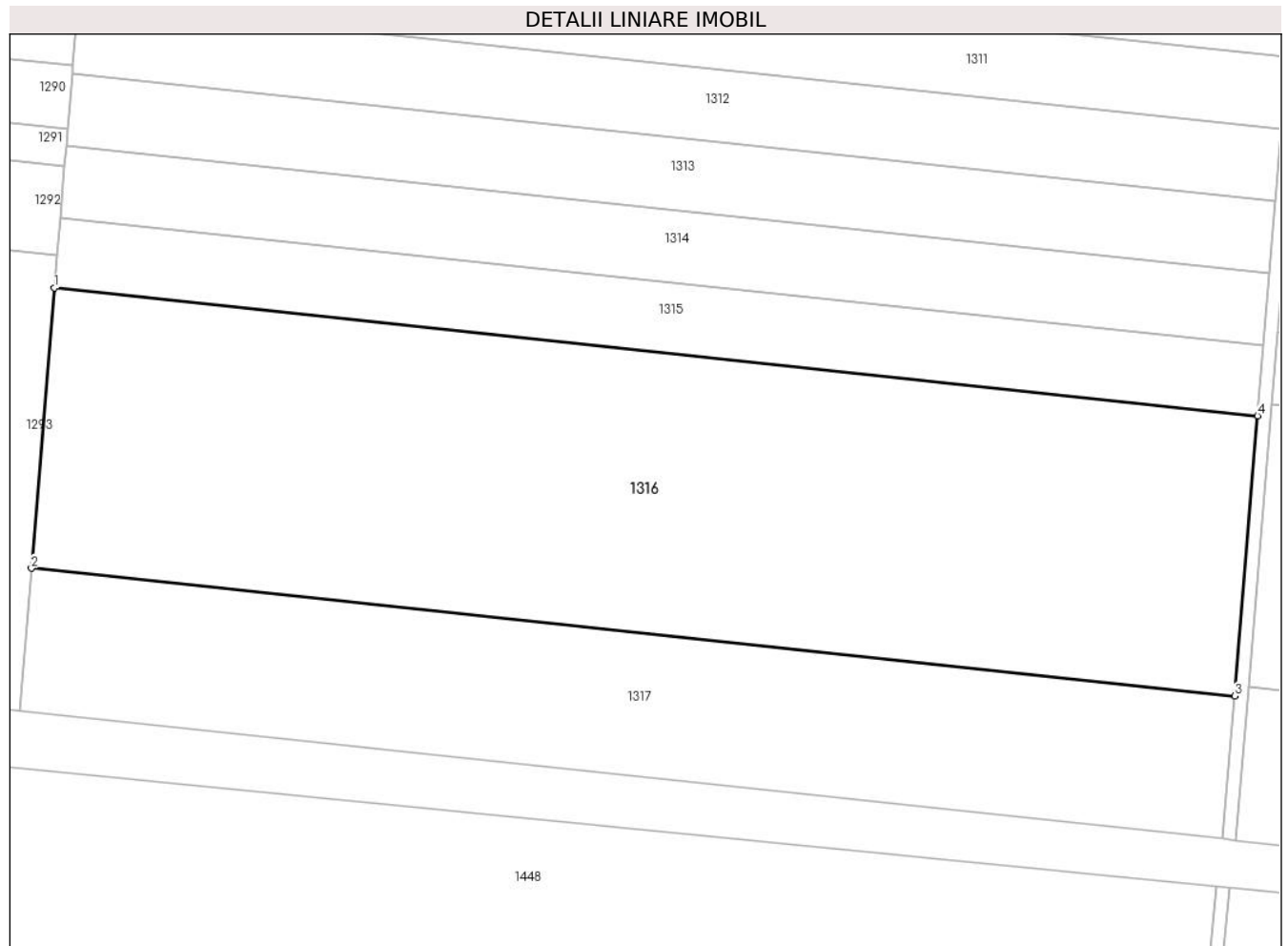
Inscrieri privind dezmembramintele dreptului de proprietate, drepturi reale de garanție și sarcini	Referințe
NU SUNT	

## Anexa Nr. 1 La Partea I

## Teren

Nr cadastral	Suprafața (mp)*	Observații / Referințe
	30.300	

\* Suprafața este determinată în planul de proiecție Stereo 70.



## Date referitoare la teren

Crt	Categorie folosință	Intravilan	Suprafața (mp)	Tarla	Parcelă	Nr. topo	Observații / Referințe
1	arabil	NU	30.300	16/3	1	-	

## Lungime Segmente

1) Valorile lungimilor segmentelor sunt obținute din proiecție în plan.

Punct început	X / Y	Punct sfârșit	X / Y	Lungime segment (** (m)
1	686.335,532 309.591,137	2	686.328,638 309.507,531	83.89
2	686.328,638 309.507,531	3	686.687,908 309.469,394	361.288
3	686.687,908 309.469,394	4	686.694,801 309.553,0	83.89
4	686.694,801 309.553,0	1	686.335,532 309.591,137	361.287

\*\* Lungimile segmentelor sunt determinate în planul de proiecție Stereo 70 și sunt rotunjite la 1 milimetru.

**\*\*\* Distanţa dintre puncte este formată din segmente cumulate ce sunt mai mici decât valoarea 1 milimetru.**





**DATE DESPRE IMOBILUL NR. 1317**

Oficiul de Cadastru și Publicitate Imobiliară CALARASI  
Biroul de Cadastru și Publicitate Imobiliară Calarasi

**A. Partea I. Descrierea imobilului**

TEREN Extravilan

Adresa: Jud. Calarasi, tarla 16/3 parcela 2

Nr. Crt	Nr cadastral Nr. topografic	Suprafața* (mp)	Observații / Referințe
A1	26714	15.400	Sector cadastral:11 Teren neimprejmuit;

**B. Partea II. Proprietari și acte**

Inscrieri privitoare la dreptul de proprietate și alte drepturi reale		Referințe
<b>18101 / 12/04/2013</b>		
Act Notarial nr. 1091, din 10/04/2013 emis de BNP SERBAN ANGELICA VALENTINA;		
B2	Intabulare, drept de PROPRIETATE, dobandit prin Conventie, cota actuala 1/1 1) CORNITA GEORGIAN CONSTANTIN, sot 2) CORNITA CARMEN ADRIANA, sotie	A1

**C. Partea III. SARCINI .**

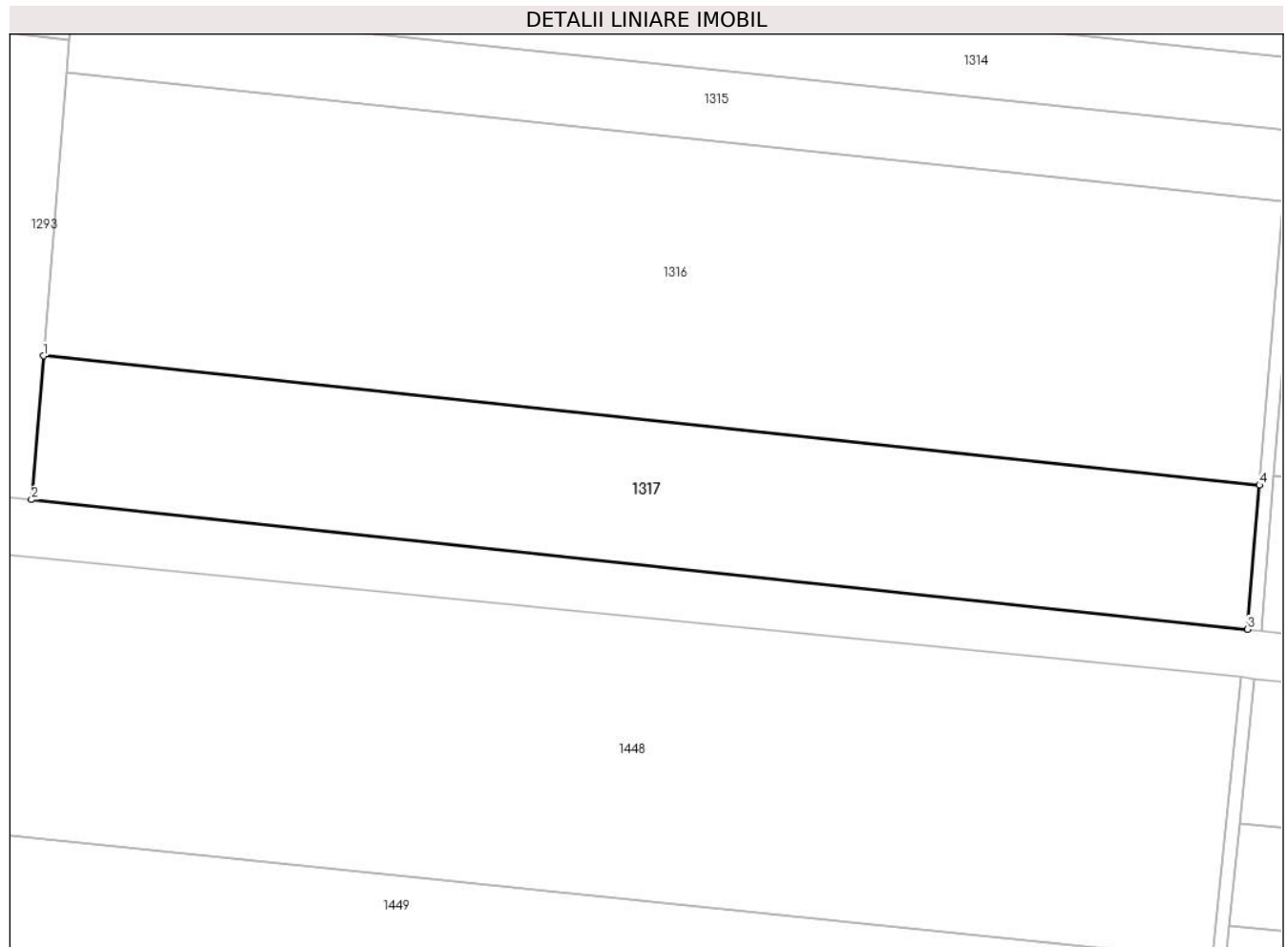
Inscrieri privind dezmembramintele dreptului de proprietate, drepturi reale de garanție și sarcini	Referințe
NU SUNT	

## Anexa Nr. 1 La Partea I

## Teren

Nr cadastral	Suprafața (mp)*	Observații / Referințe
26714	15.400	

\* Suprafața este determinată în planul de proiecție Stereo 70.



## Date referitoare la teren

Crt	Categorie folosință	Intra vilan	Suprafața (mp)	Tarla	Parcelă	Nr. topo	Observații / Referințe
1	arabil	NU	15.400	16/3	2	-	

## Lungime Segmente

1) Valorile lungimilor segmentelor sunt obținute din proiecție în plan.

Punct început	X / Y	Punct sfârșit	X / Y	Lungime segment (** (m)
1	686.328,638 309.507,531	2	686.325,14 309.465,107	42.568
2	686.325,14 309.465,107	3	686.684,398 309.426,832	361.291
3	686.684,398 309.426,832	4	686.687,908 309.469,394	42.706
4	686.687,908 309.469,394	1	686.328,638 309.507,531	361.288

\*\* Lungimile segmentelor sunt determinate în planul de proiecție Stereo 70 și sunt rotunjite la 1 milimetru.

**\*\*\* Distanţa dintre puncte este formată din segmente cumulate ce sunt mai mici decât valoarea 1 milimetru.**



**DATE DESPRE IMOBILUL NR. 1318**

Oficiul de Cadastru și Publicitate Imobiliară CALARASI  
Biroul de Cadastru și Publicitate Imobiliară Calarasi

**A. Partea I. Descrierea imobilului**

TEREN Extravilan

Adresa: Jud. Calarasi, tarla 16/1 parcela 2, LOT 7

Nr. Crt	Nr cadastral Nr. topografic	Suprafața* (mp)	Observații / Referințe
A1	22752	14.666	Sector cadastral:11 Teren neimprejmuit;

**B. Partea II. Proprietari și acte**

Inscrieri privitoare la dreptul de proprietate și alte drepturi reale	Referințe
<b>10531 / 19/02/2015</b>	
Act Notarial nr. 561, din 18/02/2015 emis de BIN Tutuianu Dana Cristina;	
B5	A1
Intabulare, drept de PROPRIETATE, dobandit prin Conventie, cota actuala 1/1 1) BACEANU DANIEL	

**C. Partea III. SARCINI .**

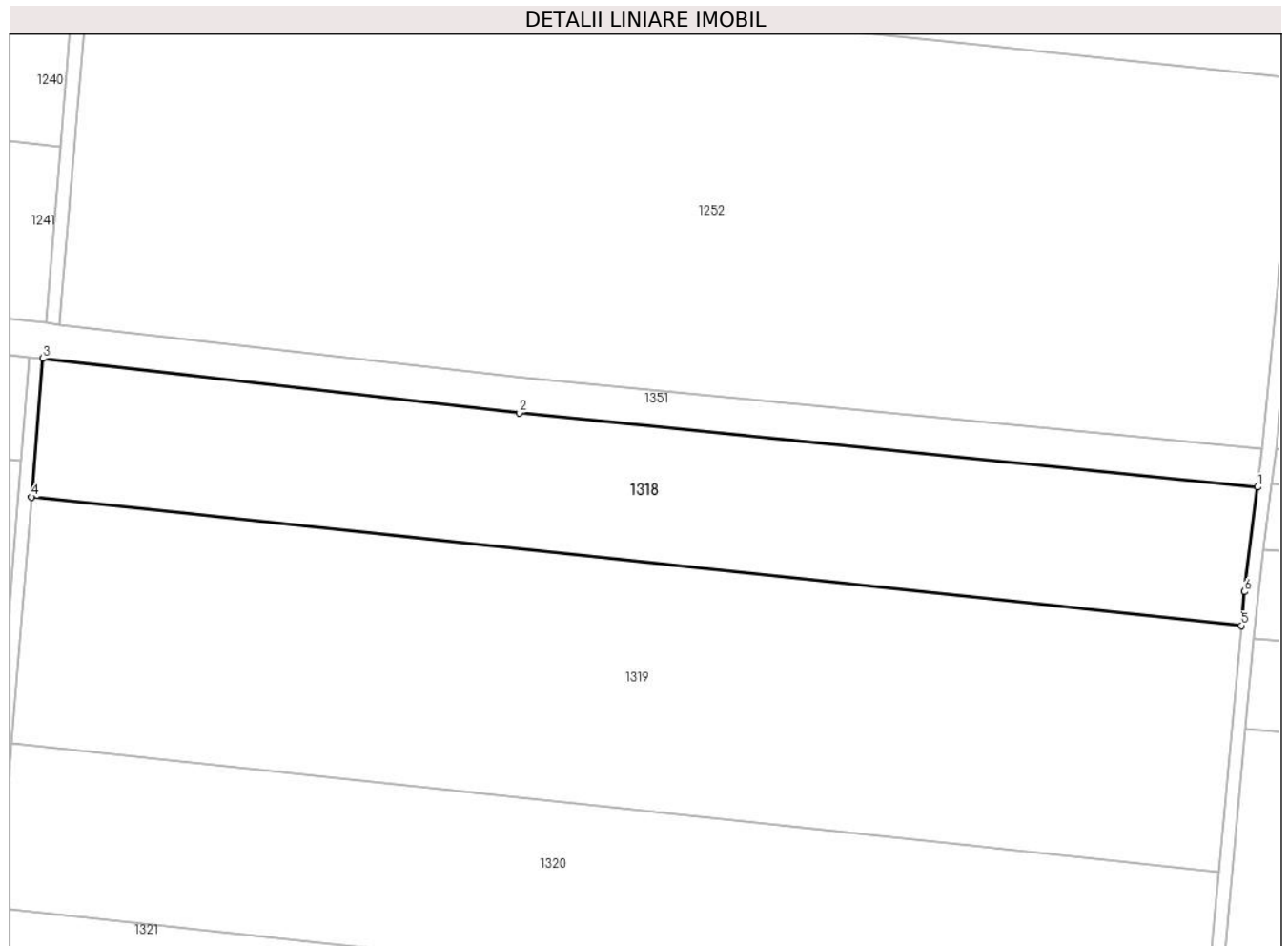
Inscrieri privind dezmembramintele dreptului de proprietate, drepturi reale de garanție și sarcini	Referințe
NU SUNT	

## Anexa Nr. 1 La Partea I

## Teren

Nr cadastral	Suprafața (mp)*	Observații / Referințe
22752	14.666	

\* Suprafața este determinată în planul de proiecție Stereo 70.



## Date referitoare la teren

Crt	Categorie folosință	Intravilan	Suprafața (mp)	Tarla	Parcelă	Nr. topo	Observații / Referințe
1	arabil	NU	14.666	16/1	2, LOT 7	-	

## Lungime Segmente

1) Valorile lungimilor segmentelor sunt obținute din proiecție în plan.

Punct început	X / Y	Punct sfârșit	X / Y	Lungime segment (** (m)
1	687.103,991 310.064,455	2	686.885,213 310.086,446	219.88
2	686.885,213 310.086,446	3	686.744,126 310.102,497	141.997
3	686.744,126 310.102,497	4	686.740,747 310.061,516	41.12
4	686.740,747 310.061,516	5	687.099,195 310.023,465	360.462
5	687.099,195 310.023,465	6	687.100,111 310.033,494	10.071

Punct început	X / Y	Punct sfârșit	X / Y	Lungime segment (** (m)
6	687.100,111 310.033,494	1	687.103,991 310.064,455	31.203

\*\* Lungimile segmentelor sunt determinate în planul de proiecție Stereo 70 și sunt rotunjite la 1 milimetru.

\*\*\* Distanța dintre puncte este formată din segmente cumulate ce sunt mai mici decât valoarea 1 milimetru.





**DATE DESPRE IMOBILUL NR. 1319**

Oficiul de Cadastru și Publicitate Imobiliară CALARASI  
Biroul de Cadastru și Publicitate Imobiliară Calarasi

**A. Partea I. Descrierea imobilului**

TEREN Extravilan

Adresa: Jud. Calarasi, tarla 16/1 parcela 2

Nr. Crt	Nr cadastral Nr. topografic	Suprafața* (mp)	Observații / Referințe
A1		26.334	Sector cadastral:11 Teren neimprejmuț; DIFERENȚA DE SUPRAFAȚA SE AFLA LA IMOBILUL CU ID 1318

**B. Partea II. Proprietari și acte**

Inscrieri privitoare la dreptul de proprietate și alte drepturi reale		Referințe
/		
Act Administrativ nr. 592, din 06/12/1995 emis de CJSDPAT CALARASI;		
B1	Intabulare, drept de PROPRIETATE, dobândit prin Reconstituire, cota actuala 1/1 1) BĂCEANU I STAN, Lipsă CNP proprietar 2) BĂCEANU DUMITRU, Lipsă CNP proprietar 3) BĂCEANU GHEORGHE, Lipsă CNP proprietar 4) BĂCEANU RĂDUCANU, Lipsă CNP proprietar 5) BĂCEANU AUREL, Lipsă CNP proprietar 6) RUJOIU TUDORA, Lipsă CNP proprietar	A1

**C. Partea III. SARCINI .**

Inscrieri privind dezmembramintele dreptului de proprietate, drepturi reale de garanție și sarcini	Referințe
NU SUNT	

## Anexa Nr. 1 La Partea I

## Teren

Nr cadastral	Suprafața (mp)*	Observații / Referințe
	26.334	DIFERENȚA DE SUPRAFAȚA SE AFLA LA IMOBILUL CU ID 1318

\* Suprafața este determinată în planul de proiecție Stereo 70.



## Date referitoare la teren

Crt	Categorie folosință	Intravilan	Suprafața (mp)	Tarla	Parcelă	Nr. topo	Observații / Referințe
1	arabil	NU	26.334	16/1	2	-	

## Lungime Segmente

1) Valorile lungimilor segmentelor sunt obținute din proiecție în plan.

Punct început	X / Y	Punct sfârșit	X / Y	Lungime segment (** (m)
1	686.740,747 310.061,516	2	686.734,736 309.988,621	73.142
2	686.734,736 309.988,621	3	687.092,544 309.950,639	359.818
3	687.092,544 309.950,639	4	687.099,195 310.023,465	73.129
4	687.099,195 310.023,465	1	686.740,747 310.061,516	360.462

\*\* Lungimile segmentelor sunt determinate în planul de proiecție Stereo 70 și sunt rotunjite la 1 milimetru.

**\*\*\* Distanţa dintre puncte este formată din segmente cumulate ce sunt mai mici decât valoarea 1 milimetru.**



**DATE DESPRE IMOBILUL NR. 1320**

Oficiul de Cadastru și Publicitate Imobiliară CALARASI  
Biroul de Cadastru și Publicitate Imobiliară Calarasi

**A. Partea I. Descrierea imobilului**

TEREN Extravilan

Adresa: Jud. Calarasi, tarla 16/1 parcela 3

Nr. Crt	Nr cadastral Nr. topografic	Suprafața* (mp)	Observații / Referințe
A1	35710	17.600	Sector cadastral:11 Teren neimprejmut;

**B. Partea II. Proprietari și acte**

Inscrieri privitoare la dreptul de proprietate și alte drepturi reale		Referințe
<b>56382 / 20/08/2024</b>		
Act Notarial nr. 348, din 05/12/2018 emis de BIN TUTUIANU DANA CRISTINA (Certificat de mostenitor ; act notarial nr 377 din 07.11.2023, emis de BIN TUTUIANU DANA CRISTINA;act notarial nr 482 din 18.11.2022, emis de BIN TUTUIANU DANA CRISTINA);		
B1	Intabulare, drept de PROPRIETATE, dobandit prin Succesiune, cota actuala 1/3 1) <b>PANTILE PETRUS</b>	A1
B2	Intabulare, drept de PROPRIETATE, dobandit prin Succesiune, cota actuala 1/3 1) <b>DONCIU SIMONA</b>	A1
B3	Intabulare, drept de PROPRIETATE, dobandit prin Succesiune, cota actuala 2/24 1) <b>PANTILE ANICA</b>	A1
B4	Intabulare, drept de PROPRIETATE, dobandit prin Succesiune, cota actuala 3/24 1) <b>ONOFREI CONSTANTA</b>	A1
B5	Intabulare, drept de PROPRIETATE, dobandit prin Succesiune, cota actuala 3/24 1) <b>ARDELEANU OANA</b>	A1

**C. Partea III. SARCINI .**

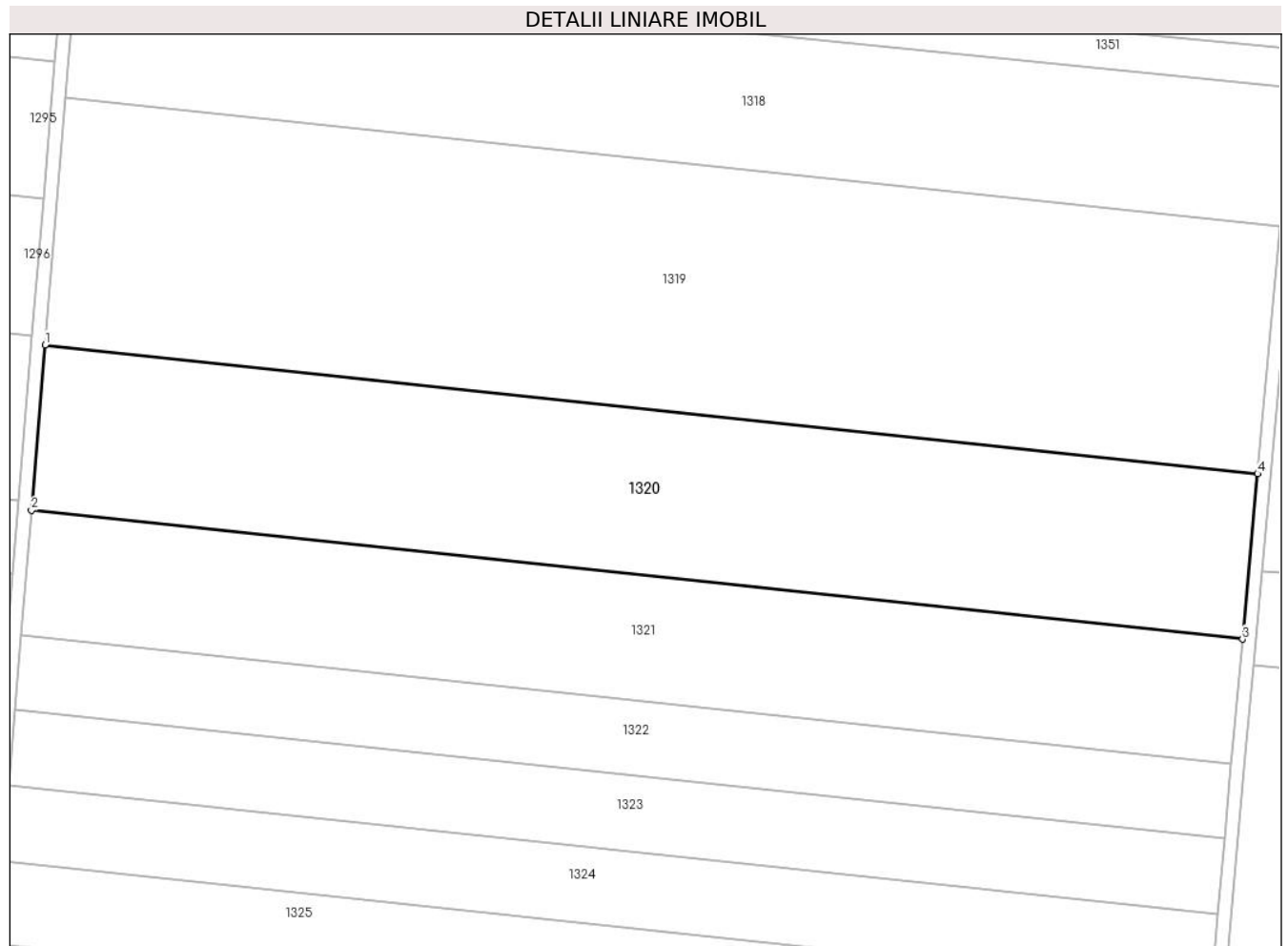
Inscrieri privind dezmembramintele dreptului de proprietate, drepturi reale de garanție și sarcini	Referințe
NU SUNT	

## Anexa Nr. 1 La Partea I

## Teren

Nr cadastral	Suprafața (mp)*	Observații / Referințe
35710	17.600	

\* Suprafața este determinată în planul de proiecție Stereo 70.



## Date referitoare la teren

Crt	Categorie folosință	Intra vilan	Suprafața (mp)	Tarla	Parcelă	Nr. topo	Observații / Referințe
1	arabil	NU	17.600	16/1	3	-	

## Lungime Segmente

1) Valorile lungimilor segmentelor sunt obținute din proiecție în plan.

Punct început	X / Y	Punct sfârșit	X / Y	Lungime segment (** (m)
1	686.734,736 309.988,621	2	686.730,713 309.939,831	48.956
2	686.730,713 309.939,831	3	687.088,093 309.901,894	359.388
3	687.088,093 309.901,894	4	687.092,544 309.950,639	48.948
4	687.092,544 309.950,639	1	686.734,736 309.988,621	359.818

\*\* Lungimile segmentelor sunt determinate în planul de proiecție Stereo 70 și sunt rotunjite la 1 milimetru.

**\*\*\* Distanţa dintre puncte este formată din segmente cumulate ce sunt mai mici decât valoarea 1 milimetru.**





**DATE DESPRE IMOBILUL NR. 1321**

Oficiul de Cadastru și Publicitate Imobiliară CALARASI  
Biroul de Cadastru și Publicitate Imobiliară Calarasi

**A. Partea I. Descrierea imobilului**

TEREN Extravilan

Adresa: Jud. Calarasi, tarla 16/2 parcela 19

Nr. Crt	Nr cadastral Nr. topografic	Suprafața* (mp)	Observații / Referințe
A1	26995	13.200	Sector cadastral:11 Teren neimprejmuit;

**B. Partea II. Proprietari și acte**

Inscrieri privitoare la dreptul de proprietate și alte drepturi reale		Referințe
<b>27971 / 05/06/2013</b>		
Act Administrativ nr. 836, din 06/06/1996 emis de CJPSDPAT CALARASI (act notarial nr. 90/20-08-2010 emis de BNP SERBAN ANGELICA VALENTINA);		
B1	Intabulare, drept de PROPRIETATE, dobandit prin Succesiune, cota actuala 1/3 1) CIVITU NINA	A1
B2	Intabulare, drept de PROPRIETATE, dobandit prin Reconstituire, cota actuala 2/3 1) ZAINEA FLORIN-OVIDIU 2) STROE MANDA	A1

**C. Partea III. SARCINI .**

Inscrieri privind dezmembramintele dreptului de proprietate, drepturi reale de garanție și sarcini	Referințe
NU SUNT	

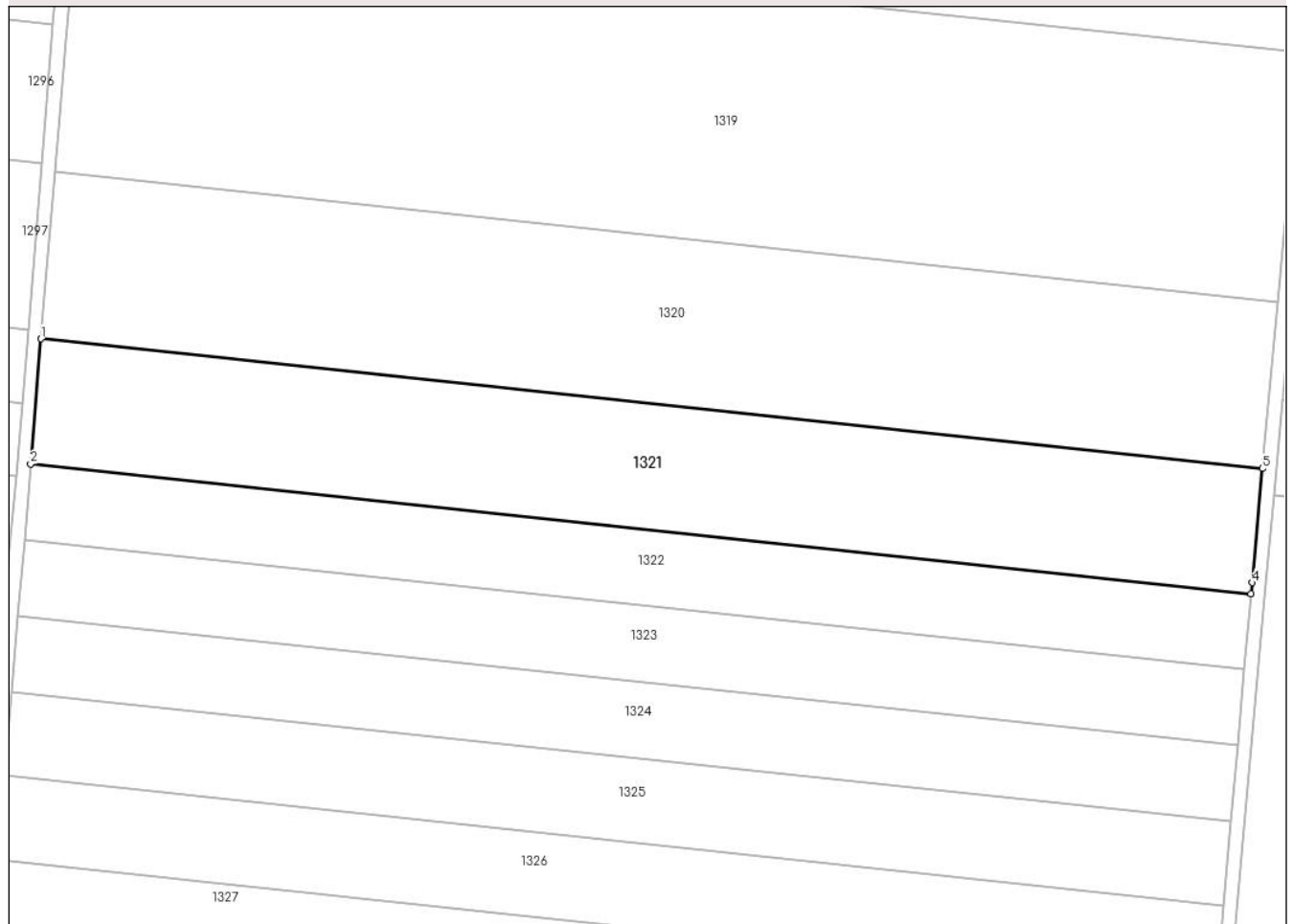
## Anexa Nr. 1 La Partea I

## Teren

Nr cadastral	Suprafața (mp)*	Observații / Referințe
26995	13.200	

\* Suprafața este determinată în planul de proiecție Stereo 70.

## DETALII LINIARE IMOBIL



## Date referitoare la teren

Crt	Categorie folosință	Intravilan	Suprafața (mp)	Tarla	Parcelă	Nr. topo	Observații / Referințe
1	arabil	NU	13.200	16/2	19	-	

## Lungime Segmente

1) Valorile lungimilor segmentelor sunt obținute din proiecție în plan.

Punct început	X / Y	Punct sfârșit	X / Y	Lungime segment (** (m)
1	686.730,713 309.939,831	2	686.727,692 309.903,199	36.756
2	686.727,692 309.903,199	3	687.084,76 309.865,296	359.074
3	687.084,76 309.865,296	4	687.085,047 309.868,543	3.26
4	687.085,047 309.868,543	5	687.088,093 309.901,894	33.49
5	687.088,093 309.901,894	1	686.730,713 309.939,831	359.388

**\*\* Lungimile segmentelor sunt determinate în planul de proiecție Stereo 70 și sunt rotunjite la 1 milimetru.**

**\*\*\* Distanța dintre puncte este formată din segmente cumulate ce sunt mai mici decât valoarea 1 milimetru.**



**DATE DESPRE IMOBILUL NR. 1322**

Oficiul de Cadastru și Publicitate Imobiliară CALARASI  
Biroul de Cadastru și Publicitate Imobiliară Calarasi

**A. Partea I. Descrierea imobilului**

TEREN Extravilan

Adresa: Jud. Calarasi, tarla 16/2 parcela 20

Nr. Crt	Nr cadastral Nr. topografic	Suprafața* (mp)	Observații / Referințe
A1	30970	8.000	Sector cadastral:11 Teren neimprejmuit;

**B. Partea II. Proprietari și acte**

Inscrieri privitoare la dreptul de proprietate și alte drepturi reale		Referințe
<b>35568 / 20/07/2018</b>		
Act Administrativ nr. 57, din 10/03/1993 emis de CJPSDPAT CALARASI;		
B1	Intabulare, drept de PROPRIETATE, dobandit prin Constituire, cota actuala 1/1 1) IONITA ALEXANDRU	A1

**C. Partea III. SARCINI .**

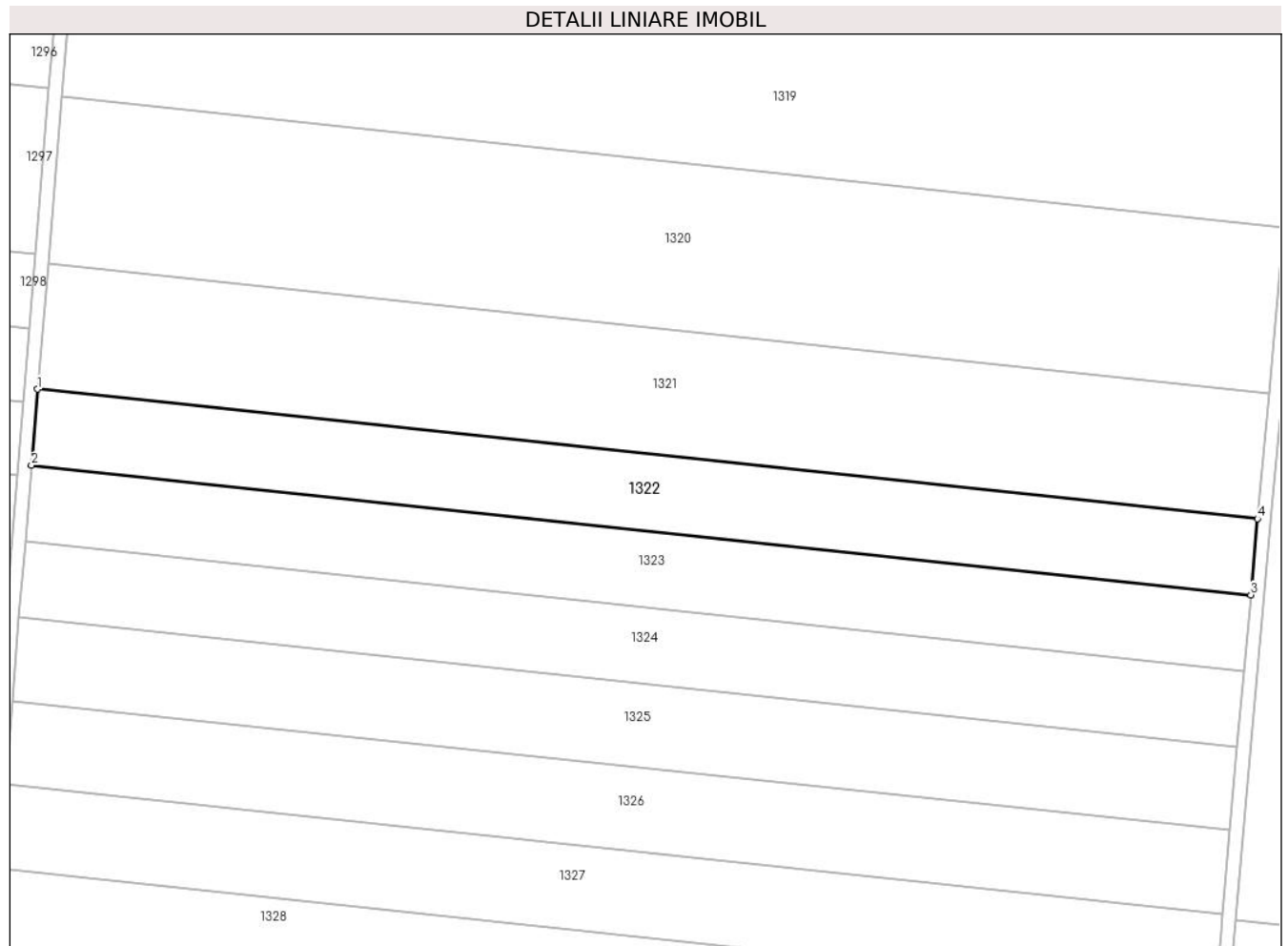
Inscrieri privind dezmembramintele dreptului de proprietate, drepturi reale de garanție și sarcini	Referințe
NU SUNT	

## Anexa Nr. 1 La Partea I

## Teren

Nr cadastral	Suprafața (mp)*	Observații / Referințe
30970	8.000	

\* Suprafața este determinată în planul de proiecție Stereo 70.



## Date referitoare la teren

Crt	Categorie folosință	Intra vilan	Suprafața (mp)	Tarla	Parcelă	Nr. topo	Observații / Referințe
1	arabil	NU	8.000	16/2	20	-	

## Lungime Segmente

1) Valorile lungimilor segmentelor sunt obținute din proiecție în plan.

Punct început	X / Y	Punct sfârșit	X / Y	Lungime segment (** (m)
1	686.727,692 309.903,199	2	686.725,86 309.880,985	22.289
2	686.725,86 309.880,985	3	687.082,796 309.843,095	358.941
3	687.082,796 309.843,095	4	687.084,76 309.865,296	22.288
4	687.084,76 309.865,296	1	686.727,692 309.903,199	359.074

\*\* Lungimile segmentelor sunt determinate în planul de proiecție Stereo 70 și sunt rotunjite la 1 milimetru.

**\*\*\* Distanţa dintre puncte este formată din segmente cumulate ce sunt mai mici decât valoarea 1 milimetru.**





**DATE DESPRE IMOBILUL NR. 1323**

Oficiul de Cadastru și Publicitate Imobiliară CALARASI  
Biroul de Cadastru și Publicitate Imobiliară Calarasi

**A. Partea I. Descrierea imobilului**

TEREN Extravilan

Adresa: Jud. Calarasi, tarla 16/2 parcela 21

Nr. Crt	Nr cadastral Nr. topografic	Suprafața* (mp)	Observații / Referințe
A1	30800	8.000	Sector cadastral:11 Teren neimprejmuit;

**B. Partea II. Proprietari și acte**

Inscrieri privitoare la dreptul de proprietate și alte drepturi reale		Referințe
<b>51829 / 18/10/2018</b>		
Act Notarial nr. 4291, din 17/10/2018 emis de NP Tutuianu Dana Cristina;		
B2	Intabulare, drept de PROPRIETATE, dobandit prin Conventie, cota actuala 1/1 1) IONITA ALEXANDRU, -sot 2) IONITA VALERIA, -sotie	A1

**C. Partea III. SARCINI .**

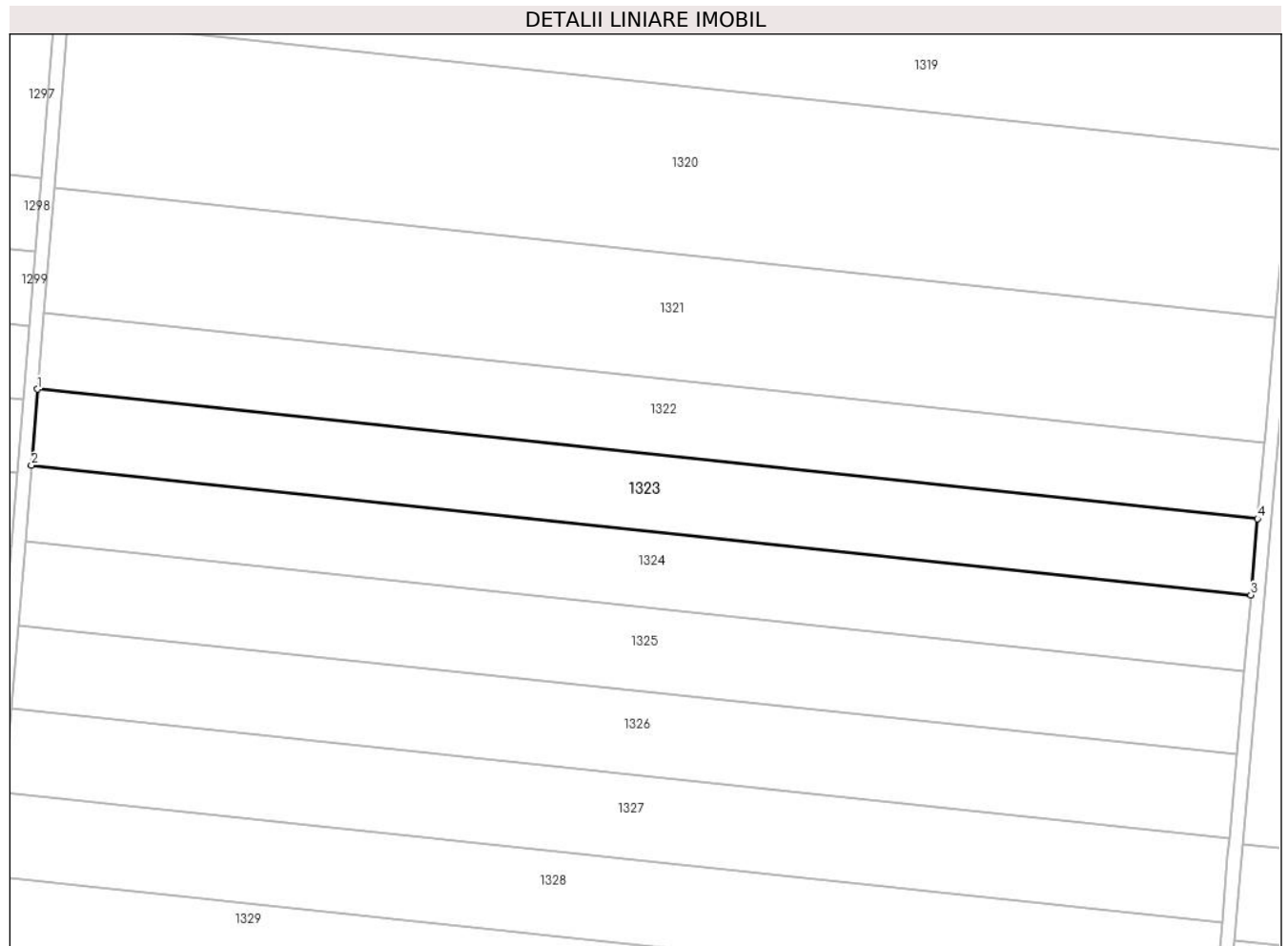
Inscrieri privind dezmembramintele dreptului de proprietate, drepturi reale de garanție și sarcini	Referințe
NU SUNT	

## Anexa Nr. 1 La Partea I

## Teren

Nr cadastral	Suprafața (mp)*	Observații / Referințe
30800	8.000	

\* Suprafața este determinată în planul de proiecție Stereo 70.



## Date referitoare la teren

Crt	Categorie folosință	Intravilan	Suprafața (mp)	Tarla	Parcelă	Nr. topo	Observații / Referințe
1	arabil	NU	8.000	16/2	21	-	

## Lungime Segmente

1) Valorile lungimilor segmentelor sunt obținute din proiecție în plan.

Punct început	X / Y	Punct sfârșit	X / Y	Lungime segment (** (m)
1	686.725,86 309.880,985	2	686.724,028 309.858,762	22.298
2	686.724,028 309.858,762	3	687.080,832 309.820,887	358.809
3	687.080,832 309.820,887	4	687.082,796 309.843,095	22.295
4	687.082,796 309.843,095	1	686.725,86 309.880,985	358.941

\*\* Lungimile segmentelor sunt determinate în planul de proiecție Stereo 70 și sunt rotunjite la 1 milimetru.

**\*\*\* Distanţa dintre puncte este formată din segmente cumulate ce sunt mai mici decât valoarea 1 milimetru.**



**DATE DESPRE IMOBILUL NR. 1324**

Oficiul de Cadastru și Publicitate Imobiliară CALARASI  
Biroul de Cadastru și Publicitate Imobiliară Calarasi

**A. Partea I. Descrierea imobilului**

TEREN Extravilan

Adresa: Jud. Calarasi, tarla 16/2 parcela 22

Nr. Crt	Nr cadastral Nr. topografic	Suprafața* (mp)	Observații / Referințe
A1		8.000	Sector cadastral:11 Teren neimprejmuit;

**B. Partea II. Proprietari și acte**

Inscrieri privitoare la dreptul de proprietate și alte drepturi reale	Referințe
/	
Act Administrativ nr. 59, din 10/03/1993 emis de CJSDPAT CALARASI;	
B1	A1
Intabulare, drept de PROPRIETATE, dobandit prin Constituire, cota actuala 1/1	
1) VLAD P NICOLAE, Lipsă CNP proprietar	

**C. Partea III. SARCINI .**

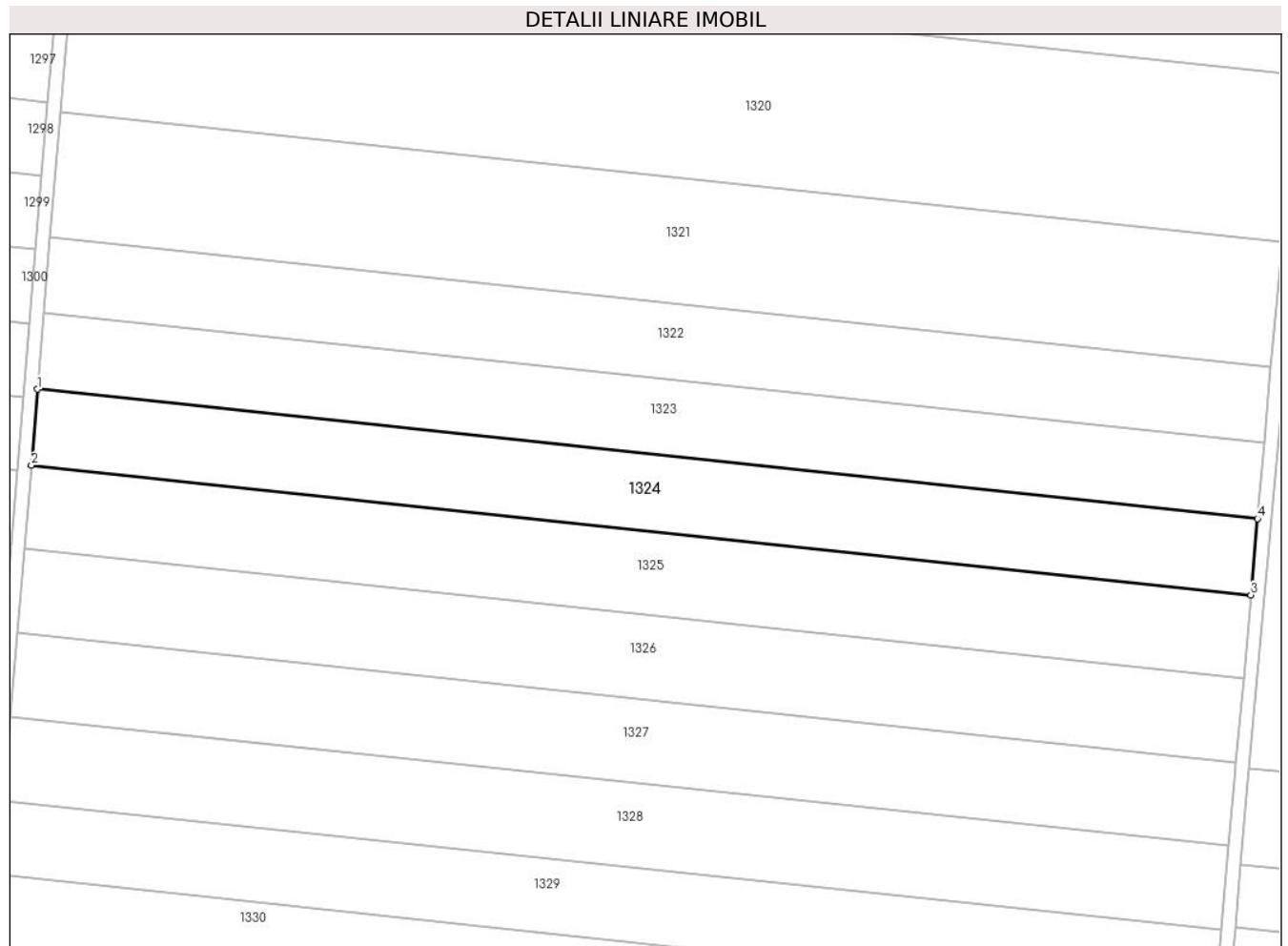
Inscrieri privind dezmembramintele dreptului de proprietate, drepturi reale de garanție și sarcini	Referințe
NU SUNT	

## Anexa Nr. 1 La Partea I

## Teren

Nr cadastral	Suprafața (mp)*	Observații / Referințe
	8.000	

\* Suprafața este determinată în planul de proiecție Stereo 70.



## Date referitoare la teren

Crt	Categorie folosință	Intravilan	Suprafața (mp)	Tarla	Parcelă	Nr. topo	Observații / Referințe
1	arabil	NU	8.000	16/2	22	-	

## Lungime Segmente

1) Valorile lungimilor segmentelor sunt obținute din proiecție în plan.

Punct început	X / Y	Punct sfârșit	X / Y	Lungime segment (** (m)
1	686.724,028 309.858,762	2	686.722,195 309.836,531	22.306
2	686.722,195 309.836,531	3	687.078,867 309.798,67	358.676
3	687.078,867 309.798,67	4	687.080,832 309.820,887	22.304
4	687.080,832 309.820,887	1	686.724,028 309.858,762	358.809

\*\* Lungimile segmentelor sunt determinate în planul de proiecție Stereo 70 și sunt rotunjite la 1 milimetru.

**\*\*\* Distanţa dintre puncte este formată din segmente cumulate ce sunt mai mici decât valoarea 1 milimetru.**





**DATE DESPRE IMOBILUL NR. 1325**

Oficiul de Cadastru și Publicitate Imobiliară CALARASI  
Biroul de Cadastru și Publicitate Imobiliară Calarasi

**A. Partea I. Descrierea imobilului**

TEREN Extravilan

Adresa: Jud. Calarasi, tarla 16/2 parcela 23

Nr. Crt	Nr cadastral Nr. topografic	Suprafața* (mp)	Observații / Referințe
A1		8.800	Sector cadastral:11 Teren neimprejmuit;

**B. Partea II. Proprietari și acte**

Inscrieri privitoare la dreptul de proprietate și alte drepturi reale	Referințe
/	
Act Administrativ nr. 58, din 10/03/1993 emis de CJSDPAT CALARASI;	
B1	A1
Intabulare, drept de PROPRIETATE, dobandit prin Constituire, cota actuala 1/1 1) MIHAI P DUMITRU, Lipsă CNP proprietar	

**C. Partea III. SARCINI .**

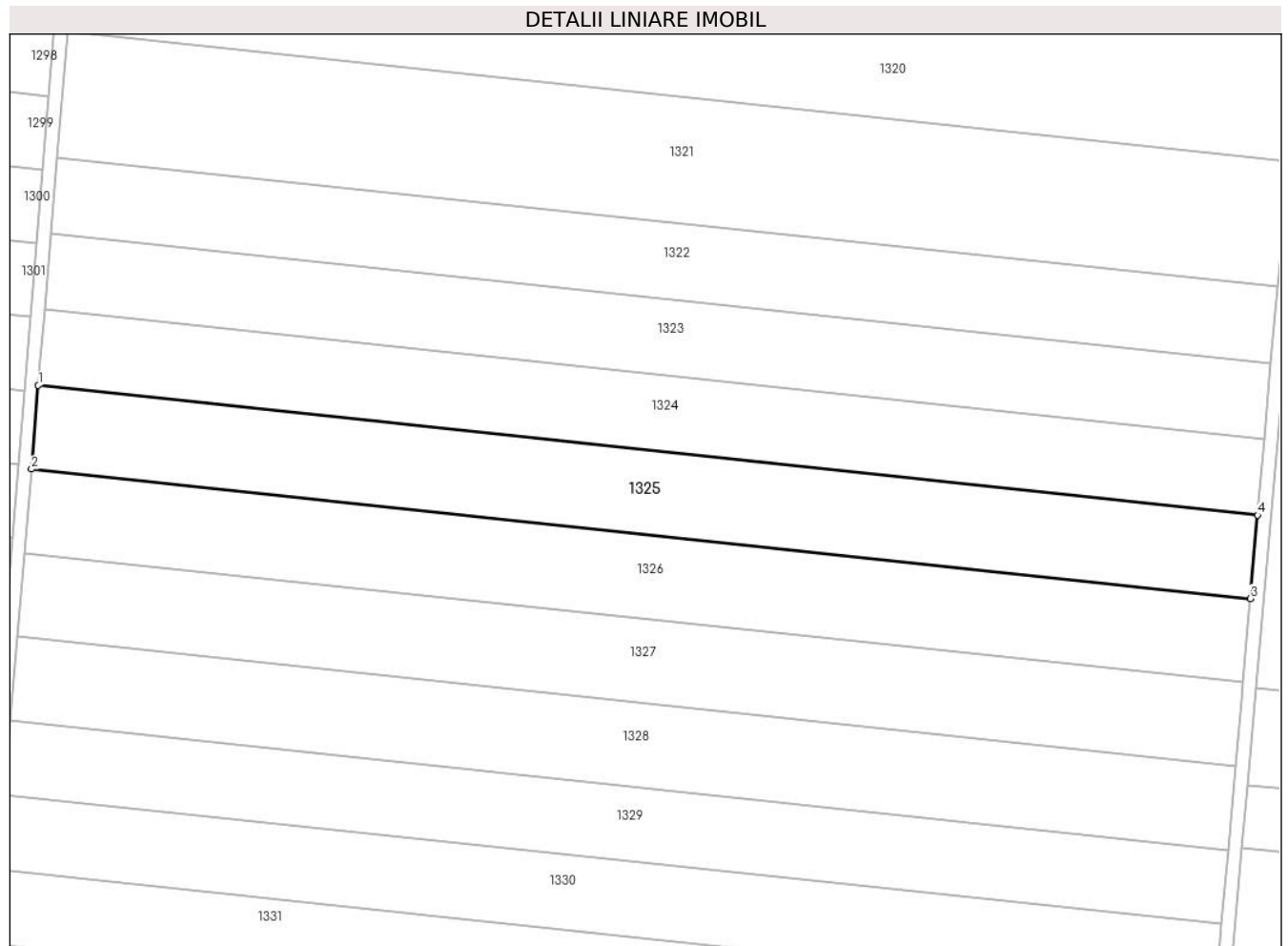
Inscrieri privind dezmembramintele dreptului de proprietate, drepturi reale de garanție și sarcini	Referințe
NU SUNT	

## Anexa Nr. 1 La Partea I

## Teren

Nr cadastral	Suprafața (mp)*	Observații / Referințe
	8.800	

\* Suprafața este determinată în planul de proiecție Stereo 70.



## Date referitoare la teren

Crt	Categorie folosință	Intra vilan	Suprafața (mp)	Tarla	Parcelă	Nr. topo	Observații / Referințe
1	arabil	NU	8.800	16/2	23	-	

## Lungime Segmente

1) Valorile lungimilor segmentelor sunt obținute din proiecție în plan.

Punct început	X / Y	Punct sfârșit	X / Y	Lungime segment (** (m)
1	686.722,195 309.836,531	2	686.720,177 309.812,068	24.546
2	686.720,177 309.812,068	3	687.076,705 309.774,222	358.531
3	687.076,705 309.774,222	4	687.078,867 309.798,67	24.543
4	687.078,867 309.798,67	1	686.722,195 309.836,531	358.676

\*\* Lungimile segmentelor sunt determinate în planul de proiecție Stereo 70 și sunt rotunjite la 1 milimetru.

**\*\*\* Distanţa dintre puncte este formată din segmente cumulate ce sunt mai mici decât valoarea 1 milimetru.**



**DATE DESPRE IMOBILUL NR. 1326**

Oficiul de Cadastru și Publicitate Imobiliară CALARASI  
Biroul de Cadastru și Publicitate Imobiliară Calarasi

**A. Partea I. Descrierea imobilului**

TEREN Extravilan

Adresa: Jud. Calarasi, tarla 16/2 parcela 24

Nr. Crt	Nr cadastral Nr. topografic	Suprafața* (mp)	Observații / Referințe
A1	27740	8.800	Sector cadastral:11 Teren neimprejmuit;

**B. Partea II. Proprietari și acte**

Inscrieri privitoare la dreptul de proprietate și alte drepturi reale		Referințe
<b>43204 / 06/08/2014</b>		
Act Notarial nr. 1721, din 01/08/2014 emis de NP MITACHE IULIANA ADRIANA;		
B2	Intabulare, drept de PROPRIETATE, dobandit prin Conventie, cota actuala 1/2 1) CIULINARU ELENA	A1
<b>29225 / 23/05/2023</b>		
Act Notarial nr. 94, din 17/05/2023 emis de Mitache Iuliana Adriana;		
B3	Intabulare, drept de PROPRIETATE, dobandit prin Succesiune, cota actuala 1/8 1) CIULINARU ELENA	A1
B4	Intabulare, drept de PROPRIETATE, dobandit prin Succesiune, cota actuala 3/8 1) CIULINARU DENISA CARMEN	A1

**C. Partea III. SARCINI .**

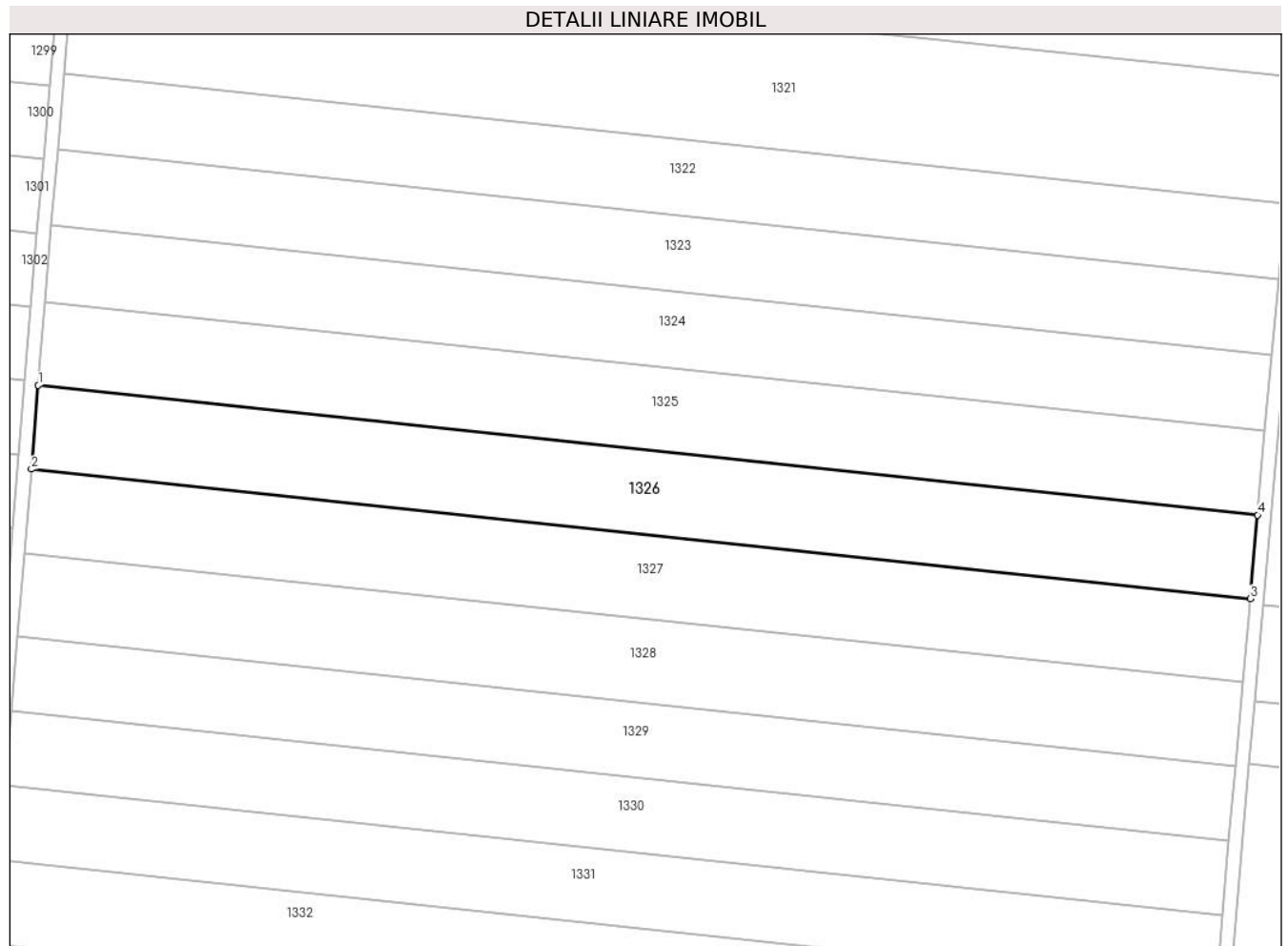
Inscrieri privind dezmembramintele dreptului de proprietate, drepturi reale de garanție și sarcini	Referințe
NU SUNT	

## Anexa Nr. 1 La Partea I

## Teren

Nr cadastral	Suprafața (mp)*	Observații / Referințe
27740	8.800	

\* Suprafața este determinată în planul de proiecție Stereo 70.



## Date referitoare la teren

Crt	Categorie folosință	Intravilan	Suprafața (mp)	Tarla	Parcelă	Nr. topo	Observații / Referințe
1	arabil	NU	8.800	16/2	24	-	

## Lungime Segmente

1) Valorile lungimilor segmentelor sunt obținute din proiecție în plan.

Punct început	X / Y	Punct sfârșit	X / Y	Lungime segment (** (m)
1	686.720,177 309.812,068	2	686.718,159 309.787,595	24.556
2	686.718,159 309.787,595	3	687.074,542 309.749,764	358.385
3	687.074,542 309.749,764	4	687.076,705 309.774,222	24.553
4	687.076,705 309.774,222	1	686.720,177 309.812,068	358.531

\*\* Lungimile segmentelor sunt determinate în planul de proiecție Stereo 70 și sunt rotunjite la 1 milimetru.

**\*\*\* Distanţa dintre puncte este formată din segmente cumulate ce sunt mai mici decât valoarea 1 milimetru.**





**DATE DESPRE IMOBILUL NR. 1327**

Oficiul de Cadastru și Publicitate Imobiliară CALARASI  
Biroul de Cadastru și Publicitate Imobiliară Calarasi

**A. Partea I. Descrierea imobilului**

TEREN Extravilan

Adresa: Jud. Calarasi, tarla 16/2 parcela 25

Nr. Crt	Nr cadastral Nr. topografic	Suprafața* (mp)	Observații / Referințe
A1		8.800	Sector cadastral:11 Teren neimprejmuit;

**B. Partea II. Proprietari și acte**

Inscrieri privitoare la dreptul de proprietate și alte drepturi reale	Referințe
/	
Act Administrativ nr. 419, din 10/10/1994 emis de CJSDPAT CALARASI;	
B1	A1
Intabulare, drept de PROPRIETATE, dobandit prin Constituire, cota actuala 1/1	
1) <b>MARDARE C VASILE</b> , Lipsă CNP proprietar	

**C. Partea III. SARCINI .**


Inscrieri privind dezmembramintele dreptului de proprietate, drepturi reale de garanție și sarcini	Referințe
NU SUNT	

## Anexa Nr. 1 La Partea I

## Teren

Nr cadastral	Suprafața (mp)*	Observații / Referințe
	8.800	

\* Suprafața este determinată în planul de proiecție Stereo 70.



## Date referitoare la teren

Crt	Categorie folosință	Intravilan	Suprafața (mp)	Tarla	Parcelă	Nr. topo	Observații / Referințe
1	arabil	NU	8.800	16/2	25	-	

## Lungime Segmente

1) Valorile lungimilor segmentelor sunt obținute din proiecție în plan.

Punct început	X / Y	Punct sfârșit	X / Y	Lungime segment (** (m)
1	686.718,159 309.787,595	2	686.716,14 309.763,112	24.566
2	686.716,14 309.763,112	3	687.072,386 309.725,295	358.248
3	687.072,386 309.725,295	4	687.074,072 309.744,45	19.229
4	687.074,072 309.744,45	5	687.074,542 309.749,764	5.335
5	687.074,542 309.749,764	1	686.718,159 309.787,595	358.385

**\*\* Lungimile segmentelor sunt determinate în planul de proiecție Stereo 70 și sunt rotunjite la 1 milimetru.**

**\*\*\* Distanța dintre puncte este formată din segmente cumulate ce sunt mai mici decât valoarea 1 milimetru.**



**DATE DESPRE IMOBILUL NR. 1328**

Oficiul de Cadastru și Publicitate Imobiliară CALARASI  
Biroul de Cadastru și Publicitate Imobiliară Calarasi

**A. Partea I. Descrierea imobilului**

TEREN Extravilan

Adresa: Jud. Calarasi, tarla 16/2 parcela 26

Nr. Crt	Nr cadastral Nr. topografic	Suprafața* (mp)	Observații / Referințe
A1		8.800	Sector cadastral:11 Teren neimprejmuit;

**B. Partea II. Proprietari și acte**

Inscrieri privitoare la dreptul de proprietate și alte drepturi reale	Referințe
/	
Act Administrativ nr. 409, din 06/10/1994 emis de CJSDPAT CALARASI;	
B1	A1
Intabulare, drept de PROPRIETATE, dobandit prin Constituire, cota actuala 1/1	
1) <b>ENE I AUREL</b> , Lipsă CNP proprietar	

**C. Partea III. SARCINI .**

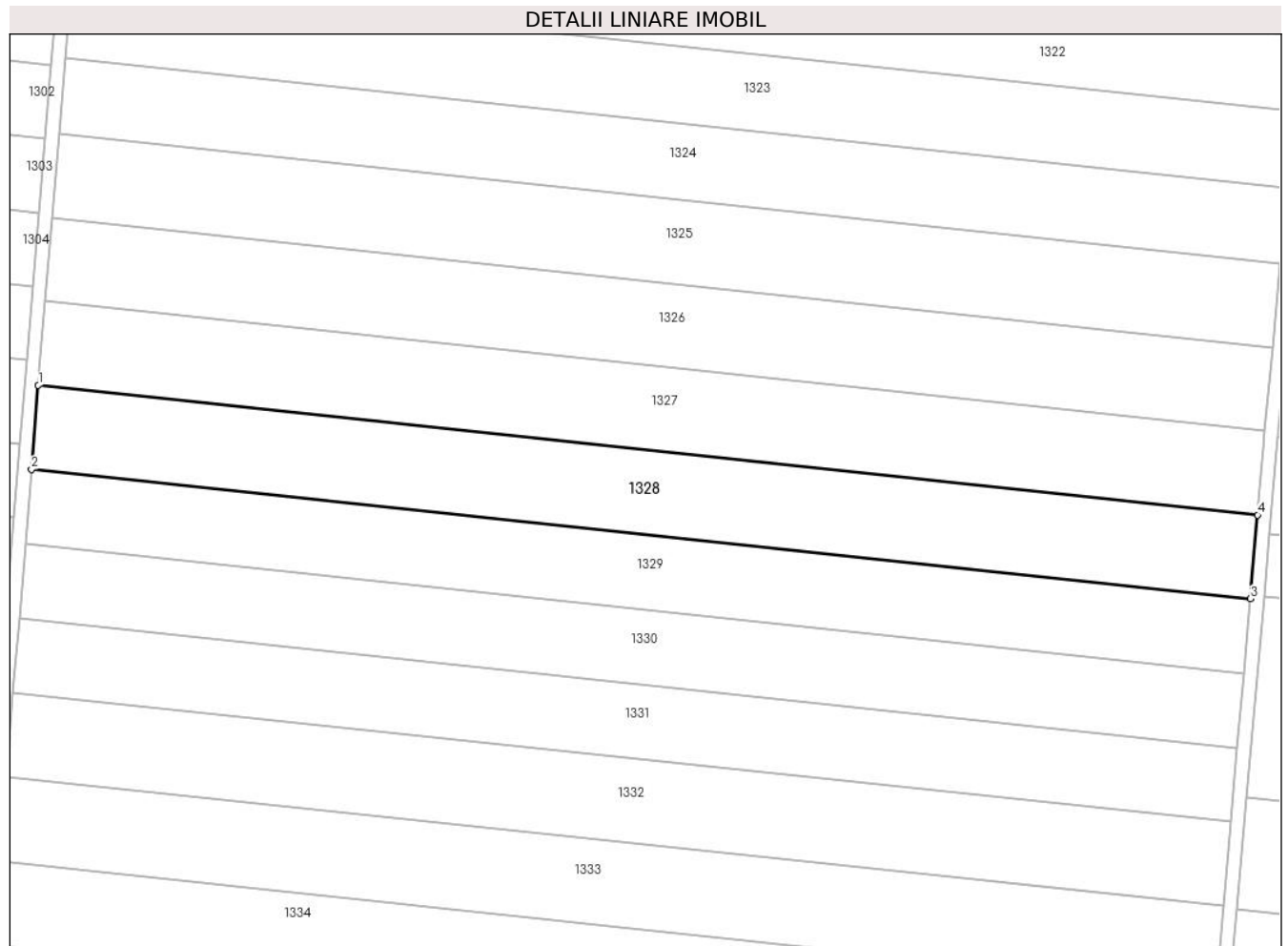
Inscrieri privind dezmembramintele dreptului de proprietate, drepturi reale de garanție și sarcini	Referințe
NU SUNT	

## Anexa Nr. 1 La Partea I

## Teren

Nr cadastral	Suprafața (mp)*	Observații / Referințe
	8.800	

\* Suprafața este determinată în planul de proiecție Stereo 70.



## Date referitoare la teren

Crt	Categorie folosință	Intra vilan	Suprafața (mp)	Tarla	Parcelă	Nr. topo	Observații / Referințe
1	arabil	NU	8.800	16/2	26	-	

## Lungime Segmente

1) Valorile lungimilor segmentelor sunt obținute din proiecție în plan.

Punct început	X / Y	Punct sfârșit	X / Y	Lungime segment (** (m)
1	686.716,14 309.763,112	2	686.714,121 309.738,619	24.576
2	686.714,121 309.738,619	3	687.070,232 309.700,817	358.112
3	687.070,232 309.700,817	4	687.072,386 309.725,295	24.573
4	687.072,386 309.725,295	1	686.716,14 309.763,112	358.248

\*\* Lungimile segmentelor sunt determinate în planul de proiecție Stereo 70 și sunt rotunjite la 1 milimetru.

**\*\*\* Distanţa dintre puncte este formată din segmente cumulate ce sunt mai mici decât valoarea 1 milimetru.**





**DATE DESPRE IMOBILUL NR. 1329**

Oficiul de Cadastru și Publicitate Imobiliară CALARASI  
Biroul de Cadastru și Publicitate Imobiliară Calarasi

**A. Partea I. Descrierea imobilului**

TEREN Extravilan

Adresa: Jud. Calarasi, tarla 16/2 parcela 27

Nr. Crt	Nr cadastral Nr. topografic	Suprafața* (mp)	Observații / Referințe
A1	30690	7.800	Sector cadastral:11 Teren neimprejmuit;

**B. Partea II. Proprietari și acte**

Inscrieri privitoare la dreptul de proprietate și alte drepturi reale		Referințe
<b>51819 / 18/10/2018</b>		
Act Notarial nr. 4278, din 16/10/2018 emis de NP Tutuianu Dana Cristina;		
B2	Intabulare, drept de PROPRIETATE, dobandit prin Conventie, cota actuala 1/1 1) IONITA ALEXANDRU, -sot 2) IONITA VALERIA, -sotie	A1

**C. Partea III. SARCINI .**

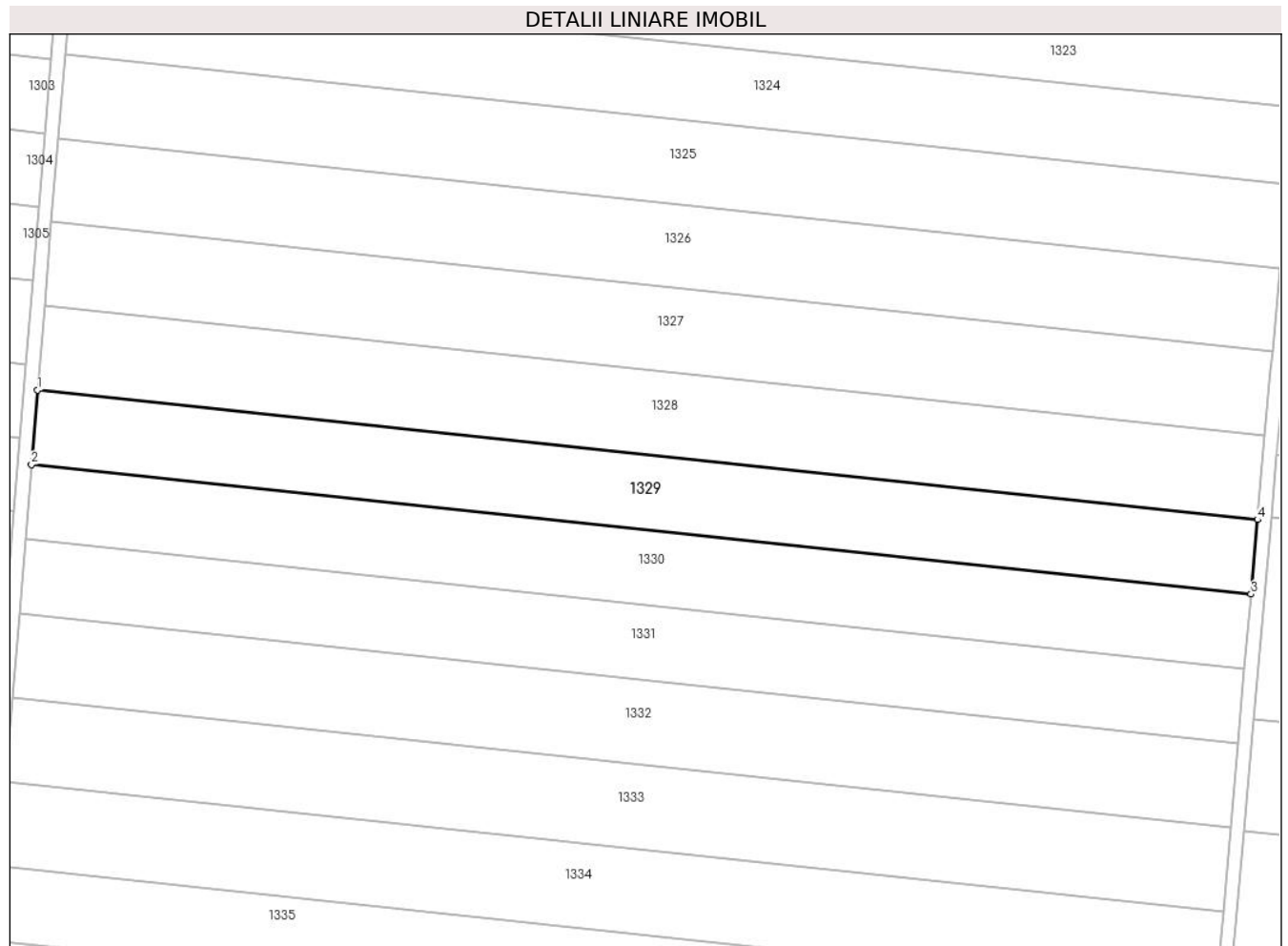
Inscrieri privind dezmembramintele dreptului de proprietate, drepturi reale de garanție și sarcini	Referințe
NU SUNT	

## Anexa Nr. 1 La Partea I

## Teren

Nr cadastral	Suprafața (mp)*	Observații / Referințe
30690	7.800	

\* Suprafața este determinată în planul de proiecție Stereo 70.



## Date referitoare la teren

Crt	Categorie folosință	Intra vilan	Suprafața (mp)	Tarla	Parcelă	Nr. topo	Observații / Referințe
1	arabil	NU	7.800	16/2	27	-	

## Lungime Segmente

1) Valorile lungimilor segmentelor sunt obținute din proiecție în plan.

Punct început	X / Y	Punct sfârșit	X / Y	Lungime segment (** (m)
1	686.714,121 309.738,619	2	686.712,33 309.716,903	21.79
2	686.712,33 309.716,903	3	687.068,322 309.679,113	357.992
3	687.068,322 309.679,113	4	687.070,232 309.700,817	21.788
4	687.070,232 309.700,817	1	686.714,121 309.738,619	358.112

\*\* Lungimile segmentelor sunt determinate în planul de proiecție Stereo 70 și sunt rotunjite la 1 milimetru.

**\*\*\* Distanţa dintre puncte este formată din segmente cumulate ce sunt mai mici decât valoarea 1 milimetru.**



**DATE DESPRE IMOBILUL NR. 1330**

Oficiul de Cadastru și Publicitate Imobiliară CALARASI  
Biroul de Cadastru și Publicitate Imobiliară Calarasi

**A. Partea I. Descrierea imobilului**

TEREN Extravilan

Adresa: Jud. Calarasi, tarla 16/2 parcela 28

Nr. Crt	Nr cadastral Nr. topografic	Suprafața* (mp)	Observații / Referințe
A1		7.800	Sector cadastral:11 Teren neimprejmuit;

**B. Partea II. Proprietari și acte**

Inscrieri privitoare la dreptul de proprietate și alte drepturi reale		Referințe
/		
Act Administrativ nr. 421, din 10/10/1994 emis de CJSDPAT CALARASI;		
B1	Intabulare, drept de PROPRIETATE, dobandit prin Reconstituire, cota actuala 1/1 1) IORDAN I ANDREI, Lipsă CNP proprietar	A1

**C. Partea III. SARCINI .**


Inscrieri privind dezmembramintele dreptului de proprietate, drepturi reale de garanție și sarcini	Referințe
NU SUNT	

## Anexa Nr. 1 La Partea I

## Teren

Nr cadastral	Suprafața (mp)*	Observații / Referințe
	7.800	

\* Suprafața este determinată în planul de proiecție Stereo 70.



## Date referitoare la teren

Crt	Categorie folosință	Intravilan	Suprafața (mp)	Tarla	Parcelă	Nr. topo	Observații / Referințe
1	arabil	NU	7.800	16/2	28	-	

## Lungime Segmente

1) Valorile lungimilor segmentelor sunt obținute din proiecție în plan.

Punct început	X / Y	Punct sfârșit	X / Y	Lungime segment (** (m)
1	687.068,322 309.679,113	2	686.712,33 309.716,903	357.992
2	686.712,33 309.716,903	3	686.710,539 309.695,178	21.799
3	686.710,539 309.695,178	4	687.066,411 309.657,402	357.871
4	687.066,411 309.657,402	1	687.068,322 309.679,113	21.795

\*\* Lungimile segmentelor sunt determinate în planul de proiecție Stereo 70 și sunt rotunjite la 1 milimetru.

**\*\*\* Distanţa dintre puncte este formată din segmente cumulate ce sunt mai mici decât valoarea 1 milimetru.**





**DATE DESPRE IMOBILUL NR. 1331**

Oficiul de Cadastru și Publicitate Imobiliară CALARASI  
Biroul de Cadastru și Publicitate Imobiliară Calarasi

**A. Partea I. Descrierea imobilului**

TEREN Extravilan

Adresa: Jud. Calarasi, tarla 16/2 parcela 29

Nr. Crt	Nr cadastral Nr. topografic	Suprafața* (mp)	Observații / Referințe
A1	27967	7.800	Sector cadastral:11 Teren neimprejmuit;

**B. Partea II. Proprietari și acte**

Inscrieri privitoare la dreptul de proprietate și alte drepturi reale		Referințe
<b>77290 / 26/11/2014</b>		
Act Notarial nr. 3418, din 25/11/2014 emis de NP Sestacovschi Florin Adrian;		
B2	Intabulare, drept de PROPRIETATE, dobandit prin Conventie, cota actuala 1/1 1) SOCIETATEA GUT SRL, CIF:16675225	A1

**C. Partea III. SARCINI .**


Inscrieri privind dezmembramintele dreptului de proprietate, drepturi reale de garanție și sarcini	Referințe
NU SUNT	

## Anexa Nr. 1 La Partea I

## Teren

Nr cadastral	Suprafața (mp)*	Observații / Referințe
27967	7.800	

\* Suprafața este determinată în planul de proiecție Stereo 70.



## Date referitoare la teren

Crt	Categorie folosință	Intravilan	Suprafața (mp)	Tarla	Parcelă	Nr. topo	Observații / Referințe
1	arabil	NU	7.800	16/2	29	-	

## Lungime Segmente

1) Valorile lungimilor segmentelor sunt obținute din proiecție în plan.

Punct început	X / Y	Punct sfârșit	X / Y	Lungime segment (** (m)
1	686.710,539 309.695,178	2	686.708,747 309.673,447	21.805
2	686.708,747 309.673,447	3	687.064,499 309.635,683	357.751
3	687.064,499 309.635,683	4	687.066,411 309.657,402	21.803
4	687.066,411 309.657,402	1	686.710,539 309.695,178	357.871

\*\* Lungimile segmentelor sunt determinate în planul de proiecție Stereo 70 și sunt rotunjite la 1 milimetru.

**\*\*\* Distanţa dintre puncte este formată din segmente cumulate ce sunt mai mici decât valoarea 1 milimetru.**



**DATE DESPRE IMOBILUL NR. 1332**

Oficiul de Cadastru și Publicitate Imobiliară CALARASI  
Biroul de Cadastru și Publicitate Imobiliară Calarasi

**A. Partea I. Descrierea imobilului**

TEREN Extravilan

Adresa: Jud. Calarasi, tarla 16/2 parcela 30

Nr. Crt	Nr cadastral Nr. topografic	Suprafața* (mp)	Observații / Referințe
A1	23033	8.800	Sector cadastral:11 Teren neimprejmuit;

**B. Partea II. Proprietari și acte**

Inscrieri privitoare la dreptul de proprietate și alte drepturi reale		Referințe
<b>12845 / 21/05/2010</b>		
Act Notarial nr. 1194, din 20/05/2010 emis de BNP CEPARU IOAN;		
B2	Intabulare, drept de PROPRIETATE, dobandit prin Conventie, cota actuala 1/1 1) <b>BRISAN MIRCEA</b> , sot 2) <b>BRISAN ARITINA</b> , sotie	A1

**C. Partea III. SARCINI .**

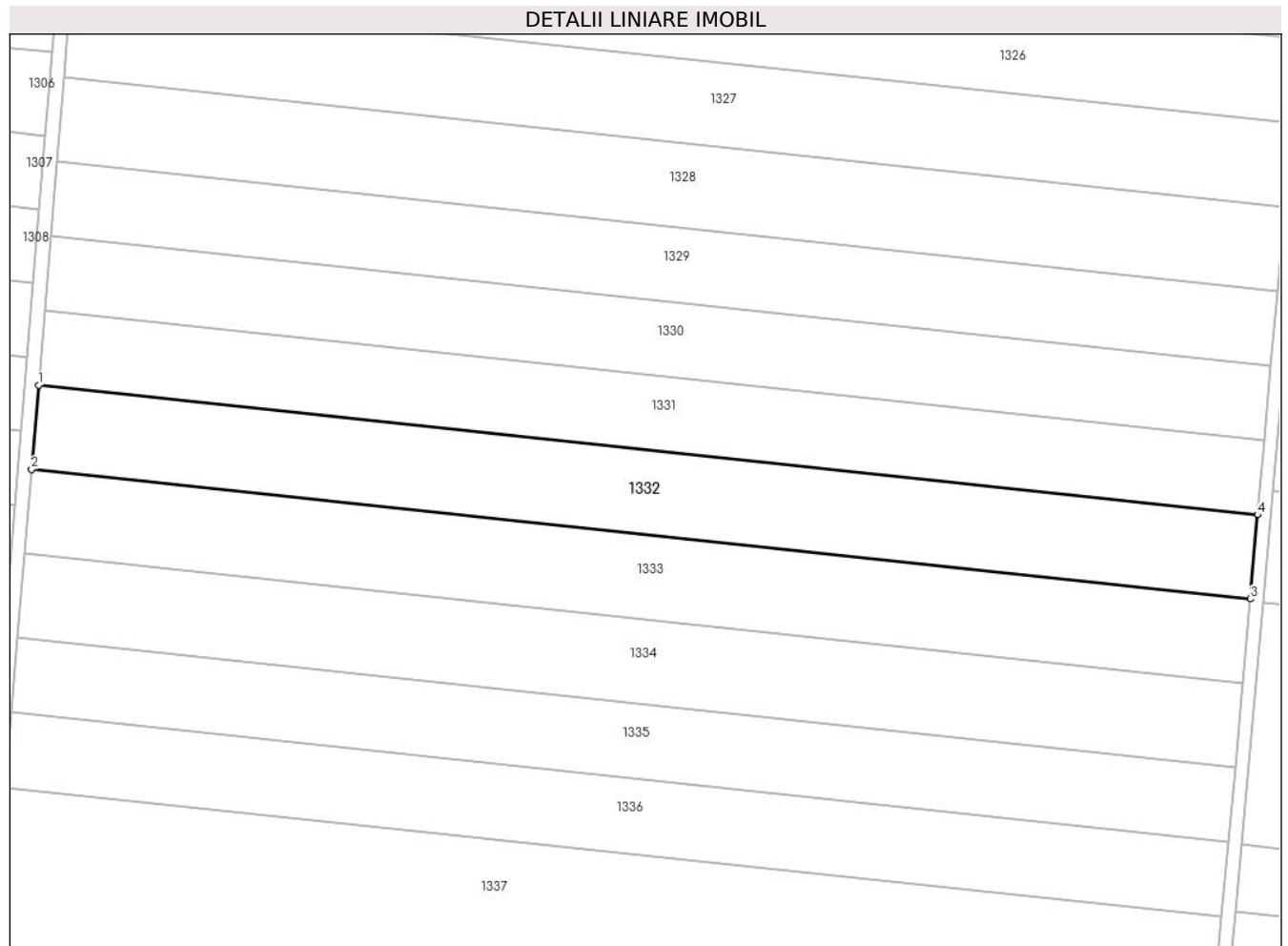
Inscrieri privind dezmembramintele dreptului de proprietate, drepturi reale de garanție și sarcini	Referințe
NU SUNT	

## Anexa Nr. 1 La Partea I

## Teren

Nr cadastral	Suprafața (mp)*	Observații / Referințe
23033	8.800	

\* Suprafața este determinată în planul de proiecție Stereo 70.



## Date referitoare la teren

Crt	Categorie folosință	Intra vilan	Suprafața (mp)	Tarla	Parcelă	Nr. topo	Observații / Referințe
1	arabil	NU	8.800	16/2	30	-	

## Lungime Segmente

1) Valorile lungimilor segmentelor sunt obținute din proiecție în plan.

Punct început	X / Y	Punct sfârșit	X / Y	Lungime segment (** (m)
1	686.708,747 309.673,447	2	686.706,724 309.648,921	24.609
2	686.706,724 309.648,921	3	687.062,342 309.611,171	357.616
3	687.062,342 309.611,171	4	687.064,499 309.635,683	24.607
4	687.064,499 309.635,683	1	686.708,747 309.673,447	357.751

\*\* Lungimile segmentelor sunt determinate în planul de proiecție Stereo 70 și sunt rotunjite la 1 milimetru.

**\*\*\* Distanţa dintre puncte este formată din segmente cumulate ce sunt mai mici decât valoarea 1 milimetru.**





**DATE DESPRE IMOBILUL NR. 1333**

Oficiul de Cadastru și Publicitate Imobiliară CALARASI  
Biroul de Cadastru și Publicitate Imobiliară Calarasi

**A. Partea I. Descrierea imobilului**

TEREN Extravilan

Adresa: Jud. Calarasi, tarla 16/2 parcela 31

Nr. Crt	Nr cadastral Nr. topografic	Suprafața* (mp)	Observații / Referințe
A1	28926	8.800	Sector cadastral:11 Teren neimprejmuit;

**B. Partea II. Proprietari și acte**

Inscrieri privitoare la dreptul de proprietate și alte drepturi reale		Referințe
<b>23777 / 08/04/2016</b>		
Act Notarial nr. 860, din 07/04/2016 emis de BIN Tutuianu Dana Cristina;		
B7	Intabulare, drept de PROPRIETATE, dobandit prin Conventie, cota actuala 1/1 1) SC GUT SRL, CIF:16675225	A1

**C. Partea III. SARCINI .**

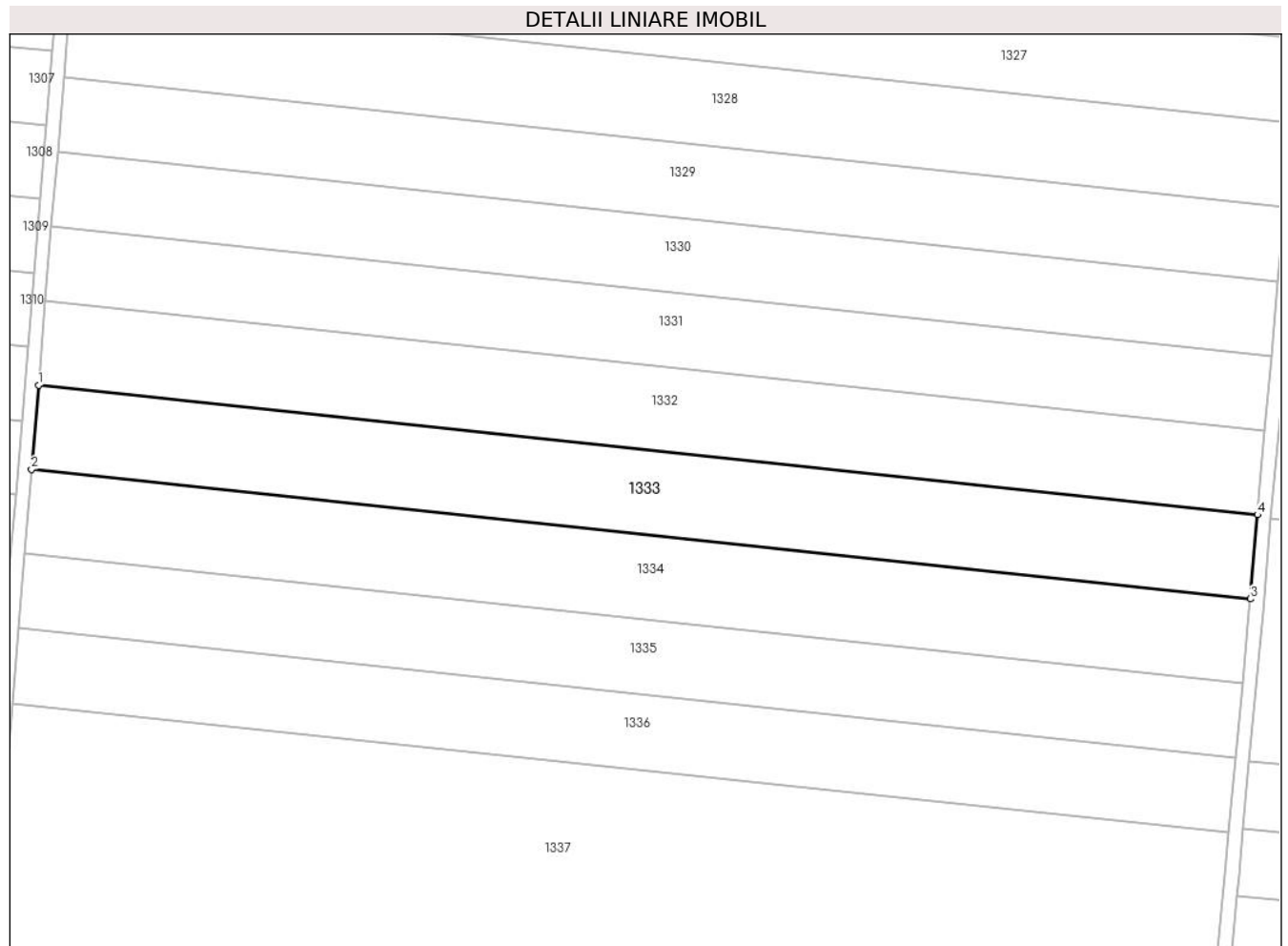
Inscrieri privind dezmembramintele dreptului de proprietate, drepturi reale de garanție și sarcini	Referințe
NU SUNT	

## Anexa Nr. 1 La Partea I

## Teren

Nr cadastral	Suprafața (mp)*	Observații / Referințe
28926	8.800	

\* Suprafața este determinată în planul de proiecție Stereo 70.



## Date referitoare la teren

Crt	Categorie folosință	Intra vilan	Suprafața (mp)	Tarla	Parcelă	Nr. topo	Observații / Referințe
1	arabil	NU	8.800	16/2	31	-	

## Lungime Segmente

1) Valorile lungimilor segmentelor sunt obținute din proiecție în plan.

Punct început	X / Y	Punct sfârșit	X / Y	Lungime segment (** (m)
1	686.706,724 309.648,921	2	686.704,701 309.624,385	24.619
2	686.704,701 309.624,385	3	687.060,184 309.586,65	357.48
3	687.060,184 309.586,65	4	687.062,342 309.611,171	24.616
4	687.062,342 309.611,171	1	686.706,724 309.648,921	357.616

\*\* Lungimile segmentelor sunt determinate în planul de proiecție Stereo 70 și sunt rotunjite la 1 milimetru.

**\*\*\* Distanţa dintre puncte este formată din segmente cumulate ce sunt mai mici decât valoarea 1 milimetru.**



**DATE DESPRE IMOBILUL NR. 1334**

Oficiul de Cadastru și Publicitate Imobiliară CALARASI  
Biroul de Cadastru și Publicitate Imobiliară Calarasi

**A. Partea I. Descrierea imobilului**

TEREN Extravilan

Adresa: Jud. Calarasi, tarla 16/2 parcela 32

Nr. Crt	Nr cadastral Nr. topografic	Suprafața* (mp)	Observații / Referințe
A1	28457	8.800	Sector cadastral:11 Teren neimprejmuit;

**B. Partea II. Proprietari și acte**

Inscrieri privitoare la dreptul de proprietate și alte drepturi reale		Referințe
<b>48005 / 28/08/2015</b>		
Act Notarial nr. 2247, din 27/08/2015 emis de BNP Popa DIDINA;		
B2	Intabulare, drept de PROPRIETATE, dobandit prin Conventie, cota actuala 1/1 1) SC GUT SRL, CIF:16675225	A1

**C. Partea III. SARCINI .**

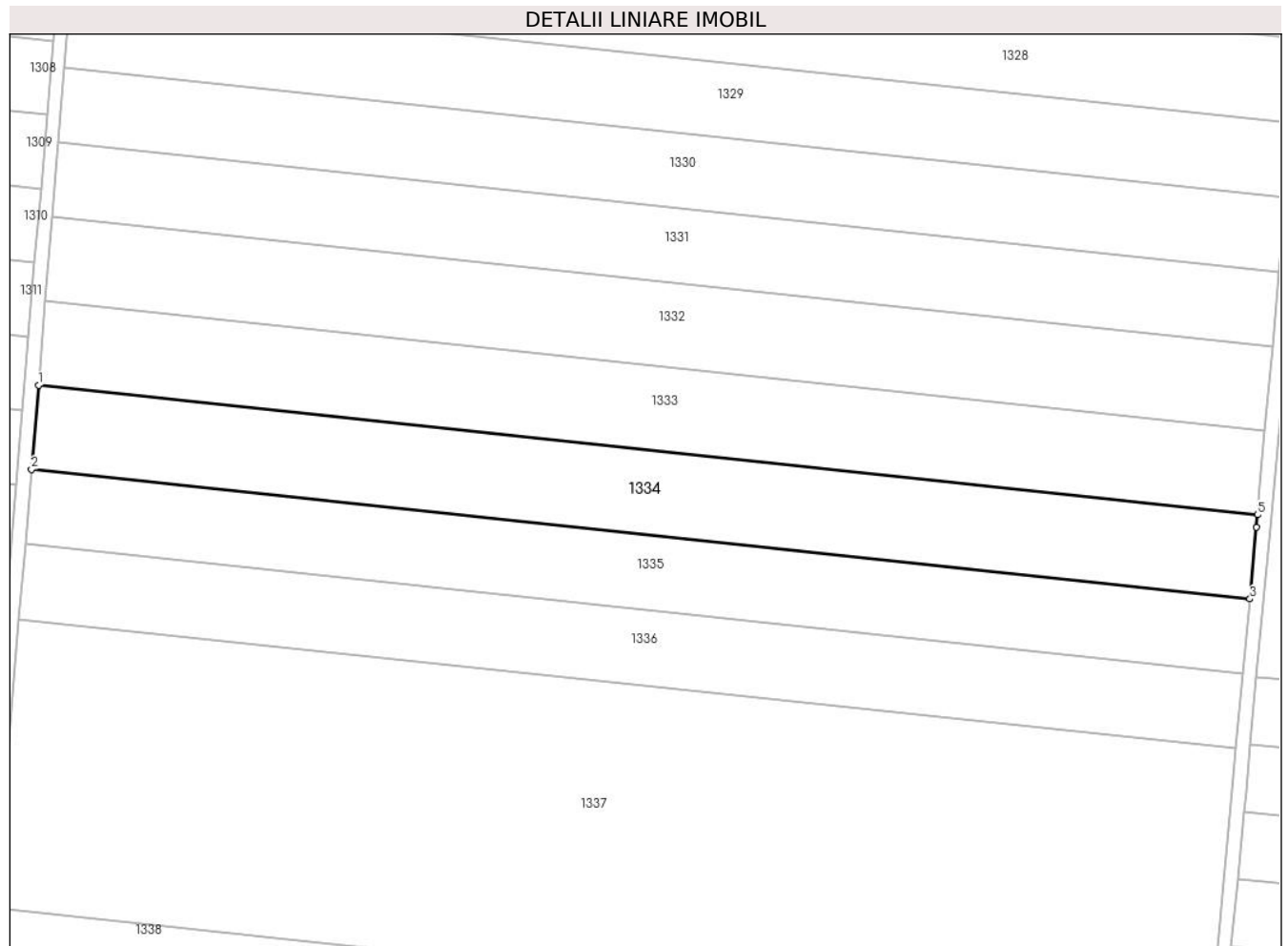
Inscrieri privind dezmembramintele dreptului de proprietate, drepturi reale de garanție și sarcini	Referințe
NU SUNT	

## Anexa Nr. 1 La Partea I

## Teren

Nr cadastral	Suprafața (mp)*	Observații / Referințe
28457	8.800	

\* Suprafața este determinată în planul de proiecție Stereo 70.



## Date referitoare la teren

Crt	Categorie folosință	Intravilan	Suprafața (mp)	Tarla	Parcelă	Nr. topo	Observații / Referințe
1	arabil	NU	8.800	16/2	32	-	

## Lungime Segmente

1) Valorile lungimilor segmentelor sunt obținute din proiecție în plan.

Punct început	X / Y	Punct sfârșit	X / Y	Lungime segment (** (m)
1	686.704,701 309.624,385	2	686.702,677 309.599,838	24.63
2	686.702,677 309.599,838	3	687.057,951 309.562,125	357.27
3	687.057,951 309.562,125	4	687.059,869 309.583,073	21.036
4	687.059,869 309.583,073	5	687.060,184 309.586,65	3.591
5	687.060,184 309.586,65	1	686.704,701 309.624,385	357.48

**\*\* Lungimile segmentelor sunt determinate în planul de proiecție Stereo 70 și sunt rotunjite la 1 milimetru.**

**\*\*\* Distanța dintre puncte este formată din segmente cumulate ce sunt mai mici decât valoarea 1 milimetru.**





**DATE DESPRE IMOBILUL NR. 1335**

Oficiul de Cadastru și Publicitate Imobiliară CALARASI  
Biroul de Cadastru și Publicitate Imobiliară Calarasi

**A. Partea I. Descrierea imobilului**

TEREN Extravilan

Adresa: Jud. Calarasi, tarla 16/2 parcela 33

Nr. Crt	Nr cadastral Nr. topografic	Suprafața* (mp)	Observații / Referințe
A1	28513	7.800	Sector cadastral:11 Teren neimprejmuit;

**B. Partea II. Proprietari și acte**

Inscrieri privitoare la dreptul de proprietate și alte drepturi reale	Referințe
<b>54488 / 01/10/2015</b>	
Act Notarial nr. 3551, din 30/09/2015 emis de BIN Tutuianu Dana Cristina;	
B2	A1
Intabulare, drept de PROPRIETATE, dobandit prin Conventie, cota actuala 1/1 1) SC GUT SRL, CIF:16675225	

**C. Partea III. SARCINI .**

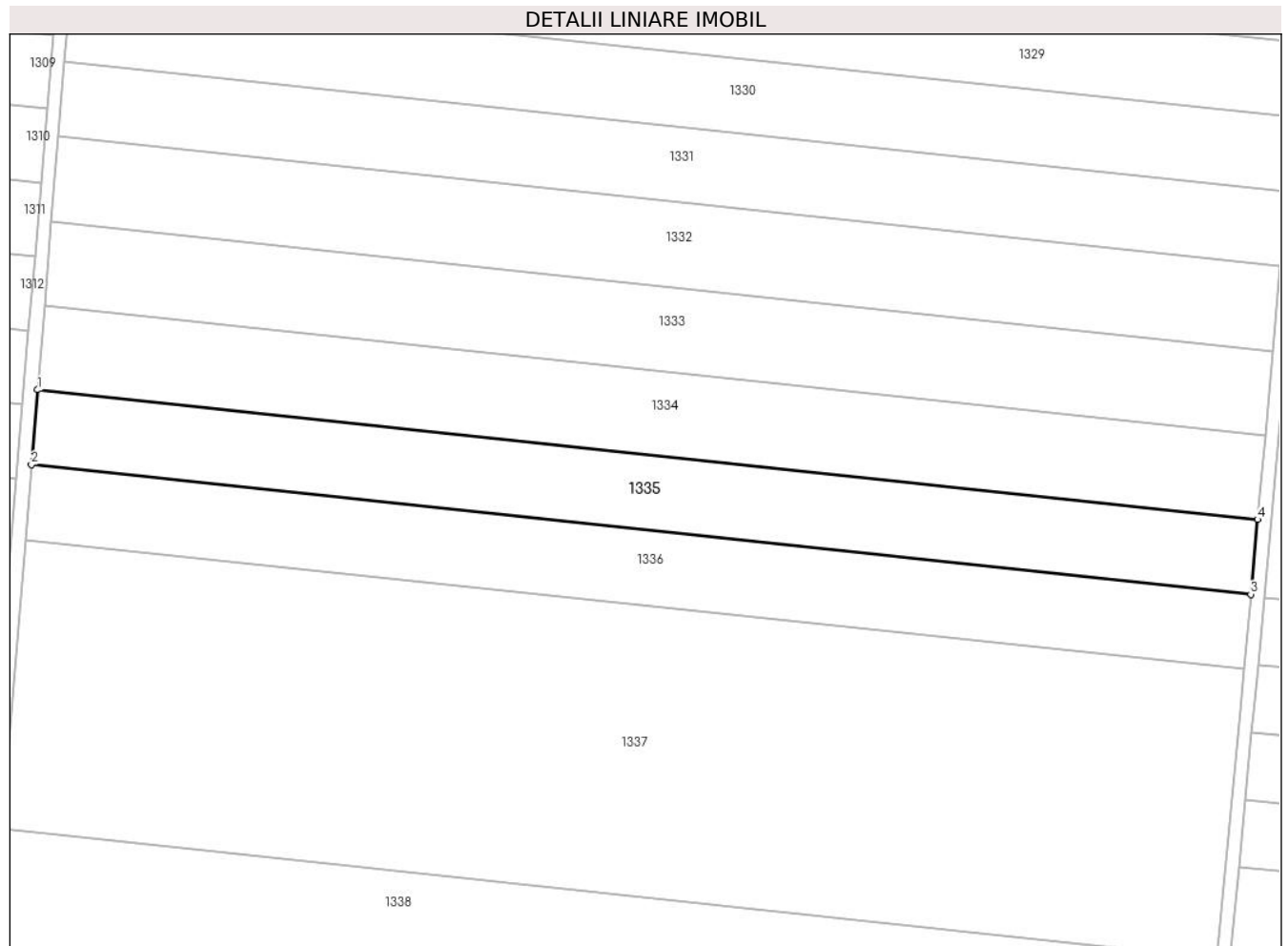
Inscrieri privind dezmembramintele dreptului de proprietate, drepturi reale de garanție și sarcini	Referințe
NU SUNT	

## Anexa Nr. 1 La Partea I

## Teren

Nr cadastral	Suprafața (mp)*	Observații / Referințe
28513	7.800	

\* Suprafața este determinată în planul de proiecție Stereo 70.



## Date referitoare la teren

Crt	Categorie folosință	Intra vilan	Suprafața (mp)	Tarla	Parcelă	Nr. topo	Observații / Referințe
1	arabil	NU	7.800	16/2	33	-	

## Lungime Segmente

1) Valorile lungimilor segmentelor sunt obținute din proiecție în plan.

Punct început	X / Y	Punct sfârșit	X / Y	Lungime segment (** (m)
1	686.702,677 309.599,838	2	686.700,882 309.578,068	21.844
2	686.700,882 309.578,068	3	687.055,959 309.540,375	357.072
3	687.055,959 309.540,375	4	687.057,951 309.562,125	21.841
4	687.057,951 309.562,125	1	686.702,677 309.599,838	357.27

\*\* Lungimile segmentelor sunt determinate în planul de proiecție Stereo 70 și sunt rotunjite la 1 milimetru.

**\*\*\* Distanţa dintre puncte este formată din segmente cumulate ce sunt mai mici decât valoarea 1 milimetru.**



**DATE DESPRE IMOBILUL NR. 1336**

Oficiul de Cadastru și Publicitate Imobiliară CALARASI  
Biroul de Cadastru și Publicitate Imobiliară Calarasi

**A. Partea I. Descrierea imobilului**

TEREN Extravilan

Adresa: Jud. Calarasi, tarla 16/2 parcela 34

Nr. Crt	Nr cadastral Nr. topografic	Suprafața* (mp)	Observații / Referințe
A1		7.800	Sector cadastral:11 Teren neimprejmuit;

**B. Partea II. Proprietari și acte**

Inscrieri privitoare la dreptul de proprietate și alte drepturi reale		Referințe
/		
Act Administrativ nr. 838, din 06/06/1996 emis de CJSDPAT CALARASI;		
B1	Intabulare, drept de PROPRIETATE, dobandit prin Constituire, cota actuala 1/1 1) STAN I ȘTEFAN, Lipsă CNP proprietar	A1

**C. Partea III. SARCINI .**

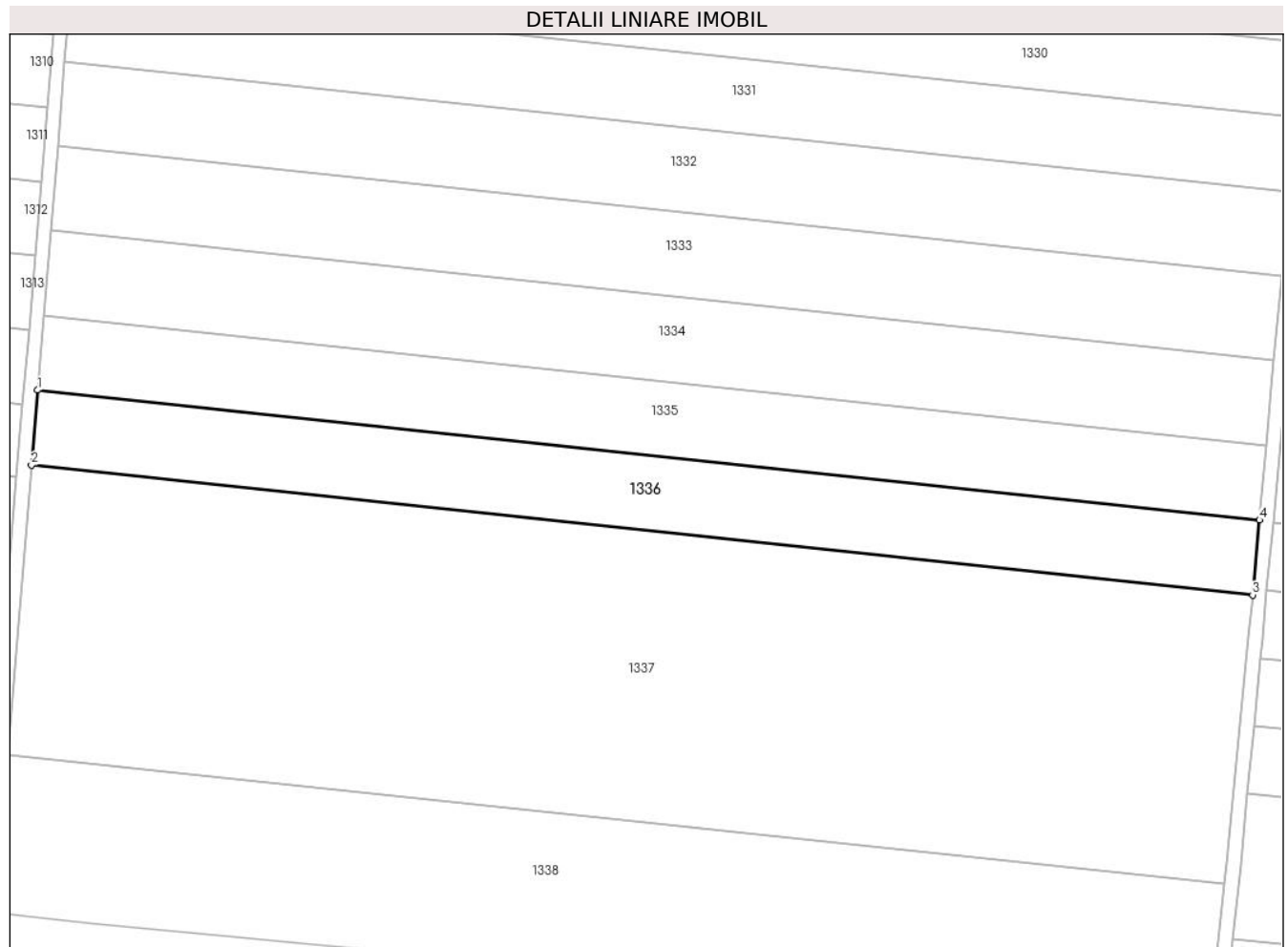
Inscrieri privind dezmembramintele dreptului de proprietate, drepturi reale de garanție și sarcini	Referințe
NU SUNT	

## Anexa Nr. 1 La Partea I

## Teren

Nr cadastral	Suprafața (mp)*	Observații / Referințe
	7.800	

\* Suprafața este determinată în planul de proiecție Stereo 70.



## Date referitoare la teren

Crt	Categorie folosință	Intra vilan	Suprafața (mp)	Tarla	Parcelă	Nr. topo	Observații / Referințe
1	arabil	NU	7.800	16/2	34	-	

## Lungime Segmente

1) Valorile lungimilor segmentelor sunt obținute din proiecție în plan.

Punct început	X / Y	Punct sfârșit	X / Y	Lungime segment (** (m)
1	686.700,882 309.578,068	2	686.699,086 309.556,285	21.857
2	686.699,086 309.556,285	3	687.053,967 309.518,614	356.875
3	687.053,967 309.518,614	4	687.055,959 309.540,375	21.852
4	687.055,959 309.540,375	1	686.700,882 309.578,068	357.072

\*\* Lungimile segmentelor sunt determinate în planul de proiecție Stereo 70 și sunt rotunjite la 1 milimetru.

**\*\*\* Distanţa dintre puncte este formată din segmente cumulate ce sunt mai mici decât valoarea 1 milimetru.**





**DATE DESPRE IMOBILUL NR. 1337**

Oficiul de Cadastru și Publicitate Imobiliară CALARASI  
Biroul de Cadastru și Publicitate Imobiliară Calarasi

**A. Partea I. Descrierea imobilului**

TEREN Extravilan

Adresa: Jud. Calarasi, tarla 16/3 parcela 3

Nr. Crt	Nr cadastral Nr. topografic	Suprafața* (mp)	Observații / Referințe
A1	22922	30.080	Sector cadastral:11 Teren neimprijmit;

**B. Partea II. Proprietari și acte**

Inscrieri privitoare la dreptul de proprietate și alte drepturi reale	Referințe
<b>42909 / 19/07/2016</b>	
Act Administrativ nr. 40574, din 29/09/2011 emis de PRIMARIA MUNICIPIULUI CALARASI (act aditional nr. 8926/05.03.2013 PRIMARIA MUNICIPIULUI CALARASI);	
B3	se noteaza faptul ca imobilul de sub A1, este arendat in favoarea SC HORTICOM SRL, pentru o perioada de 10 ani, incepand cu data de 04.03.2013 pana la data de 04.03.2023
	A1
<b>15379 / 27/03/2017</b>	
Act Notarial nr. 973, din 24/03/2017 emis de Serban Angelica Valentina;	
B4	Intabulare, drept de PROPRIETATE, dobandit prin Conventie, cota actuala 1/1
	1) PAPAZI CRISTINA, -sotie
	2) PAPAZI NELU, -sot
	A1

**C. Partea III. SARCINI .**

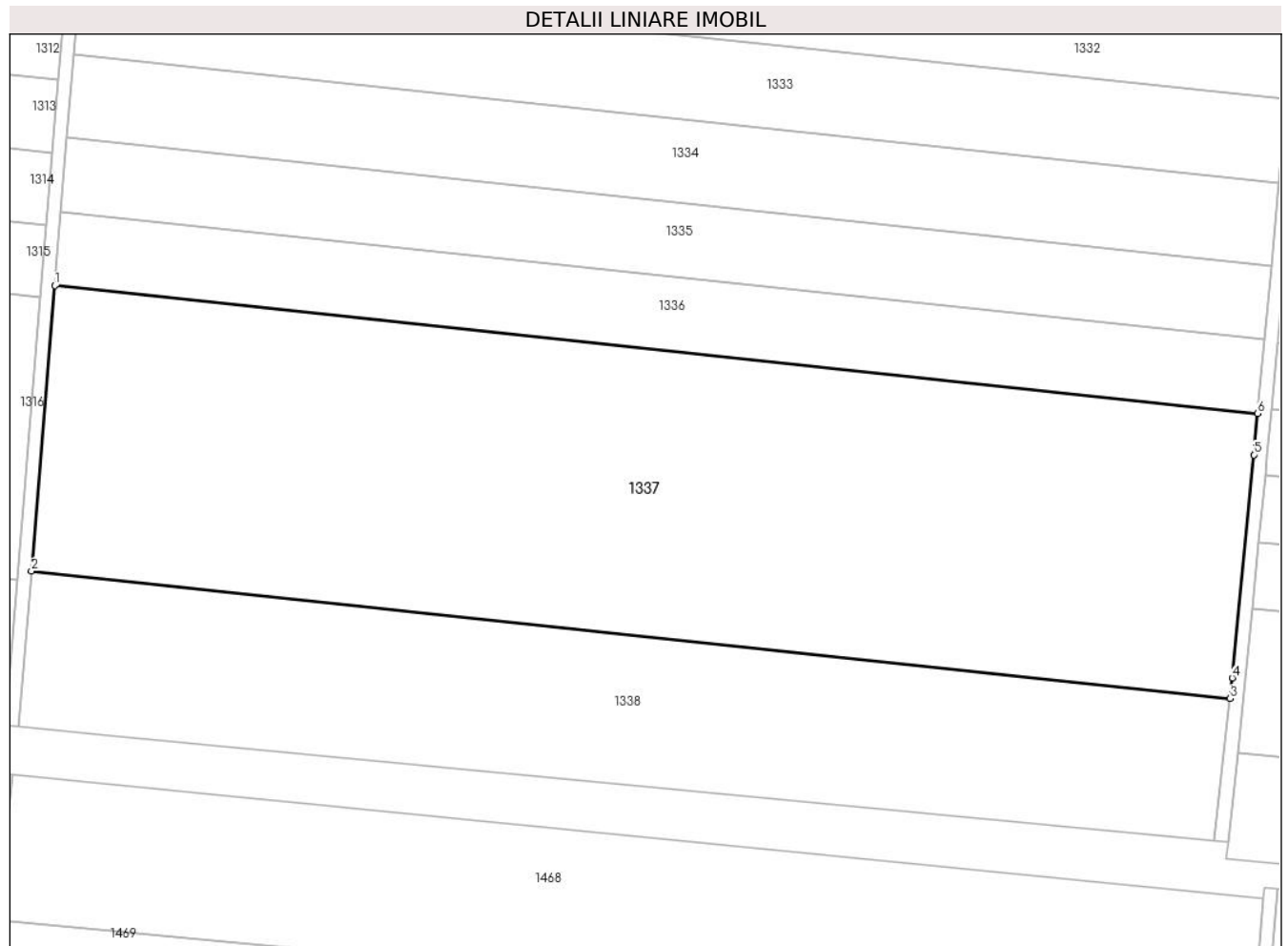
Inscrieri privind dezmembramintele dreptului de proprietate, drepturi reale de garanție și sarcini	Referințe
NU SUNT	

## Anexa Nr. 1 La Partea I

## Teren

Nr cadastral	Suprafața (mp)*	Observații / Referințe
22922	30.080	

\* Suprafața este determinată în planul de proiecție Stereo 70.



## Date referitoare la teren

Crt	Categorie folosință	Intravilan	Suprafața (mp)	Tarla	Parcelă	Nr. topo	Observații / Referințe
1	arabil	NU	30.080	16/3	3	-	

## Lungime Segmente

1) Valorile lungimilor segmentelor sunt obținute din proiecție în plan.

Punct început	X / Y	Punct sfârșit	X / Y	Lungime segment (** (m)
1	686.699,086 309.556,285	2	686.692,147 309.472,134	84.437
2	686.692,147 309.472,134	3	687.045,841 309.434,588	355.681
3	687.045,841 309.434,588	4	687.046,511 309.440,691	6.14
4	687.046,511 309.440,691	5	687.052,85 309.506,415	66.029
5	687.052,85 309.506,415	6	687.053,967 309.518,614	12.25

Punct început	X / Y	Punct sfârșit	X / Y	Lungime segment (** (m)
6	687.053,967 309.518,614	1	686.699,086 309.556,285	356.875

\*\* Lungimile segmentelor sunt determinate în planul de proiecție Stereo 70 și sunt rotunjite la 1 milimetru.

\*\*\* Distanța dintre puncte este formată din segmente cumulate ce sunt mai mici decât valoarea 1 milimetru.



**DATE DESPRE IMOBILUL NR. 1338**

Oficiul de Cadastru și Publicitate Imobiliară CALARASI  
Biroul de Cadastru și Publicitate Imobiliară Calarasi

**A. Partea I. Descrierea imobilului**

TEREN Extravilan

Adresa: Jud. Calarasi, tarla 16/3 parcela 4

Nr. Crt	Nr cadastral Nr. topografic	Suprafața* (mp)	Observații / Referințe
A1	28033	15.680	Sector cadastral:11 Teren neimprijmit;

**B. Partea II. Proprietari și acte**

Inscrieri privitoare la dreptul de proprietate și alte drepturi reale		Referințe
<b>63561 / 26/09/2014</b>		
Act Administrativ nr. 1219, din 31/05/1999 emis de CJSPDPAT CALARASI (act notarial nr. 181/25-11-2013 emis de BNP SERBAN ANGELICA VALENTINA.);		
B1	Intabulare, drept de PROPRIETATE, dobandit prin Succesiune, cota actuala 4/16 1) <b>DUMITRU PETRANA</b>	A1
B2	Intabulare, drept de PROPRIETATE, dobandit prin Succesiune, cota actuala 3/16 1) <b>BOBEICA VASILICA</b>	A1
B3	Intabulare, drept de PROPRIETATE, dobandit prin Succesiune, cota actuala 3/16 1) <b>GHITA ANISOARA</b>	A1
B5	Intabulare, drept de PROPRIETATE, dobandit prin Succesiune, cota actuala 3/16 1) <b>DUMITRU STEFAN MARIAN</b>	A1
<b>28516 / 20/05/2015</b>		
Act Notarial nr. 90, din 18/05/2015 emis de NP SERBAN ANGELICA VALENTINA;		
B6	Intabulare, drept de PROPRIETATE, dobandit prin Succesiune, cota actuala 3/64 1) <b>DUMITRU PETRANA</b>	A1
B7	Intabulare, drept de PROPRIETATE, dobandit prin Succesiune, cota actuala 3/64 1) <b>BOBEICA VASILICA</b>	A1
B8	Intabulare, drept de PROPRIETATE, dobandit prin Succesiune, cota actuala 3/64 1) <b>GHITA ANISOARA</b>	A1
B9	Intabulare, drept de PROPRIETATE, dobandit prin Succesiune, cota actuala 3/64 1) <b>DUMITRU STEFAN MARIAN</b>	A1

**C. Partea III. SARCINI .**

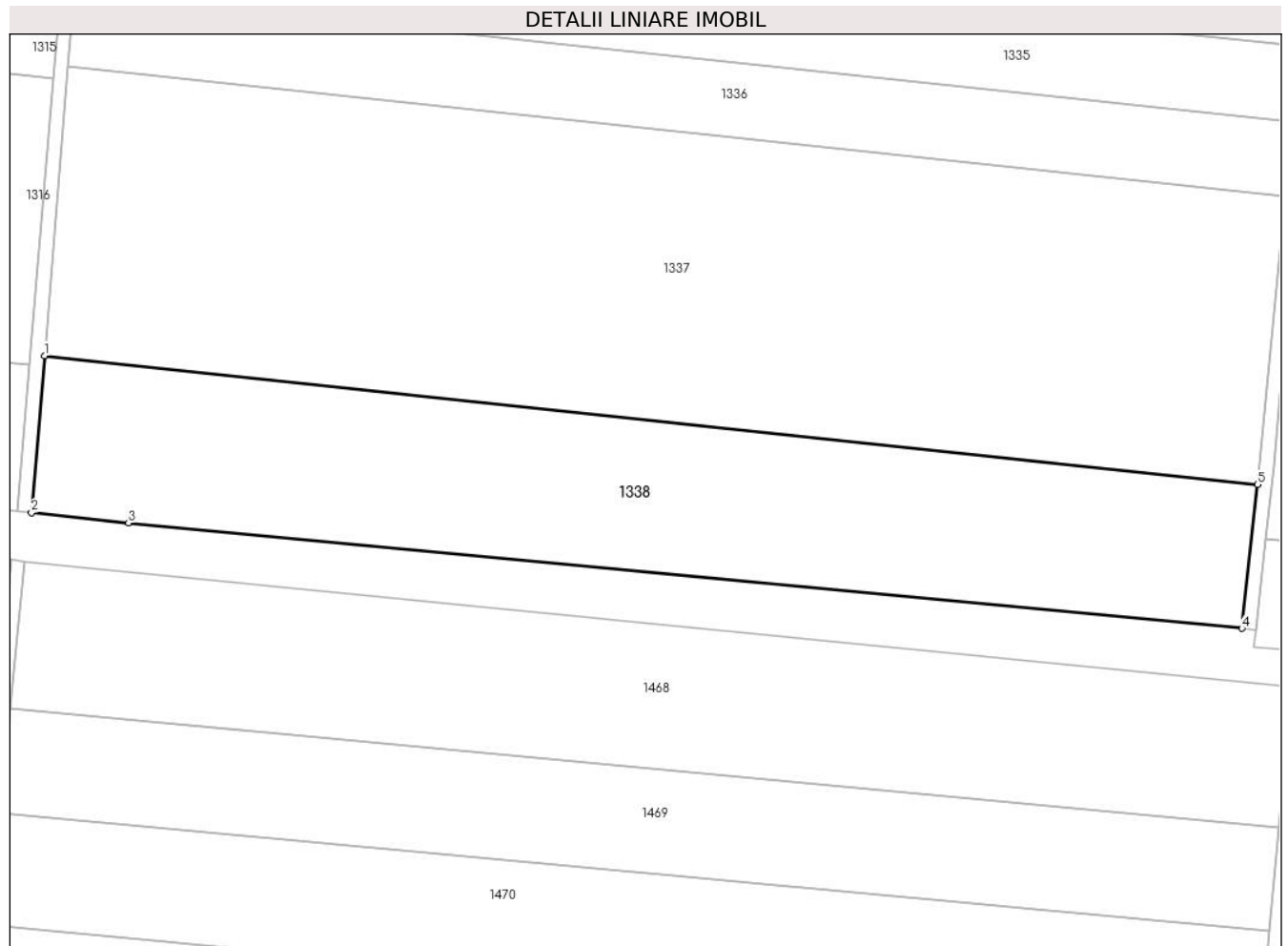
Inscrieri privind dezmembramintele dreptului de proprietate, drepturi reale de garanție și sarcini	Referințe
NU SUNT	

## Anexa Nr. 1 La Partea I

## Teren

Nr cadastral	Suprafața (mp)*	Observații / Referințe
28033	15.680	

\* Suprafața este determinată în planul de proiecție Stereo 70.



## Date referitoare la teren

Crt	Categorie folosință	Intravilan	Suprafața (mp)	Tarla	Parcelă	Nr. topo	Observații / Referințe
1	arabil	NU	15.680	16/3	4	-	

## Lungime Segmente

1) Valorile lungimilor segmentelor sunt obținute din proiecție în plan.

Punct început	X / Y	Punct sfârșit	X / Y	Lungime segment (** (m)
1	686.692,147 309.472,134	2	686.688,376 309.426,408	45.881
2	686.688,376 309.426,408	3	686.716,663 309.423,395	28.447
3	686.716,663 309.423,395	4	687.041,245 309.392,701	326.03
4	687.041,245 309.392,701	5	687.045,841 309.434,588	42.138
5	687.045,841 309.434,588	1	686.692,147 309.472,134	355.681

**\*\* Lungimile segmentelor sunt determinate în planul de proiecție Stereo 70 și sunt rotunjite la 1 milimetru.**

**\*\*\* Distanța dintre puncte este formată din segmente cumulate ce sunt mai mici decât valoarea 1 milimetru.**





**DATE DESPRE IMOBILUL NR. 1339**

Oficiul de Cadastru și Publicitate Imobiliară CALARASI  
Biroul de Cadastru și Publicitate Imobiliară Calarasi

**A. Partea I. Descrierea imobilului**

TEREN Extravilan

Adresa: Jud. Calarasi, tarla 23 parcela 1/1

Nr. Crt	Nr cadastral Nr. topografic	Suprafața* (mp)	Observații / Referințe
A1		24.400	Sector cadastral:11 Teren neimprejmuit; TDCL

**B. Partea II. Proprietari și acte**

Inscrieri privitoare la dreptul de proprietate și alte drepturi reale		Referințe
/		
Act Normativ nr. 7, din 13/03/1996 emis de PARLAMENTUL ROMANIEI (,ART.13);		
B1	Inscrierea posesiei, drept de PROPRIETATE, dobandit prin Lege, cota actuala 1/1 1) <b>NEIDENTIFICAT NEIDENTIFICAT</b>	A1
B2	Se noteaza mențiunea proprietar neidentificat, rezerva comisiei locale de fond funciar.	A1

**C. Partea III. SARCINI .**

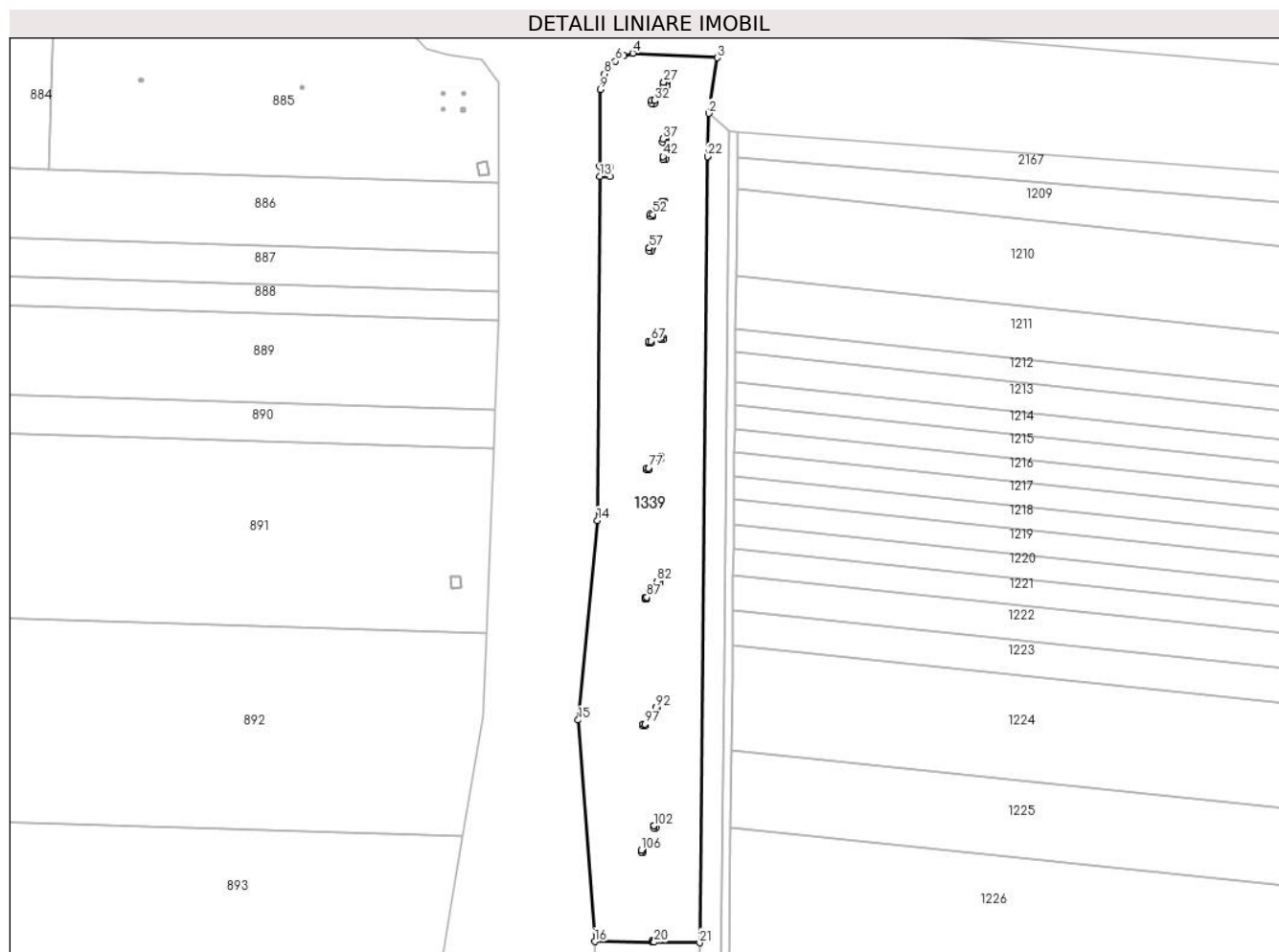
Inscrieri privind dezmembramintele dreptului de proprietate, drepturi reale de garanție și sarcini	Referințe
NU SUNT	

## Anexa Nr. 1 La Partea I

## Teren

Nr cadastral	Suprafața (mp)*	Observații / Referințe
	24.400	TDCL

\* Suprafața este determinată în planul de proiecție Stereo 70.



## Date referitoare la teren

Crt	Categorie folosință	Intravilan	Suprafața (mp)	Tarla	Parcelă	Nr. topo	Observații / Referințe
1	arabil	NU	24.400	23	1/1	-	

## Lungime Segmente

1) Valorile lungimilor segmentelor sunt obținute din proiecție în plan.

Punct început	X / Y	Punct sfârșit	X / Y	Lungime segment	Punct început	X / Y	Punct sfârșit	X / Y	Lungime segment	Punct început	X / Y	Punct sfârșit	X / Y	Lungime segment
1	685.814,51 310.717,646	2	685.815,115 310.739,286	21.648	2	685.815,115 310.739,286	3	685.819,239 310.766,948	27.968	3	685.819,239 310.766,948	4	685.777,217 310.769,22	42.083
4	685.777,217 310.769,22	5	685.772,777 310.767,879	4.638	5	685.772,777 310.767,879	6	685.768,525 310.765,31	4.968	6	685.768,525 310.765,31	7	685.765,337 310.762,741	4.094
7	685.765,337 310.762,741	8	685.763,09 310.758,939	4.416	8	685.763,09 310.758,939	9	685.760,995 310.751,114	8.101	9	685.760,995 310.751,114	10	685.760,724 310.712,74	38.375
10	685.760,724 310.712,74	11	685.765,724 310.712,704	5.0	11	685.765,724 310.712,704	12	685.765,688 310.707,704	5.0	12	685.765,688 310.707,704	13	685.760,689 310.707,74	4.999
13	685.760,689 310.707,74	14	685.759,478 310.536,313	171.431	14	685.759,478 310.536,313	15	685.749,993 310.436,797	99.967	15	685.749,993 310.436,797	16	685.758,252 310.326,346	110.759
16	685.758,252 310.326,346	17	685.786,856 310.326,037	28.606	17	685.786,856 310.326,037	18	685.786,864 310.326,632	0.595	18	685.786,864 310.326,632	19	685.787,864 310.326,618	1.0

Punct început	X / Y	Punct sfârșit	X / Y	Lungime segment	Punct început	X / Y	Punct sfârșit	X / Y	Lungime segment	Punct început	X / Y	Punct sfârșit	X / Y	Lungime segment
19	685.787,864 310.326,618	20	685.787,856 310.326,026	0.592	20	685.787,856 310.326,026	21	685.810,545 310.325,781	22.69	21	685.810,545 310.325,781	22	685.814,51 310.717,646	391.8 86
22	685.814,51 310.717,646	23	685.792,619 310.754,739	43.07 1	23	685.792,619 310.754,739	24	685.794,284 310.754,612	1.67	24	685.794,284 310.754,612	25	685.794,149 310.752,847	1.77
25	685.794,149 310.752,847	26	685.792,484 310.752,974	1.67	26	685.792,484 310.752,974	27	685.792,619 310.754,739	1.77	27	685.792,619 310.754,739	28	685.788,103 310.745,652	10.14 7
28	685.788,103 310.745,652	29	685.788,082 310.744,192	1.46	29	685.788,082 310.744,192	30	685.786,622 310.744,213	1.46	30	685.786,622 310.744,213	31	685.786,643 310.745,673	1.46
31	685.786,643 310.745,673	32	685.788,103 310.745,652	1.46	32	685.788,103 310.745,652	33	685.792,219 310.726,533	19.55 7	33	685.792,219 310.726,533	34	685.793,899 310.726,358	1.689
34	685.793,899 310.726,358	35	685.793,72 310.724,627	1.74	35	685.793,72 310.724,627	36	685.792,039 310.724,802	1.69	36	685.792,039 310.724,802	37	685.792,219 310.726,533	1.74
37	685.792,219 310.726,533	38	685.792,331 310.717,67	8.864	38	685.792,331 310.717,67	39	685.793,729 310.717,748	1.4	39	685.793,729 310.717,748	40	685.793,807 310.716,351	1.399
40	685.793,807 310.716,351	41	685.792,41 310.716,272	1.399	41	685.792,41 310.716,272	42	685.792,331 310.717,67	1.4	42	685.792,331 310.717,67	43	685.792,052 310.695,295	22.37 7
43	685.792,052 310.695,295	44	685.793,048 310.695,383	1.0	44	685.793,048 310.695,383	45	685.793,137 310.694,387	1.0	45	685.793,137 310.694,387	46	685.792,141 310.694,299	1.0
46	685.792,141 310.694,299	47	685.792,052 310.695,295	1.0	47	685.792,052 310.695,295	48	685.787,09 310.688,95	8.055	48	685.787,09 310.688,95	49	685.787,075 310.687,951	0.999
49	685.787,075 310.687,951	50	685.786,075 310.687,965	1.0	50	685.786,075 310.687,965	51	685.786,09 310.688,965	1.0	51	685.786,09 310.688,965	52	685.787,09 310.688,95	1.0
52	685.787,09 310.688,95	53	685.785,407 310.672,181	16.85 3	53	685.785,407 310.672,181	54	685.786,819 310.672,037	1.419	54	685.786,819 310.672,037	55	685.786,675 310.670,624	1.42
55	685.786,675 310.670,624	56	685.785,262 310.670,769	1.42	56	685.785,262 310.670,769	57	685.785,407 310.672,181	1.419	57	685.785,407 310.672,181	58	685.791,225 310.627,516	45.04 2
58	685.791,225 310.627,516	59	685.792,225 310.627,502	1.0	59	685.792,225 310.627,502	60	685.792,211 310.626,502	1.0	60	685.792,211 310.626,502	61	685.791,211 310.626,516	1.0
61	685.791,211 310.626,516	62	685.791,225 310.627,516	1.0	62	685.791,225 310.627,516	63	685.786,162 310.625,709	5.376	63	685.786,162 310.625,709	64	685.786,147 310.624,709	1.0
64	685.786,147 310.624,709	65	685.785,147 310.624,724	1.0	65	685.785,147 310.624,724	66	685.785,162 310.625,724	1.0	66	685.785,162 310.625,724	67	685.786,162 310.625,709	1.0
67	685.786,162 310.625,709	68	685.790,303 310.568,21	57.64 8	68	685.790,303 310.568,21	69	685.791,303 310.568,196	1.0	69	685.791,303 310.568,196	70	685.791,289 310.567,196	1.0
70	685.791,289 310.567,196	71	685.790,289 310.567,21	1.0	71	685.790,289 310.567,21	72	685.790,303 310.568,21	1.0	72	685.790,303 310.568,21	73	685.785,142 310.562,511	7.689
73	685.785,142 310.562,511	74	685.785,128 310.561,512	0.999	74	685.785,128 310.561,512	75	685.784,128 310.561,526	1.0	75	685.784,128 310.561,526	76	685.784,143 310.562,526	1.0
76	685.784,143 310.562,526	77	685.785,142 310.562,511	0.999	77	685.785,142 310.562,511	78	685.789,399 310.505,945	56.72 6	78	685.789,399 310.505,945	79	685.790,399 310.505,931	1.0
79	685.790,399 310.505,931	80	685.790,385 310.504,931	1.0	80	685.790,385 310.504,931	81	685.789,385 310.504,945	1.0	81	685.789,385 310.504,945	82	685.789,399 310.505,945	1.0
82	685.789,399 310.505,945	83	685.784,273 310.497,988	9.465	83	685.784,273 310.497,988	84	685.784,258 310.496,988	1.0	84	685.784,258 310.496,988	85	685.783,258 310.497,002	1.0
85	685.783,258 310.497,002	86	685.783,273 310.498,002	1.0	86	685.783,273 310.498,002	87	685.784,273 310.497,988	1.0	87	685.784,273 310.497,988	88	685.788,561 310.442,781	55.37 3
88	685.788,561 310.442,781	89	685.789,561 310.442,767	1.0	89	685.789,561 310.442,767	90	685.789,547 310.441,767	1.0	90	685.789,547 310.441,767	91	685.788,547 310.441,781	1.0
91	685.788,547 310.441,781	92	685.788,561 310.442,781	1.0	92	685.788,561 310.442,781	93	685.783,403 310.434,749	9.546	93	685.783,403 310.434,749	94	685.783,389 310.433,749	1.0
94	685.783,389 310.433,749	95	685.782,389 310.433,764	1.0	95	685.782,389 310.433,764	96	685.782,403 310.434,763	0.999	96	685.782,403 310.434,763	97	685.783,403 310.434,749	1.0
97	685.783,403 310.434,749	98	685.787,768 310.384,082	50.85 5	98	685.787,768 310.384,082	99	685.788,768 310.384,068	1.0	99	685.788,768 310.384,068	100	685.788,754 310.383,068	1.0
100	685.788,754 310.383,068	101	685.787,754 310.383,082	1.0	101	685.787,754 310.383,082	102	685.787,768 310.384,082	1.0	102	685.787,768 310.384,082	103	685.782,463 310.371,91	13.27 8
103	685.782,463 310.371,91	104	685.782,449 310.370,911	0.999	104	685.782,449 310.370,911	105	685.781,449 310.370,925	1.0	105	685.781,449 310.370,925	106	685.781,463 310.371,925	1.0
106	685.781,463 310.371,925	1	685.782,463 310.371,91	1.0										

\*\* Lungimile segmentelor sunt determinate în planul de proiecție Stereo 70 și sunt rotunjite la 1 milimetru.

\*\*\* Distanța dintre puncte este formată din segmente cumulate ce sunt mai mici decât valoarea 1 milimetru.



**DATE DESPRE IMOBILUL NR. 1340**

Oficiul de Cadastru și Publicitate Imobiliară CALARASI  
Biroul de Cadastru și Publicitate Imobiliară Calarasi

**A. Partea I. Descrierea imobilului**

TEREN Extravilan

Adresa: Jud. Calarasi, tarla 23 parcela 1/2

Nr. Crt	Nr cadastral Nr. topografic	Suprafața* (mp)	Observații / Referințe
A1	31442	5.000	Sector cadastral:11 Teren neimpregmuit;

**B. Partea II. Proprietari și acte**

Inscrieri privitoare la dreptul de proprietate și alte drepturi reale		Referințe
<b>7229 / 09/02/2024</b>		
Act Notarial nr. 431, din 07/02/2024 emis de NP Tutuianu Dana Cristina;		
B4	Intabulare, drept de PROPRIETATE, dobandit prin Conventie, cota actuala 1/2 1) <b>SIMION IULIAN GEORGE</b>	A1
B5	Intabulare, drept de PROPRIETATE, dobandit prin Conventie, cota actuala 1/2 1) <b>SIMION NICOLETA TANTICA</b>	A1
<b>66225 / 02/09/2024</b>		
Act Administrativ nr. 66225, din 02/09/2024 emis de OCPI Calarasi;		
B6	se notează re poziționarea imobilului în baza documentației tehnice avizată și recepționată de serviciul de cadastru	A1

**C. Partea III. SARCINI**

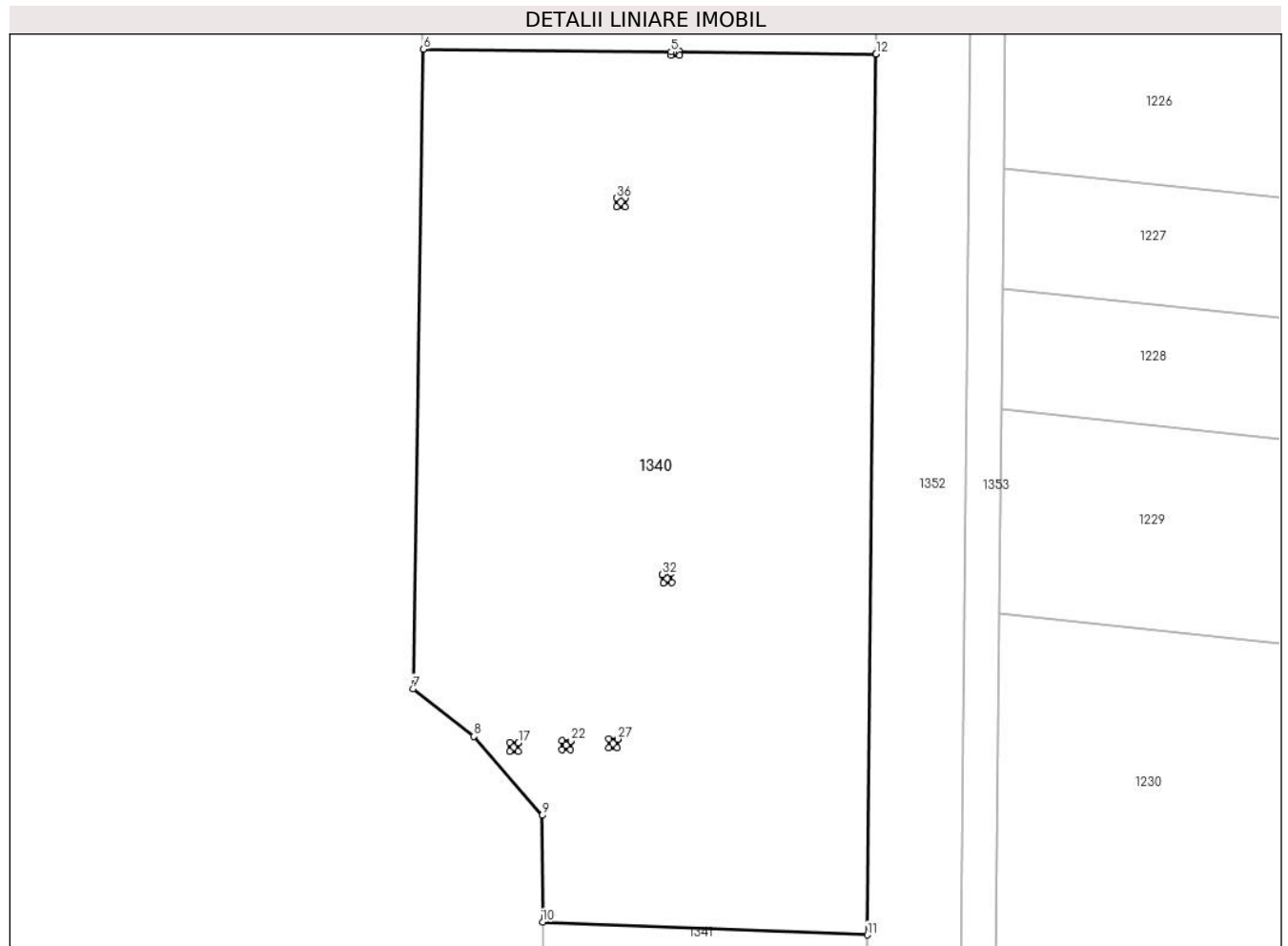
Inscrieri privind dezmembramintele dreptului de proprietate, drepturi reale de garanție și sarcini		Referințe
<b>66354 / 03/09/2024</b>		
Somatie nr. 1476/2018, din 29/08/2024 emis de E.J. TERINTE FLORIN CĂTĂLIN;		
C1	se respinge cererea privind notarea urmării silite întrucât nu s-a depus tariful solicitat	A1

## Anexa Nr. 1 La Partea I

## Teren

Nr cadastral	Suprafața (mp)*	Observații / Referințe
31442	5.000	

\* Suprafața este determinată în planul de proiecție Stereo 70.



## Date referitoare la teren

Crt	Categorie folosință	Intra vilan	Suprafața (mp)	Tarla	Parcelă	Nr. topo	Observații / Referințe
1	arabil	NU	5.000	23	1/2	-	

## Lungime Segmente

1) Valorile lungimilor segmentelor sunt obținute din proiecție în plan.

Punct început	X / Y	Punct sfârșit	X / Y	Lungime segment (** (m)
1	685.810,545 310.325,781	2	685.787,856 310.326,026	22.69
3	685.787,85 310.325,618	4	685.786,85 310.325,632	1.0
5	685.786,856 310.326,037	6	685.758,252 310.326,346	28.606
7	685.757,015 310.252,55	8	685.764,071 310.247,04	8.952
9	685.771,934 310.237,928	10	685.771,995 310.225,602	12.326

Punct început	X / Y	Punct sfârșit	X / Y	Lungime segment (** (m)
2	685.787,856 310.326,026	3	685.787,85 310.325,618	0.408
4	685.786,85 310.325,632	5	685.786,856 310.326,037	0.405
6	685.758,252 310.326,346	7	685.757,015 310.252,55	73.806
8	685.764,071 310.247,04	9	685.771,934 310.237,928	12.036
10	685.771,995 310.225,602	11	685.809,52 310.224,141	37.553

Punct început	X / Y	Punct sfârșit	X / Y	Lungime segment (** (m)
11	685.809,52 310.224,141	12	685.810,545 310.325,781	101.645
13	685.769,202 310.246,315	14	685.769,187 310.245,315	1.0
15	685.768,188 310.245,329	16	685.768,202 310.246,329	1.0
17	685.769,202 310.246,315	18	685.775,261 310.246,521	6.063
19	685.775,246 310.245,522	20	685.774,247 310.245,536	0.999
21	685.774,261 310.246,536	22	685.775,261 310.246,521	1.0
23	685.780,664 310.246,722	24	685.780,65 310.245,722	1.0
25	685.779,65 310.245,737	26	685.779,664 310.246,737	1.0
27	685.780,664 310.246,722	28	685.785,835 310.265,716	19.685
29	685.786,83 310.265,816	30	685.786,931 310.264,821	1.0
31	685.785,936 310.264,721	32	685.785,835 310.265,716	1.0
33	685.781,562 310.309,168	34	685.781,547 310.308,168	1.0
35	685.780,547 310.308,182	36	685.780,562 310.309,182	1.0

Punct început	X / Y	Punct sfârșit	X / Y	Lungime segment (** (m)
12	685.810,545 310.325,781	13	685.769,202 310.246,315	89.577
14	685.769,187 310.245,315	15	685.768,188 310.245,329	0.999
16	685.768,202 310.246,329	17	685.769,202 310.246,315	1.0
18	685.775,261 310.246,521	19	685.775,246 310.245,522	0.999
20	685.774,247 310.245,536	21	685.774,261 310.246,536	1.0
22	685.775,261 310.246,521	23	685.780,664 310.246,722	5.407
24	685.780,65 310.245,722	25	685.779,65 310.245,737	1.0
26	685.779,664 310.246,737	27	685.780,664 310.246,722	1.0
28	685.785,835 310.265,716	29	685.786,83 310.265,816	1.0
30	685.786,931 310.264,821	31	685.785,936 310.264,721	1.0
32	685.785,835 310.265,716	33	685.781,562 310.309,168	43.662
34	685.781,547 310.308,168	35	685.780,547 310.308,182	1.0
36	685.780,562 310.309,182	1	685.781,562 310.309,168	1.0

\*\* Lungimile segmentelor sunt determinate în planul de proiecție Stereo 70 și sunt rotunjite la 1 milimetru.

\*\*\* Distanța dintre puncte este formată din segmente cumulate ce sunt mai mici decât valoarea 1 milimetru.





**DATE DESPRE IMOBILUL NR. 1341**

Oficiul de Cadastru și Publicitate Imobiliară CALARASI  
Biroul de Cadastru și Publicitate Imobiliară Calarasi

**A. Partea I. Descrierea imobilului**

TEREN Extravilan

Adresa: Jud. Calarasi, tarla 23 parcela 2

Nr. Crt	Nr cadastral Nr. topografic	Suprafața* (mp)	Observații / Referințe
A1	31444	10.000	Sector cadastral:11 Teren neimprejmuit;

**B. Partea II. Proprietari și acte**

Inscrieri privitoare la dreptul de proprietate și alte drepturi reale		Referințe
<b>31058 / 30/05/2023</b>		
Hotarare Judecatoreasca nr. 2376, din 27/10/2022 emis de JUDECATORIA CALARASI (act notarial nr 109 din 16.05.2011, emis de NP MITACHE IULIANA ADRIANA;act administrativ nr 1645/SC din 31.05.2023, emis de SERVICIUL CADASTRU BCPI CALARASI);		
B1	Intabulare, drept de PROPRIETATE, dobandit prin Succesiune, cota actuala 1/2 1) <b>NICOLAE ELENA</b>	A1
B2	Intabulare, drept de PROPRIETATE, dobandit prin Succesiune, cota actuala 1/2 1) <b>GEORGESCU CONSTANTIN BOGDAN</b>	A1

**C. Partea III. SARCINI .**

Inscrieri privind dezmembramintele dreptului de proprietate, drepturi reale de garanție și sarcini	Referințe
NU SUNT	

## Anexa Nr. 1 La Partea I

## Teren

Nr cadastral	Suprafața (mp)*	Observații / Referințe
31444	10.000	

\* Suprafața este determinată în planul de proiecție Stereo 70.



## Date referitoare la teren

Crt	Categorie folosință	Intravilan	Suprafața (mp)	Tarla	Parcelă	Nr. topo	Observații / Referințe
1	arabil	NU	10.000	23	2	-	

## Lungime Segmente

1) Valorile lungimilor segmentelor sunt obținute din proiecție în plan.

Punct început	X / Y	Punct sfârșit	X / Y	Lungime segment
1	685.809,52 310.224,141	2	685.771,995 310.225,602	37.553
4	685.765,672 310.165,371	5	685.760,765 310.148,186	17.872
7	685.753,226 310.133,096	8	685.742,238 310.085,524	48.824
10	685.806,725 310.035,656	11	685.808,178 310.091,057	55.42
13	685.785,179 310.203,118	14	685.786,179 310.203,104	1.0
16	685.785,165 310.202,118	17	685.785,179 310.203,118	1.0
2	685.771,995 310.225,602	3	685.772,023 310.220,048	5.554
5	685.760,765 310.148,186	6	685.756,0 310.138,221	11.046
8	685.742,238 310.085,524	9	685.742,036 310.038,175	47.349
11	685.808,178 310.091,057	12	685.809,52 310.224,141	133.091
14	685.786,179 310.203,104	15	685.786,165 310.202,104	1.0
17	685.785,179 310.203,118	18	685.779,819 310.184,449	19.423
3	685.772,023 310.220,048	4	685.765,672 310.165,371	55.045
6	685.756,0 310.138,221	7	685.753,226 310.133,096	5.828
9	685.742,036 310.038,175	10	685.806,725 310.035,656	64.738
12	685.809,52 310.224,141	13	685.785,179 310.203,118	32.163
15	685.786,165 310.202,104	16	685.785,165 310.202,118	1.0
18	685.779,819 310.184,449	19	685.779,805 310.183,449	1.0

Punct început	X / Y	Punct sfârșit	X / Y	Lungime segment	Punct început	X / Y	Punct sfârșit	X / Y	Lungime segment	Punct început	X / Y	Punct sfârșit	X / Y	Lungime segment
19	685.779,805 310.183,449	20	685.778,805 310.183,463	1.0	20	685.778,805 310.183,463	21	685.778,819 310.184,463	1.0	21	685.778,819 310.184,463	22	685.779,819 310.184,449	1.0
22	685.779,819 310.184,449	23	685.784,206 310.133,872	50.767	23	685.784,206 310.133,872	24	685.785,206 310.133,858	1.0	24	685.785,206 310.133,858	25	685.785,192 310.132,858	1.0
25	685.785,192 310.132,858	26	685.784,192 310.132,872	1.0	26	685.784,192 310.132,872	27	685.784,206 310.133,872	1.0	27	685.784,206 310.133,872	28	685.778,923 310.122,313	12.709
28	685.778,923 310.122,313	29	685.778,909 310.121,313	1.0	29	685.778,909 310.121,313	30	685.777,909 310.121,328	1.0	30	685.777,909 310.121,328	31	685.777,923 310.122,328	1.0
31	685.777,923 310.122,328	32	685.778,923 310.122,313	1.0	32	685.778,923 310.122,313	33	685.783,269 310.064,539	57.937	33	685.783,269 310.064,539	34	685.784,269 310.064,525	1.0
34	685.784,269 310.064,525	35	685.784,255 310.063,525	1.0	35	685.784,255 310.063,525	36	685.783,255 310.063,539	1.0	36	685.783,255 310.063,539	37	685.783,269 310.064,539	1.0
37	685.783,269 310.064,539	38	685.778,029 310.059,61	7.194	38	685.778,029 310.059,61	39	685.778,015 310.058,61	1.0	39	685.778,015 310.058,61	40	685.777,015 310.058,624	1.0
40	685.777,015 310.058,624	41	685.777,029 310.059,624	1.0	41	685.777,029 310.059,624	1	685.778,029 310.059,61	1.0					

\*\* Lungimile segmentelor sunt determinate în planul de proiecție Stereo 70 și sunt rotunjite la 1 milimetru.

\*\*\* Distanța dintre puncte este formată din segmente cumulate ce sunt mai mici decât valoarea 1 milimetru.



**DATE DESPRE IMOBILUL NR. 1342**

Oficiul de Cadastru și Publicitate Imobiliară CALARASI  
Biroul de Cadastru și Publicitate Imobiliară Calarasi

**A. Partea I. Descrierea imobilului**

TEREN Extravilan

Adresa: Jud. Calarasi, tarla 23 parcela 1/4

Nr. Crt	Nr cadastral Nr. topografic	Suprafața* (mp)	Observații / Referințe
A1		3.887	Sector cadastral:11 Teren neimprejmuit; TDCL

**B. Partea II. Proprietari și acte**

Inscrieri privitoare la dreptul de proprietate și alte drepturi reale		Referințe
/		
Act Normativ nr. 7, din 13/03/1996 emis de PARLAMENTUL ROMANIEI (,ART.13);		
B1	Inscrierea posesiei, drept de PROPRIETATE, dobandit prin Lege, cota actuala 1/1 1) <b>NEIDENTIFICAT NEIDENTIFICAT</b>	A1
B2	Se noteaza mențiunea proprietar neidentificat, rezerva comisiei locale de fond funciar.	A1

**C. Partea III. SARCINI .**

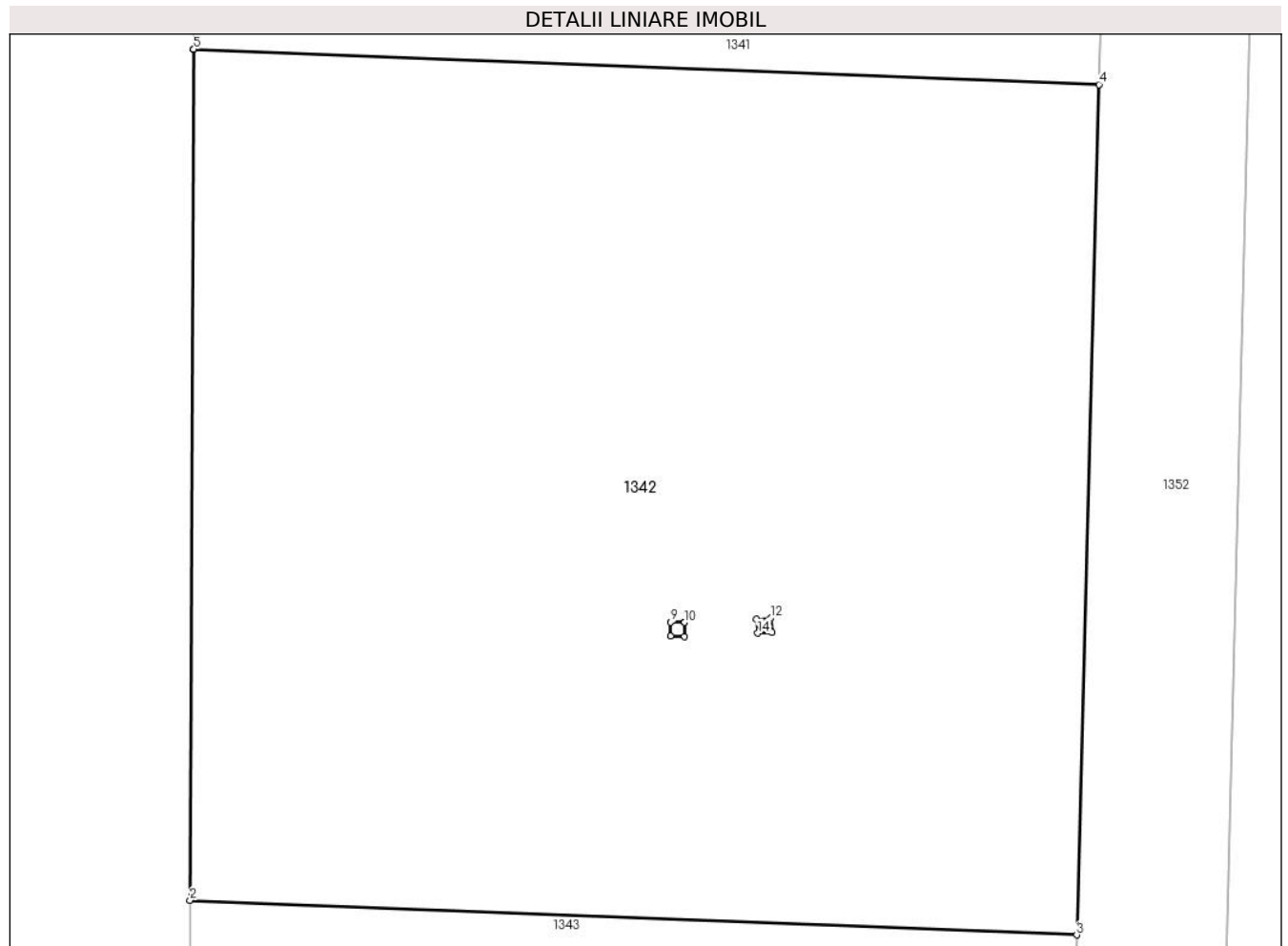
Inscrieri privind dezmembramintele dreptului de proprietate, drepturi reale de garanție și sarcini	Referințe
NU SUNT	

## Anexa Nr. 1 La Partea I

## Teren

Nr cadastral	Suprafața (mp)*	Observații / Referințe
	3.887	TDCL

\* Suprafața este determinată în planul de proiecție Stereo 70.



## Date referitoare la teren

Crt	Categorie folosință	Intravilan	Suprafața (mp)	Tarla	Parcelă	Nr. topo	Observații / Referințe
1	arabil	NU	3.887	23	1/4	-	

## Lungime Segmente

1) Valorile lungimilor segmentelor sunt obținute din proiecție în plan.

Punct început	X / Y	Punct sfârșit	X / Y	Lungime segment (** (m)
1	685.742,036 310.038,175	2	685.741,776 309.977,441	60.735
2	685.741,776 309.977,441	3	685.805,134 309.974,974	63.406
3	685.805,134 309.974,974	4	685.806,725 310.035,656	60.703
4	685.806,725 310.035,656	5	685.742,036 310.038,175	64.738
5	685.742,036 310.038,175	6	685.777,119 309.997,271	53.888

Punct început	X / Y	Punct sfârșit	X / Y	Lungime segment (** (m)
6	685.777,119 309.997,271	7	685.777,105 309.996,271	1.0
7	685.777,105 309.996,271	8	685.776,105 309.996,286	1.0
8	685.776,105 309.996,286	9	685.776,119 309.997,286	1.0
9	685.776,119 309.997,286	10	685.777,119 309.997,271	1.0
10	685.777,119 309.997,271	11	685.782,269 309.997,493	5.155
11	685.782,269 309.997,493	12	685.783,265 309.997,574	0.999
12	685.783,265 309.997,574	13	685.783,346 309.996,577	1.0
13	685.783,346 309.996,577	14	685.782,349 309.996,497	1.0
14	685.782,349 309.996,497	1	685.782,269 309.997,493	0.999

\*\* Lungimile segmentelor sunt determinate în planul de proiecție Stereo 70 și sunt rotunjite la 1 milimetru.

\*\*\* Distanța dintre puncte este formată din segmente cumulate ce sunt mai mici decât valoarea 1 milimetru.





**DATE DESPRE IMOBILUL NR. 1343**

Oficiul de Cadastru și Publicitate Imobiliară CALARASI  
Biroul de Cadastru și Publicitate Imobiliară Calarasi

**A. Partea I. Descrierea imobilului**

TEREN Extravilan

Adresa: Jud. Calarasi, tarla 23 parcela 1

Nr. Crt	Nr cadastral Nr. topografic	Suprafața* (mp)	Observații / Referințe
A1		10.000	Sector cadastral:11 Teren neimprejmuit; TDCL

**B. Partea II. Proprietari și acte**

Inscrieri privitoare la dreptul de proprietate și alte drepturi reale		Referințe
/		
Act Normativ nr. 7, din 13/03/1996 emis de PARLAMENTUL ROMANIEI (,ART.13);		
B1	Inscrierea posesiei, drept de PROPRIETATE, dobandit prin Lege, cota actuala 1/1 1) <b>NEIDENTIFICAT NEIDENTIFICAT</b>	A1
B2	Se noteaza mențiunea proprietar neidentificat, rezerva comisiei locale de fond funciar.	A1

**C. Partea III. SARCINI .**

Inscrieri privind dezmembramintele dreptului de proprietate, drepturi reale de garanție și sarcini	Referințe
NU SUNT	

## Anexa Nr. 1 La Partea I

## Teren

Nr cadastral	Suprafața (mp)*	Observații / Referințe
	10.000	TDCL

\* Suprafața este determinată în planul de proiecție Stereo 70.



## Date referitoare la teren

Crt	Categorie folosință	Intra vilan	Suprafața (mp)	Tarla	Parcelă	Nr. topo	Observații / Referințe
1	arabil	NU	10.000	23	1	-	

## Lungime Segmente

1) Valorile lungimilor segmentelor sunt obținute din proiecție în plan.

Punct început	X / Y	Punct sfârșit	X / Y	Lungime segment (** (m)
1	685.741,776 309.977,441	2	685.741,614 309.939,426	38.015
3	685.754,964 309.939,257	4	685.784,103 309.896,539	51.71
5	685.784,451 309.838,447	6	685.751,175 309.818,836	38.625
7	685.750,298 309.745,731	8	685.749,308 309.728,139	17.62
9	685.798,611 309.726,219	10	685.805,134 309.974,974	248.841

Punct început	X / Y	Punct sfârșit	X / Y	Lungime segment (** (m)
2	685.741,614 309.939,426	3	685.754,964 309.939,257	13.351
4	685.784,103 309.896,539	5	685.784,451 309.838,447	58.093
6	685.751,175 309.818,836	7	685.750,298 309.745,731	73.11
8	685.749,308 309.728,139	9	685.798,611 309.726,219	49.34
10	685.805,134 309.974,974	11	685.741,776 309.977,441	63.406

Punct început	X / Y	Punct sfârșit	X / Y	Lungime segment (** (m)	Punct început	X / Y	Punct sfârșit	X / Y	Lungime segment (** (m)
11	685.741,776 309.977,441	12	685.776,216 309.934,702	54.888	12	685.776,216 309.934,702	13	685.776,202 309.933,702	1.0
13	685.776,202 309.933,702	14	685.775,202 309.933,717	1.0	14	685.775,202 309.933,717	15	685.775,217 309.934,716	0.999
15	685.775,217 309.934,716	16	685.776,216 309.934,702	0.999	16	685.776,216 309.934,702	17	685.781,341 309.929,521	7.288
17	685.781,341 309.929,521	18	685.782,341 309.929,507	1.0	18	685.782,341 309.929,507	19	685.782,327 309.928,507	1.0
19	685.782,327 309.928,507	20	685.781,327 309.928,521	1.0	20	685.781,327 309.928,521	21	685.781,341 309.929,521	1.0
21	685.781,341 309.929,521	22	685.774,412 309.809,639	120.082	22	685.774,412 309.809,639	23	685.774,398 309.808,639	1.0
23	685.774,398 309.808,639	24	685.773,398 309.808,654	1.0	24	685.773,398 309.808,654	25	685.773,412 309.809,654	1.0
25	685.773,412 309.809,654	26	685.774,412 309.809,639	1.0	26	685.774,412 309.809,639	27	685.779,507 309.809,797	5.097
27	685.779,507 309.809,797	28	685.780,507 309.809,783	1.0	28	685.780,507 309.809,783	29	685.780,493 309.808,783	1.0
29	685.780,493 309.808,783	30	685.779,493 309.808,797	1.0	30	685.779,493 309.808,797	31	685.779,507 309.809,797	1.0
31	685.779,507 309.809,797	32	685.773,517 309.747,602	62.483	32	685.773,517 309.747,602	33	685.773,503 309.746,602	1.0
33	685.773,503 309.746,602	34	685.772,503 309.746,617	1.0	34	685.772,503 309.746,617	35	685.772,517 309.747,616	0.999
35	685.772,517 309.747,616	36	685.773,517 309.747,602	1.0	36	685.773,517 309.747,602	37	685.778,449 309.738,497	10.355
37	685.778,449 309.738,497	38	685.779,449 309.738,483	1.0	38	685.779,449 309.738,483	39	685.779,435 309.737,483	1.0
39	685.779,435 309.737,483	40	685.778,435 309.737,497	1.0	40	685.778,435 309.737,497	1	685.778,449 309.738,497	1.0

\*\* Lungimile segmentelor sunt determinate în planul de proiecție Stereo 70 și sunt rotunjite la 1 milimetru.

\*\*\* Distanța dintre puncte este formată din segmente cumulate ce sunt mai mici decât valoarea 1 milimetru.



**DATE DESPRE IMOBILUL NR. 1344**

Oficiul de Cadastru și Publicitate Imobiliară CALARASI  
Biroul de Cadastru și Publicitate Imobiliară Calarasi

**A. Partea I. Descrierea imobilului**

TEREN Extravilan

Adresa: Jud. Calarasi, tarla 23 parcela 1/3

Nr. Crt	Nr cadastral Nr. topografic	Suprafața* (mp)	Observații / Referințe
A1		10.000	Sector cadastral:11 Teren neimprejmuit; TDCL

**B. Partea II. Proprietari și acte**

Inscrieri privitoare la dreptul de proprietate și alte drepturi reale		Referințe
/		
Act Normativ nr. 7, din 13/03/1996 emis de PARLAMENTUL ROMANIEI (,ART.13);		
B1	Inscrierea posesiei, drept de PROPRIETATE, dobandit prin Lege, cota actuala 1/1 1) <b>NEIDENTIFICAT NEIDENTIFICAT</b>	A1
B2	Se noteaza mențiunea proprietar neidentificat, rezerva comisiei locale de fond funciar.	A1

**C. Partea III. SARCINI .**

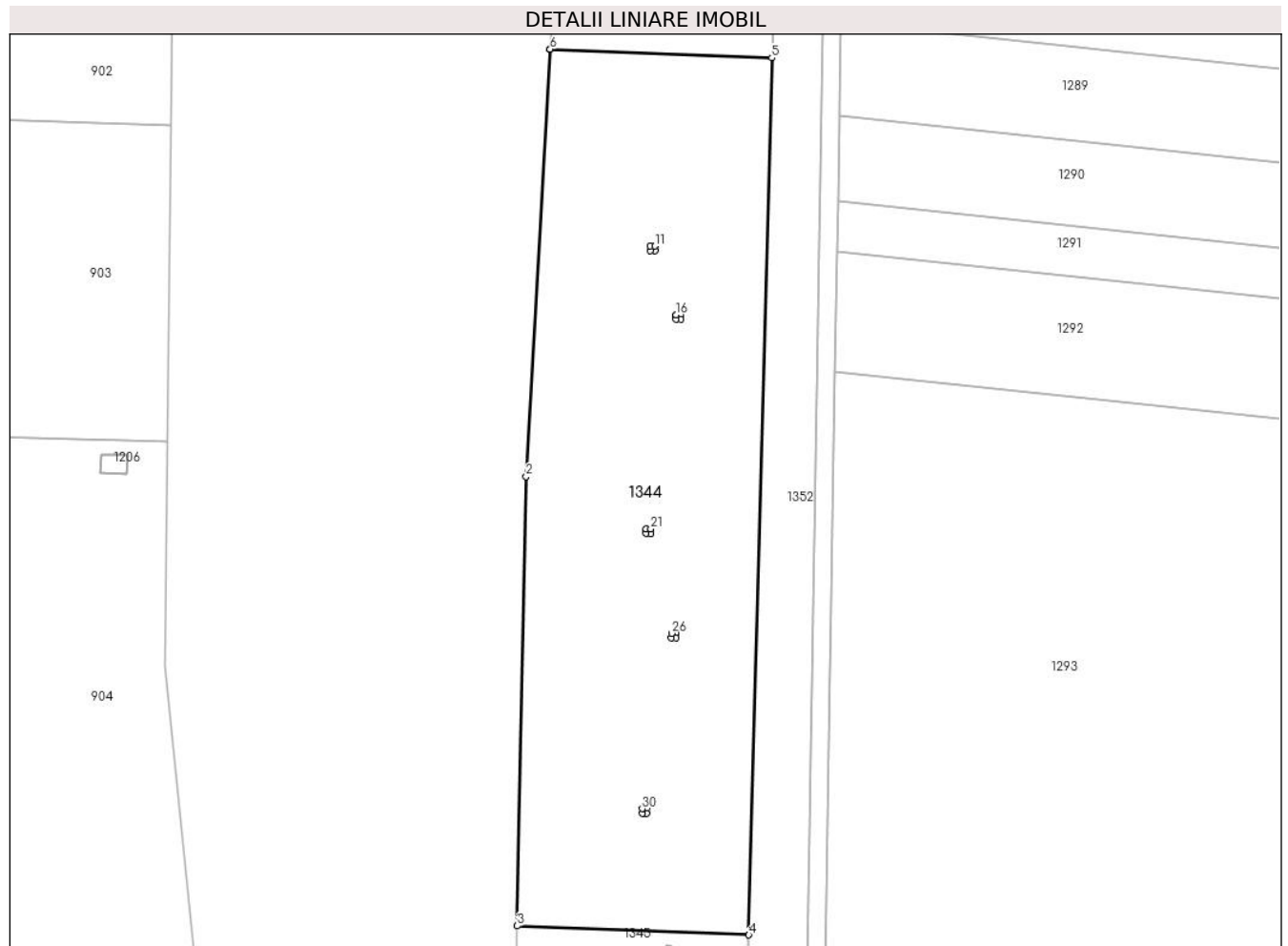
Inscrieri privind dezmembramintele dreptului de proprietate, drepturi reale de garanție și sarcini	Referințe
NU SUNT	

## Anexa Nr. 1 La Partea I

## Teren

Nr cadastral	Suprafața (mp)*	Observații / Referințe
	10.000	TDCL

\* Suprafața este determinată în planul de proiecție Stereo 70.



## Date referitoare la teren

Crt	Categorie folosință	Intravilan	Suprafața (mp)	Tarla	Parcelă	Nr. topo	Observații / Referințe
1	arabil	NU	10.000	23	1/3	-	

## Lungime Segmente

1) Valorile lungimilor segmentelor sunt obținute din proiecție în plan.

Punct început	X / Y	Punct sfârșit	X / Y	Lungime segment (** (m)
1	685.749,308 309.728,139	2	685.743,967 309.633,187	95.102
3	685.741,996 309.533,358	4	685.793,5 309.531,353	51.544
5	685.798,611 309.726,219	6	685.749,308 309.728,139	49.34
7	685.772,605 309.684,384	8	685.772,591 309.683,384	1.0
9	685.771,591 309.683,399	10	685.771,605 309.684,399	1.0

Punct început	X / Y	Punct sfârșit	X / Y	Lungime segment (** (m)
2	685.743,967 309.633,187	3	685.741,996 309.533,358	99.848
4	685.793,5 309.531,353	5	685.798,611 309.726,219	194.933
6	685.749,308 309.728,139	7	685.772,605 309.684,384	49.571
8	685.772,591 309.683,384	9	685.771,591 309.683,399	1.0
10	685.771,605 309.684,399	11	685.772,605 309.684,384	1.0

Punct început	X / Y	Punct sfârșit	X / Y	Lungime segment (** (m)	Punct început	X / Y	Punct sfârșit	X / Y	Lungime segment (** (m)
11	685.772,605 309.684,384	12	685.777,367 309.669,145	15.966	12	685.777,367 309.669,145	13	685.778,367 309.669,131	1.0
13	685.778,367 309.669,131	14	685.778,353 309.668,131	1.0	14	685.778,353 309.668,131	15	685.777,353 309.668,145	1.0
15	685.777,353 309.668,145	16	685.777,367 309.669,145	1.0	16	685.777,367 309.669,145	17	685.771,699 309.621,528	47.953
17	685.771,699 309.621,528	18	685.771,684 309.620,528	1.0	18	685.771,684 309.620,528	19	685.770,684 309.620,542	1.0
19	685.770,684 309.620,542	20	685.770,699 309.621,542	1.0	20	685.770,699 309.621,542	21	685.771,699 309.621,528	1.0
21	685.771,699 309.621,528	22	685.776,314 309.598,343	23.64	22	685.776,314 309.598,343	23	685.777,314 309.598,329	1.0
23	685.777,314 309.598,329	24	685.777,3 309.597,329	1.0	24	685.777,3 309.597,329	25	685.776,3 309.597,343	1.0
25	685.776,3 309.597,343	26	685.776,314 309.598,343	1.0	26	685.776,314 309.598,343	27	685.770,802 309.559,364	39.367
27	685.770,802 309.559,364	28	685.770,787 309.558,364	1.0	28	685.770,787 309.558,364	29	685.769,788 309.558,378	0.999
29	685.769,788 309.558,378	30	685.769,802 309.559,378	1.0	30	685.769,802 309.559,378	1	685.770,802 309.559,364	1.0

\*\* Lungimile segmentelor sunt determinate în planul de proiecție Stereo 70 și sunt rotunjite la 1 milimetru.

\*\*\* Distanța dintre puncte este formată din segmente cumulate ce sunt mai mici decât valoarea 1 milimetru.





**DATE DESPRE IMOBILUL NR. 1345**

Oficiul de Cadastru și Publicitate Imobiliară CALARASI  
Biroul de Cadastru și Publicitate Imobiliară Calarasi

**A. Partea I. Descrierea imobilului**

TEREN Extravilan

Adresa: Jud. Calarasi, tarla 23 parcela 3

Nr. Crt	Nr cadastral Nr. topografic	Suprafața* (mp)	Observații / Referințe
A1		30.000	Sector cadastral:11 Teren neimprejmuit; TDCL

**B. Partea II. Proprietari și acte**

Inscrieri privitoare la dreptul de proprietate și alte drepturi reale		Referințe
/		
Act Normativ nr. 7, din 13/03/1996 emis de PARLAMENTUL ROMANIEI (,ART.13);		
B1	Inscrierea posesiei, drept de PROPRIETATE, dobandit prin Lege, cota actuala 1/1 1) <b>NEIDENTIFICAT NEIDENTIFICAT</b>	A1
B2	Se noteaza mențiunea proprietar neidentificat, rezerva comisiei locale de fond funciar.	A1

**C. Partea III. SARCINI .**

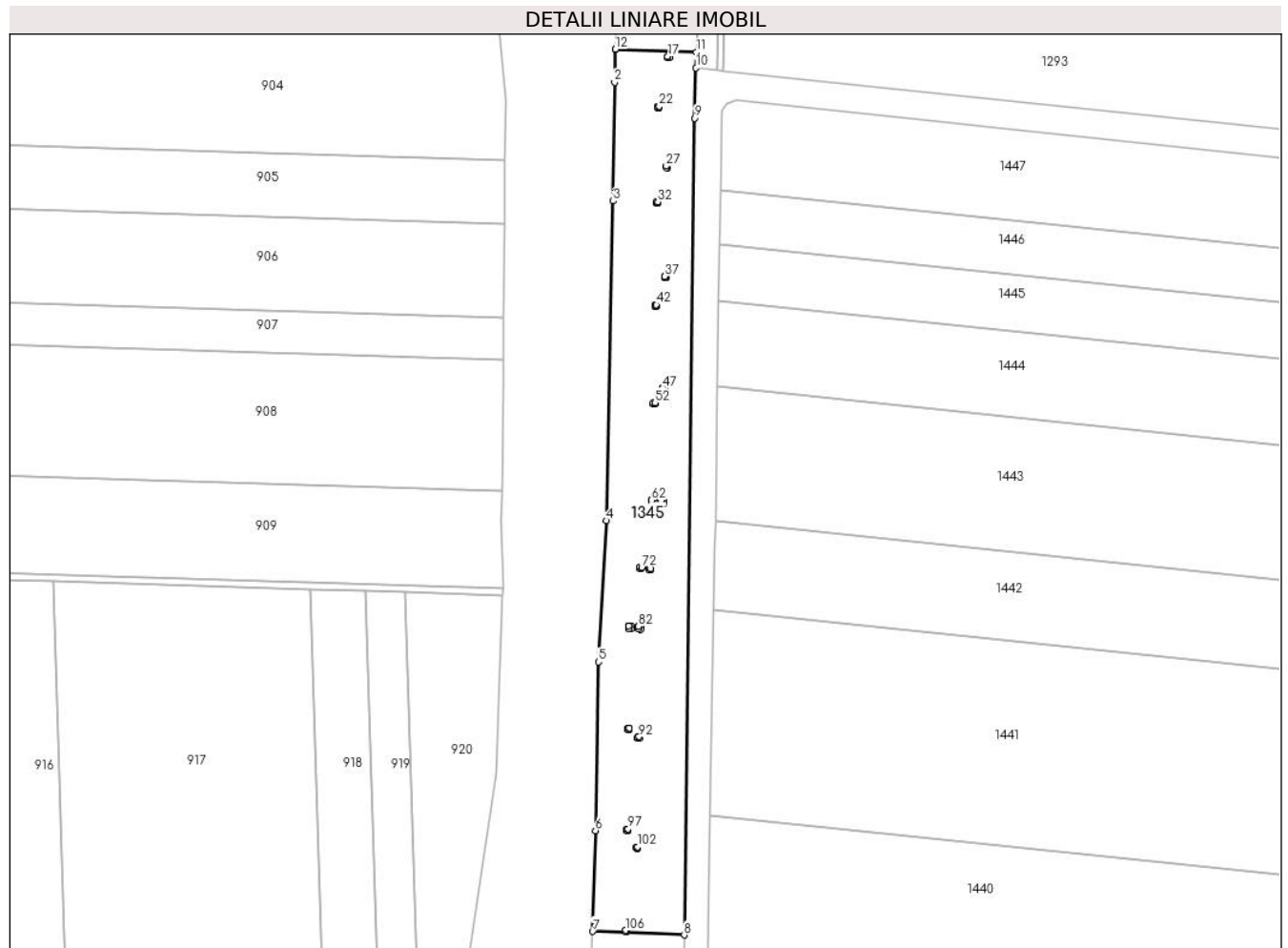
Inscrieri privind dezmembramintele dreptului de proprietate, drepturi reale de garanție și sarcini	Referințe
NU SUNT	

## Anexa Nr. 1 La Partea I

## Teren

Nr cadastral	Suprafața (mp)*	Observații / Referințe
	30.000	TDCL

\* Suprafața este determinată în planul de proiecție Stereo 70.



## Date referitoare la teren

Crt	Categorie folosință	Intravilan	Suprafața (mp)	Tarla	Parcelă	Nr. topo	Observații / Referințe
1	arabil	NU	30.000	23	3	-	

## Lungime Segmente

1) Valorile lungimilor segmentelor sunt obținute din proiecție în plan.

Punct început	X / Y	Punct sfârșit	X / Y	Lungime segment	Punct început	X / Y	Punct sfârșit	X / Y	Lungime segment	Punct început	X / Y	Punct sfârșit	X / Y	Lungime segment
1	685.741,996 309.533,358	2	685.741,582 309.512,414	20.948	2	685.741,582 309.512,414	3	685.740,779 309.437,234	75.184	3	685.740,779 309.437,234	4	685.736,427 309.234,977	202.304
4	685.736,427 309.234,977	5	685.731,527 309.145,491	89.62	5	685.731,527 309.145,491	6	685.729,528 309.038,786	106.724	6	685.729,528 309.038,786	7	685.727,671 308.974,954	63.859
7	685.727,671 308.974,954	8	685.785,732 308.972,694	58.105	8	685.785,732 308.972,694	9	685.792,408 309.489,712	517.061	9	685.792,408 309.489,712	10	685.793,242 309.521,476	31.775
10	685.793,242 309.521,476	11	685.793,5 309.531,353	9.88	11	685.793,5 309.531,353	12	685.741,996 309.533,358	51.544	12	685.741,996 309.533,358	13	685.775,329 309.528,908	33.629
13	685.775,329 309.528,908	14	685.776,329 309.528,894	1.0	14	685.776,329 309.528,894	15	685.776,315 309.527,894	1.0	15	685.776,315 309.527,894	16	685.775,315 309.527,908	1.0
16	685.775,315 309.527,908	17	685.775,329 309.528,908	1.0	17	685.775,329 309.528,908	18	685.769,906 309.497,274	32.095	18	685.769,906 309.497,274	19	685.769,892 309.496,274	1.0

Punct început	X / Y	Punct sfârșit	X / Y	Lungime segment	Punct început	X / Y	Punct sfârșit	X / Y	Lungime segment	Punct început	X / Y	Punct sfârșit	X / Y	Lungime segment
19	685.769,892 309.496,274	20	685.768,892 309.496,289	1.0	20	685.768,892 309.496,289	21	685.768,906 309.497,288	0.999	21	685.768,906 309.497,288	22	685.769,906 309.497,274	1.0
22	685.769,906 309.497,274	23	685.774,385 309.459,309	38.228	23	685.774,385 309.459,309	24	685.775,385 309.459,295	1.0	24	685.775,385 309.459,295	25	685.775,37 309.458,295	1.0
25	685.775,37 309.458,295	26	685.774,37 309.458,309	1.0	26	685.774,37 309.458,309	27	685.774,385 309.459,309	1.0	27	685.774,385 309.459,309	28	685.769,034 309.436,804	23.132
28	685.769,034 309.436,804	29	685.769,019 309.435,804	1.0	29	685.769,019 309.435,804	30	685.768,019 309.435,819	1.0	30	685.768,019 309.435,819	31	685.768,034 309.436,819	1.0
31	685.768,034 309.436,819	32	685.769,034 309.436,804	1.0	32	685.769,034 309.436,804	33	685.773,332 309.389,559	47.44	33	685.773,332 309.389,559	34	685.774,332 309.389,545	1.0
34	685.774,332 309.389,545	35	685.774,318 309.388,545	1.0	35	685.774,318 309.388,545	36	685.773,318 309.388,559	1.0	36	685.773,318 309.388,559	37	685.773,332 309.389,559	1.0
37	685.773,332 309.389,559	38	685.768,092 309.371,522	18.783	38	685.768,092 309.371,522	39	685.768,078 309.370,522	1.0	39	685.768,078 309.370,522	40	685.767,078 309.370,537	1.0
40	685.767,078 309.370,537	41	685.767,092 309.371,537	1.0	41	685.767,092 309.371,537	42	685.768,092 309.371,522	1.0	42	685.768,092 309.371,522	43	685.772,299 309.318,915	52.775
43	685.772,299 309.318,915	44	685.773,299 309.318,901	1.0	44	685.773,299 309.318,901	45	685.773,285 309.317,901	1.0	45	685.773,285 309.317,901	46	685.772,285 309.317,915	1.0
46	685.772,285 309.317,915	47	685.772,299 309.318,915	1.0	47	685.772,299 309.318,915	48	685.767,2 309.309,704	10.528	48	685.767,2 309.309,704	49	685.767,186 309.308,704	1.0
49	685.767,186 309.308,704	50	685.766,186 309.308,718	1.0	50	685.766,186 309.308,718	51	685.766,2 309.309,718	1.0	51	685.766,2 309.309,718	52	685.767,2 309.309,704	1.0
52	685.767,2 309.309,704	53	685.771,043 309.247,788	62.035	53	685.771,043 309.247,788	54	685.772,841 309.247,72	1.799	54	685.772,841 309.247,72	55	685.772,779 309.246,071	1.65
55	685.772,779 309.246,071	56	685.770,98 309.246,139	1.8	56	685.770,98 309.246,139	57	685.771,043 309.247,788	1.65	57	685.771,043 309.247,788	58	685.764,92 309.247,889	6.124
58	685.764,92 309.247,889	59	685.766,759 309.247,819	1.84	59	685.766,759 309.247,819	60	685.766,695 309.246,13	1.69	60	685.766,695 309.246,13	61	685.764,856 309.246,2	1.84
61	685.764,856 309.246,2	62	685.764,92 309.247,889	1.69	62	685.764,92 309.247,889	63	685.764,691 309.204,633	43.257	63	685.764,691 309.204,633	64	685.764,514 309.203,649	1.0
64	685.764,514 309.203,649	65	685.763,53 309.203,827	1.0	65	685.763,53 309.203,827	66	685.763,707 309.204,811	1.0	66	685.763,707 309.204,811	67	685.764,691 309.204,633	1.0
67	685.764,691 309.204,633	68	685.758,806 309.205,422	5.938	68	685.758,806 309.205,422	69	685.758,629 309.204,438	1.0	69	685.758,629 309.204,438	70	685.757,644 309.204,615	1.001
70	685.757,644 309.204,615	71	685.757,822 309.205,599	1.0	71	685.757,822 309.205,599	72	685.758,806 309.205,422	1.0	72	685.758,806 309.205,422	73	685.750,625 309.168,26	38.052
73	685.750,625 309.168,26	74	685.752,409 309.167,951	1.811	74	685.752,409 309.167,951	75	685.752,126 309.166,316	1.659	75	685.752,126 309.166,316	76	685.750,342 309.166,624	1.81
76	685.750,342 309.166,624	77	685.750,625 309.168,26	1.66	77	685.750,625 309.168,26	78	685.756,751 309.167,968	6.133	78	685.756,751 309.167,968	79	685.758,534 309.167,66	1.809
79	685.758,534 309.167,66	80	685.758,252 309.166,024	1.66	80	685.758,252 309.166,024	81	685.756,468 309.166,332	1.81	81	685.756,468 309.166,332	82	685.756,751 309.167,968	1.66
82	685.756,751 309.167,968	83	685.750,992 309.103,508	64.717	83	685.750,992 309.103,508	84	685.750,98 309.102,508	1.0	84	685.750,98 309.102,508	85	685.749,98 309.102,52	1.0
85	685.749,98 309.102,52	86	685.749,992 309.103,52	1.0	86	685.749,992 309.103,52	87	685.750,992 309.103,508	1.0	87	685.750,992 309.103,508	88	685.757,16 309.098,154	8.168
88	685.757,16 309.098,154	89	685.757,197 309.097,154	1.001	89	685.757,197 309.097,154	90	685.756,198 309.097,117	1.0	90	685.756,198 309.097,117	91	685.756,161 309.098,116	1.0
91	685.756,161 309.098,116	92	685.757,16 309.098,154	1.0	92	685.757,16 309.098,154	93	685.750,264 309.039,763	58.797	93	685.750,264 309.039,763	94	685.750,253 309.038,763	1.0
94	685.750,253 309.038,763	95	685.749,253 309.038,774	1.0	95	685.749,253 309.038,774	96	685.749,264 309.039,774	1.0	96	685.749,264 309.039,774	97	685.750,264 309.039,763	1.0
97	685.750,264 309.039,763	98	685.756,346 309.028,473	12.824	98	685.756,346 309.028,473	99	685.756,334 309.027,473	1.0	99	685.756,334 309.027,473	100	685.755,334 309.027,485	1.0
100	685.755,334 309.027,485	101	685.755,346 309.028,485	1.0	101	685.755,346 309.028,485	102	685.756,346 309.028,473	1.0	102	685.756,346 309.028,473	103	685.749,534 308.975,728	53.183
103	685.749,534 308.975,728	104	685.749,522 308.974,728	1.0	104	685.749,522 308.974,728	105	685.748,522 308.974,74	1.0	105	685.748,522 308.974,74	106	685.748,534 308.975,74	1.0
106	685.748,534 308.975,74	1	685.749,534 308.975,728	1.0										

\*\* Lungimile segmentelor sunt determinate în planul de proiecție Stereo 70 și sunt rotunjite la 1 milimetru.

\*\*\* Distanța dintre puncte este formată din segmente cumulate ce sunt mai mici decât valoarea 1 milimetru.



**DATE DESPRE IMOBILUL NR. 1346**

Oficiul de Cadastru și Publicitate Imobiliară CALARASI  
Biroul de Cadastru și Publicitate Imobiliară Calarasi

**A. Partea I. Descrierea imobilului**

TEREN Extravilan

Nr. cadastral vechi:2301

Adresa: Jud. Calarasi, tarla 23 parcela 6

Nr. Crt	Nr cadastral Nr. topografic	Suprafața* (mp)	Observații / Referințe
A1	27396	10.000	Sector cadastral:11 Teren neimprejmuit;

**B. Partea II. Proprietari și acte**

Inscrieri privitoare la dreptul de proprietate și alte drepturi reale		Referințe
<b>1275 / 14/01/2014</b>		
Act Notarial nr. 75, din 13/01/2014 emis de BNP SERBAN ANGELICA VALENTINA;		
B2	Intabulare, drept de PROPRIETATE, dobandit prin Succesiune, cota actuala 1/1 1) CEAUSESCU LUMINITA MARIA, - sotie 2) CEAUSESCU GHEORGHE, - sot	A1

**C. Partea III. SARCINI .**

Inscrieri privind dezmembramintele dreptului de proprietate, drepturi reale de garanție și sarcini	Referințe
NU SUNT	

## Anexa Nr. 1 La Partea I

## Teren

Nr cadastral	Suprafața (mp)*	Observații / Referințe
27396	10.000	

\* Suprafața este determinată în planul de proiecție Stereo 70.



## Date referitoare la teren

Crt	Categorie folosință	Intravilan	Suprafața (mp)	Tarla	Parcelă	Nr. topo	Observații / Referințe
1	arabil	NU	10.000	23	6	-	

## Lungime Segmente

1) Valorile lungimilor segmentelor sunt obținute din proiecție în plan.

Punct început	X / Y	Punct sfârșit	X / Y	Lungime segment (** (m)	Punct început	X / Y	Punct sfârșit	X / Y	Lungime segment (** (m)
1	685.727,671 308.974,954	2	685.726,579 308.937,433	37.537	2	685.726,579 308.937,433	3	685.725,469 308.819,049	118.389
3	685.725,469 308.819,049	4	685.725,163 308.803,573	15.479	4	685.725,163 308.803,573	5	685.782,823 308.801,327	57.704
5	685.782,823 308.801,327	6	685.784,021 308.840,227	38.918	6	685.784,021 308.840,227	7	685.785,732 308.972,694	132.478
7	685.785,732 308.972,694	8	685.727,671 308.974,954	58.105	8	685.727,671 308.974,954	9	685.755,55 308.958,866	32.188
9	685.755,55 308.958,866	10	685.755,539 308.957,866	1.0	10	685.755,539 308.957,866	11	685.754,539 308.957,878	1.0

Punct început	X / Y	Punct sfârșit	X / Y	Lungime segment (** (m)
11	685.754,539 308.957,878	12	685.754,55 308.958,878	1.0
13	685.755,55 308.958,866	14	685.748,796 308.911,054	48.287
15	685.748,784 308.910,055	16	685.747,784 308.910,066	1.0
17	685.747,796 308.911,066	18	685.748,796 308.911,054	1.0
19	685.754,643 308.890,733	20	685.754,631 308.889,733	1.0
21	685.753,631 308.889,745	22	685.753,643 308.890,745	1.0
23	685.754,643 308.890,733	24	685.747,983 308.846,537	44.695
25	685.747,972 308.845,537	26	685.746,972 308.845,549	1.0
27	685.746,983 308.846,549	28	685.747,983 308.846,537	1.0
29	685.753,83 308.821,455	30	685.753,818 308.820,455	1.0
31	685.752,818 308.820,467	32	685.752,83 308.821,467	1.0

Punct început	X / Y	Punct sfârșit	X / Y	Lungime segment (** (m)
12	685.754,55 308.958,878	13	685.755,55 308.958,866	1.0
14	685.748,796 308.911,054	15	685.748,784 308.910,055	0.999
16	685.747,784 308.910,066	17	685.747,796 308.911,066	1.0
18	685.748,796 308.911,054	19	685.754,643 308.890,733	21.145
20	685.754,631 308.889,733	21	685.753,631 308.889,745	1.0
22	685.753,643 308.890,745	23	685.754,643 308.890,733	1.0
24	685.747,983 308.846,537	25	685.747,972 308.845,537	1.0
26	685.746,972 308.845,549	27	685.746,983 308.846,549	1.0
28	685.747,983 308.846,537	29	685.753,83 308.821,455	25.754
30	685.753,818 308.820,455	31	685.752,818 308.820,467	1.0
32	685.752,83 308.821,467	1	685.753,83 308.821,455	1.0

\*\* Lungimile segmentelor sunt determinate în planul de proiecție Stereo 70 și sunt rotunjite la 1 milimetru.

\*\*\* Distanța dintre puncte este formată din segmente cumulate ce sunt mai mici decât valoarea 1 milimetru.





**DATE DESPRE IMOBILUL NR. 1347**

Oficiul de Cadastru și Publicitate Imobiliară CALARASI  
Biroul de Cadastru și Publicitate Imobiliară Calarasi

**A. Partea I. Descrierea imobilului**

TEREN Extravilan

Adresa: Jud. Calarasi, tarla 15 parcela 4/1

Nr. Crt	Nr cadastral Nr. topografic	Suprafața* (mp)	Observații / Referințe
A1		2.000	Sector cadastral:11 Teren neimprejmuit; TDCL

**B. Partea II. Proprietari și acte**

Inscrieri privitoare la dreptul de proprietate și alte drepturi reale		Referințe
/		
Act Normativ nr. 7, din 13/03/1996 emis de PARLAMENTUL ROMANIEI (,ART.13);		
B1	Inscrierea posesiei, drept de PROPRIETATE, dobandit prin Lege, cota actuala 1/1 1) <b>NEIDENTIFICAT NEIDENTIFICAT</b>	A1
B2	Se noteaza mențiunea proprietar neidentificat, rezerva comisiei locale de fond funciar.	A1

**C. Partea III. SARCINI .**

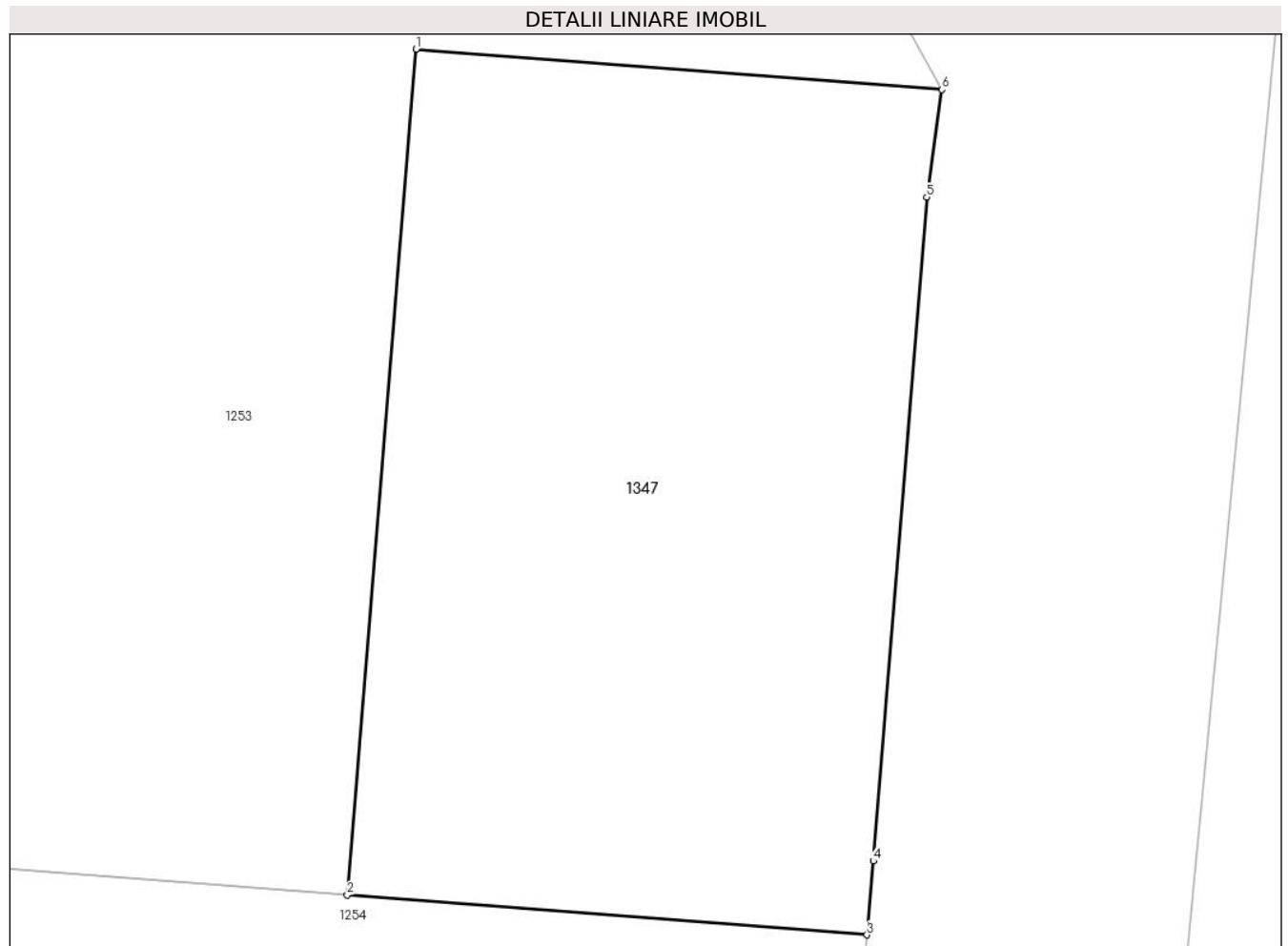
Inscrieri privind dezmembramintele dreptului de proprietate, drepturi reale de garanție și sarcini	Referințe
NU SUNT	

## Anexa Nr. 1 La Partea I

## Teren

Nr cadastral	Suprafața (mp)*	Observații / Referințe
	2.000	TDCL

\* Suprafața este determinată în planul de proiecție Stereo 70.



## Date referitoare la teren

Crt	Categorie folosință	Intravilan	Suprafața (mp)	Tarla	Parcelă	Nr. topo	Observații / Referințe
1	neproductiv	NU	2.000	15	4/1	-	

## Lungime Segmente

1) Valorile lungimilor segmentelor sunt obținute din proiecție în plan.

Punct început	X / Y	Punct sfârșit	X / Y	Lungime segment (** (m)
1	687.634,819 310.602,758	2	687.630,187 310.545,938	57.008
2	687.630,187 310.545,938	3	687.665,136 310.543,259	35.052
3	687.665,136 310.543,259	4	687.665,571 310.548,22	4.98
4	687.665,571 310.548,22	5	687.669,16 310.592,81	44.734
5	687.669,16 310.592,81	6	687.670,165 310.600,048	7.307

Punct început	X / Y	Punct sfârșit	X / Y	Lungime segment (** (m)
6	687.670,165 310.600,048	1	687.634,819 310.602,758	35.45

\*\* Lungimile segmentelor sunt determinate în planul de proiecție Stereo 70 și sunt rotunjite la 1 milimetru.

\*\*\* Distanța dintre puncte este formată din segmente cumulate ce sunt mai mici decât valoarea 1 milimetru.



**DATE DESPRE IMOBILUL NR. 1348**

Oficiul de Cadastru și Publicitate Imobiliară CALARASI  
Biroul de Cadastru și Publicitate Imobiliară Calarasi

**A. Partea I. Descrierea imobilului**

TEREN Extravilan

Adresa: Jud. Calarasi, tarla 15

Nr. Crt	Nr cadastral Nr. topografic	Suprafața* (mp)	Observații / Referințe
A1		47	Sector cadastral:11 Teren neimprejmuit;

**B. Partea II. Proprietari și acte**

Inscrieri privitoare la dreptul de proprietate și alte drepturi reale		Referințe
/		
Act Normativ nr. 7, din 13/03/1996 emis de PARLAMENTUL ROMANIEI (,ART.13);		
B1	Inscrierea posesiei, drept de PROPRIETATE, dobandit prin Lege, cota actuala 1/1 1) NEIDENTIFICAT NEIDENTIFICAT	A1
B2	Se noteaza mențiunea proprietar neidentificat.	A1

**C. Partea III. SARCINI .**

Inscrieri privind dezmembramintele dreptului de proprietate, drepturi reale de garanție și sarcini	Referințe
NU SUNT	

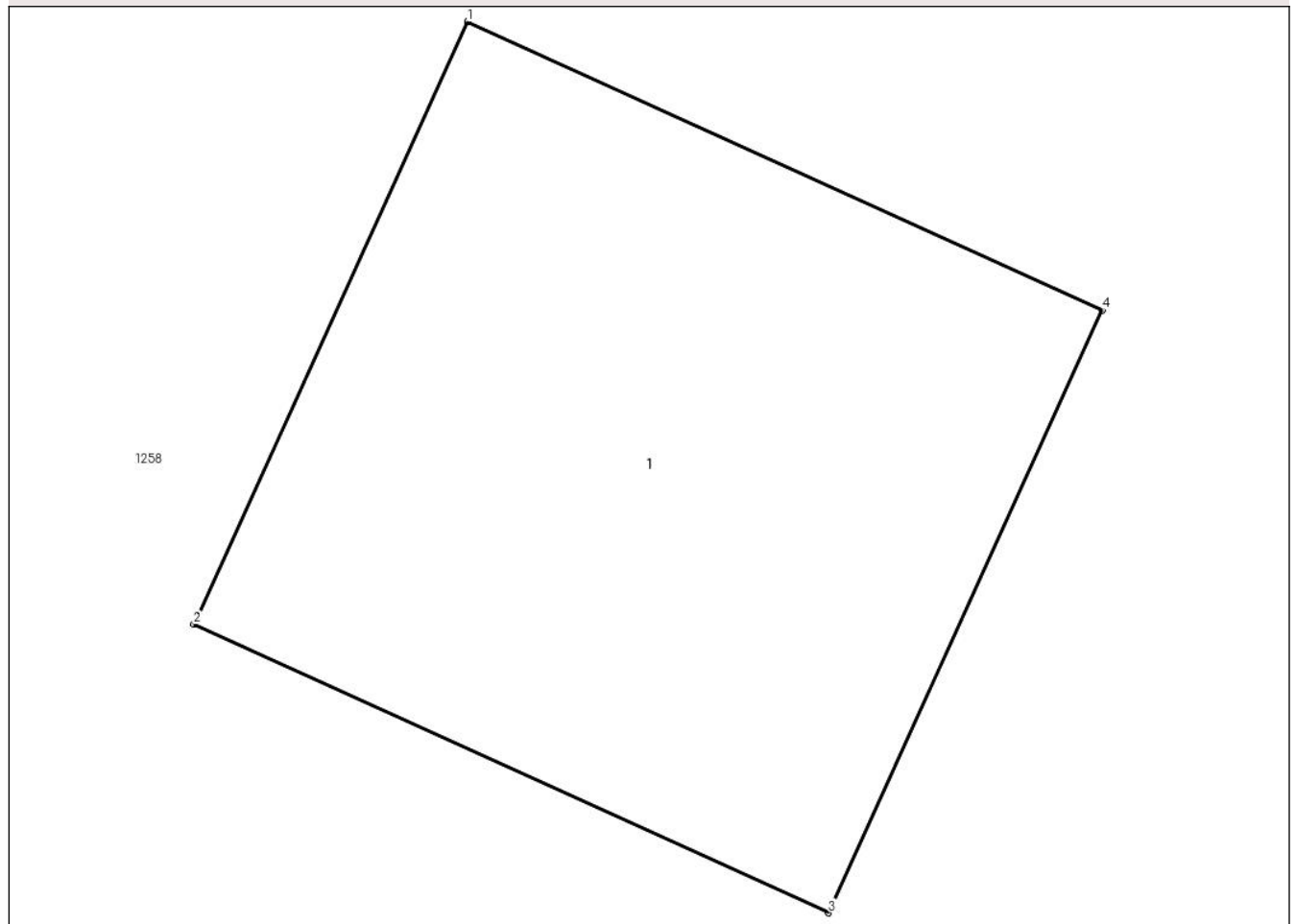
## Anexa Nr. 1 La Partea I

## Teren

Nr cadastral	Suprafața (mp)*	Observații / Referințe
	47	

\* Suprafața este determinată în planul de proiecție Stereo 70.

## DETALII LINIARE IMOBIL



## Date referitoare la teren

Crt	Categorie folosință	Intra vilan	Suprafața (mp)	Tarla	Parcelă	Nr. topo	Observații / Referințe
1	curți constructii	NU	47	15	-	-	

## Date referitoare la construcții

Crt	Număr	Destinație construcție	Supraf. (mp)	Situație juridică	Observații / Referințe
A1.1		construcții industriale și edilitare	47	Fara acte	Nr. niveluri:1; S. construita la sol:47 mp; Camin vizitare conducta subterana

## Lungime Segmente

1) Valorile lungimilor segmentelor sunt obținute din proiecție în plan.

Punct început	X / Y	Punct sfârșit	X / Y	Lungime segment (** (m))
1	687.580,291 310.361,26	2	687.577,526 310.355,178	6.681
2	687.577,526 310.355,178	3	687.583,936 310.352,264	7.041
3	687.583,936 310.352,264	4	687.586,701 310.358,346	6.681

Punct început	X / Y	Punct sfârșit	X / Y	Lungime segment (** (m)
4	687.586,701 310.358,346	1	687.580,291 310.361,26	7.041

\*\* Lungimile segmentelor sunt determinate în planul de proiecție Stereo 70 și sunt rotunjite la 1 milimetru.

\*\*\* Distanța dintre puncte este formată din segmente cumulate ce sunt mai mici decât valoarea 1 milimetru.





**DATE DESPRE IMOBILUL NR. 1349**

Oficiul de Cadastru și Publicitate Imobiliară CALARASI  
Biroul de Cadastru și Publicitate Imobiliară Calarasi

**A. Partea I. Descrierea imobilului**

TEREN Extravilan

Adresa: Jud. Calarasi, tarla 15

Nr. Crt	Nr cadastral Nr. topografic	Suprafața* (mp)	Observații / Referințe
A1		25	Sector cadastral:11 Teren neimprejmuit;

**B. Partea II. Proprietari și acte**

Inscrieri privitoare la dreptul de proprietate și alte drepturi reale		Referințe
/		
Act Normativ nr. 7, din 13/03/1996 emis de PARLAMENTUL ROMANIEI (,ART.13);		
B1	Inscrierea posesiei, drept de PROPRIETATE, dobandit prin Lege, cota actuala 1/1 1) NEIDENTIFICAT NEIDENTIFICAT	A1
B2	Se noteaza mențiunea proprietar neidentificat.	A1

**C. Partea III. SARCINI .**

Inscrieri privind dezmembramintele dreptului de proprietate, drepturi reale de garanție și sarcini	Referințe
NU SUNT	


## Anexa Nr. 1 La Partea I

## Teren

Nr cadastral	Suprafața (mp)*	Observații / Referințe
	25	

\* Suprafața este determinată în planul de proiecție Stereo 70.

## DETALII LINIARE IMOBIL



## Date referitoare la teren

Crt	Categorie folosință	Intra vilan	Suprafața (mp)	Tarla	Parcelă	Nr. topo	Observații / Referințe
1	curti constructii	NU	25	15	-	-	

## Date referitoare la construcții

Crt	Număr	Destinație construcție	Supraf. (mp)	Situație juridică	Observații / Referințe
A1.1		construcții industriale și edilitare	25	Fara acte	Nr. niveluri:1; S. construita la sol:25 mp; Camin vizitare conducta subterana

## Lungime Segmente

1) Valorile lungimilor segmentelor sunt obținute din proiecție în plan.

Punct început	X / Y	Punct sfârșit	X / Y	Lungime segment (** (m)
1	687.596,355 310.358,4	2	687.595,897 310.353,421	5.0
2	687.595,897 310.353,421	3	687.600,876 310.352,964	5.0
3	687.600,876 310.352,964	4	687.601,334 310.357,943	5.0

Punct început	X / Y	Punct sfârșit	X / Y	Lungime segment (** (m)
4	687.601,334 310.357,943	1	687.596,355 310.358,4	5.0

\*\* Lungimile segmentelor sunt determinate în planul de proiecție Stereo 70 și sunt rotunjite la 1 milimetru.

\*\*\* Distanța dintre puncte este formată din segmente cumulate ce sunt mai mici decât valoarea 1 milimetru.



**DATE DESPRE IMOBILUL NR. 1350**

Oficiul de Cadastru și Publicitate Imobiliară CALARASI  
Biroul de Cadastru și Publicitate Imobiliară Calarasi

**A. Partea I. Descrierea imobilului**

TEREN Extravilan

Adresa: Jud. Calarasi

Nr. Crt	Nr cadastral Nr. topografic	Suprafața* (mp)	Observații / Referințe
A1		3.780	Sector cadastral:11 Teren neimprejmuit; CANAL

**B. Partea II. Proprietari și acte**

Inscrieri privitoare la dreptul de proprietate și alte drepturi reale		Referințe
/		
Act Normativ nr. 7, din 13/03/1996 emis de PARLAMENTUL ROMANIEI (,ART.13);		
B1	Inscrierea posesiei, drept de PROPRIETATE, dobandit prin Lege, cota actuala 1/1 1) <b>NEIDENTIFICAT NEIDENTIFICAT</b>	A1
B2	Se noteaza mențiunea proprietar neidentificat	A1

**C. Partea III. SARCINI .**

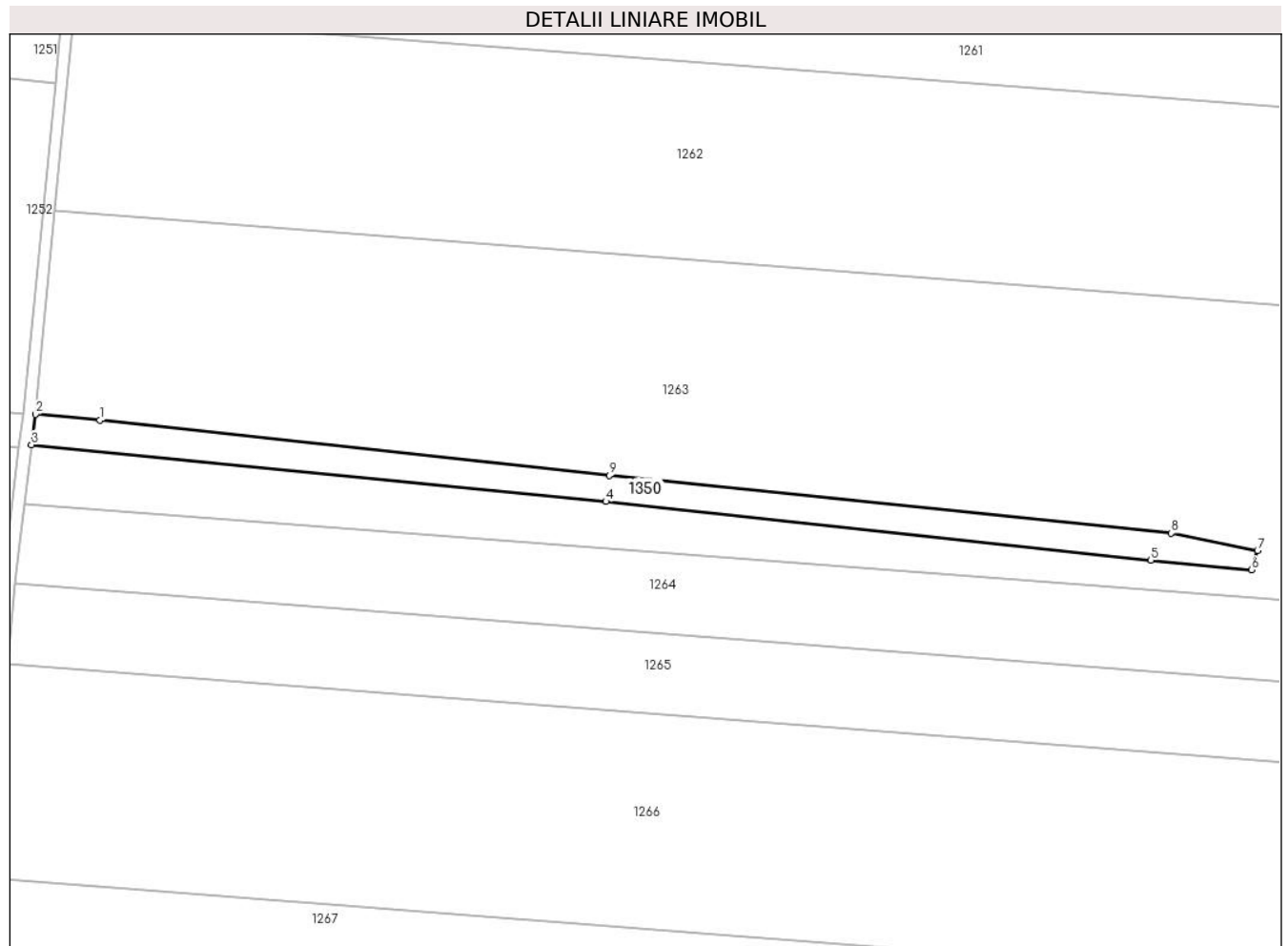
Inscrieri privind dezmembramintele dreptului de proprietate, drepturi reale de garanție și sarcini	Referințe
NU SUNT	

## Anexa Nr. 1 La Partea I

## Teren

Nr cadastral	Suprafața (mp)*	Observații / Referințe
	3.780	CANAL

\* Suprafața este determinată în planul de proiecție Stereo 70.



## Date referitoare la teren

Crt	Categorie folosință	Intravilan	Suprafața (mp)	Tarla	Parcelă	Nr. topo	Observații / Referințe
1	curti constructii	NU	3.780	-	-	-	

## Lungime Segmente

1) Valorile lungimilor segmentelor sunt obținute din proiecție în plan.

Punct început	X / Y	Punct sfârșit	X / Y	Lungime segment (** (m)
1	687.130,842 310.073,632	2	687.109,485 310.075,647	21.452
2	687.109,485 310.075,647	3	687.108,162 310.065,568	10.165
3	687.108,162 310.065,568	4	687.298,561 310.046,732	191.328
4	687.298,561 310.046,732	5	687.479,167 310.027,307	181.648
5	687.479,167 310.027,307	6	687.512,524 310.024,125	33.508

Punct început	X / Y	Punct sfârșit	X / Y	Lungime segment (** (m)
6	687.512,524 310.024,125	7	687.514,547 310.030,458	6.648
7	687.514,547 310.030,458	8	687.485,954 310.036,286	29.181
8	687.485,954 310.036,286	9	687.299,687 310.055,375	187.243
9	687.299,687 310.055,375	1	687.130,842 310.073,632	169.829

\*\* Lungimile segmentelor sunt determinate în planul de proiecție Stereo 70 și sunt rotunjite la 1 milimetru.

\*\*\* Distanța dintre puncte este formată din segmente cumulate ce sunt mai mici decât valoarea 1 milimetru.





**DATE DESPRE IMOBILUL NR. 1351**

Oficiul de Cadastru și Publicitate Imobiliară CALARASI  
Biroul de Cadastru și Publicitate Imobiliară Calarasi

**A. Partea I. Descrierea imobilului**

TEREN Extravilan

Adresa: Jud. Calarasi

Nr. Crt	Nr cadastral Nr. topografic	Suprafața* (mp)	Observații / Referințe
A1		14.618	Sector cadastral:11 Teren neimprejmuit; CANAL

**B. Partea II. Proprietari și acte**

Inscrieri privitoare la dreptul de proprietate și alte drepturi reale		Referințe
/		
Act Normativ nr. 7, din 13/03/1996 emis de PARLAMENTUL ROMANIEI (,ART.13);		
B1	Inscrierea posesiei, drept de PROPRIETATE, dobandit prin Lege, cota actuala 1/1 1) <b>NEIDENTIFICAT NEIDENTIFICAT</b>	A1
B2	Se noteaza mențiunea proprietar neidentificat	A1

**C. Partea III. SARCINI .**


Inscrieri privind dezmembramintele dreptului de proprietate, drepturi reale de garanție și sarcini	Referințe
NU SUNT	

## Anexa Nr. 1 La Partea I

## Teren

Nr cadastral	Suprafața (mp)*	Observații / Referințe
	14.618	CANAL

\* Suprafața este determinată în planul de proiecție Stereo 70.



## Date referitoare la teren

Crt	Categorie folosință	Intravilan	Suprafața (mp)	Tarla	Parcelă	Nr. topo	Observații / Referințe
1	curți constructii	NU	14.618	-	-	-	

## Lungime Segmente

1) Valorile lungimilor segmentelor sunt obținute din proiecție în plan.

Punct început	X / Y	Punct sfârșit	X / Y	Lungime segment (** (m)
1	686.298,551 310.163,446	2	686.012,985 310.193,434	287.136
3	685.824,273 310.214,026	4	685.820,278 310.214,462	4.019
5	685.820,312 310.200,987	6	685.824,313 310.200,672	4.013
7	685.851,31 310.198,547	8	686.035,738 310.178,266	185.54
9	686.279,885 310.154,323	10	686.381,097 310.143,715	101.766

Punct început	X / Y	Punct sfârșit	X / Y	Lungime segment (** (m)
2	686.012,985 310.193,434	3	685.824,273 310.214,026	189.832
4	685.820,278 310.214,462	5	685.820,312 310.200,987	13.475
6	685.824,313 310.200,672	7	685.851,31 310.198,547	27.081
8	686.035,738 310.178,266	9	686.279,885 310.154,323	245.318
10	686.381,097 310.143,715	11	686.390,382 310.142,742	9.336

Punct început	X / Y	Punct sfârșit	X / Y	Lungime segment (** (m)
11	686.390,382 310.142,742	12	686.740,149 310.102,949	352.023
13	686.744,126 310.102,497	14	686.885,213 310.086,446	141.997
15	687.103,991 310.064,455	16	687.105,484 310.075,823	11.466
17	686.886,987 310.096,631	18	686.749,01 310.112,511	138.888
19	686.745,035 310.112,969	20	686.629,037 310.126,319	116.764
21	686.517,378 310.139,819	22	686.378,708 310.154,791	139.476

Punct început	X / Y	Punct sfârșit	X / Y	Lungime segment (** (m)
12	686.740,149 310.102,949	13	686.744,126 310.102,497	4.003
14	686.885,213 310.086,446	15	687.103,991 310.064,455	219.88
16	687.105,484 310.075,823	17	686.886,987 310.096,631	219.486
18	686.749,01 310.112,511	19	686.745,035 310.112,969	4.001
20	686.629,037 310.126,319	21	686.517,378 310.139,819	112.472
22	686.378,708 310.154,791	1	686.298,551 310.163,446	80.623

\*\* Lungimile segmentelor sunt determinate în planul de proiecție Stereo 70 și sunt rotunjite la 1 milimetru.

\*\*\* Distanța dintre puncte este formată din segmente cumulate ce sunt mai mici decât valoarea 1 milimetru.



**DATE DESPRE IMOBILUL NR. 1352**

Oficiul de Cadastru și Publicitate Imobiliară CALARASI  
Biroul de Cadastru și Publicitate Imobiliară Calarasi

**A. Partea I. Descrierea imobilului**

TEREN Extravilan

Adresa: Jud. Calarasi

Nr. Crt	Nr cadastral Nr. topografic	Suprafața* (mp)	Observații / Referințe
A1		13.540	Sector cadastral:11 Teren neimprejmuit; CANAL

**B. Partea II. Proprietari și acte**

Inscrieri privitoare la dreptul de proprietate și alte drepturi reale		Referințe
/		
Act Normativ nr. 7, din 13/03/1996 emis de PARLAMENTUL ROMANIEI (,ART.13);		
B1	Inscrierea posesiei, drept de PROPRIETATE, dobandit prin Lege, cota actuala 1/1 1) <b>NEIDENTIFICAT NEIDENTIFICAT</b>	A1
B2	Se noteaza mențiunea proprietar neidentificat	A1

**C. Partea III. SARCINI .**


Inscrieri privind dezmembramintele dreptului de proprietate, drepturi reale de garanție și sarcini	Referințe
NU SUNT	

## Anexa Nr. 1 La Partea I

## Teren

Nr cadastral	Suprafața (mp)*	Observații / Referințe
	13.540	CANAL

\* Suprafața este determinată în planul de proiecție Stereo 70.



## Date referitoare la teren

Crt	Categorie folosință	Intravilan	Suprafața (mp)	Tarla	Parcelă	Nr. topo	Observații / Referințe
1	curți constructii	NU	13.540	-	-	-	

## Lungime Segmente

1) Valorile lungimilor segmentelor sunt obținute din proiecție în plan.

Punct început	X / Y	Punct sfârșit	X / Y	Lungime segment (** (m)
1	685.825,493 310.730,345	2	685.815,115 310.739,286	13.698
2	685.815,115 310.739,286	3	685.814,51 310.717,646	21.648
3	685.814,51 310.717,646	4	685.810,545 310.325,781	391.886
4	685.810,545 310.325,781	5	685.809,52 310.224,141	101.645
5	685.809,52 310.224,141	6	685.808,178 310.091,057	133.091

Punct început	X / Y	Punct sfârșit	X / Y	Lungime segment (** (m)
6	685.808,178 310.091,057	7	685.806,725 310.035,656	55.42
7	685.806,725 310.035,656	8	685.805,134 309.974,974	60.703
8	685.805,134 309.974,974	9	685.798,611 309.726,219	248.841
9	685.798,611 309.726,219	10	685.793,5 309.531,353	194.933
10	685.793,5 309.531,353	11	685.793,242 309.521,476	9.88
11	685.793,242 309.521,476	12	685.806,428 309.520,097	13.258
12	685.806,428 309.520,097	13	685.810,022 309.732,351	212.284
13	685.810,022 309.732,351	14	685.820,43 310.161,298	429.073
14	685.820,43 310.161,298	15	685.820,312 310.200,987	39.689
15	685.820,312 310.200,987	16	685.820,278 310.214,462	13.475
16	685.820,278 310.214,462	17	685.822,836 310.458,296	243.847
17	685.822,836 310.458,296	1	685.825,493 310.730,345	272.062

\*\* Lungimile segmentelor sunt determinate în planul de proiecție Stereo 70 și sunt rotunjite la 1 milimetru.

\*\*\* Distanța dintre puncte este formată din segmente cumulate ce sunt mai mici decât valoarea 1 milimetru.





**DATE DESPRE IMOBILUL NR. 1353**

Oficiul de Cadastru și Publicitate Imobiliară CALARASI  
Biroul de Cadastru și Publicitate Imobiliară Calarasi

**A. Partea I. Descrierea imobilului**

TEREN Extravilan

Adresa: Jud. Calarasi

Nr. Crt	Nr cadastral Nr. topografic	Suprafața* (mp)	Observații / Referințe
A1		2.064	Sector cadastral:11 Teren neimprejmuit; DRUM

**B. Partea II. Proprietari și acte**

Inscrieri privitoare la dreptul de proprietate și alte drepturi reale		Referințe
/		
Act Normativ nr. 7, din 13/03/1996 emis de PARLAMENTUL ROMANIEI (,ART.13);		
B1	Inscrierea posesiei, drept de PROPRIETATE, dobandit prin Lege, cota actuala 1/1 1) <b>NEIDENTIFICAT NEIDENTIFICAT</b>	A1
B2	Se noteaza mențiunea proprietar neidentificat	A1

**C. Partea III. SARCINI .**

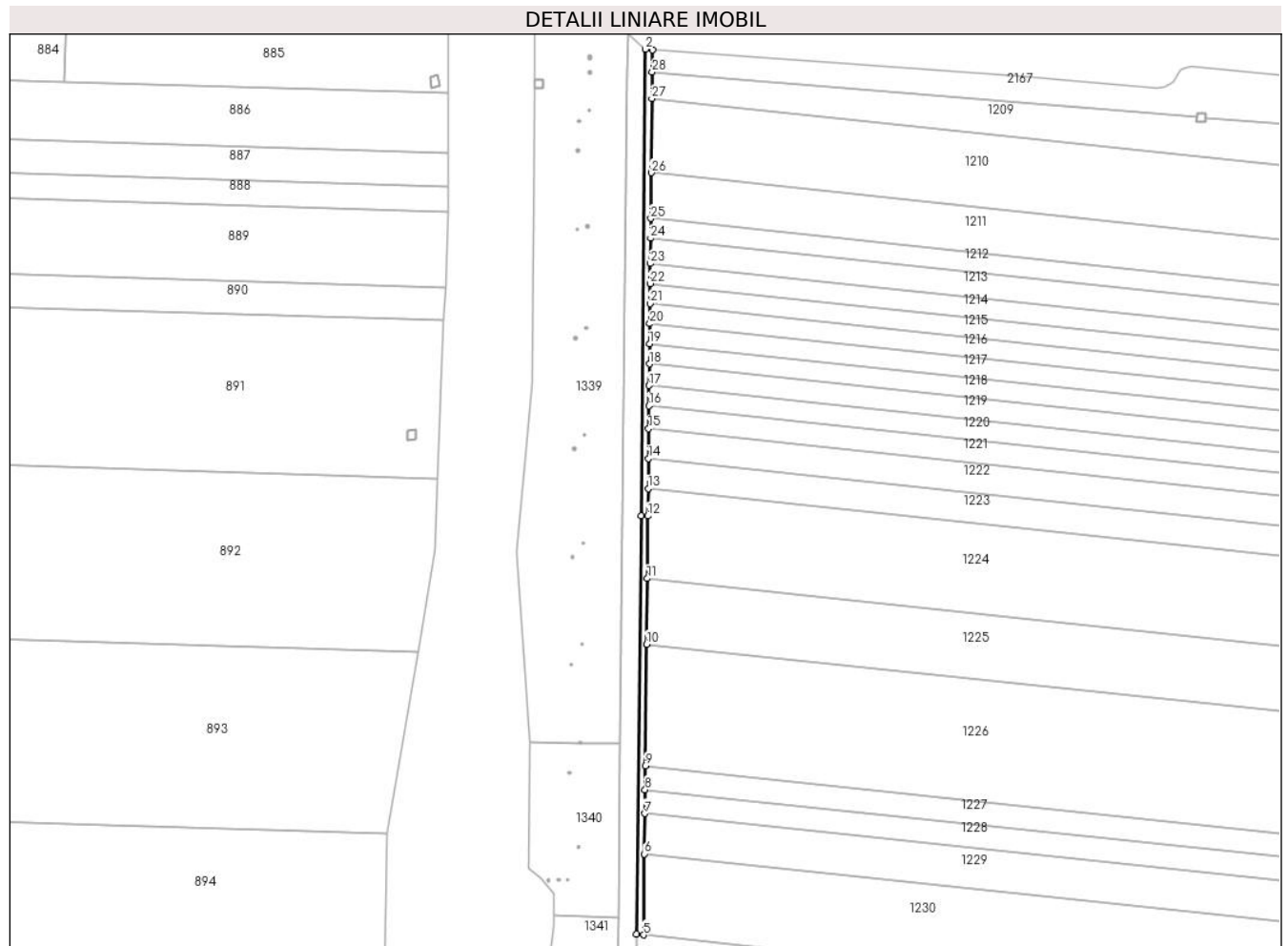
Inscrieri privind dezmembramintele dreptului de proprietate, drepturi reale de garanție și sarcini	Referințe
NU SUNT	

## Anexa Nr. 1 La Partea I

## Teren

Nr cadastral	Suprafața (mp)*	Observații / Referințe
	2.064	DRUM

\* Suprafața este determinată în planul de proiecție Stereo 70.



## Date referitoare la teren

Crt	Categorie folosință	Intravilan	Suprafața (mp)	Tarla	Parcelă	Nr. topo	Observații / Referințe
1	drum	NU	2.064	-	-	-	

## Lungime Segmente

1) Valorile lungimilor segmentelor sunt obținute din proiecție în plan.

Punct început	X / Y	Punct sfârșit	X / Y	Lungime segment (** (m)
1	685.829,49 310.730,054	2	685.825,493 310.730,345	4.008
3	685.822,836 310.458,296	4	685.820,278 310.214,462	243.847
5	685.824,273 310.214,026	6	685.824,768 310.261,191	47.168
7	685.825,016 310.284,791	8	685.825,162 310.298,704	13.914
9	685.825,307 310.312,591	10	685.826,051 310.383,429	70.842

Punct început	X / Y	Punct sfârșit	X / Y	Lungime segment (** (m)
2	685.825,493 310.730,345	3	685.822,836 310.458,296	272.062
4	685.820,278 310.214,462	5	685.824,273 310.214,026	4.019
6	685.824,768 310.261,191	7	685.825,016 310.284,791	23.601
8	685.825,162 310.298,704	9	685.825,307 310.312,591	13.888
10	685.826,051 310.383,429	11	685.826,453 310.421,771	38.344

Punct început	X / Y	Punct sfârșit	X / Y	Lungime segment (** (m)
11	685.826,453 310.421,771	12	685.826,836 310.458,257	36.488
13	685.826,992 310.474,236	14	685.827,162 310.491,649	17.414
15	685.827,333 310.509,106	16	685.827,463 310.522,459	13.354
17	685.827,578 310.534,233	18	685.827,701 310.546,853	12.621
19	685.827,816 310.558,591	20	685.827,93 310.570,312	11.722
21	685.828,044 310.582,016	22	685.828,159 310.593,703	11.688
23	685.828,273 310.605,372	24	685.828,416 310.620,107	14.736
25	685.828,53 310.631,738	26	685.828,79 310.658,36	26.623
27	685.829,211 310.701,521	28	685.829,363 310.717,012	15.492

Punct început	X / Y	Punct sfârșit	X / Y	Lungime segment (** (m)
12	685.826,836 310.458,257	13	685.826,992 310.474,236	15.98
14	685.827,162 310.491,649	15	685.827,333 310.509,106	17.458
16	685.827,463 310.522,459	17	685.827,578 310.534,233	11.775
18	685.827,701 310.546,853	19	685.827,816 310.558,591	11.739
20	685.827,93 310.570,312	21	685.828,044 310.582,016	11.705
22	685.828,159 310.593,703	23	685.828,273 310.605,372	11.67
24	685.828,416 310.620,107	25	685.828,53 310.631,738	11.632
26	685.828,79 310.658,36	27	685.829,211 310.701,521	43.163
28	685.829,363 310.717,012	1	685.829,49 310.730,054	13.043

\*\* Lungimile segmentelor sunt determinate în planul de proiecție Stereo 70 și sunt rotunjite la 1 milimetru.

\*\*\* Distanța dintre puncte este formată din segmente cumulate ce sunt mai mici decât valoarea 1 milimetru.



**DATE DESPRE IMOBILUL NR. 1354**

Oficiul de Cadastru și Publicitate Imobiliară CALARASI  
Biroul de Cadastru și Publicitate Imobiliară Calarasi

**A. Partea I. Descrierea imobilului**

TEREN Extravilan

Adresa: Jud. Calarasi

Nr. Crt	Nr cadastral Nr. topografic	Suprafața* (mp)	Observații / Referințe
A1		2.216	Sector cadastral:11 Teren neimprejmuit; DRUM

**B. Partea II. Proprietari și acte**

Inscrieri privitoare la dreptul de proprietate și alte drepturi reale		Referințe
/		
Act Normativ nr. 7, din 13/03/1996 emis de PARLAMENTUL ROMANIEI (,ART.13);		
B1	Inscrierea posesiei, drept de PROPRIETATE, dobandit prin Lege, cota actuala 1/1 1) <b>NEIDENTIFICAT NEIDENTIFICAT</b>	A1
B2	Se noteaza mențiunea proprietar neidentificat	A1

**C. Partea III. SARCINI .**

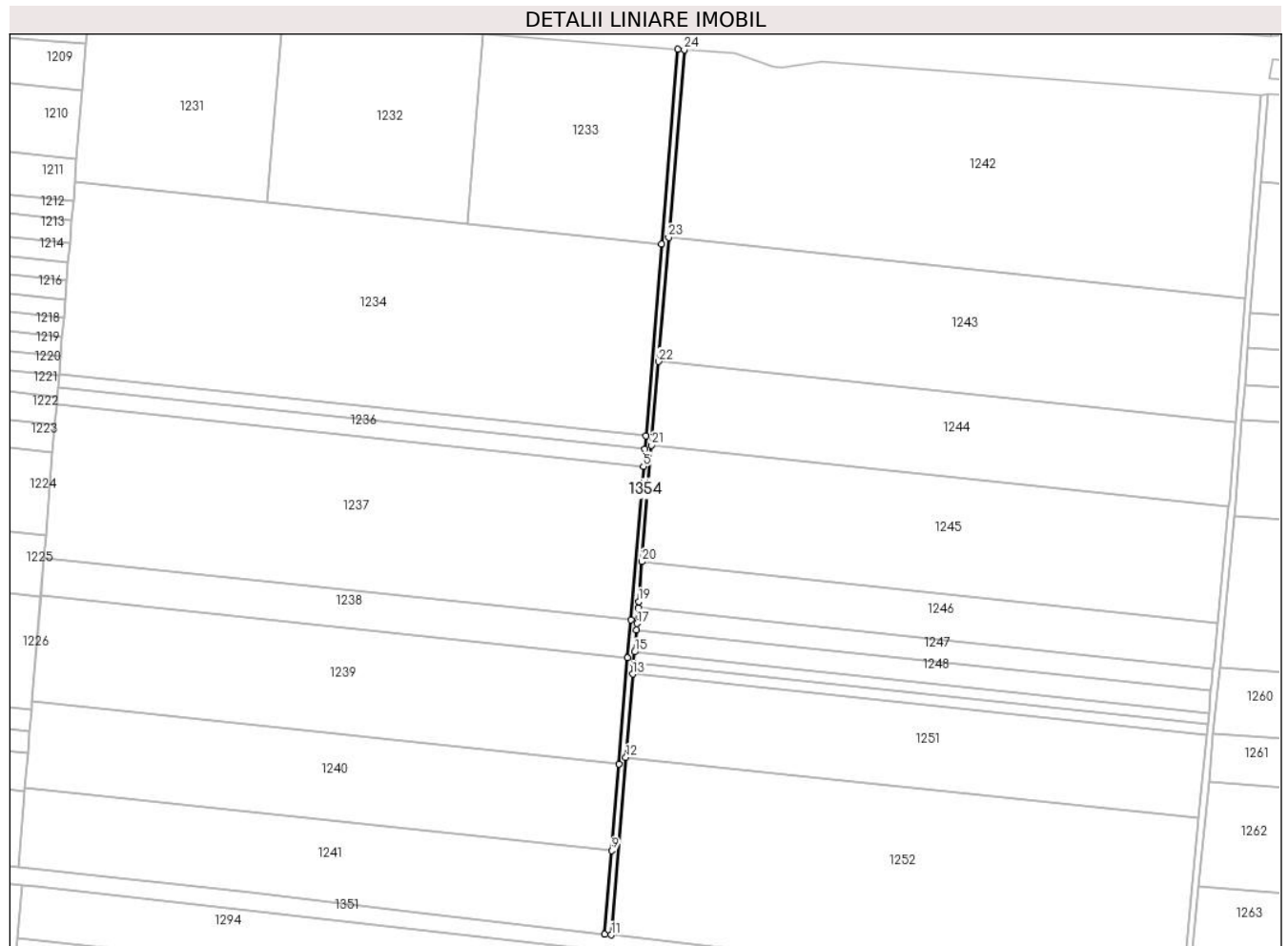
Inscrieri privind dezmembramintele dreptului de proprietate, drepturi reale de garanție și sarcini	Referințe
NU SUNT	

## Anexa Nr. 1 La Partea I

## Teren

Nr cadastral	Suprafața (mp)*	Observații / Referințe
	2.216	DRUM

\* Suprafața este determinată în planul de proiecție Stereo 70.



## Date referitoare la teren

Crt	Categorie folosință	Intramilan	Suprafața (mp)	Tarla	Parcelă	Nr. topo	Observații / Referințe
1	drum	NU	2.216	-	-	-	

## Lungime Segmente

1) Valorile lungimilor segmentelor sunt obținute din proiecție în plan.

Punct început	X / Y	Punct sfârșit	X / Y	Lungime segment (** (m)
1	686.790,561 310.665,081	2	686.780,541 310.543,564	121.929
3	686.770,662 310.423,761	4	686.769,993 310.415,648	8.141
5	686.769,101 310.404,831	6	686.761,207 310.309,097	96.059
7	686.759,245 310.285,299	8	686.753,8 310.219,262	66.261
9	686.749,34 310.165,175	10	686.745,035 310.112,969	52.383

Punct început	X / Y	Punct sfârșit	X / Y	Lungime segment (** (m)
2	686.780,541 310.543,564	3	686.770,662 310.423,761	120.21
4	686.769,993 310.415,648	5	686.769,101 310.404,831	10.854
6	686.761,207 310.309,097	7	686.759,245 310.285,299	23.879
8	686.753,8 310.219,262	9	686.749,34 310.165,175	54.271
10	686.745,035 310.112,969	11	686.749,01 310.112,511	4.001

Punct început	X / Y	Punct sfârșit	X / Y	Lungime segment (** (m)
11	686.749,01 310.112,511	12	686.758,138 310.223,202	111.067
13	686.762,427 310.275,226	14	686.762,997 310.282,136	6.933
15	686.763,567 310.289,044	16	686.764,706 310.302,856	13.859
17	686.765,025 310.306,722	18	686.765,844 310.316,66	9.972
19	686.766,163 310.320,524	20	686.768,21 310.345,35	24.91
21	686.774,204 310.418,038	22	686.778,512 310.470,283	52.422
23	686.784,887 310.547,591	24	686.794,549 310.664,77	117.577

Punct început	X / Y	Punct sfârșit	X / Y	Lungime segment (** (m)
12	686.758,138 310.223,202	13	686.762,427 310.275,226	52.2
14	686.762,997 310.282,136	15	686.763,567 310.289,044	6.931
16	686.764,706 310.302,856	17	686.765,025 310.306,722	3.879
18	686.765,844 310.316,66	19	686.766,163 310.320,524	3.877
20	686.768,21 310.345,35	21	686.774,204 310.418,038	72.935
22	686.778,512 310.470,283	23	686.784,887 310.547,591	77.57
24	686.794,549 310.664,77	1	686.790,561 310.665,081	4.0

\*\* Lungimile segmentelor sunt determinate în planul de proiecție Stereo 70 și sunt rotunjite la 1 milimetru.

\*\*\* Distanța dintre puncte este formată din segmente cumulate ce sunt mai mici decât valoarea 1 milimetru.





**DATE DESPRE IMOBILUL NR. 1355**

Oficiul de Cadastru și Publicitate Imobiliară CALARASI  
Biroul de Cadastru și Publicitate Imobiliară Calarasi

**A. Partea I. Descrierea imobilului**

TEREN Extravilan

Adresa: Jud. Calarasi

Nr. Crt	Nr cadastral Nr. topografic	Suprafața* (mp)	Observații / Referințe
A1		4.997	Sector cadastral:11 Teren neimprejmuit; DRUM

**B. Partea II. Proprietari și acte**

Inscrieri privitoare la dreptul de proprietate și alte drepturi reale		Referințe
/		
Act Normativ nr. 7, din 13/03/1996 emis de PARLAMENTUL ROMANIEI (,ART.13);		
B1	Inscrierea posesiei, drept de PROPRIETATE, dobandit prin Lege, cota actuala 1/1 1) <b>NEIDENTIFICAT NEIDENTIFICAT</b>	A1
B2	Se noteaza mențiunea proprietar neidentificat	A1

**C. Partea III. SARCINI .**

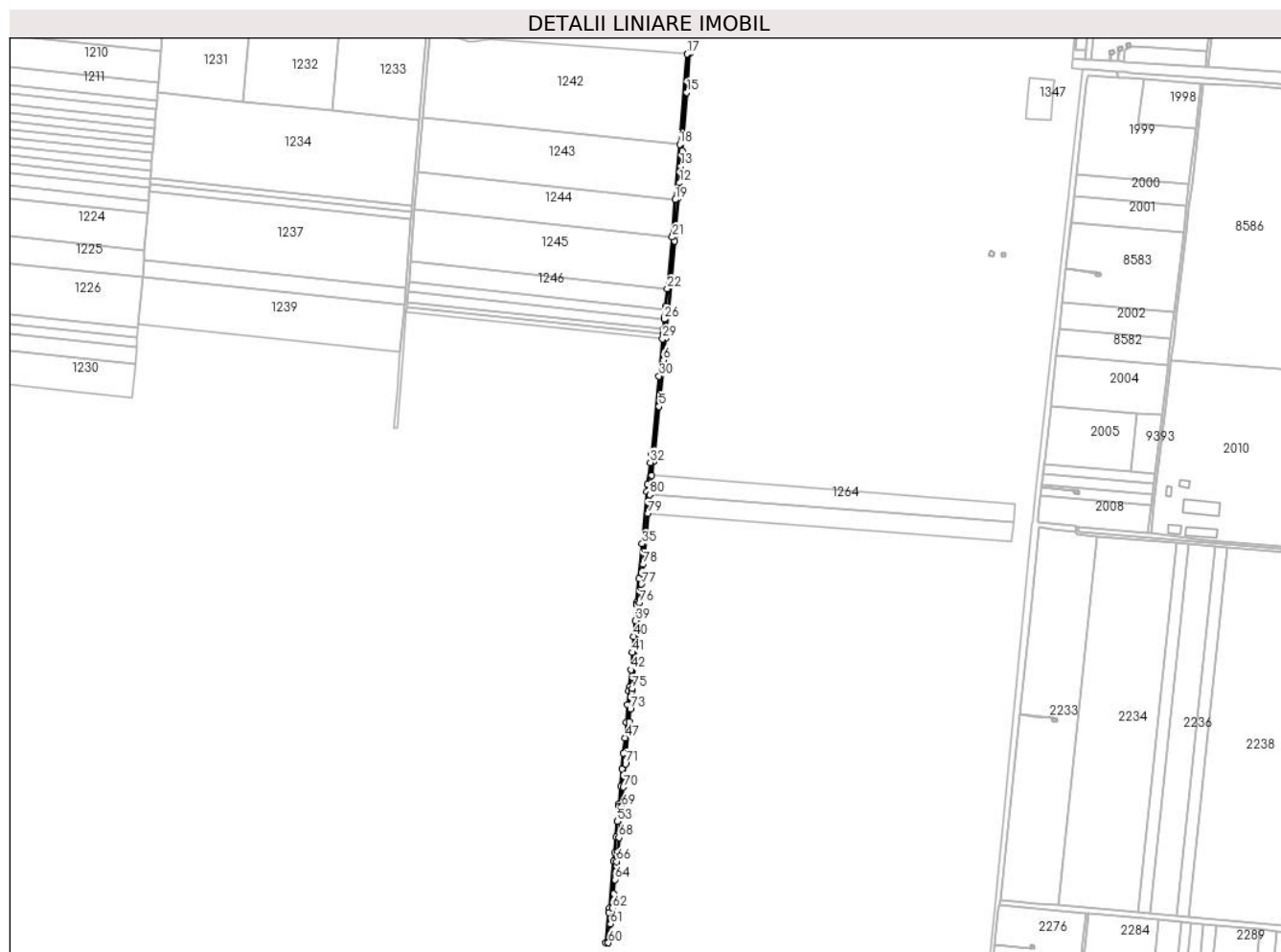
Inscrieri privind dezmembramintele dreptului de proprietate, drepturi reale de garanție și sarcini	Referințe
NU SUNT	

## Anexa Nr. 1 La Partea I

## Teren

Nr cadastral	Suprafața (mp)*	Observații / Referințe
	4.997	DRUM

\* Suprafața este determinată în planul de proiecție Stereo 70.



## Date referitoare la teren

Crt	Categorie folosință	Intravilan	Suprafața (mp)	Tarla	Parcelă	Nr. topo	Observații / Referințe
1	drum	NU	4.997	-	-	-	

## Lungime Segmente

1) Valorile lungimilor segmentelor sunt obținute din proiecție în plan.

Punct început	X / Y	Punct sfârșit	X / Y	Lungime segment	Punct început	X / Y	Punct sfârșit	X / Y	Lungime segment	Punct început	X / Y	Punct sfârșit	X / Y	Lungime segment
1	687.104,089 310.033,064	2	687.105,714 310.046,034	13.07 1	2	687.105,714 310.046,034	3	687.108,162 310.065,568	19.68 7	3	687.108,162 310.065,568	4	687.109,485 310.075,647	10.16 5
4	687.109,485 310.075,647	5	687.115,953 310.142,837	67.50 1	5	687.115,953 310.142,837	6	687.122,225 310.207,979	65.44 3	6	687.122,225 310.207,979	7	687.125,15 310.238,361	30.52 2
7	687.125,15 310.238,361	8	687.129,107 310.279,467	41.29 6	8	687.129,107 310.279,467	9	687.138,194 310.373,859	94.82 8	9	687.138,194 310.373,859	10	687.139,01 310.382,333	8.513
10	687.139,01 310.382,333	11	687.143,133 310.434,163	51.99 4	11	687.143,133 310.434,163	12	687.144,852 310.455,773	21.67 8	12	687.144,852 310.455,773	13	687.146,692 310.478,916	23.21 6
13	687.146,692 310.478,916	14	687.148,41 310.500,508	21.66	14	687.148,41 310.500,508	15	687.154,922 310.582,38	82.13 1	15	687.154,922 310.582,38	16	687.159,277 310.637,13	54.92 3
16	687.159,277 310.637,13	17	687.155,178 310.636,048	4.239	17	687.155,178 310.636,048	18	687.145,114 310.509,522	126.9 26	18	687.145,114 310.509,522	19	687.138,964 310.432,19	77.57 6

Punct început	X / Y	Punct sfârșit	X / Y	Lungime segment	Punct început	X / Y	Punct sfârșit	X / Y	Lungime segment	Punct început	X / Y	Punct sfârșit	X / Y	Lungime segment
19	687.138,964 310.432,19	20	687.135,026 310.382,683	49.663	20	687.135,026 310.382,683	21	687.134,761 310.379,933	2.763	21	687.134,761 310.379,933	22	687.127,774 310.307,351	72.918
22	687.127,774 310.307,351	23	687.125,387 310.282,561	24.905	23	687.125,387 310.282,561	24	687.125,016 310.278,703	3.876	24	687.125,016 310.278,703	25	687.124,06 310.268,779	9.97
25	687.124,06 310.268,779	26	687.123,688 310.264,918	3.879	26	687.123,688 310.264,918	27	687.122,361 310.251,127	13.855	27	687.122,361 310.251,127	28	687.121,696 310.244,228	6.931
28	687.121,696 310.244,228	29	687.121,032 310.237,328	6.932	29	687.121,032 310.237,328	30	687.116,031 310.185,379	52.189	30	687.116,031 310.185,379	31	687.105,484 310.075,823	110.063
31	687.105,484 310.075,823	32	687.103,991 310.064,455	11.466	32	687.103,991 310.064,455	33	687.100,111 310.033,494	31.203	33	687.100,111 310.033,494	34	687.099,195 310.023,465	10.071
34	687.099,195 310.023,465	35	687.092,544 309.950,639	73.129	35	687.092,544 309.950,639	36	687.088,093 309.901,894	48.948	36	687.088,093 309.901,894	37	687.085,047 309.868,543	33.49
37	687.085,047 309.868,543	38	687.084,76 309.865,296	3.26	38	687.084,76 309.865,296	39	687.082,796 309.843,095	22.288	39	687.082,796 309.843,095	40	687.080,832 309.820,887	22.295
40	687.080,832 309.820,887	41	687.078,867 309.798,67	22.304	41	687.078,867 309.798,67	42	687.076,705 309.774,222	24.543	42	687.076,705 309.774,222	43	687.074,542 309.749,764	24.553
43	687.074,542 309.749,764	44	687.074,072 309.744,45	5.335	44	687.074,072 309.744,45	45	687.072,386 309.725,295	19.229	45	687.072,386 309.725,295	46	687.070,232 309.700,817	24.573
46	687.070,232 309.700,817	47	687.068,322 309.679,113	21.788	47	687.068,322 309.679,113	48	687.066,411 309.657,402	21.795	48	687.066,411 309.657,402	49	687.064,499 309.635,683	21.803
49	687.064,499 309.635,683	50	687.062,342 309.611,171	24.607	50	687.062,342 309.611,171	51	687.060,184 309.586,65	24.616	51	687.060,184 309.586,65	52	687.059,869 309.583,073	3.591
52	687.059,869 309.583,073	53	687.057,951 309.562,125	21.036	53	687.057,951 309.562,125	54	687.055,959 309.540,375	21.841	54	687.055,959 309.540,375	55	687.053,967 309.518,614	21.852
55	687.053,967 309.518,614	56	687.052,85 309.506,415	12.25	56	687.052,85 309.506,415	57	687.046,511 309.440,691	66.029	57	687.046,511 309.440,691	58	687.045,841 309.434,588	6.14
58	687.045,841 309.434,588	59	687.041,245 309.392,701	42.138	59	687.041,245 309.392,701	60	687.045,228 309.392,325	4.001	60	687.045,228 309.392,325	61	687.048,119 309.418,674	26.507
61	687.048,119 309.418,674	62	687.050,49 309.440,281	21.737	62	687.050,49 309.440,281	63	687.052,495 309.461,066	20.881	63	687.052,495 309.461,066	64	687.054,385 309.480,672	19.697
64	687.054,385 309.480,672	65	687.056,276 309.500,278	19.697	65	687.056,276 309.500,278	66	687.056,832 309.506,041	5.79	66	687.056,832 309.506,041	67	687.058,1 309.519,89	13.907
67	687.058,1 309.519,89	68	687.059,896 309.539,501	19.693	68	687.059,896 309.539,501	69	687.063,853 309.582,715	43.395	69	687.063,853 309.582,715	70	687.066,261 309.610,08	27.471
70	687.066,261 309.610,08	71	687.069,131 309.642,686	32.732	71	687.069,131 309.642,686	72	687.074,301 309.701,427	58.968	72	687.074,301 309.701,427	73	687.075,921 309.719,841	18.485
73	687.075,921 309.719,841	74	687.078,056 309.744,097	24.35	74	687.078,056 309.744,097	75	687.078,404 309.748,027	3.945	75	687.078,404 309.748,027	76	687.089,031 309.868,185	120.627
76	687.089,031 309.868,185	77	687.091,401 309.894,133	26.056	77	687.091,401 309.894,133	78	687.093,947 309.922,012	27.995	78	687.093,947 309.922,012	79	687.100,419 309.992,874	71.157
79	687.100,419 309.992,874	80	687.102,848 310.019,471	26.708	80	687.102,848 310.019,471	1	687.104,089 310.033,064	13.65					

\*\* Lungimile segmentelor sunt determinate în planul de proiecție Stereo 70 și sunt rotunjite la 1 milimetru.

\*\*\* Distanța dintre puncte este formată din segmente cumulate ce sunt mai mici decât valoarea 1 milimetru.



**DATE DESPRE IMOBILUL NR. 1356**

Oficiul de Cadastru și Publicitate Imobiliară CALARASI  
Biroul de Cadastru și Publicitate Imobiliară Calarasi

**A. Partea I. Descrierea imobilului**

TEREN Extravilan

Adresa: Jud. Calarasi

Nr. Crt	Nr cadastral Nr. topografic	Suprafața* (mp)	Observații / Referințe
A1		2.714	Sector cadastral:11 Teren neimprejmuit; DRUM

**B. Partea II. Proprietari și acte**

Inscrieri privitoare la dreptul de proprietate și alte drepturi reale		Referințe
/		
Act Normativ nr. 7, din 13/03/1996 emis de PARLAMENTUL ROMANIEI (,ART.13);		
B1	Inscrierea posesiei, drept de PROPRIETATE, dobandit prin Lege, cota actuala 1/1 1) <b>NEIDENTIFICAT NEIDENTIFICAT</b>	A1
B2	Se noteaza mențiunea proprietar neidentificat	A1

**C. Partea III. SARCINI .**

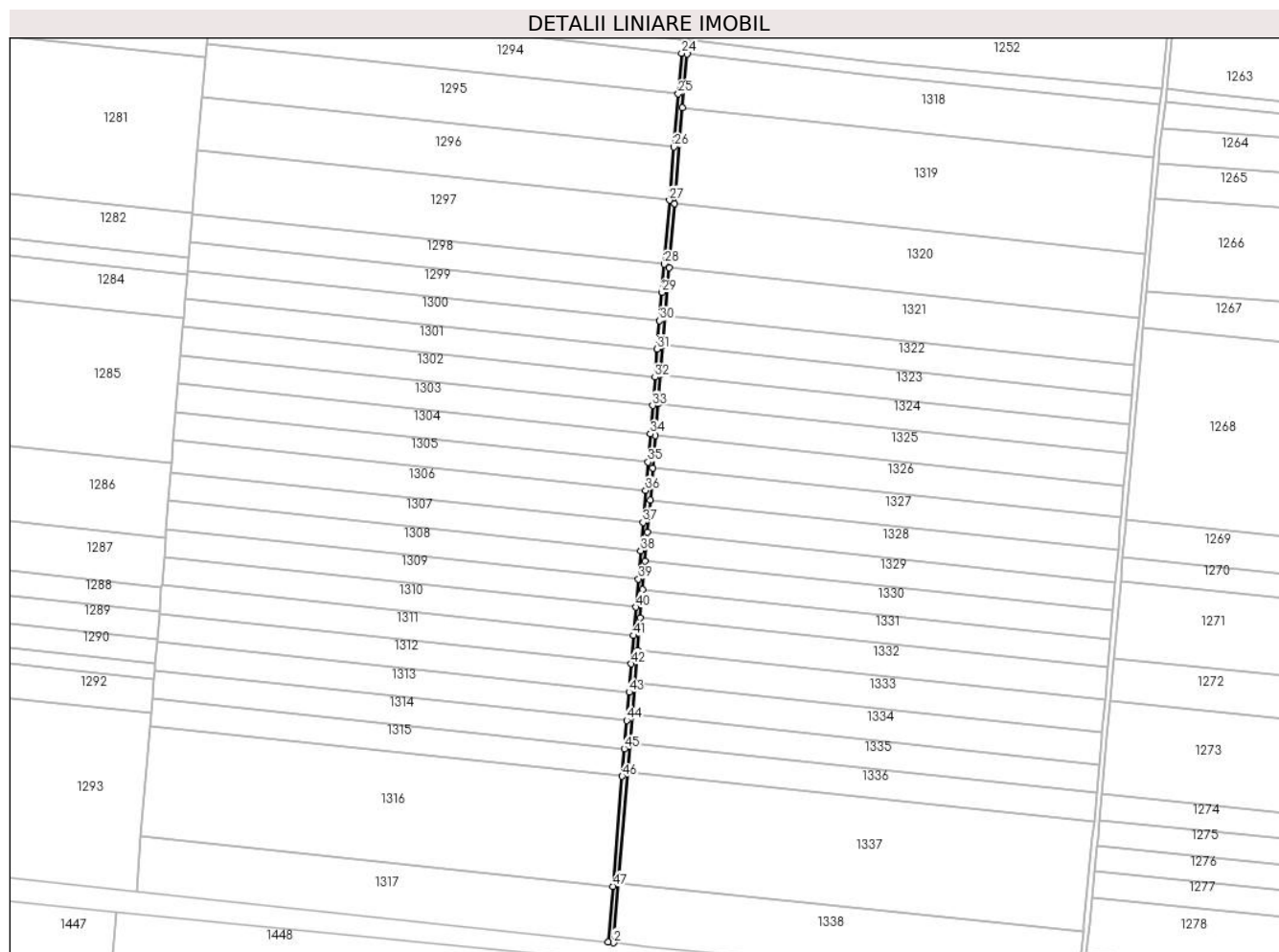
Inscrieri privind dezmembramintele dreptului de proprietate, drepturi reale de garanție și sarcini	Referințe
NU SUNT	

## Anexa Nr. 1 La Partea I

## Teren

Nr cadastral	Suprafața (mp)*	Observații / Referințe
	2.714	DRUM

\* Suprafața este determinată în planul de proiecție Stereo 70.



## Date referitoare la teren

Crt	Categorie folosință	Intravilan	Suprafața (mp)	Tarla	Parcelă	Nr. topo	Observații / Referințe
1	drum	NU	2.714	-	-	-	

## Lungime Segmente

1) Valorile lungimilor segmentelor sunt obținute din proiecție în plan.

Punct început	X / Y	Punct sfârșit	X / Y	Lungime segment
1	686.684,398 309.426,832	2	686.688,376 309.426,408	4.001
4	686.699,086 309.556,285	5	686.700,882 309.578,068	21.857
7	686.704,701 309.624,385	8	686.706,724 309.648,921	24.619
10	686.710,539 309.695,178	11	686.712,33 309.716,903	21.799
13	686.716,14 309.763,112	14	686.718,159 309.787,595	24.566
16	686.722,195 309.836,531	17	686.724,028 309.858,762	22.306
2	686.688,376 309.426,408	3	686.692,147 309.472,134	45.881
5	686.700,882 309.578,068	6	686.702,677 309.599,838	21.844
8	686.706,724 309.648,921	9	686.708,747 309.673,447	24.609
11	686.712,33 309.716,903	12	686.714,121 309.738,619	21.799
14	686.718,159 309.787,595	15	686.720,177 309.812,068	24.556
17	686.724,028 309.858,762	18	686.725,86 309.880,985	22.298
3	686.692,147 309.472,134	4	686.699,086 309.556,285	84.437
6	686.702,677 309.599,838	7	686.704,701 309.624,385	24.63
9	686.708,747 309.673,447	10	686.710,539 309.695,178	21.805
12	686.714,121 309.738,619	13	686.716,14 309.763,112	24.576
15	686.720,177 309.812,068	16	686.722,195 309.836,531	24.546
18	686.725,86 309.880,985	19	686.727,692 309.903,199	22.289

Punct început	X / Y	Punct sfârșit	X / Y	Lungime segment	Punct început	X / Y	Punct sfârșit	X / Y	Lungime segment	Punct început	X / Y	Punct sfârșit	X / Y	Lungime segment
19	686.727,692 309.903,199	20	686.730,713 309.939,831	36.756	20	686.730,713 309.939,831	21	686.734,736 309.988,621	48.956	21	686.734,736 309.988,621	22	686.740,747 310.061,516	73.142
22	686.740,747 310.061,516	23	686.744,126 310.102,497	41.12	23	686.744,126 310.102,497	24	686.740,149 310.102,949	4.003	24	686.740,149 310.102,949	25	686.737,606 310.072,111	30.943
25	686.737,606 310.072,111	26	686.734,269 310.031,643	40.605	26	686.734,269 310.031,643	27	686.730,932 309.991,173	40.607	27	686.730,932 309.991,173	28	686.726,928 309.942,61	48.728
28	686.726,928 309.942,61	29	686.725,153 309.921,087	21.596	29	686.725,153 309.921,087	30	686.723,378 309.899,565	21.595	30	686.723,378 309.899,565	31	686.721,604 309.878,043	21.595
31	686.721,604 309.878,043	32	686.719,829 309.856,52	21.596	32	686.719,829 309.856,52	33	686.718,054 309.834,998	21.595	33	686.718,054 309.834,998	34	686.716,28 309.813,476	21.595
34	686.716,28 309.813,476	35	686.714,505 309.791,953	21.596	35	686.714,505 309.791,953	36	686.712,73 309.770,431	21.595	36	686.712,73 309.770,431	37	686.710,728 309.746,149	24.364
37	686.710,728 309.746,149	38	686.708,953 309.724,627	21.595	38	686.708,953 309.724,627	39	686.707,179 309.703,105	21.595	39	686.707,179 309.703,105	40	686.705,404 309.681,582	21.596
40	686.705,404 309.681,582	41	686.703,629 309.660,06	21.595	41	686.703,629 309.660,06	42	686.701,855 309.638,537	21.596	42	686.701,855 309.638,537	43	686.700,08 309.617,015	21.595
43	686.700,08 309.617,015	44	686.698,305 309.595,493	21.595	44	686.698,305 309.595,493	45	686.696,531 309.573,97	21.596	45	686.696,531 309.573,97	46	686.694,801 309.553,0	21.041
46	686.694,801 309.553,0	47	686.687,908 309.469,394	83.89	47	686.687,908 309.469,394	1	686.684,398 309.426,832	42.706					

\*\* Lungimile segmentelor sunt determinate în planul de proiecție Stereo 70 și sunt rotunjite la 1 milimetru.

\*\*\* Distanța dintre puncte este formată din segmente cumulate ce sunt mai mici decât valoarea 1 milimetru.





**DATE DESPRE IMOBILUL NR. 1357**

Oficiul de Cadastru și Publicitate Imobiliară CALARASI  
Biroul de Cadastru și Publicitate Imobiliară Calarasi

**A. Partea I. Descrierea imobilului**

TEREN Extravilan

Adresa: Jud. Calarasi

Nr. Crt	Nr cadastral Nr. topografic	Suprafața* (mp)	Observații / Referințe
A1		2.725	Sector cadastral:11 Teren neimprejmuit; DRUM

**B. Partea II. Proprietari și acte**

Inscrieri privitoare la dreptul de proprietate și alte drepturi reale		Referințe
/		
Act Normativ nr. 7, din 13/03/1996 emis de PARLAMENTUL ROMANIEI (,ART.13);		
B1	Inscrierea posesiei, drept de PROPRIETATE, dobandit prin Lege, cota actuala 1/1 1) <b>NEIDENTIFICAT NEIDENTIFICAT</b>	A1
B2	Se noteaza mențiunea proprietar neidentificat	A1

**C. Partea III. SARCINI .**

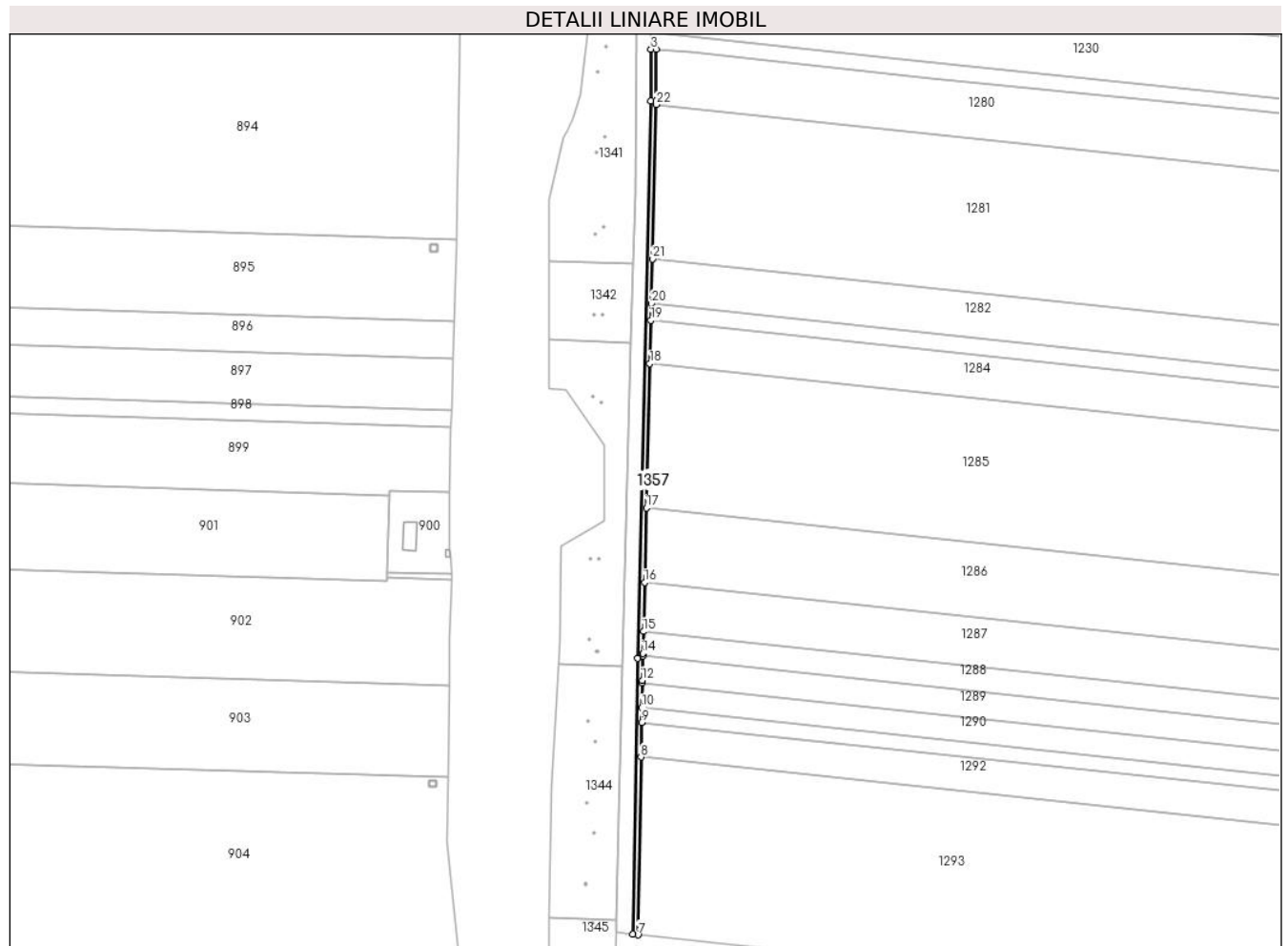
Inscrieri privind dezmembramintele dreptului de proprietate, drepturi reale de garanție și sarcini	Referințe
NU SUNT	

## Anexa Nr. 1 La Partea I

## Teren

Nr cadastral	Suprafața (mp)*	Observații / Referințe
	2.725	DRUM

\* Suprafața este determinată în planul de proiecție Stereo 70.



## Date referitoare la teren

Crt	Categorie folosință	Intravilan	Suprafața (mp)	Tarla	Parcelă	Nr. topo	Observații / Referințe
1	drum	NU	2.725	-	-	-	

## Lungime Segmente

1) Valorile lungimilor segmentelor sunt obținute din proiecție în plan.

Punct început	X / Y	Punct sfârșit	X / Y	Lungime segment (** (m)
1	685.824,43 310.161,255	2	685.824,313 310.200,672	39.417
3	685.820,312 310.200,987	4	685.820,43 310.161,298	39.689
5	685.810,022 309.732,351	6	685.806,428 309.520,097	212.284
7	685.810,421 309.519,679	8	685.812,738 309.656,442	136.783
9	685.813,189 309.683,088	10	685.813,382 309.694,481	11.395

Punct început	X / Y	Punct sfârșit	X / Y	Lungime segment (** (m)
2	685.824,313 310.200,672	3	685.820,312 310.200,987	4.013
4	685.820,43 310.161,298	5	685.810,022 309.732,351	429.073
6	685.806,428 309.520,097	7	685.810,421 309.519,679	4.015
8	685.812,738 309.656,442	9	685.813,189 309.683,088	26.65
10	685.813,382 309.694,481	11	685.813,703 309.713,434	18.956

Punct început	X / Y	Punct sfârșit	X / Y	Lungime segment (** (m)
11	685.813,703 309.713,434	12	685.813,735 309.715,326	1.892
13	685.814,069 309.734,229	14	685.814,115 309.736,116	1.888
15	685.814,527 309.753,078	16	685.815,439 309.790,659	37.592
17	685.816,836 309.848,238	18	685.819,527 309.959,159	110.954
19	685.820,332 309.992,341	20	685.820,645 310.005,251	12.914
21	685.821,481 310.039,715	22	685.824,36 310.158,387	118.707

Punct început	X / Y	Punct sfârșit	X / Y	Lungime segment (** (m)
12	685.813,735 309.715,326	13	685.814,069 309.734,229	18.906
14	685.814,115 309.736,116	15	685.814,527 309.753,078	16.967
16	685.815,439 309.790,659	17	685.816,836 309.848,238	57.596
18	685.819,527 309.959,159	19	685.820,332 309.992,341	33.192
20	685.820,645 310.005,251	21	685.821,481 310.039,715	34.474
22	685.824,36 310.158,387	1	685.824,43 310.161,255	2.869

\*\* Lungimile segmentelor sunt determinate în planul de proiecție Stereo 70 și sunt rotunjite la 1 milimetru.

\*\*\* Distanța dintre puncte este formată din segmente cumulate ce sunt mai mici decât valoarea 1 milimetru.



**DATE DESPRE IMOBILUL NR. 1358**

Oficiul de Cadastru și Publicitate Imobiliară CALARASI  
Biroul de Cadastru și Publicitate Imobiliară Calarasi

**A. Partea I. Descrierea imobilului**

TEREN Extravilan

Adresa: Jud. Calarasi, tarla 18

Nr. Crt	Nr cadastral Nr. topografic	Suprafața* (mp)	Observații / Referințe
A1		25	Sector cadastral:11 Teren neimprejmuit;

**B. Partea II. Proprietari și acte**

Inscrieri privitoare la dreptul de proprietate și alte drepturi reale		Referințe
/		
Act Normativ nr. 7, din 13/03/1996 emis de PARLAMENTUL ROMANIEI („ART.13);		
B1	Inscrierea posesiei, drept de PROPRIETATE, dobandit prin Lege, cota actuala 1/1 1) NEIDENTIFICAT NEIDENTIFICAT	A1
B2	Se noteaza mențiunea proprietar neidentificat	A1

**C. Partea III. SARCINI .**

Inscrieri privind dezmembramintele dreptului de proprietate, drepturi reale de garanție și sarcini	Referințe
NU SUNT	

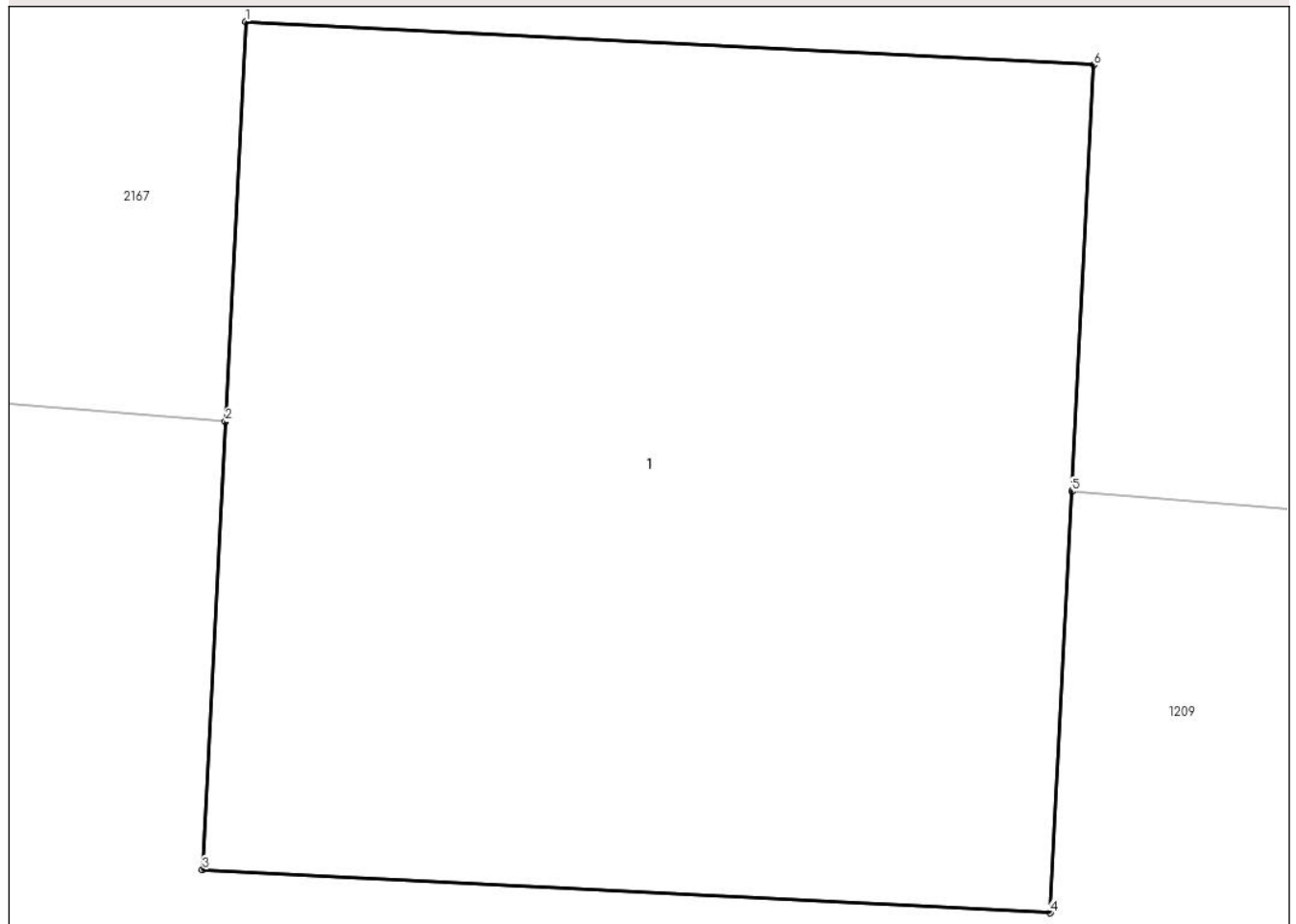
## Anexa Nr. 1 La Partea I

## Teren

Nr cadastral	Suprafața (mp)*	Observații / Referințe
	25	

\* Suprafața este determinată în planul de proiecție Stereo 70.

## DETALII LINIARE IMOBIL



## Date referitoare la teren

Crt	Categorie folosință	Intra vilan	Suprafața (mp)	Tarla	Parcelă	Nr. topo	Observații / Referințe
1	curti constructii	NU	25	18	-	-	

## Date referitoare la construcții

Crt	Număr	Destinație construcție	Supraf. (mp)	Situație juridică	Observații / Referințe
A1.1		construcții industriale și edilitare	25	Fara acte	Nr. niveluri:1; S. construita la sol:25 mp; Camin vizitare conducta subterana

## Lungime Segmente

1) Valorile lungimilor segmentelor sunt obținute din proiecție în plan.

Punct început	X / Y	Punct sfârșit	X / Y	Lungime segment (** (m))
1	686.147,346 310.693,168	2	686.147,226 310.690,813	2.358
2	686.147,226 310.690,813	3	686.147,091 310.688,174	2.642
3	686.147,091 310.688,174	4	686.152,085 310.687,92	5.0

Punct început	X / Y	Punct sfârșit	X / Y	Lungime segment (** (m)
4	686.152,085 310.687,92	5	686.152,212 310.690,402	2.485
5	686.152,212 310.690,402	6	686.152,34 310.692,913	2.514
6	686.152,34 310.692,913	1	686.147,346 310.693,168	5.001

\*\* Lungimile segmentelor sunt determinate în planul de proiecție Stereo 70 și sunt rotunjite la 1 milimetru.

\*\*\* Distanța dintre puncte este formată din segmente cumulate ce sunt mai mici decât valoarea 1 milimetru.





**DATE DESPRE IMOBILUL NR. 1359**

Oficiul de Cadastru și Publicitate Imobiliară CALARASI  
Biroul de Cadastru și Publicitate Imobiliară Calarasi

**A. Partea I. Descrierea imobilului**

TEREN Extravilan

Adresa: Jud. Calarasi, tarla 23

Nr. Crt	Nr cadastral Nr. topografic	Suprafața* (mp)	Observații / Referințe
A1		25	Sector cadastral:11 Teren neimprejmuit;

**B. Partea II. Proprietari și acte**

Inscrieri privitoare la dreptul de proprietate și alte drepturi reale		Referințe
/		
Act Normativ nr. 7, din 13/03/1996 emis de PARLAMENTUL ROMANIEI (,ART.13);		
B1	Inscrierea posesiei, drept de PROPRIETATE, dobandit prin Lege, cota actuala 1/1 1) NEIDENTIFICAT NEIDENTIFICAT	A1
B2	Se noteaza mențiunea proprietar neidentificat	A1

**C. Partea III. SARCINI .**

Inscrieri privind dezmembramintele dreptului de proprietate, drepturi reale de garanție și sarcini	Referințe
NU SUNT	


## Anexa Nr. 1 La Partea I

## Teren

Nr cadastral	Suprafața (mp)*	Observații / Referințe
	25	

\* Suprafața este determinată în planul de proiecție Stereo 70.

## DETALII LINIARE IMOBIL



## Date referitoare la teren

Crt	Categorie folosință	Intra vilan	Suprafața (mp)	Tarla	Parcelă	Nr. topo	Observații / Referințe
1	curti constructii	NU	25	23	-	-	

## Date referitoare la construcții

Crt	Număr	Destinație construcție	Supraf. (mp)	Situație juridică	Observații / Referințe
A1.1		construcții industriale și edilitare	25	Fara acte	Nr. niveluri:1; S. construita la sol:25 mp; Camin vizitare conducta subterana

## Lungime Segmente

1) Valorile lungimilor segmentelor sunt obținute din proiecție în plan.

Punct început	X / Y	Punct sfârșit	X / Y	Lungime segment (** (m)
1	685.760,724 310.712,74	2	685.760,689 310.707,74	5.0
2	685.760,689 310.707,74	3	685.765,688 310.707,704	4.999
3	685.765,688 310.707,704	4	685.765,724 310.712,704	5.0

Punct început	X / Y	Punct sfârșit	X / Y	Lungime segment (** (m)
4	685.765,724 310.712,704	1	685.760,724 310.712,74	5.0

\*\* Lungimile segmentelor sunt determinate în planul de proiecție Stereo 70 și sunt rotunjite la 1 milimetru.

\*\*\* Distanța dintre puncte este formată din segmente cumulate ce sunt mai mici decât valoarea 1 milimetru.



**DATE DESPRE IMOBILUL NR. 1360**

Oficiul de Cadastru și Publicitate Imobiliară CALARASI  
Biroul de Cadastru și Publicitate Imobiliară Calarasi

**A. Partea I. Descrierea imobilului**

TEREN Extravilan

Adresa: Jud. Calarasi, tarla 23

Nr. Crt	Nr cadastral Nr. topografic	Suprafața* (mp)	Observații / Referințe
A1		3	Sector cadastral:11 Teren neimprejmuit;

**B. Partea II. Proprietari și acte**

Inscrieri privitoare la dreptul de proprietate și alte drepturi reale	Referințe
/	
Act Normativ nr. 123, din 10/07/2012 emis de PARLAMENTUL ROMANIEI;	
B1	A1
Intabulare, drept de PROPRIETATE, dobandit prin Lege, cota actuala 1/1	
1) <b>STATUL ROMÂN</b> , CIF:99999999999999	
OBSERVATII: DOMENIU PUBLIC	

**C. Partea III. SARCINI .**

Inscrieri privind dezmembramintele dreptului de proprietate, drepturi reale de garanție și sarcini	Referințe
NU SUNT	


## Anexa Nr. 1 La Partea I

## Teren

Nr cadastral	Suprafața (mp)*	Observații / Referințe
	3	

\* Suprafața este determinată în planul de proiecție Stereo 70.

## DETALII LINIARE IMOBIL



## Date referitoare la teren

Crt	Categorie folosință	Intravilan	Suprafața (mp)	Tarla	Parcelă	Nr. topo	Observații / Referințe
1	curți constructii	NU	3	23	-	-	

## Date referitoare la construcții

Crt	Număr	Destinație construcție	Supraf. (mp)	Situație juridică	Observații / Referințe
A1.1		construcții industriale și edilitare	3	Fara acte	Nr. niveluri:1; S. construita la sol:3 mp; STALP ELECTRIC

## Lungime Segmente

1) Valorile lungimilor segmentelor sunt obținute din proiecție în plan.

Punct început	X / Y	Punct sfârșit	X / Y	Lungime segment (** (m)
1	685.792,619 310.754,739	2	685.792,484 310.752,974	1.77
2	685.792,484 310.752,974	3	685.794,149 310.752,847	1.67
3	685.794,149 310.752,847	4	685.794,284 310.754,612	1.77

Punct început	X / Y	Punct sfârșit	X / Y	Lungime segment (** (m)
4	685.794,284 310.754,612	1	685.792,619 310.754,739	1.67

\*\* Lungimile segmentelor sunt determinate în planul de proiecție Stereo 70 și sunt rotunjite la 1 milimetru.

\*\*\* Distanța dintre puncte este formată din segmente cumulate ce sunt mai mici decât valoarea 1 milimetru.





**DATE DESPRE IMOBILUL NR. 1361**

Oficiul de Cadastru și Publicitate Imobiliară CALARASI  
Biroul de Cadastru și Publicitate Imobiliară Calarasi

**A. Partea I. Descrierea imobilului**

TEREN Extravilan

Adresa: Jud. Calarasi, tarla 23

Nr. Crt	Nr cadastral Nr. topografic	Suprafața* (mp)	Observații / Referințe
A1		2	Sector cadastral:11 Teren neimprejmuit;

**B. Partea II. Proprietari și acte**

Inscrieri privitoare la dreptul de proprietate și alte drepturi reale	Referințe
/	
Act Normativ nr. 123, din 10/07/2012 emis de PARLAMENTUL ROMANIEI;	
B1	A1
Intabulare, drept de PROPRIETATE, dobandit prin Lege, cota actuala 1/1	
1) <b>STATUL ROMÂN</b> , CIF:99999999999999	
OBSERVATII: DOMENIU PUBLIC	

**C. Partea III. SARCINI .**

Inscrieri privind dezmembramintele dreptului de proprietate, drepturi reale de garanție și sarcini	Referințe
NU SUNT	


## Anexa Nr. 1 La Partea I

## Teren

Nr cadastral	Suprafața (mp)*	Observații / Referințe
	2	

\* Suprafața este determinată în planul de proiecție Stereo 70.

## DETALII LINIARE IMOBIL



## Date referitoare la teren

Crt	Categorie folosință	Intravilan	Suprafața (mp)	Tarla	Parcelă	Nr. topo	Observații / Referințe
1	curti constructii	NU	2	23	-	-	

## Date referitoare la construcții

Crt	Număr	Destinație construcție	Supraf. (mp)	Situație juridică	Observații / Referințe
A1.1		construcții industriale și edilitare	2	Fara acte	Nr. niveluri:1; S. construita la sol:2 mp; STALP ELECTRIC

## Lungime Segmente

1) Valorile lungimilor segmentelor sunt obținute din proiecție în plan.

Punct început	X / Y	Punct sfârșit	X / Y	Lungime segment (** (m)
1	685.788,103 310.745,652	2	685.786,643 310.745,673	1.46
2	685.786,643 310.745,673	3	685.786,622 310.744,213	1.46
3	685.786,622 310.744,213	4	685.788,082 310.744,192	1.46

Punct început	X / Y	Punct sfârșit	X / Y	Lungime segment (** (m)
4	685.788,082 310.744,192	1	685.788,103 310.745,652	1.46

\*\* Lungimile segmentelor sunt determinate în planul de proiecție Stereo 70 și sunt rotunjite la 1 milimetru.

\*\*\* Distanța dintre puncte este formată din segmente cumulate ce sunt mai mici decât valoarea 1 milimetru.



**DATE DESPRE IMOBILUL NR. 1362**

Oficiul de Cadastru și Publicitate Imobiliară CALARASI  
Biroul de Cadastru și Publicitate Imobiliară Calarasi

**A. Partea I. Descrierea imobilului**

TEREN Extravilan

Adresa: Jud. Calarasi, tarla 23

Nr. Crt	Nr cadastral Nr. topografic	Suprafața* (mp)	Observații / Referințe
A1		3	Sector cadastral:11 Teren neimprejmuit;

**B. Partea II. Proprietari și acte**

Inscrieri privitoare la dreptul de proprietate și alte drepturi reale	Referințe
/	
Act Normativ nr. 123, din 10/07/2012 emis de PARLAMENTUL ROMANIEI;	
B1	A1
Intabulare, drept de PROPRIETATE, dobandit prin Lege, cota actuala 1/1	
1) <b>STATUL ROMÂN</b> , CIF:99999999999999	
OBSERVATII: DOMENIU PUBLIC	

**C. Partea III. SARCINI .**

Inscrieri privind dezmembramintele dreptului de proprietate, drepturi reale de garanție și sarcini	Referințe
NU SUNT	


## Anexa Nr. 1 La Partea I

## Teren

Nr cadastral	Suprafața (mp)*	Observații / Referințe
	3	

\* Suprafața este determinată în planul de proiecție Stereo 70.

## DETALII LINIARE IMOBIL



## Date referitoare la teren

Crt	Categorie folosință	Intravilan	Suprafața (mp)	Tarla	Parcelă	Nr. topo	Observații / Referințe
1	curți constructii	NU	3	23	-	-	

## Date referitoare la construcții

Crt	Număr	Destinație construcție	Supraf. (mp)	Situație juridică	Observații / Referințe
A1.1		construcții industriale și edilitare	3	Fara acte	Nr. niveluri:1; S. construita la sol:3 mp; STALP ELECTRIC

## Lungime Segmente

1) Valorile lungimilor segmentelor sunt obținute din proiecție în plan.

Punct început	X / Y	Punct sfârșit	X / Y	Lungime segment (** (m)
1	685.792,219 310.726,533	2	685.792,039 310.724,802	1.74
2	685.792,039 310.724,802	3	685.793,72 310.724,627	1.69
3	685.793,72 310.724,627	4	685.793,899 310.726,358	1.74

Punct început	X / Y	Punct sfârșit	X / Y	Lungime segment (** (m)
4	685.793,899 310.726,358	1	685.792,219 310.726,533	1.689

\*\* Lungimile segmentelor sunt determinate în planul de proiecție Stereo 70 și sunt rotunjite la 1 milimetru.

\*\*\* Distanța dintre puncte este formată din segmente cumulate ce sunt mai mici decât valoarea 1 milimetru.





**DATE DESPRE IMOBILUL NR. 1363**

Oficiul de Cadastru și Publicitate Imobiliară CALARASI  
Biroul de Cadastru și Publicitate Imobiliară Calarasi

**A. Partea I. Descrierea imobilului**

TEREN Extravilan

Adresa: Jud. Calarasi, tarla 23

Nr. Crt	Nr cadastral Nr. topografic	Suprafața* (mp)	Observații / Referințe
A1		2	Sector cadastral:11 Teren neimprejmuit;

**B. Partea II. Proprietari și acte**

Inscrieri privitoare la dreptul de proprietate și alte drepturi reale	Referințe
/	
Act Normativ nr. 123, din 10/07/2012 emis de PARLAMENTUL ROMANIEI;	
B1	A1
Intabulare, drept de PROPRIETATE, dobandit prin Lege, cota actuala 1/1	
1) <b>STATUL ROMÂN</b> , CIF:99999999999999	
OBSERVATII: DOMENIU PUBLIC	

**C. Partea III. SARCINI .**

Inscrieri privind dezmembramintele dreptului de proprietate, drepturi reale de garanție și sarcini	Referințe
NU SUNT	


## Anexa Nr. 1 La Partea I

## Teren

Nr cadastral	Suprafața (mp)*	Observații / Referințe
	2	

\* Suprafața este determinată în planul de proiecție Stereo 70.

## DETALII LINIARE IMOBIL



## Date referitoare la teren

Crt	Categorie folosință	Intravilan	Suprafața (mp)	Tarla	Parcelă	Nr. topo	Observații / Referințe
1	curți constructii	NU	2	23	-	-	

## Date referitoare la construcții

Crt	Număr	Destinație construcție	Supraf. (mp)	Situație juridică	Observații / Referințe
A1.1		construcții industriale și edilitare	2	Fara acte	Nr. niveluri:1; S. construita la sol:2 mp; STALP ELECTRIC

## Lungime Segmente

1) Valorile lungimilor segmentelor sunt obținute din proiecție în plan.

Punct început	X / Y	Punct sfârșit	X / Y	Lungime segment (** (m)
1	685.792,331 310.717,67	2	685.792,41 310.716,272	1.4
2	685.792,41 310.716,272	3	685.793,807 310.716,351	1.399
3	685.793,807 310.716,351	4	685.793,729 310.717,748	1.399

Punct început	X / Y	Punct sfârșit	X / Y	Lungime segment (** (m)
4	685.793,729 310.717,748	1	685.792,331 310.717,67	1.4

\*\* Lungimile segmentelor sunt determinate în planul de proiecție Stereo 70 și sunt rotunjite la 1 milimetru.

\*\*\* Distanța dintre puncte este formată din segmente cumulate ce sunt mai mici decât valoarea 1 milimetru.



**DATE DESPRE IMOBILUL NR. 1364**

Oficiul de Cadastru și Publicitate Imobiliară CALARASI  
Biroul de Cadastru și Publicitate Imobiliară Calarasi

**A. Partea I. Descrierea imobilului**

TEREN Extravilan

Adresa: Jud. Calarasi, tarla 23

Nr. Crt	Nr cadastral Nr. topografic	Suprafața* (mp)	Observații / Referințe
A1		1	Sector cadastral:11 Teren neimprejmuit;

**B. Partea II. Proprietari și acte**

Inscrieri privitoare la dreptul de proprietate și alte drepturi reale	Referințe
/	
Act Normativ nr. 123, din 10/07/2012 emis de PARLAMENTUL ROMANIEI;	
B1	A1
Intabulare, drept de PROPRIETATE, dobandit prin Lege, cota actuala 1/1	
1) <b>STATUL ROMÂN</b> , CIF:99999999999999	
OBSERVATII: DOMENIU PUBLIC	

**C. Partea III. SARCINI .**

Inscrieri privind dezmembramintele dreptului de proprietate, drepturi reale de garanție și sarcini	Referințe
NU SUNT	


## Anexa Nr. 1 La Partea I

## Teren

Nr cadastral	Suprafața (mp)*	Observații / Referințe
	1	

\* Suprafața este determinată în planul de proiecție Stereo 70.

## DETALII LINIARE IMOBIL



## Date referitoare la teren

Crt	Categorie folosință	Intra vilan	Suprafața (mp)	Tarla	Parcelă	Nr. topo	Observații / Referințe
1	curti constructii	NU	1	23	-	-	

## Date referitoare la construcții

Crt	Număr	Destinație construcție	Supraf. (mp)	Situație juridică	Observații / Referințe
A1.1		construcții industriale și edilitare	1	Fara acte	Nr. niveluri:1; S. construita la sol:1 mp; STALP ELECTRIC

## Lungime Segmente

1) Valorile lungimilor segmentelor sunt obținute din proiecție în plan.

Punct început	X / Y	Punct sfârșit	X / Y	Lungime segment (** (m)
1	685.792,052 310.695,295	2	685.792,141 310.694,299	1.0
2	685.792,141 310.694,299	3	685.793,137 310.694,387	1.0
3	685.793,137 310.694,387	4	685.793,048 310.695,383	1.0

Punct început	X / Y	Punct sfârșit	X / Y	Lungime segment (** (m)
4	685.793,048 310.695,383	1	685.792,052 310.695,295	1.0

\*\* Lungimile segmentelor sunt determinate în planul de proiecție Stereo 70 și sunt rotunjite la 1 milimetru.

\*\*\* Distanța dintre puncte este formată din segmente cumulate ce sunt mai mici decât valoarea 1 milimetru.





**DATE DESPRE IMOBILUL NR. 1365**

Oficiul de Cadastru și Publicitate Imobiliară CALARASI  
Biroul de Cadastru și Publicitate Imobiliară Calarasi

**A. Partea I. Descrierea imobilului**

TEREN Extravilan

Adresa: Jud. Calarasi, tarla 23

Nr. Crt	Nr cadastral Nr. topografic	Suprafața* (mp)	Observații / Referințe
A1		1	Sector cadastral:11 Teren neimprejmuit;

**B. Partea II. Proprietari și acte**

Inscrieri privitoare la dreptul de proprietate și alte drepturi reale	Referințe
/	
Act Normativ nr. 123, din 10/07/2012 emis de PARLAMENTUL ROMANIEI;	
B1	A1
Intabulare, drept de PROPRIETATE, dobandit prin Lege, cota actuala 1/1	
1) <b>STATUL ROMÂN</b> , CIF:99999999999999	
OBSERVATII: DOMENIU PUBLIC	

**C. Partea III. SARCINI .**

Inscrieri privind dezmembramintele dreptului de proprietate, drepturi reale de garanție și sarcini	Referințe
NU SUNT	


## Anexa Nr. 1 La Partea I

## Teren

Nr cadastral	Suprafața (mp)*	Observații / Referințe
	1	

\* Suprafața este determinată în planul de proiecție Stereo 70.

## DETALII LINIARE IMOBIL



## Date referitoare la teren

Crt	Categorie folosință	Intra vilan	Suprafața (mp)	Tarla	Parcelă	Nr. topo	Observații / Referințe
1	curti constructii	NU	1	23	-	-	

## Date referitoare la construcții

Crt	Număr	Destinație construcție	Supraf. (mp)	Situație juridică	Observații / Referințe
A1.1		construcții industriale și edilitare	1	Fara acte	Nr. niveluri:1; S. construita la sol:1 mp; STALP ELECTRIC

## Lungime Segmente

1) Valorile lungimilor segmentelor sunt obținute din proiecție în plan.

Punct început	X / Y	Punct sfârșit	X / Y	Lungime segment (** (m)
1	685.787,09 310.688,95	2	685.786,09 310.688,965	1.0
2	685.786,09 310.688,965	3	685.786,075 310.687,965	1.0
3	685.786,075 310.687,965	4	685.787,075 310.687,951	1.0

Punct început	X / Y	Punct sfârșit	X / Y	Lungime segment (** (m)
4	685.787,075 310.687,951	1	685.787,09 310.688,95	0.999

\*\* Lungimile segmentelor sunt determinate în planul de proiecție Stereo 70 și sunt rotunjite la 1 milimetru.

\*\*\* Distanța dintre puncte este formată din segmente cumulate ce sunt mai mici decât valoarea 1 milimetru.



**DATE DESPRE IMOBILUL NR. 1366**

Oficiul de Cadastru și Publicitate Imobiliară CALARASI  
Biroul de Cadastru și Publicitate Imobiliară Calarasi

**A. Partea I. Descrierea imobilului**

TEREN Extravilan

Adresa: Jud. Calarasi, tarla 23

Nr. Crt	Nr cadastral Nr. topografic	Suprafața* (mp)	Observații / Referințe
A1		2	Sector cadastral:11 Teren neimprejmuit;

**B. Partea II. Proprietari și acte**

Inscrieri privitoare la dreptul de proprietate și alte drepturi reale	Referințe
/	
Act Normativ nr. 123, din 10/07/2012 emis de PARLAMENTUL ROMANIEI;	
B1	A1
Intabulare, drept de PROPRIETATE, dobandit prin Lege, cota actuala 1/1	
1) <b>STATUL ROMÂN</b> , CIF:99999999999999	
OBSERVATII: DOMENIU PUBLIC	

**C. Partea III. SARCINI .**

Inscrieri privind dezmembramintele dreptului de proprietate, drepturi reale de garanție și sarcini	Referințe
NU SUNT	


## Anexa Nr. 1 La Partea I

## Teren

Nr cadastral	Suprafața (mp)*	Observații / Referințe
	2	

\* Suprafața este determinată în planul de proiecție Stereo 70.

## DETALII LINIARE IMOBIL



## Date referitoare la teren

Crt	Categorie folosință	Intra vilan	Suprafața (mp)	Tarla	Parcelă	Nr. topo	Observații / Referințe
1	curti constructii	NU	2	23	-	-	

## Date referitoare la construcții

Crt	Număr	Destinație construcție	Supraf. (mp)	Situație juridică	Observații / Referințe
A1.1		construcții industriale și edilitare	2	Fara acte	Nr. niveluri:1; S. construita la sol:2 mp; STALP ELECTRIC

## Lungime Segmente

1) Valorile lungimilor segmentelor sunt obținute din proiecție în plan.

Punct început	X / Y	Punct sfârșit	X / Y	Lungime segment (** (m)
1	685.785,407 310.672,181	2	685.785,262 310.670,769	1.419
2	685.785,262 310.670,769	3	685.786,675 310.670,624	1.42
3	685.786,675 310.670,624	4	685.786,819 310.672,037	1.42

Punct început	X / Y	Punct sfârșit	X / Y	Lungime segment (** (m)
4	685.786,819 310.672,037	1	685.785,407 310.672,181	1.419

\*\* Lungimile segmentelor sunt determinate în planul de proiecție Stereo 70 și sunt rotunjite la 1 milimetru.

\*\*\* Distanța dintre puncte este formată din segmente cumulate ce sunt mai mici decât valoarea 1 milimetru.





**DATE DESPRE IMOBILUL NR. 1367**

Oficiul de Cadastru și Publicitate Imobiliară CALARASI  
Biroul de Cadastru și Publicitate Imobiliară Calarasi

**A. Partea I. Descrierea imobilului**

TEREN Extravilan

Adresa: Jud. Calarasi, tarla 23

Nr. Crt	Nr cadastral Nr. topografic	Suprafața* (mp)	Observații / Referințe
A1		1	Sector cadastral:11 Teren neimprejmuit;

**B. Partea II. Proprietari și acte**

Inscrieri privitoare la dreptul de proprietate și alte drepturi reale		Referințe
/		
Act Normativ nr. 123, din 10/07/2012 emis de PARLAMENTUL ROMANIEI;		
B1	Intabulare, drept de PROPRIETATE, dobandit prin Lege, cota actuala 1/1	A1
	1) <b>STATUL ROMÂN</b> , CIF:99999999999999	
	<i>OBSERVATII: DOMENIU PUBLIC</i>	

**C. Partea III. SARCINI .**

Inscrieri privind dezmembramintele dreptului de proprietate, drepturi reale de garanție și sarcini	Referințe
NU SUNT	


## Anexa Nr. 1 La Partea I

## Teren

Nr cadastral	Suprafața (mp)*	Observații / Referințe
	1	

\* Suprafața este determinată în planul de proiecție Stereo 70.

## DETALII LINIARE IMOBIL



## Date referitoare la teren

Crt	Categorie folosință	Intravilan	Suprafața (mp)	Tarla	Parcelă	Nr. topo	Observații / Referințe
1	curti constructii	NU	1	23	-	-	

## Date referitoare la construcții

Crt	Număr	Destinație construcție	Supraf. (mp)	Situație juridică	Observații / Referințe
A1.1		construcții industriale și edilitare	1	Fara acte	Nr. niveluri:1; S. construita la sol:1 mp; STALP ELECTRIC

## Lungime Segmente

1) Valorile lungimilor segmentelor sunt obținute din proiecție în plan.

Punct început	X / Y	Punct sfârșit	X / Y	Lungime segment (** (m)
1	685.791,225 310.627,516	2	685.791,211 310.626,516	1.0
2	685.791,211 310.626,516	3	685.792,211 310.626,502	1.0
3	685.792,211 310.626,502	4	685.792,225 310.627,502	1.0

Punct început	X / Y	Punct sfârșit	X / Y	Lungime segment (** (m)
4	685.792,225 310.627,502	1	685.791,225 310.627,516	1.0

\*\* Lungimile segmentelor sunt determinate în planul de proiecție Stereo 70 și sunt rotunjite la 1 milimetru.

\*\*\* Distanța dintre puncte este formată din segmente cumulate ce sunt mai mici decât valoarea 1 milimetru.



**DATE DESPRE IMOBILUL NR. 1368**

Oficiul de Cadastru și Publicitate Imobiliară CALARASI  
Biroul de Cadastru și Publicitate Imobiliară Calarasi

**A. Partea I. Descrierea imobilului**

TEREN Extravilan

Adresa: Jud. Calarasi, tarla 23

Nr. Crt	Nr cadastral Nr. topografic	Suprafața* (mp)	Observații / Referințe
A1		1	Sector cadastral:11 Teren neimprejmuit;

**B. Partea II. Proprietari și acte**

Inscrieri privitoare la dreptul de proprietate și alte drepturi reale	Referințe
/	
Act Normativ nr. 123, din 10/07/2012 emis de PARLAMENTUL ROMANIEI;	
B1	A1
Intabulare, drept de PROPRIETATE, dobandit prin Lege, cota actuala 1/1	
1) <b>STATUL ROMÂN</b> , CIF:99999999999999	
OBSERVATII: DOMENIU PUBLIC	

**C. Partea III. SARCINI .**

Inscrieri privind dezmembramintele dreptului de proprietate, drepturi reale de garanție și sarcini	Referințe
NU SUNT	


## Anexa Nr. 1 La Partea I

## Teren

Nr cadastral	Suprafața (mp)*	Observații / Referințe
	1	

\* Suprafața este determinată în planul de proiecție Stereo 70.

## DETALII LINIARE IMOBIL



## Date referitoare la teren

Crt	Categorie folosință	Intravilan	Suprafața (mp)	Tarla	Parcelă	Nr. topo	Observații / Referințe
1	curti constructii	NU	1	23	-	-	

## Date referitoare la construcții

Crt	Număr	Destinație construcție	Supraf. (mp)	Situație juridică	Observații / Referințe
A1.1		construcții industriale și edilitare	1	Fara acte	Nr. niveluri:1; S. construita la sol:1 mp; STALP ELECTRIC

## Lungime Segmente

1) Valorile lungimilor segmentelor sunt obținute din proiecție în plan.

Punct început	X / Y	Punct sfârșit	X / Y	Lungime segment (** (m)
1	685.786,162 310.625,709	2	685.785,162 310.625,724	1.0
2	685.785,162 310.625,724	3	685.785,147 310.624,724	1.0
3	685.785,147 310.624,724	4	685.786,147 310.624,709	1.0

Punct început	X / Y	Punct sfârșit	X / Y	Lungime segment (** (m)
4	685.786,147 310.624,709	1	685.786,162 310.625,709	1.0

\*\* Lungimile segmentelor sunt determinate în planul de proiecție Stereo 70 și sunt rotunjite la 1 milimetru.

\*\*\* Distanța dintre puncte este formată din segmente cumulate ce sunt mai mici decât valoarea 1 milimetru.





**DATE DESPRE IMOBILUL NR. 1369**

Oficiul de Cadastru și Publicitate Imobiliară CALARASI  
Biroul de Cadastru și Publicitate Imobiliară Calarasi

**A. Partea I. Descrierea imobilului**

TEREN Extravilan

Adresa: Jud. Calarasi, tarla 23

Nr. Crt	Nr cadastral Nr. topografic	Suprafața* (mp)	Observații / Referințe
A1		1	Sector cadastral:11 Teren neimprejmuit;

**B. Partea II. Proprietari și acte**

Inscrieri privitoare la dreptul de proprietate și alte drepturi reale	Referințe
/	
Act Normativ nr. 123, din 10/07/2012 emis de PARLAMENTUL ROMANIEI;	
B1	A1
Intabulare, drept de PROPRIETATE, dobandit prin Lege, cota actuala 1/1	
1) <b>STATUL ROMÂN</b> , CIF:99999999999999	
OBSERVATII: DOMENIU PUBLIC	

**C. Partea III. SARCINI .**

Inscrieri privind dezmembramintele dreptului de proprietate, drepturi reale de garanție și sarcini	Referințe
NU SUNT	


## Anexa Nr. 1 La Partea I

## Teren

Nr cadastral	Suprafața (mp)*	Observații / Referințe
	1	

\* Suprafața este determinată în planul de proiecție Stereo 70.

## DETALII LINIARE IMOBIL



## Date referitoare la teren

Crt	Categorie folosință	Intra vilan	Suprafața (mp)	Tarla	Parcelă	Nr. topo	Observații / Referințe
1	curti constructii	NU	1	23	-	-	

## Date referitoare la construcții

Crt	Număr	Destinație construcție	Supraf. (mp)	Situație juridică	Observații / Referințe
A1.1		construcții industriale și edilitare	1	Fara acte	Nr. niveluri:1; S. construita la sol:1 mp; STALP ELECTRIC

## Lungime Segmente

1) Valorile lungimilor segmentelor sunt obținute din proiecție în plan.

Punct început	X / Y	Punct sfârșit	X / Y	Lungime segment (** (m)
1	685.790,303 310.568,21	2	685.790,289 310.567,21	1.0
2	685.790,289 310.567,21	3	685.791,289 310.567,196	1.0
3	685.791,289 310.567,196	4	685.791,303 310.568,196	1.0

Punct început	X / Y	Punct sfârșit	X / Y	Lungime segment (** (m)
4	685.791,303 310.568,196	1	685.790,303 310.568,21	1.0

\*\* Lungimile segmentelor sunt determinate în planul de proiecție Stereo 70 și sunt rotunjite la 1 milimetru.

\*\*\* Distanța dintre puncte este formată din segmente cumulate ce sunt mai mici decât valoarea 1 milimetru.



**DATE DESPRE IMOBILUL NR. 1370**

Oficiul de Cadastru și Publicitate Imobiliară CALARASI  
Biroul de Cadastru și Publicitate Imobiliară Calarasi

**A. Partea I. Descrierea imobilului**

TEREN Extravilan

Adresa: Jud. Calarasi, tarla 23

Nr. Crt	Nr cadastral Nr. topografic	Suprafața* (mp)	Observații / Referințe
A1		1	Sector cadastral:11 Teren neimprejmuit;

**B. Partea II. Proprietari și acte**

Inscrieri privitoare la dreptul de proprietate și alte drepturi reale		Referințe
/		
Act Normativ nr. 123, din 10/07/2012 emis de PARLAMENTUL ROMANIEI;		
B1	Intabulare, drept de PROPRIETATE, dobandit prin Lege, cota actuala 1/1 1) <b>STATUL ROMÂN</b> , CIF:99999999999999 <i>OBSERVATII: DOMENIU PUBLIC</i>	A1

**C. Partea III. SARCINI .**

Inscrieri privind dezmembramintele dreptului de proprietate, drepturi reale de garanție și sarcini	Referințe
NU SUNT	


## Anexa Nr. 1 La Partea I

## Teren

Nr cadastral	Suprafața (mp)*	Observații / Referințe
	1	

\* Suprafața este determinată în planul de proiecție Stereo 70.

## DETALII LINIARE IMOBIL



## Date referitoare la teren

Crt	Categorie folosință	Intravilan	Suprafața (mp)	Tarla	Parcelă	Nr. topo	Observații / Referințe
1	curți constructii	NU	1	23	-	-	

## Date referitoare la construcții

Crt	Număr	Destinație construcție	Supraf. (mp)	Situație juridică	Observații / Referințe
A1.1		construcții industriale și edilitare	1	Fara acte	Nr. niveluri:1; S. construita la sol:1 mp; STALP ELECTRIC

## Lungime Segmente

1) Valorile lungimilor segmentelor sunt obținute din proiecție în plan.

Punct început	X / Y	Punct sfârșit	X / Y	Lungime segment (** (m)
1	685.785,142 310.562,511	2	685.784,143 310.562,526	0.999
2	685.784,143 310.562,526	3	685.784,128 310.561,526	1.0
3	685.784,128 310.561,526	4	685.785,128 310.561,512	1.0

Punct început	X / Y	Punct sfârșit	X / Y	Lungime segment (** (m)
4	685.785,128 310.561,512	1	685.785,142 310.562,511	0.999

\*\* Lungimile segmentelor sunt determinate în planul de proiecție Stereo 70 și sunt rotunjite la 1 milimetru.

\*\*\* Distanța dintre puncte este formată din segmente cumulate ce sunt mai mici decât valoarea 1 milimetru.





**DATE DESPRE IMOBILUL NR. 1371**

Oficiul de Cadastru și Publicitate Imobiliară CALARASI  
Biroul de Cadastru și Publicitate Imobiliară Calarasi

**A. Partea I. Descrierea imobilului**

TEREN Extravilan

Adresa: Jud. Calarasi, tarla 23

Nr. Crt	Nr cadastral Nr. topografic	Suprafața* (mp)	Observații / Referințe
A1		1	Sector cadastral:11 Teren neimprejmuit;

**B. Partea II. Proprietari și acte**

Inscrieri privitoare la dreptul de proprietate și alte drepturi reale	Referințe
/	
Act Normativ nr. 123, din 10/07/2012 emis de PARLAMENTUL ROMANIEI;	
B1	A1
Intabulare, drept de PROPRIETATE, dobandit prin Lege, cota actuala 1/1	
1) <b>STATUL ROMÂN</b> , CIF:99999999999999	
OBSERVATII: DOMENIU PUBLIC	

**C. Partea III. SARCINI .**

Inscrieri privind dezmembramintele dreptului de proprietate, drepturi reale de garanție și sarcini	Referințe
NU SUNT	


## Anexa Nr. 1 La Partea I

## Teren

Nr cadastral	Suprafața (mp)*	Observații / Referințe
	1	

\* Suprafața este determinată în planul de proiecție Stereo 70.

## DETALII LINIARE IMOBIL



## Date referitoare la teren

Crt	Categorie folosință	Intravilan	Suprafața (mp)	Tarla	Parcelă	Nr. topo	Observații / Referințe
1	curti constructii	NU	1	23	-	-	

## Date referitoare la construcții

Crt	Număr	Destinație construcție	Supraf. (mp)	Situație juridică	Observații / Referințe
A1.1		construcții industriale și edilitare	1	Fara acte	Nr. niveluri:1; S. construita la sol:1 mp; STALP ELECTRIC

## Lungime Segmente

1) Valorile lungimilor segmentelor sunt obținute din proiecție în plan.

Punct început	X / Y	Punct sfârșit	X / Y	Lungime segment (** (m)
1	685.789,399 310.505,945	2	685.789,385 310.504,945	1.0
2	685.789,385 310.504,945	3	685.790,385 310.504,931	1.0
3	685.790,385 310.504,931	4	685.790,399 310.505,931	1.0

Punct început	X / Y	Punct sfârșit	X / Y	Lungime segment (** (m)
4	685.790,399 310.505,931	1	685.789,399 310.505,945	1.0

\*\* Lungimile segmentelor sunt determinate în planul de proiecție Stereo 70 și sunt rotunjite la 1 milimetru.

\*\*\* Distanța dintre puncte este formată din segmente cumulate ce sunt mai mici decât valoarea 1 milimetru.



**DATE DESPRE IMOBILUL NR. 1372**

Oficiul de Cadastru și Publicitate Imobiliară CALARASI  
Biroul de Cadastru și Publicitate Imobiliară Calarasi

**A. Partea I. Descrierea imobilului**

TEREN Extravilan

Adresa: Jud. Calarasi, tarla 23

Nr. Crt	Nr cadastral Nr. topografic	Suprafața* (mp)	Observații / Referințe
A1		1	Sector cadastral:11 Teren neimprejmuit;

**B. Partea II. Proprietari și acte**

Inscrieri privitoare la dreptul de proprietate și alte drepturi reale	Referințe
/	
Act Normativ nr. 123, din 10/07/2012 emis de PARLAMENTUL ROMANIEI;	
B1	A1
Intabulare, drept de PROPRIETATE, dobandit prin Lege, cota actuala 1/1	
1) <b>STATUL ROMÂN</b> , CIF:99999999999999	
OBSERVATII: DOMENIU PUBLIC	

**C. Partea III. SARCINI .**

Inscrieri privind dezmembramintele dreptului de proprietate, drepturi reale de garanție și sarcini	Referințe
NU SUNT	


## Anexa Nr. 1 La Partea I

## Teren

Nr cadastral	Suprafața (mp)*	Observații / Referințe
	1	

\* Suprafața este determinată în planul de proiecție Stereo 70.

## DETALII LINIARE IMOBIL



## Date referitoare la teren

Crt	Categorie folosință	Intra vilan	Suprafața (mp)	Tarla	Parcelă	Nr. topo	Observații / Referințe
1	curti constructii	NU	1	23	-	-	

## Date referitoare la construcții

Crt	Număr	Destinație construcție	Supraf. (mp)	Situație juridică	Observații / Referințe
A1.1		construcții industriale și edilitare	1	Fara acte	Nr. niveluri:1; S. construita la sol:1 mp; STALP ELECTRIC

## Lungime Segmente

1) Valorile lungimilor segmentelor sunt obținute din proiecție în plan.

Punct început	X / Y	Punct sfârșit	X / Y	Lungime segment (** (m)
1	685.784,273 310.497,988	2	685.783,273 310.498,002	1.0
2	685.783,273 310.498,002	3	685.783,258 310.497,002	1.0
3	685.783,258 310.497,002	4	685.784,258 310.496,988	1.0

Punct început	X / Y	Punct sfârșit	X / Y	Lungime segment (** (m)
4	685.784,258 310.496,988	1	685.784,273 310.497,988	1.0

\*\* Lungimile segmentelor sunt determinate în planul de proiecție Stereo 70 și sunt rotunjite la 1 milimetru.

\*\*\* Distanța dintre puncte este formată din segmente cumulate ce sunt mai mici decât valoarea 1 milimetru.





**DATE DESPRE IMOBILUL NR. 1373**

Oficiul de Cadastru și Publicitate Imobiliară CALARASI  
Biroul de Cadastru și Publicitate Imobiliară Calarasi

**A. Partea I. Descrierea imobilului**

TEREN Extravilan

Adresa: Jud. Calarasi, tarla 23

Nr. Crt	Nr cadastral Nr. topografic	Suprafața* (mp)	Observații / Referințe
A1		1	Sector cadastral:11 Teren neimprejmuit;

**B. Partea II. Proprietari și acte**

Inscrieri privitoare la dreptul de proprietate și alte drepturi reale	Referințe
/	
Act Normativ nr. 123, din 10/07/2012 emis de PARLAMENTUL ROMANIEI;	
B1	A1
Intabulare, drept de PROPRIETATE, dobandit prin Lege, cota actuala 1/1	
1) <b>STATUL ROMÂN</b> , CIF:99999999999999	
OBSERVATII: DOMENIU PUBLIC	

**C. Partea III. SARCINI .**

Inscrieri privind dezmembramintele dreptului de proprietate, drepturi reale de garanție și sarcini	Referințe
NU SUNT	


## Anexa Nr. 1 La Partea I

## Teren

Nr cadastral	Suprafața (mp)*	Observații / Referințe
	1	

\* Suprafața este determinată în planul de proiecție Stereo 70.

## DETALII LINIARE IMOBIL



## Date referitoare la teren

Crt	Categorie folosință	Intravilan	Suprafața (mp)	Tarla	Parcelă	Nr. topo	Observații / Referințe
1	curți constructii	NU	1	23	-	-	

## Date referitoare la construcții

Crt	Număr	Destinație construcție	Supraf. (mp)	Situație juridică	Observații / Referințe
A1.1		construcții industriale și edilitare	1	Fara acte	Nr. niveluri:1; S. construita la sol:1 mp; STALP ELECTRIC

## Lungime Segmente

1) Valorile lungimilor segmentelor sunt obținute din proiecție în plan.

Punct început	X / Y	Punct sfârșit	X / Y	Lungime segment (** (m)
1	685.788,561 310.442,781	2	685.788,547 310.441,781	1.0
2	685.788,547 310.441,781	3	685.789,547 310.441,767	1.0
3	685.789,547 310.441,767	4	685.789,561 310.442,767	1.0

Punct început	X / Y	Punct sfârșit	X / Y	Lungime segment (** (m)
4	685.789,561 310.442,767	1	685.788,561 310.442,781	1.0

\*\* Lungimile segmentelor sunt determinate în planul de proiecție Stereo 70 și sunt rotunjite la 1 milimetru.

\*\*\* Distanța dintre puncte este formată din segmente cumulate ce sunt mai mici decât valoarea 1 milimetru.



**DATE DESPRE IMOBILUL NR. 1374**

Oficiul de Cadastru și Publicitate Imobiliară CALARASI  
Biroul de Cadastru și Publicitate Imobiliară Calarasi

**A. Partea I. Descrierea imobilului**

TEREN Extravilan

Adresa: Jud. Calarasi, tarla 23

Nr. Crt	Nr cadastral Nr. topografic	Suprafața* (mp)	Observații / Referințe
A1		1	Sector cadastral:11 Teren neimprejmuit;

**B. Partea II. Proprietari și acte**

Inscrieri privitoare la dreptul de proprietate și alte drepturi reale	Referințe
/	
Act Normativ nr. 123, din 10/07/2012 emis de PARLAMENTUL ROMANIEI;	
B1	A1
Intabulare, drept de PROPRIETATE, dobandit prin Lege, cota actuala 1/1	
1) <b>STATUL ROMÂN</b> , CIF:99999999999999	
OBSERVATII: DOMENIU PUBLIC	

**C. Partea III. SARCINI .**

Inscrieri privind dezmembramintele dreptului de proprietate, drepturi reale de garanție și sarcini	Referințe
NU SUNT	


## Anexa Nr. 1 La Partea I

## Teren

Nr cadastral	Suprafața (mp)*	Observații / Referințe
	1	

\* Suprafața este determinată în planul de proiecție Stereo 70.

## DETALII LINIARE IMOBIL



## Date referitoare la teren

Crt	Categorie folosință	Intra vilan	Suprafața (mp)	Tarla	Parcelă	Nr. topo	Observații / Referințe
1	curti constructii	NU	1	23	-	-	

## Date referitoare la construcții

Crt	Număr	Destinație construcție	Supraf. (mp)	Situație juridică	Observații / Referințe
A1.1		construcții industriale și edilitare	1	Fara acte	Nr. niveluri:1; S. construita la sol:1 mp; STALP ELECTRIC

## Lungime Segmente

1) Valorile lungimilor segmentelor sunt obținute din proiecție în plan.

Punct început	X / Y	Punct sfârșit	X / Y	Lungime segment (** (m)
1	685.783,403 310.434,749	2	685.782,403 310.434,763	1.0
2	685.782,403 310.434,763	3	685.782,389 310.433,764	0.999
3	685.782,389 310.433,764	4	685.783,389 310.433,749	1.0

Punct început	X / Y	Punct sfârșit	X / Y	Lungime segment (** (m)
4	685.783,389 310.433,749	1	685.783,403 310.434,749	1.0

\*\* Lungimile segmentelor sunt determinate în planul de proiecție Stereo 70 și sunt rotunjite la 1 milimetru.

\*\*\* Distanța dintre puncte este formată din segmente cumulate ce sunt mai mici decât valoarea 1 milimetru.





**DATE DESPRE IMOBILUL NR. 1375**

Oficiul de Cadastru și Publicitate Imobiliară CALARASI  
Biroul de Cadastru și Publicitate Imobiliară Calarasi

**A. Partea I. Descrierea imobilului**

TEREN Extravilan

Adresa: Jud. Calarasi, tarla 23

Nr. Crt	Nr cadastral Nr. topografic	Suprafața* (mp)	Observații / Referințe
A1		1	Sector cadastral:11 Teren neimprejmuit;

**B. Partea II. Proprietari și acte**

Inscrieri privitoare la dreptul de proprietate și alte drepturi reale		Referințe
/		
Act Normativ nr. 123, din 10/07/2012 emis de PARLAMENTUL ROMANIEI;		
B1	Intabulare, drept de PROPRIETATE, dobandit prin Lege, cota actuala 1/1	A1
	1) <b>STATUL ROMÂN</b> , CIF:99999999999999	
	<i>OBSERVATII: DOMENIU PUBLIC</i>	

**C. Partea III. SARCINI .**

Inscrieri privind dezmembramintele dreptului de proprietate, drepturi reale de garanție și sarcini	Referințe
NU SUNT	


## Anexa Nr. 1 La Partea I

## Teren

Nr cadastral	Suprafața (mp)*	Observații / Referințe
	1	

\* Suprafața este determinată în planul de proiecție Stereo 70.

## DETALII LINIARE IMOBIL



## Date referitoare la teren

Crt	Categorie folosință	Intra vilan	Suprafața (mp)	Tarla	Parcelă	Nr. topo	Observații / Referințe
1	curti constructii	NU	1	23	-	-	

## Date referitoare la construcții

Crt	Număr	Destinație construcție	Supraf. (mp)	Situație juridică	Observații / Referințe
A1.1		construcții industriale și edilitare	1	Fara acte	Nr. niveluri:1; S. construita la sol:1 mp; STALP ELECTRIC

## Lungime Segmente

1) Valorile lungimilor segmentelor sunt obținute din proiecție în plan.

Punct început	X / Y	Punct sfârșit	X / Y	Lungime segment (** (m)
1	685.787,768 310.384,082	2	685.787,754 310.383,082	1.0
2	685.787,754 310.383,082	3	685.788,754 310.383,068	1.0
3	685.788,754 310.383,068	4	685.788,768 310.384,068	1.0

Punct început	X / Y	Punct sfârșit	X / Y	Lungime segment (** (m)
4	685.788,768 310.384,068	1	685.787,768 310.384,082	1.0

\*\* Lungimile segmentelor sunt determinate în planul de proiecție Stereo 70 și sunt rotunjite la 1 milimetru.

\*\*\* Distanța dintre puncte este formată din segmente cumulate ce sunt mai mici decât valoarea 1 milimetru.



**DATE DESPRE IMOBILUL NR. 1376**

Oficiul de Cadastru și Publicitate Imobiliară CALARASI  
Biroul de Cadastru și Publicitate Imobiliară Calarasi

**A. Partea I. Descrierea imobilului**

TEREN Extravilan

Adresa: Jud. Calarasi, tarla 23

Nr. Crt	Nr cadastral Nr. topografic	Suprafața* (mp)	Observații / Referințe
A1		1	Sector cadastral:11 Teren neimprejmuit;

**B. Partea II. Proprietari și acte**

Inscrieri privitoare la dreptul de proprietate și alte drepturi reale	Referințe
/	
Act Normativ nr. 123, din 10/07/2012 emis de PARLAMENTUL ROMANIEI;	
B1	A1
Intabulare, drept de PROPRIETATE, dobandit prin Lege, cota actuala 1/1	
1) <b>STATUL ROMÂN</b> , CIF:99999999999999	
OBSERVATII: DOMENIU PUBLIC	

**C. Partea III. SARCINI .**

Inscrieri privind dezmembramintele dreptului de proprietate, drepturi reale de garanție și sarcini	Referințe
NU SUNT	


## Anexa Nr. 1 La Partea I

## Teren

Nr cadastral	Suprafața (mp)*	Observații / Referințe
	1	

\* Suprafața este determinată în planul de proiecție Stereo 70.

## DETALII LINIARE IMOBIL



## Date referitoare la teren

Crt	Categorie folosință	Intravilan	Suprafața (mp)	Tarla	Parcelă	Nr. topo	Observații / Referințe
1	curți constructii	NU	1	23	-	-	

## Date referitoare la construcții

Crt	Număr	Destinație construcție	Supraf. (mp)	Situație juridică	Observații / Referințe
A1.1		construcții industriale și edilitare	1	Fara acte	Nr. niveluri:1; S. construita la sol:1 mp; STALP ELECTRIC

## Lungime Segmente

1) Valorile lungimilor segmentelor sunt obținute din proiecție în plan.

Punct început	X / Y	Punct sfârșit	X / Y	Lungime segment (** (m)
1	685.782,463 310.371,91	2	685.781,463 310.371,925	1.0
2	685.781,463 310.371,925	3	685.781,449 310.370,925	1.0
3	685.781,449 310.370,925	4	685.782,449 310.370,911	1.0

Punct început	X / Y	Punct sfârșit	X / Y	Lungime segment (** (m)
4	685.782,449 310.370,911	1	685.782,463 310.371,91	0.999

\*\* Lungimile segmentelor sunt determinate în planul de proiecție Stereo 70 și sunt rotunjite la 1 milimetru.

\*\*\* Distanța dintre puncte este formată din segmente cumulate ce sunt mai mici decât valoarea 1 milimetru.





**DATE DESPRE IMOBILUL NR. 1377**

Oficiul de Cadastru și Publicitate Imobiliară CALARASI  
Biroul de Cadastru și Publicitate Imobiliară Calarasi

**A. Partea I. Descrierea imobilului**

TEREN Extravilan

Adresa: Jud. Calarasi, tarla 23

Nr. Crt	Nr cadastral Nr. topografic	Suprafața* (mp)	Observații / Referințe
A1		1	Sector cadastral:11 Teren neimprejmuit;

**B. Partea II. Proprietari și acte**

Inscrieri privitoare la dreptul de proprietate și alte drepturi reale		Referințe
/		
Act Normativ nr. 123, din 10/07/2012 emis de PARLAMENTUL ROMANIEI;		
B1	Intabulare, drept de PROPRIETATE, dobandit prin Lege, cota actuala 1/1	A1
	1) <b>STATUL ROMÂN</b> , CIF:99999999999999	
	OBSERVATII: DOMENIU PUBLIC	

**C. Partea III. SARCINI .**

Inscrieri privind dezmembramintele dreptului de proprietate, drepturi reale de garanție și sarcini	Referințe
NU SUNT	


## Anexa Nr. 1 La Partea I

## Teren

Nr cadastral	Suprafața (mp)*	Observații / Referințe
	1	

\* Suprafața este determinată în planul de proiecție Stereo 70.

## DETALII LINIARE IMOBIL



## Date referitoare la teren

Crt	Categorie folosință	Intravilan	Suprafața (mp)	Tarla	Parcelă	Nr. topo	Observații / Referințe
1	curti constructii	NU	1	23	-	-	

## Date referitoare la construcții

Crt	Număr	Destinație construcție	Supraf. (mp)	Situație juridică	Observații / Referințe
A1.1		construcții industriale și edilitare	1	Fara acte	Nr. niveluri:1; S. construita la sol:1 mp; STALP ELECTRIC

## Lungime Segmente

1) Valorile lungimilor segmentelor sunt obținute din proiecție în plan.

Punct început	X / Y	Punct sfârșit	X / Y	Lungime segment (** (m)
1	685.787,864 310.326,618	2	685.786,864 310.326,632	1.0
2	685.786,864 310.326,632	3	685.786,856 310.326,037	0.595
3	685.786,856 310.326,037	4	685.786,85 310.325,632	0.405

Punct început	X / Y	Punct sfârșit	X / Y	Lungime segment (** (m)
4	685.786,85 310.325,632	5	685.787,85 310.325,618	1.0
5	685.787,85 310.325,618	6	685.787,856 310.326,026	0.408
6	685.787,856 310.326,026	1	685.787,864 310.326,618	0.592

\*\* Lungimile segmentelor sunt determinate în planul de proiecție Stereo 70 și sunt rotunjite la 1 milimetru.

\*\*\* Distanța dintre puncte este formată din segmente cumulate ce sunt mai mici decât valoarea 1 milimetru.



**DATE DESPRE IMOBILUL NR. 1378**

Oficiul de Cadastru și Publicitate Imobiliară CALARASI  
 Biroul de Cadastru și Publicitate Imobiliară Calarasi

**A. Partea I. Descrierea imobilului**

TEREN Extravilan

Adresa: Jud. Calarasi, tarla 23

Nr. Crt	Nr cadastral Nr. topografic	Suprafața* (mp)	Observații / Referințe
A1		1	Sector cadastral:11 Teren neimprejmuit;

**B. Partea II. Proprietari și acte**

Inscrieri privitoare la dreptul de proprietate și alte drepturi reale		Referințe
/		
Act Normativ nr. 123, din 10/07/2012 emis de PARLAMENTUL ROMANIEI;		
B1	Intabulare, drept de PROPRIETATE, dobandit prin Lege, cota actuala 1/1	A1
	1) <b>STATUL ROMÂN</b> , CIF:99999999999999	
	OBSERVATII: DOMENIU PUBLIC	

**C. Partea III. SARCINI .**

Inscrieri privind dezmembramintele dreptului de proprietate, drepturi reale de garanție și sarcini	Referințe
NU SUNT	


## Anexa Nr. 1 La Partea I

## Teren

Nr cadastral	Suprafața (mp)*	Observații / Referințe
	1	

\* Suprafața este determinată în planul de proiecție Stereo 70.

## DETALII LINIARE IMOBIL



## Date referitoare la teren

Crt	Categorie folosință	Intra vilan	Suprafața (mp)	Tarla	Parcelă	Nr. topo	Observații / Referințe
1	curti constructii	NU	1	23	-	-	

## Date referitoare la construcții

Crt	Număr	Destinație construcție	Supraf. (mp)	Situație juridică	Observații / Referințe
A1.1		construcții industriale și edilitare	1	Fara acte	Nr. niveluri:1; S. construita la sol:1 mp; STALP ELECTRIC

## Lungime Segmente

1) Valorile lungimilor segmentelor sunt obținute din proiecție în plan.

Punct început	X / Y	Punct sfârșit	X / Y	Lungime segment (** (m)
1	685.781,562 310.309,168	2	685.780,562 310.309,182	1.0
2	685.780,562 310.309,182	3	685.780,547 310.308,182	1.0
3	685.780,547 310.308,182	4	685.781,547 310.308,168	1.0

Punct început	X / Y	Punct sfârșit	X / Y	Lungime segment (** (m)
4	685.781,547 310.308,168	1	685.781,562 310.309,168	1.0

\*\* Lungimile segmentelor sunt determinate în planul de proiecție Stereo 70 și sunt rotunjite la 1 milimetru.

\*\*\* Distanța dintre puncte este formată din segmente cumulate ce sunt mai mici decât valoarea 1 milimetru.





**DATE DESPRE IMOBILUL NR. 1379**

Oficiul de Cadastru și Publicitate Imobiliară CALARASI  
Biroul de Cadastru și Publicitate Imobiliară Calarasi

**A. Partea I. Descrierea imobilului**

TEREN Extravilan

Adresa: Jud. Calarasi, tarla 23

Nr. Crt	Nr cadastral Nr. topografic	Suprafața* (mp)	Observații / Referințe
A1		1	Sector cadastral:11 Teren neimprejmuit;

**B. Partea II. Proprietari și acte**

Inscrieri privitoare la dreptul de proprietate și alte drepturi reale		Referințe
/		
Act Normativ nr. 123, din 10/07/2012 emis de PARLAMENTUL ROMANIEI;		
B1	Intabulare, drept de PROPRIETATE, dobandit prin Lege, cota actuala 1/1	A1
	1) <b>STATUL ROMÂN</b> , CIF:99999999999999	
	<i>OBSERVATII: DOMENIU PUBLIC</i>	

**C. Partea III. SARCINI .**

Inscrieri privind dezmembramintele dreptului de proprietate, drepturi reale de garanție și sarcini	Referințe
NU SUNT	


## Anexa Nr. 1 La Partea I

## Teren

Nr cadastral	Suprafața (mp)*	Observații / Referințe
	1	

\* Suprafața este determinată în planul de proiecție Stereo 70.

## DETALII LINIARE IMOBIL



## Date referitoare la teren

Crt	Categorie folosință	Intravilan	Suprafața (mp)	Tarla	Parcelă	Nr. topo	Observații / Referințe
1	curți constructii	NU	1	23	-	-	

## Date referitoare la construcții

Crt	Număr	Destinație construcție	Supraf. (mp)	Situație juridică	Observații / Referințe
A1.1		construcții industriale și edilitare	1	Fara acte	Nr. niveluri:1; S. construita la sol:1 mp; STALP ELECTRIC

## Lungime Segmente

1) Valorile lungimilor segmentelor sunt obținute din proiecție în plan.

Punct început	X / Y	Punct sfârșit	X / Y	Lungime segment (** (m)
1	685.785,835 310.265,716	2	685.785,936 310.264,721	1.0
2	685.785,936 310.264,721	3	685.786,931 310.264,821	1.0
3	685.786,931 310.264,821	4	685.786,83 310.265,816	1.0

Punct început	X / Y	Punct sfârșit	X / Y	Lungime segment (** (m)
4	685.786,83 310.265,816	1	685.785,835 310.265,716	1.0

\*\* Lungimile segmentelor sunt determinate în planul de proiecție Stereo 70 și sunt rotunjite la 1 milimetru.

\*\*\* Distanța dintre puncte este formată din segmente cumulate ce sunt mai mici decât valoarea 1 milimetru.



**DATE DESPRE IMOBILUL NR. 1380**

Oficiul de Cadastru și Publicitate Imobiliară CALARASI  
Biroul de Cadastru și Publicitate Imobiliară Calarasi

**A. Partea I. Descrierea imobilului**

TEREN Extravilan

Adresa: Jud. Calarasi, tarla 23

Nr. Crt	Nr cadastral Nr. topografic	Suprafața* (mp)	Observații / Referințe
A1		1	Sector cadastral:11 Teren neimprejmuit;

**B. Partea II. Proprietari și acte**

Inscrieri privitoare la dreptul de proprietate și alte drepturi reale	Referințe
/	
Act Normativ nr. 123, din 10/07/2012 emis de PARLAMENTUL ROMANIEI;	
B1	A1
Intabulare, drept de PROPRIETATE, dobandit prin Lege, cota actuala 1/1	
1) <b>STATUL ROMÂN</b> , CIF:99999999999999	
OBSERVATII: DOMENIU PUBLIC	

**C. Partea III. SARCINI .**

Inscrieri privind dezmembramintele dreptului de proprietate, drepturi reale de garanție și sarcini	Referințe
NU SUNT	


## Anexa Nr. 1 La Partea I

## Teren

Nr cadastral	Suprafața (mp)*	Observații / Referințe
	1	

\* Suprafața este determinată în planul de proiecție Stereo 70.

## DETALII LINIARE IMOBIL



## Date referitoare la teren

Crt	Categorie folosință	Intra vilan	Suprafața (mp)	Tarla	Parcelă	Nr. topo	Observații / Referințe
1	curti constructii	NU	1	23	-	-	

## Date referitoare la construcții

Crt	Număr	Destinație construcție	Supraf. (mp)	Situație juridică	Observații / Referințe
A1.1		construcții industriale și edilitare	1	Fara acte	Nr. niveluri:1; S. construita la sol:1 mp; STALP ELECTRIC

## Lungime Segmente

1) Valorile lungimilor segmentelor sunt obținute din proiecție în plan.

Punct început	X / Y	Punct sfârșit	X / Y	Lungime segment (** (m)
1	685.769,202 310.246,315	2	685.768,202 310.246,329	1.0
2	685.768,202 310.246,329	3	685.768,188 310.245,329	1.0
3	685.768,188 310.245,329	4	685.769,187 310.245,315	0.999

Punct început	X / Y	Punct sfârșit	X / Y	Lungime segment (** (m)
4	685.769,187 310.245,315	1	685.769,202 310.246,315	1.0

\*\* Lungimile segmentelor sunt determinate în planul de proiecție Stereo 70 și sunt rotunjite la 1 milimetru.

\*\*\* Distanța dintre puncte este formată din segmente cumulate ce sunt mai mici decât valoarea 1 milimetru.





**DATE DESPRE IMOBILUL NR. 1381**

Oficiul de Cadastru și Publicitate Imobiliară CALARASI  
Biroul de Cadastru și Publicitate Imobiliară Calarasi

**A. Partea I. Descrierea imobilului**

TEREN Extravilan

Adresa: Jud. Calarasi, tarla 23

Nr. Crt	Nr cadastral Nr. topografic	Suprafața* (mp)	Observații / Referințe
A1		1	Sector cadastral:11 Teren neimprejmuit;

**B. Partea II. Proprietari și acte**

Inscrieri privitoare la dreptul de proprietate și alte drepturi reale		Referințe
/		
Act Normativ nr. 123, din 10/07/2012 emis de PARLAMENTUL ROMANIEI;		
B1	Intabulare, drept de PROPRIETATE, dobandit prin Lege, cota actuala 1/1	A1
	1) <b>STATUL ROMÂN</b> , CIF:99999999999999	
	OBSERVATII: DOMENIU PUBLIC	

**C. Partea III. SARCINI .**

Inscrieri privind dezmembramintele dreptului de proprietate, drepturi reale de garanție și sarcini	Referințe
NU SUNT	


## Anexa Nr. 1 La Partea I

## Teren

Nr cadastral	Suprafața (mp)*	Observații / Referințe
	1	

\* Suprafața este determinată în planul de proiecție Stereo 70.

## DETALII LINIARE IMOBIL



## Date referitoare la teren

Crt	Categorie folosință	Intravilan	Suprafața (mp)	Tarla	Parcelă	Nr. topo	Observații / Referințe
1	curți constructii	NU	1	23	-	-	

## Date referitoare la construcții

Crt	Număr	Destinație construcție	Supraf. (mp)	Situație juridică	Observații / Referințe
A1.1		construcții industriale și edilitare	1	Fara acte	Nr. niveluri:1; S. construita la sol:1 mp; STALP ELECTRIC

## Lungime Segmente

1) Valorile lungimilor segmentelor sunt obținute din proiecție în plan.

Punct început	X / Y	Punct sfârșit	X / Y	Lungime segment (** (m)
1	685.775,261 310.246,521	2	685.774,261 310.246,536	1.0
2	685.774,261 310.246,536	3	685.774,247 310.245,536	1.0
3	685.774,247 310.245,536	4	685.775,246 310.245,522	0.999

Punct început	X / Y	Punct sfârșit	X / Y	Lungime segment (** (m)
4	685.775,246 310.245,522	1	685.775,261 310.246,521	0.999

\*\* Lungimile segmentelor sunt determinate în planul de proiecție Stereo 70 și sunt rotunjite la 1 milimetru.

\*\*\* Distanța dintre puncte este formată din segmente cumulate ce sunt mai mici decât valoarea 1 milimetru.



**DATE DESPRE IMOBILUL NR. 1382**

Oficiul de Cadastru și Publicitate Imobiliară CALARASI  
Biroul de Cadastru și Publicitate Imobiliară Calarasi

**A. Partea I. Descrierea imobilului**

TEREN Extravilan

Adresa: Jud. Calarasi, tarla 23

Nr. Crt	Nr cadastral Nr. topografic	Suprafața* (mp)	Observații / Referințe
A1		1	Sector cadastral:11 Teren neimprejmuit;

**B. Partea II. Proprietari și acte**

Inscrieri privitoare la dreptul de proprietate și alte drepturi reale	Referințe
/	
Act Normativ nr. 123, din 10/07/2012 emis de PARLAMENTUL ROMANIEI;	
B1	A1
Intabulare, drept de PROPRIETATE, dobandit prin Lege, cota actuala 1/1	
1) <b>STATUL ROMÂN</b> , CIF:99999999999999	
OBSERVATII: DOMENIU PUBLIC	

**C. Partea III. SARCINI .**

Inscrieri privind dezmembramintele dreptului de proprietate, drepturi reale de garanție și sarcini	Referințe
NU SUNT	


## Anexa Nr. 1 La Partea I

## Teren

Nr cadastral	Suprafața (mp)*	Observații / Referințe
	1	

\* Suprafața este determinată în planul de proiecție Stereo 70.

## DETALII LINIARE IMOBIL



## Date referitoare la teren

Crt	Categorie folosință	Intra vilan	Suprafața (mp)	Tarla	Parcelă	Nr. topo	Observații / Referințe
1	curti constructii	NU	1	23	-	-	

## Date referitoare la construcții

Crt	Număr	Destinație construcție	Supraf. (mp)	Situație juridică	Observații / Referințe
A1.1		construcții industriale și edilitare	1	Fara acte	Nr. niveluri:1; S. construita la sol:1 mp; STALP ELECTRIC

## Lungime Segmente

1) Valorile lungimilor segmentelor sunt obținute din proiecție în plan.

Punct început	X / Y	Punct sfârșit	X / Y	Lungime segment (** (m)
1	685.780,664 310.246,722	2	685.779,664 310.246,737	1.0
2	685.779,664 310.246,737	3	685.779,65 310.245,737	1.0
3	685.779,65 310.245,737	4	685.780,65 310.245,722	1.0

Punct început	X / Y	Punct sfârșit	X / Y	Lungime segment (** (m)
4	685.780,65 310.245,722	1	685.780,664 310.246,722	1.0

\*\* Lungimile segmentelor sunt determinate în planul de proiecție Stereo 70 și sunt rotunjite la 1 milimetru.

\*\*\* Distanța dintre puncte este formată din segmente cumulate ce sunt mai mici decât valoarea 1 milimetru.





**DATE DESPRE IMOBILUL NR. 1383**

Oficiul de Cadastru și Publicitate Imobiliară CALARASI  
Biroul de Cadastru și Publicitate Imobiliară Calarasi

**A. Partea I. Descrierea imobilului**

TEREN Extravilan

Adresa: Jud. Calarasi, tarla 23

Nr. Crt	Nr cadastral Nr. topografic	Suprafața* (mp)	Observații / Referințe
A1		1	Sector cadastral:11 Teren neimprejmuit;

**B. Partea II. Proprietari și acte**

Inscrieri privitoare la dreptul de proprietate și alte drepturi reale	Referințe
/	
Act Normativ nr. 123, din 10/07/2012 emis de PARLAMENTUL ROMANIEI;	
B1	A1
Intabulare, drept de PROPRIETATE, dobandit prin Lege, cota actuala 1/1	
1) <b>STATUL ROMÂN</b> , CIF:99999999999999	
OBSERVATII: DOMENIU PUBLIC	

**C. Partea III. SARCINI .**

Inscrieri privind dezmembramintele dreptului de proprietate, drepturi reale de garanție și sarcini	Referințe
NU SUNT	


## Anexa Nr. 1 La Partea I

## Teren

Nr cadastral	Suprafața (mp)*	Observații / Referințe
	1	

\* Suprafața este determinată în planul de proiecție Stereo 70.

## DETALII LINIARE IMOBIL



## Date referitoare la teren

Crt	Categorie folosință	Intravilan	Suprafața (mp)	Tarla	Parcelă	Nr. topo	Observații / Referințe
1	curti constructii	NU	1	23	-	-	

## Date referitoare la construcții

Crt	Număr	Destinație construcție	Supraf. (mp)	Situație juridică	Observații / Referințe
A1.1		construcții industriale și edilitare	1	Fara acte	Nr. niveluri:1; S. construita la sol:1 mp; STALP ELECTRIC

## Lungime Segmente

1) Valorile lungimilor segmentelor sunt obținute din proiecție în plan.

Punct început	X / Y	Punct sfârșit	X / Y	Lungime segment (** (m)
1	685.785,179 310.203,118	2	685.785,165 310.202,118	1.0
2	685.785,165 310.202,118	3	685.786,165 310.202,104	1.0
3	685.786,165 310.202,104	4	685.786,179 310.203,104	1.0

Punct început	X / Y	Punct sfârșit	X / Y	Lungime segment (** (m)
4	685.786,179 310.203,104	1	685.785,179 310.203,118	1.0

\*\* Lungimile segmentelor sunt determinate în planul de proiecție Stereo 70 și sunt rotunjite la 1 milimetru.

\*\*\* Distanța dintre puncte este formată din segmente cumulate ce sunt mai mici decât valoarea 1 milimetru.



**DATE DESPRE IMOBILUL NR. 1384**

Oficiul de Cadastru și Publicitate Imobiliară CALARASI  
Biroul de Cadastru și Publicitate Imobiliară Calarasi

**A. Partea I. Descrierea imobilului**

TEREN Extravilan

Adresa: Jud. Calarasi, tarla 23

Nr. Crt	Nr cadastral Nr. topografic	Suprafața* (mp)	Observații / Referințe
A1		1	Sector cadastral:11 Teren neimprejmuit;

**B. Partea II. Proprietari și acte**

Inscrieri privitoare la dreptul de proprietate și alte drepturi reale	Referințe
/	
Act Normativ nr. 123, din 10/07/2012 emis de PARLAMENTUL ROMANIEI;	
B1	A1
Intabulare, drept de PROPRIETATE, dobandit prin Lege, cota actuala 1/1	
1) <b>STATUL ROMÂN</b> , CIF:99999999999999	
OBSERVATII: DOMENIU PUBLIC	

**C. Partea III. SARCINI .**

Inscrieri privind dezmembramintele dreptului de proprietate, drepturi reale de garanție și sarcini	Referințe
NU SUNT	


## Anexa Nr. 1 La Partea I

## Teren

Nr cadastral	Suprafața (mp)*	Observații / Referințe
	1	

\* Suprafața este determinată în planul de proiecție Stereo 70.

## DETALII LINIARE IMOBIL



## Date referitoare la teren

Crt	Categorie folosință	Intra vilan	Suprafața (mp)	Tarla	Parcelă	Nr. topo	Observații / Referințe
1	curti constructii	NU	1	23	-	-	

## Date referitoare la construcții

Crt	Număr	Destinație construcție	Supraf. (mp)	Situație juridică	Observații / Referințe
A1.1		construcții industriale și edilitare	1	Fara acte	Nr. niveluri:1; S. construita la sol:1 mp; STALP ELECTRIC

## Lungime Segmente

1) Valorile lungimilor segmentelor sunt obținute din proiecție în plan.

Punct început	X / Y	Punct sfârșit	X / Y	Lungime segment (** (m)
1	685.779,819 310.184,449	2	685.778,819 310.184,463	1.0
2	685.778,819 310.184,463	3	685.778,805 310.183,463	1.0
3	685.778,805 310.183,463	4	685.779,805 310.183,449	1.0

Punct început	X / Y	Punct sfârșit	X / Y	Lungime segment (** (m)
4	685.779,805 310.183,449	1	685.779,819 310.184,449	1.0

\*\* Lungimile segmentelor sunt determinate în planul de proiecție Stereo 70 și sunt rotunjite la 1 milimetru.

\*\*\* Distanța dintre puncte este formată din segmente cumulate ce sunt mai mici decât valoarea 1 milimetru.





**DATE DESPRE IMOBILUL NR. 1385**

Oficiul de Cadastru și Publicitate Imobiliară CALARASI  
Biroul de Cadastru și Publicitate Imobiliară Calarasi

**A. Partea I. Descrierea imobilului**

TEREN Extravilan

Adresa: Jud. Calarasi, tarla 23

Nr. Crt	Nr cadastral Nr. topografic	Suprafața* (mp)	Observații / Referințe
A1		1	Sector cadastral:11 Teren neimprejmuit;

**B. Partea II. Proprietari și acte**

Inscrieri privitoare la dreptul de proprietate și alte drepturi reale	Referințe
/	
Act Normativ nr. 123, din 10/07/2012 emis de PARLAMENTUL ROMANIEI;	
B1	A1
Intabulare, drept de PROPRIETATE, dobandit prin Lege, cota actuala 1/1	
1) <b>STATUL ROMÂN</b> , CIF:99999999999999	
OBSERVATII: DOMENIU PUBLIC	

**C. Partea III. SARCINI .**

Inscrieri privind dezmembramintele dreptului de proprietate, drepturi reale de garanție și sarcini	Referințe
NU SUNT	


## Anexa Nr. 1 La Partea I

## Teren

Nr cadastral	Suprafața (mp)*	Observații / Referințe
	1	

\* Suprafața este determinată în planul de proiecție Stereo 70.

## DETALII LINIARE IMOBIL



## Date referitoare la teren

Crt	Categorie folosință	Intravilan	Suprafața (mp)	Tarla	Parcelă	Nr. topo	Observații / Referințe
1	curti constructii	NU	1	23	-	-	

## Date referitoare la construcții

Crt	Număr	Destinație construcție	Supraf. (mp)	Situație juridică	Observații / Referințe
A1.1		construcții industriale și edilitare	1	Fara acte	Nr. niveluri:1; S. construita la sol:1 mp; STALP ELECTRIC

## Lungime Segmente

1) Valorile lungimilor segmentelor sunt obținute din proiecție în plan.

Punct început	X / Y	Punct sfârșit	X / Y	Lungime segment (** (m)
1	685.784,206 310.133,872	2	685.784,192 310.132,872	1.0
2	685.784,192 310.132,872	3	685.785,192 310.132,858	1.0
3	685.785,192 310.132,858	4	685.785,206 310.133,858	1.0

Punct început	X / Y	Punct sfârșit	X / Y	Lungime segment (** (m)
4	685.785,206 310.133,858	1	685.784,206 310.133,872	1.0

\*\* Lungimile segmentelor sunt determinate în planul de proiecție Stereo 70 și sunt rotunjite la 1 milimetru.

\*\*\* Distanța dintre puncte este formată din segmente cumulate ce sunt mai mici decât valoarea 1 milimetru.



**DATE DESPRE IMOBILUL NR. 1386**

Oficiul de Cadastru și Publicitate Imobiliară CALARASI  
Biroul de Cadastru și Publicitate Imobiliară Calarasi

**A. Partea I. Descrierea imobilului**

TEREN Extravilan

Adresa: Jud. Calarasi, tarla 23

Nr. Crt	Nr cadastral Nr. topografic	Suprafața* (mp)	Observații / Referințe
A1		1	Sector cadastral:11 Teren neimprejmuit;

**B. Partea II. Proprietari și acte**

Inscrieri privitoare la dreptul de proprietate și alte drepturi reale	Referințe
/	
Act Normativ nr. 123, din 10/07/2012 emis de PARLAMENTUL ROMANIEI;	
B1	A1
Intabulare, drept de PROPRIETATE, dobandit prin Lege, cota actuala 1/1	
1) <b>STATUL ROMÂN</b> , CIF:99999999999999	
OBSERVATII: DOMENIU PUBLIC	

**C. Partea III. SARCINI .**

Inscrieri privind dezmembramintele dreptului de proprietate, drepturi reale de garanție și sarcini	Referințe
NU SUNT	


## Anexa Nr. 1 La Partea I

## Teren

Nr cadastral	Suprafața (mp)*	Observații / Referințe
	1	

\* Suprafața este determinată în planul de proiecție Stereo 70.

## DETALII LINIARE IMOBIL



## Date referitoare la teren

Crt	Categorie folosință	Intra vilan	Suprafața (mp)	Tarla	Parcelă	Nr. topo	Observații / Referințe
1	curti constructii	NU	1	23	-	-	

## Date referitoare la construcții

Crt	Număr	Destinație construcție	Supraf. (mp)	Situație juridică	Observații / Referințe
A1.1		construcții industriale și edilitare	1	Fara acte	Nr. niveluri:1; S. construita la sol:1 mp; STALP ELECTRIC

## Lungime Segmente

1) Valorile lungimilor segmentelor sunt obținute din proiecție în plan.

Punct început	X / Y	Punct sfârșit	X / Y	Lungime segment (** (m)
1	685.778,923 310.122,313	2	685.777,923 310.122,328	1.0
2	685.777,923 310.122,328	3	685.777,909 310.121,328	1.0
3	685.777,909 310.121,328	4	685.778,909 310.121,313	1.0

Punct început	X / Y	Punct sfârșit	X / Y	Lungime segment (** (m)
4	685.778,909 310.121,313	1	685.778,923 310.122,313	1.0

\*\* Lungimile segmentelor sunt determinate în planul de proiecție Stereo 70 și sunt rotunjite la 1 milimetru.

\*\*\* Distanța dintre puncte este formată din segmente cumulate ce sunt mai mici decât valoarea 1 milimetru.





**DATE DESPRE IMOBILUL NR. 1387**

Oficiul de Cadastru și Publicitate Imobiliară CALARASI  
Biroul de Cadastru și Publicitate Imobiliară Calarasi

**A. Partea I. Descrierea imobilului**

TEREN Extravilan

Adresa: Jud. Calarasi, tarla 23

Nr. Crt	Nr cadastral Nr. topografic	Suprafața* (mp)	Observații / Referințe
A1		1	Sector cadastral:11 Teren neimprejmuit;

**B. Partea II. Proprietari și acte**

Inscrieri privitoare la dreptul de proprietate și alte drepturi reale	Referințe
/	
Act Normativ nr. 123, din 10/07/2012 emis de PARLAMENTUL ROMANIEI;	
B1	A1
Intabulare, drept de PROPRIETATE, dobandit prin Lege, cota actuala 1/1	
1) STATUL ROMÂN, CIF:99999999999999	
OBSERVATII: DOMENIU PUBLIC	

**C. Partea III. SARCINI .**

Inscrieri privind dezmembramintele dreptului de proprietate, drepturi reale de garanție și sarcini	Referințe
NU SUNT	


## Anexa Nr. 1 La Partea I

## Teren

Nr cadastral	Suprafața (mp)*	Observații / Referințe
	1	

\* Suprafața este determinată în planul de proiecție Stereo 70.

## DETALII LINIARE IMOBIL



## Date referitoare la teren

Crt	Categorie folosință	Intravilan	Suprafața (mp)	Tarla	Parcelă	Nr. topo	Observații / Referințe
1	curți constructii	NU	1	23	-	-	

## Date referitoare la construcții

Crt	Număr	Destinație construcție	Supraf. (mp)	Situație juridică	Observații / Referințe
A1.1		construcții industriale și edilitare	1	Fara acte	Nr. niveluri:1; S. construita la sol:1 mp; STALP ELECTRIC

## Lungime Segmente

1) Valorile lungimilor segmentelor sunt obținute din proiecție în plan.

Punct început	X / Y	Punct sfârșit	X / Y	Lungime segment (** (m)
1	685.783,269 310.064,539	2	685.783,255 310.063,539	1.0
2	685.783,255 310.063,539	3	685.784,255 310.063,525	1.0
3	685.784,255 310.063,525	4	685.784,269 310.064,525	1.0

Punct început	X / Y	Punct sfârșit	X / Y	Lungime segment (** (m)
4	685.784,269 310.064,525	1	685.783,269 310.064,539	1.0

\*\* Lungimile segmentelor sunt determinate în planul de proiecție Stereo 70 și sunt rotunjite la 1 milimetru.

\*\*\* Distanța dintre puncte este formată din segmente cumulate ce sunt mai mici decât valoarea 1 milimetru.



**DATE DESPRE IMOBILUL NR. 1388**

Oficiul de Cadastru și Publicitate Imobiliară CALARASI  
Biroul de Cadastru și Publicitate Imobiliară Calarasi

**A. Partea I. Descrierea imobilului**

TEREN Extravilan

Adresa: Jud. Calarasi, tarla 23

Nr. Crt	Nr cadastral Nr. topografic	Suprafața* (mp)	Observații / Referințe
A1		1	Sector cadastral:11 Teren neimprejmuit;

**B. Partea II. Proprietari și acte**

Inscrieri privitoare la dreptul de proprietate și alte drepturi reale	Referințe
/	
Act Normativ nr. 123, din 10/07/2012 emis de PARLAMENTUL ROMANIEI;	
B1	A1
Intabulare, drept de PROPRIETATE, dobandit prin Lege, cota actuala 1/1	
1) <b>STATUL ROMÂN</b> , CIF:99999999999999	
OBSERVATII: DOMENIU PUBLIC	

**C. Partea III. SARCINI .**

Inscrieri privind dezmembramintele dreptului de proprietate, drepturi reale de garanție și sarcini	Referințe
NU SUNT	


## Anexa Nr. 1 La Partea I

## Teren

Nr cadastral	Suprafața (mp)*	Observații / Referințe
	1	

\* Suprafața este determinată în planul de proiecție Stereo 70.

## DETALII LINIARE IMOBIL



## Date referitoare la teren

Crt	Categorie folosință	Intra vilan	Suprafața (mp)	Tarla	Parcelă	Nr. topo	Observații / Referințe
1	curti constructii	NU	1	23	-	-	

## Date referitoare la construcții

Crt	Număr	Destinație construcție	Supraf. (mp)	Situație juridică	Observații / Referințe
A1.1		construcții industriale și edilitare	1	Fara acte	Nr. niveluri:1; S. construita la sol:1 mp; STALP ELECTRIC

## Lungime Segmente

1) Valorile lungimilor segmentelor sunt obținute din proiecție în plan.

Punct început	X / Y	Punct sfârșit	X / Y	Lungime segment (** (m)
1	685.778,029 310.059,61	2	685.777,029 310.059,624	1.0
2	685.777,029 310.059,624	3	685.777,015 310.058,624	1.0
3	685.777,015 310.058,624	4	685.778,015 310.058,61	1.0

Punct început	X / Y	Punct sfârșit	X / Y	Lungime segment (** (m)
4	685.778,015 310.058,61	1	685.778,029 310.059,61	1.0

\*\* Lungimile segmentelor sunt determinate în planul de proiecție Stereo 70 și sunt rotunjite la 1 milimetru.

\*\*\* Distanța dintre puncte este formată din segmente cumulate ce sunt mai mici decât valoarea 1 milimetru.





**DATE DESPRE IMOBILUL NR. 1389**

Oficiul de Cadastru și Publicitate Imobiliară CALARASI  
Biroul de Cadastru și Publicitate Imobiliară Calarasi

**A. Partea I. Descrierea imobilului**

TEREN Extravilan

Adresa: Jud. Calarasi, tarla 23

Nr. Crt	Nr cadastral Nr. topografic	Suprafața* (mp)	Observații / Referințe
A1		1	Sector cadastral:11 Teren neimprejmuit;

**B. Partea II. Proprietari și acte**

Inscrieri privitoare la dreptul de proprietate și alte drepturi reale	Referințe
/	
Act Normativ nr. 123, din 10/07/2012 emis de PARLAMENTUL ROMANIEI;	
B1	A1
Intabulare, drept de PROPRIETATE, dobandit prin Lege, cota actuala 1/1	
1) <b>STATUL ROMÂN</b> , CIF:99999999999999	
OBSERVATII: DOMENIU PUBLIC	

**C. Partea III. SARCINI .**

Inscrieri privind dezmembramintele dreptului de proprietate, drepturi reale de garanție și sarcini	Referințe
NU SUNT	


## Anexa Nr. 1 La Partea I

## Teren

Nr cadastral	Suprafața (mp)*	Observații / Referințe
	1	

\* Suprafața este determinată în planul de proiecție Stereo 70.

## DETALII LINIARE IMOBIL



## Date referitoare la teren

Crt	Categorie folosință	Intra vilan	Suprafața (mp)	Tarla	Parcelă	Nr. topo	Observații / Referințe
1	curti constructii	NU	1	23	-	-	

## Date referitoare la construcții

Crt	Număr	Destinație construcție	Supraf. (mp)	Situație juridică	Observații / Referințe
A1.1		construcții industriale și edilitare	1	Fara acte	Nr. niveluri:1; S. construita la sol:1 mp; STALP ELECTRIC

## Lungime Segmente

1) Valorile lungimilor segmentelor sunt obținute din proiecție în plan.

Punct început	X / Y	Punct sfârșit	X / Y	Lungime segment (** (m)
1	685.777,119 309.997,271	2	685.776,119 309.997,286	1.0
2	685.776,119 309.997,286	3	685.776,105 309.996,286	1.0
3	685.776,105 309.996,286	4	685.777,105 309.996,271	1.0

Punct început	X / Y	Punct sfârșit	X / Y	Lungime segment (** (m)
4	685.777,105 309.996,271	1	685.777,119 309.997,271	1.0

\*\* Lungimile segmentelor sunt determinate în planul de proiecție Stereo 70 și sunt rotunjite la 1 milimetru.

\*\*\* Distanța dintre puncte este formată din segmente cumulate ce sunt mai mici decât valoarea 1 milimetru.



**DATE DESPRE IMOBILUL NR. 1390**

Oficiul de Cadastru și Publicitate Imobiliară CALARASI  
Biroul de Cadastru și Publicitate Imobiliară Calarasi

**A. Partea I. Descrierea imobilului**

TEREN Extravilan

Adresa: Jud. Calarasi, tarla 23

Nr. Crt	Nr cadastral Nr. topografic	Suprafața* (mp)	Observații / Referințe
A1		1	Sector cadastral:11 Teren neimprejmuit;

**B. Partea II. Proprietari și acte**

Inscrieri privitoare la dreptul de proprietate și alte drepturi reale	Referințe
/	
Act Normativ nr. 123, din 10/07/2012 emis de PARLAMENTUL ROMANIEI;	
B1	A1
Intabulare, drept de PROPRIETATE, dobandit prin Lege, cota actuala 1/1	
1) <b>STATUL ROMÂN</b> , CIF:99999999999999	
OBSERVATII: DOMENIU PUBLIC	

**C. Partea III. SARCINI .**

Inscrieri privind dezmembramintele dreptului de proprietate, drepturi reale de garanție și sarcini	Referințe
NU SUNT	


## Anexa Nr. 1 La Partea I

## Teren

Nr cadastral	Suprafața (mp)*	Observații / Referințe
	1	

\* Suprafața este determinată în planul de proiecție Stereo 70.

## DETALII LINIARE IMOBIL



## Date referitoare la teren

Crt	Categorie folosință	Intra vilan	Suprafața (mp)	Tarla	Parcelă	Nr. topo	Observații / Referințe
1	curti constructii	NU	1	23	-	-	

## Date referitoare la construcții

Crt	Număr	Destinație construcție	Supraf. (mp)	Situație juridică	Observații / Referințe
A1.1		construcții industriale și edilitare	1	Fara acte	Nr. niveluri:1; S. construita la sol:1 mp; STALP ELECTRIC

## Lungime Segmente

1) Valorile lungimilor segmentelor sunt obținute din proiecție în plan.

Punct început	X / Y	Punct sfârșit	X / Y	Lungime segment (** (m))
1	685.782,269 309.997,493	2	685.782,349 309.996,497	0.999
2	685.782,349 309.996,497	3	685.783,346 309.996,577	1.0
3	685.783,346 309.996,577	4	685.783,265 309.997,574	1.0

Punct început	X / Y	Punct sfârșit	X / Y	Lungime segment (** (m)
4	685.783,265 309.997,574	1	685.782,269 309.997,493	0.999

\*\* Lungimile segmentelor sunt determinate în planul de proiecție Stereo 70 și sunt rotunjite la 1 milimetru.

\*\*\* Distanța dintre puncte este formată din segmente cumulate ce sunt mai mici decât valoarea 1 milimetru.





**DATE DESPRE IMOBILUL NR. 1391**

Oficiul de Cadastru și Publicitate Imobiliară CALARASI  
Biroul de Cadastru și Publicitate Imobiliară Calarasi

**A. Partea I. Descrierea imobilului**

TEREN Extravilan

Adresa: Jud. Calarasi, tarla 23

Nr. Crt	Nr cadastral Nr. topografic	Suprafața* (mp)	Observații / Referințe
A1		1	Sector cadastral:11 Teren neimprejmuit;

**B. Partea II. Proprietari și acte**

Inscrieri privitoare la dreptul de proprietate și alte drepturi reale	Referințe
/	
Act Normativ nr. 123, din 10/07/2012 emis de PARLAMENTUL ROMANIEI;	
B1	A1
Intabulare, drept de PROPRIETATE, dobandit prin Lege, cota actuala 1/1	
1) <b>STATUL ROMÂN</b> , CIF:99999999999999	
OBSERVATII: DOMENIU PUBLIC	

**C. Partea III. SARCINI .**

Inscrieri privind dezmembramintele dreptului de proprietate, drepturi reale de garanție și sarcini	Referințe
NU SUNT	


## Anexa Nr. 1 La Partea I

## Teren

Nr cadastral	Suprafața (mp)*	Observații / Referințe
	1	

\* Suprafața este determinată în planul de proiecție Stereo 70.

## DETALII LINIARE IMOBIL



## Date referitoare la teren

Crt	Categorie folosință	Intra vilan	Suprafața (mp)	Tarla	Parcelă	Nr. topo	Observații / Referințe
1	curti constructii	NU	1	23	-	-	

## Date referitoare la construcții

Crt	Număr	Destinație construcție	Supraf. (mp)	Situație juridică	Observații / Referințe
A1.1		construcții industriale și edilitare	1	Fara acte	Nr. niveluri:1; S. construita la sol:1 mp; STALP ELECTRIC

## Lungime Segmente

1) Valorile lungimilor segmentelor sunt obținute din proiecție în plan.

Punct început	X / Y	Punct sfârșit	X / Y	Lungime segment (** (m))
1	685.776,216 309.934,702	2	685.775,217 309.934,716	0.999
2	685.775,217 309.934,716	3	685.775,202 309.933,717	0.999
3	685.775,202 309.933,717	4	685.776,202 309.933,702	1.0

Punct început	X / Y	Punct sfârșit	X / Y	Lungime segment (** (m)
4	685.776,202 309.933,702	1	685.776,216 309.934,702	1.0

\*\* Lungimile segmentelor sunt determinate în planul de proiecție Stereo 70 și sunt rotunjite la 1 milimetru.

\*\*\* Distanța dintre puncte este formată din segmente cumulate ce sunt mai mici decât valoarea 1 milimetru.



**DATE DESPRE IMOBILUL NR. 1392**

Oficiul de Cadastru și Publicitate Imobiliară CALARASI  
Biroul de Cadastru și Publicitate Imobiliară Calarasi

**A. Partea I. Descrierea imobilului**

TEREN Extravilan

Adresa: Jud. Calarasi, tarla 23

Nr. Crt	Nr cadastral Nr. topografic	Suprafața* (mp)	Observații / Referințe
A1		1	Sector cadastral:11 Teren neimprejmuit;

**B. Partea II. Proprietari și acte**

Inscrieri privitoare la dreptul de proprietate și alte drepturi reale	Referințe
/	
Act Normativ nr. 123, din 10/07/2012 emis de PARLAMENTUL ROMANIEI;	
B1	A1
Intabulare, drept de PROPRIETATE, dobandit prin Lege, cota actuala 1/1	
1) <b>STATUL ROMÂN</b> , CIF:99999999999999	
OBSERVATII: DOMENIU PUBLIC	

**C. Partea III. SARCINI .**

Inscrieri privind dezmembramintele dreptului de proprietate, drepturi reale de garanție și sarcini	Referințe
NU SUNT	


## Anexa Nr. 1 La Partea I

## Teren

Nr cadastral	Suprafața (mp)*	Observații / Referințe
	1	

\* Suprafața este determinată în planul de proiecție Stereo 70.

## DETALII LINIARE IMOBIL



## Date referitoare la teren

Crt	Categorie folosință	Intravilan	Suprafața (mp)	Tarla	Parcelă	Nr. topo	Observații / Referințe
1	curți constructii	NU	1	23	-	-	

## Date referitoare la construcții

Crt	Număr	Destinație construcție	Supraf. (mp)	Situație juridică	Observații / Referințe
A1.1		construcții industriale și edilitare	1	Fara acte	Nr. niveluri:1; S. construita la sol:1 mp; STALP ELECTRIC

## Lungime Segmente

1) Valorile lungimilor segmentelor sunt obținute din proiecție în plan.

Punct început	X / Y	Punct sfârșit	X / Y	Lungime segment (** (m)
1	685.781,341 309.929,521	2	685.781,327 309.928,521	1.0
2	685.781,327 309.928,521	3	685.782,327 309.928,507	1.0
3	685.782,327 309.928,507	4	685.782,341 309.929,507	1.0

Punct început	X / Y	Punct sfârșit	X / Y	Lungime segment (** (m)
4	685.782,341 309.929,507	1	685.781,341 309.929,521	1.0

\*\* Lungimile segmentelor sunt determinate în planul de proiecție Stereo 70 și sunt rotunjite la 1 milimetru.

\*\*\* Distanța dintre puncte este formată din segmente cumulate ce sunt mai mici decât valoarea 1 milimetru.





**DATE DESPRE IMOBILUL NR. 1393**

Oficiul de Cadastru și Publicitate Imobiliară CALARASI  
Biroul de Cadastru și Publicitate Imobiliară Calarasi

**A. Partea I. Descrierea imobilului**

TEREN Extravilan

Adresa: Jud. Calarasi, tarla 23

Nr. Crt	Nr cadastral Nr. topografic	Suprafața* (mp)	Observații / Referințe
A1		1	Sector cadastral:11 Teren neimprejmuit;

**B. Partea II. Proprietari și acte**

Inscrieri privitoare la dreptul de proprietate și alte drepturi reale		Referințe
/		
Act Normativ nr. 123, din 10/07/2012 emis de PARLAMENTUL ROMANIEI;		
B1	Intabulare, drept de PROPRIETATE, dobandit prin Lege, cota actuala 1/1	A1
	1) <b>STATUL ROMÂN</b> , CIF:99999999999999	
	<i>OBSERVATII: DOMENIU PUBLIC</i>	

**C. Partea III. SARCINI .**

Inscrieri privind dezmembramintele dreptului de proprietate, drepturi reale de garanție și sarcini	Referințe
NU SUNT	


## Anexa Nr. 1 La Partea I

## Teren

Nr cadastral	Suprafața (mp)*	Observații / Referințe
	1	

\* Suprafața este determinată în planul de proiecție Stereo 70.

## DETALII LINIARE IMOBIL



## Date referitoare la teren

Crt	Categorie folosință	Intra vilan	Suprafața (mp)	Tarla	Parcelă	Nr. topo	Observații / Referințe
1	curti constructii	NU	1	23	-	-	

## Date referitoare la construcții

Crt	Număr	Destinație construcție	Supraf. (mp)	Situație juridică	Observații / Referințe
A1.1		construcții industriale și edilitare	1	Fara acte	Nr. niveluri:1; S. construita la sol:1 mp; STALP ELECTRIC

## Lungime Segmente

1) Valorile lungimilor segmentelor sunt obținute din proiecție în plan.

Punct început	X / Y	Punct sfârșit	X / Y	Lungime segment (** (m)
1	685.774,412 309.809,639	2	685.773,412 309.809,654	1.0
2	685.773,412 309.809,654	3	685.773,398 309.808,654	1.0
3	685.773,398 309.808,654	4	685.774,398 309.808,639	1.0

Punct început	X / Y	Punct sfârșit	X / Y	Lungime segment (** (m)
4	685.774,398 309.808,639	1	685.774,412 309.809,639	1.0

\*\* Lungimile segmentelor sunt determinate în planul de proiecție Stereo 70 și sunt rotunjite la 1 milimetru.

\*\*\* Distanța dintre puncte este formată din segmente cumulate ce sunt mai mici decât valoarea 1 milimetru.



**DATE DESPRE IMOBILUL NR. 1394**

Oficiul de Cadastru și Publicitate Imobiliară CALARASI  
Biroul de Cadastru și Publicitate Imobiliară Calarasi

**A. Partea I. Descrierea imobilului**

TEREN Extravilan

Adresa: Jud. Calarasi, tarla 23

Nr. Crt	Nr cadastral Nr. topografic	Suprafața* (mp)	Observații / Referințe
A1		1	Sector cadastral:11 Teren neimprejmuit;

**B. Partea II. Proprietari și acte**

Inscrieri privitoare la dreptul de proprietate și alte drepturi reale	Referințe
/	
Act Normativ nr. 123, din 10/07/2012 emis de PARLAMENTUL ROMANIEI;	
B1	A1
Intabulare, drept de PROPRIETATE, dobandit prin Lege, cota actuala 1/1	
1) <b>STATUL ROMÂN</b> , CIF:99999999999999	
OBSERVATII: DOMENIU PUBLIC	

**C. Partea III. SARCINI .**

Inscrieri privind dezmembramintele dreptului de proprietate, drepturi reale de garanție și sarcini	Referințe
NU SUNT	


## Anexa Nr. 1 La Partea I

## Teren

Nr cadastral	Suprafața (mp)*	Observații / Referințe
	1	

\* Suprafața este determinată în planul de proiecție Stereo 70.

## DETALII LINIARE IMOBIL



## Date referitoare la teren

Crt	Categorie folosință	Intravilan	Suprafața (mp)	Tarla	Parcelă	Nr. topo	Observații / Referințe
1	curți constructii	NU	1	23	-	-	

## Date referitoare la construcții

Crt	Număr	Destinație construcție	Supraf. (mp)	Situație juridică	Observații / Referințe
A1.1		construcții industriale și edilitare	1	Fara acte	Nr. niveluri:1; S. construita la sol:1 mp; STALP ELECTRIC

## Lungime Segmente

1) Valorile lungimilor segmentelor sunt obținute din proiecție în plan.

Punct început	X / Y	Punct sfârșit	X / Y	Lungime segment (** (m)
1	685.779,507 309.809,797	2	685.779,493 309.808,797	1.0
2	685.779,493 309.808,797	3	685.780,493 309.808,783	1.0
3	685.780,493 309.808,783	4	685.780,507 309.809,783	1.0

Punct început	X / Y	Punct sfârșit	X / Y	Lungime segment (** (m)
4	685.780,507 309.809,783	1	685.779,507 309.809,797	1.0

\*\* Lungimile segmentelor sunt determinate în planul de proiecție Stereo 70 și sunt rotunjite la 1 milimetru.

\*\*\* Distanța dintre puncte este formată din segmente cumulate ce sunt mai mici decât valoarea 1 milimetru.





**DATE DESPRE IMOBILUL NR. 1395**

Oficiul de Cadastru și Publicitate Imobiliară CALARASI  
Biroul de Cadastru și Publicitate Imobiliară Calarasi

**A. Partea I. Descrierea imobilului**

TEREN Extravilan

Adresa: Jud. Calarasi, tarla 23

Nr. Crt	Nr cadastral Nr. topografic	Suprafața* (mp)	Observații / Referințe
A1		1	Sector cadastral:11 Teren neimprejmuit;

**B. Partea II. Proprietari și acte**

Inscrieri privitoare la dreptul de proprietate și alte drepturi reale	Referințe
/	
Act Normativ nr. 123, din 10/07/2012 emis de PARLAMENTUL ROMANIEI;	
B1	A1
Intabulare, drept de PROPRIETATE, dobandit prin Lege, cota actuala 1/1	
1) <b>STATUL ROMÂN</b> , CIF:99999999999999	
OBSERVATII: DOMENIU PUBLIC	

**C. Partea III. SARCINI .**

Inscrieri privind dezmembramintele dreptului de proprietate, drepturi reale de garanție și sarcini	Referințe
NU SUNT	


## Anexa Nr. 1 La Partea I

## Teren

Nr cadastral	Suprafața (mp)*	Observații / Referințe
	1	

\* Suprafața este determinată în planul de proiecție Stereo 70.

## DETALII LINIARE IMOBIL



## Date referitoare la teren

Crt	Categorie folosință	Intra vilan	Suprafața (mp)	Tarla	Parcelă	Nr. topo	Observații / Referințe
1	curti constructii	NU	1	23	-	-	

## Date referitoare la construcții

Crt	Număr	Destinație construcție	Supraf. (mp)	Situație juridică	Observații / Referințe
A1.1		construcții industriale și edilitare	1	Fara acte	Nr. niveluri:1; S. construita la sol:1 mp; STALP ELECTRIC

## Lungime Segmente

1) Valorile lungimilor segmentelor sunt obținute din proiecție în plan.

Punct început	X / Y	Punct sfârșit	X / Y	Lungime segment (** (m)
1	685.773,517 309.747,602	2	685.772,517 309.747,616	1.0
2	685.772,517 309.747,616	3	685.772,503 309.746,617	0.999
3	685.772,503 309.746,617	4	685.773,503 309.746,602	1.0

Punct început	X / Y	Punct sfârșit	X / Y	Lungime segment (** (m)
4	685.773,503 309.746,602	1	685.773,517 309.747,602	1.0

\*\* Lungimile segmentelor sunt determinate în planul de proiecție Stereo 70 și sunt rotunjite la 1 milimetru.

\*\*\* Distanța dintre puncte este formată din segmente cumulate ce sunt mai mici decât valoarea 1 milimetru.



**DATE DESPRE IMOBILUL NR. 1396**

Oficiul de Cadastru și Publicitate Imobiliară CALARASI  
Biroul de Cadastru și Publicitate Imobiliară Calarasi

**A. Partea I. Descrierea imobilului**

TEREN Extravilan

Adresa: Jud. Calarasi, tarla 23

Nr. Crt	Nr cadastral Nr. topografic	Suprafața* (mp)	Observații / Referințe
A1		1	Sector cadastral:11 Teren neimprejmuit;

**B. Partea II. Proprietari și acte**

Inscrieri privitoare la dreptul de proprietate și alte drepturi reale	Referințe
/	
Act Normativ nr. 123, din 10/07/2012 emis de PARLAMENTUL ROMANIEI;	
B1	A1
Intabulare, drept de PROPRIETATE, dobandit prin Lege, cota actuala 1/1	
1) <b>STATUL ROMÂN</b> , CIF:99999999999999	
OBSERVATII: DOMENIU PUBLIC	

**C. Partea III. SARCINI .**

Inscrieri privind dezmembramintele dreptului de proprietate, drepturi reale de garanție și sarcini	Referințe
NU SUNT	


## Anexa Nr. 1 La Partea I

## Teren

Nr cadastral	Suprafața (mp)*	Observații / Referințe
	1	

\* Suprafața este determinată în planul de proiecție Stereo 70.

## DETALII LINIARE IMOBIL



## Date referitoare la teren

Crt	Categorie folosință	Intra vilan	Suprafața (mp)	Tarla	Parcelă	Nr. topo	Observații / Referințe
1	curti constructii	NU	1	23	-	-	

## Date referitoare la construcții

Crt	Număr	Destinație construcție	Supraf. (mp)	Situație juridică	Observații / Referințe
A1.1		construcții industriale și edilitare	1	Fara acte	Nr. niveluri:1; S. construita la sol:1 mp; STALP ELECTRIC

## Lungime Segmente

1) Valorile lungimilor segmentelor sunt obținute din proiecție în plan.

Punct început	X / Y	Punct sfârșit	X / Y	Lungime segment (** (m)
1	685.778,449 309.738,497	2	685.778,435 309.737,497	1.0
2	685.778,435 309.737,497	3	685.779,435 309.737,483	1.0
3	685.779,435 309.737,483	4	685.779,449 309.738,483	1.0

Punct început	X / Y	Punct sfârșit	X / Y	Lungime segment (** (m)
4	685.779,449 309.738,483	1	685.778,449 309.738,497	1.0

\*\* Lungimile segmentelor sunt determinate în planul de proiecție Stereo 70 și sunt rotunjite la 1 milimetru.

\*\*\* Distanța dintre puncte este formată din segmente cumulate ce sunt mai mici decât valoarea 1 milimetru.





**DATE DESPRE IMOBILUL NR. 1397**

Oficiul de Cadastru și Publicitate Imobiliară CALARASI  
Biroul de Cadastru și Publicitate Imobiliară Calarasi

**A. Partea I. Descrierea imobilului**

TEREN Extravilan

Adresa: Jud. Calarasi, tarla 23

Nr. Crt	Nr cadastral Nr. topografic	Suprafața* (mp)	Observații / Referințe
A1		1	Sector cadastral:11 Teren neimprejmuit;

**B. Partea II. Proprietari și acte**

Inscrieri privitoare la dreptul de proprietate și alte drepturi reale	Referințe
/	
Act Normativ nr. 123, din 10/07/2012 emis de PARLAMENTUL ROMANIEI;	
B1	A1
Intabulare, drept de PROPRIETATE, dobandit prin Lege, cota actuala 1/1	
1) <b>STATUL ROMÂN</b> , CIF:99999999999999	
OBSERVATII: DOMENIU PUBLIC	

**C. Partea III. SARCINI .**

Inscrieri privind dezmembramintele dreptului de proprietate, drepturi reale de garanție și sarcini	Referințe
NU SUNT	


## Anexa Nr. 1 La Partea I

## Teren

Nr cadastral	Suprafața (mp)*	Observații / Referințe
	1	

\* Suprafața este determinată în planul de proiecție Stereo 70.

## DETALII LINIARE IMOBIL



## Date referitoare la teren

Crt	Categorie folosință	Intravilan	Suprafața (mp)	Tarla	Parcelă	Nr. topo	Observații / Referințe
1	curti constructii	NU	1	23	-	-	

## Date referitoare la construcții

Crt	Număr	Destinație construcție	Supraf. (mp)	Situație juridică	Observații / Referințe
A1.1		construcții industriale și edilitare	1	Fara acte	Nr. niveluri:1; S. construita la sol:1 mp; STALP ELECTRIC

## Lungime Segmente

1) Valorile lungimilor segmentelor sunt obținute din proiecție în plan.

Punct început	X / Y	Punct sfârșit	X / Y	Lungime segment (** (m)
1	685.772,605 309.684,384	2	685.771,605 309.684,399	1.0
2	685.771,605 309.684,399	3	685.771,591 309.683,399	1.0
3	685.771,591 309.683,399	4	685.772,591 309.683,384	1.0

Punct început	X / Y	Punct sfârșit	X / Y	Lungime segment (** (m)
4	685.772,591 309.683,384	1	685.772,605 309.684,384	1.0

\*\* Lungimile segmentelor sunt determinate în planul de proiecție Stereo 70 și sunt rotunjite la 1 milimetru.

\*\*\* Distanța dintre puncte este formată din segmente cumulate ce sunt mai mici decât valoarea 1 milimetru.



**DATE DESPRE IMOBILUL NR. 1398**

Oficiul de Cadastru și Publicitate Imobiliară CALARASI  
Biroul de Cadastru și Publicitate Imobiliară Calarasi

**A. Partea I. Descrierea imobilului**

TEREN Extravilan

Adresa: Jud. Calarasi, tarla 23

Nr. Crt	Nr cadastral Nr. topografic	Suprafața* (mp)	Observații / Referințe
A1		1	Sector cadastral:11 Teren neimprejmuit;

**B. Partea II. Proprietari și acte**

Inscrieri privitoare la dreptul de proprietate și alte drepturi reale		Referințe
/		
Act Normativ nr. 123, din 10/07/2012 emis de PARLAMENTUL ROMANIEI;		
B1	Intabulare, drept de PROPRIETATE, dobandit prin Lege, cota actuala 1/1	A1
	1) <b>STATUL ROMÂN</b> , CIF:99999999999999	
	<i>OBSERVATII: DOMENIU PUBLIC</i>	

**C. Partea III. SARCINI .**

Inscrieri privind dezmembramintele dreptului de proprietate, drepturi reale de garanție și sarcini	Referințe
NU SUNT	


## Anexa Nr. 1 La Partea I

## Teren

Nr cadastral	Suprafața (mp)*	Observații / Referințe
	1	

\* Suprafața este determinată în planul de proiecție Stereo 70.

## DETALII LINIARE IMOBIL



## Date referitoare la teren

Crt	Categorie folosință	Intra vilan	Suprafața (mp)	Tarla	Parcelă	Nr. topo	Observații / Referințe
1	curti constructii	NU	1	23	-	-	

## Date referitoare la construcții

Crt	Număr	Destinație construcție	Supraf. (mp)	Situație juridică	Observații / Referințe
A1.1		construcții industriale și edilitare	1	Fara acte	Nr. niveluri:1; S. construita la sol:1 mp; STALP ELECTRIC

## Lungime Segmente

1) Valorile lungimilor segmentelor sunt obținute din proiecție în plan.

Punct început	X / Y	Punct sfârșit	X / Y	Lungime segment (** (m)
1	685.777,367 309.669,145	2	685.777,353 309.668,145	1.0
2	685.777,353 309.668,145	3	685.778,353 309.668,131	1.0
3	685.778,353 309.668,131	4	685.778,367 309.669,131	1.0

Punct început	X / Y	Punct sfârșit	X / Y	Lungime segment (** (m)
4	685.778,367 309.669,131	1	685.777,367 309.669,145	1.0

\*\* Lungimile segmentelor sunt determinate în planul de proiecție Stereo 70 și sunt rotunjite la 1 milimetru.

\*\*\* Distanța dintre puncte este formată din segmente cumulate ce sunt mai mici decât valoarea 1 milimetru.





**DATE DESPRE IMOBILUL NR. 1399**

Oficiul de Cadastru și Publicitate Imobiliară CALARASI  
Biroul de Cadastru și Publicitate Imobiliară Calarasi

**A. Partea I. Descrierea imobilului**

TEREN Extravilan

Adresa: Jud. Calarasi, tarla 23

Nr. Crt	Nr cadastral Nr. topografic	Suprafața* (mp)	Observații / Referințe
A1		1	Sector cadastral:11 Teren neimprejmuit;

**B. Partea II. Proprietari și acte**

Inscrieri privitoare la dreptul de proprietate și alte drepturi reale	Referințe
/	
Act Normativ nr. 123, din 10/07/2012 emis de PARLAMENTUL ROMANIEI;	
B1	A1
Intabulare, drept de PROPRIETATE, dobandit prin Lege, cota actuala 1/1	
1) <b>STATUL ROMÂN</b> , CIF:99999999999999	
OBSERVATII: DOMENIU PUBLIC	

**C. Partea III. SARCINI .**

Inscrieri privind dezmembramintele dreptului de proprietate, drepturi reale de garanție și sarcini	Referințe
NU SUNT	


## Anexa Nr. 1 La Partea I

## Teren

Nr cadastral	Suprafața (mp)*	Observații / Referințe
	1	

\* Suprafața este determinată în planul de proiecție Stereo 70.

## DETALII LINIARE IMOBIL



## Date referitoare la teren

Crt	Categorie folosință	Intra vilan	Suprafața (mp)	Tarla	Parcelă	Nr. topo	Observații / Referințe
1	curti constructii	NU	1	23	-	-	

## Date referitoare la construcții

Crt	Număr	Destinație construcție	Supraf. (mp)	Situație juridică	Observații / Referințe
A1.1		construcții industriale și edilitare	1	Fara acte	Nr. niveluri:1; S. construita la sol:1 mp; STALP ELECTRIC

## Lungime Segmente

1) Valorile lungimilor segmentelor sunt obținute din proiecție în plan.

Punct început	X / Y	Punct sfârșit	X / Y	Lungime segment (** (m)
1	685.771,699 309.621,528	2	685.770,699 309.621,542	1.0
2	685.770,699 309.621,542	3	685.770,684 309.620,542	1.0
3	685.770,684 309.620,542	4	685.771,684 309.620,528	1.0

Punct început	X / Y	Punct sfârșit	X / Y	Lungime segment (** (m)
4	685.771,684 309.620,528	1	685.771,699 309.621,528	1.0

\*\* Lungimile segmentelor sunt determinate în planul de proiecție Stereo 70 și sunt rotunjite la 1 milimetru.

\*\*\* Distanța dintre puncte este formată din segmente cumulate ce sunt mai mici decât valoarea 1 milimetru.



**DATE DESPRE IMOBILUL NR. 1400**

Oficiul de Cadastru și Publicitate Imobiliară CALARASI  
Biroul de Cadastru și Publicitate Imobiliară Calarasi

**A. Partea I. Descrierea imobilului**

TEREN Extravilan

Adresa: Jud. Calarasi, tarla 23

Nr. Crt	Nr cadastral Nr. topografic	Suprafața* (mp)	Observații / Referințe
A1		1	Sector cadastral:11 Teren neimprejmuit;

**B. Partea II. Proprietari și acte**

Inscrieri privitoare la dreptul de proprietate și alte drepturi reale	Referințe
/	
Act Normativ nr. 123, din 10/07/2012 emis de PARLAMENTUL ROMANIEI;	
B1	A1
Intabulare, drept de PROPRIETATE, dobandit prin Lege, cota actuala 1/1	
1) <b>STATUL ROMÂN</b> , CIF:99999999999999	
OBSERVATII: DOMENIU PUBLIC	

**C. Partea III. SARCINI .**

Inscrieri privind dezmembramintele dreptului de proprietate, drepturi reale de garanție și sarcini	Referințe
NU SUNT	


## Anexa Nr. 1 La Partea I

## Teren

Nr cadastral	Suprafața (mp)*	Observații / Referințe
	1	

\* Suprafața este determinată în planul de proiecție Stereo 70.

## DETALII LINIARE IMOBIL



## Date referitoare la teren

Crt	Categorie folosință	Intravilan	Suprafața (mp)	Tarla	Parcelă	Nr. topo	Observații / Referințe
1	curti constructii	NU	1	23	-	-	

## Date referitoare la construcții

Crt	Număr	Destinație construcție	Supraf. (mp)	Situație juridică	Observații / Referințe
A1.1		construcții industriale și edilitare	1	Fara acte	Nr. niveluri:1; S. construita la sol:1 mp; STALP ELECTRIC

## Lungime Segmente

1) Valorile lungimilor segmentelor sunt obținute din proiecție în plan.

Punct început	X / Y	Punct sfârșit	X / Y	Lungime segment (** (m)
1	685.776,314 309.598,343	2	685.776,3 309.597,343	1.0
2	685.776,3 309.597,343	3	685.777,3 309.597,329	1.0
3	685.777,3 309.597,329	4	685.777,314 309.598,329	1.0

Punct început	X / Y	Punct sfârșit	X / Y	Lungime segment (** (m)
4	685.777,314 309.598,329	1	685.776,314 309.598,343	1.0

\*\* Lungimile segmentelor sunt determinate în planul de proiecție Stereo 70 și sunt rotunjite la 1 milimetru.

\*\*\* Distanța dintre puncte este formată din segmente cumulate ce sunt mai mici decât valoarea 1 milimetru.





**DATE DESPRE IMOBILUL NR. 1401**

Oficiul de Cadastru și Publicitate Imobiliară CALARASI  
Biroul de Cadastru și Publicitate Imobiliară Calarasi

**A. Partea I. Descrierea imobilului**

TEREN Extravilan

Adresa: Jud. Calarasi, tarla 23

Nr. Crt	Nr cadastral Nr. topografic	Suprafața* (mp)	Observații / Referințe
A1		1	Sector cadastral:11 Teren neimprejmuit;

**B. Partea II. Proprietari și acte**

Inscrieri privitoare la dreptul de proprietate și alte drepturi reale		Referințe
/		
Act Normativ nr. 123, din 10/07/2012 emis de PARLAMENTUL ROMANIEI;		
B1	Intabulare, drept de PROPRIETATE, dobandit prin Lege, cota actuala 1/1	A1
	1) <b>STATUL ROMÂN</b> , CIF:99999999999999	
	<i>OBSERVATII: DOMENIU PUBLIC</i>	

**C. Partea III. SARCINI .**

Inscrieri privind dezmembramintele dreptului de proprietate, drepturi reale de garanție și sarcini	Referințe
NU SUNT	


## Anexa Nr. 1 La Partea I

## Teren

Nr cadastral	Suprafața (mp)*	Observații / Referințe
	1	

\* Suprafața este determinată în planul de proiecție Stereo 70.

## DETALII LINIARE IMOBIL



## Date referitoare la teren

Crt	Categorie folosință	Intravilan	Suprafața (mp)	Tarla	Parcelă	Nr. topo	Observații / Referințe
1	curti constructii	NU	1	23	-	-	

## Date referitoare la construcții

Crt	Număr	Destinație construcție	Supraf. (mp)	Situație juridică	Observații / Referințe
A1.1		construcții industriale și edilitare	1	Fara acte	Nr. niveluri:1; S. construita la sol:1 mp; STALP ELECTRIC

## Lungime Segmente

1) Valorile lungimilor segmentelor sunt obținute din proiecție în plan.

Punct început	X / Y	Punct sfârșit	X / Y	Lungime segment (** (m)
1	685.770,802 309.559,364	2	685.769,802 309.559,378	1.0
2	685.769,802 309.559,378	3	685.769,788 309.558,378	1.0
3	685.769,788 309.558,378	4	685.770,787 309.558,364	0.999

Punct început	X / Y	Punct sfârșit	X / Y	Lungime segment (** (m)
4	685.770,787 309.558,364	1	685.770,802 309.559,364	1.0

\*\* Lungimile segmentelor sunt determinate în planul de proiecție Stereo 70 și sunt rotunjite la 1 milimetru.

\*\*\* Distanța dintre puncte este formată din segmente cumulate ce sunt mai mici decât valoarea 1 milimetru.



**DATE DESPRE IMOBILUL NR. 1402**

Oficiul de Cadastru și Publicitate Imobiliară CALARASI  
Biroul de Cadastru și Publicitate Imobiliară Calarasi

**A. Partea I. Descrierea imobilului**

TEREN Extravilan

Adresa: Jud. Calarasi, tarla 23

Nr. Crt	Nr cadastral Nr. topografic	Suprafața* (mp)	Observații / Referințe
A1		1	Sector cadastral:11 Teren neimprejmuit;

**B. Partea II. Proprietari și acte**

Inscrieri privitoare la dreptul de proprietate și alte drepturi reale	Referințe
/	
Act Normativ nr. 123, din 10/07/2012 emis de PARLAMENTUL ROMANIEI;	
B1	A1
Intabulare, drept de PROPRIETATE, dobandit prin Lege, cota actuala 1/1	
1) <b>STATUL ROMÂN</b> , CIF:99999999999999	
OBSERVATII: DOMENIU PUBLIC	

**C. Partea III. SARCINI .**

Inscrieri privind dezmembramintele dreptului de proprietate, drepturi reale de garanție și sarcini	Referințe
NU SUNT	


## Anexa Nr. 1 La Partea I

## Teren

Nr cadastral	Suprafața (mp)*	Observații / Referințe
	1	

\* Suprafața este determinată în planul de proiecție Stereo 70.

## DETALII LINIARE IMOBIL



## Date referitoare la teren

Crt	Categorie folosință	Intra vilan	Suprafața (mp)	Tarla	Parcelă	Nr. topo	Observații / Referințe
1	curti constructii	NU	1	23	-	-	

## Date referitoare la construcții

Crt	Număr	Destinație construcție	Supraf. (mp)	Situație juridică	Observații / Referințe
A1.1		construcții industriale și edilitare	1	Fara acte	Nr. niveluri:1; S. construita la sol:1 mp; STALP ELECTRIC

## Lungime Segmente

1) Valorile lungimilor segmentelor sunt obținute din proiecție în plan.

Punct început	X / Y	Punct sfârșit	X / Y	Lungime segment (** (m)
1	685.775,329 309.528,908	2	685.775,315 309.527,908	1.0
2	685.775,315 309.527,908	3	685.776,315 309.527,894	1.0
3	685.776,315 309.527,894	4	685.776,329 309.528,894	1.0

Punct început	X / Y	Punct sfârșit	X / Y	Lungime segment (** (m)
4	685.776,329 309.528,894	1	685.775,329 309.528,908	1.0

\*\* Lungimile segmentelor sunt determinate în planul de proiecție Stereo 70 și sunt rotunjite la 1 milimetru.

\*\*\* Distanța dintre puncte este formată din segmente cumulate ce sunt mai mici decât valoarea 1 milimetru.





**DATE DESPRE IMOBILUL NR. 1403**

Oficiul de Cadastru și Publicitate Imobiliară CALARASI  
Biroul de Cadastru și Publicitate Imobiliară Calarasi

**A. Partea I. Descrierea imobilului**

TEREN Extravilan

Adresa: Jud. Calarasi, tarla 23

Nr. Crt	Nr cadastral Nr. topografic	Suprafața* (mp)	Observații / Referințe
A1		1	Sector cadastral:11 Teren neimprejmuit;

**B. Partea II. Proprietari și acte**

Inscrieri privitoare la dreptul de proprietate și alte drepturi reale	Referințe
/	
Act Normativ nr. 123, din 10/07/2012 emis de PARLAMENTUL ROMANIEI;	
B1	A1
Intabulare, drept de PROPRIETATE, dobandit prin Lege, cota actuala 1/1	
1) <b>STATUL ROMÂN</b> , CIF:99999999999999	
OBSERVATII: DOMENIU PUBLIC	

**C. Partea III. SARCINI .**

Inscrieri privind dezmembramintele dreptului de proprietate, drepturi reale de garanție și sarcini	Referințe
NU SUNT	


## Anexa Nr. 1 La Partea I

## Teren

Nr cadastral	Suprafața (mp)*	Observații / Referințe
	1	

\* Suprafața este determinată în planul de proiecție Stereo 70.

## DETALII LINIARE IMOBIL



## Date referitoare la teren

Crt	Categorie folosință	Intravilan	Suprafața (mp)	Tarla	Parcelă	Nr. topo	Observații / Referințe
1	curți constructii	NU	1	23	-	-	

## Date referitoare la construcții

Crt	Număr	Destinație construcție	Supraf. (mp)	Situație juridică	Observații / Referințe
A1.1		construcții industriale și edilitare	1	Fara acte	Nr. niveluri:1; S. construita la sol:1 mp; STALP ELECTRIC

## Lungime Segmente

1) Valorile lungimilor segmentelor sunt obținute din proiecție în plan.

Punct început	X / Y	Punct sfârșit	X / Y	Lungime segment (** (m)
1	685.769,906 309.497,274	2	685.768,906 309.497,288	1.0
2	685.768,906 309.497,288	3	685.768,892 309.496,289	0.999
3	685.768,892 309.496,289	4	685.769,892 309.496,274	1.0

Punct început	X / Y	Punct sfârșit	X / Y	Lungime segment (** (m)
4	685.769,892 309.496,274	1	685.769,906 309.497,274	1.0

\*\* Lungimile segmentelor sunt determinate în planul de proiecție Stereo 70 și sunt rotunjite la 1 milimetru.

\*\*\* Distanța dintre puncte este formată din segmente cumulate ce sunt mai mici decât valoarea 1 milimetru.



**DATE DESPRE IMOBILUL NR. 1404**

Oficiul de Cadastru și Publicitate Imobiliară CALARASI  
Biroul de Cadastru și Publicitate Imobiliară Calarasi

**A. Partea I. Descrierea imobilului**

TEREN Extravilan

Adresa: Jud. Calarasi, tarla 23

Nr. Crt	Nr cadastral Nr. topografic	Suprafața* (mp)	Observații / Referințe
A1		1	Sector cadastral:11 Teren neimprejmuit;

**B. Partea II. Proprietari și acte**

Inscrieri privitoare la dreptul de proprietate și alte drepturi reale	Referințe
/	
Act Normativ nr. 123, din 10/07/2012 emis de PARLAMENTUL ROMANIEI;	
B1	A1
Intabulare, drept de PROPRIETATE, dobandit prin Lege, cota actuala 1/1	
1) <b>STATUL ROMÂN</b> , CIF:99999999999999	
OBSERVATII: DOMENIU PUBLIC	

**C. Partea III. SARCINI .**

Inscrieri privind dezmembramintele dreptului de proprietate, drepturi reale de garanție și sarcini	Referințe
NU SUNT	


## Anexa Nr. 1 La Partea I

## Teren

Nr cadastral	Suprafața (mp)*	Observații / Referințe
	1	

\* Suprafața este determinată în planul de proiecție Stereo 70.

## DETALII LINIARE IMOBIL



## Date referitoare la teren

Crt	Categorie folosință	Intravilan	Suprafața (mp)	Tarla	Parcelă	Nr. topo	Observații / Referințe
1	curti constructii	NU	1	23	-	-	

## Date referitoare la construcții

Crt	Număr	Destinație construcție	Supraf. (mp)	Situație juridică	Observații / Referințe
A1.1		construcții industriale și edilitare	1	Fara acte	Nr. niveluri:1; S. construita la sol:1 mp; STALP ELECTRIC

## Lungime Segmente

1) Valorile lungimilor segmentelor sunt obținute din proiecție în plan.

Punct început	X / Y	Punct sfârșit	X / Y	Lungime segment (** (m)
1	685.774,385 309.459,309	2	685.774,37 309.458,309	1.0
2	685.774,37 309.458,309	3	685.775,37 309.458,295	1.0
3	685.775,37 309.458,295	4	685.775,385 309.459,295	1.0

Punct început	X / Y	Punct sfârșit	X / Y	Lungime segment (** (m)
4	685.775,385 309.459,295	1	685.774,385 309.459,309	1.0

\*\* Lungimile segmentelor sunt determinate în planul de proiecție Stereo 70 și sunt rotunjite la 1 milimetru.

\*\*\* Distanța dintre puncte este formată din segmente cumulate ce sunt mai mici decât valoarea 1 milimetru.





**DATE DESPRE IMOBILUL NR. 1405**

Oficiul de Cadastru și Publicitate Imobiliară CALARASI  
Biroul de Cadastru și Publicitate Imobiliară Calarasi

**A. Partea I. Descrierea imobilului**

TEREN Extravilan

Adresa: Jud. Calarasi, tarla 23

Nr. Crt	Nr cadastral Nr. topografic	Suprafața* (mp)	Observații / Referințe
A1		1	Sector cadastral:11 Teren neimprejmuit;

**B. Partea II. Proprietari și acte**

Inscrieri privitoare la dreptul de proprietate și alte drepturi reale	Referințe
/	
Act Normativ nr. 123, din 10/07/2012 emis de PARLAMENTUL ROMANIEI;	
B1	A1
Intabulare, drept de PROPRIETATE, dobandit prin Lege, cota actuala 1/1	
1) <b>STATUL ROMÂN</b> , CIF:99999999999999	
OBSERVATII: DOMENIU PUBLIC	

**C. Partea III. SARCINI .**

Inscrieri privind dezmembramintele dreptului de proprietate, drepturi reale de garanție și sarcini	Referințe
NU SUNT	


## Anexa Nr. 1 La Partea I

## Teren

Nr cadastral	Suprafața (mp)*	Observații / Referințe
	1	

\* Suprafața este determinată în planul de proiecție Stereo 70.

## DETALII LINIARE IMOBIL



## Date referitoare la teren

Crt	Categorie folosință	Intra vilan	Suprafața (mp)	Tarla	Parcelă	Nr. topo	Observații / Referințe
1	curti constructii	NU	1	23	-	-	

## Date referitoare la construcții

Crt	Număr	Destinație construcție	Supraf. (mp)	Situație juridică	Observații / Referințe
A1.1		construcții industriale și edilitare	1	Fara acte	Nr. niveluri:1; S. construita la sol:1 mp; STALP ELECTRIC

## Lungime Segmente

1) Valorile lungimilor segmentelor sunt obținute din proiecție în plan.

Punct început	X / Y	Punct sfârșit	X / Y	Lungime segment (** (m)
1	685.769,034 309.436,804	2	685.768,034 309.436,819	1.0
2	685.768,034 309.436,819	3	685.768,019 309.435,819	1.0
3	685.768,019 309.435,819	4	685.769,019 309.435,804	1.0

Punct început	X / Y	Punct sfârșit	X / Y	Lungime segment (** (m)
4	685.769,019 309.435,804	1	685.769,034 309.436,804	1.0

\*\* Lungimile segmentelor sunt determinate în planul de proiecție Stereo 70 și sunt rotunjite la 1 milimetru.

\*\*\* Distanța dintre puncte este formată din segmente cumulate ce sunt mai mici decât valoarea 1 milimetru.



**DATE DESPRE IMOBILUL NR. 1406**

Oficiul de Cadastru și Publicitate Imobiliară CALARASI  
Biroul de Cadastru și Publicitate Imobiliară Calarasi

**A. Partea I. Descrierea imobilului**

TEREN Extravilan

Adresa: Jud. Calarasi, tarla 23

Nr. Crt	Nr cadastral Nr. topografic	Suprafața* (mp)	Observații / Referințe
A1		1	Sector cadastral:11 Teren neimprejmuit;

**B. Partea II. Proprietari și acte**

Inscrieri privitoare la dreptul de proprietate și alte drepturi reale	Referințe
/	
Act Normativ nr. 123, din 10/07/2012 emis de PARLAMENTUL ROMANIEI;	
B1	A1
Intabulare, drept de PROPRIETATE, dobandit prin Lege, cota actuala 1/1	
1) <b>STATUL ROMÂN</b> , CIF:99999999999999	
OBSERVATII: DOMENIU PUBLIC	

**C. Partea III. SARCINI .**

Inscrieri privind dezmembramintele dreptului de proprietate, drepturi reale de garanție și sarcini	Referințe
NU SUNT	


## Anexa Nr. 1 La Partea I

## Teren

Nr cadastral	Suprafața (mp)*	Observații / Referințe
	1	

\* Suprafața este determinată în planul de proiecție Stereo 70.

## DETALII LINIARE IMOBIL



## Date referitoare la teren

Crt	Categorie folosință	Intravilan	Suprafața (mp)	Tarla	Parcelă	Nr. topo	Observații / Referințe
1	curți constructii	NU	1	23	-	-	

## Date referitoare la construcții

Crt	Număr	Destinație construcție	Supraf. (mp)	Situație juridică	Observații / Referințe
A1.1		construcții industriale și edilitare	1	Fara acte	Nr. niveluri:1; S. construita la sol:1 mp; STALP ELECTRIC

## Lungime Segmente

1) Valorile lungimilor segmentelor sunt obținute din proiecție în plan.

Punct început	X / Y	Punct sfârșit	X / Y	Lungime segment (** (m))
1	685.773,332 309.389,559	2	685.773,318 309.388,559	1.0
2	685.773,318 309.388,559	3	685.774,318 309.388,545	1.0
3	685.774,318 309.388,545	4	685.774,332 309.389,545	1.0

Punct început	X / Y	Punct sfârșit	X / Y	Lungime segment (** (m)
4	685.774,332 309.389,545	1	685.773,332 309.389,559	1.0

\*\* Lungimile segmentelor sunt determinate în planul de proiecție Stereo 70 și sunt rotunjite la 1 milimetru.

\*\*\* Distanța dintre puncte este formată din segmente cumulate ce sunt mai mici decât valoarea 1 milimetru.





**DATE DESPRE IMOBILUL NR. 1407**

Oficiul de Cadastru și Publicitate Imobiliară CALARASI  
Biroul de Cadastru și Publicitate Imobiliară Calarasi

**A. Partea I. Descrierea imobilului**

TEREN Extravilan

Adresa: Jud. Calarasi, tarla 23

Nr. Crt	Nr cadastral Nr. topografic	Suprafața* (mp)	Observații / Referințe
A1		1	Sector cadastral:11 Teren neimprejmuit;

**B. Partea II. Proprietari și acte**

Inscrieri privitoare la dreptul de proprietate și alte drepturi reale	Referințe
/	
Act Normativ nr. 123, din 10/07/2012 emis de PARLAMENTUL ROMANIEI;	
B1	A1
Intabulare, drept de PROPRIETATE, dobandit prin Lege, cota actuala 1/1	
1) <b>STATUL ROMÂN</b> , CIF:99999999999999	
OBSERVATII: DOMENIU PUBLIC	

**C. Partea III. SARCINI .**

Inscrieri privind dezmembramintele dreptului de proprietate, drepturi reale de garanție și sarcini	Referințe
NU SUNT	


## Anexa Nr. 1 La Partea I

## Teren

Nr cadastral	Suprafața (mp)*	Observații / Referințe
	1	

\* Suprafața este determinată în planul de proiecție Stereo 70.

## DETALII LINIARE IMOBIL



## Date referitoare la teren

Crt	Categorie folosință	Intra vilan	Suprafața (mp)	Tarla	Parcelă	Nr. topo	Observații / Referințe
1	curti constructii	NU	1	23	-	-	

## Date referitoare la construcții

Crt	Număr	Destinație construcție	Supraf. (mp)	Situație juridică	Observații / Referințe
A1.1		construcții industriale și edilitare	1	Fara acte	Nr. niveluri:1; S. construita la sol:1 mp; STALP ELECTRIC

## Lungime Segmente

1) Valorile lungimilor segmentelor sunt obținute din proiecție în plan.

Punct început	X / Y	Punct sfârșit	X / Y	Lungime segment (** (m)
1	685.768,092 309.371,522	2	685.767,092 309.371,537	1.0
2	685.767,092 309.371,537	3	685.767,078 309.370,537	1.0
3	685.767,078 309.370,537	4	685.768,078 309.370,522	1.0

Punct început	X / Y	Punct sfârșit	X / Y	Lungime segment (** (m)
4	685.768,078 309.370,522	1	685.768,092 309.371,522	1.0

\*\* Lungimile segmentelor sunt determinate în planul de proiecție Stereo 70 și sunt rotunjite la 1 milimetru.

\*\*\* Distanța dintre puncte este formată din segmente cumulate ce sunt mai mici decât valoarea 1 milimetru.



**DATE DESPRE IMOBILUL NR. 1408**

Oficiul de Cadastru și Publicitate Imobiliară CALARASI  
Biroul de Cadastru și Publicitate Imobiliară Calarasi

**A. Partea I. Descrierea imobilului**

TEREN Extravilan

Adresa: Jud. Calarasi, tarla 23

Nr. Crt	Nr cadastral Nr. topografic	Suprafața* (mp)	Observații / Referințe
A1		1	Sector cadastral:11 Teren neimprejmuit;

**B. Partea II. Proprietari și acte**

Inscrieri privitoare la dreptul de proprietate și alte drepturi reale		Referințe
/		
Act Normativ nr. 123, din 10/07/2012 emis de PARLAMENTUL ROMANIEI;		
B1	Intabulare, drept de PROPRIETATE, dobandit prin Lege, cota actuala 1/1	A1
	1) <b>STATUL ROMÂN</b> , CIF:99999999999999	
	<i>OBSERVATII: DOMENIU PUBLIC</i>	

**C. Partea III. SARCINI .**

Inscrieri privind dezmembramintele dreptului de proprietate, drepturi reale de garanție și sarcini	Referințe
NU SUNT	


## Anexa Nr. 1 La Partea I

## Teren

Nr cadastral	Suprafața (mp)*	Observații / Referințe
	1	

\* Suprafața este determinată în planul de proiecție Stereo 70.

## DETALII LINIARE IMOBIL



## Date referitoare la teren

Crt	Categorie folosință	Intra vilan	Suprafața (mp)	Tarla	Parcelă	Nr. topo	Observații / Referințe
1	curti constructii	NU	1	23	-	-	

## Date referitoare la construcții

Crt	Număr	Destinație construcție	Supraf. (mp)	Situație juridică	Observații / Referințe
A1.1		construcții industriale și edilitare	1	Fara acte	Nr. niveluri:1; S. construita la sol:1 mp; STALP ELECTRIC

## Lungime Segmente

1) Valorile lungimilor segmentelor sunt obținute din proiecție în plan.

Punct început	X / Y	Punct sfârșit	X / Y	Lungime segment (** (m)
1	685.772,299 309.318,915	2	685.772,285 309.317,915	1.0
2	685.772,285 309.317,915	3	685.773,285 309.317,901	1.0
3	685.773,285 309.317,901	4	685.773,299 309.318,901	1.0

Punct început	X / Y	Punct sfârșit	X / Y	Lungime segment (** (m)
4	685.773,299 309.318,901	1	685.772,299 309.318,915	1.0

\*\* Lungimile segmentelor sunt determinate în planul de proiecție Stereo 70 și sunt rotunjite la 1 milimetru.

\*\*\* Distanța dintre puncte este formată din segmente cumulate ce sunt mai mici decât valoarea 1 milimetru.





**DATE DESPRE IMOBILUL NR. 1409**

Oficiul de Cadastru și Publicitate Imobiliară CALARASI  
Biroul de Cadastru și Publicitate Imobiliară Calarasi

**A. Partea I. Descrierea imobilului**

TEREN Extravilan

Adresa: Jud. Calarasi, tarla 23

Nr. Crt	Nr cadastral Nr. topografic	Suprafața* (mp)	Observații / Referințe
A1		1	Sector cadastral:11 Teren neimprejmuit;

**B. Partea II. Proprietari și acte**

Inscrieri privitoare la dreptul de proprietate și alte drepturi reale	Referințe
/	
Act Normativ nr. 123, din 10/07/2012 emis de PARLAMENTUL ROMANIEI;	
B1	A1
Intabulare, drept de PROPRIETATE, dobandit prin Lege, cota actuala 1/1	
1) <b>STATUL ROMÂN</b> , CIF:99999999999999	
OBSERVATII: DOMENIU PUBLIC	

**C. Partea III. SARCINI .**

Inscrieri privind dezmembramintele dreptului de proprietate, drepturi reale de garanție și sarcini	Referințe
NU SUNT	


## Anexa Nr. 1 La Partea I

## Teren

Nr cadastral	Suprafața (mp)*	Observații / Referințe
	1	

\* Suprafața este determinată în planul de proiecție Stereo 70.

## DETALII LINIARE IMOBIL



## Date referitoare la teren

Crt	Categorie folosință	Intravilan	Suprafața (mp)	Tarla	Parcelă	Nr. topo	Observații / Referințe
1	curti constructii	NU	1	23	-	-	

## Date referitoare la construcții

Crt	Număr	Destinație construcție	Supraf. (mp)	Situație juridică	Observații / Referințe
A1.1		construcții industriale și edilitare	1	Fara acte	Nr. niveluri:1; S. construita la sol:1 mp; STALP ELECTRIC

## Lungime Segmente

1) Valorile lungimilor segmentelor sunt obținute din proiecție în plan.

Punct început	X / Y	Punct sfârșit	X / Y	Lungime segment (** (m)
1	685.767,2 309.309,704	2	685.766,2 309.309,718	1.0
2	685.766,2 309.309,718	3	685.766,186 309.308,718	1.0
3	685.766,186 309.308,718	4	685.767,186 309.308,704	1.0

Punct început	X / Y	Punct sfârșit	X / Y	Lungime segment (** (m)
4	685.767,186 309.308,704	1	685.767,2 309.309,704	1.0

\*\* Lungimile segmentelor sunt determinate în planul de proiecție Stereo 70 și sunt rotunjite la 1 milimetru.

\*\*\* Distanța dintre puncte este formată din segmente cumulate ce sunt mai mici decât valoarea 1 milimetru.



**DATE DESPRE IMOBILUL NR. 1410**

Oficiul de Cadastru și Publicitate Imobiliară CALARASI  
Biroul de Cadastru și Publicitate Imobiliară Calarasi

**A. Partea I. Descrierea imobilului**

TEREN Extravilan

Adresa: Jud. Calarasi, tarla 23

Nr. Crt	Nr cadastral Nr. topografic	Suprafața* (mp)	Observații / Referințe
A1		3	Sector cadastral:11 Teren neimprejmuit;

**B. Partea II. Proprietari și acte**

Inscrieri privitoare la dreptul de proprietate și alte drepturi reale	Referințe
/	
Act Normativ nr. 123, din 10/07/2012 emis de PARLAMENTUL ROMANIEI;	
B1	A1
Intabulare, drept de PROPRIETATE, dobandit prin Lege, cota actuala 1/1	
1) <b>STATUL ROMÂN</b> , CIF:99999999999999	
OBSERVATII: DOMENIU PUBLIC	

**C. Partea III. SARCINI .**

Inscrieri privind dezmembramintele dreptului de proprietate, drepturi reale de garanție și sarcini	Referințe
NU SUNT	


## Anexa Nr. 1 La Partea I

## Teren

Nr cadastral	Suprafața (mp)*	Observații / Referințe
	3	

\* Suprafața este determinată în planul de proiecție Stereo 70.

## DETALII LINIARE IMOBIL



## Date referitoare la teren

Crt	Categorie folosință	Intra vilan	Suprafața (mp)	Tarla	Parcelă	Nr. topo	Observații / Referințe
1	curti constructii	NU	3	23	-	-	

## Date referitoare la construcții

Crt	Număr	Destinație construcție	Supraf. (mp)	Situație juridică	Observații / Referințe
A1.1		construcții industriale și edilitare	3	Fara acte	Nr. niveluri:1; S. construita la sol:3 mp; STALP ELECTRIC

## Lungime Segmente

1) Valorile lungimilor segmentelor sunt obținute din proiecție în plan.

Punct început	X / Y	Punct sfârșit	X / Y	Lungime segment (** (m))
1	685.771,043 309.247,788	2	685.770,98 309.246,139	1.65
2	685.770,98 309.246,139	3	685.772,779 309.246,071	1.8
3	685.772,779 309.246,071	4	685.772,841 309.247,72	1.65

Punct început	X / Y	Punct sfârșit	X / Y	Lungime segment (** (m)
4	685.772,841 309.247,72	1	685.771,043 309.247,788	1.799

\*\* Lungimile segmentelor sunt determinate în planul de proiecție Stereo 70 și sunt rotunjite la 1 milimetru.

\*\*\* Distanța dintre puncte este formată din segmente cumulate ce sunt mai mici decât valoarea 1 milimetru.





**DATE DESPRE IMOBILUL NR. 1411**

Oficiul de Cadastru și Publicitate Imobiliară CALARASI  
Biroul de Cadastru și Publicitate Imobiliară Calarasi

**A. Partea I. Descrierea imobilului**

TEREN Extravilan

Adresa: Jud. Calarasi, tarla 23

Nr. Crt	Nr cadastral Nr. topografic	Suprafața* (mp)	Observații / Referințe
A1		3	Sector cadastral:11 Teren neimprejmuit;

**B. Partea II. Proprietari și acte**

Inscrieri privitoare la dreptul de proprietate și alte drepturi reale	Referințe
/	
Act Normativ nr. 123, din 10/07/2012 emis de PARLAMENTUL ROMANIEI;	
B1	A1
Intabulare, drept de PROPRIETATE, dobandit prin Lege, cota actuala 1/1	
1) <b>STATUL ROMÂN</b> , CIF:99999999999999	
OBSERVATII: DOMENIU PUBLIC	

**C. Partea III. SARCINI .**

Inscrieri privind dezmembramintele dreptului de proprietate, drepturi reale de garanție și sarcini	Referințe
NU SUNT	


## Anexa Nr. 1 La Partea I

## Teren

Nr cadastral	Suprafața (mp)*	Observații / Referințe
	3	

\* Suprafața este determinată în planul de proiecție Stereo 70.

## DETALII LINIARE IMOBIL



## Date referitoare la teren

Crt	Categorie folosință	Intravilan	Suprafața (mp)	Tarla	Parcelă	Nr. topo	Observații / Referințe
1	curți constructii	NU	3	23	-	-	

## Date referitoare la construcții

Crt	Număr	Destinație construcție	Supraf. (mp)	Situație juridică	Observații / Referințe
A1.1		construcții industriale și edilitare	3	Fara acte	Nr. niveluri:1; S. construita la sol:3 mp; STALP ELECTRIC

## Lungime Segmente

1) Valorile lungimilor segmentelor sunt obținute din proiecție în plan.

Punct început	X / Y	Punct sfârșit	X / Y	Lungime segment (** (m)
1	685.764,92 309.247,889	2	685.764,856 309.246,2	1.69
2	685.764,856 309.246,2	3	685.766,695 309.246,13	1.84
3	685.766,695 309.246,13	4	685.766,759 309.247,819	1.69

Punct început	X / Y	Punct sfârșit	X / Y	Lungime segment (** (m)
4	685.766,759 309.247,819	1	685.764,92 309.247,889	1.84

\*\* Lungimile segmentelor sunt determinate în planul de proiecție Stereo 70 și sunt rotunjite la 1 milimetru.

\*\*\* Distanța dintre puncte este formată din segmente cumulate ce sunt mai mici decât valoarea 1 milimetru.



**DATE DESPRE IMOBILUL NR. 1412**

Oficiul de Cadastru și Publicitate Imobiliară CALARASI  
Biroul de Cadastru și Publicitate Imobiliară Calarasi

**A. Partea I. Descrierea imobilului**

TEREN Extravilan

Adresa: Jud. Calarasi, tarla 23

Nr. Crt	Nr cadastral Nr. topografic	Suprafața* (mp)	Observații / Referințe
A1		1	Sector cadastral:11 Teren neimprejmuit;

**B. Partea II. Proprietari și acte**

Inscrieri privitoare la dreptul de proprietate și alte drepturi reale	Referințe
/	
Act Normativ nr. 123, din 10/07/2012 emis de PARLAMENTUL ROMANIEI;	
B1	A1
Intabulare, drept de PROPRIETATE, dobandit prin Lege, cota actuala 1/1	
1) <b>STATUL ROMÂN</b> , CIF:99999999999999	
OBSERVATII: DOMENIU PUBLIC	

**C. Partea III. SARCINI .**

Inscrieri privind dezmembramintele dreptului de proprietate, drepturi reale de garanție și sarcini	Referințe
NU SUNT	


## Anexa Nr. 1 La Partea I

## Teren

Nr cadastral	Suprafața (mp)*	Observații / Referințe
	1	

\* Suprafața este determinată în planul de proiecție Stereo 70.

## DETALII LINIARE IMOBIL



## Date referitoare la teren

Crt	Categorie folosință	Intra vilan	Suprafața (mp)	Tarla	Parcelă	Nr. topo	Observații / Referințe
1	curti constructii	NU	1	23	-	-	

## Date referitoare la construcții

Crt	Număr	Destinație construcție	Supraf. (mp)	Situație juridică	Observații / Referințe
A1.1		construcții industriale și edilitare	1	Fara acte	Nr. niveluri:1; S. construita la sol:1 mp; STALP ELECTRIC

## Lungime Segmente

1) Valorile lungimilor segmentelor sunt obținute din proiecție în plan.

Punct început	X / Y	Punct sfârșit	X / Y	Lungime segment (** (m)
1	685.758,806 309.205,422	2	685.757,822 309.205,599	1.0
2	685.757,822 309.205,599	3	685.757,644 309.204,615	1.0
3	685.757,644 309.204,615	4	685.758,629 309.204,438	1.001

Punct început	X / Y	Punct sfârșit	X / Y	Lungime segment (** (m)
4	685.758,629 309.204,438	1	685.758,806 309.205,422	1.0

\*\* Lungimile segmentelor sunt determinate în planul de proiecție Stereo 70 și sunt rotunjite la 1 milimetru.

\*\*\* Distanța dintre puncte este formată din segmente cumulate ce sunt mai mici decât valoarea 1 milimetru.





**DATE DESPRE IMOBILUL NR. 1413**

Oficiul de Cadastru și Publicitate Imobiliară CALARASI  
Biroul de Cadastru și Publicitate Imobiliară Calarasi

**A. Partea I. Descrierea imobilului**

TEREN Extravilan

Adresa: Jud. Calarasi, tarla 23

Nr. Crt	Nr cadastral Nr. topografic	Suprafața* (mp)	Observații / Referințe
A1		1	Sector cadastral:11 Teren neimprejmuit;

**B. Partea II. Proprietari și acte**

Inscrieri privitoare la dreptul de proprietate și alte drepturi reale	Referințe
/	
Act Normativ nr. 123, din 10/07/2012 emis de PARLAMENTUL ROMANIEI;	
B1	A1
Intabulare, drept de PROPRIETATE, dobandit prin Lege, cota actuala 1/1	
1) <b>STATUL ROMÂN</b> , CIF:99999999999999	
OBSERVATII: DOMENIU PUBLIC	

**C. Partea III. SARCINI .**

Inscrieri privind dezmembramintele dreptului de proprietate, drepturi reale de garanție și sarcini	Referințe
NU SUNT	


## Anexa Nr. 1 La Partea I

## Teren

Nr cadastral	Suprafața (mp)*	Observații / Referințe
	1	

\* Suprafața este determinată în planul de proiecție Stereo 70.

## DETALII LINIARE IMOBIL



## Date referitoare la teren

Crt	Categorie folosință	Intra vilan	Suprafața (mp)	Tarla	Parcelă	Nr. topo	Observații / Referințe
1	curti constructii	NU	1	23	-	-	

## Date referitoare la construcții

Crt	Număr	Destinație construcție	Supraf. (mp)	Situație juridică	Observații / Referințe
A1.1		construcții industriale și edilitare	1	Fara acte	Nr. niveluri:1; S. construita la sol:1 mp; STALP ELECTRIC

## Lungime Segmente

1) Valorile lungimilor segmentelor sunt obținute din proiecție în plan.

Punct început	X / Y	Punct sfârșit	X / Y	Lungime segment (** (m)
1	685.764,691 309.204,633	2	685.763,707 309.204,811	1.0
2	685.763,707 309.204,811	3	685.763,53 309.203,827	1.0
3	685.763,53 309.203,827	4	685.764,514 309.203,649	1.0

Punct început	X / Y	Punct sfârșit	X / Y	Lungime segment (** (m)
4	685.764,514 309.203,649	1	685.764,691 309.204,633	1.0

\*\* Lungimile segmentelor sunt determinate în planul de proiecție Stereo 70 și sunt rotunjite la 1 milimetru.

\*\*\* Distanța dintre puncte este formată din segmente cumulate ce sunt mai mici decât valoarea 1 milimetru.



**DATE DESPRE IMOBILUL NR. 1414**

Oficiul de Cadastru și Publicitate Imobiliară CALARASI  
Biroul de Cadastru și Publicitate Imobiliară Calarasi

**A. Partea I. Descrierea imobilului**

TEREN Extravilan

Adresa: Jud. Calarasi, tarla 23

Nr. Crt	Nr cadastral Nr. topografic	Suprafața* (mp)	Observații / Referințe
A1		3	Sector cadastral:11 Teren neimprejmuit;

**B. Partea II. Proprietari și acte**

Inscrieri privitoare la dreptul de proprietate și alte drepturi reale	Referințe
/	
Act Normativ nr. 123, din 10/07/2012 emis de PARLAMENTUL ROMANIEI;	
B1	A1
Intabulare, drept de PROPRIETATE, dobandit prin Lege, cota actuala 1/1	
1) <b>STATUL ROMÂN</b> , CIF:99999999999999	
OBSERVATII: DOMENIU PUBLIC	

**C. Partea III. SARCINI .**

Inscrieri privind dezmembramintele dreptului de proprietate, drepturi reale de garanție și sarcini	Referințe
NU SUNT	


## Anexa Nr. 1 La Partea I

## Teren

Nr cadastral	Suprafața (mp)*	Observații / Referințe
	3	

\* Suprafața este determinată în planul de proiecție Stereo 70.

## DETALII LINIARE IMOBIL



## Date referitoare la teren

Crt	Categorie folosință	Intravilan	Suprafața (mp)	Tarla	Parcelă	Nr. topo	Observații / Referințe
1	curți constructii	NU	3	23	-	-	

## Date referitoare la construcții

Crt	Număr	Destinație construcție	Supraf. (mp)	Situație juridică	Observații / Referințe
A1.1		construcții industriale și edilitare	3	Fara acte	Nr. niveluri:1; S. construita la sol:3 mp; STALP ELECTRIC

## Lungime Segmente

1) Valorile lungimilor segmentelor sunt obținute din proiecție în plan.

Punct început	X / Y	Punct sfârșit	X / Y	Lungime segment (** (m)
1	685.750,625 309.168,26	2	685.750,342 309.166,624	1.66
2	685.750,342 309.166,624	3	685.752,126 309.166,316	1.81
3	685.752,126 309.166,316	4	685.752,409 309.167,951	1.659

Punct început	X / Y	Punct sfârșit	X / Y	Lungime segment (** (m)
4	685.752,409 309.167,951	1	685.750,625 309.168,26	1.811

\*\* Lungimile segmentelor sunt determinate în planul de proiecție Stereo 70 și sunt rotunjite la 1 milimetru.

\*\*\* Distanța dintre puncte este formată din segmente cumulate ce sunt mai mici decât valoarea 1 milimetru.





**DATE DESPRE IMOBILUL NR. 1415**

Oficiul de Cadastru și Publicitate Imobiliară CALARASI  
Biroul de Cadastru și Publicitate Imobiliară Calarasi

**A. Partea I. Descrierea imobilului**

TEREN Extravilan

Adresa: Jud. Calarasi, tarla 23

Nr. Crt	Nr cadastral Nr. topografic	Suprafața* (mp)	Observații / Referințe
A1		3	Sector cadastral:11 Teren neimprejmuit;

**B. Partea II. Proprietari și acte**

Inscrieri privitoare la dreptul de proprietate și alte drepturi reale	Referințe
/	
Act Normativ nr. 123, din 10/07/2012 emis de PARLAMENTUL ROMANIEI;	
B1	A1
Intabulare, drept de PROPRIETATE, dobandit prin Lege, cota actuala 1/1	
1) <b>STATUL ROMÂN</b> , CIF:99999999999999	
OBSERVATII: DOMENIU PUBLIC	

**C. Partea III. SARCINI .**

Inscrieri privind dezmembramintele dreptului de proprietate, drepturi reale de garanție și sarcini	Referințe
NU SUNT	


## Anexa Nr. 1 La Partea I

## Teren

Nr cadastral	Suprafața (mp)*	Observații / Referințe
	3	

\* Suprafața este determinată în planul de proiecție Stereo 70.

## DETALII LINIARE IMOBIL



## Date referitoare la teren

Crt	Categorie folosință	Intra vilan	Suprafața (mp)	Tarla	Parcelă	Nr. topo	Observații / Referințe
1	curti constructii	NU	3	23	-	-	

## Date referitoare la construcții

Crt	Număr	Destinație construcție	Supraf. (mp)	Situație juridică	Observații / Referințe
A1.1		construcții industriale și edilitare	3	Fara acte	Nr. niveluri:1; S. construita la sol:3 mp; STALP ELECTRIC

## Lungime Segmente

1) Valorile lungimilor segmentelor sunt obținute din proiecție în plan.

Punct început	X / Y	Punct sfârșit	X / Y	Lungime segment (** (m)
1	685.756,751 309.167,968	2	685.756,468 309.166,332	1.66
2	685.756,468 309.166,332	3	685.758,252 309.166,024	1.81
3	685.758,252 309.166,024	4	685.758,534 309.167,66	1.66

Punct început	X / Y	Punct sfârșit	X / Y	Lungime segment (** (m)
4	685.758,534 309.167,66	1	685.756,751 309.167,968	1.809

\*\* Lungimile segmentelor sunt determinate în planul de proiecție Stereo 70 și sunt rotunjite la 1 milimetru.

\*\*\* Distanța dintre puncte este formată din segmente cumulate ce sunt mai mici decât valoarea 1 milimetru.



**DATE DESPRE IMOBILUL NR. 1416**

Oficiul de Cadastru și Publicitate Imobiliară CALARASI  
Biroul de Cadastru și Publicitate Imobiliară Calarasi

**A. Partea I. Descrierea imobilului**

TEREN Extravilan

Adresa: Jud. Calarasi, tarla 23

Nr. Crt	Nr cadastral Nr. topografic	Suprafața* (mp)	Observații / Referințe
A1		1	Sector cadastral:11 Teren neimprejmuit;

**B. Partea II. Proprietari și acte**

Inscrieri privitoare la dreptul de proprietate și alte drepturi reale	Referințe
/	
Act Normativ nr. 123, din 10/07/2012 emis de PARLAMENTUL ROMANIEI;	
B1	A1
Intabulare, drept de PROPRIETATE, dobandit prin Lege, cota actuala 1/1	
1) <b>STATUL ROMÂN</b> , CIF:99999999999999	
OBSERVATII: DOMENIU PUBLIC	

**C. Partea III. SARCINI .**

Inscrieri privind dezmembramintele dreptului de proprietate, drepturi reale de garanție și sarcini	Referințe
NU SUNT	


## Anexa Nr. 1 La Partea I

## Teren

Nr cadastral	Suprafața (mp)*	Observații / Referințe
	1	

\* Suprafața este determinată în planul de proiecție Stereo 70.

## DETALII LINIARE IMOBIL



## Date referitoare la teren

Crt	Categorie folosință	Intra vilan	Suprafața (mp)	Tarla	Parcelă	Nr. topo	Observații / Referințe
1	curti constructii	NU	1	23	-	-	

## Date referitoare la construcții

Crt	Număr	Destinație construcție	Supraf. (mp)	Situație juridică	Observații / Referințe
A1.1		constructii industriale si edilitare	1	Fara acte	Nr. niveluri:1; S. construita la sol:1 mp; STALP ELECTRIC

## Lungime Segmente

1) Valorile lungimilor segmentelor sunt obținute din proiecție în plan.

Punct început	X / Y	Punct sfârșit	X / Y	Lungime segment (** (m)
1	685.750,992 309.103,508	2	685.749,992 309.103,52	1.0
2	685.749,992 309.103,52	3	685.749,98 309.102,52	1.0
3	685.749,98 309.102,52	4	685.750,98 309.102,508	1.0

Punct început	X / Y	Punct sfârșit	X / Y	Lungime segment (** (m)
4	685.750,98 309.102,508	1	685.750,992 309.103,508	1.0

\*\* Lungimile segmentelor sunt determinate în planul de proiecție Stereo 70 și sunt rotunjite la 1 milimetru.

\*\*\* Distanța dintre puncte este formată din segmente cumulate ce sunt mai mici decât valoarea 1 milimetru.





**DATE DESPRE IMOBILUL NR. 1417**

Oficiul de Cadastru și Publicitate Imobiliară CALARASI  
Biroul de Cadastru și Publicitate Imobiliară Calarasi

**A. Partea I. Descrierea imobilului**

TEREN Extravilan

Adresa: Jud. Calarasi, tarla 23

Nr. Crt	Nr cadastral Nr. topografic	Suprafața* (mp)	Observații / Referințe
A1		1	Sector cadastral:11 Teren neimprejmuit;

**B. Partea II. Proprietari și acte**

Inscrieri privitoare la dreptul de proprietate și alte drepturi reale		Referințe
/		
Act Normativ nr. 123, din 10/07/2012 emis de PARLAMENTUL ROMANIEI;		
B1	Intabulare, drept de PROPRIETATE, dobandit prin Lege, cota actuala 1/1	A1
	1) <b>STATUL ROMÂN</b> , CIF:99999999999999	
	OBSERVATII: DOMENIU PUBLIC	

**C. Partea III. SARCINI .**

Inscrieri privind dezmembramintele dreptului de proprietate, drepturi reale de garanție și sarcini	Referințe
NU SUNT	


## Anexa Nr. 1 La Partea I

## Teren

Nr cadastral	Suprafața (mp)*	Observații / Referințe
	1	

\* Suprafața este determinată în planul de proiecție Stereo 70.

## DETALII LINIARE IMOBIL



## Date referitoare la teren

Crt	Categorie folosință	Intravilan	Suprafața (mp)	Tarla	Parcelă	Nr. topo	Observații / Referințe
1	curți constructii	NU	1	23	-	-	

## Date referitoare la construcții

Crt	Număr	Destinație construcție	Supraf. (mp)	Situație juridică	Observații / Referințe
A1.1		construcții industriale și edilitare	1	Fara acte	Nr. niveluri:1; S. construita la sol:1 mp; STALP ELECTRIC

## Lungime Segmente

1) Valorile lungimilor segmentelor sunt obținute din proiecție în plan.

Punct început	X / Y	Punct sfârșit	X / Y	Lungime segment (** (m)
1	685.757,16 309.098,154	2	685.756,161 309.098,116	1.0
2	685.756,161 309.098,116	3	685.756,198 309.097,117	1.0
3	685.756,198 309.097,117	4	685.757,197 309.097,154	1.0

Punct început	X / Y	Punct sfârșit	X / Y	Lungime segment (** (m)
4	685.757,197 309.097,154	1	685.757,16 309.098,154	1.001

\*\* Lungimile segmentelor sunt determinate în planul de proiecție Stereo 70 și sunt rotunjite la 1 milimetru.

\*\*\* Distanța dintre puncte este formată din segmente cumulate ce sunt mai mici decât valoarea 1 milimetru.



**DATE DESPRE IMOBILUL NR. 1418**

Oficiul de Cadastru și Publicitate Imobiliară CALARASI  
Biroul de Cadastru și Publicitate Imobiliară Calarasi

**A. Partea I. Descrierea imobilului**

TEREN Extravilan

Adresa: Jud. Calarasi, tarla 23

Nr. Crt	Nr cadastral Nr. topografic	Suprafața* (mp)	Observații / Referințe
A1		1	Sector cadastral:11 Teren neimprejmuit;

**B. Partea II. Proprietari și acte**

Inscrieri privitoare la dreptul de proprietate și alte drepturi reale	Referințe
/	
Act Normativ nr. 123, din 10/07/2012 emis de PARLAMENTUL ROMANIEI;	
B1	A1
Intabulare, drept de PROPRIETATE, dobandit prin Lege, cota actuala 1/1	
1) <b>STATUL ROMÂN</b> , CIF:99999999999999	
OBSERVATII: DOMENIU PUBLIC	

**C. Partea III. SARCINI .**

Inscrieri privind dezmembramintele dreptului de proprietate, drepturi reale de garanție și sarcini	Referințe
NU SUNT	


## Anexa Nr. 1 La Partea I

## Teren

Nr cadastral	Suprafața (mp)*	Observații / Referințe
	1	

\* Suprafața este determinată în planul de proiecție Stereo 70.

## DETALII LINIARE IMOBIL



## Date referitoare la teren

Crt	Categorie folosință	Intra vilan	Suprafața (mp)	Tarla	Parcelă	Nr. topo	Observații / Referințe
1	curti constructii	NU	1	23	-	-	

## Date referitoare la construcții

Crt	Număr	Destinație construcție	Supraf. (mp)	Situație juridică	Observații / Referințe
A1.1		construcții industriale și edilitare	1	Fara acte	Nr. niveluri:1; S. construita la sol:1 mp; STALP ELECTRIC

## Lungime Segmente

1) Valorile lungimilor segmentelor sunt obținute din proiecție în plan.

Punct început	X / Y	Punct sfârșit	X / Y	Lungime segment (** (m)
1	685.750,264 309.039,763	2	685.749,264 309.039,774	1.0
2	685.749,264 309.039,774	3	685.749,253 309.038,774	1.0
3	685.749,253 309.038,774	4	685.750,253 309.038,763	1.0

Punct început	X / Y	Punct sfârșit	X / Y	Lungime segment (** (m)
4	685.750,253 309.038,763	1	685.750,264 309.039,763	1.0

\*\* Lungimile segmentelor sunt determinate în planul de proiecție Stereo 70 și sunt rotunjite la 1 milimetru.

\*\*\* Distanța dintre puncte este formată din segmente cumulate ce sunt mai mici decât valoarea 1 milimetru.





**DATE DESPRE IMOBILUL NR. 1419**

Oficiul de Cadastru și Publicitate Imobiliară CALARASI  
Biroul de Cadastru și Publicitate Imobiliară Calarasi

**A. Partea I. Descrierea imobilului**

TEREN Extravilan

Adresa: Jud. Calarasi, tarla 23

Nr. Crt	Nr cadastral Nr. topografic	Suprafața* (mp)	Observații / Referințe
A1		1	Sector cadastral:11 Teren neimprejmuit;

**B. Partea II. Proprietari și acte**

Inscrieri privitoare la dreptul de proprietate și alte drepturi reale	Referințe
/	
Act Normativ nr. 123, din 10/07/2012 emis de PARLAMENTUL ROMANIEI;	
B1	A1
Intabulare, drept de PROPRIETATE, dobandit prin Lege, cota actuala 1/1	
1) <b>STATUL ROMÂN</b> , CIF:99999999999999	
OBSERVATII: DOMENIU PUBLIC	

**C. Partea III. SARCINI .**

Inscrieri privind dezmembramintele dreptului de proprietate, drepturi reale de garanție și sarcini	Referințe
NU SUNT	


## Anexa Nr. 1 La Partea I

## Teren

Nr cadastral	Suprafața (mp)*	Observații / Referințe
	1	

\* Suprafața este determinată în planul de proiecție Stereo 70.

## DETALII LINIARE IMOBIL



## Date referitoare la teren

Crt	Categorie folosință	Intra vilan	Suprafața (mp)	Tarla	Parcelă	Nr. topo	Observații / Referințe
1	curti constructii	NU	1	23	-	-	

## Date referitoare la construcții

Crt	Număr	Destinație construcție	Supraf. (mp)	Situație juridică	Observații / Referințe
A1.1		construcții industriale și edilitare	1	Fara acte	Nr. niveluri:1; S. construita la sol:1 mp; STALP ELECTRIC

## Lungime Segmente

1) Valorile lungimilor segmentelor sunt obținute din proiecție în plan.

Punct început	X / Y	Punct sfârșit	X / Y	Lungime segment (** (m)
1	685.756,346 309.028,473	2	685.755,346 309.028,485	1.0
2	685.755,346 309.028,485	3	685.755,334 309.027,485	1.0
3	685.755,334 309.027,485	4	685.756,334 309.027,473	1.0

Punct început	X / Y	Punct sfârșit	X / Y	Lungime segment (** (m)
4	685.756,334 309.027,473	1	685.756,346 309.028,473	1.0

\*\* Lungimile segmentelor sunt determinate în planul de proiecție Stereo 70 și sunt rotunjite la 1 milimetru.

\*\*\* Distanța dintre puncte este formată din segmente cumulate ce sunt mai mici decât valoarea 1 milimetru.



**DATE DESPRE IMOBILUL NR. 1420**

Oficiul de Cadastru și Publicitate Imobiliară CALARASI  
Biroul de Cadastru și Publicitate Imobiliară Calarasi

**A. Partea I. Descrierea imobilului**

TEREN Extravilan

Adresa: Jud. Calarasi, tarla 23

Nr. Crt	Nr cadastral Nr. topografic	Suprafața* (mp)	Observații / Referințe
A1		1	Sector cadastral:11 Teren neimprejmuit;

**B. Partea II. Proprietari și acte**

Inscrieri privitoare la dreptul de proprietate și alte drepturi reale	Referințe
/	
Act Normativ nr. 123, din 10/07/2012 emis de PARLAMENTUL ROMANIEI;	
B1	A1
Intabulare, drept de PROPRIETATE, dobandit prin Lege, cota actuala 1/1	
1) <b>STATUL ROMÂN</b> , CIF:99999999999999	
OBSERVATII: DOMENIU PUBLIC	

**C. Partea III. SARCINI .**

Inscrieri privind dezmembramintele dreptului de proprietate, drepturi reale de garanție și sarcini	Referințe
NU SUNT	


## Anexa Nr. 1 La Partea I

## Teren

Nr cadastral	Suprafața (mp)*	Observații / Referințe
	1	

\* Suprafața este determinată în planul de proiecție Stereo 70.

## DETALII LINIARE IMOBIL



## Date referitoare la teren

Crt	Categorie folosință	Intra vilan	Suprafața (mp)	Tarla	Parcelă	Nr. topo	Observații / Referințe
1	curți constructii	NU	1	23	-	-	

## Date referitoare la construcții

Crt	Număr	Destinație construcție	Supraf. (mp)	Situație juridică	Observații / Referințe
A1.1		construcții industriale și edilitare	1	Fara acte	Nr. niveluri:1; S. construita la sol:1 mp; STALP ELECTRIC

## Lungime Segmente

1) Valorile lungimilor segmentelor sunt obținute din proiecție în plan.

Punct început	X / Y	Punct sfârșit	X / Y	Lungime segment (** (m)
1	685.749,534 308.975,728	2	685.748,534 308.975,74	1.0
2	685.748,534 308.975,74	3	685.748,522 308.974,74	1.0
3	685.748,522 308.974,74	4	685.749,522 308.974,728	1.0

Punct început	X / Y	Punct sfârșit	X / Y	Lungime segment (** (m)
4	685.749,522 308.974,728	1	685.749,534 308.975,728	1.0

\*\* Lungimile segmentelor sunt determinate în planul de proiecție Stereo 70 și sunt rotunjite la 1 milimetru.

\*\*\* Distanța dintre puncte este formată din segmente cumulate ce sunt mai mici decât valoarea 1 milimetru.





**DATE DESPRE IMOBILUL NR. 1421**

Oficiul de Cadastru și Publicitate Imobiliară CALARASI  
Biroul de Cadastru și Publicitate Imobiliară Calarasi

**A. Partea I. Descrierea imobilului**

TEREN Extravilan

Adresa: Jud. Calarasi, tarla 23

Nr. Crt	Nr cadastral Nr. topografic	Suprafața* (mp)	Observații / Referințe
A1		1	Sector cadastral:11 Teren neimprejmuit;

**B. Partea II. Proprietari și acte**

Inscrieri privitoare la dreptul de proprietate și alte drepturi reale	Referințe
/	
Act Normativ nr. 123, din 10/07/2012 emis de PARLAMENTUL ROMANIEI;	
B1	A1
Intabulare, drept de PROPRIETATE, dobandit prin Lege, cota actuala 1/1	
1) <b>STATUL ROMÂN</b> , CIF:99999999999999	
OBSERVATII: DOMENIU PUBLIC	

**C. Partea III. SARCINI .**

Inscrieri privind dezmembramintele dreptului de proprietate, drepturi reale de garanție și sarcini	Referințe
NU SUNT	


## Anexa Nr. 1 La Partea I

## Teren

Nr cadastral	Suprafața (mp)*	Observații / Referințe
	1	

\* Suprafața este determinată în planul de proiecție Stereo 70.

## DETALII LINIARE IMOBIL



## Date referitoare la teren

Crt	Categorie folosință	Intra vilan	Suprafața (mp)	Tarla	Parcelă	Nr. topo	Observații / Referințe
1	curti constructii	NU	1	23	-	-	

## Date referitoare la construcții

Crt	Număr	Destinație construcție	Supraf. (mp)	Situație juridică	Observații / Referințe
A1.1		construcții industriale și edilitare	1	Fara acte	Nr. niveluri:1; S. construita la sol:1 mp; STALP ELECTRIC

## Lungime Segmente

1) Valorile lungimilor segmentelor sunt obținute din proiecție în plan.

Punct început	X / Y	Punct sfârșit	X / Y	Lungime segment (** (m)
1	685.755,55 308.958,866	2	685.754,55 308.958,878	1.0
2	685.754,55 308.958,878	3	685.754,539 308.957,878	1.0
3	685.754,539 308.957,878	4	685.755,539 308.957,866	1.0

Punct început	X / Y	Punct sfârșit	X / Y	Lungime segment (** (m)
4	685.755,539 308.957,866	1	685.755,55 308.958,866	1.0

\*\* Lungimile segmentelor sunt determinate în planul de proiecție Stereo 70 și sunt rotunjite la 1 milimetru.

\*\*\* Distanța dintre puncte este formată din segmente cumulate ce sunt mai mici decât valoarea 1 milimetru.



**DATE DESPRE IMOBILUL NR. 1422**

Oficiul de Cadastru și Publicitate Imobiliară CALARASI  
Biroul de Cadastru și Publicitate Imobiliară Calarasi

**A. Partea I. Descrierea imobilului**

TEREN Extravilan

Adresa: Jud. Calarasi, tarla 23

Nr. Crt	Nr cadastral Nr. topografic	Suprafața* (mp)	Observații / Referințe
A1		1	Sector cadastral:11 Teren neimprejmuit;

**B. Partea II. Proprietari și acte**

Inscrieri privitoare la dreptul de proprietate și alte drepturi reale	Referințe
/	
Act Normativ nr. 123, din 10/07/2012 emis de PARLAMENTUL ROMANIEI;	
B1	A1
Intabulare, drept de PROPRIETATE, dobandit prin Lege, cota actuala 1/1	
1) <b>STATUL ROMÂN</b> , CIF:99999999999999	
OBSERVATII: DOMENIU PUBLIC	

**C. Partea III. SARCINI .**

Inscrieri privind dezmembramintele dreptului de proprietate, drepturi reale de garanție și sarcini	Referințe
NU SUNT	


## Anexa Nr. 1 La Partea I

## Teren

Nr cadastral	Suprafața (mp)*	Observații / Referințe
	1	

\* Suprafața este determinată în planul de proiecție Stereo 70.

## DETALII LINIARE IMOBIL



## Date referitoare la teren

Crt	Categorie folosință	Intra vilan	Suprafața (mp)	Tarla	Parcelă	Nr. topo	Observații / Referințe
1	curti constructii	NU	1	23	-	-	

## Date referitoare la construcții

Crt	Număr	Destinație construcție	Supraf. (mp)	Situație juridică	Observații / Referințe
A1.1		construcții industriale și edilitare	1	Fara acte	Nr. niveluri:1; S. construita la sol:1 mp; STALP ELECTRIC

## Lungime Segmente

1) Valorile lungimilor segmentelor sunt obținute din proiecție în plan.

Punct început	X / Y	Punct sfârșit	X / Y	Lungime segment (** (m)
1	685.748,796 308.911,054	2	685.747,796 308.911,066	1.0
2	685.747,796 308.911,066	3	685.747,784 308.910,066	1.0
3	685.747,784 308.910,066	4	685.748,784 308.910,055	1.0

Punct început	X / Y	Punct sfârșit	X / Y	Lungime segment (** (m)
4	685.748,784 308.910,055	1	685.748,796 308.911,054	0.999

\*\* Lungimile segmentelor sunt determinate în planul de proiecție Stereo 70 și sunt rotunjite la 1 milimetru.

\*\*\* Distanța dintre puncte este formată din segmente cumulate ce sunt mai mici decât valoarea 1 milimetru.





**DATE DESPRE IMOBILUL NR. 1423**

Oficiul de Cadastru și Publicitate Imobiliară CALARASI  
Biroul de Cadastru și Publicitate Imobiliară Calarasi

**A. Partea I. Descrierea imobilului**

TEREN Extravilan

Adresa: Jud. Calarasi, tarla 23

Nr. Crt	Nr cadastral Nr. topografic	Suprafața* (mp)	Observații / Referințe
A1		1	Sector cadastral:11 Teren neimprejmuit;

**B. Partea II. Proprietari și acte**

Inscrieri privitoare la dreptul de proprietate și alte drepturi reale	Referințe
/	
Act Normativ nr. 123, din 10/07/2012 emis de PARLAMENTUL ROMANIEI;	
B1	A1
Intabulare, drept de PROPRIETATE, dobandit prin Lege, cota actuala 1/1	
1) STATUL ROMÂN, CIF:99999999999999	
OBSERVATII: DOMENIU PUBLIC	

**C. Partea III. SARCINI .**

Inscrieri privind dezmembramintele dreptului de proprietate, drepturi reale de garanție și sarcini	Referințe
NU SUNT	


## Anexa Nr. 1 La Partea I

## Teren

Nr cadastral	Suprafața (mp)*	Observații / Referințe
	1	

\* Suprafața este determinată în planul de proiecție Stereo 70.

## DETALII LINIARE IMOBIL



## Date referitoare la teren

Crt	Categorie folosință	Intra vilan	Suprafața (mp)	Tarla	Parcelă	Nr. topo	Observații / Referințe
1	curti constructii	NU	1	23	-	-	

## Date referitoare la construcții

Crt	Număr	Destinație construcție	Supraf. (mp)	Situație juridică	Observații / Referințe
A1.1		construcții industriale și edilitare	1	Fara acte	Nr. niveluri:1; S. construita la sol:1 mp; STALP ELECTRIC

## Lungime Segmente

1) Valorile lungimilor segmentelor sunt obținute din proiecție în plan.

Punct început	X / Y	Punct sfârșit	X / Y	Lungime segment (** (m)
1	685.754,643 308.890,733	2	685.753,643 308.890,745	1.0
2	685.753,643 308.890,745	3	685.753,631 308.889,745	1.0
3	685.753,631 308.889,745	4	685.754,631 308.889,733	1.0

Punct început	X / Y	Punct sfârșit	X / Y	Lungime segment (** (m)
4	685.754,631 308.889,733	1	685.754,643 308.890,733	1.0

\*\* Lungimile segmentelor sunt determinate în planul de proiecție Stereo 70 și sunt rotunjite la 1 milimetru.

\*\*\* Distanța dintre puncte este formată din segmente cumulate ce sunt mai mici decât valoarea 1 milimetru.



**DATE DESPRE IMOBILUL NR. 1424**

Oficiul de Cadastru și Publicitate Imobiliară CALARASI  
Biroul de Cadastru și Publicitate Imobiliară Calarasi

**A. Partea I. Descrierea imobilului**

TEREN Extravilan

Adresa: Jud. Calarasi, tarla 23

Nr. Crt	Nr cadastral Nr. topografic	Suprafața* (mp)	Observații / Referințe
A1		1	Sector cadastral:11 Teren neimprejmuit;

**B. Partea II. Proprietari și acte**

Inscrieri privitoare la dreptul de proprietate și alte drepturi reale	Referințe
/	
Act Normativ nr. 123, din 10/07/2012 emis de PARLAMENTUL ROMANIEI;	
B1	A1
Intabulare, drept de PROPRIETATE, dobandit prin Lege, cota actuala 1/1	
1) <b>STATUL ROMÂN</b> , CIF:99999999999999	
OBSERVATII: DOMENIU PUBLIC	

**C. Partea III. SARCINI .**

Inscrieri privind dezmembramintele dreptului de proprietate, drepturi reale de garanție și sarcini	Referințe
NU SUNT	


## Anexa Nr. 1 La Partea I

## Teren

Nr cadastral	Suprafața (mp)*	Observații / Referințe
	1	

\* Suprafața este determinată în planul de proiecție Stereo 70.

## DETALII LINIARE IMOBIL



## Date referitoare la teren

Crt	Categorie folosință	Intravilan	Suprafața (mp)	Tarla	Parcelă	Nr. topo	Observații / Referințe
1	curti constructii	NU	1	23	-	-	

## Date referitoare la construcții

Crt	Număr	Destinație construcție	Supraf. (mp)	Situație juridică	Observații / Referințe
A1.1		construcții industriale și edilitare	1	Fara acte	Nr. niveluri:1; S. construita la sol:1 mp; STALP ELECTRIC

## Lungime Segmente

1) Valorile lungimilor segmentelor sunt obținute din proiecție în plan.

Punct început	X / Y	Punct sfârșit	X / Y	Lungime segment (** (m)
1	685.747,983 308.846,537	2	685.746,983 308.846,549	1.0
2	685.746,983 308.846,549	3	685.746,972 308.845,549	1.0
3	685.746,972 308.845,549	4	685.747,972 308.845,537	1.0

Punct început	X / Y	Punct sfârșit	X / Y	Lungime segment (** (m)
4	685.747,972 308.845,537	1	685.747,983 308.846,537	1.0

\*\* Lungimile segmentelor sunt determinate în planul de proiecție Stereo 70 și sunt rotunjite la 1 milimetru.

\*\*\* Distanța dintre puncte este formată din segmente cumulate ce sunt mai mici decât valoarea 1 milimetru.





**DATE DESPRE IMOBILUL NR. 1425**

Oficiul de Cadastru și Publicitate Imobiliară CALARASI  
Biroul de Cadastru și Publicitate Imobiliară Calarasi

**A. Partea I. Descrierea imobilului**

TEREN Extravilan

Adresa: Jud. Calarasi, tarla 23

Nr. Crt	Nr cadastral Nr. topografic	Suprafața* (mp)	Observații / Referințe
A1		1	Sector cadastral:11 Teren neimprejmuit;

**B. Partea II. Proprietari și acte**

Inscrieri privitoare la dreptul de proprietate și alte drepturi reale	Referințe
/	
Act Normativ nr. 123, din 10/07/2012 emis de PARLAMENTUL ROMANIEI;	
B1	A1
Intabulare, drept de PROPRIETATE, dobandit prin Lege, cota actuala 1/1	
1) <b>STATUL ROMÂN</b> , CIF:99999999999999	
OBSERVATII: DOMENIU PUBLIC	

**C. Partea III. SARCINI .**

Inscrieri privind dezmembramintele dreptului de proprietate, drepturi reale de garanție și sarcini	Referințe
NU SUNT	


## Anexa Nr. 1 La Partea I

## Teren

Nr cadastral	Suprafața (mp)*	Observații / Referințe
	1	

\* Suprafața este determinată în planul de proiecție Stereo 70.

## DETALII LINIARE IMOBIL



## Date referitoare la teren

Crt	Categorie folosință	Intra vilan	Suprafața (mp)	Tarla	Parcelă	Nr. topo	Observații / Referințe
1	curti constructii	NU	1	23	-	-	

## Date referitoare la construcții

Crt	Număr	Destinație construcție	Supraf. (mp)	Situație juridică	Observații / Referințe
A1.1		construcții industriale și edilitare	1	Fara acte	Nr. niveluri:1; S. construita la sol:1 mp; STALP ELECTRIC

## Lungime Segmente

1) Valorile lungimilor segmentelor sunt obținute din proiecție în plan.

Punct început	X / Y	Punct sfârșit	X / Y	Lungime segment (** (m)
1	685.753,83 308.821,455	2	685.752,83 308.821,467	1.0
2	685.752,83 308.821,467	3	685.752,818 308.820,467	1.0
3	685.752,818 308.820,467	4	685.753,818 308.820,455	1.0

Punct început	X / Y	Punct sfârșit	X / Y	Lungime segment (** (m)
4	685.753,818 308.820,455	1	685.753,83 308.821,455	1.0

\*\* Lungimile segmentelor sunt determinate în planul de proiecție Stereo 70 și sunt rotunjite la 1 milimetru.

\*\*\* Distanța dintre puncte este formată din segmente cumulate ce sunt mai mici decât valoarea 1 milimetru.



**DATE DESPRE IMOBILUL NR. 1426**

Oficiul de Cadastru și Publicitate Imobiliară CALARASI  
Biroul de Cadastru și Publicitate Imobiliară Calarasi

**A. Partea I. Descrierea imobilului**

TEREN Extravilan

Adresa: Jud. Calarasi, tarla 23

Nr. Crt	Nr cadastral Nr. topografic	Suprafața* (mp)	Observații / Referințe
A1		1	Sector cadastral:11 Teren neimprejmuit;

**B. Partea II. Proprietari și acte**

Inscrieri privitoare la dreptul de proprietate și alte drepturi reale	Referințe
/	
Act Normativ nr. 123, din 10/07/2012 emis de PARLAMENTUL ROMANIEI;	
B1	A1
Intabulare, drept de PROPRIETATE, dobandit prin Lege, cota actuala 1/1	
1) <b>STATUL ROMÂN</b> , CIF:99999999999999	
OBSERVATII: DOMENIU PUBLIC	

**C. Partea III. SARCINI .**

Inscrieri privind dezmembramintele dreptului de proprietate, drepturi reale de garanție și sarcini	Referințe
NU SUNT	


## Anexa Nr. 1 La Partea I

## Teren

Nr cadastral	Suprafața (mp)*	Observații / Referințe
	1	

\* Suprafața este determinată în planul de proiecție Stereo 70.

## DETALII LINIARE IMOBIL



## Date referitoare la teren

Crt	Categorie folosință	Intra vilan	Suprafața (mp)	Tarla	Parcelă	Nr. topo	Observații / Referințe
1	curti constructii	NU	1	23	-	-	

## Date referitoare la construcții

Crt	Număr	Destinație construcție	Supraf. (mp)	Situație juridică	Observații / Referințe
A1.1		construcții industriale și edilitare	1	Fara acte	Nr. niveluri:1; S. construita la sol:1 mp; STALP ELECTRIC

## Lungime Segmente

1) Valorile lungimilor segmentelor sunt obținute din proiecție în plan.

Punct început	X / Y	Punct sfârșit	X / Y	Lungime segment (** (m)
1	685.747,303 308.783,137	2	685.746,303 308.783,149	1.0
2	685.746,303 308.783,149	3	685.746,291 308.782,149	1.0
3	685.746,291 308.782,149	4	685.747,291 308.782,137	1.0

Punct început	X / Y	Punct sfârșit	X / Y	Lungime segment (** (m)
4	685.747,291 308.782,137	1	685.747,303 308.783,137	1.0

\*\* Lungimile segmentelor sunt determinate în planul de proiecție Stereo 70 și sunt rotunjite la 1 milimetru.

\*\*\* Distanța dintre puncte este formată din segmente cumulate ce sunt mai mici decât valoarea 1 milimetru.





**DATE DESPRE IMOBILUL NR. 1427**

Oficiul de Cadastru și Publicitate Imobiliară CALARASI  
Biroul de Cadastru și Publicitate Imobiliară Calarasi

**A. Partea I. Descrierea imobilului**

TEREN Extravilan

Adresa: Jud. Calarasi, tarla 23

Nr. Crt	Nr cadastral Nr. topografic	Suprafața* (mp)	Observații / Referințe
A1		1	Sector cadastral:11 Teren neimprejmuit;

**B. Partea II. Proprietari și acte**

Inscrieri privitoare la dreptul de proprietate și alte drepturi reale		Referințe
/		
Act Normativ nr. 123, din 10/07/2012 emis de PARLAMENTUL ROMANIEI;		
B1	Intabulare, drept de PROPRIETATE, dobandit prin Lege, cota actuala 1/1	A1
	1) <b>STATUL ROMÂN</b> , CIF:99999999999999	
	OBSERVATII: DOMENIU PUBLIC	

**C. Partea III. SARCINI .**

Inscrieri privind dezmembramintele dreptului de proprietate, drepturi reale de garanție și sarcini	Referințe
NU SUNT	


## Anexa Nr. 1 La Partea I

## Teren

Nr cadastral	Suprafața (mp)*	Observații / Referințe
	1	

\* Suprafața este determinată în planul de proiecție Stereo 70.

## DETALII LINIARE IMOBIL



## Date referitoare la teren

Crt	Categorie folosință	Intravilan	Suprafața (mp)	Tarla	Parcelă	Nr. topo	Observații / Referințe
1	curti constructii	NU	1	23	-	-	

## Date referitoare la construcții

Crt	Număr	Destinație construcție	Supraf. (mp)	Situație juridică	Observații / Referințe
A1.1		construcții industriale și edilitare	1	Fara acte	Nr. niveluri:1; S. construita la sol:1 mp; STALP ELECTRIC

## Lungime Segmente

1) Valorile lungimilor segmentelor sunt obținute din proiecție în plan.

Punct început	X / Y	Punct sfârșit	X / Y	Lungime segment (** (m)
1	685.753,028 308.751,625	2	685.752,028 308.751,637	1.0
2	685.752,028 308.751,637	3	685.752,016 308.750,637	1.0
3	685.752,016 308.750,637	4	685.753,016 308.750,625	1.0

Punct început	X / Y	Punct sfârșit	X / Y	Lungime segment (** (m)
4	685.753,016 308.750,625	1	685.753,028 308.751,625	1.0

\*\* Lungimile segmentelor sunt determinate în planul de proiecție Stereo 70 și sunt rotunjite la 1 milimetru.

\*\*\* Distanța dintre puncte este formată din segmente cumulate ce sunt mai mici decât valoarea 1 milimetru.



**DATE DESPRE IMOBILUL NR. 1428**

Oficiul de Cadastru și Publicitate Imobiliară CALARASI  
Biroul de Cadastru și Publicitate Imobiliară Calarasi

**A. Partea I. Descrierea imobilului**

TEREN Extravilan

Adresa: Jud. Calarasi, tarla 23

Nr. Crt	Nr cadastral Nr. topografic	Suprafața* (mp)	Observații / Referințe
A1		1	Sector cadastral:11 Teren neimprejmuit;

**B. Partea II. Proprietari și acte**

Inscrieri privitoare la dreptul de proprietate și alte drepturi reale	Referințe
/	
Act Normativ nr. 123, din 10/07/2012 emis de PARLAMENTUL ROMANIEI;	
B1	A1
Intabulare, drept de PROPRIETATE, dobandit prin Lege, cota actuala 1/1	
1) <b>STATUL ROMÂN</b> , CIF:99999999999999	
OBSERVATII: DOMENIU PUBLIC	

**C. Partea III. SARCINI .**

Inscrieri privind dezmembramintele dreptului de proprietate, drepturi reale de garanție și sarcini	Referințe
NU SUNT	


## Anexa Nr. 1 La Partea I

## Teren

Nr cadastral	Suprafața (mp)*	Observații / Referințe
	1	

\* Suprafața este determinată în planul de proiecție Stereo 70.

## DETALII LINIARE IMOBIL



## Date referitoare la teren

Crt	Categorie folosință	Intra vilan	Suprafața (mp)	Tarla	Parcelă	Nr. topo	Observații / Referințe
1	curti constructii	NU	1	23	-	-	

## Date referitoare la construcții

Crt	Număr	Destinație construcție	Supraf. (mp)	Situație juridică	Observații / Referințe
A1.1		constructii industriale si edilitare	1	Fara acte	Nr. niveluri:1; S. construita la sol:1 mp; STALP ELECTRIC

## Lungime Segmente

1) Valorile lungimilor segmentelor sunt obținute din proiecție în plan.

Punct început	X / Y	Punct sfârșit	X / Y	Lungime segment (** (m)
1	685.746,539 308.718,079	2	685.745,539 308.718,09	1.0
2	685.745,539 308.718,09	3	685.745,527 308.717,09	1.0
3	685.745,527 308.717,09	4	685.746,527 308.717,079	1.0

Punct început	X / Y	Punct sfârșit	X / Y	Lungime segment (** (m)
4	685.746,527 308.717,079	1	685.746,539 308.718,079	1.0

\*\* Lungimile segmentelor sunt determinate în planul de proiecție Stereo 70 și sunt rotunjite la 1 milimetru.

\*\*\* Distanța dintre puncte este formată din segmente cumulate ce sunt mai mici decât valoarea 1 milimetru.





**DATE DESPRE IMOBILUL NR. 1429**

Oficiul de Cadastru și Publicitate Imobiliară CALARASI  
Biroul de Cadastru și Publicitate Imobiliară Calarasi

**A. Partea I. Descrierea imobilului**

TEREN Extravilan

Adresa: Jud. Calarasi, tarla 23

Nr. Crt	Nr cadastral Nr. topografic	Suprafața* (mp)	Observații / Referințe
A1		1	Sector cadastral:11 Teren neimprejmuit;

**B. Partea II. Proprietari și acte**

Inscrieri privitoare la dreptul de proprietate și alte drepturi reale	Referințe
/	
Act Normativ nr. 123, din 10/07/2012 emis de PARLAMENTUL ROMANIEI;	
B1	A1
Intabulare, drept de PROPRIETATE, dobandit prin Lege, cota actuala 1/1	
1) <b>STATUL ROMÂN</b> , CIF:99999999999999	
OBSERVATII: DOMENIU PUBLIC	

**C. Partea III. SARCINI .**

Inscrieri privind dezmembramintele dreptului de proprietate, drepturi reale de garanție și sarcini	Referințe
NU SUNT	


## Anexa Nr. 1 La Partea I

## Teren

Nr cadastral	Suprafața (mp)*	Observații / Referințe
	1	

\* Suprafața este determinată în planul de proiecție Stereo 70.

## DETALII LINIARE IMOBIL



## Date referitoare la teren

Crt	Categorie folosință	Intravilan	Suprafața (mp)	Tarla	Parcelă	Nr. topo	Observații / Referințe
1	curti constructii	NU	1	23	-	-	

## Date referitoare la construcții

Crt	Număr	Destinație construcție	Supraf. (mp)	Situație juridică	Observații / Referințe
A1.1		construcții industriale și edilitare	1	Fara acte	Nr. niveluri:1; S. construita la sol:1 mp; STALP ELECTRIC

## Lungime Segmente

1) Valorile lungimilor segmentelor sunt obținute din proiecție în plan.

Punct început	X / Y	Punct sfârșit	X / Y	Lungime segment (** (m)
1	685.752,27 308.682,541	2	685.751,27 308.682,553	1.0
2	685.751,27 308.682,553	3	685.751,258 308.681,553	1.0
3	685.751,258 308.681,553	4	685.752,258 308.681,541	1.0

Punct început	X / Y	Punct sfârșit	X / Y	Lungime segment (** (m)
4	685.752,258 308.681,541	1	685.752,27 308.682,541	1.0

\*\* Lungimile segmentelor sunt determinate în planul de proiecție Stereo 70 și sunt rotunjite la 1 milimetru.

\*\*\* Distanța dintre puncte este formată din segmente cumulate ce sunt mai mici decât valoarea 1 milimetru.



**DATE DESPRE IMOBILUL NR. 1430**

Oficiul de Cadastru și Publicitate Imobiliară CALARASI  
Biroul de Cadastru și Publicitate Imobiliară Calarasi

**A. Partea I. Descrierea imobilului**

TEREN Extravilan

Adresa: Jud. Calarasi, tarla 23

Nr. Crt	Nr cadastral Nr. topografic	Suprafața* (mp)	Observații / Referințe
A1		1	Sector cadastral:11 Teren neimprejmuit;

**B. Partea II. Proprietari și acte**

Inscrieri privitoare la dreptul de proprietate și alte drepturi reale		Referințe
/		
Act Normativ nr. 123, din 10/07/2012 emis de PARLAMENTUL ROMANIEI;		
B1	Intabulare, drept de PROPRIETATE, dobandit prin Lege, cota actuala 1/1	A1
	1) <b>STATUL ROMÂN</b> , CIF:99999999999999	
	<i>OBSERVATII: DOMENIU PUBLIC</i>	

**C. Partea III. SARCINI .**

Inscrieri privind dezmembramintele dreptului de proprietate, drepturi reale de garanție și sarcini	Referințe
NU SUNT	


## Anexa Nr. 1 La Partea I

## Teren

Nr cadastral	Suprafața (mp)*	Observații / Referințe
	1	

\* Suprafața este determinată în planul de proiecție Stereo 70.

## DETALII LINIARE IMOBIL



## Date referitoare la teren

Crt	Categorie folosință	Intra vilan	Suprafața (mp)	Tarla	Parcelă	Nr. topo	Observații / Referințe
1	curti constructii	NU	1	23	-	-	

## Date referitoare la construcții

Crt	Număr	Destinație construcție	Supraf. (mp)	Situație juridică	Observații / Referințe
A1.1		construcții industriale și edilitare	1	Fara acte	Nr. niveluri:1; S. construita la sol:1 mp; STALP ELECTRIC

## Lungime Segmente

1) Valorile lungimilor segmentelor sunt obținute din proiecție în plan.

Punct început	X / Y	Punct sfârșit	X / Y	Lungime segment (** (m)
1	685.745,762 308.648,874	2	685.744,762 308.648,886	1.0
2	685.744,762 308.648,886	3	685.744,751 308.647,886	1.0
3	685.744,751 308.647,886	4	685.745,75 308.647,874	0.999

Punct început	X / Y	Punct sfârșit	X / Y	Lungime segment (** (m)
4	685.745,75 308.647,874	1	685.745,762 308.648,874	1.0

\*\* Lungimile segmentelor sunt determinate în planul de proiecție Stereo 70 și sunt rotunjite la 1 milimetru.

\*\*\* Distanța dintre puncte este formată din segmente cumulate ce sunt mai mici decât valoarea 1 milimetru.





**DATE DESPRE IMOBILUL NR. 1431**

Oficiul de Cadastru și Publicitate Imobiliară CALARASI  
Biroul de Cadastru și Publicitate Imobiliară Calarasi

**A. Partea I. Descrierea imobilului**

TEREN Extravilan

Adresa: Jud. Calarasi, tarla 23

Nr. Crt	Nr cadastral Nr. topografic	Suprafața* (mp)	Observații / Referințe
A1		1	Sector cadastral:11 Teren neimprejmuit;

**B. Partea II. Proprietari și acte**

Inscrieri privitoare la dreptul de proprietate și alte drepturi reale	Referințe
/	
Act Normativ nr. 123, din 10/07/2012 emis de PARLAMENTUL ROMANIEI;	
B1	A1
Intabulare, drept de PROPRIETATE, dobandit prin Lege, cota actuala 1/1	
1) <b>STATUL ROMÂN</b> , CIF:99999999999999	
OBSERVATII: DOMENIU PUBLIC	

**C. Partea III. SARCINI .**

Inscrieri privind dezmembramintele dreptului de proprietate, drepturi reale de garanție și sarcini	Referințe
NU SUNT	


## Anexa Nr. 1 La Partea I

## Teren

Nr cadastral	Suprafața (mp)*	Observații / Referințe
	1	

\* Suprafața este determinată în planul de proiecție Stereo 70.

## DETALII LINIARE IMOBIL



## Date referitoare la teren

Crt	Categorie folosință	Intravilan	Suprafața (mp)	Tarla	Parcelă	Nr. topo	Observații / Referințe
1	curți constructii	NU	1	23	-	-	

## Date referitoare la construcții

Crt	Număr	Destinație construcție	Supraf. (mp)	Situație juridică	Observații / Referințe
A1.1		construcții industriale și edilitare	1	Fara acte	Nr. niveluri:1; S. construita la sol:1 mp; STALP ELECTRIC

## Lungime Segmente

1) Valorile lungimilor segmentelor sunt obținute din proiecție în plan.

Punct început	X / Y	Punct sfârșit	X / Y	Lungime segment (** (m))
1	685.751,594 308.613,046	2	685.750,596 308.613,1	0.999
2	685.750,596 308.613,1	3	685.750,542 308.612,101	1.0
3	685.750,542 308.612,101	4	685.751,541 308.612,047	1.0

Punct început	X / Y	Punct sfârșit	X / Y	Lungime segment (** (m)
4	685.751,541 308.612,047	1	685.751,594 308.613,046	1.0

\*\* Lungimile segmentelor sunt determinate în planul de proiecție Stereo 70 și sunt rotunjite la 1 milimetru.

\*\*\* Distanța dintre puncte este formată din segmente cumulate ce sunt mai mici decât valoarea 1 milimetru.



**DATE DESPRE IMOBILUL NR. 1432**

Oficiul de Cadastru și Publicitate Imobiliară CALARASI  
Biroul de Cadastru și Publicitate Imobiliară Calarasi

**A. Partea I. Descrierea imobilului**

TEREN Extravilan

Adresa: Jud. Calarasi, tarla 23

Nr. Crt	Nr cadastral Nr. topografic	Suprafața* (mp)	Observații / Referințe
A1		1	Sector cadastral:11 Teren neimprejmuit;

**B. Partea II. Proprietari și acte**

Inscrieri privitoare la dreptul de proprietate și alte drepturi reale	Referințe
/	
Act Normativ nr. 123, din 10/07/2012 emis de PARLAMENTUL ROMANIEI;	
B1	A1
Intabulare, drept de PROPRIETATE, dobandit prin Lege, cota actuala 1/1	
1) <b>STATUL ROMÂN</b> , CIF:99999999999999	
OBSERVATII: DOMENIU PUBLIC	

**C. Partea III. SARCINI .**

Inscrieri privind dezmembramintele dreptului de proprietate, drepturi reale de garanție și sarcini	Referințe
NU SUNT	


## Anexa Nr. 1 La Partea I

## Teren

Nr cadastral	Suprafața (mp)*	Observații / Referințe
	1	

\* Suprafața este determinată în planul de proiecție Stereo 70.

## DETALII LINIARE IMOBIL



## Date referitoare la teren

Crt	Categorie folosință	Intra vilan	Suprafața (mp)	Tarla	Parcelă	Nr. topo	Observații / Referințe
1	curti constructii	NU	1	23	-	-	

## Date referitoare la construcții

Crt	Număr	Destinație construcție	Supraf. (mp)	Situație juridică	Observații / Referințe
A1.1		construcții industriale și edilitare	1	Fara acte	Nr. niveluri:1; S. construita la sol:1 mp; STALP ELECTRIC

## Lungime Segmente

1) Valorile lungimilor segmentelor sunt obținute din proiecție în plan.

Punct început	X / Y	Punct sfârșit	X / Y	Lungime segment (** (m)
1	685.745,039 308.590,033	2	685.744,039 308.590,044	1.0
2	685.744,039 308.590,044	3	685.744,027 308.589,045	0.999
3	685.744,027 308.589,045	4	685.745,027 308.589,033	1.0

Punct început	X / Y	Punct sfârșit	X / Y	Lungime segment (** (m)
4	685.745,027 308.589,033	1	685.745,039 308.590,033	1.0

\*\* Lungimile segmentelor sunt determinate în planul de proiecție Stereo 70 și sunt rotunjite la 1 milimetru.

\*\*\* Distanța dintre puncte este formată din segmente cumulate ce sunt mai mici decât valoarea 1 milimetru.





**DATE DESPRE IMOBILUL NR. 1433**

Oficiul de Cadastru și Publicitate Imobiliară CALARASI  
Biroul de Cadastru și Publicitate Imobiliară Calarasi

**A. Partea I. Descrierea imobilului**

TEREN Extravilan

Adresa: Jud. Calarasi, tarla 23

Nr. Crt	Nr cadastral Nr. topografic	Suprafața* (mp)	Observații / Referințe
A1		1	Sector cadastral:11 Teren neimprejmuit;

**B. Partea II. Proprietari și acte**

Inscrieri privitoare la dreptul de proprietate și alte drepturi reale	Referințe
/	
Act Normativ nr. 123, din 10/07/2012 emis de PARLAMENTUL ROMANIEI;	
B1	A1
Intabulare, drept de PROPRIETATE, dobandit prin Lege, cota actuala 1/1	
1) <b>STATUL ROMÂN</b> , CIF:99999999999999	
OBSERVATII: DOMENIU PUBLIC	

**C. Partea III. SARCINI .**

Inscrieri privind dezmembramintele dreptului de proprietate, drepturi reale de garanție și sarcini	Referințe
NU SUNT	


## Anexa Nr. 1 La Partea I

## Teren

Nr cadastral	Suprafața (mp)*	Observații / Referințe
	1	

\* Suprafața este determinată în planul de proiecție Stereo 70.

## DETALII LINIARE IMOBIL



## Date referitoare la teren

Crt	Categorie folosință	Intra vilan	Suprafața (mp)	Tarla	Parcelă	Nr. topo	Observații / Referințe
1	curti constructii	NU	1	23	-	-	

## Date referitoare la construcții

Crt	Număr	Destinație construcție	Supraf. (mp)	Situație juridică	Observații / Referințe
A1.1		construcții industriale și edilitare	1	Fara acte	Nr. niveluri:1; S. construita la sol:1 mp; STALP ELECTRIC

## Lungime Segmente

1) Valorile lungimilor segmentelor sunt obținute din proiecție în plan.

Punct început	X / Y	Punct sfârșit	X / Y	Lungime segment (** (m)
1	685.750,762 308.543,682	2	685.749,762 308.543,694	1.0
2	685.749,762 308.543,694	3	685.749,75 308.542,694	1.0
3	685.749,75 308.542,694	4	685.750,75 308.542,682	1.0

Punct început	X / Y	Punct sfârșit	X / Y	Lungime segment (** (m)
4	685.750,75 308.542,682	1	685.750,762 308.543,682	1.0

\*\* Lungimile segmentelor sunt determinate în planul de proiecție Stereo 70 și sunt rotunjite la 1 milimetru.

\*\*\* Distanța dintre puncte este formată din segmente cumulate ce sunt mai mici decât valoarea 1 milimetru.



**DATE DESPRE IMOBILUL NR. 1434**

Oficiul de Cadastru și Publicitate Imobiliară CALARASI  
Biroul de Cadastru și Publicitate Imobiliară Calarasi

**A. Partea I. Descrierea imobilului**

TEREN Extravilan

Adresa: Jud. Calarasi, tarla 23

Nr. Crt	Nr cadastral Nr. topografic	Suprafața* (mp)	Observații / Referințe
A1		1	Sector cadastral:11 Teren neimprejmuit;

**B. Partea II. Proprietari și acte**

Inscrieri privitoare la dreptul de proprietate și alte drepturi reale	Referințe
/	
Act Normativ nr. 123, din 10/07/2012 emis de PARLAMENTUL ROMANIEI;	
B1	A1
Intabulare, drept de PROPRIETATE, dobandit prin Lege, cota actuala 1/1	
1) <b>STATUL ROMÂN</b> , CIF:99999999999999	
OBSERVATII: DOMENIU PUBLIC	

**C. Partea III. SARCINI .**

Inscrieri privind dezmembramintele dreptului de proprietate, drepturi reale de garanție și sarcini	Referințe
NU SUNT	


## Anexa Nr. 1 La Partea I

## Teren

Nr cadastral	Suprafața (mp)*	Observații / Referințe
	1	

\* Suprafața este determinată în planul de proiecție Stereo 70.

## DETALII LINIARE IMOBIL



## Date referitoare la teren

Crt	Categorie folosință	Intra vilan	Suprafața (mp)	Tarla	Parcelă	Nr. topo	Observații / Referințe
1	curti constructii	NU	1	23	-	-	

## Date referitoare la construcții

Crt	Număr	Destinație construcție	Supraf. (mp)	Situație juridică	Observații / Referințe
A1.1		construcții industriale și edilitare	1	Fara acte	Nr. niveluri:1; S. construita la sol:1 mp; STALP ELECTRIC

## Lungime Segmente

1) Valorile lungimilor segmentelor sunt obținute din proiecție în plan.

Punct început	X / Y	Punct sfârșit	X / Y	Lungime segment (** (m)
1	685.744,339 308.525,88	2	685.743,339 308.525,891	1.0
2	685.743,339 308.525,891	3	685.743,327 308.524,891	1.0
3	685.743,327 308.524,891	4	685.744,327 308.524,88	1.0

Punct început	X / Y	Punct sfârșit	X / Y	Lungime segment (** (m)
4	685.744,327 308.524,88	1	685.744,339 308.525,88	1.0

\*\* Lungimile segmentelor sunt determinate în planul de proiecție Stereo 70 și sunt rotunjite la 1 milimetru.

\*\*\* Distanța dintre puncte este formată din segmente cumulate ce sunt mai mici decât valoarea 1 milimetru.





**DATE DESPRE IMOBILUL NR. 1435**

Oficiul de Cadastru și Publicitate Imobiliară CALARASI  
Biroul de Cadastru și Publicitate Imobiliară Calarasi

**A. Partea I. Descrierea imobilului**

TEREN Extravilan

Adresa: Jud. Calarasi, tarla 23

Nr. Crt	Nr cadastral Nr. topografic	Suprafața* (mp)	Observații / Referințe
A1		1	Sector cadastral:11 Teren neimprejmuit;

**B. Partea II. Proprietari și acte**

Inscrieri privitoare la dreptul de proprietate și alte drepturi reale		Referințe
/		
Act Normativ nr. 123, din 10/07/2012 emis de PARLAMENTUL ROMANIEI;		
B1	Intabulare, drept de PROPRIETATE, dobandit prin Lege, cota actuala 1/1	A1
	1) <b>STATUL ROMÂN</b> , CIF:99999999999999	
	<i>OBSERVATII: DOMENIU PUBLIC</i>	

**C. Partea III. SARCINI .**

Inscrieri privind dezmembramintele dreptului de proprietate, drepturi reale de garanție și sarcini	Referințe
NU SUNT	


## Anexa Nr. 1 La Partea I

## Teren

Nr cadastral	Suprafața (mp)*	Observații / Referințe
	1	

\* Suprafața este determinată în planul de proiecție Stereo 70.

## DETALII LINIARE IMOBIL



## Date referitoare la teren

Crt	Categorie folosință	Intra vilan	Suprafața (mp)	Tarla	Parcelă	Nr. topo	Observații / Referințe
1	curti constructii	NU	1	23	-	-	

## Date referitoare la construcții

Crt	Număr	Destinație construcție	Supraf. (mp)	Situație juridică	Observații / Referințe
A1.1		construcții industriale și edilitare	1	Fara acte	Nr. niveluri:1; S. construita la sol:1 mp; STALP ELECTRIC

## Lungime Segmente

1) Valorile lungimilor segmentelor sunt obținute din proiecție în plan.

Punct început	X / Y	Punct sfârșit	X / Y	Lungime segment (** (m)
1	685.750,211 308.494,97	2	685.749,211 308.494,982	1.0
2	685.749,211 308.494,982	3	685.749,199 308.493,982	1.0
3	685.749,199 308.493,982	4	685.750,199 308.493,97	1.0

Punct început	X / Y	Punct sfârșit	X / Y	Lungime segment (** (m)
4	685.750,199 308.493,97	1	685.750,211 308.494,97	1.0

\*\* Lungimile segmentelor sunt determinate în planul de proiecție Stereo 70 și sunt rotunjite la 1 milimetru.

\*\*\* Distanța dintre puncte este formată din segmente cumulate ce sunt mai mici decât valoarea 1 milimetru.



**DATE DESPRE IMOBILUL NR. 1436**

Oficiul de Cadastru și Publicitate Imobiliară CALARASI  
Biroul de Cadastru și Publicitate Imobiliară Calarasi

**A. Partea I. Descrierea imobilului**

TEREN Extravilan

Adresa: Jud. Calarasi, tarla 23

Nr. Crt	Nr cadastral Nr. topografic	Suprafața* (mp)	Observații / Referințe
A1		1	Sector cadastral:11 Teren neimprejmuit;

**B. Partea II. Proprietari și acte**

Inscrieri privitoare la dreptul de proprietate și alte drepturi reale	Referințe
/	
Act Normativ nr. 123, din 10/07/2012 emis de PARLAMENTUL ROMANIEI;	
B1	A1
Intabulare, drept de PROPRIETATE, dobandit prin Lege, cota actuala 1/1	
1) <b>STATUL ROMÂN</b> , CIF:99999999999999	
OBSERVATII: DOMENIU PUBLIC	

**C. Partea III. SARCINI .**

Inscrieri privind dezmembramintele dreptului de proprietate, drepturi reale de garanție și sarcini	Referințe
NU SUNT	


## Anexa Nr. 1 La Partea I

## Teren

Nr cadastral	Suprafața (mp)*	Observații / Referințe
	1	

\* Suprafața este determinată în planul de proiecție Stereo 70.

## DETALII LINIARE IMOBIL



## Date referitoare la teren

Crt	Categorie folosință	Intravilan	Suprafața (mp)	Tarla	Parcelă	Nr. topo	Observații / Referințe
1	curti constructii	NU	1	23	-	-	

## Date referitoare la construcții

Crt	Număr	Destinație construcție	Supraf. (mp)	Situație juridică	Observații / Referințe
A1.1		construcții industriale și edilitare	1	Fara acte	Nr. niveluri:1; S. construita la sol:1 mp; STALP ELECTRIC

## Lungime Segmente

1) Valorile lungimilor segmentelor sunt obținute din proiecție în plan.

Punct început	X / Y	Punct sfârșit	X / Y	Lungime segment (** (m)
1	685.743,725 308.461,682	2	685.742,725 308.461,693	1.0
2	685.742,725 308.461,693	3	685.742,713 308.460,693	1.0
3	685.742,713 308.460,693	4	685.743,713 308.460,682	1.0

Punct început	X / Y	Punct sfârșit	X / Y	Lungime segment (** (m)
4	685.743,713 308.460,682	1	685.743,725 308.461,682	1.0

\*\* Lungimile segmentelor sunt determinate în planul de proiecție Stereo 70 și sunt rotunjite la 1 milimetru.

\*\*\* Distanța dintre puncte este formată din segmente cumulate ce sunt mai mici decât valoarea 1 milimetru.





**DATE DESPRE IMOBILUL NR. 1437**

Oficiul de Cadastru și Publicitate Imobiliară CALARASI  
Biroul de Cadastru și Publicitate Imobiliară Calarasi

**A. Partea I. Descrierea imobilului**

TEREN Extravilan

Adresa: Jud. Calarasi, tarla 23

Nr. Crt	Nr cadastral Nr. topografic	Suprafața* (mp)	Observații / Referințe
A1		3	Sector cadastral:11 Teren neimprejmuit;

**B. Partea II. Proprietari și acte**

Inscrieri privitoare la dreptul de proprietate și alte drepturi reale	Referințe
/	
Act Normativ nr. 123, din 10/07/2012 emis de PARLAMENTUL ROMANIEI;	
B1	A1
Intabulare, drept de PROPRIETATE, dobandit prin Lege, cota actuala 1/1	
1) <b>STATUL ROMÂN</b> , CIF:99999999999999	
OBSERVATII: DOMENIU PUBLIC	

**C. Partea III. SARCINI .**

Inscrieri privind dezmembramintele dreptului de proprietate, drepturi reale de garanție și sarcini	Referințe
NU SUNT	


## Anexa Nr. 1 La Partea I

## Teren

Nr cadastral	Suprafața (mp)*	Observații / Referințe
	3	

\* Suprafața este determinată în planul de proiecție Stereo 70.

## DETALII LINIARE IMOBIL



## Date referitoare la teren

Crt	Categorie folosință	Intra vilan	Suprafața (mp)	Tarla	Parcelă	Nr. topo	Observații / Referințe
1	curti constructii	NU	3	23	-	-	

## Date referitoare la construcții

Crt	Număr	Destinație construcție	Supraf. (mp)	Situație juridică	Observații / Referințe
A1.1		construcții industriale și edilitare	3	Fara acte	Nr. niveluri:1; S. construita la sol:3 mp; STALP ELECTRIC

## Lungime Segmente

1) Valorile lungimilor segmentelor sunt obținute din proiecție în plan.

Punct început	X / Y	Punct sfârșit	X / Y	Lungime segment (** (m))
1	685.748,664 308.462,2	2	685.748,518 308.460,477	1.729
2	685.748,518 308.460,477	3	685.750,242 308.460,33	1.73
3	685.750,242 308.460,33	4	685.750,388 308.462,054	1.73

Punct început	X / Y	Punct sfârșit	X / Y	Lungime segment (** (m)
4	685.750,388 308.462,054	1	685.748,664 308.462,2	1.73

\*\* Lungimile segmentelor sunt determinate în planul de proiecție Stereo 70 și sunt rotunjite la 1 milimetru.

\*\*\* Distanța dintre puncte este formată din segmente cumulate ce sunt mai mici decât valoarea 1 milimetru.



**DATE DESPRE IMOBILUL NR. 2165**

Oficiul de Cadastru și Publicitate Imobiliară CALARASI  
Biroul de Cadastru și Publicitate Imobiliară Calarasi

**A. Partea I. Descrierea imobilului**

TEREN Extravilan

Adresa: Jud. Calarasi, tarla 23 parcela 7

Nr. Crt	Nr cadastral Nr. topografic	Suprafața* (mp)	Observații / Referințe
A1		10.000	Sector cadastral:11 Teren neimprejmuit; TDCL

**B. Partea II. Proprietari și acte**

Inscrieri privitoare la dreptul de proprietate și alte drepturi reale		Referințe
/		
Act Normativ nr. 7, din 13/03/1996 emis de PARLAMENTUL ROMANIEI (,ART.13);		
B1	Inscrierea posesiei, drept de PROPRIETATE, dobandit prin Lege, cota actuala 1/1 1) <b>NEIDENTIFICAT NEIDENTIFICAT</b>	A1
B2	Se noteaza mențiunea proprietar neidentificat, rezerva comisiei locale de fond funciar.	A1

**C. Partea III. SARCINI .**

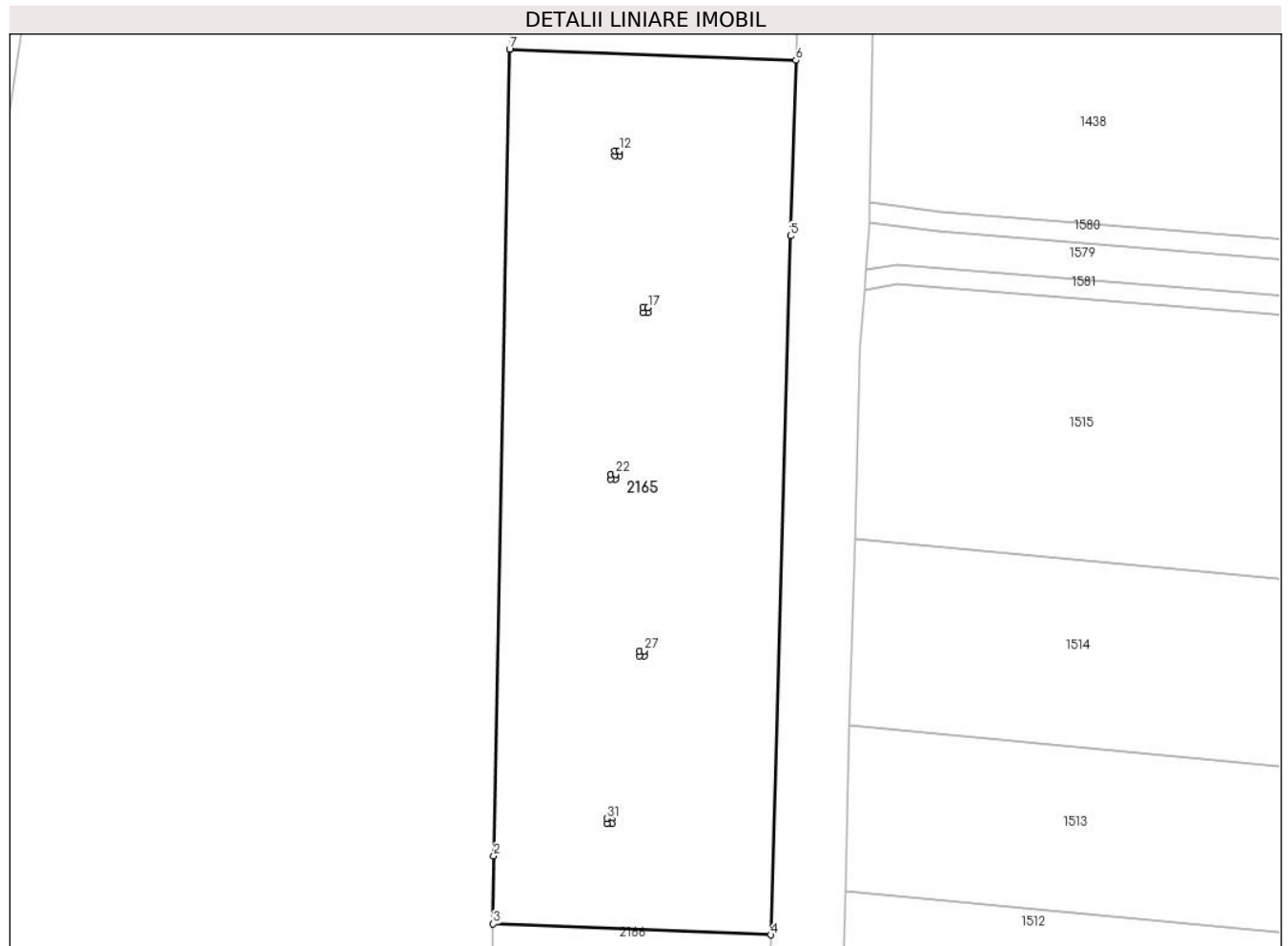
Inscrieri privind dezmembramintele dreptului de proprietate, drepturi reale de garanție și sarcini	Referințe
NU SUNT	

## Anexa Nr. 1 La Partea I

## Teren

Nr cadastral	Suprafața (mp)*	Observații / Referințe
	10.000	TDCL

\* Suprafața este determinată în planul de proiecție Stereo 70.



## Date referitoare la teren

Crt	Categorie folosință	Intravilan	Suprafața (mp)	Tarla	Parcelă	Nr. topo	Observații / Referințe
1	arabil	NU	10.000	23	7	-	

## Lungime Segmente

1) Valorile lungimilor segmentelor sunt obținute din proiecție în plan.

Punct început	X / Y	Punct sfârșit	X / Y	Lungime segment (** (m)	Punct început	X / Y	Punct sfârșit	X / Y	Lungime segment (** (m)
1	685.725,163 308.803,573	2	685.721,959 308.641,38	162.224	2	685.721,959 308.641,38	3	685.721,835 308.627,645	13.736
3	685.721,835 308.627,645	4	685.777,768 308.625,467	55.975	4	685.777,768 308.625,467	5	685.781,736 308.766,025	140.614
5	685.781,736 308.766,025	6	685.782,823 308.801,327	35.319	6	685.782,823 308.801,327	7	685.725,163 308.803,573	57.704
7	685.725,163 308.803,573	8	685.747,303 308.783,137	30.129	8	685.747,303 308.783,137	9	685.747,291 308.782,137	1.0
9	685.747,291 308.782,137	10	685.746,291 308.782,149	1.0	10	685.746,291 308.782,149	11	685.746,303 308.783,149	1.0

Punct început	X / Y	Punct sfârșit	X / Y	Lungime segment (** (m)
11	685.746,303 308.783,149	12	685.747,303 308.783,137	1.0
13	685.753,028 308.751,625	14	685.753,016 308.750,625	1.0
15	685.752,016 308.750,637	16	685.752,028 308.751,637	1.0
17	685.753,028 308.751,625	18	685.746,539 308.718,079	34.168
19	685.746,527 308.717,079	20	685.745,527 308.717,09	1.0
21	685.745,539 308.718,09	22	685.746,539 308.718,079	1.0
23	685.752,27 308.682,541	24	685.752,258 308.681,541	1.0
25	685.751,258 308.681,553	26	685.751,27 308.682,553	1.0
27	685.752,27 308.682,541	28	685.745,762 308.648,874	34.29
29	685.745,75 308.647,874	30	685.744,751 308.647,886	0.999
31	685.744,762 308.648,886	1	685.745,762 308.648,874	1.0

Punct început	X / Y	Punct sfârșit	X / Y	Lungime segment (** (m)
12	685.747,303 308.783,137	13	685.753,028 308.751,625	32.028
14	685.753,016 308.750,625	15	685.752,016 308.750,637	1.0
16	685.752,028 308.751,637	17	685.753,028 308.751,625	1.0
18	685.746,539 308.718,079	19	685.746,527 308.717,079	1.0
20	685.745,527 308.717,09	21	685.745,539 308.718,09	1.0
22	685.746,539 308.718,079	23	685.752,27 308.682,541	35.997
24	685.752,258 308.681,541	25	685.751,258 308.681,553	1.0
26	685.751,27 308.682,553	27	685.752,27 308.682,541	1.0
28	685.745,762 308.648,874	29	685.745,75 308.647,874	1.0
30	685.744,751 308.647,886	31	685.744,762 308.648,886	1.0

\*\* Lungimile segmentelor sunt determinate în planul de proiecție Stereo 70 și sunt rotunjite la 1 milimetru.

\*\*\* Distanța dintre puncte este formată din segmente cumulate ce sunt mai mici decât valoarea 1 milimetru.





**DATE DESPRE IMOBILUL NR. 2166**

Oficiul de Cadastru și Publicitate Imobiliară CALARASI  
Biroul de Cadastru și Publicitate Imobiliară Calarasi

**A. Partea I. Descrierea imobilului**

TEREN Extravilan

Adresa: Jud. Calarasi, tarla 23 parcela 8

Nr. Crt	Nr cadastral Nr. topografic	Suprafața* (mp)	Observații / Referințe
A1		10.000	Sector cadastral:11 Teren neimprejmuit;

**B. Partea II. Proprietari și acte**

Inscrieri privitoare la dreptul de proprietate și alte drepturi reale		Referințe
/		
Act Administrativ nr. 565, din 24/11/1995 emis de CJSDPAT CALARASI;		
B1	Intabulare, drept de PROPRIETATE, dobandit prin Reconstituire, cota actuala 1/1 1) VLAD V CONSTANTIN, Lipsă CNP proprietar	A1

**C. Partea III. SARCINI .**

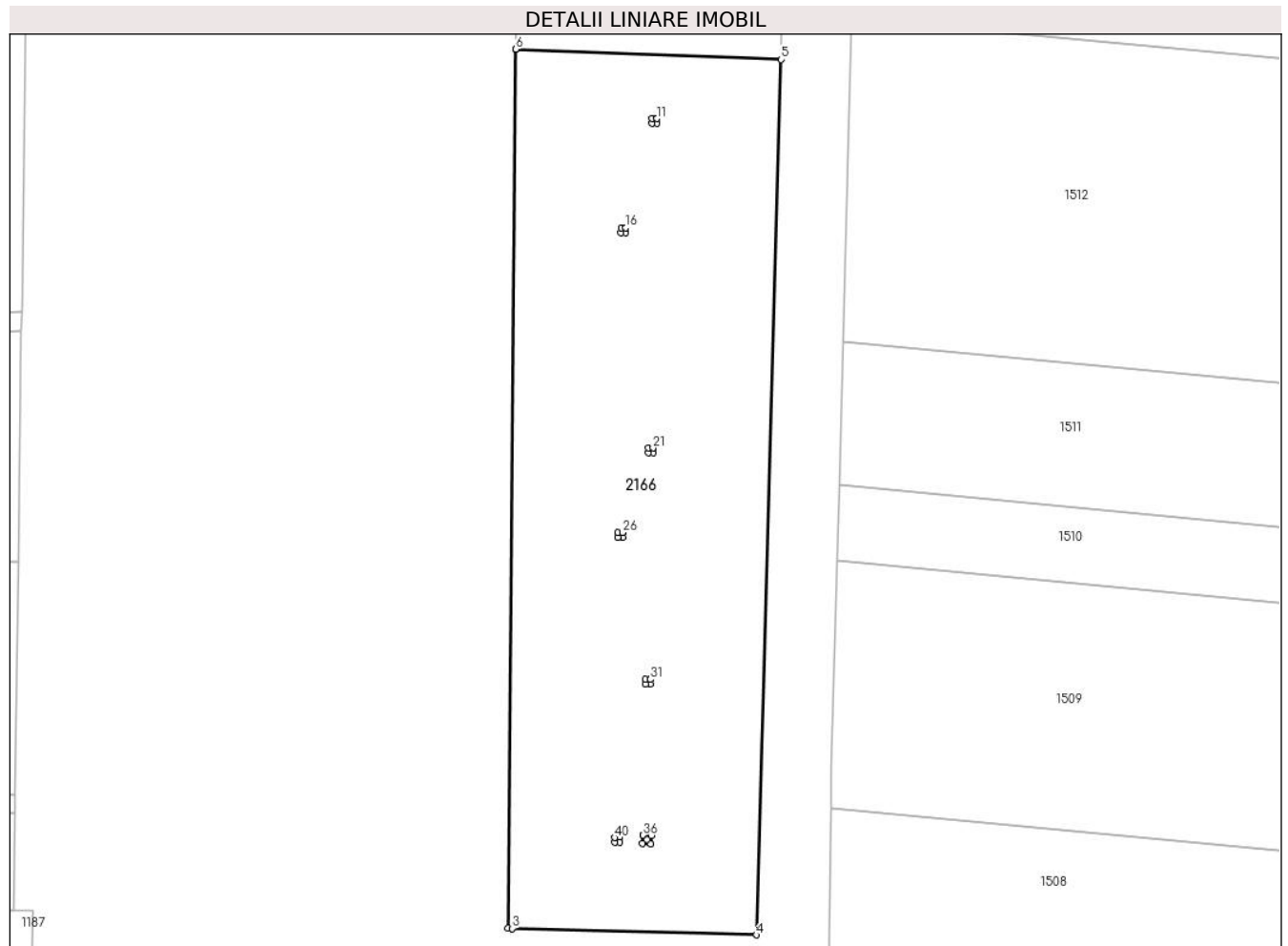
Inscrieri privind dezmembramintele dreptului de proprietate, drepturi reale de garanție și sarcini	Referințe
NU SUNT	

## Anexa Nr. 1 La Partea I

## Teren

Nr cadastral	Suprafața (mp)*	Observații / Referințe
	10.000	

\* Suprafața este determinată în planul de proiecție Stereo 70.



## Date referitoare la teren

Crt	Categorie folosință	Intra vilan	Suprafața (mp)	Tarla	Parcelă	Nr. topo	Observații / Referințe
1	arabil	NU	10.000	23	8	-	

## Lungime Segmente

1) Valorile lungimilor segmentelor sunt obținute din proiecție în plan.

Punct început	X / Y	Punct sfârșit	X / Y	Lungime segment (** (m)
1	685.721,835 308.627,645	2	685.720,168 308.442,574	185.078
3	685.721,042 308.442,54	4	685.772,566 308.441,2	51.541
5	685.777,768 308.625,467	6	685.721,835 308.627,645	55.975
7	685.751,594 308.613,046	8	685.751,541 308.612,047	1.0
9	685.750,542 308.612,101	10	685.750,596 308.613,1	1.0

Punct început	X / Y	Punct sfârșit	X / Y	Lungime segment (** (m)
2	685.720,168 308.442,574	3	685.721,042 308.442,54	0.875
4	685.772,566 308.441,2	5	685.777,768 308.625,467	184.341
6	685.721,835 308.627,645	7	685.751,594 308.613,046	33.147
8	685.751,541 308.612,047	9	685.750,542 308.612,101	1.0
10	685.750,596 308.613,1	11	685.751,594 308.613,046	0.999

Punct început	X / Y	Punct sfârșit	X / Y	Lungime segment (** (m)	Punct început	X / Y	Punct sfârșit	X / Y	Lungime segment (** (m)
11	685.751,594 308.613,046	12	685.745,039 308.590,033	23.928	12	685.745,039 308.590,033	13	685.745,027 308.589,033	1.0
13	685.745,027 308.589,033	14	685.744,027 308.589,045	1.0	14	685.744,027 308.589,045	15	685.744,039 308.590,044	0.999
15	685.744,039 308.590,044	16	685.745,039 308.590,033	1.0	16	685.745,039 308.590,033	17	685.750,762 308.543,682	46.703
17	685.750,762 308.543,682	18	685.750,75 308.542,682	1.0	18	685.750,75 308.542,682	19	685.749,75 308.542,694	1.0
19	685.749,75 308.542,694	20	685.749,762 308.543,694	1.0	20	685.749,762 308.543,694	21	685.750,762 308.543,682	1.0
21	685.750,762 308.543,682	22	685.744,339 308.525,88	18.925	22	685.744,339 308.525,88	23	685.744,327 308.524,88	1.0
23	685.744,327 308.524,88	24	685.743,327 308.524,891	1.0	24	685.743,327 308.524,891	25	685.743,339 308.525,891	1.0
25	685.743,339 308.525,891	26	685.744,339 308.525,88	1.0	26	685.744,339 308.525,88	27	685.750,211 308.494,97	31.463
27	685.750,211 308.494,97	28	685.750,199 308.493,97	1.0	28	685.750,199 308.493,97	29	685.749,199 308.493,982	1.0
29	685.749,199 308.493,982	30	685.749,211 308.494,982	1.0	30	685.749,211 308.494,982	31	685.750,211 308.494,97	1.0
31	685.750,211 308.494,97	32	685.748,664 308.462,2	32.806	32	685.748,664 308.462,2	33	685.750,388 308.462,054	1.73
33	685.750,388 308.462,054	34	685.750,242 308.460,33	1.73	34	685.750,242 308.460,33	35	685.748,518 308.460,477	1.73
35	685.748,518 308.460,477	36	685.748,664 308.462,2	1.729	36	685.748,664 308.462,2	37	685.743,725 308.461,682	4.966
37	685.743,725 308.461,682	38	685.743,713 308.460,682	1.0	38	685.743,713 308.460,682	39	685.742,713 308.460,693	1.0
39	685.742,713 308.460,693	40	685.742,725 308.461,693	1.0	40	685.742,725 308.461,693	1	685.743,725 308.461,682	1.0

\*\* Lungimile segmentelor sunt determinate în planul de proiecție Stereo 70 și sunt rotunjite la 1 milimetru.

\*\*\* Distanța dintre puncte este formată din segmente cumulate ce sunt mai mici decât valoarea 1 milimetru.



**DATE DESPRE IMOBILUL NR. 2167**

Oficiul de Cadastru și Publicitate Imobiliară CALARASI  
Biroul de Cadastru și Publicitate Imobiliară Calarasi

**A. Partea I. Descrierea imobilului**

TEREN Extravilan

Adresa: Jud. Calarasi, tarla 18 parcela 1

Nr. Crt	Nr cadastral Nr. topografic	Suprafața* (mp)	Observații / Referințe
A1	23025	12.200	Sector cadastral:11 Teren neimprejmuit;

**B. Partea II. Proprietari și acte**

Inscrieri privitoare la dreptul de proprietate și alte drepturi reale		Referințe
<b>12843 / 21/05/2010</b>		
Act Notarial nr. 1195, din 20/05/2010 emis de BNP CEPARU IOAN;		
B2	Intabulare, drept de PROPRIETATE, dobandit prin Conventie, cota actuala 1/1 1) <b>BRISAN MIRCEA</b> , -sot 2) <b>BRISAN ARITINA</b> , -sotie	A1

**C. Partea III. SARCINI .**

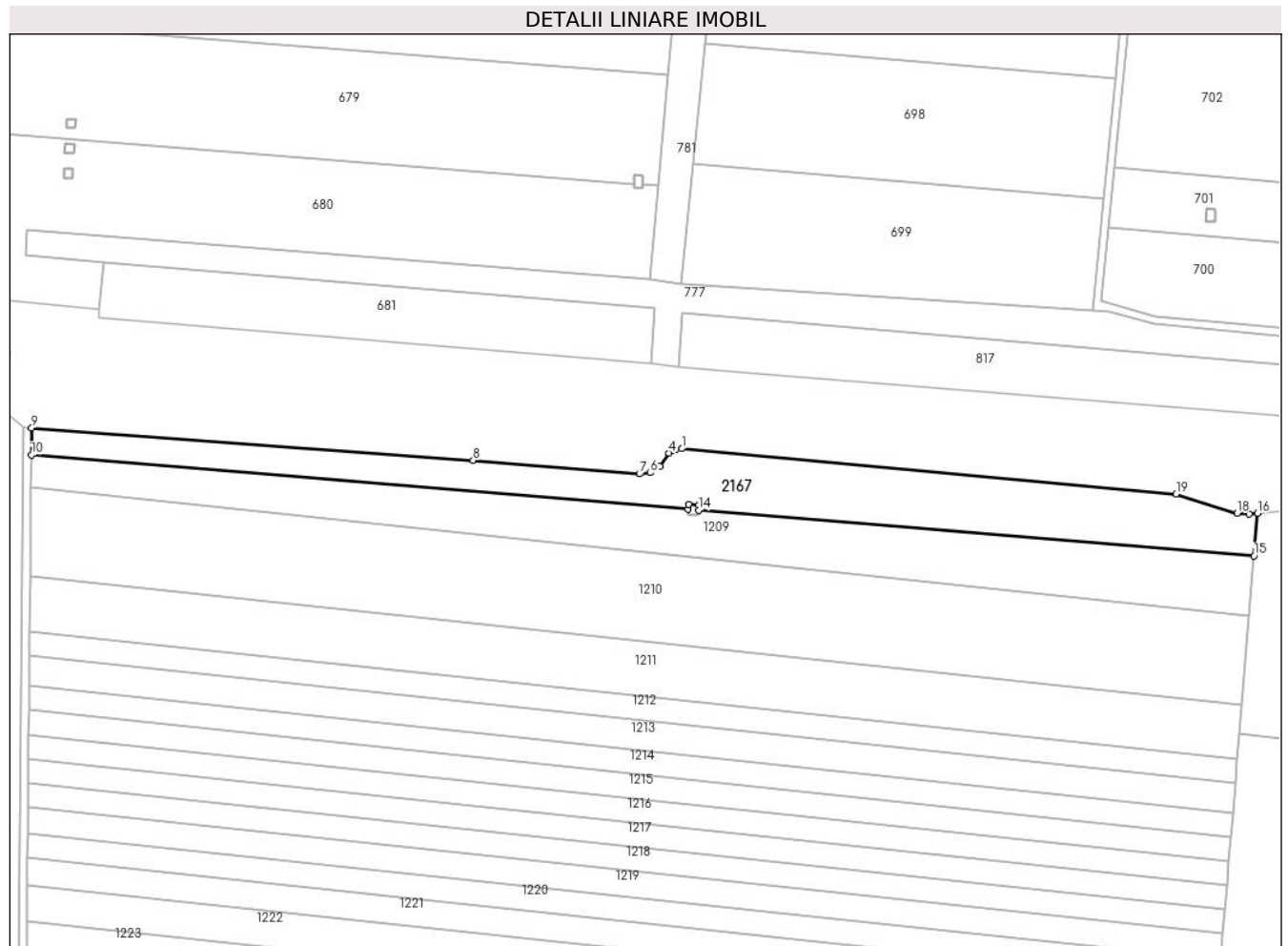
Inscrieri privind dezmembramintele dreptului de proprietate, drepturi reale de garanție și sarcini	Referințe
NU SUNT	

## Anexa Nr. 1 La Partea I

## Teren

Nr cadastral	Suprafața (mp)*	Observații / Referințe
23025	12.200	

\* Suprafața este determinată în planul de proiecție Stereo 70.



## Date referitoare la teren

Crt	Categorie folosință	Intravilan	Suprafața (mp)	Tarla	Parcelă	Nr. topo	Observații / Referințe
1	arabil	NU	12.200	18	1	-	

## Lungime Segmente

1) Valorile lungimilor segmentelor sunt obținute din proiecție în plan.

Punct început	X / Y	Punct sfârșit	X / Y	Lungime segment (** (m)
1	686.144,174 310.720,095	2	686.141,316 310.719,783	2.875
2	686.141,316 310.719,783	3	686.139,271 310.718,979	2.197
3	686.139,271 310.718,979	4	686.137,937 310.717,961	1.678
4	686.137,937 310.717,961	5	686.133,567 310.711,447	7.844
5	686.133,567 310.711,447	6	686.128,921 310.708,447	5.53

Punct început	X / Y	Punct sfârșit	X / Y	Lungime segment (** (m)
6	686.128,921 310.708,447	7	686.123,595 310.707,88	5.356
7	686.123,595 310.707,88	8	686.043,156 310.714,474	80.709
8	686.043,156 310.714,474	9	685.829,49 310.730,054	214.233
9	685.829,49 310.730,054	10	685.829,363 310.717,012	13.043
10	685.829,363 310.717,012	11	686.147,226 310.690,813	318.941
11	686.147,226 310.690,813	12	686.147,346 310.693,168	2.358
12	686.147,346 310.693,168	13	686.152,34 310.692,913	5.001
13	686.152,34 310.692,913	14	686.152,212 310.690,402	2.514
14	686.152,212 310.690,402	15	686.421,046 310.668,244	269.746
15	686.421,046 310.668,244	16	686.422,749 310.688,897	20.723
16	686.422,749 310.688,897	17	686.418,715 310.688,474	4.056
17	686.418,715 310.688,474	18	686.412,919 310.688,942	5.815
18	686.412,919 310.688,942	19	686.383,378 310.698,144	30.941
19	686.383,378 310.698,144	1	686.144,174 310.720,095	240.209

\*\* Lungimile segmentelor sunt determinate în planul de proiecție Stereo 70 și sunt rotunjite la 1 milimetru.

\*\*\* Distanța dintre puncte este formată din segmente cumulate ce sunt mai mici decât valoarea 1 milimetru.

