

**DATE DESPRE IMOBILUL NR. 857**

Oficiul de Cadastru și Publicitate Imobiliară CALARASI
Biroul de Cadastru și Publicitate Imobiliară Calarasi

A. Partea I. Descrierea imobilului

TEREN Extravilan

Adresa: Jud. Calarasi, tarla 24 parcela 1

Nr. Crt	Nr cadastral Nr. topografic	Suprafața* (mp)	Observații / Referințe
A1		23.100	Sector cadastral:10 Teren neimprejmut;

B. Partea II. Proprietari și acte

Inscrieri privitoare la dreptul de proprietate și alte drepturi reale		Referințe
/		
Act Administrativ nr. 433, din 30/11/1994 emis de CJSDPAT CALARASI;		
B1	Intabulare, drept de PROPRIETATE, dobandit prin Reconstituire, cota actuala 1/1 1) DUMITRU VIRGINIA, Lipsă CNP proprietar 2) CODREANU TUDOR, Lipsă CNP proprietar 3) CODREANU D ION, Lipsă CNP proprietar 4) CODREANU ALEXANDRU, Lipsă CNP proprietar 5) CODREANU RADU, Lipsă CNP proprietar 6) STĂNESCU VOICA, Lipsă CNP proprietar 7) NĂSTĂSOIU GHERGHINA, Lipsă CNP proprietar 8) CATANĂ AURICA, Lipsă CNP proprietar	A1

C. Partea III. SARCINI .

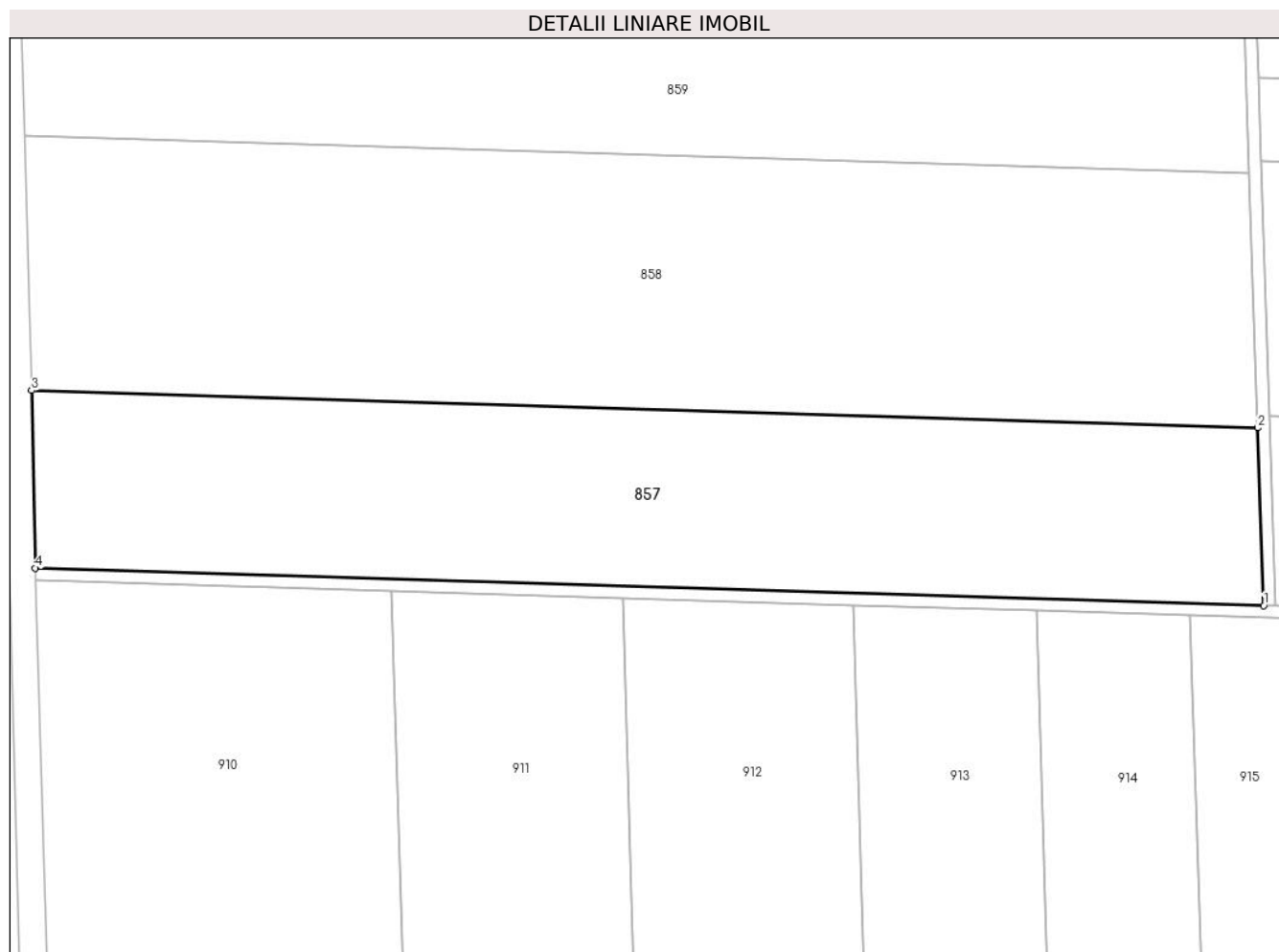
Inscrieri privind dezmembramintele dreptului de proprietate, drepturi reale de garanție și sarcini	Referințe
NU SUNT	

Anexa Nr. 1 La Partea I

Teren

Nr cadastral	Suprafața (mp)*	Observații / Referințe
	23.100	

* Suprafața este determinată în planul de proiecție Stereo 70.



Date referitoare la teren

Crt	Categorie folosință	Intra vilan	Suprafața (mp)	Tarla	Parcelă	Nr. topo	Observații / Referințe
1	arabil	NU	23.100	24	1	-	

Lungime Segmente

1) Valorile lungimilor segmentelor sunt obținute din proiecție în plan.

Punct început	X / Y	Punct sfârșit	X / Y	Lungime segment (** (m)
1	685.303,732 309.203,052	2	685.301,795 309.260,885	57.865
2	685.301,795 309.260,885	3	684.902,339 309.273,028	399.641
3	684.902,339 309.273,028	4	684.903,516 309.215,218	57.822
4	684.903,516 309.215,218	1	685.303,732 309.203,052	400.401

** Lungimile segmentelor sunt determinate în planul de proiecție Stereo 70 și sunt rotunjite la 1 milimetru.

***** Distanţa dintre puncte este formată din segmente cumulate ce sunt mai mici decât valoarea 1 milimetru.**

**DATE DESPRE IMOBILUL NR. 858**

Oficiul de Cadastru și Publicitate Imobiliară CALARASI
Biroul de Cadastru și Publicitate Imobiliară Calarasi

A. Partea I. Descrierea imobilului

TEREN Extravilan

Adresa: Jud. Calarasi, tarla 24 parcela 2

Nr. Crt	Nr cadastral Nr. topografic	Suprafața* (mp)	Observații / Referințe
A1		33.000	Sector cadastral:10 Teren neimprejmut;

B. Partea II. Proprietari și acte

Inscrieri privitoare la dreptul de proprietate și alte drepturi reale		Referințe
/		
Act Administrativ nr. 434, din 30/11/1994 emis de CJSDPAT CALARASI;		
B1	Intabulare, drept de PROPRIETATE, dobandit prin Reconstituire, cota actuala 1/1	A1
	1) DUMITRU VIRGINIA, Lipsă CNP proprietar 2) CATANĂ AURICA, Lipsă CNP proprietar 3) CODREANU TUDOR, Lipsă CNP proprietar 4) CODREANU D ION, Lipsă CNP proprietar 5) CODREANU ALEXANDRU, Lipsă CNP proprietar 6) CODREANU RADU, Lipsă CNP proprietar 7) STĂNESCU VOICA, Lipsă CNP proprietar 8) NĂSTĂSOIU GHERGHINA, Lipsă CNP proprietar	

C. Partea III. SARCINI .

Inscrieri privind dezmembramintele dreptului de proprietate, drepturi reale de garanție și sarcini	Referințe
NU SUNT	

Anexa Nr. 1 La Partea I

Teren

Nr cadastral	Suprafața (mp)*	Observații / Referințe
	33.000	

* Suprafața este determinată în planul de proiecție Stereo 70.

DETALII LINIARE IMOBIL



Date referitoare la teren

Crt	Categorie folosință	Intra vilan	Suprafața (mp)	Tarla	Parcelă	Nr. topo	Observații / Referințe
1	arabil	NU	33.000	24	2	-	

Lungime Segmente

1) Valorile lungimilor segmentelor sunt obținute din proiecție în plan.

Punct început	X / Y	Punct sfârșit	X / Y	Lungime segment (** (m)
1	685.301,795 309.260,885	2	685.299,024 309.343,649	82.81
2	685.299,024 309.343,649	3	684.900,036 309.355,778	399.172
3	684.900,036 309.355,778	4	684.901,829 309.298,104	57.702
4	684.901,829 309.298,104	5	684.902,339 309.273,028	25.081
5	684.902,339 309.273,028	1	685.301,795 309.260,885	399.641

**** Lungimile segmentelor sunt determinate în planul de proiecție Stereo 70 și sunt rotunjite la 1 milimetru.**

***** Distanța dintre puncte este formată din segmente cumulate ce sunt mai mici decât valoarea 1 milimetru.**

**DATE DESPRE IMOBILUL NR. 859**

Oficiul de Cadastru și Publicitate Imobiliară CALARASI
Biroul de Cadastru și Publicitate Imobiliară Calarasi

A. Partea I. Descrierea imobilului

TEREN Extravilan

Adresa: Jud. Calarasi, tarla 24 parcela 3

Nr. Crt	Nr cadastral Nr. topografic	Suprafața* (mp)	Observații / Referințe
A1	35291	Din acte: 70.000 Masurata: 70.034	Sector cadastral:10 Teren neimprejmuit;

B. Partea II. Proprietari și acte

Inscrieri privitoare la dreptul de proprietate și alte drepturi reale		Referințe
4587 / 30/01/2024		
Act Notarial nr. 290, din 29/01/2024 emis de NP Țuțuianu Dana Cristina;		
B2	Intabulare, drept de PROPRIETATE, dobandit prin Conventie, cota actuala 1/1 1) VIȘAN ELENA	A1

C. Partea III. SARCINI .

Inscrieri privind dezmembramintele dreptului de proprietate, drepturi reale de garanție și sarcini	Referințe
NU SUNT	


Anexa Nr. 1 La Partea I

Teren

Nr cadastral	Suprafața (mp)*	Observații / Referințe
35291	Din acte: 70.000 Masurata: 70.034	

* Suprafața este determinată în planul de proiecție Stereo 70.

DETALII LINIARE IMOBIL



Date referitoare la teren

Crt	Categorie folosință	Intra vilan	Suprafața (mp)	Tarla	Parcelă	Nr. topo	Observații / Referințe
1	arabil	NU	70.034	24	3	-	

Lungime Segmente

1) Valorile lungimilor segmentelor sunt obținute din proiecție în plan.

Punct început	X / Y	Punct sfârșit	X / Y	Lungime segment (** (m)
1	685.299,024 309.343,649	2	685.293,137 309.519,45	175.9
2	685.293,137 309.519,45	3	684.894,57 309.531,566	398.751
3	684.894,57 309.531,566	4	684.900,036 309.355,778	175.873
4	684.900,036 309.355,778	1	685.299,024 309.343,649	399.172

**** Lungimile segmentelor sunt determinate în planul de proiecție Stereo 70 și sunt rotunjite la 1 milimetru.**

***** Distanța dintre puncte este formată din segmente cumulate ce sunt mai mici decât valoarea 1 milimetru.**

**DATE DESPRE IMOBILUL NR. 860**

Oficiul de Cadastru și Publicitate Imobiliară CALARASI
Biroul de Cadastru și Publicitate Imobiliară Calarasi

A. Partea I. Descrierea imobilului

TEREN Extravilan

Adresa: Jud. Calarasi, tarla 24 parcela 4

Nr. Crt	Nr cadastral Nr. topografic	Suprafața* (mp)	Observații / Referințe
A1	27190	Din acte: 4.000 Masurata: 4.002	Sector cadastral:10 Teren neimprejmut;

B. Partea II. Proprietari și acte

Inscrieri privitoare la dreptul de proprietate și alte drepturi reale		Referințe
52996 / 29/10/2013		
Act Notarial nr. 2001, din 28/10/2013 emis de BNP CHIRU MARIA DANA;		
B2	Intabulare, drept de PROPRIETATE, dobandit prin Conventie, cota actuala 1/1 1) BALACIU NELU , sot 2) BALACIU MARIANA , sotie	A1

C. Partea III. SARCINI .

Inscrieri privind dezmembramintele dreptului de proprietate, drepturi reale de garanție și sarcini	Referințe
NU SUNT	

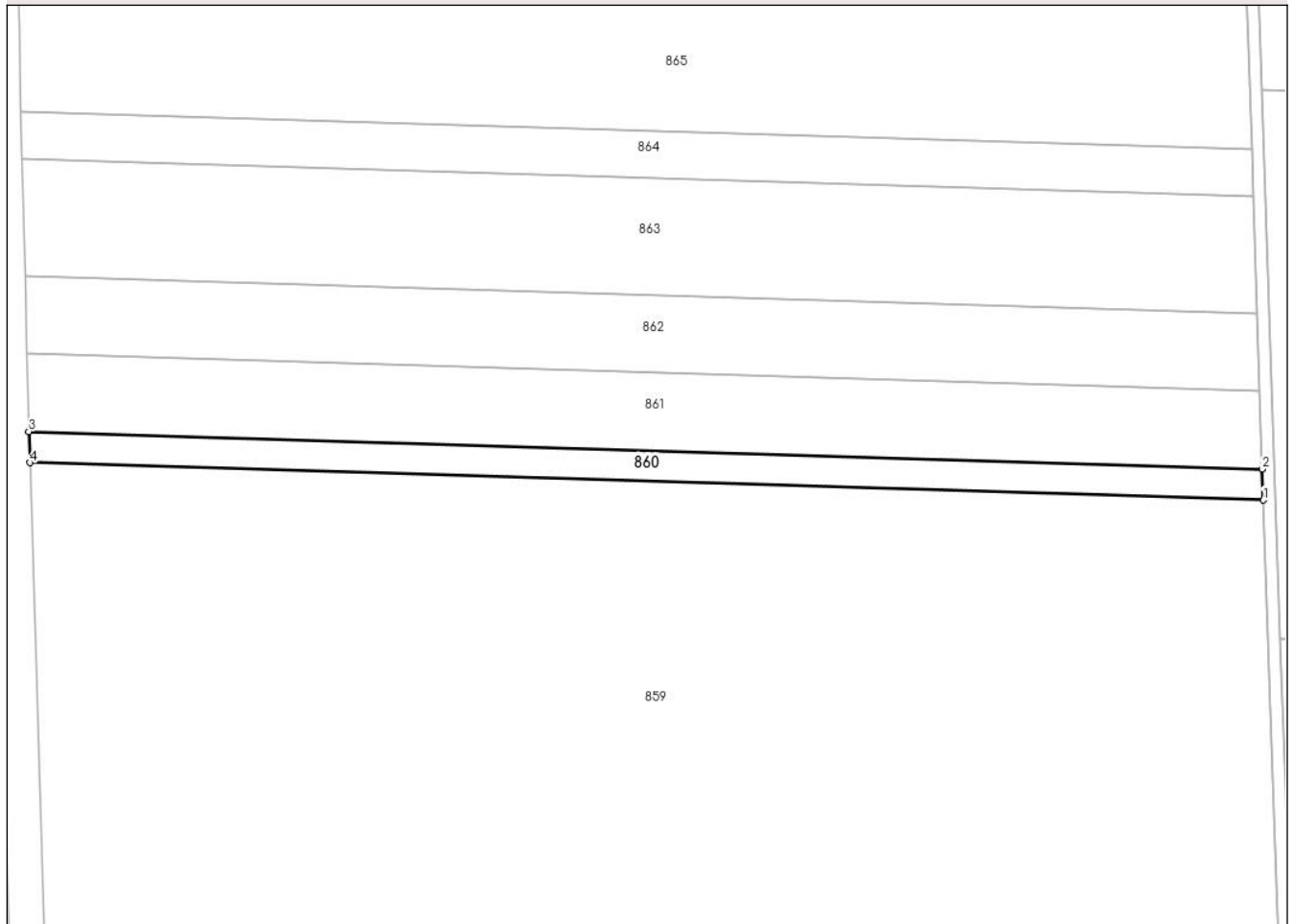
Anexa Nr. 1 La Partea I

Teren

Nr cadastral	Suprafața (mp)*	Observații / Referințe
27190	Din acte: 4.000 Masurata: 4.002	

* Suprafața este determinată în planul de proiecție Stereo 70.

DETALII LINIARE IMOBIL



Date referitoare la teren

Crt	Categorie folosință	Intra vilan	Suprafața (mp)	Tarla	Parcelă	Nr. topo	Observații / Referințe
1	arabil	NU	4.002	24	4	-	

Lungime Segmente

1) Valorile lungimilor segmentelor sunt obținute din proiecție în plan.

Punct început	X / Y	Punct sfârșit	X / Y	Lungime segment (** (m)
1	685.293,137 309.519,45	2	685.292,801 309.529,501	10.057
2	685.292,801 309.529,501	3	684.894,258 309.541,617	398.727
3	684.894,258 309.541,617	4	684.894,57 309.531,566	10.056
4	684.894,57 309.531,566	1	685.293,137 309.519,45	398.751

**** Lungimile segmentelor sunt determinate în planul de proiecție Stereo 70 și sunt rotunjite la 1 milimetru.**

***** Distanța dintre puncte este formată din segmente cumulate ce sunt mai mici decât valoarea 1 milimetru.**

**DATE DESPRE IMOBILUL NR. 861**

Oficiul de Cadastru și Publicitate Imobiliară CALARASI
Biroul de Cadastru și Publicitate Imobiliară Calarasi

A. Partea I. Descrierea imobilului

TEREN Extravilan

Adresa: Jud. Calarasi, tarla 24 parcela 5

Nr. Crt	Nr cadastral Nr. topografic	Suprafața* (mp)	Observații / Referințe
A1	34817	10.000	Sector cadastral:10 Teren neimprejmuit;

B. Partea II. Proprietari și acte

Inscrieri privitoare la dreptul de proprietate și alte drepturi reale	Referințe
56668 / 18/09/2023	
Act Notarial nr. 3057, din 15/09/2023 emis de Serban Angelica Valentina;	
B2	A1
Intabulare, drept de PROPRIETATE, dobandit prin Conventie, cota actuala 1/1	
1) TEHNOPLANT CEREAL SRL, CIF:26719728	

C. Partea III. SARCINI .

Inscrieri privind dezmembramintele dreptului de proprietate, drepturi reale de garanție și sarcini	Referințe
NU SUNT	

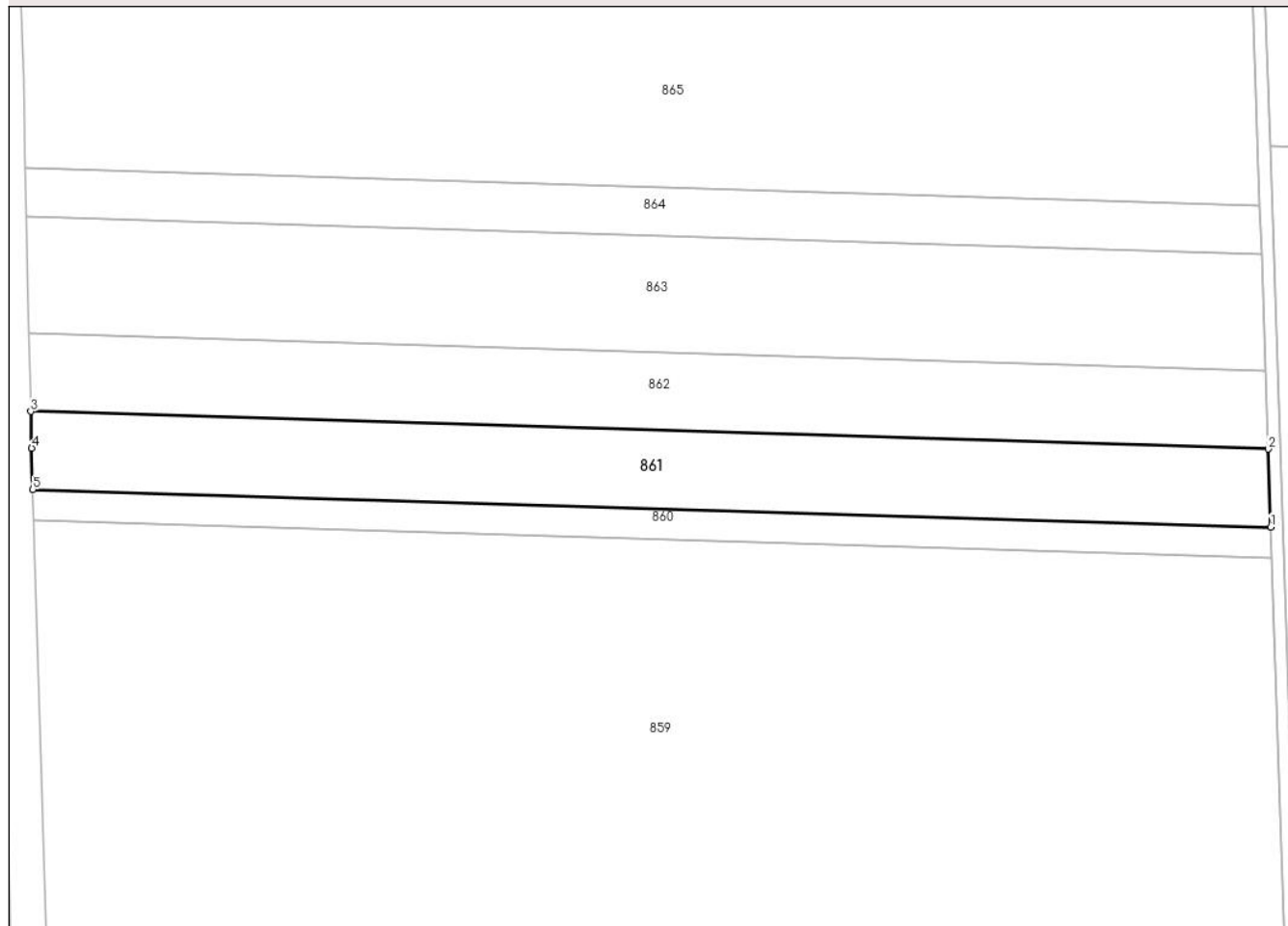
Anexa Nr. 1 La Partea I

Teren

Nr cadastral	Suprafața (mp)*	Observații / Referințe
34817	10.000	

* Suprafața este determinată în planul de proiecție Stereo 70.

DETALII LINIARE IMOBIL



Date referitoare la teren

Crt	Categorie folosință	Intravilan	Suprafața (mp)	Tarla	Parcelă	Nr. topo	Observații / Referințe
1	arabil	NU	10.000	24	5	-	

Lungime Segmente

1) Valorile lungimilor segmentelor sunt obținute din proiecție în plan.

Punct început	X / Y	Punct sfârșit	X / Y	Lungime segment (** (m)
1	685.292,801 309.529,501	2	685.291,96 309.554,622	25.135
2	685.291,96 309.554,622	3	684.893,579 309.566,732	398.565
3	684.893,579 309.566,732	4	684.893,843 309.554,951	11.784
4	684.893,843 309.554,951	5	684.894,258 309.541,617	13.34
5	684.894,258 309.541,617	1	685.292,801 309.529,501	398.727

**** Lungimile segmentelor sunt determinate în planul de proiecție Stereo 70 și sunt rotunjite la 1 milimetru.**

***** Distanța dintre puncte este formată din segmente cumulate ce sunt mai mici decât valoarea 1 milimetru.**

**DATE DESPRE IMOBILUL NR. 862**

Oficiul de Cadastru și Publicitate Imobiliară CALARASI
Biroul de Cadastru și Publicitate Imobiliară Calarasi

A. Partea I. Descrierea imobilului

TEREN Extravilan

Nr. CF vechi:5171
Nr. cadastral vechi:3125

Adresa: Jud. Calarasi, tarla 24 parcela 5/2

Nr. Crt	Nr cadastral Nr. topografic	Suprafața* (mp)	Observații / Referințe
A1	21951	10.000	Sector cadastral:10 Teren neimprejmuit;

B. Partea II. Proprietari și acte

Inscrieri privitoare la dreptul de proprietate și alte drepturi reale		Referințe
15826 / 14/05/2009		
Act Notarial nr. 1091, din 13/05/2009 emis de BNP CHIRU MARIA DANA;		
B2	Intabulare, drept de PROPRIETATE, dobandit prin Conventie, cota actuala 1/1 1) IONITA AURELIA, sotie 2) IONITA ION, sot	A1
25781 / 18/05/2017		
Act Administrativ nr. 25781, din 18/05/2017 emis de PFA Baceanu Marinela;		
B3	se noteaza repositionarea imobilului de sub A1, in baza documentatiei cadastrale, avizate si receptionate de inspectorul de cadastru	A1

C. Partea III. SARCINI .

Inscrieri privind dezmembramintele dreptului de proprietate, drepturi reale de garanție și sarcini	Referințe
NU SUNT	

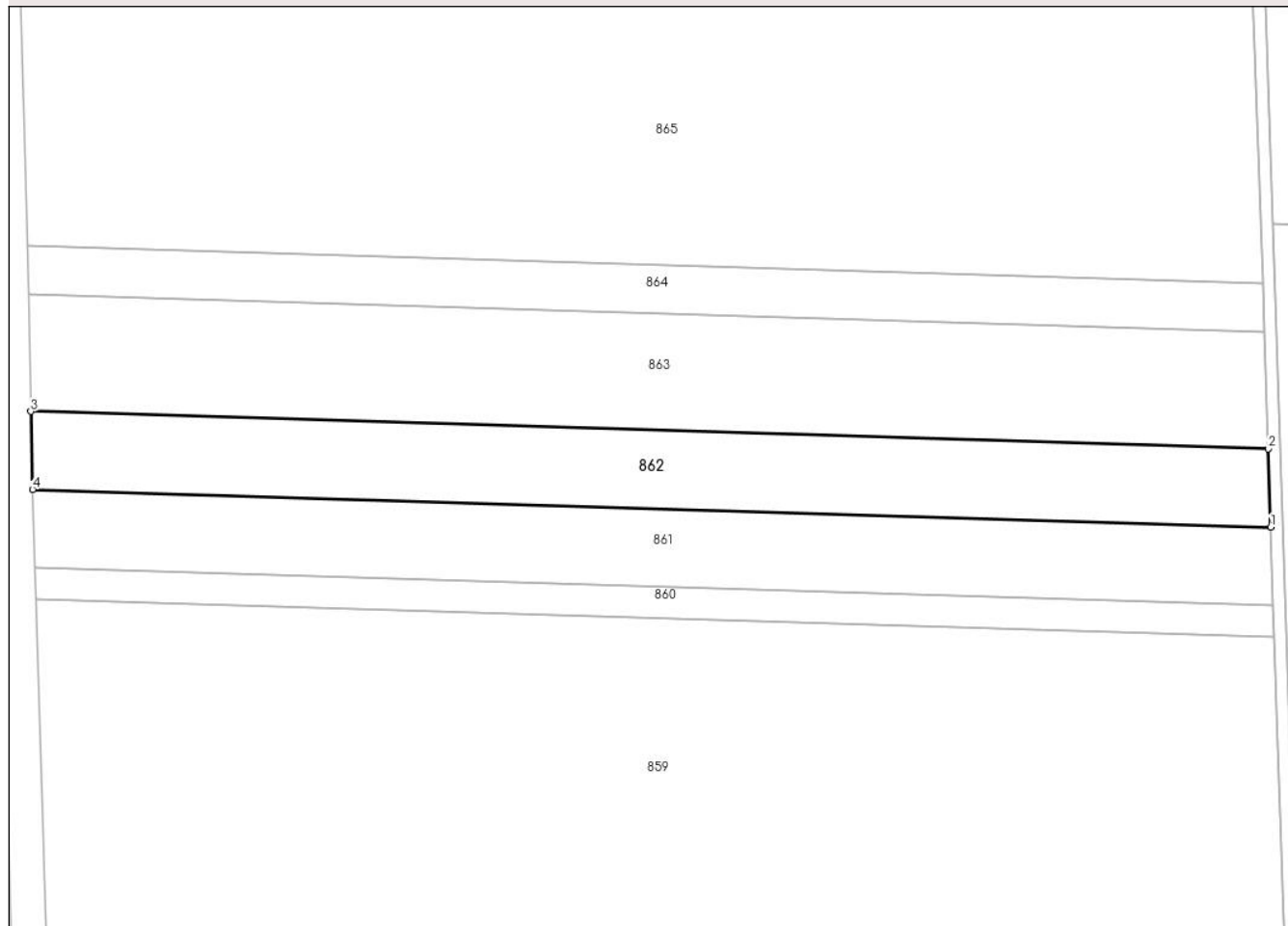
Anexa Nr. 1 La Partea I

Teren

Nr cadastral	Suprafața (mp)*	Observații / Referințe
21951	10.000	

* Suprafața este determinată în planul de proiecție Stereo 70.

DETALII LINIARE IMOBIL



Date referitoare la teren

Crt	Categorie folosință	Intra vilan	Suprafața (mp)	Tarla	Parcelă	Nr. topo	Observații / Referințe
1	arabil	NU	10.000	24	5/2	-	

Lungime Segmente

1) Valorile lungimilor segmentelor sunt obținute din proiecție în plan.

Punct început	X / Y	Punct sfârșit	X / Y	Lungime segment (** (m)
1	685.291,96 309.554,622	2	685.291,118 309.579,758	25.15
2	685.291,118 309.579,758	3	684.893,014 309.591,86	398.288
3	684.893,014 309.591,86	4	684.893,579 309.566,732	25.134
4	684.893,579 309.566,732	1	685.291,96 309.554,622	398.565

** Lungimile segmentelor sunt determinate în planul de proiecție Stereo 70 și sunt rotunjite la 1 milimetru.

***** Distanţa dintre puncte este formată din segmente cumulate ce sunt mai mici decât valoarea 1 milimetru.**

**DATE DESPRE IMOBILUL NR. 863**

Oficiul de Cadastru și Publicitate Imobiliară CALARASI
Biroul de Cadastru și Publicitate Imobiliară Calarasi

A. Partea I. Descrierea imobilului

TEREN Extravilan

Adresa: Jud. Calarasi, tarla 24 parcela 5/1

Nr. Crt	Nr cadastral Nr. topografic	Suprafața* (mp)	Observații / Referințe
A1	30300	15.000	Sector cadastral:10 Teren neimprejmuit; LOT 2

B. Partea II. Proprietari și acte

Inscrieri privitoare la dreptul de proprietate și alte drepturi reale		Referințe
60084 / 08/11/2017		
Act Notarial nr. 3880, din 06/11/2017 emis de Serban Angelica Valentina;		
B1	Se infiinteaza cartea funciara 30300 a imobilului cu numarul cadastral 30300/Calarasi, rezultat din dezmembrarea imobilului cu numarul cadastral 30031 inscris in cartea funciara 30031;	A1
23159 / 11/05/2018		
Act Notarial nr. 1526, din 09/05/2018 emis de NP Serban Angelica Valentina;		
B4	Intabulare, drept de PROPRIETATE, dobandit prin Conventie, cota actuala 1/1 1) STOIAN PETRE, sot 2) STOIAN VALENTINA, sotie	A1

C. Partea III. SARCINI .

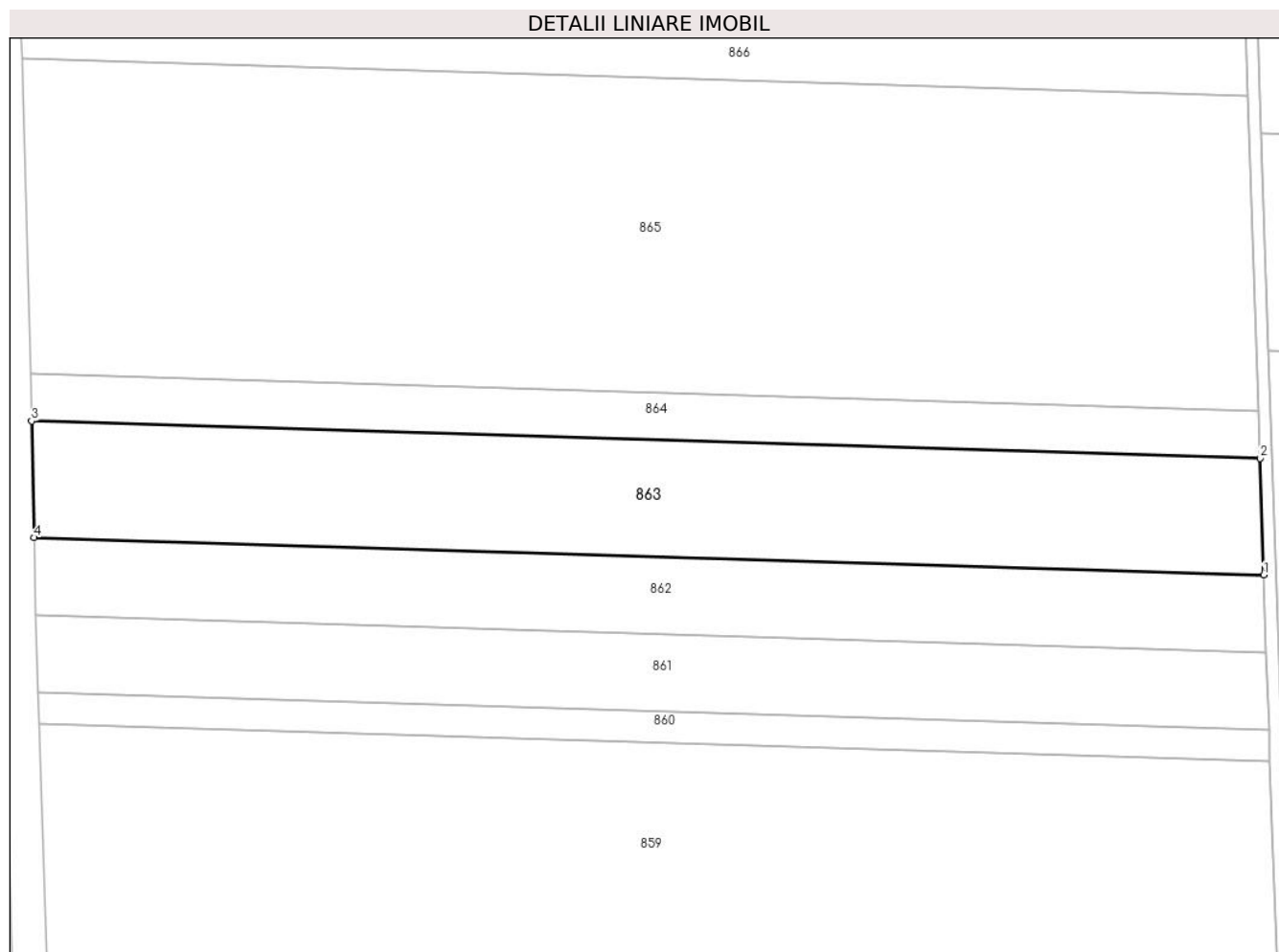
Inscrieri privind dezmembramintele dreptului de proprietate, drepturi reale de garanție și sarcini	Referințe
NU SUNT	

Anexa Nr. 1 La Partea I

Teren

Nr cadastral	Suprafața (mp)*	Observații / Referințe
30300	15.000	LOT 2

* Suprafața este determinată în planul de proiecție Stereo 70.



Date referitoare la teren

Crt	Categorie folosință	Intravilan	Suprafața (mp)	Tarla	Parcelă	Nr. topo	Observații / Referințe
1	arabil	NU	15.000	24	5/1	-	LOT 2

Lungime Segmente

1) Valorile lungimilor segmentelor sunt obținute din proiecție în plan.

Punct început	X / Y	Punct sfârșit	X / Y	Lungime segment (** (m)
1	685.291,118 309.579,758	2	685.289,854 309.617,494	37.757
2	685.289,854 309.617,494	3	684.892,166 309.629,584	397.872
3	684.892,166 309.629,584	4	684.893,014 309.591,86	37.734
4	684.893,014 309.591,86	1	685.291,118 309.579,758	398.288

** Lungimile segmentelor sunt determinate în planul de proiecție Stereo 70 și sunt rotunjite la 1 milimetru.

***** Distanţa dintre puncte este formată din segmente cumulate ce sunt mai mici decât valoarea 1 milimetru.**

**DATE DESPRE IMOBILUL NR. 864**

Oficiul de Cadastru și Publicitate Imobiliară CALARASI
Biroul de Cadastru și Publicitate Imobiliară Calarasi

A. Partea I. Descrierea imobilului

TEREN Extravilan

Adresa: Jud. Calarasi, tarla 24 parcela 5/1

Nr. Crt	Nr cadastral Nr. topografic	Suprafața* (mp)	Observații / Referințe
A1	30299	6.120	Sector cadastral:10 Teren neimprejmuit;

B. Partea II. Proprietari și acte

Inscrieri privitoare la dreptul de proprietate și alte drepturi reale		Referințe
60084 / 08/11/2017		
Act Notarial nr. 3880, din 06/11/2017 emis de Serban Angelica Valentina;		
B1	Se infiinteaza cartea funciara 30299 a imobilului cu numarul cadastral 30299/Calarasi, rezultat din dezmembrarea imobilului cu numarul cadastral 30031 in scris in cartea funciara 30031;	A1
68308 / 18/12/2017		
Act Notarial nr. 4282, din 15/12/2017 emis de NP Serban Angelica Valentina;		
B4	Intabulare, drept de PROPRIETATE, dobandit prin Conventie, cota actuala 1/1 1) SOCIETATEA TEHNOPLANT CEREAL SRL, CIF:26719728	A1
68313 / 18/12/2017		
Act Notarial nr. 4285, din 15/12/2017 emis de NP Serban Angelica Valentina;		
B5	se noteaza interdictiile de grevare cu sarcini, inchiriere, dezmembrare, alipire, construire si amenajare 1) CEC BANK SA, CIF:361897 2) FONDUL DE GARANTARE A CREDITULUI RURAL - IFN SA, CIF:5439903	A1
B6	se noteaza interdictia de instrainare conform art. 902 alin. 2 pct. 8 Cod Civil , pe toata durata rambursarii creditului si la mai putin de 5 (cinci) ani de la momentul tranzactiei 1) CEC BANK SA, CIF:361897 2) FONDUL DE GARANTARE A CREDITULUI RURAL - IFN SA, CIF:5439903	A1

C. Partea III. SARCINI

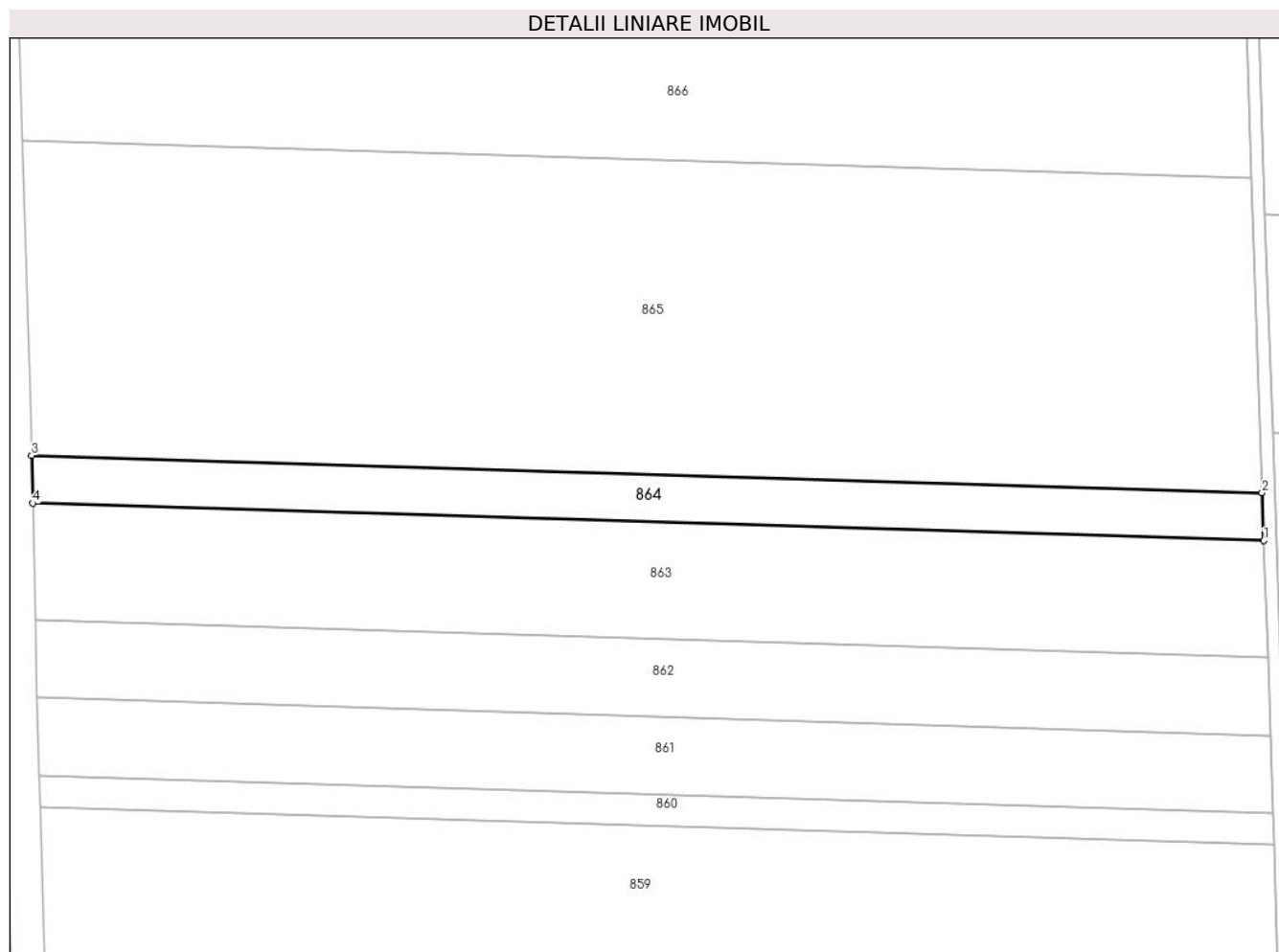
Inscrieri privind dezmembramintele dreptului de proprietate, drepturi reale de garanție și sarcini		Referințe
68313 / 18/12/2017		
Act Notarial nr. 4285, din 15/12/2017 emis de NP Serban Angelica Valentina;		
C1	Intabulare, drept de IPOTECA, Valoare:911250 LEI-si celelalte obligatii de plata in baza contractului de credit nr. RQ15025176743328 din 11.02.2015 si contractul de garantare nr. IC150600254 DIN 12.03.2015 1) CEC BANK SA, CIF:361897 2) FONDUL DE GARANTARE A CREDITULUI RURAL - IFN SA, CIF:5439903	A1
C2	se intabuleaza privilegiul conform art. 2333 Cod civil 1) CEC BANK SA, CIF:361897	A1

Anexa Nr. 1 La Partea I

Teren

Nr cadastral	Suprafața (mp)*	Observații / Referințe
30299	6.120	

* Suprafața este determinată în planul de proiecție Stereo 70.



Date referitoare la teren

Crt	Categorie folosință	Intra vilan	Suprafața (mp)	Tarla	Parcelă	Nr. topo	Observații / Referințe
1	arabil	NU	6.120	24	5/1	-	LOT 1

Lungime Segmente

1) Valorile lungimilor segmentelor sunt obținute din proiecție în plan.

Punct început	X / Y	Punct sfârșit	X / Y	Lungime segment (** (m)
1	685.289,854 309.617,494	2	685.289,338 309.632,902	15.417
2	685.289,338 309.632,902	3	684.891,819 309.644,986	397.703
3	684.891,819 309.644,986	4	684.892,166 309.629,584	15.406
4	684.892,166 309.629,584	1	685.289,854 309.617,494	397.872

** Lungimile segmentelor sunt determinate în planul de proiecție Stereo 70 și sunt rotunjite la 1 milimetru.

***** Distanţa dintre puncte este formată din segmente cumulate ce sunt mai mici decât valoarea 1 milimetru.**

**DATE DESPRE IMOBILUL NR. 865**

Oficiul de Cadastru și Publicitate Imobiliară CALARASI
Biroul de Cadastru și Publicitate Imobiliară Calarasi

A. Partea I. Descrierea imobilului

TEREN Extravilan

Nr. CF vechi:9073
Nr. cadastral vechi:4318

Adresa: Jud. Calarasi, tarla 24 parcela 6

Nr. Crt	Nr cadastral Nr. topografic	Suprafața* (mp)	Observații / Referințe
A1	24824	Din acte: 40.340 Masurata: 40.361	Sector cadastral:10 Teren neimprejmuit;

B. Partea II. Proprietari și acte

Inscrieri privitoare la dreptul de proprietate și alte drepturi reale	Referințe
82288 / 22/12/2014	
Act Notarial nr. 4670, din 17/12/2014 emis de NP SERBAN ANGELICA VALENTINA;	
B2	A1
Intabulare, drept de PROPRIETATE, dobandit prin Conventie, cota actuala 1/1 1) SOCIETATEA IZOCON MC SRL, CIF:6786480	

C. Partea III. SARCINI .

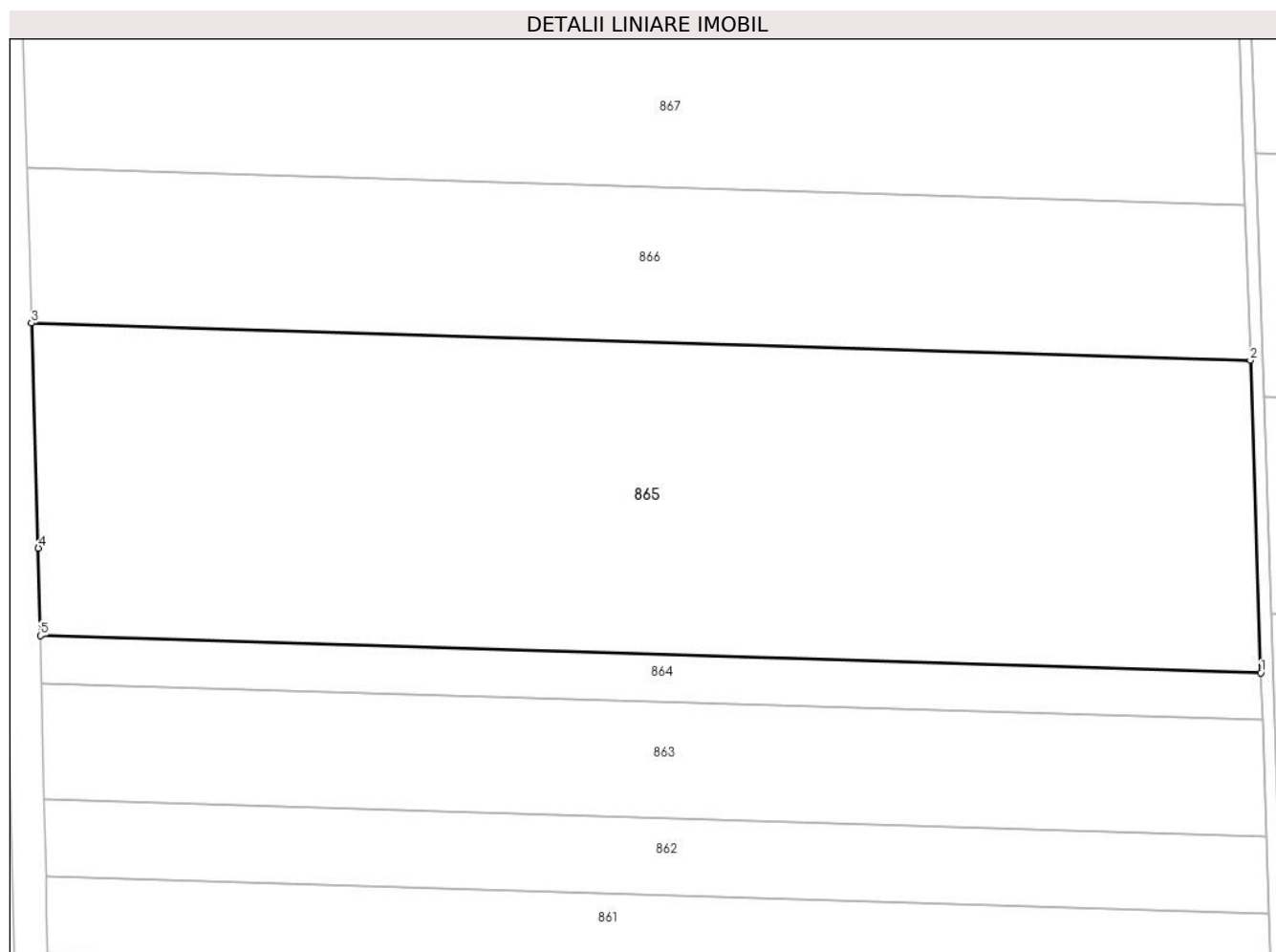
Inscrieri privind dezmembramintele dreptului de proprietate, drepturi reale de garanție și sarcini	Referințe
NU SUNT	

Anexa Nr. 1 La Partea I

Teren

Nr cadastral	Suprafața (mp)*	Observații / Referințe
24824	Din acte: 40.340 Masurata: 40.361	

* Suprafața este determinată în planul de proiecție Stereo 70.



Date referitoare la teren

Crt	Categorie folosință	Intravilan	Suprafața (mp)	Tarla	Parcelă	Nr. topo	Observații / Referințe
1	arabil	NU	40.361	24	6	-	

Lungime Segmente

1) Valorile lungimilor segmentelor sunt obținute din proiecție în plan.

Punct început	X / Y	Punct sfârșit	X / Y	Lungime segment (** (m)
1	685.289,338 309.632,902	2	685.285,932 309.734,629	101.784
2	685.285,932 309.734,629	3	684.888,961 309.746,696	397.154
3	684.888,961 309.746,696	4	684.891,179 309.673,479	73.251
4	684.891,179 309.673,479	5	684.891,819 309.644,986	28.5

Punct început	X / Y	Punct sfârșit	X / Y	Lungime segment (** (m)
5	684.891,819 309.644,986	1	685.289,338 309.632,902	397.703

** Lungimile segmentelor sunt determinate în planul de proiecție Stereo 70 și sunt rotunjite la 1 milimetru.

*** Distanța dintre puncte este formată din segmente cumulate ce sunt mai mici decât valoarea 1 milimetru.

**DATE DESPRE IMOBILUL NR. 866**

Oficiul de Cadastru și Publicitate Imobiliară CALARASI
Biroul de Cadastru și Publicitate Imobiliară Calarasi

A. Partea I. Descrierea imobilului

TEREN Extravilan

Adresa: Jud. Calarasi, tarla 24 parcela 7

Nr. Crt	Nr cadastral Nr. topografic	Suprafața* (mp)	Observații / Referințe
A1	27345	Din acte: 20.000 Masurata: 20.010	Sector cadastral:10 Teren neimprijmuit;

B. Partea II. Proprietari și acte

Inscrieri privitoare la dreptul de proprietate și alte drepturi reale		Referințe
8154 / 14/02/2014		
Act Administrativ nr. 0, din 14/02/2014 emis de OCPI CALARASI;		
B4	se noteaza documentatia de dezmembrare receptionata sub nr. 5719 /04.02.2014 pentru imobilul;de la A1, in doua noi imobile cu nr. cadastrale 27506, 27507	A1
10901 / 27/02/2014		
Act Notarial nr. 251, din 26/02/2014 emis de NP CHIRU MARIA DANA;		
B5	Intabulare, drept de PROPRIETATE, dobandit prin Conventie, cota actuala 1/2 1) BALACIU NELU, -sot 2) BALACIU MARIANA, -sotie	A1
31520 / 24/06/2019		
Act Notarial nr. 2212, din 20/06/2019 emis de Serban Angelica Valentina;		
B6	Intabulare, drept de PROPRIETATE, dobandit prin Conventie, cota actuala 1/2 1) BALACIU NELU, sot 2) BALACIU MARIANA, sotie	A1

C. Partea III. SARCINI

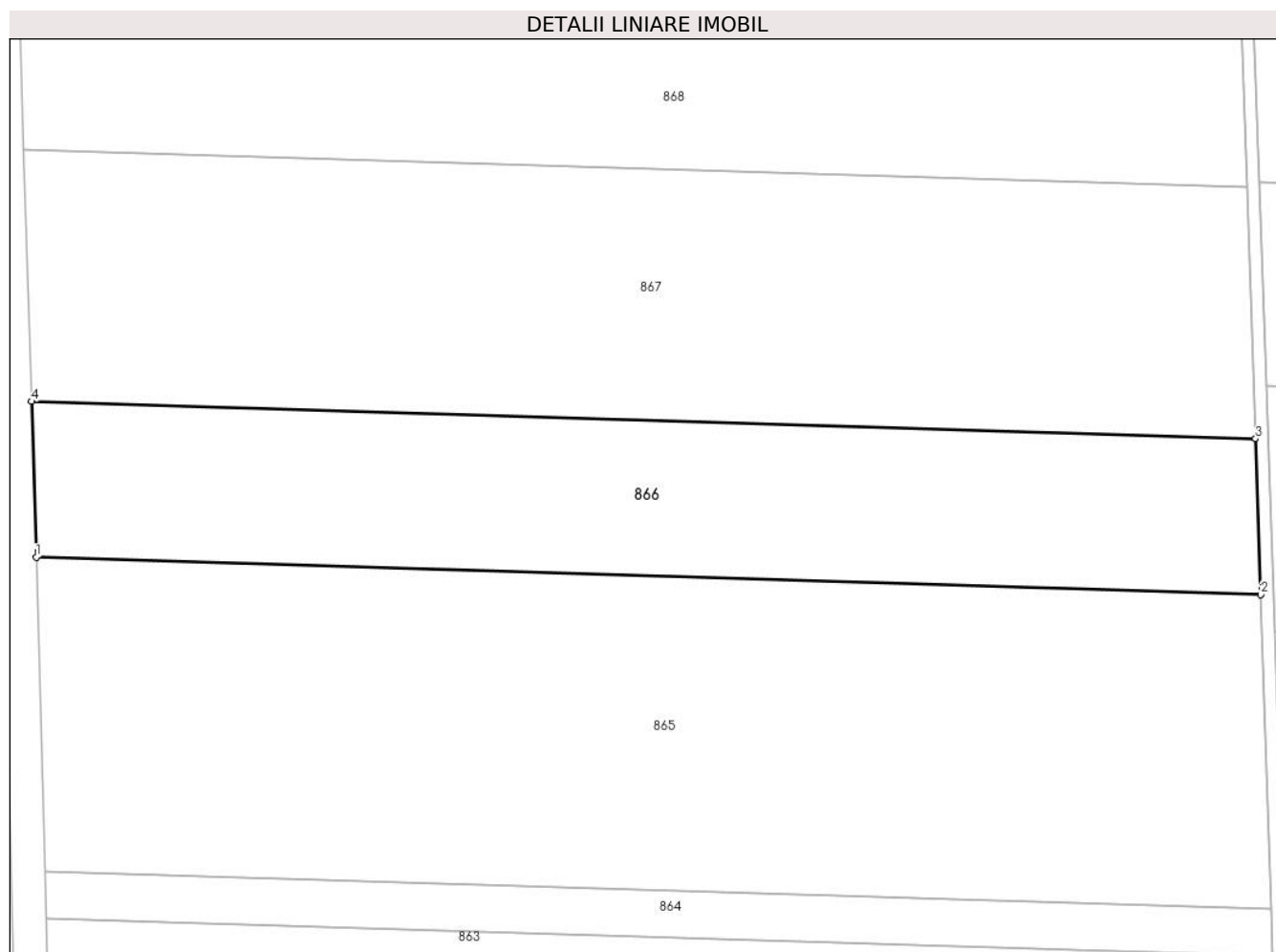
Inscrieri privind dezmembramintele dreptului de proprietate, drepturi reale de garanție și sarcini		Referințe
57535 / 05/11/2020		
Act Notarial nr. 3104, din 05/11/2020 emis de Serban Angelica Valentina;		
C1	Intabulare, drept de IPOTECA, Valoare:710590 LEI-si celelalte obligatii de plata aferente Contractului de credit nr. 59316/05.11.2020 1) SOCIETATEA AGRICOVER CREDIT IFN SA, CIF:22940237	A1

Anexa Nr. 1 La Partea I

Teren

Nr cadastral	Suprafața (mp)*	Observații / Referințe
27345	Din acte: 20.000 Masurata: 20.010	

* Suprafața este determinată în planul de proiecție Stereo 70.



Date referitoare la teren

Crt	Categorie folosință	Intravilan	Suprafața (mp)	Tarla	Parcelă	Nr. topo	Observații / Referințe
1	arabil	NU	20.010	24	7	-	

Lungime Segmente

1) Valorile lungimilor segmentelor sunt obținute din proiecție în plan.

Punct început	X / Y	Punct sfârșit	X / Y	Lungime segment (** (m)
1	684.888,961 309.746,696	2	685.285,932 309.734,629	397.154
2	685.285,932 309.734,629	3	685.284,242 309.785,097	50.496
3	685.284,242 309.785,097	4	684.887,433 309.797,16	396.992
4	684.887,433 309.797,16	1	684.888,961 309.746,696	50.487

**** Lungimile segmentelor sunt determinate în planul de proiecție Stereo 70 și sunt rotunjite la 1 milimetru.**

***** Distanța dintre puncte este formată din segmente cumulate ce sunt mai mici decât valoarea 1 milimetru.**

**DATE DESPRE IMOBILUL NR. 867**

Oficiul de Cadastru și Publicitate Imobiliară CALARASI
Biroul de Cadastru și Publicitate Imobiliară Calarasi

A. Partea I. Descrierea imobilului

TEREN Extravilan

Adresa: Jud. Calarasi, tarla 24 parcela 8

Nr. Crt	Nr cadastral Nr. topografic	Suprafața* (mp)	Observații / Referințe
A1	26524	Din acte: 32.320 Masurata: 32.336	Sector cadastral:10 Teren neimprejmuit;

B. Partea II. Proprietari și acte

Inscrieri privitoare la dreptul de proprietate și alte drepturi reale		Referințe
50891 / 21/12/2012		
Act Notarial nr. 4283, din 21/12/2012 emis de BNPA CEPARU IOAN SI SESTACOVSKI FLORIN ADRIAN;		
B2	Intabulare, drept de PROPRIETATE, dobandit prin Conventie, cota actuala 1/1 1) PARLOAGA ALEXANDRU DRAGOS, necasatorit	A1

C. Partea III. SARCINI .

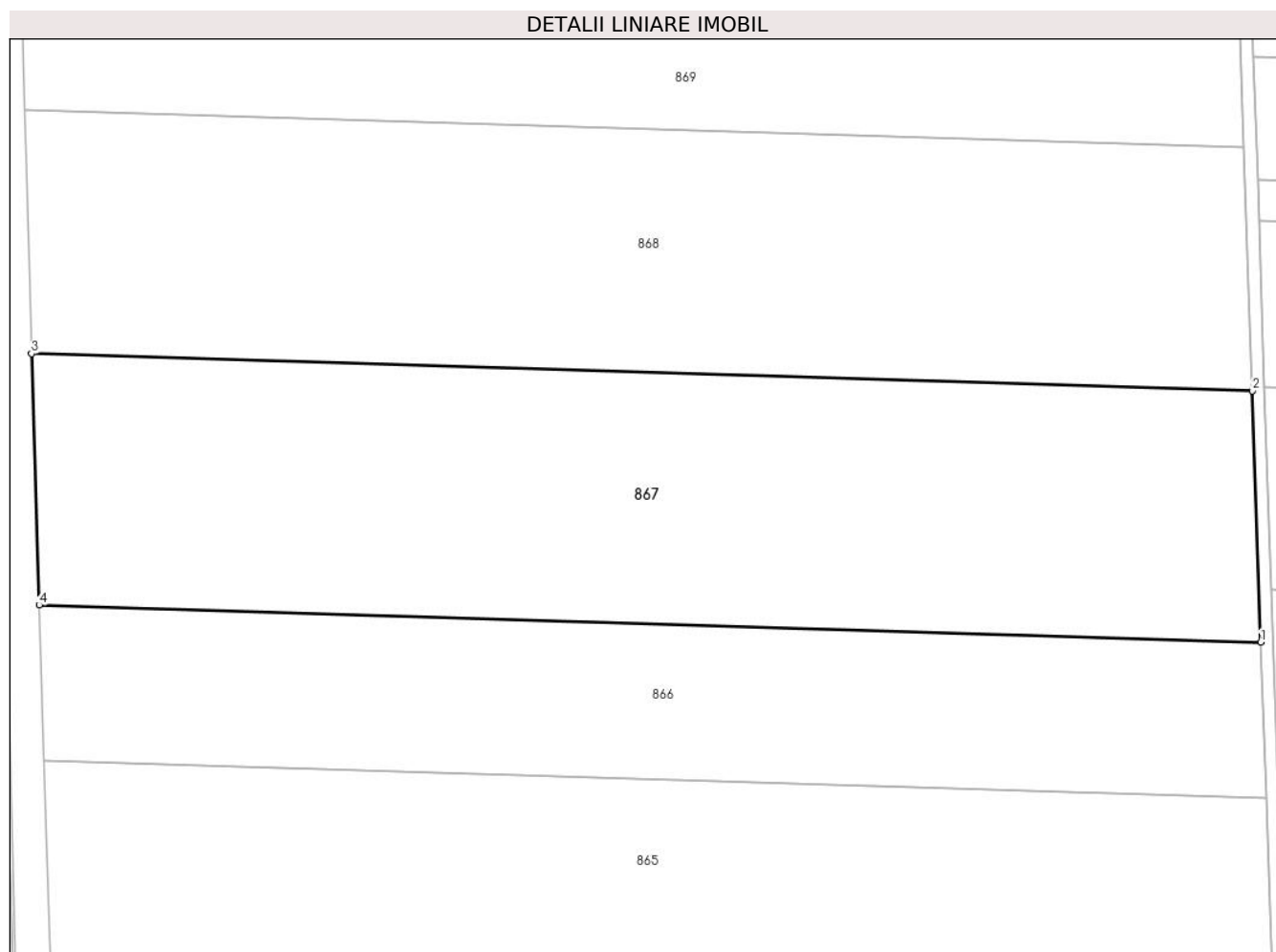
Inscrieri privind dezmembramintele dreptului de proprietate, drepturi reale de garanție și sarcini	Referințe
NU SUNT	

Anexa Nr. 1 La Partea I

Teren

Nr cadastral	Suprafața (mp)*	Observații / Referințe
26524	Din acte: 32.320 Masurata: 32.336	

* Suprafața este determinată în planul de proiecție Stereo 70.



Date referitoare la teren

Crt	Categorie folosință	Intravilan	Suprafața (mp)	Tarla	Parcelă	Nr. topo	Observații / Referințe
1	arabil	NU	32.336	24	8	-	

Lungime Segmente

1) Valorile lungimilor segmentelor sunt obținute din proiecție în plan.

Punct început	X / Y	Punct sfârșit	X / Y	Lungime segment (** (m)
1	685.284,242 309.785,097	2	685.281,51 309.866,697	81.646
2	685.281,51 309.866,697	3	684.884,961 309.878,751	396.732
3	684.884,961 309.878,751	4	684.887,433 309.797,16	81.628
4	684.887,433 309.797,16	1	685.284,242 309.785,097	396.992

**** Lungimile segmentelor sunt determinate în planul de proiecție Stereo 70 și sunt rotunjite la 1 milimetru.**

***** Distanța dintre puncte este formată din segmente cumulate ce sunt mai mici decât valoarea 1 milimetru.**

**DATE DESPRE IMOBILUL NR. 868**

Oficiul de Cadastru și Publicitate Imobiliară CALARASI
Biroul de Cadastru și Publicitate Imobiliară Calarasi

A. Partea I. Descrierea imobilului

TEREN Extravilan

Adresa: Jud. Calarasi, tarla 24 parcela 9

Nr. Crt	Nr cadastral Nr. topografic	Suprafața* (mp)	Observații / Referințe
A1		31.360	Sector cadastral:10 Teren neimprejmuit;

B. Partea II. Proprietari și acte

Inscrieri privitoare la dreptul de proprietate și alte drepturi reale	Referințe
/	
Act Administrativ nr. 478, din 30/01/1995 emis de CJSDPAT CALARASI;	
B1	A1
Intabulare, drept de PROPRIETATE, dobandit prin Reconstituire, cota actuala 1/1	
1) DRAGOMIR S ION, Lipsă CNP proprietar	

C. Partea III. SARCINI .

Inscrieri privind dezmembramintele dreptului de proprietate, drepturi reale de garanție și sarcini	Referințe
NU SUNT	

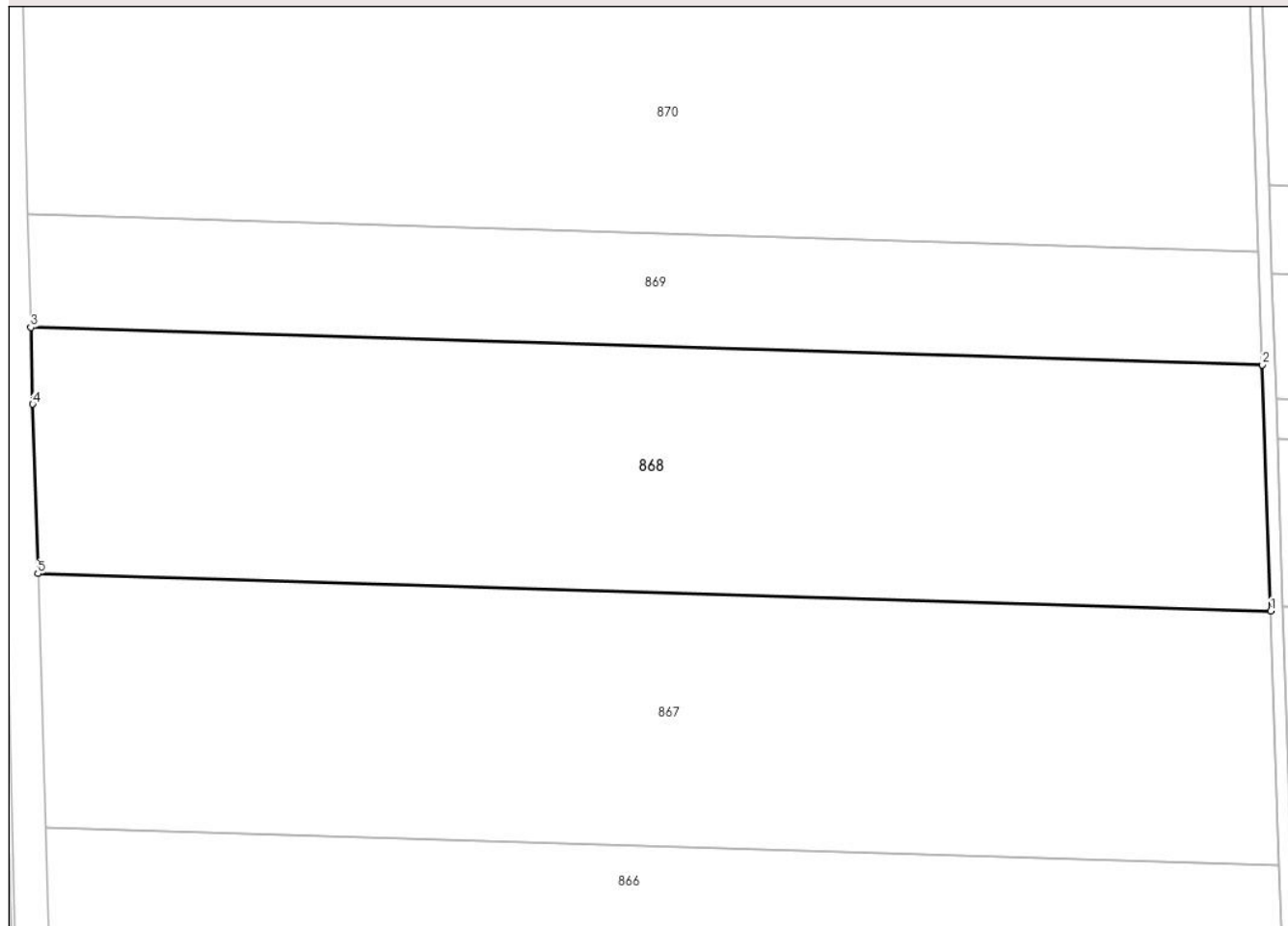
Anexa Nr. 1 La Partea I

Teren

Nr cadastral	Suprafața (mp)*	Observații / Referințe
	31.360	

* Suprafața este determinată în planul de proiecție Stereo 70.

DETALII LINIARE IMOBIL



Date referitoare la teren

Crt	Categorie folosință	Intravilan	Suprafața (mp)	Tarla	Parcelă	Nr. topo	Observații / Referințe
1	arabil	NU	31.360	24	9	-	

Lungime Segmente

1) Valorile lungimilor segmentelor sunt obținute din proiecție în plan.

Punct început	X / Y	Punct sfârșit	X / Y	Lungime segment (** (m)
1	685.281,51 309.866,697	2	685.278,858 309.945,889	79.236
2	685.278,858 309.945,889	3	684.882,712 309.957,932	396.329
3	684.882,712 309.957,932	4	684.883,31 309.933,249	24.69
4	684.883,31 309.933,249	5	684.884,961 309.878,751	54.523
5	684.884,961 309.878,751	1	685.281,51 309.866,697	396.732

**** Lungimile segmentelor sunt determinate în planul de proiecție Stereo 70 și sunt rotunjite la 1 milimetru.**

***** Distanța dintre puncte este formată din segmente cumulate ce sunt mai mici decât valoarea 1 milimetru.**

**DATE DESPRE IMOBILUL NR. 869**

Oficiul de Cadastru și Publicitate Imobiliară CALARASI
Biroul de Cadastru și Publicitate Imobiliară Calarasi

A. Partea I. Descrierea imobilului

TEREN Extravilan

Adresa: Jud. Calarasi, tarla 24 parcela 10

Nr. Crt	Nr cadastral Nr. topografic	Suprafața* (mp)	Observații / Referințe
A1	21567	Din acte: 14.440 Masurata: 14.447	Sector cadastral:10 Teren neimprejmit;

B. Partea II. Proprietari și acte

Inscrieri privitoare la dreptul de proprietate și alte drepturi reale		Referințe
7381 / 27/03/2009		
Act Notarial nr. 803, din 26/03/2009 emis de BNP POPA DIDINA;		
B2	Intabulare, drept de PROPRIETATE, dobandit prin Conventie, cota actuala 1/1 1) DULCE NICOLAE , -sot 2) DULCE DANIELA , -sotie	A1

C. Partea III. SARCINI .

Inscrieri privind dezmembramintele dreptului de proprietate, drepturi reale de garanție și sarcini	Referințe
NU SUNT	

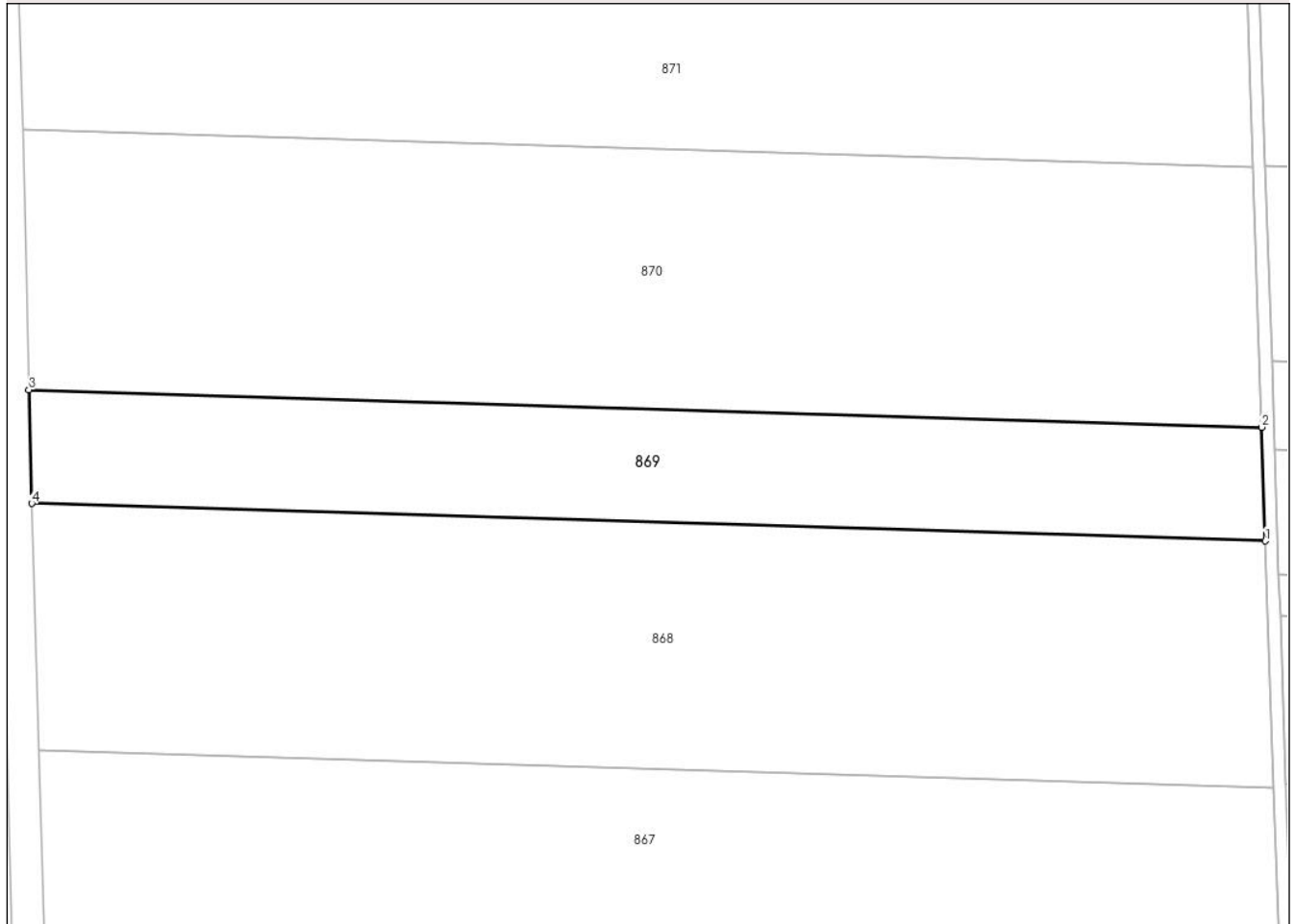
Anexa Nr. 1 La Partea I

Teren

Nr cadastral	Suprafața (mp)*	Observații / Referințe
21567	Din acte: 14.440 Masurata: 14.447	

* Suprafața este determinată în planul de proiecție Stereo 70.

DETALII LINIARE IMOBIL



Date referitoare la teren

Crt	Categorie folosință	Intra vilan	Suprafața (mp)	Tarla	Parcelă	Nr. topo	Observații / Referințe
1	arabil	NU	14.447	24	10	-	

Lungime Segmente

1) Valorile lungimilor segmentelor sunt obținute din proiecție în plan.

Punct început	X / Y	Punct sfârșit	X / Y	Lungime segment (** (m)
1	685.278,858 309.945,889	2	685.277,635 309.982,411	36.542
2	685.277,635 309.982,411	3	684.881,827 309.994,443	395.991
3	684.881,827 309.994,443	4	684.882,712 309.957,932	36.522
4	684.882,712 309.957,932	1	685.278,858 309.945,889	396.329

**** Lungimile segmentelor sunt determinate în planul de proiecție Stereo 70 și sunt rotunjite la 1 milimetru.**

***** Distanța dintre puncte este formată din segmente cumulate ce sunt mai mici decât valoarea 1 milimetru.**

**DATE DESPRE IMOBILUL NR. 870**

Oficiul de Cadastru și Publicitate Imobiliară CALARASI
Biroul de Cadastru și Publicitate Imobiliară Calarasi

A. Partea I. Descrierea imobilului

TEREN Extravilan

Adresa: Jud. Calarasi, tarla 24 parcela 12

Nr. Crt	Nr cadastral Nr. topografic	Suprafața* (mp)	Observații / Referințe
A1	28661	Din acte: 32.980 Masurata: 32.996	Sector cadastral:10 Teren neimprijmit;

B. Partea II. Proprietari și acte

Inscrieri privitoare la dreptul de proprietate și alte drepturi reale		Referințe
41644 / 22/07/2015		
Act Administrativ nr. 472, din 27/01/1995 emis de CJSIPT CALARASI;		
B1	Intabulare, drept de PROPRIETATE, dobandit prin Reconstituire, cota actuala 1/1 1) DUMITRU MARIN	A1
50527 / 11/09/2015		
Act Administrativ nr. 0, din 11/09/2015 emis de OCPI CALARASI;		
B2	se noteaza documentatia de dezmembrare receptionata sub nr. 49055/03.09.2015, rezultand nr. cadastrale noi: 28731, 28732	A1

C. Partea III. SARCINI .

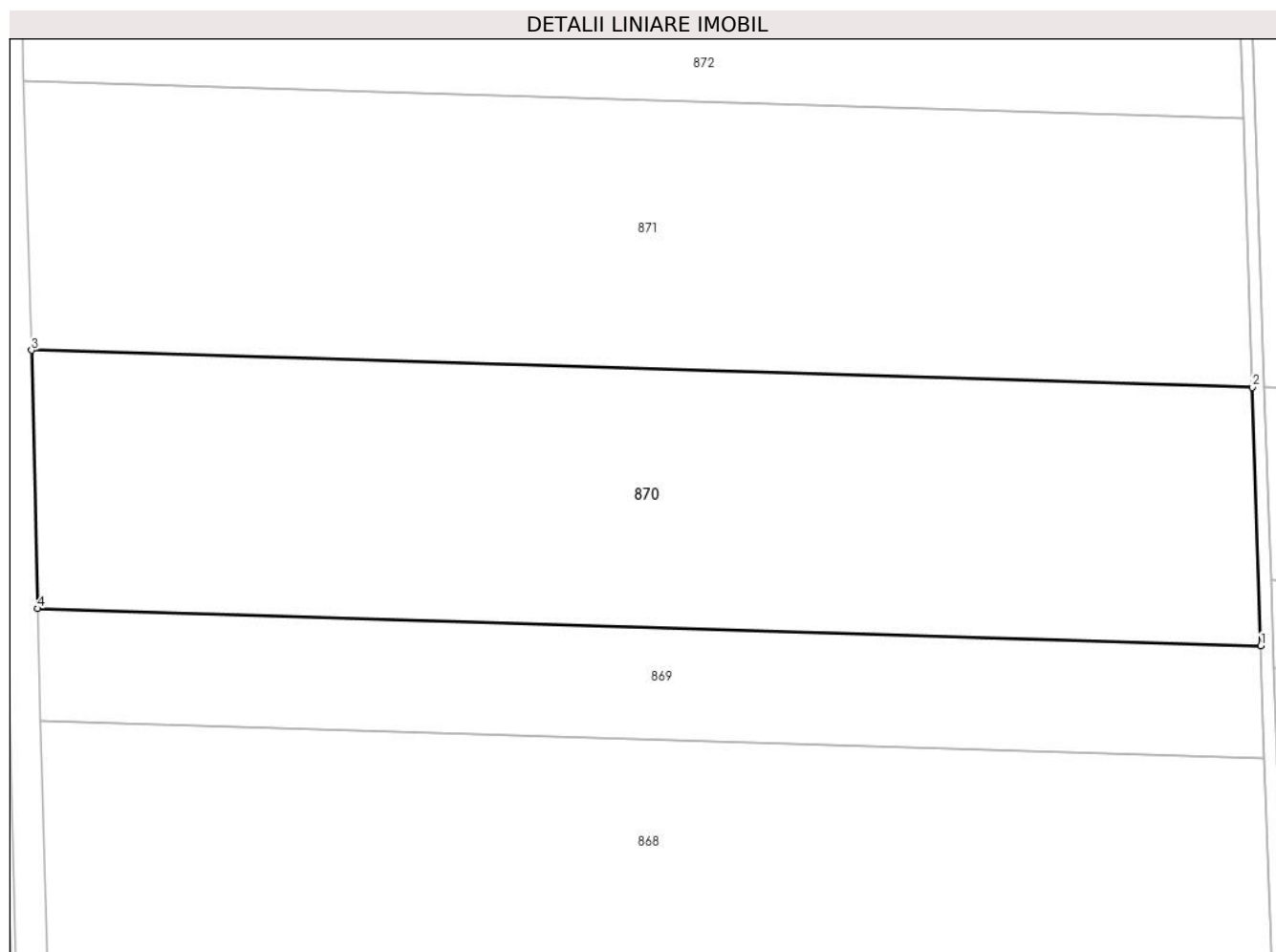
Inscrieri privind dezmembramintele dreptului de proprietate, drepturi reale de garanție și sarcini	Referințe
NU SUNT	

Anexa Nr. 1 La Partea I

Teren

Nr cadastral	Suprafața (mp)*	Observații / Referințe
28661	Din acte: 32.980 Masurata: 32.996	

* Suprafața este determinată în planul de proiecție Stereo 70.



Date referitoare la teren

Crt	Categorie folosință	Intra vilan	Suprafața (mp)	Tarla	Parcelă	Nr. topo	Observații / Referințe
1	arabil	NU	32.996	24	12	-	

Lungime Segmente

1) Valorile lungimilor segmentelor sunt obținute din proiecție în plan.

Punct început	X / Y	Punct sfârșit	X / Y	Lungime segment (** (m)
1	685.277,635 309.982,411	2	685.274,838 310.065,941	83.577
2	685.274,838 310.065,941	3	684.879,803 310.077,95	395.217
3	684.879,803 310.077,95	4	684.881,827 309.994,443	83.532
4	684.881,827 309.994,443	1	685.277,635 309.982,411	395.991

**** Lungimile segmentelor sunt determinate în planul de proiecție Stereo 70 și sunt rotunjite la 1 milimetru.**

***** Distanța dintre puncte este formată din segmente cumulate ce sunt mai mici decât valoarea 1 milimetru.**

**DATE DESPRE IMOBILUL NR. 871**

Oficiul de Cadastru și Publicitate Imobiliară CALARASI
Biroul de Cadastru și Publicitate Imobiliară Calarasi

A. Partea I. Descrierea imobilului

TEREN Extravilan

Adresa: Jud. Calarasi, tarla 24 parcela 13

Nr. Crt	Nr cadastral Nr. topografic	Suprafața* (mp)	Observații / Referințe
A1	26108	Din acte: 34.240 Masurata: 34.257	Sector cadastral:10 Teren neimprejmuit;

B. Partea II. Proprietari și acte

Inscrieri privitoare la dreptul de proprietate și alte drepturi reale		Referințe
27802 / 07/08/2012		
Act Notarial nr. 1681, din 06/08/2012 emis de NP POPA DIDINA;		
B3	Intabulare, drept de PROPRIETATE, dobandit prin Conventie, cota actuala 1/1 1) STOICIU CLAUDIU STEFAN, -necasatorit	A1

C. Partea III. SARCINI .

Inscrieri privind dezmembramintele dreptului de proprietate, drepturi reale de garanție și sarcini	Referințe
NU SUNT	

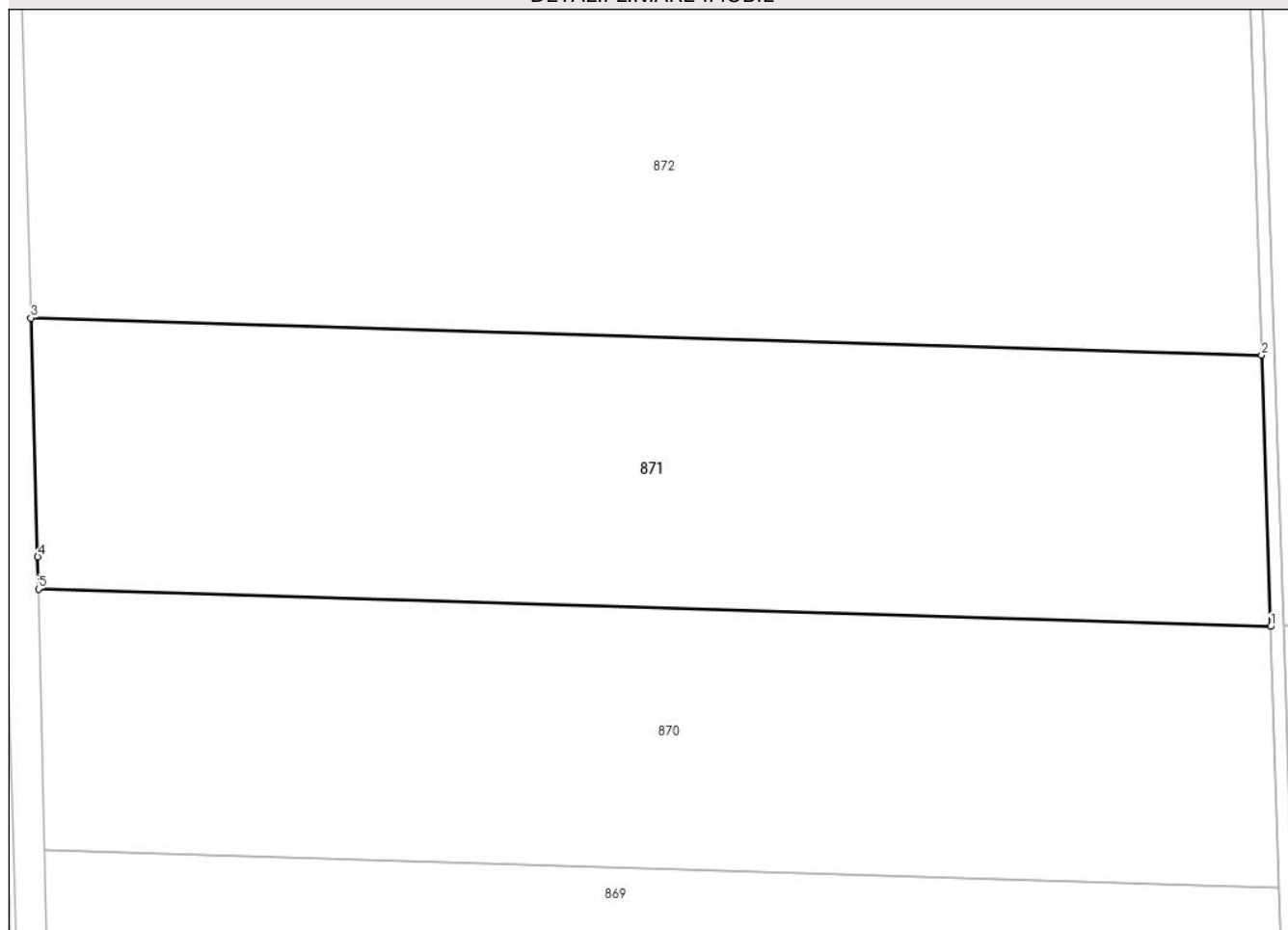
Anexa Nr. 1 La Partea I

Teren

Nr cadastral	Suprafața (mp)*	Observații / Referințe
26108	Din acte: 34.240 Masurata: 34.257	

* Suprafața este determinată în planul de proiecție Stereo 70.

DETALII LINIARE IMOBIL



Date referitoare la teren

Crt	Categorie folosință	Intravilan	Suprafața (mp)	Tarla	Parcelă	Nr. topo	Observații / Referințe
1	arabil	NU	34.257	24	13	-	

Lungime Segmente

1) Valorile lungimilor segmentelor sunt obținute din proiecție în plan.

Punct început	X / Y	Punct sfârșit	X / Y	Lungime segment (** (m)
1	685.274,838 310.065,941	2	685.271,93 310.152,804	86.912
2	685.271,93 310.152,804	3	684.877,364 310.164,799	394.748
3	684.877,364 310.164,799	4	684.879,552 310.088,294	76.536
4	684.879,552 310.088,294	5	684.879,803 310.077,95	10.347

Punct început	X / Y	Punct sfârșit	X / Y	Lungime segment (** (m)
5	684.879,803 310.077,95	1	685.274,838 310.065,941	395.217

** Lungimile segmentelor sunt determinate în planul de proiecție Stereo 70 și sunt rotunjite la 1 milimetru.

*** Distanța dintre puncte este formată din segmente cumulate ce sunt mai mici decât valoarea 1 milimetru.

**DATE DESPRE IMOBILUL NR. 872**

Oficiul de Cadastru și Publicitate Imobiliară CALARASI
Biroul de Cadastru și Publicitate Imobiliară Calarasi

A. Partea I. Descrierea imobilului

TEREN Extravilan

Adresa: Jud. Calarasi, tarla 24 parcela 14

Nr. Crt	Nr cadastral Nr. topografic	Suprafața* (mp)	Observații / Referințe
A1		51.938	Sector cadastral:10 Teren neimprejmit;

B. Partea II. Proprietari și acte

Inscrieri privitoare la dreptul de proprietate și alte drepturi reale		Referințe
/		
Act Administrativ nr. 654, din 09/06/1995 emis de CJSDPAT CALARASI;		
B1	Intabulare, drept de PROPRIETATE, dobandit prin Reconstituire, cota actuala 1/1 1) ȘTEFAN G CONSTANTIN, Lipsă CNP proprietar	A1

C. Partea III. SARCINI .

Inscrieri privind dezmembramintele dreptului de proprietate, drepturi reale de garanție și sarcini	Referințe
NU SUNT	

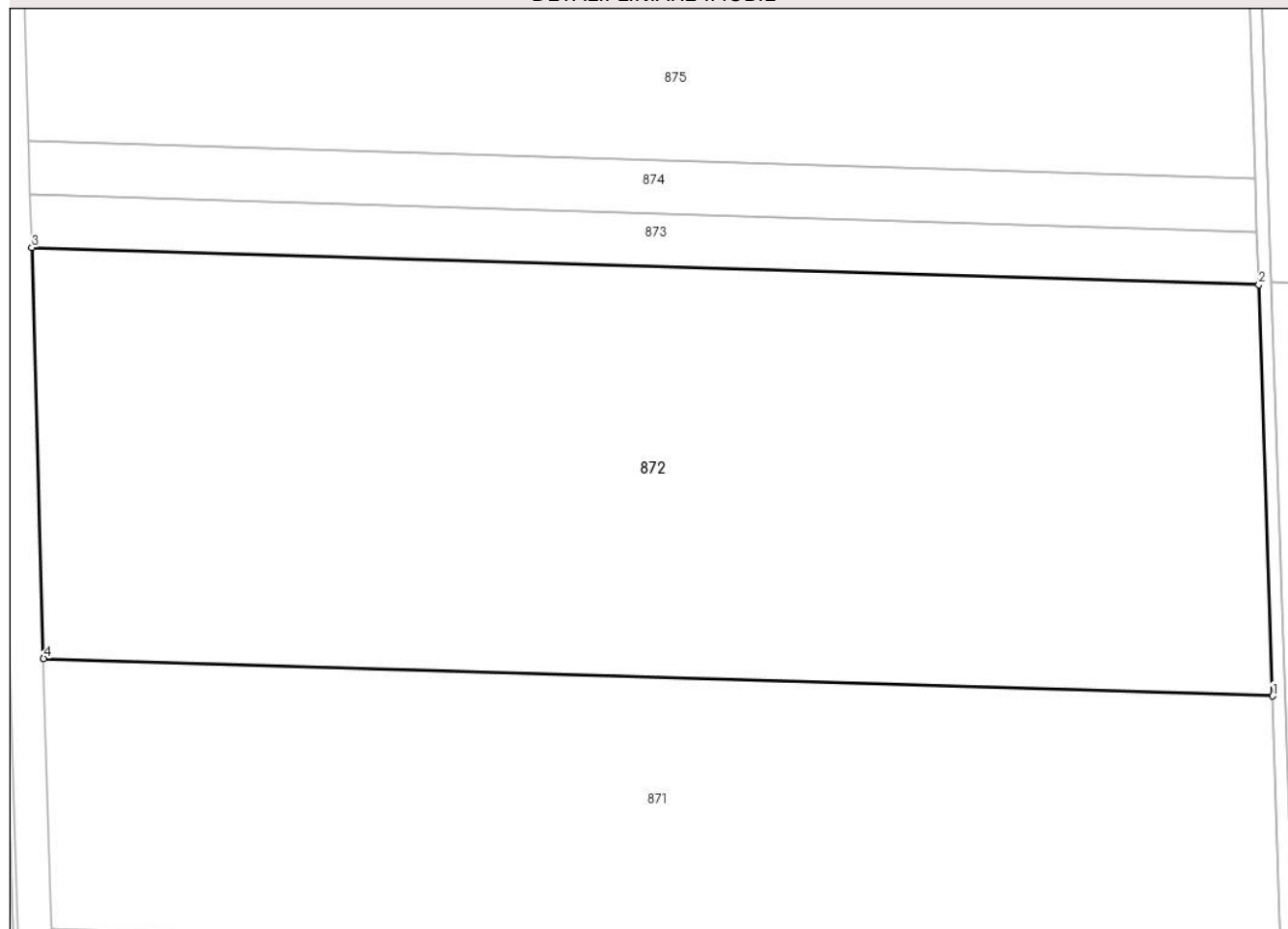
Anexa Nr. 1 La Partea I

Teren

Nr cadastral	Suprafața (mp)*	Observații / Referințe
	51.938	

* Suprafața este determinată în planul de proiecție Stereo 70.

DETALII LINIARE IMOBIL



Date referitoare la teren

Crt	Categorie folosință	Intra vilan	Suprafața (mp)	Tarla	Parcelă	Nr. topo	Observații / Referințe
1	arabil	NU	51.938	24	14	-	

Lungime Segmente

1) Valorile lungimilor segmentelor sunt obținute din proiecție în plan.

Punct început	X / Y	Punct sfârșit	X / Y	Lungime segment (** (m)
1	685.271,93 310.152,804	2	685.267,514 310.284,68	131.95
2	685.267,514 310.284,68	3	684.873,593 310.296,655	394.103
3	684.873,593 310.296,655	4	684.877,364 310.164,799	131.91
4	684.877,364 310.164,799	1	685.271,93 310.152,804	394.748

** Lungimile segmentelor sunt determinate în planul de proiecție Stereo 70 și sunt rotunjite la 1 milimetru.

***** Distanţa dintre puncte este formată din segmente cumulate ce sunt mai mici decât valoarea 1 milimetru.**

**DATE DESPRE IMOBILUL NR. 873**

Oficiul de Cadastru și Publicitate Imobiliară CALARASI
Biroul de Cadastru și Publicitate Imobiliară Calarasi

A. Partea I. Descrierea imobilului

TEREN Extravilan

Adresa: Jud. Calarasi, tarla 24 parcela 15

Nr. Crt	Nr cadastral Nr. topografic	Suprafața* (mp)	Observații / Referințe
A1	24990	Din acte: 6.695 Masurata: 6.714	Sector cadastral:10 Teren neimprejmuit;

B. Partea II. Proprietari și acte

Inscrieri privitoare la dreptul de proprietate și alte drepturi reale		Referințe
30230 / 26/08/2011		
Act Notarial nr. 1909, din 25/08/2011 emis de BNP CHIRU MARIA DANA;		
B2	Intabulare, drept de PROPRIETATE, dobandit prin Conventie, cota actuala 1/1 1) SC GUT SRL, CIF:16675225, -cu sediul in mun. Calarasi	A1

C. Partea III. SARCINI .

Inscrieri privind dezmembramintele dreptului de proprietate, drepturi reale de garanție și sarcini	Referințe
NU SUNT	

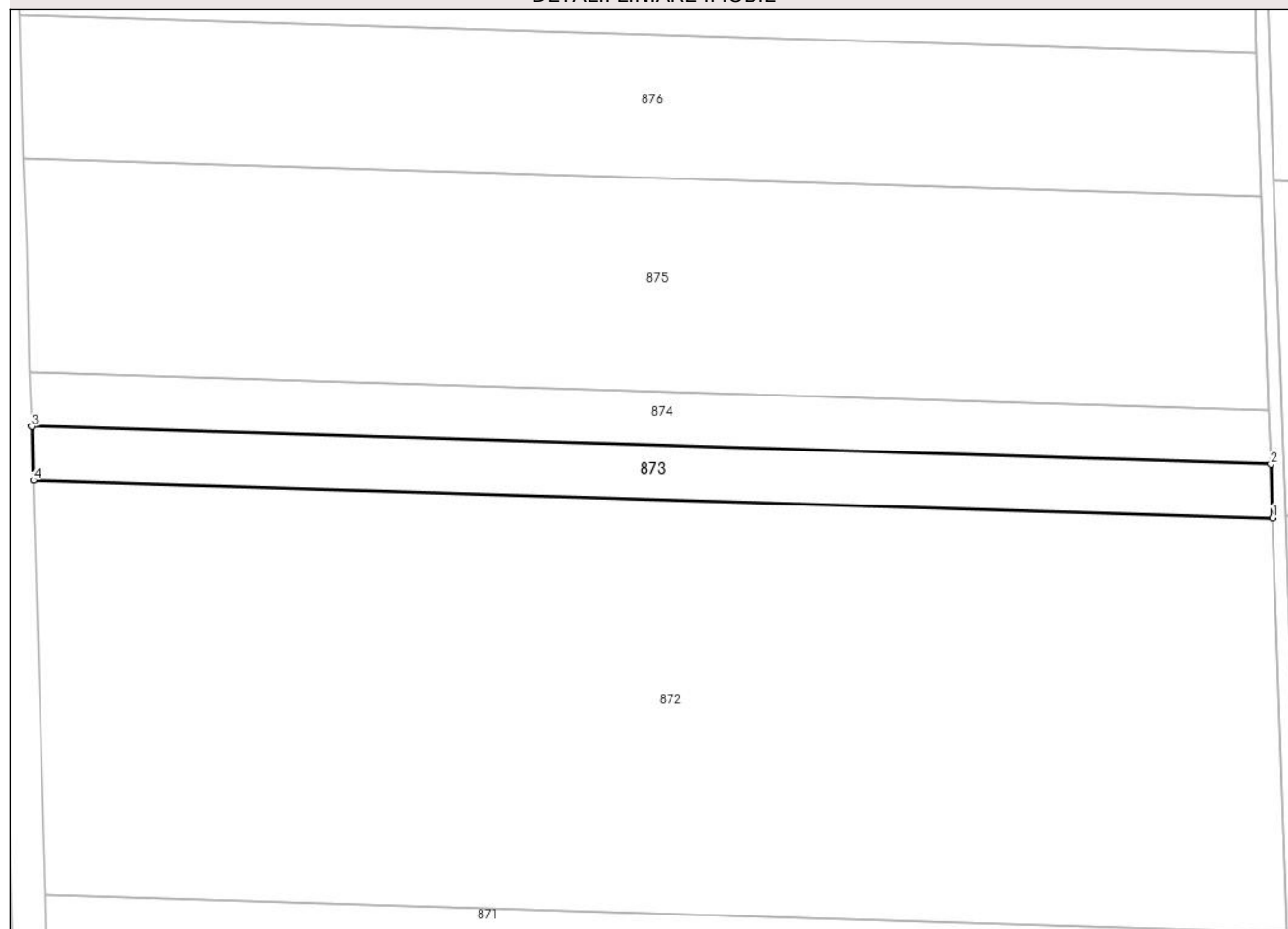
Anexa Nr. 1 La Partea I

Teren

Nr cadastral	Suprafața (mp)*	Observații / Referințe
24990	Din acte: 6.695 Masurata: 6.714	

* Suprafața este determinată în planul de proiecție Stereo 70.

DETALII LINIARE IMOBIL



Date referitoare la teren

Crt	Categorie folosință	Intra vilan	Suprafața (mp)	Tarla	Parcelă	Nr. topo	Observații / Referințe
1	arabil	NU	6.714	24	15	-	

Lungime Segmente

1) Valorile lungimilor segmentelor sunt obținute din proiecție în plan.

Punct început	X / Y	Punct sfârșit	X / Y	Lungime segment (** (m)
1	685.267,514 310.284,68	2	685.266,942 310.301,743	17.073
2	685.266,942 310.301,743	3	684.873,105 310.313,715	394.019
3	684.873,105 310.313,715	4	684.873,593 310.296,655	17.067
4	684.873,593 310.296,655	1	685.267,514 310.284,68	394.103

**** Lungimile segmentelor sunt determinate în planul de proiecție Stereo 70 și sunt rotunjite la 1 milimetru.**

***** Distanța dintre puncte este formată din segmente cumulate ce sunt mai mici decât valoarea 1 milimetru.**

**DATE DESPRE IMOBILUL NR. 874**

Oficiul de Cadastru și Publicitate Imobiliară CALARASI
Biroul de Cadastru și Publicitate Imobiliară Calarasi

A. Partea I. Descrierea imobilului

TEREN Extravilan

Adresa: Jud. Calarasi, tarla 24 parcela 15

Nr. Crt	Nr cadastral Nr. topografic	Suprafața* (mp)	Observații / Referințe
A1	29298	6.693	Sector cadastral:10 Teren neimpregmuit;

B. Partea II. Proprietari și acte

Inscrieri privitoare la dreptul de proprietate și alte drepturi reale		Referințe
63169 / 10/11/2016		
Act Notarial nr. 2359, din 09/11/2016 emis de NP Sestacovschi Florin Adrian;		
B2	Intabulare, drept de PROPRIETATE, dobandit prin Conventie, cota actuala 1/1 1) SOCIETATEA AGRO PREST 2005 SRL, CIF:17741874	A1
22976 / 11/05/2018		
Act Notarial nr. 998, din 10/05/2018 emis de NP Sestacovschi Florin Adrian;		
B3	se noteaza interdictiile de instrainare, grevare (incluzand orice sarcini sau transmiterea oricarui dezmembramant al dreptului de proprietate), inchiriere, dezmembrare, alipire, demolare, construire, restructurare si amenajare 1) Raiffeisen Bank SA, CIF:361820	A1

C. Partea III. SARCINI

Inscrieri privind dezmembramintele dreptului de proprietate, drepturi reale de garanție și sarcini		Referințe
22976 / 11/05/2018		
Act Notarial nr. 998, din 10/05/2018 emis de NP Sestacovschi Florin Adrian;		
C1	Intabulare, drept de IPOTECA, Valoare:740000 LEI-plus celelalte obligatii de plata aferente Contractului de facilitate nr. 65289/2018 1) Raiffeisen Bank SA, CIF:361820	A1

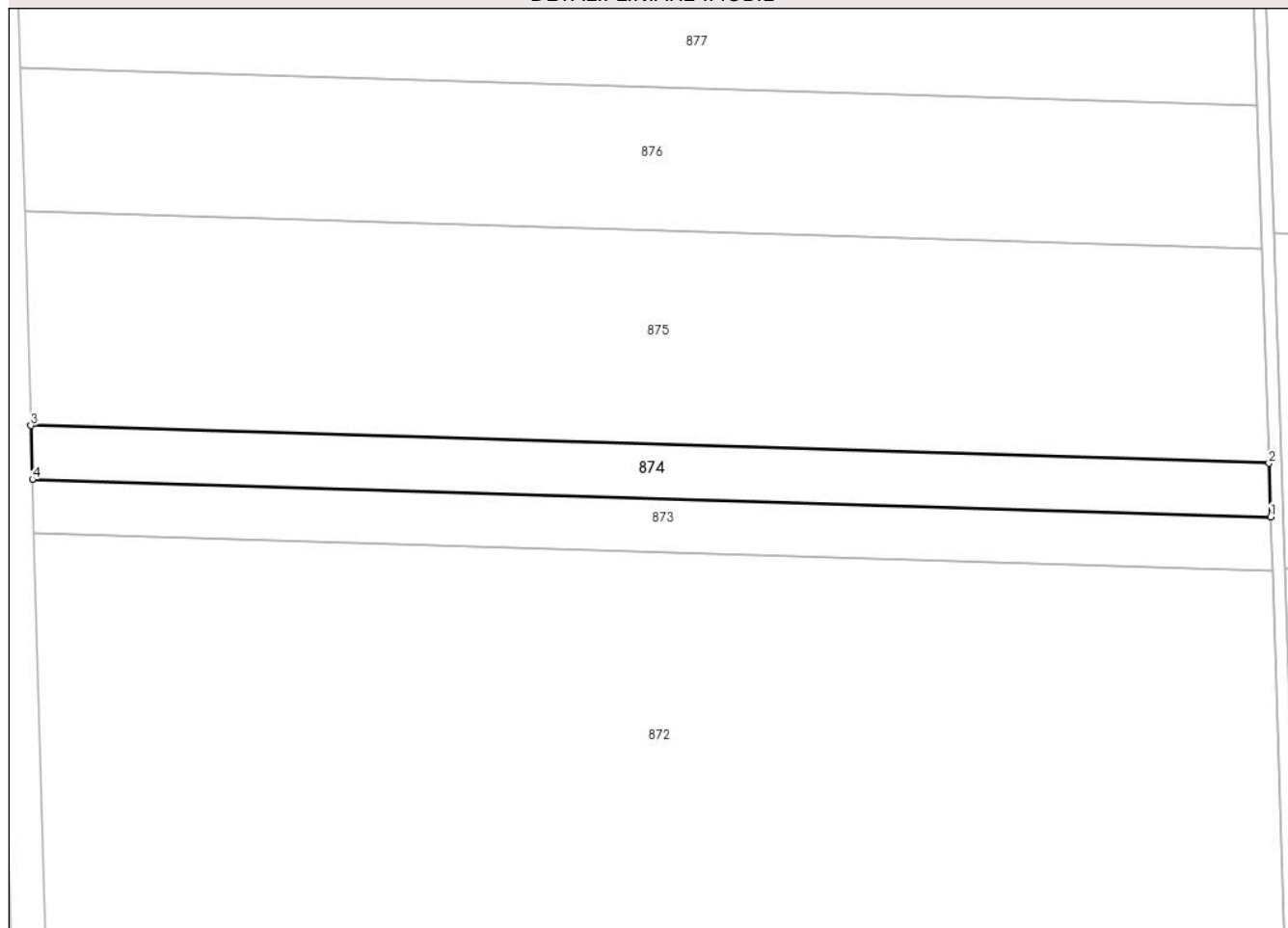
Anexa Nr. 1 La Partea I

Teren

Nr cadastral	Suprafața (mp)*	Observații / Referințe
29298	6.693	

* Suprafața este determinată în planul de proiecție Stereo 70.

DETALII LINIARE IMOBIL



Date referitoare la teren

Crt	Categorie folosință	Intravilan	Suprafața (mp)	Tarla	Parcelă	Nr. topo	Observații / Referințe
1	arabil	NU	6.693	24	15	-	

Lungime Segmente

1) Valorile lungimilor segmentelor sunt obținute din proiecție în plan.

Punct început	X / Y	Punct sfârșit	X / Y	Lungime segment (** (m)
1	685.266,942 310.301,743	2	685.266,373 310.318,756	17.023
2	685.266,373 310.318,756	3	684.872,619 310.330,726	393.936
3	684.872,619 310.330,726	4	684.873,105 310.313,715	17.018
4	684.873,105 310.313,715	1	685.266,942 310.301,743	394.019

** Lungimile segmentelor sunt determinate în planul de proiecție Stereo 70 și sunt rotunjite la 1 milimetru.

***** Distanţa dintre puncte este formată din segmente cumulate ce sunt mai mici decât valoarea 1 milimetru.**

**DATE DESPRE IMOBILUL NR. 875**

Oficiul de Cadastru și Publicitate Imobiliară CALARASI
Biroul de Cadastru și Publicitate Imobiliară Calarasi

A. Partea I. Descrierea imobilului

TEREN Extravilan

Adresa: Jud. Calarasi, tarla 24 parcela 15

Nr. Crt	Nr cadastral Nr. topografic	Suprafața* (mp)	Observații / Referințe
A1		26.753	Sector cadastral:10 Teren neimprejmuit; DIFERENTA DE SUPRAFATA SE GASESTE LA IMOBILELE CU ID 873 SI ID 874

B. Partea II. Proprietari și acte

Inscrieri privitoare la dreptul de proprietate și alte drepturi reale		Referințe
/		
Act Administrativ nr. 790, din 01/04/1996 emis de CJSDPAT CALARASI;		
B1	Intabulare, drept de PROPRIETATE, dobandit prin Reconstituire, cota actuala 1/1 1) IONITĂ CONSTANTIN, Lipsă CNP proprietar	A1

C. Partea III. SARCINI .

Inscrieri privind dezmembramintele dreptului de proprietate, drepturi reale de garanție și sarcini	Referințe
NU SUNT	

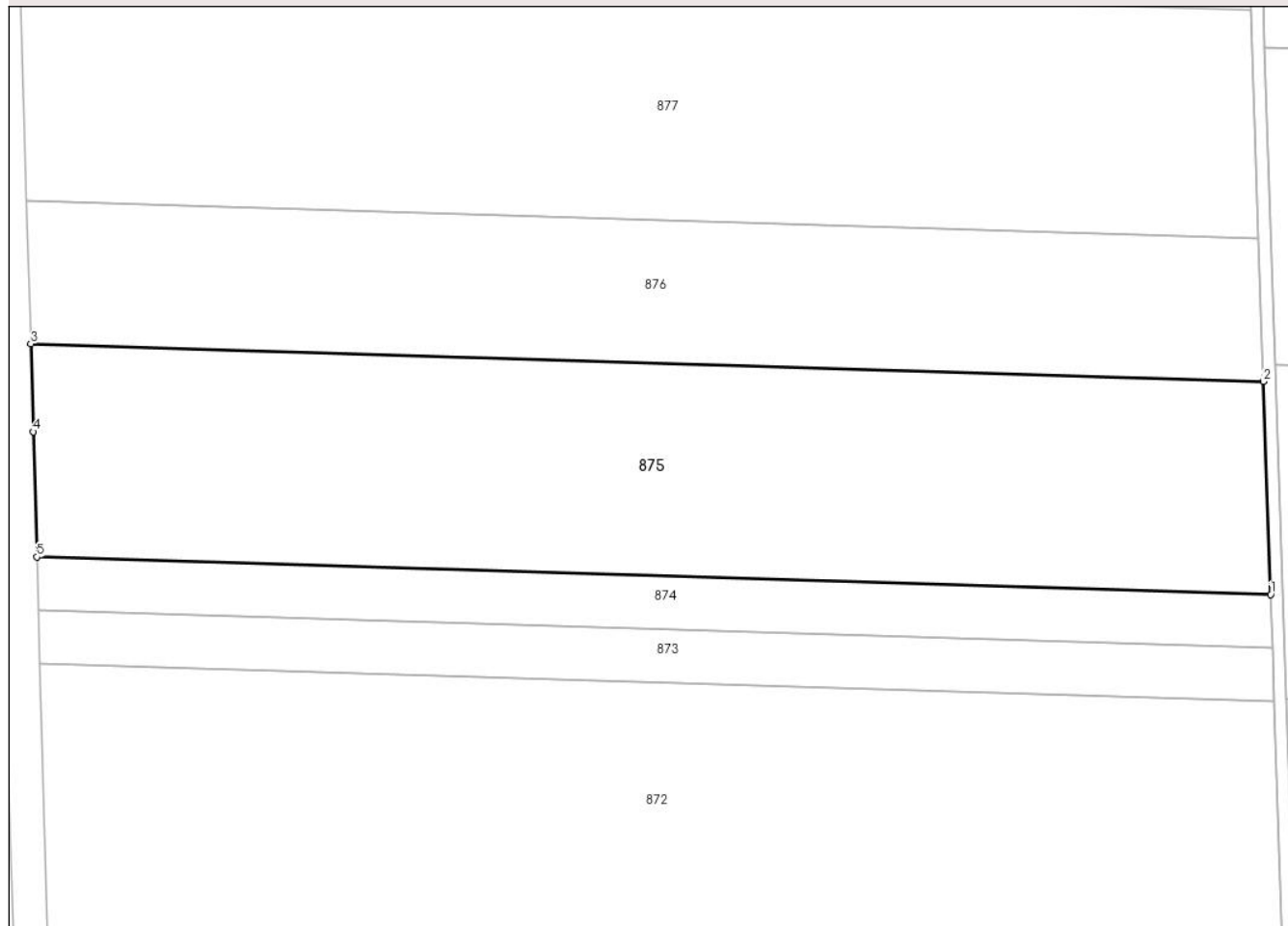
Anexa Nr. 1 La Partea I

Teren

Nr cadastral	Suprafața (mp)*	Observații / Referințe
	26.753	DIFERENȚA DE SUPRAFAȚA SE GASEȘTE LA IMOBILELE CU ID 873 ȘI ID 874

* Suprafața este determinată în planul de proiecție Stereo 70.

DETALII LINIARE IMOBIL



Date referitoare la teren

Crt	Categorie folosință	Intravilan	Suprafața (mp)	Tarla	Parcelă	Nr. topo	Observații / Referințe
1	arabil	NU	26.753	24	15	-	

Lungime Segmente

1) Valorile lungimilor segmentelor sunt obținute din proiecție în plan.

Punct început	X / Y	Punct sfârșit	X / Y	Lungime segment (** (m)
1	685.266,373 310.318,756	2	685.264,094 310.386,798	68.08
2	685.264,094 310.386,798	3	684.870,675 310.398,757	393.601
3	684.870,675 310.398,757	4	684.871,475 310.370,734	28.034
4	684.871,475 310.370,734	5	684.872,619 310.330,726	40.024
5	684.872,619 310.330,726	1	685.266,373 310.318,756	393.936

**** Lungimile segmentelor sunt determinate în planul de proiecție Stereo 70 și sunt rotunjite la 1 milimetru.**

***** Distanța dintre puncte este formată din segmente cumulate ce sunt mai mici decât valoarea 1 milimetru.**

**DATE DESPRE IMOBILUL NR. 876**

Oficiul de Cadastru și Publicitate Imobiliară CALARASI
Biroul de Cadastru și Publicitate Imobiliară Calarasi

A. Partea I. Descrierea imobilului

TEREN Extravilan

Adresa: Jud. Calarasi, tarla 24 parcela 15/1

Nr. Crt	Nr cadastral Nr. topografic	Suprafața* (mp)	Observații / Referințe
A1		17.880	Sector cadastral:10 Teren neimprejmuit;

B. Partea II. Proprietari și acte

Inscrieri privitoare la dreptul de proprietate și alte drepturi reale		Referințe
/		
Act Administrativ nr. 791, din 01/04/1996 emis de CJSDPAT CALARASI;		
B1	Intabulare, drept de PROPRIETATE, dobandit prin Reconstituire, cota actuala 1/1 1) DULCE N ION , Lipsă CNP proprietar	A1

C. Partea III. SARCINI .

Inscrieri privind dezmembramintele dreptului de proprietate, drepturi reale de garanție și sarcini	Referințe
NU SUNT	

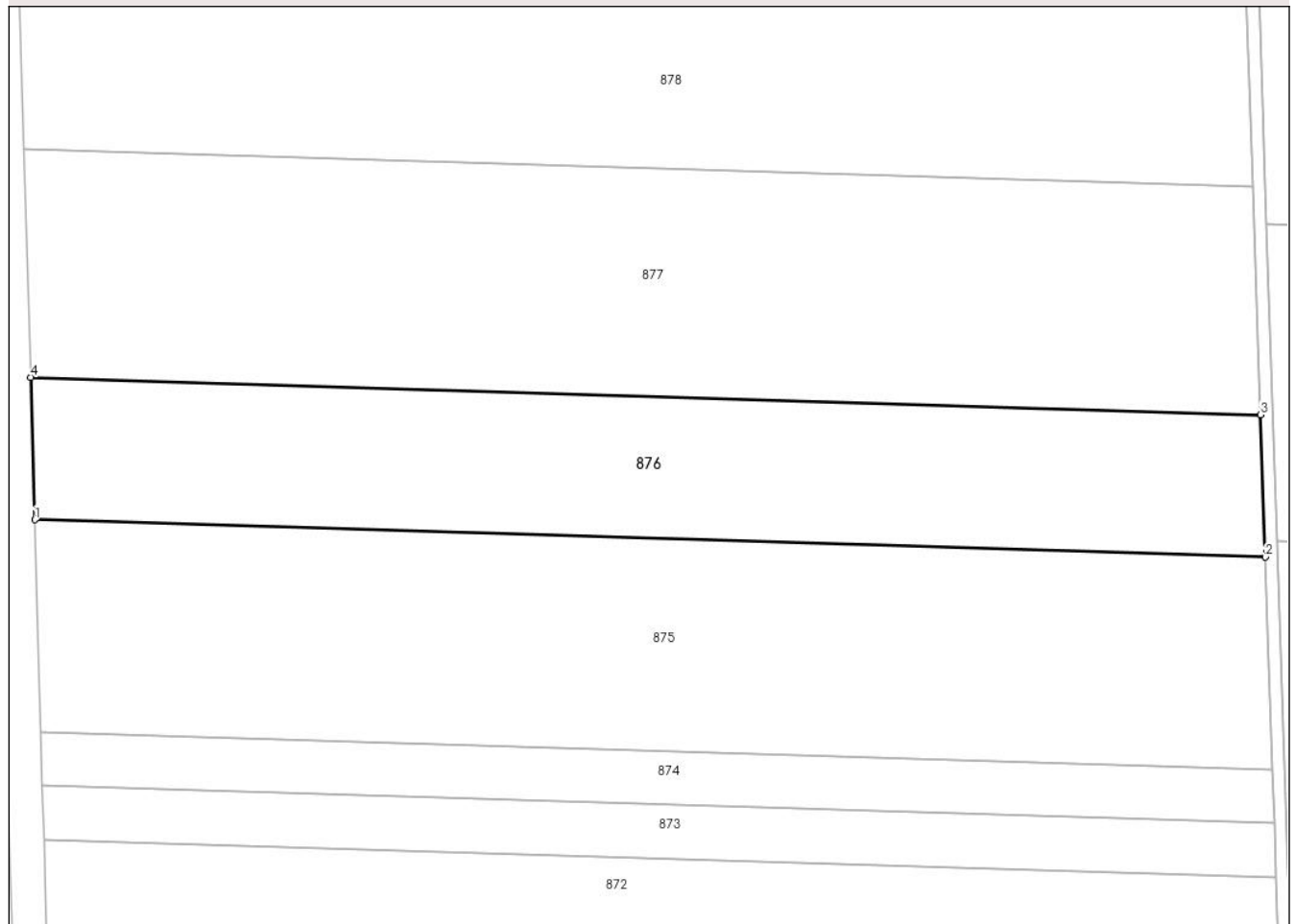
Anexa Nr. 1 La Partea I

Teren

Nr cadastral	Suprafața (mp)*	Observații / Referințe
	17.880	

* Suprafața este determinată în planul de proiecție Stereo 70.

DETALII LINIARE IMOBIL



Date referitoare la teren

Crt	Categorie folosință	Intra vilan	Suprafața (mp)	Tarla	Parcelă	Nr. topo	Observații / Referințe
1	arabil	NU	17.880	24	15/1	-	

Lungime Segmente

1) Valorile lungimilor segmentelor sunt obținute din proiecție în plan.

Punct început	X / Y	Punct sfârșit	X / Y	Lungime segment (** (m)
1	684.870,675 310.398,757	2	685.264,094 310.386,798	393.601
2	685.264,094 310.386,798	3	685.262,571 310.432,305	45.532
3	685.262,571 310.432,305	4	684.869,376 310.444,258	393.377
4	684.869,376 310.444,258	1	684.870,675 310.398,757	45.52

** Lungimile segmentelor sunt determinate în planul de proiecție Stereo 70 și sunt rotunjite la 1 milimetru.

***** Distanţa dintre puncte este formată din segmente cumulate ce sunt mai mici decât valoarea 1 milimetru.**

**DATE DESPRE IMOBILUL NR. 877**

Oficiul de Cadastru și Publicitate Imobiliară CALARASI
Biroul de Cadastru și Publicitate Imobiliară Calarasi

A. Partea I. Descrierea imobilului

TEREN Extravilan

Adresa: Jud. Calarasi, tarla 24 parcela 16

Nr. Crt	Nr cadastral Nr. topografic	Suprafața* (mp)	Observații / Referințe
A1		28.600	Sector cadastral:10 Teren neimprejmuit;

B. Partea II. Proprietari și acte

Inscrieri privitoare la dreptul de proprietate și alte drepturi reale	Referințe
/	
Act Administrativ nr. 792, din 01/04/1996 emis de CJSDPAT CALARASI;	
B1	A1
Intabulare, drept de PROPRIETATE, dobandit prin Reconstituire, cota actuala 1/1 1) MATEI M GHEORGHE, Lipsă CNP proprietar	

C. Partea III. SARCINI .

Inscrieri privind dezmembramintele dreptului de proprietate, drepturi reale de garanție și sarcini	Referințe
NU SUNT	

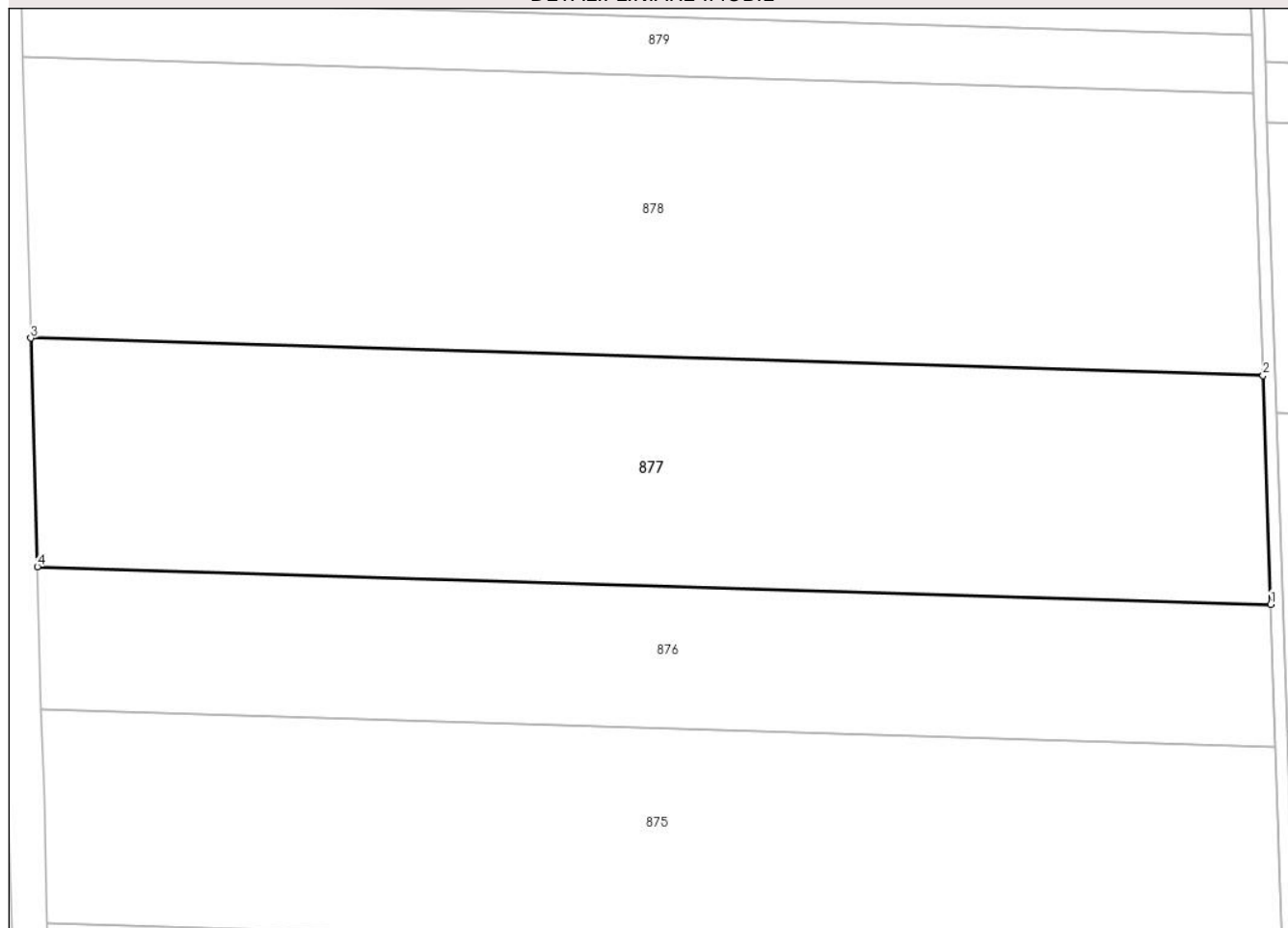
Anexa Nr. 1 La Partea I

Teren

Nr cadastral	Suprafața (mp)*	Observații / Referințe
	28.600	

* Suprafața este determinată în planul de proiecție Stereo 70.

DETALII LINIARE IMOBIL



Date referitoare la teren

Crt	Categorie folosință	Intra vilan	Suprafața (mp)	Tarla	Parcelă	Nr. topo	Observații / Referințe
1	arabil	NU	28.600	24	16	-	

Lungime Segmente

1) Valorile lungimilor segmentelor sunt obținute din proiecție în plan.

Punct început	X / Y	Punct sfârșit	X / Y	Lungime segment (** (m)
1	685.262,571 310.432,305	2	685.260,131 310.505,15	72.886
2	685.260,131 310.505,15	3	684.867,298 310.517,092	393.014
3	684.867,298 310.517,092	4	684.869,376 310.444,258	72.864
4	684.869,376 310.444,258	1	685.262,571 310.432,305	393.377

** Lungimile segmentelor sunt determinate în planul de proiecție Stereo 70 și sunt rotunjite la 1 milimetru.

***** Distanţa dintre puncte este formată din segmente cumulate ce sunt mai mici decât valoarea 1 milimetru.**

**DATE DESPRE IMOBILUL NR. 878**

Oficiul de Cadastru și Publicitate Imobiliară CALARASI
Biroul de Cadastru și Publicitate Imobiliară Calarasi

A. Partea I. Descrierea imobilului

TEREN Extravilan

Adresa: Jud. Calarasi, tarla 24 parcela 16/1

Nr. Crt	Nr cadastral Nr. topografic	Suprafața* (mp)	Observații / Referințe
A1		35.200	Sector cadastral:10 Teren neimprejmuit;

B. Partea II. Proprietari și acte

Inscrieri privitoare la dreptul de proprietate și alte drepturi reale		Referințe
/		
Act Administrativ nr. 793, din 01/04/1996 emis de CJSDPAT CALARASI;		
B1	Intabulare, drept de PROPRIETATE, dobandit prin Reconstituire, cota actuala 1/1 1) DULCE N ION , Lipsă CNP proprietar	A1

C. Partea III. SARCINI .

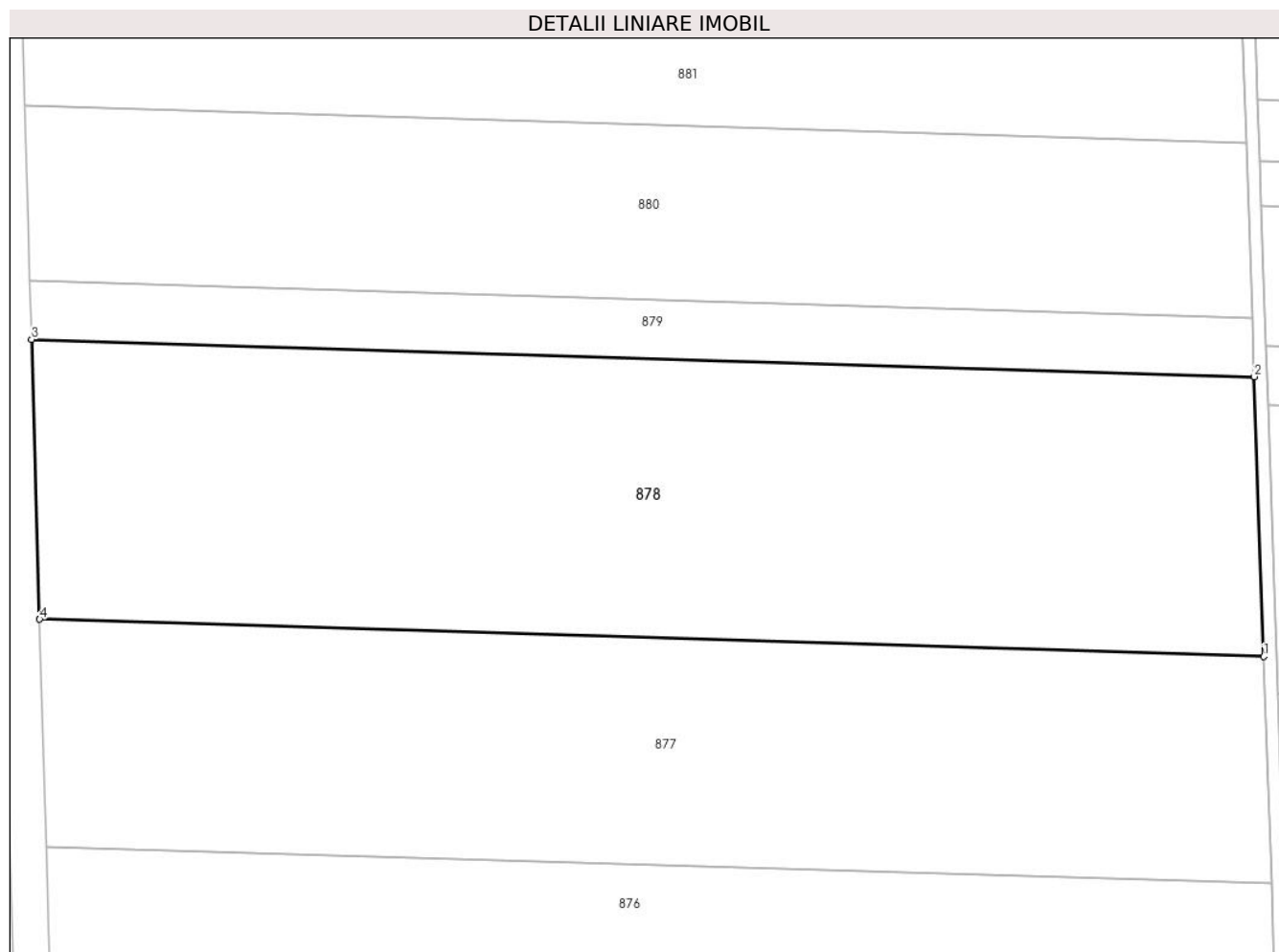
Inscrieri privind dezmembramintele dreptului de proprietate, drepturi reale de garanție și sarcini	Referințe
NU SUNT	

Anexa Nr. 1 La Partea I

Teren

Nr cadastral	Suprafața (mp)*	Observații / Referințe
	35.200	

* Suprafața este determinată în planul de proiecție Stereo 70.



Date referitoare la teren

Crt	Categorie folosință	Intra vilan	Suprafața (mp)	Tarla	Parcelă	Nr. topo	Observații / Referințe
1	arabil	NU	35.200	24	16/1	-	

Lungime Segmente

1) Valorile lungimilor segmentelor sunt obținute din proiecție în plan.

Punct început	X / Y	Punct sfârșit	X / Y	Lungime segment (** (m)
1	685.260,131 310.505,15	2	685.257,126 310.594,897	89.797
2	685.257,126 310.594,897	3	684.864,736 310.606,826	392.571
3	684.864,736 310.606,826	4	684.867,298 310.517,092	89.771
4	684.867,298 310.517,092	1	685.260,131 310.505,15	393.014

** Lungimile segmentelor sunt determinate în planul de proiecție Stereo 70 și sunt rotunjite la 1 milimetru.

***** Distanţa dintre puncte este formată din segmente cumulate ce sunt mai mici decât valoarea 1 milimetru.**

**DATE DESPRE IMOBILUL NR. 879**

Oficiul de Cadastru și Publicitate Imobiliară CALARASI
Biroul de Cadastru și Publicitate Imobiliară Calarasi

A. Partea I. Descrierea imobilului

TEREN Extravilan

Adresa: Jud. Calarasi, tarla 24 parcela 17/7

Nr. Crt	Nr cadastral Nr. topografic	Suprafața* (mp)	Observații / Referințe
A1	29197	7.333	Sector cadastral:10 Teren neimprejmuit;

B. Partea II. Proprietari și acte

Inscrieri privitoare la dreptul de proprietate și alte drepturi reale	Referințe
44621 / 28/07/2016	
Act Notarial nr. 1511, din 27/07/2016 emis de NP MITACHE IULIANA ADRIANA;	
B3	A1
Intabulare, drept de PROPRIETATE, dobandit prin Conventie, cota actuala 1/1	
1) SOCIETATEA COMERCIALA DENCAR SRL, CIF:7994012	

C. Partea III. SARCINI .

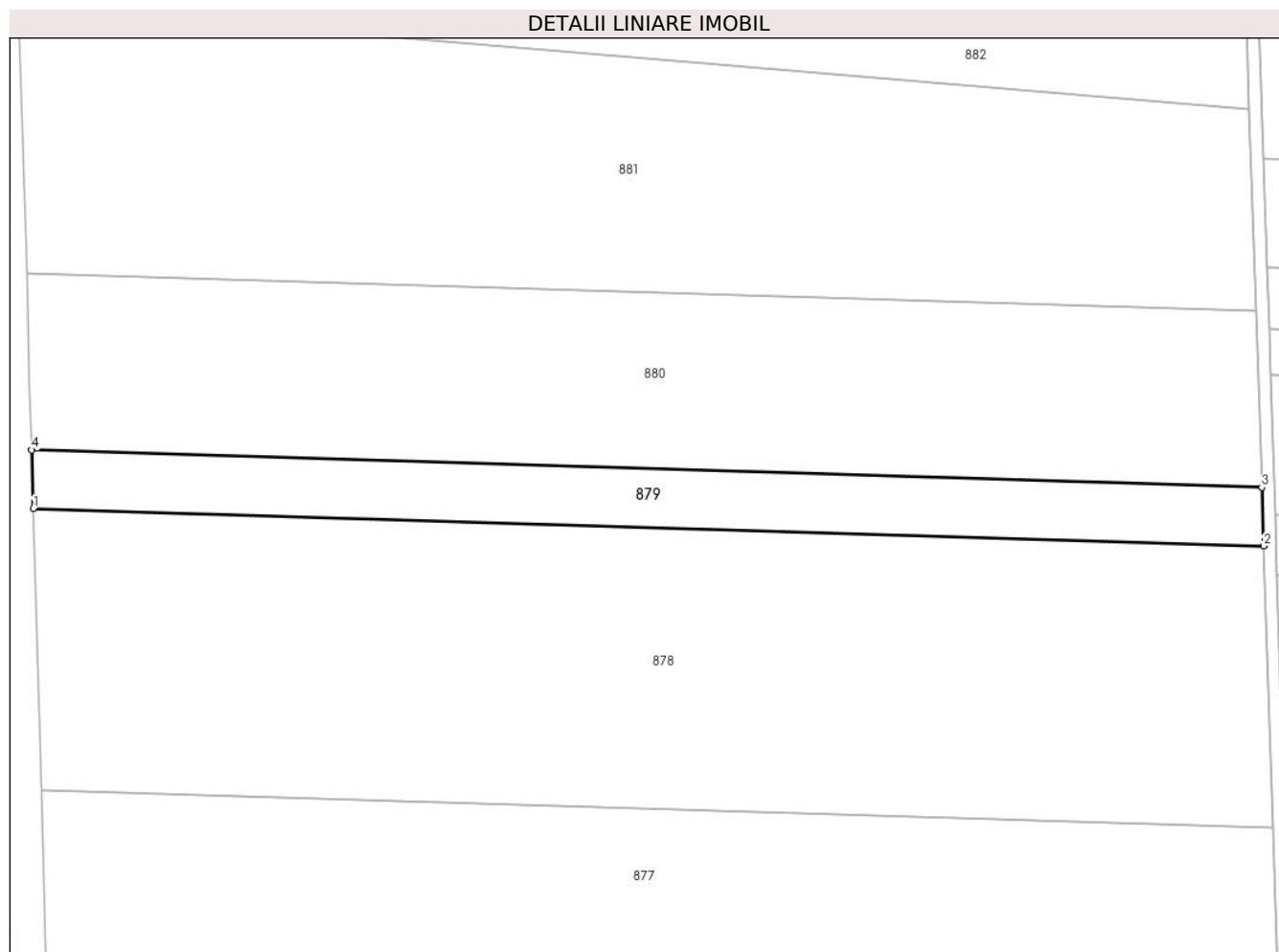
Inscrieri privind dezmembramintele dreptului de proprietate, drepturi reale de garanție și sarcini	Referințe
NU SUNT	

Anexa Nr. 1 La Partea I

Teren

Nr cadastral	Suprafața (mp)*	Observații / Referințe
29197	7.333	

* Suprafața este determinată în planul de proiecție Stereo 70.



Date referitoare la teren

Crt	Categorie folosință	Intravilan	Suprafața (mp)	Tarla	Parcelă	Nr. topo	Observații / Referințe
1	arabil	NU	7.333	24	17/7	-	

Lungime Segmente

1) Valorile lungimilor segmentelor sunt obținute din proiecție în plan.

Punct început	X / Y	Punct sfârșit	X / Y	Lungime segment (** (m)
1	684.864,736 310.606,826	2	685.257,126 310.594,897	392.571
2	685.257,126 310.594,897	3	685.256,5 310.613,607	18.72
3	685.256,5 310.613,607	4	684.864,203 310.625,532	392.478
4	684.864,203 310.625,532	1	684.864,736 310.606,826	18.714

** Lungimile segmentelor sunt determinate în planul de proiecție Stereo 70 și sunt rotunjite la 1 milimetru.

***** Distanţa dintre puncte este formată din segmente cumulate ce sunt mai mici decât valoarea 1 milimetru.**

**DATE DESPRE IMOBILUL NR. 880**

Oficiul de Cadastru și Publicitate Imobiliară CALARASI
Biroul de Cadastru și Publicitate Imobiliară Calarasi

A. Partea I. Descrierea imobilului

TEREN Extravilan

Adresa: Jud. Calarasi, tarla 24 parcela 17

Nr. Crt	Nr cadastral Nr. topografic	Suprafața* (mp)	Observații / Referințe
A1		22.001	Sector cadastral:10 Teren neimprejmuit; DIFERENTA DE SUPRAFATA SE GASESTE LA IMOBILELE CU ID 879, ID 881 SI ID 882

B. Partea II. Proprietari și acte

Inscrieri privitoare la dreptul de proprietate și alte drepturi reale		Referințe
/		
Act Administrativ nr. 142420, din 05/02/2016 emis de CJSDPAT CALARASI;		
B1	Intabulare, drept de PROPRIETATE, dobandit prin Reconstituire, cota actuala 1/1 1) NICOLESCU C DUMITRU , Lipsă CNP proprietar 2) MACREA ION , Lipsă CNP proprietar 3) BOLBOACA MARIA , Lipsă CNP proprietar 4) STEFAN G MARIA , Lipsă CNP proprietar 5) DRAGOMIR VERGINIA , Lipsă CNP proprietar 6) NICOLESCU C NICOLAE , Lipsă CNP proprietar	A1

C. Partea III. SARCINI .

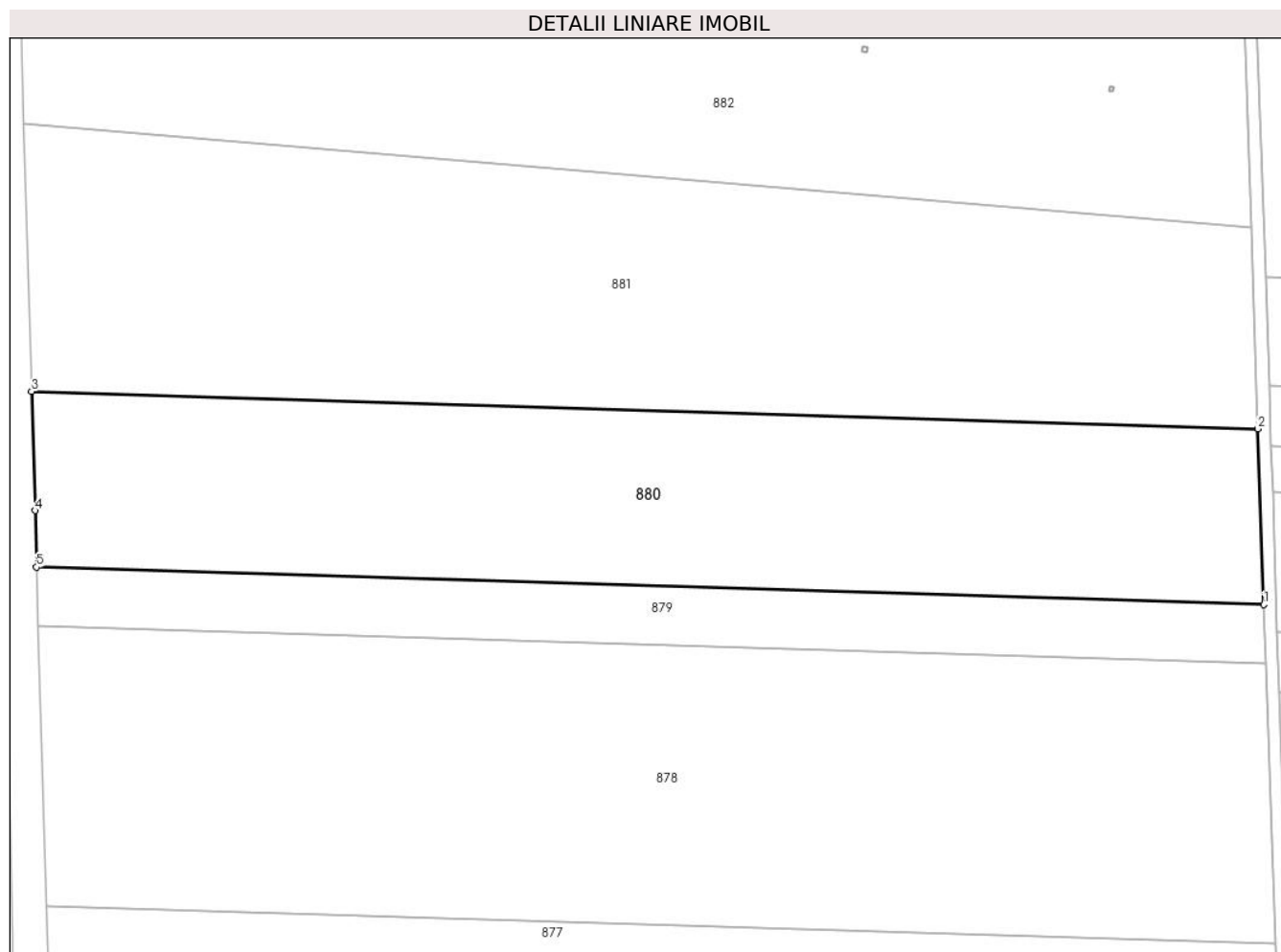
Inscrieri privind dezmembramintele dreptului de proprietate, drepturi reale de garanție și sarcini	Referințe
NU SUNT	

Anexa Nr. 1 La Partea I

Teren

Nr cadastral	Suprafața (mp)*	Observații / Referințe
	22.001	DIFERENȚA DE SUPRAFATA SE GASESTE LA IMOBILELE CU ID 879, ID 881 SI ID 882

* Suprafața este determinată în planul de proiecție Stereo 70.



Date referitoare la teren

Crt	Categorie folosință	Intravilan	Suprafața (mp)	Tarla	Parcelă	Nr. topo	Observații / Referințe
1	arabil	NU	22.001	24	17	-	

Lungime Segmente

1) Valorile lungimilor segmentelor sunt obținute din proiecție în plan.

Punct început	X / Y	Punct sfârșit	X / Y	Lungime segment (** (m)
1	685.256,5 310.613,607	2	685.254,619 310.669,766	56.19
2	685.254,619 310.669,766	3	684.862,597 310.681,683	392.203
3	684.862,597 310.681,683	4	684.863,686 310.643,614	38.085
4	684.863,686 310.643,614	5	684.864,203 310.625,532	18.089
5	684.864,203 310.625,532	1	685.256,5 310.613,607	392.478

**** Lungimile segmentelor sunt determinate în planul de proiecție Stereo 70 și sunt rotunjite la 1 milimetru.**

***** Distanța dintre puncte este formată din segmente cumulate ce sunt mai mici decât valoarea 1 milimetru.**

**DATE DESPRE IMOBILUL NR. 881**

Oficiul de Cadastru și Publicitate Imobiliară CALARASI
Biroul de Cadastru și Publicitate Imobiliară Calarasi

A. Partea I. Descrierea imobilului

TEREN Extravilan

Adresa: Jud. Calarasi, tarla 24 parcela 17/2

Nr. Crt	Nr cadastral Nr. topografic	Suprafața* (mp)	Observații / Referințe
A1	28455	29.333	Sector cadastral:10 Teren neimprejmuit;

B. Partea II. Proprietari și acte

Inscrieri privitoare la dreptul de proprietate și alte drepturi reale	Referințe
57270 / 16/10/2015	
Act Notarial nr. 4149, din 12/10/2015 emis de NP SERBAN ANGELICA VALENTINA;	
B2	A1
Intabulare, drept de PROPRIETATE, dobandit prin Conventie, cota actuala 1/1	
1) SOCIETATEA TEHNOPLANT CEREAL SRL, CIF:26719728	

C. Partea III. SARCINI .

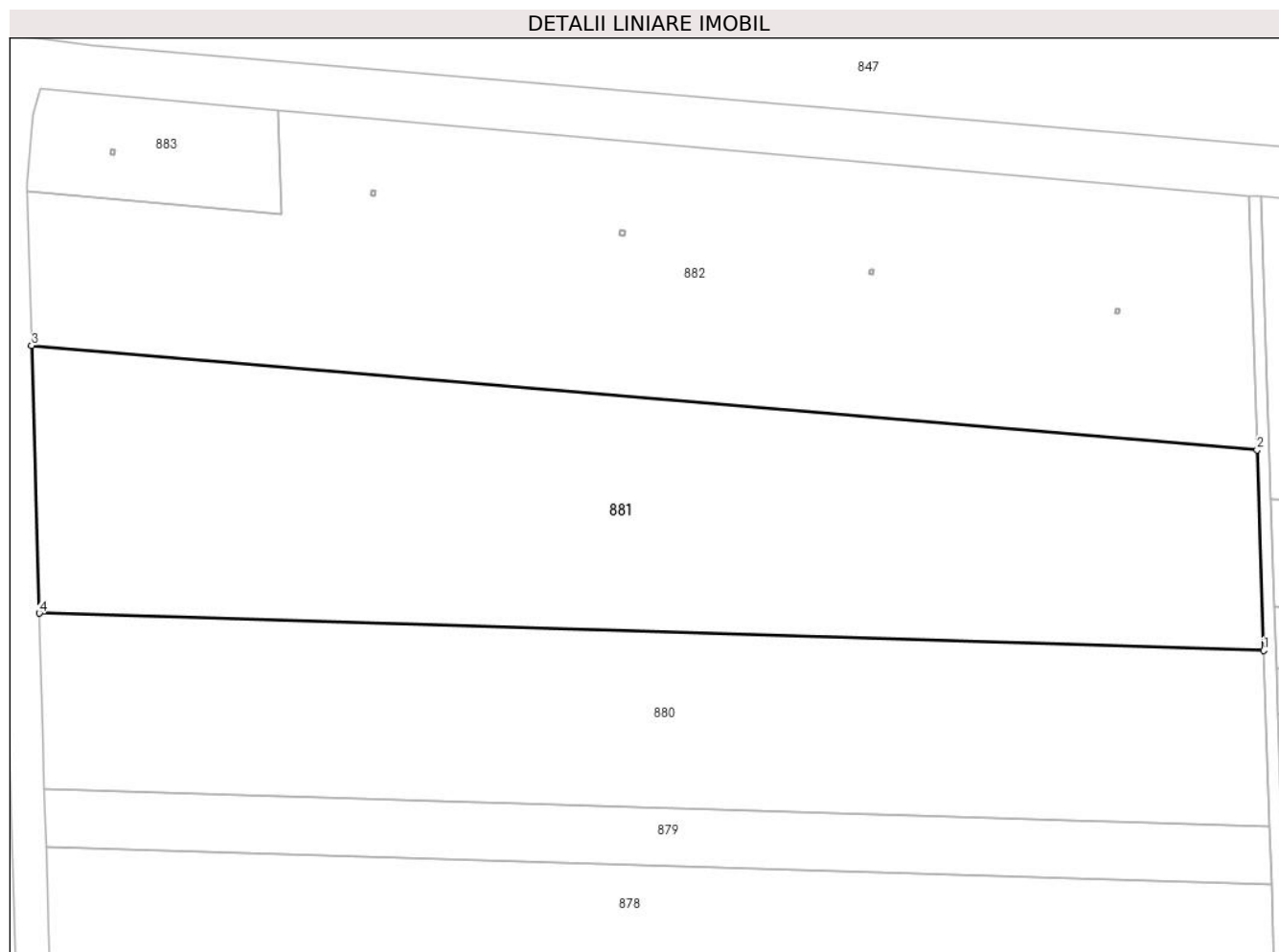
Inscrieri privind dezmembramintele dreptului de proprietate, drepturi reale de garanție și sarcini	Referințe
NU SUNT	

Anexa Nr. 1 La Partea I

Teren

Nr cadastral	Suprafața (mp)*	Observații / Referințe
28455	29.333	

* Suprafața este determinată în planul de proiecție Stereo 70.



Date referitoare la teren

Crt	Categorie folosință	Intra vilan	Suprafața (mp)	Tarla	Parcelă	Nr. topo	Observații / Referințe
1	arabil	NU	29.333	24	17/2	-	

Lungime Segmente

1) Valorile lungimilor segmentelor sunt obținute din proiecție în plan.

Punct început	X / Y	Punct sfârșit	X / Y	Lungime segment (** (m)
1	685.254,619 310.669,766	2	685.252,469 310.733,992	64.262
2	685.252,469 310.733,992	3	684.860,145 310.767,315	393.737
3	684.860,145 310.767,315	4	684.862,597 310.681,683	85.667
4	684.862,597 310.681,683	1	685.254,619 310.669,766	392.203

** Lungimile segmentelor sunt determinate în planul de proiecție Stereo 70 și sunt rotunjite la 1 milimetru.

***** Distanţa dintre puncte este formată din segmente cumulate ce sunt mai mici decât valoarea 1 milimetru.**

**DATE DESPRE IMOBILUL NR. 882**

Oficiul de Cadastru și Publicitate Imobiliară CALARASI
Biroul de Cadastru și Publicitate Imobiliară Calarasi

A. Partea I. Descrierea imobilului

TEREN Extravilan

Nr. CF vechi:9593
Nr. cadastral vechi:4490

Adresa: Jud. Calarasi, tarla 24 parcela 17

Nr. Crt	Nr cadastral Nr. topografic	Suprafața* (mp)	Observații / Referințe
A1	21101	29.333	Sector cadastral:10 Teren neimprejmuit;

B. Partea II. Proprietari și acte

Inscrieri privitoare la dreptul de proprietate și alte drepturi reale	Referințe
30087 / 03/11/2008	
Act Notarial nr. 3222, din 31/10/2008 emis de BNP POPA DIDINA;	
B2	A1
Intabulare, drept de PROPRIETATE, dobandit prin Conventie, cota actuala 1/1	
1) IONESCU LAURENTIU-DAN, sot	
2) IONESCU LAURENTIA, sotie	

C. Partea III. SARCINI .

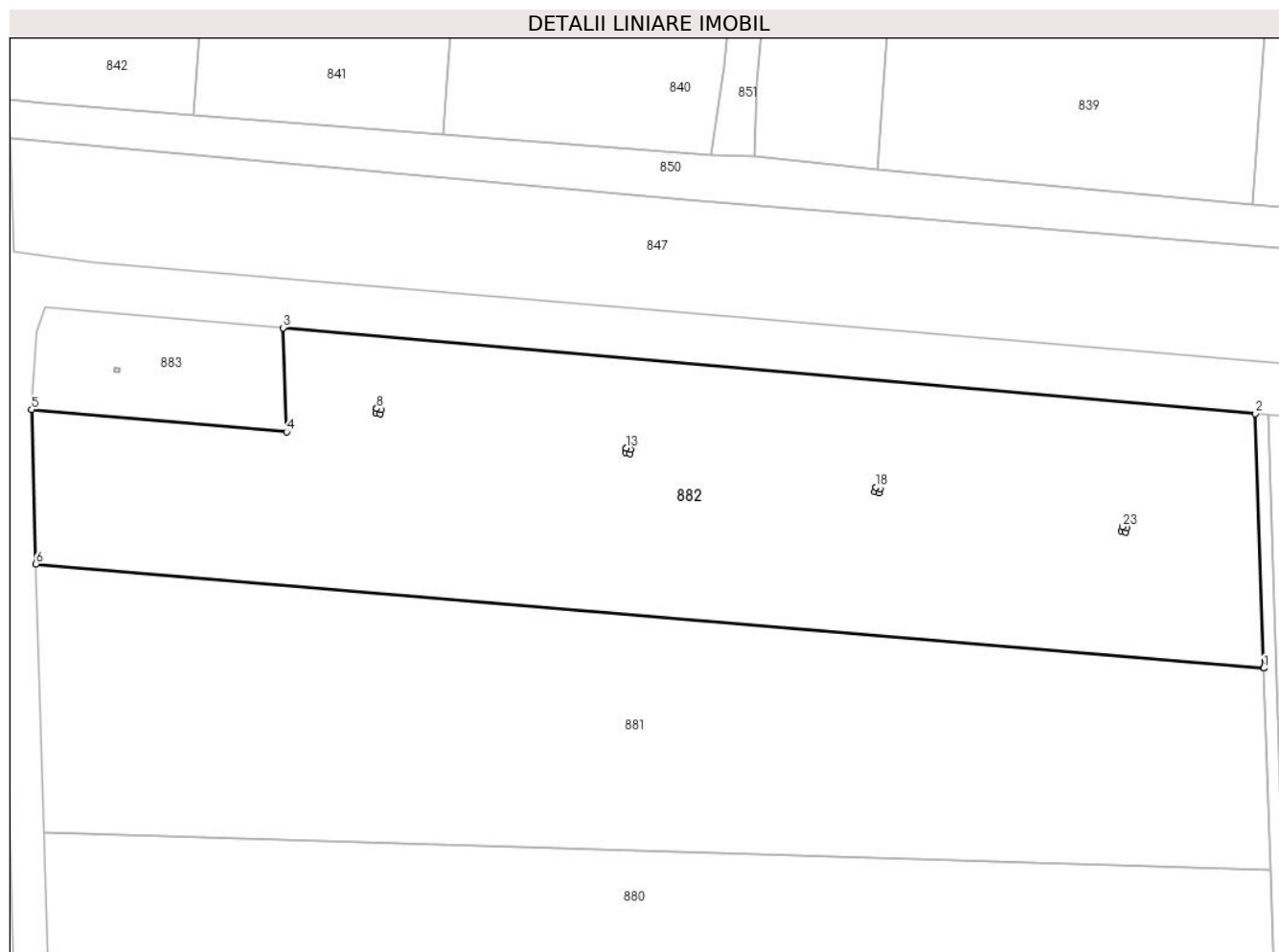
Inscrieri privind dezmembramintele dreptului de proprietate, drepturi reale de garanție și sarcini	Referințe
NU SUNT	

Anexa Nr. 1 La Partea I

Teren

Nr cadastral	Suprafața (mp)*	Observații / Referințe
21101	29.333	

* Suprafața este determinată în planul de proiecție Stereo 70.



Date referitoare la teren

Crt	Categorie folosință	Intravilan	Suprafața (mp)	Tarla	Parcelă	Nr. topo	Observații / Referințe
1	arabil	NU	29.333	24	17	-	

Lungime Segmente

1) Valorile lungimilor segmentelor sunt obținute din proiecție în plan.

Punct început	X / Y	Punct sfârșit	X / Y	Lungime segment (** (m)
1	685.252,469 310.733,992	2	685.249,746 310.815,306	81.36
3	684.939,096 310.842,687	4	684.940,21 310.809,42	33.286
5	684.858,734 310.816,601	6	684.860,145 310.767,315	49.306
7	685.252,469 310.733,992	8	684.969,015 310.816,893	295.328
9	684.970,391 310.816,569	10	684.970,067 310.815,193	1.414

Punct început	X / Y	Punct sfârșit	X / Y	Lungime segment (** (m)
2	685.249,746 310.815,306	3	684.939,096 310.842,687	311.854
4	684.940,21 310.809,42	5	684.858,734 310.816,601	81.792
6	684.860,145 310.767,315	7	685.252,469 310.733,992	393.737
8	684.969,015 310.816,893	9	684.970,391 310.816,569	1.414
10	684.970,067 310.815,193	11	684.968,691 310.815,518	1.414

Punct început	X / Y	Punct sfârșit	X / Y	Lungime segment (** (m)
11	684.968,691 310.815,518	12	684.969,015 310.816,893	1.413
13	685.048,8 310.804,251	14	685.050,175 310.803,927	1.413
15	685.049,851 310.802,552	16	685.048,476 310.802,876	1.413
17	685.048,8 310.804,251	18	685.128,454 310.791,734	80.631
19	685.129,83 310.791,41	20	685.129,506 310.790,034	1.414
21	685.128,13 310.790,359	22	685.128,454 310.791,734	1.413
23	685.207,291 310.779,201	24	685.208,667 310.778,877	1.414
25	685.208,343 310.777,502	26	685.206,967 310.777,826	1.414

Punct început	X / Y	Punct sfârșit	X / Y	Lungime segment (** (m)
12	684.969,015 310.816,893	13	685.048,8 310.804,251	80.78
14	685.050,175 310.803,927	15	685.049,851 310.802,552	1.413
16	685.048,476 310.802,876	17	685.048,8 310.804,251	1.413
18	685.128,454 310.791,734	19	685.129,83 310.791,41	1.414
20	685.129,506 310.790,034	21	685.128,13 310.790,359	1.414
22	685.128,454 310.791,734	23	685.207,291 310.779,201	79.827
24	685.208,667 310.778,877	25	685.208,343 310.777,502	1.413
26	685.206,967 310.777,826	1	685.207,291 310.779,201	1.413

** Lungimile segmentelor sunt determinate în planul de proiecție Stereo 70 și sunt rotunjite la 1 milimetru.

*** Distanța dintre puncte este formată din segmente cumulate ce sunt mai mici decât valoarea 1 milimetru.

**DATE DESPRE IMOBILUL NR. 883**

Oficiul de Cadastru și Publicitate Imobiliară CALARASI
Biroul de Cadastru și Publicitate Imobiliară Calarasi

A. Partea I. Descrierea imobilului

TEREN Extravilan

Adresa: Jud. Calarasi, tarla 24 parcela 18

Nr. Crt	Nr cadastral Nr. topografic	Suprafața* (mp)	Observații / Referințe
A1		2.640	Sector cadastral:10 Teren neimprejmuit;

B. Partea II. Proprietari și acte

Inscrieri privitoare la dreptul de proprietate și alte drepturi reale		Referințe
/		
Act Administrativ nr. 364, din 24/08/1994 emis de CJSDPAT CALARASI;		
B1	Intabulare, drept de PROPRIETATE, dobandit prin Reconstituire, cota actuala 1/1 1) ZAMFIR N ALEXANDRINA, Lipsă CNP proprietar	A1

C. Partea III. SARCINI .

Inscrieri privind dezmembramintele dreptului de proprietate, drepturi reale de garanție și sarcini	Referințe
NU SUNT	

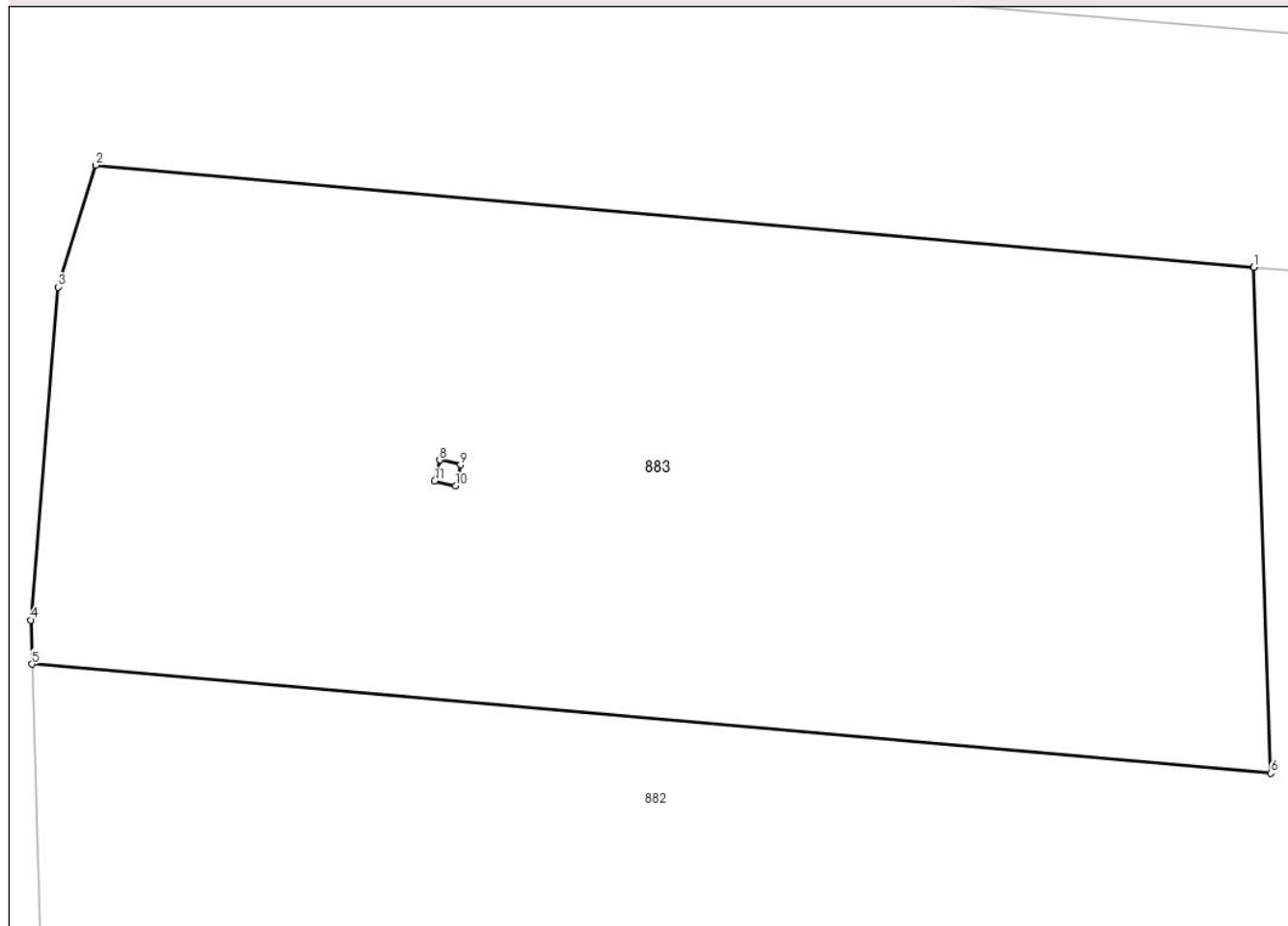
Anexa Nr. 1 La Partea I

Teren

Nr cadastral	Suprafața (mp)*	Observații / Referințe
	2.640	

* Suprafața este determinată în planul de proiecție Stereo 70.

DETALII LINIARE IMOBIL



Date referitoare la teren

Crt	Categorie folosință	Intravilan	Suprafața (mp)	Tarla	Parcelă	Nr. topo	Observații / Referințe
1	arabil	NU	2.640	24	18	-	

Lungime Segmente

1) Valorile lungimilor segmentelor sunt obținute din proiecție în plan.

Punct început	X / Y	Punct sfârșit	X / Y	Lungime segment (** (m)
1	684.939,096 310.842,687	2	684.862,906 310.849,402	76.485
2	684.862,906 310.849,402	3	684.860,442 310.841,388	8.384
3	684.860,442 310.841,388	4	684.858,651 310.819,503	21.958
4	684.858,651 310.819,503	5	684.858,734 310.816,601	2.903
5	684.858,734 310.816,601	6	684.940,21 310.809,42	81.792

Punct început	X / Y	Punct sfârșit	X / Y	Lungime segment (** (m)
6	684.940,21 310.809,42	7	684.939,096 310.842,687	33.286
7	684.939,096 310.842,687	8	684.885,54 310.830,019	55.034
8	684.885,54 310.830,019	9	684.886,915 310.829,695	1.413
9	684.886,915 310.829,695	10	684.886,591 310.828,319	1.414
10	684.886,591 310.828,319	11	684.885,215 310.828,644	1.414
11	684.885,215 310.828,644	1	684.885,54 310.830,019	1.413

** Lungimile segmentelor sunt determinate în planul de proiecție Stereo 70 și sunt rotunjite la 1 milimetru.

*** Distanța dintre puncte este formată din segmente cumulate ce sunt mai mici decât valoarea 1 milimetru.

**DATE DESPRE IMOBILUL NR. 884**

Oficiul de Cadastru și Publicitate Imobiliară CALARASI
Biroul de Cadastru și Publicitate Imobiliară Calarasi

A. Partea I. Descrierea imobilului

TEREN Extravilan

Adresa: Jud. Calarasi, tarla 24 parcela 19

Nr. Crt	Nr cadastral Nr. topografic	Suprafața* (mp)	Observații / Referințe
A1	30785	Din acte: 21.040 Masurata: 21.005	Sector cadastral:10 Teren neimprejmuit;

B. Partea II. Proprietari și acte

Inscrieri privitoare la dreptul de proprietate și alte drepturi reale		Referințe
44502 / 14/09/2018		
Act Notarial nr. 1739, din 13/09/2018 emis de Mitache Iuliana Adriana;		
B2	Intabulare, drept de PROPRIETATE, dobandit prin Conventie, cota actuala 1/1 1) SIMION ANICA , necasatorita	A1

C. Partea III. SARCINI .

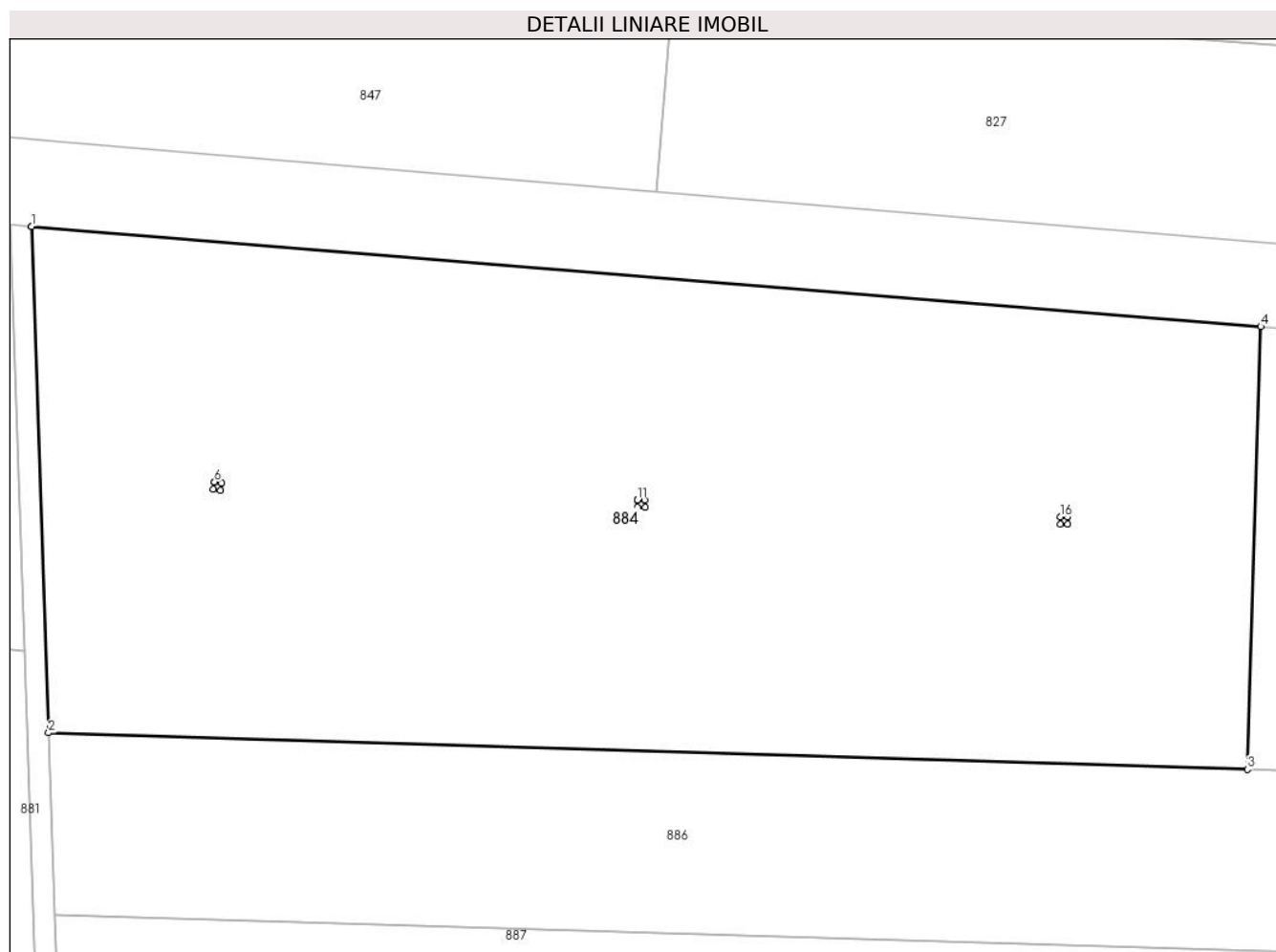
Inscrieri privind dezmembramintele dreptului de proprietate, drepturi reale de garanție și sarcini	Referințe
NU SUNT	

Anexa Nr. 1 La Partea I

Teren

Nr cadastral	Suprafața (mp)*	Observații / Referințe
30785	Din acte: 21.040 Masurata: 21.005	

* Suprafața este determinată în planul de proiecție Stereo 70.



Date referitoare la teren

Crt	Categorie folosință	Intra vilan	Suprafața (mp)	Tarla	Parcelă	Nr. topo	Observații / Referințe
1	arabil	NU	21.005	24	19	-	

Lungime Segmente

1) Valorile lungimilor segmentelor sunt obținute din proiecție în plan.

Punct început	X / Y	Punct sfârșit	X / Y	Lungime segment (** (m)
1	685.253,76 310.814,952	2	685.256,996 310.718,317	96.689
2	685.256,996 310.718,317	3	685.486,102 310.711,352	229.212
3	685.486,102 310.711,352	4	685.488,672 310.795,877	84.564
4	685.488,672 310.795,877	5	685.253,76 310.814,952	235.685

Punct început	X / Y	Punct sfârșit	X / Y	Lungime segment (** (m)
5	685.253,76 310.814,952	6	685.288,719 310.766,236	59.961
6	685.288,719 310.766,236	7	685.290,116 310.766,024	1.413
7	685.290,116 310.766,024	8	685.289,903 310.764,626	1.414
8	685.289,903 310.764,626	9	685.288,506 310.764,839	1.413
9	685.288,506 310.764,839	10	685.288,719 310.766,236	1.413
10	685.288,719 310.766,236	11	685.369,566 310.762,778	80.921
11	685.369,566 310.762,778	12	685.370,979 310.762,796	1.413
12	685.370,979 310.762,796	13	685.370,997 310.761,382	1.414
13	685.370,997 310.761,382	14	685.369,583 310.761,365	1.414
14	685.369,583 310.761,365	15	685.369,566 310.762,778	1.413
15	685.369,566 310.762,778	16	685.450,353 310.759,567	80.851
16	685.450,353 310.759,567	17	685.451,766 310.759,585	1.413
17	685.451,766 310.759,585	18	685.451,783 310.758,171	1.414
18	685.451,783 310.758,171	19	685.450,37 310.758,154	1.413
19	685.450,37 310.758,154	1	685.450,353 310.759,567	1.413

** Lungimile segmentelor sunt determinate în planul de proiecție Stereo 70 și sunt rotunjite la 1 milimetru.

*** Distanța dintre puncte este formată din segmente cumulate ce sunt mai mici decât valoarea 1 milimetru.

**DATE DESPRE IMOBILUL NR. 885**

Oficiul de Cadastru și Publicitate Imobiliară CALARASI
Biroul de Cadastru și Publicitate Imobiliară Calarasi

A. Partea I. Descrierea imobilului

TEREN Extravilan

Adresa: Jud. Calarasi, tarla 24 parcela 19

Nr. Crt	Nr cadastral Nr. topografic	Suprafața* (mp)	Observații / Referințe
A1	29015	Din acte: 17.080 Masurata: 17.047	Sector cadastral:10 Teren neimprejmuit;

B. Partea II. Proprietari și acte

Inscrieri privitoare la dreptul de proprietate și alte drepturi reale		Referințe
16782 / 04/03/2016		
Act Notarial nr. 683, din 04/03/2016 emis de BNP Popa DIDINA;		
B2	Intabulare, drept de PROPRIETATE, dobandit prin Conventie, cota actuala 1/1 1) VISINESCU GABRIELA, sotie 2) VISINESCU LEONARD MIHAIL, sot	A1

C. Partea III. SARCINI .

Inscrieri privind dezmembramintele dreptului de proprietate, drepturi reale de garanție și sarcini	Referințe
NU SUNT	

Anexa Nr. 1 La Partea I

Teren

Nr cadastral	Suprafața (mp)*	Observații / Referințe
29015	Din acte: 17.080 Masurata: 17.047	

* Suprafața este determinată în planul de proiecție Stereo 70.



Date referitoare la teren

Crt	Categorie folosință	Intravilan	Suprafața (mp)	Tarla	Parcelă	Nr. topo	Observații / Referințe
1	arabil	NU	17.047	24	19	-	

Lungime Segmente

1) Valorile lungimilor segmentelor sunt obținute din proiecție în plan.

Punct început	X / Y	Punct sfârșit	X / Y	Lungime segment	Punct început	X / Y	Punct sfârșit	X / Y	Lungime segment	Punct început	X / Y	Punct sfârșit	X / Y	Lungime segment
1	685.486,102 310.711,352	2	685.710,241 310.704,539	224.243	2	685.710,241 310.704,539	3	685.710,099 310.754,748	50.209	3	685.710,099 310.754,748	4	685.701,822 310.766,121	14.066
4	685.701,822 310.766,121	5	685.685,086 310.768,187	16.863	5	685.685,086 310.768,187	6	685.674,365 310.771,662	11.27	6	685.674,365 310.771,662	7	685.665,989 310.780,255	12.0
7	685.665,989 310.780,255	8	685.659,24 310.782,026	6.977	8	685.659,24 310.782,026	9	685.488,672 310.795,877	171.129	9	685.488,672 310.795,877	10	685.486,102 310.711,352	84.564
10	685.486,102 310.711,352	11	685.531,24 310.756,354	63.739	11	685.531,24 310.756,354	12	685.532,653 310.756,371	1.413	12	685.532,653 310.756,371	13	685.532,671 310.754,958	1.413
13	685.532,671 310.754,958	14	685.531,258 310.754,941	1.413	14	685.531,258 310.754,941	15	685.531,24 310.756,354	1.413	15	685.531,24 310.756,354	16	685.611,564 310.752,934	80.397

Punct început	X / Y	Punct sfârșit	X / Y	Lungime segment	Punct început	X / Y	Punct sfârșit	X / Y	Lungime segment	Punct început	X / Y	Punct sfârșit	X / Y	Lungime segment
16	685.611,564 310.752,934	17	685.612,977 310.752,951	1.413	17	685.612,977 310.752,951	18	685.612,994 310.751,538	1.413	18	685.612,994 310.751,538	19	685.611,581 310.751,521	1.413
19	685.611,581 310.751,521	20	685.611,564 310.752,934	1.413	20	685.611,564 310.752,934	21	685.682,095 310.750,006	70.592	21	685.682,095 310.750,006	22	685.683,508 310.750,024	1.413
22	685.683,508 310.750,024	23	685.683,525 310.748,611	1.413	23	685.683,525 310.748,611	24	685.682,112 310.748,593	1.413	24	685.682,112 310.748,593	25	685.682,095 310.750,006	1.413
25	685.682,095 310.750,006	26	685.692,202 310.749,761	10.11	26	685.692,202 310.749,761	27	685.693,615 310.749,778	1.413	27	685.693,615 310.749,778	28	685.693,633 310.748,365	1.413
28	685.693,633 310.748,365	29	685.692,219 310.748,348	1.414	29	685.692,219 310.748,348	30	685.692,202 310.749,761	1.413	30	685.692,202 310.749,761	31	685.691,884 310.741,682	8.085
31	685.691,884 310.741,682	32	685.693,297 310.741,699	1.413	32	685.693,297 310.741,699	33	685.693,314 310.740,286	1.413	33	685.693,314 310.740,286	34	685.691,901 310.740,269	1.413
34	685.691,901 310.740,269	35	685.691,884 310.741,682	1.413	35	685.691,884 310.741,682	36	685.681,936 310.741,884	9.95	36	685.681,936 310.741,884	37	685.683,349 310.741,901	1.413
37	685.683,349 310.741,901	38	685.683,366 310.740,488	1.413	38	685.683,366 310.740,488	39	685.681,953 310.740,471	1.413	39	685.681,953 310.740,471	40	685.681,936 310.741,884	1.413
40	685.681,936 310.741,884	41	685.699,497 310.714,322	32.681	41	685.699,497 310.714,322	42	685.704,375 310.715,173	4.952	42	685.704,375 310.715,173	43	685.705,513 310.708,791	6.483
43	685.705,513 310.708,791	44	685.700,635 310.707,94	4.952	44	685.700,635 310.707,94	1	685.699,497 310.714,322	6.483					

** Lungimile segmentelor sunt determinate în planul de proiecție Stereo 70 și sunt rotunjite la 1 milimetru.

*** Distanța dintre puncte este formată din segmente cumulate ce sunt mai mici decât valoarea 1 milimetru.

**DATE DESPRE IMOBILUL NR. 886**

Oficiul de Cadastru și Publicitate Imobiliară CALARASI
Biroul de Cadastru și Publicitate Imobiliară Calarasi

A. Partea I. Descrierea imobilului

TEREN Extravilan

Adresa: Jud. Calarasi, tarla 24 parcela 20

Nr. Crt	Nr cadastral Nr. topografic	Suprafața* (mp)	Observații / Referințe
A1	30181	15.680	Sector cadastral:10 Teren neimprijmit;

B. Partea II. Proprietari și acte

Inscrieri privitoare la dreptul de proprietate și alte drepturi reale		Referințe
37048 / 13/07/2017		
Act Notarial nr. 114, din 20/05/2005 emis de BNP CHIRU MARIA DANA (act administrativ nr 681 din 10.08.1995, emis de CJPSDPAT CALARASI);		
B1	Intabulare, drept de PROPRIETATE, dobandit prin Succesiune, cota actuala 1/5 1) CONSTANTIN GHEORGHE	A1
B2	Intabulare, drept de PROPRIETATE, dobandit prin Succesiune, cota actuala 1/5 1) CONSTANTIN MIHAIL	A1
B3	Intabulare, drept de PROPRIETATE, dobandit prin Succesiune, cota actuala 1/5 1) CONSTANTIN ELENA	A1
B4	Intabulare, drept de PROPRIETATE, dobandit prin Succesiune, cota actuala 1/5 1) MORAR GEORGETA	A1
B5	Intabulare, drept de PROPRIETATE, dobandit prin Succesiune, cota actuala 1/5 1) CONSTANTIN CONSTANTA	A1

C. Partea III. SARCINI .

Inscrieri privind dezmembramintele dreptului de proprietate, drepturi reale de garanție și sarcini	Referințe
NU SUNT	

Anexa Nr. 1 La Partea I

Teren

Nr cadastral	Suprafața (mp)*	Observații / Referințe
30181	15.680	

* Suprafața este determinată în planul de proiecție Stereo 70.



Date referitoare la teren

Crt	Categorie folosință	Intravilan	Suprafața (mp)	Tarla	Parcelă	Nr. topo	Observații / Referințe
1	arabil	NU	15.680	24	20	-	

Lungime Segmente

1) Valorile lungimilor segmentelor sunt obținute din proiecție în plan.

Punct început	X / Y	Punct sfârșit	X / Y	Lungime segment (** (m)
1	685.256,996 310.718,317	2	685.258,157 310.683,646	34.69
2	685.258,157 310.683,646	3	685.710,339 310.669,9	452.391
3	685.710,339 310.669,9	4	685.710,241 310.704,539	34.639
4	685.710,241 310.704,539	5	685.486,102 310.711,352	224.243
5	685.486,102 310.711,352	1	685.256,996 310.718,317	229.212

**** Lungimile segmentelor sunt determinate în planul de proiecție Stereo 70 și sunt rotunjite la 1 milimetru.**

***** Distanța dintre puncte este formată din segmente cumulate ce sunt mai mici decât valoarea 1 milimetru.**

**DATE DESPRE IMOBILUL NR. 887**

Oficiul de Cadastru și Publicitate Imobiliară CALARASI
Biroul de Cadastru și Publicitate Imobiliară Calarasi

A. Partea I. Descrierea imobilului

TEREN Extravilan

Adresa: Jud. Calarasi, tarla 24 parcela 21

Nr. Crt	Nr cadastral Nr. topografic	Suprafața* (mp)	Observații / Referințe
A1		8.800	Sector cadastral:10 Teren neimprejmuit;

B. Partea II. Proprietari și acte

Inscrieri privitoare la dreptul de proprietate și alte drepturi reale	Referințe
/	
Act Administrativ nr. 671, din 10/08/1995 emis de CJSDPAT CALARASI;	
B1	A1
Intabulare, drept de PROPRIETATE, dobandit prin Reconstituire, cota actuala 1/1	
1) VASILE V TUDORIȚA, Lipsă CNP proprietar	

C. Partea III. SARCINI .

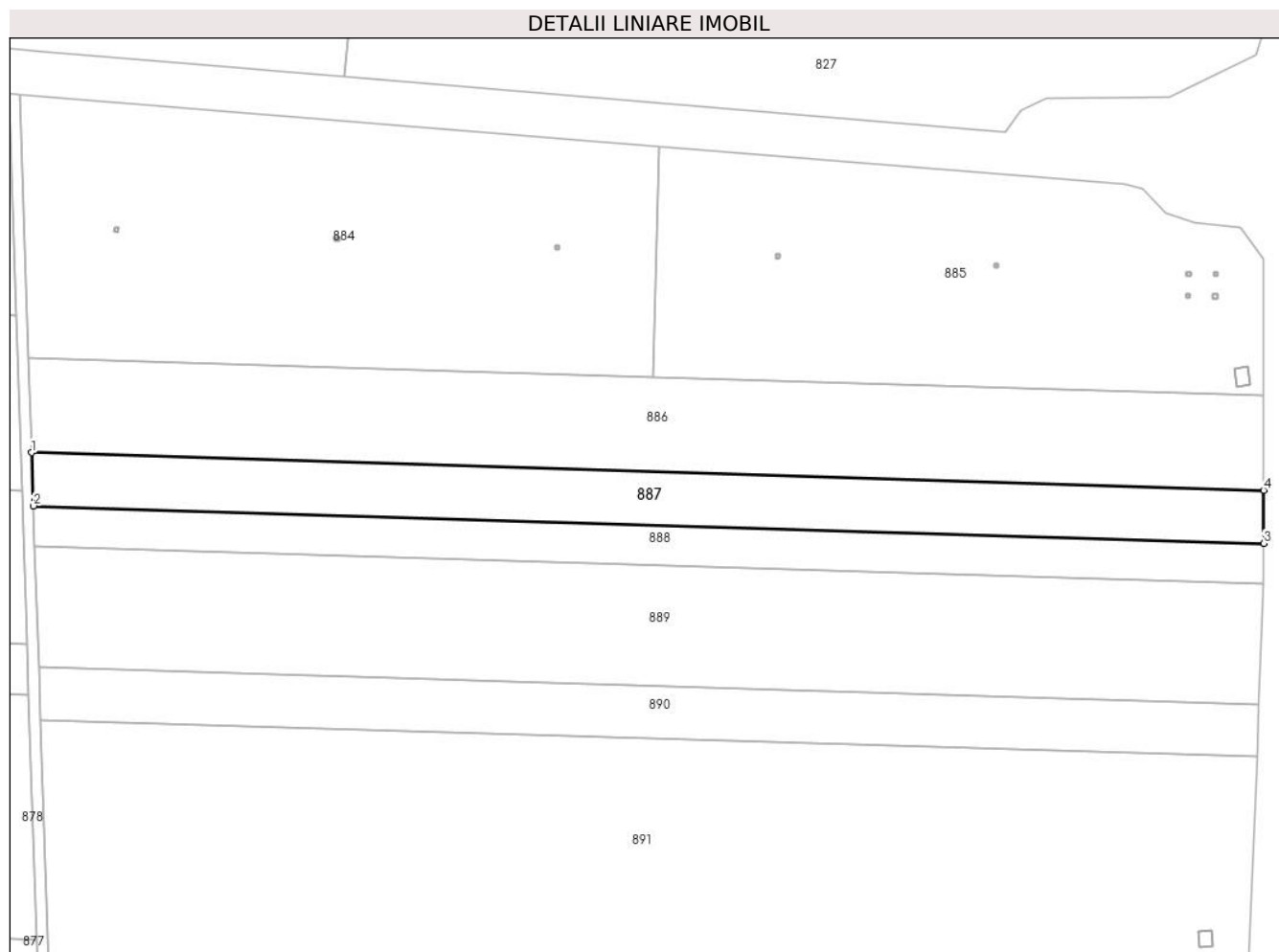
Inscrieri privind dezmembramintele dreptului de proprietate, drepturi reale de garanție și sarcini	Referințe
NU SUNT	

Anexa Nr. 1 La Partea I

Teren

Nr cadastral	Suprafața (mp)*	Observații / Referințe
	8.800	

* Suprafața este determinată în planul de proiecție Stereo 70.



Date referitoare la teren

Crt	Categorie folosință	Intra vilan	Suprafața (mp)	Tarla	Parcelă	Nr. topo	Observații / Referințe
1	arabil	NU	8.800	24	21	-	

Lungime Segmente

1) Valorile lungimilor segmentelor sunt obținute din proiecție în plan.

Punct început	X / Y	Punct sfârșit	X / Y	Lungime segment (** (m)
1	685.258,157 310.683,646	2	685.258,809 310.664,152	19.505
2	685.258,809 310.664,152	3	685.710,394 310.650,424	451.794
3	685.710,394 310.650,424	4	685.710,339 310.669,9	19.476
4	685.710,339 310.669,9	1	685.258,157 310.683,646	452.391

** Lungimile segmentelor sunt determinate în planul de proiecție Stereo 70 și sunt rotunjite la 1 milimetru.

***** Distanţa dintre puncte este formată din segmente cumulate ce sunt mai mici decât valoarea 1 milimetru.**

**DATE DESPRE IMOBILUL NR. 888**

Oficiul de Cadastru și Publicitate Imobiliară CALARASI
Biroul de Cadastru și Publicitate Imobiliară Calarasi

A. Partea I. Descrierea imobilului

TEREN Extravilan

Adresa: Jud. Calarasi, tarla 24 parcela 22

Nr. Crt	Nr cadastral Nr. topografic	Suprafața* (mp)	Observații / Referințe
A1		6.600	Sector cadastral:10 Teren neimprejmuit;

B. Partea II. Proprietari și acte

Inscrieri privitoare la dreptul de proprietate și alte drepturi reale		Referințe
/		
Act Administrativ nr. 672, din 10/08/1995 emis de CJSDPAT CALARASI;		
B1	Intabulare, drept de PROPRIETATE, dobandit prin Reconstituire, cota actuala 1/1 1) JERCA A FLOAREA, Lipsă CNP proprietar	A1

C. Partea III. SARCINI .

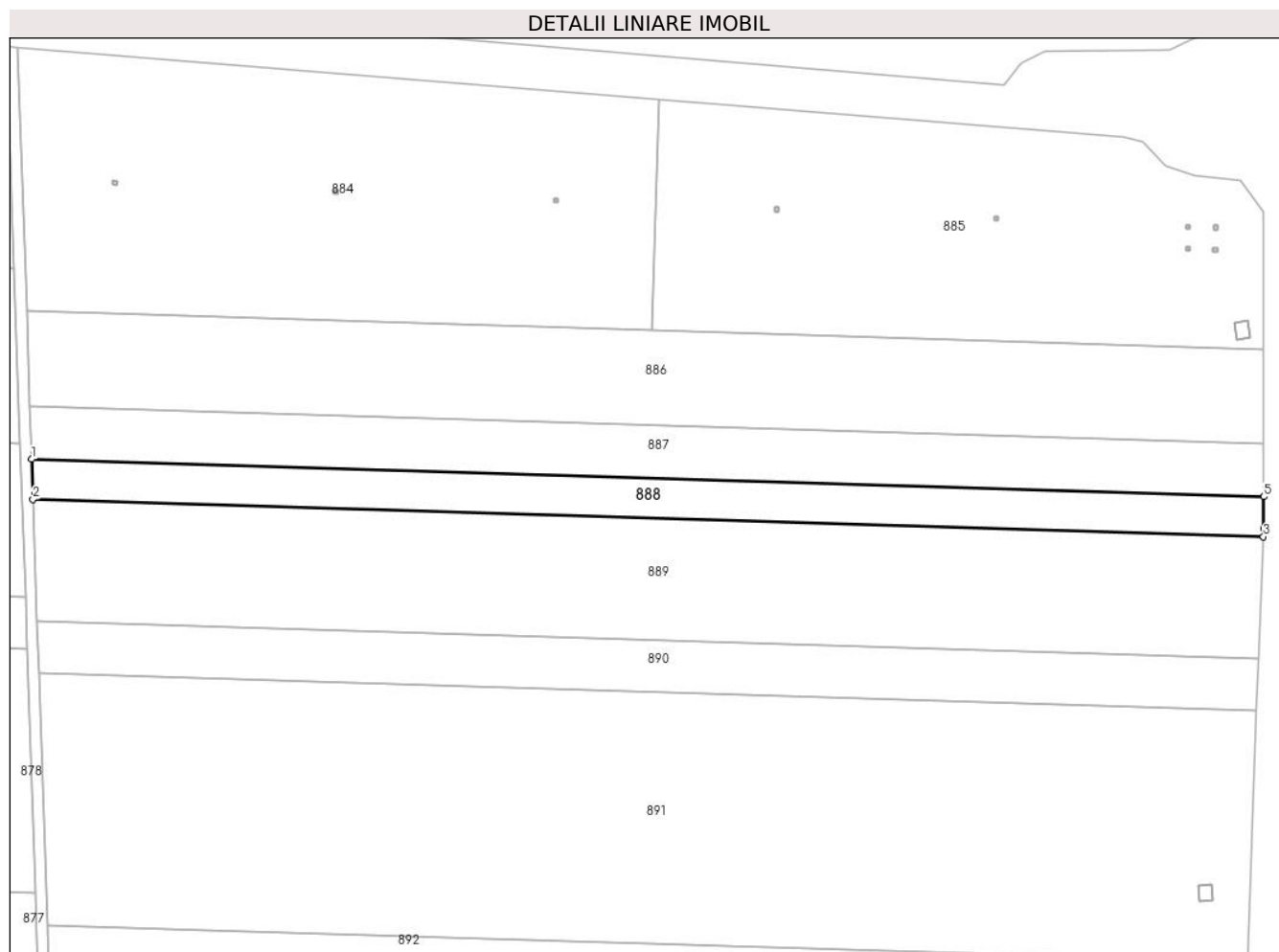
Inscrieri privind dezmembramintele dreptului de proprietate, drepturi reale de garanție și sarcini	Referințe
NU SUNT	

Anexa Nr. 1 La Partea I

Teren

Nr cadastral	Suprafața (mp)*	Observații / Referințe
	6.600	

* Suprafața este determinată în planul de proiecție Stereo 70.



Date referitoare la teren

Crt	Categorie folosință	Intra vilan	Suprafața (mp)	Tarla	Parcelă	Nr. topo	Observații / Referințe
1	arabil	NU	6.600	24	22	-	

Lungime Segmente

1) Valorile lungimilor segmentelor sunt obținute din proiecție în plan.

Punct început	X / Y	Punct sfârșit	X / Y	Lungime segment (** (m)
1	685.258,809 310.664,152	2	685.259,3 310.649,514	14.646
2	685.259,3 310.649,514	3	685.710,31 310.635,804	451.218
3	685.710,31 310.635,804	4	685.710,427 310.638,871	3.069
4	685.710,427 310.638,871	5	685.710,394 310.650,424	11.553
5	685.710,394 310.650,424	1	685.258,809 310.664,152	451.794

**** Lungimile segmentelor sunt determinate în planul de proiecție Stereo 70 și sunt rotunjite la 1 milimetru.**

***** Distanța dintre puncte este formată din segmente cumulate ce sunt mai mici decât valoarea 1 milimetru.**

**DATE DESPRE IMOBILUL NR. 889**

Oficiul de Cadastru și Publicitate Imobiliară CALARASI
Biroul de Cadastru și Publicitate Imobiliară Calarasi

A. Partea I. Descrierea imobilului

TEREN Extravilan

Adresa: Jud. Calarasi, tarla 24 parcela 23

Nr. Crt	Nr cadastral Nr. topografic	Suprafața* (mp)	Observații / Referințe
A1		20.000	Sector cadastral:10 Teren neimprejmuit; DIFERENTA DE SUPRAFATA SE GASESTE LA IMOBILUL CU ID 890

B. Partea II. Proprietari și acte

Inscrieri privitoare la dreptul de proprietate și alte drepturi reale		Referințe
/		
Act Administrativ nr. 673, din 10/08/1995 emis de CJSDPAT CALARASI;		
B1	Intabulare, drept de PROPRIETATE, dobandit prin Reconstituire, cota actuala 1/1 1) PAVEL M ILIE, Lipsă CNP proprietar	A1

C. Partea III. SARCINI .

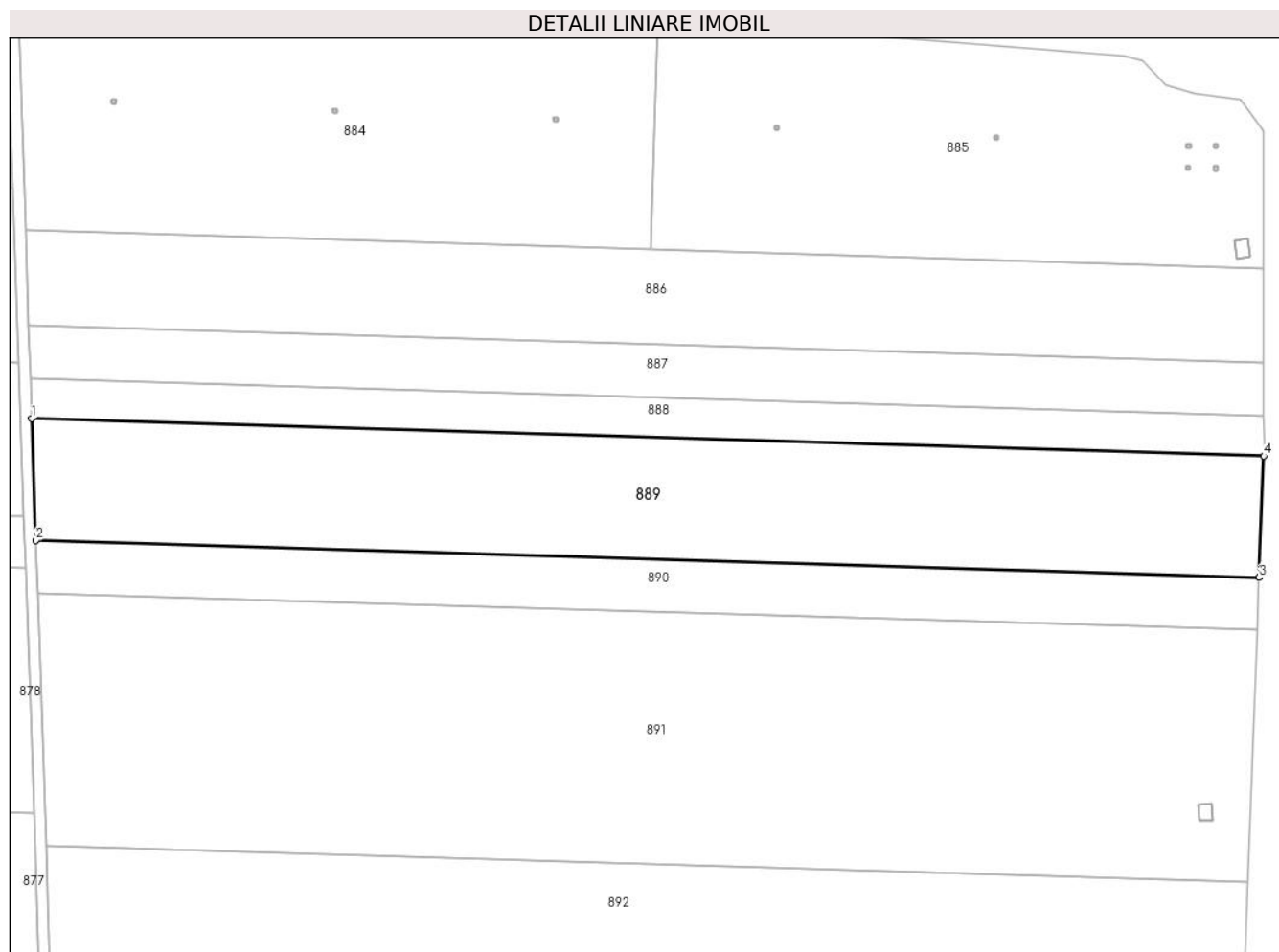
Inscrieri privind dezmembramintele dreptului de proprietate, drepturi reale de garanție și sarcini	Referințe
NU SUNT	

Anexa Nr. 1 La Partea I

Teren

Nr cadastral	Suprafața (mp)*	Observații / Referințe
	20.000	DIFERENȚA DE SUPRAFAȚA SE GASEȘTE LA IMOBILUL CU ID 890

* Suprafața este determinată în planul de proiecție Stereo 70.



Date referitoare la teren

Crt	Categorie folosință	Intravilan	Suprafața (mp)	Tarla	Parcelă	Nr. topo	Observații / Referințe
1	arabil	NU	20.000	24	23	-	

Lungime Segmente

1) Valorile lungimilor segmentelor sunt obținute din proiecție în plan.

Punct început	X / Y	Punct sfârșit	X / Y	Lungime segment (** (m)
1	685.259,3 310.649,514	2	685.260,791 310.604,967	44.572
2	685.260,791 310.604,967	3	685.708,613 310.591,353	448.029
3	685.708,613 310.591,353	4	685.710,31 310.635,804	44.483
4	685.710,31 310.635,804	1	685.259,3 310.649,514	451.218

** Lungimile segmentelor sunt determinate în planul de proiecție Stereo 70 și sunt rotunjite la 1 milimetru.

***** Distanţa dintre puncte este formată din segmente cumulate ce sunt mai mici decât valoarea 1 milimetru.**

**DATE DESPRE IMOBILUL NR. 890**

Oficiul de Cadastru și Publicitate Imobiliară CALARASI
Biroul de Cadastru și Publicitate Imobiliară Calarasi

A. Partea I. Descrierea imobilului

TEREN Extravilan

Adresa: Jud. Calarasi, tarla 24 parcela 23

Nr. Crt	Nr cadastral Nr. topografic	Suprafața* (mp)	Observații / Referințe
A1	26515	8.600	Sector cadastral:10 Teren neimprejmuit;

B. Partea II. Proprietari și acte

Inscrieri privitoare la dreptul de proprietate și alte drepturi reale		Referințe
50127 / 19/12/2012		
Act Notarial nr. 2011, din 18/12/2012 emis de BNP CHIRU MARIA DANA;		
B6	Intabulare, drept de PROPRIETATE, dobandit prin Conventie, cota actuala 1/1 1) SC GUT SRL, CIF:16675225	A1

C. Partea III. SARCINI .

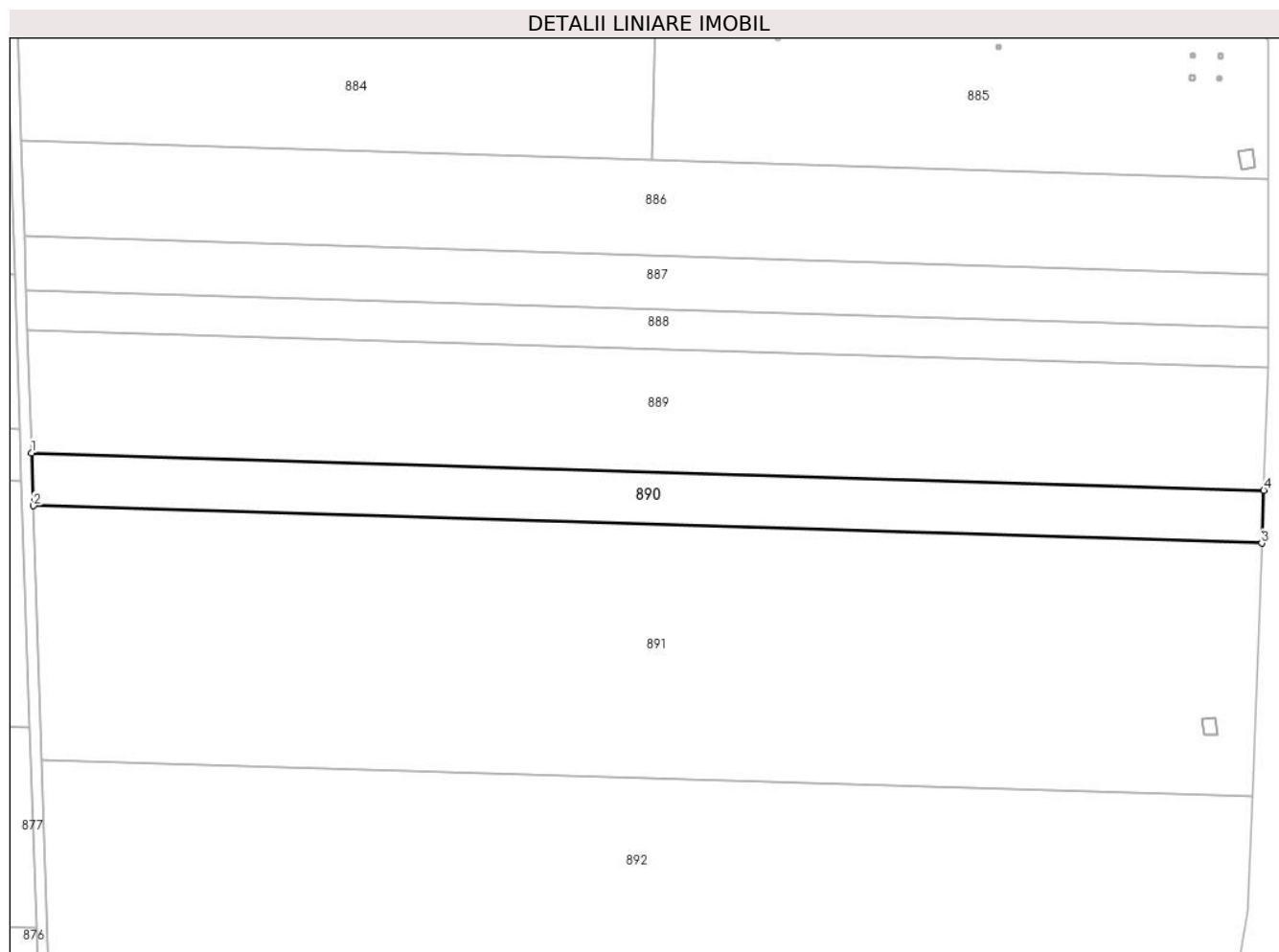
Inscrieri privind dezmembramintele dreptului de proprietate, drepturi reale de garanție și sarcini	Referințe
NU SUNT	

Anexa Nr. 1 La Partea I

Teren

Nr cadastral	Suprafața (mp)*	Observații / Referințe
26515	8.600	

* Suprafața este determinată în planul de proiecție Stereo 70.



Date referitoare la teren

Crt	Categorie folosință	Intra vilan	Suprafața (mp)	Tarla	Parcelă	Nr. topo	Observații / Referințe
1	arabil	NU	8.600	24	23	-	

Lungime Segmente

1) Valorile lungimilor segmentelor sunt obținute din proiecție în plan.

Punct început	X / Y	Punct sfârșit	X / Y	Lungime segment (** (m)
1	685.260,791 310.604,967	2	685.261,436 310.585,714	19.264
2	685.261,436 310.585,714	3	685.707,879 310.572,142	446.649
3	685.707,879 310.572,142	4	685.708,613 310.591,353	19.225
4	685.708,613 310.591,353	1	685.260,791 310.604,967	448.029

** Lungimile segmentelor sunt determinate în planul de proiecție Stereo 70 și sunt rotunjite la 1 milimetru.

***** Distanţa dintre puncte este formată din segmente cumulate ce sunt mai mici decât valoarea 1 milimetru.**

**DATE DESPRE IMOBILUL NR. 891**

Oficiul de Cadastru și Publicitate Imobiliară CALARASI
Biroul de Cadastru și Publicitate Imobiliară Calarasi

A. Partea I. Descrierea imobilului

TEREN Extravilan

Adresa: Jud. Calarasi, tarla 24 parcela 24

Nr. Crt	Nr cadastral Nr. topografic	Suprafața* (mp)	Observații / Referințe
A1	34188	Din acte: 40.840 Masurata: 40.839	Sector cadastral:10 Teren neimprejmuit;

B. Partea II. Proprietari și acte

Inscrieri privitoare la dreptul de proprietate și alte drepturi reale		Referințe
14603 / 14/03/2024		
Act Notarial nr. 134, din 13/03/2024 emis de Chiru Maria Dana (PARTAJ);		
B3	Intabulare, drept de PROPRIETATE, dobandit prin lesire Din Indiviziune, cota actuala 1/1 1) BARBU TUDOR DAN	A1

C. Partea III. SARCINI .

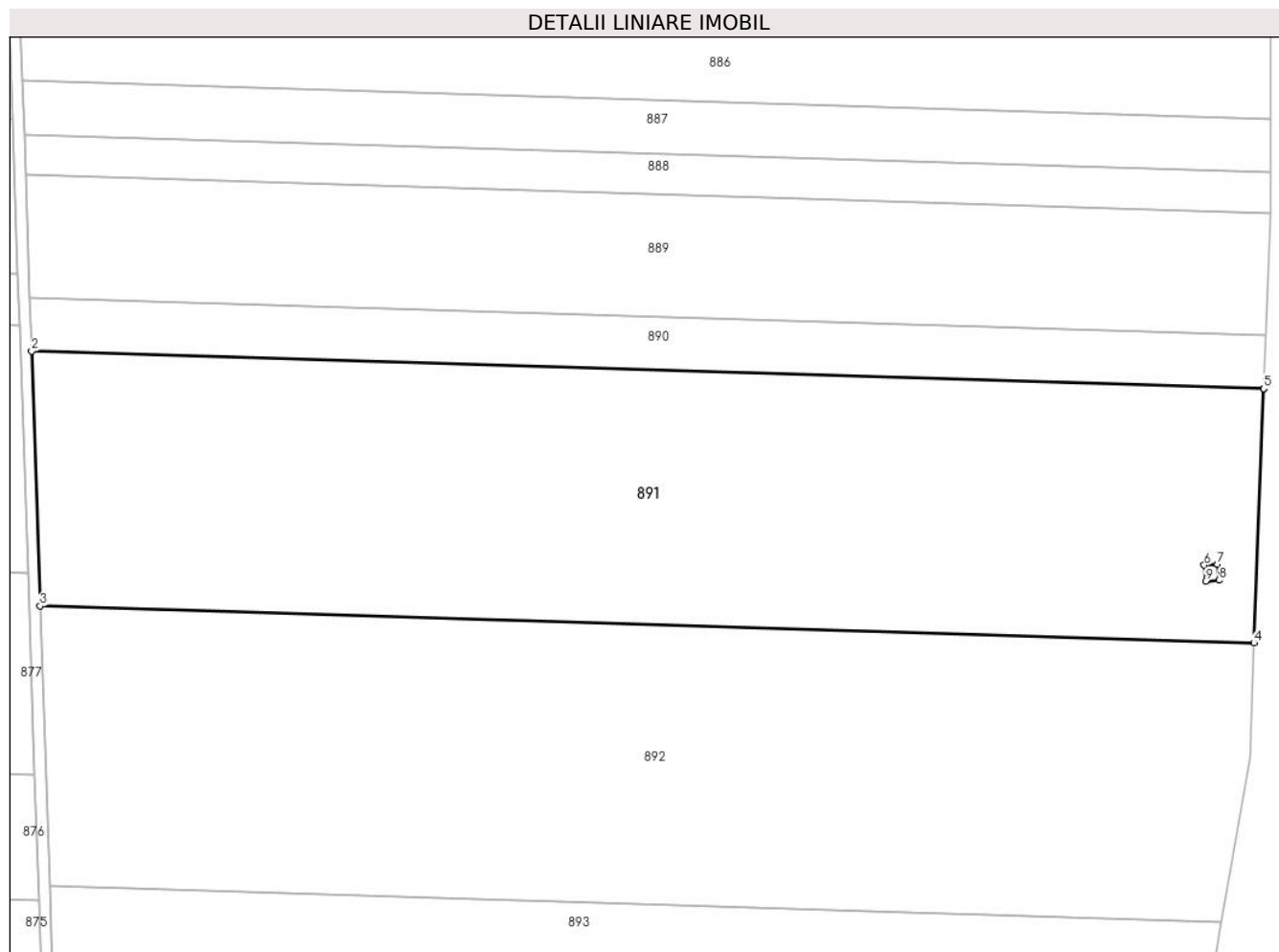
Inscrieri privind dezmembramintele dreptului de proprietate, drepturi reale de garanție și sarcini	Referințe
NU SUNT	

Anexa Nr. 1 La Partea I

Teren

Nr cadastral	Suprafața (mp)*	Observații / Referințe
34188	Din acte: 40.840 Masurata: 40.839	

* Suprafața este determinată în planul de proiecție Stereo 70.



Date referitoare la teren

Crt	Categorie folosință	Intravilan	Suprafața (mp)	Tarla	Parcelă	Nr. topo	Observații / Referințe
1	arabil	NU	40.839	24	24	-	

Lungime Segmente

1) Valorile lungimilor segmentelor sunt obținute din proiecție în plan.

Punct început	X / Y	Punct sfârșit	X / Y	Lungime segment (** (m)
1	685.707,879 310.572,142	2	685.261,436 310.585,714	446.649
2	685.261,436 310.585,714	3	685.264,527 310.493,398	92.368
3	685.264,527 310.493,398	4	685.704,362 310.480,027	440.038
4	685.704,362 310.480,027	5	685.707,879 310.572,142	92.182

Punct început	X / Y	Punct sfârșit	X / Y	Lungime segment (** (m)
5	685.707,879 310.572,142	6	685.686,342 310.508,209	67.463
6	685.686,342 310.508,209	7	685.691,141 310.508,538	4.81
7	685.691,141 310.508,538	8	685.691,624 310.502,728	5.83
8	685.691,624 310.502,728	9	685.686,823 310.502,399	4.812
9	685.686,823 310.502,399	1	685.686,342 310.508,209	5.83

** Lungimile segmentelor sunt determinate în planul de proiecție Stereo 70 și sunt rotunjite la 1 milimetru.

*** Distanța dintre puncte este formată din segmente cumulate ce sunt mai mici decât valoarea 1 milimetru.

**DATE DESPRE IMOBILUL NR. 892**

Oficiul de Cadastru și Publicitate Imobiliară CALARASI
Biroul de Cadastru și Publicitate Imobiliară Calarasi

A. Partea I. Descrierea imobilului

TEREN Extravilan

Adresa: Jud. Calarasi, tarla 24 parcela 25

Nr. Crt	Nr cadastral Nr. topografic	Suprafața* (mp)	Observații / Referințe
A1	27857	Din acte: 44.000 Masurata: 43.989	Sector cadastral:10 Teren neimprejmuit;

B. Partea II. Proprietari și acte

Inscrieri privitoare la dreptul de proprietate și alte drepturi reale		Referințe
3098 / 21/01/2015		
Act Notarial nr. 185, din 20/01/2015 emis de NP SERBAN ANGELICA VALENTINA;		
B2	Intabulare, drept de PROPRIETATE, dobandit prin Conventie, cota actuala 1/1 1) BARBU NICULINA , -sotie 2) BARBU STEFAN , -sot	A1

C. Partea III. SARCINI .

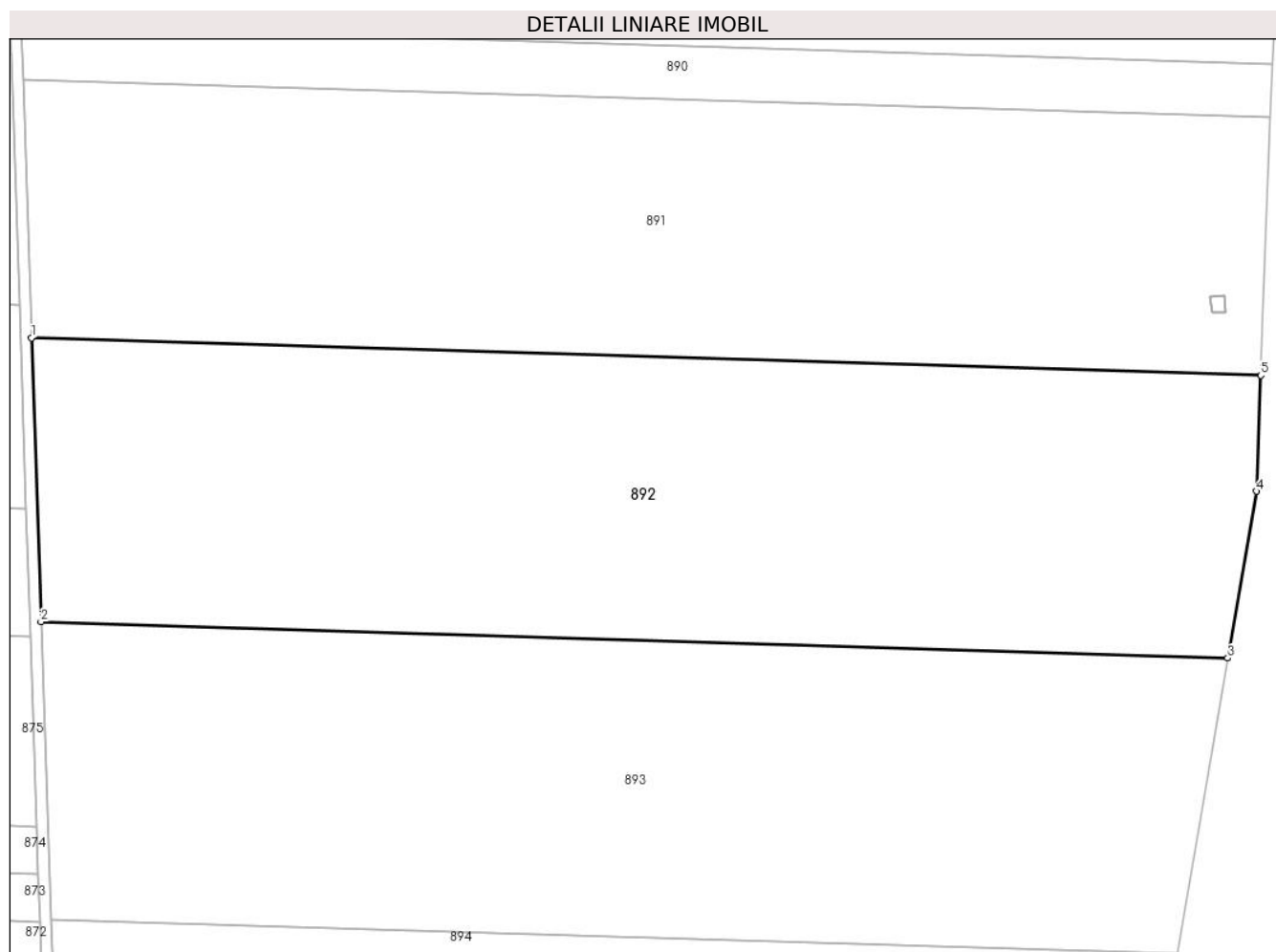
Inscrieri privind dezmembramintele dreptului de proprietate, drepturi reale de garanție și sarcini	Referințe
NU SUNT	

Anexa Nr. 1 La Partea I

Teren

Nr cadastral	Suprafața (mp)*	Observații / Referințe
27857	Din acte: 44.000 Masurata: 43.989	

* Suprafața este determinată în planul de proiecție Stereo 70.



Date referitoare la teren

Crt	Categorie folosință	Intravilan	Suprafața (mp)	Tarla	Parcelă	Nr. topo	Observații / Referințe
1	arabil	NU	43.989	24	25	-	LOT 1

Lungime Segmente

1) Valorile lungimilor segmentelor sunt obținute din proiecție în plan.

Punct început	X / Y	Punct sfârșit	X / Y	Lungime segment (** (m)
1	685.264,527 310.493,398	2	685.267,926 310.391,903	101.552
2	685.267,926 310.391,903	3	685.692,533 310.378,995	424.803
3	685.692,533 310.378,995	4	685.702,779 310.438,573	60.453
4	685.702,779 310.438,573	5	685.704,362 310.480,027	41.484

Punct început	X / Y	Punct sfârșit	X / Y	Lungime segment (** (m)
5	685.704,362 310.480,027	1	685.264,527 310.493,398	440.038

** Lungimile segmentelor sunt determinate în planul de proiecție Stereo 70 și sunt rotunjite la 1 milimetru.

*** Distanța dintre puncte este formată din segmente cumulate ce sunt mai mici decât valoarea 1 milimetru.

**DATE DESPRE IMOBILUL NR. 893**

Oficiul de Cadastru și Publicitate Imobiliară CALARASI
Biroul de Cadastru și Publicitate Imobiliară Calarasi

A. Partea I. Descrierea imobilului

TEREN Extravilan

Adresa: Jud. Calarasi, tarla 24 parcela 25

Nr. Crt	Nr cadastral Nr. topografic	Suprafața* (mp)	Observații / Referințe
A1	24567	Din acte: 44.000 Masurata: 44.009	Sector cadastral:10 Teren neimprejmuit;

B. Partea II. Proprietari și acte

Inscrieri privitoare la dreptul de proprietate și alte drepturi reale		Referințe
9515 / 18/03/2011		
Act Notarial nr. 727, din 17/03/2011 emis de BNP SESTACOVSKI FLORIN ADRIAN;		
B2	Intabulare, drept de PROPRIETATE, dobandit prin Conventie, cota actuala 1/1 1) SC ROMARTIN INTERNATIONAL SRL, CIF:17500183	A1

C. Partea III. SARCINI .

Inscrieri privind dezmembramintele dreptului de proprietate, drepturi reale de garanție și sarcini	Referințe
NU SUNT	

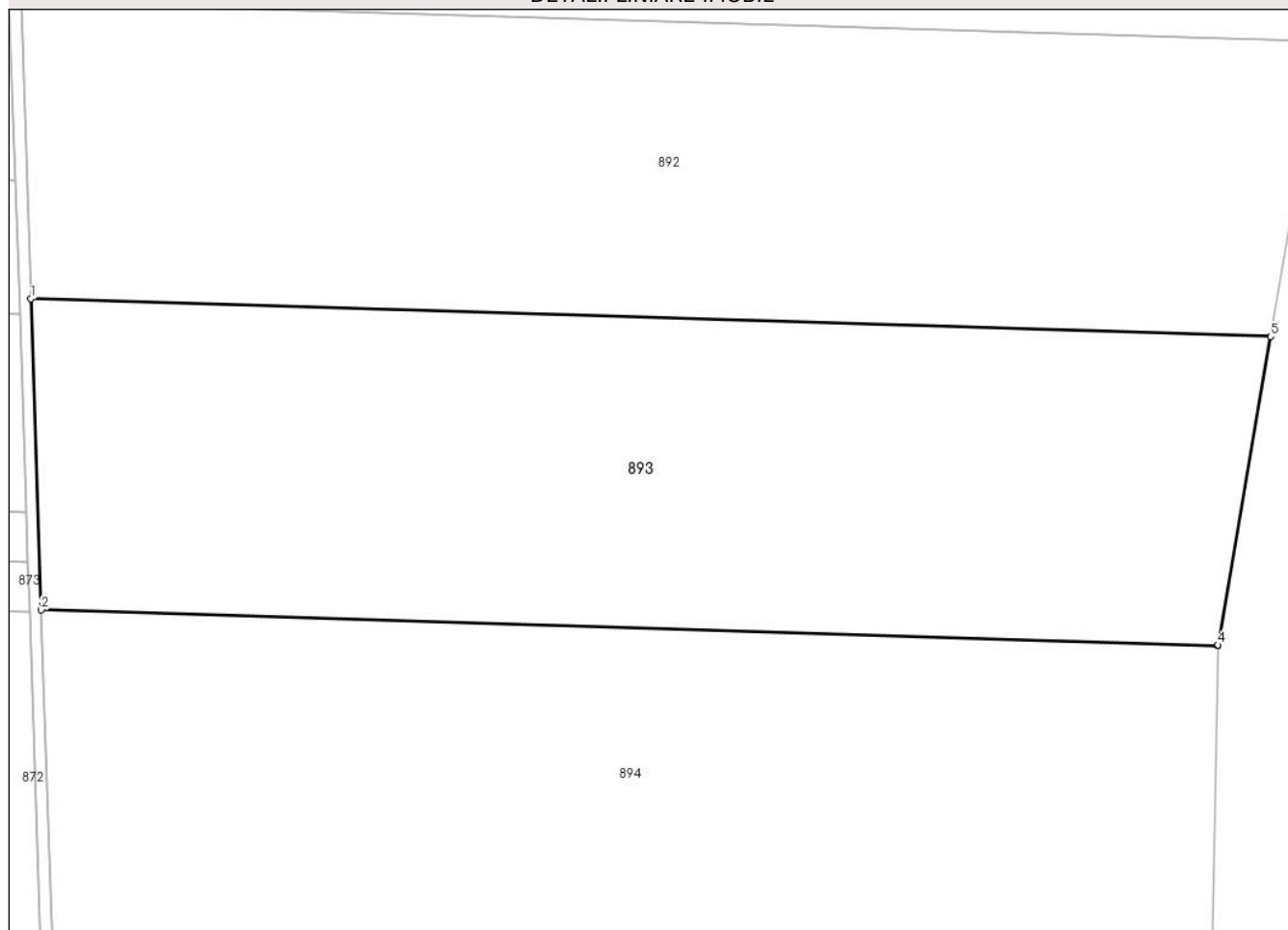
Anexa Nr. 1 La Partea I

Teren

Nr cadastral	Suprafața (mp)*	Observații / Referințe
24567	Din acte: 44.000 Masurata: 44.009	

* Suprafața este determinată în planul de proiecție Stereo 70.

DETALII LINIARE IMOBIL



Date referitoare la teren

Crt	Categorie folosință	Intravilan	Suprafața (mp)	Tarla	Parcelă	Nr. topo	Observații / Referințe
1	arabil	NU	44.009	24	25	-	LOT 2

Lungime Segmente

1) Valorile lungimilor segmentelor sunt obținute din proiecție în plan.

Punct început	X / Y	Punct sfârșit	X / Y	Lungime segment (** (m)
1	685.267,926 310.391,903	2	685.271,491 310.285,422	106.541
2	685.271,491 310.285,422	3	685.674,375 310.273,174	403.07
3	685.674,375 310.273,174	4	685.674,379 310.273,435	0.261
4	685.674,379 310.273,435	5	685.692,533 310.378,995	107.11

Punct început	X / Y	Punct sfârșit	X / Y	Lungime segment (** (m)
5	685.692,533 310.378,995	1	685.267,926 310.391,903	424.803

** Lungimile segmentelor sunt determinate în planul de proiecție Stereo 70 și sunt rotunjite la 1 milimetru.

*** Distanța dintre puncte este formată din segmente cumulate ce sunt mai mici decât valoarea 1 milimetru.

**DATE DESPRE IMOBILUL NR. 894**

Oficiul de Cadastru și Publicitate Imobiliară CALARASI
Biroul de Cadastru și Publicitate Imobiliară Calarasi

A. Partea I. Descrierea imobilului

TEREN Extravilan

Adresa: Jud. Calarasi, tarla 24 parcela 26

Nr. Crt	Nr cadastral Nr. topografic	Suprafața* (mp)	Observații / Referințe
A1		87.040	Sector cadastral:10 Teren neimprejmuit;

B. Partea II. Proprietari și acte

Inscrieri privitoare la dreptul de proprietate și alte drepturi reale		Referințe
/		
Act Administrativ nr. 752, din 19/03/1996 emis de CJSDPAT CALARASI;		
B1	Intabulare, drept de PROPRIETATE, dobandit prin Reconstituire, cota actuala 1/1 1) VASILE GHE MARIA, Lipsă CNP proprietar	A1

C. Partea III. SARCINI .

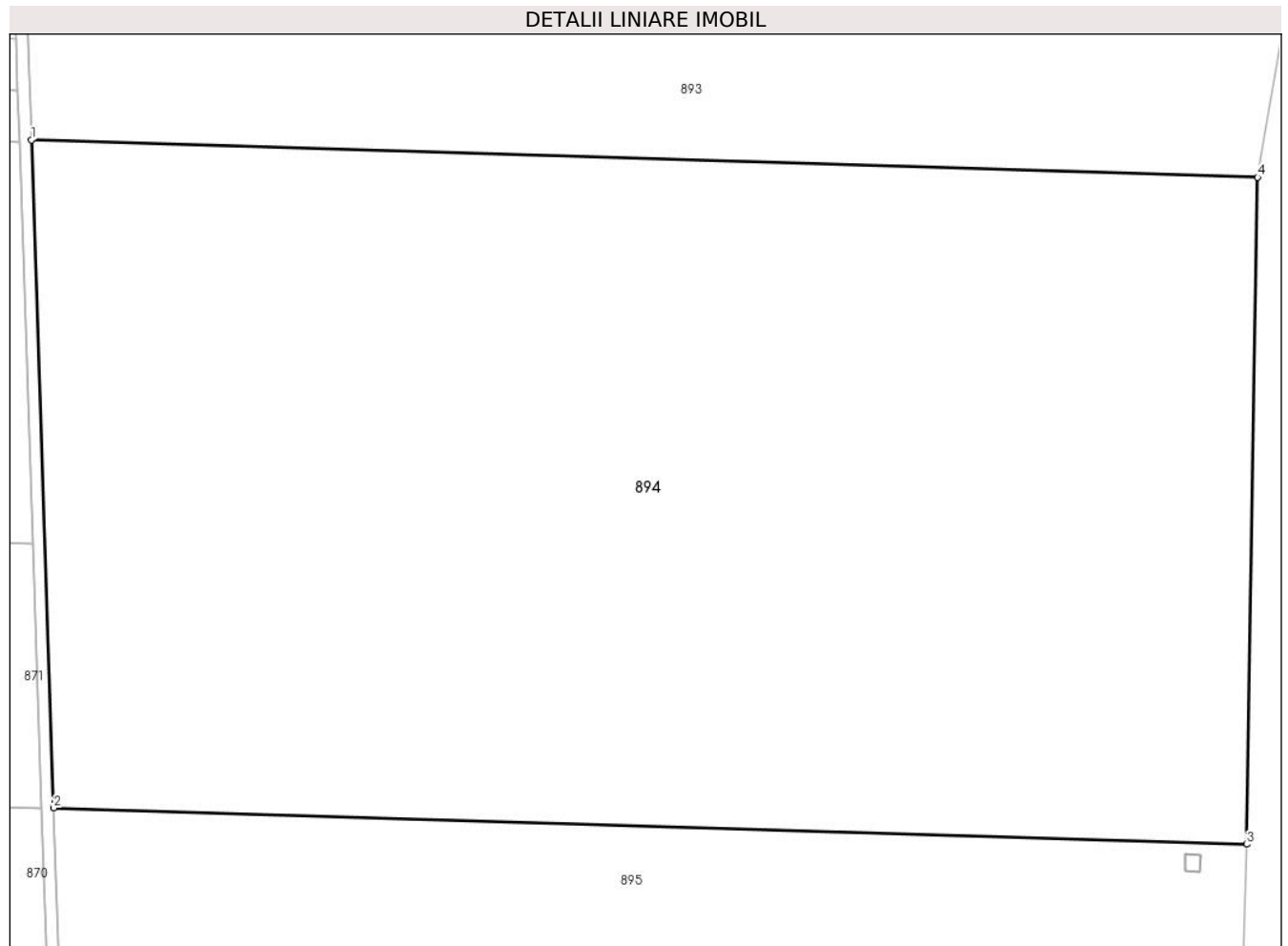
Inscrieri privind dezmembramintele dreptului de proprietate, drepturi reale de garanție și sarcini	Referințe
NU SUNT	

Anexa Nr. 1 La Partea I

Teren

Nr cadastral	Suprafața (mp)*	Observații / Referințe
	87.040	

* Suprafața este determinată în planul de proiecție Stereo 70.



Date referitoare la teren

Crt	Categorie folosință	Intravilan	Suprafața (mp)	Tarla	Parcelă	Nr. topo	Observații / Referințe
1	arabil	NU	87.040	24	26	-	

Lungime Segmente

1) Valorile lungimilor segmentelor sunt obținute din proiecție în plan.

Punct început	X / Y	Punct sfârșit	X / Y	Lungime segment (** (m)
1	685.271,491 310.285,422	2	685.278,833 310.066,176	219.369
2	685.278,833 310.066,176	3	685.670,752 310.054,262	392.1
3	685.670,752 310.054,262	4	685.674,375 310.273,174	218.942
4	685.674,375 310.273,174	1	685.271,491 310.285,422	403.07

** Lungimile segmentelor sunt determinate în planul de proiecție Stereo 70 și sunt rotunjite la 1 milimetru.

***** Distanţa dintre puncte este formată din segmente cumulate ce sunt mai mici decât valoarea 1 milimetru.**

**DATE DESPRE IMOBILUL NR. 895**

Oficiul de Cadastru și Publicitate Imobiliară CALARASI
Biroul de Cadastru și Publicitate Imobiliară Calarasi

A. Partea I. Descrierea imobilului

TEREN Extravilan

Adresa: Jud. Calarasi, tarla 24 parcela 27

Nr. Crt	Nr cadastral Nr. topografic	Suprafața* (mp)	Observații / Referințe
A1	27966	Din acte: 24.400 Masurata: 24.374	Sector cadastral:10 Teren neimprijmit;

B. Partea II. Proprietari și acte

Inscrieri privitoare la dreptul de proprietate și alte drepturi reale		Referințe
45764 / 21/08/2014		
Act Administrativ nr. 682, din 10/08/1995 emis de CJPSDPAT CALARASI (act notarial nr. 95/20-06-2000 emis de BNP POPA DIDINA);		
B1	Intabulare, drept de PROPRIETATE, dobandit prin Reconstituire, cota actuala 8/32 1) MOCANU TUDORINA	A1
B2	Intabulare, drept de PROPRIETATE, dobandit prin Succesiune, cota actuala 1/4 1) DUMITRU VERGINIA	A1
28265 / 19/05/2015		
Act Notarial nr. 1608, din 18/05/2015 emis de NP SERBAN ANGELICA VALENTINA;		
B4	Intabulare, drept de PROPRIETATE, dobandit prin Conventie, cota actuala 1/4 1) TEHNOPLANT CEREAL SRL, CIF:9999999999999	A1
29275 / 10/06/2020		
Act Notarial nr. 1186, din 09/06/2020 emis de Serban Angelica Valentina;		
B9	Intabulare, drept de PROPRIETATE, dobandit prin Conventie, cota actuala 1/4 1) TEHNOPLANT CEREAL SRL, CIF:9999999999999	A1

C. Partea III. SARCINI .

Inscrieri privind dezmembramintele dreptului de proprietate, drepturi reale de garanție și sarcini	Referințe
NU SUNT	

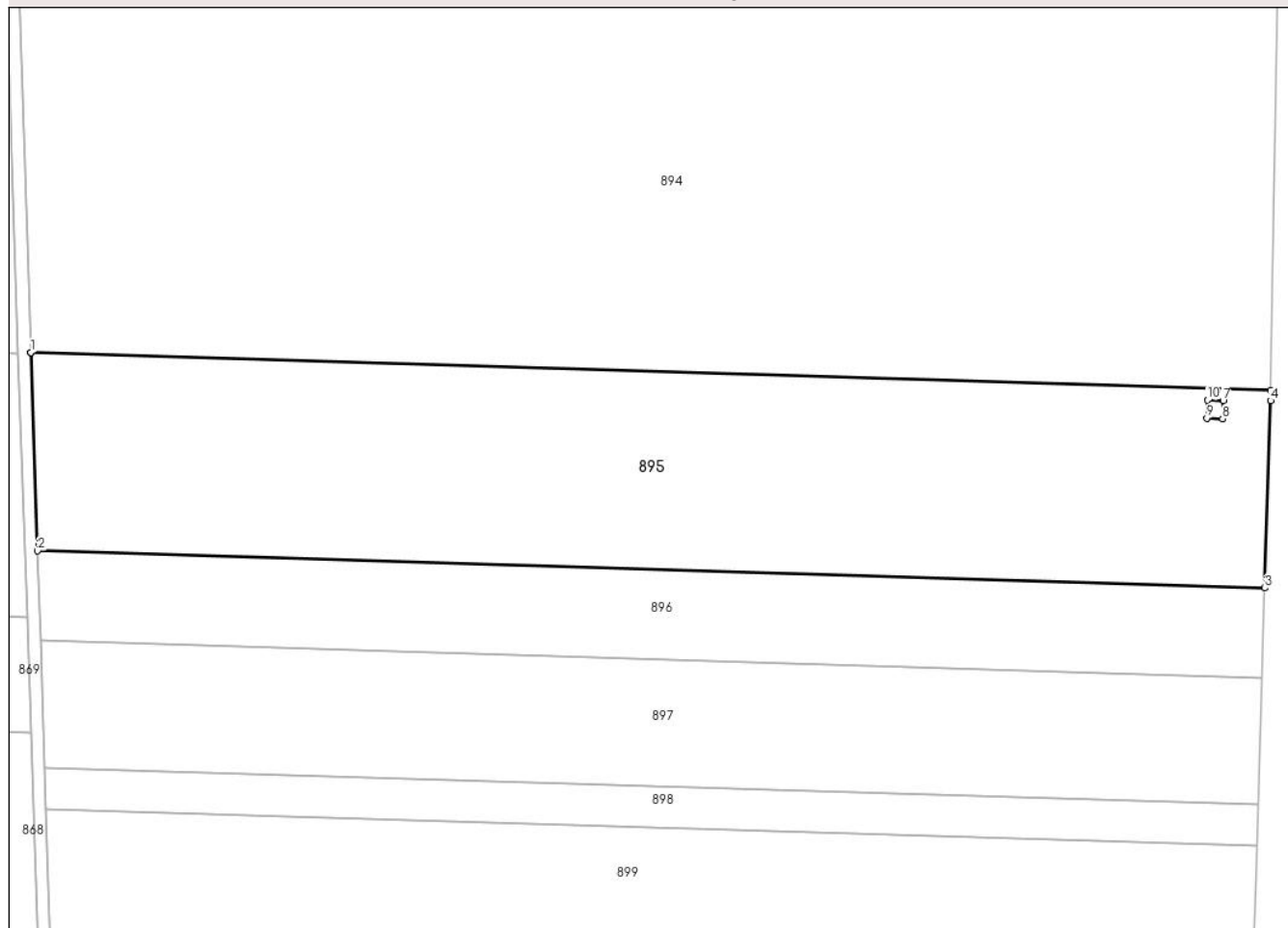
Anexa Nr. 1 La Partea I

Teren

Nr cadastral	Suprafața (mp)*	Observații / Referințe
27966	Din acte: 24.400 Masurata: 24.374	

* Suprafața este determinată în planul de proiecție Stereo 70.

DETALII LINIARE IMOBIL



Date referitoare la teren

Crt	Categorie folosință	Intra vilan	Suprafața (mp)	Tarla	Parcelă	Nr. topo	Observații / Referințe
1	arabil	NU	24.374	24	27	-	

Lungime Segmente

1) Valorile lungimilor segmentelor sunt obținute din proiecție în plan.

Punct început	X / Y	Punct sfârșit	X / Y	Lungime segment (** (m)
1	685.278,833 310.066,176	2	685.280,93 310.003,539	62.672
2	685.280,93 310.003,539	3	685.668,924 309.991,744	388.173
3	685.668,924 309.991,744	4	685.670,697 310.050,917	59.2
4	685.670,697 310.050,917	5	685.670,752 310.054,262	3.345

Punct început	X / Y	Punct sfârșit	X / Y	Lungime segment (** (m)
5	685.670,752 310.054,262	6	685.278,833 310.066,176	392.1
6	685.278,833 310.066,176	7	685.655,74 310.050,85	377.218
7	685.655,74 310.050,85	8	685.655,518 310.045,214	5.64
8	685.655,518 310.045,214	9	685.650,539 310.045,457	4.985
9	685.650,539 310.045,457	10	685.650,766 310.051,091	5.639
10	685.650,766 310.051,091	1	685.655,74 310.050,85	4.98

** Lungimile segmentelor sunt determinate în planul de proiecție Stereo 70 și sunt rotunjite la 1 milimetru.

*** Distanța dintre puncte este formată din segmente cumulate ce sunt mai mici decât valoarea 1 milimetru.

**DATE DESPRE IMOBILUL NR. 896**

Oficiul de Cadastru și Publicitate Imobiliară CALARASI
Biroul de Cadastru și Publicitate Imobiliară Calarasi

A. Partea I. Descrierea imobilului

TEREN Extravilan

Adresa: Jud. Calarasi, tarla 24 parcela 28

Nr. Crt	Nr cadastral Nr. topografic	Suprafața* (mp)	Observații / Referințe
A1	27974	11.000	Sector cadastral:10 Teren neimprijmit;

B. Partea II. Proprietari și acte

Inscrieri privitoare la dreptul de proprietate și alte drepturi reale		Referințe
45767 / 21/08/2014		
Act Administrativ nr. 674, din 10/08/1995 emis de CJPSDPAT CALARASI (act notarial nr. 95/20-06-2000 emis de BNP POPA DIDINA;);		
B1	Intabulare, drept de PROPRIETATE, dobandit prin Succesiune, cota actuala 1/2 1) DUMITRU VERGINIA	A1
28263 / 19/05/2015		
Act Notarial nr. 1608, din 18/05/2015 emis de NP SERBAN ANGELICA VALENTINA;		
B3	Intabulare, drept de PROPRIETATE, dobandit prin Conventie, cota actuala 1/2 1) SOCIETATEA TEHNOPLANT CEREAL SRL, CIF:26719728	A1

C. Partea III. SARCINI .

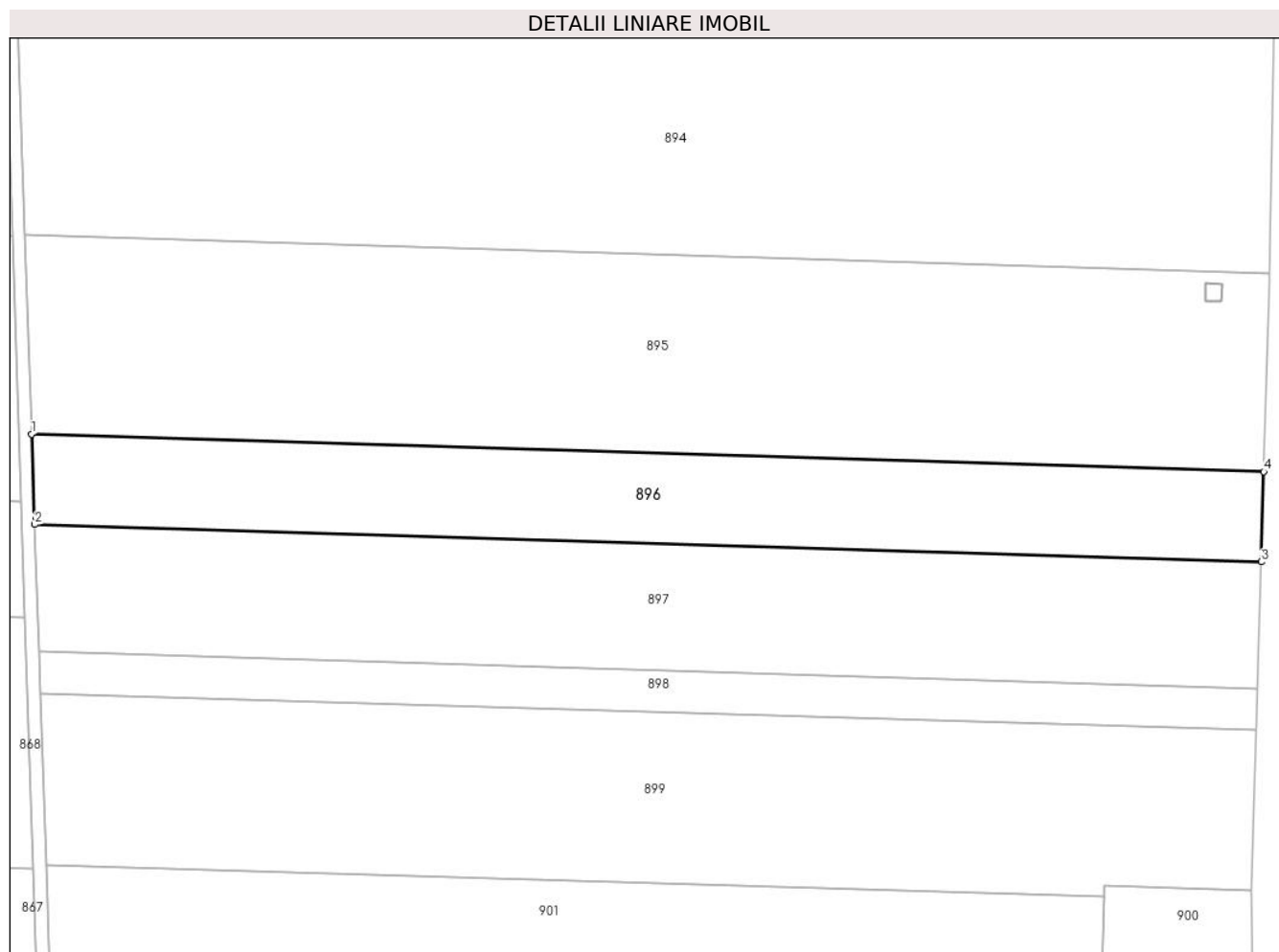
Inscrieri privind dezmembramintele dreptului de proprietate, drepturi reale de garanție și sarcini	Referințe
NU SUNT	

Anexa Nr. 1 La Partea I

Teren

Nr cadastral	Suprafața (mp)*	Observații / Referințe
27974	11.000	

* Suprafața este determinată în planul de proiecție Stereo 70.



Date referitoare la teren

Crt	Categorie folosință	Intra vilan	Suprafața (mp)	Tarla	Parcelă	Nr. topo	Observații / Referințe
1	arabil	NU	11.000	24	28	-	

Lungime Segmente

1) Valorile lungimilor segmentelor sunt obținute din proiecție în plan.

Punct început	X / Y	Punct sfârșit	X / Y	Lungime segment (** (m)
1	685.280,93 310.003,539	2	685.281,883 309.975,093	28.462
2	685.281,883 309.975,093	3	685.668,073 309.963,353	386.368
3	685.668,073 309.963,353	4	685.668,924 309.991,744	28.404
4	685.668,924 309.991,744	1	685.280,93 310.003,539	388.173

** Lungimile segmentelor sunt determinate în planul de proiecție Stereo 70 și sunt rotunjite la 1 milimetru.

***** Distanţa dintre puncte este formată din segmente cumulate ce sunt mai mici decât valoarea 1 milimetru.**

**DATE DESPRE IMOBILUL NR. 897**

Oficiul de Cadastru și Publicitate Imobiliară CALARASI
Biroul de Cadastru și Publicitate Imobiliară Calarasi

A. Partea I. Descrierea imobilului

TEREN Extravilan

Adresa: Jud. Calarasi, tarla 24 parcela 29

Nr. Crt	Nr cadastral Nr. topografic	Suprafața* (mp)	Observații / Referințe
A1		15.400	Sector cadastral:10 Teren neimprejmuit;

B. Partea II. Proprietari și acte

Inscrieri privitoare la dreptul de proprietate și alte drepturi reale		Referințe
/		
Act Administrativ nr. 5451, din 30/11/1999 emis de CJSDPAT CALARASI;		
B1	Intabulare, drept de PROPRIETATE, dobandit prin Reconstituire, cota actuala 1/1 1) COSTACHE N VASILE, Lipsă CNP proprietar	A1

C. Partea III. SARCINI .

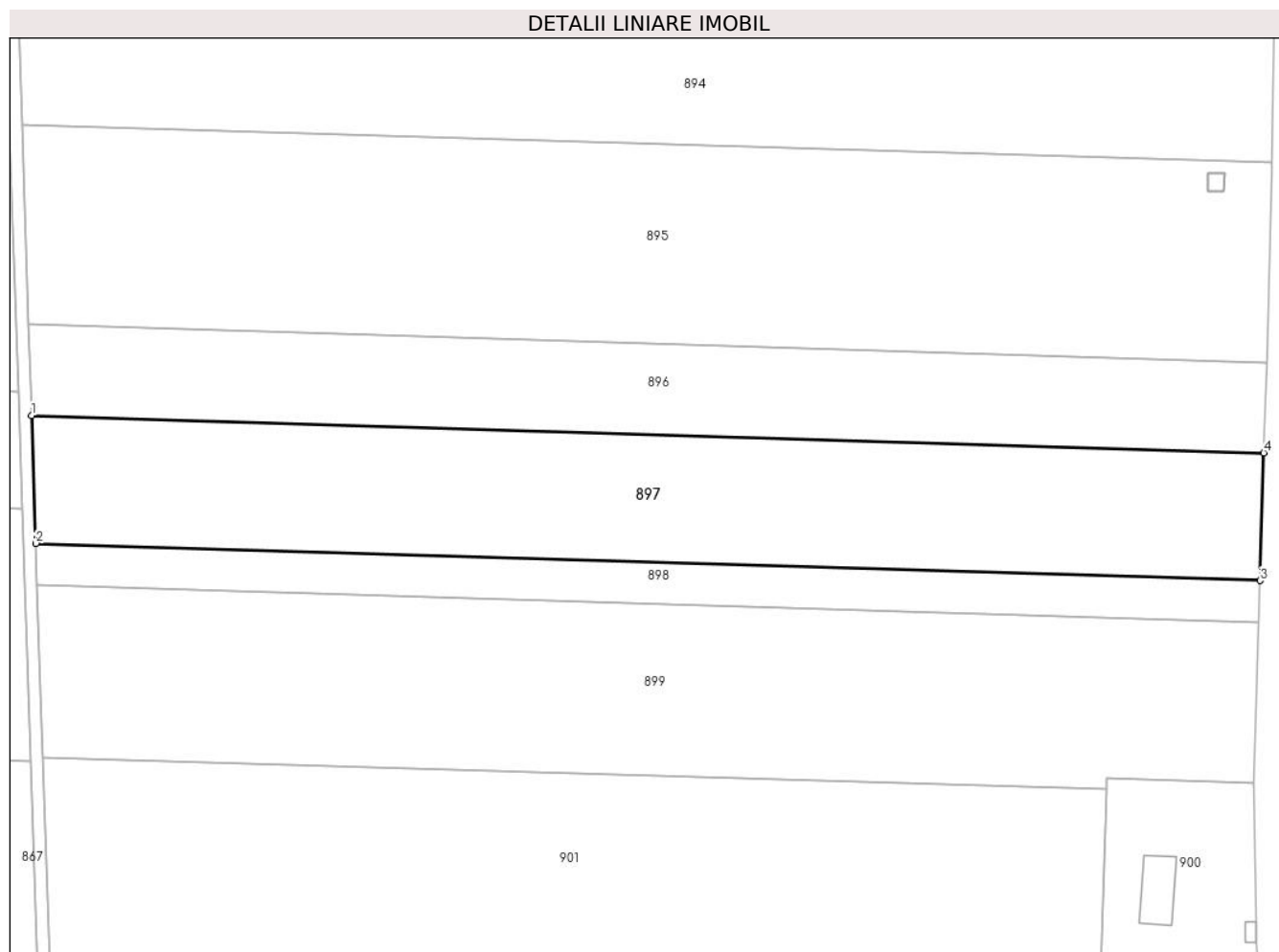
Inscrieri privind dezmembramintele dreptului de proprietate, drepturi reale de garanție și sarcini	Referințe
NU SUNT	

Anexa Nr. 1 La Partea I

Teren

Nr cadastral	Suprafața (mp)*	Observații / Referințe
	15.400	

* Suprafața este determinată în planul de proiecție Stereo 70.



Date referitoare la teren

Crt	Categorie folosință	Intravilan	Suprafața (mp)	Tarla	Parcelă	Nr. topo	Observații / Referințe
1	arabil	NU	15.400	24	29	-	

Lungime Segmente

1) Valorile lungimilor segmentelor sunt obținute din proiecție în plan.

Punct început	X / Y	Punct sfârșit	X / Y	Lungime segment (** (m)
1	685.281,883 309.975,093	2	685.283,224 309.935,044	40.071
2	685.283,224 309.935,044	3	685.666,876 309.923,381	383.829
3	685.666,876 309.923,381	4	685.668,073 309.963,353	39.99
4	685.668,073 309.963,353	1	685.281,883 309.975,093	386.368

** Lungimile segmentelor sunt determinate în planul de proiecție Stereo 70 și sunt rotunjite la 1 milimetru.

***** Distanţa dintre puncte este formată din segmente cumulate ce sunt mai mici decât valoarea 1 milimetru.**

**DATE DESPRE IMOBILUL NR. 898**

Oficiul de Cadastru și Publicitate Imobiliară CALARASI
Biroul de Cadastru și Publicitate Imobiliară Calarasi

A. Partea I. Descrierea imobilului

TEREN Extravilan

Adresa: Jud. Calarasi, tarla 24 parcela 31

Nr. Crt	Nr cadastral Nr. topografic	Suprafața* (mp)	Observații / Referințe
A1		5.000	Sector cadastral:10 Teren neimprejmuit;

B. Partea II. Proprietari și acte

Inscrieri privitoare la dreptul de proprietate și alte drepturi reale		Referințe
/		
Act Administrativ nr. 5450, din 30/11/1999 emis de CJSDPAT CALARASI;		
B1	Intabulare, drept de PROPRIETATE, dobandit prin Reconstituire, cota actuala 1/1 1) SCAUNAȘ P SULTÂNICA, Lipsă CNP proprietar	A1

C. Partea III. SARCINI .

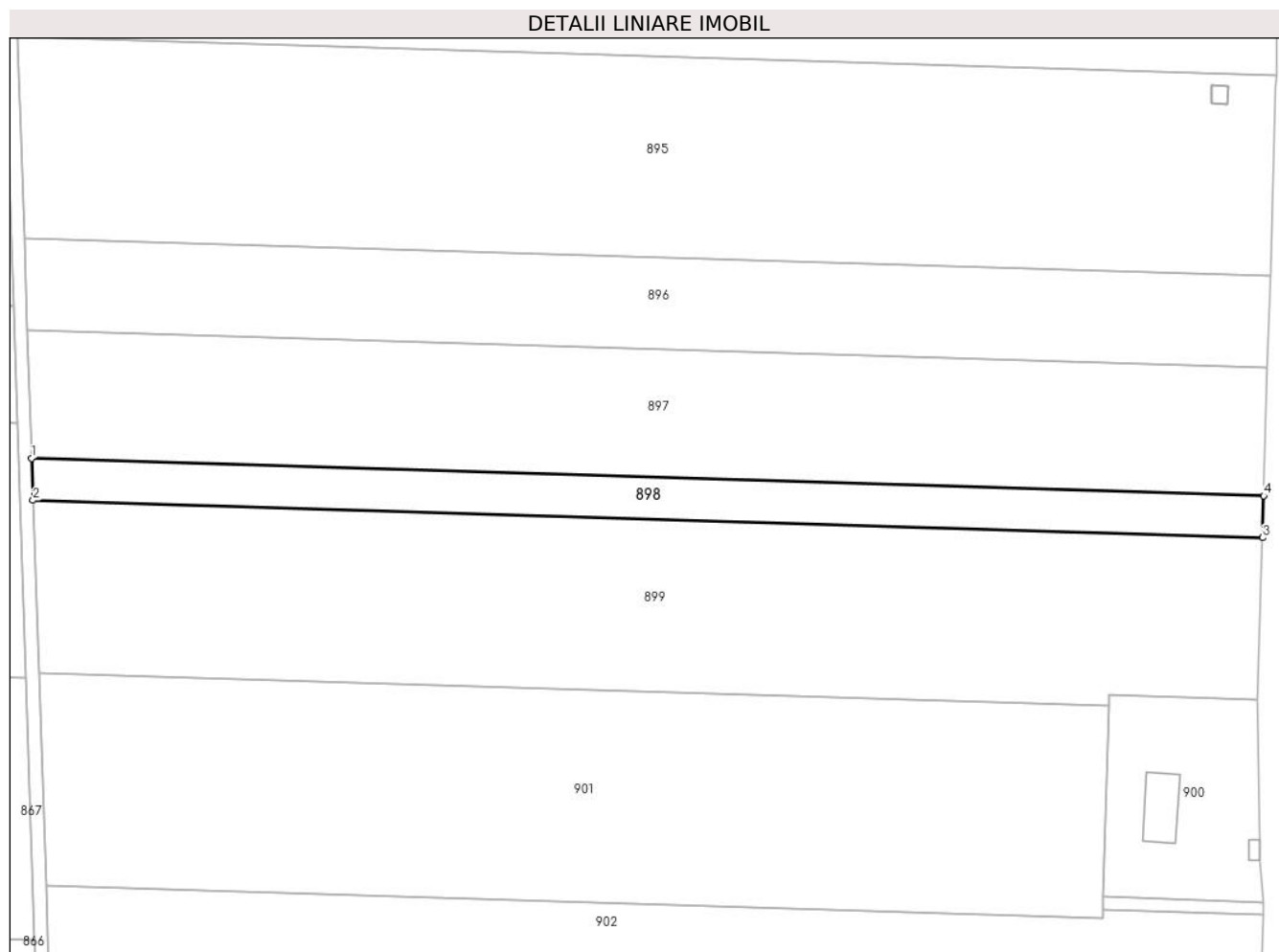
Inscrieri privind dezmembramintele dreptului de proprietate, drepturi reale de garanție și sarcini	Referințe
NU SUNT	

Anexa Nr. 1 La Partea I

Teren

Nr cadastral	Suprafața (mp)*	Observații / Referințe
	5.000	

* Suprafața este determinată în planul de proiecție Stereo 70.



Date referitoare la teren

Crt	Categorie folosință	Intravilan	Suprafața (mp)	Tarla	Parcelă	Nr. topo	Observații / Referințe
1	arabil	NU	5.000	24	31	-	

Lungime Segmente

1) Valorile lungimilor segmentelor sunt obținute din proiecție în plan.

Punct început	X / Y	Punct sfârșit	X / Y	Lungime segment (** (m)
1	685.283,224 309.935,044	2	685.283,661 309.921,984	13.067
2	685.283,661 309.921,984	3	685.666,485 309.910,346	383.001
3	685.666,485 309.910,346	4	685.666,876 309.923,381	13.041
4	685.666,876 309.923,381	1	685.283,224 309.935,044	383.829

** Lungimile segmentelor sunt determinate în planul de proiecție Stereo 70 și sunt rotunjite la 1 milimetru.

***** Distanţa dintre puncte este formată din segmente cumulate ce sunt mai mici decât valoarea 1 milimetru.**

**DATE DESPRE IMOBILUL NR. 899**

Oficiul de Cadastru și Publicitate Imobiliară CALARASI
Biroul de Cadastru și Publicitate Imobiliară Calarasi

A. Partea I. Descrierea imobilului

TEREN Extravilan

Adresa: Jud. Calarasi, tarla 24 parcela 32

Nr. Crt	Nr cadastral Nr. topografic	Suprafața* (mp)	Observații / Referințe
A1	24497	Din acte: 20.360 Masurata: 20.359	Sector cadastral:10 Teren neimprejmuit;

B. Partea II. Proprietari și acte

Inscrieri privitoare la dreptul de proprietate și alte drepturi reale		Referințe
942 / 11/01/2023		
Act Notarial nr. 3444, din 15/12/2022 emis de Diaconescu Remus Stefan;		
B8	Intabulare, drept de PROPRIETATE, dobandit prin Conventie, cota actuala 1/1 1) TEHNOPLANT CEREAL SRL, CIF:26719728	A1

C. Partea III. SARCINI .

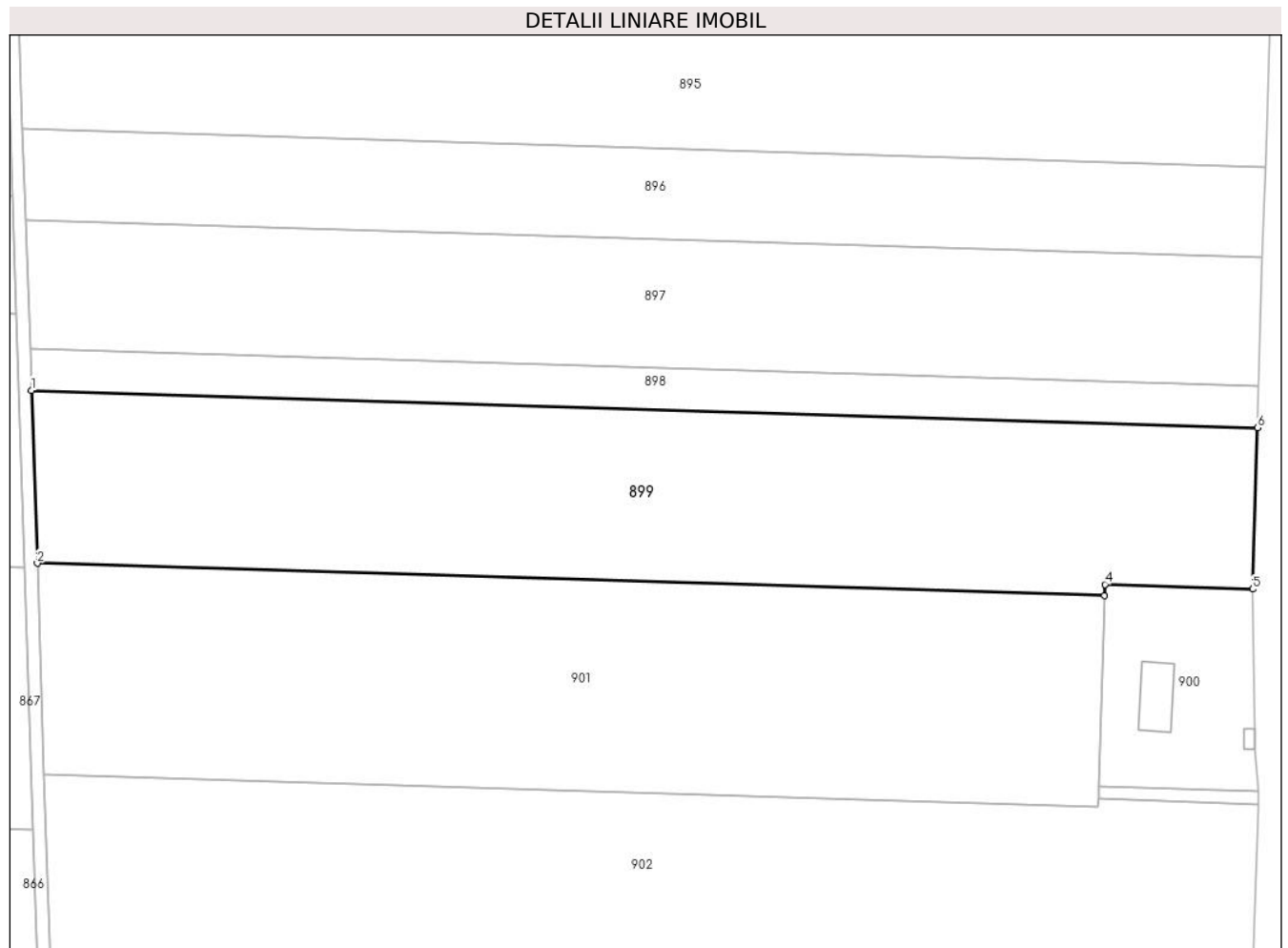
Inscrieri privind dezmembramintele dreptului de proprietate, drepturi reale de garanție și sarcini	Referințe
NU SUNT	

Anexa Nr. 1 La Partea I

Teren

Nr cadastral	Suprafața (mp)*	Observații / Referințe
24497	Din acte: 20.360 Masurata: 20.359	

* Suprafața este determinată în planul de proiecție Stereo 70.



Date referitoare la teren

Crt	Categorie folosință	Intravilan	Suprafața (mp)	Tarla	Parcelă	Nr. topo	Observații / Referințe
1	arabil	NU	20.359	24	32	-	

Lungime Segmente

1) Valorile lungimilor segmentelor sunt obținute din proiecție în plan.

Punct început	X / Y	Punct sfârșit	X / Y	Lungime segment (** (m)
1	685.283,661 309.921,984	2	685.285,466 309.868,088	53.926
2	685.285,466 309.868,088	3	685.618,72 309.857,958	333.408
3	685.618,72 309.857,958	4	685.618,827 309.861,472	3.516
4	685.618,827 309.861,472	5	685.664,977 309.859,994	46.174

Punct început	X / Y	Punct sfârșit	X / Y	Lungime segment (** (m)
5	685.664,977 309.859,994	6	685.666,485 309.910,346	50.375
6	685.666,485 309.910,346	1	685.283,661 309.921,984	383.001

** Lungimile segmentelor sunt determinate în planul de proiecție Stereo 70 și sunt rotunjite la 1 milimetru.

*** Distanța dintre puncte este formată din segmente cumulate ce sunt mai mici decât valoarea 1 milimetru.

**DATE DESPRE IMOBILUL NR. 900**

Oficiul de Cadastru și Publicitate Imobiliară CALARASI
Biroul de Cadastru și Publicitate Imobiliară Calarasi

A. Partea I. Descrierea imobilului

TEREN Extravilan

Adresa: Jud. Calarasi, tarla 24 parcela 32/1

Nr. Crt	Nr cadastral Nr. topografic	Suprafața* (mp)	Observații / Referințe
A1		3.000	Sector cadastral:10 Teren neimprejmuit;

B. Partea II. Proprietari și acte

Inscrieri privitoare la dreptul de proprietate și alte drepturi reale		Referințe
/		
Act Administrativ nr. 1070, din 08/09/1997 emis de CJSDPAT CALARASI;		
B1	Intabulare, drept de PROPRIETATE, dobandit prin Reconstituire, cota actuala 1/1 1) IONESCU IOAN, Lipsă CNP proprietar	A1

C. Partea III. SARCINI .

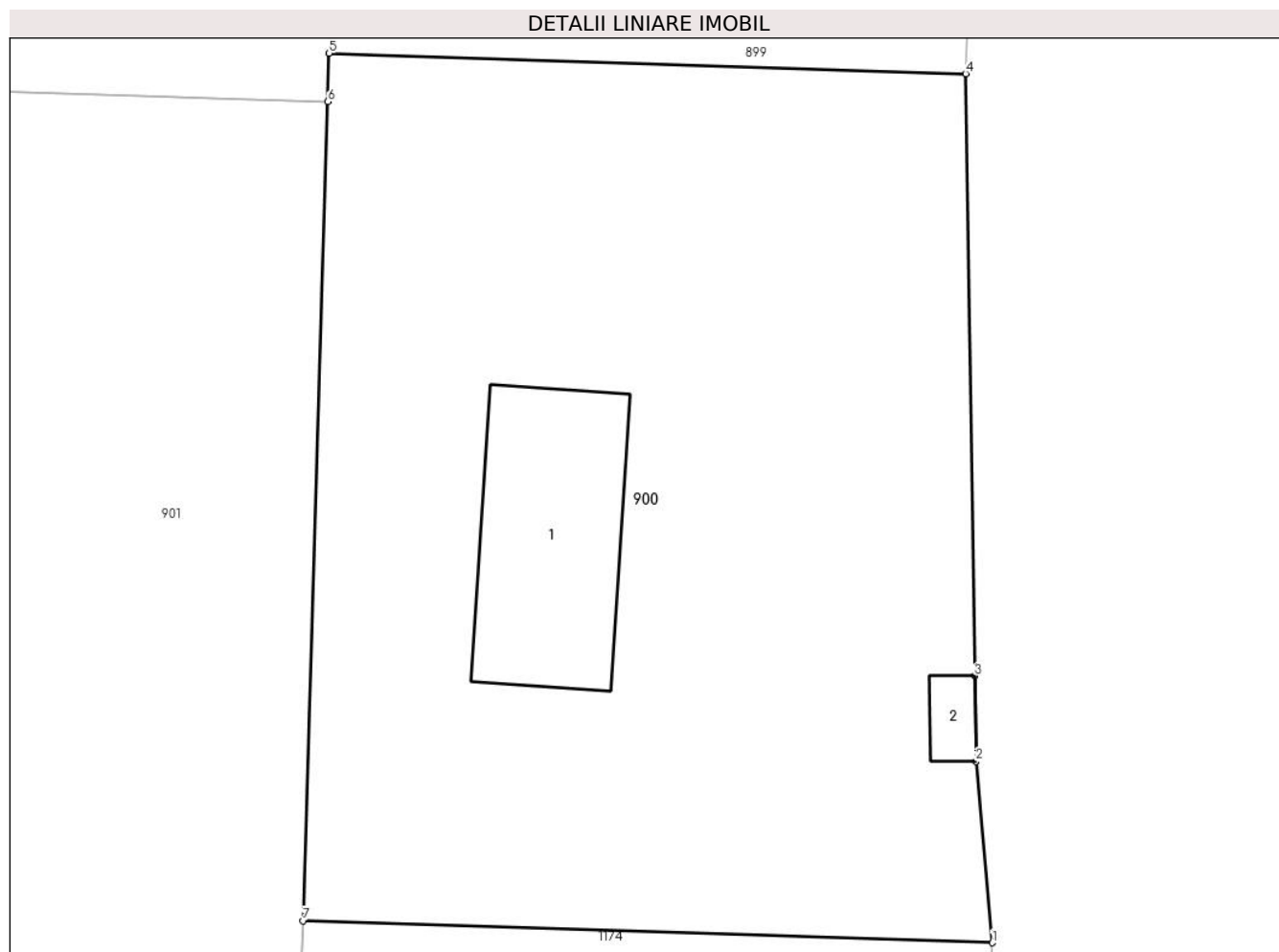
Inscrieri privind dezmembramintele dreptului de proprietate, drepturi reale de garanție și sarcini	Referințe
NU SUNT	

Anexa Nr. 1 La Partea I

Teren

Nr cadastral	Suprafața (mp)*	Observații / Referințe
	3.000	

* Suprafața este determinată în planul de proiecție Stereo 70.



Date referitoare la teren

Crt	Categorie folosință	Intra vilan	Suprafața (mp)	Tarla	Parcelă	Nr. topo	Observații / Referințe
1	curți constructii	NU	3.000	24	32/1	-	

Date referitoare la construcții

Crt	Număr	Destinație construcție	Supraf. (mp)	Situație juridică	Observații / Referințe
A1.1		constructii anexa	219	Fara acte	Nr. niveluri:1; S. construita la sol:219 mp; ANEXA
A1.2		constructii anexa	20	Fara acte	Nr. niveluri:1; S. construita la sol:20 mp; ANEXA

Lungime Segmente

1) Valorile lungimilor segmentelor sunt obținute din proiecție în plan.

Punct început	X / Y	Punct sfârșit	X / Y	Lungime segment (** (m)
1	685.666,925 309.797,015	2	685.665,727 309.810,169	13.208
2	685.665,727 309.810,169	3	685.665,634 309.816,343	6.175
3	685.665,634 309.816,343	4	685.664,977 309.859,994	43.656

Punct început	X / Y	Punct sfârșit	X / Y	Lungime segment (** (m)
4	685.664,977 309.859,994	5	685.618,827 309.861,472	46.174
5	685.618,827 309.861,472	6	685.618,72 309.857,958	3.516
6	685.618,72 309.857,958	7	685.616,916 309.798,616	59.369
7	685.616,916 309.798,616	1	685.666,925 309.797,015	50.035

** Lungimile segmentelor sunt determinate în planul de proiecție Stereo 70 și sunt rotunjite la 1 milimetru.

*** Distanța dintre puncte este formată din segmente cumulate ce sunt mai mici decât valoarea 1 milimetru.

**DATE DESPRE IMOBILUL NR. 901**

Oficiul de Cadastru și Publicitate Imobiliară CALARASI
Biroul de Cadastru și Publicitate Imobiliară Calarasi

A. Partea I. Descrierea imobilului

TEREN Extravilan

Nr. CF vechi:7307

Nr. cadastral vechi:3803/2

Adresa: Jud. Calarasi, tarla 24 parcela 33

Nr. Crt	Nr cadastral Nr. topografic	Suprafața* (mp)	Observații / Referințe
A1	22290	21.838	Sector cadastral:10 Teren neimprejmuit;

B. Partea II. Proprietari și acte

Inscrieri privitoare la dreptul de proprietate și alte drepturi reale		Referințe
23780 / 12/08/2009		
Act Notarial nr. 2308, din 11/08/2009 emis de POPA DIDINA;		
B2	Intabulare, drept de PROPRIETATE, dobandit prin Conventie, cota actuala 1/1 1) IONESCU LAURENTIU DAN, sot 2) IONESCU LAURENTIA, sotie	A1

C. Partea III. SARCINI .

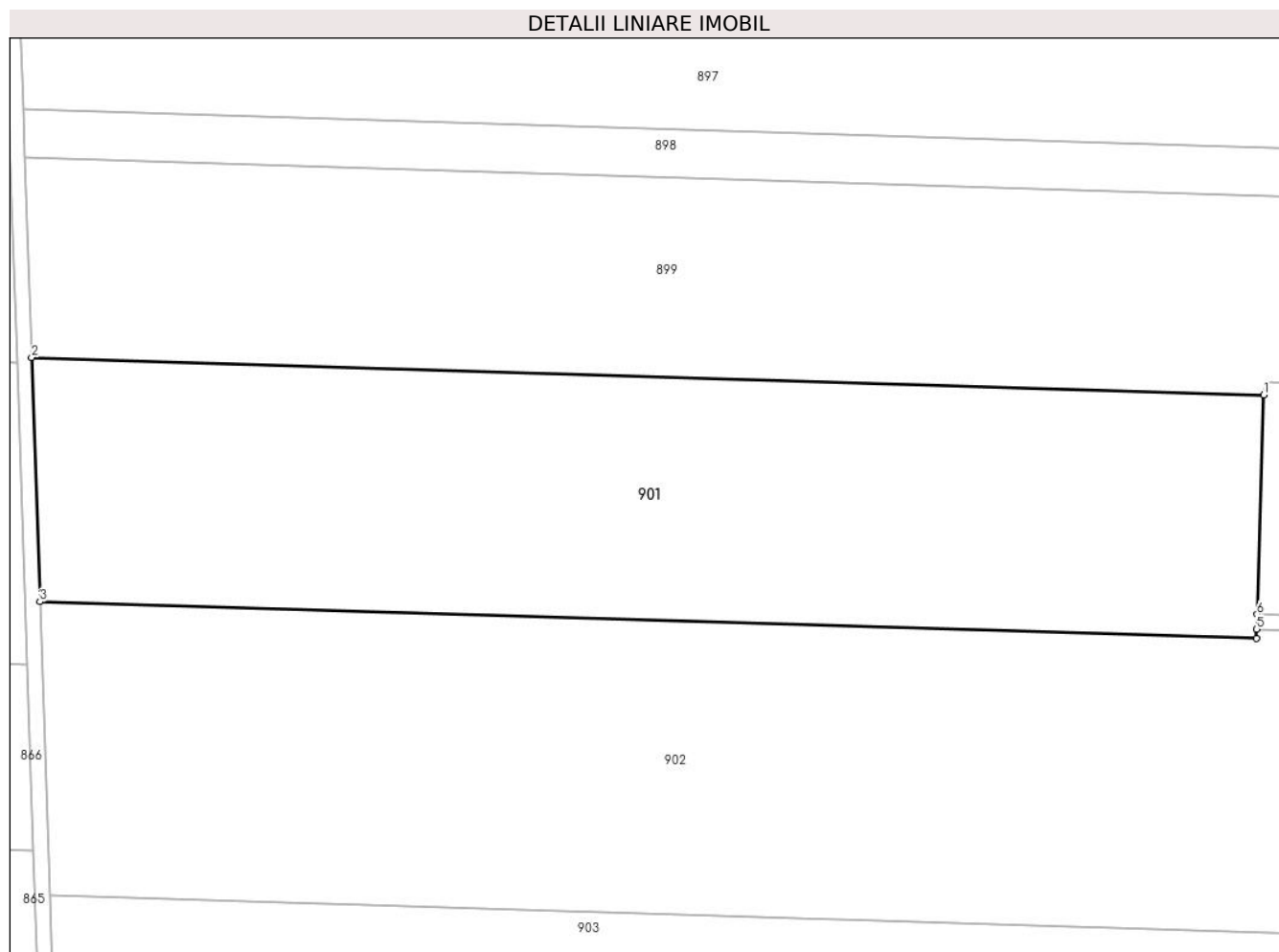
Inscrieri privind dezmembramintele dreptului de proprietate, drepturi reale de garanție și sarcini	Referințe
NU SUNT	

Anexa Nr. 1 La Partea I

Teren

Nr cadastral	Suprafața (mp)*	Observații / Referințe
22290	21.838	

* Suprafața este determinată în planul de proiecție Stereo 70.



Date referitoare la teren

Crt	Categorie folosință	Intra vilan	Suprafața (mp)	Tarla	Parcelă	Nr. topo	Observații / Referințe
1	arabil	NU	21.838	24	33	-	

Lungime Segmente

1) Valorile lungimilor segmentelor sunt obținute din proiecție în plan.

Punct început	X / Y	Punct sfârșit	X / Y	Lungime segment (** (m)
1	685.618,72 309.857,958	2	685.285,466 309.868,088	333.408
2	685.285,466 309.868,088	3	685.287,676 309.802,075	66.05
3	685.287,676 309.802,075	4	685.616,718 309.792,072	329.194
4	685.616,718 309.792,072	5	685.616,795 309.794,618	2.547
5	685.616,795 309.794,618	6	685.616,916 309.798,616	4.0

Punct început	X / Y	Punct sfârșit	X / Y	Lungime segment (** (m)
6	685.616,916 309.798,616	1	685.618,72 309.857,958	59.369

** Lungimile segmentelor sunt determinate în planul de proiecție Stereo 70 și sunt rotunjite la 1 milimetru.

*** Distanța dintre puncte este formată din segmente cumulate ce sunt mai mici decât valoarea 1 milimetru.

**DATE DESPRE IMOBILUL NR. 902**

Oficiul de Cadastru și Publicitate Imobiliară CALARASI
Biroul de Cadastru și Publicitate Imobiliară Calarasi

A. Partea I. Descrierea imobilului

TEREN Extravilan

Adresa: Jud. Calarasi, tarla 24 parcela 33

Nr. Crt	Nr cadastral Nr. topografic	Suprafața* (mp)	Observații / Referințe
A1		30.002	Sector cadastral:10 Teren neimprejmuit; DIFERENTA DE SUPRAFATA SE GASESTE LA IMOBILUL CU ID 901

B. Partea II. Proprietari și acte

Inscrieri privitoare la dreptul de proprietate și alte drepturi reale		Referințe
/		
Act Administrativ nr. 789, din 01/04/1996 emis de CJSDPAT CALARASI;		
B1	Intabulare, drept de PROPRIETATE, dobandit prin Reconstituire, cota actuala 1/1 1) FILON I LEANA , Lipsă CNP proprietar	A1

C. Partea III. SARCINI .

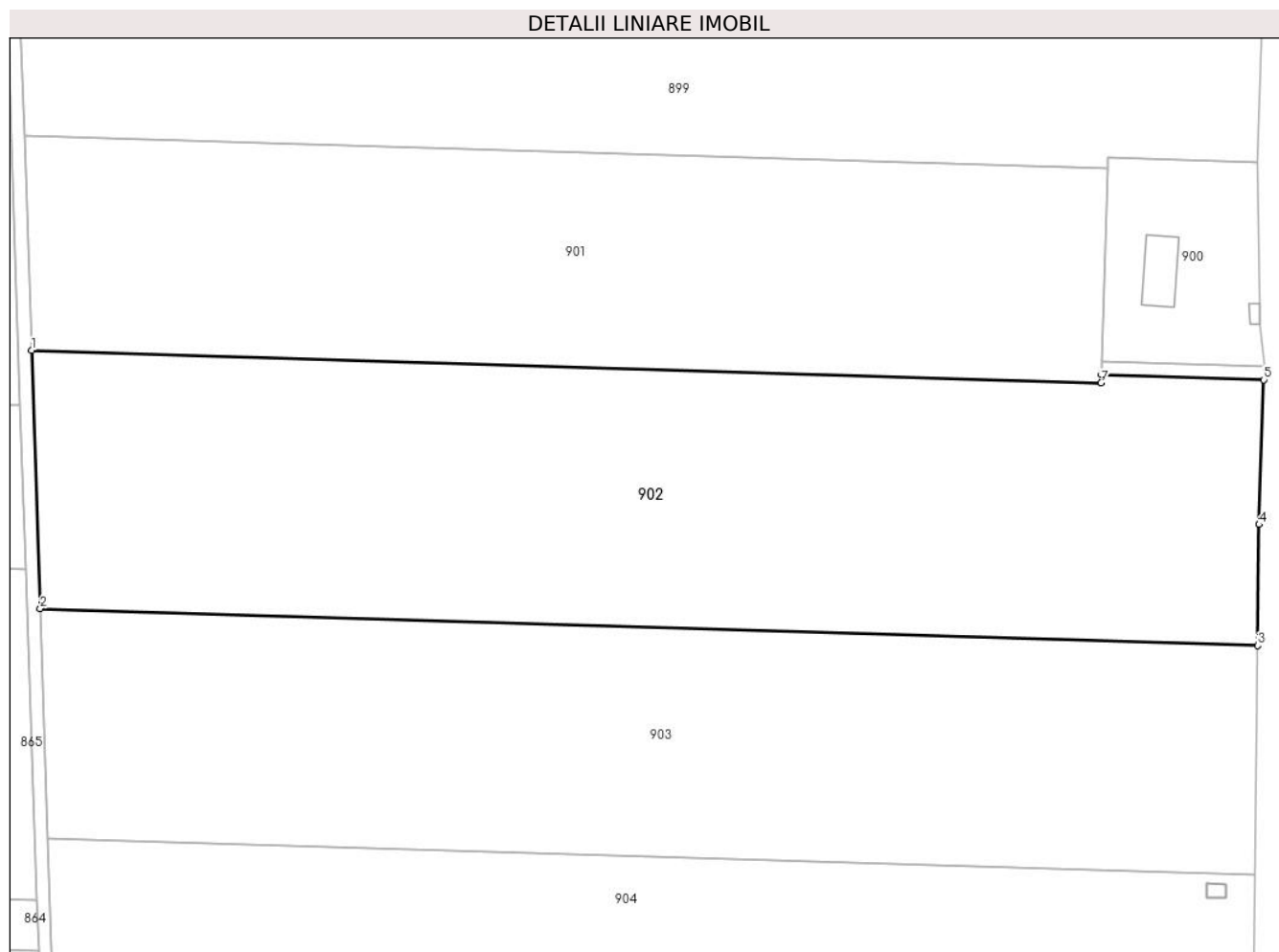
Inscrieri privind dezmembramintele dreptului de proprietate, drepturi reale de garanție și sarcini	Referințe
NU SUNT	

Anexa Nr. 1 La Partea I

Teren

Nr cadastral	Suprafața (mp)*	Observații / Referințe
	30.002	DIFERENȚA DE SUPRAFAȚĂ SE GASEȘTE LA IMOBILUL CU ID 901

* Suprafața este determinată în planul de proiecție Stereo 70.



Date referitoare la teren

Crt	Categorie folosință	Intravilan	Suprafața (mp)	Tarla	Parcelă	Nr. topo	Observații / Referințe
1	arabil	NU	30.002	24	33	-	

Lungime Segmente

1) Valorile lungimilor segmentelor sunt obținute din proiecție în plan.

Punct început	X / Y	Punct sfârșit	X / Y	Lungime segment (** (m)
1	685.287,676 309.802,075	2	685.290,335 309.722,666	79.454
2	685.290,335 309.722,666	3	685.664,971 309.711,277	374.809
3	685.664,971 309.711,277	4	685.665,355 309.748,511	37.236
4	685.665,355 309.748,511	5	685.666,796 309.793,017	44.529
5	685.666,796 309.793,017	6	685.616,795 309.794,618	50.027

Punct început	X / Y	Punct sfârșit	X / Y	Lungime segment (** (m)
6	685.616,795 309.794,618	7	685.616,718 309.792,072	2.547
7	685.616,718 309.792,072	1	685.287,676 309.802,075	329.194

** Lungimile segmentelor sunt determinate în planul de proiecție Stereo 70 și sunt rotunjite la 1 milimetru.

*** Distanța dintre puncte este formată din segmente cumulate ce sunt mai mici decât valoarea 1 milimetru.

**DATE DESPRE IMOBILUL NR. 903**

Oficiul de Cadastru și Publicitate Imobiliară CALARASI
Biroul de Cadastru și Publicitate Imobiliară Calarasi

A. Partea I. Descrierea imobilului

TEREN Extravilan

Nr. CF vechi:5142
Nr. cadastral vechi:3104

Adresa: Jud. Calarasi, tarla 24 parcela 34

Nr. Crt	Nr cadastral Nr. topografic	Suprafața* (mp)	Observații / Referințe
A1	29340	Din acte: 26.280 Masurata: 26.279	Sector cadastral:10 Teren neimprejmut;

B. Partea II. Proprietari și acte

Inscrieri privitoare la dreptul de proprietate și alte drepturi reale		Referințe
53522 / 21/09/2016		
Act Notarial nr. 2911, din 21/09/2016 emis de NP Tutuianu Dana Cristina;		
B2	Intabulare, drept de PROPRIETATE, dobandit prin Conventie, cota actuala 1/1 1) SOCIETATEA HORTICOM SRL, CIF:4292803	A1
53526 / 21/09/2016		
Act Notarial nr. 2912, din 21/09/2016 emis de NP Tutuianu Dana Cristina;		
B3	se noteaza interdictiile de grevare cu sarcini, inchiriere, dezmembrare, alipire, construire si amenajare 1) CEC BANK SA, CIF:361897 2) FONDUL DE GARANTARE A CREDITULUI RURAL - IFN SA, CIF:5439903, - Cocreditor	A1
B4	se noteaza interdictia de instrainare conform art. 902 alin. 2 pct. 8 Cod Civil , pe toata durata rambursarii creditului si la mai putin de 5 (cinci) ani de la momentul tranzactiei 1) CEC BANK SA, CIF:361897 2) FONDUL DE GARANTARE A CREDITULUI RURAL - IFN SA, CIF:5439903, - Cocreditor	A1

C. Partea III. SARCINI

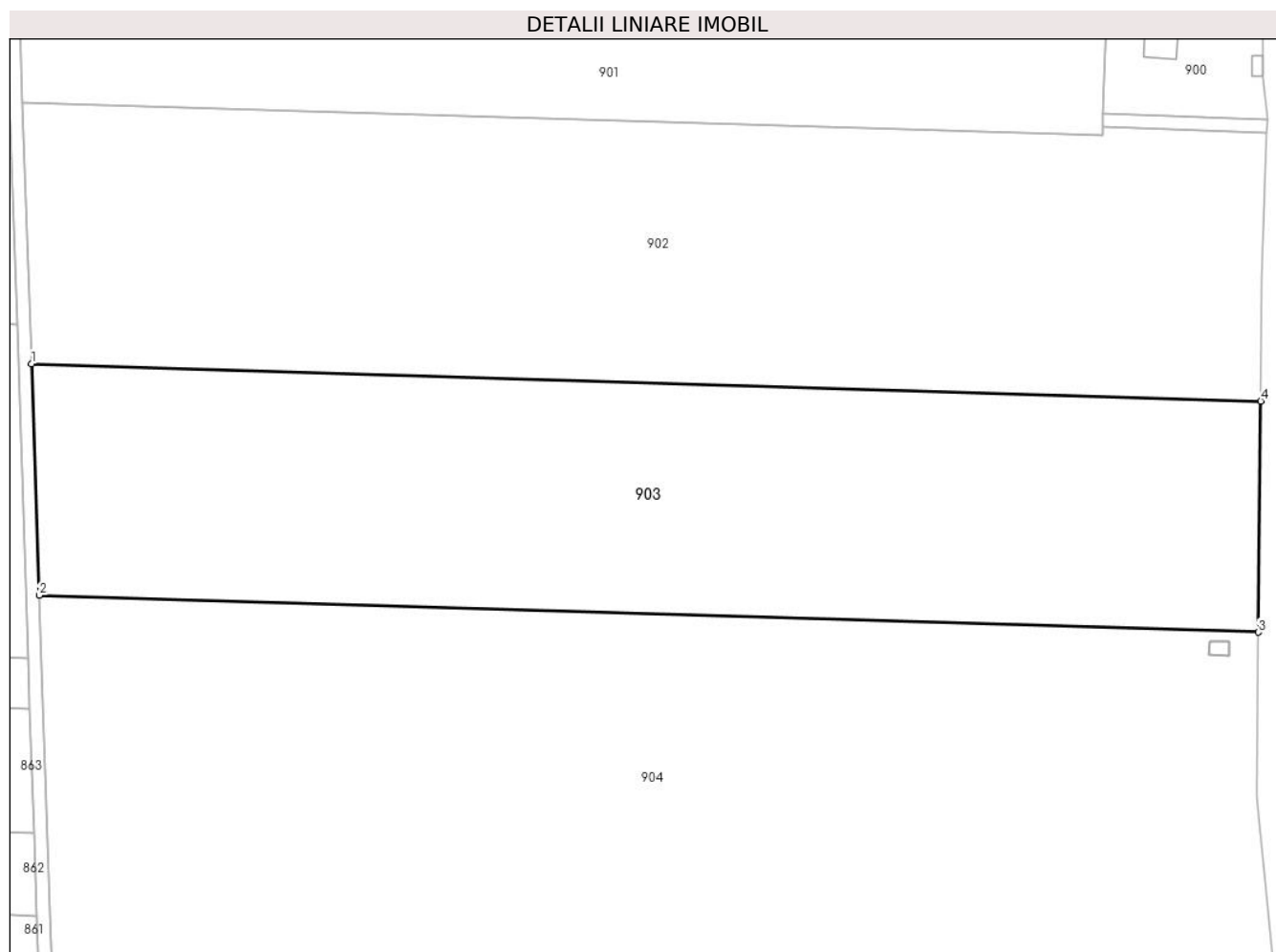
Inscrieri privind dezmembramintele dreptului de proprietate, drepturi reale de garanție și sarcini		Referințe
53526 / 21/09/2016		
Act Notarial nr. 2912, din 21/09/2016 emis de NP Tutuianu Dana Cristina;		
C1	Intabulare, drept de IPOTECA, Valoare:720000 LEI plus celelalte obligatii de plata aferente Contractului de credit nr. RQ16045176818160/18.04.2016 si a Contractului de garantare IC160600729/2016 1) CEC BANK SA, CIF:361897 2) FONDUL DE GARANTARE A CREDITULUI RURAL - IFN SA, CIF:5439903, - Cocreditor	A1
C2	se intabuleaza privilegiul prevazut la art. 2333 Cod civil 1) CEC BANK SA, CIF:361897	A1

Anexa Nr. 1 La Partea I

Teren

Nr cadastral	Suprafața (mp)*	Observații / Referințe
29340	Din acte: 26.280 Masurata: 26.279	

* Suprafața este determinată în planul de proiecție Stereo 70.



Date referitoare la teren

Crt	Categorie folosință	Intravilan	Suprafața (mp)	Tarla	Parcelă	Nr. topo	Observații / Referințe
1	arabil	NU	26.279	24	34	-	

Lungime Segmente

1) Valorile lungimilor segmentelor sunt obținute din proiecție în plan.

Punct început	X / Y	Punct sfârșit	X / Y	Lungime segment (** (m)
1	685.290,335 309.722,666	2	685.292,696 309.652,158	70.548
2	685.292,696 309.652,158	3	685.664,244 309.640,863	371.72
3	685.664,244 309.640,863	4	685.664,971 309.711,277	70.418
4	685.664,971 309.711,277	1	685.290,335 309.722,666	374.809

**** Lungimile segmentelor sunt determinate în planul de proiecție Stereo 70 și sunt rotunjite la 1 milimetru.**

***** Distanța dintre puncte este formată din segmente cumulate ce sunt mai mici decât valoarea 1 milimetru.**

**DATE DESPRE IMOBILUL NR. 904**

Oficiul de Cadastru și Publicitate Imobiliară CALARASI
Biroul de Cadastru și Publicitate Imobiliară Calarasi

A. Partea I. Descrierea imobilului

TEREN Extravilan

Adresa: Jud. Calarasi, tarla 24 parcela 35

Nr. Crt	Nr cadastral Nr. topografic	Suprafața* (mp)	Observații / Referințe
A1	20001	Din acte: 66.000 Masurata: 65.998	Sector cadastral:10 Teren neimprejmut;

B. Partea II. Proprietari și acte

Inscrieri privitoare la dreptul de proprietate și alte drepturi reale		Referințe
39572 / 10/07/2015		
Act Notarial nr. 2455, din 08/07/2015 emis de BIN Tutuianu Dana Cristina;		
B3	Intabulare, drept de PROPRIETATE, dobandit prin Conventie, cota actuala 1/10 1) SC HORTICOM SRL, CIF:4292803	A1
44317 / 06/08/2015		
Act Notarial nr. 2897, din 05/08/2015 emis de BIN Tutuianu Dana Cristina;		
B4	Intabulare, drept de PROPRIETATE, dobandit prin lesire Din Indiviziune, cota actuala 9/10 1) SC HORTICOM SRL, CIF:4292803	A1

C. Partea III. SARCINI .


Inscrieri privind dezmembramintele dreptului de proprietate, drepturi reale de garanție și sarcini	Referințe
NU SUNT	

Anexa Nr. 1 La Partea I

Teren

Nr cadastral	Suprafața (mp)*	Observații / Referințe
20001	Din acte: 66.000 Masurata: 65.998	

* Suprafața este determinată în planul de proiecție Stereo 70.



Date referitoare la teren

Crt	Categorie folosință	Intravilan	Suprafața (mp)	Tarla	Parcelă	Nr. topo	Observații / Referințe
1	arabil	NU	65.998	24	35	-	

Lungime Segmente

1) Valorile lungimilor segmentelor sunt obținute din proiecție în plan.

Punct început	X / Y	Punct sfârșit	X / Y	Lungime segment (** (m)
1	685.292,696 309.652,158	2	685.298,641 309.474,618	177.64
2	685.298,641 309.474,618	3	685.672,058 309.463,267	373.589
3	685.672,058 309.463,267	4	685.672,053 309.463,801	0.534
4	685.672,053 309.463,801	5	685.672,738 309.501,162	37.367

Punct început	X / Y	Punct sfârșit	X / Y	Lungime segment (** (m)
5	685.672,738 309.501,162	6	685.663,728 309.590,9	90.189
6	685.663,728 309.590,9	7	685.664,244 309.640,863	49.966
7	685.664,244 309.640,863	8	685.292,696 309.652,158	371.72
8	685.292,696 309.652,158	9	685.649,352 309.638,152	356.931
9	685.649,352 309.638,152	10	685.655,344 309.638,024	5.993
10	685.655,344 309.638,024	11	685.655,182 309.633,812	4.215
11	685.655,182 309.633,812	12	685.649,193 309.633,935	5.99
12	685.649,193 309.633,935	1	685.649,352 309.638,152	4.22

** Lungimile segmentelor sunt determinate în planul de proiecție Stereo 70 și sunt rotunjite la 1 milimetru.

*** Distanța dintre puncte este formată din segmente cumulate ce sunt mai mici decât valoarea 1 milimetru.

**DATE DESPRE IMOBILUL NR. 905**

Oficiul de Cadastru și Publicitate Imobiliară CALARASI
Biroul de Cadastru și Publicitate Imobiliară Calarasi

A. Partea I. Descrierea imobilului

TEREN Extravilan

Adresa: Jud. Calarasi, tarla 24 parcela 36

Nr. Crt	Nr cadastral Nr. topografic	Suprafața* (mp)	Observații / Referințe
A1	29424	15.080	Sector cadastral:10 Teren neimprejmuit;

B. Partea II. Proprietari și acte

Inscrieri privitoare la dreptul de proprietate și alte drepturi reale		Referințe
47783 / 22/08/2016		
Act Notarial nr. 12457, din 09/11/1995 emis de BNP POPA DIDINA;		
B1	Intabulare, drept de PROPRIETATE, dobandit prin Conventie, cota actuala 1/1 1) MARINACHE COSTEL	A1

C. Partea III. SARCINI .

Inscrieri privind dezmembramintele dreptului de proprietate, drepturi reale de garanție și sarcini	Referințe
NU SUNT	

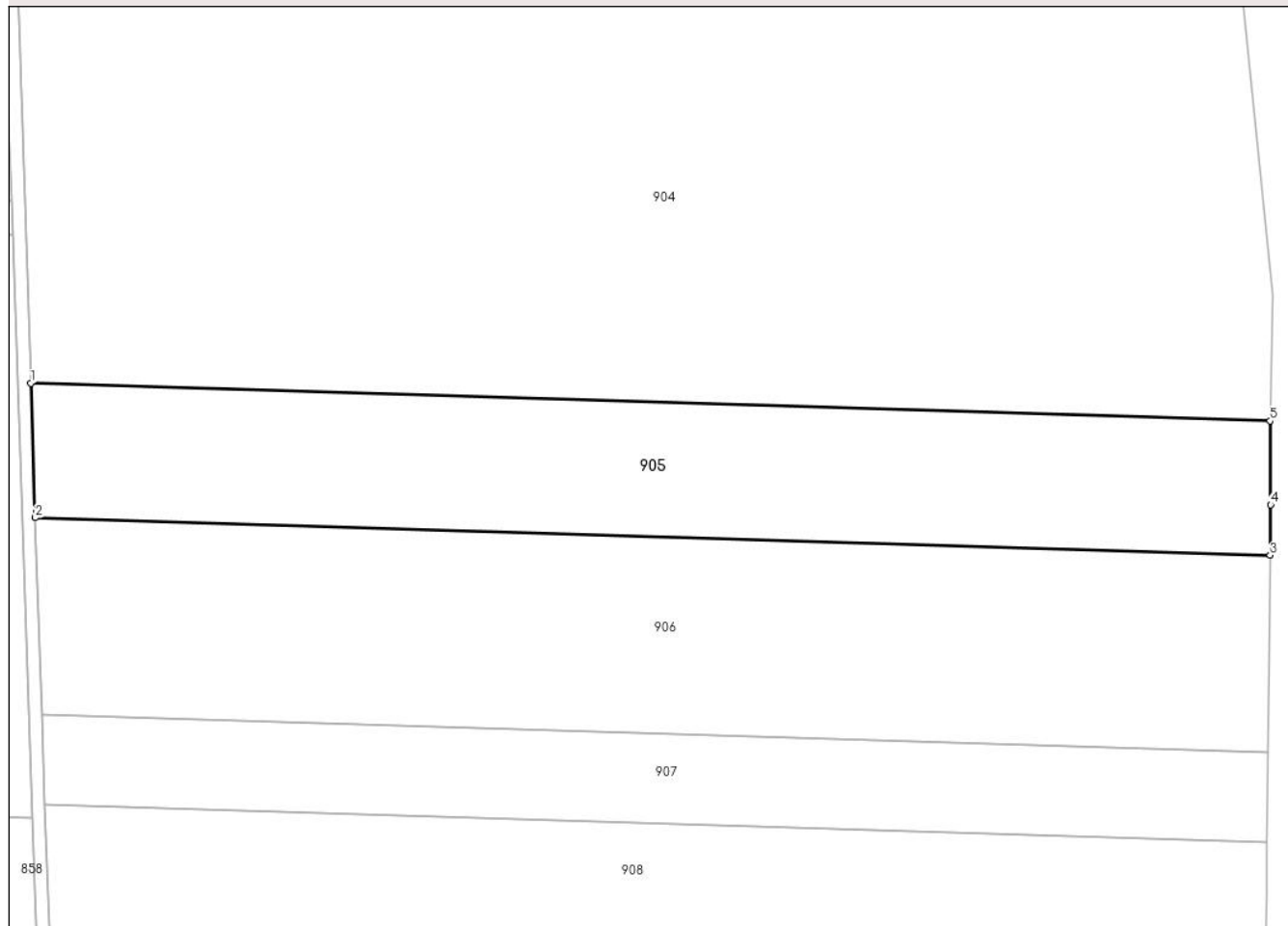
Anexa Nr. 1 La Partea I

Teren

Nr cadastral	Suprafața (mp)*	Observații / Referințe
29424	15.080	

* Suprafața este determinată în planul de proiecție Stereo 70.

DETALII LINIARE IMOBIL



Date referitoare la teren

Crt	Categorie folosință	Intravilan	Suprafața (mp)	Tarla	Parcelă	Nr. topo	Observații / Referințe
1	arabil	NU	15.080	24	36	-	

Lungime Segmente

1) Valorile lungimilor segmentelor sunt obținute din proiecție în plan.

Punct început	X / Y	Punct sfârșit	X / Y	Lungime segment (** (m)
1	685.298,641 309.474,618	2	685.299,996 309.434,133	40.508
2	685.299,996 309.434,133	3	685.672,111 309.422,821	372.287
3	685.672,111 309.422,821	4	685.672,279 309.437,993	15.173
4	685.672,279 309.437,993	5	685.672,058 309.463,267	25.275
5	685.672,058 309.463,267	1	685.298,641 309.474,618	373.589

**** Lungimile segmentelor sunt determinate în planul de proiecție Stereo 70 și sunt rotunjite la 1 milimetru.**

***** Distanța dintre puncte este formată din segmente cumulate ce sunt mai mici decât valoarea 1 milimetru.**

**DATE DESPRE IMOBILUL NR. 906**

Oficiul de Cadastru și Publicitate Imobiliară CALARASI
Biroul de Cadastru și Publicitate Imobiliară Calarasi

A. Partea I. Descrierea imobilului

TEREN Extravilan

Adresa: Jud. Calarasi, tarla 24 parcela 37

Nr. Crt	Nr cadastral Nr. topografic	Suprafața* (mp)	Observații / Referințe
A1	29407	Din acte: 22.000 Masurata: 21.999	Sector cadastral:10 Teren neimprejmuit;

B. Partea II. Proprietari și acte

Inscrieri privitoare la dreptul de proprietate și alte drepturi reale		Referințe
45006 / 01/08/2016		
Act Notarial nr. 9687, din 01/09/1995 emis de NP POPA DIDINA;		
B1	Intabulare, drept de PROPRIETATE, dobandit prin Conventie, cota actuala 1/1 1) MARINACHE COSTEL , -sot 2) MARINACHE CONSTANTA , -sotie	A1

C. Partea III. SARCINI .

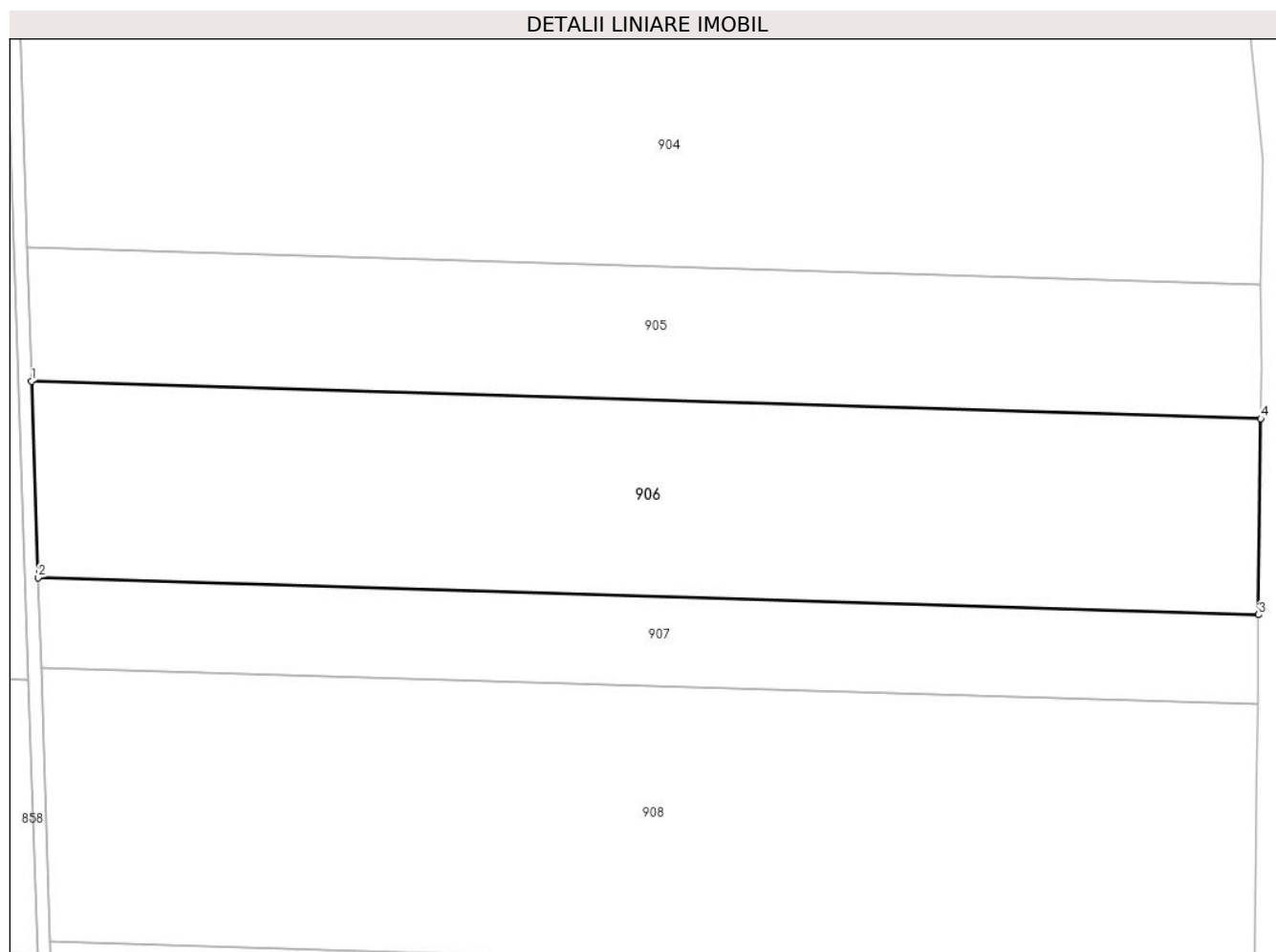
Inscrieri privind dezmembramintele dreptului de proprietate, drepturi reale de garanție și sarcini	Referințe
NU SUNT	

Anexa Nr. 1 La Partea I

Teren

Nr cadastral	Suprafața (mp)*	Observații / Referințe
29407	Din acte: 22.000 Masurata: 21.999	

* Suprafața este determinată în planul de proiecție Stereo 70.



Date referitoare la teren

Crt	Categorie folosință	Intravilan	Suprafața (mp)	Tarla	Parcelă	Nr. topo	Observații / Referințe
1	arabil	NU	21.999	24	37	-	

Lungime Segmente

1) Valorile lungimilor segmentelor sunt obținute din proiecție în plan.

Punct început	X / Y	Punct sfârșit	X / Y	Lungime segment (** (m)
1	685.299,996 309.434,133	2	685.301,985 309.374,742	59.424
2	685.301,985 309.374,742	3	685.671,452 309.363,511	369.638
3	685.671,452 309.363,511	4	685.672,111 309.422,821	59.314
4	685.672,111 309.422,821	1	685.299,996 309.434,133	372.287

**** Lungimile segmentelor sunt determinate în planul de proiecție Stereo 70 și sunt rotunjite la 1 milimetru.**

***** Distanța dintre puncte este formată din segmente cumulate ce sunt mai mici decât valoarea 1 milimetru.**

**DATE DESPRE IMOBILUL NR. 907**

Oficiul de Cadastru și Publicitate Imobiliară CALARASI
Biroul de Cadastru și Publicitate Imobiliară Calarasi

A. Partea I. Descrierea imobilului

TEREN Extravilan

Adresa: Jud. Calarasi, tarla 24 parcela 38

Nr. Crt	Nr cadastral Nr. topografic	Suprafața* (mp)	Observații / Referințe
A1		10.000	Sector cadastral:10 Teren neimprejmuit;

B. Partea II. Proprietari și acte

Inscrieri privitoare la dreptul de proprietate și alte drepturi reale	Referințe
/	
Act Administrativ nr. 680, din 10/08/1995 emis de CJSDPAT CALARASI;	
B1	A1
Intabulare, drept de PROPRIETATE, dobandit prin Reconstituire, cota actuala 1/1 1) MIHĂILESCU N MARIETA, Lipsă CNP proprietar	

C. Partea III. SARCINI .

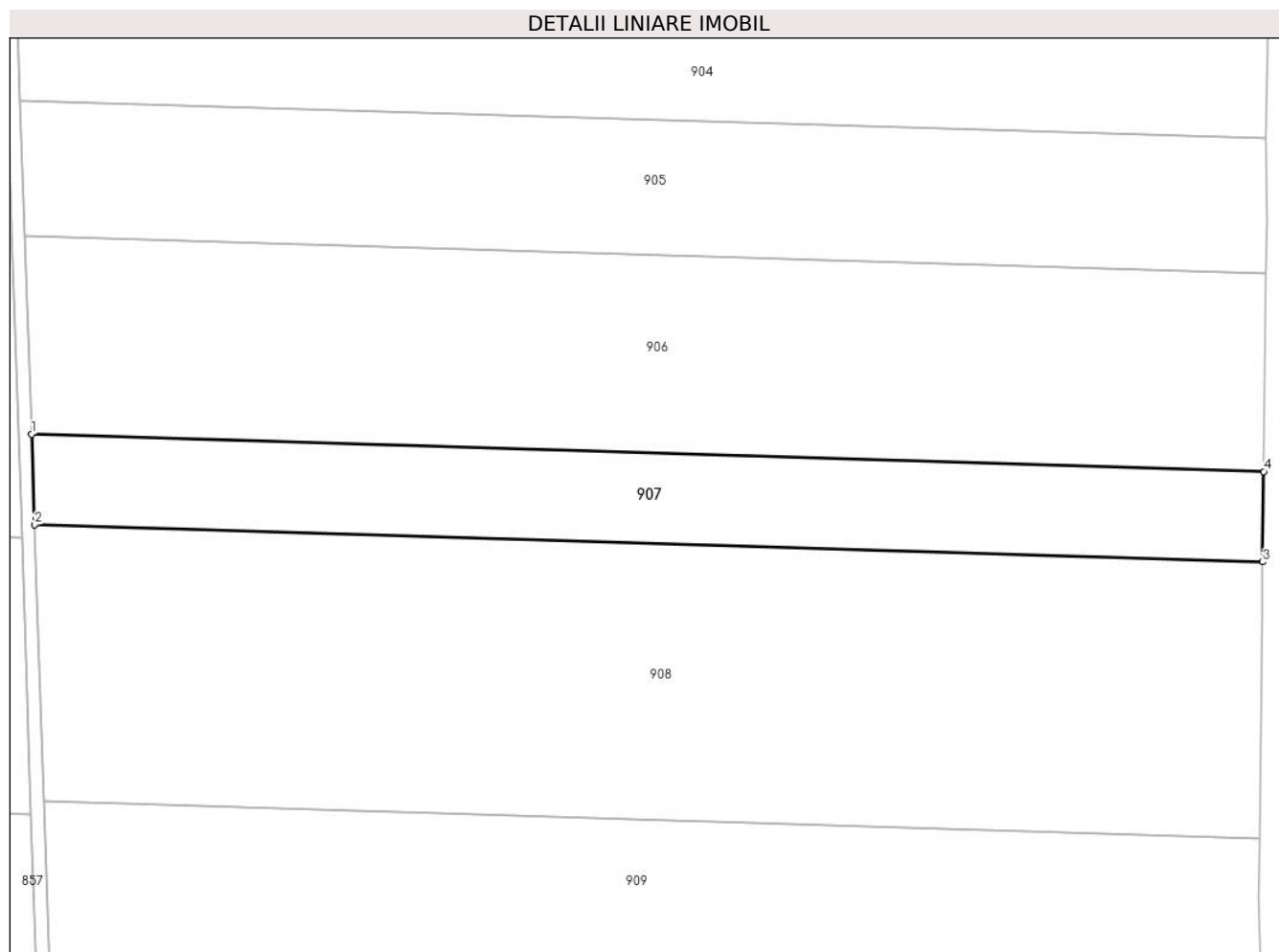
Inscrieri privind dezmembramintele dreptului de proprietate, drepturi reale de garanție și sarcini	Referințe
NU SUNT	

Anexa Nr. 1 La Partea I

Teren

Nr cadastral	Suprafața (mp)*	Observații / Referințe
	10.000	

* Suprafața este determinată în planul de proiecție Stereo 70.



Date referitoare la teren

Crt	Categorie folosință	Intra vilan	Suprafața (mp)	Tarla	Parcelă	Nr. topo	Observații / Referințe
1	arabil	NU	10.000	24	38	-	

Lungime Segmente

1) Valorile lungimilor segmentelor sunt obținute din proiecție în plan.

Punct început	X / Y	Punct sfârșit	X / Y	Lungime segment (** (m)
1	685.301,985 309.374,742	2	685.302,894 309.347,604	27.153
2	685.302,894 309.347,604	3	685.671,152 309.336,41	368.428
3	685.671,152 309.336,41	4	685.671,452 309.363,511	27.103
4	685.671,452 309.363,511	1	685.301,985 309.374,742	369.638

** Lungimile segmentelor sunt determinate în planul de proiecție Stereo 70 și sunt rotunjite la 1 milimetru.

***** Distanţa dintre puncte este formată din segmente cumulate ce sunt mai mici decât valoarea 1 milimetru.**

**DATE DESPRE IMOBILUL NR. 908**

Oficiul de Cadastru și Publicitate Imobiliară CALARASI
Biroul de Cadastru și Publicitate Imobiliară Calarasi

A. Partea I. Descrierea imobilului

TEREN Extravilan

Adresa: Jud. Calarasi, tarla 24 parcela 41

Nr. Crt	Nr cadastral Nr. topografic	Suprafața* (mp)	Observații / Referințe
A1	29461	Din acte: 30.800 Masurata: 30.370	Sector cadastral:10 Teren neimprejmuit;

B. Partea II. Proprietari și acte

Inscrieri privitoare la dreptul de proprietate și alte drepturi reale		Referințe
44998 / 01/08/2016		
Act Notarial nr. 12428, din 03/11/1995 emis de NP POPA DIDINA;		
B1	Intabulare, drept de PROPRIETATE, dobandit prin Conventie, cota actuala 1/1 1) MARINACHE COSTEL	A1

C. Partea III. SARCINI .

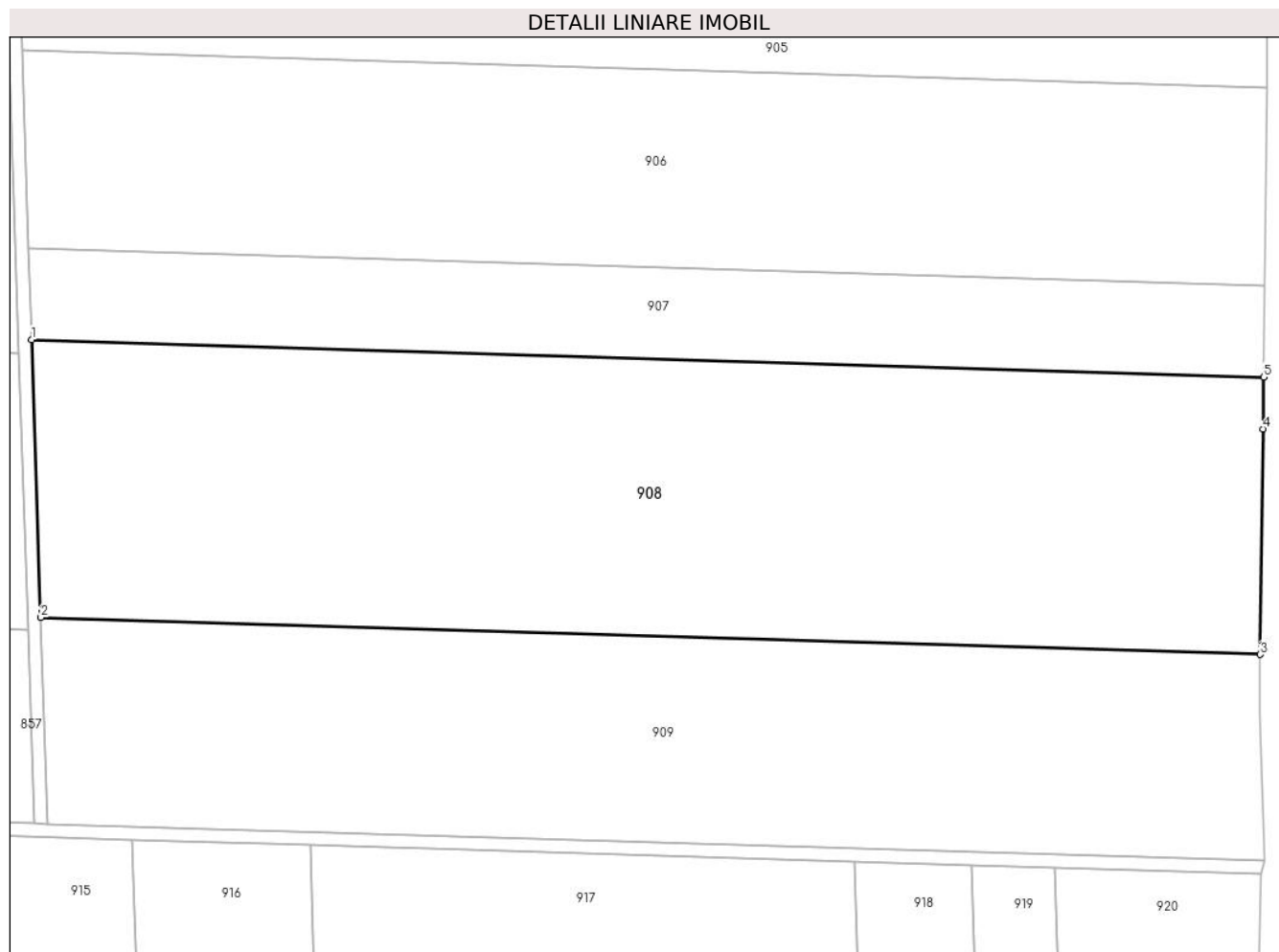
Inscrieri privind dezmembramintele dreptului de proprietate, drepturi reale de garanție și sarcini	Referințe
NU SUNT	

Anexa Nr. 1 La Partea I

Teren

Nr cadastral	Suprafața (mp)*	Observații / Referințe
29461	Din acte: 30.800 Masurata: 30.370	

* Suprafața este determinată în planul de proiecție Stereo 70.



Date referitoare la teren

Crt	Categorie folosință	Intravilan	Suprafața (mp)	Tarla	Parcelă	Nr. topo	Observații / Referințe
1	arabil	NU	30.370	24	41	-	

Lungime Segmente

1) Valorile lungimilor segmentelor sunt obținute din proiecție în plan.

Punct început	X / Y	Punct sfârșit	X / Y	Lungime segment (** (m)
1	685.302,894 309.347,604	2	685.305,672 309.264,627	83.023
2	685.305,672 309.264,627	3	685.670,148 309.253,547	364.644
3	685.670,148 309.253,547	4	685.670,979 309.320,885	67.343
4	685.670,979 309.320,885	5	685.671,152 309.336,41	15.526

Punct început	X / Y	Punct sfârșit	X / Y	Lungime segment (** (m)
5	685.671,152 309.336,41	1	685.302,894 309.347,604	368.428

** Lungimile segmentelor sunt determinate în planul de proiecție Stereo 70 și sunt rotunjite la 1 milimetru.

*** Distanța dintre puncte este formată din segmente cumulate ce sunt mai mici decât valoarea 1 milimetru.

**DATE DESPRE IMOBILUL NR. 909**

Oficiul de Cadastru și Publicitate Imobiliară CALARASI
Biroul de Cadastru și Publicitate Imobiliară Calarasi

A. Partea I. Descrierea imobilului

TEREN Extravilan

Adresa: Jud. Calarasi, tarla 24 parcela 42

Nr. Crt	Nr cadastral Nr. topografic	Suprafața* (mp)	Observații / Referințe
A1	29517	Din acte: 22.480 Masurata: 22.419	Sector cadastral:10 Teren neimprejmit;

B. Partea II. Proprietari și acte

Inscrieri privitoare la dreptul de proprietate și alte drepturi reale	Referințe
52873 / 19/09/2016	
Act Notarial nr. 248, din 24/11/1995 emis de NP-POPA DIDINA (act notarial nr 30 din 11.08.2016, emis de NP-POPA DIDINA);	
B1	A1
Intabulare, drept de PROPRIETATE, dobandit prin Conventie, cota actuala 1/1	
1) MARINACHE COSTEL, -sot	
2) MARINACHE CONSTANTA, -sotie	

C. Partea III. SARCINI .

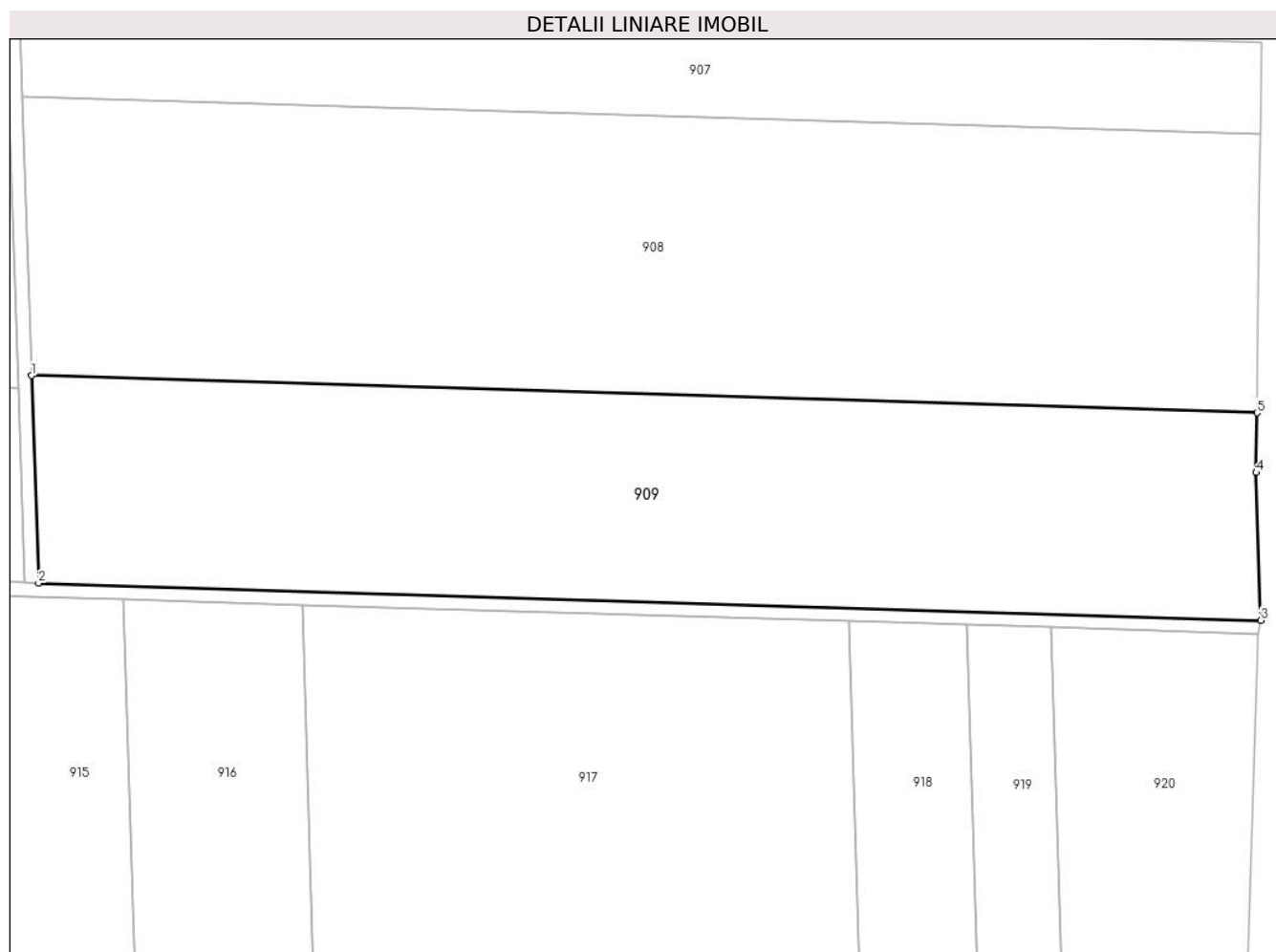
Inscrieri privind dezmembramintele dreptului de proprietate, drepturi reale de garanție și sarcini	Referințe
NU SUNT	

Anexa Nr. 1 La Partea I

Teren

Nr cadastral	Suprafața (mp)*	Observații / Referințe
29517	Din acte: 22.480 Masurata: 22.419	

* Suprafața este determinată în planul de proiecție Stereo 70.



Date referitoare la teren

Crt	Categorie folosință	Intra vilan	Suprafața (mp)	Tarla	Parcelă	Nr. topo	Observații / Referințe
1	arabil	NU	22.419	24	42	-	

Lungime Segmente

1) Valorile lungimilor segmentelor sunt obținute din proiecție în plan.

Punct început	X / Y	Punct sfârșit	X / Y	Lungime segment (** (m)
1	685.305,672 309.264,627	2	685.307,738 309.202,93	61.732
2	685.307,738 309.202,93	3	685.671,311 309.191,878	363.741
3	685.671,311 309.191,878	4	685.669,929 309.235,787	43.931
4	685.669,929 309.235,787	5	685.670,148 309.253,547	17.761

Punct început	X / Y	Punct sfârșit	X / Y	Lungime segment (** (m)
5	685.670,148 309.253,547	1	685.305,672 309.264,627	364.644

** Lungimile segmentelor sunt determinate în planul de proiecție Stereo 70 și sunt rotunjite la 1 milimetru.

*** Distanța dintre puncte este formată din segmente cumulate ce sunt mai mici decât valoarea 1 milimetru.

**DATE DESPRE IMOBILUL NR. 910**

Oficiul de Cadastru și Publicitate Imobiliară CALARASI
Biroul de Cadastru și Publicitate Imobiliară Calarasi

A. Partea I. Descrierea imobilului

TEREN Extravilan

Adresa: Jud. Calarasi, tarla 24/1 parcela 1

Nr. Crt	Nr cadastral Nr. topografic	Suprafața* (mp)	Observații / Referințe
A1		40.840	Sector cadastral:10 Teren neimprejmuit;

B. Partea II. Proprietari și acte

Inscrieri privitoare la dreptul de proprietate și alte drepturi reale	Referințe
/	
Act Administrativ nr. 5446, din 29/11/1999 emis de CJSDPAT CALARASI;	
B1	A1
Intabulare, drept de PROPRIETATE, dobandit prin Reconstituire, cota actuala 1/1	
1) IANCU P PETRE, Lipsă CNP proprietar	

C. Partea III. SARCINI .

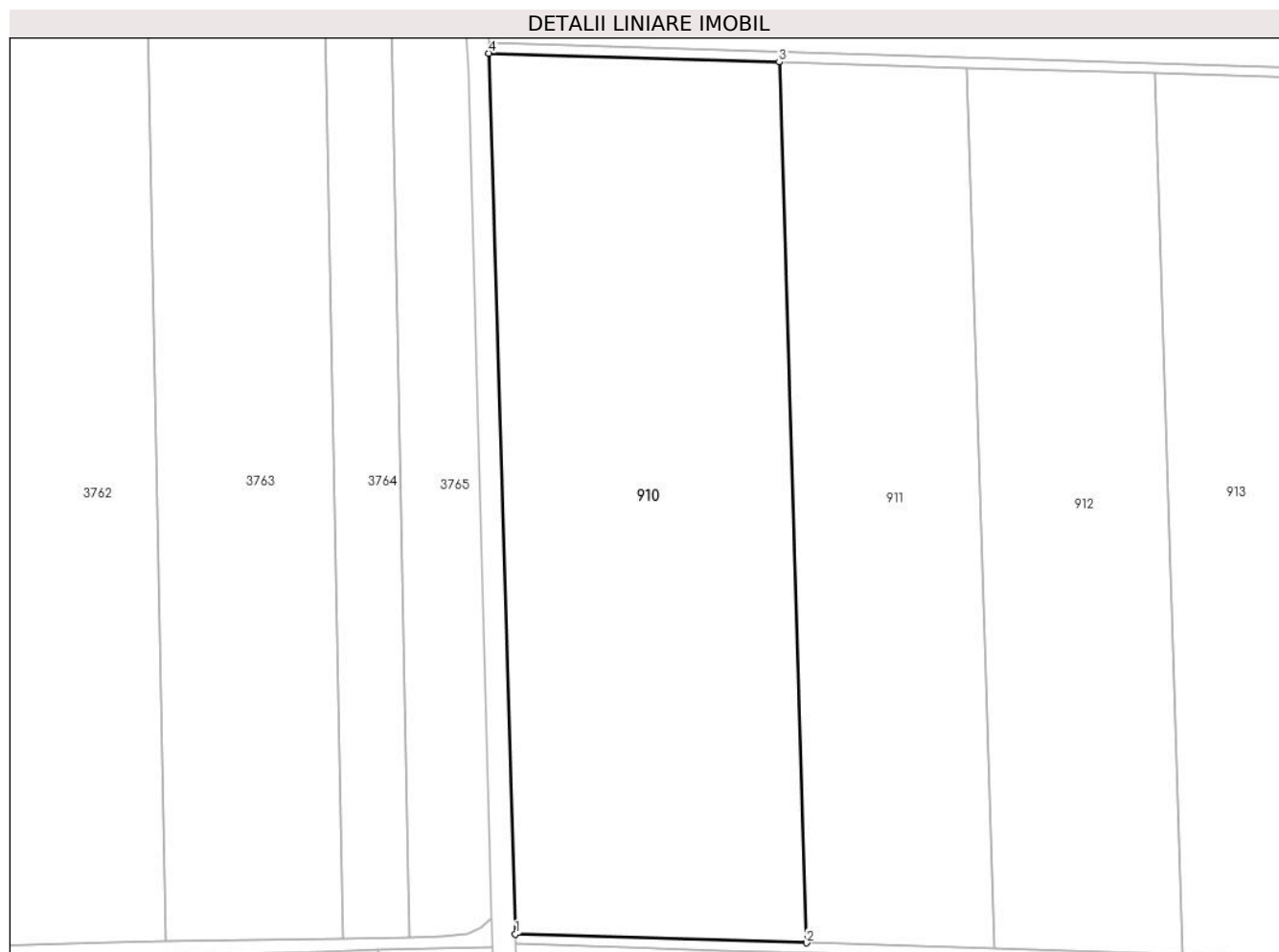
Inscrieri privind dezmembramintele dreptului de proprietate, drepturi reale de garanție și sarcini	Referințe
NU SUNT	

Anexa Nr. 1 La Partea I

Teren

Nr cadastral	Suprafața (mp)*	Observații / Referințe
	40.840	

* Suprafața este determinată în planul de proiecție Stereo 70.



Date referitoare la teren

Crt	Categorie folosință	Intra vilan	Suprafața (mp)	Tarla	Parcelă	Nr. topo	Observații / Referințe
1	arabil	NU	40.840	24/1	1	-	

Lungime Segmente

1) Valorile lungimilor segmentelor sunt obținute din proiecție în plan.

Punct început	X / Y	Punct sfârșit	X / Y	Lungime segment (** (m)
1	684.914,211 308.859,359	2	685.030,504 308.855,824	116.347
2	685.030,504 308.855,824	3	685.019,694 309.207,685	352.027
3	685.019,694 309.207,685	4	684.903,633 309.211,213	116.115
4	684.903,633 309.211,213	1	684.914,211 308.859,359	352.013

** Lungimile segmentelor sunt determinate în planul de proiecție Stereo 70 și sunt rotunjite la 1 milimetru.

***** Distanţa dintre puncte este formată din segmente cumulate ce sunt mai mici decât valoarea 1 milimetru.**

**DATE DESPRE IMOBILUL NR. 911**

Oficiul de Cadastru și Publicitate Imobiliară CALARASI
Biroul de Cadastru și Publicitate Imobiliară Calarasi

A. Partea I. Descrierea imobilului

TEREN Extravilan

Adresa: Jud. Calarasi, tarla 24 parcela 2

Nr. Crt	Nr cadastral Nr. topografic	Suprafața* (mp)	Observații / Referințe
A1	31501	26.400	Sector cadastral:10 Teren neimprijmit;

B. Partea II. Proprietari și acte

Inscrieri privitoare la dreptul de proprietate și alte drepturi reale		Referințe
30824 / 20/06/2019		
Act Notarial nr. 2191, din 19/06/2019 emis de Serban Angelica Valentina;		
B4	Intabulare, drept de PROPRIETATE, dobandit prin Conventie, cota actuala 1/3 1) TEHNOPLANT CEREAL SRL, CIF:26719728	A1
40612 / 19/08/2019		
Act Notarial nr. 2750, din 12/08/2019 emis de Serban Angelica Valentina;		
B5	Intabulare, drept de PROPRIETATE, dobandit prin Conventie, cota actuala 1/3 1) TEHNOPLANT CEREAL SRL, CIF:26719728	A1
31551 / 02/06/2022		
Act Notarial nr. 2091, din 31/05/2022 emis de Serban Angelica Valentina;		
B6	Intabulare, drept de PROPRIETATE, dobandit prin Conventie, cota actuala 1/3 1) TEHNOPLANT CEREAL SRL, CIF:26719728	A1

C. Partea III. SARCINI .

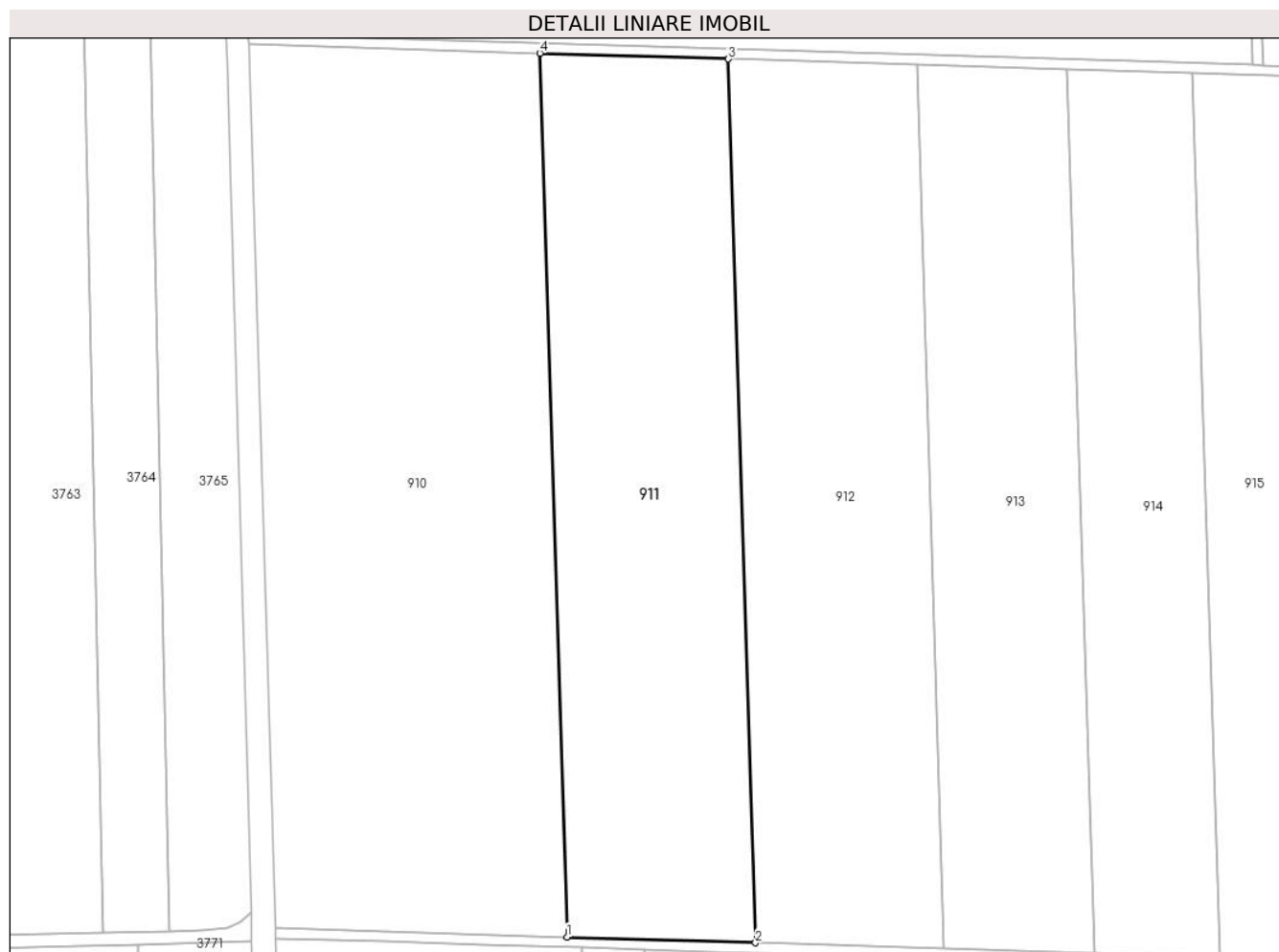
Inscrieri privind dezmembramintele dreptului de proprietate, drepturi reale de garanție și sarcini	Referințe
NU SUNT	

Anexa Nr. 1 La Partea I

Teren

Nr cadastral	Suprafața (mp)*	Observații / Referințe
31501	26.400	

* Suprafața este determinată în planul de proiecție Stereo 70.



Date referitoare la teren

Crt	Categorie folosință	Intra vilan	Suprafața (mp)	Tarla	Parcelă	Nr. topo	Observații / Referințe
1	arabil	NU	26.400	24/1	2	-	(tarla 24 in act)

Lungime Segmente

1) Valorile lungimilor segmentelor sunt obținute din proiecție în plan.

Punct început	X / Y	Punct sfârșit	X / Y	Lungime segment (** (m)
1	685.030,504 308.855,824	2	685.105,604 308.853,541	75.135
2	685.105,604 308.853,541	3	685.094,794 309.205,402	352.027
3	685.094,794 309.205,402	4	685.019,694 309.207,685	75.135
4	685.019,694 309.207,685	1	685.030,504 308.855,824	352.027

** Lungimile segmentelor sunt determinate în planul de proiecție Stereo 70 și sunt rotunjite la 1 milimetru.

***** Distanţa dintre puncte este formată din segmente cumulate ce sunt mai mici decât valoarea 1 milimetru.**

**DATE DESPRE IMOBILUL NR. 912**

Oficiul de Cadastru și Publicitate Imobiliară CALARASI
Biroul de Cadastru și Publicitate Imobiliară Calarasi

A. Partea I. Descrierea imobilului

TEREN Extravilan

Adresa: Jud. Calarasi, tarla 24/1 parcela 3

Nr. Crt	Nr cadastral Nr. topografic	Suprafața* (mp)	Observații / Referințe
A1	28387	26.400	Sector cadastral:10 Teren neimprijmit;

B. Partea II. Proprietari și acte

Inscrieri privitoare la dreptul de proprietate și alte drepturi reale		Referințe
42908 / 30/07/2015		
Act Notarial nr. 2510, din 29/07/2015 emis de NP SERBAN ANGELICA VALENTINA;		
B6	Intabulare, drept de PROPRIETATE, dobandit prin Conventie, cota actuala 1/1 1) SOCIETATEA TEHNOPLANT CEREAL SRL, CIF:26719728	A1
42909 / 30/07/2015		
Act Notarial nr. 2511, din 29/07/2015 emis de NP SERBAN ANGELICA VALENTINA;		
B7	se noteaza interdictia de instrainare a terenului pe toata durata rambursarii ;creditului si la mai putin de 5 ani de la momentul tranzactiei 1) CEC BANK SA, CIF:361897 2) FONDUL DE GARANTARE A CREDITULUI RURAL - IFN SA, CIF:5439903	A1
B8	se noteaza interdictia de grevare cu sarcini, inchiriere, dezmembrare, alipire, ;construire si amenajare 1) CEC BANK SA, CIF:361897 2) FONDUL DE GARANTARE A CREDITULUI RURAL - IFN SA, CIF:5439903	A1

C. Partea III. SARCINI


Inscrieri privind dezmembramintele dreptului de proprietate, drepturi reale de garanție și sarcini		Referințe
42909 / 30/07/2015		
Act Notarial nr. 2511, din 29/07/2015 emis de NP SERBAN ANGELICA VALENTINA;		
C1	Intabulare, drept de IPOTECA, Valoare:911250 LEI plus celelalte obligatii de plata aferente Contractului de credit nr. RQ15025176743328/11.02.2015 si Contractului de garantare nr. IC150600254/12.03.2015 1) CEC BANK SA, CIF:361897 2) FONDUL DE GARANTARE A CREDITULUI RURAL - IFN SA, CIF:5439903	A1
C2	se intabuleaza privilegiul finantatorului conform art. 2333 Cod Civil 1) CEC BANK SA, CIF:361897	A1

Anexa Nr. 1 La Partea I

Teren

Nr cadastral	Suprafața (mp)*	Observații / Referințe
28387	26.400	

* Suprafața este determinată în planul de proiecție Stereo 70.



Date referitoare la teren

Crt	Categorie folosință	Intra vilan	Suprafața (mp)	Tarla	Parcelă	Nr. topo	Observații / Referințe
1	arabil	NU	26.400	24/1	3	-	

Lungime Segmente

1) Valorile lungimilor segmentelor sunt obținute din proiecție în plan.

Punct început	X / Y	Punct sfârșit	X / Y	Lungime segment (** (m)
1	685.105,604 308.853,541	2	685.180,704 308.851,258	75.135
2	685.180,704 308.851,258	3	685.169,894 309.203,119	352.027
3	685.169,894 309.203,119	4	685.094,794 309.205,402	75.135
4	685.094,794 309.205,402	1	685.105,604 308.853,541	352.027

** Lungimile segmentelor sunt determinate în planul de proiecție Stereo 70 și sunt rotunjite la 1 milimetru.

***** Distanţa dintre puncte este formată din segmente cumulate ce sunt mai mici decât valoarea 1 milimetru.**

**DATE DESPRE IMOBILUL NR. 913**

Oficiul de Cadastru și Publicitate Imobiliară CALARASI
Biroul de Cadastru și Publicitate Imobiliară Calarasi

A. Partea I. Descrierea imobilului

TEREN Extravilan

Adresa: Jud. Calarasi, tarla 24/1 parcela 4

Nr. Crt	Nr cadastral Nr. topografic	Suprafața* (mp)	Observații / Referințe
A1	34440	21.040	Sector cadastral:10 Teren neimprijmit;

B. Partea II. Proprietari și acte

Inscrieri privitoare la dreptul de proprietate și alte drepturi reale		Referințe
65074 / 15/11/2022		
Act Notarial nr. 4950, din 15/11/2022 emis de NP Tutuianu Dana Cristina;		
B2	Intabulare, drept de PROPRIETATE, dobandit prin Conventie, cota actuala 1/2 1) CALIN ALEXANDRU	A1
B3	Intabulare, drept de PROPRIETATE, dobandit prin Conventie, cota actuala 1/2 1) CALIN LAVINIA AFRODITA	A1

C. Partea III. SARCINI .


Inscrieri privind dezmembramintele dreptului de proprietate, drepturi reale de garanție și sarcini	Referințe
NU SUNT	

Anexa Nr. 1 La Partea I

Teren

Nr cadastral	Suprafața (mp)*	Observații / Referințe
34440	21.040	

* Suprafața este determinată în planul de proiecție Stereo 70.



Date referitoare la teren

Crt	Categorie folosință	Intra vilan	Suprafața (mp)	Tarla	Parcelă	Nr. topo	Observații / Referințe
1	arabil	NU	21.040	24/1	4	-	

Lungime Segmente

1) Valorile lungimilor segmentelor sunt obținute din proiecție în plan.

Punct început	X / Y	Punct sfârșit	X / Y	Lungime segment (** (m)
1	685.169,894 309.203,119	2	685.180,704 308.851,258	352.027
2	685.180,704 308.851,258	3	685.240,556 308.849,438	59.88
3	685.240,556 308.849,438	4	685.229,746 309.201,299	352.027
4	685.229,746 309.201,299	1	685.169,894 309.203,119	59.88

** Lungimile segmentelor sunt determinate în planul de proiecție Stereo 70 și sunt rotunjite la 1 milimetru.

***** Distanţa dintre puncte este formată din segmente cumulate ce sunt mai mici decât valoarea 1 milimetru.**

**DATE DESPRE IMOBILUL NR. 914**

Oficiul de Cadastru și Publicitate Imobiliară CALARASI
Biroul de Cadastru și Publicitate Imobiliară Calarasi

A. Partea I. Descrierea imobilului

TEREN Extravilan

Adresa: Jud. Calarasi, tarla 24/1 parcela 2

Nr. Crt	Nr cadastral Nr. topografic	Suprafața* (mp)	Observații / Referințe
A1		17.600	Sector cadastral:10 Teren neimprejmuit;

B. Partea II. Proprietari și acte

Inscrieri privitoare la dreptul de proprietate și alte drepturi reale		Referințe
/		
Act Administrativ nr. 5456, din 02/12/1999 emis de CJSDPAT CALARASI;		
B1	Intabulare, drept de PROPRIETATE, dobandit prin Reconstituire, cota actuala 1/1 1) MARINACHE D TUDOR, Lipsă CNP proprietar	A1

C. Partea III. SARCINI .

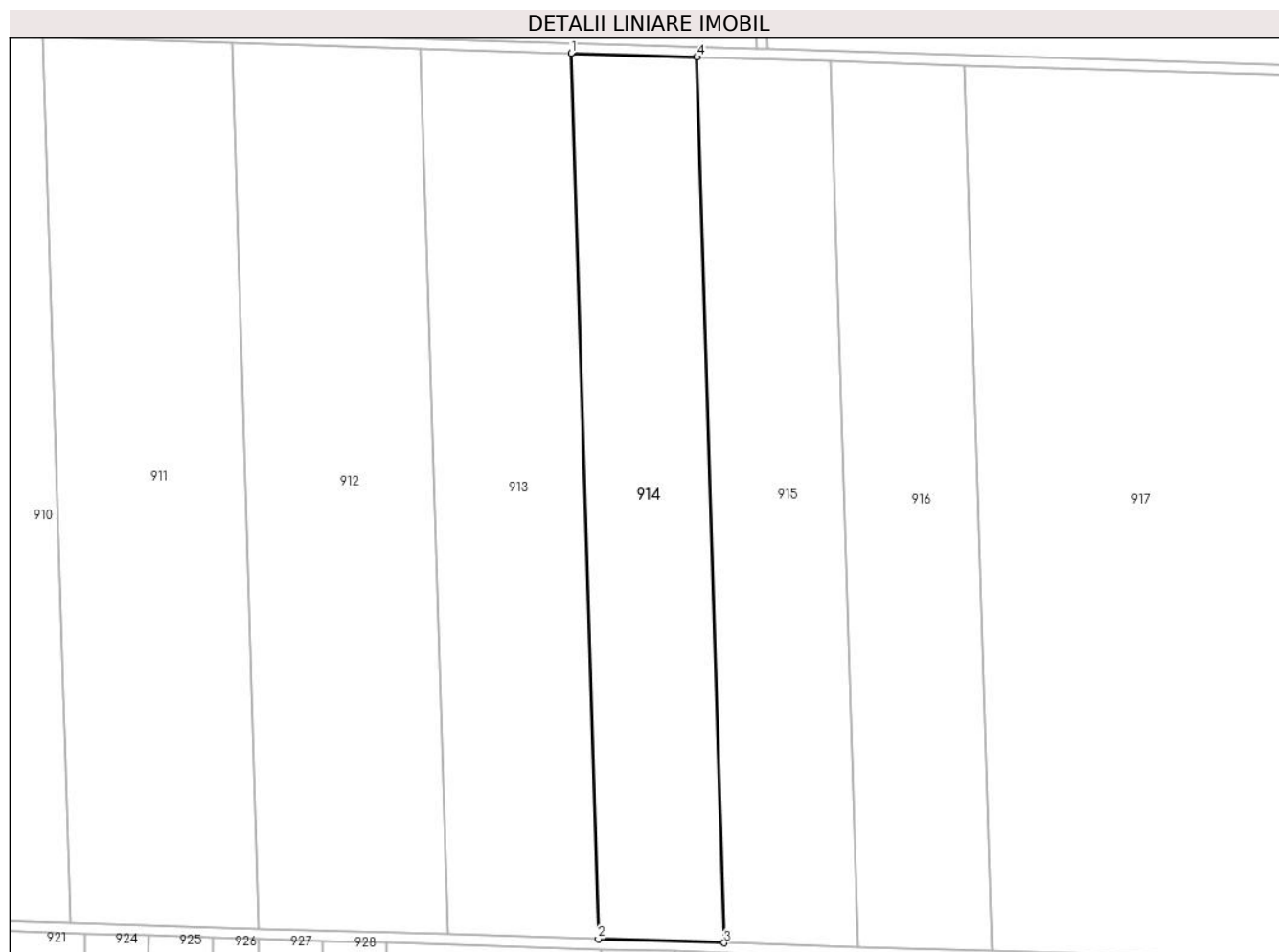
Inscrieri privind dezmembramintele dreptului de proprietate, drepturi reale de garanție și sarcini	Referințe
NU SUNT	

Anexa Nr. 1 La Partea I

Teren

Nr cadastral	Suprafața (mp)*	Observații / Referințe
	17.600	

* Suprafața este determinată în planul de proiecție Stereo 70.



Date referitoare la teren

Crt	Categorie folosință	Intravilan	Suprafața (mp)	Tarla	Parcelă	Nr. topo	Observații / Referințe
1	arabil	NU	17.600	24/1	5	-	(Tarla 25 in TP)

Lungime Segmente

1) Valorile lungimilor segmentelor sunt obținute din proiecție în plan.

Punct început	X / Y	Punct sfârșit	X / Y	Lungime segment (** (m)
1	685.229,746 309.201,299	2	685.240,556 308.849,438	352.027
2	685.240,556 308.849,438	3	685.290,623 308.847,916	50.09
3	685.290,623 308.847,916	4	685.279,813 309.199,777	352.027
4	685.279,813 309.199,777	1	685.229,746 309.201,299	50.09

** Lungimile segmentelor sunt determinate în planul de proiecție Stereo 70 și sunt rotunjite la 1 milimetru.

***** Distanţa dintre puncte este formată din segmente cumulate ce sunt mai mici decât valoarea 1 milimetru.**

**DATE DESPRE IMOBILUL NR. 915**

Oficiul de Cadastru și Publicitate Imobiliară CALARASI
Biroul de Cadastru și Publicitate Imobiliară Calarasi

A. Partea I. Descrierea imobilului

TEREN Extravilan

Adresa: Jud. Calarasi, tarla 24/1 parcela 6/1

Nr. Crt	Nr cadastral Nr. topografic	Suprafața* (mp)	Observații / Referințe
A1	25228	18.700	Sector cadastral:10 Teren neimprijmit;

B. Partea II. Proprietari și acte

Inscrieri privitoare la dreptul de proprietate și alte drepturi reale	Referințe
42052 / 15/11/2011	
Act Notarial nr. 5389, din 14/11/2011 emis de BNP SERBAN ANGELICA VALENTINA;	
B2	A1
Intabulare, drept de PROPRIETATE, dobandit prin Conventie, cota actuala 1/1	
1) CORNITA GEORGIAN CONSTANTIN, -sot	
2) CORNITA CARMEN ADRIANA, -sotie	

C. Partea III. SARCINI


Inscrieri privind dezmembramintele dreptului de proprietate, drepturi reale de garanție și sarcini	Referințe
52715 / 28/10/2013	
Act Notarial nr. 1994, din 25/10/2013 emis de BNP CHIRU MARIA DANA;	
C1	A1
Intabulare, drept de IPOTECA, Valoare:406070 RONsi celelalte obligatii de plata aferente Contractului de credit nr. 5701/25.10.2013	
1) SC AGRICOVER CREDIT IFN SA, CIF:22940237	
52477 / 06/10/2017	
Act Notarial nr. 3433, din 05/10/2017 emis de Serban Angelica Valentina;	
C2	A1
Intabulare, drept de IPOTECA, Valoare:284200 LEI-si celelalte obligatii de plata aferente creditului acordat in baza Contractului de credit nr. 5701/25.10.2013, cu modificarile si completarile ulterioare, inclusiv Actul aditional nr. 5/05.10.2017, cu modificarile si completarile ulterioare	
1) SC AGRICOVER CREDIT IFN SA, CIF:22940237	
63265 / 03/12/2020	
Act Notarial nr. 3369, din 03/12/2020 emis de Serban Angelica Valentina;	
C3	A1
Intabulare, drept de IPOTECA, Valoare:505140 RON, si celelalte obligatii de plata aferente creditului acordat in baza Contractului de credit nr. 60430/03.12.2020	
1) SC AGRICOVER CREDIT IFN SA, CIF:22940237	

Anexa Nr. 1 La Partea I

Teren

Nr cadastral	Suprafața (mp)*	Observații / Referințe
25228	18.700	

* Suprafața este determinată în planul de proiecție Stereo 70.



Date referitoare la teren

Crt	Categorie folosință	Intravilan	Suprafața (mp)	Tarla	Parcelă	Nr. topo	Observații / Referințe
1	arabil	NU	18.700	24/1	6/1	-	

Lungime Segmente

1) Valorile lungimilor segmentelor sunt obținute din proiecție în plan.

Punct început	X / Y	Punct sfârșit	X / Y	Lungime segment (** (m)
1	685.290,623 308.847,916	2	685.343,818 308.846,299	53.22
2	685.343,818 308.846,299	3	685.333,008 309.198,16	352.027
3	685.333,008 309.198,16	4	685.279,813 309.199,777	53.22
4	685.279,813 309.199,777	1	685.290,623 308.847,916	352.027

** Lungimile segmentelor sunt determinate în planul de proiecție Stereo 70 și sunt rotunjite la 1 milimetru.

***** Distanţa dintre puncte este formată din segmente cumulate ce sunt mai mici decât valoarea 1 milimetru.**

**DATE DESPRE IMOBILUL NR. 916**

Oficiul de Cadastru și Publicitate Imobiliară CALARASI
Biroul de Cadastru și Publicitate Imobiliară Calarasi

A. Partea I. Descrierea imobilului

TEREN Extravilan

Adresa: Jud. Calarasi, tarla 24/1 parcela 6/2

Nr. Crt	Nr cadastral Nr. topografic	Suprafața* (mp)	Observații / Referințe
A1	25219	18.700	Sector cadastral:10 Teren neimpregmuit;

B. Partea II. Proprietari și acte

Inscrieri privitoare la dreptul de proprietate și alte drepturi reale	Referințe
42055 / 15/11/2011	
Act Notarial nr. 5390, din 14/11/2011 emis de BNP ANGELICA VALENTINA SERABAN;	
B2	A1
Intabulare, drept de PROPRIETATE, dobandit prin Conventie, cota actuala 1/1	
1) CORNITA GEORGIAN CONSTANTIN, -sot	
2) CORNITA CARMEN ADRIANA, -sotie	

C. Partea III. SARCINI

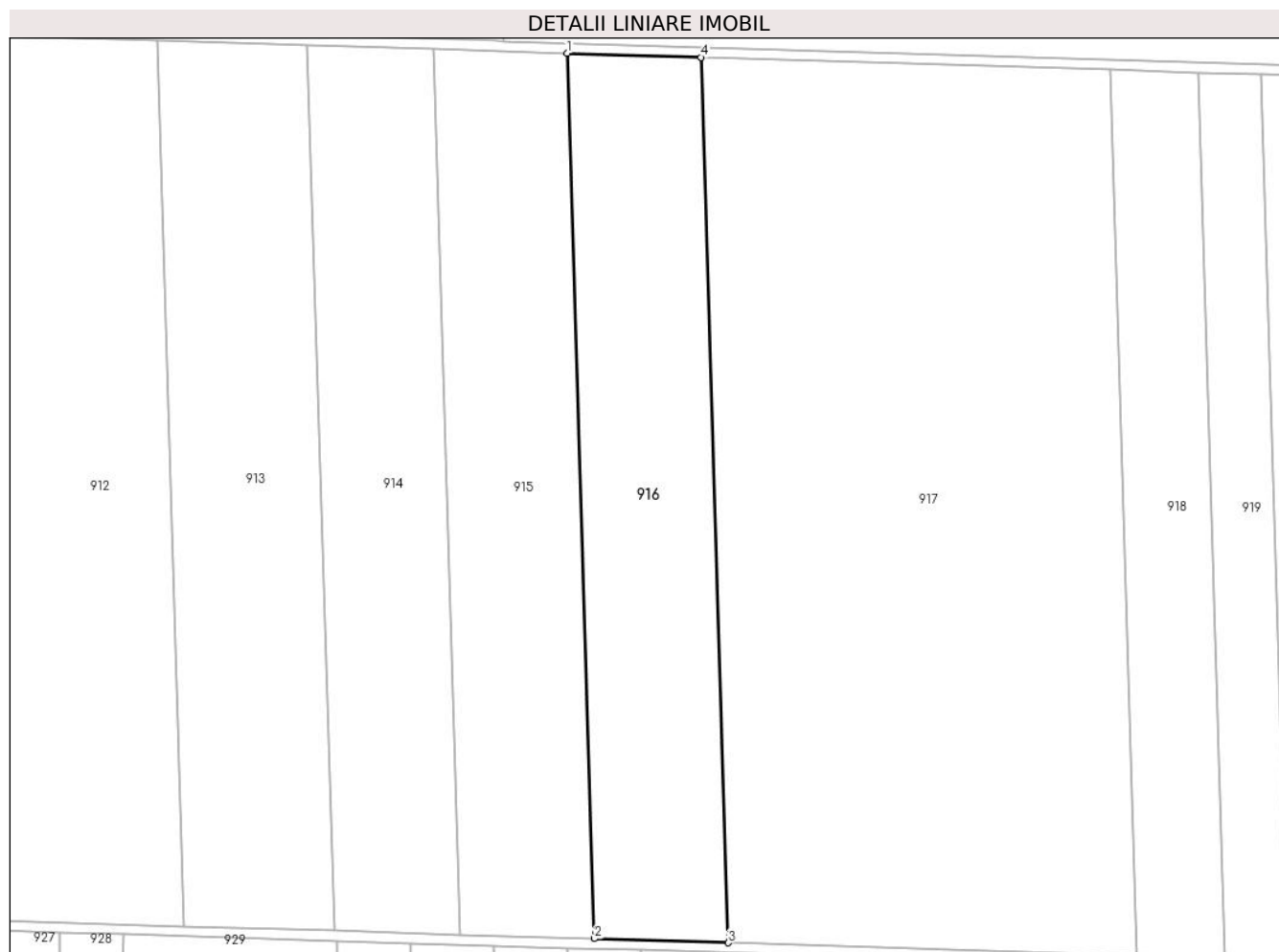
Inscrieri privind dezmembramintele dreptului de proprietate, drepturi reale de garanție și sarcini	Referințe
52712 / 28/10/2013	
Act Notarial nr. 1994, din 25/10/2013 emis de BNP CHIRU MARIA DANA (act notarial nr. 51/30-10-2013 emis de BNP CHIRU MARIA DANA;);	
C1	A1
Intabulare, drept de IPOTECA, Valoare:406070 RONsi celelalte obligatii de plata aferente creditului acordat in baza Contractului de credit nr. 5701/25.10.2013	
1) SC AGRICOVER CREDIT IFN SA, CIF:22940237	
52484 / 06/10/2017	
Act Notarial nr. 3433, din 05/10/2017 emis de Serban Angelica Valentina;	
C2	A1
Intabulare, drept de IPOTECA, Valoare:284200 LEI-si celelalte obligatii de plata aferente creditului acordat in baza Contractului de credit nr. 5701/25.10.2013, cu modificarile si completarile ulterioare, inclusiv Actul aditional nr. 5/05.10.2017, cu modificarile si completarile ulterioare	
1) SC AGRICOVER CREDIT IFN SA, CIF:22940237	
63292 / 03/12/2020	
Act Notarial nr. 3369, din 03/12/2020 emis de Serban Angelica Valentina;	
C3	A1
Intabulare, drept de IPOTECA, Valoare:505140 RONsi celelalte obligatii de plata aferente creditului acordat in baza Contractului de credit nr. 60430/03.12.2020	
1) SC AGRICOVER CREDIT IFN SA, CIF:22940237	

Anexa Nr. 1 La Partea I

Teren

Nr cadastral	Suprafața (mp)*	Observații / Referințe
25219	18.700	

* Suprafața este determinată în planul de proiecție Stereo 70.



Date referitoare la teren

Crt	Categorie folosință	Intravilan	Suprafața (mp)	Tarla	Parcelă	Nr. topo	Observații / Referințe
1	arabil	NU	18.700	24/1	6/2	-	

Lungime Segmente

1) Valorile lungimilor segmentelor sunt obținute din proiecție în plan.

Punct început	X / Y	Punct sfârșit	X / Y	Lungime segment (** (m)
1	685.333,008 309.198,16	2	685.343,818 308.846,299	352.027
2	685.343,818 308.846,299	3	685.397,014 308.844,682	53.221
3	685.397,014 308.844,682	4	685.386,204 309.196,543	352.027
4	685.386,204 309.196,543	1	685.333,008 309.198,16	53.221

** Lungimile segmentelor sunt determinate în planul de proiecție Stereo 70 și sunt rotunjite la 1 milimetru.

***** Distanţa dintre puncte este formată din segmente cumulate ce sunt mai mici decât valoarea 1 milimetru.**

**DATE DESPRE IMOBILUL NR. 917**

Oficiul de Cadastru și Publicitate Imobiliară CALARASI
Biroul de Cadastru și Publicitate Imobiliară Calarasi

A. Partea I. Descrierea imobilului

TEREN Extravilan

Adresa: Jud. Calarasi, tarla 24/1 parcela 7

Nr. Crt	Nr cadastral Nr. topografic	Suprafața* (mp)	Observații / Referințe
A1		57.200	Sector cadastral:10 Teren neimprejmuit;

B. Partea II. Proprietari și acte

Inscrieri privitoare la dreptul de proprietate și alte drepturi reale	Referințe
/	
Act Administrativ nr. 5301, din 04/12/2003 emis de CJSDPAT CALARASI;	
B1	A1
Intabulare, drept de PROPRIETATE, dobandit prin Reconstituire, cota actuala 1/1 1) ION T MARIN, Lipsă CNP proprietar	

C. Partea III. SARCINI .

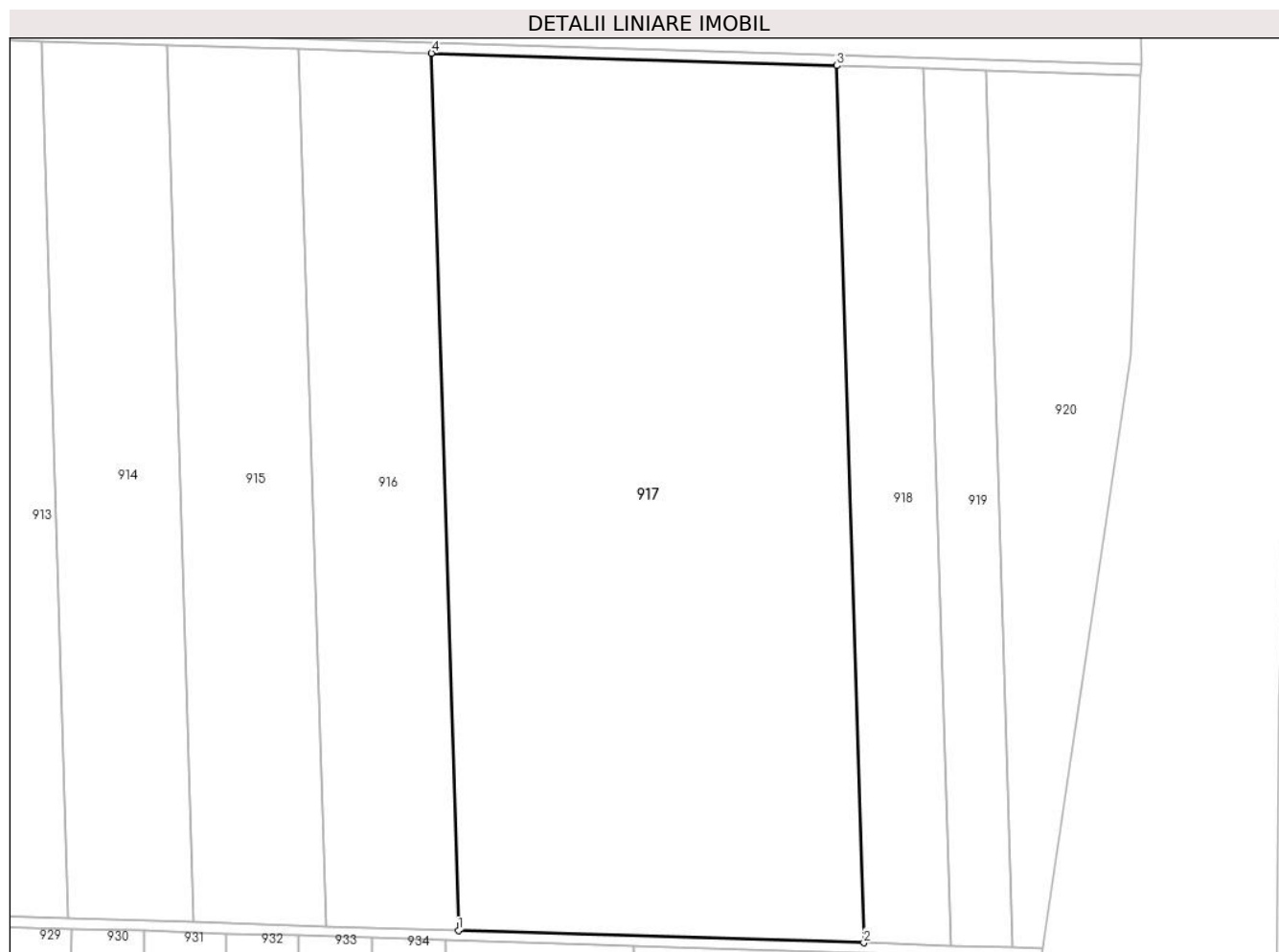
Inscrieri privind dezmembramintele dreptului de proprietate, drepturi reale de garanție și sarcini	Referințe
NU SUNT	

Anexa Nr. 1 La Partea I

Teren

Nr cadastral	Suprafața (mp)*	Observații / Referințe
	57.200	

* Suprafața este determinată în planul de proiecție Stereo 70.



Date referitoare la teren

Crt	Categorie folosință	Intra vilan	Suprafața (mp)	Tarla	Parcelă	Nr. topo	Observații / Referințe
1	arabil	NU	57.200	24/1	7	-	

Lungime Segmente

1) Valorile lungimilor segmentelor sunt obținute din proiecție în plan.

Punct început	X / Y	Punct sfârșit	X / Y	Lungime segment (** (m)
1	685.397,014 308.844,682	2	685.559,73 308.839,736	162.791
2	685.559,73 308.839,736	3	685.548,92 309.191,597	352.027
3	685.548,92 309.191,597	4	685.386,204 309.196,543	162.791
4	685.386,204 309.196,543	1	685.397,014 308.844,682	352.027

** Lungimile segmentelor sunt determinate în planul de proiecție Stereo 70 și sunt rotunjite la 1 milimetru.

***** Distanţa dintre puncte este formată din segmente cumulate ce sunt mai mici decât valoarea 1 milimetru.**

**DATE DESPRE IMOBILUL NR. 918**

Oficiul de Cadastru și Publicitate Imobiliară CALARASI
Biroul de Cadastru și Publicitate Imobiliară Calarasi

A. Partea I. Descrierea imobilului

TEREN Extravilan

Adresa: Jud. Calarasi, tarla 24/1 parcela 8

Nr. Crt	Nr cadastral Nr. topografic	Suprafața* (mp)	Observații / Referințe
A1		12.240	Sector cadastral:10 Teren neimprejmuit;

B. Partea II. Proprietari și acte

Inscrieri privitoare la dreptul de proprietate și alte drepturi reale		Referințe
/		
Act Administrativ nr. 5300, din 03/12/2003 emis de CJSDPAT CALARASI;		
B1	Intabulare, drept de PROPRIETATE, dobandit prin Reconstituire, cota actuala 1/1 1) IANCU P ION, Lipsă CNP proprietar	A1

C. Partea III. SARCINI .

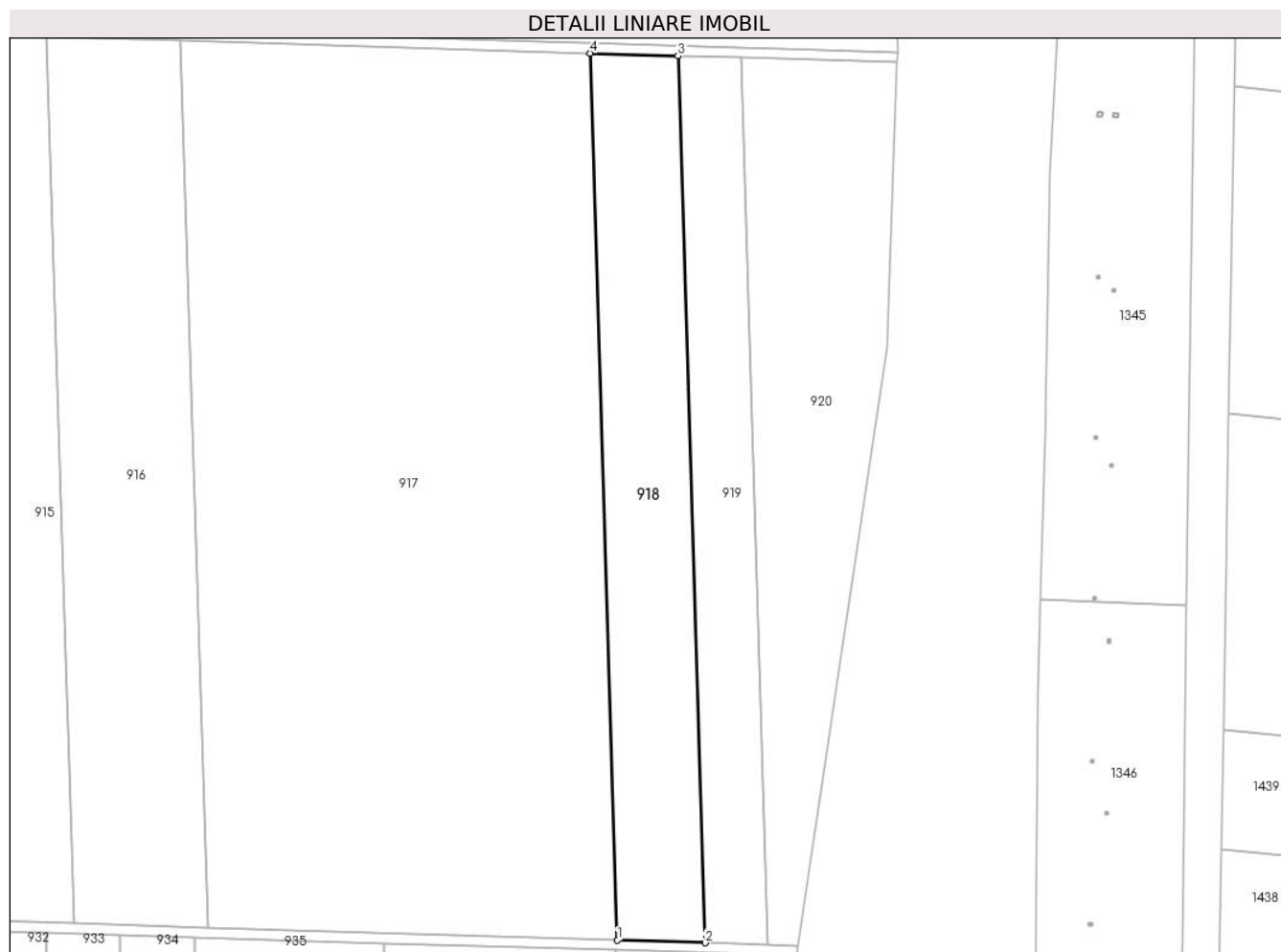
Inscrieri privind dezmembramintele dreptului de proprietate, drepturi reale de garanție și sarcini	Referințe
NU SUNT	

Anexa Nr. 1 La Partea I

Teren

Nr cadastral	Suprafața (mp)*	Observații / Referințe
	12.240	

* Suprafața este determinată în planul de proiecție Stereo 70.



Date referitoare la teren

Crt	Categorie folosință	Intravilan	Suprafața (mp)	Tarla	Parcelă	Nr. topo	Observații / Referințe
1	arabil	NU	12.240	24/1	8	-	

Lungime Segmente

1) Valorile lungimilor segmentelor sunt obținute din proiecție în plan.

Punct început	X / Y	Punct sfârșit	X / Y	Lungime segment (** (m)
1	685.559,73 308.839,736	2	685.594,549 308.838,677	34.835
2	685.594,549 308.838,677	3	685.583,739 309.190,538	352.027
3	685.583,739 309.190,538	4	685.548,92 309.191,597	34.835
4	685.548,92 309.191,597	1	685.559,73 308.839,736	352.027

** Lungimile segmentelor sunt determinate în planul de proiecție Stereo 70 și sunt rotunjite la 1 milimetru.

***** Distanţa dintre puncte este formată din segmente cumulate ce sunt mai mici decât valoarea 1 milimetru.**

**DATE DESPRE IMOBILUL NR. 919**

Oficiul de Cadastru și Publicitate Imobiliară CALARASI
Biroul de Cadastru și Publicitate Imobiliară Calarasi

A. Partea I. Descrierea imobilului

TEREN Extravilan

Adresa: Jud. Calarasi, tarla 24/1 parcela 9

Nr. Crt	Nr cadastral Nr. topografic	Suprafața* (mp)	Observații / Referințe
A1	28182	8.800	Sector cadastral:10 Teren neimprijmit;

B. Partea II. Proprietari și acte

Inscrieri privitoare la dreptul de proprietate și alte drepturi reale		Referințe
30820 / 20/06/2019		
Act Notarial nr. 2189, din 19/06/2019 emis de Serban Angelica Valentina;		
B3	Intabulare, drept de PROPRIETATE, dobandit prin Conventie, cota actuala 1/2 1) CORNITA GEORGIAN CONSTANTIN, - sot 2) CORNITA CARMEN ADRIANA, - sotie	A1
48484 / 30/09/2019		
Act Notarial nr. 3638, din 27/09/2019 emis de Serban Angelica Valentina;		
B4	Intabulare, drept de PROPRIETATE, dobandit prin Conventie, cota actuala 1/2 1) CORNITA GEORGIAN CONSTANTIN, - sot 2) CORNITA CARMEN ADRIANA, - sotie	A1

C. Partea III. SARCINI .

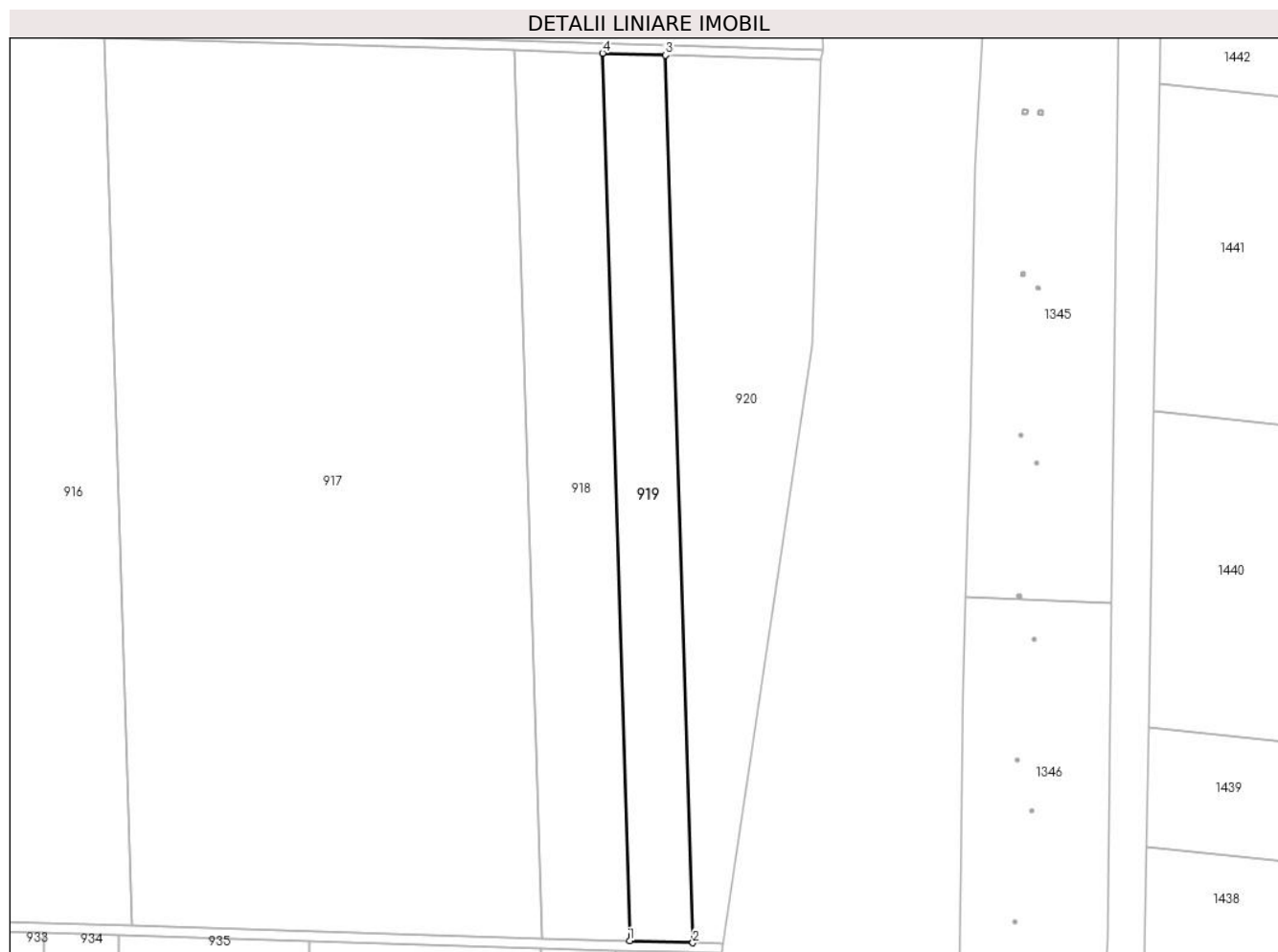
Inscrieri privind dezmembramintele dreptului de proprietate, drepturi reale de garanție și sarcini	Referințe
NU SUNT	

Anexa Nr. 1 La Partea I

Teren

Nr cadastral	Suprafața (mp)*	Observații / Referințe
28182	8.800	

* Suprafața este determinată în planul de proiecție Stereo 70.



Date referitoare la teren

Crt	Categorie folosință	Intravilan	Suprafața (mp)	Tarla	Parcelă	Nr. topo	Observații / Referințe
1	arabil	NU	8.800	24/1	9	-	

Lungime Segmente

1) Valorile lungimilor segmentelor sunt obținute din proiecție în plan.

Punct început	X / Y	Punct sfârșit	X / Y	Lungime segment (** (m)
1	685.594,549 308.838,677	2	685.619,582 308.837,916	25.045
2	685.619,582 308.837,916	3	685.608,772 309.189,777	352.027
3	685.608,772 309.189,777	4	685.583,739 309.190,538	25.045
4	685.583,739 309.190,538	1	685.594,549 308.838,677	352.027

** Lungimile segmentelor sunt determinate în planul de proiecție Stereo 70 și sunt rotunjite la 1 milimetru.

***** Distanţa dintre puncte este formată din segmente cumulate ce sunt mai mici decât valoarea 1 milimetru.**

**DATE DESPRE IMOBILUL NR. 920**

Oficiul de Cadastru și Publicitate Imobiliară CALARASI
Biroul de Cadastru și Publicitate Imobiliară Calarasi

A. Partea I. Descrierea imobilului

TEREN Extravilan

Adresa: Jud. Calarasi, tarla 24/1 parcela 10

Nr. Crt	Nr cadastral Nr. topografic	Suprafața* (mp)	Observații / Referințe
A1		14.500	Sector cadastral:10 Teren neimprejmuit;

B. Partea II. Proprietari și acte

Inscrieri privitoare la dreptul de proprietate și alte drepturi reale	Referințe
/	
Act Administrativ nr. 5299, din 03/12/2003 emis de CJSDPAT CALARASI;	
B1	A1
Intabulare, drept de PROPRIETATE, dobandit prin Reconstituire, cota actuala 1/1 1) LUDUȘANU VASILE, Lipsă CNP proprietar	

C. Partea III. SARCINI .

Inscrieri privind dezmembramintele dreptului de proprietate, drepturi reale de garanție și sarcini	Referințe
NU SUNT	

Anexa Nr. 1 La Partea I

Teren

Nr cadastral	Suprafața (mp)*	Observații / Referințe
	14.500	

* Suprafața este determinată în planul de proiecție Stereo 70.



Date referitoare la teren

Crt	Categorie folosință	Intravilan	Suprafața (mp)	Tarla	Parcelă	Nr. topo	Observații / Referințe
1	arabil	NU	14.500	24/1	10	-	

Lungime Segmente

1) Valorile lungimilor segmentelor sunt obținute din proiecție în plan.

Punct început	X / Y	Punct sfârșit	X / Y	Lungime segment (** (m)
1	685.619,582 308.837,916	2	685.631,466 308.837,555	11.889
2	685.631,466 308.837,555	3	685.666,849 309.075,167	240.232
3	685.666,849 309.075,167	4	685.670,516 309.187,9	112.793
4	685.670,516 309.187,9	5	685.608,772 309.189,777	61.773
5	685.608,772 309.189,777	1	685.619,582 308.837,916	352.027

**** Lungimile segmentelor sunt determinate în planul de proiecție Stereo 70 și sunt rotunjite la 1 milimetru.**

***** Distanța dintre puncte este formată din segmente cumulate ce sunt mai mici decât valoarea 1 milimetru.**

**DATE DESPRE IMOBILUL NR. 921**

Oficiul de Cadastru și Publicitate Imobiliară CALARASI
Biroul de Cadastru și Publicitate Imobiliară Calarasi

A. Partea I. Descrierea imobilului

TEREN Extravilan

Adresa: Jud. Calarasi, tarla 25/1 parcela 1

Nr. Crt	Nr cadastral Nr. topografic	Suprafața* (mp)	Observații / Referințe
A1	35155	10.774	Sector cadastral:10 Teren neimprijmit;

B. Partea II. Proprietari și acte

Inscrieri privitoare la dreptul de proprietate și alte drepturi reale		Referințe
94940 / 29/11/2023		
Act Notarial nr. 1473, din 28/11/2023 emis de Mitache Iuliana Adriana;		
B1	Se infiinteaza cartea funciara 35155 a imobilului cu numarul cadastral 35155 / UAT Calarasi, rezultat din dezmembrarea imobilului cu numarul cadastral 30197 inscris in cartea funciara 30197;	A1
95045 / 29/11/2023		
Act Notarial nr. 1475, din 28/11/2023 emis de Mitache Iuliana Adriana (PARTAJ);		
B6	Intabulare, drept de PROPRIETATE, dobandit prin lesire Din Indiviziune, cota actuala 1/1 1) PAUN GEORGE	A1

C. Partea III. SARCINI .


Inscrieri privind dezmembramintele dreptului de proprietate, drepturi reale de garanție și sarcini	Referințe
NU SUNT	

Anexa Nr. 1 La Partea I

Teren

Nr cadastral	Suprafața (mp)*	Observații / Referințe
35155	10.774	

* Suprafața este determinată în planul de proiecție Stereo 70.



Date referitoare la teren

Crt	Categorie folosință	Intravilan	Suprafața (mp)	Tarla	Parcelă	Nr. topo	Observații / Referințe
1	arabil	NU	10.774	25/1	1	-	

Lungime Segmente

1) Valorile lungimilor segmentelor sunt obținute din proiecție în plan.

Punct început	X / Y	Punct sfârșit	X / Y	Lungime segment (** (m)
1	684.914,332 308.855,353	2	684.916,628 308.764,661	90.721
2	684.916,628 308.764,661	3	685.036,188 308.764,09	119.561
3	685.036,188 308.764,09	4	685.036,606 308.851,636	87.547
4	685.036,606 308.851,636	5	684.997,058 308.852,839	39.566
5	684.997,058 308.852,839	6	684.957,731 308.854,034	39.345

Punct început	X / Y	Punct sfârșit	X / Y	Lungime segment (** (m)
6	684.957,731 308.854,034	1	684.914,332 308.855,353	43.419

** Lungimile segmentelor sunt determinate în planul de proiecție Stereo 70 și sunt rotunjite la 1 milimetru.

*** Distanța dintre puncte este formată din segmente cumulate ce sunt mai mici decât valoarea 1 milimetru.

**DATE DESPRE IMOBILUL NR. 922**

Oficiul de Cadastru și Publicitate Imobiliară CALARASI
Biroul de Cadastru și Publicitate Imobiliară Calarasi

A. Partea I. Descrierea imobilului

TEREN Extravilan

Adresa: Jud. Calarasi, tarla 25/1 parcela 1

Nr. Crt	Nr cadastral Nr. topografic	Suprafața* (mp)	Observații / Referințe
A1	35156	10.773	Sector cadastral:10 Teren neimpregmuit;

B. Partea II. Proprietari și acte

Inscrieri privitoare la dreptul de proprietate și alte drepturi reale		Referințe
94940 / 29/11/2023		
Act Notarial nr. 1473, din 28/11/2023 emis de Mitache Iuliana Adriana;		
B1	Se infiinteaza cartea funciara 35156 a imobilului cu numarul cadastral 35156 / UAT Calarasi, rezultat din dezmembrarea imobilului cu numarul cadastral 30197 inscris in cartea funciara 30197;	A1
95048 / 29/11/2023		
Act Notarial nr. 1475, din 28/11/2023 emis de Mitache Iuliana Adriana (PARTAJ);		
B6	Intabulare, drept de PROPRIETATE, dobandit prin lesire Din Indiviziune, cota actuala 1/1 1) IONIȚĂ ION, sot 2) IONIȚĂ AURELIA, sotie	A1

C. Partea III. SARCINI .

Inscrieri privind dezmembramintele dreptului de proprietate, drepturi reale de garanție și sarcini	Referințe
NU SUNT	


Anexa Nr. 1 La Partea I

Teren

Nr cadastral	Suprafața (mp)*	Observații / Referințe
35156	10.773	

* Suprafața este determinată în planul de proiecție Stereo 70.

DETALII LINIARE IMOBIL



Date referitoare la teren

Crt	Categorie folosință	Intravilan	Suprafața (mp)	Tarla	Parcelă	Nr. topo	Observații / Referințe
1	arabil	NU	10.773	25/1	1	-	

Lungime Segmente

1) Valorile lungimilor segmentelor sunt obținute din proiecție în plan.

Punct început	X / Y	Punct sfârșit	X / Y	Lungime segment (** (m)
1	684.916,628 308.764,661	2	684.918,936 308.673,499	91.191
2	684.918,936 308.673,499	3	685.035,752 308.672,94	116.817
3	685.035,752 308.672,94	4	685.036,188 308.764,09	91.151
4	685.036,188 308.764,09	1	684.916,628 308.764,661	119.561

** Lungimile segmentelor sunt determinate în planul de proiecție Stereo 70 și sunt rotunjite la 1 milimetru.

***** Distanţa dintre puncte este formată din segmente cumulate ce sunt mai mici decât valoarea 1 milimetru.**

**DATE DESPRE IMOBILUL NR. 923**

Oficiul de Cadastru și Publicitate Imobiliară CALARASI
Biroul de Cadastru și Publicitate Imobiliară Calarasi

A. Partea I. Descrierea imobilului

TEREN Extravilan

Adresa: Jud. Calarasi, tarla 25/1 parcela 1

Nr. Crt	Nr cadastral Nr. topografic	Suprafața* (mp)	Observații / Referințe
A1	35157	10.773	Sector cadastral:10 Teren neimprijmit;

B. Partea II. Proprietari și acte

Inscrieri privitoare la dreptul de proprietate și alte drepturi reale		Referințe
94940 / 29/11/2023		
Act Notarial nr. 1473, din 28/11/2023 emis de Mitache Iuliana Adriana;		
B1	Se infiinteaza cartea funciara 35157 a imobilului cu numarul cadastral 35157 / UAT Calarasi, rezultat din dezmembrarea imobilului cu numarul cadastral 30197 inscris in cartea funciara 30197;	A1
95041 / 29/11/2023		
Act Notarial nr. 1475, din 28/11/2023 emis de Mitache Iuliana Adriana;		
B6	se indreapta eroarea materiala strecurata in prezenta carte funciara si in incheierea nr. 94940 din 29.11.2023, in sensul ca actul de dezlipire este act notarial nr. 1473	A1
Act Notarial nr. 1475, din 28/11/2023 emis de Mitache Iuliana Adriana ((PARTAJ));		
B7	Intabulare, drept de PROPRIETATE, dobandit prin lesire Din Indiviziune, cota actuala 1/1 1) BĂLAN DUMITRA	A1

C. Partea III. SARCINI .

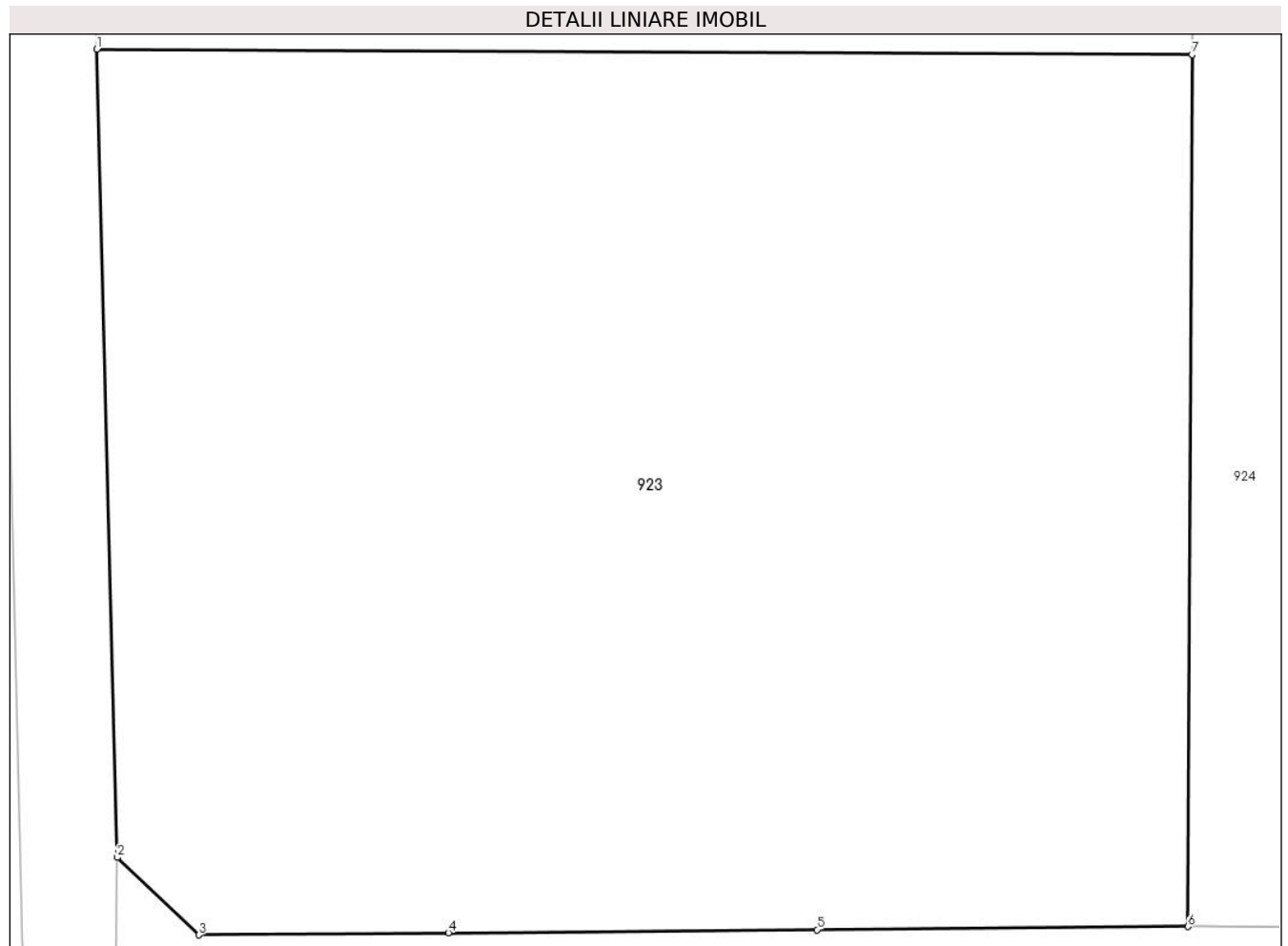
Inscrieri privind dezmembramintele dreptului de proprietate, drepturi reale de garanție și sarcini	Referințe
NU SUNT	

Anexa Nr. 1 La Partea I

Teren

Nr cadastral	Suprafața (mp)*	Observații / Referințe
35157	10.773	

* Suprafața este determinată în planul de proiecție Stereo 70.



Date referitoare la teren

Crt	Categorie folosință	Intravilan	Suprafața (mp)	Tarla	Parcelă	Nr. topo	Observații / Referințe
1	arabil	NU	10.773	25/1	1	-	LOT 3

Lungime Segmente

1) Valorile lungimilor segmentelor sunt obținute din proiecție în plan.

Punct început	X / Y	Punct sfârșit	X / Y	Lungime segment (** (m)
1	684.918,936 308.673,499	2	684.921,116 308.587,402	86.125
2	684.921,116 308.587,402	3	684.929,811 308.579,156	11.983
3	684.929,811 308.579,156	4	684.956,419 308.579,378	26.609
4	684.956,419 308.579,378	5	684.995,753 308.579,706	39.335
5	684.995,753 308.579,706	6	685.035,308 308.580,036	39.556

Punct început	X / Y	Punct sfârșit	X / Y	Lungime segment (** (m)
6	685.035,308 308.580,036	7	685.035,752 308.672,94	92.905
7	685.035,752 308.672,94	1	684.918,936 308.673,499	116.817

** Lungimile segmentelor sunt determinate în planul de proiecție Stereo 70 și sunt rotunjite la 1 milimetru.

*** Distanța dintre puncte este formată din segmente cumulate ce sunt mai mici decât valoarea 1 milimetru.

**DATE DESPRE IMOBILUL NR. 924**

Oficiul de Cadastru și Publicitate Imobiliară CALARASI
Biroul de Cadastru și Publicitate Imobiliară Calarasi

A. Partea I. Descrierea imobilului

TEREN Extravilan

Adresa: Jud. Calarasi, tarla 25/1 parcela 2

Nr. Crt	Nr cadastral Nr. topografic	Suprafața* (mp)	Observații / Referințe
A1		6.800	Sector cadastral:10 Teren neimprejmuit;

B. Partea II. Proprietari și acte

Inscrieri privitoare la dreptul de proprietate și alte drepturi reale	Referințe
/	
Act Administrativ nr. 770, din 26/03/1996 emis de CJSDPAT CALARASI;	
B1	A1
Intabulare, drept de PROPRIETATE, dobandit prin Reconstituire, cota actuala 1/1	
1) MATEI T SEVASTIȚA, Lipsă CNP proprietar	

C. Partea III. SARCINI .

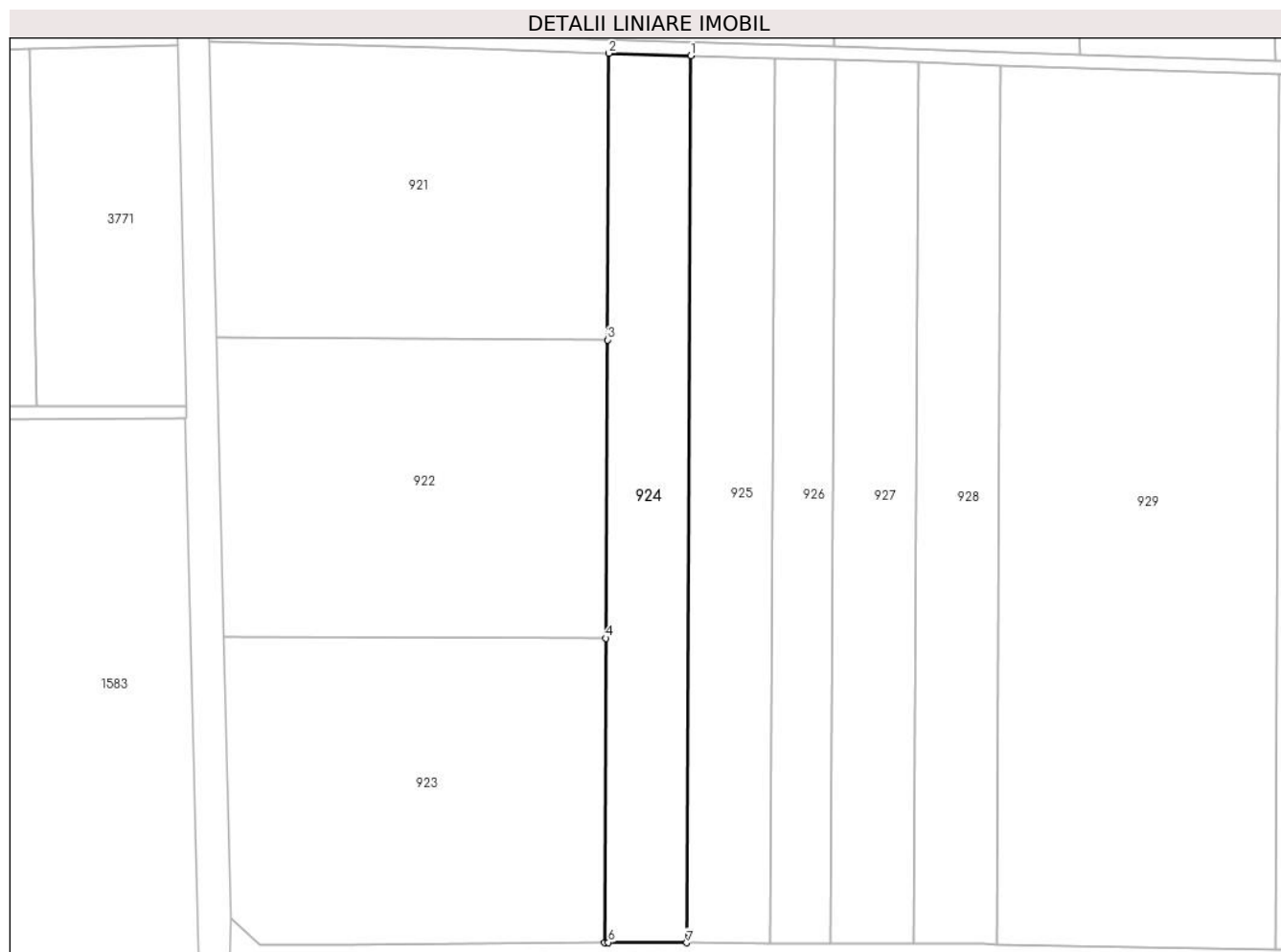
Inscrieri privind dezmembramintele dreptului de proprietate, drepturi reale de garanție și sarcini	Referințe
NU SUNT	

Anexa Nr. 1 La Partea I

Teren

Nr cadastral	Suprafața (mp)*	Observații / Referințe
	6.800	

* Suprafața este determinată în planul de proiecție Stereo 70.



Date referitoare la teren

Crt	Categorie folosință	Intravilan	Suprafața (mp)	Tarla	Parcelă	Nr. topo	Observații / Referințe
1	arabil	NU	6.800	25/1	2	-	

Lungime Segmente

1) Valorile lungimilor segmentelor sunt obținute din proiecție în plan.

Punct început	X / Y	Punct sfârșit	X / Y	Lungime segment (** (m)
1	685.061,67 308.850,874	2	685.036,606 308.851,636	25.076
2	685.036,606 308.851,636	3	685.036,188 308.764,09	87.547
3	685.036,188 308.764,09	4	685.035,752 308.672,94	91.151
4	685.035,752 308.672,94	5	685.035,308 308.580,036	92.905
5	685.035,308 308.580,036	6	685.036,493 308.580,046	1.185

Punct început	X / Y	Punct sfârșit	X / Y	Lungime segment (** (m)
6	685.036,493 308.580,046	7	685.060,376 308.579,935	23.883
7	685.060,376 308.579,935	1	685.061,67 308.850,874	270.942

** Lungimile segmentelor sunt determinate în planul de proiecție Stereo 70 și sunt rotunjite la 1 milimetru.

*** Distanța dintre puncte este formată din segmente cumulate ce sunt mai mici decât valoarea 1 milimetru.

**DATE DESPRE IMOBILUL NR. 925**

Oficiul de Cadastru și Publicitate Imobiliară CALARASI
Biroul de Cadastru și Publicitate Imobiliară Calarasi

A. Partea I. Descrierea imobilului

TEREN Extravilan

Adresa: Jud. Calarasi, tarla 25/1 parcela 3

Nr. Crt	Nr cadastral Nr. topografic	Suprafața* (mp)	Observații / Referințe
A1	28726	Din acte: 6.900 Masurata: 6.926	Sector cadastral:10 Teren neimprejmuit;

B. Partea II. Proprietari și acte

Inscrieri privitoare la dreptul de proprietate și alte drepturi reale		Referințe
69240 / 14/12/2015		
Act Notarial nr. 3379, din 11/12/2015 emis de BNP Popa DIDINA;		
B3	Intabulare, drept de PROPRIETATE, dobandit prin Conventie, cota actuala 1/1 1) GUT SRL, CIF:16675225	A1

C. Partea III. SARCINI .

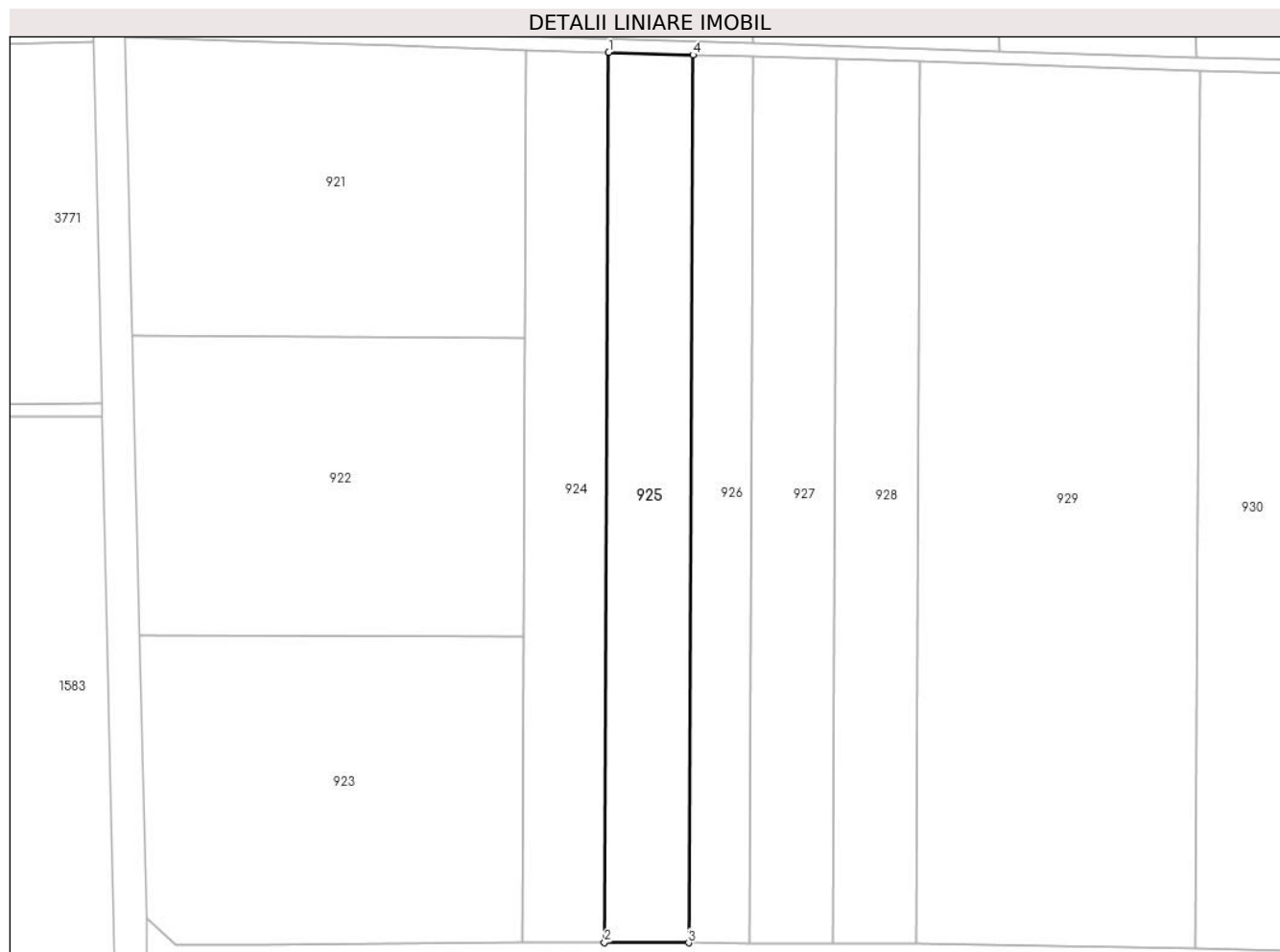
Inscrieri privind dezmembramintele dreptului de proprietate, drepturi reale de garanție și sarcini	Referințe
NU SUNT	

Anexa Nr. 1 La Partea I

Teren

Nr cadastral	Suprafața (mp)*	Observații / Referințe
28726	Din acte: 6.900 Masurata: 6.926	

* Suprafața este determinată în planul de proiecție Stereo 70.



Date referitoare la teren

Crt	Categorie folosință	Intra vilan	Suprafața (mp)	Tarla	Parcelă	Nr. topo	Observații / Referințe
1	arabil	NU	6.926	25/1	3	-	

Lungime Segmente

1) Valorile lungimilor segmentelor sunt obținute din proiecție în plan.

Punct început	X / Y	Punct sfârșit	X / Y	Lungime segment (** (m)
1	685.061,67 308.850,874	2	685.060,376 308.579,935	270.942
2	685.060,376 308.579,935	3	685.085,969 308.579,815	25.593
3	685.085,969 308.579,815	4	685.087,26 308.850,097	270.285
4	685.087,26 308.850,097	1	685.061,67 308.850,874	25.602

**** Lungimile segmentelor sunt determinate în planul de proiecție Stereo 70 și sunt rotunjite la 1 milimetru.**

***** Distanța dintre puncte este formată din segmente cumulate ce sunt mai mici decât valoarea 1 milimetru.**

**DATE DESPRE IMOBILUL NR. 926**

Oficiul de Cadastru și Publicitate Imobiliară CALARASI
Biroul de Cadastru și Publicitate Imobiliară Calarasi

A. Partea I. Descrierea imobilului

TEREN Extravilan

Adresa: Jud. Calarasi, tarla 25/1 parcela 4

Nr. Crt	Nr cadastral Nr. topografic	Suprafața* (mp)	Observații / Referințe
A1	29121	5.000	Sector cadastral:10 Teren neimprejmuit;

B. Partea II. Proprietari și acte

Inscrieri privitoare la dreptul de proprietate și alte drepturi reale		Referințe
5433 / 08/02/2016		
Act Notarial nr. 3216, din 18/06/2004 emis de BNP MITACHE IULIANA ADRIANA;		
B1	Intabulare, drept de PROPRIETATE, dobandit prin Conventie, cota actuala 1/1	A1
	1) ROADEFER GHEORGHE, - sot 2) ROADEFER ELENA, - sotie	

C. Partea III. SARCINI .

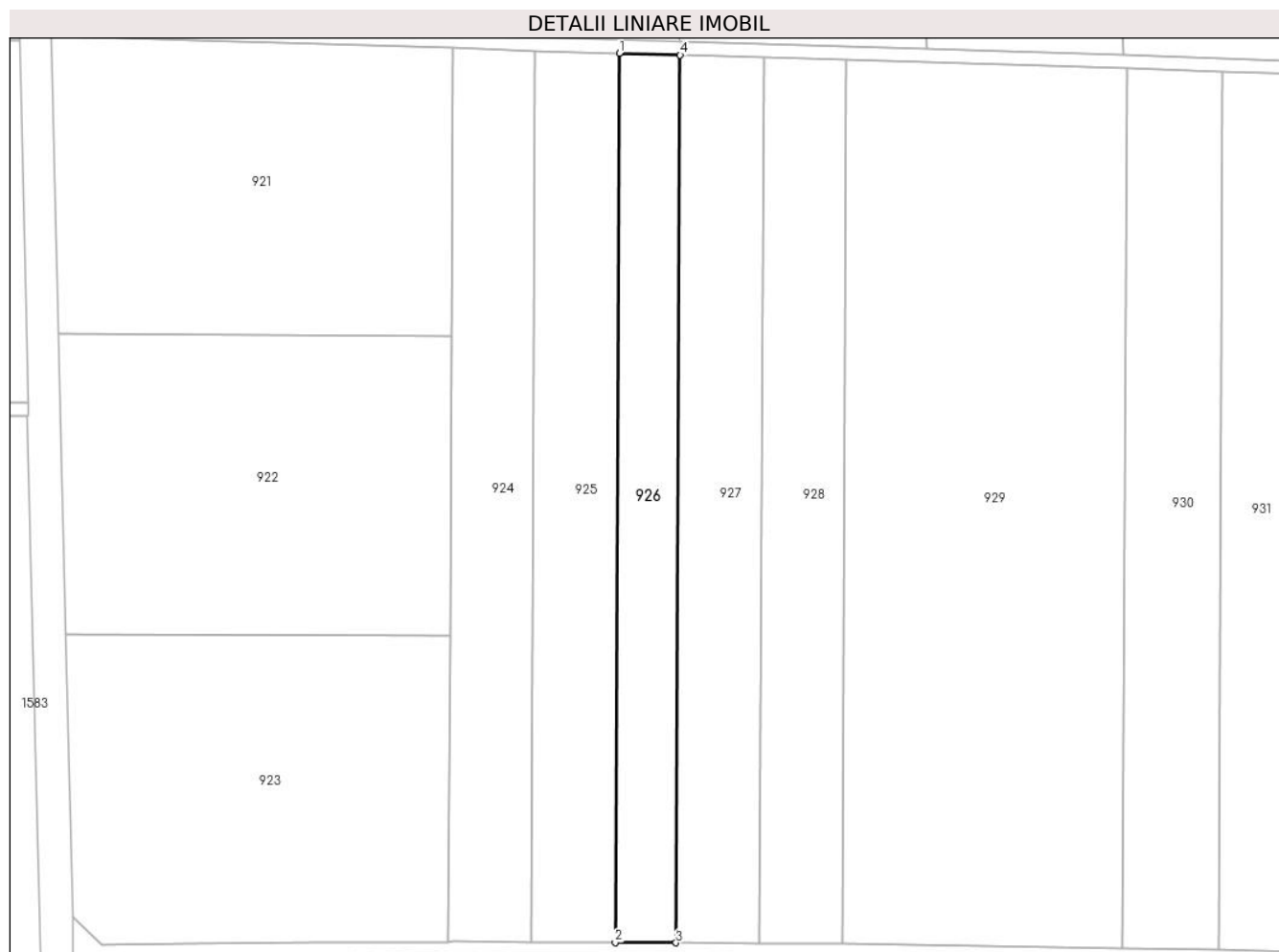
Inscrieri privind dezmembramintele dreptului de proprietate, drepturi reale de garanție și sarcini	Referințe
NU SUNT	

Anexa Nr. 1 La Partea I

Teren

Nr cadastral	Suprafața (mp)*	Observații / Referințe
29121	5.000	

* Suprafața este determinată în planul de proiecție Stereo 70.



Date referitoare la teren

Crt	Categorie folosință	Intra vilan	Suprafața (mp)	Tarla	Parcelă	Nr. topo	Observații / Referințe
1	arabil	NU	5.000	25/1	4	-	

Lungime Segmente

1) Valorile lungimilor segmentelor sunt obținute din proiecție în plan.

Punct început	X / Y	Punct sfârșit	X / Y	Lungime segment (** (m)
1	685.087,26 308.850,097	2	685.085,969 308.579,815	270.285
2	685.085,969 308.579,815	3	685.104,484 308.579,729	18.515
3	685.104,484 308.579,729	4	685.105,773 308.849,534	269.808
4	685.105,773 308.849,534	1	685.087,26 308.850,097	18.522

** Lungimile segmentelor sunt determinate în planul de proiecție Stereo 70 și sunt rotunjite la 1 milimetru.

***** Distanţa dintre puncte este formată din segmente cumulate ce sunt mai mici decât valoarea 1 milimetru.**

**DATE DESPRE IMOBILUL NR. 927**

Oficiul de Cadastru și Publicitate Imobiliară CALARASI
Biroul de Cadastru și Publicitate Imobiliară Calarasi

A. Partea I. Descrierea imobilului

TEREN Extravilan

Adresa: Jud. Calarasi, tarla 25/1 parcela 5

Nr. Crt	Nr cadastral Nr. topografic	Suprafața* (mp)	Observații / Referințe
A1	29645	Din acte: 6.800 Masurata: 6.826	Sector cadastral:10 Teren neimpregmuit;

B. Partea II. Proprietari și acte

Inscrieri privitoare la dreptul de proprietate și alte drepturi reale	Referințe
55755 / 04/10/2016	
Act Notarial nr. 140, din 25/07/2016 emis de BNP MITACHE IULIANA ADRIANA (act administrativ nr 783 din 29.03.1996, emis de CJPSDDPAT CALARASI);	
B2	A1
Intabulare, drept de PROPRIETATE, dobandit prin Succesiune, cota actuala 4/16 1) ENE ADRIANA	
56986 / 13/11/2018	
Act Notarial nr. 4713, din 12/11/2018 emis de NP Tutuianu Dana Cristina;	
B5	A1
Intabulare, drept de PROPRIETATE, dobandit prin Conventie, cota actuala 12/16 1) IONITA ION , -sot 2) IONITA AURELIA , -sotie	

C. Partea III. SARCINI .

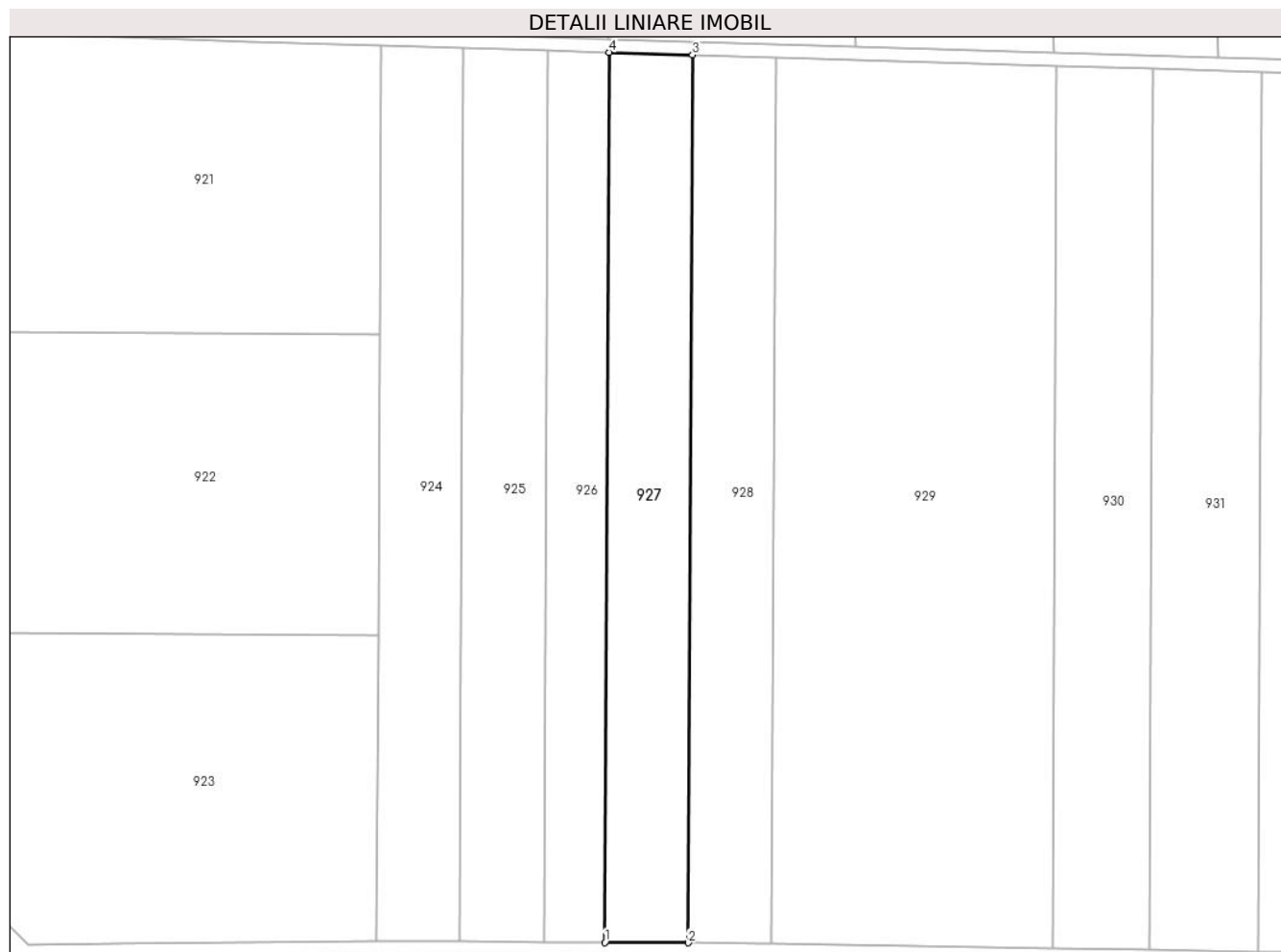
Inscrieri privind dezmembramintele dreptului de proprietate, drepturi reale de garanție și sarcini	Referințe
NU SUNT	

Anexa Nr. 1 La Partea I

Teren

Nr cadastral	Suprafața (mp)*	Observații / Referințe
29645	Din acte: 6.800 Masurata: 6.826	

* Suprafața este determinată în planul de proiecție Stereo 70.



Date referitoare la teren

Crt	Categorie folosință	Intra vilan	Suprafața (mp)	Tarla	Parcelă	Nr. topo	Observații / Referințe
1	arabil	NU	6.826	25/1	5	-	

Lungime Segmente

1) Valorile lungimilor segmentelor sunt obținute din proiecție în plan.

Punct început	X / Y	Punct sfârșit	X / Y	Lungime segment (** (m)
1	685.104,484 308.579,729	2	685.129,814 308.579,611	25.33
2	685.129,814 308.579,611	3	685.131,1 308.848,764	269.156
3	685.131,1 308.848,764	4	685.105,773 308.849,534	25.339
4	685.105,773 308.849,534	1	685.104,484 308.579,729	269.808

**** Lungimile segmentelor sunt determinate în planul de proiecție Stereo 70 și sunt rotunjite la 1 milimetru.**

***** Distanța dintre puncte este formată din segmente cumulate ce sunt mai mici decât valoarea 1 milimetru.**

**DATE DESPRE IMOBILUL NR. 928**

Oficiul de Cadastru și Publicitate Imobiliară CALARASI
Biroul de Cadastru și Publicitate Imobiliară Calarasi

A. Partea I. Descrierea imobilului

TEREN Extravilan

Adresa: Jud. Calarasi, tarla 25/1 parcela 6

Nr. Crt	Nr cadastral Nr. topografic	Suprafața* (mp)	Observații / Referințe
A1		6.800	Sector cadastral:10 Teren neimprejmuit;

B. Partea II. Proprietari și acte

Inscrieri privitoare la dreptul de proprietate și alte drepturi reale		Referințe
/		
Act Administrativ nr. 763, din 21/03/1996 emis de CJSDPAT CALARASI;		
B1	Intabulare, drept de PROPRIETATE, dobandit prin Reconstituire, cota actuala 1/1 1) CANAVALOB D FLOAREA, Lipsă CNP proprietar	A1

C. Partea III. SARCINI .

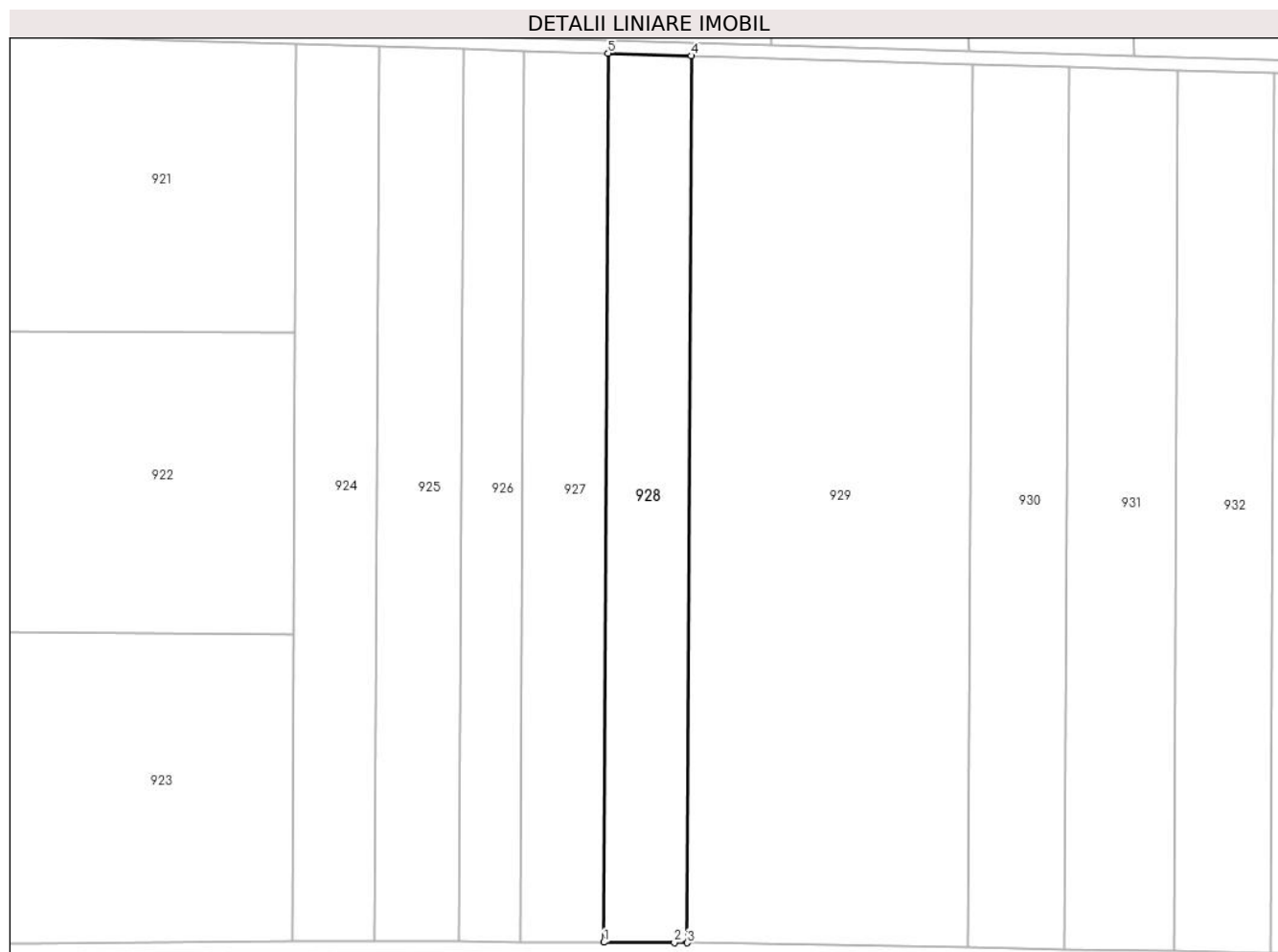
Inscrieri privind dezmembramintele dreptului de proprietate, drepturi reale de garanție și sarcini	Referințe
NU SUNT	

Anexa Nr. 1 La Partea I

Teren

Nr cadastral	Suprafața (mp)*	Observații / Referințe
	6.800	

* Suprafața este determinată în planul de proiecție Stereo 70.



Date referitoare la teren

Crt	Categorie folosință	Intravilan	Suprafața (mp)	Tarla	Parcelă	Nr. topo	Observații / Referințe
1	arabil	NU	6.800	25/1	6	-	

Lungime Segmente

1) Valorile lungimilor segmentelor sunt obținute din proiecție în plan.

Punct început	X / Y	Punct sfârșit	X / Y	Lungime segment (** (m)
1	685.129,814 308.579,611	2	685.151,149 308.579,511	21.335
2	685.151,149 308.579,511	3	685.155,108 308.579,443	3.96
3	685.155,108 308.579,443	4	685.156,391 308.847,995	268.555
4	685.156,391 308.847,995	5	685.131,1 308.848,764	25.303
5	685.131,1 308.848,764	1	685.129,814 308.579,611	269.156

**** Lungimile segmentelor sunt determinate în planul de proiecție Stereo 70 și sunt rotunjite la 1 milimetru.**

***** Distanța dintre puncte este formată din segmente cumulate ce sunt mai mici decât valoarea 1 milimetru.**

**DATE DESPRE IMOBILUL NR. 929**

Oficiul de Cadastru și Publicitate Imobiliară CALARASI
Biroul de Cadastru și Publicitate Imobiliară Calarasi

A. Partea I. Descrierea imobilului

TEREN Extravilan

Adresa: Jud. Calarasi, tarla 25/1 parcela 7

Nr. Crt	Nr cadastral Nr. topografic	Suprafața* (mp)	Observații / Referințe
A1	24972	Din acte: 22.750 Masurata: 22.835	Sector cadastral:10 Teren neimprijmit;

B. Partea II. Proprietari și acte

Inscrieri privitoare la dreptul de proprietate și alte drepturi reale		Referințe
64135 / 24/11/2017		
Act Notarial nr. 2559, din 16/11/2017 emis de Diaconescu Remus Stefan;		
B3	Intabulare, drept de PROPRIETATE, dobandit prin Conventie, cota actuala 1/1 1) SOCIETATEA AGROHAG SRL , CIF:24525083	A1
Act Notarial nr. 2560, din 16/11/2017 emis de Diaconescu Remus Stefan;		
B4	se noteaza interdictiile de instrainare, grevare, inchiriere, arendare, dezmembrare, comasare, restructurare si construire 1) LIBRA INTERNET BANK SA , CIF:8119644	A1

C. Partea III. SARCINI

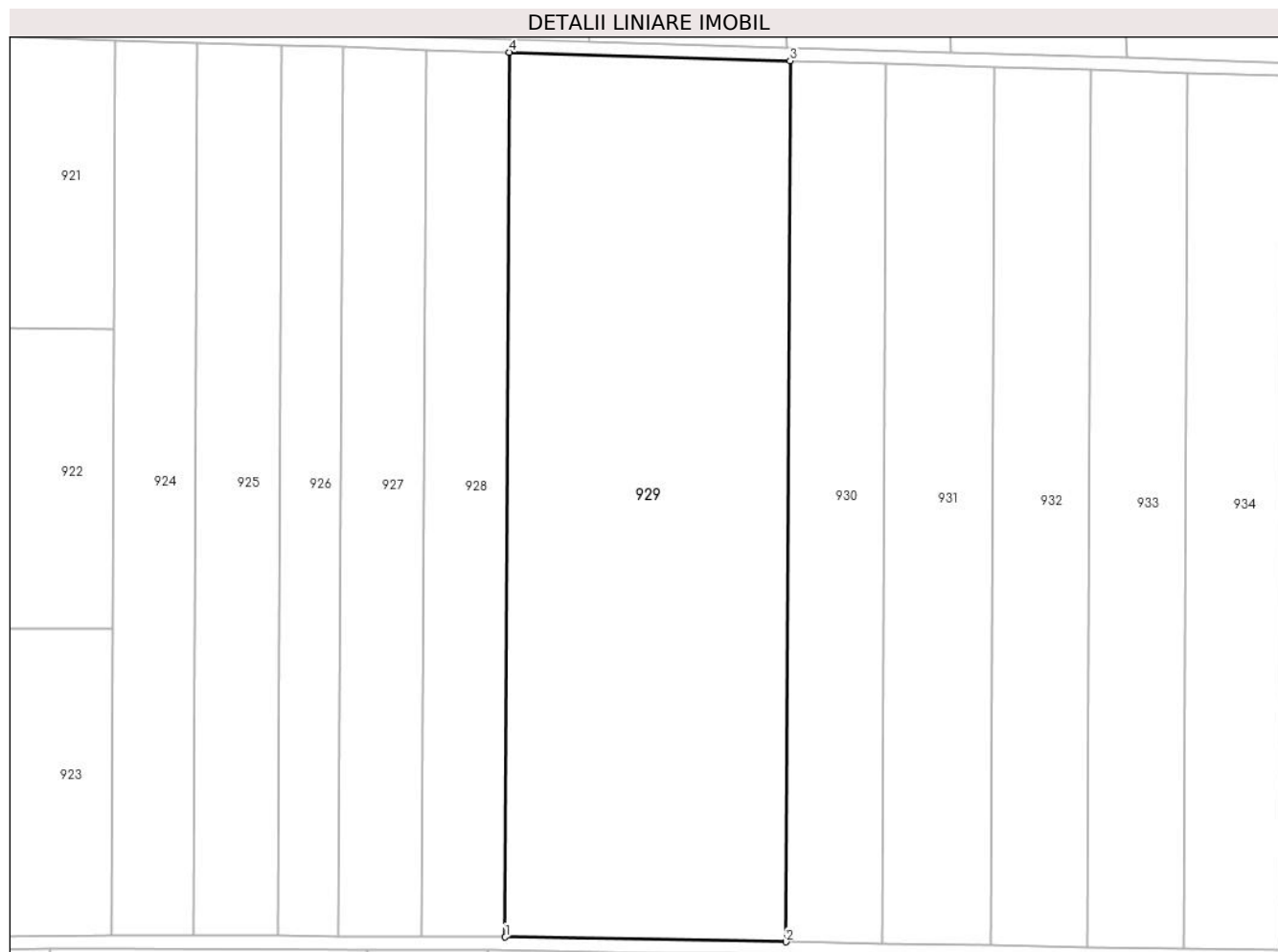
Inscrieri privind dezmembramintele dreptului de proprietate, drepturi reale de garanție și sarcini		Referințe
64135 / 24/11/2017		
Act Notarial nr. 2560, din 16/11/2017 emis de Diaconescu Remus Stefan;		
C2	Intabulare, drept de IPOTECA, Valoare:787482.72 RON-si celelalte obligatii de plata aferente Contractului de credit nr. 10936 din data de 16.11.2017 1) LIBRA INTERNET BANK SA , CIF:8119644	A1

Anexa Nr. 1 La Partea I

Teren

Nr cadastral	Suprafața (mp)*	Observații / Referințe
24972	Din acte: 22.750 Masurata: 22.835	

* Suprafața este determinată în planul de proiecție Stereo 70.



Date referitoare la teren

Crt	Categorie folosință	Intravilan	Suprafața (mp)	Tarla	Parcelă	Nr. topo	Observații / Referințe
1	arabil	NU	22.835	25/1	7	-	

Lungime Segmente

1) Valorile lungimilor segmentelor sunt obținute din proiecție în plan.

Punct început	X / Y	Punct sfârșit	X / Y	Lungime segment (** (m)
1	685.155,108 308.579,443	2	685.240,31 308.577,981	85.215
2	685.240,31 308.577,981	3	685.241,587 308.845,405	267.427
3	685.241,587 308.845,405	4	685.156,391 308.847,995	85.235
4	685.156,391 308.847,995	1	685.155,108 308.579,443	268.555

**** Lungimile segmentelor sunt determinate în planul de proiecție Stereo 70 și sunt rotunjite la 1 milimetru.**

***** Distanța dintre puncte este formată din segmente cumulate ce sunt mai mici decât valoarea 1 milimetru.**

**DATE DESPRE IMOBILUL NR. 930**

Oficiul de Cadastru și Publicitate Imobiliară CALARASI
Biroul de Cadastru și Publicitate Imobiliară Calarasi

A. Partea I. Descrierea imobilului

TEREN Extravilan

Adresa: Jud. Calarasi, tarla 25/1 parcela 8

Nr. Crt	Nr cadastral Nr. topografic	Suprafața* (mp)	Observații / Referințe
A1		7.800	Sector cadastral:10 Teren neimprejmuit;

B. Partea II. Proprietari și acte

Inscrieri privitoare la dreptul de proprietate și alte drepturi reale	Referințe
/	
Act Administrativ nr. 766, din 22/03/1996 emis de CJSDPAT CALARASI;	
B1	A1
Intabulare, drept de PROPRIETATE, dobandit prin Reconstituire, cota actuala 1/1 1) BĂNICĂ A ION , Lipsă CNP proprietar	

C. Partea III. SARCINI .

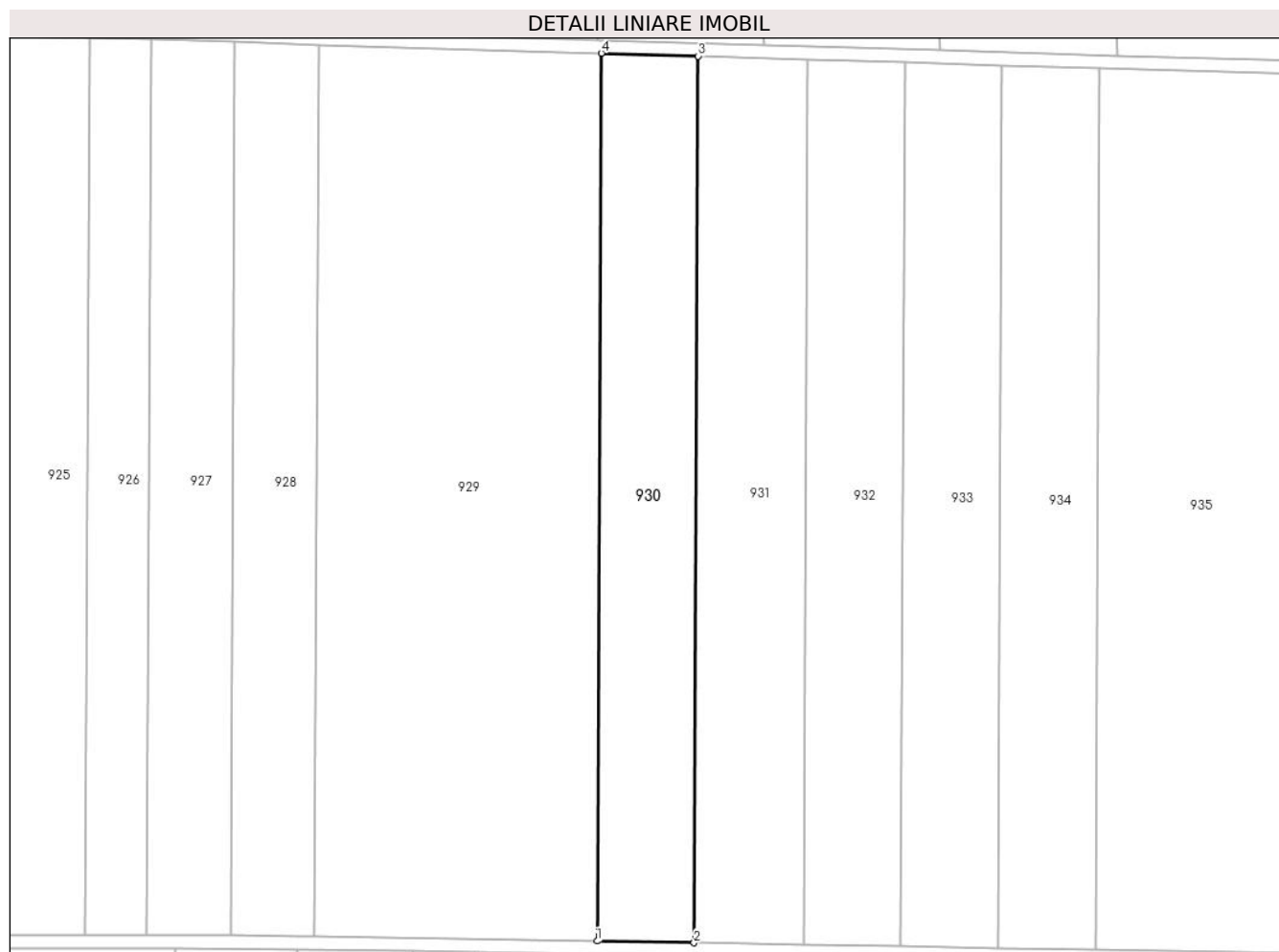
Inscrieri privind dezmembramintele dreptului de proprietate, drepturi reale de garanție și sarcini	Referințe
NU SUNT	

Anexa Nr. 1 La Partea I

Teren

Nr cadastral	Suprafața (mp)*	Observații / Referințe
	7.800	

* Suprafața este determinată în planul de proiecție Stereo 70.



Date referitoare la teren

Crt	Categorie folosință	Intra vilan	Suprafața (mp)	Tarla	Parcelă	Nr. topo	Observații / Referințe
1	arabil	NU	7.800	25/1	8	-	

Lungime Segmente

1) Valorile lungimilor segmentelor sunt obținute din proiecție în plan.

Punct început	X / Y	Punct sfârșit	X / Y	Lungime segment (** (m)
1	685.240,31 308.577,981	2	685.269,496 308.577,48	29.19
2	685.269,496 308.577,48	3	685.270,771 308.844,518	267.041
3	685.270,771 308.844,518	4	685.241,587 308.845,405	29.197
4	685.241,587 308.845,405	1	685.240,31 308.577,981	267.427

** Lungimile segmentelor sunt determinate în planul de proiecție Stereo 70 și sunt rotunjite la 1 milimetru.

***** Distanţa dintre puncte este formată din segmente cumulate ce sunt mai mici decât valoarea 1 milimetru.**

**DATE DESPRE IMOBILUL NR. 931**

Oficiul de Cadastru și Publicitate Imobiliară CALARASI
Biroul de Cadastru și Publicitate Imobiliară Calarasi

A. Partea I. Descrierea imobilului

TEREN Extravilan

Adresa: Jud. Calarasi, tarla 25/1 parcela 9

Nr. Crt	Nr cadastral Nr. topografic	Suprafața* (mp)	Observații / Referințe
A1	31666	8.800	Sector cadastral:10 Teren neimprejmuit;

B. Partea II. Proprietari și acte

Inscrieri privitoare la dreptul de proprietate și alte drepturi reale		Referințe
3696 / 22/01/2020		
Act Notarial nr. 91, din 21/01/2020 emis de Serban Angelica Valentina;		
B2	Intabulare, drept de PROPRIETATE, dobandit prin Conventie, cota actuala 1/1 1) PAUN FLORENTINA, -sotie 2) PAUN FANEL, -sot	A1

C. Partea III. SARCINI .

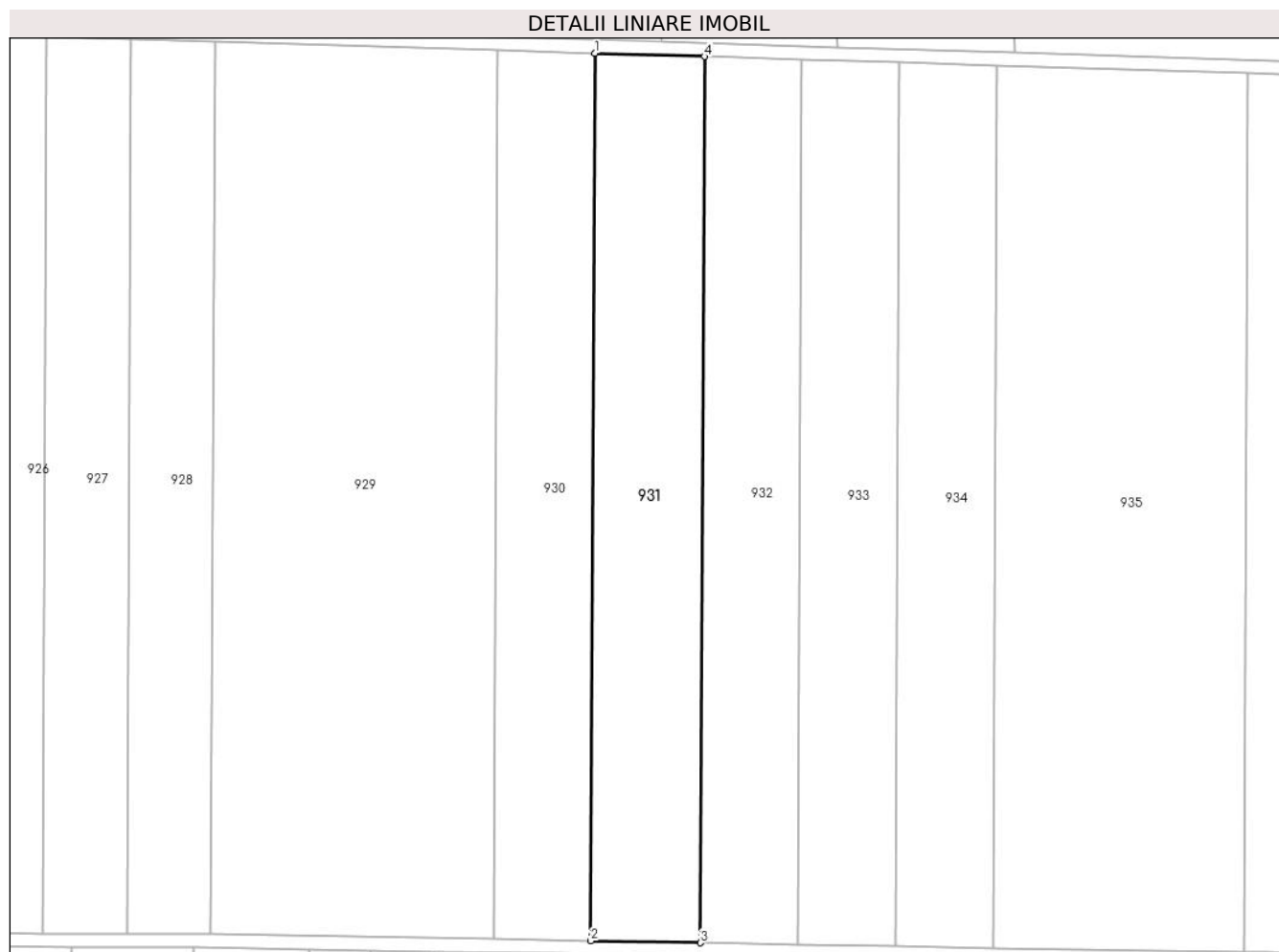
Inscrieri privind dezmembramintele dreptului de proprietate, drepturi reale de garanție și sarcini	Referințe
NU SUNT	

Anexa Nr. 1 La Partea I

Teren

Nr cadastral	Suprafața (mp)*	Observații / Referințe
31666	8.800	

* Suprafața este determinată în planul de proiecție Stereo 70.



Date referitoare la teren

Crt	Categorie folosință	Intra vilan	Suprafața (mp)	Tarla	Parcelă	Nr. topo	Observații / Referințe
1	arabil	NU	8.800	25/1	9	-	

Lungime Segmente

1) Valorile lungimilor segmentelor sunt obținute din proiecție în plan.

Punct început	X / Y	Punct sfârșit	X / Y	Lungime segment (** (m)
1	685.270,771 308.844,518	2	685.269,496 308.577,48	267.041
2	685.269,496 308.577,48	3	685.302,474 308.576,914	32.983
3	685.302,474 308.576,914	4	685.303,748 308.843,515	266.604
4	685.303,748 308.843,515	1	685.270,771 308.844,518	32.992

** Lungimile segmentelor sunt determinate în planul de proiecție Stereo 70 și sunt rotunjite la 1 milimetru.

***** Distanţa dintre puncte este formată din segmente cumulate ce sunt mai mici decât valoarea 1 milimetru.**

**DATE DESPRE IMOBILUL NR. 932**

Oficiul de Cadastru și Publicitate Imobiliară CALARASI
Biroul de Cadastru și Publicitate Imobiliară Calarasi

A. Partea I. Descrierea imobilului

TEREN Extravilan

Adresa: Jud. Calarasi, tarla 25/1 parcela 10

Nr. Crt	Nr cadastral Nr. topografic	Suprafața* (mp)	Observații / Referințe
A1		7.800	Sector cadastral:10 Teren neimprejmuit;

B. Partea II. Proprietari și acte

Inscrieri privitoare la dreptul de proprietate și alte drepturi reale		Referințe
/		
Act Administrativ nr. 769, din 25/03/1996 emis de CJSDPAT CALARASI;		
B1	Intabulare, drept de PROPRIETATE, dobandit prin Constituire, cota actuala 1/1 1) DUȚOIU I ELENA, Lipsă CNP proprietar	A1

C. Partea III. SARCINI .


Inscrieri privind dezmembramintele dreptului de proprietate, drepturi reale de garanție și sarcini	Referințe
NU SUNT	

Anexa Nr. 1 La Partea I

Teren

Nr cadastral	Suprafața (mp)*	Observații / Referințe
	7.800	

* Suprafața este determinată în planul de proiecție Stereo 70.



Date referitoare la teren

Crt	Categorie folosință	Intra vilan	Suprafața (mp)	Tarla	Parcelă	Nr. topo	Observații / Referințe
1	arabil	NU	7.800	25/1	10	-	

Lungime Segmente

1) Valorile lungimilor segmentelor sunt obținute din proiecție în plan.

Punct început	X / Y	Punct sfârșit	X / Y	Lungime segment (** (m)
1	685.303,748 308.843,515	2	685.302,474 308.576,914	266.604
2	685.302,474 308.576,914	3	685.331,75 308.576,411	29.28
3	685.331,75 308.576,411	4	685.333,022 308.842,626	266.218
4	685.333,022 308.842,626	1	685.303,748 308.843,515	29.287

** Lungimile segmentelor sunt determinate în planul de proiecție Stereo 70 și sunt rotunjite la 1 milimetru.

***** Distanţa dintre puncte este formată din segmente cumulate ce sunt mai mici decât valoarea 1 milimetru.**

**DATE DESPRE IMOBILUL NR. 933**

Oficiul de Cadastru și Publicitate Imobiliară CALARASI
Biroul de Cadastru și Publicitate Imobiliară Calarasi

A. Partea I. Descrierea imobilului

TEREN Extravilan

Adresa: Jud. Calarasi, tarla 25/1 parcela 11

Nr. Crt	Nr cadastral Nr. topografic	Suprafața* (mp)	Observații / Referințe
A1		7.800	Sector cadastral:10 Teren neimprejmuit;

B. Partea II. Proprietari și acte

Inscrieri privitoare la dreptul de proprietate și alte drepturi reale		Referințe
/		
Act Administrativ nr. 768, din 25/03/1996 emis de CJSDPAT CALARASI;		
B1	Intabulare, drept de PROPRIETATE, dobandit prin Constituire, cota actuala 1/1 1) DASCĂLU N GEORGETA, Lipsă CNP proprietar	A1

C. Partea III. SARCINI .

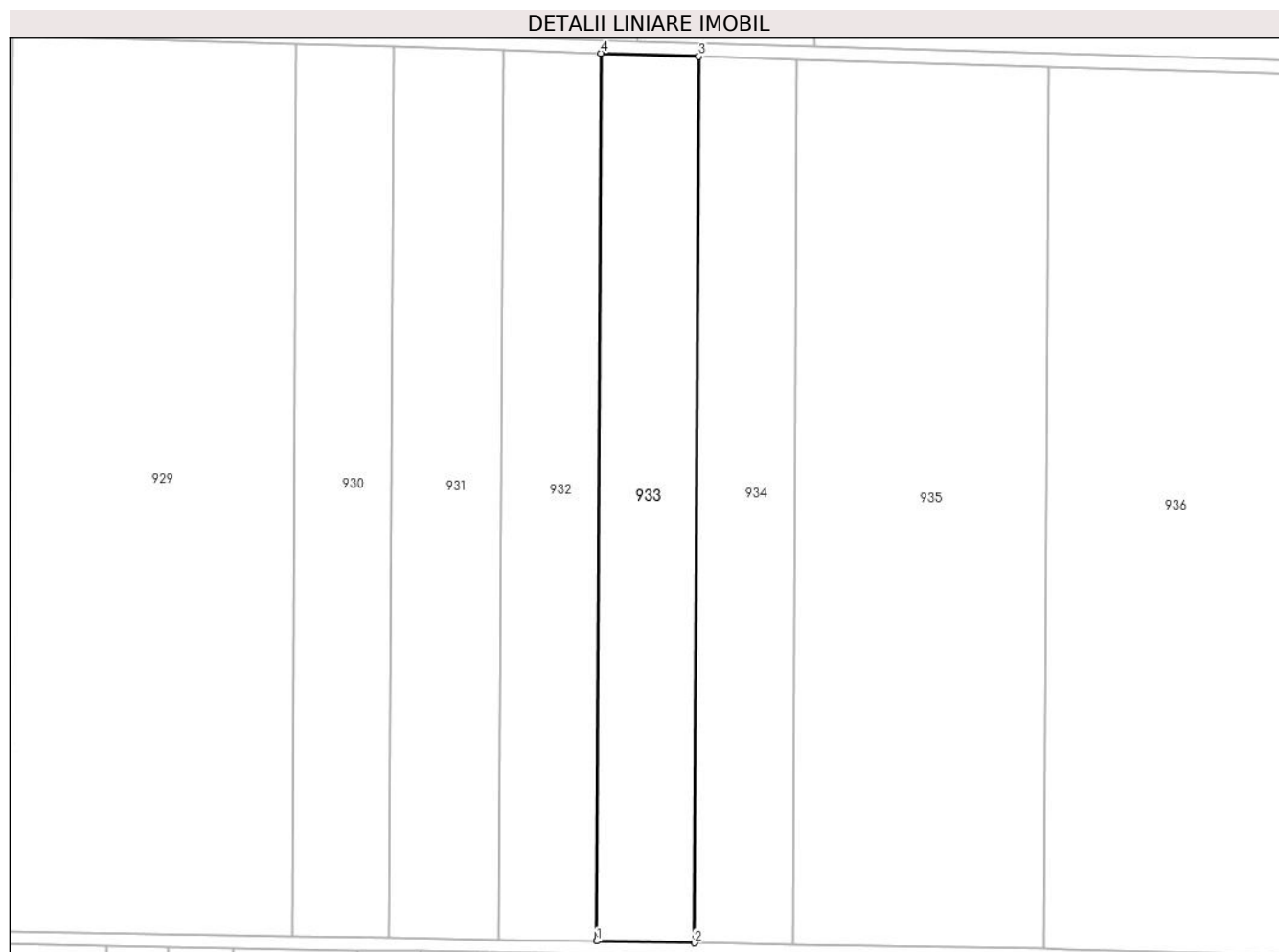
Inscrieri privind dezmembramintele dreptului de proprietate, drepturi reale de garanție și sarcini	Referințe
NU SUNT	

Anexa Nr. 1 La Partea I

Teren

Nr cadastral	Suprafața (mp)*	Observații / Referințe
	7.800	

* Suprafața este determinată în planul de proiecție Stereo 70.



Date referitoare la teren

Crt	Categorie folosință	Intra vilan	Suprafața (mp)	Tarla	Parcelă	Nr. topo	Observații / Referințe
1	arabil	NU	7.800	25/1	11	-	

Lungime Segmente

1) Valorile lungimilor segmentelor sunt obținute din proiecție în plan.

Punct început	X / Y	Punct sfârșit	X / Y	Lungime segment (** (m)
1	685.331,75 308.576,411	2	685.361,069 308.575,908	29.323
2	685.361,069 308.575,908	3	685.362,339 308.841,734	265.829
3	685.362,339 308.841,734	4	685.333,022 308.842,626	29.331
4	685.333,022 308.842,626	1	685.331,75 308.576,411	266.218

** Lungimile segmentelor sunt determinate în planul de proiecție Stereo 70 și sunt rotunjite la 1 milimetru.

***** Distanţa dintre puncte este formată din segmente cumulate ce sunt mai mici decât valoarea 1 milimetru.**

**DATE DESPRE IMOBILUL NR. 934**

Oficiul de Cadastru și Publicitate Imobiliară CALARASI
Biroul de Cadastru și Publicitate Imobiliară Calarasi

A. Partea I. Descrierea imobilului

TEREN Extravilan

Adresa: Jud. Calarasi, tarla 25/1 parcela 12

Nr. Crt	Nr cadastral Nr. topografic	Suprafața* (mp)	Observații / Referințe
A1	26667	Din acte: 7.800 Masurata: 7.829	Sector cadastral:10 Teren neimprejmit;

B. Partea II. Proprietari și acte

Inscrieri privitoare la dreptul de proprietate și alte drepturi reale		Referințe
12595 / 19/03/2013		
Act Notarial nr. 372, din 18/03/2013 emis de CHIRU MARIA DANA;		
B2	Intabulare, drept de PROPRIETATE, dobandit prin Conventie, cota actuala 1/1 1) IONITA ION, sot 2) IONITA AURELIA, sotie	A1

C. Partea III. SARCINI .


Inscrieri privind dezmembramintele dreptului de proprietate, drepturi reale de garanție și sarcini	Referințe
NU SUNT	

Anexa Nr. 1 La Partea I

Teren

Nr cadastral	Suprafața (mp)*	Observații / Referințe
26667	Din acte: 7.800 Masurata: 7.829	

* Suprafața este determinată în planul de proiecție Stereo 70.



Date referitoare la teren

Crt	Categorie folosință	Intra vilan	Suprafața (mp)	Tarla	Parcelă	Nr. topo	Observații / Referințe
1	arabil	NU	7.829	25/1	12	-	

Lungime Segmente

1) Valorile lungimilor segmentelor sunt obținute din proiecție în plan.

Punct început	X / Y	Punct sfârșit	X / Y	Lungime segment (** (m)
1	685.391,808 308.840,839	2	685.362,339 308.841,734	29.483
2	685.362,339 308.841,734	3	685.361,069 308.575,908	265.829
3	685.361,069 308.575,908	4	685.390,54 308.575,402	29.475
4	685.390,54 308.575,402	1	685.391,808 308.840,839	265.44

**** Lungimile segmentelor sunt determinate în planul de proiecție Stereo 70 și sunt rotunjite la 1 milimetru.**

***** Distanța dintre puncte este formată din segmente cumulate ce sunt mai mici decât valoarea 1 milimetru.**

**DATE DESPRE IMOBILUL NR. 935**

Oficiul de Cadastru și Publicitate Imobiliară CALARASI
Biroul de Cadastru și Publicitate Imobiliară Calarasi

A. Partea I. Descrierea imobilului

TEREN Extravilan

Adresa: Jud. Calarasi, tarla 25/1 parcela 12/1

Nr. Crt	Nr cadastral Nr. topografic	Suprafața* (mp)	Observații / Referințe
A1		20.000	Sector cadastral:10 Teren neimprejmuit;

B. Partea II. Proprietari și acte

Inscrieri privitoare la dreptul de proprietate și alte drepturi reale	Referințe
/	
Act Administrativ nr. 759, din 19/03/1996 emis de CJSDPAT CALARASI;	
B1	A1
Intabulare, drept de PROPRIETATE, dobandit prin Reconstituire, cota actuala 1/1	
1) ȘERBAN N ȘTEFAN, Lipsă CNP proprietar	

C. Partea III. SARCINI .

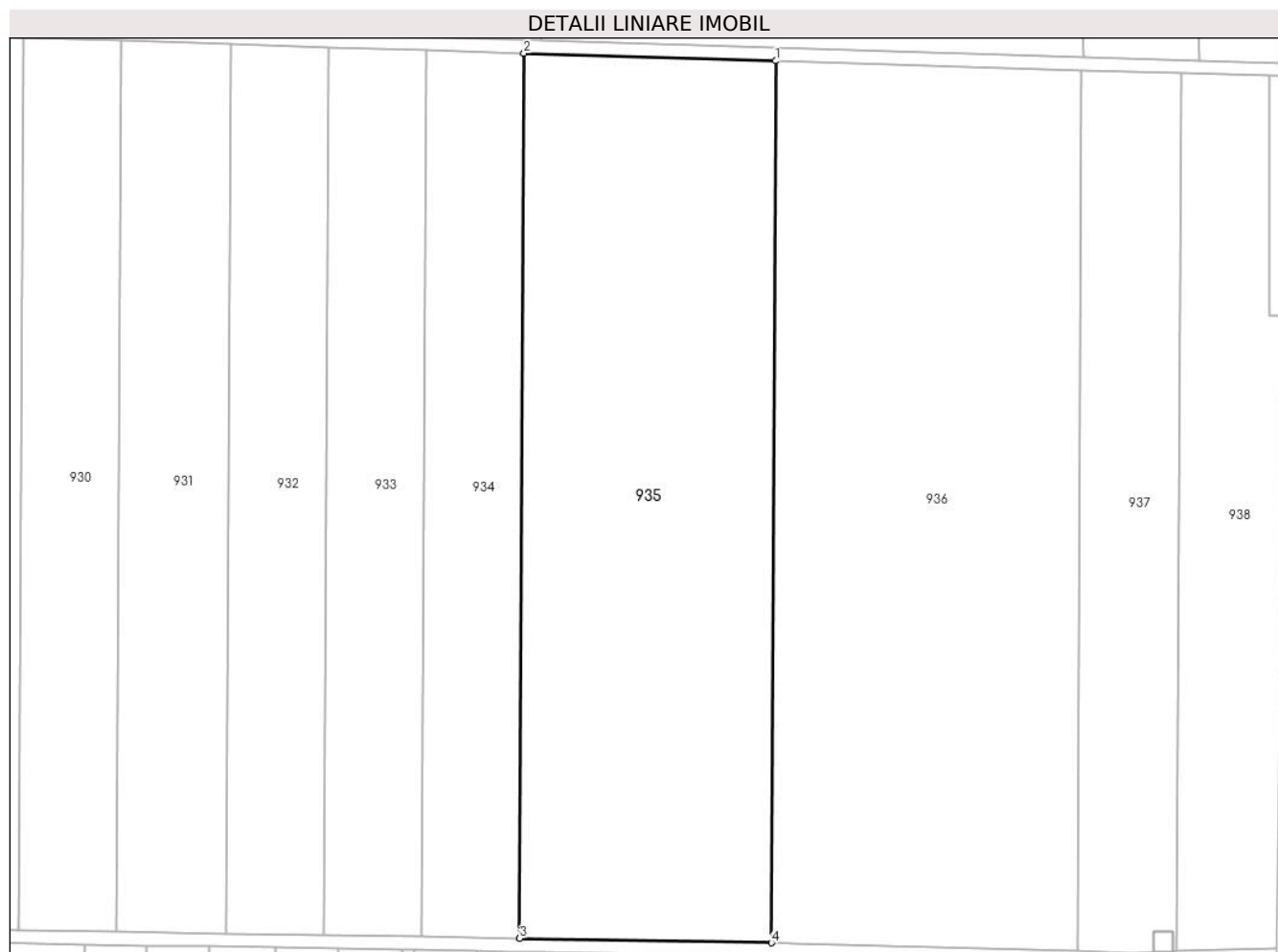
Inscrieri privind dezmembramintele dreptului de proprietate, drepturi reale de garanție și sarcini	Referințe
NU SUNT	

Anexa Nr. 1 La Partea I

Teren

Nr cadastral	Suprafața (mp)*	Observații / Referințe
	20.000	

* Suprafața este determinată în planul de proiecție Stereo 70.



Date referitoare la teren

Crt	Categorie folosință	Intra vilan	Suprafața (mp)	Tarla	Parcelă	Nr. topo	Observații / Referințe
1	arabil	NU	20.000	25/1	12/1	-	

Lungime Segmente

1) Valorile lungimilor segmentelor sunt obținute din proiecție în plan.

Punct început	X / Y	Punct sfârșit	X / Y	Lungime segment (** (m)
1	685.467,287 308.838,544	2	685.391,808 308.840,839	75.514
2	685.391,808 308.840,839	3	685.390,54 308.575,402	265.44
3	685.390,54 308.575,402	4	685.466,023 308.574,106	75.494
4	685.466,023 308.574,106	1	685.467,287 308.838,544	264.441

** Lungimile segmentelor sunt determinate în planul de proiecție Stereo 70 și sunt rotunjite la 1 milimetru.

***** Distanţa dintre puncte este formată din segmente cumulate ce sunt mai mici decât valoarea 1 milimetru.**

**DATE DESPRE IMOBILUL NR. 936**

Oficiul de Cadastru și Publicitate Imobiliară CALARASI
Biroul de Cadastru și Publicitate Imobiliară Calarasi

A. Partea I. Descrierea imobilului

TEREN Extravilan

Adresa: Jud. Calarasi, tarla 25/1 parcela 13

Nr. Crt	Nr cadastral Nr. topografic	Suprafața* (mp)	Observații / Referințe
A1	31431	Din acte: 24.200 Masurata: 24.290	Sector cadastral:10 Teren neimprejmuit;

B. Partea II. Proprietari și acte

Inscrieri privitoare la dreptul de proprietate și alte drepturi reale		Referințe
17099 / 23/03/2023		
Act Notarial nr. 902, din 20/03/2023 emis de NP Tutuianu Dana Cristina;		
B3	Intabulare, drept de PROPRIETATE, dobandit prin Conventie, cota actuala 1/1 1) IONITA AURELIA, - sotie 2) IONITA ION, - sot	A1

C. Partea III. SARCINI .

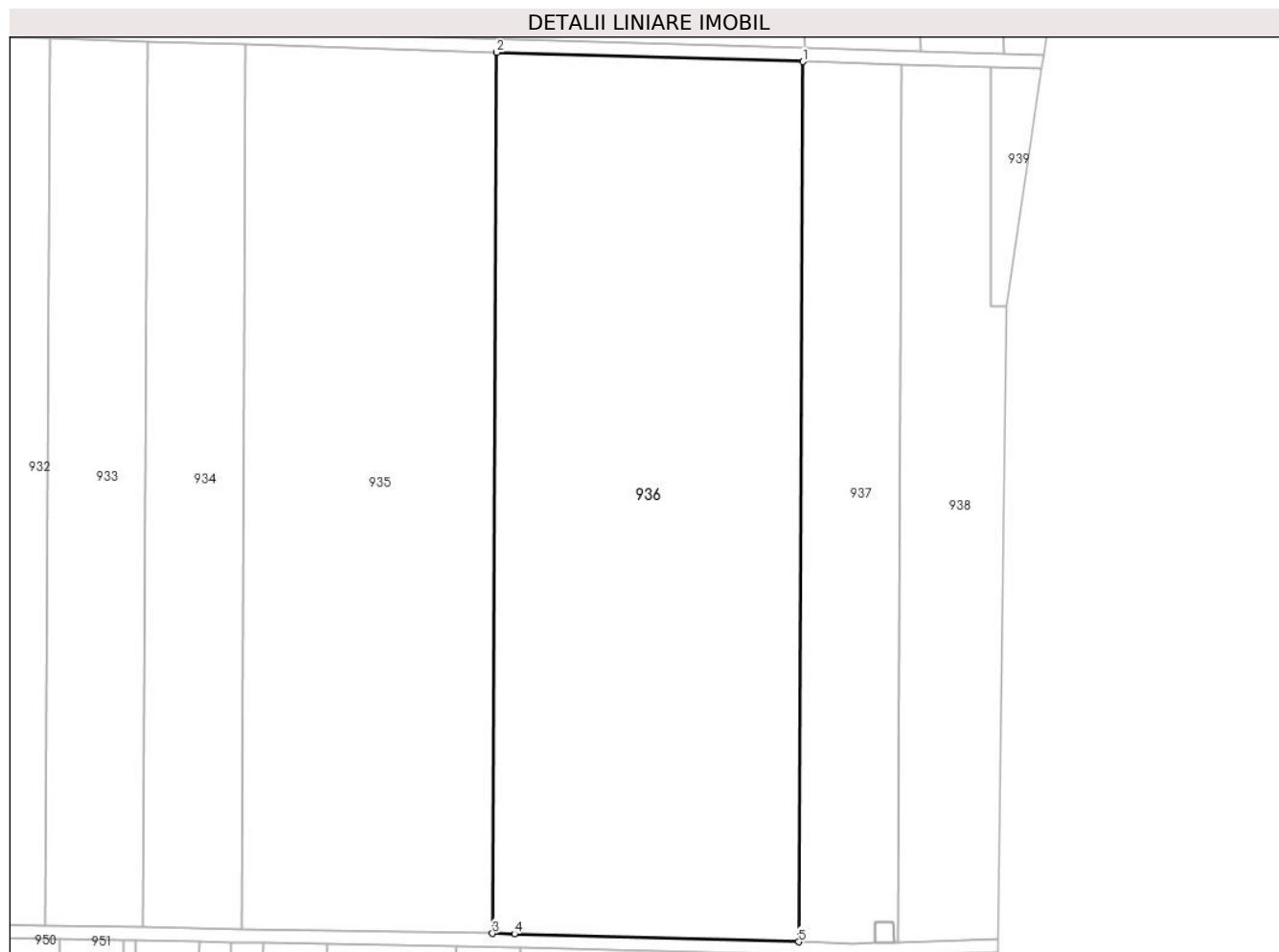
Inscrieri privind dezmembramintele dreptului de proprietate, drepturi reale de garanție și sarcini	Referințe
NU SUNT	

Anexa Nr. 1 La Partea I

Teren

Nr cadastral	Suprafața (mp)*	Observații / Referințe
31431	Din acte: 24.200 Masurata: 24.290	

* Suprafața este determinată în planul de proiecție Stereo 70.



Date referitoare la teren

Crt	Categorie folosință	Intra vilan	Suprafața (mp)	Tarla	Parcelă	Nr. topo	Observații / Referințe
1	arabil	NU	24.290	25/1	13	-	

Lungime Segmente

1) Valorile lungimilor segmentelor sunt obținute din proiecție în plan.

Punct început	X / Y	Punct sfârșit	X / Y	Lungime segment (** (m)
1	685.559,189 308.835,751	2	685.467,287 308.838,544	91.944
2	685.467,287 308.838,544	3	685.466,023 308.574,106	264.441
3	685.466,023 308.574,106	4	685.472,584 308.573,994	6.562
4	685.472,584 308.573,994	5	685.557,927 308.571,592	85.377

Punct început	X / Y	Punct sfârșit	X / Y	Lungime segment (** (m)
5	685.557,927 308.571,592	1	685.559,189 308.835,751	264.162

** Lungimile segmentelor sunt determinate în planul de proiecție Stereo 70 și sunt rotunjite la 1 milimetru.

*** Distanța dintre puncte este formată din segmente cumulate ce sunt mai mici decât valoarea 1 milimetru.

**DATE DESPRE IMOBILUL NR. 937**

Oficiul de Cadastru și Publicitate Imobiliară CALARASI
Biroul de Cadastru și Publicitate Imobiliară Calarasi

A. Partea I. Descrierea imobilului

TEREN Extravilan

Adresa: Jud. Calarasi, tarla 25/1 parcela 14

Nr. Crt	Nr cadastral Nr. topografic	Suprafața* (mp)	Observații / Referințe
A1	26620	Din acte: 7.800 Masurata: 7.829	Sector cadastral:10 Teren neimprejmit;

B. Partea II. Proprietari și acte

Inscrieri privitoare la dreptul de proprietate și alte drepturi reale		Referințe
3937 / 30/01/2013		
Act Notarial nr. 88, din 29/01/2013 emis de BNP CHIRU MARIA DANA;		
B2	Intabulare, drept de PROPRIETATE, dobandit prin Conventie, cota actuala 1/1 1) IONITA ION, sot 2) IONITA AURELIA, sotie	A1

C. Partea III. SARCINI .

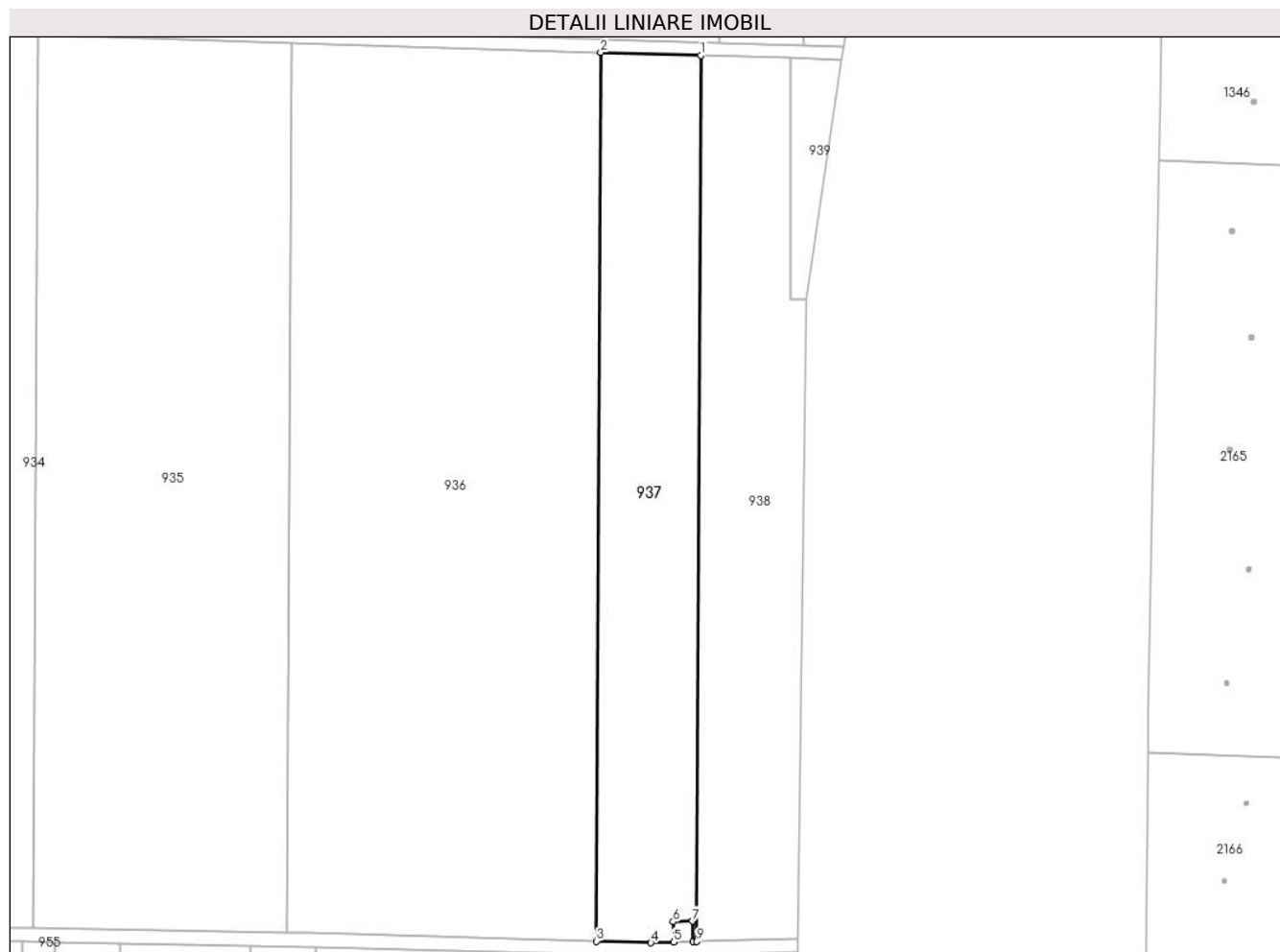
Inscrieri privind dezmembramintele dreptului de proprietate, drepturi reale de garanție și sarcini	Referințe
NU SUNT	

Anexa Nr. 1 La Partea I

Teren

Nr cadastral	Suprafața (mp)*	Observații / Referințe
26620	Din acte: 7.800 Masurata: 7.829	

* Suprafața este determinată în planul de proiecție Stereo 70.



Date referitoare la teren

Crt	Categorie folosință	Intra vilan	Suprafața (mp)	Tarla	Parcelă	Nr. topo	Observații / Referințe
1	arabil	NU	7.829	25/1	14	-	

Lungime Segmente

1) Valorile lungimilor segmentelor sunt obținute din proiecție în plan.

Punct început	X / Y	Punct sfârșit	X / Y	Lungime segment (** (m)
1	685.588,977 308.834,845	2	685.559,189 308.835,751	29.802
2	685.559,189 308.835,751	3	685.557,927 308.571,592	264.162
3	685.557,927 308.571,592	4	685.574,119 308.571,136	16.198
4	685.574,119 308.571,136	5	685.580,92 308.571,333	6.804
5	685.580,92 308.571,333	6	685.580,745 308.577,391	6.061

Punct început	X / Y	Punct sfârșit	X / Y	Lungime segment (** (m)
6	685.580,745 308.577,391	7	685.586,462 308.577,556	5.719
7	685.586,462 308.577,556	8	685.586,638 308.571,499	6.06
8	685.586,638 308.571,499	9	685.587,719 308.571,53	1.081
9	685.587,719 308.571,53	1	685.588,977 308.834,845	263.318

** Lungimile segmentelor sunt determinate în planul de proiecție Stereo 70 și sunt rotunjite la 1 milimetru.

*** Distanța dintre puncte este formată din segmente cumulate ce sunt mai mici decât valoarea 1 milimetru.

**DATE DESPRE IMOBILUL NR. 938**

Oficiul de Cadastru și Publicitate Imobiliară CALARASI
Biroul de Cadastru și Publicitate Imobiliară Calarasi

A. Partea I. Descrierea imobilului

TEREN Extravilan

Adresa: Jud. Calarasi, tarla 25/1 parcela 15

Nr. Crt	Nr cadastral Nr. topografic	Suprafața* (mp)	Observații / Referințe
A1	35615	7.800	Sector cadastral:10 Teren neimprejmuit;

B. Partea II. Proprietari și acte

Inscrieri privitoare la dreptul de proprietate și alte drepturi reale	Referințe
31249 / 28/05/2024	
Act Administrativ nr. 765, din 22/03/1996 emis de CJPSDPT CALARASI;	
B1	A1
Intabulare, drept de PROPRIETATE, dobandit prin Reconstituire, cota actuala 1/1 1) OPREA TUDORITA	

C. Partea III. SARCINI .

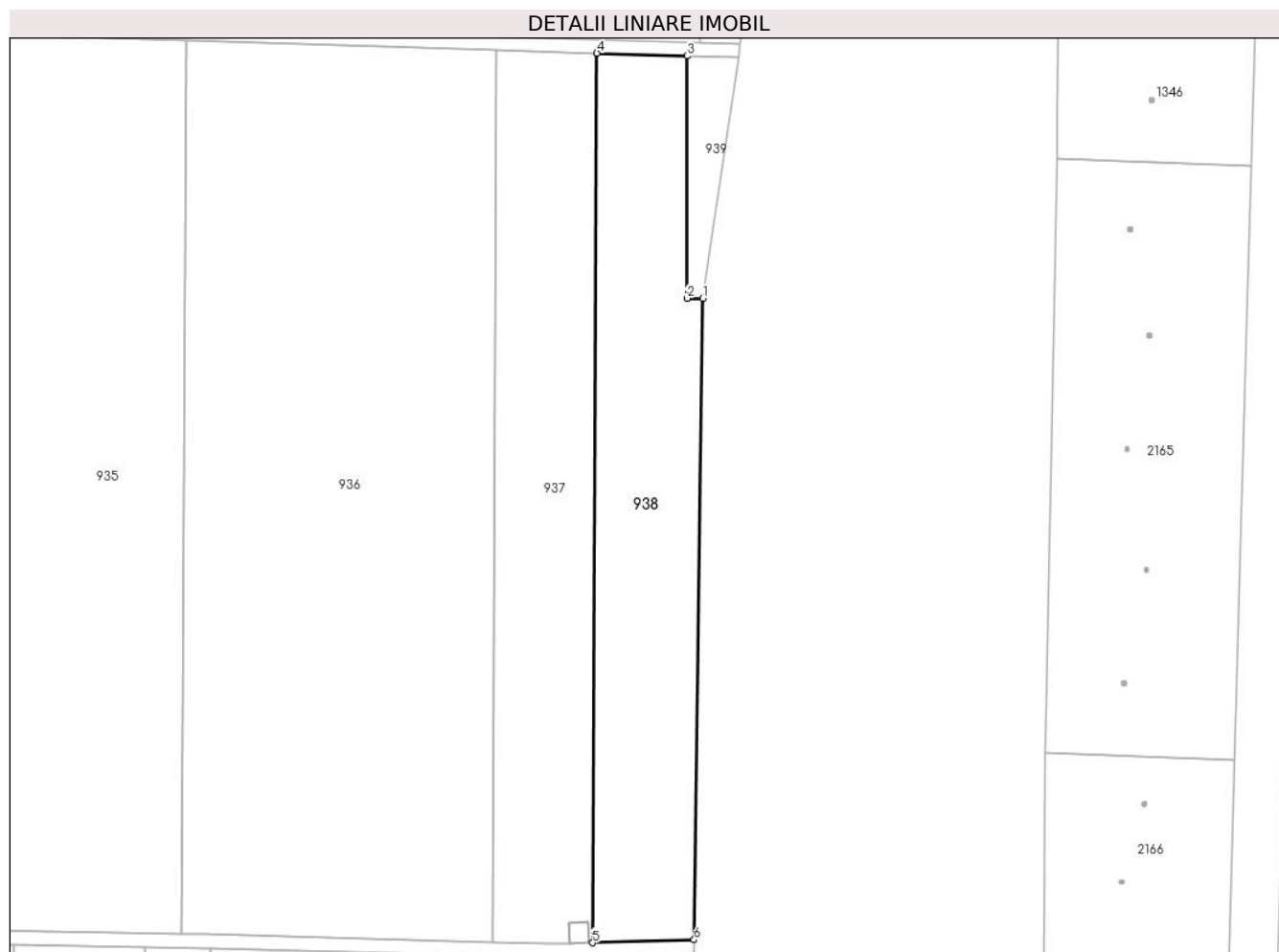
Inscrieri privind dezmembramintele dreptului de proprietate, drepturi reale de garanție și sarcini	Referințe
NU SUNT	

Anexa Nr. 1 La Partea I

Teren

Nr cadastral	Suprafața (mp)*	Observații / Referințe
35615	7.800	

* Suprafața este determinată în planul de proiecție Stereo 70.



Date referitoare la teren

Crt	Categorie folosință	Intravilan	Suprafața (mp)	Tarla	Parcelă	Nr. topo	Observații / Referințe
1	arabil	NU	7.800	25/1	15	-	

Lungime Segmente

1) Valorile lungimilor segmentelor sunt obținute din proiecție în plan.

Punct început	X / Y	Punct sfârșit	X / Y	Lungime segment (** (m)
1	685.620,261 308.762,309	2	685.615,639 308.762,309	4.622
2	685.615,639 308.762,309	3	685.615,639 308.834,034	71.725
3	685.615,639 308.834,034	4	685.588,977 308.834,845	26.674
4	685.588,977 308.834,845	5	685.587,719 308.571,53	263.318
5	685.587,719 308.571,53	6	685.617,714 308.572,399	30.008

Punct început	X / Y	Punct sfârșit	X / Y	Lungime segment (** (m)
6	685.617,714 308.572,399	1	685.620,261 308.762,309	189.927

** Lungimile segmentelor sunt determinate în planul de proiecție Stereo 70 și sunt rotunjite la 1 milimetru.

*** Distanța dintre puncte este formată din segmente cumulate ce sunt mai mici decât valoarea 1 milimetru.

**DATE DESPRE IMOBILUL NR. 939**

Oficiul de Cadastru și Publicitate Imobiliară CALARASI
Biroul de Cadastru și Publicitate Imobiliară Calarasi

A. Partea I. Descrierea imobilului

TEREN Extravilan

Adresa: Jud. Calarasi, tarla 25/1 parcela 16

Nr. Crt	Nr cadastral Nr. topografic	Suprafața* (mp)	Observații / Referințe
A1		711	Sector cadastral:10 Teren neimprejmuit; TDCL

B. Partea II. Proprietari și acte

Inscrieri privitoare la dreptul de proprietate și alte drepturi reale		Referințe
/		
Act Normativ nr. 7, din 13/03/1996 emis de PARLAMENTUL ROMANIEI (,ART.13);		
B1	Inscrierea posesiei, drept de PROPRIETATE, dobandit prin Lege, cota actuala 1/1 1) NEIDENTIFICAT NEIDENTIFICAT	A1
B2	Se notează mențiunea proprietar neidentificat, rezerva comisiei locale de fond funciar	A1

C. Partea III. SARCINI .

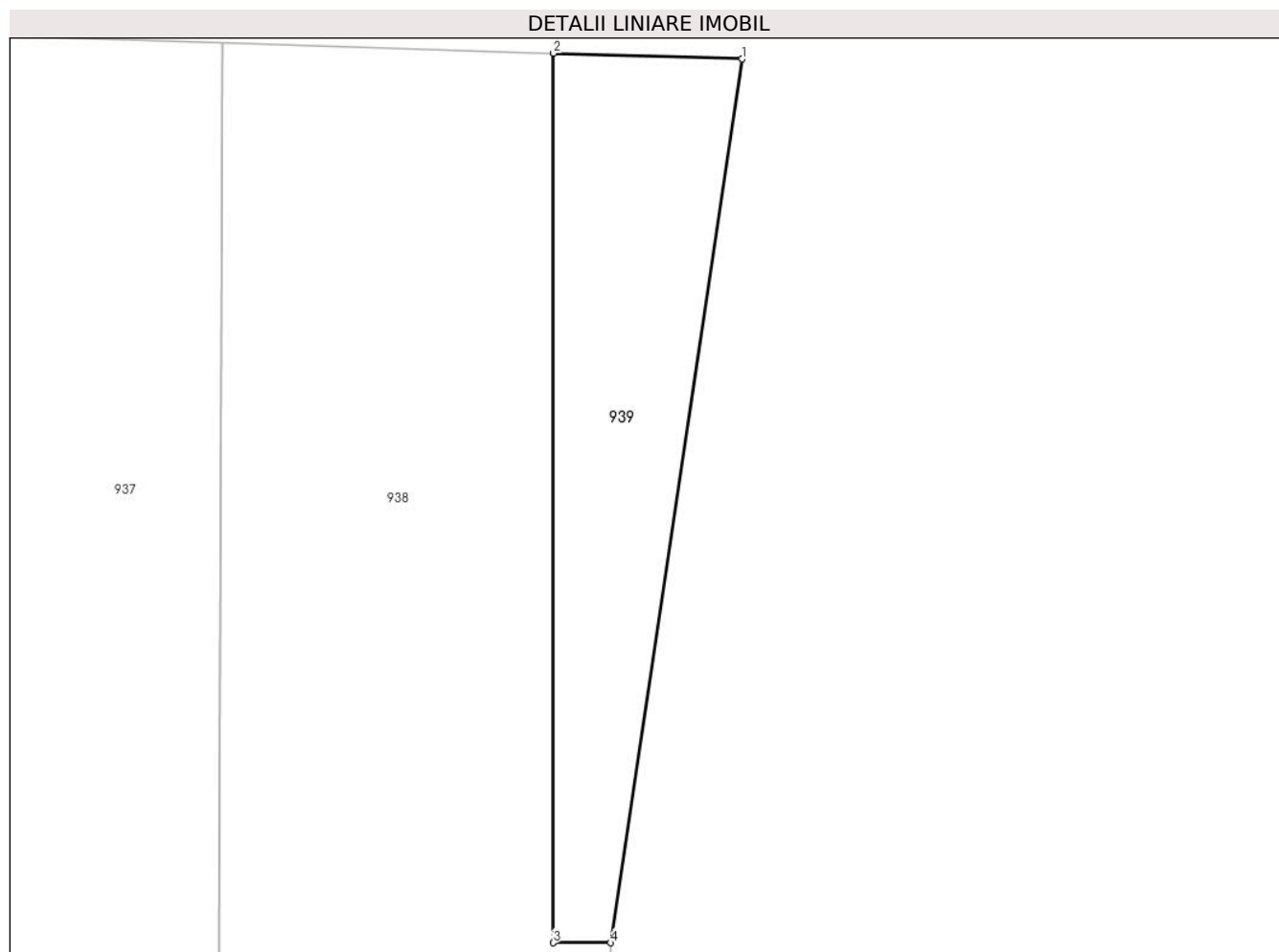
Inscrieri privind dezmembramintele dreptului de proprietate, drepturi reale de garanție și sarcini	Referințe
NU SUNT	

Anexa Nr. 1 La Partea I

Teren

Nr cadastral	Suprafața (mp)*	Observații / Referințe
	711	TDCL

* Suprafața este determinată în planul de proiecție Stereo 70.



Date referitoare la teren

Crt	Categorie folosință	Intravilan	Suprafața (mp)	Tarla	Parcelă	Nr. topo	Observații / Referințe
1	arabil	NU	711	25/1	16	-	

Lungime Segmente

1) Valorile lungimilor segmentelor sunt obținute din proiecție în plan.

Punct început	X / Y	Punct sfârșit	X / Y	Lungime segment (** (m)
1	685.630,873 308.833,571	2	685.615,639 308.834,034	15.241
2	685.615,639 308.834,034	3	685.615,639 308.762,309	71.725
3	685.615,639 308.762,309	4	685.620,261 308.762,309	4.622
4	685.620,261 308.762,309	1	685.630,873 308.833,571	72.048

** Lungimile segmentelor sunt determinate în planul de proiecție Stereo 70 și sunt rotunjite la 1 milimetru.

***** Distanţa dintre puncte este formată din segmente cumulate ce sunt mai mici decât valoarea 1 milimetru.**

**DATE DESPRE IMOBILUL NR. 940**

Oficiul de Cadastru și Publicitate Imobiliară CALARASI
Biroul de Cadastru și Publicitate Imobiliară Calarasi

A. Partea I. Descrierea imobilului

TEREN Extravilan

Adresa: Jud. Calarasi, tarla 25/1 parcela 1,36,39

Nr. Crt	Nr cadastral Nr. topografic	Suprafața* (mp)	Observații / Referințe
A1		11.000	Sector cadastral:10 Teren neimprejmut;

B. Partea II. Proprietari și acte

Inscrieri privitoare la dreptul de proprietate și alte drepturi reale		Referințe
/		
Act Administrativ nr. 434, din 30/11/1994 emis de CJSDPAT CALARASI;		
B1	Intabulare, drept de PROPRIETATE, dobandit prin Reconstituire, cota actuala 1/1 1) DUMITRU VIRGINIA, Lipsă CNP proprietar 2) CATANĂ AURICA, Lipsă CNP proprietar 3) CODREANU TUDOR, Lipsă CNP proprietar 4) CODREANU D ION, Lipsă CNP proprietar 5) CODREANU ALEXANDRU, Lipsă CNP proprietar 6) CODREANU RADU, Lipsă CNP proprietar 7) STĂNESCU VOICA, Lipsă CNP proprietar 8) NĂSTĂSOIU GHERGHINA, Lipsă CNP proprietar	A1

C. Partea III. SARCINI .

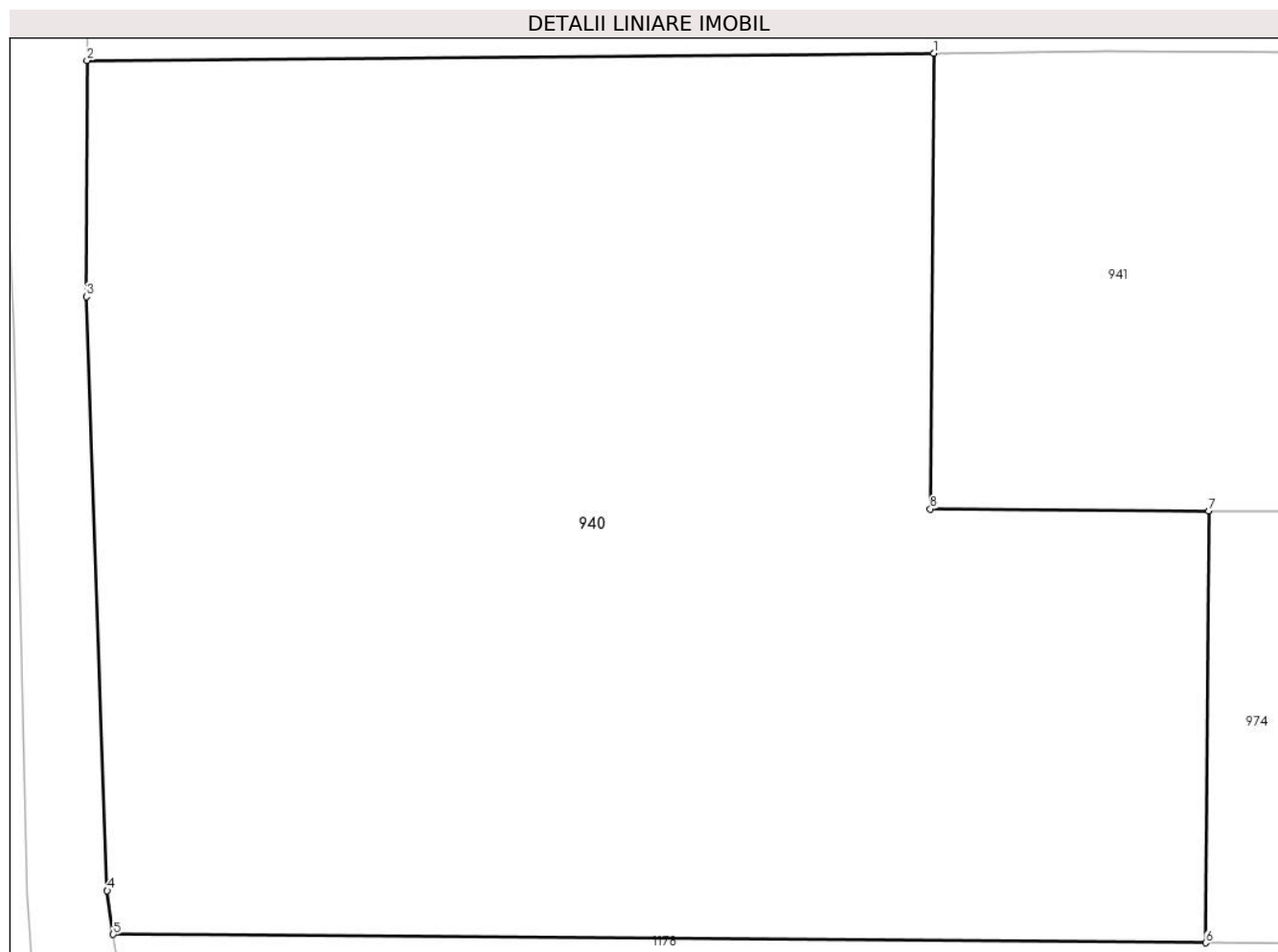
Inscrieri privind dezmembramintele dreptului de proprietate, drepturi reale de garanție și sarcini	Referințe
NU SUNT	

Anexa Nr. 1 La Partea I

Teren

Nr cadastral	Suprafața (mp)*	Observații / Referințe
	11.000	

* Suprafața este determinată în planul de proiecție Stereo 70.



Date referitoare la teren

Crt	Categorie folosință	Intravilan	Suprafața (mp)	Tarla	Parcelă	Nr. topo	Observații / Referințe
1	vie	NU	11.000	25	1,36,39	-	

Lungime Segmente

1) Valorile lungimilor segmentelor sunt obținute din proiecție în plan.

Punct început	X / Y	Punct sfârșit	X / Y	Lungime segment (** (m)
1	685.016,9 308.575,883	2	684.920,895 308.575,082	96.008
2	684.920,895 308.575,082	3	684.920,805 308.548,307	26.775
3	684.920,805 308.548,307	4	684.923,176 308.481,005	67.344
4	684.923,176 308.481,005	5	684.923,867 308.476,054	4.999
5	684.923,867 308.476,054	6	685.047,727 308.475,105	123.864

Punct început	X / Y	Punct sfârșit	X / Y	Lungime segment (** (m)
6	685.047,727 308.475,105	7	685.048,102 308.524,013	48.909
7	685.048,102 308.524,013	8	685.016,505 308.524,256	31.598
8	685.016,505 308.524,256	1	685.016,9 308.575,883	51.629

** Lungimile segmentelor sunt determinate în planul de proiecție Stereo 70 și sunt rotunjite la 1 milimetru.

*** Distanța dintre puncte este formată din segmente cumulate ce sunt mai mici decât valoarea 1 milimetru.

**DATE DESPRE IMOBILUL NR. 941**

Oficiul de Cadastru și Publicitate Imobiliară CALARASI
Biroul de Cadastru și Publicitate Imobiliară Calarasi

A. Partea I. Descrierea imobilului

TEREN Extravilan

Adresa: Jud. Calarasi, tarla 25 parcela 2

Nr. Crt	Nr cadastral Nr. topografic	Suprafața* (mp)	Observații / Referințe
A1		5.000	Sector cadastral:10 Teren neimprejmuit; TDCL

B. Partea II. Proprietari și acte

Inscrieri privitoare la dreptul de proprietate și alte drepturi reale		Referințe
/		
Act Normativ nr. 7, din 13/03/1996 emis de PARLAMENTUL ROMANIEI (,ART.13);		
B1	Inscrierea posesiei, drept de PROPRIETATE, dobandit prin Lege, cota actuala 1/1 1) NEIDENTIFICAT NEIDENTIFICAT	A1
B2	Se notează mențiunea proprietar neidentificat, rezerva comisiei locale de fond funciar	A1

C. Partea III. SARCINI .

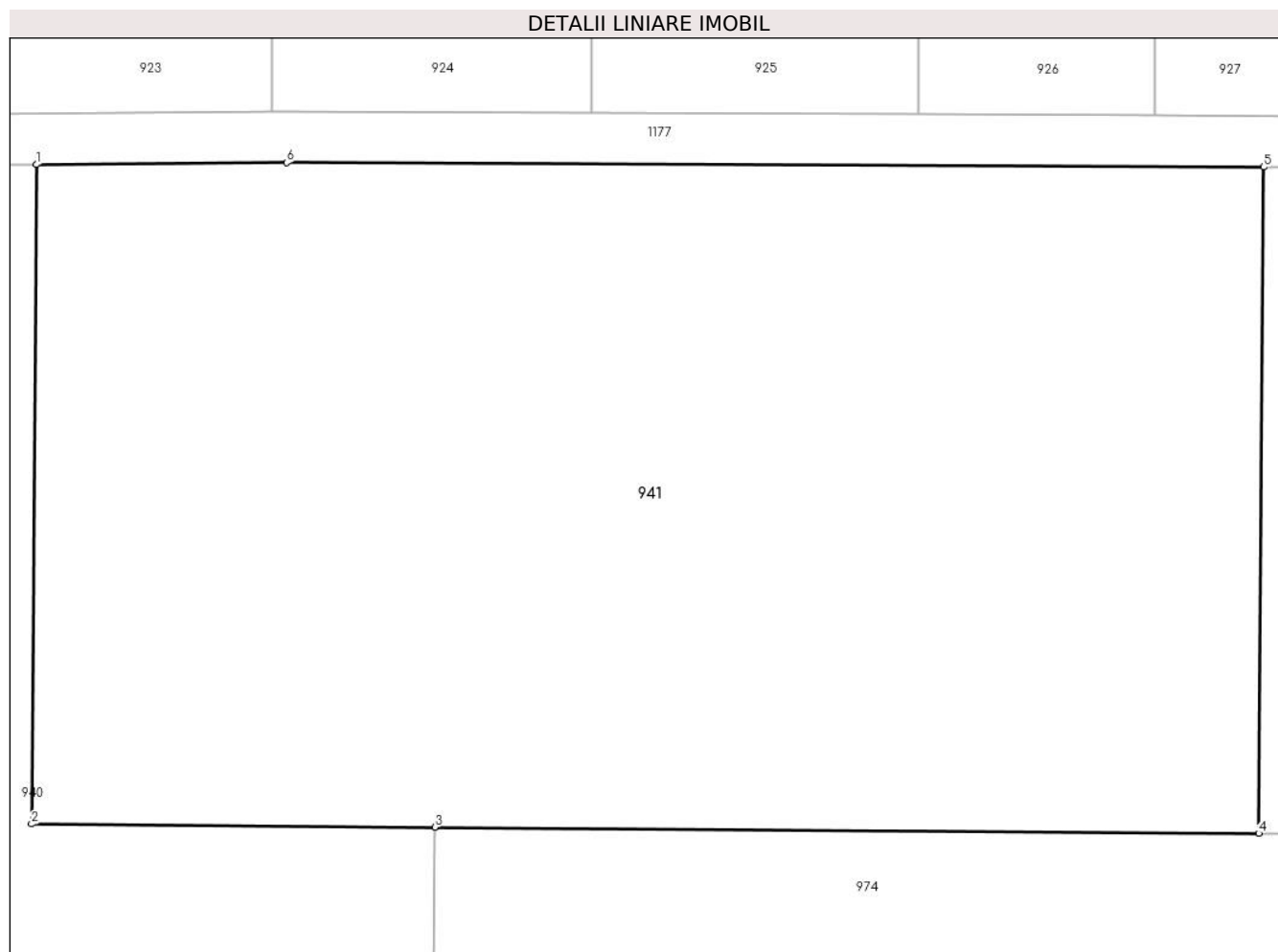
Inscrieri privind dezmembramintele dreptului de proprietate, drepturi reale de garanție și sarcini	Referințe
NU SUNT	

Anexa Nr. 1 La Partea I

Teren

Nr cadastral	Suprafața (mp)*	Observații / Referințe
	5.000	TDCL

* Suprafața este determinată în planul de proiecție Stereo 70.



Date referitoare la teren

Crt	Categorie folosință	Intravilan	Suprafața (mp)	Tarla	Parcelă	Nr. topo	Observații / Referințe
1	arabil	NU	5.000	25	2	-	

Lungime Segmente

1) Valorile lungimilor segmentelor sunt obținute din proiecție în plan.

Punct început	X / Y	Punct sfârșit	X / Y	Lungime segment (** (m)
1	685.016,9 308.575,883	2	685.016,505 308.524,256	51.629
2	685.016,505 308.524,256	3	685.048,102 308.524,013	31.598
3	685.048,102 308.524,013	4	685.112,653 308.523,519	64.553
4	685.112,653 308.523,519	5	685.113,053 308.575,689	52.172
5	685.113,053 308.575,689	6	685.036,5 308.576,046	76.554

Punct început	X / Y	Punct sfârșit	X / Y	Lungime segment (** (m)
6	685.036,5 308.576,046	1	685.016,9 308.575,883	19.601

** Lungimile segmentelor sunt determinate în planul de proiecție Stereo 70 și sunt rotunjite la 1 milimetru.

*** Distanța dintre puncte este formată din segmente cumulate ce sunt mai mici decât valoarea 1 milimetru.

**DATE DESPRE IMOBILUL NR. 942**

Oficiul de Cadastru și Publicitate Imobiliară CALARASI
Biroul de Cadastru și Publicitate Imobiliară Calarasi

A. Partea I. Descrierea imobilului

TEREN Extravilan

Adresa: Jud. Calarasi, tarla 25 parcela 3

Nr. Crt	Nr cadastral Nr. topografic	Suprafața* (mp)	Observații / Referințe
A1		1.920	Sector cadastral:10 Teren neimprejmuit;

B. Partea II. Proprietari și acte

Inscrieri privitoare la dreptul de proprietate și alte drepturi reale	Referințe
/	
Act Administrativ nr. 382, din 15/09/1994 emis de CJSDPAT CALARASI;	
B1	A1
Intabulare, drept de PROPRIETATE, dobandit prin Reconstituire, cota actuala 1/1	
1) DUMITRU I ELENA, Lipsă CNP proprietar	

C. Partea III. SARCINI .

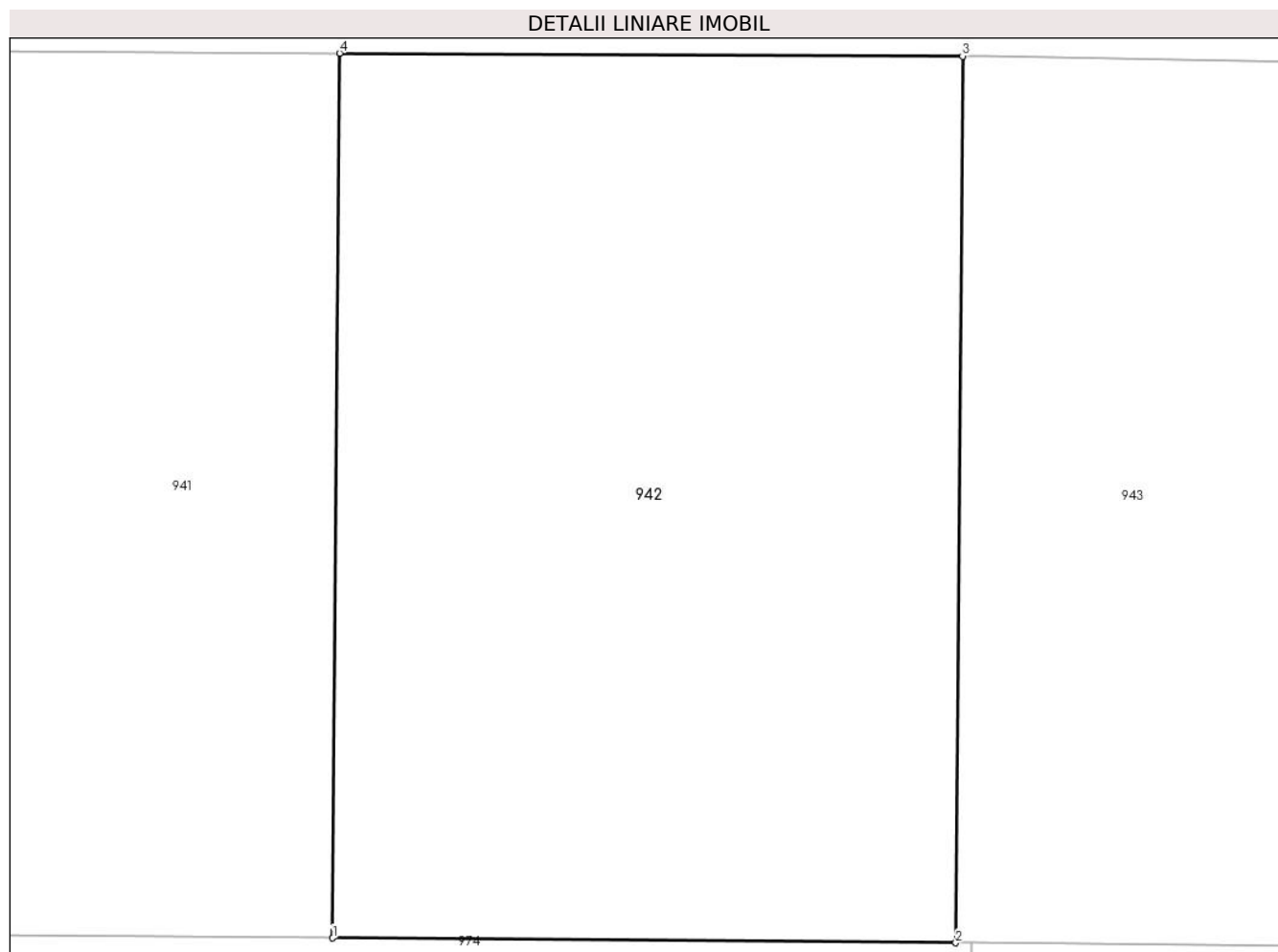
Inscrieri privind dezmembramintele dreptului de proprietate, drepturi reale de garanție și sarcini	Referințe
NU SUNT	

Anexa Nr. 1 La Partea I

Teren

Nr cadastral	Suprafața (mp)*	Observații / Referințe
	1.920	

* Suprafața este determinată în planul de proiecție Stereo 70.



Date referitoare la teren

Crt	Categorie folosință	Intravilan	Suprafața (mp)	Tarla	Parcelă	Nr. topo	Observații / Referințe
1	vie	NU	1.920	25	3	-	

Lungime Segmente

1) Valorile lungimilor segmentelor sunt obținute din proiecție în plan.

Punct început	X / Y	Punct sfârșit	X / Y	Lungime segment (** (m)
1	685.112,653 308.523,519	2	685.149,415 308.523,237	36.763
2	685.149,415 308.523,237	3	685.149,815 308.575,518	52.283
3	685.149,815 308.575,518	4	685.113,053 308.575,689	36.762
4	685.113,053 308.575,689	1	685.112,653 308.523,519	52.172

** Lungimile segmentelor sunt determinate în planul de proiecție Stereo 70 și sunt rotunjite la 1 milimetru.

***** Distanţa dintre puncte este formată din segmente cumulate ce sunt mai mici decât valoarea 1 milimetru.**

**DATE DESPRE IMOBILUL NR. 943**

Oficiul de Cadastru și Publicitate Imobiliară CALARASI
Biroul de Cadastru și Publicitate Imobiliară Calarasi

A. Partea I. Descrierea imobilului

TEREN Extravilan

Adresa: Jud. Calarasi, tarla 25 parcela 4,5

Nr. Crt	Nr cadastral Nr. topografic	Suprafața* (mp)	Observații / Referințe
A1		1.820	Sector cadastral:10 Teren neimprejmuit;

B. Partea II. Proprietari și acte

Inscrieri privitoare la dreptul de proprietate și alte drepturi reale		Referințe
/		
Act Administrativ nr. 472, din 27/01/1995 emis de CJSDPAT CALARASI;		
B1	Intabulare, drept de PROPRIETATE, dobandit prin Reconstituire, cota actuala 1/1 1) DUMITRU N MARIN, Lipsă CNP proprietar	A1

C. Partea III. SARCINI .


Inscrieri privind dezmembramintele dreptului de proprietate, drepturi reale de garanție și sarcini	Referințe
NU SUNT	

Anexa Nr. 1 La Partea I

Teren

Nr cadastral	Suprafața (mp)*	Observații / Referințe
	1.820	

* Suprafața este determinată în planul de proiecție Stereo 70.



Date referitoare la teren

Crt	Categorie folosință	Intravilan	Suprafața (mp)	Tarla	Parcelă	Nr. topo	Observații / Referințe
1	vie	NU	1.820	25	4,5	-	

Lungime Segmente

1) Valorile lungimilor segmentelor sunt obținute din proiecție în plan.

Punct început	X / Y	Punct sfârșit	X / Y	Lungime segment (** (m)
1	685.149,415 308.523,237	2	685.150,327 308.523,23	0.912
2	685.150,327 308.523,23	3	685.184,325 308.522,97	33.999
3	685.184,325 308.522,97	4	685.184,723 308.574,934	51.966
4	685.184,723 308.574,934	5	685.151,105 308.575,512	33.623
5	685.151,105 308.575,512	6	685.149,815 308.575,518	1.29

Punct început	X / Y	Punct sfârșit	X / Y	Lungime segment (** (m)
6	685.149,815 308.575,518	1	685.149,415 308.523,237	52.283

** Lungimile segmentelor sunt determinate în planul de proiecție Stereo 70 și sunt rotunjite la 1 milimetru.

*** Distanța dintre puncte este formată din segmente cumulate ce sunt mai mici decât valoarea 1 milimetru.

**DATE DESPRE IMOBILUL NR. 944**

Oficiul de Cadastru și Publicitate Imobiliară CALARASI
Biroul de Cadastru și Publicitate Imobiliară Calarasi

A. Partea I. Descrierea imobilului

TEREN Extravilan

Adresa: Jud. Calarasi, tarla 25 parcela 6

Nr. Crt	Nr cadastral Nr. topografic	Suprafața* (mp)	Observații / Referințe
A1	26723	960	Sector cadastral:10 Teren neimprejmuit;

B. Partea II. Proprietari și acte

Inscrieri privitoare la dreptul de proprietate și alte drepturi reale		Referințe
18088 / 12/04/2013		
Act Notarial nr. 1093, din 10/04/2013 emis de BNP SERBAN ANGELICA VALENTINA;		
B2	Intabulare, drept de PROPRIETATE, dobandit prin Conventie, cota actuala 1/1 1) CORNITA GEORGIAN CONSTANTIN, sot 2) CORNITA CARMEN ADRIANA, sotie	A1

C. Partea III. SARCINI .

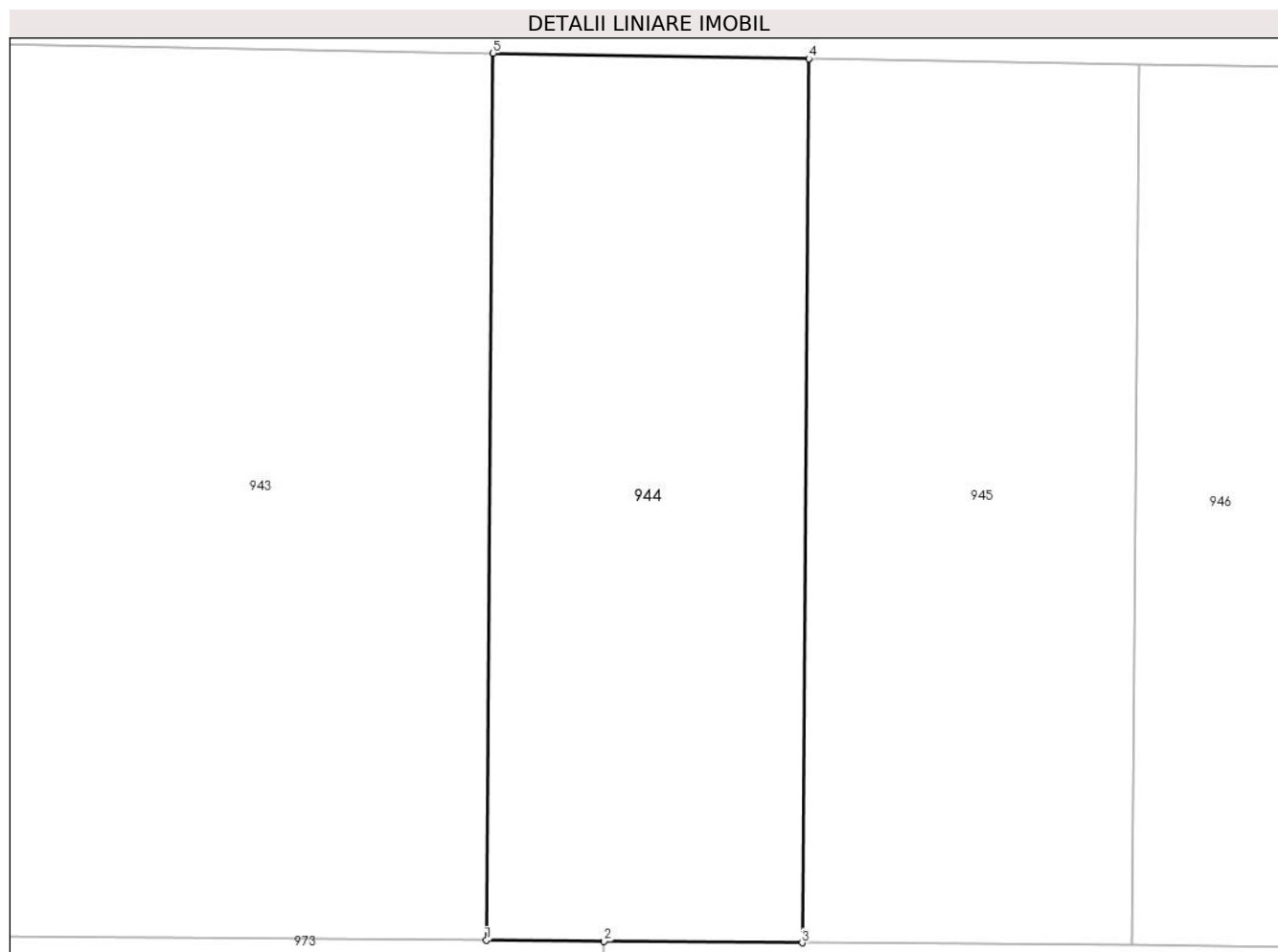
Inscrieri privind dezmembramintele dreptului de proprietate, drepturi reale de garanție și sarcini	Referințe
NU SUNT	

Anexa Nr. 1 La Partea I

Teren

Nr cadastral	Suprafața (mp)*	Observații / Referințe
26723	960	

* Suprafața este determinată în planul de proiecție Stereo 70.



Date referitoare la teren

Crt	Categorie folosință	Intra vilan	Suprafața (mp)	Tarla	Parcelă	Nr. topo	Observații / Referințe
1	vie	NU	960	25	6	-	

Lungime Segmente

1) Valorile lungimilor segmentelor sunt obținute din proiecție în plan.

Punct început	X / Y	Punct sfârșit	X / Y	Lungime segment (** (m)
1	685.184,325 308.522,97	2	685.191,218 308.522,917	6.893
2	685.191,218 308.522,917	3	685.202,83 308.522,828	11.612
3	685.202,83 308.522,828	4	685.203,226 308.574,617	51.791
4	685.203,226 308.574,617	5	685.184,723 308.574,934	18.506
5	685.184,723 308.574,934	1	685.184,325 308.522,97	51.966

**** Lungimile segmentelor sunt determinate în planul de proiecție Stereo 70 și sunt rotunjite la 1 milimetru.**

***** Distanța dintre puncte este formată din segmente cumulate ce sunt mai mici decât valoarea 1 milimetru.**

**DATE DESPRE IMOBILUL NR. 945**

Oficiul de Cadastru și Publicitate Imobiliară CALARASI
Biroul de Cadastru și Publicitate Imobiliară Calarasi

A. Partea I. Descrierea imobilului

TEREN Extravilan

Adresa: Jud. Calarasi, tarla 25 parcela 7

Nr. Crt	Nr cadastral Nr. topografic	Suprafața* (mp)	Observații / Referințe
A1	24487	1.000	Sector cadastral:10 Teren neimprejmuit;

B. Partea II. Proprietari și acte

Inscrieri privitoare la dreptul de proprietate și alte drepturi reale		Referințe
3998 / 07/02/2011		
Act Notarial nr. 274, din 04/02/2011 emis de BNP TUTUIANU DANA CRISTINA;		
B3	Intabulare, drept de PROPRIETATE, dobandit prin Conventie, cota actuala 1/1 1) PETCU MARIUS PETRISOR, - sot 2) PETCU ALINA ROXANA, - sotie	A1

C. Partea III. SARCINI .

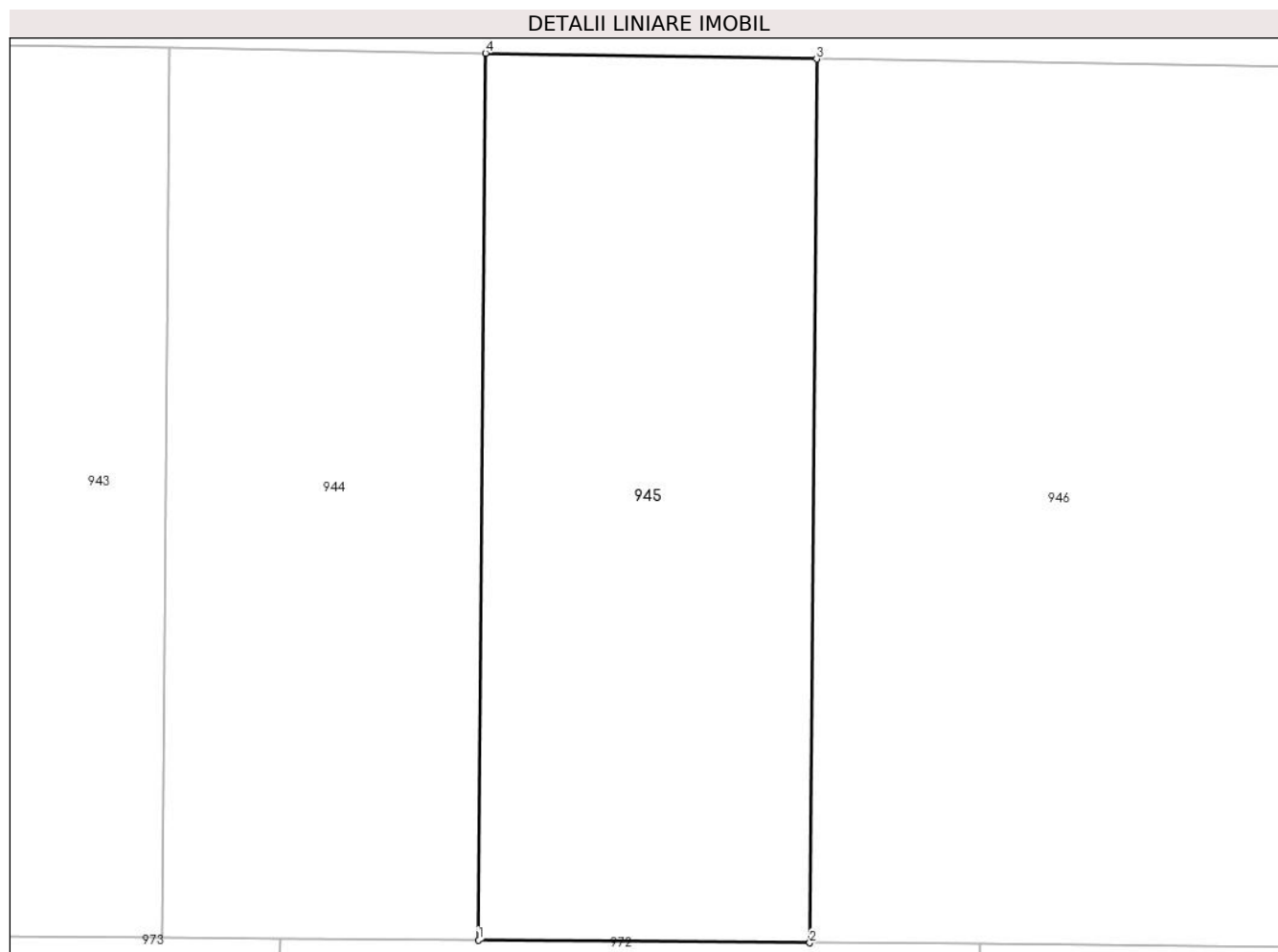
Inscrieri privind dezmembramintele dreptului de proprietate, drepturi reale de garanție și sarcini	Referințe
NU SUNT	

Anexa Nr. 1 La Partea I

Teren

Nr cadastral	Suprafața (mp)*	Observații / Referințe
24487	1.000	

* Suprafața este determinată în planul de proiecție Stereo 70.



Date referitoare la teren

Crt	Categorie folosință	Intra vilan	Suprafața (mp)	Tarla	Parcelă	Nr. topo	Observații / Referințe
1	vie	NU	1.000	25	7	-	

Lungime Segmente

1) Valorile lungimilor segmentelor sunt obținute din proiecție în plan.

Punct început	X / Y	Punct sfârșit	X / Y	Lungime segment (** (m)
1	685.202,83 308.522,828	2	685.222,172 308.522,68	19.343
2	685.222,172 308.522,68	3	685.222,567 308.574,285	51.607
3	685.222,567 308.574,285	4	685.203,226 308.574,617	19.344
4	685.203,226 308.574,617	1	685.202,83 308.522,828	51.791

** Lungimile segmentelor sunt determinate în planul de proiecție Stereo 70 și sunt rotunjite la 1 milimetru.

***** Distanţa dintre puncte este formată din segmente cumulate ce sunt mai mici decât valoarea 1 milimetru.**

**DATE DESPRE IMOBILUL NR. 946**

Oficiul de Cadastru și Publicitate Imobiliară CALARASI
Biroul de Cadastru și Publicitate Imobiliară Calarasi

A. Partea I. Descrierea imobilului

TEREN Extravilan

Adresa: Jud. Calarasi, tarla 25 parcela 8

Nr. Crt	Nr cadastral Nr. topografic	Suprafața* (mp)	Observații / Referințe
A1	29865	1.920	Sector cadastral:10 Teren neimprijmit;

B. Partea II. Proprietari și acte

Inscrieri privitoare la dreptul de proprietate și alte drepturi reale		Referințe
41275 / 19/07/2022		
Hotarare Judecatoreasca nr. SENTINTA CIVILA NR.605/2022, din 21/03/2022 emis de JUDECATORIA CALARASI;		
B4	se noteaza sentinta civila nr.605/2022 pronuntata de Judecatoria Calarasi cu obiect partaj judiciar între reclamanta Bortos Marcela și Radu Petruta Lenuta	A1
75080 / 06/10/2023		
Act Notarial nr. 3210, din 04/10/2023 emis de Serban Angelica Valentina;		
B6	Intabulare, drept de PROPRIETATE, dobandit prin Conventie, cota actuala 1/1	A1
1) CORNIȚĂ GEORGIAN CONSTANTIN, SOȚ 2) CORNIȚĂ CARMEN ADRIANA, SOȚIE		

C. Partea III. SARCINI .


Inscrieri privind dezmembramintele dreptului de proprietate, drepturi reale de garanție și sarcini	Referințe
NU SUNT	

Anexa Nr. 1 La Partea I

Teren

Nr cadastral	Suprafața (mp)*	Observații / Referințe
29865	1.920	

* Suprafața este determinată în planul de proiecție Stereo 70.



Date referitoare la teren

Crt	Categorie folosință	Intravilan	Suprafața (mp)	Tarla	Parcelă	Nr. topo	Observații / Referințe
1	arabil	NU	1.920	25	8	-	

Lungime Segmente

1) Valorile lungimilor segmentelor sunt obținute din proiecție în plan.

Punct început	X / Y	Punct sfârșit	X / Y	Lungime segment (** (m)
1	685.222,172 308.522,68	2	685.232,108 308.522,604	9.936
2	685.232,108 308.522,604	3	685.252,553 308.522,447	20.446
3	685.252,553 308.522,447	4	685.259,504 308.522,394	6.951
4	685.259,504 308.522,394	5	685.259,896 308.573,644	51.251
5	685.259,896 308.573,644	6	685.222,567 308.574,285	37.335

Punct început	X / Y	Punct sfârșit	X / Y	Lungime segment (** (m)
6	685.222,567 308.574,285	1	685.222,172 308.522,68	51.607

** Lungimile segmentelor sunt determinate în planul de proiecție Stereo 70 și sunt rotunjite la 1 milimetru.

*** Distanța dintre puncte este formată din segmente cumulate ce sunt mai mici decât valoarea 1 milimetru.

**DATE DESPRE IMOBILUL NR. 947**

Oficiul de Cadastru și Publicitate Imobiliară CALARASI
Biroul de Cadastru și Publicitate Imobiliară Calarasi

A. Partea I. Descrierea imobilului

TEREN Extravilan

Adresa: Jud. Calarasi, tarla 25 parcela 9

Nr. Crt	Nr cadastral Nr. topografic	Suprafața* (mp)	Observații / Referințe
A1	25138	960	Sector cadastral:10 Teren neimprejmuit;

B. Partea II. Proprietari și acte

Inscrieri privitoare la dreptul de proprietate și alte drepturi reale		Referințe
38022 / 20/10/2011		
Act Notarial nr. 4981, din 18/10/2011 emis de BNP ANGELICA VALENTINA SERBAN;		
B2	Intabulare, drept de PROPRIETATE, dobandit prin Conventie, cota actuala 1/1 1) LUDUSANU DANIEL LEONTIN, necasatorit	A1

C. Partea III. SARCINI .

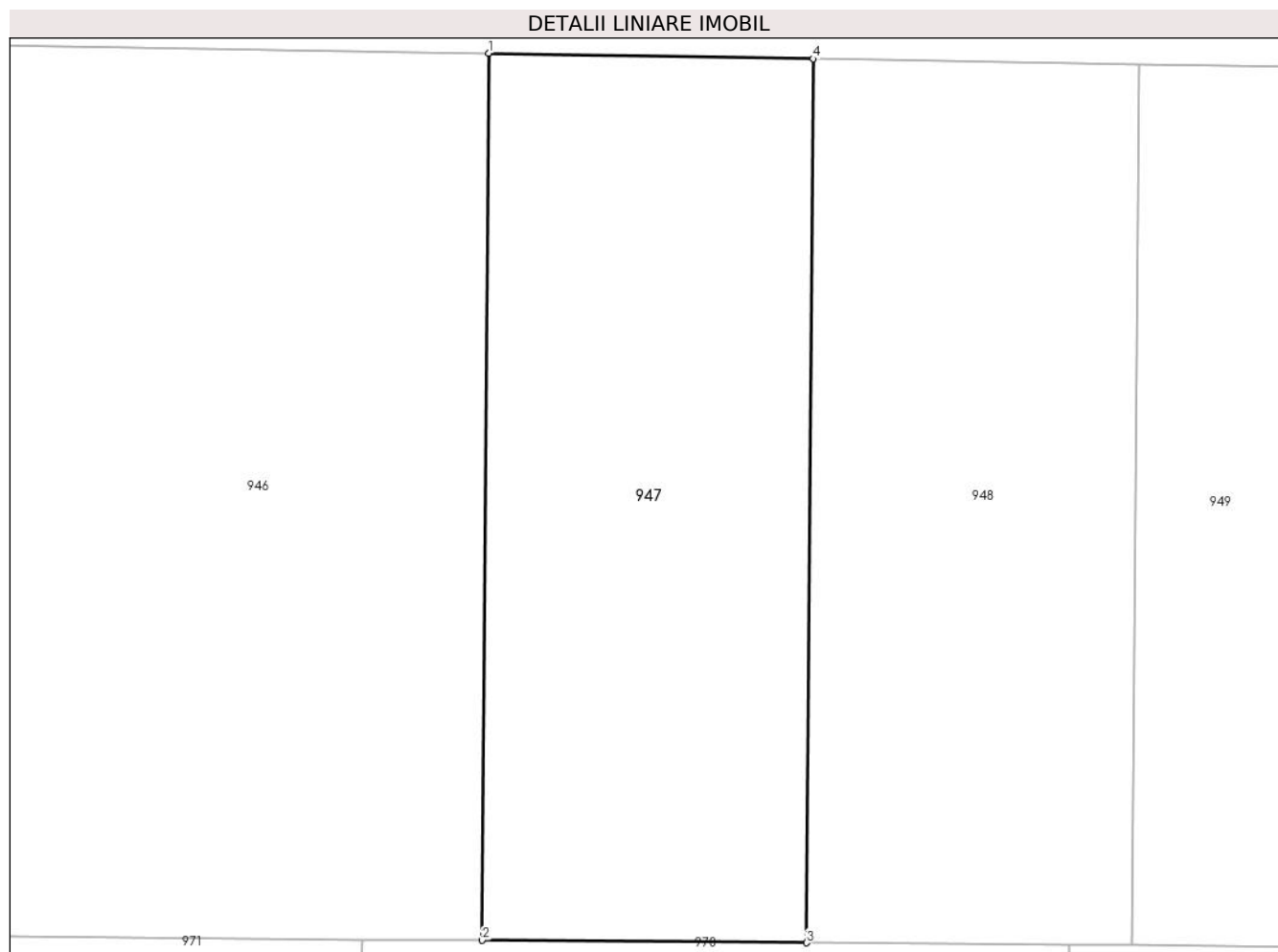
Inscrieri privind dezmembramintele dreptului de proprietate, drepturi reale de garanție și sarcini	Referințe
NU SUNT	

Anexa Nr. 1 La Partea I

Teren

Nr cadastral	Suprafața (mp)*	Observații / Referințe
25138	960	

* Suprafața este determinată în planul de proiecție Stereo 70.



Date referitoare la teren

Crt	Categorie folosință	Intra vilan	Suprafața (mp)	Tarla	Parcelă	Nr. topo	Observații / Referințe
1	vie	NU	960	25	9	-	

Lungime Segmente

1) Valorile lungimilor segmentelor sunt obținute din proiecție în plan.

Punct început	X / Y	Punct sfârșit	X / Y	Lungime segment (** (m)
1	685.259,896 308.573,644	2	685.259,504 308.522,394	51.251
2	685.259,504 308.522,394	3	685.278,267 308.522,25	18.764
3	685.278,267 308.522,25	4	685.278,658 308.573,322	51.073
4	685.278,658 308.573,322	1	685.259,896 308.573,644	18.765

** Lungimile segmentelor sunt determinate în planul de proiecție Stereo 70 și sunt rotunjite la 1 milimetru.

***** Distanţa dintre puncte este formată din segmente cumulate ce sunt mai mici decât valoarea 1 milimetru.**

**DATE DESPRE IMOBILUL NR. 948**

Oficiul de Cadastru și Publicitate Imobiliară CALARASI
Biroul de Cadastru și Publicitate Imobiliară Calarasi

A. Partea I. Descrierea imobilului

TEREN Extravilan

Adresa: Jud. Calarasi, tarla 25 parcela 10

Nr. Crt	Nr cadastral Nr. topografic	Suprafața* (mp)	Observații / Referințe
A1	24570	960	Sector cadastral:10 Teren neimprejmuit;

B. Partea II. Proprietari și acte

Inscrieri privitoare la dreptul de proprietate și alte drepturi reale		Referințe
8382 / 14/03/2012		
Act Notarial nr. 427, din 13/03/2012 emis de TUTUIANU DANA CRISTINA;		
B2	Intabulare, drept de PROPRIETATE, dobandit prin Conventie, cota actuala 1/1 1) RAINEA IOANA, - sot 2) RAINEA ION, - sot	A1

C. Partea III. SARCINI .

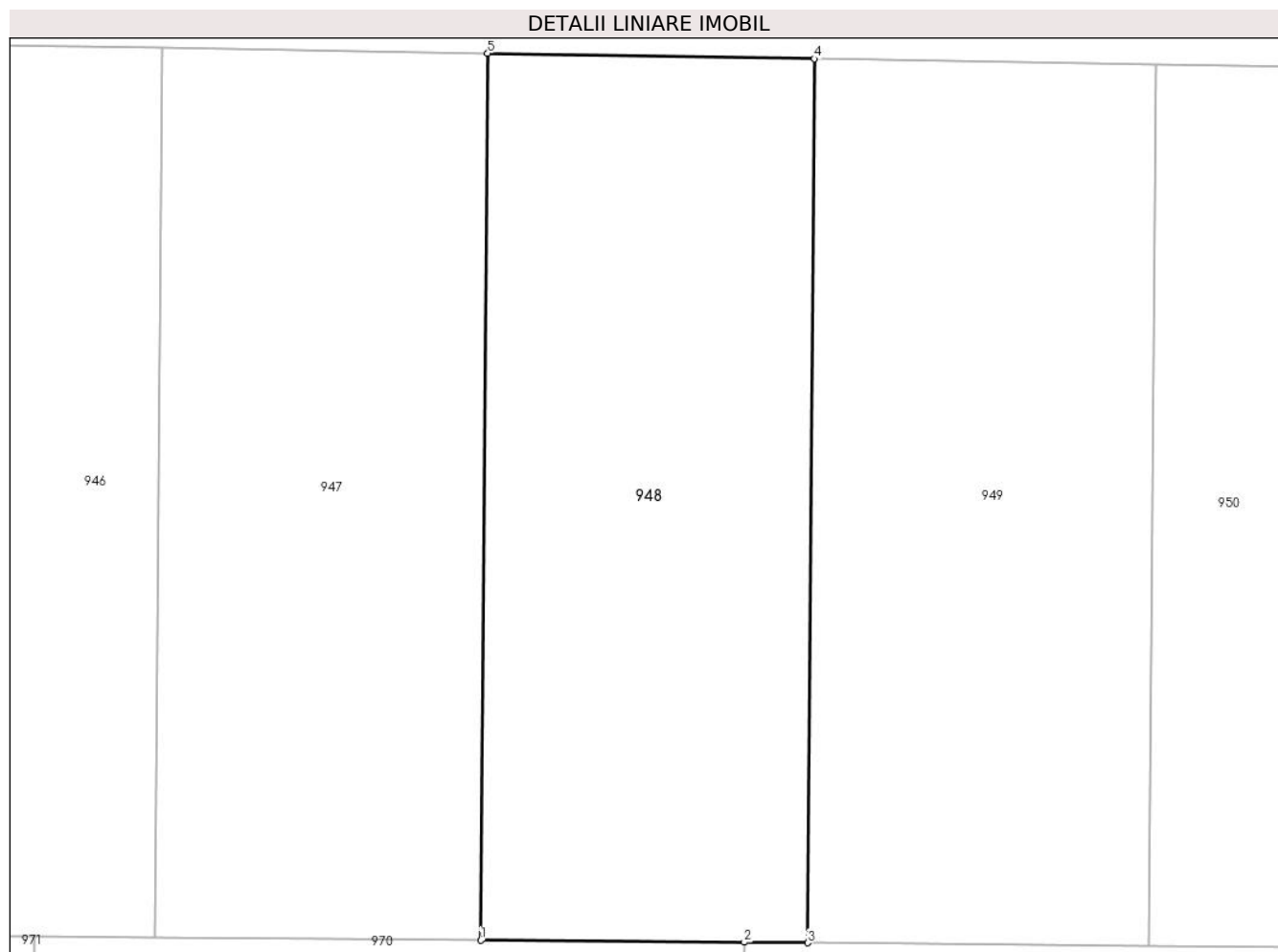
Inscrieri privind dezmembramintele dreptului de proprietate, drepturi reale de garanție și sarcini	Referințe
NU SUNT	

Anexa Nr. 1 La Partea I

Teren

Nr cadastral	Suprafața (mp)*	Observații / Referințe
24570	960	

* Suprafața este determinată în planul de proiecție Stereo 70.



Date referitoare la teren

Crt	Categorie folosință	Intravilan	Suprafața (mp)	Tarla	Parcelă	Nr. topo	Observații / Referințe
1	vie	NU	960	25	10	-	

Lungime Segmente

1) Valorile lungimilor segmentelor sunt obținute din proiecție în plan.

Punct început	X / Y	Punct sfârșit	X / Y	Lungime segment (** (m)
1	685.278,267 308.522,25	2	685.293,443 308.522,134	15.176
2	685.293,443 308.522,134	3	685.297,096 308.522,106	3.653
3	685.297,096 308.522,106	4	685.297,486 308.572,999	50.894
4	685.297,486 308.572,999	5	685.278,658 308.573,322	18.831
5	685.278,658 308.573,322	1	685.278,267 308.522,25	51.073

**** Lungimile segmentelor sunt determinate în planul de proiecție Stereo 70 și sunt rotunjite la 1 milimetru.**

***** Distanța dintre puncte este formată din segmente cumulate ce sunt mai mici decât valoarea 1 milimetru.**

**DATE DESPRE IMOBILUL NR. 949**

Oficiul de Cadastru și Publicitate Imobiliară CALARASI
Biroul de Cadastru și Publicitate Imobiliară Calarasi

A. Partea I. Descrierea imobilului

TEREN Extravilan

Adresa: Jud. Calarasi, tarla 25 parcela 11

Nr. Crt	Nr cadastral Nr. topografic	Suprafața* (mp)	Observații / Referințe
A1		1.000	Sector cadastral:10 Teren neimprejmuit;

B. Partea II. Proprietari și acte

Inscrieri privitoare la dreptul de proprietate și alte drepturi reale		Referințe
/		
Act Administrativ nr. 5403, din 11/06/1999 emis de CJSDPAT CALARASI;		
B1	Intabulare, drept de PROPRIETATE, dobandit prin Reconstituire, cota actuala 1/1 1) DINU N GHEORGHE, Lipsă CNP proprietar	A1

C. Partea III. SARCINI .


Inscrieri privind dezmembramintele dreptului de proprietate, drepturi reale de garanție și sarcini	Referințe
NU SUNT	

Anexa Nr. 1 La Partea I

Teren

Nr cadastral	Suprafața (mp)*	Observații / Referințe
	1.000	

* Suprafața este determinată în planul de proiecție Stereo 70.



Date referitoare la teren

Crt	Categorie folosință	Intravilan	Suprafața (mp)	Tarla	Parcelă	Nr. topo	Observații / Referințe
1	vie	NU	1.000	25	11	-	

Lungime Segmente

1) Valorile lungimilor segmentelor sunt obținute din proiecție în plan.

Punct început	X / Y	Punct sfârșit	X / Y	Lungime segment (** (m)
1	685.297,096 308.522,106	2	685.316,78 308.521,955	19.685
2	685.316,78 308.521,955	3	685.317,168 308.572,661	50.707
3	685.317,168 308.572,661	4	685.297,486 308.572,999	19.685
4	685.297,486 308.572,999	1	685.297,096 308.522,106	50.894

** Lungimile segmentelor sunt determinate în planul de proiecție Stereo 70 și sunt rotunjite la 1 milimetru.

***** Distanţa dintre puncte este formată din segmente cumulate ce sunt mai mici decât valoarea 1 milimetru.**

**DATE DESPRE IMOBILUL NR. 950**

Oficiul de Cadastru și Publicitate Imobiliară CALARASI
Biroul de Cadastru și Publicitate Imobiliară Calarasi

A. Partea I. Descrierea imobilului

TEREN Extravilan

Adresa: Jud. Calarasi, tarla 25 parcela 12

Nr. Crt	Nr cadastral Nr. topografic	Suprafața* (mp)	Observații / Referințe
A1	26504	960	Sector cadastral:10 Teren neimprijmit;

B. Partea II. Proprietari și acte

Inscrieri privitoare la dreptul de proprietate și alte drepturi reale		Referințe
39218 / 23/10/2012		
Act Administrativ nr. 728, din 07/03/1996 emis de CJSDPAT CALARASI (act notarial nr. 224/27-12-2005 emis de BNP CEPARU IOAN; act notarial nr. 133/14-08-2012 emis de BNP SERBAN ANGELICA VALENTINA;);		
B4	Intabulare, drept de PROPRIETATE, dobandit prin Succesiune, cota actuala 4/16 1) CHIRIACESCU MARIANA	A1
B5	Intabulare, drept de PROPRIETATE, dobandit prin Succesiune, cota actuala 4/16 1) COSTACHESCU NICOLAE	A1
11478 / 03/03/2014		
Act Notarial nr. 628, din 28/02/2014 emis de NP SERBAN ANGELICA VALENTINA;		
B6	Intabulare, drept de PROPRIETATE, dobandit prin Conventie, cota actuala 2/4 1) COSTACHESCU NICOLAE	A1

C. Partea III. SARCINI .

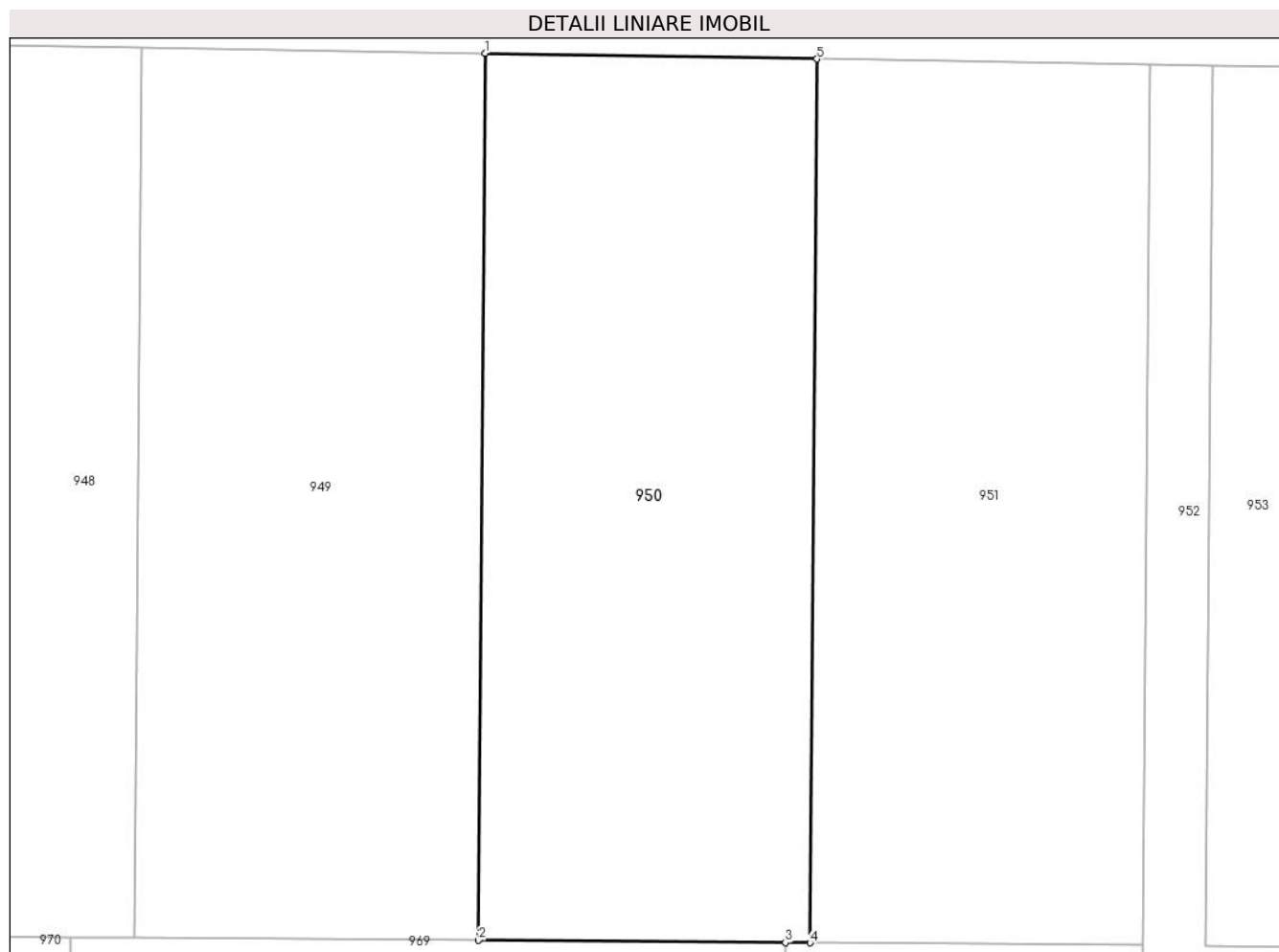
Inscrieri privind dezmembramintele dreptului de proprietate, drepturi reale de garanție și sarcini	Referințe
NU SUNT	

Anexa Nr. 1 La Partea I

Teren

Nr cadastral	Suprafața (mp)*	Observații / Referințe
26504	960	

* Suprafața este determinată în planul de proiecție Stereo 70.



Date referitoare la teren

Crt	Categorie folosință	Intravilan	Suprafața (mp)	Tarla	Parcelă	Nr. topo	Observații / Referințe
1	vie	NU	960	25	12	-	

Lungime Segmente

1) Valorile lungimilor segmentelor sunt obținute din proiecție în plan.

Punct început	X / Y	Punct sfârșit	X / Y	Lungime segment (** (m)
1	685.317,168 308.572,661	2	685.316,78 308.521,955	50.707
2	685.316,78 308.521,955	3	685.334,333 308.521,821	17.554
3	685.334,333 308.521,821	4	685.335,745 308.521,81	1.412
4	685.335,745 308.521,81	5	685.336,132 308.572,335	50.526
5	685.336,132 308.572,335	1	685.317,168 308.572,661	18.967

**** Lungimile segmentelor sunt determinate în planul de proiecție Stereo 70 și sunt rotunjite la 1 milimetru.**

***** Distanța dintre puncte este formată din segmente cumulate ce sunt mai mici decât valoarea 1 milimetru.**

**DATE DESPRE IMOBILUL NR. 951**

Oficiul de Cadastru și Publicitate Imobiliară CALARASI
Biroul de Cadastru și Publicitate Imobiliară Calarasi

A. Partea I. Descrierea imobilului

TEREN Extravilan

Adresa: Jud. Calarasi, tarla 25 parcela 13

Nr. Crt	Nr cadastral Nr. topografic	Suprafața* (mp)	Observații / Referințe
A1	31335	960	Sector cadastral:10 Teren neimprejmuit;

B. Partea II. Proprietari și acte

Inscrieri privitoare la dreptul de proprietate și alte drepturi reale		Referințe
20504 / 18/04/2019		
Act Notarial nr. 947, din 17/04/2019 emis de Popa DIDINA;		
B2	Intabulare, drept de PROPRIETATE, dobandit prin Conventie, cota actuala 1/1 1) SOCIETATEA TEHNOPLANT CEREAL SRL, CIF:26719728	A1

C. Partea III. SARCINI .

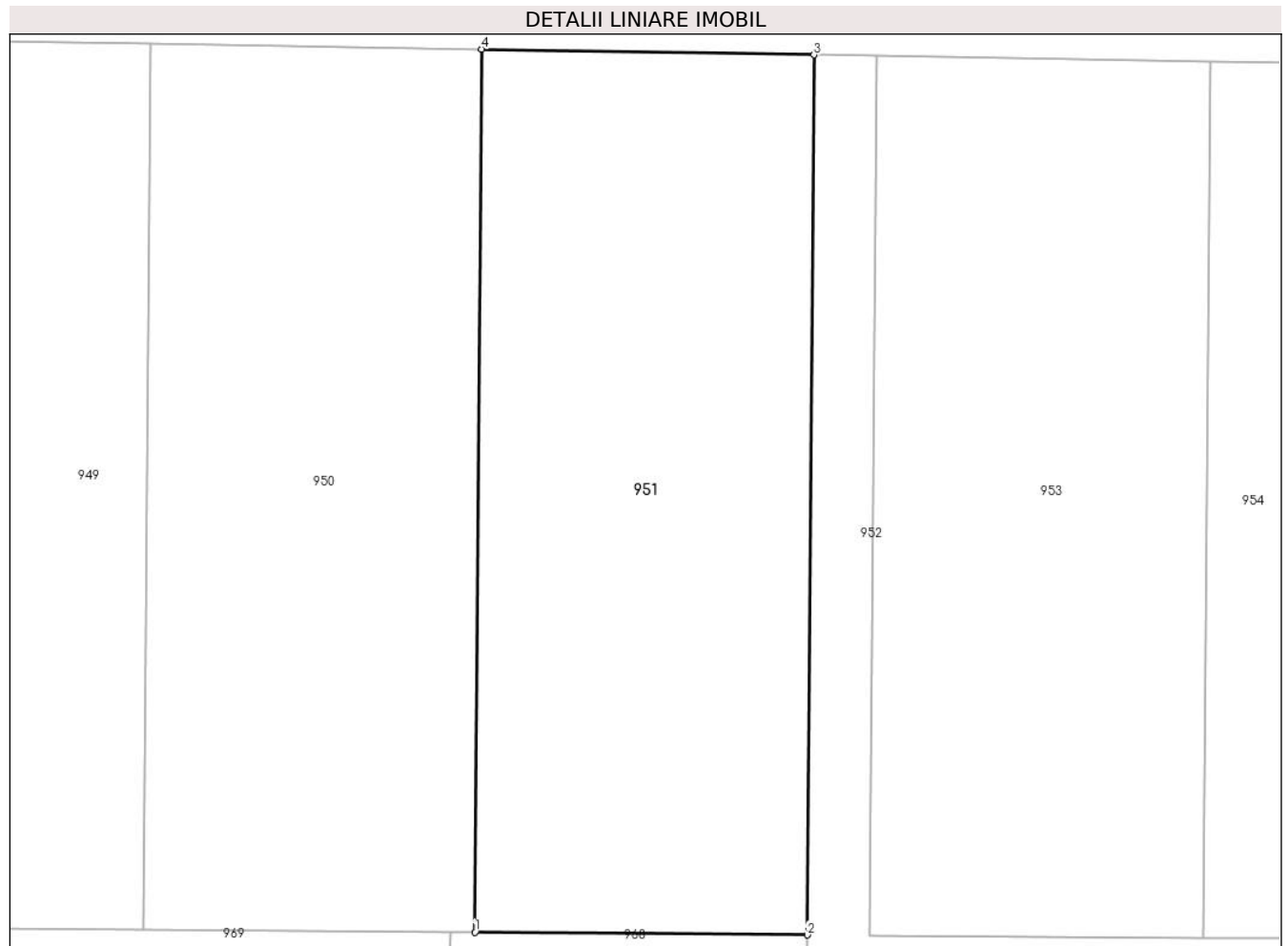
Inscrieri privind dezmembramintele dreptului de proprietate, drepturi reale de garanție și sarcini	Referințe
NU SUNT	

Anexa Nr. 1 La Partea I

Teren

Nr cadastral	Suprafața (mp)*	Observații / Referințe
31335	960	

* Suprafața este determinată în planul de proiecție Stereo 70.



Date referitoare la teren

Crt	Categorie folosință	Intra vilan	Suprafața (mp)	Tarla	Parcelă	Nr. topo	Observații / Referințe
1	arabil	NU	960	25	13	-	

Lungime Segmente

1) Valorile lungimilor segmentelor sunt obținute din proiecție în plan.

Punct început	X / Y	Punct sfârșit	X / Y	Lungime segment (** (m)
1	685.335,745 308.521,81	2	685.354,778 308.521,664	19.034
2	685.354,778 308.521,664	3	685.355,164 308.572,009	50.346
3	685.355,164 308.572,009	4	685.336,132 308.572,335	19.035
4	685.336,132 308.572,335	1	685.335,745 308.521,81	50.526

** Lungimile segmentelor sunt determinate în planul de proiecție Stereo 70 și sunt rotunjite la 1 milimetru.

***** Distanţa dintre puncte este formată din segmente cumulate ce sunt mai mici decât valoarea 1 milimetru.**

**DATE DESPRE IMOBILUL NR. 952**

Oficiul de Cadastru și Publicitate Imobiliară CALARASI
Biroul de Cadastru și Publicitate Imobiliară Calarasi

A. Partea I. Descrierea imobilului

TEREN Extravilan

Adresa: Jud. Calarasi, tarla 25 parcela 14-28

Nr. Crt	Nr cadastral Nr. topografic	Suprafața* (mp)	Observații / Referințe
A1		1.960	Sector cadastral:10 Teren neimprejmuit;

B. Partea II. Proprietari și acte

Inscrieri privitoare la dreptul de proprietate și alte drepturi reale	Referințe
/	
Act Administrativ nr. 268, din 06/03/1994 emis de CJSDPAT CALARASI;	
B1	A1
Intabulare, drept de PROPRIETATE, dobandit prin Reconstituire, cota actuala 1/1	
1) IONIȚĂ GH MARIN, Lipsă CNP proprietar	

C. Partea III. SARCINI .

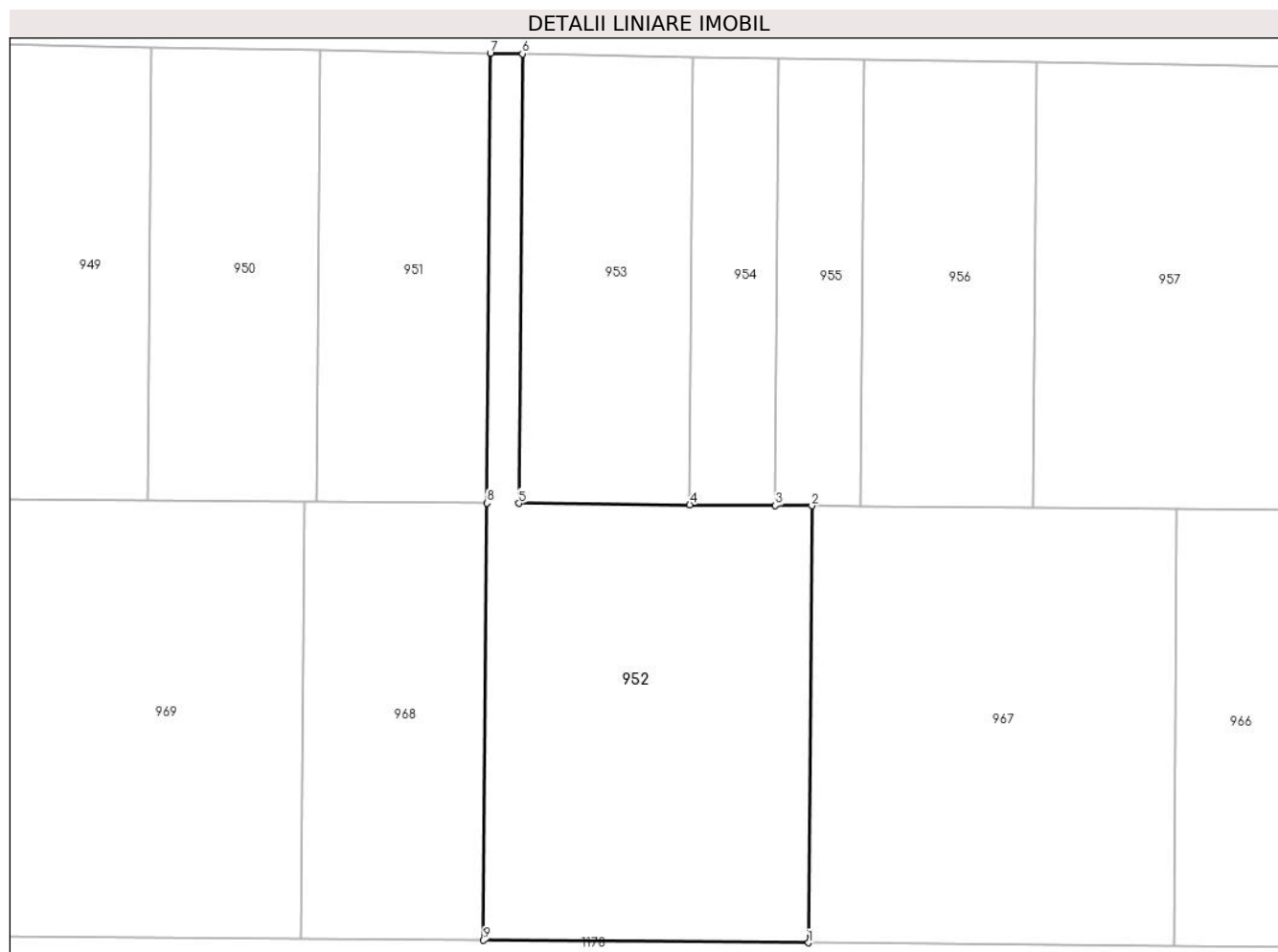
Inscrieri privind dezmembramintele dreptului de proprietate, drepturi reale de garanție și sarcini	Referințe
NU SUNT	

Anexa Nr. 1 La Partea I

Teren

Nr cadastral	Suprafața (mp)*	Observații / Referințe
	1.960	

* Suprafața este determinată în planul de proiecție Stereo 70.



Date referitoare la teren

Crt	Categorie folosință	Intra vilan	Suprafața (mp)	Tarla	Parcelă	Nr. topo	Observații / Referințe
1	vie	NU	1.960	25	14-28	-	

Lungime Segmente

1) Valorile lungimilor segmentelor sunt obținute din proiecție în plan.

Punct început	X / Y	Punct sfârșit	X / Y	Lungime segment (** (m)
1	685.390,778 308.472,477	2	685.391,152 308.521,385	48.909
2	685.391,152 308.521,385	3	685.387,071 308.521,417	4.081
3	685.387,071 308.521,417	4	685.377,487 308.521,49	9.584
4	685.377,487 308.521,49	5	685.358,373 308.521,636	19.115
5	685.358,373 308.521,636	6	685.358,758 308.571,947	50.312

Punct început	X / Y	Punct sfârșit	X / Y	Lungime segment (** (m)
6	685.358,758 308.571,947	7	685.355,164 308.572,009	3.595
7	685.355,164 308.572,009	8	685.354,778 308.521,664	50.346
8	685.354,778 308.521,664	9	685.354,404 308.472,755	48.91
9	685.354,404 308.472,755	1	685.390,778 308.472,477	36.375

** Lungimile segmentelor sunt determinate în planul de proiecție Stereo 70 și sunt rotunjite la 1 milimetru.

*** Distanța dintre puncte este formată din segmente cumulate ce sunt mai mici decât valoarea 1 milimetru.

**DATE DESPRE IMOBILUL NR. 953**

Oficiul de Cadastru și Publicitate Imobiliară CALARASI
Biroul de Cadastru și Publicitate Imobiliară Calarasi

A. Partea I. Descrierea imobilului

TEREN Extravilan

Adresa: Jud. Calarasi, tarla 25 parcela 15

Nr. Crt	Nr cadastral Nr. topografic	Suprafața* (mp)	Observații / Referințe
A1		960	Sector cadastral:10 Teren neimprejmuit;

B. Partea II. Proprietari și acte

Inscrieri privitoare la dreptul de proprietate și alte drepturi reale		Referințe
/		
Act Administrativ nr. 897, din 10/09/1996 emis de CJSDPAT CALARASI;		
B1	Intabulare, drept de PROPRIETATE, dobandit prin Reconstituire, cota actuala 1/1	A1
	1) RADULESCU MARIA , Lipsă CNP proprietar	
	2) ION CONSTANTIN , Lipsă CNP proprietar	
	3) MITACHE STEFAN , Lipsă CNP proprietar	

C. Partea III. SARCINI .

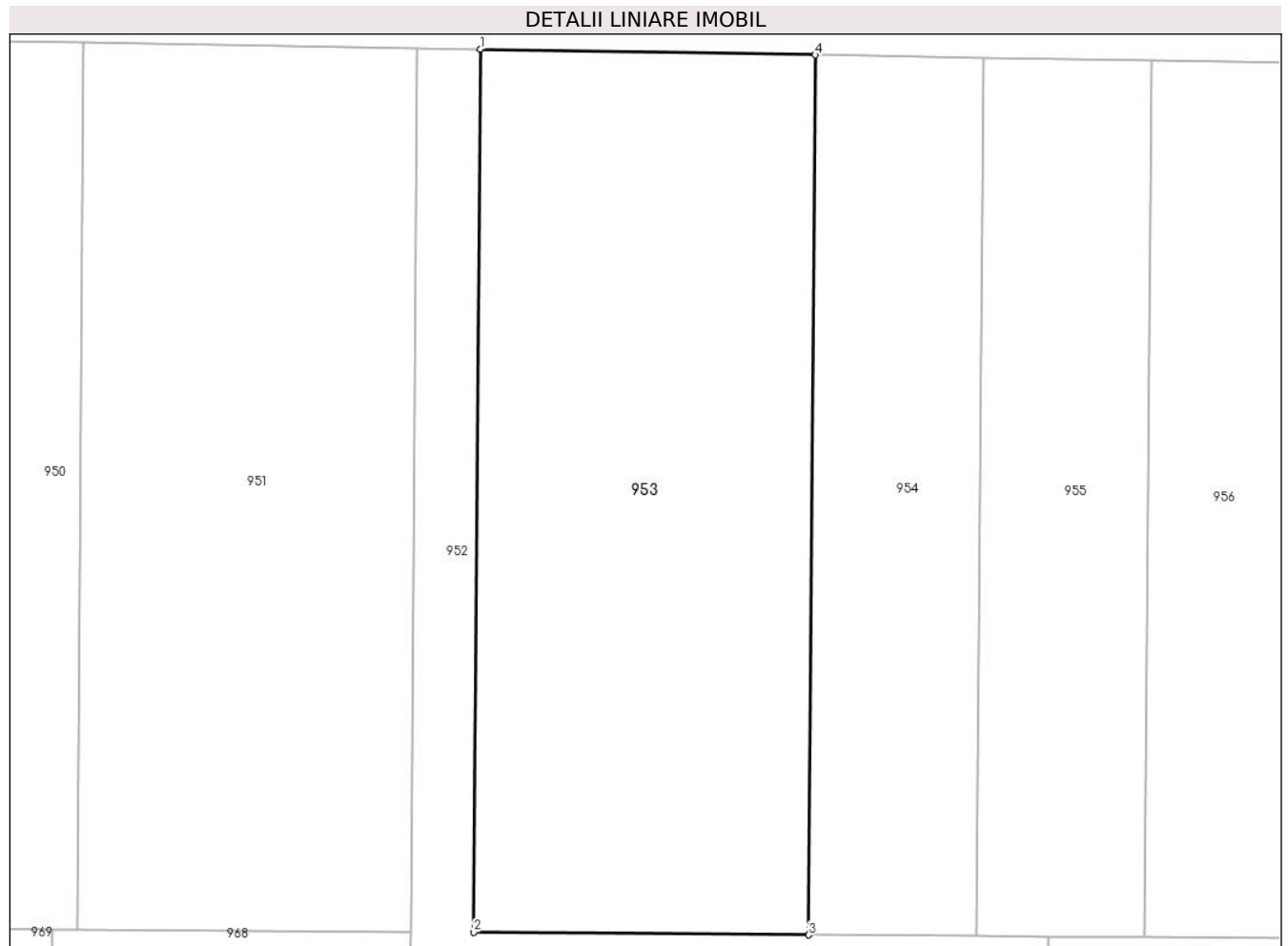
Inscrieri privind dezmembramintele dreptului de proprietate, drepturi reale de garanție și sarcini	Referințe
NU SUNT	

Anexa Nr. 1 La Partea I

Teren

Nr cadastral	Suprafața (mp)*	Observații / Referințe
	960	

* Suprafața este determinată în planul de proiecție Stereo 70.



Date referitoare la teren

Crt	Categorie folosință	Intra vilan	Suprafața (mp)	Tarla	Parcelă	Nr. topo	Observații / Referințe
1	vie	NU	960	25	15	-	

Lungime Segmente

1) Valorile lungimilor segmentelor sunt obținute din proiecție în plan.

Punct început	X / Y	Punct sfârșit	X / Y	Lungime segment (** (m)
1	685.358,758 308.571,947	2	685.358,373 308.521,636	50.312
2	685.358,373 308.521,636	3	685.377,487 308.521,49	19.115
3	685.377,487 308.521,49	4	685.377,871 308.571,619	50.13
4	685.377,871 308.571,619	1	685.358,758 308.571,947	19.116

** Lungimile segmentelor sunt determinate în planul de proiecție Stereo 70 și sunt rotunjite la 1 milimetru.

***** Distanţa dintre puncte este formată din segmente cumulate ce sunt mai mici decât valoarea 1 milimetru.**

**DATE DESPRE IMOBILUL NR. 954**

Oficiul de Cadastru și Publicitate Imobiliară CALARASI
Biroul de Cadastru și Publicitate Imobiliară Calarasi

A. Partea I. Descrierea imobilului

TEREN Extravilan

Adresa: Jud. Calarasi, tarla 25 parcela 16

Nr. Crt	Nr cadastral Nr. topografic	Suprafața* (mp)	Observații / Referințe
A1		480	Sector cadastral:10 Teren neimprejmuit; DIFERENTA DE SUPRAFATA SE GASESTE LA IMOBILUL CU ID 955

B. Partea II. Proprietari și acte

Inscrieri privitoare la dreptul de proprietate și alte drepturi reale		Referințe
/		
Act Administrativ nr. 5292, din 20/10/2003 emis de CJSDPAT CALARASI;		
B1	Intabulare, drept de PROPRIETATE, dobandit prin Reconstituire, cota actuala 1/1 1) BIVOLARU S CONSTANTIN , Lipsă CNP proprietar	A1

C. Partea III. SARCINI .

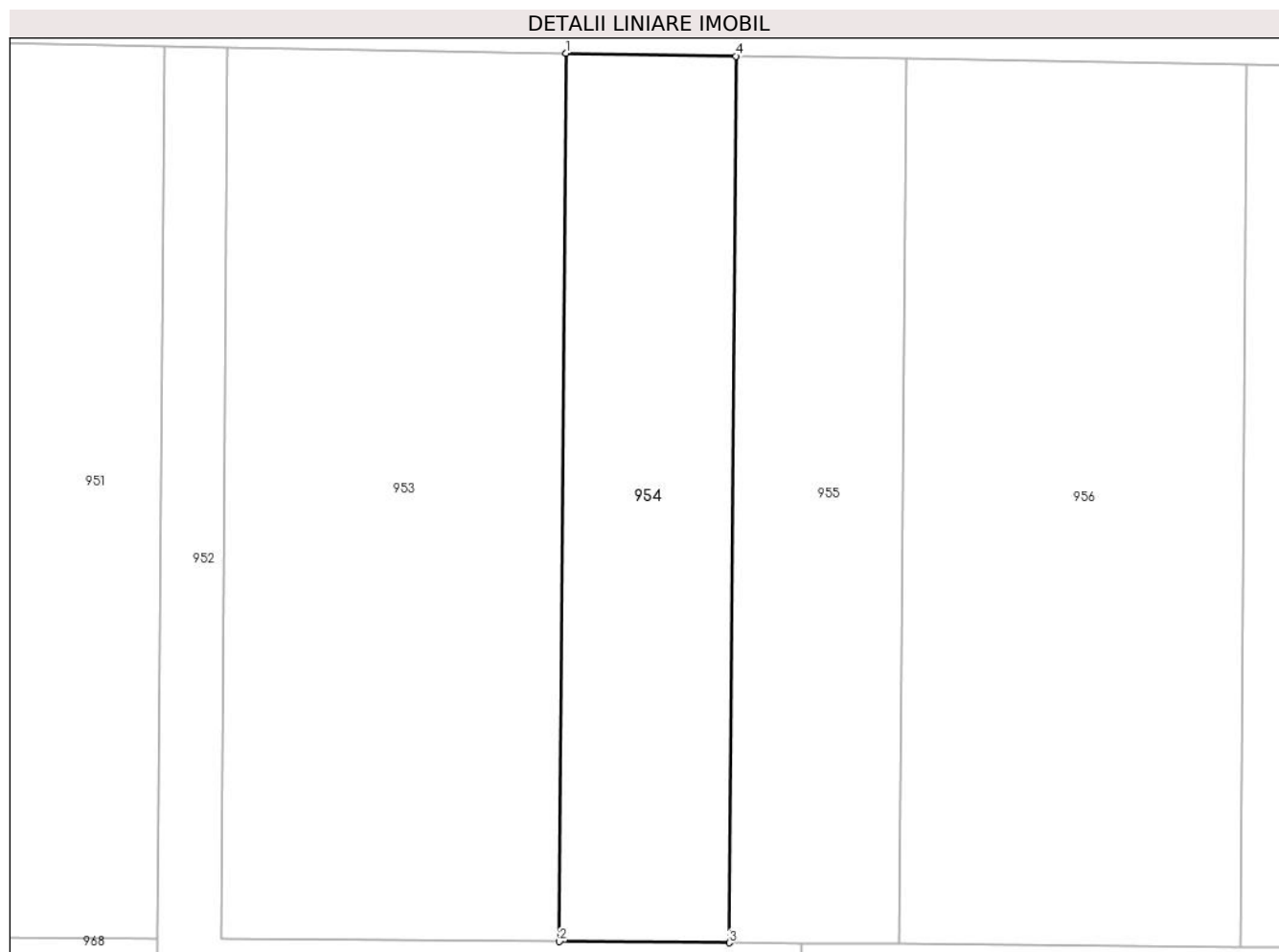
Inscrieri privind dezmembramintele dreptului de proprietate, drepturi reale de garanție și sarcini	Referințe
NU SUNT	

Anexa Nr. 1 La Partea I

Teren

Nr cadastral	Suprafața (mp)*	Observații / Referințe
	480	DIFERENȚA DE SUPRAFAȚA SE GASEȘTE LA IMOBILUL CU ID 955

* Suprafața este determinată în planul de proiecție Stereo 70.



Date referitoare la teren

Crt	Categorie folosință	Intra vilan	Suprafața (mp)	Tarla	Parcelă	Nr. topo	Observații / Referințe
1	vie	NU	480	25	16	-	

Lungime Segmente

1) Valorile lungimilor segmentelor sunt obținute din proiecție în plan.

Punct început	X / Y	Punct sfârșit	X / Y	Lungime segment (** (m)
1	685.377,871 308.571,619	2	685.377,487 308.521,49	50.13
2	685.377,487 308.521,49	3	685.387,071 308.521,417	9.584
3	685.387,071 308.521,417	4	685.387,454 308.571,455	50.039
4	685.387,454 308.571,455	1	685.377,871 308.571,619	9.584

** Lungimile segmentelor sunt determinate în planul de proiecție Stereo 70 și sunt rotunjite la 1 milimetru.

***** Distanţa dintre puncte este formată din segmente cumulate ce sunt mai mici decât valoarea 1 milimetru.**

**DATE DESPRE IMOBILUL NR. 955**

Oficiul de Cadastru și Publicitate Imobiliară CALARASI
Biroul de Cadastru și Publicitate Imobiliară Calarasi

A. Partea I. Descrierea imobilului

TEREN Extravilan

Adresa: Jud. Calarasi, tarla 25 parcela 16

Nr. Crt	Nr cadastral Nr. topografic	Suprafața* (mp)	Observații / Referințe
A1	29168	480	Sector cadastral:10 Teren neimprejmuit;

B. Partea II. Proprietari și acte

Inscrieri privitoare la dreptul de proprietate și alte drepturi reale	Referințe
33104 / 27/05/2016	
Act Notarial nr. 1800, din 26/05/2016 emis de NP SERBAN ANGELICA VALENTINA;	
B2	A1
Intabulare, drept de PROPRIETATE, dobandit prin Conventie, cota actuala 1/1	
1) SOCIETATEA TEHNOPLANT CEREAL SRL, CIF:26719728	

C. Partea III. SARCINI .

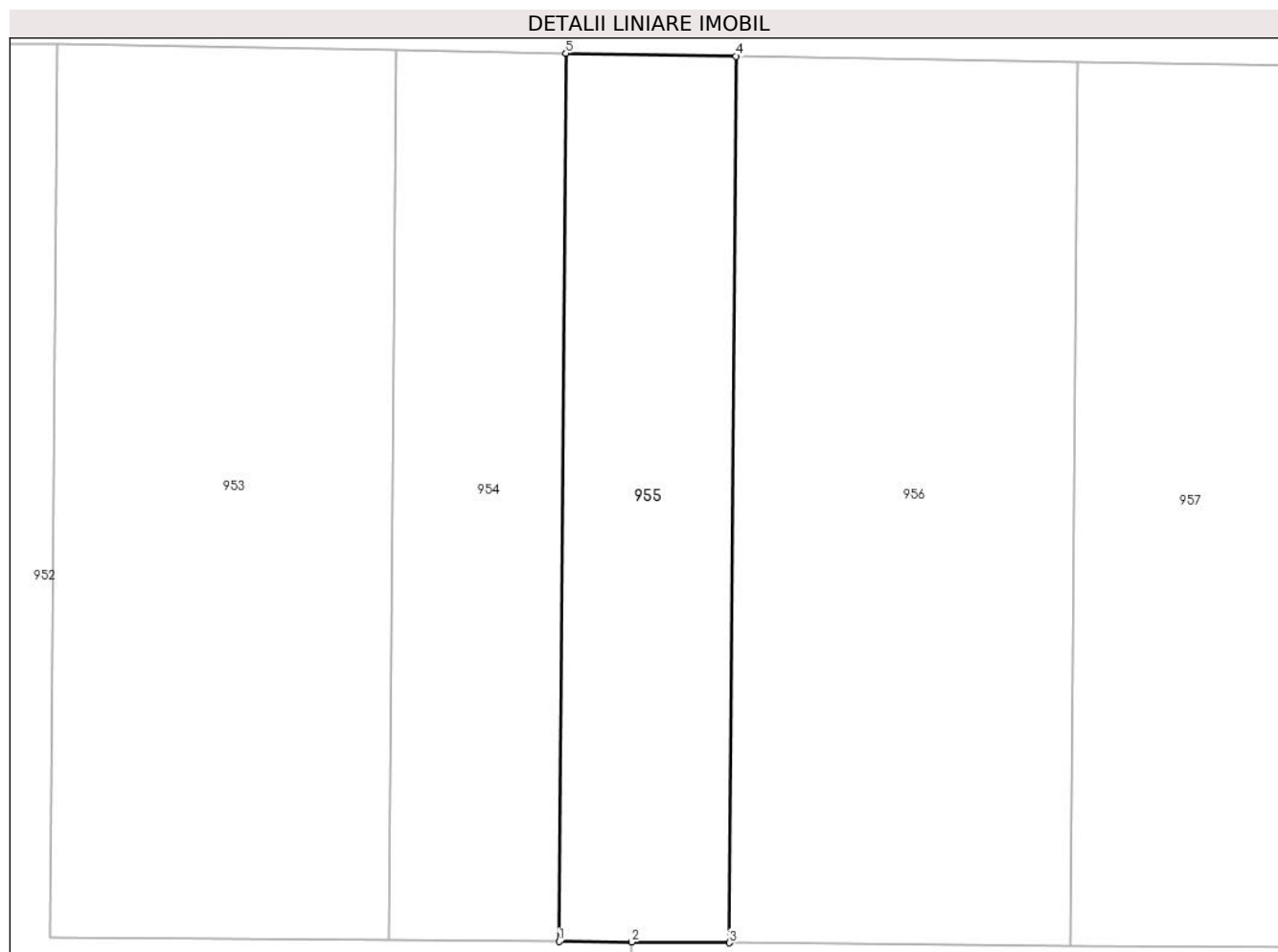
Inscrieri privind dezmembramintele dreptului de proprietate, drepturi reale de garanție și sarcini	Referințe
NU SUNT	

Anexa Nr. 1 La Partea I

Teren

Nr cadastral	Suprafața (mp)*	Observații / Referințe
29168	480	

* Suprafața este determinată în planul de proiecție Stereo 70.



Date referitoare la teren

Crt	Categorie folosință	Intra vilan	Suprafața (mp)	Tarla	Parcelă	Nr. topo	Observații / Referințe
1	vie	NU	480	25	16	-	

Lungime Segmente

1) Valorile lungimilor segmentelor sunt obținute din proiecție în plan.

Punct început	X / Y	Punct sfârșit	X / Y	Lungime segment (** (m)
1	685.387,071 308.521,417	2	685.391,152 308.521,385	4.081
2	685.391,152 308.521,385	3	685.396,672 308.521,343	5.52
3	685.396,672 308.521,343	4	685.397,054 308.571,29	49.948
4	685.397,054 308.571,29	5	685.387,454 308.571,455	9.601
5	685.387,454 308.571,455	1	685.387,071 308.521,417	50.039

**** Lungimile segmentelor sunt determinate în planul de proiecție Stereo 70 și sunt rotunjite la 1 milimetru.**

***** Distanța dintre puncte este formată din segmente cumulate ce sunt mai mici decât valoarea 1 milimetru.**

**DATE DESPRE IMOBILUL NR. 956**

Oficiul de Cadastru și Publicitate Imobiliară CALARASI
Biroul de Cadastru și Publicitate Imobiliară Calarasi

A. Partea I. Descrierea imobilului

TEREN Extravilan

Adresa: Jud. Calarasi, tarla 25 parcela 17

Nr. Crt	Nr cadastral Nr. topografic	Suprafața* (mp)	Observații / Referințe
A1		960	Sector cadastral:10 Teren neimprejmuit;

B. Partea II. Proprietari și acte

Inscrieri privitoare la dreptul de proprietate și alte drepturi reale		Referințe
/		
Act Administrativ nr. 960, din 05/02/1997 emis de CJSDPAT CALARASI;		
B1	Intabulare, drept de PROPRIETATE, dobandit prin Reconstituire, cota actuala 1/1 1) CIPRIAN S SORICA, Lipsă CNP proprietar	A1

C. Partea III. SARCINI .

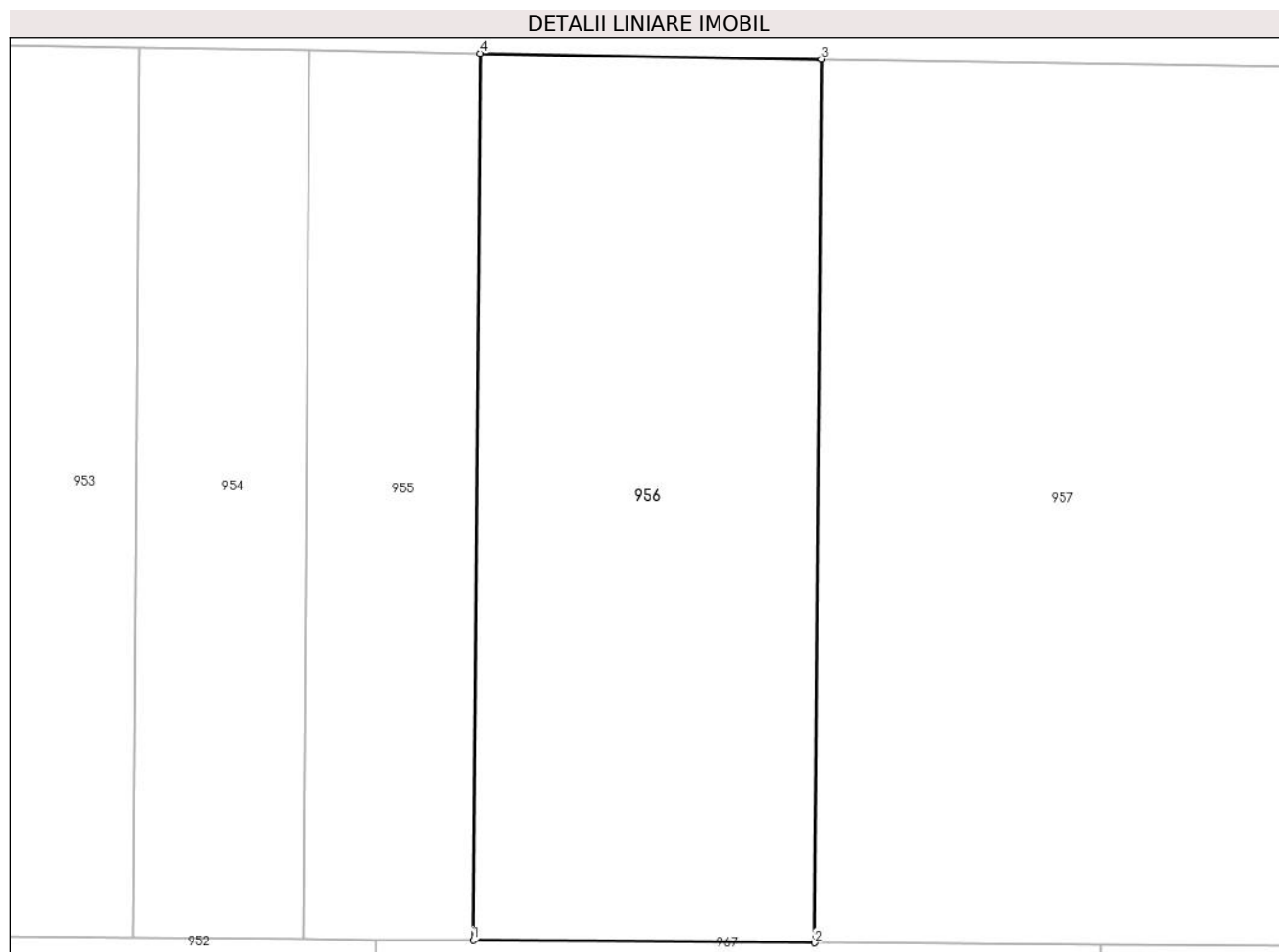
Inscrieri privind dezmembramintele dreptului de proprietate, drepturi reale de garanție și sarcini	Referințe
NU SUNT	

Anexa Nr. 1 La Partea I

Teren

Nr cadastral	Suprafața (mp)*	Observații / Referințe
	960	

* Suprafața este determinată în planul de proiecție Stereo 70.



Date referitoare la teren

Crt	Categorie folosință	Intravilan	Suprafața (mp)	Tarla	Parcelă	Nr. topo	Observații / Referințe
1	vie	NU	960	25	17	-	

Lungime Segmente

1) Valorile lungimilor segmentelor sunt obținute din proiecție în plan.

Punct început	X / Y	Punct sfârșit	X / Y	Lungime segment (** (m)
1	685.396,672 308.521,343	2	685.415,926 308.521,196	19.255
2	685.415,926 308.521,196	3	685.416,308 308.570,959	49.764
3	685.416,308 308.570,959	4	685.397,054 308.571,29	19.257
4	685.397,054 308.571,29	1	685.396,672 308.521,343	49.948

** Lungimile segmentelor sunt determinate în planul de proiecție Stereo 70 și sunt rotunjite la 1 milimetru.

***** Distanţa dintre puncte este formată din segmente cumulate ce sunt mai mici decât valoarea 1 milimetru.**

**DATE DESPRE IMOBILUL NR. 957**

Oficiul de Cadastru și Publicitate Imobiliară CALARASI
Biroul de Cadastru și Publicitate Imobiliară Calarasi

A. Partea I. Descrierea imobilului

TEREN Extravilan

Adresa: Jud. Calarasi, tarla 25 parcela 18/1

Nr. Crt	Nr cadastral Nr. topografic	Suprafața* (mp)	Observații / Referințe
A1	29819	1.920	Sector cadastral:10 Teren neimprejmuit;

B. Partea II. Proprietari și acte

Inscrieri privitoare la dreptul de proprietate și alte drepturi reale		Referințe
47451 / 14/09/2017		
Act Notarial nr. 2833, din 13/09/2017 emis de Popa DIDINA;		
B3	Intabulare, drept de PROPRIETATE, dobandit prin Conventie, cota actuala 1/1 1) SOCIETATEA TEHNOPLANT CEREAL SRL, CIF:26719728	A1

C. Partea III. SARCINI .


Inscrieri privind dezmembramintele dreptului de proprietate, drepturi reale de garanție și sarcini	Referințe
NU SUNT	

Anexa Nr. 1 La Partea I

Teren

Nr cadastral	Suprafața (mp)*	Observații / Referințe
29819	1.920	

* Suprafața este determinată în planul de proiecție Stereo 70.



Date referitoare la teren

Crt	Categorie folosință	Intra vilan	Suprafața (mp)	Tarla	Parcelă	Nr. topo	Observații / Referințe
1	arabil	NU	1.920	25	18/1	-	

Lungime Segmente

1) Valorile lungimilor segmentelor sunt obținute din proiecție în plan.

Punct început	X / Y	Punct sfârșit	X / Y	Lungime segment (** (m)
1	685.415,926 308.521,196	2	685.432,043 308.521,072	16.117
2	685.432,043 308.521,072	3	685.454,65 308.520,899	22.608
3	685.454,65 308.520,899	4	685.455,028 308.570,295	49.397
4	685.455,028 308.570,295	5	685.416,308 308.570,959	38.726
5	685.416,308 308.570,959	1	685.415,926 308.521,196	49.764

**** Lungimile segmentelor sunt determinate în planul de proiecție Stereo 70 și sunt rotunjite la 1 milimetru.**

***** Distanța dintre puncte este formată din segmente cumulate ce sunt mai mici decât valoarea 1 milimetru.**

**DATE DESPRE IMOBILUL NR. 958**

Oficiul de Cadastru și Publicitate Imobiliară CALARASI
Biroul de Cadastru și Publicitate Imobiliară Calarasi

A. Partea I. Descrierea imobilului

TEREN Extravilan

Adresa: Jud. Calarasi, tarla 25 parcela 18/2

Nr. Crt	Nr cadastral Nr. topografic	Suprafața* (mp)	Observații / Referințe
A1		960	Sector cadastral:10 Teren neimprejmuit;

B. Partea II. Proprietari și acte

Inscrieri privitoare la dreptul de proprietate și alte drepturi reale	Referințe
/	
Act Administrativ nr. 981, din 10/02/1997 emis de CJSDPAT CALARASI;	
B1	A1
Intabulare, drept de PROPRIETATE, dobandit prin Reconstituire, cota actuala 1/1	
1) SIMA ST AFTINA, Lipsă CNP proprietar	

C. Partea III. SARCINI .

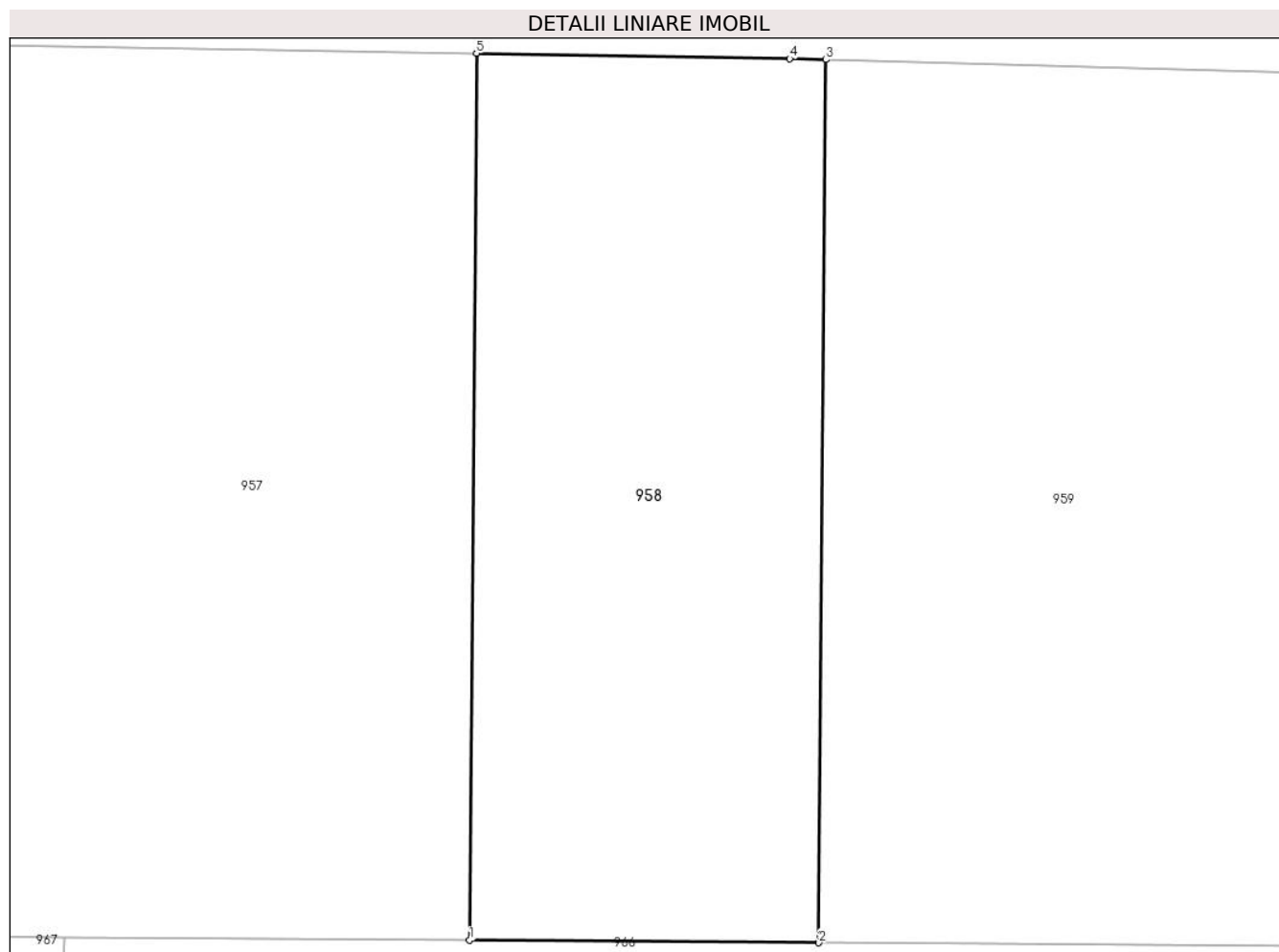
Inscrieri privind dezmembramintele dreptului de proprietate, drepturi reale de garanție și sarcini	Referințe
NU SUNT	

Anexa Nr. 1 La Partea I

Teren

Nr cadastral	Suprafața (mp)*	Observații / Referințe
	960	

* Suprafața este determinată în planul de proiecție Stereo 70.



Date referitoare la teren

Crt	Categorie folosință	Intravilan	Suprafața (mp)	Tarla	Parcelă	Nr. topo	Observații / Referințe
1	arabil	NU	960	25	18/2	-	

Lungime Segmente

1) Valorile lungimilor segmentelor sunt obținute din proiecție în plan.

Punct început	X / Y	Punct sfârșit	X / Y	Lungime segment (** (m)
1	685.454,65 308.520,899	2	685.474,12 308.520,75	19.471
2	685.474,12 308.520,75	3	685.474,497 308.569,938	49.189
3	685.474,497 308.569,938	4	685.472,493 308.569,995	2.005
4	685.472,493 308.569,995	5	685.455,028 308.570,295	17.468
5	685.455,028 308.570,295	1	685.454,65 308.520,899	49.397

**** Lungimile segmentelor sunt determinate în planul de proiecție Stereo 70 și sunt rotunjite la 1 milimetru.**

***** Distanța dintre puncte este formată din segmente cumulate ce sunt mai mici decât valoarea 1 milimetru.**

**DATE DESPRE IMOBILUL NR. 959**

Oficiul de Cadastru și Publicitate Imobiliară CALARASI
Biroul de Cadastru și Publicitate Imobiliară Calarasi

A. Partea I. Descrierea imobilului

TEREN Extravilan

Adresa: Jud. Calarasi, tarla 25 parcela 19

Nr. Crt	Nr cadastral Nr. topografic	Suprafața* (mp)	Observații / Referințe
A1		4.000	Sector cadastral:10 Teren neimprejmuit;

B. Partea II. Proprietari și acte

Inscrieri privitoare la dreptul de proprietate și alte drepturi reale		Referințe
/		
Act Administrativ nr. 1126, din 24/11/1997 emis de CJSDPAT CALARASI;		
B1	Intabulare, drept de PROPRIETATE, dobandit prin Reconstituire, cota actuala 1/1 1) ENE V FILOFTEIA, Lipsă CNP proprietar	A1

C. Partea III. SARCINI .

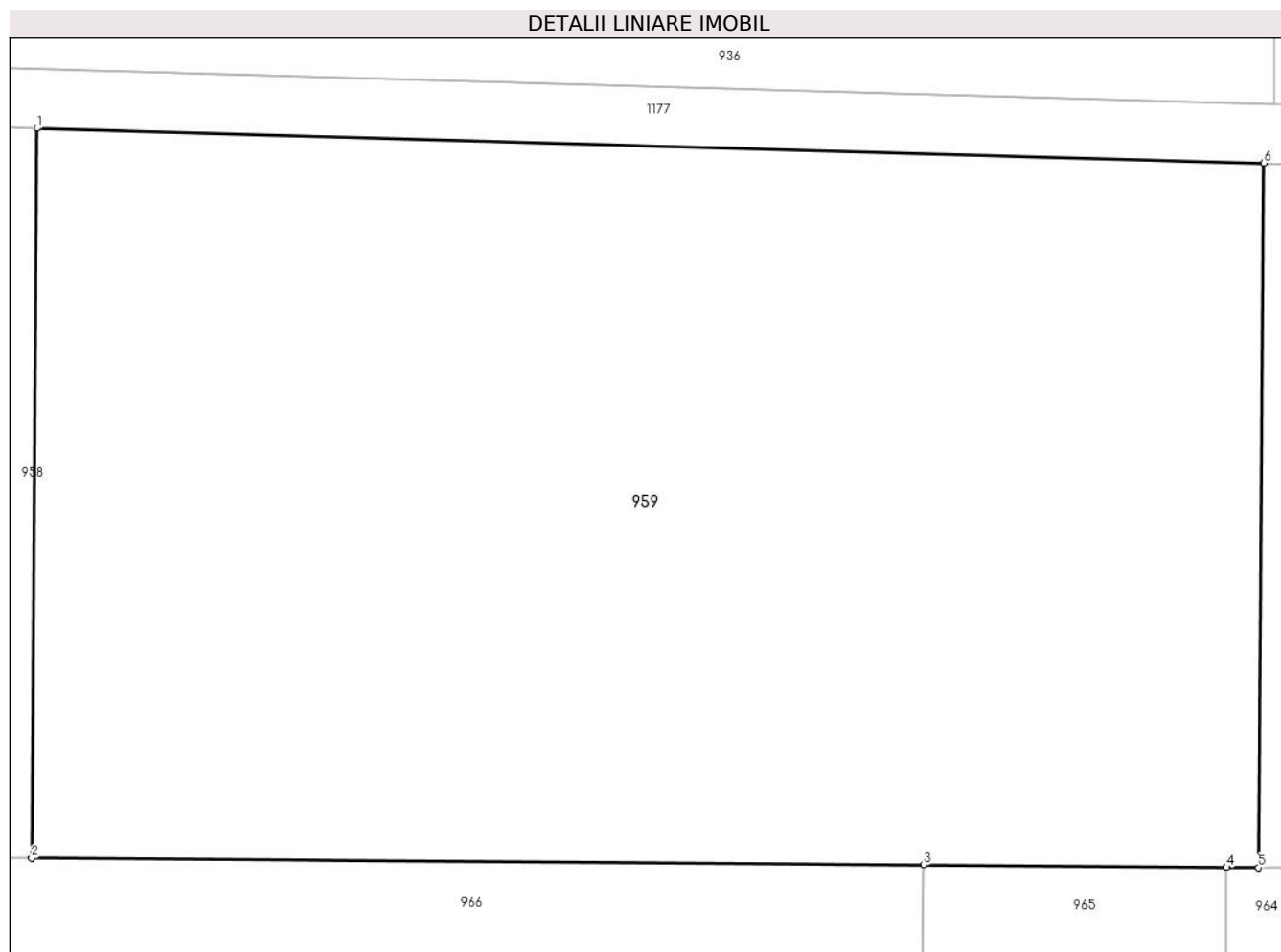
Inscrieri privind dezmembramintele dreptului de proprietate, drepturi reale de garanție și sarcini	Referințe
NU SUNT	

Anexa Nr. 1 La Partea I

Teren

Nr cadastral	Suprafața (mp)*	Observații / Referințe
	4.000	

* Suprafața este determinată în planul de proiecție Stereo 70.



Date referitoare la teren

Crt	Categorie folosință	Intravilan	Suprafața (mp)	Tarla	Parcelă	Nr. topo	Observații / Referințe
1	vie	NU	4.000	25	19	-	

Lungime Segmente

1) Valorile lungimilor segmentelor sunt obținute din proiecție în plan.

Punct început	X / Y	Punct sfârșit	X / Y	Lungime segment (** (m)
1	685.474,497 308.569,938	2	685.474,12 308.520,75	49.189
2	685.474,12 308.520,75	3	685.534,268 308.520,289	60.15
3	685.534,268 308.520,289	4	685.554,713 308.520,132	20.446
4	685.554,713 308.520,132	5	685.556,86 308.520,116	2.147
5	685.556,86 308.520,116	6	685.557,224 308.567,61	47.495

Punct început	X / Y	Punct sfârșit	X / Y	Lungime segment (** (m)
6	685.557,224 308.567,61	1	685.474,497 308.569,938	82.76

** Lungimile segmentelor sunt determinate în planul de proiecție Stereo 70 și sunt rotunjite la 1 milimetru.

*** Distanța dintre puncte este formată din segmente cumulate ce sunt mai mici decât valoarea 1 milimetru.

**DATE DESPRE IMOBILUL NR. 960**

Oficiul de Cadastru și Publicitate Imobiliară CALARASI
Biroul de Cadastru și Publicitate Imobiliară Calarasi

A. Partea I. Descrierea imobilului

TEREN Extravilan

Adresa: Jud. Calarasi, tarla 25 parcela 20

Nr. Crt	Nr cadastral Nr. topografic	Suprafața* (mp)	Observații / Referințe
A1	27936	1.920	Sector cadastral:10 Teren neimpregmuit;

B. Partea II. Proprietari și acte

Inscrieri privitoare la dreptul de proprietate și alte drepturi reale		Referințe
37325 / 29/06/2015		
Act Notarial nr. 2144, din 23/06/2015 emis de NP SERBAN ANGELICA VALENTINA;		
B6	Intabulare, drept de PROPRIETATE, dobandit prin Conventie, cota actuala 4/5 1) BALACIU NELU , - sot 2) BALACIU MARIANA , - sotie	A1
4231 / 30/01/2018		
Act Notarial nr. 286, din 26/01/2018 emis de Serban Angelica Valentina;		
B7	Intabulare, drept de PROPRIETATE, dobandit prin Conventie, cota actuala 1/5 1) BALACIU NELU , - sot 2) BALACIU MARIANA , - sotie	A1

C. Partea III. SARCINI

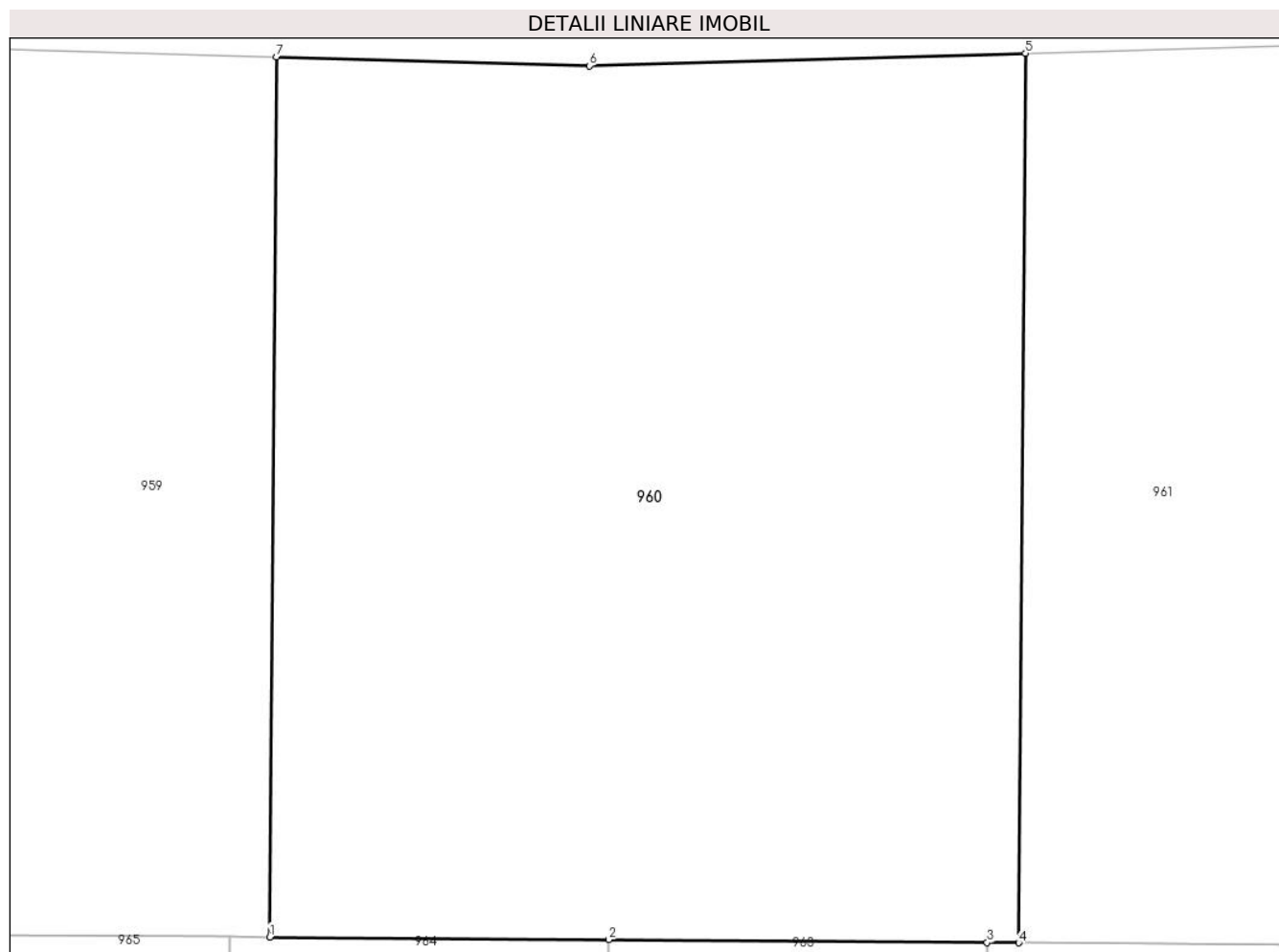
Inscrieri privind dezmembramintele dreptului de proprietate, drepturi reale de garanție și sarcini		Referințe
57534 / 05/11/2020		
Act Notarial nr. 3104, din 05/11/2020 emis de NP Serban Angelica Valentina;		
C1	Intabulare, drept de IPOTECA, Valoare:710590 LEIsi celelalte obligatii de plata aferente Contractului de credit nr. 59316/05.11.2020 1) SOCIETATEA AGRICOVER CREDIT IFN SA , CIF:22940237	A1

Anexa Nr. 1 La Partea I

Teren

Nr cadastral	Suprafața (mp)*	Observații / Referințe
27936	1.920	

* Suprafața este determinată în planul de proiecție Stereo 70.



Date referitoare la teren

Crt	Categorie folosință	Intra vilan	Suprafața (mp)	Tarla	Parcelă	Nr. topo	Observații / Referințe
1	vie	NU	1.920	25	20	-	

Lungime Segmente

1) Valorile lungimilor segmentelor sunt obținute din proiecție în plan.

Punct început	X / Y	Punct sfârșit	X / Y	Lungime segment (** (m)
1	685.556,86 308.520,116	2	685.575,158 308.519,976	18.299
2	685.575,158 308.519,976	3	685.595,604 308.519,819	20.447
3	685.595,604 308.519,819	4	685.597,303 308.519,806	1.699
4	685.597,303 308.519,806	5	685.597,671 308.567,817	48.012
5	685.597,671 308.567,817	6	685.574,121 308.567,135	23.56

Punct început	X / Y	Punct sfârșit	X / Y	Lungime segment (** (m)
6	685.574,121 308.567,135	7	685.557,224 308.567,61	16.904
7	685.557,224 308.567,61	1	685.556,86 308.520,116	47.495

** Lungimile segmentelor sunt determinate în planul de proiecție Stereo 70 și sunt rotunjite la 1 milimetru.

*** Distanța dintre puncte este formată din segmente cumulate ce sunt mai mici decât valoarea 1 milimetru.

**DATE DESPRE IMOBILUL NR. 961**

Oficiul de Cadastru și Publicitate Imobiliară CALARASI
Biroul de Cadastru și Publicitate Imobiliară Calarasi

A. Partea I. Descrierea imobilului

TEREN Extravilan

Adresa: Jud. Calarasi, tarla 25 parcela 21

Nr. Crt	Nr cadastral Nr. topografic	Suprafața* (mp)	Observații / Referințe
A1		960	Sector cadastral:10 Teren neimprejmuit;

B. Partea II. Proprietari și acte

Inscrieri privitoare la dreptul de proprietate și alte drepturi reale		Referințe
/		
Act Administrativ nr. 274, din 08/06/1994 emis de CJSDPAT CALARASI;		
B1	Intabulare, drept de PROPRIETATE, dobandit prin Reconstituire, cota actuala 1/1 1) ȘARA N VASILE, Lipsă CNP proprietar	A1

C. Partea III. SARCINI .


Inscrieri privind dezmembramintele dreptului de proprietate, drepturi reale de garanție și sarcini	Referințe
NU SUNT	

Anexa Nr. 1 La Partea I

Teren

Nr cadastral	Suprafața (mp)*	Observații / Referințe
	960	

* Suprafața este determinată în planul de proiecție Stereo 70.



Date referitoare la teren

Crt	Categorie folosință	Intra vilan	Suprafața (mp)	Tarla	Parcelă	Nr. topo	Observații / Referințe
1	vie	NU	960	25	21	-	

Lungime Segmente

1) Valorile lungimilor segmentelor sunt obținute din proiecție în plan.

Punct început	X / Y	Punct sfârșit	X / Y	Lungime segment (** (m)
1	685.597,303 308.519,806	2	685.617,007 308.519,655	19.705
2	685.617,007 308.519,655	3	685.617,661 308.568,395	48.744
3	685.617,661 308.568,395	4	685.597,671 308.567,817	19.998
4	685.597,671 308.567,817	1	685.597,303 308.519,806	48.012

** Lungimile segmentelor sunt determinate în planul de proiecție Stereo 70 și sunt rotunjite la 1 milimetru.

***** Distanţa dintre puncte este formată din segmente cumulate ce sunt mai mici decât valoarea 1 milimetru.**

**DATE DESPRE IMOBILUL NR. 962**

Oficiul de Cadastru și Publicitate Imobiliară CALARASI
Biroul de Cadastru și Publicitate Imobiliară Calarasi

A. Partea I. Descrierea imobilului

TEREN Extravilan

Adresa: Jud. Calarasi, tarla 25 parcela 22

Nr. Crt	Nr cadastral Nr. topografic	Suprafața* (mp)	Observații / Referințe
A1		1.040	Sector cadastral:10 Teren neimprejmuit;

B. Partea II. Proprietari și acte

Inscrieri privitoare la dreptul de proprietate și alte drepturi reale		Referințe
/		
Act Administrativ nr. 345, din 17/05/1994 emis de CJSDPAT CALARASI;		
B1	Intabulare, drept de PROPRIETATE, dobandit prin Reconstituire, cota actuala 1/1 1) STANCU P NICOLAE ANTONEL, Lipsă CNP proprietar	A1

C. Partea III. SARCINI .


Inscrieri privind dezmembramintele dreptului de proprietate, drepturi reale de garanție și sarcini	Referințe
NU SUNT	

Anexa Nr. 1 La Partea I

Teren

Nr cadastral	Suprafața (mp)*	Observații / Referințe
	1.040	

* Suprafața este determinată în planul de proiecție Stereo 70.



Date referitoare la teren

Crt	Categorie folosință	Intra vilan	Suprafața (mp)	Tarla	Parcelă	Nr. topo	Observații / Referințe
1	vie	NU	1.040	25	22	-	

Lungime Segmente

1) Valorile lungimilor segmentelor sunt obținute din proiecție în plan.

Punct început	X / Y	Punct sfârșit	X / Y	Lungime segment (** (m)
1	685.617,007 308.519,655	2	685.597,303 308.519,806	19.705
2	685.597,303 308.519,806	3	685.595,604 308.519,819	1.699
3	685.595,604 308.519,819	4	685.595,229 308.470,91	48.91
4	685.595,229 308.470,91	5	685.616,351 308.470,749	21.123
5	685.616,351 308.470,749	1	685.617,007 308.519,655	48.91

**** Lungimile segmentelor sunt determinate în planul de proiecție Stereo 70 și sunt rotunjite la 1 milimetru.**

***** Distanța dintre puncte este formată din segmente cumulate ce sunt mai mici decât valoarea 1 milimetru.**

**DATE DESPRE IMOBILUL NR. 963**

Oficiul de Cadastru și Publicitate Imobiliară CALARASI
Biroul de Cadastru și Publicitate Imobiliară Calarasi

A. Partea I. Descrierea imobilului

TEREN Extravilan

Adresa: Jud. Calarasi, tarla 25 parcela 23

Nr. Crt	Nr cadastral Nr. topografic	Suprafața* (mp)	Observații / Referințe
A1	27651	1.000	Sector cadastral:10 Teren neimprijmit;

B. Partea II. Proprietari și acte

Inscrieri privitoare la dreptul de proprietate și alte drepturi reale		Referințe
55922 / 13/09/2023		
Act Notarial nr. 2965, din 12/09/2023 emis de Serban Angelica Valentina;		
B5	Intabulare, drept de PROPRIETATE, dobandit prin Conventie, cota actuala 1/4 1) CORNITA GEORGIAN CONSTANTIN, sot 2) CORNITA CARMEN ADRIANA, sotie	A1
83309 / 26/10/2023		
Act Notarial nr. 3517, din 25/10/2023 emis de Serban Angelica Valentina;		
B6	Intabulare, drept de PROPRIETATE, dobandit prin Conventie, cota actuala 3/4 1) CORNITA GEORGIAN CONSTANTIN, sot 2) CORNITA CARMEN ADRIANA, sotie	A1

C. Partea III. SARCINI .

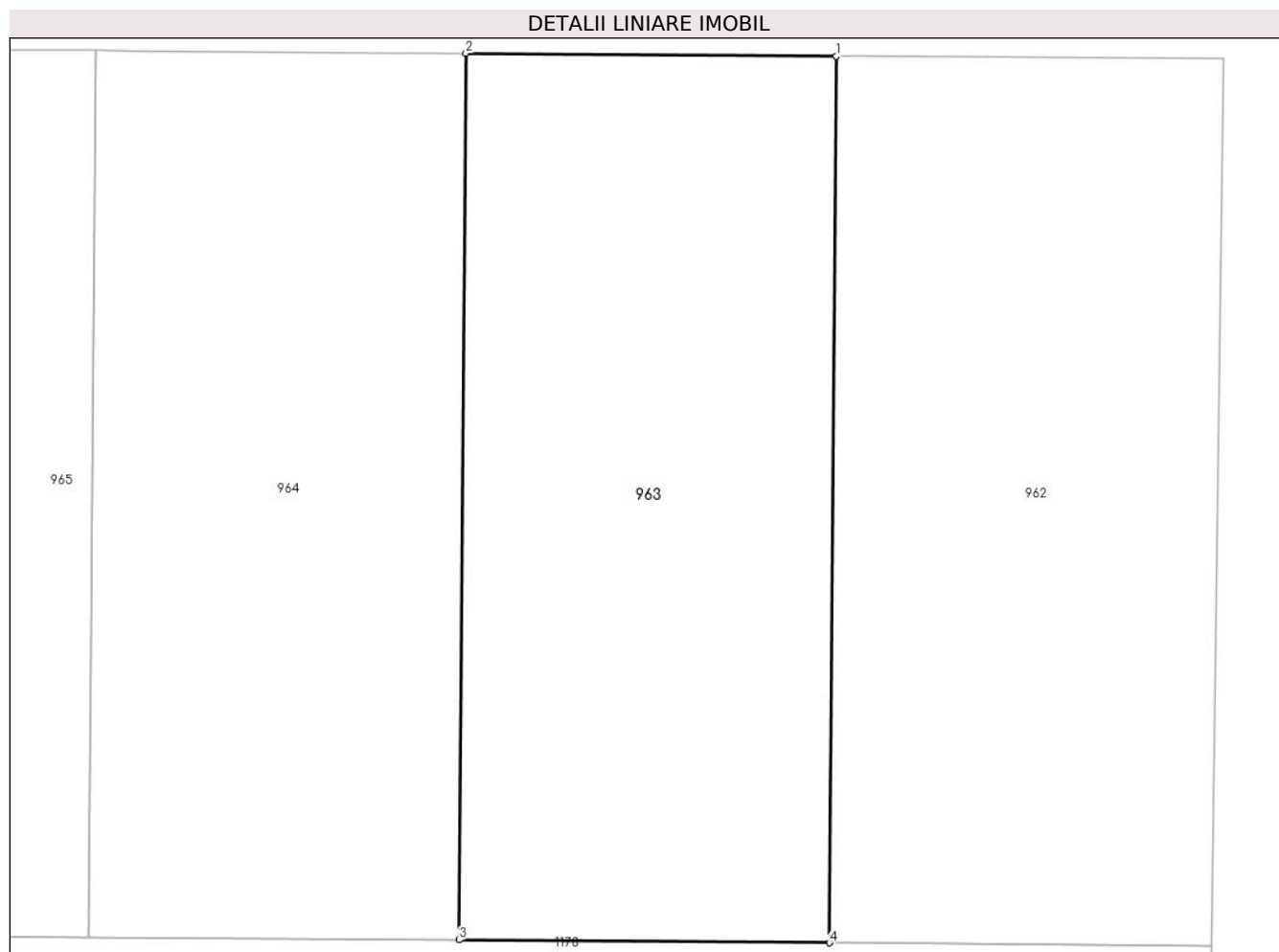
Inscrieri privind dezmembramintele dreptului de proprietate, drepturi reale de garanție și sarcini	Referințe
NU SUNT	

Anexa Nr. 1 La Partea I

Teren

Nr cadastral	Suprafața (mp)*	Observații / Referințe
27651	1.000	

* Suprafața este determinată în planul de proiecție Stereo 70.



Date referitoare la teren

Crt	Categorie folosință	Intra vilan	Suprafața (mp)	Tarla	Parcelă	Nr. topo	Observații / Referințe
1	arabil	NU	1.000	25	23	-	

Lungime Segmente

1) Valorile lungimilor segmentelor sunt obținute din proiecție în plan.

Punct început	X / Y	Punct sfârșit	X / Y	Lungime segment (** (m)
1	685.595,604 308.519,819	2	685.575,158 308.519,976	20.447
2	685.575,158 308.519,976	3	685.574,784 308.471,067	48.91
3	685.574,784 308.471,067	4	685.595,229 308.470,91	20.446
4	685.595,229 308.470,91	1	685.595,604 308.519,819	48.91

** Lungimile segmentelor sunt determinate în planul de proiecție Stereo 70 și sunt rotunjite la 1 milimetru.

***** Distanţa dintre puncte este formată din segmente cumulate ce sunt mai mici decât valoarea 1 milimetru.**

**DATE DESPRE IMOBILUL NR. 964**

Oficiul de Cadastru și Publicitate Imobiliară CALARASI
Biroul de Cadastru și Publicitate Imobiliară Calarasi

A. Partea I. Descrierea imobilului

TEREN Extravilan

Adresa: Jud. Calarasi, tarla 25 parcela 24

Nr. Crt	Nr cadastral Nr. topografic	Suprafața* (mp)	Observații / Referințe
A1	25343	1.000	Sector cadastral:10 Teren neimprejmuit;

B. Partea II. Proprietari și acte

Inscrieri privitoare la dreptul de proprietate și alte drepturi reale		Referințe
45526 / 26/11/2012		
Act Notarial nr. 1813, din 23/11/2012 emis de BNP CHIRU MARIA DANA;		
B3	Intabulare, drept de PROPRIETATE, dobandit prin Conventie, cota actuala 1/1 1) TUDOR DOINA, - sotie 2) TUDOR VERGILICA, - sot	A1

C. Partea III. SARCINI .


Inscrieri privind dezmembramintele dreptului de proprietate, drepturi reale de garanție și sarcini	Referințe
NU SUNT	

Anexa Nr. 1 La Partea I

Teren

Nr cadastral	Suprafața (mp)*	Observații / Referințe
25343	1.000	

* Suprafața este determinată în planul de proiecție Stereo 70.



Date referitoare la teren

Crt	Categorie folosință	Intra vilan	Suprafața (mp)	Tarla	Parcelă	Nr. topo	Observații / Referințe
1	vie	NU	1.000	25	24	-	

Lungime Segmente

1) Valorile lungimilor segmentelor sunt obținute din proiecție în plan.

Punct început	X / Y	Punct sfârșit	X / Y	Lungime segment (** (m)
1	685.574,784 308.471,067	2	685.575,158 308.519,976	48.91
2	685.575,158 308.519,976	3	685.556,86 308.520,116	18.299
3	685.556,86 308.520,116	4	685.554,713 308.520,132	2.147
4	685.554,713 308.520,132	5	685.554,339 308.471,224	48.909
5	685.554,339 308.471,224	1	685.574,784 308.471,067	20.446

**** Lungimile segmentelor sunt determinate în planul de proiecție Stereo 70 și sunt rotunjite la 1 milimetru.**

***** Distanța dintre puncte este formată din segmente cumulate ce sunt mai mici decât valoarea 1 milimetru.**

**DATE DESPRE IMOBILUL NR. 965**

Oficiul de Cadastru și Publicitate Imobiliară CALARASI
Biroul de Cadastru și Publicitate Imobiliară Calarasi

A. Partea I. Descrierea imobilului

TEREN Extravilan

Adresa: Jud. Calarasi, tarla 25 parcela 25

Nr. Crt	Nr cadastral Nr. topografic	Suprafața* (mp)	Observații / Referințe
A1		1.000	Sector cadastral:10 Teren neimprejmuit;

B. Partea II. Proprietari și acte

Inscrieri privitoare la dreptul de proprietate și alte drepturi reale	Referințe
/	
Act Administrativ nr. 273, din 07/06/1994 emis de CJSDPAT CALARASI;	
B1	A1
Intabulare, drept de PROPRIETATE, dobandit prin Reconstituire, cota actuala 1/1	
1) TUDOR S MARGARETA, Lipsă CNP proprietar	

C. Partea III. SARCINI .

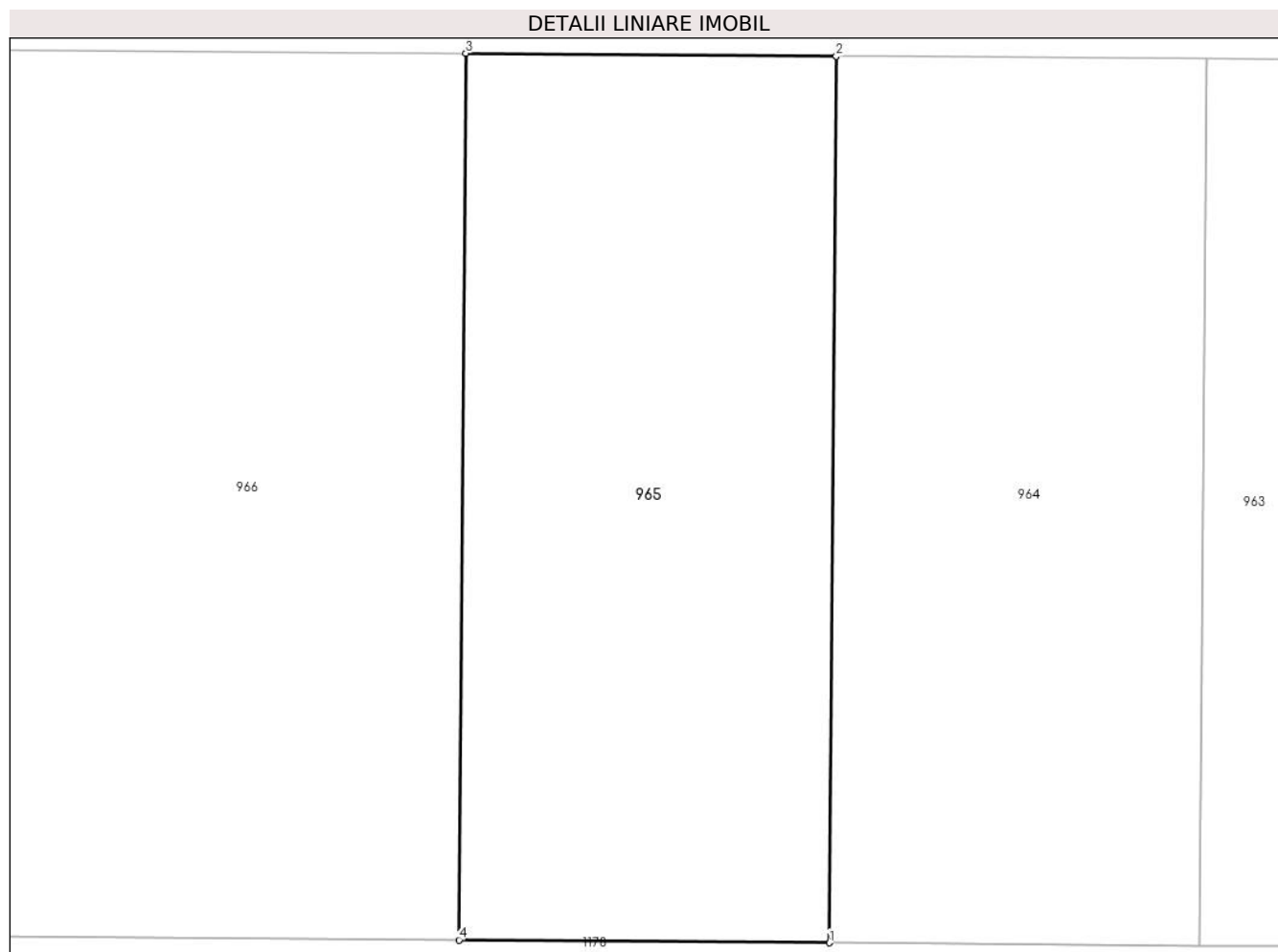
Inscrieri privind dezmembramintele dreptului de proprietate, drepturi reale de garanție și sarcini	Referințe
NU SUNT	

Anexa Nr. 1 La Partea I

Teren

Nr cadastral	Suprafața (mp)*	Observații / Referințe
	1.000	

* Suprafața este determinată în planul de proiecție Stereo 70.



Date referitoare la teren

Crt	Categorie folosință	Intra vilan	Suprafața (mp)	Tarla	Parcelă	Nr. topo	Observații / Referințe
1	vie	NU	1.000	25	25	-	

Lungime Segmente

1) Valorile lungimilor segmentelor sunt obținute din proiecție în plan.

Punct început	X / Y	Punct sfârșit	X / Y	Lungime segment (** (m)
1	685.554,339 308.471,224	2	685.554,713 308.520,132	48.909
2	685.554,713 308.520,132	3	685.534,268 308.520,289	20.446
3	685.534,268 308.520,289	4	685.533,894 308.471,38	48.91
4	685.533,894 308.471,38	1	685.554,339 308.471,224	20.446

** Lungimile segmentelor sunt determinate în planul de proiecție Stereo 70 și sunt rotunjite la 1 milimetru.

***** Distanţa dintre puncte este formată din segmente cumulate ce sunt mai mici decât valoarea 1 milimetru.**

**DATE DESPRE IMOBILUL NR. 966**

Oficiul de Cadastru și Publicitate Imobiliară CALARASI
Biroul de Cadastru și Publicitate Imobiliară Calarasi

A. Partea I. Descrierea imobilului

TEREN Extravilan

Adresa: Jud. Calarasi, tarla 25 parcela 26

Nr. Crt	Nr cadastral Nr. topografic	Suprafața* (mp)	Observații / Referințe
A1		5.000	Sector cadastral:10 Teren neimprijmit;

B. Partea II. Proprietari și acte

Inscrieri privitoare la dreptul de proprietate și alte drepturi reale		Referințe
/		
Act Administrativ nr. 938, din 30/10/1996 emis de CJSDPAT CALARASI;		
B1	Intabulare, drept de PROPRIETATE, dobandit prin Reconstituire, cota actuala 1/1 1) NICOLAE MARIA , Lipsă CNP proprietar 2) MORARU PETRUTA , Lipsă CNP proprietar 3) MORARU MARIOARA , Lipsă CNP proprietar 4) NEATĂ MARIAN , Lipsă CNP proprietar 5) TINTAVEANU GHEORGHE , Lipsă CNP proprietar 6) NEATĂ ION , Lipsă CNP proprietar	A1

C. Partea III. SARCINI .

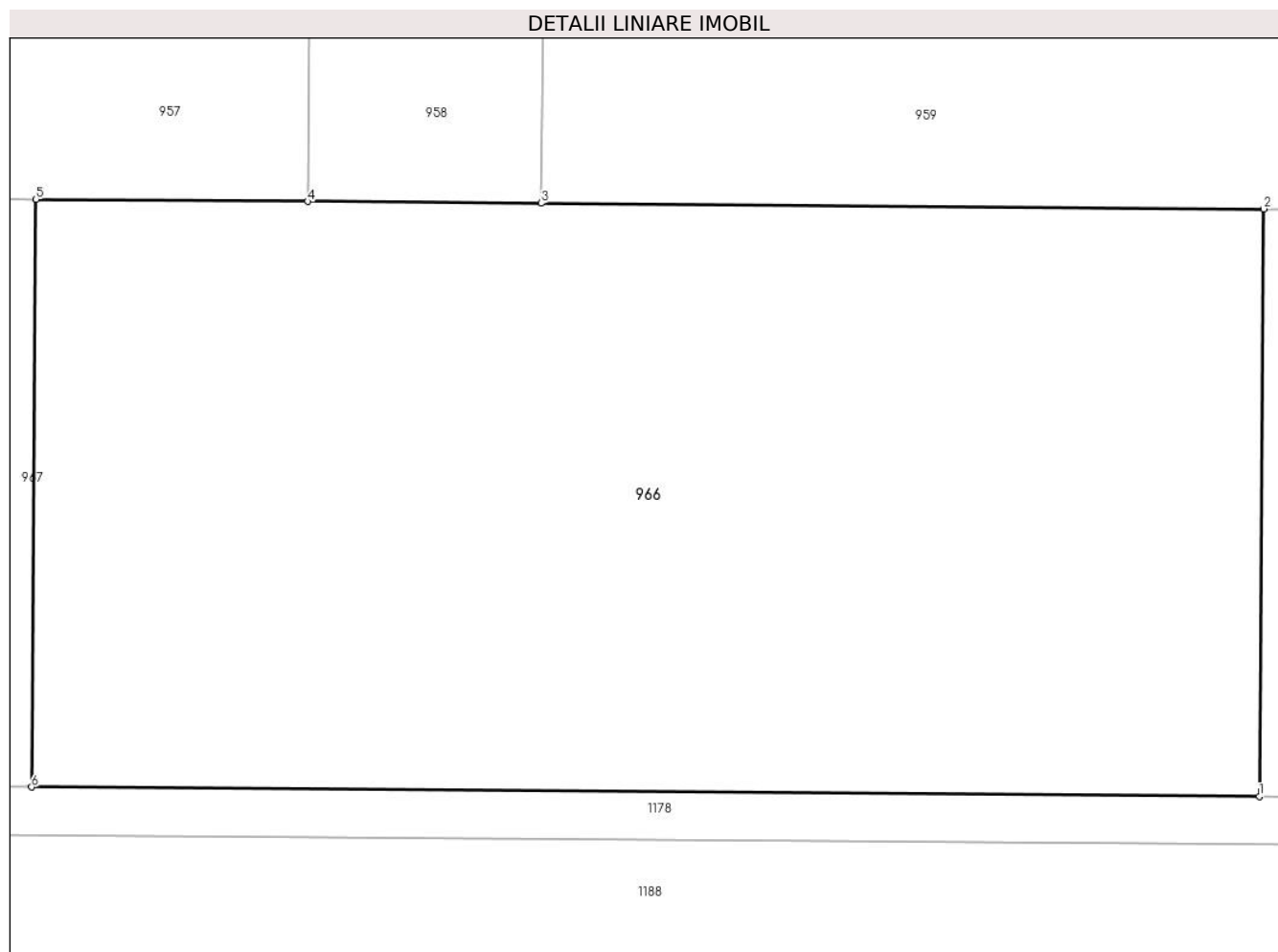
Inscrieri privind dezmembramintele dreptului de proprietate, drepturi reale de garanție și sarcini	Referințe
NU SUNT	

Anexa Nr. 1 La Partea I

Teren

Nr cadastral	Suprafața (mp)*	Observații / Referințe
	5.000	

* Suprafața este determinată în planul de proiecție Stereo 70.



Date referitoare la teren

Crt	Categorie folosință	Intravilan	Suprafața (mp)	Tarla	Parcelă	Nr. topo	Observații / Referințe
1	vie	NU	5.000	25	26	-	

Lungime Segmente

1) Valorile lungimilor segmentelor sunt obținute din proiecție în plan.

Punct început	X / Y	Punct sfârșit	X / Y	Lungime segment (** (m)
1	685.533,894 308.471,38	2	685.534,268 308.520,289	48.91
2	685.534,268 308.520,289	3	685.474,12 308.520,75	60.15
3	685.474,12 308.520,75	4	685.454,65 308.520,899	19.471
4	685.454,65 308.520,899	5	685.432,043 308.521,072	22.608
5	685.432,043 308.521,072	6	685.431,668 308.472,163	48.91

Punct început	X / Y	Punct sfârșit	X / Y	Lungime segment (** (m)
6	685.431,668 308.472,163	1	685.533,894 308.471,38	102.229

** Lungimile segmentelor sunt determinate în planul de proiecție Stereo 70 și sunt rotunjite la 1 milimetru.

*** Distanța dintre puncte este formată din segmente cumulate ce sunt mai mici decât valoarea 1 milimetru.

**DATE DESPRE IMOBILUL NR. 967**

Oficiul de Cadastru și Publicitate Imobiliară CALARASI
Biroul de Cadastru și Publicitate Imobiliară Calarasi

A. Partea I. Descrierea imobilului

TEREN Extravilan

Adresa: Jud. Calarasi, tarla 25 parcela 27

Nr. Crt	Nr cadastral Nr. topografic	Suprafața* (mp)	Observații / Referințe
A1		2.000	Sector cadastral:10 Teren neimprejmuit;

B. Partea II. Proprietari și acte

Inscrieri privitoare la dreptul de proprietate și alte drepturi reale		Referințe
/		
Act Administrativ nr. 923, din 24/10/1996 emis de CJSDPAT CALARASI;		
B1	Intabulare, drept de PROPRIETATE, dobandit prin Reconstituire, cota actuala 1/1 1) GHEORGHE P ANDREI, Lipsă CNP proprietar	A1

C. Partea III. SARCINI .


Inscrieri privind dezmembramintele dreptului de proprietate, drepturi reale de garanție și sarcini	Referințe
NU SUNT	

Anexa Nr. 1 La Partea I

Teren

Nr cadastral	Suprafața (mp)*	Observații / Referințe
	2.000	

* Suprafața este determinată în planul de proiecție Stereo 70.



Date referitoare la teren

Crt	Categorie folosință	Intravilan	Suprafața (mp)	Tarla	Parcelă	Nr. topo	Observații / Referințe
1	vie	NU	2.000	25	27	-	

Lungime Segmente

1) Valorile lungimilor segmentelor sunt obținute din proiecție în plan.

Punct început	X / Y	Punct sfârșit	X / Y	Lungime segment (** (m)
1	685.432,043 308.521,072	2	685.415,926 308.521,196	16.117
2	685.415,926 308.521,196	3	685.396,672 308.521,343	19.255
3	685.396,672 308.521,343	4	685.391,152 308.521,385	5.52
4	685.391,152 308.521,385	5	685.390,778 308.472,477	48.909
5	685.390,778 308.472,477	6	685.431,668 308.472,163	40.891

Punct început	X / Y	Punct sfârșit	X / Y	Lungime segment (** (m)
6	685.431,668 308.472,163	1	685.432,043 308.521,072	48.91

** Lungimile segmentelor sunt determinate în planul de proiecție Stereo 70 și sunt rotunjite la 1 milimetru.

*** Distanța dintre puncte este formată din segmente cumulate ce sunt mai mici decât valoarea 1 milimetru.

**DATE DESPRE IMOBILUL NR. 968**

Oficiul de Cadastru și Publicitate Imobiliară CALARASI
Biroul de Cadastru și Publicitate Imobiliară Calarasi

A. Partea I. Descrierea imobilului

TEREN Extravilan

Adresa: Jud. Calarasi, tarla 25 parcela 29

Nr. Crt	Nr cadastral Nr. topografic	Suprafața* (mp)	Observații / Referințe
A1		1.000	Sector cadastral:10 Teren neimprejmit;

B. Partea II. Proprietari și acte

Inscrieri privitoare la dreptul de proprietate și alte drepturi reale		Referințe
/		
Act Administrativ nr. 1166, din 19/03/1998 emis de CJSDPAT CALARASI;		
B1	Intabulare, drept de PROPRIETATE, dobandit prin Reconstituire, cota actuala 1/1 1) PLEȘA FLOAREA, Lipsă CNP proprietar 2) PLESA AURICA, Lipsă CNP proprietar 3) PLEȘA GHEORGHE, Lipsă CNP proprietar	A1

C. Partea III. SARCINI .

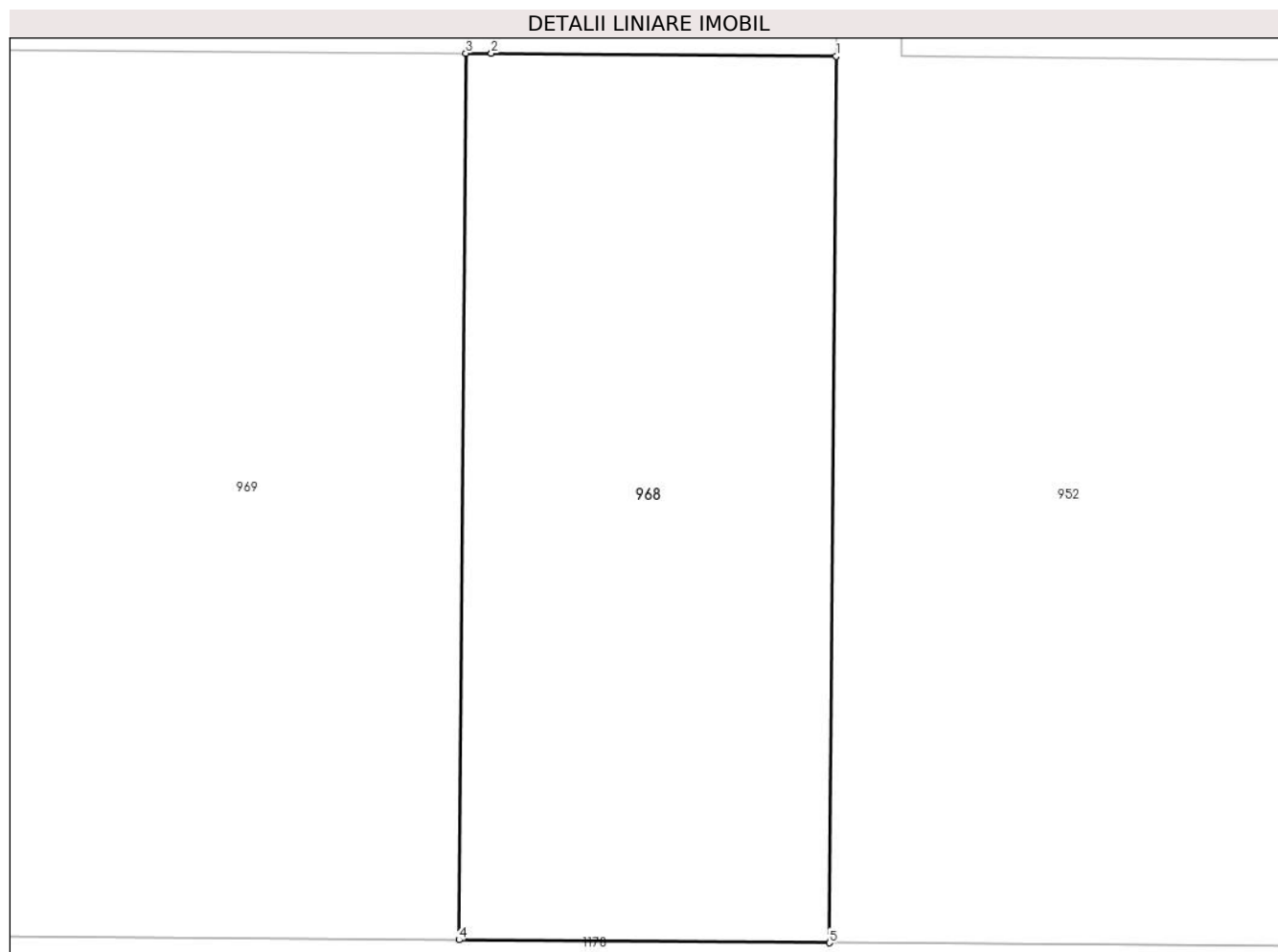
Inscrieri privind dezmembramintele dreptului de proprietate, drepturi reale de garanție și sarcini	Referințe
NU SUNT	

Anexa Nr. 1 La Partea I

Teren

Nr cadastral	Suprafața (mp)*	Observații / Referințe
	1.000	

* Suprafața este determinată în planul de proiecție Stereo 70.



Date referitoare la teren

Crt	Categorie folosință	Intravilan	Suprafața (mp)	Tarla	Parcelă	Nr. topo	Observații / Referințe
1	vie	NU	1.000	25	29	-	

Lungime Segmente

1) Valorile lungimilor segmentelor sunt obținute din proiecție în plan.

Punct început	X / Y	Punct sfârșit	X / Y	Lungime segment (** (m)
1	685.354,778 308.521,664	2	685.335,745 308.521,81	19.034
2	685.335,745 308.521,81	3	685.334,333 308.521,821	1.412
3	685.334,333 308.521,821	4	685.333,959 308.472,912	48.91
4	685.333,959 308.472,912	5	685.354,404 308.472,755	20.446
5	685.354,404 308.472,755	1	685.354,778 308.521,664	48.91

**** Lungimile segmentelor sunt determinate în planul de proiecție Stereo 70 și sunt rotunjite la 1 milimetru.**

***** Distanța dintre puncte este formată din segmente cumulate ce sunt mai mici decât valoarea 1 milimetru.**

**DATE DESPRE IMOBILUL NR. 969**

Oficiul de Cadastru și Publicitate Imobiliară CALARASI
Biroul de Cadastru și Publicitate Imobiliară Calarasi

A. Partea I. Descrierea imobilului

TEREN Extravilan

Adresa: Jud. Calarasi, tarla 25 parcela 30

Nr. Crt	Nr cadastral Nr. topografic	Suprafața* (mp)	Observații / Referințe
A1		2.000	Sector cadastral:10 Teren neimprejmuit;

B. Partea II. Proprietari și acte

Inscrieri privitoare la dreptul de proprietate și alte drepturi reale		Referințe
/		
Act Administrativ nr. 1003, din 10/03/1997 emis de CJSDPAT CALARASI;		
B1	Intabulare, drept de PROPRIETATE, dobandit prin Reconstituire, cota actuala 1/1 1) CUCU N STANA, Lipsă CNP proprietar	A1

C. Partea III. SARCINI .


Inscrieri privind dezmembramintele dreptului de proprietate, drepturi reale de garanție și sarcini	Referințe
NU SUNT	

Anexa Nr. 1 La Partea I

Teren

Nr cadastral	Suprafața (mp)*	Observații / Referințe
	2.000	

* Suprafața este determinată în planul de proiecție Stereo 70.



Date referitoare la teren

Crt	Categorie folosință	Intra vilan	Suprafața (mp)	Tarla	Parcelă	Nr. topo	Observații / Referințe
1	vie	NU	2.000	25	30	-	

Lungime Segmente

1) Valorile lungimilor segmentelor sunt obținute din proiecție în plan.

Punct început	X / Y	Punct sfârșit	X / Y	Lungime segment (** (m)
1	685.333,959 308.472,912	2	685.334,333 308.521,821	48.91
2	685.334,333 308.521,821	3	685.316,78 308.521,955	17.554
3	685.316,78 308.521,955	4	685.297,096 308.522,106	19.685
4	685.297,096 308.522,106	5	685.293,443 308.522,134	3.653
5	685.293,443 308.522,134	6	685.293,068 308.473,225	48.91

Punct început	X / Y	Punct sfârșit	X / Y	Lungime segment (** (m)
6	685.293,068 308.473,225	1	685.333,959 308.472,912	40.892

** Lungimile segmentelor sunt determinate în planul de proiecție Stereo 70 și sunt rotunjite la 1 milimetru.

*** Distanța dintre puncte este formată din segmente cumulate ce sunt mai mici decât valoarea 1 milimetru.

**DATE DESPRE IMOBILUL NR. 970**

Oficiul de Cadastru și Publicitate Imobiliară CALARASI
Biroul de Cadastru și Publicitate Imobiliară Calarasi

A. Partea I. Descrierea imobilului

TEREN Extravilan

Adresa: Jud. Calarasi, tarla 25 parcela 31

Nr. Crt	Nr cadastral Nr. topografic	Suprafața* (mp)	Observații / Referințe
A1	31373	2.000	Sector cadastral:10 Teren neimprijmit;

B. Partea II. Proprietari și acte

Inscrieri privitoare la dreptul de proprietate și alte drepturi reale		Referințe
27062 / 30/05/2019		
Act Notarial nr. 1962, din 30/05/2019 emis de NP Tutuianu Dana Cristina;		
B2	Intabulare, drept de PROPRIETATE, dobandit prin Conventie, cota actuala 1/1 1) SC AGRO PREST 2005 SRL,, CIF:17741874	A1
78223 / 02/12/2019		
Act Notarial nr. 4471, din 02/12/2019 emis de Serban Angelica Valentina;		
B3	se noteaza interdictiile de instrainare, grevare (incluzand orice sarcini sau transmiterea oricarui dezmembramant al dreptului de proprietate), inchiriere, dezmembrare, alipire, demolare, construire, restructurare si amenajare, 1) RAIFFEISEN BANK SA, CIF:361820	A1

C. Partea III. SARCINI


Inscrieri privind dezmembramintele dreptului de proprietate, drepturi reale de garanție și sarcini		Referințe
78223 / 02/12/2019		
Act Notarial nr. 4471, din 02/12/2019 emis de Serban Angelica Valentina;		
C1	Intabulare, drept de IPOTECA, Valoare:250000 RON- si celelalte obligatii de plata aferente Contractului de facilitare nr. 70941/2018 1) RAIFFEISEN BANK SA, CIF:361820	A1

Anexa Nr. 1 La Partea I

Teren

Nr cadastral	Suprafața (mp)*	Observații / Referințe
31373	2.000	

* Suprafața este determinată în planul de proiecție Stereo 70.



Date referitoare la teren

Crt	Categorie folosință	Intravilan	Suprafața (mp)	Tarla	Parcelă	Nr. topo	Observații / Referințe
1	vie	NU	2.000	25	31	-	

Lungime Segmente

1) Valorile lungimilor segmentelor sunt obținute din proiecție în plan.

Punct început	X / Y	Punct sfârșit	X / Y	Lungime segment (** (m)
1	685.293,443 308.522,134	2	685.278,267 308.522,25	15.176
2	685.278,267 308.522,25	3	685.259,504 308.522,394	18.764
3	685.259,504 308.522,394	4	685.252,553 308.522,447	6.951
4	685.252,553 308.522,447	5	685.252,178 308.473,539	48.909
5	685.252,178 308.473,539	6	685.293,068 308.473,225	40.891

Punct început	X / Y	Punct sfârșit	X / Y	Lungime segment (** (m)
6	685.293,068 308.473,225	1	685.293,443 308.522,134	48.91

** Lungimile segmentelor sunt determinate în planul de proiecție Stereo 70 și sunt rotunjite la 1 milimetru.

*** Distanța dintre puncte este formată din segmente cumulate ce sunt mai mici decât valoarea 1 milimetru.

**DATE DESPRE IMOBILUL NR. 971**

Oficiul de Cadastru și Publicitate Imobiliară CALARASI
Biroul de Cadastru și Publicitate Imobiliară Calarasi

A. Partea I. Descrierea imobilului

TEREN Extravilan

Adresa: Jud. Calarasi, tarla 25 parcela 32

Nr. Crt	Nr cadastral Nr. topografic	Suprafața* (mp)	Observații / Referințe
A1	25207	1.000	Sector cadastral:10 Teren neimprejmuit;

B. Partea II. Proprietari și acte

Inscrieri privitoare la dreptul de proprietate și alte drepturi reale		Referințe
33939 / 23/09/2011		
Act Notarial nr. 1328, din 08/02/1995 emis de NOTARIATUL DE STAT CALARASI (act notarial nr. 11791/25.11.2008-BNP MITACHE IULIANA ADRIANA, act administrativ nr. 129/27.11.2008-PRIMARIA MUNICIPIULUI CALARASI);		
B1	Intabulare, drept de PROPRIETATE, dobandit prin Conventie, cota actuala 1/1 1) IONITA NELA, -sotie 2) IONITA PAUL, -sot	A1

C. Partea III. SARCINI .

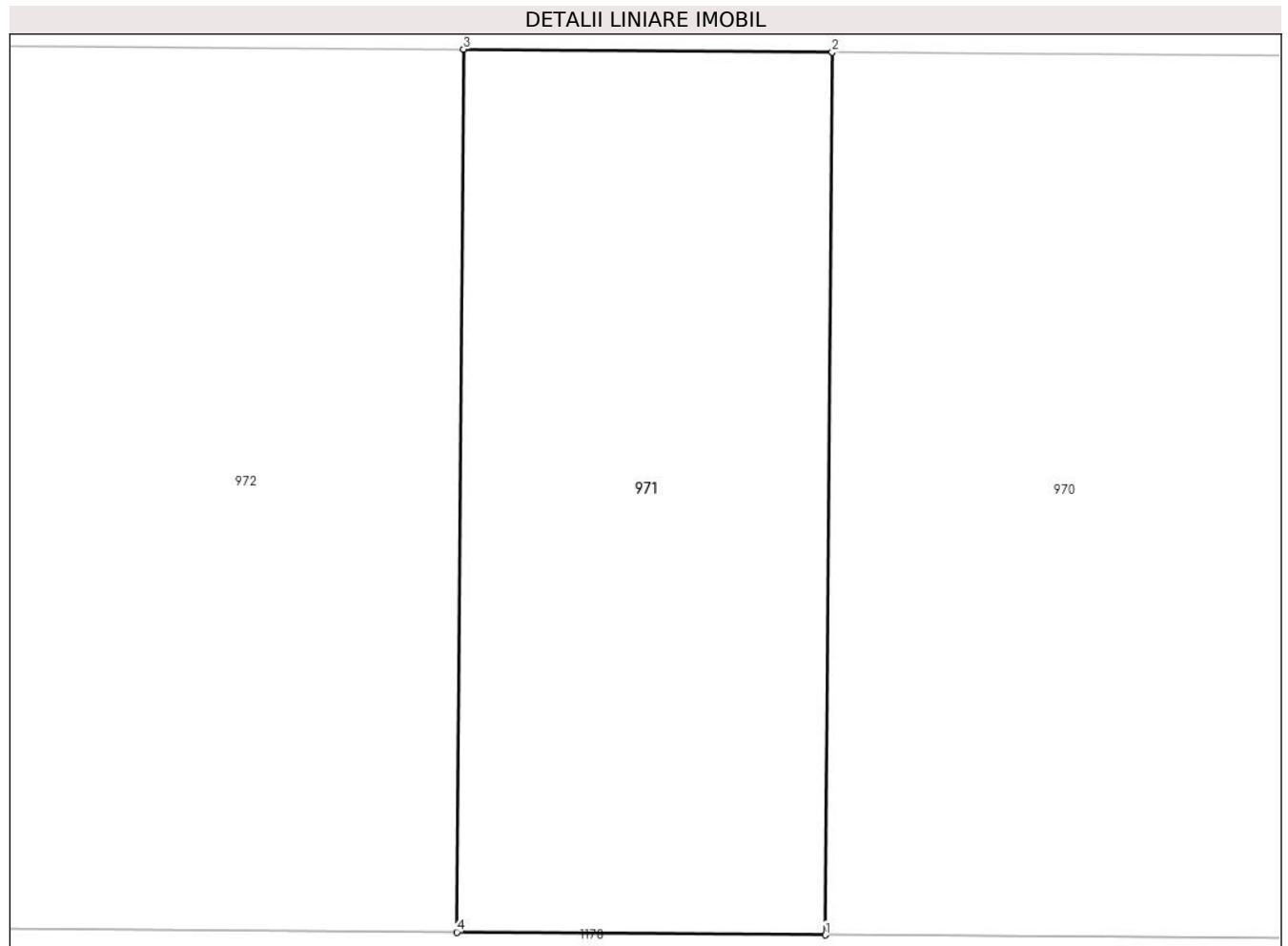
Inscrieri privind dezmembramintele dreptului de proprietate, drepturi reale de garanție și sarcini	Referințe
NU SUNT	

Anexa Nr. 1 La Partea I

Teren

Nr cadastral	Suprafața (mp)*	Observații / Referințe
25207	1.000	

* Suprafața este determinată în planul de proiecție Stereo 70.



Date referitoare la teren

Crt	Categorie folosință	Intravilan	Suprafața (mp)	Tarla	Parcelă	Nr. topo	Observații / Referințe
1	arabil	NU	1.000	25	32	-	

Lungime Segmente

1) Valorile lungimilor segmentelor sunt obținute din proiecție în plan.

Punct început	X / Y	Punct sfârșit	X / Y	Lungime segment (** (m)
1	685.252,178 308.473,539	2	685.252,553 308.522,447	48.909
2	685.252,553 308.522,447	3	685.232,108 308.522,604	20.446
3	685.232,108 308.522,604	4	685.231,733 308.473,695	48.91
4	685.231,733 308.473,695	1	685.252,178 308.473,539	20.446

** Lungimile segmentelor sunt determinate în planul de proiecție Stereo 70 și sunt rotunjite la 1 milimetru.

***** Distanţa dintre puncte este formată din segmente cumulate ce sunt mai mici decât valoarea 1 milimetru.**

**DATE DESPRE IMOBILUL NR. 972**

Oficiul de Cadastru și Publicitate Imobiliară CALARASI
Biroul de Cadastru și Publicitate Imobiliară Calarasi

A. Partea I. Descrierea imobilului

TEREN Extravilan

Adresa: Jud. Calarasi, tarla 25 parcela 33

Nr. Crt	Nr cadastral Nr. topografic	Suprafața* (mp)	Observații / Referințe
A1	24478	2.000	Sector cadastral:10 Teren neimpregmuit;

B. Partea II. Proprietari și acte

Inscrieri privitoare la dreptul de proprietate și alte drepturi reale		Referințe
35754 / 06/10/2011		
Act Notarial nr. 4694, din 30/09/2011 emis de BNP ANGELICA VALENTINA SERBAN;		
B3	Intabulare, drept de PROPRIETATE, dobandit prin Conventie, cota actuala 1/1 1) CORNITA GEORGIAN CONSTANTIN, -sot 2) CORNITA CARMEN ADRIANA, -sotie	A1

C. Partea III. SARCINI


Inscrieri privind dezmembramintele dreptului de proprietate, drepturi reale de garanție și sarcini		Referințe
52653 / 28/10/2013		
Act Notarial nr. 1994, din 25/10/2013 emis de BNP CHIRU MARIA DANA;		
C1	Intabulare, drept de IPOTECA, Valoare:406070 RONsi celelalte obligatii de plata, in baza Contractului de credit nr.5701/25.10.2013 1) SC AGRICOVER CREDIT IFN SA, CIF:22940237	A1
52482 / 06/10/2017		
Act Notarial nr. 3433, din 05/10/2017 emis de Serban Angelica Valentina;		
C2	Intabulare, drept de IPOTECA, Valoare:284200 LEI, si celelalte obligatii de plata aferente Contractului de credit nr. 5701/25.10.2013, cu modificarile si completarile ulterioare, inclusiv Actul aditional nr. 5/05.10.2017, cu modificarile si completarile ulterioare 1) SC AGRICOVER CREDIT IFN SA, CIF:22940237	A1
63261 / 03/12/2020		
Act Notarial nr. 3369, din 03/12/2020 emis de Serban Angelica Valentina;		
C3	Intabulare, drept de IPOTECA, Valoare:505140 RON-si celelalte obligatii de plata aferente creditului acordat in baza Contractului de credit nr. 60430/03.12.2020, 1) SC AGRICOVER CREDIT IFN SA, CIF:22940237	A1

Anexa Nr. 1 La Partea I

Teren

Nr cadastral	Suprafața (mp)*	Observații / Referințe
24478	2.000	

* Suprafața este determinată în planul de proiecție Stereo 70.



Date referitoare la teren

Crt	Categorie folosință	Intra vilan	Suprafața (mp)	Tarla	Parcelă	Nr. topo	Observații / Referințe
1	arabil	NU	2.000	25	33	-	

Lungime Segmente

1) Valorile lungimilor segmentelor sunt obținute din proiecție în plan.

Punct început	X / Y	Punct sfârșit	X / Y	Lungime segment (** (m)
1	685.231,733 308.473,695	2	685.232,108 308.522,604	48.91
2	685.232,108 308.522,604	3	685.222,172 308.522,68	9.936
3	685.222,172 308.522,68	4	685.202,83 308.522,828	19.343
4	685.202,83 308.522,828	5	685.191,218 308.522,917	11.612
5	685.191,218 308.522,917	6	685.190,843 308.474,008	48.91

Punct început	X / Y	Punct sfârșit	X / Y	Lungime segment (** (m)
6	685.190,843 308.474,008	1	685.231,733 308.473,695	40.891

** Lungimile segmentelor sunt determinate în planul de proiecție Stereo 70 și sunt rotunjite la 1 milimetru.

*** Distanța dintre puncte este formată din segmente cumulate ce sunt mai mici decât valoarea 1 milimetru.

**DATE DESPRE IMOBILUL NR. 973**

Oficiul de Cadastru și Publicitate Imobiliară CALARASI
Biroul de Cadastru și Publicitate Imobiliară Calarasi

A. Partea I. Descrierea imobilului

TEREN Extravilan

Adresa: Jud. Calarasi, tarla 25 parcela 34

Nr. Crt	Nr cadastral Nr. topografic	Suprafața* (mp)	Observații / Referințe
A1	31611	2.000	Sector cadastral:10 Teren neimprejmuit;

B. Partea II. Proprietari și acte

Inscrieri privitoare la dreptul de proprietate și alte drepturi reale	Referințe
54075 / 10/10/2019	
Act Notarial nr. 3805, din 09/10/2019 emis de NP Tutuianu Dana Cristina;	
B3	A1
Intabulare, drept de PROPRIETATE, dobandit prin Conventie, cota actuala 1/1 1) GUT SRL, CIF:16675225	

C. Partea III. SARCINI .


Inscrieri privind dezmembramintele dreptului de proprietate, drepturi reale de garanție și sarcini	Referințe
NU SUNT	

Anexa Nr. 1 La Partea I

Teren

Nr cadastral	Suprafața (mp)*	Observații / Referințe
31611	2.000	

* Suprafața este determinată în planul de proiecție Stereo 70.



Date referitoare la teren

Crt	Categorie folosință	Intra vilan	Suprafața (mp)	Tarla	Parcelă	Nr. topo	Observații / Referințe
1	vie	NU	2.000	25	34	-	

Lungime Segmente

1) Valorile lungimilor segmentelor sunt obținute din proiecție în plan.

Punct început	X / Y	Punct sfârșit	X / Y	Lungime segment (** (m)
1	685.190,843 308.474,008	2	685.191,218 308.522,917	48.91
2	685.191,218 308.522,917	3	685.184,325 308.522,97	6.893
3	685.184,325 308.522,97	4	685.150,327 308.523,23	33.999
4	685.150,327 308.523,23	5	685.149,953 308.474,322	48.909
5	685.149,953 308.474,322	1	685.190,843 308.474,008	40.891

**** Lungimile segmentelor sunt determinate în planul de proiecție Stereo 70 și sunt rotunjite la 1 milimetru.**

***** Distanța dintre puncte este formată din segmente cumulate ce sunt mai mici decât valoarea 1 milimetru.**

**DATE DESPRE IMOBILUL NR. 974**

Oficiul de Cadastru și Publicitate Imobiliară CALARASI
Biroul de Cadastru și Publicitate Imobiliară Calarasi

A. Partea I. Descrierea imobilului

TEREN Extravilan

Adresa: Jud. Calarasi, tarla 25 parcela 35

Nr. Crt	Nr cadastral Nr. topografic	Suprafața* (mp)	Observații / Referințe
A1		5.000	Sector cadastral:10 Teren neimprejmuit;

B. Partea II. Proprietari și acte

Inscrieri privitoare la dreptul de proprietate și alte drepturi reale	Referințe
/	
Act Administrativ nr. 474, din 27/01/1995 emis de CJSDPAT CALARASI;	
B1	A1
Intabulare, drept de PROPRIETATE, dobandit prin Reconstituire, cota actuala 1/1 1) DINCA P FILOFTEIA, Lipsă CNP proprietar	

C. Partea III. SARCINI .

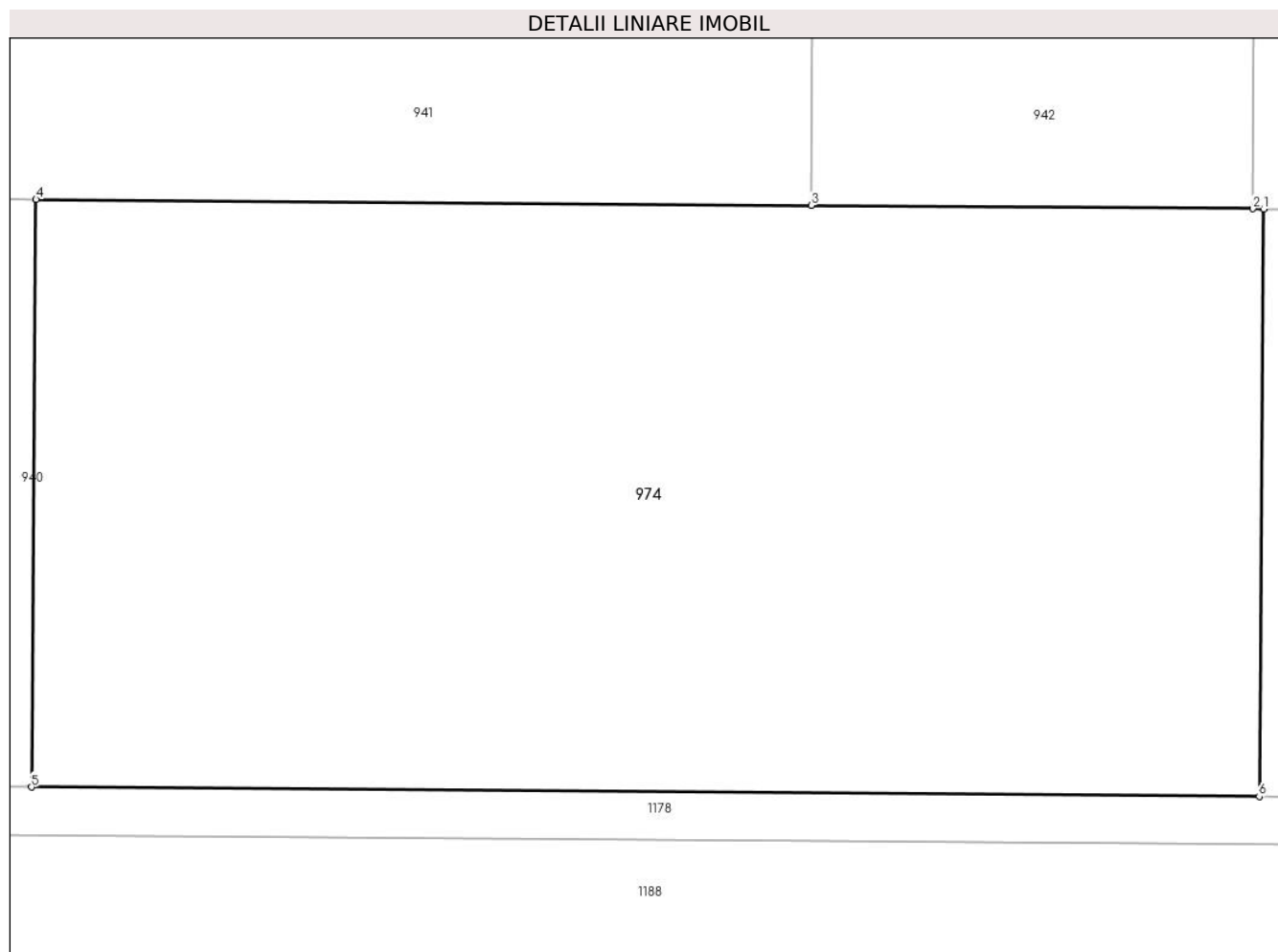
Inscrieri privind dezmembramintele dreptului de proprietate, drepturi reale de garanție și sarcini	Referințe
NU SUNT	

Anexa Nr. 1 La Partea I

Teren

Nr cadastral	Suprafața (mp)*	Observații / Referințe
	5.000	

* Suprafața este determinată în planul de proiecție Stereo 70.



Date referitoare la teren

Crt	Categorie folosință	Intra vilan	Suprafața (mp)	Tarla	Parcelă	Nr. topo	Observații / Referințe
1	vie	NU	5.000	25	35	-	

Lungime Segmente

1) Valorile lungimilor segmentelor sunt obținute din proiecție în plan.

Punct început	X / Y	Punct sfârșit	X / Y	Lungime segment (** (m)
1	685.150,327 308.523,23	2	685.149,415 308.523,237	0.912
2	685.149,415 308.523,237	3	685.112,653 308.523,519	36.763
3	685.112,653 308.523,519	4	685.048,102 308.524,013	64.553
4	685.048,102 308.524,013	5	685.047,727 308.475,105	48.909
5	685.047,727 308.475,105	6	685.149,953 308.474,322	102.229

Punct început	X / Y	Punct sfârșit	X / Y	Lungime segment (** (m)
6	685.149,953 308.474,322	1	685.150,327 308.523,23	48.909

** Lungimile segmentelor sunt determinate în planul de proiecție Stereo 70 și sunt rotunjite la 1 milimetru.

*** Distanța dintre puncte este formată din segmente cumulate ce sunt mai mici decât valoarea 1 milimetru.

**DATE DESPRE IMOBILUL NR. 975**

Oficiul de Cadastru și Publicitate Imobiliară CALARASI
Biroul de Cadastru și Publicitate Imobiliară Calarasi

A. Partea I. Descrierea imobilului

TEREN Extravilan

Adresa: Jud. Calarasi, tarla 32 parcela 1

Nr. Crt	Nr cadastral Nr. topografic	Suprafața* (mp)	Observații / Referințe
A1	24760	38.000	Sector cadastral:10 Teren neimprejmuit;

B. Partea II. Proprietari și acte

Inscrieri privitoare la dreptul de proprietate și alte drepturi reale		Referințe
20432 / 10/06/2011		
Act Notarial nr. 1229, din 09/06/2011 emis de BNP MITACHE IULIANA ADRIANA;		
B5	Intabulare, drept de PROPRIETATE, dobandit prin Conventie, cota actuala 4/8 1) CIULINARU ELENA	A1
4134 / 26/01/2015		
Act Notarial nr. 307, din 12/12/2014 emis de NP MITACHE IULIANA ADRIANA;		
B6	Intabulare, drept de PROPRIETATE, dobandit prin Succesiune, cota actuala 1/8 1) CIULINARU ELENA	A1
B7	Intabulare, drept de PROPRIETATE, dobandit prin Succesiune, cota actuala 3/8 1) JILAVEANU CIULINARU DENISA CARMEN	A1

C. Partea III. SARCINI .

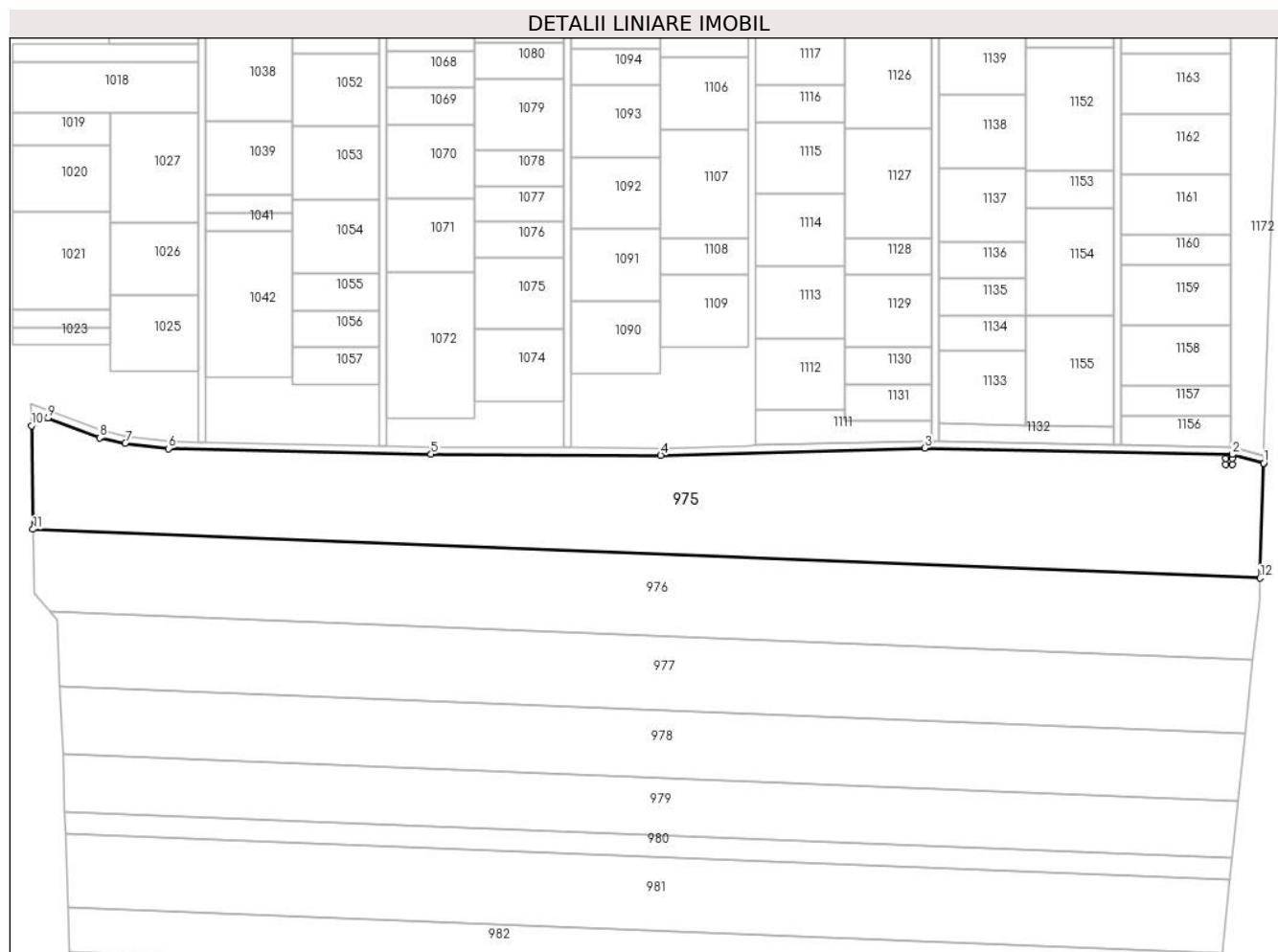
Inscrieri privind dezmembramintele dreptului de proprietate, drepturi reale de garanție și sarcini	Referințe
NU SUNT	

Anexa Nr. 1 La Partea I

Teren

Nr cadastral	Suprafața (mp)*	Observații / Referințe
24760	38.000	

* Suprafața este determinată în planul de proiecție Stereo 70.



Date referitoare la teren

Crt	Categorie folosință	Intravilan	Suprafața (mp)	Tarla	Parcelă	Nr. topo	Observații / Referințe
1	arabil	NU	38.000	32	1	-	

Lungime Segmente

1) Valorile lungimilor segmentelor sunt obținute din proiecție în plan.

Punct început	X / Y	Punct sfârșit	X / Y	Lungime segment (** (m)
1	685.606,797 308.006,172	2	685.589,595 308.010,923	17.846
2	685.589,595 308.010,923	3	685.421,071 308.014,4	168.56
3	685.421,071 308.014,4	4	685.276,673 308.010,432	144.453
4	685.276,673 308.010,432	5	685.150,969 308.010,986	125.705
5	685.150,969 308.010,986	6	685.007,124 308.014,092	143.879

Punct început	X / Y	Punct sfârșit	X / Y	Lungime segment (** (m)
6	685.007,124 308.014,092	7	684.983,532 308.017,027	23.774
7	684.983,532 308.017,027	8	684.969,436 308.019,94	14.394
8	684.969,436 308.019,94	9	684.941,151 308.030,906	30.336
9	684.941,151 308.030,906	10	684.932,241 308.026,659	9.87
10	684.932,241 308.026,659	11	684.933,033 307.969,997	56.668
11	684.933,033 307.969,997	12	685.604,733 307.943,266	672.232
12	685.604,733 307.943,266	13	685.606,797 308.006,172	62.94
13	685.606,797 308.006,172	14	685.586,061 308.005,489	20.747
14	685.586,061 308.005,489	15	685.586,08 308.008,69	3.201
15	685.586,08 308.008,69	16	685.589,545 308.008,584	3.467
16	685.589,545 308.008,584	17	685.589,507 308.005,462	3.122
17	685.589,507 308.005,462	1	685.586,061 308.005,489	3.446

** Lungimile segmentelor sunt determinate în planul de proiecție Stereo 70 și sunt rotunjite la 1 milimetru.

*** Distanța dintre puncte este formată din segmente cumulate ce sunt mai mici decât valoarea 1 milimetru.

**DATE DESPRE IMOBILUL NR. 976**

Oficiul de Cadastru și Publicitate Imobiliară CALARASI
Biroul de Cadastru și Publicitate Imobiliară Calarasi

A. Partea I. Descrierea imobilului

TEREN Extravilan

Adresa: Jud. Calarasi, tarla 32 parcela 2

Nr. Crt	Nr cadastral Nr. topografic	Suprafața* (mp)	Observații / Referințe
A1		29.800	Sector cadastral:10 Teren neimprejmuit;

B. Partea II. Proprietari și acte

Inscrieri privitoare la dreptul de proprietate și alte drepturi reale		Referințe
/		
Act Administrativ nr. 1128, din 24/11/1997 emis de CJSDPAT CALARASI;		
B1	Intabulare, drept de PROPRIETATE, dobandit prin Reconstituire, cota actuala 1/1	A1
	1) ARON FLORICA, Lipsă CNP proprietar 2) BURCELEA VASILE, Lipsă CNP proprietar 3) PURCELEA GHEORGHE, Lipsă CNP proprietar	

C. Partea III. SARCINI .

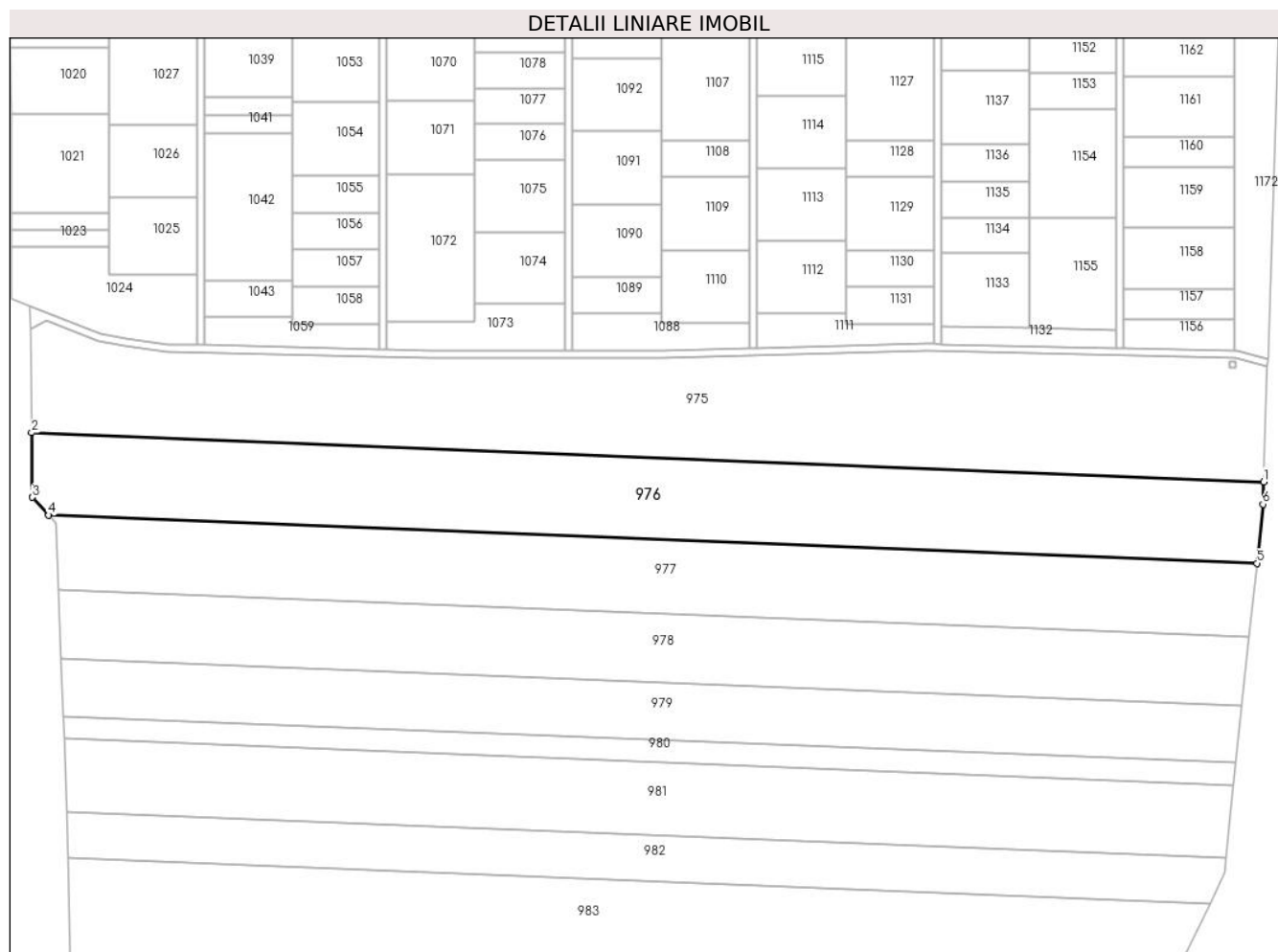
Inscrieri privind dezmembramintele dreptului de proprietate, drepturi reale de garanție și sarcini	Referințe
NU SUNT	

Anexa Nr. 1 La Partea I

Teren

Nr cadastral	Suprafața (mp)*	Observații / Referințe
	29.800	

* Suprafața este determinată în planul de proiecție Stereo 70.



Date referitoare la teren

Crt	Categorie folosință	Intravilan	Suprafața (mp)	Tarla	Parcelă	Nr. topo	Observații / Referințe
1	arabil	NU	29.800	32	2	-	

Lungime Segmente

1) Valorile lungimilor segmentelor sunt obținute din proiecție în plan.

Punct început	X / Y	Punct sfârșit	X / Y	Lungime segment (** (m)
1	685.604,733 307.943,266	2	684.933,033 307.969,997	672.232
2	684.933,033 307.969,997	3	684.933,525 307.934,761	35.239
3	684.933,525 307.934,761	4	684.942,323 307.925,077	13.084
4	684.942,323 307.925,077	5	685.600,968 307.898,866	659.166
5	685.600,968 307.898,866	6	685.604,334 307.931,1	32.409

Punct început	X / Y	Punct sfârșit	X / Y	Lungime segment (** (m)
6	685.604,334 307.931,1	1	685.604,733 307.943,266	12.173

** Lungimile segmentelor sunt determinate în planul de proiecție Stereo 70 și sunt rotunjite la 1 milimetru.

*** Distanța dintre puncte este formată din segmente cumulate ce sunt mai mici decât valoarea 1 milimetru.

**DATE DESPRE IMOBILUL NR. 977**

Oficiul de Cadastru și Publicitate Imobiliară CALARASI
Biroul de Cadastru și Publicitate Imobiliară Calarasi

A. Partea I. Descrierea imobilului

TEREN Extravilan

Adresa: Jud. Calarasi, tarla 32 parcela 3

Nr. Crt	Nr cadastral Nr. topografic	Suprafața* (mp)	Observații / Referințe
A1		26.400	Sector cadastral:10 Teren neimprejmuit;

B. Partea II. Proprietari și acte

Inscrieri privitoare la dreptul de proprietate și alte drepturi reale		Referințe
/		
Act Administrativ nr. 1127, din 24/11/1997 emis de CJSDPAT CALARASI;		
B1	Intabulare, drept de PROPRIETATE, dobandit prin Reconstituire, cota actuala 1/1 1) VLASE I VICTORIA, Lipsă CNP proprietar	A1

C. Partea III. SARCINI .

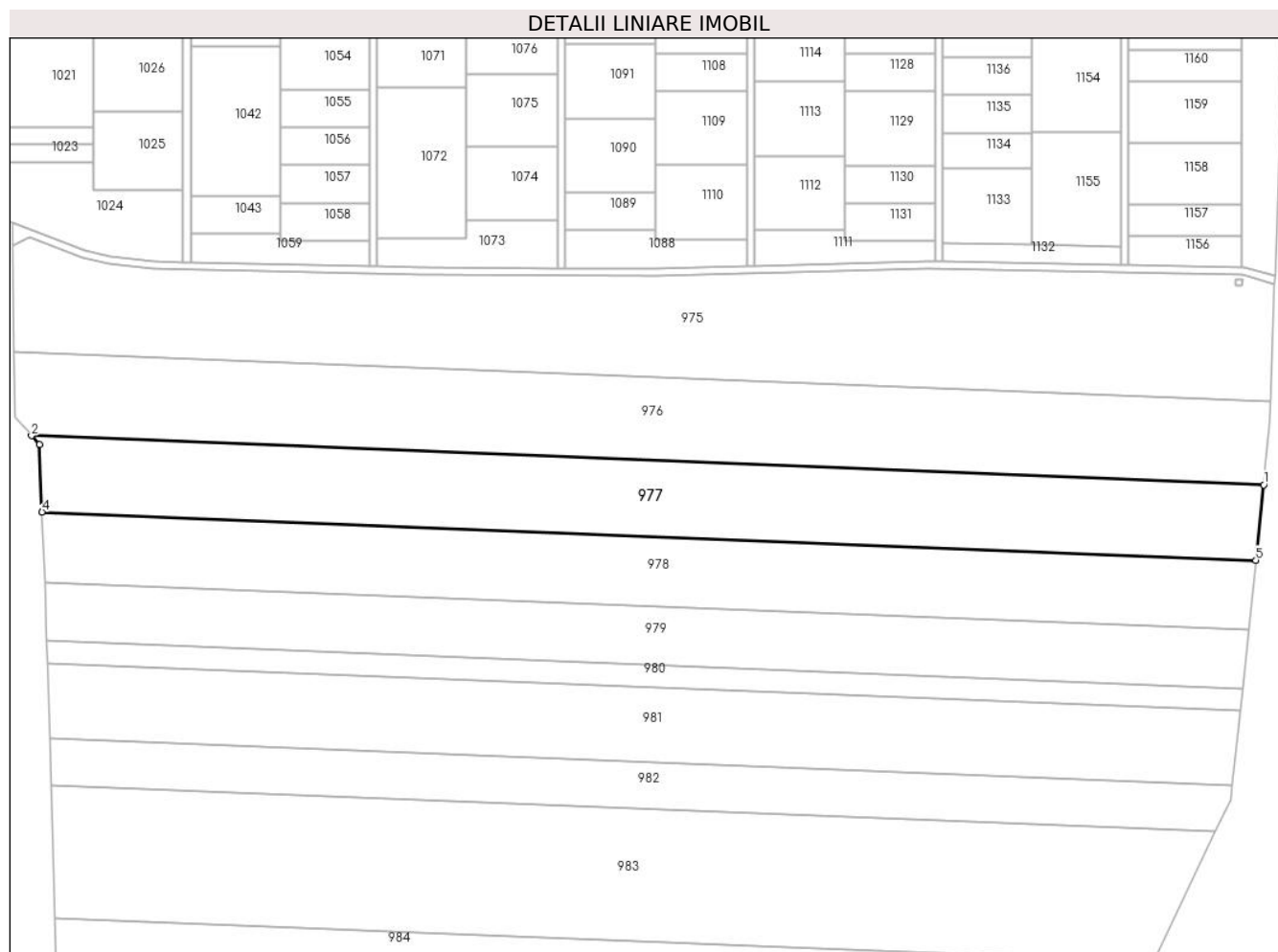
Inscrieri privind dezmembramintele dreptului de proprietate, drepturi reale de garanție și sarcini	Referințe
NU SUNT	

Anexa Nr. 1 La Partea I

Teren

Nr cadastral	Suprafața (mp)*	Observații / Referințe
	26.400	

* Suprafața este determinată în planul de proiecție Stereo 70.



Date referitoare la teren

Crt	Categorie folosință	Intravilan	Suprafața (mp)	Tarla	Parcelă	Nr. topo	Observații / Referințe
1	arabil	NU	26.400	32	3	-	

Lungime Segmente

1) Valorile lungimilor segmentelor sunt obținute din proiecție în plan.

Punct început	X / Y	Punct sfârșit	X / Y	Lungime segment (** (m)
1	685.600,968 307.898,866	2	684.942,323 307.925,077	659.166
2	684.942,323 307.925,077	3	684.946,53 307.920,446	6.257
3	684.946,53 307.920,446	4	684.947,882 307.884,363	36.108
4	684.947,882 307.884,363	5	685.596,758 307.858,54	649.39
5	685.596,758 307.858,54	1	685.600,968 307.898,866	40.545

**** Lungimile segmentelor sunt determinate în planul de proiecție Stereo 70 și sunt rotunjite la 1 milimetru.**

***** Distanța dintre puncte este formată din segmente cumulate ce sunt mai mici decât valoarea 1 milimetru.**

**DATE DESPRE IMOBILUL NR. 978**

Oficiul de Cadastru și Publicitate Imobiliară CALARASI
Biroul de Cadastru și Publicitate Imobiliară Calarasi

A. Partea I. Descrierea imobilului

TEREN Extravilan

Adresa: Jud. Calarasi, tarla 32 parcela 4

Nr. Crt	Nr cadastral Nr. topografic	Suprafața* (mp)	Observații / Referințe
A1		24.200	Sector cadastral:10 Teren neimprejmuit;

B. Partea II. Proprietari și acte

Inscrieri privitoare la dreptul de proprietate și alte drepturi reale		Referințe
/		
Act Administrativ nr. 1132, din 25/11/1997 emis de CJSDPAT CALARASI;		
B1	Intabulare, drept de PROPRIETATE, dobandit prin Reconstituire, cota actuala 1/1 1) ION GH ION, Lipsă CNP proprietar	A1

C. Partea III. SARCINI .

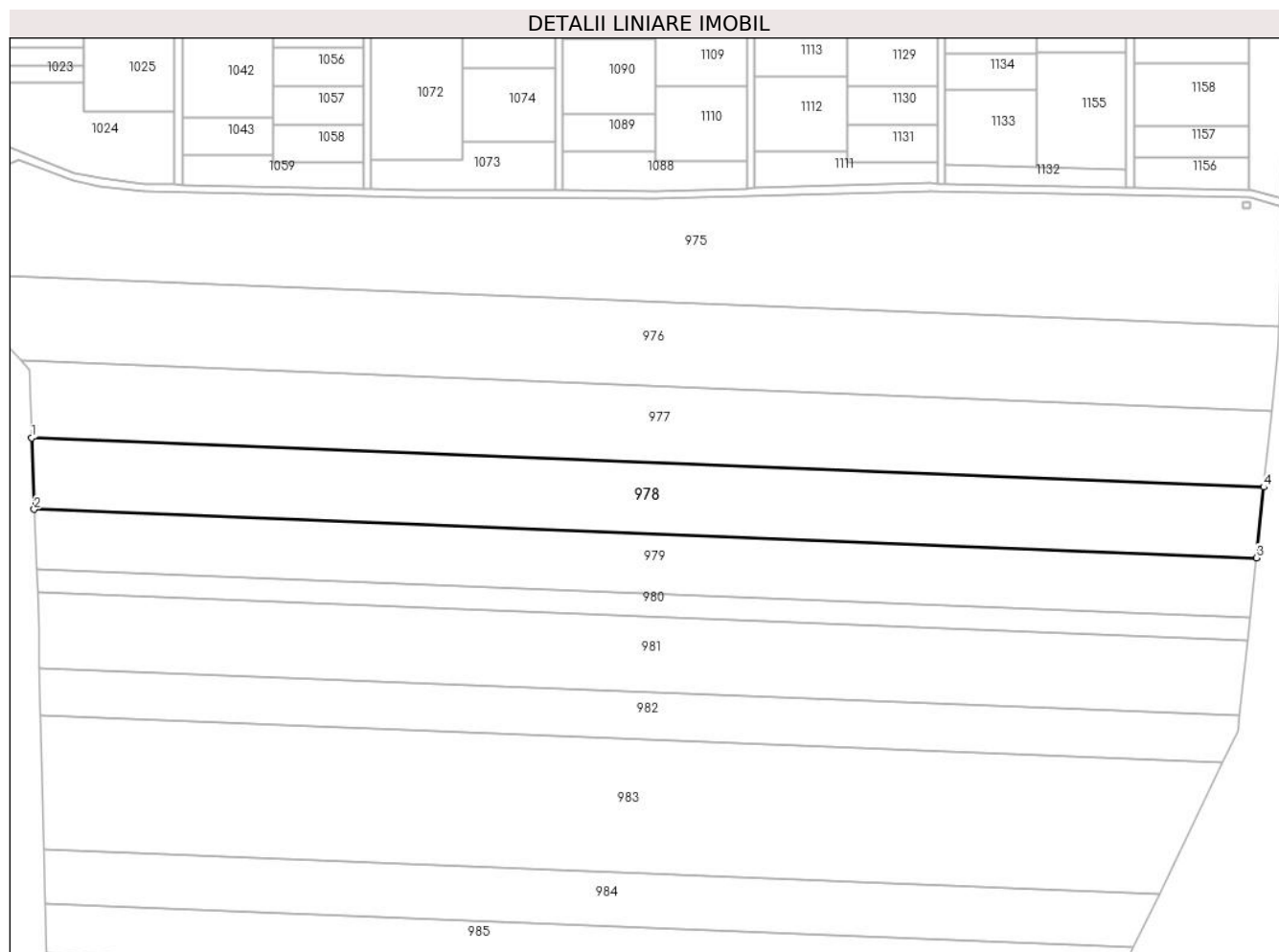
Inscrieri privind dezmembramintele dreptului de proprietate, drepturi reale de garanție și sarcini	Referințe
NU SUNT	

Anexa Nr. 1 La Partea I

Teren

Nr cadastral	Suprafața (mp)*	Observații / Referințe
	24.200	

* Suprafața este determinată în planul de proiecție Stereo 70.



Date referitoare la teren

Crt	Categorie folosință	Intra vilan	Suprafața (mp)	Tarla	Parcelă	Nr. topo	Observații / Referințe
1	arabil	NU	24.200	32	4	-	

Lungime Segmente

1) Valorile lungimilor segmentelor sunt obținute din proiecție în plan.

Punct început	X / Y	Punct sfârșit	X / Y	Lungime segment (** (m)
1	684.947,882 307.884,363	2	684.949,287 307.846,859	37.53
2	684.949,287 307.846,859	3	685.592,864 307.821,247	644.086
3	685.592,864 307.821,247	4	685.596,758 307.858,54	37.496
4	685.596,758 307.858,54	1	684.947,882 307.884,363	649.39

** Lungimile segmentelor sunt determinate în planul de proiecție Stereo 70 și sunt rotunjite la 1 milimetru.

***** Distanţa dintre puncte este formată din segmente cumulate ce sunt mai mici decât valoarea 1 milimetru.**

**DATE DESPRE IMOBILUL NR. 979**

Oficiul de Cadastru și Publicitate Imobiliară CALARASI
Biroul de Cadastru și Publicitate Imobiliară Calarasi

A. Partea I. Descrierea imobilului

TEREN Extravilan

Adresa: Jud. Calarasi, tarla 32 parcela 5

Nr. Crt	Nr cadastral Nr. topografic	Suprafața* (mp)	Observații / Referințe
A1		20.000	Sector cadastral:10 Teren neimprejmuit;

B. Partea II. Proprietari și acte

Inscrieri privitoare la dreptul de proprietate și alte drepturi reale	Referințe
/	
Act Administrativ nr. 1131, din 25/11/1997 emis de CJSDPAT CALARASI;	
B1	A1
Intabulare, drept de PROPRIETATE, dobandit prin Reconstituire, cota actuala 1/1	
1) MACREA I ION , Lipsă CNP proprietar	

C. Partea III. SARCINI .

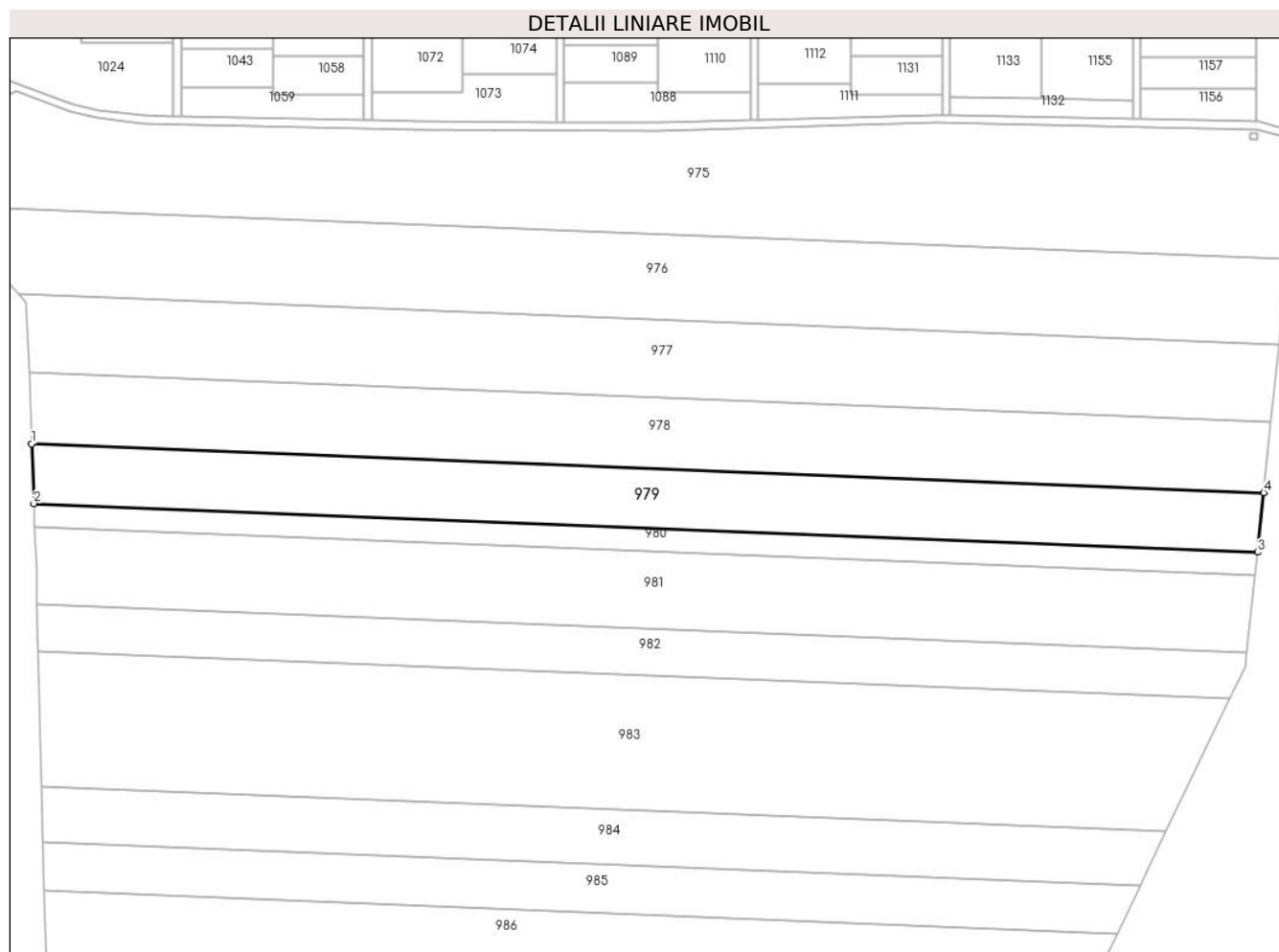
Inscrieri privind dezmembramintele dreptului de proprietate, drepturi reale de garanție și sarcini	Referințe
NU SUNT	

Anexa Nr. 1 La Partea I

Teren

Nr cadastral	Suprafața (mp)*	Observații / Referințe
	20.000	

* Suprafața este determinată în planul de proiecție Stereo 70.



Date referitoare la teren

Crt	Categorie folosință	Intra vilan	Suprafața (mp)	Tarla	Parcelă	Nr. topo	Observații / Referințe
1	arabil	NU	20.000	32	5	-	

Lungime Segmente

1) Valorile lungimilor segmentelor sunt obținute din proiecție în plan.

Punct început	X / Y	Punct sfârșit	X / Y	Lungime segment (** (m)
1	684.949,287 307.846,859	2	684.950,457 307.815,629	31.252
2	684.950,457 307.815,629	3	685.589,622 307.790,193	639.671
3	685.589,622 307.790,193	4	685.592,864 307.821,247	31.223
4	685.592,864 307.821,247	1	684.949,287 307.846,859	644.086

** Lungimile segmentelor sunt determinate în planul de proiecție Stereo 70 și sunt rotunjite la 1 milimetru.

***** Distanţa dintre puncte este formată din segmente cumulate ce sunt mai mici decât valoarea 1 milimetru.**

**DATE DESPRE IMOBILUL NR. 980**

Oficiul de Cadastru și Publicitate Imobiliară CALARASI
Biroul de Cadastru și Publicitate Imobiliară Calarasi

A. Partea I. Descrierea imobilului

TEREN Extravilan

Adresa: Jud. Calarasi, tarla 32 parcela 6

Nr. Crt	Nr cadastral Nr. topografic	Suprafața* (mp)	Observații / Referințe
A1	26584	7.800	Sector cadastral:10 Teren neimprejmuit;

B. Partea II. Proprietari și acte

Inscrieri privitoare la dreptul de proprietate și alte drepturi reale		Referințe
6571 / 13/02/2013		
Act Notarial nr. 289, din 13/02/2013 emis de MITACHE IULIANA ADRIANA;		
B3	Intabulare, drept de PROPRIETATE, dobandit prin Conventie, cota actuala 1/1 1) SC ELION AGRO SRL, CIF:17991595	A1

C. Partea III. SARCINI .

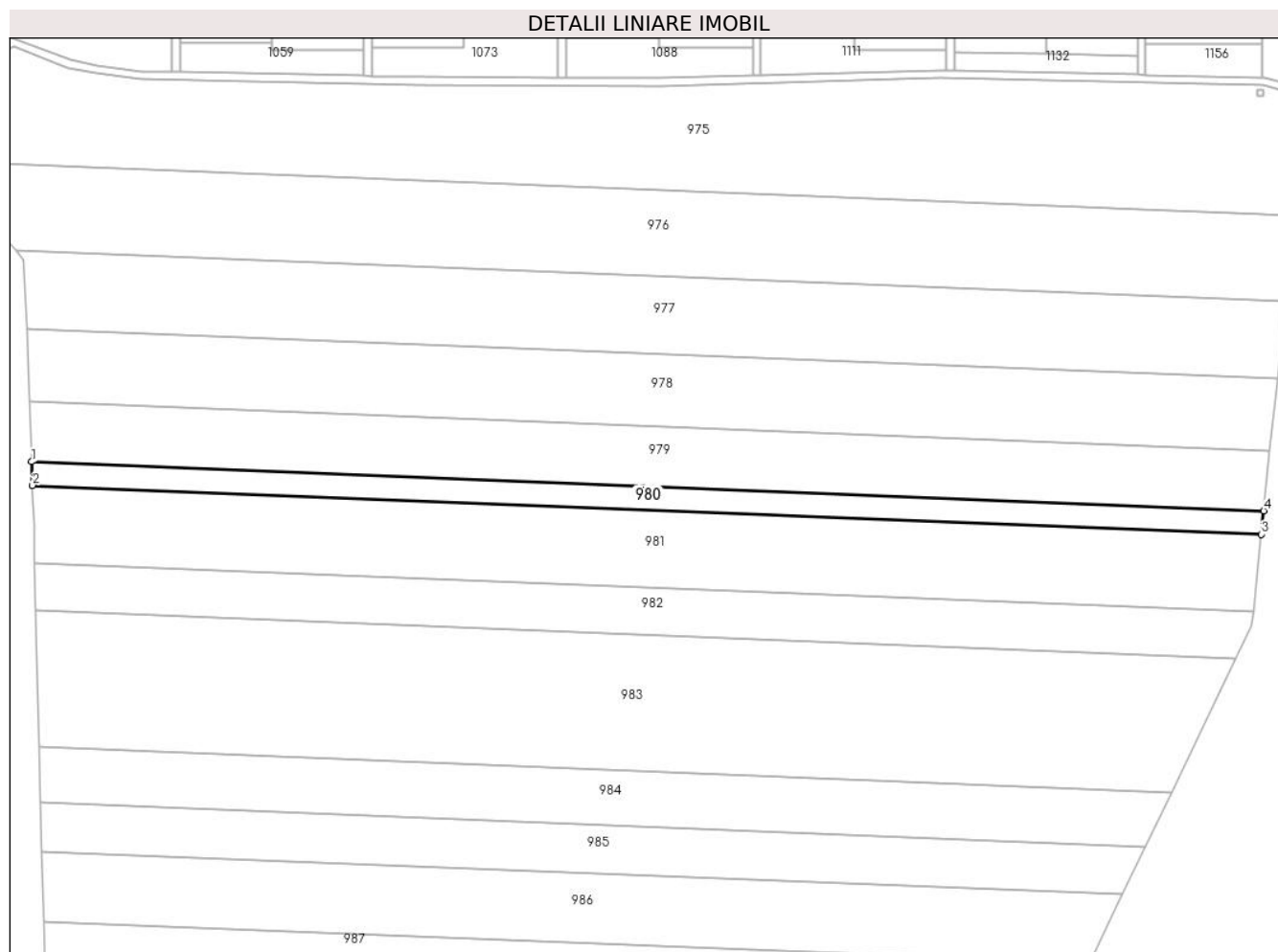
Inscrieri privind dezmembramintele dreptului de proprietate, drepturi reale de garanție și sarcini	Referințe
NU SUNT	

Anexa Nr. 1 La Partea I

Teren

Nr cadastral	Suprafața (mp)*	Observații / Referințe
26584	7.800	

* Suprafața este determinată în planul de proiecție Stereo 70.



Date referitoare la teren

Crt	Categorie folosință	Intravilan	Suprafața (mp)	Tarla	Parcelă	Nr. topo	Observații / Referințe
1	arabil	NU	7.800	32	6	-	

Lungime Segmente

1) Valorile lungimilor segmentelor sunt obținute din proiecție în plan.

Punct început	X / Y	Punct sfârșit	X / Y	Lungime segment (** (m)
1	684.950,457 307.815,629	2	684.950,916 307.803,391	12.247
2	684.950,916 307.803,391	3	685.588,352 307.778,024	637.941
3	685.588,352 307.778,024	4	685.589,622 307.790,193	12.235
4	685.589,622 307.790,193	1	684.950,457 307.815,629	639.671

** Lungimile segmentelor sunt determinate în planul de proiecție Stereo 70 și sunt rotunjite la 1 milimetru.

***** Distanţa dintre puncte este formată din segmente cumulate ce sunt mai mici decât valoarea 1 milimetru.**

**DATE DESPRE IMOBILUL NR. 981**

Oficiul de Cadastru și Publicitate Imobiliară CALARASI
Biroul de Cadastru și Publicitate Imobiliară Calarasi

A. Partea I. Descrierea imobilului

TEREN Extravilan

Adresa: Jud. Calarasi, tarla 32 parcela 7

Nr. Crt	Nr cadastral Nr. topografic	Suprafața* (mp)	Observații / Referințe
A1	28244	25.400	Sector cadastral:10 Teren neimprejmuit;

B. Partea II. Proprietari și acte

Inscrieri privitoare la dreptul de proprietate și alte drepturi reale		Referințe
792 / 09/01/2015		
Act Administrativ nr. 1133, din 25/11/1997 emis de CJPSDPAT CALARASI (act notarial nr. 384/10-12-2014 emis de BNP POPA DIDINA; declaratie autentificata sub nr. 3665/10.12.2014-NP POPA DIDINA);		
B1	Intabulare, drept de PROPRIETATE, dobandit prin Reconstituire, cota actuala 1/3 1) BALAN ION 2) BALAN ION	A1
19574 / 26/03/2015		
Act Notarial nr. 775, din 26/03/2015 emis de BNP Popa DIDINA;		
B3	Intabulare, drept de PROPRIETATE, dobandit prin Conventie, cota actuala 2/3 1) BALAN ION , - sot 2) BALAN AURELIA VASILICA , - sotie	A1

C. Partea III. SARCINI .

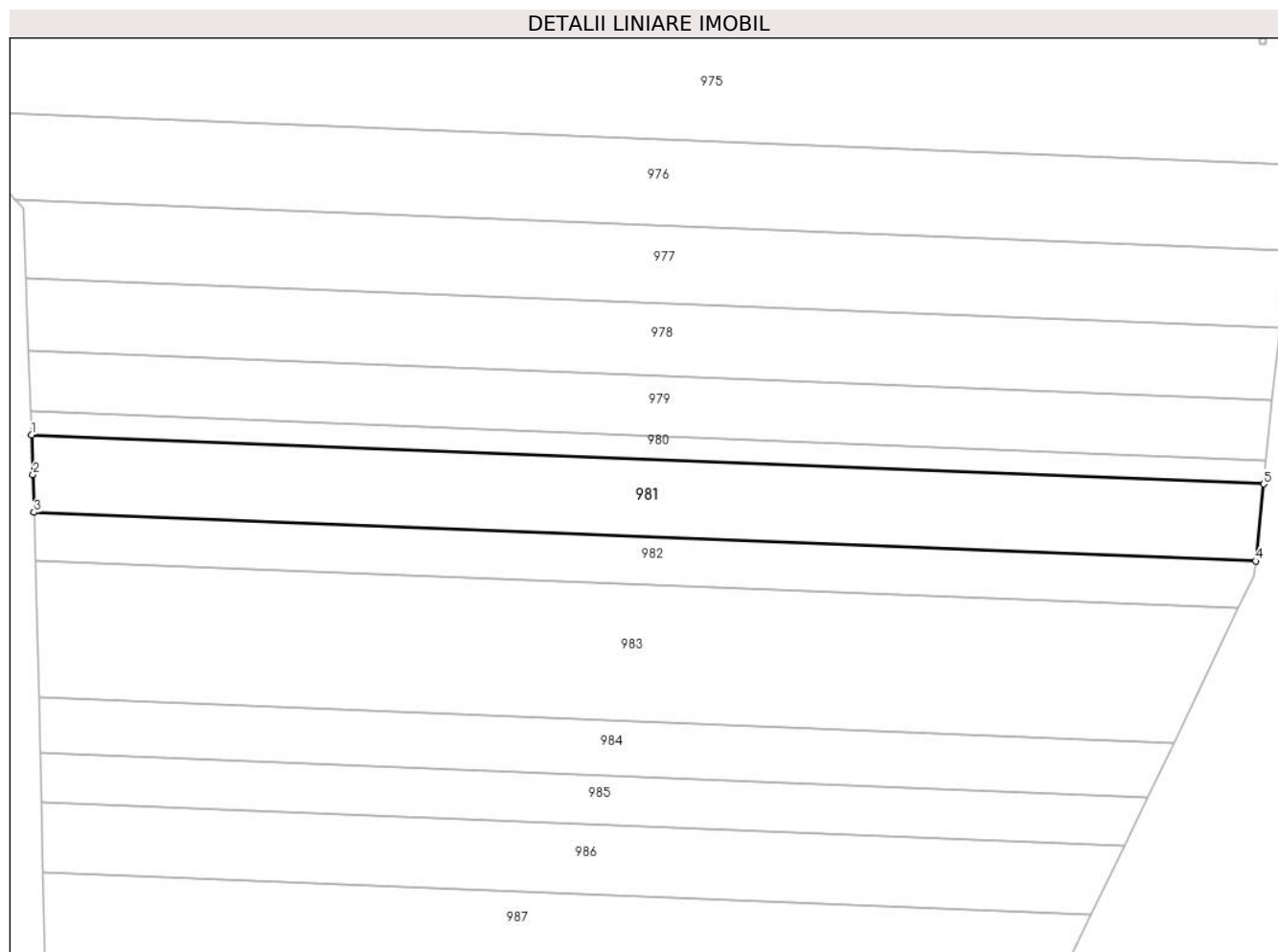
Inscrieri privind dezmembramintele dreptului de proprietate, drepturi reale de garanție și sarcini	Referințe
NU SUNT	

Anexa Nr. 1 La Partea I

Teren

Nr cadastral	Suprafața (mp)*	Observații / Referințe
28244	25.400	

* Suprafața este determinată în planul de proiecție Stereo 70.



Date referitoare la teren

Crt	Categorie folosință	Intravilan	Suprafața (mp)	Tarla	Parcelă	Nr. topo	Observații / Referințe
1	arabil	NU	25.400	32	7	-	

Lungime Segmente

1) Valorile lungimilor segmentelor sunt obținute din proiecție în plan.

Punct început	X / Y	Punct sfârșit	X / Y	Lungime segment (** (m)
1	684.950,916 307.803,391	2	684.951,682 307.782,944	20.461
2	684.951,682 307.782,944	3	684.952,175 307.763,32	19.63
3	684.952,175 307.763,32	4	685.584,19 307.738,168	632.515
4	685.584,19 307.738,168	5	685.588,352 307.778,024	40.073
5	685.588,352 307.778,024	1	684.950,916 307.803,391	637.941

**** Lungimile segmentelor sunt determinate în planul de proiecție Stereo 70 și sunt rotunjite la 1 milimetru.**

***** Distanța dintre puncte este formată din segmente cumulate ce sunt mai mici decât valoarea 1 milimetru.**

**DATE DESPRE IMOBILUL NR. 982**

Oficiul de Cadastru și Publicitate Imobiliară CALARASI
Biroul de Cadastru și Publicitate Imobiliară Calarasi

A. Partea I. Descrierea imobilului

TEREN Extravilan

Adresa: Jud. Calarasi, tarla 32 parcela 8

Nr. Crt	Nr cadastral Nr. topografic	Suprafața* (mp)	Observații / Referințe
A1		15.600	Sector cadastral:10 Teren neimprejmuit;

B. Partea II. Proprietari și acte

Inscrieri privitoare la dreptul de proprietate și alte drepturi reale		Referințe
/		
Act Administrativ nr. 1135, din 26/11/1997 emis de CJSDPAT CALARASI;		
B1	Intabulare, drept de PROPRIETATE, dobandit prin Reconstituire, cota actuala 1/1 1) ILIUTA I VASILE, Lipsă CNP proprietar	A1

C. Partea III. SARCINI .

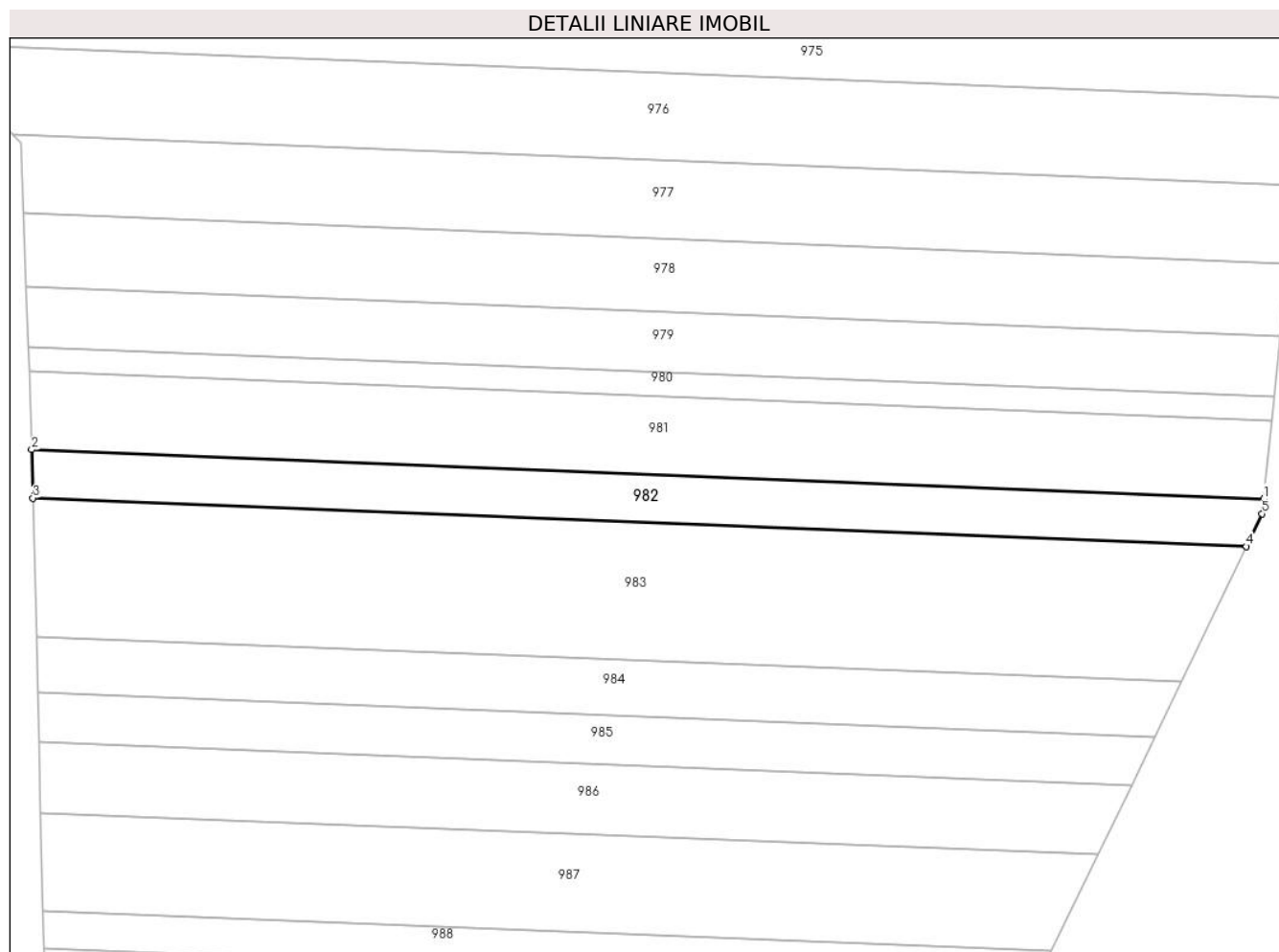
Inscrieri privind dezmembramintele dreptului de proprietate, drepturi reale de garanție și sarcini	Referințe
NU SUNT	

Anexa Nr. 1 La Partea I

Teren

Nr cadastral	Suprafața (mp)*	Observații / Referințe
	15.600	

* Suprafața este determinată în planul de proiecție Stereo 70.



Date referitoare la teren

Crt	Categorie folosință	Intravilan	Suprafața (mp)	Tarla	Parcelă	Nr. topo	Observații / Referințe
1	arabil	NU	15.600	32	8	-	

Lungime Segmente

1) Valorile lungimilor segmentelor sunt obținute din proiecție în plan.

Punct început	X / Y	Punct sfârșit	X / Y	Lungime segment (** (m)
1	685.584,19 307.738,168	2	684.952,175 307.763,32	632.515
2	684.952,175 307.763,32	3	684.952,799 307.738,464	24.864
3	684.952,799 307.738,464	4	685.575,304 307.713,691	622.998
4	685.575,304 307.713,691	5	685.583,385 307.730,455	18.61
5	685.583,385 307.730,455	1	685.584,19 307.738,168	7.755

**** Lungimile segmentelor sunt determinate în planul de proiecție Stereo 70 și sunt rotunjite la 1 milimetru.**

***** Distanța dintre puncte este formată din segmente cumulate ce sunt mai mici decât valoarea 1 milimetru.**

**DATE DESPRE IMOBILUL NR. 983**

Oficiul de Cadastru și Publicitate Imobiliară CALARASI
Biroul de Cadastru și Publicitate Imobiliară Calarasi

A. Partea I. Descrierea imobilului

TEREN Extravilan

Adresa: Jud. Calarasi, tarla 32 parcela 9

Nr. Crt	Nr cadastral Nr. topografic	Suprafața* (mp)	Observații / Referințe
A1		42.800	Sector cadastral:10 Teren neimprijmit;

B. Partea II. Proprietari și acte

Inscrieri privitoare la dreptul de proprietate și alte drepturi reale	Referințe
/	
Act Administrativ nr. 1129, din 25/11/1997 emis de CJSDPAT CALARASI;	
B1	A1
Intabulare, drept de PROPRIETATE, dobandit prin Reconstituire, cota actuala 1/1	
1) MARINACHE V TIBERIU-DUMITRU , Lipsă CNP proprietar 2) MARINACHE GHEORGHE , Lipsă CNP proprietar 3) MARINACHE VASILE , Lipsă CNP proprietar 4) MARINACHE ION , Lipsă CNP proprietar 5) MARINACHE FLORIAN , Lipsă CNP proprietar 6) MARINACHE VALER , Lipsă CNP proprietar 7) MARINACHE EMIL , Lipsă CNP proprietar	

C. Partea III. SARCINI .

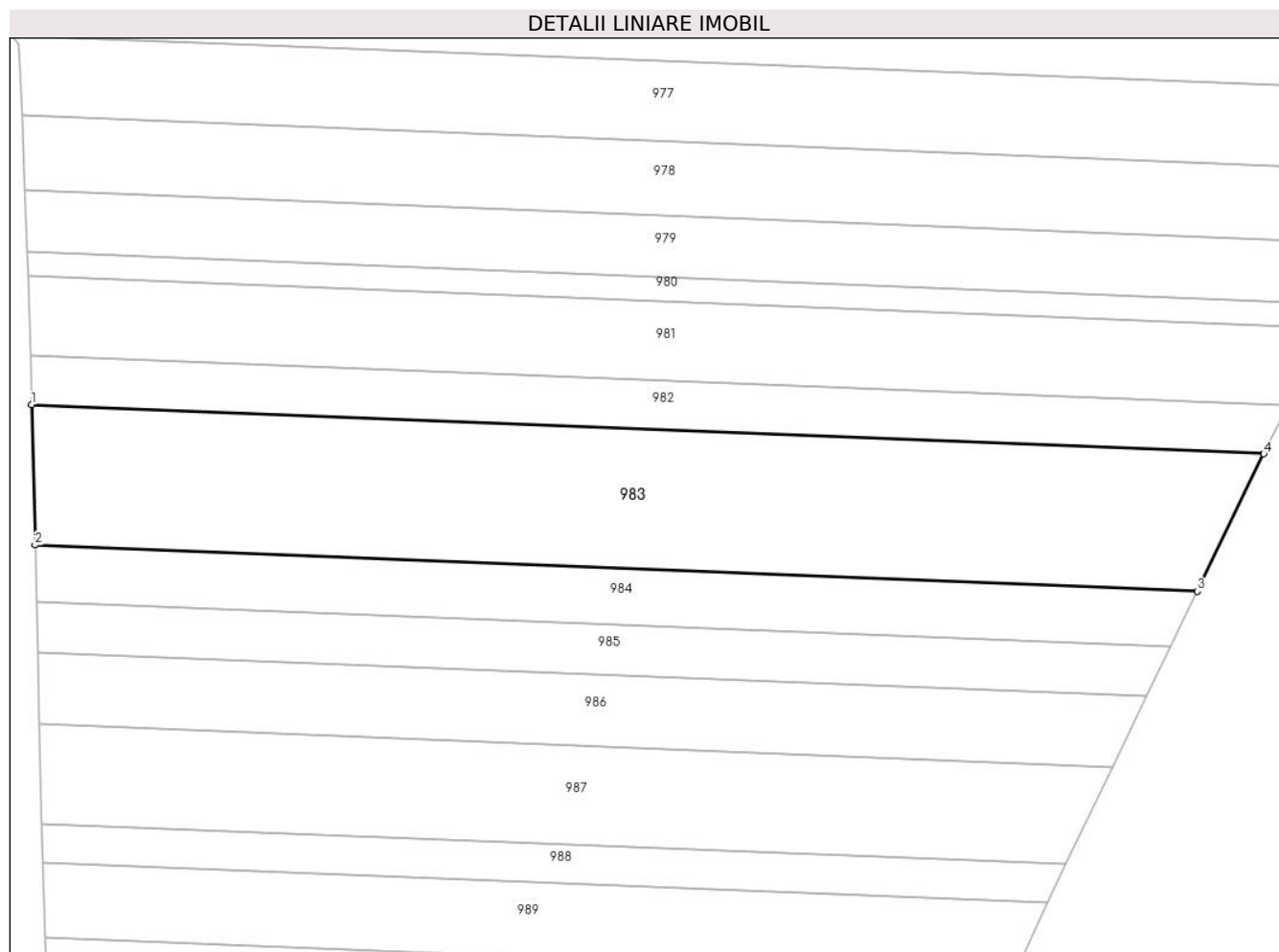
Inscrieri privind dezmembramintele dreptului de proprietate, drepturi reale de garanție și sarcini	Referințe
NU SUNT	

Anexa Nr. 1 La Partea I

Teren

Nr cadastral	Suprafața (mp)*	Observații / Referințe
	42.800	

* Suprafața este determinată în planul de proiecție Stereo 70.



Date referitoare la teren

Crt	Categorie folosință	Intravilan	Suprafața (mp)	Tarla	Parcelă	Nr. topo	Observații / Referințe
1	arabil	NU	42.800	32	9	-	

Lungime Segmente

1) Valorile lungimilor segmentelor sunt obținute din proiecție în plan.

Punct început	X / Y	Punct sfârșit	X / Y	Lungime segment (** (m)
1	684.952,799 307.738,464	2	684.954,577 307.667,635	70.851
2	684.954,577 307.667,635	3	685.541,837 307.644,265	587.725
3	685.541,837 307.644,265	4	685.575,304 307.713,691	77.071
4	685.575,304 307.713,691	1	684.952,799 307.738,464	622.998

** Lungimile segmentelor sunt determinate în planul de proiecție Stereo 70 și sunt rotunjite la 1 milimetru.

***** Distanţa dintre puncte este formată din segmente cumulate ce sunt mai mici decât valoarea 1 milimetru.**

**DATE DESPRE IMOBILUL NR. 984**

Oficiul de Cadastru și Publicitate Imobiliară CALARASI
Biroul de Cadastru și Publicitate Imobiliară Calarasi

A. Partea I. Descrierea imobilului

TEREN Extravilan

Adresa: Jud. Calarasi, tarla 32 parcela 10

Nr. Crt	Nr cadastral Nr. topografic	Suprafața* (mp)	Observații / Referințe
A1		16.600	Sector cadastral:10 Teren neimprejmuit;

B. Partea II. Proprietari și acte

Inscrieri privitoare la dreptul de proprietate și alte drepturi reale	Referințe
/	
Act Administrativ nr. 1147, din 28/11/1997 emis de CJSDPAT CALARASI;	
B1	A1
Intabulare, drept de PROPRIETATE, dobandit prin Reconstituire, cota actuala 1/1 1) IORDACHE D STANA, Lipsă CNP proprietar	

C. Partea III. SARCINI .

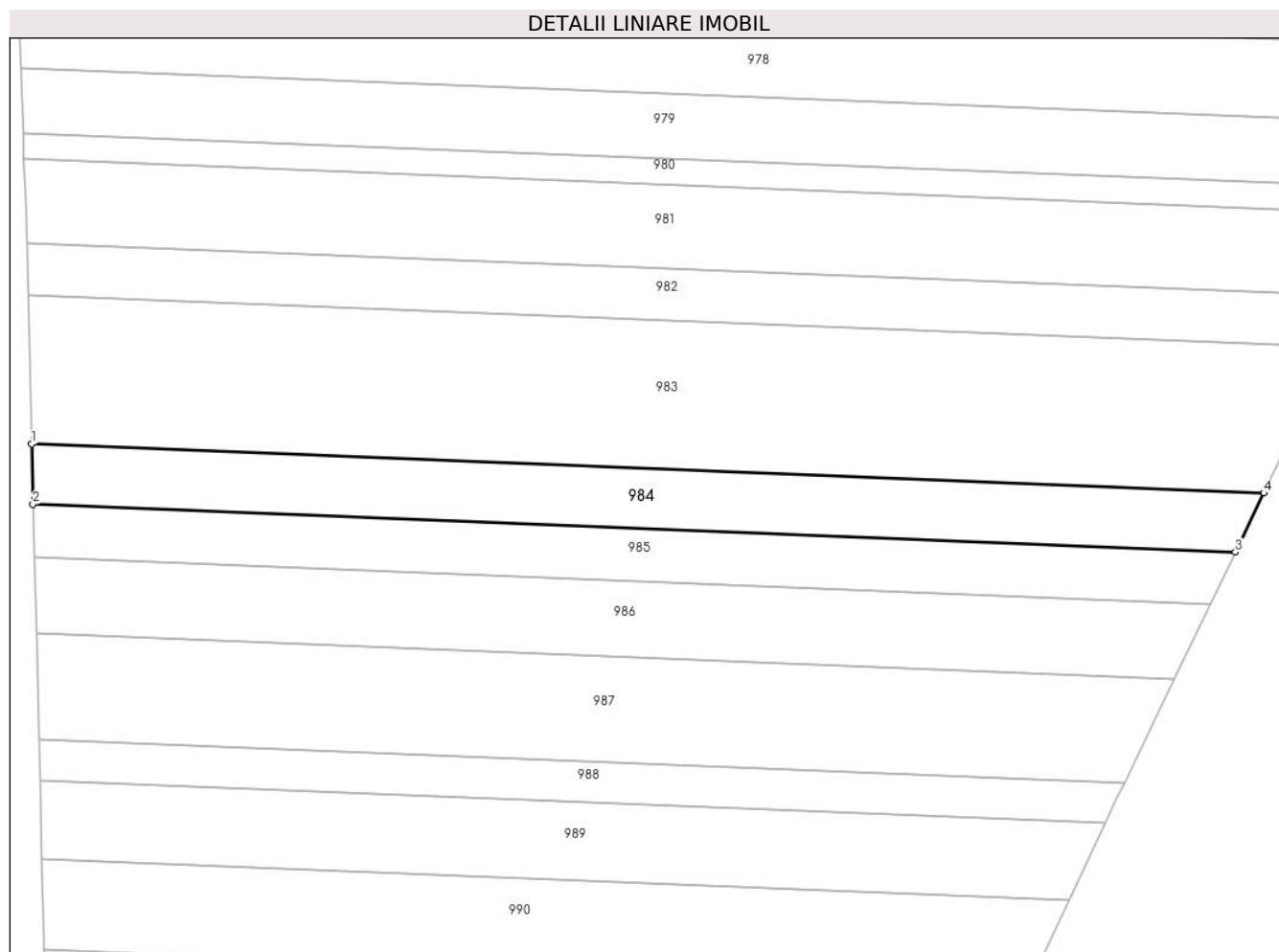
Inscrieri privind dezmembramintele dreptului de proprietate, drepturi reale de garanție și sarcini	Referințe
NU SUNT	

Anexa Nr. 1 La Partea I

Teren

Nr cadastral	Suprafața (mp)*	Observații / Referințe
	16.600	

* Suprafața este determinată în planul de proiecție Stereo 70.



Date referitoare la teren

Crt	Categorie folosință	Intravilan	Suprafața (mp)	Tarla	Parcelă	Nr. topo	Observații / Referințe
1	arabil	NU	16.600	32	10	-	

Lungime Segmente

1) Valorile lungimilor segmentelor sunt obținute din proiecție în plan.

Punct început	X / Y	Punct sfârșit	X / Y	Lungime segment (** (m)
1	684.954,577 307.667,635	2	684.955,296 307.638,993	28.651
2	684.955,296 307.638,993	3	685.528,303 307.616,189	573.461
3	685.528,303 307.616,189	4	685.541,837 307.644,265	31.168
4	685.541,837 307.644,265	1	684.954,577 307.667,635	587.725

** Lungimile segmentelor sunt determinate în planul de proiecție Stereo 70 și sunt rotunjite la 1 milimetru.

***** Distanţa dintre puncte este formată din segmente cumulate ce sunt mai mici decât valoarea 1 milimetru.**

**DATE DESPRE IMOBILUL NR. 985**

Oficiul de Cadastru și Publicitate Imobiliară CALARASI
Biroul de Cadastru și Publicitate Imobiliară Calarasi

A. Partea I. Descrierea imobilului

TEREN Extravilan

Adresa: Jud. Calarasi, tarla 32 parcela 11

Nr. Crt	Nr cadastral Nr. topografic	Suprafața* (mp)	Observații / Referințe
A1		14.400	Sector cadastral:10 Teren neimprejmuit;

B. Partea II. Proprietari și acte

Inscrieri privitoare la dreptul de proprietate și alte drepturi reale		Referințe
/		
Act Administrativ nr. 1136, din 26/11/1997 emis de CJSDPAT CALARASI;		
B1	Intabulare, drept de PROPRIETATE, dobandit prin Reconstituire, cota actuala 1/1 1) IORDACHE P VASILE, Lipsă CNP proprietar	A1

C. Partea III. SARCINI .

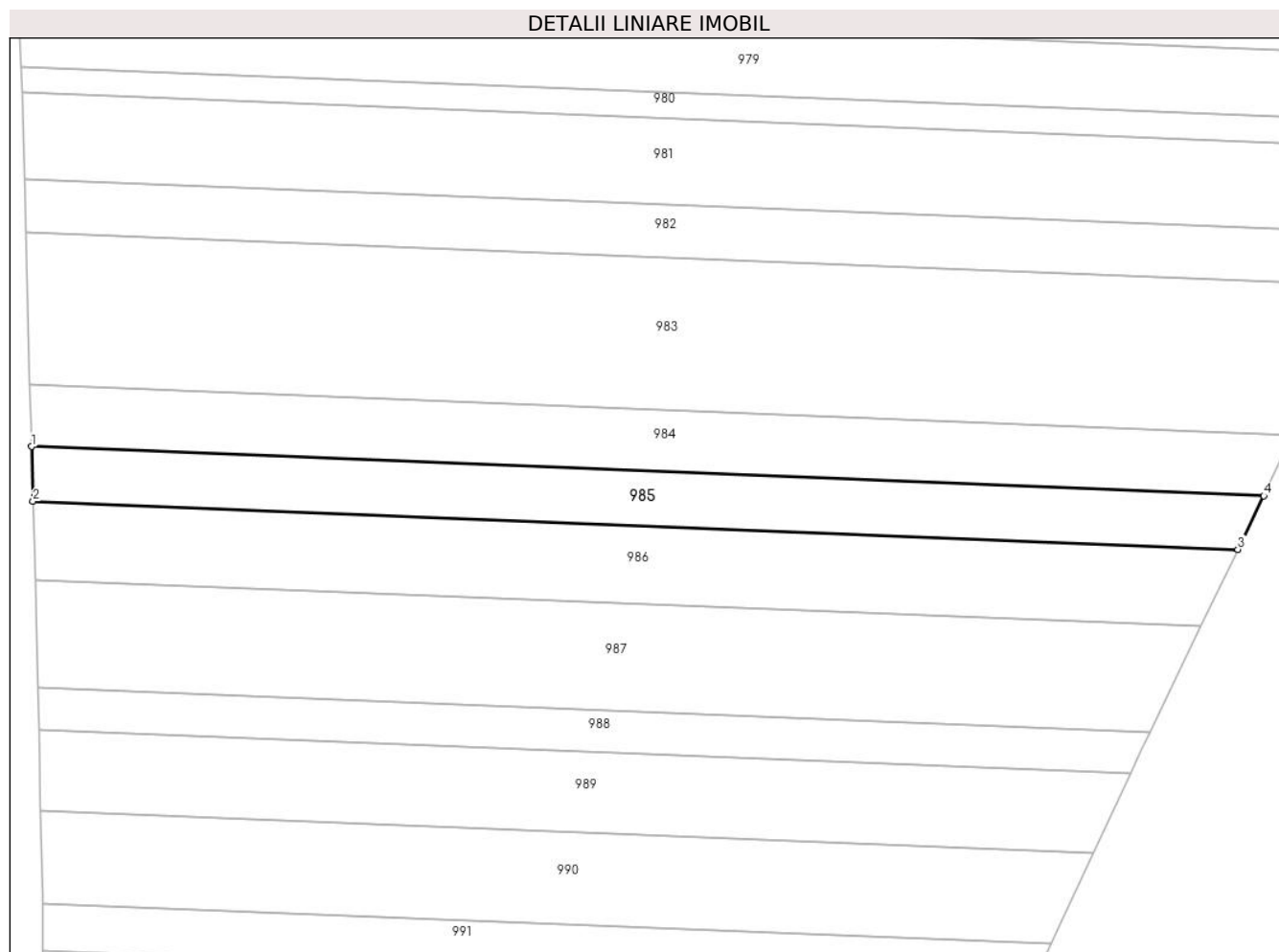
Inscrieri privind dezmembramintele dreptului de proprietate, drepturi reale de garanție și sarcini	Referințe
NU SUNT	

Anexa Nr. 1 La Partea I

Teren

Nr cadastral	Suprafața (mp)*	Observații / Referințe
	14.400	

* Suprafața este determinată în planul de proiecție Stereo 70.



Date referitoare la teren

Crt	Categorie folosință	Intravilan	Suprafața (mp)	Tarla	Parcelă	Nr. topo	Observații / Referințe
1	arabil	NU	14.400	32	11	-	

Lungime Segmente

1) Valorile lungimilor segmentelor sunt obținute din proiecție în plan.

Punct început	X / Y	Punct sfârșit	X / Y	Lungime segment (** (m)
1	684.955,296 307.638,993	2	684.955,934 307.613,556	25.445
2	684.955,934 307.613,556	3	685.516,284 307.591,256	560.794
3	685.516,284 307.591,256	4	685.528,303 307.616,189	27.679
4	685.528,303 307.616,189	1	684.955,296 307.638,993	573.461

** Lungimile segmentelor sunt determinate în planul de proiecție Stereo 70 și sunt rotunjite la 1 milimetru.

***** Distanţa dintre puncte este formată din segmente cumulate ce sunt mai mici decât valoarea 1 milimetru.**

**DATE DESPRE IMOBILUL NR. 986**

Oficiul de Cadastru și Publicitate Imobiliară CALARASI
Biroul de Cadastru și Publicitate Imobiliară Calarasi

A. Partea I. Descrierea imobilului

TEREN Extravilan

Adresa: Jud. Calarasi, tarla 32 parcela 12

Nr. Crt	Nr cadastral Nr. topografic	Suprafața* (mp)	Observații / Referințe
A1		20.000	Sector cadastral:10 Teren neimprejmuit;

B. Partea II. Proprietari și acte

Inscrieri privitoare la dreptul de proprietate și alte drepturi reale		Referințe
/		
Act Administrativ nr. 1140, din 27/11/1997 emis de CJSDPAT CALARASI;		
B1	Intabulare, drept de PROPRIETATE, dobandit prin Reconstituire, cota actuala 1/1	A1
	1) ALBU P NICOLAE , Lipsă CNP proprietar 2) DIACONU MARIA , Lipsă CNP proprietar 3) VASILESCU ECATERINA , Lipsă CNP proprietar	

C. Partea III. SARCINI .

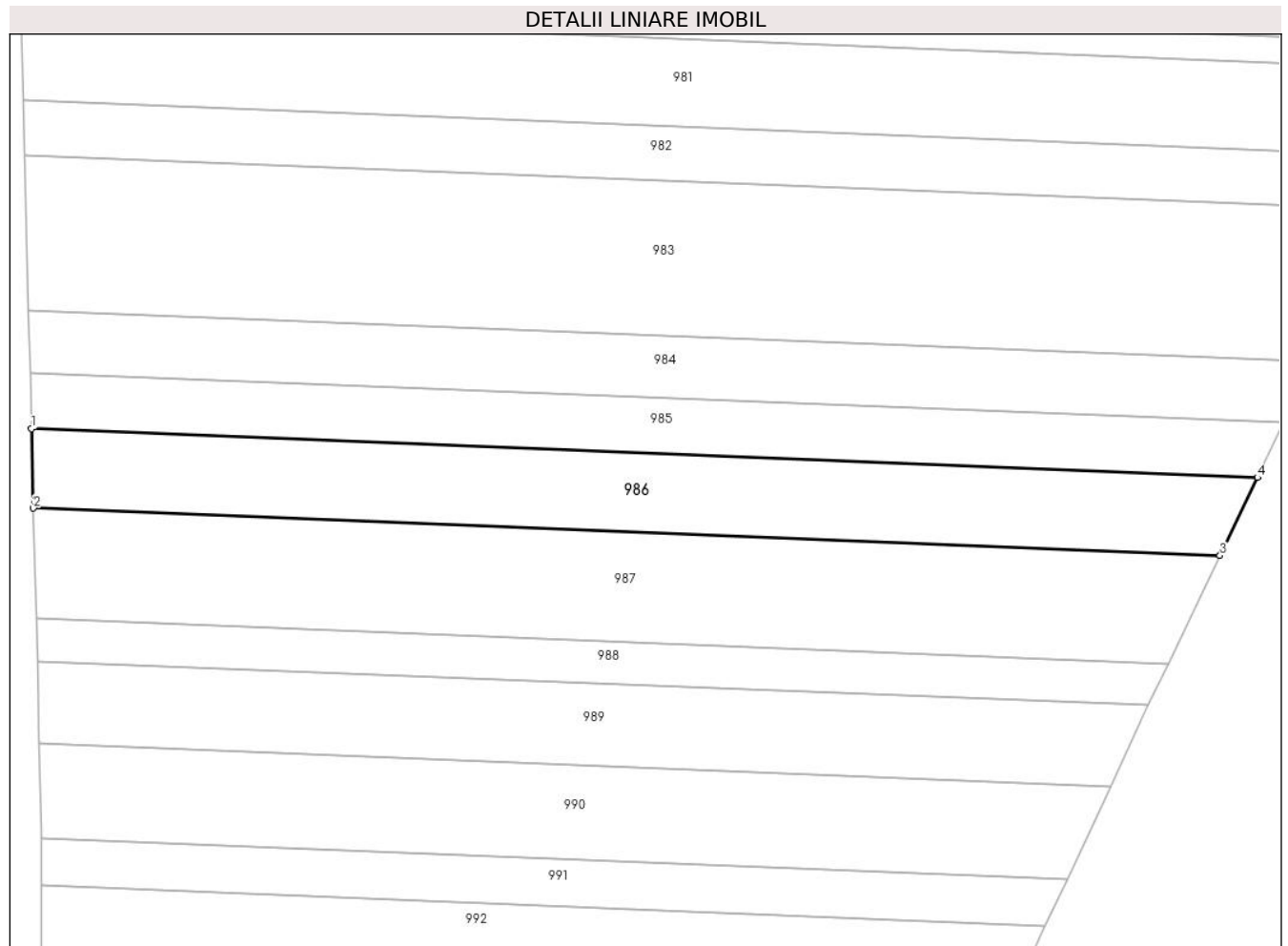
Inscrieri privind dezmembramintele dreptului de proprietate, drepturi reale de garanție și sarcini	Referințe
NU SUNT	

Anexa Nr. 1 La Partea I

Teren

Nr cadastral	Suprafața (mp)*	Observații / Referințe
	20.000	

* Suprafața este determinată în planul de proiecție Stereo 70.



Date referitoare la teren

Crt	Categorie folosință	Intravilan	Suprafața (mp)	Tarla	Parcelă	Nr. topo	Observații / Referințe
1	arabil	NU	20.000	32	12	-	

Lungime Segmente

1) Valorile lungimilor segmentelor sunt obținute din proiecție în plan.

Punct început	X / Y	Punct sfârșit	X / Y	Lungime segment (** (m)
1	684.955,934 307.613,556	2	684.956,846 307.577,243	36.324
2	684.956,846 307.577,243	3	685.499,126 307.555,662	542.709
3	685.499,126 307.555,662	4	685.516,284 307.591,256	39.514
4	685.516,284 307.591,256	1	684.955,934 307.613,556	560.794

** Lungimile segmentelor sunt determinate în planul de proiecție Stereo 70 și sunt rotunjite la 1 milimetru.

***** Distanţa dintre puncte este formată din segmente cumulate ce sunt mai mici decât valoarea 1 milimetru.**

**DATE DESPRE IMOBILUL NR. 987**

Oficiul de Cadastru și Publicitate Imobiliară CALARASI
Biroul de Cadastru și Publicitate Imobiliară Calarasi

A. Partea I. Descrierea imobilului

TEREN Extravilan

Adresa: Jud. Calarasi, tarla 32 parcela 13

Nr. Crt	Nr cadastral Nr. topografic	Suprafața* (mp)	Observații / Referințe
A1	28979	26.600	Sector cadastral:10 Teren neimpregmuit;

B. Partea II. Proprietari și acte

Inscrieri privitoare la dreptul de proprietate și alte drepturi reale		Referințe
4352 / 02/02/2016		
Act Administrativ nr. 4352, din 02/02/2016 emis de OCPI CALARASI;		
B2	se noteaza documentatia de dezmembrare avizata si receptionata sub nr. 3997/29.01.2016, rezultand numerele cadastrale 29069, 29070	A1
27115 / 25/04/2016		
Act Notarial nr. 806, din 22/04/2016 emis de BIN Mitache Iuliana Adriana;		
B3	Intabulare, drept de PROPRIETATE, dobandit prin Conventie, cota actuala 1/1 1) SOCIETATEA ELION AGRO SRL, CIF:17991595	A1
B4	se noteaza declaratia autentificata sub nr.813/22.04.2016 de NP Mitache Iuliana Adriana	A1

C. Partea III. SARCINI .

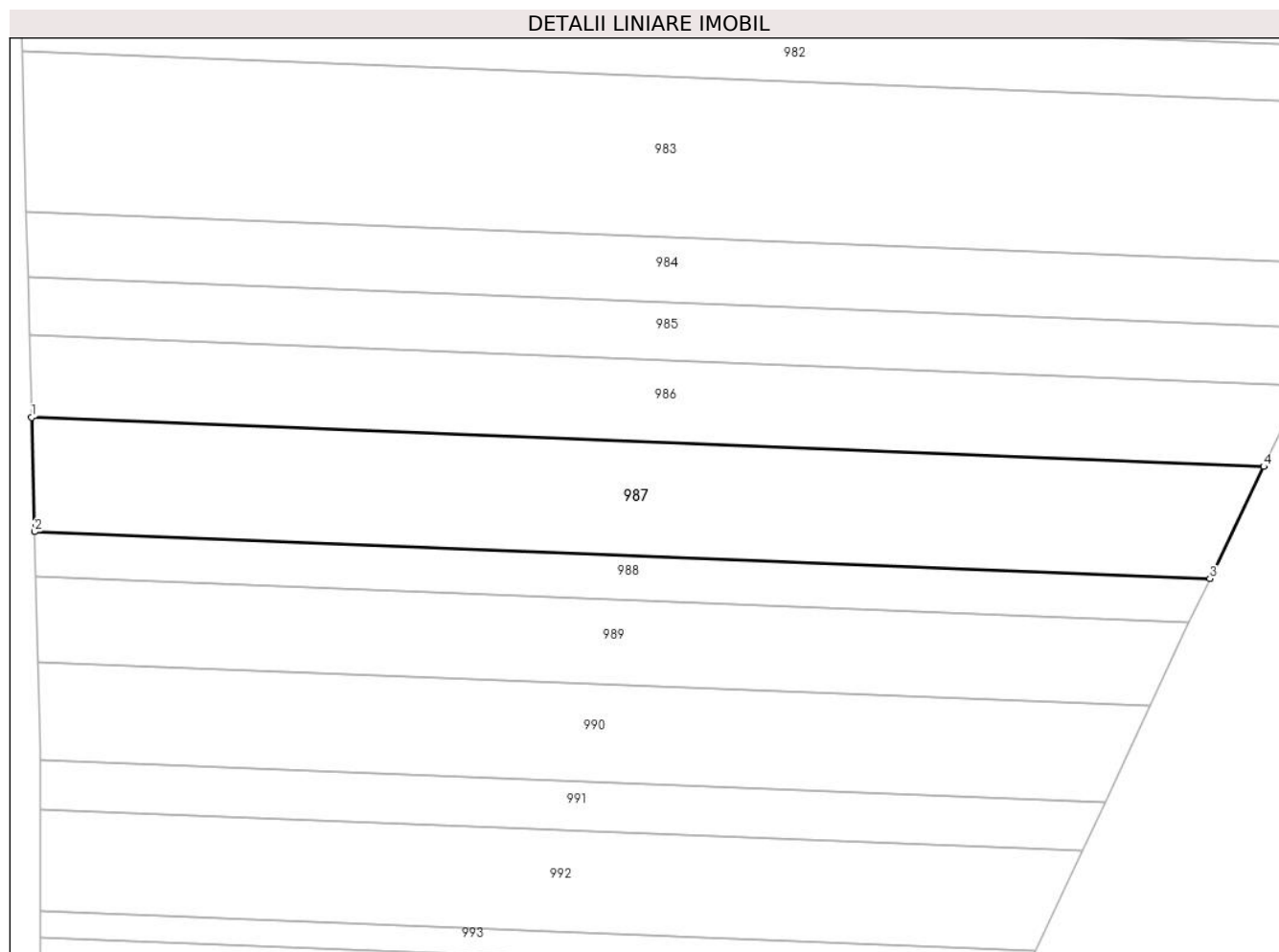
Inscrieri privind dezmembramintele dreptului de proprietate, drepturi reale de garanție și sarcini	Referințe
NU SUNT	

Anexa Nr. 1 La Partea I

Teren

Nr cadastral	Suprafața (mp)*	Observații / Referințe
28979	26.600	

* Suprafața este determinată în planul de proiecție Stereo 70.



Date referitoare la teren

Crt	Categorie folosință	Intravilan	Suprafața (mp)	Tarla	Parcelă	Nr. topo	Observații / Referințe
1	arabil	NU	26.600	32	13	-	

Lungime Segmente

1) Valorile lungimilor segmentelor sunt obținute din proiecție în plan.

Punct început	X / Y	Punct sfârșit	X / Y	Lungime segment (** (m)
1	684.956,846 307.577,243	2	684.958,107 307.526,983	50.276
2	684.958,107 307.526,983	3	685.475,378 307.506,398	517.68
3	685.475,378 307.506,398	4	685.499,126 307.555,662	54.689
4	685.499,126 307.555,662	1	684.956,846 307.577,243	542.709

** Lungimile segmentelor sunt determinate în planul de proiecție Stereo 70 și sunt rotunjite la 1 milimetru.

***** Distanţa dintre puncte este formată din segmente cumulate ce sunt mai mici decât valoarea 1 milimetru.**

**DATE DESPRE IMOBILUL NR. 988**

Oficiul de Cadastru și Publicitate Imobiliară CALARASI
Biroul de Cadastru și Publicitate Imobiliară Calarasi

A. Partea I. Descrierea imobilului

TEREN Extravilan

Adresa: Jud. Calarasi, tarla 32 parcela 14

Nr. Crt	Nr cadastral Nr. topografic	Suprafața* (mp)	Observații / Referințe
A1		10.000	Sector cadastral:10 Teren neimprejmuit; DIFERENTA DE SUPRAFATA SE GASESTE LA IMOBILUL CU ID 989

B. Partea II. Proprietari și acte

Inscrieri privitoare la dreptul de proprietate și alte drepturi reale		Referințe
/		
Act Administrativ nr. 1138, din 26/11/1997 emis de CJSDPAT CALARASI;		
B1	Intabulare, drept de PROPRIETATE, dobandit prin Reconstituire, cota actuala 1/1 1) PIRVU S TANASE, Lipsă CNP proprietar	A1

C. Partea III. SARCINI .

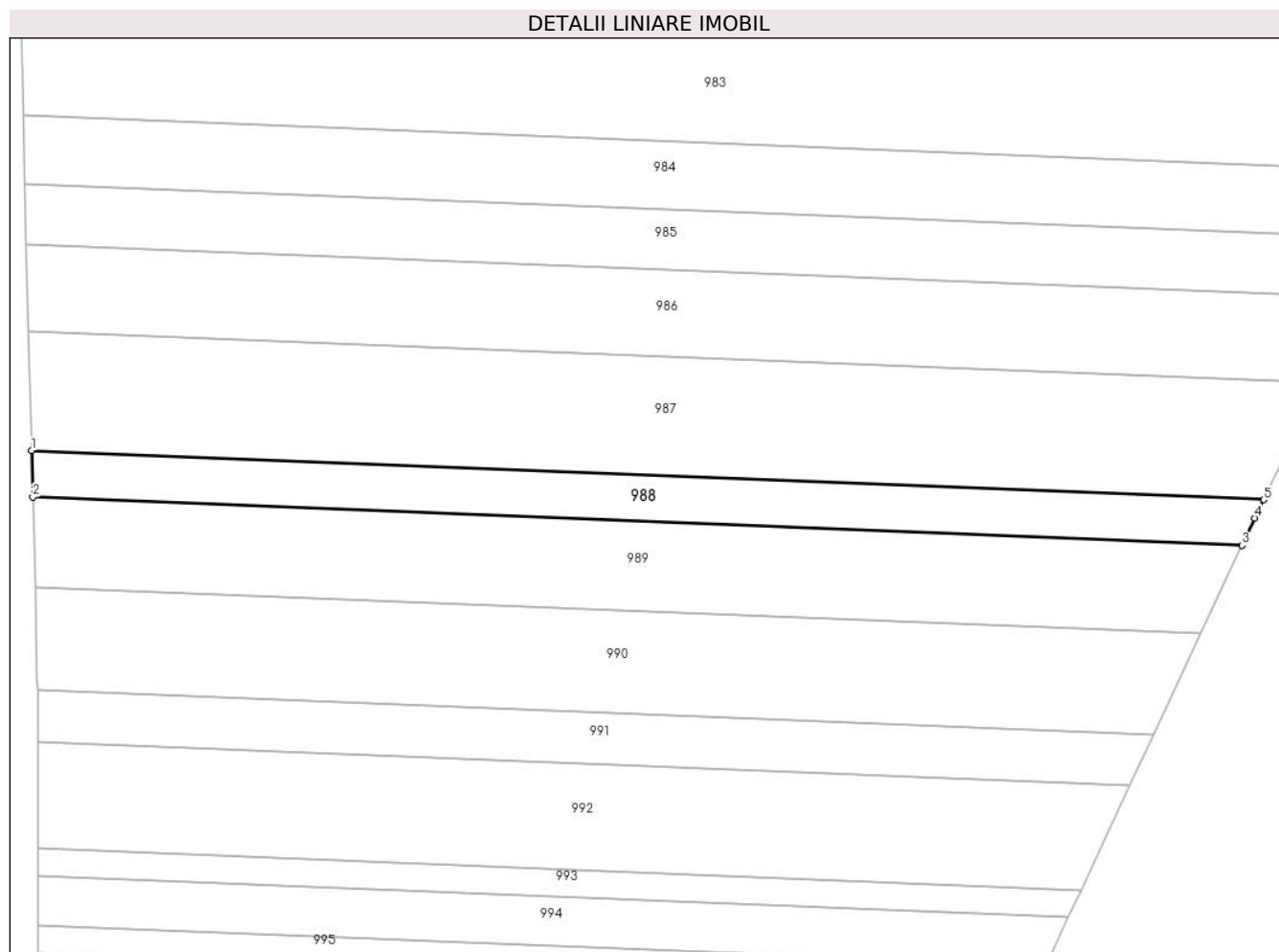
Inscrieri privind dezmembramintele dreptului de proprietate, drepturi reale de garanție și sarcini	Referințe
NU SUNT	

Anexa Nr. 1 La Partea I

Teren

Nr cadastral	Suprafața (mp)*	Observații / Referințe
	10.000	DIFERENȚA DE SUPRAFAȚA SE GASEȘTE LA IMOBILUL CU ID 989

* Suprafața este determinată în planul de proiecție Stereo 70.



Date referitoare la teren

Crt	Categorie folosință	Intravilan	Suprafața (mp)	Tarla	Parcelă	Nr. topo	Observații / Referințe
1	arabil	NU	10.000	32	14	-	

Lungime Segmente

1) Valorile lungimilor segmentelor sunt obținute din proiecție în plan.

Punct început	X / Y	Punct sfârșit	X / Y	Lungime segment (** (m)
1	684.958,107 307.526,983	2	684.958,598 307.507,45	19.539
2	684.958,598 307.507,45	3	685.466,307 307.487,245	508.111
3	685.466,307 307.487,245	4	685.471,653 307.498,669	12.613
4	685.471,653 307.498,669	5	685.475,378 307.506,398	8.58
5	685.475,378 307.506,398	1	684.958,107 307.526,983	517.68

**** Lungimile segmentelor sunt determinate în planul de proiecție Stereo 70 și sunt rotunjite la 1 milimetru.**

***** Distanța dintre puncte este formată din segmente cumulate ce sunt mai mici decât valoarea 1 milimetru.**

**DATE DESPRE IMOBILUL NR. 989**

Oficiul de Cadastru și Publicitate Imobiliară CALARASI
Biroul de Cadastru și Publicitate Imobiliară Calarasi

A. Partea I. Descrierea imobilului

TEREN Extravilan

Adresa: Jud. Calarasi, tarla 32 parcela 14

Nr. Crt	Nr cadastral Nr. topografic	Suprafața* (mp)	Observații / Referințe
A1	33893	18.800	Sector cadastral:10 Teren neimprejmuit;

B. Partea II. Proprietari și acte

Inscrieri privitoare la dreptul de proprietate și alte drepturi reale		Referințe
93432 / 10/12/2021		
Act Notarial nr. 3355, din 27/10/2004 emis de BNP CHIRU MARIA DANA (CONTRACT);		
B1	Intabulare, drept de PROPRIETATE, dobandit prin Conventie, cota actuala 1/1 1) DAN VASILE, sot 2) DAN RODICA, sotie	A1

C. Partea III. SARCINI .

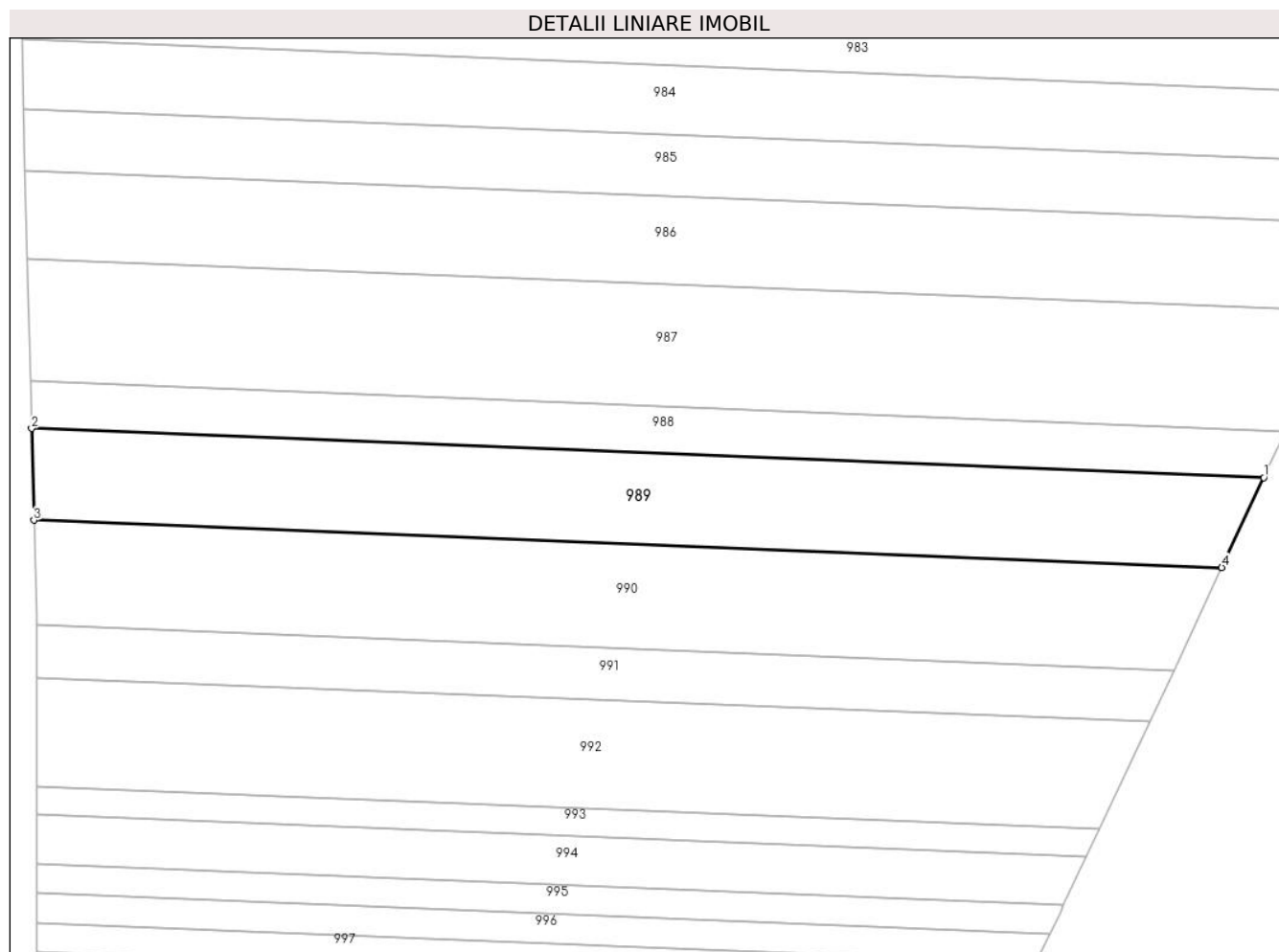
Inscrieri privind dezmembramintele dreptului de proprietate, drepturi reale de garanție și sarcini	Referințe
NU SUNT	

Anexa Nr. 1 La Partea I

Teren

Nr cadastral	Suprafața (mp)*	Observații / Referințe
33893	18.800	

* Suprafața este determinată în planul de proiecție Stereo 70.



Date referitoare la teren

Crt	Categorie folosință	Intra vilan	Suprafața (mp)	Tarla	Parcelă	Nr. topo	Observații / Referințe
1	arabil	NU	18.800	32	14	-	

Lungime Segmente

1) Valorile lungimilor segmentelor sunt obținute din proiecție în plan.

Punct început	X / Y	Punct sfârșit	X / Y	Lungime segment (** (m)
1	685.466,307 307.487,245	2	684.958,598 307.507,45	508.111
2	684.958,598 307.507,45	3	684.959,545 307.469,704	37.758
3	684.959,545 307.469,704	4	685.448,983 307.450,227	489.825
4	685.448,983 307.450,227	1	685.466,307 307.487,245	40.871

** Lungimile segmentelor sunt determinate în planul de proiecție Stereo 70 și sunt rotunjite la 1 milimetru.

***** Distanţa dintre puncte este formată din segmente cumulate ce sunt mai mici decât valoarea 1 milimetru.**

**DATE DESPRE IMOBILUL NR. 990**

Oficiul de Cadastru și Publicitate Imobiliară CALARASI
Biroul de Cadastru și Publicitate Imobiliară Calarasi

A. Partea I. Descrierea imobilului

TEREN Extravilan

Adresa: Jud. Calarasi, tarla 32 parcela 15

Nr. Crt	Nr cadastral Nr. topografic	Suprafața* (mp)	Observații / Referințe
A1		20.620	Sector cadastral:10 Teren neimprejmuit; DIFERENTA DE SUPRAFATA SE GASESTE LA IMOBILELE CU ID 991 SI ID 992

B. Partea II. Proprietari și acte

Inscrieri privitoare la dreptul de proprietate și alte drepturi reale		Referințe
/		
Act Administrativ nr. 1152, din 11/02/1998 emis de CJSDPAT CALARASI;		
B1	Intabulare, drept de PROPRIETATE, dobandit prin Reconstituire, cota actuala 1/1 1) ENE M VASILE , Lipsă CNP proprietar	A1

C. Partea III. SARCINI .

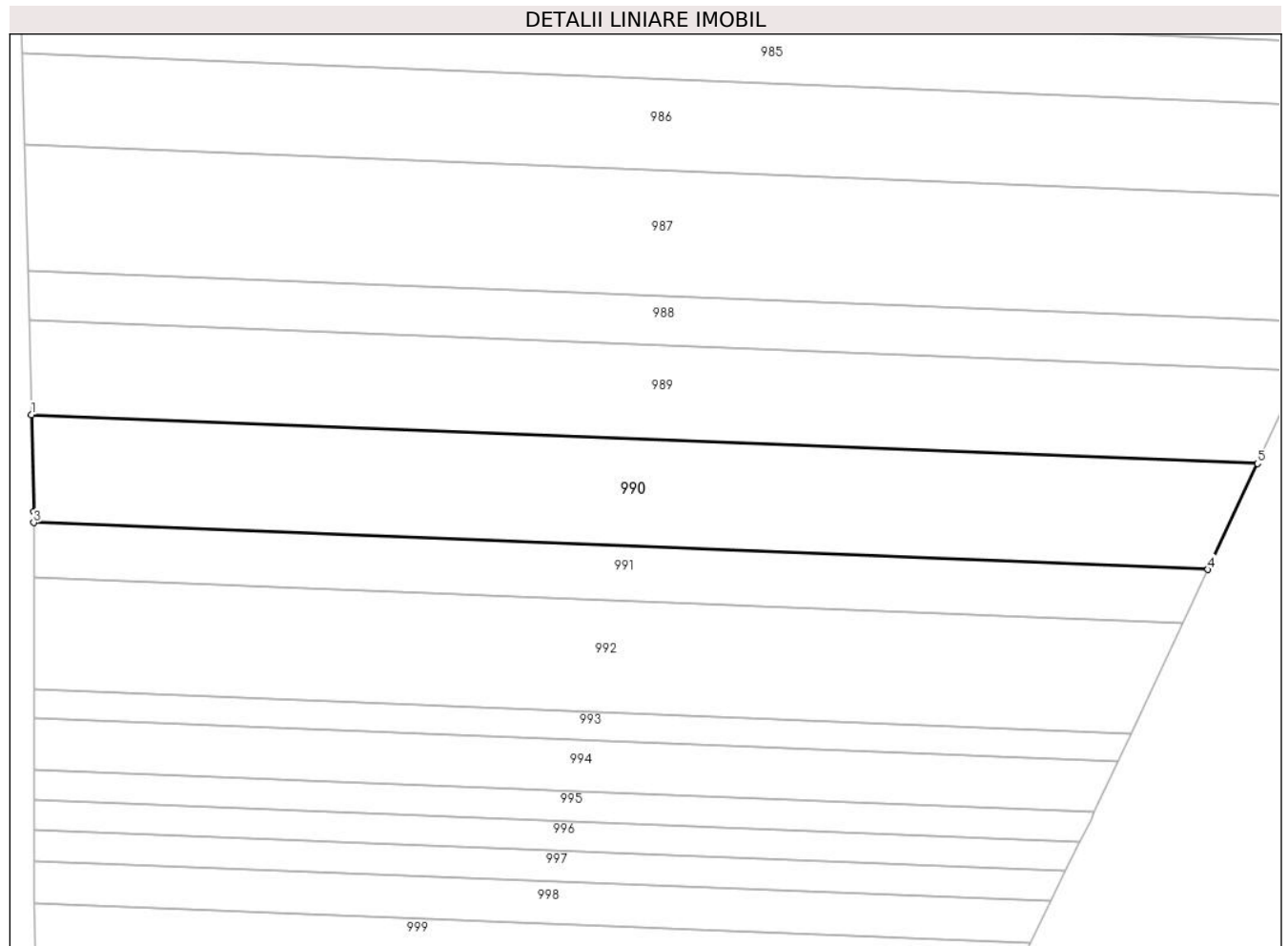
Inscrieri privind dezmembramintele dreptului de proprietate, drepturi reale de garanție și sarcini	Referințe
NU SUNT	

Anexa Nr. 1 La Partea I

Teren

Nr cadastral	Suprafața (mp)*	Observații / Referințe
	20.620	DIFERENTA DE SUPRAFATA SE GASESTE LA IMOBILELE CU ID 991 SI ID 992

* Suprafața este determinată în planul de proiecție Stereo 70.



Date referitoare la teren

Crt	Categorie folosință	Intravilan	Suprafața (mp)	Tarla	Parcelă	Nr. topo	Observații / Referințe
1	arabil	NU	20.620	32	15	-	

Lungime Segmente

1) Valorile lungimilor segmentelor sunt obținute din proiecție în plan.

Punct început	X / Y	Punct sfârșit	X / Y	Lungime segment (** (m)
1	684.959,545 307.469,704	2	684.960,515 307.431,07	38.646
2	684.960,515 307.431,07	3	684.960,524 307.426,619	4.451
3	684.960,524 307.426,619	4	685.429,207 307.407,967	469.054
4	685.429,207 307.407,967	5	685.448,983 307.450,227	46.658
5	685.448,983 307.450,227	1	684.959,545 307.469,704	489.825

**** Lungimile segmentelor sunt determinate în planul de proiecție Stereo 70 și sunt rotunjite la 1 milimetru.**

***** Distanța dintre puncte este formată din segmente cumulate ce sunt mai mici decât valoarea 1 milimetru.**

**DATE DESPRE IMOBILUL NR. 991**

Oficiul de Cadastru și Publicitate Imobiliară CALARASI
Biroul de Cadastru și Publicitate Imobiliară Calarasi

A. Partea I. Descrierea imobilului

TEREN Extravilan

Adresa: Jud. Calarasi, tarla 32 parcela 15

Nr. Crt	Nr cadastral Nr. topografic	Suprafața* (mp)	Observații / Referințe
A1	34236	10.060	Sector cadastral:10 Teren neimprejmuit;

B. Partea II. Proprietari și acte

Inscrieri privitoare la dreptul de proprietate și alte drepturi reale	Referințe
50848 / 12/09/2022	
Act Notarial nr. 3778, din 07/09/2022 emis de NP Tutuianu Dana Cristina;	
B2	A1
Intabulare, drept de PROPRIETATE, dobandit prin Conventie, cota actuala 1/1	
1) CIULINARU DENISA CARMEN, necasatorita	

C. Partea III. SARCINI .

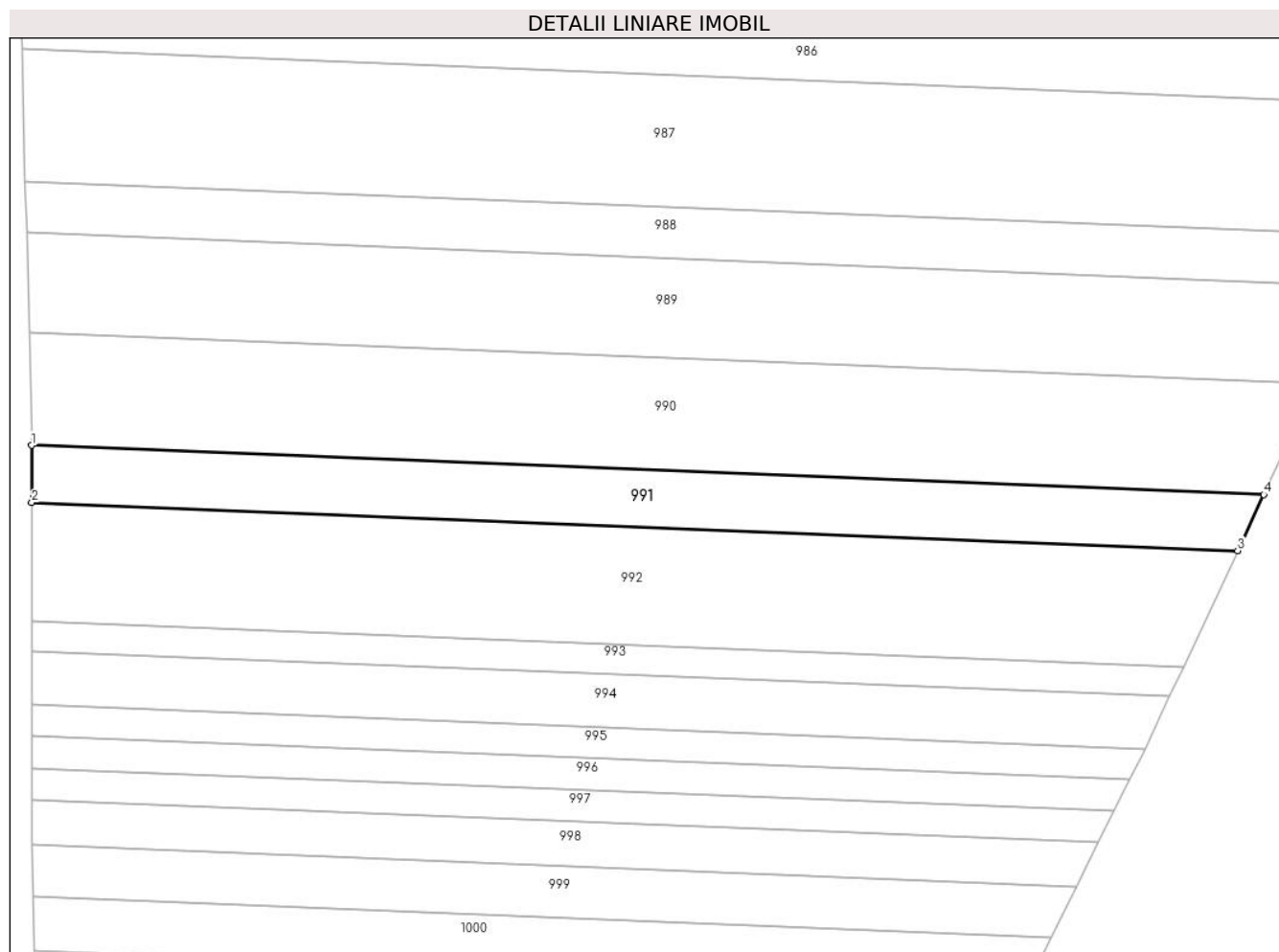
Inscrieri privind dezmembramintele dreptului de proprietate, drepturi reale de garanție și sarcini	Referințe
NU SUNT	

Anexa Nr. 1 La Partea I

Teren

Nr cadastral	Suprafața (mp)*	Observații / Referințe
34236	10.060	

* Suprafața este determinată în planul de proiecție Stereo 70.



Date referitoare la teren

Crt	Categorie folosință	Intra vilan	Suprafața (mp)	Tarla	Parcelă	Nr. topo	Observații / Referințe
1	arabil	NU	10.060	32	15	-	

Lungime Segmente

1) Valorile lungimilor segmentelor sunt obținute din proiecție în plan.

Punct început	X / Y	Punct sfârșit	X / Y	Lungime segment (** (m)
1	684.960,524 307.426,619	2	684.960,571 307.404,92	21.699
2	684.960,571 307.404,92	3	685.419,24 307.386,667	459.032
3	685.419,24 307.386,667	4	685.429,207 307.407,967	23.517
4	685.429,207 307.407,967	1	684.960,524 307.426,619	469.054

** Lungimile segmentelor sunt determinate în planul de proiecție Stereo 70 și sunt rotunjite la 1 milimetru.

***** Distanţa dintre puncte este formată din segmente cumulate ce sunt mai mici decât valoarea 1 milimetru.**

**DATE DESPRE IMOBILUL NR. 992**

Oficiul de Cadastru și Publicitate Imobiliară CALARASI
Biroul de Cadastru și Publicitate Imobiliară Calarasi

A. Partea I. Descrierea imobilului

TEREN Extravilan

Adresa: Jud. Calarasi, tarla 32 parcela 15

Nr. Crt	Nr cadastral Nr. topografic	Suprafața* (mp)	Observații / Referințe
A1		20.120	Sector cadastral:10 Teren neimprejmuit; DIFERENTA DE SUPRAFATA SE GASESTE LA IMOBILELE CU ID 990 SI ID 991

B. Partea II. Proprietari și acte

Inscrieri privitoare la dreptul de proprietate și alte drepturi reale		Referințe
/		
Act Administrativ nr. 1152, din 11/02/1998 emis de CJSDPAT CALARASI;		
B1	Intabulare, drept de PROPRIETATE, dobandit prin Reconstituire, cota actuala 1/1 1) ENE M VASILE , Lipsă CNP proprietar	A1

C. Partea III. SARCINI .

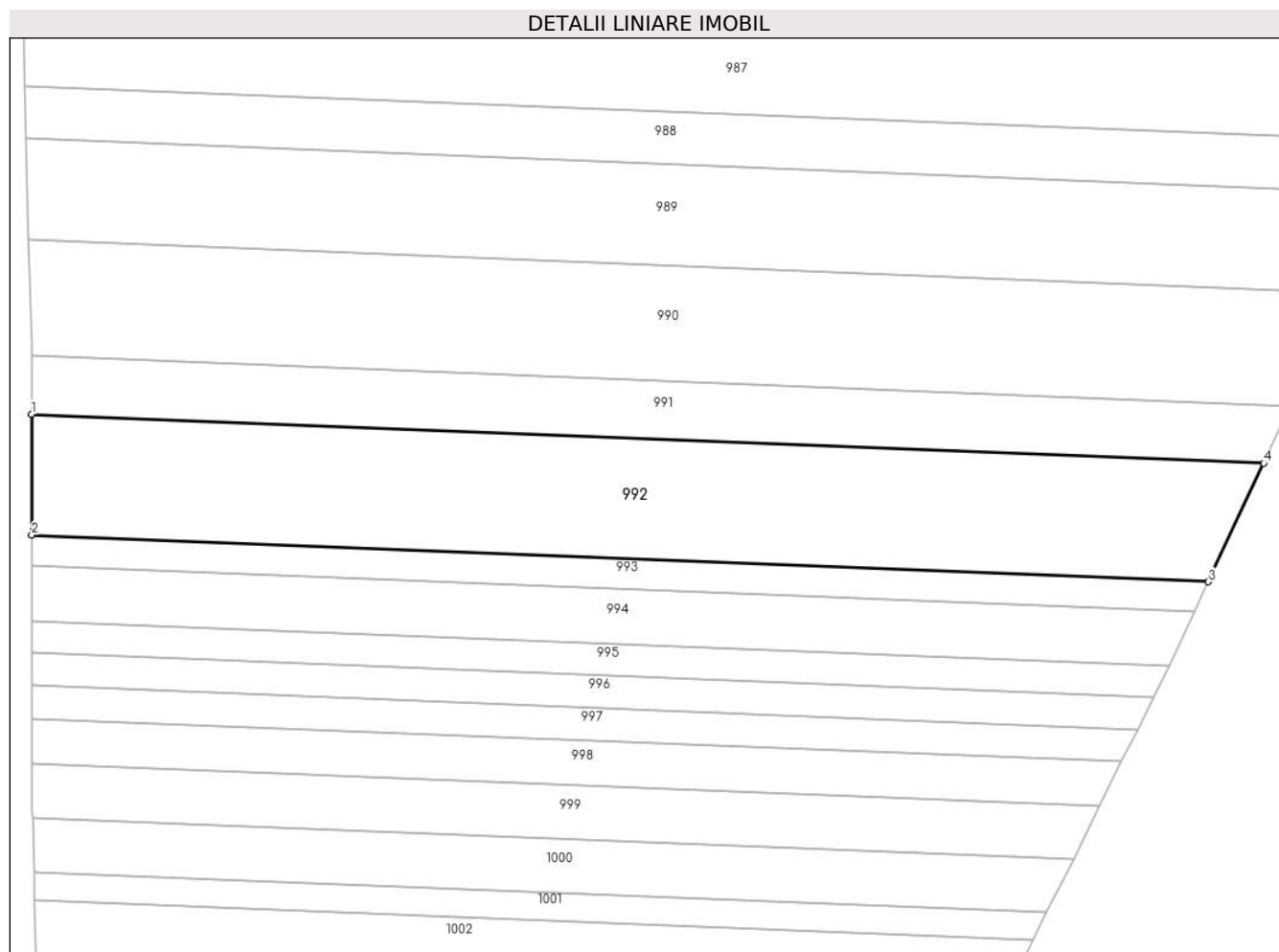
Inscrieri privind dezmembramintele dreptului de proprietate, drepturi reale de garanție și sarcini	Referințe
NU SUNT	

Anexa Nr. 1 La Partea I

Teren

Nr cadastral	Suprafața (mp)*	Observații / Referințe
	20.120	DIFERENTA DE SUPRAFATA SE GASESTE LA IMOBILELE CU ID 990 SI ID 991

* Suprafața este determinată în planul de proiecție Stereo 70.



Date referitoare la teren

Crt	Categorie folosință	Intravilan	Suprafața (mp)	Tarla	Parcelă	Nr. topo	Observații / Referințe
1	arabil	NU	20.120	32	15	-	

Lungime Segmente

1) Valorile lungimilor segmentelor sunt obținute din proiecție în plan.

Punct început	X / Y	Punct sfârșit	X / Y	Lungime segment (** (m)
1	684.960,571 307.404,92	2	684.960,668 307.360,037	44.883
2	684.960,668 307.360,037	3	685.398,621 307.342,608	438.3
3	685.398,621 307.342,608	4	685.419,24 307.386,667	48.645
4	685.419,24 307.386,667	1	684.960,571 307.404,92	459.032

** Lungimile segmentelor sunt determinate în planul de proiecție Stereo 70 și sunt rotunjite la 1 milimetru.

***** Distanţa dintre puncte este formată din segmente cumulate ce sunt mai mici decât valoarea 1 milimetru.**

**DATE DESPRE IMOBILUL NR. 993**

Oficiul de Cadastru și Publicitate Imobiliară CALARASI
Biroul de Cadastru și Publicitate Imobiliară Calarasi

A. Partea I. Descrierea imobilului

TEREN Extravilan

Adresa: Jud. Calarasi, tarla 32/1 parcela 15

Nr. Crt	Nr cadastral Nr. topografic	Suprafața* (mp)	Observații / Referințe
A1	26160	5.000	Sector cadastral:10 Teren neimprejmuit;

B. Partea II. Proprietari și acte

Inscrieri privitoare la dreptul de proprietate și alte drepturi reale	Referințe
34990 / 28/09/2012	
Act Notarial nr. 1519, din 27/09/2012 emis de BNP CHIRU MARIA DANA;	
B2	A1
Intabulare, drept de PROPRIETATE, dobandit prin Conventie, cota actuala 1/1 1) SC GUT SRL, CIF:16675225	

C. Partea III. SARCINI .

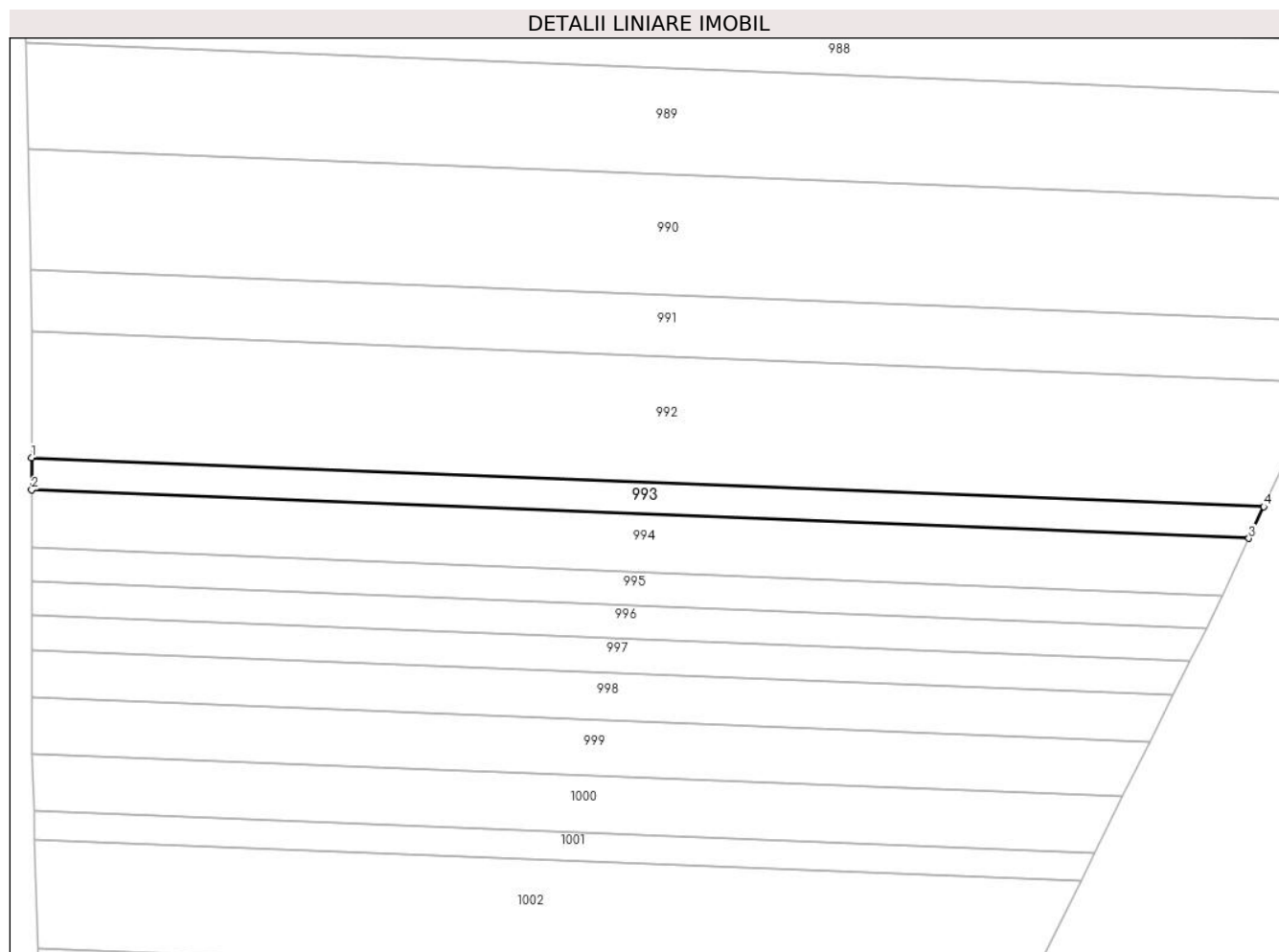
Inscrieri privind dezmembramintele dreptului de proprietate, drepturi reale de garanție și sarcini	Referințe
NU SUNT	

Anexa Nr. 1 La Partea I

Teren

Nr cadastral	Suprafața (mp)*	Observații / Referințe
26160	5.000	

* Suprafața este determinată în planul de proiecție Stereo 70.



Date referitoare la teren

Crt	Categorie folosință	Intravilan	Suprafața (mp)	Tarla	Parcelă	Nr. topo	Observații / Referințe
1	arabil	NU	5.000	32/1	15	-	

Lungime Segmente

1) Valorile lungimilor segmentelor sunt obținute din proiecție în plan.

Punct început	X / Y	Punct sfârșit	X / Y	Lungime segment (** (m)
1	684.960,668 307.360,037	2	684.960,692 307.348,55	11.487
2	684.960,692 307.348,55	3	685.393,344 307.331,332	432.994
3	685.393,344 307.331,332	4	685.398,621 307.342,608	12.45
4	685.398,621 307.342,608	1	684.960,668 307.360,037	438.3

** Lungimile segmentelor sunt determinate în planul de proiecție Stereo 70 și sunt rotunjite la 1 milimetru.

***** Distanţa dintre puncte este formată din segmente cumulate ce sunt mai mici decât valoarea 1 milimetru.**

**DATE DESPRE IMOBILUL NR. 994**

Oficiul de Cadastru și Publicitate Imobiliară CALARASI
Biroul de Cadastru și Publicitate Imobiliară Calarasi

A. Partea I. Descrierea imobilului

TEREN Extravilan

Adresa: Jud. Calarasi, tarla 32/1 parcela 14

Nr. Crt.	Nr cadastral Nr. topografic	Suprafața* (mp)	Observații / Referințe
A1	33262	8.800	Sector cadastral:10 Teren neimpregmuit;

B. Partea II. Proprietari și acte

Inscrieri privitoare la dreptul de proprietate și alte drepturi reale		Referințe
46431 / 19/08/2022		
Act Notarial nr. 3179, din 18/08/2022 emis de Serban Angelica Valentina;		
B2	Intabulare, drept de PROPRIETATE, dobandit prin Conventie, cota actuala 1/1 1) OMAR & LOD SRL, CIF:5056215	A1
9793 / 21/02/2024		
Act Notarial nr. 228, din 20/02/2024 emis de IOSEP Cristina Mihaela;		
B3	se notează interdicțiile de înstrăinare, grevare, închiriere, dezmembrare, alipire, construire, demolare, restructurare și amenajare 1) AGRINVEST SRL, CIF:15991548	A1
Act Notarial nr. 229, din 20/02/2024 emis de IOSEP Cristina Mihaela;		
B4	se notează interdicțiile de înstrăinare, grevare, închiriere, dezmembrare, alipire, construire, demolare, restructurare și amenajare 1) AGRINVEST SRL, CIF:15991548	A1

C. Partea III. SARCINI

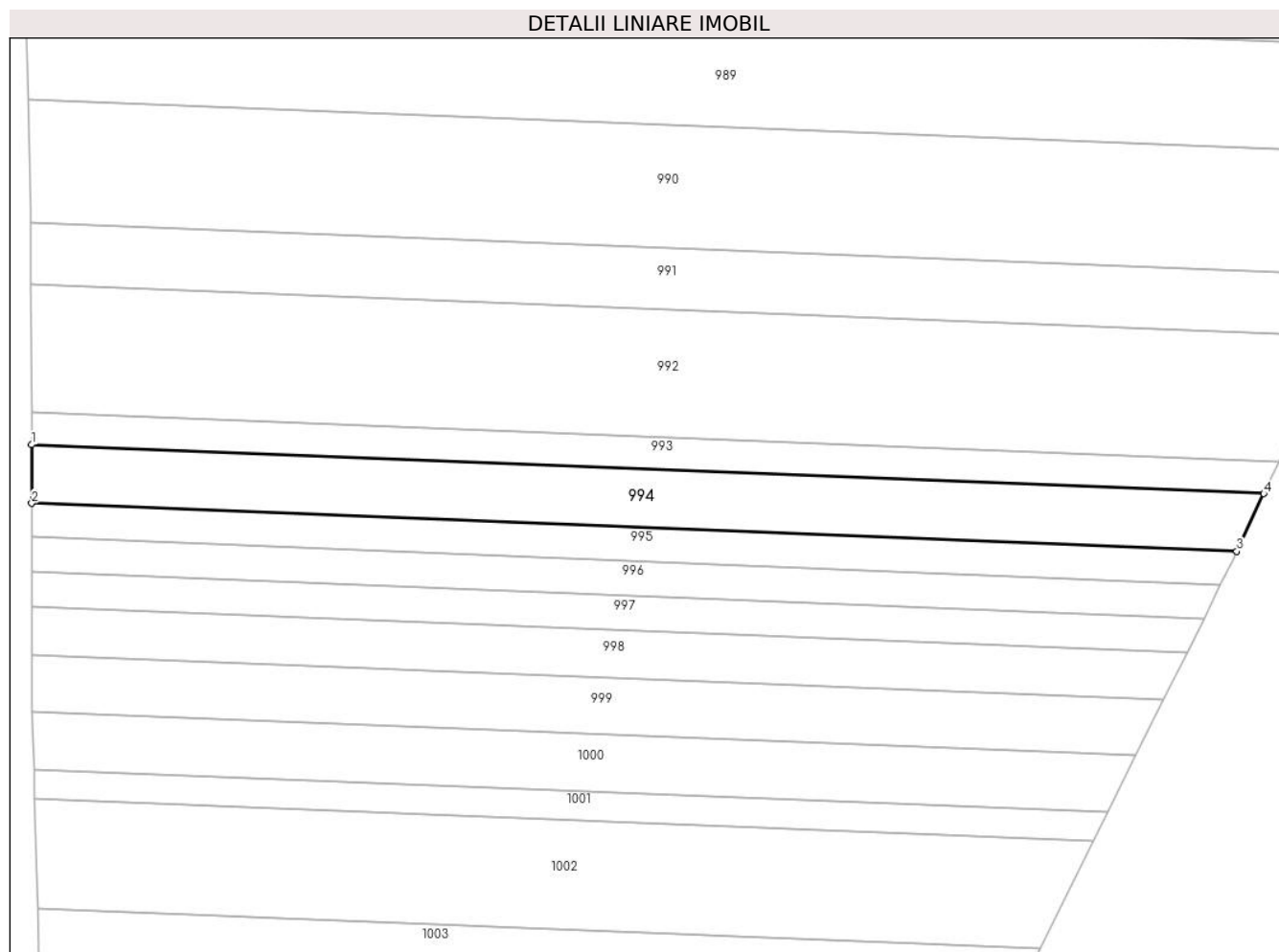
Inscrieri privind dezmembramintele dreptului de proprietate, drepturi reale de garanție și sarcini		Referințe
4803 / 31/01/2024		
Somatie nr. dosar nr.5/BD/2023, din 30/01/2024 emis de SCPEJ BOGACIU SI SORESCU (hotarare judecatoreasca nr 202/2024 dosar nr.9310/202/2023 din 17.01.2024, emis de JUDECATORIA CALARASI);		
C1	se notează începerea urmăririi silite asupra imobilului pentru achitarea sumei de 602627,99 lei, conform art. 162 din Regulamentul de recepție și înscriere în evidențele de cadastru și carte funciară aprobat prin ODG ANCP nr. 600/2023, cu modificările și completările ulterioare 1) AGRINVEST SRL, CIF:15991548	A1
9793 / 21/02/2024		
Act Notarial nr. 228, din 20/02/2024 emis de IOSEP Cristina Mihaela;		
C2	Intabulare, drept de IPOTECA, Valoare:650000 LEI contract de vânzare cumparare cu plata in rate nr. 18CL2/19.07.2022 1) AGRINVEST SRL, CIF:15991548	A1
Act Notarial nr. 229, din 20/02/2024 emis de IOSEP Cristina Mihaela;		
C3	Intabulare, drept de IPOTECA, Valoare:100000 LEI contract de vânzare cumparare cu plata in rate nr. 391/14.06.2023 1) AGRINVEST SRL, CIF:15991548	A1

Anexa Nr. 1 La Partea I

Teren

Nr cadastral	Suprafața (mp)*	Observații / Referințe
33262	8.800	

* Suprafața este determinată în planul de proiecție Stereo 70.



Date referitoare la teren

Crt	Categorie folosință	Intra vilan	Suprafața (mp)	Tarla	Parcelă	Nr. topo	Observații / Referințe
1	arabil	NU	8.800	32/1	14	-	

Lungime Segmente

1) Valorile lungimilor segmentelor sunt obținute din proiecție în plan.

Punct început	X / Y	Punct sfârșit	X / Y	Lungime segment (** (m)
1	684.960,692 307.348,55	2	684.960,736 307.327,983	20.567
2	684.960,736 307.327,983	3	685.383,897 307.311,143	423.496
3	685.383,897 307.311,143	4	685.393,344 307.331,332	22.29
4	685.393,344 307.331,332	1	684.960,692 307.348,55	432.994

** Lungimile segmentelor sunt determinate în planul de proiecție Stereo 70 și sunt rotunjite la 1 milimetru.

***** Distanţa dintre puncte este formată din segmente cumulate ce sunt mai mici decât valoarea 1 milimetru.**

**DATE DESPRE IMOBILUL NR. 995**

Oficiul de Cadastru și Publicitate Imobiliară CALARASI
Biroul de Cadastru și Publicitate Imobiliară Calarasi

A. Partea I. Descrierea imobilului

TEREN Extravilan

Adresa: Jud. Calarasi, tarla 32/1 parcela 13

Nr. Crt	Nr cadastral Nr. topografic	Suprafața* (mp)	Observații / Referințe
A1	27488	5.000	Sector cadastral:10 Teren neimprejmuit;

B. Partea II. Proprietari și acte

Inscrieri privitoare la dreptul de proprietate și alte drepturi reale		Referințe
16374 / 19/03/2014		
Act Notarial nr. 377, din 18/03/2014 emis de NP CHIRU MARIA DANA;		
B2	Intabulare, drept de PROPRIETATE, dobandit prin Conventie, cota actuala 1/1 1) IONITA ALEXANDRU, -sot 2) IONITA VALERIA, -sotie	A1

C. Partea III. SARCINI .

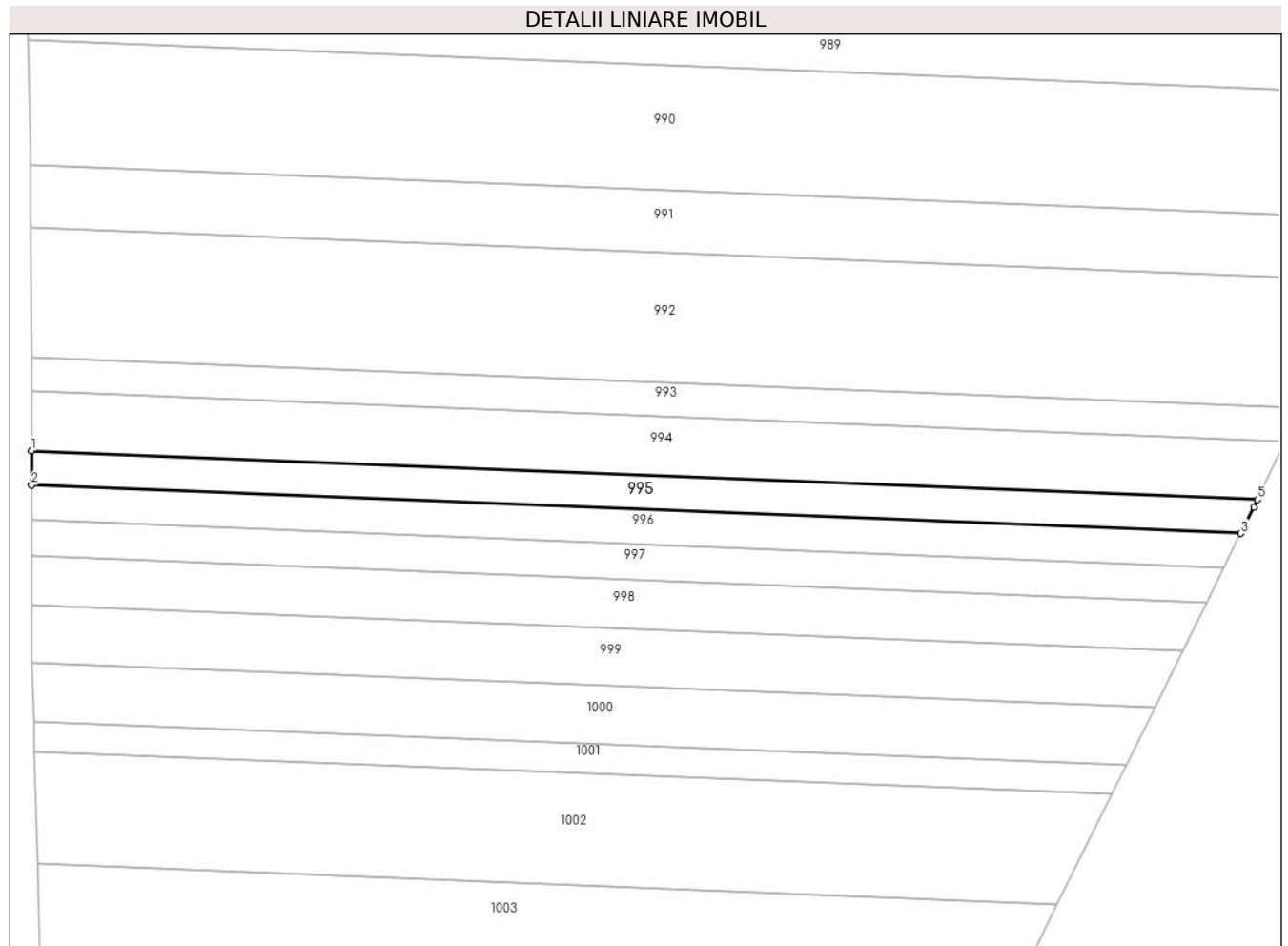
Inscrieri privind dezmembramintele dreptului de proprietate, drepturi reale de garanție și sarcini	Referințe
NU SUNT	

Anexa Nr. 1 La Partea I

Teren

Nr cadastral	Suprafața (mp)*	Observații / Referințe
27488	5.000	

* Suprafața este determinată în planul de proiecție Stereo 70.



Date referitoare la teren

Crt	Categorie folosință	Intra vilan	Suprafața (mp)	Tarla	Parcelă	Nr. topo	Observații / Referințe
1	arabil	NU	5.000	32/1	13	-	

Lungime Segmente

1) Valorile lungimilor segmentelor sunt obținute din proiecție în plan.

Punct început	X / Y	Punct sfârșit	X / Y	Lungime segment (** (m)
1	684.960,736 307.327,983	2	684.960,762 307.316,086	11.897
2	684.960,762 307.316,086	3	685.378,184 307.299,474	417.752
3	685.378,184 307.299,474	4	685.382,619 307.308,413	9.979
4	685.382,619 307.308,413	5	685.383,897 307.311,143	3.014
5	685.383,897 307.311,143	1	684.960,736 307.327,983	423.496

**** Lungimile segmentelor sunt determinate în planul de proiecție Stereo 70 și sunt rotunjite la 1 milimetru.**

***** Distanța dintre puncte este formată din segmente cumulate ce sunt mai mici decât valoarea 1 milimetru.**

**DATE DESPRE IMOBILUL NR. 996**

Oficiul de Cadastru și Publicitate Imobiliară CALARASI
Biroul de Cadastru și Publicitate Imobiliară Calarasi

A. Partea I. Descrierea imobilului

TEREN Extravilan

Adresa: Jud. Calarasi, tarla 32/1 parcela 12

Nr. Crt	Nr cadastral Nr. topografic	Suprafața* (mp)	Observații / Referințe
A1		5.000	Sector cadastral:10 Teren neimprejmuit;

B. Partea II. Proprietari și acte

Inscrieri privitoare la dreptul de proprietate și alte drepturi reale		Referințe
/		
Act Administrativ nr. 883, din 06/09/1996 emis de CJSDPAT CALARASI;		
B1	Intabulare, drept de PROPRIETATE, dobandit prin Constituire, cota actuala 1/1 1) IVAN STANA, Lipsă CNP proprietar	A1

C. Partea III. SARCINI .

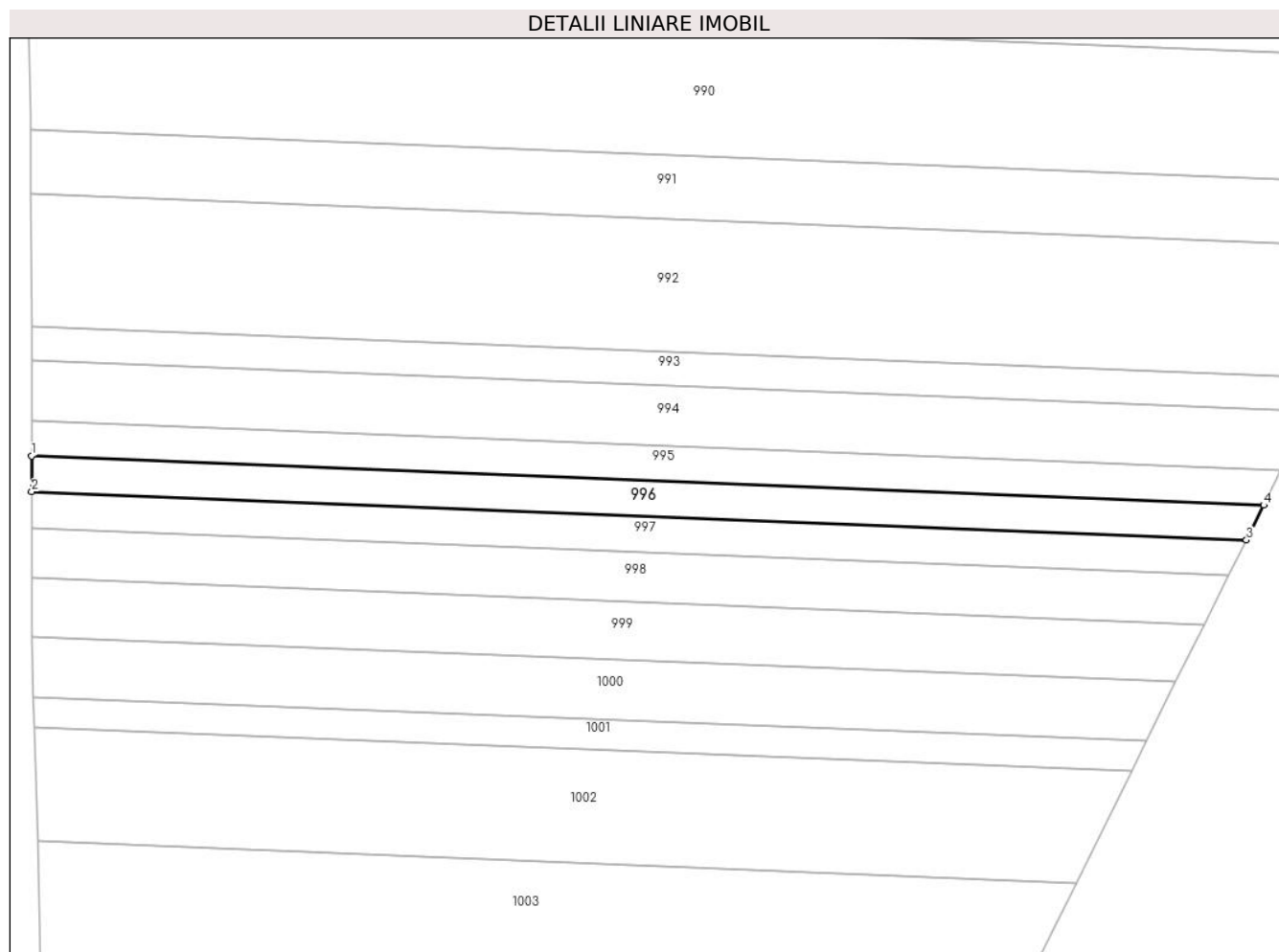
Inscrieri privind dezmembramintele dreptului de proprietate, drepturi reale de garanție și sarcini	Referințe
NU SUNT	

Anexa Nr. 1 La Partea I

Teren

Nr cadastral	Suprafața (mp)*	Observații / Referințe
	5.000	

* Suprafața este determinată în planul de proiecție Stereo 70.



Date referitoare la teren

Crt	Categorie folosință	Intravilan	Suprafața (mp)	Tarla	Parcelă	Nr. topo	Observații / Referințe
1	arabil	NU	5.000	32/1	12	-	

Lungime Segmente

1) Valorile lungimilor segmentelor sunt obținute din proiecție în plan.

Punct început	X / Y	Punct sfârșit	X / Y	Lungime segment (** (m)
1	684.960,762 307.316,086	2	684.960,788 307.304,022	12.064
2	684.960,788 307.304,022	3	685.372,314 307.287,645	411.852
3	685.372,314 307.287,645	4	685.378,184 307.299,474	13.205
4	685.378,184 307.299,474	1	684.960,762 307.316,086	417.752

** Lungimile segmentelor sunt determinate în planul de proiecție Stereo 70 și sunt rotunjite la 1 milimetru.

***** Distanţa dintre puncte este formată din segmente cumulate ce sunt mai mici decât valoarea 1 milimetru.**

**DATE DESPRE IMOBILUL NR. 997**

Oficiul de Cadastru și Publicitate Imobiliară CALARASI
Biroul de Cadastru și Publicitate Imobiliară Calarasi

A. Partea I. Descrierea imobilului

TEREN Extravilan

Adresa: Jud. Calarasi, tarla 32/1 parcela 11

Nr. Crt	Nr cadastral Nr. topografic	Suprafața* (mp)	Observații / Referințe
A1		5.000	Sector cadastral:10 Teren neimprejmuit;

B. Partea II. Proprietari și acte

Inscrieri privitoare la dreptul de proprietate și alte drepturi reale		Referințe
/		
Act Administrativ nr. 882, din 06/09/1996 emis de CJSDPAT CALARASI;		
B1	Intabulare, drept de PROPRIETATE, dobandit prin Constituire, cota actuala 1/1 1) VASILE MARIOARA, Lipsă CNP proprietar	A1

C. Partea III. SARCINI .

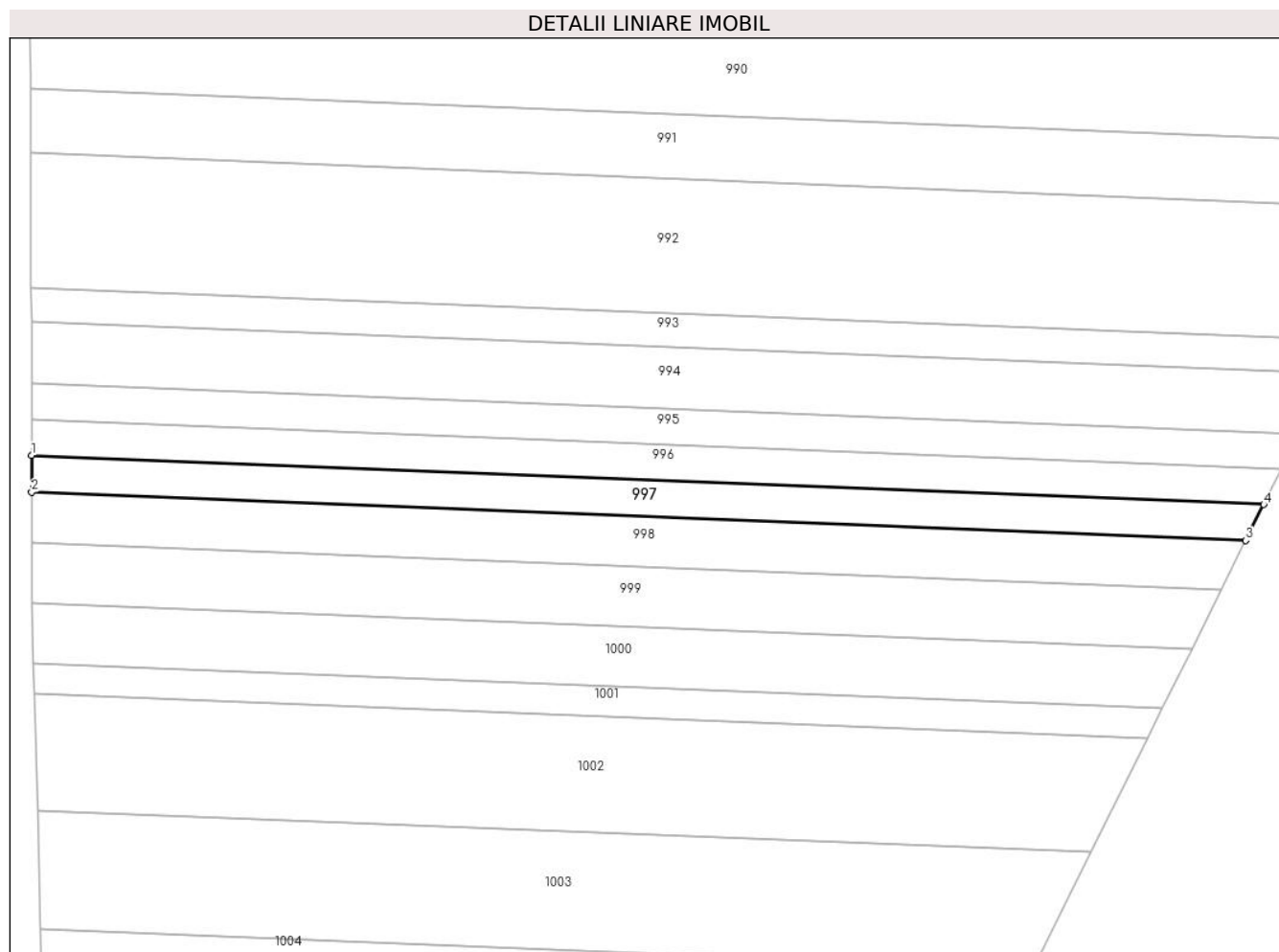
Inscrieri privind dezmembramintele dreptului de proprietate, drepturi reale de garanție și sarcini	Referințe
NU SUNT	

Anexa Nr. 1 La Partea I

Teren

Nr cadastral	Suprafața (mp)*	Observații / Referințe
	5.000	

* Suprafața este determinată în planul de proiecție Stereo 70.



Date referitoare la teren

Crt	Categorie folosință	Intra vilan	Suprafața (mp)	Tarla	Parcelă	Nr. topo	Observații / Referințe
1	arabil	NU	5.000	32/1	11	-	

Lungime Segmente

1) Valorile lungimilor segmentelor sunt obținute din proiecție în plan.

Punct început	X / Y	Punct sfârșit	X / Y	Lungime segment (** (m)
1	684.960,788 307.304,022	2	684.960,814 307.291,782	12.24
2	684.960,814 307.291,782	3	685.366,359 307.275,643	405.866
3	685.366,359 307.275,643	4	685.372,314 307.287,645	13.398
4	685.372,314 307.287,645	1	684.960,788 307.304,022	411.852

** Lungimile segmentelor sunt determinate în planul de proiecție Stereo 70 și sunt rotunjite la 1 milimetru.

***** Distanţa dintre puncte este formată din segmente cumulate ce sunt mai mici decât valoarea 1 milimetru.**

**DATE DESPRE IMOBILUL NR. 998**

Oficiul de Cadastru și Publicitate Imobiliară CALARASI
Biroul de Cadastru și Publicitate Imobiliară Calarasi

A. Partea I. Descrierea imobilului

TEREN Extravilan

Adresa: Jud. Calarasi, tarla 32/1 parcela 10

Nr. Crt	Nr cadastral Nr. topografic	Suprafața* (mp)	Observații / Referințe
A1		6.800	Sector cadastral:10 Teren neimprejmuit;

B. Partea II. Proprietari și acte

Inscrieri privitoare la dreptul de proprietate și alte drepturi reale	Referințe
/	
Act Administrativ nr. 904, din 03/09/1996 emis de CJSDPAT CALARASI;	
B1	A1
Intabulare, drept de PROPRIETATE, dobandit prin Constituire, cota actuala 1/1	
1) RUSE GH IOANA, Lipsă CNP proprietar	

C. Partea III. SARCINI .

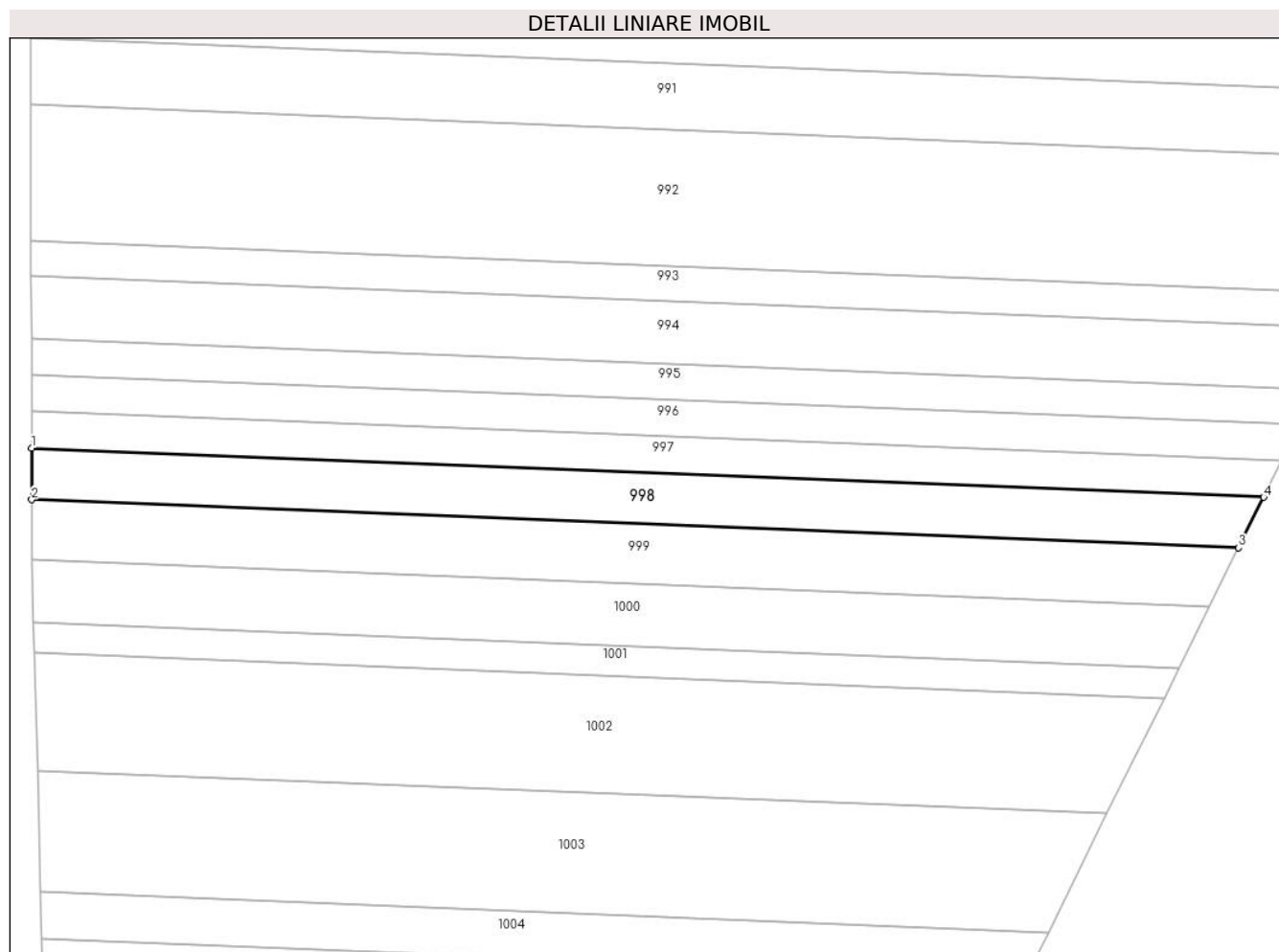
Inscrieri privind dezmembramintele dreptului de proprietate, drepturi reale de garanție și sarcini	Referințe
NU SUNT	

Anexa Nr. 1 La Partea I

Teren

Nr cadastral	Suprafața (mp)*	Observații / Referințe
	6.800	

* Suprafața este determinată în planul de proiecție Stereo 70.



Date referitoare la teren

Crt	Categorie folosință	Intra vilan	Suprafața (mp)	Tarla	Parcelă	Nr. topo	Observații / Referințe
1	arabil	NU	6.800	32/1	10	-	

Lungime Segmente

1) Valorile lungimilor segmentelor sunt obținute din proiecție în plan.

Punct început	X / Y	Punct sfârșit	X / Y	Lungime segment (** (m)
1	684.960,814 307.291,782	2	684.960,851 307.274,84	16.942
2	684.960,851 307.274,84	3	685.358,116 307.259,03	397.579
3	685.358,116 307.259,03	4	685.366,359 307.275,643	18.546
4	685.366,359 307.275,643	1	684.960,814 307.291,782	405.866

** Lungimile segmentelor sunt determinate în planul de proiecție Stereo 70 și sunt rotunjite la 1 milimetru.

***** Distanţa dintre puncte este formată din segmente cumulate ce sunt mai mici decât valoarea 1 milimetru.**

**DATE DESPRE IMOBILUL NR. 999**

Oficiul de Cadastru și Publicitate Imobiliară CALARASI
Biroul de Cadastru și Publicitate Imobiliară Calarasi

A. Partea I. Descrierea imobilului

TEREN Extravilan

Adresa: Jud. Calarasi, tarla 32/1 parcela 9

Nr. Crt	Nr cadastral Nr. topografic	Suprafața* (mp)	Observații / Referințe
A1		7.800	Sector cadastral:10 Teren neimprejmuit;

B. Partea II. Proprietari și acte

Inscrieri privitoare la dreptul de proprietate și alte drepturi reale		Referințe
/		
Act Administrativ nr. 912, din 03/09/1996 emis de CJSDPAT CALARASI;		
B1	Intabulare, drept de PROPRIETATE, dobandit prin Constituire, cota actuala 1/1 1) DOBRE GH TUDORINA, Lipsă CNP proprietar	A1

C. Partea III. SARCINI .

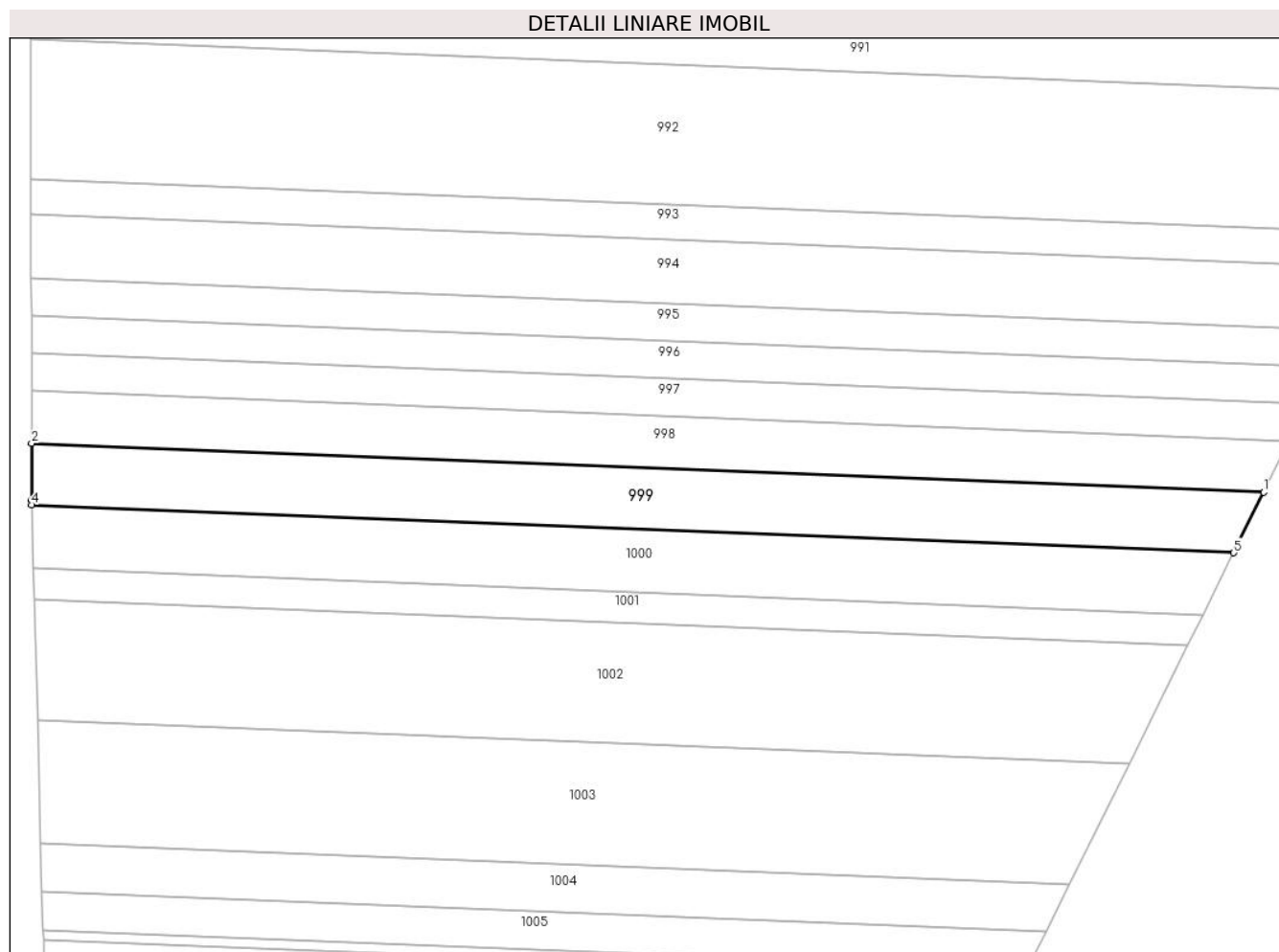
Inscrieri privind dezmembramintele dreptului de proprietate, drepturi reale de garanție și sarcini	Referințe
NU SUNT	

Anexa Nr. 1 La Partea I

Teren

Nr cadastral	Suprafața (mp)*	Observații / Referințe
	7.800	

* Suprafața este determinată în planul de proiecție Stereo 70.



Date referitoare la teren

Crt	Categorie folosință	Intravilan	Suprafața (mp)	Tarla	Parcelă	Nr. topo	Observații / Referințe
1	arabil	NU	7.800	32/1	9	-	

Lungime Segmente

1) Valorile lungimilor segmentelor sunt obținute din proiecție în plan.

Punct început	X / Y	Punct sfârșit	X / Y	Lungime segment (** (m)
1	685.358,116 307.259,03	2	684.960,851 307.274,84	397.579
2	684.960,851 307.274,84	3	684.960,89 307.256,55	18.29
3	684.960,89 307.256,55	4	684.960,932 307.254,959	1.592
4	684.960,932 307.254,959	5	685.348,444 307.239,538	387.819
5	685.348,444 307.239,538	1	685.358,116 307.259,03	21.76

**** Lungimile segmentelor sunt determinate în planul de proiecție Stereo 70 și sunt rotunjite la 1 milimetru.**

***** Distanța dintre puncte este formată din segmente cumulate ce sunt mai mici decât valoarea 1 milimetru.**

**DATE DESPRE IMOBILUL NR. 1000**

Oficiul de Cadastru și Publicitate Imobiliară CALARASI
Biroul de Cadastru și Publicitate Imobiliară Calarasi

A. Partea I. Descrierea imobilului

TEREN Extravilan

Adresa: Jud. Calarasi, tarla 32/1 parcela 8

Nr. Crt	Nr cadastral Nr. topografic	Suprafața* (mp)	Observații / Referințe
A1	27583	7.800	Sector cadastral:10 Teren neimprejmuit;

B. Partea II. Proprietari și acte

Inscrieri privitoare la dreptul de proprietate și alte drepturi reale		Referințe
21287 / 10/04/2014		
Act Notarial nr. 541, din 09/04/2014 emis de NP CHIRU MARIA DANA;		
B2	Intabulare, drept de PROPRIETATE, dobandit prin Conventie, cota actuala 1/1 1) IONITA ALEXANDRU, sot 2) IONITA VALERIA, sotie	A1

C. Partea III. SARCINI .

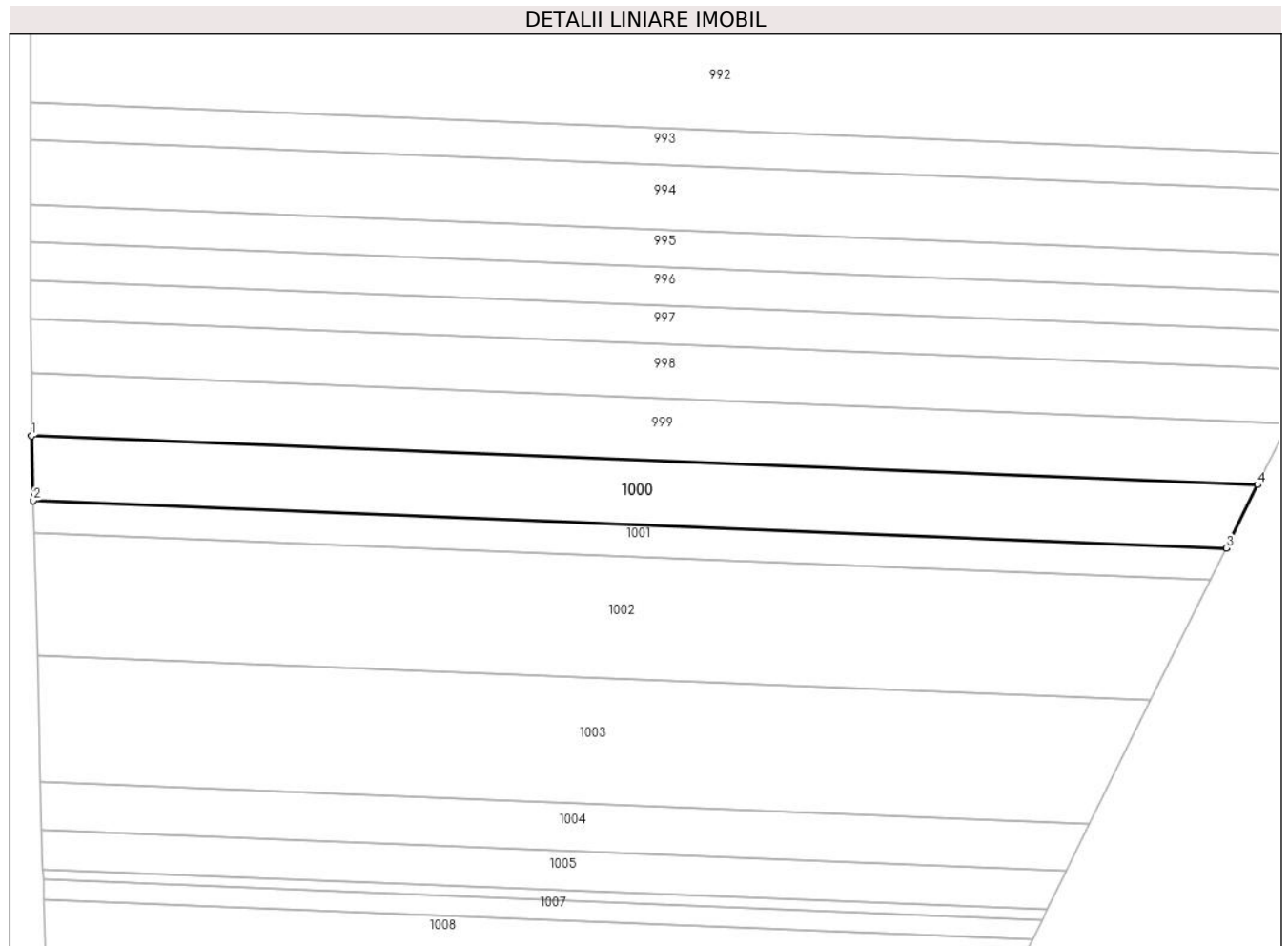
Inscrieri privind dezmembramintele dreptului de proprietate, drepturi reale de garanție și sarcini	Referințe
NU SUNT	

Anexa Nr. 1 La Partea I

Teren

Nr cadastral	Suprafața (mp)*	Observații / Referințe
27583	7.800	

* Suprafața este determinată în planul de proiecție Stereo 70.



Date referitoare la teren

Crt	Categorie folosință	Intravilan	Suprafața (mp)	Tarla	Parcelă	Nr. topo	Observații / Referințe
1	arabil	NU	7.800	32/1	8	-	

Lungime Segmente

1) Valorile lungimilor segmentelor sunt obținute din proiecție în plan.

Punct început	X / Y	Punct sfârșit	X / Y	Lungime segment (** (m)
1	684.960,932 307.254,959	2	684.961,475 307.234,534	20.432
2	684.961,475 307.234,534	3	685.338,516 307.219,529	377.339
3	685.338,516 307.219,529	4	685.348,444 307.239,538	22.337
4	685.348,444 307.239,538	1	684.960,932 307.254,959	387.819

** Lungimile segmentelor sunt determinate în planul de proiecție Stereo 70 și sunt rotunjite la 1 milimetru.

***** Distanţa dintre puncte este formată din segmente cumulate ce sunt mai mici decât valoarea 1 milimetru.**

**DATE DESPRE IMOBILUL NR. 1001**

Oficiul de Cadastru și Publicitate Imobiliară CALARASI
Biroul de Cadastru și Publicitate Imobiliară Calarasi

A. Partea I. Descrierea imobilului

TEREN Extravilan

Adresa: Jud. Calarasi, tarla 32/1 parcela 7

Nr. Crt	Nr cadastral Nr. topografic	Suprafața* (mp)	Observații / Referințe
A1		3.800	Sector cadastral:10 Teren neimprejmuit;

B. Partea II. Proprietari și acte

Inscrieri privitoare la dreptul de proprietate și alte drepturi reale	Referințe
/	
Act Administrativ nr. 893, din 10/09/1996 emis de CJSDPAT CALARASI;	
B1	A1
Intabulare, drept de PROPRIETATE, dobandit prin Constituire, cota actuala 1/1	
1) IONESCU T VASILE, Lipsă CNP proprietar	

C. Partea III. SARCINI .

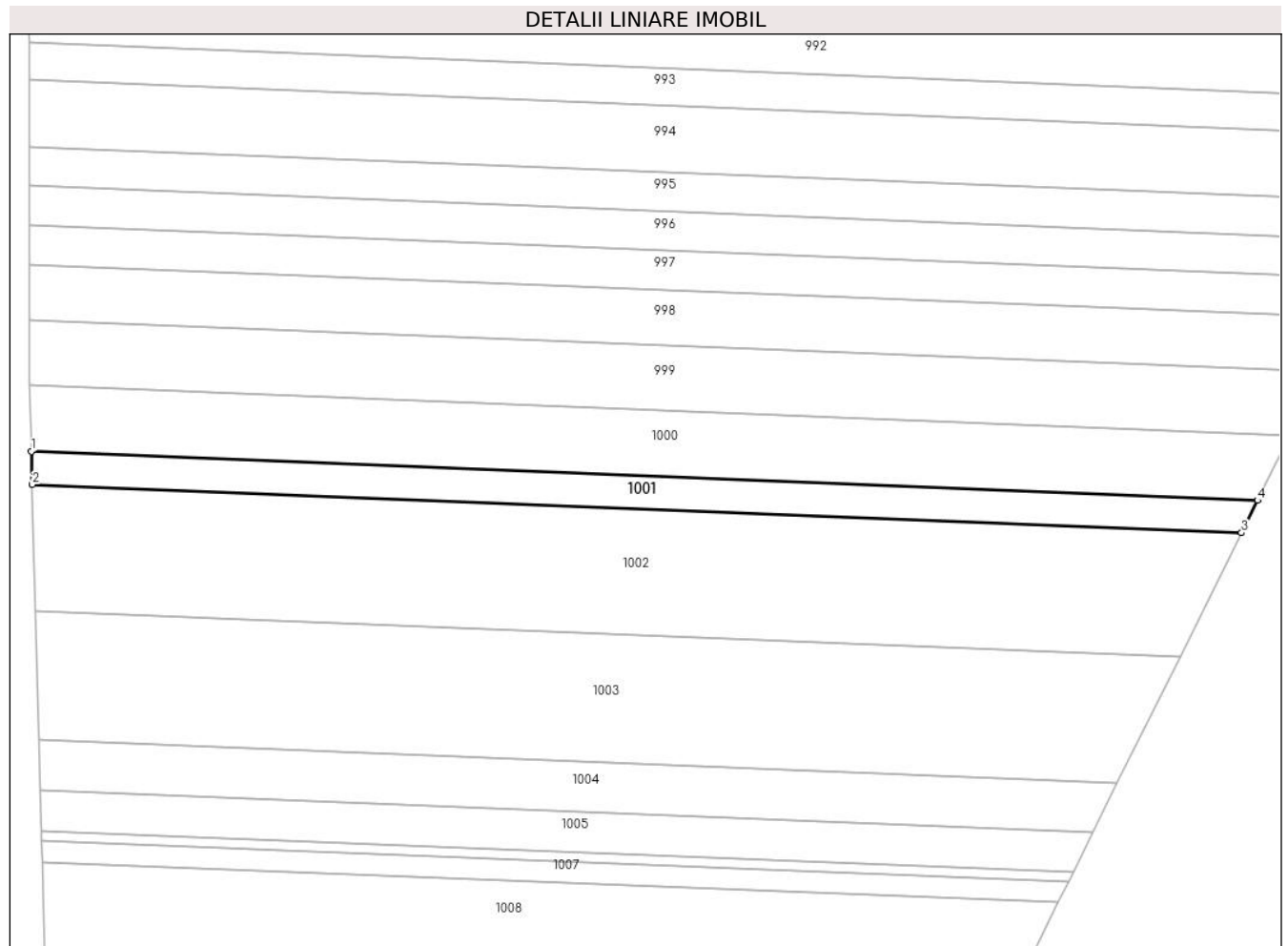
Inscrieri privind dezmembramintele dreptului de proprietate, drepturi reale de garanție și sarcini	Referințe
NU SUNT	

Anexa Nr. 1 La Partea I

Teren

Nr cadastral	Suprafața (mp)*	Observații / Referințe
	3.800	

* Suprafața este determinată în planul de proiecție Stereo 70.



Date referitoare la teren

Crt	Categorie folosință	Intra vilan	Suprafața (mp)	Tarla	Parcelă	Nr. topo	Observații / Referințe
1	arabil	NU	3.800	32/1	7	-	

Lungime Segmente

1) Valorile lungimilor segmentelor sunt obținute din proiecție în plan.

Punct început	X / Y	Punct sfârșit	X / Y	Lungime segment (** (m)
1	684.961,475 307.234,534	2	684.961,745 307.224,374	10.164
2	684.961,745 307.224,374	3	685.333,578 307.209,577	372.127
3	685.333,578 307.209,577	4	685.338,516 307.219,529	11.11
4	685.338,516 307.219,529	1	684.961,475 307.234,534	377.339

** Lungimile segmentelor sunt determinate în planul de proiecție Stereo 70 și sunt rotunjite la 1 milimetru.

***** Distanţa dintre puncte este formată din segmente cumulate ce sunt mai mici decât valoarea 1 milimetru.**

**DATE DESPRE IMOBILUL NR. 1002**

Oficiul de Cadastru și Publicitate Imobiliară CALARASI
Biroul de Cadastru și Publicitate Imobiliară Calarasi

A. Partea I. Descrierea imobilului

TEREN Extravilan

Adresa: Jud. Calarasi, tarla 32/1 parcela 6

Nr. Crt	Nr cadastral Nr. topografic	Suprafața* (mp)	Observații / Referințe
A1	27475	14.000	Sector cadastral:10 Teren neimpregmuit;

B. Partea II. Proprietari și acte

Inscrieri privitoare la dreptul de proprietate și alte drepturi reale		Referințe
2383 / 17/01/2014		
Act Administrativ nr. 889, din 09/09/1996 emis de CJPSDPAT CALARASI (certificat de deces nr. 598/08.02.2006-Consiliul Local sector 1-Bucuresti; act notarial nr. 135/16-07-2009 emis de BNP POPA DIDINA; act notarial nr. 108/08-11-2012 emis de NP EVA CONSTANTINESCU);		
B2	Intabulare, drept de PROPRIETATE, dobandit prin Succesiune, cota actuala 2/3 1) MOIA SORINA	A1
21845 / 02/05/2017		
Act Notarial nr. 15, din 28/04/2017 emis de BIRZU LOREDANA;		
B3	Intabulare, drept de PROPRIETATE, dobandit prin Succesiune, cota actuala 1/3 1) VASILE CARMEN	A1

C. Partea III. SARCINI .

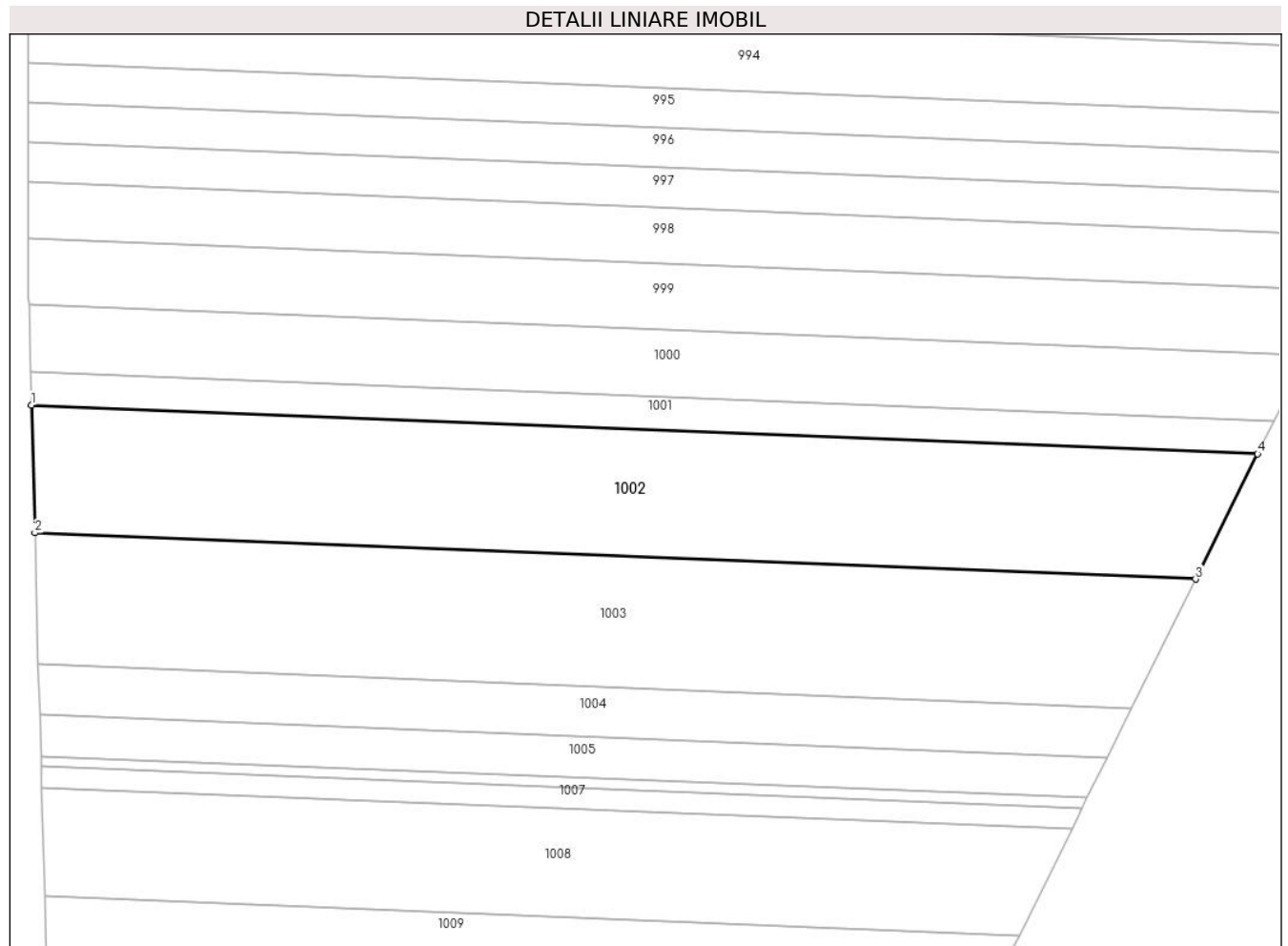
Inscrieri privind dezmembramintele dreptului de proprietate, drepturi reale de garanție și sarcini	Referințe
NU SUNT	

Anexa Nr. 1 La Partea I

Teren

Nr cadastral	Suprafața (mp)*	Observații / Referințe
27475	14.000	

* Suprafața este determinată în planul de proiecție Stereo 70.



Date referitoare la teren

Crt	Categorie folosință	Intra vilan	Suprafața (mp)	Tarla	Parcelă	Nr. topo	Observații / Referințe
1	arabil	NU	14.000	32/1	6	-	

Lungime Segmente

1) Valorile lungimilor segmentelor sunt obținute din proiecție în plan.

Punct început	X / Y	Punct sfârșit	X / Y	Lungime segment (** (m)
1	684.961,745 307.224,374	2	684.962,774 307.185,649	38.739
2	684.962,774 307.185,649	3	685.314,755 307.171,642	352.26
3	685.314,755 307.171,642	4	685.333,578 307.209,577	42.348
4	685.333,578 307.209,577	1	684.961,745 307.224,374	372.127

** Lungimile segmentelor sunt determinate în planul de proiecție Stereo 70 și sunt rotunjite la 1 milimetru.

***** Distanţa dintre puncte este formată din segmente cumulate ce sunt mai mici decât valoarea 1 milimetru.**

**DATE DESPRE IMOBILUL NR. 1003**

Oficiul de Cadastru și Publicitate Imobiliară CALARASI
Biroul de Cadastru și Publicitate Imobiliară Calarasi

A. Partea I. Descrierea imobilului

TEREN Extravilan

Adresa: Jud. Calarasi, tarla 32/1 parcela 5/100

Nr. Crt	Nr cadastral Nr. topografic	Suprafața* (mp)	Observații / Referințe
A1		13.600	Sector cadastral:10 Teren neimprejmuit;

B. Partea II. Proprietari și acte

Inscrieri privitoare la dreptul de proprietate și alte drepturi reale	Referințe
/	
Act Administrativ nr. 894, din 10/09/1996 emis de CJSDPAT CALARASI;	
B1	A1
Intabulare, drept de PROPRIETATE, dobandit prin Reconstituire, cota actuala 1/1	
1) CULEA I GHERGHINA, Lipsă CNP proprietar	

C. Partea III. SARCINI .

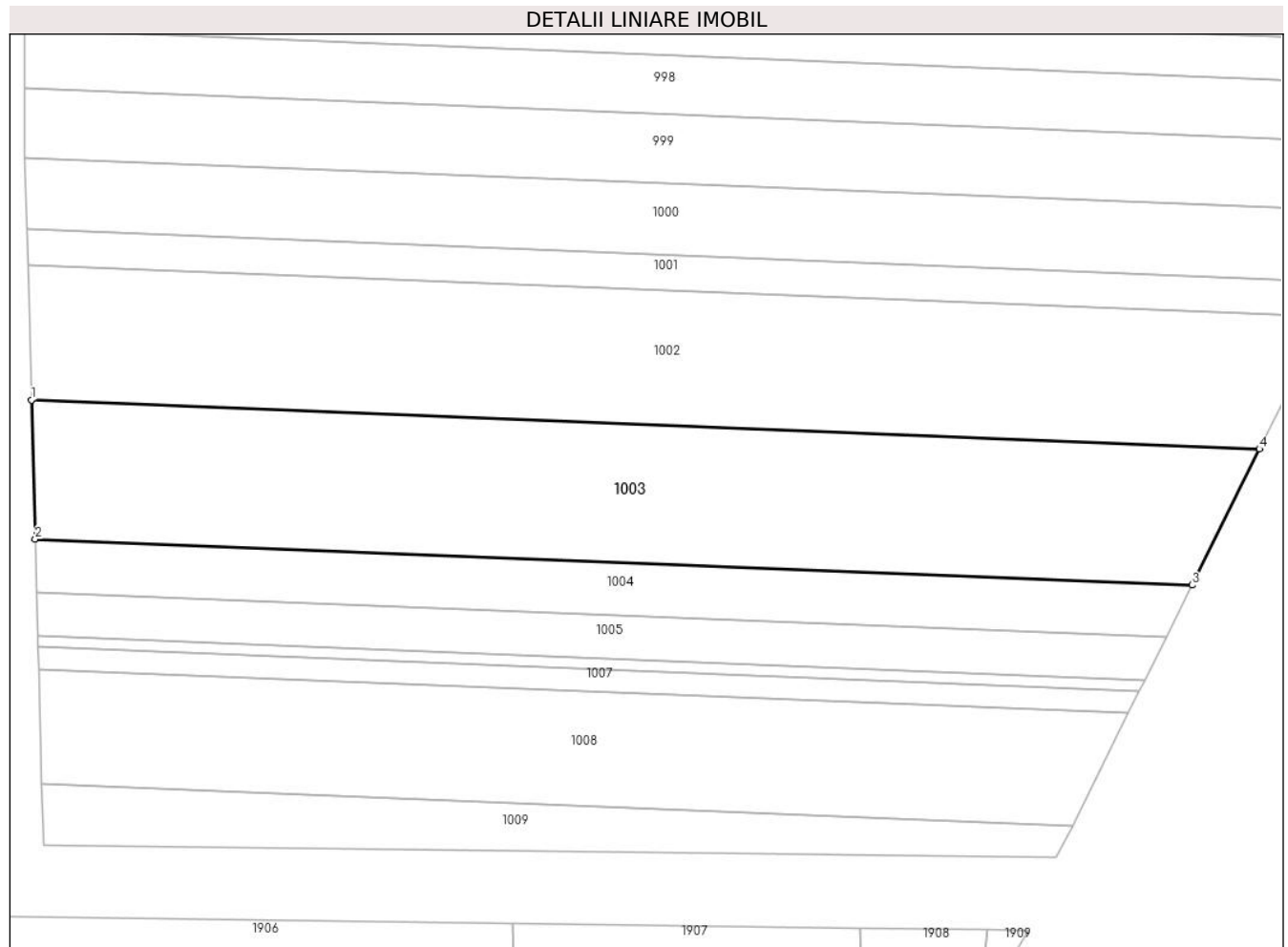
Inscrieri privind dezmembramintele dreptului de proprietate, drepturi reale de garanție și sarcini	Referințe
NU SUNT	

Anexa Nr. 1 La Partea I

Teren

Nr cadastral	Suprafața (mp)*	Observații / Referințe
	13.600	

* Suprafața este determinată în planul de proiecție Stereo 70.



Date referitoare la teren

Crt	Categorie folosință	Intravilan	Suprafața (mp)	Tarla	Parcelă	Nr. topo	Observații / Referințe
1	arabil	NU	13.600	32/1	5	-	

Lungime Segmente

1) Valorile lungimilor segmentelor sunt obținute din proiecție în plan.

Punct început	X / Y	Punct sfârșit	X / Y	Lungime segment (** (m)
1	684.962,774 307.185,649	2	684.963,832 307.145,815	39.848
2	684.963,832 307.145,815	3	685.295,393 307.132,62	331.823
3	685.295,393 307.132,62	4	685.314,755 307.171,642	43.561
4	685.314,755 307.171,642	1	684.962,774 307.185,649	352.26

** Lungimile segmentelor sunt determinate în planul de proiecție Stereo 70 și sunt rotunjite la 1 milimetru.

***** Distanţa dintre puncte este formată din segmente cumulate ce sunt mai mici decât valoarea 1 milimetru.**

**DATE DESPRE IMOBILUL NR. 1004**

Oficiul de Cadastru și Publicitate Imobiliară CALARASI
Biroul de Cadastru și Publicitate Imobiliară Calarasi

A. Partea I. Descrierea imobilului

TEREN Extravilan

Adresa: Jud. Calarasi, tarla 32/1 parcela 5

Nr. Crt	Nr cadastral Nr. topografic	Suprafața* (mp)	Observații / Referințe
A1	31102	5.000	Sector cadastral:10 Teren neimpregmuit;

B. Partea II. Proprietari și acte

Inscrieri privitoare la dreptul de proprietate și alte drepturi reale		Referințe
40547 / 23/08/2018		
Hotarare Judecatoreasca nr. 830, din 30/03/2004 emis de JUDECATORIA CALARASI (act notarial nr 87 din 10.09.2001, emis de BNP CEPARU IOAN;act administrativ nr 683 din 10.08.1995, emis de CJPSDPAT CALARASI;act notarial nr incheiere de rectificare nr.12 din 28.05.2018, emis de BNP SESTACOVSCI FLORIN ARIAN;act notarial nr 298 din 02.12.2004, emis de BNP CEPARU IOAN);		
B1	Intabulare, drept de PROPRIETATE, dobandit prin Succesiune, cota actuala 1/2 1) ALECU MICHAELA LILIANA	A1
B2	Intabulare, drept de PROPRIETATE, dobandit prin lesire Din Indiviziune, cota actuala 1/2 1) IONESCU CARMEN VIOLETA	A1

C. Partea III. SARCINI .

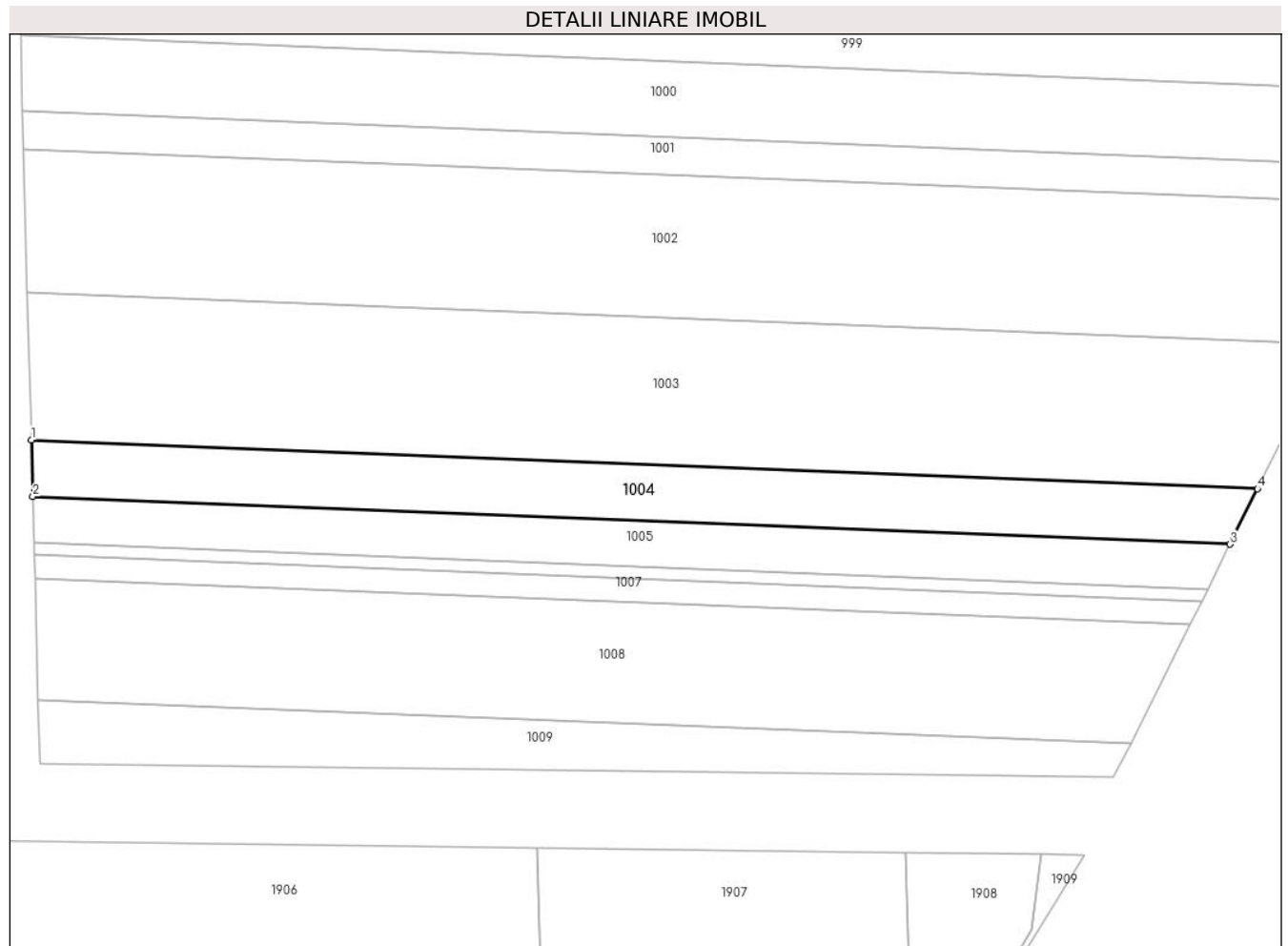
Inscrieri privind dezmembramintele dreptului de proprietate, drepturi reale de garanție și sarcini	Referințe
NU SUNT	

Anexa Nr. 1 La Partea I

Teren

Nr cadastral	Suprafața (mp)*	Observații / Referințe
31102	5.000	

* Suprafața este determinată în planul de proiecție Stereo 70.



Date referitoare la teren

Crt	Categorie folosință	Intravilan	Suprafața (mp)	Tarla	Parcelă	Nr. topo	Observații / Referințe
1	arabil	NU	5.000	32/1	5	-	

Lungime Segmente

1) Valorile lungimilor segmentelor sunt obținute din proiecție în plan.

Punct început	X / Y	Punct sfârșit	X / Y	Lungime segment (** (m)
1	684.963,832 307.145,815	2	684.964,238 307.130,538	15.282
2	684.964,238 307.130,538	3	685.287,968 307.117,655	323.986
3	685.287,968 307.117,655	4	685.295,393 307.132,62	16.706
4	685.295,393 307.132,62	1	684.963,832 307.145,815	331.823

** Lungimile segmentelor sunt determinate în planul de proiecție Stereo 70 și sunt rotunjite la 1 milimetru.

***** Distanţa dintre puncte este formată din segmente cumulate ce sunt mai mici decât valoarea 1 milimetru.**

**DATE DESPRE IMOBILUL NR. 1005**

Oficiul de Cadastru și Publicitate Imobiliară CALARASI
Biroul de Cadastru și Publicitate Imobiliară Calarasi

A. Partea I. Descrierea imobilului

TEREN Extravilan

Adresa: Jud. Calarasi, tarla 32/1 parcela 3

Nr. Crt	Nr cadastral Nr. topografic	Suprafața* (mp)	Observații / Referințe
A1		4.000	Sector cadastral:10 Teren neimprejmuț; DIFERENȚA DE SUPRAFAȚA SE GASEȘTE LA IMOBILELE CU ID 1006 SI ID 1007

B. Partea II. Proprietari și acte

Inscrieri privitoare la dreptul de proprietate și alte drepturi reale		Referințe
/		
Act Administrativ nr. 886, din 06/09/1996 emis de CJSDPAT CALARASI;		
B1	Intabulare, drept de PROPRIETATE, dobândit prin Reconstituire, cota actuala 1/1 1) BIGAN ALEXANDRINA , Lipsă CNP proprietar 2) BIGAN GH VASILE , Lipsă CNP proprietar 3) VASILE ELENA , Lipsă CNP proprietar 4) BIGAN DOBRA , Lipsă CNP proprietar 5) BIGAN MARIA , Lipsă CNP proprietar 6) BIGAN SICA , Lipsă CNP proprietar 7) BIGAN VASILICA , Lipsă CNP proprietar	A1

C. Partea III. SARCINI .

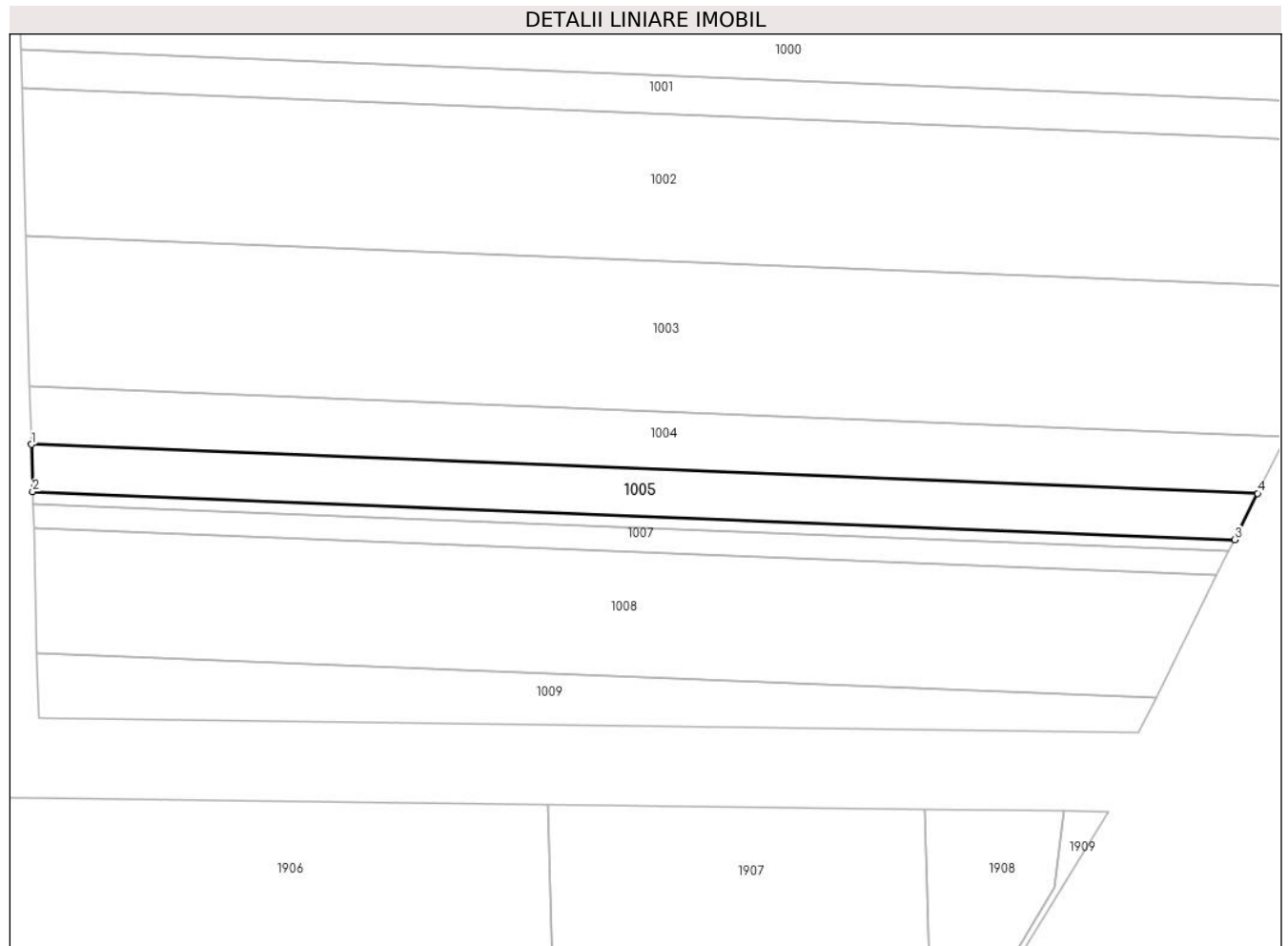
Inscrieri privind dezmembramintele dreptului de proprietate, drepturi reale de garanție și sarcini	Referințe
NU SUNT	

Anexa Nr. 1 La Partea I

Teren

Nr cadastral	Suprafața (mp)*	Observații / Referințe
	4.000	DIFERENTA DE SUPRAFATA SE GASESTE LA IMOBILELE CU ID 1006 SI ID 1007

* Suprafața este determinată în planul de proiecție Stereo 70.



Date referitoare la teren

Crt	Categorie folosință	Intravilan	Suprafața (mp)	Tarla	Parcelă	Nr. topo	Observații / Referințe
1	arabil	NU	4.000	32/1	3	-	

Lungime Segmente

1) Valorile lungimilor segmentelor sunt obținute din proiecție în plan.

Punct început	X / Y	Punct sfârșit	X / Y	Lungime segment (** (m)
1	684.964,238 307.130,538	2	684.964,57 307.118,045	12.497
2	684.964,57 307.118,045	3	685.281,896 307.105,417	317.577
3	685.281,896 307.105,417	4	685.287,968 307.117,655	13.662
4	685.287,968 307.117,655	1	684.964,238 307.130,538	323.986

** Lungimile segmentelor sunt determinate în planul de proiecție Stereo 70 și sunt rotunjite la 1 milimetru.

***** Distanţa dintre puncte este formată din segmente cumulate ce sunt mai mici decât valoarea 1 milimetru.**

**DATE DESPRE IMOBILUL NR. 1006**

Oficiul de Cadastru și Publicitate Imobiliară CALARASI
Biroul de Cadastru și Publicitate Imobiliară Calarasi

A. Partea I. Descrierea imobilului

TEREN Extravilan

Adresa: Jud. Calarasi, tarla 32/1 parcela 3/5

Nr. Crt	Nr cadastral Nr. topografic	Suprafața* (mp)	Observații / Referințe
A1	24993	1.000	Sector cadastral:10 Teren neimprejmuit;

B. Partea II. Proprietari și acte

Inscrieri privitoare la dreptul de proprietate și alte drepturi reale		Referințe
64138 / 24/11/2017		
Act Notarial nr. 2559, din 16/11/2017 emis de Diaconescu Remus Stefan (act notarial nr 2560 din 16.11.2017, emis de Diaconescu Remus Stefan);		
B3	Intabulare, drept de PROPRIETATE, dobandit prin Conventie, cota actuala 1/1 1) SOCIETATEA AGROHAG SRL , CIF:24525083	A1
B4	se noteaza interdictiile de instrainare, grevare, inchiriere, arendare, dezmembrare, comasare, restructurare si construire 1) LIBRA INTERNET BANK SA , CIF:8119644 <i>OBSERVATII: -conform actului notarial autentificat sub numarul 2560/16.11.2017 de NP Diaconescu Remus Stefan</i>	A1
13406 / 15/03/2018		
Act Notarial nr. 2560, din 16/11/2017 emis de Diaconescu Remus Stefan;		
B5	se indreapta eroarea materiala strecurata in incheierea 64138/24.11.2017 si cartea funciara 24993 a localitatii Calarasi cu privire la numarul contractului prin care s-au inscris interdictiile de sub B4, acesta fiind act notarial autentificat sub numarul 2560/16.11.2017 de NP Diaconescu Remus Stefan	A1

C. Partea III. SARCINI

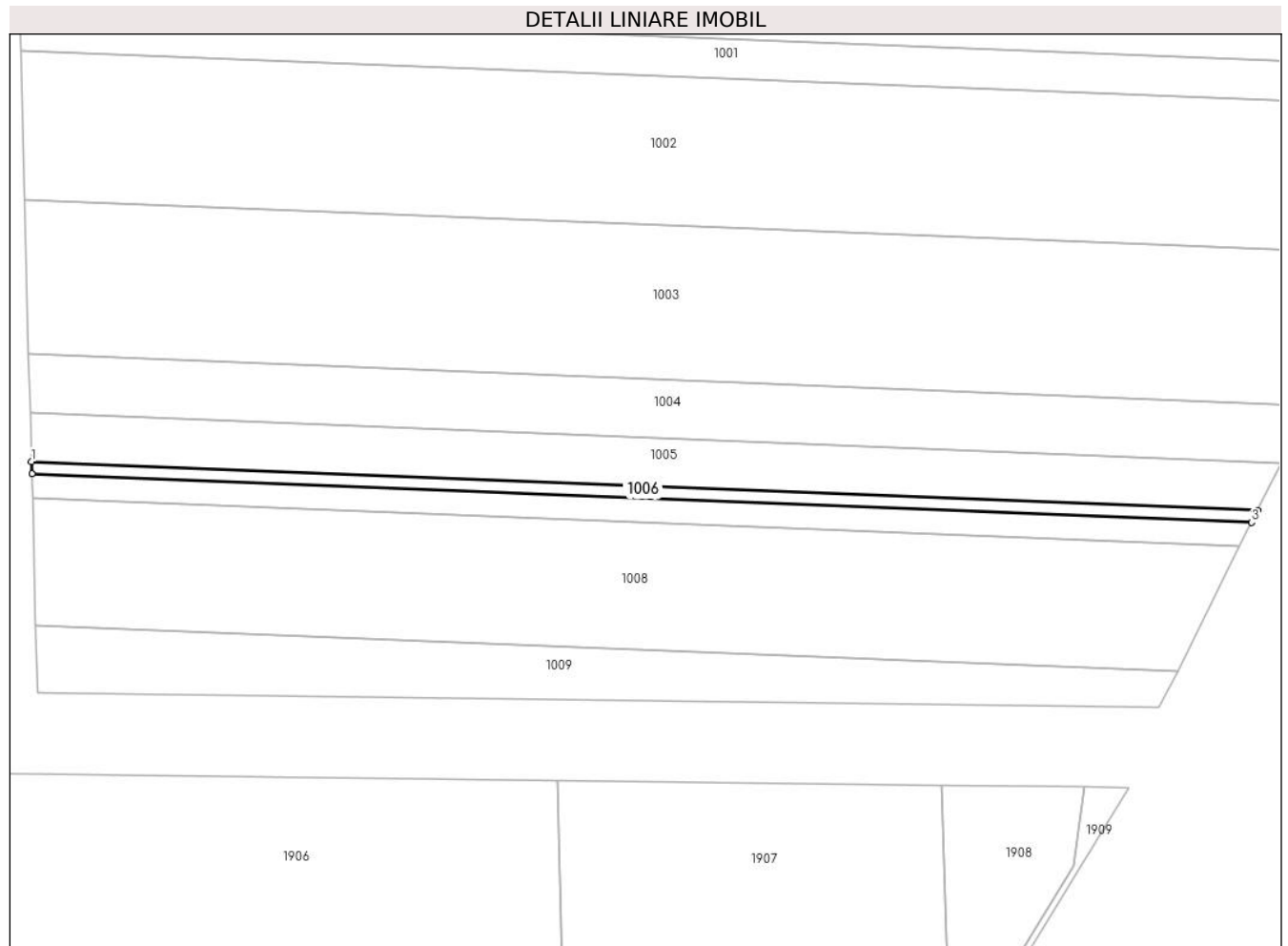
Inscrieri privind dezmembramintele dreptului de proprietate, drepturi reale de garanție și sarcini		Referințe
64138 / 24/11/2017		
Act Notarial nr. 2560, din 16/11/2017 emis de Diaconescu Remus Stefan;		
C2	Intabulare, drept de IPOTECA, Valoare:787482.72 RON-si celelalte obligatii de plata aferente Contractului de credit nr. 10936 din data de 16.11.2017 1) LIBRA INTERNET BANK SA , CIF:8119644	A1

Anexa Nr. 1 La Partea I

Teren

Nr cadastral	Suprafața (mp)*	Observații / Referințe
24993	1.000	

* Suprafața este determinată în planul de proiecție Stereo 70.



Date referitoare la teren

Crt	Categorie folosință	Intra vilan	Suprafața (mp)	Tarla	Parcelă	Nr. topo	Observații / Referințe
1	arabil	NU	1.000	32/1	3/5	-	

Lungime Segmente

1) Valorile lungimilor segmentelor sunt obținute din proiecție în plan.

Punct început	X / Y	Punct sfârșit	X / Y	Lungime segment (** (m)
1	684.964,57 307.118,045	2	684.964,654 307.114,883	3.163
2	684.964,654 307.114,883	3	685.280,358 307.102,319	315.954
3	685.280,358 307.102,319	4	685.281,896 307.105,417	3.459
4	685.281,896 307.105,417	1	684.964,57 307.118,045	317.577

** Lungimile segmentelor sunt determinate în planul de proiecție Stereo 70 și sunt rotunjite la 1 milimetru.

***** Distanţa dintre puncte este formată din segmente cumulate ce sunt mai mici decât valoarea 1 milimetru.**

**DATE DESPRE IMOBILUL NR. 1007**

Oficiul de Cadastru și Publicitate Imobiliară CALARASI
Biroul de Cadastru și Publicitate Imobiliară Calarasi

A. Partea I. Descrierea imobilului

TEREN Extravilan

Adresa: Jud. Calarasi, tarla 32/1 parcela 3

Nr. Crt	Nr cadastral Nr. topografic	Suprafața* (mp)	Observații / Referințe
A1		2.000	Sector cadastral:10 Teren neimpregmuit; DIFERENTA DE SUPRAFATA SE GASESTE LA IMOBILELE CU ID 1005 SI ID 1006

B. Partea II. Proprietari și acte

Inscrieri privitoare la dreptul de proprietate și alte drepturi reale		Referințe
/		
Act Administrativ nr. 886, din 06/09/1996 emis de CJSDPAT CALARASI;		
B1	Intabulare, drept de PROPRIETATE, dobandit prin Reconstituire, cota actuala 1/1 1) BIGAN ALEXANDRINA , Lipsă CNP proprietar 2) BIGAN GH VASILE , Lipsă CNP proprietar 3) VASILE ELENA , Lipsă CNP proprietar 4) BIGAN DOBRA , Lipsă CNP proprietar 5) BIGAN MARIA , Lipsă CNP proprietar 6) BIGAN SICA , Lipsă CNP proprietar 7) BIGAN VASILICA , Lipsă CNP proprietar	A1

C. Partea III. SARCINI .

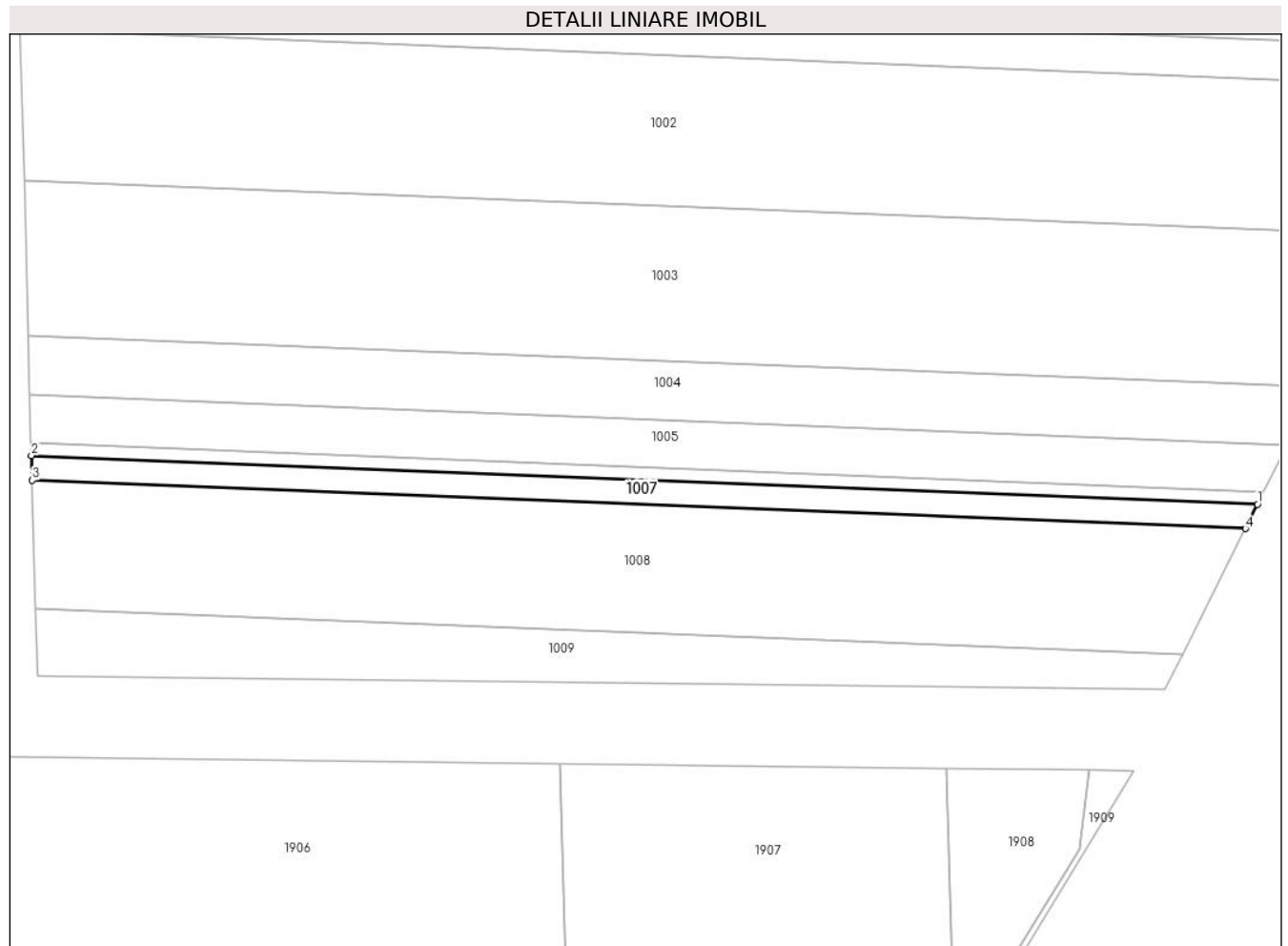
Inscrieri privind dezmembramintele dreptului de proprietate, drepturi reale de garanție și sarcini	Referințe
NU SUNT	

Anexa Nr. 1 La Partea I

Teren

Nr cadastral	Suprafața (mp)*	Observații / Referințe
	2.000	DIFERENȚA DE SUPRAFAȚĂ SE GĂSEȘTE LA IMOBILELE CU ID 1005 ȘI ID 1006

* Suprafața este determinată în planul de proiecție Stereo 70.



Date referitoare la teren

Crt	Categorie folosință	Intravilan	Suprafața (mp)	Tarla	Parcelă	Nr. topo	Observații / Referințe
1	arabil	NU	2.000	32/1	3	-	

Lungime Segmente

1) Valorile lungimilor segmentelor sunt obținute din proiecție în plan.

Punct început	X / Y	Punct sfârșit	X / Y	Lungime segment (** (m)
1	685.280,358 307.102,319	2	684.964,654 307.114,883	315.954
2	684.964,654 307.114,883	3	684.964,824 307.108,508	6.377
3	684.964,824 307.108,508	4	685.277,26 307.096,074	312.683
4	685.277,26 307.096,074	1	685.280,358 307.102,319	6.971

** Lungimile segmentelor sunt determinate în planul de proiecție Stereo 70 și sunt rotunjite la 1 milimetru.

***** Distanţa dintre puncte este formată din segmente cumulate ce sunt mai mici decât valoarea 1 milimetru.**

**DATE DESPRE IMOBILUL NR. 1008**

Oficiul de Cadastru și Publicitate Imobiliară CALARASI
Biroul de Cadastru și Publicitate Imobiliară Calarasi

A. Partea I. Descrierea imobilului

TEREN Extravilan

Adresa: Jud. Calarasi, tarla 32/1 parcela 2

Nr. Crt	Nr cadastral Nr. topografic	Suprafața* (mp)	Observații / Referințe
A1	27378	10.000	Sector cadastral:10 Teren neimprejmuit;

B. Partea II. Proprietari și acte

Inscrieri privitoare la dreptul de proprietate și alte drepturi reale		Referințe
3277 / 22/01/2014		
Act Notarial nr. 33, din 21/01/2014 emis de NP CHIRU MARIA DANA;		
B2	Intabulare, drept de PROPRIETATE, dobandit prin Conventie, cota actuala 1/1 1) IONITA AURELIA, -sotie 2) IONITA ION, -sot	A1

C. Partea III. SARCINI .

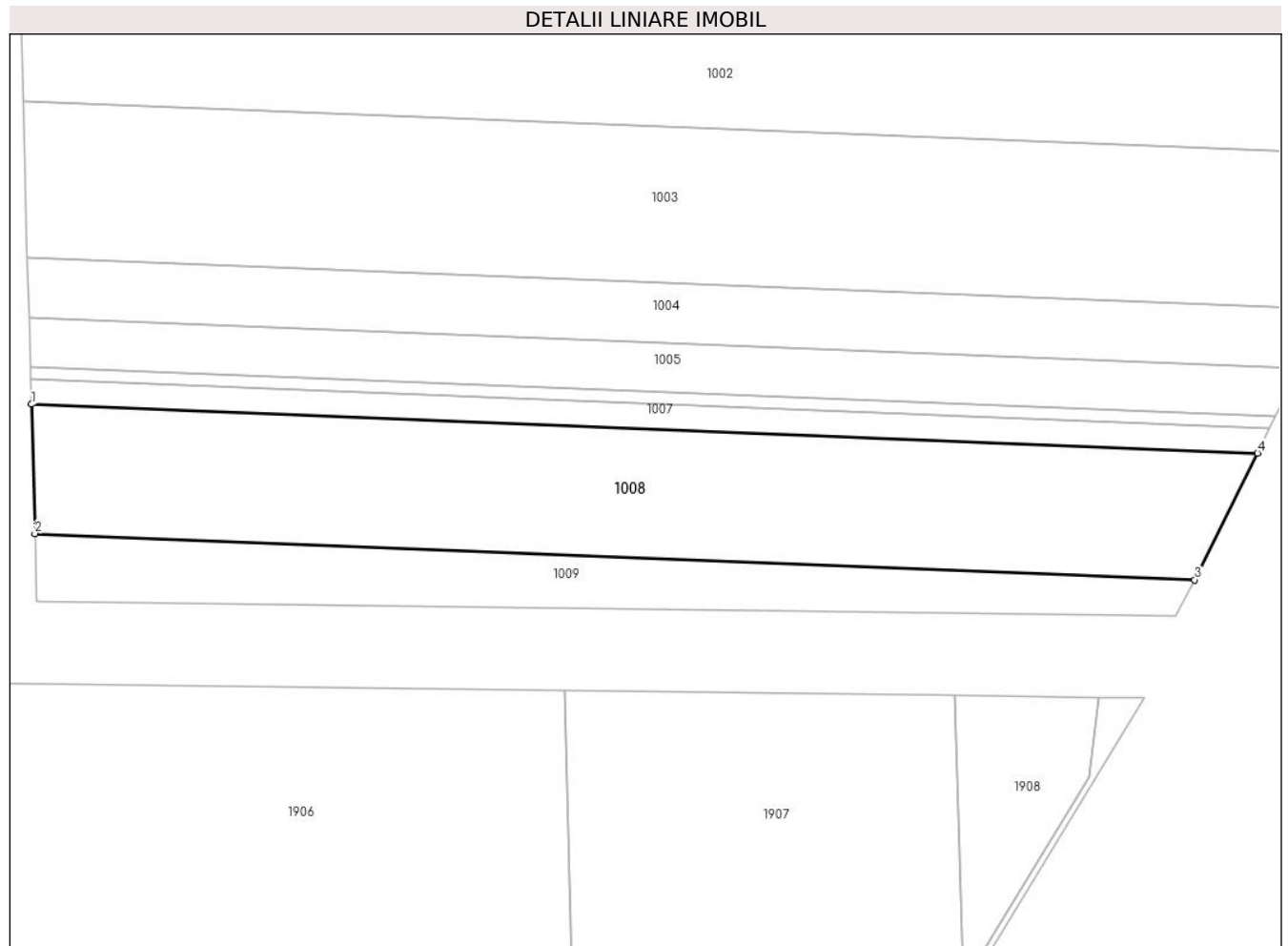
Inscrieri privind dezmembramintele dreptului de proprietate, drepturi reale de garanție și sarcini	Referințe
NU SUNT	

Anexa Nr. 1 La Partea I

Teren

Nr cadastral	Suprafața (mp)*	Observații / Referințe
27378	10.000	

* Suprafața este determinată în planul de proiecție Stereo 70.



Date referitoare la teren

Crt	Categorie folosință	Intra vilan	Suprafața (mp)	Tarla	Parcelă	Nr. topo	Observații / Referințe
1	arabil	NU	10.000	32/1	2	-	

Lungime Segmente

1) Valorile lungimilor segmentelor sunt obținute din proiecție în plan.

Punct început	X / Y	Punct sfârșit	X / Y	Lungime segment (** (m)
1	684.964,824 307.108,508	2	684.965,699 307.075,578	32.942
2	684.965,699 307.075,578	3	685.261,254 307.063,816	295.789
3	685.261,254 307.063,816	4	685.277,26 307.096,074	36.011
4	685.277,26 307.096,074	1	684.964,824 307.108,508	312.683

** Lungimile segmentelor sunt determinate în planul de proiecție Stereo 70 și sunt rotunjite la 1 milimetru.

***** Distanţa dintre puncte este formată din segmente cumulate ce sunt mai mici decât valoarea 1 milimetru.**

**DATE DESPRE IMOBILUL NR. 1009**

Oficiul de Cadastru și Publicitate Imobiliară CALARASI
Biroul de Cadastru și Publicitate Imobiliară Calarasi

A. Partea I. Descrierea imobilului

TEREN Extravilan

Adresa: Jud. Calarasi, tarla 32/1 parcela 1

Nr. Crt	Nr cadastral Nr. topografic	Suprafața* (mp)	Observații / Referințe
A1		3.900	Sector cadastral:10 Teren neimprejmuit; TDCL

B. Partea II. Proprietari și acte

Inscrieri privitoare la dreptul de proprietate și alte drepturi reale		Referințe
/		
Act Normativ nr. 7, din 13/03/1996 emis de PARLAMENTUL ROMANIEI (,ART.13);		
B1	Inscrierea posesiei, drept de PROPRIETATE, dobandit prin Lege, cota actuala 1/1 1) NEIDENTIFICAT NEIDENTIFICAT	A1
B2	Se notează mențiunea proprietar neidentificat, rezerva comisiei locale de fond funciar	A1

C. Partea III. SARCINI .

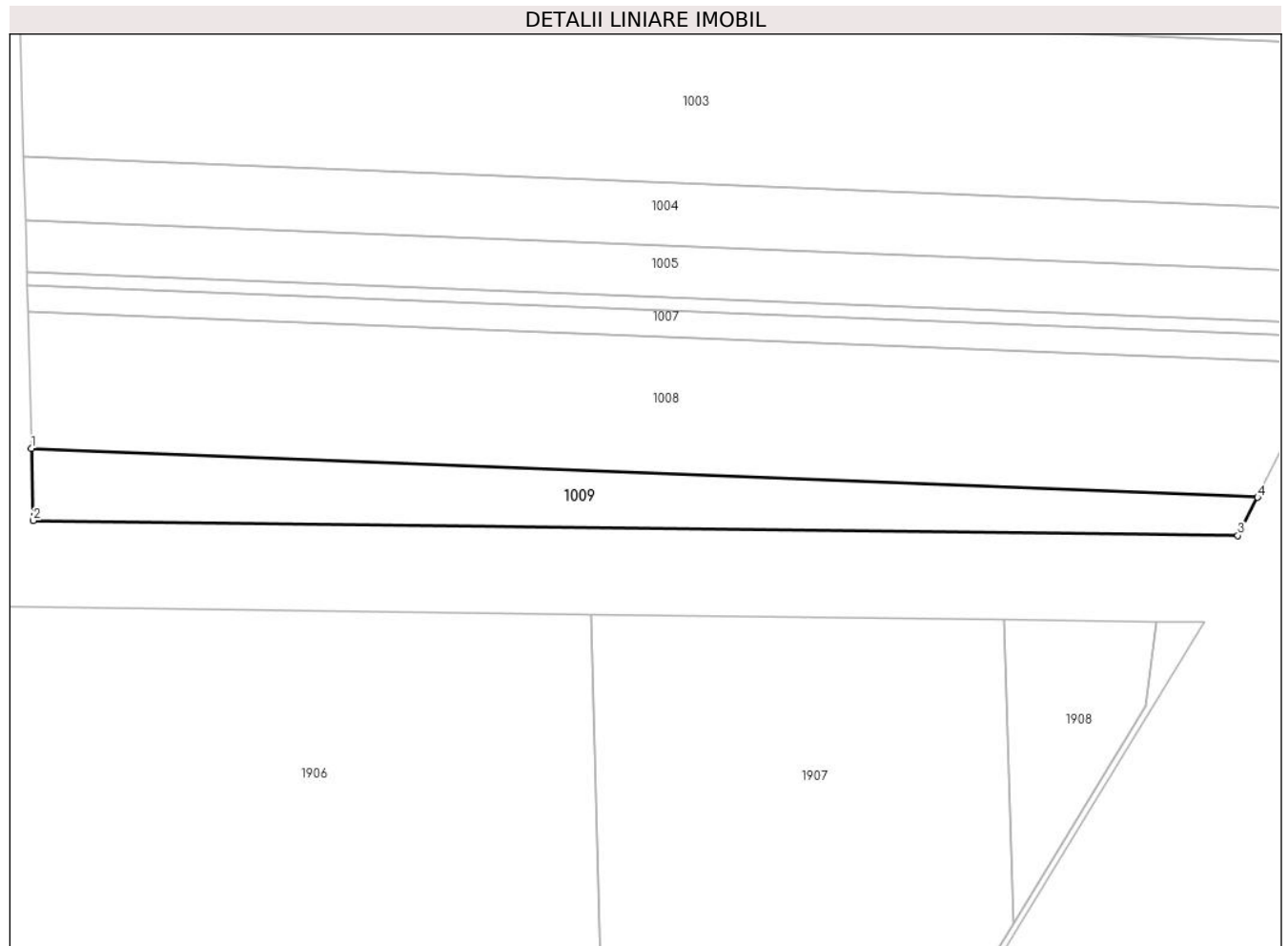
Inscrieri privind dezmembramintele dreptului de proprietate, drepturi reale de garanție și sarcini	Referințe
NU SUNT	

Anexa Nr. 1 La Partea I

Teren

Nr cadastral	Suprafața (mp)*	Observații / Referințe
	3.900	TDCL

* Suprafața este determinată în planul de proiecție Stereo 70.



Date referitoare la teren

Crt	Categorie folosință	Intra vilan	Suprafața (mp)	Tarla	Parcelă	Nr. topo	Observații / Referințe
1	arabil	NU	3.900	32/1	1	-	

Lungime Segmente

1) Valorile lungimilor segmentelor sunt obținute din proiecție în plan.

Punct început	X / Y	Punct sfârșit	X / Y	Lungime segment (** (m)
1	684.965,699 307.075,578	2	684.966,159 307.058,24	17.344
2	684.966,159 307.058,24	3	685.256,492 307.054,64	290.356
3	685.256,492 307.054,64	4	685.261,254 307.063,816	10.338
4	685.261,254 307.063,816	1	684.965,699 307.075,578	295.789

** Lungimile segmentelor sunt determinate în planul de proiecție Stereo 70 și sunt rotunjite la 1 milimetru.

***** Distanţa dintre puncte este formată din segmente cumulate ce sunt mai mici decât valoarea 1 milimetru.**

**DATE DESPRE IMOBILUL NR. 1010**

Oficiul de Cadastru și Publicitate Imobiliară CALARASI
Biroul de Cadastru și Publicitate Imobiliară Calarasi

A. Partea I. Descrierea imobilului

TEREN Extravilan

Adresa: Jud. Calarasi, tarla 31 parcela 1

Nr. Crt	Nr cadastral Nr. topografic	Suprafața* (mp)	Observații / Referințe
A1	24470	Din acte: 1.920 Masurata: 1.933	Sector cadastral:10 Teren neimprejmuit;

B. Partea II. Proprietari și acte

Inscrieri privitoare la dreptul de proprietate și alte drepturi reale		Referințe
4001 / 07/02/2011		
Act Notarial nr. 274, din 04/02/2011 emis de BNP TUTUIANU DANA CRISTINA;		
B3	Intabulare, drept de PROPRIETATE, dobandit prin Conventie, cota actuala 1/1 1) PETCU MARIUS PETRISOR, - sot 2) PETCU ALINA ROXANA, - sotie	A1

C. Partea III. SARCINI .

Inscrieri privind dezmembramintele dreptului de proprietate, drepturi reale de garanție și sarcini	Referințe
NU SUNT	

Anexa Nr. 1 La Partea I

Teren

Nr cadastral	Suprafața (mp)*	Observații / Referințe
24470	Din acte: 1.920 Masurata: 1.933	

* Suprafața este determinată în planul de proiecție Stereo 70.



Date referitoare la teren

Crt	Categorie folosință	Intra vilan	Suprafața (mp)	Tarla	Parcelă	Nr. topo	Observații / Referințe
1	vie	NU	1.933	31	1	-	

Lungime Segmente

1) Valorile lungimilor segmentelor sunt obținute din proiecție în plan.

Punct început	X / Y	Punct sfârșit	X / Y	Lungime segment (** (m)
1	684.921,117 308.433,293	2	684.921,196 308.397,104	36.189
2	684.921,196 308.397,104	3	684.974,637 308.397,104	53.441
3	684.974,637 308.397,104	4	684.974,601 308.413,553	16.449
4	684.974,601 308.413,553	5	684.974,558 308.433,255	19.702
5	684.974,558 308.433,255	1	684.921,117 308.433,293	53.441

**** Lungimile segmentelor sunt determinate în planul de proiecție Stereo 70 și sunt rotunjite la 1 milimetru.**

***** Distanța dintre puncte este formată din segmente cumulate ce sunt mai mici decât valoarea 1 milimetru.**

**DATE DESPRE IMOBILUL NR. 1011**

Oficiul de Cadastru și Publicitate Imobiliară CALARASI
Biroul de Cadastru și Publicitate Imobiliară Calarasi

A. Partea I. Descrierea imobilului

TEREN Extravilan

Adresa: Jud. Calarasi, tarla 31 parcela 2

Nr. Crt	Nr cadastral Nr. topografic	Suprafața* (mp)	Observații / Referințe
A1		960	Sector cadastral:10 Teren neimprejmuit; DIFERENTA DE SUPRAFATA SE GASESTE LA IMOBILUL CU ID 1012

B. Partea II. Proprietari și acte

Inscrieri privitoare la dreptul de proprietate și alte drepturi reale		Referințe
/		
Act Administrativ nr. 897, din 10/09/1996 emis de CJSDPAT CALARASI;		
B1	Intabulare, drept de PROPRIETATE, dobandit prin Reconstituire, cota actuala 1/1 1) RADULESCU MARIA, Lipsă CNP proprietar 2) ION CONSTANTIN, Lipsă CNP proprietar 3) MITACHE STEFAN, Lipsă CNP proprietar	A1

C. Partea III. SARCINI .

Inscrieri privind dezmembramintele dreptului de proprietate, drepturi reale de garanție și sarcini	Referințe
NU SUNT	


Anexa Nr. 1 La Partea I

Teren

Nr cadastral	Suprafața (mp)*	Observații / Referințe
	960	DIFERENȚA DE SUPRAFAȚĂ SE GASEȘTE LA IMOBILUL CU ID 1012

* Suprafața este determinată în planul de proiecție Stereo 70.

DETALII LINIARE IMOBIL



Date referitoare la teren

Crt	Categorie folosință	Intra vilan	Suprafața (mp)	Tarla	Parcelă	Nr. topo	Observații / Referințe
1	vie	NU	960	31	2	-	

Lungime Segmente

1) Valorile lungimilor segmentelor sunt obținute din proiecție în plan.

Punct început	X / Y	Punct sfârșit	X / Y	Lungime segment (** (m)
1	684.921,196 308.397,104	2	684.921,235 308.379,14	17.964
2	684.921,235 308.379,14	3	684.974,677 308.379,14	53.442
3	684.974,677 308.379,14	4	684.974,637 308.397,104	17.964
4	684.974,637 308.397,104	1	684.921,196 308.397,104	53.441

** Lungimile segmentelor sunt determinate în planul de proiecție Stereo 70 și sunt rotunjite la 1 milimetru.

***** Distanţa dintre puncte este formată din segmente cumulate ce sunt mai mici decât valoarea 1 milimetru.**

**DATE DESPRE IMOBILUL NR. 1012**

Oficiul de Cadastru și Publicitate Imobiliară CALARASI
Biroul de Cadastru și Publicitate Imobiliară Calarasi

A. Partea I. Descrierea imobilului

TEREN Extravilan

Adresa: Jud. Calarasi, tarla 31 parcela 2

Nr. Crt	Nr cadastral Nr. topografic	Suprafața* (mp)	Observații / Referințe
A1	29455	1.920	Sector cadastral:10 Teren neimprejmuit;

B. Partea II. Proprietari și acte

Inscrieri privitoare la dreptul de proprietate și alte drepturi reale		Referințe
10544 / 03/03/2017		
Act Notarial nr. 680, din 02/03/2017 emis de Serban Angelica Valentina;		
B3	Intabulare, drept de PROPRIETATE, dobandit prin Conventie, cota actuala 1/1 1) SOCIETATEA TEHNOPLANT CEREAL SRL, CIF:26719728	A1

C. Partea III. SARCINI .

Inscrieri privind dezmembramintele dreptului de proprietate, drepturi reale de garanție și sarcini	Referințe
NU SUNT	

Anexa Nr. 1 La Partea I

Teren

Nr cadastral	Suprafața (mp)*	Observații / Referințe
29455	1.920	

* Suprafața este determinată în planul de proiecție Stereo 70.



Date referitoare la teren

Crt	Categorie folosință	Intravilan	Suprafața (mp)	Tarla	Parcelă	Nr. topo	Observații / Referințe
1	vie	NU	1.920	31	2	-	

Lungime Segmente

1) Valorile lungimilor segmentelor sunt obținute din proiecție în plan.

Punct început	X / Y	Punct sfârșit	X / Y	Lungime segment (** (m)
1	684.974,677 308.379,14	2	684.921,235 308.379,14	53.442
2	684.921,235 308.379,14	3	684.921,314 308.343,213	35.927
3	684.921,314 308.343,213	4	684.974,755 308.343,213	53.441
4	684.974,755 308.343,213	1	684.974,677 308.379,14	35.927

** Lungimile segmentelor sunt determinate în planul de proiecție Stereo 70 și sunt rotunjite la 1 milimetru.

***** Distanţa dintre puncte este formată din segmente cumulate ce sunt mai mici decât valoarea 1 milimetru.**

**DATE DESPRE IMOBILUL NR. 1013**

Oficiul de Cadastru și Publicitate Imobiliară CALARASI
Biroul de Cadastru și Publicitate Imobiliară Calarasi

A. Partea I. Descrierea imobilului

TEREN Extravilan

Adresa: Jud. Calarasi, tarla 31 parcela 3

Nr. Crt	Nr cadastral Nr. topografic	Suprafața* (mp)	Observații / Referințe
A1	29975	1.920	Sector cadastral:10 Teren neimprejmuit;

B. Partea II. Proprietari și acte

Inscrieri privitoare la dreptul de proprietate și alte drepturi reale	Referințe
75413 / 09/10/2023	
Hotarare Judecatoreasca nr. 605, din 21/03/2022 emis de JUDECATORIA CALARASI- dosar nr. 1650/202/2019;	
B5	Intabulare, drept de PROPRIETATE, dobandit prin Hotarare Judecatoreasca, cota actuala 1/1 1) MUNTEANU NICOLAE
	A1

C. Partea III. SARCINI .

Inscrieri privind dezmembramintele dreptului de proprietate, drepturi reale de garanție și sarcini	Referințe
NU SUNT	

Anexa Nr. 1 La Partea I

Teren

Nr cadastral	Suprafața (mp)*	Observații / Referințe
29975	1.920	

* Suprafața este determinată în planul de proiecție Stereo 70.



Date referitoare la teren

Crt	Categorie folosință	Intra vilan	Suprafața (mp)	Tarla	Parcelă	Nr. topo	Observații / Referințe
1	arabil	NU	1.920	31	3	-	

Lungime Segmente

1) Valorile lungimilor segmentelor sunt obținute din proiecție în plan.

Punct început	X / Y	Punct sfârșit	X / Y	Lungime segment (** (m)
1	684.921,314 308.343,213	2	684.921,393 308.307,285	35.928
2	684.921,393 308.307,285	3	684.974,834 308.307,285	53.441
3	684.974,834 308.307,285	4	684.974,817 308.314,783	7.498
4	684.974,817 308.314,783	5	684.974,755 308.343,213	28.43
5	684.974,755 308.343,213	1	684.921,314 308.343,213	53.441

**** Lungimile segmentelor sunt determinate în planul de proiecție Stereo 70 și sunt rotunjite la 1 milimetru.**

***** Distanța dintre puncte este formată din segmente cumulate ce sunt mai mici decât valoarea 1 milimetru.**

**DATE DESPRE IMOBILUL NR. 1014**

Oficiul de Cadastru și Publicitate Imobiliară CALARASI
Biroul de Cadastru și Publicitate Imobiliară Calarasi

A. Partea I. Descrierea imobilului

TEREN Extravilan

Adresa: Jud. Calarasi, tarla 31 parcela 4

Nr. Crt	Nr cadastral Nr. topografic	Suprafața* (mp)	Observații / Referințe
A1		960	Sector cadastral:10 Teren neimprejmuit;

B. Partea II. Proprietari și acte

Inscrieri privitoare la dreptul de proprietate și alte drepturi reale		Referințe
/		
Act Administrativ nr. 789, din 01/04/1996 emis de CJSDPAT CALARASI;		
B1	Intabulare, drept de PROPRIETATE, dobandit prin Reconstituire, cota actuala 1/1 1) FILION I LEANA , Lipsă CNP proprietar	A1

C. Partea III. SARCINI .

Inscrieri privind dezmembramintele dreptului de proprietate, drepturi reale de garanție și sarcini	Referințe
NU SUNT	


Anexa Nr. 1 La Partea I

Teren

Nr cadastral	Suprafața (mp)*	Observații / Referințe
	960	

* Suprafața este determinată în planul de proiecție Stereo 70.

DETALII LINIARE IMOBIL



Date referitoare la teren

Crt	Categorie folosință	Intra vilan	Suprafața (mp)	Tarla	Parcelă	Nr. topo	Observații / Referințe
1	vie	NU	960	31	4	-	

Lungime Segmente

1) Valorile lungimilor segmentelor sunt obținute din proiecție în plan.

Punct început	X / Y	Punct sfârșit	X / Y	Lungime segment (** (m)
1	684.921,393 308.307,285	2	684.921,432 308.289,322	17.963
2	684.921,432 308.289,322	3	684.974,873 308.289,322	53.441
3	684.974,873 308.289,322	4	684.974,861 308.294,976	5.654
4	684.974,861 308.294,976	5	684.974,834 308.307,285	12.309
5	684.974,834 308.307,285	1	684.921,393 308.307,285	53.441

**** Lungimile segmentelor sunt determinate în planul de proiecție Stereo 70 și sunt rotunjite la 1 milimetru.**

***** Distanța dintre puncte este formată din segmente cumulate ce sunt mai mici decât valoarea 1 milimetru.**

**DATE DESPRE IMOBILUL NR. 1015**

Oficiul de Cadastru și Publicitate Imobiliară CALARASI
Biroul de Cadastru și Publicitate Imobiliară Calarasi

A. Partea I. Descrierea imobilului

TEREN Extravilan

Adresa: Jud. Calarasi, tarla 31 parcela 5

Nr. Crt	Nr cadastral Nr. topografic	Suprafața* (mp)	Observații / Referințe
A1		960	Sector cadastral:10 Teren neimprejmuit;

B. Partea II. Proprietari și acte

Inscrieri privitoare la dreptul de proprietate și alte drepturi reale		Referințe
/		
Act Administrativ nr. 141804, din 24/02/2012 emis de CJSDPAT CALARASI;		
B1	Intabulare, drept de PROPRIETATE, dobandit prin Reconstituire, cota actuala 1/1	A1
	1) MITACHE DUMITRU, Lipsă CNP proprietar 2) BUHUM GENOVEVA, Lipsă CNP proprietar	

C. Partea III. SARCINI .

Inscrieri privind dezmembramintele dreptului de proprietate, drepturi reale de garanție și sarcini	Referințe
NU SUNT	


Anexa Nr. 1 La Partea I

Teren

Nr cadastral	Suprafața (mp)*	Observații / Referințe
	960	

* Suprafața este determinată în planul de proiecție Stereo 70.

DETALII LINIARE IMOBIL



Date referitoare la teren

Crt	Categorie folosință	Intra vilan	Suprafața (mp)	Tarla	Parcelă	Nr. topo	Observații / Referințe
1	vie	NU	960	31	5	-	

Lungime Segmente

1) Valorile lungimilor segmentelor sunt obținute din proiecție în plan.

Punct început	X / Y	Punct sfârșit	X / Y	Lungime segment (** (m)
1	684.974,873 308.289,322	2	684.921,432 308.289,322	53.441
2	684.921,432 308.289,322	3	684.921,471 308.271,358	17.964
3	684.921,471 308.271,358	4	684.974,912 308.271,358	53.441
4	684.974,912 308.271,358	1	684.974,873 308.289,322	17.964

** Lungimile segmentelor sunt determinate în planul de proiecție Stereo 70 și sunt rotunjite la 1 milimetru.

***** Distanţa dintre puncte este formată din segmente cumulate ce sunt mai mici decât valoarea 1 milimetru.**

**DATE DESPRE IMOBILUL NR. 1016**

Oficiul de Cadastru și Publicitate Imobiliară CALARASI
Biroul de Cadastru și Publicitate Imobiliară Calarasi

A. Partea I. Descrierea imobilului

TEREN Extravilan

Adresa: Jud. Calarasi, tarla 31 parcela 6

Nr. Crt	Nr cadastral Nr. topografic	Suprafața* (mp)	Observații / Referințe
A1		1.920	Sector cadastral:10 Teren neimprejmuit;

B. Partea II. Proprietari și acte

Inscrieri privitoare la dreptul de proprietate și alte drepturi reale	Referințe
/	
Act Administrativ nr. 791, din 01/04/1996 emis de CJSDPAT CALARASI;	
B1	A1
Intabulare, drept de PROPRIETATE, dobandit prin Reconstituire, cota actuala 1/1 1) DULCE N ION , Lipsă CNP proprietar	

C. Partea III. SARCINI .


Inscrieri privind dezmembramintele dreptului de proprietate, drepturi reale de garanție și sarcini	Referințe
NU SUNT	

Anexa Nr. 1 La Partea I

Teren

Nr cadastral	Suprafața (mp)*	Observații / Referințe
	1.920	

* Suprafața este determinată în planul de proiecție Stereo 70.



Date referitoare la teren

Crt	Categorie folosință	Intravilan	Suprafața (mp)	Tarla	Parcelă	Nr. topo	Observații / Referințe
1	vie	NU	1.920	31	6	-	

Lungime Segmente

1) Valorile lungimilor segmentelor sunt obținute din proiecție în plan.

Punct început	X / Y	Punct sfârșit	X / Y	Lungime segment (** (m)
1	684.921,471 308.271,358	2	684.921,55 308.235,431	35.927
2	684.921,55 308.235,431	3	684.974,991 308.235,431	53.441
3	684.974,991 308.235,431	4	684.974,912 308.271,358	35.927
4	684.974,912 308.271,358	1	684.921,471 308.271,358	53.441

** Lungimile segmentelor sunt determinate în planul de proiecție Stereo 70 și sunt rotunjite la 1 milimetru.

***** Distanţa dintre puncte este formată din segmente cumulate ce sunt mai mici decât valoarea 1 milimetru.**

**DATE DESPRE IMOBILUL NR. 1017**

Oficiul de Cadastru și Publicitate Imobiliară CALARASI
Biroul de Cadastru și Publicitate Imobiliară Calarasi

A. Partea I. Descrierea imobilului

TEREN Extravilan

Adresa: Jud. Calarasi, tarla 31

Nr. Crt	Nr cadastral Nr. topografic	Suprafața* (mp)	Observații / Referințe
A1		1.000	Sector cadastral:10 Teren neimprejmuit; DIFERENTA DE SUPRAFATA SE GASESTE LA IMOBILUL CU ID 1018

B. Partea II. Proprietari și acte

Inscrieri privitoare la dreptul de proprietate și alte drepturi reale		Referințe
/		
Act Administrativ nr. 275, din 08/06/1994 emis de CJSDPAT CALARASI;		
B1	Intabulare, drept de PROPRIETATE, dobandit prin Reconstituire, cota actuala 1/1 1) VASILE PAULA , Lipsă CNP proprietar 2) VASILE TITU-LAZĂR , Lipsă CNP proprietar 3) VASILE EUGENIA , Lipsă CNP proprietar 4) VASILE MARIA , Lipsă CNP proprietar	A1

C. Partea III. SARCINI .

Inscrieri privind dezmembramintele dreptului de proprietate, drepturi reale de garanție și sarcini	Referințe
NU SUNT	

Anexa Nr. 1 La Partea I

Teren

Nr cadastral	Suprafața (mp)*	Observații / Referințe
	1.000	DIFERENȚA DE SUPRAFATA SE GASESTE LA IMOBILUL CU ID 1018

* Suprafața este determinată în planul de proiecție Stereo 70.

DETALII LINIARE IMOBIL	
1016	1028
1017	1018
1019	1027

Date referitoare la teren

Crt	Categorie folosință	Intravilan	Suprafața (mp)	Tarla	Parcelă	Nr. topo	Observații / Referințe
1	vie	NU	1.000	31	7-17	-	

Lungime Segmente

1) Valorile lungimilor segmentelor sunt obținute din proiecție în plan.

Punct început	X / Y	Punct sfârșit	X / Y	Lungime segment (** (m)
1	684.921,55 308.235,431	2	684.921,571 308.225,603	9.828
2	684.921,571 308.225,603	3	685.023,307 308.225,603	101.736
3	685.023,307 308.225,603	4	685.023,307 308.235,431	9.828
4	685.023,307 308.235,431	5	684.974,991 308.235,431	48.316
5	684.974,991 308.235,431	1	684.921,55 308.235,431	53.441

**** Lungimile segmentelor sunt determinate în planul de proiecție Stereo 70 și sunt rotunjite la 1 milimetru.**

***** Distanța dintre puncte este formată din segmente cumulate ce sunt mai mici decât valoarea 1 milimetru.**

**DATE DESPRE IMOBILUL NR. 1018**

Oficiul de Cadastru și Publicitate Imobiliară CALARASI
Biroul de Cadastru și Publicitate Imobiliară Calarasi

A. Partea I. Descrierea imobilului

TEREN Extravilan

Adresa: Jud. Calarasi, tarla 31 parcela 7-17

Nr. Crt	Nr cadastral Nr. topografic	Suprafața* (mp)	Observații / Referințe
A1	33842	2.840	Sector cadastral:10 Teren neimprejmuit;

B. Partea II. Proprietari și acte

Inscrieri privitoare la dreptul de proprietate și alte drepturi reale	Referințe
84680 / 01/11/2023	
Act Notarial nr. 1550, din 31/10/2023 emis de Popa DIDINA ((PARTAJ));	
B6	A1
Intabulare, drept de PROPRIETATE, dobandit prin Iesire Din Indiviziune, cota actuala 1/1 1) CIOBANU SIMONA	

C. Partea III. SARCINI .

Inscrieri privind dezmembramintele dreptului de proprietate, drepturi reale de garanție și sarcini	Referințe
NU SUNT	

Anexa Nr. 1 La Partea I

Teren

Nr cadastral	Suprafața (mp)*	Observații / Referințe
33842	2.840	

* Suprafața este determinată în planul de proiecție Stereo 70.



Date referitoare la teren

Crt	Categorie folosință	Intravilan	Suprafața (mp)	Tarla	Parcelă	Nr. topo	Observații / Referințe
1	vie	NU	2.840	31	7-17	-	

Lungime Segmente

1) Valorile lungimilor segmentelor sunt obținute din proiecție în plan.

Punct început	X / Y	Punct sfârșit	X / Y	Lungime segment (** (m)
1	684.921,571 308.225,603	2	684.921,632 308.197,679	27.924
2	684.921,632 308.197,679	3	684.975,074 308.197,679	53.442
3	684.975,074 308.197,679	4	685.023,307 308.197,679	48.233
4	685.023,307 308.197,679	5	685.023,307 308.225,603	27.924
5	685.023,307 308.225,603	1	684.921,571 308.225,603	101.736

**** Lungimile segmentelor sunt determinate în planul de proiecție Stereo 70 și sunt rotunjite la 1 milimetru.**

***** Distanța dintre puncte este formată din segmente cumulate ce sunt mai mici decât valoarea 1 milimetru.**

**DATE DESPRE IMOBILUL NR. 1019**

Oficiul de Cadastru și Publicitate Imobiliară CALARASI
Biroul de Cadastru și Publicitate Imobiliară Calarasi

A. Partea I. Descrierea imobilului

TEREN Extravilan

Adresa: Jud. Calarasi, tarla 31 parcela 9

Nr. Crt	Nr cadastral Nr. topografic	Suprafața* (mp)	Observații / Referințe
A1		960	Sector cadastral:10 Teren neimprejmuit;

B. Partea II. Proprietari și acte

Inscrieri privitoare la dreptul de proprietate și alte drepturi reale		Referințe
/		
Act Administrativ nr. 970, din 06/02/1997 emis de CJSDPAT CALARASI;		
B1	Intabulare, drept de PROPRIETATE, dobandit prin Reconstituire, cota actuala 1/1 1) CHIRIȚĂ MARIA , Lipsă CNP proprietar	A1

C. Partea III. SARCINI .

Inscrieri privind dezmembramintele dreptului de proprietate, drepturi reale de garanție și sarcini	Referințe
NU SUNT	


Anexa Nr. 1 La Partea I

Teren

Nr cadastral	Suprafața (mp)*	Observații / Referințe
	960	

* Suprafața este determinată în planul de proiecție Stereo 70.

DETALII LINIARE IMOBIL



Date referitoare la teren

Crt	Categorie folosință	Intra vilan	Suprafața (mp)	Tarla	Parcelă	Nr. topo	Observații / Referințe
1	vie	NU	960	31	9	-	

Lungime Segmente

1) Valorile lungimilor segmentelor sunt obținute din proiecție în plan.

Punct început	X / Y	Punct sfârșit	X / Y	Lungime segment (** (m)
1	684.975,074 308.197,679	2	684.921,632 308.197,679	53.442
2	684.921,632 308.197,679	3	684.921,672 308.179,715	17.964
3	684.921,672 308.179,715	4	684.975,113 308.179,715	53.441
4	684.975,113 308.179,715	1	684.975,074 308.197,679	17.964

** Lungimile segmentelor sunt determinate în planul de proiecție Stereo 70 și sunt rotunjite la 1 milimetru.

***** Distanţa dintre puncte este formată din segmente cumulate ce sunt mai mici decât valoarea 1 milimetru.**

**DATE DESPRE IMOBILUL NR. 1020**

Oficiul de Cadastru și Publicitate Imobiliară CALARASI
Biroul de Cadastru și Publicitate Imobiliară Calarasi

A. Partea I. Descrierea imobilului

TEREN Extravilan

Adresa: Jud. Calarasi, tarla 31 parcela 10

Nr. Crt	Nr cadastral Nr. topografic	Suprafața* (mp)	Observații / Referințe
A1	28174	1.920	Sector cadastral:10 Teren neimprejmuit;

B. Partea II. Proprietari și acte

Inscrieri privitoare la dreptul de proprietate și alte drepturi reale		Referințe
57258 / 16/10/2015		
Act Notarial nr. 4155, din 12/10/2015 emis de NP SERBAN ANGELICA VALENTINA;		
B3	Intabulare, drept de PROPRIETATE, dobandit prin Conventie, cota actuala 1/1 1) SOCIETATEA TEHNOPLANT CEREAL SRL, CIF:26719728	A1

C. Partea III. SARCINI .


Inscrieri privind dezmembramintele dreptului de proprietate, drepturi reale de garanție și sarcini	Referințe
NU SUNT	

Anexa Nr. 1 La Partea I

Teren

Nr cadastral	Suprafața (mp)*	Observații / Referințe
28174	1.920	

* Suprafața este determinată în planul de proiecție Stereo 70.



Date referitoare la teren

Crt	Categorie folosință	Intra vilan	Suprafața (mp)	Tarla	Parcelă	Nr. topo	Observații / Referințe
1	vie	NU	1.920	31	10	-	

Lungime Segmente

1) Valorile lungimilor segmentelor sunt obținute din proiecție în plan.

Punct început	X / Y	Punct sfârșit	X / Y	Lungime segment (** (m)
1	684.921,672 308.179,715	2	684.921,75 308.143,788	35.927
2	684.921,75 308.143,788	3	684.975,192 308.143,788	53.442
3	684.975,192 308.143,788	4	684.975,113 308.179,715	35.927
4	684.975,113 308.179,715	1	684.921,672 308.179,715	53.441

** Lungimile segmentelor sunt determinate în planul de proiecție Stereo 70 și sunt rotunjite la 1 milimetru.

***** Distanţa dintre puncte este formată din segmente cumulate ce sunt mai mici decât valoarea 1 milimetru.**

**DATE DESPRE IMOBILUL NR. 1021**

Oficiul de Cadastru și Publicitate Imobiliară CALARASI
Biroul de Cadastru și Publicitate Imobiliară Calarasi

A. Partea I. Descrierea imobilului

TEREN Extravilan

Adresa: Jud. Calarasi, tarla 31 parcela 11

Nr. Crt	Nr cadastral Nr. topografic	Suprafața* (mp)	Observații / Referințe
A1		2.880	Sector cadastral:10 Teren neimprejmit;

B. Partea II. Proprietari și acte

Inscrieri privitoare la dreptul de proprietate și alte drepturi reale		Referințe
/		
Act Administrativ nr. 5235, din 14/03/2001 emis de CJSDPAT CALARASI;		
B1	Intabulare, drept de PROPRIETATE, dobandit prin Reconstituire, cota actuala 1/1	A1
	1) STOICA STEFANA, Lipsă CNP proprietar 2) BRÎNZESCU MARIA, Lipsă CNP proprietar 3) OPREA IOAN-JAN, Lipsă CNP proprietar	

C. Partea III. SARCINI .


Inscrieri privind dezmembramintele dreptului de proprietate, drepturi reale de garanție și sarcini	Referințe
NU SUNT	

Anexa Nr. 1 La Partea I

Teren

Nr cadastral	Suprafața (mp)*	Observații / Referințe
	2.880	

* Suprafața este determinată în planul de proiecție Stereo 70.



Date referitoare la teren

Crt	Categorie folosință	Intravilan	Suprafața (mp)	Tarla	Parcelă	Nr. topo	Observații / Referințe
1	vie	NU	2.880	31	11	-	

Lungime Segmente

1) Valorile lungimilor segmentelor sunt obținute din proiecție în plan.

Punct început	X / Y	Punct sfârșit	X / Y	Lungime segment (** (m)
1	684.921,75 308.143,788	2	684.921,868 308.089,897	53.891
2	684.921,868 308.089,897	3	684.975,31 308.089,897	53.442
3	684.975,31 308.089,897	4	684.975,292 308.097,937	8.04
4	684.975,292 308.097,937	5	684.975,205 308.137,888	39.951
5	684.975,205 308.137,888	6	684.975,192 308.143,788	5.9

Punct început	X / Y	Punct sfârșit	X / Y	Lungime segment (** (m)
6	684.975,192 308.143,788	1	684.921,75 308.143,788	53.442

** Lungimile segmentelor sunt determinate în planul de proiecție Stereo 70 și sunt rotunjite la 1 milimetru.

*** Distanța dintre puncte este formată din segmente cumulate ce sunt mai mici decât valoarea 1 milimetru.

**DATE DESPRE IMOBILUL NR. 1022**

Oficiul de Cadastru și Publicitate Imobiliară CALARASI
Biroul de Cadastru și Publicitate Imobiliară Calarasi

A. Partea I. Descrierea imobilului

TEREN Extravilan

Adresa: Jud. Calarasi, tarla 31 parcela 13

Nr. Crt	Nr cadastral Nr. topografic	Suprafața* (mp)	Observații / Referințe
A1		500	Sector cadastral:10 Teren neimprejmuit;

B. Partea II. Proprietari și acte

Inscrieri privitoare la dreptul de proprietate și alte drepturi reale		Referințe
/		
Act Administrativ nr. 141680, din 28/01/2011 emis de CJSDPAT CALARASI;		
B1	Intabulare, drept de PROPRIETATE, dobandit prin Reconstituire, cota actuala 1/1	A1
	1) CONSTANTIN DUMITRU, Lipsă CNP proprietar	
	2) CONSTANTIN V GHEORGHE, Lipsă CNP proprietar	

C. Partea III. SARCINI .

Inscrieri privind dezmembramintele dreptului de proprietate, drepturi reale de garanție și sarcini	Referințe
NU SUNT	

Anexa Nr. 1 La Partea I

Teren

Nr cadastral	Suprafața (mp)*	Observații / Referințe
	500	

* Suprafața este determinată în planul de proiecție Stereo 70.

DETALII LINIARE IMOBIL



Date referitoare la teren

Crt	Categorie folosință	Intra vilan	Suprafața (mp)	Tarla	Parcelă	Nr. topo	Observații / Referințe
1	vie	NU	500	31	13	-	

Lungime Segmente

1) Valorile lungimilor segmentelor sunt obținute din proiecție în plan.

Punct început	X / Y	Punct sfârșit	X / Y	Lungime segment (** (m)
1	684.921,868 308.089,897	2	684.921,889 308.080,541	9.356
2	684.921,889 308.080,541	3	684.975,33 308.080,541	53.441
3	684.975,33 308.080,541	4	684.975,31 308.089,897	9.356
4	684.975,31 308.089,897	1	684.921,868 308.089,897	53.442

** Lungimile segmentelor sunt determinate în planul de proiecție Stereo 70 și sunt rotunjite la 1 milimetru.

***** Distanţa dintre puncte este formată din segmente cumulate ce sunt mai mici decât valoarea 1 milimetru.**

**DATE DESPRE IMOBILUL NR. 1023**

Oficiul de Cadastru și Publicitate Imobiliară CALARASI
Biroul de Cadastru și Publicitate Imobiliară Calarasi

A. Partea I. Descrierea imobilului

TEREN Extravilan

Adresa: Jud. Calarasi, tarla 31 parcela 13/1

Nr. Crt	Nr cadastral Nr. topografic	Suprafața* (mp)	Observații / Referințe
A1		500	Sector cadastral:10 Teren neimprejmuit;

B. Partea II. Proprietari și acte

Inscrieri privitoare la dreptul de proprietate și alte drepturi reale	Referințe
/	
Act Administrativ nr. 1222, din 31/05/1999 emis de CJSDPAT CALARASI;	
B1	A1
Intabulare, drept de PROPRIETATE, dobandit prin Reconstituire, cota actuala 1/1 1) CONSTANTIN V VASILE, Lipsă CNP proprietar	

C. Partea III. SARCINI .

Inscrieri privind dezmembramintele dreptului de proprietate, drepturi reale de garanție și sarcini	Referințe
NU SUNT	

Anexa Nr. 1 La Partea I

Teren

Nr cadastral	Suprafața (mp)*	Observații / Referințe
	500	

* Suprafața este determinată în planul de proiecție Stereo 70.

DETALII LINIARE IMOBIL



Date referitoare la teren

Crt	Categorie folosință	Intra vilan	Suprafața (mp)	Tarla	Parcelă	Nr. topo	Observații / Referințe
1	vie	NU	500	31	13/1	-	

Lungime Segmente

1) Valorile lungimilor segmentelor sunt obținute din proiecție în plan.

Punct început	X / Y	Punct sfârșit	X / Y	Lungime segment (** (m)
1	684.921,889 308.080,541	2	684.921,909 308.071,185	9.356
2	684.921,909 308.071,185	3	684.975,351 308.071,185	53.442
3	684.975,351 308.071,185	4	684.975,33 308.080,541	9.356
4	684.975,33 308.080,541	1	684.921,889 308.080,541	53.441

** Lungimile segmentelor sunt determinate în planul de proiecție Stereo 70 și sunt rotunjite la 1 milimetru.

***** Distanţa dintre puncte este formată din segmente cumulate ce sunt mai mici decât valoarea 1 milimetru.**

**DATE DESPRE IMOBILUL NR. 1024**

Oficiul de Cadastru și Publicitate Imobiliară CALARASI
Biroul de Cadastru și Publicitate Imobiliară Calarasi

A. Partea I. Descrierea imobilului

TEREN Extravilan

Adresa: Jud. Calarasi, tarla 31 parcela 8-12

Nr. Crt	Nr cadastral Nr. topografic	Suprafața* (mp)	Observații / Referințe
A1		3.840	Sector cadastral:10 Teren neimprejmuit; TDCL

B. Partea II. Proprietari și acte

Inscrieri privitoare la dreptul de proprietate și alte drepturi reale		Referințe
/		
Act Normativ nr. 7, din 13/03/1996 emis de PARLAMENTUL ROMANIEI (,ART.13);		
B1	Inscrierea posesiei, drept de PROPRIETATE, dobandit prin Lege, cota actuala 1/1 1) NEIDENTIFICAT NEIDENTIFICAT	A1
B2	Se notează mențiunea proprietar neidentificat, rezerva comisiei locale de fond funciar	A1

C. Partea III. SARCINI .

Inscrieri privind dezmembramintele dreptului de proprietate, drepturi reale de garanție și sarcini	Referințe
NU SUNT	

Anexa Nr. 1 La Partea I

Teren

Nr cadastral	Suprafața (mp)*	Observații / Referințe
	3.840	TDCL

* Suprafața este determinată în planul de proiecție Stereo 70.



Date referitoare la teren

Crt	Categorie folosință	Intra vilan	Suprafața (mp)	Tarla	Parcelă	Nr. topo	Observații / Referințe
1	arabil	NU	3.840	31	8-12	-	

Lungime Segmente

1) Valorile lungimilor segmentelor sunt obținute din proiecție în plan.

Punct început	X / Y	Punct sfârșit	X / Y	Lungime segment (** (m)
1	685.023,307 308.056,243	2	684.975,383 308.056,243	47.924
2	684.975,383 308.056,243	3	684.975,351 308.071,185	14.942
3	684.975,351 308.071,185	4	684.921,909 308.071,185	53.442
4	684.921,909 308.071,185	5	684.921,972 308.042,666	28.519
5	684.921,972 308.042,666	6	684.932,072 308.038,743	10.835

Punct început	X / Y	Punct sfârșit	X / Y	Lungime segment (** (m)
6	684.932,072 308.038,743	7	684.970,572 308.023,79	41.302
7	684.970,572 308.023,79	8	684.984,184 308.020,978	13.899
8	684.984,184 308.020,978	9	685.007,414 308.018,09	23.409
9	685.007,414 308.018,09	10	685.023,307 308.017,747	15.897
10	685.023,307 308.017,747	1	685.023,307 308.056,243	38.496

** Lungimile segmentelor sunt determinate în planul de proiecție Stereo 70 și sunt rotunjite la 1 milimetru.

*** Distanța dintre puncte este formată din segmente cumulate ce sunt mai mici decât valoarea 1 milimetru.

**DATE DESPRE IMOBILUL NR. 1025**

Oficiul de Cadastru și Publicitate Imobiliară CALARASI
Biroul de Cadastru și Publicitate Imobiliară Calarasi

A. Partea I. Descrierea imobilului

TEREN Extravilan

Adresa: Jud. Calarasi, tarla 31 parcela 14

Nr. Crt	Nr cadastral Nr. topografic	Suprafața* (mp)	Observații / Referințe
A1	29441	2.000	Sector cadastral:10 Teren neimprejmuit;

B. Partea II. Proprietari și acte

Inscrieri privitoare la dreptul de proprietate și alte drepturi reale		Referințe
3948 / 01/02/2017		
Act Notarial nr. 40, din 31/01/2017 emis de Chiru Maria Dana;		
B5	Intabulare, drept de PROPRIETATE, dobandit prin Conventie, cota actuala 1/1 1) BADEA MARIANA , sotie 2) BADEA ADRIAN , sot	A1

C. Partea III. SARCINI .


Inscrieri privind dezmembramintele dreptului de proprietate, drepturi reale de garanție și sarcini	Referințe
NU SUNT	

Anexa Nr. 1 La Partea I

Teren

Nr cadastral	Suprafața (mp)*	Observații / Referințe
29441	2.000	

* Suprafața este determinată în planul de proiecție Stereo 70.



Date referitoare la teren

Crt	Categorie folosință	Intravilan	Suprafața (mp)	Tarla	Parcelă	Nr. topo	Observații / Referințe
1	arabil	NU	2.000	31	14	-	

Lungime Segmente

1) Valorile lungimilor segmentelor sunt obținute din proiecție în plan.

Punct început	X / Y	Punct sfârșit	X / Y	Lungime segment (** (m)
1	684.975,383 308.056,243	2	685.023,307 308.056,243	47.924
2	685.023,307 308.056,243	3	685.023,307 308.097,937	41.694
3	685.023,307 308.097,937	4	684.975,292 308.097,937	48.015
4	684.975,292 308.097,937	5	684.975,31 308.089,897	8.04
5	684.975,31 308.089,897	6	684.975,33 308.080,541	9.356

Punct început	X / Y	Punct sfârșit	X / Y	Lungime segment (** (m)
6	684.975,33 308.080,541	7	684.975,351 308.071,185	9.356
7	684.975,351 308.071,185	1	684.975,383 308.056,243	14.942

** Lungimile segmentelor sunt determinate în planul de proiecție Stereo 70 și sunt rotunjite la 1 milimetru.

*** Distanța dintre puncte este formată din segmente cumulate ce sunt mai mici decât valoarea 1 milimetru.

**DATE DESPRE IMOBILUL NR. 1026**

Oficiul de Cadastru și Publicitate Imobiliară CALARASI
Biroul de Cadastru și Publicitate Imobiliară Calarasi

A. Partea I. Descrierea imobilului

TEREN Extravilan

Adresa: Jud. Calarasi, tarla 31 parcela 15

Nr. Crt	Nr cadastral Nr. topografic	Suprafața* (mp)	Observații / Referințe
A1		1.920	Sector cadastral:10 Teren neimprejmuit;

B. Partea II. Proprietari și acte

Inscrieri privitoare la dreptul de proprietate și alte drepturi reale		Referințe
/		
Act Administrativ nr. 1008, din 11/03/1997 emis de CJSDPAT CALARASI;		
B1	Intabulare, drept de PROPRIETATE, dobandit prin Reconstituire, cota actuala 1/1 1) ZLOTA NICULINA-ECATERINA, Lipsă CNP proprietar	A1

C. Partea III. SARCINI .

Inscrieri privind dezmembramintele dreptului de proprietate, drepturi reale de garanție și sarcini	Referințe
NU SUNT	


Anexa Nr. 1 La Partea I

Teren

Nr cadastral	Suprafața (mp)*	Observații / Referințe
	1.920	

* Suprafața este determinată în planul de proiecție Stereo 70.

DETALII LINIARE IMOBIL



Date referitoare la teren

Crt	Categorie folosință	Intra vilan	Suprafața (mp)	Tarla	Parcelă	Nr. topo	Observații / Referințe
1	vie	NU	1.920	31	15	-	

Lungime Segmente

1) Valorile lungimilor segmentelor sunt obținute din proiecție în plan.

Punct început	X / Y	Punct sfârșit	X / Y	Lungime segment (** (m)
1	685.023,307 308.097,937	2	685.023,307 308.137,888	39.951
2	685.023,307 308.137,888	3	684.975,205 308.137,888	48.102
3	684.975,205 308.137,888	4	684.975,292 308.097,937	39.951
4	684.975,292 308.097,937	1	685.023,307 308.097,937	48.015

** Lungimile segmentelor sunt determinate în planul de proiecție Stereo 70 și sunt rotunjite la 1 milimetru.

***** Distanţa dintre puncte este formată din segmente cumulate ce sunt mai mici decât valoarea 1 milimetru.**

**DATE DESPRE IMOBILUL NR. 1027**

Oficiul de Cadastru și Publicitate Imobiliară CALARASI
Biroul de Cadastru și Publicitate Imobiliară Calarasi

A. Partea I. Descrierea imobilului

TEREN Extravilan

Adresa: Jud. Calarasi, tarla 31 parcela 16

Nr. Crt	Nr cadastral Nr. topografic	Suprafața* (mp)	Observații / Referințe
A1		2.880	Sector cadastral:10 Teren neimprejmuit;

B. Partea II. Proprietari și acte

Inscrieri privitoare la dreptul de proprietate și alte drepturi reale		Referințe
/		
Act Administrativ nr. 274, din 08/06/1994 emis de CJSDPAT CALARASI;		
B1	Intabulare, drept de PROPRIETATE, dobandit prin Reconstituire, cota actuala 1/1 1) ȘARA N VASILE, Lipsă CNP proprietar	A1

C. Partea III. SARCINI .

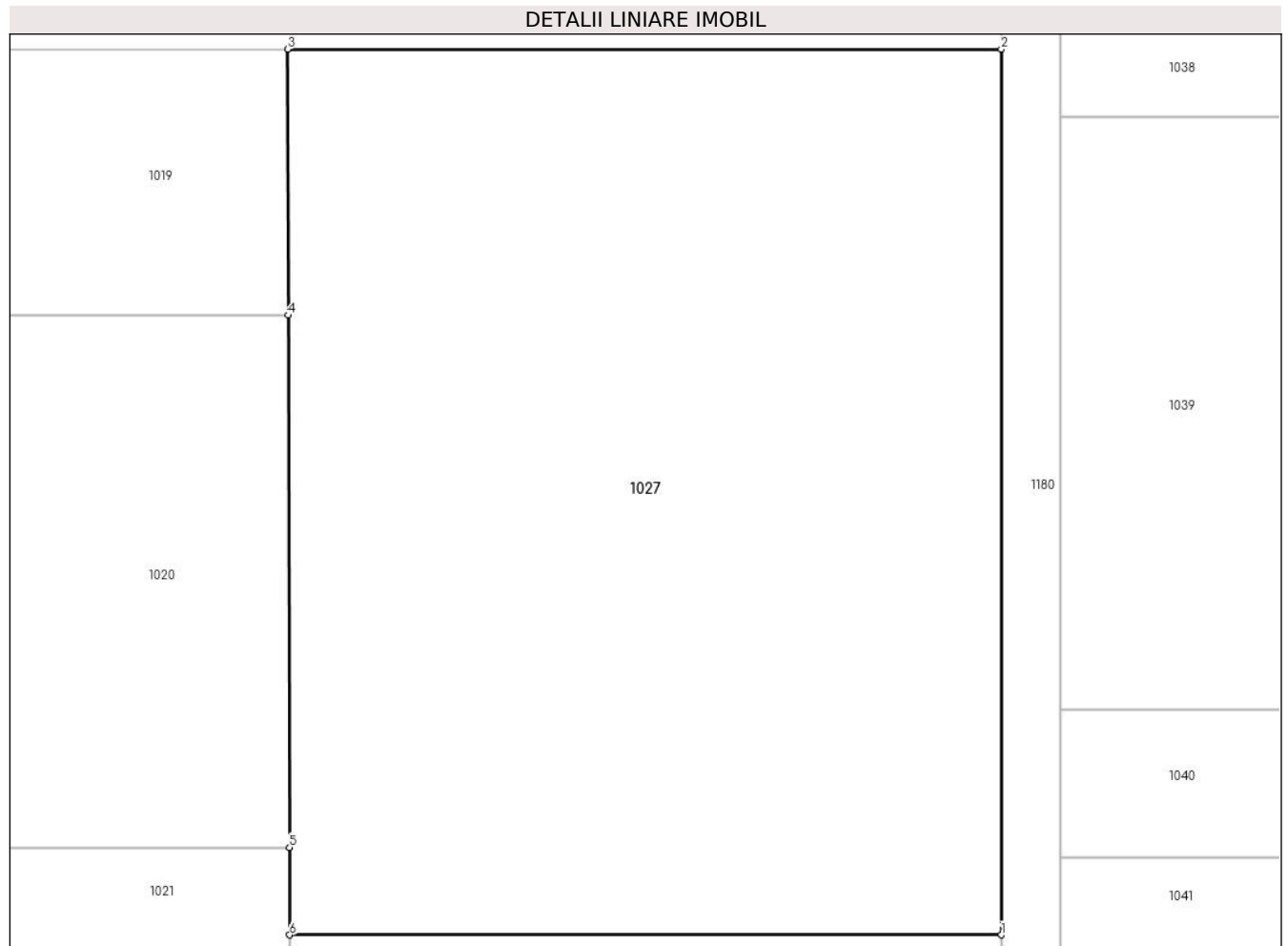
Inscrieri privind dezmembramintele dreptului de proprietate, drepturi reale de garanție și sarcini	Referințe
NU SUNT	

Anexa Nr. 1 La Partea I

Teren

Nr cadastral	Suprafața (mp)*	Observații / Referințe
	2.880	

* Suprafața este determinată în planul de proiecție Stereo 70.



Date referitoare la teren

Crt	Categorie folosință	Intra vilan	Suprafața (mp)	Tarla	Parcelă	Nr. topo	Observații / Referințe
1	vie	NU	2.880	31	16	-	

Lungime Segmente

1) Valorile lungimilor segmentelor sunt obținute din proiecție în plan.

Punct început	X / Y	Punct sfârșit	X / Y	Lungime segment (** (m)
1	685.023,307 308.137,888	2	685.023,307 308.197,679	59.791
2	685.023,307 308.197,679	3	684.975,074 308.197,679	48.233
3	684.975,074 308.197,679	4	684.975,113 308.179,715	17.964
4	684.975,113 308.179,715	5	684.975,192 308.143,788	35.927
5	684.975,192 308.143,788	6	684.975,205 308.137,888	5.9

Punct început	X / Y	Punct sfârșit	X / Y	Lungime segment (** (m)
6	684.975,205 308.137,888	1	685.023,307 308.137,888	48.102

** Lungimile segmentelor sunt determinate în planul de proiecție Stereo 70 și sunt rotunjite la 1 milimetru.

*** Distanța dintre puncte este formată din segmente cumulate ce sunt mai mici decât valoarea 1 milimetru.

**DATE DESPRE IMOBILUL NR. 1028**

Oficiul de Cadastru și Publicitate Imobiliară CALARASI
Biroul de Cadastru și Publicitate Imobiliară Calarasi

A. Partea I. Descrierea imobilului

TEREN Extravilan

Adresa: Jud. Calarasi, tarla 31 parcela 18

Nr. Crt	Nr cadastral Nr. topografic	Suprafața* (mp)	Observații / Referințe
A1		2.880	Sector cadastral:10 Teren neimprejmuit; DIFERENTA DE SUPRAFATA SE GASESTE LA IMOBILUL CU ID 1029

B. Partea II. Proprietari și acte

Inscrieri privitoare la dreptul de proprietate și alte drepturi reale		Referințe
/		
Act Administrativ nr. 972, din 07/02/1997 emis de CJSDPAT CALARASI;		
B1	Intabulare, drept de PROPRIETATE, dobandit prin Reconstituire, cota actuala 1/1 1) PRODAN N ION , Lipsă CNP proprietar	A1

C. Partea III. SARCINI .

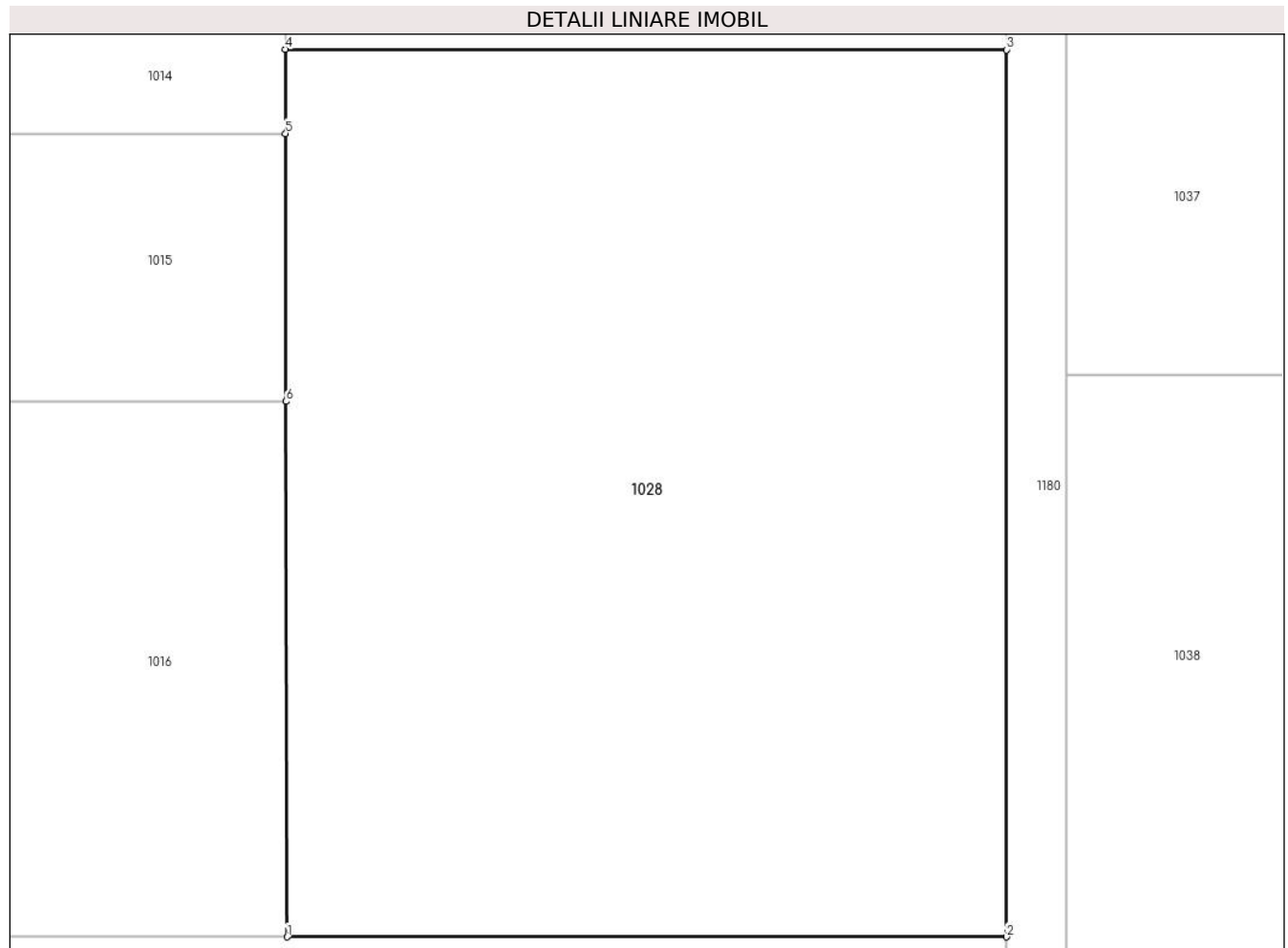
Inscrieri privind dezmembramintele dreptului de proprietate, drepturi reale de garanție și sarcini	Referințe
NU SUNT	

Anexa Nr. 1 La Partea I

Teren

Nr cadastral	Suprafața (mp)*	Observații / Referințe
	2.880	DIFERENTA DE SUPRAFATA SE GASESTE LA IMOBILUL CU ID 1029

* Suprafața este determinată în planul de proiecție Stereo 70.



Date referitoare la teren

Crt	Categorie folosință	Intravilan	Suprafața (mp)	Tarla	Parcelă	Nr. topo	Observații / Referințe
1	vie	NU	2.880	31	18	-	

Lungime Segmente

1) Valorile lungimilor segmentelor sunt obținute din proiecție în plan.

Punct început	X / Y	Punct sfârșit	X / Y	Lungime segment (** (m)
1	684.974,991 308.235,431	2	685.023,307 308.235,431	48.316
2	685.023,307 308.235,431	3	685.023,307 308.294,941	59.51
3	685.023,307 308.294,941	4	684.974,861 308.294,976	48.446
4	684.974,861 308.294,976	5	684.974,873 308.289,322	5.654
5	684.974,873 308.289,322	6	684.974,912 308.271,358	17.964

Punct început	X / Y	Punct sfârșit	X / Y	Lungime segment (** (m)
6	684.974,912 308.271,358	1	684.974,991 308.235,431	35.927

** Lungimile segmentelor sunt determinate în planul de proiecție Stereo 70 și sunt rotunjite la 1 milimetru.

*** Distanța dintre puncte este formată din segmente cumulate ce sunt mai mici decât valoarea 1 milimetru.

**DATE DESPRE IMOBILUL NR. 1029**

Oficiul de Cadastru și Publicitate Imobiliară CALARASI
Biroul de Cadastru și Publicitate Imobiliară Calarasi

A. Partea I. Descrierea imobilului

TEREN Extravilan

Adresa: Jud. Calarasi, tarla 31 parcela 18

Nr. Crt	Nr cadastral Nr. topografic	Suprafața* (mp)	Observații / Referințe
A1	27400	960	Sector cadastral:10 Teren neimprejmuit;

B. Partea II. Proprietari și acte

Inscrieri privitoare la dreptul de proprietate și alte drepturi reale		Referințe
12177 / 05/03/2014		
Act Notarial nr. 635, din 28/02/2014 emis de NP SERBAN ANGELICA VALENTINA;		
B3	Intabulare, drept de PROPRIETATE, dobandit prin Conventie, cota actuala 1/1 1) CORNITA GEORGIAN CONSTANTIN, sot 2) CORNITA CARMEN ADRIANA, sotie	A1

C. Partea III. SARCINI .

Inscrieri privind dezmembramintele dreptului de proprietate, drepturi reale de garanție și sarcini	Referințe
NU SUNT	

Anexa Nr. 1 La Partea I

Teren

Nr cadastral	Suprafața (mp)*	Observații / Referințe
27400	960	

* Suprafața este determinată în planul de proiecție Stereo 70.

DETALII LINIARE IMOBIL



Date referitoare la teren

Crt	Categorie folosință	Intra vilan	Suprafața (mp)	Tarla	Parcelă	Nr. topo	Observații / Referințe
1	vie	NU	960	31	18	-	LOT 2

Lungime Segmente

1) Valorile lungimilor segmentelor sunt obținute din proiecție în plan.

Punct început	X / Y	Punct sfârșit	X / Y	Lungime segment (** (m)
1	685.023,307 308.294,941	2	685.023,307 308.314,748	19.807
2	685.023,307 308.314,748	3	684.974,817 308.314,783	48.49
3	684.974,817 308.314,783	4	684.974,834 308.307,285	7.498
4	684.974,834 308.307,285	5	684.974,861 308.294,976	12.309
5	684.974,861 308.294,976	1	685.023,307 308.294,941	48.446

**** Lungimile segmentelor sunt determinate în planul de proiecție Stereo 70 și sunt rotunjite la 1 milimetru.**

***** Distanța dintre puncte este formată din segmente cumulate ce sunt mai mici decât valoarea 1 milimetru.**

**DATE DESPRE IMOBILUL NR. 1030**

Oficiul de Cadastru și Publicitate Imobiliară CALARASI
Biroul de Cadastru și Publicitate Imobiliară Calarasi

A. Partea I. Descrierea imobilului

TEREN Extravilan

Adresa: Jud. Calarasi, tarla 31 parcela 19,20

Nr. Crt	Nr cadastral Nr. topografic	Suprafața* (mp)	Observații / Referințe
A1		4.800	Sector cadastral:10 Teren neimpregmuit;

B. Partea II. Proprietari și acte

Inscrieri privitoare la dreptul de proprietate și alte drepturi reale		Referințe
/		
Act Administrativ nr. 277, din 08/06/1994 emis de CJSDPAT CALARASI;		
B1	Intabulare, drept de PROPRIETATE, dobandit prin Reconstituire, cota actuala 1/1	A1
	1) TACHE FLOREA, Lipsă CNP proprietar 2) IORGU ION, Lipsă CNP proprietar 3) TACHE ANGELA, Lipsă CNP proprietar 4) TACHE ZENOVIA, Lipsă CNP proprietar 5) TACHE TRAIAN, Lipsă CNP proprietar	

C. Partea III. SARCINI .

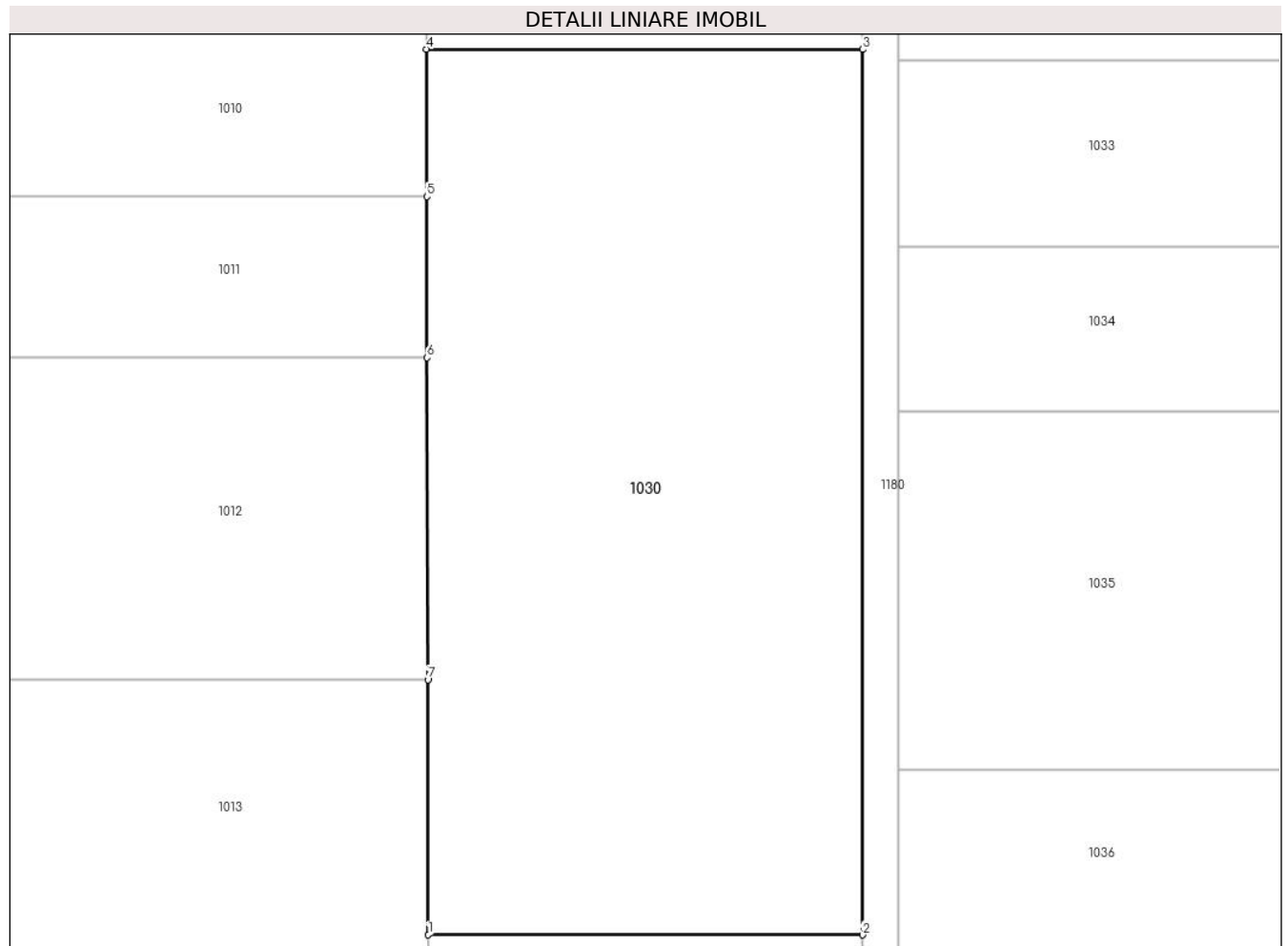
Inscrieri privind dezmembramintele dreptului de proprietate, drepturi reale de garanție și sarcini	Referințe
NU SUNT	

Anexa Nr. 1 La Partea I

Teren

Nr cadastral	Suprafața (mp)*	Observații / Referințe
	4.800	

* Suprafața este determinată în planul de proiecție Stereo 70.



Date referitoare la teren

Crt	Categorie folosință	Intra vilan	Suprafața (mp)	Tarla	Parcelă	Nr. topo	Observații / Referințe
1	vie	NU	4.800	31	19,20	-	

Lungime Segmente

1) Valorile lungimilor segmentelor sunt obținute din proiecție în plan.

Punct început	X / Y	Punct sfârșit	X / Y	Lungime segment (** (m)
1	684.974,817 308.314,783	2	685.023,307 308.314,748	48.49
2	685.023,307 308.314,748	3	685.023,307 308.413,518	98.77
3	685.023,307 308.413,518	4	684.974,601 308.413,553	48.706
4	684.974,601 308.413,553	5	684.974,637 308.397,104	16.449
5	684.974,637 308.397,104	6	684.974,677 308.379,14	17.964

Punct început	X / Y	Punct sfârșit	X / Y	Lungime segment (** (m)
6	684.974,677 308.379,14	7	684.974,755 308.343,213	35.927
7	684.974,755 308.343,213	1	684.974,817 308.314,783	28.43

** Lungimile segmentelor sunt determinate în planul de proiecție Stereo 70 și sunt rotunjite la 1 milimetru.

*** Distanța dintre puncte este formată din segmente cumulate ce sunt mai mici decât valoarea 1 milimetru.

**DATE DESPRE IMOBILUL NR. 1031**

Oficiul de Cadastru și Publicitate Imobiliară CALARASI
Biroul de Cadastru și Publicitate Imobiliară Calarasi

A. Partea I. Descrierea imobilului

TEREN Extravilan

Adresa: Jud. Calarasi, tarla 31 parcela 21

Nr. Crt	Nr cadastral Nr. topografic	Suprafața* (mp)	Observații / Referințe
A1		960	Sector cadastral:10 Teren neimprejmuit;

B. Partea II. Proprietari și acte

Inscrieri privitoare la dreptul de proprietate și alte drepturi reale	Referințe
/	
Act Administrativ nr. 811, din 18/04/1996 emis de CJSDPAT CALARASI;	
B1	A1
Intabulare, drept de PROPRIETATE, dobandit prin Reconstituire, cota actuala 1/1 1) ZAINEA M VASILE, Lipsă CNP proprietar	

C. Partea III. SARCINI .

Inscrieri privind dezmembramintele dreptului de proprietate, drepturi reale de garanție și sarcini	Referințe
NU SUNT	

Anexa Nr. 1 La Partea I

Teren

Nr cadastral	Suprafața (mp)*	Observații / Referințe
	960	

* Suprafața este determinată în planul de proiecție Stereo 70.

DETALII LINIARE IMOBIL



Date referitoare la teren

Crt	Categorie folosință	Intravilan	Suprafața (mp)	Tarla	Parcelă	Nr. topo	Observații / Referințe
1	vie	NU	960	31	21	-	

Lungime Segmente

1) Valorile lungimilor segmentelor sunt obținute din proiecție în plan.

Punct început	X / Y	Punct sfârșit	X / Y	Lungime segment (** (m)
1	685.023,307 308.413,518	2	685.023,307 308.433,219	19.701
2	685.023,307 308.433,219	3	684.974,558 308.433,255	48.749
3	684.974,558 308.433,255	4	684.974,601 308.413,553	19.702
4	684.974,601 308.413,553	1	685.023,307 308.413,518	48.706

** Lungimile segmentelor sunt determinate în planul de proiecție Stereo 70 și sunt rotunjite la 1 milimetru.

***** Distanţa dintre puncte este formată din segmente cumulate ce sunt mai mici decât valoarea 1 milimetru.**

**DATE DESPRE IMOBILUL NR. 1032**

Oficiul de Cadastru și Publicitate Imobiliară CALARASI
Biroul de Cadastru și Publicitate Imobiliară Calarasi

A. Partea I. Descrierea imobilului

TEREN Extravilan

Adresa: Jud. Calarasi, tarla 31 parcela 23

Nr. Crt	Nr cadastral Nr. topografic	Suprafața* (mp)	Observații / Referințe
A1	34827	1.000	Sector cadastral:10 Teren neimprejmuit;

B. Partea II. Proprietari și acte

Inscrieri privitoare la dreptul de proprietate și alte drepturi reale	Referințe
56667 / 18/09/2023	
Act Notarial nr. 3057, din 15/09/2023 emis de Serban Angelica Valentina;	
B3	A1
Intabulare, drept de PROPRIETATE, dobandit prin Conventie, cota actuala 1/1	
1) TEHNOPLANT CEREAL SRL, CIF:26719728	

C. Partea III. SARCINI .


Inscrieri privind dezmembramintele dreptului de proprietate, drepturi reale de garanție și sarcini	Referințe
NU SUNT	

Anexa Nr. 1 La Partea I

Teren

Nr cadastral	Suprafața (mp)*	Observații / Referințe
34827	1.000	

* Suprafața este determinată în planul de proiecție Stereo 70.



Date referitoare la teren

Crt	Categorie folosință	Intra vilan	Suprafața (mp)	Tarla	Parcelă	Nr. topo	Observații / Referințe
1	vie	NU	1.000	31	23	-	

Lungime Segmente

1) Valorile lungimilor segmentelor sunt obținute din proiecție în plan.

Punct început	X / Y	Punct sfârșit	X / Y	Lungime segment (** (m)
1	685.027,307 308.433,216	2	685.027,307 308.412,362	20.854
2	685.027,307 308.412,362	3	685.075,293 308.412,362	47.986
3	685.075,293 308.412,362	4	685.075,293 308.433,187	20.825
4	685.075,293 308.433,187	1	685.027,307 308.433,216	47.986

** Lungimile segmentelor sunt determinate în planul de proiecție Stereo 70 și sunt rotunjite la 1 milimetru.

***** Distanţa dintre puncte este formată din segmente cumulate ce sunt mai mici decât valoarea 1 milimetru.**

**DATE DESPRE IMOBILUL NR. 1033**

Oficiul de Cadastru și Publicitate Imobiliară CALARASI
Biroul de Cadastru și Publicitate Imobiliară Calarasi

A. Partea I. Descrierea imobilului

TEREN Extravilan

Adresa: Jud. Calarasi, tarla 31 parcela 23

Nr. Crt	Nr cadastral Nr. topografic	Suprafața* (mp)	Observații / Referințe
A1		1.000	Sector cadastral:10 Teren neimprejmuit; DIFERENTA DE SUPRAFATA SE GASESTE LA IMOBILELE CU ID 1032 SI ID 1034

B. Partea II. Proprietari și acte

Inscrieri privitoare la dreptul de proprietate și alte drepturi reale		Referințe
/		
Act Administrativ nr. 631, din 05/04/1995 emis de CJSDPAT CALARASI;		
B1	Intabulare, drept de PROPRIETATE, dobandit prin Reconstituire, cota actuala 1/1 1) STOIAN METODEDE, Lipsă CNP proprietar 2) MATEESCU GHE GHEORGHE, Lipsă CNP proprietar	A1

C. Partea III. SARCINI .

Inscrieri privind dezmembramintele dreptului de proprietate, drepturi reale de garanție și sarcini	Referințe
NU SUNT	

Anexa Nr. 1 La Partea I

Teren

Nr cadastral	Suprafața (mp)*	Observații / Referințe
	1.000	DIFERENȚA DE SUPRAFAȚA SE GASEȘTE LA IMOBILELE CU ID 1032 ȘI ID 1034

* Suprafața este determinată în planul de proiecție Stereo 70.

DETALII LINIARE IMOBIL



Date referitoare la teren

Crt	Categorie folosință	Intra vilan	Suprafața (mp)	Tarla	Parcelă	Nr. topo	Observații / Referințe
1	vie	NU	1.000	31	23	-	

Lungime Segmente

1) Valorile lungimilor segmentelor sunt obținute din proiecție în plan.

Punct început	X / Y	Punct sfârșit	X / Y	Lungime segment (** (m)
1	685.027,307 308.412,362	2	685.027,307 308.391,522	20.84
2	685.027,307 308.391,522	3	685.075,293 308.391,522	47.986
3	685.075,293 308.391,522	4	685.075,293 308.412,362	20.84
4	685.075,293 308.412,362	1	685.027,307 308.412,362	47.986

** Lungimile segmentelor sunt determinate în planul de proiecție Stereo 70 și sunt rotunjite la 1 milimetru.

***** Distanţa dintre puncte este formată din segmente cumulate ce sunt mai mici decât valoarea 1 milimetru.**

**DATE DESPRE IMOBILUL NR. 1034**

Oficiul de Cadastru și Publicitate Imobiliară CALARASI
Biroul de Cadastru și Publicitate Imobiliară Calarasi

A. Partea I. Descrierea imobilului

TEREN Extravilan

Adresa: Jud. Calarasi, tarla 31 parcela 23/2

Nr. Crt	Nr cadastral Nr. topografic	Suprafața* (mp)	Observații / Referințe
A1	31467	880	Sector cadastral:10 Teren neimprejmuit;

B. Partea II. Proprietari și acte

Inscrieri privitoare la dreptul de proprietate și alte drepturi reale	Referințe
32437 / 28/06/2019	
Act Notarial nr. 2338, din 27/06/2019 emis de Serban Angelica Valentina;	
B3	A1
Intabulare, drept de PROPRIETATE, dobandit prin Conventie, cota actuala 1/1	
1) TEHNOPLANT CEREAL SRL, CIF:26719728	

C. Partea III. SARCINI .

Inscrieri privind dezmembramintele dreptului de proprietate, drepturi reale de garanție și sarcini	Referințe
NU SUNT	

Anexa Nr. 1 La Partea I

Teren

Nr cadastral	Suprafața (mp)*	Observații / Referințe
31467	880	

* Suprafața este determinată în planul de proiecție Stereo 70.

DETALII LINIARE IMOBIL



Date referitoare la teren

Crt	Categorie folosință	Intra vilan	Suprafața (mp)	Tarla	Parcelă	Nr. topo	Observații / Referințe
1	arabil	NU	880	31	23/2	-	

Lungime Segmente

1) Valorile lungimilor segmentelor sunt obținute din proiecție în plan.

Punct început	X / Y	Punct sfârșit	X / Y	Lungime segment (** (m)
1	685.027,307 308.391,522	2	685.027,307 308.373,184	18.338
2	685.027,307 308.373,184	3	685.075,293 308.373,184	47.986
3	685.075,293 308.373,184	4	685.075,293 308.391,522	18.338
4	685.075,293 308.391,522	1	685.027,307 308.391,522	47.986

** Lungimile segmentelor sunt determinate în planul de proiecție Stereo 70 și sunt rotunjite la 1 milimetru.

***** Distanţa dintre puncte este formată din segmente cumulate ce sunt mai mici decât valoarea 1 milimetru.**

**DATE DESPRE IMOBILUL NR. 1035**

Oficiul de Cadastru și Publicitate Imobiliară CALARASI
Biroul de Cadastru și Publicitate Imobiliară Calarasi

A. Partea I. Descrierea imobilului

TEREN Extravilan

Adresa: Jud. Calarasi, tarla 31 parcela 24

Nr. Crt	Nr cadastral Nr. topografic	Suprafața* (mp)	Observații / Referințe
A1		1.920	Sector cadastral:10 Teren neimprejmuit;

B. Partea II. Proprietari și acte

Inscrieri privitoare la dreptul de proprietate și alte drepturi reale		Referințe
/		
Act Administrativ nr. 401, din 03/10/1994 emis de CJSDPAT CALARASI;		
B1	Intabulare, drept de PROPRIETATE, dobandit prin Reconstituire, cota actuala 1/1	A1
	1) SCĂUNAȘ VASILICA, Lipsă CNP proprietar	
	2) SCĂUNAȘ MARILENA, Lipsă CNP proprietar	

C. Partea III. SARCINI .

Inscrieri privind dezmembramintele dreptului de proprietate, drepturi reale de garanție și sarcini	Referințe
NU SUNT	


Anexa Nr. 1 La Partea I

Teren

Nr cadastral	Suprafața (mp)*	Observații / Referințe
	1.920	

* Suprafața este determinată în planul de proiecție Stereo 70.

DETALII LINIARE IMOBIL



Date referitoare la teren

Crt	Categorie folosință	Intravilan	Suprafața (mp)	Tarla	Parcelă	Nr. topo	Observații / Referințe
1	vie	NU	1.920	31	24	-	

Lungime Segmente

1) Valorile lungimilor segmentelor sunt obținute din proiecție în plan.

Punct început	X / Y	Punct sfârșit	X / Y	Lungime segment (** (m)
1	685.027,307 308.373,184	2	685.027,307 308.333,172	40.012
2	685.027,307 308.333,172	3	685.075,293 308.333,172	47.986
3	685.075,293 308.333,172	4	685.075,293 308.342,155	8.983
4	685.075,293 308.342,155	5	685.075,293 308.352,249	10.094
5	685.075,293 308.352,249	6	685.075,293 308.372,438	20.189

Punct început	X / Y	Punct sfârșit	X / Y	Lungime segment (** (m)
6	685.075,293 308.372,438	7	685.075,293 308.373,184	0.746
7	685.075,293 308.373,184	1	685.027,307 308.373,184	47.986

** Lungimile segmentelor sunt determinate în planul de proiecție Stereo 70 și sunt rotunjite la 1 milimetru.

*** Distanța dintre puncte este formată din segmente cumulate ce sunt mai mici decât valoarea 1 milimetru.

**DATE DESPRE IMOBILUL NR. 1036**

Oficiul de Cadastru și Publicitate Imobiliară CALARASI
Biroul de Cadastru și Publicitate Imobiliară Calarasi

A. Partea I. Descrierea imobilului

TEREN Extravilan

Adresa: Jud. Calarasi, tarla 31 parcela 25

Nr. Crt	Nr cadastral Nr. topografic	Suprafața* (mp)	Observații / Referințe
A1		960	Sector cadastral:10 Teren neimprejmuit;

B. Partea II. Proprietari și acte

Inscrieri privitoare la dreptul de proprietate și alte drepturi reale	Referințe
/	
Act Administrativ nr. 473, din 27/01/1995 emis de CJSDPAT CALARASI;	
B1	A1
Intabulare, drept de PROPRIETATE, dobandit prin Reconstituire, cota actuala 1/1	
1) MACREA P GEORGETA, Lipsă CNP proprietar	

C. Partea III. SARCINI .

Inscrieri privind dezmembramintele dreptului de proprietate, drepturi reale de garanție și sarcini	Referințe
NU SUNT	

Anexa Nr. 1 La Partea I**Teren**

Nr cadastral	Suprafața (mp)*	Observații / Referințe
	960	

* Suprafața este determinată în planul de proiecție Stereo 70.

DETALII LINIARE IMOBIL**Date referitoare la teren**

Crt	Categorie folosință	Intravilan	Suprafața (mp)	Tarla	Parcelă	Nr. topo	Observații / Referințe
1	vie	NU	960	31	25	-	

Lungime Segmente

1) Valorile lungimilor segmentelor sunt obținute din proiecție în plan.

Punct început	X / Y	Punct sfârșit	X / Y	Lungime segment (** (m)
1	685.027,307 308.333,172	2	685.027,307 308.313,166	20.006
2	685.027,307 308.313,166	3	685.075,293 308.313,166	47.986
3	685.075,293 308.313,166	4	685.075,293 308.332,06	18.894
4	685.075,293 308.332,06	5	685.075,293 308.333,172	1.112
5	685.075,293 308.333,172	1	685.027,307 308.333,172	47.986

**** Lungimile segmentelor sunt determinate în planul de proiecție Stereo 70 și sunt rotunjite la 1 milimetru.**

***** Distanța dintre puncte este formată din segmente cumulate ce sunt mai mici decât valoarea 1 milimetru.**

**DATE DESPRE IMOBILUL NR. 1037**

Oficiul de Cadastru și Publicitate Imobiliară CALARASI
Biroul de Cadastru și Publicitate Imobiliară Calarasi

A. Partea I. Descrierea imobilului

TEREN Extravilan

Adresa: Jud. Calarasi, tarla 31 parcela 26

Nr. Crt	Nr cadastral Nr. topografic	Suprafața* (mp)	Observații / Referințe
A1		1.920	Sector cadastral:10 Teren neimprejmuit; TDCL

B. Partea II. Proprietari și acte

Inscrieri privitoare la dreptul de proprietate și alte drepturi reale		Referințe
/		
Act Normativ nr. 7, din 13/03/1996 emis de PARLAMENTUL ROMANIEI (,ART.13);		
B1	Inscrierea posesiei, drept de PROPRIETATE, dobandit prin Lege, cota actuala 1/1 1) NEIDENTIFICAT NEIDENTIFICAT	A1
B2	Se notează mențiunea proprietar neidentificat, rezerva comisiei locale de fond funciar	A1

C. Partea III. SARCINI .

Inscrieri privind dezmembramintele dreptului de proprietate, drepturi reale de garanție și sarcini	Referințe
NU SUNT	


Anexa Nr. 1 La Partea I

Teren

Nr cadastral	Suprafața (mp)*	Observații / Referințe
	1.920	TDCL

* Suprafața este determinată în planul de proiecție Stereo 70.

DETALII LINIARE IMOBIL



Date referitoare la teren

Crt	Categorie folosință	Intra vilan	Suprafața (mp)	Tarla	Parcelă	Nr. topo	Observații / Referințe
1	arabil	NU	1.920	31	26	-	

Lungime Segmente

1) Valorile lungimilor segmentelor sunt obținute din proiecție în plan.

Punct început	X / Y	Punct sfârșit	X / Y	Lungime segment (** (m)
1	685.027,307 308.313,166	2	685.027,307 308.273,154	40.012
2	685.027,307 308.273,154	3	685.075,293 308.273,154	47.986
3	685.075,293 308.273,154	4	685.075,293 308.291,683	18.529
4	685.075,293 308.291,683	5	685.075,293 308.313,166	21.483
5	685.075,293 308.313,166	1	685.027,307 308.313,166	47.986

**** Lungimile segmentelor sunt determinate în planul de proiecție Stereo 70 și sunt rotunjite la 1 milimetru.**

***** Distanța dintre puncte este formată din segmente cumulate ce sunt mai mici decât valoarea 1 milimetru.**

**DATE DESPRE IMOBILUL NR. 1038**

Oficiul de Cadastru și Publicitate Imobiliară CALARASI
Biroul de Cadastru și Publicitate Imobiliară Calarasi

A. Partea I. Descrierea imobilului

TEREN Extravilan

Adresa: Jud. Calarasi, tarla 31 parcela 27,28

Nr. Crt	Nr cadastral Nr. topografic	Suprafața* (mp)	Observații / Referințe
A1	21893	3.840	Sector cadastral:10 Teren neimprejmuit;

B. Partea II. Proprietari și acte

Inscrieri privitoare la dreptul de proprietate și alte drepturi reale	Referințe
29187 / 07/10/2009	
Act Notarial nr. 3498, din 06/10/2009 emis de BNP SERBAN ANGELICA VALENTINA;	
B3	A1
Intabulare, drept de PROPRIETATE, dobandit prin Conventie, cota actuala 1/1 1) SAVU TEOFILA, NECASATORITA	

C. Partea III. SARCINI .


Inscrieri privind dezmembramintele dreptului de proprietate, drepturi reale de garanție și sarcini	Referințe
NU SUNT	

Anexa Nr. 1 La Partea I

Teren

Nr cadastral	Suprafața (mp)*	Observații / Referințe
21893	3.840	

* Suprafața este determinată în planul de proiecție Stereo 70.



Date referitoare la teren

Crt	Categorie folosință	Intra vilan	Suprafața (mp)	Tarla	Parcelă	Nr. topo	Observații / Referințe
1	vie	NU	3.840	31	27,28	-	

Lungime Segmente

1) Valorile lungimilor segmentelor sunt obținute din proiecție în plan.

Punct început	X / Y	Punct sfârșit	X / Y	Lungime segment (** (m)
1	685.027,307 308.273,154	2	685.027,307 308.193,13	80.024
2	685.027,307 308.193,13	3	685.075,293 308.193,13	47.986
3	685.075,293 308.193,13	4	685.075,293 308.230,276	37.146
4	685.075,293 308.230,276	5	685.075,293 308.251,305	21.029
5	685.075,293 308.251,305	6	685.075,293 308.271,494	20.189

Punct început	X / Y	Punct sfârșit	X / Y	Lungime segment (** (m)
6	685.075,293 308.271,494	7	685.075,293 308.273,154	1.66
7	685.075,293 308.273,154	1	685.027,307 308.273,154	47.986

** Lungimile segmentelor sunt determinate în planul de proiecție Stereo 70 și sunt rotunjite la 1 milimetru.

*** Distanța dintre puncte este formată din segmente cumulate ce sunt mai mici decât valoarea 1 milimetru.

**DATE DESPRE IMOBILUL NR. 1039**

Oficiul de Cadastru și Publicitate Imobiliară CALARASI
Biroul de Cadastru și Publicitate Imobiliară Calarasi

A. Partea I. Descrierea imobilului

TEREN Extravilan

Adresa: Jud. Calarasi, tarla 31 parcela 29

Nr. Crt	Nr cadastral Nr. topografic	Suprafața* (mp)	Observații / Referințe
A1		1.920	Sector cadastral:10 Teren neimprejmuit;

B. Partea II. Proprietari și acte

Inscrieri privitoare la dreptul de proprietate și alte drepturi reale	Referințe
/	
Act Administrativ nr. 5473, din 26/04/2000 emis de CJSDPAT CALARASI;	
B1	A1
Intabulare, drept de PROPRIETATE, dobandit prin Reconstituire, cota actuala 1/1	
1) BELELEI P VASILE, Lipsă CNP proprietar	

C. Partea III. SARCINI .


Inscrieri privind dezmembramintele dreptului de proprietate, drepturi reale de garanție și sarcini	Referințe
NU SUNT	

Anexa Nr. 1 La Partea I

Teren

Nr cadastral	Suprafața (mp)*	Observații / Referințe
	1.920	

* Suprafața este determinată în planul de proiecție Stereo 70.



Date referitoare la teren

Crt	Categorie folosință	Intravilan	Suprafața (mp)	Tarla	Parcelă	Nr. topo	Observații / Referințe
1	vie	NU	1.920	31	29	-	

Lungime Segmente

1) Valorile lungimilor segmentelor sunt obținute din proiecție în plan.

Punct început	X / Y	Punct sfârșit	X / Y	Lungime segment (** (m)
1	685.027,307 308.193,13	2	685.027,307 308.153,118	40.012
2	685.027,307 308.153,118	3	685.075,293 308.153,118	47.986
3	685.075,293 308.153,118	4	685.075,293 308.190,739	37.621
4	685.075,293 308.190,739	5	685.075,293 308.193,13	2.391
5	685.075,293 308.193,13	1	685.027,307 308.193,13	47.986

**** Lungimile segmentelor sunt determinate în planul de proiecție Stereo 70 și sunt rotunjite la 1 milimetru.**

***** Distanța dintre puncte este formată din segmente cumulate ce sunt mai mici decât valoarea 1 milimetru.**

**DATE DESPRE IMOBILUL NR. 1040**

Oficiul de Cadastru și Publicitate Imobiliară CALARASI
Biroul de Cadastru și Publicitate Imobiliară Calarasi

A. Partea I. Descrierea imobilului

TEREN Extravilan

Adresa: Jud. Calarasi, tarla 31 parcela 30

Nr. Crt	Nr cadastral Nr. topografic	Suprafața* (mp)	Observații / Referințe
A1		480	Sector cadastral:10 Teren neimprejmuit; DIFERENTA DE SUPRAFATA SE GASESTE LA IMOBILUL CU ID 1041

B. Partea II. Proprietari și acte

Inscrieri privitoare la dreptul de proprietate și alte drepturi reale		Referințe
/		
Act Administrativ nr. 272, din 06/06/1994 emis de CJSDPAT CALARASI;		
B1	Intabulare, drept de PROPRIETATE, dobandit prin Reconstituire, cota actuala 1/1 1) STAN N DUMITRA, Lipsă CNP proprietar	A1

C. Partea III. SARCINI .

Inscrieri privind dezmembramintele dreptului de proprietate, drepturi reale de garanție și sarcini	Referințe
NU SUNT	

Anexa Nr. 1 La Partea I

Teren

Nr cadastral	Suprafața (mp)*	Observații / Referințe
	480	DIFERENȚA DE SUPRAFATA SE GASESTE LA IMOBILUL CU ID 1041

* Suprafața este determinată în planul de proiecție Stereo 70.

DETALII LINIARE IMOBIL



Date referitoare la teren

Crt	Categorie folosință	Intra vilan	Suprafața (mp)	Tarla	Parcelă	Nr. topo	Observații / Referințe
1	vie	NU	480	31	30	-	

Lungime Segmente

1) Valorile lungimilor segmentelor sunt obținute din proiecție în plan.

Punct început	X / Y	Punct sfârșit	X / Y	Lungime segment (** (m)
1	685.027,307 308.153,118	2	685.027,307 308.143,115	10.003
2	685.027,307 308.143,115	3	685.075,293 308.143,115	47.986
3	685.075,293 308.143,115	4	685.075,293 308.150,362	7.247
4	685.075,293 308.150,362	5	685.075,293 308.153,118	2.756
5	685.075,293 308.153,118	1	685.027,307 308.153,118	47.986

**** Lungimile segmentelor sunt determinate în planul de proiecție Stereo 70 și sunt rotunjite la 1 milimetru.**

***** Distanța dintre puncte este formată din segmente cumulate ce sunt mai mici decât valoarea 1 milimetru.**

**DATE DESPRE IMOBILUL NR. 1041**

Oficiul de Cadastru și Publicitate Imobiliară CALARASI
Biroul de Cadastru și Publicitate Imobiliară Calarasi

A. Partea I. Descrierea imobilului

TEREN Extravilan

Adresa: Jud. Calarasi, tarla 31 parcela 30

Nr. Crt	Nr cadastral Nr. topografic	Suprafața* (mp)	Observații / Referințe
A1	27096	480	Sector cadastral:10 Teren neimprejmuit;

B. Partea II. Proprietari și acte

Inscrieri privitoare la dreptul de proprietate și alte drepturi reale		Referințe
38358 / 06/08/2013		
Act Notarial nr. 1328, din 08/02/1995 emis de NOTARIATUL DE STAT CALARASI (act notarial nr. 11971/25-11-2008 emis de BNP MITACHE IULIANA ADRIANA; certificat de casatorie nr.36569/1988 Consiliul Popular al Municipiului Calarasi);		
B1	Intabulare, drept de PROPRIETATE, dobandit prin Conventie, cota actuala 1/1 1) IONITA NELA, sotie 2) IONITA PAUL, sot	A1

C. Partea III. SARCINI .


Inscrieri privind dezmembramintele dreptului de proprietate, drepturi reale de garanție și sarcini	Referințe
NU SUNT	

Anexa Nr. 1 La Partea I

Teren

Nr cadastral	Suprafața (mp)*	Observații / Referințe
27096	480	

* Suprafața este determinată în planul de proiecție Stereo 70.



Date referitoare la teren

Crt	Categorie folosință	Intravilan	Suprafața (mp)	Tarla	Parcelă	Nr. topo	Observații / Referințe
1	arabil	NU	480	31	30	-	

Lungime Segmente

1) Valorile lungimilor segmentelor sunt obținute din proiecție în plan.

Punct început	X / Y	Punct sfârșit	X / Y	Lungime segment (** (m)
1	685.027,307 308.143,115	2	685.027,307 308.133,112	10.003
2	685.027,307 308.133,112	3	685.075,293 308.133,112	47.986
3	685.075,293 308.133,112	4	685.075,293 308.143,115	10.003
4	685.075,293 308.143,115	1	685.027,307 308.143,115	47.986

** Lungimile segmentelor sunt determinate în planul de proiecție Stereo 70 și sunt rotunjite la 1 milimetru.

***** Distanţa dintre puncte este formată din segmente cumulate ce sunt mai mici decât valoarea 1 milimetru.**

**DATE DESPRE IMOBILUL NR. 1042**

Oficiul de Cadastru și Publicitate Imobiliară CALARASI
Biroul de Cadastru și Publicitate Imobiliară Calarasi

A. Partea I. Descrierea imobilului

TEREN Extravilan

Adresa: Jud. Calarasi, tarla 31 parcela 32

Nr. Crt	Nr cadastral Nr. topografic	Suprafața* (mp)	Observații / Referințe
A1		3.840	Sector cadastral:10 Teren neimprijmit;

B. Partea II. Proprietari și acte

Inscrieri privitoare la dreptul de proprietate și alte drepturi reale		Referințe
/		
Act Administrativ nr. 591, din 06/12/1995 emis de CJSDPAT CALARASI;		
B1	Intabulare, drept de PROPRIETATE, dobandit prin Reconstituire, cota actuala 1/1 1) NICOLAE ION , Lipsă CNP proprietar 2) EREMIA ELENA , Lipsă CNP proprietar 3) COMAN MARIA , Lipsă CNP proprietar 4) RÎJNOVEANU ELENA , Lipsă CNP proprietar 5) NICOLAE ELENA , Lipsă CNP proprietar 6) POENARU MARIA , Lipsă CNP proprietar 7) ARABAGIU M TINCA , Lipsă CNP proprietar 8) BĂLAN DUMITRA , Lipsă CNP proprietar	A1

C. Partea III. SARCINI .

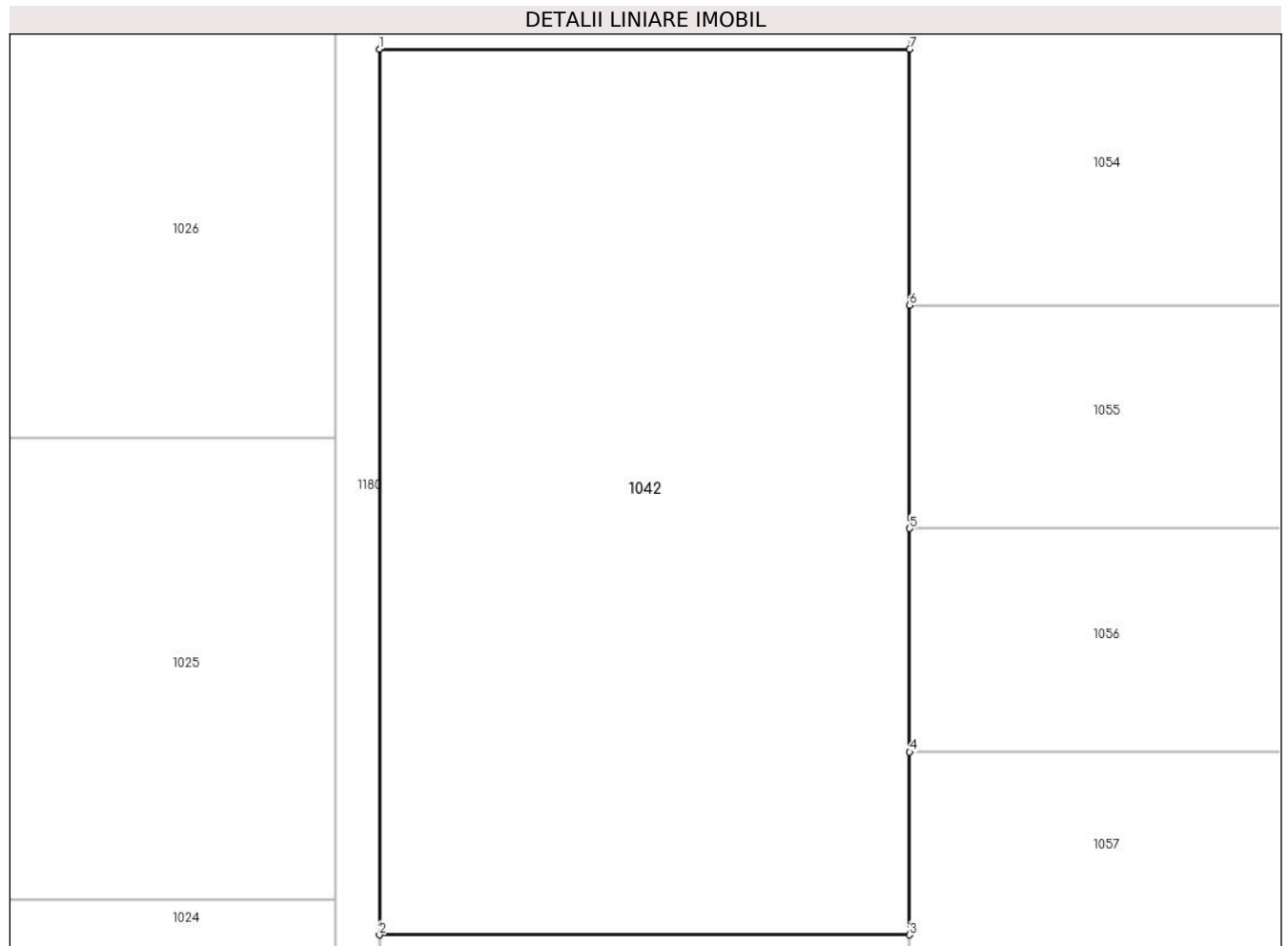
Inscrieri privind dezmembramintele dreptului de proprietate, drepturi reale de garanție și sarcini	Referințe
NU SUNT	

Anexa Nr. 1 La Partea I

Teren

Nr cadastral	Suprafața (mp)*	Observații / Referințe
	3.840	

* Suprafața este determinată în planul de proiecție Stereo 70.



Date referitoare la teren

Crt	Categorie folosință	Intravilan	Suprafața (mp)	Tarla	Parcelă	Nr. topo	Observații / Referințe
1	vie	NU	3.840	31	32	-	

Lungime Segmente

1) Valorile lungimilor segmentelor sunt obținute din proiecție în plan.

Punct început	X / Y	Punct sfârșit	X / Y	Lungime segment (** (m)
1	685.027,307 308.133,112	2	685.027,307 308.053,088	80.024
2	685.027,307 308.053,088	3	685.075,293 308.053,088	47.986
3	685.075,293 308.053,088	4	685.075,293 308.069,607	16.519
4	685.075,293 308.069,607	5	685.075,293 308.089,796	20.189
5	685.075,293 308.089,796	6	685.075,293 308.109,985	20.189

Punct început	X / Y	Punct sfârșit	X / Y	Lungime segment (** (m)
6	685.075,293 308.109,985	7	685.075,293 308.133,112	23.127
7	685.075,293 308.133,112	1	685.027,307 308.133,112	47.986

** Lungimile segmentelor sunt determinate în planul de proiecție Stereo 70 și sunt rotunjite la 1 milimetru.

*** Distanța dintre puncte este formată din segmente cumulate ce sunt mai mici decât valoarea 1 milimetru.

**DATE DESPRE IMOBILUL NR. 1043**

Oficiul de Cadastru și Publicitate Imobiliară CALARASI
Biroul de Cadastru și Publicitate Imobiliară Calarasi

A. Partea I. Descrierea imobilului

TEREN Extravilan

Adresa: Jud. Calarasi, tarla 31 parcela 33

Nr. Crt	Nr cadastral Nr. topografic	Suprafața* (mp)	Observații / Referințe
A1		960	Sector cadastral:10 Teren neimprejmuit;

B. Partea II. Proprietari și acte

Inscrieri privitoare la dreptul de proprietate și alte drepturi reale		Referințe
/		
Act Administrativ nr. 471, din 27/01/1995 emis de CJSDPAT CALARASI;		
B1	Intabulare, drept de PROPRIETATE, dobandit prin Reconstituire, cota actuala 1/1 1) TOMA D MARIN, Lipsă CNP proprietar	A1

C. Partea III. SARCINI .

Inscrieri privind dezmembramintele dreptului de proprietate, drepturi reale de garanție și sarcini	Referințe
NU SUNT	


Anexa Nr. 1 La Partea I

Teren

Nr cadastral	Suprafața (mp)*	Observații / Referințe
	960	

* Suprafața este determinată în planul de proiecție Stereo 70.

DETALII LINIARE IMOBIL



Date referitoare la teren

Crt	Categorie folosință	Intravilan	Suprafața (mp)	Tarla	Parcelă	Nr. topo	Observații / Referințe
1	vie	NU	960	31	33	-	

Lungime Segmente

1) Valorile lungimilor segmentelor sunt obținute din proiecție în plan.

Punct început	X / Y	Punct sfârșit	X / Y	Lungime segment (** (m)
1	685.027,307 308.053,088	2	685.027,307 308.033,082	20.006
2	685.027,307 308.033,082	3	685.075,293 308.033,082	47.986
3	685.075,293 308.033,082	4	685.075,293 308.049,419	16.337
4	685.075,293 308.049,419	5	685.075,293 308.053,088	3.669
5	685.075,293 308.053,088	1	685.027,307 308.053,088	47.986

**** Lungimile segmentelor sunt determinate în planul de proiecție Stereo 70 și sunt rotunjite la 1 milimetru.**

***** Distanța dintre puncte este formată din segmente cumulate ce sunt mai mici decât valoarea 1 milimetru.**

**DATE DESPRE IMOBILUL NR. 1044**

Oficiul de Cadastru și Publicitate Imobiliară CALARASI
Biroul de Cadastru și Publicitate Imobiliară Calarasi

A. Partea I. Descrierea imobilului

TEREN Extravilan

Adresa: Jud. Calarasi, tarla 31 parcela 34

Nr. Crt	Nr cadastral Nr. topografic	Suprafața* (mp)	Observații / Referințe
A1	24951	2.880	Sector cadastral:10 Teren neimprejmuit;

B. Partea II. Proprietari și acte

Inscrieri privitoare la dreptul de proprietate și alte drepturi reale		Referințe
38044 / 20/10/2011		
Act Notarial nr. 4980, din 18/10/2011 emis de BNP ANGELICA VALENTINA SERBAN;		
B3	Intabulare, drept de PROPRIETATE, dobandit prin Conventie, cota actuala 1/1 1) LUDUSANU DANIEL LEONTIN, necasatorit	A1

C. Partea III. SARCINI .

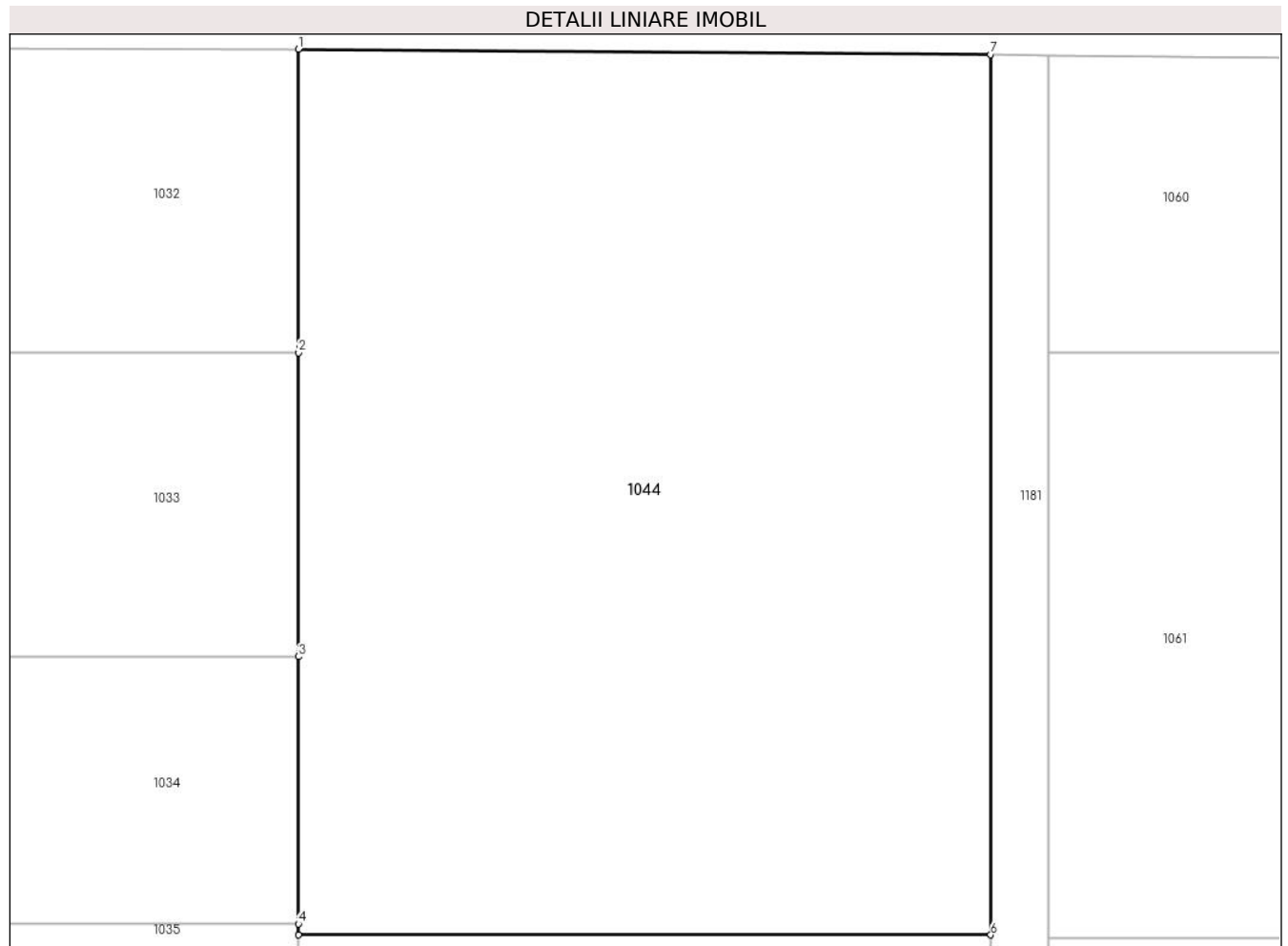
Inscrieri privind dezmembramintele dreptului de proprietate, drepturi reale de garanție și sarcini	Referințe
NU SUNT	

Anexa Nr. 1 La Partea I

Teren

Nr cadastral	Suprafața (mp)*	Observații / Referințe
24951	2.880	

* Suprafața este determinată în planul de proiecție Stereo 70.



Date referitoare la teren

Crt	Categorie folosință	Intravilan	Suprafața (mp)	Tarla	Parcelă	Nr. topo	Observații / Referințe
1	vie	NU	2.880	31	34	-	

Lungime Segmente

1) Valorile lungimilor segmentelor sunt obținute din proiecție în plan.

Punct început	X / Y	Punct sfârșit	X / Y	Lungime segment (** (m)
1	685.075,293 308.433,187	2	685.075,293 308.412,362	20.825
2	685.075,293 308.412,362	3	685.075,293 308.391,522	20.84
3	685.075,293 308.391,522	4	685.075,293 308.373,184	18.338
4	685.075,293 308.373,184	5	685.075,293 308.372,438	0.746
5	685.075,293 308.372,438	6	685.122,844 308.372,438	47.551

Punct început	X / Y	Punct sfârșit	X / Y	Lungime segment (** (m)
6	685.122,844 308.372,438	7	685.122,844 308.432,821	60.383
7	685.122,844 308.432,821	1	685.075,293 308.433,187	47.552

** Lungimile segmentelor sunt determinate în planul de proiecție Stereo 70 și sunt rotunjite la 1 milimetru.

*** Distanța dintre puncte este formată din segmente cumulate ce sunt mai mici decât valoarea 1 milimetru.

**DATE DESPRE IMOBILUL NR. 1045**

Oficiul de Cadastru și Publicitate Imobiliară CALARASI
Biroul de Cadastru și Publicitate Imobiliară Calarasi

A. Partea I. Descrierea imobilului

TEREN Extravilan

Adresa: Jud. Calarasi, tarla 31 parcela 35

Nr. Crt	Nr cadastral Nr. topografic	Suprafața* (mp)	Observații / Referințe
A1	28318	960	Sector cadastral:10 Teren neimprejmuit;

B. Partea II. Proprietari și acte

Inscrieri privitoare la dreptul de proprietate și alte drepturi reale		Referințe
1932 / 19/01/2016		
Act Notarial nr. 156, din 19/01/2016 emis de BNP Popa DIDINA;		
B5	Intabulare, drept de PROPRIETATE, dobandit prin Conventie, cota actuala 1/1 1) BRISAN MIRCEA , - necesatorit	A1

C. Partea III. SARCINI .

Inscrieri privind dezmembramintele dreptului de proprietate, drepturi reale de garanție și sarcini	Referințe
NU SUNT	


Anexa Nr. 1 La Partea I

Teren

Nr cadastral	Suprafața (mp)*	Observații / Referințe
28318	960	

* Suprafața este determinată în planul de proiecție Stereo 70.

DETALII LINIARE IMOBIL



Date referitoare la teren

Crt	Categorie folosință	Intravilan	Suprafața (mp)	Tarla	Parcelă	Nr. topo	Observații / Referințe
1	vie	NU	960	31	35	-	

Lungime Segmente

1) Valorile lungimilor segmentelor sunt obținute din proiecție în plan.

Punct început	X / Y	Punct sfârșit	X / Y	Lungime segment (** (m)
1	685.075,293 308.372,438	2	685.075,293 308.352,249	20.189
2	685.075,293 308.352,249	3	685.122,844 308.352,249	47.551
3	685.122,844 308.352,249	4	685.122,844 308.372,438	20.189
4	685.122,844 308.372,438	1	685.075,293 308.372,438	47.551

** Lungimile segmentelor sunt determinate în planul de proiecție Stereo 70 și sunt rotunjite la 1 milimetru.

***** Distanţa dintre puncte este formată din segmente cumulate ce sunt mai mici decât valoarea 1 milimetru.**

**DATE DESPRE IMOBILUL NR. 1046**

Oficiul de Cadastru și Publicitate Imobiliară CALARASI
Biroul de Cadastru și Publicitate Imobiliară Calarasi

A. Partea I. Descrierea imobilului

TEREN Extravilan

Adresa: Jud. Calarasi, tarla 31 parcela 36

Nr. Crt	Nr cadastral Nr. topografic	Suprafața* (mp)	Observații / Referințe
A1	27444	480	Sector cadastral:10 Teren neimprejmut;

B. Partea II. Proprietari și acte

Inscrieri privitoare la dreptul de proprietate și alte drepturi reale		Referințe
12183 / 05/03/2014		
Act Notarial nr. 634, din 28/02/2014 emis de NP SERBAN ANGELICA VALENTINA;		
B5	Intabulare, drept de PROPRIETATE, dobandit prin Conventie, cota actuala 1/1 1) CORNITA GEORGIAN CONSTANTIN, sot 2) CORNITA CARMEN ADRIANA, sotie	A1
29234 / 06/05/2016		
Act Administrativ nr. 29234, din 06/05/2016;		
B6	se noteaza repositionarea imobilului de sub A1, in baza documentatiei tehnice avizata si receptionata de serviciul de cadastru	A1

C. Partea III. SARCINI .

Inscrieri privind dezmembramintele dreptului de proprietate, drepturi reale de garanție și sarcini	Referințe
NU SUNT	

Anexa Nr. 1 La Partea I

Teren

Nr cadastral	Suprafața (mp)*	Observații / Referințe
27444	480	

* Suprafața este determinată în planul de proiecție Stereo 70.

DETALII LINIARE IMOBIL



Date referitoare la teren

Crt	Categorie folosință	Intravilan	Suprafața (mp)	Tarla	Parcelă	Nr. topo	Observații / Referințe
1	vie	NU	480	31	36	-	

Lungime Segmente

1) Valorile lungimilor segmentelor sunt obținute din proiecție în plan.

Punct început	X / Y	Punct sfârșit	X / Y	Lungime segment (** (m)
1	685.075,293 308.352,249	2	685.075,293 308.342,155	10.094
2	685.075,293 308.342,155	3	685.122,844 308.342,155	47.551
3	685.122,844 308.342,155	4	685.122,844 308.352,249	10.094
4	685.122,844 308.352,249	1	685.075,293 308.352,249	47.551

** Lungimile segmentelor sunt determinate în planul de proiecție Stereo 70 și sunt rotunjite la 1 milimetru.

***** Distanţa dintre puncte este formată din segmente cumulate ce sunt mai mici decât valoarea 1 milimetru.**

**DATE DESPRE IMOBILUL NR. 1047**

Oficiul de Cadastru și Publicitate Imobiliară CALARASI
Biroul de Cadastru și Publicitate Imobiliară Calarasi

A. Partea I. Descrierea imobilului

TEREN Extravilan

Adresa: Jud. Calarasi, tarla 31 parcela 36

Nr. Crt	Nr cadastral Nr. topografic	Suprafața* (mp)	Observații / Referințe
A1	28434	480	Sector cadastral:10 Teren neimprejmuit;

B. Partea II. Proprietari și acte

Inscrieri privitoare la dreptul de proprietate și alte drepturi reale	Referințe
29233 / 06/05/2016	
Act Administrativ nr. 0, din 06/05/2016;	
B3	se repositioneaza imobilul de la A1 in baza documentatiei tehnice cadastrale avizata ;si receptionata de inspectorul de cadastru
	A1
48474 / 30/09/2019	
Act Notarial nr. 3600, din 26/09/2019 emis de Serban Angelica Valentina;	
B4	Intabulare, drept de PROPRIETATE, dobandit prin Conventie, cota actuala 1/1
	A1
	1) TEHNOPLANT CEREAL SRL , CIF:26719728

C. Partea III. SARCINI

Inscrieri privind dezmembramintele dreptului de proprietate, drepturi reale de garanție și sarcini	Referințe
22825 / 14/04/2015	
Act Administrativ nr. 603, din 21/03/1995 emis de CJPSDPAT CALARASI (hotarare judecatoreasca nr. 1109/A/15.12.1998 emis de TRIBUNALUL CALARASI; hotarare judecatoreasca nr. 3611/25-09-1998 emis de JUDECATORIA CALARASI; act notarial nr. 36/11-03-2014 emis de NP CEPARU IOAN;);	
C1	Intabulare, drept de PRIVILEGIU IMOBILIAR, Valoare:750000 ROLpentru garantarea sultei
	A1
	1) CONSTANTIN PARASCHIVA

Anexa Nr. 1 La Partea I

Teren

Nr cadastral	Suprafața (mp)*	Observații / Referințe
28434	480	

* Suprafața este determinată în planul de proiecție Stereo 70.

DETALII LINIARE IMOBIL



Date referitoare la teren

Crt	Categorie folosință	Intravilan	Suprafața (mp)	Tarla	Parcelă	Nr. topo	Observații / Referințe
1	vie	NU	480	31	36	-	

Lungime Segmente

1) Valorile lungimilor segmentelor sunt obținute din proiecție în plan.

Punct început	X / Y	Punct sfârșit	X / Y	Lungime segment (** (m)
1	685.075,293 308.342,155	2	685.075,293 308.333,172	8.983
2	685.075,293 308.333,172	3	685.075,293 308.332,06	1.112
3	685.075,293 308.332,06	4	685.122,844 308.332,06	47.551
4	685.122,844 308.332,06	5	685.122,844 308.342,155	10.095
5	685.122,844 308.342,155	1	685.075,293 308.342,155	47.551

**** Lungimile segmentelor sunt determinate în planul de proiecție Stereo 70 și sunt rotunjite la 1 milimetru.**

***** Distanța dintre puncte este formată din segmente cumulate ce sunt mai mici decât valoarea 1 milimetru.**

**DATE DESPRE IMOBILUL NR. 1048**

Oficiul de Cadastru și Publicitate Imobiliară CALARASI
Biroul de Cadastru și Publicitate Imobiliară Calarasi

A. Partea I. Descrierea imobilului

TEREN Extravilan

Adresa: Jud. Calarasi, tarla 31 parcela 37

Nr. Crt	Nr cadastral Nr. topografic	Suprafața* (mp)	Observații / Referințe
A1	29275	1.920	Sector cadastral:10 Teren neimprejmuit;

B. Partea II. Proprietari și acte

Inscrieri privitoare la dreptul de proprietate și alte drepturi reale		Referințe
7853 / 19/02/2019		
Act Notarial nr. 614, din 18/02/2019 emis de Serban Angelica Valentina;		
B4	Intabulare, drept de PROPRIETATE, dobandit prin Conventie, cota actuala 1/1 1) RAINEA IOANA, - sotie 2) RAINEA ION, - sot	A1

C. Partea III. SARCINI .


Inscrieri privind dezmembramintele dreptului de proprietate, drepturi reale de garanție și sarcini	Referințe
NU SUNT	

Anexa Nr. 1 La Partea I

Teren

Nr cadastral	Suprafața (mp)*	Observații / Referințe
29275	1.920	

* Suprafața este determinată în planul de proiecție Stereo 70.



Date referitoare la teren

Crt	Categorie folosință	Intravilan	Suprafața (mp)	Tarla	Parcelă	Nr. topo	Observații / Referințe
1	arabil	NU	1.920	31	37	-	

Lungime Segmente

1) Valorile lungimilor segmentelor sunt obținute din proiecție în plan.

Punct început	X / Y	Punct sfârșit	X / Y	Lungime segment (** (m)
1	685.075,293 308.332,06	2	685.075,293 308.313,166	18.894
2	685.075,293 308.313,166	3	685.075,293 308.291,683	21.483
3	685.075,293 308.291,683	4	685.122,844 308.291,683	47.551
4	685.122,844 308.291,683	5	685.122,844 308.332,06	40.377
5	685.122,844 308.332,06	1	685.075,293 308.332,06	47.551

**** Lungimile segmentelor sunt determinate în planul de proiecție Stereo 70 și sunt rotunjite la 1 milimetru.**

***** Distanța dintre puncte este formată din segmente cumulate ce sunt mai mici decât valoarea 1 milimetru.**

**DATE DESPRE IMOBILUL NR. 1049**

Oficiul de Cadastru și Publicitate Imobiliară CALARASI
Biroul de Cadastru și Publicitate Imobiliară Calarasi

A. Partea I. Descrierea imobilului

TEREN Extravilan

Adresa: Jud. Calarasi, tarla 31 parcela 38

Nr. Crt	Nr cadastral Nr. topografic	Suprafața* (mp)	Observații / Referințe
A1		960	Sector cadastral:10 Teren neimprejmuit;

B. Partea II. Proprietari și acte

Inscrieri privitoare la dreptul de proprietate și alte drepturi reale	Referințe
/	
Act Administrativ nr. 269, din 03/06/1994 emis de CJSDPAT CALARASI;	
B1	A1
Intabulare, drept de PROPRIETATE, dobandit prin Reconstituire, cota actuala 1/1	
1) CONSTANTIN D PARASCHIVA, Lipsă CNP proprietar	
2) NEDELCIU CONSTANTIN, Lipsă CNP proprietar	

C. Partea III. SARCINI .

Inscrieri privind dezmembramintele dreptului de proprietate, drepturi reale de garanție și sarcini	Referințe
NU SUNT	

Anexa Nr. 1 La Partea I

Teren

Nr cadastral	Suprafața (mp)*	Observații / Referințe
	960	

* Suprafața este determinată în planul de proiecție Stereo 70.

DETALII LINIARE IMOBIL



Date referitoare la teren

Crt	Categorie folosință	Intravilan	Suprafața (mp)	Tarla	Parcelă	Nr. topo	Observații / Referințe
1	vie	NU	960	31	38	-	

Lungime Segmente

1) Valorile lungimilor segmentelor sunt obținute din proiecție în plan.

Punct început	X / Y	Punct sfârșit	X / Y	Lungime segment (** (m)
1	685.075,293 308.291,683	2	685.075,293 308.273,154	18.529
2	685.075,293 308.273,154	3	685.075,293 308.271,494	1.66
3	685.075,293 308.271,494	4	685.122,844 308.271,494	47.551
4	685.122,844 308.271,494	5	685.122,844 308.291,683	20.189
5	685.122,844 308.291,683	1	685.075,293 308.291,683	47.551

**** Lungimile segmentelor sunt determinate în planul de proiecție Stereo 70 și sunt rotunjite la 1 milimetru.**

***** Distanța dintre puncte este formată din segmente cumulate ce sunt mai mici decât valoarea 1 milimetru.**

**DATE DESPRE IMOBILUL NR. 1050**

Oficiul de Cadastru și Publicitate Imobiliară CALARASI
Biroul de Cadastru și Publicitate Imobiliară Calarasi

A. Partea I. Descrierea imobilului

TEREN Extravilan

Adresa: Jud. Calarasi, tarla 31 parcela 39

Nr. Crt	Nr cadastral Nr. topografic	Suprafața* (mp)	Observații / Referințe
A1	26528	960	Sector cadastral:10 Teren neimprejmuit;

B. Partea II. Proprietari și acte

Inscrieri privitoare la dreptul de proprietate și alte drepturi reale		Referințe
28547 / 10/06/2013		
Act Notarial nr. 1921, din 07/06/2013 emis de BNP SERBAN ANGELICA VALENTINA;		
B3	Intabulare, drept de PROPRIETATE, dobandit prin Conventie, cota actuala 1/1 1) RAINEA IOANA, -sotie 2) RAINEA ION, -sot	A1

C. Partea III. SARCINI .

Inscrieri privind dezmembramintele dreptului de proprietate, drepturi reale de garanție și sarcini	Referințe
NU SUNT	

Anexa Nr. 1 La Partea I

Teren

Nr cadastral	Suprafața (mp)*	Observații / Referințe
26528	960	

* Suprafața este determinată în planul de proiecție Stereo 70.

DETALII LINIARE IMOBIL



Date referitoare la teren

Crt	Categorie folosință	Intravilan	Suprafața (mp)	Tarla	Parcelă	Nr. topo	Observații / Referințe
1	vie	NU	960	31	39	-	

Lungime Segmente

1) Valorile lungimilor segmentelor sunt obținute din proiecție în plan.

Punct început	X / Y	Punct sfârșit	X / Y	Lungime segment (** (m)
1	685.075,293 308.271,494	2	685.075,293 308.251,305	20.189
2	685.075,293 308.251,305	3	685.122,844 308.251,305	47.551
3	685.122,844 308.251,305	4	685.122,844 308.271,494	20.189
4	685.122,844 308.271,494	1	685.075,293 308.271,494	47.551

** Lungimile segmentelor sunt determinate în planul de proiecție Stereo 70 și sunt rotunjite la 1 milimetru.

***** Distanţa dintre puncte este formată din segmente cumulate ce sunt mai mici decât valoarea 1 milimetru.**

**DATE DESPRE IMOBILUL NR. 1051**

Oficiul de Cadastru și Publicitate Imobiliară CALARASI
Biroul de Cadastru și Publicitate Imobiliară Calarasi

A. Partea I. Descrierea imobilului

TEREN Extravilan

Adresa: Jud. Calarasi, tarla 31 parcela 40

Nr. Crt	Nr cadastral Nr. topografic	Suprafața* (mp)	Observații / Referințe
A1		1.000	Sector cadastral:10 Teren neimprejmuit; DIFERENTA DE SUPRAFATA SE GASESTE LA IMOBILUL CU ID 1052

B. Partea II. Proprietari și acte

Inscrieri privitoare la dreptul de proprietate și alte drepturi reale		Referințe
/		
Act Administrativ nr. 479, din 30/01/1995 emis de CJSDPAT CALARASI;		
B1	Intabulare, drept de PROPRIETATE, dobandit prin Reconstituire, cota actuala 1/1 1) IORDACHE GHE PETRA, Lipsă CNP proprietar	A1

C. Partea III. SARCINI .

Inscrieri privind dezmembramintele dreptului de proprietate, drepturi reale de garanție și sarcini	Referințe
NU SUNT	

Anexa Nr. 1 La Partea I

Teren

Nr cadastral	Suprafața (mp)*	Observații / Referințe
	1.000	DIFERENȚA DE SUPRAFAȚA SE GASEȘTE LA IMOBILUL CU ID 1052

* Suprafața este determinată în planul de proiecție Stereo 70.

DETALII LINIARE IMOBIL



Date referitoare la teren

Crt	Categorie folosință	Intravilan	Suprafața (mp)	Tarla	Parcelă	Nr. topo	Observații / Referințe
1	vie	NU	1.000	31	40	-	

Lungime Segmente

1) Valorile lungimilor segmentelor sunt obținute din proiecție în plan.

Punct început	X / Y	Punct sfârșit	X / Y	Lungime segment (** (m)
1	685.075,293 308.251,305	2	685.075,293 308.230,276	21.029
2	685.075,293 308.230,276	3	685.122,844 308.230,276	47.551
3	685.122,844 308.230,276	4	685.122,844 308.251,305	21.029
4	685.122,844 308.251,305	1	685.075,293 308.251,305	47.551

** Lungimile segmentelor sunt determinate în planul de proiecție Stereo 70 și sunt rotunjite la 1 milimetru.

***** Distanţa dintre puncte este formată din segmente cumulate ce sunt mai mici decât valoarea 1 milimetru.**

**DATE DESPRE IMOBILUL NR. 1052**

Oficiul de Cadastru și Publicitate Imobiliară CALARASI
Biroul de Cadastru și Publicitate Imobiliară Calarasi

A. Partea I. Descrierea imobilului

TEREN Extravilan

Adresa: Jud. Calarasi, tarla 31 parcela 40

Nr. Crt	Nr cadastral Nr. topografic	Suprafața* (mp)	Observații / Referințe
A1	26481	1.880	Sector cadastral:10 Teren neimprejmuit;

B. Partea II. Proprietari și acte

Inscrieri privitoare la dreptul de proprietate și alte drepturi reale		Referințe
28544 / 10/06/2013		
Act Notarial nr. 1920, din 07/06/2013 emis de BNP SERBAN ANGELICA VALENTINA;		
B3	Intabulare, drept de PROPRIETATE, dobandit prin Conventie, cota actuala 1/1 1) RAINEA IOANA, sotie 2) RAINEA ION, sot	A1

C. Partea III. SARCINI .


Inscrieri privind dezmembramintele dreptului de proprietate, drepturi reale de garanție și sarcini	Referințe
NU SUNT	

Anexa Nr. 1 La Partea I

Teren

Nr cadastral	Suprafața (mp)*	Observații / Referințe
26481	1.880	

* Suprafața este determinată în planul de proiecție Stereo 70.



Date referitoare la teren

Crt	Categorie folosință	Intravilan	Suprafața (mp)	Tarla	Parcelă	Nr. topo	Observații / Referințe
1	vie	NU	1.880	31	40	-	

Lungime Segmente

1) Valorile lungimilor segmentelor sunt obținute din proiecție în plan.

Punct început	X / Y	Punct sfârșit	X / Y	Lungime segment (** (m)
1	685.075,293 308.230,276	2	685.075,293 308.193,13	37.146
2	685.075,293 308.193,13	3	685.075,293 308.190,739	2.391
3	685.075,293 308.190,739	4	685.122,844 308.190,739	47.551
4	685.122,844 308.190,739	5	685.122,844 308.230,276	39.537
5	685.122,844 308.230,276	1	685.075,293 308.230,276	47.551

**** Lungimile segmentelor sunt determinate în planul de proiecție Stereo 70 și sunt rotunjite la 1 milimetru.**

***** Distanța dintre puncte este formată din segmente cumulate ce sunt mai mici decât valoarea 1 milimetru.**

**DATE DESPRE IMOBILUL NR. 1053**

Oficiul de Cadastru și Publicitate Imobiliară CALARASI
Biroul de Cadastru și Publicitate Imobiliară Calarasi

A. Partea I. Descrierea imobilului

TEREN Extravilan

Adresa: Jud. Calarasi, tarla 31 parcela 41

Nr. Crt	Nr cadastral Nr. topografic	Suprafața* (mp)	Observații / Referințe
A1	28223	1.920	Sector cadastral:10 Teren neimprejmuit;

B. Partea II. Proprietari și acte

Inscrieri privitoare la dreptul de proprietate și alte drepturi reale	Referințe
57254 / 16/10/2015	
Act Notarial nr. 4153, din 12/10/2015 emis de NP SERBAN ANGELICA VALENTINA;	
B8	A1
Intabulare, drept de PROPRIETATE, dobandit prin Conventie, cota actuala 1/1	
1) SOCIETATEA TEHNOPLANT CEREAL SRL, CIF:26719728	

C. Partea III. SARCINI .


Inscrieri privind dezmembramintele dreptului de proprietate, drepturi reale de garanție și sarcini	Referințe
NU SUNT	

Anexa Nr. 1 La Partea I

Teren

Nr cadastral	Suprafața (mp)*	Observații / Referințe
28223	1.920	

* Suprafața este determinată în planul de proiecție Stereo 70.



Date referitoare la teren

Crt	Categorie folosință	Intravilan	Suprafața (mp)	Tarla	Parcelă	Nr. topo	Observații / Referințe
1	vie	NU	1.920	31	41	-	

Lungime Segmente

1) Valorile lungimilor segmentelor sunt obținute din proiecție în plan.

Punct început	X / Y	Punct sfârșit	X / Y	Lungime segment (** (m)
1	685.075,293 308.190,739	2	685.075,293 308.153,118	37.621
2	685.075,293 308.153,118	3	685.075,293 308.150,362	2.756
3	685.075,293 308.150,362	4	685.122,844 308.150,362	47.551
4	685.122,844 308.150,362	5	685.122,844 308.190,739	40.377
5	685.122,844 308.190,739	1	685.075,293 308.190,739	47.551

**** Lungimile segmentelor sunt determinate în planul de proiecție Stereo 70 și sunt rotunjite la 1 milimetru.**

***** Distanța dintre puncte este formată din segmente cumulate ce sunt mai mici decât valoarea 1 milimetru.**

**DATE DESPRE IMOBILUL NR. 1054**

Oficiul de Cadastru și Publicitate Imobiliară CALARASI
Biroul de Cadastru și Publicitate Imobiliară Calarasi

A. Partea I. Descrierea imobilului

TEREN Extravilan

Adresa: Jud. Calarasi, tarla 31 parcela 42

Nr. Crt	Nr cadastral Nr. topografic	Suprafața* (mp)	Observații / Referințe
A1		1.920	Sector cadastral:10 Teren neimprejmuit;

B. Partea II. Proprietari și acte

Inscrieri privitoare la dreptul de proprietate și alte drepturi reale		Referințe
/		
Act Administrativ nr. 958, din 05/02/1997 emis de CJSDPAT CALARASI;		
B1	Intabulare, drept de PROPRIETATE, dobandit prin Reconstituire, cota actuala 1/1 1) BEJA BORIS , Lipsă CNP proprietar	A1

C. Partea III. SARCINI .


Inscrieri privind dezmembramintele dreptului de proprietate, drepturi reale de garanție și sarcini	Referințe
NU SUNT	

Anexa Nr. 1 La Partea I

Teren

Nr cadastral	Suprafața (mp)*	Observații / Referințe
	1.920	

* Suprafața este determinată în planul de proiecție Stereo 70.



Date referitoare la teren

Crt	Categorie folosință	Intravilan	Suprafața (mp)	Tarla	Parcelă	Nr. topo	Observații / Referințe
1	vie	NU	1.920	31	42	-	

Lungime Segmente

1) Valorile lungimilor segmentelor sunt obținute din proiecție în plan.

Punct început	X / Y	Punct sfârșit	X / Y	Lungime segment (** (m)
1	685.075,293 308.150,362	2	685.075,293 308.143,115	7.247
2	685.075,293 308.143,115	3	685.075,293 308.133,112	10.003
3	685.075,293 308.133,112	4	685.075,293 308.109,985	23.127
4	685.075,293 308.109,985	5	685.122,844 308.109,985	47.551
5	685.122,844 308.109,985	6	685.122,844 308.150,362	40.377

Punct început	X / Y	Punct sfârșit	X / Y	Lungime segment (** (m)
6	685.122,844 308.150,362	1	685.075,293 308.150,362	47.551

** Lungimile segmentelor sunt determinate în planul de proiecție Stereo 70 și sunt rotunjite la 1 milimetru.

*** Distanța dintre puncte este formată din segmente cumulate ce sunt mai mici decât valoarea 1 milimetru.

**DATE DESPRE IMOBILUL NR. 1055**

Oficiul de Cadastru și Publicitate Imobiliară CALARASI
Biroul de Cadastru și Publicitate Imobiliară Calarasi

A. Partea I. Descrierea imobilului

TEREN Extravilan

Adresa: Jud. Calarasi, tarla 31 parcela 43

Nr. Crt	Nr cadastral Nr. topografic	Suprafața* (mp)	Observații / Referințe
A1	29223	960	Sector cadastral:10 Teren neimprejmuit;

B. Partea II. Proprietari și acte

Inscrieri privitoare la dreptul de proprietate și alte drepturi reale		Referințe
46645 / 16/08/2016		
Act Notarial nr. 2579, din 04/08/2016 emis de Serban Angelica Valentina;		
B7	Intabulare, drept de PROPRIETATE, dobandit prin Conventie, cota actuala 1/1 1) SOCIETATEA TEHNOPLANT CEREAL SRL, CIF:26719728	A1

C. Partea III. SARCINI .

Inscrieri privind dezmembramintele dreptului de proprietate, drepturi reale de garanție și sarcini	Referințe
NU SUNT	

Anexa Nr. 1 La Partea I**Teren**

Nr cadastral	Suprafața (mp)*	Observații / Referințe
29223	960	

* Suprafața este determinată în planul de proiecție Stereo 70.

DETALII LINIARE IMOBIL**Date referitoare la teren**

Crt	Categorie folosință	Intravilan	Suprafața (mp)	Tarla	Parcelă	Nr. topo	Observații / Referințe
1	vie	NU	960	31	43	-	

Lungime Segmente

1) Valorile lungimilor segmentelor sunt obținute din proiecție în plan.

Punct început	X / Y	Punct sfârșit	X / Y	Lungime segment (** (m)
1	685.075,293 308.109,985	2	685.075,293 308.089,796	20.189
2	685.075,293 308.089,796	3	685.122,844 308.089,796	47.551
3	685.122,844 308.089,796	4	685.122,844 308.109,985	20.189
4	685.122,844 308.109,985	1	685.075,293 308.109,985	47.551

** Lungimile segmentelor sunt determinate în planul de proiecție Stereo 70 și sunt rotunjite la 1 milimetru.

***** Distanţa dintre puncte este formată din segmente cumulate ce sunt mai mici decât valoarea 1 milimetru.**

**DATE DESPRE IMOBILUL NR. 1056**

Oficiul de Cadastru și Publicitate Imobiliară CALARASI
Biroul de Cadastru și Publicitate Imobiliară Calarasi

A. Partea I. Descrierea imobilului

TEREN Extravilan

Adresa: Jud. Calarasi, tarla 31 parcela 44

Nr. Crt	Nr cadastral Nr. topografic	Suprafața* (mp)	Observații / Referințe
A1		960	Sector cadastral:10 Teren neimprejmuit;

B. Partea II. Proprietari și acte

Inscrieri privitoare la dreptul de proprietate și alte drepturi reale		Referințe
/		
Act Administrativ nr. 811, din 18/04/1996 emis de CJSDPAT CALARASI;		
B1	Intabulare, drept de PROPRIETATE, dobandit prin Reconstituire, cota actuala 1/1 1) ZAINEA M VASILE, Lipsă CNP proprietar	A1

C. Partea III. SARCINI .

Inscrieri privind dezmembramintele dreptului de proprietate, drepturi reale de garanție și sarcini	Referințe
NU SUNT	

Anexa Nr. 1 La Partea I

Teren

Nr cadastral	Suprafața (mp)*	Observații / Referințe
	960	

* Suprafața este determinată în planul de proiecție Stereo 70.

DETALII LINIARE IMOBIL



Date referitoare la teren

Crt	Categorie folosință	Intravilan	Suprafața (mp)	Tarla	Parcelă	Nr. topo	Observații / Referințe
1	vie	NU	960	31	44	-	

Lungime Segmente

1) Valorile lungimilor segmentelor sunt obținute din proiecție în plan.

Punct început	X / Y	Punct sfârșit	X / Y	Lungime segment (** (m)
1	685.075,293 308.089,796	2	685.075,293 308.069,607	20.189
2	685.075,293 308.069,607	3	685.122,844 308.069,607	47.551
3	685.122,844 308.069,607	4	685.122,844 308.089,796	20.189
4	685.122,844 308.089,796	1	685.075,293 308.089,796	47.551

** Lungimile segmentelor sunt determinate în planul de proiecție Stereo 70 și sunt rotunjite la 1 milimetru.

***** Distanţa dintre puncte este formată din segmente cumulate ce sunt mai mici decât valoarea 1 milimetru.**

**DATE DESPRE IMOBILUL NR. 1057**

Oficiul de Cadastru și Publicitate Imobiliară CALARASI
Biroul de Cadastru și Publicitate Imobiliară Calarasi

A. Partea I. Descrierea imobilului

TEREN Extravilan

Adresa: Jud. Calarasi, tarla 31 parcela 45

Nr. Crt	Nr cadastral Nr. topografic	Suprafața* (mp)	Observații / Referințe
A1		960	Sector cadastral:10 Teren neimprejmuit;

B. Partea II. Proprietari și acte

Inscrieri privitoare la dreptul de proprietate și alte drepturi reale	Referințe
/	
Act Administrativ nr. 814, din 19/04/1996 emis de CJSDPAT CALARASI;	
B1	A1
Intabulare, drept de PROPRIETATE, dobandit prin Reconstituire, cota actuala 1/1	
1) POPA M GHEORGHE, Lipsă CNP proprietar	

C. Partea III. SARCINI .

Inscrieri privind dezmembramintele dreptului de proprietate, drepturi reale de garanție și sarcini	Referințe
NU SUNT	

Anexa Nr. 1 La Partea I

Teren

Nr cadastral	Suprafața (mp)*	Observații / Referințe
	960	

* Suprafața este determinată în planul de proiecție Stereo 70.

DETALII LINIARE IMOBIL



Date referitoare la teren

Crt	Categorie folosință	Intravilan	Suprafața (mp)	Tarla	Parcelă	Nr. topo	Observații / Referințe
1	vie	NU	960	31	45	-	

Lungime Segmente

1) Valorile lungimilor segmentelor sunt obținute din proiecție în plan.

Punct început	X / Y	Punct sfârșit	X / Y	Lungime segment (** (m)
1	685.075,293 308.069,607	2	685.075,293 308.053,088	16.519
2	685.075,293 308.053,088	3	685.075,293 308.049,419	3.669
3	685.075,293 308.049,419	4	685.122,844 308.049,419	47.551
4	685.122,844 308.049,419	5	685.122,844 308.069,607	20.188
5	685.122,844 308.069,607	1	685.075,293 308.069,607	47.551

**** Lungimile segmentelor sunt determinate în planul de proiecție Stereo 70 și sunt rotunjite la 1 milimetru.**

***** Distanța dintre puncte este formată din segmente cumulate ce sunt mai mici decât valoarea 1 milimetru.**

**DATE DESPRE IMOBILUL NR. 1058**

Oficiul de Cadastru și Publicitate Imobiliară CALARASI
Biroul de Cadastru și Publicitate Imobiliară Calarasi

A. Partea I. Descrierea imobilului

TEREN Extravilan

Adresa: Jud. Calarasi, tarla 31 parcela 46

Nr. Crt	Nr cadastral Nr. topografic	Suprafața* (mp)	Observații / Referințe
A1		960	Sector cadastral:10 Teren neimprejmuit;

B. Partea II. Proprietari și acte

Inscrieri privitoare la dreptul de proprietate și alte drepturi reale		Referințe
/		
Act Administrativ nr. 394, din 28/09/1994 emis de CJSDPAT CALARASI;		
B1	Intabulare, drept de PROPRIETATE, dobandit prin Reconstituire, cota actuala 1/1	A1
	1) DUMITRU ST ANGHEL, Lipsă CNP proprietar	
	2) IONIȚĂ SICA, Lipsă CNP proprietar	

C. Partea III. SARCINI .

Inscrieri privind dezmembramintele dreptului de proprietate, drepturi reale de garanție și sarcini	Referințe
NU SUNT	

Anexa Nr. 1 La Partea I

Teren

Nr cadastral	Suprafața (mp)*	Observații / Referințe
	960	

* Suprafața este determinată în planul de proiecție Stereo 70.

DETALII LINIARE IMOBIL



Date referitoare la teren

Crt	Categorie folosință	Intravilan	Suprafața (mp)	Tarla	Parcelă	Nr. topo	Observații / Referințe
1	vie	NU	960	31	46	-	

Lungime Segmente

1) Valorile lungimilor segmentelor sunt obținute din proiecție în plan.

Punct început	X / Y	Punct sfârșit	X / Y	Lungime segment (** (m)
1	685.075,293 308.049,419	2	685.075,293 308.033,082	16.337
2	685.075,293 308.033,082	3	685.075,293 308.029,23	3.852
3	685.075,293 308.029,23	4	685.122,844 308.029,23	47.551
4	685.122,844 308.029,23	5	685.122,844 308.049,419	20.189
5	685.122,844 308.049,419	1	685.075,293 308.049,419	47.551

**** Lungimile segmentelor sunt determinate în planul de proiecție Stereo 70 și sunt rotunjite la 1 milimetru.**

***** Distanța dintre puncte este formată din segmente cumulate ce sunt mai mici decât valoarea 1 milimetru.**

**DATE DESPRE IMOBILUL NR. 1059**

Oficiul de Cadastru și Publicitate Imobiliară CALARASI
Biroul de Cadastru și Publicitate Imobiliară Calarasi

A. Partea I. Descrierea imobilului

TEREN Extravilan

Adresa: Jud. Calarasi, tarla 31 parcela 46/1

Nr. Crt	Nr cadastral Nr. topografic	Suprafața* (mp)	Observații / Referințe
A1		1.389	Sector cadastral:10 Teren neimprejmuit; TDCL

B. Partea II. Proprietari și acte

Inscrieri privitoare la dreptul de proprietate și alte drepturi reale		Referințe
/		
Act Normativ nr. 7, din 13/03/1996 emis de PARLAMENTUL ROMANIEI (,ART.13);		
B1	Inscrierea posesiei, drept de PROPRIETATE, dobandit prin Lege, cota actuala 1/1 1) NEIDENTIFICAT NEIDENTIFICAT	A1
B2	Se notează mențiunea proprietar neidentificat, rezerva comisiei locale de fond funciar	A1

C. Partea III. SARCINI .

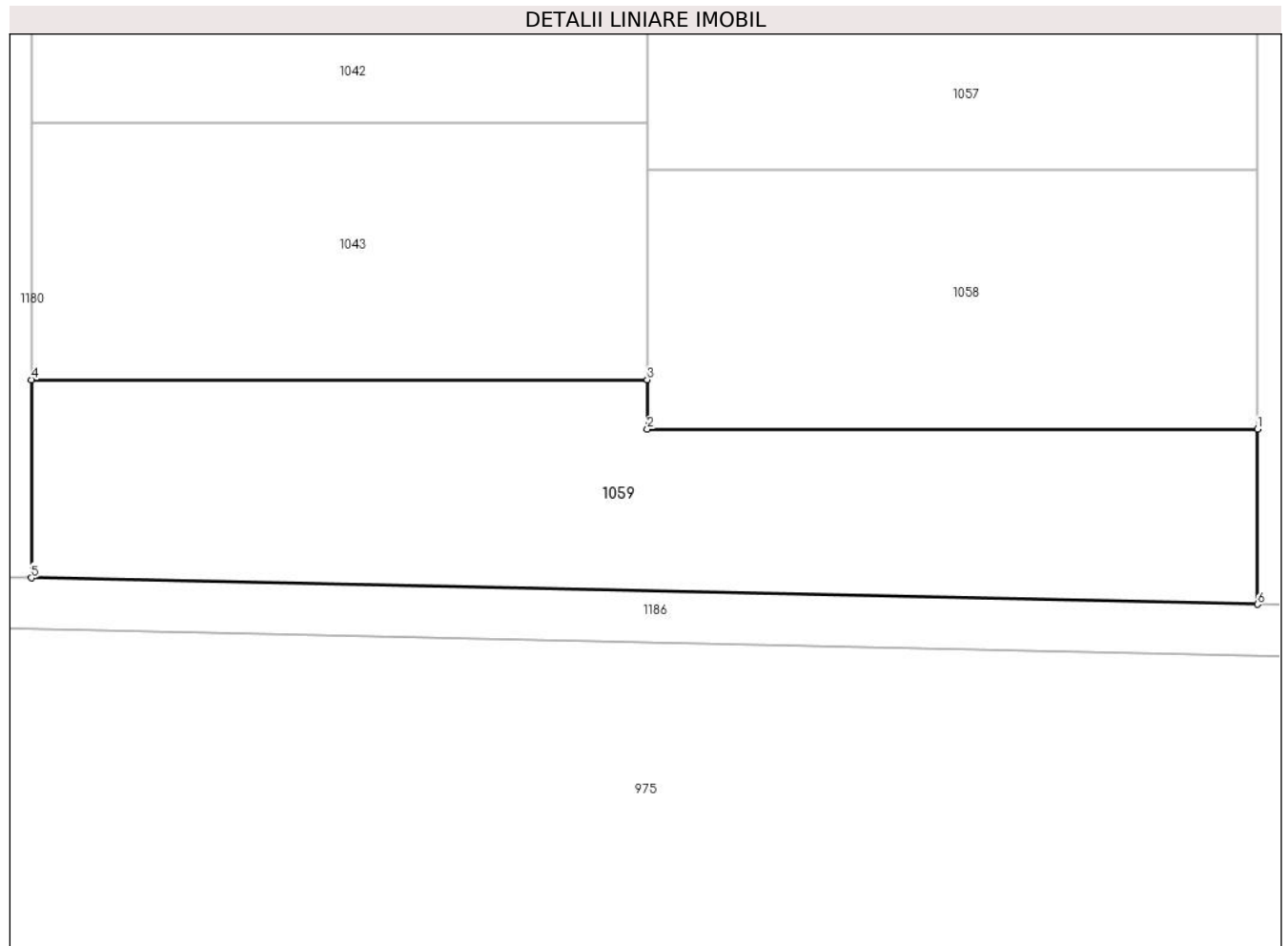
Inscrieri privind dezmembramintele dreptului de proprietate, drepturi reale de garanție și sarcini	Referințe
NU SUNT	

Anexa Nr. 1 La Partea I

Teren

Nr cadastral	Suprafața (mp)*	Observații / Referințe
	1.389	TDCL

* Suprafața este determinată în planul de proiecție Stereo 70.



Date referitoare la teren

Crt	Categorie folosință	Intra vilan	Suprafața (mp)	Tarla	Parcelă	Nr. topo	Observații / Referințe
1	arabil	NU	1.389	31	46/1	-	

Lungime Segmente

1) Valorile lungimilor segmentelor sunt obținute din proiecție în plan.

Punct început	X / Y	Punct sfârșit	X / Y	Lungime segment (** (m)
1	685.122,844 308.029,23	2	685.075,293 308.029,23	47.551
2	685.075,293 308.029,23	3	685.075,293 308.033,082	3.852
3	685.075,293 308.033,082	4	685.027,307 308.033,082	47.986
4	685.027,307 308.033,082	5	685.027,307 308.017,66	15.422
5	685.027,307 308.017,66	6	685.122,844 308.015,596	95.559

Punct început	X / Y	Punct sfârșit	X / Y	Lungime segment (** (m)
6	685.122,844 308.015,596	1	685.122,844 308.029,23	13.634

** Lungimile segmentelor sunt determinate în planul de proiecție Stereo 70 și sunt rotunjite la 1 milimetru.

*** Distanța dintre puncte este formată din segmente cumulate ce sunt mai mici decât valoarea 1 milimetru.

**DATE DESPRE IMOBILUL NR. 1060**

Oficiul de Cadastru și Publicitate Imobiliară CALARASI
Biroul de Cadastru și Publicitate Imobiliară Calarasi

A. Partea I. Descrierea imobilului

TEREN Extravilan

Adresa: Jud. Calarasi, tarla 31 parcela 48

Nr. Crt	Nr cadastral Nr. topografic	Suprafața* (mp)	Observații / Referințe
A1		960	Sector cadastral:10 Teren neimprejmuit;

B. Partea II. Proprietari și acte

Inscrieri privitoare la dreptul de proprietate și alte drepturi reale		Referințe
/		
Act Administrativ nr. 898, din 10/09/1996 emis de CJSDPAT CALARASI;		
B1	Intabulare, drept de PROPRIETATE, dobandit prin Reconstituire, cota actuala 1/1 1) RADU M VASILE, Lipsă CNP proprietar	A1

C. Partea III. SARCINI .


Inscrieri privind dezmembramintele dreptului de proprietate, drepturi reale de garanție și sarcini	Referințe
NU SUNT	

Anexa Nr. 1 La Partea I

Teren

Nr cadastral	Suprafața (mp)*	Observații / Referințe
	960	

* Suprafața este determinată în planul de proiecție Stereo 70.



Date referitoare la teren

Crt	Categorie folosință	Intra vilan	Suprafața (mp)	Tarla	Parcelă	Nr. topo	Observații / Referințe
1	arabil	NU	960	31	48	-	

Lungime Segmente

1) Valorile lungimilor segmentelor sunt obținute din proiecție în plan.

Punct început	X / Y	Punct sfârșit	X / Y	Lungime segment (** (m)
1	685.126,844 308.432,777	2	685.126,844 308.412,411	20.366
2	685.126,844 308.412,411	3	685.174,596 308.412,411	47.752
3	685.174,596 308.412,411	4	685.174,596 308.432,253	19.842
4	685.174,596 308.432,253	1	685.126,844 308.432,777	47.755

** Lungimile segmentelor sunt determinate în planul de proiecție Stereo 70 și sunt rotunjite la 1 milimetru.

***** Distanţa dintre puncte este formată din segmente cumulate ce sunt mai mici decât valoarea 1 milimetru.**

**DATE DESPRE IMOBILUL NR. 1061**

Oficiul de Cadastru și Publicitate Imobiliară CALARASI
Biroul de Cadastru și Publicitate Imobiliară Calarasi

A. Partea I. Descrierea imobilului

TEREN Extravilan

Adresa: Jud. Calarasi, tarla 31 parcela 48/1

Nr. Crt	Nr cadastral Nr. topografic	Suprafața* (mp)	Observații / Referințe
A1		1.920	Sector cadastral:10 Teren neimprejmuit;

B. Partea II. Proprietari și acte

Inscrieri privitoare la dreptul de proprietate și alte drepturi reale	Referințe
/	
Act Administrativ nr. 898, din 10/09/1996 emis de CJSDPAT CALARASI;	
B1	A1
Intabulare, drept de PROPRIETATE, dobandit prin Reconstituire, cota actuala 1/1 1) RADU M VASILE, Lipsă CNP proprietar	

C. Partea III. SARCINI .


Inscrieri privind dezmembramintele dreptului de proprietate, drepturi reale de garanție și sarcini	Referințe
NU SUNT	

Anexa Nr. 1 La Partea I

Teren

Nr cadastral	Suprafața (mp)*	Observații / Referințe
	1.920	

* Suprafața este determinată în planul de proiecție Stereo 70.



Date referitoare la teren

Crt	Categorie folosință	Intravilan	Suprafața (mp)	Tarla	Parcelă	Nr. topo	Observații / Referințe
1	vie	NU	1.920	31	48/1	-	

Lungime Segmente

1) Valorile lungimilor segmentelor sunt obținute din proiecție în plan.

Punct început	X / Y	Punct sfârșit	X / Y	Lungime segment (** (m)
1	685.126,844 308.412,411	2	685.126,844 308.372,203	40.208
2	685.126,844 308.372,203	3	685.174,596 308.372,203	47.752
3	685.174,596 308.372,203	4	685.174,596 308.392,792	20.589
4	685.174,596 308.392,792	5	685.174,596 308.412,388	19.596
5	685.174,596 308.412,388	6	685.174,596 308.412,411	0.023

Punct început	X / Y	Punct sfârșit	X / Y	Lungime segment (** (m)
6	685.174,596 308.412,411	1	685.126,844 308.412,411	47.752

** Lungimile segmentelor sunt determinate în planul de proiecție Stereo 70 și sunt rotunjite la 1 milimetru.

*** Distanța dintre puncte este formată din segmente cumulate ce sunt mai mici decât valoarea 1 milimetru.

**DATE DESPRE IMOBILUL NR. 1062**

Oficiul de Cadastru și Publicitate Imobiliară CALARASI
Biroul de Cadastru și Publicitate Imobiliară Calarasi

A. Partea I. Descrierea imobilului

TEREN Extravilan

Adresa: Jud. Calarasi, tarla 31 parcela 49

Nr. Crt	Nr cadastral Nr. topografic	Suprafața* (mp)	Observații / Referințe
A1		960	Sector cadastral:10 Teren neimprejmuit;

B. Partea II. Proprietari și acte

Inscrieri privitoare la dreptul de proprietate și alte drepturi reale	Referințe
/	
Act Administrativ nr. 298, din 05/07/1994 emis de CJSDPAT CALARASI;	
B1	A1
Intabulare, drept de PROPRIETATE, dobandit prin Reconstituire, cota actuala 1/1 1) NICULAE R ELENA, Lipsă CNP proprietar	

C. Partea III. SARCINI .

Inscrieri privind dezmembramintele dreptului de proprietate, drepturi reale de garanție și sarcini	Referințe
NU SUNT	

Anexa Nr. 1 La Partea I

Teren

Nr cadastral	Suprafața (mp)*	Observații / Referințe
	960	

* Suprafața este determinată în planul de proiecție Stereo 70.

DETALII LINIARE IMOBIL



Date referitoare la teren

Crt	Categorie folosință	Intra vilan	Suprafața (mp)	Tarla	Parcelă	Nr. topo	Observații / Referințe
1	vie	NU	960	31	49	-	

Lungime Segmente

1) Valorile lungimilor segmentelor sunt obținute din proiecție în plan.

Punct început	X / Y	Punct sfârșit	X / Y	Lungime segment (** (m)
1	685.126,844 308.372,203	2	685.126,844 308.352,099	20.104
2	685.126,844 308.352,099	3	685.174,596 308.352,099	47.752
3	685.174,596 308.352,099	4	685.174,596 308.353,599	1.5
4	685.174,596 308.353,599	5	685.174,596 308.372,203	18.604
5	685.174,596 308.372,203	1	685.126,844 308.372,203	47.752

**** Lungimile segmentelor sunt determinate în planul de proiecție Stereo 70 și sunt rotunjite la 1 milimetru.**

***** Distanța dintre puncte este formată din segmente cumulate ce sunt mai mici decât valoarea 1 milimetru.**

**DATE DESPRE IMOBILUL NR. 1063**

Oficiul de Cadastru și Publicitate Imobiliară CALARASI
Biroul de Cadastru și Publicitate Imobiliară Calarasi

A. Partea I. Descrierea imobilului

TEREN Extravilan

Adresa: Jud. Calarasi, tarla 31 parcela 50

Nr. Crt	Nr cadastral Nr. topografic	Suprafața* (mp)	Observații / Referințe
A1	30799	960	Sector cadastral:10 Teren neimprejmuit;

B. Partea II. Proprietari și acte

Inscrieri privitoare la dreptul de proprietate și alte drepturi reale		Referințe
52142 / 19/10/2018		
Act Notarial nr. 4016, din 18/10/2018 emis de Serban Angelica Valentina;		
B6	Intabulare, drept de PROPRIETATE, dobandit prin Conventie, cota actuala 1/1 1) SOCIETATEA TEHNOPLANT CEREAL SRL, CIF:26719728	A1

C. Partea III. SARCINI .

Inscrieri privind dezmembramintele dreptului de proprietate, drepturi reale de garanție și sarcini	Referințe
NU SUNT	

Anexa Nr. 1 La Partea I

Teren

Nr cadastral	Suprafața (mp)*	Observații / Referințe
30799	960	

* Suprafața este determinată în planul de proiecție Stereo 70.

DETALII LINIARE IMOBIL



Date referitoare la teren

Crt	Categorie folosință	Intravilan	Suprafața (mp)	Tarla	Parcelă	Nr. topo	Observații / Referințe
1	arabil	NU	960	31	50	-	

Lungime Segmente

1) Valorile lungimilor segmentelor sunt obținute din proiecție în plan.

Punct început	X / Y	Punct sfârșit	X / Y	Lungime segment (** (m)
1	685.126,844 308.352,099	2	685.126,844 308.331,996	20.103
2	685.126,844 308.331,996	3	685.174,596 308.331,996	47.752
3	685.174,596 308.331,996	4	685.174,596 308.334,002	2.006
4	685.174,596 308.334,002	5	685.174,596 308.352,099	18.097
5	685.174,596 308.352,099	1	685.126,844 308.352,099	47.752

**** Lungimile segmentelor sunt determinate în planul de proiecție Stereo 70 și sunt rotunjite la 1 milimetru.**

***** Distanța dintre puncte este formată din segmente cumulate ce sunt mai mici decât valoarea 1 milimetru.**

**DATE DESPRE IMOBILUL NR. 1064**

Oficiul de Cadastru și Publicitate Imobiliară CALARASI
Biroul de Cadastru și Publicitate Imobiliară Calarasi

A. Partea I. Descrierea imobilului

TEREN Extravilan

Adresa: Jud. Calarasi, tarla 31 parcela 51

Nr. Crt	Nr cadastral Nr. topografic	Suprafața* (mp)	Observații / Referințe
A1		960	Sector cadastral:10 Teren neimprejmuit;

B. Partea II. Proprietari și acte

Inscrieri privitoare la dreptul de proprietate și alte drepturi reale	Referințe
/	
Act Administrativ nr. 387, din 26/09/1994 emis de CJSDPAT CALARASI;	
B1	A1
Intabulare, drept de PROPRIETATE, dobandit prin Reconstituire, cota actuala 1/1 1) CHIVU T SMARANDA, Lipsă CNP proprietar	

C. Partea III. SARCINI .

Inscrieri privind dezmembramintele dreptului de proprietate, drepturi reale de garanție și sarcini	Referințe
NU SUNT	

Anexa Nr. 1 La Partea I

Teren

Nr cadastral	Suprafața (mp)*	Observații / Referințe
	960	

* Suprafața este determinată în planul de proiecție Stereo 70.

DETALII LINIARE IMOBIL



Date referitoare la teren

Crt	Categorie folosință	Intra vilan	Suprafața (mp)	Tarla	Parcelă	Nr. topo	Observații / Referințe
1	vie	NU	960	31	51	-	

Lungime Segmente

1) Valorile lungimilor segmentelor sunt obținute din proiecție în plan.

Punct început	X / Y	Punct sfârșit	X / Y	Lungime segment (** (m)
1	685.126,844 308.331,996	2	685.126,844 308.311,892	20.104
2	685.126,844 308.311,892	3	685.174,596 308.311,892	47.752
3	685.174,596 308.311,892	4	685.174,596 308.331,996	20.104
4	685.174,596 308.331,996	1	685.126,844 308.331,996	47.752

** Lungimile segmentelor sunt determinate în planul de proiecție Stereo 70 și sunt rotunjite la 1 milimetru.

***** Distanţa dintre puncte este formată din segmente cumulate ce sunt mai mici decât valoarea 1 milimetru.**

**DATE DESPRE IMOBILUL NR. 1065**

Oficiul de Cadastru și Publicitate Imobiliară CALARASI
Biroul de Cadastru și Publicitate Imobiliară Calarasi

A. Partea I. Descrierea imobilului

TEREN Extravilan

Adresa: Jud. Calarasi, tarla 31 parcela 52

Nr. Crt	Nr cadastral Nr. topografic	Suprafața* (mp)	Observații / Referințe
A1	26609	1.920	Sector cadastral:10 Teren neimprejmuit;

B. Partea II. Proprietari și acte

Inscrieri privitoare la dreptul de proprietate și alte drepturi reale		Referințe
3556 / 28/01/2019		
Act Notarial nr. 248, din 23/01/2019 emis de NP Tutuianu Dana Cristina;		
B11	Intabulare, drept de PROPRIETATE, dobandit prin Conventie, cota actuala 1/1 1) IONITA AURELIA 2) IONITA ION	A1

C. Partea III. SARCINI .


Inscrieri privind dezmembramintele dreptului de proprietate, drepturi reale de garanție și sarcini	Referințe
NU SUNT	

Anexa Nr. 1 La Partea I

Teren

Nr cadastral	Suprafața (mp)*	Observații / Referințe
26609	1.920	

* Suprafața este determinată în planul de proiecție Stereo 70.



Date referitoare la teren

Crt	Categorie folosință	Intravilan	Suprafața (mp)	Tarla	Parcelă	Nr. topo	Observații / Referințe
1	arabil	NU	1.920	31	52	-	

Lungime Segmente

1) Valorile lungimilor segmentelor sunt obținute din proiecție în plan.

Punct început	X / Y	Punct sfârșit	X / Y	Lungime segment (** (m)
1	685.126,844 308.311,892	2	685.126,844 308.271,684	40.208
2	685.126,844 308.271,684	3	685.174,596 308.271,684	47.752
3	685.174,596 308.271,684	4	685.174,596 308.275,213	3.529
4	685.174,596 308.275,213	5	685.174,596 308.294,809	19.596
5	685.174,596 308.294,809	6	685.174,596 308.311,892	17.083

Punct început	X / Y	Punct sfârșit	X / Y	Lungime segment (** (m)
6	685.174,596 308.311,892	1	685.126,844 308.311,892	47.752

** Lungimile segmentelor sunt determinate în planul de proiecție Stereo 70 și sunt rotunjite la 1 milimetru.

*** Distanța dintre puncte este formată din segmente cumulate ce sunt mai mici decât valoarea 1 milimetru.

**DATE DESPRE IMOBILUL NR. 1066**

Oficiul de Cadastru și Publicitate Imobiliară CALARASI
Biroul de Cadastru și Publicitate Imobiliară Calarasi

A. Partea I. Descrierea imobilului

TEREN Extravilan

Adresa: Jud. Calarasi, tarla 31 parcela 53

Nr. Crt	Nr cadastral Nr. topografic	Suprafața* (mp)	Observații / Referințe
A1	24938	Din acte: 960 Masurata: 958	Sector cadastral:10 Teren neimprejmit;

B. Partea II. Proprietari și acte

Inscrieri privitoare la dreptul de proprietate și alte drepturi reale		Referințe
51365 / 03/10/2017		
Act Notarial nr. 2153, din 29/09/2017 emis de NP Sestacovschi Florin Adrian;		
B3	Intabulare, drept de PROPRIETATE, dobandit prin Conventie, cota actuala 1/2 1) RADULESCU GABRIEL CORNELIU, sot 2) RADULESCU GEORGETA, sotie	A1
B4	Intabulare, drept de PROPRIETATE, dobandit prin Conventie, cota actuala 1/2 1) CINDREA VIOLETA MARILENA, sotie 2) CINDREA DAN NICU, sot	A1

C. Partea III. SARCINI .

Inscrieri privind dezmembramintele dreptului de proprietate, drepturi reale de garanție și sarcini	Referințe
NU SUNT	

Anexa Nr. 1 La Partea I

Teren

Nr cadastral	Suprafața (mp)*	Observații / Referințe
24938	Din acte: 960 Masurata: 958	

* Suprafața este determinată în planul de proiecție Stereo 70.

DETALII LINIARE IMOBIL



Date referitoare la teren

Crt	Categorie folosință	Intra vilan	Suprafața (mp)	Tarla	Parcelă	Nr. topo	Observații / Referințe
1	arabil	NU	958	31	53	-	

Lungime Segmente

1) Valorile lungimilor segmentelor sunt obținute din proiecție în plan.

Punct început	X / Y	Punct sfârșit	X / Y	Lungime segment (** (m)
1	685.126,844 308.271,684	2	685.126,844 308.251,622	20.062
2	685.126,844 308.251,622	3	685.174,596 308.251,622	47.752
3	685.174,596 308.251,622	4	685.174,596 308.271,684	20.062
4	685.174,596 308.271,684	1	685.126,844 308.271,684	47.752

**** Lungimile segmentelor sunt determinate în planul de proiecție Stereo 70 și sunt rotunjite la 1 milimetru.**

***** Distanța dintre puncte este formată din segmente cumulate ce sunt mai mici decât valoarea 1 milimetru.**

**DATE DESPRE IMOBILUL NR. 1067**

Oficiul de Cadastru și Publicitate Imobiliară CALARASI
Biroul de Cadastru și Publicitate Imobiliară Calarasi

A. Partea I. Descrierea imobilului

TEREN Extravilan

Adresa: Jud. Calarasi, tarla 31 parcela 54

Nr. Crt	Nr cadastral Nr. topografic	Suprafața* (mp)	Observații / Referințe
A1		960	Sector cadastral:10 Teren neimprejmuit;

B. Partea II. Proprietari și acte

Inscrieri privitoare la dreptul de proprietate și alte drepturi reale		Referințe
/		
Act Administrativ nr. 818, din 22/04/1996 emis de CJSDPAT CALARASI;		
B1	Intabulare, drept de PROPRIETATE, dobandit prin Reconstituire, cota actuala 1/1 1) OLARU D ION, Lipsă CNP proprietar	A1

C. Partea III. SARCINI .

Inscrieri privind dezmembramintele dreptului de proprietate, drepturi reale de garanție și sarcini	Referințe
NU SUNT	

Anexa Nr. 1 La Partea I

Teren

Nr cadastral	Suprafața (mp)*	Observații / Referințe
	960	

* Suprafața este determinată în planul de proiecție Stereo 70.

DETALII LINIARE IMOBIL



Date referitoare la teren

Crt	Categorie folosință	Intra vilan	Suprafața (mp)	Tarla	Parcelă	Nr. topo	Observații / Referințe
1	vie	NU	960	31	54	-	

Lungime Segmente

1) Valorile lungimilor segmentelor sunt obținute din proiecție în plan.

Punct început	X / Y	Punct sfârșit	X / Y	Lungime segment (** (m)
1	685.126,844 308.251,622	2	685.126,844 308.231,518	20.104
2	685.126,844 308.231,518	3	685.174,596 308.231,518	47.752
3	685.174,596 308.231,518	4	685.174,596 308.236,02	4.502
4	685.174,596 308.236,02	5	685.174,596 308.251,622	15.602
5	685.174,596 308.251,622	1	685.126,844 308.251,622	47.752

**** Lungimile segmentelor sunt determinate în planul de proiecție Stereo 70 și sunt rotunjite la 1 milimetru.**

***** Distanța dintre puncte este formată din segmente cumulate ce sunt mai mici decât valoarea 1 milimetru.**

**DATE DESPRE IMOBILUL NR. 1068**

Oficiul de Cadastru și Publicitate Imobiliară CALARASI
Biroul de Cadastru și Publicitate Imobiliară Calarasi

A. Partea I. Descrierea imobilului

TEREN Extravilan

Adresa: Jud. Calarasi, tarla 31 parcela 55

Nr. Crt	Nr cadastral Nr. topografic	Suprafața* (mp)	Observații / Referințe
A1	28819	960	Sector cadastral:10 Teren neimprejmuit;

B. Partea II. Proprietari și acte

Inscrieri privitoare la dreptul de proprietate și alte drepturi reale		Referințe
13722 / 19/02/2016		
Act Notarial nr. 311, din 18/02/2016 emis de NP Sestacovschi Florin Adrian;		
B3	Intabulare, drept de PROPRIETATE, dobandit prin Conventie, cota actuala 1/1 1) SOCIETATEA AGRO PREST 2005 SRL, CIF:17741874	A1

C. Partea III. SARCINI .

Inscrieri privind dezmembramintele dreptului de proprietate, drepturi reale de garanție și sarcini	Referințe
NU SUNT	

Anexa Nr. 1 La Partea I

Teren

Nr cadastral	Suprafața (mp)*	Observații / Referințe
28819	960	

* Suprafața este determinată în planul de proiecție Stereo 70.

DETALII LINIARE IMOBIL



Date referitoare la teren

Crt	Categorie folosință	Intra vilan	Suprafața (mp)	Tarla	Parcelă	Nr. topo	Observații / Referințe
1	vie	NU	960	31	55	-	

Lungime Segmente

1) Valorile lungimilor segmentelor sunt obținute din proiecție în plan.

Punct început	X / Y	Punct sfârșit	X / Y	Lungime segment (** (m)
1	685.126,844 308.231,518	2	685.126,844 308.211,414	20.104
2	685.126,844 308.211,414	3	685.174,596 308.211,414	47.752
3	685.174,596 308.211,414	4	685.174,596 308.216,423	5.009
4	685.174,596 308.216,423	5	685.174,596 308.231,518	15.095
5	685.174,596 308.231,518	1	685.126,844 308.231,518	47.752

**** Lungimile segmentelor sunt determinate în planul de proiecție Stereo 70 și sunt rotunjite la 1 milimetru.**

***** Distanța dintre puncte este formată din segmente cumulate ce sunt mai mici decât valoarea 1 milimetru.**

**DATE DESPRE IMOBILUL NR. 1069**

Oficiul de Cadastru și Publicitate Imobiliară CALARASI
Biroul de Cadastru și Publicitate Imobiliară Calarasi

A. Partea I. Descrierea imobilului

TEREN Extravilan

Adresa: Jud. Calarasi, tarla 31 parcela 56

Nr. Crt	Nr cadastral Nr. topografic	Suprafața* (mp)	Observații / Referințe
A1	30620	960	Sector cadastral:10 Teren neimprejmuit;

B. Partea II. Proprietari și acte

Inscrieri privitoare la dreptul de proprietate și alte drepturi reale		Referințe
39235 / 13/08/2018		
Act Notarial nr. 2658, din 09/08/2018 emis de Serban Angelica Valentina;		
B6	Intabulare, drept de PROPRIETATE, dobandit prin Conventie, cota actuala 1/1 1) CORNITA GEORGIAN CONSTANTIN, -sot 2) CORNITA CARMEN ADRIANA, -sotie	A1

C. Partea III. SARCINI .

Inscrieri privind dezmembramintele dreptului de proprietate, drepturi reale de garanție și sarcini	Referințe
NU SUNT	

Anexa Nr. 1 La Partea I

Teren

Nr cadastral	Suprafața (mp)*	Observații / Referințe
30620	960	

* Suprafața este determinată în planul de proiecție Stereo 70.

DETALII LINIARE IMOBIL



Date referitoare la teren

Crt	Categorie folosință	Intra vilan	Suprafața (mp)	Tarla	Parcelă	Nr. topo	Observații / Referințe
1	arabil	NU	960	31	56	-	

Lungime Segmente

1) Valorile lungimilor segmentelor sunt obținute din proiecție în plan.

Punct început	X / Y	Punct sfârșit	X / Y	Lungime segment (** (m)
1	685.126,844 308.211,414	2	685.126,844 308.191,31	20.104
2	685.126,844 308.191,31	3	685.174,596 308.191,31	47.752
3	685.174,596 308.191,31	4	685.174,596 308.211,414	20.104
4	685.174,596 308.211,414	1	685.126,844 308.211,414	47.752

** Lungimile segmentelor sunt determinate în planul de proiecție Stereo 70 și sunt rotunjite la 1 milimetru.

***** Distanţa dintre puncte este formată din segmente cumulate ce sunt mai mici decât valoarea 1 milimetru.**

**DATE DESPRE IMOBILUL NR. 1070**

Oficiul de Cadastru și Publicitate Imobiliară CALARASI
Biroul de Cadastru și Publicitate Imobiliară Calarasi

A. Partea I. Descrierea imobilului

TEREN Extravilan

Adresa: Jud. Calarasi, tarla 31 parcela 57

Nr. Crt	Nr cadastral Nr. topografic	Suprafața* (mp)	Observații / Referințe
A1		1.920	Sector cadastral:10 Teren neimprejmuit;

B. Partea II. Proprietari și acte

Inscrieri privitoare la dreptul de proprietate și alte drepturi reale	Referințe
/	
Act Administrativ nr. 743, din 14/03/1996 emis de CJSDPAT CALARASI;	
B1	A1
Intabulare, drept de PROPRIETATE, dobandit prin Reconstituire, cota actuala 1/1	
1) PRISNEANU S NICOLAE, Lipsă CNP proprietar	

C. Partea III. SARCINI .


Inscrieri privind dezmembramintele dreptului de proprietate, drepturi reale de garanție și sarcini	Referințe
NU SUNT	

Anexa Nr. 1 La Partea I

Teren

Nr cadastral	Suprafața (mp)*	Observații / Referințe
	1.920	

* Suprafața este determinată în planul de proiecție Stereo 70.



Date referitoare la teren

Crt	Categorie folosință	Intra vilan	Suprafața (mp)	Tarla	Parcelă	Nr. topo	Observații / Referințe
1	vie	NU	1.920	31	57	-	

Lungime Segmente

1) Valorile lungimilor segmentelor sunt obținute din proiecție în plan.

Punct început	X / Y	Punct sfârșit	X / Y	Lungime segment (** (m)
1	685.126,844 308.191,31	2	685.126,844 308.151,103	40.207
2	685.126,844 308.151,103	3	685.174,596 308.151,103	47.752
3	685.174,596 308.151,103	4	685.174,596 308.157,634	6.531
4	685.174,596 308.157,634	5	685.174,596 308.177,231	19.597
5	685.174,596 308.177,231	6	685.174,596 308.191,31	14.079

Punct început	X / Y	Punct sfârșit	X / Y	Lungime segment (** (m)
6	685.174,596 308.191,31	1	685.126,844 308.191,31	47.752

** Lungimile segmentelor sunt determinate în planul de proiecție Stereo 70 și sunt rotunjite la 1 milimetru.

*** Distanța dintre puncte este formată din segmente cumulate ce sunt mai mici decât valoarea 1 milimetru.

**DATE DESPRE IMOBILUL NR. 1071**

Oficiul de Cadastru și Publicitate Imobiliară CALARASI
Biroul de Cadastru și Publicitate Imobiliară Calarasi

A. Partea I. Descrierea imobilului

TEREN Extravilan

Adresa: Jud. Calarasi, tarla 31 parcela 58

Nr. Crt	Nr cadastral Nr. topografic	Suprafața* (mp)	Observații / Referințe
A1		1.920	Sector cadastral:10 Teren neimprejmuit;

B. Partea II. Proprietari și acte

Inscrieri privitoare la dreptul de proprietate și alte drepturi reale	Referințe
/	
Act Administrativ nr. 383, din 15/09/1994 emis de CJSDPAT CALARASI;	
B1	A1
Intabulare, drept de PROPRIETATE, dobandit prin Reconstituire, cota actuala 1/1	
1) RADU A IOANA, Lipsă CNP proprietar	

C. Partea III. SARCINI .


Inscrieri privind dezmembramintele dreptului de proprietate, drepturi reale de garanție și sarcini	Referințe
NU SUNT	

Anexa Nr. 1 La Partea I

Teren

Nr cadastral	Suprafața (mp)*	Observații / Referințe
	1.920	

* Suprafața este determinată în planul de proiecție Stereo 70.



Date referitoare la teren

Crt	Categorie folosință	Intravilan	Suprafața (mp)	Tarla	Parcelă	Nr. topo	Observații / Referințe
1	vie	NU	1.920	31	58	-	

Lungime Segmente

1) Valorile lungimilor segmentelor sunt obținute din proiecție în plan.

Punct început	X / Y	Punct sfârșit	X / Y	Lungime segment (** (m)
1	685.126,844 308.151,103	2	685.126,844 308.110,895	40.208
2	685.126,844 308.110,895	3	685.174,596 308.110,895	47.752
3	685.174,596 308.110,895	4	685.174,596 308.118,441	7.546
4	685.174,596 308.118,441	5	685.174,596 308.138,038	19.597
5	685.174,596 308.138,038	6	685.174,596 308.151,103	13.065

Punct început	X / Y	Punct sfârșit	X / Y	Lungime segment (** (m)
6	685.174,596 308.151,103	1	685.126,844 308.151,103	47.752

** Lungimile segmentelor sunt determinate în planul de proiecție Stereo 70 și sunt rotunjite la 1 milimetru.

*** Distanța dintre puncte este formată din segmente cumulate ce sunt mai mici decât valoarea 1 milimetru.

**DATE DESPRE IMOBILUL NR. 1072**

Oficiul de Cadastru și Publicitate Imobiliară CALARASI
Biroul de Cadastru și Publicitate Imobiliară Calarasi

A. Partea I. Descrierea imobilului

TEREN Extravilan

Adresa: Jud. Calarasi, tarla 31 parcela 59

Nr. Crt	Nr cadastral Nr. topografic	Suprafața* (mp)	Observații / Referințe
A1		3.840	Sector cadastral:10 Teren neimprejmuit;

B. Partea II. Proprietari și acte

Inscrieri privitoare la dreptul de proprietate și alte drepturi reale	Referințe
/	
Act Administrativ nr. 733, din 12/03/1996 emis de CJSDPAT CALARASI;	
B1	A1
Intabulare, drept de PROPRIETATE, dobandit prin Reconstituire, cota actuala 1/1	
1) COSTĂCHESCU GH GHEORGHE, Lipsă CNP proprietar	

C. Partea III. SARCINI .

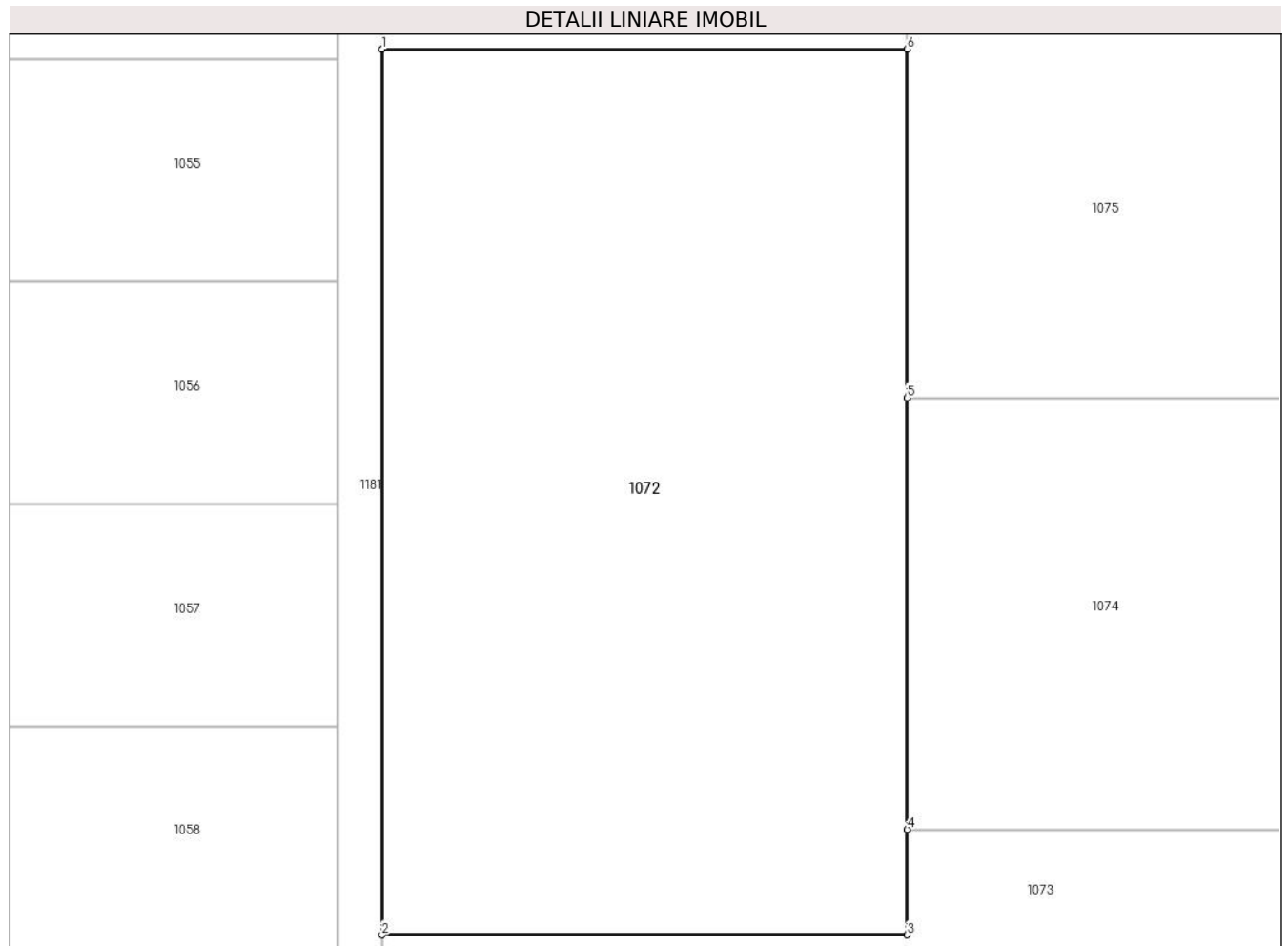
Inscrieri privind dezmembramintele dreptului de proprietate, drepturi reale de garanție și sarcini	Referințe
NU SUNT	

Anexa Nr. 1 La Partea I

Teren

Nr cadastral	Suprafața (mp)*	Observații / Referințe
	3.840	

* Suprafața este determinată în planul de proiecție Stereo 70.



Date referitoare la teren

Crt	Categorie folosință	Intra vilan	Suprafața (mp)	Tarla	Parcelă	Nr. topo	Observații / Referințe
1	vie	NU	3.840	31	59	-	

Lungime Segmente

1) Valorile lungimilor segmentelor sunt obținute din proiecție în plan.

Punct început	X / Y	Punct sfârșit	X / Y	Lungime segment (** (m)
1	685.126,844 308.110,895	2	685.126,844 308.030,479	80.416
2	685.126,844 308.030,479	3	685.174,596 308.030,479	47.752
3	685.174,596 308.030,479	4	685.174,596 308.040,055	9.576
4	685.174,596 308.040,055	5	685.174,596 308.079,248	39.193
5	685.174,596 308.079,248	6	685.174,596 308.110,895	31.647

Punct început	X / Y	Punct sfârșit	X / Y	Lungime segment (** (m)
6	685.174,596 308.110,895	1	685.126,844 308.110,895	47.752

** Lungimile segmentelor sunt determinate în planul de proiecție Stereo 70 și sunt rotunjite la 1 milimetru.

*** Distanța dintre puncte este formată din segmente cumulate ce sunt mai mici decât valoarea 1 milimetru.

**DATE DESPRE IMOBILUL NR. 1073**

Oficiul de Cadastru și Publicitate Imobiliară CALARASI
Biroul de Cadastru și Publicitate Imobiliară Calarasi

A. Partea I. Descrierea imobilului

TEREN Extravilan

Adresa: Jud. Calarasi, tarla 31 parcela 59/1

Nr. Crt	Nr cadastral Nr. topografic	Suprafața* (mp)	Observații / Referințe
A1		1.973	Sector cadastral:10 Teren neimprejmuit; TDCL

B. Partea II. Proprietari și acte

Inscrieri privitoare la dreptul de proprietate și alte drepturi reale		Referințe
/		
Act Normativ nr. 7, din 13/03/1996 emis de PARLAMENTUL ROMANIEI (,ART.13);		
B1	Inscrierea posesiei, drept de PROPRIETATE, dobandit prin Lege, cota actuala 1/1 1) NEIDENTIFICAT NEIDENTIFICAT	A1
B2	Se notează mențiunea proprietar neidentificat, rezerva comisiei locale de fond funciar	A1

C. Partea III. SARCINI .

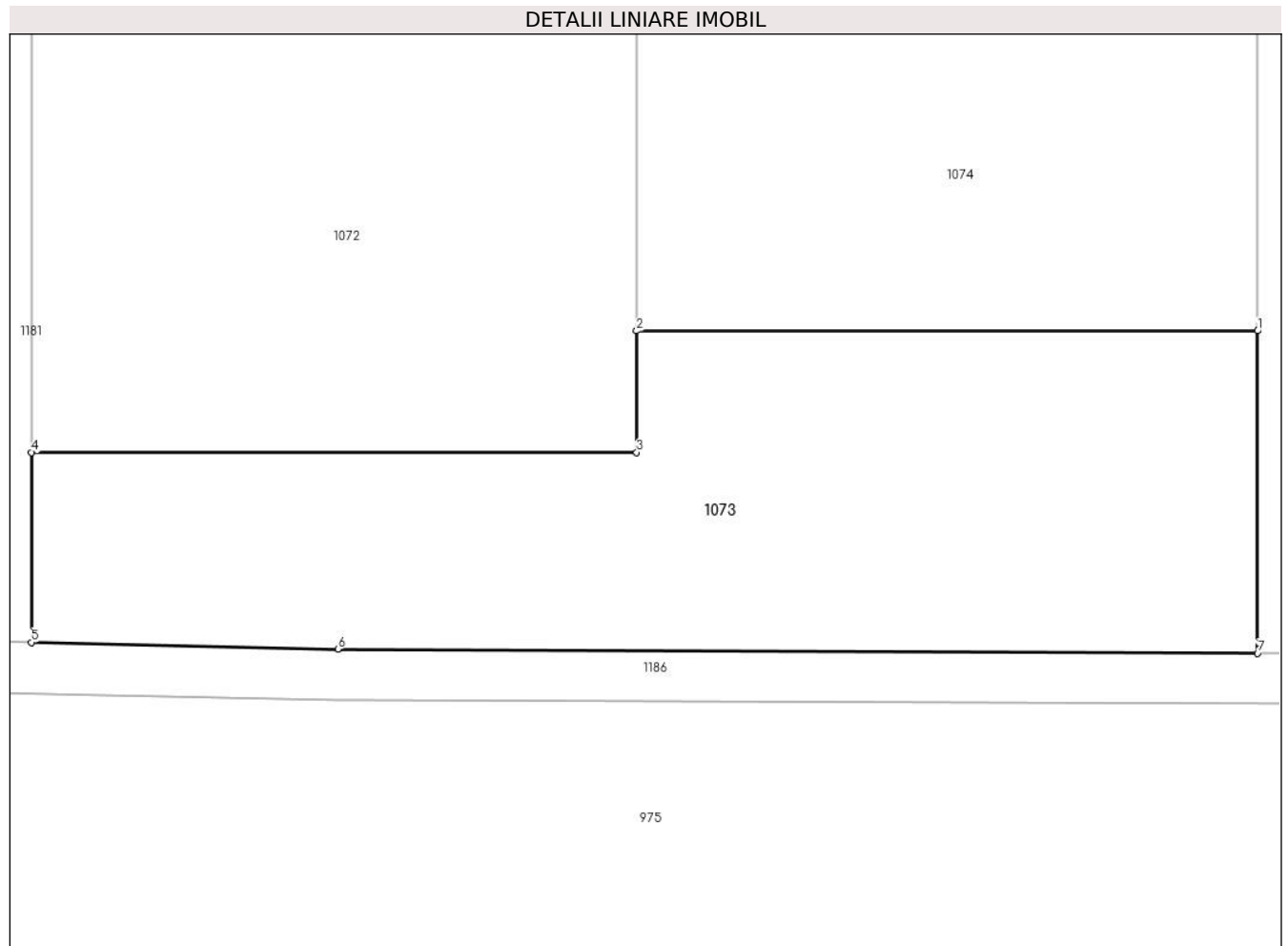
Inscrieri privind dezmembramintele dreptului de proprietate, drepturi reale de garanție și sarcini	Referințe
NU SUNT	

Anexa Nr. 1 La Partea I

Teren

Nr cadastral	Suprafața (mp)*	Observații / Referințe
	1.973	TDCL

* Suprafața este determinată în planul de proiecție Stereo 70.



Date referitoare la teren

Crt	Categorie folosință	Intravilan	Suprafața (mp)	Tarla	Parcelă	Nr. topo	Observații / Referințe
1	arabil	NU	1.973	31	59/1	-	

Lungime Segmente

1) Valorile lungimilor segmentelor sunt obținute din proiecție în plan.

Punct început	X / Y	Punct sfârșit	X / Y	Lungime segment (** (m)
1	685.223,584 308.040,055	2	685.174,596 308.040,055	48.988
2	685.174,596 308.040,055	3	685.174,596 308.030,479	9.576
3	685.174,596 308.030,479	4	685.126,844 308.030,479	47.752
4	685.126,844 308.030,479	5	685.126,844 308.015,509	14.97
5	685.126,844 308.015,509	6	685.151,021 308.014,987	24.183

Punct început	X / Y	Punct sfârșit	X / Y	Lungime segment (** (m)
6	685.151,021 308.014,987	7	685.223,584 308.014,665	72.564
7	685.223,584 308.014,665	1	685.223,584 308.040,055	25.39

** Lungimile segmentelor sunt determinate în planul de proiecție Stereo 70 și sunt rotunjite la 1 milimetru.

*** Distanța dintre puncte este formată din segmente cumulate ce sunt mai mici decât valoarea 1 milimetru.

**DATE DESPRE IMOBILUL NR. 1074**

Oficiul de Cadastru și Publicitate Imobiliară CALARASI
Biroul de Cadastru și Publicitate Imobiliară Calarasi

A. Partea I. Descrierea imobilului

TEREN Extravilan

Adresa: Jud. Calarasi, tarla 31 parcela 60

Nr. Crt	Nr cadastral Nr. topografic	Suprafața* (mp)	Observații / Referințe
A1		1.920	Sector cadastral:10 Teren neimprejmuit;

B. Partea II. Proprietari și acte

Inscrieri privitoare la dreptul de proprietate și alte drepturi reale		Referințe
/		
Act Administrativ nr. 264, din 30/06/1994 emis de CJSDPAT CALARASI;		
B1	Intabulare, drept de PROPRIETATE, dobandit prin Reconstituire, cota actuala 1/1 1) DOROBANȚU A GHERGHINA, Lipsă CNP proprietar	A1

C. Partea III. SARCINI .

Inscrieri privind dezmembramintele dreptului de proprietate, drepturi reale de garanție și sarcini	Referințe
NU SUNT	


Anexa Nr. 1 La Partea I

Teren

Nr cadastral	Suprafața (mp)*	Observații / Referințe
	1.920	

* Suprafața este determinată în planul de proiecție Stereo 70.

DETALII LINIARE IMOBIL



Date referitoare la teren

Crt	Categorie folosință	Intra vilan	Suprafața (mp)	Tarla	Parcelă	Nr. topo	Observații / Referințe
1	vie	NU	1.920	31	60	-	

Lungime Segmente

1) Valorile lungimilor segmentelor sunt obținute din proiecție în plan.

Punct început	X / Y	Punct sfârșit	X / Y	Lungime segment (** (m)
1	685.223,584 308.040,055	2	685.223,584 308.079,248	39.193
2	685.223,584 308.079,248	3	685.174,596 308.079,248	48.988
3	685.174,596 308.079,248	4	685.174,596 308.040,055	39.193
4	685.174,596 308.040,055	1	685.223,584 308.040,055	48.988

** Lungimile segmentelor sunt determinate în planul de proiecție Stereo 70 și sunt rotunjite la 1 milimetru.

***** Distanţa dintre puncte este formată din segmente cumulate ce sunt mai mici decât valoarea 1 milimetru.**

**DATE DESPRE IMOBILUL NR. 1075**

Oficiul de Cadastru și Publicitate Imobiliară CALARASI
Biroul de Cadastru și Publicitate Imobiliară Calarasi

A. Partea I. Descrierea imobilului

TEREN Extravilan

Adresa: Jud. Calarasi, tarla 31 parcela 61

Nr. Crt	Nr cadastral Nr. topografic	Suprafața* (mp)	Observații / Referințe
A1		1.920	Sector cadastral:10 Teren neimprejmuit;

B. Partea II. Proprietari și acte

Inscrieri privitoare la dreptul de proprietate și alte drepturi reale		Referințe
/		
Act Administrativ nr. 830, din 24/04/1996 emis de CJSDPAT CALARASI;		
B1	Intabulare, drept de PROPRIETATE, dobandit prin Reconstituire, cota actuala 1/1	A1
	1) MIHU D ZAMFIRA, Lipsă CNP proprietar 2) NICOLAE C DUMITRU, Lipsă CNP proprietar 3) NICOLAE P CRISTEA, Lipsă CNP proprietar	

C. Partea III. SARCINI .


Inscrieri privind dezmembramintele dreptului de proprietate, drepturi reale de garanție și sarcini	Referințe
NU SUNT	

Anexa Nr. 1 La Partea I

Teren

Nr cadastral	Suprafața (mp)*	Observații / Referințe
	1.920	

* Suprafața este determinată în planul de proiecție Stereo 70.



Date referitoare la teren

Crt	Categorie folosință	Intra vilan	Suprafața (mp)	Tarla	Parcelă	Nr. topo	Observații / Referințe
1	vie	NU	1.920	31	61	-	

Lungime Segmente

1) Valorile lungimilor segmentelor sunt obținute din proiecție în plan.

Punct început	X / Y	Punct sfârșit	X / Y	Lungime segment (** (m)
1	685.223,584 308.079,248	2	685.223,584 308.118,441	39.193
2	685.223,584 308.118,441	3	685.174,596 308.118,441	48.988
3	685.174,596 308.118,441	4	685.174,596 308.110,895	7.546
4	685.174,596 308.110,895	5	685.174,596 308.079,248	31.647
5	685.174,596 308.079,248	1	685.223,584 308.079,248	48.988

**** Lungimile segmentelor sunt determinate în planul de proiecție Stereo 70 și sunt rotunjite la 1 milimetru.**

***** Distanța dintre puncte este formată din segmente cumulate ce sunt mai mici decât valoarea 1 milimetru.**

**DATE DESPRE IMOBILUL NR. 1076**

Oficiul de Cadastru și Publicitate Imobiliară CALARASI
Biroul de Cadastru și Publicitate Imobiliară Calarasi

A. Partea I. Descrierea imobilului

TEREN Extravilan

Adresa: Jud. Calarasi, tarla 31 parcela 62

Nr. Crt	Nr cadastral Nr. topografic	Suprafața* (mp)	Observații / Referințe
A1		960	Sector cadastral:10 Teren neimprejmuit;

B. Partea II. Proprietari și acte

Inscrieri privitoare la dreptul de proprietate și alte drepturi reale		Referințe
/		
Act Administrativ nr. 821, din 22/04/1996 emis de CJSDPAT CALARASI;		
B1	Intabulare, drept de PROPRIETATE, dobandit prin Reconstituire, cota actuala 1/1 1) DESLIU N VLADIMIR, Lipsă CNP proprietar	A1

C. Partea III. SARCINI .

Inscrieri privind dezmembramintele dreptului de proprietate, drepturi reale de garanție și sarcini	Referințe
NU SUNT	

Anexa Nr. 1 La Partea I

Teren

Nr cadastral	Suprafața (mp)*	Observații / Referințe
	960	

* Suprafața este determinată în planul de proiecție Stereo 70.

DETALII LINIARE IMOBIL



Date referitoare la teren

Crt	Categorie folosință	Intravilan	Suprafața (mp)	Tarla	Parcelă	Nr. topo	Observații / Referințe
1	vie	NU	960	31	62	-	

Lungime Segmente

1) Valorile lungimilor segmentelor sunt obținute din proiecție în plan.

Punct început	X / Y	Punct sfârșit	X / Y	Lungime segment (** (m)
1	685.223,584 308.118,441	2	685.223,584 308.138,038	19.597
2	685.223,584 308.138,038	3	685.174,596 308.138,038	48.988
3	685.174,596 308.138,038	4	685.174,596 308.118,441	19.597
4	685.174,596 308.118,441	1	685.223,584 308.118,441	48.988

** Lungimile segmentelor sunt determinate în planul de proiecție Stereo 70 și sunt rotunjite la 1 milimetru.

***** Distanţa dintre puncte este formată din segmente cumulate ce sunt mai mici decât valoarea 1 milimetru.**

**DATE DESPRE IMOBILUL NR. 1077**

Oficiul de Cadastru și Publicitate Imobiliară CALARASI
Biroul de Cadastru și Publicitate Imobiliară Calarasi

A. Partea I. Descrierea imobilului

TEREN Extravilan

Adresa: Jud. Calarasi, tarla 31 parcela 63

Nr. Crt	Nr cadastral Nr. topografic	Suprafața* (mp)	Observații / Referințe
A1	30673	960	Sector cadastral:10 Teren neimprejmuit;

B. Partea II. Proprietari și acte

Inscrieri privitoare la dreptul de proprietate și alte drepturi reale	Referințe
39884 / 20/08/2018	
Act Notarial nr. 2786, din 14/08/2018 emis de Serban Angelica Valentina;	
B4	A1
Intabulare, drept de PROPRIETATE, dobandit prin Conventie, cota actuala 1/1	
1) SOCIETATEA TEHNOPLANT CEREAL SRL, CIF:26719728	

C. Partea III. SARCINI .

Inscrieri privind dezmembramintele dreptului de proprietate, drepturi reale de garanție și sarcini	Referințe
NU SUNT	


Anexa Nr. 1 La Partea I

Teren

Nr cadastral	Suprafața (mp)*	Observații / Referințe
30673	960	

* Suprafața este determinată în planul de proiecție Stereo 70.

DETALII LINIARE IMOBIL



Date referitoare la teren

Crt	Categorie folosință	Intravilan	Suprafața (mp)	Tarla	Parcelă	Nr. topo	Observații / Referințe
1	vie	NU	960	31	63	-	

Lungime Segmente

1) Valorile lungimilor segmentelor sunt obținute din proiecție în plan.

Punct început	X / Y	Punct sfârșit	X / Y	Lungime segment (** (m)
1	685.223,584 308.138,038	2	685.223,584 308.157,634	19.596
2	685.223,584 308.157,634	3	685.174,596 308.157,634	48.988
3	685.174,596 308.157,634	4	685.174,596 308.151,103	6.531
4	685.174,596 308.151,103	5	685.174,596 308.138,038	13.065
5	685.174,596 308.138,038	1	685.223,584 308.138,038	48.988

**** Lungimile segmentelor sunt determinate în planul de proiecție Stereo 70 și sunt rotunjite la 1 milimetru.**

***** Distanța dintre puncte este formată din segmente cumulate ce sunt mai mici decât valoarea 1 milimetru.**

**DATE DESPRE IMOBILUL NR. 1078**

Oficiul de Cadastru și Publicitate Imobiliară CALARASI
Biroul de Cadastru și Publicitate Imobiliară Calarasi

A. Partea I. Descrierea imobilului

TEREN Extravilan

Adresa: Jud. Calarasi, tarla 31 parcela 63/1

Nr. Crt	Nr cadastral Nr. topografic	Suprafața* (mp)	Observații / Referințe
A1	30530	960	Sector cadastral:10 Teren neimprejmuit;

B. Partea II. Proprietari și acte

Inscrieri privitoare la dreptul de proprietate și alte drepturi reale	Referințe
39882 / 20/08/2018	
Act Notarial nr. 2784, din 14/08/2018 emis de Serban Angelica Valentina;	
B4	A1
Intabulare, drept de PROPRIETATE, dobandit prin Conventie, cota actuala 1/1	
1) SC TEHNOPLANT CEREAL SRL, CIF:26719728	

C. Partea III. SARCINI .

Inscrieri privind dezmembramintele dreptului de proprietate, drepturi reale de garanție și sarcini	Referințe
NU SUNT	


Anexa Nr. 1 La Partea I

Teren

Nr cadastral	Suprafața (mp)*	Observații / Referințe
30530	960	

* Suprafața este determinată în planul de proiecție Stereo 70.

DETALII LINIARE IMOBIL



Date referitoare la teren

Crt	Categorie folosință	Intravilan	Suprafața (mp)	Tarla	Parcelă	Nr. topo	Observații / Referințe
1	arabil	NU	960	31	63/1	-	

Lungime Segmente

1) Valorile lungimilor segmentelor sunt obținute din proiecție în plan.

Punct început	X / Y	Punct sfârșit	X / Y	Lungime segment (** (m)
1	685.223,584 308.157,634	2	685.223,584 308.177,231	19.597
2	685.223,584 308.177,231	3	685.174,596 308.177,231	48.988
3	685.174,596 308.177,231	4	685.174,596 308.157,634	19.597
4	685.174,596 308.157,634	1	685.223,584 308.157,634	48.988

** Lungimile segmentelor sunt determinate în planul de proiecție Stereo 70 și sunt rotunjite la 1 milimetru.

***** Distanţa dintre puncte este formată din segmente cumulate ce sunt mai mici decât valoarea 1 milimetru.**

**DATE DESPRE IMOBILUL NR. 1079**

Oficiul de Cadastru și Publicitate Imobiliară CALARASI
Biroul de Cadastru și Publicitate Imobiliară Calarasi

A. Partea I. Descrierea imobilului

TEREN Extravilan

Adresa: Jud. Calarasi, tarla 31 parcela 64

Nr. Crt	Nr cadastral Nr. topografic	Suprafața* (mp)	Observații / Referințe
A1		1.920	Sector cadastral:10 Teren neimprejmuit;

B. Partea II. Proprietari și acte

Inscrieri privitoare la dreptul de proprietate și alte drepturi reale		Referințe
/		
Act Administrativ nr. 271, din 06/06/1994 emis de CJSDPAT CALARASI;		
B1	Intabulare, drept de PROPRIETATE, dobandit prin Reconstituire, cota actuala 1/1 1) ȘARA GH LIXANANDRA, Lipsă CNP proprietar	A1

C. Partea III. SARCINI .


Inscrieri privind dezmembramintele dreptului de proprietate, drepturi reale de garanție și sarcini	Referințe
NU SUNT	

Anexa Nr. 1 La Partea I

Teren

Nr cadastral	Suprafața (mp)*	Observații / Referințe
	1.920	

* Suprafața este determinată în planul de proiecție Stereo 70.



Date referitoare la teren

Crt	Categorie folosință	Intravilan	Suprafața (mp)	Tarla	Parcelă	Nr. topo	Observații / Referințe
1	vie	NU	1.920	31	64	-	

Lungime Segmente

1) Valorile lungimilor segmentelor sunt obținute din proiecție în plan.

Punct început	X / Y	Punct sfârșit	X / Y	Lungime segment (** (m)
1	685.223,584 308.177,231	2	685.223,584 308.216,423	39.192
2	685.223,584 308.216,423	3	685.174,596 308.216,423	48.988
3	685.174,596 308.216,423	4	685.174,596 308.211,414	5.009
4	685.174,596 308.211,414	5	685.174,596 308.191,31	20.104
5	685.174,596 308.191,31	6	685.174,596 308.177,231	14.079

Punct început	X / Y	Punct sfârșit	X / Y	Lungime segment (** (m)
6	685.174,596 308.177,231	1	685.223,584 308.177,231	48.988

** Lungimile segmentelor sunt determinate în planul de proiecție Stereo 70 și sunt rotunjite la 1 milimetru.

*** Distanța dintre puncte este formată din segmente cumulate ce sunt mai mici decât valoarea 1 milimetru.

**DATE DESPRE IMOBILUL NR. 1080**

Oficiul de Cadastru și Publicitate Imobiliară CALARASI
Biroul de Cadastru și Publicitate Imobiliară Calarasi

A. Partea I. Descrierea imobilului

TEREN Extravilan

Adresa: Jud. Calarasi, tarla 31 parcela 65

Nr. Crt	Nr cadastral Nr. topografic	Suprafața* (mp)	Observații / Referințe
A1		960	Sector cadastral:10 Teren neimprejmit;

B. Partea II. Proprietari și acte

Inscrieri privitoare la dreptul de proprietate și alte drepturi reale		Referințe
/		
Act Administrativ nr. 834, din 25/04/1996 emis de CJSDPAT CALARASI;		
B1	Intabulare, drept de PROPRIETATE, dobandit prin Reconstituire, cota actuala 1/1	A1
	1) BOLDEANU D ANGHEL , Lipsă CNP proprietar 2) BOMBIȚA NICULINA , Lipsă CNP proprietar 3) TOMA ECATERINA , Lipsă CNP proprietar 4) CIORBARU PARASCHIVA , Lipsă CNP proprietar	

C. Partea III. SARCINI .

Inscrieri privind dezmembramintele dreptului de proprietate, drepturi reale de garanție și sarcini	Referințe
NU SUNT	

Anexa Nr. 1 La Partea I

Teren

Nr cadastral	Suprafața (mp)*	Observații / Referințe
	960	

* Suprafața este determinată în planul de proiecție Stereo 70.

DETALII LINIARE IMOBIL



Date referitoare la teren

Crt	Categorie folosință	Intra vilan	Suprafața (mp)	Tarla	Parcelă	Nr. topo	Observații / Referințe
1	vie	NU	960	31	65	-	

Lungime Segmente

1) Valorile lungimilor segmentelor sunt obținute din proiecție în plan.

Punct început	X / Y	Punct sfârșit	X / Y	Lungime segment (** (m)
1	685.223,584 308.216,423	2	685.223,584 308.236,02	19.597
2	685.223,584 308.236,02	3	685.174,596 308.236,02	48.988
3	685.174,596 308.236,02	4	685.174,596 308.231,518	4.502
4	685.174,596 308.231,518	5	685.174,596 308.216,423	15.095
5	685.174,596 308.216,423	1	685.223,584 308.216,423	48.988

**** Lungimile segmentelor sunt determinate în planul de proiecție Stereo 70 și sunt rotunjite la 1 milimetru.**

***** Distanța dintre puncte este formată din segmente cumulate ce sunt mai mici decât valoarea 1 milimetru.**

**DATE DESPRE IMOBILUL NR. 1081**

Oficiul de Cadastru și Publicitate Imobiliară CALARASI
Biroul de Cadastru și Publicitate Imobiliară Calarasi

A. Partea I. Descrierea imobilului

TEREN Extravilan

Adresa: Jud. Calarasi, tarla 31 parcela 66

Nr. Crt	Nr cadastral Nr. topografic	Suprafața* (mp)	Observații / Referințe
A1	32110	1.920	Sector cadastral:10 Teren neimprejmuit;

B. Partea II. Proprietari și acte

Inscrieri privitoare la dreptul de proprietate și alte drepturi reale		Referințe
12892 / 11/03/2020		
Act Notarial nr. 633, din 10/03/2020 emis de Serban Angelica Valentina;		
B3	Intabulare, drept de PROPRIETATE, dobandit prin Conventie, cota actuala 1/1 1) TEHNOPLANT CEREAL SRL, CIF:26719728	A1

C. Partea III. SARCINI .


Inscrieri privind dezmembramintele dreptului de proprietate, drepturi reale de garanție și sarcini	Referințe
NU SUNT	

Anexa Nr. 1 La Partea I

Teren

Nr cadastral	Suprafața (mp)*	Observații / Referințe
32110	1.920	

* Suprafața este determinată în planul de proiecție Stereo 70.



Date referitoare la teren

Crt	Categorie folosință	Intravilan	Suprafața (mp)	Tarla	Parcelă	Nr. topo	Observații / Referințe
1	vie	NU	1.920	31	66	-	

Lungime Segmente

1) Valorile lungimilor segmentelor sunt obținute din proiecție în plan.

Punct început	X / Y	Punct sfârșit	X / Y	Lungime segment (** (m)
1	685.223,584 308.236,02	2	685.223,584 308.275,213	39.193
2	685.223,584 308.275,213	3	685.174,596 308.275,213	48.988
3	685.174,596 308.275,213	4	685.174,596 308.271,684	3.529
4	685.174,596 308.271,684	5	685.174,596 308.251,622	20.062
5	685.174,596 308.251,622	6	685.174,596 308.236,02	15.602

Punct început	X / Y	Punct sfârșit	X / Y	Lungime segment (** (m)
6	685.174,596 308.236,02	1	685.223,584 308.236,02	48.988

** Lungimile segmentelor sunt determinate în planul de proiecție Stereo 70 și sunt rotunjite la 1 milimetru.

*** Distanța dintre puncte este formată din segmente cumulate ce sunt mai mici decât valoarea 1 milimetru.

**DATE DESPRE IMOBILUL NR. 1082**

Oficiul de Cadastru și Publicitate Imobiliară CALARASI
Biroul de Cadastru și Publicitate Imobiliară Calarasi

A. Partea I. Descrierea imobilului

TEREN Extravilan

Adresa: Jud. Calarasi, tarla 31 parcela 67

Nr. Crt	Nr cadastral Nr. topografic	Suprafața* (mp)	Observații / Referințe
A1	30847	960	Sector cadastral:10 Teren neimprejmuit;

B. Partea II. Proprietari și acte

Inscrieri privitoare la dreptul de proprietate și alte drepturi reale	Referințe
44518 / 14/09/2018	
Act Notarial nr. 1739, din 13/09/2018 emis de Mitache Iuliana Adriana;	
B3	A1
Intabulare, drept de PROPRIETATE, dobandit prin Conventie, cota actuala 1/1 1) SIMION ANICA	

C. Partea III. SARCINI .

Inscrieri privind dezmembramintele dreptului de proprietate, drepturi reale de garanție și sarcini	Referințe
NU SUNT	


Anexa Nr. 1 La Partea I

Teren

Nr cadastral	Suprafața (mp)*	Observații / Referințe
30847	960	

* Suprafața este determinată în planul de proiecție Stereo 70.

DETALII LINIARE IMOBIL



Date referitoare la teren

Crt	Categorie folosință	Intra vilan	Suprafața (mp)	Tarla	Parcelă	Nr. topo	Observații / Referințe
1	arabil	NU	960	31	67	-	

Lungime Segmente

1) Valorile lungimilor segmentelor sunt obținute din proiecție în plan.

Punct început	X / Y	Punct sfârșit	X / Y	Lungime segment (** (m)
1	685.223,584 308.275,213	2	685.223,584 308.294,809	19.596
2	685.223,584 308.294,809	3	685.174,596 308.294,809	48.988
3	685.174,596 308.294,809	4	685.174,596 308.275,213	19.596
4	685.174,596 308.275,213	1	685.223,584 308.275,213	48.988

** Lungimile segmentelor sunt determinate în planul de proiecție Stereo 70 și sunt rotunjite la 1 milimetru.

***** Distanţa dintre puncte este formată din segmente cumulate ce sunt mai mici decât valoarea 1 milimetru.**

**DATE DESPRE IMOBILUL NR. 1083**

Oficiul de Cadastru și Publicitate Imobiliară CALARASI
Biroul de Cadastru și Publicitate Imobiliară Calarasi

A. Partea I. Descrierea imobilului

TEREN Extravilan

Adresa: Jud. Calarasi, tarla 31 parcela 67

Nr. Crt	Nr cadastral Nr. topografic	Suprafața* (mp)	Observații / Referințe
A1	29017	1.920	Sector cadastral:10 Teren neimprejmuit;

B. Partea II. Proprietari și acte

Inscrieri privitoare la dreptul de proprietate și alte drepturi reale		Referințe
16784 / 04/03/2016		
Act Notarial nr. 683, din 04/03/2016 emis de BNP Popa DIDINA;		
B3	Intabulare, drept de PROPRIETATE, dobandit prin Conventie, cota actuala 1/1 1) VISINESCU GABRIELA, - sotie 2) VISINESCU LEONARD MIHAIL, - sot	A1

C. Partea III. SARCINI .


Inscrieri privind dezmembramintele dreptului de proprietate, drepturi reale de garanție și sarcini	Referințe
NU SUNT	

Anexa Nr. 1 La Partea I

Teren

Nr cadastral	Suprafața (mp)*	Observații / Referințe
29017	1.920	

* Suprafața este determinată în planul de proiecție Stereo 70.



Date referitoare la teren

Crt	Categorie folosință	Intra vilan	Suprafața (mp)	Tarla	Parcelă	Nr. topo	Observații / Referințe
1	arabil	NU	1.920	31	67	-	

Lungime Segmente

1) Valorile lungimilor segmentelor sunt obținute din proiecție în plan.

Punct început	X / Y	Punct sfârșit	X / Y	Lungime segment (** (m)
1	685.223,584 308.294,809	2	685.223,584 308.334,002	39.193
2	685.223,584 308.334,002	3	685.174,596 308.334,002	48.988
3	685.174,596 308.334,002	4	685.174,596 308.331,996	2.006
4	685.174,596 308.331,996	5	685.174,596 308.311,892	20.104
5	685.174,596 308.311,892	6	685.174,596 308.294,809	17.083

Punct început	X / Y	Punct sfârșit	X / Y	Lungime segment (** (m)
6	685.174,596 308.294,809	1	685.223,584 308.294,809	48.988

** Lungimile segmentelor sunt determinate în planul de proiecție Stereo 70 și sunt rotunjite la 1 milimetru.

*** Distanța dintre puncte este formată din segmente cumulate ce sunt mai mici decât valoarea 1 milimetru.

**DATE DESPRE IMOBILUL NR. 1084**

Oficiul de Cadastru și Publicitate Imobiliară CALARASI
Biroul de Cadastru și Publicitate Imobiliară Calarasi

A. Partea I. Descrierea imobilului

TEREN Extravilan

Adresa: Jud. Calarasi, tarla 31 parcela 68

Nr. Crt	Nr cadastral Nr. topografic	Suprafața* (mp)	Observații / Referințe
A1	34718	960	Sector cadastral:10 Teren neimprejmuit;

B. Partea II. Proprietari și acte

Inscrieri privitoare la dreptul de proprietate și alte drepturi reale		Referințe
357 / 09/01/2023		
Act Notarial nr. 184, din 16/12/2021 emis de BNP CHIRU MARIA-DANA (act notarial nr 104 din 17.09.2020, emis de BNP CHIRU MARIA-DANA;act notarial nr 30 din 21.12.2021, emis de BNP CHIRU MARIA-DANA);		
B1	Intabulare, drept de PROPRIETATE, dobandit prin Succesiune, cota actuala 1/1 1) NICOLESCU GEORGE	A1

C. Partea III. SARCINI .

Inscrieri privind dezmembramintele dreptului de proprietate, drepturi reale de garanție și sarcini	Referințe
NU SUNT	


Anexa Nr. 1 La Partea I

Teren

Nr cadastral	Suprafața (mp)*	Observații / Referințe
34718	960	

* Suprafața este determinată în planul de proiecție Stereo 70.

DETALII LINIARE IMOBIL



Date referitoare la teren

Crt	Categorie folosință	Intravilan	Suprafața (mp)	Tarla	Parcelă	Nr. topo	Observații / Referințe
1	vie	NU	960	31	68	-	

Lungime Segmente

1) Valorile lungimilor segmentelor sunt obținute din proiecție în plan.

Punct început	X / Y	Punct sfârșit	X / Y	Lungime segment (** (m)
1	685.223,584 308.334,002	2	685.223,584 308.353,599	19.597
2	685.223,584 308.353,599	3	685.174,596 308.353,599	48.988
3	685.174,596 308.353,599	4	685.174,596 308.352,099	1.5
4	685.174,596 308.352,099	5	685.174,596 308.334,002	18.097
5	685.174,596 308.334,002	1	685.223,584 308.334,002	48.988

**** Lungimile segmentelor sunt determinate în planul de proiecție Stereo 70 și sunt rotunjite la 1 milimetru.**

***** Distanța dintre puncte este formată din segmente cumulate ce sunt mai mici decât valoarea 1 milimetru.**

**DATE DESPRE IMOBILUL NR. 1085**

Oficiul de Cadastru și Publicitate Imobiliară CALARASI
Biroul de Cadastru și Publicitate Imobiliară Calarasi

A. Partea I. Descrierea imobilului

TEREN Extravilan

Adresa: Jud. Calarasi, tarla 31 parcela 69

Nr. Crt	Nr cadastral Nr. topografic	Suprafața* (mp)	Observații / Referințe
A1	30132	1.920	Sector cadastral:10 Teren neimprejmuit;

B. Partea II. Proprietari și acte

Inscrieri privitoare la dreptul de proprietate și alte drepturi reale	Referințe
53938 / 12/10/2017	
Act Notarial nr. 3468, din 09/10/2017 emis de Serban Angelica Valentina;	
B3	A1
Intabulare, drept de PROPRIETATE, dobandit prin Conventie, cota actuala 1/1	
1) SOCIETATEA TEHNOPLANT CEREAL SRL, CIF:26719728	

C. Partea III. SARCINI .


Inscrieri privind dezmembramintele dreptului de proprietate, drepturi reale de garanție și sarcini	Referințe
NU SUNT	

Anexa Nr. 1 La Partea I

Teren

Nr cadastral	Suprafața (mp)*	Observații / Referințe
30132	1.920	

* Suprafața este determinată în planul de proiecție Stereo 70.



Date referitoare la teren

Crt	Categorie folosință	Intra vilan	Suprafața (mp)	Tarla	Parcelă	Nr. topo	Observații / Referințe
1	vie	NU	1.920	31	69	-	

Lungime Segmente

1) Valorile lungimilor segmentelor sunt obținute din proiecție în plan.

Punct început	X / Y	Punct sfârșit	X / Y	Lungime segment (** (m)
1	685.223,584 308.353,599	2	685.223,584 308.392,792	39.193
2	685.223,584 308.392,792	3	685.174,596 308.392,792	48.988
3	685.174,596 308.392,792	4	685.174,596 308.372,203	20.589
4	685.174,596 308.372,203	5	685.174,596 308.353,599	18.604
5	685.174,596 308.353,599	1	685.223,584 308.353,599	48.988

**** Lungimile segmentelor sunt determinate în planul de proiecție Stereo 70 și sunt rotunjite la 1 milimetru.**

***** Distanța dintre puncte este formată din segmente cumulate ce sunt mai mici decât valoarea 1 milimetru.**

**DATE DESPRE IMOBILUL NR. 1086**

Oficiul de Cadastru și Publicitate Imobiliară CALARASI
Biroul de Cadastru și Publicitate Imobiliară Calarasi

A. Partea I. Descrierea imobilului

TEREN Extravilan

Adresa: Jud. Calarasi, tarla 31 parcela 70

Nr. Crt	Nr cadastral Nr. topografic	Suprafața* (mp)	Observații / Referințe
A1		960	Sector cadastral:10 Teren neimprejmuit;

B. Partea II. Proprietari și acte

Inscrieri privitoare la dreptul de proprietate și alte drepturi reale	Referințe
/	
Act Administrativ nr. 964, din 06/02/1997 emis de CJSDPAT CALARASI;	
B1	A1
Intabulare, drept de PROPRIETATE, dobandit prin Reconstituire, cota actuala 1/1	
1) ANGHEL I FLOAREA, Lipsă CNP proprietar	

C. Partea III. SARCINI .

Inscrieri privind dezmembramintele dreptului de proprietate, drepturi reale de garanție și sarcini	Referințe
NU SUNT	

Anexa Nr. 1 La Partea I

Teren

Nr cadastral	Suprafața (mp)*	Observații / Referințe
	960	

* Suprafața este determinată în planul de proiecție Stereo 70.

DETALII LINIARE IMOBIL



Date referitoare la teren

Crt	Categorie folosință	Intravilan	Suprafața (mp)	Tarla	Parcelă	Nr. topo	Observații / Referințe
1	vie	NU	960	31	70	-	

Lungime Segmente

1) Valorile lungimilor segmentelor sunt obținute din proiecție în plan.

Punct început	X / Y	Punct sfârșit	X / Y	Lungime segment (** (m)
1	685.223,584 308.392,792	2	685.223,584 308.412,388	19.596
2	685.223,584 308.412,388	3	685.174,596 308.412,388	48.988
3	685.174,596 308.412,388	4	685.174,596 308.392,792	19.596
4	685.174,596 308.392,792	1	685.223,584 308.392,792	48.988

** Lungimile segmentelor sunt determinate în planul de proiecție Stereo 70 și sunt rotunjite la 1 milimetru.

***** Distanţa dintre puncte este formată din segmente cumulate ce sunt mai mici decât valoarea 1 milimetru.**

**DATE DESPRE IMOBILUL NR. 1087**

Oficiul de Cadastru și Publicitate Imobiliară CALARASI
Biroul de Cadastru și Publicitate Imobiliară Calarasi

A. Partea I. Descrierea imobilului

TEREN Extravilan

Adresa: Jud. Calarasi, tarla 31 parcela 71

Nr. Crt	Nr cadastral Nr. topografic	Suprafața* (mp)	Observații / Referințe
A1		960	Sector cadastral:10 Teren neimprejmuit;

B. Partea II. Proprietari și acte

Inscrieri privitoare la dreptul de proprietate și alte drepturi reale		Referințe
/		
Act Administrativ nr. 854, din 11/06/1996 emis de CJSDPAT CALARASI;		
B1	Intabulare, drept de PROPRIETATE, dobandit prin Reconstituire, cota actuala 1/1	A1
	1) ISPAS GHEORGHE, Lipsă CNP proprietar 2) CUCU D IRINA, Lipsă CNP proprietar 3) SPIRESCU AURELIAN, Lipsă CNP proprietar 4) EFCENCO FLOAREA, Lipsă CNP proprietar	

C. Partea III. SARCINI .

Inscrieri privind dezmembramintele dreptului de proprietate, drepturi reale de garanție și sarcini	Referințe
NU SUNT	

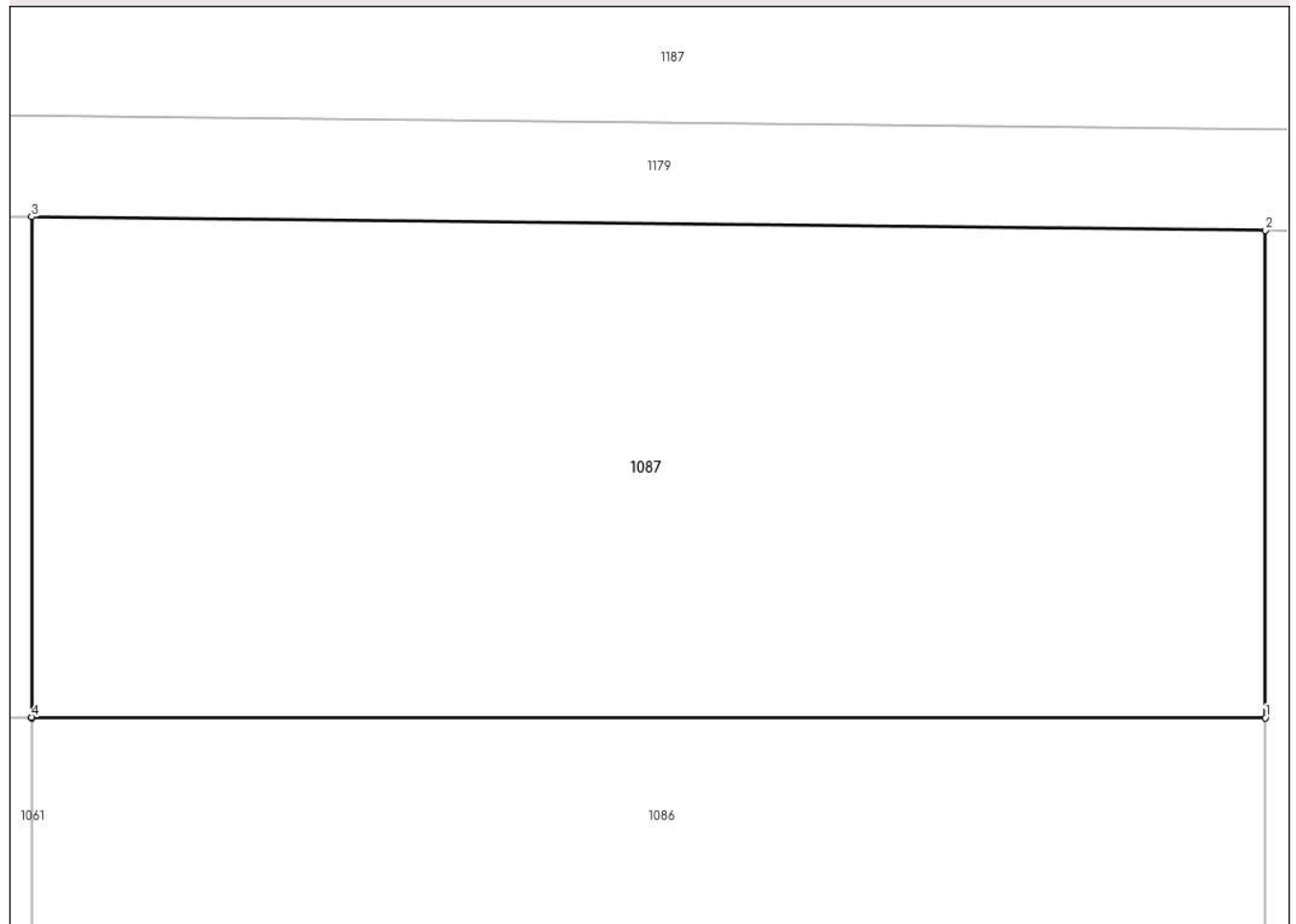
Anexa Nr. 1 La Partea I

Teren

Nr cadastral	Suprafața (mp)*	Observații / Referințe
	960	

* Suprafața este determinată în planul de proiecție Stereo 70.

DETALII LINIARE IMOBIL



Date referitoare la teren

Crt	Categorie folosință	Intravilan	Suprafața (mp)	Tarla	Parcelă	Nr. topo	Observații / Referințe
1	vie	NU	960	31	71	-	

Lungime Segmente

1) Valorile lungimilor segmentelor sunt obținute din proiecție în plan.

Punct început	X / Y	Punct sfârșit	X / Y	Lungime segment (** (m)
1	685.223,584 308.412,388	2	685.223,584 308.431,716	19.328
2	685.223,584 308.431,716	3	685.174,596 308.432,253	48.991
3	685.174,596 308.432,253	4	685.174,596 308.412,411	19.842
4	685.174,596 308.412,411	5	685.174,596 308.412,388	0.023
5	685.174,596 308.412,388	1	685.223,584 308.412,388	48.988

**** Lungimile segmentelor sunt determinate în planul de proiecție Stereo 70 și sunt rotunjite la 1 milimetru.**

***** Distanța dintre puncte este formată din segmente cumulate ce sunt mai mici decât valoarea 1 milimetru.**

**DATE DESPRE IMOBILUL NR. 1088**

Oficiul de Cadastru și Publicitate Imobiliară CALARASI
Biroul de Cadastru și Publicitate Imobiliară Calarasi

A. Partea I. Descrierea imobilului

TEREN Extravilan

Adresa: Jud. Calarasi, tarla 31 parcela 72

Nr. Crt	Nr cadastral Nr. topografic	Suprafața* (mp)	Observații / Referințe
A1		1.730	Sector cadastral:10 Teren neimprejmuit; TDCL

B. Partea II. Proprietari și acte

Inscrieri privitoare la dreptul de proprietate și alte drepturi reale		Referințe
/		
Act Normativ nr. 7, din 13/03/1996 emis de PARLAMENTUL ROMANIEI (,ART.13);		
B1	Inscrierea posesiei, drept de PROPRIETATE, dobandit prin Lege, cota actuala 1/1 1) NEIDENTIFICAT NEIDENTIFICAT	A1
B2	Se notează mențiunea proprietar neidentificat, rezerva comisiei locale de fond funciar	A1

C. Partea III. SARCINI .

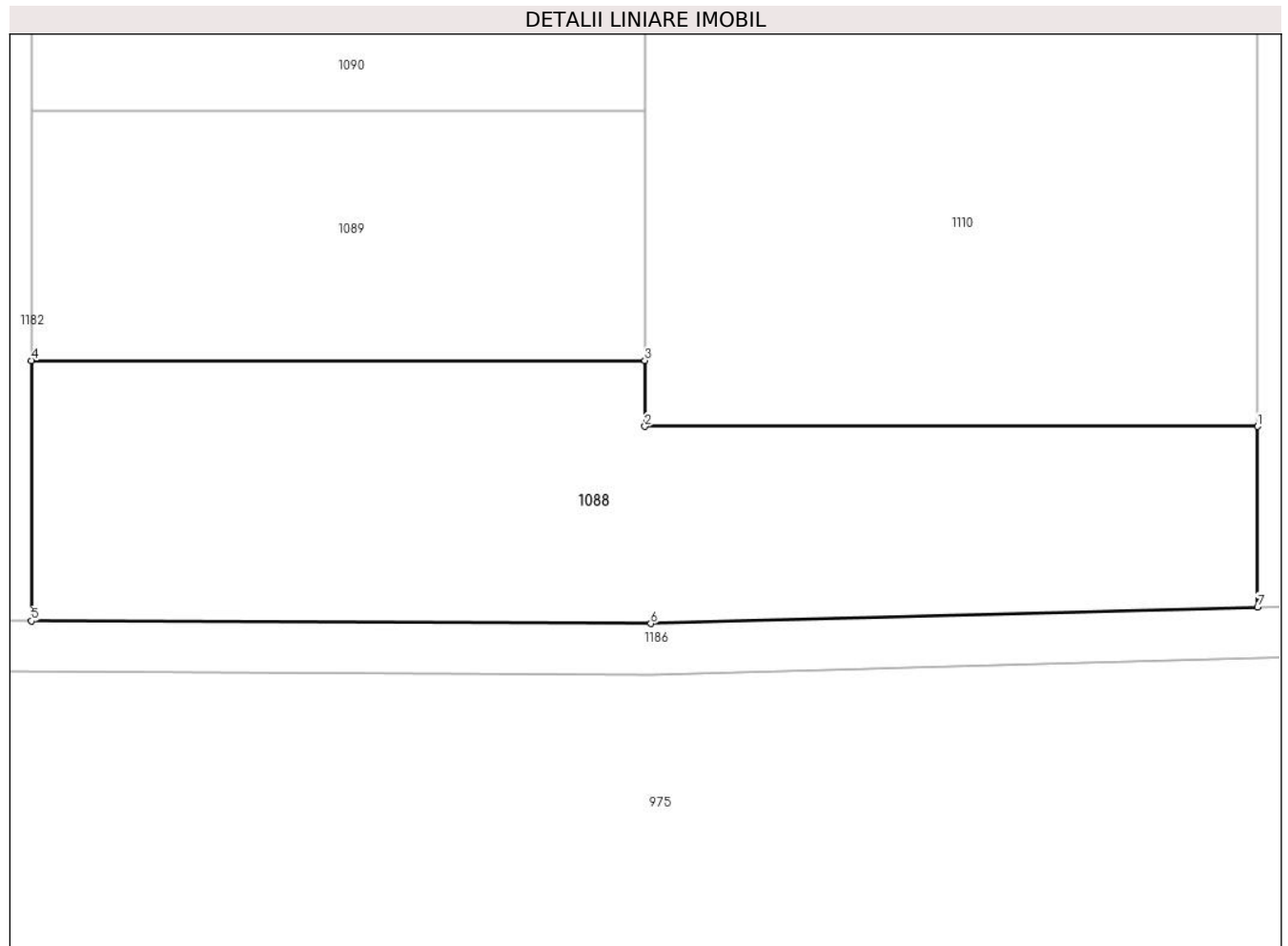
Inscrieri privind dezmembramintele dreptului de proprietate, drepturi reale de garanție și sarcini	Referințe
NU SUNT	

Anexa Nr. 1 La Partea I

Teren

Nr cadastral	Suprafața (mp)*	Observații / Referințe
	1.730	TDCL

* Suprafața este determinată în planul de proiecție Stereo 70.



Date referitoare la teren

Crt	Categorie folosință	Intravilan	Suprafața (mp)	Tarla	Parcelă	Nr. topo	Observații / Referințe
1	arabil	NU	1.730	31	72	-	

Lungime Segmente

1) Valorile lungimilor segmentelor sunt obținute din proiecție în plan.

Punct început	X / Y	Punct sfârșit	X / Y	Lungime segment (** (m)
1	685.324,66 308.030,024	2	685.276,151 308.030,024	48.509
2	685.276,151 308.030,024	3	685.276,151 308.035,246	5.222
3	685.276,151 308.035,246	4	685.227,584 308.035,246	48.567
4	685.227,584 308.035,246	5	685.227,584 308.014,647	20.599
5	685.227,584 308.014,647	6	685.276,627 308.014,43	49.043

Punct început	X / Y	Punct sfârșit	X / Y	Lungime segment (** (m)
6	685.276,627 308.014,43	7	685.324,66 308.015,75	48.051
7	685.324,66 308.015,75	1	685.324,66 308.030,024	14.274

** Lungimile segmentelor sunt determinate în planul de proiecție Stereo 70 și sunt rotunjite la 1 milimetru.

*** Distanța dintre puncte este formată din segmente cumulate ce sunt mai mici decât valoarea 1 milimetru.

**DATE DESPRE IMOBILUL NR. 1089**

Oficiul de Cadastru și Publicitate Imobiliară CALARASI
Biroul de Cadastru și Publicitate Imobiliară Calarasi

A. Partea I. Descrierea imobilului

TEREN Extravilan

Adresa: Jud. Calarasi, tarla 31 parcela 73

Nr. Crt	Nr cadastral Nr. topografic	Suprafața* (mp)	Observații / Referințe
A1	27452	960	Sector cadastral:10 Teren neimprejmit;

B. Partea II. Proprietari și acte

Inscrieri privitoare la dreptul de proprietate și alte drepturi reale		Referințe
7447 / 12/02/2014		
Act Notarial nr. 160, din 11/02/2014 emis de BNP CHIRU MARIA DANA;		
B6	Intabulare, drept de PROPRIETATE, dobandit prin Conventie, cota actuala 1/1 1) BALACIU NELU , - sot 2) BALACIU MARIANA , - sotie	A1

C. Partea III. SARCINI .

Inscrieri privind dezmembramintele dreptului de proprietate, drepturi reale de garanție și sarcini	Referințe
NU SUNT	


Anexa Nr. 1 La Partea I

Teren

Nr cadastral	Suprafața (mp)*	Observații / Referințe
27452	960	

* Suprafața este determinată în planul de proiecție Stereo 70.

DETALII LINIARE IMOBIL



Date referitoare la teren

Crt	Categorie folosință	Intravilan	Suprafața (mp)	Tarla	Parcelă	Nr. topo	Observații / Referințe
1	vie	NU	960	31	73	-	

Lungime Segmente

1) Valorile lungimilor segmentelor sunt obținute din proiecție în plan.

Punct început	X / Y	Punct sfârșit	X / Y	Lungime segment (** (m)
1	685.276,151 308.035,246	2	685.276,151 308.055,013	19.767
2	685.276,151 308.055,013	3	685.227,584 308.055,013	48.567
3	685.227,584 308.055,013	4	685.227,584 308.035,246	19.767
4	685.227,584 308.035,246	1	685.276,151 308.035,246	48.567

** Lungimile segmentelor sunt determinate în planul de proiecție Stereo 70 și sunt rotunjite la 1 milimetru.

***** Distanţa dintre puncte este formată din segmente cumulate ce sunt mai mici decât valoarea 1 milimetru.**

**DATE DESPRE IMOBILUL NR. 1090**

Oficiul de Cadastru și Publicitate Imobiliară CALARASI
Biroul de Cadastru și Publicitate Imobiliară Calarasi

A. Partea I. Descrierea imobilului

TEREN Extravilan

Adresa: Jud. Calarasi, tarla 31 parcela 74

Nr. Crt	Nr cadastral Nr. topografic	Suprafața* (mp)	Observații / Referințe
A1		1.920	Sector cadastral:10 Teren neimprejmuit;

B. Partea II. Proprietari și acte

Inscrieri privitoare la dreptul de proprietate și alte drepturi reale	Referințe
/	
Act Administrativ nr. 654, din 09/06/1995 emis de CJSDPAT CALARASI;	
B1	A1
Intabulare, drept de PROPRIETATE, dobandit prin Reconstituire, cota actuala 1/1	
1) ȘTEFAN G CONSTANTIN, Lipsă CNP proprietar	

C. Partea III. SARCINI .


Inscrieri privind dezmembramintele dreptului de proprietate, drepturi reale de garanție și sarcini	Referințe
NU SUNT	

Anexa Nr. 1 La Partea I

Teren

Nr cadastral	Suprafața (mp)*	Observații / Referințe
	1.920	

* Suprafața este determinată în planul de proiecție Stereo 70.



Date referitoare la teren

Crt	Categorie folosință	Intravilan	Suprafața (mp)	Tarla	Parcelă	Nr. topo	Observații / Referințe
1	vie	NU	1.920	31	74	-	

Lungime Segmente

1) Valorile lungimilor segmentelor sunt obținute din proiecție în plan.

Punct început	X / Y	Punct sfârșit	X / Y	Lungime segment (** (m)
1	685.276,151 308.055,013	2	685.276,151 308.069,604	14.591
2	685.276,151 308.069,604	3	685.276,151 308.094,546	24.942
3	685.276,151 308.094,546	4	685.227,584 308.094,546	48.567
4	685.227,584 308.094,546	5	685.227,584 308.055,013	39.533
5	685.227,584 308.055,013	1	685.276,151 308.055,013	48.567

**** Lungimile segmentelor sunt determinate în planul de proiecție Stereo 70 și sunt rotunjite la 1 milimetru.**

***** Distanța dintre puncte este formată din segmente cumulate ce sunt mai mici decât valoarea 1 milimetru.**

**DATE DESPRE IMOBILUL NR. 1091**

Oficiul de Cadastru și Publicitate Imobiliară CALARASI
Biroul de Cadastru și Publicitate Imobiliară Calarasi

A. Partea I. Descrierea imobilului

TEREN Extravilan

Adresa: Jud. Calarasi, tarla 31 parcela 75

Nr. Crt	Nr cadastral Nr. topografic	Suprafața* (mp)	Observații / Referințe
A1		1.920	Sector cadastral:10 Teren neimprejmuit;

B. Partea II. Proprietari și acte

Inscrieri privitoare la dreptul de proprietate și alte drepturi reale	Referințe
/	
Act Administrativ nr. 235, din 10/02/1994 emis de CJSDPAT CALARASI;	
B1	A1
Intabulare, drept de PROPRIETATE, dobandit prin Reconstituire, cota actuala 1/1	
1) GHEORGHE GH ION, Lipsă CNP proprietar	

C. Partea III. SARCINI .


Inscrieri privind dezmembramintele dreptului de proprietate, drepturi reale de garanție și sarcini	Referințe
NU SUNT	

Anexa Nr. 1 La Partea I

Teren

Nr cadastral	Suprafața (mp)*	Observații / Referințe
	1.920	

* Suprafața este determinată în planul de proiecție Stereo 70.



Date referitoare la teren

Crt	Categorie folosință	Intra vilan	Suprafața (mp)	Tarla	Parcelă	Nr. topo	Observații / Referințe
1	vie	NU	1.920	31	75	-	

Lungime Segmente

1) Valorile lungimilor segmentelor sunt obținute din proiecție în plan.

Punct început	X / Y	Punct sfârșit	X / Y	Lungime segment (** (m)
1	685.276,151 308.094,546	2	685.276,151 308.109,184	14.638
2	685.276,151 308.109,184	3	685.276,151 308.128,974	19.79
3	685.276,151 308.128,974	4	685.276,151 308.134,08	5.106
4	685.276,151 308.134,08	5	685.227,584 308.134,08	48.567
5	685.227,584 308.134,08	6	685.227,584 308.094,546	39.534

Punct început	X / Y	Punct sfârșit	X / Y	Lungime segment (** (m)
6	685.227,584 308.094,546	1	685.276,151 308.094,546	48.567

** Lungimile segmentelor sunt determinate în planul de proiecție Stereo 70 și sunt rotunjite la 1 milimetru.

*** Distanța dintre puncte este formată din segmente cumulate ce sunt mai mici decât valoarea 1 milimetru.

**DATE DESPRE IMOBILUL NR. 1092**

Oficiul de Cadastru și Publicitate Imobiliară CALARASI
Biroul de Cadastru și Publicitate Imobiliară Calarasi

A. Partea I. Descrierea imobilului

TEREN Extravilan

Adresa: Jud. Calarasi, tarla 31 parcela 76

Nr. Crt	Nr cadastral Nr. topografic	Suprafața* (mp)	Observații / Referințe
A1		1.920	Sector cadastral:10 Teren neimprejmuit;

B. Partea II. Proprietari și acte

Inscrieri privitoare la dreptul de proprietate și alte drepturi reale	Referințe
/	
Act Administrativ nr. 230, din 10/02/1994 emis de CJSDPAT CALARASI;	
B1	A1
Intabulare, drept de PROPRIETATE, dobandit prin Reconstituire, cota actuala 1/1	
1) MARINACHE P ION, Lipsă CNP proprietar	

C. Partea III. SARCINI .


Inscrieri privind dezmembramintele dreptului de proprietate, drepturi reale de garanție și sarcini	Referințe
NU SUNT	

Anexa Nr. 1 La Partea I

Teren

Nr cadastral	Suprafața (mp)*	Observații / Referințe
	1.920	

* Suprafața este determinată în planul de proiecție Stereo 70.



Date referitoare la teren

Crt	Categorie folosință	Intra vilan	Suprafața (mp)	Tarla	Parcelă	Nr. topo	Observații / Referințe
1	vie	NU	1.920	31	76	-	

Lungime Segmente

1) Valorile lungimilor segmentelor sunt obținute din proiecție în plan.

Punct început	X / Y	Punct sfârșit	X / Y	Lungime segment (** (m)
1	685.276,151 308.134,08	2	685.276,151 308.173,614	39.534
2	685.276,151 308.173,614	3	685.227,584 308.173,614	48.567
3	685.227,584 308.173,614	4	685.227,584 308.134,08	39.534
4	685.227,584 308.134,08	1	685.276,151 308.134,08	48.567

** Lungimile segmentelor sunt determinate în planul de proiecție Stereo 70 și sunt rotunjite la 1 milimetru.

***** Distanţa dintre puncte este formată din segmente cumulate ce sunt mai mici decât valoarea 1 milimetru.**

**DATE DESPRE IMOBILUL NR. 1093**

Oficiul de Cadastru și Publicitate Imobiliară CALARASI
Biroul de Cadastru și Publicitate Imobiliară Calarasi

A. Partea I. Descrierea imobilului

TEREN Extravilan

Adresa: Jud. Calarasi, tarla 31 parcela 77

Nr. Crt	Nr cadastral Nr. topografic	Suprafața* (mp)	Observații / Referințe
A1		1.920	Sector cadastral:10 Teren neimprejmuit;

B. Partea II. Proprietari și acte

Inscrieri privitoare la dreptul de proprietate și alte drepturi reale	Referințe
/	
Act Administrativ nr. 232, din 10/02/1994 emis de CJSDPAT CALARASI;	
B1	A1
Intabulare, drept de PROPRIETATE, dobandit prin Reconstituire, cota actuala 1/1 1) TUDOR P ION, Lipsă CNP proprietar	

C. Partea III. SARCINI .


Inscrieri privind dezmembramintele dreptului de proprietate, drepturi reale de garanție și sarcini	Referințe
NU SUNT	

Anexa Nr. 1 La Partea I

Teren

Nr cadastral	Suprafața (mp)*	Observații / Referințe
	1.920	

* Suprafața este determinată în planul de proiecție Stereo 70.



Date referitoare la teren

Crt	Categorie folosință	Intravilan	Suprafața (mp)	Tarla	Parcelă	Nr. topo	Observații / Referințe
1	vie	NU	1.920	31	77	-	

Lungime Segmente

1) Valorile lungimilor segmentelor sunt obținute din proiecție în plan.

Punct început	X / Y	Punct sfârșit	X / Y	Lungime segment (** (m)
1	685.276,151 308.173,614	2	685.276,151 308.188,344	14.73
2	685.276,151 308.188,344	3	685.276,151 308.213,147	24.803
3	685.276,151 308.213,147	4	685.227,584 308.213,147	48.567
4	685.227,584 308.213,147	5	685.227,584 308.173,614	39.533
5	685.227,584 308.173,614	1	685.276,151 308.173,614	48.567

**** Lungimile segmentelor sunt determinate în planul de proiecție Stereo 70 și sunt rotunjite la 1 milimetru.**

***** Distanța dintre puncte este formată din segmente cumulate ce sunt mai mici decât valoarea 1 milimetru.**

**DATE DESPRE IMOBILUL NR. 1094**

Oficiul de Cadastru și Publicitate Imobiliară CALARASI
Biroul de Cadastru și Publicitate Imobiliară Calarasi

A. Partea I. Descrierea imobilului

TEREN Extravilan

Adresa: Jud. Calarasi, tarla 31 parcela 78

Nr. Crt	Nr cadastral Nr. topografic	Suprafața* (mp)	Observații / Referințe
A1		960	Sector cadastral:10 Teren neimprejmuit;

B. Partea II. Proprietari și acte

Inscrieri privitoare la dreptul de proprietate și alte drepturi reale		Referințe
/		
Act Administrativ nr. 364, din 24/08/1994 emis de CJSDPAT CALARASI;		
B1	Intabulare, drept de PROPRIETATE, dobandit prin Reconstituire, cota actuala 1/1 1) ZAMFIR N ALEXANDRINA, Lipsă CNP proprietar	A1


C. Partea III. SARCINI .

Inscrieri privind dezmembramintele dreptului de proprietate, drepturi reale de garanție și sarcini	Referințe
NU SUNT	

Anexa Nr. 1 La Partea I**Teren**

Nr cadastral	Suprafața (mp)*	Observații / Referințe
	960	

* Suprafața este determinată în planul de proiecție Stereo 70.

DETALII LINIARE IMOBIL**Date referitoare la teren**

Crt	Categorie folosință	Intra vilan	Suprafața (mp)	Tarla	Parcelă	Nr. topo	Observații / Referințe
1	vie	NU	960	31	78	-	

Lungime Segmente

1) Valorile lungimilor segmentelor sunt obținute din proiecție în plan.

Punct început	X / Y	Punct sfârșit	X / Y	Lungime segment (** (m)
1	685.276,151 308.213,147	2	685.276,151 308.227,924	14.777
2	685.276,151 308.227,924	3	685.276,151 308.232,914	4.99
3	685.276,151 308.232,914	4	685.227,584 308.232,914	48.567
4	685.227,584 308.232,914	5	685.227,584 308.213,147	19.767
5	685.227,584 308.213,147	1	685.276,151 308.213,147	48.567

**** Lungimile segmentelor sunt determinate în planul de proiecție Stereo 70 și sunt rotunjite la 1 milimetru.**

***** Distanța dintre puncte este formată din segmente cumulate ce sunt mai mici decât valoarea 1 milimetru.**

**DATE DESPRE IMOBILUL NR. 1095**

Oficiul de Cadastru și Publicitate Imobiliară CALARASI
Biroul de Cadastru și Publicitate Imobiliară Calarasi

A. Partea I. Descrierea imobilului

TEREN Extravilan

Adresa: Jud. Calarasi, tarla 31 parcela 79

Nr. Crt	Nr cadastral Nr. topografic	Suprafața* (mp)	Observații / Referințe
A1	34938	480	Sector cadastral:10 Teren neimprijmit;

B. Partea II. Proprietari și acte

Inscrieri privitoare la dreptul de proprietate și alte drepturi reale		Referințe
30316 / 23/05/2024		
Act Notarial nr. 644, din 22/05/2024 emis de BARBARESSO CRINA-BEATRICE;		
B1	Se infiinteaza cartea funciara 34938 a imobilului cu numarul cadastral 34938 / UAT Calarasi, rezultat din dezmembrarea imobilului cu numarul cadastral 34819 inscris in cartea funciara 34819;	A1
Act Notarial nr. 45, din 15/03/2017 emis de BNP SERBAN ANGELICA VALENTINA;		
B2	Intabulare, drept de PROPRIETATE, dobandit prin Succesiune, cota actuala 1/2 1) TRANDAFIR FELICIA <i>OBSERVATII: pozitie transcrisa din CF 34819/Calarasi, inscrisa prin incheierea nr. 15128 din 15/03/2023;</i>	A1
30400 / 23/05/2024		
Act Notarial nr. 646, din 22/05/2024 emis de BARBARESSO CRINA-BEATRICE (act de partaj);		
B6	Intabulare, drept de PROPRIETATE, dobandit prin lesire Din Indiviziune, cota actuala 1/2 1) TRANDAFIR FELICIA	A1

C. Partea III. SARCINI .

Inscrieri privind dezmembramintele dreptului de proprietate, drepturi reale de garanție și sarcini	Referințe
NU SUNT	

Anexa Nr. 1 La Partea I

Teren

Nr cadastral	Suprafața (mp)*	Observații / Referințe
34938	480	

* Suprafața este determinată în planul de proiecție Stereo 70.

DETALII LINIARE IMOBIL



Date referitoare la teren

Crt	Categorie folosință	Intra vilan	Suprafața (mp)	Tarla	Parcelă	Nr. topo	Observații / Referințe
1	vie	NU	480	31	79	-	LOT 2

Lungime Segmente

1) Valorile lungimilor segmentelor sunt obținute din proiecție în plan.

Punct început	X / Y	Punct sfârșit	X / Y	Lungime segment (** (m)
1	685.276,151 308.242,797	2	685.227,584 308.242,797	48.567
2	685.227,584 308.242,797	3	685.227,584 308.232,914	9.883
3	685.227,584 308.232,914	4	685.276,151 308.232,914	48.567
4	685.276,151 308.232,914	1	685.276,151 308.242,797	9.883

** Lungimile segmentelor sunt determinate în planul de proiecție Stereo 70 și sunt rotunjite la 1 milimetru.

***** Distanţa dintre puncte este formată din segmente cumulate ce sunt mai mici decât valoarea 1 milimetru.**

**DATE DESPRE IMOBILUL NR. 1096**

Oficiul de Cadastru și Publicitate Imobiliară CALARASI
Biroul de Cadastru și Publicitate Imobiliară Calarasi

A. Partea I. Descrierea imobilului

TEREN Extravilan

Adresa: Jud. Calarasi, tarla 31 parcela 80

Nr. Crt	Nr cadastral Nr. topografic	Suprafața* (mp)	Observații / Referințe
A1	30491	960	Sector cadastral:10 Teren neimprejmuit;

B. Partea II. Proprietari și acte

Inscrieri privitoare la dreptul de proprietate și alte drepturi reale		Referințe
19374 / 19/04/2018		
Act Notarial nr. 1221, din 18/04/2018 emis de Serban Angelica Valentina;		
B3	Intabulare, drept de PROPRIETATE, dobandit prin Conventie, cota actuala 1/1 1) COMAN AUREL, -sot 2) COMAN FLORICA, -sotie	A1

C. Partea III. SARCINI .

Inscrieri privind dezmembramintele dreptului de proprietate, drepturi reale de garanție și sarcini	Referințe
NU SUNT	


Anexa Nr. 1 La Partea I

Teren

Nr cadastral	Suprafața (mp)*	Observații / Referințe
30491	960	

* Suprafața este determinată în planul de proiecție Stereo 70.

DETALII LINIARE IMOBIL



Date referitoare la teren

Crt	Categorie folosință	Intravilan	Suprafața (mp)	Tarla	Parcelă	Nr. topo	Observații / Referințe
1	arabil	NU	960	31	80	-	

Lungime Segmente

1) Valorile lungimilor segmentelor sunt obținute din proiecție în plan.

Punct început	X / Y	Punct sfârșit	X / Y	Lungime segment (** (m)
1	685.276,151 308.252,681	2	685.276,151 308.272,448	19.767
2	685.276,151 308.272,448	3	685.227,584 308.272,448	48.567
3	685.227,584 308.272,448	4	685.227,584 308.252,681	19.767
4	685.227,584 308.252,681	1	685.276,151 308.252,681	48.567

** Lungimile segmentelor sunt determinate în planul de proiecție Stereo 70 și sunt rotunjite la 1 milimetru.

***** Distanţa dintre puncte este formată din segmente cumulate ce sunt mai mici decât valoarea 1 milimetru.**

**DATE DESPRE IMOBILUL NR. 1097**

Oficiul de Cadastru și Publicitate Imobiliară CALARASI
Biroul de Cadastru și Publicitate Imobiliară Calarasi

A. Partea I. Descrierea imobilului

TEREN Extravilan

Adresa: Jud. Calarasi, tarla 31 parcela 80

Nr. Crt	Nr cadastral Nr. topografic	Suprafața* (mp)	Observații / Referințe
A1		960	Sector cadastral:10 Teren neimprejmuit; DIFERENTA DE SUPRAFATA SE GASESTE LA IMOBILUL CU ID 1096

B. Partea II. Proprietari și acte

Inscrieri privitoare la dreptul de proprietate și alte drepturi reale		Referințe
/		
Act Administrativ nr. 729, din 11/03/1996 emis de CJSDPAT CALARASI;		
B1	Intabulare, drept de PROPRIETATE, dobandit prin Reconstituire, cota actuala 1/1 1) ENE N NICOLAE , Lipsă CNP proprietar 2) TUDOR TUDORA , Lipsă CNP proprietar 3) SIMION PETRA , Lipsă CNP proprietar 4) COMȘA ȘTEFANA , Lipsă CNP proprietar 5) COMAN ELISABETA , Lipsă CNP proprietar	A1
Act Notarial nr. 1183, din 24/03/1997 emis de NP Mitache Iuliana Adriana;		
B2	Se noteaza faptul ca se transcrie din RTI sub nr. 1615/25.03.1997 Actul de partaj voluntar nr. 1183/24.03.1997 emis de NP Mitache Iuliana Adriana	A1


C. Partea III. SARCINI .

Inscrieri privind dezmembramintele dreptului de proprietate, drepturi reale de garanție și sarcini		Referințe
NU SUNT		

Anexa Nr. 1 La Partea I**Teren**

Nr cadastral	Suprafața (mp)*	Observații / Referințe
	960	DIFERENȚA DE SUPRAFAȚA SE GASEȘTE LA IMOBILUL CU ID 1096

* Suprafața este determinată în planul de proiecție Stereo 70.

DETALII LINIARE IMOBIL**Date referitoare la teren**

Crt	Categorie folosință	Intravilan	Suprafața (mp)	Tarla	Parcelă	Nr. topo	Observații / Referințe
1	vie	NU	960	31	80	-	

Lungime Segmente

1) Valorile lungimilor segmentelor sunt obținute din proiecție în plan.

Punct început	X / Y	Punct sfârșit	X / Y	Lungime segment (** (m)
1	685.276,151 308.272,448	2	685.276,151 308.287,293	14.845
2	685.276,151 308.287,293	3	685.276,151 308.292,215	4.922
3	685.276,151 308.292,215	4	685.227,584 308.292,215	48.567
4	685.227,584 308.292,215	5	685.227,584 308.272,448	19.767
5	685.227,584 308.272,448	1	685.276,151 308.272,448	48.567

**** Lungimile segmentelor sunt determinate în planul de proiecție Stereo 70 și sunt rotunjite la 1 milimetru.**

***** Distanța dintre puncte este formată din segmente cumulate ce sunt mai mici decât valoarea 1 milimetru.**

**DATE DESPRE IMOBILUL NR. 1098**

Oficiul de Cadastru și Publicitate Imobiliară CALARASI
Biroul de Cadastru și Publicitate Imobiliară Calarasi

A. Partea I. Descrierea imobilului

TEREN Extravilan

Adresa: Jud. Calarasi, tarla 31 parcela 81

Nr. Crt	Nr cadastral Nr. topografic	Suprafața* (mp)	Observații / Referințe
A1	31735	960	Sector cadastral:10 Teren neimprejmuit;

B. Partea II. Proprietari și acte

Inscrieri privitoare la dreptul de proprietate și alte drepturi reale		Referințe
27879 / 05/06/2019		
Act Notarial nr. 246, din 13/11/2018 emis de BIN MITACHE IULIANA ADRIANA;		
B1	Intabulare, drept de PROPRIETATE, dobandit prin Succesiune, cota actuala 1/2 1) ANASTASOF LILIANA	A1
B2	Intabulare, drept de PROPRIETATE, dobandit prin Succesiune, cota actuala 1/2 1) ALBU VIORICA	A1

C. Partea III. SARCINI .

Inscrieri privind dezmembramintele dreptului de proprietate, drepturi reale de garanție și sarcini	Referințe
NU SUNT	


Anexa Nr. 1 La Partea I

Teren

Nr cadastral	Suprafața (mp)*	Observații / Referințe
31735	960	

* Suprafața este determinată în planul de proiecție Stereo 70.

DETALII LINIARE IMOBIL



Date referitoare la teren

Crt	Categorie folosință	Intra vilan	Suprafața (mp)	Tarla	Parcelă	Nr. topo	Observații / Referințe
1	vie	NU	960	31	81	-	

Lungime Segmente

1) Valorile lungimilor segmentelor sunt obținute din proiecție în plan.

Punct început	X / Y	Punct sfârșit	X / Y	Lungime segment (** (m)
1	685.276,151 308.292,215	2	685.276,151 308.311,981	19.766
2	685.276,151 308.311,981	3	685.227,584 308.311,981	48.567
3	685.227,584 308.311,981	4	685.227,584 308.292,215	19.766
4	685.227,584 308.292,215	1	685.276,151 308.292,215	48.567

** Lungimile segmentelor sunt determinate în planul de proiecție Stereo 70 și sunt rotunjite la 1 milimetru.

***** Distanţa dintre puncte este formată din segmente cumulate ce sunt mai mici decât valoarea 1 milimetru.**

**DATE DESPRE IMOBILUL NR. 1099**

Oficiul de Cadastru și Publicitate Imobiliară CALARASI
Biroul de Cadastru și Publicitate Imobiliară Calarasi

A. Partea I. Descrierea imobilului

TEREN Extravilan

Adresa: Jud. Calarasi, tarla 31 parcela 83

Nr. Crt	Nr cadastral Nr. topografic	Suprafața* (mp)	Observații / Referințe
A1		960	Sector cadastral:10 Teren neimprejmuit;

B. Partea II. Proprietari și acte

Inscrieri privitoare la dreptul de proprietate și alte drepturi reale	Referințe
/	
Act Administrativ nr. 752, din 19/03/1996 emis de CJSDPAT CALARASI;	
B1	A1
Intabulare, drept de PROPRIETATE, dobandit prin Reconstituire, cota actuala 1/1 1) VASILE GHE MARIA, Lipsă CNP proprietar	

C. Partea III. SARCINI .

Inscrieri privind dezmembramintele dreptului de proprietate, drepturi reale de garanție și sarcini	Referințe
NU SUNT	


Anexa Nr. 1 La Partea I

Teren

Nr cadastral	Suprafața (mp)*	Observații / Referințe
	960	

* Suprafața este determinată în planul de proiecție Stereo 70.

DETALII LINIARE IMOBIL



Date referitoare la teren

Crt	Categorie folosință	Intravilan	Suprafața (mp)	Tarla	Parcelă	Nr. topo	Observații / Referințe
1	vie	NU	960	31	83	-	

Lungime Segmente

1) Valorile lungimilor segmentelor sunt obținute din proiecție în plan.

Punct început	X / Y	Punct sfârșit	X / Y	Lungime segment (** (m)
1	685.276,151 308.311,981	2	685.276,151 308.331,748	19.767
2	685.276,151 308.331,748	3	685.227,584 308.331,748	48.567
3	685.227,584 308.331,748	4	685.227,584 308.311,981	19.767
4	685.227,584 308.311,981	1	685.276,151 308.311,981	48.567

** Lungimile segmentelor sunt determinate în planul de proiecție Stereo 70 și sunt rotunjite la 1 milimetru.

***** Distanţa dintre puncte este formată din segmente cumulate ce sunt mai mici decât valoarea 1 milimetru.**

**DATE DESPRE IMOBILUL NR. 1100**

Oficiul de Cadastru și Publicitate Imobiliară CALARASI
Biroul de Cadastru și Publicitate Imobiliară Calarasi

A. Partea I. Descrierea imobilului

TEREN Extravilan

Adresa: Jud. Calarasi, tarla 31 parcela 84

Nr. Crt	Nr cadastral Nr. topografic	Suprafața* (mp)	Observații / Referințe
A1	27257	1.000	Sector cadastral:10 Teren neimprejmuit;

B. Partea II. Proprietari și acte

Inscrieri privitoare la dreptul de proprietate și alte drepturi reale		Referințe
65283 / 18/12/2013		
Act Notarial nr. 2325, din 17/12/2013 emis de NP CHIRU MARIA DANA;		
B3	Intabulare, drept de PROPRIETATE, dobandit prin Conventie, cota actuala 1/1 1) BALACIU NELU , -sot 2) BALACIU MARIANA , -sotie	A1

C. Partea III. SARCINI .

Inscrieri privind dezmembramintele dreptului de proprietate, drepturi reale de garanție și sarcini	Referințe
NU SUNT	

Anexa Nr. 1 La Partea I

Teren

Nr cadastral	Suprafața (mp)*	Observații / Referințe
27257	1.000	

* Suprafața este determinată în planul de proiecție Stereo 70.

DETALII LINIARE IMOBIL



Date referitoare la teren

Crt	Categorie folosință	Intra vilan	Suprafața (mp)	Tarla	Parcelă	Nr. topo	Observații / Referințe
1	vie	NU	1.000	31	84	-	

Lungime Segmente

1) Valorile lungimilor segmentelor sunt obținute din proiecție în plan.

Punct început	X / Y	Punct sfârșit	X / Y	Lungime segment (** (m)
1	685.276,151 308.331,748	2	685.276,151 308.346,663	14.915
2	685.276,151 308.346,663	3	685.276,151 308.352,339	5.676
3	685.276,151 308.352,339	4	685.227,584 308.352,339	48.567
4	685.227,584 308.352,339	5	685.227,584 308.331,748	20.591
5	685.227,584 308.331,748	1	685.276,151 308.331,748	48.567

**** Lungimile segmentelor sunt determinate în planul de proiecție Stereo 70 și sunt rotunjite la 1 milimetru.**

***** Distanța dintre puncte este formată din segmente cumulate ce sunt mai mici decât valoarea 1 milimetru.**

**DATE DESPRE IMOBILUL NR. 1101**

Oficiul de Cadastru și Publicitate Imobiliară CALARASI
Biroul de Cadastru și Publicitate Imobiliară Calarasi

A. Partea I. Descrierea imobilului

TEREN Extravilan

Adresa: Jud. Calarasi, tarla 31 parcela 85

Nr. Crt	Nr cadastral Nr. topografic	Suprafața* (mp)	Observații / Referințe
A1		3.840	Sector cadastral:10 Teren neimprejmuit;

B. Partea II. Proprietari și acte

Inscrieri privitoare la dreptul de proprietate și alte drepturi reale		Referințe
/		
Act Administrativ nr. 478, din 30/01/1995 emis de CJSDPAT CALARASI;		
B1	Intabulare, drept de PROPRIETATE, dobandit prin Reconstituire, cota actuala 1/1 1) DRAGOMIR S ION, Lipsă CNP proprietar	A1

C. Partea III. SARCINI .


Inscrieri privind dezmembramintele dreptului de proprietate, drepturi reale de garanție și sarcini	Referințe
NU SUNT	

Anexa Nr. 1 La Partea I

Teren

Nr cadastral	Suprafața (mp)*	Observații / Referințe
	3.840	

* Suprafața este determinată în planul de proiecție Stereo 70.



Date referitoare la teren

Crt	Categorie folosință	Intra vilan	Suprafața (mp)	Tarla	Parcelă	Nr. topo	Observații / Referințe
1	vie	NU	3.840	31	85	-	

Lungime Segmente

1) Valorile lungimilor segmentelor sunt obținute din proiecție în plan.

Punct început	X / Y	Punct sfârșit	X / Y	Lungime segment (** (m)
1	685.276,151 308.352,339	2	685.276,151 308.425,823	73.484
2	685.276,151 308.425,823	3	685.276,151 308.431,14	5.317
3	685.276,151 308.431,14	4	685.227,584 308.431,672	48.57
4	685.227,584 308.431,672	5	685.227,584 308.352,339	79.333
5	685.227,584 308.352,339	1	685.276,151 308.352,339	48.567

**** Lungimile segmentelor sunt determinate în planul de proiecție Stereo 70 și sunt rotunjite la 1 milimetru.**

***** Distanța dintre puncte este formată din segmente cumulate ce sunt mai mici decât valoarea 1 milimetru.**

**DATE DESPRE IMOBILUL NR. 1102**

Oficiul de Cadastru și Publicitate Imobiliară CALARASI
Biroul de Cadastru și Publicitate Imobiliară Calarasi

A. Partea I. Descrierea imobilului

TEREN Extravilan

Adresa: Jud. Calarasi, tarla 31 parcela 86/1

Nr. Crt	Nr cadastral Nr. topografic	Suprafața* (mp)	Observații / Referințe
A1		245	Sector cadastral:10 Teren neimprejmuit; TDCL

B. Partea II. Proprietari și acte

Inscrieri privitoare la dreptul de proprietate și alte drepturi reale		Referințe
/		
Act Normativ nr. 7, din 13/03/1996 emis de PARLAMENTUL ROMANIEI (,ART.13);		
B1	Inscrierea posesiei, drept de PROPRIETATE, dobandit prin Lege, cota actuala 1/1 1) NEIDENTIFICAT NEIDENTIFICAT	A1
B2	Se notează mențiunea proprietar neidentificat, rezerva comisiei locale de fond funciar	A1

C. Partea III. SARCINI .

Inscrieri privind dezmembramintele dreptului de proprietate, drepturi reale de garanție și sarcini	Referințe
NU SUNT	

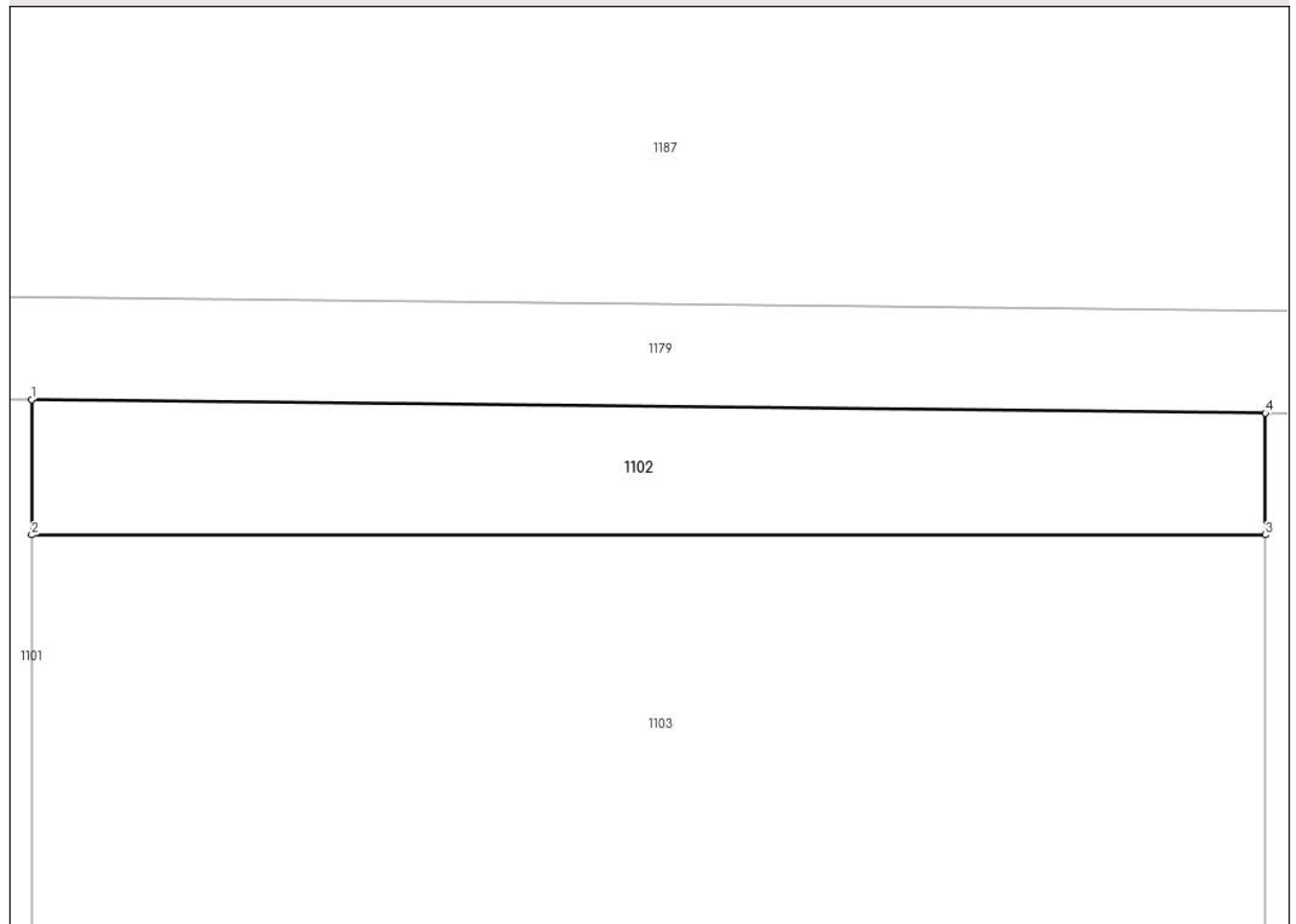
Anexa Nr. 1 La Partea I

Teren

Nr cadastral	Suprafața (mp)*	Observații / Referințe
	245	TDCL

* Suprafața este determinată în planul de proiecție Stereo 70.

DETALII LINIARE IMOBIL



Date referitoare la teren

Crt	Categorie folosință	Intravilan	Suprafața (mp)	Tarla	Parcelă	Nr. topo	Observații / Referințe
1	arabil	NU	245	31	86/1	-	

Lungime Segmente

1) Valorile lungimilor segmentelor sunt obținute din proiecție în plan.

Punct început	X / Y	Punct sfârșit	X / Y	Lungime segment (** (m)
1	685.276,151 308.431,14	2	685.276,151 308.425,823	5.317
2	685.276,151 308.425,823	3	685.324,66 308.425,823	48.509
3	685.324,66 308.425,823	4	685.324,66 308.430,608	4.785
4	685.324,66 308.430,608	1	685.276,151 308.431,14	48.512

** Lungimile segmentelor sunt determinate în planul de proiecție Stereo 70 și sunt rotunjite la 1 milimetru.

***** Distanţa dintre puncte este formată din segmente cumulate ce sunt mai mici decât valoarea 1 milimetru.**

**DATE DESPRE IMOBILUL NR. 1103**

Oficiul de Cadastru și Publicitate Imobiliară CALARASI
Biroul de Cadastru și Publicitate Imobiliară Calarasi

A. Partea I. Descrierea imobilului

TEREN Extravilan

Adresa: Jud. Calarasi, tarla 31 parcela 86

Nr. Crt	Nr cadastral Nr. topografic	Suprafața* (mp)	Observații / Referințe
A1	29473	3.840	Sector cadastral:10 Teren neimprejmuit;

B. Partea II. Proprietari și acte

Inscrieri privitoare la dreptul de proprietate și alte drepturi reale		Referințe
10576 / 03/03/2017		
Act Notarial nr. 680, din 02/03/2017 emis de Serban Angelica Valentina;		
B3	Intabulare, drept de PROPRIETATE, dobandit prin Conventie, cota actuala 1/1 1) SOCIETATEA TEHNOPLANT CEREAL SRL, CIF:26719728	A1

C. Partea III. SARCINI .


Inscrieri privind dezmembramintele dreptului de proprietate, drepturi reale de garanție și sarcini	Referințe
NU SUNT	

Anexa Nr. 1 La Partea I

Teren

Nr cadastral	Suprafața (mp)*	Observații / Referințe
29473	3.840	

* Suprafața este determinată în planul de proiecție Stereo 70.



Date referitoare la teren

Crt	Categorie folosință	Intra vilan	Suprafața (mp)	Tarla	Parcelă	Nr. topo	Observații / Referințe
1	vie	NU	3.840	31	86	-	

Lungime Segmente

1) Valorile lungimilor segmentelor sunt obținute din proiecție în plan.

Punct început	X / Y	Punct sfârșit	X / Y	Lungime segment (** (m)
1	685.276,151 308.425,823	2	685.276,151 308.352,339	73.484
2	685.276,151 308.352,339	3	685.276,151 308.346,663	5.676
3	685.276,151 308.346,663	4	685.324,66 308.346,663	48.509
4	685.324,66 308.346,663	5	685.324,66 308.425,823	79.16
5	685.324,66 308.425,823	1	685.276,151 308.425,823	48.509

**** Lungimile segmentelor sunt determinate în planul de proiecție Stereo 70 și sunt rotunjite la 1 milimetru.**

***** Distanța dintre puncte este formată din segmente cumulate ce sunt mai mici decât valoarea 1 milimetru.**

**DATE DESPRE IMOBILUL NR. 1104**

Oficiul de Cadastru și Publicitate Imobiliară CALARASI
Biroul de Cadastru și Publicitate Imobiliară Calarasi

A. Partea I. Descrierea imobilului

TEREN Extravilan

Adresa: Jud. Calarasi, tarla 31 parcela 87

Nr. Crt	Nr cadastral Nr. topografic	Suprafața* (mp)	Observații / Referințe
A1		2.880	Sector cadastral:10 Teren neimprejmit;

B. Partea II. Proprietari și acte

Inscrieri privitoare la dreptul de proprietate și alte drepturi reale		Referințe
/		
Act Administrativ nr. 684, din 10/08/1995 emis de CJSDPAT CALARASI;		
B1	Intabulare, drept de PROPRIETATE, dobandit prin Reconstituire, cota actuala 1/1	A1
	1) DĂNULESCU A GHEORGHE, Lipsă CNP proprietar 2) DĂNULESCU A STEFAN, Lipsă CNP proprietar 3) DĂNULESCU A TEODOR, Lipsă CNP proprietar	

C. Partea III. SARCINI .

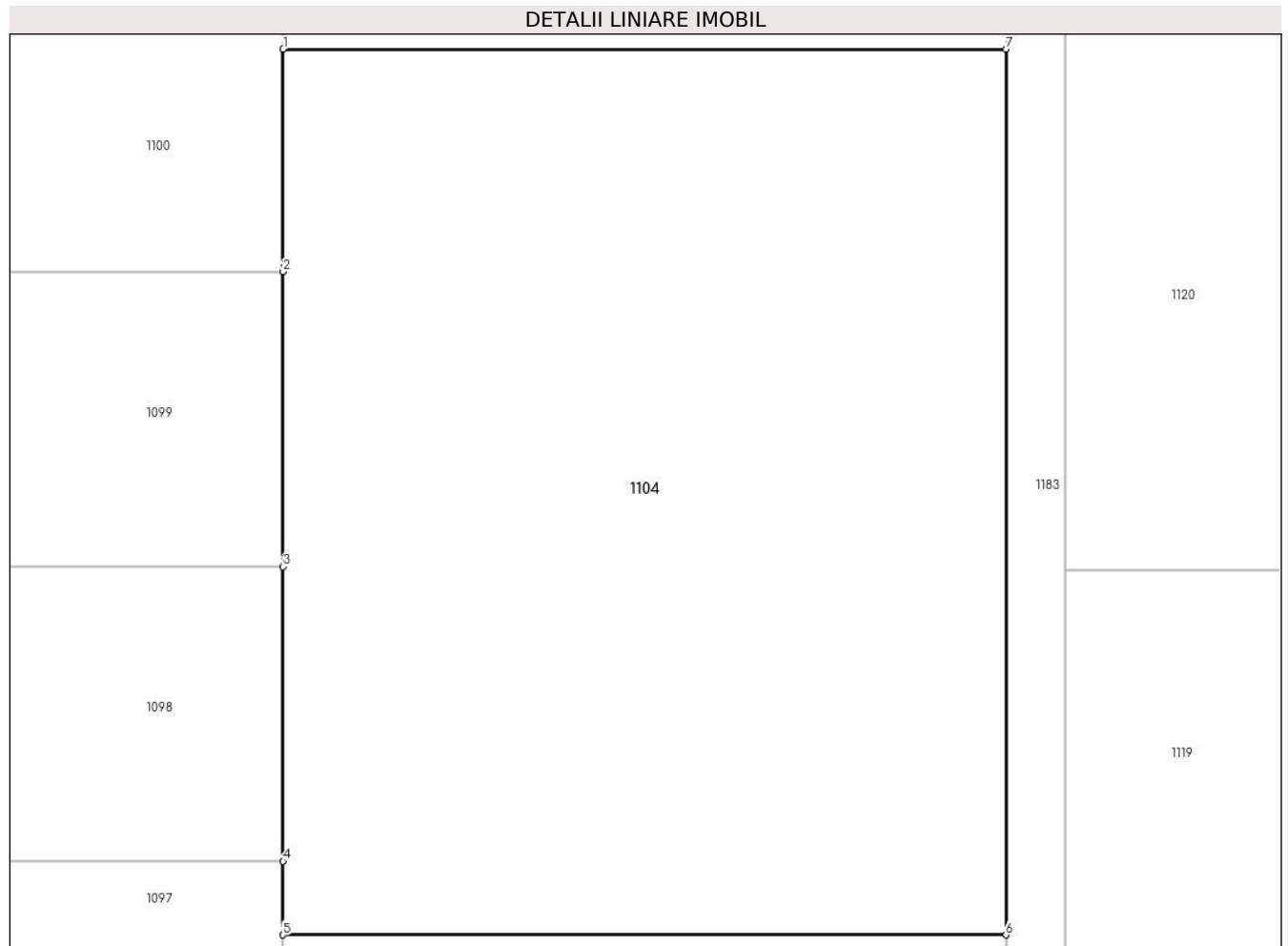
Inscrieri privind dezmembramintele dreptului de proprietate, drepturi reale de garanție și sarcini	Referințe
NU SUNT	

Anexa Nr. 1 La Partea I

Teren

Nr cadastral	Suprafața (mp)*	Observații / Referințe
	2.880	

* Suprafața este determinată în planul de proiecție Stereo 70.



Date referitoare la teren

Crt	Categorie folosință	Intra vilan	Suprafața (mp)	Tarla	Parcelă	Nr. topo	Observații / Referințe
1	vie	NU	2.880	31	87	-	

Lungime Segmente

1) Valorile lungimilor segmentelor sunt obținute din proiecție în plan.

Punct început	X / Y	Punct sfârșit	X / Y	Lungime segment (** (m)
1	685.276,151 308.346,663	2	685.276,151 308.331,748	14.915
2	685.276,151 308.331,748	3	685.276,151 308.311,981	19.767
3	685.276,151 308.311,981	4	685.276,151 308.292,215	19.766
4	685.276,151 308.292,215	5	685.276,151 308.287,293	4.922
5	685.276,151 308.287,293	6	685.324,66 308.287,293	48.509

Punct început	X / Y	Punct sfârșit	X / Y	Lungime segment (** (m)
6	685.324,66 308.287,293	7	685.324,66 308.346,663	59.37
7	685.324,66 308.346,663	1	685.276,151 308.346,663	48.509

** Lungimile segmentelor sunt determinate în planul de proiecție Stereo 70 și sunt rotunjite la 1 milimetru.

*** Distanța dintre puncte este formată din segmente cumulate ce sunt mai mici decât valoarea 1 milimetru.

**DATE DESPRE IMOBILUL NR. 1105**

Oficiul de Cadastru și Publicitate Imobiliară CALARASI
Biroul de Cadastru și Publicitate Imobiliară Calarasi

A. Partea I. Descrierea imobilului

TEREN Extravilan

Adresa: Jud. Calarasi, tarla 31 parcela 88

Nr. Crt	Nr cadastral Nr. topografic	Suprafața* (mp)	Observații / Referințe
A1		2.880	Sector cadastral:10 Teren neimprejmuit;

B. Partea II. Proprietari și acte

Inscrieri privitoare la dreptul de proprietate și alte drepturi reale		Referințe
/		
Act Administrativ nr. 581, din 29/11/1995 emis de CJSDPAT CALARASI;		
B1	Intabulare, drept de PROPRIETATE, dobandit prin Reconstituire, cota actuala 1/1 1) LUNGU D GHEORGHE, Lipsă CNP proprietar	A1

C. Partea III. SARCINI .


Inscrieri privind dezmembramintele dreptului de proprietate, drepturi reale de garanție și sarcini	Referințe
NU SUNT	

Anexa Nr. 1 La Partea I

Teren

Nr cadastral	Suprafața (mp)*	Observații / Referințe
	2.880	

* Suprafața este determinată în planul de proiecție Stereo 70.



Date referitoare la teren

Crt	Categorie folosință	Intravilan	Suprafața (mp)	Tarla	Parcelă	Nr. topo	Observații / Referințe
1	vie	NU	2.880	31	88	-	

Lungime Segmente

1) Valorile lungimilor segmentelor sunt obținute din proiecție în plan.

Punct început	X / Y	Punct sfârșit	X / Y	Lungime segment (** (m)
1	685.276,151 308.287,293	2	685.276,151 308.272,448	14.845
2	685.276,151 308.272,448	3	685.276,151 308.252,681	19.767
3	685.276,151 308.252,681	4	685.276,151 308.242,797	9.884
4	685.276,151 308.242,797	5	685.276,151 308.232,914	9.883
5	685.276,151 308.232,914	6	685.276,151 308.227,924	4.99

Punct început	X / Y	Punct sfârșit	X / Y	Lungime segment (** (m)
6	685.276,151 308.227,924	7	685.324,66 308.227,924	48.509
7	685.324,66 308.227,924	8	685.324,66 308.287,293	59.369
8	685.324,66 308.287,293	1	685.276,151 308.287,293	48.509

** Lungimile segmentelor sunt determinate în planul de proiecție Stereo 70 și sunt rotunjite la 1 milimetru.

*** Distanța dintre puncte este formată din segmente cumulate ce sunt mai mici decât valoarea 1 milimetru.

**DATE DESPRE IMOBILUL NR. 1106**

Oficiul de Cadastru și Publicitate Imobiliară CALARASI
Biroul de Cadastru și Publicitate Imobiliară Calarasi

A. Partea I. Descrierea imobilului

TEREN Extravilan

Adresa: Jud. Calarasi, tarla 31 parcela 89

Nr. Crt	Nr cadastral Nr. topografic	Suprafața* (mp)	Observații / Referințe
A1	26601	1.920	Sector cadastral:10 Teren neimprejmut;

B. Partea II. Proprietari și acte

Inscrieri privitoare la dreptul de proprietate și alte drepturi reale		Referințe
1393 / 15/01/2013		
Act Notarial nr. 72, din 14/01/2013 emis de BNP POPA DIDINA;		
B3	Intabulare, drept de PROPRIETATE, dobandit prin Conventie, cota actuala 1/1 1) MIU AUREL, - sot 2) MIU VASILICA, - sotie	A1

C. Partea III. SARCINI


Inscrieri privind dezmembramintele dreptului de proprietate, drepturi reale de garanție și sarcini		Referințe
1393 / 15/01/2013		
Act Notarial nr. 72, din 14/01/2013 emis de BNP POPA DIDINA;		
C1	Intabulare, drept de IPOTECA LEGALA, Valoare:0 conform art. 2386, alin 4 Cod Civil 1) MIU MARIA	A1

Anexa Nr. 1 La Partea I

Teren

Nr cadastral	Suprafața (mp)*	Observații / Referințe
26601	1.920	

* Suprafața este determinată în planul de proiecție Stereo 70.



Date referitoare la teren

Crt	Categorie folosință	Intravilan	Suprafața (mp)	Tarla	Parcelă	Nr. topo	Observații / Referințe
1	arabil	NU	1.920	31	89	-	

Lungime Segmente

1) Valorile lungimilor segmentelor sunt obținute din proiecție în plan.

Punct început	X / Y	Punct sfârșit	X / Y	Lungime segment (** (m)
1	685.276,151 308.227,924	2	685.276,151 308.213,147	14.777
2	685.276,151 308.213,147	3	685.276,151 308.188,344	24.803
3	685.276,151 308.188,344	4	685.324,66 308.188,344	48.509
4	685.324,66 308.188,344	5	685.324,66 308.227,924	39.58
5	685.324,66 308.227,924	1	685.276,151 308.227,924	48.509

**** Lungimile segmentelor sunt determinate în planul de proiecție Stereo 70 și sunt rotunjite la 1 milimetru.**

***** Distanța dintre puncte este formată din segmente cumulate ce sunt mai mici decât valoarea 1 milimetru.**

**DATE DESPRE IMOBILUL NR. 1107**

Oficiul de Cadastru și Publicitate Imobiliară CALARASI
Biroul de Cadastru și Publicitate Imobiliară Calarasi

A. Partea I. Descrierea imobilului

TEREN Extravilan

Adresa: Jud. Calarasi, tarla 31 parcela 90

Nr. Crt	Nr cadastral Nr. topografic	Suprafața* (mp)	Observații / Referințe
A1	32203	2.880	Sector cadastral:10 Teren neimprijmit;

B. Partea II. Proprietari și acte

Inscrieri privitoare la dreptul de proprietate și alte drepturi reale		Referințe
42570 / 25/08/2020		
Act Notarial nr. 2183, din 24/08/2020 emis de Serban Angelica Valentina;		
B4	Intabulare, drept de PROPRIETATE, dobandit prin Conventie, cota actuala 2/3 1) BALACIU NELU , sot 2) BALACIU MARIANA , sotie	A1
10692 / 04/03/2021		
Act Notarial nr. 31, din 04/03/2021 emis de Serban Angelica Valentina;		
B6	Intabulare, drept de PROPRIETATE, dobandit prin Succesiune, cota actuala 1/3 1) MATEI VASILICA	A1

C. Partea III. SARCINI .

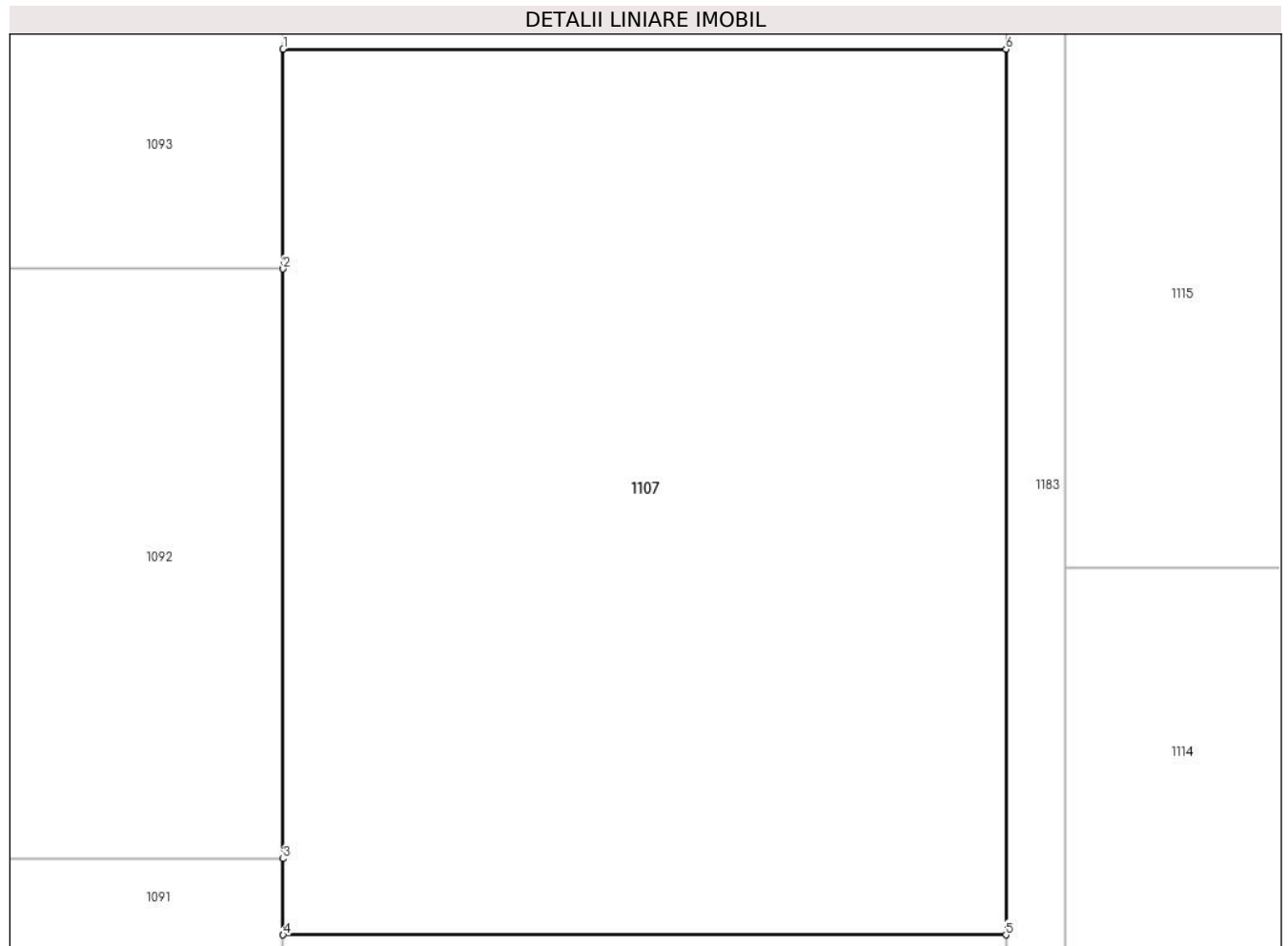
Inscrieri privind dezmembramintele dreptului de proprietate, drepturi reale de garanție și sarcini	Referințe
NU SUNT	

Anexa Nr. 1 La Partea I

Teren

Nr cadastral	Suprafața (mp)*	Observații / Referințe
32203	2.880	

* Suprafața este determinată în planul de proiecție Stereo 70.



Date referitoare la teren

Crt	Categorie folosință	Intra vilan	Suprafața (mp)	Tarla	Parcelă	Nr. topo	Observații / Referințe
1	arabil	NU	2.880	31	90	-	

Lungime Segmente

1) Valorile lungimilor segmentelor sunt obținute din proiecție în plan.

Punct început	X / Y	Punct sfârșit	X / Y	Lungime segment (** (m)
1	685.276,151 / 308.188,344	2	685.276,151 / 308.173,614	14.73
2	685.276,151 / 308.173,614	3	685.276,151 / 308.134,08	39.534
3	685.276,151 / 308.134,08	4	685.276,151 / 308.128,974	5.106
4	685.276,151 / 308.128,974	5	685.324,66 / 308.128,974	48.509
5	685.324,66 / 308.128,974	6	685.324,66 / 308.188,344	59.37

Punct început	X / Y	Punct sfârșit	X / Y	Lungime segment (** (m)
6	685.324,66 308.188,344	1	685.276,151 308.188,344	48.509

** Lungimile segmentelor sunt determinate în planul de proiecție Stereo 70 și sunt rotunjite la 1 milimetru.

*** Distanța dintre puncte este formată din segmente cumulate ce sunt mai mici decât valoarea 1 milimetru.

**DATE DESPRE IMOBILUL NR. 1108**

Oficiul de Cadastru și Publicitate Imobiliară CALARASI
Biroul de Cadastru și Publicitate Imobiliară Calarasi

A. Partea I. Descrierea imobilului

TEREN Extravilan

Adresa: Jud. Calarasi, tarla 31 parcela 91

Nr. Crt	Nr cadastral Nr. topografic	Suprafața* (mp)	Observații / Referințe
A1		960	Sector cadastral:10 Teren neimprejmuit;

B. Partea II. Proprietari și acte

Inscrieri privitoare la dreptul de proprietate și alte drepturi reale	Referințe
/	
Act Administrativ nr. 345, din 17/05/1994 emis de CJSDPAT CALARASI;	
B1	A1
Intabulare, drept de PROPRIETATE, dobandit prin Reconstituire, cota actuala 1/1	
1) STANCU P NICOLAE ANTONEL, Lipsă CNP proprietar	

C. Partea III. SARCINI .

Inscrieri privind dezmembramintele dreptului de proprietate, drepturi reale de garanție și sarcini	Referințe
NU SUNT	


Anexa Nr. 1 La Partea I

Teren

Nr cadastral	Suprafața (mp)*	Observații / Referințe
	960	

* Suprafața este determinată în planul de proiecție Stereo 70.

DETALII LINIARE IMOBIL



Date referitoare la teren

Crt	Categorie folosință	Intravilan	Suprafața (mp)	Tarla	Parcelă	Nr. topo	Observații / Referințe
1	vie	NU	960	31	91	-	

Lungime Segmente

1) Valorile lungimilor segmentelor sunt obținute din proiecție în plan.

Punct început	X / Y	Punct sfârșit	X / Y	Lungime segment (** (m)
1	685.276,151 308.128,974	2	685.276,151 308.109,184	19.79
2	685.276,151 308.109,184	3	685.324,66 308.109,184	48.509
3	685.324,66 308.109,184	4	685.324,66 308.128,974	19.79
4	685.324,66 308.128,974	1	685.276,151 308.128,974	48.509

** Lungimile segmentelor sunt determinate în planul de proiecție Stereo 70 și sunt rotunjite la 1 milimetru.

***** Distanţa dintre puncte este formată din segmente cumulate ce sunt mai mici decât valoarea 1 milimetru.**

**DATE DESPRE IMOBILUL NR. 1109**

Oficiul de Cadastru și Publicitate Imobiliară CALARASI
Biroul de Cadastru și Publicitate Imobiliară Calarasi

A. Partea I. Descrierea imobilului

TEREN Extravilan

Adresa: Jud. Calarasi, tarla 31 parcela 92

Nr. Crt	Nr cadastral Nr. topografic	Suprafața* (mp)	Observații / Referințe
A1	29643	1.920	Sector cadastral:10 Teren neimprejmuit;

B. Partea II. Proprietari și acte

Inscrieri privitoare la dreptul de proprietate și alte drepturi reale		Referințe
10581 / 03/03/2017		
Act Notarial nr. 680, din 02/03/2017 emis de Serban Angelica Valentina;		
B3	Intabulare, drept de PROPRIETATE, dobandit prin Conventie, cota actuala 1/1 1) SOCIETATEA TEHNOPLANT CEREAL SRL, CIF:26719728	A1

C. Partea III. SARCINI .


Inscrieri privind dezmembramintele dreptului de proprietate, drepturi reale de garanție și sarcini	Referințe
NU SUNT	

Anexa Nr. 1 La Partea I

Teren

Nr cadastral	Suprafața (mp)*	Observații / Referințe
29643	1.920	

* Suprafața este determinată în planul de proiecție Stereo 70.



Date referitoare la teren

Crt	Categorie folosință	Intravilan	Suprafața (mp)	Tarla	Parcelă	Nr. topo	Observații / Referințe
1	vie	NU	1.920	31	92	-	

Lungime Segmente

1) Valorile lungimilor segmentelor sunt obținute din proiecție în plan.

Punct început	X / Y	Punct sfârșit	X / Y	Lungime segment (** (m)
1	685.276,151 308.109,184	2	685.276,151 308.094,546	14.638
2	685.276,151 308.094,546	3	685.276,151 308.069,604	24.942
3	685.276,151 308.069,604	4	685.324,66 308.069,604	48.509
4	685.324,66 308.069,604	5	685.324,66 308.109,184	39.58
5	685.324,66 308.109,184	1	685.276,151 308.109,184	48.509

**** Lungimile segmentelor sunt determinate în planul de proiecție Stereo 70 și sunt rotunjite la 1 milimetru.**

***** Distanța dintre puncte este formată din segmente cumulate ce sunt mai mici decât valoarea 1 milimetru.**

**DATE DESPRE IMOBILUL NR. 1110**

Oficiul de Cadastru și Publicitate Imobiliară CALARASI
Biroul de Cadastru și Publicitate Imobiliară Calarasi

A. Partea I. Descrierea imobilului

TEREN Extravilan

Adresa: Jud. Calarasi, tarla 31 parcela 93

Nr. Crt	Nr cadastral Nr. topografic	Suprafața* (mp)	Observații / Referințe
A1	32145	1.920	Sector cadastral:10 Teren neimprejmuit;

B. Partea II. Proprietari și acte

Inscrieri privitoare la dreptul de proprietate și alte drepturi reale	Referințe
34842 / 08/07/2020	
Act Notarial nr. 1610, din 07/07/2020 emis de Serban Angelica Valentina;	
B3	A1
Intabulare, drept de PROPRIETATE, dobandit prin Conventie, cota actuala 1/1	
1) TEHNOPLANT CEREAL SRL, CIF:26719728	

C. Partea III. SARCINI .


Inscrieri privind dezmembramintele dreptului de proprietate, drepturi reale de garanție și sarcini	Referințe
NU SUNT	

Anexa Nr. 1 La Partea I

Teren

Nr cadastral	Suprafața (mp)*	Observații / Referințe
32145	1.920	

* Suprafața este determinată în planul de proiecție Stereo 70.



Date referitoare la teren

Crt	Categorie folosință	Intravilan	Suprafața (mp)	Tarla	Parcelă	Nr. topo	Observații / Referințe
1	arabil	NU	1.920	31	93	-	

Lungime Segmente

1) Valorile lungimilor segmentelor sunt obținute din proiecție în plan.

Punct început	X / Y	Punct sfârșit	X / Y	Lungime segment (** (m)
1	685.276,151 308.069,604	2	685.276,151 308.055,013	14.591
2	685.276,151 308.055,013	3	685.276,151 308.035,246	19.767
3	685.276,151 308.035,246	4	685.276,151 308.030,024	5.222
4	685.276,151 308.030,024	5	685.324,66 308.030,024	48.509
5	685.324,66 308.030,024	6	685.324,66 308.069,604	39.58

Punct început	X / Y	Punct sfârșit	X / Y	Lungime segment (** (m)
6	685.324,66 308.069,604	1	685.276,151 308.069,604	48.509

** Lungimile segmentelor sunt determinate în planul de proiecție Stereo 70 și sunt rotunjite la 1 milimetru.

*** Distanța dintre puncte este formată din segmente cumulate ce sunt mai mici decât valoarea 1 milimetru.

**DATE DESPRE IMOBILUL NR. 1111**

Oficiul de Cadastru și Publicitate Imobiliară CALARASI
Biroul de Cadastru și Publicitate Imobiliară Calarasi

A. Partea I. Descrierea imobilului

TEREN Extravilan

Adresa: Jud. Calarasi, tarla 31 parcela 94

Nr. Crt	Nr cadastral Nr. topografic	Suprafața* (mp)	Observații / Referințe
A1		1.449	Sector cadastral:10 Teren neimprejmuit; TDCL

B. Partea II. Proprietari și acte

Inscrieri privitoare la dreptul de proprietate și alte drepturi reale		Referințe
/		
Act Normativ nr. 7, din 13/03/1996 emis de PARLAMENTUL ROMANIEI (,ART.13);		
B1	Inscrierea posesiei, drept de PROPRIETATE, dobandit prin Lege, cota actuala 1/1 1) NEIDENTIFICAT NEIDENTIFICAT	A1
B2	Se notează mențiunea proprietar neidentificat, rezerva comisiei locale de fond funciar	A1

C. Partea III. SARCINI .

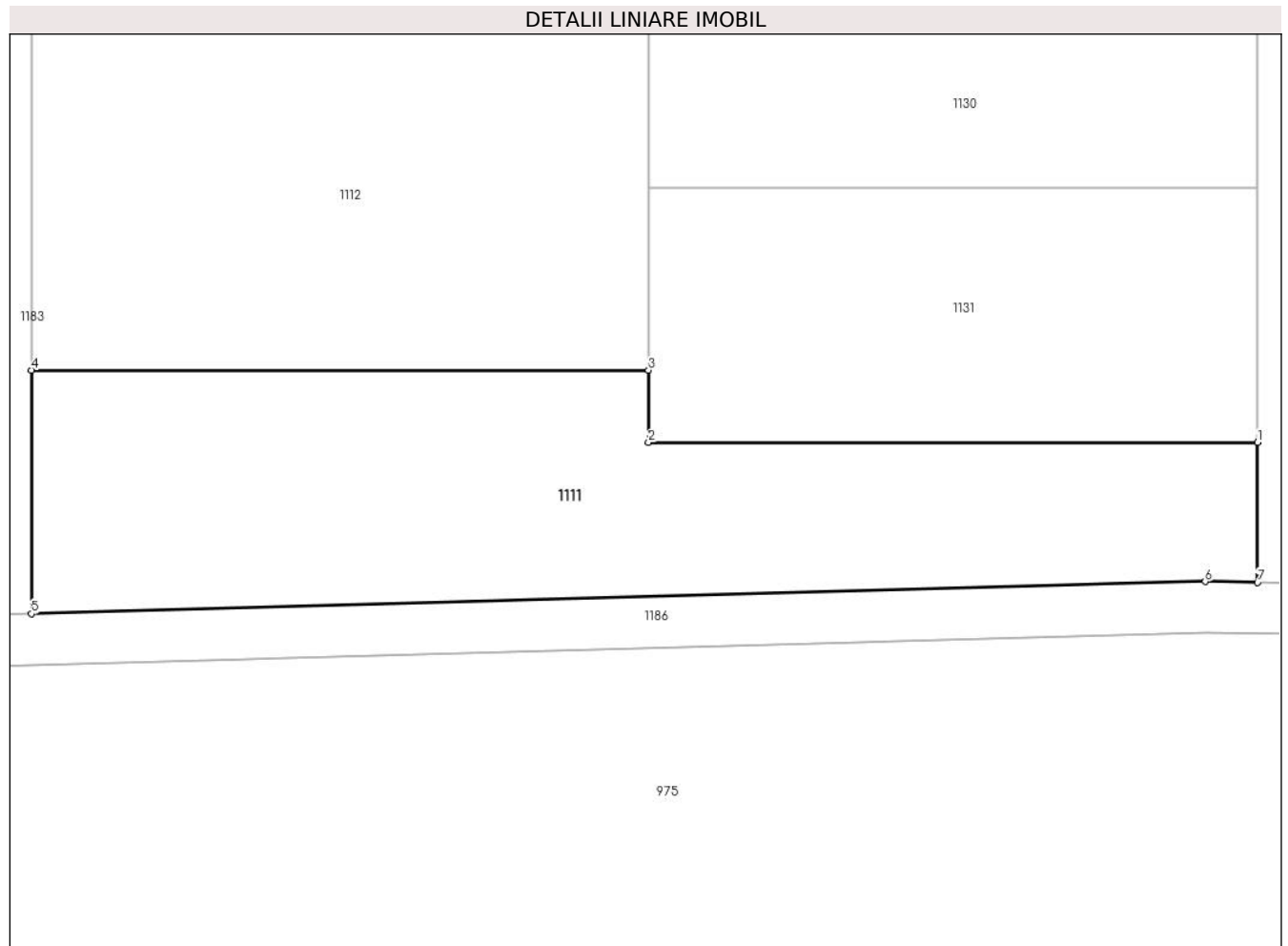
Inscrieri privind dezmembramintele dreptului de proprietate, drepturi reale de garanție și sarcini	Referințe
NU SUNT	

Anexa Nr. 1 La Partea I

Teren

Nr cadastral	Suprafața (mp)*	Observații / Referințe
	1.449	TDCL

* Suprafața este determinată în planul de proiecție Stereo 70.



Date referitoare la teren

Crt	Categorie folosință	Intravilan	Suprafața (mp)	Tarla	Parcelă	Nr. topo	Observații / Referințe
1	arabil	NU	1.449	31	94	-	

Lungime Segmente

1) Valorile lungimilor segmentelor sunt obținute din proiecție în plan.

Punct început	X / Y	Punct sfârșit	X / Y	Lungime segment (** (m)
1	685.425,18 308.029,331	2	685.377,233 308.029,331	47.947
2	685.377,233 308.029,331	3	685.377,233 308.035,012	5.681
3	685.377,233 308.035,012	4	685.328,66 308.035,012	48.573
4	685.328,66 308.035,012	5	685.328,66 308.015,86	19.152
5	685.328,66 308.015,86	6	685.421,058 308.018,4	92.433

Punct început	X / Y	Punct sfârșit	X / Y	Lungime segment (** (m)
6	685.421,058 308.018,4	7	685.425,18 308.018,315	4.123
7	685.425,18 308.018,315	1	685.425,18 308.029,331	11.016

** Lungimile segmentelor sunt determinate în planul de proiecție Stereo 70 și sunt rotunjite la 1 milimetru.

*** Distanța dintre puncte este formată din segmente cumulate ce sunt mai mici decât valoarea 1 milimetru.

**DATE DESPRE IMOBILUL NR. 1112**

Oficiul de Cadastru și Publicitate Imobiliară CALARASI
Biroul de Cadastru și Publicitate Imobiliară Calarasi

A. Partea I. Descrierea imobilului

TEREN Extravilan

Adresa: Jud. Calarasi, tarla 31 parcela 95, 96

Nr. Crt	Nr cadastral Nr. topografic	Suprafața* (mp)	Observații / Referințe
A1	28202	1.920	Sector cadastral:10 Teren neimprejmuit;

B. Partea II. Proprietari și acte

Inscrieri privitoare la dreptul de proprietate și alte drepturi reale		Referințe
57263 / 16/10/2015		
Act Notarial nr. 4150, din 16/10/2015 emis de NP SERBAN ANGELICA VALENTINA;		
B3	Intabulare, drept de PROPRIETATE, dobandit prin Conventie, cota actuala 1/1 1) SOCIETATEA TEHNOPLANT CEREAL SRL, CIF:26719728	A1

C. Partea III. SARCINI .


Inscrieri privind dezmembramintele dreptului de proprietate, drepturi reale de garanție și sarcini	Referințe
NU SUNT	

Anexa Nr. 1 La Partea I

Teren

Nr cadastral	Suprafața (mp)*	Observații / Referințe
28202	1.920	

* Suprafața este determinată în planul de proiecție Stereo 70.



Date referitoare la teren

Crt	Categorie folosință	Intra vilan	Suprafața (mp)	Tarla	Parcelă	Nr. topo	Observații / Referințe
1	vie	NU	1.920	31	95, 96	-	

Lungime Segmente

1) Valorile lungimilor segmentelor sunt obținute din proiecție în plan.

Punct început	X / Y	Punct sfârșit	X / Y	Lungime segment (** (m)
1	685.377,233 308.035,012	2	685.377,233 308.049,353	14.341
2	685.377,233 308.049,353	3	685.377,233 308.069,375	20.022
3	685.377,233 308.069,375	4	685.377,233 308.074,541	5.166
4	685.377,233 308.074,541	5	685.328,66 308.074,541	48.573
5	685.328,66 308.074,541	6	685.328,66 308.035,012	39.529

Punct început	X / Y	Punct sfârșit	X / Y	Lungime segment (** (m)
6	685.328,66 308.035,012	1	685.377,233 308.035,012	48.573

** Lungimile segmentelor sunt determinate în planul de proiecție Stereo 70 și sunt rotunjite la 1 milimetru.

*** Distanța dintre puncte este formată din segmente cumulate ce sunt mai mici decât valoarea 1 milimetru.

**DATE DESPRE IMOBILUL NR. 1113**

Oficiul de Cadastru și Publicitate Imobiliară CALARASI
Biroul de Cadastru și Publicitate Imobiliară Calarasi

A. Partea I. Descrierea imobilului

TEREN Extravilan

Adresa: Jud. Calarasi, tarla 31 parcela 97

Nr. Crt	Nr cadastral Nr. topografic	Suprafața* (mp)	Observații / Referințe
A1		1.920	Sector cadastral:10 Teren neimprejmuit;

B. Partea II. Proprietari și acte

Inscrieri privitoare la dreptul de proprietate și alte drepturi reale	Referințe
/	
Act Administrativ nr. 456, din 07/12/1994 emis de CJSDPAT CALARASI;	
B1	A1
Intabulare, drept de PROPRIETATE, dobandit prin Reconstituire, cota actuala 1/1 1) OPREA VOICA, Lipsă CNP proprietar	

C. Partea III. SARCINI .


Inscrieri privind dezmembramintele dreptului de proprietate, drepturi reale de garanție și sarcini	Referințe
NU SUNT	

Anexa Nr. 1 La Partea I

Teren

Nr cadastral	Suprafața (mp)*	Observații / Referințe
	1.920	

* Suprafața este determinată în planul de proiecție Stereo 70.



Date referitoare la teren

Crt	Categorie folosință	Intravilan	Suprafața (mp)	Tarla	Parcelă	Nr. topo	Observații / Referințe
1	vie	NU	1.920	31	97	-	

Lungime Segmente

1) Valorile lungimilor segmentelor sunt obținute din proiecție în plan.

Punct început	X / Y	Punct sfârșit	X / Y	Lungime segment (** (m)
1	685.377,233 308.074,541	2	685.377,233 308.109,419	34.878
2	685.377,233 308.109,419	3	685.377,233 308.114,069	4.65
3	685.377,233 308.114,069	4	685.328,66 308.114,069	48.573
4	685.328,66 308.114,069	5	685.328,66 308.074,541	39.528
5	685.328,66 308.074,541	1	685.377,233 308.074,541	48.573

**** Lungimile segmentelor sunt determinate în planul de proiecție Stereo 70 și sunt rotunjite la 1 milimetru.**

***** Distanța dintre puncte este formată din segmente cumulate ce sunt mai mici decât valoarea 1 milimetru.**

**DATE DESPRE IMOBILUL NR. 1114**

Oficiul de Cadastru și Publicitate Imobiliară CALARASI
Biroul de Cadastru și Publicitate Imobiliară Calarasi

A. Partea I. Descrierea imobilului

TEREN Extravilan

Adresa: Jud. Calarasi, tarla 31 parcela 98

Nr. Crt	Nr cadastral Nr. topografic	Suprafața* (mp)	Observații / Referințe
A1	32565	1.920	Sector cadastral:10 Teren neimprejmuit;

B. Partea II. Proprietari și acte

Inscrieri privitoare la dreptul de proprietate și alte drepturi reale		Referințe
65894 / 16/12/2020		
Act Notarial nr. 3515, din 16/12/2020 emis de Serban Angelica Valentina;		
B3	Intabulare, drept de PROPRIETATE, dobandit prin Conventie, cota actuala 1/1 1) MITUS COSTINEL, - sot 2) MITUS ADA ALEXANDRA, - sotie	A1

C. Partea III. SARCINI .


Inscrieri privind dezmembramintele dreptului de proprietate, drepturi reale de garanție și sarcini	Referințe
NU SUNT	

Anexa Nr. 1 La Partea I

Teren

Nr cadastral	Suprafața (mp)*	Observații / Referințe
32565	1.920	

* Suprafața este determinată în planul de proiecție Stereo 70.



Date referitoare la teren

Crt	Categorie folosință	Intra vilan	Suprafața (mp)	Tarla	Parcelă	Nr. topo	Observații / Referințe
1	arabil	NU	1.920	31	98	-	

Lungime Segmente

1) Valorile lungimilor segmentelor sunt obținute din proiecție în plan.

Punct început	X / Y	Punct sfârșit	X / Y	Lungime segment (** (m)
1	685.377,233 308.114,069	2	685.377,233 308.129,441	15.372
2	685.377,233 308.129,441	3	685.377,233 308.153,598	24.157
3	685.377,233 308.153,598	4	685.328,66 308.153,598	48.573
4	685.328,66 308.153,598	5	685.328,66 308.114,069	39.529
5	685.328,66 308.114,069	1	685.377,233 308.114,069	48.573

**** Lungimile segmentelor sunt determinate în planul de proiecție Stereo 70 și sunt rotunjite la 1 milimetru.**

***** Distanța dintre puncte este formată din segmente cumulate ce sunt mai mici decât valoarea 1 milimetru.**

**DATE DESPRE IMOBILUL NR. 1115**

Oficiul de Cadastru și Publicitate Imobiliară CALARASI
Biroul de Cadastru și Publicitate Imobiliară Calarasi

A. Partea I. Descrierea imobilului

TEREN Extravilan

Adresa: Jud. Calarasi, tarla 31 parcela 99

Nr. Crt	Nr cadastral Nr. topografic	Suprafața* (mp)	Observații / Referințe
A1		1.880	Sector cadastral:10 Teren neimprejmuit; DIFERENTA DE SUPRAFATA SE AFLA LA IMOBILUL CU ID 1116

B. Partea II. Proprietari și acte

Inscrieri privitoare la dreptul de proprietate și alte drepturi reale		Referințe
/		
Act Administrativ nr. 975, din 07/02/1997 emis de CJSDPAT CALARASI;		
B1	Intabulare, drept de PROPRIETATE, dobandit prin Reconstituire, cota actuala 1/1 1) MANOLACHE C RADU, Lipsă CNP proprietar	A1

C. Partea III. SARCINI .


Inscrieri privind dezmembramintele dreptului de proprietate, drepturi reale de garanție și sarcini	Referințe
NU SUNT	

Anexa Nr. 1 La Partea I

Teren

Nr cadastral	Suprafața (mp)*	Observații / Referințe
	1.880	DIFERENȚA DE SUPRAFAȚA SE AFLA LA IMOBILUL CU ID 1116

* Suprafața este determinată în planul de proiecție Stereo 70.



Date referitoare la teren

Crt	Categorie folosință	Intravilan	Suprafața (mp)	Tarla	Parcelă	Nr. topo	Observații / Referințe
1	vie	NU	1.880	31	99	-	

Lungime Segmente

1) Valorile lungimilor segmentelor sunt obținute din proiecție în plan.

Punct început	X / Y	Punct sfârșit	X / Y	Lungime segment (** (m)
1	685.377,233 308.153,598	2	685.377,233 308.189,506	35.908
2	685.377,233 308.189,506	3	685.377,233 308.192,303	2.797
3	685.377,233 308.192,303	4	685.328,66 308.192,303	48.573
4	685.328,66 308.192,303	5	685.328,66 308.153,598	38.705
5	685.328,66 308.153,598	1	685.377,233 308.153,598	48.573

**** Lungimile segmentelor sunt determinate în planul de proiecție Stereo 70 și sunt rotunjite la 1 milimetru.**

***** Distanța dintre puncte este formată din segmente cumulate ce sunt mai mici decât valoarea 1 milimetru.**

**DATE DESPRE IMOBILUL NR. 1116**

Oficiul de Cadastru și Publicitate Imobiliară CALARASI
Biroul de Cadastru și Publicitate Imobiliară Calarasi

A. Partea I. Descrierea imobilului

TEREN Extravilan

Adresa: Jud. Calarasi, tarla 31 parcela 99

Nr. Crt	Nr cadastral Nr. topografic	Suprafața* (mp)	Observații / Referințe
A1	35053	1.000	Sector cadastral:10 Teren neimprejmuit;

B. Partea II. Proprietari și acte

Inscrieri privitoare la dreptul de proprietate și alte drepturi reale		Referințe
34220 / 15/06/2023		
Act Notarial nr. 52, din 10/04/2023 emis de NP SERBAN ANGELICA VALENTINA (act notarial nr 139 din 06.09.2016, emis de NP SERBAN ANGELICA VALENTINA);		
B1	Intabulare, drept de PROPRIETATE, dobandit prin Succesiune, cota actuala 1/1 1) COMAN FLORICA	A1

C. Partea III. SARCINI .

Inscrieri privind dezmembramintele dreptului de proprietate, drepturi reale de garanție și sarcini	Referințe
NU SUNT	


Anexa Nr. 1 La Partea I

Teren

Nr cadastral	Suprafața (mp)*	Observații / Referințe
35053	1.000	

* Suprafața este determinată în planul de proiecție Stereo 70.

DETALII LINIARE IMOBIL



Date referitoare la teren

Crt	Categorie folosință	Intra vilan	Suprafața (mp)	Tarla	Parcelă	Nr. topo	Observații / Referințe
1	vie	NU	1.000	31	99	-	

Lungime Segmente

1) Valorile lungimilor segmentelor sunt obținute din proiecție în plan.

Punct început	X / Y	Punct sfârșit	X / Y	Lungime segment (** (m)
1	685.377,233 308.192,303	2	685.377,233 308.212,891	20.588
2	685.377,233 308.212,891	3	685.328,66 308.212,891	48.573
3	685.328,66 308.212,891	4	685.328,66 308.192,303	20.588
4	685.328,66 308.192,303	1	685.377,233 308.192,303	48.573

** Lungimile segmentelor sunt determinate în planul de proiecție Stereo 70 și sunt rotunjite la 1 milimetru.

***** Distanţa dintre puncte este formată din segmente cumulate ce sunt mai mici decât valoarea 1 milimetru.**

**DATE DESPRE IMOBILUL NR. 1117**

Oficiul de Cadastru și Publicitate Imobiliară CALARASI
Biroul de Cadastru și Publicitate Imobiliară Calarasi

A. Partea I. Descrierea imobilului

TEREN Extravilan

Adresa: Jud. Calarasi, tarla 31 parcela 100

Nr. Crt	Nr cadastral Nr. topografic	Suprafața* (mp)	Observații / Referințe
A1		1.920	Sector cadastral:10 Teren neimprejmuit;

B. Partea II. Proprietari și acte

Inscrieri privitoare la dreptul de proprietate și alte drepturi reale		Referințe
/		
Act Administrativ nr. 605, din 23/03/1995 emis de CJSDPAT CALARASI;		
B1	Intabulare, drept de PROPRIETATE, dobandit prin Reconstituire, cota actuala 1/1	A1
	1) CHIREA M ELENA , Lipsă CNP proprietar	
	2) SAZON ANICA , Lipsă CNP proprietar	

C. Partea III. SARCINI .


Inscrieri privind dezmembramintele dreptului de proprietate, drepturi reale de garanție și sarcini	Referințe
NU SUNT	

Anexa Nr. 1 La Partea I

Teren

Nr cadastral	Suprafața (mp)*	Observații / Referințe
	1.920	

* Suprafața este determinată în planul de proiecție Stereo 70.



Date referitoare la teren

Crt	Categorie folosință	Intra vilan	Suprafața (mp)	Tarla	Parcelă	Nr. topo	Observații / Referințe
1	vie	NU	1.920	31	100	-	

Lungime Segmente

1) Valorile lungimilor segmentelor sunt obținute din proiecție în plan.

Punct început	X / Y	Punct sfârșit	X / Y	Lungime segment (** (m)
1	685.377,233 308.212,891	2	685.377,233 308.252,419	39.528
2	685.377,233 308.252,419	3	685.328,66 308.252,419	48.573
3	685.328,66 308.252,419	4	685.328,66 308.212,891	39.528
4	685.328,66 308.212,891	1	685.377,233 308.212,891	48.573

** Lungimile segmentelor sunt determinate în planul de proiecție Stereo 70 și sunt rotunjite la 1 milimetru.

***** Distanţa dintre puncte este formată din segmente cumulate ce sunt mai mici decât valoarea 1 milimetru.**

**DATE DESPRE IMOBILUL NR. 1118**

Oficiul de Cadastru și Publicitate Imobiliară CALARASI
Biroul de Cadastru și Publicitate Imobiliară Calarasi

A. Partea I. Descrierea imobilului

TEREN Extravilan

Adresa: Jud. Calarasi, tarla 31 parcela 101

Nr. Crt	Nr cadastral Nr. topografic	Suprafața* (mp)	Observații / Referințe
A1		960	Sector cadastral:10 Teren neimprejmuit;

B. Partea II. Proprietari și acte

Inscrieri privitoare la dreptul de proprietate și alte drepturi reale	Referințe
/	
Act Administrativ nr. 5298, din 03/11/2003 emis de CJSDPAT CALARASI;	
B1	A1
Intabulare, drept de PROPRIETATE, dobandit prin Reconstituire, cota actuala 1/1	
1) CONSTANTIN S NICOLAE, Lipsă CNP proprietar	

C. Partea III. SARCINI .

Inscrieri privind dezmembramintele dreptului de proprietate, drepturi reale de garanție și sarcini	Referințe
NU SUNT	


Anexa Nr. 1 La Partea I

Teren

Nr cadastral	Suprafața (mp)*	Observații / Referințe
	960	

* Suprafața este determinată în planul de proiecție Stereo 70.

DETALII LINIARE IMOBIL



Date referitoare la teren

Crt	Categorie folosință	Intra vilan	Suprafața (mp)	Tarla	Parcelă	Nr. topo	Observații / Referințe
1	vie	NU	960	31	101	-	

Lungime Segmente

1) Valorile lungimilor segmentelor sunt obținute din proiecție în plan.

Punct început	X / Y	Punct sfârșit	X / Y	Lungime segment (** (m)
1	685.377,233 308.252,419	2	685.377,233 308.272,184	19.765
2	685.377,233 308.272,184	3	685.328,66 308.272,184	48.573
3	685.328,66 308.272,184	4	685.328,66 308.252,419	19.765
4	685.328,66 308.252,419	1	685.377,233 308.252,419	48.573

** Lungimile segmentelor sunt determinate în planul de proiecție Stereo 70 și sunt rotunjite la 1 milimetru.

***** Distanţa dintre puncte este formată din segmente cumulate ce sunt mai mici decât valoarea 1 milimetru.**

**DATE DESPRE IMOBILUL NR. 1119**

Oficiul de Cadastru și Publicitate Imobiliară CALARASI
Biroul de Cadastru și Publicitate Imobiliară Calarasi

A. Partea I. Descrierea imobilului

TEREN Extravilan

Adresa: Jud. Calarasi, tarla 31 parcela 102

Nr. Crt	Nr cadastral Nr. topografic	Suprafața* (mp)	Observații / Referințe
A1	29155	1.920	Sector cadastral:10 Teren neimprejmuit;

B. Partea II. Proprietari și acte

Inscrieri privitoare la dreptul de proprietate și alte drepturi reale		Referințe
13569 / 18/02/2016		
Act Administrativ nr. 823, din 22/04/1996 emis de CJPSDDPAT CALARASI (act notarial nr. 283/08-12-2015 emis de BNP SERBAN ANGELICA- VALENTINA; act administrativ nr. 357/22-06-2004 emis de PRIMARIA MUNICIPIULUI CALARASI; act administrativ nr. 53857/21-10-1997 emis de PRIMARIA BUCURESTI SECTOR 2;);		
B1	Intabulare, drept de PROPRIETATE, dobandit prin Reconstituire, cota actuala 2/3 1) POPESCU GHEORGHE, - decedat 2) BADEA EUGENIA, - decedata	A1
66934 / 29/11/2016		
Act Notarial nr. 4481, din 28/11/2016 emis de Serban Angelica Valentina;		
B4	Intabulare, drept de PROPRIETATE, dobandit prin Conventie, cota actuala 1/3 1) BALACIU NELU, -sot 2) BALACIU MARIANA, -sotie	A1

C. Partea III. SARCINI .


Inscrieri privind dezmembramintele dreptului de proprietate, drepturi reale de garanție și sarcini	Referințe
NU SUNT	

Anexa Nr. 1 La Partea I

Teren

Nr cadastral	Suprafața (mp)*	Observații / Referințe
29155	1.920	

* Suprafața este determinată în planul de proiecție Stereo 70.



Date referitoare la teren

Crt	Categorie folosință	Intra vilan	Suprafața (mp)	Tarla	Parcelă	Nr. topo	Observații / Referințe
1	vie	NU	1.920	31	102	-	

Lungime Segmente

1) Valorile lungimilor segmentelor sunt obținute din proiecție în plan.

Punct început	X / Y	Punct sfârșit	X / Y	Lungime segment (** (m)
1	685.377,233 308.272,184	2	685.377,233 308.289,615	17.431
2	685.377,233 308.289,615	3	685.377,233 308.311,712	22.097
3	685.377,233 308.311,712	4	685.328,66 308.311,712	48.573
4	685.328,66 308.311,712	5	685.328,66 308.272,184	39.528
5	685.328,66 308.272,184	1	685.377,233 308.272,184	48.573

**** Lungimile segmentelor sunt determinate în planul de proiecție Stereo 70 și sunt rotunjite la 1 milimetru.**

***** Distanța dintre puncte este formată din segmente cumulate ce sunt mai mici decât valoarea 1 milimetru.**

**DATE DESPRE IMOBILUL NR. 1120**

Oficiul de Cadastru și Publicitate Imobiliară CALARASI
Biroul de Cadastru și Publicitate Imobiliară Calarasi

A. Partea I. Descrierea imobilului

TEREN Extravilan

Adresa: Jud. Calarasi, tarla 31 parcela 103

Nr. Crt	Nr cadastral Nr. topografic	Suprafața* (mp)	Observații / Referințe
A1		1.920	Sector cadastral:10 Teren neimprejmuit;

B. Partea II. Proprietari și acte

Inscrieri privitoare la dreptul de proprietate și alte drepturi reale	Referințe
/	
Act Administrativ nr. 816, din 19/04/1996 emis de CJSDPAT CALARASI;	
B1	A1
Intabulare, drept de PROPRIETATE, dobandit prin Reconstituire, cota actuala 1/1	
1) CHIRIȚA D MARIA, Lipsă CNP proprietar	

C. Partea III. SARCINI .


Inscrieri privind dezmembramintele dreptului de proprietate, drepturi reale de garanție și sarcini	Referințe
NU SUNT	

Anexa Nr. 1 La Partea I

Teren

Nr cadastral	Suprafața (mp)*	Observații / Referințe
	1.920	

* Suprafața este determinată în planul de proiecție Stereo 70.



Date referitoare la teren

Crt	Categorie folosință	Intravilan	Suprafața (mp)	Tarla	Parcelă	Nr. topo	Observații / Referințe
1	vie	NU	1.920	31	103	-	

Lungime Segmente

1) Valorile lungimilor segmentelor sunt obținute din proiecție în plan.

Punct început	X / Y	Punct sfârșit	X / Y	Lungime segment (** (m)
1	685.377,233 308.311,712	2	685.377,233 308.329,659	17.947
2	685.377,233 308.329,659	3	685.377,233 308.351,241	21.582
3	685.377,233 308.351,241	4	685.328,66 308.351,241	48.573
4	685.328,66 308.351,241	5	685.328,66 308.311,712	39.529
5	685.328,66 308.311,712	1	685.377,233 308.311,712	48.573

**** Lungimile segmentelor sunt determinate în planul de proiecție Stereo 70 și sunt rotunjite la 1 milimetru.**

***** Distanța dintre puncte este formată din segmente cumulate ce sunt mai mici decât valoarea 1 milimetru.**

**DATE DESPRE IMOBILUL NR. 1121**

Oficiul de Cadastru și Publicitate Imobiliară CALARASI
Biroul de Cadastru și Publicitate Imobiliară Calarasi

A. Partea I. Descrierea imobilului

TEREN Extravilan

Adresa: Jud. Calarasi, tarla 31 parcela 104

Nr. Crt	Nr cadastral Nr. topografic	Suprafața* (mp)	Observații / Referințe
A1		3.840	Sector cadastral:10 Teren neimprejmuit;

B. Partea II. Proprietari și acte

Inscrieri privitoare la dreptul de proprietate și alte drepturi reale		Referințe
/		
Act Administrativ nr. 1069, din 08/09/1997 emis de CJSDPAT CALARASI;		
B1	Intabulare, drept de PROPRIETATE, dobandit prin Reconstituire, cota actuala 1/1 1) POPESCU M MARIA, Lipsă CNP proprietar 2) ALEXE CLEMENTINA, Lipsă CNP proprietar	A1

C. Partea III. SARCINI .


Inscrieri privind dezmembramintele dreptului de proprietate, drepturi reale de garanție și sarcini	Referințe
NU SUNT	

Anexa Nr. 1 La Partea I

Teren

Nr cadastral	Suprafața (mp)*	Observații / Referințe
	3.840	

* Suprafața este determinată în planul de proiecție Stereo 70.



Date referitoare la teren

Crt	Categorie folosință	Intra vilan	Suprafața (mp)	Tarla	Parcelă	Nr. topo	Observații / Referințe
1	vie	NU	3.840	31	104	-	

Lungime Segmente

1) Valorile lungimilor segmentelor sunt obținute din proiecție în plan.

Punct început	X / Y	Punct sfârșit	X / Y	Lungime segment (** (m)
1	685.377,233 308.351,241	2	685.377,233 308.369,703	18.462
2	685.377,233 308.369,703	3	685.377,233 308.409,747	40.044
3	685.377,233 308.409,747	4	685.377,233 308.430,031	20.284
4	685.377,233 308.430,031	5	685.328,66 308.430,564	48.576
5	685.328,66 308.430,564	6	685.328,66 308.351,241	79.323

Punct început	X / Y	Punct sfârșit	X / Y	Lungime segment (** (m)
6	685.328,66 308.351,241	1	685.377,233 308.351,241	48.573

** Lungimile segmentelor sunt determinate în planul de proiecție Stereo 70 și sunt rotunjite la 1 milimetru.

*** Distanța dintre puncte este formată din segmente cumulate ce sunt mai mici decât valoarea 1 milimetru.

**DATE DESPRE IMOBILUL NR. 1122**

Oficiul de Cadastru și Publicitate Imobiliară CALARASI
Biroul de Cadastru și Publicitate Imobiliară Calarasi

A. Partea I. Descrierea imobilului

TEREN Extravilan

Adresa: Jud. Calarasi, tarla 31 parcela 105

Nr. Crt	Nr cadastral Nr. topografic	Suprafața* (mp)	Observații / Referințe
A1	34356	960	Sector cadastral:10 Teren neimprejmuit;

B. Partea II. Proprietari și acte

Inscrieri privitoare la dreptul de proprietate și alte drepturi reale		Referințe
25983 / 09/05/2022		
Act Notarial nr. 86, din 12/04/2022 emis de BNP POPA DIDINA;		
B1	Intabulare, drept de PROPRIETATE, dobandit prin Succesiune, cota actuala 1/2 1) COMAN MARIA	A1
B2	Intabulare, drept de PROPRIETATE, dobandit prin Succesiune, cota actuala 1/2 1) ZBENGHECIU PETRA	A1

C. Partea III. SARCINI .


Inscrieri privind dezmembramintele dreptului de proprietate, drepturi reale de garanție și sarcini	Referințe
NU SUNT	

Anexa Nr. 1 La Partea I

Teren

Nr cadastral	Suprafața (mp)*	Observații / Referințe
34356	960	

* Suprafața este determinată în planul de proiecție Stereo 70.



Date referitoare la teren

Crt	Categorie folosință	Intra vilan	Suprafața (mp)	Tarla	Parcelă	Nr. topo	Observații / Referințe
1	arabil	NU	960	31	105	-	

Lungime Segmente

1) Valorile lungimilor segmentelor sunt obținute din proiecție în plan.

Punct început	X / Y	Punct sfârșit	X / Y	Lungime segment (** (m)
1	685.377,233 308.430,031	2	685.377,233 308.409,747	20.284
2	685.377,233 308.409,747	3	685.425,18 308.409,747	47.947
3	685.425,18 308.409,747	4	685.425,18 308.429,506	19.759
4	685.425,18 308.429,506	1	685.377,233 308.430,031	47.95

** Lungimile segmentelor sunt determinate în planul de proiecție Stereo 70 și sunt rotunjite la 1 milimetru.

***** Distanţa dintre puncte este formată din segmente cumulate ce sunt mai mici decât valoarea 1 milimetru.**

**DATE DESPRE IMOBILUL NR. 1123**

Oficiul de Cadastru și Publicitate Imobiliară CALARASI
Biroul de Cadastru și Publicitate Imobiliară Calarasi

A. Partea I. Descrierea imobilului

TEREN Extravilan

Adresa: Jud. Calarasi, tarla 31 parcela 106

Nr. Crt	Nr cadastral Nr. topografic	Suprafața* (mp)	Observații / Referințe
A1	31199	1.920	Sector cadastral:10 Teren neimpregmuit;

B. Partea II. Proprietari și acte

Inscrieri privitoare la dreptul de proprietate și alte drepturi reale		Referințe
12989 / 18/03/2019		
Act Notarial nr. 912, din 15/03/2019 emis de Serban Angelica Valentina;		
B4	Intabulare, drept de PROPRIETATE, dobandit prin Conventie, cota actuala 1/2 1) CORNITA GEORGIAN CONSTANTIN, -sot 2) CORNITA CARMEN ADRIANA, -sotie	A1
37664 / 01/07/2022		
Act Notarial nr. 1774, din 30/06/2022 emis de ENESCU ANDREEA-RALUCA;		
B5	Intabulare, drept de PROPRIETATE, dobandit prin Conventie, cota actuala 1/2 1) TRONARU GICU MARIUS, - casatorit, bun propriu	A1

C. Partea III. SARCINI .

Inscrieri privind dezmembramintele dreptului de proprietate, drepturi reale de garanție și sarcini	Referințe
NU SUNT	


Anexa Nr. 1 La Partea I

Teren

Nr cadastral	Suprafața (mp)*	Observații / Referințe
31199	1.920	

* Suprafața este determinată în planul de proiecție Stereo 70.

DETALII LINIARE IMOBIL



Date referitoare la teren

Crt	Categorie folosință	Intra vilan	Suprafața (mp)	Tarla	Parcelă	Nr. topo	Observații / Referințe
1	arabil	NU	1.920	31	106	-	

Lungime Segmente

1) Valorile lungimilor segmentelor sunt obținute din proiecție în plan.

Punct început	X / Y	Punct sfârșit	X / Y	Lungime segment (** (m)
1	685.377,233 308.409,747	2	685.377,233 308.369,703	40.044
2	685.377,233 308.369,703	3	685.425,18 308.369,703	47.947
3	685.425,18 308.369,703	4	685.425,18 308.409,747	40.044
4	685.425,18 308.409,747	1	685.377,233 308.409,747	47.947

** Lungimile segmentelor sunt determinate în planul de proiecție Stereo 70 și sunt rotunjite la 1 milimetru.

***** Distanţa dintre puncte este formată din segmente cumulate ce sunt mai mici decât valoarea 1 milimetru.**

**DATE DESPRE IMOBILUL NR. 1124**

Oficiul de Cadastru și Publicitate Imobiliară CALARASI
Biroul de Cadastru și Publicitate Imobiliară Calarasi

A. Partea I. Descrierea imobilului

TEREN Extravilan

Adresa: Jud. Calarasi, tarla 31 parcela 107

Nr. Crt	Nr cadastral Nr. topografic	Suprafața* (mp)	Observații / Referințe
A1	28062	1.920	Sector cadastral:10 Teren neimprijmit;

B. Partea II. Proprietari și acte

Inscrieri privitoare la dreptul de proprietate și alte drepturi reale		Referințe
68265 / 17/10/2014		
Act Administrativ nr. 1219, din 31/05/1999 emis de CJSPDPAT CALARASI (act notarial nr. 181/25-11-2013 emis de BNP SERBAN ANGELICA VALENTINA.);		
B1	Intabulare, drept de PROPRIETATE, dobandit prin Succesiune, cota actuala 4/16 1) DUMITRU PETRANA	A1
B2	Intabulare, drept de PROPRIETATE, dobandit prin Succesiune, cota actuala 3/16 1) BOBEICA VASILICA	A1
B3	Intabulare, drept de PROPRIETATE, dobandit prin Succesiune, cota actuala 3/16 1) GHITA ANISOARA	A1
B5	Intabulare, drept de PROPRIETATE, dobandit prin Succesiune, cota actuala 3/16 1) DUMITRU STEFAN MARIAN	A1
28513 / 20/05/2015		
Act Notarial nr. 90, din 18/05/2015 emis de NP SERBAN ANGELICA VALENTINA;		
B7	Intabulare, drept de PROPRIETATE, dobandit prin Succesiune, cota actuala 3/64 1) DUMITRU PETRANA	A1
B8	Intabulare, drept de PROPRIETATE, dobandit prin Succesiune, cota actuala 3/64 1) BOBEICA VASILICA	A1
B9	Intabulare, drept de PROPRIETATE, dobandit prin Succesiune, cota actuala 3/64 1) GHITA ANISOARA	A1
B10	Intabulare, drept de PROPRIETATE, dobandit prin Succesiune, cota actuala 3/64 1) DUMITRU STEFAN MARIAN	A1

C. Partea III. SARCINI .


Inscrieri privind dezmembramintele dreptului de proprietate, drepturi reale de garanție și sarcini	Referințe
NU SUNT	

Anexa Nr. 1 La Partea I

Teren

Nr cadastral	Suprafața (mp)*	Observații / Referințe
28062	1.920	

* Suprafața este determinată în planul de proiecție Stereo 70.



Date referitoare la teren

Crt	Categorie folosință	Intravilan	Suprafața (mp)	Tarla	Parcelă	Nr. topo	Observații / Referințe
1	vie	NU	1.920	31	107	-	

Lungime Segmente

1) Valorile lungimilor segmentelor sunt obținute din proiecție în plan.

Punct început	X / Y	Punct sfârșit	X / Y	Lungime segment (** (m)
1	685.377,233 308.369,703	2	685.377,233 308.351,241	18.462
2	685.377,233 308.351,241	3	685.377,233 308.329,659	21.582
3	685.377,233 308.329,659	4	685.425,18 308.329,659	47.947
4	685.425,18 308.329,659	5	685.425,18 308.369,703	40.044
5	685.425,18 308.369,703	1	685.377,233 308.369,703	47.947

**** Lungimile segmentelor sunt determinate în planul de proiecție Stereo 70 și sunt rotunjite la 1 milimetru.**

***** Distanța dintre puncte este formată din segmente cumulate ce sunt mai mici decât valoarea 1 milimetru.**

**DATE DESPRE IMOBILUL NR. 1125**

Oficiul de Cadastru și Publicitate Imobiliară CALARASI
Biroul de Cadastru și Publicitate Imobiliară Calarasi

A. Partea I. Descrierea imobilului

TEREN Extravilan

Adresa: Jud. Calarasi, tarla 31 parcela 108

Nr. Crt	Nr cadastral Nr. topografic	Suprafața* (mp)	Observații / Referințe
A1	30178	1.920	Sector cadastral:10 Teren neimprejmuit;

B. Partea II. Proprietari și acte

Inscrieri privitoare la dreptul de proprietate și alte drepturi reale		Referințe
37047 / 13/07/2017		
Act Notarial nr. 114, din 20/05/2005 emis de BNP CHIRU MARIA DANA (act administrativ nr 681 din 10.08.1995, emis de CJPSDPAT CALARASI);		
B1	Intabulare, drept de PROPRIETATE, dobandit prin Succesiune, cota actuala 1/5 1) CONSTANTIN GHEORGHE	A1
B2	Intabulare, drept de PROPRIETATE, dobandit prin Succesiune, cota actuala 1/5 1) CONSTANTIN MIHAIL	A1
B3	Intabulare, drept de PROPRIETATE, dobandit prin Succesiune, cota actuala 1/5 1) CONSTANTIN ELENA	A1
B4	Intabulare, drept de PROPRIETATE, dobandit prin Succesiune, cota actuala 1/5 1) MORAR GEORGETA	A1
B5	Intabulare, drept de PROPRIETATE, dobandit prin Succesiune, cota actuala 1/5 1) CONSTANTIN CONSTANTA	A1

C. Partea III. SARCINI .


Inscrieri privind dezmembramintele dreptului de proprietate, drepturi reale de garanție și sarcini	Referințe
NU SUNT	

Anexa Nr. 1 La Partea I

Teren

Nr cadastral	Suprafața (mp)*	Observații / Referințe
30178	1.920	

* Suprafața este determinată în planul de proiecție Stereo 70.



Date referitoare la teren

Crt	Categorie folosință	Intravilan	Suprafața (mp)	Tarla	Parcelă	Nr. topo	Observații / Referințe
1	vie	NU	1.920	31	108	-	

Lungime Segmente

1) Valorile lungimilor segmentelor sunt obținute din proiecție în plan.

Punct început	X / Y	Punct sfârșit	X / Y	Lungime segment (** (m)
1	685.377,233 308.329,659	2	685.377,233 308.311,712	17.947
2	685.377,233 308.311,712	3	685.377,233 308.289,615	22.097
3	685.377,233 308.289,615	4	685.425,18 308.289,615	47.947
4	685.425,18 308.289,615	5	685.425,18 308.329,659	40.044
5	685.425,18 308.329,659	1	685.377,233 308.329,659	47.947

**** Lungimile segmentelor sunt determinate în planul de proiecție Stereo 70 și sunt rotunjite la 1 milimetru.**

***** Distanța dintre puncte este formată din segmente cumulate ce sunt mai mici decât valoarea 1 milimetru.**

**DATE DESPRE IMOBILUL NR. 1126**

Oficiul de Cadastru și Publicitate Imobiliară CALARASI
Biroul de Cadastru și Publicitate Imobiliară Calarasi

A. Partea I. Descrierea imobilului

TEREN Extravilan

Adresa: Jud. Calarasi, tarla 31 parcela 109

Nr. Crt	Nr cadastral Nr. topografic	Suprafața* (mp)	Observații / Referințe
A1		4.800	Sector cadastral:10 Teren neimprejmit;

B. Partea II. Proprietari și acte

Inscrieri privitoare la dreptul de proprietate și alte drepturi reale		Referințe
/		
Act Administrativ nr. 1073, din 08/09/1997 emis de CJSDPAT CALARASI;		
B1	Intabulare, drept de PROPRIETATE, dobandit prin Reconstituire, cota actuala 1/1 1) STAN CONSTANTIN, Lipsă CNP proprietar 2) STAN ALEXANDRU, Lipsă CNP proprietar 3) STAN GHERGHINA, Lipsă CNP proprietar 4) RADU PETRE, Lipsă CNP proprietar 5) RADU VASILE, Lipsă CNP proprietar 6) DIMCEA ELENA, Lipsă CNP proprietar 7) DIONISIE ELENA, Lipsă CNP proprietar	A1

C. Partea III. SARCINI .

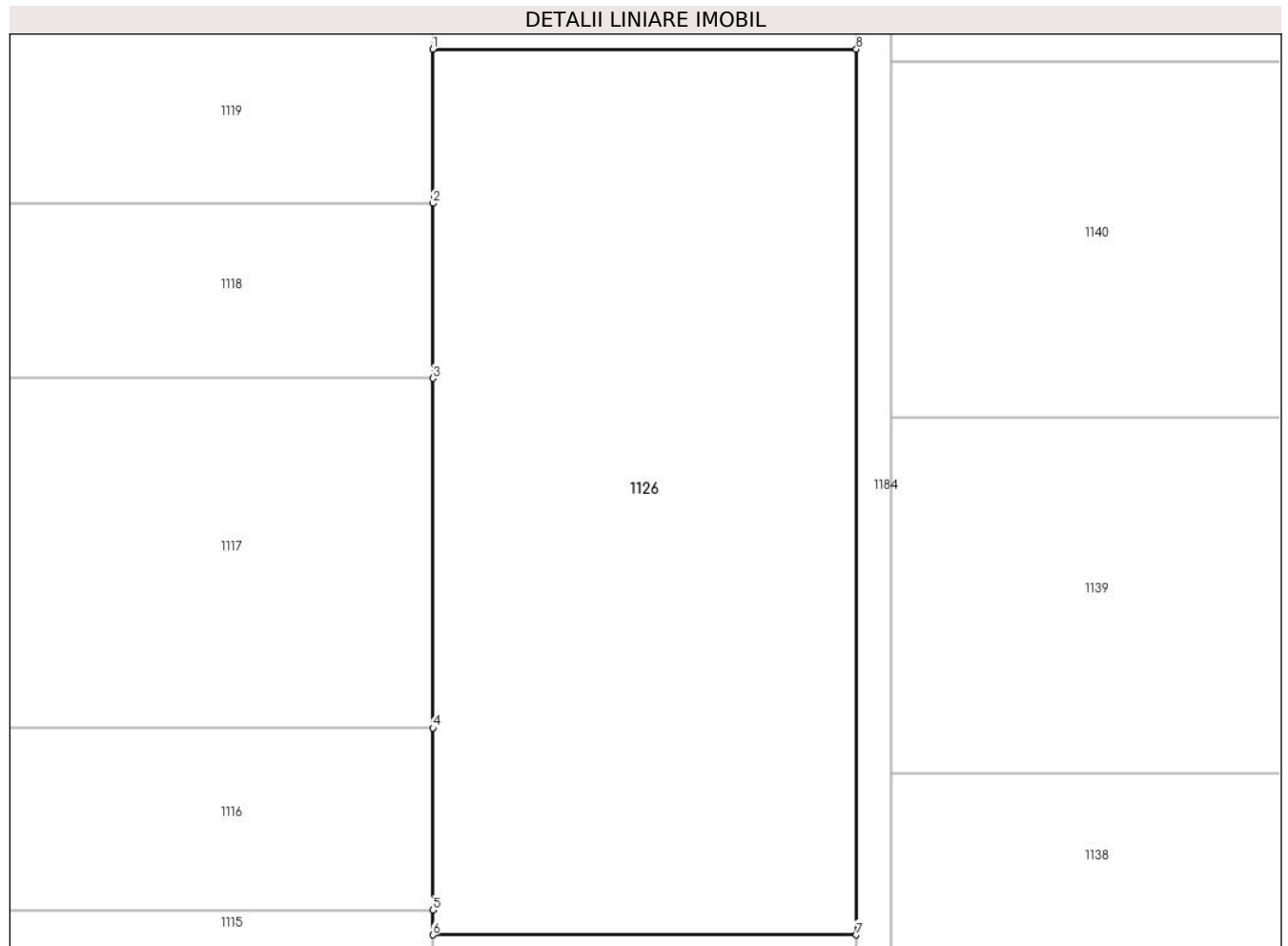
Inscrieri privind dezmembramintele dreptului de proprietate, drepturi reale de garanție și sarcini	Referințe
NU SUNT	

Anexa Nr. 1 La Partea I

Teren

Nr cadastral	Suprafața (mp)*	Observații / Referințe
	4.800	

* Suprafața este determinată în planul de proiecție Stereo 70.



Date referitoare la teren

Crt	Categorie folosință	Intravilan	Suprafața (mp)	Tarla	Parcelă	Nr. topo	Observații / Referințe
1	vie	NU	4.800	31	109	-	

Lungime Segmente

1) Valorile lungimilor segmentelor sunt obținute din proiecție în plan.

Punct început	X / Y	Punct sfârșit	X / Y	Lungime segment (** (m)
1	685.377,233 308.289,615	2	685.377,233 308.272,184	17.431
2	685.377,233 308.272,184	3	685.377,233 308.252,419	19.765
3	685.377,233 308.252,419	4	685.377,233 308.212,891	39.528
4	685.377,233 308.212,891	5	685.377,233 308.192,303	20.588
5	685.377,233 308.192,303	6	685.377,233 308.189,506	2.797

Punct început	X / Y	Punct sfârșit	X / Y	Lungime segment (** (m)
6	685.377,233 308.189,506	7	685.425,18 308.189,506	47.947
7	685.425,18 308.189,506	8	685.425,18 308.289,615	100.109
8	685.425,18 308.289,615	1	685.377,233 308.289,615	47.947

** Lungimile segmentelor sunt determinate în planul de proiecție Stereo 70 și sunt rotunjite la 1 milimetru.

*** Distanța dintre puncte este formată din segmente cumulate ce sunt mai mici decât valoarea 1 milimetru.

**DATE DESPRE IMOBILUL NR. 1127**

Oficiul de Cadastru și Publicitate Imobiliară CALARASI
Biroul de Cadastru și Publicitate Imobiliară Calarasi

A. Partea I. Descrierea imobilului

TEREN Extravilan

Adresa: Jud. Calarasi, tarla 31 parcela 110

Nr. Crt	Nr cadastral Nr. topografic	Suprafața* (mp)	Observații / Referințe
A1		2.880	Sector cadastral:10 Teren neimprejmuit;

B. Partea II. Proprietari și acte

Inscrieri privitoare la dreptul de proprietate și alte drepturi reale		Referințe
/		
Act Administrativ nr. 583, din 29/11/1995 emis de CJSDPAT CALARASI;		
B1	Intabulare, drept de PROPRIETATE, dobandit prin Reconstituire, cota actuala 1/1 1) DIMCEA M OCTAVIAN, Lipsă CNP proprietar	A1

C. Partea III. SARCINI .

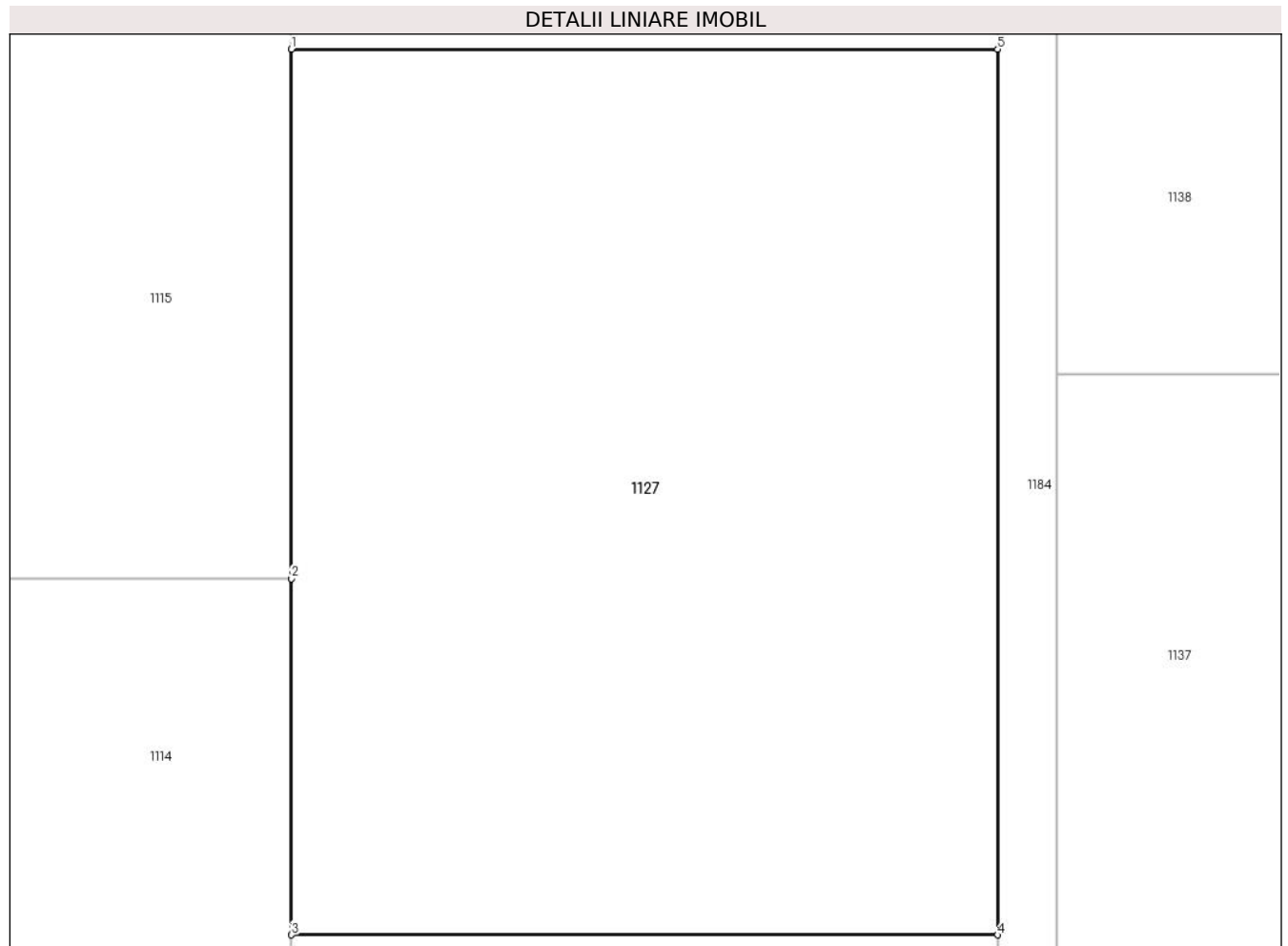
Inscrieri privind dezmembramintele dreptului de proprietate, drepturi reale de garanție și sarcini	Referințe
NU SUNT	

Anexa Nr. 1 La Partea I

Teren

Nr cadastral	Suprafața (mp)*	Observații / Referințe
	2.880	

* Suprafața este determinată în planul de proiecție Stereo 70.



Date referitoare la teren

Crt	Categorie folosință	Intravilan	Suprafața (mp)	Tarla	Parcelă	Nr. topo	Observații / Referințe
1	vie	NU	2.880	31	110	-	

Lungime Segmente

1) Valorile lungimilor segmentelor sunt obținute din proiecție în plan.

Punct început	X / Y	Punct sfârșit	X / Y	Lungime segment (** (m)
1	685.377,233 308.189,506	2	685.377,233 308.153,598	35.908
2	685.377,233 308.153,598	3	685.377,233 308.129,441	24.157
3	685.377,233 308.129,441	4	685.425,18 308.129,441	47.947
4	685.425,18 308.129,441	5	685.425,18 308.189,506	60.065
5	685.425,18 308.189,506	1	685.377,233 308.189,506	47.947

**** Lungimile segmentelor sunt determinate în planul de proiecție Stereo 70 și sunt rotunjite la 1 milimetru.**

***** Distanța dintre puncte este formată din segmente cumulate ce sunt mai mici decât valoarea 1 milimetru.**

**DATE DESPRE IMOBILUL NR. 1128**

Oficiul de Cadastru și Publicitate Imobiliară CALARASI
Biroul de Cadastru și Publicitate Imobiliară Calarasi

A. Partea I. Descrierea imobilului

TEREN Extravilan

Adresa: Jud. Calarasi, tarla 31 parcela 111

Nr. Crt	Nr cadastral Nr. topografic	Suprafața* (mp)	Observații / Referințe
A1		960	Sector cadastral:10 Teren neimprejmuit;

B. Partea II. Proprietari și acte

Inscrieri privitoare la dreptul de proprietate și alte drepturi reale		Referințe
/		
Act Administrativ nr. 831, din 24/04/1996 emis de CJSDPAT CALARASI;		
B1	Intabulare, drept de PROPRIETATE, dobandit prin Reconstituire, cota actuala 1/1 1) URSEA N IOAN, Lipsă CNP proprietar	A1

C. Partea III. SARCINI .

Inscrieri privind dezmembramintele dreptului de proprietate, drepturi reale de garanție și sarcini	Referințe
NU SUNT	


Anexa Nr. 1 La Partea I

Teren

Nr cadastral	Suprafața (mp)*	Observații / Referințe
	960	

* Suprafața este determinată în planul de proiecție Stereo 70.

DETALII LINIARE IMOBIL



Date referitoare la teren

Crt	Categorie folosință	Intravilan	Suprafața (mp)	Tarla	Parcelă	Nr. topo	Observații / Referințe
1	vie	NU	960	31	111	-	

Lungime Segmente

1) Valorile lungimilor segmentelor sunt obținute din proiecție în plan.

Punct început	X / Y	Punct sfârșit	X / Y	Lungime segment (** (m)
1	685.377,233 308.129,441	2	685.377,233 308.114,069	15.372
2	685.377,233 308.114,069	3	685.377,233 308.109,419	4.65
3	685.377,233 308.109,419	4	685.425,18 308.109,419	47.947
4	685.425,18 308.109,419	5	685.425,18 308.129,441	20.022
5	685.425,18 308.129,441	1	685.377,233 308.129,441	47.947

**** Lungimile segmentelor sunt determinate în planul de proiecție Stereo 70 și sunt rotunjite la 1 milimetru.**

***** Distanța dintre puncte este formată din segmente cumulate ce sunt mai mici decât valoarea 1 milimetru.**

**DATE DESPRE IMOBILUL NR. 1129**

Oficiul de Cadastru și Publicitate Imobiliară CALARASI
Biroul de Cadastru și Publicitate Imobiliară Calarasi

A. Partea I. Descrierea imobilului

TEREN Extravilan

Adresa: Jud. Calarasi, tarla 31 parcela 112

Nr. Crt	Nr cadastral Nr. topografic	Suprafața* (mp)	Observații / Referințe
A1	26061	1.920	Sector cadastral:10 Teren neimprejmuit;

B. Partea II. Proprietari și acte

Inscrieri privitoare la dreptul de proprietate și alte drepturi reale		Referințe
24752 / 11/07/2012		
Act Notarial nr. 2374, din 10/07/2012 emis de BNP SERBAN ANGELICA VALENTINA;		
B3	Intabulare, drept de PROPRIETATE, dobandit prin Conventie, cota actuala 1/1 1) RAINEA IOANA, sotie 2) RAINEA ION, sot	A1

C. Partea III. SARCINI .


Inscrieri privind dezmembramintele dreptului de proprietate, drepturi reale de garanție și sarcini	Referințe
NU SUNT	

Anexa Nr. 1 La Partea I

Teren

Nr cadastral	Suprafața (mp)*	Observații / Referințe
26061	1.920	

* Suprafața este determinată în planul de proiecție Stereo 70.



Date referitoare la teren

Crt	Categorie folosință	Intra vilan	Suprafața (mp)	Tarla	Parcelă	Nr. topo	Observații / Referințe
1	vie	NU	1.920	31	112	-	

Lungime Segmente

1) Valorile lungimilor segmentelor sunt obținute din proiecție în plan.

Punct început	X / Y	Punct sfârșit	X / Y	Lungime segment (** (m)
1	685.377,233 308.109,419	2	685.377,233 308.074,541	34.878
2	685.377,233 308.074,541	3	685.377,233 308.069,375	5.166
3	685.377,233 308.069,375	4	685.425,18 308.069,375	47.947
4	685.425,18 308.069,375	5	685.425,18 308.109,419	40.044
5	685.425,18 308.109,419	1	685.377,233 308.109,419	47.947

**** Lungimile segmentelor sunt determinate în planul de proiecție Stereo 70 și sunt rotunjite la 1 milimetru.**

***** Distanța dintre puncte este formată din segmente cumulate ce sunt mai mici decât valoarea 1 milimetru.**

**DATE DESPRE IMOBILUL NR. 1130**

Oficiul de Cadastru și Publicitate Imobiliară CALARASI
Biroul de Cadastru și Publicitate Imobiliară Calarasi

A. Partea I. Descrierea imobilului

TEREN Extravilan

Adresa: Jud. Calarasi, tarla 31 parcela 113

Nr. Crt	Nr cadastral Nr. topografic	Suprafața* (mp)	Observații / Referințe
A1	27356	960	Sector cadastral:10 Teren neimprejmut;

B. Partea II. Proprietari și acte

Inscrieri privitoare la dreptul de proprietate și alte drepturi reale		Referințe
56890 / 15/11/2013		
Act Administrativ nr. 728, din 07/03/1996 emis de CJPSDPAT CALARASI (act notarial nr. 133/14-08-2012 emis de BNP SERBAN ANGELICA VALENTINA; act notarial nr. 224/27-12-2005 emis de BNP CEPARU IOAN;);		
B1	Intabulare, drept de PROPRIETATE, dobandit prin Succesiune, cota actuala 4/16 1) COSTACHESCU NICOLAE	A1
B2	Intabulare, drept de PROPRIETATE, dobandit prin Succesiune, cota actuala 4/16 1) CHIRIACESCU MARIANA	A1
11476 / 03/03/2014		
Act Notarial nr. 628, din 28/02/2014 emis de NP SERBAN ANGELICA VALENTINA;		
B6	Intabulare, drept de PROPRIETATE, dobandit prin Conventie, cota actuala 2/4 1) COSTACHESCU NICOLAE , -casatorit, bun propriu	A1

C. Partea III. SARCINI .

Inscrieri privind dezmembramintele dreptului de proprietate, drepturi reale de garanție și sarcini	Referințe
NU SUNT	


Anexa Nr. 1 La Partea I

Teren

Nr cadastral	Suprafața (mp)*	Observații / Referințe
27356	960	

* Suprafața este determinată în planul de proiecție Stereo 70.

DETALII LINIARE IMOBIL



Date referitoare la teren

Crt	Categorie folosință	Intra vilan	Suprafața (mp)	Tarla	Parcelă	Nr. topo	Observații / Referințe
1	vie	NU	960	31	113	-	

Lungime Segmente

1) Valorile lungimilor segmentelor sunt obținute din proiecție în plan.

Punct început	X / Y	Punct sfârșit	X / Y	Lungime segment (** (m)
1	685.377,233 308.069,375	2	685.377,233 308.049,353	20.022
2	685.377,233 308.049,353	3	685.425,18 308.049,353	47.947
3	685.425,18 308.049,353	4	685.425,18 308.069,375	20.022
4	685.425,18 308.069,375	1	685.377,233 308.069,375	47.947

** Lungimile segmentelor sunt determinate în planul de proiecție Stereo 70 și sunt rotunjite la 1 milimetru.

***** Distanţa dintre puncte este formată din segmente cumulate ce sunt mai mici decât valoarea 1 milimetru.**

**DATE DESPRE IMOBILUL NR. 1131**

Oficiul de Cadastru și Publicitate Imobiliară CALARASI
Biroul de Cadastru și Publicitate Imobiliară Calarasi

A. Partea I. Descrierea imobilului

TEREN Extravilan

Adresa: Jud. Calarasi, tarla 31 parcela 114

Nr. Crt	Nr cadastral Nr. topografic	Suprafața* (mp)	Observații / Referințe
A1		960	Sector cadastral:10 Teren neimprejmuit;

B. Partea II. Proprietari și acte

Inscrieri privitoare la dreptul de proprietate și alte drepturi reale		Referințe
/		
Act Administrativ nr. 815, din 19/04/1996 emis de CJSDPAT CALARASI;		
B1	Intabulare, drept de PROPRIETATE, dobandit prin Reconstituire, cota actuala 1/1 1) CODREANU V LUCIA, Lipsă CNP proprietar	A1

C. Partea III. SARCINI .

Inscrieri privind dezmembramintele dreptului de proprietate, drepturi reale de garanție și sarcini	Referințe
NU SUNT	

Anexa Nr. 1 La Partea I

Teren

Nr cadastral	Suprafața (mp)*	Observații / Referințe
	960	

* Suprafața este determinată în planul de proiecție Stereo 70.

DETALII LINIARE IMOBIL



Date referitoare la teren

Crt	Categorie folosință	Intra vilan	Suprafața (mp)	Tarla	Parcelă	Nr. topo	Observații / Referințe
1	vie	NU	960	31	114	-	

Lungime Segmente

1) Valorile lungimilor segmentelor sunt obținute din proiecție în plan.

Punct început	X / Y	Punct sfârșit	X / Y	Lungime segment (** (m)
1	685.377,233 308.049,353	2	685.377,233 308.035,012	14.341
2	685.377,233 308.035,012	3	685.377,233 308.029,331	5.681
3	685.377,233 308.029,331	4	685.425,18 308.029,331	47.947
4	685.425,18 308.029,331	5	685.425,18 308.049,353	20.022
5	685.425,18 308.049,353	1	685.377,233 308.049,353	47.947

**** Lungimile segmentelor sunt determinate în planul de proiecție Stereo 70 și sunt rotunjite la 1 milimetru.**

***** Distanța dintre puncte este formată din segmente cumulate ce sunt mai mici decât valoarea 1 milimetru.**

**DATE DESPRE IMOBILUL NR. 1132**

Oficiul de Cadastru și Publicitate Imobiliară CALARASI
Biroul de Cadastru și Publicitate Imobiliară Calarasi

A. Partea I. Descrierea imobilului

TEREN Extravilan

Adresa: Jud. Calarasi, tarla 31 parcela 115

Nr. Crt	Nr cadastral Nr. topografic	Suprafața* (mp)	Observații / Referințe
A1		924	Sector cadastral:10 Teren neimprejmuit; TDCL

B. Partea II. Proprietari și acte

Inscrieri privitoare la dreptul de proprietate și alte drepturi reale		Referințe
/		
Act Normativ nr. 7, din 13/03/1996 emis de PARLAMENTUL ROMANIEI (,ART.13);		
B1	Inscrierea posesiei, drept de PROPRIETATE, dobandit prin Lege, cota actuala 1/1 1) NEIDENTIFICAT NEIDENTIFICAT	A1
B2	Se notează mențiunea proprietar neidentificat, rezerva comisiei locale de fond funciar	A1

C. Partea III. SARCINI .


Inscrieri privind dezmembramintele dreptului de proprietate, drepturi reale de garanție și sarcini	Referințe
NU SUNT	

Anexa Nr. 1 La Partea I

Teren

Nr cadastral	Suprafața (mp)*	Observații / Referințe
	924	TDCL

* Suprafața este determinată în planul de proiecție Stereo 70.



Date referitoare la teren

Crt	Categorie folosință	Intravilan	Suprafața (mp)	Tarla	Parcelă	Nr. topo	Observații / Referințe
1	arabil	NU	924	31	115	-	

Lungime Segmente

1) Valorile lungimilor segmentelor sunt obținute din proiecție în plan.

Punct început	X / Y	Punct sfârșit	X / Y	Lungime segment (** (m)
1	685.429,18 308.018,233	2	685.524,419 308.016,269	95.259
2	685.524,419 308.016,269	3	685.524,419 308.025,917	9.648
3	685.524,419 308.025,917	4	685.476,864 308.026,951	47.566
4	685.476,864 308.026,951	5	685.429,18 308.027,988	47.695
5	685.429,18 308.027,988	1	685.429,18 308.018,233	9.755

**** Lungimile segmentelor sunt determinate în planul de proiecție Stereo 70 și sunt rotunjite la 1 milimetru.**

***** Distanța dintre puncte este formată din segmente cumulate ce sunt mai mici decât valoarea 1 milimetru.**

**DATE DESPRE IMOBILUL NR. 1133**

Oficiul de Cadastru și Publicitate Imobiliară CALARASI
Biroul de Cadastru și Publicitate Imobiliară Calarasi

A. Partea I. Descrierea imobilului

TEREN Extravilan

Adresa: Jud. Calarasi, tarla 31 parcela 116

Nr. Crt	Nr cadastral Nr. topografic	Suprafața* (mp)	Observații / Referințe
A1	27405	1.920	Sector cadastral:10 Teren neimprejmuit;

B. Partea II. Proprietari și acte

Inscrieri privitoare la dreptul de proprietate și alte drepturi reale		Referințe
12152 / 05/03/2014		
Act Notarial nr. 620, din 28/02/2014 emis de NP SERBAN ANGELICA VALENTINA;		
B3	Intabulare, drept de PROPRIETATE, dobandit prin Conventie, cota actuala 1/1 1) CORNITA GEORGIAN CONSTANTIN, -sot 2) CORNITA CARMEN ADRIANA, -sotie	A1

C. Partea III. SARCINI .

Inscrieri privind dezmembramintele dreptului de proprietate, drepturi reale de garanție și sarcini	Referințe
NU SUNT	

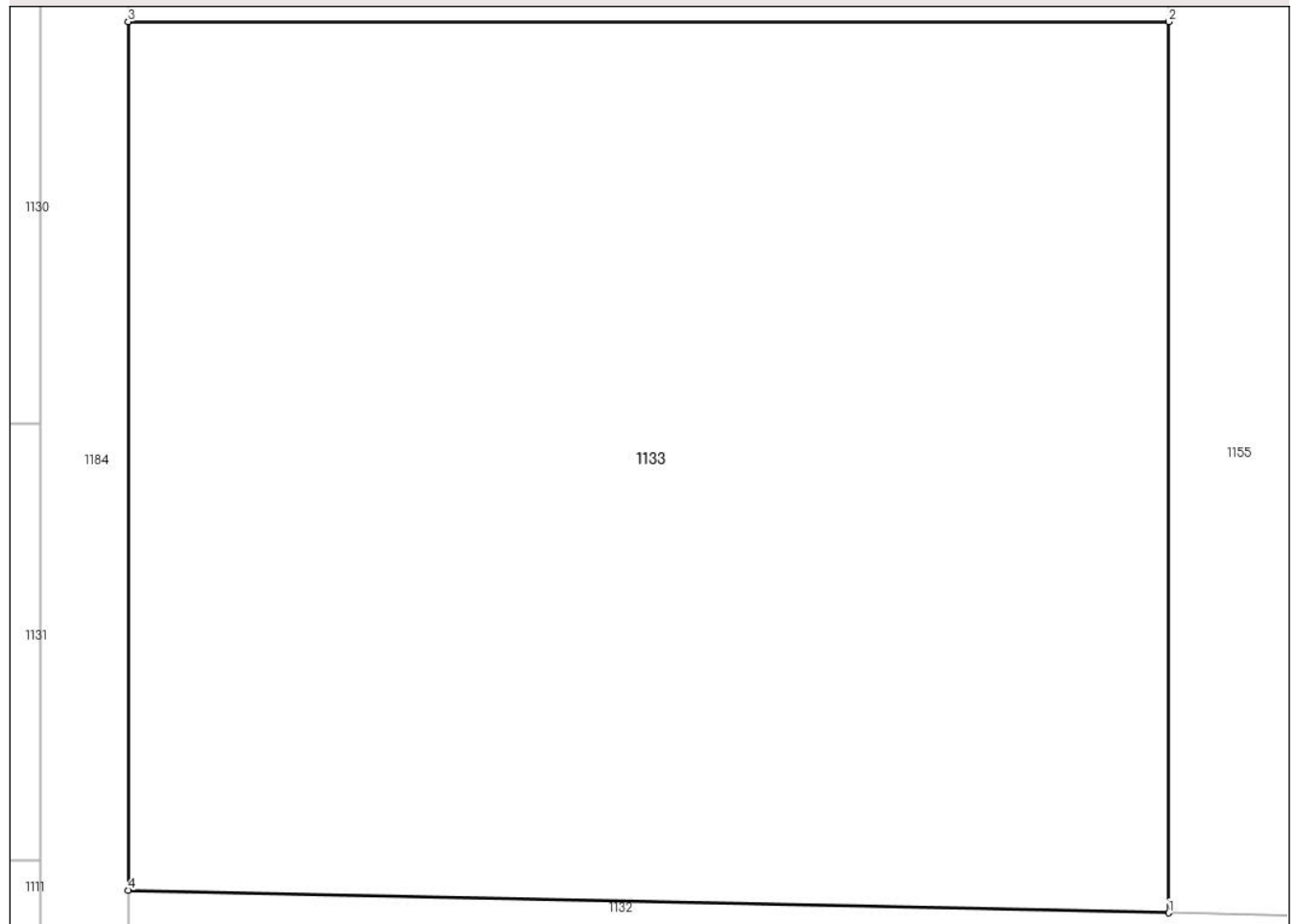
Anexa Nr. 1 La Partea I

Teren

Nr cadastral	Suprafața (mp)*	Observații / Referințe
27405	1.920	

* Suprafața este determinată în planul de proiecție Stereo 70.

DETALII LINIARE IMOBIL



Date referitoare la teren

Crt	Categorie folosință	Intravilan	Suprafața (mp)	Tarla	Parcelă	Nr. topo	Observații / Referințe
1	arabil	NU	1.920	31	116	-	

Lungime Segmente

1) Valorile lungimilor segmentelor sunt obținute din proiecție în plan.

Punct început	X / Y	Punct sfârșit	X / Y	Lungime segment (** (m)
1	685.476,864 308.026,951	2	685.476,864 308.067,734	40.783
2	685.476,864 308.067,734	3	685.429,18 308.067,734	47.684
3	685.429,18 308.067,734	4	685.429,18 308.027,988	39.746
4	685.429,18 308.027,988	1	685.476,864 308.026,951	47.695

** Lungimile segmentelor sunt determinate în planul de proiecție Stereo 70 și sunt rotunjite la 1 milimetru.

***** Distanţa dintre puncte este formată din segmente cumulate ce sunt mai mici decât valoarea 1 milimetru.**

**DATE DESPRE IMOBILUL NR. 1134**

Oficiul de Cadastru și Publicitate Imobiliară CALARASI
Biroul de Cadastru și Publicitate Imobiliară Calarasi

A. Partea I. Descrierea imobilului

TEREN Extravilan

Adresa: Jud. Calarasi, tarla 31 parcela 117/1

Nr. Crt	Nr cadastral Nr. topografic	Suprafața* (mp)	Observații / Referințe
A1	29264	Din acte: 960 Masurata: 914	Sector cadastral:10 Teren neimprejmuit;

B. Partea II. Proprietari și acte

Inscrieri privitoare la dreptul de proprietate și alte drepturi reale		Referințe
49476 / 31/08/2016		
Act Notarial nr. 3078, din 30/08/2016 emis de Serban Angelica Valentina;		
B4	Intabulare, drept de PROPRIETATE, dobandit prin Conventie, cota actuala 1/1 1) SOCIETATEA TEHNOPLANT CEREAL SRL, CIF:26719728	A1

C. Partea III. SARCINI .

Inscrieri privind dezmembramintele dreptului de proprietate, drepturi reale de garanție și sarcini	Referințe
NU SUNT	

Anexa Nr. 1 La Partea I

Teren

Nr cadastral	Suprafața (mp)*	Observații / Referințe
29264	Din acte: 960 Masurata: 914	

* Suprafața este determinată în planul de proiecție Stereo 70.

DETALII LINIARE IMOBIL



Date referitoare la teren

Crt	Categorie folosință	Intra vilan	Suprafața (mp)	Tarla	Parcelă	Nr. topo	Observații / Referințe
1	arabil	NU	914	31	117/1	-	

Lungime Segmente

1) Valorile lungimilor segmentelor sunt obținute din proiecție în plan.

Punct început	X / Y	Punct sfârșit	X / Y	Lungime segment (** (m)
1	685.476,864 308.067,734	2	685.476,864 308.086,901	19.167
2	685.476,864 308.086,901	3	685.429,18 308.086,901	47.684
3	685.429,18 308.086,901	4	685.429,18 308.067,734	19.167
4	685.429,18 308.067,734	1	685.476,864 308.067,734	47.684

**** Lungimile segmentelor sunt determinate în planul de proiecție Stereo 70 și sunt rotunjite la 1 milimetru.**

***** Distanța dintre puncte este formată din segmente cumulate ce sunt mai mici decât valoarea 1 milimetru.**

**DATE DESPRE IMOBILUL NR. 1135**

Oficiul de Cadastru și Publicitate Imobiliară CALARASI
Biroul de Cadastru și Publicitate Imobiliară Calarasi

A. Partea I. Descrierea imobilului

TEREN Extravilan

Adresa: Jud. Calarasi, tarla 31 parcela 117/2

Nr. Crt	Nr cadastral Nr. topografic	Suprafața* (mp)	Observații / Referințe
A1	31665	960	Sector cadastral:10 Teren neimprejmuit;

B. Partea II. Proprietari și acte

Inscrieri privitoare la dreptul de proprietate și alte drepturi reale	Referințe
44762 / 11/09/2019	
Act Notarial nr. 3311, din 10/09/2019 emis de Serban Angelica Valentina;	
B6	A1
Intabulare, drept de PROPRIETATE, dobandit prin Conventie, cota actuala 1/1	
1) TEHNOPLANT CEREAL SRL, CIF:26719728	

C. Partea III. SARCINI .

Inscrieri privind dezmembramintele dreptului de proprietate, drepturi reale de garanție și sarcini	Referințe
NU SUNT	

Anexa Nr. 1 La Partea I

Teren

Nr cadastral	Suprafața (mp)*	Observații / Referințe
31665	960	

* Suprafața este determinată în planul de proiecție Stereo 70.

DETALII LINIARE IMOBIL



Date referitoare la teren

Crt	Categorie folosință	Intra vilan	Suprafața (mp)	Tarla	Parcelă	Nr. topo	Observații / Referințe
1	arabil	NU	960	31	117/2	-	

Lungime Segmente

1) Valorile lungimilor segmentelor sunt obținute din proiecție în plan.

Punct început	X / Y	Punct sfârșit	X / Y	Lungime segment (** (m)
1	685.476,864 308.086,901	2	685.476,864 308.086,996	0.095
2	685.476,864 308.086,996	3	685.476,864 308.107,034	20.038
3	685.476,864 308.107,034	4	685.429,18 308.107,034	47.684
4	685.429,18 308.107,034	5	685.429,18 308.086,901	20.133
5	685.429,18 308.086,901	1	685.476,864 308.086,901	47.684

**** Lungimile segmentelor sunt determinate în planul de proiecție Stereo 70 și sunt rotunjite la 1 milimetru.**

***** Distanța dintre puncte este formată din segmente cumulate ce sunt mai mici decât valoarea 1 milimetru.**

**DATE DESPRE IMOBILUL NR. 1136**

Oficiul de Cadastru și Publicitate Imobiliară CALARASI
Biroul de Cadastru și Publicitate Imobiliară Calarasi

A. Partea I. Descrierea imobilului

TEREN Extravilan

Adresa: Jud. Calarasi, tarla 31 parcela 117/3

Nr. Crt	Nr cadastral Nr. topografic	Suprafața* (mp)	Observații / Referințe
A1	32255	960	Sector cadastral:10 Teren neimprejmuit;

B. Partea II. Proprietari și acte

Inscrieri privitoare la dreptul de proprietate și alte drepturi reale		Referințe
42244 / 21/08/2020		
Act Notarial nr. 2138, din 20/08/2020 emis de Serban Angelica Valentina;		
B3	Intabulare, drept de PROPRIETATE, dobandit prin Conventie, cota actuala 1/1 1) CORNITA GEORGIAN CONSTANTIN, -sot 2) CORNITA CARMEN ADRIANA, -sotie	A1

C. Partea III. SARCINI .

Inscrieri privind dezmembramintele dreptului de proprietate, drepturi reale de garanție și sarcini	Referințe
NU SUNT	

Anexa Nr. 1 La Partea I

Teren

Nr cadastral	Suprafața (mp)*	Observații / Referințe
32255	960	

* Suprafața este determinată în planul de proiecție Stereo 70.

DETALII LINIARE IMOBIL



Date referitoare la teren

Crt	Categorie folosință	Intra vilan	Suprafața (mp)	Tarla	Parcelă	Nr. topo	Observații / Referințe
1	arabil	NU	960	31	117/3	-	

Lungime Segmente

1) Valorile lungimilor segmentelor sunt obținute din proiecție în plan.

Punct început	X / Y	Punct sfârșit	X / Y	Lungime segment (** (m)
1	685.476,864 308.107,034	2	685.476,864 308.127,166	20.132
2	685.476,864 308.127,166	3	685.429,18 308.127,166	47.684
3	685.429,18 308.127,166	4	685.429,18 308.107,034	20.132
4	685.429,18 308.107,034	1	685.476,864 308.107,034	47.684

** Lungimile segmentelor sunt determinate în planul de proiecție Stereo 70 și sunt rotunjite la 1 milimetru.

***** Distanţa dintre puncte este formată din segmente cumulate ce sunt mai mici decât valoarea 1 milimetru.**

**DATE DESPRE IMOBILUL NR. 1137**

Oficiul de Cadastru și Publicitate Imobiliară CALARASI
Biroul de Cadastru și Publicitate Imobiliară Calarasi

A. Partea I. Descrierea imobilului

TEREN Extravilan

Adresa: Jud. Calarasi, tarla 31 parcela 118

Nr. Crt	Nr cadastral Nr. topografic	Suprafața* (mp)	Observații / Referințe
A1	27462	1.920	Sector cadastral:10 Teren neimprejmuit;

B. Partea II. Proprietari și acte

Inscrieri privitoare la dreptul de proprietate și alte drepturi reale		Referințe
12167 / 05/03/2014		
Act Notarial nr. 636, din 28/02/2014 emis de NP SERBAN ANGELICA VALENTINA;		
B3	Intabulare, drept de PROPRIETATE, dobandit prin Conventie, cota actuala 1/1 1) CORNITA GEORGIAN CONSTANTIN, sot 2) CORNITA CARMEN ADRIANA, sotie	A1

C. Partea III. SARCINI .


Inscrieri privind dezmembramintele dreptului de proprietate, drepturi reale de garanție și sarcini	Referințe
NU SUNT	

Anexa Nr. 1 La Partea I

Teren

Nr cadastral	Suprafața (mp)*	Observații / Referințe
27462	1.920	

* Suprafața este determinată în planul de proiecție Stereo 70.



Date referitoare la teren

Crt	Categorie folosință	Intravilan	Suprafața (mp)	Tarla	Parcelă	Nr. topo	Observații / Referințe
1	vie	NU	1.920	31	118	-	

Lungime Segmente

1) Valorile lungimilor segmentelor sunt obținute din proiecție în plan.

Punct început	X / Y	Punct sfârșit	X / Y	Lungime segment (** (m)
1	685.476,864 308.127,166	2	685.476,864 308.145,918	18.752
2	685.476,864 308.145,918	3	685.476,864 308.166,106	20.188
3	685.476,864 308.166,106	4	685.476,864 308.167,431	1.325
4	685.476,864 308.167,431	5	685.429,18 308.167,431	47.684
5	685.429,18 308.167,431	6	685.429,18 308.127,166	40.265

Punct început	X / Y	Punct sfârșit	X / Y	Lungime segment (** (m)
6	685.429,18 308.127,166	1	685.476,864 308.127,166	47.684

** Lungimile segmentelor sunt determinate în planul de proiecție Stereo 70 și sunt rotunjite la 1 milimetru.

*** Distanța dintre puncte este formată din segmente cumulate ce sunt mai mici decât valoarea 1 milimetru.

**DATE DESPRE IMOBILUL NR. 1138**

Oficiul de Cadastru și Publicitate Imobiliară CALARASI
Biroul de Cadastru și Publicitate Imobiliară Calarasi

A. Partea I. Descrierea imobilului

TEREN Extravilan

Adresa: Jud. Calarasi, tarla 31 parcela 119

Nr. Crt	Nr cadastral Nr. topografic	Suprafața* (mp)	Observații / Referințe
A1	28904	1.920	Sector cadastral:10 Teren neimprejmut;

B. Partea II. Proprietari și acte

Inscrieri privitoare la dreptul de proprietate și alte drepturi reale	Referințe	
63840 / 18/11/2015		
Act Administrativ nr. 280, din 09/06/1994 emis de CJPSDPAT CALARASI (act notarial nr. 599/14-09-1995 emis de NOTARIATUL DE STAT JUDETEAN CALARASI; act notarial nr. 11603/12-10-1995 emis de NOTARIATUL DE STAT JUDETEAN CALARASI;);		
B2	Intabulare, drept de PROPRIETATE, dobandit prin Succesiune, cota actuala 1/8 1) JIPA PENELOPA ALINA	A1
B3	Intabulare, drept de PROPRIETATE, dobandit prin Succesiune, cota actuala 1/8 1) ALEXE COSTIN GEORGE	A1
B4	Intabulare, drept de PROPRIETATE, dobandit prin Succesiune, cota actuala 1/8 1) ALEXE AIDA	A1
17781 / 07/04/2017		
Act Notarial nr. 1104, din 04/04/2017 emis de Serban Angelica Valentina;		
B7	Intabulare, drept de PROPRIETATE, dobandit prin Conventie, cota actuala 5/8 1) SC IZOCON MC SRL, CIF:6786480	A1
54710 / 07/09/2023		
Act Administrativ nr. 52983, din 30/08/2023 emis de OCPI CALARASI;		
B8	se noteaza documentatia de dezmembrare receptionata sub nr. 52983/30.08.2023 pentru imobilul de la A1, in 2 noi imobile cu nr. 35144 si nr. 35145	A1

C. Partea III. SARCINI

Inscrieri privind dezmembramintele dreptului de proprietate, drepturi reale de garanție și sarcini	Referințe	
63840 / 18/11/2015		
Hotarare Judecatoreasca nr. sentinta penala 235, din 16/09/2015 emis de JUDECATORIA CALARASI;		
C1	se noteaza sechestrul penal transcris sub nr. 61715/09.11.2015 din RTI asupra cotei de 1/8 din imobilul de sub A1, proprietatea lui Alexe Costin George, pana la concurenta sumei de 17748 LEI 1) STATUL ROMAN, CIF:999999999999	A1
21546 / 07/04/2021		
Somatie nr. Dosar /SI/2017, din 07/04/2021 emis de Chițescu Eugen-Corneliu (hotarare judecatoreasca nr INCHEIERE NR. 1215/2017 din 28.04.2017, emis de JUDECATORIA CALARASI; Dosar nr. 2675/202/2017);		
C2	se noteaza inceperea urmaririi silite, asupra cotei de 1/8 din imobilul de la A1, proprietatea numitei ALEXE AIDA, de sub B4, pentru suma de 26.051,27 LEI si suma de 3.536,60 LEI reprezentand cheltuieli de executare silita 1) EOS KSI ROMANIA SRL, CIF:999999999999	A1
18599 / 30/03/2022		
Hotarare Judecatoreasca nr. 2836, dosar nr. 7444/202/2021, din 24/11/2021 emis de JUDECATORIA CALARASI (somatie nr 1721/CI/2021 din 23.03.2022, emis de IANCU OLGA CLAUDIA - EXECUTOR JUDECATOARESC);		
C3	se noteaza inceperea urmaririi silite pentru cota de 1/8 din imobilul de la A1 proprietatea lui Alexe Costin George, pentru suma de 7580,06 ron	A1

Inscrieri privind dezmembramintele dreptului de proprietate, drepturi reale de garanție și sarcini	Referințe
1) BANCA TRANSILVANIA SA, CIF:5022670	


Anexa Nr. 1 La Partea I

Teren

Nr cadastral	Suprafața (mp)*	Observații / Referințe
28904	1.920	

* Suprafața este determinată în planul de proiecție Stereo 70.

DETALII LINIARE IMOBIL



Date referitoare la teren

Crt	Categorie folosință	Intra vilan	Suprafața (mp)	Tarla	Parcelă	Nr. topo	Observații / Referințe
1	arabil	NU	1.920	31	119	-	

Lungime Segmente

1) Valorile lungimilor segmentelor sunt obținute din proiecție în plan.

Punct început	X / Y	Punct sfârșit	X / Y	Lungime segment (** (m)
1	685.476,864 308.167,431	2	685.476,864 308.207,696	40.265
2	685.476,864 308.207,696	3	685.429,18 308.207,696	47.684
3	685.429,18 308.207,696	4	685.429,18 308.167,431	40.265
4	685.429,18 308.167,431	1	685.476,864 308.167,431	47.684

** Lungimile segmentelor sunt determinate în planul de proiecție Stereo 70 și sunt rotunjite la 1 milimetru.

***** Distanţa dintre puncte este formată din segmente cumulate ce sunt mai mici decât valoarea 1 milimetru.**

**DATE DESPRE IMOBILUL NR. 1139**

Oficiul de Cadastru și Publicitate Imobiliară CALARASI
Biroul de Cadastru și Publicitate Imobiliară Calarasi

A. Partea I. Descrierea imobilului

TEREN Extravilan

Adresa: Jud. Calarasi, tarla 31 parcela 120

Nr. Crt	Nr cadastral Nr. topografic	Suprafața* (mp)	Observații / Referințe
A1	26482	1.920	Sector cadastral:10 Teren neimprejmuit;

B. Partea II. Proprietari și acte

Inscrieri privitoare la dreptul de proprietate și alte drepturi reale	Referințe
40523 / 30/10/2012	
Act Administrativ nr. 293, din 03/07/1994 emis de CJPSDPAT CALARASI;	
B1	A1
Intabulare, drept de PROPRIETATE, dobandit prin Reconstituire, cota actuala 1/1 1) ALEXE GHERGHINA	

C. Partea III. SARCINI .


Inscrieri privind dezmembramintele dreptului de proprietate, drepturi reale de garanție și sarcini	Referințe
NU SUNT	

Anexa Nr. 1 La Partea I

Teren

Nr cadastral	Suprafața (mp)*	Observații / Referințe
26482	1.920	

* Suprafața este determinată în planul de proiecție Stereo 70.



Date referitoare la teren

Crt	Categorie folosință	Intravilan	Suprafața (mp)	Tarla	Parcelă	Nr. topo	Observații / Referințe
1	vie	NU	1.920	31	120	-	

Lungime Segmente

1) Valorile lungimilor segmentelor sunt obținute din proiecție în plan.

Punct început	X / Y	Punct sfârșit	X / Y	Lungime segment (** (m)
1	685.476,864 308.207,696	2	685.476,864 308.233,397	25.701
2	685.476,864 308.233,397	3	685.476,864 308.246,855	13.458
3	685.476,864 308.246,855	4	685.476,864 308.247,961	1.106
4	685.476,864 308.247,961	5	685.429,18 308.247,961	47.684
5	685.429,18 308.247,961	6	685.429,18 308.207,696	40.265

Punct început	X / Y	Punct sfârșit	X / Y	Lungime segment (** (m)
6	685.429,18 308.207,696	1	685.476,864 308.207,696	47.684

** Lungimile segmentelor sunt determinate în planul de proiecție Stereo 70 și sunt rotunjite la 1 milimetru.

*** Distanța dintre puncte este formată din segmente cumulate ce sunt mai mici decât valoarea 1 milimetru.

**DATE DESPRE IMOBILUL NR. 1140**

Oficiul de Cadastru și Publicitate Imobiliară CALARASI
Biroul de Cadastru și Publicitate Imobiliară Calarasi

A. Partea I. Descrierea imobilului

TEREN Extravilan

Adresa: Jud. Calarasi, tarla 31 parcela 121

Nr. Crt	Nr cadastral Nr. topografic	Suprafața* (mp)	Observații / Referințe
A1	28117	1.920	Sector cadastral:10 Teren neimprejmuit;

B. Partea II. Proprietari și acte

Inscrieri privitoare la dreptul de proprietate și alte drepturi reale		Referințe
12725 / 27/02/2015		
Act Notarial nr. 284, din 24/02/2015 emis de NP MITACHE IULIANA ADRIANA;		
B3	Intabulare, drept de PROPRIETATE, dobandit prin Conventie, cota actuala 1/1 1) COMAN FLORICA, sotie 2) COMAN AUREL, sot	A1

C. Partea III. SARCINI .

Inscrieri privind dezmembramintele dreptului de proprietate, drepturi reale de garanție și sarcini	Referințe
NU SUNT	


Anexa Nr. 1 La Partea I

Teren

Nr cadastral	Suprafața (mp)*	Observații / Referințe
28117	1.920	

* Suprafața este determinată în planul de proiecție Stereo 70.

DETALII LINIARE IMOBIL



Date referitoare la teren

Crt	Categorie folosință	Intra vilan	Suprafața (mp)	Tarla	Parcelă	Nr. topo	Observații / Referințe
1	arabil	NU	1.920	31	121	-	

Lungime Segmente

1) Valorile lungimilor segmentelor sunt obținute din proiecție în plan.

Punct început	X / Y	Punct sfârșit	X / Y	Lungime segment (** (m)
1	685.476,864 308.247,961	2	685.476,864 308.288,226	40.265
2	685.476,864 308.288,226	3	685.429,18 308.288,226	47.684
3	685.429,18 308.288,226	4	685.429,18 308.247,961	40.265
4	685.429,18 308.247,961	1	685.476,864 308.247,961	47.684

** Lungimile segmentelor sunt determinate în planul de proiecție Stereo 70 și sunt rotunjite la 1 milimetru.

***** Distanţa dintre puncte este formată din segmente cumulate ce sunt mai mici decât valoarea 1 milimetru.**

**DATE DESPRE IMOBILUL NR. 1141**

Oficiul de Cadastru și Publicitate Imobiliară CALARASI
Biroul de Cadastru și Publicitate Imobiliară Calarasi

A. Partea I. Descrierea imobilului

TEREN Extravilan

Adresa: Jud. Calarasi, tarla 31 parcela 122

Nr. Crt	Nr cadastral Nr. topografic	Suprafața* (mp)	Observații / Referințe
A1		1.920	Sector cadastral:10 Teren neimprejmuit;

B. Partea II. Proprietari și acte

Inscrieri privitoare la dreptul de proprietate și alte drepturi reale	Referințe
/	
Act Administrativ nr. 822, din 22/04/1996 emis de CJSDPAT CALARASI;	
B1	A1
Intabulare, drept de PROPRIETATE, dobandit prin Reconstituire, cota actuala 1/1	
1) CIURARU GHERGHINA, Lipsă CNP proprietar	

C. Partea III. SARCINI .


Inscrieri privind dezmembramintele dreptului de proprietate, drepturi reale de garanție și sarcini	Referințe
NU SUNT	

Anexa Nr. 1 La Partea I

Teren

Nr cadastral	Suprafața (mp)*	Observații / Referințe
	1.920	

* Suprafața este determinată în planul de proiecție Stereo 70.



Date referitoare la teren

Crt	Categorie folosință	Intravilan	Suprafața (mp)	Tarla	Parcelă	Nr. topo	Observații / Referințe
1	vie	NU	1.920	31	122	-	

Lungime Segmente

1) Valorile lungimilor segmentelor sunt obținute din proiecție în plan.

Punct început	X / Y	Punct sfârșit	X / Y	Lungime segment (** (m)
1	685.476,864 308.288,226	2	685.476,864 308.307,417	19.191
2	685.476,864 308.307,417	3	685.476,864 308.328,491	21.074
3	685.476,864 308.328,491	4	685.429,18 308.328,491	47.684
4	685.429,18 308.328,491	5	685.429,18 308.288,226	40.265
5	685.429,18 308.288,226	1	685.476,864 308.288,226	47.684

**** Lungimile segmentelor sunt determinate în planul de proiecție Stereo 70 și sunt rotunjite la 1 milimetru.**

***** Distanța dintre puncte este formată din segmente cumulate ce sunt mai mici decât valoarea 1 milimetru.**

**DATE DESPRE IMOBILUL NR. 1142**

Oficiul de Cadastru și Publicitate Imobiliară CALARASI
Biroul de Cadastru și Publicitate Imobiliară Calarasi

A. Partea I. Descrierea imobilului

TEREN Extravilan

Adresa: Jud. Calarasi, tarla 31 parcela 123

Nr. Crt	Nr cadastral Nr. topografic	Suprafața* (mp)	Observații / Referințe
A1	28345	960	Sector cadastral:10 Teren neimpregmuit;

B. Partea II. Proprietari și acte

Inscrieri privitoare la dreptul de proprietate și alte drepturi reale		Referințe
70662 / 21/12/2015		
Act Notarial nr. 2766, din 20/12/2015 emis de NP Sestacovschi Florin Adrian (act notarial nr. 1/18-01-2016 emis de NP Sestacovschi Florin Adrian);		
B6	Intabulare, drept de PROPRIETATE, dobandit prin Conventie, cota actuala 1/1 1) BRISAN BOGDAN CONSTANTIN , sot 2) BRISAN ANDREEA MINODORA , sotie	A1

C. Partea III. SARCINI .

Inscrieri privind dezmembramintele dreptului de proprietate, drepturi reale de garanție și sarcini	Referințe
NU SUNT	


Anexa Nr. 1 La Partea I

Teren

Nr cadastral	Suprafața (mp)*	Observații / Referințe
28345	960	

* Suprafața este determinată în planul de proiecție Stereo 70.

DETALII LINIARE IMOBIL



Date referitoare la teren

Crt	Categorie folosință	Intra vilan	Suprafața (mp)	Tarla	Parcelă	Nr. topo	Observații / Referințe
1	vie	NU	960	31	123	-	

Lungime Segmente

1) Valorile lungimilor segmentelor sunt obținute din proiecție în plan.

Punct început	X / Y	Punct sfârșit	X / Y	Lungime segment (** (m)
1	685.476,864 308.328,491	2	685.476,864 308.348,623	20.132
2	685.476,864 308.348,623	3	685.429,18 308.348,623	47.684
3	685.429,18 308.348,623	4	685.429,18 308.328,491	20.132
4	685.429,18 308.328,491	1	685.476,864 308.328,491	47.684

** Lungimile segmentelor sunt determinate în planul de proiecție Stereo 70 și sunt rotunjite la 1 milimetru.

***** Distanţa dintre puncte este formată din segmente cumulate ce sunt mai mici decât valoarea 1 milimetru.**

**DATE DESPRE IMOBILUL NR. 1143**

Oficiul de Cadastru și Publicitate Imobiliară CALARASI
Biroul de Cadastru și Publicitate Imobiliară Calarasi

A. Partea I. Descrierea imobilului

TEREN Extravilan

Adresa: Jud. Calarasi, tarla 31 parcela 124

Nr. Crt	Nr cadastral Nr. topografic	Suprafața* (mp)	Observații / Referințe
A1	29386	960	Sector cadastral:10 Teren neimprejmuit;

B. Partea II. Proprietari și acte

Inscrieri privitoare la dreptul de proprietate și alte drepturi reale		Referințe
66581 / 29/11/2016		
Act Notarial nr. 3818, din 28/11/2016 emis de Popa DIDINA;		
B3	Intabulare, drept de PROPRIETATE, dobandit prin Conventie, cota actuala 1/1 1) TEHNOPLANT CEREAL SRL, CIF:26719728	A1

C. Partea III. SARCINI .

Inscrieri privind dezmembramintele dreptului de proprietate, drepturi reale de garanție și sarcini	Referințe
NU SUNT	

Anexa Nr. 1 La Partea I

Teren

Nr cadastral	Suprafața (mp)*	Observații / Referințe
29386	960	

* Suprafața este determinată în planul de proiecție Stereo 70.

DETALII LINIARE IMOBIL



Date referitoare la teren

Crt	Categorie folosință	Intra vilan	Suprafața (mp)	Tarla	Parcelă	Nr. topo	Observații / Referințe
1	arabil	NU	960	31	124	-	

Lungime Segmente

1) Valorile lungimilor segmentelor sunt obținute din proiecție în plan.

Punct început	X / Y	Punct sfârșit	X / Y	Lungime segment (** (m)
1	685.476,864 308.348,623	2	685.476,864 308.368,756	20.133
2	685.476,864 308.368,756	3	685.429,18 308.368,756	47.684
3	685.429,18 308.368,756	4	685.429,18 308.348,623	20.133
4	685.429,18 308.348,623	1	685.476,864 308.348,623	47.684

** Lungimile segmentelor sunt determinate în planul de proiecție Stereo 70 și sunt rotunjite la 1 milimetru.

***** Distanţa dintre puncte este formată din segmente cumulate ce sunt mai mici decât valoarea 1 milimetru.**

**DATE DESPRE IMOBILUL NR. 1144**

Oficiul de Cadastru și Publicitate Imobiliară CALARASI
Biroul de Cadastru și Publicitate Imobiliară Calarasi

A. Partea I. Descrierea imobilului

TEREN Extravilan

Adresa: Jud. Calarasi, tarla 31 parcela 125

Nr. Crt	Nr cadastral Nr. topografic	Suprafața* (mp)	Observații / Referințe
A1		960	Sector cadastral:10 Teren neimprejmuit;

B. Partea II. Proprietari și acte

Inscrieri privitoare la dreptul de proprietate și alte drepturi reale		Referințe
/		
Act Administrativ nr. 827, din 23/04/1996 emis de CJSDPAT CALARASI;		
B1	Intabulare, drept de PROPRIETATE, dobandit prin Constituire, cota actuala 1/1 1) DAN MARIA , Lipsă CNP proprietar	A1

C. Partea III. SARCINI .

Inscrieri privind dezmembramintele dreptului de proprietate, drepturi reale de garanție și sarcini	Referințe
NU SUNT	


Anexa Nr. 1 La Partea I

Teren

Nr cadastral	Suprafața (mp)*	Observații / Referințe
	960	

* Suprafața este determinată în planul de proiecție Stereo 70.

DETALII LINIARE IMOBIL



Date referitoare la teren

Crt	Categorie folosință	Intra vilan	Suprafața (mp)	Tarla	Parcelă	Nr. topo	Observații / Referințe
1	vie	NU	960	31	125	-	

Lungime Segmente

1) Valorile lungimilor segmentelor sunt obținute din proiecție în plan.

Punct început	X / Y	Punct sfârșit	X / Y	Lungime segment (** (m)
1	685.476,864 308.368,756	2	685.476,864 308.388,888	20.132
2	685.476,864 308.388,888	3	685.429,18 308.388,888	47.684
3	685.429,18 308.388,888	4	685.429,18 308.368,756	20.132
4	685.429,18 308.368,756	1	685.476,864 308.368,756	47.684

** Lungimile segmentelor sunt determinate în planul de proiecție Stereo 70 și sunt rotunjite la 1 milimetru.

***** Distanţa dintre puncte este formată din segmente cumulate ce sunt mai mici decât valoarea 1 milimetru.**

**DATE DESPRE IMOBILUL NR. 1145**

Oficiul de Cadastru și Publicitate Imobiliară CALARASI
Biroul de Cadastru și Publicitate Imobiliară Calarasi

A. Partea I. Descrierea imobilului

TEREN Extravilan

Adresa: Jud. Calarasi, tarla 31 parcela 126

Nr. Crt	Nr cadastral Nr. topografic	Suprafața* (mp)	Observații / Referințe
A1		960	Sector cadastral:10 Teren neimprejmuit;

B. Partea II. Proprietari și acte

Inscrieri privitoare la dreptul de proprietate și alte drepturi reale		Referințe
/		
Act Administrativ nr. 1025, din 02/06/1997 emis de CJSDPAT CALARASI;		
B1	Intabulare, drept de PROPRIETATE, dobandit prin Reconstituire, cota actuala 1/1 1) EPUREANU FLOAREA, Lipsă CNP proprietar	A1

C. Partea III. SARCINI .

Inscrieri privind dezmembramintele dreptului de proprietate, drepturi reale de garanție și sarcini	Referințe
NU SUNT	


Anexa Nr. 1 La Partea I

Teren

Nr cadastral	Suprafața (mp)*	Observații / Referințe
	960	

* Suprafața este determinată în planul de proiecție Stereo 70.

DETALII LINIARE IMOBIL



Date referitoare la teren

Crt	Categorie folosință	Intra vilan	Suprafața (mp)	Tarla	Parcelă	Nr. topo	Observații / Referințe
1	vie	NU	960	31	126	-	

Lungime Segmente

1) Valorile lungimilor segmentelor sunt obținute din proiecție în plan.

Punct început	X / Y	Punct sfârșit	X / Y	Lungime segment (** (m)
1	685.476,864 308.388,888	2	685.476,864 308.408,354	19.466
2	685.476,864 308.408,354	3	685.476,864 308.409,021	0.667
3	685.476,864 308.409,021	4	685.429,18 308.409,021	47.684
4	685.429,18 308.409,021	5	685.429,18 308.388,888	20.133
5	685.429,18 308.388,888	1	685.476,864 308.388,888	47.684

**** Lungimile segmentelor sunt determinate în planul de proiecție Stereo 70 și sunt rotunjite la 1 milimetru.**

***** Distanța dintre puncte este formată din segmente cumulate ce sunt mai mici decât valoarea 1 milimetru.**

**DATE DESPRE IMOBILUL NR. 1146**

Oficiul de Cadastru și Publicitate Imobiliară CALARASI
Biroul de Cadastru și Publicitate Imobiliară Calarasi

A. Partea I. Descrierea imobilului

TEREN Extravilan

Adresa: Jud. Calarasi, tarla 31 parcela 127

Nr. Crt	Nr cadastral Nr. topografic	Suprafața* (mp)	Observații / Referințe
A1		600	Sector cadastral:10 Teren neimprejmuit; DIFERENTA DE SUPRAFATA SE AFLA LA IMOBILUL CU ID 1147

B. Partea II. Proprietari și acte

Inscrieri privitoare la dreptul de proprietate și alte drepturi reale		Referințe
/		
Act Administrativ nr. 851, din 11/06/1996 emis de CJSDPAT CALARASI;		
B1	Intabulare, drept de PROPRIETATE, dobandit prin Reconstituire, cota actuala 1/1 1) BOLDEANU VASILE , Lipsă CNP proprietar	A1

C. Partea III. SARCINI .

Inscrieri privind dezmembramintele dreptului de proprietate, drepturi reale de garanție și sarcini	Referințe
NU SUNT	

Anexa Nr. 1 La Partea I

Teren

Nr cadastral	Suprafața (mp)*	Observații / Referințe
	600	DIFERENȚA DE SUPRAFAȚA SE AFLA LA IMOBILUL CU ID 1147

* Suprafața este determinată în planul de proiecție Stereo 70.

DETALII LINIARE IMOBIL



Date referitoare la teren

Crt	Categorie folosință	Intravilan	Suprafața (mp)	Tarla	Parcelă	Nr. topo	Observații / Referințe
1	vie	NU	600	31	127	-	

Lungime Segmente

1) Valorile lungimilor segmentelor sunt obținute din proiecție în plan.

Punct început	X / Y	Punct sfârșit	X / Y	Lungime segment (** (m)
1	685.476,864 308.409,021	2	685.476,864 308.421,604	12.583
2	685.476,864 308.421,604	3	685.429,18 308.421,604	47.684
3	685.429,18 308.421,604	4	685.429,18 308.409,021	12.583
4	685.429,18 308.409,021	1	685.476,864 308.409,021	47.684

** Lungimile segmentelor sunt determinate în planul de proiecție Stereo 70 și sunt rotunjite la 1 milimetru.

***** Distanţa dintre puncte este formată din segmente cumulate ce sunt mai mici decât valoarea 1 milimetru.**

**DATE DESPRE IMOBILUL NR. 1147**

Oficiul de Cadastru și Publicitate Imobiliară CALARASI
Biroul de Cadastru și Publicitate Imobiliară Calarasi

A. Partea I. Descrierea imobilului

TEREN Extravilan

Adresa: Jud. Calarasi, tarla 31 parcela 127/1

Nr. Crt	Nr cadastral Nr. topografic	Suprafața* (mp)	Observații / Referințe
A1	35290	360	Sector cadastral:10 Teren neimprejmuit;

B. Partea II. Proprietari și acte

Inscrieri privitoare la dreptul de proprietate și alte drepturi reale		Referințe
52193 / 24/07/2024		
Act Notarial nr. 2176, din 23/07/2024 emis de Serban Angelica Valentina;		
B3	Intabulare, drept de PROPRIETATE, dobandit prin Conventie, cota actuala 1/1 1) CORNIȚĂ GEORGIAN CONSTANTIN, sot 2) CORNIȚĂ CARMEN ADRIANA, sotie	A1

C. Partea III. SARCINI .

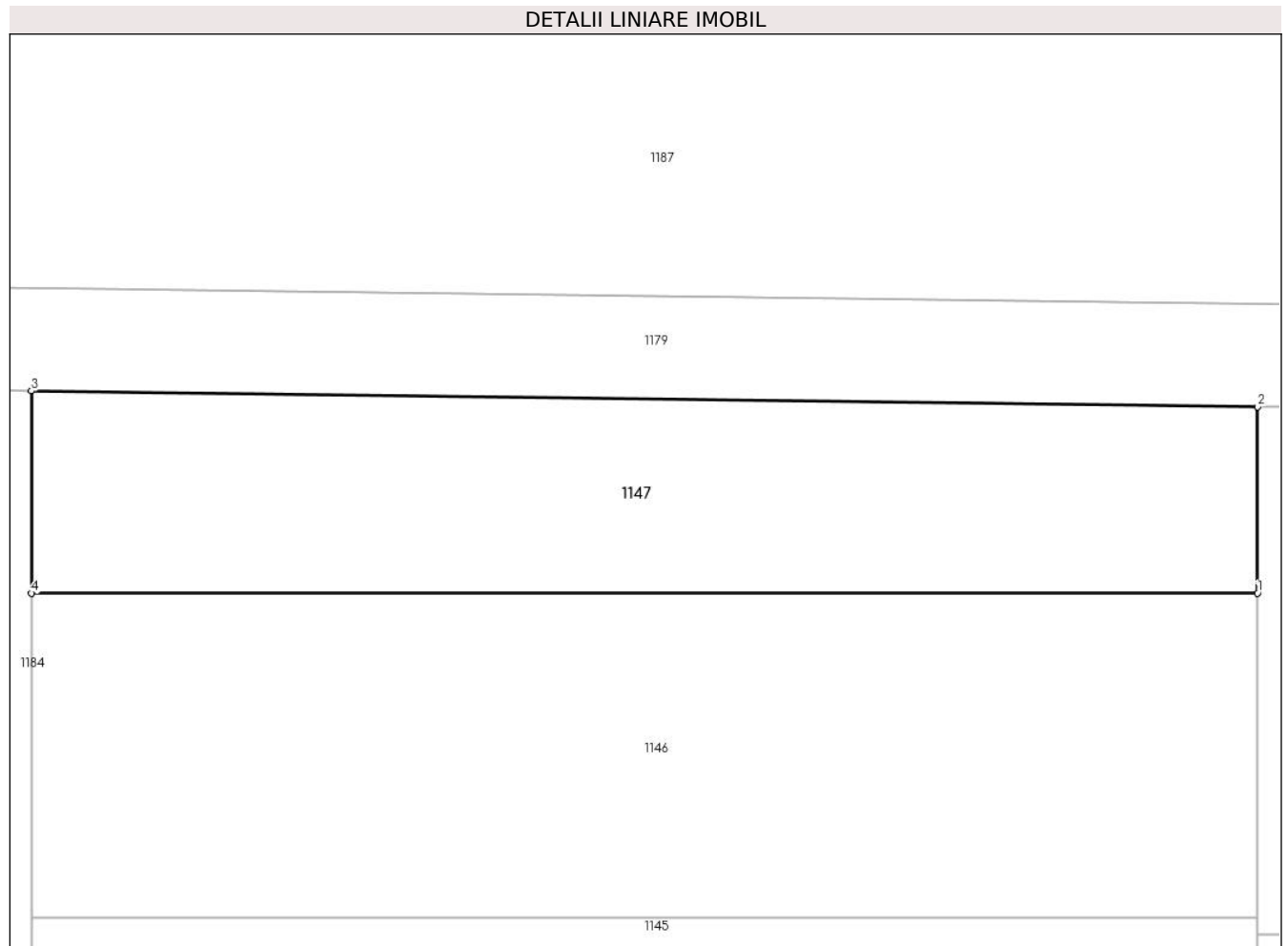
Inscrieri privind dezmembramintele dreptului de proprietate, drepturi reale de garanție și sarcini	Referințe
NU SUNT	

Anexa Nr. 1 La Partea I

Teren

Nr cadastral	Suprafața (mp)*	Observații / Referințe
35290	360	

* Suprafața este determinată în planul de proiecție Stereo 70.



Date referitoare la teren

Crt	Categorie folosință	Intra vilan	Suprafața (mp)	Tarla	Parcelă	Nr. topo	Observații / Referințe
1	vie	NU	360	31	127/1	-	

Lungime Segmente

1) Valorile lungimilor segmentelor sunt obținute din proiecție în plan.

Punct început	X / Y	Punct sfârșit	X / Y	Lungime segment (** (m)
1	685.476,864 308.421,604	2	685.476,864 308.428,847	7.243
2	685.476,864 308.428,847	3	685.429,18 308.429,46	47.688
3	685.429,18 308.429,46	4	685.429,18 308.421,604	7.856
4	685.429,18 308.421,604	1	685.476,864 308.421,604	47.684

** Lungimile segmentelor sunt determinate în planul de proiecție Stereo 70 și sunt rotunjite la 1 milimetru.

***** Distanţa dintre puncte este formată din segmente cumulate ce sunt mai mici decât valoarea 1 milimetru.**

**DATE DESPRE IMOBILUL NR. 1148**

Oficiul de Cadastru și Publicitate Imobiliară CALARASI
Biroul de Cadastru și Publicitate Imobiliară Calarasi

A. Partea I. Descrierea imobilului

TEREN Extravilan

Adresa: Jud. Calarasi, tarla 31 parcela 127/1

Nr. Crt	Nr cadastral Nr. topografic	Suprafața* (mp)	Observații / Referințe
A1	32994	960	Sector cadastral:10 Teren neimprejmuit;

B. Partea II. Proprietari și acte

Inscrieri privitoare la dreptul de proprietate și alte drepturi reale	Referințe
85331 / 26/10/2021	
Act Notarial nr. 3518, din 25/10/2021 emis de Serban Angelica Valentina;	
B3	A1
Intabulare, drept de PROPRIETATE, dobandit prin Conventie, cota actuala 1/1	
1) CORNITA GEORGIAN CONSTANTIN, -sot	
2) CORNITA CARMEN ADRIANA, -sotie	

C. Partea III. SARCINI .


Inscrieri privind dezmembramintele dreptului de proprietate, drepturi reale de garanție și sarcini	Referințe
NU SUNT	

Anexa Nr. 1 La Partea I

Teren

Nr cadastral	Suprafața (mp)*	Observații / Referințe
32994	960	

* Suprafața este determinată în planul de proiecție Stereo 70.



Date referitoare la teren

Crt	Categorie folosință	Intra vilan	Suprafața (mp)	Tarla	Parcelă	Nr. topo	Observații / Referințe
1	arabil	NU	960	31	127/1	-	

Lungime Segmente

1) Valorile lungimilor segmentelor sunt obținute din proiecție în plan.

Punct început	X / Y	Punct sfârșit	X / Y	Lungime segment (** (m)
1	685.476,864 308.428,847	2	685.476,864 308.421,604	7.243
2	685.476,864 308.421,604	3	685.476,864 308.409,021	12.583
3	685.476,864 308.409,021	4	685.476,864 308.408,354	0.667
4	685.476,864 308.408,354	5	685.524,419 308.408,354	47.555
5	685.524,419 308.408,354	6	685.524,419 308.428,236	19.882

Punct început	X / Y	Punct sfârșit	X / Y	Lungime segment (** (m)
6	685.524,419 308.428,236	1	685.476,864 308.428,847	47.559

** Lungimile segmentelor sunt determinate în planul de proiecție Stereo 70 și sunt rotunjite la 1 milimetru.

*** Distanța dintre puncte este formată din segmente cumulate ce sunt mai mici decât valoarea 1 milimetru.

**DATE DESPRE IMOBILUL NR. 1149**

Oficiul de Cadastru și Publicitate Imobiliară CALARASI
Biroul de Cadastru și Publicitate Imobiliară Calarasi

A. Partea I. Descrierea imobilului

TEREN Extravilan

Adresa: Jud. Calarasi, tarla 31 parcela 128

Nr. Crt	Nr cadastral Nr. topografic	Suprafața* (mp)	Observații / Referințe
A1		4.800	Sector cadastral:10 Teren neimprejmuit;

B. Partea II. Proprietari și acte

Inscrieri privitoare la dreptul de proprietate și alte drepturi reale	Referințe
/	
Act Administrativ nr. 472, din 27/01/1995 emis de CJSDPAT CALARASI;	
B1	A1
Intabulare, drept de PROPRIETATE, dobandit prin Reconstituire, cota actuala 1/1	
1) DUMITRU N MARIN, Lipsă CNP proprietar	

C. Partea III. SARCINI .

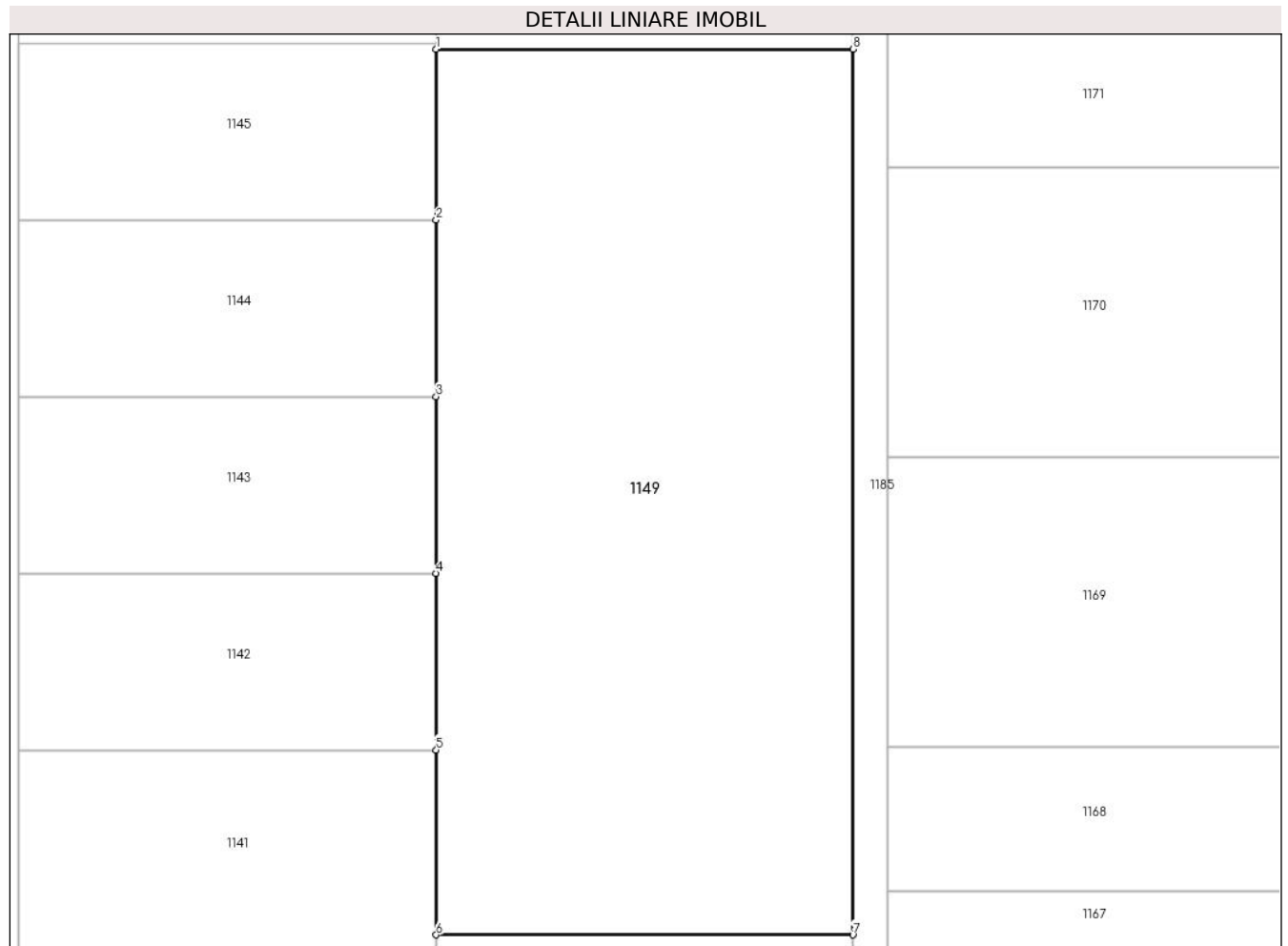
Inscrieri privind dezmembramintele dreptului de proprietate, drepturi reale de garanție și sarcini	Referințe
NU SUNT	

Anexa Nr. 1 La Partea I

Teren

Nr cadastral	Suprafața (mp)*	Observații / Referințe
	4.800	

* Suprafața este determinată în planul de proiecție Stereo 70.



Date referitoare la teren

Crt	Categorie folosință	Intravilan	Suprafața (mp)	Tarla	Parcelă	Nr. topo	Observații / Referințe
1	vie	NU	4.800	31	128	-	

Lungime Segmente

1) Valorile lungimilor segmentelor sunt obținute din proiecție în plan.

Punct început	X / Y	Punct sfârșit	X / Y	Lungime segment (** (m)
1	685.476,864 308.408,354	2	685.476,864 308.388,888	19.466
2	685.476,864 308.388,888	3	685.476,864 308.368,756	20.132
3	685.476,864 308.368,756	4	685.476,864 308.348,623	20.133
4	685.476,864 308.348,623	5	685.476,864 308.328,491	20.132
5	685.476,864 308.328,491	6	685.476,864 308.307,417	21.074

Punct început	X / Y	Punct sfârșit	X / Y	Lungime segment (** (m)
6	685.476,864 308.307,417	7	685.524,419 308.307,417	47.555
7	685.524,419 308.307,417	8	685.524,419 308.408,354	100.937
8	685.524,419 308.408,354	1	685.476,864 308.408,354	47.555

** Lungimile segmentelor sunt determinate în planul de proiecție Stereo 70 și sunt rotunjite la 1 milimetru.

*** Distanța dintre puncte este formată din segmente cumulate ce sunt mai mici decât valoarea 1 milimetru.

**DATE DESPRE IMOBILUL NR. 1150**

Oficiul de Cadastru și Publicitate Imobiliară CALARASI
Biroul de Cadastru și Publicitate Imobiliară Calarasi

A. Partea I. Descrierea imobilului

TEREN Extravilan

Adresa: Jud. Calarasi, tarla 31 parcela 129

Nr. Crt	Nr cadastral Nr. topografic	Suprafața* (mp)	Observații / Referințe
A1		2.880	Sector cadastral:10 Teren neimprejmuit;

B. Partea II. Proprietari și acte

Inscrieri privitoare la dreptul de proprietate și alte drepturi reale	Referințe
/	
Act Administrativ nr. 828, din 23/04/1996 emis de CJSDPAT CALARASI;	
B1	A1
Intabulare, drept de PROPRIETATE, dobandit prin Reconstituire, cota actuala 1/1	
1) STANCIU D DUMITRU, Lipsă CNP proprietar	

C. Partea III. SARCINI .

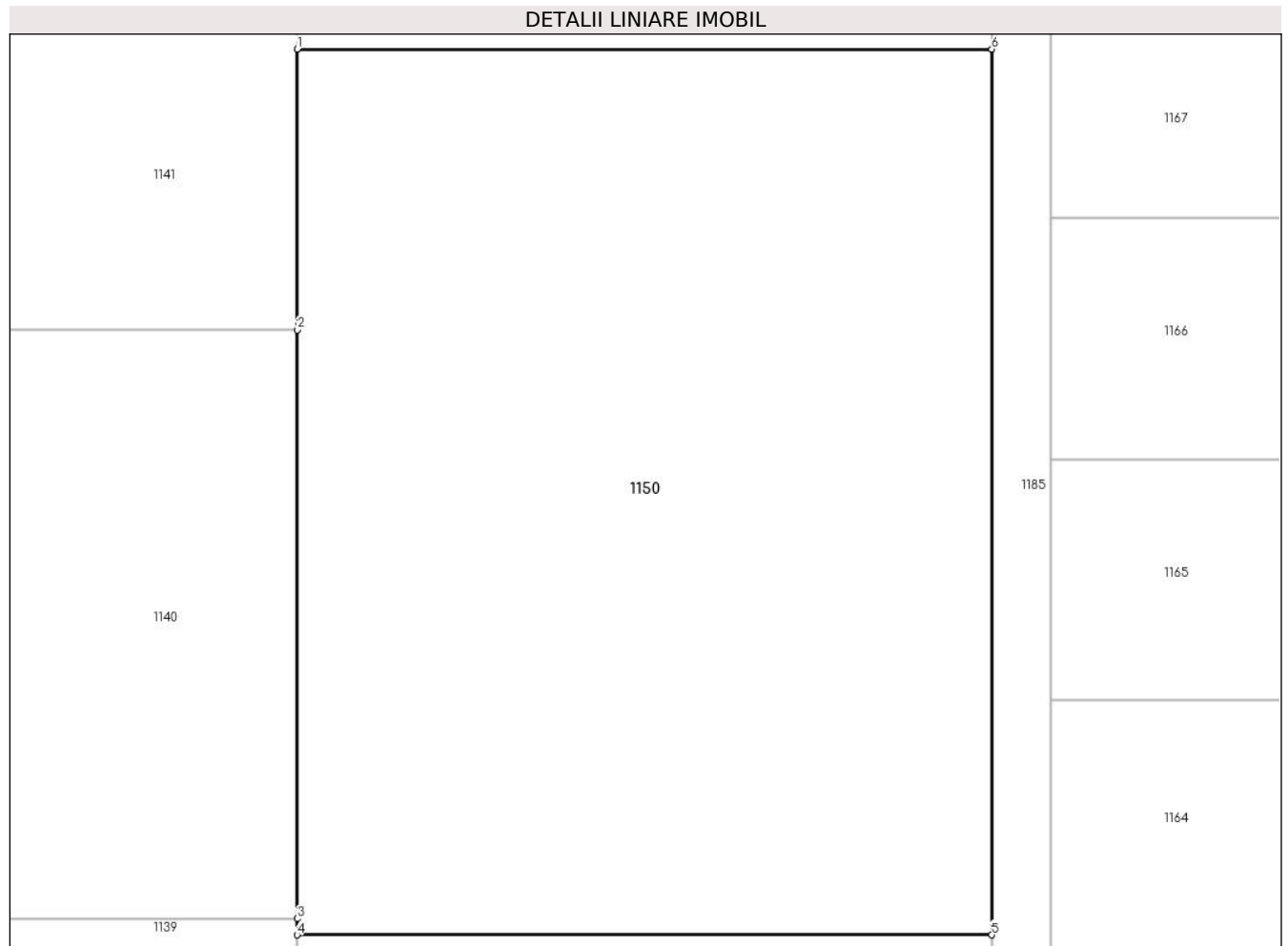
Inscrieri privind dezmembramintele dreptului de proprietate, drepturi reale de garanție și sarcini	Referințe
NU SUNT	

Anexa Nr. 1 La Partea I

Teren

Nr cadastral	Suprafața (mp)*	Observații / Referințe
	2.880	

* Suprafața este determinată în planul de proiecție Stereo 70.



Date referitoare la teren

Crt	Categorie folosință	Intravilan	Suprafața (mp)	Tarla	Parcelă	Nr. topo	Observații / Referințe
1	vie	NU	2.880	31	129	-	

Lungime Segmente

1) Valorile lungimilor segmentelor sunt obținute din proiecție în plan.

Punct început	X / Y	Punct sfârșit	X / Y	Lungime segment (** (m)
1	685.476,864 308.307,417	2	685.476,864 308.288,226	19.191
2	685.476,864 308.288,226	3	685.476,864 308.247,961	40.265
3	685.476,864 308.247,961	4	685.476,864 308.246,855	1.106
4	685.476,864 308.246,855	5	685.524,419 308.246,855	47.555
5	685.524,419 308.246,855	6	685.524,419 308.307,417	60.562

Punct început	X / Y	Punct sfârșit	X / Y	Lungime segment (** (m)
6	685.524,419 308.307,417	1	685.476,864 308.307,417	47.555

** Lungimile segmentelor sunt determinate în planul de proiecție Stereo 70 și sunt rotunjite la 1 milimetru.

*** Distanța dintre puncte este formată din segmente cumulate ce sunt mai mici decât valoarea 1 milimetru.

**DATE DESPRE IMOBILUL NR. 1151**

Oficiul de Cadastru și Publicitate Imobiliară CALARASI
Biroul de Cadastru și Publicitate Imobiliară Calarasi

A. Partea I. Descrierea imobilului

TEREN Extravilan

Adresa: Jud. Calarasi, tarla 31 parcela 130

Nr. Crt	Nr cadastral Nr. topografic	Suprafața* (mp)	Observații / Referințe
A1	33010	640	Sector cadastral:10 Teren neimprejmuit;

B. Partea II. Proprietari și acte

Inscrieri privitoare la dreptul de proprietate și alte drepturi reale		Referințe
34245 / 23/06/2021		
Act Notarial nr. 1760, din 22/06/2021 emis de Serban Angelica Valentina;		
B2	Intabulare, drept de PROPRIETATE, dobandit prin Conventie, cota actuala 1/1 1) SOCIETATEA TEHNOPLANT CEREAL SRL, CIF:26719728	A1

C. Partea III. SARCINI .

Inscrieri privind dezmembramintele dreptului de proprietate, drepturi reale de garanție și sarcini	Referințe
NU SUNT	


Anexa Nr. 1 La Partea I

Teren

Nr cadastral	Suprafața (mp)*	Observații / Referințe
33010	640	

* Suprafața este determinată în planul de proiecție Stereo 70.

DETALII LINIARE IMOBIL



Date referitoare la teren

Crt	Categorie folosință	Intravilan	Suprafața (mp)	Tarla	Parcelă	Nr. topo	Observații / Referințe
1	arabil	NU	640	31	130	-	

Lungime Segmente

1) Valorile lungimilor segmentelor sunt obținute din proiecție în plan.

Punct început	X / Y	Punct sfârșit	X / Y	Lungime segment (** (m)
1	685.476,864 308.246,855	2	685.476,864 308.233,397	13.458
2	685.476,864 308.233,397	3	685.524,419 308.233,397	47.555
3	685.524,419 308.233,397	4	685.524,419 308.246,855	13.458
4	685.524,419 308.246,855	1	685.476,864 308.246,855	47.555

** Lungimile segmentelor sunt determinate în planul de proiecție Stereo 70 și sunt rotunjite la 1 milimetru.

***** Distanţa dintre puncte este formată din segmente cumulate ce sunt mai mici decât valoarea 1 milimetru.**

**DATE DESPRE IMOBILUL NR. 1152**

Oficiul de Cadastru și Publicitate Imobiliară CALARASI
Biroul de Cadastru și Publicitate Imobiliară Calarasi

A. Partea I. Descrierea imobilului

TEREN Extravilan

Adresa: Jud. Calarasi, tarla 31 parcela 130

Nr. Crt	Nr cadastral Nr. topografic	Suprafața* (mp)	Observații / Referințe
A1		3.200	Sector cadastral:10 Teren neimprejmuit; DIFERENTA DE SUPRAFATA SE AFLA LA IMOBILUL CU ID 1151

B. Partea II. Proprietari și acte

Inscrieri privitoare la dreptul de proprietate și alte drepturi reale		Referințe
/		
Act Administrativ nr. 790, din 01/04/1996 emis de CJSDPAT CALARASI;		
B1	Intabulare, drept de PROPRIETATE, dobandit prin Reconstituire, cota actuala 1/1 1) IONITĂ CONSTANTIN, Lipsă CNP proprietar	A1

C. Partea III. SARCINI .

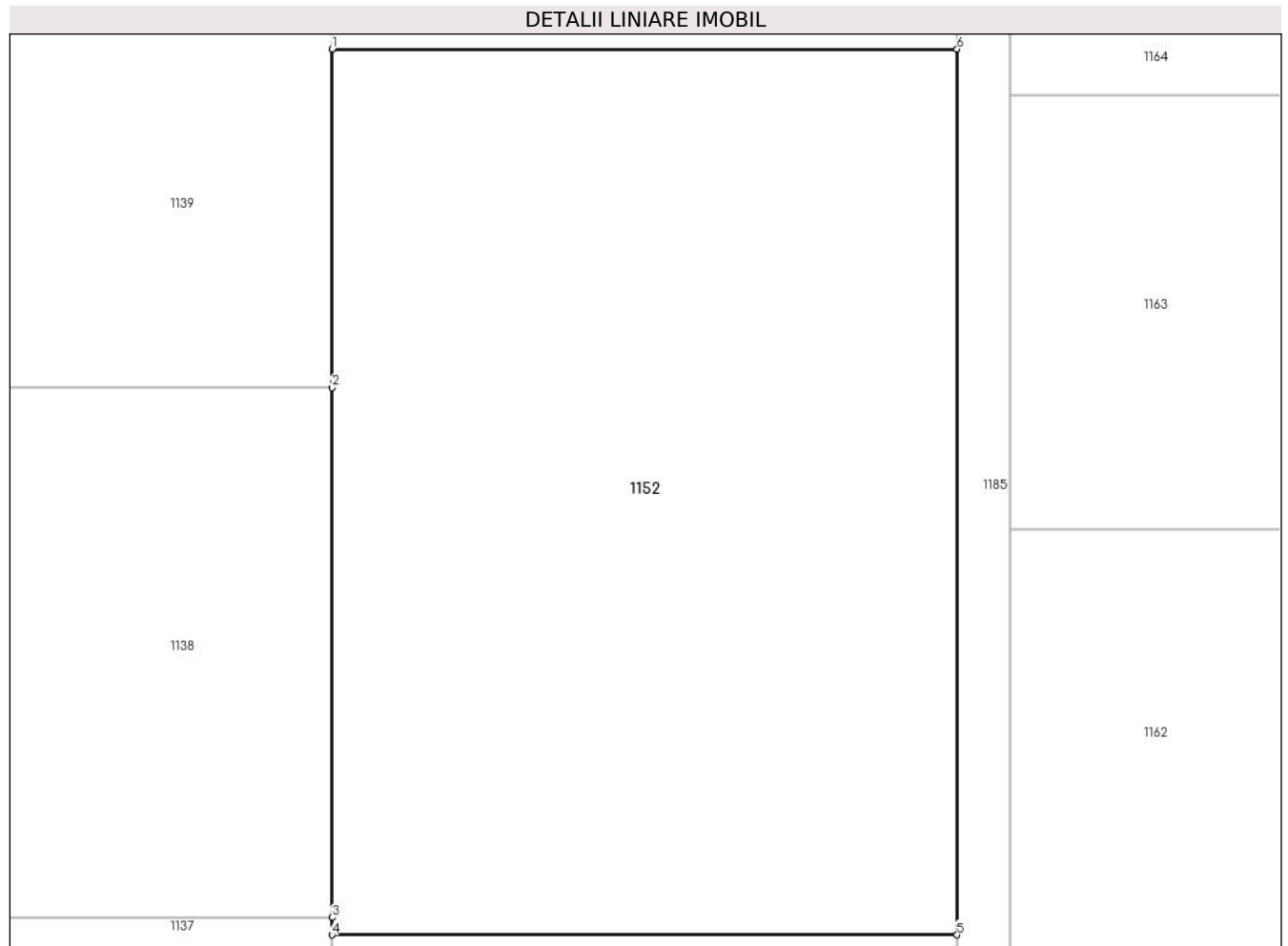
Inscrieri privind dezmembramintele dreptului de proprietate, drepturi reale de garanție și sarcini	Referințe
NU SUNT	

Anexa Nr. 1 La Partea I

Teren

Nr cadastral	Suprafața (mp)*	Observații / Referințe
	3.200	DIFERENȚA DE SUPRAFAȚA SE AFLA LA IMOBILUL CU ID 1151

* Suprafața este determinată în planul de proiecție Stereo 70.



Date referitoare la teren

Crt	Categorie folosință	Intravilan	Suprafața (mp)	Tarla	Parcelă	Nr. topo	Observații / Referințe
1	vie	NU	3.200	31	130	-	

Lungime Segmente

1) Valorile lungimilor segmentelor sunt obținute din proiecție în plan.

Punct început	X / Y	Punct sfârșit	X / Y	Lungime segment (** (m)
1	685.476,864 308.233,397	2	685.476,864 308.207,696	25.701
2	685.476,864 308.207,696	3	685.476,864 308.167,431	40.265
3	685.476,864 308.167,431	4	685.476,864 308.166,106	1.325
4	685.476,864 308.166,106	5	685.524,419 308.166,106	47.555
5	685.524,419 308.166,106	6	685.524,419 308.233,397	67.291

Punct început	X / Y	Punct sfârșit	X / Y	Lungime segment (** (m)
6	685.524,419 308.233,397	1	685.476,864 308.233,397	47.555

** Lungimile segmentelor sunt determinate în planul de proiecție Stereo 70 și sunt rotunjite la 1 milimetru.

*** Distanța dintre puncte este formată din segmente cumulate ce sunt mai mici decât valoarea 1 milimetru.

**DATE DESPRE IMOBILUL NR. 1153**

Oficiul de Cadastru și Publicitate Imobiliară CALARASI
Biroul de Cadastru și Publicitate Imobiliară Calarasi

A. Partea I. Descrierea imobilului

TEREN Extravilan

Adresa: Jud. Calarasi, tarla 31 parcela 131

Nr. Crt	Nr cadastral Nr. topografic	Suprafața* (mp)	Observații / Referințe
A1	27478	960	Sector cadastral:10 Teren neimprejmuit;

B. Partea II. Proprietari și acte

Inscrieri privitoare la dreptul de proprietate și alte drepturi reale		Referințe
14621 / 13/03/2014		
Act Notarial nr. 691, din 07/03/2014 emis de NP POPA DIDINA;		
B3	Intabulare, drept de PROPRIETATE, dobandit prin Conventie, cota actuala 1/1 1) PENCIU MARIAN , necasatorit	A1

C. Partea III. SARCINI .

Inscrieri privind dezmembramintele dreptului de proprietate, drepturi reale de garanție și sarcini	Referințe
NU SUNT	

Anexa Nr. 1 La Partea I

Teren

Nr cadastral	Suprafața (mp)*	Observații / Referințe
27478	960	

* Suprafața este determinată în planul de proiecție Stereo 70.

DETALII LINIARE IMOBIL



Date referitoare la teren

Crt	Categorie folosință	Intra vilan	Suprafața (mp)	Tarla	Parcelă	Nr. topo	Observații / Referințe
1	arabil	NU	960	31	131	-	

Lungime Segmente

1) Valorile lungimilor segmentelor sunt obținute din proiecție în plan.

Punct început	X / Y	Punct sfârșit	X / Y	Lungime segment (** (m)
1	685.476,864 308.166,106	2	685.476,864 308.145,918	20.188
2	685.476,864 308.145,918	3	685.524,419 308.145,918	47.555
3	685.524,419 308.145,918	4	685.524,419 308.166,106	20.188
4	685.524,419 308.166,106	1	685.476,864 308.166,106	47.555

** Lungimile segmentelor sunt determinate în planul de proiecție Stereo 70 și sunt rotunjite la 1 milimetru.

***** Distanţa dintre puncte este formată din segmente cumulate ce sunt mai mici decât valoarea 1 milimetru.**

**DATE DESPRE IMOBILUL NR. 1154**

Oficiul de Cadastru și Publicitate Imobiliară CALARASI
Biroul de Cadastru și Publicitate Imobiliară Calarasi

A. Partea I. Descrierea imobilului

TEREN Extravilan

Adresa: Jud. Calarasi, tarla 31 parcela 132

Nr. Crt	Nr cadastral Nr. topografic	Suprafața* (mp)	Observații / Referințe
A1	28449	Din acte: 2.880 Masurata: 2.802	Sector cadastral:10 Teren neimprejmuit;

B. Partea II. Proprietari și acte

Inscrieri privitoare la dreptul de proprietate și alte drepturi reale		Referințe
54688 / 02/10/2015		
Act Notarial nr. 3898, din 30/09/2015 emis de NP SERBAN ANGELICA VALENTINA;		
B4	Intabulare, drept de PROPRIETATE, dobandit prin Conventie, cota actuala 1/1 1) SOCIETATEA IZOCON MC SRL, CIF:6786480	A1

C. Partea III. SARCINI .

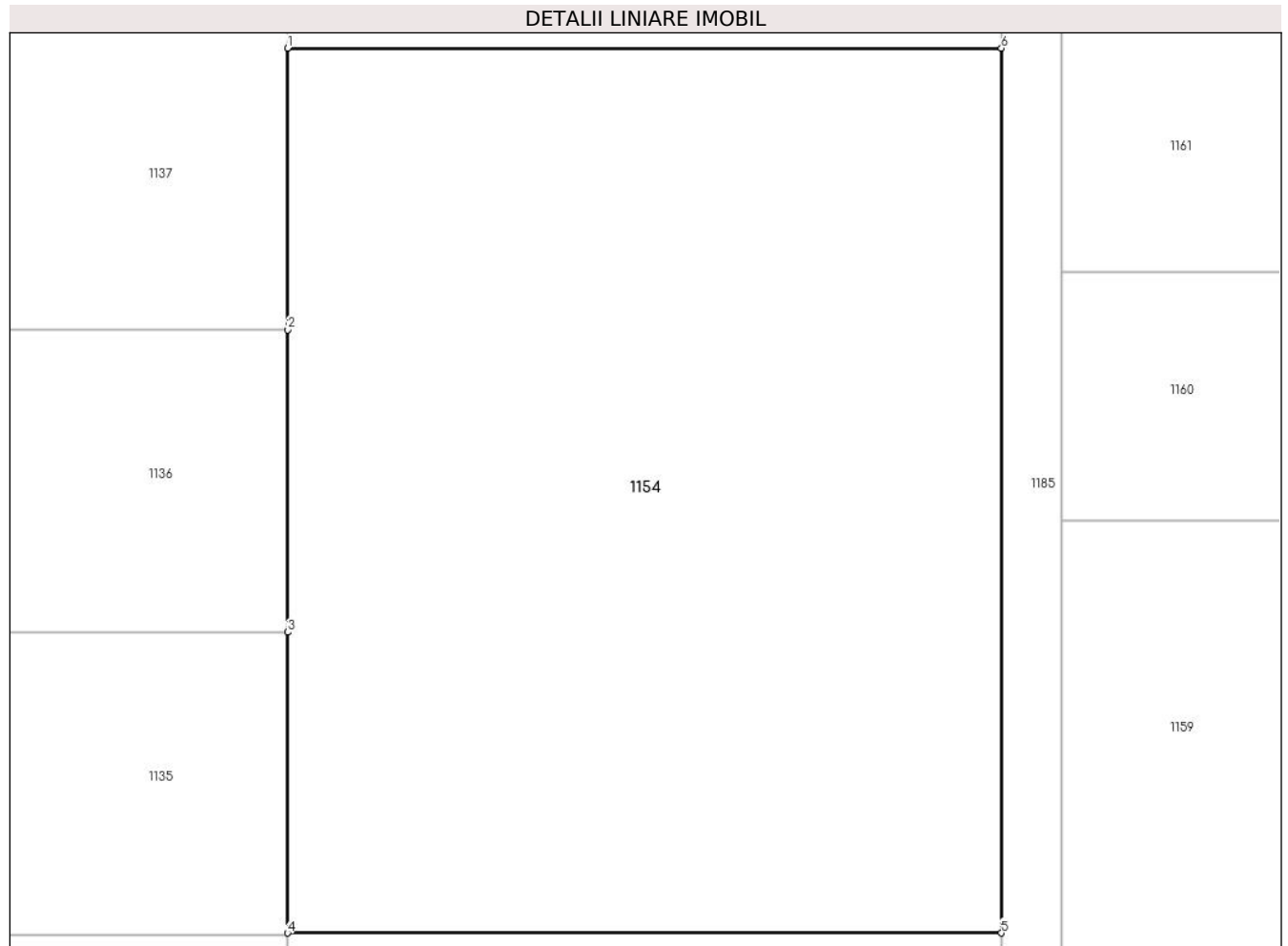
Inscrieri privind dezmembramintele dreptului de proprietate, drepturi reale de garanție și sarcini	Referințe
NU SUNT	

Anexa Nr. 1 La Partea I

Teren

Nr cadastral	Suprafața (mp)*	Observații / Referințe
28449	Din acte: 2.880 Masurata: 2.802	

* Suprafața este determinată în planul de proiecție Stereo 70.



Date referitoare la teren

Crt	Categorie folosință	Intra vilan	Suprafața (mp)	Tarla	Parcelă	Nr. topo	Observații / Referințe
1	vie	NU	2.802	31	132	-	

Lungime Segmente

1) Valorile lungimilor segmentelor sunt obținute din proiecție în plan.

Punct început	X / Y	Punct sfârșit	X / Y	Lungime segment (** (m)
1	685.476,864 308.145,918	2	685.476,864 308.127,166	18.752
2	685.476,864 308.127,166	3	685.476,864 308.107,034	20.132
3	685.476,864 308.107,034	4	685.476,864 308.086,996	20.038
4	685.476,864 308.086,996	5	685.524,419 308.086,996	47.555
5	685.524,419 308.086,996	6	685.524,419 308.145,918	58.922

Punct început	X / Y	Punct sfârșit	X / Y	Lungime segment (** (m)
6	685.524,419 308.145,918	1	685.476,864 308.145,918	47.555

** Lungimile segmentelor sunt determinate în planul de proiecție Stereo 70 și sunt rotunjite la 1 milimetru.

*** Distanța dintre puncte este formată din segmente cumulate ce sunt mai mici decât valoarea 1 milimetru.

**DATE DESPRE IMOBILUL NR. 1155**

Oficiul de Cadastru și Publicitate Imobiliară CALARASI
Biroul de Cadastru și Publicitate Imobiliară Calarasi

A. Partea I. Descrierea imobilului

TEREN Extravilan

Adresa: Jud. Calarasi, tarla 31 parcela 133

Nr. Crt	Nr cadastral Nr. topografic	Suprafața* (mp)	Observații / Referințe
A1		2.880	Sector cadastral:10 Teren neimprejmuit;

B. Partea II. Proprietari și acte

Inscrieri privitoare la dreptul de proprietate și alte drepturi reale	Referințe
/	
Act Administrativ nr. 389, din 26/09/1994 emis de CJSDPAT CALARASI;	
B1	A1
Intabulare, drept de PROPRIETATE, dobandit prin Reconstituire, cota actuala 1/1 1) COSTACHE N DUMITRU, Lipsă CNP proprietar	

C. Partea III. SARCINI .

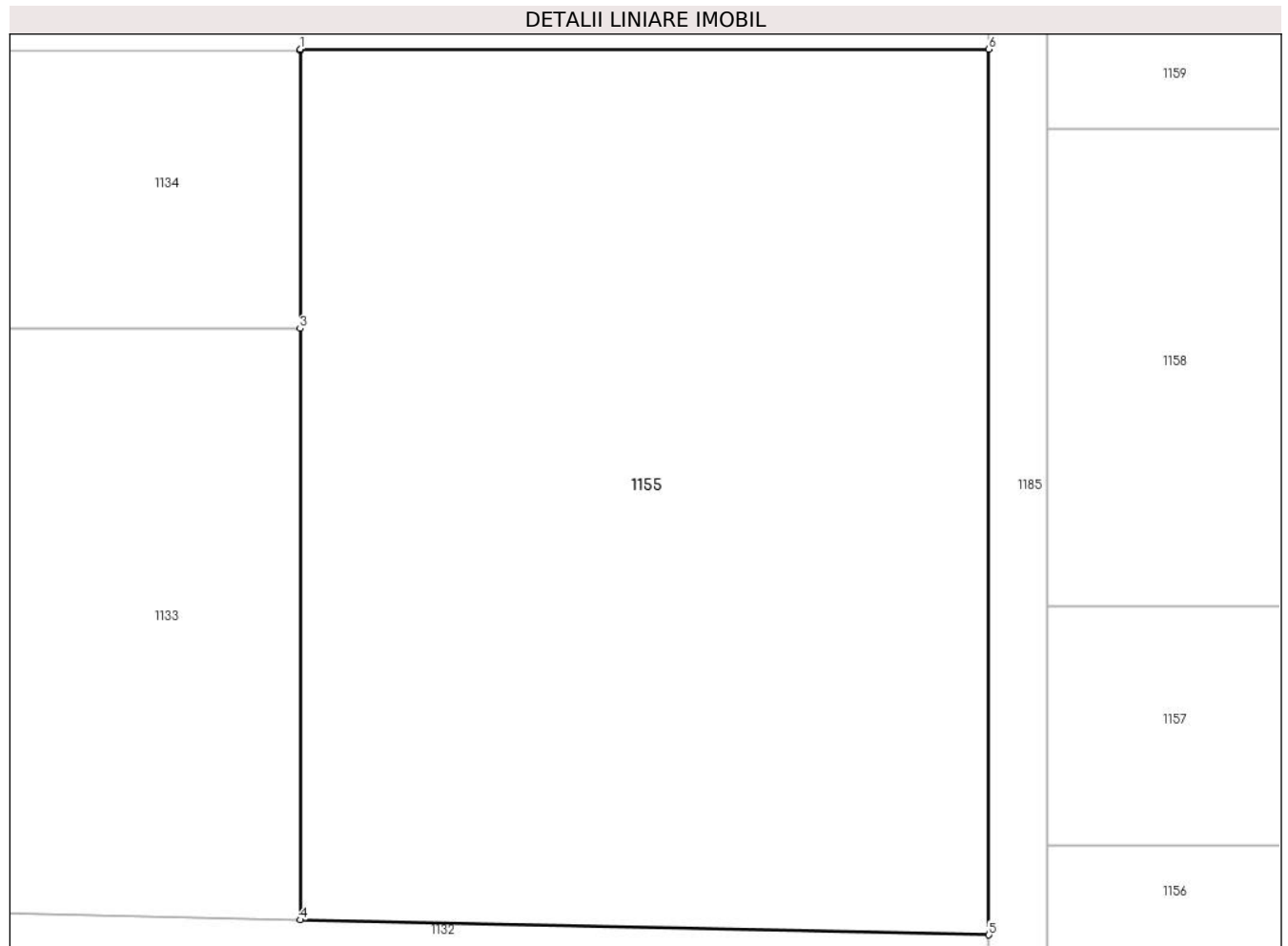
Inscrieri privind dezmembramintele dreptului de proprietate, drepturi reale de garanție și sarcini	Referințe
NU SUNT	

Anexa Nr. 1 La Partea I

Teren

Nr cadastral	Suprafața (mp)*	Observații / Referințe
	2.880	

* Suprafața este determinată în planul de proiecție Stereo 70.



Date referitoare la teren

Crt	Categorie folosință	Intra vilan	Suprafața (mp)	Tarla	Parcelă	Nr. topo	Observații / Referințe
1	vie	NU	2.880	31	133	-	

Lungime Segmente

1) Valorile lungimilor segmentelor sunt obținute din proiecție în plan.

Punct început	X / Y	Punct sfârșit	X / Y	Lungime segment (** (m)
1	685.476,864 308.086,996	2	685.476,864 308.086,901	0.095
2	685.476,864 308.086,901	3	685.476,864 308.067,734	19.167
3	685.476,864 308.067,734	4	685.476,864 308.026,951	40.783
4	685.476,864 308.026,951	5	685.524,419 308.025,917	47.566
5	685.524,419 308.025,917	6	685.524,419 308.086,996	61.079

Punct început	X / Y	Punct sfârșit	X / Y	Lungime segment (** (m)
6	685.524,419 308.086,996	1	685.476,864 308.086,996	47.555

** Lungimile segmentelor sunt determinate în planul de proiecție Stereo 70 și sunt rotunjite la 1 milimetru.

*** Distanța dintre puncte este formată din segmente cumulate ce sunt mai mici decât valoarea 1 milimetru.

**DATE DESPRE IMOBILUL NR. 1156**

Oficiul de Cadastru și Publicitate Imobiliară CALARASI
Biroul de Cadastru și Publicitate Imobiliară Calarasi

A. Partea I. Descrierea imobilului

TEREN Extravilan

Adresa: Jud. Calarasi, tarla 31 parcela 135

Nr. Crt	Nr cadastral Nr. topografic	Suprafața* (mp)	Observații / Referințe
A1	29153	1.000	Sector cadastral:10 Teren neimprejmuit;

B. Partea II. Proprietari și acte

Inscrieri privitoare la dreptul de proprietate și alte drepturi reale		Referințe
37453 / 16/06/2016		
Act Notarial nr. 2093, din 15/06/2016 emis de NP SERBAN ANGELICA VALENTINA;		
B5	Intabulare, drept de PROPRIETATE, dobandit prin Conventie, cota actuala 1/1 1) BALACIU NELU , sot 2) BALACIU MARIANA , sotie	A1

C. Partea III. SARCINI .

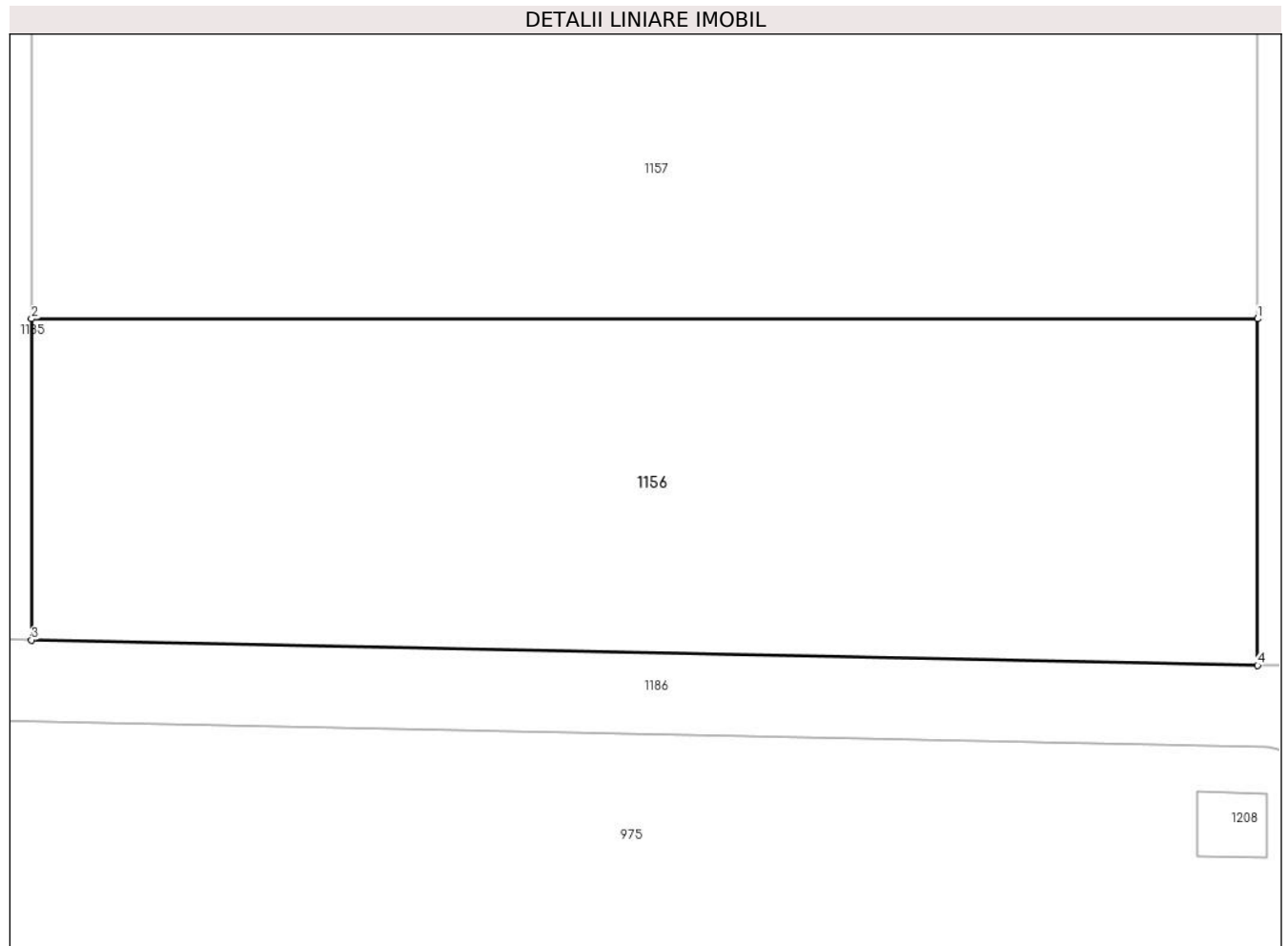
Inscrieri privind dezmembramintele dreptului de proprietate, drepturi reale de garanție și sarcini	Referințe
NU SUNT	

Anexa Nr. 1 La Partea I

Teren

Nr cadastral	Suprafața (mp)*	Observații / Referințe
29153	1.000	

* Suprafața este determinată în planul de proiecție Stereo 70.



Date referitoare la teren

Crt	Categorie folosință	Intravilan	Suprafața (mp)	Tarla	Parcelă	Nr. topo	Observații / Referințe
1	vie	NU	1.000	31	135	-	

Lungime Segmente

1) Valorile lungimilor segmentelor sunt obținute din proiecție în plan.

Punct început	X / Y	Punct sfârșit	X / Y	Lungime segment (** (m)
1	685.589,064 308.032,05	2	685.528,419 308.032,05	60.645
2	685.528,419 308.032,05	3	685.528,419 308.016,186	15.864
3	685.528,419 308.016,186	4	685.589,064 308.014,935	60.658
4	685.589,064 308.014,935	1	685.589,064 308.032,05	17.115

** Lungimile segmentelor sunt determinate în planul de proiecție Stereo 70 și sunt rotunjite la 1 milimetru.

***** Distanţa dintre puncte este formată din segmente cumulate ce sunt mai mici decât valoarea 1 milimetru.**

**DATE DESPRE IMOBILUL NR. 1157**

Oficiul de Cadastru și Publicitate Imobiliară CALARASI
Biroul de Cadastru și Publicitate Imobiliară Calarasi

A. Partea I. Descrierea imobilului

TEREN Extravilan

Adresa: Jud. Calarasi, tarla 31 parcela 136

Nr. Crt	Nr cadastral Nr. topografic	Suprafața* (mp)	Observații / Referințe
A1	30957	1.000	Sector cadastral:10 Teren neimprejmuit;

B. Partea II. Proprietari și acte

Inscrieri privitoare la dreptul de proprietate și alte drepturi reale		Referințe
1772 / 17/01/2019		
Act Notarial nr. 124, din 15/01/2019 emis de Serban Angelica Valentina;		
B10	Intabulare, drept de PROPRIETATE, dobandit prin Conventie, cota actuala 1/1 1) SOCIETATEA TEHNOPLANT CEREAL SRL, CIF:26719728	A1

C. Partea III. SARCINI .

Inscrieri privind dezmembramintele dreptului de proprietate, drepturi reale de garanție și sarcini	Referințe
NU SUNT	


Anexa Nr. 1 La Partea I

Teren

Nr cadastral	Suprafața (mp)*	Observații / Referințe
30957	1.000	

* Suprafața este determinată în planul de proiecție Stereo 70.

DETALII LINIARE IMOBIL



Date referitoare la teren

Crt	Categorie folosință	Intra vilan	Suprafața (mp)	Tarla	Parcelă	Nr. topo	Observații / Referințe
1	arabil	NU	1.000	31	136	-	

Lungime Segmente

1) Valorile lungimilor segmentelor sunt obținute din proiecție în plan.

Punct început	X / Y	Punct sfârșit	X / Y	Lungime segment (** (m)
1	685.589,064 308.032,05	2	685.589,064 308.048,54	16.49
2	685.589,064 308.048,54	3	685.528,419 308.048,54	60.645
3	685.528,419 308.048,54	4	685.528,419 308.032,05	16.49
4	685.528,419 308.032,05	1	685.589,064 308.032,05	60.645

** Lungimile segmentelor sunt determinate în planul de proiecție Stereo 70 și sunt rotunjite la 1 milimetru.

***** Distanţa dintre puncte este formată din segmente cumulate ce sunt mai mici decât valoarea 1 milimetru.**

**DATE DESPRE IMOBILUL NR. 1158**

Oficiul de Cadastru și Publicitate Imobiliară CALARASI
Biroul de Cadastru și Publicitate Imobiliară Calarasi

A. Partea I. Descrierea imobilului

TEREN Extravilan

Adresa: Jud. Calarasi, tarla 31 parcela 137

Nr. Crt	Nr cadastral Nr. topografic	Suprafața* (mp)	Observații / Referințe
A1	26832	2.000	Sector cadastral:10 Teren neimprejmuit;

B. Partea II. Proprietari și acte

Inscrieri privitoare la dreptul de proprietate și alte drepturi reale	Referințe
51550 / 22/10/2013	
Act Notarial nr. 3180, din 18/10/2013 emis de BNP Tutuianu Dana Cristina;	
B5	A1
Intabulare, drept de PROPRIETATE, dobandit prin Conventie, cota actuala 1/1	
1) PARLOAGA ALEXANDRU DRAGOS, necasatorit	

C. Partea III. SARCINI .


Inscrieri privind dezmembramintele dreptului de proprietate, drepturi reale de garanție și sarcini	Referințe
NU SUNT	

Anexa Nr. 1 La Partea I

Teren

Nr cadastral	Suprafața (mp)*	Observații / Referințe
26832	2.000	

* Suprafața este determinată în planul de proiecție Stereo 70.



Date referitoare la teren

Crt	Categorie folosință	Intra vilan	Suprafața (mp)	Tarla	Parcelă	Nr. topo	Observații / Referințe
1	vie	NU	2.000	31	137	-	

Lungime Segmente

1) Valorile lungimilor segmentelor sunt obținute din proiecție în plan.

Punct început	X / Y	Punct sfârșit	X / Y	Lungime segment (** (m)
1	685.589,064 308.048,54	2	685.589,064 308.081,518	32.978
2	685.589,064 308.081,518	3	685.528,419 308.081,518	60.645
3	685.528,419 308.081,518	4	685.528,419 308.048,54	32.978
4	685.528,419 308.048,54	1	685.589,064 308.048,54	60.645

** Lungimile segmentelor sunt determinate în planul de proiecție Stereo 70 și sunt rotunjite la 1 milimetru.

***** Distanţa dintre puncte este formată din segmente cumulate ce sunt mai mici decât valoarea 1 milimetru.**

**DATE DESPRE IMOBILUL NR. 1159**

Oficiul de Cadastru și Publicitate Imobiliară CALARASI
Biroul de Cadastru și Publicitate Imobiliară Calarasi

A. Partea I. Descrierea imobilului

TEREN Extravilan

Adresa: Jud. Calarasi, tarla 31 parcela 139

Nr. Crt	Nr cadastral Nr. topografic	Suprafața* (mp)	Observații / Referințe
A1	25594	2.000	Sector cadastral:10 Teren neimprejmuit;

B. Partea II. Proprietari și acte

Inscrieri privitoare la dreptul de proprietate și alte drepturi reale		Referințe
8385 / 14/03/2012		
Act Notarial nr. 425, din 13/03/2012 emis de TUTUIANU DANA CRISTINA;		
B3	Intabulare, drept de PROPRIETATE, dobandit prin Conventie, cota actuala 1/1 1) RAINEA IOANA, sotie 2) RAINEA ION, sot	A1

C. Partea III. SARCINI .

Inscrieri privind dezmembramintele dreptului de proprietate, drepturi reale de garanție și sarcini	Referințe
NU SUNT	


Anexa Nr. 1 La Partea I

Teren

Nr cadastral	Suprafața (mp)*	Observații / Referințe
25594	2.000	

* Suprafața este determinată în planul de proiecție Stereo 70.

DETALII LINIARE IMOBIL



Date referitoare la teren

Crt	Categorie folosință	Intravilan	Suprafața (mp)	Tarla	Parcelă	Nr. topo	Observații / Referințe
1	vie	NU	2.000	31	139	-	

Lungime Segmente

1) Valorile lungimilor segmentelor sunt obținute din proiecție în plan.

Punct început	X / Y	Punct sfârșit	X / Y	Lungime segment (** (m)
1	685.589,064 308.081,518	2	685.589,064 308.114,497	32.979
2	685.589,064 308.114,497	3	685.528,419 308.114,497	60.645
3	685.528,419 308.114,497	4	685.528,419 308.081,518	32.979
4	685.528,419 308.081,518	1	685.589,064 308.081,518	60.645

** Lungimile segmentelor sunt determinate în planul de proiecție Stereo 70 și sunt rotunjite la 1 milimetru.

***** Distanţa dintre puncte este formată din segmente cumulate ce sunt mai mici decât valoarea 1 milimetru.**

**DATE DESPRE IMOBILUL NR. 1160**

Oficiul de Cadastru și Publicitate Imobiliară CALARASI
Biroul de Cadastru și Publicitate Imobiliară Calarasi

A. Partea I. Descrierea imobilului

TEREN Extravilan

Adresa: Jud. Calarasi, tarla 31 parcela 140

Nr. Crt	Nr cadastral Nr. topografic	Suprafața* (mp)	Observații / Referințe
A1	27944	1.000	Sector cadastral:10 Teren neimprejmuit;

B. Partea II. Proprietari și acte

Inscrieri privitoare la dreptul de proprietate și alte drepturi reale		Referințe
41592 / 30/07/2014		
Act Administrativ nr. 653, din 09/06/1995 emis de CJPSDPAT CALARASI (act notarial nr. 4/18-01-2006 emis de BNP TUTUIANU DANA CRISTINA);		
B1	Intabulare, drept de PROPRIETATE, dobandit prin Succesiune, cota actuala 1/1 1) PETCU LEON	A1
56560 / 09/11/2018		
Act Administrativ nr. T3-12312, din 31/10/2018 emis de STATUL MAJOR AL APARARII UM 02700 BUCURESTI;		
B3	se noteaza asupra imobilului de la A1, avizul nefavorabil sub nr. T3-12312 din 31.10.2018 emis de MAN -UM 02700 Bucuresti, cu privire la prevederile art. 3 (1) si art. 21 din Lg. 17/2014	A1

C. Partea III. SARCINI .

Inscrieri privind dezmembramintele dreptului de proprietate, drepturi reale de garanție și sarcini	Referințe
NU SUNT	


Anexa Nr. 1 La Partea I

Teren

Nr cadastral	Suprafața (mp)*	Observații / Referințe
27944	1.000	

* Suprafața este determinată în planul de proiecție Stereo 70.

DETALII LINIARE IMOBIL



Date referitoare la teren

Crt	Categorie folosință	Intravilan	Suprafața (mp)	Tarla	Parcelă	Nr. topo	Observații / Referințe
1	vie	NU	1.000	31	140	-	

Lungime Segmente

1) Valorile lungimilor segmentelor sunt obținute din proiecție în plan.

Punct început	X / Y	Punct sfârșit	X / Y	Lungime segment (** (m)
1	685.589,064 308.114,497	2	685.589,064 308.130,986	16.489
2	685.589,064 308.130,986	3	685.528,419 308.130,986	60.645
3	685.528,419 308.130,986	4	685.528,419 308.114,497	16.489
4	685.528,419 308.114,497	1	685.589,064 308.114,497	60.645

** Lungimile segmentelor sunt determinate în planul de proiecție Stereo 70 și sunt rotunjite la 1 milimetru.

***** Distanţa dintre puncte este formată din segmente cumulate ce sunt mai mici decât valoarea 1 milimetru.**

**DATE DESPRE IMOBILUL NR. 1161**

Oficiul de Cadastru și Publicitate Imobiliară CALARASI
Biroul de Cadastru și Publicitate Imobiliară Calarasi

A. Partea I. Descrierea imobilului

TEREN Extravilan

Adresa: Jud. Calarasi, tarla 31 parcela 141

Nr. Crt	Nr cadastral Nr. topografic	Suprafața* (mp)	Observații / Referințe
A1		2.000	Sector cadastral:10 Teren neimprejmuit;

B. Partea II. Proprietari și acte

Inscrieri privitoare la dreptul de proprietate și alte drepturi reale		Referințe
/		
Act Administrativ nr. 376, din 15/09/1994 emis de CJSDPAT CALARASI;		
B1	Intabulare, drept de PROPRIETATE, dobandit prin Reconstituire, cota actuala 1/1 1) STAN M ION, Lipsă CNP proprietar	A1

C. Partea III. SARCINI .


Inscrieri privind dezmembramintele dreptului de proprietate, drepturi reale de garanție și sarcini	Referințe
NU SUNT	

Anexa Nr. 1 La Partea I

Teren

Nr cadastral	Suprafața (mp)*	Observații / Referințe
	2.000	

* Suprafața este determinată în planul de proiecție Stereo 70.



Date referitoare la teren

Crt	Categorie folosință	Intravilan	Suprafața (mp)	Tarla	Parcelă	Nr. topo	Observații / Referințe
1	vie	NU	2.000	31	141	-	

Lungime Segmente

1) Valorile lungimilor segmentelor sunt obținute din proiecție în plan.

Punct început	X / Y	Punct sfârșit	X / Y	Lungime segment (** (m)
1	685.589,064 308.130,986	2	685.589,064 308.163,965	32.979
2	685.589,064 308.163,965	3	685.528,419 308.163,965	60.645
3	685.528,419 308.163,965	4	685.528,419 308.130,986	32.979
4	685.528,419 308.130,986	1	685.589,064 308.130,986	60.645

** Lungimile segmentelor sunt determinate în planul de proiecție Stereo 70 și sunt rotunjite la 1 milimetru.

***** Distanţa dintre puncte este formată din segmente cumulate ce sunt mai mici decât valoarea 1 milimetru.**

**DATE DESPRE IMOBILUL NR. 1162**

Oficiul de Cadastru și Publicitate Imobiliară CALARASI
Biroul de Cadastru și Publicitate Imobiliară Calarasi

A. Partea I. Descrierea imobilului

TEREN Extravilan

Adresa: Jud. Calarasi, tarla 31 parcela 143

Nr. Crt	Nr cadastral Nr. topografic	Suprafața* (mp)	Observații / Referințe
A1	25595	2.000	Sector cadastral:10 Teren neimprejmuit;

B. Partea II. Proprietari și acte

Inscrieri privitoare la dreptul de proprietate și alte drepturi reale		Referințe
8388 / 14/03/2012		
Act Notarial nr. 427, din 13/03/2012 emis de BNP TUTUIANU DANA CRISTINA;		
B2	Intabulare, drept de PROPRIETATE, dobandit prin Conventie, cota actuala 1/1 1) RAINEA IOANA, -sotie 2) RAINEA ION, -sot	A1

C. Partea III. SARCINI .


Inscrieri privind dezmembramintele dreptului de proprietate, drepturi reale de garanție și sarcini	Referințe
NU SUNT	

Anexa Nr. 1 La Partea I

Teren

Nr cadastral	Suprafața (mp)*	Observații / Referințe
25595	2.000	

* Suprafața este determinată în planul de proiecție Stereo 70.



Date referitoare la teren

Crt	Categorie folosință	Intra vilan	Suprafața (mp)	Tarla	Parcelă	Nr. topo	Observații / Referințe
1	vie	NU	2.000	31	143	-	

Lungime Segmente

1) Valorile lungimilor segmentelor sunt obținute din proiecție în plan.

Punct început	X / Y	Punct sfârșit	X / Y	Lungime segment (** (m)
1	685.589,064 308.163,965	2	685.589,064 308.196,944	32.979
2	685.589,064 308.196,944	3	685.528,419 308.196,944	60.645
3	685.528,419 308.196,944	4	685.528,419 308.163,965	32.979
4	685.528,419 308.163,965	1	685.589,064 308.163,965	60.645

** Lungimile segmentelor sunt determinate în planul de proiecție Stereo 70 și sunt rotunjite la 1 milimetru.

***** Distanţa dintre puncte este formată din segmente cumulate ce sunt mai mici decât valoarea 1 milimetru.**

**DATE DESPRE IMOBILUL NR. 1163**

Oficiul de Cadastru și Publicitate Imobiliară CALARASI
Biroul de Cadastru și Publicitate Imobiliară Calarasi

A. Partea I. Descrierea imobilului

TEREN Extravilan

Adresa: Jud. Calarasi, tarla 31 parcela 144

Nr. Crt	Nr cadastral Nr. topografic	Suprafața* (mp)	Observații / Referințe
A1		2.000	Sector cadastral:10 Teren neimprejmit;

B. Partea II. Proprietari și acte

Inscrieri privitoare la dreptul de proprietate și alte drepturi reale		Referințe
/		
Act Administrativ nr. 682, din 10/08/1995 emis de CJSDPAT CALARASI;		
B1	Intabulare, drept de PROPRIETATE, dobandit prin Reconstituire, cota actuala 1/1	A1
	1) MIHALCEA S GHEORGHE, Lipsă CNP proprietar	
	2) MIHALCEA AURICA, Lipsă CNP proprietar	
	3) MOCANU TUDORINA, Lipsă CNP proprietar	

C. Partea III. SARCINI .

Inscrieri privind dezmembramintele dreptului de proprietate, drepturi reale de garanție și sarcini	Referințe
NU SUNT	


Anexa Nr. 1 La Partea I

Teren

Nr cadastral	Suprafața (mp)*	Observații / Referințe
	2.000	

* Suprafața este determinată în planul de proiecție Stereo 70.

DETALII LINIARE IMOBIL



Date referitoare la teren

Crt	Categorie folosință	Intravilan	Suprafața (mp)	Tarla	Parcelă	Nr. topo	Observații / Referințe
1	vie	NU	2.000	31	144	-	

Lungime Segmente

1) Valorile lungimilor segmentelor sunt obținute din proiecție în plan.

Punct început	X / Y	Punct sfârșit	X / Y	Lungime segment (** (m)
1	685.589,064 308.196,944	2	685.589,064 308.229,923	32.979
2	685.589,064 308.229,923	3	685.528,419 308.229,923	60.645
3	685.528,419 308.229,923	4	685.528,419 308.196,944	32.979
4	685.528,419 308.196,944	1	685.589,064 308.196,944	60.645

** Lungimile segmentelor sunt determinate în planul de proiecție Stereo 70 și sunt rotunjite la 1 milimetru.

***** Distanţa dintre puncte este formată din segmente cumulate ce sunt mai mici decât valoarea 1 milimetru.**

**DATE DESPRE IMOBILUL NR. 1164**

Oficiul de Cadastru și Publicitate Imobiliară CALARASI
Biroul de Cadastru și Publicitate Imobiliară Calarasi

A. Partea I. Descrierea imobilului

TEREN Extravilan

Adresa: Jud. Calarasi, tarla 31 parcela 145

Nr. Crt	Nr cadastral Nr. topografic	Suprafața* (mp)	Observații / Referințe
A1	26704	2.000	Sector cadastral:10 Teren neimprejmuit;

B. Partea II. Proprietari și acte

Inscrieri privitoare la dreptul de proprietate și alte drepturi reale		Referințe
28075 / 06/06/2013		
Act Notarial nr. 1828, din 04/06/2013 emis de BNP SERBAN ANGELICA VALENTINA;		
B5	Intabulare, drept de PROPRIETATE, dobandit prin Conventie, cota actuala 1/1 1) RAINEA IOANA, -sotie 2) RAINEA ION, -sot	A1

C. Partea III. SARCINI .


Inscrieri privind dezmembramintele dreptului de proprietate, drepturi reale de garanție și sarcini	Referințe
NU SUNT	

Anexa Nr. 1 La Partea I

Teren

Nr cadastral	Suprafața (mp)*	Observații / Referințe
26704	2.000	

* Suprafața este determinată în planul de proiecție Stereo 70.



Date referitoare la teren

Crt	Categorie folosință	Intra vilan	Suprafața (mp)	Tarla	Parcelă	Nr. topo	Observații / Referințe
1	vie	NU	2.000	31	145	-	

Lungime Segmente

1) Valorile lungimilor segmentelor sunt obținute din proiecție în plan.

Punct început	X / Y	Punct sfârșit	X / Y	Lungime segment (** (m)
1	685.589,064 308.229,923	2	685.589,064 308.262,902	32.979
2	685.589,064 308.262,902	3	685.528,419 308.262,902	60.645
3	685.528,419 308.262,902	4	685.528,419 308.229,923	32.979
4	685.528,419 308.229,923	1	685.589,064 308.229,923	60.645

** Lungimile segmentelor sunt determinate în planul de proiecție Stereo 70 și sunt rotunjite la 1 milimetru.

***** Distanţa dintre puncte este formată din segmente cumulate ce sunt mai mici decât valoarea 1 milimetru.**

**DATE DESPRE IMOBILUL NR. 1165**

Oficiul de Cadastru și Publicitate Imobiliară CALARASI
Biroul de Cadastru și Publicitate Imobiliară Calarasi

A. Partea I. Descrierea imobilului

TEREN Extravilan

Adresa: Jud. Calarasi, tarla 31 parcela 146

Nr. Crt	Nr cadastral Nr. topografic	Suprafața* (mp)	Observații / Referințe
A1		1.000	Sector cadastral:10 Teren neimprejmuit; DIFERENTA DE SUPRAFATA SE AFLA LA IMOBILUL CU ID 1166

B. Partea II. Proprietari și acte

Inscrieri privitoare la dreptul de proprietate și alte drepturi reale		Referințe
/		
Act Administrativ nr. 403, din 05/10/1994 emis de CJSDPAT CALARASI;		
B1	Intabulare, drept de PROPRIETATE, dobandit prin Reconstituire, cota actuala 1/1 1) DIMA P ALECU, Lipsă CNP proprietar 2) DIMA P ȘTEFAN, Lipsă CNP proprietar 3) DIMA P CONSTANTIN, Lipsă CNP proprietar	A1


C. Partea III. SARCINI .

Inscrieri privind dezmembramintele dreptului de proprietate, drepturi reale de garanție și sarcini	Referințe
NU SUNT	

Anexa Nr. 1 La Partea I**Teren**

Nr cadastral	Suprafața (mp)*	Observații / Referințe
	1.000	DIFERENȚA DE SUPRAFATA SE AFLA LA IMOBILUL CU ID 1166

* Suprafața este determinată în planul de proiecție Stereo 70.

DETALII LINIARE IMOBIL**Date referitoare la teren**

Crt	Categorie folosință	Intra vilan	Suprafața (mp)	Tarla	Parcelă	Nr. topo	Observații / Referințe
1	vie	NU	1.000	31	146	-	

Lungime Segmente

1) Valorile lungimilor segmentelor sunt obținute din proiecție în plan.

Punct început	X / Y	Punct sfârșit	X / Y	Lungime segment (** (m)
1	685.589,064 308.262,902	2	685.589,064 308.279,391	16.489
2	685.589,064 308.279,391	3	685.528,419 308.279,391	60.645
3	685.528,419 308.279,391	4	685.528,419 308.262,902	16.489
4	685.528,419 308.262,902	1	685.589,064 308.262,902	60.645

** Lungimile segmentelor sunt determinate în planul de proiecție Stereo 70 și sunt rotunjite la 1 milimetru.

***** Distanţa dintre puncte este formată din segmente cumulate ce sunt mai mici decât valoarea 1 milimetru.**

**DATE DESPRE IMOBILUL NR. 1166**

Oficiul de Cadastru și Publicitate Imobiliară CALARASI
Biroul de Cadastru și Publicitate Imobiliară Calarasi

A. Partea I. Descrierea imobilului

TEREN Extravilan

Adresa: Jud. Calarasi, tarla 31 parcela 146

Nr. Crt	Nr cadastral Nr. topografic	Suprafața* (mp)	Observații / Referințe
A1	26693	1.000	Sector cadastral:10 Teren neimprejmuit;

B. Partea II. Proprietari și acte

Inscrieri privitoare la dreptul de proprietate și alte drepturi reale		Referințe
28083 / 06/06/2013		
Act Notarial nr. 1827, din 04/06/2013 emis de BNP SERBAN ANGELICA VALENTINA;		
B4	Intabulare, drept de PROPRIETATE, dobandit prin Conventie, cota actuala 1/1 1) RAINEA IOANA, sotie 2) RAINEA ION, sot	A1

C. Partea III. SARCINI .

Inscrieri privind dezmembramintele dreptului de proprietate, drepturi reale de garanție și sarcini	Referințe
NU SUNT	


Anexa Nr. 1 La Partea I

Teren

Nr cadastral	Suprafața (mp)*	Observații / Referințe
26693	1.000	

* Suprafața este determinată în planul de proiecție Stereo 70.

DETALII LINIARE IMOBIL



Date referitoare la teren

Crt	Categorie folosință	Intra vilan	Suprafața (mp)	Tarla	Parcelă	Nr. topo	Observații / Referințe
1	vie	NU	1.000	31	146	-	

Lungime Segmente

1) Valorile lungimilor segmentelor sunt obținute din proiecție în plan.

Punct început	X / Y	Punct sfârșit	X / Y	Lungime segment (** (m)
1	685.589,064 308.279,391	2	685.589,064 308.295,88	16.489
2	685.589,064 308.295,88	3	685.528,419 308.295,88	60.645
3	685.528,419 308.295,88	4	685.528,419 308.279,391	16.489
4	685.528,419 308.279,391	1	685.589,064 308.279,391	60.645

** Lungimile segmentelor sunt determinate în planul de proiecție Stereo 70 și sunt rotunjite la 1 milimetru.

***** Distanţa dintre puncte este formată din segmente cumulate ce sunt mai mici decât valoarea 1 milimetru.**

**DATE DESPRE IMOBILUL NR. 1167**

Oficiul de Cadastru și Publicitate Imobiliară CALARASI
Biroul de Cadastru și Publicitate Imobiliară Calarasi

A. Partea I. Descrierea imobilului

TEREN Extravilan

Adresa: Jud. Calarasi, tarla 31 parcela 147/1

Nr. Crt	Nr cadastral Nr. topografic	Suprafața* (mp)	Observații / Referințe
A1		1.000	Sector cadastral:10 Teren neimprejmuit;

B. Partea II. Proprietari și acte

Inscrieri privitoare la dreptul de proprietate și alte drepturi reale	Referințe
/	
Act Administrativ nr. 829, din 24/04/1996 emis de CJSDPAT CALARASI;	
B1	A1
Intabulare, drept de PROPRIETATE, dobandit prin Reconstituire, cota actuala 1/1 1) OPREA N ION, Lipsă CNP proprietar	

C. Partea III. SARCINI .

Inscrieri privind dezmembramintele dreptului de proprietate, drepturi reale de garanție și sarcini	Referințe
NU SUNT	


Anexa Nr. 1 La Partea I

Teren

Nr cadastral	Suprafața (mp)*	Observații / Referințe
	1.000	

* Suprafața este determinată în planul de proiecție Stereo 70.

DETALII LINIARE IMOBIL



Date referitoare la teren

Crt	Categorie folosință	Intra vilan	Suprafața (mp)	Tarla	Parcelă	Nr. topo	Observații / Referințe
1	vie	NU	1.000	31	147/1	-	

Lungime Segmente

1) Valorile lungimilor segmentelor sunt obținute din proiecție în plan.

Punct început	X / Y	Punct sfârșit	X / Y	Lungime segment (** (m)
1	685.589,064 308.295,88	2	685.589,064 308.312,37	16.49
2	685.589,064 308.312,37	3	685.528,419 308.312,37	60.645
3	685.528,419 308.312,37	4	685.528,419 308.295,88	16.49
4	685.528,419 308.295,88	1	685.589,064 308.295,88	60.645

** Lungimile segmentelor sunt determinate în planul de proiecție Stereo 70 și sunt rotunjite la 1 milimetru.

***** Distanţa dintre puncte este formată din segmente cumulate ce sunt mai mici decât valoarea 1 milimetru.**

**DATE DESPRE IMOBILUL NR. 1168**

Oficiul de Cadastru și Publicitate Imobiliară CALARASI
Biroul de Cadastru și Publicitate Imobiliară Calarasi

A. Partea I. Descrierea imobilului

TEREN Extravilan

Adresa: Jud. Calarasi, tarla 31 parcela 147

Nr. Crt	Nr cadastral Nr. topografic	Suprafața* (mp)	Observații / Referințe
A1		1.000	Sector cadastral:10 Teren neimprejmuit;

B. Partea II. Proprietari și acte

Inscrieri privitoare la dreptul de proprietate și alte drepturi reale	Referințe
/	
Act Administrativ nr. 829, din 24/04/1996 emis de CJSDPAT CALARASI;	
B1	A1
Intabulare, drept de PROPRIETATE, dobandit prin Reconstituire, cota actuala 1/1 1) OPREA N ION, Lipsă CNP proprietar	

C. Partea III. SARCINI .

Inscrieri privind dezmembramintele dreptului de proprietate, drepturi reale de garanție și sarcini	Referințe
NU SUNT	


Anexa Nr. 1 La Partea I

Teren

Nr cadastral	Suprafața (mp)*	Observații / Referințe
	1.000	

* Suprafața este determinată în planul de proiecție Stereo 70.

DETALII LINIARE IMOBIL



Date referitoare la teren

Crt	Categorie folosință	Intra vilan	Suprafața (mp)	Tarla	Parcelă	Nr. topo	Observații / Referințe
1	arabil	NU	1.000	31	147	-	

Lungime Segmente

1) Valorile lungimilor segmentelor sunt obținute din proiecție în plan.

Punct început	X / Y	Punct sfârșit	X / Y	Lungime segment (** (m)
1	685.589,064 308.312,37	2	685.589,064 308.328,859	16.489
2	685.589,064 308.328,859	3	685.528,419 308.328,859	60.645
3	685.528,419 308.328,859	4	685.528,419 308.312,37	16.489
4	685.528,419 308.312,37	1	685.589,064 308.312,37	60.645

** Lungimile segmentelor sunt determinate în planul de proiecție Stereo 70 și sunt rotunjite la 1 milimetru.

***** Distanţa dintre puncte este formată din segmente cumulate ce sunt mai mici decât valoarea 1 milimetru.**

**DATE DESPRE IMOBILUL NR. 1169**

Oficiul de Cadastru și Publicitate Imobiliară CALARASI
Biroul de Cadastru și Publicitate Imobiliară Calarasi

A. Partea I. Descrierea imobilului

TEREN Extravilan

Adresa: Jud. Calarasi, tarla 31 parcela 148

Nr. Crt	Nr cadastral Nr. topografic	Suprafața* (mp)	Observații / Referințe
A1		2.000	Sector cadastral:10 Teren neimprejmuit;

B. Partea II. Proprietari și acte

Inscrieri privitoare la dreptul de proprietate și alte drepturi reale		Referințe
/		
Act Administrativ nr. 480, din 30/01/1995 emis de CJSDPAT CALARASI;		
B1	Intabulare, drept de PROPRIETATE, dobandit prin Reconstituire, cota actuala 1/1 1) STAN P ION, Lipsă CNP proprietar	A1

C. Partea III. SARCINI .

Inscrieri privind dezmembramintele dreptului de proprietate, drepturi reale de garanție și sarcini	Referințe
NU SUNT	


Anexa Nr. 1 La Partea I

Teren

Nr cadastral	Suprafața (mp)*	Observații / Referințe
	2.000	

* Suprafața este determinată în planul de proiecție Stereo 70.

DETALII LINIARE IMOBIL



Date referitoare la teren

Crt	Categorie folosință	Intra vilan	Suprafața (mp)	Tarla	Parcelă	Nr. topo	Observații / Referințe
1	vie	NU	2.000	31	148	-	

Lungime Segmente

1) Valorile lungimilor segmentelor sunt obținute din proiecție în plan.

Punct început	X / Y	Punct sfârșit	X / Y	Lungime segment (** (m)
1	685.589,064 308.328,859	2	685.589,064 308.361,838	32.979
2	685.589,064 308.361,838	3	685.528,419 308.361,838	60.645
3	685.528,419 308.361,838	4	685.528,419 308.328,859	32.979
4	685.528,419 308.328,859	1	685.589,064 308.328,859	60.645

** Lungimile segmentelor sunt determinate în planul de proiecție Stereo 70 și sunt rotunjite la 1 milimetru.

***** Distanţa dintre puncte este formată din segmente cumulate ce sunt mai mici decât valoarea 1 milimetru.**

**DATE DESPRE IMOBILUL NR. 1170**

Oficiul de Cadastru și Publicitate Imobiliară CALARASI
Biroul de Cadastru și Publicitate Imobiliară Calarasi

A. Partea I. Descrierea imobilului

TEREN Extravilan

Adresa: Jud. Calarasi, tarla 31 parcela 149

Nr. Crt	Nr cadastral Nr. topografic	Suprafața* (mp)	Observații / Referințe
A1	25593	2.000	Sector cadastral:10 Teren neimprejmuit;

B. Partea II. Proprietari și acte

Inscrieri privitoare la dreptul de proprietate și alte drepturi reale		Referințe
8384 / 14/03/2012		
Act Notarial nr. 427, din 13/03/2012 emis de BNP TUTUIANU DANA CRISTINA;		
B3	Intabulare, drept de PROPRIETATE, dobandit prin Conventie, cota actuala 1/1 1) RAINEA IOANA, sotie 2) RAINEA ION, sot	A1

C. Partea III. SARCINI .


Inscrieri privind dezmembramintele dreptului de proprietate, drepturi reale de garanție și sarcini	Referințe
NU SUNT	

Anexa Nr. 1 La Partea I

Teren

Nr cadastral	Suprafața (mp)*	Observații / Referințe
25593	2.000	

* Suprafața este determinată în planul de proiecție Stereo 70.



Date referitoare la teren

Crt	Categorie folosință	Intravilan	Suprafața (mp)	Tarla	Parcelă	Nr. topo	Observații / Referințe
1	vie	NU	2.000	31	149	-	

Lungime Segmente

1) Valorile lungimilor segmentelor sunt obținute din proiecție în plan.

Punct început	X / Y	Punct sfârșit	X / Y	Lungime segment (** (m)
1	685.589,064 308.361,838	2	685.589,064 308.394,817	32.979
2	685.589,064 308.394,817	3	685.528,419 308.394,817	60.645
3	685.528,419 308.394,817	4	685.528,419 308.361,838	32.979
4	685.528,419 308.361,838	1	685.589,064 308.361,838	60.645

** Lungimile segmentelor sunt determinate în planul de proiecție Stereo 70 și sunt rotunjite la 1 milimetru.

***** Distanţa dintre puncte este formată din segmente cumulate ce sunt mai mici decât valoarea 1 milimetru.**

**DATE DESPRE IMOBILUL NR. 1171**

Oficiul de Cadastru și Publicitate Imobiliară CALARASI
Biroul de Cadastru și Publicitate Imobiliară Calarasi

A. Partea I. Descrierea imobilului

TEREN Extravilan

Adresa: Jud. Calarasi, tarla 31 parcela 150

Nr. Crt	Nr cadastral Nr. topografic	Suprafața* (mp)	Observații / Referințe
A1	29294	2.000	Sector cadastral:10 Teren neimprejmuit;

B. Partea II. Proprietari și acte

Inscrieri privitoare la dreptul de proprietate și alte drepturi reale		Referințe
7880 / 19/02/2019		
Act Notarial nr. 613, din 18/02/2019 emis de Serban Angelica Valentina;		
B4	Intabulare, drept de PROPRIETATE, dobandit prin Conventie, cota actuala 1/1 1) RAINEA IOANA, - sotie 2) RAINEA ION, - sot	A1

C. Partea III. SARCINI .


Inscrieri privind dezmembramintele dreptului de proprietate, drepturi reale de garanție și sarcini	Referințe
NU SUNT	

Anexa Nr. 1 La Partea I

Teren

Nr cadastral	Suprafața (mp)*	Observații / Referințe
29294	2.000	

* Suprafața este determinată în planul de proiecție Stereo 70.



Date referitoare la teren

Crt	Categorie folosință	Intra vilan	Suprafața (mp)	Tarla	Parcelă	Nr. topo	Observații / Referințe
1	arabil	NU	2.000	31	150	-	

Lungime Segmente

1) Valorile lungimilor segmentelor sunt obținute din proiecție în plan.

Punct început	X / Y	Punct sfârșit	X / Y	Lungime segment (** (m)
1	685.589,064 308.394,817	2	685.589,064 308.427,406	32.589
2	685.589,064 308.427,406	3	685.528,419 308.428,185	60.65
3	685.528,419 308.428,185	4	685.528,419 308.394,817	33.368
4	685.528,419 308.394,817	1	685.589,064 308.394,817	60.645

** Lungimile segmentelor sunt determinate în planul de proiecție Stereo 70 și sunt rotunjite la 1 milimetru.

***** Distanţa dintre puncte este formată din segmente cumulate ce sunt mai mici decât valoarea 1 milimetru.**

**DATE DESPRE IMOBILUL NR. 1172**

Oficiul de Cadastru și Publicitate Imobiliară CALARASI
Biroul de Cadastru și Publicitate Imobiliară Calarasi

A. Partea I. Descrierea imobilului

TEREN Extravilan

Adresa: Jud. Calarasi, tarla 31 parcela 151

Nr. Crt	Nr cadastral Nr. topografic	Suprafața* (mp)	Observații / Referințe
A1		9.708	Sector cadastral:10 Teren neimprejmuit; TDCL

B. Partea II. Proprietari și acte

Inscrieri privitoare la dreptul de proprietate și alte drepturi reale		Referințe
/		
Act Normativ nr. 7, din 13/03/1996 emis de PARLAMENTUL ROMANIEI (,ART.13);		
B1	Inscrierea posesiei, drept de PROPRIETATE, dobandit prin Lege, cota actuala 1/1 1) NEIDENTIFICAT NEIDENTIFICAT	A1
B2	Se notează mențiunea proprietar neidentificat, rezerva comisiei locale de fond funciar	A1

C. Partea III. SARCINI .

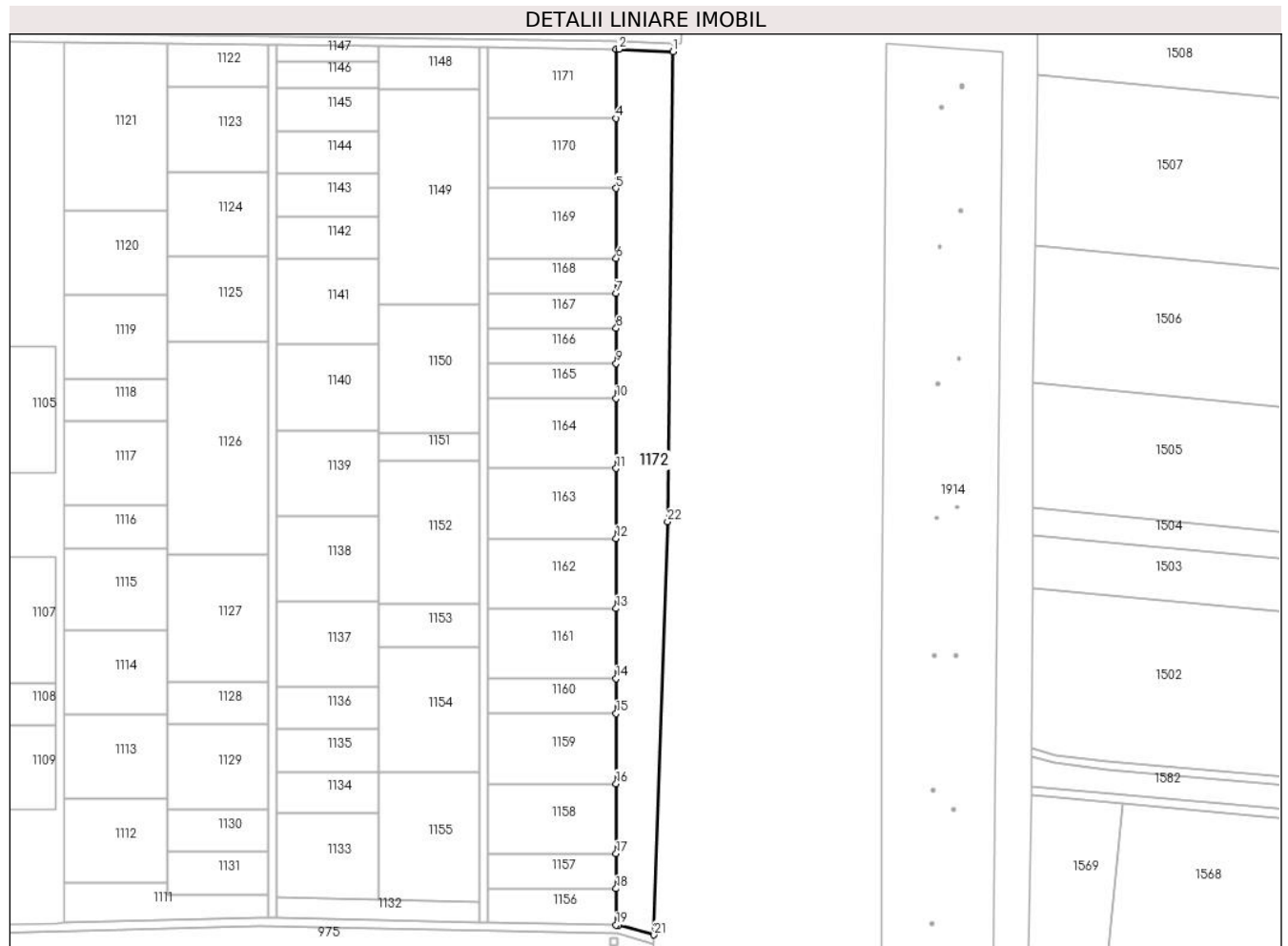
Inscrieri privind dezmembramintele dreptului de proprietate, drepturi reale de garanție și sarcini	Referințe
NU SUNT	

Anexa Nr. 1 La Partea I

Teren

Nr cadastral	Suprafața (mp)*	Observații / Referințe
	9.708	TDCL

* Suprafața este determinată în planul de proiecție Stereo 70.



Date referitoare la teren

Crt	Categorie folosință	Intravilan	Suprafața (mp)	Tarla	Parcelă	Nr. topo	Observații / Referințe
1	arabil	NU	9.708	31	151	-	

Lungime Segmente

1) Valorile lungimilor segmentelor sunt obținute din proiecție în plan.

Punct început	X / Y	Punct sfârșit	X / Y	Lungime segment (** (m)
1	685.615,75 308.426,222	2	685.590,276 308.427,39	25.501
3	685.589,064 308.427,406	4	685.589,064 308.394,817	32.589
5	685.589,064 308.361,838	6	685.589,064 308.328,859	32.979
7	685.589,064 308.312,37	8	685.589,064 308.295,88	16.49
9	685.589,064 308.279,391	10	685.589,064 308.262,902	16.489

Punct început	X / Y	Punct sfârșit	X / Y	Lungime segment (** (m)
2	685.590,276 308.427,39	3	685.589,064 308.427,406	1.212
4	685.589,064 308.394,817	5	685.589,064 308.361,838	32.979
6	685.589,064 308.328,859	7	685.589,064 308.312,37	16.489
8	685.589,064 308.295,88	9	685.589,064 308.279,391	16.489
10	685.589,064 308.262,902	11	685.589,064 308.229,923	32.979

Punct început	X / Y	Punct sfârșit	X / Y	Lungime segment (** (m)
11	685.589,064 308.229,923	12	685.589,064 308.196,944	32.979
13	685.589,064 308.163,965	14	685.589,064 308.130,986	32.979
15	685.589,064 308.114,497	16	685.589,064 308.081,518	32.979
17	685.589,064 308.048,54	18	685.589,064 308.032,05	16.49
19	685.589,064 308.014,935	20	685.590,177 308.014,913	1.113
21	685.606,932 308.010,285	22	685.613,319 308.204,955	194.775

Punct început	X / Y	Punct sfârșit	X / Y	Lungime segment (** (m)
12	685.589,064 308.196,944	13	685.589,064 308.163,965	32.979
14	685.589,064 308.130,986	15	685.589,064 308.114,497	16.489
16	685.589,064 308.081,518	17	685.589,064 308.048,54	32.978
18	685.589,064 308.032,05	19	685.589,064 308.014,935	17.115
20	685.590,177 308.014,913	21	685.606,932 308.010,285	17.382
22	685.613,319 308.204,955	1	685.615,75 308.426,222	221.28

** Lungimile segmentelor sunt determinate în planul de proiecție Stereo 70 și sunt rotunjite la 1 milimetru.

*** Distanța dintre puncte este formată din segmente cumulate ce sunt mai mici decât valoarea 1 milimetru.

**DATE DESPRE IMOBILUL NR. 1173**

Oficiul de Cadastru și Publicitate Imobiliară CALARASI
Biroul de Cadastru și Publicitate Imobiliară Calarasi

A. Partea I. Descrierea imobilului

TEREN Extravilan

Adresa: Jud. Calarasi

Nr. Crt	Nr cadastral Nr. topografic	Suprafața* (mp)	Observații / Referințe
A1		6.452	Sector cadastral:10 Teren neimprejmuit; Drum de exploatare

B. Partea II. Proprietari și acte

Inscrieri privitoare la dreptul de proprietate și alte drepturi reale		Referințe
/		
Act Normativ nr. 7, din 13/03/1996 emis de PARLAMENTUL ROMANIEI (,ART.13);		
B1	Inscrierea posesiei, drept de PROPRIETATE, dobandit prin Lege, cota actuala 1/1 1) NEIDENTIFICAT NEIDENTIFICAT	A1
B2	Se notează mențiunea proprietar neidentificat.	A1

C. Partea III. SARCINI .


Inscrieri privind dezmembramintele dreptului de proprietate, drepturi reale de garanție și sarcini	Referințe
NU SUNT	

Anexa Nr. 1 La Partea I

Teren

Nr cadastral	Suprafața (mp)*	Observații / Referințe
	6.452	Drum de exploatare

* Suprafața este determinată în planul de proiecție Stereo 70.



Date referitoare la teren

Crt	Categorie folosință	Intravilan	Suprafața (mp)	Tarla	Parcelă	Nr. topo	Observații / Referințe
1	drum	NU	6.452	-	-	-	

Lungime Segmente

1) Valorile lungimilor segmentelor sunt obținute din proiecție în plan.

Punct început	X / Y	Punct sfârșit	X / Y	Lungime segment	Punct început	X / Y	Punct sfârșit	X / Y	Lungime segment	Punct început	X / Y	Punct sfârșit	X / Y	Lungime segment
1	685.303,732 309.203,052	2	685.307,738 309.202,93	4.008	2	685.307,738 309.202,93	3	685.305,672 309.264,627	61.73 2	3	685.305,672 309.264,627	4	685.302,894 309.347,604	83.02 3
4	685.302,894 309.347,604	5	685.301,985 309.374,742	27.15 3	5	685.301,985 309.374,742	6	685.299,996 309.434,133	59.42 4	6	685.299,996 309.434,133	7	685.298,641 309.474,618	40.50 8
7	685.298,641 309.474,618	8	685.292,696 309.652,158	177.6 4	8	685.292,696 309.652,158	9	685.290,335 309.722,666	70.54 8	9	685.290,335 309.722,666	10	685.287,676 309.802,075	79.45 4
10	685.287,676 309.802,075	11	685.285,466 309.868,088	66.05	11	685.285,466 309.868,088	12	685.283,661 309.921,984	53.92 6	12	685.283,661 309.921,984	13	685.283,224 309.935,044	13.06 7
13	685.283,224 309.935,044	14	685.281,883 309.975,093	40.07 1	14	685.281,883 309.975,093	15	685.280,93 310.003,539	28.46 2	15	685.280,93 310.003,539	16	685.278,833 310.066,176	62.67 2
16	685.278,833 310.066,176	17	685.271,491 310.285,422	219.3 69	17	685.271,491 310.285,422	18	685.267,926 310.391,903	106.5 41	18	685.267,926 310.391,903	19	685.264,527 310.493,398	101.5 52

Punct început	X / Y	Punct sfârșit	X / Y	Lungime segment	Punct început	X / Y	Punct sfârșit	X / Y	Lungime segment	Punct început	X / Y	Punct sfârșit	X / Y	Lungime segment
19	685.264,527 310.493,398	20	685.261,436 310.585,714	92.368	20	685.261,436 310.585,714	21	685.260,791 310.604,967	19.264	21	685.260,791 310.604,967	22	685.259,310 310.649,514	44.572
22	685.259,310 310.649,514	23	685.258,809 310.664,152	14.646	23	685.258,809 310.664,152	24	685.258,157 310.683,646	19.505	24	685.258,157 310.683,646	25	685.256,996 310.718,317	34.69
25	685.256,996 310.718,317	26	685.253,76 310.814,952	96.689	26	685.253,76 310.814,952	27	685.249,746 310.815,306	4.03	27	685.249,746 310.815,306	28	685.252,469 310.733,992	81.36
28	685.252,469 310.733,992	29	685.254,619 310.669,766	64.262	29	685.254,619 310.669,766	30	685.256,5 310.613,607	56.19	30	685.256,5 310.613,607	31	685.257,126 310.594,897	18.72
31	685.257,126 310.594,897	32	685.260,131 310.505,15	89.797	32	685.260,131 310.505,15	33	685.262,571 310.432,305	72.886	33	685.262,571 310.432,305	34	685.264,094 310.386,798	45.532
34	685.264,094 310.386,798	35	685.266,373 310.318,756	68.08	35	685.266,373 310.318,756	36	685.266,942 310.301,743	17.023	36	685.266,942 310.301,743	37	685.267,514 310.284,68	17.073
37	685.267,514 310.284,68	38	685.271,93 310.152,804	131.95	38	685.271,93 310.152,804	39	685.274,838 310.065,941	86.912	39	685.274,838 310.065,941	40	685.277,635 309.982,411	83.577
40	685.277,635 309.982,411	41	685.278,858 309.945,889	36.542	41	685.278,858 309.945,889	42	685.281,51 309.866,697	79.236	42	685.281,51 309.866,697	43	685.284,242 309.785,097	81.646
43	685.284,242 309.785,097	44	685.285,932 309.734,629	50.496	44	685.285,932 309.734,629	45	685.289,338 309.632,902	101.784	45	685.289,338 309.632,902	46	685.289,854 309.617,494	15.417
46	685.289,854 309.617,494	47	685.291,118 309.579,758	37.757	47	685.291,118 309.579,758	48	685.291,96 309.554,622	25.15	48	685.291,96 309.554,622	49	685.292,801 309.529,501	25.135
49	685.292,801 309.529,501	50	685.293,137 309.519,45	10.057	50	685.293,137 309.519,45	51	685.299,024 309.343,649	175.9	51	685.299,024 309.343,649	52	685.301,795 309.260,885	82.81
52	685.301,795 309.260,885	1	685.303,732 309.203,052	57.865										

** Lungimile segmentelor sunt determinate în planul de proiecție Stereo 70 și sunt rotunjite la 1 milimetru.

*** Distanța dintre puncte este formată din segmente cumulate ce sunt mai mici decât valoarea 1 milimetru.

**DATE DESPRE IMOBILUL NR. 1174**

Oficiul de Cadastru și Publicitate Imobiliară CALARASI
Biroul de Cadastru și Publicitate Imobiliară Calarasi

A. Partea I. Descrierea imobilului

TEREN Extravilan

Adresa: Jud. Calarasi

Nr. Crt	Nr cadastral Nr. topografic	Suprafața* (mp)	Observații / Referințe
A1		200	Sector cadastral:10 Teren neimprejmuit; Drum de exploatare

B. Partea II. Proprietari și acte

Inscrieri privitoare la dreptul de proprietate și alte drepturi reale		Referințe
/		
Act Normativ nr. 7, din 13/03/1996 emis de PARLAMENTUL ROMANIEI (,ART.13);		
B1	Inscrierea posesiei, drept de PROPRIETATE, dobandit prin Lege, cota actuala 1/1 1) NEIDENTIFICAT NEIDENTIFICAT	A1
B2	Se notează mențiunea proprietar neidentificat.	A1

C. Partea III. SARCINI .

Inscrieri privind dezmembramintele dreptului de proprietate, drepturi reale de garanție și sarcini	Referințe
NU SUNT	

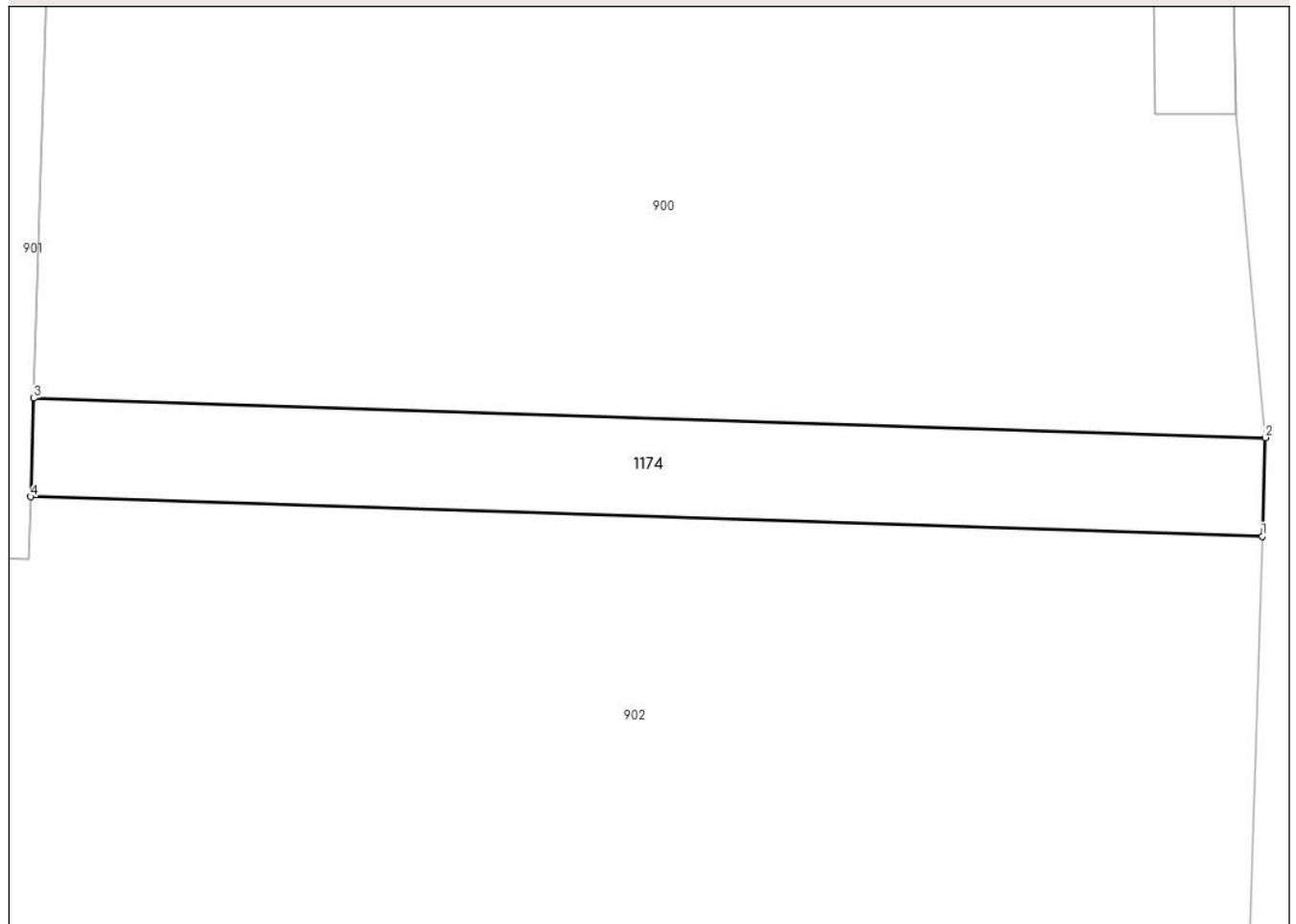
Anexa Nr. 1 La Partea I

Teren

Nr cadastral	Suprafața (mp)*	Observații / Referințe
	200	Drum de exploatare

* Suprafața este determinată în planul de proiecție Stereo 70.

DETALII LINIARE IMOBIL



Date referitoare la teren

Crt	Categorie folosință	Intra vilan	Suprafața (mp)	Tarla	Parcelă	Nr. topo	Observații / Referințe
1	drum	NU	200	-	-	-	

Lungime Segmente

1) Valorile lungimilor segmentelor sunt obținute din proiecție în plan.

Punct început	X / Y	Punct sfârșit	X / Y	Lungime segment (** (m)
1	685.666,796 309.793,017	2	685.666,925 309.797,015	4.0
2	685.666,925 309.797,015	3	685.616,916 309.798,616	50.035
3	685.616,916 309.798,616	4	685.616,795 309.794,618	4.0
4	685.616,795 309.794,618	1	685.666,796 309.793,017	50.027

** Lungimile segmentelor sunt determinate în planul de proiecție Stereo 70 și sunt rotunjite la 1 milimetru.

***** Distanţa dintre puncte este formată din segmente cumulate ce sunt mai mici decât valoarea 1 milimetru.**

**DATE DESPRE IMOBILUL NR. 1175**

Oficiul de Cadastru și Publicitate Imobiliară CALARASI
Biroul de Cadastru și Publicitate Imobiliară Calarasi

A. Partea I. Descrierea imobilului

TEREN Extravilan

Adresa: Jud. Calarasi

Nr. Crt	Nr cadastral Nr. topografic	Suprafața* (mp)	Observații / Referințe
A1		3.071	Sector cadastral:10 Teren neimprejmuit; Drum de exploatare

B. Partea II. Proprietari și acte

Inscrieri privitoare la dreptul de proprietate și alte drepturi reale		Referințe
/		
Act Normativ nr. 7, din 13/03/1996 emis de PARLAMENTUL ROMANIEI (,ART.13);		
B1	Inscrierea posesiei, drept de PROPRIETATE, dobandit prin Lege, cota actuala 1/1 1) NEIDENTIFICAT NEIDENTIFICAT	A1
B2	Se notează mențiunea proprietar neidentificat.	A1

C. Partea III. SARCINI .

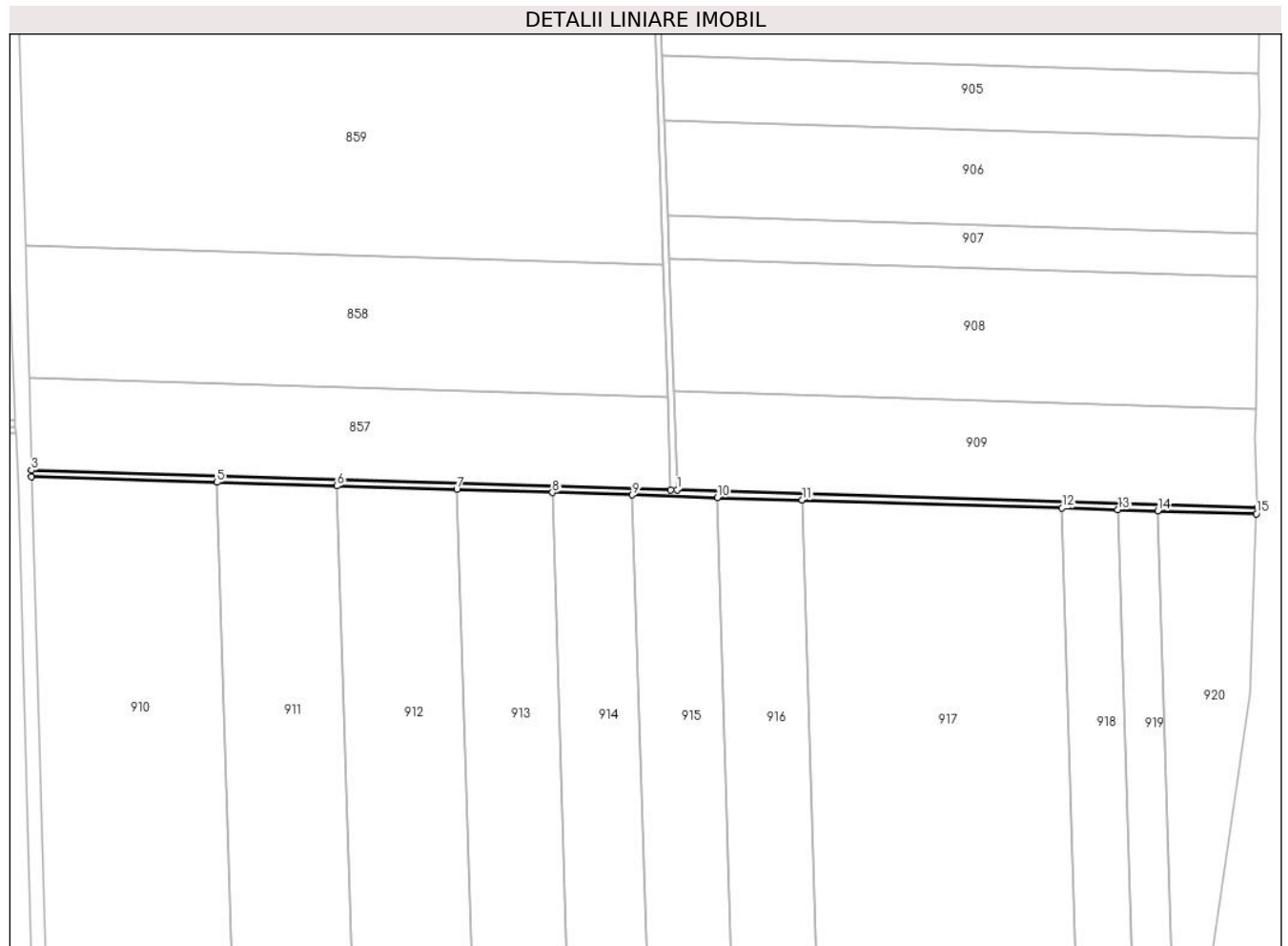
Inscrieri privind dezmembramintele dreptului de proprietate, drepturi reale de garanție și sarcini	Referințe
NU SUNT	

Anexa Nr. 1 La Partea I

Teren

Nr cadastral	Suprafața (mp)*	Observații / Referințe
	3.071	Drum de exploatare

* Suprafața este determinată în planul de proiecție Stereo 70.



Date referitoare la teren

Crt	Categorie folosință	Intravilan	Suprafața (mp)	Tarla	Parcelă	Nr. topo	Observații / Referințe
1	drum	NU	3.071	-	-	-	

Lungime Segmente

1) Valorile lungimilor segmentelor sunt obținute din proiecție în plan.

Punct început	X / Y	Punct sfârșit	X / Y	Lungime segment (** (m)
1	685.307,738 309.202,93	2	685.303,732 309.203,052	4.008
2	685.303,732 309.203,052	3	684.903,516 309.215,218	400.401
3	684.903,516 309.215,218	4	684.903,633 309.211,213	4.007
4	684.903,633 309.211,213	5	685.019,694 309.207,685	116.115
5	685.019,694 309.207,685	6	685.094,794 309.205,402	75.135

Punct început	X / Y	Punct sfârșit	X / Y	Lungime segment (** (m)
6	685.094,794 309.205,402	7	685.169,894 309.203,119	75.135
7	685.169,894 309.203,119	8	685.229,746 309.201,299	59.88
8	685.229,746 309.201,299	9	685.279,813 309.199,777	50.09
9	685.279,813 309.199,777	10	685.333,008 309.198,16	53.22
10	685.333,008 309.198,16	11	685.386,204 309.196,543	53.221
11	685.386,204 309.196,543	12	685.548,92 309.191,597	162.791
12	685.548,92 309.191,597	13	685.583,739 309.190,538	34.835
13	685.583,739 309.190,538	14	685.608,772 309.189,777	25.045
14	685.608,772 309.189,777	15	685.670,516 309.187,9	61.773
15	685.670,516 309.187,9	16	685.671,311 309.191,878	4.057
16	685.671,311 309.191,878	1	685.307,738 309.202,93	363.741

** Lungimile segmentelor sunt determinate în planul de proiecție Stereo 70 și sunt rotunjite la 1 milimetru.

*** Distanța dintre puncte este formată din segmente cumulate ce sunt mai mici decât valoarea 1 milimetru.

**DATE DESPRE IMOBILUL NR. 1176**

Oficiul de Cadastru și Publicitate Imobiliară CALARASI
Biroul de Cadastru și Publicitate Imobiliară Calarasi

A. Partea I. Descrierea imobilului

TEREN Extravilan

Adresa: Jud. Calarasi

Nr. Crt	Nr cadastral Nr. topografic	Suprafața* (mp)	Observații / Referințe
A1		2.869	Sector cadastral:10 Teren neimprejmuit; Drum de exploatare

B. Partea II. Proprietari și acte

Inscrieri privitoare la dreptul de proprietate și alte drepturi reale		Referințe
/		
Act Normativ nr. 7, din 13/03/1996 emis de PARLAMENTUL ROMANIEI (,ART.13);		
B1	Inscrierea posesiei, drept de PROPRIETATE, dobandit prin Lege, cota actuala 1/1 1) NEIDENTIFICAT NEIDENTIFICAT	A1
B2	Se notează mențiunea proprietar neidentificat.	A1

C. Partea III. SARCINI .


Inscrieri privind dezmembramintele dreptului de proprietate, drepturi reale de garanție și sarcini	Referințe
NU SUNT	

Anexa Nr. 1 La Partea I

Teren

Nr cadastral	Suprafața (mp)*	Observații / Referințe
	2.869	Drum de exploatare

* Suprafața este determinată în planul de proiecție Stereo 70.



Date referitoare la teren

Crt	Categorie folosință	Intra vilan	Suprafața (mp)	Tarla	Parcelă	Nr. topo	Observații / Referințe
1	drum	NU	2.869	-	-	-	

Lungime Segmente

1) Valorile lungimilor segmentelor sunt obținute din proiecție în plan.

Punct început	X / Y	Punct sfârșit	X / Y	Lungime segment (** (m)
1	685.630,873 308.833,571	2	685.631,466 308.837,555	4.028
3	685.619,582 308.837,916	4	685.594,549 308.838,677	25.045
5	685.559,73 308.839,736	6	685.397,014 308.844,682	162.791
7	685.343,818 308.846,299	8	685.290,623 308.847,916	53.22
9	685.240,556 308.849,438	10	685.180,704 308.851,258	59.88

Punct început	X / Y	Punct sfârșit	X / Y	Lungime segment (** (m)
2	685.631,466 308.837,555	3	685.619,582 308.837,916	11.889
4	685.594,549 308.838,677	5	685.559,73 308.839,736	34.835
6	685.397,014 308.844,682	7	685.343,818 308.846,299	53.221
8	685.290,623 308.847,916	9	685.240,556 308.849,438	50.09
10	685.180,704 308.851,258	11	685.105,604 308.853,541	75.135

Punct început	X / Y	Punct sfârșit	X / Y	Lungime segment (** (m)
11	685.105,604 308.853,541	12	685.030,504 308.855,824	75.135
13	684.914,211 308.859,359	14	684.914,332 308.855,353	4.008
15	684.957,731 308.854,034	16	684.997,058 308.852,839	39.345
17	685.036,606 308.851,636	18	685.061,67 308.850,874	25.076
19	685.087,26 308.850,097	20	685.105,773 308.849,534	18.522
21	685.131,1 308.848,764	22	685.156,391 308.847,995	25.303
23	685.241,587 308.845,405	24	685.270,771 308.844,518	29.197
25	685.303,748 308.843,515	26	685.333,022 308.842,626	29.287
27	685.362,339 308.841,734	28	685.391,808 308.840,839	29.483
29	685.467,287 308.838,544	30	685.559,189 308.835,751	91.944
31	685.588,977 308.834,845	32	685.615,639 308.834,034	26.674

Punct început	X / Y	Punct sfârșit	X / Y	Lungime segment (** (m)
12	685.030,504 308.855,824	13	684.914,211 308.859,359	116.347
14	684.914,332 308.855,353	15	684.957,731 308.854,034	43.419
16	684.997,058 308.852,839	17	685.036,606 308.851,636	39.566
18	685.061,67 308.850,874	19	685.087,26 308.850,097	25.602
20	685.105,773 308.849,534	21	685.131,1 308.848,764	25.339
22	685.156,391 308.847,995	23	685.241,587 308.845,405	85.235
24	685.270,771 308.844,518	25	685.303,748 308.843,515	32.992
26	685.333,022 308.842,626	27	685.362,339 308.841,734	29.331
28	685.391,808 308.840,839	29	685.467,287 308.838,544	75.514
30	685.559,189 308.835,751	31	685.588,977 308.834,845	29.802
32	685.615,639 308.834,034	1	685.630,873 308.833,571	15.241

** Lungimile segmentelor sunt determinate în planul de proiecție Stereo 70 și sunt rotunjite la 1 milimetru.

*** Distanța dintre puncte este formată din segmente cumulate ce sunt mai mici decât valoarea 1 milimetru.

**DATE DESPRE IMOBILUL NR. 1177**

Oficiul de Cadastru și Publicitate Imobiliară CALARASI
Biroul de Cadastru și Publicitate Imobiliară Calarasi

A. Partea I. Descrierea imobilului

TEREN Extravilan

Adresa: Jud. Calarasi

Nr. Crt	Nr cadastral Nr. topografic	Suprafața* (mp)	Observații / Referințe
A1		2.824	Sector cadastral:10 Teren neimprejmuit; Drum de exploatare

B. Partea II. Proprietari și acte

Inscrieri privitoare la dreptul de proprietate și alte drepturi reale		Referințe
/		
Act Normativ nr. 7, din 13/03/1996 emis de PARLAMENTUL ROMANIEI (,ART.13);		
B1	Inscrierea posesiei, drept de PROPRIETATE, dobandit prin Lege, cota actuala 1/1 1) NEIDENTIFICAT NEIDENTIFICAT	A1
B2	Se notează mențiunea proprietar neidentificat.	A1

C. Partea III. SARCINI .

Inscrieri privind dezmembramintele dreptului de proprietate, drepturi reale de garanție și sarcini	Referințe
NU SUNT	

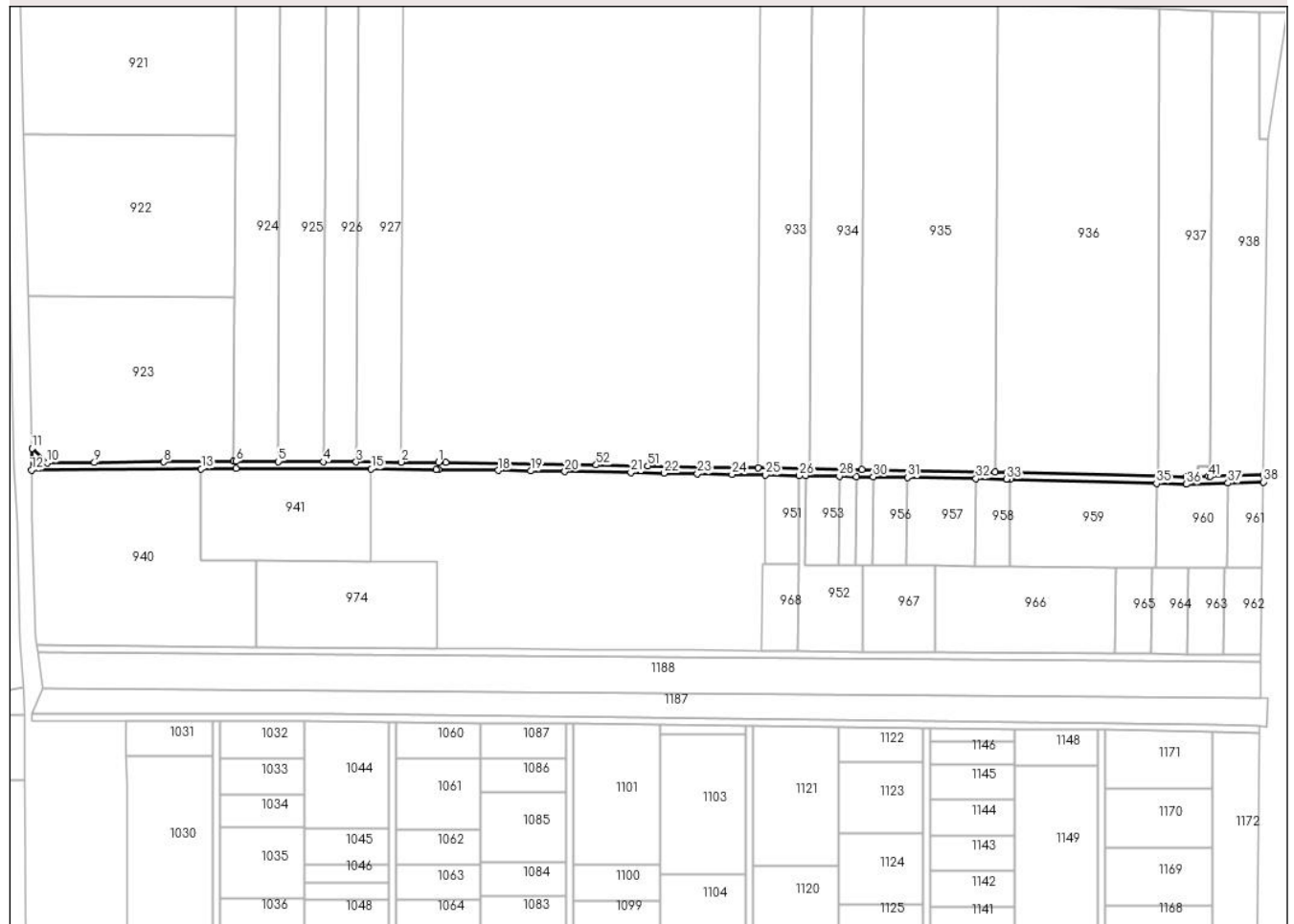
Anexa Nr. 1 La Partea I

Teren

Nr cadastral	Suprafața (mp)*	Observații / Referințe
	2.824	Drum de exploatare

* Suprafața este determinată în planul de proiecție Stereo 70.

DETALII LINIARE IMOBIL



Date referitoare la teren

Crt	Categorie folosință	Intravilan	Suprafața (mp)	Tarla	Parcelă	Nr. topo	Observații / Referințe
1	drum	NU	2.824	-	-	-	

Lungime Segmente

1) Valorile lungimilor segmentelor sunt obținute din proiecție în plan.

Punct început	X / Y	Punct sfârșit	X / Y	Lungime segment	Punct început	X / Y	Punct sfârșit	X / Y	Lungime segment	Punct început	X / Y	Punct sfârșit	X / Y	Lungime segment
1	685.151,149 308.579,511	2	685.129,814 308.579,611	21.33 5	2	685.129,814 308.579,611	3	685.104,484 308.579,729	25.33	3	685.104,484 308.579,729	4	685.085,969 308.579,815	18.51 5
4	685.085,969 308.579,815	5	685.060,376 308.579,935	25.59 3	5	685.060,376 308.579,935	6	685.036,493 308.580,046	23.88 3	6	685.036,493 308.580,046	7	685.035,308 308.580,036	1.185
7	685.035,308 308.580,036	8	684.995,753 308.579,706	39.55 6	8	684.995,753 308.579,706	9	684.956,419 308.579,378	39.33 5	9	684.956,419 308.579,378	10	684.929,811 308.579,156	26.60 9
10	684.929,811 308.579,156	11	684.921,116 308.587,402	11.98 3	11	684.921,116 308.587,402	12	684.920,895 308.575,082	12.32 2	12	684.920,895 308.575,082	13	685.016,9 308.575,883	96.00 8
13	685.016,9 308.575,883	14	685.036,5 308.576,046	19.60 1	14	685.036,5 308.576,046	15	685.113,053 308.575,689	76.55 4	15	685.113,053 308.575,689	16	685.149,815 308.575,518	36.76 2
16	685.149,815 308.575,518	17	685.151,105 308.575,512	1.29	17	685.151,105 308.575,512	18	685.184,723 308.574,934	33.62 3	18	685.184,723 308.574,934	19	685.203,226 308.574,617	18.50 6

Punct început	X / Y	Punct sfârșit	X / Y	Lungime segment	Punct început	X / Y	Punct sfârșit	X / Y	Lungime segment	Punct început	X / Y	Punct sfârșit	X / Y	Lungime segment
19	685.203,226 308.574,617	20	685.222,567 308.574,285	19.344	20	685.222,567 308.574,285	21	685.259,896 308.573,644	37.335	21	685.259,896 308.573,644	22	685.278,658 308.573,322	18.765
22	685.278,658 308.573,322	23	685.297,486 308.572,999	18.831	23	685.297,486 308.572,999	24	685.317,168 308.572,661	19.685	24	685.317,168 308.572,661	25	685.336,132 308.572,335	18.967
25	685.336,132 308.572,335	26	685.355,164 308.572,009	19.035	26	685.355,164 308.572,009	27	685.358,758 308.571,947	3.595	27	685.358,758 308.571,947	28	685.377,871 308.571,619	19.116
28	685.377,871 308.571,619	29	685.387,454 308.571,455	9.584	29	685.387,454 308.571,455	30	685.397,054 308.571,29	9.601	30	685.397,054 308.571,29	31	685.416,308 308.570,959	19.257
31	685.416,308 308.570,959	32	685.455,028 308.570,295	38.726	32	685.455,028 308.570,295	33	685.472,493 308.569,995	17.468	33	685.472,493 308.569,995	34	685.474,497 308.569,938	2.005
34	685.474,497 308.569,938	35	685.557,224 308.567,61	82.76	35	685.557,224 308.567,61	36	685.574,121 308.567,135	16.904	36	685.574,121 308.567,135	37	685.597,671 308.567,817	23.56
37	685.597,671 308.567,817	38	685.617,661 308.568,395	19.998	38	685.617,661 308.568,395	39	685.617,714 308.572,399	4.004	39	685.617,714 308.572,399	40	685.587,719 308.571,53	30.008
40	685.587,719 308.571,53	41	685.586,638 308.571,499	1.081	41	685.586,638 308.571,499	42	685.580,92 308.571,333	5.72	42	685.580,92 308.571,333	43	685.574,119 308.571,136	6.804
43	685.574,119 308.571,136	44	685.557,927 308.571,592	16.198	44	685.557,927 308.571,592	45	685.472,584 308.573,994	85.377	45	685.472,584 308.573,994	46	685.466,023 308.574,106	6.562
46	685.466,023 308.574,106	47	685.390,54 308.575,402	75.494	47	685.390,54 308.575,402	48	685.361,069 308.575,908	29.475	48	685.361,069 308.575,908	49	685.331,75 308.576,411	29.323
49	685.331,75 308.576,411	50	685.302,474 308.576,914	29.28	50	685.302,474 308.576,914	51	685.269,496 308.577,48	32.983	51	685.269,496 308.577,48	52	685.240,31 308.577,981	29.19
52	685.240,31 308.577,981	53	685.155,108 308.579,443	85.215	53	685.155,108 308.579,443	1	685.151,149 308.579,511	3.96					

** Lungimile segmentelor sunt determinate în planul de proiecție Stereo 70 și sunt rotunjite la 1 milimetru.

*** Distanța dintre puncte este formată din segmente cumulate ce sunt mai mici decât valoarea 1 milimetru.

**DATE DESPRE IMOBILUL NR. 1178**

Oficiul de Cadastru și Publicitate Imobiliară CALARASI
Biroul de Cadastru și Publicitate Imobiliară Calarasi

A. Partea I. Descrierea imobilului

TEREN Extravilan

Adresa: Jud. Calarasi

Nr. Crt	Nr cadastral Nr. topografic	Suprafața* (mp)	Observații / Referințe
A1		2.769	Sector cadastral:10 Teren neimprejmuit; Drum de exploatare

B. Partea II. Proprietari și acte

Inscrieri privitoare la dreptul de proprietate și alte drepturi reale		Referințe
/		
Act Normativ nr. 7, din 13/03/1996 emis de PARLAMENTUL ROMANIEI (,ART.13);		
B1	Inscrierea posesiei, drept de PROPRIETATE, dobandit prin Lege, cota actuala 1/1 1) NEIDENTIFICAT NEIDENTIFICAT	A1
B2	Se notează mențiunea proprietar neidentificat.	A1

C. Partea III. SARCINI .

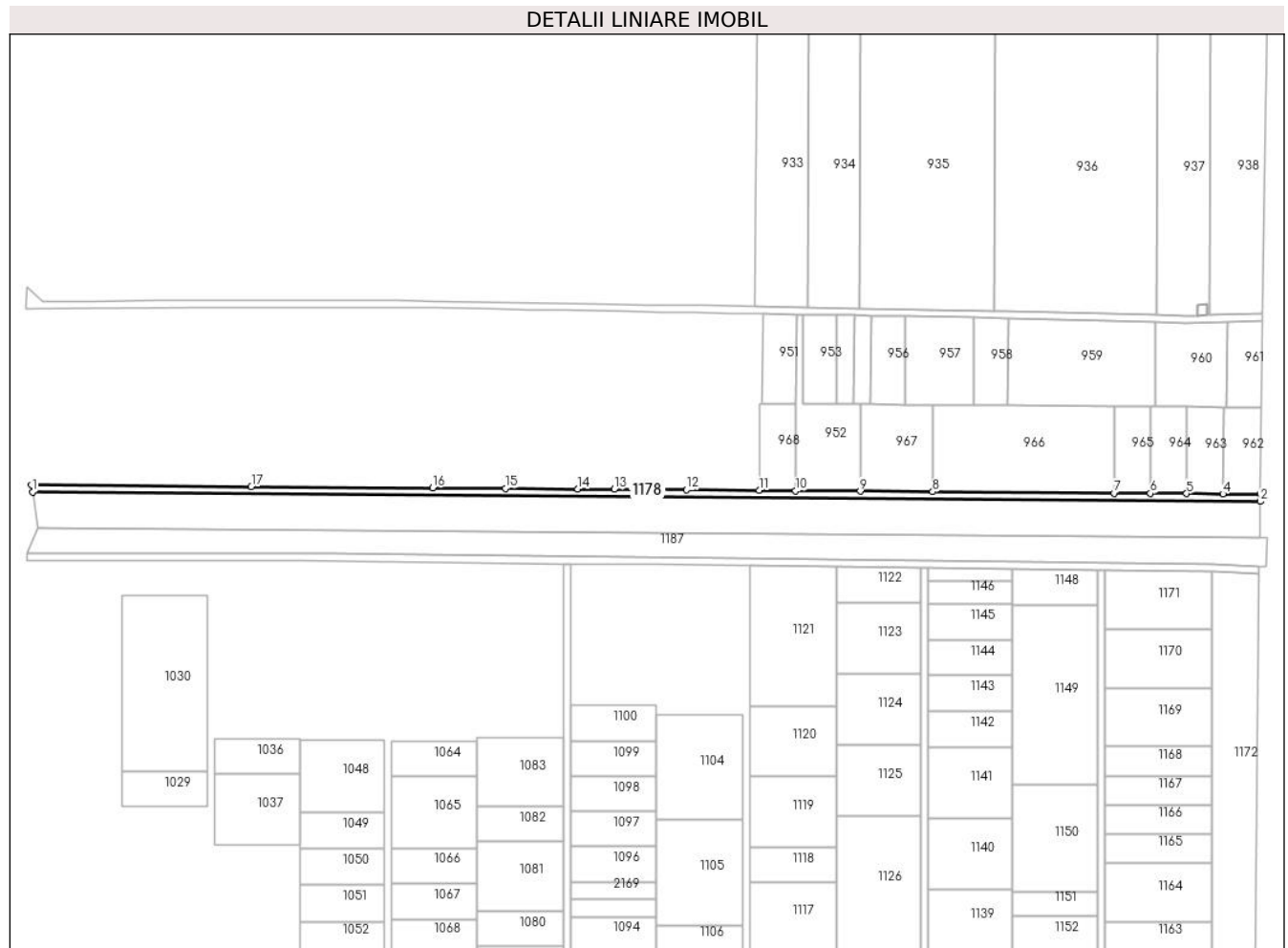
Inscrieri privind dezmembramintele dreptului de proprietate, drepturi reale de garanție și sarcini	Referințe
NU SUNT	

Anexa Nr. 1 La Partea I

Teren

Nr cadastral	Suprafața (mp)*	Observații / Referințe
	2.769	Drum de exploatare

* Suprafața este determinată în planul de proiecție Stereo 70.



Date referitoare la teren

Crt	Categorie folosință	Intra vilan	Suprafața (mp)	Tarla	Parcelă	Nr. topo	Observații / Referințe
1	drum	NU	2.769	-	-	-	

Lungime Segmente

1) Valorile lungimilor segmentelor sunt obținute din proiecție în plan.

Punct început	X / Y	Punct sfârșit	X / Y	Lungime segment (** (m)
1	684.924,426 308.472,049	2	685.616,298 308.466,749	691.892
2	685.616,298 308.466,749	3	685.616,351 308.470,749	4.0
3	685.616,351 308.470,749	4	685.595,229 308.470,91	21.123
4	685.595,229 308.470,91	5	685.574,784 308.471,067	20.446
5	685.574,784 308.471,067	6	685.554,339 308.471,224	20.446

Punct început	X / Y	Punct sfârșit	X / Y	Lungime segment (** (m)
6	685.554,339 308.471,224	7	685.533,894 308.471,38	20.446
7	685.533,894 308.471,38	8	685.431,668 308.472,163	102.229
8	685.431,668 308.472,163	9	685.390,778 308.472,477	40.891
9	685.390,778 308.472,477	10	685.354,404 308.472,755	36.375
10	685.354,404 308.472,755	11	685.333,959 308.472,912	20.446
11	685.333,959 308.472,912	12	685.293,068 308.473,225	40.892
12	685.293,068 308.473,225	13	685.252,178 308.473,539	40.891
13	685.252,178 308.473,539	14	685.231,733 308.473,695	20.446
14	685.231,733 308.473,695	15	685.190,843 308.474,008	40.891
15	685.190,843 308.474,008	16	685.149,953 308.474,322	40.891
16	685.149,953 308.474,322	17	685.047,727 308.475,105	102.229
17	685.047,727 308.475,105	18	684.923,867 308.476,054	123.864
18	684.923,867 308.476,054	1	684.924,426 308.472,049	4.044

** Lungimile segmentelor sunt determinate în planul de proiecție Stereo 70 și sunt rotunjite la 1 milimetru.

*** Distanța dintre puncte este formată din segmente cumulate ce sunt mai mici decât valoarea 1 milimetru.

**DATE DESPRE IMOBILUL NR. 1179**

Oficiul de Cadastru și Publicitate Imobiliară CALARASI
Biroul de Cadastru și Publicitate Imobiliară Calarasi

A. Partea I. Descrierea imobilului

TEREN Extravilan

Adresa: Jud. Calarasi

Nr. Crt	Nr cadastral Nr. topografic	Suprafața* (mp)	Observații / Referințe
A1		2.781	Sector cadastral:10 Teren neimprejmuit; Drum de exploatare

B. Partea II. Proprietari și acte

Inscrieri privitoare la dreptul de proprietate și alte drepturi reale		Referințe
/		
Act Normativ nr. 7, din 13/03/1996 emis de PARLAMENTUL ROMANIEI (,ART.13);		
B1	Inscrierea posesiei, drept de PROPRIETATE, dobandit prin Lege, cota actuala 1/1 1) NEIDENTIFICAT NEIDENTIFICAT	A1
B2	Se notează mențiunea proprietar neidentificat.	A1

C. Partea III. SARCINI .

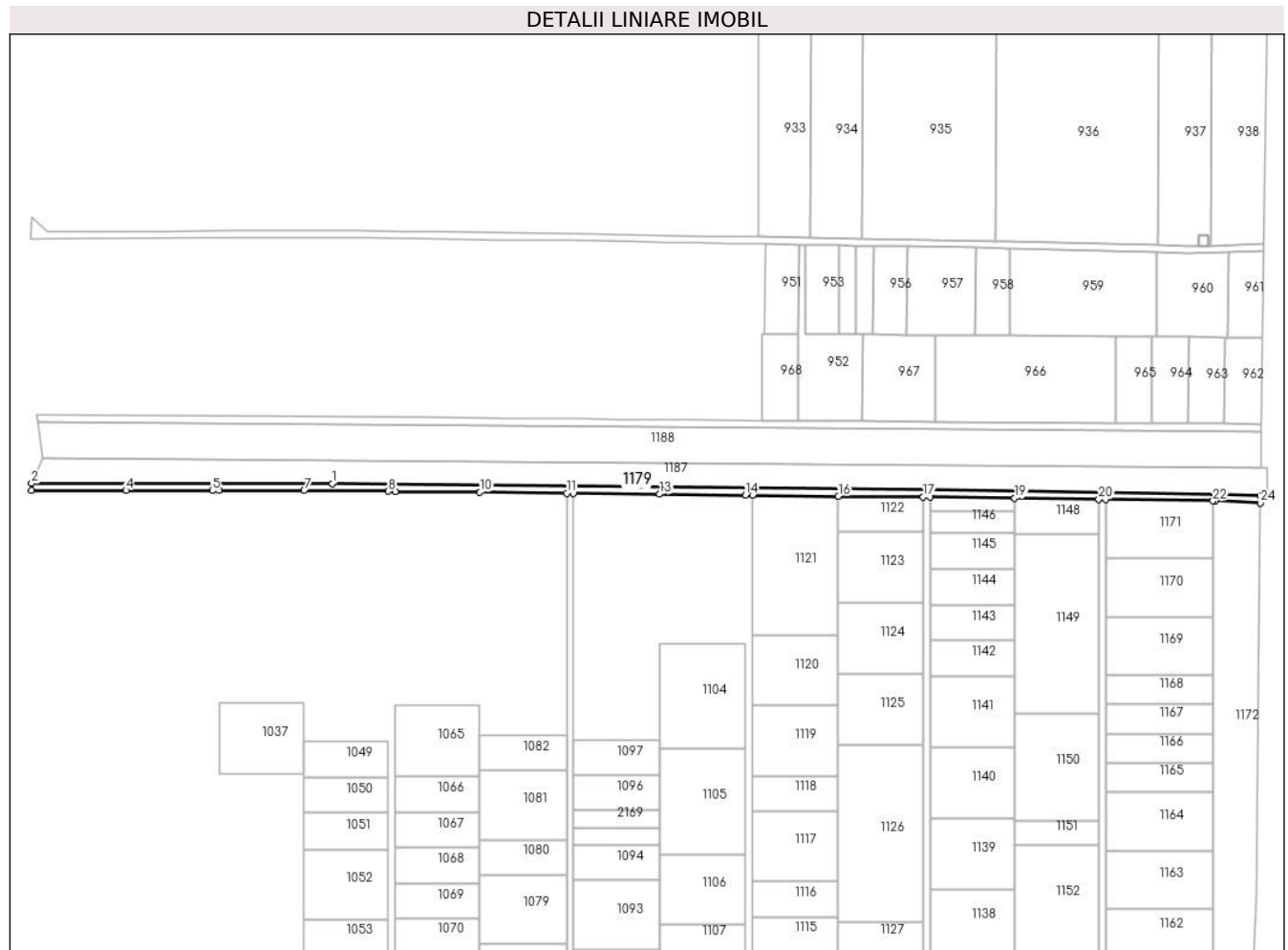
Inscrieri privind dezmembramintele dreptului de proprietate, drepturi reale de garanție și sarcini	Referințe
NU SUNT	

Anexa Nr. 1 La Partea I

Teren

Nr cadastral	Suprafața (mp)*	Observații / Referințe
	2.781	Drum de exploatare

* Suprafața este determinată în planul de proiecție Stereo 70.



Date referitoare la teren

Crt	Categorie folosință	Intra vilan	Suprafața (mp)	Tarla	Parcelă	Nr. topo	Observații / Referințe
1	drum	NU	2.781	-	-	-	

Lungime Segmente

1) Valorile lungimilor segmentelor sunt obținute din proiecție în plan.

Punct început	X / Y	Punct sfârșit	X / Y	Lungime segment (** (m)
1	685.091,086 308.437,169	2	684.921,108 308.437,296	169.978
3	684.921,117 308.433,293	4	684.974,558 308.433,255	53.441
5	685.023,307 308.433,219	6	685.027,307 308.433,216	4.0
7	685.075,293 308.433,187	8	685.122,844 308.432,821	47.552
9	685.126,844 308.432,777	10	685.174,596 308.432,253	47.755

Punct început	X / Y	Punct sfârșit	X / Y	Lungime segment (** (m)
2	684.921,108 308.437,296	3	684.921,117 308.433,293	4.003
4	684.974,558 308.433,255	5	685.023,307 308.433,219	48.749
6	685.027,307 308.433,216	7	685.075,293 308.433,187	47.986
8	685.122,844 308.432,821	9	685.126,844 308.432,777	4.0
10	685.174,596 308.432,253	11	685.223,584 308.431,716	48.991

Punct început	X / Y	Punct sfârșit	X / Y	Lungime segment (** (m)
11	685.223,584 308.431,716	12	685.227,584 308.431,672	4.0
13	685.276,151 308.431,14	14	685.324,66 308.430,608	48.512
15	685.328,66 308.430,564	16	685.377,233 308.430,031	48.576
17	685.425,18 308.429,506	18	685.429,18 308.429,46	4.0
19	685.476,864 308.428,847	20	685.524,419 308.428,236	47.559
21	685.528,419 308.428,185	22	685.589,064 308.427,406	60.65
23	685.590,276 308.427,39	24	685.615,75 308.426,222	25.501
25	685.615,794 308.430,224	26	685.590,393 308.431,389	25.428
27	685.428,089 308.433,474	1	685.091,086 308.437,169	337.023

Punct început	X / Y	Punct sfârșit	X / Y	Lungime segment (** (m)
12	685.227,584 308.431,672	13	685.276,151 308.431,14	48.57
14	685.324,66 308.430,608	15	685.328,66 308.430,564	4.0
16	685.377,233 308.430,031	17	685.425,18 308.429,506	47.95
18	685.429,18 308.429,46	19	685.476,864 308.428,847	47.688
20	685.524,419 308.428,236	21	685.528,419 308.428,185	4.0
22	685.589,064 308.427,406	23	685.590,276 308.427,39	1.212
24	685.615,75 308.426,222	25	685.615,794 308.430,224	4.002
26	685.590,393 308.431,389	27	685.428,089 308.433,474	162.317

** Lungimile segmentelor sunt determinate în planul de proiecție Stereo 70 și sunt rotunjite la 1 milimetru.

*** Distanța dintre puncte este formată din segmente cumulate ce sunt mai mici decât valoarea 1 milimetru.

**DATE DESPRE IMOBILUL NR. 1180**

Oficiul de Cadastru și Publicitate Imobiliară CALARASI
Biroul de Cadastru și Publicitate Imobiliară Calarasi

A. Partea I. Descrierea imobilului

TEREN Extravilan

Adresa: Jud. Calarasi

Nr. Crt	Nr cadastral Nr. topografic	Suprafața* (mp)	Observații / Referințe
A1		1.662	Sector cadastral:10 Teren neimprejmuit; Drum de exploatare

B. Partea II. Proprietari și acte

Inscrieri privitoare la dreptul de proprietate și alte drepturi reale		Referințe
/		
Act Normativ nr. 7, din 13/03/1996 emis de PARLAMENTUL ROMANIEI (,ART.13);		
B1	Inscrierea posesiei, drept de PROPRIETATE, dobandit prin Lege, cota actuala 1/1 1) NEIDENTIFICAT NEIDENTIFICAT	A1
B2	Se notează mențiunea proprietar neidentificat.	A1

C. Partea III. SARCINI .

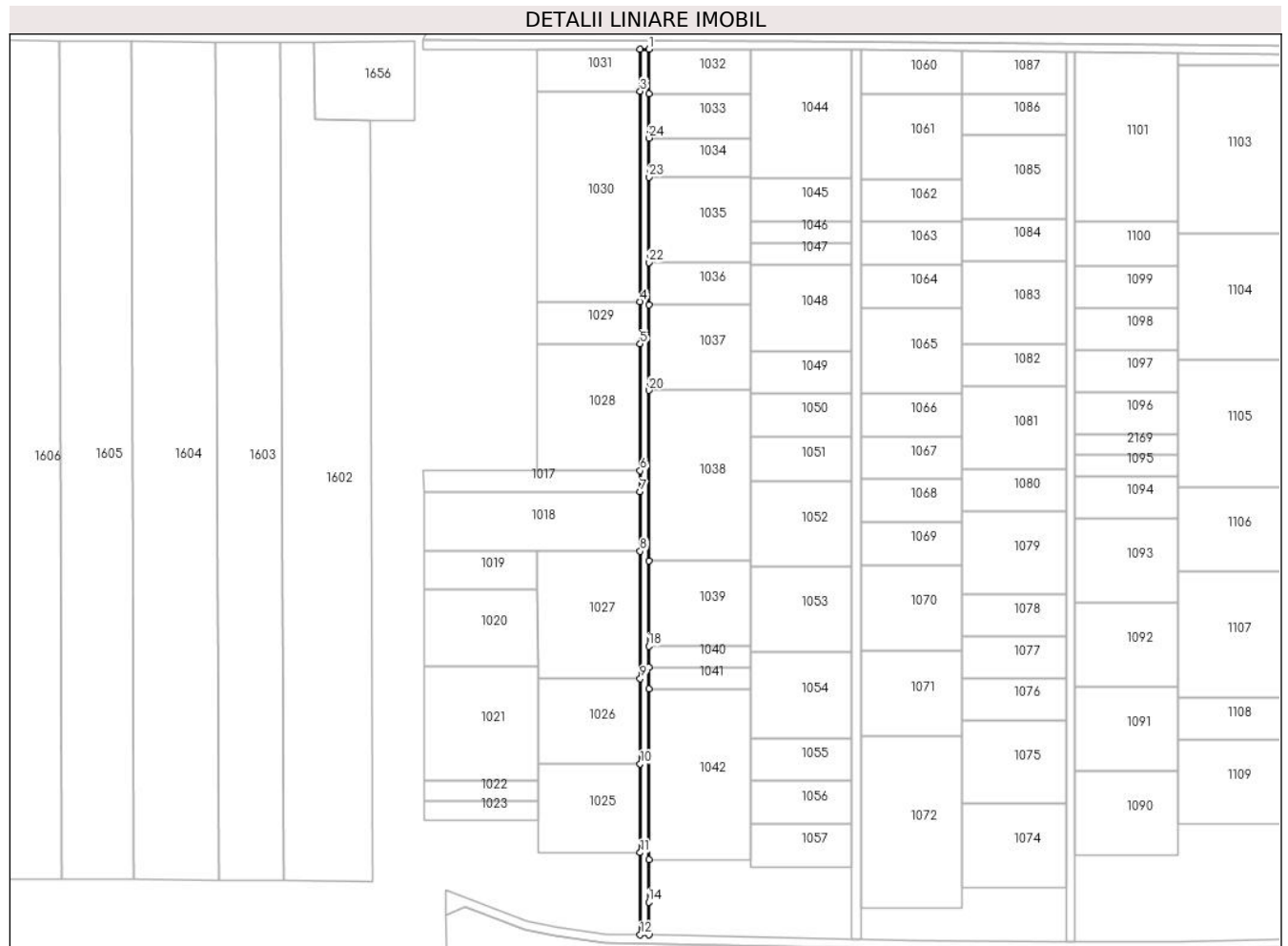
Inscrieri privind dezmembramintele dreptului de proprietate, drepturi reale de garanție și sarcini	Referințe
NU SUNT	

Anexa Nr. 1 La Partea I

Teren

Nr cadastral	Suprafața (mp)*	Observații / Referințe
	1.662	Drum de exploatare

* Suprafața este determinată în planul de proiecție Stereo 70.



Date referitoare la teren

Crt	Categorie folosință	Intravilan	Suprafața (mp)	Tarla	Parcelă	Nr. topo	Observații / Referințe
1	drum	NU	1.662	-	-	-	

Lungime Segmente

1) Valorile lungimilor segmentelor sunt obținute din proiecție în plan.

Punct început	X / Y	Punct sfârșit	X / Y	Lungime segment (** (m)
1	685.027,307 308.433,216	2	685.023,307 308.433,219	4.0
3	685.023,307 308.413,518	4	685.023,307 308.314,748	98.77
5	685.023,307 308.294,941	6	685.023,307 308.235,431	59.51
7	685.023,307 308.225,603	8	685.023,307 308.197,679	27.924
9	685.023,307 308.137,888	10	685.023,307 308.097,937	39.951

Punct început	X / Y	Punct sfârșit	X / Y	Lungime segment (** (m)
2	685.023,307 308.433,219	3	685.023,307 308.413,518	19.701
4	685.023,307 308.314,748	5	685.023,307 308.294,941	19.807
6	685.023,307 308.235,431	7	685.023,307 308.225,603	9.828
8	685.023,307 308.197,679	9	685.023,307 308.137,888	59.791
10	685.023,307 308.097,937	11	685.023,307 308.056,243	41.694

Punct început	X / Y	Punct sfârșit	X / Y	Lungime segment (** (m)
11	685.023,307 308.056,243	12	685.023,307 308.017,747	38.496
13	685.027,307 308.017,66	14	685.027,307 308.033,082	15.422
15	685.027,307 308.053,088	16	685.027,307 308.133,112	80.024
17	685.027,307 308.143,115	18	685.027,307 308.153,118	10.003
19	685.027,307 308.193,13	20	685.027,307 308.273,154	80.024
21	685.027,307 308.313,166	22	685.027,307 308.333,172	20.006
23	685.027,307 308.373,184	24	685.027,307 308.391,522	18.338
25	685.027,307 308.412,362	1	685.027,307 308.433,216	20.854

Punct început	X / Y	Punct sfârșit	X / Y	Lungime segment (** (m)
12	685.023,307 308.017,747	13	685.027,307 308.017,66	4.001
14	685.027,307 308.033,082	15	685.027,307 308.053,088	20.006
16	685.027,307 308.133,112	17	685.027,307 308.143,115	10.003
18	685.027,307 308.153,118	19	685.027,307 308.193,13	40.012
20	685.027,307 308.273,154	21	685.027,307 308.313,166	40.012
22	685.027,307 308.333,172	23	685.027,307 308.373,184	40.012
24	685.027,307 308.391,522	25	685.027,307 308.412,362	20.84

** Lungimile segmentelor sunt determinate în planul de proiecție Stereo 70 și sunt rotunjite la 1 milimetru.

*** Distanța dintre puncte este formată din segmente cumulate ce sunt mai mici decât valoarea 1 milimetru.

**DATE DESPRE IMOBILUL NR. 1181**

Oficiul de Cadastru și Publicitate Imobiliară CALARASI
Biroul de Cadastru și Publicitate Imobiliară Calarasi

A. Partea I. Descrierea imobilului

TEREN Extravilan

Adresa: Jud. Calarasi

Nr. Crt	Nr cadastral Nr. topografic	Suprafața* (mp)	Observații / Referințe
A1		1.669	Sector cadastral:10 Teren neimprejmuit; Drum de exploatare

B. Partea II. Proprietari și acte

Inscrieri privitoare la dreptul de proprietate și alte drepturi reale		Referințe
/		
Act Normativ nr. 7, din 13/03/1996 emis de PARLAMENTUL ROMANIEI (,ART.13);		
B1	Inscrierea posesiei, drept de PROPRIETATE, dobandit prin Lege, cota actuala 1/1 1) NEIDENTIFICAT NEIDENTIFICAT	A1
B2	Se notează mențiunea proprietar neidentificat.	A1

C. Partea III. SARCINI .

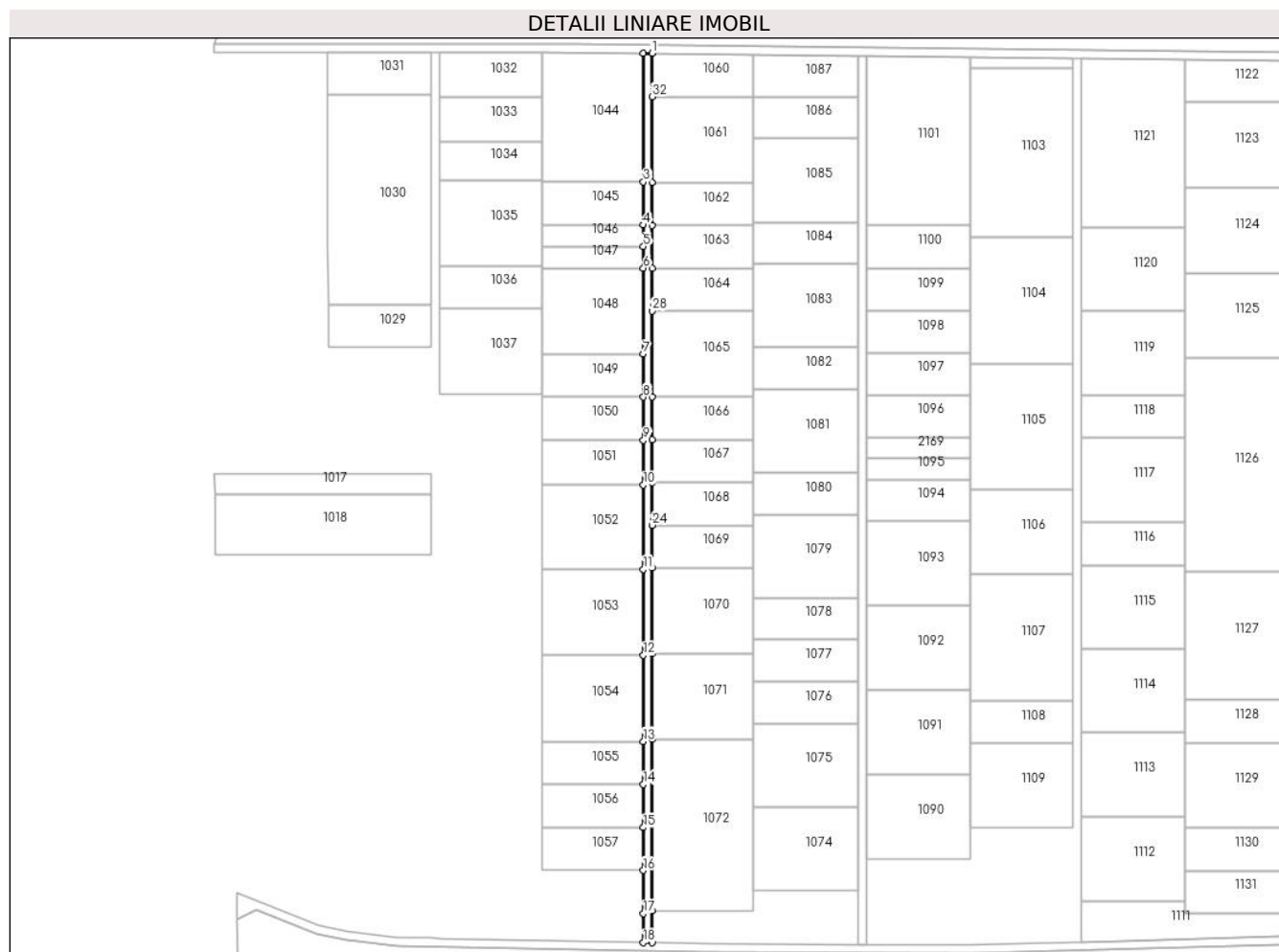
Inscrieri privind dezmembramintele dreptului de proprietate, drepturi reale de garanție și sarcini	Referințe
NU SUNT	

Anexa Nr. 1 La Partea I

Teren

Nr cadastral	Suprafața (mp)*	Observații / Referințe
	1.669	Drum de exploatare

* Suprafața este determinată în planul de proiecție Stereo 70.



Date referitoare la teren

Crt	Categorie folosință	Intra vilan	Suprafața (mp)	Tarla	Parcelă	Nr. topo	Observații / Referințe
1	drum	NU	1.669	-	-	-	

Lungime Segmente

1) Valorile lungimilor segmentelor sunt obținute din proiecție în plan.

Punct început	X / Y	Punct sfârșit	X / Y	Lungime segment (** (m)
1	685.126,844 308.432,777	2	685.122,844 308.432,821	4.0
3	685.122,844 308.372,438	4	685.122,844 308.352,249	20.189
5	685.122,844 308.342,155	6	685.122,844 308.332,06	10.095
7	685.122,844 308.291,683	8	685.122,844 308.271,494	20.189
9	685.122,844 308.251,305	10	685.122,844 308.230,276	21.029

Punct început	X / Y	Punct sfârșit	X / Y	Lungime segment (** (m)
2	685.122,844 308.432,821	3	685.122,844 308.372,438	60.383
4	685.122,844 308.352,249	5	685.122,844 308.342,155	10.094
6	685.122,844 308.332,06	7	685.122,844 308.291,683	40.377
8	685.122,844 308.271,494	9	685.122,844 308.251,305	20.189
10	685.122,844 308.230,276	11	685.122,844 308.190,739	39.537

Punct început	X / Y	Punct sfârșit	X / Y	Lungime segment (** (m)
11	685.122,844 308.190,739	12	685.122,844 308.150,362	40.377
13	685.122,844 308.109,985	14	685.122,844 308.089,796	20.189
15	685.122,844 308.069,607	16	685.122,844 308.049,419	20.188
17	685.122,844 308.029,23	18	685.122,844 308.015,596	13.634
19	685.126,844 308.015,509	20	685.126,844 308.030,479	14.97
21	685.126,844 308.110,895	22	685.126,844 308.151,103	40.208
23	685.126,844 308.191,31	24	685.126,844 308.211,414	20.104
25	685.126,844 308.231,518	26	685.126,844 308.251,622	20.104
27	685.126,844 308.271,684	28	685.126,844 308.311,892	40.208
29	685.126,844 308.331,996	30	685.126,844 308.352,099	20.103
31	685.126,844 308.372,203	32	685.126,844 308.412,411	40.208

Punct început	X / Y	Punct sfârșit	X / Y	Lungime segment (** (m)
12	685.122,844 308.150,362	13	685.122,844 308.109,985	40.377
14	685.122,844 308.089,796	15	685.122,844 308.069,607	20.189
16	685.122,844 308.049,419	17	685.122,844 308.029,23	20.189
18	685.122,844 308.015,596	19	685.126,844 308.015,509	4.001
20	685.126,844 308.030,479	21	685.126,844 308.110,895	80.416
22	685.126,844 308.151,103	23	685.126,844 308.191,31	40.207
24	685.126,844 308.211,414	25	685.126,844 308.231,518	20.104
26	685.126,844 308.251,622	27	685.126,844 308.271,684	20.062
28	685.126,844 308.311,892	29	685.126,844 308.331,996	20.104
30	685.126,844 308.352,099	31	685.126,844 308.372,203	20.104
32	685.126,844 308.412,411	1	685.126,844 308.432,777	20.366

** Lungimile segmentelor sunt determinate în planul de proiecție Stereo 70 și sunt rotunjite la 1 milimetru.

*** Distanța dintre puncte este formată din segmente cumulate ce sunt mai mici decât valoarea 1 milimetru.

**DATE DESPRE IMOBILUL NR. 1182**

Oficiul de Cadastru și Publicitate Imobiliară CALARASI
Biroul de Cadastru și Publicitate Imobiliară Calarasi

A. Partea I. Descrierea imobilului

TEREN Extravilan

Adresa: Jud. Calarasi

Nr. Crt	Nr cadastral Nr. topografic	Suprafața* (mp)	Observații / Referințe
A1		1.668	Sector cadastral:10 Teren neimprejmuit; Drum de exploatare

B. Partea II. Proprietari și acte

Inscrieri privitoare la dreptul de proprietate și alte drepturi reale		Referințe
/		
Act Normativ nr. 7, din 13/03/1996 emis de PARLAMENTUL ROMANIEI (,ART.13);		
B1	Inscrierea posesiei, drept de PROPRIETATE, dobandit prin Lege, cota actuala 1/1 1) NEIDENTIFICAT NEIDENTIFICAT	A1
B2	Se notează mențiunea proprietar neidentificat.	A1

C. Partea III. SARCINI .

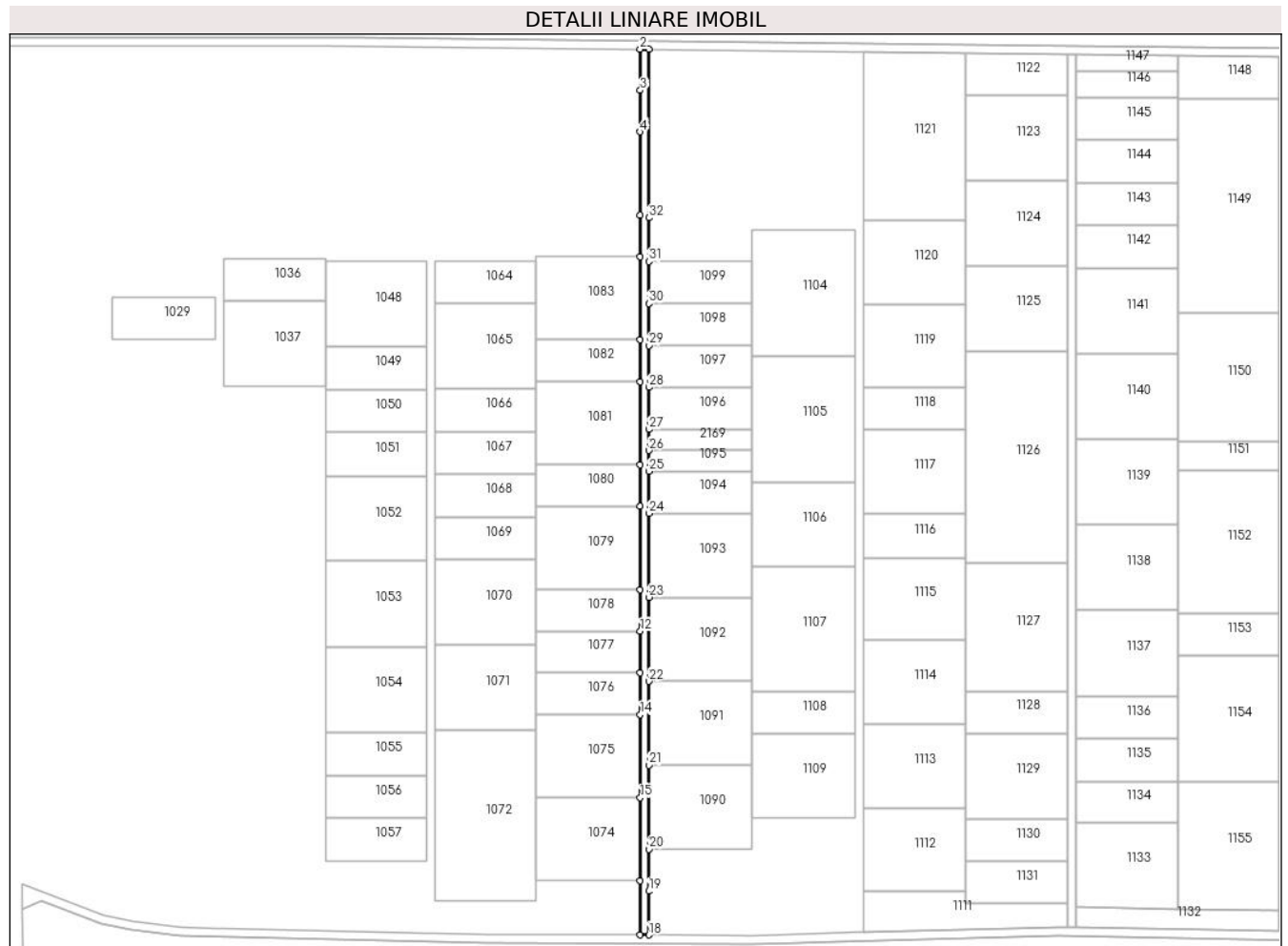
Inscrieri privind dezmembramintele dreptului de proprietate, drepturi reale de garanție și sarcini	Referințe
NU SUNT	

Anexa Nr. 1 La Partea I

Teren

Nr cadastral	Suprafața (mp)*	Observații / Referințe
	1.668	Drum de exploatare

* Suprafața este determinată în planul de proiecție Stereo 70.



Date referitoare la teren

Crt	Categorie folosință	Intravilan	Suprafața (mp)	Tarla	Parcelă	Nr. topo	Observații / Referințe
1	drum	NU	1.668	-	-	-	

Lungime Segmente

1) Valorile lungimilor segmentelor sunt obținute din proiecție în plan.

Punct început	X / Y	Punct sfârșit	X / Y	Lungime segment (** (m)
1	685.227,584 308.431,672	2	685.223,584 308.431,716	4.0
3	685.223,584 308.412,388	4	685.223,584 308.392,792	19.596
5	685.223,584 308.353,599	6	685.223,584 308.334,002	19.597
7	685.223,584 308.294,809	8	685.223,584 308.275,213	19.596
9	685.223,584 308.236,02	10	685.223,584 308.216,423	19.597

Punct început	X / Y	Punct sfârșit	X / Y	Lungime segment (** (m)
2	685.223,584 308.431,716	3	685.223,584 308.412,388	19.328
4	685.223,584 308.392,792	5	685.223,584 308.353,599	39.193
6	685.223,584 308.334,002	7	685.223,584 308.294,809	39.193
8	685.223,584 308.275,213	9	685.223,584 308.236,02	39.193
10	685.223,584 308.216,423	11	685.223,584 308.177,231	39.192

Punct început	X / Y	Punct sfârșit	X / Y	Lungime segment (** (m)	Punct început	X / Y	Punct sfârșit	X / Y	Lungime segment (** (m)
11	685.223,584 308.177,231	12	685.223,584 308.157,634	19.597	12	685.223,584 308.157,634	13	685.223,584 308.138,038	19.596
13	685.223,584 308.138,038	14	685.223,584 308.118,441	19.597	14	685.223,584 308.118,441	15	685.223,584 308.079,248	39.193
15	685.223,584 308.079,248	16	685.223,584 308.040,055	39.193	16	685.223,584 308.040,055	17	685.223,584 308.014,665	25.39
17	685.223,584 308.014,665	18	685.227,584 308.014,647	4.0	18	685.227,584 308.014,647	19	685.227,584 308.035,246	20.599
19	685.227,584 308.035,246	20	685.227,584 308.055,013	19.767	20	685.227,584 308.055,013	21	685.227,584 308.094,546	39.533
21	685.227,584 308.094,546	22	685.227,584 308.134,08	39.534	22	685.227,584 308.134,08	23	685.227,584 308.173,614	39.534
23	685.227,584 308.173,614	24	685.227,584 308.213,147	39.533	24	685.227,584 308.213,147	25	685.227,584 308.232,914	19.767
25	685.227,584 308.232,914	26	685.227,584 308.242,797	9.883	26	685.227,584 308.242,797	27	685.227,584 308.252,681	9.884
27	685.227,584 308.252,681	28	685.227,584 308.272,448	19.767	28	685.227,584 308.272,448	29	685.227,584 308.292,215	19.767
29	685.227,584 308.292,215	30	685.227,584 308.311,981	19.766	30	685.227,584 308.311,981	31	685.227,584 308.331,748	19.767
31	685.227,584 308.331,748	32	685.227,584 308.352,339	20.591	32	685.227,584 308.352,339	1	685.227,584 308.431,672	79.333

** Lungimile segmentelor sunt determinate în planul de proiecție Stereo 70 și sunt rotunjite la 1 milimetru.

*** Distanța dintre puncte este formată din segmente cumulate ce sunt mai mici decât valoarea 1 milimetru.

**DATE DESPRE IMOBILUL NR. 1183**

Oficiul de Cadastru și Publicitate Imobiliară CALARASI
Biroul de Cadastru și Publicitate Imobiliară Calarasi

A. Partea I. Descrierea imobilului

TEREN Extravilan

Adresa: Jud. Calarasi

Nr. Crt	Nr cadastral Nr. topografic	Suprafața* (mp)	Observații / Referințe
A1		1.659	Sector cadastral:10 Teren neimprejmuit; Drum de exploatare

B. Partea II. Proprietari și acte

Inscrieri privitoare la dreptul de proprietate și alte drepturi reale		Referințe
/		
Act Normativ nr. 7, din 13/03/1996 emis de PARLAMENTUL ROMANIEI (,ART.13);		
B1	Inscrierea posesiei, drept de PROPRIETATE, dobandit prin Lege, cota actuala 1/1 1) NEIDENTIFICAT NEIDENTIFICAT	A1
B2	Se notează mențiunea proprietar neidentificat.	A1

C. Partea III. SARCINI .

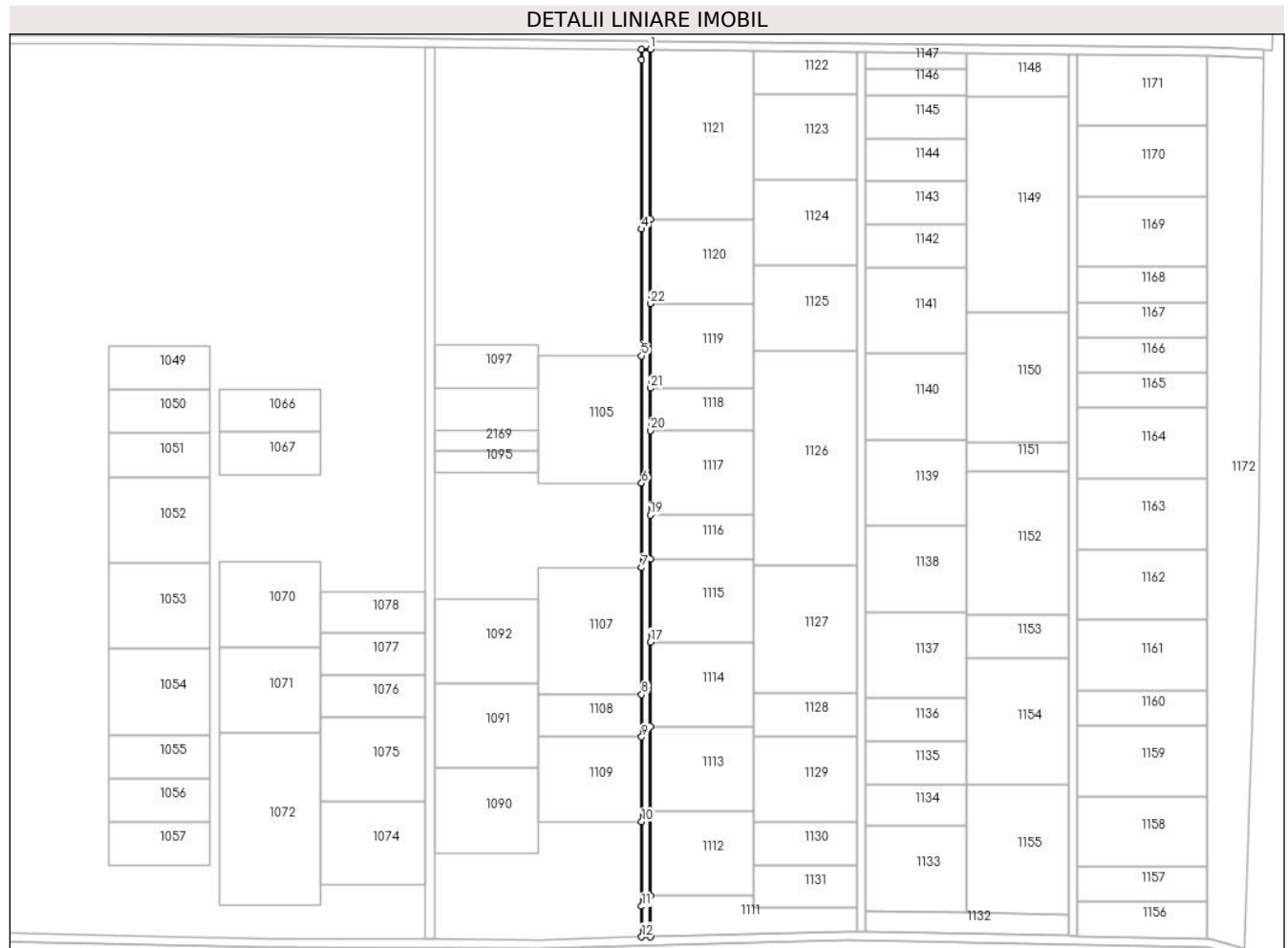
Inscrieri privind dezmembramintele dreptului de proprietate, drepturi reale de garanție și sarcini	Referințe
NU SUNT	

Anexa Nr. 1 La Partea I

Teren

Nr cadastral	Suprafața (mp)*	Observații / Referințe
	1.659	Drum de exploatare

* Suprafața este determinată în planul de proiecție Stereo 70.



Date referitoare la teren

Crt	Categorie folosință	Intravilan	Suprafața (mp)	Tarla	Parcelă	Nr. topo	Observații / Referințe
1	drum	NU	1.659	-	-	-	

Lungime Segmente

1) Valorile lungimilor segmentelor sunt obținute din proiecție în plan.

Punct început	X / Y	Punct sfârșit	X / Y	Lungime segment (** (m)
1	685.328,66 308.430,564	2	685.324,66 308.430,608	4.0
3	685.324,66 308.425,823	4	685.324,66 308.346,663	79.16
5	685.324,66 308.287,293	6	685.324,66 308.227,924	59.369
7	685.324,66 308.188,344	8	685.324,66 308.128,974	59.37
9	685.324,66 308.109,184	10	685.324,66 308.069,604	39.58

Punct început	X / Y	Punct sfârșit	X / Y	Lungime segment (** (m)
2	685.324,66 308.430,608	3	685.324,66 308.425,823	4.785
4	685.324,66 308.346,663	5	685.324,66 308.287,293	59.37
6	685.324,66 308.227,924	7	685.324,66 308.188,344	39.58
8	685.324,66 308.128,974	9	685.324,66 308.109,184	19.79
10	685.324,66 308.069,604	11	685.324,66 308.030,024	39.58

Punct început	X / Y	Punct sfârșit	X / Y	Lungime segment (** (m)
11	685.324,66 308.030,024	12	685.324,66 308.015,75	14.274
13	685.328,66 308.015,86	14	685.328,66 308.035,012	19.152
15	685.328,66 308.074,541	16	685.328,66 308.114,069	39.528
17	685.328,66 308.153,598	18	685.328,66 308.192,303	38.705
19	685.328,66 308.212,891	20	685.328,66 308.252,419	39.528
21	685.328,66 308.272,184	22	685.328,66 308.311,712	39.528
23	685.328,66 308.351,241	1	685.328,66 308.430,564	79.323

Punct început	X / Y	Punct sfârșit	X / Y	Lungime segment (** (m)
12	685.324,66 308.015,75	13	685.328,66 308.015,86	4.002
14	685.328,66 308.035,012	15	685.328,66 308.074,541	39.529
16	685.328,66 308.114,069	17	685.328,66 308.153,598	39.529
18	685.328,66 308.192,303	19	685.328,66 308.212,891	20.588
20	685.328,66 308.252,419	21	685.328,66 308.272,184	19.765
22	685.328,66 308.311,712	23	685.328,66 308.351,241	39.529

** Lungimile segmentelor sunt determinate în planul de proiecție Stereo 70 și sunt rotunjite la 1 milimetru.

*** Distanța dintre puncte este formată din segmente cumulate ce sunt mai mici decât valoarea 1 milimetru.

**DATE DESPRE IMOBILUL NR. 1184**

Oficiul de Cadastru și Publicitate Imobiliară CALARASI
Biroul de Cadastru și Publicitate Imobiliară Calarasi

A. Partea I. Descrierea imobilului

TEREN Extravilan

Adresa: Jud. Calarasi

Nr. Crt	Nr cadastral Nr. topografic	Suprafața* (mp)	Observații / Referințe
A1		1.645	Sector cadastral:10 Teren neimprejmuit; Drum de exploatare

B. Partea II. Proprietari și acte

Inscrieri privitoare la dreptul de proprietate și alte drepturi reale		Referințe
/		
Act Normativ nr. 7, din 13/03/1996 emis de PARLAMENTUL ROMANIEI (,ART.13);		
B1	Inscrierea posesiei, drept de PROPRIETATE, dobandit prin Lege, cota actuala 1/1 1) NEIDENTIFICAT NEIDENTIFICAT	A1
B2	Se notează mențiunea proprietar neidentificat.	A1

C. Partea III. SARCINI .

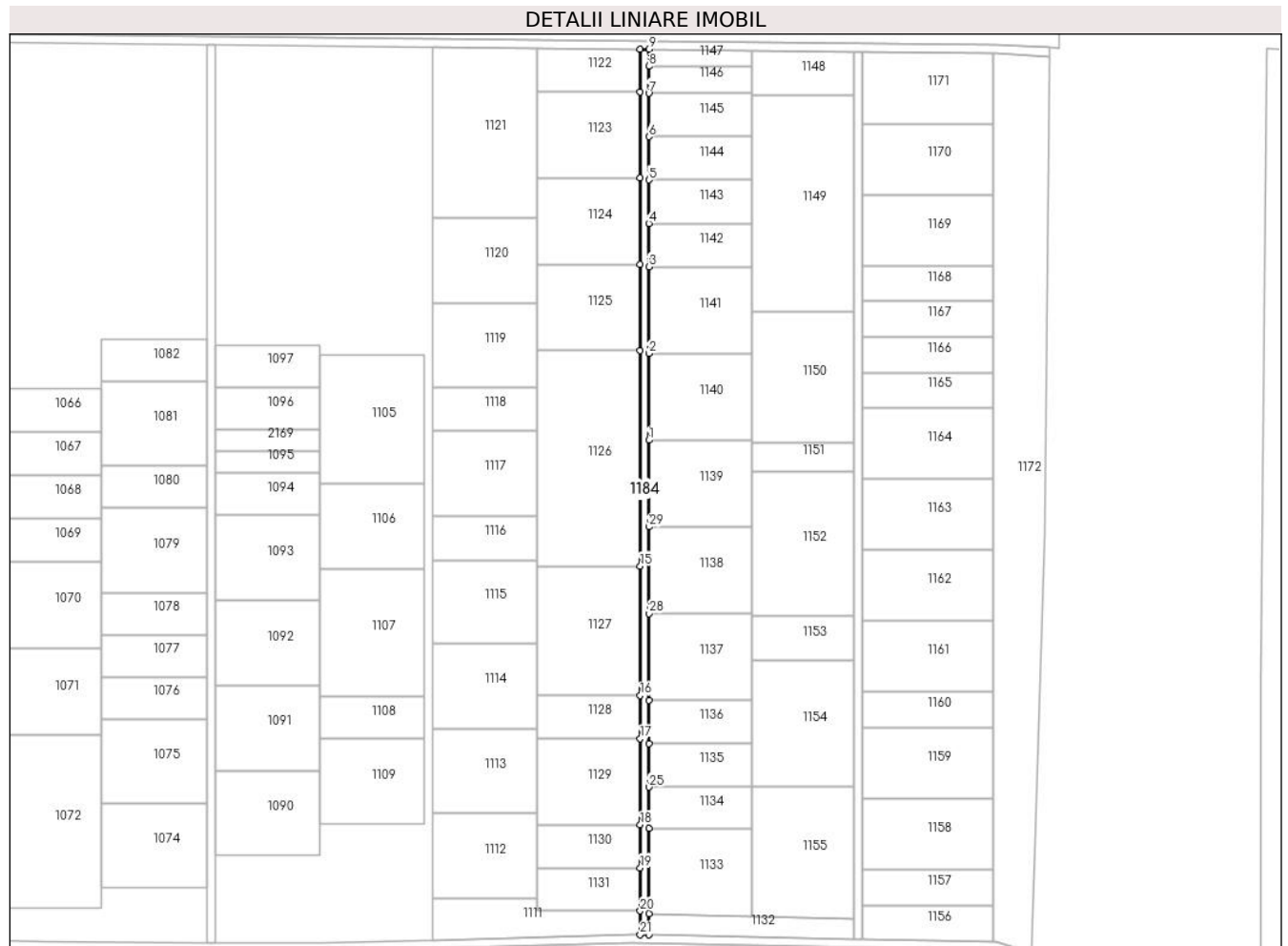
Inscrieri privind dezmembramintele dreptului de proprietate, drepturi reale de garanție și sarcini	Referințe
NU SUNT	

Anexa Nr. 1 La Partea I

Teren

Nr cadastral	Suprafața (mp)*	Observații / Referințe
	1.645	Drum de exploatare

* Suprafața este determinată în planul de proiecție Stereo 70.



Date referitoare la teren

Crt	Categorie folosință	Intravilan	Suprafața (mp)	Tarla	Parcelă	Nr. topo	Observații / Referințe
1	drum	NU	1.645	-	-	-	

Lungime Segmente

1) Valorile lungimilor segmentelor sunt obținute din proiecție în plan.

Punct început	X / Y	Punct sfârșit	X / Y	Lungime segment (** (m)
1	685.429,18 308.247,961	2	685.429,18 308.288,226	40.265
3	685.429,18 308.328,491	4	685.429,18 308.348,623	20.132
5	685.429,18 308.368,756	6	685.429,18 308.388,888	20.132
7	685.429,18 308.409,021	8	685.429,18 308.421,604	12.583
9	685.429,18 308.429,46	10	685.425,18 308.429,506	4.0

Punct început	X / Y	Punct sfârșit	X / Y	Lungime segment (** (m)
2	685.429,18 308.288,226	3	685.429,18 308.328,491	40.265
4	685.429,18 308.348,623	5	685.429,18 308.368,756	20.133
6	685.429,18 308.388,888	7	685.429,18 308.409,021	20.133
8	685.429,18 308.421,604	9	685.429,18 308.429,46	7.856
10	685.425,18 308.429,506	11	685.425,18 308.409,747	19.759

Punct început	X / Y	Punct sfârșit	X / Y	Lungime segment (** (m))
11	685.425,18 308.409,747	12	685.425,18 308.369,703	40.044
13	685.425,18 308.329,659	14	685.425,18 308.289,615	40.044
15	685.425,18 308.189,506	16	685.425,18 308.129,441	60.065
17	685.425,18 308.109,419	18	685.425,18 308.069,375	40.044
19	685.425,18 308.049,353	20	685.425,18 308.029,331	20.022
21	685.425,18 308.018,315	22	685.429,18 308.018,233	4.001
23	685.429,18 308.027,988	24	685.429,18 308.067,734	39.746
25	685.429,18 308.086,901	26	685.429,18 308.107,034	20.133
27	685.429,18 308.127,166	28	685.429,18 308.167,431	40.265
29	685.429,18 308.207,696	1	685.429,18 308.247,961	40.265

Punct început	X / Y	Punct sfârșit	X / Y	Lungime segment (** (m))
12	685.425,18 308.369,703	13	685.425,18 308.329,659	40.044
14	685.425,18 308.289,615	15	685.425,18 308.189,506	100.109
16	685.425,18 308.129,441	17	685.425,18 308.109,419	20.022
18	685.425,18 308.069,375	19	685.425,18 308.049,353	20.022
20	685.425,18 308.029,331	21	685.425,18 308.018,315	11.016
22	685.429,18 308.018,233	23	685.429,18 308.027,988	9.755
24	685.429,18 308.067,734	25	685.429,18 308.086,901	19.167
26	685.429,18 308.107,034	27	685.429,18 308.127,166	20.132
28	685.429,18 308.167,431	29	685.429,18 308.207,696	40.265

** Lungimile segmentelor sunt determinate în planul de proiecție Stereo 70 și sunt rotunjite la 1 milimetru.

*** Distanța dintre puncte este formată din segmente cumulate ce sunt mai mici decât valoarea 1 milimetru.

**DATE DESPRE IMOBILUL NR. 1185**

Oficiul de Cadastru și Publicitate Imobiliară CALARASI
Biroul de Cadastru și Publicitate Imobiliară Calarasi

A. Partea I. Descrierea imobilului

TEREN Extravilan

Adresa: Jud. Calarasi

Nr. Crt	Nr cadastral Nr. topografic	Suprafața* (mp)	Observații / Referințe
A1		1.648	Sector cadastral:10 Teren neimprejmuit; Drum de exploatare

B. Partea II. Proprietari și acte

Inscrieri privitoare la dreptul de proprietate și alte drepturi reale		Referințe
/		
Act Normativ nr. 7, din 13/03/1996 emis de PARLAMENTUL ROMANIEI (,ART.13);		
B1	Inscrierea posesiei, drept de PROPRIETATE, dobandit prin Lege, cota actuala 1/1 1) NEIDENTIFICAT NEIDENTIFICAT	A1
B2	Se notează mențiunea proprietar neidentificat.	A1

C. Partea III. SARCINI .

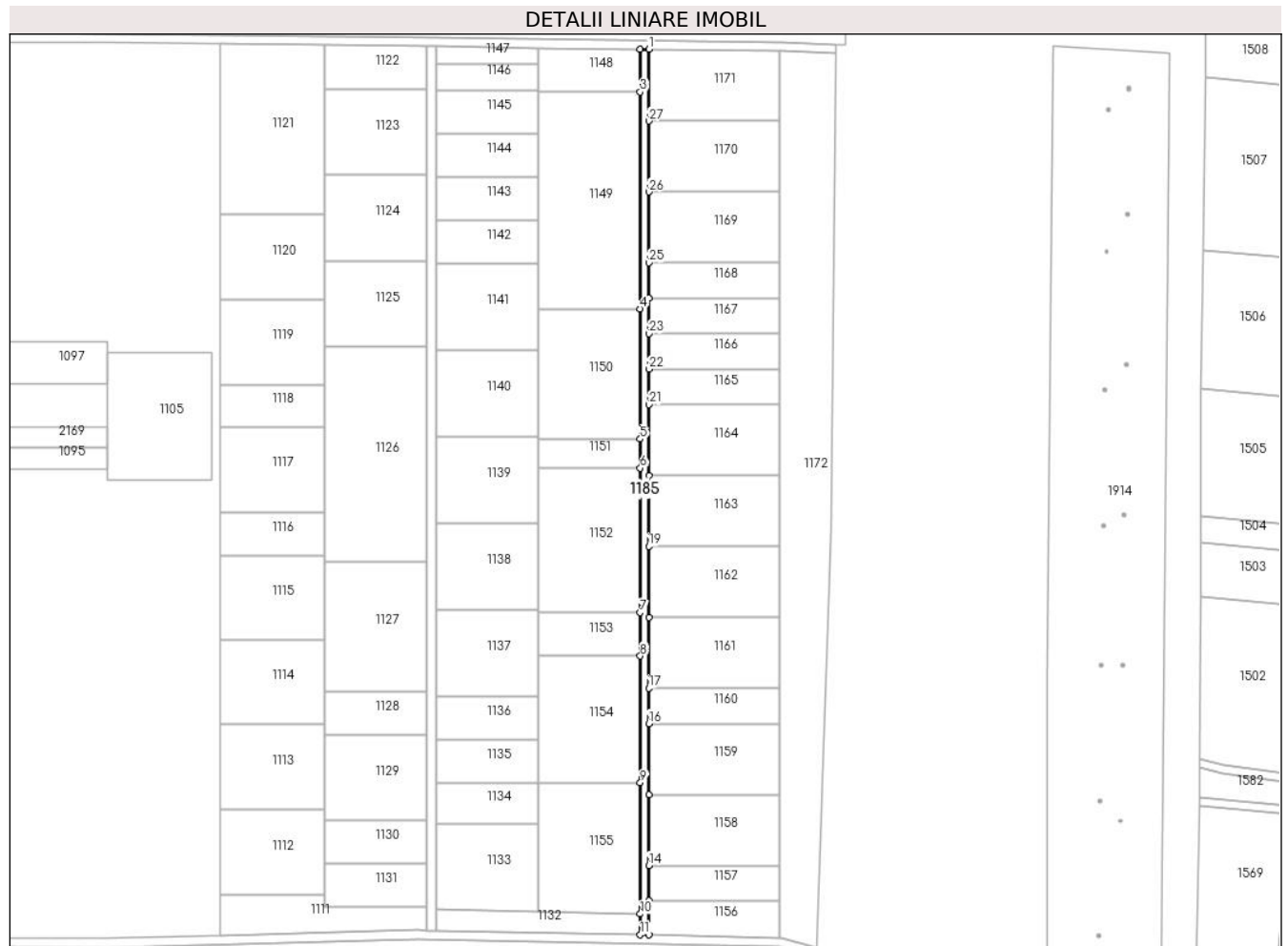
Inscrieri privind dezmembramintele dreptului de proprietate, drepturi reale de garanție și sarcini	Referințe
NU SUNT	

Anexa Nr. 1 La Partea I

Teren

Nr cadastral	Suprafața (mp)*	Observații / Referințe
	1.648	Drum de exploatare

* Suprafața este determinată în planul de proiecție Stereo 70.



Date referitoare la teren

Crt	Categorie folosință	Intravilan	Suprafața (mp)	Tarla	Parcelă	Nr. topo	Observații / Referințe
1	drum	NU	1.648	-	-	-	

Lungime Segmente

1) Valorile lungimilor segmentelor sunt obținute din proiecție în plan.

Punct început	X / Y	Punct sfârșit	X / Y	Lungime segment (** (m)
1	685.528,419 308.428,185	2	685.524,419 308.428,236	4.0
3	685.524,419 308.408,354	4	685.524,419 308.307,417	100.937
5	685.524,419 308.246,855	6	685.524,419 308.233,397	13.458
7	685.524,419 308.166,106	8	685.524,419 308.145,918	20.188
9	685.524,419 308.086,996	10	685.524,419 308.025,917	61.079

Punct început	X / Y	Punct sfârșit	X / Y	Lungime segment (** (m)
2	685.524,419 308.428,236	3	685.524,419 308.408,354	19.882
4	685.524,419 308.307,417	5	685.524,419 308.246,855	60.562
6	685.524,419 308.233,397	7	685.524,419 308.166,106	67.291
8	685.524,419 308.145,918	9	685.524,419 308.086,996	58.922
10	685.524,419 308.025,917	11	685.524,419 308.016,269	9.648

Punct început	X / Y	Punct sfârșit	X / Y	Lungime segment (** (m)
11	685.524,419 308.016,269	12	685.528,419 308.016,186	4.001
13	685.528,419 308.032,05	14	685.528,419 308.048,54	16.49
15	685.528,419 308.081,518	16	685.528,419 308.114,497	32.979
17	685.528,419 308.130,986	18	685.528,419 308.163,965	32.979
19	685.528,419 308.196,944	20	685.528,419 308.229,923	32.979
21	685.528,419 308.262,902	22	685.528,419 308.279,391	16.489
23	685.528,419 308.295,88	24	685.528,419 308.312,37	16.49
25	685.528,419 308.328,859	26	685.528,419 308.361,838	32.979
27	685.528,419 308.394,817	1	685.528,419 308.428,185	33.368

Punct început	X / Y	Punct sfârșit	X / Y	Lungime segment (** (m)
12	685.528,419 308.016,186	13	685.528,419 308.032,05	15.864
14	685.528,419 308.048,54	15	685.528,419 308.081,518	32.978
16	685.528,419 308.114,497	17	685.528,419 308.130,986	16.489
18	685.528,419 308.163,965	19	685.528,419 308.196,944	32.979
20	685.528,419 308.229,923	21	685.528,419 308.262,902	32.979
22	685.528,419 308.279,391	23	685.528,419 308.295,88	16.489
24	685.528,419 308.312,37	25	685.528,419 308.328,859	16.489
26	685.528,419 308.361,838	27	685.528,419 308.394,817	32.979

** Lungimile segmentelor sunt determinate în planul de proiecție Stereo 70 și sunt rotunjite la 1 milimetru.

*** Distanța dintre puncte este formată din segmente cumulate ce sunt mai mici decât valoarea 1 milimetru.

**DATE DESPRE IMOBILUL NR. 1186**

Oficiul de Cadastru și Publicitate Imobiliară CALARASI
Biroul de Cadastru și Publicitate Imobiliară Calarasi

A. Partea I. Descrierea imobilului

TEREN Extravilan

Adresa: Jud. Calarasi

Nr. Crt	Nr cadastral Nr. topografic	Suprafața* (mp)	Observații / Referințe
A1		2.750	Sector cadastral:10 Teren neimprejmuit; Drum de exploatare

B. Partea II. Proprietari și acte

Inscrieri privitoare la dreptul de proprietate și alte drepturi reale		Referințe
/		
Act Normativ nr. 7, din 13/03/1996 emis de PARLAMENTUL ROMANIEI (,ART.13);		
B1	Inscrierea posesiei, drept de PROPRIETATE, dobandit prin Lege, cota actuala 1/1 1) NEIDENTIFICAT NEIDENTIFICAT	A1
B2	Se notează mențiunea proprietar neidentificat.	A1

C. Partea III. SARCINI .

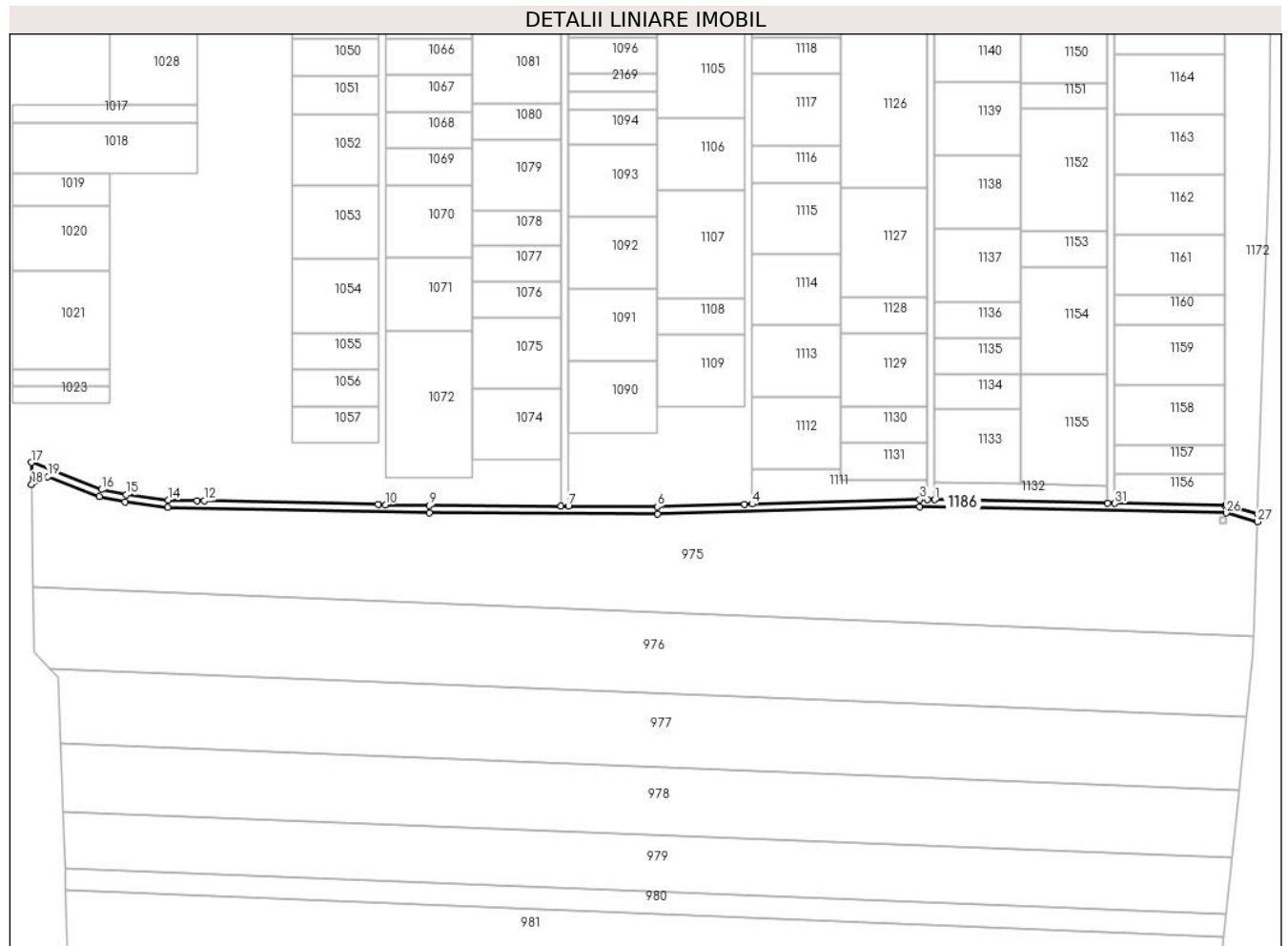
Inscrieri privind dezmembramintele dreptului de proprietate, drepturi reale de garanție și sarcini	Referințe
NU SUNT	

Anexa Nr. 1 La Partea I

Teren

Nr cadastral	Suprafața (mp)*	Observații / Referințe
	2.750	Drum de exploatare

* Suprafața este determinată în planul de proiecție Stereo 70.



Date referitoare la teren

Crt	Categorie folosință	Intravilan	Suprafața (mp)	Tarla	Parcelă	Nr. topo	Observații / Referințe
1	drum	NU	2.750	-	-	-	

Lungime Segmente

1) Valorile lungimilor segmentelor sunt obținute din proiecție în plan.

Punct început	X / Y	Punct sfârșit	X / Y	Lungime segment (** (m)	Punct început	X / Y	Punct sfârșit	X / Y	Lungime segment (** (m)
1	685.429,18 308.018,233	2	685.425,18 308.018,315	4.001	2	685.425,18 308.018,315	3	685.421,058 308.018,4	4.123
3	685.421,058 308.018,4	4	685.328,66 308.015,86	92.433	4	685.328,66 308.015,86	5	685.324,66 308.015,75	4.002
5	685.324,66 308.015,75	6	685.276,627 308.014,43	48.051	6	685.276,627 308.014,43	7	685.227,584 308.014,647	49.043
7	685.227,584 308.014,647	8	685.223,584 308.014,665	4.0	8	685.223,584 308.014,665	9	685.151,021 308.014,987	72.564
9	685.151,021 308.014,987	10	685.126,844 308.015,509	24.183	10	685.126,844 308.015,509	11	685.122,844 308.015,596	4.001

Punct început	X / Y	Punct sfârșit	X / Y	Lungime segment (** (m)	Punct început	X / Y	Punct sfârșit	X / Y	Lungime segment (** (m)
11	685.122,844 308.015,596	12	685.027,307 308.017,66	95.559	12	685.027,307 308.017,66	13	685.023,307 308.017,747	4.001
13	685.023,307 308.017,747	14	685.007,414 308.018,09	15.897	14	685.007,414 308.018,09	15	684.984,184 308.020,978	23.409
15	684.984,184 308.020,978	16	684.970,572 308.023,79	13.899	16	684.970,572 308.023,79	17	684.932,072 308.038,743	41.302
17	684.932,072 308.038,743	18	684.932,241 308.026,659	12.085	18	684.932,241 308.026,659	19	684.941,151 308.030,906	9.87
19	684.941,151 308.030,906	20	684.969,436 308.019,94	30.336	20	684.969,436 308.019,94	21	684.983,532 308.017,027	14.394
21	684.983,532 308.017,027	22	685.007,124 308.014,092	23.774	22	685.007,124 308.014,092	23	685.150,969 308.010,986	143.879
23	685.150,969 308.010,986	24	685.276,673 308.010,432	125.705	24	685.276,673 308.010,432	25	685.421,071 308.014,4	144.453
25	685.421,071 308.014,4	26	685.589,595 308.010,923	168.56	26	685.589,595 308.010,923	27	685.606,797 308.006,172	17.846
27	685.606,797 308.006,172	28	685.606,932 308.010,285	4.115	28	685.606,932 308.010,285	29	685.590,177 308.014,913	17.382
29	685.590,177 308.014,913	30	685.589,064 308.014,935	1.113	30	685.589,064 308.014,935	31	685.528,419 308.016,186	60.658
31	685.528,419 308.016,186	32	685.524,419 308.016,269	4.001	32	685.524,419 308.016,269	1	685.429,18 308.018,233	95.259

** Lungimile segmentelor sunt determinate în planul de proiecție Stereo 70 și sunt rotunjite la 1 milimetru.

*** Distanța dintre puncte este formată din segmente cumulate ce sunt mai mici decât valoarea 1 milimetru.

**DATE DESPRE IMOBILUL NR. 1187**

Oficiul de Cadastru și Publicitate Imobiliară CALARASI
Biroul de Cadastru și Publicitate Imobiliară Calarasi

A. Partea I. Descrierea imobilului

TEREN Extravilan

Adresa: Jud. Calarasi

Nr. Crt	Nr cadastral Nr. topografic	Suprafața* (mp)	Observații / Referințe
A1		9.774	Sector cadastral:10 Teren neimprejmuit; CANAL

B. Partea II. Proprietari și acte

Inscrieri privitoare la dreptul de proprietate și alte drepturi reale		Referințe
/		
Act Normativ nr. 7, din 13/03/1996 emis de PARLAMENTUL ROMANIEI (,ART.13);		
B1	Inscrierea posesiei, drept de PROPRIETATE, dobandit prin Lege, cota actuala 1/1 1) NEIDENTIFICAT NEIDENTIFICAT	A1
B2	Se notează mențiunea proprietar neidentificat.	A1

C. Partea III. SARCINI .

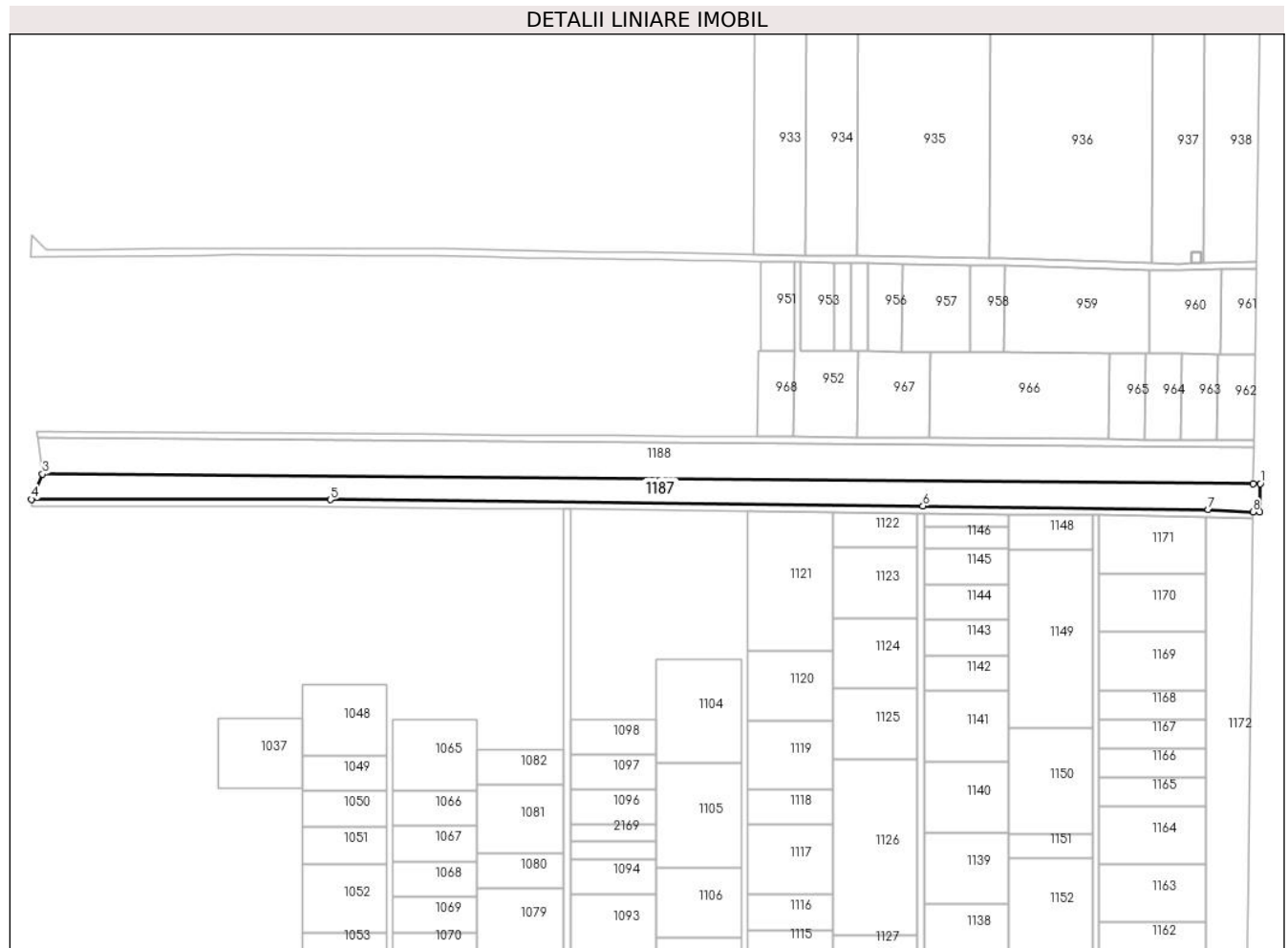
Inscrieri privind dezmembramintele dreptului de proprietate, drepturi reale de garanție și sarcini	Referințe
NU SUNT	

Anexa Nr. 1 La Partea I

Teren

Nr cadastral	Suprafața (mp)*	Observații / Referințe
	9.774	CANAL

* Suprafața este determinată în planul de proiecție Stereo 70.



Date referitoare la teren

Crt	Categorie folosință	Intravilan	Suprafața (mp)	Tarla	Parcelă	Nr. topo	Observații / Referințe
1	curți constructii	NU	9.774	-	-	-	

Lungime Segmente

1) Valorile lungimilor segmentelor sunt obținute din proiecție în plan.

Punct început	X / Y	Punct sfârșit	X / Y	Lungime segment (** (m)
1	685.620,023 308.446,26	2	685.616,023 308.446,291	4.0
2	685.616,023 308.446,291	3	684.927,339 308.451,634	688.705
3	684.927,339 308.451,634	4	684.921,108 308.437,296	15.634
4	684.921,108 308.437,296	5	685.091,086 308.437,169	169.978
5	685.091,086 308.437,169	6	685.428,089 308.433,474	337.023

Punct început	X / Y	Punct sfârșit	X / Y	Lungime segment (** (m)
6	685.428,089 308.433,474	7	685.590,393 308.431,389	162.317
7	685.590,393 308.431,389	8	685.615,794 308.430,224	25.428
8	685.615,794 308.430,224	9	685.619,806 308.430,04	4.016
9	685.619,806 308.430,04	1	685.620,023 308.446,26	16.221

** Lungimile segmentelor sunt determinate în planul de proiecție Stereo 70 și sunt rotunjite la 1 milimetru.

*** Distanța dintre puncte este formată din segmente cumulate ce sunt mai mici decât valoarea 1 milimetru.

**DATE DESPRE IMOBILUL NR. 1188**

Oficiul de Cadastru și Publicitate Imobiliară CALARASI
Biroul de Cadastru și Publicitate Imobiliară Calarasi

A. Partea I. Descrierea imobilului

TEREN Extravilan

Adresa: Jud. Calarasi, tarla 25

Nr. Crt	Nr cadastral Nr. topografic	Suprafața* (mp)	Observații / Referințe
A1		14.100	Sector cadastral:10 Teren neimprejmuit; TDCL

B. Partea II. Proprietari și acte

Inscrieri privitoare la dreptul de proprietate și alte drepturi reale		Referințe
/		
Act Normativ nr. 7, din 13/03/1996 emis de PARLAMENTUL ROMANIEI (,ART.13);		
B1	Inscrierea posesiei, drept de PROPRIETATE, dobandit prin Lege, cota actuala 1/1 1) NEIDENTIFICAT NEIDENTIFICAT	A1
B2	Se notează mențiunea proprietar neidentificat, rezerva comisiei locale de fond funciar	A1

C. Partea III. SARCINI .

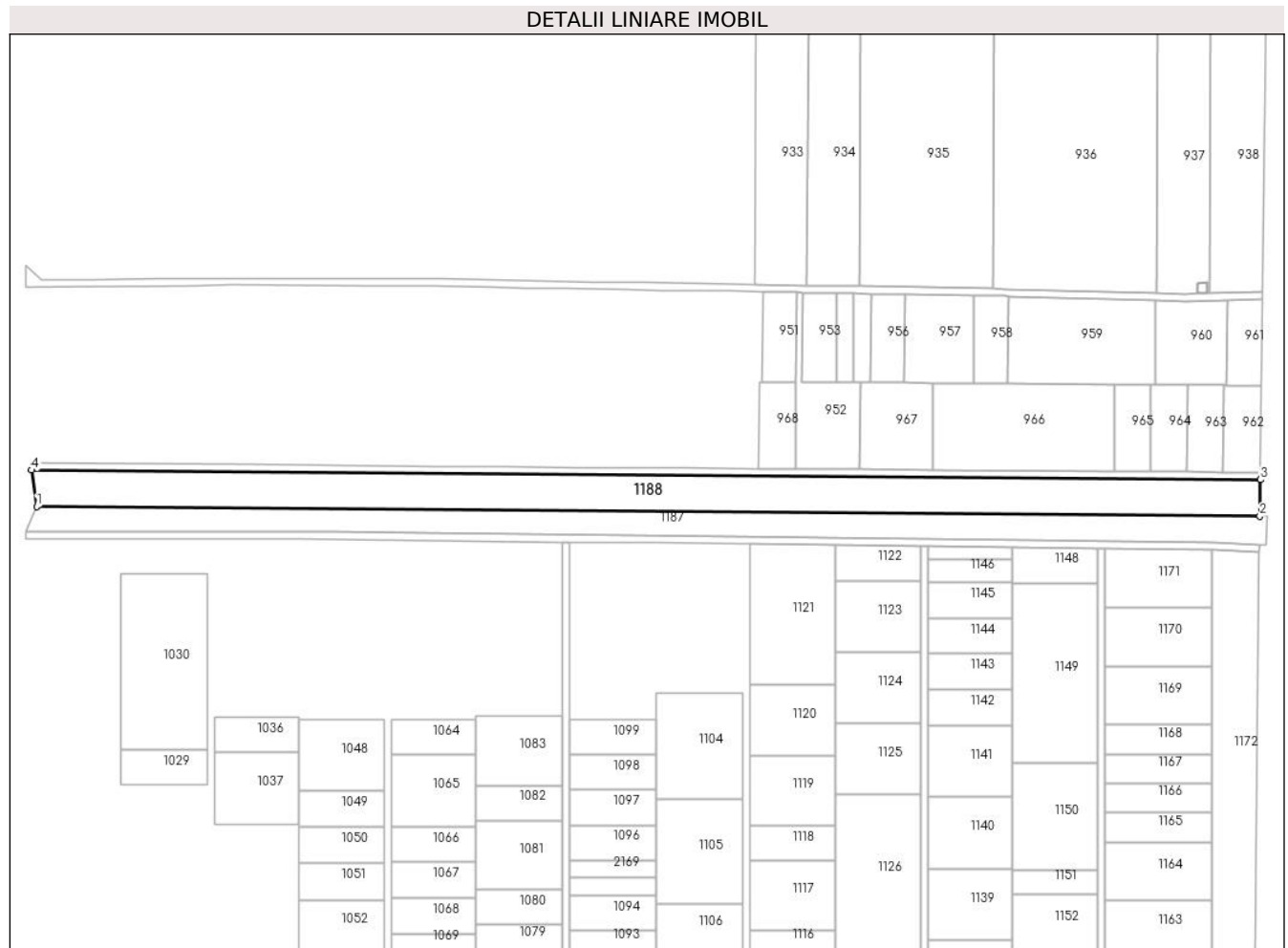
Inscrieri privind dezmembramintele dreptului de proprietate, drepturi reale de garanție și sarcini	Referințe
NU SUNT	

Anexa Nr. 1 La Partea I

Teren

Nr cadastral	Suprafața (mp)*	Observații / Referințe
	14.100	TDCL

* Suprafața este determinată în planul de proiecție Stereo 70.



Date referitoare la teren

Crt	Categorie folosință	Intravilan	Suprafața (mp)	Tarla	Parcelă	Nr. topo	Observații / Referințe
1	arabil	NU	14.100	25	-	-	

Lungime Segmente

1) Valorile lungimilor segmentelor sunt obținute din proiecție în plan.

Punct început	X / Y	Punct sfârșit	X / Y	Lungime segment (** (m)
1	684.927,339 308.451,634	2	685.616,023 308.446,291	688.705
2	685.616,023 308.446,291	3	685.616,298 308.466,749	20.46
3	685.616,298 308.466,749	4	684.924,426 308.472,049	691.892
4	684.924,426 308.472,049	1	684.927,339 308.451,634	20.622

** Lungimile segmentelor sunt determinate în planul de proiecție Stereo 70 și sunt rotunjite la 1 milimetru.

***** Distanţa dintre puncte este formată din segmente cumulate ce sunt mai mici decât valoarea 1 milimetru.**

**DATE DESPRE IMOBILUL NR. 1189**

Oficiul de Cadastru și Publicitate Imobiliară CALARASI
Biroul de Cadastru și Publicitate Imobiliară Calarasi

A. Partea I. Descrierea imobilului

TEREN Extravilan

Adresa: Jud. Calarasi, tarla 24

Nr. Crt	Nr cadastral Nr. topografic	Suprafața* (mp)	Observații / Referințe
A1		2	Sector cadastral:10 Teren neimprejmuit;

B. Partea II. Proprietari și acte

Inscrieri privitoare la dreptul de proprietate și alte drepturi reale	Referințe
/	
Act Normativ nr. 123, din 10/07/2012 emis de PARLAMENTUL ROMANIEI;	
B1	A1
Intabulare, drept de PROPRIETATE, dobandit prin Lege, cota actuala 1/1	
1) STATUL ROMÂN , CIF:99999999999999	
OBSERVATII: DOMENIU PUBLIC	

C. Partea III. SARCINI .

Inscrieri privind dezmembramintele dreptului de proprietate, drepturi reale de garanție și sarcini	Referințe
NU SUNT	


Anexa Nr. 1 La Partea I

Teren

Nr cadastral	Suprafața (mp)*	Observații / Referințe
	2	

* Suprafața este determinată în planul de proiecție Stereo 70.

DETALII LINIARE IMOBIL



Date referitoare la teren

Crt	Categorie folosință	Intra vilan	Suprafața (mp)	Tarla	Parcelă	Nr. topo	Observații / Referințe
1	curti constructii	NU	2	24	-	-	

Date referitoare la construcții

Crt	Număr	Destinație construcție	Supraf. (mp)	Situație juridică	Observații / Referințe
A1.1		construcții industriale și edilitare	2	Fara acte	Nr. niveluri:1; S. construita la sol:2 mp; STALP ELECTRIC

Lungime Segmente

1) Valorile lungimilor segmentelor sunt obținute din proiecție în plan.

Punct început	X / Y	Punct sfârșit	X / Y	Lungime segment (** (m)
1	684.885,54 310.830,019	2	684.885,215 310.828,644	1.413
2	684.885,215 310.828,644	3	684.886,591 310.828,319	1.414
3	684.886,591 310.828,319	4	684.886,915 310.829,695	1.414

Punct început	X / Y	Punct sfârșit	X / Y	Lungime segment (** (m)
4	684.886,915 310.829,695	1	684.885,54 310.830,019	1.413

** Lungimile segmentelor sunt determinate în planul de proiecție Stereo 70 și sunt rotunjite la 1 milimetru.

*** Distanța dintre puncte este formată din segmente cumulate ce sunt mai mici decât valoarea 1 milimetru.

**DATE DESPRE IMOBILUL NR. 1190**

Oficiul de Cadastru și Publicitate Imobiliară CALARASI
Biroul de Cadastru și Publicitate Imobiliară Calarasi

A. Partea I. Descrierea imobilului

TEREN Extravilan

Adresa: Jud. Calarasi, tarla 24

Nr. Crt	Nr cadastral Nr. topografic	Suprafața* (mp)	Observații / Referințe
A1		2	Sector cadastral:10 Teren neimprejmuit;

B. Partea II. Proprietari și acte

Inscrieri privitoare la dreptul de proprietate și alte drepturi reale	Referințe
/	
Act Normativ nr. 123, din 10/07/2012 emis de PARLAMENTUL ROMANIEI;	
B1	A1
Intabulare, drept de PROPRIETATE, dobandit prin Lege, cota actuala 1/1	
1) STATUL ROMÂN, CIF:99999999999999	
OBSERVATII: DOMENIU PUBLIC	

C. Partea III. SARCINI .

Inscrieri privind dezmembramintele dreptului de proprietate, drepturi reale de garanție și sarcini	Referințe
NU SUNT	


Anexa Nr. 1 La Partea I

Teren

Nr cadastral	Suprafața (mp)*	Observații / Referințe
	2	

* Suprafața este determinată în planul de proiecție Stereo 70.

DETALII LINIARE IMOBIL



Date referitoare la teren

Crt	Categorie folosință	Intra vilan	Suprafața (mp)	Tarla	Parcelă	Nr. topo	Observații / Referințe
1	curti constructii	NU	2	24	-	-	

Date referitoare la construcții

Crt	Număr	Destinație construcție	Supraf. (mp)	Situație juridică	Observații / Referințe
A1.1		construcții industriale și edilitare	2	Fara acte	Nr. niveluri:1; S. construita la sol:2 mp; STALP ELECTRIC

Lungime Segmente

1) Valorile lungimilor segmentelor sunt obținute din proiecție în plan.

Punct început	X / Y	Punct sfârșit	X / Y	Lungime segment (** (m)
1	684.969,015 310.816,893	2	684.968,691 310.815,518	1.413
2	684.968,691 310.815,518	3	684.970,067 310.815,193	1.414
3	684.970,067 310.815,193	4	684.970,391 310.816,569	1.414

Punct început	X / Y	Punct sfârșit	X / Y	Lungime segment (** (m)
4	684.970,391 310.816,569	1	684.969,015 310.816,893	1.414

** Lungimile segmentelor sunt determinate în planul de proiecție Stereo 70 și sunt rotunjite la 1 milimetru.

*** Distanța dintre puncte este formată din segmente cumulate ce sunt mai mici decât valoarea 1 milimetru.

**DATE DESPRE IMOBILUL NR. 1191**

Oficiul de Cadastru și Publicitate Imobiliară CALARASI
Biroul de Cadastru și Publicitate Imobiliară Calarasi

A. Partea I. Descrierea imobilului

TEREN Extravilan

Adresa: Jud. Calarasi, tarla 24

Nr. Crt	Nr cadastral Nr. topografic	Suprafața* (mp)	Observații / Referințe
A1		2	Sector cadastral:10 Teren neimprejmuit;

B. Partea II. Proprietari și acte

Inscrieri privitoare la dreptul de proprietate și alte drepturi reale	Referințe
/	
Act Normativ nr. 123, din 10/07/2012 emis de PARLAMENTUL ROMANIEI;	
B1	A1
Intabulare, drept de PROPRIETATE, dobandit prin Lege, cota actuala 1/1	
1) STATUL ROMÂN , CIF:99999999999999	
OBSERVATII: DOMENIU PUBLIC	

C. Partea III. SARCINI .

Inscrieri privind dezmembramintele dreptului de proprietate, drepturi reale de garanție și sarcini	Referințe
NU SUNT	


Anexa Nr. 1 La Partea I

Teren

Nr cadastral	Suprafața (mp)*	Observații / Referințe
	2	

* Suprafața este determinată în planul de proiecție Stereo 70.

DETALII LINIARE IMOBIL



Date referitoare la teren

Crt	Categorie folosință	Intra vilan	Suprafața (mp)	Tarla	Parcelă	Nr. topo	Observații / Referințe
1	curti constructii	NU	2	24	-	-	

Date referitoare la construcții

Crt	Număr	Destinație construcție	Supraf. (mp)	Situație juridică	Observații / Referințe
A1.1		construcții industriale și edilitare	2	Fara acte	Nr. niveluri:1; S. construita la sol:2 mp; STALP ELECTRIC

Lungime Segmente

1) Valorile lungimilor segmentelor sunt obținute din proiecție în plan.

Punct început	X / Y	Punct sfârșit	X / Y	Lungime segment (** (m)
1	685.048,8 310.804,251	2	685.048,476 310.802,876	1.413
2	685.048,476 310.802,876	3	685.049,851 310.802,552	1.413
3	685.049,851 310.802,552	4	685.050,175 310.803,927	1.413

Punct început	X / Y	Punct sfârșit	X / Y	Lungime segment (** (m)
4	685.050,175 310.803,927	1	685.048,8 310.804,251	1.413

** Lungimile segmentelor sunt determinate în planul de proiecție Stereo 70 și sunt rotunjite la 1 milimetru.

*** Distanța dintre puncte este formată din segmente cumulate ce sunt mai mici decât valoarea 1 milimetru.

**DATE DESPRE IMOBILUL NR. 1192**

Oficiul de Cadastru și Publicitate Imobiliară CALARASI
Biroul de Cadastru și Publicitate Imobiliară Calarasi

A. Partea I. Descrierea imobilului

TEREN Extravilan

Adresa: Jud. Calarasi, tarla 24

Nr. Crt	Nr cadastral Nr. topografic	Suprafața* (mp)	Observații / Referințe
A1		2	Sector cadastral:10 Teren neimprejmuit;

B. Partea II. Proprietari și acte

Inscrieri privitoare la dreptul de proprietate și alte drepturi reale		Referințe
/		
Act Normativ nr. 123, din 10/07/2012 emis de PARLAMENTUL ROMANIEI;		
B1	Intabulare, drept de PROPRIETATE, dobandit prin Lege, cota actuala 1/1	A1
	1) STATUL ROMÂN , CIF:99999999999999	
	OBSERVATII: DOMENIU PUBLIC	

C. Partea III. SARCINI .

Inscrieri privind dezmembramintele dreptului de proprietate, drepturi reale de garanție și sarcini	Referințe
NU SUNT	


Anexa Nr. 1 La Partea I

Teren

Nr cadastral	Suprafața (mp)*	Observații / Referințe
	2	

* Suprafața este determinată în planul de proiecție Stereo 70.

DETALII LINIARE IMOBIL



Date referitoare la teren

Crt	Categorie folosință	Intra vilan	Suprafața (mp)	Tarla	Parcelă	Nr. topo	Observații / Referințe
1	curti constructii	NU	2	24	-	-	

Date referitoare la construcții

Crt	Număr	Destinație construcție	Supraf. (mp)	Situație juridică	Observații / Referințe
A1.1		construcții industriale și edilitare	2	Fara acte	Nr. niveluri:1; S. construita la sol:2 mp; STALP ELECTRIC

Lungime Segmente

1) Valorile lungimilor segmentelor sunt obținute din proiecție în plan.

Punct început	X / Y	Punct sfârșit	X / Y	Lungime segment (** (m)
1	685.128,454 310.791,734	2	685.128,13 310.790,359	1.413
2	685.128,13 310.790,359	3	685.129,506 310.790,034	1.414
3	685.129,506 310.790,034	4	685.129,83 310.791,41	1.414

Punct început	X / Y	Punct sfârșit	X / Y	Lungime segment (** (m)
4	685.129,83 310.791,41	1	685.128,454 310.791,734	1.414

** Lungimile segmentelor sunt determinate în planul de proiecție Stereo 70 și sunt rotunjite la 1 milimetru.

*** Distanța dintre puncte este formată din segmente cumulate ce sunt mai mici decât valoarea 1 milimetru.

**DATE DESPRE IMOBILUL NR. 1193**

Oficiul de Cadastru și Publicitate Imobiliară CALARASI
Biroul de Cadastru și Publicitate Imobiliară Calarasi

A. Partea I. Descrierea imobilului

TEREN Extravilan

Adresa: Jud. Calarasi, tarla 24

Nr. Crt	Nr cadastral Nr. topografic	Suprafața* (mp)	Observații / Referințe
A1		2	Sector cadastral:10 Teren neimprejmuit;

B. Partea II. Proprietari și acte

Inscrieri privitoare la dreptul de proprietate și alte drepturi reale		Referințe
/		
Act Normativ nr. 123, din 10/07/2012 emis de PARLAMENTUL ROMANIEI;		
B1	Intabulare, drept de PROPRIETATE, dobandit prin Lege, cota actuala 1/1 1) STATUL ROMÂN , CIF:99999999999999 <i>OBSERVATII: DOMENIU PUBLIC</i>	A1

C. Partea III. SARCINI .

Inscrieri privind dezmembramintele dreptului de proprietate, drepturi reale de garanție și sarcini	Referințe
NU SUNT	


Anexa Nr. 1 La Partea I

Teren

Nr cadastral	Suprafața (mp)*	Observații / Referințe
	2	

* Suprafața este determinată în planul de proiecție Stereo 70.

DETALII LINIARE IMOBIL



Date referitoare la teren

Crt	Categorie folosință	Intra vilan	Suprafața (mp)	Tarla	Parcelă	Nr. topo	Observații / Referințe
1	curti constructii	NU	2	24	-	-	

Date referitoare la construcții

Crt	Număr	Destinație construcție	Supraf. (mp)	Situație juridică	Observații / Referințe
A1.1		construcții industriale și edilitare	2	Fara acte	Nr. niveluri:1; S. construita la sol:2 mp; STALP ELECTRIC

Lungime Segmente

1) Valorile lungimilor segmentelor sunt obținute din proiecție în plan.

Punct început	X / Y	Punct sfârșit	X / Y	Lungime segment (** (m)
1	685.207,291 310.779,201	2	685.206,967 310.777,826	1.413
2	685.206,967 310.777,826	3	685.208,343 310.777,502	1.414
3	685.208,343 310.777,502	4	685.208,667 310.778,877	1.413

Punct început	X / Y	Punct sfârșit	X / Y	Lungime segment (** (m)
4	685.208,667 310.778,877	1	685.207,291 310.779,201	1.414

** Lungimile segmentelor sunt determinate în planul de proiecție Stereo 70 și sunt rotunjite la 1 milimetru.

*** Distanța dintre puncte este formată din segmente cumulate ce sunt mai mici decât valoarea 1 milimetru.

**DATE DESPRE IMOBILUL NR. 1194**

Oficiul de Cadastru și Publicitate Imobiliară CALARASI
Biroul de Cadastru și Publicitate Imobiliară Calarasi

A. Partea I. Descrierea imobilului

TEREN Extravilan

Adresa: Jud. Calarasi, tarla 24

Nr. Crt	Nr cadastral Nr. topografic	Suprafața* (mp)	Observații / Referințe
A1		2	Sector cadastral:10 Teren neimprejmuit;

B. Partea II. Proprietari și acte

Inscrieri privitoare la dreptul de proprietate și alte drepturi reale		Referințe
/		
Act Normativ nr. 123, din 10/07/2012 emis de PARLAMENTUL ROMANIEI;		
B1	Intabulare, drept de PROPRIETATE, dobandit prin Lege, cota actuala 1/1 1) STATUL ROMÂN , CIF:99999999999999 <i>OBSERVATII: DOMENIU PUBLIC</i>	A1

C. Partea III. SARCINI .

Inscrieri privind dezmembramintele dreptului de proprietate, drepturi reale de garanție și sarcini	Referințe
NU SUNT	


Anexa Nr. 1 La Partea I

Teren

Nr cadastral	Suprafața (mp)*	Observații / Referințe
	2	

* Suprafața este determinată în planul de proiecție Stereo 70.

DETALII LINIARE IMOBIL



Date referitoare la teren

Crt	Categorie folosință	Intra vilan	Suprafața (mp)	Tarla	Parcelă	Nr. topo	Observații / Referințe
1	curți constructii	NU	2	24	-	-	

Date referitoare la construcții

Crt	Număr	Destinație construcție	Supraf. (mp)	Situație juridică	Observații / Referințe
A1.1		construcții industriale și edilitare	2	Fara acte	Nr. niveluri:1; S. construita la sol:2 mp; STALP ELECTRIC

Lungime Segmente

1) Valorile lungimilor segmentelor sunt obținute din proiecție în plan.

Punct început	X / Y	Punct sfârșit	X / Y	Lungime segment (** (m)
1	685.288,719 310.766,236	2	685.288,506 310.764,839	1.413
2	685.288,506 310.764,839	3	685.289,903 310.764,626	1.413
3	685.289,903 310.764,626	4	685.290,116 310.766,024	1.414

Punct început	X / Y	Punct sfârșit	X / Y	Lungime segment (** (m)
4	685.290,116 310.766,024	1	685.288,719 310.766,236	1.413

** Lungimile segmentelor sunt determinate în planul de proiecție Stereo 70 și sunt rotunjite la 1 milimetru.

*** Distanța dintre puncte este formată din segmente cumulate ce sunt mai mici decât valoarea 1 milimetru.

**DATE DESPRE IMOBILUL NR. 1195**

Oficiul de Cadastru și Publicitate Imobiliară CALARASI
Biroul de Cadastru și Publicitate Imobiliară Calarasi

A. Partea I. Descrierea imobilului

TEREN Extravilan

Adresa: Jud. Calarasi, tarla 24

Nr. Crt	Nr cadastral Nr. topografic	Suprafața* (mp)	Observații / Referințe
A1		2	Sector cadastral:10 Teren neimprejmuit;

B. Partea II. Proprietari și acte

Inscrieri privitoare la dreptul de proprietate și alte drepturi reale	Referințe
/	
Act Normativ nr. 123, din 10/07/2012 emis de PARLAMENTUL ROMANIEI;	
B1	A1
Intabulare, drept de PROPRIETATE, dobandit prin Lege, cota actuala 1/1	
1) STATUL ROMÂN , CIF:99999999999999	
OBSERVATII: DOMENIU PUBLIC	

C. Partea III. SARCINI .

Inscrieri privind dezmembramintele dreptului de proprietate, drepturi reale de garanție și sarcini	Referințe
NU SUNT	


Anexa Nr. 1 La Partea I

Teren

Nr cadastral	Suprafața (mp)*	Observații / Referințe
	2	

* Suprafața este determinată în planul de proiecție Stereo 70.

DETALII LINIARE IMOBIL



Date referitoare la teren

Crt	Categorie folosință	Intra vilan	Suprafața (mp)	Tarla	Parcelă	Nr. topo	Observații / Referințe
1	curti constructii	NU	2	24	-	-	

Date referitoare la construcții

Crt	Număr	Destinație construcție	Supraf. (mp)	Situație juridică	Observații / Referințe
A1.1		construcții industriale și edilitare	2	Fara acte	Nr. niveluri:1; S. construita la sol:2 mp; STALP ELECTRIC

Lungime Segmente

1) Valorile lungimilor segmentelor sunt obținute din proiecție în plan.

Punct început	X / Y	Punct sfârșit	X / Y	Lungime segment (** (m))
1	685.369,566 310.762,778	2	685.369,583 310.761,365	1.413
2	685.369,583 310.761,365	3	685.370,997 310.761,382	1.414
3	685.370,997 310.761,382	4	685.370,979 310.762,796	1.414

Punct început	X / Y	Punct sfârșit	X / Y	Lungime segment (** (m)
4	685.370,979 310.762,796	1	685.369,566 310.762,778	1.413

** Lungimile segmentelor sunt determinate în planul de proiecție Stereo 70 și sunt rotunjite la 1 milimetru.

*** Distanța dintre puncte este formată din segmente cumulate ce sunt mai mici decât valoarea 1 milimetru.

**DATE DESPRE IMOBILUL NR. 1196**

Oficiul de Cadastru și Publicitate Imobiliară CALARASI
Biroul de Cadastru și Publicitate Imobiliară Calarasi

A. Partea I. Descrierea imobilului

TEREN Extravilan

Adresa: Jud. Calarasi, tarla 24

Nr. Crt	Nr cadastral Nr. topografic	Suprafața* (mp)	Observații / Referințe
A1		2	Sector cadastral:10 Teren neimprejmuit;

B. Partea II. Proprietari și acte

Inscrieri privitoare la dreptul de proprietate și alte drepturi reale	Referințe
/	
Act Normativ nr. 123, din 10/07/2012 emis de PARLAMENTUL ROMANIEI;	
B1	A1
Intabulare, drept de PROPRIETATE, dobandit prin Lege, cota actuala 1/1	
1) STATUL ROMÂN , CIF:99999999999999	
OBSERVATII: DOMENIU PUBLIC	

C. Partea III. SARCINI .

Inscrieri privind dezmembramintele dreptului de proprietate, drepturi reale de garanție și sarcini	Referințe
NU SUNT	


Anexa Nr. 1 La Partea I

Teren

Nr cadastral	Suprafața (mp)*	Observații / Referințe
	2	

* Suprafața este determinată în planul de proiecție Stereo 70.

DETALII LINIARE IMOBIL



Date referitoare la teren

Crt	Categorie folosință	Intravilan	Suprafața (mp)	Tarla	Parcelă	Nr. topo	Observații / Referințe
1	curti constructii	NU	2	24	-	-	

Date referitoare la construcții

Crt	Număr	Destinație construcție	Supraf. (mp)	Situație juridică	Observații / Referințe
A1.1		construcții industriale și edilitare	2	Fara acte	Nr. niveluri:1; S. construita la sol:2 mp; STALP ELECTRIC

Lungime Segmente

1) Valorile lungimilor segmentelor sunt obținute din proiecție în plan.

Punct început	X / Y	Punct sfârșit	X / Y	Lungime segment (** (m))
1	685.450,353 310.759,567	2	685.450,37 310.758,154	1.413
2	685.450,37 310.758,154	3	685.451,783 310.758,171	1.413
3	685.451,783 310.758,171	4	685.451,766 310.759,585	1.414

Punct început	X / Y	Punct sfârșit	X / Y	Lungime segment (** (m)
4	685.451,766 310.759,585	1	685.450,353 310.759,567	1.413

** Lungimile segmentelor sunt determinate în planul de proiecție Stereo 70 și sunt rotunjite la 1 milimetru.

*** Distanța dintre puncte este formată din segmente cumulate ce sunt mai mici decât valoarea 1 milimetru.

**DATE DESPRE IMOBILUL NR. 1197**

Oficiul de Cadastru și Publicitate Imobiliară CALARASI
Biroul de Cadastru și Publicitate Imobiliară Calarasi

A. Partea I. Descrierea imobilului

TEREN Extravilan

Adresa: Jud. Calarasi, tarla 24

Nr. Crt	Nr cadastral Nr. topografic	Suprafața* (mp)	Observații / Referințe
A1		2	Sector cadastral:10 Teren neimprejmuit;

B. Partea II. Proprietari și acte

Inscrieri privitoare la dreptul de proprietate și alte drepturi reale		Referințe
/		
Act Normativ nr. 123, din 10/07/2012 emis de PARLAMENTUL ROMANIEI;		
B1	Intabulare, drept de PROPRIETATE, dobandit prin Lege, cota actuala 1/1 1) STATUL ROMÂN , CIF:99999999999999 <i>OBSERVATII: DOMENIU PUBLIC</i>	A1

C. Partea III. SARCINI .

Inscrieri privind dezmembramintele dreptului de proprietate, drepturi reale de garanție și sarcini	Referințe
NU SUNT	


Anexa Nr. 1 La Partea I

Teren

Nr cadastral	Suprafața (mp)*	Observații / Referințe
	2	

* Suprafața este determinată în planul de proiecție Stereo 70.

DETALII LINIARE IMOBIL



Date referitoare la teren

Crt	Categorie folosință	Intravilan	Suprafața (mp)	Tarla	Parcelă	Nr. topo	Observații / Referințe
1	curti constructii	NU	2	24	-	-	

Date referitoare la construcții

Crt	Număr	Destinație construcție	Supraf. (mp)	Situație juridică	Observații / Referințe
A1.1		construcții industriale și edilitare	2	Fara acte	Nr. niveluri:1; S. construita la sol:2 mp; STALP ELECTRIC

Lungime Segmente

1) Valorile lungimilor segmentelor sunt obținute din proiecție în plan.

Punct început	X / Y	Punct sfârșit	X / Y	Lungime segment (** (m))
1	685.531,24 310.756,354	2	685.531,258 310.754,941	1.413
2	685.531,258 310.754,941	3	685.532,671 310.754,958	1.413
3	685.532,671 310.754,958	4	685.532,653 310.756,371	1.413

Punct început	X / Y	Punct sfârșit	X / Y	Lungime segment (** (m)
4	685.532,653 310.756,371	1	685.531,24 310.756,354	1.413

** Lungimile segmentelor sunt determinate în planul de proiecție Stereo 70 și sunt rotunjite la 1 milimetru.

*** Distanța dintre puncte este formată din segmente cumulate ce sunt mai mici decât valoarea 1 milimetru.

**DATE DESPRE IMOBILUL NR. 1198**

Oficiul de Cadastru și Publicitate Imobiliară CALARASI
Biroul de Cadastru și Publicitate Imobiliară Calarasi

A. Partea I. Descrierea imobilului

TEREN Extravilan

Adresa: Jud. Calarasi, tarla 24

Nr. Crt	Nr cadastral Nr. topografic	Suprafața* (mp)	Observații / Referințe
A1		2	Sector cadastral:10 Teren neimprejmuit;

B. Partea II. Proprietari și acte

Inscrieri privitoare la dreptul de proprietate și alte drepturi reale		Referințe
/		
Act Normativ nr. 123, din 10/07/2012 emis de PARLAMENTUL ROMANIEI;		
B1	Intabulare, drept de PROPRIETATE, dobandit prin Lege, cota actuala 1/1 1) STATUL ROMÂN , CIF:99999999999999 <i>OBSERVATII: DOMENIU PUBLIC</i>	A1

C. Partea III. SARCINI .

Inscrieri privind dezmembramintele dreptului de proprietate, drepturi reale de garanție și sarcini	Referințe
NU SUNT	


Anexa Nr. 1 La Partea I

Teren

Nr cadastral	Suprafața (mp)*	Observații / Referințe
	2	

* Suprafața este determinată în planul de proiecție Stereo 70.

DETALII LINIARE IMOBIL



Date referitoare la teren

Crt	Categorie folosință	Intravilan	Suprafața (mp)	Tarla	Parcelă	Nr. topo	Observații / Referințe
1	curți constructii	NU	2	24	-	-	

Date referitoare la construcții

Crt	Număr	Destinație construcție	Supraf. (mp)	Situație juridică	Observații / Referințe
A1.1		construcții industriale și edilitare	2	Fara acte	Nr. niveluri:1; S. construita la sol:2 mp; STALP ELECTRIC

Lungime Segmente

1) Valorile lungimilor segmentelor sunt obținute din proiecție în plan.

Punct început	X / Y	Punct sfârșit	X / Y	Lungime segment (** (m)
1	685.611,564 310.752,934	2	685.611,581 310.751,521	1.413
2	685.611,581 310.751,521	3	685.612,994 310.751,538	1.413
3	685.612,994 310.751,538	4	685.612,977 310.752,951	1.413

Punct început	X / Y	Punct sfârșit	X / Y	Lungime segment (** (m)
4	685.612,977 310.752,951	1	685.611,564 310.752,934	1.413

** Lungimile segmentelor sunt determinate în planul de proiecție Stereo 70 și sunt rotunjite la 1 milimetru.

*** Distanța dintre puncte este formată din segmente cumulate ce sunt mai mici decât valoarea 1 milimetru.

**DATE DESPRE IMOBILUL NR. 1199**

Oficiul de Cadastru și Publicitate Imobiliară CALARASI
Biroul de Cadastru și Publicitate Imobiliară Calarasi

A. Partea I. Descrierea imobilului

TEREN Extravilan

Adresa: Jud. Calarasi, tarla 24

Nr. Crt	Nr cadastral Nr. topografic	Suprafața* (mp)	Observații / Referințe
A1		2	Sector cadastral:10 Teren neimprejmuit;

B. Partea II. Proprietari și acte

Inscrieri privitoare la dreptul de proprietate și alte drepturi reale		Referințe
/		
Act Normativ nr. 123, din 10/07/2012 emis de PARLAMENTUL ROMANIEI;		
B1	Intabulare, drept de PROPRIETATE, dobandit prin Lege, cota actuala 1/1	A1
	1) STATUL ROMÂN , CIF:99999999999999	
	OBSERVATII: DOMENIU PUBLIC	

C. Partea III. SARCINI .

Inscrieri privind dezmembramintele dreptului de proprietate, drepturi reale de garanție și sarcini	Referințe
NU SUNT	


Anexa Nr. 1 La Partea I

Teren

Nr cadastral	Suprafața (mp)*	Observații / Referințe
	2	

* Suprafața este determinată în planul de proiecție Stereo 70.

DETALII LINIARE IMOBIL



Date referitoare la teren

Crt	Categorie folosință	Intra vilan	Suprafața (mp)	Tarla	Parcelă	Nr. topo	Observații / Referințe
1	curți constructii	NU	2	24	-	-	

Date referitoare la construcții

Crt	Număr	Destinație construcție	Supraf. (mp)	Situație juridică	Observații / Referințe
A1.1		construcții industriale și edilitare	2	Fara acte	Nr. niveluri:1; S. construita la sol:2 mp; STALP ELECTRIC

Lungime Segmente

1) Valorile lungimilor segmentelor sunt obținute din proiecție în plan.

Punct început	X / Y	Punct sfârșit	X / Y	Lungime segment (** (m))
1	685.682,095 310.750,006	2	685.682,112 310.748,593	1.413
2	685.682,112 310.748,593	3	685.683,525 310.748,611	1.413
3	685.683,525 310.748,611	4	685.683,508 310.750,024	1.413

Punct început	X / Y	Punct sfârșit	X / Y	Lungime segment (** (m)
4	685.683,508 310.750,024	1	685.682,095 310.750,006	1.413

** Lungimile segmentelor sunt determinate în planul de proiecție Stereo 70 și sunt rotunjite la 1 milimetru.

*** Distanța dintre puncte este formată din segmente cumulate ce sunt mai mici decât valoarea 1 milimetru.

**DATE DESPRE IMOBILUL NR. 1200**

Oficiul de Cadastru și Publicitate Imobiliară CALARASI
Biroul de Cadastru și Publicitate Imobiliară Calarasi

A. Partea I. Descrierea imobilului

TEREN Extravilan

Adresa: Jud. Calarasi, tarla 24

Nr. Crt	Nr cadastral Nr. topografic	Suprafața* (mp)	Observații / Referințe
A1		2	Sector cadastral:10 Teren neimprejmuit;

B. Partea II. Proprietari și acte

Inscrieri privitoare la dreptul de proprietate și alte drepturi reale	Referințe
/	
Act Normativ nr. 123, din 10/07/2012 emis de PARLAMENTUL ROMANIEI;	
B1	A1
Intabulare, drept de PROPRIETATE, dobandit prin Lege, cota actuala 1/1	
1) STATUL ROMÂN , CIF:99999999999999	
OBSERVATII: DOMENIU PUBLIC	

C. Partea III. SARCINI .

Inscrieri privind dezmembramintele dreptului de proprietate, drepturi reale de garanție și sarcini	Referințe
NU SUNT	


Anexa Nr. 1 La Partea I

Teren

Nr cadastral	Suprafața (mp)*	Observații / Referințe
	2	

* Suprafața este determinată în planul de proiecție Stereo 70.

DETALII LINIARE IMOBIL



Date referitoare la teren

Crt	Categorie folosință	Intra vilan	Suprafața (mp)	Tarla	Parcelă	Nr. topo	Observații / Referințe
1	curti constructii	NU	2	24	-	-	

Date referitoare la construcții

Crt	Număr	Destinație construcție	Supraf. (mp)	Situație juridică	Observații / Referințe
A1.1		construcții industriale și edilitare	2	Fara acte	Nr. niveluri:1; S. construita la sol:2 mp; STALP ELECTRIC

Lungime Segmente

1) Valorile lungimilor segmentelor sunt obținute din proiecție în plan.

Punct început	X / Y	Punct sfârșit	X / Y	Lungime segment (** (m)
1	685.692,202 310.749,761	2	685.692,219 310.748,348	1.413
2	685.692,219 310.748,348	3	685.693,633 310.748,365	1.414
3	685.693,633 310.748,365	4	685.693,615 310.749,778	1.413

Punct început	X / Y	Punct sfârșit	X / Y	Lungime segment (** (m)
4	685.693,615 310.749,778	1	685.692,202 310.749,761	1.413

** Lungimile segmentelor sunt determinate în planul de proiecție Stereo 70 și sunt rotunjite la 1 milimetru.

*** Distanța dintre puncte este formată din segmente cumulate ce sunt mai mici decât valoarea 1 milimetru.

**DATE DESPRE IMOBILUL NR. 1201**

Oficiul de Cadastru și Publicitate Imobiliară CALARASI
Biroul de Cadastru și Publicitate Imobiliară Calarasi

A. Partea I. Descrierea imobilului

TEREN Extravilan

Adresa: Jud. Calarasi, tarla 24

Nr. Crt	Nr cadastral Nr. topografic	Suprafața* (mp)	Observații / Referințe
A1		2	Sector cadastral:10 Teren neimprejmuit;

B. Partea II. Proprietari și acte

Inscrieri privitoare la dreptul de proprietate și alte drepturi reale	Referințe
/	
Act Normativ nr. 123, din 10/07/2012 emis de PARLAMENTUL ROMANIEI;	
B1	A1
Intabulare, drept de PROPRIETATE, dobandit prin Lege, cota actuala 1/1	
1) STATUL ROMÂN , CIF:99999999999999	
OBSERVATII: DOMENIU PUBLIC	

C. Partea III. SARCINI .

Inscrieri privind dezmembramintele dreptului de proprietate, drepturi reale de garanție și sarcini	Referințe
NU SUNT	


Anexa Nr. 1 La Partea I

Teren

Nr cadastral	Suprafața (mp)*	Observații / Referințe
	2	

* Suprafața este determinată în planul de proiecție Stereo 70.

DETALII LINIARE IMOBIL



Date referitoare la teren

Crt	Categorie folosință	Intra vilan	Suprafața (mp)	Tarla	Parcelă	Nr. topo	Observații / Referințe
1	curți constructii	NU	2	24	-	-	

Date referitoare la construcții

Crt	Număr	Destinație construcție	Supraf. (mp)	Situație juridică	Observații / Referințe
A1.1		construcții industriale și edilitare	2	Fara acte	Nr. niveluri:1; S. construita la sol:2 mp; STALP ELECTRIC

Lungime Segmente

1) Valorile lungimilor segmentelor sunt obținute din proiecție în plan.

Punct început	X / Y	Punct sfârșit	X / Y	Lungime segment (** (m))
1	685.691,884 310.741,682	2	685.691,901 310.740,269	1.413
2	685.691,901 310.740,269	3	685.693,314 310.740,286	1.413
3	685.693,314 310.740,286	4	685.693,297 310.741,699	1.413

Punct început	X / Y	Punct sfârșit	X / Y	Lungime segment (** (m)
4	685.693,297 310.741,699	1	685.691,884 310.741,682	1.413

** Lungimile segmentelor sunt determinate în planul de proiecție Stereo 70 și sunt rotunjite la 1 milimetru.

*** Distanța dintre puncte este formată din segmente cumulate ce sunt mai mici decât valoarea 1 milimetru.

**DATE DESPRE IMOBILUL NR. 1202**

Oficiul de Cadastru și Publicitate Imobiliară CALARASI
Biroul de Cadastru și Publicitate Imobiliară Calarasi

A. Partea I. Descrierea imobilului

TEREN Extravilan

Adresa: Jud. Calarasi, tarla 24

Nr. Crt	Nr cadastral Nr. topografic	Suprafața* (mp)	Observații / Referințe
A1		2	Sector cadastral:10 Teren neimprejmuit;

B. Partea II. Proprietari și acte

Inscrieri privitoare la dreptul de proprietate și alte drepturi reale	Referințe
/	
Act Normativ nr. 123, din 10/07/2012 emis de PARLAMENTUL ROMANIEI;	
B1	A1
Intabulare, drept de PROPRIETATE, dobandit prin Lege, cota actuala 1/1	
1) STATUL ROMÂN , CIF:99999999999999	
OBSERVATII: DOMENIU PUBLIC	

C. Partea III. SARCINI .

Inscrieri privind dezmembramintele dreptului de proprietate, drepturi reale de garanție și sarcini	Referințe
NU SUNT	


Anexa Nr. 1 La Partea I

Teren

Nr cadastral	Suprafața (mp)*	Observații / Referințe
	2	

* Suprafața este determinată în planul de proiecție Stereo 70.

DETALII LINIARE IMOBIL



Date referitoare la teren

Crt	Categorie folosință	Intravilan	Suprafața (mp)	Tarla	Parcelă	Nr. topo	Observații / Referințe
1	curți constructii	NU	2	24	-	-	

Date referitoare la construcții

Crt	Număr	Destinație construcție	Supraf. (mp)	Situație juridică	Observații / Referințe
A1.1		construcții industriale și edilitare	2	Fara acte	Nr. niveluri:1; S. construita la sol:2 mp; STALP ELECTRIC

Lungime Segmente

1) Valorile lungimilor segmentelor sunt obținute din proiecție în plan.

Punct început	X / Y	Punct sfârșit	X / Y	Lungime segment (** (m)
1	685.681,936 310.741,884	2	685.681,953 310.740,471	1.413
2	685.681,953 310.740,471	3	685.683,366 310.740,488	1.413
3	685.683,366 310.740,488	4	685.683,349 310.741,901	1.413

Punct început	X / Y	Punct sfârșit	X / Y	Lungime segment (** (m)
4	685.683,349 310.741,901	1	685.681,936 310.741,884	1.413

** Lungimile segmentelor sunt determinate în planul de proiecție Stereo 70 și sunt rotunjite la 1 milimetru.

*** Distanța dintre puncte este formată din segmente cumulate ce sunt mai mici decât valoarea 1 milimetru.

**DATE DESPRE IMOBILUL NR. 1203**

Oficiul de Cadastru și Publicitate Imobiliară CALARASI
Biroul de Cadastru și Publicitate Imobiliară Calarasi

A. Partea I. Descrierea imobilului

TEREN Extravilan

Adresa: Jud. Calarasi, tarla 24

Nr. Crt	Nr cadastral Nr. topografic	Suprafața* (mp)	Observații / Referințe
A1		32	Sector cadastral:10 Teren neimprejmuit;

B. Partea II. Proprietari și acte

Inscrieri privitoare la dreptul de proprietate și alte drepturi reale		Referințe
/		
Act Normativ nr. 7, din 13/03/1996 emis de PARLAMENTUL ROMANIEI („ART.13);		
B1	Inscrierea posesiei, drept de PROPRIETATE, dobandit prin Lege, cota actuala 1/1 1) NEIDENTIFICAT NEIDENTIFICAT	A1
B2	Se notează mențiunea proprietar neidentificat.	A1

C. Partea III. SARCINI .

Inscrieri privind dezmembramintele dreptului de proprietate, drepturi reale de garanție și sarcini	Referințe
NU SUNT	

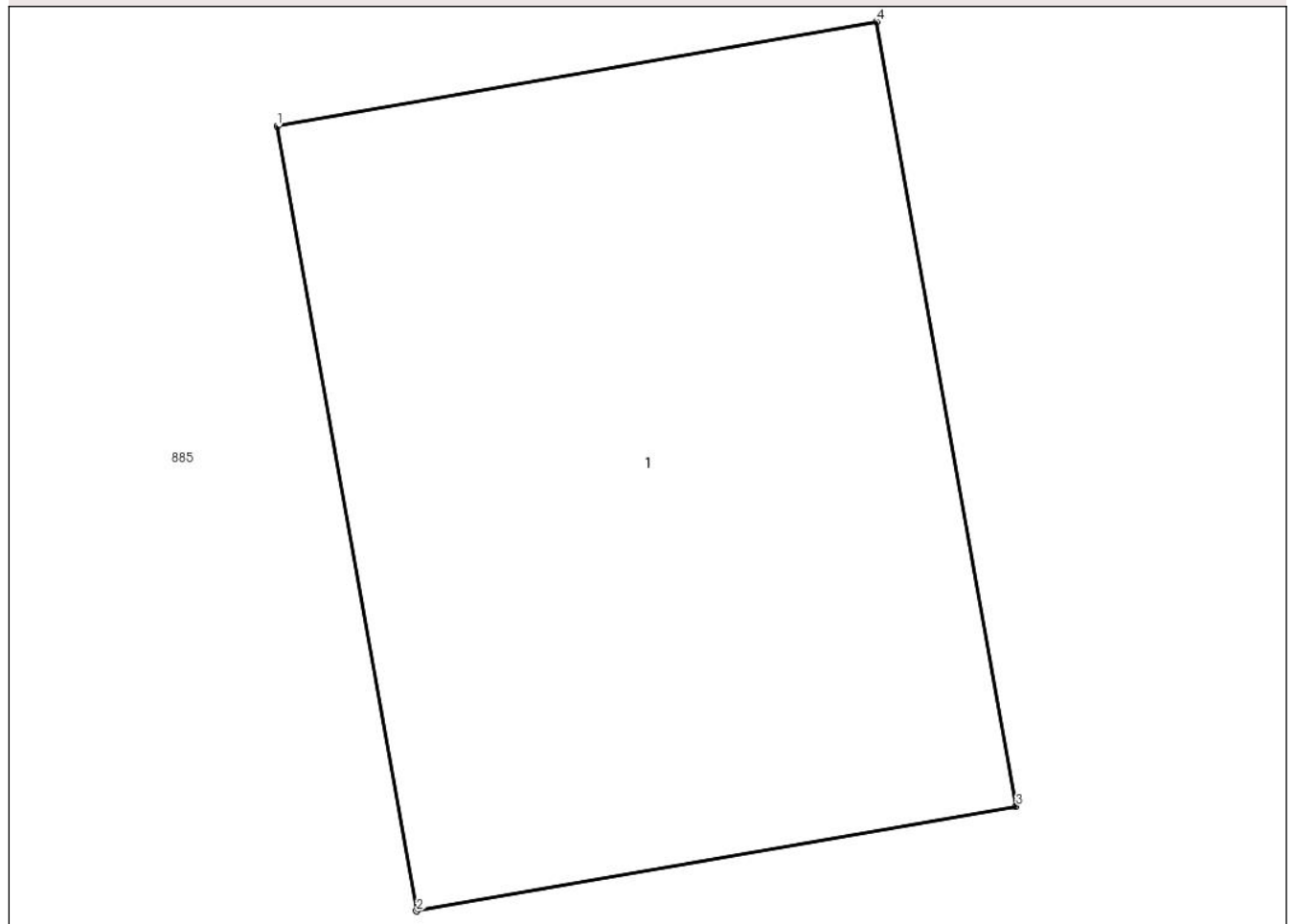
Anexa Nr. 1 La Partea I

Teren

Nr cadastral	Suprafața (mp)*	Observații / Referințe
	32	

* Suprafața este determinată în planul de proiecție Stereo 70.

DETALII LINIARE IMOBIL



Date referitoare la teren

Crt	Categorie folosință	Intra vilan	Suprafața (mp)	Tarla	Parcelă	Nr. topo	Observații / Referințe
1	curti constructii	NU	32	24	-	-	

Date referitoare la construcții

Crt	Număr	Destinație construcție	Supraf. (mp)	Situație juridică	Observații / Referințe
A1.1		construcții industriale și edilitare	32	Fara acte	Nr. niveluri:1; S. construita la sol:32 mp; Camin vizitare conducta subterana

Lungime Segmente

1) Valorile lungimilor segmentelor sunt obținute din proiecție în plan.

Punct început	X / Y	Punct sfârșit	X / Y	Lungime segment (** (m))
1	685.699,497 310.714,322	2	685.700,635 310.707,94	6.483
2	685.700,635 310.707,94	3	685.705,513 310.708,791	4.952
3	685.705,513 310.708,791	4	685.704,375 310.715,173	6.483

Punct început	X / Y	Punct sfârșit	X / Y	Lungime segment (** (m)
4	685.704,375 310.715,173	1	685.699,497 310.714,322	4.952

** Lungimile segmentelor sunt determinate în planul de proiecție Stereo 70 și sunt rotunjite la 1 milimetru.

*** Distanța dintre puncte este formată din segmente cumulate ce sunt mai mici decât valoarea 1 milimetru.

**DATE DESPRE IMOBILUL NR. 1204**

Oficiul de Cadastru și Publicitate Imobiliară CALARASI
Biroul de Cadastru și Publicitate Imobiliară Calarasi

A. Partea I. Descrierea imobilului

TEREN Extravilan

Adresa: Jud. Calarasi, tarla 24

Nr. Crt	Nr cadastral Nr. topografic	Suprafața* (mp)	Observații / Referințe
A1		28	Sector cadastral:10 Teren neimprejmuit;

B. Partea II. Proprietari și acte

Inscrieri privitoare la dreptul de proprietate și alte drepturi reale		Referințe
/		
Act Normativ nr. 7, din 13/03/1996 emis de PARLAMENTUL ROMANIEI (,ART.13);		
B1	Inscrierea posesiei, drept de PROPRIETATE, dobandit prin Lege, cota actuala 1/1 1) NEIDENTIFICAT NEIDENTIFICAT	A1
B2	Se notează mențiunea proprietar neidentificat.	A1

C. Partea III. SARCINI .

Inscrieri privind dezmembramintele dreptului de proprietate, drepturi reale de garanție și sarcini	Referințe
NU SUNT	


Anexa Nr. 1 La Partea I

Teren

Nr cadastral	Suprafața (mp)*	Observații / Referințe
	28	

* Suprafața este determinată în planul de proiecție Stereo 70.

DETALII LINIARE IMOBIL



Date referitoare la teren

Crt	Categorie folosință	Intra vilan	Suprafața (mp)	Tarla	Parcelă	Nr. topo	Observații / Referințe
1	curți constructii	NU	28	24	-	-	

Date referitoare la construcții

Crt	Număr	Destinație construcție	Supraf. (mp)	Situație juridică	Observații / Referințe
A1.1		construcții industriale și edilitare	28	Fara acte	Nr. niveluri:1; S. construita la sol:28 mp; Camin vizitare conducta subterana

Lungime Segmente

1) Valorile lungimilor segmentelor sunt obținute din proiecție în plan.

Punct început	X / Y	Punct sfârșit	X / Y	Lungime segment (** (m)
1	685.686,342 310.508,209	2	685.686,823 310.502,399	5.83
2	685.686,823 310.502,399	3	685.691,624 310.502,728	4.812
3	685.691,624 310.502,728	4	685.691,141 310.508,538	5.83

Punct început	X / Y	Punct sfârșit	X / Y	Lungime segment (** (m)
4	685.691,141 310.508,538	1	685.686,342 310.508,209	4.81

** Lungimile segmentelor sunt determinate în planul de proiecție Stereo 70 și sunt rotunjite la 1 milimetru.

*** Distanța dintre puncte este formată din segmente cumulate ce sunt mai mici decât valoarea 1 milimetru.

**DATE DESPRE IMOBILUL NR. 1205**

Oficiul de Cadastru și Publicitate Imobiliară CALARASI
Biroul de Cadastru și Publicitate Imobiliară Calarasi

A. Partea I. Descrierea imobilului

TEREN Extravilan

Adresa: Jud. Calarasi, tarla 24

Nr. Crt	Nr cadastral Nr. topografic	Suprafața* (mp)	Observații / Referințe
A1		28	Sector cadastral:10 Teren neimprejmuit;

B. Partea II. Proprietari și acte

Inscrieri privitoare la dreptul de proprietate și alte drepturi reale		Referințe
/		
Act Normativ nr. 7, din 13/03/1996 emis de PARLAMENTUL ROMANIEI („ART.13);		
B1	Inscrierea posesiei, drept de PROPRIETATE, dobandit prin Lege, cota actuala 1/1 1) NEIDENTIFICAT NEIDENTIFICAT	A1
B2	Se notează mențiunea proprietar neidentificat.	A1

C. Partea III. SARCINI .

Inscrieri privind dezmembramintele dreptului de proprietate, drepturi reale de garanție și sarcini	Referințe
NU SUNT	


Anexa Nr. 1 La Partea I

Teren

Nr cadastral	Suprafața (mp)*	Observații / Referințe
	28	

* Suprafața este determinată în planul de proiecție Stereo 70.

DETALII LINIARE IMOBIL



Date referitoare la teren

Crt	Categorie folosință	Intra vilan	Suprafața (mp)	Tarla	Parcelă	Nr. topo	Observații / Referințe
1	curți constructii	NU	28	24	-	-	

Date referitoare la construcții

Crt	Număr	Destinație construcție	Supraf. (mp)	Situație juridică	Observații / Referințe
A1.1		construcții industriale și edilitare	28	Fara acte	Nr. niveluri:1; S. construita la sol:28 mp; Camin vizitare conducta subterana

Lungime Segmente

1) Valorile lungimilor segmentelor sunt obținute din proiecție în plan.

Punct început	X / Y	Punct sfârșit	X / Y	Lungime segment (** (m)
1	685.655,74 310.050,85	2	685.650,766 310.051,091	4.98
2	685.650,766 310.051,091	3	685.650,539 310.045,457	5.639
3	685.650,539 310.045,457	4	685.655,518 310.045,214	4.985

Punct început	X / Y	Punct sfârșit	X / Y	Lungime segment (** (m)
4	685.655,518 310.045,214	1	685.655,74 310.050,85	5.64

** Lungimile segmentelor sunt determinate în planul de proiecție Stereo 70 și sunt rotunjite la 1 milimetru.

*** Distanța dintre puncte este formată din segmente cumulate ce sunt mai mici decât valoarea 1 milimetru.

**DATE DESPRE IMOBILUL NR. 1206**

Oficiul de Cadastru și Publicitate Imobiliară CALARASI
Biroul de Cadastru și Publicitate Imobiliară Calarasi

A. Partea I. Descrierea imobilului

TEREN Extravilan

Adresa: Jud. Calarasi, tarla 24

Nr. Crt	Nr cadastral Nr. topografic	Suprafața* (mp)	Observații / Referințe
A1		25	Sector cadastral:10 Teren neimprejmuit;

B. Partea II. Proprietari și acte

Inscrieri privitoare la dreptul de proprietate și alte drepturi reale		Referințe
/		
Act Normativ nr. 7, din 13/03/1996 emis de PARLAMENTUL ROMANIEI (,ART.13);		
B1	Inscrierea posesiei, drept de PROPRIETATE, dobandit prin Lege, cota actuala 1/1 1) NEIDENTIFICAT NEIDENTIFICAT	A1
B2	Se notează mențiunea proprietar neidentificat.	A1

C. Partea III. SARCINI .

Inscrieri privind dezmembramintele dreptului de proprietate, drepturi reale de garanție și sarcini	Referințe
NU SUNT	


Anexa Nr. 1 La Partea I

Teren

Nr cadastral	Suprafața (mp)*	Observații / Referințe
	25	

* Suprafața este determinată în planul de proiecție Stereo 70.

DETALII LINIARE IMOBIL



Date referitoare la teren

Crt	Categorie folosință	Intra vilan	Suprafața (mp)	Tarla	Parcelă	Nr. topo	Observații / Referințe
1	curti constructii	NU	25	24	-	-	

Date referitoare la construcții

Crt	Număr	Destinație construcție	Supraf. (mp)	Situație juridică	Observații / Referințe
A1.1		construcții industriale și edilitare	25	Fara acte	Nr. niveluri:1; S. construita la sol:25 mp; Camin vizitare conducta subterana

Lungime Segmente

1) Valorile lungimilor segmentelor sunt obținute din proiecție în plan.

Punct început	X / Y	Punct sfârșit	X / Y	Lungime segment (** (m)
1	685.649,352 309.638,152	2	685.649,193 309.633,935	4.22
2	685.649,193 309.633,935	3	685.655,182 309.633,812	5.99
3	685.655,182 309.633,812	4	685.655,344 309.638,024	4.215

Punct început	X / Y	Punct sfârșit	X / Y	Lungime segment (** (m)
4	685.655,344 309.638,024	1	685.649,352 309.638,152	5.993

** Lungimile segmentelor sunt determinate în planul de proiecție Stereo 70 și sunt rotunjite la 1 milimetru.

*** Distanța dintre puncte este formată din segmente cumulate ce sunt mai mici decât valoarea 1 milimetru.

**DATE DESPRE IMOBILUL NR. 1207**

Oficiul de Cadastru și Publicitate Imobiliară CALARASI
Biroul de Cadastru și Publicitate Imobiliară Calarasi

A. Partea I. Descrierea imobilului

TEREN Extravilan

Adresa: Jud. Calarasi, tarla 25/1

Nr. Crt	Nr cadastral Nr. topografic	Suprafața* (mp)	Observații / Referințe
A1		35	Sector cadastral:10 Teren neimprejmuit;

B. Partea II. Proprietari și acte

Inscrieri privitoare la dreptul de proprietate și alte drepturi reale		Referințe
/		
Act Normativ nr. 7, din 13/03/1996 emis de PARLAMENTUL ROMANIEI (,ART.13);		
B1	Inscrierea posesiei, drept de PROPRIETATE, dobandit prin Lege, cota actuala 1/1 1) NEIDENTIFICAT NEIDENTIFICAT	A1
B2	Se notează mențiunea proprietar neidentificat.	A1

C. Partea III. SARCINI .


Inscrieri privind dezmembramintele dreptului de proprietate, drepturi reale de garanție și sarcini	Referințe
NU SUNT	

Anexa Nr. 1 La Partea I

Teren

Nr cadastral	Suprafața (mp)*	Observații / Referințe
	35	

* Suprafața este determinată în planul de proiecție Stereo 70.



Date referitoare la teren

Crt	Categorie folosință	Intra vilan	Suprafața (mp)	Tarla	Parcelă	Nr. topo	Observații / Referințe
1	curti constructii	NU	35	25/1	-	-	

Date referitoare la construcții

Crt	Număr	Destinație construcție	Supraf. (mp)	Situație juridică	Observații / Referințe
A1.1		construcții industriale și edilitare	35	Fara acte	Nr. niveluri:1; S. construita la sol:35 mp; Camin vizitare conducta subterana

Lungime Segmente

1) Valorile lungimilor segmentelor sunt obținute din proiecție în plan.

Punct început	X / Y	Punct sfârșit	X / Y	Lungime segment (** (m))
1	685.580,92 308.571,333	2	685.586,638 308.571,499	5.72
2	685.586,638 308.571,499	3	685.586,462 308.577,556	6.06
3	685.586,462 308.577,556	4	685.580,745 308.577,391	5.719

Punct început	X / Y	Punct sfârșit	X / Y	Lungime segment (** (m)
4	685.580,745 308.577,391	1	685.580,92 308.571,333	6.061

** Lungimile segmentelor sunt determinate în planul de proiecție Stereo 70 și sunt rotunjite la 1 milimetru.

*** Distanța dintre puncte este formată din segmente cumulate ce sunt mai mici decât valoarea 1 milimetru.

**DATE DESPRE IMOBILUL NR. 1208**

Oficiul de Cadastru și Publicitate Imobiliară CALARASI
Biroul de Cadastru și Publicitate Imobiliară Calarasi

A. Partea I. Descrierea imobilului

TEREN Extravilan

Adresa: Jud. Calarasi, tarla 32

Nr. Crt	Nr cadastral Nr. topografic	Suprafața* (mp)	Observații / Referințe
A1		11	Sector cadastral:10 Teren neimprejmuit;

B. Partea II. Proprietari și acte

Inscrieri privitoare la dreptul de proprietate și alte drepturi reale		Referințe
/		
Act Normativ nr. 7, din 13/03/1996 emis de PARLAMENTUL ROMANIEI („ART.13);		
B1	Inscrierea posesiei, drept de PROPRIETATE, dobandit prin Lege, cota actuala 1/1 1) NEIDENTIFICAT NEIDENTIFICAT	A1
B2	Se notează mențiunea proprietar neidentificat.	A1

C. Partea III. SARCINI .

Inscrieri privind dezmembramintele dreptului de proprietate, drepturi reale de garanție și sarcini	Referințe
NU SUNT	


Anexa Nr. 1 La Partea I

Teren

Nr cadastral	Suprafața (mp)*	Observații / Referințe
	11	

* Suprafața este determinată în planul de proiecție Stereo 70.

DETALII LINIARE IMOBIL



Date referitoare la teren

Crt	Categorie folosință	Intravilan	Suprafața (mp)	Tarla	Parcelă	Nr. topo	Observații / Referințe
1	curți constructii	NU	11	32	-	-	

Lungime Segmente

1) Valorile lungimilor segmentelor sunt obținute din proiecție în plan.

Punct început	X / Y	Punct sfârșit	X / Y	Lungime segment (** (m)
1	685.586,061 308.005,489	2	685.589,507 308.005,462	3.446
2	685.589,507 308.005,462	3	685.589,545 308.008,584	3.122
3	685.589,545 308.008,584	4	685.586,08 308.008,69	3.467
4	685.586,08 308.008,69	1	685.586,061 308.005,489	3.201

**** Lungimile segmentelor sunt determinate în planul de proiecție Stereo 70 și sunt rotunjite la 1 milimetru.**

***** Distanța dintre puncte este formată din segmente cumulate ce sunt mai mici decât valoarea 1 milimetru.**

**DATE DESPRE IMOBILUL NR. 2169**

Oficiul de Cadastru și Publicitate Imobiliară CALARASI
Biroul de Cadastru și Publicitate Imobiliară Calarasi

A. Partea I. Descrierea imobilului

TEREN Extravilan

Adresa: Jud. Calarasi, tarla 31 parcela 79

Nr. Crt	Nr cadastral Nr. topografic	Suprafața* (mp)	Observații / Referințe
A1	34937	480	Sector cadastral:10 Teren neimpregmuit;

B. Partea II. Proprietari și acte

Inscrieri privitoare la dreptul de proprietate și alte drepturi reale		Referințe
30316 / 23/05/2024		
Act Notarial nr. 644, din 22/05/2024 emis de BARBARESSO CRINA-BEATRICE;		
B1	Se infiinteaza cartea funciara 34937 a imobilului cu numarul cadastral 34937 / UAT Calarasi, rezultat din dezmembrarea imobilului cu numarul cadastral 34819 inscris in cartea funciara 34819;	A1
Act Notarial nr. 45, din 15/03/2017 emis de BNP SERBAN ANGELICA VALENTINA;		
B3	Intabulare, drept de PROPRIETATE, dobandit prin Succesiune, cota actuala 1/2 1) DEACU IONICA <i>OBSERVATII: pozitie transcrisa din CF 34819/Calarasi, inscrisa prin incheierea nr. 15128 din 15/03/2023;</i>	A1
30334 / 23/05/2024		
Act Notarial nr. 646, din 22/05/2024 emis de BARBARESSO CRINA-BEATRICE (act de partaj);		
B6	Intabulare, drept de PROPRIETATE, dobandit prin lesire Din Indiviziune, cota actuala 1/2 1) DEACU IONICA	A1

C. Partea III. SARCINI .

Inscrieri privind dezmembramintele dreptului de proprietate, drepturi reale de garanție și sarcini	Referințe
NU SUNT	

Anexa Nr. 1 La Partea I

Teren

Nr cadastral	Suprafața (mp)*	Observații / Referințe
34937	480	

* Suprafața este determinată în planul de proiecție Stereo 70.

DETALII LINIARE IMOBIL



Date referitoare la teren

Crt	Categorie folosință	Intra vilan	Suprafața (mp)	Tarla	Parcelă	Nr. topo	Observații / Referințe
1	vie	NU	480	31	79	-	LOT 1

Lungime Segmente

1) Valorile lungimilor segmentelor sunt obținute din proiecție în plan.

Punct început	X / Y	Punct sfârșit	X / Y	Lungime segment (** (m)
1	685.276,151 308.252,681	2	685.227,584 308.252,681	48.567
2	685.227,584 308.252,681	3	685.227,584 308.242,797	9.884
3	685.227,584 308.242,797	4	685.276,151 308.242,797	48.567
4	685.276,151 308.242,797	1	685.276,151 308.252,681	9.884

** Lungimile segmentelor sunt determinate în planul de proiecție Stereo 70 și sunt rotunjite la 1 milimetru.

***** Distanţa dintre puncte este formată din segmente cumulate ce sunt mai mici decât valoarea 1 milimetru.**

