

**DATE DESPRE IMOBILUL NR. 1**

Oficiul de Cadastru și Publicitate Imobiliară CALARASI  
Biroul de Cadastru și Publicitate Imobiliară Calarasi

**A. Partea I. Descrierea imobilului**

TEREN Extravilan

Adresa: Jud. Calarasi, tarla 1 parcela 2

Nr. Crt	Nr cadastral Nr. topografic	Suprafața* (mp)	Observații / Referințe
A1	28685	8.800	Sector cadastral:1 Teren neimprejmuit;

**B. Partea II. Proprietari și acte**

Inscrieri privitoare la dreptul de proprietate și alte drepturi reale	Referințe
<b>66682 / 03/12/2015</b>	
Act Notarial nr. 4954, din 26/11/2015 emis de NP SERBAN ANGELICA VALENTINA;	
B5	A1
Intabulare, drept de PROPRIETATE, dobandit prin Conventie, cota actuala 1/1	
1) SOCIETATEA IZOCON MC SRL, CIF:6786480	

**C. Partea III. SARCINI .**

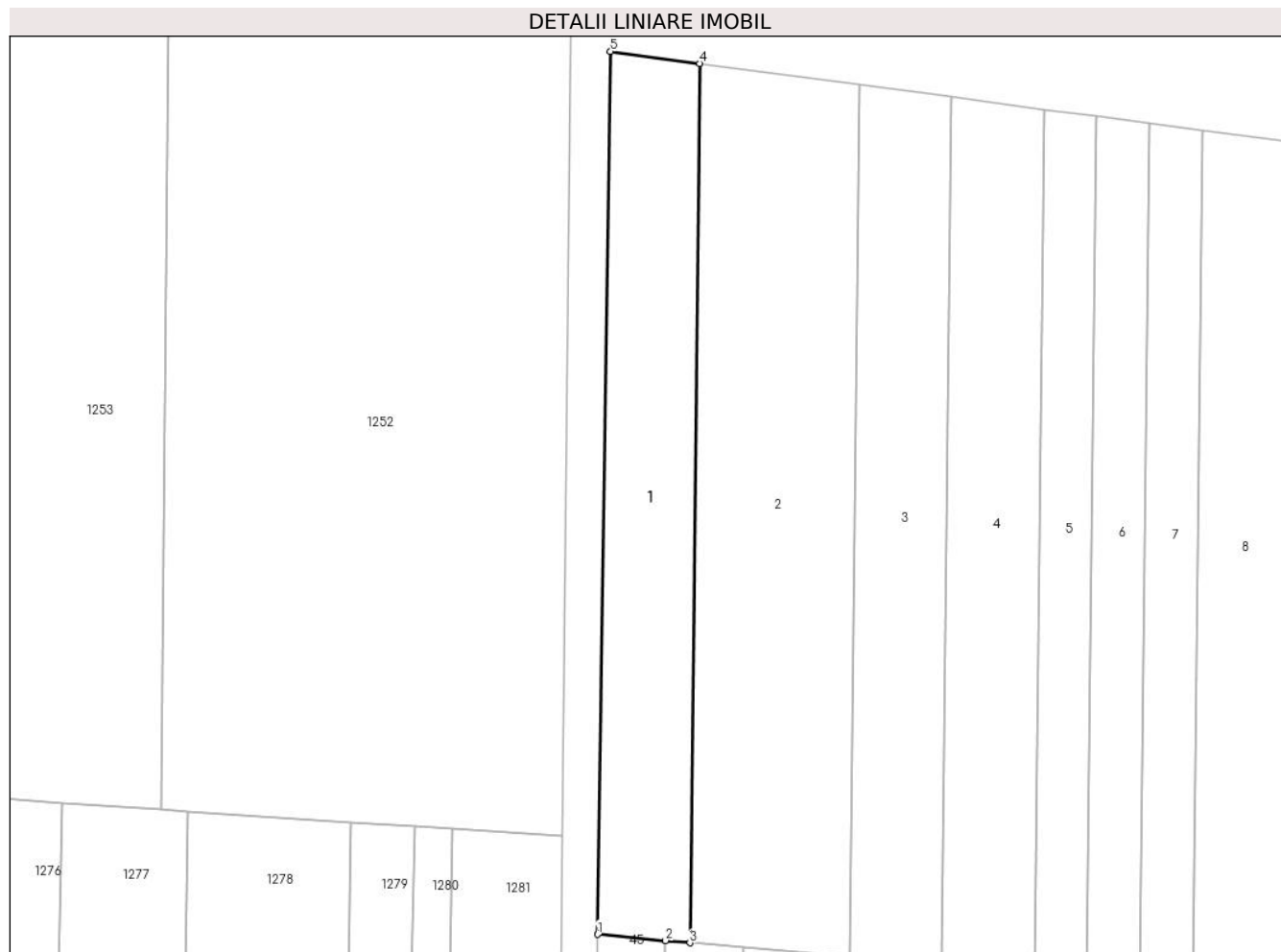
Inscrieri privind dezmembramintele dreptului de proprietate, drepturi reale de garanție și sarcini	Referințe
NU SUNT	

## Anexa Nr. 1 La Partea I

## Teren

Nr cadastral	Suprafața (mp)*	Observații / Referințe
28685	8.800	

\* Suprafața este determinată în planul de proiecție Stereo 70.



## Date referitoare la teren

Crt	Categorie folosință	Intravilan	Suprafața (mp)	Tarla	Parcelă	Nr. topo	Observații / Referințe
1	arabil	NU	8.800	1	2	-	

## Lungime Segmente

1) Valorile lungimilor segmentelor sunt obținute din proiecție în plan.

Punct început	X / Y	Punct sfârșit	X / Y	Lungime segment (** (m)
1	685.017,374 315.422,845	2	685.039,907 315.420,817	22.624
2	685.039,907 315.420,817	3	685.047,988 315.420,09	8.114
3	685.047,988 315.420,09	4	685.051,284 315.711,254	291.183
4	685.051,284 315.711,254	5	685.021,662 315.715,203	29.884
5	685.021,662 315.715,203	1	685.017,374 315.422,845	292.389

**\*\* Lungimile segmentelor sunt determinate în planul de proiecție Stereo 70 și sunt rotunjite la 1 milimetru.**

**\*\*\* Distanța dintre puncte este formată din segmente cumulate ce sunt mai mici decât valoarea 1 milimetru.**



**DATE DESPRE IMOBILUL NR. 2**

Oficiul de Cadastru și Publicitate Imobiliară CALARASI  
Biroul de Cadastru și Publicitate Imobiliară Calarasi

**A. Partea I. Descrierea imobilului**

TEREN Extravilan

Adresa: Jud. Calarasi, tarla 1 parcela 3

Nr. Crt	Nr cadastral Nr. topografic	Suprafața* (mp)	Observații / Referințe
A1	30393	15.400	Sector cadastral:1 Teren neimprejmuit;

**B. Partea II. Proprietari și acte**

Inscrieri privitoare la dreptul de proprietate și alte drepturi reale	Referințe
<b>17304 / 04/04/2018</b>	
Act Notarial nr. 967, din 04/04/2018 emis de Popa DIDINA;	
B5	A1
Intabulare, drept de PROPRIETATE, dobandit prin Conventie, cota actuala 1/1	
1) SOCIETATEA IZOCON MC SRL, CIF:6786480	

**C. Partea III. SARCINI .**

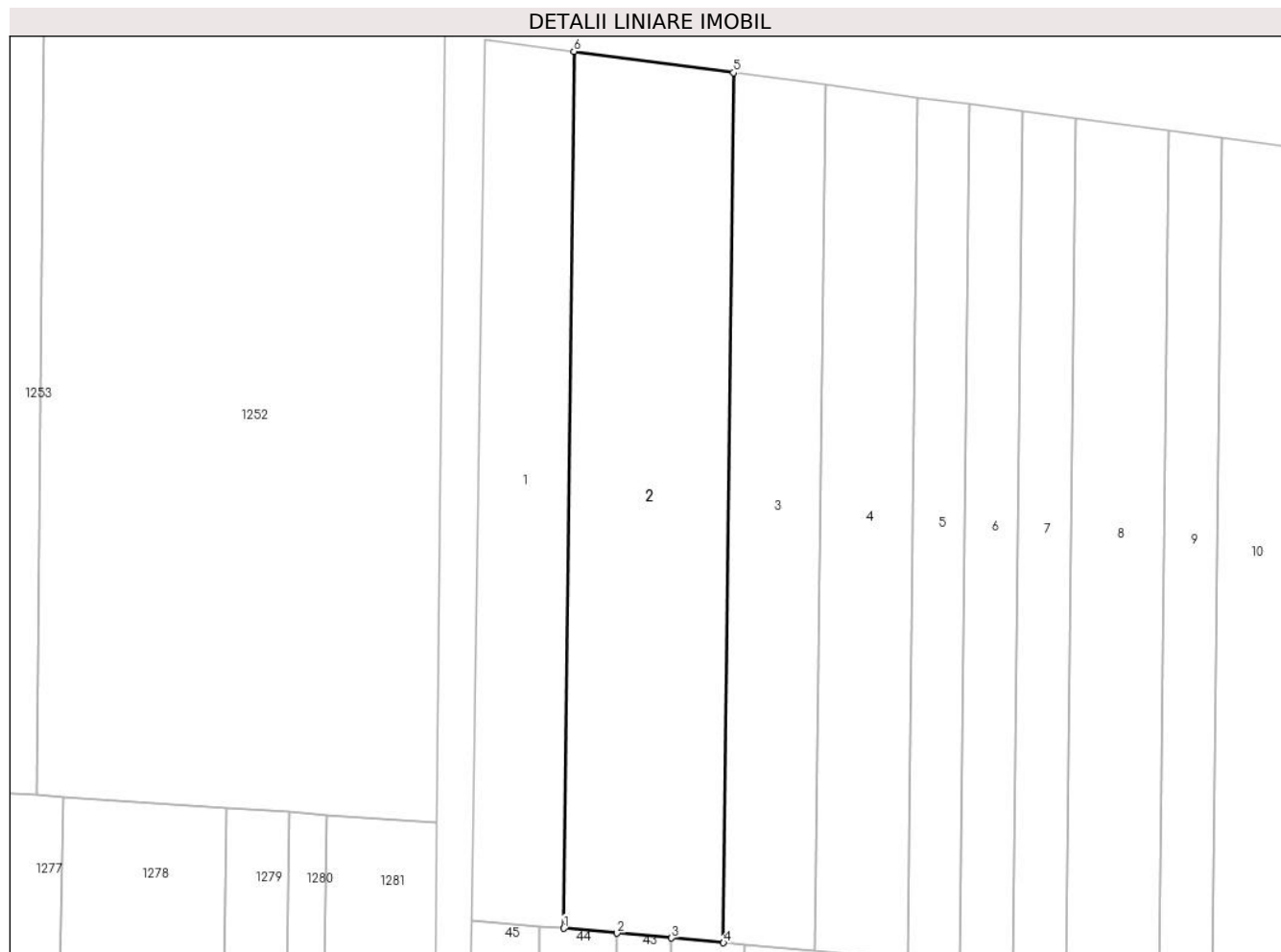
Inscrieri privind dezmembramintele dreptului de proprietate, drepturi reale de garanție și sarcini	Referințe
NU SUNT	

## Anexa Nr. 1 La Partea I

## Teren

Nr cadastral	Suprafața (mp)*	Observații / Referințe
30393	15.400	

\* Suprafața este determinată în planul de proiecție Stereo 70.



## Date referitoare la teren

Crt	Categorie folosință	Intra vilan	Suprafața (mp)	Tarla	Parcelă	Nr. topo	Observații / Referințe
1	arabil	NU	15.400	1	3	-	

## Lungime Segmente

1) Valorile lungimilor segmentelor sunt obținute din proiecție în plan.

Punct început	X / Y	Punct sfârșit	X / Y	Lungime segment (** (m)
1	685.047,988 315.420,09	2	685.065,574 315.418,507	17.657
2	685.065,574 315.418,507	3	685.083,732 315.416,873	18.231
3	685.083,732 315.416,873	4	685.101,034 315.415,316	17.372
4	685.101,034 315.415,316	5	685.104,305 315.704,185	288.888
5	685.104,305 315.704,185	6	685.051,284 315.711,254	53.49

Punct început	X / Y	Punct sfârșit	X / Y	Lungime segment (** (m)
6	685.051,284 315.711,254	1	685.047,988 315.420,09	291.183

\*\* Lungimile segmentelor sunt determinate în planul de proiecție Stereo 70 și sunt rotunjite la 1 milimetru.

\*\*\* Distanța dintre puncte este formată din segmente cumulate ce sunt mai mici decât valoarea 1 milimetru.





**DATE DESPRE IMOBILUL NR. 3**

Oficiul de Cadastru și Publicitate Imobiliară CALARASI  
Biroul de Cadastru și Publicitate Imobiliară Calarasi

**A. Partea I. Descrierea imobilului**

TEREN Extravilan

Adresa: Jud. Calarasi, tarla 1 parcela 4

Nr. Crt	Nr cadastral Nr. topografic	Suprafața* (mp)	Observații / Referințe
A1		8.800	Sector cadastral:1 Teren neimprejmuit;

**B. Partea II. Proprietari și acte**

Inscrieri privitoare la dreptul de proprietate și alte drepturi reale		Referințe
/		
Act Administrativ nr. 483, din 15/02/1995 emis de CJSDPAT CALARASI;		
B1	Intabulare, drept de PROPRIETATE, dobandit prin Reconstituire, cota actuala 1/1 1) BARBU VOICA	A1

**C. Partea III. SARCINI .**

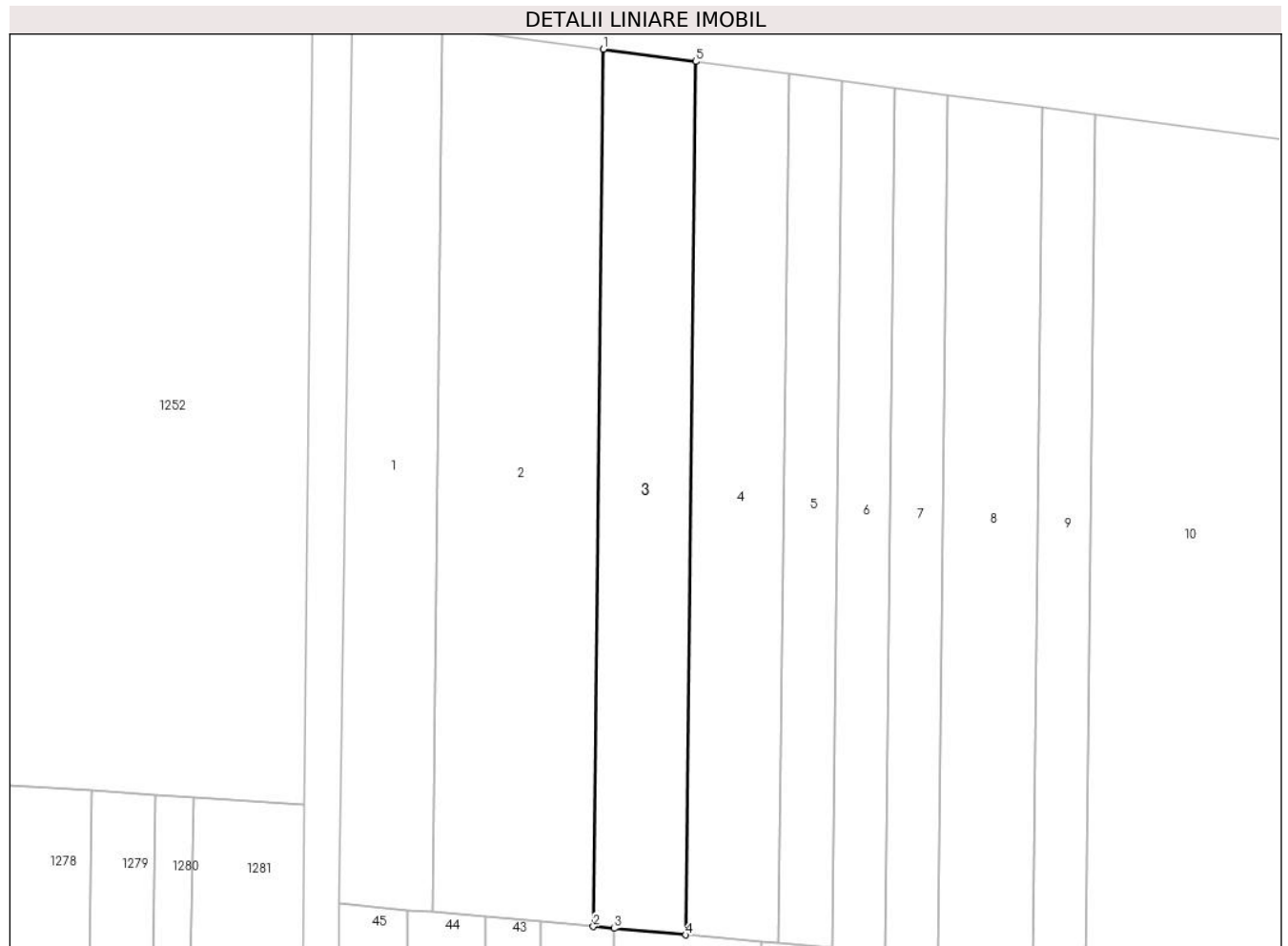
Inscrieri privind dezmembramintele dreptului de proprietate, drepturi reale de garanție și sarcini	Referințe
NU SUNT	

## Anexa Nr. 1 La Partea I

## Teren

Nr cadastral	Suprafața (mp)*	Observații / Referințe
	8.800	

\* Suprafața este determinată în planul de proiecție Stereo 70.



## Date referitoare la teren

Crt	Categorie folosință	Intravilan	Suprafața (mp)	Tarla	Parcelă	Nr. topo	Observații / Referințe
1	arabil	NU	8.800	1	4	-	

## Lungime Segmente

1) Valorile lungimilor segmentelor sunt obținute din proiecție în plan.

Punct început	X / Y	Punct sfârșit	X / Y	Lungime segment (** (m)
1	685.104,305 315.704,185	2	685.101,034 315.415,316	288.888
2	685.101,034 315.415,316	3	685.107,872 315.414,7	6.866
3	685.107,872 315.414,7	4	685.131,536 315.412,57	23.76
4	685.131,536 315.412,57	5	685.134,792 315.700,12	287.568
5	685.134,792 315.700,12	1	685.104,305 315.704,185	30.757

**\*\* Lungimile segmentelor sunt determinate în planul de proiecție Stereo 70 și sunt rotunjite la 1 milimetru.**

**\*\*\* Distanța dintre puncte este formată din segmente cumulate ce sunt mai mici decât valoarea 1 milimetru.**



**DATE DESPRE IMOBILUL NR. 4**

Oficiul de Cadastru și Publicitate Imobiliară CALARASI  
Biroul de Cadastru și Publicitate Imobiliară Calarasi

**A. Partea I. Descrierea imobilului**

TEREN Extravilan

Adresa: Jud. Calarasi, tarla 1 parcela 5

Nr. Crt	Nr cadastral Nr. topografic	Suprafața* (mp)	Observații / Referințe
A1		8.800	Sector cadastral:1 Teren neimprejmuit;

**B. Partea II. Proprietari și acte**

Inscrieri privitoare la dreptul de proprietate și alte drepturi reale	Referințe
/	
Act Administrativ nr. 484, din 15/02/1995 emis de CJSDPAT CALARASI;	
B1	A1
Intabulare, drept de PROPRIETATE, dobandit prin Reconstituire, cota actuala 1/1 1) DIMCEA N RADA	

**C. Partea III. SARCINI .**

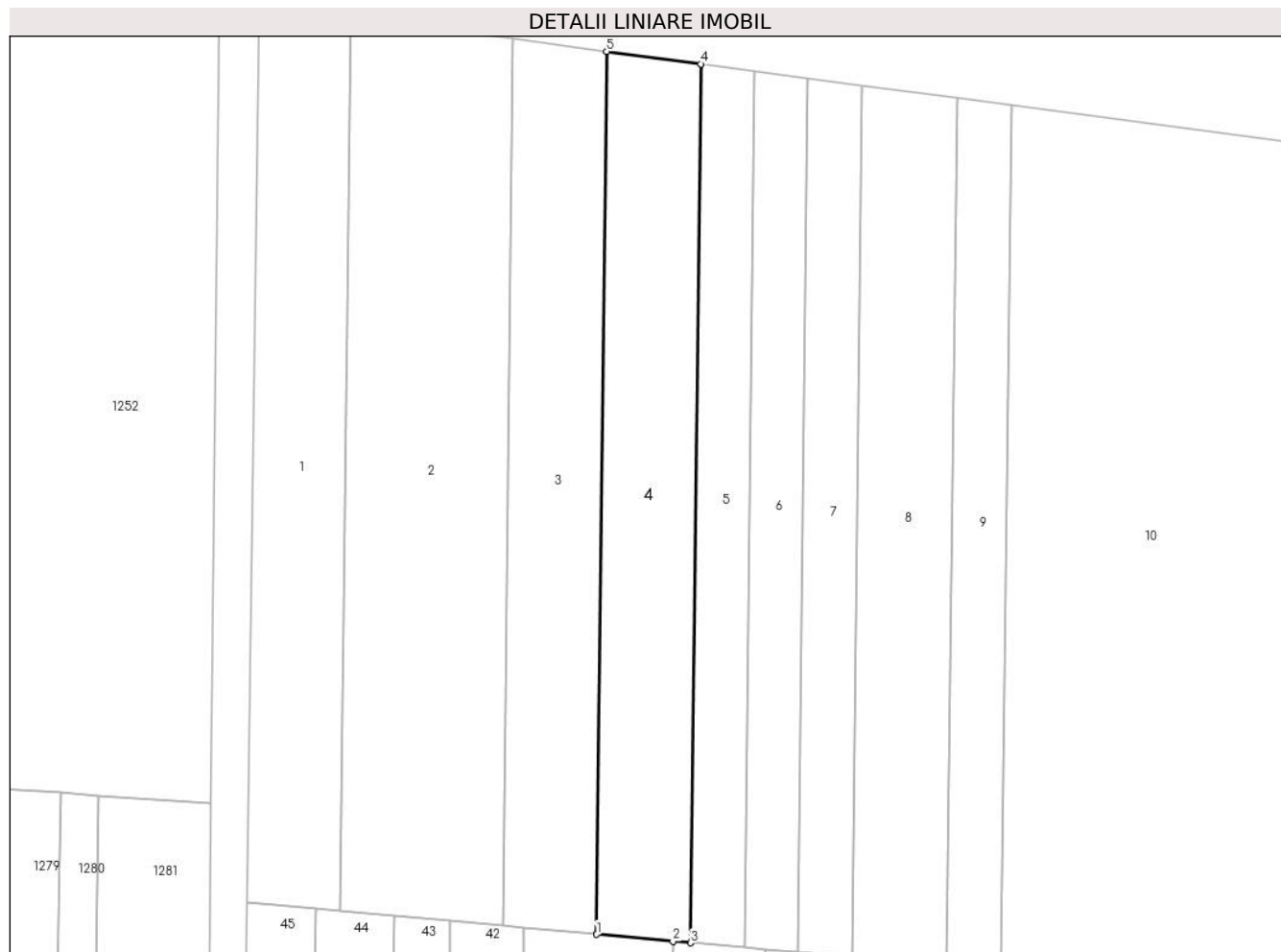
Inscrieri privind dezmembramintele dreptului de proprietate, drepturi reale de garanție și sarcini	Referințe
NU SUNT	

## Anexa Nr. 1 La Partea I

## Teren

Nr cadastral	Suprafața (mp)*	Observații / Referințe
	8.800	

\* Suprafața este determinată în planul de proiecție Stereo 70.



## Date referitoare la teren

Crt	Categorie folosință	Intravilan	Suprafața (mp)	Tarla	Parcelă	Nr. topo	Observații / Referințe
1	arabil	NU	8.800	1	5	-	

## Lungime Segmente

1) Valorile lungimilor segmentelor sunt obținute din proiecție în plan.

Punct început	X / Y	Punct sfârșit	X / Y	Lungime segment (** (m)
1	685.131,536 315.412,57	2	685.156,36 315.410,336	24.924
2	685.156,36 315.410,336	3	685.162,179 315.409,812	5.843
3	685.162,179 315.409,812	4	685.165,42 315.696,036	286.242
4	685.165,42 315.696,036	5	685.134,792 315.700,12	30.899
5	685.134,792 315.700,12	1	685.131,536 315.412,57	287.568

**\*\* Lungimile segmentelor sunt determinate în planul de proiecție Stereo 70 și sunt rotunjite la 1 milimetru.**

**\*\*\* Distanța dintre puncte este formată din segmente cumulate ce sunt mai mici decât valoarea 1 milimetru.**





**DATE DESPRE IMOBILUL NR. 5**

Oficiul de Cadastru și Publicitate Imobiliară CALARASI  
Biroul de Cadastru și Publicitate Imobiliară Calarasi

**A. Partea I. Descrierea imobilului**

TEREN Extravilan

Adresa: Jud. Calarasi, tarla 1 parcela 6

Nr. Crt	Nr cadastral Nr. topografic	Suprafața* (mp)	Observații / Referințe
A1	30367	5.000	Sector cadastral:1 Teren neimprejmuit;

**B. Partea II. Proprietari și acte**

Inscrieri privitoare la dreptul de proprietate și alte drepturi reale		Referințe
<b>17874 / 11/04/2018</b>		
Act Notarial nr. 1111, din 04/04/2018 emis de Serban Angelica Valentina;		
B3	Intabulare, drept de PROPRIETATE, dobandit prin Conventie, cota actuala 1/1 1) SOCIETATEA IZOCON MC SRL, CIF:6786480	A1

**C. Partea III. SARCINI .**

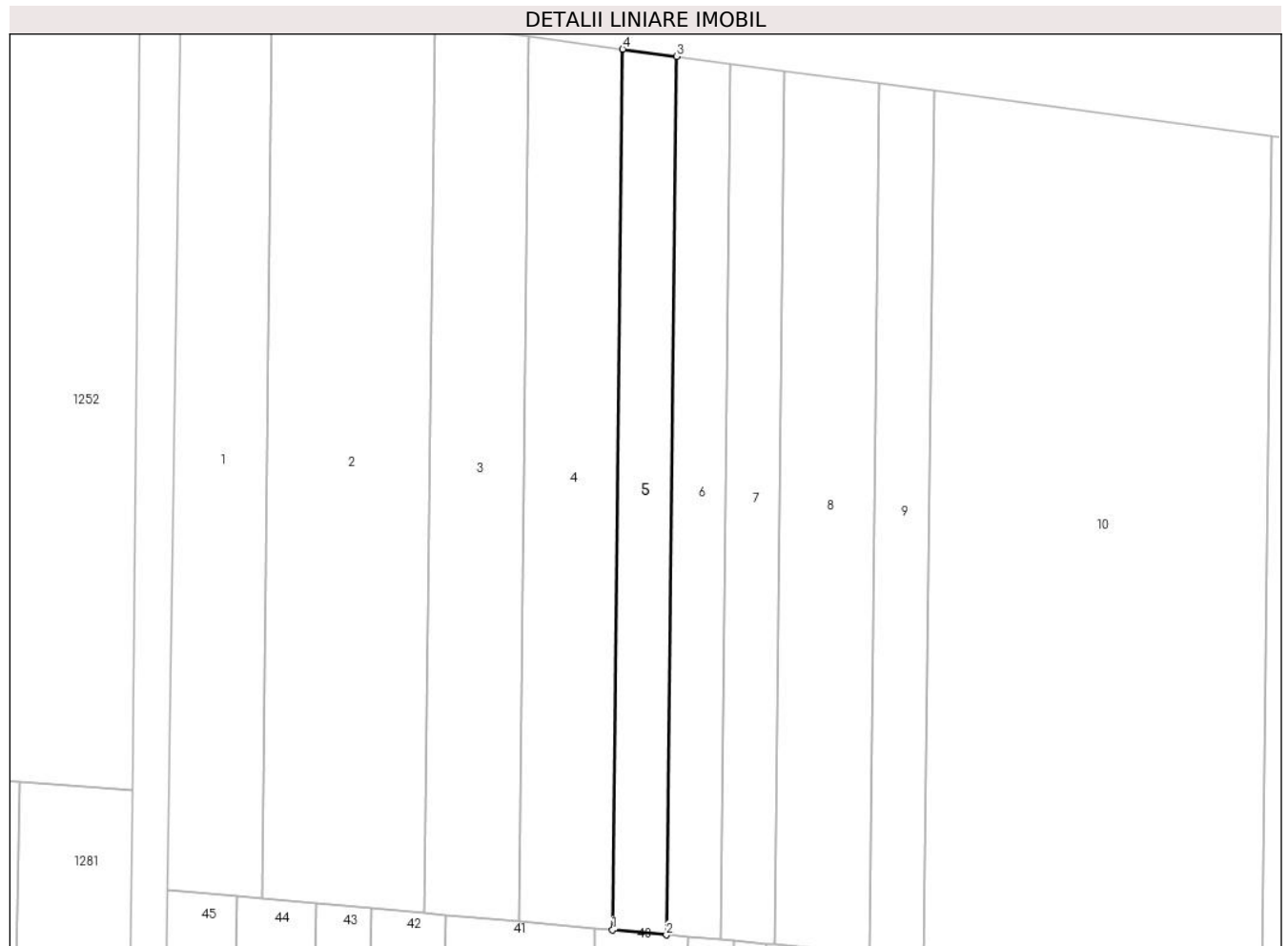
Inscrieri privind dezmembramintele dreptului de proprietate, drepturi reale de garanție și sarcini	Referințe
NU SUNT	

## Anexa Nr. 1 La Partea I

## Teren

Nr cadastral	Suprafața (mp)*	Observații / Referințe
30367	5.000	

\* Suprafața este determinată în planul de proiecție Stereo 70.



## Date referitoare la teren

Crt	Categorie folosință	Intravilan	Suprafața (mp)	Tarla	Parcelă	Nr. topo	Observații / Referințe
1	arabil	NU	5.000	1	6	-	

## Lungime Segmente

1) Valorile lungimilor segmentelor sunt obținute din proiecție în plan.

Punct început	X / Y	Punct sfârșit	X / Y	Lungime segment (** (m)
1	685.162,179 315.409,812	2	685.179,653 315.408,24	17.545
2	685.179,653 315.408,24	3	685.182,886 315.693,708	285.486
3	685.182,886 315.693,708	4	685.165,42 315.696,036	17.62
4	685.165,42 315.696,036	1	685.162,179 315.409,812	286.242

\*\* Lungimile segmentelor sunt determinate în planul de proiecție Stereo 70 și sunt rotunjite la 1 milimetru.

**\*\*\* Distanţa dintre puncte este formată din segmente cumulate ce sunt mai mici decât valoarea 1 milimetru.**



**DATE DESPRE IMOBILUL NR. 6**

Oficiul de Cadastru și Publicitate Imobiliară CALARASI  
Biroul de Cadastru și Publicitate Imobiliară Calarasi

**A. Partea I. Descrierea imobilului**

TEREN Extravilan

Adresa: Jud. Calarasi, tarla 1 parcela 7

Nr. Crt	Nr cadastral Nr. topografic	Suprafața* (mp)	Observații / Referințe
A1	29341	5.000	Sector cadastral:1 Teren neimprejmuit;

**B. Partea II. Proprietari și acte**

Inscrieri privitoare la dreptul de proprietate și alte drepturi reale		Referințe
<b>59764 / 26/10/2016</b>		
Act Notarial nr. 3958, din 24/10/2016 emis de NP Serban Angelica Valentina;		
B3	Intabulare, drept de PROPRIETATE, dobandit prin Conventie, cota actuala 1/1 1) SOCIETATEA IZOCON MC SRL, CIF:6786480	A1

**C. Partea III. SARCINI .**

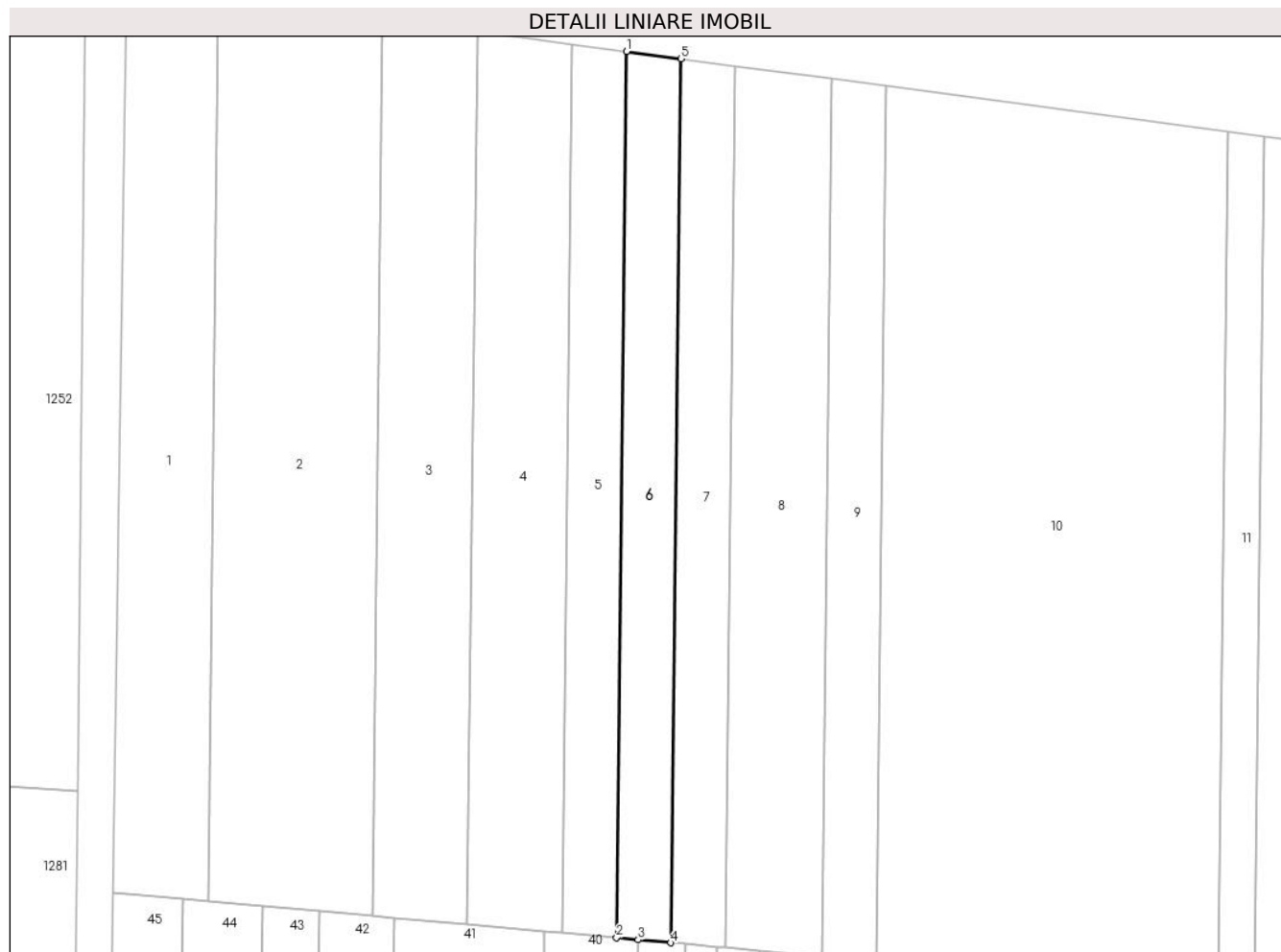
Inscrieri privind dezmembramintele dreptului de proprietate, drepturi reale de garanție și sarcini	Referințe
NU SUNT	

## Anexa Nr. 1 La Partea I

## Teren

Nr cadastral	Suprafața (mp)*	Observații / Referințe
29341	5.000	

\* Suprafața este determinată în planul de proiecție Stereo 70.



## Date referitoare la teren

Crt	Categorie folosință	Intravilan	Suprafața (mp)	Tarla	Parcelă	Nr. topo	Observații / Referințe
1	arabil	NU	5.000	1	7	-	

## Lungime Segmente

1) Valorile lungimilor segmentelor sunt obținute din proiecție în plan.

Punct început	X / Y	Punct sfârșit	X / Y	Lungime segment (** (m)
1	685.182,886 315.693,708	2	685.179,653 315.408,24	285.486
2	685.179,653 315.408,24	3	685.186,622 315.407,612	6.997
3	685.186,622 315.407,612	4	685.197,174 315.406,663	10.595
4	685.197,174 315.406,663	5	685.200,398 315.691,373	284.728
5	685.200,398 315.691,373	1	685.182,886 315.693,708	17.667

**\*\* Lungimile segmentelor sunt determinate în planul de proiecție Stereo 70 și sunt rotunjite la 1 milimetru.**

**\*\*\* Distanța dintre puncte este formată din segmente cumulate ce sunt mai mici decât valoarea 1 milimetru.**





**DATE DESPRE IMOBILUL NR. 7**

Oficiul de Cadastru și Publicitate Imobiliară CALARASI  
Biroul de Cadastru și Publicitate Imobiliară Calarasi

**A. Partea I. Descrierea imobilului**

TEREN Extravilan

Adresa: Jud. Calarasi, tarla 1 parcela 8

Nr. Crt	Nr cadastral Nr. topografic	Suprafața* (mp)	Observații / Referințe
A1	24026	5.000	Sector cadastral:1 Teren neimprejmuit;

**B. Partea II. Proprietari și acte**

Inscrieri privitoare la dreptul de proprietate și alte drepturi reale		Referințe
<b>31673 / 07/09/2011</b>		
Act Notarial nr. 4042, din 06/09/2011 emis de BNP SERBAN ANGELICA VALENTINA;		
B2	Intabulare, drept de PROPRIETATE, dobandit prin Conventie, cota actuala 1/1 1) MARINACHE COSTEL, - sot 2) MARINACHE CONSTANTA, - sotie	A1

**C. Partea III. SARCINI .**

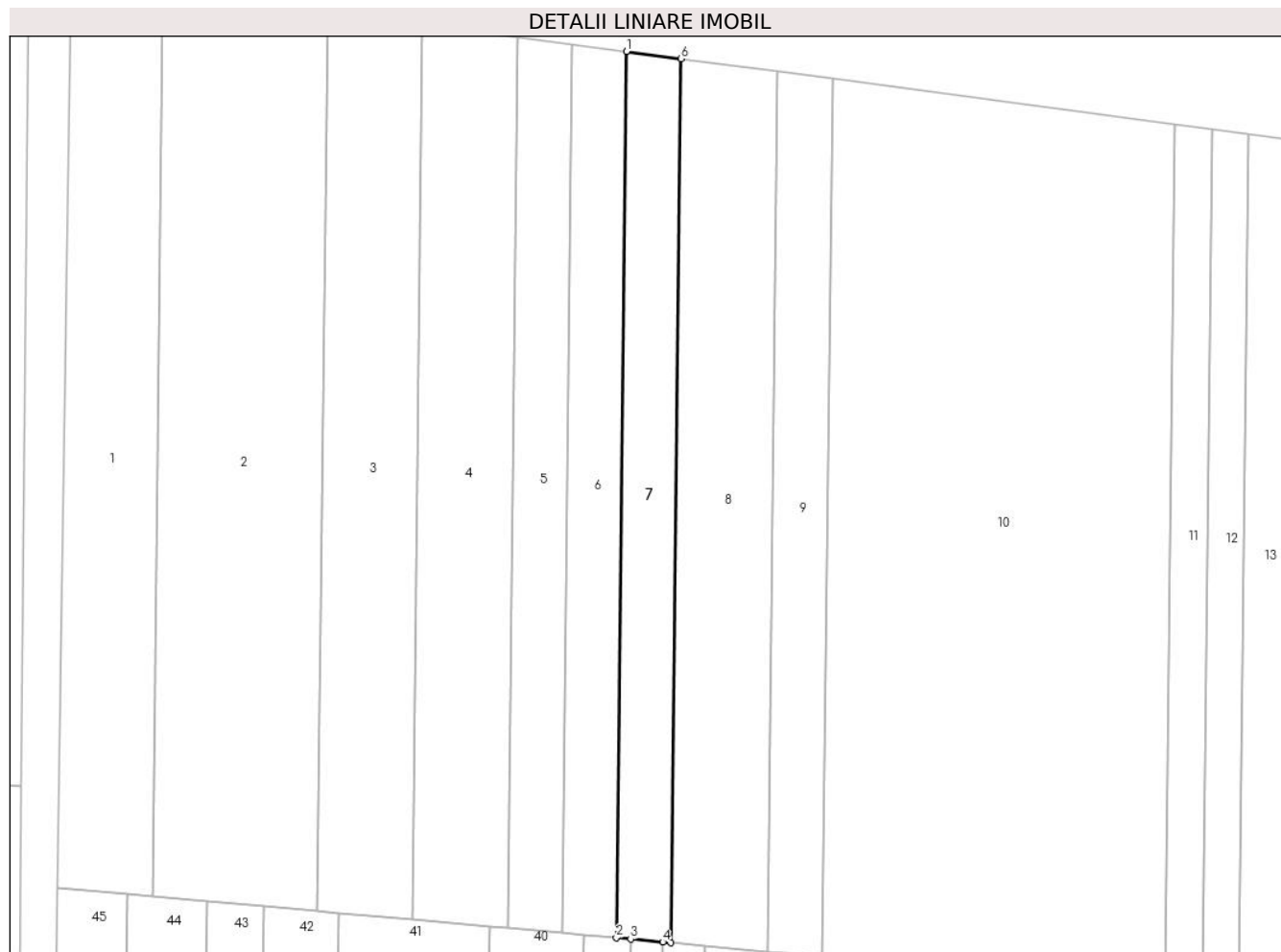
Inscrieri privind dezmembramintele dreptului de proprietate, drepturi reale de garanție și sarcini	Referințe
NU SUNT	

## Anexa Nr. 1 La Partea I

## Teren

Nr cadastral	Suprafața (mp)*	Observații / Referințe
24026	5.000	

\* Suprafața este determinată în planul de proiecție Stereo 70.



## Date referitoare la teren

Crt	Categorie folosință	Intra vilan	Suprafața (mp)	Tarla	Parcelă	Nr. topo	Observații / Referințe
1	arabil	NU	5.000	1	8	-	

## Lungime Segmente

1) Valorile lungimilor segmentelor sunt obținute din proiecție în plan.

Punct început	X / Y	Punct sfârșit	X / Y	Lungime segment (** (m)
1	685.200,398 315.691,373	2	685.197,174 315.406,663	284.728
2	685.197,174 315.406,663	3	685.201,753 315.406,251	4.597
3	685.201,753 315.406,251	4	685.212,069 315.405,322	10.358
4	685.212,069 315.405,322	5	685.214,741 315.405,082	2.683
5	685.214,741 315.405,082	6	685.217,956 315.689,032	283.968

Punct început	X / Y	Punct sfârșit	X / Y	Lungime segment (** (m)
6	685.217,956 315.689,032	1	685.200,398 315.691,373	17.713

\*\* Lungimile segmentelor sunt determinate în planul de proiecție Stereo 70 și sunt rotunjite la 1 milimetru.

\*\*\* Distanța dintre puncte este formată din segmente cumulate ce sunt mai mici decât valoarea 1 milimetru.



**DATE DESPRE IMOBILUL NR. 8**

Oficiul de Cadastru și Publicitate Imobiliară CALARASI  
Biroul de Cadastru și Publicitate Imobiliară Calarasi

**A. Partea I. Descrierea imobilului**

TEREN Extravilan

Adresa: Jud. Calarasi, tarla 1 parcela 9

Nr. Crt	Nr cadastral Nr. topografic	Suprafața* (mp)	Observații / Referințe
A1	27709	8.800	Sector cadastral:1 Teren neimprejmuit;

**B. Partea II. Proprietari și acte**

Inscrieri privitoare la dreptul de proprietate și alte drepturi reale		Referințe
<b>41806 / 31/07/2014</b>		
Act Notarial nr. 2353, din 29/07/2014 emis de NP SERBAN ANGELICA VALENTINA;		
B4	Intabulare, drept de PROPRIETATE, dobandit prin Conventie, cota actuala 2/3 1) MARINACHE COSTEL, - sot 2) MARINACHE CONSTANTA, - sotie	A1
<b>19768 / 05/04/2022</b>		
Act Notarial nr. 70, din 04/04/2022 emis de Serban Angelica Valentina;		
B5	Intabulare, drept de PROPRIETATE, dobandit prin Succesiune, cota actuala 1/6 1) ALEXSANDRU VERGILICA	A1
B6	Intabulare, drept de PROPRIETATE, dobandit prin Succesiune, cota actuala 1/6 1) BARZA MARIAN EDUARD	A1

**C. Partea III. SARCINI .**

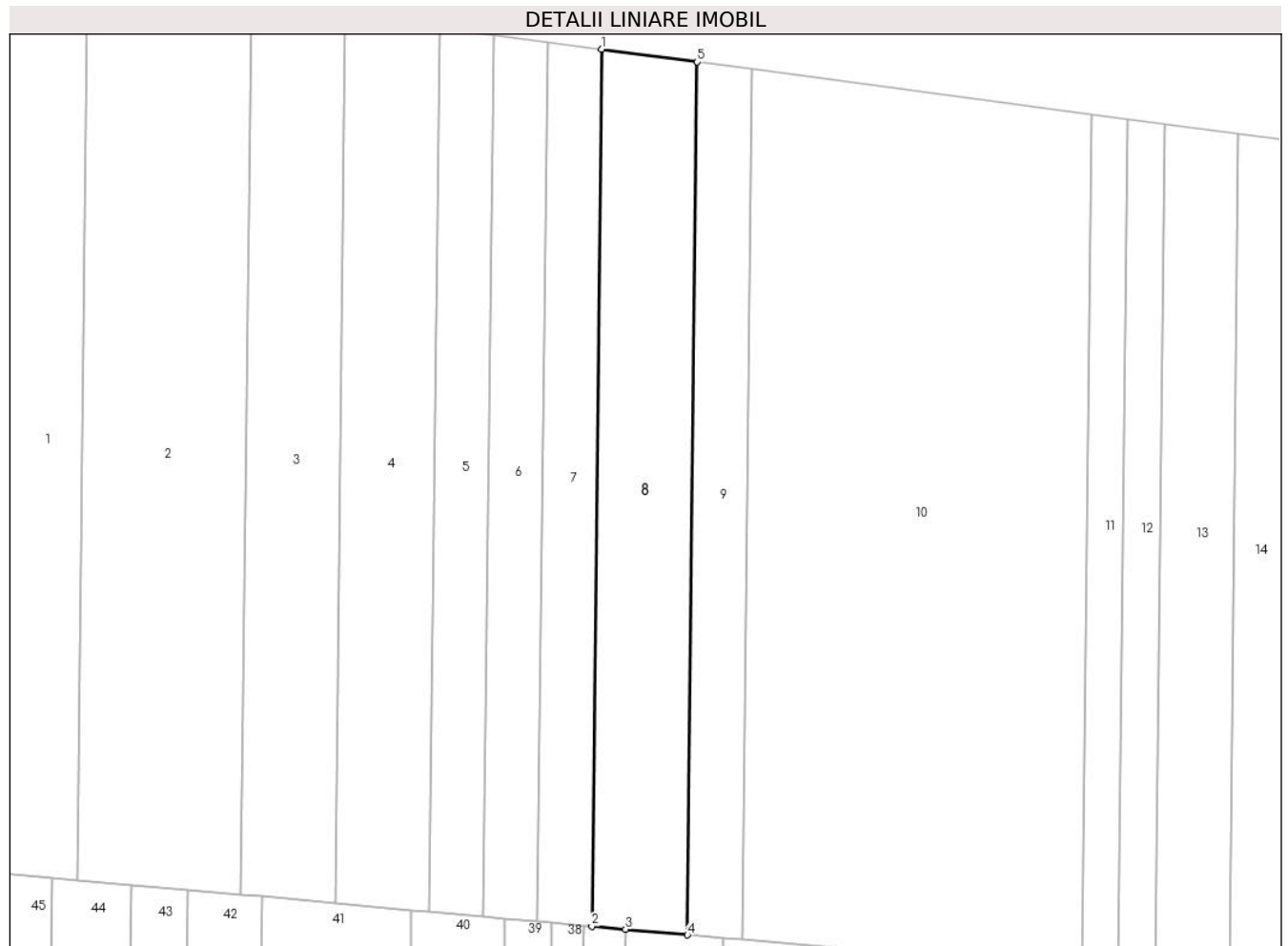
Inscrieri privind dezmembramintele dreptului de proprietate, drepturi reale de garanție și sarcini	Referințe
NU SUNT	

## Anexa Nr. 1 La Partea I

## Teren

Nr cadastral	Suprafața (mp)*	Observații / Referințe
27709	8.800	

\* Suprafața este determinată în planul de proiecție Stereo 70.



## Date referitoare la teren

Crt	Categorie folosință	Intra vilan	Suprafața (mp)	Tarla	Parcelă	Nr. topo	Observații / Referințe
1	arabil	NU	8.800	1	9	-	

## Lungime Segmente

1) Valorile lungimilor segmentelor sunt obținute din proiecție în plan.

Punct început	X / Y	Punct sfârșit	X / Y	Lungime segment (** (m)
1	685.217,956 315.689,032	2	685.214,741 315.405,082	283.968
2	685.214,741 315.405,082	3	685.225,687 315.404,097	10.99
3	685.225,687 315.404,097	4	685.245,774 315.402,289	20.168
4	685.245,774 315.402,289	5	685.248,974 315.684,896	282.625
5	685.248,974 315.684,896	1	685.217,956 315.689,032	31.293

**\*\* Lungimile segmentelor sunt determinate în planul de proiecție Stereo 70 și sunt rotunjite la 1 milimetru.**

**\*\*\* Distanța dintre puncte este formată din segmente cumulate ce sunt mai mici decât valoarea 1 milimetru.**





**DATE DESPRE IMOBILUL NR. 9**

Oficiul de Cadastru și Publicitate Imobiliară CALARASI  
Biroul de Cadastru și Publicitate Imobiliară Calarasi

**A. Partea I. Descrierea imobilului**

TEREN Extravilan

Adresa: Jud. Calarasi, tarla 1 parcela 10

Nr. Crt	Nr cadastral Nr. topografic	Suprafața* (mp)	Observații / Referințe
A1		5.000	Sector cadastral:1 Teren neimprejmuit;

**B. Partea II. Proprietari și acte**

Inscrieri privitoare la dreptul de proprietate și alte drepturi reale	Referințe
/	
Act Administrativ nr. 29, din 16/09/1992 emis de CJSDPAT CALARASI;	
B1	A1
Intabulare, drept de PROPRIETATE, dobandit prin Reconstituire, cota actuala 1/1 1) <b>BARZA V MARIN</b>	

**C. Partea III. SARCINI .**

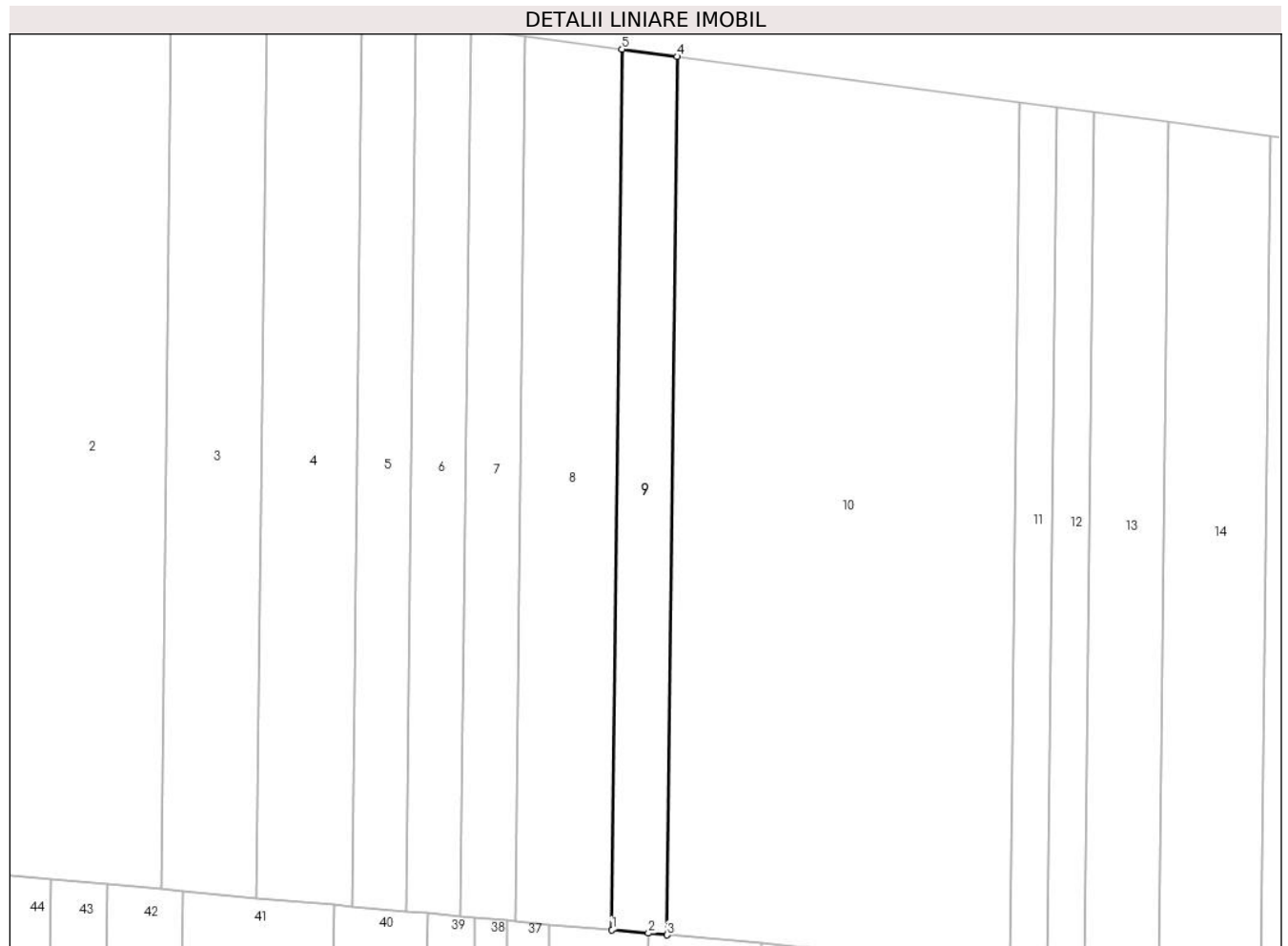
Inscrieri privind dezmembramintele dreptului de proprietate, drepturi reale de garanție și sarcini	Referințe
NU SUNT	

## Anexa Nr. 1 La Partea I

## Teren

Nr cadastral	Suprafața (mp)*	Observații / Referințe
	5.000	

\* Suprafața este determinată în planul de proiecție Stereo 70.



## Date referitoare la teren

Crt	Categorie folosință	Intravilan	Suprafața (mp)	Tarla	Parcelă	Nr. topo	Observații / Referințe
1	arabil	NU	5.000	1	10	-	

## Lungime Segmente

1) Valorile lungimilor segmentelor sunt obținute din proiecție în plan.

Punct început	X / Y	Punct sfârșit	X / Y	Lungime segment (** (m)
1	685.245,774 315.402,289	2	685.257,462 315.401,237	11.735
2	685.257,462 315.401,237	3	685.263,473 315.400,696	6.035
3	685.263,473 315.400,696	4	685.266,664 315.682,538	281.86
4	685.266,664 315.682,538	5	685.248,974 315.684,896	17.846
5	685.248,974 315.684,896	1	685.245,774 315.402,289	282.625

**\*\* Lungimile segmentelor sunt determinate în planul de proiecție Stereo 70 și sunt rotunjite la 1 milimetru.**

**\*\*\* Distanța dintre puncte este formată din segmente cumulate ce sunt mai mici decât valoarea 1 milimetru.**



**DATE DESPRE IMOBILUL NR. 10**

Oficiul de Cadastru și Publicitate Imobiliară CALARASI  
Biroul de Cadastru și Publicitate Imobiliară Calarasi

**A. Partea I. Descrierea imobilului**

TEREN Extravilan

Adresa: Jud. Calarasi, tarla 1 parcela 11

Nr. Crt	Nr cadastral Nr. topografic	Suprafața* (mp)	Observații / Referințe
A1		30.800	Sector cadastral:1 Teren neimprejmuit;

**B. Partea II. Proprietari și acte**

Inscrieri privitoare la dreptul de proprietate și alte drepturi reale	Referințe
/	
Act Administrativ nr. 2, din 18/08/1992 emis de CJSDPAT CALARAȘI;	
B1	A1
Intabulare, drept de PROPRIETATE, dobandit prin Reconstituire, cota actuala 1/1 1) ION D ELISABETA	

**C. Partea III. SARCINI .**

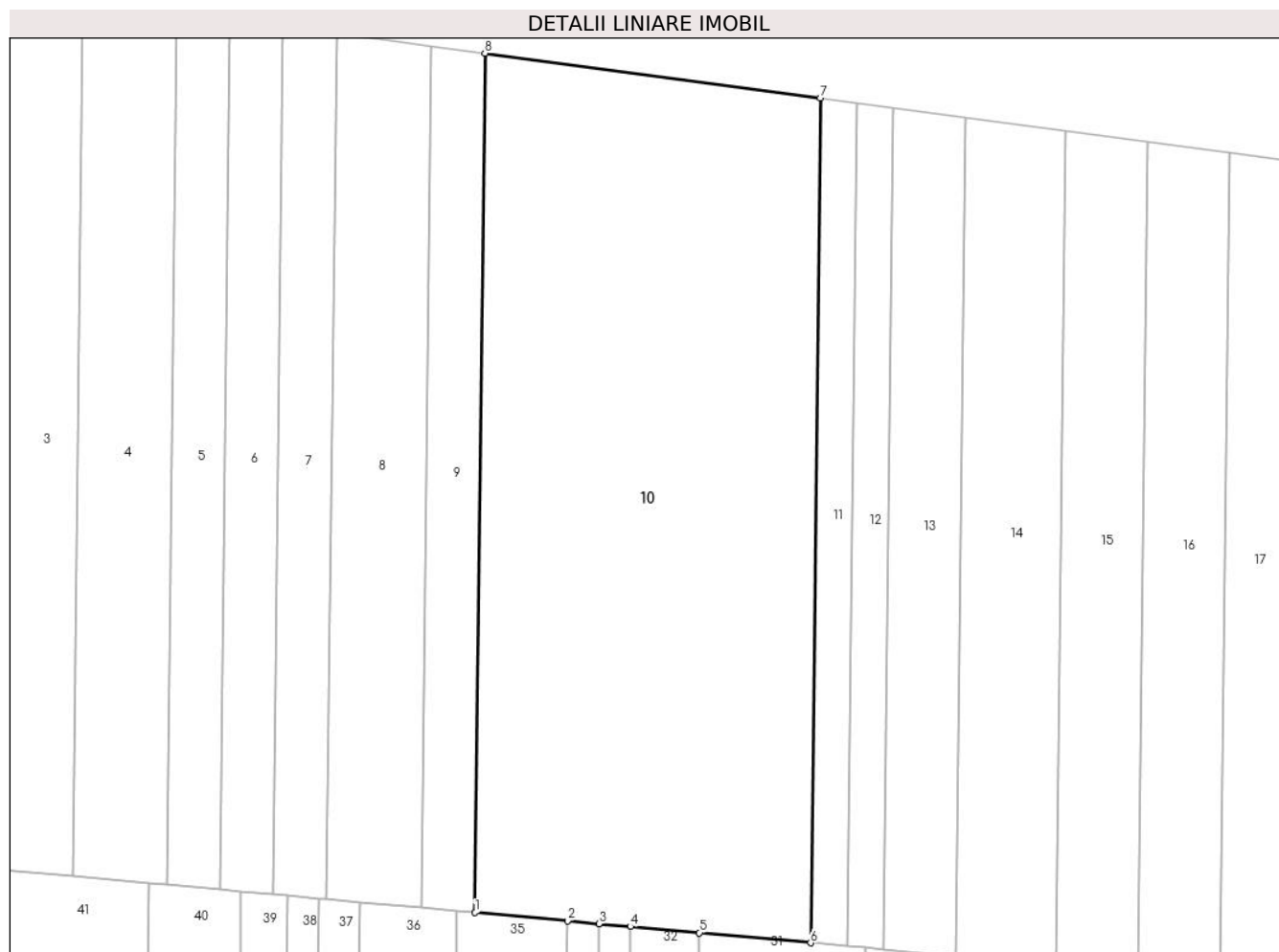
Inscrieri privind dezmembramintele dreptului de proprietate, drepturi reale de garanție și sarcini	Referințe
NU SUNT	

## Anexa Nr. 1 La Partea I

## Teren

Nr cadastral	Suprafața (mp)*	Observații / Referințe
	30.800	

\* Suprafața este determinată în planul de proiecție Stereo 70.



## Date referitoare la teren

Crt	Categorie folosință	Intra vilan	Suprafața (mp)	Tarla	Parcelă	Nr. topo	Observații / Referințe
1	arabil	NU	30.800	1	11	-	

## Lungime Segmente

1) Valorile lungimilor segmentelor sunt obținute din proiecție în plan.

Punct început	X / Y	Punct sfârșit	X / Y	Lungime segment (** (m)
1	685.263,473 315.400,696	2	685.293,776 315.397,968	30.426
2	685.293,776 315.397,968	3	685.304,093 315.397,04	10.359
3	685.304,093 315.397,04	4	685.314,409 315.396,111	10.358
4	685.314,409 315.396,111	5	685.337,106 315.394,069	22.789
5	685.337,106 315.394,069	6	685.373,573 315.390,786	36.614

Punct început	X / Y	Punct sfârșit	X / Y	Lungime segment (** (m)
6	685.373,573 315.390,786	7	685.376,71 315.667,865	277.097
7	685.376,71 315.667,865	8	685.266,664 315.682,538	111.02
8	685.266,664 315.682,538	1	685.263,473 315.400,696	281.86

\*\* Lungimile segmentelor sunt determinate în planul de proiecție Stereo 70 și sunt rotunjite la 1 milimetru.

\*\*\* Distanța dintre puncte este formată din segmente cumulate ce sunt mai mici decât valoarea 1 milimetru.





**DATE DESPRE IMOBILUL NR. 11**

Oficiul de Cadastru și Publicitate Imobiliară CALARASI  
Biroul de Cadastru și Publicitate Imobiliară Calarasi

**A. Partea I. Descrierea imobilului**

TEREN Extravilan

Adresa: Jud. Calarasi, tarla 1 parcela 12/3

Nr. Crt	Nr cadastral Nr. topografic	Suprafața* (mp)	Observații / Referințe
A1	35070	3.300	Sector cadastral:1 Teren neimprejmuit;

**B. Partea II. Proprietari și acte**

Inscrieri privitoare la dreptul de proprietate și alte drepturi reale		Referințe
<b>36761 / 27/06/2023</b>		
Hotarare Judecatoreasca nr. dosar nr. 3132/249/2009, din 15/02/2010 emis de JUDECATORIA CALARASI+ raport de expertiza (hotarare judecatoreasca nr 1960 din 07.06.2010, emis de JUDECATORIA CALARASI);		
B1	Intabulare, drept de PROPRIETATE, dobandit prin Hotarare Judecatoreasca, cota actuala 1/1 1) STAN ELENA	A1

**C. Partea III. SARCINI .**

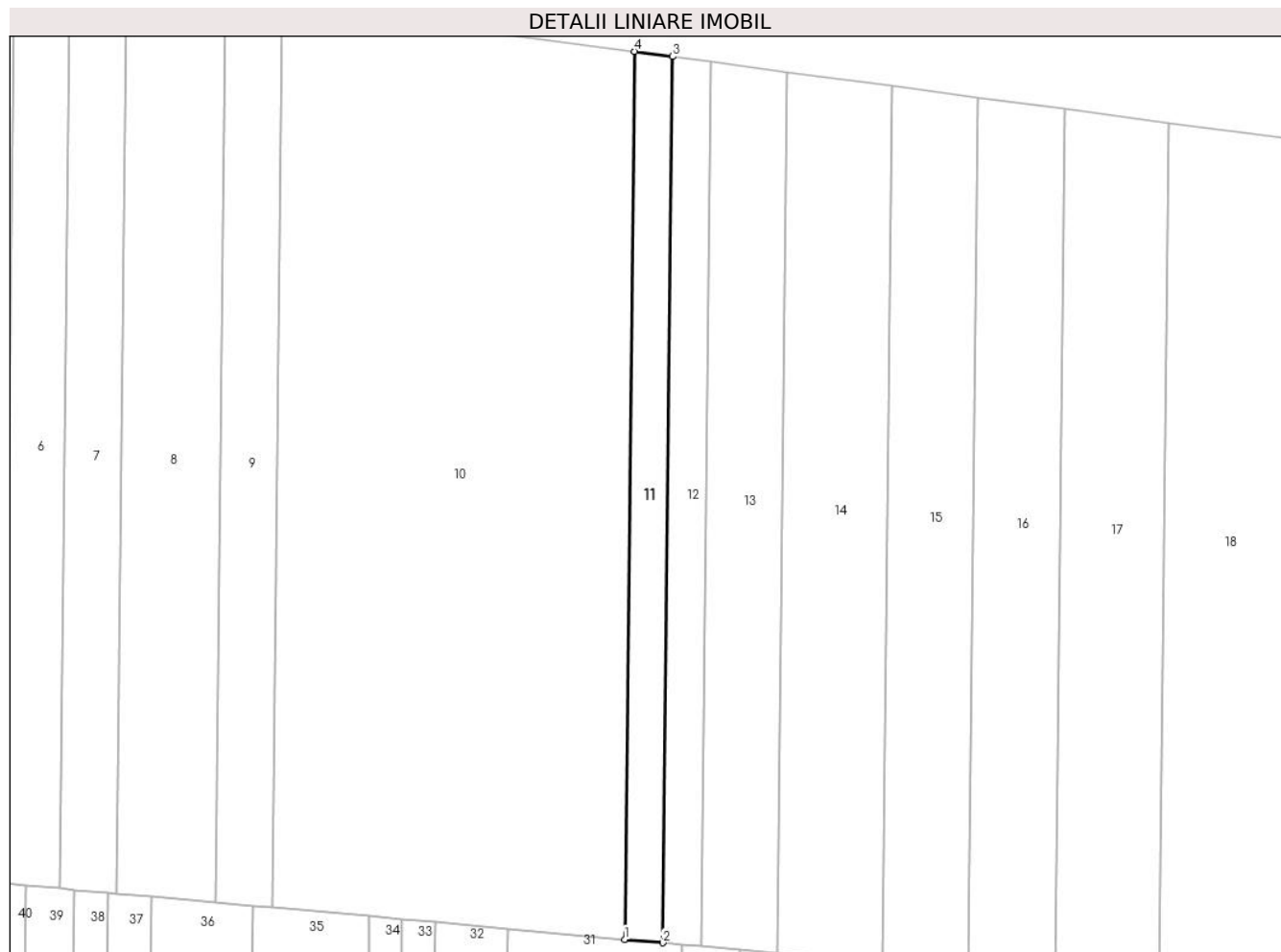
Inscrieri privind dezmembramintele dreptului de proprietate, drepturi reale de garanție și sarcini	Referințe
NU SUNT	

## Anexa Nr. 1 La Partea I

## Teren

Nr cadastral	Suprafața (mp)*	Observații / Referințe
35070	3.300	

\* Suprafața este determinată în planul de proiecție Stereo 70.



## Date referitoare la teren

Crt	Categorie folosință	Intravilan	Suprafața (mp)	Tarla	Parcelă	Nr. topo	Observații / Referințe
1	arabil	NU	3.300	1	12/3	-	

## Lungime Segmente

1) Valorile lungimilor segmentelor sunt obținute din proiecție în plan.

Punct început	X / Y	Punct sfârșit	X / Y	Lungime segment (** (m)
1	685.373,573 315.390,786	2	685.385,482 315.389,715	11.957
2	685.385,482 315.389,715	3	685.388,613 315.666,278	276.581
3	685.388,613 315.666,278	4	685.376,71 315.667,865	12.008
4	685.376,71 315.667,865	1	685.373,573 315.390,786	277.097

\*\* Lungimile segmentelor sunt determinate în planul de proiecție Stereo 70 și sunt rotunjite la 1 milimetru.

**\*\*\* Distanţa dintre puncte este formată din segmente cumulate ce sunt mai mici decât valoarea 1 milimetru.**



**DATE DESPRE IMOBILUL NR. 12**

Oficiul de Cadastru și Publicitate Imobiliară CALARASI  
Biroul de Cadastru și Publicitate Imobiliară Calarasi

**A. Partea I. Descrierea imobilului**

TEREN Extravilan

Adresa: Jud. Calarasi, tarla 1 parcela 12/4

Nr. Crt	Nr cadastral Nr. topografic	Suprafața* (mp)	Observații / Referințe
A1	25316	3.300	Sector cadastral:1 Teren neimprejmuit;

**B. Partea II. Proprietari și acte**

Inscrieri privitoare la dreptul de proprietate și alte drepturi reale	Referințe
<b>32328 / 28/06/2013</b>	
Act Notarial nr. 1144, din 28/06/2013 emis de BNP Chiru Maria Dana;	
B2	A1
Intabulare, drept de PROPRIETATE, dobandit prin Conventie, cota actuala 1/1 1) SC GUT SRL, CIF:16675225	

**C. Partea III. SARCINI .**

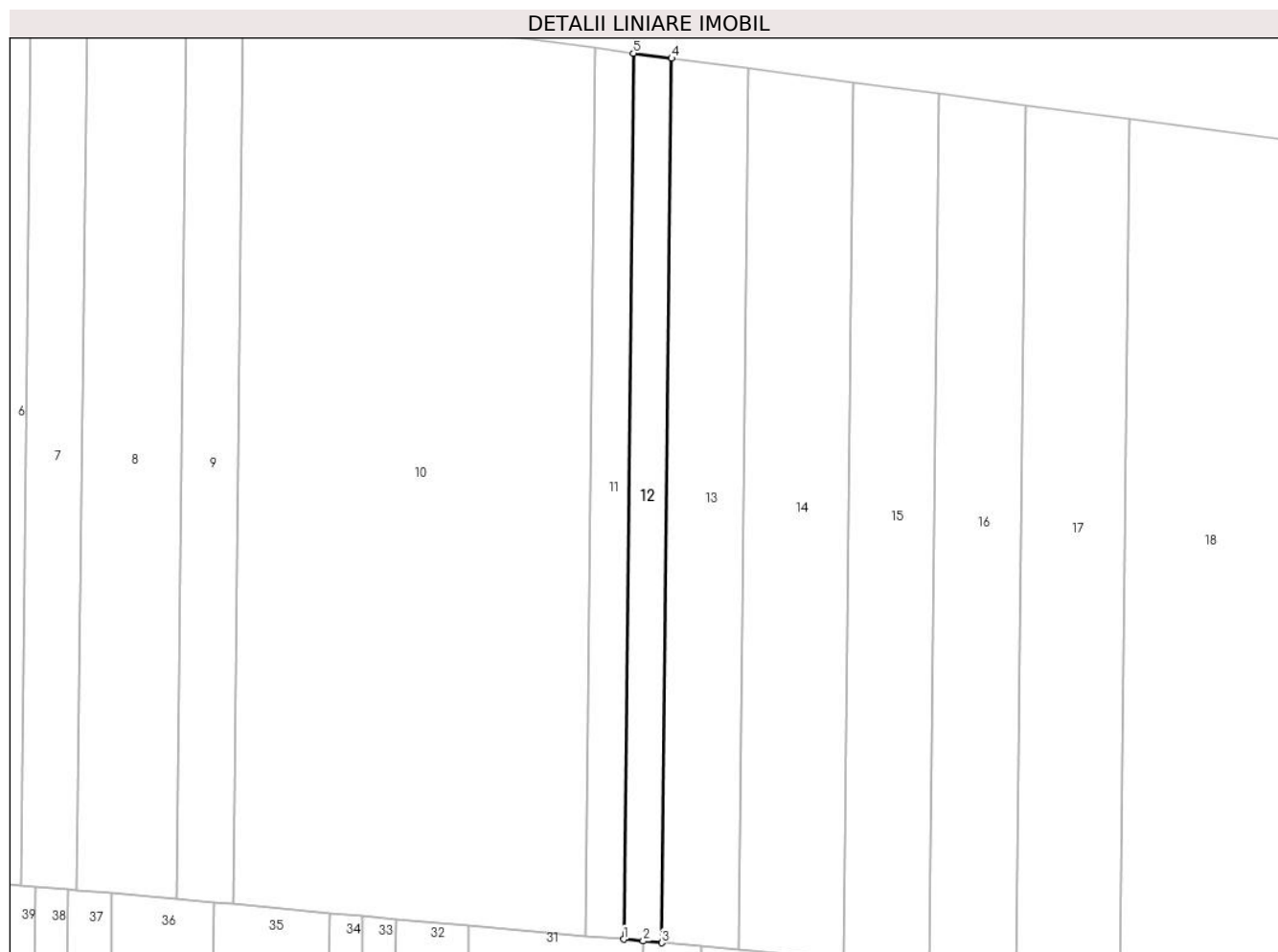
Inscrieri privind dezmembramintele dreptului de proprietate, drepturi reale de garanție și sarcini	Referințe
NU SUNT	

## Anexa Nr. 1 La Partea I

## Teren

Nr cadastral	Suprafața (mp)*	Observații / Referințe
25316	3.300	

\* Suprafața este determinată în planul de proiecție Stereo 70.



## Date referitoare la teren

Crt	Categorie folosință	Intra vilan	Suprafața (mp)	Tarla	Parcelă	Nr. topo	Observații / Referințe
1	arabil	NU	3.300	1	12/4	-	

## Lungime Segmente

1) Valorile lungimilor segmentelor sunt obținute din proiecție în plan.

Punct început	X / Y	Punct sfârșit	X / Y	Lungime segment (** (m)
1	685.385,482 315.389,715	2	685.391,577 315.389,166	6.12
2	685.391,577 315.389,166	3	685.397,413 315.388,641	5.86
3	685.397,413 315.388,641	4	685.400,539 315.664,688	276.065
4	685.400,539 315.664,688	5	685.388,613 315.666,278	12.032
5	685.388,613 315.666,278	1	685.385,482 315.389,715	276.581

**\*\* Lungimile segmentelor sunt determinate în planul de proiecție Stereo 70 și sunt rotunjite la 1 milimetru.**

**\*\*\* Distanța dintre puncte este formată din segmente cumulate ce sunt mai mici decât valoarea 1 milimetru.**





**DATE DESPRE IMOBILUL NR. 13**

Oficiul de Cadastru și Publicitate Imobiliară CALARASI  
Biroul de Cadastru și Publicitate Imobiliară Calarasi

**A. Partea I. Descrierea imobilului**

TEREN Extravilan

Adresa: Jud. Calarasi, tarla 1 parcela 12

Nr. Crt	Nr cadastral Nr. topografic	Suprafața* (mp)	Observații / Referințe
A1		6.600	Sector cadastral:1 Teren neîmprejmuit; DIFERENȚA DE SUPRAFAȚĂ SE AFLA LA IMOBILELE CU ID11 SI ID12

**B. Partea II. Proprietari și acte**

Inscrieri privitoare la dreptul de proprietate și alte drepturi reale		Referințe
/		
Act Administrativ nr. 5255, din 29/08/2022 emis de CJSDPAT CĂLĂRAȘI;		
B1	Intabulare, drept de PROPRIETATE, dobândit prin Reconstituire, cota actuala 1/1 1) STAN G DUMITRU 2) STAN G MELTIADE 3) STAN G VASILE 4) STAN G MARIA 5) STAN G IOANA	A1

**C. Partea III. SARCINI .**


Inscrieri privind dezmembramintele dreptului de proprietate, drepturi reale de garanție și sarcini	Referințe
NU SUNT	

## Anexa Nr. 1 La Partea I

## Teren

Nr cadastral	Suprafața (mp)*	Observații / Referințe
	6.600	DIFERENȚA DE SUPRAFAȚĂ SE AFLA LA IMOBILELE CU ID11 SI ID12

\* Suprafața este determinată în planul de proiecție Stereo 70.



## Date referitoare la teren

Crt	Categorie folosință	Intravilan	Suprafața (mp)	Tarla	Parcelă	Nr. topo	Observații / Referințe
1	arabil	NU	6.600	1	12	-	

## Lungime Segmente

1) Valorile lungimilor segmentelor sunt obținute din proiecție în plan.

Punct început	X / Y	Punct sfârșit	X / Y	Lungime segment (** (m)
1	685.397,413 315.388,641	2	685.409,734 315.387,532	12.371
2	685.409,734 315.387,532	3	685.421,342 315.386,487	11.655
3	685.421,342 315.386,487	4	685.424,456 315.661,499	275.03
4	685.424,456 315.661,499	5	685.400,539 315.664,688	24.129
5	685.400,539 315.664,688	1	685.397,413 315.388,641	276.065

**\*\* Lungimile segmentelor sunt determinate în planul de proiecție Stereo 70 și sunt rotunjite la 1 milimetru.**

**\*\*\* Distanța dintre puncte este formată din segmente cumulate ce sunt mai mici decât valoarea 1 milimetru.**



**DATE DESPRE IMOBILUL NR. 14**

Oficiul de Cadastru și Publicitate Imobiliară CALARASI  
Biroul de Cadastru și Publicitate Imobiliară Calarasi

**A. Partea I. Descrierea imobilului**

TEREN Extravilan

Adresa: Jud. Calarasi, tarla 1 parcela 13

Nr. Crt	Nr cadastral Nr. topografic	Suprafața* (mp)	Observații / Referințe
A1	29126	9.000	Sector cadastral:1 Teren neimprejmuit;

**B. Partea II. Proprietari și acte**

Inscrieri privitoare la dreptul de proprietate și alte drepturi reale	Referințe
<b>10299 / 03/03/2021</b>	
Act Notarial nr. 31, din 02/03/2021 emis de NP Popa DIDINA;	
B3	A1
Intabulare, drept de PROPRIETATE, dobandit prin Succesiune, cota actuala 1/1 1) COSTEA PETRE	

**C. Partea III. SARCINI .**

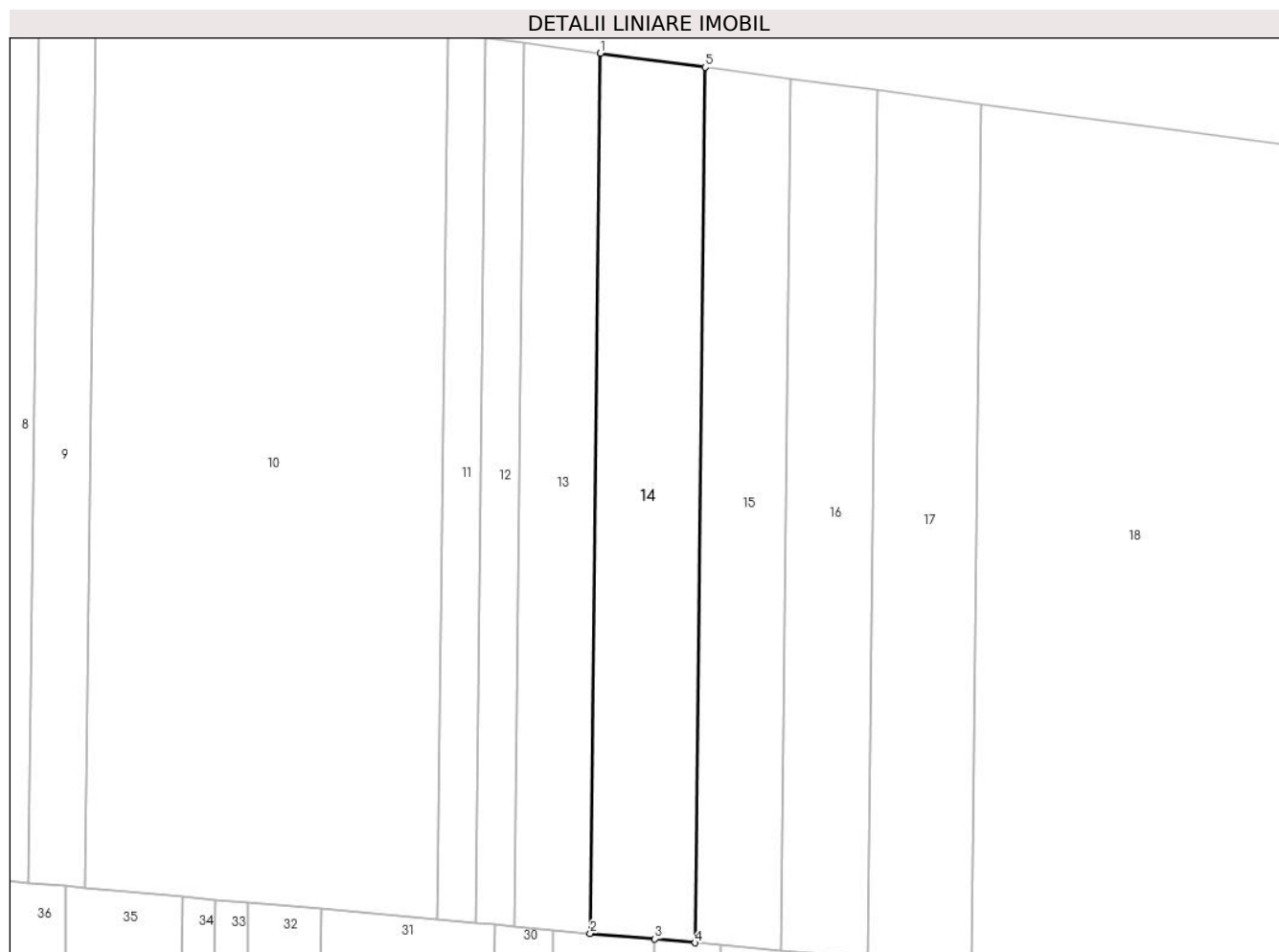
Inscrieri privind dezmembramintele dreptului de proprietate, drepturi reale de garanție și sarcini	Referințe
NU SUNT	

## Anexa Nr. 1 La Partea I

## Teren

Nr cadastral	Suprafața (mp)*	Observații / Referințe
29126	9.000	

\* Suprafața este determinată în planul de proiecție Stereo 70.



## Date referitoare la teren

Crt	Categorie folosință	Intra vilan	Suprafața (mp)	Tarla	Parcelă	Nr. topo	Observații / Referințe
1	arabil	NU	9.000	1	13	-	

## Lungime Segmente

1) Valorile lungimilor segmentelor sunt obținute din proiecție în plan.

Punct început	X / Y	Punct sfârșit	X / Y	Lungime segment (** (m)
1	685.424,456 315.661,499	2	685.421,342 315.386,487	275.03
2	685.421,342 315.386,487	3	685.441,509 315.384,672	20.249
3	685.441,509 315.384,672	4	685.454,119 315.383,537	12.661
4	685.454,119 315.383,537	5	685.457,217 315.657,131	273.612
5	685.457,217 315.657,131	1	685.424,456 315.661,499	33.051

**\*\* Lungimile segmentelor sunt determinate în planul de proiecție Stereo 70 și sunt rotunjite la 1 milimetru.**

**\*\*\* Distanța dintre puncte este formată din segmente cumulate ce sunt mai mici decât valoarea 1 milimetru.**





**DATE DESPRE IMOBILUL NR. 15**

Oficiul de Cadastru și Publicitate Imobiliară CALARASI  
Biroul de Cadastru și Publicitate Imobiliară Calarasi

**A. Partea I. Descrierea imobilului**

TEREN Extravilan

Adresa: Jud. Calarasi, tarla 1 parcela 14

Nr. Crt	Nr cadastral Nr. topografic	Suprafața* (mp)	Observații / Referințe
A1		7.350	Sector cadastral:1 Teren neimprejmuit; DIFERENȚA DE SUPRAFAȚĂ SE AFLA LA ID16

**B. Partea II. Proprietari și acte**

Inscrieri privitoare la dreptul de proprietate și alte drepturi reale		Referințe
/		
Act Administrativ nr. 470/1, din 27/01/1995 emis de CJPSDPAT CĂLĂRAȘI;		
B1	Intabulare, drept de PROPRIETATE, dobandit prin Reconstituire, cota actuala 1/1 1) DUMITRU C FRUSINA 2) MARINACHE C ALEXANDRINA 3) CONSTANTIN V PETRE	A1

**C. Partea III. SARCINI .**

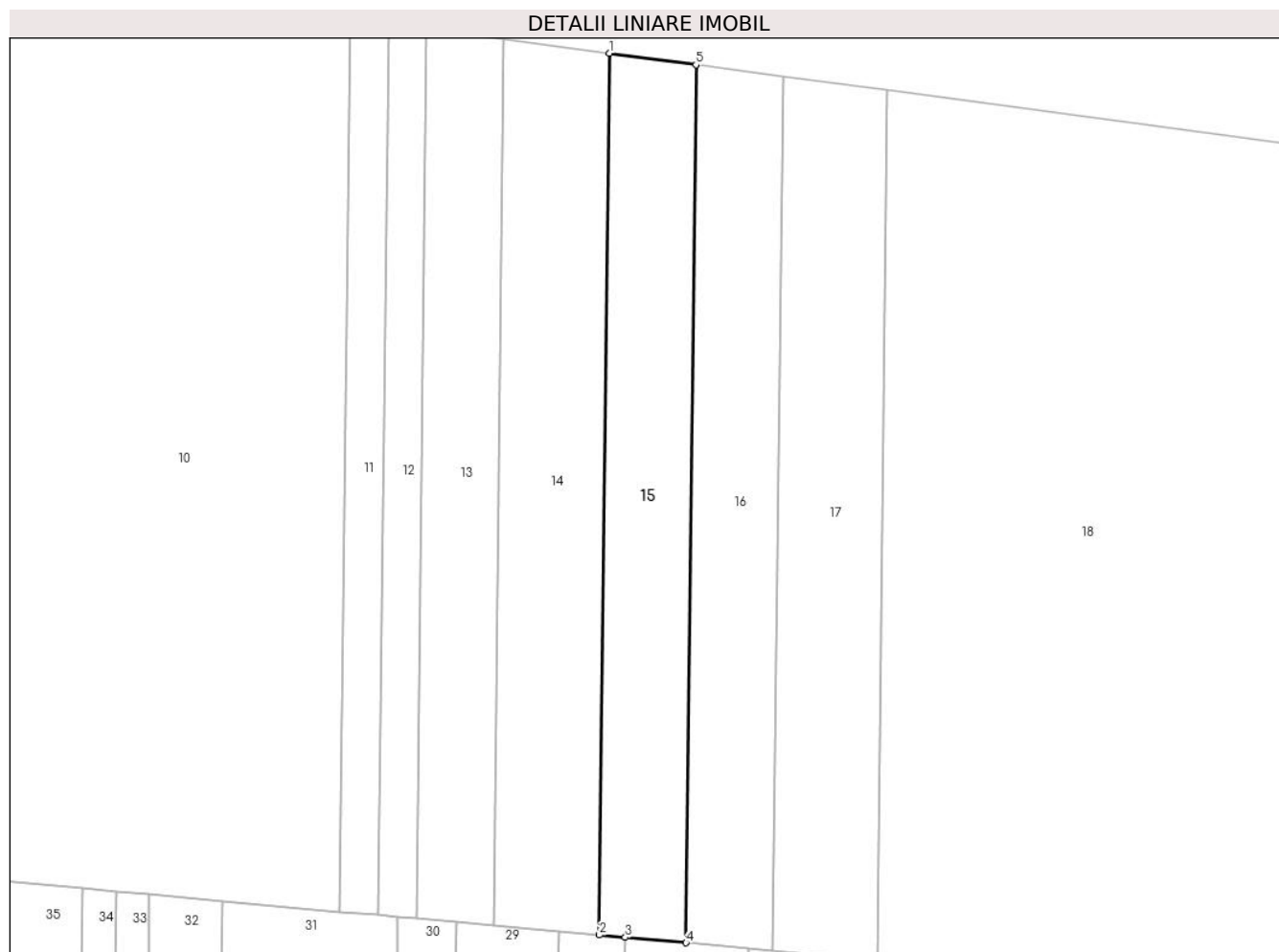
Inscrieri privind dezmembramintele dreptului de proprietate, drepturi reale de garanție și sarcini	Referințe
NU SUNT	

## Anexa Nr. 1 La Partea I

## Teren

Nr cadastral	Suprafața (mp)*	Observații / Referințe
	7.350	DIFERENȚA DE SUPRAFAȚĂ SE AFLA LA ID16

\* Suprafața este determinată în planul de proiecție Stereo 70.



## Date referitoare la teren

Crt	Categorie folosință	Intravilan	Suprafața (mp)	Tarla	Parcelă	Nr. topo	Observații / Referințe
1	arabil	NU	7.350	1	14	-	

## Lungime Segmente

1) Valorile lungimilor segmentelor sunt obținute din proiecție în plan.

Punct început	X / Y	Punct sfârșit	X / Y	Lungime segment (** (m)
1	685.457,217 315.657,131	2	685.454,119 315.383,537	273.612
2	685.454,119 315.383,537	3	685.462,142 315.382,815	8.055
3	685.462,142 315.382,815	4	685.481,014 315.381,116	18.948
4	685.481,014 315.381,116	5	685.484,098 315.653,547	272.448
5	685.484,098 315.653,547	1	685.457,217 315.657,131	27.119

**\*\* Lungimile segmentelor sunt determinate în planul de proiecție Stereo 70 și sunt rotunjite la 1 milimetru.**

**\*\*\* Distanța dintre puncte este formată din segmente cumulate ce sunt mai mici decât valoarea 1 milimetru.**



**DATE DESPRE IMOBILUL NR. 16**

Oficiul de Cadastru și Publicitate Imobiliară CALARASI  
Biroul de Cadastru și Publicitate Imobiliară Calarasi

**A. Partea I. Descrierea imobilului**

TEREN Extravilan

Adresa: Jud. Calarasi, T1, P14

Nr. Crt	Nr cadastral Nr. topografic	Suprafața* (mp)	Observații / Referințe
A1	30417	7.350	Sector cadastral:1 Teren neimprejmuit;

**B. Partea II. Proprietari și acte**

Inscrieri privitoare la dreptul de proprietate și alte drepturi reale		Referințe
<b>16837 / 03/04/2018</b>		
Act Notarial nr. 288, din 02/04/2018 emis de Chiru Maria Dana;		
B3	Intabulare, drept de PROPRIETATE, dobandit prin Conventie, cota actuala 1/1 1) SOCIETATEA IZOCON MC SRL, CIF:6786480	A1

**C. Partea III. SARCINI .**

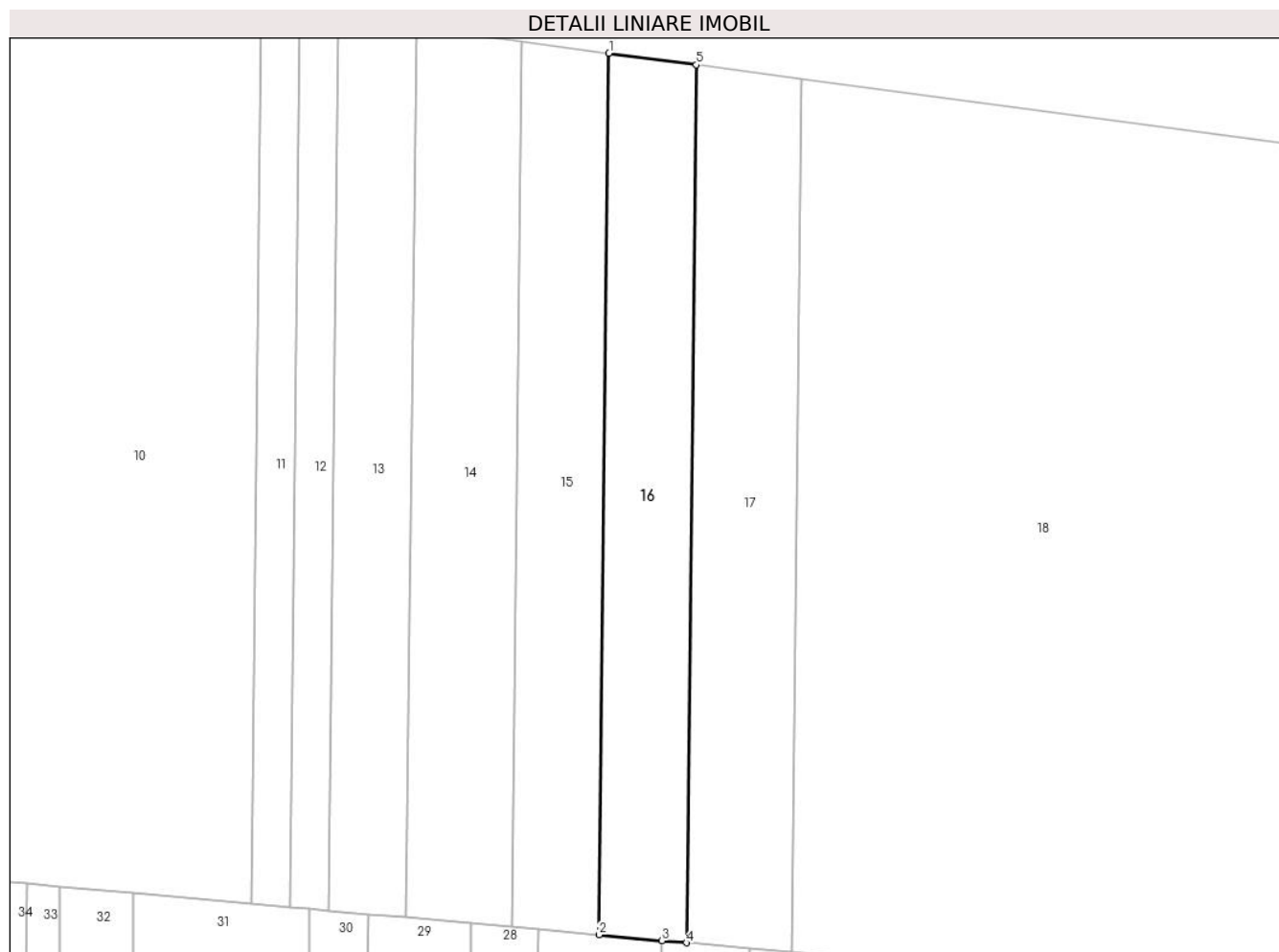
Inscrieri privind dezmembramintele dreptului de proprietate, drepturi reale de garanție și sarcini	Referințe
NU SUNT	

## Anexa Nr. 1 La Partea I

## Teren

Nr cadastral	Suprafața (mp)*	Observații / Referințe
30417	7.350	

\* Suprafața este determinată în planul de proiecție Stereo 70.



## Date referitoare la teren

Crt	Categorie folosință	Intra vilan	Suprafața (mp)	Tarla	Parcelă	Nr. topo	Observații / Referințe
1	arabil	NU	7.350	1	14	-	

## Lungime Segmente

1) Valorile lungimilor segmentelor sunt obținute din proiecție în plan.

Punct început	X / Y	Punct sfârșit	X / Y	Lungime segment (** (m)
1	685.484,098 315.653,547	2	685.481,014 315.381,116	272.448
2	685.481,014 315.381,116	3	685.500,519 315.379,361	19.584
3	685.500,519 315.379,361	4	685.508,023 315.378,685	7.534
4	685.508,023 315.378,685	5	685.511,095 315.649,948	271.28
5	685.511,095 315.649,948	1	685.484,098 315.653,547	27.236

**\*\* Lungimile segmentelor sunt determinate în planul de proiecție Stereo 70 și sunt rotunjite la 1 milimetru.**

**\*\*\* Distanța dintre puncte este formată din segmente cumulate ce sunt mai mici decât valoarea 1 milimetru.**





**DATE DESPRE IMOBILUL NR. 17**

Oficiul de Cadastru și Publicitate Imobiliară CALARASI  
Biroul de Cadastru și Publicitate Imobiliară Calarasi

**A. Partea I. Descrierea imobilului**

TEREN Extravilan

Adresa: Jud. Calarasi, tarla 1 parcela 15

Nr. Crt	Nr cadastral Nr. topografic	Suprafața* (mp)	Observații / Referințe
A1	27755	8.800	Sector cadastral:1 Teren neimprejmuit;

**B. Partea II. Proprietari și acte**

Inscrieri privitoare la dreptul de proprietate și alte drepturi reale	Referințe
<b>30372 / 30/05/2014</b>	
Act Administrativ nr. 630, din 04/04/1995 emis de CJPSDPAT CĂLĂRAȘI;	
B1	A1
Intabulare, drept de PROPRIETATE, dobandit prin Reconstituire, cota actuala 1/1	
1) BALDOVIN NICULINA	

**C. Partea III. SARCINI .**


Inscrieri privind dezmembramintele dreptului de proprietate, drepturi reale de garanție și sarcini	Referințe
NU SUNT	

## Anexa Nr. 1 La Partea I

## Teren

Nr cadastral	Suprafața (mp)*	Observații / Referințe
27755	8.800	

\* Suprafața este determinată în planul de proiecție Stereo 70.



## Date referitoare la teren

Crt	Categorie folosință	Intravilan	Suprafața (mp)	Tarla	Parcelă	Nr. topo	Observații / Referințe
1	arabil	NU	8.800	1	15	-	

## Lungime Segmente

1) Valorile lungimilor segmentelor sunt obținute din proiecție în plan.

Punct început	X / Y	Punct sfârșit	X / Y	Lungime segment (** (m)
1	685.511,095 315.649,948	2	685.508,023 315.378,685	271.28
2	685.508,023 315.378,685	3	685.527,755 315.376,91	19.812
3	685.527,755 315.376,91	4	685.540,516 315.375,761	12.813
4	685.540,516 315.375,761	5	685.543,571 315.645,618	269.874
5	685.543,571 315.645,618	1	685.511,095 315.649,948	32.763

**\*\* Lungimile segmentelor sunt determinate în planul de proiecție Stereo 70 și sunt rotunjite la 1 milimetru.**

**\*\*\* Distanța dintre puncte este formată din segmente cumulate ce sunt mai mici decât valoarea 1 milimetru.**



**DATE DESPRE IMOBILUL NR. 18**

Oficiul de Cadastru și Publicitate Imobiliară CALARASI  
Biroul de Cadastru și Publicitate Imobiliară Calarasi

**A. Partea I. Descrierea imobilului**

TEREN Extravilan

Adresa: Jud. Calarasi, tarla 1 parcela 16

Nr. Crt	Nr cadastral Nr. topografic	Suprafața* (mp)	Observații / Referințe
A1		60.100	Sector cadastral:1 Teren neimprejmuit; TDCL

**B. Partea II. Proprietari și acte**

Inscrieri privitoare la dreptul de proprietate și alte drepturi reale		Referințe
/		
Act Normativ nr. 7, din 13/03/1996 emis de PARLAMENTUL ROMANIEI (ART.13);		
B1	Inscrierea posesiei, drept de PROPRIETATE, dobandit prin Lege, cota actuala 1/1 1) <b>NEIDENTIFICAT NEIDENTIFICAT</b>	A1
B1	Se noteaza mentiunea proprietar neidentificat, rezerva comisiei locale de fond funciar	A1

**C. Partea III. SARCINI .**

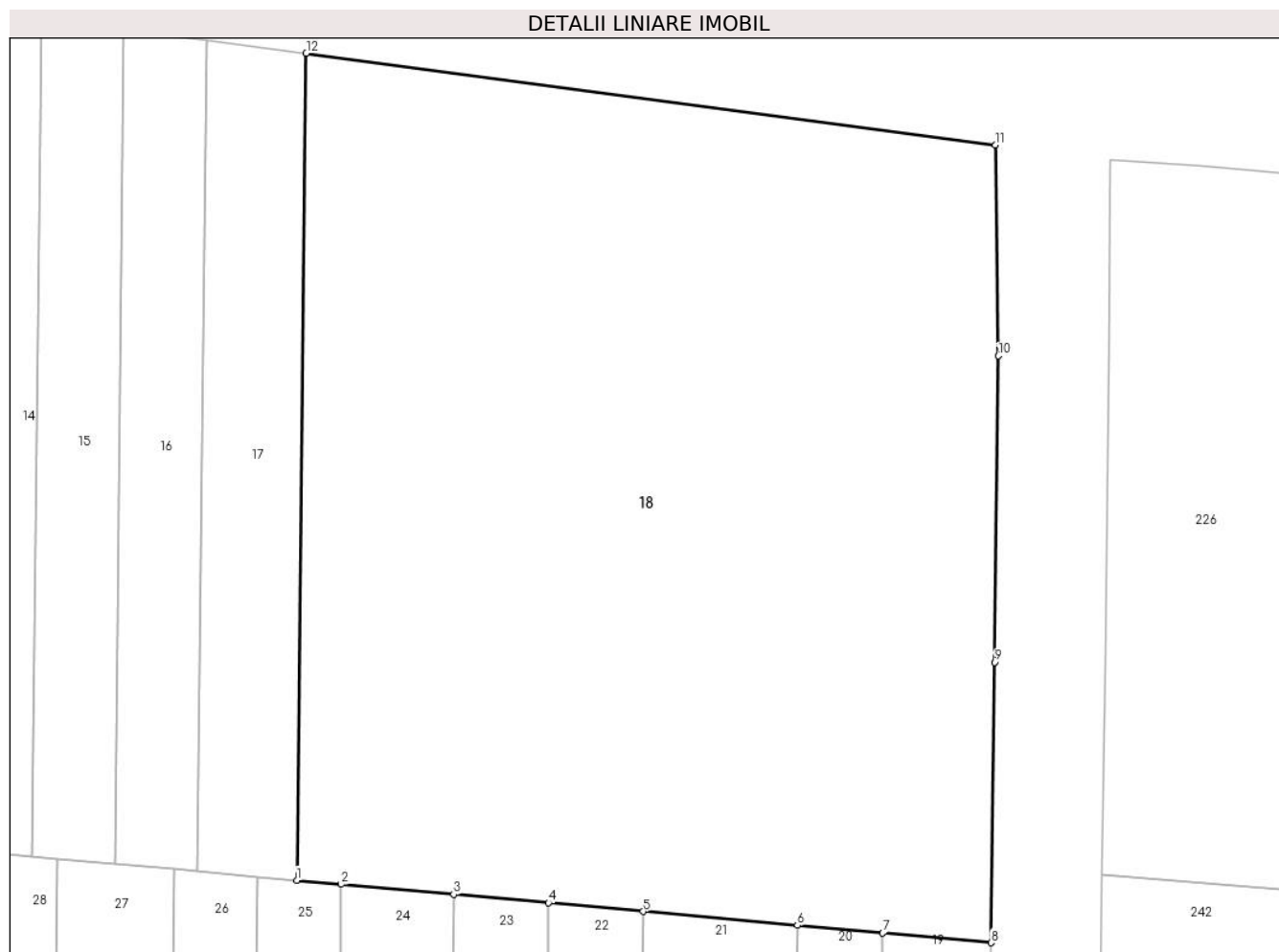
Inscrieri privind dezmembramintele dreptului de proprietate, drepturi reale de garanție și sarcini	Referințe
NU SUNT	

## Anexa Nr. 1 La Partea I

## Teren

Nr cadastral	Suprafața (mp)*	Observații / Referințe
	60.100	TDCL

\* Suprafața este determinată în planul de proiecție Stereo 70.



## Date referitoare la teren

Crt	Categorie folosință	Intravilan	Suprafața (mp)	Tarla	Parcelă	Nr. topo	Observații / Referințe
1	arabil	NU	60.100	1	16	-	

## Lungime Segmente

1) Valorile lungimilor segmentelor sunt obținute din proiecție în plan.

Punct început	X / Y	Punct sfârșit	X / Y	Lungime segment (** (m)
1	685.540,516 315.375,761	2	685.554,991 315.374,458	14.534
2	685.554,991 315.374,458	3	685.591,717 315.371,153	36.874
3	685.591,717 315.371,153	4	685.622,667 315.368,367	31.075
4	685.622,667 315.368,367	5	685.653,617 315.365,582	31.075
5	685.653,617 315.365,582	6	685.703,961 315.361,05	50.548

Punct început	X / Y	Punct sfârșit	X / Y	Lungime segment (** (m)
6	685.703,961 315.361,05	7	685.731,816 315.358,543	27.968
7	685.731,816 315.358,543	8	685.767,235 315.355,356	35.562
8	685.767,235 315.355,356	9	685.768,349 315.446,898	91.549
9	685.768,349 315.446,898	10	685.769,599 315.546,885	99.995
10	685.769,599 315.546,885	11	685.768,575 315.615,618	68.741
11	685.768,575 315.615,618	12	685.543,571 315.645,618	226.995
12	685.543,571 315.645,618	1	685.540,516 315.375,761	269.874

\*\* Lungimile segmentelor sunt determinate în planul de proiecție Stereo 70 și sunt rotunjite la 1 milimetru.

\*\*\* Distanța dintre puncte este formată din segmente cumulate ce sunt mai mici decât valoarea 1 milimetru.





**DATE DESPRE IMOBILUL NR. 19**

Oficiul de Cadastru și Publicitate Imobiliară CALARASI  
Biroul de Cadastru și Publicitate Imobiliară Calarasi

**A. Partea I. Descrierea imobilului**

TEREN Extravilan

Adresa: Jud. Calarasi, tarla 1 parcela 17

Nr. Crt	Nr cadastral Nr. topografic	Suprafața* (mp)	Observații / Referințe
A1	29507	Din acte: 17.600 Masurata: 17.097	Sector cadastral:1 Teren neimprejmuit;

**B. Partea II. Proprietari și acte**

Inscrieri privitoare la dreptul de proprietate și alte drepturi reale		Referințe
<b>53068 / 20/09/2016</b>		
Act Notarial nr. 2010, din 15/06/2004 emis de NP-POPA DIDINA;		
B1	Intabulare, drept de PROPRIETATE, dobandit prin Conventie, cota actuala 1/1 1) <b>MARINACHE COSTEL</b> , sot 2) <b>MARINACHE CONSTANTA</b> , sotie	A1

**C. Partea III. SARCINI .**


Inscrieri privind dezmembramintele dreptului de proprietate, drepturi reale de garanție și sarcini	Referințe
NU SUNT	

## Anexa Nr. 1 La Partea I

## Teren

Nr cadastral	Suprafața (mp)*	Observații / Referințe
29507	Din acte: 17.600 Masurata: 17.097	

\* Suprafața este determinată în planul de proiecție Stereo 70.



## Date referitoare la teren

Crt	Categorie folosință	Intravilan	Suprafața (mp)	Tarla	Parcelă	Nr. topo	Observații / Referințe
1	arabil	NU	17.097	1	17	-	

## Lungime Segmente

1) Valorile lungimilor segmentelor sunt obținute din proiecție în plan.

Punct început	X / Y	Punct sfârșit	X / Y	Lungime segment (** (m)
1	685.767,235 315.355,356	2	685.731,816 315.358,543	35.562
2	685.731,816 315.358,543	3	685.726,334 314.874,377	484.197
3	685.726,334 314.874,377	4	685.761,389 314.871,222	35.197
4	685.761,389 314.871,222	5	685.762,309 314.940,936	69.72

Punct început	X / Y	Punct sfârșit	X / Y	Lungime segment (** (m)
5	685.762,309 314.940,936	6	685.763,52 315.041,198	100.269
6	685.763,52 315.041,198	7	685.764,679 315.142,176	100.985
7	685.764,679 315.142,176	8	685.765,899 315.242,605	100.436
8	685.765,899 315.242,605	9	685.767,079 315.342,595	99.997
9	685.767,079 315.342,595	1	685.767,235 315.355,356	12.762

\*\* Lungimile segmentelor sunt determinate în planul de proiecție Stereo 70 și sunt rotunjite la 1 milimetru.

\*\*\* Distanța dintre puncte este formată din segmente cumulate ce sunt mai mici decât valoarea 1 milimetru.



**DATE DESPRE IMOBILUL NR. 20**

Oficiul de Cadastru și Publicitate Imobiliară CALARASI  
Biroul de Cadastru și Publicitate Imobiliară Calarasi

**A. Partea I. Descrierea imobilului**

TEREN Extravilan

Adresa: Jud. Calarasi, tarla 1 parcela 18

Nr. Crt	Nr cadastral Nr. topografic	Suprafața* (mp)	Observații / Referințe
A1	20704	13.500	Sector cadastral:1 Teren neimprejmuit;

**B. Partea II. Proprietari și acte**

Inscrieri privitoare la dreptul de proprietate și alte drepturi reale	Referințe
<b>15399 / 25/03/2019</b>	
Act Notarial nr. 1002, din 22/03/2019 emis de Serban Angelica Valentina;	
B3	A1
Intabulare, drept de PROPRIETATE, dobandit prin Conventie, cota actuala 1/1	
1) SOCIETATEA IZOCON MC SRL, CIF:6786480	

**C. Partea III. SARCINI .**

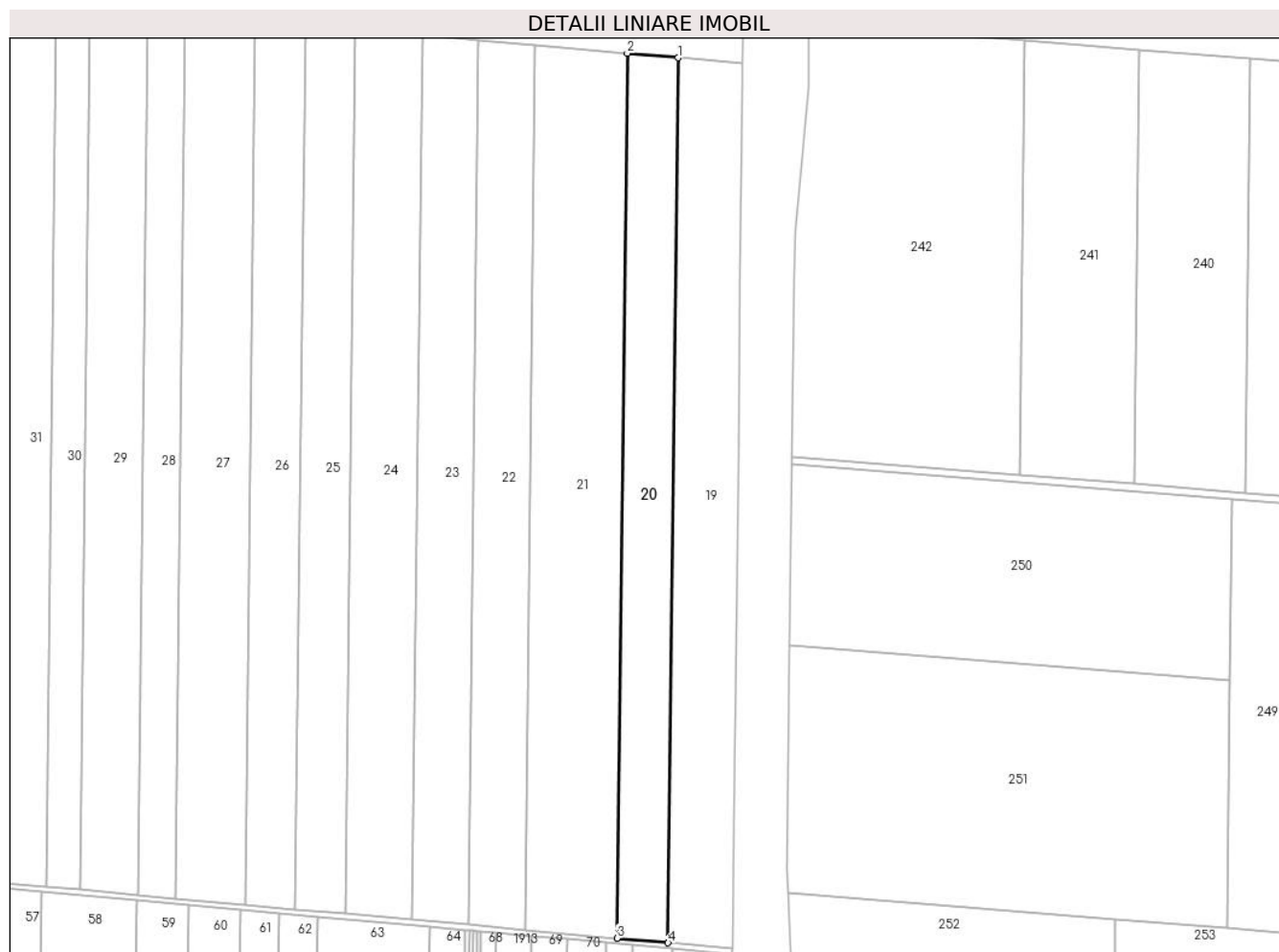
Inscrieri privind dezmembramintele dreptului de proprietate, drepturi reale de garanție și sarcini	Referințe
NU SUNT	

## Anexa Nr. 1 La Partea I

## Teren

Nr cadastral	Suprafața (mp)*	Observații / Referințe
20704	13.500	

\* Suprafața este determinată în planul de proiecție Stereo 70.



## Date referitoare la teren

Crt	Categorie folosință	Intravilan	Suprafața (mp)	Tarla	Parcelă	Nr. topo	Observații / Referințe
1	arabil	NU	13.500	1	18	-	

## Lungime Segmente

1) Valorile lungimilor segmentelor sunt obținute din proiecție în plan.

Punct început	X / Y	Punct sfârșit	X / Y	Lungime segment (** (m)
1	685.731,816 315.358,543	2	685.703,961 315.361,05	27.968
2	685.703,961 315.361,05	3	685.698,479 314.876,884	484.197
3	685.698,479 314.876,884	4	685.726,334 314.874,377	27.968
4	685.726,334 314.874,377	1	685.731,816 315.358,543	484.197

\*\* Lungimile segmentelor sunt determinate în planul de proiecție Stereo 70 și sunt rotunjite la 1 milimetru.

**\*\*\* Distanţa dintre puncte este formată din segmente cumulate ce sunt mai mici decât valoarea 1 milimetru.**





**DATE DESPRE IMOBILUL NR. 21**

Oficiul de Cadastru și Publicitate Imobiliară CALARASI  
Biroul de Cadastru și Publicitate Imobiliară Calarasi

**A. Partea I. Descrierea imobilului**

TEREN Extravilan

Adresa: Jud. Calarasi, tarla 1 parcela 19

Nr. Crt	Nr cadastral Nr. topografic	Suprafața* (mp)	Observații / Referințe
A1		24.400	Sector cadastral:1 Teren neimprejmuit;

**B. Partea II. Proprietari și acte**

Inscrieri privitoare la dreptul de proprietate și alte drepturi reale	Referințe
/	
Act Administrativ nr. 51, din 01/01/2001 emis de CJSDPAT CALARASI;	
B1	A1
Intabulare, drept de PROPRIETATE, dobandit prin Reconstituire, cota actuala 1/1 1) ILIE I CONSTANTIN	

**C. Partea III. SARCINI .**

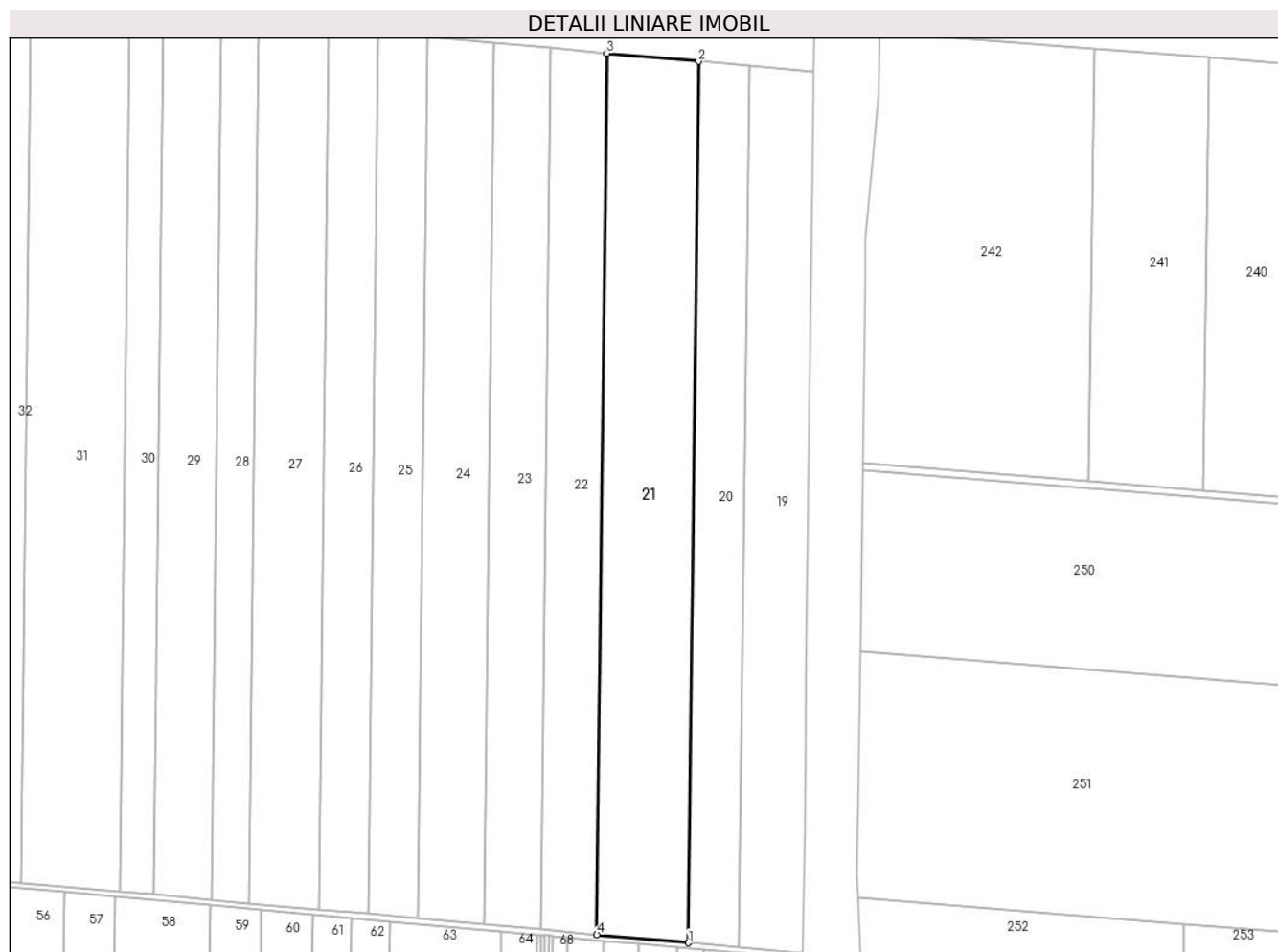
Inscrieri privind dezmembramintele dreptului de proprietate, drepturi reale de garanție și sarcini	Referințe
NU SUNT	

## Anexa Nr. 1 La Partea I

## Teren

Nr cadastral	Suprafața (mp)*	Observații / Referințe
	24.400	

\* Suprafața este determinată în planul de proiecție Stereo 70.



## Date referitoare la teren

Crt	Categorie folosință	Intravilan	Suprafața (mp)	Tarla	Parcelă	Nr. topo	Observații / Referințe
1	arabil	NU	24.400	1	19	-	

## Lungime Segmente

1) Valorile lungimilor segmentelor sunt obținute din proiecție în plan.

Punct început	X / Y	Punct sfârșit	X / Y	Lungime segment (** (m)
1	685.698,479 314.876,884	2	685.703,961 315.361,05	484.197
2	685.703,961 315.361,05	3	685.653,617 315.365,582	50.548
3	685.653,617 315.365,582	4	685.648,134 314.881,416	484.197
4	685.648,134 314.881,416	1	685.698,479 314.876,884	50.549

\*\* Lungimile segmentelor sunt determinate în planul de proiecție Stereo 70 și sunt rotunjite la 1 milimetru.

**\*\*\* Distanţa dintre puncte este formată din segmente cumulate ce sunt mai mici decât valoarea 1 milimetru.**



**DATE DESPRE IMOBILUL NR. 22**

Oficiul de Cadastru și Publicitate Imobiliară CALARASI  
Biroul de Cadastru și Publicitate Imobiliară Calarasi

**A. Partea I. Descrierea imobilului**

TEREN Extravilan

Adresa: Jud. Calarasi, tarla 1 parcela 20

Nr. Crt	Nr cadastral Nr. topografic	Suprafața* (mp)	Observații / Referințe
A1	28074	15.000	Sector cadastral:1 Teren neimprejmuit;

**B. Partea II. Proprietari și acte**

Inscrieri privitoare la dreptul de proprietate și alte drepturi reale		Referințe
<b>14219 / 05/03/2015</b>		
Act Notarial nr. 553, din 04/03/2015 emis de NP Popa DIDINA;		
B2	Intabulare, drept de PROPRIETATE, dobandit prin Conventie, cota actuala 1/1 1) STEFAN GELU, -sot 2) STEFAN CRISTIANA, -sotie	A1

**C. Partea III. SARCINI .**

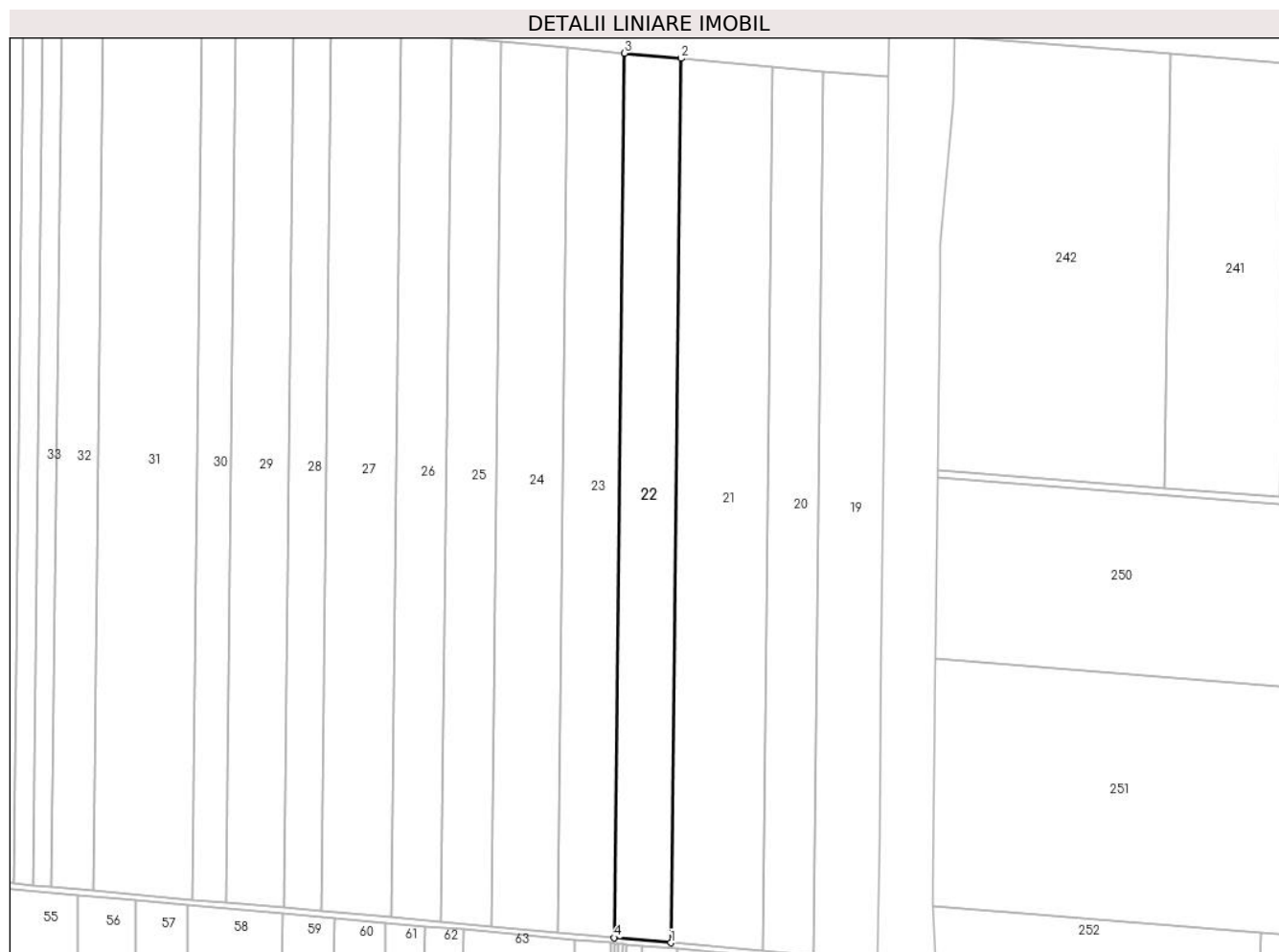
Inscrieri privind dezmembramintele dreptului de proprietate, drepturi reale de garanție și sarcini	Referințe
NU SUNT	

## Anexa Nr. 1 La Partea I

## Teren

Nr cadastral	Suprafața (mp)*	Observații / Referințe
28074	15.000	

\* Suprafața este determinată în planul de proiecție Stereo 70.



## Date referitoare la teren

Crt	Categorie folosință	Intravilan	Suprafața (mp)	Tarla	Parcelă	Nr. topo	Observații / Referințe
1	arabil	NU	15.000	1	20	-	

## Lungime Segmente

1) Valorile lungimilor segmentelor sunt obținute din proiecție în plan.

Punct început	X / Y	Punct sfârșit	X / Y	Lungime segment (** (m)
1	685.648,134 314.881,416	2	685.653,617 315.365,582	484.197
2	685.653,617 315.365,582	3	685.622,667 315.368,367	31.075
3	685.622,667 315.368,367	4	685.617,185 314.884,201	484.197
4	685.617,185 314.884,201	1	685.648,134 314.881,416	31.074

\*\* Lungimile segmentelor sunt determinate în planul de proiecție Stereo 70 și sunt rotunjite la 1 milimetru.

**\*\*\* Distanţa dintre puncte este formată din segmente cumulate ce sunt mai mici decât valoarea 1 milimetru.**





**DATE DESPRE IMOBILUL NR. 23**

Oficiul de Cadastru și Publicitate Imobiliară CALARASI  
Biroul de Cadastru și Publicitate Imobiliară Calarasi

**A. Partea I. Descrierea imobilului**

TEREN Extravilan

Adresa: Jud. Calarasi, tarla 1 parcela 21

Nr. Crt	Nr cadastral Nr. topografic	Suprafața* (mp)	Observații / Referințe
A1	25375	15.000	Sector cadastral:1 Teren neimprejmuit;

**B. Partea II. Proprietari și acte**

Inscrieri privitoare la dreptul de proprietate și alte drepturi reale	Referințe
<b>957 / 11/01/2023</b>	
Act Notarial nr. 3444, din 15/12/2022 emis de Diaconescu Remus Stefan;	
B7	A1
Intabulare, drept de PROPRIETATE, dobandit prin Conventie, cota actuala 1/1	
1) TEHNOPLANT CEREAL SRL, CIF:26719728	

**C. Partea III. SARCINI .**

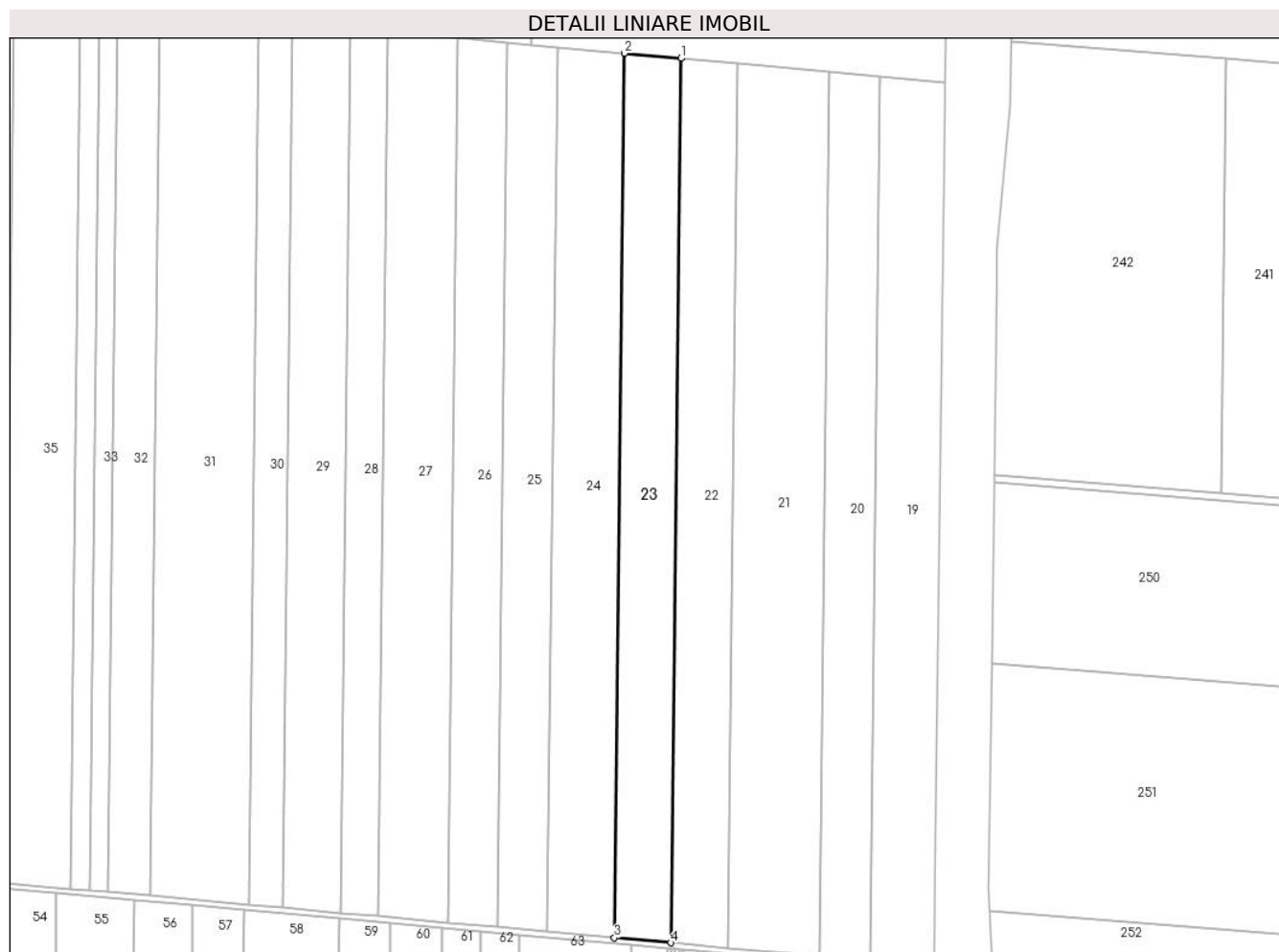
Inscrieri privind dezmembramintele dreptului de proprietate, drepturi reale de garanție și sarcini	Referințe
NU SUNT	

## Anexa Nr. 1 La Partea I

## Teren

Nr cadastral	Suprafața (mp)*	Observații / Referințe
25375	15.000	

\* Suprafața este determinată în planul de proiecție Stereo 70.



## Date referitoare la teren

Crt	Categorie folosință	Intra vilan	Suprafața (mp)	Tarla	Parcelă	Nr. topo	Observații / Referințe
1	arabil	NU	15.000	1	21	-	

## Lungime Segmente

1) Valorile lungimilor segmentelor sunt obținute din proiecție în plan.

Punct început	X / Y	Punct sfârșit	X / Y	Lungime segment (** (m)
1	685.622,667 315.368,367	2	685.591,717 315.371,153	31.075
2	685.591,717 315.371,153	3	685.586,235 314.886,987	484.197
3	685.586,235 314.886,987	4	685.617,185 314.884,201	31.075
4	685.617,185 314.884,201	1	685.622,667 315.368,367	484.197

\*\* Lungimile segmentelor sunt determinate în planul de proiecție Stereo 70 și sunt rotunjite la 1 milimetru.

**\*\*\* Distanţa dintre puncte este formată din segmente cumulate ce sunt mai mici decât valoarea 1 milimetru.**



**DATE DESPRE IMOBILUL NR. 24**

Oficiul de Cadastru și Publicitate Imobiliară CALARASI  
Biroul de Cadastru și Publicitate Imobiliară Calarasi

**A. Partea I. Descrierea imobilului**

TEREN Extravilan

Adresa: Jud. Calarasi, tarla 1 parcela 22

Nr. Crt	Nr cadastral Nr. topografic	Suprafața* (mp)	Observații / Referințe
A1		17.800	Sector cadastral:1 Teren neimprejmuit;

**B. Partea II. Proprietari și acte**

Inscrieri privitoare la dreptul de proprietate și alte drepturi reale		Referințe
/		
Act Administrativ nr. 116, din 01/01/2001 emis de CJSDPAT CALARASI;		
B1	Intabulare, drept de PROPRIETATE, dobandit prin Reconstituire, cota actuala 1/1 1) RADU I NICULINA 2) ALEXE I VASILICA 3) SASU FLOAREA	A1

**C. Partea III. SARCINI .**

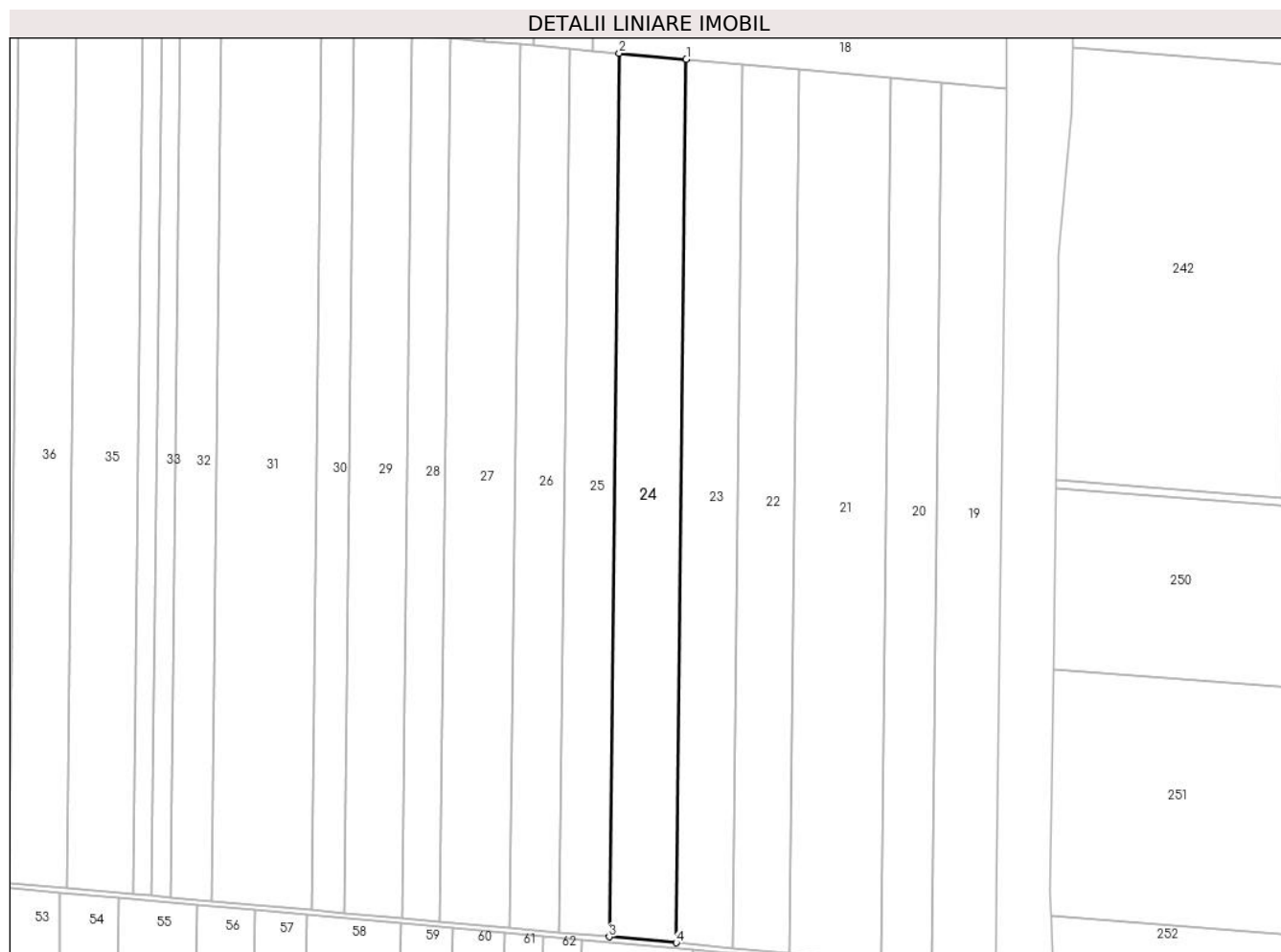
Inscrieri privind dezmembramintele dreptului de proprietate, drepturi reale de garanție și sarcini	Referințe
NU SUNT	

## Anexa Nr. 1 La Partea I

## Teren

Nr cadastral	Suprafața (mp)*	Observații / Referințe
	17.800	

\* Suprafața este determinată în planul de proiecție Stereo 70.



## Date referitoare la teren

Crt	Categorie folosință	Intravilan	Suprafața (mp)	Tarla	Parcelă	Nr. topo	Observații / Referințe
1	arabil	NU	17.800	1	22	-	

## Lungime Segmente

1) Valorile lungimilor segmentelor sunt obținute din proiecție în plan.

Punct început	X / Y	Punct sfârșit	X / Y	Lungime segment (** (m)
1	685.591,717 315.371,153	2	685.554,991 315.374,458	36.874
2	685.554,991 315.374,458	3	685.549,508 314.890,292	484.197
3	685.549,508 314.890,292	4	685.586,235 314.886,987	36.875
4	685.586,235 314.886,987	1	685.591,717 315.371,153	484.197

\*\* Lungimile segmentelor sunt determinate în planul de proiecție Stereo 70 și sunt rotunjite la 1 milimetru.

**\*\*\* Distanţa dintre puncte este formată din segmente cumulate ce sunt mai mici decât valoarea 1 milimetru.**





**DATE DESPRE IMOBILUL NR. 25**

Oficiul de Cadastru și Publicitate Imobiliară CALARASI  
Biroul de Cadastru și Publicitate Imobiliară Calarasi

**A. Partea I. Descrierea imobilului**

TEREN Extravilan

Adresa: Jud. Calarasi, tarla 1 parcela 23

Nr. Crt	Nr cadastral Nr. topografic	Suprafața* (mp)	Observații / Referințe
A1	30045	13.200	Sector cadastral:1 Teren neimprejmuit;

**B. Partea II. Proprietari și acte**

Inscrieri privitoare la dreptul de proprietate și alte drepturi reale		Referințe
<b>24481 / 12/05/2017</b>		
Act Notarial nr. 650, din 17/04/1996 emis de BNP CHIRU MARIA DANA (act administrativ nr 359 din 10.06.1996, emis de SPCLEP CALARASI);		
B1	Intabulare, drept de PROPRIETATE, dobandit prin Conventie, cota actuala 1/1 1) <b>DAMIAN PETRE</b> , sot 2) <b>DAMIAN CONSTANTA</b> , sotie	A1

**C. Partea III. SARCINI .**


Inscrieri privind dezmembramintele dreptului de proprietate, drepturi reale de garanție și sarcini	Referințe
NU SUNT	

## Anexa Nr. 1 La Partea I

## Teren

Nr cadastral	Suprafața (mp)*	Observații / Referințe
30045	13.200	

\* Suprafața este determinată în planul de proiecție Stereo 70.



## Date referitoare la teren

Crt	Categorie folosință	Intravilan	Suprafața (mp)	Tarla	Parcelă	Nr. topo	Observații / Referințe
1	arabil	NU	13.200	1	23	-	

## Lungime Segmente

1) Valorile lungimilor segmentelor sunt obținute din proiecție în plan.

Punct început	X / Y	Punct sfârșit	X / Y	Lungime segment (** (m)
1	685.554,991 315.374,458	2	685.540,516 315.375,761	14.534
2	685.540,516 315.375,761	3	685.527,755 315.376,91	12.813
3	685.527,755 315.376,91	4	685.522,273 314.892,744	484.197
4	685.522,273 314.892,744	5	685.549,508 314.890,292	27.345
5	685.549,508 314.890,292	1	685.554,991 315.374,458	484.197

**\*\* Lungimile segmentelor sunt determinate în planul de proiecție Stereo 70 și sunt rotunjite la 1 milimetru.**

**\*\*\* Distanța dintre puncte este formată din segmente cumulate ce sunt mai mici decât valoarea 1 milimetru.**



**DATE DESPRE IMOBILUL NR. 26**

Oficiul de Cadastru și Publicitate Imobiliară CALARASI  
Biroul de Cadastru și Publicitate Imobiliară Calarasi

**A. Partea I. Descrierea imobilului**

TEREN Extravilan

Adresa: Jud. Calarasi, tarla 1 parcela 24

Nr. Crt	Nr cadastral Nr. topografic	Suprafața* (mp)	Observații / Referințe
A1	30028	13.200	Sector cadastral:1 Teren neimprejmuit;

**B. Partea II. Proprietari și acte**

Inscrieri privitoare la dreptul de proprietate și alte drepturi reale		Referințe
<b>24498 / 12/05/2017</b>		
Act Notarial nr. 655, din 17/04/1996 emis de BNP CHIRU MARIA DANA (act administrativ nr 472 din 09.09.2007, emis de PRIMARIA MUN. CALARASI);		
B1	Intabulare, drept de PROPRIETATE, dobandit prin Conventie, cota actuala 1/1 1) <b>DAMIAN PETRE</b> , - sot 2) <b>DAMIAN CONSTANTA</b> , - sotie	A1

**C. Partea III. SARCINI .**

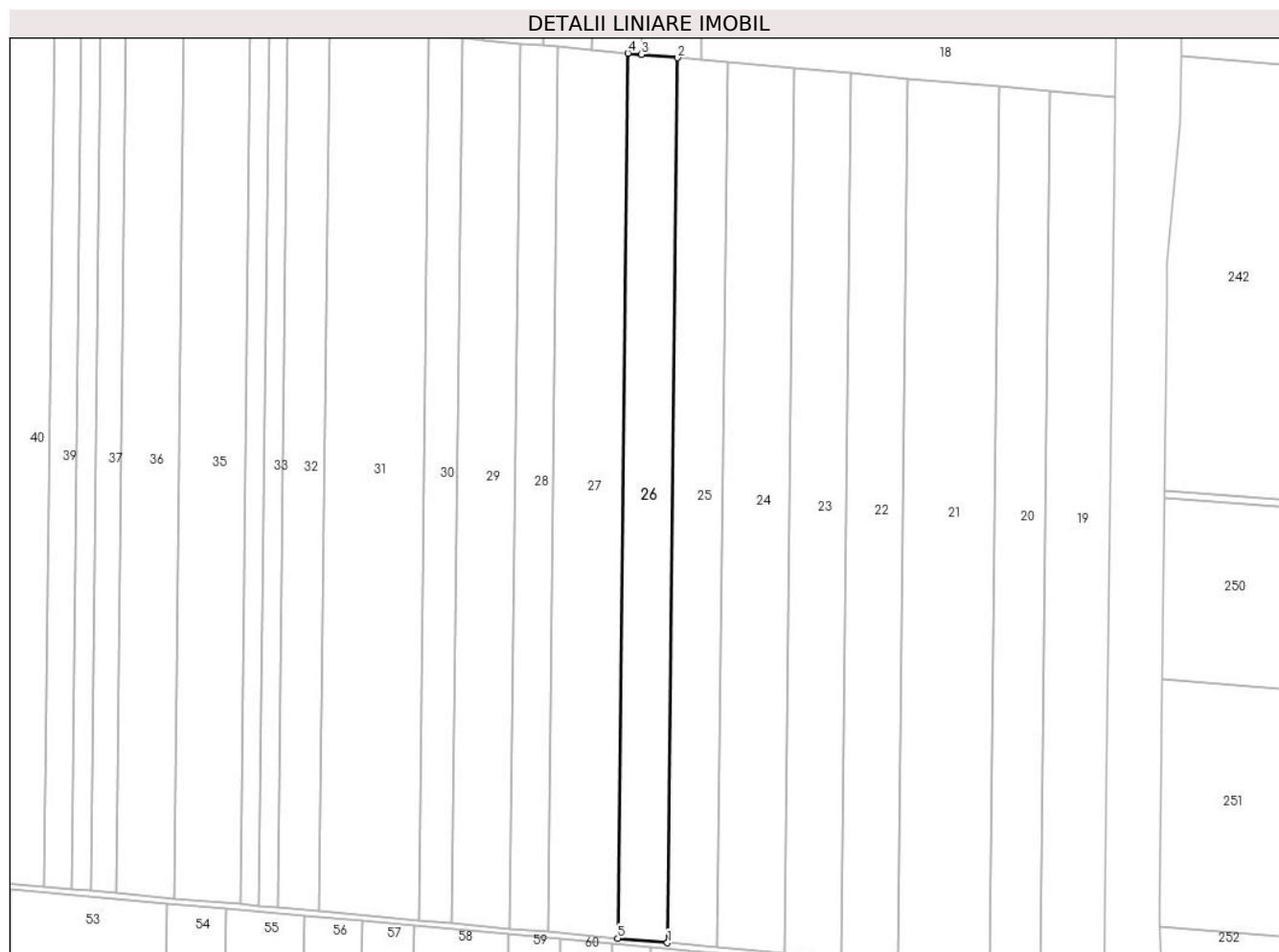
Inscrieri privind dezmembramintele dreptului de proprietate, drepturi reale de garanție și sarcini	Referințe
NU SUNT	

## Anexa Nr. 1 La Partea I

## Teren

Nr cadastral	Suprafața (mp)*	Observații / Referințe
30028	13.200	

\* Suprafața este determinată în planul de proiecție Stereo 70.



## Date referitoare la teren

Crt	Categorie folosință	Intravilan	Suprafața (mp)	Tarla	Parcelă	Nr. topo	Observații / Referințe
1	arabil	NU	13.200	1	24	-	

## Lungime Segmente

1) Valorile lungimilor segmentelor sunt obținute din proiecție în plan.

Punct început	X / Y	Punct sfârșit	X / Y	Lungime segment (** (m)
1	685.522,273 314.892,744	2	685.527,755 315.376,91	484.197
2	685.527,755 315.376,91	3	685.508,023 315.378,685	19.812
3	685.508,023 315.378,685	4	685.500,519 315.379,361	7.534
4	685.500,519 315.379,361	5	685.495,037 314.895,195	484.197
5	685.495,037 314.895,195	1	685.522,273 314.892,744	27.346

**\*\* Lungimile segmentelor sunt determinate în planul de proiecție Stereo 70 și sunt rotunjite la 1 milimetru.**

**\*\*\* Distanța dintre puncte este formată din segmente cumulate ce sunt mai mici decât valoarea 1 milimetru.**





**DATE DESPRE IMOBILUL NR. 27**

Oficiul de Cadastru și Publicitate Imobiliară CALARASI  
Biroul de Cadastru și Publicitate Imobiliară Calarasi

**A. Partea I. Descrierea imobilului**

TEREN Extravilan

Adresa: Jud. Calarasi, tarla 1 parcela 24/1

Nr. Crt	Nr cadastral Nr. topografic	Suprafața* (mp)	Observații / Referințe
A1	30065	18.600	Sector cadastral:1 Teren neimprejmuit;

**B. Partea II. Proprietari și acte**

Inscrieri privitoare la dreptul de proprietate și alte drepturi reale		Referințe
<b>24499 / 12/05/2017</b>		
Act Notarial nr. 655, din 17/04/1996 emis de BNP CHIRU MARIA DANA;		
B1	Intabulare, drept de PROPRIETATE, dobandit prin Conventie, cota actuala 1/1 1) <b>DAMIAN PETRE</b> , sot 2) <b>DAMIAN CONSTANTA</b> , sotie	A1

**C. Partea III. SARCINI .**

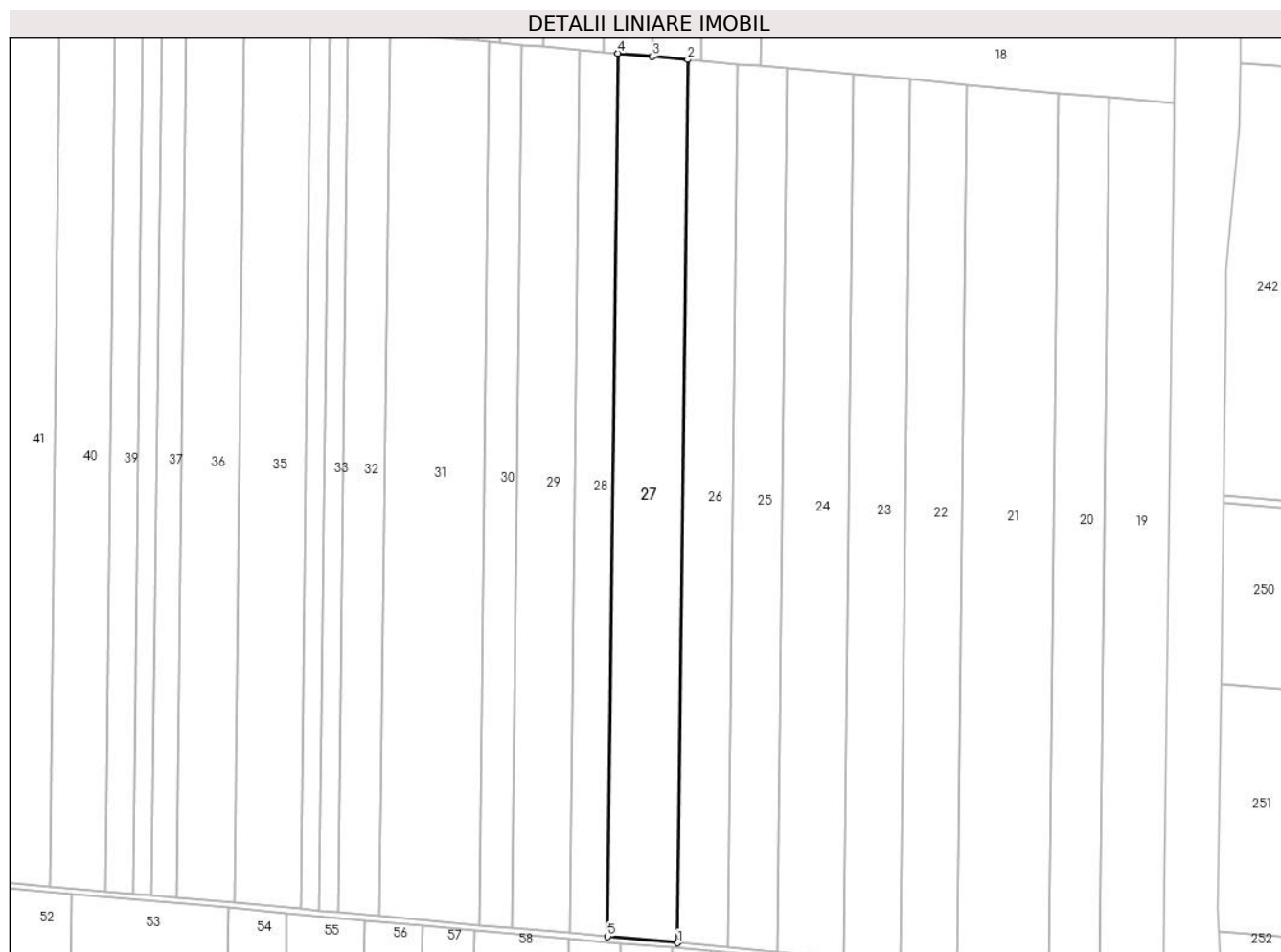
Inscrieri privind dezmembramintele dreptului de proprietate, drepturi reale de garanție și sarcini	Referințe
NU SUNT	

## Anexa Nr. 1 La Partea I

## Teren

Nr cadastral	Suprafața (mp)*	Observații / Referințe
30065	18.600	

\* Suprafața este determinată în planul de proiecție Stereo 70.



## Date referitoare la teren

Crt	Categorie folosință	Intravilan	Suprafața (mp)	Tarla	Parcelă	Nr. topo	Observații / Referințe
1	arabil	NU	18.600	1	24/1	-	

## Lungime Segmente

1) Valorile lungimilor segmentelor sunt obținute din proiecție în plan.

Punct început	X / Y	Punct sfârșit	X / Y	Lungime segment (** (m)
1	685.495,037 314.895,195	2	685.500,519 315.379,361	484.197
2	685.500,519 315.379,361	3	685.481,014 315.381,116	19.584
3	685.481,014 315.381,116	4	685.462,142 315.382,815	18.948
4	685.462,142 315.382,815	5	685.456,66 314.898,649	484.197
5	685.456,66 314.898,649	1	685.495,037 314.895,195	38.532

**\*\* Lungimile segmentelor sunt determinate în planul de proiecție Stereo 70 și sunt rotunjite la 1 milimetru.**

**\*\*\* Distanța dintre puncte este formată din segmente cumulate ce sunt mai mici decât valoarea 1 milimetru.**



**DATE DESPRE IMOBILUL NR. 28**

Oficiul de Cadastru și Publicitate Imobiliară CALARASI  
Biroul de Cadastru și Publicitate Imobiliară Calarasi

**A. Partea I. Descrierea imobilului**

TEREN Extravilan

Adresa: Jud. Calarasi, tarla 1 parcela 25

Nr. Crt	Nr cadastral Nr. topografic	Suprafața* (mp)	Observații / Referințe
A1		10.000	Sector cadastral:1 Teren neimprejmuit;

**B. Partea II. Proprietari și acte**

Inscrieri privitoare la dreptul de proprietate și alte drepturi reale	Referințe
/	
Act Administrativ nr. 1124, din 24/11/1997 emis de CJSDPAT CALARASI;	
B1	A1
Intabulare, drept de PROPRIETATE, dobandit prin Reconstituire, cota actuala 1/1 1) IANCU I DUMITRU	

**C. Partea III. SARCINI .**


Inscrieri privind dezmembramintele dreptului de proprietate, drepturi reale de garanție și sarcini	Referințe
NU SUNT	

## Anexa Nr. 1 La Partea I

## Teren

Nr cadastral	Suprafața (mp)*	Observații / Referințe
	10.000	

\* Suprafața este determinată în planul de proiecție Stereo 70.



## Date referitoare la teren

Crt	Categorie folosință	Intravilan	Suprafața (mp)	Tarla	Parcelă	Nr. topo	Observații / Referințe
1	arabil	NU	10.000	1	25	-	

## Lungime Segmente

1) Valorile lungimilor segmentelor sunt obținute din proiecție în plan.

Punct început	X / Y	Punct sfârșit	X / Y	Lungime segment (** (m)
1	685.462,142 315.382,815	2	685.454,119 315.383,537	8.055
2	685.454,119 315.383,537	3	685.441,509 315.384,672	12.661
3	685.441,509 315.384,672	4	685.436,027 314.900,506	484.197
4	685.436,027 314.900,506	5	685.456,66 314.898,649	20.716
5	685.456,66 314.898,649	1	685.462,142 315.382,815	484.197

**\*\* Lungimile segmentelor sunt determinate în planul de proiecție Stereo 70 și sunt rotunjite la 1 milimetru.**

**\*\*\* Distanța dintre puncte este formată din segmente cumulate ce sunt mai mici decât valoarea 1 milimetru.**





**DATE DESPRE IMOBILUL NR. 29**

Oficiul de Cadastru și Publicitate Imobiliară CALARASI  
Biroul de Cadastru și Publicitate Imobiliară Calarasi

**A. Partea I. Descrierea imobilului**

TEREN Extravilan

Adresa: Jud. Calarasi, T1,P26

Nr. Crt	Nr cadastral Nr. topografic	Suprafața* (mp)	Observații / Referințe
A1	29554	15.400	Sector cadastral:1 Teren neimprejmuit;

**B. Partea II. Proprietari și acte**

Inscrieri privitoare la dreptul de proprietate și alte drepturi reale		Referințe
<b>51163 / 08/09/2016</b>		
Act Notarial nr. 1158, din 01/02/1995 emis de NP-POPA DIDINA;		
B1	Intabulare, drept de PROPRIETATE, dobandit prin Conventie, cota actuala 1/1	A1
	1) MARINACHE COSTEL, -sot 2) MARINACHE CONSTANTA, -sotie	

**C. Partea III. SARCINI .**


Inscrieri privind dezmembramintele dreptului de proprietate, drepturi reale de garanție și sarcini	Referințe
NU SUNT	

## Anexa Nr. 1 La Partea I

## Teren

Nr cadastral	Suprafața (mp)*	Observații / Referințe
29554	15.400	

\* Suprafața este determinată în planul de proiecție Stereo 70.



## Date referitoare la teren

Crt	Categorie folosință	Intravilan	Suprafața (mp)	Tarla	Parcelă	Nr. topo	Observații / Referințe
1	arabil	NU	15.400	1	26	-	

## Lungime Segmente

1) Valorile lungimilor segmentelor sunt obținute din proiecție în plan.

Punct început	X / Y	Punct sfârșit	X / Y	Lungime segment (** (m)
1	685.436,027 314.900,506	2	685.441,509 315.384,672	484.197
2	685.441,509 315.384,672	3	685.421,342 315.386,487	20.249
3	685.421,342 315.386,487	4	685.409,734 315.387,532	11.655
4	685.409,734 315.387,532	5	685.404,252 314.903,366	484.197
5	685.404,252 314.903,366	1	685.436,027 314.900,506	31.903

**\*\* Lungimile segmentelor sunt determinate în planul de proiecție Stereo 70 și sunt rotunjite la 1 milimetru.**

**\*\*\* Distanța dintre puncte este formată din segmente cumulate ce sunt mai mici decât valoarea 1 milimetru.**



**DATE DESPRE IMOBILUL NR. 30**

Oficiul de Cadastru și Publicitate Imobiliară CALARASI  
Biroul de Cadastru și Publicitate Imobiliară Calarasi

**A. Partea I. Descrierea imobilului**

TEREN Extravilan

Adresa: Jud. Calarasi, tarla 1 parcela 27

Nr. Crt	Nr cadastral Nr. topografic	Suprafața* (mp)	Observații / Referințe
A1	30696	8.800	Sector cadastral:1 Teren neimprejmuit;

**B. Partea II. Proprietari și acte**

Inscrieri privitoare la dreptul de proprietate și alte drepturi reale		Referințe
<b>45447 / 19/09/2018</b>		
Act Notarial nr. 3759, din 17/09/2018 emis de NP Tutuianu Dana Cristina;		
B3	Intabulare, drept de PROPRIETATE, dobandit prin Conventie, cota actuala 1/1 1) IONITA AURELIA 2) IONITA ION	A1

**C. Partea III. SARCINI .**

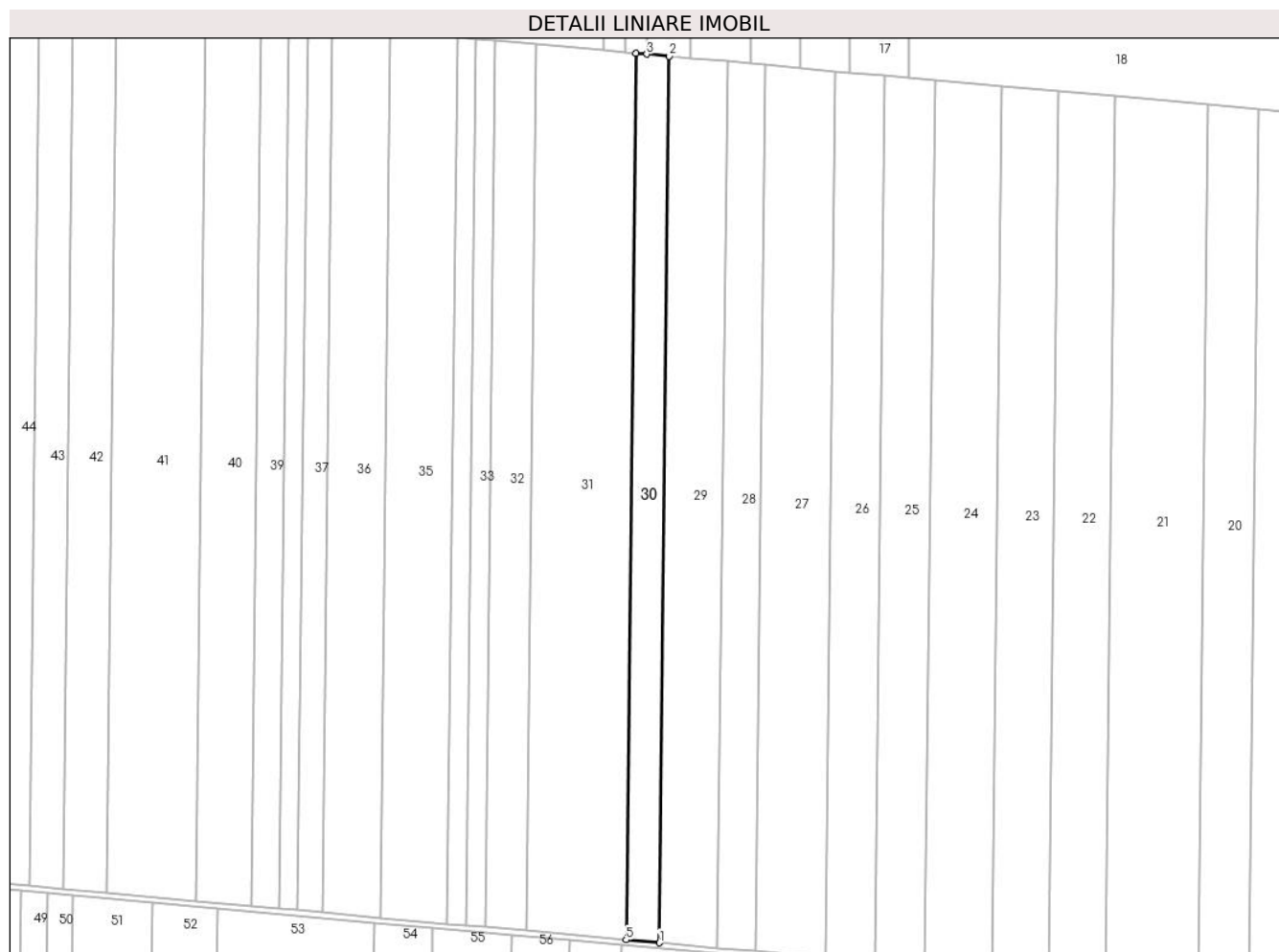
Inscrieri privind dezmembramintele dreptului de proprietate, drepturi reale de garanție și sarcini	Referințe
NU SUNT	

## Anexa Nr. 1 La Partea I

## Teren

Nr cadastral	Suprafața (mp)*	Observații / Referințe
30696	8.800	

\* Suprafața este determinată în planul de proiecție Stereo 70.



## Date referitoare la teren

Crt	Categorie folosință	Intravilan	Suprafața (mp)	Tarla	Parcelă	Nr. topo	Observații / Referințe
1	arabil	NU	8.800	1	27	-	

## Lungime Segmente

1) Valorile lungimilor segmentelor sunt obținute din proiecție în plan.

Punct început	X / Y	Punct sfârșit	X / Y	Lungime segment (** (m)
1	685.404,252 314.903,366	2	685.409,734 315.387,532	484.197
2	685.409,734 315.387,532	3	685.397,413 315.388,641	12.371
3	685.397,413 315.388,641	4	685.391,577 315.389,166	5.86
4	685.391,577 315.389,166	5	685.386,095 314.905,0	484.197
5	685.386,095 314.905,0	1	685.404,252 314.903,366	18.23

**\*\* Lungimile segmentelor sunt determinate în planul de proiecție Stereo 70 și sunt rotunjite la 1 milimetru.**

**\*\*\* Distanța dintre puncte este formată din segmente cumulate ce sunt mai mici decât valoarea 1 milimetru.**





**DATE DESPRE IMOBILUL NR. 31**

Oficiul de Cadastru și Publicitate Imobiliară CALARASI  
Biroul de Cadastru și Publicitate Imobiliară Calarasi

**A. Partea I. Descrierea imobilului**

TEREN Extravilan

Adresa: Jud. Calarasi, tarla 1 parcela 28

Nr. Crt	Nr cadastral Nr. topografic	Suprafața* (mp)	Observații / Referințe
A1	21602	26.400	Sector cadastral:1 Teren neimprejmuit;

**B. Partea II. Proprietari și acte**

Inscrieri privitoare la dreptul de proprietate și alte drepturi reale		Referințe
<b>8289 / 07/04/2009</b>		
Act Notarial nr. 996, din 06/04/2009 emis de BNP SERBAN ANGELICA VALENTINA;		
B3	Intabulare, drept de PROPRIETATE, dobandit prin Conventie, cota actuala 1/1 1) MARINACHE COSTEL, -sot 2) MARINACHE CONSTANTA, -sotie	A1

**C. Partea III. SARCINI .**

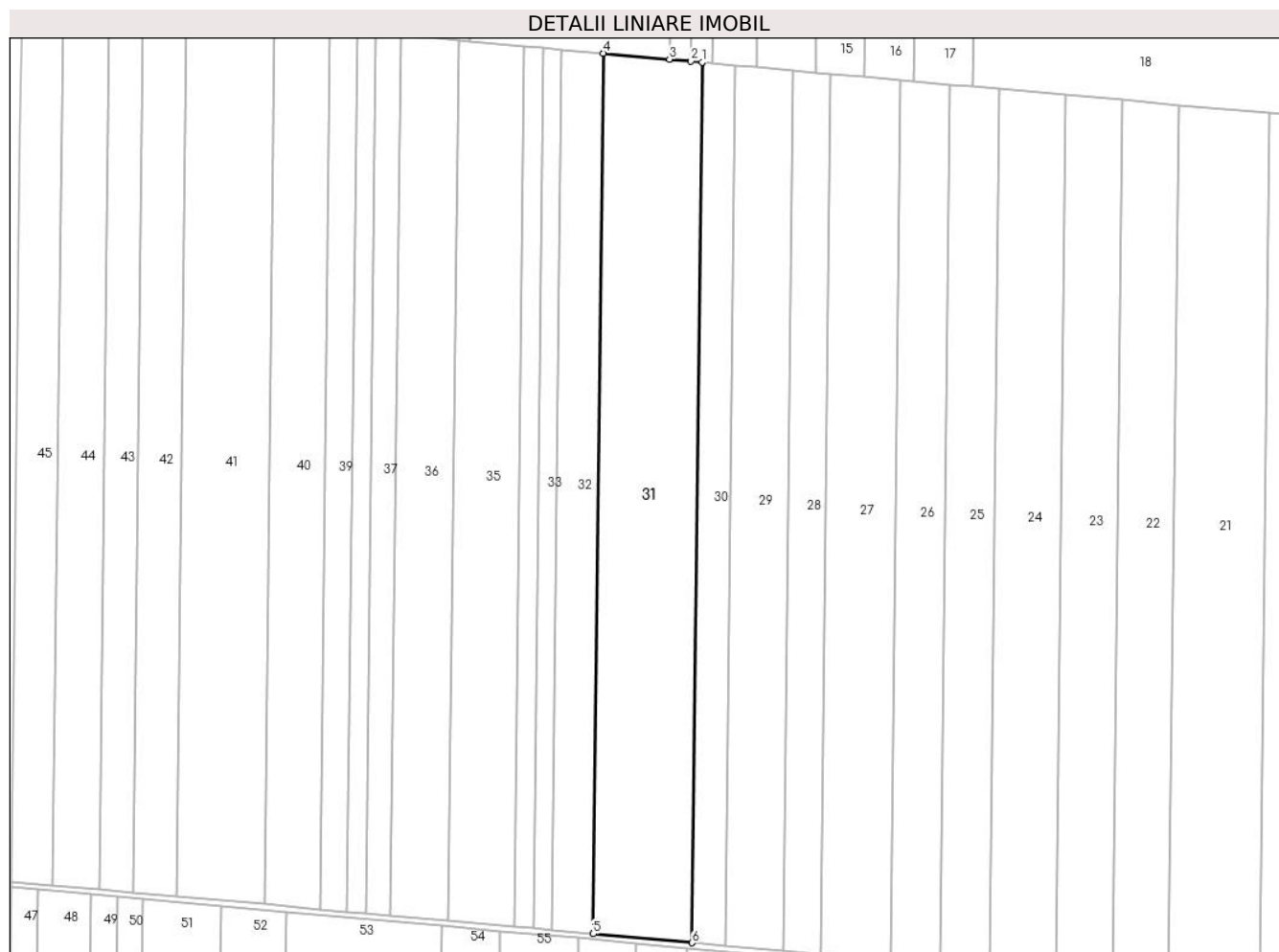
Inscrieri privind dezmembramintele dreptului de proprietate, drepturi reale de garanție și sarcini	Referințe
NU SUNT	

## Anexa Nr. 1 La Partea I

## Teren

Nr cadastral	Suprafața (mp)*	Observații / Referințe
21602	26.400	

\* Suprafața este determinată în planul de proiecție Stereo 70.



## Date referitoare la teren

Crt	Categorie folosință	Intra vilan	Suprafața (mp)	Tarla	Parcelă	Nr. topo	Observații / Referințe
1	arabil	NU	26.400	1	28	-	

## Lungime Segmente

1) Valorile lungimilor segmentelor sunt obținute din proiecție în plan.

Punct început	X / Y	Punct sfârșit	X / Y	Lungime segment (** (m)
1	685.391,577 315.389,166	2	685.385,482 315.389,715	6.12
2	685.385,482 315.389,715	3	685.373,573 315.390,786	11.957
3	685.373,573 315.390,786	4	685.337,106 315.394,069	36.614
4	685.337,106 315.394,069	5	685.331,623 314.909,903	484.197
5	685.331,623 314.909,903	6	685.386,095 314.905,0	54.692

Punct început	X / Y	Punct sfârșit	X / Y	Lungime segment (** (m)
6	685.386,095 314.905,0	1	685.391,577 315.389,166	484.197

\*\* Lungimile segmentelor sunt determinate în planul de proiecție Stereo 70 și sunt rotunjite la 1 milimetru.

\*\*\* Distanța dintre puncte este formată din segmente cumulate ce sunt mai mici decât valoarea 1 milimetru.



**DATE DESPRE IMOBILUL NR. 32**

Oficiul de Cadastru și Publicitate Imobiliară CALARASI  
Biroul de Cadastru și Publicitate Imobiliară Calarasi

**A. Partea I. Descrierea imobilului**

TEREN Extravilan

Adresa: Jud. Calarasi, T1, P29

Nr. Crt	Nr cadastral Nr. topografic	Suprafața* (mp)	Observații / Referințe
A1	31412	11.000	Sector cadastral:1 Teren neimprejmuit;

**B. Partea II. Proprietari și acte**

Inscrieri privitoare la dreptul de proprietate și alte drepturi reale	Referințe
<b>40236 / 14/08/2019</b>	
Act Notarial nr. 2607, din 07/08/2019 emis de Serban Angelica Valentina;	
B3	A1
Intabulare, drept de PROPRIETATE, dobandit prin Conventie, cota actuala 1/1	
1) SOCIETATEA IZOCON MC SRL, CIF:6786480	

**C. Partea III. SARCINI .**


Inscrieri privind dezmembramintele dreptului de proprietate, drepturi reale de garanție și sarcini	Referințe
NU SUNT	

## Anexa Nr. 1 La Partea I

## Teren

Nr cadastral	Suprafața (mp)*	Observații / Referințe
31412	11.000	

\* Suprafața este determinată în planul de proiecție Stereo 70.



## Date referitoare la teren

Crt	Categorie folosință	Intravilan	Suprafața (mp)	Tarla	Parcelă	Nr. topo	Observații / Referințe
1	arabil	NU	11.000	1	29	-	

## Lungime Segmente

1) Valorile lungimilor segmentelor sunt obținute din proiecție în plan.

Punct început	X / Y	Punct sfârșit	X / Y	Lungime segment (** (m)
1	685.331,623 314.909,903	2	685.337,106 315.394,069	484.197
2	685.337,106 315.394,069	3	685.314,409 315.396,111	22.789
3	685.314,409 315.396,111	4	685.308,927 314.911,946	484.196
4	685.308,927 314.911,946	1	685.331,623 314.909,903	22.788

\*\* Lungimile segmentelor sunt determinate în planul de proiecție Stereo 70 și sunt rotunjite la 1 milimetru.

**\*\*\* Distanţa dintre puncte este formată din segmente cumulate ce sunt mai mici decât valoarea 1 milimetru.**





**DATE DESPRE IMOBILUL NR. 33**

Oficiul de Cadastru și Publicitate Imobiliară CALARASI  
Biroul de Cadastru și Publicitate Imobiliară Calarasi

**A. Partea I. Descrierea imobilului**

TEREN Extravilan

Adresa: Jud. Calarasi, tarla 1 parcela 30

Nr. Crt	Nr cadastral Nr. topografic	Suprafața* (mp)	Observații / Referințe
A1		5.000	Sector cadastral:1 Teren neimprejmuit;

**B. Partea II. Proprietari și acte**

Inscrieri privitoare la dreptul de proprietate și alte drepturi reale		Referințe
/		
Act Administrativ nr. 207, din 28/01/1994 emis de CJSDPAT CALARASI;		
B1	Intabulare, drept de PROPRIETATE, dobandit prin Reconstituire, cota actuala 1/1 1) BĂCANU A ILIE	A1

**C. Partea III. SARCINI .**

Inscrieri privind dezmembramintele dreptului de proprietate, drepturi reale de garanție și sarcini	Referințe
NU SUNT	

## Anexa Nr. 1 La Partea I

## Teren

Nr cadastral	Suprafața (mp)*	Observații / Referințe
	5.000	

\* Suprafața este determinată în planul de proiecție Stereo 70.



## Date referitoare la teren

Crt	Categorie folosință	Intravilan	Suprafața (mp)	Tarla	Parcelă	Nr. topo	Observații / Referințe
1	arabil	NU	5.000	1	30	-	

## Lungime Segmente

1) Valorile lungimilor segmentelor sunt obținute din proiecție în plan.

Punct început	X / Y	Punct sfârșit	X / Y	Lungime segment (** (m)
1	685.314,409 315.396,111	2	685.304,093 315.397,04	10.358
2	685.304,093 315.397,04	3	685.298,61 314.912,874	484.197
3	685.298,61 314.912,874	4	685.308,927 314.911,946	10.359
4	685.308,927 314.911,946	1	685.314,409 315.396,111	484.196

\*\* Lungimile segmentelor sunt determinate în planul de proiecție Stereo 70 și sunt rotunjite la 1 milimetru.

**\*\*\* Distanţa dintre puncte este formată din segmente cumulate ce sunt mai mici decât valoarea 1 milimetru.**



**DATE DESPRE IMOBILUL NR. 34**

Oficiul de Cadastru și Publicitate Imobiliară CALARASI  
Biroul de Cadastru și Publicitate Imobiliară Calarasi

**A. Partea I. Descrierea imobilului**

TEREN Extravilan

Adresa: Jud. Calarasi, tarla 1 parcela 31

Nr. Crt	Nr cadastral Nr. topografic	Suprafața* (mp)	Observații / Referințe
A1		5.000	Sector cadastral:1 Teren neimprejmuit;

**B. Partea II. Proprietari și acte**

Inscrieri privitoare la dreptul de proprietate și alte drepturi reale	Referințe
/	
Act Administrativ nr. 85, din 31/03/1993 emis de CJSDPAT CALARASI;	
B1	A1
Intabulare, drept de PROPRIETATE, dobandit prin Reconstituire, cota actuala 1/1 1) MIHALCEA FRUSINA	

**C. Partea III. SARCINI .**


Inscrieri privind dezmembramintele dreptului de proprietate, drepturi reale de garanție și sarcini	Referințe
NU SUNT	

## Anexa Nr. 1 La Partea I

## Teren

Nr cadastral	Suprafața (mp)*	Observații / Referințe
	5.000	

\* Suprafața este determinată în planul de proiecție Stereo 70.



## Date referitoare la teren

Crt	Categorie folosință	Intravilan	Suprafața (mp)	Tarla	Parcelă	Nr. topo	Observații / Referințe
1	arabil	NU	5.000	1	31	-	

## Lungime Segmente

1) Valorile lungimilor segmentelor sunt obținute din proiecție în plan.

Punct început	X / Y	Punct sfârșit	X / Y	Lungime segment (** (m)
1	685.304,093 315.397,04	2	685.293,776 315.397,968	10.359
2	685.293,776 315.397,968	3	685.288,294 314.913,803	484.196
3	685.288,294 314.913,803	4	685.298,61 314.912,874	10.358
4	685.298,61 314.912,874	1	685.304,093 315.397,04	484.197

\*\* Lungimile segmentelor sunt determinate în planul de proiecție Stereo 70 și sunt rotunjite la 1 milimetru.

**\*\*\* Distanţa dintre puncte este formată din segmente cumulate ce sunt mai mici decât valoarea 1 milimetru.**





**DATE DESPRE IMOBILUL NR. 35**

Oficiul de Cadastru și Publicitate Imobiliară CALARASI  
Biroul de Cadastru și Publicitate Imobiliară Calarasi

**A. Partea I. Descrierea imobilului**

TEREN Extravilan

Adresa: Jud. Calarasi, tarla 1 parcela 32

Nr. Crt	Nr cadastral Nr. topografic	Suprafața* (mp)	Observații / Referințe
A1		17.600	Sector cadastral:1 Teren neimprejmuit;

**B. Partea II. Proprietari și acte**

Inscrieri privitoare la dreptul de proprietate și alte drepturi reale	Referințe
/	
Act Administrativ nr. 86, din 31/03/1993 emis de CJPSDPAT CĂLĂRAȘI;	
B1	A1
Intabulare, drept de PROPRIETATE, dobandit prin Reconstituire, cota actuala 1/1 1) BOLDINOG M GHERGHINA	

**C. Partea III. SARCINI .**


Inscrieri privind dezmembramintele dreptului de proprietate, drepturi reale de garanție și sarcini	Referințe
NU SUNT	

## Anexa Nr. 1 La Partea I

## Teren

Nr cadastral	Suprafața (mp)*	Observații / Referințe
	17.600	

\* Suprafața este determinată în planul de proiecție Stereo 70.



## Date referitoare la teren

Crt	Categorie folosință	Intravilan	Suprafața (mp)	Tarla	Parcelă	Nr. topo	Observații / Referințe
1	arabil	NU	17.600	1	32	-	

## Lungime Segmente

1) Valorile lungimilor segmentelor sunt obținute din proiecție în plan.

Punct început	X / Y	Punct sfârșit	X / Y	Lungime segment (** (m)
1	685.293,776 315.397,968	2	685.263,473 315.400,696	30.426
2	685.263,473 315.400,696	3	685.257,462 315.401,237	6.035
3	685.257,462 315.401,237	4	685.251,98 314.917,071	484.197
4	685.251,98 314.917,071	5	685.288,294 314.913,803	36.461
5	685.288,294 314.913,803	1	685.293,776 315.397,968	484.196

**\*\* Lungimile segmentelor sunt determinate în planul de proiecție Stereo 70 și sunt rotunjite la 1 milimetru.**

**\*\*\* Distanța dintre puncte este formată din segmente cumulate ce sunt mai mici decât valoarea 1 milimetru.**



**DATE DESPRE IMOBILUL NR. 36**

Oficiul de Cadastru și Publicitate Imobiliară CALARASI  
Biroul de Cadastru și Publicitate Imobiliară Calarasi

**A. Partea I. Descrierea imobilului**

TEREN Extravilan

Adresa: Jud. Calarasi, tarla 1 parcela 33

Nr. Crt	Nr cadastral Nr. topografic	Suprafața* (mp)	Observații / Referințe
A1		15.400	Sector cadastral:1 Teren neimprejmuit;

**B. Partea II. Proprietari și acte**

Inscrieri privitoare la dreptul de proprietate și alte drepturi reale		Referințe
/		
Act Administrativ nr. 163, din 01/01/2001 emis de CJPSDPAT CĂLĂRAȘI;		
B1	Intabulare, drept de PROPRIETATE, dobandit prin Reconstituire, cota actuala 1/1 1) DULCE L AUREL 2) DULCE ION 3) DULCE GHEORGHE	A1

**C. Partea III. SARCINI .**


Inscrieri privind dezmembramintele dreptului de proprietate, drepturi reale de garanție și sarcini	Referințe
NU SUNT	

## Anexa Nr. 1 La Partea I

## Teren

Nr cadastral	Suprafața (mp)*	Observații / Referințe
	15.400	

\* Suprafața este determinată în planul de proiecție Stereo 70.



## Date referitoare la teren

Crt	Categorie folosință	Intra vilan	Suprafața (mp)	Tarla	Parcelă	Nr. topo	Observații / Referințe
1	arabil	NU	15.400	1	33	-	

## Lungime Segmente

1) Valorile lungimilor segmentelor sunt obținute din proiecție în plan.

Punct început	X / Y	Punct sfârșit	X / Y	Lungime segment (** (m)
1	685.257,462 315.401,237	2	685.245,774 315.402,289	11.735
2	685.245,774 315.402,289	3	685.225,687 315.404,097	20.168
3	685.225,687 315.404,097	4	685.220,205 314.919,931	484.197
4	685.220,205 314.919,931	5	685.251,98 314.917,071	31.903
5	685.251,98 314.917,071	1	685.257,462 315.401,237	484.197

**\*\* Lungimile segmentelor sunt determinate în planul de proiecție Stereo 70 și sunt rotunjite la 1 milimetru.**

**\*\*\* Distanța dintre puncte este formată din segmente cumulate ce sunt mai mici decât valoarea 1 milimetru.**





**DATE DESPRE IMOBILUL NR. 37**

Oficiul de Cadastru și Publicitate Imobiliară CALARASI  
Biroul de Cadastru și Publicitate Imobiliară Calarasi

**A. Partea I. Descrierea imobilului**

TEREN Extravilan

Adresa: Jud. Calarasi, tarla 1 parcela 34

Nr. Crt	Nr cadastral Nr. topografic	Suprafața* (mp)	Observații / Referințe
A1		6.600	Sector cadastral:1 Teren neimprejmuit;

**B. Partea II. Proprietari și acte**

Inscrieri privitoare la dreptul de proprietate și alte drepturi reale		Referințe
/		
Act Administrativ nr. 142713, din 10/10/2017 emis de CJPSDPAT CĂLĂRAȘI;		
B1	Intabulare, drept de PROPRIETATE, dobandit prin Reconstituire, cota actuala 1/1	A1
	1) MANOLACHE N GHEORGHE 2) MANOLACHE ION 3) MANOLACHE ILIE 4) MABOLACHE STAN 5) RADU N EUGENIA	

**C. Partea III. SARCINI .**

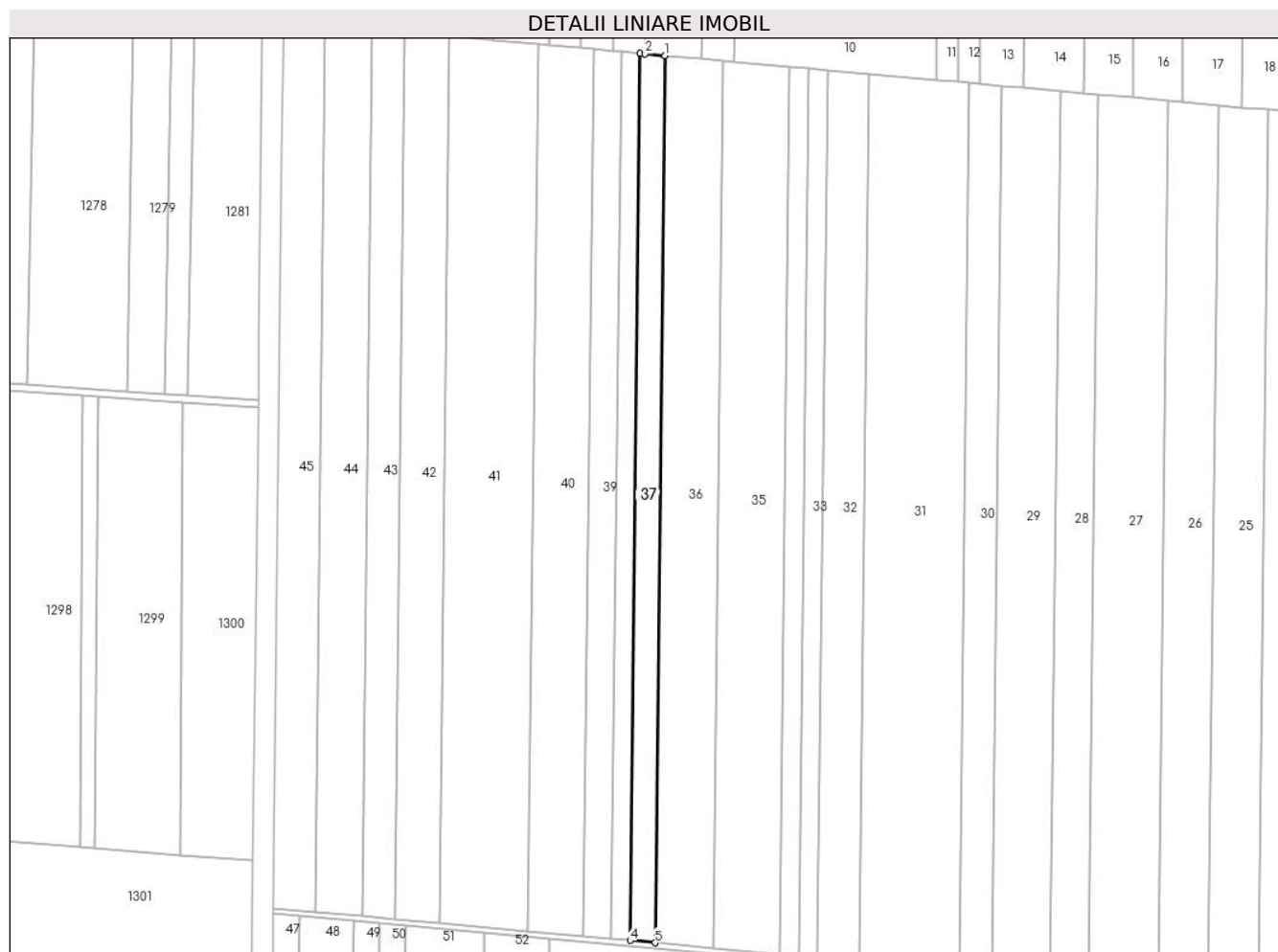
Inscrieri privind dezmembramintele dreptului de proprietate, drepturi reale de garanție și sarcini	Referințe
NU SUNT	

## Anexa Nr. 1 La Partea I

## Teren

Nr cadastral	Suprafața (mp)*	Observații / Referințe
	6.600	

\* Suprafața este determinată în planul de proiecție Stereo 70.



## Date referitoare la teren

Crt	Categorie folosință	Intra vilan	Suprafața (mp)	Tarla	Parcelă	Nr. topo	Observații / Referințe
1	arabil	NU	6.600	1	34	-	

## Lungime Segmente

1) Valorile lungimilor segmentelor sunt obținute din proiecție în plan.

Punct început	X / Y	Punct sfârșit	X / Y	Lungime segment (** (m)
1	685.225,687 315.404,097	2	685.214,741 315.405,082	10.99
2	685.214,741 315.405,082	3	685.212,069 315.405,322	2.683
3	685.212,069 315.405,322	4	685.206,587 314.921,157	484.196
4	685.206,587 314.921,157	5	685.220,205 314.919,931	13.673
5	685.220,205 314.919,931	1	685.225,687 315.404,097	484.197

**\*\* Lungimile segmentelor sunt determinate în planul de proiecție Stereo 70 și sunt rotunjite la 1 milimetru.**

**\*\*\* Distanța dintre puncte este formată din segmente cumulate ce sunt mai mici decât valoarea 1 milimetru.**



**DATE DESPRE IMOBILUL NR. 38**

Oficiul de Cadastru și Publicitate Imobiliară CALARASI  
Biroul de Cadastru și Publicitate Imobiliară Calarasi

**A. Partea I. Descrierea imobilului**

TEREN Extravilan

Adresa: Jud. Calarasi, tarla 1 parcela 34/1

Nr. Crt	Nr cadastral Nr. topografic	Suprafața* (mp)	Observații / Referințe
A1		5.000	Sector cadastral:1 Teren neimprejmuit;

**B. Partea II. Proprietari și acte**

Inscrieri privitoare la dreptul de proprietate și alte drepturi reale	Referințe
/	
Act Administrativ nr. 101, din 01/01/2001 emis de CJPSDPAT CĂLĂRAȘI;	
B1	A1
Intabulare, drept de PROPRIETATE, dobandit prin Reconstituire, cota actuala 1/1 1) MANOLACHE N GHEORGHE	

**C. Partea III. SARCINI .**

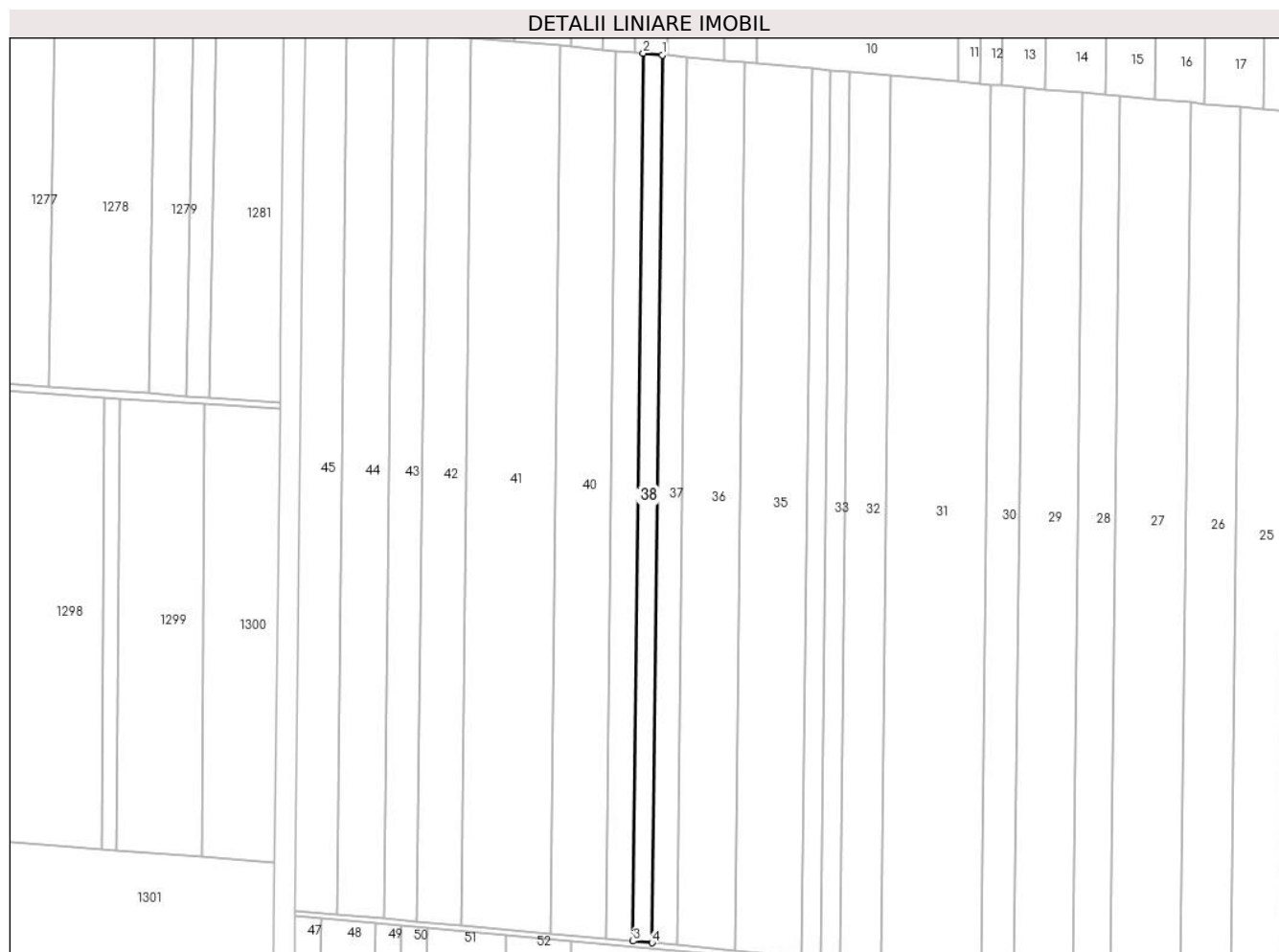
Inscrieri privind dezmembramintele dreptului de proprietate, drepturi reale de garanție și sarcini	Referințe
NU SUNT	

## Anexa Nr. 1 La Partea I

## Teren

Nr cadastral	Suprafața (mp)*	Observații / Referințe
	5.000	

\* Suprafața este determinată în planul de proiecție Stereo 70.



## Date referitoare la teren

Crt	Categorie folosință	Intravilan	Suprafața (mp)	Tarla	Parcelă	Nr. topo	Observații / Referințe
1	arabil	NU	5.000	1	34/1	-	

## Lungime Segmente

1) Valorile lungimilor segmentelor sunt obținute din proiecție în plan.

Punct început	X / Y	Punct sfârșit	X / Y	Lungime segment (** (m)
1	685.212,069 315.405,322	2	685.201,753 315.406,251	10.358
2	685.201,753 315.406,251	3	685.196,27 314.922,085	484.197
3	685.196,27 314.922,085	4	685.206,587 314.921,157	10.359
4	685.206,587 314.921,157	1	685.212,069 315.405,322	484.196

\*\* Lungimile segmentelor sunt determinate în planul de proiecție Stereo 70 și sunt rotunjite la 1 milimetru.

**\*\*\* Distanţa dintre puncte este formată din segmente cumulate ce sunt mai mici decât valoarea 1 milimetru.**





**DATE DESPRE IMOBILUL NR. 39**

Oficiul de Cadastru și Publicitate Imobiliară CALARASI  
Biroul de Cadastru și Publicitate Imobiliară Calarasi

**A. Partea I. Descrierea imobilului**

TEREN Extravilan

Adresa: Jud. Calarasi, tarla 1 parcela 35

Nr. Crt	Nr cadastral Nr. topografic	Suprafața* (mp)	Observații / Referințe
A1	24977	7.333	Sector cadastral:1 Teren neimprejmuit;

**B. Partea II. Proprietari și acte**

Inscrieri privitoare la dreptul de proprietate și alte drepturi reale	Referințe
<b>8157 / 13/03/2012</b>	
Act Notarial nr. 595, din 12/03/2012 emis de POPA DIDINA;	
B2	A1
Intabulare, drept de PROPRIETATE, dobandit prin Conventie, cota actuala 1/1 1) <b>RANETE SABRINA</b> , - necasatorita	

**C. Partea III. SARCINI .**

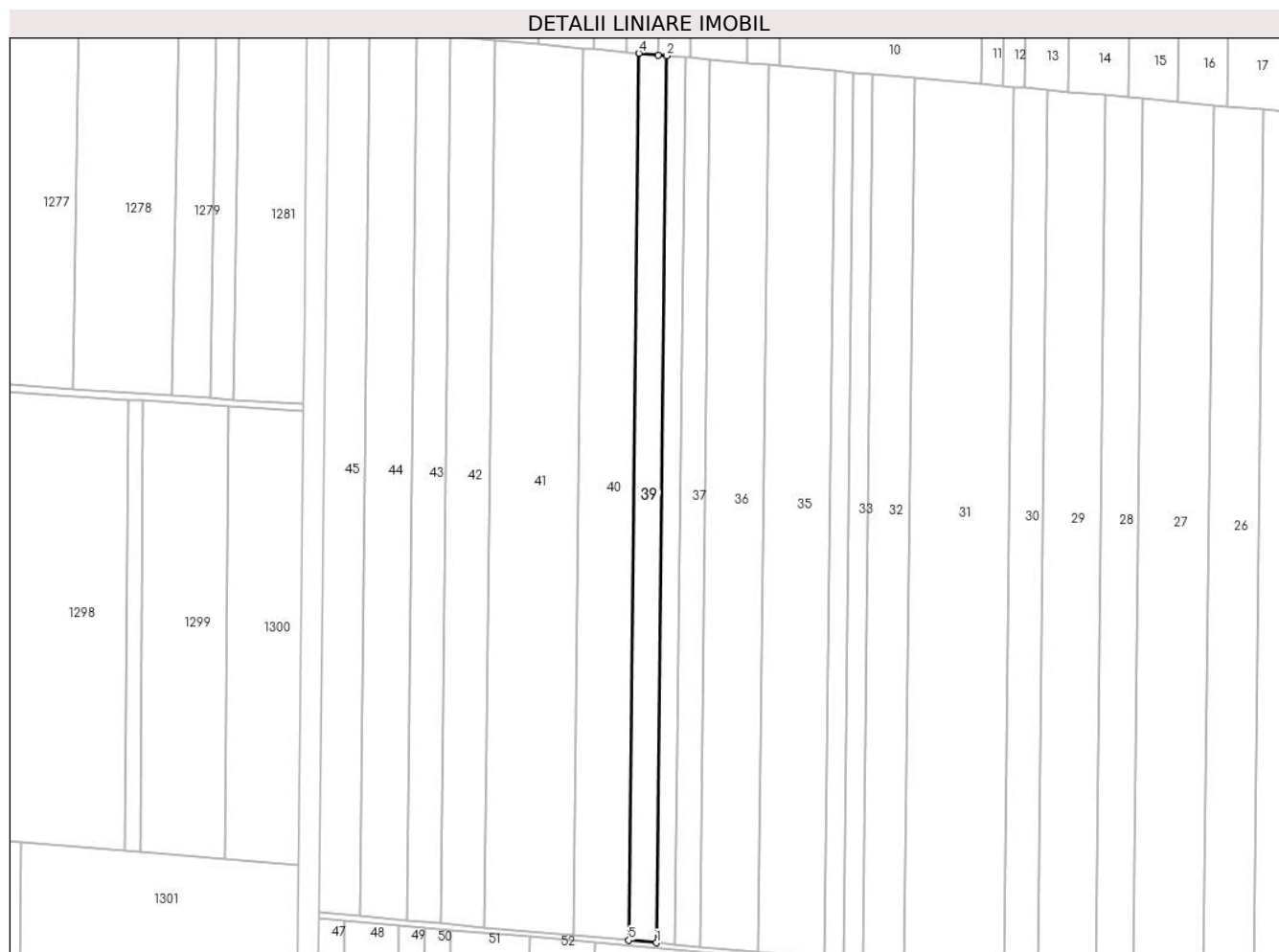
Inscrieri privind dezmembramintele dreptului de proprietate, drepturi reale de garanție și sarcini	Referințe
NU SUNT	

## Anexa Nr. 1 La Partea I

## Teren

Nr cadastral	Suprafața (mp)*	Observații / Referințe
24977	7.333	

\* Suprafața este determinată în planul de proiecție Stereo 70.



## Date referitoare la teren

Crt	Categorie folosință	Intra vilan	Suprafața (mp)	Tarla	Parcelă	Nr. topo	Observații / Referințe
1	arabil	NU	7.333	1	35	-	

## Lungime Segmente

1) Valorile lungimilor segmentelor sunt obținute din proiecție în plan.

Punct început	X / Y	Punct sfârșit	X / Y	Lungime segment (** (m)
1	685.196,27 314.922,085	2	685.201,753 315.406,251	484.197
2	685.201,753 315.406,251	3	685.197,174 315.406,663	4.597
3	685.197,174 315.406,663	4	685.186,622 315.407,612	10.595
4	685.186,622 315.407,612	5	685.181,14 314.923,447	484.196
5	685.181,14 314.923,447	1	685.196,27 314.922,085	15.191

**\*\* Lungimile segmentelor sunt determinate în planul de proiecție Stereo 70 și sunt rotunjite la 1 milimetru.**

**\*\*\* Distanța dintre puncte este formată din segmente cumulate ce sunt mai mici decât valoarea 1 milimetru.**



**DATE DESPRE IMOBILUL NR. 40**

Oficiul de Cadastru și Publicitate Imobiliară CALARASI  
Biroul de Cadastru și Publicitate Imobiliară Calarasi

**A. Partea I. Descrierea imobilului**

TEREN Extravilan

Adresa: Jud. Calarasi, tarla 1 parcela 35

Nr. Crt	Nr cadastral Nr. topografic	Suprafața* (mp)	Observații / Referințe
A1		14.667	Sector cadastral:1 Teren neimprejmuit; DIFERENTA DE SUPRAFATA SE AFLA LA IMOBILUL CU ID 39

**B. Partea II. Proprietari și acte**

Inscrieri privitoare la dreptul de proprietate și alte drepturi reale		Referințe
/		
Act Administrativ nr. 5, din 25/08/1992 emis de CJPSDPAT CĂLĂRAȘI;		
B1	Intabulare, drept de PROPRIETATE, dobandit prin Reconstituire, cota actuala 1/1 1) RADU A TUDOR	A1

**C. Partea III. SARCINI .**

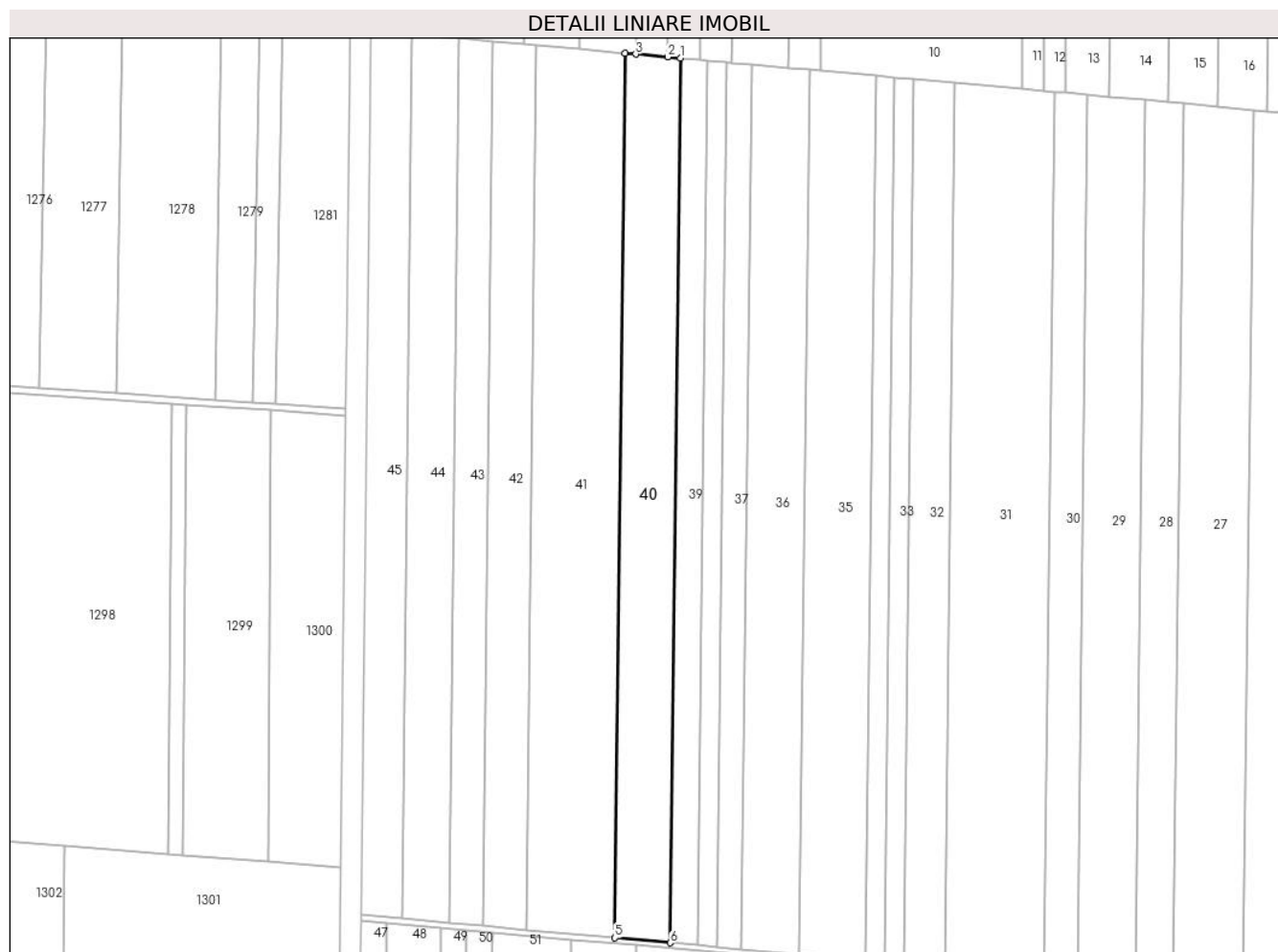
Inscrieri privind dezmembramintele dreptului de proprietate, drepturi reale de garanție și sarcini	Referințe
NU SUNT	

## Anexa Nr. 1 La Partea I

## Teren

Nr cadastral	Suprafața (mp)*	Observații / Referințe
	14.667	DIFERENȚA DE SUPRAFAȚĂ SE AFLĂ LA IMOBILUL CU ID 39

\* Suprafața este determinată în planul de proiecție Stereo 70.



## Date referitoare la teren

Crt	Categorie folosință	Intra vilan	Suprafața (mp)	Tarla	Parcelă	Nr. topo	Observații / Referințe
1	arabil	NU	14.667	1	35	-	

## Lungime Segmente

1) Valorile lungimilor segmentelor sunt obținute din proiecție în plan.

Punct început	X / Y	Punct sfârșit	X / Y	Lungime segment (** (m)
1	685.186,622 315.407,612	2	685.179,653 315.408,24	6.997
2	685.179,653 315.408,24	3	685.162,179 315.409,812	17.545
3	685.162,179 315.409,812	4	685.156,36 315.410,336	5.843
4	685.156,36 315.410,336	5	685.150,878 314.926,171	484.196
5	685.150,878 314.926,171	6	685.181,14 314.923,447	30.384

Punct început	X / Y	Punct sfârșit	X / Y	Lungime segment (** (m)
6	685.181,14 314.923,447	1	685.186,622 315.407,612	484.196

\*\* Lungimile segmentelor sunt determinate în planul de proiecție Stereo 70 și sunt rotunjite la 1 milimetru.

\*\*\* Distanța dintre puncte este formată din segmente cumulate ce sunt mai mici decât valoarea 1 milimetru.





**DATE DESPRE IMOBILUL NR. 41**

Oficiul de Cadastru și Publicitate Imobiliară CALARASI  
Biroul de Cadastru și Publicitate Imobiliară Calarasi

**A. Partea I. Descrierea imobilului**

TEREN Extravilan

Adresa: Jud. Calarasi, tarla 1 parcela 36

Nr. Crt	Nr cadastral Nr. topografic	Suprafața* (mp)	Observații / Referințe
A1		23.500	Sector cadastral:1 Teren neimprejmuit; DIFERENTA DE SUPRAFATA SE AFLA LA IMOBILUL CU ID 42

**B. Partea II. Proprietari și acte**

Inscrieri privitoare la dreptul de proprietate și alte drepturi reale		Referințe
/		
Act Administrativ nr. 6, din 25/08/1992 emis de CJPSDPAT CĂLĂRAȘI;		
B1	Intabulare, drept de PROPRIETATE, dobandit prin Reconstituire, cota actuala 1/1 1) DAN I ALEXANDRINA	A1

**C. Partea III. SARCINI .**

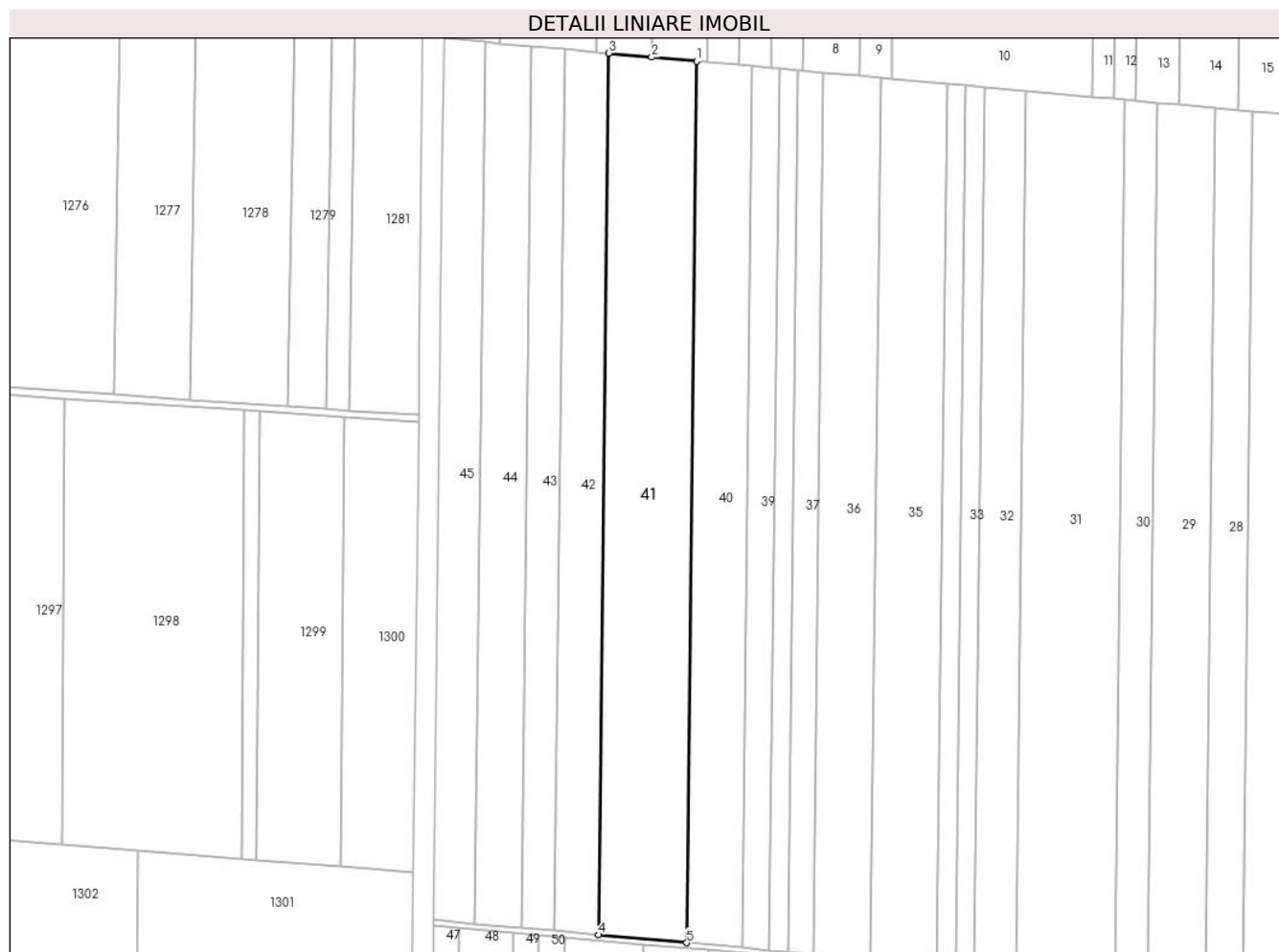
Inscrieri privind dezmembramintele dreptului de proprietate, drepturi reale de garanție și sarcini	Referințe
NU SUNT	

## Anexa Nr. 1 La Partea I

## Teren

Nr cadastral	Suprafața (mp)*	Observații / Referințe
	23.500	DIFERENȚA DE SUPRAFATĂ SE AFLĂ LA IMOBILUL CU ID 42

\* Suprafața este determinată în planul de proiecție Stereo 70.



## Date referitoare la teren

Crt	Categorie folosință	Intravilan	Suprafața (mp)	Tarla	Parcelă	Nr. topo	Observații / Referințe
1	arabil	NU	23.500	1	36	-	

## Lungime Segmente

1) Valorile lungimilor segmentelor sunt obținute din proiecție în plan.

Punct început	X / Y	Punct sfârșit	X / Y	Lungime segment (** (m)
1	685.156,36 315.410,336	2	685.131,536 315.412,57	24.924
2	685.131,536 315.412,57	3	685.107,872 315.414,7	23.76
3	685.107,872 315.414,7	4	685.102,39 314.930,535	484.196
4	685.102,39 314.930,535	5	685.150,878 314.926,171	48.684
5	685.150,878 314.926,171	1	685.156,36 315.410,336	484.196

**\*\* Lungimile segmentelor sunt determinate în planul de proiecție Stereo 70 și sunt rotunjite la 1 milimetru.**

**\*\*\* Distanța dintre puncte este formată din segmente cumulate ce sunt mai mici decât valoarea 1 milimetru.**



**DATE DESPRE IMOBILUL NR. 42**

Oficiul de Cadastru și Publicitate Imobiliară CALARASI  
Biroul de Cadastru și Publicitate Imobiliară Calarasi

**A. Partea I. Descrierea imobilului**

TEREN Extravilan

Adresa: Jud. Calarasi, tarla 1 parcela 36

Nr. Crt	Nr cadastral Nr. topografic	Suprafața* (mp)	Observații / Referințe
A1	24992	11.700	Sector cadastral:1 Teren neimprejmuit;

**B. Partea II. Proprietari și acte**

Inscrieri privitoare la dreptul de proprietate și alte drepturi reale		Referințe
<b>8159 / 13/03/2012</b>		
Act Notarial nr. 595, din 12/03/2012 emis de BNP POPA DIDINA;		
B2	Intabulare, drept de PROPRIETATE, dobandit prin Conventie, cota actuala 1/1 1) <b>RANETE SABRINA</b> , -necasatorita	A1

**C. Partea III. SARCINI .**

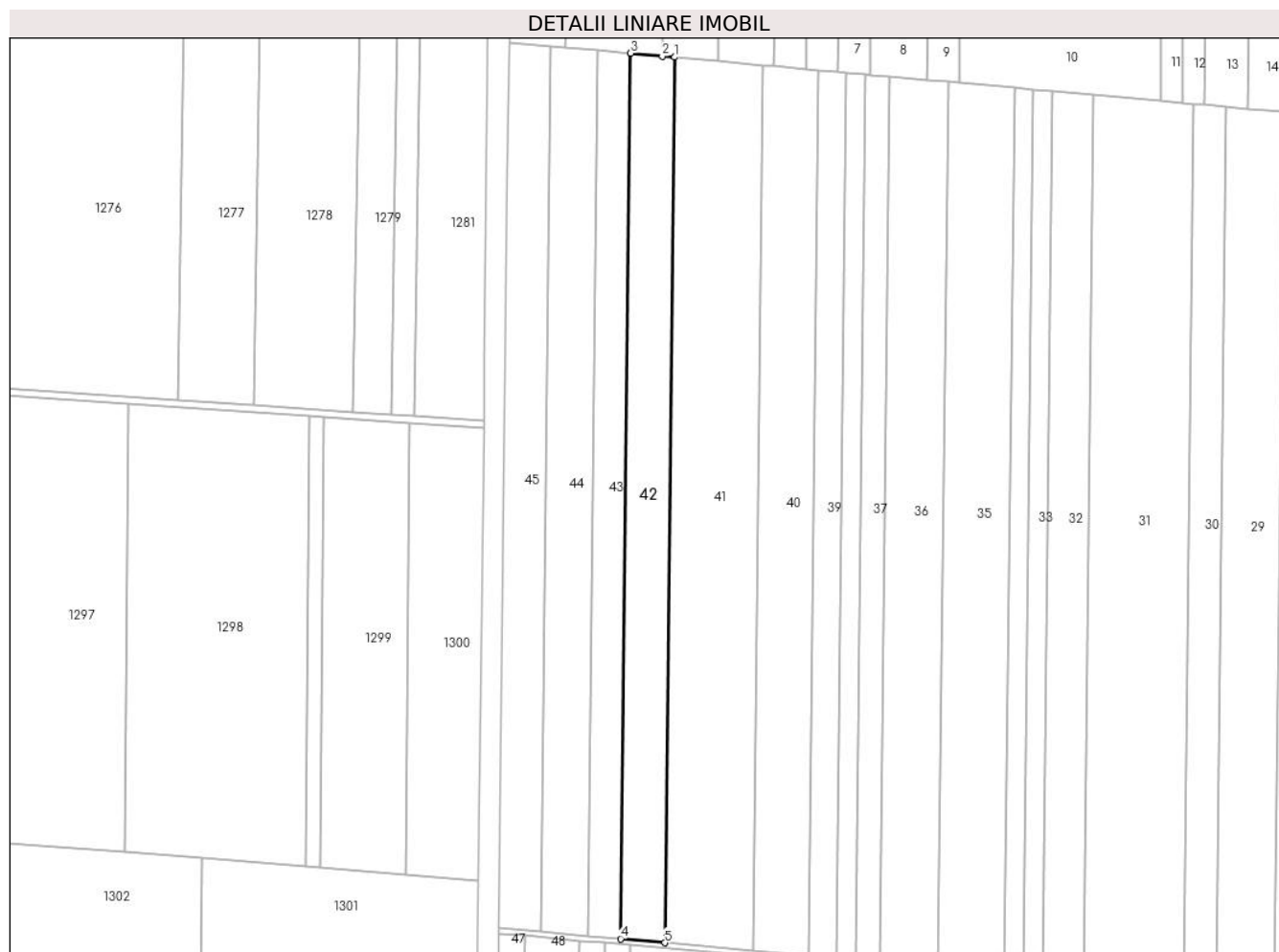
Inscrieri privind dezmembramintele dreptului de proprietate, drepturi reale de garanție și sarcini	Referințe
NU SUNT	

## Anexa Nr. 1 La Partea I

## Teren

Nr cadastral	Suprafața (mp)*	Observații / Referințe
24992	11.700	

\* Suprafața este determinată în planul de proiecție Stereo 70.



## Date referitoare la teren

Crt	Categorie folosință	Intravilan	Suprafața (mp)	Tarla	Parcelă	Nr. topo	Observații / Referințe
1	arabil	NU	11.700	1	36	-	

## Lungime Segmente

1) Valorile lungimilor segmentelor sunt obținute din proiecție în plan.

Punct început	X / Y	Punct sfârșit	X / Y	Lungime segment (** (m)
1	685.107,872 315.414,7	2	685.101,034 315.415,316	6.866
2	685.101,034 315.415,316	3	685.083,732 315.416,873	17.372
3	685.083,732 315.416,873	4	685.078,249 314.932,707	484.197
4	685.078,249 314.932,707	5	685.102,39 314.930,535	24.239
5	685.102,39 314.930,535	1	685.107,872 315.414,7	484.196

**\*\* Lungimile segmentelor sunt determinate în planul de proiecție Stereo 70 și sunt rotunjite la 1 milimetru.**

**\*\*\* Distanța dintre puncte este formată din segmente cumulate ce sunt mai mici decât valoarea 1 milimetru.**





**DATE DESPRE IMOBILUL NR. 43**

Oficiul de Cadastru și Publicitate Imobiliară CALARASI  
Biroul de Cadastru și Publicitate Imobiliară Calarasi

**A. Partea I. Descrierea imobilului**

TEREN Extravilan

Adresa: Jud. Calarasi, tarla 1 parcela 37

Nr. Crt	Nr cadastral Nr. topografic	Suprafața* (mp)	Observații / Referințe
A1	28011	8.800	Sector cadastral:1 Teren neimprejmuit;

**B. Partea II. Proprietari și acte**

Inscrieri privitoare la dreptul de proprietate și alte drepturi reale		Referințe
<b>61250 / 05/11/2015</b>		
Act Notarial nr. 2184, din 04/11/2015 emis de NP MITACHE IULIANA ADRIANA;		
B3	Intabulare, drept de PROPRIETATE, dobandit prin Conventie, cota actuala 1/1 1) CONSTANTIN FLORIAN, sot 2) CONSTANTIN NICOLETA PETRONELA, sotie	A1

**C. Partea III. SARCINI .**

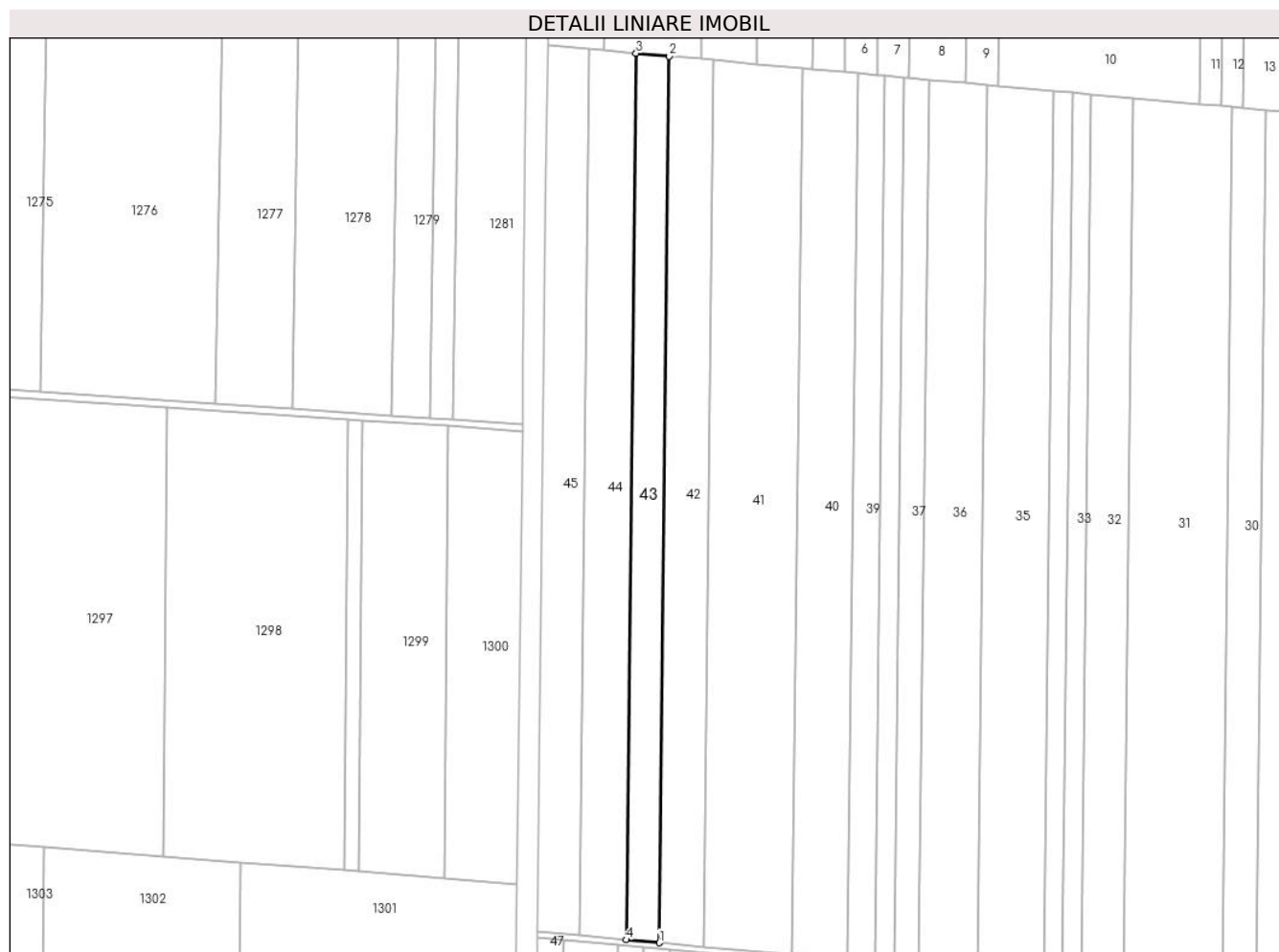
Inscrieri privind dezmembramintele dreptului de proprietate, drepturi reale de garanție și sarcini	Referințe
NU SUNT	

## Anexa Nr. 1 La Partea I

## Teren

Nr cadastral	Suprafața (mp)*	Observații / Referințe
28011	8.800	

\* Suprafața este determinată în planul de proiecție Stereo 70.



## Date referitoare la teren

Crt	Categorie folosință	Intravilan	Suprafața (mp)	Tarla	Parcelă	Nr. topo	Observații / Referințe
1	arabil	NU	8.800	1	37	-	

## Lungime Segmente

1) Valorile lungimilor segmentelor sunt obținute din proiecție în plan.

Punct început	X / Y	Punct sfârșit	X / Y	Lungime segment (** (m)
1	685.078,249 314.932,707	2	685.083,732 315.416,873	484.197
2	685.083,732 315.416,873	3	685.065,574 315.418,507	18.231
3	685.065,574 315.418,507	4	685.060,092 314.934,342	484.196
4	685.060,092 314.934,342	1	685.078,249 314.932,707	18.23

\*\* Lungimile segmentelor sunt determinate în planul de proiecție Stereo 70 și sunt rotunjite la 1 milimetru.

**\*\*\* Distanţa dintre puncte este formată din segmente cumulate ce sunt mai mici decât valoarea 1 milimetru.**



**DATE DESPRE IMOBILUL NR. 44**

Oficiul de Cadastru și Publicitate Imobiliară CALARASI  
Biroul de Cadastru și Publicitate Imobiliară Calarasi

**A. Partea I. Descrierea imobilului**

TEREN Extravilan

Adresa: Jud. Calarasi, tarla 1 parcela 37

Nr. Crt	Nr cadastral Nr. topografic	Suprafața* (mp)	Observații / Referințe
A1		12.440	Sector cadastral:1 Teren neimprejmuit;

**B. Partea II. Proprietari și acte**

Inscrieri privitoare la dreptul de proprietate și alte drepturi reale	Referințe
/	
Act Administrativ nr. 532, din 03/10/1995 emis de CJPSDPAT CĂLĂRAȘI;	
B1 Intabulare, drept de PROPRIETATE, dobandit prin Reconstituire, cota actuala 1/1 1) BÎRSAN FLOAREA	A1

**C. Partea III. SARCINI .**

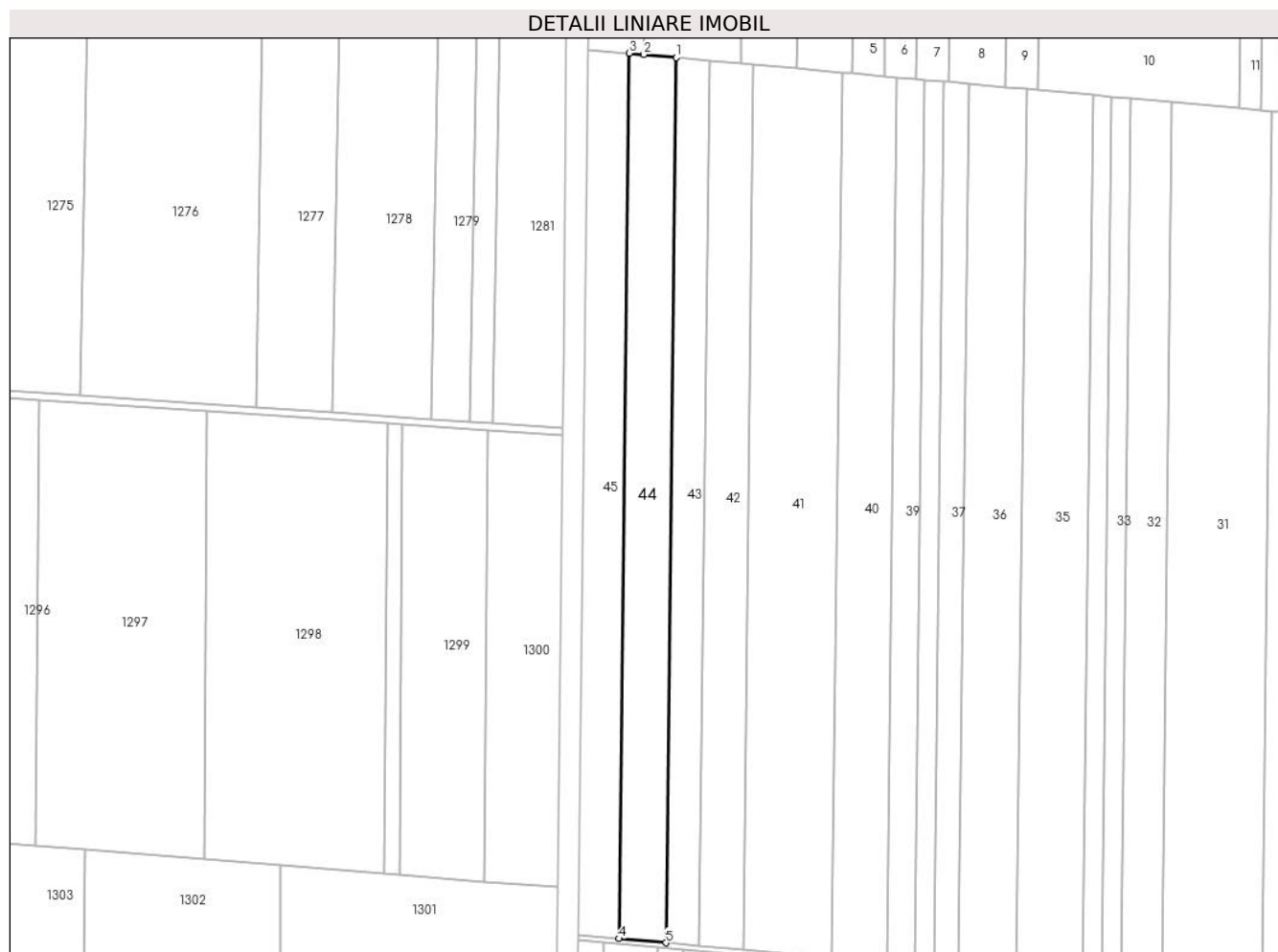
Inscrieri privind dezmembramintele dreptului de proprietate, drepturi reale de garanție și sarcini	Referințe
NU SUNT	

## Anexa Nr. 1 La Partea I

## Teren

Nr cadastral	Suprafața (mp)*	Observații / Referințe
	12.440	

\* Suprafața este determinată în planul de proiecție Stereo 70.



## Date referitoare la teren

Crt	Categorie folosință	Intra vilan	Suprafața (mp)	Tarla	Parcelă	Nr. topo	Observații / Referințe
1	arabil	NU	12.440	1	37	-	Tarla 4 in TP

## Lungime Segmente

1) Valorile lungimilor segmentelor sunt obținute din proiecție în plan.

Punct început	X / Y	Punct sfârșit	X / Y	Lungime segment (** (m)
1	685.065,574 315.418,507	2	685.047,988 315.420,09	17.657
2	685.047,988 315.420,09	3	685.039,907 315.420,817	8.114
3	685.039,907 315.420,817	4	685.034,425 314.936,652	484.196
4	685.034,425 314.936,652	5	685.060,092 314.934,342	25.771
5	685.060,092 314.934,342	1	685.065,574 315.418,507	484.196

**\*\* Lungimile segmentelor sunt determinate în planul de proiecție Stereo 70 și sunt rotunjite la 1 milimetru.**

**\*\*\* Distanța dintre puncte este formată din segmente cumulate ce sunt mai mici decât valoarea 1 milimetru.**





**DATE DESPRE IMOBILUL NR. 45**

Oficiul de Cadastru și Publicitate Imobiliară CALARASI  
Biroul de Cadastru și Publicitate Imobiliară Calarasi

**A. Partea I. Descrierea imobilului**

TEREN Extravilan

Adresa: Jud. Calarasi, tarla 1 parcela 38

Nr. Crt	Nr cadastral Nr. topografic	Suprafața* (mp)	Observații / Referințe
A1		11.000	Sector cadastral:1 Teren neimprejmuit;

**B. Partea II. Proprietari și acte**

Inscrieri privitoare la dreptul de proprietate și alte drepturi reale	Referințe
/	
Act Administrativ nr. 7, din 27/08/1992 emis de CJSDPAT CALARASI;	
B1	A1
Intabulare, drept de PROPRIETATE, dobandit prin Reconstituire, cota actuala 1/1 1) IONIȚĂ M CHIRA	

**C. Partea III. SARCINI .**

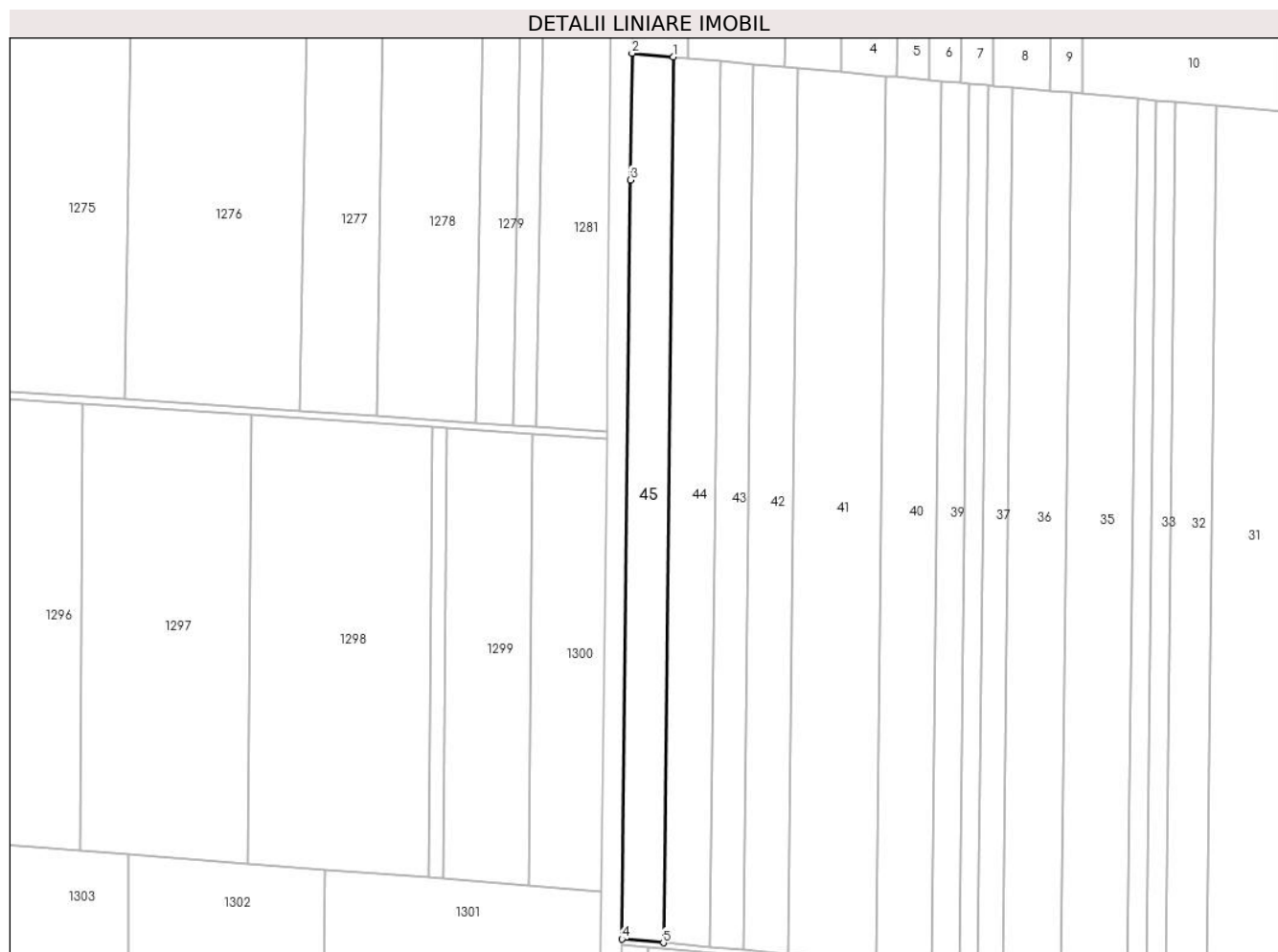
Inscrieri privind dezmembramintele dreptului de proprietate, drepturi reale de garanție și sarcini	Referințe
NU SUNT	

## Anexa Nr. 1 La Partea I

## Teren

Nr cadastral	Suprafața (mp)*	Observații / Referințe
	11.000	

\* Suprafața este determinată în planul de proiecție Stereo 70.



## Date referitoare la teren

Crt	Categorie folosință	Intra vilan	Suprafața (mp)	Tarla	Parcelă	Nr. topo	Observații / Referințe
1	arabil	NU	11.000	1	38	-	

## Lungime Segmente

1) Valorile lungimilor segmentelor sunt obținute din proiecție în plan.

Punct început	X / Y	Punct sfârșit	X / Y	Lungime segment (** (m)
1	685.039,907 315.420,817	2	685.017,374 315.422,845	22.624
2	685.017,374 315.422,845	3	685.016,358 315.353,582	69.27
3	685.016,358 315.353,582	4	685.011,781 314.938,69	414.917
4	685.011,781 314.938,69	5	685.034,425 314.936,652	22.736
5	685.034,425 314.936,652	1	685.039,907 315.420,817	484.196

**\*\* Lungimile segmentelor sunt determinate în planul de proiecție Stereo 70 și sunt rotunjite la 1 milimetru.**

**\*\*\* Distanța dintre puncte este formată din segmente cumulate ce sunt mai mici decât valoarea 1 milimetru.**



**DATE DESPRE IMOBILUL NR. 46**

Oficiul de Cadastru și Publicitate Imobiliară CALARASI  
Biroul de Cadastru și Publicitate Imobiliară Calarasi

**A. Partea I. Descrierea imobilului**

TEREN Extravilan

Adresa: Jud. Calarasi

Nr. Crt	Nr cadastral Nr. topografic	Suprafața* (mp)	Observații / Referințe
A1		2.258	Sector cadastral:1 Teren neimprejmuit; Drum de exploatare

**B. Partea II. Proprietari și acte**

Inscrieri privitoare la dreptul de proprietate și alte drepturi reale		Referințe
/		
Act Normativ nr. 7, din 13/03/1996 emis de PARLAMENTUL ROMANIEI (ART.13);		
B1	Inscrierea posesiei, drept de PROPRIETATE, dobandit prin Lege, cota actuala 1/1 1) <b>NEIDENTIFICAT NEIDENTIFICAT</b>	A1
B2	Se notează mențiunea proprietar neidentificat	A1

**C. Partea III. SARCINI .**

Inscrieri privind dezmembramintele dreptului de proprietate, drepturi reale de garanție și sarcini	Referințe
NU SUNT	


## Anexa Nr. 1 La Partea I

## Teren

Nr cadastral	Suprafața (mp)*	Observații / Referințe
	2.258	Drum de exploatare

\* Suprafața este determinată în planul de proiecție Stereo 70.

## DETALII LINIARE IMOBIL



## Date referitoare la teren

Crt	Categorie folosință	Intravilan	Suprafața (mp)	Tarla	Parcelă	Nr. topo	Observații / Referințe
1	drum	NU	2.258	-	-	-	

## Lungime Segmente

1) Valorile lungimilor segmentelor sunt obținute din proiecție în plan.

Punct început	X / Y	Punct sfârșit	X / Y	Lungime segment	Punct început	X / Y	Punct sfârșit	X / Y	Lungime segment	Punct început	X / Y	Punct sfârșit	X / Y	Lungime segment
1	685.651,64 314.878,088	2	685.671,147 314.876,332	19.58 5	2	685.671,147 314.876,332	3	685.692,584 314.874,403	21.52 4	3	685.692,584 314.874,403	4	685.707,161 314.873,091	14.63 6
4	685.707,161 314.873,091	5	685.728,598 314.871,162	21.52 4	5	685.728,598 314.871,162	6	685.761,35 314.868,214	32.88 4	6	685.761,35 314.868,214	7	685.761,389 314.871,222	3.008
7	685.761,389 314.871,222	8	685.726,334 314.874,377	35.19 7	8	685.726,334 314.874,377	9	685.698,479 314.876,884	27.96 8	9	685.698,479 314.876,884	10	685.648,134 314.881,416	50.54 9
10	685.648,134 314.881,416	11	685.617,185 314.884,201	31.07 4	11	685.617,185 314.884,201	12	685.586,235 314.886,987	31.07 5	12	685.586,235 314.886,987	13	685.549,508 314.890,292	36.87 5
13	685.549,508 314.890,292	14	685.522,273 314.892,744	27.34 5	14	685.522,273 314.892,744	15	685.495,037 314.895,195	27.34 6	15	685.495,037 314.895,195	16	685.456,66 314.898,649	38.53 2
16	685.456,66 314.898,649	17	685.436,027 314.900,506	20.71 6	17	685.436,027 314.900,506	18	685.404,252 314.903,366	31.90 3	18	685.404,252 314.903,366	19	685.386,095 314.905,0	18.23

Punct început	X / Y	Punct sfârșit	X / Y	Lungime segment	Punct început	X / Y	Punct sfârșit	X / Y	Lungime segment	Punct început	X / Y	Punct sfârșit	X / Y	Lungime segment
19	685.386,095 314.905,0	20	685.331,623 314.909,903	54.692	20	685.331,623 314.909,903	21	685.308,927 314.911,946	22.788	21	685.308,927 314.911,946	22	685.298,61 314.912,874	10.359
22	685.298,61 314.912,874	23	685.288,294 314.913,803	10.358	23	685.288,294 314.913,803	24	685.251,98 314.917,071	36.461	24	685.251,98 314.917,071	25	685.220,205 314.919,931	31.903
25	685.220,205 314.919,931	26	685.206,587 314.921,157	13.673	26	685.206,587 314.921,157	27	685.196,27 314.922,085	10.359	27	685.196,27 314.922,085	28	685.181,14 314.923,447	15.191
28	685.181,14 314.923,447	29	685.150,878 314.926,171	30.384	29	685.150,878 314.926,171	30	685.102,39 314.930,535	48.684	30	685.102,39 314.930,535	31	685.078,249 314.932,707	24.239
31	685.078,249 314.932,707	32	685.060,092 314.934,342	18.23	32	685.060,092 314.934,342	33	685.034,425 314.936,652	25.771	33	685.034,425 314.936,652	34	685.011,781 314.938,69	22.736
34	685.011,781 314.938,69	35	685.011,748 314.935,681	3.009	35	685.011,748 314.935,681	36	685.025,905 314.934,406	14.214	36	685.025,905 314.934,406	37	685.055,488 314.931,744	29.703
37	685.055,488 314.931,744	38	685.069,636 314.930,471	14.205	38	685.069,636 314.930,471	39	685.083,784 314.929,197	14.205	39	685.083,784 314.929,197	40	685.127,086 314.925,3	43.477
40	685.127,086 314.925,3	41	685.162,671 314.922,097	35.729	41	685.162,671 314.922,097	42	685.248,417 314.914,38	86.093	42	685.248,417 314.914,38	43	685.280,572 314.911,485	32.285
43	685.280,572 314.911,485	44	685.323,446 314.907,627	43.047	44	685.323,446 314.907,627	45	685.355,172 314.904,771	31.854	45	685.355,172 314.904,771	46	685.383,468 314.902,224	28.41
46	685.383,468 314.902,224	47	685.435,345 314.897,555	52.087	47	685.435,345 314.897,555	48	685.463,641 314.895,009	28.41	48	685.463,641 314.895,009	49	685.491,937 314.892,462	28.41
49	685.491,937 314.892,462	50	685.513,16 314.890,552	21.309	50	685.513,16 314.890,552	51	685.534,382 314.888,642	21.308	51	685.534,382 314.888,642	52	685.595,691 314.883,124	61.557
52	685.595,691 314.883,124	53	685.615,198 314.881,368	19.586	53	685.615,198 314.881,368	54	685.617,514 314.881,16	2.325	54	685.617,514 314.881,16	55	685.619,443 314.880,986	1.937
55	685.619,443 314.880,986	56	685.621,736 314.880,78	2.303	56	685.621,736 314.880,78	57	685.623,666 314.880,606	1.937	57	685.623,666 314.880,606	58	685.632,133 314.879,844	8.502
58	685.632,133 314.879,844	1	685.651,64 314.878,088	19.586										

\*\* Lungimile segmentelor sunt determinate în planul de proiecție Stereo 70 și sunt rotunjite la 1 milimetru.

\*\*\* Distanța dintre puncte este formată din segmente cumulate ce sunt mai mici decât valoarea 1 milimetru.





**DATE DESPRE IMOBILUL NR. 47**

Oficiul de Cadastru și Publicitate Imobiliară CALARASI  
Biroul de Cadastru și Publicitate Imobiliară Calarasi

**A. Partea I. Descrierea imobilului**

TEREN Extravilan

Adresa: Jud. Calarasi, tarla 1 parcela 40

Nr. Crt	Nr cadastral Nr. topografic	Suprafața* (mp)	Observații / Referințe
A1		6.600	Sector cadastral:1 Teren neimprejmuit;

**B. Partea II. Proprietari și acte**

Inscrieri privitoare la dreptul de proprietate și alte drepturi reale	Referințe
/	
Act Administrativ nr. 40, din 01/01/2001 emis de CJSDPAT CALARASI;	
B1	A1
Intabulare, drept de PROPRIETATE, dobandit prin Reconstituire, cota actuala 1/1 1) MUȘAT M ION	

**C. Partea III. SARCINI .**

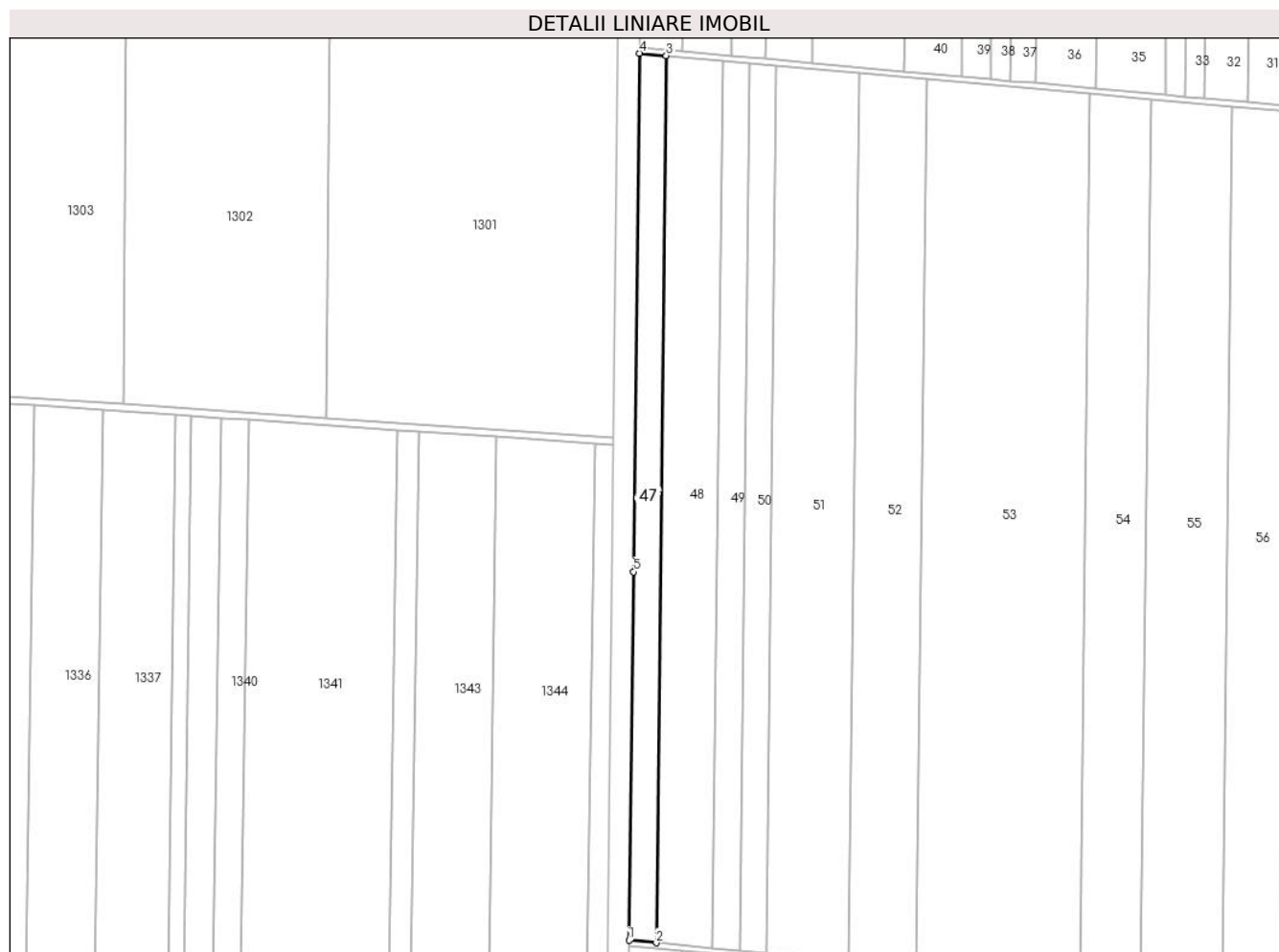
Inscrieri privind dezmembramintele dreptului de proprietate, drepturi reale de garanție și sarcini	Referințe
NU SUNT	

## Anexa Nr. 1 La Partea I

## Teren

Nr cadastral	Suprafața (mp)*	Observații / Referințe
	6.600	

\* Suprafața este determinată în planul de proiecție Stereo 70.



## Date referitoare la teren

Crt	Categorie folosință	Intra vilan	Suprafața (mp)	Tarla	Parcelă	Nr. topo	Observații / Referințe
1	arabil	NU	6.600	1	40	-	

## Lungime Segmente

1) Valorile lungimilor segmentelor sunt obținute din proiecție în plan.

Punct început	X / Y	Punct sfârșit	X / Y	Lungime segment (** (m)
1	685.006,327 314.469,677	2	685.020,629 314.468,39	14.36
2	685.020,629 314.468,39	3	685.025,905 314.934,406	466.046
3	685.025,905 314.934,406	4	685.011,748 314.935,681	14.214
4	685.011,748 314.935,681	5	685.008,743 314.663,3	272.398
5	685.008,743 314.663,3	1	685.006,327 314.469,677	193.638

**\*\* Lungimile segmentelor sunt determinate în planul de proiecție Stereo 70 și sunt rotunjite la 1 milimetru.**

**\*\*\* Distanța dintre puncte este formată din segmente cumulate ce sunt mai mici decât valoarea 1 milimetru.**



**DATE DESPRE IMOBILUL NR. 48**

Oficiul de Cadastru și Publicitate Imobiliară CALARASI  
Biroul de Cadastru și Publicitate Imobiliară Calarasi

**A. Partea I. Descrierea imobilului**

TEREN Extravilan

Adresa: Jud. Calarasi, tarla 1 parcela 41

Nr. Crt	Nr cadastral Nr. topografic	Suprafața* (mp)	Observații / Referințe
A1	28096	13.800	Sector cadastral:1 Teren neimprejmuit;

**B. Partea II. Proprietari și acte**

Inscrieri privitoare la dreptul de proprietate și alte drepturi reale		Referințe
<b>81627 / 18/12/2014</b>		
Act Notarial nr. 4672, din 17/12/2014 emis de NP SERBAN ANGELICA VALENTINA;		
B2	Intabulare, drept de PROPRIETATE, dobandit prin Conventie, cota actuala 1/1 1) MARINACHE COSTEL, -sot 2) MARINACHE CONSTANTA, -sotie	A1

**C. Partea III. SARCINI .**

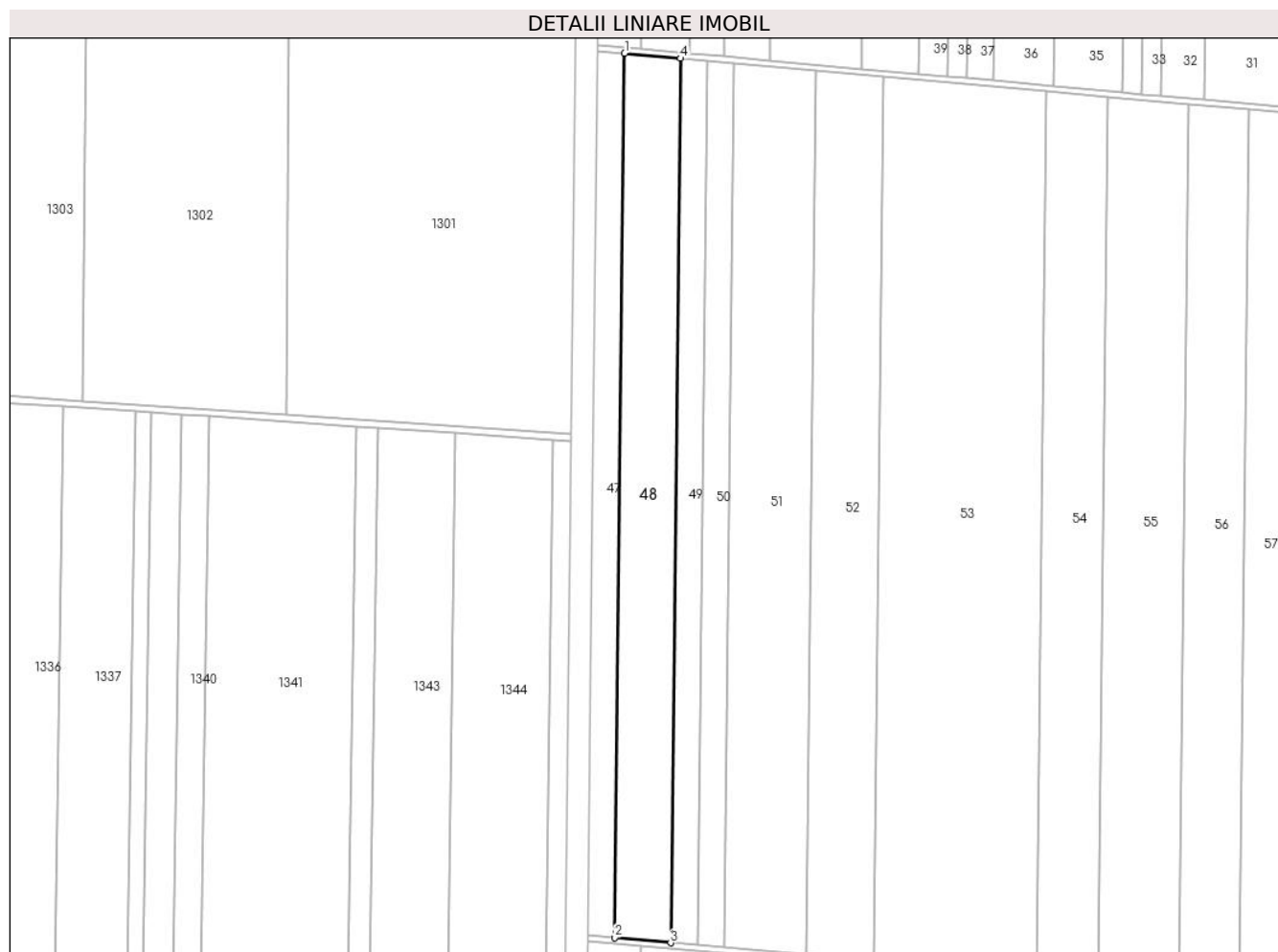
Inscrieri privind dezmembramintele dreptului de proprietate, drepturi reale de garanție și sarcini	Referințe
NU SUNT	

## Anexa Nr. 1 La Partea I

## Teren

Nr cadastral	Suprafața (mp)*	Observații / Referințe
28096	13.800	

\* Suprafața este determinată în planul de proiecție Stereo 70.



## Date referitoare la teren

Crt	Categorie folosință	Intra vilan	Suprafața (mp)	Tarla	Parcelă	Nr. topo	Observații / Referințe
1	arabil	NU	13.800	1	41	-	

## Lungime Segmente

1) Valorile lungimilor segmentelor sunt obținute din proiecție în plan.

Punct început	X / Y	Punct sfârșit	X / Y	Lungime segment (** (m)
1	685.025,905 314.934,406	2	685.020,629 314.468,39	466.046
2	685.020,629 314.468,39	3	685.050,211 314.465,727	29.702
3	685.050,211 314.465,727	4	685.055,488 314.931,744	466.047
4	685.055,488 314.931,744	1	685.025,905 314.934,406	29.703

\*\* Lungimile segmentelor sunt determinate în planul de proiecție Stereo 70 și sunt rotunjite la 1 milimetru.

**\*\*\* Distanţa dintre puncte este formată din segmente cumulate ce sunt mai mici decât valoarea 1 milimetru.**





**DATE DESPRE IMOBILUL NR. 49**

Oficiul de Cadastru și Publicitate Imobiliară CALARASI  
Biroul de Cadastru și Publicitate Imobiliară Calarasi

**A. Partea I. Descrierea imobilului**

TEREN Extravilan

Adresa: Jud. Calarasi, tarla 1 parcela 42

Nr. Crt	Nr cadastral Nr. topografic	Suprafața* (mp)	Observații / Referințe
A1	29523	6.600	Sector cadastral:1 Teren neimprejmuit;

**B. Partea II. Proprietari și acte**

Inscrieri privitoare la dreptul de proprietate și alte drepturi reale	Referințe
<b>51139 / 08/09/2016</b>	
Act Notarial nr. 836, din 09/03/1998 emis de NP-POPA DIDINA;	
B1	A1
Intabulare, drept de PROPRIETATE, dobandit prin Conventie, cota actuala 1/1 1) MARINACHE COSTEL	

**C. Partea III. SARCINI .**

Inscrieri privind dezmembramintele dreptului de proprietate, drepturi reale de garanție și sarcini	Referințe
NU SUNT	

## Anexa Nr. 1 La Partea I

## Teren

Nr cadastral	Suprafața (mp)*	Observații / Referințe
29523	6.600	

\* Suprafața este determinată în planul de proiecție Stereo 70.



## Date referitoare la teren

Crt	Categorie folosință	Intravilan	Suprafața (mp)	Tarla	Parcelă	Nr. topo	Observații / Referințe
1	arabil	NU	6.600	1	42	-	

## Lungime Segmente

1) Valorile lungimilor segmentelor sunt obținute din proiecție în plan.

Punct început	X / Y	Punct sfârșit	X / Y	Lungime segment (** (m)
1	685.050,211 314.465,727	2	685.064,359 314.464,454	14.205
2	685.064,359 314.464,454	3	685.069,636 314.930,471	466.047
3	685.069,636 314.930,471	4	685.055,488 314.931,744	14.205
4	685.055,488 314.931,744	1	685.050,211 314.465,727	466.047

\*\* Lungimile segmentelor sunt determinate în planul de proiecție Stereo 70 și sunt rotunjite la 1 milimetru.

**\*\*\* Distanţa dintre puncte este formată din segmente cumulate ce sunt mai mici decât valoarea 1 milimetru.**



**DATE DESPRE IMOBILUL NR. 50**

Oficiul de Cadastru și Publicitate Imobiliară CALARASI  
Biroul de Cadastru și Publicitate Imobiliară Calarasi

**A. Partea I. Descrierea imobilului**

TEREN Extravilan

Adresa: Jud. Calarasi, tarla 1 parcela 43

Nr. Crt	Nr cadastral Nr. topografic	Suprafața* (mp)	Observații / Referințe
A1	29546	6.600	Sector cadastral:1 Teren neimprejmuit;

**B. Partea II. Proprietari și acte**

Inscrieri privitoare la dreptul de proprietate și alte drepturi reale		Referințe
<b>51182 / 08/09/2016</b>		
Act Notarial nr. 835, din 09/03/1998 emis de NP-POPA DIDINA;		
B1	Intabulare, drept de PROPRIETATE, dobandit prin Conventie, cota actuala 1/1 1) MARINACHE COSTEL	A1

**C. Partea III. SARCINI .**

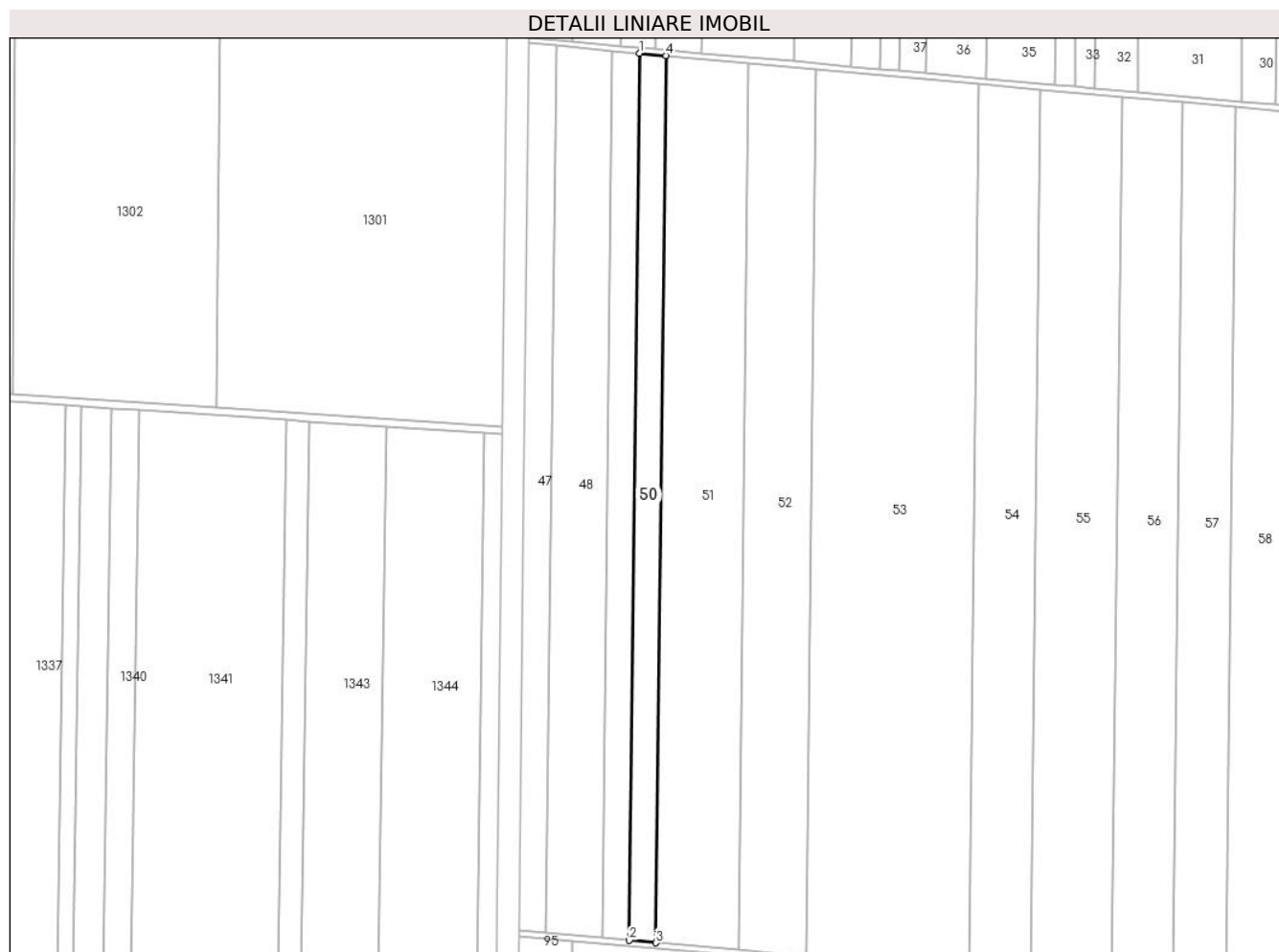
Inscrieri privind dezmembramintele dreptului de proprietate, drepturi reale de garanție și sarcini	Referințe
NU SUNT	

## Anexa Nr. 1 La Partea I

## Teren

Nr cadastral	Suprafața (mp)*	Observații / Referințe
29546	6.600	

\* Suprafața este determinată în planul de proiecție Stereo 70.



## Date referitoare la teren

Crt	Categorie folosință	Intravilan	Suprafața (mp)	Tarla	Parcelă	Nr. topo	Observații / Referințe
1	arabil	NU	6.600	1	43	-	

## Lungime Segmente

1) Valorile lungimilor segmentelor sunt obținute din proiecție în plan.

Punct început	X / Y	Punct sfârșit	X / Y	Lungime segment (** (m)
1	685.069,636 314.930,471	2	685.064,359 314.464,454	466.047
2	685.064,359 314.464,454	3	685.078,508 314.463,181	14.206
3	685.078,508 314.463,181	4	685.083,784 314.929,197	466.046
4	685.083,784 314.929,197	1	685.069,636 314.930,471	14.205

\*\* Lungimile segmentelor sunt determinate în planul de proiecție Stereo 70 și sunt rotunjite la 1 milimetru.

**\*\*\* Distanţa dintre puncte este formată din segmente cumulate ce sunt mai mici decât valoarea 1 milimetru.**





**DATE DESPRE IMOBILUL NR. 51**

Oficiul de Cadastru și Publicitate Imobiliară CALARASI  
Biroul de Cadastru și Publicitate Imobiliară Calarasi

**A. Partea I. Descrierea imobilului**

TEREN Extravilan

Adresa: Jud. Calarasi, tarla 1 parcela 44

Nr. Crt	Nr cadastral Nr. topografic	Suprafața* (mp)	Observații / Referințe
A1	29496	20.200	Sector cadastral:1 Teren neimprejmuit;

**B. Partea II. Proprietari și acte**

Inscrieri privitoare la dreptul de proprietate și alte drepturi reale	Referințe
<b>51141 / 08/09/2016</b>	
Act Notarial nr. 3321, din 09/10/1998 emis de NP POPA DIDINA;	
B1	A1
Intabulare, drept de PROPRIETATE, dobandit prin Conventie, cota actuala 1/1 1) MARINACHE COSTEL	

**C. Partea III. SARCINI .**

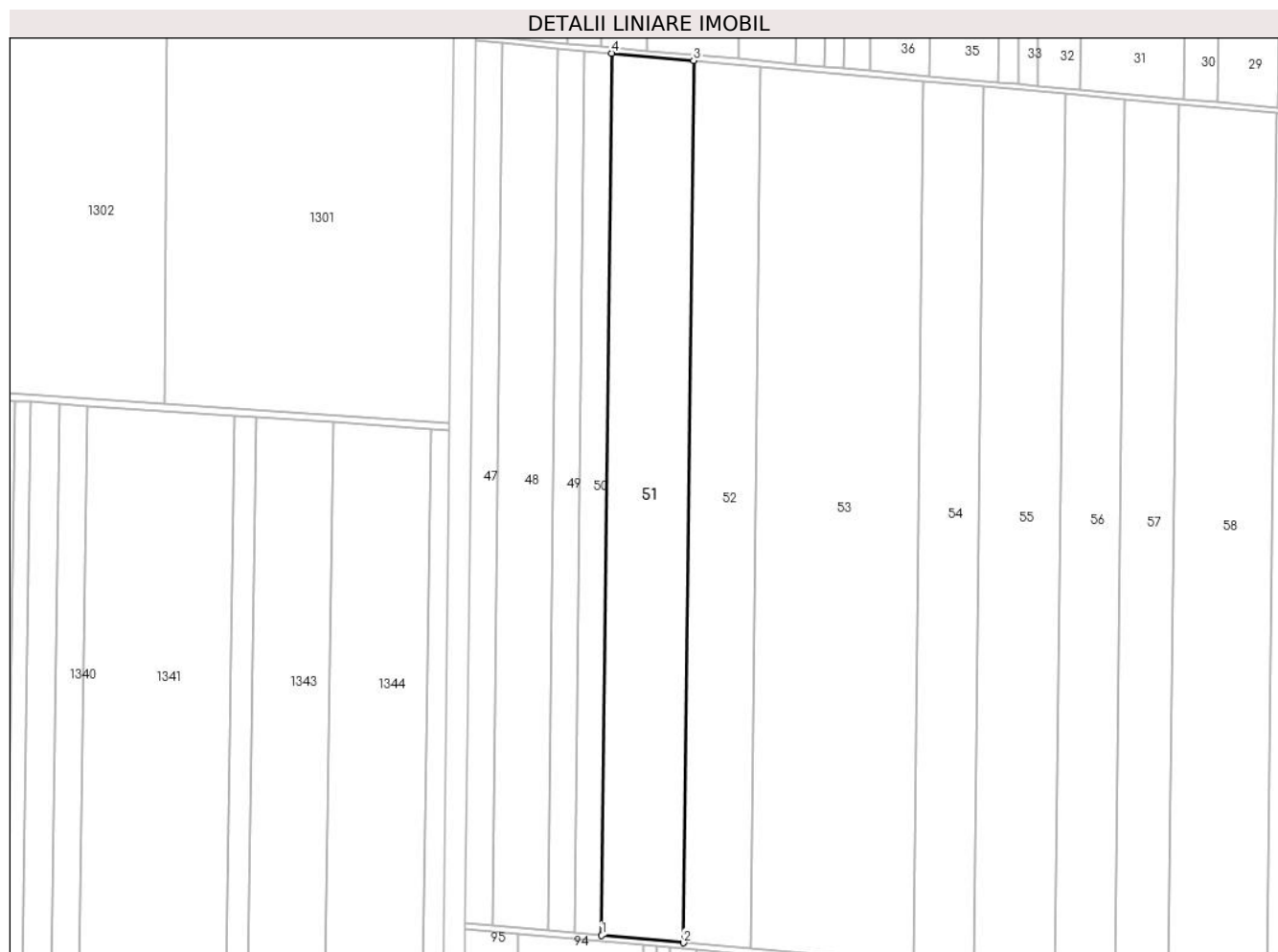
Inscrieri privind dezmembramintele dreptului de proprietate, drepturi reale de garanție și sarcini	Referințe
NU SUNT	

## Anexa Nr. 1 La Partea I

## Teren

Nr cadastral	Suprafața (mp)*	Observații / Referințe
29496	20.200	

\* Suprafața este determinată în planul de proiecție Stereo 70.



## Date referitoare la teren

Crt	Categorie folosință	Intra vilan	Suprafața (mp)	Tarla	Parcelă	Nr. topo	Observații / Referințe
1	arabil	NU	20.200	1	44	-	

## Lungime Segmente

1) Valorile lungimilor segmentelor sunt obținute din proiecție în plan.

Punct început	X / Y	Punct sfârșit	X / Y	Lungime segment (** (m)
1	685.078,508 314.463,181	2	685.121,81 314.459,283	43.477
2	685.121,81 314.459,283	3	685.127,086 314.925,3	466.047
3	685.127,086 314.925,3	4	685.083,784 314.929,197	43.477
4	685.083,784 314.929,197	1	685.078,508 314.463,181	466.046

\*\* Lungimile segmentelor sunt determinate în planul de proiecție Stereo 70 și sunt rotunjite la 1 milimetru.

**\*\*\* Distanţa dintre puncte este formată din segmente cumulate ce sunt mai mici decât valoarea 1 milimetru.**



**DATE DESPRE IMOBILUL NR. 52**

Oficiul de Cadastru și Publicitate Imobiliară CALARASI  
Biroul de Cadastru și Publicitate Imobiliară Calarasi

**A. Partea I. Descrierea imobilului**

TEREN Extravilan

Adresa: Jud. Calarasi, tarla 1 parcela 45

Nr. Crt	Nr cadastral Nr. topografic	Suprafața* (mp)	Observații / Referințe
A1		16.600	Sector cadastral:1 Teren neimprejmuit;

**B. Partea II. Proprietari și acte**

Inscrieri privitoare la dreptul de proprietate și alte drepturi reale	Referințe
/	
Act Administrativ nr. 5403, din 11/06/1999 emis de CJSDPAT CALARASI;	
B1	A1
Intabulare, drept de PROPRIETATE, dobandit prin Reconstituire, cota actuala 1/1 1) DINU N GHEORGHE	

**C. Partea III. SARCINI .**

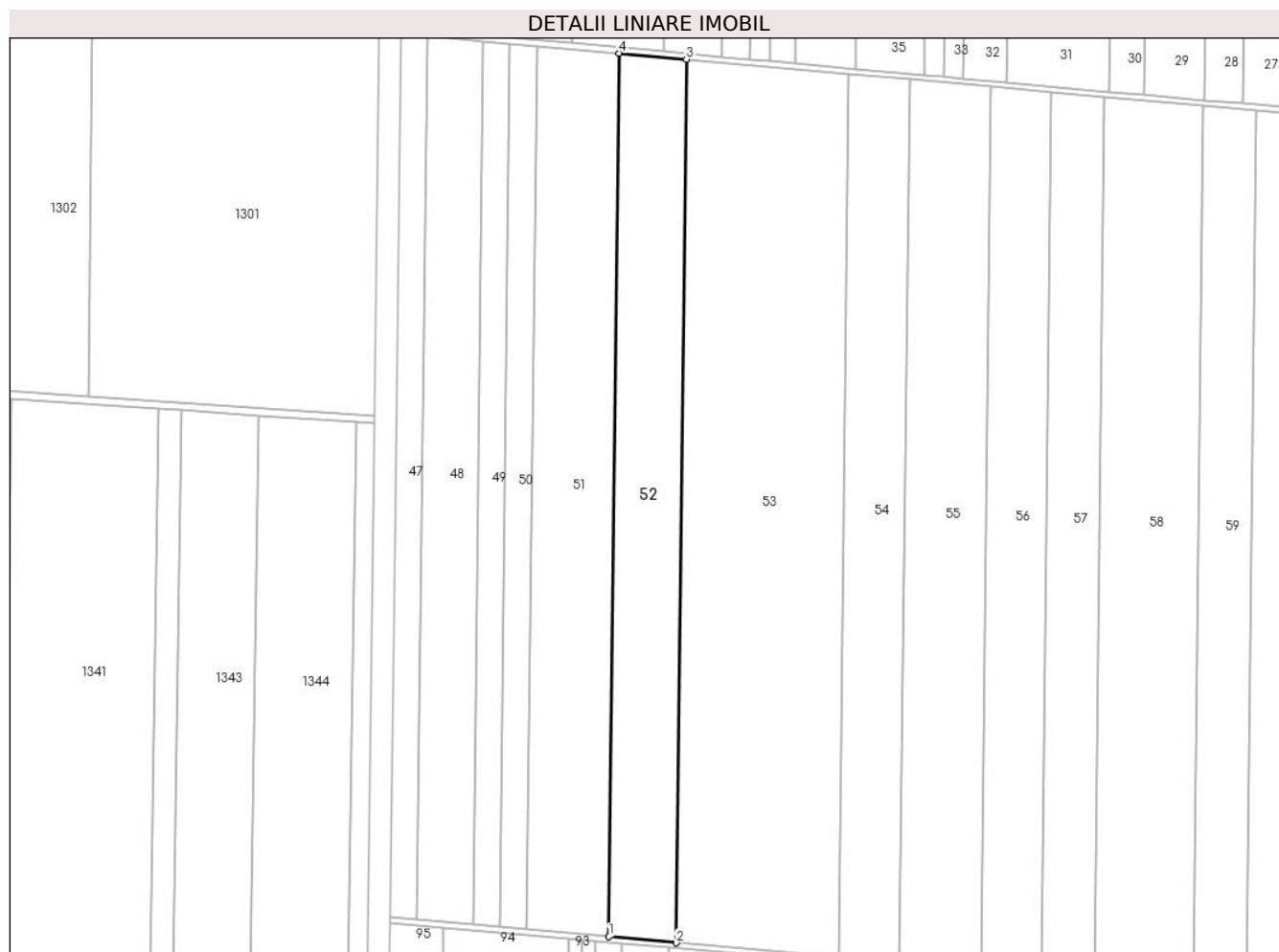
Inscrieri privind dezmembramintele dreptului de proprietate, drepturi reale de garanție și sarcini	Referințe
NU SUNT	

## Anexa Nr. 1 La Partea I

## Teren

Nr cadastral	Suprafața (mp)*	Observații / Referințe
	16.600	

\* Suprafața este determinată în planul de proiecție Stereo 70.



## Date referitoare la teren

Crt	Categorie folosință	Intra vilan	Suprafața (mp)	Tarla	Parcelă	Nr. topo	Observații / Referințe
1	arabil	NU	16.600	1	45	-	

## Lungime Segmente

1) Valorile lungimilor segmentelor sunt obținute din proiecție în plan.

Punct început	X / Y	Punct sfârșit	X / Y	Lungime segment (** (m)
1	685.121,81 314.459,283	2	685.157,394 314.456,08	35.728
2	685.157,394 314.456,08	3	685.162,671 314.922,097	466.047
3	685.162,671 314.922,097	4	685.127,086 314.925,3	35.729
4	685.127,086 314.925,3	1	685.121,81 314.459,283	466.047

\*\* Lungimile segmentelor sunt determinate în planul de proiecție Stereo 70 și sunt rotunjite la 1 milimetru.

**\*\*\* Distanţa dintre puncte este formată din segmente cumulate ce sunt mai mici decât valoarea 1 milimetru.**





**DATE DESPRE IMOBILUL NR. 53**

Oficiul de Cadastru și Publicitate Imobiliară CALARASI  
Biroul de Cadastru și Publicitate Imobiliară Calarasi

**A. Partea I. Descrierea imobilului**

TEREN Extravilan

Adresa: Jud. Calarasi, tarla 1 parcela 46

Nr. Crt	Nr cadastral Nr. topografic	Suprafața* (mp)	Observații / Referințe
A1	29752	40.000	Sector cadastral:1 Teren neimprejmuit;

**B. Partea II. Proprietari și acte**

Inscrieri privitoare la dreptul de proprietate și alte drepturi reale	Referințe
<b>17785 / 07/04/2017</b>	
Act Notarial nr. 1084, din 04/04/2017 emis de Serban Angelica Valentina;	
B9	A1
Intabulare, drept de PROPRIETATE, dobandit prin Conventie, cota actuala 1/1	
1) SOCIETATEA IZOCON MC SRL, CIF:6786480	

**C. Partea III. SARCINI .**

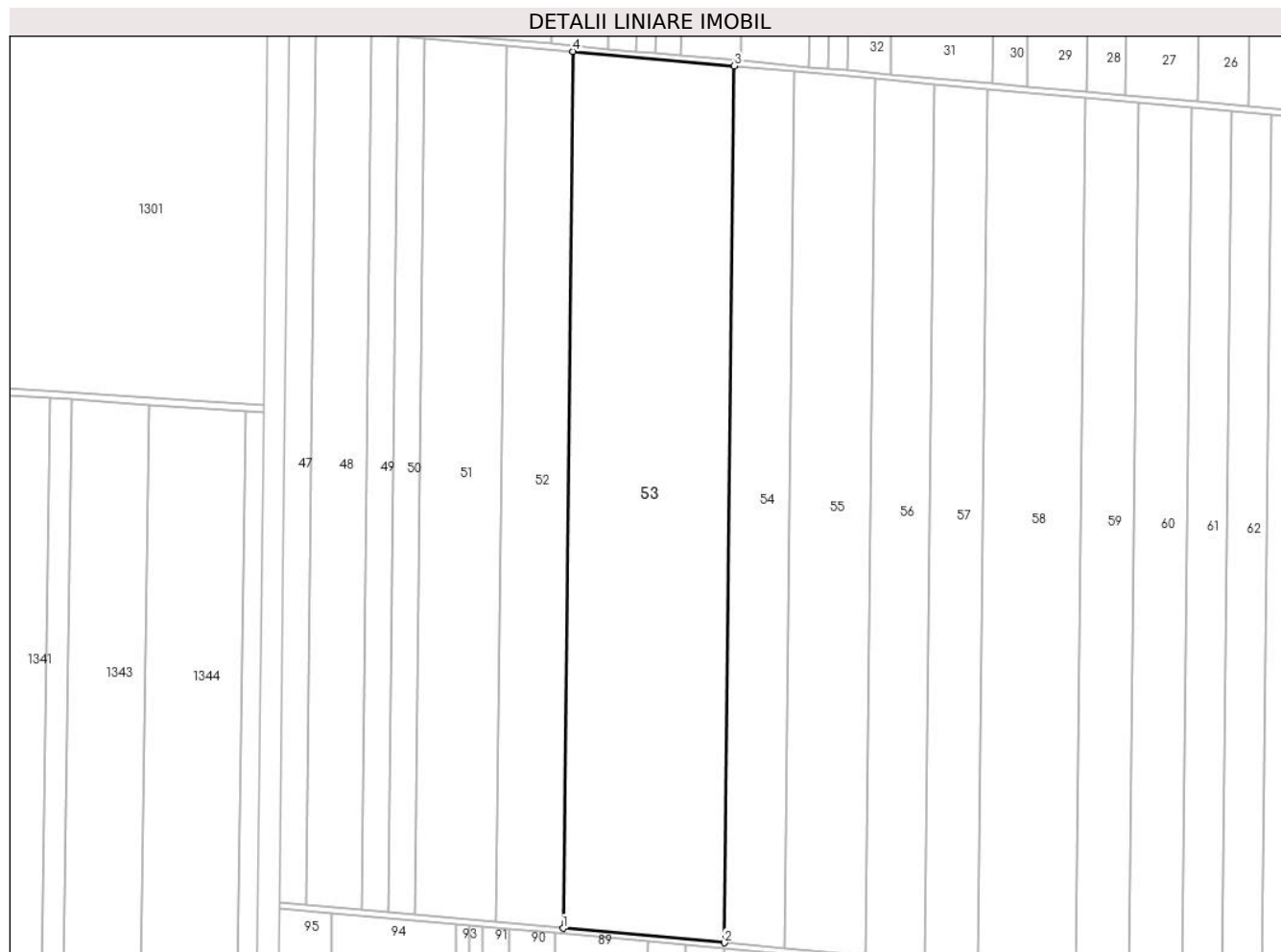
Inscrieri privind dezmembramintele dreptului de proprietate, drepturi reale de garanție și sarcini	Referințe
NU SUNT	

## Anexa Nr. 1 La Partea I

## Teren

Nr cadastral	Suprafața (mp)*	Observații / Referințe
29752	40.000	

\* Suprafața este determinată în planul de proiecție Stereo 70.



## Date referitoare la teren

Crt	Categorie folosință	Intra vilan	Suprafața (mp)	Tarla	Parcelă	Nr. topo	Observații / Referințe
1	arabil	NU	40.000	1	46	-	

## Lungime Segmente

1) Valorile lungimilor segmentelor sunt obținute din proiecție în plan.

Punct început	X / Y	Punct sfârșit	X / Y	Lungime segment (** (m)
1	685.157,394 314.456,08	2	685.243,141 314.448,363	86.094
2	685.243,141 314.448,363	3	685.248,417 314.914,38	466.047
3	685.248,417 314.914,38	4	685.162,671 314.922,097	86.093
4	685.162,671 314.922,097	1	685.157,394 314.456,08	466.047

\*\* Lungimile segmentelor sunt determinate în planul de proiecție Stereo 70 și sunt rotunjite la 1 milimetru.

**\*\*\* Distanţa dintre puncte este formată din segmente cumulate ce sunt mai mici decât valoarea 1 milimetru.**



**DATE DESPRE IMOBILUL NR. 54**

Oficiul de Cadastru și Publicitate Imobiliară CALARASI  
Biroul de Cadastru și Publicitate Imobiliară Calarasi

**A. Partea I. Descrierea imobilului**

TEREN Extravilan

Adresa: Jud. Calarasi, tarla 1 parcela 47

Nr. Crt	Nr cadastral Nr. topografic	Suprafața* (mp)	Observații / Referințe
A1		15.000	Sector cadastral:1 Teren neimprejmuit; DIFERENTA DE SUPRAFATA DE GASESTE LA IMOBILUL CU ID 55

**B. Partea II. Proprietari și acte**

Inscrieri privitoare la dreptul de proprietate și alte drepturi reale		Referințe
/		
Act Administrativ nr. 49, din 01/01/2001 emis de CJSDPAT CALARASI;		
B1	Intabulare, drept de PROPRIETATE, dobandit prin Reconstituire, cota actuala 1/1 1) MUNTEANU I VASILE	A1

**C. Partea III. SARCINI .**


Inscrieri privind dezmembramintele dreptului de proprietate, drepturi reale de garanție și sarcini	Referințe
NU SUNT	

## Anexa Nr. 1 La Partea I

## Teren

Nr cadastral	Suprafața (mp)*	Observații / Referințe
	15.000	DIFERENȚA DE SUPRAFAȚA DE GASESTE LA IMOBILUL CU ID 55

\* Suprafața este determinată în planul de proiecție Stereo 70.



## Date referitoare la teren

Crt	Categorie folosință	Intravilan	Suprafața (mp)	Tarla	Parcelă	Nr. topo	Observații / Referințe
1	arabil	NU	15.000	1	47	-	

## Lungime Segmente

1) Valorile lungimilor segmentelor sunt obținute din proiecție în plan.

Punct început	X / Y	Punct sfârșit	X / Y	Lungime segment (** (m)
1	685.248,417 314.914,38	2	685.243,141 314.448,363	466.047
2	685.243,141 314.448,363	3	685.275,296 314.445,469	32.285
3	685.275,296 314.445,469	4	685.280,572 314.911,485	466.046
4	685.280,572 314.911,485	1	685.248,417 314.914,38	32.285

\*\* Lungimile segmentelor sunt determinate în planul de proiecție Stereo 70 și sunt rotunjite la 1 milimetru.

**\*\*\* Distanţa dintre puncte este formată din segmente cumulate ce sunt mai mici decât valoarea 1 milimetru.**





**DATE DESPRE IMOBILUL NR. 55**

Oficiul de Cadastru și Publicitate Imobiliară CALARASI  
Biroul de Cadastru și Publicitate Imobiliară Calarasi

**A. Partea I. Descrierea imobilului**

TEREN Extravilan

Adresa: Jud. Calarasi, tarla 1 parcela 47

Nr. Crt	Nr cadastral Nr. topografic	Suprafața* (mp)	Observații / Referințe
A1	29472	20.000	Sector cadastral:1 Teren neimprejmuit;

**B. Partea II. Proprietari și acte**

Inscrieri privitoare la dreptul de proprietate și alte drepturi reale		Referințe
<b>51170 / 08/09/2016</b>		
Act Notarial nr. 2946, din 14/10/1996 emis de NP POPA DIDINA;		
B1	Intabulare, drept de PROPRIETATE, dobandit prin Conventie, cota actuala 1/1 1) MARINACHE CONSTANTA, sotie 2) MARINACHE COSTEL, sot	A1

**C. Partea III. SARCINI .**


Inscrieri privind dezmembramintele dreptului de proprietate, drepturi reale de garanție și sarcini	Referințe
NU SUNT	

## Anexa Nr. 1 La Partea I

## Teren

Nr cadastral	Suprafața (mp)*	Observații / Referințe
29472	20.000	

\* Suprafața este determinată în planul de proiecție Stereo 70.



## Date referitoare la teren

Crt	Categorie folosință	Intravilan	Suprafața (mp)	Tarla	Parcelă	Nr. topo	Observații / Referințe
1	arabil	NU	20.000	1	47	-	

## Lungime Segmente

1) Valorile lungimilor segmentelor sunt obținute din proiecție în plan.

Punct început	X / Y	Punct sfârșit	X / Y	Lungime segment (** (m)
1	685.275,296 314.445,469	2	685.318,169 314.441,61	43.046
2	685.318,169 314.441,61	3	685.323,446 314.907,627	466.047
3	685.323,446 314.907,627	4	685.280,572 314.911,485	43.047
4	685.280,572 314.911,485	1	685.275,296 314.445,469	466.046

\*\* Lungimile segmentelor sunt determinate în planul de proiecție Stereo 70 și sunt rotunjite la 1 milimetru.

**\*\*\* Distanţa dintre puncte este formată din segmente cumulate ce sunt mai mici decât valoarea 1 milimetru.**



**DATE DESPRE IMOBILUL NR. 56**

Oficiul de Cadastru și Publicitate Imobiliară CALARASI  
Biroul de Cadastru și Publicitate Imobiliară Calarasi

**A. Partea I. Descrierea imobilului**

TEREN Extravilan

Adresa: Jud. Calarasi

Nr. Crt	Nr cadastral Nr. topografic	Suprafața* (mp)	Observații / Referințe
A1	35614	14.800	Sector cadastral:1 Teren neimprejmuit;

**B. Partea II. Proprietari și acte**

Inscrieri privitoare la dreptul de proprietate și alte drepturi reale		Referințe
<b>64943 / 30/08/2024</b>		
Act Notarial nr. 2511, din 29/08/2024 emis de Serban Angelica Valentina;		
B3	Intabulare, drept de PROPRIETATE, dobandit prin Conventie, cota actuala 1/1 1) GHIȚĂ NICOLAE, sot 2) GHIȚĂ MARIETA, sotie	A1

**C. Partea III. SARCINI .**

Inscrieri privind dezmembramintele dreptului de proprietate, drepturi reale de garanție și sarcini	Referințe
NU SUNT	

## Anexa Nr. 1 La Partea I

## Teren

Nr cadastral	Suprafața (mp)*	Observații / Referințe
35614	14.800	

\* Suprafața este determinată în planul de proiecție Stereo 70.



## Date referitoare la teren

Crt	Categorie folosință	Intra vilan	Suprafața (mp)	Tarla	Parcelă	Nr. topo	Observații / Referințe
1	arabil	NU	14.800	1	48	-	

## Lungime Segmente

1) Valorile lungimilor segmentelor sunt obținute din proiecție în plan.

Punct început	X / Y	Punct sfârșit	X / Y	Lungime segment (** (m)
1	685.318,169 314.441,61	2	685.349,895 314.438,755	31.854
2	685.349,895 314.438,755	3	685.355,172 314.904,771	466.046
3	685.355,172 314.904,771	4	685.323,446 314.907,627	31.854
4	685.323,446 314.907,627	1	685.318,169 314.441,61	466.047

\*\* Lungimile segmentelor sunt determinate în planul de proiecție Stereo 70 și sunt rotunjite la 1 milimetru.

**\*\*\* Distanţa dintre puncte este formată din segmente cumulate ce sunt mai mici decât valoarea 1 milimetru.**





**DATE DESPRE IMOBILUL NR. 57**

Oficiul de Cadastru și Publicitate Imobiliară CALARASI  
Biroul de Cadastru și Publicitate Imobiliară Calarasi

**A. Partea I. Descrierea imobilului**

TEREN Extravilan

Adresa: Jud. Calarasi, tarla 1 parcela 49

Nr. Crt	Nr cadastral Nr. topografic	Suprafața* (mp)	Observații / Referințe
A1	30155	13.200	Sector cadastral:1 Teren neimprejmuit;

**B. Partea II. Proprietari și acte**

Inscrieri privitoare la dreptul de proprietate și alte drepturi reale	Referințe
<b>68051 / 15/12/2017</b>	
Act Notarial nr. 4200, din 12/12/2017 emis de NP Serban Angelica Valentina;	
B4	A1
Intabulare, drept de PROPRIETATE, dobandit prin Conventie, cota actuala 1/1	
1) SOCIETATEA IZOCON MC SRL, CIF:6786480	

**C. Partea III. SARCINI .**


Inscrieri privind dezmembramintele dreptului de proprietate, drepturi reale de garanție și sarcini	Referințe
NU SUNT	

## Anexa Nr. 1 La Partea I

## Teren

Nr cadastral	Suprafața (mp)*	Observații / Referințe
30155	13.200	

\* Suprafața este determinată în planul de proiecție Stereo 70.



## Date referitoare la teren

Crt	Categorie folosință	Intravilan	Suprafața (mp)	Tarla	Parcelă	Nr. topo	Observații / Referințe
1	arabil	NU	13.200	1	49	-	

## Lungime Segmente

1) Valorile lungimilor segmentelor sunt obținute din proiecție în plan.

Punct început	X / Y	Punct sfârșit	X / Y	Lungime segment (** (m)
1	685.349,895 314.438,755	2	685.378,191 314.436,208	28.41
2	685.378,191 314.436,208	3	685.383,468 314.902,224	466.046
3	685.383,468 314.902,224	4	685.355,172 314.904,771	28.41
4	685.355,172 314.904,771	1	685.349,895 314.438,755	466.046

\*\* Lungimile segmentelor sunt determinate în planul de proiecție Stereo 70 și sunt rotunjite la 1 milimetru.

**\*\*\* Distanţa dintre puncte este formată din segmente cumulate ce sunt mai mici decât valoarea 1 milimetru.**



**DATE DESPRE IMOBILUL NR. 58**

Oficiul de Cadastru și Publicitate Imobiliară CALARASI  
Biroul de Cadastru și Publicitate Imobiliară Calarasi

**A. Partea I. Descrierea imobilului**

TEREN Extravilan

Adresa: Jud. Calarasi, tarla 1 parcela 50

Nr. Crt	Nr cadastral Nr. topografic	Suprafața* (mp)	Observații / Referințe
A1	29458	24.200	Sector cadastral:1 Teren neimprejmuit;

**B. Partea II. Proprietari și acte**

Inscrieri privitoare la dreptul de proprietate și alte drepturi reale		Referințe
<b>51136 / 08/09/2016</b>		
Act Notarial nr. 1166, din 03/02/1995 emis de NP-POPA DIDINA;		
B1	Intabulare, drept de PROPRIETATE, dobandit prin Conventie, cota actuala 1/1 1) MARINACHE COSTEL	A1

**C. Partea III. SARCINI .**


Inscrieri privind dezmembramintele dreptului de proprietate, drepturi reale de garanție și sarcini	Referințe
NU SUNT	

## Anexa Nr. 1 La Partea I

## Teren

Nr cadastral	Suprafața (mp)*	Observații / Referințe
29458	24.200	

\* Suprafața este determinată în planul de proiecție Stereo 70.



## Date referitoare la teren

Crt	Categorie folosință	Intravilan	Suprafața (mp)	Tarla	Parcelă	Nr. topo	Observații / Referințe
1	arabil	NU	24.200	1	50	-	

## Lungime Segmente

1) Valorile lungimilor segmentelor sunt obținute din proiecție în plan.

Punct început	X / Y	Punct sfârșit	X / Y	Lungime segment (** (m)
1	685.378,191 314.436,208	2	685.430,068 314.431,539	52.087
2	685.430,068 314.431,539	3	685.435,345 314.897,555	466.046
3	685.435,345 314.897,555	4	685.383,468 314.902,224	52.087
4	685.383,468 314.902,224	1	685.378,191 314.436,208	466.046

\*\* Lungimile segmentelor sunt determinate în planul de proiecție Stereo 70 și sunt rotunjite la 1 milimetru.

**\*\*\* Distanţa dintre puncte este formată din segmente cumulate ce sunt mai mici decât valoarea 1 milimetru.**





**DATE DESPRE IMOBILUL NR. 59**

Oficiul de Cadastru și Publicitate Imobiliară CALARASI  
Biroul de Cadastru și Publicitate Imobiliară Calarasi

**A. Partea I. Descrierea imobilului**

TEREN Extravilan

Adresa: Jud. Calarasi, tarla 1 parcela 51

Nr. Crt	Nr cadastral Nr. topografic	Suprafața* (mp)	Observații / Referințe
A1	28869	13.200	Sector cadastral:1 Teren neimprejmuit;

**B. Partea II. Proprietari și acte**

Inscrieri privitoare la dreptul de proprietate și alte drepturi reale		Referințe
<b>66945 / 04/12/2015</b>		
Act Notarial nr. 4984, din 03/12/2015 emis de NP SERBAN ANGELICA VALENTINA;		
B1	Se infiinteaza cartea funciara 28869 a imobilului cu numarul cadastral 28869/Calarasi, rezultat din dezmembrarea imobilului cu numarul cadastral 28800 inscris in cartea funciara 28800;	A1
<b>15210 / 26/02/2016</b>		
Act Notarial nr. 590, din 25/02/2016 emis de NP SERBAN ANGELICA VALENTINA;		
B9	Intabulare, drept de PROPRIETATE, dobandit prin Conventie, cota actuala 1/1 1) BERCEANU VASILICA, -vaduva	A1

**C. Partea III. SARCINI .**


Inscrieri privind dezmembramintele dreptului de proprietate, drepturi reale de garanție și sarcini	Referințe
NU SUNT	

## Anexa Nr. 1 La Partea I

## Teren

Nr cadastral	Suprafața (mp)*	Observații / Referințe
28869	13.200	

\* Suprafața este determinată în planul de proiecție Stereo 70.



## Date referitoare la teren

Crt	Categorie folosință	Intra vilan	Suprafața (mp)	Tarla	Parcelă	Nr. topo	Observații / Referințe
1	arabil	NU	13.200	1	51	-	

## Lungime Segmente

1) Valorile lungimilor segmentelor sunt obținute din proiecție în plan.

Punct început	X / Y	Punct sfârșit	X / Y	Lungime segment (** (m)
1	685.430,068 314.431,539	2	685.458,364 314.428,992	28.41
2	685.458,364 314.428,992	3	685.463,641 314.895,009	466.047
3	685.463,641 314.895,009	4	685.435,345 314.897,555	28.41
4	685.435,345 314.897,555	1	685.430,068 314.431,539	466.046

\*\* Lungimile segmentelor sunt determinate în planul de proiecție Stereo 70 și sunt rotunjite la 1 milimetru.

**\*\*\* Distanţa dintre puncte este formată din segmente cumulate ce sunt mai mici decât valoarea 1 milimetru.**



**DATE DESPRE IMOBILUL NR. 60**

Oficiul de Cadastru și Publicitate Imobiliară CALARASI  
Biroul de Cadastru și Publicitate Imobiliară Calarasi

**A. Partea I. Descrierea imobilului**

TEREN Extravilan

Adresa: Jud. Calarasi, tarla 1 parcela 51

Nr. Crt	Nr cadastral Nr. topografic	Suprafața* (mp)	Observații / Referințe
A1	28870	13.200	Sector cadastral:1 Teren neimprejmuit;

**B. Partea II. Proprietari și acte**

Inscrieri privitoare la dreptul de proprietate și alte drepturi reale	Referințe
<b>66950 / 04/12/2015</b>	
Act Notarial nr. 4984, din 03/12/2015 emis de NP SERBAN ANGELICA VALENTINA;	
B7	A1
Intabulare, drept de PROPRIETATE, dobandit prin lesire Din Indiviziune, cota actuala 1/1	
1) <b>BADEA ANGELA</b>	

**C. Partea III. SARCINI .**

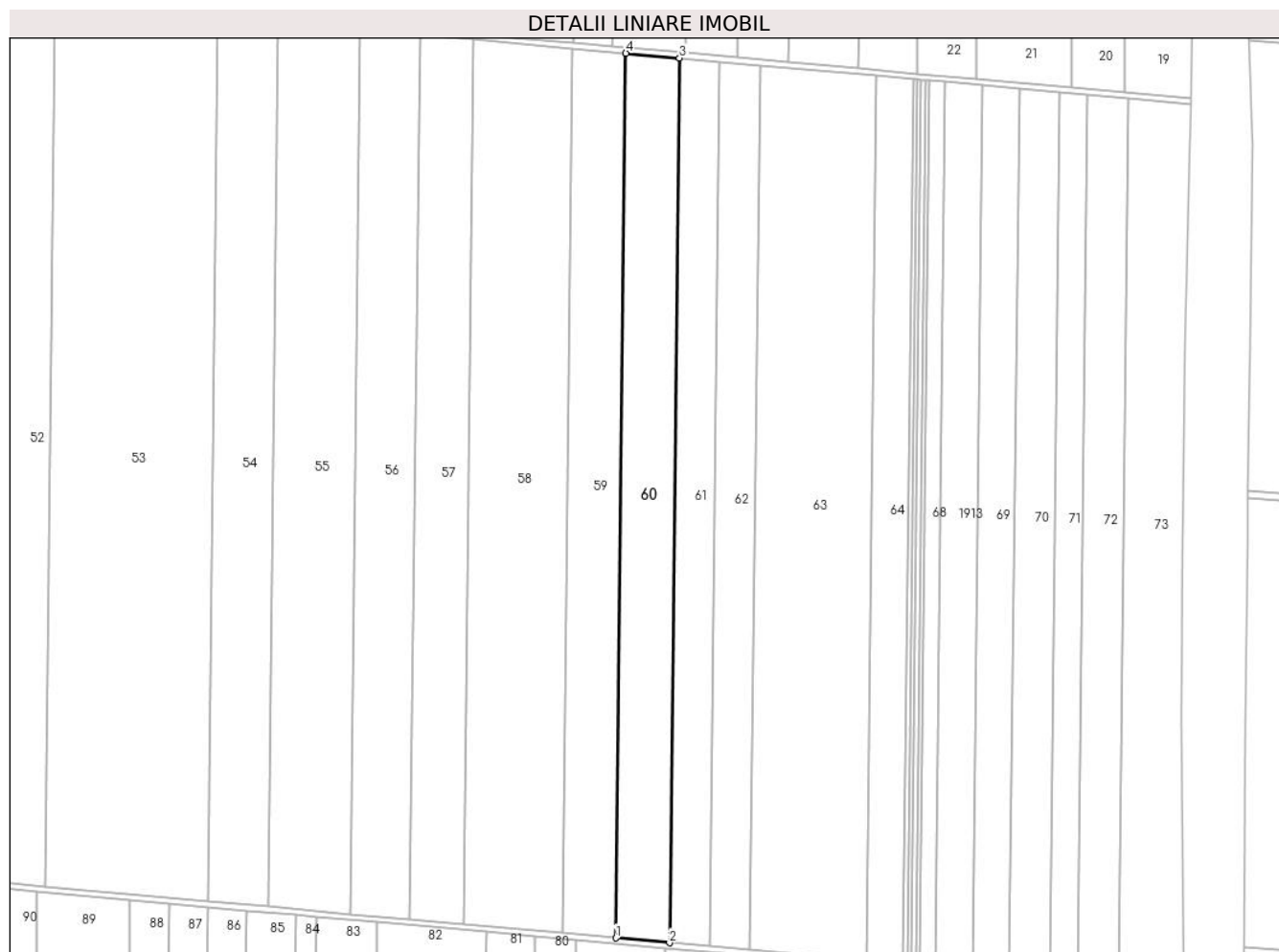
Inscrieri privind dezmembramintele dreptului de proprietate, drepturi reale de garanție și sarcini	Referințe
NU SUNT	

## Anexa Nr. 1 La Partea I

## Teren

Nr cadastral	Suprafața (mp)*	Observații / Referințe
28870	13.200	

\* Suprafața este determinată în planul de proiecție Stereo 70.



## Date referitoare la teren

Crt	Categorie folosință	Intravilan	Suprafața (mp)	Tarla	Parcelă	Nr. topo	Observații / Referințe
1	arabil	NU	13.200	1	51	-	

## Lungime Segmente

1) Valorile lungimilor segmentelor sunt obținute din proiecție în plan.

Punct început	X / Y	Punct sfârșit	X / Y	Lungime segment (** (m)
1	685.458,364 314.428,992	2	685.486,661 314.426,445	28.411
2	685.486,661 314.426,445	3	685.491,937 314.892,462	466.047
3	685.491,937 314.892,462	4	685.463,641 314.895,009	28.41
4	685.463,641 314.895,009	1	685.458,364 314.428,992	466.047

\*\* Lungimile segmentelor sunt determinate în planul de proiecție Stereo 70 și sunt rotunjite la 1 milimetru.

**\*\*\* Distanţa dintre puncte este formată din segmente cumulate ce sunt mai mici decât valoarea 1 milimetru.**





**DATE DESPRE IMOBILUL NR. 61**

Oficiul de Cadastru și Publicitate Imobiliară CALARASI  
Biroul de Cadastru și Publicitate Imobiliară Calarasi

**A. Partea I. Descrierea imobilului**

TEREN Extravilan

Adresa: Jud. Calarasi, tarla 1 parcela 52

Nr. Crt	Nr cadastral Nr. topografic	Suprafața* (mp)	Observații / Referințe
A1	35240	9.900	Sector cadastral:1 Teren neimprejmuit;

**B. Partea II. Proprietari și acte**

Inscrieri privitoare la dreptul de proprietate și alte drepturi reale		Referințe
<b>66175 / 02/10/2023</b>		
Act Administrativ nr. 86, din 09/02/1999 emis de PRIMARIA MUNICIPIULUI CALARASI (act notarial nr 1355 din 28.04.1998, emis de NOTAR PUBLIC CEPARU IOAN);		
B1	Intabulare, drept de PROPRIETATE, dobandit prin Conventie, cota actuala 1/1 1) DAN GEORGIAN, sot 2) DAN MIHAELA, sotie	A1
<b>14261 / 13/03/2024</b>		
Act Notarial nr. 635, din 11/03/2024 emis de Serban Angelica Valentina;		
B3	se noteaza antecontractul de vanzare cumparare, asupra imobilul de sub A1,cu termen de perfectare a contractului de vanzare cumparare in forma autentica, dar nu mai tarziu de cinci ani de la data de 11.03.2024 1) SOCIETATEA AGRAMIV SRL, CIF:24442689	A1

**C. Partea III. SARCINI .**


Inscrieri privind dezmembramintele dreptului de proprietate, drepturi reale de garanție și sarcini	Referințe
NU SUNT	

## Anexa Nr. 1 La Partea I

## Teren

Nr cadastral	Suprafața (mp)*	Observații / Referințe
35240	9.900	

\* Suprafața este determinată în planul de proiecție Stereo 70.



## Date referitoare la teren

Crt	Categorie folosință	Intravilan	Suprafața (mp)	Tarla	Parcelă	Nr. topo	Observații / Referințe
1	arabil	NU	9.900	1	52	-	

## Lungime Segmente

1) Valorile lungimilor segmentelor sunt obținute din proiecție în plan.

Punct început	X / Y	Punct sfârșit	X / Y	Lungime segment (** (m)
1	685.486,661 314.426,445	2	685.507,883 314.424,535	21.308
2	685.507,883 314.424,535	3	685.513,16 314.890,552	466.047
3	685.513,16 314.890,552	4	685.491,937 314.892,462	21.309
4	685.491,937 314.892,462	1	685.486,661 314.426,445	466.047

\*\* Lungimile segmentelor sunt determinate în planul de proiecție Stereo 70 și sunt rotunjite la 1 milimetru.

**\*\*\* Distanţa dintre puncte este formată din segmente cumulate ce sunt mai mici decât valoarea 1 milimetru.**



**DATE DESPRE IMOBILUL NR. 62**

Oficiul de Cadastru și Publicitate Imobiliară CALARASI  
Biroul de Cadastru și Publicitate Imobiliară Calarasi

**A. Partea I. Descrierea imobilului**

TEREN Extravilan

Adresa: Jud. Calarasi, tarla 1 parcela 52

Nr. Crt	Nr cadastral Nr. topografic	Suprafața* (mp)	Observații / Referințe
A1	21360	9.900	Sector cadastral:1 Teren neimprejmuit;

**B. Partea II. Proprietari și acte**

Inscrieri privitoare la dreptul de proprietate și alte drepturi reale		Referințe
<b>4270 / 23/02/2009</b>		
Act Notarial nr. 506, din 20/02/2009 emis de BNP SERBAN ANGELICA VALENTINA;		
B2	Intabulare, drept de PROPRIETATE, dobandit prin Conventie, cota actuala 1/1	A1
	1) MARINACHE COSTEL, -sot	
	2) MARINACHE CONSTANTA, -sotie	

**C. Partea III. SARCINI .**


Inscrieri privind dezmembramintele dreptului de proprietate, drepturi reale de garanție și sarcini	Referințe
NU SUNT	

## Anexa Nr. 1 La Partea I

## Teren

Nr cadastral	Suprafața (mp)*	Observații / Referințe
21360	9.900	

\* Suprafața este determinată în planul de proiecție Stereo 70.



## Date referitoare la teren

Crt	Categorie folosință	Intravilan	Suprafața (mp)	Tarla	Parcelă	Nr. topo	Observații / Referințe
1	arabil	NU	9.900	1	52	-	

## Lungime Segmente

1) Valorile lungimilor segmentelor sunt obținute din proiecție în plan.

Punct început	X / Y	Punct sfârșit	X / Y	Lungime segment (** (m)
1	685.513,16 314.890,552	2	685.507,883 314.424,535	466.047
2	685.507,883 314.424,535	3	685.529,105 314.422,625	21.308
3	685.529,105 314.422,625	4	685.534,382 314.888,642	466.047
4	685.534,382 314.888,642	1	685.513,16 314.890,552	21.308

\*\* Lungimile segmentelor sunt determinate în planul de proiecție Stereo 70 și sunt rotunjite la 1 milimetru.

**\*\*\* Distanţa dintre puncte este formată din segmente cumulate ce sunt mai mici decât valoarea 1 milimetru.**





**DATE DESPRE IMOBILUL NR. 63**

Oficiul de Cadastru și Publicitate Imobiliară CALARASI  
Biroul de Cadastru și Publicitate Imobiliară Calarasi

**A. Partea I. Descrierea imobilului**

TEREN Extravilan

Adresa: Jud. Calarasi, tarla 1 parcela 53

Nr. Crt	Nr cadastral Nr. topografic	Suprafața* (mp)	Observații / Referințe
A1	21357	28.600	Sector cadastral:1 Teren neimprejmuit;

**B. Partea II. Proprietari și acte**

Inscrieri privitoare la dreptul de proprietate și alte drepturi reale		Referințe
<b>4272 / 23/02/2009</b>		
Act Notarial nr. 506, din 20/02/2009 emis de BNP SERBAN ANGELICA VALENTINA;		
B2	Intabulare, drept de PROPRIETATE, dobandit prin Conventie, cota actuala 1/1 1) <b>MARINACHE COSTEL</b> , sot 2) <b>MARINACHE CONSTANTA</b> , sotie	A1

**C. Partea III. SARCINI .**

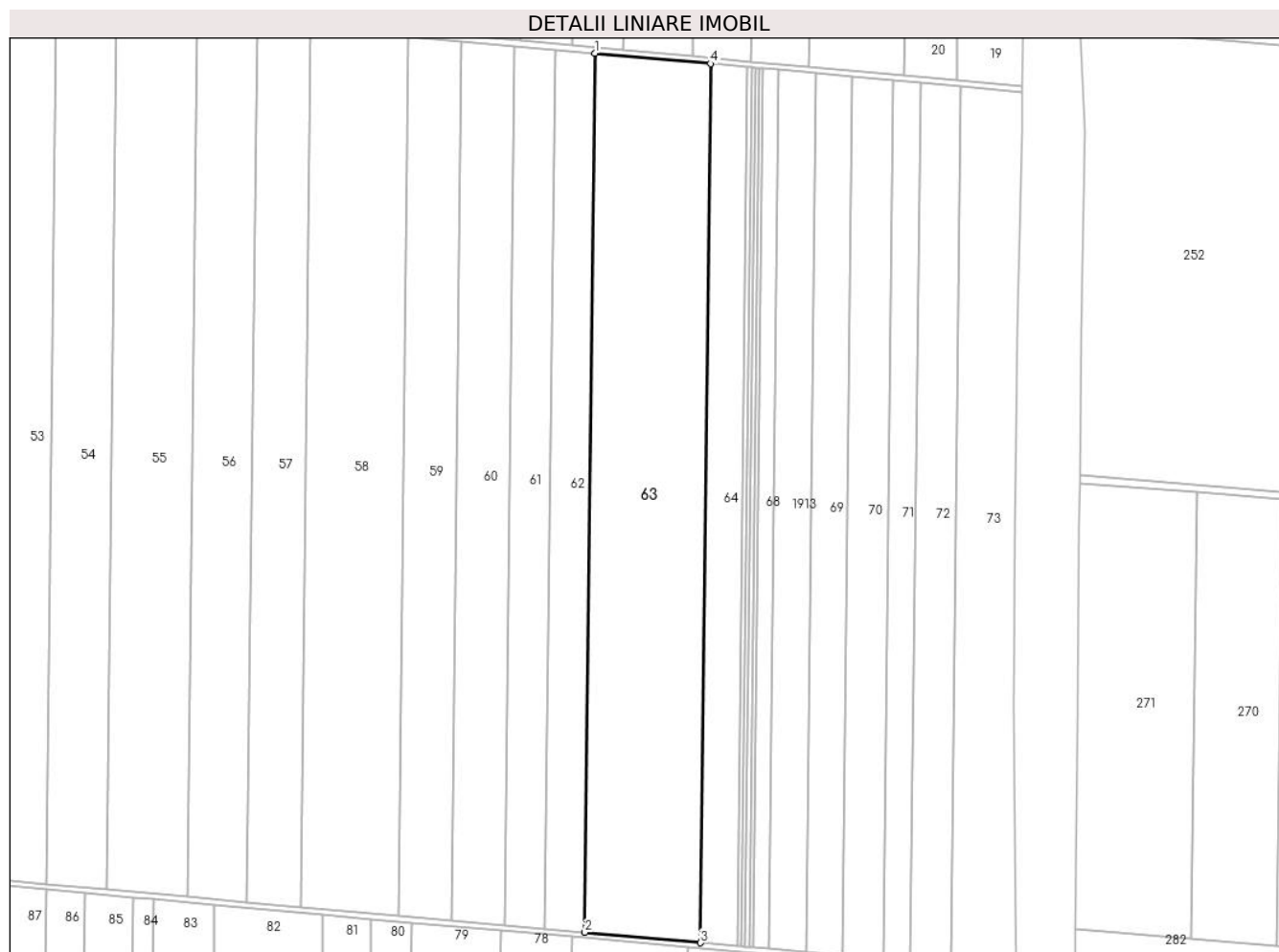
Inscrieri privind dezmembramintele dreptului de proprietate, drepturi reale de garanție și sarcini	Referințe
NU SUNT	

## Anexa Nr. 1 La Partea I

## Teren

Nr cadastral	Suprafața (mp)*	Observații / Referințe
21357	28.600	

\* Suprafața este determinată în planul de proiecție Stereo 70.



## Date referitoare la teren

Crt	Categorie folosință	Intravilan	Suprafața (mp)	Tarla	Parcelă	Nr. topo	Observații / Referințe
1	arabil	NU	28.600	1	53	-	

## Lungime Segmente

1) Valorile lungimilor segmentelor sunt obținute din proiecție în plan.

Punct început	X / Y	Punct sfârșit	X / Y	Lungime segment (** (m)
1	685.534,382 314.888,642	2	685.529,105 314.422,625	466.047
2	685.529,105 314.422,625	3	685.590,414 314.417,107	61.557
3	685.590,414 314.417,107	4	685.595,691 314.883,124	466.047
4	685.595,691 314.883,124	1	685.534,382 314.888,642	61.557

\*\* Lungimile segmentelor sunt determinate în planul de proiecție Stereo 70 și sunt rotunjite la 1 milimetru.

**\*\*\* Distanţa dintre puncte este formată din segmente cumulate ce sunt mai mici decât valoarea 1 milimetru.**



**DATE DESPRE IMOBILUL NR. 64**

Oficiul de Cadastru și Publicitate Imobiliară CALARASI  
Biroul de Cadastru și Publicitate Imobiliară Calarasi

**A. Partea I. Descrierea imobilului**

TEREN Extravilan

Adresa: Jud. Calarasi, tarla 1 parcela 54

Nr. Crt	Nr cadastral Nr. topografic	Suprafața* (mp)	Observații / Referințe
A1	21359	9.100	Sector cadastral:1 Teren neimprejmuit;

**B. Partea II. Proprietari și acte**

Inscrieri privitoare la dreptul de proprietate și alte drepturi reale		Referințe
<b>34081 / 15/12/2008</b>		
Act Notarial nr. 257, din 29/10/2007 emis de BNP POPA DIDINA (act notarial nr. 1537/13-05-1996 emis de BNP POPA DIDINA; act notarial nr. 197/15-05-2006 emis de BNP MITACHE IULIANA ADRIANA.);		
B1	Intabulare, drept de PROPRIETATE, dobandit prin Conventie, cota actuala 4/8 1) SAVA OLGA	A1
B2	Intabulare, drept de PROPRIETATE, dobandit prin Succesiune, cota actuala 1/8 1) SAVA OLGA	A1
<b>4266 / 23/02/2009</b>		
Act Notarial nr. 504, din 20/02/2009 emis de BNP SERBAN ANGELICA VALENTINA;		
B6	Intabulare, drept de PROPRIETATE, dobandit prin Conventie, cota actuala 3/8 1) MARINACHE COSTEL, -sot 2) MARINACHE CONSTANTA, -sotie	A1

**C. Partea III. SARCINI .**

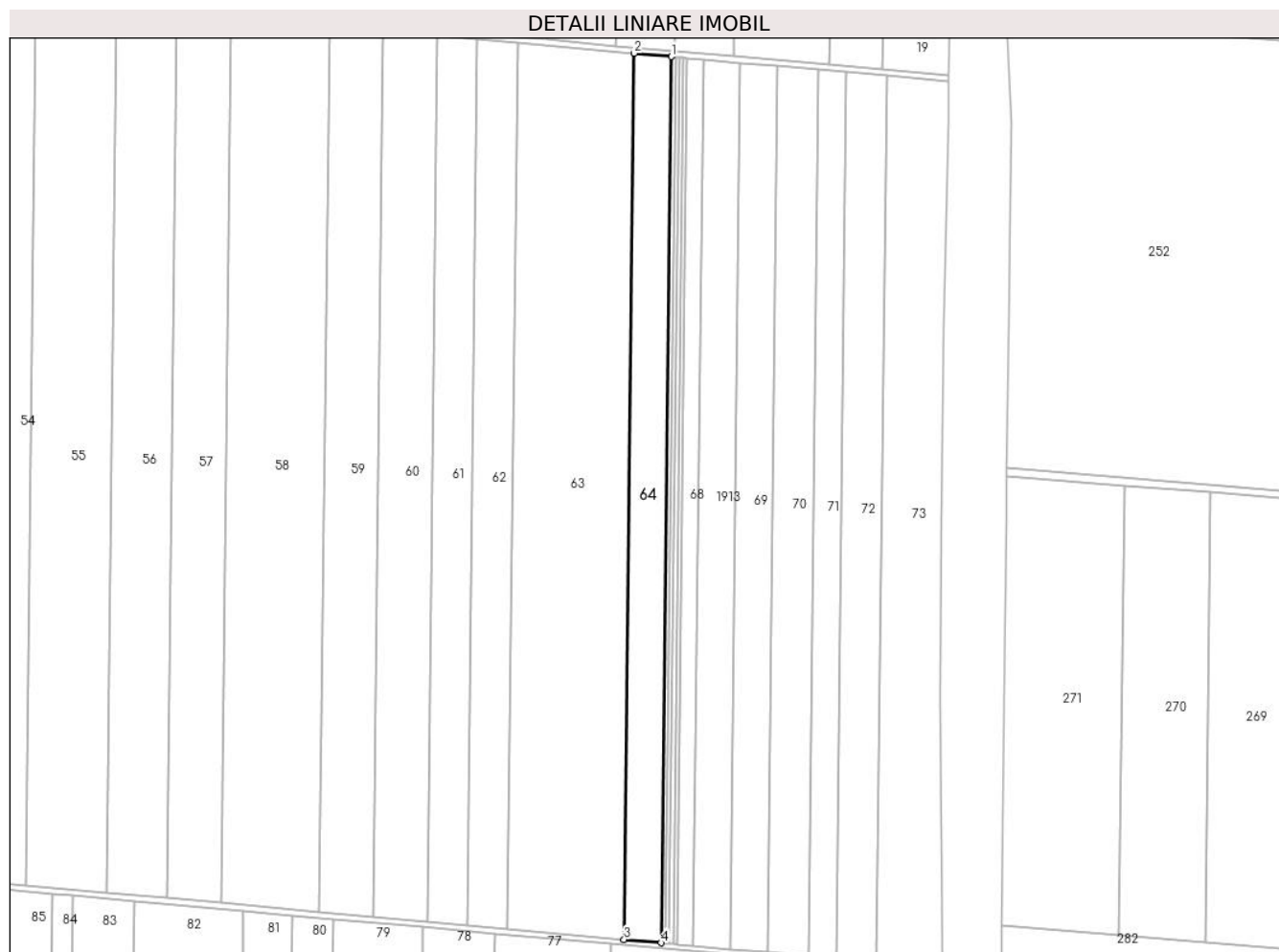
Inscrieri privind dezmembramintele dreptului de proprietate, drepturi reale de garanție și sarcini	Referințe
NU SUNT	

## Anexa Nr. 1 La Partea I

## Teren

Nr cadastral	Suprafața (mp)*	Observații / Referințe
21359	9.100	

\* Suprafața este determinată în planul de proiecție Stereo 70.



## Date referitoare la teren

Crt	Categorie folosință	Intravilan	Suprafața (mp)	Tarla	Parcelă	Nr. topo	Observații / Referințe
1	arabil	NU	9.100	1	54	-	

## Lungime Segmente

1) Valorile lungimilor segmentelor sunt obținute din proiecție în plan.

Punct început	X / Y	Punct sfârșit	X / Y	Lungime segment (** (m)
1	685.615,198 314.881,368	2	685.595,691 314.883,124	19.586
2	685.595,691 314.883,124	3	685.590,414 314.417,107	466.047
3	685.590,414 314.417,107	4	685.609,921 314.415,351	19.586
4	685.609,921 314.415,351	1	685.615,198 314.881,368	466.047

\*\* Lungimile segmentelor sunt determinate în planul de proiecție Stereo 70 și sunt rotunjite la 1 milimetru.

**\*\*\* Distanța dintre puncte este formată din segmente cumulate ce sunt mai mici decât valoarea 1 milimetru.**





**DATE DESPRE IMOBILUL NR. 65**

Oficiul de Cadastru și Publicitate Imobiliară CALARASI  
Biroul de Cadastru și Publicitate Imobiliară Calarasi

**A. Partea I. Descrierea imobilului**

TEREN Extravilan

Adresa: Jud. Calarasi, tarla 1 parcela 54

Nr. Crt	Nr cadastral Nr. topografic	Suprafața* (mp)	Observații / Referințe
A1		1.080	Sector cadastral:1 Teren neimprejmuit;

**B. Partea II. Proprietari și acte**

Inscrieri privitoare la dreptul de proprietate și alte drepturi reale		Referințe
/		
Act Notarial nr. 3623, din 14/12/2001 emis de NP CHIRU MARIA-DANA („Act de vanzare-cumparare nr. 1537/13.05.1996, TP nr.81/31.03.1993);		
B1	Intabulare, drept de PROPRIETATE, dobandit prin Conventie, cota actuala 1/1 1) SAVU GHEORGHE, Lipsă CNP proprietar	A1

**C. Partea III. SARCINI .**

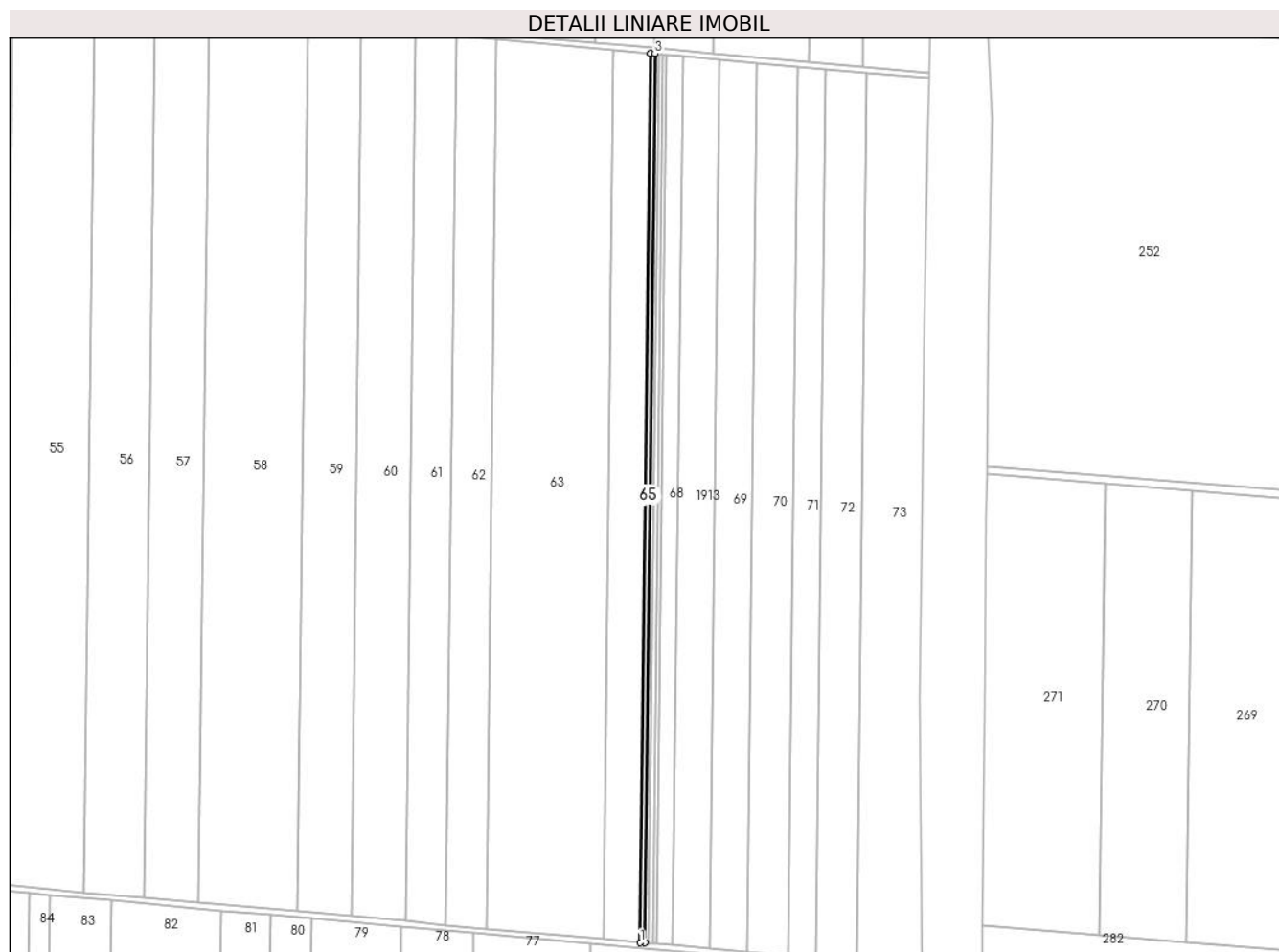
Inscrieri privind dezmembramintele dreptului de proprietate, drepturi reale de garanție și sarcini	Referințe
NU SUNT	

## Anexa Nr. 1 La Partea I

## Teren

Nr cadastral	Suprafața (mp)*	Observații / Referințe
	1.080	

\* Suprafața este determinată în planul de proiecție Stereo 70.



## Date referitoare la teren

Crt	Categorie folosință	Intra vilan	Suprafața (mp)	Tarla	Parcelă	Nr. topo	Observații / Referințe
1	arabil	NU	1.080	1	54	-	

## Lungime Segmente

1) Valorile lungimilor segmentelor sunt obținute din proiecție în plan.

Punct început	X / Y	Punct sfârșit	X / Y	Lungime segment (** (m)
1	685.609,921 314.415,351	2	685.612,237 314.415,143	2.325
2	685.612,237 314.415,143	3	685.617,514 314.881,16	466.047
3	685.617,514 314.881,16	4	685.615,198 314.881,368	2.325
4	685.615,198 314.881,368	1	685.609,921 314.415,351	466.047

\*\* Lungimile segmentelor sunt determinate în planul de proiecție Stereo 70 și sunt rotunjite la 1 milimetru.

**\*\*\* Distanţa dintre puncte este formată din segmente cumulate ce sunt mai mici decât valoarea 1 milimetru.**



**DATE DESPRE IMOBILUL NR. 66**

Oficiul de Cadastru și Publicitate Imobiliară CALARASI  
Biroul de Cadastru și Publicitate Imobiliară Calarasi

**A. Partea I. Descrierea imobilului**

TEREN Extravilan

Adresa: Jud. Calarasi, tarla 1 parcela 54

Nr. Crt	Nr cadastral Nr. topografic	Suprafața* (mp)	Observații / Referințe
A1	26788	1.070	Sector cadastral:1 Teren neimprejmuit;

**B. Partea II. Proprietari și acte**

Inscrieri privitoare la dreptul de proprietate și alte drepturi reale		Referințe
<b>22128 / 26/04/2013</b>		
Act Notarial nr. 1208, din 25/04/2013 emis de BNP POPA DIDINA;		
B4	Intabulare, drept de PROPRIETATE, dobandit prin Conventie, cota actuala 1/1 1) VOINEA VICTOR, -sot 2) VOINEA OLGUTA LILIANA, -sotie	A1

**C. Partea III. SARCINI .**

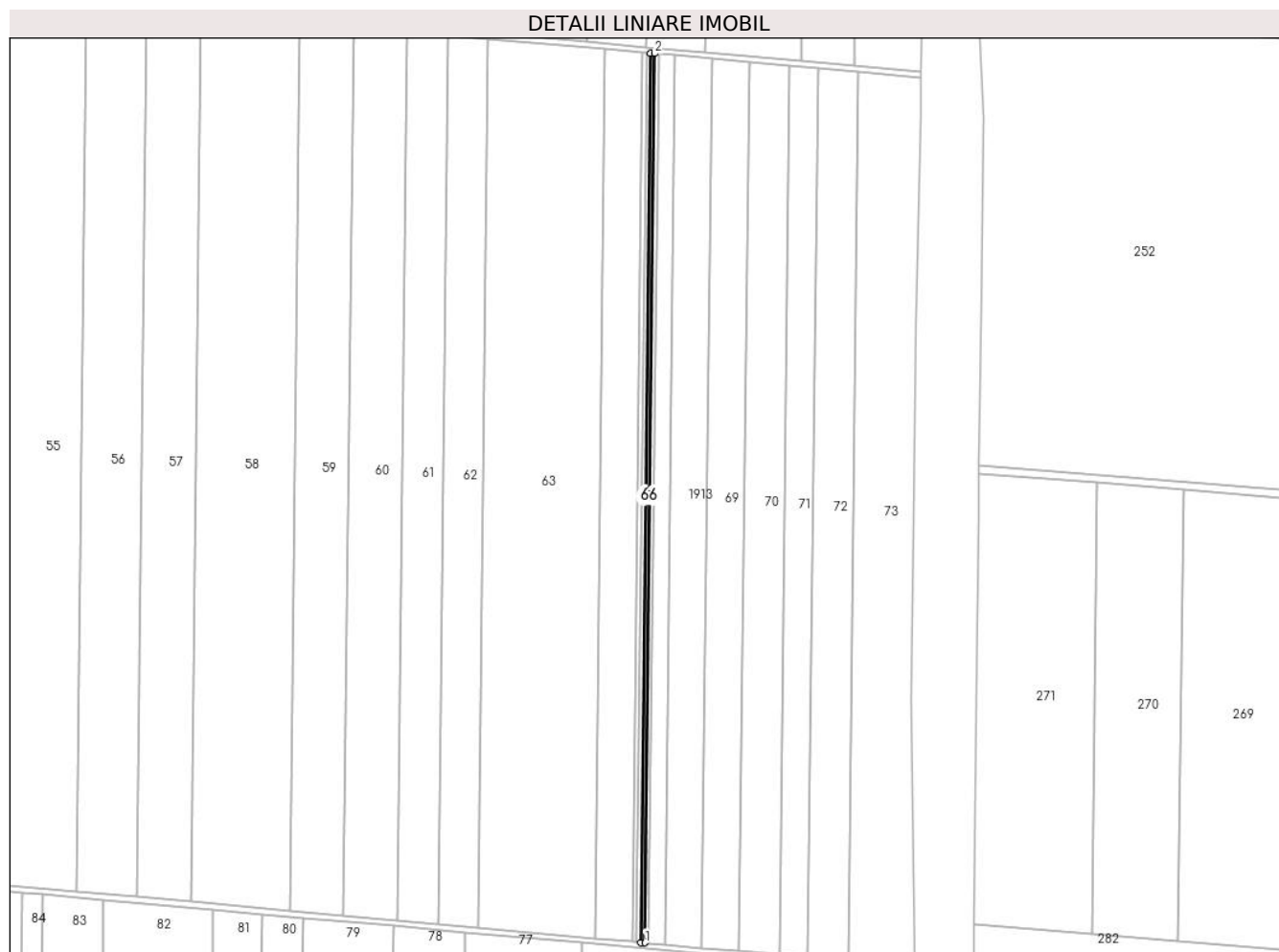
Inscrieri privind dezmembramintele dreptului de proprietate, drepturi reale de garanție și sarcini	Referințe
NU SUNT	

## Anexa Nr. 1 La Partea I

## Teren

Nr cadastral	Suprafața (mp)*	Observații / Referințe
26788	1.070	

\* Suprafața este determinată în planul de proiecție Stereo 70.



## Date referitoare la teren

Crt	Categorie folosință	Intra vilan	Suprafața (mp)	Tarla	Parcelă	Nr. topo	Observații / Referințe
1	arabil	NU	1.070	1	54	-	

## Lungime Segmente

1) Valorile lungimilor segmentelor sunt obținute din proiecție în plan.

Punct început	X / Y	Punct sfârșit	X / Y	Lungime segment (** (m)
1	685.616,46 314.414,763	2	685.621,737 314.880,78	466.047
2	685.621,737 314.880,78	3	685.619,443 314.880,986	2.303
3	685.619,443 314.880,986	4	685.614,166 314.414,969	466.047
4	685.614,166 314.414,969	1	685.616,46 314.414,763	2.303

\*\* Lungimile segmentelor sunt determinate în planul de proiecție Stereo 70 și sunt rotunjite la 1 milimetru.

**\*\*\* Distanţa dintre puncte este formată din segmente cumulate ce sunt mai mici decât valoarea 1 milimetru.**





**DATE DESPRE IMOBILUL NR. 67**

Oficiul de Cadastru și Publicitate Imobiliară CALARASI  
 Biroul de Cadastru și Publicitate Imobiliară Calarasi

**A. Partea I. Descrierea imobilului**

TEREN Extravilan

Adresa: Jud. Calarasi, tarla 1 parcela 54

Nr. Crt	Nr cadastral Nr. topografic	Suprafața* (mp)	Observații / Referințe
A1		900	Sector cadastral:1 Teren neimprejmuit;

**B. Partea II. Proprietari și acte**

Inscrieri privitoare la dreptul de proprietate și alte drepturi reale		Referințe
/		
Act Notarial nr. 3623, din 14/12/2001 emis de NP CHIRU MARIA-DANA („Act de vanzare-cumparare nr. 1537/13.05.1996, TP nr.81/31.03.1993);		
B1	Intabulare, drept de PROPRIETATE, dobandit prin Conventie, cota actuala 1/1 1) SAVA DOBRINCIU, Lipsă CNP proprietar	A1

**C. Partea III. SARCINI .**

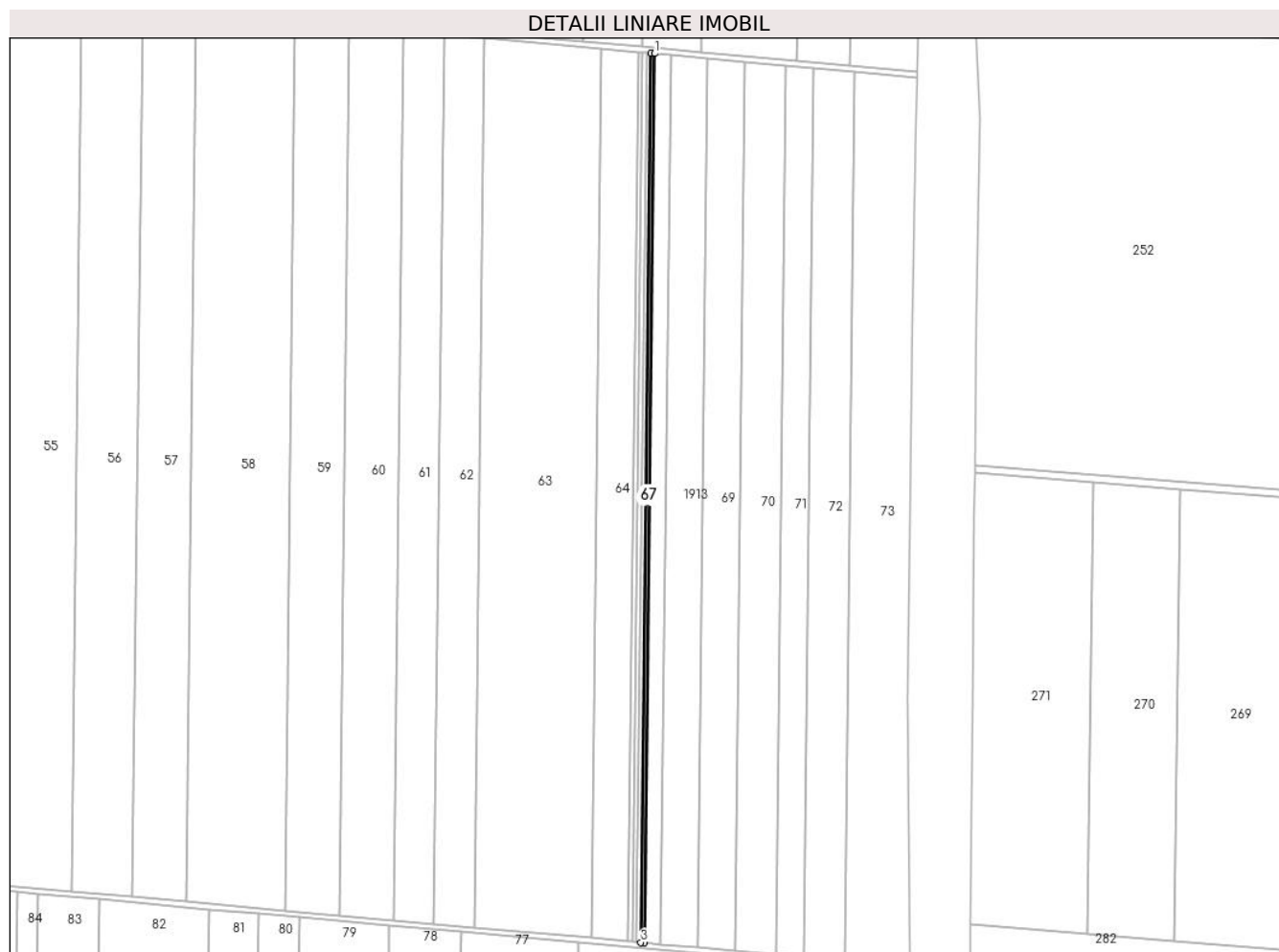
Inscrieri privind dezmembramintele dreptului de proprietate, drepturi reale de garanție și sarcini	Referințe
NU SUNT	

## Anexa Nr. 1 La Partea I

## Teren

Nr cadastral	Suprafața (mp)*	Observații / Referințe
	900	

\* Suprafața este determinată în planul de proiecție Stereo 70.



## Date referitoare la teren

Crt	Categorie folosință	Intravilan	Suprafața (mp)	Tarla	Parcelă	Nr. topo	Observații / Referințe
1	arabil	NU	900	1	54	-	

## Lungime Segmente

1) Valorile lungimilor segmentelor sunt obținute din proiecție în plan.

Punct început	X / Y	Punct sfârșit	X / Y	Lungime segment (** (m)
1	685.623,666 314.880,606	2	685.621,737 314.880,78	1.937
2	685.621,737 314.880,78	3	685.616,46 314.414,763	466.047
3	685.616,46 314.414,763	4	685.618,389 314.414,589	1.937
4	685.618,389 314.414,589	1	685.623,666 314.880,606	466.047

\*\* Lungimile segmentelor sunt determinate în planul de proiecție Stereo 70 și sunt rotunjite la 1 milimetru.

**\*\*\* Distanţa dintre puncte este formată din segmente cumulate ce sunt mai mici decât valoarea 1 milimetru.**



**DATE DESPRE IMOBILUL NR. 68**

Oficiul de Cadastru și Publicitate Imobiliară CALARASI  
Biroul de Cadastru și Publicitate Imobiliară Calarasi

**A. Partea I. Descrierea imobilului**

TEREN Extravilan

Adresa: Jud. Calarasi, tarla 1 parcela 54

Nr. Crt	Nr cadastral Nr. topografic	Suprafața* (mp)	Observații / Referințe
A1	26795	3.950	Sector cadastral:1 Teren neimprejmuit;

**B. Partea II. Proprietari și acte**

Inscrieri privitoare la dreptul de proprietate și alte drepturi reale		Referințe
<b>22129 / 26/04/2013</b>		
Act Notarial nr. 1208, din 25/04/2013 emis de BNP POPA DIDINA;		
B4	Intabulare, drept de PROPRIETATE, dobandit prin Conventie, cota actuala 1/1 1) VOINEA VICTOR, sot 2) VOINEA OLGUTA LILIANA, sotie	A1

**C. Partea III. SARCINI .**

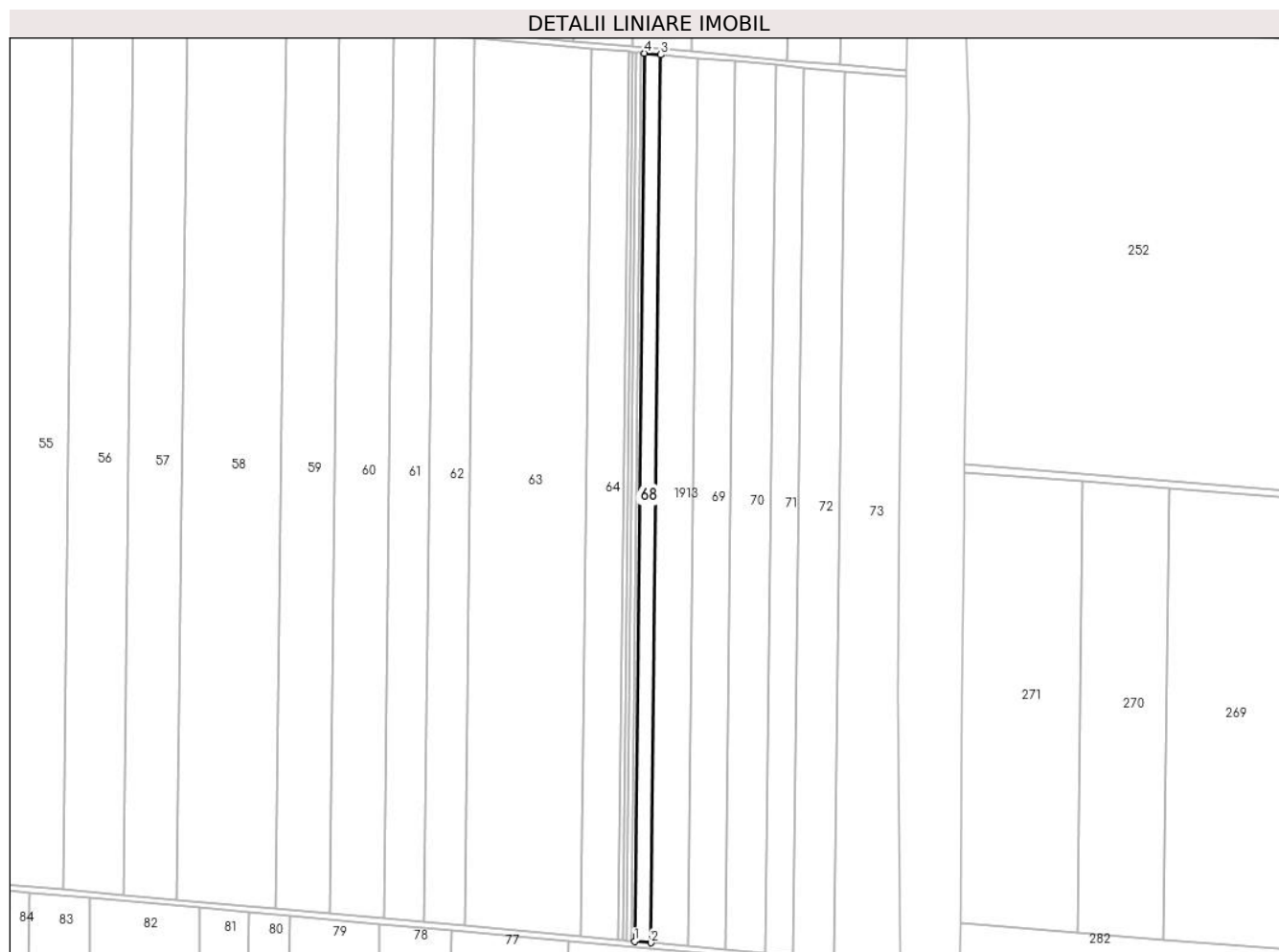
Inscrieri privind dezmembramintele dreptului de proprietate, drepturi reale de garanție și sarcini	Referințe
NU SUNT	

## Anexa Nr. 1 La Partea I

## Teren

Nr cadastral	Suprafața (mp)*	Observații / Referințe
26795	3.950	

\* Suprafața este determinată în planul de proiecție Stereo 70.



## Date referitoare la teren

Crt	Categorie folosință	Intravilan	Suprafața (mp)	Tarla	Parcelă	Nr. topo	Observații / Referințe
1	arabil	NU	3.950	1	54	-	

## Lungime Segmente

1) Valorile lungimilor segmentelor sunt obținute din proiecție în plan.

Punct început	X / Y	Punct sfârșit	X / Y	Lungime segment (** (m)
1	685.618,389 314.414,589	2	685.626,856 314.413,827	8.501
2	685.626,856 314.413,827	3	685.632,133 314.879,844	466.047
3	685.632,133 314.879,844	4	685.623,666 314.880,606	8.501
4	685.623,666 314.880,606	1	685.618,389 314.414,589	466.047

\*\* Lungimile segmentelor sunt determinate în planul de proiecție Stereo 70 și sunt rotunjite la 1 milimetru.

**\*\*\* Distanţa dintre puncte este formată din segmente cumulate ce sunt mai mici decât valoarea 1 milimetru.**





**DATE DESPRE IMOBILUL NR. 69**

Oficiul de Cadastru și Publicitate Imobiliară CALARASI  
Biroul de Cadastru și Publicitate Imobiliară Calarasi

**A. Partea I. Descrierea imobilului**

TEREN Extravilan

Adresa: Jud. Calarasi, tarla 1 parcela 54

Nr. Crt	Nr cadastral Nr. topografic	Suprafața* (mp)	Observații / Referințe
A1		9.100	Sector cadastral:1 Teren neimprejmuit;

**B. Partea II. Proprietari și acte**

Inscrieri privitoare la dreptul de proprietate și alte drepturi reale		Referințe
/		
Act Administrativ nr. 81, din 31/03/1993 emis de CJSDPAT CALARASI (, Act de vanzare cumparare cu clauza de intretinere nr.1537/13.05.1996 emis de NP Popa Didina);		
B1	Intabulare, drept de PROPRIETATE, dobandit prin Reconstituire, cota actuala 1/1 1) SAVU S PARASCHIVA, Lipsă CNP proprietar	A1

**C. Partea III. SARCINI .**

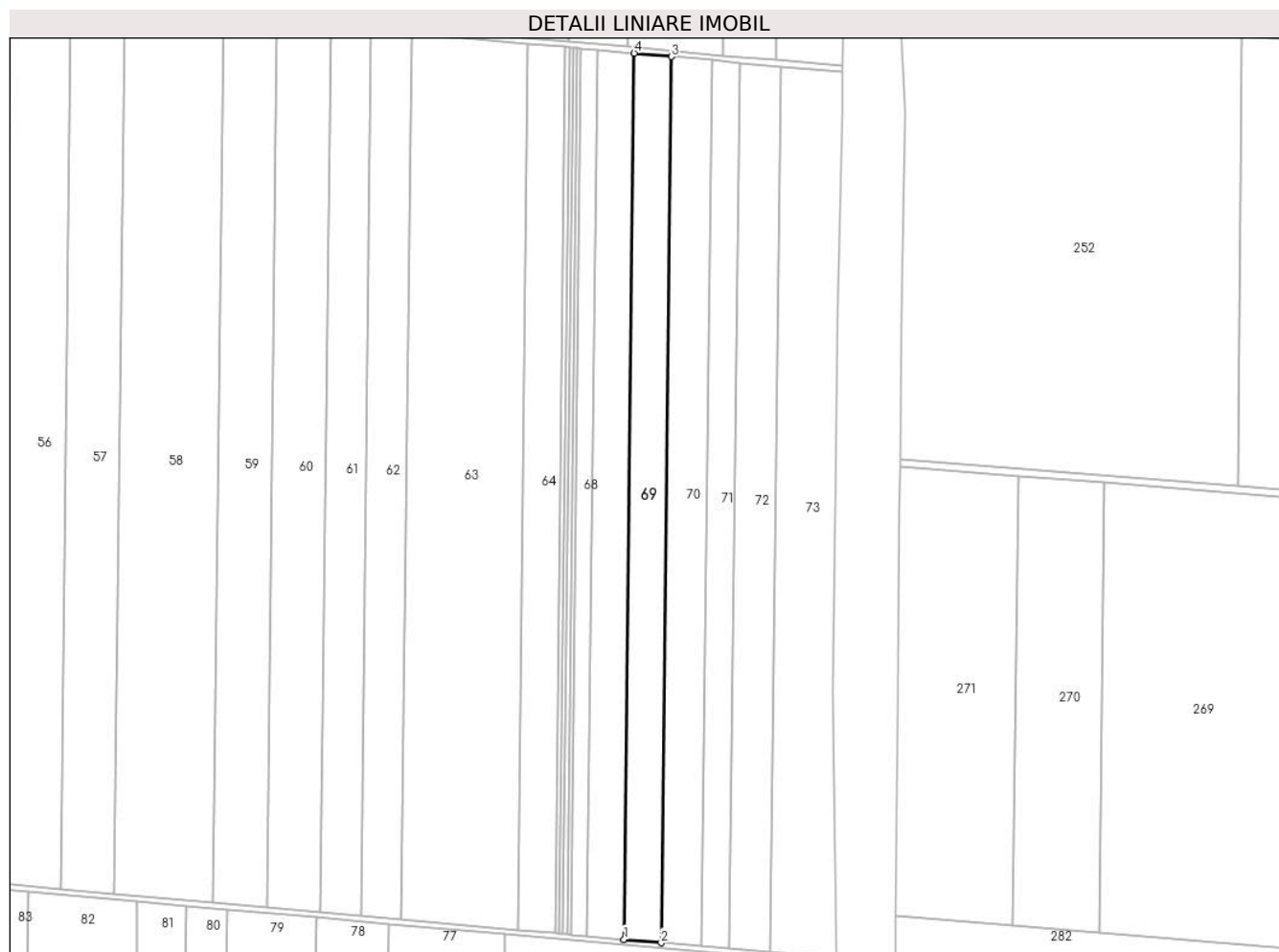
Inscrieri privind dezmembramintele dreptului de proprietate, drepturi reale de garanție și sarcini	Referințe
NU SUNT	

## Anexa Nr. 1 La Partea I

## Teren

Nr cadastral	Suprafața (mp)*	Observații / Referințe
	9.100	

\* Suprafața este determinată în planul de proiecție Stereo 70.



## Date referitoare la teren

Crt	Categorie folosință	Intravilan	Suprafața (mp)	Tarla	Parcelă	Nr. topo	Observații / Referințe
1	arabil	NU	9.100	1	54	-	

## Lungime Segmente

1) Valorile lungimilor segmentelor sunt obținute din proiecție în plan.

Punct început	X / Y	Punct sfârșit	X / Y	Lungime segment (** (m)
1	685.646,364 314.412,072	2	685.665,871 314.410,316	19.586
2	685.665,871 314.410,316	3	685.671,147 314.876,332	466.046
3	685.671,147 314.876,332	4	685.651,64 314.878,088	19.585
4	685.651,64 314.878,088	1	685.646,364 314.412,072	466.046

\*\* Lungimile segmentelor sunt determinate în planul de proiecție Stereo 70 și sunt rotunjite la 1 milimetru.

**\*\*\* Distanţa dintre puncte este formată din segmente cumulate ce sunt mai mici decât valoarea 1 milimetru.**



**DATE DESPRE IMOBILUL NR. 70**

Oficiul de Cadastru și Publicitate Imobiliară CALARASI  
Biroul de Cadastru și Publicitate Imobiliară Calarasi

**A. Partea I. Descrierea imobilului**

TEREN Extravilan

Adresa: Jud. Calarasi, tarla 1 parcela 55

Nr. Crt	Nr cadastral Nr. topografic	Suprafața* (mp)	Observații / Referințe
A1	26796	10.000	Sector cadastral:1 Teren neimprejmuit;

**B. Partea II. Proprietari și acte**

Inscrieri privitoare la dreptul de proprietate și alte drepturi reale		Referințe
<b>21777 / 26/04/2013</b>		
Act Notarial nr. 712, din 25/04/2013 emis de BNPChiru Maria Dana;		
B1	Se infiinteaza cartea funciara 26796 a imobilului cu numarul cadastral 26796/Calarasi, rezultat din dezmembrarea imobilului cu numarul cadastral 26720 inscris in cartea funciara 26720;	A1
<b>21781 / 26/04/2013</b>		
Act Notarial nr. 713, din 25/04/2013 emis de BNP Chiru Maria Dana;		
B4	Intabulare, drept de PROPRIETATE, dobandit prin Conventie, cota actuala 1/1 1) SC GUT SRL, CIF:16675225	A1

**C. Partea III. SARCINI .**

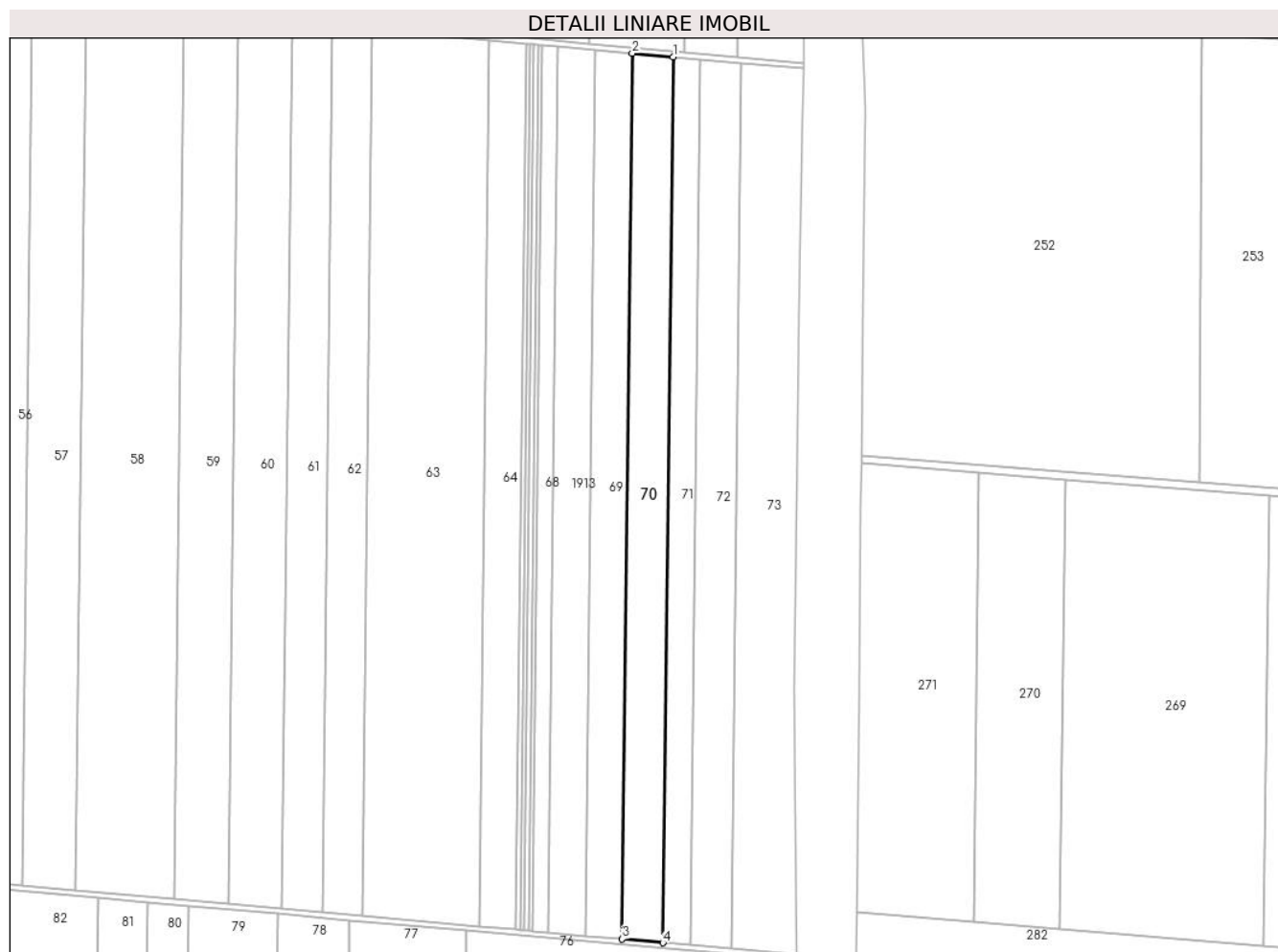
Inscrieri privind dezmembramintele dreptului de proprietate, drepturi reale de garanție și sarcini	Referințe
NU SUNT	

## Anexa Nr. 1 La Partea I

## Teren

Nr cadastral	Suprafața (mp)*	Observații / Referințe
26796	10.000	

\* Suprafața este determinată în planul de proiecție Stereo 70.



## Date referitoare la teren

Crt	Categorie folosință	Intra vilan	Suprafața (mp)	Tarla	Parcelă	Nr. topo	Observații / Referințe
1	arabil	NU	10.000	1	55	-	

## Lungime Segmente

1) Valorile lungimilor segmentelor sunt obținute din proiecție în plan.

Punct început	X / Y	Punct sfârșit	X / Y	Lungime segment (** (m)
1	685.692,584 314.874,403	2	685.671,147 314.876,332	21.524
2	685.671,147 314.876,332	3	685.665,871 314.410,316	466.046
3	685.665,871 314.410,316	4	685.687,307 314.408,386	21.523
4	685.687,307 314.408,386	1	685.692,584 314.874,403	466.047

\*\* Lungimile segmentelor sunt determinate în planul de proiecție Stereo 70 și sunt rotunjite la 1 milimetru.

**\*\*\* Distanţa dintre puncte este formată din segmente cumulate ce sunt mai mici decât valoarea 1 milimetru.**





**DATE DESPRE IMOBILUL NR. 71**

Oficiul de Cadastru și Publicitate Imobiliară CALARASI  
Biroul de Cadastru și Publicitate Imobiliară Calarasi

**A. Partea I. Descrierea imobilului**

TEREN Extravilan

Adresa: Jud. Calarasi, tarla 1 parcela 55

Nr. Crt	Nr cadastral Nr. topografic	Suprafața* (mp)	Observații / Referințe
A1	27531	6.800	Sector cadastral:1 Teren neimprejmuit;

**B. Partea II. Proprietari și acte**

Inscrieri privitoare la dreptul de proprietate și alte drepturi reale		Referințe
<b>14109 / 12/03/2014</b>		
Act Notarial nr. 323, din 11/03/2014 emis de NP CHIRU MARIA DANA;		
B1	Se infiinteaza cartea funciara 27531 a imobilului cu numarul cadastral 27531/Calarasi, rezultat din dezmembrarea imobilului cu numarul cadastral 26797 inscris in cartea funciara 26797;	A1
Act Notarial nr. 712, din 25/04/2013 emis de BNPChiru Maria Dana;		
B2	Se infiinteaza cartea funciara 26797 a imobilului cu numarul cadastral 26797/Calarasi, rezultat din dezmembrarea imobilului cu numarul cadastral 26720 inscris in cartea funciara 26720; <i>OBSERVATII: pozitie transcrisa din CF 26797/Calarasi, inscrisa prin incheierea nr. 21777 din 26/04/2013;</i>	A1
<b>14112 / 12/03/2014</b>		
Act Notarial nr. 324, din 11/03/2014 emis de NP CHIRU MARIA DANA;		
B5	Intabulare, drept de PROPRIETATE, dobandit prin Conventie, cota actuala 1/1 1) FIRMA GUT SRL, CIF:16675225	A1

**C. Partea III. SARCINI .**

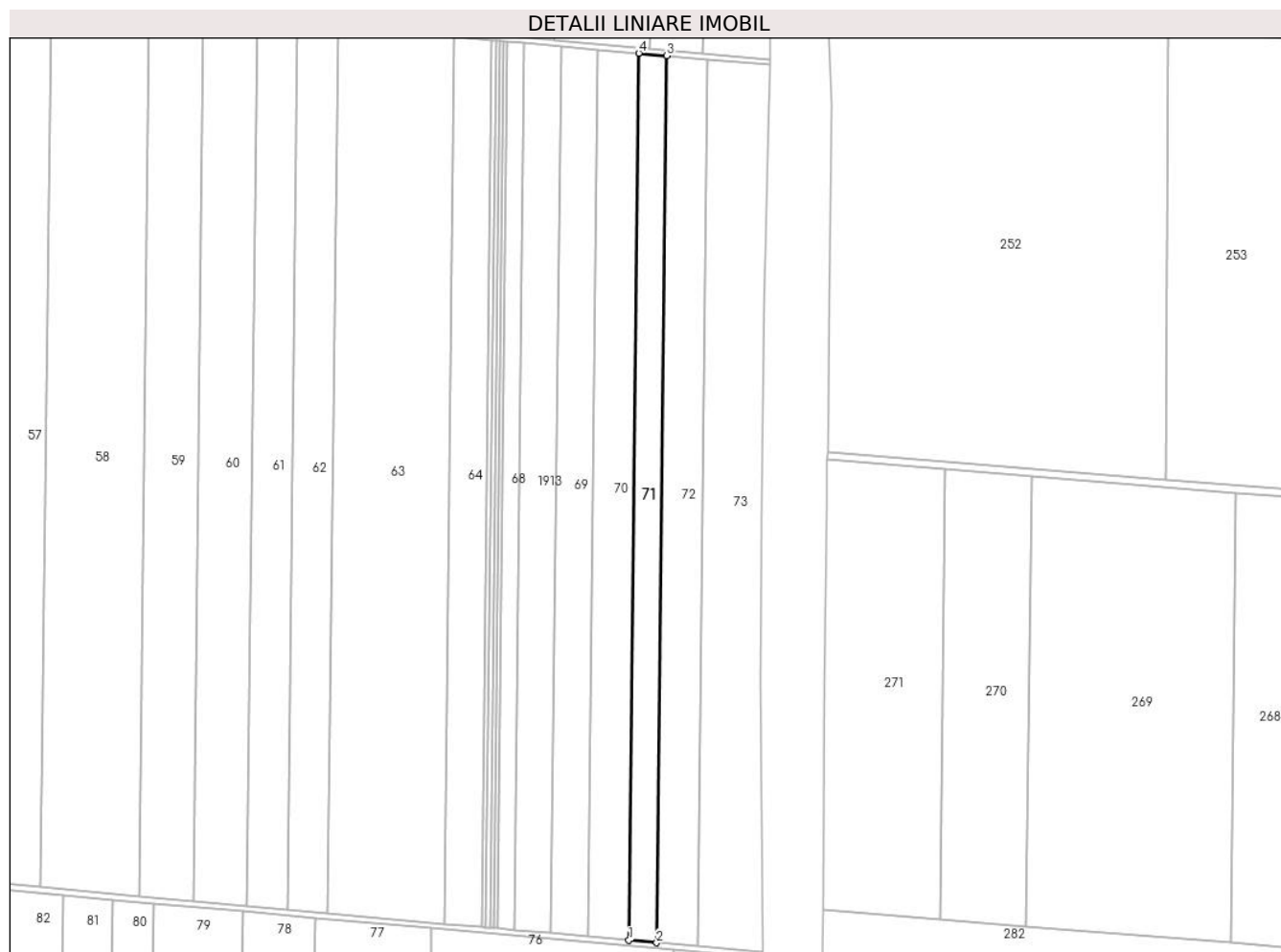
Inscrieri privind dezmembramintele dreptului de proprietate, drepturi reale de garanție și sarcini	Referințe
NU SUNT	

## Anexa Nr. 1 La Partea I

## Teren

Nr cadastral	Suprafața (mp)*	Observații / Referințe
27531	6.800	

\* Suprafața este determinată în planul de proiecție Stereo 70.



## Date referitoare la teren

Crt	Categorie folosință	Intravilan	Suprafața (mp)	Tarla	Parcelă	Nr. topo	Observații / Referințe
1	arabil	NU	6.800	1	55	-	Lot 1

## Lungime Segmente

1) Valorile lungimilor segmentelor sunt obținute din proiecție în plan.

Punct început	X / Y	Punct sfârșit	X / Y	Lungime segment (** (m)
1	685.687,307 314.408,386	2	685.701,884 314.407,074	14.636
2	685.701,884 314.407,074	3	685.707,161 314.873,091	466.047
3	685.707,161 314.873,091	4	685.692,584 314.874,403	14.636
4	685.692,584 314.874,403	1	685.687,307 314.408,386	466.047

\*\* Lungimile segmentelor sunt determinate în planul de proiecție Stereo 70 și sunt rotunjite la 1 milimetru.

**\*\*\* Distanţa dintre puncte este formată din segmente cumulate ce sunt mai mici decât valoarea 1 milimetru.**



**DATE DESPRE IMOBILUL NR. 72**

Oficiul de Cadastru și Publicitate Imobiliară CALARASI  
Biroul de Cadastru și Publicitate Imobiliară Calarasi

**A. Partea I. Descrierea imobilului**

TEREN Extravilan

Adresa: Jud. Calarasi, tarla 1 parcela 55

Nr. Crt	Nr cadastral Nr. topografic	Suprafața* (mp)	Observații / Referințe
A1	27532	10.000	Sector cadastral:1 Teren neimprejmuit;

**B. Partea II. Proprietari și acte**

Inscrieri privitoare la dreptul de proprietate și alte drepturi reale		Referințe
<b>14109 / 12/03/2014</b>		
Act Notarial nr. 323, din 11/03/2014 emis de NP CHIRU MARIA DANA;		
B1	Se infiinteaza cartea funciara 27532 a imobilului cu numarul cadastral 27532/Calarasi, rezultat din dezmembrarea imobilului cu numarul cadastral 26797 inscris in cartea funciara 26797;	A1
Act Notarial nr. 712, din 25/04/2013 emis de BNPChiru Maria Dana;		
B2	Se infiinteaza cartea funciara 26797 a imobilului cu numarul cadastral 26797/Calarasi, rezultat din dezmembrarea imobilului cu numarul cadastral 26720 inscris in cartea funciara 26720;	A1
Act Notarial nr. 794, din 26/01/1995 emis de NOTARIATUL DE STAT JUDETAN CALARASI (act administrativ nr. 141890/22-11-2012-DUPLICAT emis de CJSIPT CALARASI);		
B3	Intabulare, drept de PROPRIETATE, dobandit prin Conventie, cota actuala 1/1 1) LUDUSANU STEFANA	A1

**C. Partea III. SARCINI .**

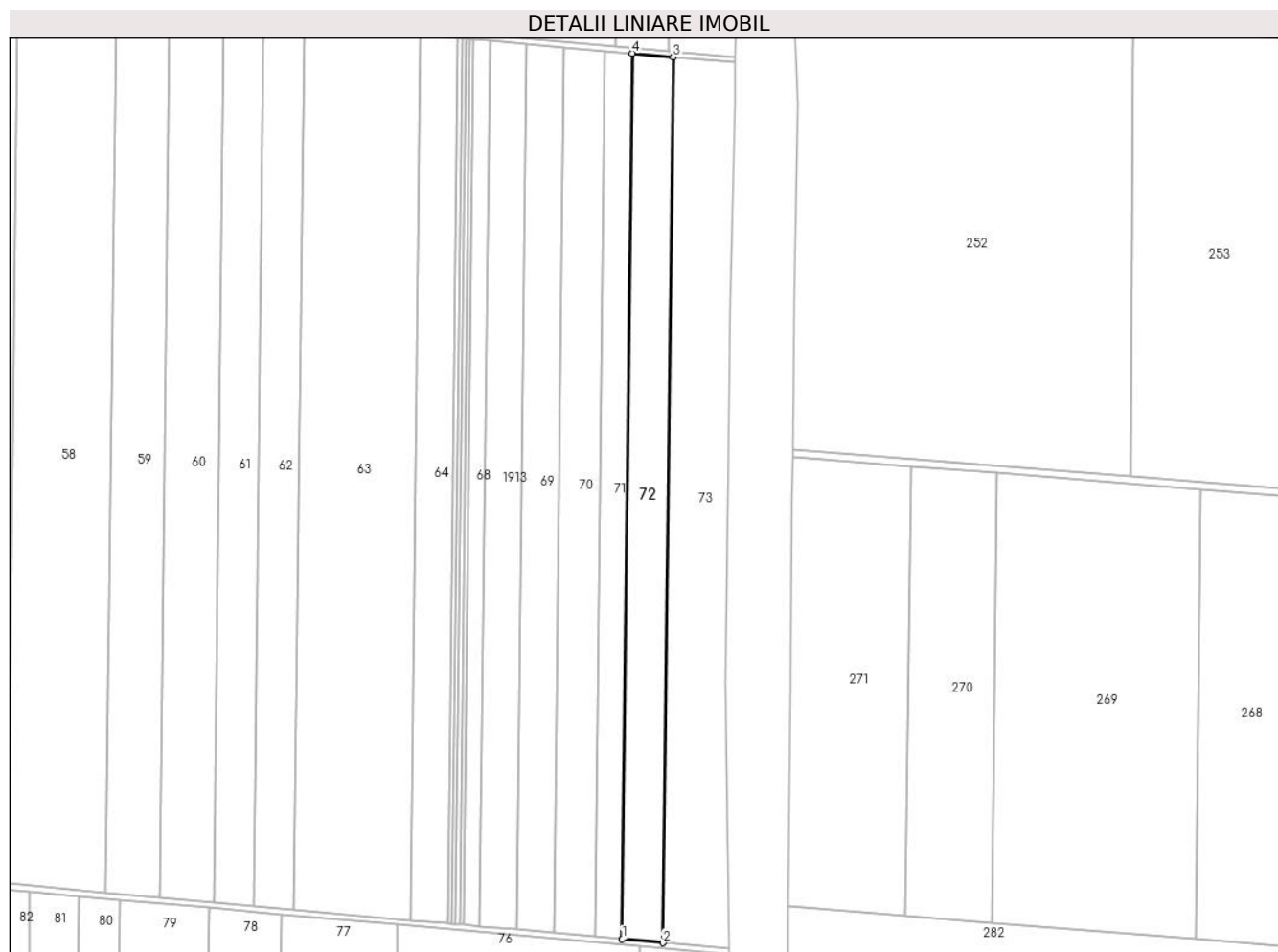
Inscrieri privind dezmembramintele dreptului de proprietate, drepturi reale de garanție și sarcini	Referințe
NU SUNT	

## Anexa Nr. 1 La Partea I

## Teren

Nr cadastral	Suprafața (mp)*	Observații / Referințe
27532	10.000	

\* Suprafața este determinată în planul de proiecție Stereo 70.



## Date referitoare la teren

Crt	Categorie folosință	Intra vilan	Suprafața (mp)	Tarla	Parcelă	Nr. topo	Observații / Referințe
1	arabil	NU	10.000	1	55	-	Lot 2

## Lungime Segmente

1) Valorile lungimilor segmentelor sunt obținute din proiecție în plan.

Punct început	X / Y	Punct sfârșit	X / Y	Lungime segment (** (m)
1	685.701,884 314.407,074	2	685.723,321 314.405,145	21.524
2	685.723,321 314.405,145	3	685.728,598 314.871,162	466.047
3	685.728,598 314.871,162	4	685.707,161 314.873,091	21.524
4	685.707,161 314.873,091	1	685.701,884 314.407,074	466.047

\*\* Lungimile segmentelor sunt determinate în planul de proiecție Stereo 70 și sunt rotunjite la 1 milimetru.

**\*\*\* Distanţa dintre puncte este formată din segmente cumulate ce sunt mai mici decât valoarea 1 milimetru.**





**DATE DESPRE IMOBILUL NR. 73**

Oficiul de Cadastru și Publicitate Imobiliară CALARASI  
Biroul de Cadastru și Publicitate Imobiliară Calarasi

**A. Partea I. Descrierea imobilului**

TEREN Extravilan

Adresa: Jud. Calarasi, tarla 1 parcela 55

Nr. Crt	Nr cadastral Nr. topografic	Suprafața* (mp)	Observații / Referințe
A1		15.000	Sector cadastral:1 Teren neimprejmuit; DIFERENTA DE SUPRAFATA SE GASESTE LA IMOBILELE CU ID 70, ID 71, ID 72

**B. Partea II. Proprietari și acte**

Inscrieri privitoare la dreptul de proprietate și alte drepturi reale		Referințe
/		
Act Administrativ nr. 141890, din 22/11/2012 emis de CJSDPAT CALARASI;		
B1	Intabulare, drept de PROPRIETATE, dobandit prin Reconstituire, cota actuala 1/1 1) DUMITRU I STEFAN	A1

**C. Partea III. SARCINI .**

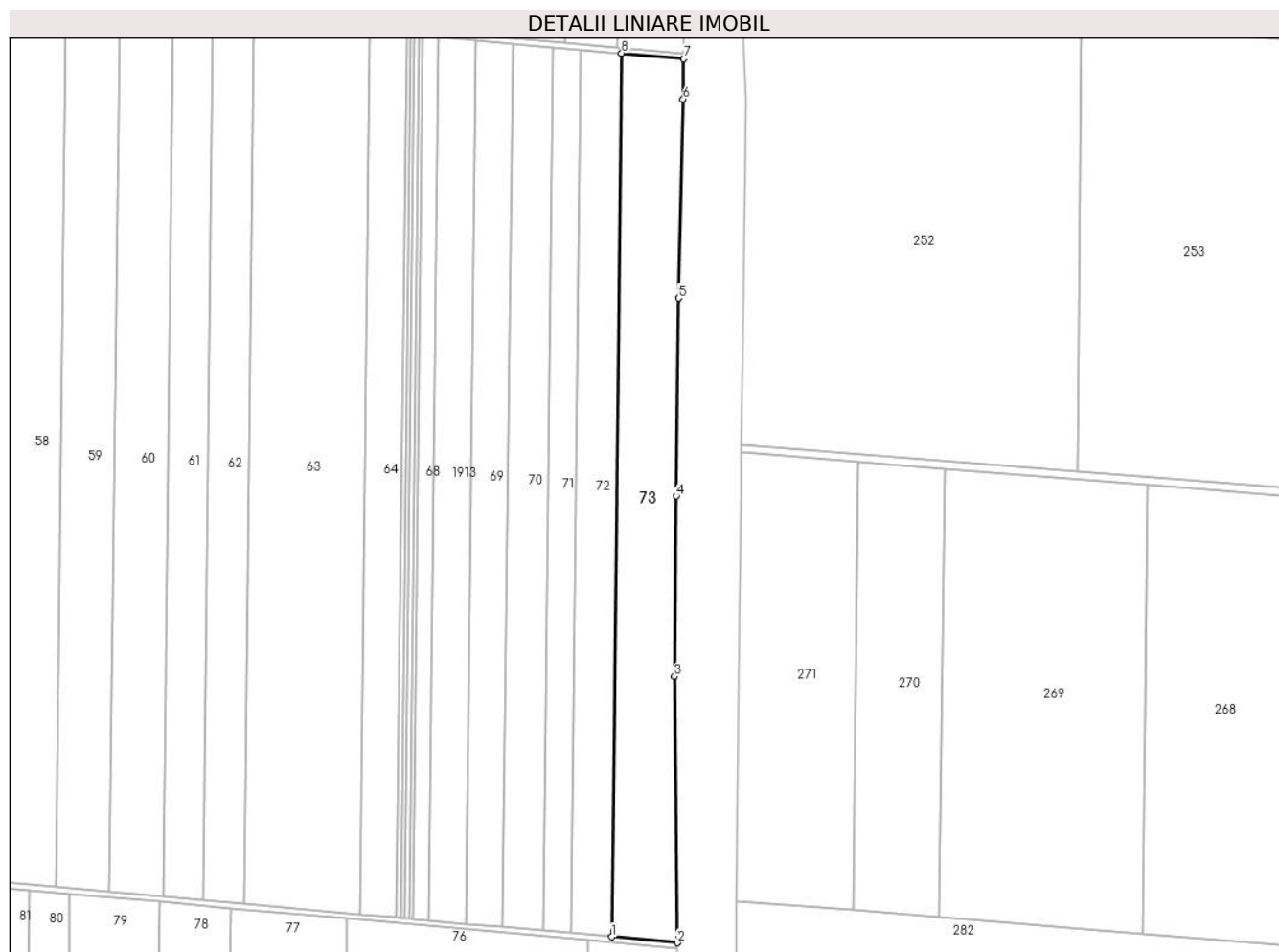
Inscrieri privind dezmembramintele dreptului de proprietate, drepturi reale de garanție și sarcini	Referințe
NU SUNT	

## Anexa Nr. 1 La Partea I

## Teren

Nr cadastral	Suprafața (mp)*	Observații / Referințe
	15.000	DIFERENȚA DE SUPRAFAȚA SE GASEȘTE LA IMOBILELE CU ID 70, ID 71, ID 72

\* Suprafața este determinată în planul de proiecție Stereo 70.



## Date referitoare la teren

Crt	Categorie folosință	Intravilan	Suprafața (mp)	Tarla	Parcelă	Nr. topo	Observații / Referințe
1	arabil	NU	15.000	1	55	-	

## Lungime Segmente

1) Valorile lungimilor segmentelor sunt obținute din proiecție în plan.

Punct început	X / Y	Punct sfârșit	X / Y	Lungime segment (** (m)
1	685.723,321 314.405,145	2	685.757,948 314.402,028	34.767
2	685.757,948 314.402,028	3	685.756,439 314.542,419	140.399
3	685.756,439 314.542,419	4	685.757,409 314.637,606	95.192
4	685.757,409 314.637,606	5	685.758,67 314.742,062	104.464
5	685.758,67 314.742,062	6	685.761,07 314.847,014	104.979

Punct început	X / Y	Punct sfârșit	X / Y	Lungime segment (** (m)
6	685.761,07 314.847,014	7	685.761,35 314.868,214	21.202
7	685.761,35 314.868,214	8	685.728,598 314.871,162	32.884
8	685.728,598 314.871,162	1	685.723,321 314.405,145	466.047

\*\* Lungimile segmentelor sunt determinate în planul de proiecție Stereo 70 și sunt rotunjite la 1 milimetru.

\*\*\* Distanța dintre puncte este formată din segmente cumulate ce sunt mai mici decât valoarea 1 milimetru.



**DATE DESPRE IMOBILUL NR. 74**

Oficiul de Cadastru și Publicitate Imobiliară CALARASI  
Biroul de Cadastru și Publicitate Imobiliară Calarasi

**A. Partea I. Descrierea imobilului**

TEREN Extravilan

Adresa: Jud. Calarasi

Nr. Crt	Nr cadastral Nr. topografic	Suprafața* (mp)	Observații / Referințe
A1		2.264	Sector cadastral:1 Teren neimprejmuit; Drum de exploatare

**B. Partea II. Proprietari și acte**

Inscrieri privitoare la dreptul de proprietate și alte drepturi reale		Referințe
/		
Act Normativ nr. 7, din 13/03/1996 emis de PARLAMENTUL ROMANIEI (ART.13);		
B1	Inscrierea posesiei, drept de PROPRIETATE, dobandit prin Lege, cota actuala 1/1 1) <b>NEIDENTIFICAT NEIDENTIFICAT</b>	A1
B2	Se notează mențiunea proprietar neidentificat	A1

**C. Partea III. SARCINI .**

Inscrieri privind dezmembramintele dreptului de proprietate, drepturi reale de garanție și sarcini	Referințe
NU SUNT	

## Anexa Nr. 1 La Partea I

## Teren

Nr cadastral	Suprafața (mp)*	Observații / Referințe
	2.264	Drum de exploatare

\* Suprafața este determinată în planul de proiecție Stereo 70.

## DETALII LINIARE IMOBIL



## Date referitoare la teren

Crt	Categorie folosință	Intravilan	Suprafața (mp)	Tarla	Parcelă	Nr. topo	Observații / Referințe
1	drum	NU	2.264	-	-	-	

## Lungime Segmente

1) Valorile lungimilor segmentelor sunt obținute din proiecție în plan.

Punct început	X / Y	Punct sfârșit	X / Y	Lungime segment
1	685.006,327 314.469,677	2	685.006,289 314.466,668	3.009
4	685.100,514 314.458,188	5	685.107,6 314.457,55	7.115
7	685.128,858 314.455,637	8	685.153,336 314.453,434	24.577
10	685.222,757 314.447,185	11	685.243,223 314.445,343	20.549
13	685.289,661 314.441,164	14	685.300,394 314.440,198	10.776
16	685.390,109 314.432,123	17	685.415,862 314.429,805	25.857
2	685.006,289 314.466,668	3	685.034,371 314.464,141	28.195
5	685.107,6 314.457,55	6	685.114,686 314.456,912	7.115
8	685.153,336 314.453,434	9	685.202,289 314.449,028	49.151
11	685.243,223 314.445,343	12	685.263,687 314.443,502	20.547
14	685.300,394 314.440,198	15	685.332,59 314.437,3	32.326
17	685.415,862 314.429,805	18	685.437,321 314.427,874	21.546
3	685.034,371 314.464,141	4	685.100,514 314.458,188	66.41
6	685.114,686 314.456,912	7	685.128,858 314.455,637	14.229
9	685.202,289 314.449,028	10	685.222,757 314.447,185	20.551
12	685.263,687 314.443,502	13	685.289,661 314.441,164	26.079
15	685.332,59 314.437,3	16	685.390,109 314.432,123	57.752
18	685.437,321 314.427,874	19	685.484,529 314.423,625	47.399

Punct început	X / Y	Punct sfârșit	X / Y	Lungime segment	Punct început	X / Y	Punct sfârșit	X / Y	Lungime segment	Punct început	X / Y	Punct sfârșit	X / Y	Lungime segment
19	685.484,529 314.423,625	20	685.522,292 314.420,226	37.916	20	685.522,292 314.420,226	21	685.583,651 314.414,704	61.607	21	685.583,651 314.414,704	22	685.711,063 314.403,236	127.927
22	685.711,063 314.403,236	23	685.757,978 314.399,013	47.105	23	685.757,978 314.399,013	24	685.757,948 314.402,028	3.015	24	685.757,948 314.402,028	25	685.723,321 314.405,145	34.767
25	685.723,321 314.405,145	26	685.701,884 314.407,074	21.524	26	685.701,884 314.407,074	27	685.687,307 314.408,386	14.636	27	685.687,307 314.408,386	28	685.665,871 314.410,316	21.523
28	685.665,871 314.410,316	29	685.646,364 314.412,072	19.586	29	685.646,364 314.412,072	30	685.626,856 314.413,827	19.586	30	685.626,856 314.413,827	31	685.618,389 314.414,589	8.502
31	685.618,389 314.414,589	32	685.616,46 314.414,763	1.937	32	685.616,46 314.414,763	33	685.614,166 314.414,969	2.303	33	685.614,166 314.414,969	34	685.612,236 314.415,143	1.937
34	685.612,236 314.415,143	35	685.609,921 314.415,351	2.325	35	685.609,921 314.415,351	36	685.590,414 314.417,107	19.586	36	685.590,414 314.417,107	37	685.529,105 314.422,625	61.557
37	685.529,105 314.422,625	38	685.507,883 314.424,535	21.308	38	685.507,883 314.424,535	39	685.486,661 314.426,445	21.308	39	685.486,661 314.426,445	40	685.458,364 314.428,992	28.411
40	685.458,364 314.428,992	41	685.430,068 314.431,539	28.41	41	685.430,068 314.431,539	42	685.378,191 314.436,208	52.087	42	685.378,191 314.436,208	43	685.349,895 314.438,755	28.41
43	685.349,895 314.438,755	44	685.318,169 314.441,61	31.854	44	685.318,169 314.441,61	45	685.275,296 314.445,469	43.046	45	685.275,296 314.445,469	46	685.243,141 314.448,363	32.285
46	685.243,141 314.448,363	47	685.157,394 314.456,08	86.094	47	685.157,394 314.456,08	48	685.121,81 314.459,283	35.728	48	685.121,81 314.459,283	49	685.078,508 314.463,181	43.477
49	685.078,508 314.463,181	50	685.064,359 314.464,454	14.206	50	685.064,359 314.464,454	51	685.050,211 314.465,727	14.205	51	685.050,211 314.465,727	52	685.020,629 314.468,39	29.702
52	685.020,629 314.468,39	1	685.006,327 314.469,677	14.36										

\*\* Lungimile segmentelor sunt determinate în planul de proiecție Stereo 70 și sunt rotunjite la 1 milimetru.

\*\*\* Distanța dintre puncte este formată din segmente cumulate ce sunt mai mici decât valoarea 1 milimetru.





**DATE DESPRE IMOBILUL NR. 75**

Oficiul de Cadastru și Publicitate Imobiliară CALARASI  
Biroul de Cadastru și Publicitate Imobiliară Calarasi

**A. Partea I. Descrierea imobilului**

TEREN Extravilan

Adresa: Jud. Calarasi, tarla 1 parcela 57

Nr. Crt	Nr cadastral Nr. topografic	Suprafața* (mp)	Observații / Referințe
A1	20697	22.000	Sector cadastral:1 Teren neimprejmuit;

**B. Partea II. Proprietari și acte**

Inscrieri privitoare la dreptul de proprietate și alte drepturi reale	Referințe
<b>16555 / 21/05/2009</b>	
Act Normativ nr. 1325, din 20/05/2009 emis de BNP MITACHE IULIANA ADRIANA;	
B2	A1
Intabulare, drept de PROPRIETATE, dobandit prin Conventie, cota actuala 1/1	
1) DANULESCU FLOAREA, necasatorita	

**C. Partea III. SARCINI .**

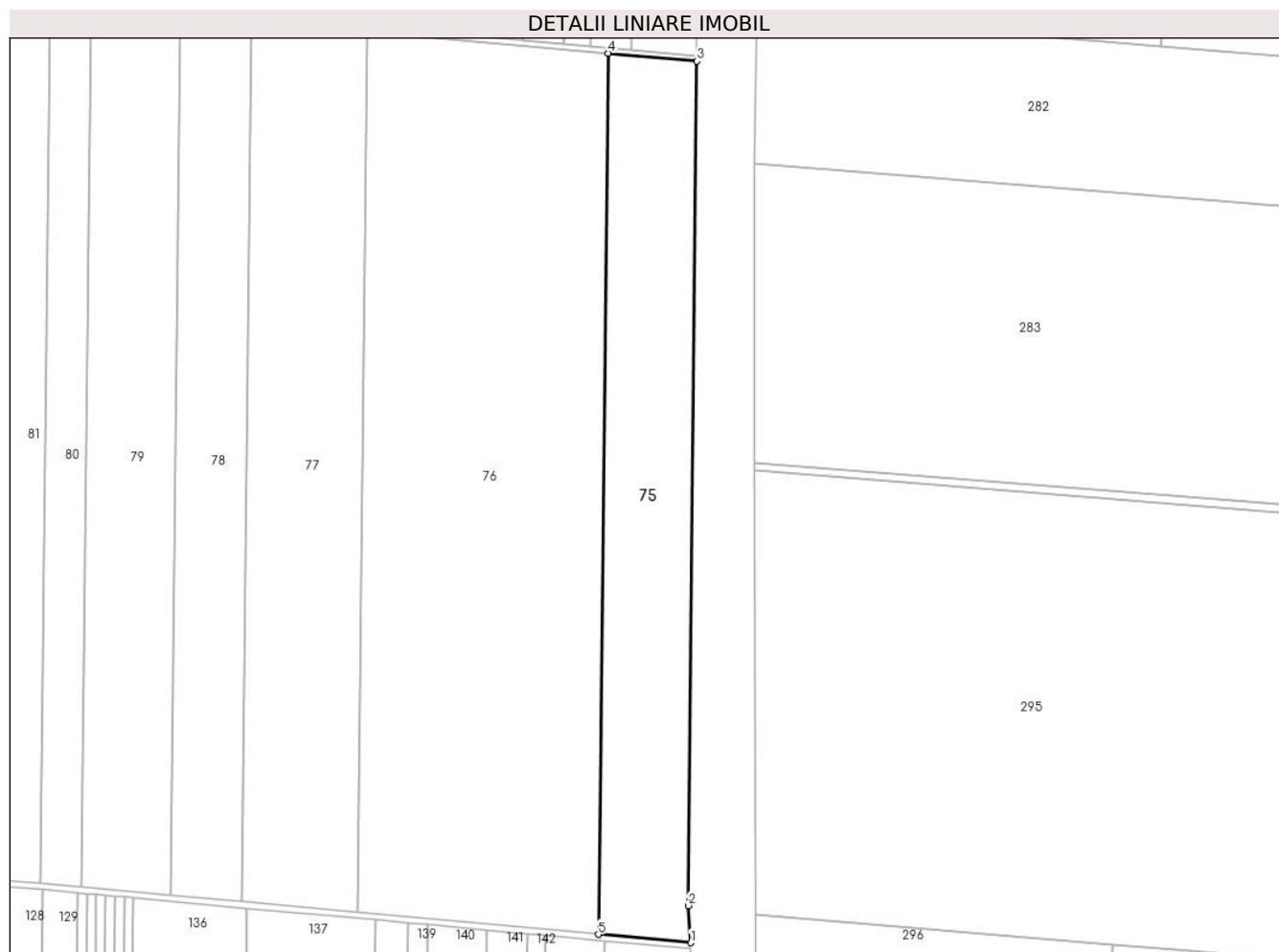
Inscrieri privind dezmembramintele dreptului de proprietate, drepturi reale de garanție și sarcini	Referințe
NU SUNT	

## Anexa Nr. 1 La Partea I

## Teren

Nr cadastral	Suprafața (mp)*	Observații / Referințe
20697	22.000	

\* Suprafața este determinată în planul de proiecție Stereo 70.



## Date referitoare la teren

Crt	Categorie folosință	Intravilan	Suprafața (mp)	Tarla	Parcelă	Nr. topo	Observații / Referințe
1	arabil	NU	22.000	1	57	-	

## Lungime Segmente

1) Valorile lungimilor segmentelor sunt obținute din proiecție în plan.

Punct început	X / Y	Punct sfârșit	X / Y	Lungime segment (** (m)
1	685.754,716 313.933,0	2	685.753,374 313.952,647	19.693
2	685.753,374 313.952,647	3	685.757,978 314.399,013	446.39
3	685.757,978 314.399,013	4	685.711,063 314.403,236	47.105
4	685.711,063 314.403,236	5	685.705,789 313.937,449	465.817
5	685.705,789 313.937,449	1	685.754,716 313.933,0	49.129

**\*\* Lungimile segmentelor sunt determinate în planul de proiecție Stereo 70 și sunt rotunjite la 1 milimetru.**

**\*\*\* Distanța dintre puncte este formată din segmente cumulate ce sunt mai mici decât valoarea 1 milimetru.**



**DATE DESPRE IMOBILUL NR. 76**

Oficiul de Cadastru și Publicitate Imobiliară CALARASI  
Biroul de Cadastru și Publicitate Imobiliară Calarasi

**A. Partea I. Descrierea imobilului**

TEREN Extravilan

Adresa: Jud. Calarasi, tarla 1 parcela 58

Nr. Crt	Nr cadastral Nr. topografic	Suprafața* (mp)	Observații / Referințe
A1		59.400	Sector cadastral:1 Teren neimprejmuit;

**B. Partea II. Proprietari și acte**

Inscrieri privitoare la dreptul de proprietate și alte drepturi reale		Referințe
/		
Act Administrativ nr. 93, din 04/05/1993 emis de CJSDPAT CALARASI;		
B1	Intabulare, drept de PROPRIETATE, dobandit prin Reconstituire, cota actuala 1/1 1) CONSTANTIN I GHEORGHE 2) CONSTANTIN I STAN 3) CONSTANTIN I DUMITRU 4) PETRU I ILIE 5) CONSTANTIN LEON 6) NUȚU ELENA 7) MARINACHE IOANA 8) NICOLAE ALEXANDRA	A1

**C. Partea III. SARCINI .**


Inscrieri privind dezmembramintele dreptului de proprietate, drepturi reale de garanție și sarcini	Referințe
NU SUNT	

## Anexa Nr. 1 La Partea I

## Teren

Nr cadastral	Suprafața (mp)*	Observații / Referințe
	59.400	

\* Suprafața este determinată în planul de proiecție Stereo 70.



## Date referitoare la teren

Crt	Categorie folosință	Intra vilan	Suprafața (mp)	Tarla	Parcelă	Nr. topo	Observații / Referințe
1	arabil	NU	59.400	1	58	-	

## Lungime Segmente

1) Valorile lungimilor segmentelor sunt obținute din proiecție în plan.

Punct început	X / Y	Punct sfârșit	X / Y	Lungime segment (** (m)
1	685.711,063 314.403,236	2	685.583,651 314.414,704	127.927
2	685.583,651 314.414,704	3	685.578,378 313.949,037	465.697
3	685.578,378 313.949,037	4	685.705,789 313.937,449	127.937
4	685.705,789 313.937,449	1	685.711,063 314.403,236	465.817

\*\* Lungimile segmentelor sunt determinate în planul de proiecție Stereo 70 și sunt rotunjite la 1 milimetru.

**\*\*\* Distanţa dintre puncte este formată din segmente cumulate ce sunt mai mici decât valoarea 1 milimetru.**





**DATE DESPRE IMOBILUL NR. 77**

Oficiul de Cadastru și Publicitate Imobiliară CALARASI  
Biroul de Cadastru și Publicitate Imobiliară Calarasi

**A. Partea I. Descrierea imobilului**

TEREN Extravilan

Adresa: Jud. Calarasi, tarla 1 parcela 59

Nr. Crt	Nr cadastral Nr. topografic	Suprafața* (mp)	Observații / Referințe
A1	25707	28.600	Sector cadastral:1 Teren neimprejmuit;

**B. Partea II. Proprietari și acte**

Inscrieri privitoare la dreptul de proprietate și alte drepturi reale		Referințe
<b>3719 / 29/01/2019</b>		
Act Notarial nr. 287, din 28/01/2019 emis de Serban Angelica Valentina;		
B3	Intabulare, drept de PROPRIETATE, dobandit prin Conventie, cota actuala 1/1 1) SOCIETATEA IZOCON MC SRL, CIF:6786480	A1

**C. Partea III. SARCINI .**

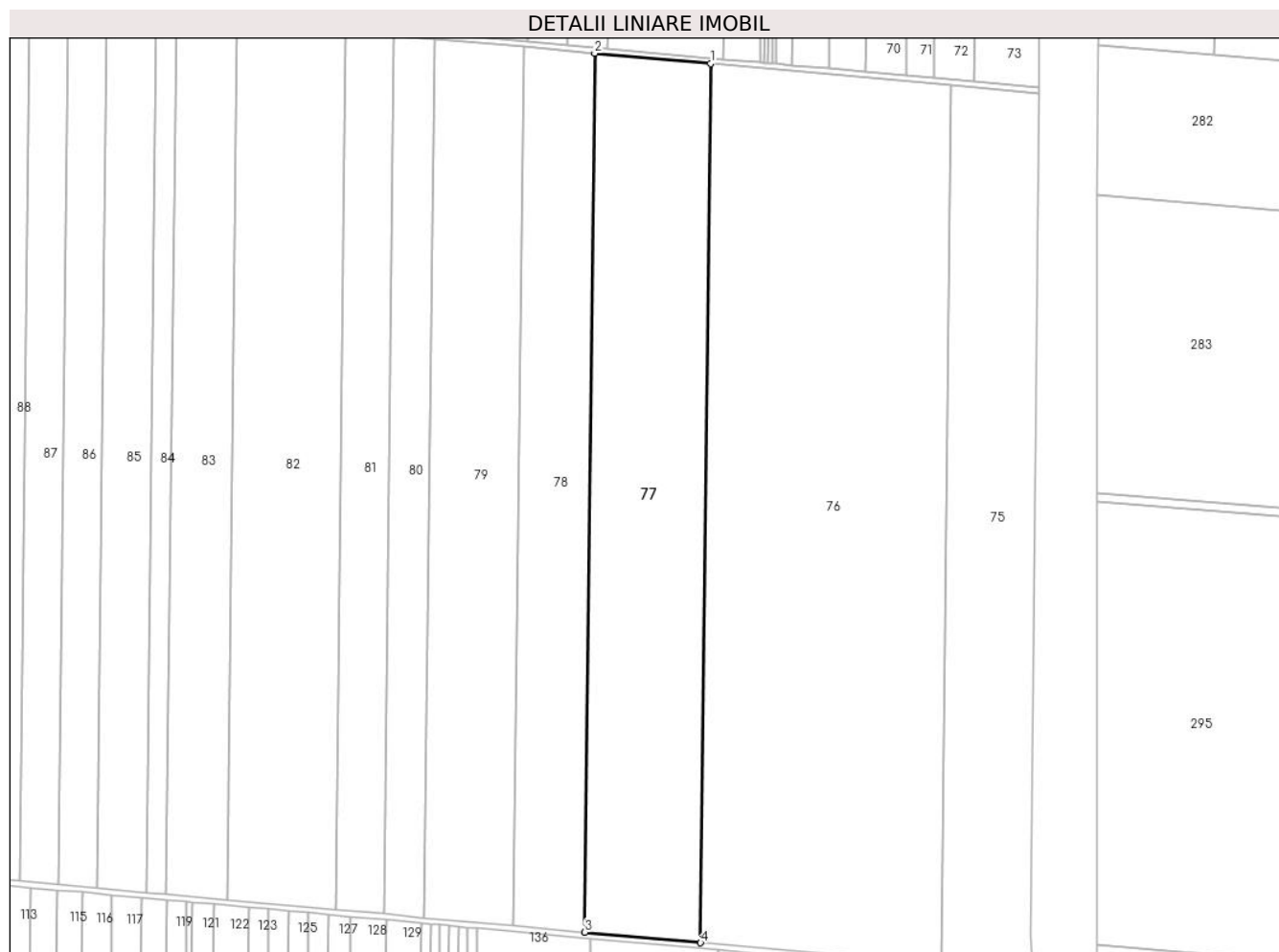
Inscrieri privind dezmembramintele dreptului de proprietate, drepturi reale de garanție și sarcini	Referințe
NU SUNT	

## Anexa Nr. 1 La Partea I

## Teren

Nr cadastral	Suprafața (mp)*	Observații / Referințe
25707	28.600	

\* Suprafața este determinată în planul de proiecție Stereo 70.



## Date referitoare la teren

Crt	Categorie folosință	Intravilan	Suprafața (mp)	Tarla	Parcelă	Nr. topo	Observații / Referințe
1	arabil	NU	28.600	1	59	-	

## Lungime Segmente

1) Valorile lungimilor segmentelor sunt obținute din proiecție în plan.

Punct început	X / Y	Punct sfârșit	X / Y	Lungime segment (** (m)
1	685.583,651 314.414,704	2	685.522,292 314.420,226	61.607
2	685.522,292 314.420,226	3	685.517,02 313.954,617	465.639
3	685.517,02 313.954,617	4	685.578,378 313.949,037	61.611
4	685.578,378 313.949,037	1	685.583,651 314.414,704	465.697

\*\* Lungimile segmentelor sunt determinate în planul de proiecție Stereo 70 și sunt rotunjite la 1 milimetru.

**\*\*\* Distanţa dintre puncte este formată din segmente cumulate ce sunt mai mici decât valoarea 1 milimetru.**



**DATE DESPRE IMOBILUL NR. 78**

Oficiul de Cadastru și Publicitate Imobiliară CALARASI  
Biroul de Cadastru și Publicitate Imobiliară Calarasi

**A. Partea I. Descrierea imobilului**

TEREN Extravilan

Adresa: Jud. Calarasi, tarla 1 parcela 60

Nr. Crt	Nr cadastral Nr. topografic	Suprafața* (mp)	Observații / Referințe
A1	25703	17.600	Sector cadastral:1 Teren neimprejmuit;

**B. Partea II. Proprietari și acte**

Inscrieri privitoare la dreptul de proprietate și alte drepturi reale		Referințe
<b>3716 / 29/01/2019</b>		
Act Notarial nr. 287, din 28/01/2019 emis de Serban Angelica Valentina;		
B3	Intabulare, drept de PROPRIETATE, dobandit prin Conventie, cota actuala 1/1 1) SOCIETATEA IZOCON MC SRL, CIF:6786480	A1

**C. Partea III. SARCINI .**


Inscrieri privind dezmembramintele dreptului de proprietate, drepturi reale de garanție și sarcini	Referințe
NU SUNT	

## Anexa Nr. 1 La Partea I

## Teren

Nr cadastral	Suprafața (mp)*	Observații / Referințe
25703	17.600	

\* Suprafața este determinată în planul de proiecție Stereo 70.



## Date referitoare la teren

Crt	Categorie folosință	Intravilan	Suprafața (mp)	Tarla	Parcelă	Nr. topo	Observații / Referințe
1	arabil	NU	17.600	1	60	-	

## Lungime Segmente

1) Valorile lungimilor segmentelor sunt obținute din proiecție în plan.

Punct început	X / Y	Punct sfârșit	X / Y	Lungime segment (** (m)
1	685.522,292 314.420,226	2	685.484,529 314.423,625	37.916
2	685.484,529 314.423,625	3	685.479,257 313.958,051	465.604
3	685.479,257 313.958,051	4	685.517,02 313.954,617	37.919
4	685.517,02 313.954,617	1	685.522,292 314.420,226	465.639

\*\* Lungimile segmentelor sunt determinate în planul de proiecție Stereo 70 și sunt rotunjite la 1 milimetru.

**\*\*\* Distanţa dintre puncte este formată din segmente cumulate ce sunt mai mici decât valoarea 1 milimetru.**





**DATE DESPRE IMOBILUL NR. 79**

Oficiul de Cadastru și Publicitate Imobiliară CALARASI  
Biroul de Cadastru și Publicitate Imobiliară Calarasi

**A. Partea I. Descrierea imobilului**

TEREN Extravilan

Adresa: Jud. Calarasi, tarla 1 parcela 61/1

Nr. Crt	Nr cadastral Nr. topografic	Suprafața* (mp)	Observații / Referințe
A1	29781	22.000	Sector cadastral:1 Teren neimprejmuit;

**B. Partea II. Proprietari și acte**

Inscrieri privitoare la dreptul de proprietate și alte drepturi reale		Referințe
<b>3380 / 30/01/2017</b>		
Act Notarial nr. 247, din 27/01/2017 emis de Serban Angelica Valentina;		
B3	Intabulare, drept de PROPRIETATE, dobandit prin Conventie, cota actuala 1/1 1) PETRE ALEXANDRU IULIAN, necasatorit	A1

**C. Partea III. SARCINI .**


Inscrieri privind dezmembramintele dreptului de proprietate, drepturi reale de garanție și sarcini	Referințe
NU SUNT	

## Anexa Nr. 1 La Partea I

## Teren

Nr cadastral	Suprafața (mp)*	Observații / Referințe
29781	22.000	

\* Suprafața este determinată în planul de proiecție Stereo 70.



## Date referitoare la teren

Crt	Categorie folosință	Intravilan	Suprafața (mp)	Tarla	Parcelă	Nr. topo	Observații / Referințe
1	arabil	NU	22.000	1	61/1	-	

## Lungime Segmente

1) Valorile lungimilor segmentelor sunt obținute din proiecție în plan.

Punct început	X / Y	Punct sfârșit	X / Y	Lungime segment (** (m)
1	685.479,257 313.958,051	2	685.484,529 314.423,625	465.604
2	685.484,529 314.423,625	3	685.437,321 314.427,874	47.399
3	685.437,321 314.427,874	4	685.432,05 313.962,345	465.559
4	685.432,05 313.962,345	1	685.479,257 313.958,051	47.402

\*\* Lungimile segmentelor sunt determinate în planul de proiecție Stereo 70 și sunt rotunjite la 1 milimetru.

**\*\*\* Distanţa dintre puncte este formată din segmente cumulate ce sunt mai mici decât valoarea 1 milimetru.**



**DATE DESPRE IMOBILUL NR. 80**

Oficiul de Cadastru și Publicitate Imobiliară CALARASI  
Biroul de Cadastru și Publicitate Imobiliară Calarasi

**A. Partea I. Descrierea imobilului**

TEREN Extravilan

Adresa: Jud. Calarasi, tarla 1 parcela 61/1

Nr. Crt	Nr cadastral Nr. topografic	Suprafața* (mp)	Observații / Referințe
A1	34561	10.000	Sector cadastral:1 Teren neimprejmuit;

**B. Partea II. Proprietari și acte**

Inscrieri privitoare la dreptul de proprietate și alte drepturi reale		Referințe
<b>13855 / 09/03/2023</b>		
Act Notarial nr. 770, din 08/03/2023 emis de NP Tutuianu Dana Cristina;		
B2	Intabulare, drept de PROPRIETATE, dobandit prin Conventie, cota actuala 1/1 1) UDREA OLGA	A1

**C. Partea III. SARCINI .**


Inscrieri privind dezmembramintele dreptului de proprietate, drepturi reale de garanție și sarcini	Referințe
NU SUNT	

## Anexa Nr. 1 La Partea I

## Teren

Nr cadastral	Suprafața (mp)*	Observații / Referințe
34561	10.000	

\* Suprafața este determinată în planul de proiecție Stereo 70.



## Date referitoare la teren

Crt	Categorie folosință	Intra vilan	Suprafața (mp)	Tarla	Parcelă	Nr. topo	Observații / Referințe
1	arabil	NU	10.000	1	61/1	-	

## Lungime Segmente

1) Valorile lungimilor segmentelor sunt obținute din proiecție în plan.

Punct început	X / Y	Punct sfârșit	X / Y	Lungime segment (** (m)
1	685.432,05 313.962,345	2	685.437,321 314.427,874	465.559
2	685.437,321 314.427,874	3	685.415,862 314.429,805	21.546
3	685.415,862 314.429,805	4	685.410,591 313.964,296	465.539
4	685.410,591 313.964,296	1	685.432,05 313.962,345	21.548

\*\* Lungimile segmentelor sunt determinate în planul de proiecție Stereo 70 și sunt rotunjite la 1 milimetru.

**\*\*\* Distanţa dintre puncte este formată din segmente cumulate ce sunt mai mici decât valoarea 1 milimetru.**





**DATE DESPRE IMOBILUL NR. 81**

Oficiul de Cadastru și Publicitate Imobiliară CALARASI  
Biroul de Cadastru și Publicitate Imobiliară Calarasi

**A. Partea I. Descrierea imobilului**

TEREN Extravilan

Adresa: Jud. Calarasi, tarla 1 parcela 61/4

Nr. Crt	Nr cadastral Nr. topografic	Suprafața* (mp)	Observații / Referințe
A1		12.000	Sector cadastral:1 Teren neimprejmuit; DIFERENTA DE SUPRAFATA SE GASESTE LA IMOBILELE CU ID 79, ID 80

**B. Partea II. Proprietari și acte**

Inscrieri privitoare la dreptul de proprietate și alte drepturi reale		Referințe
/		
Act Administrativ nr. 102, din 01/01/2001 emis de CJSDPAT CALARASI;		
B1	Intabulare, drept de PROPRIETATE, dobandit prin Reconstituire, cota actuala 1/1 1) OPREA GH ANICA	A1

**C. Partea III. SARCINI .**

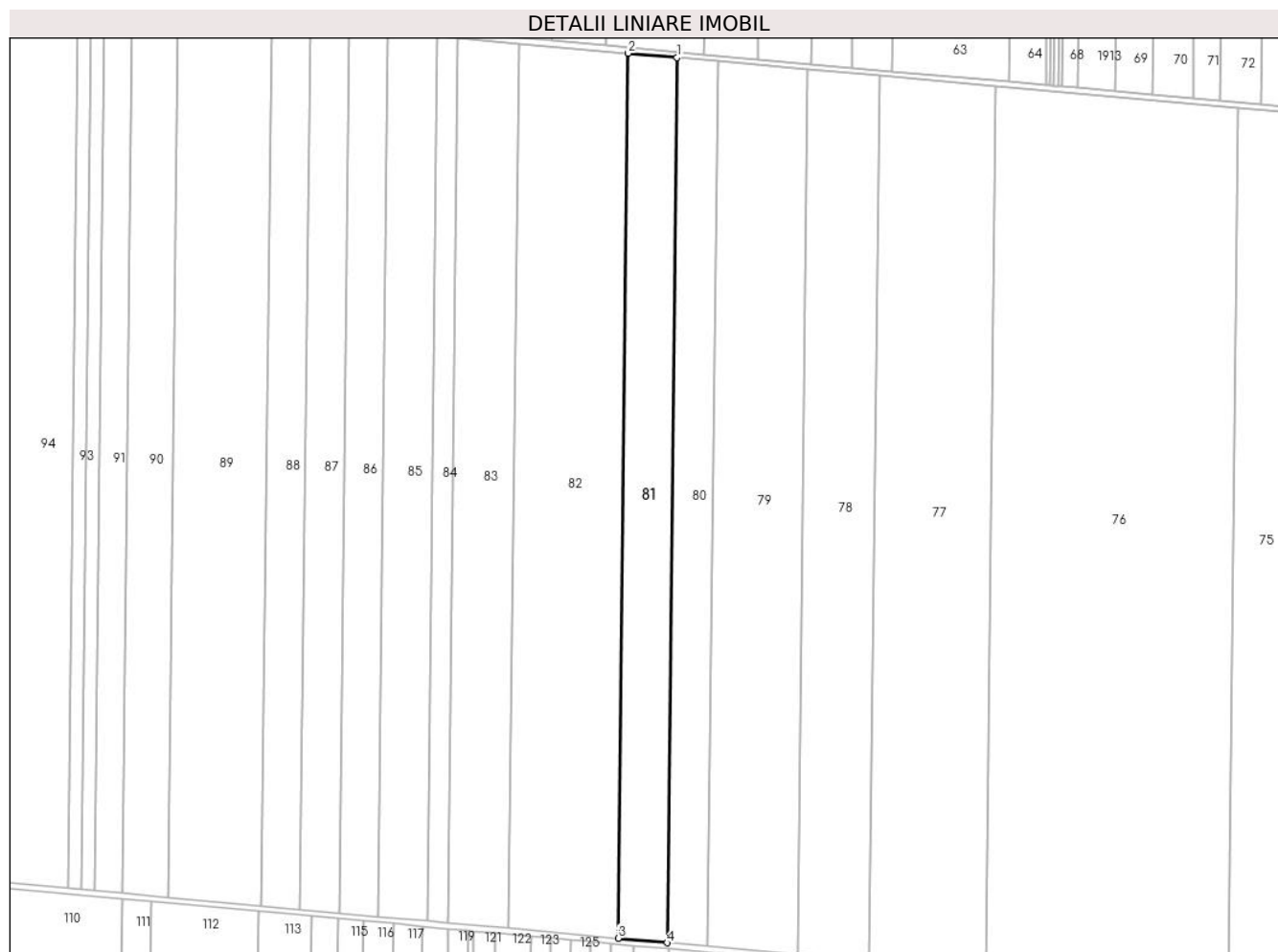
Inscrieri privind dezmembramintele dreptului de proprietate, drepturi reale de garanție și sarcini	Referințe
NU SUNT	

## Anexa Nr. 1 La Partea I

## Teren

Nr cadastral	Suprafața (mp)*	Observații / Referințe
	12.000	DIFERENȚA DE SUPRAFATA SE GASESTE LA IMOBILELE CU ID 79, ID 80

\* Suprafața este determinată în planul de proiecție Stereo 70.



## Date referitoare la teren

Crt	Categorie folosință	Intra vilan	Suprafața (mp)	Tarla	Parcelă	Nr. topo	Observații / Referințe
1	arabil	NU	12.000	1	61/4	-	

## Lungime Segmente

1) Valorile lungimilor segmentelor sunt obținute din proiecție în plan.

Punct început	X / Y	Punct sfârșit	X / Y	Lungime segment (** (m)
1	685.415,862 314.429,805	2	685.390,109 314.432,123	25.857
2	685.390,109 314.432,123	3	685.384,839 313.966,638	465.515
3	685.384,839 313.966,638	4	685.410,591 313.964,296	25.858
4	685.410,591 313.964,296	1	685.415,862 314.429,805	465.539

\*\* Lungimile segmentelor sunt determinate în planul de proiecție Stereo 70 și sunt rotunjite la 1 milimetru.

**\*\*\* Distanţa dintre puncte este formată din segmente cumulate ce sunt mai mici decât valoarea 1 milimetru.**



**DATE DESPRE IMOBILUL NR. 82**

Oficiul de Cadastru și Publicitate Imobiliară CALARASI  
Biroul de Cadastru și Publicitate Imobiliară Calarasi

**A. Partea I. Descrierea imobilului**

TEREN Extravilan

Adresa: Jud. Calarasi, tarla 1 parcela 61/2

Nr. Crt	Nr cadastral Nr. topografic	Suprafața* (mp)	Observații / Referințe
A1		26.800	Sector cadastral:1 Teren neimprejmuit; DIFERENTA DE SUPRAFATA SE GASESTE LA IMOBILUL CU ID 83

**B. Partea II. Proprietari și acte**

Inscrieri privitoare la dreptul de proprietate și alte drepturi reale		Referințe
/		
Act Administrativ nr. 109, din 01/01/2001 emis de CJSDPAT CALARASI;		
B1	Intabulare, drept de PROPRIETATE, dobandit prin Reconstituire, cota actuala 1/1 1) OPREA GH ANICA	A1

**C. Partea III. SARCINI .**

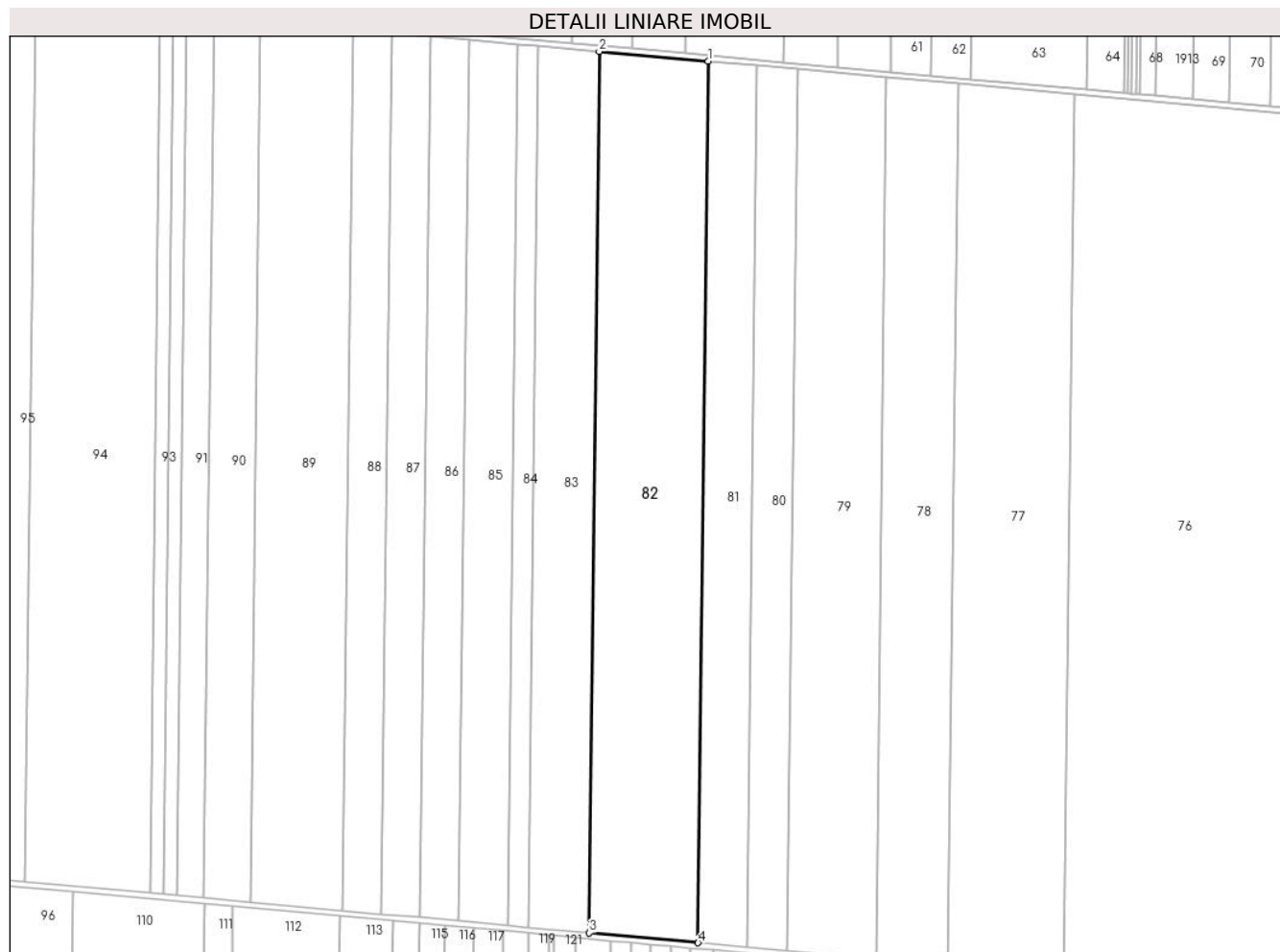
Inscrieri privind dezmembramintele dreptului de proprietate, drepturi reale de garanție și sarcini	Referințe
NU SUNT	

## Anexa Nr. 1 La Partea I

## Teren

Nr cadastral	Suprafața (mp)*	Observații / Referințe
	26.800	DIFERENȚA DE SUPRAFATA SE GASESTE LA IMOBILUL CU ID 83

\* Suprafața este determinată în planul de proiecție Stereo 70.



## Date referitoare la teren

Crt	Categorie folosință	Intra vilan	Suprafața (mp)	Tarla	Parcelă	Nr. topo	Observații / Referințe
1	arabil	NU	26.800	1	61/2	-	

## Lungime Segmente

1) Valorile lungimilor segmentelor sunt obținute din proiecție în plan.

Punct început	X / Y	Punct sfârșit	X / Y	Lungime segment (** (m)
1	685.390,109 314.432,123	2	685.332,59 314.437,3	57.752
2	685.332,59 314.437,3	3	685.327,32 313.971,87	465.46
3	685.327,32 313.971,87	4	685.384,839 313.966,638	57.756
4	685.384,839 313.966,638	1	685.390,109 314.432,123	465.515

\*\* Lungimile segmentelor sunt determinate în planul de proiecție Stereo 70 și sunt rotunjite la 1 milimetru.

**\*\*\* Distanţa dintre puncte este formată din segmente cumulate ce sunt mai mici decât valoarea 1 milimetru.**





**DATE DESPRE IMOBILUL NR. 83**

Oficiul de Cadastru și Publicitate Imobiliară CALARASI  
Biroul de Cadastru și Publicitate Imobiliară Calarasi

**A. Partea I. Descrierea imobilului**

TEREN Extravilan

Adresa: Jud. Calarasi, tarla 1 parcela 61/2

Nr. Crt	Nr cadastral Nr. topografic	Suprafața* (mp)	Observații / Referințe
A1	34615	15.000	Sector cadastral:1 Teren neimprejmuit;

**B. Partea II. Proprietari și acte**

Inscrieri privitoare la dreptul de proprietate și alte drepturi reale		Referințe
<b>56191 / 05/10/2022</b>		
Act Notarial nr. 1269, din 29/03/2002 emis de BNP POPA DIDINA;		
B1	Intabulare, drept de PROPRIETATE, dobandit prin Conventie, cota actuala 1/1 1) OPREA VICTORIA 2) OPREA ALEXANDRU	A1

**C. Partea III. SARCINI .**


Inscrieri privind dezmembramintele dreptului de proprietate, drepturi reale de garanție și sarcini	Referințe
NU SUNT	

## Anexa Nr. 1 La Partea I

## Teren

Nr cadastral	Suprafața (mp)*	Observații / Referințe
34615	15.000	

\* Suprafața este determinată în planul de proiecție Stereo 70.



## Date referitoare la teren

Crt	Categorie folosință	Intra vilan	Suprafața (mp)	Tarla	Parcelă	Nr. topo	Observații / Referințe
1	arabil	NU	15.000	1	61/2	-	

## Lungime Segmente

1) Valorile lungimilor segmentelor sunt obținute din proiecție în plan.

Punct început	X / Y	Punct sfârșit	X / Y	Lungime segment (** (m)
1	685.332,59 314.437,3	2	685.300,394 314.440,198	32.326
2	685.300,394 314.440,198	3	685.295,124 313.974,798	465.43
3	685.295,124 313.974,798	4	685.327,32 313.971,87	32.329
4	685.327,32 313.971,87	1	685.332,59 314.437,3	465.46

\*\* Lungimile segmentelor sunt determinate în planul de proiecție Stereo 70 și sunt rotunjite la 1 milimetru.

**\*\*\* Distanţa dintre puncte este formată din segmente cumulate ce sunt mai mici decât valoarea 1 milimetru.**



**DATE DESPRE IMOBILUL NR. 84**

Oficiul de Cadastru și Publicitate Imobiliară CALARASI  
Biroul de Cadastru și Publicitate Imobiliară Calarasi

**A. Partea I. Descrierea imobilului**

TEREN Extravilan

Adresa: Jud. Calarasi, tarla 1 parcela 62

Nr. Crt	Nr cadastral Nr. topografic	Suprafața* (mp)	Observații / Referințe
A1	29938	5.000	Sector cadastral:1 Teren neimprejmuit;

**B. Partea II. Proprietari și acte**

Inscrieri privitoare la dreptul de proprietate și alte drepturi reale		Referințe
<b>12887 / 15/03/2017</b>		
Act Notarial nr. 170, din 29/11/2016 emis de BIN CHIRU MARIA DANA (act administrativ nr 13 din 03.09.1992, emis de CJPSDPAT CALARASI;act notarial nr 169 din 29.11.2016, emis de BIN CHIRU MARIA DANA);		
B1	Intabulare, drept de PROPRIETATE, dobandit prin Succesiune, cota actuala 1/1 1) MOLDOVEANU ION	A1

**C. Partea III. SARCINI .**

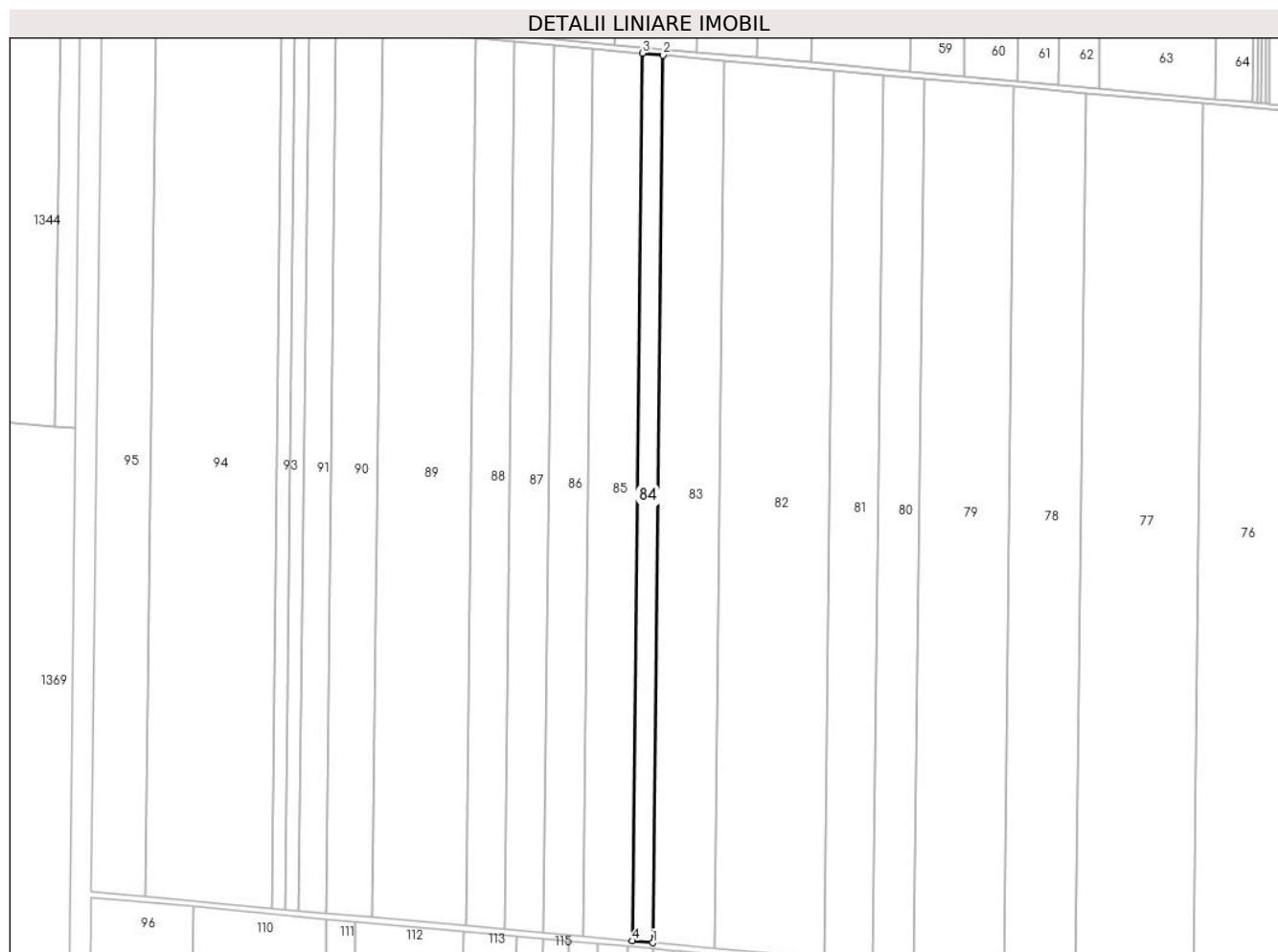
Inscrieri privind dezmembramintele dreptului de proprietate, drepturi reale de garanție și sarcini	Referințe
NU SUNT	

## Anexa Nr. 1 La Partea I

## Teren

Nr cadastral	Suprafața (mp)*	Observații / Referințe
29938	5.000	

\* Suprafața este determinată în planul de proiecție Stereo 70.



## Date referitoare la teren

Crt	Categorie folosință	Intravilan	Suprafața (mp)	Tarla	Parcelă	Nr. topo	Observații / Referințe
1	arabil	NU	5.000	1	62	-	

## Lungime Segmente

1) Valorile lungimilor segmentelor sunt obținute din proiecție în plan.

Punct început	X / Y	Punct sfârșit	X / Y	Lungime segment (** (m)
1	685.295,124 313.974,798	2	685.300,394 314.440,198	465.43
2	685.300,394 314.440,198	3	685.289,661 314.441,164	10.776
3	685.289,661 314.441,164	4	685.284,391 313.975,774	465.42
4	685.284,391 313.975,774	1	685.295,124 313.974,798	10.777

\*\* Lungimile segmentelor sunt determinate în planul de proiecție Stereo 70 și sunt rotunjite la 1 milimetru.

**\*\*\* Distanţa dintre puncte este formată din segmente cumulate ce sunt mai mici decât valoarea 1 milimetru.**





**DATE DESPRE IMOBILUL NR. 85**

Oficiul de Cadastru și Publicitate Imobiliară CALARASI  
Biroul de Cadastru și Publicitate Imobiliară Calarasi

**A. Partea I. Descrierea imobilului**

TEREN Extravilan

Adresa: Jud. Calarasi, tarla 1 parcela 63

Nr. Crt	Nr cadastral Nr. topografic	Suprafața* (mp)	Observații / Referințe
A1	31409	12.100	Sector cadastral:1 Teren neimprejmuit;

**B. Partea II. Proprietari și acte**

Inscrieri privitoare la dreptul de proprietate și alte drepturi reale		Referințe
<b>7048 / 14/02/2019</b>		
Act Notarial nr. 2282, din 13/09/2018 emis de SPN POPA DIDINA (act notarial nr 201 din 03.12.2003, emis de BNP CHIRU MARIA DANA);		
B1	Intabulare, drept de PROPRIETATE, dobandit prin Succesiune, cota actuala 1/2 1) <b>RADU IOANA</b>	A1
B2	Intabulare, drept de PROPRIETATE, dobandit prin lesire Din Indiviziune, cota actuala 1/2 1) <b>MANEA LIVIA</b>	A1

**C. Partea III. SARCINI .**


Inscrieri privind dezmembramintele dreptului de proprietate, drepturi reale de garanție și sarcini	Referințe
NU SUNT	

## Anexa Nr. 1 La Partea I

## Teren

Nr cadastral	Suprafața (mp)*	Observații / Referințe
31409	12.100	

\* Suprafața este determinată în planul de proiecție Stereo 70.



## Date referitoare la teren

Crt	Categorie folosință	Intravilan	Suprafața (mp)	Tarla	Parcelă	Nr. topo	Observații / Referințe
1	arabil	NU	12.100	1	63	-	

## Lungime Segmente

1) Valorile lungimilor segmentelor sunt obținute din proiecție în plan.

Punct început	X / Y	Punct sfârșit	X / Y	Lungime segment (** (m)
1	685.289,661 314.441,164	2	685.263,687 314.443,502	26.079
2	685.263,687 314.443,502	3	685.258,418 313.978,136	465.396
3	685.258,418 313.978,136	4	685.284,391 313.975,774	26.08
4	685.284,391 313.975,774	1	685.289,661 314.441,164	465.42

\*\* Lungimile segmentelor sunt determinate în planul de proiecție Stereo 70 și sunt rotunjite la 1 milimetru.

**\*\*\* Distanţa dintre puncte este formată din segmente cumulate ce sunt mai mici decât valoarea 1 milimetru.**



**DATE DESPRE IMOBILUL NR. 86**

Oficiul de Cadastru și Publicitate Imobiliară CALARASI  
Biroul de Cadastru și Publicitate Imobiliară Calarasi

**A. Partea I. Descrierea imobilului**

TEREN Extravilan

Adresa: Jud. Calarasi, tarla 1 parcela 64

Nr. Crt	Nr cadastral Nr. topografic	Suprafața* (mp)	Observații / Referințe
A1		9.533	Sector cadastral:1 Teren neimprejmuit; DIFERENTA DE SUPRAFATA SE GASESTE LA IMOBILELE CU ID 87 SI ID 88

**B. Partea II. Proprietari și acte**

Inscrieri privitoare la dreptul de proprietate și alte drepturi reale		Referințe
/		
Act Administrativ nr. 154, din 01/01/2001 emis de CJSDPAT CALARASI;		
B1	Intabulare, drept de PROPRIETATE, dobandit prin Reconstituire, cota actuala 1/1 1) RADU A CONSTANTIN ZAMFIRA	A1

**C. Partea III. SARCINI .**


Inscrieri privind dezmembramintele dreptului de proprietate, drepturi reale de garanție și sarcini	Referințe
NU SUNT	

## Anexa Nr. 1 La Partea I

## Teren

Nr cadastral	Suprafața (mp)*	Observații / Referințe
	9.533	DIFERENȚA DE SUPRAFAȚA SE GASEȘTE LA IMOBILELE CU ID 87 SI ID 88

\* Suprafața este determinată în planul de proiecție Stereo 70.



## Date referitoare la teren

Crt	Categorie folosință	Intravilan	Suprafața (mp)	Tarla	Parcelă	Nr. topo	Observații / Referințe
1	arabil	NU	9.533	1	64	-	

## Lungime Segmente

1) Valorile lungimilor segmentelor sunt obținute din proiecție în plan.

Punct început	X / Y	Punct sfârșit	X / Y	Lungime segment (** (m)
1	685.258,418 313.978,136	2	685.263,687 314.443,502	465.396
2	685.263,687 314.443,502	3	685.243,223 314.445,343	20.547
3	685.243,223 314.445,343	4	685.237,953 313.979,997	465.376
4	685.237,953 313.979,997	1	685.258,418 313.978,136	20.549

\*\* Lungimile segmentelor sunt determinate în planul de proiecție Stereo 70 și sunt rotunjite la 1 milimetru.

**\*\*\* Distanţa dintre puncte este formată din segmente cumulate ce sunt mai mici decât valoarea 1 milimetru.**





**DATE DESPRE IMOBILUL NR. 87**

Oficiul de Cadastru și Publicitate Imobiliară CALARASI  
Biroul de Cadastru și Publicitate Imobiliară Calarasi

**A. Partea I. Descrierea imobilului**

TEREN Extravilan

Adresa: Jud. Calarasi, tarla 1 parcela 64

Nr. Crt	Nr cadastral Nr. topografic	Suprafața* (mp)	Observații / Referințe
A1	30431	9.533	Sector cadastral:1 Teren neimprejmuit;

**B. Partea II. Proprietari și acte**

Inscrieri privitoare la dreptul de proprietate și alte drepturi reale		Referințe
<b>29595 / 18/06/2018</b>		
Act Notarial nr. 1249, din 15/06/2018 emis de Sestacovschi Florin Adrian (act notarial nr 1248 din 15.06.2018, emis de Sestacovschi Florin Adrian);		
B4	Intabulare, drept de PROPRIETATE, dobandit prin Conventie, cota actuala 1/1 1) <b>BOIAN CRISTINEL</b> , sot 2) <b>BOIAN GEORGIANA</b> , sotie	A1

**C. Partea III. SARCINI .**

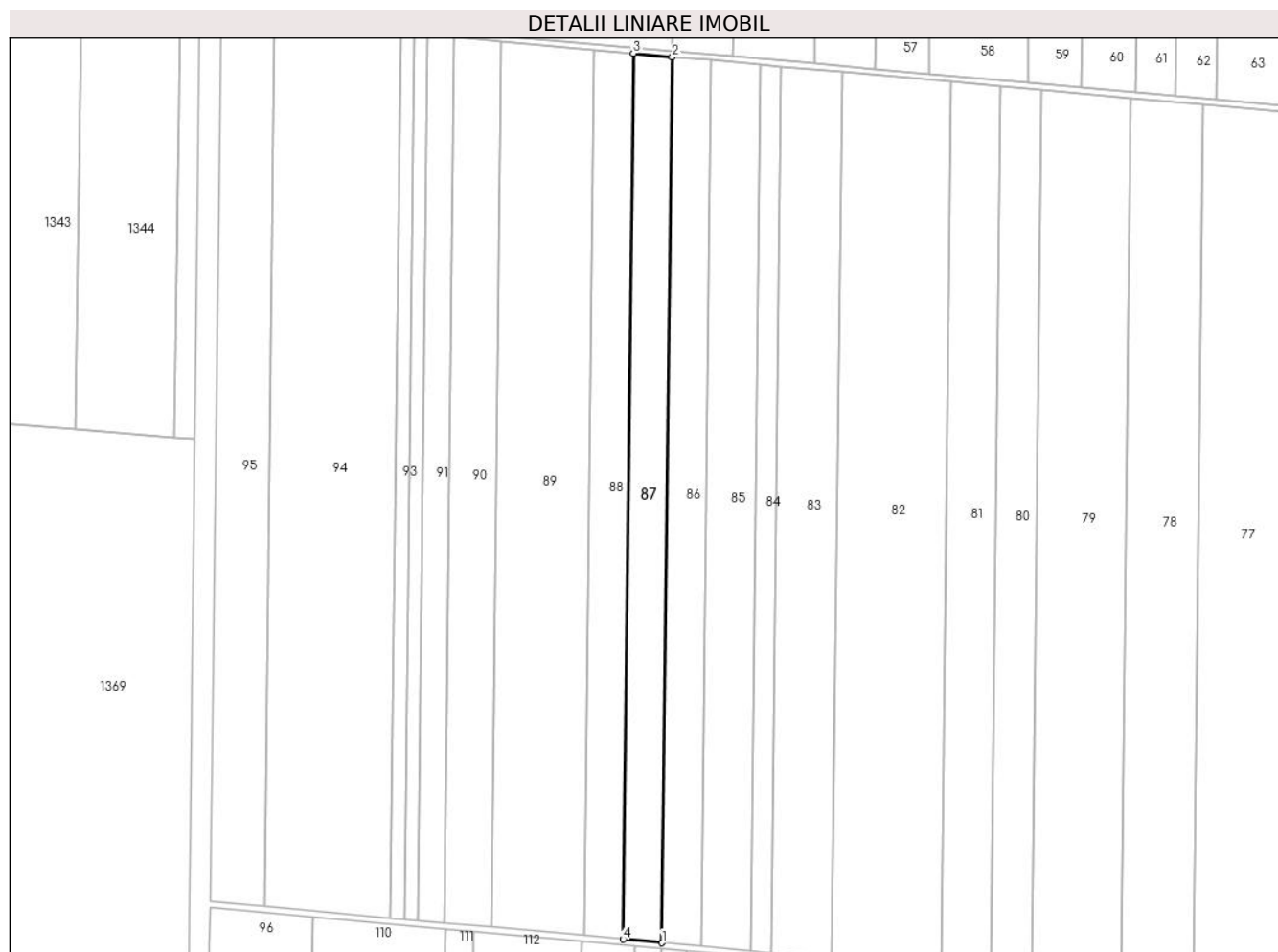
Inscrieri privind dezmembramintele dreptului de proprietate, drepturi reale de garanție și sarcini	Referințe
NU SUNT	

## Anexa Nr. 1 La Partea I

## Teren

Nr cadastral	Suprafața (mp)*	Observații / Referințe
30431	9.533	

\* Suprafața este determinată în planul de proiecție Stereo 70.



## Date referitoare la teren

Crt	Categorie folosință	Intravilan	Suprafața (mp)	Tarla	Parcelă	Nr. topo	Observații / Referințe
1	arabil	NU	9.533	1	64	-	

## Lungime Segmente

1) Valorile lungimilor segmentelor sunt obținute din proiecție în plan.

Punct început	X / Y	Punct sfârșit	X / Y	Lungime segment (** (m)
1	685.237,953 313.979,997	2	685.243,223 314.445,343	465.376
2	685.243,223 314.445,343	3	685.222,757 314.447,185	20.549
3	685.222,757 314.447,185	4	685.217,488 313.981,858	465.357
4	685.217,488 313.981,858	1	685.237,953 313.979,997	20.549

\*\* Lungimile segmentelor sunt determinate în planul de proiecție Stereo 70 și sunt rotunjite la 1 milimetru.

**\*\*\* Distanţa dintre puncte este formată din segmente cumulate ce sunt mai mici decât valoarea 1 milimetru.**



**DATE DESPRE IMOBILUL NR. 88**

Oficiul de Cadastru și Publicitate Imobiliară CALARASI  
Biroul de Cadastru și Publicitate Imobiliară Calarasi

**A. Partea I. Descrierea imobilului**

TEREN Extravilan

Adresa: Jud. Calarasi, tarla 1 parcela 64

Nr. Crt	Nr cadastral Nr. topografic	Suprafața* (mp)	Observații / Referințe
A1	24094	9.534	Sector cadastral:1 Teren neimprejmuit;

**B. Partea II. Proprietari și acte**

Inscrieri privitoare la dreptul de proprietate și alte drepturi reale		Referințe
<b>35020 / 28/09/2012</b>		
Act Notarial nr. 3498, din 26/09/2012 emis de BNP SERBAN ANGELICA VALENTINA;		
B3	Intabulare, drept de PROPRIETATE, dobandit prin Conventie, cota actuala 1/1 1) MARINACHE COSTEL, -sot 2) MARINACHE CONSTANTA, -sotie	A1

**C. Partea III. SARCINI .**

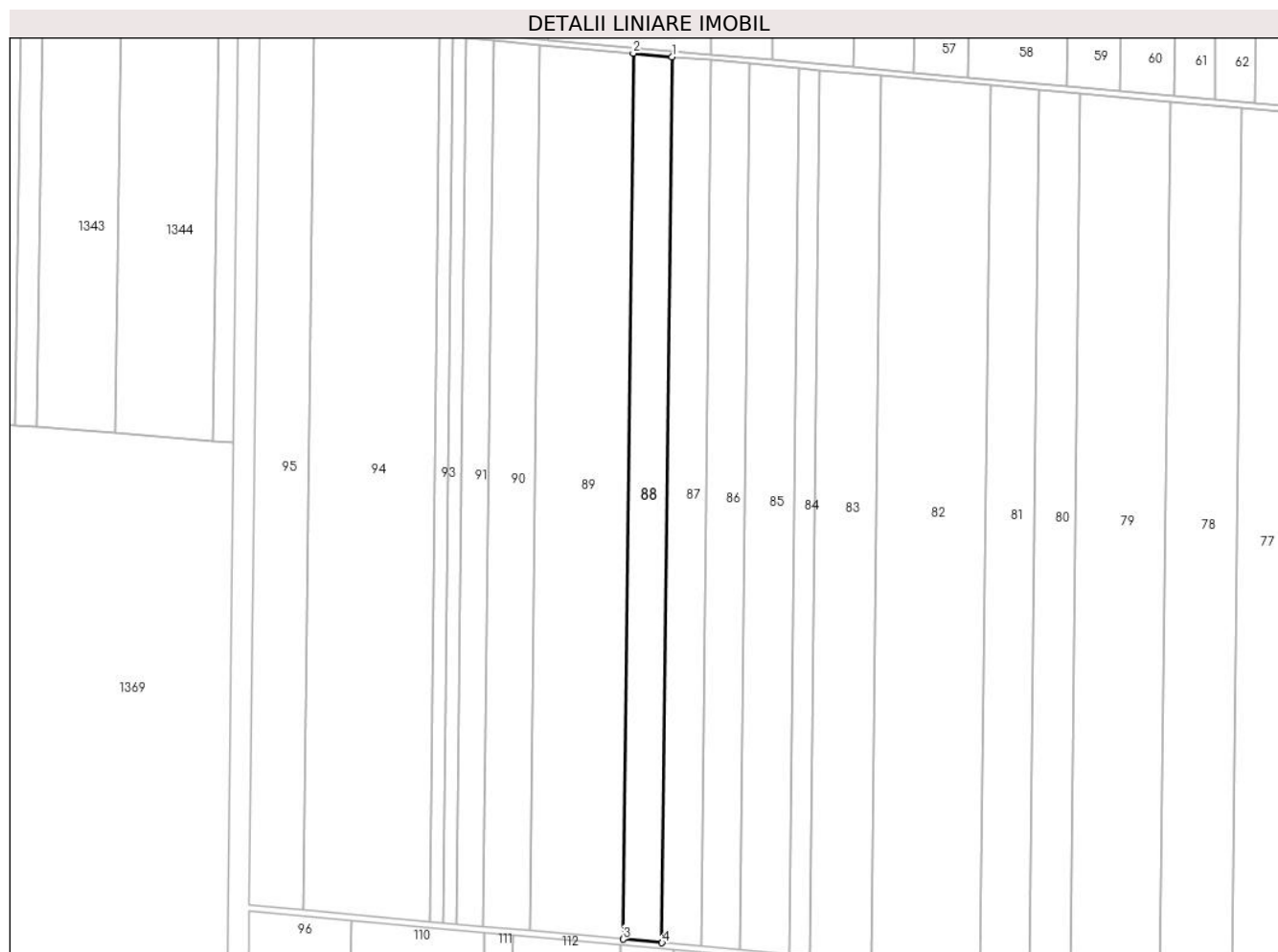
Inscrieri privind dezmembramintele dreptului de proprietate, drepturi reale de garanție și sarcini	Referințe
NU SUNT	

## Anexa Nr. 1 La Partea I

## Teren

Nr cadastral	Suprafața (mp)*	Observații / Referințe
24094	9.534	

\* Suprafața este determinată în planul de proiecție Stereo 70.



## Date referitoare la teren

Crt	Categorie folosință	Intravilan	Suprafața (mp)	Tarla	Parcelă	Nr. topo	Observații / Referințe
1	arabil	NU	9.534	1	64	-	

## Lungime Segmente

1) Valorile lungimilor segmentelor sunt obținute din proiecție în plan.

Punct început	X / Y	Punct sfârșit	X / Y	Lungime segment (** (m)
1	685.222,757 314.447,185	2	685.202,289 314.449,028	20.551
2	685.202,289 314.449,028	3	685.197,02 313.983,72	465.338
3	685.197,02 313.983,72	4	685.217,488 313.981,858	20.553
4	685.217,488 313.981,858	1	685.222,757 314.447,185	465.357

\*\* Lungimile segmentelor sunt determinate în planul de proiecție Stereo 70 și sunt rotunjite la 1 milimetru.

**\*\*\* Distanţa dintre puncte este formată din segmente cumulate ce sunt mai mici decât valoarea 1 milimetru.**





**DATE DESPRE IMOBILUL NR. 89**

Oficiul de Cadastru și Publicitate Imobiliară CALARASI  
Biroul de Cadastru și Publicitate Imobiliară Calarasi

**A. Partea I. Descrierea imobilului**

TEREN Extravilan

Adresa: Jud. Calarasi, tarla 1 parcela 65

Nr. Crt	Nr cadastral Nr. topografic	Suprafața* (mp)	Observații / Referințe
A1		22.800	Sector cadastral:1 Teren neimprejmuit; DIFERENTA DE SUPRAFATA SE GASESTE LA IMOBILUL CU ID 90

**B. Partea II. Proprietari și acte**

Inscrieri privitoare la dreptul de proprietate și alte drepturi reale		Referințe
/		
Act Administrativ nr. 82, din 31/03/1993 emis de CJSDPAT CALARASI;		
B1	Intabulare, drept de PROPRIETATE, dobandit prin Reconstituire, cota actuala 1/1 1) TOMA M FLORIN 2) CHIRIȚĂ FLORICA 3) CANTARAGIU GEORGETA	A1

**C. Partea III. SARCINI .**

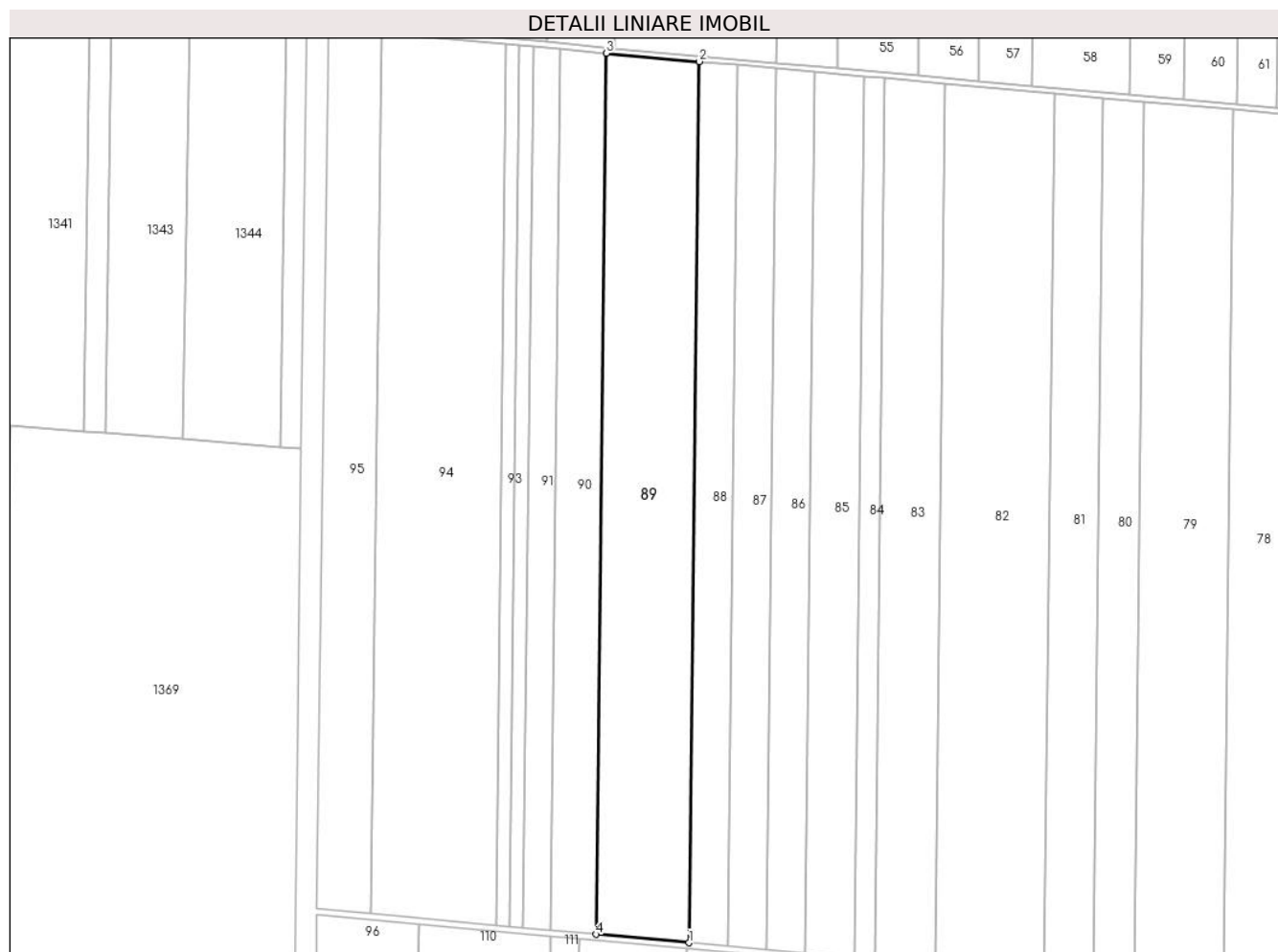
Inscrieri privind dezmembramintele dreptului de proprietate, drepturi reale de garanție și sarcini	Referințe
NU SUNT	

## Anexa Nr. 1 La Partea I

## Teren

Nr cadastral	Suprafața (mp)*	Observații / Referințe
	22.800	DIFERENȚA DE SUPRAFAȚĂ SE GASEȘTE LA IMOBILUL CU ID 90

\* Suprafața este determinată în planul de proiecție Stereo 70.



## Date referitoare la teren

Crt	Categorie folosință	Intravilan	Suprafața (mp)	Tarla	Parcelă	Nr. topo	Observații / Referințe
1	arabil	NU	22.800	1	65	-	

## Lungime Segmente

1) Valorile lungimilor segmentelor sunt obținute din proiecție în plan.

Punct început	X / Y	Punct sfârșit	X / Y	Lungime segment (** (m)
1	685.197,02 313.983,72	2	685.202,289 314.449,028	465.338
2	685.202,289 314.449,028	3	685.153,336 314.453,434	49.151
3	685.153,336 314.453,434	4	685.148,068 313.988,172	465.292
4	685.148,068 313.988,172	1	685.197,02 313.983,72	49.154

\*\* Lungimile segmentelor sunt determinate în planul de proiecție Stereo 70 și sunt rotunjite la 1 milimetru.

**\*\*\* Distanţa dintre puncte este formată din segmente cumulate ce sunt mai mici decât valoarea 1 milimetru.**



**DATE DESPRE IMOBILUL NR. 90**

Oficiul de Cadastru și Publicitate Imobiliară CALARASI  
Biroul de Cadastru și Publicitate Imobiliară Calarasi

**A. Partea I. Descrierea imobilului**

TEREN Extravilan

Adresa: Jud. Calarasi, tarla 1 parcela 65

Nr. Crt	Nr cadastral Nr. topografic	Suprafața* (mp)	Observații / Referințe
A1	24853	11.400	Sector cadastral:1 Teren neimprejmuit;

**B. Partea II. Proprietari și acte**

Inscrieri privitoare la dreptul de proprietate și alte drepturi reale		Referințe
<b>31265 / 05/09/2011</b>		
Act Notarial nr. 3987, din 02/09/2011 emis de BNP SERBAN ANGELICA VALENTINA;		
B4	Intabulare, drept de PROPRIETATE, dobandit prin Conventie, cota actuala 1/1 1) MARINACHE COSTEL 2) MARINACHE CONSTANTA	A1

**C. Partea III. SARCINI .**

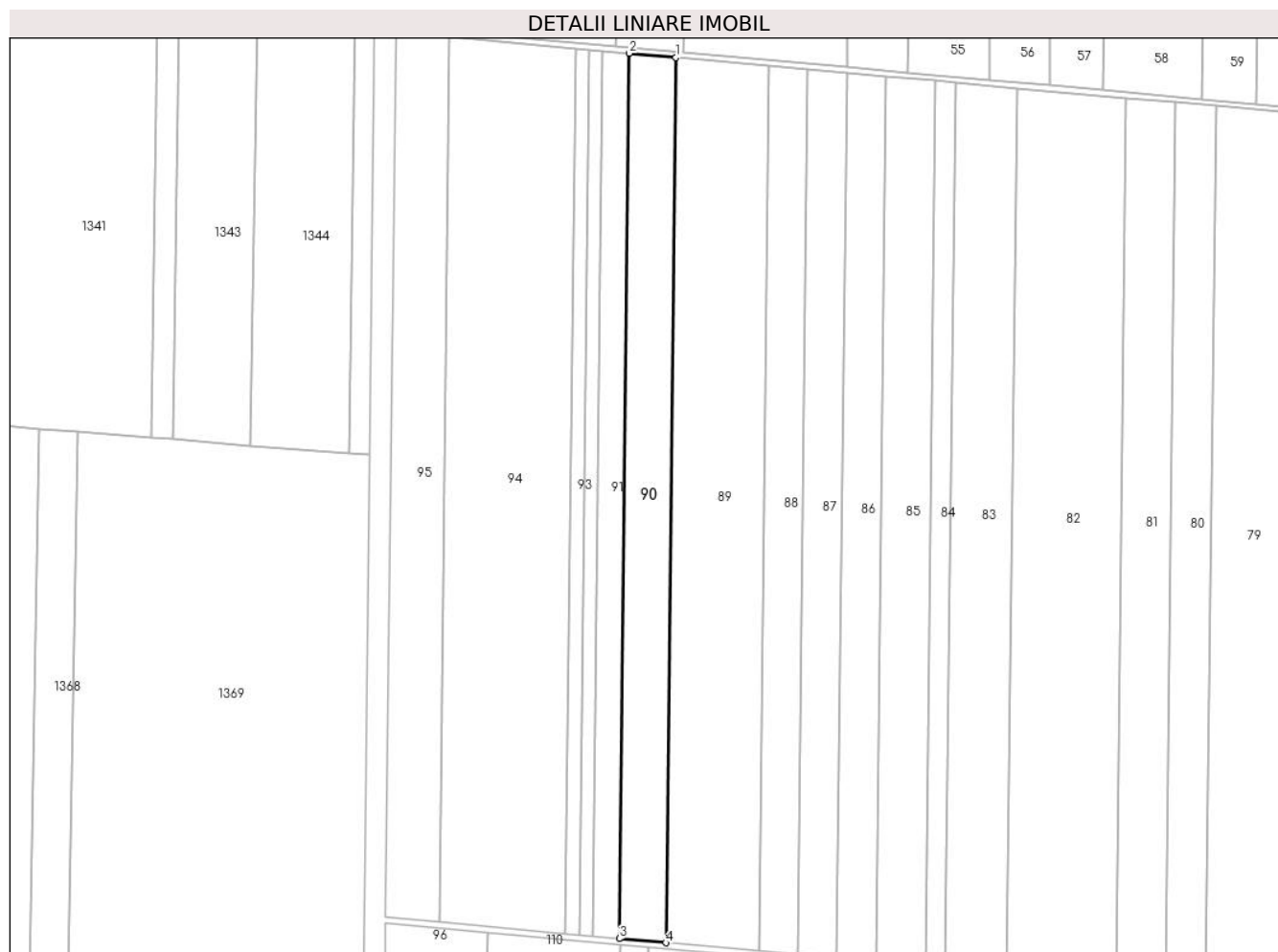
Inscrieri privind dezmembramintele dreptului de proprietate, drepturi reale de garanție și sarcini	Referințe
NU SUNT	

## Anexa Nr. 1 La Partea I

## Teren

Nr cadastral	Suprafața (mp)*	Observații / Referințe
24853	11.400	

\* Suprafața este determinată în planul de proiecție Stereo 70.



## Date referitoare la teren

Crt	Categorie folosință	Intra vilan	Suprafața (mp)	Tarla	Parcelă	Nr. topo	Observații / Referințe
1	arabil	NU	11.400	1	65	-	

## Lungime Segmente

1) Valorile lungimilor segmentelor sunt obținute din proiecție în plan.

Punct început	X / Y	Punct sfârșit	X / Y	Lungime segment (** (m)
1	685.153,336 314.453,434	2	685.128,858 314.455,637	24.577
2	685.128,858 314.455,637	3	685.123,591 313.990,398	465.269
3	685.123,591 313.990,398	4	685.148,068 313.988,172	24.578
4	685.148,068 313.988,172	1	685.153,336 314.453,434	465.292

\*\* Lungimile segmentelor sunt determinate în planul de proiecție Stereo 70 și sunt rotunjite la 1 milimetru.

**\*\*\* Distanţa dintre puncte este formată din segmente cumulate ce sunt mai mici decât valoarea 1 milimetru.**





**DATE DESPRE IMOBILUL NR. 91**

Oficiul de Cadastru și Publicitate Imobiliară CALARASI  
Biroul de Cadastru și Publicitate Imobiliară Calarasi

**A. Partea I. Descrierea imobilului**

TEREN Extravilan

Adresa: Jud. Calarasi, tarla 1 parcela 66

Nr. Crt	Nr cadastral Nr. topografic	Suprafața* (mp)	Observații / Referințe
A1	28694	6.600	Sector cadastral:1 Teren neimprejmuit;

**B. Partea II. Proprietari și acte**

Inscrieri privitoare la dreptul de proprietate și alte drepturi reale	Referințe
<b>4145 / 01/02/2016</b>	
Act Notarial nr. 321, din 29/01/2016 emis de NP SERBAN ANGELICA VALENTINA;	
B5	A1
Intabulare, drept de PROPRIETATE, dobandit prin Conventie, cota actuala 1/1	
1) SOCIETATEA IZOCON MC SRL, CIF:6786480	

**C. Partea III. SARCINI .**

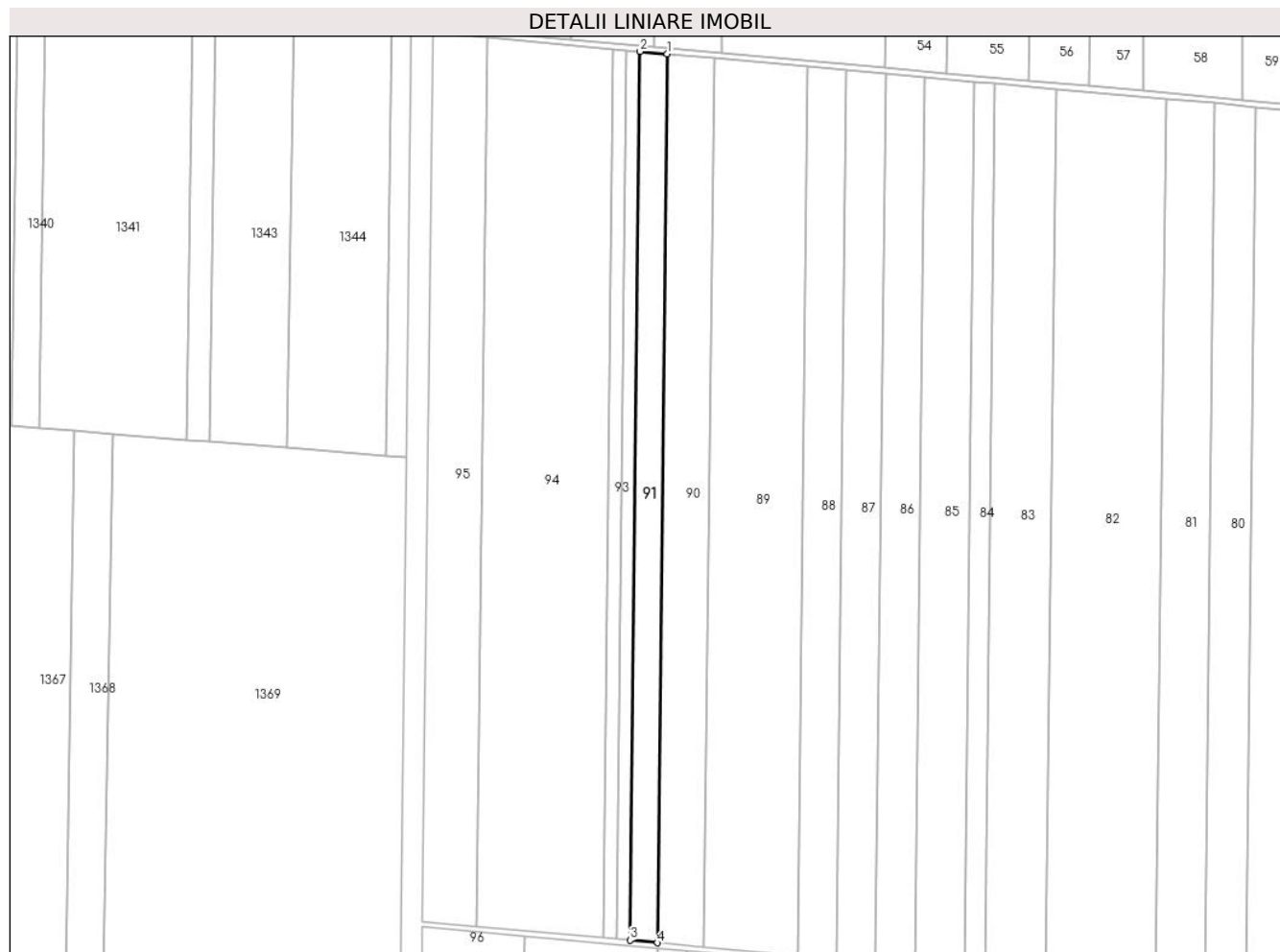
Inscrieri privind dezmembramintele dreptului de proprietate, drepturi reale de garanție și sarcini	Referințe
NU SUNT	

## Anexa Nr. 1 La Partea I

## Teren

Nr cadastral	Suprafața (mp)*	Observații / Referințe
28694	6.600	

\* Suprafața este determinată în planul de proiecție Stereo 70.



## Date referitoare la teren

Crt	Categorie folosință	Intra vilan	Suprafața (mp)	Tarla	Parcelă	Nr. topo	Observații / Referințe
1	arabil	NU	6.600	1	66	-	

## Lungime Segmente

1) Valorile lungimilor segmentelor sunt obținute din proiecție în plan.

Punct început	X / Y	Punct sfârșit	X / Y	Lungime segment (** (m)
1	685.128,858 314.455,637	2	685.114,686 314.456,912	14.229
2	685.114,686 314.456,912	3	685.109,419 313.991,687	465.255
3	685.109,419 313.991,687	4	685.123,591 313.990,398	14.23
4	685.123,591 313.990,398	1	685.128,858 314.455,637	465.269

\*\* Lungimile segmentelor sunt determinate în planul de proiecție Stereo 70 și sunt rotunjite la 1 milimetru.

**\*\*\* Distanţa dintre puncte este formată din segmente cumulate ce sunt mai mici decât valoarea 1 milimetru.**



**DATE DESPRE IMOBILUL NR. 92**

Oficiul de Cadastru și Publicitate Imobiliară CALARASI  
Biroul de Cadastru și Publicitate Imobiliară Calarasi

**A. Partea I. Descrierea imobilului**

TEREN Extravilan

Adresa: Jud. Calarasi, tarla 1 parcela 66

Nr. Crt	Nr cadastral Nr. topografic	Suprafața* (mp)	Observații / Referințe
A1	28844	3.300	Sector cadastral:1 Teren neimprejmuit;

**B. Partea II. Proprietari și acte**

Inscrieri privitoare la dreptul de proprietate și alte drepturi reale	Referințe
<b>31755 / 23/05/2016</b>	
Act Notarial nr. 1659, din 19/05/2016 emis de NP SERBAN ANGELICA VALENTINA;	
B5	A1
Intabulare, drept de PROPRIETATE, dobandit prin Conventie, cota actuala 1/1	
1) SOCIETATEA IZOCON MC SRL, CIF:6786480	

**C. Partea III. SARCINI .**

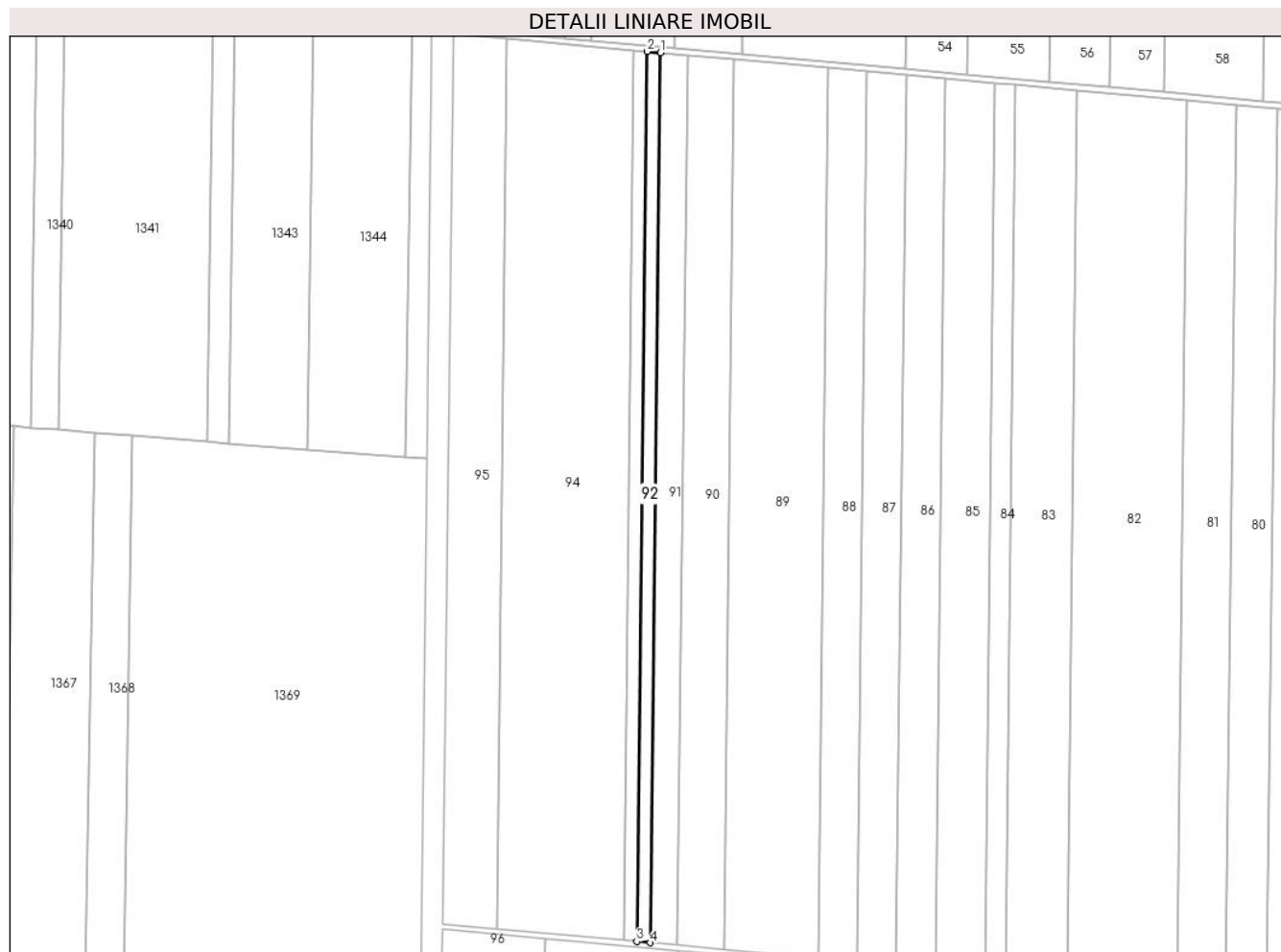
Inscrieri privind dezmembramintele dreptului de proprietate, drepturi reale de garanție și sarcini	Referințe
NU SUNT	

## Anexa Nr. 1 La Partea I

## Teren

Nr cadastral	Suprafața (mp)*	Observații / Referințe
28844	3.300	

\* Suprafața este determinată în planul de proiecție Stereo 70.



## Date referitoare la teren

Crt	Categorie folosință	Intravilan	Suprafața (mp)	Tarla	Parcelă	Nr. topo	Observații / Referințe
1	arabil	NU	3.300	1	66	-	

## Lungime Segmente

1) Valorile lungimilor segmentelor sunt obținute din proiecție în plan.

Punct început	X / Y	Punct sfârșit	X / Y	Lungime segment (** (m)
1	685.114,686 314.456,912	2	685.107,6 314.457,55	7.115
2	685.107,6 314.457,55	3	685.102,333 313.992,331	465.249
3	685.102,333 313.992,331	4	685.109,419 313.991,687	7.115
4	685.109,419 313.991,687	1	685.114,686 314.456,912	465.255

\*\* Lungimile segmentelor sunt determinate în planul de proiecție Stereo 70 și sunt rotunjite la 1 milimetru.

**\*\*\* Distanţa dintre puncte este formată din segmente cumulate ce sunt mai mici decât valoarea 1 milimetru.**





**DATE DESPRE IMOBILUL NR. 93**

Oficiul de Cadastru și Publicitate Imobiliară CALARASI  
Biroul de Cadastru și Publicitate Imobiliară Calarasi

**A. Partea I. Descrierea imobilului**

TEREN Extravilan

Adresa: Jud. Calarasi, tarla 1 parcela 66

Nr. Crt	Nr cadastral Nr. topografic	Suprafața* (mp)	Observații / Referințe
A1	27717	3.300	Sector cadastral:1 Teren neimprejmuit;

**B. Partea II. Proprietari și acte**

Inscrieri privitoare la dreptul de proprietate și alte drepturi reale		Referințe
<b>81624 / 18/12/2014</b>		
Act Notarial nr. 4671, din 17/12/2014 emis de NP SERBAN ANGELICA VALENTINA;		
B2	Intabulare, drept de PROPRIETATE, dobandit prin Conventie, cota actuala 1/1 1) MARINACHE COSTEL, sot 2) MARINACHE CONSTANTA, sotie	A1

**C. Partea III. SARCINI .**

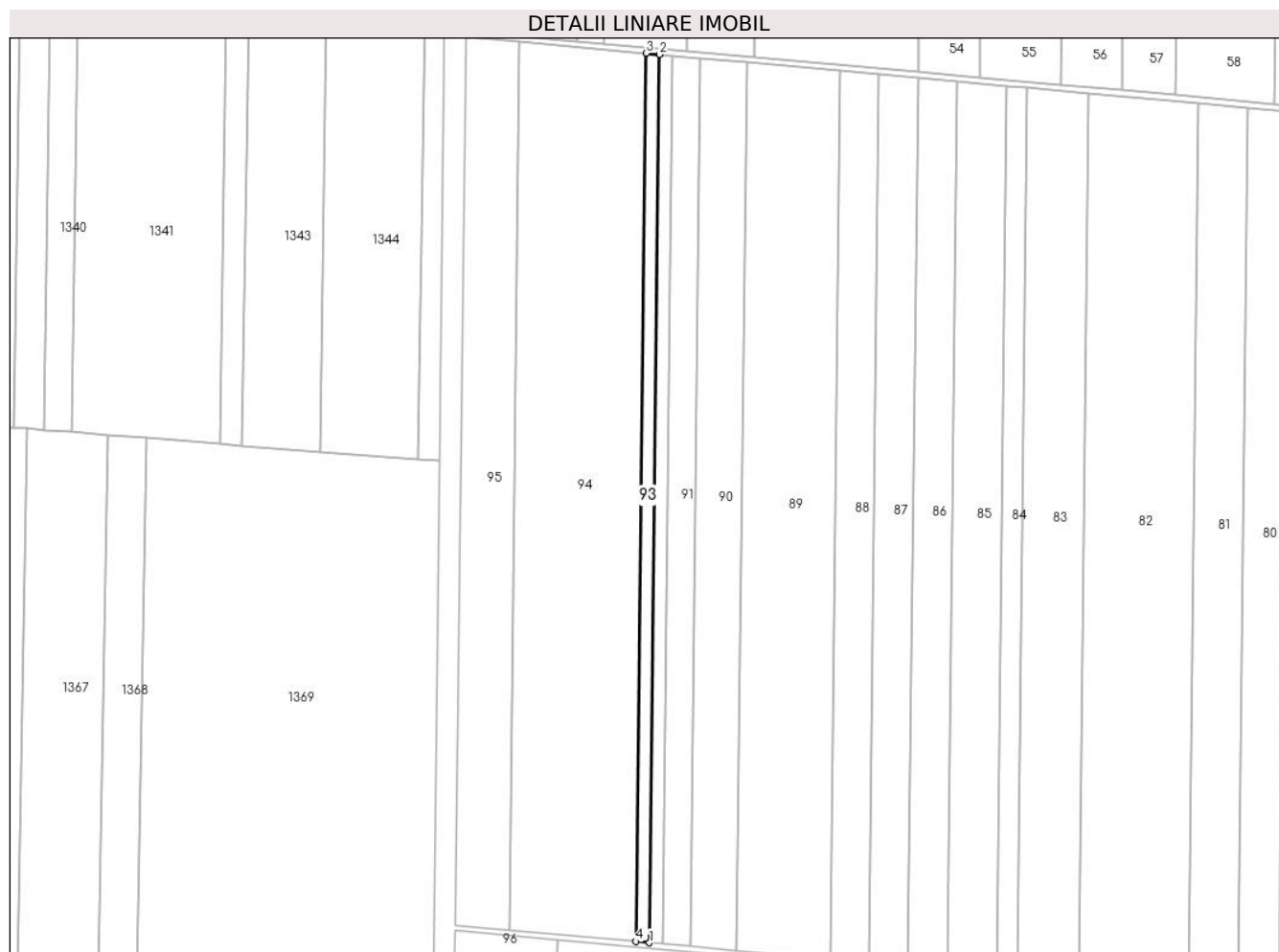
Inscrieri privind dezmembramintele dreptului de proprietate, drepturi reale de garanție și sarcini	Referințe
NU SUNT	

## Anexa Nr. 1 La Partea I

## Teren

Nr cadastral	Suprafața (mp)*	Observații / Referințe
27717	3.300	

\* Suprafața este determinată în planul de proiecție Stereo 70.



## Date referitoare la teren

Crt	Categorie folosință	Intravilan	Suprafața (mp)	Tarla	Parcelă	Nr. topo	Observații / Referințe
1	arabil	NU	3.300	1	66	-	LOT NR. 1

## Lungime Segmente

1) Valorile lungimilor segmentelor sunt obținute din proiecție în plan.

Punct început	X / Y	Punct sfârșit	X / Y	Lungime segment (** (m)
1	685.102,333 313.992,331	2	685.107,6 314.457,55	465.249
2	685.107,6 314.457,55	3	685.100,514 314.458,188	7.115
3	685.100,514 314.458,188	4	685.095,246 313.992,976	465.242
4	685.095,246 313.992,976	1	685.102,333 313.992,331	7.116

\*\* Lungimile segmentelor sunt determinate în planul de proiecție Stereo 70 și sunt rotunjite la 1 milimetru.

**\*\*\* Distanţa dintre puncte este formată din segmente cumulate ce sunt mai mici decât valoarea 1 milimetru.**



**DATE DESPRE IMOBILUL NR. 94**

Oficiul de Cadastru și Publicitate Imobiliară CALARASI  
Biroul de Cadastru și Publicitate Imobiliară Calarasi

**A. Partea I. Descrierea imobilului**

TEREN Extravilan

Adresa: Jud. Calarasi, tarla 1 parcela 67

Nr. Crt	Nr cadastral Nr. topografic	Suprafața* (mp)	Observații / Referințe
A1	30969	30.800	Sector cadastral:1 Teren neimprejmuat;

**B. Partea II. Proprietari și acte**

Inscrieri privitoare la dreptul de proprietate și alte drepturi reale		Referințe
<b>30573 / 21/06/2018</b>		
Act Notarial nr. 264, din 10/09/1999 emis de NP-MITACHE ADRIANA (act administrativ nr 557 din 22.10.2007, emis de Primaria Municipiului Calarasi;act administrativ nr 14 din 07.09.1992, emis de CJPSDPAT CALARASI; act administrativ nr 354 din 15.06.2008, emis de SPCLEP Calarasi;act notarial nr 194 din 10.10.2017, emis de NP-SERBAN ANGELICA VALENTINA);		
B1	Intabulare, drept de PROPRIETATE, dobandit prin Succesiune, cota actuala 1/3 1) <b>PRODAN DUMITRU</b> , -decedat	A1
B2	Intabulare, drept de PROPRIETATE, dobandit prin Succesiune, cota actuala 1/3 1) <b>PRODAN ION</b> , -decedat	A1
<b>15382 / 25/03/2019</b>		
Act Notarial nr. 1006, din 22/03/2019 emis de Serban Angelica Valentina;		
B6	Intabulare, drept de PROPRIETATE, dobandit prin Conventie, cota actuala 5/24 1) <b>SOCIETATEA IZOCON MC SRL</b> , CIF:6786480	A1
<b>27628 / 04/06/2019</b>		
Act Notarial nr. 1978, din 31/05/2019 emis de NP Tutuianu Dana Cristina;		
B9	Intabulare, drept de PROPRIETATE, dobandit prin Conventie, cota actuala 12/96 1) <b>SOCIETATEA IZOCON MC SRL</b> , CIF:6786480	A1

**C. Partea III. SARCINI .**

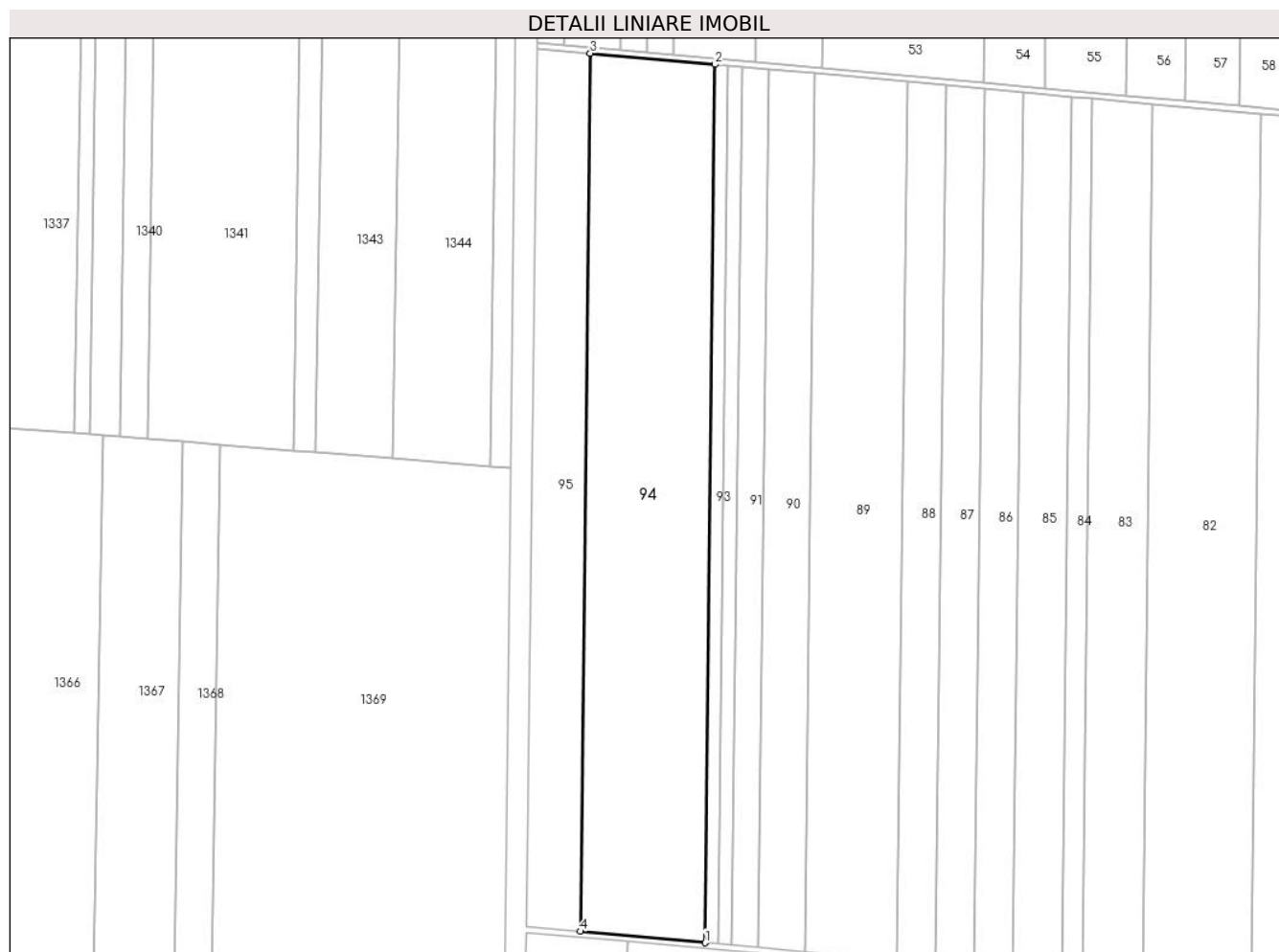
Inscrieri privind dezmembramintele dreptului de proprietate, drepturi reale de garanție și sarcini	Referințe
NU SUNT	

## Anexa Nr. 1 La Partea I

## Teren

Nr cadastral	Suprafața (mp)*	Observații / Referințe
30969	30.800	

\* Suprafața este determinată în planul de proiecție Stereo 70.



## Date referitoare la teren

Crt	Categorie folosință	Intra vilan	Suprafața (mp)	Tarla	Parcelă	Nr. topo	Observații / Referințe
1	arabil	NU	30.800	1	67	-	

## Lungime Segmente

1) Valorile lungimilor segmentelor sunt obținute din proiecție în plan.

Punct început	X / Y	Punct sfârșit	X / Y	Lungime segment (** (m)
1	685.095,246 313.992,976	2	685.100,514 314.458,188	465.242
2	685.100,514 314.458,188	3	685.034,371 314.464,141	66.41
3	685.034,371 314.464,141	4	685.029,104 313.998,991	465.18
4	685.029,104 313.998,991	1	685.095,246 313.992,976	66.415

\*\* Lungimile segmentelor sunt determinate în planul de proiecție Stereo 70 și sunt rotunjite la 1 milimetru.

**\*\*\* Distanța dintre puncte este formată din segmente cumulate ce sunt mai mici decât valoarea 1 milimetru.**





**DATE DESPRE IMOBILUL NR. 95**

Oficiul de Cadastru și Publicitate Imobiliară CALARASI  
Biroul de Cadastru și Publicitate Imobiliară Calarasi

**A. Partea I. Descrierea imobilului**

TEREN Extravilan

Adresa: Jud. Calarasi, tarla 1 parcela 67/1

Nr. Crt	Nr cadastral Nr. topografic	Suprafața* (mp)	Observații / Referințe
A1	30875	13.200	Sector cadastral:1 Teren neimprejmuit;

**B. Partea II. Proprietari și acte**

Inscrieri privitoare la dreptul de proprietate și alte drepturi reale		Referințe
<b>30571 / 21/06/2018</b>		
Act Notarial nr. 194, din 10/10/2017 emis de NP-SERBAN ANGELICA VALENTINA (act notarial nr 264 din 10.09.1999, emis de NP-MITACHE ADRIANA;act administrativ nr certificat deces nr.557 din 22.10.2007, emis de PRIMARIA MUN. CALARASI;act administrativ nr certificat deces nr. 354 din 15.06.2008, emis de SPCLEP CALARASI;act administrativ nr 15 din 07.09.1992, emis de CJPSDPAT CALARASI);		
B1	Intabulare, drept de PROPRIETATE, dobandit prin Succesiune, cota actuala 8/24 1) <b>PRODAN ION</b> , -decedat	A1
B2	Intabulare, drept de PROPRIETATE, dobandit prin Succesiune, cota actuala 8/24 1) <b>PRODAN DUMITRU</b> , -decedat	A1
<b>15377 / 25/03/2019</b>		
Act Notarial nr. 1006, din 22/03/2019 emis de Serban Angelica Valentina;		
B6	Intabulare, drept de PROPRIETATE, dobandit prin Conventie, cota actuala 5/24 1) <b>SOCIETATEA IZOCON MC SRL</b> , CIF:6786480	A1
<b>27627 / 04/06/2019</b>		
Act Notarial nr. 1978, din 31/05/2019 emis de NP Tutuianu Dana Cristina;		
B9	Intabulare, drept de PROPRIETATE, dobandit prin Conventie, cota actuala 12/96 1) <b>SOCIETATEA IZOCON MC SRL</b> , CIF:6786480	A1

**C. Partea III. SARCINI .**

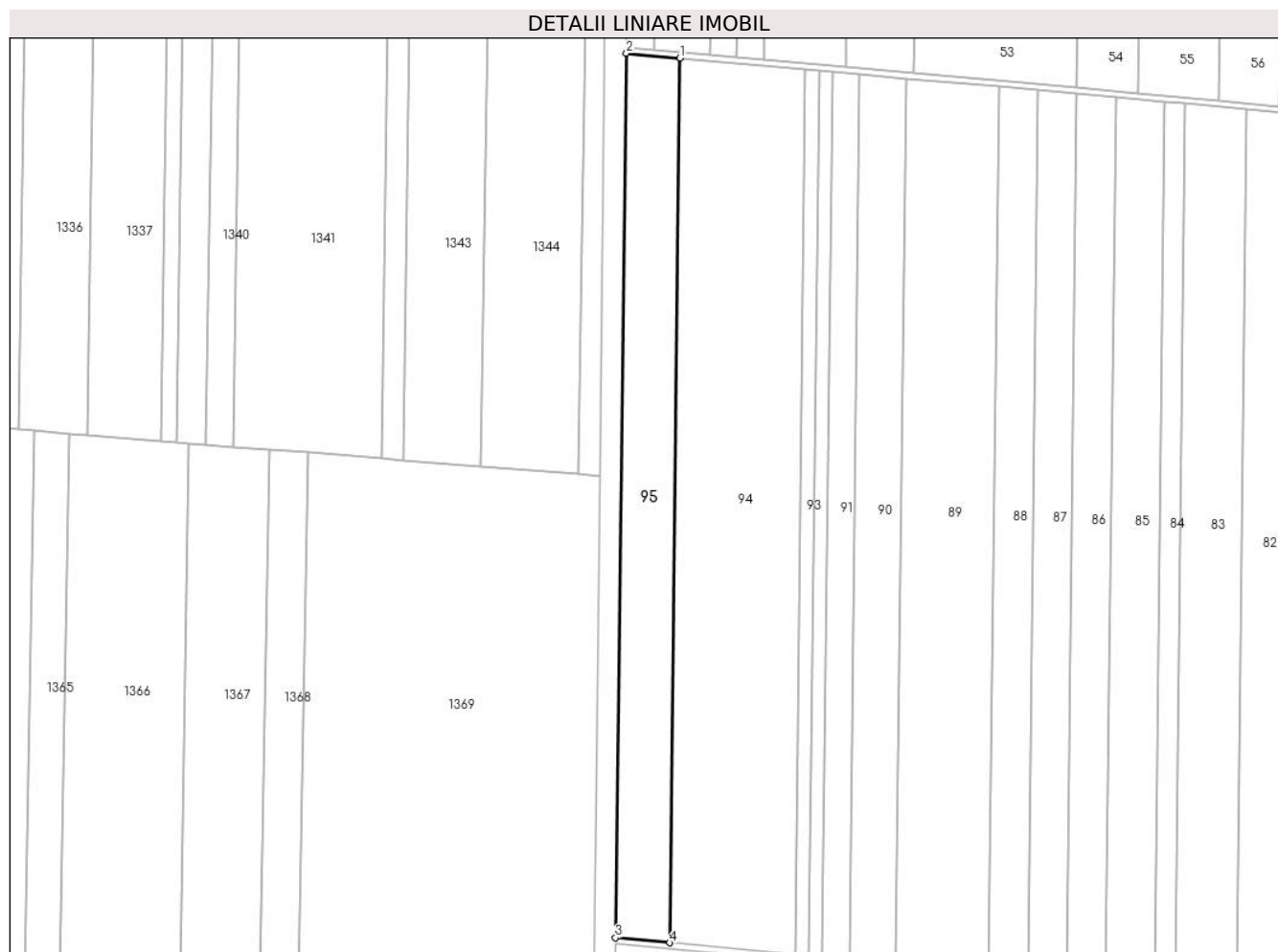
Inscrieri privind dezmembramintele dreptului de proprietate, drepturi reale de garanție și sarcini	Referințe
NU SUNT	

## Anexa Nr. 1 La Partea I

## Teren

Nr cadastral	Suprafața (mp)*	Observații / Referințe
30875	13.200	

\* Suprafața este determinată în planul de proiecție Stereo 70.



## Date referitoare la teren

Crt	Categorie folosință	Intra vilan	Suprafața (mp)	Tarla	Parcelă	Nr. topo	Observații / Referințe
1	arabil	NU	13.200	1	67/1	-	

## Lungime Segmente

1) Valorile lungimilor segmentelor sunt obținute din proiecție în plan.

Punct început	X / Y	Punct sfârșit	X / Y	Lungime segment (** (m)
1	685.034,371 314.464,141	2	685.006,289 314.466,668	28.195
2	685.006,289 314.466,668	3	685.000,486 314.001,594	465.11
3	685.000,486 314.001,594	4	685.029,104 313.998,991	28.736
4	685.029,104 313.998,991	1	685.034,371 314.464,141	465.18

\*\* Lungimile segmentelor sunt determinate în planul de proiecție Stereo 70 și sunt rotunjite la 1 milimetru.

**\*\*\* Distanţa dintre puncte este formată din segmente cumulate ce sunt mai mici decât valoarea 1 milimetru.**



**DATE DESPRE IMOBILUL NR. 1912**

Oficiul de Cadastru și Publicitate Imobiliară CALARASI  
Biroul de Cadastru și Publicitate Imobiliară Calarasi

**A. Partea I. Descrierea imobilului**

TEREN Extravilan

Adresa: Jud. Calarasi, tarla 1 parcela 54

Nr. Crt	Nr cadastral Nr. topografic	Suprafața* (mp)	Observații / Referințe
A1		900	Sector cadastral:1 Teren neimprejmuit;

**B. Partea II. Proprietari și acte**

Inscrieri privitoare la dreptul de proprietate și alte drepturi reale	Referințe
/	
Act Notarial nr. 3623, din 14/12/2001 emis de NP CHIRU MARIA-DANA („Act de vanzare-cumparare nr. 1537/13.05.1996, TP nr.81/31.03.1993);	
B1	A1
Intabulare, drept de PROPRIETATE, dobandit prin Conventie, cota actuala 1/1 1) SAVA NICULAE, Lipsă CNP proprietar	

**C. Partea III. SARCINI .**

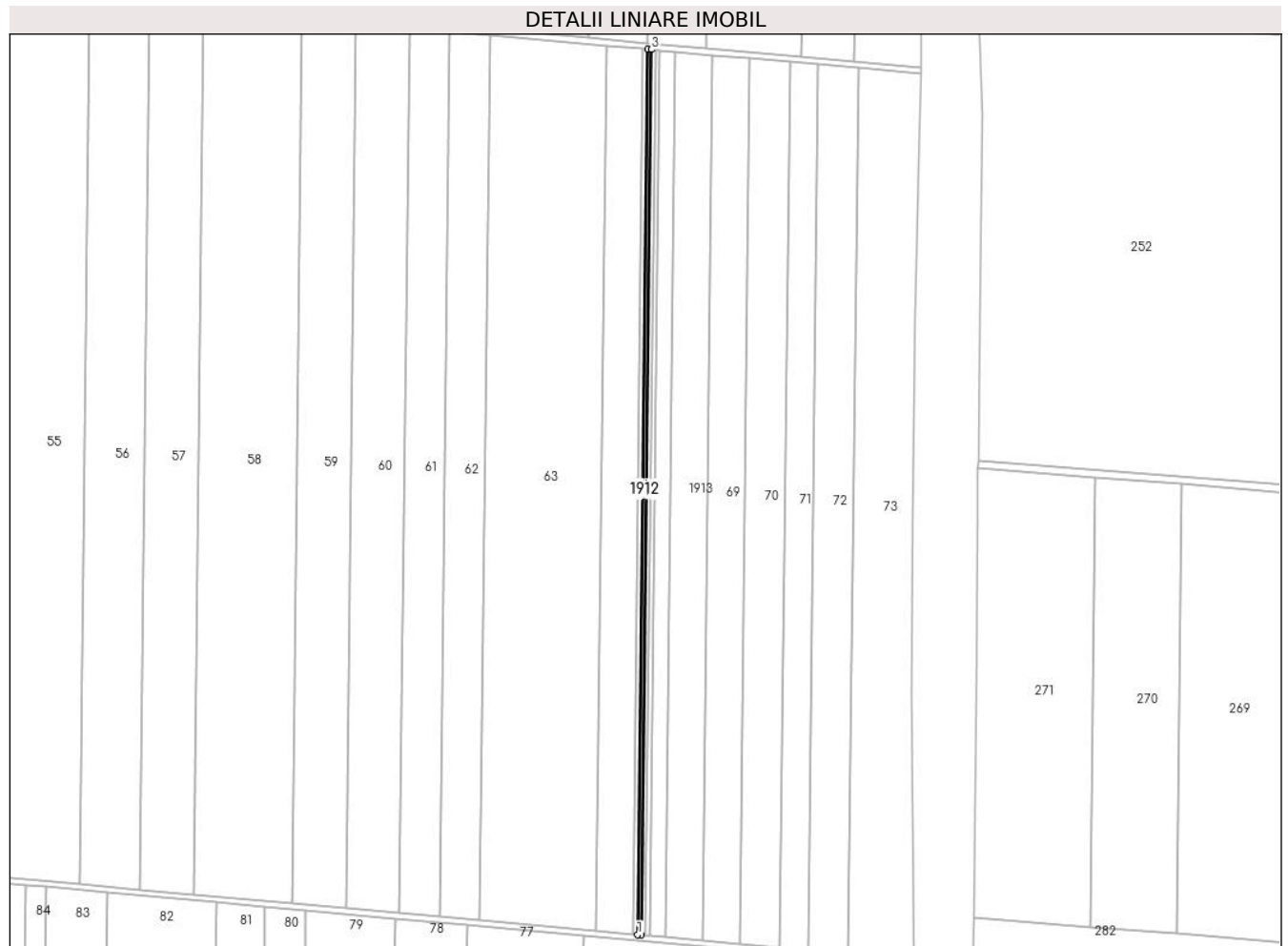
Inscrieri privind dezmembramintele dreptului de proprietate, drepturi reale de garanție și sarcini	Referințe
NU SUNT	

## Anexa Nr. 1 La Partea I

## Teren

Nr cadastral	Suprafața (mp)*	Observații / Referințe
	900	

\* Suprafața este determinată în planul de proiecție Stereo 70.



## Date referitoare la teren

Crt	Categorie folosință	Intra vilan	Suprafața (mp)	Tarla	Parcelă	Nr. topo	Observații / Referințe
1	arabil	NU	900	1	54	-	

## Lungime Segmente

1) Valorile lungimilor segmentelor sunt obținute din proiecție în plan.

Punct început	X / Y	Punct sfârșit	X / Y	Lungime segment (** (m)
1	685.612,237 314.415,143	2	685.614,166 314.414,969	1.937
2	685.614,166 314.414,969	3	685.619,443 314.880,986	466.047
3	685.619,443 314.880,986	4	685.617,514 314.881,16	1.937
4	685.617,514 314.881,16	1	685.612,237 314.415,143	466.047

\*\* Lungimile segmentelor sunt determinate în planul de proiecție Stereo 70 și sunt rotunjite la 1 milimetru.

**\*\*\* Distanţa dintre puncte este formată din segmente cumulate ce sunt mai mici decât valoarea 1 milimetru.**





**DATE DESPRE IMOBILUL NR. 1913**

Oficiul de Cadastru și Publicitate Imobiliară CALARASI  
Biroul de Cadastru și Publicitate Imobiliară Calarasi

**A. Partea I. Descrierea imobilului**

TEREN Extravilan

Adresa: Jud. Calarasi, tarla 1 parcela 54

Nr. Crt	Nr cadastral Nr. topografic	Suprafața* (mp)	Observații / Referințe
A1		9.100	Sector cadastral:1 Teren neimprejmuit;

**B. Partea II. Proprietari și acte**

Inscrieri privitoare la dreptul de proprietate și alte drepturi reale		Referințe
/		
Act Notarial nr. 1537, din 13/05/1996 emis de NP POPA DIDINA;		
B1	Intabulare, drept de PROPRIETATE, dobandit prin Conventie, cota actuala 1/1 1) SAVA NICULAE, Lipsă CNP proprietar	A1
B2	Se noteaza dreptul de intretinere viagera in favoarea lui Savu Paraschiva.	A1

**C. Partea III. SARCINI .**

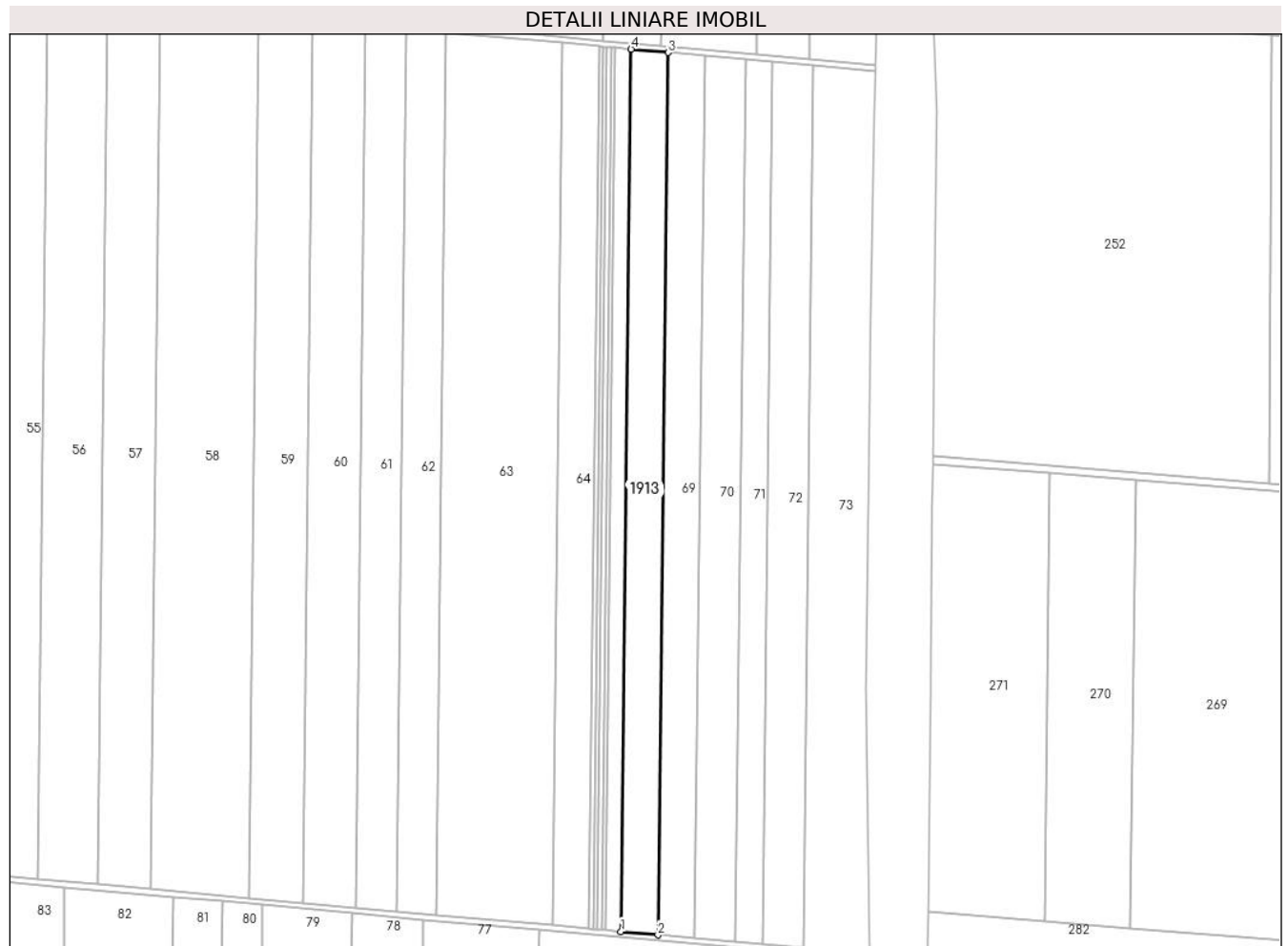
Inscrieri privind dezmembramintele dreptului de proprietate, drepturi reale de garanție și sarcini	Referințe
NU SUNT	

## Anexa Nr. 1 La Partea I

## Teren

Nr cadastral	Suprafața (mp)*	Observații / Referințe
	9.100	

\* Suprafața este determinată în planul de proiecție Stereo 70.



## Date referitoare la teren

Crt	Categorie folosință	Intra vilan	Suprafața (mp)	Tarla	Parcelă	Nr. topo	Observații / Referințe
1	arabil	NU	9.100	1	54	-	

## Lungime Segmente

1) Valorile lungimilor segmentelor sunt obținute din proiecție în plan.

Punct început	X / Y	Punct sfârșit	X / Y	Lungime segment (** (m)
1	685.626,856 314.413,827	2	685.646,364 314.412,072	19.587
2	685.646,364 314.412,072	3	685.651,641 314.878,088	466.046
3	685.651,641 314.878,088	4	685.632,133 314.879,844	19.587
4	685.632,133 314.879,844	1	685.626,856 314.413,827	466.047

\*\* Lungimile segmentelor sunt determinate în planul de proiecție Stereo 70 și sunt rotunjite la 1 milimetru.

**\*\*\* Distanţa dintre puncte este formată din segmente cumulate ce sunt mai mici decât valoarea 1 milimetru.**

