

**DATE DESPRE IMOBILUL NR. 1861**

Oficiul de Cadastru și Publicitate Imobiliară CALARASI
Biroul de Cadastru și Publicitate Imobiliară Calarasi

A. Partea I. Descrierea imobilului

TEREN Extravilan

Adresa: Jud. Calarasi, tarla 82 parcela 1

Nr. Crt	Nr cadastral Nr. topografic	Suprafața* (mp)	Observații / Referințe
A1	22057	4.000	Sector cadastral:22 Teren neimprejmuit;

B. Partea II. Proprietari și acte

Inscrieri privitoare la dreptul de proprietate și alte drepturi reale	Referințe
25661 / 01/09/2009	
Act Notarial nr. 2388, din 28/08/2009 emis de BNP SESTACOVSCI FLORIN ADRIAN;	
B2	A1
Intabulare, drept de PROPRIETATE, dobandit prin Conventie, cota actuala 1/1 1) BRISAN BOGDAN-CONSTANTIN , necasatorit	

C. Partea III. SARCINI .

Inscrieri privind dezmembramintele dreptului de proprietate, drepturi reale de garanție și sarcini	Referințe
NU SUNT	

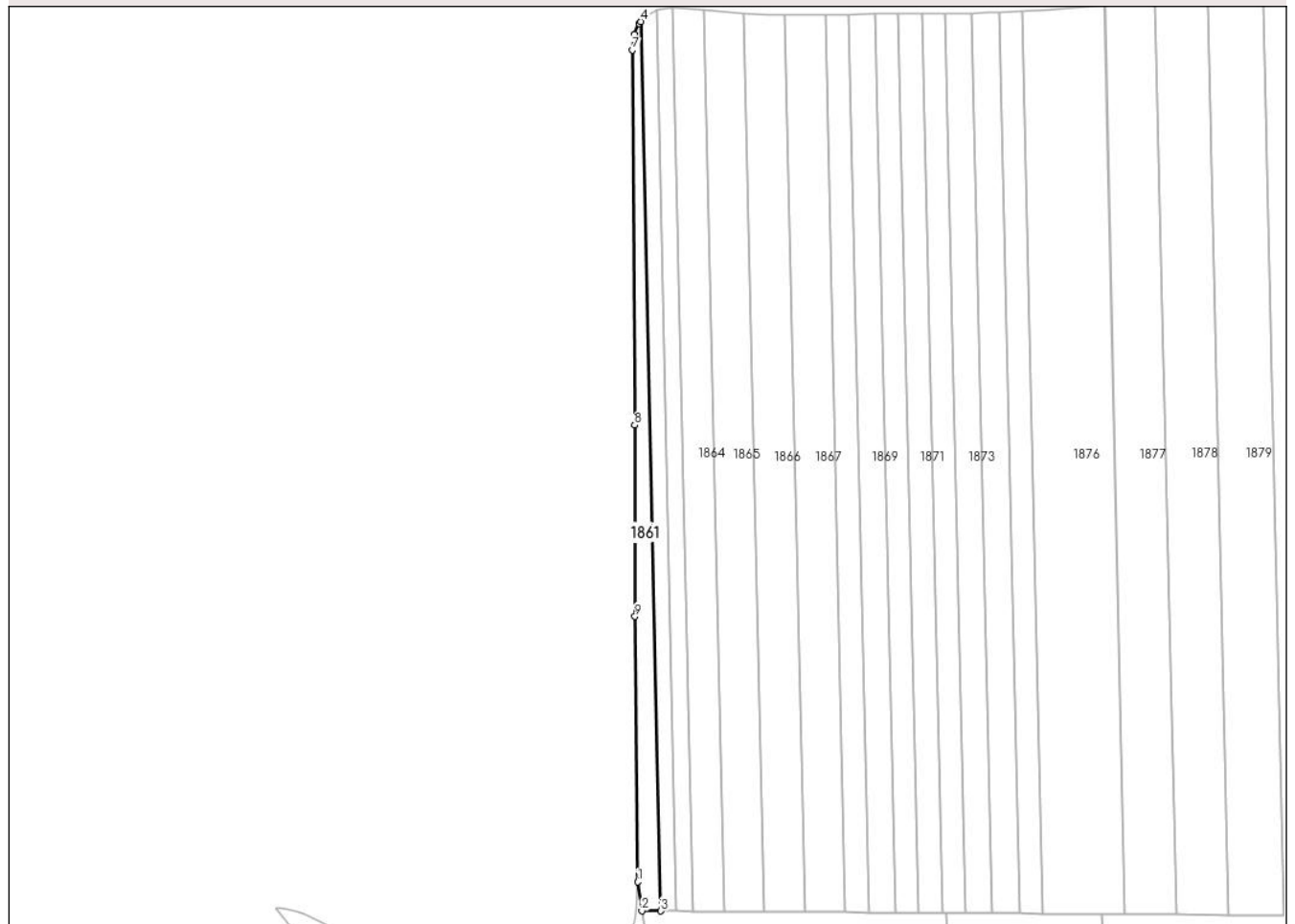
Anexa Nr. 1 La Partea I

Teren

Nr cadastral	Suprafața (mp)*	Observații / Referințe
22057	4.000	

* Suprafața este determinată în planul de proiecție Stereo 70.

DETALII LINIARE IMOBIL



Date referitoare la teren

Crt	Categorie folosință	Intra vilan	Suprafața (mp)	Tarla	Parcelă	Nr. topo	Observații / Referințe
1	arabil	NU	4.000	82	1	-	

Lungime Segmente

1) Valorile lungimilor segmentelor sunt obținute din proiecție în plan.

Punct început	X / Y	Punct sfârșit	X / Y	Lungime segment (** (m)
1	683.499,037 306.583,322	2	683.501,211 306.567,977	15.498
2	683.501,211 306.567,977	3	683.511,333 306.567,904	10.122
3	683.511,333 306.567,904	4	683.500,66 307.040,121	472.338
4	683.500,66 307.040,121	5	683.499,796 307.039,112	1.328
5	683.499,796 307.039,112	6	683.497,306 307.033,204	6.411

Punct început	X / Y	Punct sfârșit	X / Y	Lungime segment (** (m)
6	683.497,306 307.033,204	7	683.496,135 307.024,959	8.328
7	683.496,135 307.024,959	8	683.497,387 306.825,917	199.046
8	683.497,387 306.825,917	9	683.497,61 306.724,266	101.651
9	683.497,61 306.724,266	1	683.499,037 306.583,322	140.951

** Lungimile segmentelor sunt determinate în planul de proiecție Stereo 70 și sunt rotunjite la 1 milimetru.

*** Distanța dintre puncte este formată din segmente cumulate ce sunt mai mici decât valoarea 1 milimetru.

**DATE DESPRE IMOBILUL NR. 1862**

Oficiul de Cadastru și Publicitate Imobiliară CALARASI
Biroul de Cadastru și Publicitate Imobiliară Calarasi

A. Partea I. Descrierea imobilului

TEREN Extravilan

Adresa: Jud. Calarasi, tarla 82 parcela 1

Nr. Crt	Nr cadastral Nr. topografic	Suprafața* (mp)	Observații / Referințe
A1		4.000	Sector cadastral:22 Teren neimprejmuit; DIFERENTA DE SUPRAFATA SE AFLA LA IMOBILELE CU ID 1861, 1863, 1864

B. Partea II. Proprietari și acte

Inscrieri privitoare la dreptul de proprietate și alte drepturi reale		Referințe
/		
Act Administrativ nr. 74, din 31/03/1993 emis de CJSDPAT CALARASI;		
B1	Intabulare, drept de PROPRIETATE, dobandit prin Reconstituire, cota actuala 1/1 1) CROITORU O TUDORA, Lipsă CNP proprietar	A1

C. Partea III. SARCINI .

Inscrieri privind dezmembramintele dreptului de proprietate, drepturi reale de garanție și sarcini	Referințe
NU SUNT	

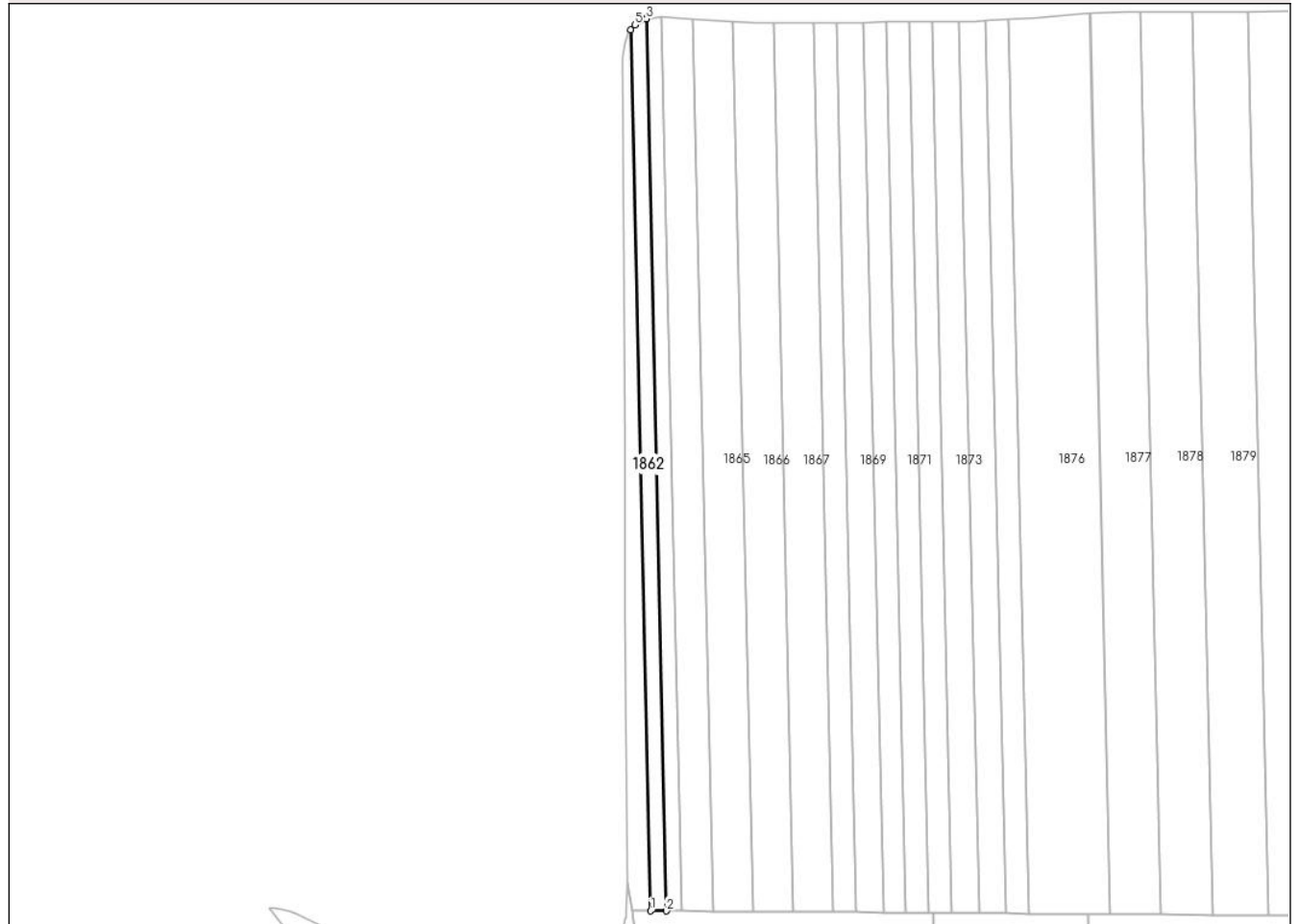
Anexa Nr. 1 La Partea I

Teren

Nr cadastral	Suprafața (mp)*	Observații / Referințe
	4.000	DIFERENȚA DE SUPRAFAȚA SE AFLA LA IMOBILELE CU ID 1861, 1863, 1864

* Suprafața este determinată în planul de proiecție Stereo 70.

DETALII LINIARE IMOBIL



Date referitoare la teren

Crt	Categorie folosință	Intravilan	Suprafața (mp)	Tarla	Parcelă	Nr. topo	Observații / Referințe
1	arabil	NU	4.000	82	1	-	

Lungime Segmente

1) Valorile lungimilor segmentelor sunt obținute din proiecție în plan.

Punct început	X / Y	Punct sfârșit	X / Y	Lungime segment (** (m)
1	683.511,333 306.567,904	2	683.519,742 306.567,843	8.409
2	683.519,742 306.567,843	3	683.508,933 307.046,098	478.377
3	683.508,933 307.046,098	4	683.508,856 307.046,086	0.078
4	683.508,856 307.046,086	5	683.502,931 307.042,772	6.789
5	683.502,931 307.042,772	6	683.500,66 307.040,121	3.491

Punct început	X / Y	Punct sfârșit	X / Y	Lungime segment (** (m)
6	683.500,66 307.040,121	1	683.511,333 306.567,904	472.338

** Lungimile segmentelor sunt determinate în planul de proiecție Stereo 70 și sunt rotunjite la 1 milimetru.

*** Distanța dintre puncte este formată din segmente cumulate ce sunt mai mici decât valoarea 1 milimetru.

**DATE DESPRE IMOBILUL NR. 1863**

Oficiul de Cadastru și Publicitate Imobiliară CALARASI
Biroul de Cadastru și Publicitate Imobiliară Calarasi

A. Partea I. Descrierea imobilului

TEREN Extravilan

Adresa: Jud. Calarasi, tarla 82 parcela 1

Nr. Crt	Nr cadastral Nr. topografic	Suprafața* (mp)	Observații / Referințe
A1	21226	4.000	Sector cadastral:22 Teren neimprejmuit;

B. Partea II. Proprietari și acte

Inscrieri privitoare la dreptul de proprietate și alte drepturi reale		Referințe
3035 / 10/02/2009		
Act Notarial nr. 313, din 09/02/2009 emis de BNP SERBAN ANGELICA VALENTINA;		
B2	Intabulare, drept de PROPRIETATE, dobandit prin Conventie, cota actuala 1/1 1) BRISAN MIRCEA , casatorit cu 2) BRISAN ARITINA	A1

C. Partea III. SARCINI .

Inscrieri privind dezmembramintele dreptului de proprietate, drepturi reale de garanție și sarcini	Referințe
NU SUNT	

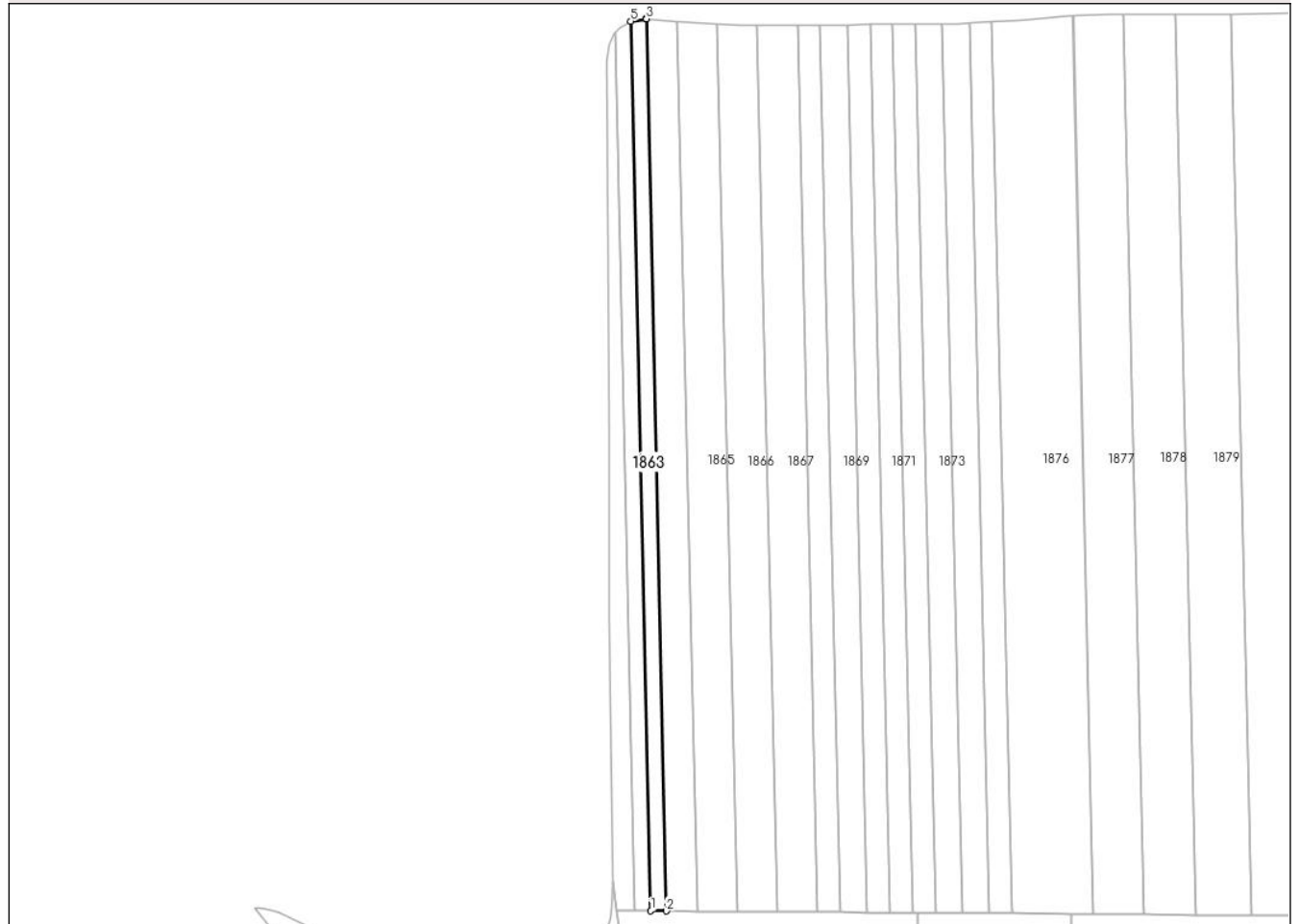
Anexa Nr. 1 La Partea I

Teren

Nr cadastral	Suprafața (mp)*	Observații / Referințe
21226	4.000	

* Suprafața este determinată în planul de proiecție Stereo 70.

DETALII LINIARE IMOBIL



Date referitoare la teren

Crt	Categorie folosință	Intravilan	Suprafața (mp)	Tarla	Parcelă	Nr. topo	Observații / Referințe
1	arabil	NU	4.000	82	1	-	

Lungime Segmente

1) Valorile lungimilor segmentelor sunt obținute din proiecție în plan.

Punct început	X / Y	Punct sfârșit	X / Y	Lungime segment (** (m)
1	683.519,742 306.567,843	2	683.528,095 306.567,783	8.353
2	683.528,095 306.567,783	3	683.517,256 307.047,388	479.727
3	683.517,256 307.047,388	4	683.517,112 307.047,399	0.144
4	683.517,112 307.047,399	5	683.508,933 307.046,098	8.282
5	683.508,933 307.046,098	1	683.519,742 306.567,843	478.377

**** Lungimile segmentelor sunt determinate în planul de proiecție Stereo 70 și sunt rotunjite la 1 milimetru.**

***** Distanța dintre puncte este formată din segmente cumulate ce sunt mai mici decât valoarea 1 milimetru.**

**DATE DESPRE IMOBILUL NR. 1864**

Oficiul de Cadastru și Publicitate Imobiliară CALARASI
Biroul de Cadastru și Publicitate Imobiliară Calarasi

A. Partea I. Descrierea imobilului

TEREN Extravilan

Adresa: Jud. Calarasi, tarla 82 parcela 1

Nr. Crt	Nr cadastral Nr. topografic	Suprafața* (mp)	Observații / Referințe
A1		8.000	Sector cadastral:22 Teren neimprejmuit; DIFERENTA DE SUPRAFATA SE AFLA LA IMOBILELE CU ID 1861, 1862, 1863

B. Partea II. Proprietari și acte

Inscrieri privitoare la dreptul de proprietate și alte drepturi reale		Referințe
/		
Act Administrativ nr. 74, din 31/03/1993 emis de CJSDPAT CALARASI;		
B1	Intabulare, drept de PROPRIETATE, dobandit prin Reconstituire, cota actuala 1/1 1) CROITORU O TUDORA, Lipsă CNP proprietar	A1

C. Partea III. SARCINI .

Inscrieri privind dezmembramintele dreptului de proprietate, drepturi reale de garanție și sarcini	Referințe
NU SUNT	

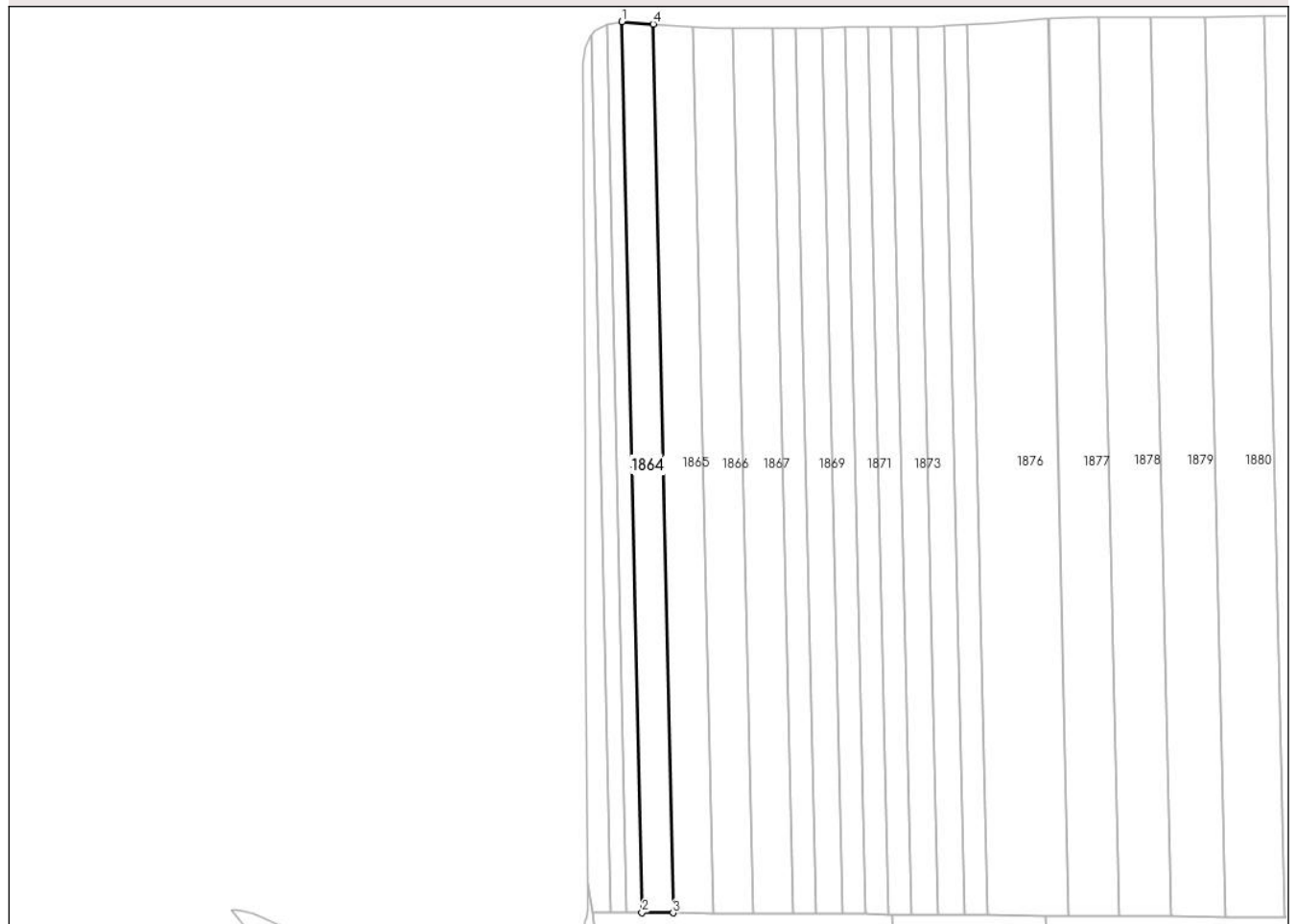
Anexa Nr. 1 La Partea I

Teren

Nr cadastral	Suprafața (mp)*	Observații / Referințe
	8.000	DIFERENȚA DE SUPRAFAȚĂ SE AFLĂ LA IMOBILELE CU ID 1861, 1862, 1863

* Suprafața este determinată în planul de proiecție Stereo 70.

DETALII LINIARE IMOBIL



Date referitoare la teren

Crt	Categorie folosință	Intravilan	Suprafața (mp)	Tarla	Parcelă	Nr. topo	Observații / Referințe
1	arabil	NU	8.000	82	1	-	

Lungime Segmente

1) Valorile lungimilor segmentelor sunt obținute din proiecție în plan.

Punct început	X / Y	Punct sfârșit	X / Y	Lungime segment (** (m)
1	683.517,256 307.047,388	2	683.528,095 306.567,783	479.727
2	683.528,095 306.567,783	3	683.544,798 306.567,662	16.703
3	683.544,798 306.567,662	4	683.533,983 307.046,157	478.617
4	683.533,983 307.046,157	1	683.517,256 307.047,388	16.772

** Lungimile segmentelor sunt determinate în planul de proiecție Stereo 70 și sunt rotunjite la 1 milimetru.

***** Distanţa dintre puncte este formată din segmente cumulate ce sunt mai mici decât valoarea 1 milimetru.**

**DATE DESPRE IMOBILUL NR. 1865**

Oficiul de Cadastru și Publicitate Imobiliară CALARASI
Biroul de Cadastru și Publicitate Imobiliară Calarasi

A. Partea I. Descrierea imobilului

TEREN Extravilan

Adresa: Jud. Calarasi, tarla 82 parcela 2

Nr. Crt	Nr cadastral Nr. topografic	Suprafața* (mp)	Observații / Referințe
A1	30209	10.267	Sector cadastral:22 Teren neimprijmit;

B. Partea II. Proprietari și acte

Inscrieri privitoare la dreptul de proprietate și alte drepturi reale	Referințe
21008 / 02/05/2018	
Act Notarial nr. 908, din 25/04/2018 emis de NP Sestacovschi Florin Adrian;	
B2	A1
Intabulare, drept de PROPRIETATE, dobandit prin Conventie, cota actuala 1/1	
1) BRISAN BOGDAN CONSTANTIN , -sot	
2) BRISAN ANDREEA MINODORA , -sotie	

C. Partea III. SARCINI

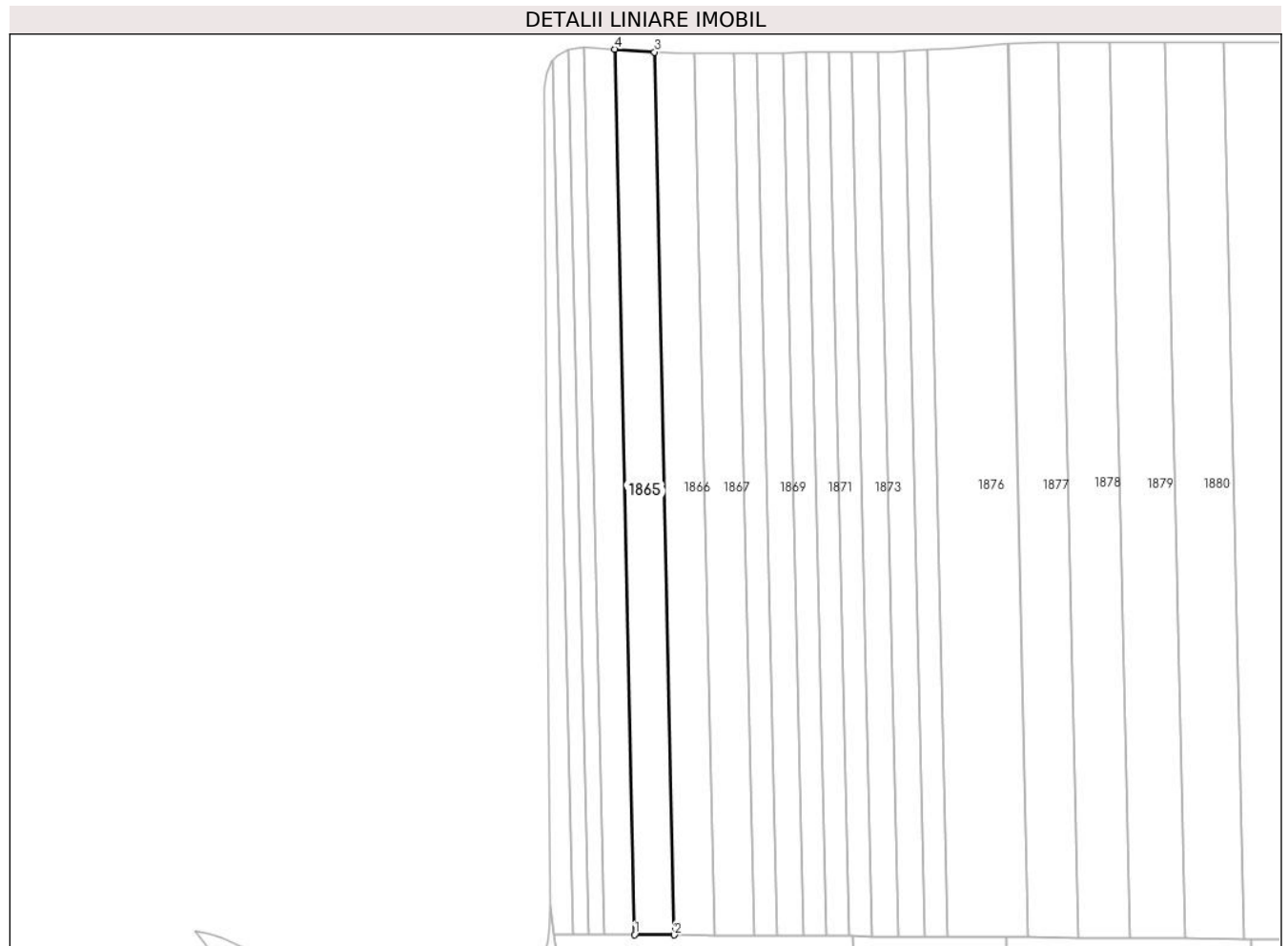
Inscrieri privind dezmembramintele dreptului de proprietate, drepturi reale de garanție și sarcini	Referințe
42475 / 16/08/2017	
Act Notarial nr. 84, din 20/04/2017 emis de BNP MITACHE IULIANA ADRIANA (hotarare judecatoreasca nr 1694 din 13.04.1998, emis de JUDECATORIA CALARASI;hotarare judecatoreasca nr 545 din 09.06.1998, emis de TRIBUNALUL CALARASI;act administrativ nr 77 din 31.03.1993, emis de CJPSDPAT CALARASI);	
C1	A1
Intabulare, drept de IPOTECA, Valoare:11816227 ROLpentru garantarea sultei	
1) PERITEANU ION	
C2	A1
Intabulare, drept de IPOTECA, Valoare:11816227 ROLpentru garantarea sultei	
1) GHERGHINITA STEFANIA	

Anexa Nr. 1 La Partea I

Teren

Nr cadastral	Suprafața (mp)*	Observații / Referințe
30209	10.267	

* Suprafața este determinată în planul de proiecție Stereo 70.



Date referitoare la teren

Crt	Categorie folosință	Intravilan	Suprafața (mp)	Tarla	Parcelă	Nr. topo	Observații / Referințe
1	arabil	NU	10.267	82	2	-	

Lungime Segmente

1) Valorile lungimilor segmentelor sunt obținute din proiecție în plan.

Punct început	X / Y	Punct sfârșit	X / Y	Lungime segment (** (m)
1	683.544,798 306.567,662	2	683.566,29 306.567,507	21.493
2	683.566,29 306.567,507	3	683.555,508 307.044,573	477.188
3	683.555,508 307.044,573	4	683.533,983 307.046,157	21.583
4	683.533,983 307.046,157	1	683.544,798 306.567,662	478.617

** Lungimile segmentelor sunt determinate în planul de proiecție Stereo 70 și sunt rotunjite la 1 milimetru.

***** Distanţa dintre puncte este formată din segmente cumulate ce sunt mai mici decât valoarea 1 milimetru.**

**DATE DESPRE IMOBILUL NR. 1866**

Oficiul de Cadastru și Publicitate Imobiliară CALARASI
Biroul de Cadastru și Publicitate Imobiliară Calarasi

A. Partea I. Descrierea imobilului

TEREN Extravilan

Adresa: Jud. Calarasi, tarla 82 parcela 2

Nr. Crt	Nr cadastral Nr. topografic	Suprafața* (mp)	Observații / Referințe
A1	31917	Din acte: 10.266 Masurata: 10.267	Sector cadastral:22 Teren neimprijmit;

B. Partea II. Proprietari și acte

Inscrieri privitoare la dreptul de proprietate și alte drepturi reale		Referințe
53098 / 13/10/2020		
Act Notarial nr. 1263, din 12/10/2020 emis de NP Sestacovschi Florin Adrian;		
B5	Intabulare, drept de PROPRIETATE, dobandit prin Conventie, cota actuala 29/32 1) BRISAN BOGDAN CONSTANTIN , sot 2) BRISAN ANDREEA MINODORA , sotie	A1
96534 / 27/12/2021		
Act Notarial nr. 2146, din 23/12/2021 emis de NP Sestacovschi Florin Adrian;		
B6	Intabulare, drept de PROPRIETATE, dobandit prin Conventie, cota actuala 3/32 1) BRISAN BOGDAN CONSTANTIN , sot 2) BRISAN ANDREEA MINODORA , sotie	A1

C. Partea III. SARCINI .

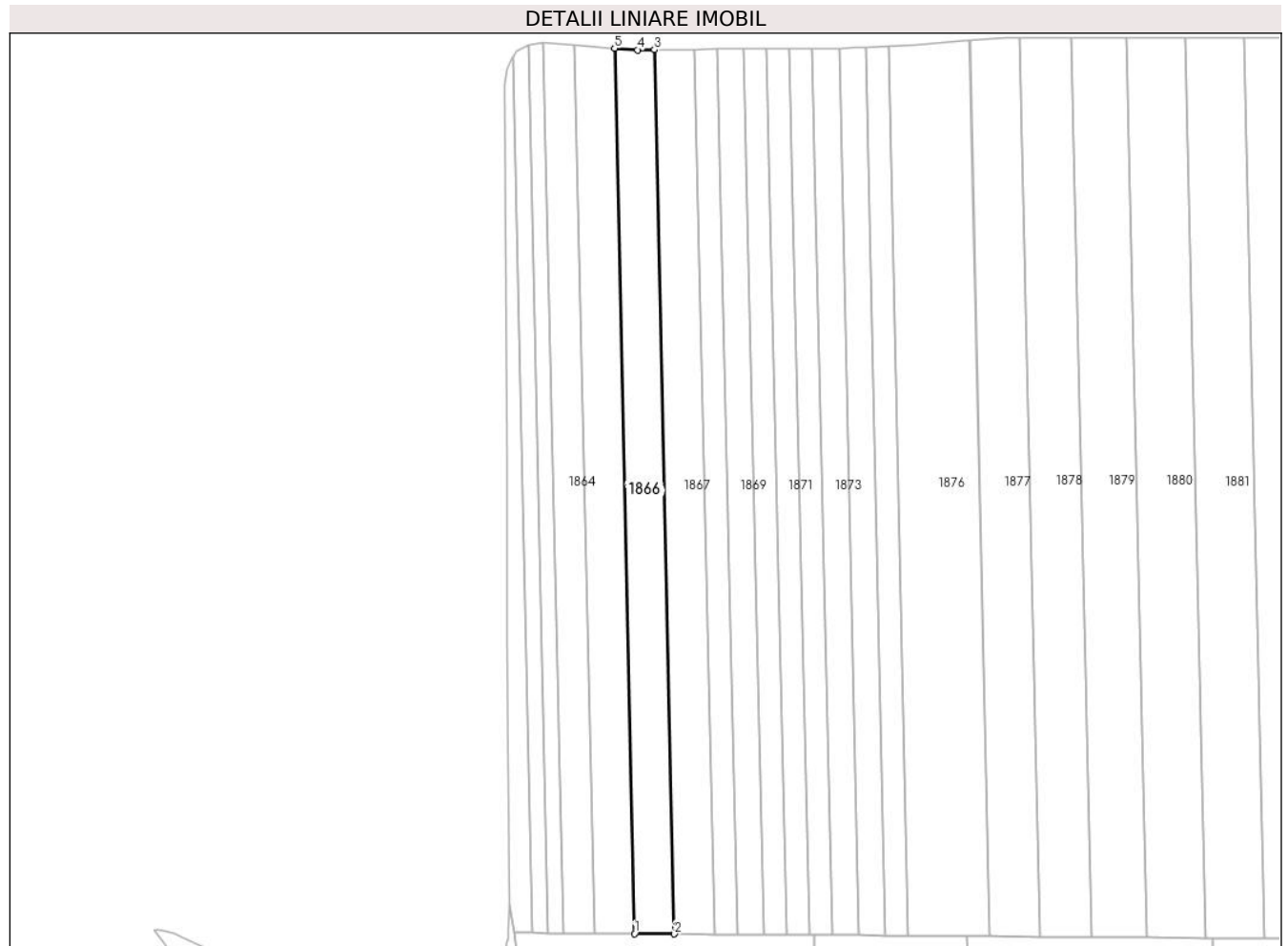
Inscrieri privind dezmembramintele dreptului de proprietate, drepturi reale de garanție și sarcini	Referințe
NU SUNT	

Anexa Nr. 1 La Partea I

Teren

Nr cadastral	Suprafața (mp)*	Observații / Referințe
31917	Din acte: 10.266 Masurata: 10.267	

* Suprafața este determinată în planul de proiecție Stereo 70.



Date referitoare la teren

Crt	Categorie folosință	Intravilan	Suprafața (mp)	Tarla	Parcelă	Nr. topo	Observații / Referințe
1	arabil	NU	10.267	82	2	-	

Lungime Segmente

1) Valorile lungimilor segmentelor sunt obținute din proiecție în plan.

Punct început	X / Y	Punct sfârșit	X / Y	Lungime segment (** (m)
1	683.566,29 306.567,507	2	683.587,84 306.567,351	21.551
2	683.587,84 306.567,351	3	683.577,072 307.043,753	476.524
3	683.577,072 307.043,753	4	683.567,821 307.043,667	9.251
4	683.567,821 307.043,667	5	683.555,508 307.044,573	12.346

Punct început	X / Y	Punct sfârșit	X / Y	Lungime segment (** (m)
5	683.555,508 307.044,573	1	683.566,29 306.567,507	477.188

** Lungimile segmentelor sunt determinate în planul de proiecție Stereo 70 și sunt rotunjite la 1 milimetru.

*** Distanța dintre puncte este formată din segmente cumulate ce sunt mai mici decât valoarea 1 milimetru.

**DATE DESPRE IMOBILUL NR. 1867**

Oficiul de Cadastru și Publicitate Imobiliară CALARASI
Biroul de Cadastru și Publicitate Imobiliară Calarasi

A. Partea I. Descrierea imobilului

TEREN Extravilan

Adresa: Jud. Calarasi, tarla 82 parcela 2

Nr. Crt	Nr cadastral Nr. topografic	Suprafața* (mp)	Observații / Referințe
A1		10.266	Sector cadastral:22 Teren neimprejmuit; DIFERENTA DE SUPRAFATA SE AFLA LA ID 1865 SI ID 1866

B. Partea II. Proprietari și acte

Inscrieri privitoare la dreptul de proprietate și alte drepturi reale		Referințe
/		
Act Administrativ nr. 77, din 31/03/1993 emis de CJSDPAT CALARASI;		
B1	Intabulare, drept de PROPRIETATE, dobandit prin Reconstituire, cota actuala 1/1 1) PERIETEANU MARIA, Lipsă CNP proprietar	A1

C. Partea III. SARCINI .

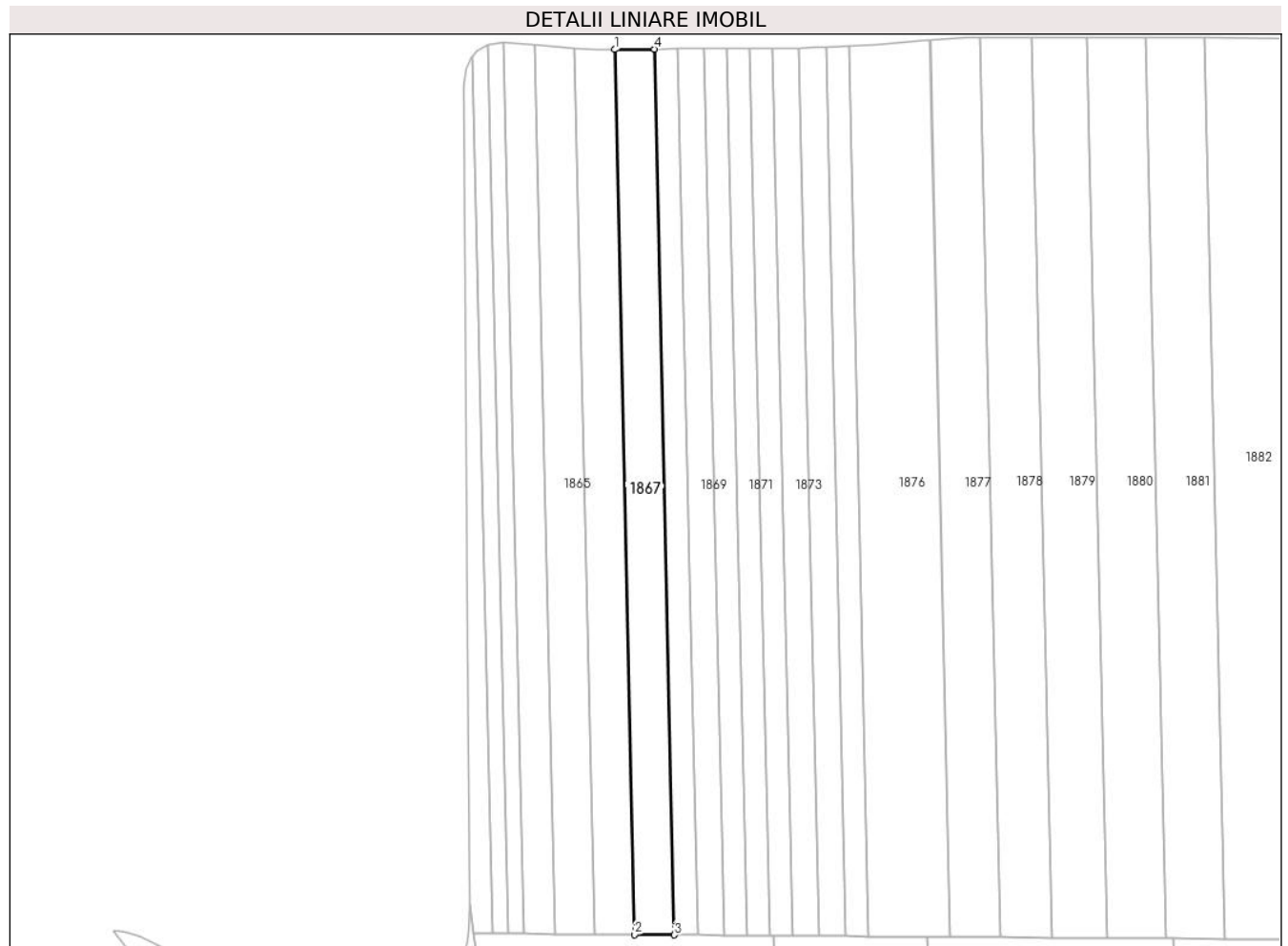
Inscrieri privind dezmembramintele dreptului de proprietate, drepturi reale de garanție și sarcini	Referințe
NU SUNT	

Anexa Nr. 1 La Partea I

Teren

Nr cadastral	Suprafața (mp)*	Observații / Referințe
	10.266	DIFERENȚA DE SUPRAFAȚA SE AFLA LA ID 1865 SI ID 1866

* Suprafața este determinată în planul de proiecție Stereo 70.



Date referitoare la teren

Crt	Categorie folosință	Intravilan	Suprafața (mp)	Tarla	Parcelă	Nr. topo	Observații / Referințe
1	arabil	NU	10.266	82	2	-	

Lungime Segmente

1) Valorile lungimilor segmentelor sunt obținute din proiecție în plan.

Punct început	X / Y	Punct sfârșit	X / Y	Lungime segment (** (m)
1	683.577,072 307.043,753	2	683.587,84 306.567,351	476.524
2	683.587,84 306.567,351	3	683.609,384 306.567,196	21.545
3	683.609,384 306.567,196	4	683.598,609 307.043,952	476.878
4	683.598,609 307.043,952	1	683.577,072 307.043,753	21.538

** Lungimile segmentelor sunt determinate în planul de proiecție Stereo 70 și sunt rotunjite la 1 milimetru.

***** Distanţa dintre puncte este formată din segmente cumulate ce sunt mai mici decât valoarea 1 milimetru.**

**DATE DESPRE IMOBILUL NR. 1868**

Oficiul de Cadastru și Publicitate Imobiliară CALARASI
Biroul de Cadastru și Publicitate Imobiliară Calarasi

A. Partea I. Descrierea imobilului

TEREN Extravilan

Adresa: Jud. Calarasi, tarla 82 parcela 3

Nr. Crt	Nr cadastral Nr. topografic	Suprafața* (mp)	Observații / Referințe
A1	26566	5.875	Sector cadastral:22 Teren neimprejmuit;

B. Partea II. Proprietari și acte

Inscrieri privitoare la dreptul de proprietate și alte drepturi reale	Referințe
18419 / 12/04/2013	
Act Notarial nr. 1042, din 12/04/2013 emis de BNP Popa Didina;	
B2	A1
Intabulare, drept de PROPRIETATE, dobandit prin Conventie, cota actuala 1/1 1) BRISAN MIRCEA , - necasatorit	

C. Partea III. SARCINI .

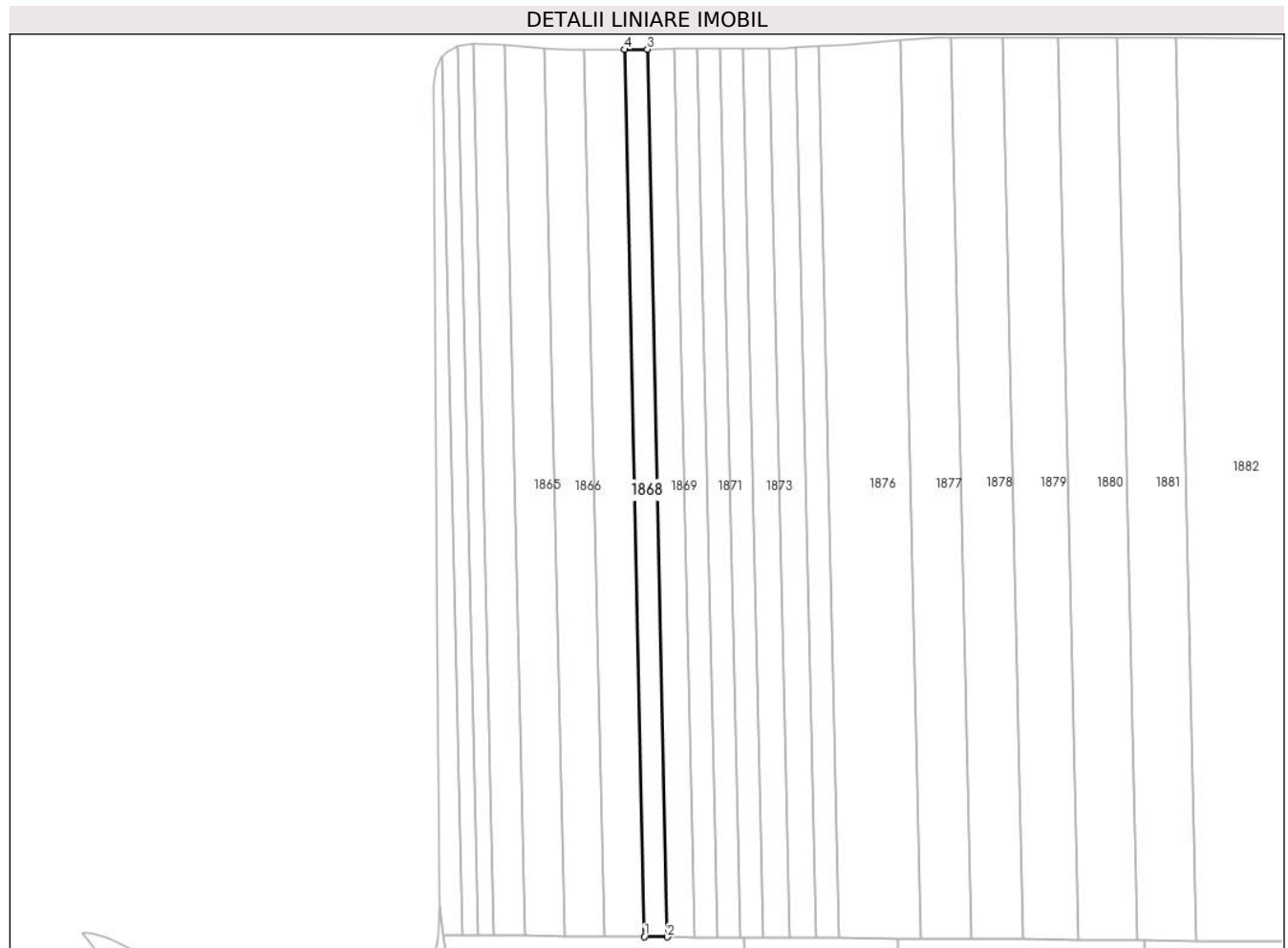
Inscrieri privind dezmembramintele dreptului de proprietate, drepturi reale de garanție și sarcini	Referințe
NU SUNT	

Anexa Nr. 1 La Partea I

Teren

Nr cadastral	Suprafața (mp)*	Observații / Referințe
26566	5.875	

* Suprafața este determinată în planul de proiecție Stereo 70.



Date referitoare la teren

Crt	Categorie folosință	Intravilan	Suprafața (mp)	Tarla	Parcelă	Nr. topo	Observații / Referințe
1	arabil	NU	5.875	82	3	-	

Lungime Segmente

1) Valorile lungimilor segmentelor sunt obținute din proiecție în plan.

Punct început	X / Y	Punct sfârșit	X / Y	Lungime segment (** (m)
1	683.609,384 306.567,196	2	683.621,707 306.567,107	12.323
2	683.621,707 306.567,107	3	683.610,927 307.044,066	477.081
3	683.610,927 307.044,066	4	683.598,609 307.043,952	12.319
4	683.598,609 307.043,952	1	683.609,384 306.567,196	476.878

** Lungimile segmentelor sunt determinate în planul de proiecție Stereo 70 și sunt rotunjite la 1 milimetru.

***** Distanţa dintre puncte este formată din segmente cumulate ce sunt mai mici decât valoarea 1 milimetru.**

**DATE DESPRE IMOBILUL NR. 1869**

Oficiul de Cadastru și Publicitate Imobiliară CALARASI
Biroul de Cadastru și Publicitate Imobiliară Calarasi

A. Partea I. Descrierea imobilului

TEREN Extravilan

Adresa: Jud. Calarasi, tarla 82 parcela 3

Nr. Crt	Nr cadastral Nr. topografic	Suprafața* (mp)	Observații / Referințe
A1		6.875	Sector cadastral:22 Teren neimprejmuit; DIFERENTA DE SUPRAFATA SE AFLA LA IMOBILELE CU ID 1868, ID 1870, ID 1871, ID 1872, ID 1873, ID 1874, ID 1875

B. Partea II. Proprietari și acte

Inscrieri privitoare la dreptul de proprietate și alte drepturi reale	Referințe
/	
Act Administrativ nr. 71, din 31/03/1993 emis de CJSDPAT CALARASI;	
B1	A1
Intabulare, drept de PROPRIETATE, dobandit prin Reconstituire, cota actuala 1/1 1) DINU N LEANCA, Lipsă CNP proprietar	

C. Partea III. SARCINI .

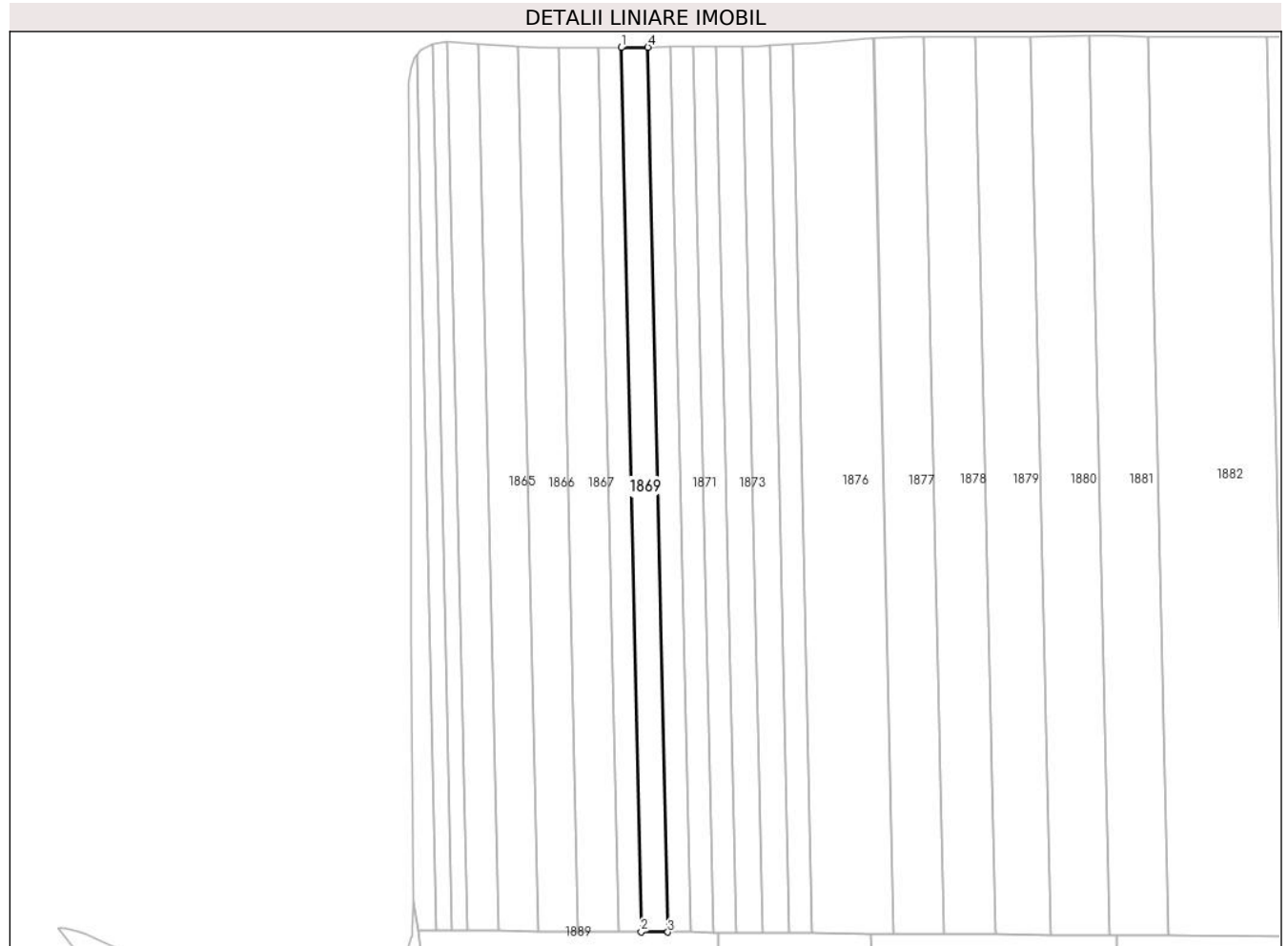
Inscrieri privind dezmembramintele dreptului de proprietate, drepturi reale de garanție și sarcini	Referințe
NU SUNT	

Anexa Nr. 1 La Partea I

Teren

Nr cadastral	Suprafața (mp)*	Observații / Referințe
	6.875	DIFERENȚA DE SUPRAFAȚA SE AFLA LA IMOBILELE CU ID 1868, ID 1870, ID 1871, ID 1872, ID 1873, ID 1874, ID 1875

* Suprafața este determinată în planul de proiecție Stereo 70.



Date referitoare la teren

Crt	Categorie folosință	Intra vilan	Suprafața (mp)	Tarla	Parcelă	Nr. topo	Observații / Referințe
1	arabil	NU	6.875	82	3	-	

Lungime Segmente

1) Valorile lungimilor segmentelor sunt obținute din proiecție în plan.

Punct început	X / Y	Punct sfârșit	X / Y	Lungime segment (** (m)
1	683.610,927 307.044,066	2	683.621,707 306.567,107	477.081
2	683.621,707 306.567,107	3	683.636,12 306.567,003	14.413
3	683.636,12 306.567,003	4	683.625,334 307.044,199	477.318
4	683.625,334 307.044,199	1	683.610,927 307.044,066	14.408

**** Lungimile segmentelor sunt determinate în planul de proiecție Stereo 70 și sunt rotunjite la 1 milimetru.**

***** Distanța dintre puncte este formată din segmente cumulate ce sunt mai mici decât valoarea 1 milimetru.**

**DATE DESPRE IMOBILUL NR. 1870**

Oficiul de Cadastru și Publicitate Imobiliară CALARASI
Biroul de Cadastru și Publicitate Imobiliară Calarasi

A. Partea I. Descrierea imobilului

TEREN Extravilan

Adresa: Jud. Calarasi, tarla 82 parcela 3

Nr. Crt	Nr cadastral Nr. topografic	Suprafața* (mp)	Observații / Referințe
A1	28346	5.875	Sector cadastral:22 Teren neimprejmuit;

B. Partea II. Proprietari și acte

Inscrieri privitoare la dreptul de proprietate și alte drepturi reale		Referințe
70761 / 21/12/2015		
Act Notarial nr. 3416, din 16/12/2015 emis de BNP Popa DIDINA;		
B6	Intabulare, drept de PROPRIETATE, dobandit prin Conventie, cota actuala 1/1 1) BRISAN MIRCEA , -necasatorit	A1

C. Partea III. SARCINI .

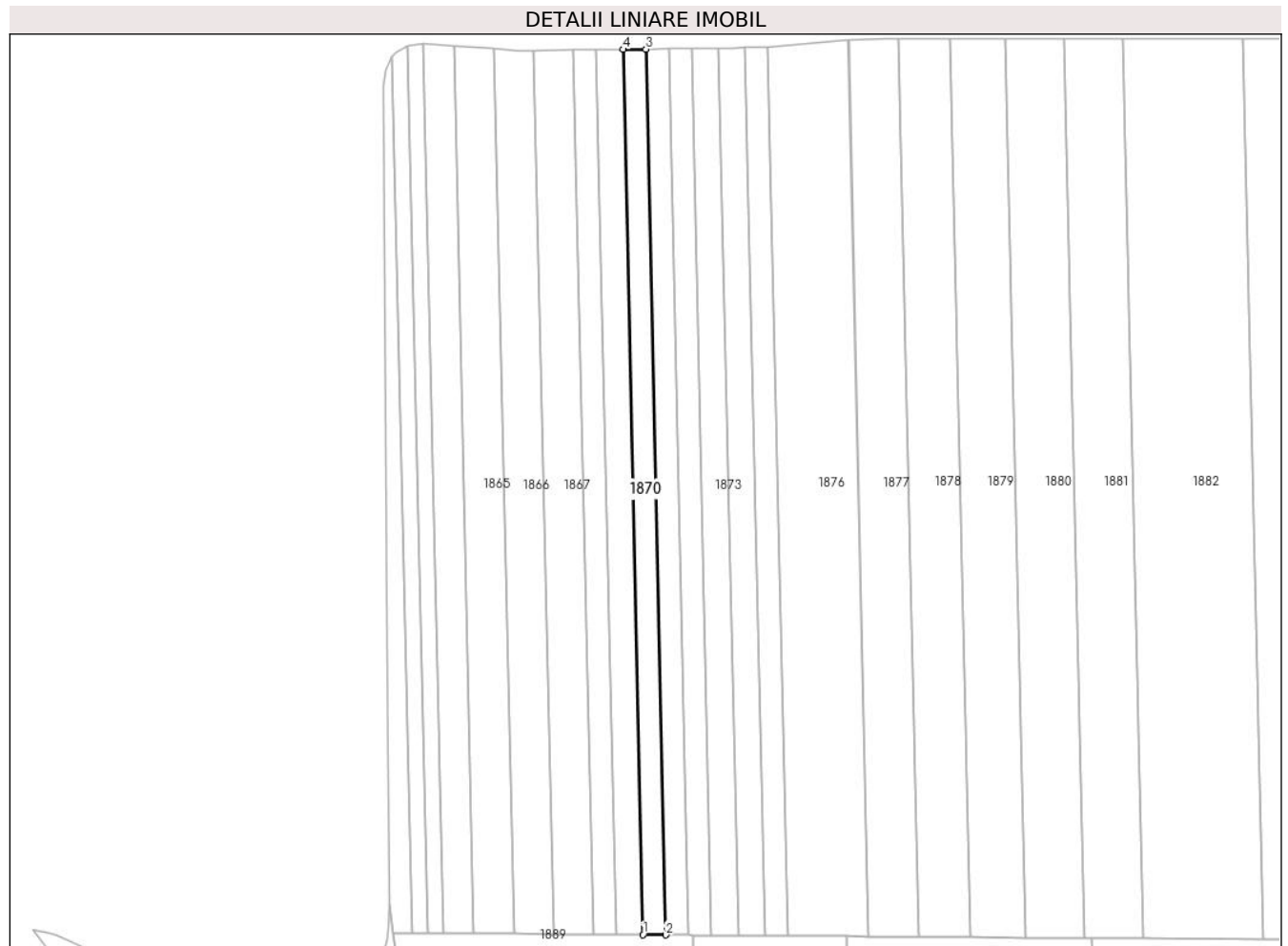
Inscrieri privind dezmembramintele dreptului de proprietate, drepturi reale de garanție și sarcini	Referințe
NU SUNT	

Anexa Nr. 1 La Partea I

Teren

Nr cadastral	Suprafața (mp)*	Observații / Referințe
28346	5.875	

* Suprafața este determinată în planul de proiecție Stereo 70.



Date referitoare la teren

Crt	Categorie folosință	Intra vilan	Suprafața (mp)	Tarla	Parcelă	Nr. topo	Observații / Referințe
1	arabil	NU	5.875	82	3	-	

Lungime Segmente

1) Valorile lungimilor segmentelor sunt obținute din proiecție în plan.

Punct început	X / Y	Punct sfârșit	X / Y	Lungime segment (** (m)
1	683.636,12 306.567,003	2	683.648,43 306.566,914	12.31
2	683.648,43 306.566,914	3	683.637,641 307.044,313	477.521
3	683.637,641 307.044,313	4	683.625,334 307.044,199	12.308
4	683.625,334 307.044,199	1	683.636,12 306.567,003	477.318

** Lungimile segmentelor sunt determinate în planul de proiecție Stereo 70 și sunt rotunjite la 1 milimetru.

***** Distanţa dintre puncte este formată din segmente cumulate ce sunt mai mici decât valoarea 1 milimetru.**

**DATE DESPRE IMOBILUL NR. 1871**

Oficiul de Cadastru și Publicitate Imobiliară CALARASI
Biroul de Cadastru și Publicitate Imobiliară Calarasi

A. Partea I. Descrierea imobilului

TEREN Extravilan

Adresa: Jud. Calarasi, tarla 82 parcela 3

Nr. Crt	Nr cadastral Nr. topografic	Suprafața* (mp)	Observații / Referințe
A1	28320	5.875	Sector cadastral:22 Teren neimprejmuit;

B. Partea II. Proprietari și acte

Inscrieri privitoare la dreptul de proprietate și alte drepturi reale		Referințe
58459 / 22/10/2015		
Act Notarial nr. 2901, din 20/10/2015 emis de BNP Popa DIDINA;		
B4	Intabulare, drept de PROPRIETATE, dobandit prin Conventie, cota actuala 1/1 1) BRISAN MIRCEA , necasatorit	A1

C. Partea III. SARCINI .

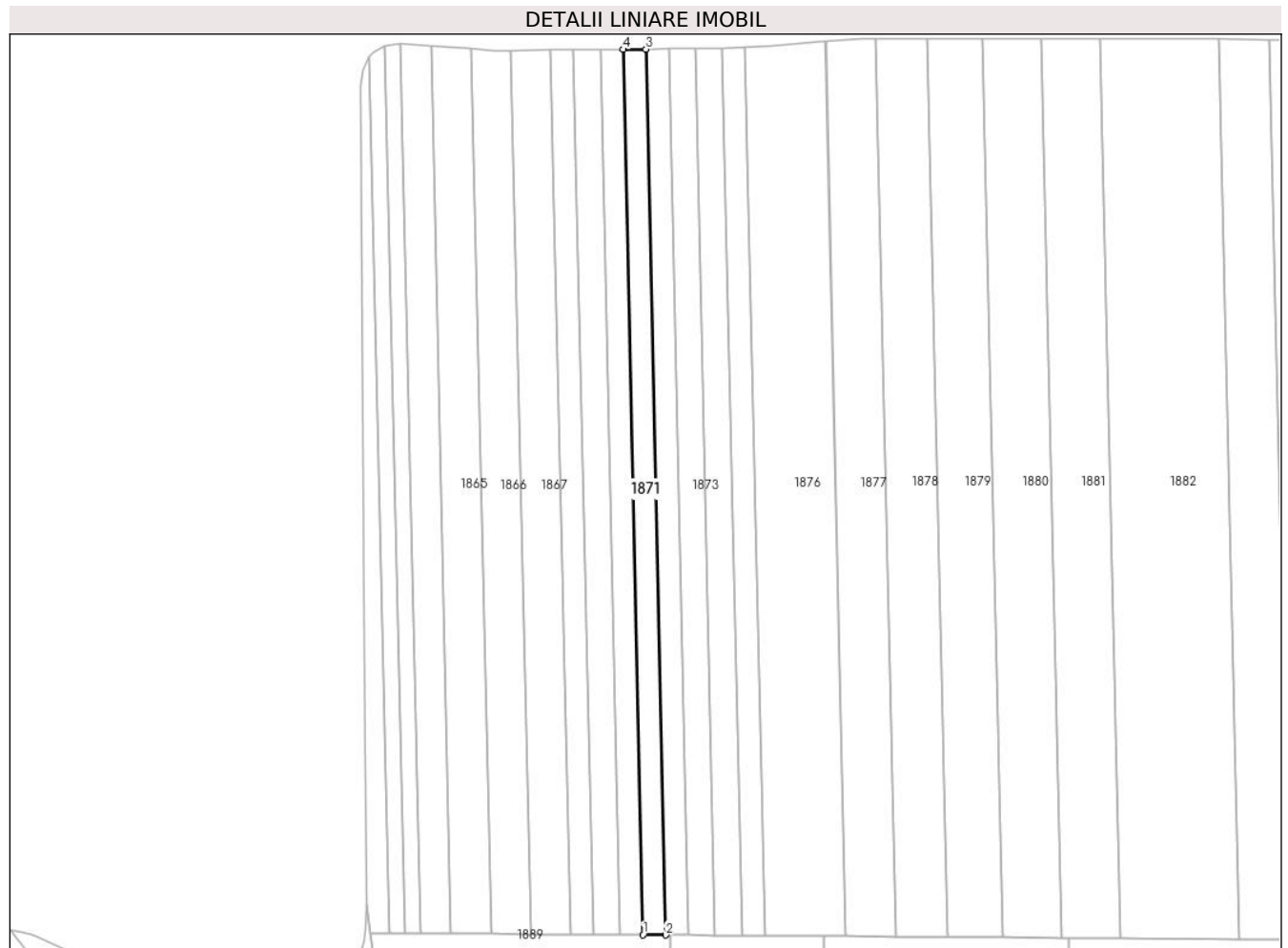
Inscrieri privind dezmembramintele dreptului de proprietate, drepturi reale de garanție și sarcini	Referințe
NU SUNT	

Anexa Nr. 1 La Partea I

Teren

Nr cadastral	Suprafața (mp)*	Observații / Referințe
28320	5.875	

* Suprafața este determinată în planul de proiecție Stereo 70.



Date referitoare la teren

Crt	Categorie folosință	Intra vilan	Suprafața (mp)	Tarla	Parcelă	Nr. topo	Observații / Referințe
1	arabil	NU	5.875	82	3	-	

Lungime Segmente

1) Valorile lungimilor segmentelor sunt obținute din proiecție în plan.

Punct început	X / Y	Punct sfârșit	X / Y	Lungime segment (** (m)
1	683.648,43 306.566,914	2	683.660,736 306.566,825	12.306
2	683.660,736 306.566,825	3	683.649,942 307.044,427	477.724
3	683.649,942 307.044,427	4	683.637,641 307.044,313	12.302
4	683.637,641 307.044,313	1	683.648,43 306.566,914	477.521

** Lungimile segmentelor sunt determinate în planul de proiecție Stereo 70 și sunt rotunjite la 1 milimetru.

***** Distanţa dintre puncte este formată din segmente cumulate ce sunt mai mici decât valoarea 1 milimetru.**

**DATE DESPRE IMOBILUL NR. 1872**

Oficiul de Cadastru și Publicitate Imobiliară CALARASI
Biroul de Cadastru și Publicitate Imobiliară Calarasi

A. Partea I. Descrierea imobilului

TEREN Extravilan

Adresa: Jud. Calarasi, tarla 82 parcela 3

Nr. Crt	Nr cadastral Nr. topografic	Suprafața* (mp)	Observații / Referințe
A1		5.875	Sector cadastral:22 Teren neimprejmuit; DIFERENTA DE SUPRAFATA SE AFLA LA IMOBILELE CU ID 1868, ID 1869, ID 1870, ID 1871, ID 1873, ID 1874, ID 1875

B. Partea II. Proprietari și acte

Inscrieri privitoare la dreptul de proprietate și alte drepturi reale		Referințe
/		
Act Administrativ nr. 71, din 31/03/1993 emis de CJSDPAT CALARASI;		
B1	Intabulare, drept de PROPRIETATE, dobandit prin Reconstituire, cota actuala 1/1 1) DINU N LEANCA, Lipsă CNP proprietar	A1

C. Partea III. SARCINI .

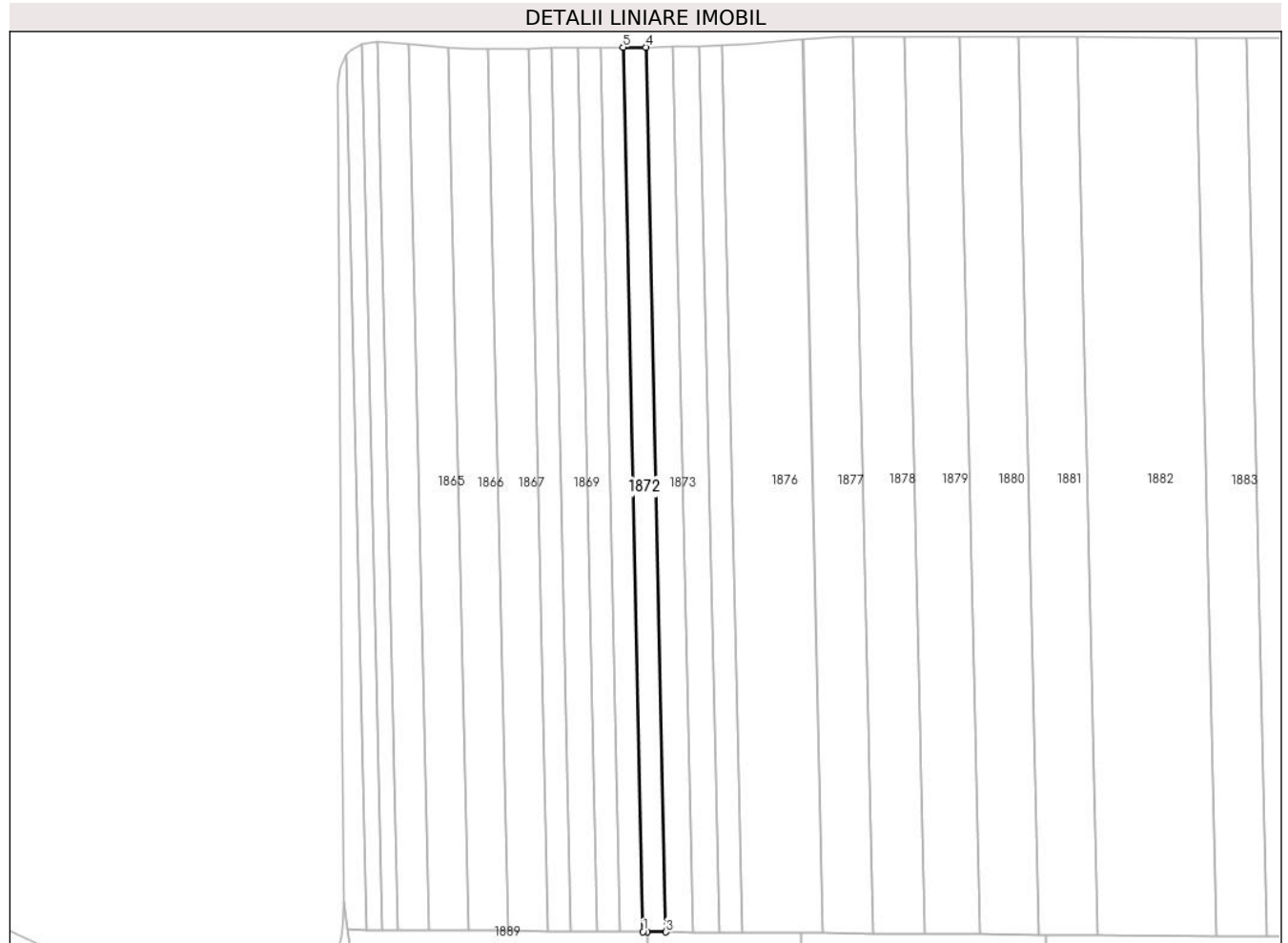
Inscrieri privind dezmembramintele dreptului de proprietate, drepturi reale de garanție și sarcini	Referințe
NU SUNT	

Anexa Nr. 1 La Partea I

Teren

Nr cadastral	Suprafața (mp)*	Observații / Referințe
	5.875	DIFERENȚA DE SUPRAFAȚA SE AFLA LA IMOBILELE CU ID 1868, ID 1869, ID 1870, ID 1871, ID 1873, ID 1874, ID 1875

* Suprafața este determinată în planul de proiecție Stereo 70.



Date referitoare la teren

Crt	Categorie folosință	Intra vilan	Suprafața (mp)	Tarla	Parcelă	Nr. topo	Observații / Referințe
1	arabil	NU	5.875	82	3	-	

Lungime Segmente

1) Valorile lungimilor segmentelor sunt obținute din proiecție în plan.

Punct început	X / Y	Punct sfârșit	X / Y	Lungime segment (** (m)
1	683.660,736 306.566,825	2	683.663,095 306.566,808	2.359
2	683.663,095 306.566,808	3	683.673,037 306.566,736	9.942
3	683.673,037 306.566,736	4	683.662,238 307.044,54	477.926
4	683.662,238 307.044,54	5	683.649,942 307.044,427	12.297
5	683.649,942 307.044,427	1	683.660,736 306.566,825	477.724

**** Lungimile segmentelor sunt determinate în planul de proiecție Stereo 70 și sunt rotunjite la 1 milimetru.**

***** Distanța dintre puncte este formată din segmente cumulate ce sunt mai mici decât valoarea 1 milimetru.**

**DATE DESPRE IMOBILUL NR. 1873**

Oficiul de Cadastru și Publicitate Imobiliară CALARASI
Biroul de Cadastru și Publicitate Imobiliară Calarasi

A. Partea I. Descrierea imobilului

TEREN Extravilan

Adresa: Jud. Calarasi, tarla 82 parcela 3

Nr. Crt	Nr cadastral Nr. topografic	Suprafața* (mp)	Observații / Referințe
A1	26565	6.875	Sector cadastral:22 Teren neimprejmuit;

B. Partea II. Proprietari și acte

Inscrieri privitoare la dreptul de proprietate și alte drepturi reale	Referințe
18423 / 12/04/2013	
Act Notarial nr. 1044, din 12/04/2013 emis de BNP Popa Didina;	
B2	A1
Intabulare, drept de PROPRIETATE, dobandit prin Conventie, cota actuala 1/1 1) BRISAN MIRCEA , - necasatorit	

C. Partea III. SARCINI .

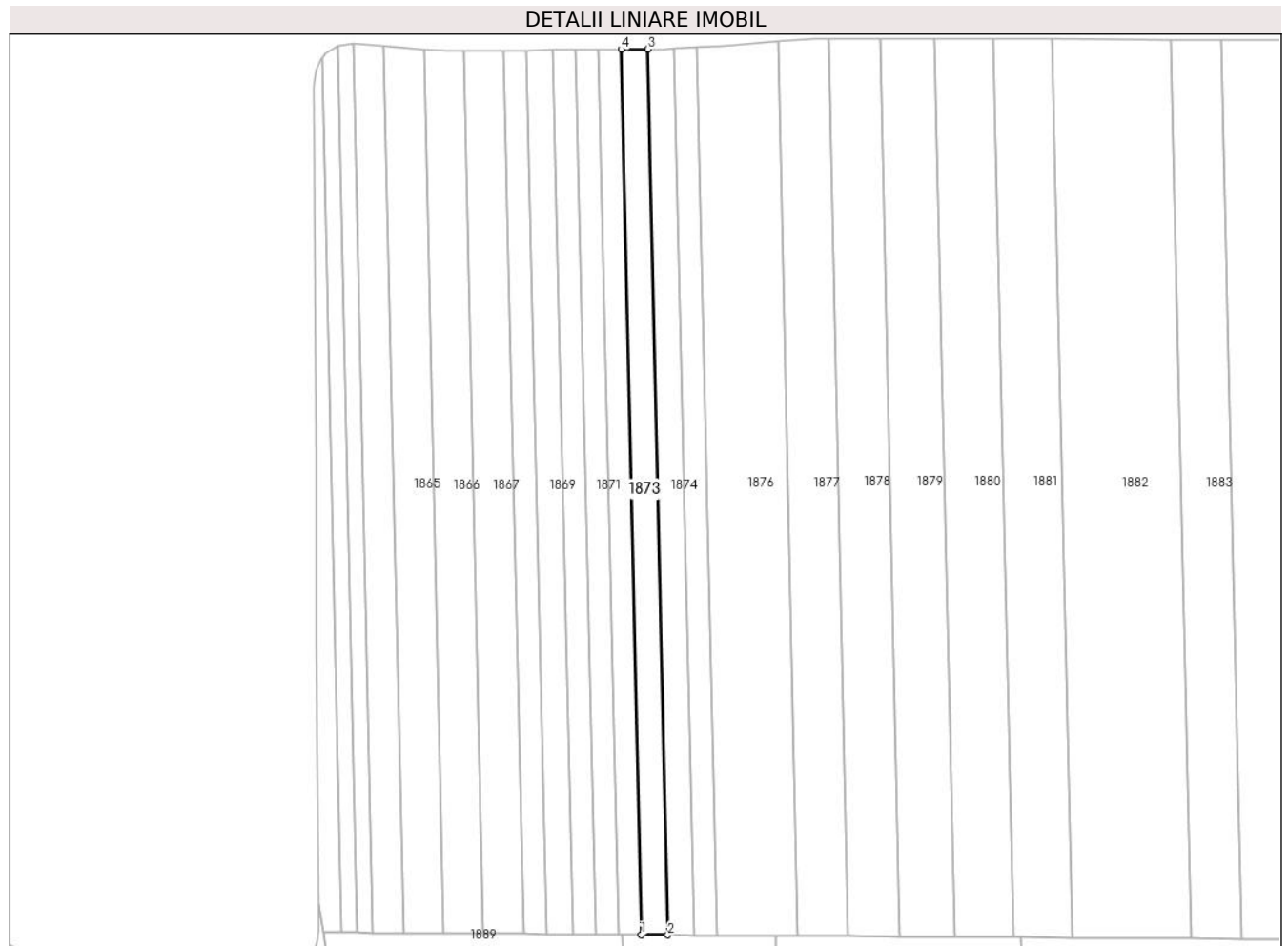
Inscrieri privind dezmembramintele dreptului de proprietate, drepturi reale de garanție și sarcini	Referințe
NU SUNT	

Anexa Nr. 1 La Partea I

Teren

Nr cadastral	Suprafața (mp)*	Observații / Referințe
26565	6.875	

* Suprafața este determinată în planul de proiecție Stereo 70.



Date referitoare la teren

Crt	Categorie folosință	Intra vilan	Suprafața (mp)	Tarla	Parcelă	Nr. topo	Observații / Referințe
1	arabil	NU	6.875	82	3	-	

Lungime Segmente

1) Valorile lungimilor segmentelor sunt obținute din proiecție în plan.

Punct început	X / Y	Punct sfârșit	X / Y	Lungime segment (** (m)
1	683.673,037 306.566,736	2	683.687,424 306.566,632	14.387
2	683.687,424 306.566,632	3	683.676,62 307.044,673	478.163
3	683.676,62 307.044,673	4	683.662,238 307.044,54	14.383
4	683.662,238 307.044,54	1	683.673,037 306.566,736	477.926

** Lungimile segmentelor sunt determinate în planul de proiecție Stereo 70 și sunt rotunjite la 1 milimetru.

***** Distanţa dintre puncte este formată din segmente cumulate ce sunt mai mici decât valoarea 1 milimetru.**

**DATE DESPRE IMOBILUL NR. 1874**

Oficiul de Cadastru și Publicitate Imobiliară CALARASI
Biroul de Cadastru și Publicitate Imobiliară Calarasi

A. Partea I. Descrierea imobilului

TEREN Extravilan

Adresa: Jud. Calarasi, tarla 82 parcela 3

Nr. Crt	Nr cadastral Nr. topografic	Suprafața* (mp)	Observații / Referințe
A1	29657	6.875	Sector cadastral:22 Teren neimprejmuit;

B. Partea II. Proprietari și acte

Inscrieri privitoare la dreptul de proprietate și alte drepturi reale		Referințe
42277 / 11/08/2017		
Act Notarial nr. 1829, din 10/08/2017 emis de NP Sestacovschi Florin Adrian;		
B2	Intabulare, drept de PROPRIETATE, dobandit prin Conventie, cota actuala 1/1	A1
	1) BRISAN BOGDAN CONSTANTIN 2) BRISAN ANDREEA MINODORA	

C. Partea III. SARCINI .

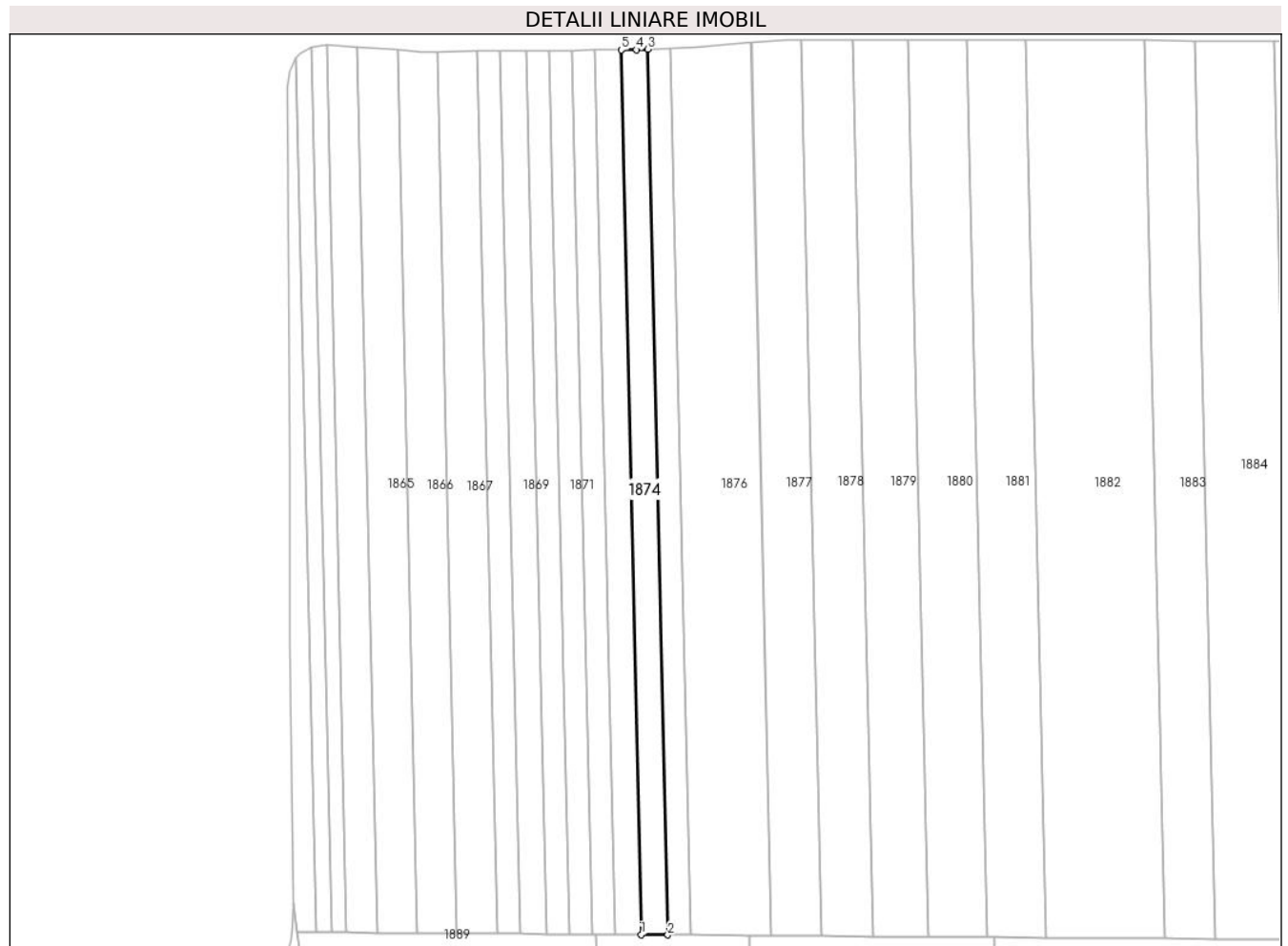
Inscrieri privind dezmembramintele dreptului de proprietate, drepturi reale de garanție și sarcini	Referințe
NU SUNT	

Anexa Nr. 1 La Partea I

Teren

Nr cadastral	Suprafața (mp)*	Observații / Referințe
29657	6.875	

* Suprafața este determinată în planul de proiecție Stereo 70.



Date referitoare la teren

Crt	Categorie folosință	Intravilan	Suprafața (mp)	Tarla	Parcelă	Nr. topo	Observații / Referințe
1	arabil	NU	6.875	82	3	-	

Lungime Segmente

1) Valorile lungimilor segmentelor sunt obținute din proiecție în plan.

Punct început	X / Y	Punct sfârșit	X / Y	Lungime segment (** (m)
1	683.687,424 306.566,632	2	683.701,803 306.566,528	14.379
2	683.701,803 306.566,528	3	683.690,987 307.045,067	478.661
3	683.690,987 307.045,067	4	683.684,797 307.044,749	6.198
4	683.684,797 307.044,749	5	683.676,62 307.044,673	8.177
5	683.676,62 307.044,673	1	683.687,424 306.566,632	478.163

**** Lungimile segmentelor sunt determinate în planul de proiecție Stereo 70 și sunt rotunjite la 1 milimetru.**

***** Distanța dintre puncte este formată din segmente cumulate ce sunt mai mici decât valoarea 1 milimetru.**

**DATE DESPRE IMOBILUL NR. 1875**

Oficiul de Cadastru și Publicitate Imobiliară CALARASI
Biroul de Cadastru și Publicitate Imobiliară Calarasi

A. Partea I. Descrierea imobilului

TEREN Extravilan

Adresa: Jud. Calarasi, tarla 82 parcela 3

Nr. Crt	Nr cadastral Nr. topografic	Suprafața* (mp)	Observații / Referințe
A1		5.875	Sector cadastral:22 Teren neimprejmuit; DIFERENTA DE SUPRAFATA SE AFLA LA IMOBILELE CU ID 1868, ID 1869, ID 1870, ID 1871, ID 1872, ID 1873, ID 1874

B. Partea II. Proprietari și acte

Inscrieri privitoare la dreptul de proprietate și alte drepturi reale	Referințe
/	
Act Administrativ nr. 71, din 31/03/1993 emis de CJSDPAT CALARASI;	
B1	A1
Intabulare, drept de PROPRIETATE, dobândit prin Reconstituire, cota actuala 1/1 1) DINU N LEANCA, Lipsă CNP proprietar	

C. Partea III. SARCINI .

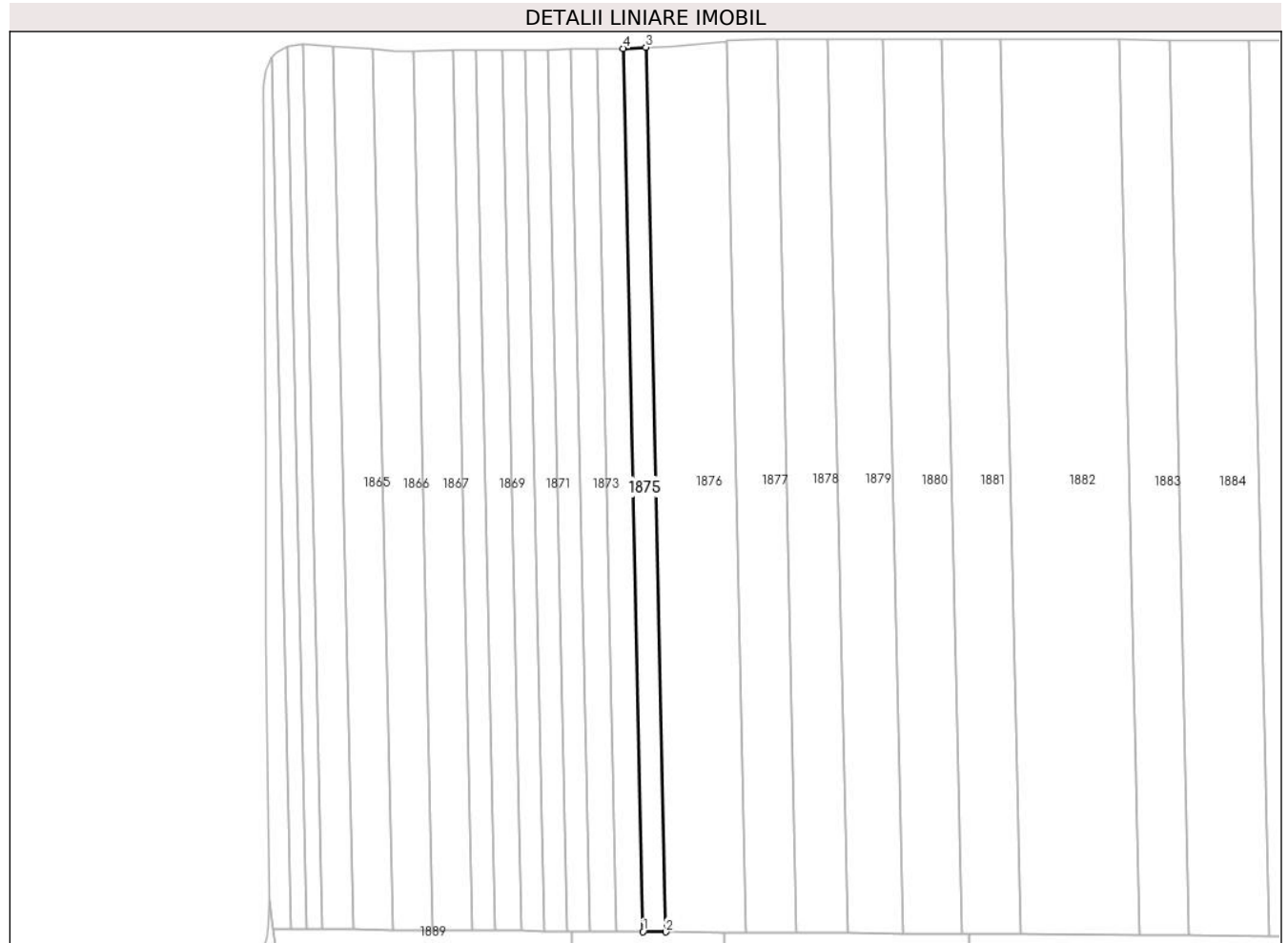
Inscrieri privind dezmembramintele dreptului de proprietate, drepturi reale de garanție și sarcini	Referințe
NU SUNT	

Anexa Nr. 1 La Partea I

Teren

Nr cadastral	Suprafața (mp)*	Observații / Referințe
	5.875	DIFERENȚA DE SUPRAFAȚA SE AFLA LA IMOBILELE CU ID 1868, ID 1869, ID 1870, ID 1871, ID 1872, ID 1873, ID 1874

* Suprafața este determinată în planul de proiecție Stereo 70.



Date referitoare la teren

Crt	Categorie folosință	Intra vilan	Suprafața (mp)	Tarla	Parcelă	Nr. topo	Observații / Referințe
1	arabil	NU	5.875	82	3	-	

Lungime Segmente

1) Valorile lungimilor segmentelor sunt obținute din proiecție în plan.

Punct început	X / Y	Punct sfârșit	X / Y	Lungime segment (** (m)
1	683.701,803 306.566,528	2	683.714,073 306.566,44	12.27
2	683.714,073 306.566,44	3	683.703,241 307.045,696	479.378
3	683.703,241 307.045,696	4	683.690,987 307.045,067	12.27
4	683.690,987 307.045,067	1	683.701,803 306.566,528	478.661

**** Lungimile segmentelor sunt determinate în planul de proiecție Stereo 70 și sunt rotunjite la 1 milimetru.**

***** Distanța dintre puncte este formată din segmente cumulate ce sunt mai mici decât valoarea 1 milimetru.**

**DATE DESPRE IMOBILUL NR. 1876**

Oficiul de Cadastru și Publicitate Imobiliară CALARASI
Biroul de Cadastru și Publicitate Imobiliară Calarasi

A. Partea I. Descrierea imobilului

TEREN Extravilan

Nr. CF vechi:4718
Nr. cadastral vechi:2999

Adresa: Jud. Calarasi, tarla 82 parcela 4

Nr. Crt	Nr cadastral Nr. topografic	Suprafața* (mp)	Observații / Referințe
A1	25127	21.000	Sector cadastral:22 Teren neimprejmuit;

B. Partea II. Proprietari și acte

Inscrieri privitoare la dreptul de proprietate și alte drepturi reale		Referințe
33159 / 19/09/2011		
Act Notarial nr. 3030, din 16/09/2011 emis de BNPA SESTACOVSKI FLORIN-ADRIAN;		
B3	Intabulare, drept de PROPRIETATE, dobandit prin Conventie, cota actuala 1/1 1) BRISAN MIRCEA, -sot 2) BRISAN ARITINA, -sotie	A1

C. Partea III. SARCINI .

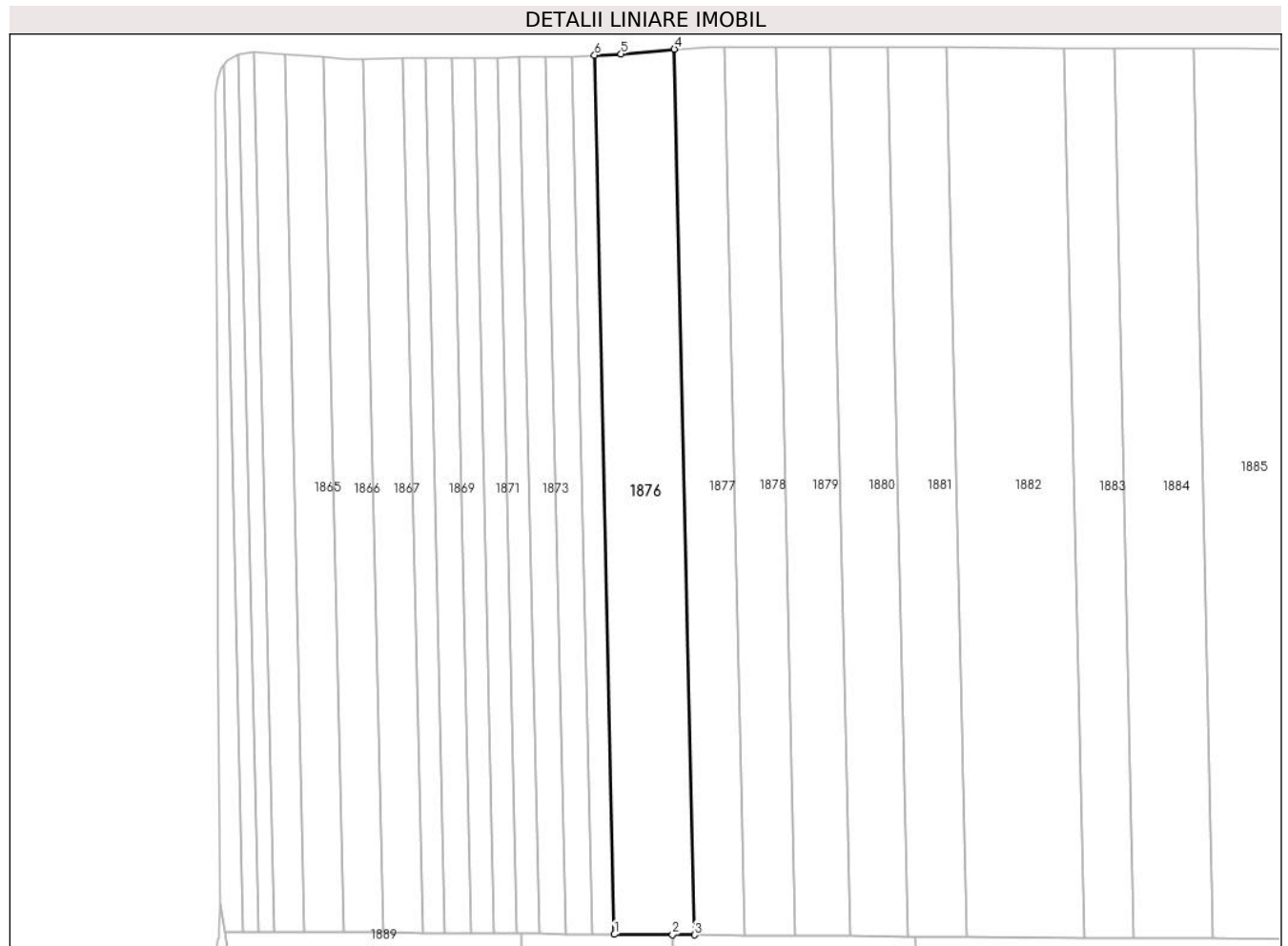
Inscrieri privind dezmembramintele dreptului de proprietate, drepturi reale de garanție și sarcini	Referințe
NU SUNT	

Anexa Nr. 1 La Partea I

Teren

Nr cadastral	Suprafața (mp)*	Observații / Referințe
25127	21.000	

* Suprafața este determinată în planul de proiecție Stereo 70.



Date referitoare la teren

Crt	Categorie folosință	Intra vilan	Suprafața (mp)	Tarla	Parcelă	Nr. topo	Observații / Referințe
1	arabil	NU	21.000	82	4	-	

Lungime Segmente

1) Valorile lungimilor segmentelor sunt obținute din proiecție în plan.

Punct început	X / Y	Punct sfârșit	X / Y	Lungime segment (** (m)
1	683.714,073 306.566,44	2	683.745,791 306.566,211	31.719
2	683.745,791 306.566,211	3	683.757,748 306.566,124	11.957
3	683.757,748 306.566,124	4	683.746,834 307.049,022	483.021
4	683.746,834 307.049,022	5	683.717,709 307.046,439	29.239
5	683.717,709 307.046,439	6	683.703,241 307.045,696	14.487

Punct început	X / Y	Punct sfârșit	X / Y	Lungime segment (** (m)
6	683.703,241 307.045,696	1	683.714,073 306.566,44	479.378

** Lungimile segmentelor sunt determinate în planul de proiecție Stereo 70 și sunt rotunjite la 1 milimetru.

*** Distanța dintre puncte este formată din segmente cumulate ce sunt mai mici decât valoarea 1 milimetru.

**DATE DESPRE IMOBILUL NR. 1877**

Oficiul de Cadastru și Publicitate Imobiliară CALARASI
Biroul de Cadastru și Publicitate Imobiliară Calarasi

A. Partea I. Descrierea imobilului

TEREN Extravilan

Nr. CF vechi:9721

Nr. cadastral vechi:4531

Adresa: Jud. Calarasi, tarla 82 parcela 5

Nr. Crt	Nr cadastral Nr. topografic	Suprafața* (mp)	Observații / Referințe
A1	28571	13.200	Sector cadastral:22 Teren neimprejmuit;

B. Partea II. Proprietari și acte

Inscrieri privitoare la dreptul de proprietate și alte drepturi reale		Referințe
16738 / 18/06/2008		
Act Notarial nr. 4037, din 20/11/2003 emis de BNP CEPARU IOAN (contract de vanzare-cumparare);		
B1	Intabulare, drept de PROPRIETATE, dobandit prin Conventie, cota actuala 1/1 1) BRISAN BOGDAN CONSTANTIN , -necasatorit <i>OBSERVATII: (provenita din conversia CF 9721)</i>	A1

C. Partea III. SARCINI .

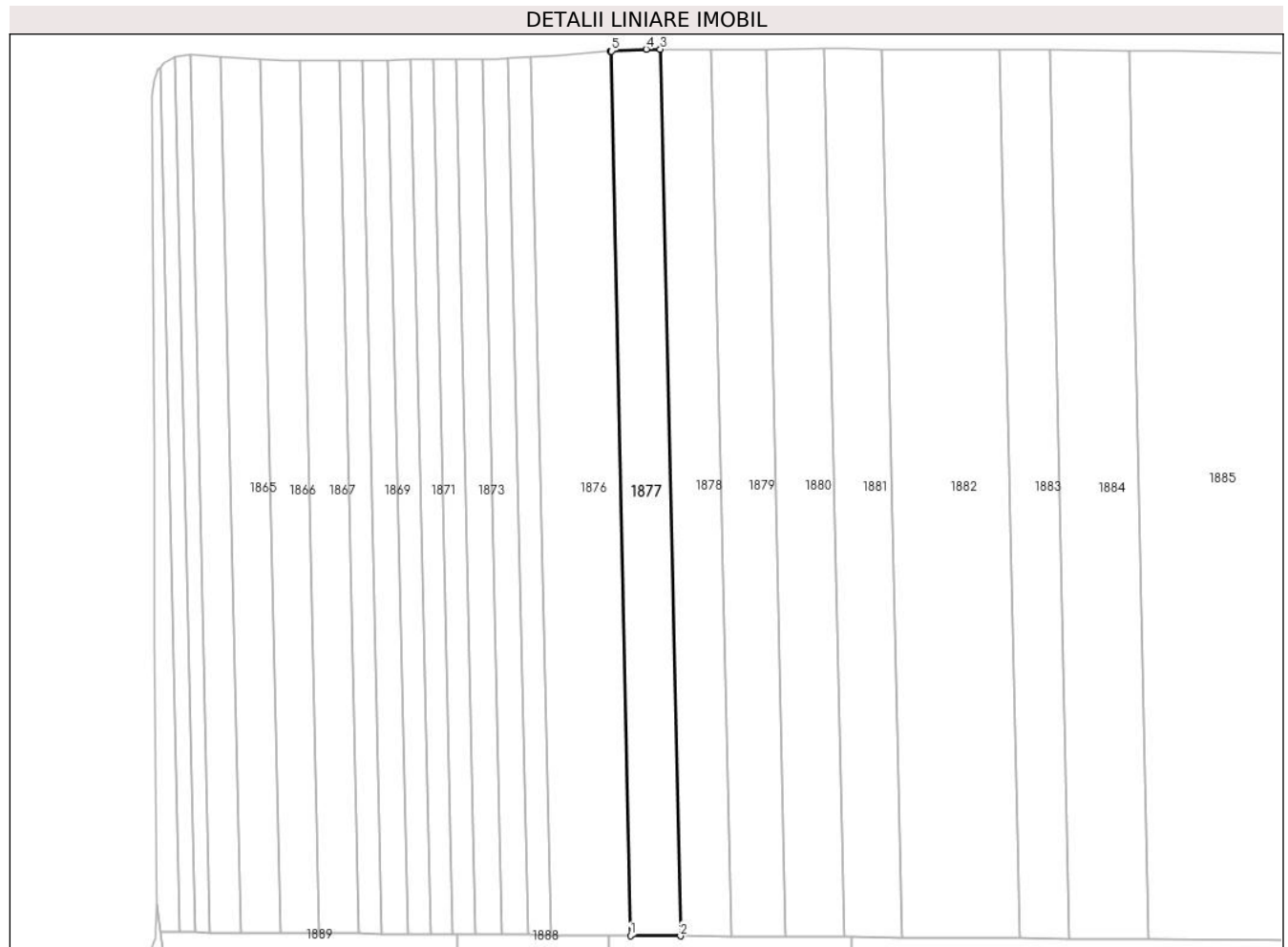
Inscrieri privind dezmembramintele dreptului de proprietate, drepturi reale de garanție și sarcini	Referințe
NU SUNT	

Anexa Nr. 1 La Partea I

Teren

Nr cadastral	Suprafața (mp)*	Observații / Referințe
28571	13.200	

* Suprafața este determinată în planul de proiecție Stereo 70.



Date referitoare la teren

Crt	Categorie folosință	Intravilan	Suprafața (mp)	Tarla	Parcelă	Nr. topo	Observații / Referințe
1	arabil	NU	13.200	82	5	-	

Lungime Segmente

1) Valorile lungimilor segmentelor sunt obținute din proiecție în plan.

Punct început	X / Y	Punct sfârșit	X / Y	Lungime segment (** (m)
1	683.757,748 306.566,124	2	683.785,046 306.565,927	27.299
2	683.785,046 306.565,927	3	683.774,105 307.050,022	484.219
3	683.774,105 307.050,022	4	683.766,386 307.050,012	7.719
4	683.766,386 307.050,012	5	683.747,288 307.049,062	19.122
5	683.747,288 307.049,062	6	683.746,834 307.049,022	0.456

Punct început	X / Y	Punct sfârșit	X / Y	Lungime segment (** (m)
6	683.746,834 307.049,022	1	683.757,748 306.566,124	483.021

** Lungimile segmentelor sunt determinate în planul de proiecție Stereo 70 și sunt rotunjite la 1 milimetru.

*** Distanța dintre puncte este formată din segmente cumulate ce sunt mai mici decât valoarea 1 milimetru.

**DATE DESPRE IMOBILUL NR. 1878**

Oficiul de Cadastru și Publicitate Imobiliară CALARASI
Biroul de Cadastru și Publicitate Imobiliară Calarasi

A. Partea I. Descrierea imobilului

TEREN Extravilan

Adresa: Jud. Calarasi, tarla 82 parcela 6

Nr. Crt	Nr cadastral Nr. topografic	Suprafața* (mp)	Observații / Referințe
A1	26953	13.500	Sector cadastral:22 Teren neimprejmuit;

B. Partea II. Proprietari și acte

Inscrieri privitoare la dreptul de proprietate și alte drepturi reale	Referințe
49475 / 11/10/2013	
Act Notarial nr. 3090, din 10/10/2013 emis de BNP POPA DIDINA;	
B5	A1
Intabulare, drept de PROPRIETATE, dobandit prin Conventie, cota actuala 1/1 1) BRISAN MIRCEA , necasatorit	

C. Partea III. SARCINI .

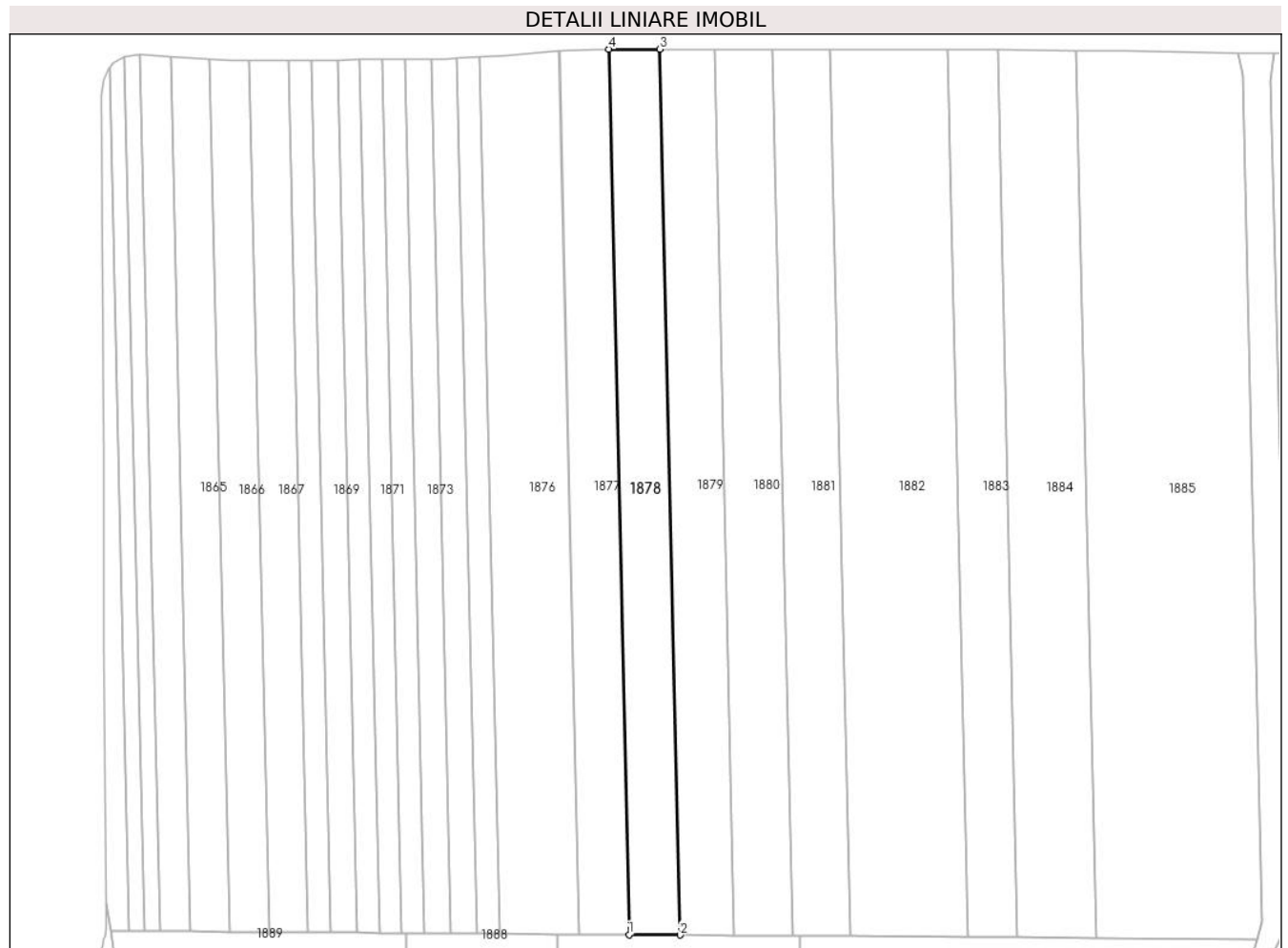
Inscrieri privind dezmembramintele dreptului de proprietate, drepturi reale de garanție și sarcini	Referințe
NU SUNT	

Anexa Nr. 1 La Partea I

Teren

Nr cadastral	Suprafața (mp)*	Observații / Referințe
26953	13.500	

* Suprafața este determinată în planul de proiecție Stereo 70.



Date referitoare la teren

Crt	Categorie folosință	Intravilan	Suprafața (mp)	Tarla	Parcelă	Nr. topo	Observații / Referințe
1	arabil	NU	13.500	82	6	-	

Lungime Segmente

1) Valorile lungimilor segmentelor sunt obținute din proiecție în plan.

Punct început	X / Y	Punct sfârșit	X / Y	Lungime segment (** (m)
1	683.785,046 306.565,927	2	683.812,931 306.565,726	27.886
2	683.812,931 306.565,726	3	683.801,984 307.050,056	484.454
3	683.801,984 307.050,056	4	683.774,105 307.050,022	27.879
4	683.774,105 307.050,022	1	683.785,046 306.565,927	484.219

** Lungimile segmentelor sunt determinate în planul de proiecție Stereo 70 și sunt rotunjite la 1 milimetru.

***** Distanţa dintre puncte este formată din segmente cumulate ce sunt mai mici decât valoarea 1 milimetru.**

**DATE DESPRE IMOBILUL NR. 1879**

Oficiul de Cadastru și Publicitate Imobiliară CALARASI
Biroul de Cadastru și Publicitate Imobiliară Calarasi

A. Partea I. Descrierea imobilului

TEREN Extravilan

Adresa: Jud. Calarasi, tarla 82 parcela 6

Nr. Crt	Nr cadastral Nr. topografic	Suprafața* (mp)	Observații / Referințe
A1	25419	14.400	Sector cadastral:22 Teren neimprejmuit;

B. Partea II. Proprietari și acte

Inscrieri privitoare la dreptul de proprietate și alte drepturi reale		Referințe
2554 / 25/01/2012		
Act Notarial nr. 202, din 24/01/2012 emis de BNP POPA DIDINA;		
B2	Intabulare, drept de PROPRIETATE, dobandit prin Conventie, cota actuala 1/1 1) BRISAN MIRCEA , necasatorit	A1

C. Partea III. SARCINI .

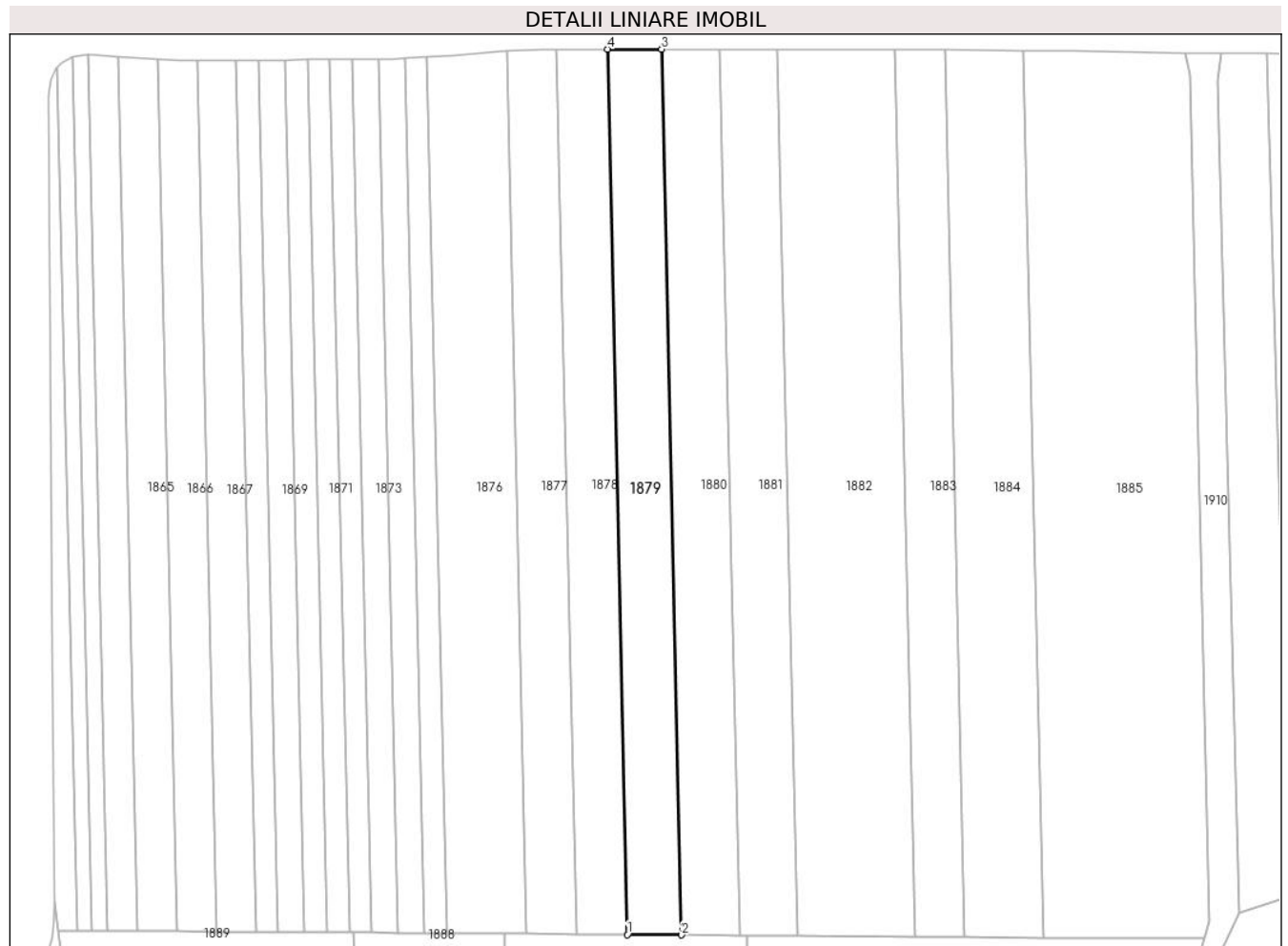
Inscrieri privind dezmembramintele dreptului de proprietate, drepturi reale de garanție și sarcini	Referințe
NU SUNT	

Anexa Nr. 1 La Partea I

Teren

Nr cadastral	Suprafața (mp)*	Observații / Referințe
25419	14.400	

* Suprafața este determinată în planul de proiecție Stereo 70.



Date referitoare la teren

Crt	Categorie folosință	Intra vilan	Suprafața (mp)	Tarla	Parcelă	Nr. topo	Observații / Referințe
1	arabil	NU	14.400	82	6	-	

Lungime Segmente

1) Valorile lungimilor segmentelor sunt obținute din proiecție în plan.

Punct început	X / Y	Punct sfârșit	X / Y	Lungime segment (** (m)
1	683.812,931 306.565,726	2	683.842,66 306.565,511	29.73
2	683.842,66 306.565,511	3	683.831,708 307.050,092	484.705
3	683.831,708 307.050,092	4	683.801,984 307.050,056	29.724
4	683.801,984 307.050,056	1	683.812,931 306.565,726	484.454

** Lungimile segmentelor sunt determinate în planul de proiecție Stereo 70 și sunt rotunjite la 1 milimetru.

***** Distanţa dintre puncte este formată din segmente cumulate ce sunt mai mici decât valoarea 1 milimetru.**

**DATE DESPRE IMOBILUL NR. 1880**

Oficiul de Cadastru și Publicitate Imobiliară CALARASI
Biroul de Cadastru și Publicitate Imobiliară Calarasi

A. Partea I. Descrierea imobilului

TEREN Extravilan

Adresa: Jud. Calarasi, tarla 82 parcela 6

Nr. Crt	Nr cadastral Nr. topografic	Suprafața* (mp)	Observații / Referințe
A1	23959	15.400	Sector cadastral:22 Teren neimprejmuit;

B. Partea II. Proprietari și acte

Inscrieri privitoare la dreptul de proprietate și alte drepturi reale		Referințe
32776 / 16/11/2010		
Act Notarial nr. 3493, din 15/11/2010 emis de BNPA CEPARU IOAN SI SESTACOVSCI FLORIN-ADRIAN;		
B2	Intabulare, drept de PROPRIETATE, dobandit prin Conventie, cota actuala 1/1 1) BRISAN MIRCEA , -sot 2) BRISAN ARITINA , -sotie	A1

C. Partea III. SARCINI .

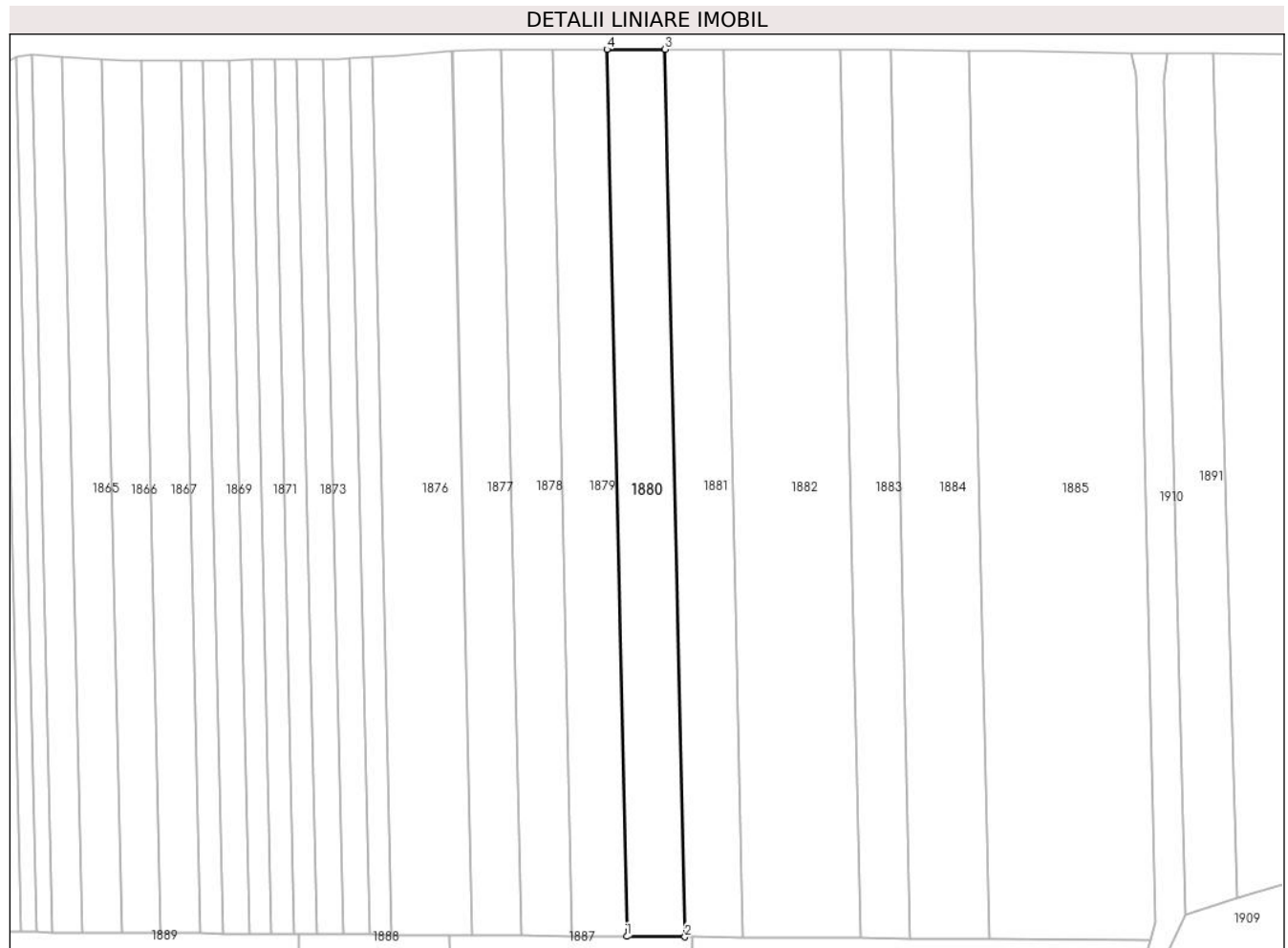
Inscrieri privind dezmembramintele dreptului de proprietate, drepturi reale de garanție și sarcini	Referințe
NU SUNT	

Anexa Nr. 1 La Partea I

Teren

Nr cadastral	Suprafața (mp)*	Observații / Referințe
23959	15.400	

* Suprafața este determinată în planul de proiecție Stereo 70.



Date referitoare la teren

Crt	Categorie folosință	Intra vilan	Suprafața (mp)	Tarla	Parcelă	Nr. topo	Observații / Referințe
1	arabil	NU	15.400	82	6	-	LOT3

Lungime Segmente

1) Valorile lungimilor segmentelor sunt obținute din proiecție în plan.

Punct început	X / Y	Punct sfârșit	X / Y	Lungime segment (** (m)
1	683.842,66 306.565,511	2	683.874,436 306.565,282	31.777
2	683.874,436 306.565,282	3	683.863,478 307.050,132	484.974
3	683.863,478 307.050,132	4	683.831,708 307.050,092	31.77
4	683.831,708 307.050,092	1	683.842,66 306.565,511	484.705

** Lungimile segmentelor sunt determinate în planul de proiecție Stereo 70 și sunt rotunjite la 1 milimetru.

***** Distanţa dintre puncte este formată din segmente cumulate ce sunt mai mici decât valoarea 1 milimetru.**

**DATE DESPRE IMOBILUL NR. 1881**

Oficiul de Cadastru și Publicitate Imobiliară CALARASI
Biroul de Cadastru și Publicitate Imobiliară Calarasi

A. Partea I. Descrierea imobilului

TEREN Extravilan

Adresa: Jud. Calarasi, tarla 82 parcela 6

Nr. Crt	Nr cadastral Nr. topografic	Suprafața* (mp)	Observații / Referințe
A1	28443	15.400	Sector cadastral:22 Teren neimprejmuit;

B. Partea II. Proprietari și acte

Inscrieri privitoare la dreptul de proprietate și alte drepturi reale		Referințe
16779 / 04/03/2016		
Act Notarial nr. 679, din 04/03/2016 emis de BNP Popa DIDINA;		
B3	Intabulare, drept de PROPRIETATE, dobandit prin Conventie, cota actuala 1/1 1) BRISAN MIRCEA , - necesatorit	A1

C. Partea III. SARCINI .

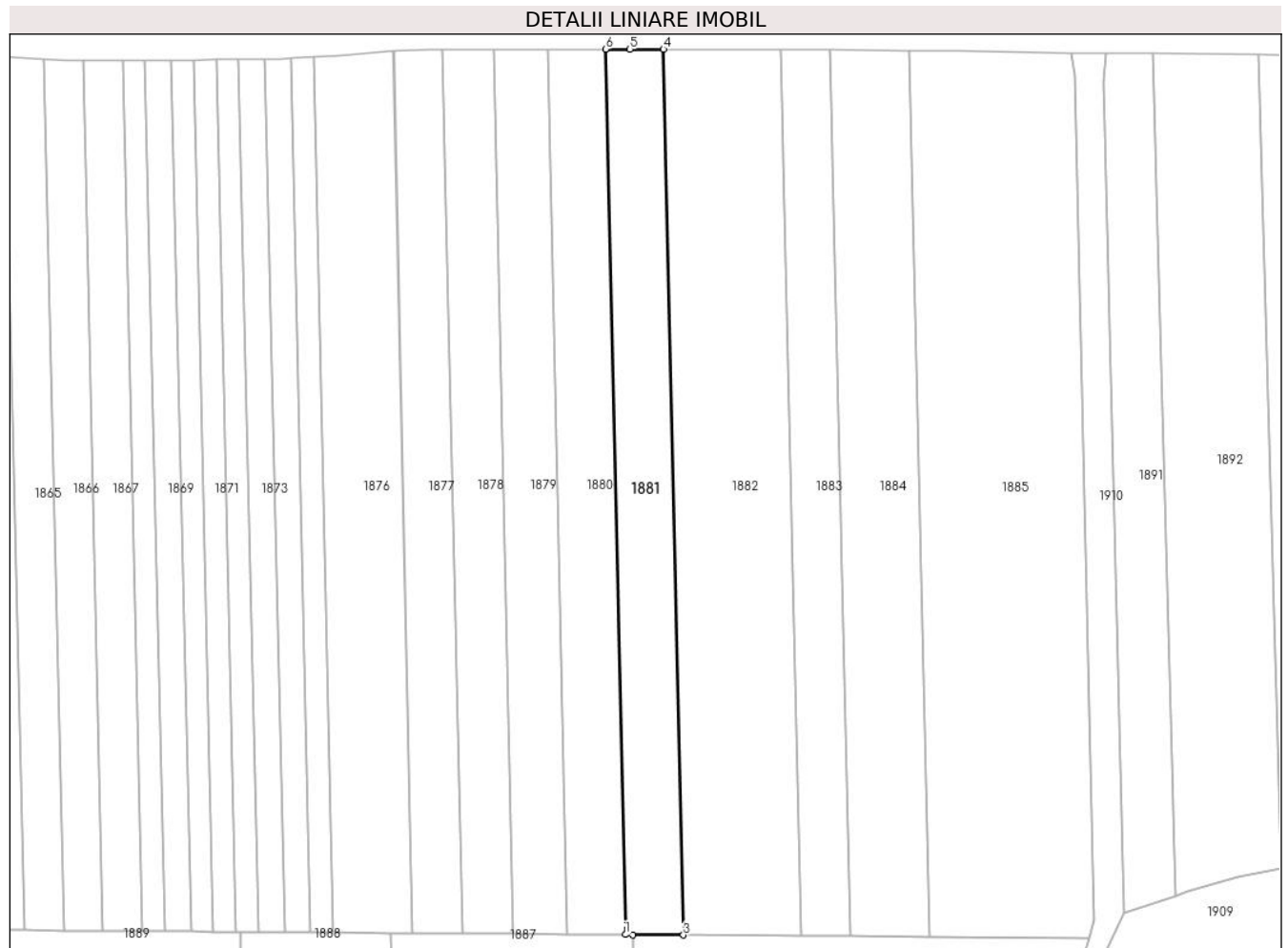
Inscrieri privind dezmembramintele dreptului de proprietate, drepturi reale de garanție și sarcini	Referințe
NU SUNT	

Anexa Nr. 1 La Partea I

Teren

Nr cadastral	Suprafața (mp)*	Observații / Referințe
28443	15.400	

* Suprafața este determinată în planul de proiecție Stereo 70.



Date referitoare la teren

Crt	Categorie folosință	Intra vilan	Suprafața (mp)	Tarla	Parcelă	Nr. topo	Observații / Referințe
1	arabil	NU	15.400	82	6	-	

Lungime Segmente

1) Valorile lungimilor segmentelor sunt obținute din proiecție în plan.

Punct început	X / Y	Punct sfârșit	X / Y	Lungime segment (** (m)
1	683.874,436 306.565,282	2	683.878,378 306.565,253	3.942
2	683.878,378 306.565,253	3	683.906,197 306.565,052	27.82
3	683.906,197 306.565,052	4	683.895,235 307.050,062	485.134
4	683.895,235 307.050,062	5	683.876,833 307.050,148	18.402
5	683.876,833 307.050,148	6	683.863,478 307.050,132	13.355

Punct început	X / Y	Punct sfârșit	X / Y	Lungime segment (** (m)
6	683.863,478 307.050,132	1	683.874,436 306.565,282	484.974

** Lungimile segmentelor sunt determinate în planul de proiecție Stereo 70 și sunt rotunjite la 1 milimetru.

*** Distanța dintre puncte este formată din segmente cumulate ce sunt mai mici decât valoarea 1 milimetru.

**DATE DESPRE IMOBILUL NR. 1882**

Oficiul de Cadastru și Publicitate Imobiliară CALARASI
Biroul de Cadastru și Publicitate Imobiliară Calarasi

A. Partea I. Descrierea imobilului

TEREN Extravilan

Adresa: Jud. Calarasi, tarla 82 parcela 7

Nr. Crt	Nr cadastral Nr. topografic	Suprafața* (mp)	Observații / Referințe
A1	25258	31.200	Sector cadastral:22 Teren neimprejmuit;

B. Partea II. Proprietari și acte

Inscrieri privitoare la dreptul de proprietate și alte drepturi reale	Referințe
36006 / 07/10/2011	
Act Administrativ nr. 98282, din 13/10/2009 emis de CJPSDPAT CALARASI;	
B1	A1
Intabulare, drept de PROPRIETATE, dobandit prin Reconstituire, cota actuala 1/1 1) ION TUDOR	

C. Partea III. SARCINI .

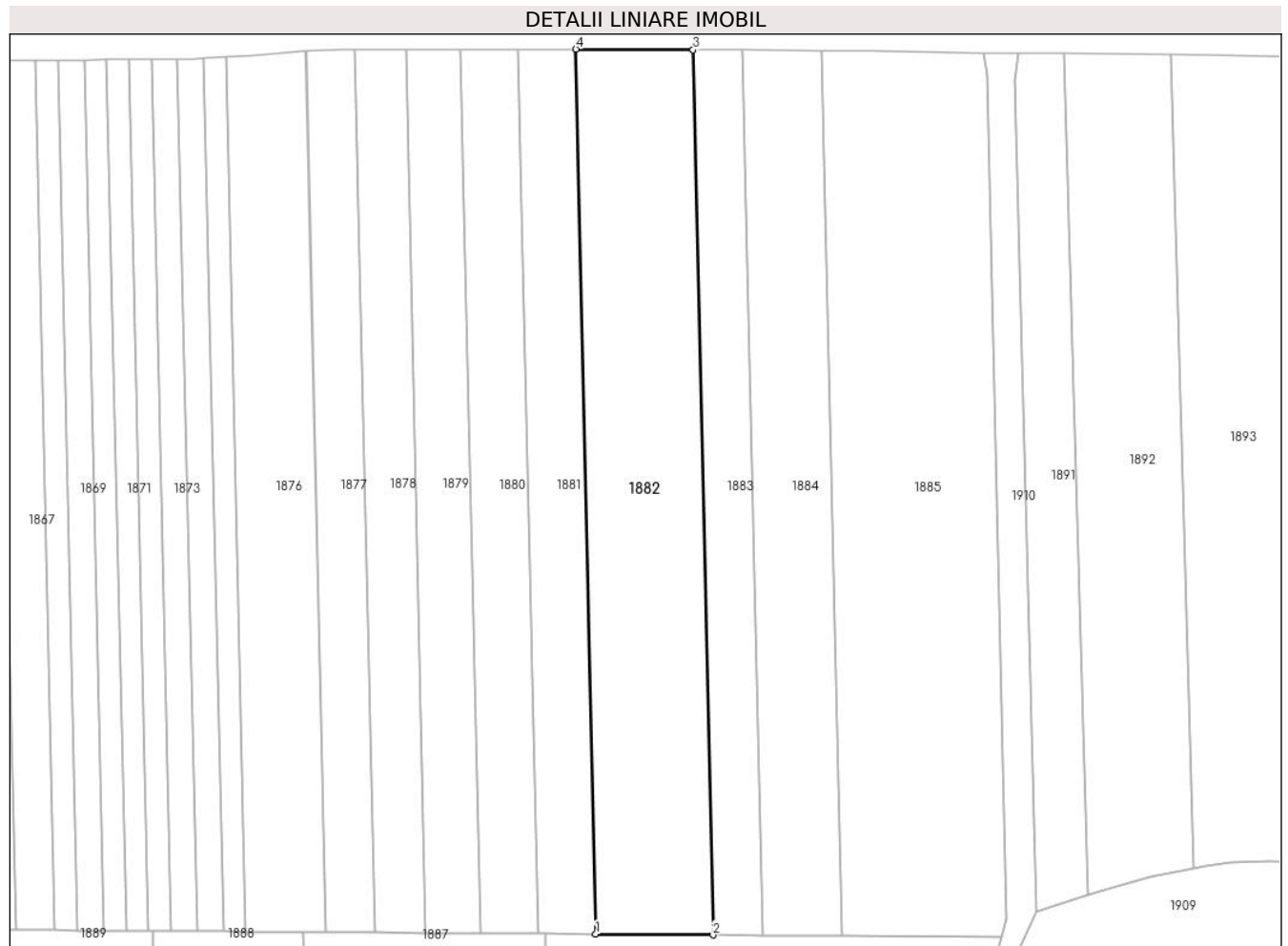
Inscrieri privind dezmembramintele dreptului de proprietate, drepturi reale de garanție și sarcini	Referințe
NU SUNT	

Anexa Nr. 1 La Partea I

Teren

Nr cadastral	Suprafața (mp)*	Observații / Referințe
25258	31.200	

* Suprafața este determinată în planul de proiecție Stereo 70.



Date referitoare la teren

Crt	Categorie folosință	Intra vilan	Suprafața (mp)	Tarla	Parcelă	Nr. topo	Observații / Referințe
1	arabil	NU	31.200	82	7	-	

Lungime Segmente

1) Valorile lungimilor segmentelor sunt obținute din proiecție în plan.

Punct început	X / Y	Punct sfârșit	X / Y	Lungime segment (** (m)
1	683.906,197 306.565,052	2	683.970,525 306.564,588	64.33
2	683.970,525 306.564,588	3	683.959,559 307.049,763	485.299
3	683.959,559 307.049,763	4	683.895,235 307.050,062	64.325
4	683.895,235 307.050,062	1	683.906,197 306.565,052	485.134

** Lungimile segmentelor sunt determinate în planul de proiecție Stereo 70 și sunt rotunjite la 1 milimetru.

***** Distanţa dintre puncte este formată din segmente cumulate ce sunt mai mici decât valoarea 1 milimetru.**

**DATE DESPRE IMOBILUL NR. 1883**

Oficiul de Cadastru și Publicitate Imobiliară CALARASI
Biroul de Cadastru și Publicitate Imobiliară Calarasi

A. Partea I. Descrierea imobilului

TEREN Extravilan

Adresa: Jud. Calarasi, tarla 82 parcela 8

Nr. Crt	Nr cadastral Nr. topografic	Suprafața* (mp)	Observații / Referințe
A1		13.200	Sector cadastral:22 Teren neimprejmut;

B. Partea II. Proprietari și acte

Inscrieri privitoare la dreptul de proprietate și alte drepturi reale		Referințe
/		
Act Administrativ nr. 69, din 31/03/1993 emis de CJSDPAT CALARASI;		
B1	Intabulare, drept de PROPRIETATE, dobandit prin Reconstituire, cota actuala 1/1	A1
	1) VASILE N DOINIȚA , Lipsă CNP proprietar 2) VASILE VICTOR , Lipsă CNP proprietar 3) IORGA ELENA , Lipsă CNP proprietar 4) IONESCU FLORIAN , Lipsă CNP proprietar	

C. Partea III. SARCINI .

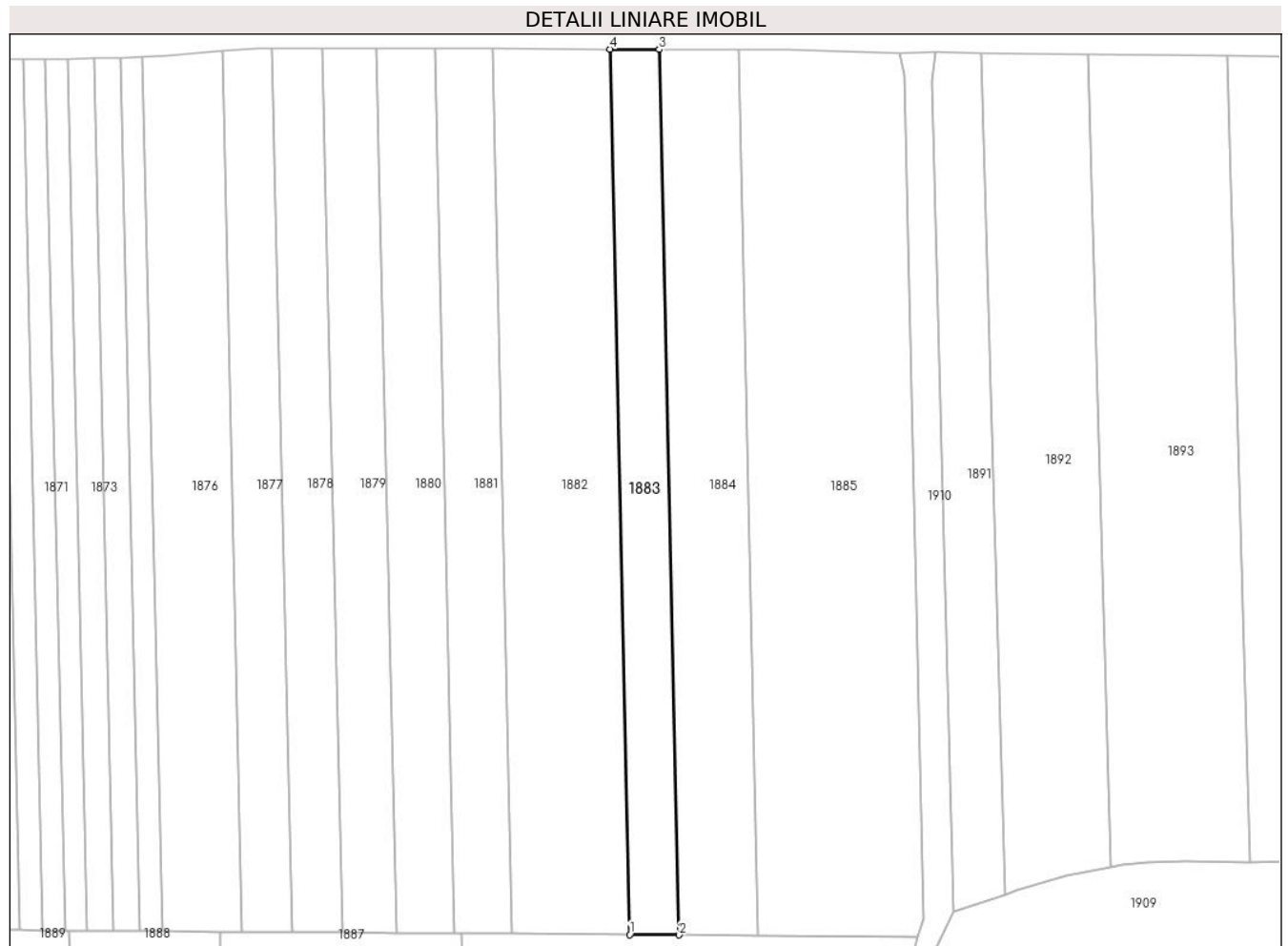
Inscrieri privind dezmembramintele dreptului de proprietate, drepturi reale de garanție și sarcini	Referințe
NU SUNT	

Anexa Nr. 1 La Partea I

Teren

Nr cadastral	Suprafața (mp)*	Observații / Referințe
	13.200	

* Suprafața este determinată în planul de proiecție Stereo 70.



Date referitoare la teren

Crt	Categorie folosință	Intravilan	Suprafața (mp)	Tarla	Parcelă	Nr. topo	Observații / Referințe
1	arabil	NU	13.200	82	8	-	

Lungime Segmente

1) Valorile lungimilor segmentelor sunt obținute din proiecție în plan.

Punct început	X / Y	Punct sfârșit	X / Y	Lungime segment (** (m)
1	683.970,525 306.564,588	2	683.997,734 306.564,391	27.21
2	683.997,734 306.564,391	3	683.986,767 307.049,637	485.37
3	683.986,767 307.049,637	4	683.959,559 307.049,763	27.208
4	683.959,559 307.049,763	1	683.970,525 306.564,588	485.299

** Lungimile segmentelor sunt determinate în planul de proiecție Stereo 70 și sunt rotunjite la 1 milimetru.

***** Distanţa dintre puncte este formată din segmente cumulate ce sunt mai mici decât valoarea 1 milimetru.**

**DATE DESPRE IMOBILUL NR. 1884**

Oficiul de Cadastru și Publicitate Imobiliară CALARASI
Biroul de Cadastru și Publicitate Imobiliară Calarasi

A. Partea I. Descrierea imobilului

TEREN Extravilan

Adresa: Jud. Calarasi, tarla 82 parcela 9

Nr. Crt	Nr cadastral Nr. topografic	Suprafața* (mp)	Observații / Referințe
A1	27647	21.000	Sector cadastral:22 Teren neimprejmuit;

B. Partea II. Proprietari și acte

Inscrieri privitoare la dreptul de proprietate și alte drepturi reale		Referințe
33154 / 17/06/2014		
Act Notarial nr. 1899, din 16/06/2014 emis de NP Ceparu Ioan;		
B2	Intabulare, drept de PROPRIETATE, dobandit prin Conventie, cota actuala 1/1 1) BRISAN MIRCEA , necasatorit	A1

C. Partea III. SARCINI .

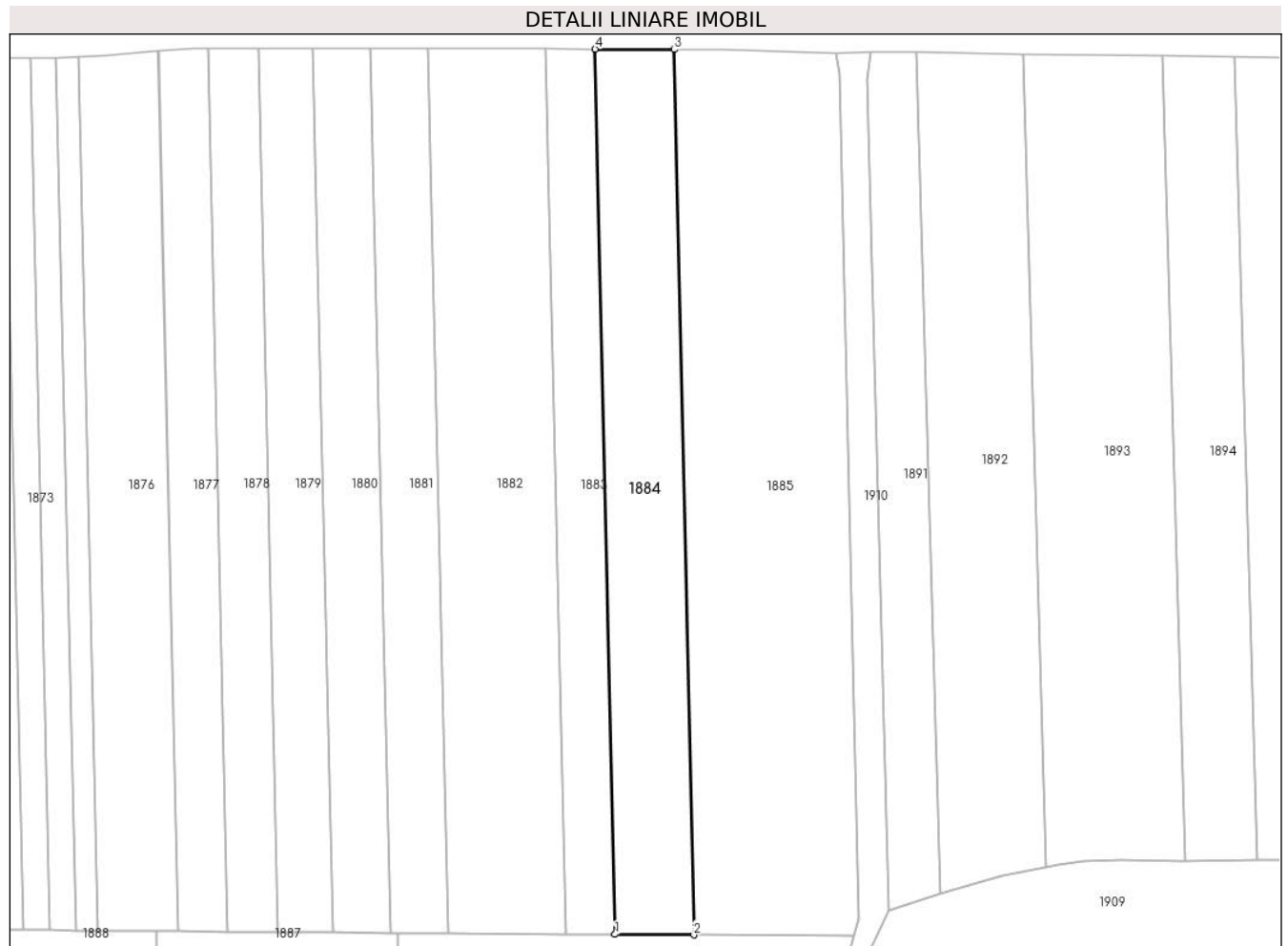
Inscrieri privind dezmembramintele dreptului de proprietate, drepturi reale de garanție și sarcini	Referințe
NU SUNT	

Anexa Nr. 1 La Partea I

Teren

Nr cadastral	Suprafața (mp)*	Observații / Referințe
27647	21.000	

* Suprafața este determinată în planul de proiecție Stereo 70.



Date referitoare la teren

Crt	Categorie folosință	Intra vilan	Suprafața (mp)	Tarla	Parcelă	Nr. topo	Observații / Referințe
1	arabil	NU	21.000	82	9	-	

Lungime Segmente

1) Valorile lungimilor segmentelor sunt obținute din proiecție în plan.

Punct început	X / Y	Punct sfârșit	X / Y	Lungime segment (** (m)
1	683.997,734 306.564,391	2	684.041,013 306.564,079	43.28
2	684.041,013 306.564,079	3	684.030,044 307.049,436	485.481
3	684.030,044 307.049,436	4	683.986,767 307.049,637	43.277
4	683.986,767 307.049,637	1	683.997,734 306.564,391	485.37

** Lungimile segmentelor sunt determinate în planul de proiecție Stereo 70 și sunt rotunjite la 1 milimetru.

***** Distanţa dintre puncte este formată din segmente cumulate ce sunt mai mici decât valoarea 1 milimetru.**

**DATE DESPRE IMOBILUL NR. 1885**

Oficiul de Cadastru și Publicitate Imobiliară CALARASI
 Biroul de Cadastru și Publicitate Imobiliară Calarasi

A. Partea I. Descrierea imobilului

TEREN Extravilan

Nr. CF vechi:7153

Nr. cadastral vechi:3777

Adresa: Jud. Calarasi, tarla 82 parcela 10

Nr. Crt	Nr cadastral Nr. topografic	Suprafața* (mp)	Observații / Referințe
A1	33589	44.000	Sector cadastral:22 Teren neimprejmuit;

B. Partea II. Proprietari și acte

Inscrieri privitoare la dreptul de proprietate și alte drepturi reale		Referințe
38373 / 16/07/2021		
Act Notarial nr. 2475, din 15/07/2021 emis de NP Tutuianu Dana Cristina;		
B2	Intabulare, drept de PROPRIETATE, dobandit prin Conventie, cota actuala 1/1 1) PAUN MARIANA, - bun propriu	A1

C. Partea III. SARCINI .

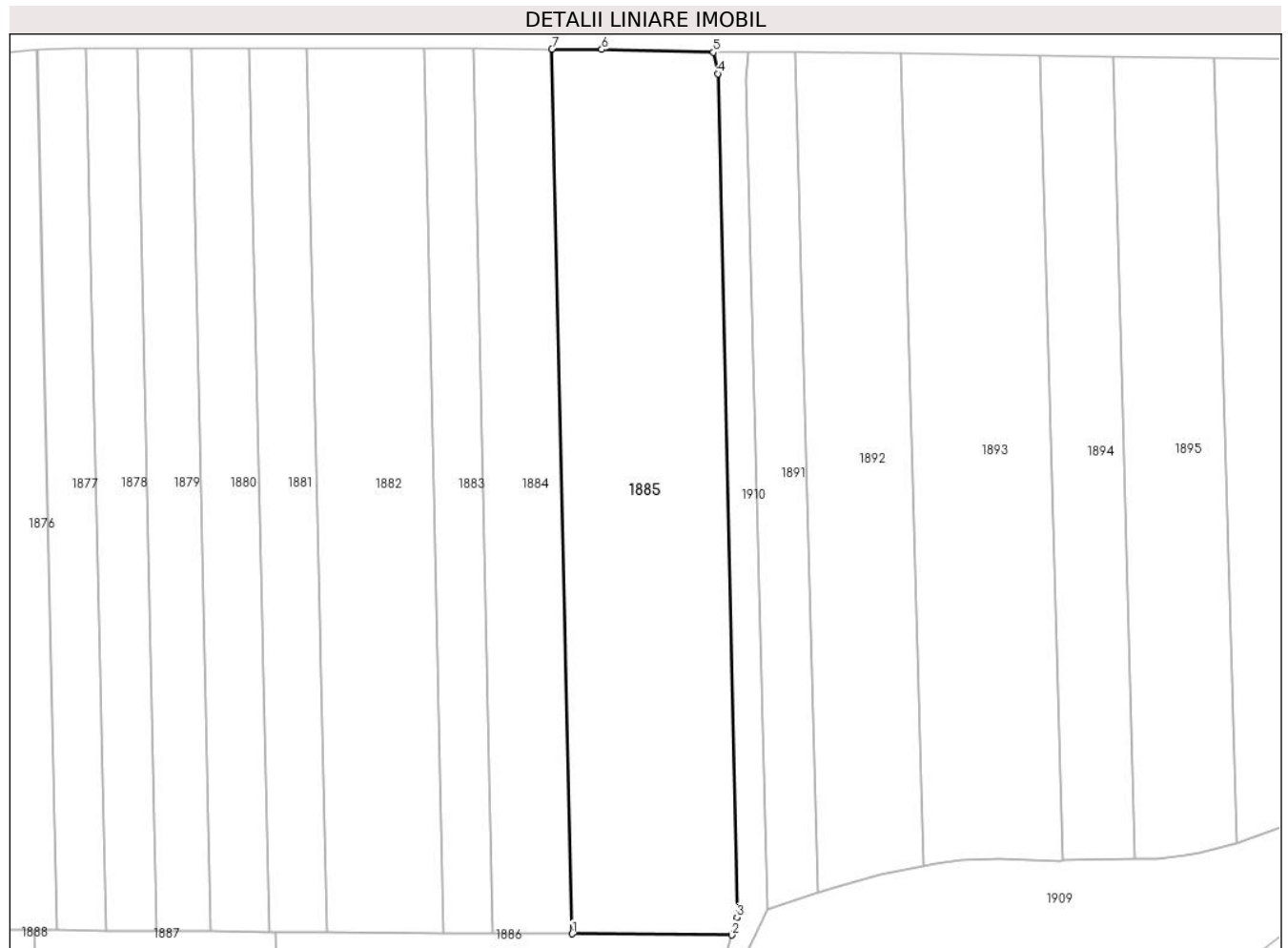
Inscrieri privind dezmembramintele dreptului de proprietate, drepturi reale de garanție și sarcini	Referințe
NU SUNT	

Anexa Nr. 1 La Partea I

Teren

Nr cadastral	Suprafața (mp)*	Observații / Referințe
33589	44.000	

* Suprafața este determinată în planul de proiecție Stereo 70.



Date referitoare la teren

Crt	Categorie folosință	Intra vilan	Suprafața (mp)	Tarla	Parcelă	Nr. topo	Observații / Referințe
1	arabil	NU	44.000	82	10	-	

Lungime Segmente

1) Valorile lungimilor segmentelor sunt obținute din proiecție în plan.

Punct început	X / Y	Punct sfârșit	X / Y	Lungime segment (** (m)
1	684.041,013 306.564,079	2	684.128,794 306.563,445	87.783
2	684.128,794 306.563,445	3	684.131,626 306.573,2	10.158
3	684.131,626 306.573,2	4	684.121,085 307.035,994	462.914
4	684.121,085 307.035,994	5	684.118,723 307.047,714	11.956
5	684.118,723 307.047,714	6	684.057,304 307.049,309	61.44

Punct început	X / Y	Punct sfârșit	X / Y	Lungime segment (** (m)
6	684.057,304 307.049,309	7	684.030,044 307.049,436	27.26
7	684.030,044 307.049,436	1	684.041,013 306.564,079	485.481

** Lungimile segmentelor sunt determinate în planul de proiecție Stereo 70 și sunt rotunjite la 1 milimetru.

*** Distanța dintre puncte este formată din segmente cumulate ce sunt mai mici decât valoarea 1 milimetru.

**DATE DESPRE IMOBILUL NR. 1886**

Oficiul de Cadastru și Publicitate Imobiliară CALARASI
Biroul de Cadastru și Publicitate Imobiliară Calarasi

A. Partea I. Descrierea imobilului

TEREN Extravilan

Adresa: Jud. Calarasi, tarla 82 parcela 11

Nr. Crt	Nr cadastral Nr. topografic	Suprafața* (mp)	Observații / Referințe
A1	32075	Din acte: 50.600 Masurata: 50.601	Sector cadastral:22 Teren neimprejmuit;

B. Partea II. Proprietari și acte

Inscrieri privitoare la dreptul de proprietate și alte drepturi reale		Referințe
53094 / 13/10/2020		
Act Notarial nr. 1258, din 11/10/2020 emis de NP Sestacovschi Florin Adrian;		
B4	Intabulare, drept de PROPRIETATE, dobandit prin Conventie, cota actuala 1/1 1) BRISAN BOGDAN CONSTANTIN , sot 2) BRISAN ANDREEA MINODORA , sotie	A1

C. Partea III. SARCINI .

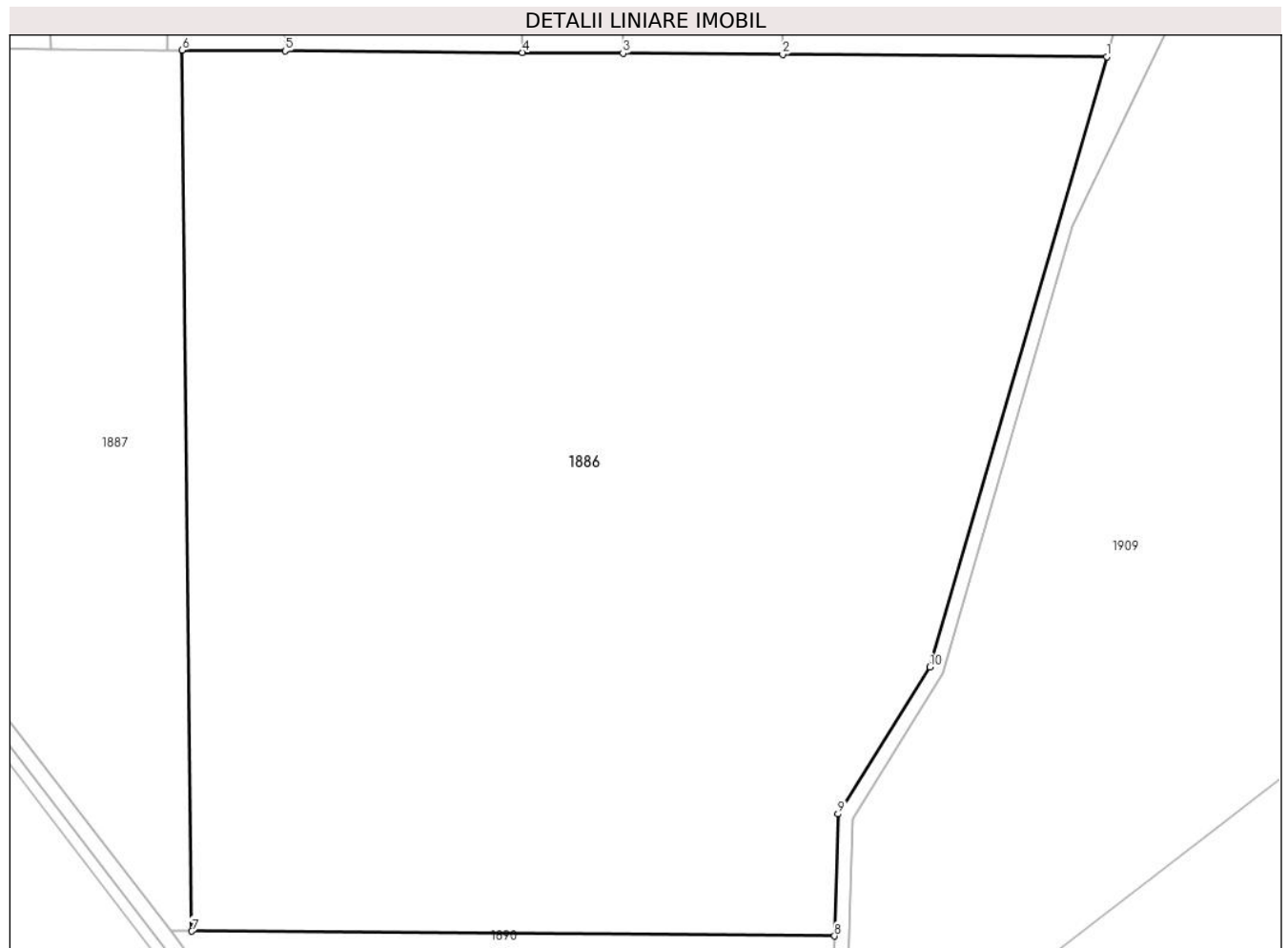
Inscrieri privind dezmembramintele dreptului de proprietate, drepturi reale de garanție și sarcini	Referințe
NU SUNT	

Anexa Nr. 1 La Partea I

Teren

Nr cadastral	Suprafața (mp)*	Observații / Referințe
32075	Din acte: 50.600 Masurata: 50.601	

* Suprafața este determinată în planul de proiecție Stereo 70.



Date referitoare la teren

Crt	Categorie folosință	Intravilan	Suprafața (mp)	Tarla	Parcelă	Nr. topo	Observații / Referințe
1	arabil	NU	50.601	82	11	-	

Lungime Segmente

1) Valorile lungimilor segmentelor sunt obținute din proiecție în plan.

Punct început	X / Y	Punct sfârșit	X / Y	Lungime segment (** (m)
1	684.128,794 306.563,445	2	684.041,013 306.564,079	87.783
2	684.041,013 306.564,079	3	683.997,734 306.564,391	43.28
3	683.997,734 306.564,391	4	683.970,525 306.564,588	27.21
4	683.970,525 306.564,588	5	683.906,197 306.565,052	64.33

Punct început	X / Y	Punct sfârșit	X / Y	Lungime segment (** (m)
5	683.906,197 306.565,052	6	683.878,378 306.565,253	27.82
6	683.878,378 306.565,253	7	683.880,923 306.326,842	238.425
7	683.880,923 306.326,842	8	684.055,058 306.325,585	174.14
8	684.055,058 306.325,585	9	684.056,039 306.358,603	33.033
9	684.056,039 306.358,603	10	684.080,853 306.398,32	46.831
10	684.080,853 306.398,32	1	684.128,794 306.563,445	171.944

** Lungimile segmentelor sunt determinate în planul de proiecție Stereo 70 și sunt rotunjite la 1 milimetru.

*** Distanța dintre puncte este formată din segmente cumulate ce sunt mai mici decât valoarea 1 milimetru.

**DATE DESPRE IMOBILUL NR. 1887**

Oficiul de Cadastru și Publicitate Imobiliară CALARASI
Biroul de Cadastru și Publicitate Imobiliară Calarasi

A. Partea I. Descrierea imobilului

TEREN Extravilan

Adresa: Jud. Calarasi, tarla 82 parcela 12

Nr. Crt	Nr cadastral Nr. topografic	Suprafața* (mp)	Observații / Referințe
A1	24922	21.800	Sector cadastral:22 Teren neimprijmit;

B. Partea II. Proprietari și acte

Inscrieri privitoare la dreptul de proprietate și alte drepturi reale		Referințe
34203 / 23/06/2021		
Act Notarial nr. 337, din 22/06/2021 emis de Chiru Maria Dana;		
B6	Intabulare, drept de PROPRIETATE, dobandit prin Iesire Din Indiviziune, cota actuala 1/2 1) DOBRE STEFAN	A1
96795 / 29/12/2021		
Act Notarial nr. 2157, din 29/12/2021 emis de NP Sestacovschi Florin Adrian;		
B7	Intabulare, drept de PROPRIETATE, dobandit prin Conventie, cota actuala 1/2 1) BRISAN BOGDAN CONSTANTIN , - sot 2) BRISAN ANDREEA MINODORA , - sotie	A1

C. Partea III. SARCINI .

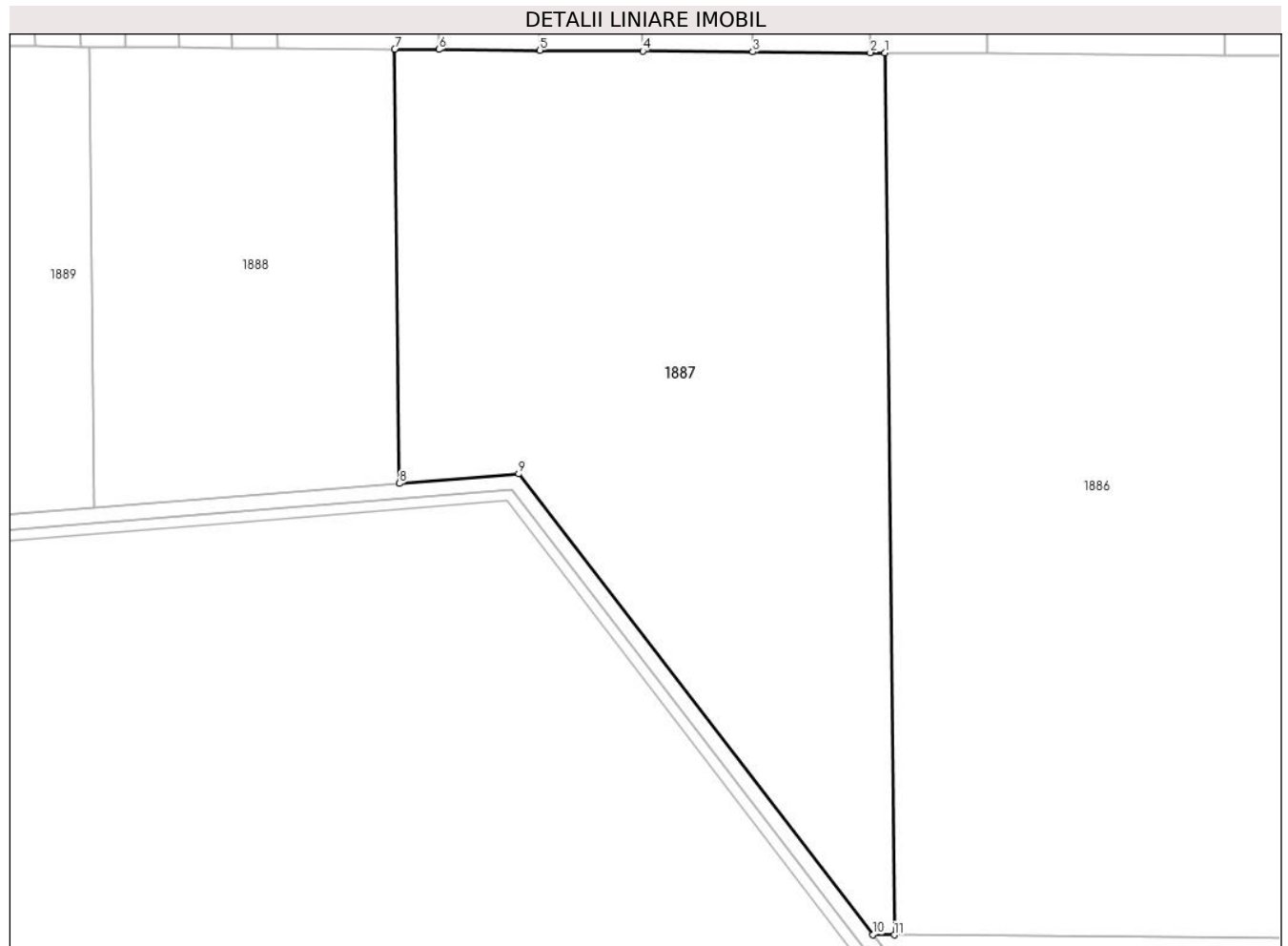
Inscrieri privind dezmembramintele dreptului de proprietate, drepturi reale de garanție și sarcini	Referințe
NU SUNT	

Anexa Nr. 1 La Partea I

Teren

Nr cadastral	Suprafața (mp)*	Observații / Referințe
24922	21.800	

* Suprafața este determinată în planul de proiecție Stereo 70.



Date referitoare la teren

Crt	Categorie folosință	Intra vilan	Suprafața (mp)	Tarla	Parcelă	Nr. topo	Observații / Referințe
1	arabil	NU	21.800	82	12	-	

Lungime Segmente

1) Valorile lungimilor segmentelor sunt obținute din proiecție în plan.

Punct început	X / Y	Punct sfârșit	X / Y	Lungime segment (** (m)
1	683.878,378 306.565,253	2	683.874,436 306.565,282	3.942
2	683.874,436 306.565,282	3	683.842,66 306.565,511	31.777
3	683.842,66 306.565,511	4	683.812,931 306.565,726	29.73
4	683.812,931 306.565,726	5	683.785,046 306.565,927	27.886
5	683.785,046 306.565,927	6	683.757,748 306.566,124	27.299

Punct început	X / Y	Punct sfârșit	X / Y	Lungime segment (** (m)
6	683.757,748 306.566,124	7	683.745,791 306.566,211	11.957
7	683.745,791 306.566,211	8	683.747,043 306.448,863	117.355
8	683.747,043 306.448,863	9	683.779,312 306.451,431	32.371
9	683.779,312 306.451,431	10	683.875,143 306.326,884	157.148
10	683.875,143 306.326,884	11	683.880,923 306.326,842	5.78
11	683.880,923 306.326,842	1	683.878,378 306.565,253	238.425

** Lungimile segmentelor sunt determinate în planul de proiecție Stereo 70 și sunt rotunjite la 1 milimetru.

*** Distanța dintre puncte este formată din segmente cumulate ce sunt mai mici decât valoarea 1 milimetru.

**DATE DESPRE IMOBILUL NR. 1888**

Oficiul de Cadastru și Publicitate Imobiliară CALARASI
Biroul de Cadastru și Publicitate Imobiliară Calarasi

A. Partea I. Descrierea imobilului

TEREN Extravilan

Adresa: Jud. Calarasi, tarla 82 parcela 12

Nr. Crt	Nr cadastral Nr. topografic	Suprafața* (mp)	Observații / Referințe
A1	34521	10.000	Sector cadastral:22 Teren neimprejmuit;

B. Partea II. Proprietari și acte

Inscrieri privitoare la dreptul de proprietate și alte drepturi reale	Referințe
18790 / 30/03/2023	
Act Notarial nr. 1020, din 27/03/2023 emis de NP Tutuianu Dana Cristina;	
B2	A1
Intabulare, drept de PROPRIETATE, dobandit prin Conventie, cota actuala 1/1 1) MORARU IONICA	

C. Partea III. SARCINI .


Inscrieri privind dezmembramintele dreptului de proprietate, drepturi reale de garanție și sarcini	Referințe
NU SUNT	

Anexa Nr. 1 La Partea I

Teren

Nr cadastral	Suprafața (mp)*	Observații / Referințe
34521	10.000	

* Suprafața este determinată în planul de proiecție Stereo 70.



Date referitoare la teren

Crt	Categorie folosință	Intra vilan	Suprafața (mp)	Tarla	Parcelă	Nr. topo	Observații / Referințe
1	arabil	NU	10.000	82	12	-	

Lungime Segmente

1) Valorile lungimilor segmentelor sunt obținute din proiecție în plan.

Punct început	X / Y	Punct sfârșit	X / Y	Lungime segment (** (m)
1	683.745,791 306.566,211	2	683.714,073 306.566,44	31.719
2	683.714,073 306.566,44	3	683.701,803 306.566,528	12.27
3	683.701,803 306.566,528	4	683.687,424 306.566,632	14.379
4	683.687,424 306.566,632	5	683.673,037 306.566,736	14.387
5	683.673,037 306.566,736	6	683.663,095 306.566,808	9.942

Punct început	X / Y	Punct sfârșit	X / Y	Lungime segment (** (m)
6	683.663,095 306.566,808	7	683.664,424 306.442,286	124.529
7	683.664,424 306.442,286	8	683.747,043 306.448,863	82.88
8	683.747,043 306.448,863	1	683.745,791 306.566,211	117.355

** Lungimile segmentelor sunt determinate în planul de proiecție Stereo 70 și sunt rotunjite la 1 milimetru.

*** Distanța dintre puncte este formată din segmente cumulate ce sunt mai mici decât valoarea 1 milimetru.

**DATE DESPRE IMOBILUL NR. 1889**

Oficiul de Cadastru și Publicitate Imobiliară CALARASI
Biroul de Cadastru și Publicitate Imobiliară Calarasi

A. Partea I. Descrierea imobilului

TEREN Extravilan

Adresa: Jud. Calarasi, tarla 82 parcela 12

Nr. Crt	Nr cadastral Nr. topografic	Suprafața* (mp)	Observații / Referințe
A1	21221	Din acte: 10.000 Masurata: 10.001	Sector cadastral:22 Teren neimprejmuț;

B. Partea II. Proprietari și acte

Inscrieri privitoare la dreptul de proprietate și alte drepturi reale		Referințe
30969 / 11/11/2008		
Act Notarial nr. 2340, din 08/07/2003 emis de BNP POPA DIDINA;		
B1	Intabulare, drept de PROPRIETATE, dobandit prin Conventie, cota actuala 1/1 1) BRISAN MIRCEA , sot 2) BRISAN ARITINA , sotie	A1

C. Partea III. SARCINI .

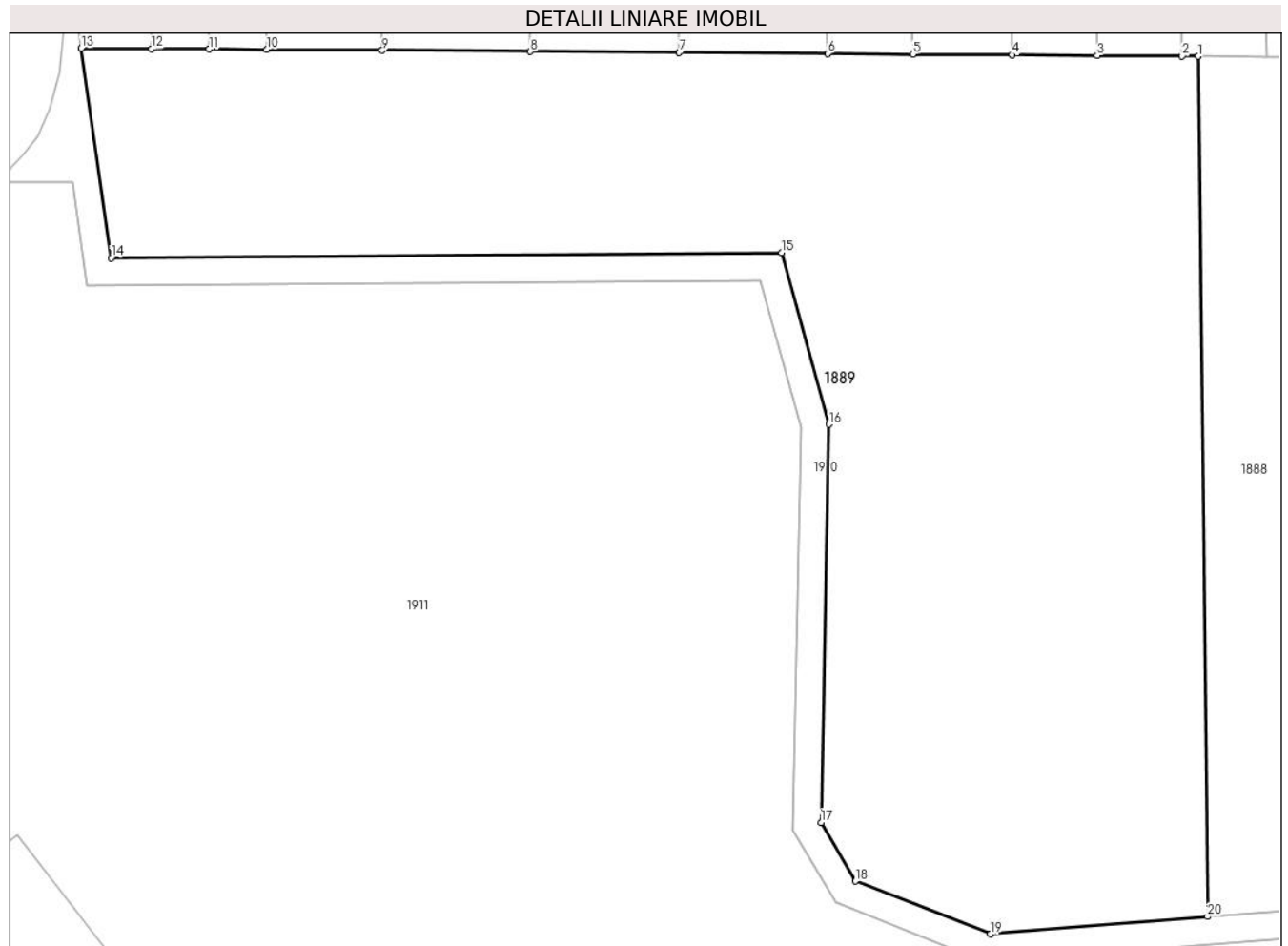
Inscrieri privind dezmembramintele dreptului de proprietate, drepturi reale de garanție și sarcini	Referințe
NU SUNT	

Anexa Nr. 1 La Partea I

Teren

Nr cadastral	Suprafața (mp)*	Observații / Referințe
21221	Din acte: 10.000 Masurata: 10.001	

* Suprafața este determinată în planul de proiecție Stereo 70.



Date referitoare la teren

Crt	Categorie folosință	Intra vilan	Suprafața (mp)	Tarla	Parcelă	Nr. topo	Observații / Referințe
1	arabil	NU	10.001	82	12	-	

Lungime Segmente

1) Valorile lungimilor segmentelor sunt obținute din proiecție în plan.

Punct început	X / Y	Punct sfârșit	X / Y	Lungime segment (** (m)
1	683.663,095 306.566,808	2	683.660,736 306.566,825	2.359
2	683.660,736 306.566,825	3	683.648,43 306.566,914	12.306
3	683.648,43 306.566,914	4	683.636,12 306.567,003	12.31
4	683.636,12 306.567,003	5	683.621,707 306.567,107	14.413

Punct început	X / Y	Punct sfârșit	X / Y	Lungime segment (** (m)
5	683.621,707 306.567,107	6	683.609,384 306.567,196	12.323
6	683.609,384 306.567,196	7	683.587,84 306.567,351	21.545
7	683.587,84 306.567,351	8	683.566,29 306.567,507	21.551
8	683.566,29 306.567,507	9	683.544,798 306.567,662	21.493
9	683.544,798 306.567,662	10	683.528,095 306.567,783	16.703
10	683.528,095 306.567,783	11	683.519,742 306.567,843	8.353
11	683.519,742 306.567,843	12	683.511,333 306.567,904	8.409
12	683.511,333 306.567,904	13	683.501,211 306.567,977	10.122
13	683.501,211 306.567,977	14	683.505,515 306.537,604	30.676
14	683.505,515 306.537,604	15	683.602,676 306.538,394	97.164
15	683.602,676 306.538,394	16	683.609,541 306.513,542	25.783
16	683.609,541 306.513,542	17	683.608,404 306.455,917	57.636
17	683.608,404 306.455,917	18	683.613,395 306.447,417	9.857
18	683.613,395 306.447,417	19	683.632,96 306.439,782	21.002
19	683.632,96 306.439,782	20	683.664,424 306.442,286	31.563
20	683.664,424 306.442,286	1	683.663,095 306.566,808	124.529

** Lungimile segmentelor sunt determinate în planul de proiecție Stereo 70 și sunt rotunjite la 1 milimetru.

*** Distanța dintre puncte este formată din segmente cumulate ce sunt mai mici decât valoarea 1 milimetru.

**DATE DESPRE IMOBILUL NR. 1890**

Oficiul de Cadastru și Publicitate Imobiliară CALARASI
Biroul de Cadastru și Publicitate Imobiliară Calarasi

A. Partea I. Descrierea imobilului

TEREN Extravilan

Adresa: Jud. Calarasi, tarla 82 parcela 13

Nr. Crt	Nr cadastral Nr. topografic	Suprafața* (mp)	Observații / Referințe
A1		10.790	Sector cadastral:22 Teren neimprejmuit; TDCL

B. Partea II. Proprietari și acte

Inscrieri privitoare la dreptul de proprietate și alte drepturi reale		Referințe
/		
Act Normativ nr. 7, din 13/03/1996 emis de PARLAMENTUL ROMANIEI (,ART.13);		
B1	Inscrierea posesiei, drept de PROPRIETATE, dobandit prin Lege, cota actuala 1/1 1) NEIDENTIFICAT NEIDENTIFICAT	A1
B2	Se notează mențiunea proprietar neidentificat, rezerva comisiei locale de fond funciar	A1

C. Partea III. SARCINI .

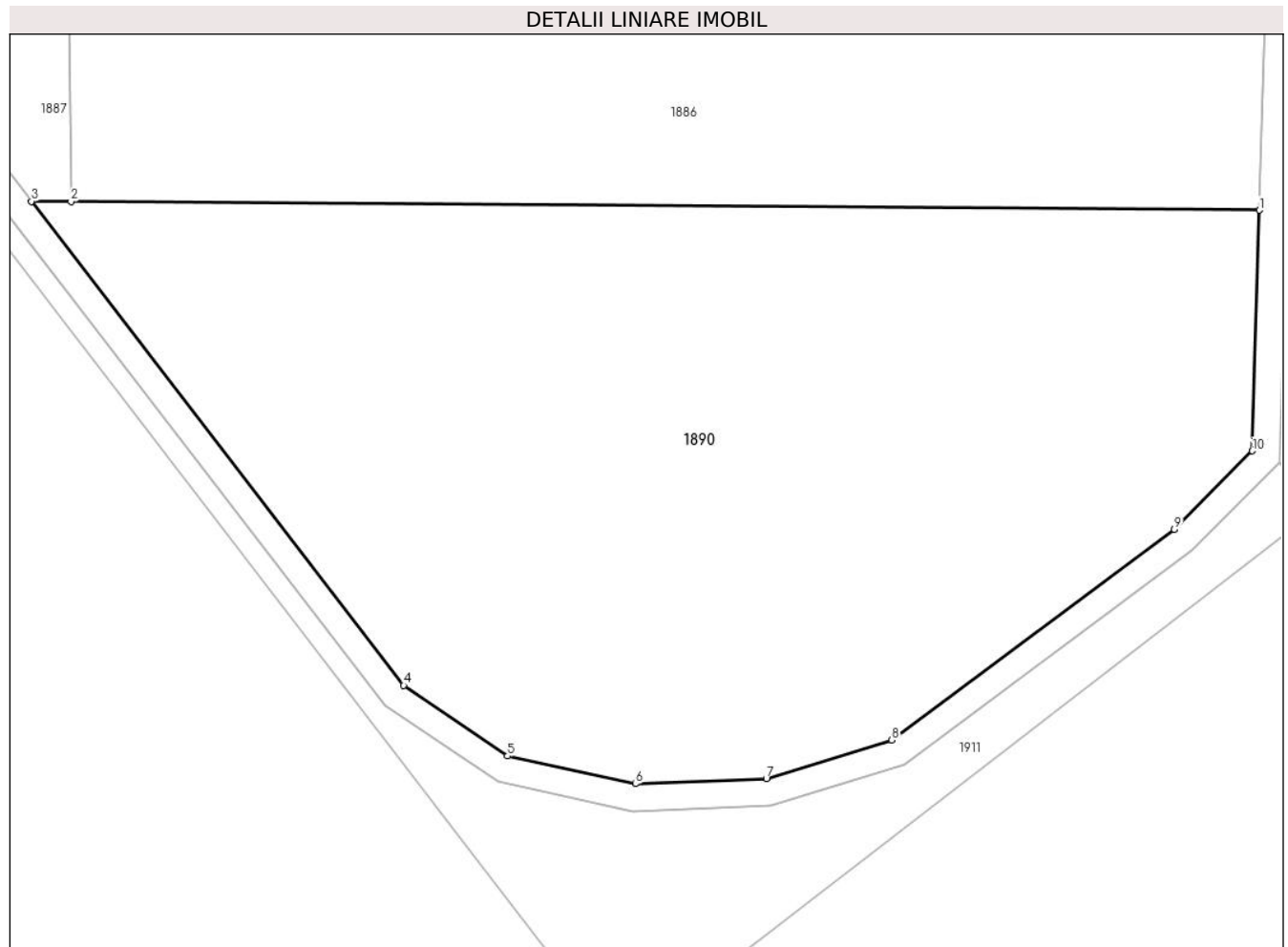
Inscrieri privind dezmembramintele dreptului de proprietate, drepturi reale de garanție și sarcini	Referințe
NU SUNT	

Anexa Nr. 1 La Partea I

Teren

Nr cadastral	Suprafața (mp)*	Observații / Referințe
	10.790	TDCL

* Suprafața este determinată în planul de proiecție Stereo 70.



Date referitoare la teren

Crt	Categorie folosință	Intra vilan	Suprafața (mp)	Tarla	Parcelă	Nr. topo	Observații / Referințe
1	arabil	NU	10.790	82	13	-	TDCL

Lungime Segmente

1) Valorile lungimilor segmentelor sunt obținute din proiecție în plan.

Punct început	X / Y	Punct sfârșit	X / Y	Lungime segment (** (m)
1	684.055,058 306.325,585	2	683.880,923 306.326,842	174.14
2	683.880,923 306.326,842	3	683.875,143 306.326,884	5.78
3	683.875,143 306.326,884	4	683.929,677 306.256,01	89.426
4	683.929,677 306.256,01	5	683.944,894 306.245,69	18.386
5	683.944,894 306.245,69	6	683.963,644 306.241,611	19.189

Punct început	X / Y	Punct sfârșit	X / Y	Lungime segment (** (m)
6	683.963,644 306.241,611	7	683.982,817 306.242,4	19.189
7	683.982,817 306.242,4	8	684.001,169 306.248,006	19.189
8	684.001,169 306.248,006	9	684.042,587 306.278,867	51.651
9	684.042,587 306.278,867	10	684.054,01 306.290,343	16.192
10	684.054,01 306.290,343	1	684.055,058 306.325,585	35.258

** Lungimile segmentelor sunt determinate în planul de proiecție Stereo 70 și sunt rotunjite la 1 milimetru.

*** Distanța dintre puncte este formată din segmente cumulate ce sunt mai mici decât valoarea 1 milimetru.

**DATE DESPRE IMOBILUL NR. 1891**

Oficiul de Cadastru și Publicitate Imobiliară CALARASI
Biroul de Cadastru și Publicitate Imobiliară Calarasi

A. Partea I. Descrierea imobilului

TEREN Extravilan

Adresa: Jud. Calarasi, tarla 80 parcela 1

Nr. Crt	Nr cadastral Nr. topografic	Suprafața* (mp)	Observații / Referințe
A1	28973	13.000	Sector cadastral:22 Teren neimprejmuit;

B. Partea II. Proprietari și acte

Inscrieri privitoare la dreptul de proprietate și alte drepturi reale	Referințe
53869 / 23/09/2016	
Act Notarial nr. 1906, din 22/09/2016 emis de NP Mitache Iuliana Adriana;	
B2	A1
Intabulare, drept de PROPRIETATE, dobandit prin Conventie, cota actuala 1/1 1) CIULINARU ELENA	

C. Partea III. SARCINI .

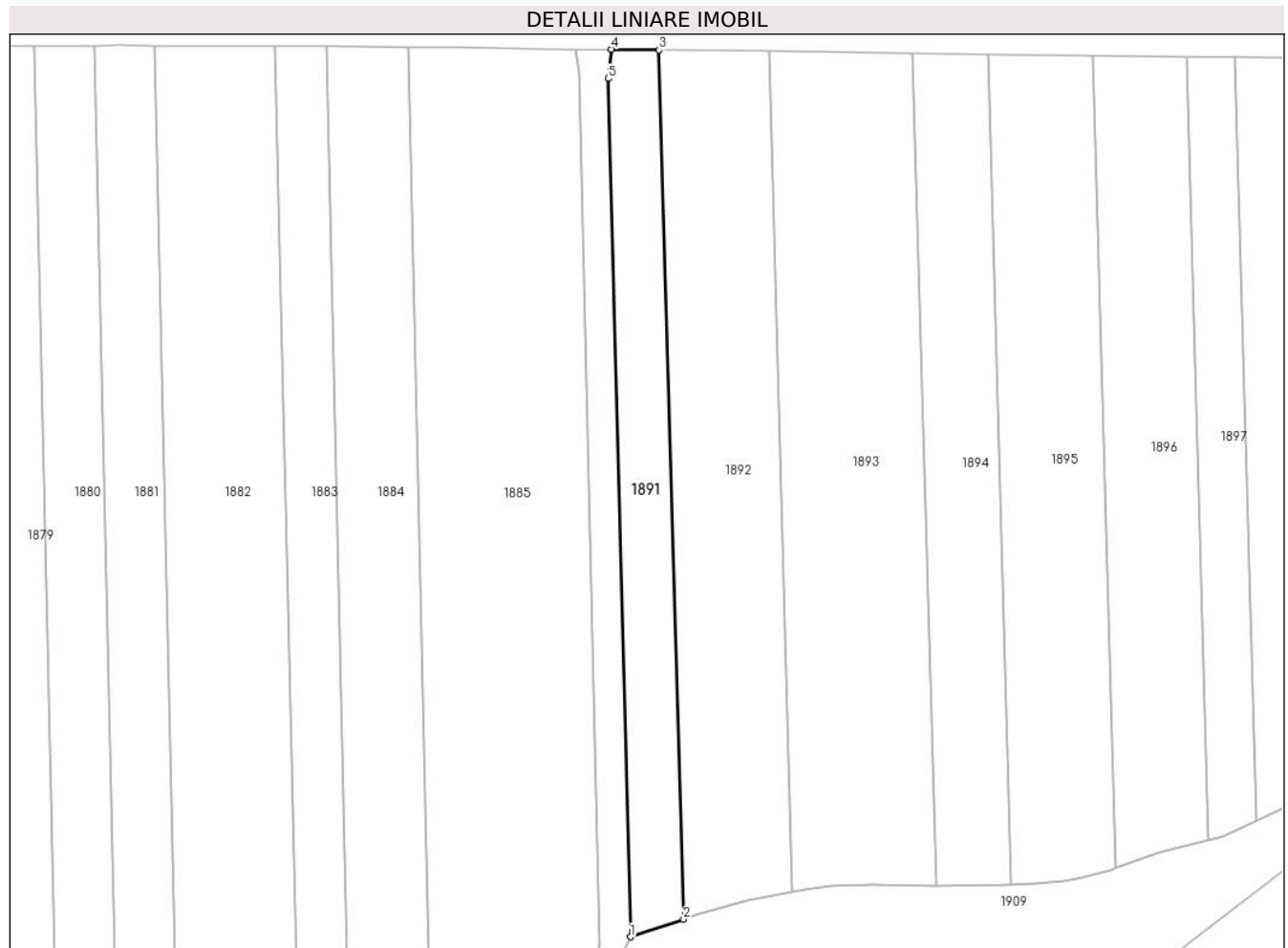
Inscrieri privind dezmembramintele dreptului de proprietate, drepturi reale de garanție și sarcini	Referințe
NU SUNT	

Anexa Nr. 1 La Partea I

Teren

Nr cadastral	Suprafața (mp)*	Observații / Referințe
28973	13.000	

* Suprafața este determinată în planul de proiecție Stereo 70.



Date referitoare la teren

Crt	Categorie folosință	Intravilan	Suprafața (mp)	Tarla	Parcelă	Nr. topo	Observații / Referințe
1	arabil	NU	13.000	80	1	-	

Lungime Segmente

1) Valorile lungimilor segmentelor sunt obținute din proiecție în plan.

Punct început	X / Y	Punct sfârșit	X / Y	Lungime segment (** (m)
1	684.148,119 306.577,261	2	684.176,4 306.586,562	29.771
2	684.176,4 306.586,562	3	684.163,359 307.047,803	461.425
3	684.163,359 307.047,803	4	684.138,086 307.048,13	25.275
4	684.138,086 307.048,13	5	684.136,426 307.032,634	15.585
5	684.136,426 307.032,634	1	684.148,119 306.577,261	455.523

**** Lungimile segmentelor sunt determinate în planul de proiecție Stereo 70 și sunt rotunjite la 1 milimetru.**

***** Distanța dintre puncte este formată din segmente cumulate ce sunt mai mici decât valoarea 1 milimetru.**

**DATE DESPRE IMOBILUL NR. 1892**

Oficiul de Cadastru și Publicitate Imobiliară CALARASI
Biroul de Cadastru și Publicitate Imobiliară Calarasi

A. Partea I. Descrierea imobilului

TEREN Extravilan

Adresa: Jud. Calarasi, tarla 80 parcela 2

Nr. Crt	Nr cadastral Nr. topografic	Suprafața* (mp)	Observații / Referințe
A1		26.400	Sector cadastral:22 Teren neimprejmuit;

B. Partea II. Proprietari și acte

Inscrieri privitoare la dreptul de proprietate și alte drepturi reale		Referințe
/		
Act Administrativ nr. 1116, din 03/10/1997 emis de CJSDPAT CALARASI;		
B1	Intabulare, drept de PROPRIETATE, dobandit prin Reconstituire, cota actuala 1/1 1) ZAHARIA SAFTA, Lipsă CNP proprietar	A1

C. Partea III. SARCINI .

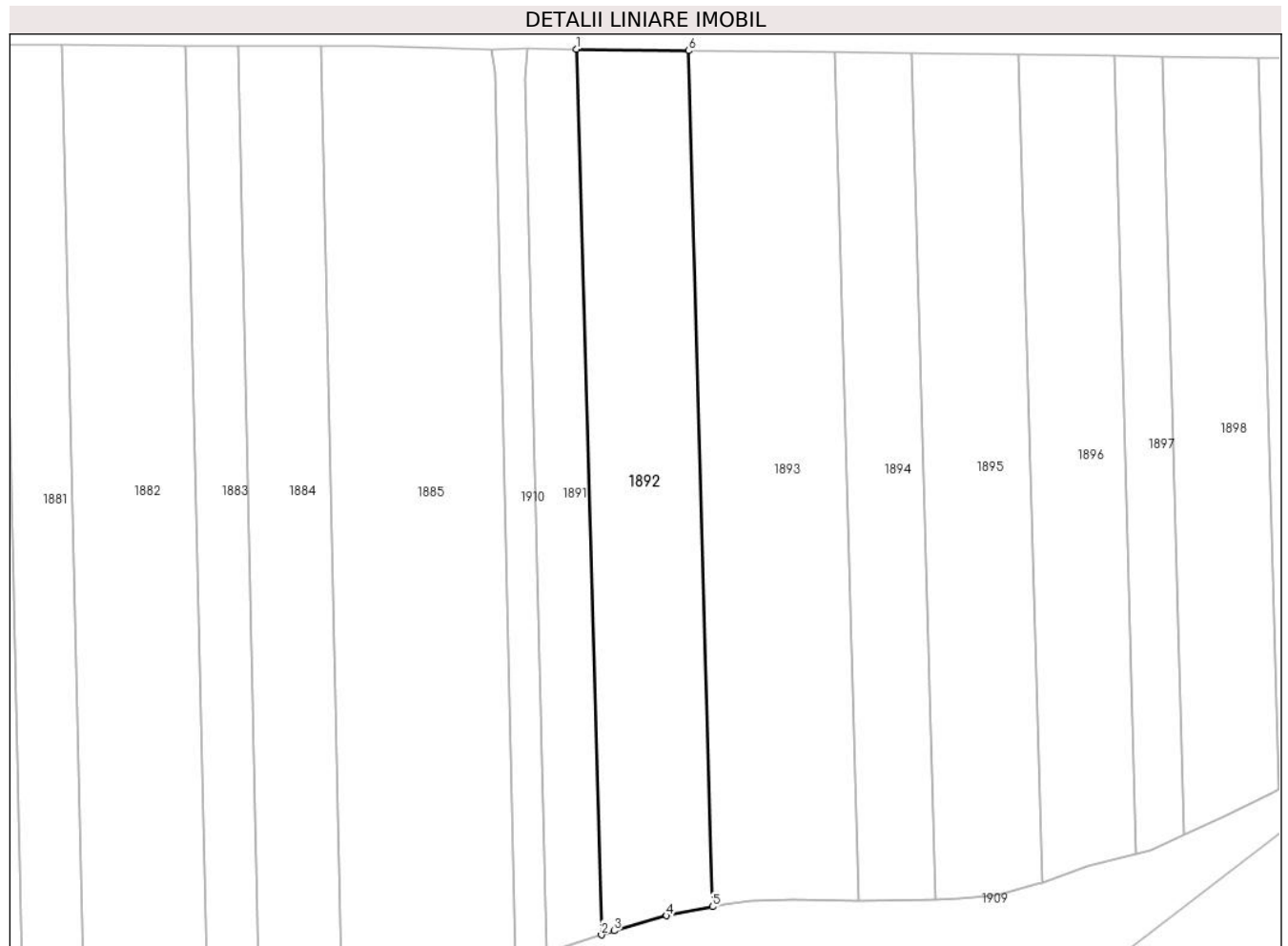
Inscrieri privind dezmembramintele dreptului de proprietate, drepturi reale de garanție și sarcini	Referințe
NU SUNT	

Anexa Nr. 1 La Partea I

Teren

Nr cadastral	Suprafața (mp)*	Observații / Referințe
	26.400	

* Suprafața este determinată în planul de proiecție Stereo 70.



Date referitoare la teren

Crt	Categorie folosință	Intravilan	Suprafața (mp)	Tarla	Parcelă	Nr. topo	Observații / Referințe
1	arabil	NU	26.400	80	2	-	

Lungime Segmente

1) Valorile lungimilor segmentelor sunt obținute din proiecție în plan.

Punct început	X / Y	Punct sfârșit	X / Y	Lungime segment (** (m)
1	684.163,359 307.047,803	2	684.176,4 306.586,562	461.425
2	684.176,4 306.586,562	3	684.182,871 306.588,69	6.812
3	684.182,871 306.588,69	4	684.210,308 306.596,574	28.547
4	684.210,308 306.596,574	5	684.234,295 306.601,262	24.441
5	684.234,295 306.601,262	6	684.221,69 307.047,049	445.965

Punct început	X / Y	Punct sfârșit	X / Y	Lungime segment (** (m)
6	684.221,69 307.047,049	1	684.163,359 307.047,803	58.336

** Lungimile segmentelor sunt determinate în planul de proiecție Stereo 70 și sunt rotunjite la 1 milimetru.

*** Distanța dintre puncte este formată din segmente cumulate ce sunt mai mici decât valoarea 1 milimetru.

**DATE DESPRE IMOBILUL NR. 1893**

Oficiul de Cadastru și Publicitate Imobiliară CALARASI
Biroul de Cadastru și Publicitate Imobiliară Calarasi

A. Partea I. Descrierea imobilului

TEREN Extravilan

Adresa: Jud. Calarasi, tarla 80 parcela 3

Nr. Crt	Nr cadastral Nr. topografic	Suprafața* (mp)	Observații / Referințe
A1		33.800	Sector cadastral:22 Teren neimprejmuit;

B. Partea II. Proprietari și acte

Inscrieri privitoare la dreptul de proprietate și alte drepturi reale	Referințe
/	
Act Administrativ nr. 1148, din 28/11/1997 emis de CJSDPAT CALARASI;	
B1	A1
Intabulare, drept de PROPRIETATE, dobandit prin Reconstituire, cota actuala 1/1	
1) ALECSE I VASILE, Lipsă CNP proprietar	

C. Partea III. SARCINI .

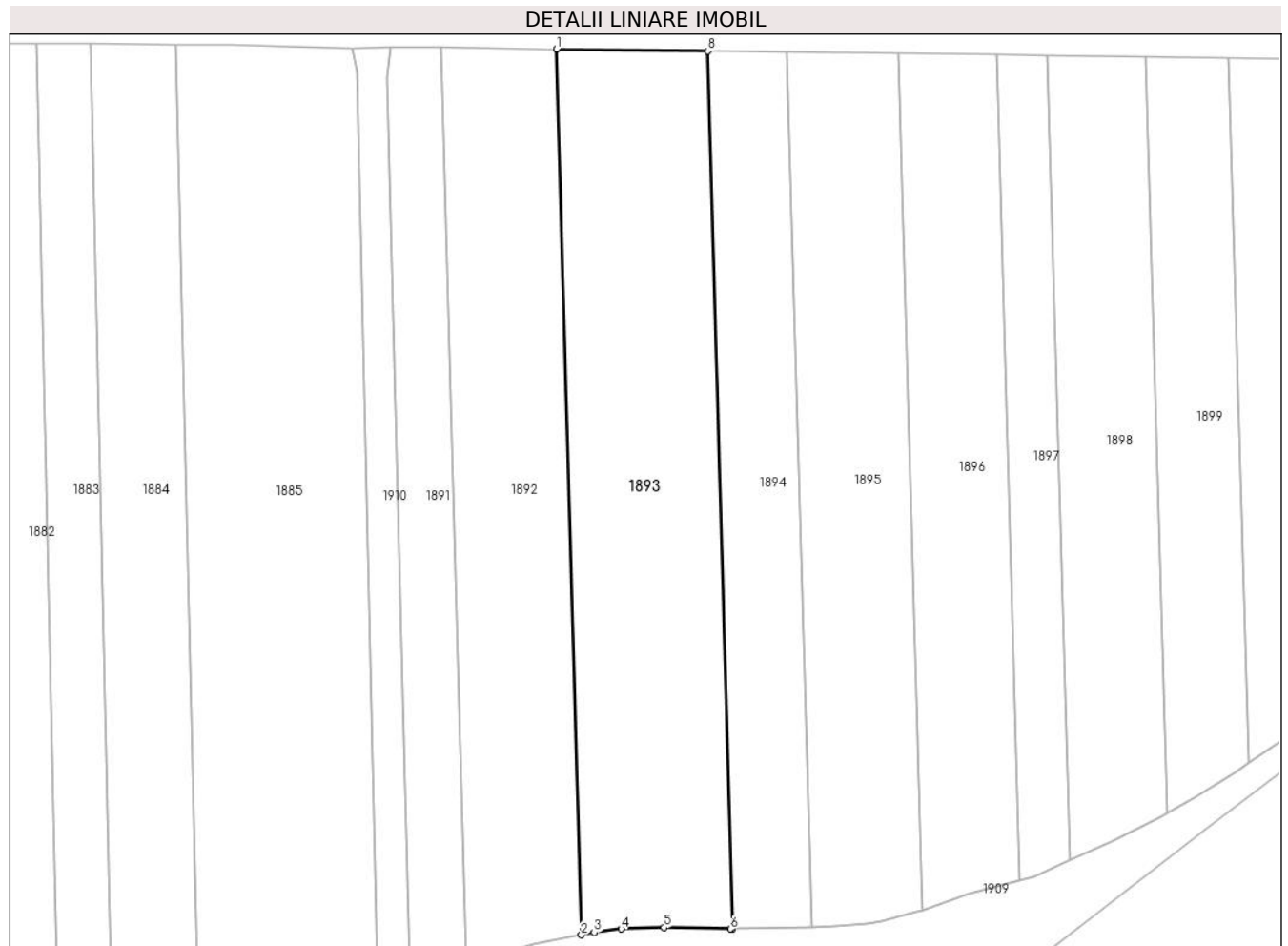
Inscrieri privind dezmembramintele dreptului de proprietate, drepturi reale de garanție și sarcini	Referințe
NU SUNT	

Anexa Nr. 1 La Partea I

Teren

Nr cadastral	Suprafața (mp)*	Observații / Referințe
	33.800	

* Suprafața este determinată în planul de proiecție Stereo 70.



Date referitoare la teren

Crt	Categorie folosință	Intravilan	Suprafața (mp)	Tarla	Parcelă	Nr. topo	Observații / Referințe
1	arabil	NU	33.800	80	3	-	

Lungime Segmente

1) Valorile lungimilor segmentelor sunt obținute din proiecție în plan.

Punct început	X / Y	Punct sfârșit	X / Y	Lungime segment (** (m)
1	684.221,69 307.047,049	2	684.234,295 306.601,262	445.965
2	684.234,295 306.601,262	3	684.240,758 306.602,525	6.585
3	684.240,758 306.602,525	4	684.254,397 306.604,29	13.753
4	684.254,397 306.604,29	5	684.275,958 306.604,94	21.571
5	684.275,958 306.604,94	6	684.309,566 306.604,22	33.616

Punct început	X / Y	Punct sfârșit	X / Y	Lungime segment (** (m)
6	684.309,566 306.604,22	7	684.310,61 306.604,245	1.044
7	684.310,61 306.604,245	8	684.298,118 307.046,061	441.993
8	684.298,118 307.046,061	1	684.221,69 307.047,049	76.434

** Lungimile segmentelor sunt determinate în planul de proiecție Stereo 70 și sunt rotunjite la 1 milimetru.

*** Distanța dintre puncte este formată din segmente cumulate ce sunt mai mici decât valoarea 1 milimetru.

**DATE DESPRE IMOBILUL NR. 1894**

Oficiul de Cadastru și Publicitate Imobiliară CALARASI
Biroul de Cadastru și Publicitate Imobiliară Calarasi

A. Partea I. Descrierea imobilului

TEREN Extravilan

Adresa: Jud. Calarasi, tarla 80 parcela 4

Nr. Crt	Nr cadastral Nr. topografic	Suprafața* (mp)	Observații / Referințe
A1		17.600	Sector cadastral:22 Teren neimprejmuit;

B. Partea II. Proprietari și acte

Inscrieri privitoare la dreptul de proprietate și alte drepturi reale	Referințe
/	
Act Administrativ nr. 1115, din 03/10/1997 emis de CJSDPAT CALARASI;	
B1	A1
Intabulare, drept de PROPRIETATE, dobandit prin Reconstituire, cota actuala 1/1	
1) ALECSE I VASILE, Lipsă CNP proprietar	
2) IORDACHE I MARIA, Lipsă CNP proprietar	

C. Partea III. SARCINI .

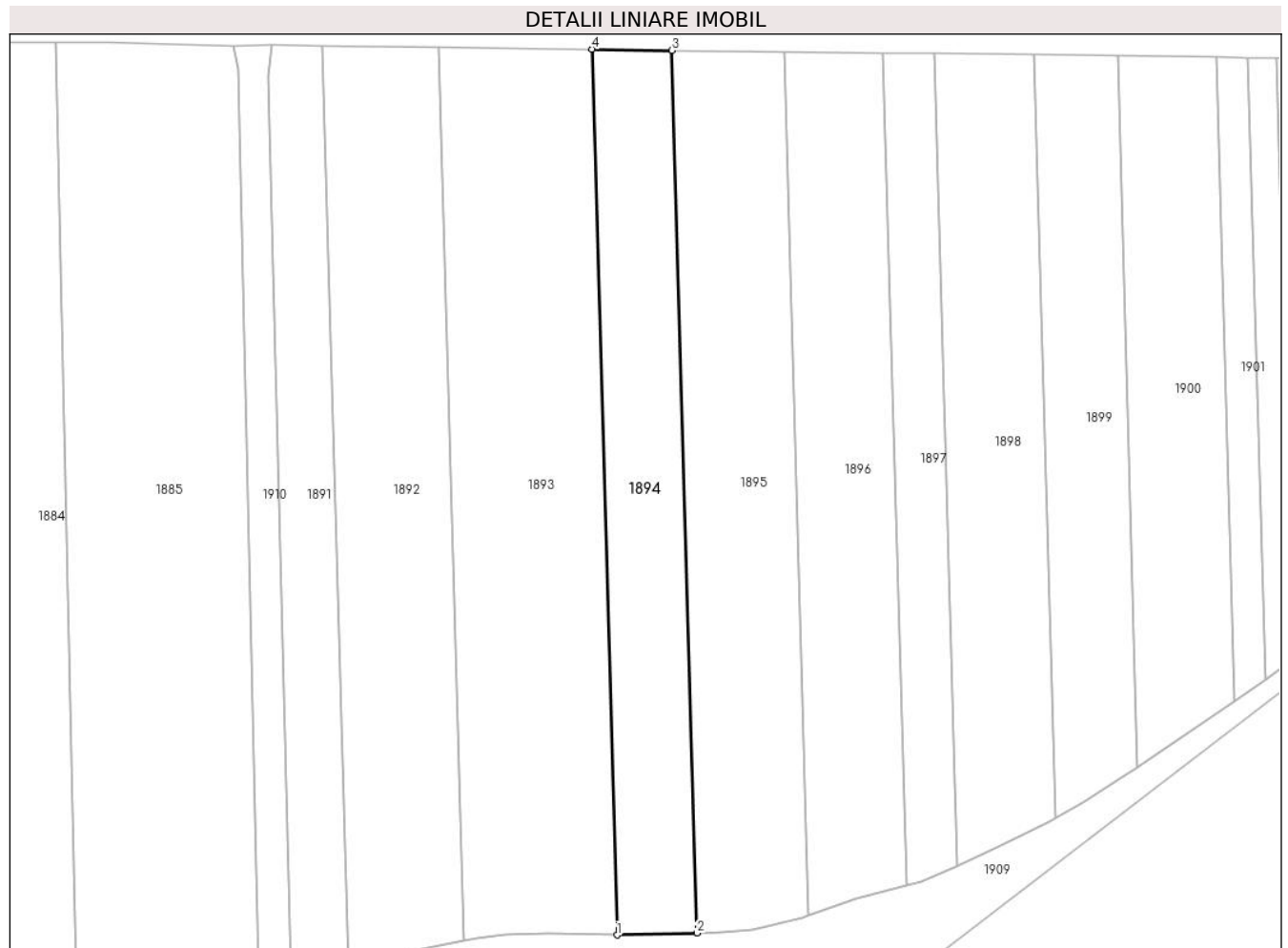
Inscrieri privind dezmembramintele dreptului de proprietate, drepturi reale de garanție și sarcini	Referințe
NU SUNT	

Anexa Nr. 1 La Partea I

Teren

Nr cadastral	Suprafața (mp)*	Observații / Referințe
	17.600	

* Suprafața este determinată în planul de proiecție Stereo 70.



Date referitoare la teren

Crt	Categorie folosință	Intra vilan	Suprafața (mp)	Tarla	Parcelă	Nr. topo	Observații / Referințe
1	arabil	NU	17.600	80	4	-	

Lungime Segmente

1) Valorile lungimilor segmentelor sunt obținute din proiecție în plan.

Punct început	X / Y	Punct sfârșit	X / Y	Lungime segment (** (m)
1	684.310,61 306.604,245	2	684.350,485 306.605,195	39.886
2	684.350,485 306.605,195	3	684.338,034 307.045,544	440.525
3	684.338,034 307.045,544	4	684.298,118 307.046,061	39.919
4	684.298,118 307.046,061	1	684.310,61 306.604,245	441.993

** Lungimile segmentelor sunt determinate în planul de proiecție Stereo 70 și sunt rotunjite la 1 milimetru.

***** Distanţa dintre puncte este formată din segmente cumulate ce sunt mai mici decât valoarea 1 milimetru.**

**DATE DESPRE IMOBILUL NR. 1895**

Oficiul de Cadastru și Publicitate Imobiliară CALARASI
Biroul de Cadastru și Publicitate Imobiliară Calarasi

A. Partea I. Descrierea imobilului

TEREN Extravilan

Adresa: Jud. Calarasi, tarla 80 parcela 5

Nr. Crt	Nr cadastral Nr. topografic	Suprafața* (mp)	Observații / Referințe
A1		24.400	Sector cadastral:22 Teren neimprejmuit;

B. Partea II. Proprietari și acte

Inscrieri privitoare la dreptul de proprietate și alte drepturi reale		Referințe
/		
Act Administrativ nr. 1079, din 25/09/1997 emis de CJSDPAT CALARASI;		
B1	Intabulare, drept de PROPRIETATE, dobandit prin Reconstituire, cota actuala 1/1 1) ȘARA N GHEORGHE, Lipsă CNP proprietar	A1

C. Partea III. SARCINI .

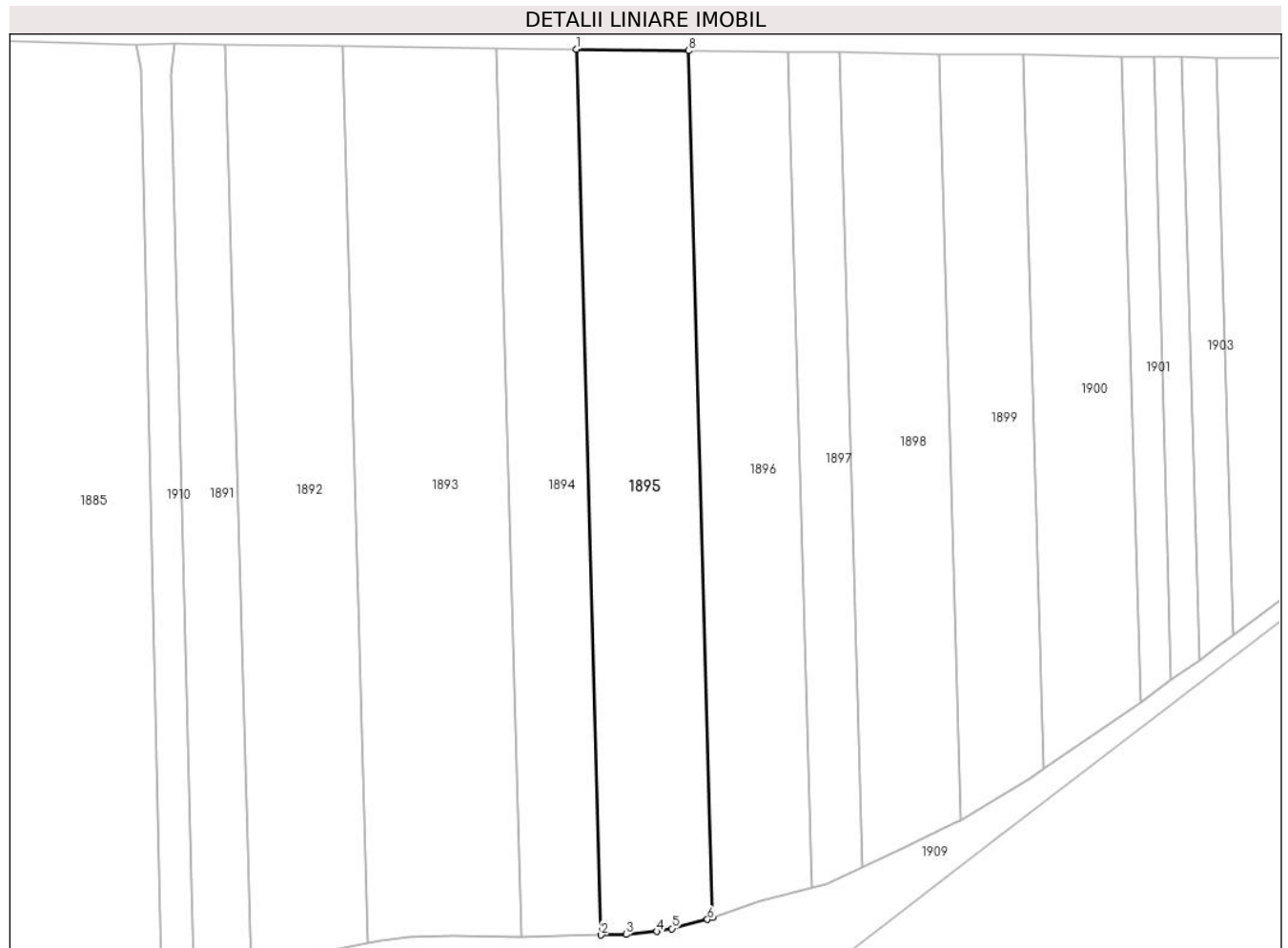
Inscrieri privind dezmembramintele dreptului de proprietate, drepturi reale de garanție și sarcini	Referințe
NU SUNT	

Anexa Nr. 1 La Partea I

Teren

Nr cadastral	Suprafața (mp)*	Observații / Referințe
	24.400	

* Suprafața este determinată în planul de proiecție Stereo 70.



Date referitoare la teren

Crt	Categorie folosință	Intravilan	Suprafața (mp)	Tarla	Parcelă	Nr. topo	Observații / Referințe
1	arabil	NU	24.400	80	5	-	

Lungime Segmente

1) Valorile lungimilor segmentelor sunt obținute din proiecție în plan.

Punct început	X / Y	Punct sfârșit	X / Y	Lungime segment (** (m)
1	684.338,034 307.045,544	2	684.350,485 306.605,195	440.525
2	684.350,485 306.605,195	3	684.362,89 306.605,49	12.409
3	684.362,89 306.605,49	4	684.378,185 306.606,953	15.365
4	684.378,185 306.606,953	5	684.385,712 306.608,352	7.656
5	684.385,712 306.608,352	6	684.403,408 306.612,885	18.267

Punct început	X / Y	Punct sfârșit	X / Y	Lungime segment (** (m)
6	684.403,408 306.612,885	7	684.406,049 306.613,821	2.802
7	684.406,049 306.613,821	8	684.393,862 307.044,823	431.174
8	684.393,862 307.044,823	1	684.338,034 307.045,544	55.833

** Lungimile segmentelor sunt determinate în planul de proiecție Stereo 70 și sunt rotunjite la 1 milimetru.

*** Distanța dintre puncte este formată din segmente cumulate ce sunt mai mici decât valoarea 1 milimetru.

**DATE DESPRE IMOBILUL NR. 1896**

Oficiul de Cadastru și Publicitate Imobiliară CALARASI
Biroul de Cadastru și Publicitate Imobiliară Calarasi

A. Partea I. Descrierea imobilului

TEREN Extravilan

Adresa: Jud. Calarasi, tarla 80 parcela 6

Nr. Crt	Nr cadastral Nr. topografic	Suprafața* (mp)	Observații / Referințe
A1	30471	21.000	Sector cadastral:22 Teren neimprejmuit;

B. Partea II. Proprietari și acte

Inscrieri privitoare la dreptul de proprietate și alte drepturi reale		Referințe
69541 / 22/12/2017		
Act Notarial nr. 2639, din 16/08/2001 emis de BNP POPA DIDINA (act administrativ nr 154 din 12.03.2010, emis de PRIMARIA MUN. CALARASI);		
B1	Intabulare, drept de PROPRIETATE, dobandit prin Conventie, cota actuala 1/1 1) PAVEL STEFAN 2) PAVEL GHERGHINA, - decedata	A1

C. Partea III. SARCINI .

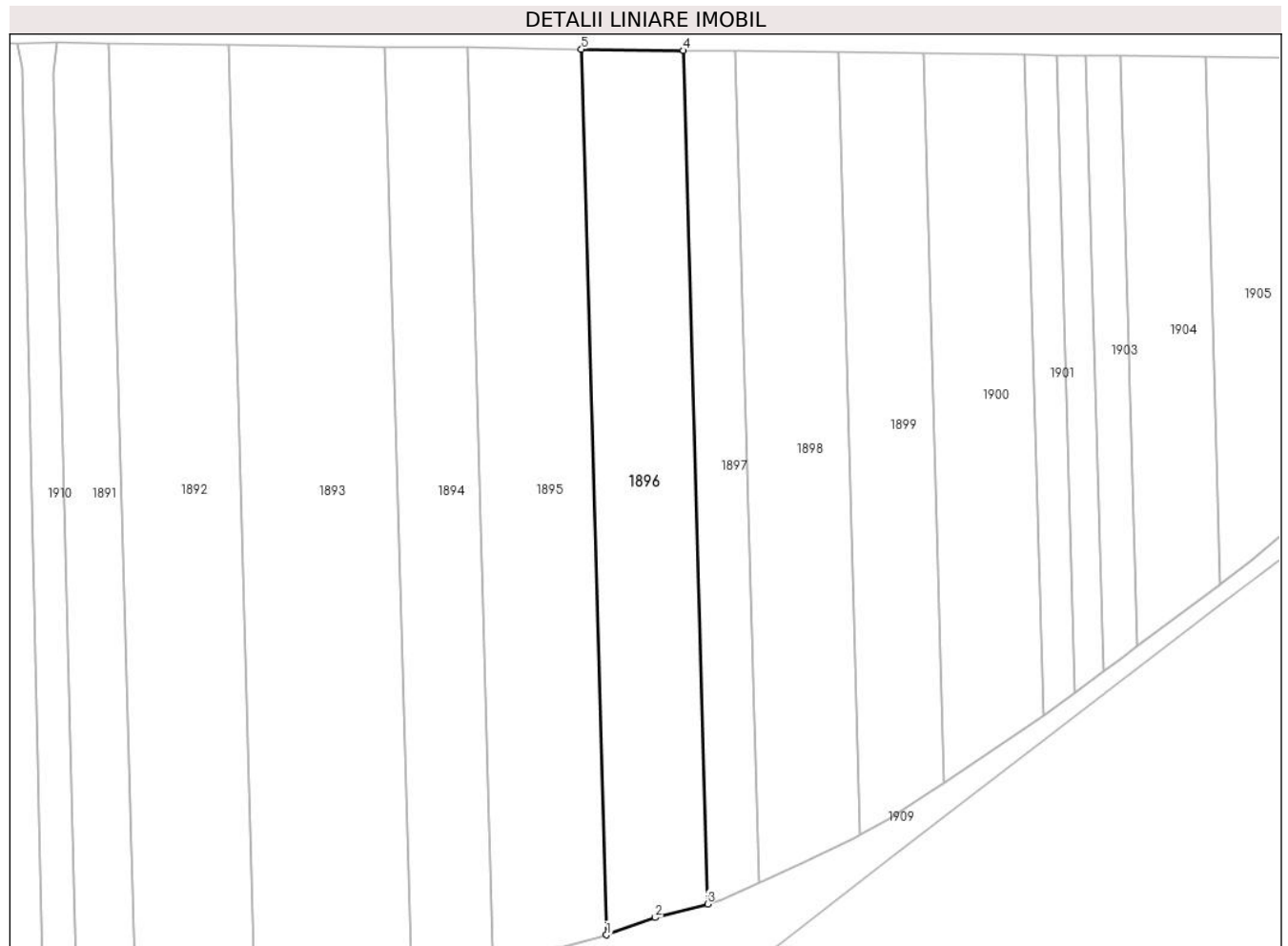
Inscrieri privind dezmembramintele dreptului de proprietate, drepturi reale de garanție și sarcini	Referințe
NU SUNT	

Anexa Nr. 1 La Partea I

Teren

Nr cadastral	Suprafața (mp)*	Observații / Referințe
30471	21.000	

* Suprafața este determinată în planul de proiecție Stereo 70.



Date referitoare la teren

Crt	Categorie folosință	Intra vilan	Suprafața (mp)	Tarla	Parcelă	Nr. topo	Observații / Referințe
1	arabil	NU	21.000	80	6	-	

Lungime Segmente

1) Valorile lungimilor segmentelor sunt obținute din proiecție în plan.

Punct început	X / Y	Punct sfârșit	X / Y	Lungime segment (** (m)
1	684.406,049 306.613,821	2	684.429,832 306.622,249	25.232
2	684.429,832 306.622,249	3	684.455,318 306.628,896	26.339
3	684.455,318 306.628,896	4	684.443,576 307.044,18	415.45
4	684.443,576 307.044,18	5	684.393,862 307.044,823	49.718
5	684.393,862 307.044,823	1	684.406,049 306.613,821	431.174

**** Lungimile segmentelor sunt determinate în planul de proiecție Stereo 70 și sunt rotunjite la 1 milimetru.**

***** Distanța dintre puncte este formată din segmente cumulate ce sunt mai mici decât valoarea 1 milimetru.**

**DATE DESPRE IMOBILUL NR. 1897**

Oficiul de Cadastru și Publicitate Imobiliară CALARASI
Biroul de Cadastru și Publicitate Imobiliară Calarasi

A. Partea I. Descrierea imobilului

TEREN Extravilan

Adresa: Jud. Calarasi, tarla 80 parcela 7

Nr. Crt	Nr cadastral Nr. topografic	Suprafața* (mp)	Observații / Referințe
A1		10.400	Sector cadastral:22 Teren neimprejmuit;

B. Partea II. Proprietari și acte

Inscrieri privitoare la dreptul de proprietate și alte drepturi reale		Referințe
/		
Act Administrativ nr. 1111, din 26/09/1997 emis de CJSDPAT CALARASI;		
B1	Intabulare, drept de PROPRIETATE, dobandit prin Reconstituire, cota actuala 1/1 1) RADU GHEORGHE, Lipsă CNP proprietar	A1

C. Partea III. SARCINI .

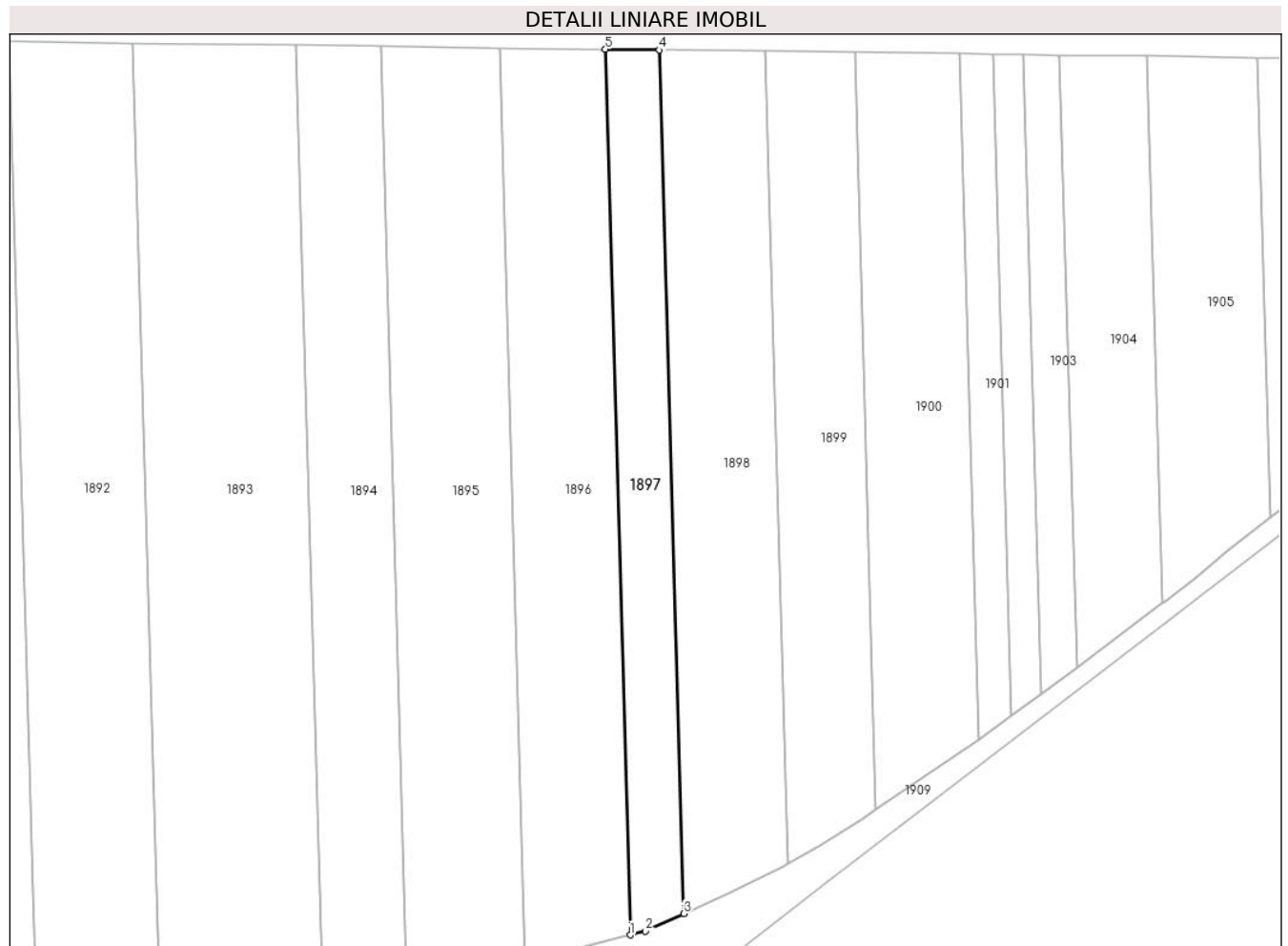
Inscrieri privind dezmembramintele dreptului de proprietate, drepturi reale de garanție și sarcini	Referințe
NU SUNT	

Anexa Nr. 1 La Partea I

Teren

Nr cadastral	Suprafața (mp)*	Observații / Referințe
	10.400	

* Suprafața este determinată în planul de proiecție Stereo 70.



Date referitoare la teren

Crt	Categorie folosință	Intra vilan	Suprafața (mp)	Tarla	Parcelă	Nr. topo	Observații / Referințe
1	arabil	NU	10.400	80	7	-	

Lungime Segmente

1) Valorile lungimilor segmentelor sunt obținute din proiecție în plan.

Punct început	X / Y	Punct sfârșit	X / Y	Lungime segment (** (m)
1	684.455,318 306.628,896	2	684.462,514 306.630,773	7.437
2	684.462,514 306.630,773	3	684.480,363 306.638,927	19.623
3	684.480,363 306.638,927	4	684.468,914 307.043,852	405.087
4	684.468,914 307.043,852	5	684.443,576 307.044,18	25.34
5	684.443,576 307.044,18	1	684.455,318 306.628,896	415.45

**** Lungimile segmentelor sunt determinate în planul de proiecție Stereo 70 și sunt rotunjite la 1 milimetru.**

***** Distanța dintre puncte este formată din segmente cumulate ce sunt mai mici decât valoarea 1 milimetru.**

**DATE DESPRE IMOBILUL NR. 1898**

Oficiul de Cadastru și Publicitate Imobiliară CALARASI
Biroul de Cadastru și Publicitate Imobiliară Calarasi

A. Partea I. Descrierea imobilului

TEREN Extravilan

Adresa: Jud. Calarasi, tarla 80 parcela 8

Nr. Crt	Nr cadastral Nr. topografic	Suprafața* (mp)	Observații / Referințe
A1		19.600	Sector cadastral:22 Teren neimprejmuit;

B. Partea II. Proprietari și acte

Inscrieri privitoare la dreptul de proprietate și alte drepturi reale	Referințe
/	
Act Administrativ nr. 1112, din 03/10/1997 emis de CJSDPAT CALARASI;	
B1	A1
Intabulare, drept de PROPRIETATE, dobandit prin Reconstituire, cota actuala 1/1	
1) ALECU D NEACȘA, Lipsă CNP proprietar	

C. Partea III. SARCINI .

Inscrieri privind dezmembramintele dreptului de proprietate, drepturi reale de garanție și sarcini	Referințe
NU SUNT	

Anexa Nr. 1 La Partea I

Teren

Nr cadastral	Suprafața (mp)*	Observații / Referințe
	19.600	

* Suprafața este determinată în planul de proiecție Stereo 70.



Date referitoare la teren

Crt	Categorie folosință	Intravilan	Suprafața (mp)	Tarla	Parcelă	Nr. topo	Observații / Referințe
1	arabil	NU	19.600	80	8	-	

Lungime Segmente

1) Valorile lungimilor segmentelor sunt obținute din proiecție în plan.

Punct început	X / Y	Punct sfârșit	X / Y	Lungime segment (** (m)
1	684.480,363 306.638,927	2	684.500,916 306.648,316	22.596
2	684.500,916 306.648,316	3	684.526,665 306.660,825	28.627
3	684.526,665 306.660,825	4	684.529,556 306.662,457	3.32
4	684.529,556 306.662,457	5	684.518,791 307.043,207	380.902
5	684.518,791 307.043,207	6	684.468,914 307.043,852	49.881

Punct început	X / Y	Punct sfârșit	X / Y	Lungime segment (** (m)
6	684.468,914 307.043,852	1	684.480,363 306.638,927	405.087

** Lungimile segmentelor sunt determinate în planul de proiecție Stereo 70 și sunt rotunjite la 1 milimetru.

*** Distanța dintre puncte este formată din segmente cumulate ce sunt mai mici decât valoarea 1 milimetru.

**DATE DESPRE IMOBILUL NR. 1899**

Oficiul de Cadastru și Publicitate Imobiliară CALARASI
Biroul de Cadastru și Publicitate Imobiliară Calarasi

A. Partea I. Descrierea imobilului

TEREN Extravilan

Adresa: Jud. Calarasi, tarla 80 parcela 9

Nr. Crt	Nr cadastral Nr. topografic	Suprafața* (mp)	Observații / Referințe
A1	31985	15.400	Sector cadastral:22 Teren neimprejmuit;

B. Partea II. Proprietari și acte

Inscrieri privitoare la dreptul de proprietate și alte drepturi reale	Referințe
54110 / 27/09/2022	
Act Notarial nr. 186, din 26/09/2022 emis de Serban Angelica Valentina;	
B2	A1
Intabulare, drept de PROPRIETATE, dobandit prin Succesiune, cota actuala 1/1 1) CIOAREC CONSTANTA	

C. Partea III. SARCINI .

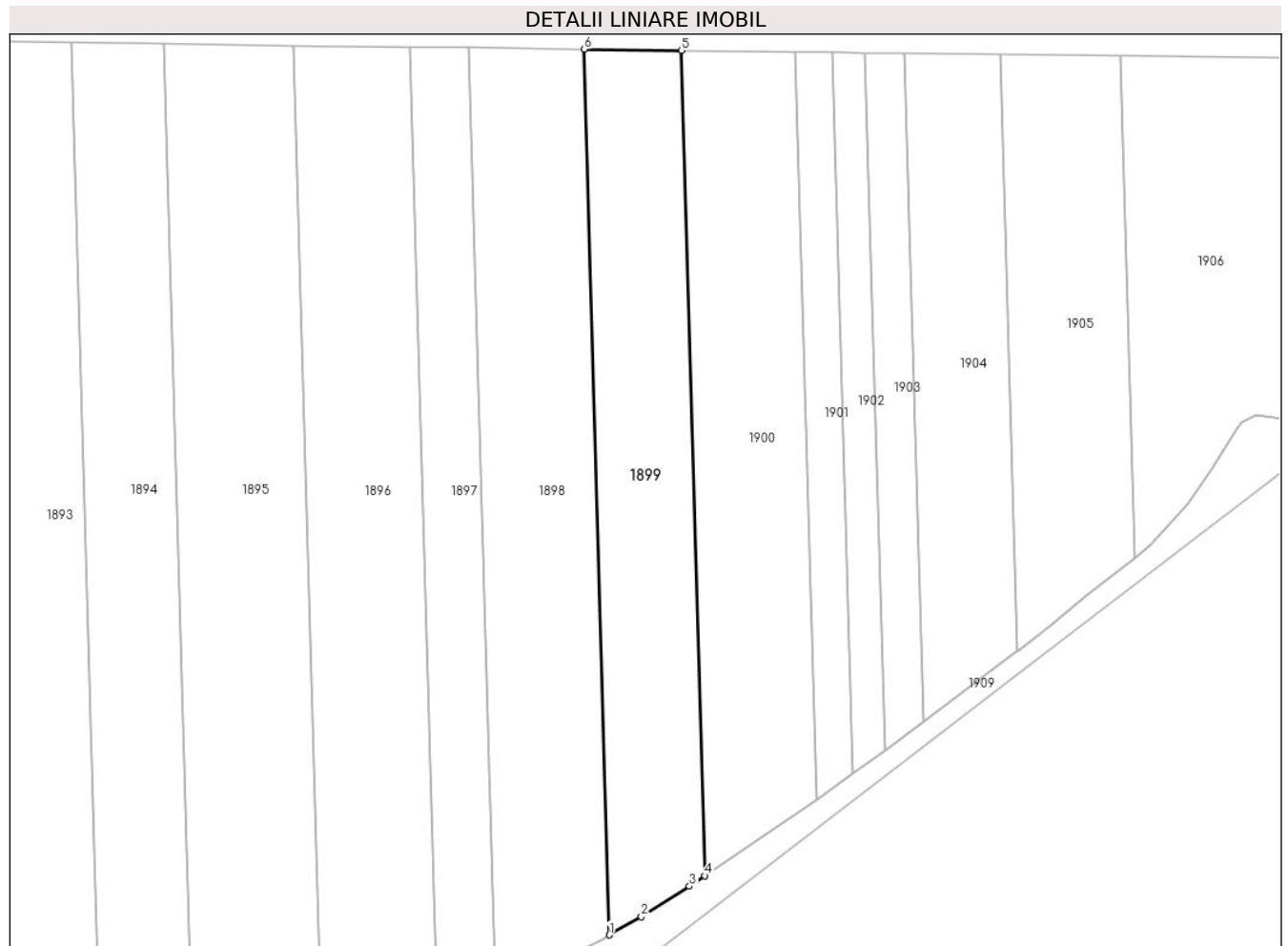
Inscrieri privind dezmembramintele dreptului de proprietate, drepturi reale de garanție și sarcini	Referințe
NU SUNT	

Anexa Nr. 1 La Partea I

Teren

Nr cadastral	Suprafața (mp)*	Observații / Referințe
31985	15.400	

* Suprafața este determinată în planul de proiecție Stereo 70.



Date referitoare la teren

Crt	Categorie folosință	Intra vilan	Suprafața (mp)	Tarla	Parcelă	Nr. topo	Observații / Referințe
1	arabil	NU	15.400	80	9	-	

Lungime Segmente

1) Valorile lungimilor segmentelor sunt obținute din proiecție în plan.

Punct început	X / Y	Punct sfârșit	X / Y	Lungime segment (** (m)
1	684.529,556 306.662,457	2	684.543,432 306.670,288	15.933
2	684.543,432 306.670,288	3	684.564,038 306.683,388	24.418
3	684.564,038 306.683,388	4	684.570,661 306.687,887	8.007
4	684.570,661 306.687,887	5	684.560,63 307.042,666	354.921
5	684.560,63 307.042,666	6	684.518,791 307.043,207	41.842

Punct început	X / Y	Punct sfârșit	X / Y	Lungime segment (** (m)
6	684.518,791 307.043,207	1	684.529,556 306.662,457	380.902

** Lungimile segmentelor sunt determinate în planul de proiecție Stereo 70 și sunt rotunjite la 1 milimetru.

*** Distanța dintre puncte este formată din segmente cumulate ce sunt mai mici decât valoarea 1 milimetru.

**DATE DESPRE IMOBILUL NR. 1900**

Oficiul de Cadastru și Publicitate Imobiliară CALARASI
Biroul de Cadastru și Publicitate Imobiliară Calarasi

A. Partea I. Descrierea imobilului

TEREN Extravilan

Adresa: Jud. Calarasi, tarla 80 parcela 10

Nr. Crt	Nr cadastral Nr. topografic	Suprafața* (mp)	Observații / Referințe
A1		16.600	Sector cadastral:22 Teren neimprejmuit;

B. Partea II. Proprietari și acte

Inscrieri privitoare la dreptul de proprietate și alte drepturi reale		Referințe
/		
Act Administrativ nr. 1121, din 24/11/1997 emis de CJSDPAT CALARASI;		
B1	Intabulare, drept de PROPRIETATE, dobandit prin Reconstituire, cota actuala 1/1 1) IANCU FLOAREA, Lipsă CNP proprietar	A1

C. Partea III. SARCINI .

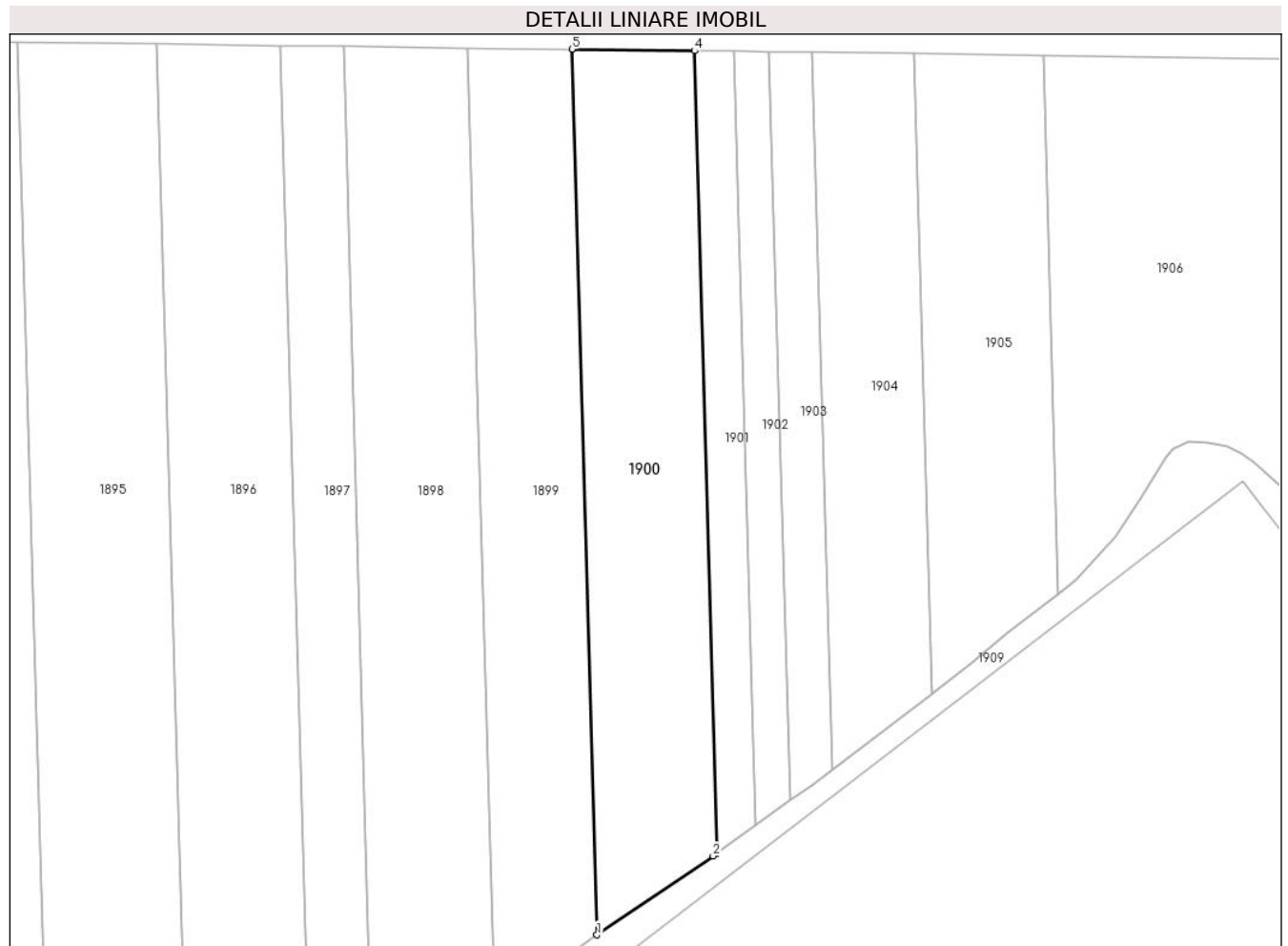
Inscrieri privind dezmembramintele dreptului de proprietate, drepturi reale de garanție și sarcini	Referințe
NU SUNT	

Anexa Nr. 1 La Partea I

Teren

Nr cadastral	Suprafața (mp)*	Observații / Referințe
	16.600	

* Suprafața este determinată în planul de proiecție Stereo 70.



Date referitoare la teren

Crt	Categorie folosință	Intra vilan	Suprafața (mp)	Tarla	Parcelă	Nr. topo	Observații / Referințe
1	arabil	NU	16.600	80	10	-	

Lungime Segmente

1) Valorile lungimilor segmentelor sunt obținute din proiecție în plan.

Punct început	X / Y	Punct sfârșit	X / Y	Lungime segment (** (m)
1	684.570,661 306.687,887	2	684.617,218 306.719,508	56.28
2	684.617,218 306.719,508	3	684.618,832 306.720,674	1.991
3	684.618,832 306.720,674	4	684.609,746 307.042,031	321.485
4	684.609,746 307.042,031	5	684.560,63 307.042,666	49.12
5	684.560,63 307.042,666	1	684.570,661 306.687,887	354.921

**** Lungimile segmentelor sunt determinate în planul de proiecție Stereo 70 și sunt rotunjite la 1 milimetru.**

***** Distanța dintre puncte este formată din segmente cumulate ce sunt mai mici decât valoarea 1 milimetru.**

**DATE DESPRE IMOBILUL NR. 1901**

Oficiul de Cadastru și Publicitate Imobiliară CALARASI
Biroul de Cadastru și Publicitate Imobiliară Calarasi

A. Partea I. Descrierea imobilului

TEREN Extravilan

Adresa: Jud. Calarasi, tarla 80 parcela 11

Nr. Crt	Nr cadastral Nr. topografic	Suprafața* (mp)	Observații / Referințe
A1	30940	5.000	Sector cadastral:22 Teren neimprejmuit;

B. Partea II. Proprietari și acte

Inscrieri privitoare la dreptul de proprietate și alte drepturi reale		Referințe
58024 / 16/11/2018		
Act Notarial nr. 2329, din 15/11/2018 emis de Mitache Iuliana Adriana;		
B2	Intabulare, drept de PROPRIETATE, dobandit prin Conventie, cota actuala 1/1 1) SOCIETATEA ELION AGRO SRL, CIF:17991595	A1

C. Partea III. SARCINI .

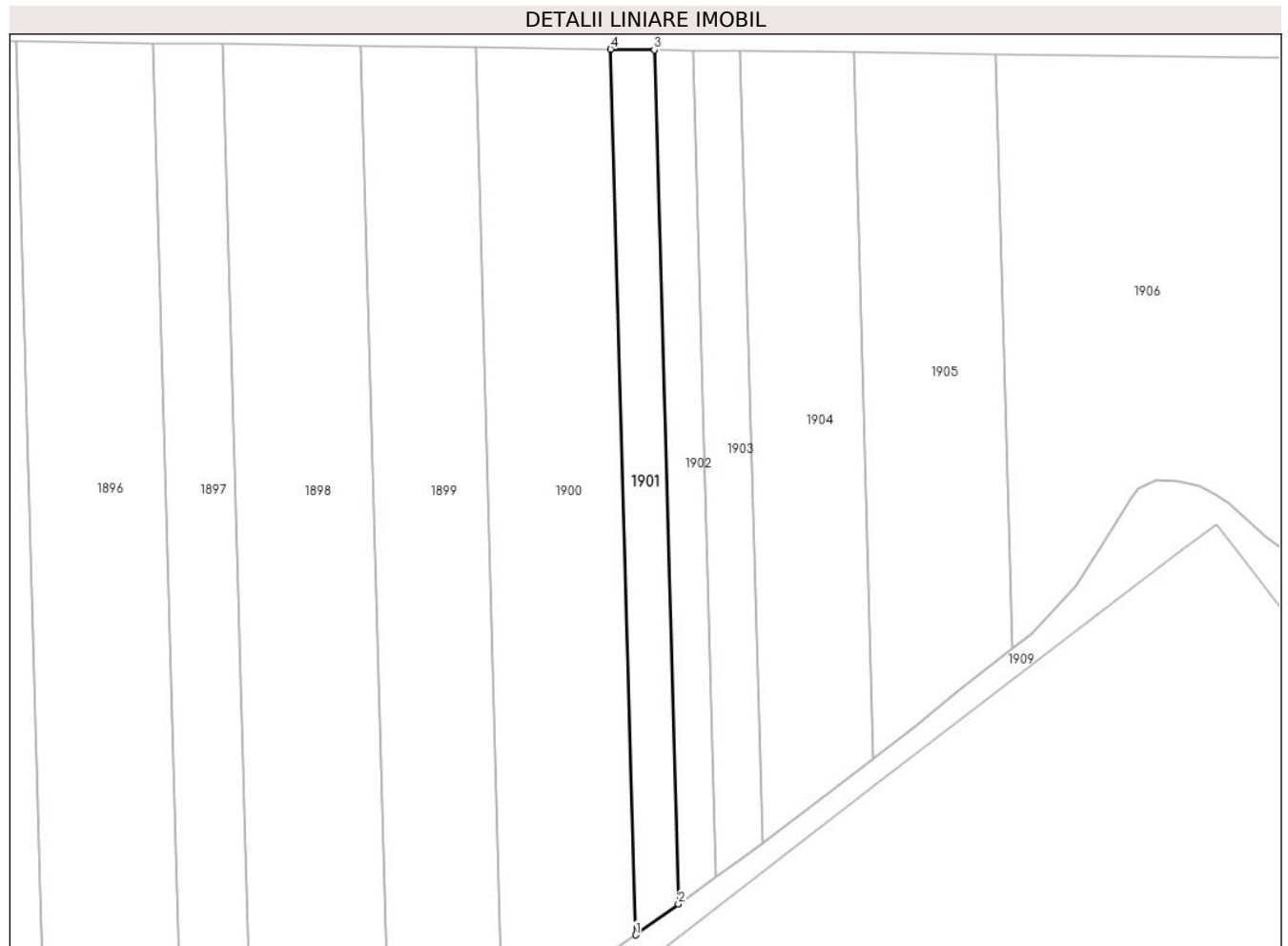
Inscrieri privind dezmembramintele dreptului de proprietate, drepturi reale de garanție și sarcini	Referințe
NU SUNT	

Anexa Nr. 1 La Partea I

Teren

Nr cadastral	Suprafața (mp)*	Observații / Referințe
30940	5.000	

* Suprafața este determinată în planul de proiecție Stereo 70.



Date referitoare la teren

Crt	Categorie folosință	Intra vilan	Suprafața (mp)	Tarla	Parcelă	Nr. topo	Observații / Referințe
1	arabil	NU	5.000	80	11	-	

Lungime Segmente

1) Valorile lungimilor segmentelor sunt obținute din proiecție în plan.

Punct început	X / Y	Punct sfârșit	X / Y	Lungime segment (** (m)
1	684.618,832 306.720,674	2	684.634,355 306.731,885	19.148
2	684.634,355 306.731,885	3	684.625,592 307.041,826	310.065
3	684.625,592 307.041,826	4	684.609,746 307.042,031	15.847
4	684.609,746 307.042,031	1	684.618,832 306.720,674	321.485

** Lungimile segmentelor sunt determinate în planul de proiecție Stereo 70 și sunt rotunjite la 1 milimetru.

***** Distanţa dintre puncte este formată din segmente cumulate ce sunt mai mici decât valoarea 1 milimetru.**

**DATE DESPRE IMOBILUL NR. 1902**

Oficiul de Cadastru și Publicitate Imobiliară CALARASI
Biroul de Cadastru și Publicitate Imobiliară Calarasi

A. Partea I. Descrierea imobilului

TEREN Extravilan

Adresa: Jud. Calarasi, tarla 80 parcela 11

Nr. Crt	Nr cadastral Nr. topografic	Suprafața* (mp)	Observații / Referințe
A1		4.300	Sector cadastral:22 Teren neimprejmuit; DIFERENTA DE SUPRAFATA SE AFLA LA IMOBILELE CU ID 1901 SI ID 1903

B. Partea II. Proprietari și acte

Inscrieri privitoare la dreptul de proprietate și alte drepturi reale		Referințe
/		
Act Administrativ nr. 1119, din 03/10/1997 emis de CJSDPAT CALARASI;		
B1	Intabulare, drept de PROPRIETATE, dobandit prin Reconstituire, cota actuala 1/1 1) STOICA VERGILIA, Lipsă CNP proprietar	A1

C. Partea III. SARCINI .

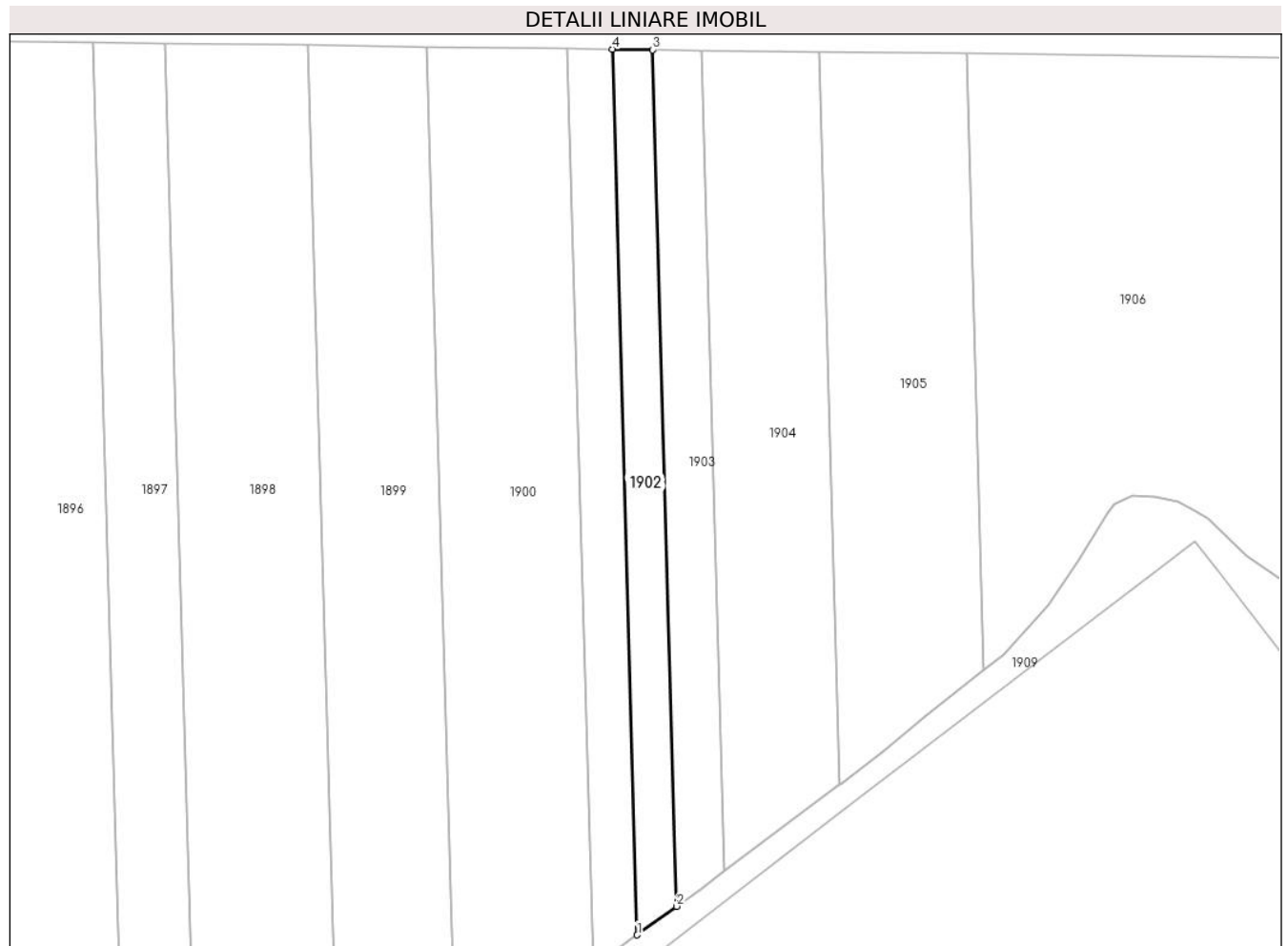
Inscrieri privind dezmembramintele dreptului de proprietate, drepturi reale de garanție și sarcini	Referințe
NU SUNT	

Anexa Nr. 1 La Partea I

Teren

Nr cadastral	Suprafața (mp)*	Observații / Referințe
	4.300	DIFERENȚA DE SUPRAFAȚĂ SE AFLĂ LA IMOBILELE CU ID 1901 ȘI ID 1903

* Suprafața este determinată în planul de proiecție Stereo 70.



Date referitoare la teren

Crt	Categorie folosință	Intravilan	Suprafața (mp)	Tarla	Parcelă	Nr. topo	Observații / Referințe
1	arabil	NU	4.300	80	11	-	

Lungime Segmente

1) Valorile lungimilor segmentelor sunt obținute din proiecție în plan.

Punct început	X / Y	Punct sfârșit	X / Y	Lungime segment (** (m)
1	684.634,355 306.731,885	2	684.648,178 306.741,869	17.052
2	684.648,178 306.741,869	3	684.639,702 307.041,644	299.895
3	684.639,702 307.041,644	4	684.625,592 307.041,826	14.111
4	684.625,592 307.041,826	1	684.634,355 306.731,885	310.065

** Lungimile segmentelor sunt determinate în planul de proiecție Stereo 70 și sunt rotunjite la 1 milimetru.

***** Distanţa dintre puncte este formată din segmente cumulate ce sunt mai mici decât valoarea 1 milimetru.**

**DATE DESPRE IMOBILUL NR. 1903**

Oficiul de Cadastru și Publicitate Imobiliară CALARASI
Biroul de Cadastru și Publicitate Imobiliară Calarasi

A. Partea I. Descrierea imobilului

TEREN Extravilan

Adresa: Jud. Calarasi, tarla 80 parcela 11

Nr. Crt	Nr cadastral Nr. topografic	Suprafața* (mp)	Observații / Referințe
A1	33616	5.000	Sector cadastral:22 Teren neimprejmuit;

B. Partea II. Proprietari și acte

Inscrieri privitoare la dreptul de proprietate și alte drepturi reale		Referințe
4735 / 01/02/2022		
Act Notarial nr. 123, din 28/01/2022 emis de NP Sestacovschi Florin Adrian;		
B2	Intabulare, drept de PROPRIETATE, dobandit prin Conventie, cota actuala 1/1	A1
	1) MANDRUTESCU RANETE SABRINA, -sotie	
	2) MANDRUTESCU VLAD ANDREI, -sot	

C. Partea III. SARCINI .

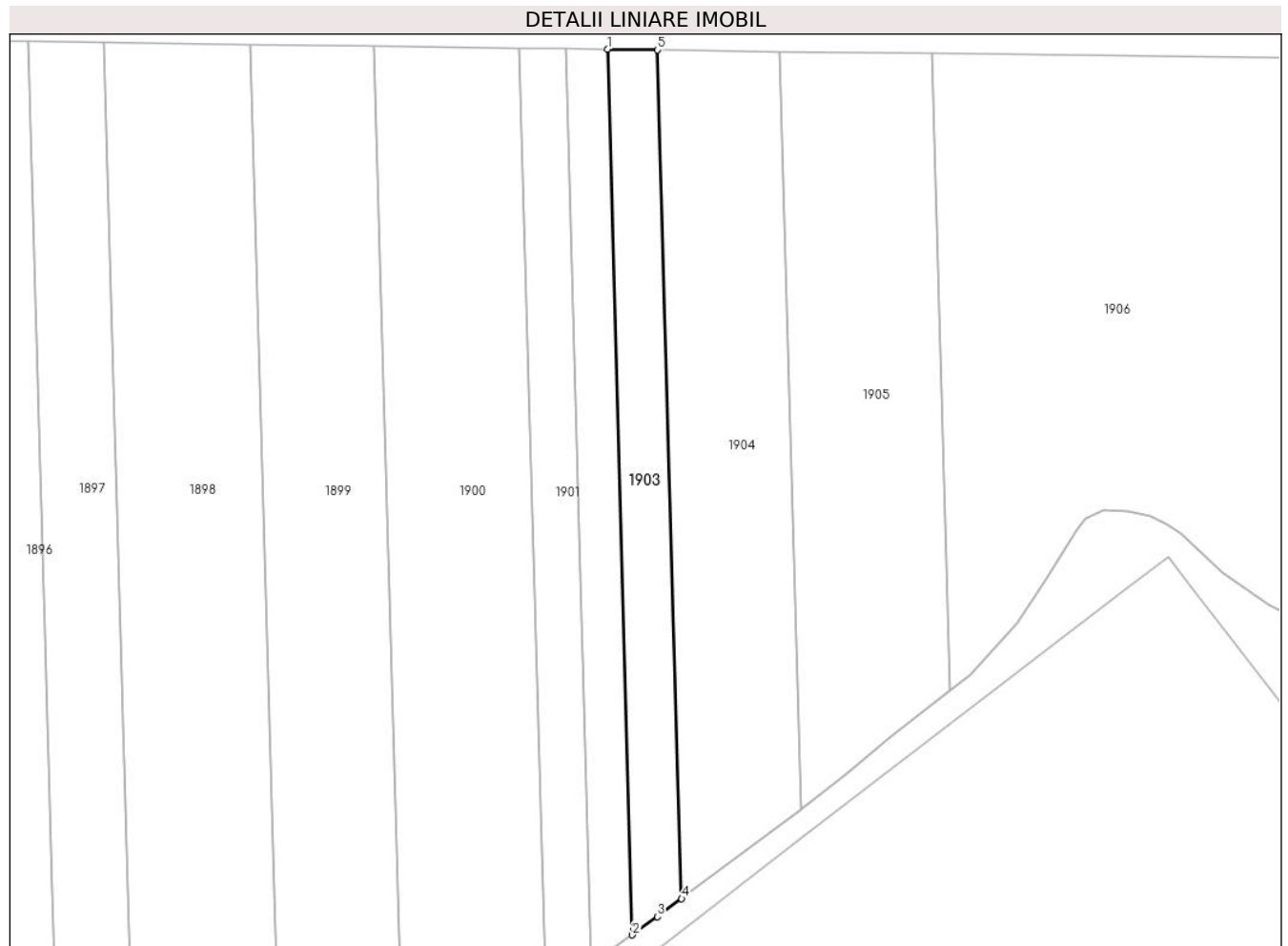
Inscrieri privind dezmembramintele dreptului de proprietate, drepturi reale de garanție și sarcini	Referințe
NU SUNT	

Anexa Nr. 1 La Partea I

Teren

Nr cadastral	Suprafața (mp)*	Observații / Referințe
33616	5.000	

* Suprafața este determinată în planul de proiecție Stereo 70.



Date referitoare la teren

Crt	Categorie folosință	Intra vilan	Suprafața (mp)	Tarla	Parcelă	Nr. topo	Observații / Referințe
1	arabil	NU	5.000	80	11	-	

Lungime Segmente

1) Valorile lungimilor segmentelor sunt obținute din proiecție în plan.

Punct început	X / Y	Punct sfârșit	X / Y	Lungime segment (** (m)
1	684.639,702 307.041,644	2	684.648,178 306.741,869	299.895
2	684.648,178 306.741,869	3	684.656,673 306.748,004	10.479
3	684.656,673 306.748,004	4	684.664,862 306.754,148	10.238
4	684.664,862 306.754,148	5	684.656,739 307.041,423	287.39
5	684.656,739 307.041,423	1	684.639,702 307.041,644	17.038

**** Lungimile segmentelor sunt determinate în planul de proiecție Stereo 70 și sunt rotunjite la 1 milimetru.**

***** Distanța dintre puncte este formată din segmente cumulate ce sunt mai mici decât valoarea 1 milimetru.**

**DATE DESPRE IMOBILUL NR. 1904**

Oficiul de Cadastru și Publicitate Imobiliară CALARASI
Biroul de Cadastru și Publicitate Imobiliară Calarasi

A. Partea I. Descrierea imobilului

TEREN Extravilan

Adresa: Jud. Calarasi, tarla 80 parcela 12

Nr. Crt	Nr cadastral Nr. topografic	Suprafața* (mp)	Observații / Referințe
A1		11.200	Sector cadastral:22 Teren neimprejmuit;

B. Partea II. Proprietari și acte

Inscrieri privitoare la dreptul de proprietate și alte drepturi reale	Referințe
/	
Act Administrativ nr. 1118, din 03/10/1997 emis de CJSDPAT CALARASI;	
B1	A1
Intabulare, drept de PROPRIETATE, dobandit prin Reconstituire, cota actuala 1/1	
1) DEȘLIU DUMITRU, Lipsă CNP proprietar	

C. Partea III. SARCINI .

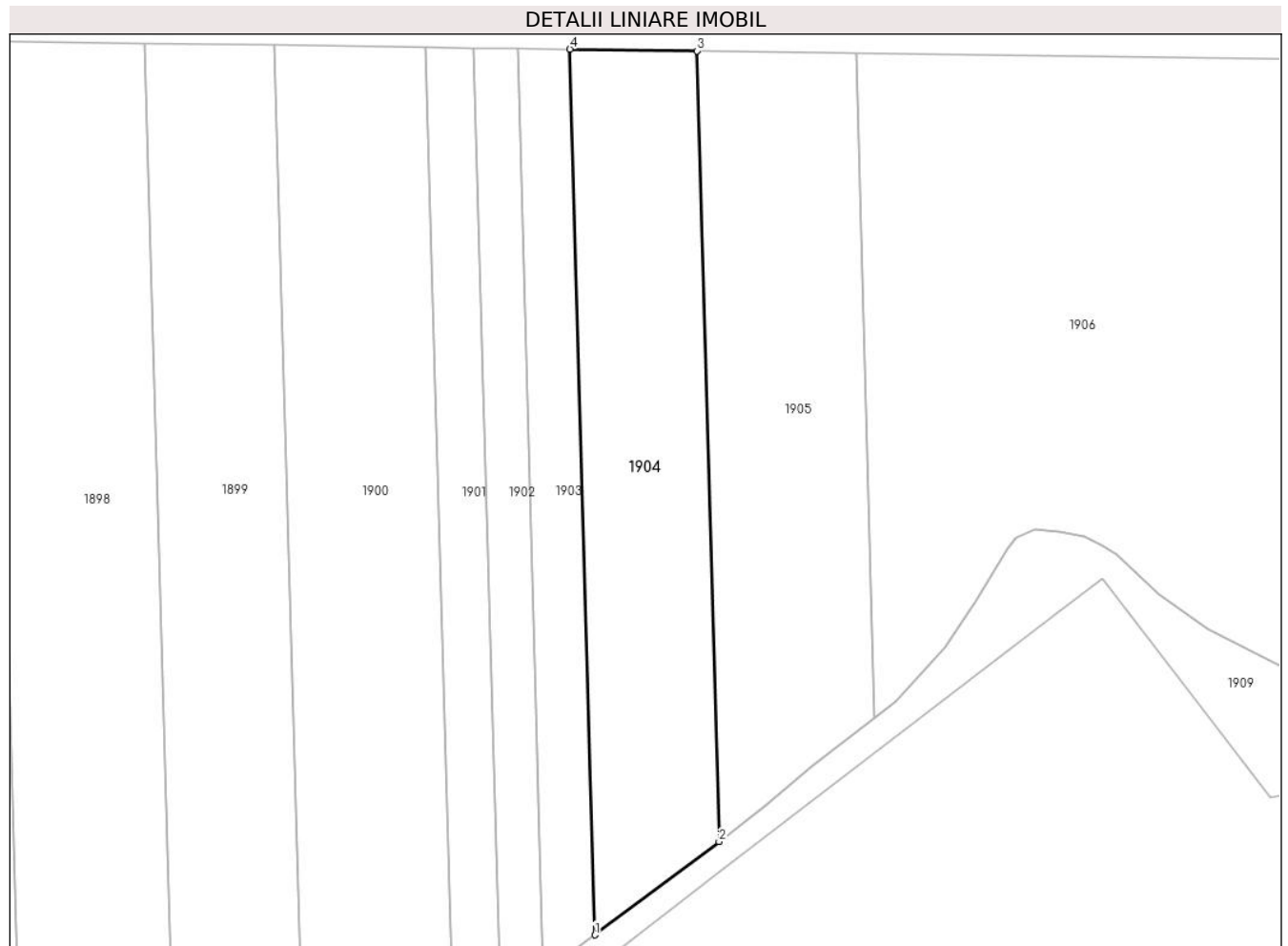
Inscrieri privind dezmembramintele dreptului de proprietate, drepturi reale de garanție și sarcini	Referințe
NU SUNT	

Anexa Nr. 1 La Partea I

Teren

Nr cadastral	Suprafața (mp)*	Observații / Referințe
	11.200	

* Suprafața este determinată în planul de proiecție Stereo 70.



Date referitoare la teren

Crt	Categorie folosință	Intra vilan	Suprafața (mp)	Tarla	Parcelă	Nr. topo	Observații / Referințe
1	arabil	NU	11.200	80	12	-	

Lungime Segmente

1) Valorile lungimilor segmentelor sunt obținute din proiecție în plan.

Punct început	X / Y	Punct sfârșit	X / Y	Lungime segment (** (m)
1	684.664,862 306.754,148	2	684.705,201 306.784,414	50.431
2	684.705,201 306.784,414	3	684.697,95 307.040,89	256.578
3	684.697,95 307.040,89	4	684.656,739 307.041,423	41.214
4	684.656,739 307.041,423	1	684.664,862 306.754,148	287.39

** Lungimile segmentelor sunt determinate în planul de proiecție Stereo 70 și sunt rotunjite la 1 milimetru.

***** Distanţa dintre puncte este formată din segmente cumulate ce sunt mai mici decât valoarea 1 milimetru.**

**DATE DESPRE IMOBILUL NR. 1905**

Oficiul de Cadastru și Publicitate Imobiliară CALARASI
Biroul de Cadastru și Publicitate Imobiliară Calarasi

A. Partea I. Descrierea imobilului

TEREN Extravilan

Adresa: Jud. Calarasi, tarla 80 parcela 13

Nr. Crt	Nr cadastral Nr. topografic	Suprafața* (mp)	Observații / Referințe
A1	25843	12.200	Sector cadastral:22 Teren neimprijmit;

B. Partea II. Proprietari și acte

Inscrieri privitoare la dreptul de proprietate și alte drepturi reale		Referințe
26022 / 20/07/2012		
Act Notarial nr. 1595, din 19/07/2012 emis de MITACHE IULIANA ADRIANA;		
B3	Intabulare, drept de PROPRIETATE, dobandit prin Conventie, cota actuala 4/8 1) CIULINARU ELENA, - sotie	A1
4130 / 26/01/2015		
Act Notarial nr. 307, din 12/12/2014 emis de NP MITACHE IULIANA ADRIANA;		
B4	Intabulare, drept de PROPRIETATE, dobandit prin Succesiune, cota actuala 1/8 1) CIULINARU ELENA	A1
B5	Intabulare, drept de PROPRIETATE, dobandit prin Succesiune, cota actuala 3/8 1) JILAVEANU CIULINARU DENISA CARMEN	A1

C. Partea III. SARCINI .

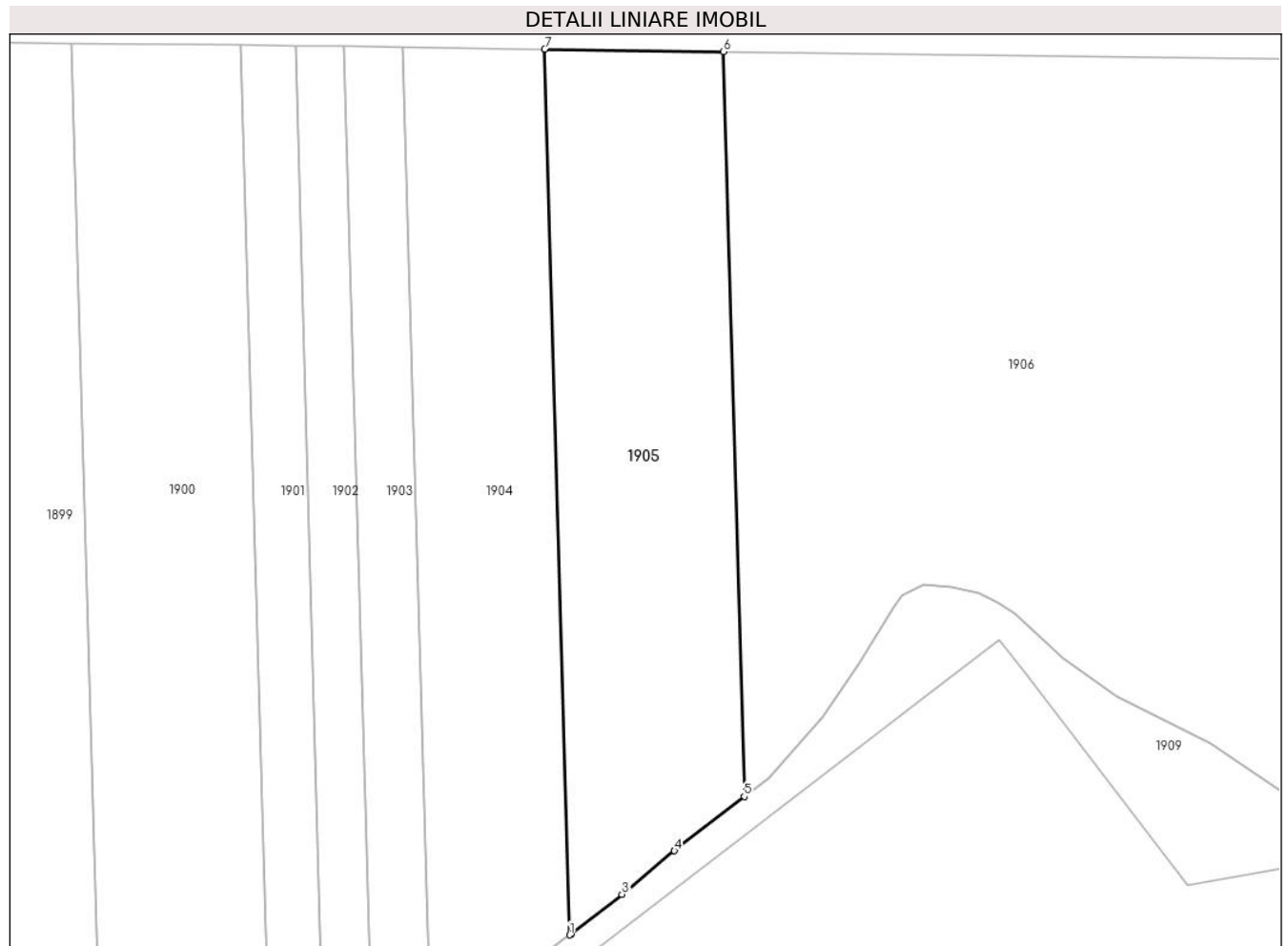
Inscrieri privind dezmembramintele dreptului de proprietate, drepturi reale de garanție și sarcini	Referințe
NU SUNT	

Anexa Nr. 1 La Partea I

Teren

Nr cadastral	Suprafața (mp)*	Observații / Referințe
25843	12.200	

* Suprafața este determinată în planul de proiecție Stereo 70.



Date referitoare la teren

Crt	Categorie folosință	Intra vilan	Suprafața (mp)	Tarla	Parcelă	Nr. topo	Observații / Referințe
1	arabil	NU	12.200	80	13	-	

Lungime Segmente

1) Valorile lungimilor segmentelor sunt obținute din proiecție în plan.

Punct început	X / Y	Punct sfârșit	X / Y	Lungime segment (** (m)
1	684.705,201 306.784,414	2	684.705,714 306.784,799	0.641
2	684.705,714 306.784,799	3	684.720,339 306.796,188	18.536
3	684.720,339 306.796,188	4	684.735,532 306.808,741	19.708
4	684.735,532 306.808,741	5	684.755,746 306.824,46	25.606
5	684.755,746 306.824,46	6	684.749,645 307.040,222	215.848

Punct început	X / Y	Punct sfârșit	X / Y	Lungime segment (** (m)
6	684.749,645 307.040,222	7	684.697,95 307.040,89	51.699
7	684.697,95 307.040,89	1	684.705,201 306.784,414	256.578

** Lungimile segmentelor sunt determinate în planul de proiecție Stereo 70 și sunt rotunjite la 1 milimetru.

*** Distanța dintre puncte este formată din segmente cumulate ce sunt mai mici decât valoarea 1 milimetru.

**DATE DESPRE IMOBILUL NR. 1906**

Oficiul de Cadastru și Publicitate Imobiliară CALARASI
Biroul de Cadastru și Publicitate Imobiliară Calarasi

A. Partea I. Descrierea imobilului

TEREN Extravilan

Adresa: Jud. Calarasi, tarla 80 parcela 14

Nr. Crt	Nr cadastral Nr. topografic	Suprafața* (mp)	Observații / Referințe
A1	26789	70.000	Sector cadastral:22 Teren neimprijmit;

B. Partea II. Proprietari și acte

Inscrieri privitoare la dreptul de proprietate și alte drepturi reale		Referințe
26426 / 29/05/2013		
Act Notarial nr. 1066, din 27/05/2013 emis de BNP MITACHE IULIANA ADRIANA;		
B1	Se infiinteaza cartea funciara 26789 a imobilului cu numarul cadastral 26789/Calarasi, rezultat din dezmembrarea imobilului cu numarul cadastral 26436 inscris in cartea funciara 26436;	A1
26428 / 29/05/2013		
Act Notarial nr. 1067, din 27/05/2013 emis de BNP MITACHE IULIANA ADRIANA;		
B6	Intabulare, drept de PROPRIETATE, dobandit prin Conventie, cota actuala 4/8 1) CIULINARU ELENA	A1
4139 / 26/01/2015		
Act Notarial nr. 307, din 12/12/2014 emis de NP MITACHE IULIANA ADRIANA;		
B7	Intabulare, drept de PROPRIETATE, dobandit prin Succesiune, cota actuala 1/8 1) CIULINARU ELENA	A1
B8	Intabulare, drept de PROPRIETATE, dobandit prin Succesiune, cota actuala 3/8 1) JILAVEANU CIULINARU DENISA CARMEN	A1

C. Partea III. SARCINI .

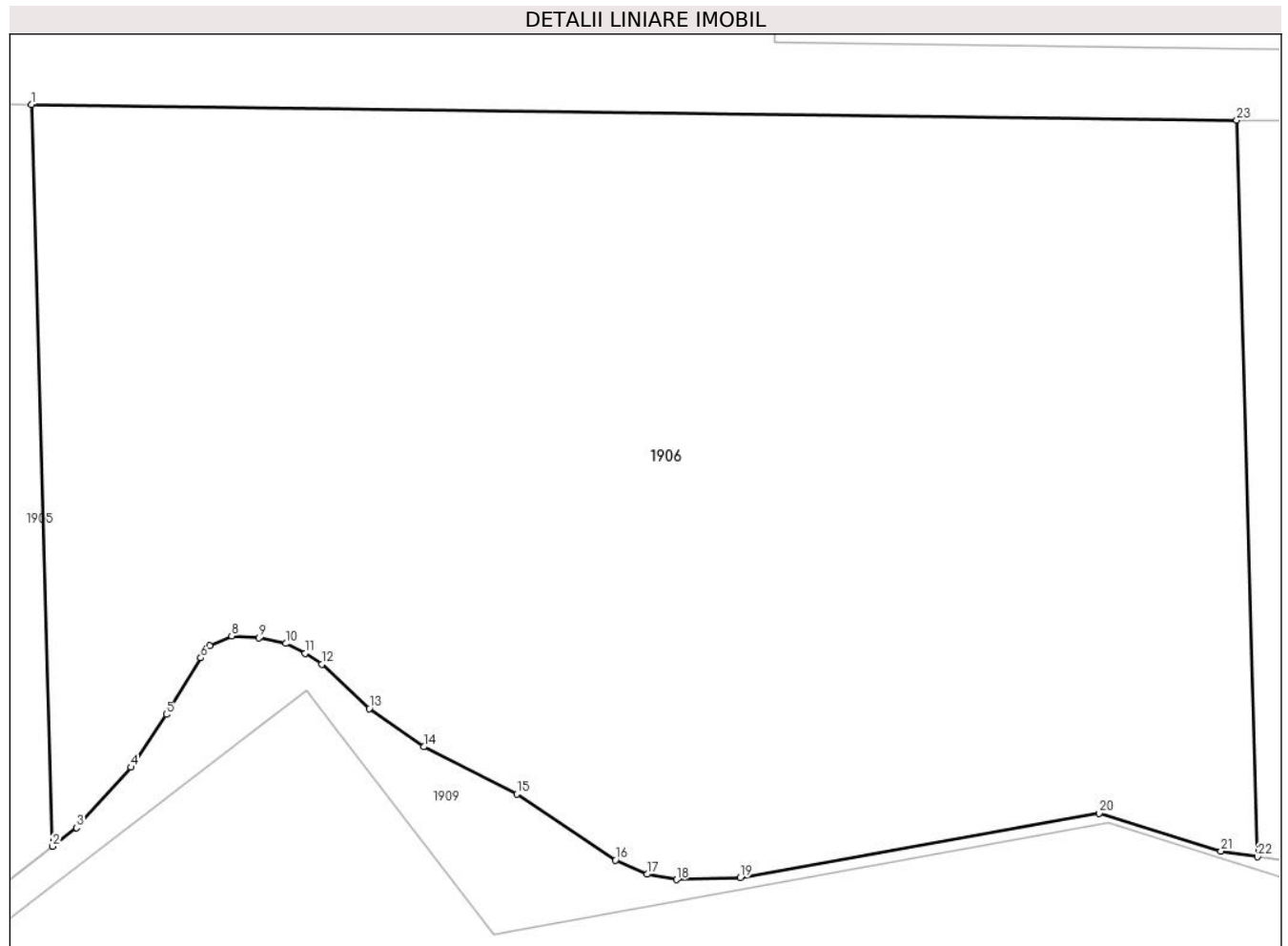
Inscrieri privind dezmembramintele dreptului de proprietate, drepturi reale de garanție și sarcini	Referințe
NU SUNT	

Anexa Nr. 1 La Partea I

Teren

Nr cadastral	Suprafața (mp)*	Observații / Referințe
26789	70.000	

* Suprafața este determinată în planul de proiecție Stereo 70.



Date referitoare la teren

Crt	Categorie folosință	Intravilan	Suprafața (mp)	Tarla	Parcelă	Nr. topo	Observații / Referințe
1	arabil	NU	70.000	80	14	-	LOT1

Lungime Segmente

1) Valorile lungimilor segmentelor sunt obținute din proiecție în plan.

Punct început	X / Y	Punct sfârșit	X / Y	Lungime segment (** (m)
1	684.749,645 307.040,222	2	684.755,746 306.824,46	215.848
3	684.762,752 306.829,908	4	684.778,604 306.847,502	23.682
5	684.788,933 306.862,848	6	684.798,93 306.879,307	19.257
7	684.801,609 306.882,809	8	684.807,935 306.885,708	6.959
9	684.815,821 306.885,091	10	684.823,662 306.883,472	8.006

Punct început	X / Y	Punct sfârșit	X / Y	Lungime segment (** (m)
2	684.755,746 306.824,46	3	684.762,752 306.829,908	8.875
4	684.778,604 306.847,502	5	684.788,933 306.862,848	18.498
6	684.798,93 306.879,307	7	684.801,609 306.882,809	4.409
8	684.807,935 306.885,708	9	684.815,821 306.885,091	7.91
10	684.823,662 306.883,472	11	684.829,305 306.880,601	6.331

Punct început	X / Y	Punct sfârșit	X / Y	Lungime segment (** (m)
11	684.829,305 306.880,601	12	684.834,209 306.877,431	5.839
13	684.847,987 306.864,565	14	684.863,936 306.853,429	19.452
15	684.890,943 306.839,736	16	684.919,66 306.820,48	34.575
17	684.928,894 306.816,35	18	684.937,499 306.814,8	8.743
19	684.956,069 306.815,364	20	685.060,507 306.834,13	106.111
21	685.095,984 306.823,13	22	685.106,663 306.821,476	10.806
23	685.100,607 307.035,684	1	684.749,645 307.040,222	350.991

Punct început	X / Y	Punct sfârșit	X / Y	Lungime segment (** (m)
12	684.834,209 306.877,431	13	684.847,987 306.864,565	18.851
14	684.863,936 306.853,429	15	684.890,943 306.839,736	30.28
16	684.919,66 306.820,48	17	684.928,894 306.816,35	10.116
18	684.937,499 306.814,8	19	684.956,069 306.815,364	18.579
20	685.060,507 306.834,13	21	685.095,984 306.823,13	37.143
22	685.106,663 306.821,476	23	685.100,607 307.035,684	214.294

** Lungimile segmentelor sunt determinate în planul de proiecție Stereo 70 și sunt rotunjite la 1 milimetru.

*** Distanța dintre puncte este formată din segmente cumulate ce sunt mai mici decât valoarea 1 milimetru.

**DATE DESPRE IMOBILUL NR. 1907**

Oficiul de Cadastru și Publicitate Imobiliară CALARASI
Biroul de Cadastru și Publicitate Imobiliară Calarasi

A. Partea I. Descrierea imobilului

TEREN Extravilan

Adresa: Jud. Calarasi, tarla 80 parcela 14

Nr. Crt	Nr cadastral Nr. topografic	Suprafața* (mp)	Observații / Referințe
A1	26790	15.000	Sector cadastral:22 Teren neimpregmuit;

B. Partea II. Proprietari și acte

Inscrieri privitoare la dreptul de proprietate și alte drepturi reale		Referințe
26426 / 29/05/2013		
Act Notarial nr. 1066, din 27/05/2013 emis de BNP MITACHE IULIANA ADRIANA;		
B1	Se infiinteaza cartea funciara 26790 a imobilului cu numarul cadastral 26790/Calarasi, rezultat din dezmembrarea imobilului cu numarul cadastral 26436 inscris in cartea funciara 26436;	A1
35724 / 22/06/2023		
Act Notarial nr. 814, din 21/06/2023 emis de Mitache Iuliana Adriana;		
B7	Intabulare, drept de PROPRIETATE, dobandit prin lesire Din Indiviziune, cota actuala 1/1 1) PITA AURICA	A1

C. Partea III. SARCINI .

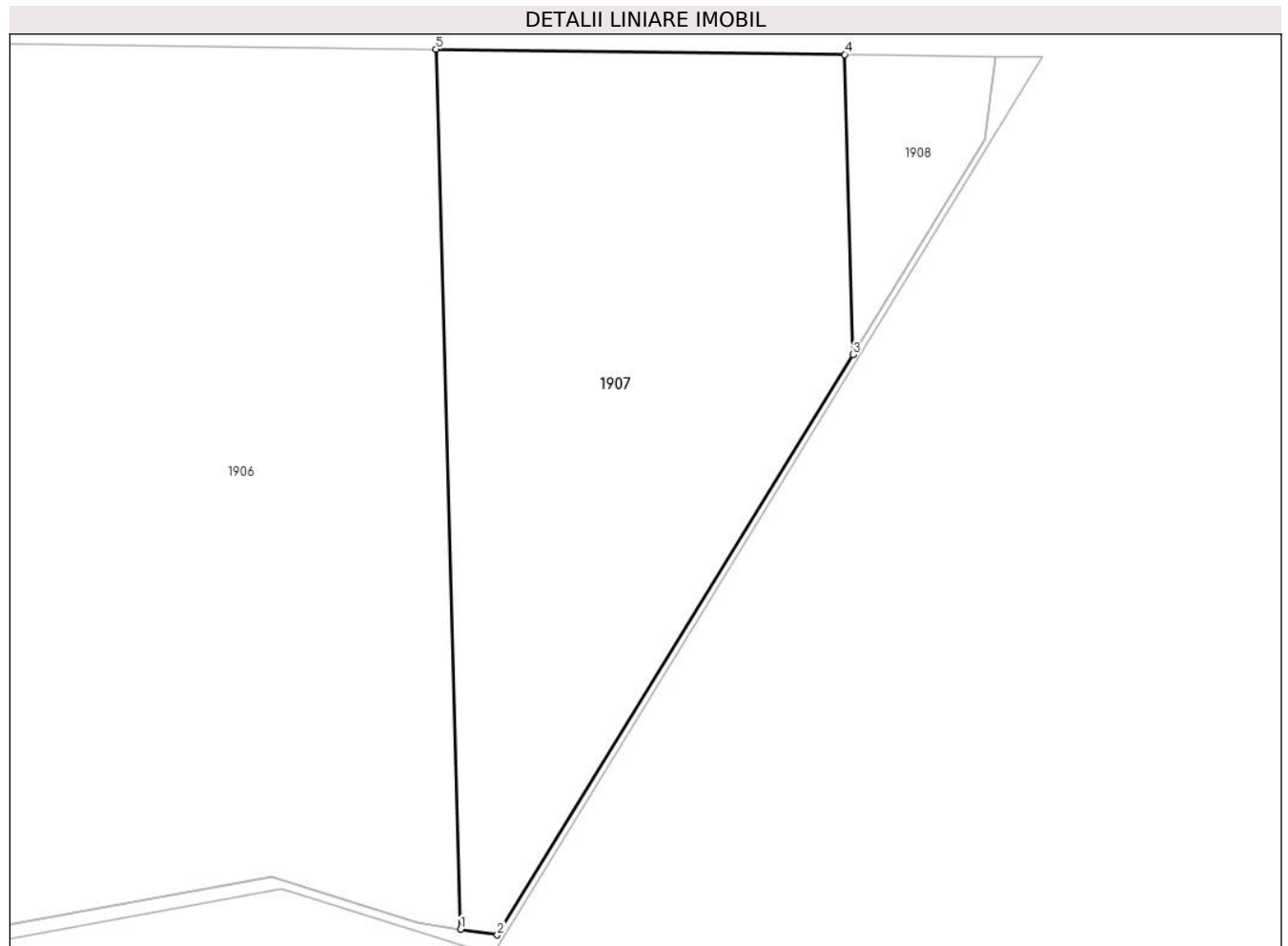
Inscrieri privind dezmembramintele dreptului de proprietate, drepturi reale de garanție și sarcini	Referințe
NU SUNT	

Anexa Nr. 1 La Partea I

Teren

Nr cadastral	Suprafața (mp)*	Observații / Referințe
26790	15.000	

* Suprafața este determinată în planul de proiecție Stereo 70.



Date referitoare la teren

Crt	Categorie folosință	Intravilan	Suprafața (mp)	Tarla	Parcelă	Nr. topo	Observații / Referințe
1	arabil	NU	15.000	80	14	-	LOT2

Lungime Segmente

1) Valorile lungimilor segmentelor sunt obținute din proiecție în plan.

Punct început	X / Y	Punct sfârșit	X / Y	Lungime segment (** (m)
1	685.106,663 306.821,476	2	685.115,599 306.820,092	9.043
2	685.115,599 306.820,092	3	685.202,325 306.961,317	165.728
3	685.202,325 306.961,317	4	685.200,258 307.034,395	73.107
4	685.200,258 307.034,395	5	685.100,607 307.035,684	99.659
5	685.100,607 307.035,684	1	685.106,663 306.821,476	214.294

**** Lungimile segmentelor sunt determinate în planul de proiecție Stereo 70 și sunt rotunjite la 1 milimetru.**

***** Distanța dintre puncte este formată din segmente cumulate ce sunt mai mici decât valoarea 1 milimetru.**

**DATE DESPRE IMOBILUL NR. 1908**

Oficiul de Cadastru și Publicitate Imobiliară CALARASI
Biroul de Cadastru și Publicitate Imobiliară Calarasi

A. Partea I. Descrierea imobilului

TEREN Extravilan

Adresa: Jud. Calarasi, tarla 80 parcela 15

Nr. Crt	Nr cadastral Nr. topografic	Suprafața* (mp)	Observații / Referințe
A1		1.600	Sector cadastral:22 Teren neimprejmuit; TDCL

B. Partea II. Proprietari și acte

Inscrieri privitoare la dreptul de proprietate și alte drepturi reale		Referințe
/		
Act Normativ nr. 7, din 13/03/1996 emis de PARLAMENTUL ROMANIEI (,ART.13);		
B1	Inscrierea posesiei, drept de PROPRIETATE, dobandit prin Lege, cota actuala 1/1 1) NEIDENTIFICAT NEIDENTIFICAT	A1
B2	Se notează mențiunea proprietar neidentificat, rezerva comisiei locale de fond funciar	A1

C. Partea III. SARCINI .

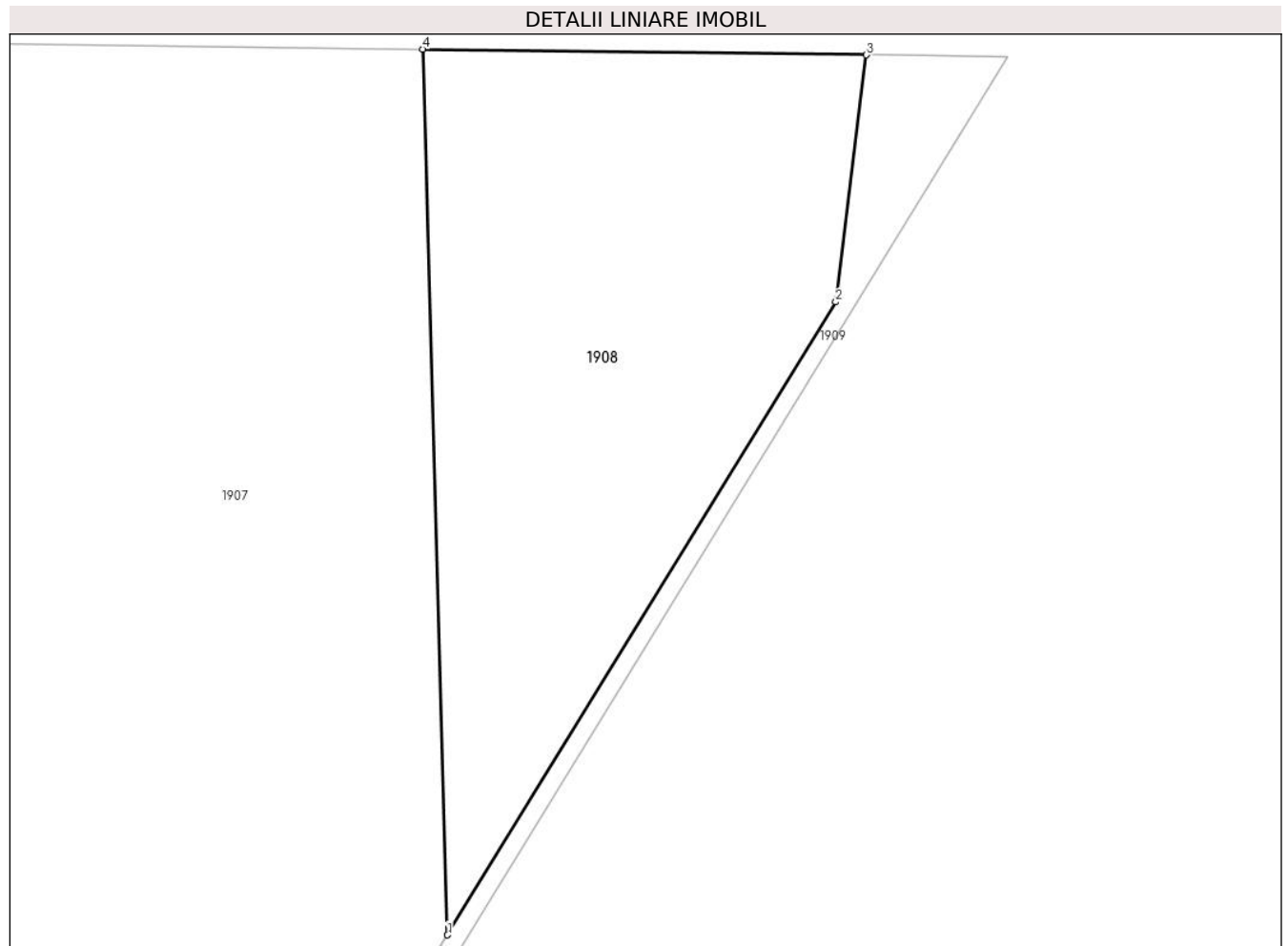
Inscrieri privind dezmembramintele dreptului de proprietate, drepturi reale de garanție și sarcini	Referințe
NU SUNT	

Anexa Nr. 1 La Partea I

Teren

Nr cadastral	Suprafața (mp)*	Observații / Referințe
	1.600	TDCL

* Suprafața este determinată în planul de proiecție Stereo 70.



Date referitoare la teren

Crt	Categorie folosință	Intravilan	Suprafața (mp)	Tarla	Parcelă	Nr. topo	Observații / Referințe
1	arabil	NU	1.600	80	15	-	TDCL

Lungime Segmente

1) Valorile lungimilor segmentelor sunt obținute din proiecție în plan.

Punct început	X / Y	Punct sfârșit	X / Y	Lungime segment (** (m)
1	685.202,325 306.961,317	2	685.234,394 307.013,539	61.283
2	685.234,394 307.013,539	3	685.236,932 307.033,921	20.539
3	685.236,932 307.033,921	4	685.200,258 307.034,395	36.677
4	685.200,258 307.034,395	1	685.202,325 306.961,317	73.107

** Lungimile segmentelor sunt determinate în planul de proiecție Stereo 70 și sunt rotunjite la 1 milimetru.

***** Distanţa dintre puncte este formată din segmente cumulate ce sunt mai mici decât valoarea 1 milimetru.**

**DATE DESPRE IMOBILUL NR. 1909**

Oficiul de Cadastru și Publicitate Imobiliară CALARASI
Biroul de Cadastru și Publicitate Imobiliară Calarasi

A. Partea I. Descrierea imobilului

TEREN Extravilan

Adresa: Jud. Calarasi, tarla 80

Nr. Crt	Nr cadastral Nr. topografic	Suprafața* (mp)	Observații / Referințe
A1		66.945	Sector cadastral:22 Teren neimprejmuit; TDCL

B. Partea II. Proprietari și acte

Inscrieri privitoare la dreptul de proprietate și alte drepturi reale		Referințe
/		
Act Normativ nr. 7, din 13/03/1996 emis de PARLAMENTUL ROMANIEI (,ART.13);		
B1	Inscrierea posesiei, drept de PROPRIETATE, dobandit prin Lege, cota actuala 1/1 1) NEIDENTIFICAT NEIDENTIFICAT	A1
B2	Se notează mențiunea proprietar neidentificat, rezerva comisiei locale de fond funciar	A1

C. Partea III. SARCINI .

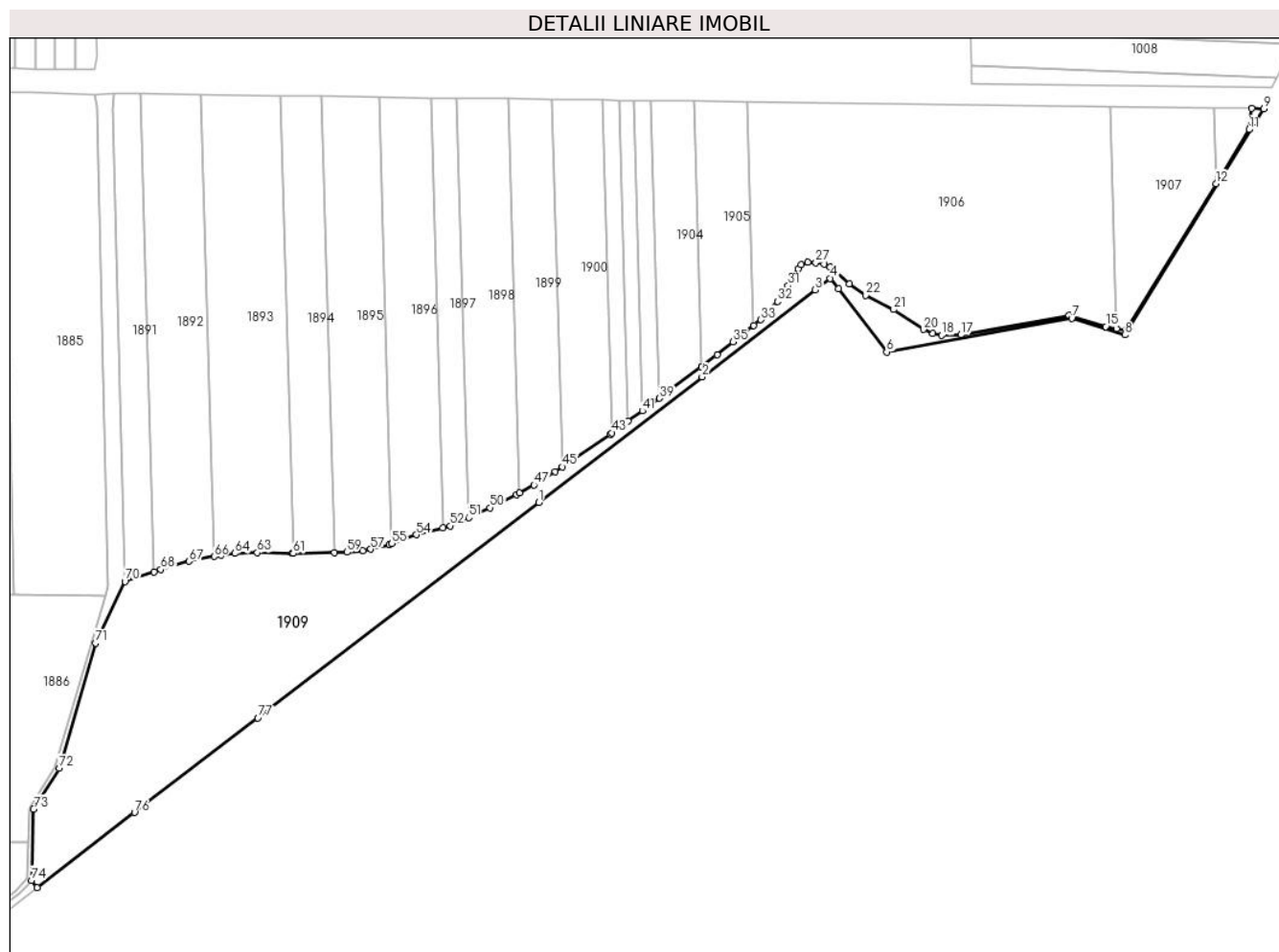
Inscrieri privind dezmembramintele dreptului de proprietate, drepturi reale de garanție și sarcini	Referințe
NU SUNT	

Anexa Nr. 1 La Partea I

Teren

Nr cadastral	Suprafața (mp)*	Observații / Referințe
	66.945	TDCL

* Suprafața este determinată în planul de proiecție Stereo 70.



Date referitoare la teren

Crt	Categorie folosință	Intravilan	Suprafața (mp)	Tarla	Parcelă	Nr. topo	Observații / Referințe
1	neproductiv	NU	66.945	80	-	-	

Lungime Segmente

1) Valorile lungimilor segmentelor sunt obținute din proiecție în plan.

Punct început	X / Y	Punct sfârșit	X / Y	Lungime segment
1	684.547,939 306.653,654	2	684.705,768 306.774,809	198.969
4	684.829,816 306.869,76	5	684.837,634 306.859,623	12.802
7	685.063,109 306.831,23	8	685.114,435 306.815,329	53.733
10	685.236,932 307.033,921	11	685.234,394 307.013,539	20.539
13	685.115,599 306.820,092	14	685.106,663 306.821,476	9.043
16	685.060,507 306.834,13	17	684.956,069 306.815,364	106.111
2	684.705,768 306.774,809	3	684.815,222 306.858,69	137.899
5	684.837,634 306.859,623	6	684.884,223 306.798,834	76.589
8	685.114,435 306.815,329	9	685.248,578 307.033,77	256.341
11	685.234,394 307.013,539	12	685.202,325 306.961,317	61.283
14	685.106,663 306.821,476	15	685.095,984 306.823,13	10.806
17	684.956,069 306.815,364	18	684.937,499 306.814,8	18.579
3	684.815,222 306.858,69	4	684.829,816 306.869,76	18.317
6	684.884,223 306.798,834	7	685.063,109 306.831,23	181.796
9	685.248,578 307.033,77	10	685.236,932 307.033,921	11.647
12	685.202,325 306.961,317	13	685.115,599 306.820,092	165.728
15	685.095,984 306.823,13	16	685.060,507 306.834,13	37.143
18	684.937,499 306.814,8	19	684.928,894 306.816,35	8.743

Punct început	X / Y	Punct sfârșit	X / Y	Lungime segment	Punct început	X / Y	Punct sfârșit	X / Y	Lungime segment	Punct început	X / Y	Punct sfârșit	X / Y	Lungime segment
19	684.928,894 306.816,35	20	684.919,66 306.820,48	10.116	20	684.919,66 306.820,48	21	684.890,943 306.839,736	34.575	21	684.890,943 306.839,736	22	684.863,936 306.853,429	30.28
22	684.863,936 306.853,429	23	684.847,987 306.864,565	19.452	23	684.847,987 306.864,565	24	684.834,209 306.877,431	18.851	24	684.834,209 306.877,431	25	684.829,305 306.880,601	5.839
25	684.829,305 306.880,601	26	684.823,662 306.883,472	6.331	26	684.823,662 306.883,472	27	684.815,821 306.885,091	8.006	27	684.815,821 306.885,091	28	684.807,935 306.885,708	7.91
28	684.807,935 306.885,708	29	684.801,609 306.882,809	6.959	29	684.801,609 306.882,809	30	684.798,93 306.879,307	4.409	30	684.798,93 306.879,307	31	684.788,933 306.862,848	19.257
31	684.788,933 306.862,848	32	684.778,604 306.847,502	18.498	32	684.778,604 306.847,502	33	684.762,752 306.829,908	23.682	33	684.762,752 306.829,908	34	684.755,746 306.824,46	8.875
34	684.755,746 306.824,46	35	684.735,532 306.808,741	25.606	35	684.735,532 306.808,741	36	684.720,339 306.796,188	19.708	36	684.720,339 306.796,188	37	684.705,714 306.784,799	18.536
37	684.705,714 306.784,799	38	684.705,201 306.784,414	0.641	38	684.705,201 306.784,414	39	684.664,862 306.754,148	50.431	39	684.664,862 306.754,148	40	684.656,673 306.748,004	10.238
40	684.656,673 306.748,004	41	684.648,178 306.741,869	10.479	41	684.648,178 306.741,869	42	684.634,355 306.731,885	17.052	42	684.634,355 306.731,885	43	684.618,832 306.720,674	19.148
43	684.618,832 306.720,674	44	684.617,218 306.719,508	1.991	44	684.617,218 306.719,508	45	684.570,661 306.687,887	56.28	45	684.570,661 306.687,887	46	684.564,038 306.683,388	8.007
46	684.564,038 306.683,388	47	684.543,432 306.670,288	24.418	47	684.543,432 306.670,288	48	684.529,556 306.662,457	15.933	48	684.529,556 306.662,457	49	684.526,665 306.660,825	3.32
49	684.526,665 306.660,825	50	684.500,916 306.648,316	28.627	50	684.500,916 306.648,316	51	684.480,363 306.638,927	22.596	51	684.480,363 306.638,927	52	684.462,514 306.630,773	19.623
52	684.462,514 306.630,773	53	684.455,318 306.628,896	7.437	53	684.455,318 306.628,896	54	684.429,832 306.622,249	26.339	54	684.429,832 306.622,249	55	684.406,049 306.613,821	25.232
55	684.406,049 306.613,821	56	684.403,408 306.612,885	2.802	56	684.403,408 306.612,885	57	684.385,712 306.608,352	18.267	57	684.385,712 306.608,352	58	684.378,185 306.606,953	7.656
58	684.378,185 306.606,953	59	684.362,89 306.605,49	15.365	59	684.362,89 306.605,49	60	684.350,485 306.605,195	12.409	60	684.350,485 306.605,195	61	684.310,61 306.604,245	39.886
61	684.310,61 306.604,245	62	684.309,566 306.604,22	1.044	62	684.309,566 306.604,22	63	684.275,958 306.604,94	33.616	63	684.275,958 306.604,94	64	684.254,397 306.604,29	21.571
64	684.254,397 306.604,29	65	684.240,758 306.602,525	13.753	65	684.240,758 306.602,525	66	684.234,295 306.601,262	6.585	66	684.234,295 306.601,262	67	684.210,308 306.596,574	24.441
67	684.210,308 306.596,574	68	684.182,871 306.588,69	28.547	68	684.182,871 306.588,69	69	684.176,4 306.586,562	6.812	69	684.176,4 306.586,562	70	684.148,119 306.577,261	29.771
70	684.148,119 306.577,261	71	684.119,639 306.517,566	66.141	71	684.119,639 306.517,566	72	684.084,539 306.396,672	125.886	72	684.084,539 306.396,672	73	684.060,005 306.357,402	46.304
73	684.060,005 306.357,402	74	684.057,961 306.288,643	68.789	74	684.057,961 306.288,643	75	684.063,353 306.281,639	8.839	75	684.063,353 306.281,639	76	684.157,489 306.354,101	118.795
76	684.157,489 306.354,101	77	684.276,687 306.445,442	150.171	77	684.276,687 306.445,442	1	684.547,939 306.653,654	341.95					

** Lungimile segmentelor sunt determinate în planul de proiecție Stereo 70 și sunt rotunjite la 1 milimetru.

*** Distanța dintre puncte este formată din segmente cumulate ce sunt mai mici decât valoarea 1 milimetru.

**DATE DESPRE IMOBILUL NR. 1910**

Oficiul de Cadastru și Publicitate Imobiliară CALARASI
Biroul de Cadastru și Publicitate Imobiliară Calarasi

A. Partea I. Descrierea imobilului

TEREN Extravilan

Adresa: Jud. Calarasi

Nr. Crt	Nr cadastral Nr. topografic	Suprafața* (mp)	Observații / Referințe
A1		12.281	Sector cadastral:22 Teren neimprejmuit; Drum de exploatare

B. Partea II. Proprietari și acte

Inscrieri privitoare la dreptul de proprietate și alte drepturi reale		Referințe
/		
Act Normativ nr. 7, din 13/03/1996 emis de PARLAMENTUL ROMANIEI (,ART.13);		
B1	Inscrierea posesiei, drept de PROPRIETATE, dobandit prin Lege, cota actuala 1/1 1) NEIDENTIFICAT NEIDENTIFICAT	A1
B2	Se notează mențiunea proprietar neidentificat.	A1

C. Partea III. SARCINI .

Inscrieri privind dezmembramintele dreptului de proprietate, drepturi reale de garanție și sarcini	Referințe
NU SUNT	

Anexa Nr. 1 La Partea I

Teren

Nr cadastral	Suprafața (mp)*	Observații / Referințe
	12.281	Drum de exploatare

* Suprafața este determinată în planul de proiecție Stereo 70.

DETALII LINIARE IMOBIL



Date referitoare la teren

Crt	Categorie folosință	Intravilan	Suprafața (mp)	Tarla	Parcelă	Nr. topo	Observații / Referințe
1	drum	NU	12.281	-	-	-	

Lungime Segmente

1) Valorile lungimilor segmentelor sunt obținute din proiecție în plan.

Punct început	X / Y	Punct sfârșit	X / Y	Lungime segment	Punct început	X / Y	Punct sfârșit	X / Y	Lungime segment	Punct început	X / Y	Punct sfârșit	X / Y	Lungime segment
1	684.136,426 307.032,634	2	684.138,086 307.048,13	15.585	2	684.138,086 307.048,13	3	684.118,723 307.047,714	19.367	3	684.118,723 307.047,714	4	684.121,085 307.035,994	11.956
4	684.121,085 307.035,994	5	684.131,626 306.573,2	462.914	5	684.131,626 306.573,2	6	684.128,794 306.563,445	10.158	6	684.128,794 306.563,445	7	684.080,853 306.398,32	171.944
7	684.080,853 306.398,32	8	684.056,039 306.358,603	46.831	8	684.056,039 306.358,603	9	684.055,058 306.325,585	33.033	9	684.055,058 306.325,585	10	684.054,01 306.290,343	35.258
10	684.054,01 306.290,343	11	684.042,587 306.278,867	16.192	11	684.042,587 306.278,867	12	684.001,169 306.248,006	51.651	12	684.001,169 306.248,006	13	683.982,817 306.242,4	19.189
13	683.982,817 306.242,4	14	683.963,644 306.241,611	19.189	14	683.963,644 306.241,611	15	683.944,894 306.245,69	19.189	15	683.944,894 306.245,69	16	683.929,677 306.256,01	18.386
16	683.929,677 306.256,01	17	683.875,143 306.326,884	89.426	17	683.875,143 306.326,884	18	683.779,312 306.451,431	157.148	18	683.779,312 306.451,431	19	683.747,043 306.448,863	32.371

Punct început	X / Y	Punct sfârșit	X / Y	Lungime segment	Punct început	X / Y	Punct sfârșit	X / Y	Lungime segment	Punct început	X / Y	Punct sfârșit	X / Y	Lungime segment
19	683.747,043 306.448,863	20	683.664,424 306.442,286	82.88	20	683.664,424 306.442,286	21	683.632,96 306.439,782	31.56 3	21	683.632,96 306.439,782	22	683.613,395 306.447,417	21.00 2
22	683.613,395 306.447,417	23	683.608,404 306.455,917	9.857	23	683.608,404 306.455,917	24	683.609,541 306.513,542	57.63 6	24	683.609,541 306.513,542	25	683.602,676 306.538,394	25.78 3
25	683.602,676 306.538,394	26	683.505,515 306.537,604	97.16 4	26	683.505,515 306.537,604	27	683.501,211 306.567,977	30.67 6	27	683.501,211 306.567,977	28	683.499,037 306.583,322	15.49 8
28	683.499,037 306.583,322	29	683.498,479 306.569,48	13.85 3	29	683.498,479 306.569,48	30	683.497,936 306.564,342	5.167	30	683.497,936 306.564,342	31	683.497,774 306.563,725	0.638
31	683.497,774 306.563,725	32	683.496,605 306.559,275	4.601	32	683.496,605 306.559,275	33	683.494,815 306.555,245	4.41	33	683.494,815 306.555,245	34	683.492,838 306.552,545	3.346
34	683.492,838 306.552,545	35	683.490,109 306.549,872	3.82	35	683.490,109 306.549,872	36	683.488,29 306.548,556	2.245	36	683.488,29 306.548,556	37	683.499,91 306.548,65	11.62
37	683.499,91 306.548,65	38	683.502,046 306.533,576	15.22 5	38	683.502,046 306.533,576	39	683.599,638 306.534,369	97.59 5	39	683.599,638 306.534,369	40	683.605,531 306.513,038	22.13
40	683.605,531 306.513,038	41	683.604,383 306.454,866	58.18 3	41	683.604,383 306.454,866	42	683.610,554 306.444,355	12.18 9	42	683.610,554 306.444,355	43	683.632,362 306.435,721	23.45 5
43	683.632,362 306.435,721	44	683.704,477 306.441,437	72.34 1	44	683.704,477 306.441,437	45	683.777,466 306.447,27	73.22 2	45	683.777,466 306.447,27	46	683.926,899 306.253,061	245.0 46
46	683.926,899 306.253,061	47	683.943,542 306.241,891	20.04 4	47	683.943,542 306.241,891	48	683.963,296 306.237,593	20.21 6	48	683.963,296 306.237,593	49	683.983,495 306.238,424	20.21 6
49	683.983,495 306.238,424	50	684.003,002 306.244,383	20.39 7	50	684.003,002 306.244,383	51	684.045,214 306.275,836	52.64 2	51	684.045,214 306.275,836	52	684.057,961 306.288,643	18.06 9
52	684.057,961 306.288,643	53	684.060,005 306.357,402	68.78 9	53	684.060,005 306.357,402	54	684.084,539 306.396,672	46.30 4	54	684.084,539 306.396,672	55	684.119,639 306.517,566	125.8 86
55	684.119,639 306.517,566	56	684.148,119 306.577,261	66.14 1	56	684.148,119 306.577,261	1	684.136,426 307.032,634	455.5 23					

** Lungimile segmentelor sunt determinate în planul de proiecție Stereo 70 și sunt rotunjite la 1 milimetru.

*** Distanța dintre puncte este formată din segmente cumulate ce sunt mai mici decât valoarea 1 milimetru.

**DATE DESPRE IMOBILUL NR. 1911**

Oficiul de Cadastru și Publicitate Imobiliară CALARASI
Biroul de Cadastru și Publicitate Imobiliară Calarasi

A. Partea I. Descrierea imobilului

TEREN Extravilan

Adresa: Jud. Calarasi, tarla 82 82

Nr. Crt	Nr cadastral Nr. topografic	Suprafața* (mp)	Observații / Referințe
A1		28.717	Sector cadastral:22 Teren neimprejmuit; TDCL

B. Partea II. Proprietari și acte

Inscrieri privitoare la dreptul de proprietate și alte drepturi reale		Referințe
/		
Act Normativ nr. 7, din 13/03/1996 emis de PARLAMENTUL ROMANIEI (,ART.13);		
B1	Inscrierea posesiei, drept de PROPRIETATE, dobandit prin Lege, cota actuala 1/1 1) NEIDENTIFICAT NEIDENTIFICAT	A1
B2	Se notează mențiunea proprietar neidentificat, rezerva comisiei locale de fond funciar	A1

C. Partea III. SARCINI .

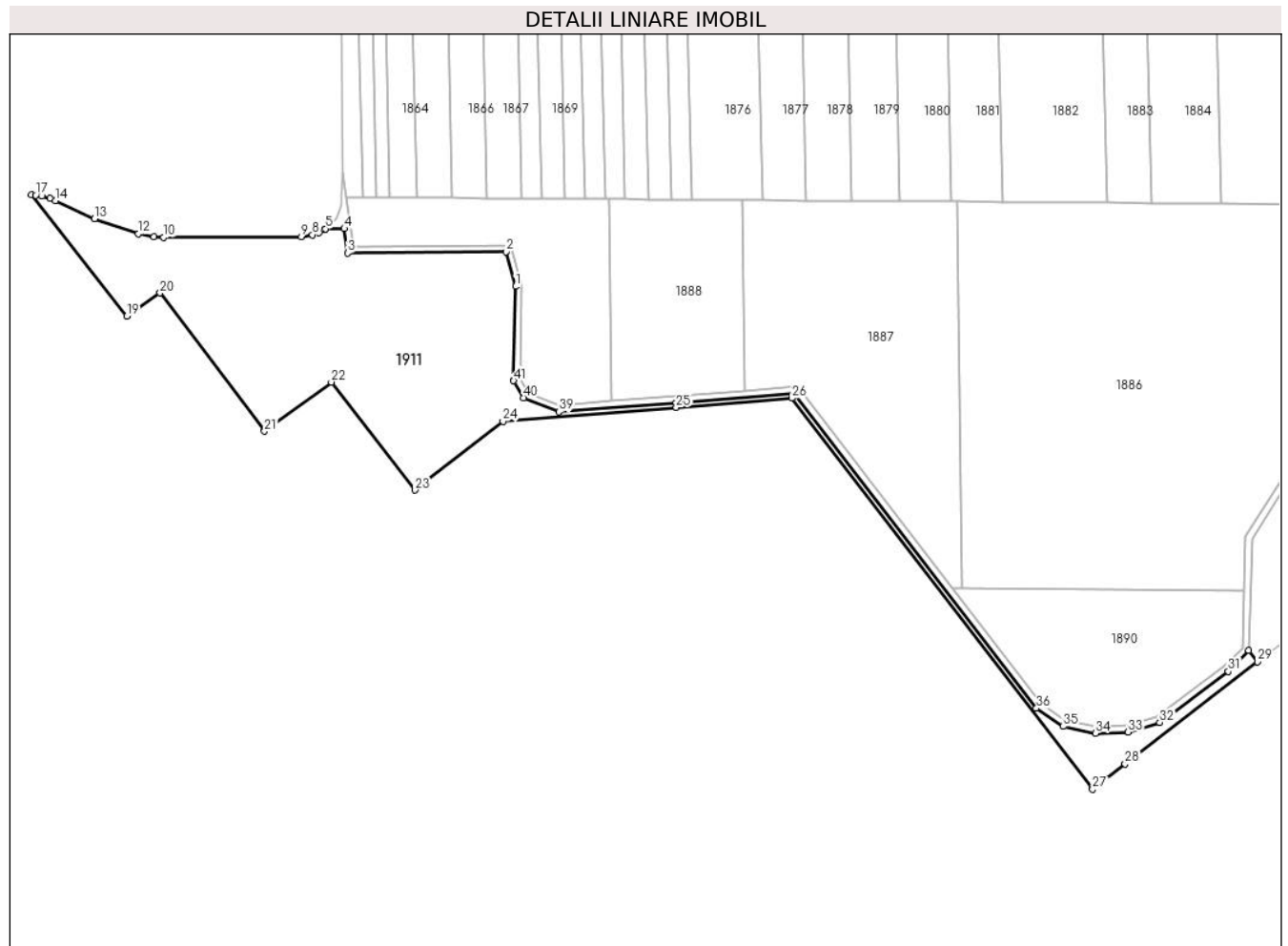
Inscrieri privind dezmembramintele dreptului de proprietate, drepturi reale de garanție și sarcini	Referințe
NU SUNT	

Anexa Nr. 1 La Partea I

Teren

Nr cadastral	Suprafața (mp)*	Observații / Referințe
	28.717	TDCL

* Suprafața este determinată în planul de proiecție Stereo 70.



Date referitoare la teren

Crt	Categorie folosință	Intravilan	Suprafața (mp)	Tarla	Parcelă	Nr. topo	Observații / Referințe
1	arabil	NU	8.000	82	-	-	
2	neproductiv	NU	20.717	82	-	-	

Lungime Segmente

1) Valorile lungimilor segmentelor sunt obținute din proiecție în plan.

Punct început	X / Y	Punct sfârșit	X / Y	Lungime segment	Punct început	X / Y	Punct sfârșit	X / Y	Lungime segment	Punct început	X / Y	Punct sfârșit	X / Y	Lungime segment
1	683.605,531 306.513,038	2	683.599,638 306.534,369	22.13	2	683.599,638 306.534,369	3	683.502,046 306.533,576	97.595	3	683.502,046 306.533,576	4	683.499,91 306.548,65	15.225
4	683.499,91 306.548,65	5	683.488,29 306.548,556	11.62	5	683.488,29 306.548,556	6	683.487,515 306.547,995	0.957	6	683.487,515 306.547,995	7	683.484,243 306.546,31	3.68
7	683.484,243 306.546,31	8	683.480,321 306.544,837	4.189	8	683.480,321 306.544,837	9	683.473,355 306.543,732	7.053	9	683.473,355 306.543,732	10	683.388,517 306.543,281	84.839
10	683.388,517 306.543,281	11	683.382,546 306.543,592	5.979	11	683.382,546 306.543,592	12	683.372,918 306.545,457	9.807	12	683.372,918 306.545,457	13	683.345,801 306.554,646	28.632
13	683.345,801 306.554,646	14	683.321,799 306.565,946	26.529	14	683.321,799 306.565,946	15	683.318,222 306.567,302	3.825	15	683.318,222 306.567,302	16	683.313,194 306.568,595	5.192

Punct început	X / Y	Punct sfârșit	X / Y	Lungime segment	Punct început	X / Y	Punct sfârșit	X / Y	Lungime segment	Punct început	X / Y	Punct sfârșit	X / Y	Lungime segment
16	683.313,194 306.568,595	17	683.309,534 306.569,27	3.722	17	683.309,534 306.569,27	18	683.306,894 306.569,478	2.648	18	683.306,894 306.569,478	19	683.365,634 306.494,709	95.083
19	683.365,634 306.494,709	20	683.386,311 306.508,99	25.129	20	683.386,311 306.508,99	21	683.450,715 306.423,763	106.825	21	683.450,715 306.423,763	22	683.491,919 306.454,084	51.158
22	683.491,919 306.454,084	23	683.543,472 306.387,502	84.207	23	683.543,472 306.387,502	24	683.597,809 306.429,974	68.967	24	683.597,809 306.429,974	25	683.704,714 306.438,446	107.24
25	683.704,714 306.438,446	26	683.776,082 306.444,15	71.596	26	683.776,082 306.444,15	27	683.961,492 306.203,191	304.036	27	683.961,492 306.203,191	28	683.981,671 306.218,763	25.489
28	683.981,671 306.218,763	29	684.063,353 306.281,639	103.079	29	684.063,353 306.281,639	30	684.057,961 306.288,643	8.839	30	684.057,961 306.288,643	31	684.045,214 306.275,836	18.069
31	684.045,214 306.275,836	32	684.003,002 306.244,383	52.642	32	684.003,002 306.244,383	33	683.983,495 306.238,424	20.397	33	683.983,495 306.238,424	34	683.963,296 306.237,593	20.216
34	683.963,296 306.237,593	35	683.943,542 306.241,891	20.216	35	683.943,542 306.241,891	36	683.926,899 306.253,061	20.044	36	683.926,899 306.253,061	37	683.777,466 306.447,27	245.046
37	683.777,466 306.447,27	38	683.704,477 306.441,437	73.222	38	683.704,477 306.441,437	39	683.632,362 306.435,721	72.341	39	683.632,362 306.435,721	40	683.610,554 306.444,355	23.455
40	683.610,554 306.444,355	41	683.604,383 306.454,866	12.189	41	683.604,383 306.454,866	1	683.605,531 306.513,038	58.183					

** Lungimile segmentelor sunt determinate în planul de proiecție Stereo 70 și sunt rotunjite la 1 milimetru.

*** Distanța dintre puncte este formată din segmente cumulate ce sunt mai mici decât valoarea 1 milimetru.

