

**DATE DESPRE IMOBILUL NR. 1814**

Oficiul de Cadastru și Publicitate Imobiliară CALARASI
Biroul de Cadastru și Publicitate Imobiliară Calarasi

A. Partea I. Descrierea imobilului

TEREN Extravilan

Adresa: Jud. Calarasi, tarla 69

Nr. Crt	Nr cadastral Nr. topografic	Suprafața* (mp)	Observații / Referințe
A1		2	Sector cadastral:15 Teren neimprejmuit;

B. Partea II. Proprietari și acte

Inscrieri privitoare la dreptul de proprietate și alte drepturi reale	Referințe
/	
Act Normativ nr. 123, din 10/07/2012 emis de PARLAMENTUL ROMANIEI;	
B1	A1
Intabulare, drept de PROPRIETATE, dobandit prin Lege, cota actuala 1/1	
1) STATUL ROMÂN, CIF:99999999999999	
OBSERVATII: DOMENIU PUBLIC	

C. Partea III. SARCINI .

Inscrieri privind dezmembramintele dreptului de proprietate, drepturi reale de garanție și sarcini	Referințe
NU SUNT	


Anexa Nr. 1 La Partea I

Teren

Nr cadastral	Suprafața (mp)*	Observații / Referințe
	2	

* Suprafața este determinată în planul de proiecție Stereo 70.

DETALII LINIARE IMOBIL



Date referitoare la teren

Crt	Categorie folosință	Intra vilan	Suprafața (mp)	Tarla	Parcelă	Nr. topo	Observații / Referințe
1	curti constructii	NU	2	69	-	-	

Date referitoare la construcții

Crt	Număr	Destinație construcție	Supraf. (mp)	Situație juridică	Observații / Referințe
A1.1		construcții industriale și edilitare	2	Fara acte	Nr. niveluri:1; S. construita la sol:2 mp; STALP ELECTRIC

Lungime Segmente

1) Valorile lungimilor segmentelor sunt obținute din proiecție în plan.

Punct început	X / Y	Punct sfârșit	X / Y	Lungime segment (** (m)
1	686.469,464 306.119,725	2	686.469,323 306.118,433	1.3
2	686.469,323 306.118,433	3	686.470,616 306.118,292	1.301
3	686.470,616 306.118,292	4	686.470,756 306.119,585	1.301

Punct început	X / Y	Punct sfârșit	X / Y	Lungime segment (** (m)
4	686.470,756 306.119,585	1	686.469,464 306.119,725	1.3

** Lungimile segmentelor sunt determinate în planul de proiecție Stereo 70 și sunt rotunjite la 1 milimetru.

*** Distanța dintre puncte este formată din segmente cumulate ce sunt mai mici decât valoarea 1 milimetru.

**DATE DESPRE IMOBILUL NR. 1815**

Oficiul de Cadastru și Publicitate Imobiliară CALARASI
Biroul de Cadastru și Publicitate Imobiliară Calarasi

A. Partea I. Descrierea imobilului

TEREN Extravilan

Adresa: Jud. Calarasi, tarla 69

Nr. Crt	Nr cadastral Nr. topografic	Suprafața* (mp)	Observații / Referințe
A1		2	Sector cadastral:15 Teren neimprejmuit;

B. Partea II. Proprietari și acte

Inscrieri privitoare la dreptul de proprietate și alte drepturi reale	Referințe
/	
Act Normativ nr. 123, din 10/07/2012 emis de PARLAMENTUL ROMANIEI;	
B1	A1
Intabulare, drept de PROPRIETATE, dobandit prin Lege, cota actuala 1/1	
1) STATUL ROMÂN, CIF:99999999999999	
OBSERVATII: DOMENIU PUBLIC	

C. Partea III. SARCINI .

Inscrieri privind dezmembramintele dreptului de proprietate, drepturi reale de garanție și sarcini	Referințe
NU SUNT	


Anexa Nr. 1 La Partea I

Teren

Nr cadastral	Suprafața (mp)*	Observații / Referințe
	2	

* Suprafața este determinată în planul de proiecție Stereo 70.

DETALII LINIARE IMOBIL



Date referitoare la teren

Crt	Categorie folosință	Intravilan	Suprafața (mp)	Tarla	Parcelă	Nr. topo	Observații / Referințe
1	curti constructii	NU	2	69	-	-	

Date referitoare la construcții

Crt	Număr	Destinație construcție	Supraf. (mp)	Situație juridică	Observații / Referințe
A1.1		construcții industriale și edilitare	2	Fara acte	Nr. niveluri:1; S. construita la sol:2 mp; STALP ELECTRIC

Lungime Segmente

1) Valorile lungimilor segmentelor sunt obținute din proiecție în plan.

Punct început	X / Y	Punct sfârșit	X / Y	Lungime segment (** (m)
1	686.508,189 306.115,564	2	686.508,048 306.114,272	1.3
2	686.508,048 306.114,272	3	686.509,341 306.114,131	1.301
3	686.509,341 306.114,131	4	686.509,481 306.115,424	1.301

Punct început	X / Y	Punct sfârșit	X / Y	Lungime segment (** (m)
4	686.509,481 306.115,424	1	686.508,189 306.115,564	1.3

** Lungimile segmentelor sunt determinate în planul de proiecție Stereo 70 și sunt rotunjite la 1 milimetru.

*** Distanța dintre puncte este formată din segmente cumulate ce sunt mai mici decât valoarea 1 milimetru.

**DATE DESPRE IMOBILUL NR. 1816**

Oficiul de Cadastru și Publicitate Imobiliară CALARASI
Biroul de Cadastru și Publicitate Imobiliară Calarasi

A. Partea I. Descrierea imobilului

TEREN Extravilan

Adresa: Jud. Calarasi, tarla 69

Nr. Crt	Nr cadastral Nr. topografic	Suprafața* (mp)	Observații / Referințe
A1		2	Sector cadastral:15 Teren neimprejmuit;

B. Partea II. Proprietari și acte

Inscrieri privitoare la dreptul de proprietate și alte drepturi reale	Referințe
/	
Act Normativ nr. 123, din 10/07/2012 emis de PARLAMENTUL ROMANIEI;	
B1	A1
Intabulare, drept de PROPRIETATE, dobandit prin Lege, cota actuala 1/1	
1) STATUL ROMÂN , CIF:99999999999999	
OBSERVATII: DOMENIU PUBLIC	

C. Partea III. SARCINI .

Inscrieri privind dezmembramintele dreptului de proprietate, drepturi reale de garanție și sarcini	Referințe
NU SUNT	


Anexa Nr. 1 La Partea I

Teren

Nr cadastral	Suprafața (mp)*	Observații / Referințe
	2	

* Suprafața este determinată în planul de proiecție Stereo 70.

DETALII LINIARE IMOBIL



Date referitoare la teren

Crt	Categorie folosință	Intra vilan	Suprafața (mp)	Tarla	Parcelă	Nr. topo	Observații / Referințe
1	curti constructii	NU	2	69	-	-	

Date referitoare la construcții

Crt	Număr	Destinație construcție	Supraf. (mp)	Situație juridică	Observații / Referințe
A1.1		construcții industriale și edilitare	2	Fara acte	Nr. niveluri:1; S. construita la sol:2 mp; STALP ELECTRIC

Lungime Segmente

1) Valorile lungimilor segmentelor sunt obținute din proiecție în plan.

Punct început	X / Y	Punct sfârșit	X / Y	Lungime segment (** (m)
1	686.550,601 306.110,965	2	686.550,46 306.109,673	1.3
2	686.550,46 306.109,673	3	686.551,753 306.109,532	1.301
3	686.551,753 306.109,532	4	686.551,893 306.110,825	1.301

Punct început	X / Y	Punct sfârșit	X / Y	Lungime segment (** (m)
4	686.551,893 306.110,825	1	686.550,601 306.110,965	1.3

** Lungimile segmentelor sunt determinate în planul de proiecție Stereo 70 și sunt rotunjite la 1 milimetru.

*** Distanța dintre puncte este formată din segmente cumulate ce sunt mai mici decât valoarea 1 milimetru.

**DATE DESPRE IMOBILUL NR. 1817**

Oficiul de Cadastru și Publicitate Imobiliară CALARASI
Biroul de Cadastru și Publicitate Imobiliară Calarasi

A. Partea I. Descrierea imobilului

TEREN Extravilan

Adresa: Jud. Calarasi, tarla 69

Nr. Crt	Nr cadastral Nr. topografic	Suprafața* (mp)	Observații / Referințe
A1		2	Sector cadastral:15 Teren neimprejmuit;

B. Partea II. Proprietari și acte

Inscrieri privitoare la dreptul de proprietate și alte drepturi reale	Referințe
/	
Act Normativ nr. 123, din 10/07/2012 emis de PARLAMENTUL ROMANIEI;	
B1	A1
Intabulare, drept de PROPRIETATE, dobandit prin Lege, cota actuala 1/1	
1) STATUL ROMÂN , CIF:99999999999999	
OBSERVATII: DOMENIU PUBLIC	

C. Partea III. SARCINI .

Inscrieri privind dezmembramintele dreptului de proprietate, drepturi reale de garanție și sarcini	Referințe
NU SUNT	


Anexa Nr. 1 La Partea I

Teren

Nr cadastral	Suprafața (mp)*	Observații / Referințe
	2	

* Suprafața este determinată în planul de proiecție Stereo 70.

DETALII LINIARE IMOBIL



Date referitoare la teren

Crt	Categorie folosință	Intravilan	Suprafața (mp)	Tarla	Parcelă	Nr. topo	Observații / Referințe
1	curți constructii	NU	2	69	-	-	

Date referitoare la construcții

Crt	Număr	Destinație construcție	Supraf. (mp)	Situație juridică	Observații / Referințe
A1.1		construcții industriale și edilitare	2	Fara acte	Nr. niveluri:1; S. construita la sol:2 mp; STALP ELECTRIC

Lungime Segmente

1) Valorile lungimilor segmentelor sunt obținute din proiecție în plan.

Punct început	X / Y	Punct sfârșit	X / Y	Lungime segment (** (m)
1	686.590,02 306.106,574	2	686.589,879 306.105,282	1.3
2	686.589,879 306.105,282	3	686.591,172 306.105,141	1.301
3	686.591,172 306.105,141	4	686.591,312 306.106,434	1.301

Punct început	X / Y	Punct sfârșit	X / Y	Lungime segment (** (m)
4	686.591,312 306.106,434	1	686.590,02 306.106,574	1.3

** Lungimile segmentelor sunt determinate în planul de proiecție Stereo 70 și sunt rotunjite la 1 milimetru.

*** Distanța dintre puncte este formată din segmente cumulate ce sunt mai mici decât valoarea 1 milimetru.

**DATE DESPRE IMOBILUL NR. 1818**

Oficiul de Cadastru și Publicitate Imobiliară CALARASI
Biroul de Cadastru și Publicitate Imobiliară Calarasi

A. Partea I. Descrierea imobilului

TEREN Extravilan

Adresa: Jud. Calarasi, tarla 69

Nr. Crt	Nr cadastral Nr. topografic	Suprafața* (mp)	Observații / Referințe
A1		2	Sector cadastral:15 Teren neimprejmuit;

B. Partea II. Proprietari și acte

Inscrieri privitoare la dreptul de proprietate și alte drepturi reale	Referințe
/	
Act Normativ nr. 123, din 10/07/2012 emis de PARLAMENTUL ROMANIEI;	
B1	A1
Intabulare, drept de PROPRIETATE, dobandit prin Lege, cota actuala 1/1	
1) STATUL ROMÂN, CIF:99999999999999	
OBSERVATII: DOMENIU PUBLIC	

C. Partea III. SARCINI .

Inscrieri privind dezmembramintele dreptului de proprietate, drepturi reale de garanție și sarcini	Referințe
NU SUNT	


Anexa Nr. 1 La Partea I

Teren

Nr cadastral	Suprafața (mp)*	Observații / Referințe
	2	

* Suprafața este determinată în planul de proiecție Stereo 70.

DETALII LINIARE IMOBIL



Date referitoare la teren

Crt	Categorie folosință	Intravilan	Suprafața (mp)	Tarla	Parcelă	Nr. topo	Observații / Referințe
1	curți constructii	NU	2	69	-	-	

Date referitoare la construcții

Crt	Număr	Destinație construcție	Supraf. (mp)	Situație juridică	Observații / Referințe
A1.1		construcții industriale și edilitare	2	Fara acte	Nr. niveluri:1; S. construita la sol:2 mp; STALP ELECTRIC

Lungime Segmente

1) Valorile lungimilor segmentelor sunt obținute din proiecție în plan.

Punct început	X / Y	Punct sfârșit	X / Y	Lungime segment (** (m)
1	686.644,305 306.100,645	2	686.644,164 306.099,353	1.3
2	686.644,164 306.099,353	3	686.645,457 306.099,212	1.301
3	686.645,457 306.099,212	4	686.645,597 306.100,505	1.301

Punct început	X / Y	Punct sfârșit	X / Y	Lungime segment (** (m)
4	686.645,597 306.100,505	1	686.644,305 306.100,645	1.3

** Lungimile segmentelor sunt determinate în planul de proiecție Stereo 70 și sunt rotunjite la 1 milimetru.

*** Distanța dintre puncte este formată din segmente cumulate ce sunt mai mici decât valoarea 1 milimetru.

**DATE DESPRE IMOBILUL NR. 1819**

Oficiul de Cadastru și Publicitate Imobiliară CALARASI
Biroul de Cadastru și Publicitate Imobiliară Calarasi

A. Partea I. Descrierea imobilului

TEREN Extravilan

Adresa: Jud. Calarasi, tarla 69

Nr. Crt	Nr cadastral Nr. topografic	Suprafața* (mp)	Observații / Referințe
A1		2	Sector cadastral:15 Teren neimprejmuit;

B. Partea II. Proprietari și acte

Inscrieri privitoare la dreptul de proprietate și alte drepturi reale	Referințe
/	
Act Normativ nr. 123, din 10/07/2012 emis de PARLAMENTUL ROMANIEI;	
B1	A1
Intabulare, drept de PROPRIETATE, dobandit prin Lege, cota actuala 1/1	
1) STATUL ROMÂN , CIF:99999999999999	
OBSERVATII: DOMENIU PUBLIC	

C. Partea III. SARCINI .

Inscrieri privind dezmembramintele dreptului de proprietate, drepturi reale de garanție și sarcini	Referințe
NU SUNT	


Anexa Nr. 1 La Partea I

Teren

Nr cadastral	Suprafața (mp)*	Observații / Referințe
	2	

* Suprafața este determinată în planul de proiecție Stereo 70.

DETALII LINIARE IMOBIL



Date referitoare la teren

Crt	Categorie folosință	Intra vilan	Suprafața (mp)	Tarla	Parcelă	Nr. topo	Observații / Referințe
1	curti constructii	NU	2	69	-	-	

Date referitoare la construcții

Crt	Număr	Destinație construcție	Supraf. (mp)	Situație juridică	Observații / Referințe
A1.1		construcții industriale și edilitare	2	Fara acte	Nr. niveluri:1; S. construita la sol:2 mp; STALP ELECTRIC

Lungime Segmente

1) Valorile lungimilor segmentelor sunt obținute din proiecție în plan.

Punct început	X / Y	Punct sfârșit	X / Y	Lungime segment (** (m)
1	686.698,037 306.094,91	2	686.697,896 306.093,618	1.3
2	686.697,896 306.093,618	3	686.699,189 306.093,477	1.301
3	686.699,189 306.093,477	4	686.699,329 306.094,77	1.301

Punct început	X / Y	Punct sfârșit	X / Y	Lungime segment (** (m)
4	686.699,329 306.094,77	1	686.698,037 306.094,91	1.3

** Lungimile segmentelor sunt determinate în planul de proiecție Stereo 70 și sunt rotunjite la 1 milimetru.

*** Distanța dintre puncte este formată din segmente cumulate ce sunt mai mici decât valoarea 1 milimetru.

**DATE DESPRE IMOBILUL NR. 1820**

Oficiul de Cadastru și Publicitate Imobiliară CALARASI
Biroul de Cadastru și Publicitate Imobiliară Calarasi

A. Partea I. Descrierea imobilului

TEREN Extravilan

Adresa: Jud. Calarasi, tarla 69

Nr. Crt	Nr cadastral Nr. topografic	Suprafața* (mp)	Observații / Referințe
A1		2	Sector cadastral:15 Teren neimprejmuit;

B. Partea II. Proprietari și acte

Inscrieri privitoare la dreptul de proprietate și alte drepturi reale	Referințe
/	
Act Normativ nr. 123, din 10/07/2012 emis de PARLAMENTUL ROMANIEI;	
B1	A1
Intabulare, drept de PROPRIETATE, dobandit prin Lege, cota actuala 1/1	
1) STATUL ROMÂN , CIF:99999999999999	
OBSERVATII: DOMENIU PUBLIC	

C. Partea III. SARCINI .

Inscrieri privind dezmembramintele dreptului de proprietate, drepturi reale de garanție și sarcini	Referințe
NU SUNT	


Anexa Nr. 1 La Partea I

Teren

Nr cadastral	Suprafața (mp)*	Observații / Referințe
	2	

* Suprafața este determinată în planul de proiecție Stereo 70.

DETALII LINIARE IMOBIL



Date referitoare la teren

Crt	Categorie folosință	Intravilan	Suprafața (mp)	Tarla	Parcelă	Nr. topo	Observații / Referințe
1	curti constructii	NU	2	69	-	-	

Date referitoare la construcții

Crt	Număr	Destinație construcție	Supraf. (mp)	Situație juridică	Observații / Referințe
A1.1		construcții industriale și edilitare	2	Fara acte	Nr. niveluri:1; S. construita la sol:2 mp; STALP ELECTRIC

Lungime Segmente

1) Valorile lungimilor segmentelor sunt obținute din proiecție în plan.

Punct început	X / Y	Punct sfârșit	X / Y	Lungime segment (** (m)
1	686.750,524 306.089,114	2	686.750,383 306.087,822	1.3
2	686.750,383 306.087,822	3	686.751,676 306.087,681	1.301
3	686.751,676 306.087,681	4	686.751,816 306.088,974	1.301

Punct început	X / Y	Punct sfârșit	X / Y	Lungime segment (** (m)
4	686.751,816 306.088,974	1	686.750,524 306.089,114	1.3

** Lungimile segmentelor sunt determinate în planul de proiecție Stereo 70 și sunt rotunjite la 1 milimetru.

*** Distanța dintre puncte este formată din segmente cumulate ce sunt mai mici decât valoarea 1 milimetru.

**DATE DESPRE IMOBILUL NR. 1821**

Oficiul de Cadastru și Publicitate Imobiliară CALARASI
Biroul de Cadastru și Publicitate Imobiliară Calarasi

A. Partea I. Descrierea imobilului

TEREN Extravilan

Adresa: Jud. Calarasi, tarla 69

Nr. Crt	Nr cadastral Nr. topografic	Suprafața* (mp)	Observații / Referințe
A1		2	Sector cadastral:15 Teren neimprejmuit;

B. Partea II. Proprietari și acte

Inscrieri privitoare la dreptul de proprietate și alte drepturi reale	Referințe
/	
Act Normativ nr. 123, din 10/07/2012 emis de PARLAMENTUL ROMANIEI;	
B1	A1
Intabulare, drept de PROPRIETATE, dobandit prin Lege, cota actuala 1/1	
1) STATUL ROMÂN , CIF:99999999999999	
OBSERVATII: DOMENIU PUBLIC	

C. Partea III. SARCINI .

Inscrieri privind dezmembramintele dreptului de proprietate, drepturi reale de garanție și sarcini	Referințe
NU SUNT	


Anexa Nr. 1 La Partea I

Teren

Nr cadastral	Suprafața (mp)*	Observații / Referințe
	2	

* Suprafața este determinată în planul de proiecție Stereo 70.

DETALII LINIARE IMOBIL



Date referitoare la teren

Crt	Categorie folosință	Intra vilan	Suprafața (mp)	Tarla	Parcelă	Nr. topo	Observații / Referințe
1	curti constructii	NU	2	69	-	-	

Date referitoare la construcții

Crt	Număr	Destinație construcție	Supraf. (mp)	Situație juridică	Observații / Referințe
A1.1		construcții industriale și edilitare	2	Fara acte	Nr. niveluri:1; S. construita la sol:2 mp; STALP ELECTRIC

Lungime Segmente

1) Valorile lungimilor segmentelor sunt obținute din proiecție în plan.

Punct început	X / Y	Punct sfârșit	X / Y	Lungime segment (** (m)
1	686.803,905 306.083,228	2	686.803,764 306.081,936	1.3
2	686.803,764 306.081,936	3	686.805,057 306.081,795	1.301
3	686.805,057 306.081,795	4	686.805,197 306.083,088	1.301

Punct început	X / Y	Punct sfârșit	X / Y	Lungime segment (** (m)
4	686.805,197 306.083,088	1	686.803,905 306.083,228	1.3

** Lungimile segmentelor sunt determinate în planul de proiecție Stereo 70 și sunt rotunjite la 1 milimetru.

*** Distanța dintre puncte este formată din segmente cumulate ce sunt mai mici decât valoarea 1 milimetru.

**DATE DESPRE IMOBILUL NR. 1822**

Oficiul de Cadastru și Publicitate Imobiliară CALARASI
Biroul de Cadastru și Publicitate Imobiliară Calarasi

A. Partea I. Descrierea imobilului

TEREN Extravilan

Adresa: Jud. Calarasi, tarla 69

Nr. Crt	Nr cadastral Nr. topografic	Suprafața* (mp)	Observații / Referințe
A1		2	Sector cadastral:15 Teren neimprejmuit;

B. Partea II. Proprietari și acte

Inscrieri privitoare la dreptul de proprietate și alte drepturi reale	Referințe
/	
Act Normativ nr. 123, din 10/07/2012 emis de PARLAMENTUL ROMANIEI;	
B1	A1
Intabulare, drept de PROPRIETATE, dobandit prin Lege, cota actuala 1/1	
1) STATUL ROMÂN, CIF:99999999999999	
OBSERVATII: DOMENIU PUBLIC	

C. Partea III. SARCINI .

Inscrieri privind dezmembramintele dreptului de proprietate, drepturi reale de garanție și sarcini	Referințe
NU SUNT	


Anexa Nr. 1 La Partea I

Teren

Nr cadastral	Suprafața (mp)*	Observații / Referințe
	2	

* Suprafața este determinată în planul de proiecție Stereo 70.

DETALII LINIARE IMOBIL



Date referitoare la teren

Crt	Categorie folosință	Intra vilan	Suprafața (mp)	Tarla	Parcelă	Nr. topo	Observații / Referințe
1	curti constructii	NU	2	69	-	-	

Date referitoare la construcții

Crt	Număr	Destinație construcție	Supraf. (mp)	Situație juridică	Observații / Referințe
A1.1		construcții industriale și edilitare	2	Fara acte	Nr. niveluri:1; S. construita la sol:2 mp; STALP ELECTRIC

Lungime Segmente

1) Valorile lungimilor segmentelor sunt obținute din proiecție în plan.

Punct început	X / Y	Punct sfârșit	X / Y	Lungime segment (** (m)
1	686.857,605 306.077,287	2	686.857,465 306.075,995	1.3
2	686.857,465 306.075,995	3	686.858,757 306.075,854	1.3
3	686.858,757 306.075,854	4	686.858,898 306.077,147	1.301

Punct început	X / Y	Punct sfârșit	X / Y	Lungime segment (** (m)
4	686.858,898 306.077,147	1	686.857,605 306.077,287	1.301

** Lungimile segmentelor sunt determinate în planul de proiecție Stereo 70 și sunt rotunjite la 1 milimetru.

*** Distanța dintre puncte este formată din segmente cumulate ce sunt mai mici decât valoarea 1 milimetru.

**DATE DESPRE IMOBILUL NR. 1823**

Oficiul de Cadastru și Publicitate Imobiliară CALARASI
Biroul de Cadastru și Publicitate Imobiliară Calarasi

A. Partea I. Descrierea imobilului

TEREN Extravilan

Adresa: Jud. Calarasi, tarla 69

Nr. Crt	Nr cadastral Nr. topografic	Suprafața* (mp)	Observații / Referințe
A1		2	Sector cadastral:15 Teren neimprejmuit;

B. Partea II. Proprietari și acte

Inscrieri privitoare la dreptul de proprietate și alte drepturi reale	Referințe
/	
Act Normativ nr. 123, din 10/07/2012 emis de PARLAMENTUL ROMANIEI;	
B1	A1
Intabulare, drept de PROPRIETATE, dobandit prin Lege, cota actuala 1/1	
1) STATUL ROMÂN , CIF:99999999999999	
OBSERVATII: DOMENIU PUBLIC	

C. Partea III. SARCINI .

Inscrieri privind dezmembramintele dreptului de proprietate, drepturi reale de garanție și sarcini	Referințe
NU SUNT	


Anexa Nr. 1 La Partea I

Teren

Nr cadastral	Suprafața (mp)*	Observații / Referințe
	2	

* Suprafața este determinată în planul de proiecție Stereo 70.

DETALII LINIARE IMOBIL



Date referitoare la teren

Crt	Categorie folosință	Intra vilan	Suprafața (mp)	Tarla	Parcelă	Nr. topo	Observații / Referințe
1	curti constructii	NU	2	69	-	-	

Date referitoare la construcții

Crt	Număr	Destinație construcție	Supraf. (mp)	Situație juridică	Observații / Referințe
A1.1		construcții industriale și edilitare	2	Fara acte	Nr. niveluri:1; S. construita la sol:2 mp; STALP ELECTRIC

Lungime Segmente

1) Valorile lungimilor segmentelor sunt obținute din proiecție în plan.

Punct început	X / Y	Punct sfârșit	X / Y	Lungime segment (** (m)
1	686.910,654 306.071,634	2	686.910,514 306.070,342	1.3
2	686.910,514 306.070,342	3	686.911,806 306.070,201	1.3
3	686.911,806 306.070,201	4	686.911,947 306.071,494	1.301

Punct început	X / Y	Punct sfârșit	X / Y	Lungime segment (** (m)
4	686.911,947 306.071,494	1	686.910,654 306.071,634	1.301

** Lungimile segmentelor sunt determinate în planul de proiecție Stereo 70 și sunt rotunjite la 1 milimetru.

*** Distanța dintre puncte este formată din segmente cumulate ce sunt mai mici decât valoarea 1 milimetru.

**DATE DESPRE IMOBILUL NR. 1824**

Oficiul de Cadastru și Publicitate Imobiliară CALARASI
Biroul de Cadastru și Publicitate Imobiliară Calarasi

A. Partea I. Descrierea imobilului

TEREN Extravilan

Adresa: Jud. Calarasi, tarla 69

Nr. Crt	Nr cadastral Nr. topografic	Suprafața* (mp)	Observații / Referințe
A1		2	Sector cadastral:15 Teren neimprejmuit;

B. Partea II. Proprietari și acte

Inscrieri privitoare la dreptul de proprietate și alte drepturi reale	Referințe
/	
Act Normativ nr. 123, din 10/07/2012 emis de PARLAMENTUL ROMANIEI;	
B1	A1
Intabulare, drept de PROPRIETATE, dobandit prin Lege, cota actuala 1/1	
1) STATUL ROMÂN , CIF:99999999999999	
OBSERVATII: DOMENIU PUBLIC	

C. Partea III. SARCINI .

Inscrieri privind dezmembramintele dreptului de proprietate, drepturi reale de garanție și sarcini	Referințe
NU SUNT	


Anexa Nr. 1 La Partea I

Teren

Nr cadastral	Suprafața (mp)*	Observații / Referințe
	2	

* Suprafața este determinată în planul de proiecție Stereo 70.

DETALII LINIARE IMOBIL



Date referitoare la teren

Crt	Categorie folosință	Intra vilan	Suprafața (mp)	Tarla	Parcelă	Nr. topo	Observații / Referințe
1	curti constructii	NU	2	69	-	-	

Date referitoare la construcții

Crt	Număr	Destinație construcție	Supraf. (mp)	Situație juridică	Observații / Referințe
A1.1		construcții industriale și edilitare	2	Fara acte	Nr. niveluri:1; S. construita la sol:2 mp; STALP ELECTRIC

Lungime Segmente

1) Valorile lungimilor segmentelor sunt obținute din proiecție în plan.

Punct început	X / Y	Punct sfârșit	X / Y	Lungime segment (** (m)
1	686.963,949 306.065,78	2	686.963,808 306.064,488	1.3
2	686.963,808 306.064,488	3	686.965,101 306.064,347	1.301
3	686.965,101 306.064,347	4	686.965,241 306.065,64	1.301

Punct început	X / Y	Punct sfârșit	X / Y	Lungime segment (** (m)
4	686.965,241 306.065,64	1	686.963,949 306.065,78	1.3

** Lungimile segmentelor sunt determinate în planul de proiecție Stereo 70 și sunt rotunjite la 1 milimetru.

*** Distanța dintre puncte este formată din segmente cumulate ce sunt mai mici decât valoarea 1 milimetru.

**DATE DESPRE IMOBILUL NR. 1825**

Oficiul de Cadastru și Publicitate Imobiliară CALARASI
Biroul de Cadastru și Publicitate Imobiliară Calarasi

A. Partea I. Descrierea imobilului

TEREN Extravilan

Adresa: Jud. Calarasi, tarla 69

Nr. Crt	Nr cadastral Nr. topografic	Suprafața* (mp)	Observații / Referințe
A1		2	Sector cadastral:15 Teren neimprejmuit;

B. Partea II. Proprietari și acte

Inscrieri privitoare la dreptul de proprietate și alte drepturi reale	Referințe
/	
Act Normativ nr. 123, din 10/07/2012 emis de PARLAMENTUL ROMANIEI;	
B1	A1
Intabulare, drept de PROPRIETATE, dobandit prin Lege, cota actuala 1/1	
1) STATUL ROMÂN , CIF:99999999999999	
OBSERVATII: DOMENIU PUBLIC	

C. Partea III. SARCINI .

Inscrieri privind dezmembramintele dreptului de proprietate, drepturi reale de garanție și sarcini	Referințe
NU SUNT	


Anexa Nr. 1 La Partea I

Teren

Nr cadastral	Suprafața (mp)*	Observații / Referințe
	2	

* Suprafața este determinată în planul de proiecție Stereo 70.

DETALII LINIARE IMOBIL



Date referitoare la teren

Crt	Categorie folosință	Intra vilan	Suprafața (mp)	Tarla	Parcelă	Nr. topo	Observații / Referințe
1	curti constructii	NU	2	69	-	-	

Date referitoare la construcții

Crt	Număr	Destinație construcție	Supraf. (mp)	Situație juridică	Observații / Referințe
A1.1		constructii industriale si edilitare	2	Fara acte	Nr. niveluri:1; S. construita la sol:2 mp; STALP ELECTRIC

Lungime Segmente

1) Valorile lungimilor segmentelor sunt obținute din proiecție în plan.

Punct început	X / Y	Punct sfârșit	X / Y	Lungime segment (** (m)
1	687.017,122 306.059,969	2	687.016,981 306.058,677	1.3
2	687.016,981 306.058,677	3	687.018,274 306.058,536	1.301
3	687.018,274 306.058,536	4	687.018,414 306.059,829	1.301

Punct început	X / Y	Punct sfârșit	X / Y	Lungime segment (** (m)
4	687.018,414 306.059,829	1	687.017,122 306.059,969	1.3

** Lungimile segmentelor sunt determinate în planul de proiecție Stereo 70 și sunt rotunjite la 1 milimetru.

*** Distanța dintre puncte este formată din segmente cumulate ce sunt mai mici decât valoarea 1 milimetru.

**DATE DESPRE IMOBILUL NR. 1826**

Oficiul de Cadastru și Publicitate Imobiliară CALARASI
Biroul de Cadastru și Publicitate Imobiliară Calarasi

A. Partea I. Descrierea imobilului

TEREN Extravilan

Adresa: Jud. Calarasi, tarla 69

Nr. Crt	Nr cadastral Nr. topografic	Suprafața* (mp)	Observații / Referințe
A1		2	Sector cadastral:15 Teren neimprejmuit;

B. Partea II. Proprietari și acte

Inscrieri privitoare la dreptul de proprietate și alte drepturi reale	Referințe
/	
Act Normativ nr. 123, din 10/07/2012 emis de PARLAMENTUL ROMANIEI;	
B1	A1
Intabulare, drept de PROPRIETATE, dobandit prin Lege, cota actuala 1/1	
1) STATUL ROMÂN , CIF:99999999999999	
OBSERVATII: DOMENIU PUBLIC	

C. Partea III. SARCINI .

Inscrieri privind dezmembramintele dreptului de proprietate, drepturi reale de garanție și sarcini	Referințe
NU SUNT	


Anexa Nr. 1 La Partea I

Teren

Nr cadastral	Suprafața (mp)*	Observații / Referințe
	2	

* Suprafața este determinată în planul de proiecție Stereo 70.

DETALII LINIARE IMOBIL



Date referitoare la teren

Crt	Categorie folosință	Intra vilan	Suprafața (mp)	Tarla	Parcelă	Nr. topo	Observații / Referințe
1	curti constructii	NU	2	69	-	-	

Date referitoare la construcții

Crt	Număr	Destinație construcție	Supraf. (mp)	Situație juridică	Observații / Referințe
A1.1		construcții industriale și edilitare	2	Fara acte	Nr. niveluri:1; S. construita la sol:2 mp; STALP ELECTRIC

Lungime Segmente

1) Valorile lungimilor segmentelor sunt obținute din proiecție în plan.

Punct început	X / Y	Punct sfârșit	X / Y	Lungime segment (** (m)
1	687.061,109 306.055,215	2	687.060,968 306.053,923	1.3
2	687.060,968 306.053,923	3	687.062,261 306.053,782	1.301
3	687.062,261 306.053,782	4	687.062,401 306.055,075	1.301

Punct început	X / Y	Punct sfârșit	X / Y	Lungime segment (** (m)
4	687.062,401 306.055,075	1	687.061,109 306.055,215	1.3

** Lungimile segmentelor sunt determinate în planul de proiecție Stereo 70 și sunt rotunjite la 1 milimetru.

*** Distanța dintre puncte este formată din segmente cumulate ce sunt mai mici decât valoarea 1 milimetru.

**DATE DESPRE IMOBILUL NR. 1827**

Oficiul de Cadastru și Publicitate Imobiliară CALARASI
Biroul de Cadastru și Publicitate Imobiliară Calarasi

A. Partea I. Descrierea imobilului

TEREN Extravilan

Adresa: Jud. Calarasi, tarla 69

Nr. Crt	Nr cadastral Nr. topografic	Suprafața* (mp)	Observații / Referințe
A1		2	Sector cadastral:15 Teren neimprejmuit;

B. Partea II. Proprietari și acte

Inscrieri privitoare la dreptul de proprietate și alte drepturi reale	Referințe
/	
Act Normativ nr. 123, din 10/07/2012 emis de PARLAMENTUL ROMANIEI;	
B1	A1
Intabulare, drept de PROPRIETATE, dobandit prin Lege, cota actuala 1/1	
1) STATUL ROMÂN , CIF:99999999999999	
OBSERVATII: DOMENIU PUBLIC	

C. Partea III. SARCINI .

Inscrieri privind dezmembramintele dreptului de proprietate, drepturi reale de garanție și sarcini	Referințe
NU SUNT	


Anexa Nr. 1 La Partea I

Teren

Nr cadastral	Suprafața (mp)*	Observații / Referințe
	2	

* Suprafața este determinată în planul de proiecție Stereo 70.

DETALII LINIARE IMOBIL



Date referitoare la teren

Crt	Categorie folosință	Intra vilan	Suprafața (mp)	Tarla	Parcelă	Nr. topo	Observații / Referințe
1	curți constructii	NU	2	69	-	-	

Date referitoare la construcții

Crt	Număr	Destinație construcție	Supraf. (mp)	Situație juridică	Observații / Referințe
A1.1		construcții industriale și edilitare	2	Fara acte	Nr. niveluri:1; S. construita la sol:2 mp; STALP ELECTRIC

Lungime Segmente

1) Valorile lungimilor segmentelor sunt obținute din proiecție în plan.

Punct început	X / Y	Punct sfârșit	X / Y	Lungime segment (** (m)
1	687.108,553 306.050,072	2	687.108,412 306.048,78	1.3
2	687.108,412 306.048,78	3	687.109,705 306.048,639	1.301
3	687.109,705 306.048,639	4	687.109,845 306.049,932	1.301

Punct început	X / Y	Punct sfârșit	X / Y	Lungime segment (** (m)
4	687.109,845 306.049,932	1	687.108,553 306.050,072	1.3

** Lungimile segmentelor sunt determinate în planul de proiecție Stereo 70 și sunt rotunjite la 1 milimetru.

*** Distanța dintre puncte este formată din segmente cumulate ce sunt mai mici decât valoarea 1 milimetru.

**DATE DESPRE IMOBILUL NR. 1828**

Oficiul de Cadastru și Publicitate Imobiliară CALARASI
 Biroul de Cadastru și Publicitate Imobiliară Calarasi

A. Partea I. Descrierea imobilului

TEREN Extravilan

Adresa: Jud. Calarasi, tarla 69

Nr. Crt	Nr cadastral Nr. topografic	Suprafața* (mp)	Observații / Referințe
A1		2	Sector cadastral:15 Teren neimprejmuit;

B. Partea II. Proprietari și acte

Inscrieri privitoare la dreptul de proprietate și alte drepturi reale		Referințe
/		
Act Normativ nr. 123, din 10/07/2012 emis de PARLAMENTUL ROMANIEI;		
B1	Intabulare, drept de PROPRIETATE, dobandit prin Lege, cota actuala 1/1 1) STATUL ROMÂN , CIF:99999999999999 <i>OBSERVATII: DOMENIU PUBLIC</i>	A1

C. Partea III. SARCINI .

Inscrieri privind dezmembramintele dreptului de proprietate, drepturi reale de garanție și sarcini	Referințe
NU SUNT	


Anexa Nr. 1 La Partea I

Teren

Nr cadastral	Suprafața (mp)*	Observații / Referințe
	2	

* Suprafața este determinată în planul de proiecție Stereo 70.

DETALII LINIARE IMOBIL



Date referitoare la teren

Crt	Categorie folosință	Intra vilan	Suprafața (mp)	Tarla	Parcelă	Nr. topo	Observații / Referințe
1	curti constructii	NU	2	69	-	-	

Date referitoare la construcții

Crt	Număr	Destinație construcție	Supraf. (mp)	Situație juridică	Observații / Referințe
A1.1		construcții industriale și edilitare	2	Fara acte	Nr. niveluri:1; S. construita la sol:2 mp; STALP ELECTRIC

Lungime Segmente

1) Valorile lungimilor segmentelor sunt obținute din proiecție în plan.

Punct început	X / Y	Punct sfârșit	X / Y	Lungime segment (** (m)
1	687.152,867 306.045,322	2	687.152,726 306.044,029	1.301
2	687.152,726 306.044,029	3	687.154,019 306.043,889	1.301
3	687.154,019 306.043,889	4	687.154,159 306.045,181	1.3

Punct început	X / Y	Punct sfârșit	X / Y	Lungime segment (** (m)
4	687.154,159 306.045,181	1	687.152,867 306.045,322	1.3

** Lungimile segmentelor sunt determinate în planul de proiecție Stereo 70 și sunt rotunjite la 1 milimetru.

*** Distanța dintre puncte este formată din segmente cumulate ce sunt mai mici decât valoarea 1 milimetru.

**DATE DESPRE IMOBILUL NR. 1829**

Oficiul de Cadastru și Publicitate Imobiliară CALARASI
Biroul de Cadastru și Publicitate Imobiliară Calarasi

A. Partea I. Descrierea imobilului

TEREN Extravilan

Adresa: Jud. Calarasi, tarla 69

Nr. Crt	Nr cadastral Nr. topografic	Suprafața* (mp)	Observații / Referințe
A1		2	Sector cadastral:15 Teren neimprejmuit;

B. Partea II. Proprietari și acte

Inscrieri privitoare la dreptul de proprietate și alte drepturi reale	Referințe
/	
Act Normativ nr. 123, din 10/07/2012 emis de PARLAMENTUL ROMANIEI;	
B1	A1
Intabulare, drept de PROPRIETATE, dobandit prin Lege, cota actuala 1/1	
1) STATUL ROMÂN , CIF:99999999999999	
OBSERVATII: DOMENIU PUBLIC	

C. Partea III. SARCINI .

Inscrieri privind dezmembramintele dreptului de proprietate, drepturi reale de garanție și sarcini	Referințe
NU SUNT	


Anexa Nr. 1 La Partea I

Teren

Nr cadastral	Suprafața (mp)*	Observații / Referințe
	2	

* Suprafața este determinată în planul de proiecție Stereo 70.

DETALII LINIARE IMOBIL



Date referitoare la teren

Crt	Categorie folosință	Intra vilan	Suprafața (mp)	Tarla	Parcelă	Nr. topo	Observații / Referințe
1	curti constructii	NU	2	69	-	-	

Date referitoare la construcții

Crt	Număr	Destinație construcție	Supraf. (mp)	Situație juridică	Observații / Referințe
A1.1		construcții industriale și edilitare	2	Fara acte	Nr. niveluri:1; S. construita la sol:2 mp; STALP ELECTRIC

Lungime Segmente

1) Valorile lungimilor segmentelor sunt obținute din proiecție în plan.

Punct început	X / Y	Punct sfârșit	X / Y	Lungime segment (** (m)
1	687.175,696 306.042,586	2	687.175,555 306.041,294	1.3
2	687.175,555 306.041,294	3	687.176,847 306.041,154	1.3
3	687.176,847 306.041,154	4	687.176,988 306.042,446	1.3

Punct început	X / Y	Punct sfârșit	X / Y	Lungime segment (** (m)
4	687.176,988 306.042,446	1	687.175,696 306.042,586	1.3

** Lungimile segmentelor sunt determinate în planul de proiecție Stereo 70 și sunt rotunjite la 1 milimetru.

*** Distanța dintre puncte este formată din segmente cumulate ce sunt mai mici decât valoarea 1 milimetru.

**DATE DESPRE IMOBILUL NR. 1830**

Oficiul de Cadastru și Publicitate Imobiliară CALARASI
Biroul de Cadastru și Publicitate Imobiliară Calarasi

A. Partea I. Descrierea imobilului

TEREN Extravilan

Adresa: Jud. Calarasi, tarla 69

Nr. Crt	Nr cadastral Nr. topografic	Suprafața* (mp)	Observații / Referințe
A1		2	Sector cadastral:15 Teren neimprejmuit;

B. Partea II. Proprietari și acte

Inscrieri privitoare la dreptul de proprietate și alte drepturi reale		Referințe
/		
Act Normativ nr. 123, din 10/07/2012 emis de PARLAMENTUL ROMANIEI;		
B1	Intabulare, drept de PROPRIETATE, dobandit prin Lege, cota actuala 1/1 1) STATUL ROMÂN , CIF:99999999999999 <i>OBSERVATII: DOMENIU PUBLIC</i>	A1

C. Partea III. SARCINI .

Inscrieri privind dezmembramintele dreptului de proprietate, drepturi reale de garanție și sarcini	Referințe
NU SUNT	


Anexa Nr. 1 La Partea I

Teren

Nr cadastral	Suprafața (mp)*	Observații / Referințe
	2	

* Suprafața este determinată în planul de proiecție Stereo 70.

DETALII LINIARE IMOBIL



Date referitoare la teren

Crt	Categorie folosință	Intra vilan	Suprafața (mp)	Tarla	Parcelă	Nr. topo	Observații / Referințe
1	curti constructii	NU	2	69	-	-	

Date referitoare la construcții

Crt	Număr	Destinație construcție	Supraf. (mp)	Situație juridică	Observații / Referințe
A1.1		construcții industriale și edilitare	2	Fara acte	Nr. niveluri:1; S. construita la sol:2 mp; STALP ELECTRIC

Lungime Segmente

1) Valorile lungimilor segmentelor sunt obținute din proiecție în plan.

Punct început	X / Y	Punct sfârșit	X / Y	Lungime segment (** (m)
1	687.195,115 306.040,601	2	687.194,974 306.039,309	1.3
2	687.194,974 306.039,309	3	687.196,266 306.039,168	1.3
3	687.196,266 306.039,168	4	687.196,407 306.040,46	1.3

Punct început	X / Y	Punct sfârșit	X / Y	Lungime segment (** (m)
4	687.196,407 306.040,46	1	687.195,115 306.040,601	1.3

** Lungimile segmentelor sunt determinate în planul de proiecție Stereo 70 și sunt rotunjite la 1 milimetru.

*** Distanța dintre puncte este formată din segmente cumulate ce sunt mai mici decât valoarea 1 milimetru.

**DATE DESPRE IMOBILUL NR. 1831**

Oficiul de Cadastru și Publicitate Imobiliară CALARASI
Biroul de Cadastru și Publicitate Imobiliară Calarasi

A. Partea I. Descrierea imobilului

TEREN Extravilan

Adresa: Jud. Calarasi, tarla 71

Nr. Crt	Nr cadastral Nr. topografic	Suprafața* (mp)	Observații / Referințe
A1		1	Sector cadastral:15 Teren neimprejmuit;

B. Partea II. Proprietari și acte

Inscrieri privitoare la dreptul de proprietate și alte drepturi reale	Referințe
/	
Act Normativ nr. 123, din 10/07/2012 emis de PARLAMENTUL ROMANIEI;	
B1	A1
Intabulare, drept de PROPRIETATE, dobandit prin Lege, cota actuala 1/1	
1) STATUL ROMÂN , CIF:99999999999999	
OBSERVATII: DOMENIU PUBLIC	

C. Partea III. SARCINI .

Inscrieri privind dezmembramintele dreptului de proprietate, drepturi reale de garanție și sarcini	Referințe
NU SUNT	


Anexa Nr. 1 La Partea I

Teren

Nr cadastral	Suprafața (mp)*	Observații / Referințe
	1	

* Suprafața este determinată în planul de proiecție Stereo 70.

DETALII LINIARE IMOBIL



Date referitoare la teren

Crt	Categorie folosință	Intra vilan	Suprafața (mp)	Tarla	Parcelă	Nr. topo	Observații / Referințe
1	curti constructii	NU	1	71	-	-	

Date referitoare la construcții

Crt	Număr	Destinație construcție	Supraf. (mp)	Situație juridică	Observații / Referințe
A1.1		construcții industriale și edilitare	1	Fara acte	Nr. niveluri:1; S. construita la sol:1 mp; STALP ELECTRIC

Lungime Segmente

1) Valorile lungimilor segmentelor sunt obținute din proiecție în plan.

Punct început	X / Y	Punct sfârșit	X / Y	Lungime segment (** (m))
1	685.759,589 306.132,938	2	685.759,564 306.131,939	0.999
2	685.759,564 306.131,939	3	685.760,563 306.131,914	0.999
3	685.760,563 306.131,914	4	685.760,588 306.132,913	0.999

Punct început	X / Y	Punct sfârșit	X / Y	Lungime segment (** (m)
4	685.760,588 306.132,913	1	685.759,589 306.132,938	0.999

** Lungimile segmentelor sunt determinate în planul de proiecție Stereo 70 și sunt rotunjite la 1 milimetru.

*** Distanța dintre puncte este formată din segmente cumulate ce sunt mai mici decât valoarea 1 milimetru.

**DATE DESPRE IMOBILUL NR. 1832**

Oficiul de Cadastru și Publicitate Imobiliară CALARASI
Biroul de Cadastru și Publicitate Imobiliară Calarasi

A. Partea I. Descrierea imobilului

TEREN Extravilan

Adresa: Jud. Calarasi, tarla 71

Nr. Crt	Nr cadastral Nr. topografic	Suprafața* (mp)	Observații / Referințe
A1		1	Sector cadastral:15 Teren neimprejmuit;

B. Partea II. Proprietari și acte

Inscrieri privitoare la dreptul de proprietate și alte drepturi reale	Referințe
/	
Act Normativ nr. 123, din 10/07/2012 emis de PARLAMENTUL ROMANIEI;	
B1	A1
Intabulare, drept de PROPRIETATE, dobandit prin Lege, cota actuala 1/1	
1) STATUL ROMÂN , CIF:99999999999999	
OBSERVATII: DOMENIU PUBLIC	

C. Partea III. SARCINI .

Inscrieri privind dezmembramintele dreptului de proprietate, drepturi reale de garanție și sarcini	Referințe
NU SUNT	


Anexa Nr. 1 La Partea I

Teren

Nr cadastral	Suprafața (mp)*	Observații / Referințe
	1	

* Suprafața este determinată în planul de proiecție Stereo 70.

DETALII LINIARE IMOBIL



Date referitoare la teren

Crt	Categorie folosință	Intra vilan	Suprafața (mp)	Tarla	Parcelă	Nr. topo	Observații / Referințe
1	curti constructii	NU	1	71	-	-	

Date referitoare la construcții

Crt	Număr	Destinație construcție	Supraf. (mp)	Situație juridică	Observații / Referințe
A1.1		construcții industriale și edilitare	1	Fara acte	Nr. niveluri:1; S. construita la sol:1 mp; STALP ELECTRIC

Lungime Segmente

1) Valorile lungimilor segmentelor sunt obținute din proiecție în plan.

Punct început	X / Y	Punct sfârșit	X / Y	Lungime segment (** (m)
1	685.758,131 306.073,352	2	685.758,017 306.072,294	1.064
2	685.758,017 306.072,294	3	685.759,074 306.072,18	1.063
3	685.759,074 306.072,18	4	685.759,189 306.073,237	1.063

Punct început	X / Y	Punct sfârșit	X / Y	Lungime segment (** (m)
4	685.759,189 306.073,237	1	685.758,131 306.073,352	1.064

** Lungimile segmentelor sunt determinate în planul de proiecție Stereo 70 și sunt rotunjite la 1 milimetru.

*** Distanța dintre puncte este formată din segmente cumulate ce sunt mai mici decât valoarea 1 milimetru.

**DATE DESPRE IMOBILUL NR. 1833**

Oficiul de Cadastru și Publicitate Imobiliară CALARASI
Biroul de Cadastru și Publicitate Imobiliară Calarasi

A. Partea I. Descrierea imobilului

TEREN Extravilan

Adresa: Jud. Calarasi, tarla 71

Nr. Crt	Nr cadastral Nr. topografic	Suprafața* (mp)	Observații / Referințe
A1		1	Sector cadastral:15 Teren neimprejmuit;

B. Partea II. Proprietari și acte

Inscrieri privitoare la dreptul de proprietate și alte drepturi reale	Referințe
/	
Act Normativ nr. 123, din 10/07/2012 emis de PARLAMENTUL ROMANIEI;	
B1	A1
Intabulare, drept de PROPRIETATE, dobandit prin Lege, cota actuala 1/1	
1) STATUL ROMÂN , CIF:99999999999999	
OBSERVATII: DOMENIU PUBLIC	

C. Partea III. SARCINI .

Inscrieri privind dezmembramintele dreptului de proprietate, drepturi reale de garanție și sarcini	Referințe
NU SUNT	


Anexa Nr. 1 La Partea I

Teren

Nr cadastral	Suprafața (mp)*	Observații / Referințe
	1	

* Suprafața este determinată în planul de proiecție Stereo 70.

DETALII LINIARE IMOBIL



Date referitoare la teren

Crt	Categorie folosință	Intravilan	Suprafața (mp)	Tarla	Parcelă	Nr. topo	Observații / Referințe
1	curti constructii	NU	1	71	-	-	

Date referitoare la construcții

Crt	Număr	Destinație construcție	Supraf. (mp)	Situație juridică	Observații / Referințe
A1.1		construcții industriale și edilitare	1	Fara acte	Nr. niveluri:1; S. construita la sol:1 mp; STALP ELECTRIC

Lungime Segmente

1) Valorile lungimilor segmentelor sunt obținute din proiecție în plan.

Punct început	X / Y	Punct sfârșit	X / Y	Lungime segment (** (m))
1	685.756,765 306.013,127	2	685.756,74 306.012,128	0.999
2	685.756,74 306.012,128	3	685.757,74 306.012,103	1.0
3	685.757,74 306.012,103	4	685.757,765 306.013,102	0.999

Punct început	X / Y	Punct sfârșit	X / Y	Lungime segment (** (m)
4	685.757,765 306.013,102	1	685.756,765 306.013,127	1.0

** Lungimile segmentelor sunt determinate în planul de proiecție Stereo 70 și sunt rotunjite la 1 milimetru.

*** Distanța dintre puncte este formată din segmente cumulate ce sunt mai mici decât valoarea 1 milimetru.

**DATE DESPRE IMOBILUL NR. 1834**

Oficiul de Cadastru și Publicitate Imobiliară CALARASI
Biroul de Cadastru și Publicitate Imobiliară Calarasi

A. Partea I. Descrierea imobilului

TEREN Extravilan

Adresa: Jud. Calarasi, tarla 71

Nr. Crt	Nr cadastral Nr. topografic	Suprafața* (mp)	Observații / Referințe
A1		1	Sector cadastral:15 Teren neimprejmuit;

B. Partea II. Proprietari și acte

Inscrieri privitoare la dreptul de proprietate și alte drepturi reale		Referințe
/		
Act Normativ nr. 123, din 10/07/2012 emis de PARLAMENTUL ROMANIEI;		
B1	Intabulare, drept de PROPRIETATE, dobandit prin Lege, cota actuala 1/1	A1
	1) STATUL ROMÂN , CIF:99999999999999	
	OBSERVATII: DOMENIU PUBLIC	

C. Partea III. SARCINI .

Inscrieri privind dezmembramintele dreptului de proprietate, drepturi reale de garanție și sarcini	Referințe
NU SUNT	


Anexa Nr. 1 La Partea I

Teren

Nr cadastral	Suprafața (mp)*	Observații / Referințe
	1	

* Suprafața este determinată în planul de proiecție Stereo 70.

DETALII LINIARE IMOBIL



Date referitoare la teren

Crt	Categorie folosință	Intra vilan	Suprafața (mp)	Tarla	Parcelă	Nr. topo	Observații / Referințe
1	curti constructii	NU	1	71	-	-	

Date referitoare la construcții

Crt	Număr	Destinație construcție	Supraf. (mp)	Situație juridică	Observații / Referințe
A1.1		construcții industriale și edilitare	1	Fara acte	Nr. niveluri:1; S. construita la sol:1 mp; STALP ELECTRIC

Lungime Segmente

1) Valorile lungimilor segmentelor sunt obținute din proiecție în plan.

Punct început	X / Y	Punct sfârșit	X / Y	Lungime segment (** (m))
1	685.755,292 305.953,422	2	685.755,267 305.952,423	0.999
2	685.755,267 305.952,423	3	685.756,267 305.952,398	1.0
3	685.756,267 305.952,398	4	685.756,292 305.953,397	0.999

Punct început	X / Y	Punct sfârșit	X / Y	Lungime segment (** (m)
4	685.756,292 305.953,397	1	685.755,292 305.953,422	1.0

** Lungimile segmentelor sunt determinate în planul de proiecție Stereo 70 și sunt rotunjite la 1 milimetru.

*** Distanța dintre puncte este formată din segmente cumulate ce sunt mai mici decât valoarea 1 milimetru.

**DATE DESPRE IMOBILUL NR. 1835**

Oficiul de Cadastru și Publicitate Imobiliară CALARASI
Biroul de Cadastru și Publicitate Imobiliară Calarasi

A. Partea I. Descrierea imobilului

TEREN Extravilan

Adresa: Jud. Calarasi, tarla 71

Nr. Crt	Nr cadastral Nr. topografic	Suprafața* (mp)	Observații / Referințe
A1		1	Sector cadastral:15 Teren neimprejmuit;

B. Partea II. Proprietari și acte

Inscrieri privitoare la dreptul de proprietate și alte drepturi reale	Referințe
/	
Act Normativ nr. 123, din 10/07/2012 emis de PARLAMENTUL ROMANIEI;	
B1	A1
Intabulare, drept de PROPRIETATE, dobandit prin Lege, cota actuala 1/1	
1) STATUL ROMÂN , CIF:99999999999999	
OBSERVATII: DOMENIU PUBLIC	

C. Partea III. SARCINI .

Inscrieri privind dezmembramintele dreptului de proprietate, drepturi reale de garanție și sarcini	Referințe
NU SUNT	


Anexa Nr. 1 La Partea I

Teren

Nr cadastral	Suprafața (mp)*	Observații / Referințe
	1	

* Suprafața este determinată în planul de proiecție Stereo 70.

DETALII LINIARE IMOBIL



Date referitoare la teren

Crt	Categorie folosință	Intra vilan	Suprafața (mp)	Tarla	Parcelă	Nr. topo	Observații / Referințe
1	curti constructii	NU	1	71	-	-	

Date referitoare la construcții

Crt	Număr	Destinație construcție	Supraf. (mp)	Situație juridică	Observații / Referințe
A1.1		construcții industriale și edilitare	1	Fara acte	Nr. niveluri:1; S. construita la sol:1 mp; STALP ELECTRIC

Lungime Segmente

1) Valorile lungimilor segmentelor sunt obținute din proiecție în plan.

Punct început	X / Y	Punct sfârșit	X / Y	Lungime segment (** (m)
1	685.753,721 305.894,166	2	685.753,686 305.893,086	1.081
2	685.753,686 305.893,086	3	685.754,767 305.893,051	1.082
3	685.754,767 305.893,051	4	685.754,801 305.894,131	1.081

Punct început	X / Y	Punct sfârșit	X / Y	Lungime segment (** (m)
4	685.754,801 305.894,131	1	685.753,721 305.894,166	1.081

** Lungimile segmentelor sunt determinate în planul de proiecție Stereo 70 și sunt rotunjite la 1 milimetru.

*** Distanța dintre puncte este formată din segmente cumulate ce sunt mai mici decât valoarea 1 milimetru.

**DATE DESPRE IMOBILUL NR. 1836**

Oficiul de Cadastru și Publicitate Imobiliară CALARASI
Biroul de Cadastru și Publicitate Imobiliară Calarasi

A. Partea I. Descrierea imobilului

TEREN Extravilan

Adresa: Jud. Calarasi, tarla 71

Nr. Crt	Nr cadastral Nr. topografic	Suprafața* (mp)	Observații / Referințe
A1		1	Sector cadastral:15 Teren neimprejmuit;

B. Partea II. Proprietari și acte

Inscrieri privitoare la dreptul de proprietate și alte drepturi reale		Referințe
/		
Act Normativ nr. 123, din 10/07/2012 emis de PARLAMENTUL ROMANIEI;		
B1	Intabulare, drept de PROPRIETATE, dobandit prin Lege, cota actuala 1/1	A1
	1) STATUL ROMÂN , CIF:99999999999999	
	<i>OBSERVATII: DOMENIU PUBLIC</i>	

C. Partea III. SARCINI .

Inscrieri privind dezmembramintele dreptului de proprietate, drepturi reale de garanție și sarcini	Referințe
NU SUNT	


Anexa Nr. 1 La Partea I

Teren

Nr cadastral	Suprafața (mp)*	Observații / Referințe
	1	

* Suprafața este determinată în planul de proiecție Stereo 70.

DETALII LINIARE IMOBIL



Date referitoare la teren

Crt	Categorie folosință	Intra vilan	Suprafața (mp)	Tarla	Parcelă	Nr. topo	Observații / Referințe
1	curti constructii	NU	1	71	-	-	

Date referitoare la construcții

Crt	Număr	Destinație construcție	Supraf. (mp)	Situație juridică	Observații / Referințe
A1.1		construcții industriale și edilitare	1	Fara acte	Nr. niveluri:1; S. construita la sol:1 mp; STALP ELECTRIC

Lungime Segmente

1) Valorile lungimilor segmentelor sunt obținute din proiecție în plan.

Punct început	X / Y	Punct sfârșit	X / Y	Lungime segment (** (m))
1	685.752,329 305.834,854	2	685.752,304 305.833,855	0.999
2	685.752,304 305.833,855	3	685.753,304 305.833,83	1.0
3	685.753,304 305.833,83	4	685.753,329 305.834,829	0.999

Punct început	X / Y	Punct sfârșit	X / Y	Lungime segment (** (m)
4	685.753,329 305.834,829	1	685.752,329 305.834,854	1.0

** Lungimile segmentelor sunt determinate în planul de proiecție Stereo 70 și sunt rotunjite la 1 milimetru.

*** Distanța dintre puncte este formată din segmente cumulate ce sunt mai mici decât valoarea 1 milimetru.

**DATE DESPRE IMOBILUL NR. 1837**

Oficiul de Cadastru și Publicitate Imobiliară CALARASI
Biroul de Cadastru și Publicitate Imobiliară Calarasi

A. Partea I. Descrierea imobilului

TEREN Extravilan

Adresa: Jud. Calarasi, tarla 71

Nr. Crt	Nr cadastral Nr. topografic	Suprafața* (mp)	Observații / Referințe
A1		1	Sector cadastral:15 Teren neimprejmuit;

B. Partea II. Proprietari și acte

Inscrieri privitoare la dreptul de proprietate și alte drepturi reale	Referințe
/	
Act Normativ nr. 123, din 10/07/2012 emis de PARLAMENTUL ROMANIEI;	
B1	A1
Intabulare, drept de PROPRIETATE, dobandit prin Lege, cota actuala 1/1	
1) STATUL ROMÂN , CIF:99999999999999	
OBSERVATII: DOMENIU PUBLIC	

C. Partea III. SARCINI .

Inscrieri privind dezmembramintele dreptului de proprietate, drepturi reale de garanție și sarcini	Referințe
NU SUNT	


Anexa Nr. 1 La Partea I

Teren

Nr cadastral	Suprafața (mp)*	Observații / Referințe
	1	

* Suprafața este determinată în planul de proiecție Stereo 70.

DETALII LINIARE IMOBIL



Date referitoare la teren

Crt	Categorie folosință	Intra vilan	Suprafața (mp)	Tarla	Parcelă	Nr. topo	Observații / Referințe
1	curti constructii	NU	1	71	-	-	

Date referitoare la construcții

Crt	Număr	Destinație construcție	Supraf. (mp)	Situație juridică	Observații / Referințe
A1.1		construcții industriale și edilitare	1	Fara acte	Nr. niveluri:1; S. construita la sol:1 mp; STALP ELECTRIC

Lungime Segmente

1) Valorile lungimilor segmentelor sunt obținute din proiecție în plan.

Punct început	X / Y	Punct sfârșit	X / Y	Lungime segment (** (m))
1	685.752,865 305.815,058	2	685.751,912 305.815,363	1.001
2	685.751,912 305.815,363	3	685.751,608 305.814,411	0.999
3	685.751,608 305.814,411	4	685.752,56 305.814,106	1.0

Punct început	X / Y	Punct sfârșit	X / Y	Lungime segment (** (m)
4	685.752,56 305.814,106	1	685.752,865 305.815,058	1.0

** Lungimile segmentelor sunt determinate în planul de proiecție Stereo 70 și sunt rotunjite la 1 milimetru.

*** Distanța dintre puncte este formată din segmente cumulate ce sunt mai mici decât valoarea 1 milimetru.

**DATE DESPRE IMOBILUL NR. 1838**

Oficiul de Cadastru și Publicitate Imobiliară CALARASI
Biroul de Cadastru și Publicitate Imobiliară Calarasi

A. Partea I. Descrierea imobilului

TEREN Extravilan

Adresa: Jud. Calarasi, tarla 71

Nr. Crt	Nr cadastral Nr. topografic	Suprafața* (mp)	Observații / Referințe
A1		1	Sector cadastral:15 Teren neimprejmuit;

B. Partea II. Proprietari și acte

Inscrieri privitoare la dreptul de proprietate și alte drepturi reale	Referințe
/	
Act Normativ nr. 123, din 10/07/2012 emis de PARLAMENTUL ROMANIEI;	
B1	A1
Intabulare, drept de PROPRIETATE, dobandit prin Lege, cota actuala 1/1	
1) STATUL ROMÂN , CIF:99999999999999	
OBSERVATII: DOMENIU PUBLIC	

C. Partea III. SARCINI .

Inscrieri privind dezmembramintele dreptului de proprietate, drepturi reale de garanție și sarcini	Referințe
NU SUNT	


Anexa Nr. 1 La Partea I

Teren

Nr cadastral	Suprafața (mp)*	Observații / Referințe
	1	

* Suprafața este determinată în planul de proiecție Stereo 70.

DETALII LINIARE IMOBIL



Date referitoare la teren

Crt	Categorie folosință	Intra vilan	Suprafața (mp)	Tarla	Parcelă	Nr. topo	Observații / Referințe
1	curti constructii	NU	1	71	-	-	

Date referitoare la construcții

Crt	Număr	Destinație construcție	Supraf. (mp)	Situație juridică	Observații / Referințe
A1.1		construcții industriale și edilitare	1	Fara acte	Nr. niveluri:1; S. construita la sol:1 mp; STALP ELECTRIC

Lungime Segmente

1) Valorile lungimilor segmentelor sunt obținute din proiecție în plan.

Punct început	X / Y	Punct sfârșit	X / Y	Lungime segment (** (m))
1	685.779,871 305.806,392	2	685.778,914 305.806,68	0.999
2	685.778,914 305.806,68	3	685.778,625 305.805,723	1.0
3	685.778,625 305.805,723	4	685.779,582 305.805,434	1.0

Punct început	X / Y	Punct sfârșit	X / Y	Lungime segment (** (m)
4	685.779,582 305.805,434	1	685.779,871 305.806,392	1.001

** Lungimile segmentelor sunt determinate în planul de proiecție Stereo 70 și sunt rotunjite la 1 milimetru.

*** Distanța dintre puncte este formată din segmente cumulate ce sunt mai mici decât valoarea 1 milimetru.

**DATE DESPRE IMOBILUL NR. 1839**

Oficiul de Cadastru și Publicitate Imobiliară CALARASI
Biroul de Cadastru și Publicitate Imobiliară Calarasi

A. Partea I. Descrierea imobilului

TEREN Extravilan

Adresa: Jud. Calarasi, tarla 71

Nr. Crt	Nr cadastral Nr. topografic	Suprafața* (mp)	Observații / Referințe
A1		1	Sector cadastral:15 Teren neimprejmuit;

B. Partea II. Proprietari și acte

Inscrieri privitoare la dreptul de proprietate și alte drepturi reale	Referințe
/	
Act Normativ nr. 123, din 10/07/2012 emis de PARLAMENTUL ROMANIEI;	
B1	A1
Intabulare, drept de PROPRIETATE, dobandit prin Lege, cota actuala 1/1	
1) STATUL ROMÂN , CIF:99999999999999	
OBSERVATII: DOMENIU PUBLIC	

C. Partea III. SARCINI .

Inscrieri privind dezmembramintele dreptului de proprietate, drepturi reale de garanție și sarcini	Referințe
NU SUNT	


Anexa Nr. 1 La Partea I

Teren

Nr cadastral	Suprafața (mp)*	Observații / Referințe
	1	

* Suprafața este determinată în planul de proiecție Stereo 70.

DETALII LINIARE IMOBIL



Date referitoare la teren

Crt	Categorie folosință	Intra vilan	Suprafața (mp)	Tarla	Parcelă	Nr. topo	Observații / Referințe
1	curti constructii	NU	1	71	-	-	

Date referitoare la construcții

Crt	Număr	Destinație construcție	Supraf. (mp)	Situație juridică	Observații / Referințe
A1.1		construcții industriale și edilitare	1	Fara acte	Nr. niveluri:1; S. construita la sol:1 mp; STALP ELECTRIC

Lungime Segmente

1) Valorile lungimilor segmentelor sunt obținute din proiecție în plan.

Punct început	X / Y	Punct sfârșit	X / Y	Lungime segment (** (m))
1	685.840,946 305.786,675	2	685.839,994 305.786,979	0.999
2	685.839,994 305.786,979	3	685.839,689 305.786,027	1.0
3	685.839,689 305.786,027	4	685.840,642 305.785,722	1.001

Punct început	X / Y	Punct sfârșit	X / Y	Lungime segment (** (m)
4	685.840,642 305.785,722	1	685.840,946 305.786,675	1.0

** Lungimile segmentelor sunt determinate în planul de proiecție Stereo 70 și sunt rotunjite la 1 milimetru.

*** Distanța dintre puncte este formată din segmente cumulate ce sunt mai mici decât valoarea 1 milimetru.

**DATE DESPRE IMOBILUL NR. 1840**

Oficiul de Cadastru și Publicitate Imobiliară CALARASI
Biroul de Cadastru și Publicitate Imobiliară Calarasi

A. Partea I. Descrierea imobilului

TEREN Extravilan

Adresa: Jud. Calarasi, tarla 71

Nr. Crt	Nr cadastral Nr. topografic	Suprafața* (mp)	Observații / Referințe
A1		1	Sector cadastral:15 Teren neimprejmuit;

B. Partea II. Proprietari și acte

Inscrieri privitoare la dreptul de proprietate și alte drepturi reale		Referințe
/		
Act Normativ nr. 123, din 10/07/2012 emis de PARLAMENTUL ROMANIEI;		
B1	Intabulare, drept de PROPRIETATE, dobandit prin Lege, cota actuala 1/1	A1
	1) STATUL ROMÂN , CIF:99999999999999	
	OBSERVATII: DOMENIU PUBLIC	

C. Partea III. SARCINI .

Inscrieri privind dezmembramintele dreptului de proprietate, drepturi reale de garanție și sarcini	Referințe
NU SUNT	


Anexa Nr. 1 La Partea I

Teren

Nr cadastral	Suprafața (mp)*	Observații / Referințe
	1	

* Suprafața este determinată în planul de proiecție Stereo 70.

DETALII LINIARE IMOBIL



Date referitoare la teren

Crt	Categorie folosință	Intravilan	Suprafața (mp)	Tarla	Parcelă	Nr. topo	Observații / Referințe
1	curti constructii	NU	1	71	-	-	

Date referitoare la construcții

Crt	Număr	Destinație construcție	Supraf. (mp)	Situație juridică	Observații / Referințe
A1.1		construcții industriale și edilitare	1	Fara acte	Nr. niveluri:1; S. construita la sol:1 mp; STALP ELECTRIC

Lungime Segmente

1) Valorile lungimilor segmentelor sunt obținute din proiecție în plan.

Punct început	X / Y	Punct sfârșit	X / Y	Lungime segment (** (m)
1	685.837,146 305.777,931	2	685.836,192 305.778,232	1.0
2	685.836,192 305.778,232	3	685.835,891 305.777,279	0.999
3	685.835,891 305.777,279	4	685.836,845 305.776,978	1.0

Punct început	X / Y	Punct sfârșit	X / Y	Lungime segment (** (m)
4	685.836,845 305.776,978	1	685.837,146 305.777,931	0.999

** Lungimile segmentelor sunt determinate în planul de proiecție Stereo 70 și sunt rotunjite la 1 milimetru.

*** Distanța dintre puncte este formată din segmente cumulate ce sunt mai mici decât valoarea 1 milimetru.

**DATE DESPRE IMOBILUL NR. 1841**

Oficiul de Cadastru și Publicitate Imobiliară CALARASI
Biroul de Cadastru și Publicitate Imobiliară Calarasi

A. Partea I. Descrierea imobilului

TEREN Extravilan

Adresa: Jud. Calarasi, tarla 71

Nr. Crt	Nr cadastral Nr. topografic	Suprafața* (mp)	Observații / Referințe
A1		1	Sector cadastral:15 Teren neimprejmuit;

B. Partea II. Proprietari și acte

Inscrieri privitoare la dreptul de proprietate și alte drepturi reale	Referințe
/	
Act Normativ nr. 123, din 10/07/2012 emis de PARLAMENTUL ROMANIEI;	
B1	A1
Intabulare, drept de PROPRIETATE, dobandit prin Lege, cota actuala 1/1	
1) STATUL ROMÂN , CIF:99999999999999	
OBSERVATII: DOMENIU PUBLIC	

C. Partea III. SARCINI .

Inscrieri privind dezmembramintele dreptului de proprietate, drepturi reale de garanție și sarcini	Referințe
NU SUNT	


Anexa Nr. 1 La Partea I

Teren

Nr cadastral	Suprafața (mp)*	Observații / Referințe
	1	

* Suprafața este determinată în planul de proiecție Stereo 70.

DETALII LINIARE IMOBIL



Date referitoare la teren

Crt	Categorie folosință	Intra vilan	Suprafața (mp)	Tarla	Parcelă	Nr. topo	Observații / Referințe
1	curti constructii	NU	1	71	-	-	

Date referitoare la construcții

Crt	Număr	Destinație construcție	Supraf. (mp)	Situație juridică	Observații / Referințe
A1.1		construcții industriale și edilitare	1	Fara acte	Nr. niveluri:1; S. construita la sol:1 mp; STALP ELECTRIC

Lungime Segmente

1) Valorile lungimilor segmentelor sunt obținute din proiecție în plan.

Punct început	X / Y	Punct sfârșit	X / Y	Lungime segment (** (m))
1	685.898,943 305.768,125	2	685.897,991 305.768,429	0.999
2	685.897,991 305.768,429	3	685.897,686 305.767,477	1.0
3	685.897,686 305.767,477	4	685.898,639 305.767,172	1.001

Punct început	X / Y	Punct sfârșit	X / Y	Lungime segment (** (m)
4	685.898,639 305.767,172	1	685.898,943 305.768,125	1.0

** Lungimile segmentelor sunt determinate în planul de proiecție Stereo 70 și sunt rotunjite la 1 milimetru.

*** Distanța dintre puncte este formată din segmente cumulate ce sunt mai mici decât valoarea 1 milimetru.

**DATE DESPRE IMOBILUL NR. 1842**

Oficiul de Cadastru și Publicitate Imobiliară CALARASI
Biroul de Cadastru și Publicitate Imobiliară Calarasi

A. Partea I. Descrierea imobilului

TEREN Extravilan

Adresa: Jud. Calarasi, tarla 71

Nr. Crt	Nr cadastral Nr. topografic	Suprafața* (mp)	Observații / Referințe
A1		1	Sector cadastral:15 Teren neimprejmuit;

B. Partea II. Proprietari și acte

Inscrieri privitoare la dreptul de proprietate și alte drepturi reale	Referințe
/	
Act Normativ nr. 123, din 10/07/2012 emis de PARLAMENTUL ROMANIEI;	
B1	A1
Intabulare, drept de PROPRIETATE, dobandit prin Lege, cota actuala 1/1	
1) STATUL ROMÂN , CIF:99999999999999	
OBSERVATII: DOMENIU PUBLIC	

C. Partea III. SARCINI .

Inscrieri privind dezmembramintele dreptului de proprietate, drepturi reale de garanție și sarcini	Referințe
NU SUNT	


Anexa Nr. 1 La Partea I

Teren

Nr cadastral	Suprafața (mp)*	Observații / Referințe
	1	

* Suprafața este determinată în planul de proiecție Stereo 70.

DETALII LINIARE IMOBIL



Date referitoare la teren

Crt	Categorie folosință	Intra vilan	Suprafața (mp)	Tarla	Parcelă	Nr. topo	Observații / Referințe
1	curti constructii	NU	1	71	-	-	

Date referitoare la construcții

Crt	Număr	Destinație construcție	Supraf. (mp)	Situație juridică	Observații / Referințe
A1.1		construcții industriale și edilitare	1	Fara acte	Nr. niveluri:1; S. construita la sol:1 mp; STALP ELECTRIC

Lungime Segmente

1) Valorile lungimilor segmentelor sunt obținute din proiecție în plan.

Punct început	X / Y	Punct sfârșit	X / Y	Lungime segment (** (m)
1	685.893,409 305.760,161	2	685.892,455 305.760,462	1.0
2	685.892,455 305.760,462	3	685.892,154 305.759,509	0.999
3	685.892,154 305.759,509	4	685.893,108 305.759,208	1.0

Punct început	X / Y	Punct sfârșit	X / Y	Lungime segment (** (m)
4	685.893,108 305.759,208	1	685.893,409 305.760,161	0.999

** Lungimile segmentelor sunt determinate în planul de proiecție Stereo 70 și sunt rotunjite la 1 milimetru.

*** Distanța dintre puncte este formată din segmente cumulate ce sunt mai mici decât valoarea 1 milimetru.

**DATE DESPRE IMOBILUL NR. 1843**

Oficiul de Cadastru și Publicitate Imobiliară CALARASI
Biroul de Cadastru și Publicitate Imobiliară Calarasi

A. Partea I. Descrierea imobilului

TEREN Extravilan

Adresa: Jud. Calarasi, tarla 71

Nr. Crt	Nr cadastral Nr. topografic	Suprafața* (mp)	Observații / Referințe
A1		1	Sector cadastral:15 Teren neimprejmuit;

B. Partea II. Proprietari și acte

Inscrieri privitoare la dreptul de proprietate și alte drepturi reale	Referințe
/	
Act Normativ nr. 123, din 10/07/2012 emis de PARLAMENTUL ROMANIEI;	
B1	A1
Intabulare, drept de PROPRIETATE, dobandit prin Lege, cota actuala 1/1	
1) STATUL ROMÂN , CIF:99999999999999	
OBSERVATII: DOMENIU PUBLIC	

C. Partea III. SARCINI .

Inscrieri privind dezmembramintele dreptului de proprietate, drepturi reale de garanție și sarcini	Referințe
NU SUNT	


Anexa Nr. 1 La Partea I

Teren

Nr cadastral	Suprafața (mp)*	Observații / Referințe
	1	

* Suprafața este determinată în planul de proiecție Stereo 70.

DETALII LINIARE IMOBIL



Date referitoare la teren

Crt	Categorie folosință	Intra vilan	Suprafața (mp)	Tarla	Parcelă	Nr. topo	Observații / Referințe
1	curti constructii	NU	1	71	-	-	

Date referitoare la construcții

Crt	Număr	Destinație construcție	Supraf. (mp)	Situație juridică	Observații / Referințe
A1.1		construcții industriale și edilitare	1	Fara acte	Nr. niveluri:1; S. construita la sol:1 mp; STALP ELECTRIC

Lungime Segmente

1) Valorile lungimilor segmentelor sunt obținute din proiecție în plan.

Punct început	X / Y	Punct sfârșit	X / Y	Lungime segment (** (m))
1	685.956,71 305.749,761	2	685.955,758 305.750,065	0.999
2	685.955,758 305.750,065	3	685.955,453 305.749,113	1.0
3	685.955,453 305.749,113	4	685.956,406 305.748,808	1.001

Punct început	X / Y	Punct sfârșit	X / Y	Lungime segment (** (m)
4	685.956,406 305.748,808	1	685.956,71 305.749,761	1.0

** Lungimile segmentelor sunt determinate în planul de proiecție Stereo 70 și sunt rotunjite la 1 milimetru.

*** Distanța dintre puncte este formată din segmente cumulate ce sunt mai mici decât valoarea 1 milimetru.

**DATE DESPRE IMOBILUL NR. 1844**

Oficiul de Cadastru și Publicitate Imobiliară CALARASI
Biroul de Cadastru și Publicitate Imobiliară Calarasi

A. Partea I. Descrierea imobilului

TEREN Extravilan

Adresa: Jud. Calarasi, tarla 71

Nr. Crt	Nr cadastral Nr. topografic	Suprafața* (mp)	Observații / Referințe
A1		1	Sector cadastral:15 Teren neimprejmuit;

B. Partea II. Proprietari și acte

Inscrieri privitoare la dreptul de proprietate și alte drepturi reale	Referințe
/	
Act Normativ nr. 123, din 10/07/2012 emis de PARLAMENTUL ROMANIEI;	
B1	A1
Intabulare, drept de PROPRIETATE, dobandit prin Lege, cota actuala 1/1	
1) STATUL ROMÂN , CIF:99999999999999	
OBSERVATII: DOMENIU PUBLIC	

C. Partea III. SARCINI .

Inscrieri privind dezmembramintele dreptului de proprietate, drepturi reale de garanție și sarcini	Referințe
NU SUNT	


Anexa Nr. 1 La Partea I

Teren

Nr cadastral	Suprafața (mp)*	Observații / Referințe
	1	

* Suprafața este determinată în planul de proiecție Stereo 70.

DETALII LINIARE IMOBIL



Date referitoare la teren

Crt	Categorie folosință	Intra vilan	Suprafața (mp)	Tarla	Parcelă	Nr. topo	Observații / Referințe
1	curti constructii	NU	1	71	-	-	

Date referitoare la construcții

Crt	Număr	Destinație construcție	Supraf. (mp)	Situație juridică	Observații / Referințe
A1.1		construcții industriale și edilitare	1	Fara acte	Nr. niveluri:1; S. construita la sol:1 mp; STALP ELECTRIC

Lungime Segmente

1) Valorile lungimilor segmentelor sunt obținute din proiecție în plan.

Punct început	X / Y	Punct sfârșit	X / Y	Lungime segment (** (m)
1	685.950,387 305.742,268	2	685.949,433 305.742,569	1.0
2	685.949,433 305.742,569	3	685.949,132 305.741,616	0.999
3	685.949,132 305.741,616	4	685.950,086 305.741,315	1.0

Punct început	X / Y	Punct sfârșit	X / Y	Lungime segment (** (m)
4	685.950,086 305.741,315	1	685.950,387 305.742,268	0.999

** Lungimile segmentelor sunt determinate în planul de proiecție Stereo 70 și sunt rotunjite la 1 milimetru.

*** Distanța dintre puncte este formată din segmente cumulate ce sunt mai mici decât valoarea 1 milimetru.

**DATE DESPRE IMOBILUL NR. 1845**

Oficiul de Cadastru și Publicitate Imobiliară CALARASI
Biroul de Cadastru și Publicitate Imobiliară Calarasi

A. Partea I. Descrierea imobilului

TEREN Extravilan

Adresa: Jud. Calarasi, tarla 71

Nr. Crt	Nr cadastral Nr. topografic	Suprafața* (mp)	Observații / Referințe
A1		1	Sector cadastral:15 Teren neimprejmuit;

B. Partea II. Proprietari și acte

Inscrieri privitoare la dreptul de proprietate și alte drepturi reale	Referințe
/	
Act Normativ nr. 123, din 10/07/2012 emis de PARLAMENTUL ROMANIEI;	
B1	A1
Intabulare, drept de PROPRIETATE, dobandit prin Lege, cota actuala 1/1	
1) STATUL ROMÂN, CIF:99999999999999	
OBSERVATII: DOMENIU PUBLIC	

C. Partea III. SARCINI .

Inscrieri privind dezmembramintele dreptului de proprietate, drepturi reale de garanție și sarcini	Referințe
NU SUNT	


Anexa Nr. 1 La Partea I

Teren

Nr cadastral	Suprafața (mp)*	Observații / Referințe
	1	

* Suprafața este determinată în planul de proiecție Stereo 70.

DETALII LINIARE IMOBIL



Date referitoare la teren

Crt	Categorie folosință	Intra vilan	Suprafața (mp)	Tarla	Parcelă	Nr. topo	Observații / Referințe
1	curti constructii	NU	1	71	-	-	

Date referitoare la construcții

Crt	Număr	Destinație construcție	Supraf. (mp)	Situație juridică	Observații / Referințe
A1.1		constructii industriale si edilitare	1	Fara acte	Nr. niveluri:1; S. construita la sol:1 mp; STALP ELECTRIC

Lungime Segmente

1) Valorile lungimilor segmentelor sunt obținute din proiecție în plan.

Punct început	X / Y	Punct sfârșit	X / Y	Lungime segment (** (m)
1	686.016,636 305.730,711	2	686.015,683 305.731,015	1.0
2	686.015,683 305.731,015	3	686.015,379 305.730,063	0.999
3	686.015,379 305.730,063	4	686.016,331 305.729,758	1.0

Punct început	X / Y	Punct sfârșit	X / Y	Lungime segment (** (m)
4	686.016,331 305.729,758	1	686.016,636 305.730,711	1.001

** Lungimile segmentelor sunt determinate în planul de proiecție Stereo 70 și sunt rotunjite la 1 milimetru.

*** Distanța dintre puncte este formată din segmente cumulate ce sunt mai mici decât valoarea 1 milimetru.

**DATE DESPRE IMOBILUL NR. 1846**

Oficiul de Cadastru și Publicitate Imobiliară CALARASI
Biroul de Cadastru și Publicitate Imobiliară Calarasi

A. Partea I. Descrierea imobilului

TEREN Extravilan

Adresa: Jud. Calarasi, tarla 71

Nr. Crt	Nr cadastral Nr. topografic	Suprafața* (mp)	Observații / Referințe
A1		1	Sector cadastral:15 Teren neimprejmuit;

B. Partea II. Proprietari și acte

Inscrieri privitoare la dreptul de proprietate și alte drepturi reale	Referințe
/	
Act Normativ nr. 123, din 10/07/2012 emis de PARLAMENTUL ROMANIEI;	
B1	A1
Intabulare, drept de PROPRIETATE, dobandit prin Lege, cota actuala 1/1	
1) STATUL ROMÂN , CIF:99999999999999	
OBSERVATII: DOMENIU PUBLIC	

C. Partea III. SARCINI .

Inscrieri privind dezmembramintele dreptului de proprietate, drepturi reale de garanție și sarcini	Referințe
NU SUNT	


Anexa Nr. 1 La Partea I

Teren

Nr cadastral	Suprafața (mp)*	Observații / Referințe
	1	

* Suprafața este determinată în planul de proiecție Stereo 70.

DETALII LINIARE IMOBIL



Date referitoare la teren

Crt	Categorie folosință	Intra vilan	Suprafața (mp)	Tarla	Parcelă	Nr. topo	Observații / Referințe
1	curti constructii	NU	1	71	-	-	

Date referitoare la construcții

Crt	Număr	Destinație construcție	Supraf. (mp)	Situație juridică	Observații / Referințe
A1.1		constructii industriale si edilitare	1	Fara acte	Nr. niveluri:1; S. construita la sol:1 mp; STALP ELECTRIC

Lungime Segmente

1) Valorile lungimilor segmentelor sunt obținute din proiecție în plan.

Punct început	X / Y	Punct sfârșit	X / Y	Lungime segment (** (m)
1	686.007,361 305.724,2	2	686.006,407 305.724,501	1.0
2	686.006,407 305.724,501	3	686.006,106 305.723,548	0.999
3	686.006,106 305.723,548	4	686.007,06 305.723,247	1.0

Punct început	X / Y	Punct sfârșit	X / Y	Lungime segment (** (m)
4	686.007,06 305.723,247	1	686.007,361 305.724,2	0.999

** Lungimile segmentelor sunt determinate în planul de proiecție Stereo 70 și sunt rotunjite la 1 milimetru.

*** Distanța dintre puncte este formată din segmente cumulate ce sunt mai mici decât valoarea 1 milimetru.

**DATE DESPRE IMOBILUL NR. 1847**

Oficiul de Cadastru și Publicitate Imobiliară CALARASI
Biroul de Cadastru și Publicitate Imobiliară Calarasi

A. Partea I. Descrierea imobilului

TEREN Extravilan

Adresa: Jud. Calarasi, tarla 69

Nr. Crt	Nr cadastral Nr. topografic	Suprafața* (mp)	Observații / Referințe
A1		4	Sector cadastral:15 Teren neimprejmuit;

B. Partea II. Proprietari și acte

Inscrieri privitoare la dreptul de proprietate și alte drepturi reale	Referințe
/	
Act Normativ nr. 123, din 10/07/2012 emis de PARLAMENTUL ROMANIEI;	
B1	A1
Intabulare, drept de PROPRIETATE, dobandit prin Lege, cota actuala 1/1	
1) STATUL ROMÂN , CIF:99999999999999	
OBSERVATII: DOMENIU PUBLIC	

C. Partea III. SARCINI .

Inscrieri privind dezmembramintele dreptului de proprietate, drepturi reale de garanție și sarcini	Referințe
NU SUNT	

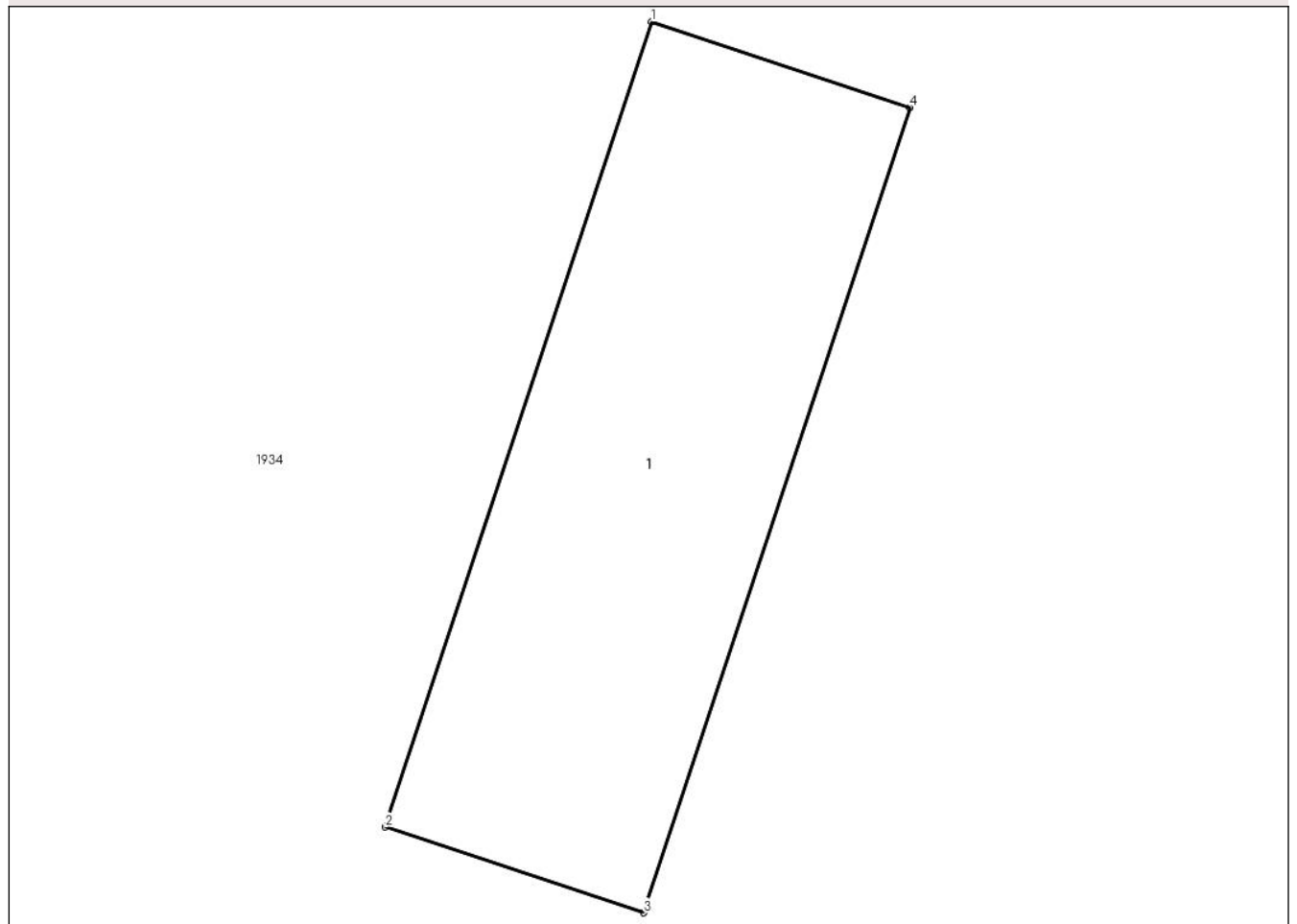
Anexa Nr. 1 La Partea I

Teren

Nr cadastral	Suprafața (mp)*	Observații / Referințe
	4	

* Suprafața este determinată în planul de proiecție Stereo 70.

DETALII LINIARE IMOBIL



Date referitoare la teren

Crt	Categorie folosință	Intra vilan	Suprafața (mp)	Tarla	Parcelă	Nr. topo	Observații / Referințe
1	curți constructii	NU	4	69	-	-	

Date referitoare la construcții

Crt	Număr	Destinație construcție	Supraf. (mp)	Situație juridică	Observații / Referințe
A1.1		construcții industriale și edilitare	4	Fara acte	Nr. niveluri:1; S. construita la sol:4 mp; STALP ELECTRIC

Lungime Segmente

1) Valorile lungimilor segmentelor sunt obținute din proiecție în plan.

Punct început	X / Y	Punct sfârșit	X / Y	Lungime segment (** (m)
1	686.466,453 306.110,912	2	686.465,281 306.107,371	3.73
2	686.465,281 306.107,371	3	686.466,42 306.106,994	1.2
3	686.466,42 306.106,994	4	686.467,593 306.110,535	3.73

Punct început	X / Y	Punct sfârșit	X / Y	Lungime segment (** (m)
4	686.467,593 306.110,535	1	686.466,453 306.110,912	1.201

** Lungimile segmentelor sunt determinate în planul de proiecție Stereo 70 și sunt rotunjite la 1 milimetru.

*** Distanța dintre puncte este formată din segmente cumulate ce sunt mai mici decât valoarea 1 milimetru.

**DATE DESPRE IMOBILUL NR. 1848**

Oficiul de Cadastru și Publicitate Imobiliară CALARASI
Biroul de Cadastru și Publicitate Imobiliară Calarasi

A. Partea I. Descrierea imobilului

TEREN Extravilan

Adresa: Jud. Calarasi, tarla 69

Nr. Crt	Nr cadastral Nr. topografic	Suprafața* (mp)	Observații / Referințe
A1		1	Sector cadastral:15 Teren neimprejmuit;

B. Partea II. Proprietari și acte

Inscrieri privitoare la dreptul de proprietate și alte drepturi reale	Referințe
/	
Act Normativ nr. 123, din 10/07/2012 emis de PARLAMENTUL ROMANIEI;	
B1	A1
Intabulare, drept de PROPRIETATE, dobandit prin Lege, cota actuala 1/1	
1) STATUL ROMÂN, CIF:99999999999999	
OBSERVATII: DOMENIU PUBLIC	

C. Partea III. SARCINI .

Inscrieri privind dezmembramintele dreptului de proprietate, drepturi reale de garanție și sarcini	Referințe
NU SUNT	


Anexa Nr. 1 La Partea I

Teren

Nr cadastral	Suprafața (mp)*	Observații / Referințe
	1	

* Suprafața este determinată în planul de proiecție Stereo 70.

DETALII LINIARE IMOBIL



Date referitoare la teren

Crt	Categorie folosință	Intra vilan	Suprafața (mp)	Tarla	Parcelă	Nr. topo	Observații / Referințe
1	curti constructii	NU	1	69	-	-	

Date referitoare la construcții

Crt	Număr	Destinație construcție	Supraf. (mp)	Situație juridică	Observații / Referințe
A1.1		construcții industriale și edilitare	1	Fara acte	Nr. niveluri:1; S. construita la sol:1 mp; STALP ELECTRIC

Lungime Segmente

1) Valorile lungimilor segmentelor sunt obținute din proiecție în plan.

Punct început	X / Y	Punct sfârșit	X / Y	Lungime segment (** (m))
1	686.449,646 306.050,025	2	686.449,379 306.049,062	0.999
2	686.449,379 306.049,062	3	686.450,342 306.048,795	0.999
3	686.450,342 306.048,795	4	686.450,609 306.049,758	0.999

Punct început	X / Y	Punct sfârșit	X / Y	Lungime segment (** (m)
4	686.450,609 306.049,758	1	686.449,646 306.050,025	0.999

** Lungimile segmentelor sunt determinate în planul de proiecție Stereo 70 și sunt rotunjite la 1 milimetru.

*** Distanța dintre puncte este formată din segmente cumulate ce sunt mai mici decât valoarea 1 milimetru.

**DATE DESPRE IMOBILUL NR. 1849**

Oficiul de Cadastru și Publicitate Imobiliară CALARASI
Biroul de Cadastru și Publicitate Imobiliară Calarasi

A. Partea I. Descrierea imobilului

TEREN Extravilan

Adresa: Jud. Calarasi, tarla 69

Nr. Crt	Nr cadastral Nr. topografic	Suprafața* (mp)	Observații / Referințe
A1		1	Sector cadastral:15 Teren neimprejmuit;

B. Partea II. Proprietari și acte

Inscrieri privitoare la dreptul de proprietate și alte drepturi reale	Referințe
/	
Act Normativ nr. 123, din 10/07/2012 emis de PARLAMENTUL ROMANIEI;	
B1	A1
Intabulare, drept de PROPRIETATE, dobandit prin Lege, cota actuala 1/1	
1) STATUL ROMÂN , CIF:99999999999999	
OBSERVATII: DOMENIU PUBLIC	

C. Partea III. SARCINI .

Inscrieri privind dezmembramintele dreptului de proprietate, drepturi reale de garanție și sarcini	Referințe
NU SUNT	


Anexa Nr. 1 La Partea I

Teren

Nr cadastral	Suprafața (mp)*	Observații / Referințe
	1	

* Suprafața este determinată în planul de proiecție Stereo 70.

DETALII LINIARE IMOBIL



Date referitoare la teren

Crt	Categorie folosință	Intra vilan	Suprafața (mp)	Tarla	Parcelă	Nr. topo	Observații / Referințe
1	curti constructii	NU	1	69	-	-	

Date referitoare la construcții

Crt	Număr	Destinație construcție	Supraf. (mp)	Situație juridică	Observații / Referințe
A1.1		construcții industriale și edilitare	1	Fara acte	Nr. niveluri:1; S. construita la sol:1 mp; STALP ELECTRIC

Lungime Segmente

1) Valorile lungimilor segmentelor sunt obținute din proiecție în plan.

Punct început	X / Y	Punct sfârșit	X / Y	Lungime segment (** (m))
1	686.432,155 305.986,869	2	686.431,888 305.985,906	0.999
2	686.431,888 305.985,906	3	686.432,852 305.985,639	1.0
3	686.432,852 305.985,639	4	686.433,119 305.986,603	1.0

Punct început	X / Y	Punct sfârșit	X / Y	Lungime segment (** (m)
4	686.433,119 305.986,603	1	686.432,155 305.986,869	1.0

** Lungimile segmentelor sunt determinate în planul de proiecție Stereo 70 și sunt rotunjite la 1 milimetru.

*** Distanța dintre puncte este formată din segmente cumulate ce sunt mai mici decât valoarea 1 milimetru.

**DATE DESPRE IMOBILUL NR. 1850**

Oficiul de Cadastru și Publicitate Imobiliară CALARASI
Biroul de Cadastru și Publicitate Imobiliară Calarasi

A. Partea I. Descrierea imobilului

TEREN Extravilan

Adresa: Jud. Calarasi, tarla 69

Nr. Crt	Nr cadastral Nr. topografic	Suprafața* (mp)	Observații / Referințe
A1		1	Sector cadastral:15 Teren neimprejmuit;

B. Partea II. Proprietari și acte

Inscrieri privitoare la dreptul de proprietate și alte drepturi reale	Referințe
/	
Act Normativ nr. 123, din 10/07/2012 emis de PARLAMENTUL ROMANIEI;	
B1	A1
Intabulare, drept de PROPRIETATE, dobandit prin Lege, cota actuala 1/1	
1) STATUL ROMÂN, CIF:99999999999999	
OBSERVATII: DOMENIU PUBLIC	

C. Partea III. SARCINI .

Inscrieri privind dezmembramintele dreptului de proprietate, drepturi reale de garanție și sarcini	Referințe
NU SUNT	


Anexa Nr. 1 La Partea I

Teren

Nr cadastral	Suprafața (mp)*	Observații / Referințe
	1	

* Suprafața este determinată în planul de proiecție Stereo 70.

DETALII LINIARE IMOBIL



Date referitoare la teren

Crt	Categorie folosință	Intra vilan	Suprafața (mp)	Tarla	Parcelă	Nr. topo	Observații / Referințe
1	curti constructii	NU	1	69	-	-	

Date referitoare la construcții

Crt	Număr	Destinație construcție	Supraf. (mp)	Situație juridică	Observații / Referințe
A1.1		construcții industriale și edilitare	1	Fara acte	Nr. niveluri:1; S. construita la sol:1 mp; STALP ELECTRIC

Lungime Segmente

1) Valorile lungimilor segmentelor sunt obținute din proiecție în plan.

Punct început	X / Y	Punct sfârșit	X / Y	Lungime segment (** (m)
1	686.415,368 305.925,958	2	686.415,101 305.924,994	1.0
2	686.415,101 305.924,994	3	686.416,065 305.924,727	1.0
3	686.416,065 305.924,727	4	686.416,331 305.925,691	1.0

Punct început	X / Y	Punct sfârșit	X / Y	Lungime segment (** (m)
4	686.416,331 305.925,691	1	686.415,368 305.925,958	0.999

** Lungimile segmentelor sunt determinate în planul de proiecție Stereo 70 și sunt rotunjite la 1 milimetru.

*** Distanța dintre puncte este formată din segmente cumulate ce sunt mai mici decât valoarea 1 milimetru.

**DATE DESPRE IMOBILUL NR. 1851**

Oficiul de Cadastru și Publicitate Imobiliară CALARASI
Biroul de Cadastru și Publicitate Imobiliară Calarasi

A. Partea I. Descrierea imobilului

TEREN Extravilan

Adresa: Jud. Calarasi, tarla 69

Nr. Crt	Nr cadastral Nr. topografic	Suprafața* (mp)	Observații / Referințe
A1		1	Sector cadastral:15 Teren neimprejmuit;

B. Partea II. Proprietari și acte

Inscrieri privitoare la dreptul de proprietate și alte drepturi reale	Referințe
/	
Act Normativ nr. 123, din 10/07/2012 emis de PARLAMENTUL ROMANIEI;	
B1	A1
Intabulare, drept de PROPRIETATE, dobandit prin Lege, cota actuala 1/1	
1) STATUL ROMÂN , CIF:99999999999999	
OBSERVATII: DOMENIU PUBLIC	

C. Partea III. SARCINI .

Inscrieri privind dezmembramintele dreptului de proprietate, drepturi reale de garanție și sarcini	Referințe
NU SUNT	


Anexa Nr. 1 La Partea I

Teren

Nr cadastral	Suprafața (mp)*	Observații / Referințe
	1	

* Suprafața este determinată în planul de proiecție Stereo 70.

DETALII LINIARE IMOBIL



Date referitoare la teren

Crt	Categorie folosință	Intra vilan	Suprafața (mp)	Tarla	Parcelă	Nr. topo	Observații / Referințe
1	curti constructii	NU	1	69	-	-	

Date referitoare la construcții

Crt	Număr	Destinație construcție	Supraf. (mp)	Situație juridică	Observații / Referințe
A1.1		construcții industriale și edilitare	1	Fara acte	Nr. niveluri:1; S. construita la sol:1 mp; STALP ELECTRIC

Lungime Segmente

1) Valorile lungimilor segmentelor sunt obținute din proiecție în plan.

Punct început	X / Y	Punct sfârșit	X / Y	Lungime segment (** (m)
1	686.398,087 305.863,492	2	686.397,821 305.862,528	1.0
2	686.397,821 305.862,528	3	686.398,784 305.862,261	0.999
3	686.398,784 305.862,261	4	686.399,051 305.863,225	1.0

Punct început	X / Y	Punct sfârșit	X / Y	Lungime segment (** (m)
4	686.399,051 305.863,225	1	686.398,087 305.863,492	1.0

** Lungimile segmentelor sunt determinate în planul de proiecție Stereo 70 și sunt rotunjite la 1 milimetru.

*** Distanța dintre puncte este formată din segmente cumulate ce sunt mai mici decât valoarea 1 milimetru.

**DATE DESPRE IMOBILUL NR. 1852**

Oficiul de Cadastru și Publicitate Imobiliară CALARASI
Biroul de Cadastru și Publicitate Imobiliară Calarasi

A. Partea I. Descrierea imobilului

TEREN Extravilan

Adresa: Jud. Calarasi, tarla 69

Nr. Crt	Nr cadastral Nr. topografic	Suprafața* (mp)	Observații / Referințe
A1		1	Sector cadastral:15 Teren neimprejmuit;

B. Partea II. Proprietari și acte

Inscrieri privitoare la dreptul de proprietate și alte drepturi reale	Referințe
/	
Act Normativ nr. 123, din 10/07/2012 emis de PARLAMENTUL ROMANIEI;	
B1	A1
Intabulare, drept de PROPRIETATE, dobandit prin Lege, cota actuala 1/1	
1) STATUL ROMÂN , CIF:99999999999999	
OBSERVATII: DOMENIU PUBLIC	

C. Partea III. SARCINI .

Inscrieri privind dezmembramintele dreptului de proprietate, drepturi reale de garanție și sarcini	Referințe
NU SUNT	


Anexa Nr. 1 La Partea I

Teren

Nr cadastral	Suprafața (mp)*	Observații / Referințe
	1	

* Suprafața este determinată în planul de proiecție Stereo 70.

DETALII LINIARE IMOBIL



Date referitoare la teren

Crt	Categorie folosință	Intra vilan	Suprafața (mp)	Tarla	Parcelă	Nr. topo	Observații / Referințe
1	curti constructii	NU	1	69	-	-	

Date referitoare la construcții

Crt	Număr	Destinație construcție	Supraf. (mp)	Situație juridică	Observații / Referințe
A1.1		construcții industriale și edilitare	1	Fara acte	Nr. niveluri:1; S. construita la sol:1 mp; STALP ELECTRIC

Lungime Segmente

1) Valorile lungimilor segmentelor sunt obținute din proiecție în plan.

Punct început	X / Y	Punct sfârșit	X / Y	Lungime segment (** (m)
1	686.381,854 305.801,381	2	686.380,89 305.801,647	1.0
2	686.380,89 305.801,647	3	686.380,623 305.800,684	0.999
3	686.380,623 305.800,684	4	686.381,587 305.800,417	1.0

Punct început	X / Y	Punct sfârșit	X / Y	Lungime segment (** (m)
4	686.381,587 305.800,417	1	686.381,854 305.801,381	1.0

** Lungimile segmentelor sunt determinate în planul de proiecție Stereo 70 și sunt rotunjite la 1 milimetru.

*** Distanța dintre puncte este formată din segmente cumulate ce sunt mai mici decât valoarea 1 milimetru.

**DATE DESPRE IMOBILUL NR. 1853**

Oficiul de Cadastru și Publicitate Imobiliară CALARASI
Biroul de Cadastru și Publicitate Imobiliară Calarasi

A. Partea I. Descrierea imobilului

TEREN Extravilan

Adresa: Jud. Calarasi, tarla 69

Nr. Crt	Nr cadastral Nr. topografic	Suprafața* (mp)	Observații / Referințe
A1		1	Sector cadastral:15 Teren neimprejmuit;

B. Partea II. Proprietari și acte

Inscrieri privitoare la dreptul de proprietate și alte drepturi reale	Referințe
/	
Act Normativ nr. 123, din 10/07/2012 emis de PARLAMENTUL ROMANIEI;	
B1	A1
Intabulare, drept de PROPRIETATE, dobandit prin Lege, cota actuala 1/1	
1) STATUL ROMÂN , CIF:99999999999999	
OBSERVATII: DOMENIU PUBLIC	

C. Partea III. SARCINI .

Inscrieri privind dezmembramintele dreptului de proprietate, drepturi reale de garanție și sarcini	Referințe
NU SUNT	


Anexa Nr. 1 La Partea I

Teren

Nr cadastral	Suprafața (mp)*	Observații / Referințe
	1	

* Suprafața este determinată în planul de proiecție Stereo 70.

DETALII LINIARE IMOBIL



Date referitoare la teren

Crt	Categorie folosință	Intra vilan	Suprafața (mp)	Tarla	Parcelă	Nr. topo	Observații / Referințe
1	curti constructii	NU	1	69	-	-	

Date referitoare la construcții

Crt	Număr	Destinație construcție	Supraf. (mp)	Situație juridică	Observații / Referințe
A1.1		construcții industriale și edilitare	1	Fara acte	Nr. niveluri:1; S. construita la sol:1 mp; STALP ELECTRIC

Lungime Segmente

1) Valorile lungimilor segmentelor sunt obținute din proiecție în plan.

Punct început	X / Y	Punct sfârșit	X / Y	Lungime segment (** (m)
1	686.586,004 306.096,573	2	686.585,836 306.095,486	1.1
2	686.585,836 306.095,486	3	686.586,924 306.095,319	1.101
3	686.586,924 306.095,319	4	686.587,091 306.096,406	1.1

Punct început	X / Y	Punct sfârșit	X / Y	Lungime segment (** (m)
4	686.587,091 306.096,406	1	686.586,004 306.096,573	1.1

** Lungimile segmentelor sunt determinate în planul de proiecție Stereo 70 și sunt rotunjite la 1 milimetru.

*** Distanța dintre puncte este formată din segmente cumulate ce sunt mai mici decât valoarea 1 milimetru.

**DATE DESPRE IMOBILUL NR. 1854**

Oficiul de Cadastru și Publicitate Imobiliară CALARASI
Biroul de Cadastru și Publicitate Imobiliară Calarasi

A. Partea I. Descrierea imobilului

TEREN Extravilan

Adresa: Jud. Calarasi, tarla 69

Nr. Crt	Nr cadastral Nr. topografic	Suprafața* (mp)	Observații / Referințe
A1		1	Sector cadastral:15 Teren neimprejmuit;

B. Partea II. Proprietari și acte

Inscrieri privitoare la dreptul de proprietate și alte drepturi reale	Referințe
/	
Act Normativ nr. 123, din 10/07/2012 emis de PARLAMENTUL ROMANIEI;	
B1	A1
Intabulare, drept de PROPRIETATE, dobandit prin Lege, cota actuala 1/1	
1) STATUL ROMÂN, CIF:99999999999999	
OBSERVATII: DOMENIU PUBLIC	

C. Partea III. SARCINI .

Inscrieri privind dezmembramintele dreptului de proprietate, drepturi reale de garanție și sarcini	Referințe
NU SUNT	


Anexa Nr. 1 La Partea I

Teren

Nr cadastral	Suprafața (mp)*	Observații / Referințe
	1	

* Suprafața este determinată în planul de proiecție Stereo 70.

DETALII LINIARE IMOBIL



Date referitoare la teren

Crt	Categorie folosință	Intra vilan	Suprafața (mp)	Tarla	Parcelă	Nr. topo	Observații / Referințe
1	curti constructii	NU	1	69	-	-	

Date referitoare la construcții

Crt	Număr	Destinație construcție	Supraf. (mp)	Situație juridică	Observații / Referințe
A1.1		construcții industriale și edilitare	1	Fara acte	Nr. niveluri:1; S. construita la sol:1 mp; STALP ELECTRIC

Lungime Segmente

1) Valorile lungimilor segmentelor sunt obținute din proiecție în plan.

Punct început	X / Y	Punct sfârșit	X / Y	Lungime segment (** (m)
1	686.576,55 306.034,86	2	686.576,398 306.033,872	1.0
2	686.576,398 306.033,872	3	686.577,387 306.033,72	1.001
3	686.577,387 306.033,72	4	686.577,538 306.034,708	0.999

Punct început	X / Y	Punct sfârșit	X / Y	Lungime segment (** (m)
4	686.577,538 306.034,708	1	686.576,55 306.034,86	1.0

** Lungimile segmentelor sunt determinate în planul de proiecție Stereo 70 și sunt rotunjite la 1 milimetru.

*** Distanța dintre puncte este formată din segmente cumulate ce sunt mai mici decât valoarea 1 milimetru.

**DATE DESPRE IMOBILUL NR. 1855**

Oficiul de Cadastru și Publicitate Imobiliară CALARASI
Biroul de Cadastru și Publicitate Imobiliară Calarasi

A. Partea I. Descrierea imobilului

TEREN Extravilan

Adresa: Jud. Calarasi, tarla 69

Nr. Crt	Nr cadastral Nr. topografic	Suprafața* (mp)	Observații / Referințe
A1		1	Sector cadastral:15 Teren neimprejmuit;

B. Partea II. Proprietari și acte

Inscrieri privitoare la dreptul de proprietate și alte drepturi reale	Referințe
/	
Act Normativ nr. 123, din 10/07/2012 emis de PARLAMENTUL ROMANIEI;	
B1	A1
Intabulare, drept de PROPRIETATE, dobandit prin Lege, cota actuala 1/1	
1) STATUL ROMÂN , CIF:99999999999999	
OBSERVATII: DOMENIU PUBLIC	

C. Partea III. SARCINI .

Inscrieri privind dezmembramintele dreptului de proprietate, drepturi reale de garanție și sarcini	Referințe
NU SUNT	


Anexa Nr. 1 La Partea I

Teren

Nr cadastral	Suprafața (mp)*	Observații / Referințe
	1	

* Suprafața este determinată în planul de proiecție Stereo 70.

DETALII LINIARE IMOBIL



Date referitoare la teren

Crt	Categorie folosință	Intra vilan	Suprafața (mp)	Tarla	Parcelă	Nr. topo	Observații / Referințe
1	curti constructii	NU	1	69	-	-	

Date referitoare la construcții

Crt	Număr	Destinație construcție	Supraf. (mp)	Situație juridică	Observații / Referințe
A1.1		construcții industriale și edilitare	1	Fara acte	Nr. niveluri:1; S. construita la sol:1 mp; STALP ELECTRIC

Lungime Segmente

1) Valorile lungimilor segmentelor sunt obținute din proiecție în plan.

Punct început	X / Y	Punct sfârșit	X / Y	Lungime segment (** (m)
1	686.567,452 305.976,315	2	686.567,3 305.975,327	1.0
2	686.567,3 305.975,327	3	686.568,289 305.975,175	1.001
3	686.568,289 305.975,175	4	686.568,44 305.976,163	0.999

Punct început	X / Y	Punct sfârșit	X / Y	Lungime segment (** (m)
4	686.568,44 305.976,163	1	686.567,452 305.976,315	1.0

** Lungimile segmentelor sunt determinate în planul de proiecție Stereo 70 și sunt rotunjite la 1 milimetru.

*** Distanța dintre puncte este formată din segmente cumulate ce sunt mai mici decât valoarea 1 milimetru.

**DATE DESPRE IMOBILUL NR. 1856**

Oficiul de Cadastru și Publicitate Imobiliară CALARASI
Biroul de Cadastru și Publicitate Imobiliară Calarasi

A. Partea I. Descrierea imobilului

TEREN Extravilan

Adresa: Jud. Calarasi, tarla 69

Nr. Crt	Nr cadastral Nr. topografic	Suprafața* (mp)	Observații / Referințe
A1		1	Sector cadastral:15 Teren neimprejmuit;

B. Partea II. Proprietari și acte

Inscrieri privitoare la dreptul de proprietate și alte drepturi reale	Referințe
/	
Act Normativ nr. 123, din 10/07/2012 emis de PARLAMENTUL ROMANIEI;	
B1	A1
Intabulare, drept de PROPRIETATE, dobandit prin Lege, cota actuala 1/1	
1) STATUL ROMÂN , CIF:99999999999999	
OBSERVATII: DOMENIU PUBLIC	

C. Partea III. SARCINI .

Inscrieri privind dezmembramintele dreptului de proprietate, drepturi reale de garanție și sarcini	Referințe
NU SUNT	


Anexa Nr. 1 La Partea I

Teren

Nr cadastral	Suprafața (mp)*	Observații / Referințe
	1	

* Suprafața este determinată în planul de proiecție Stereo 70.

DETALII LINIARE IMOBIL



Date referitoare la teren

Crt	Categorie folosință	Intra vilan	Suprafața (mp)	Tarla	Parcelă	Nr. topo	Observații / Referințe
1	curti constructii	NU	1	69	-	-	

Date referitoare la construcții

Crt	Număr	Destinație construcție	Supraf. (mp)	Situație juridică	Observații / Referințe
A1.1		construcții industriale și edilitare	1	Fara acte	Nr. niveluri:1; S. construita la sol:1 mp; STALP ELECTRIC

Lungime Segmente

1) Valorile lungimilor segmentelor sunt obținute din proiecție în plan.

Punct început	X / Y	Punct sfârșit	X / Y	Lungime segment (** (m)
1	686.558,563 305.917,903	2	686.558,411 305.916,915	1.0
2	686.558,411 305.916,915	3	686.559,4 305.916,763	1.001
3	686.559,4 305.916,763	4	686.559,551 305.917,751	0.999

Punct început	X / Y	Punct sfârșit	X / Y	Lungime segment (** (m)
4	686.559,551 305.917,751	1	686.558,563 305.917,903	1.0

** Lungimile segmentelor sunt determinate în planul de proiecție Stereo 70 și sunt rotunjite la 1 milimetru.

*** Distanța dintre puncte este formată din segmente cumulate ce sunt mai mici decât valoarea 1 milimetru.

**DATE DESPRE IMOBILUL NR. 1857**

Oficiul de Cadastru și Publicitate Imobiliară CALARASI
Biroul de Cadastru și Publicitate Imobiliară Calarasi

A. Partea I. Descrierea imobilului

TEREN Extravilan

Adresa: Jud. Calarasi, tarla 69

Nr. Crt	Nr cadastral Nr. topografic	Suprafața* (mp)	Observații / Referințe
A1		1	Sector cadastral:15 Teren neimprejmuit;

B. Partea II. Proprietari și acte

Inscrieri privitoare la dreptul de proprietate și alte drepturi reale	Referințe
/	
Act Normativ nr. 123, din 10/07/2012 emis de PARLAMENTUL ROMANIEI;	
B1	A1
Intabulare, drept de PROPRIETATE, dobandit prin Lege, cota actuala 1/1	
1) STATUL ROMÂN , CIF:99999999999999	
OBSERVATII: DOMENIU PUBLIC	

C. Partea III. SARCINI .

Inscrieri privind dezmembramintele dreptului de proprietate, drepturi reale de garanție și sarcini	Referințe
NU SUNT	


Anexa Nr. 1 La Partea I

Teren

Nr cadastral	Suprafața (mp)*	Observații / Referințe
	1	

* Suprafața este determinată în planul de proiecție Stereo 70.

DETALII LINIARE IMOBIL



Date referitoare la teren

Crt	Categorie folosință	Intra vilan	Suprafața (mp)	Tarla	Parcelă	Nr. topo	Observații / Referințe
1	curti constructii	NU	1	69	-	-	

Date referitoare la construcții

Crt	Număr	Destinație construcție	Supraf. (mp)	Situație juridică	Observații / Referințe
A1.1		construcții industriale și edilitare	1	Fara acte	Nr. niveluri:1; S. construita la sol:1 mp; STALP ELECTRIC

Lungime Segmente

1) Valorile lungimilor segmentelor sunt obținute din proiecție în plan.

Punct început	X / Y	Punct sfârșit	X / Y	Lungime segment (** (m)
1	686.549,314 305.857,621	2	686.549,162 305.856,633	1.0
2	686.549,162 305.856,633	3	686.550,151 305.856,481	1.001
3	686.550,151 305.856,481	4	686.550,302 305.857,469	0.999

Punct început	X / Y	Punct sfârșit	X / Y	Lungime segment (** (m)
4	686.550,302 305.857,469	1	686.549,314 305.857,621	1.0

** Lungimile segmentelor sunt determinate în planul de proiecție Stereo 70 și sunt rotunjite la 1 milimetru.

*** Distanța dintre puncte este formată din segmente cumulate ce sunt mai mici decât valoarea 1 milimetru.

**DATE DESPRE IMOBILUL NR. 1858**

Oficiul de Cadastru și Publicitate Imobiliară CALARASI
Biroul de Cadastru și Publicitate Imobiliară Calarasi

A. Partea I. Descrierea imobilului

TEREN Extravilan

Adresa: Jud. Calarasi, tarla 69

Nr. Crt	Nr cadastral Nr. topografic	Suprafața* (mp)	Observații / Referințe
A1		1	Sector cadastral:15 Teren neimprejmuit;

B. Partea II. Proprietari și acte

Inscrieri privitoare la dreptul de proprietate și alte drepturi reale	Referințe
/	
Act Normativ nr. 123, din 10/07/2012 emis de PARLAMENTUL ROMANIEI;	
B1	A1
Intabulare, drept de PROPRIETATE, dobandit prin Lege, cota actuala 1/1	
1) STATUL ROMÂN, CIF:99999999999999	
OBSERVATII: DOMENIU PUBLIC	

C. Partea III. SARCINI .

Inscrieri privind dezmembramintele dreptului de proprietate, drepturi reale de garanție și sarcini	Referințe
NU SUNT	


Anexa Nr. 1 La Partea I

Teren

Nr cadastral	Suprafața (mp)*	Observații / Referințe
	1	

* Suprafața este determinată în planul de proiecție Stereo 70.

DETALII LINIARE IMOBIL



Date referitoare la teren

Crt	Categorie folosință	Intra vilan	Suprafața (mp)	Tarla	Parcelă	Nr. topo	Observații / Referințe
1	curti constructii	NU	1	69	-	-	

Date referitoare la construcții

Crt	Număr	Destinație construcție	Supraf. (mp)	Situație juridică	Observații / Referințe
A1.1		construcții industriale și edilitare	1	Fara acte	Nr. niveluri:1; S. construita la sol:1 mp; STALP ELECTRIC

Lungime Segmente

1) Valorile lungimilor segmentelor sunt obținute din proiecție în plan.

Punct început	X / Y	Punct sfârșit	X / Y	Lungime segment (** (m)
1	686.540,049 305.796,972	2	686.539,897 305.795,984	1.0
2	686.539,897 305.795,984	3	686.540,886 305.795,832	1.001
3	686.540,886 305.795,832	4	686.541,037 305.796,82	0.999

Punct început	X / Y	Punct sfârșit	X / Y	Lungime segment (** (m)
4	686.541,037 305.796,82	1	686.540,049 305.796,972	1.0

** Lungimile segmentelor sunt determinate în planul de proiecție Stereo 70 și sunt rotunjite la 1 milimetru.

*** Distanța dintre puncte este formată din segmente cumulate ce sunt mai mici decât valoarea 1 milimetru.

**DATE DESPRE IMOBILUL NR. 1859**

Oficiul de Cadastru și Publicitate Imobiliară CALARASI
Biroul de Cadastru și Publicitate Imobiliară Calarasi

A. Partea I. Descrierea imobilului

TEREN Extravilan

Adresa: Jud. Calarasi, tarla 69

Nr. Crt	Nr cadastral Nr. topografic	Suprafața* (mp)	Observații / Referințe
A1		1	Sector cadastral:15 Teren neimprejmuit;

B. Partea II. Proprietari și acte

Inscrieri privitoare la dreptul de proprietate și alte drepturi reale	Referințe
/	
Act Normativ nr. 123, din 10/07/2012 emis de PARLAMENTUL ROMANIEI;	
B1	A1
Intabulare, drept de PROPRIETATE, dobandit prin Lege, cota actuala 1/1	
1) STATUL ROMÂN , CIF:99999999999999	
OBSERVATII: DOMENIU PUBLIC	

C. Partea III. SARCINI .

Inscrieri privind dezmembramintele dreptului de proprietate, drepturi reale de garanție și sarcini	Referințe
NU SUNT	


Anexa Nr. 1 La Partea I

Teren

Nr cadastral	Suprafața (mp)*	Observații / Referințe
	1	

* Suprafața este determinată în planul de proiecție Stereo 70.

DETALII LINIARE IMOBIL



Date referitoare la teren

Crt	Categorie folosință	Intra vilan	Suprafața (mp)	Tarla	Parcelă	Nr. topo	Observații / Referințe
1	curti constructii	NU	1	69	-	-	

Date referitoare la construcții

Crt	Număr	Destinație construcție	Supraf. (mp)	Situație juridică	Observații / Referințe
A1.1		construcții industriale și edilitare	1	Fara acte	Nr. niveluri:1; S. construita la sol:1 mp; STALP ELECTRIC

Lungime Segmente

1) Valorile lungimilor segmentelor sunt obținute din proiecție în plan.

Punct început	X / Y	Punct sfârșit	X / Y	Lungime segment (** (m))
1	686.531,11 305.739,175	2	686.530,958 305.738,187	1.0
2	686.530,958 305.738,187	3	686.531,947 305.738,035	1.001
3	686.531,947 305.738,035	4	686.532,098 305.739,023	0.999

Punct început	X / Y	Punct sfârșit	X / Y	Lungime segment (** (m)
4	686.532,098 305.739,023	1	686.531,11 305.739,175	1.0

** Lungimile segmentelor sunt determinate în planul de proiecție Stereo 70 și sunt rotunjite la 1 milimetru.

*** Distanța dintre puncte este formată din segmente cumulate ce sunt mai mici decât valoarea 1 milimetru.

**DATE DESPRE IMOBILUL NR. 1860**

Oficiul de Cadastru și Publicitate Imobiliară CALARASI
Biroul de Cadastru și Publicitate Imobiliară Calarasi

A. Partea I. Descrierea imobilului

TEREN Extravilan

Adresa: Jud. Calarasi, tarla 45

Nr. Crt	Nr cadastral Nr. topografic	Suprafața* (mp)	Observații / Referințe
A1		5	Sector cadastral:15 Teren neimprejmuit;

B. Partea II. Proprietari și acte

Inscrieri privitoare la dreptul de proprietate și alte drepturi reale		Referințe
/		
Act Normativ nr. 7, din 13/03/1996 emis de PARLAMENTUL ROMANIEI (,ART.13);		
B1	Inscrierea posesiei, drept de PROPRIETATE, dobandit prin Lege, cota actuala 1/1 1) NEIDENTIFICAT NEIDENTIFICAT	A1
B2	Se notează mențiunea proprietar neidentificat.	A1

C. Partea III. SARCINI .

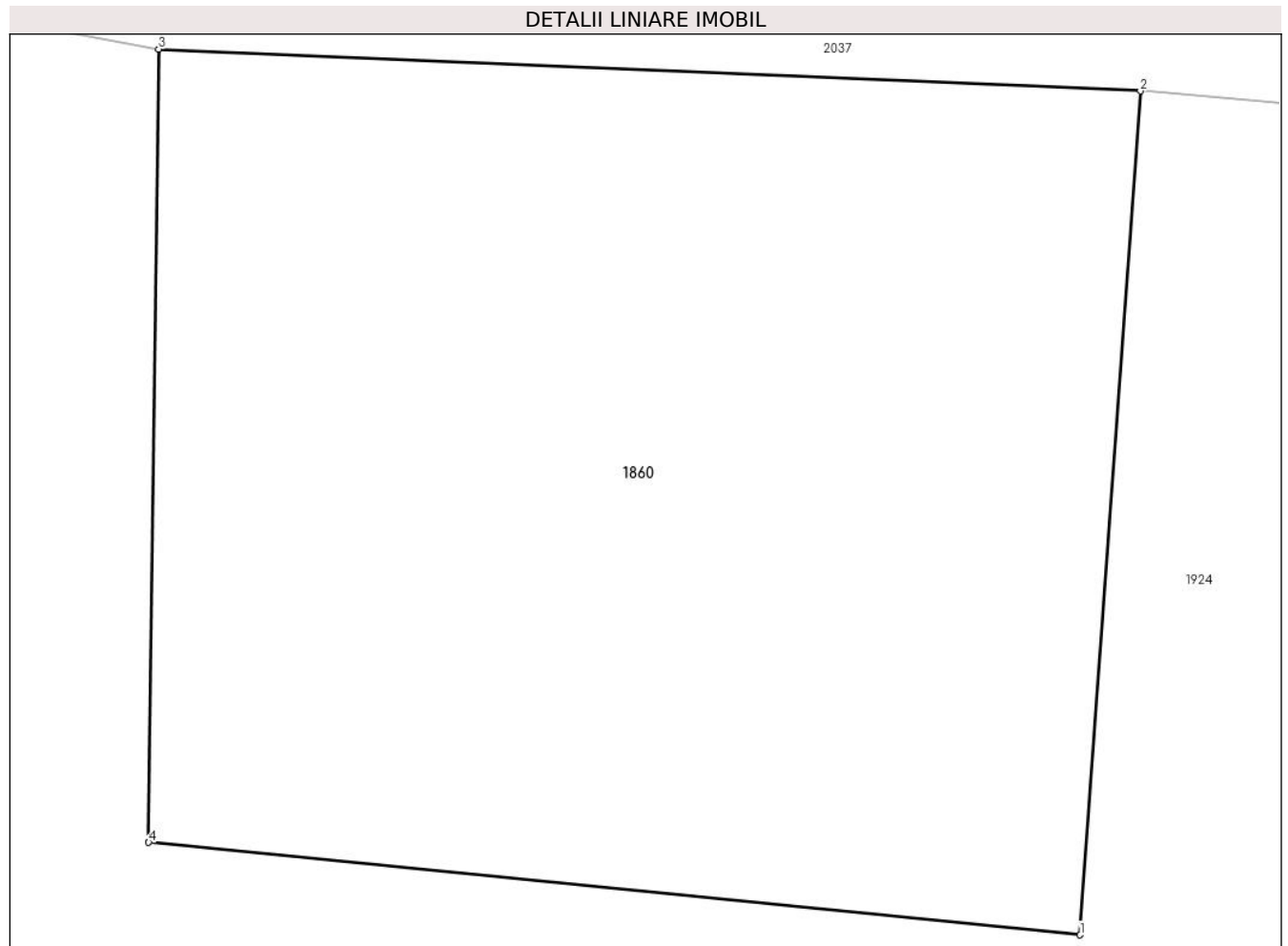
Inscrieri privind dezmembramintele dreptului de proprietate, drepturi reale de garanție și sarcini	Referințe
NU SUNT	

Anexa Nr. 1 La Partea I

Teren

Nr cadastral	Suprafața (mp)*	Observații / Referințe
	5	

* Suprafața este determinată în planul de proiecție Stereo 70.



Date referitoare la teren

Crt	Categorie folosință	Intravilan	Suprafața (mp)	Tarla	Parcelă	Nr. topo	Observații / Referințe
1	curți constructii	NU	5	45	-	-	

Lungime Segmente

1) Valorile lungimilor segmentelor sunt obținute din proiecție în plan.

Punct început	X / Y	Punct sfârșit	X / Y	Lungime segment (** (m)
1	687.252,004 307.506,258	2	687.252,161 307.508,457	2.205
2	687.252,161 307.508,457	3	687.249,6 307.508,566	2.563
3	687.249,6 307.508,566	4	687.249,574 307.506,499	2.067
4	687.249,574 307.506,499	1	687.252,004 307.506,258	2.442

**** Lungimile segmentelor sunt determinate în planul de proiecție Stereo 70 și sunt rotunjite la 1 milimetru.**

***** Distanța dintre puncte este formată din segmente cumulate ce sunt mai mici decât valoarea 1 milimetru.**

**DATE DESPRE IMOBILUL NR. 1914**

Oficiul de Cadastru și Publicitate Imobiliară CALARASI
Biroul de Cadastru și Publicitate Imobiliară Calarasi

A. Partea I. Descrierea imobilului

TEREN Extravilan

Adresa: Jud. Calarasi, tarla 33 parcela 109

Nr. Crt	Nr cadastral Nr. topografic	Suprafața* (mp)	Observații / Referințe
A1		30.126	Sector cadastral:15 Teren neimprejmuit;

B. Partea II. Proprietari și acte

Inscrieri privitoare la dreptul de proprietate și alte drepturi reale		Referințe
/		
Act Normativ nr. 7, din 13/03/1996 emis de PARLAMENTUL ROMANIEI (,ART.13);		
B1	Inscrierea posesiei, drept de PROPRIETATE, dobandit prin Lege, cota actuala 1/1 1) NEIDENTIFICAT NEIDENTIFICAT	A1
B2	Se notează mențiunea proprietar neidentificat.	A1

C. Partea III. SARCINI .

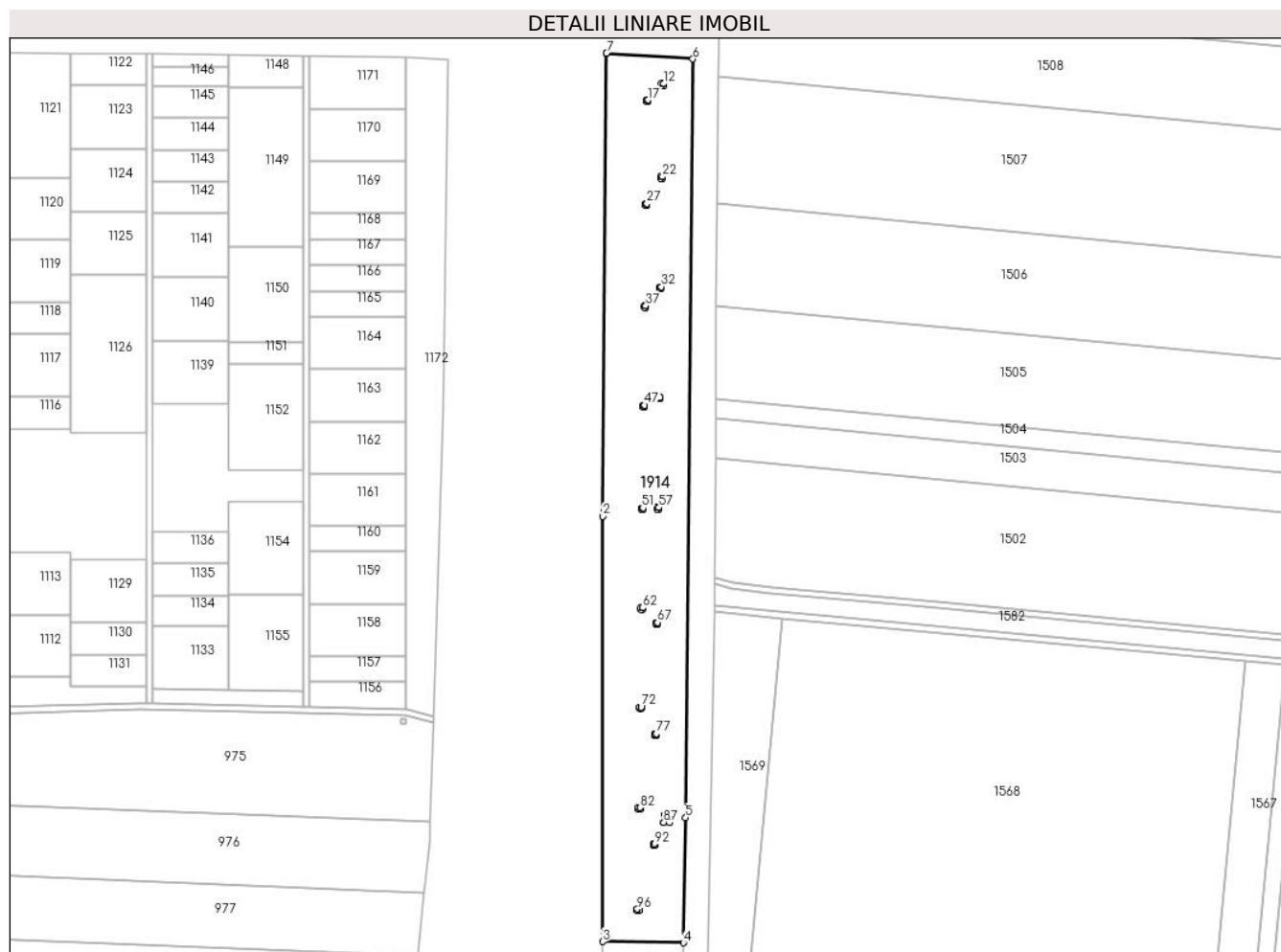
Inscrieri privind dezmembramintele dreptului de proprietate, drepturi reale de garanție și sarcini	Referințe
NU SUNT	

Anexa Nr. 1 La Partea I

Teren

Nr cadastral	Suprafața (mp)*	Observații / Referințe
	30.126	

* Suprafața este determinată în planul de proiecție Stereo 70.



Date referitoare la teren

Crt	Categorie folosință	Intravilan	Suprafața (mp)	Tarla	Parcelă	Nr. topo	Observații / Referințe
1	arabil	NU	30.126	33	109	-	

Lungime Segmente

1) Valorile lungimilor segmentelor sunt obținute din proiecție în plan.

Punct început	X / Y	Punct sfârșit	X / Y	Lungime segment	Punct început	X / Y	Punct sfârșit	X / Y	Lungime segment	Punct început	X / Y	Punct sfârșit	X / Y	Lungime segment
1	685.716,555 308.429,964	2	685.713,989 308.136,87	293.105	2	685.713,989 308.136,87	3	685.714,043 307.867,693	269.177	3	685.714,043 307.867,693	4	685.765,193 307.866,933	51.156
4	685.765,193 307.866,933	5	685.766,569 307.946,122	79.201	5	685.766,569 307.946,122	6	685.771,144 308.426,334	480.234	6	685.771,144 308.426,334	7	685.716,555 308.429,964	54.71
7	685.716,555 308.429,964	8	685.752,75 308.410,646	41.028	8	685.752,75 308.410,646	9	685.752,733 308.409,206	1.44	9	685.752,733 308.409,206	10	685.751,293 308.409,222	1.44
10	685.751,293 308.409,222	11	685.751,31 308.410,662	1.44	11	685.751,31 308.410,662	12	685.752,75 308.410,646	1.44	12	685.752,75 308.410,646	13	685.742,921 308.400,383	14.211
13	685.742,921 308.400,383	14	685.742,91 308.399,383	1.0	14	685.742,91 308.399,383	15	685.741,91 308.399,395	1.0	15	685.741,91 308.399,395	16	685.741,922 308.400,395	1.0
16	685.741,922 308.400,395	17	685.742,921 308.400,383	0.999	17	685.742,921 308.400,383	18	685.751,929 308.351,835	49.377	18	685.751,929 308.351,835	19	685.751,917 308.350,835	1.0

Punct început	X / Y	Punct sfârșit	X / Y	Lungime segment	Punct început	X / Y	Punct sfârșit	X / Y	Lungime segment	Punct început	X / Y	Punct sfârșit	X / Y	Lungime segment
19	685.751,917 308.350,835	20	685.750,917 308.350,847	1.0	20	685.750,917 308.350,847	21	685.750,929 308.351,847	1.0	21	685.750,929 308.351,847	22	685.751,929 308.351,835	1.0
22	685.751,929 308.351,835	23	685.742,147 308.334,706	19.725	23	685.742,147 308.334,706	24	685.742,136 308.333,706	1.0	24	685.742,136 308.333,706	25	685.741,136 308.333,717	1.0
25	685.741,136 308.333,717	26	685.741,147 308.334,717	1.0	26	685.741,147 308.334,717	27	685.742,147 308.334,706	1.0	27	685.742,147 308.334,706	28	685.751,215 308.282,174	53.309
28	685.751,215 308.282,174	29	685.751,203 308.281,174	1.0	29	685.751,203 308.281,174	30	685.750,203 308.281,186	1.0	30	685.750,203 308.281,186	31	685.750,215 308.282,186	1.0
31	685.750,215 308.282,186	32	685.751,215 308.282,174	1.0	32	685.751,215 308.282,174	33	685.741,309 308.270,169	15.564	33	685.741,309 308.270,169	34	685.741,298 308.269,169	1.0
34	685.741,298 308.269,169	35	685.740,298 308.269,181	1.0	35	685.740,298 308.269,181	36	685.740,309 308.270,181	1.0	36	685.740,309 308.270,181	37	685.741,309 308.270,169	1.0
37	685.741,309 308.270,169	38	685.750,45 308.212,264	58.622	38	685.750,45 308.212,264	39	685.750,438 308.211,264	1.0	39	685.750,438 308.211,264	40	685.749,438 308.211,276	1.0
40	685.749,438 308.211,276	41	685.749,45 308.212,276	1.0	41	685.749,45 308.212,276	42	685.750,45 308.212,264	1.0	42	685.750,45 308.212,264	43	685.740,623 308.207,126	11.089
43	685.740,623 308.207,126	44	685.740,612 308.206,126	1.0	44	685.740,612 308.206,126	45	685.739,612 308.206,137	1.0	45	685.739,612 308.206,137	46	685.739,623 308.207,137	1.0
46	685.739,623 308.207,137	47	685.740,623 308.207,126	1.0	47	685.740,623 308.207,126	48	685.739,749 308.142,279	64.853	48	685.739,749 308.142,279	49	685.739,737 308.141,279	1.0
49	685.739,737 308.141,279	50	685.738,737 308.141,29	1.0	50	685.738,737 308.141,29	51	685.738,749 308.142,29	1.0	51	685.738,749 308.142,29	52	685.739,749 308.142,279	1.0
52	685.739,749 308.142,279	53	685.749,671 308.142,36	9.922	53	685.749,671 308.142,36	54	685.749,659 308.141,36	1.0	54	685.749,659 308.141,36	55	685.748,659 308.141,372	1.0
55	685.748,659 308.141,372	56	685.748,671 308.142,372	1.0	56	685.748,671 308.142,372	57	685.749,671 308.142,36	1.0	57	685.749,671 308.142,36	58	685.739,159 308.078,966	64.26
58	685.739,159 308.078,966	59	685.739,148 308.077,967	0.999	59	685.739,148 308.077,967	60	685.738,148 308.077,978	1.0	60	685.738,148 308.077,978	61	685.738,159 308.078,978	1.0
61	685.738,159 308.078,978	62	685.739,159 308.078,966	1.0	62	685.739,159 308.078,966	63	685.748,764 308.069,7	13.346	63	685.748,764 308.069,7	64	685.748,752 308.068,7	1.0
64	685.748,752 308.068,7	65	685.747,752 308.068,712	1.0	65	685.747,752 308.068,712	66	685.747,764 308.069,712	1.0	66	685.747,764 308.069,712	67	685.748,764 308.069,7	1.0
67	685.748,764 308.069,7	68	685.738,429 308.016,159	54.529	68	685.738,429 308.016,159	69	685.738,418 308.015,159	1.0	69	685.738,418 308.015,159	70	685.737,418 308.015,17	1.0
70	685.737,418 308.015,17	71	685.737,429 308.016,17	1.0	71	685.737,429 308.016,17	72	685.738,429 308.016,159	1.0	72	685.738,429 308.016,159	73	685.748,026 307.999,231	19.459
73	685.748,026 307.999,231	74	685.748,014 307.998,231	1.0	74	685.748,014 307.998,231	75	685.747,014 307.998,243	1.0	75	685.747,014 307.998,243	76	685.747,026 307.999,243	1.0
76	685.747,026 307.999,243	77	685.748,026 307.999,231	1.0	77	685.748,026 307.999,231	78	685.737,772 307.952,513	47.83	78	685.737,772 307.952,513	79	685.737,76 307.951,513	1.0
79	685.737,76 307.951,513	80	685.736,76 307.951,525	1.0	80	685.736,76 307.951,525	81	685.736,772 307.952,525	1.0	81	685.736,772 307.952,525	82	685.737,772 307.952,513	1.0
82	685.737,772 307.952,513	83	685.752,782 307.943,139	17.697	83	685.752,782 307.943,139	84	685.753,023 307.948,034	4.901	84	685.753,023 307.948,034	85	685.756,872 307.947,789	3.857
85	685.756,872 307.947,789	86	685.756,633 307.942,89	4.905	86	685.756,633 307.942,89	87	685.752,782 307.943,139	3.859	87	685.752,782 307.943,139	88	685.747,086 307.929,53	14.753
88	685.747,086 307.929,53	89	685.747,074 307.928,53	1.0	89	685.747,074 307.928,53	90	685.746,074 307.928,542	1.0	90	685.746,074 307.928,542	91	685.746,086 307.929,542	1.0
91	685.746,086 307.929,542	92	685.747,086 307.929,53	1.0	92	685.747,086 307.929,53	93	685.737,069 307.888,251	42.477	93	685.737,069 307.888,251	94	685.737,058 307.887,251	1.0
94	685.737,058 307.887,251	95	685.736,058 307.887,262	1.0	95	685.736,058 307.887,262	96	685.736,069 307.888,262	1.0	96	685.736,069 307.888,262	1	685.737,069 307.888,251	1.0

** Lungimile segmentelor sunt determinate în planul de proiecție Stereo 70 și sunt rotunjite la 1 milimetru.

*** Distanța dintre puncte este formată din segmente cumulate ce sunt mai mici decât valoarea 1 milimetru.

**DATE DESPRE IMOBILUL NR. 1915**

Oficiul de Cadastru și Publicitate Imobiliară CALARASI
Biroul de Cadastru și Publicitate Imobiliară Calarasi

A. Partea I. Descrierea imobilului

TEREN Extravilan

Adresa: Jud. Calarasi, tarla 33 parcela 109/1

Nr. Crt	Nr cadastral Nr. topografic	Suprafața* (mp)	Observații / Referințe
A1		42.221	Sector cadastral:15 Teren neimprejmuit;

B. Partea II. Proprietari și acte

Inscrieri privitoare la dreptul de proprietate și alte drepturi reale		Referințe
/		
Act Normativ nr. 7, din 13/03/1996 emis de PARLAMENTUL ROMANIEI („ART.13);		
B1	Inscrierea posesiei, drept de PROPRIETATE, dobandit prin Lege, cota actuala 1/1 1) NEIDENTIFICAT NEIDENTIFICAT	A1
B2	Se notează mențiunea proprietar neidentificat.	A1

C. Partea III. SARCINI .

Inscrieri privind dezmembramintele dreptului de proprietate, drepturi reale de garanție și sarcini	Referințe
NU SUNT	

Anexa Nr. 1 La Partea I

Teren

Nr cadastral	Suprafața (mp)*	Observații / Referințe
	42.221	

* Suprafața este determinată în planul de proiecție Stereo 70.



Date referitoare la teren

Crt	Categorie folosință	Intravilan	Suprafața (mp)	Tarla	Parcelă	Nr. topo	Observații / Referințe
1	arabil	NU	42.221	33	109/1	-	

Lungime Segmente

1) Valorile lungimilor segmentelor sunt obținute din proiecție în plan.

Punct început	X / Y	Punct sfârșit	X / Y	Lungime segment	Punct început	X / Y	Punct sfârșit	X / Y	Lungime segment	Punct început	X / Y	Punct sfârșit	X / Y	Lungime segment
1	685.714,043 307.867,693	2	685.714,049 307.837,55	30.14 3	2	685.714,049 307.837,55	3	685.711,399 307.737,56	100.0 25	3	685.711,399 307.737,56	4	685.708,749 307.637,58	100.0 15
4	685.708,749 307.637,58	5	685.706,089 307.337,52	300.0 72	5	685.706,089 307.337,52	6	685.702,839 307.137,55	199.9 96	6	685.702,839 307.137,55	7	685.701,396 307.045,005	92.55 6
7	685.701,396 307.045,005	8	685.752,543 307.045,019	51.14 7	8	685.752,543 307.045,019	9	685.761,892 307.675,885	630.9 35	9	685.761,892 307.675,885	10	685.762,01 307.683,843	7.959
10	685.762,01 307.683,843	11	685.765,193 307.866,933	183.1 18	11	685.765,193 307.866,933	12	685.714,043 307.867,693	51.15 6	12	685.714,043 307.867,693	13	685.746,183 307.859,354	33.20 4
13	685.746,183 307.859,354	14	685.746,171 307.858,354	1.0	14	685.746,171 307.858,354	15	685.745,171 307.858,366	1.0	15	685.745,171 307.858,366	16	685.745,183 307.859,366	1.0
16	685.745,183 307.859,366	17	685.746,183 307.859,354	1.0	17	685.746,183 307.859,354	18	685.736,09 307.823,122	37.61 2	18	685.736,09 307.823,122	19	685.736,079 307.822,122	1.0

Punct început	X / Y	Punct sfârșit	X / Y	Lungime segment	Punct început	X / Y	Punct sfârșit	X / Y	Lungime segment	Punct început	X / Y	Punct sfârșit	X / Y	Lungime segment
19	685.736,079 307.822,122	20	685.735,079 307.822,133	1.0	20	685.735,079 307.822,133	21	685.735,09 307.823,133	1.0	21	685.735,09 307.823,133	22	685.736,09 307.823,122	1.0
22	685.736,09 307.823,122	23	685.745,395 307.790,106	34.30 2	23	685.745,395 307.790,106	24	685.745,383 307.789,106	1.0	24	685.745,383 307.789,106	25	685.744,383 307.789,118	1.0
25	685.744,383 307.789,118	26	685.744,395 307.790,118	1.0	26	685.744,395 307.790,118	27	685.745,395 307.790,106	1.0	27	685.745,395 307.790,106	28	685.735,385 307.758,861	32.80 9
28	685.735,385 307.758,861	29	685.735,374 307.757,861	1.0	29	685.735,374 307.757,861	30	685.734,374 307.757,872	1.0	30	685.734,374 307.757,872	31	685.734,385 307.758,872	1.0
31	685.734,385 307.758,872	32	685.735,385 307.758,861	1.0	32	685.735,385 307.758,861	33	685.744,517 307.720,247	39.67 9	33	685.744,517 307.720,247	34	685.744,505 307.719,247	1.0
34	685.744,505 307.719,247	35	685.743,505 307.719,259	1.0	35	685.743,505 307.719,259	36	685.743,517 307.720,259	1.0	36	685.743,517 307.720,259	37	685.744,517 307.720,247	1.0
37	685.744,517 307.720,247	38	685.734,727 307.696,013	26.13 7	38	685.734,727 307.696,013	39	685.734,715 307.695,013	1.0	39	685.734,715 307.695,013	40	685.733,715 307.695,025	1.0
40	685.733,715 307.695,025	41	685.733,727 307.696,024	0.999	41	685.733,727 307.696,024	42	685.734,727 307.696,013	1.0	42	685.734,727 307.696,013	43	685.743,645 307.652,736	44.18 6
43	685.743,645 307.652,736	44	685.743,633 307.651,736	1.0	44	685.743,633 307.651,736	45	685.742,633 307.651,748	1.0	45	685.742,633 307.651,748	46	685.742,645 307.652,748	1.0
46	685.742,645 307.652,748	47	685.743,645 307.652,736	1.0	47	685.743,645 307.652,736	48	685.734,223 307.630,589	24.06 8	48	685.734,223 307.630,589	49	685.734,211 307.629,589	1.0
49	685.734,211 307.629,589	50	685.733,211 307.629,6	1.0	50	685.733,211 307.629,6	51	685.733,223 307.630,6	1.0	51	685.733,223 307.630,6	52	685.734,223 307.630,589	1.0
52	685.734,223 307.630,589	53	685.742,807 307.582,777	48.57 6	53	685.742,807 307.582,777	54	685.742,796 307.581,777	1.0	54	685.742,796 307.581,777	55	685.741,796 307.581,789	1.0
55	685.741,796 307.581,789	56	685.741,807 307.582,789	1.0	56	685.741,807 307.582,789	57	685.742,807 307.582,777	1.0	57	685.742,807 307.582,777	58	685.733,497 307.566,766	18.52 1
58	685.733,497 307.566,766	59	685.733,486 307.565,766	1.0	59	685.733,486 307.565,766	60	685.732,486 307.565,777	1.0	60	685.732,486 307.565,777	61	685.732,497 307.566,777	1.0
61	685.732,497 307.566,777	62	685.733,497 307.566,766	1.0	62	685.733,497 307.566,766	63	685.741,961 307.512,611	54.81 2	63	685.741,961 307.512,611	64	685.741,949 307.511,611	1.0
64	685.741,949 307.511,611	65	685.740,949 307.511,623	1.0	65	685.740,949 307.511,623	66	685.740,961 307.512,623	1.0	66	685.740,961 307.512,623	67	685.741,961 307.512,611	1.0
67	685.741,961 307.512,611	68	685.732,686 307.503,136	13.25 9	68	685.732,686 307.503,136	69	685.732,675 307.502,136	1.0	69	685.732,675 307.502,136	70	685.731,675 307.502,148	1.0
70	685.731,675 307.502,148	71	685.731,686 307.503,148	1.0	71	685.731,686 307.503,148	72	685.732,686 307.503,136	1.0	72	685.732,686 307.503,136	73	685.741,164 307.442,858	60.87 1
73	685.741,164 307.442,858	74	685.741,152 307.441,858	1.0	74	685.741,152 307.441,858	75	685.740,152 307.441,87	1.0	75	685.740,152 307.441,87	76	685.740,164 307.442,87	1.0
76	685.740,164 307.442,87	77	685.741,164 307.442,858	1.0	77	685.741,164 307.442,858	78	685.731,87 307.437,191	10.88 5	78	685.731,87 307.437,191	79	685.731,858 307.436,191	1.0
79	685.731,858 307.436,191	80	685.730,858 307.436,203	1.0	80	685.730,858 307.436,203	81	685.730,87 307.437,203	1.0	81	685.730,87 307.437,203	82	685.731,87 307.437,191	1.0
82	685.731,87 307.437,191	83	685.731,091 307.373,83	63.36 6	83	685.731,091 307.373,83	84	685.731,079 307.372,83	1.0	84	685.731,079 307.372,83	85	685.730,079 307.372,841	1.0
85	685.730,079 307.372,841	86	685.730,091 307.373,841	1.0	86	685.730,091 307.373,841	87	685.731,091 307.373,83	1.0	87	685.731,091 307.373,83	88	685.740,246 307.371,405	9.471
88	685.740,246 307.371,405	89	685.740,234 307.370,405	1.0	89	685.740,234 307.370,405	90	685.739,234 307.370,417	1.0	90	685.739,234 307.370,417	91	685.739,246 307.371,417	1.0
91	685.739,246 307.371,417	92	685.740,246 307.371,405	1.0	92	685.740,246 307.371,405	93	685.730,518 307.308,661	63.49 4	93	685.730,518 307.308,661	94	685.730,506 307.307,661	1.0
94	685.730,506 307.307,661	95	685.729,506 307.307,673	1.0	95	685.729,506 307.307,673	96	685.729,518 307.308,673	1.0	96	685.729,518 307.308,673	97	685.730,518 307.308,661	1.0
97	685.730,518 307.308,661	98	685.739,51 307.302,759	10.75 6	98	685.739,51 307.302,759	99	685.739,498 307.301,759	1.0	99	685.739,498 307.301,759	100	685.738,498 307.301,771	1.0
100	685.738,498 307.301,771	101	685.738,51 307.302,771	1.0	101	685.738,51 307.302,771	102	685.739,51 307.302,759	1.0	102	685.739,51 307.302,759	103	685.729,766 307.245,407	58.17 4
103	685.729,766 307.245,407	104	685.729,755 307.244,407	1.0	104	685.729,755 307.244,407	105	685.728,755 307.244,419	1.0	105	685.728,755 307.244,419	106	685.728,766 307.245,419	1.0
106	685.728,766 307.245,419	107	685.729,766 307.245,407	1.0	107	685.729,766 307.245,407	108	685.738,615 307.232,811	15.39 4	108	685.738,615 307.232,811	109	685.738,603 307.231,811	1.0
109	685.738,603 307.231,811	110	685.737,603 307.231,823	1.0	110	685.737,603 307.231,823	111	685.737,615 307.232,823	1.0	111	685.737,615 307.232,823	112	685.738,615 307.232,811	1.0
112	685.738,615 307.232,811	113	685.729,18 307.180,873	52.78 8	113	685.729,18 307.180,873	114	685.729,169 307.179,873	1.0	114	685.729,169 307.179,873	115	685.728,169 307.179,885	1.0
115	685.728,169 307.179,885	116	685.728,18 307.180,885	1.0	116	685.728,18 307.180,885	117	685.729,18 307.180,873	1.0	117	685.729,18 307.180,873	118	685.737,718 307.162,662	20.11 3

Punct început	X / Y	Punct sfârșit	X / Y	Lungime segment	Punct început	X / Y	Punct sfârșit	X / Y	Lungime segment	Punct început	X / Y	Punct sfârșit	X / Y	Lungime segment
118	685.737,718 307.162,662	119	685.737,706 307.161,662	1.0	119	685.737,706 307.161,662	120	685.736,706 307.161,674	1.0	120	685.736,706 307.161,674	121	685.736,718 307.162,674	1.0
121	685.736,718 307.162,674	122	685.737,718 307.162,662	1.0	122	685.737,718 307.162,662	123	685.728,344 307.117,426	46.19 7	123	685.728,344 307.117,426	124	685.728,332 307.116,426	1.0
124	685.728,332 307.116,426	125	685.727,333 307.116,437	0.999	125	685.727,333 307.116,437	126	685.727,344 307.117,437	1.0	126	685.727,344 307.117,437	127	685.728,344 307.117,426	1.0
127	685.728,344 307.117,426	128	685.735,732 307.094,418	24.16 5	128	685.735,732 307.094,418	129	685.737,244 307.094,378	1.513	129	685.737,244 307.094,378	130	685.737,204 307.092,867	1.512
130	685.737,204 307.092,867	131	685.735,692 307.092,907	1.513	131	685.735,692 307.092,907	132	685.735,732 307.094,418	1.512	132	685.735,732 307.094,418	133	685.727,602 307.051,731	43.45 4
133	685.727,602 307.051,731	134	685.727,59 307.050,731	1.0	134	685.727,59 307.050,731	135	685.726,591 307.050,742	0.999	135	685.726,591 307.050,742	136	685.726,602 307.051,742	1.0
136	685.726,602 307.051,742	1	685.727,602 307.051,731	1.0										

** Lungimile segmentelor sunt determinate în planul de proiecție Stereo 70 și sunt rotunjite la 1 milimetru.

*** Distanța dintre puncte este formată din segmente cumulate ce sunt mai mici decât valoarea 1 milimetru.

**DATE DESPRE IMOBILUL NR. 1916**

Oficiul de Cadastru și Publicitate Imobiliară CALARASI
Biroul de Cadastru și Publicitate Imobiliară Calarasi

A. Partea I. Descrierea imobilului

TEREN Extravilan

Adresa: Jud. Calarasi, tarla 40 parcela 123

Nr. Crt	Nr cadastral Nr. topografic	Suprafața* (mp)	Observații / Referințe
A1		230.460	Sector cadastral:15 Teren neimprejmuit;

B. Partea II. Proprietari și acte

Inscrieri privitoare la dreptul de proprietate și alte drepturi reale		Referințe
/		
Act Normativ nr. 7, din 13/03/1996 emis de PARLAMENTUL ROMANIEI (,ART.13);		
B1	Inscrierea posesiei, drept de PROPRIETATE, dobandit prin Lege, cota actuala 1/1 1) NEIDENTIFICAT NEIDENTIFICAT	A1
B2	Se notează mențiunea proprietar neidentificat.	A1

C. Partea III. SARCINI .

Inscrieri privind dezmembramintele dreptului de proprietate, drepturi reale de garanție și sarcini	Referințe
NU SUNT	

Anexa Nr. 1 La Partea I

Teren

Nr cadastral	Suprafața (mp)*	Observații / Referințe
	230.460	

* Suprafața este determinată în planul de proiecție Stereo 70.



Date referitoare la teren

Crt	Categorie folosință	Intra vilan	Suprafața (mp)	Tarla	Parcelă	Nr. topo	Observații / Referințe
1	arabil	NU	230.460	40	123	-	

Lungime Segmente

1) Valorile lungimilor segmentelor sunt obținute din proiecție în plan.

Punct început	X / Y	Punct sfârșit	X / Y	Lungime segment (** (m)
1	686.563,985 307.590,481	2	686.506,755 307.595,401	57.441
2	686.506,755 307.595,401	3	686.247,953 307.624,234	260.403
3	686.247,953 307.624,234	4	686.040,775 307.647,14	208.44
4	686.040,775 307.647,14	5	685.806,935 307.671,977	235.155
5	685.806,935 307.671,977	6	685.773,195 307.674,904	33.867

Punct început	X / Y	Punct sfârșit	X / Y	Lungime segment (** (m)
6	685.773,195 307.674,904	7	685.767,494 307.411,656	263.31
7	685.767,494 307.411,656	8	685.767,9 307.384,585	27.074
8	685.767,9 307.384,585	9	685.790,729 307.380,297	23.228
9	685.790,729 307.380,297	10	685.825,292 307.375,592	34.882
10	685.825,292 307.375,592	11	686.061,252 307.349,333	237.417
11	686.061,252 307.349,333	12	686.427,207 307.309,254	368.143
12	686.427,207 307.309,254	13	686.540,828 307.296,926	114.288
13	686.540,828 307.296,926	14	686.542,412 307.340,922	44.025
14	686.542,412 307.340,922	15	686.549,976 307.434,825	94.207
15	686.549,976 307.434,825	1	686.563,985 307.590,481	156.285

** Lungimile segmentelor sunt determinate în planul de proiecție Stereo 70 și sunt rotunjite la 1 milimetru.

*** Distanța dintre puncte este formată din segmente cumulate ce sunt mai mici decât valoarea 1 milimetru.

**DATE DESPRE IMOBILUL NR. 1917**

Oficiul de Cadastru și Publicitate Imobiliară CALARASI
Biroul de Cadastru și Publicitate Imobiliară Calarasi

A. Partea I. Descrierea imobilului

TEREN Extravilan

Adresa: Jud. Calarasi, tarla 41 parcela 126

Nr. Crt	Nr cadastral Nr. topografic	Suprafața* (mp)	Observații / Referințe
A1		240.986	Sector cadastral:15 Teren neimprejmuit;

B. Partea II. Proprietari și acte

Inscrieri privitoare la dreptul de proprietate și alte drepturi reale		Referințe
/		
Act Normativ nr. 7, din 13/03/1996 emis de PARLAMENTUL ROMANIEI („ART.13);		
B1	Inscrierea posesiei, drept de PROPRIETATE, dobandit prin Lege, cota actuala 1/1 1) NEIDENTIFICAT NEIDENTIFICAT	A1
B2	Se notează mențiunea proprietar neidentificat.	A1

C. Partea III. SARCINI .

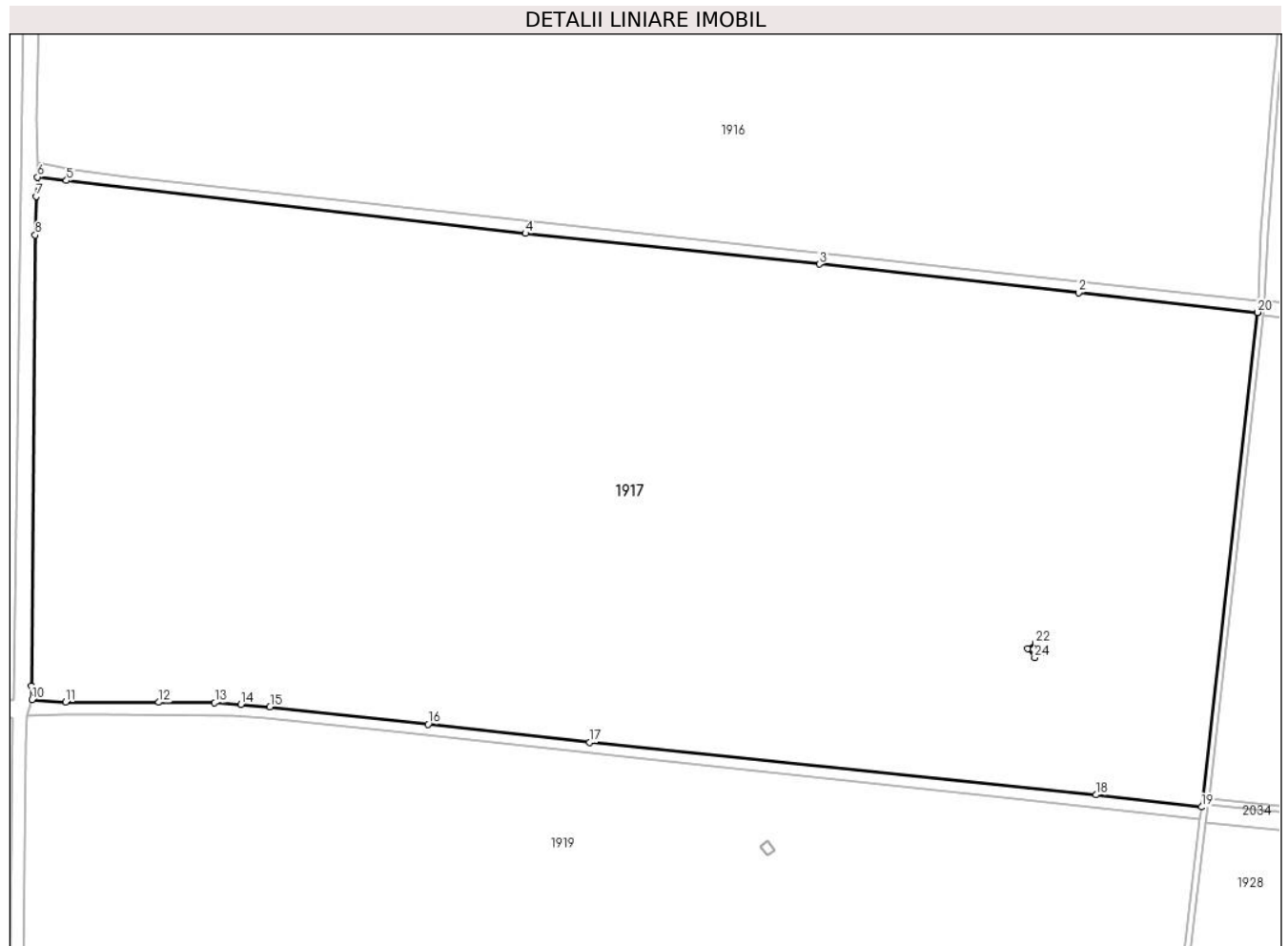
Inscrieri privind dezmembramintele dreptului de proprietate, drepturi reale de garanție și sarcini	Referințe
NU SUNT	

Anexa Nr. 1 La Partea I

Teren

Nr cadastral	Suprafața (mp)*	Observații / Referințe
	240.986	

* Suprafața este determinată în planul de proiecție Stereo 70.



Date referitoare la teren

Crt	Categorie folosință	Intravilan	Suprafața (mp)	Tarla	Parcelă	Nr. topo	Observații / Referințe
1	arabil	NU	240.986	41	126	-	

Lungime Segmente

1) Valorile lungimilor segmentelor sunt obținute din proiecție în plan.

Punct început	X / Y	Punct sfârșit	X / Y	Lungime segment (** (m)
1	686.540,11 307.289,878	2	686.426,747 307.302,251	114.036
3	686.262,779 307.320,442	4	686.076,762 307.339,797	187.021
5	685.786,22 307.373,187	6	685.768,015 307.375,425	18.342
7	685.767,126 307.363,238	8	685.766,515 307.338,806	24.44
9	685.764,054 307.053,801	10	685.764,357 307.045,092	8.714

Punct început	X / Y	Punct sfârșit	X / Y	Lungime segment (** (m)
2	686.426,747 307.302,251	3	686.262,779 307.320,442	164.974
4	686.076,762 307.339,797	5	685.786,22 307.373,187	292.454
6	685.768,015 307.375,425	7	685.767,126 307.363,238	12.219
8	685.766,515 307.338,806	9	685.764,054 307.053,801	285.016
10	685.764,357 307.045,092	11	685.785,587 307.043,578	21.284

Punct început	X / Y	Punct sfârșit	X / Y	Lungime segment (** (m)
11	685.785,587 307.043,578	12	685.844,629 307.043,365	59.042
13	685.880,077 307.043,124	14	685.896,689 307.042,149	16.641
15	685.915,025 307.040,584	16	686.015,075 307.029,534	100.658
17	686.117,42 307.018,067	18	686.437,858 306.984,853	322.155
19	686.504,588 306.977,199	20	686.540,11 307.289,878	314.69
21	686.394,8 307.077,25	22	686.399,453 307.080,562	5.711
23	686.403,602 307.074,893	24	686.399,024 307.071,575	5.654

Punct început	X / Y	Punct sfârșit	X / Y	Lungime segment (** (m)
12	685.844,629 307.043,365	13	685.880,077 307.043,124	35.449
14	685.896,689 307.042,149	15	685.915,025 307.040,584	18.403
16	686.015,075 307.029,534	17	686.117,42 307.018,067	102.985
18	686.437,858 306.984,853	19	686.504,588 306.977,199	67.168
20	686.540,11 307.289,878	21	686.394,8 307.077,25	257.538
22	686.399,453 307.080,562	23	686.403,602 307.074,893	7.025
24	686.399,024 307.071,575	1	686.394,8 307.077,25	7.074

** Lungimile segmentelor sunt determinate în planul de proiecție Stereo 70 și sunt rotunjite la 1 milimetru.

*** Distanța dintre puncte este formată din segmente cumulate ce sunt mai mici decât valoarea 1 milimetru.

**DATE DESPRE IMOBILUL NR. 1918**

Oficiul de Cadastru și Publicitate Imobiliară CALARASI
Biroul de Cadastru și Publicitate Imobiliară Calarasi

A. Partea I. Descrierea imobilului

TEREN Extravilan

Adresa: Jud. Calarasi, tarla 42 parcela 130/1

Nr. Crt	Nr cadastral Nr. topografic	Suprafața* (mp)	Observații / Referințe
A1		53.974	Sector cadastral:15 Teren neimprejmuit;

B. Partea II. Proprietari și acte

Inscrieri privitoare la dreptul de proprietate și alte drepturi reale		Referințe
/		
Act Normativ nr. 7, din 13/03/1996 emis de PARLAMENTUL ROMANIEI („ART.13);		
B1	Inscrierea posesiei, drept de PROPRIETATE, dobandit prin Lege, cota actuala 1/1 1) NEIDENTIFICAT NEIDENTIFICAT	A1
B2	Se notează mențiunea proprietar neidentificat.	A1

C. Partea III. SARCINI .

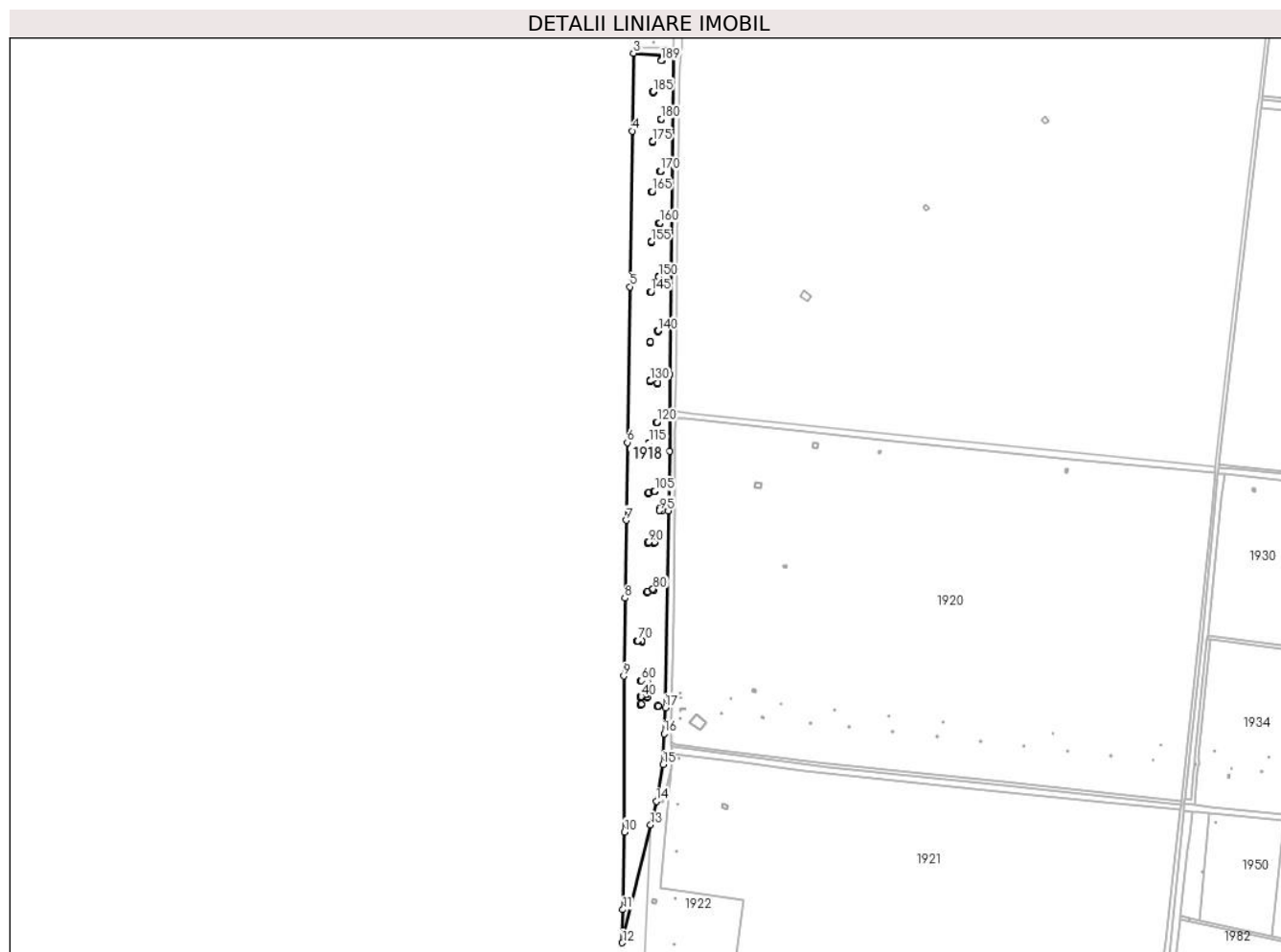
Inscrieri privind dezmembramintele dreptului de proprietate, drepturi reale de garanție și sarcini	Referințe
NU SUNT	

Anexa Nr. 1 La Partea I

Teren

Nr cadastral	Suprafața (mp)*	Observații / Referințe
	53.974	

* Suprafața este determinată în planul de proiecție Stereo 70.



Date referitoare la teren

Crt	Categorie folosință	Intravilan	Suprafața (mp)	Tarla	Parcelă	Nr. topo	Observații / Referințe
1	arabil	NU	53.974	42	130/1	-	

Lungime Segmente

1) Valorile lungimilor segmentelor sunt obținute din proiecție în plan.

Punct început	X / Y	Punct sfârșit	X / Y	Lungime segment	Punct început	X / Y	Punct sfârșit	X / Y	Lungime segment	Punct început	X / Y	Punct sfârșit	X / Y	Lungime segment
1	685.747,896 306.624,698	2	685.752,198 307.033,796	409.121	2	685.752,198 307.033,796	3	685.701,277 307.037,41	51.049	3	685.701,277 307.037,41	4	685.699,719 306.937,58	99.842
4	685.699,719 306.937,58	5	685.696,609 306.737,6	200.004	5	685.696,609 306.737,6	6	685.693,489 306.537,63	199.994	6	685.693,489 306.537,63	7	685.691,929 306.437,64	100.002
7	685.691,929 306.437,64	8	685.690,369 306.337,65	100.002	8	685.690,369 306.337,65	9	685.688,809 306.237,66	100.002	9	685.688,809 306.237,66	10	685.689,689 306.037,62	200.042
10	685.689,689 306.037,62	11	685.687,769 305.937,73	99.908	11	685.687,769 305.937,73	12	685.686,956 305.895,228	42.518	12	685.686,956 305.895,228	13	685.723,302 306.046,419	155.498
13	685.723,302 306.046,419	14	685.730,664 306.077,043	31.496	14	685.730,664 306.077,043	15	685.739,513 306.124,142	47.923	15	685.739,513 306.124,142	16	685.740,526 306.163,7	39.571
16	685.740,526 306.163,7	17	685.742,099 306.197,151	33.488	17	685.742,099 306.197,151	18	685.746,243 306.449,341	252.224	18	685.746,243 306.449,341	19	685.747,67 306.526,284	76.956

Punct început	X / Y	Punct sfârșit	X / Y	Lungime segment	Punct început	X / Y	Punct sfârșit	X / Y	Lungime segment	Punct început	X / Y	Punct sfârșit	X / Y	Lungime segment
19	685.747,67 306.526,284	20	685.747,896 306.624,698	98.414	20	685.747,896 306.624,698	21	685.733,146 306.199,569	425.385	21	685.733,146 306.199,569	22	685.733,065 306.198,572	1.0
22	685.733,065 306.198,572	23	685.732,068 306.198,654	1.0	23	685.732,068 306.198,654	24	685.732,15 306.199,65	0.999	24	685.732,15 306.199,65	25	685.733,146 306.199,569	0.999
25	685.733,146 306.199,569	26	685.711,22 306.201,868	22.046	26	685.711,22 306.201,868	27	685.711,138 306.200,871	1.0	27	685.711,138 306.200,871	28	685.710,141 306.200,953	1.0
28	685.710,141 306.200,953	29	685.710,223 306.201,95	1.0	29	685.710,223 306.201,95	30	685.711,22 306.201,868	1.0	30	685.711,22 306.201,868	31	685.719,245 306.210,797	12.005
31	685.719,245 306.210,797	32	685.719,164 306.209,8	1.0	32	685.719,164 306.209,8	33	685.718,167 306.209,881	1.0	33	685.718,167 306.209,881	34	685.718,248 306.210,878	1.0
34	685.718,248 306.210,878	35	685.719,245 306.210,797	1.0	35	685.719,245 306.210,797	36	685.711,258 306.211,403	8.01	36	685.711,258 306.211,403	37	685.711,176 306.210,406	1.0
37	685.711,176 306.210,406	38	685.710,18 306.210,488	0.999	38	685.710,18 306.210,488	39	685.710,261 306.211,484	0.999	39	685.710,261 306.211,484	40	685.711,258 306.211,403	1.0
40	685.711,258 306.211,403	41	685.719,522 306.215,939	9.427	41	685.719,522 306.215,939	42	685.719,441 306.214,942	1.0	42	685.719,441 306.214,942	43	685.718,444 306.215,023	1.0
43	685.718,444 306.215,023	44	685.718,525 306.216,02	1.0	44	685.718,525 306.216,02	45	685.719,522 306.215,939	1.0	45	685.719,522 306.215,939	46	685.719,369 306.220,782	4.845
46	685.719,369 306.220,782	47	685.719,288 306.219,785	1.0	47	685.719,288 306.219,785	48	685.718,291 306.219,867	1.0	48	685.718,291 306.219,867	49	685.718,372 306.220,864	1.0
49	685.718,372 306.220,864	50	685.719,369 306.220,782	1.0	50	685.719,369 306.220,782	51	685.719,568 306.231,109	10.329	51	685.719,568 306.231,109	52	685.719,487 306.230,112	1.0
52	685.719,487 306.230,112	53	685.718,49 306.230,194	1.0	53	685.718,49 306.230,194	54	685.718,571 306.231,191	1.0	54	685.718,571 306.231,191	55	685.719,568 306.231,109	1.0
55	685.719,568 306.231,109	56	685.711,613 306.231,724	7.979	56	685.711,613 306.231,724	57	685.711,532 306.230,728	0.999	57	685.711,532 306.230,728	58	685.710,535 306.230,809	1.0
58	685.710,535 306.230,809	59	685.710,617 306.231,806	1.0	59	685.710,617 306.231,806	60	685.711,613 306.231,724	0.999	60	685.711,613 306.231,724	61	685.712,088 306.282,752	51.03
61	685.712,088 306.282,752	62	685.712,006 306.281,755	1.0	62	685.712,006 306.281,755	63	685.711,009 306.281,836	1.0	63	685.711,009 306.281,836	64	685.711,091 306.282,833	1.0
64	685.711,091 306.282,833	65	685.712,088 306.282,752	1.0	65	685.712,088 306.282,752	66	685.706,9 306.282,972	5.193	66	685.706,9 306.282,972	67	685.706,819 306.281,975	1.0
67	685.706,819 306.281,975	68	685.705,822 306.282,057	1.0	68	685.705,822 306.282,057	69	685.705,903 306.283,054	1.0	69	685.705,903 306.283,054	70	685.706,9 306.282,972	1.0
70	685.706,9 306.282,972	71	685.719,538 306.346,037	64.319	71	685.719,538 306.346,037	72	685.719,527 306.345,037	1.0	72	685.719,527 306.345,037	73	685.718,527 306.345,049	1.0
73	685.718,527 306.345,049	74	685.718,538 306.346,049	1.0	74	685.718,538 306.346,049	75	685.719,538 306.346,037	1.0	75	685.719,538 306.346,037	76	685.726,426 306.349,342	7.64
76	685.726,426 306.349,342	77	685.727,934 306.349,264	1.51	77	685.727,934 306.349,264	78	685.727,856 306.347,756	1.51	78	685.727,856 306.347,756	79	685.726,348 306.347,834	1.51
79	685.726,348 306.347,834	80	685.726,426 306.349,342	1.51	80	685.726,426 306.349,342	81	685.728,158 306.409,716	60.399	81	685.728,158 306.409,716	82	685.728,147 306.408,716	1.0
82	685.728,147 306.408,716	83	685.727,147 306.408,728	1.0	83	685.727,147 306.408,728	84	685.727,158 306.409,728	1.0	84	685.727,158 306.409,728	85	685.728,158 306.409,716	1.0
85	685.728,158 306.409,716	86	685.720,392 306.409,266	7.779	86	685.720,392 306.409,266	87	685.720,38 306.408,266	1.0	87	685.720,38 306.408,266	88	685.719,38 306.408,278	1.0
88	685.719,38 306.408,278	89	685.719,392 306.409,278	1.0	89	685.719,392 306.409,278	90	685.720,392 306.409,266	1.0	90	685.720,392 306.409,266	91	685.734,57 306.450,051	43.179
91	685.734,57 306.450,051	92	685.734,868 306.453,055	3.019	92	685.734,868 306.453,055	93	685.738,063 306.452,753	3.209	93	685.738,063 306.452,753	94	685.737,965 306.449,845	2.91
94	685.737,965 306.449,845	95	685.734,57 306.450,051	3.401	95	685.734,57 306.450,051	96	685.721,015 306.473,275	26.89	96	685.721,015 306.473,275	97	685.721,004 306.472,275	1.0
97	685.721,004 306.472,275	98	685.720,004 306.472,286	1.0	98	685.720,004 306.472,286	99	685.720,015 306.473,286	1.0	99	685.720,015 306.473,286	100	685.721,015 306.473,275	1.0
100	685.721,015 306.473,275	101	685.728,737 306.475,204	7.959	101	685.728,737 306.475,204	102	685.728,725 306.474,204	1.0	102	685.728,725 306.474,204	103	685.727,725 306.474,216	1.0
103	685.727,725 306.474,216	104	685.727,737 306.475,216	1.0	104	685.727,737 306.475,216	105	685.728,737 306.475,204	1.0	105	685.728,737 306.475,204	106	685.727,726 306.521,604	46.411
106	685.727,726 306.521,604	107	685.729,406 306.521,604	1.68	107	685.729,406 306.521,604	108	685.729,406 306.519,924	1.68	108	685.729,406 306.519,924	109	685.727,726 306.519,924	1.68
109	685.727,726 306.519,924	110	685.727,726 306.521,604	1.68	110	685.727,726 306.521,604	111	685.721,89 306.537,271	16.719	111	685.721,89 306.537,271	112	685.721,879 306.536,271	1.0
112	685.721,879 306.536,271	113	685.720,879 306.536,282	1.0	113	685.720,879 306.536,282	114	685.720,89 306.537,282	1.0	114	685.720,89 306.537,282	115	685.721,89 306.537,271	1.0
115	685.721,89 306.537,271	116	685.731,508 306.563,959	28.368	116	685.731,508 306.563,959	117	685.731,494 306.562,959	1.0	117	685.731,494 306.562,959	118	685.730,494 306.562,973	1.0

Punct început	X / Y	Punct sfârșit	X / Y	Lungime segment	Punct început	X / Y	Punct sfârșit	X / Y	Lungime segment	Punct început	X / Y	Punct sfârșit	X / Y	Lungime segment
118	685.730,494 306.562,973	119	685.730,508 306.563,973	1.0	119	685.730,508 306.563,973	120	685.731,508 306.563,959	1.0	120	685.731,508 306.563,959	121	685.732,275 306.613,98	50.027
121	685.732,275 306.613,98	122	685.732,261 306.612,98	1.0	122	685.732,261 306.612,98	123	685.731,261 306.612,994	1.0	123	685.731,261 306.612,994	124	685.731,275 306.613,994	1.0
124	685.731,275 306.613,994	125	685.732,275 306.613,98	1.0	125	685.732,275 306.613,98	126	685.722,929 306.616,733	9.743	126	685.722,929 306.616,733	127	685.722,917 306.615,733	1.0
127	685.722,917 306.615,733	128	685.721,917 306.615,745	1.0	128	685.721,917 306.615,745	129	685.721,929 306.616,744	0.999	129	685.721,929 306.616,744	130	685.722,929 306.616,733	1.0
130	685.722,929 306.616,733	131	685.723,177 306.666,574	49.842	131	685.723,177 306.666,574	132	685.723,166 306.665,574	1.0	132	685.723,166 306.665,574	133	685.722,166 306.665,585	1.0
133	685.722,166 306.665,585	134	685.722,177 306.666,585	1.0	134	685.722,177 306.666,585	135	685.723,177 306.666,574	1.0	135	685.723,177 306.666,574	136	685.733,151 306.681,149	17.661
136	685.733,151 306.681,149	137	685.733,137 306.680,149	1.0	137	685.733,137 306.680,149	138	685.732,137 306.680,163	1.0	138	685.732,137 306.680,163	139	685.732,151 306.681,163	1.0
139	685.732,151 306.681,163	140	685.733,151 306.681,149	1.0	140	685.733,151 306.681,149	141	685.723,923 306.731,25	50.944	141	685.723,923 306.731,25	142	685.723,912 306.730,251	0.999
142	685.723,912 306.730,251	143	685.722,912 306.730,262	1.0	143	685.722,912 306.730,262	144	685.722,923 306.731,262	1.0	144	685.722,923 306.731,262	145	685.723,923 306.731,25	1.0
145	685.723,923 306.731,25	146	685.734,177 306.750,459	21.775	146	685.734,177 306.750,459	147	685.734,163 306.749,459	1.0	147	685.734,163 306.749,459	148	685.733,163 306.749,473	1.0
148	685.733,163 306.749,473	149	685.733,177 306.750,473	1.0	149	685.733,177 306.750,473	150	685.734,177 306.750,459	1.0	150	685.734,177 306.750,459	151	685.724,631 306.795,512	46.053
151	685.724,631 306.795,512	152	685.724,62 306.794,512	1.0	152	685.724,62 306.794,512	153	685.723,62 306.794,524	1.0	153	685.723,62 306.794,524	154	685.723,631 306.795,524	1.0
154	685.723,631 306.795,524	155	685.724,631 306.795,512	1.0	155	685.724,631 306.795,512	156	685.735,178 306.819,632	26.325	156	685.735,178 306.819,632	157	685.735,164 306.818,632	1.0
157	685.735,164 306.818,632	158	685.734,164 306.818,646	1.0	158	685.734,164 306.818,646	159	685.734,178 306.819,646	1.0	159	685.734,178 306.819,646	160	685.735,178 306.819,632	1.0
160	685.735,178 306.819,632	161	685.725,49 306.860,044	41.557	161	685.725,49 306.860,044	162	685.725,479 306.859,044	1.0	162	685.725,479 306.859,044	163	685.724,479 306.859,055	1.0
163	685.724,479 306.859,055	164	685.724,49 306.860,055	1.0	164	685.724,49 306.860,055	165	685.725,49 306.860,044	1.0	165	685.725,49 306.860,044	166	685.736,217 306.886,1	28.178
166	685.736,217 306.886,1	167	685.736,203 306.885,1	1.0	167	685.736,203 306.885,1	168	685.735,203 306.885,114	1.0	168	685.735,203 306.885,114	169	685.735,217 306.886,114	1.0
169	685.735,217 306.886,114	170	685.736,217 306.886,1	1.0	170	685.736,217 306.886,1	171	685.726,156 306.923,973	39.187	171	685.726,156 306.923,973	172	685.726,145 306.922,973	1.0
172	685.726,145 306.922,973	173	685.725,145 306.922,985	1.0	173	685.725,145 306.922,985	174	685.725,156 306.923,985	1.0	174	685.725,156 306.923,985	175	685.726,156 306.923,973	1.0
175	685.726,156 306.923,973	176	685.737,066 306.952,979	30.99	176	685.737,066 306.952,979	177	685.737,052 306.951,979	1.0	177	685.737,052 306.951,979	178	685.736,052 306.951,993	1.0
178	685.736,052 306.951,993	179	685.736,066 306.952,993	1.0	179	685.736,066 306.952,993	180	685.737,066 306.952,979	1.0	180	685.737,066 306.952,979	181	685.726,838 306.988,224	36.699
181	685.726,838 306.988,224	182	685.726,827 306.987,225	0.999	182	685.726,827 306.987,225	183	685.725,827 306.987,236	1.0	183	685.725,827 306.987,236	184	685.725,838 306.988,236	1.0
184	685.725,838 306.988,236	185	685.726,838 306.988,224	1.0	185	685.726,838 306.988,224	186	685.736,939 307.029,195	42.198	186	685.736,939 307.029,195	187	685.738,45 307.029,155	1.512
187	685.738,45 307.029,155	188	685.738,41 307.027,643	1.513	188	685.738,41 307.027,643	189	685.736,899 307.027,683	1.512	189	685.736,899 307.027,683	1	685.736,939 307.029,195	1.513

** Lungimile segmentelor sunt determinate în planul de proiecție Stereo 70 și sunt rotunjite la 1 milimetru.

*** Distanța dintre puncte este formată din segmente cumulate ce sunt mai mici decât valoarea 1 milimetru.

**DATE DESPRE IMOBILUL NR. 1919**

Oficiul de Cadastru și Publicitate Imobiliară CALARASI
Biroul de Cadastru și Publicitate Imobiliară Calarasi

A. Partea I. Descrierea imobilului

TEREN Extravilan

Adresa: Jud. Calarasi, tarla 43 parcela 131

Nr. Crt	Nr cadastral Nr. topografic	Suprafața* (mp)	Observații / Referințe
A1		337.650	Sector cadastral:15 Teren neimprejmuit;

B. Partea II. Proprietari și acte

Inscrieri privitoare la dreptul de proprietate și alte drepturi reale		Referințe
/		
Act Normativ nr. 7, din 13/03/1996 emis de PARLAMENTUL ROMANIEI (,ART.13);		
B1	Inscrierea posesiei, drept de PROPRIETATE, dobandit prin Lege, cota actuala 1/1 1) NEIDENTIFICAT NEIDENTIFICAT	A1
B2	Se notează mențiunea proprietar neidentificat.	A1

C. Partea III. SARCINI .

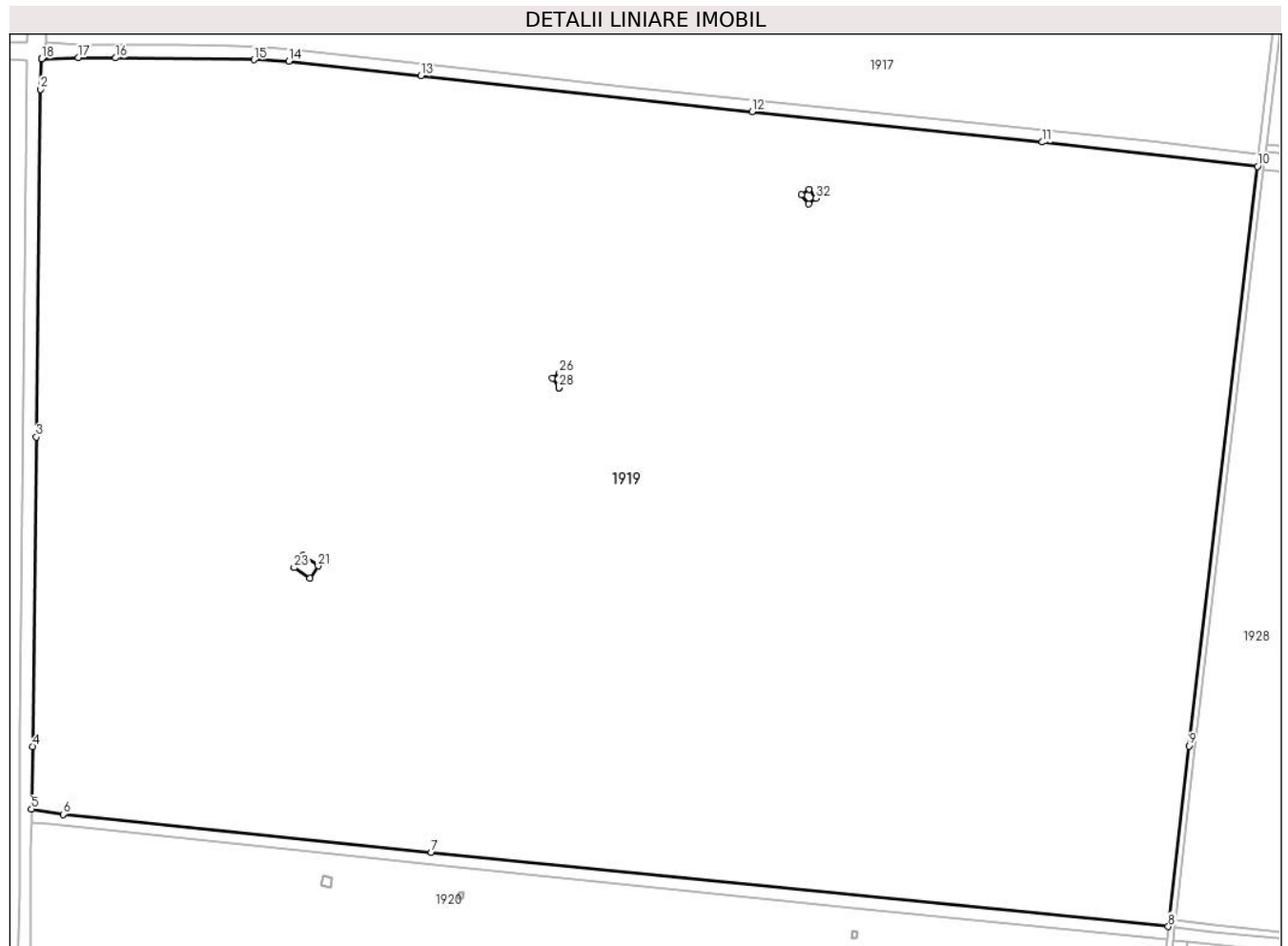
Inscrieri privind dezmembramintele dreptului de proprietate, drepturi reale de garanție și sarcini	Referințe
NU SUNT	

Anexa Nr. 1 La Partea I

Teren

Nr cadastral	Suprafața (mp)*	Observații / Referințe
	337.650	

* Suprafața este determinată în planul de proiecție Stereo 70.



Date referitoare la teren

Crt	Categorie folosință	Intravilan	Suprafața (mp)	Tarla	Parcelă	Nr. topo	Observații / Referințe
1	arabil	NU	337.650	43	131	-	

Lungime Segmente

1) Valorile lungimilor segmentelor sunt obținute din proiecție în plan.

Punct început	X / Y	Punct sfârșit	X / Y	Lungime segment (** (m)
1	685.761,433 307.035,14	2	685.760,785 307.016,457	18.694
3	685.758,043 306.804,588	4	685.756,007 306.615,83	188.769
5	685.755,102 306.577,634	6	685.774,355 306.574,512	19.504
7	685.999,223 306.551,37	8	686.449,204 306.506,06	452.256
9	686.461,788 306.616,137	10	686.503,699 306.969,558	355.897

Punct început	X / Y	Punct sfârșit	X / Y	Lungime segment (** (m)
2	685.760,785 307.016,457	3	685.758,043 306.804,588	211.887
4	685.756,007 306.615,83	5	685.755,102 306.577,634	38.207
6	685.774,355 306.574,512	7	685.999,223 306.551,37	226.056
8	686.449,204 306.506,06	9	686.461,788 306.616,137	110.794
10	686.503,699 306.969,558	11	686.372,284 306.984,341	132.244

Punct început	X / Y	Punct sfârșit	X / Y	Lungime segment (** (m)
11	686.372,284 306.984,341	12	686.195,012 307.002,897	178.241
13	685.992,829 307.024,78	14	685.912,304 307.033,766	81.025
15	685.890,894 307.034,609	16	685.806,585 307.035,718	84.316
17	685.783,755 307.035,9	18	685.761,433 307.035,14	22.335
19	685.915,495 306.724,902	20	685.920,664 306.732,44	9.14
21	685.930,202 306.725,929	22	685.925,115 306.718,464	9.033
23	685.915,495 306.724,902	24	686.077,147 306.834,573	195.344
25	686.073,01 306.840,271	26	686.077,487 306.843,643	5.605
27	686.081,685 306.837,953	28	686.077,147 306.834,573	5.658
29	686.229,68 306.946,668	30	686.225,364 306.952,328	7.118
31	686.229,885 306.955,693	32	686.234,161 306.950,046	7.083

Punct început	X / Y	Punct sfârșit	X / Y	Lungime segment (** (m)
12	686.195,012 307.002,897	13	685.992,829 307.024,78	203.364
14	685.912,304 307.033,766	15	685.890,894 307.034,609	21.427
16	685.806,585 307.035,718	17	685.783,755 307.035,9	22.831
18	685.761,433 307.035,14	19	685.915,495 306.724,902	346.385
20	685.920,664 306.732,44	21	685.930,202 306.725,929	11.548
22	685.925,115 306.718,464	23	685.915,495 306.724,902	11.576
24	686.077,147 306.834,573	25	686.073,01 306.840,271	7.041
26	686.077,487 306.843,643	27	686.081,685 306.837,953	7.071
28	686.077,147 306.834,573	29	686.229,68 306.946,668	189.292
30	686.225,364 306.952,328	31	686.229,885 306.955,693	5.636
32	686.234,161 306.950,046	1	686.229,68 306.946,668	5.612

** Lungimile segmentelor sunt determinate în planul de proiecție Stereo 70 și sunt rotunjite la 1 milimetru.

*** Distanța dintre puncte este formată din segmente cumulate ce sunt mai mici decât valoarea 1 milimetru.

**DATE DESPRE IMOBILUL NR. 1920**

Oficiul de Cadastru și Publicitate Imobiliară CALARASI
Biroul de Cadastru și Publicitate Imobiliară Calarasi

A. Partea I. Descrierea imobilului

TEREN Extravilan

Adresa: Jud. Calarasi, tarla 70 parcela 297

Nr. Crt	Nr cadastral Nr. topografic	Suprafața* (mp)	Observații / Referințe
A1		285.440	Sector cadastral:15 Teren neimprejmuit;

B. Partea II. Proprietari și acte

Inscrieri privitoare la dreptul de proprietate și alte drepturi reale		Referințe
/		
Act Normativ nr. 7, din 13/03/1996 emis de PARLAMENTUL ROMANIEI („ART.13);		
B1	Inscrierea posesiei, drept de PROPRIETATE, dobandit prin Lege, cota actuala 1/1 1) NEIDENTIFICAT NEIDENTIFICAT	A1
B2	Se notează mențiunea proprietar neidentificat.	A1

C. Partea III. SARCINI .

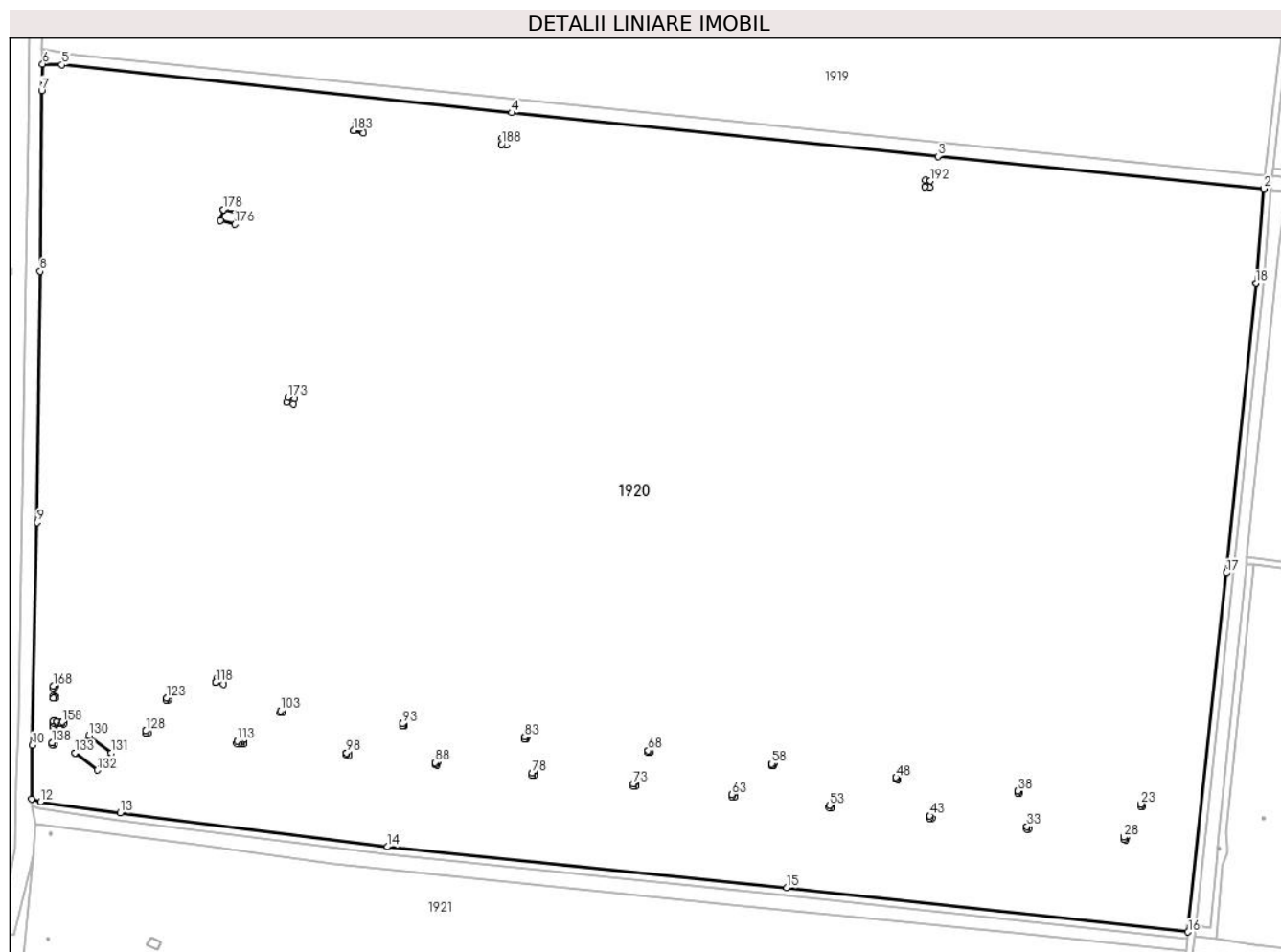
Inscrieri privind dezmembramintele dreptului de proprietate, drepturi reale de garanție și sarcini	Referințe
NU SUNT	

Anexa Nr. 1 La Partea I

Teren

Nr cadastral	Suprafața (mp)*	Observații / Referințe
	285.440	

* Suprafața este determinată în planul de proiecție Stereo 70.



Date referitoare la teren

Crt	Categorie folosință	Intravilan	Suprafața (mp)	Tarla	Parcelă	Nr. topo	Observații / Referințe
1	arabil	NU	285.440	70	297	-	

Lungime Segmente

1) Valorile lungimilor segmentelor sunt obținute din proiecție în plan.

Punct început	X / Y	Punct sfârșit	X / Y	Lungime segment	Punct început	X / Y	Punct sfârșit	X / Y	Lungime segment	Punct început	X / Y	Punct sfârșit	X / Y	Lungime segment
1	686.443,956 306.444,58	2	686.448,443 306.498,327	53.93 4	2	686.448,443 306.498,327	3	686.263,559 306.516,679	185.7 93	3	686.263,559 306.516,679	4	686.021,722 306.541,427	243.1
4	686.021,722 306.541,427	5	685.766,289 306.568,534	256.8 67	5	685.766,289 306.568,534	6	685.755,538 306.569,065	10.76 4	6	685.755,538 306.569,065	7	685.754,913 306.553,92	15.15 8
7	685.754,913 306.553,92	8	685.754,117 306.451,53	102.3 93	8	685.754,117 306.451,53	9	685.752,488 306.309,067	142.4 72	9	685.752,488 306.309,067	10	685.749,652 306.182,681	126.4 18
10	685.749,652 306.182,681	11	685.749,231 306.152,386	30.29 8	11	685.749,231 306.152,386	12	685.754,21 306.150,609	5.287	12	685.754,21 306.150,609	13	685.799,541 306.144,341	45.76 2
13	685.799,541 306.144,341	14	685.951,045 306.125,072	152.7 24	14	685.951,045 306.125,072	15	686.177,743 306.101,79	227.8 9	15	686.177,743 306.101,79	16	686.405,415 306.076,782	229.0 41
16	686.405,415 306.076,782	17	686.427,201 306.280,557	204.9 36	17	686.427,201 306.280,557	18	686.443,956 306.444,58	164.8 77	18	686.443,956 306.444,58	19	686.378,587 306.149,304	302.4 25

Punct început	X / Y	Punct sfârșit	X / Y	Lungime segment	Punct început	X / Y	Punct sfârșit	X / Y	Lungime segment	Punct început	X / Y	Punct sfârșit	X / Y	Lungime segment
19	686.378,587 306.149,304	20	686.379,68 306.149,185	1.099	20	686.379,68 306.149,185	21	686.379,562 306.148,091	1.1	21	686.379,562 306.148,091	22	686.378,468 306.148,21	1.1
22	686.378,468 306.148,21	23	686.378,587 306.149,304	1.1	23	686.378,587 306.149,304	24	686.369,009 306.130,553	21.056	24	686.369,009 306.130,553	25	686.370,301 306.130,413	1.3
25	686.370,301 306.130,413	26	686.370,161 306.129,12	1.301	26	686.370,161 306.129,12	27	686.368,868 306.129,261	1.301	27	686.368,868 306.129,261	28	686.369,009 306.130,553	1.3
28	686.369,009 306.130,553	29	686.313,96 306.136,593	55.379	29	686.313,96 306.136,593	30	686.315,252 306.136,453	1.3	30	686.315,252 306.136,453	31	686.315,112 306.135,16	1.301
31	686.315,112 306.135,16	32	686.313,819 306.135,301	1.301	32	686.313,819 306.135,301	33	686.313,96 306.136,593	1.3	33	686.313,96 306.136,593	34	686.308,89 306.156,806	20.839
34	686.308,89 306.156,806	35	686.309,984 306.156,688	1.1	35	686.309,984 306.156,688	36	686.309,865 306.155,594	1.1	36	686.309,865 306.155,594	37	686.308,771 306.155,713	1.1
37	686.308,771 306.155,713	38	686.308,89 306.156,806	1.099	38	686.308,89 306.156,806	39	686.258,944 306.142,724	51.893	39	686.258,944 306.142,724	40	686.260,237 306.142,583	1.301
40	686.260,237 306.142,583	41	686.260,096 306.141,291	1.3	41	686.260,096 306.141,291	42	686.258,804 306.141,432	1.3	42	686.258,804 306.141,432	43	686.258,944 306.142,724	1.3
43	686.258,944 306.142,724	44	686.239,698 306.164,518	29.076	44	686.239,698 306.164,518	45	686.240,792 306.164,399	1.1	45	686.240,792 306.164,399	46	686.240,673 306.163,306	1.099
46	686.240,673 306.163,306	47	686.239,579 306.163,424	1.1	47	686.239,579 306.163,424	48	686.239,698 306.164,518	1.1	48	686.239,698 306.164,518	49	686.201,919 306.148,652	40.975
49	686.201,919 306.148,652	50	686.203,211 306.148,512	1.3	50	686.203,211 306.148,512	51	686.203,071 306.147,219	1.301	51	686.203,071 306.147,219	52	686.201,778 306.147,36	1.301
52	686.201,778 306.147,36	53	686.201,919 306.148,652	1.3	53	686.201,919 306.148,652	54	686.169,305 306.172,225	40.241	54	686.169,305 306.172,225	55	686.170,399 306.172,106	1.1
55	686.170,399 306.172,106	56	686.170,28 306.171,013	1.099	56	686.170,28 306.171,013	57	686.169,186 306.171,131	1.1	57	686.169,186 306.171,131	58	686.169,305 306.172,225	1.1
58	686.169,305 306.172,225	59	686.146,691 306.154,785	28.558	59	686.146,691 306.154,785	60	686.147,983 306.154,645	1.3	60	686.147,983 306.154,645	61	686.147,843 306.153,352	1.301
61	686.147,843 306.153,352	62	686.146,55 306.153,493	1.301	62	686.146,55 306.153,493	63	686.146,691 306.154,785	1.3	63	686.146,691 306.154,785	64	686.099,102 306.179,702	53.718
64	686.099,102 306.179,702	65	686.100,196 306.179,583	1.1	65	686.100,196 306.179,583	66	686.100,077 306.178,49	1.099	66	686.100,077 306.178,49	67	686.098,983 306.178,608	1.1
67	686.098,983 306.178,608	68	686.099,102 306.179,702	1.1	68	686.099,102 306.179,702	69	686.090,791 306.160,777	20.67	69	686.090,791 306.160,777	70	686.092,083 306.160,637	1.3
70	686.092,083 306.160,637	71	686.091,943 306.159,344	1.301	71	686.091,943 306.159,344	72	686.090,65 306.159,485	1.301	72	686.090,65 306.159,485	73	686.090,791 306.160,777	1.3
73	686.090,791 306.160,777	74	686.033,276 306.167,041	57.855	74	686.033,276 306.167,041	75	686.034,568 306.166,901	1.3	75	686.034,568 306.166,901	76	686.034,428 306.165,608	1.301
76	686.034,428 306.165,608	77	686.033,135 306.165,749	1.301	77	686.033,135 306.165,749	78	686.033,276 306.167,041	1.3	78	686.033,276 306.167,041	79	686.029,049 306.187,371	20.765
79	686.029,049 306.187,371	80	686.030,143 306.187,252	1.1	80	686.030,143 306.187,252	81	686.030,024 306.186,159	1.099	81	686.030,024 306.186,159	82	686.028,93 306.186,277	1.1
82	686.028,93 306.186,277	83	686.029,049 306.187,371	1.1	83	686.029,049 306.187,371	84	685.978,182 306.172,96	52.869	84	685.978,182 306.172,96	85	685.979,474 306.172,82	1.3
85	685.979,474 306.172,82	86	685.979,334 306.171,528	1.3	86	685.979,334 306.171,528	87	685.978,041 306.171,668	1.301	87	685.978,041 306.171,668	88	685.978,182 306.172,96	1.3
88	685.978,182 306.172,96	89	685.959,771 306.194,892	28.635	89	685.959,771 306.194,892	90	685.960,865 306.194,773	1.1	90	685.960,865 306.194,773	91	685.960,746 306.193,68	1.099
91	685.960,746 306.193,68	92	685.959,652 306.193,798	1.1	92	685.959,652 306.193,798	93	685.959,771 306.194,892	1.1	93	685.959,771 306.194,892	94	685.928,032 306.178,409	35.764
94	685.928,032 306.178,409	95	685.929,324 306.178,269	1.3	95	685.929,324 306.178,269	96	685.929,184 306.176,976	1.301	96	685.929,184 306.176,976	97	685.927,891 306.177,117	1.301
97	685.927,891 306.177,117	98	685.928,032 306.178,409	1.3	98	685.928,032 306.178,409	99	685.890,471 306.202,392	44.565	99	685.890,471 306.202,392	100	685.891,565 306.202,273	1.1
100	685.891,565 306.202,273	101	685.891,446 306.201,18	1.099	101	685.891,446 306.201,18	102	685.890,352 306.201,298	1.1	102	685.890,352 306.201,298	103	685.890,471 306.202,392	1.1
103	685.890,471 306.202,392	104	685.868,309 306.184,875	28.249	104	685.868,309 306.184,875	105	685.869,601 306.184,734	1.3	105	685.869,601 306.184,734	106	685.869,461 306.183,442	1.3
106	685.869,461 306.183,442	107	685.868,169 306.183,583	1.3	107	685.868,169 306.183,583	108	685.868,309 306.184,875	1.3	108	685.868,309 306.184,875	109	685.865,854 306.185,115	2.467
109	685.865,854 306.185,115	110	685.867,147 306.184,975	1.301	110	685.867,147 306.184,975	111	685.867,006 306.183,682	1.301	111	685.867,006 306.183,682	112	685.865,714 306.183,823	1.3
112	685.865,714 306.183,823	113	685.865,854 306.185,115	1.3	113	685.865,854 306.185,115	114	685.853,782 306.218,22	35.237	114	685.853,782 306.218,22	115	685.854,556 306.221,139	3.02
115	685.854,556 306.221,139	116	685.858,746 306.220,181	4.298	116	685.858,746 306.220,181	117	685.857,972 306.217,262	3.02	117	685.857,972 306.217,262	118	685.853,782 306.218,22	4.298

Punct început	X / Y	Punct sfârșit	X / Y	Lungime segment	Punct început	X / Y	Punct sfârșit	X / Y	Lungime segment	Punct început	X / Y	Punct sfârșit	X / Y	Lungime segment
118	685.853,782 306.218,22	119	685.825,789 306.209,556	29.303	119	685.825,789 306.209,556	120	685.826,883 306.209,437	1.1	120	685.826,883 306.209,437	121	685.826,764 306.208,344	1.099
121	685.826,764 306.208,344	122	685.825,67 306.208,462	1.1	122	685.825,67 306.208,462	123	685.825,789 306.209,556	1.1	123	685.825,789 306.209,556	124	685.814,021 306.190,861	22.09
124	685.814,021 306.190,861	125	685.815,313 306.190,72	1.3	125	685.815,313 306.190,72	126	685.815,173 306.189,428	1.3	126	685.815,173 306.189,428	127	685.813,881 306.189,569	1.3
127	685.813,881 306.189,569	128	685.814,021 306.190,861	1.3	128	685.814,021 306.190,861	129	685.773,819 306.178,446	42.075	129	685.773,819 306.178,446	130	685.781,715 306.188,264	12.599
130	685.781,715 306.188,264	131	685.794,451 306.178,394	16.113	131	685.794,451 306.178,394	132	685.786,555 306.168,576	12.599	132	685.786,555 306.168,576	133	685.773,819 306.178,446	16.113
133	685.773,819 306.178,446	134	685.760,864 306.184,197	14.174	134	685.760,864 306.184,197	135	685.761,863 306.184,172	0.999	135	685.761,863 306.184,172	136	685.761,838 306.183,172	1.0
136	685.761,838 306.183,172	137	685.760,839 306.183,197	0.999	137	685.760,839 306.183,197	138	685.760,864 306.184,197	1.0	138	685.760,864 306.184,197	139	685.761,229 306.193,843	9.653
139	685.761,229 306.193,843	140	685.762,229 306.193,817	1.0	140	685.762,229 306.193,817	141	685.762,204 306.192,818	0.999	141	685.762,204 306.192,818	142	685.761,204 306.192,843	1.0
142	685.761,204 306.192,843	143	685.761,229 306.193,843	1.0	143	685.761,229 306.193,843	144	685.761,658 306.196,465	2.657	144	685.761,658 306.196,465	145	685.762,653 306.196,357	1.001
145	685.762,653 306.196,357	146	685.762,545 306.195,362	1.001	146	685.762,545 306.195,362	147	685.761,55 306.195,47	1.001	147	685.761,55 306.195,47	148	685.761,658 306.196,465	1.001
148	685.761,658 306.196,465	149	685.763,594 306.196,247	1.948	149	685.763,594 306.196,247	150	685.764,588 306.196,139	1.0	150	685.764,588 306.196,139	151	685.764,48 306.195,145	1.0
151	685.764,48 306.195,145	152	685.763,486 306.195,253	1.0	152	685.763,486 306.195,253	153	685.763,594 306.196,247	1.0	153	685.763,594 306.196,247	154	685.766,601 306.195,919	3.025
154	685.766,601 306.195,919	155	685.767,595 306.195,811	1.0	155	685.767,595 306.195,811	156	685.767,487 306.194,816	1.001	156	685.767,487 306.194,816	157	685.766,493 306.194,924	1.0
157	685.766,493 306.194,924	158	685.766,601 306.195,919	1.001	158	685.766,601 306.195,919	159	685.761,438 306.209,409	14.444	159	685.761,438 306.209,409	160	685.761,518 306.210,686	1.28
160	685.761,518 306.210,686	161	685.762,606 306.210,618	1.09	161	685.762,606 306.210,618	162	685.762,526 306.209,341	1.28	162	685.762,526 306.209,341	163	685.761,438 306.209,409	1.09
163	685.761,438 306.209,409	164	685.761,408 306.216,413	7.004	164	685.761,408 306.216,413	165	685.762,502 306.216,294	1.1	165	685.762,502 306.216,294	166	685.762,383 306.215,201	1.099
166	685.762,383 306.215,201	167	685.761,289 306.215,32	1.1	167	685.761,289 306.215,32	168	685.761,408 306.216,413	1.099	168	685.761,408 306.216,413	169	685.894,633 306.380,084	211.038
169	685.894,633 306.380,084	170	685.898,505 306.379,163	3.98	170	685.898,505 306.379,163	171	685.897,798 306.376,246	3.001	171	685.897,798 306.376,246	172	685.893,941 306.377,18	3.968
172	685.893,941 306.377,18	173	685.894,633 306.380,084	2.985	173	685.894,633 306.380,084	174	685.858,041 306.486,522	112.552	174	685.858,041 306.486,522	175	685.866,151 306.484,41	8.38
175	685.866,151 306.484,41	176	685.864,509 306.478,139	6.482	176	685.864,509 306.478,139	177	685.856,441 306.480,3	8.352	177	685.856,441 306.480,3	178	685.858,041 306.486,522	6.424
178	685.858,041 306.486,522	179	685.931,85 306.531,389	86.376	179	685.931,85 306.531,389	180	685.933,116 306.536,984	5.736	180	685.933,116 306.536,984	181	685.938,713 306.535,627	5.759
181	685.938,713 306.535,627	182	685.937,447 306.530,032	5.736	182	685.937,447 306.530,032	183	685.931,85 306.531,389	5.759	183	685.931,85 306.531,389	184	686.015,8 306.523,469	84.323
184	686.015,8 306.523,469	185	686.016,159 306.527,191	3.739	185	686.016,159 306.527,191	186	686.018,785 306.526,949	2.637	186	686.018,785 306.526,949	187	686.018,456 306.523,155	3.808
187	686.018,456 306.523,155	188	686.015,8 306.523,469	2.674	188	686.015,8 306.523,469	189	686.258,779 306.498,94	244.214	189	686.258,779 306.498,94	190	686.255,997 306.499,245	2.799
190	686.255,997 306.499,245	191	686.256,396 306.503,051	3.827	191	686.256,396 306.503,051	192	686.259,262 306.502,76	2.881	192	686.259,262 306.502,76	1	686.258,779 306.498,94	3.85

** Lungimile segmentelor sunt determinate în planul de proiecție Stereo 70 și sunt rotunjite la 1 milimetru.

*** Distanța dintre puncte este formată din segmente cumulate ce sunt mai mici decât valoarea 1 milimetru.

**DATE DESPRE IMOBILUL NR. 1921**

Oficiul de Cadastru și Publicitate Imobiliară CALARASI
Biroul de Cadastru și Publicitate Imobiliară Calarasi

A. Partea I. Descrierea imobilului

TEREN Extravilan

Adresa: Jud. Calarasi, tarla 71 parcela 300

Nr. Crt	Nr cadastral Nr. topografic	Suprafața* (mp)	Observații / Referințe
A1		199.670	Sector cadastral:15 Teren neimprejmuit;

B. Partea II. Proprietari și acte

Inscrieri privitoare la dreptul de proprietate și alte drepturi reale		Referințe
/		
Act Normativ nr. 7, din 13/03/1996 emis de PARLAMENTUL ROMANIEI („ART.13);		
B1	Inscrierea posesiei, drept de PROPRIETATE, dobandit prin Lege, cota actuala 1/1 1) NEIDENTIFICAT NEIDENTIFICAT	A1
B2	Se notează mențiunea proprietar neidentificat.	A1

C. Partea III. SARCINI .

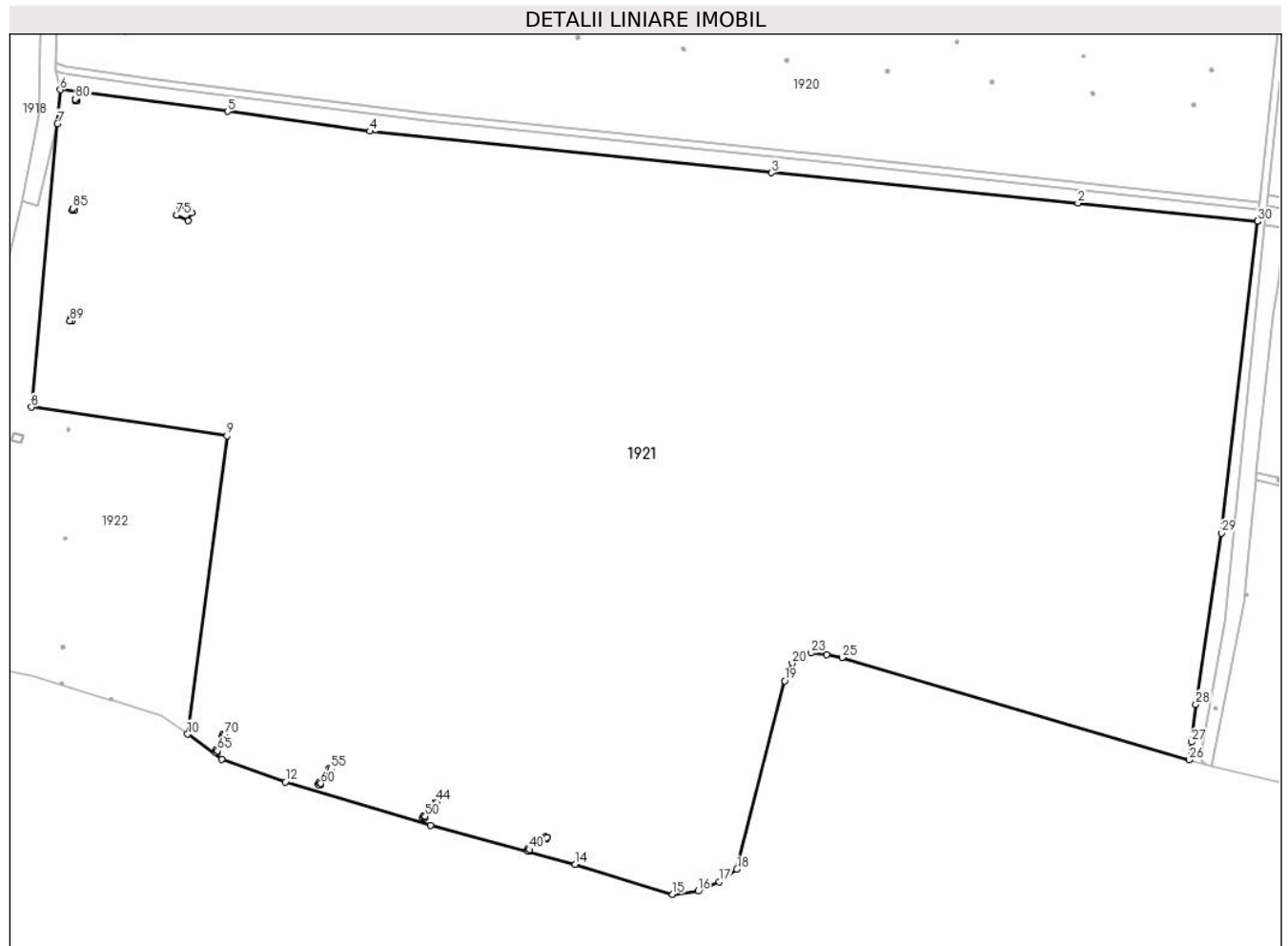
Inscrieri privind dezmembramintele dreptului de proprietate, drepturi reale de garanție și sarcini	Referințe
NU SUNT	

Anexa Nr. 1 La Partea I

Teren

Nr cadastral	Suprafața (mp)*	Observații / Referințe
	199.670	

* Suprafața este determinată în planul de proiecție Stereo 70.



Date referitoare la teren

Crt	Categorie folosință	Intravilan	Suprafața (mp)	Tarla	Parcelă	Nr. topo	Observații / Referințe
1	arabil	NU	199.670	71	300	-	

Lungime Segmente

1) Valorile lungimilor segmentelor sunt obținute din proiecție în plan.

Punct început	X / Y	Punct sfârșit	X / Y	Lungime segment
1	686.404,251 306.066,268	2	686.306,324 306.076,208	98.43
4	685.920,319 306.115,293	5	685.842,616 306.126,111	78.45
7	685.749,753 306.119,487	8	685.735,644 305.965,021	155.109
10	685.820,797 305.786,944	11	685.839,411 305.773,384	23.029
13	685.953,257 305.737,388	14	686.032,206 305.716,082	81.773
16	686.099,129 305.701,506	17	686.110,531 305.706,487	12.443
2	686.306,324 306.076,208	3	686.139,311 306.092,745	167.83
5	685.842,616 306.126,111	6	685.751,347 306.137,927	92.031
8	685.735,644 305.965,021	9	685.842,226 305.949,425	107.717
11	685.839,411 305.773,384	12	685.874,12 305.760,899	36.886
14	686.032,206 305.716,082	15	686.085,325 305.699,752	55.572
17	686.110,531 305.706,487	18	686.120,322 305.713,419	11.997
3	686.139,311 306.092,745	4	685.920,319 306.115,293	220.15
6	685.751,347 306.137,927	7	685.749,753 306.119,487	18.509
9	685.842,226 305.949,425	10	685.820,797 305.786,944	163.888
12	685.874,12 305.760,899	13	685.953,257 305.737,388	82.556
15	686.085,325 305.699,752	16	686.099,129 305.701,506	13.915
18	686.120,322 305.713,419	19	686.146,42 305.816,02	105.868

Punct început	X / Y	Punct sfârșit	X / Y	Lungime segment	Punct început	X / Y	Punct sfârșit	X / Y	Lungime segment	Punct început	X / Y	Punct sfârșit	X / Y	Lungime segment
19	686.146,42 305.816,02	20	686.150,485 305.825,611	10.417	20	686.150,485 305.825,611	21	686.152,878 305.829,33	4.422	21	686.152,878 305.829,33	22	686.156,581 305.830,925	4.032
22	686.156,581 305.830,925	23	686.160,774 305.831,194	4.202	23	686.160,774 305.831,194	24	686.169,288 305.830,447	8.547	24	686.169,288 305.830,447	25	686.177,638 305.828,685	8.534
25	686.177,638 305.828,685	26	686.367,091 305.772,961	197.478	26	686.367,091 305.772,961	27	686.368,225 305.782,679	9.784	27	686.368,225 305.782,679	28	686.370,652 305.803,266	20.73
28	686.370,652 305.803,266	29	686.384,543 305.896,538	94.301	29	686.384,543 305.896,538	30	686.404,251 306.066,268	170.87	30	686.404,251 306.066,268	31	686.016,636 305.730,711	512.683
31	686.016,636 305.730,711	32	686.016,331 305.729,758	1.001	32	686.016,331 305.729,758	33	686.015,379 305.730,063	1.0	33	686.015,379 305.730,063	34	686.015,683 305.731,015	0.999
34	686.015,683 305.731,015	35	686.016,636 305.730,711	1.0	35	686.016,636 305.730,711	36	686.007,361 305.724,2	11.332	36	686.007,361 305.724,2	37	686.007,06 305.723,247	0.999
37	686.007,06 305.723,247	38	686.006,106 305.723,548	1.0	38	686.006,106 305.723,548	39	686.006,407 305.724,501	0.999	39	686.006,407 305.724,501	40	686.007,361 305.724,2	1.0
40	686.007,361 305.724,2	41	685.956,71 305.749,761	56.735	41	685.956,71 305.749,761	42	685.956,406 305.748,808	1.0	42	685.956,406 305.748,808	43	685.955,453 305.749,113	1.001
43	685.955,453 305.749,113	44	685.955,758 305.750,065	1.0	44	685.955,758 305.750,065	45	685.956,71 305.749,761	0.999	45	685.956,71 305.749,761	46	685.950,387 305.742,268	9.804
46	685.950,387 305.742,268	47	685.950,086 305.741,315	0.999	47	685.950,086 305.741,315	48	685.949,132 305.741,616	1.0	48	685.949,132 305.741,616	49	685.949,433 305.742,569	0.999
49	685.949,433 305.742,569	50	685.950,387 305.742,268	1.0	50	685.950,387 305.742,268	51	685.898,943 305.768,125	57.577	51	685.898,943 305.768,125	52	685.898,639 305.767,172	1.0
52	685.898,639 305.767,172	53	685.897,686 305.767,477	1.001	53	685.897,686 305.767,477	54	685.897,991 305.768,429	1.0	54	685.897,991 305.768,429	55	685.898,943 305.768,125	0.999
55	685.898,943 305.768,125	56	685.893,409 305.760,161	9.698	56	685.893,409 305.760,161	57	685.893,108 305.759,208	0.999	57	685.893,108 305.759,208	58	685.892,154 305.759,509	1.0
58	685.892,154 305.759,509	59	685.892,455 305.760,462	0.999	59	685.892,455 305.760,462	60	685.893,409 305.760,161	1.0	60	685.893,409 305.760,161	61	685.837,146 305.777,931	59.003
61	685.837,146 305.777,931	62	685.836,845 305.776,978	0.999	62	685.836,845 305.776,978	63	685.835,891 305.777,279	1.0	63	685.835,891 305.777,279	64	685.836,192 305.778,232	0.999
64	685.836,192 305.778,232	65	685.837,146 305.777,931	1.0	65	685.837,146 305.777,931	66	685.840,946 305.786,675	9.534	66	685.840,946 305.786,675	67	685.840,642 305.785,722	1.0
67	685.840,642 305.785,722	68	685.839,689 305.786,027	1.001	68	685.839,689 305.786,027	69	685.839,994 305.786,979	1.0	69	685.839,994 305.786,979	70	685.840,946 305.786,675	0.999
70	685.840,946 305.786,675	71	685.814,749 306.069,465	284.001	71	685.814,749 306.069,465	72	685.816,871 306.073,888	4.906	72	685.816,871 306.073,888	73	685.822,931 306.070,982	6.721
73	685.822,931 306.070,982	74	685.820,931 306.066,601	4.816	74	685.820,931 306.066,601	75	685.814,749 306.069,465	6.813	75	685.814,749 306.069,465	76	685.759,589 306.132,938	84.092
76	685.759,589 306.132,938	77	685.760,588 306.132,913	0.999	77	685.760,588 306.132,913	78	685.760,563 306.131,914	0.999	78	685.760,563 306.131,914	79	685.759,564 306.131,939	0.999
79	685.759,564 306.131,939	80	685.759,589 306.132,938	0.999	80	685.759,589 306.132,938	81	685.758,131 306.073,352	59.604	81	685.758,131 306.073,352	82	685.759,189 306.073,237	1.064
82	685.759,189 306.073,237	83	685.759,074 306.072,18	1.063	83	685.759,074 306.072,18	84	685.758,017 306.072,294	1.063	84	685.758,017 306.072,294	85	685.758,131 306.073,352	1.064
85	685.758,131 306.073,352	86	685.756,765 306.013,127	60.24	86	685.756,765 306.013,127	87	685.757,765 306.013,102	1.0	87	685.757,765 306.013,102	88	685.757,74 306.012,103	0.999
88	685.757,74 306.012,103	89	685.756,74 306.012,128	1.0	89	685.756,74 306.012,128	1	685.756,765 306.013,127	0.999					

** Lungimile segmentelor sunt determinate în planul de proiecție Stereo 70 și sunt rotunjite la 1 milimetru.

*** Distanța dintre puncte este formată din segmente cumulate ce sunt mai mici decât valoarea 1 milimetru.

**DATE DESPRE IMOBILUL NR. 1922**

Oficiul de Cadastru și Publicitate Imobiliară CALARASI
Biroul de Cadastru și Publicitate Imobiliară Calarasi

A. Partea I. Descrierea imobilului

TEREN Extravilan

Adresa: Jud. Calarasi, tarla 71 parcela 300/1/1

Nr. Crt	Nr cadastral Nr. topografic	Suprafața* (mp)	Observații / Referințe
A1		19.680	Sector cadastral:15 Teren neimprijmit;

B. Partea II. Proprietari și acte

Inscrieri privitoare la dreptul de proprietate și alte drepturi reale		Referințe
/		
Act Normativ nr. 7, din 13/03/1996 emis de PARLAMENTUL ROMANIEI („ART.13);		
B1	Inscrierea posesiei, drept de PROPRIETATE, dobandit prin Lege, cota actuala 1/1 1) NEIDENTIFICAT NEIDENTIFICAT	A1
B2	Se notează mențiunea proprietar neidentificat.	A1

C. Partea III. SARCINI .

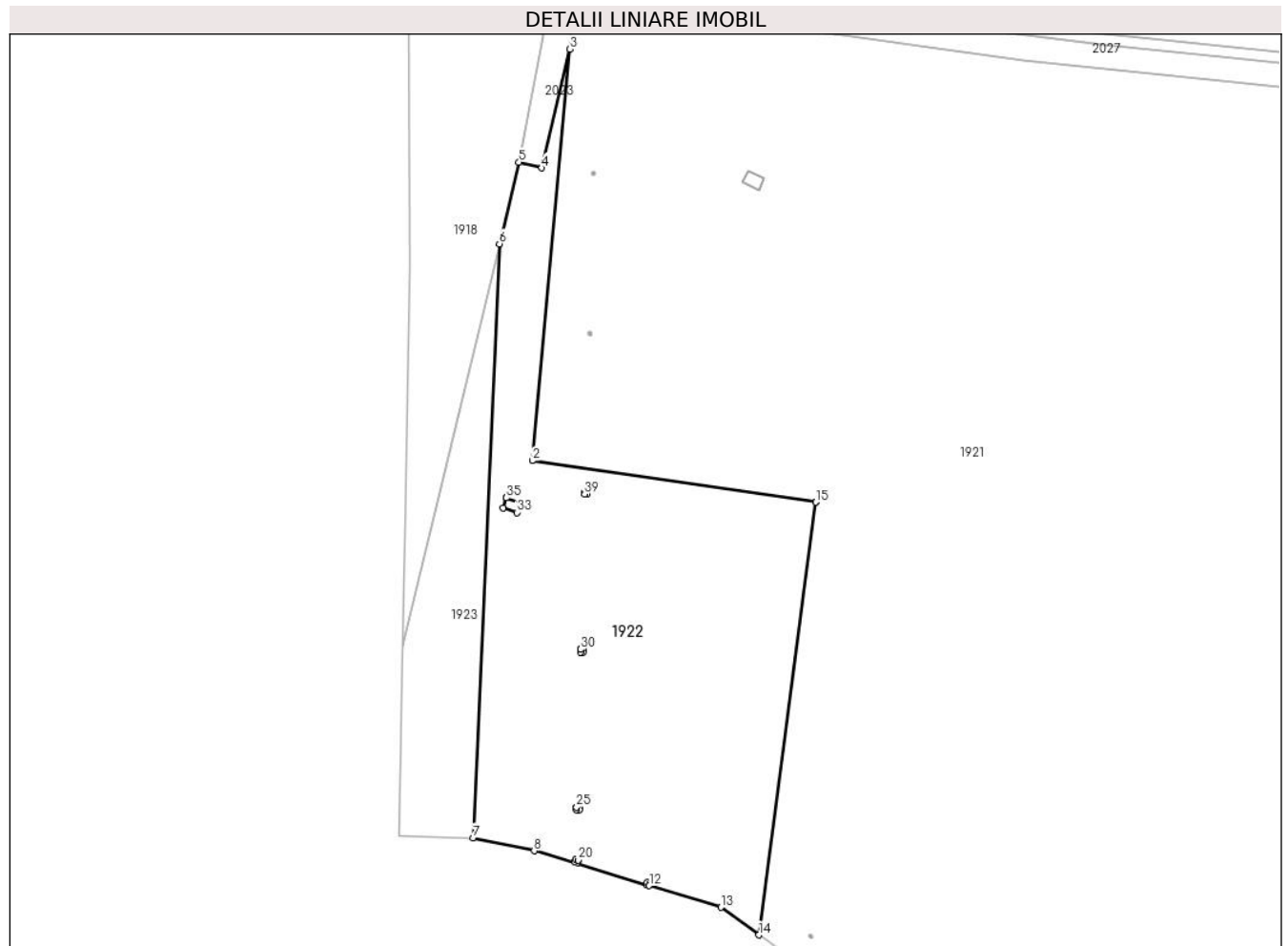
Inscrieri privind dezmembramintele dreptului de proprietate, drepturi reale de garanție și sarcini	Referințe
NU SUNT	

Anexa Nr. 1 La Partea I

Teren

Nr cadastral	Suprafața (mp)*	Observații / Referințe
	19.680	

* Suprafața este determinată în planul de proiecție Stereo 70.



Date referitoare la teren

Crt	Categorie folosință	Intravilan	Suprafața (mp)	Tarla	Parcelă	Nr. topo	Observații / Referințe
1	neproductiv	NU	19.680	71	300/1/1	-	

Lungime Segmente

1) Valorile lungimilor segmentelor sunt obținute din proiecție în plan.

Punct început	X / Y	Punct sfârșit	X / Y	Lungime segment (** (m)	Punct început	X / Y	Punct sfârșit	X / Y	Lungime segment (** (m)
1	685.842,226 305.949,425	2	685.735,644 305.965,021	107.717	2	685.735,644 305.965,021	3	685.749,753 306.119,487	155.109
3	685.749,753 306.119,487	4	685.739,229 306.074,917	45.796	4	685.739,229 306.074,917	5	685.730,664 306.077,043	8.825
5	685.730,664 306.077,043	6	685.723,302 306.046,419	31.496	6	685.723,302 306.046,419	7	685.713,428 305.823,37	223.267
7	685.713,428 305.823,37	8	685.736,34 305.818,477	23.429	8	685.736,34 305.818,477	9	685.778,625 305.805,723	44.167
9	685.778,625 305.805,723	10	685.778,914 305.806,68	1.0	10	685.778,914 305.806,68	11	685.779,871 305.806,392	0.999

Punct început	X / Y	Punct sfârșit	X / Y	Lungime segment (** (m)
11	685.779,871 305.806,392	12	685.779,582 305.805,434	1.001
13	685.806,6 305.797,285	14	685.820,797 305.786,944	17.564
15	685.842,226 305.949,425	16	685.752,865 305.815,058	161.369
17	685.752,56 305.814,106	18	685.751,608 305.814,411	1.0
19	685.751,912 305.815,363	20	685.752,865 305.815,058	1.001
21	685.752,329 305.834,854	22	685.753,329 305.834,829	1.0
23	685.753,304 305.833,83	24	685.752,304 305.833,855	1.0
25	685.752,329 305.834,854	26	685.753,721 305.894,166	59.328
27	685.754,801 305.894,131	28	685.754,767 305.893,051	1.081
29	685.753,686 305.893,086	30	685.753,721 305.894,166	1.081
31	685.725,896 305.951,001	32	685.731,077 305.949,32	5.447
33	685.729,887 305.945,517	34	685.724,633 305.947,179	5.511
35	685.725,896 305.951,001	36	685.755,292 305.953,422	29.496
37	685.756,292 305.953,397	38	685.756,267 305.952,398	0.999
39	685.755,267 305.952,423	1	685.755,292 305.953,422	0.999

Punct început	X / Y	Punct sfârșit	X / Y	Lungime segment (** (m)
12	685.779,582 305.805,434	13	685.806,6 305.797,285	28.22
14	685.820,797 305.786,944	15	685.842,226 305.949,425	163.888
16	685.752,865 305.815,058	17	685.752,56 305.814,106	1.0
18	685.751,608 305.814,411	19	685.751,912 305.815,363	0.999
20	685.752,865 305.815,058	21	685.752,329 305.834,854	19.803
22	685.753,329 305.834,829	23	685.753,304 305.833,83	0.999
24	685.752,304 305.833,855	25	685.752,329 305.834,854	0.999
26	685.753,721 305.894,166	27	685.754,801 305.894,131	1.081
28	685.754,767 305.893,051	29	685.753,686 305.893,086	1.082
30	685.753,721 305.894,166	31	685.725,896 305.951,001	63.281
32	685.731,077 305.949,32	33	685.729,887 305.945,517	3.985
34	685.724,633 305.947,179	35	685.725,896 305.951,001	4.025
36	685.755,292 305.953,422	37	685.756,292 305.953,397	1.0
38	685.756,267 305.952,398	39	685.755,267 305.952,423	1.0

** Lungimile segmentelor sunt determinate în planul de proiecție Stereo 70 și sunt rotunjite la 1 milimetru.

*** Distanța dintre puncte este formată din segmente cumulate ce sunt mai mici decât valoarea 1 milimetru.

**DATE DESPRE IMOBILUL NR. 1923**

Oficiul de Cadastru și Publicitate Imobiliară CALARASI
Biroul de Cadastru și Publicitate Imobiliară Calarasi

A. Partea I. Descrierea imobilului

TEREN Extravilan

Adresa: Jud. Calarasi, tarla 71 parcela 300/1/2

Nr. Crt	Nr cadastral Nr. topografic	Suprafața* (mp)	Observații / Referințe
A1		4.300	Sector cadastral:15 Teren neimprejmuit;

B. Partea II. Proprietari și acte

Inscrieri privitoare la dreptul de proprietate și alte drepturi reale		Referințe
/		
Act Normativ nr. 7, din 13/03/1996 emis de PARLAMENTUL ROMANIEI („ART.13);		
B1	Inscrierea posesiei, drept de PROPRIETATE, dobandit prin Lege, cota actuala 1/1 1) NEIDENTIFICAT NEIDENTIFICAT	A1
B2	Se notează mențiunea proprietar neidentificat.	A1

C. Partea III. SARCINI .

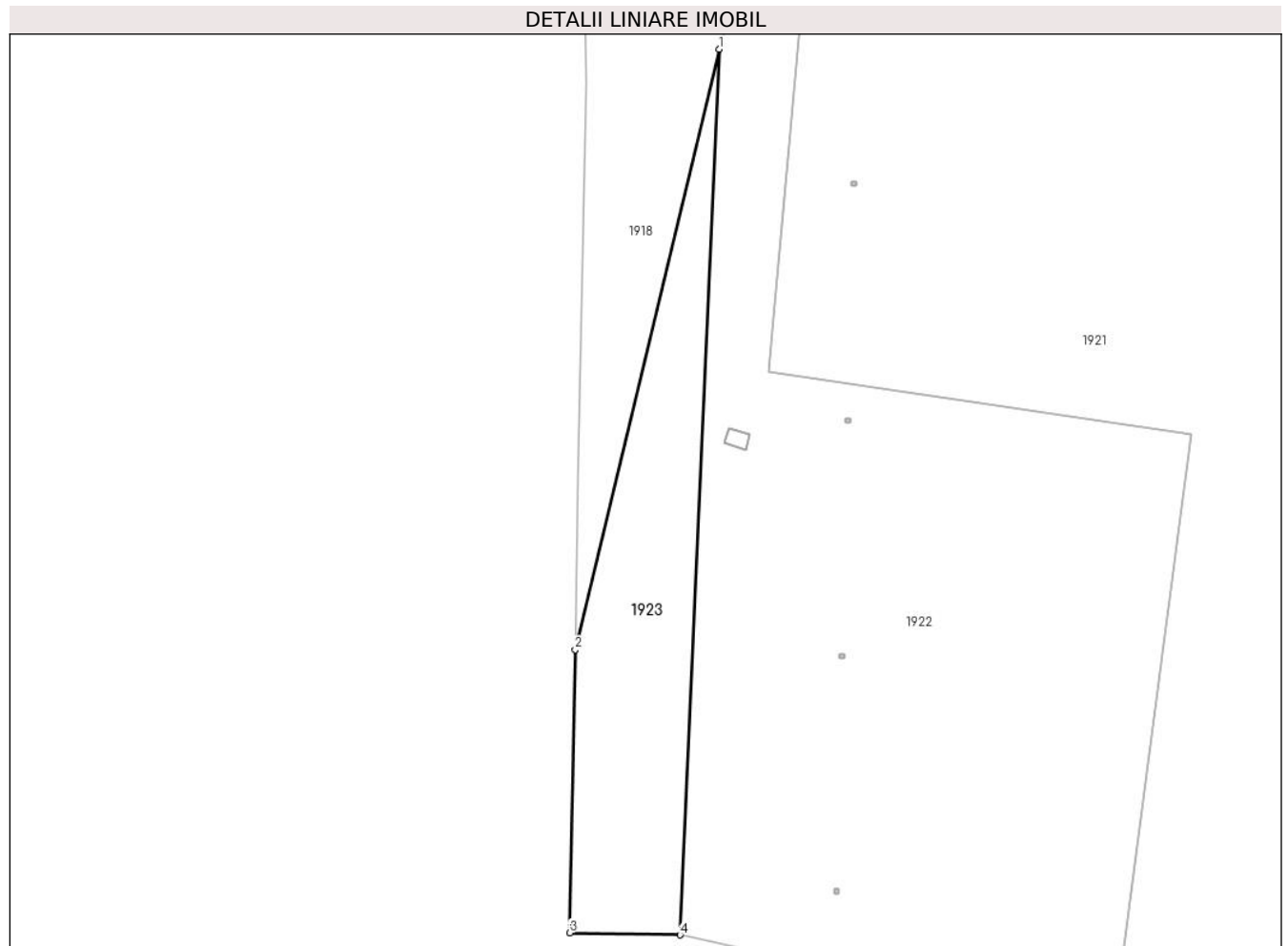
Inscrieri privind dezmembramintele dreptului de proprietate, drepturi reale de garanție și sarcini	Referințe
NU SUNT	

Anexa Nr. 1 La Partea I

Teren

Nr cadastral	Suprafața (mp)*	Observații / Referințe
	4.300	

* Suprafața este determinată în planul de proiecție Stereo 70.



Date referitoare la teren

Crt	Categorie folosință	Intravilan	Suprafața (mp)	Tarla	Parcelă	Nr. topo	Observații / Referințe
1	neproductiv	NU	4.300	71	300/1/2	-	

Lungime Segmente

1) Valorile lungimilor segmentelor sunt obținute din proiecție în plan.

Punct început	X / Y	Punct sfârșit	X / Y	Lungime segment (** (m)
1	685.723,302 306.046,419	2	685.686,956 305.895,228	155.498
2	685.686,956 305.895,228	3	685.685,59 305.823,915	71.326
3	685.685,59 305.823,915	4	685.713,428 305.823,37	27.843
4	685.713,428 305.823,37	1	685.723,302 306.046,419	223.267

** Lungimile segmentelor sunt determinate în planul de proiecție Stereo 70 și sunt rotunjite la 1 milimetru.

***** Distanţa dintre puncte este formată din segmente cumulate ce sunt mai mici decât valoarea 1 milimetru.**

**DATE DESPRE IMOBILUL NR. 1924**

Oficiul de Cadastru și Publicitate Imobiliară CALARASI
Biroul de Cadastru și Publicitate Imobiliară Calarasi

A. Partea I. Descrierea imobilului

TEREN Extravilan

Adresa: Jud. Calarasi, tarla 45 parcela 138

Nr. Crt	Nr cadastral Nr. topografic	Suprafața* (mp)	Observații / Referințe
A1		206.197	Sector cadastral:15 Teren neimprejmuit;

B. Partea II. Proprietari și acte

Inscrieri privitoare la dreptul de proprietate și alte drepturi reale		Referințe
/		
Act Normativ nr. 7, din 13/03/1996 emis de PARLAMENTUL ROMANIEI (,ART.13);		
B1	Inscrierea posesiei, drept de PROPRIETATE, dobandit prin Lege, cota actuala 1/1 1) NEIDENTIFICAT NEIDENTIFICAT	A1
B2	Se notează mențiunea proprietar neidentificat.	A1

C. Partea III. SARCINI .

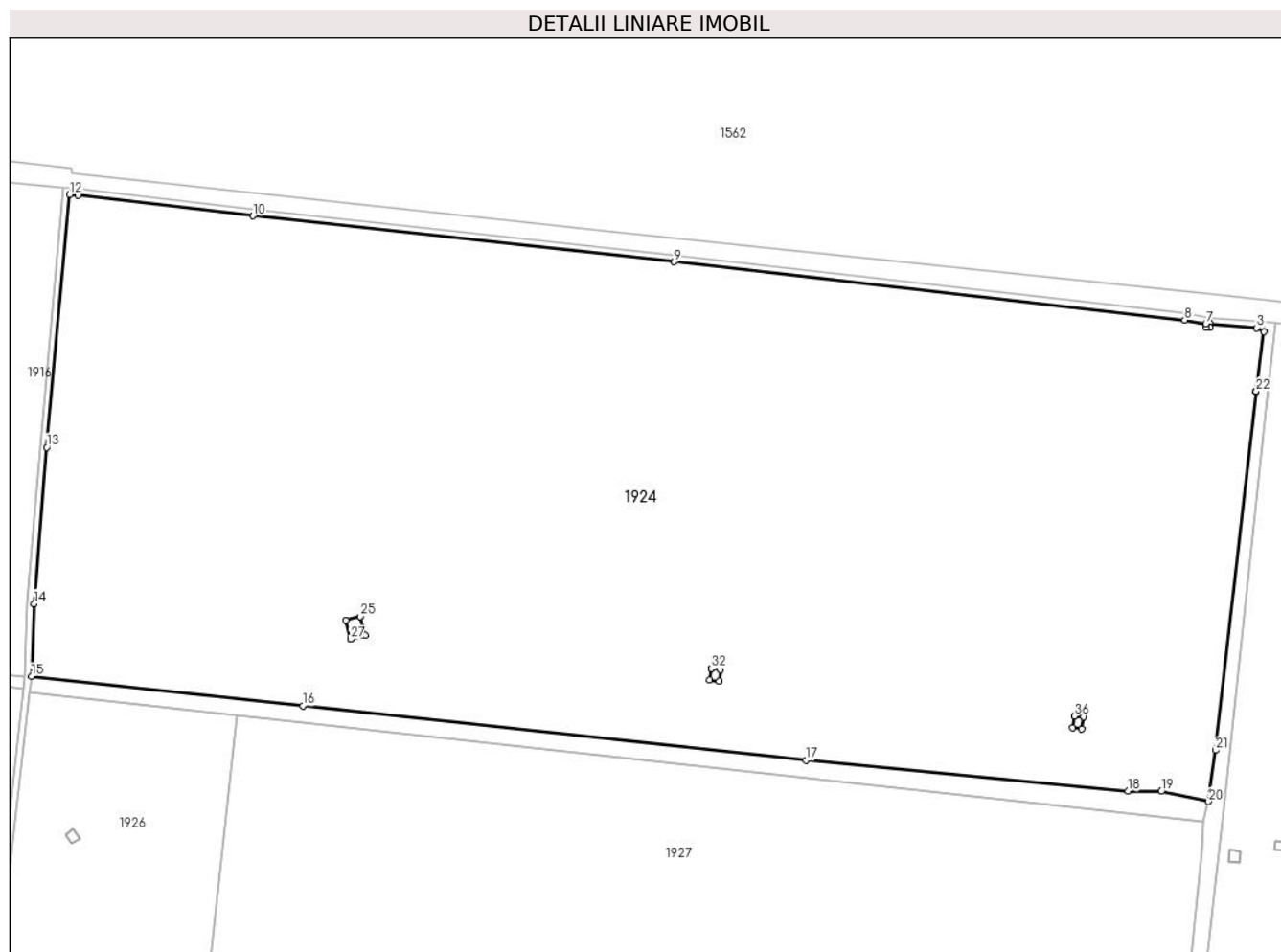
Inscrieri privind dezmembramintele dreptului de proprietate, drepturi reale de garanție și sarcini	Referințe
NU SUNT	

Anexa Nr. 1 La Partea I

Teren

Nr cadastral	Suprafața (mp)*	Observații / Referințe
	206.197	

* Suprafața este determinată în planul de proiecție Stereo 70.



Date referitoare la teren

Crt	Categorie folosință	Intravilan	Suprafața (mp)	Tarla	Parcelă	Nr. topo	Observații / Referințe
1	arabil	NU	206.197	45	138	-	

Lungime Segmente

1) Valorile lungimilor segmentelor sunt obținute din proiecție în plan.

Punct început	X / Y	Punct sfârșit	X / Y	Lungime segment (** (m)
1	687.279,743 307.468,048	2	687.284,373 307.503,668	35.92
3	687.280,195 307.506,147	4	687.252,161 307.508,457	28.129
5	687.252,004 307.506,258	6	687.249,574 307.506,499	2.442
7	687.249,6 307.508,566	8	687.236,89 307.510,902	12.923
9	686.930,415 307.545,779	10	686.677,588 307.573,289	254.319

Punct început	X / Y	Punct sfârșit	X / Y	Lungime segment (** (m)
2	687.284,373 307.503,668	3	687.280,195 307.506,147	4.858
4	687.252,161 307.508,457	5	687.252,004 307.506,258	2.205
6	687.249,574 307.506,499	7	687.249,6 307.508,566	2.067
8	687.236,89 307.510,902	9	686.930,415 307.545,779	308.453
10	686.677,588 307.573,289	11	686.572,859 307.585,704	105.462

Punct început	X / Y	Punct sfârșit	X / Y	Lungime segment (** (m)
11	686.572,859 307.585,704	12	686.567,611 307.586,155	5.267
13	686.553,961 307.434,485	14	686.546,406 307.340,689	94.1
15	686.544,835 307.297,044	16	686.707,602 307.279,4	163.721
17	687.009,682 307.246,904	18	687.202,786 307.228,228	194.005
19	687.222,765 307.228,13	20	687.251,225 307.222,014	29.11
21	687.255,274 307.252,745	22	687.279,743 307.468,048	216.689
23	686.736,214 307.319,371	24	686.733,338 307.330,585	11.577
25	686.742,147 307.333,094	26	686.745,023 307.321,88	11.577
27	686.736,214 307.319,371	28	686.952,786 307.301,773	217.286
29	686.958,373 307.301,076	30	686.957,425 307.294,205	6.936
31	686.951,828 307.294,887	32	686.952,786 307.301,773	6.952
33	687.176,118 307.272,691	34	687.175,196 307.265,743	7.009
35	687.169,773 307.266,443	36	687.170,623 307.273,341	6.95

Punct început	X / Y	Punct sfârșit	X / Y	Lungime segment (** (m)
12	686.567,611 307.586,155	13	686.553,961 307.434,485	152.283
14	686.546,406 307.340,689	15	686.544,835 307.297,044	43.673
16	686.707,602 307.279,4	17	687.009,682 307.246,904	303.823
18	687.202,786 307.228,228	19	687.222,765 307.228,13	19.979
20	687.251,225 307.222,014	21	687.255,274 307.252,745	30.997
22	687.279,743 307.468,048	23	686.736,214 307.319,371	563.497
24	686.733,338 307.330,585	25	686.742,147 307.333,094	9.159
26	686.745,023 307.321,88	27	686.736,214 307.319,371	9.159
28	686.952,786 307.301,773	29	686.958,373 307.301,076	5.63
30	686.957,425 307.294,205	31	686.951,828 307.294,887	5.638
32	686.952,786 307.301,773	33	687.176,118 307.272,691	225.218
34	687.175,196 307.265,743	35	687.169,773 307.266,443	5.468
36	687.170,623 307.273,341	1	687.176,118 307.272,691	5.533

** Lungimile segmentelor sunt determinate în planul de proiecție Stereo 70 și sunt rotunjite la 1 milimetru.

*** Distanța dintre puncte este formată din segmente cumulate ce sunt mai mici decât valoarea 1 milimetru.

**DATE DESPRE IMOBILUL NR. 1925**

Oficiul de Cadastru și Publicitate Imobiliară CALARASI
Biroul de Cadastru și Publicitate Imobiliară Calarasi

A. Partea I. Descrierea imobilului

TEREN Extravilan

Adresa: Jud. Calarasi, tarla 46 parcela 140

Nr. Crt	Nr cadastral Nr. topografic	Suprafața* (mp)	Observații / Referințe
A1		76.882	Sector cadastral:15 Teren neimprejmit;

B. Partea II. Proprietari și acte

Inscrieri privitoare la dreptul de proprietate și alte drepturi reale		Referințe
/		
Act Normativ nr. 7, din 13/03/1996 emis de PARLAMENTUL ROMANIEI („ART.13);		
B1	Inscrierea posesiei, drept de PROPRIETATE, dobandit prin Lege, cota actuala 1/1 1) NEIDENTIFICAT NEIDENTIFICAT	A1
B2	Se notează mențiunea proprietar neidentificat.	A1

C. Partea III. SARCINI .

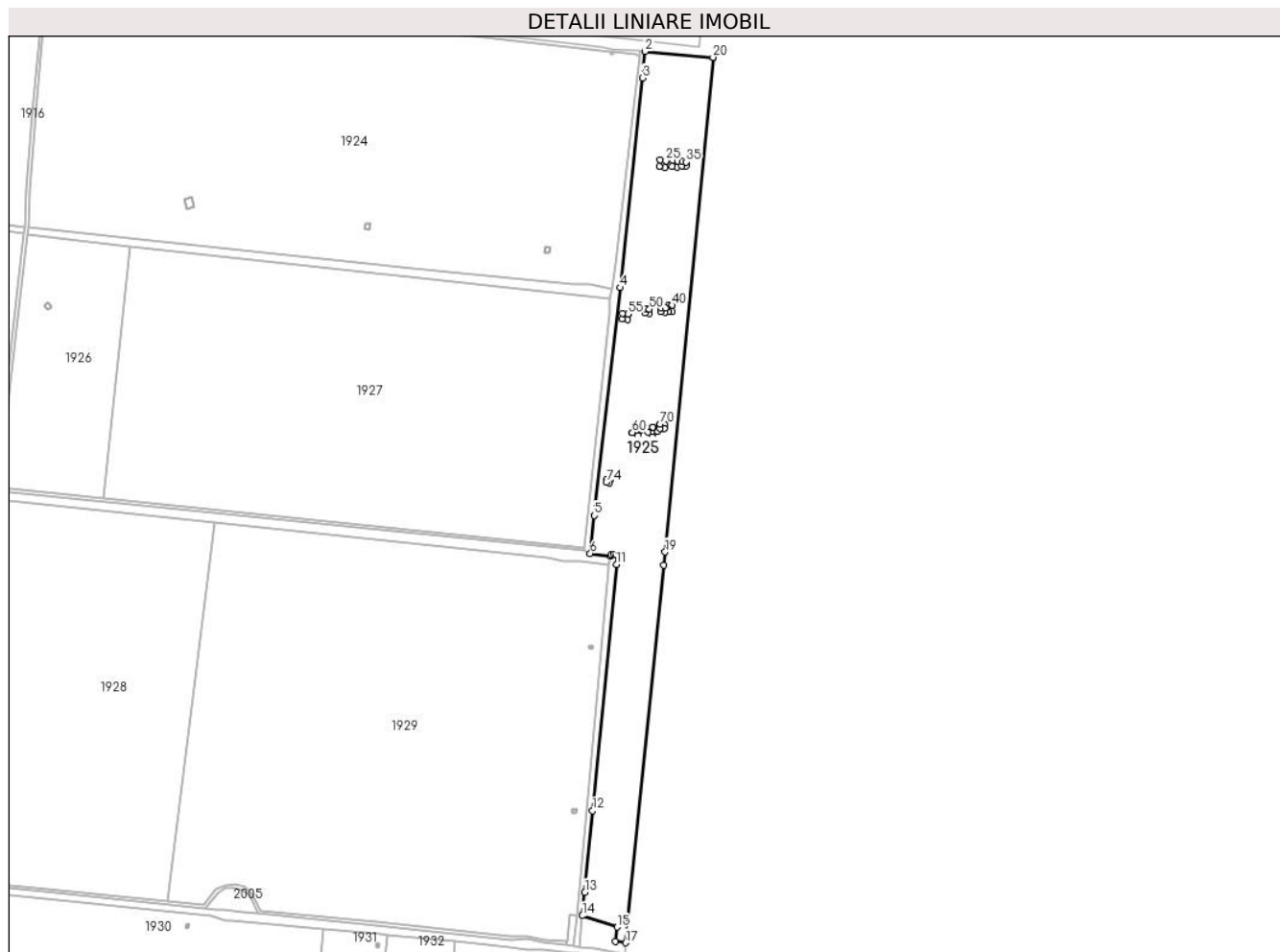
Inscrieri privind dezmembramintele dreptului de proprietate, drepturi reale de garanție și sarcini	Referințe
NU SUNT	

Anexa Nr. 1 La Partea I

Teren

Nr cadastral	Suprafața (mp)*	Observații / Referințe
	76.882	

* Suprafața este determinată în planul de proiecție Stereo 70.



Date referitoare la teren

Crt	Categorie folosință	Intravilan	Suprafața (mp)	Tarla	Parcelă	Nr. topo	Observații / Referințe
1	arabil	NU	76.882	46	140	-	

Lungime Segmente

1) Valorile lungimilor segmentelor sunt obținute din proiecție în plan.

Punct început	X / Y	Punct sfârșit	X / Y	Lungime segment	Punct început	X / Y	Punct sfârșit	X / Y	Lungime segment	Punct început	X / Y	Punct sfârșit	X / Y	Lungime segment
1	687.373,244 307.502,177	2	687.291,262 307.509,317	82.29 2	2	687.291,262 307.509,317	3	687.288,133 307.477,266	32.20 3	3	687.288,133 307.477,266	4	687.261,1 307.223,914	254.7 9
4	687.261,1 307.223,914	5	687.229,767 306.948,657	277.0 35	5	687.229,767 306.948,657	6	687.224,774 306.902,555	46.37 2	6	687.224,774 306.902,555	7	687.249,308 306.899,313	24.74 7
7	687.249,308 306.899,313	8	687.250,044 306.901,308	2.126	8	687.250,044 306.901,308	9	687.253,618 306.901,911	3.625	9	687.253,618 306.901,911	10	687.256,925 306.900,758	3.502
10	687.256,925 306.900,758	11	687.256,547 306.889,376	11.38 8	11	687.256,547 306.889,376	12	687.227,521 306.591,914	298.8 75	12	687.227,521 306.591,914	13	687.218,187 306.493,221	99.13 3
13	687.218,187 306.493,221	14	687.215,4 306.465,163	28.19 6	14	687.215,4 306.465,163	15	687.257,284 306.451,269	44.12 8	15	687.257,284 306.451,269	16	687.255,535 306.434,019	17.33 8
16	687.255,535 306.434,019	17	687.267,53 306.432,461	12.09 6	17	687.267,53 306.432,461	18	687.313,774 306.888,67	458.5 47	18	687.313,774 306.888,67	19	687.315,369 306.904,409	15.82

Punct început	X / Y	Punct sfârșit	X / Y	Lungime segment	Punct început	X / Y	Punct sfârșit	X / Y	Lungime segment	Punct început	X / Y	Punct sfârșit	X / Y	Lungime segment
19	687.315,369 306.904,409	20	687.373,244 307.502,177	600.563	20	687.373,244 307.502,177	21	687.316,465 307.377,188	137.281	21	687.316,465 307.377,188	22	687.315,119 307.369,154	8.146
22	687.315,119 307.369,154	23	687.308,212 307.370,311	7.003	23	687.308,212 307.370,311	24	687.309,558 307.378,345	8.146	24	687.309,558 307.378,345	25	687.316,465 307.377,188	7.003
25	687.316,465 307.377,188	26	687.330,732 307.377,168	14.267	26	687.330,732 307.377,168	27	687.329,854 307.369,622	7.597	27	687.329,854 307.369,622	28	687.324,095 307.370,292	5.798
28	687.324,095 307.370,292	29	687.324,973 307.377,838	7.597	29	687.324,973 307.377,838	30	687.330,732 307.377,168	5.798	30	687.330,732 307.377,168	31	687.340,947 307.375,782	10.309
31	687.340,947 307.375,782	32	687.340,489 307.370,803	5.0	32	687.340,489 307.370,803	33	687.335,51 307.371,261	5.0	33	687.335,51 307.371,261	34	687.335,968 307.376,24	5.0
34	687.335,968 307.376,24	35	687.340,947 307.375,782	5.0	35	687.340,947 307.375,782	36	687.323,91 307.202,751	173.868	36	687.323,91 307.202,751	37	687.324,067 307.194,717	8.036
37	687.324,067 307.194,717	38	687.319,329 307.194,624	4.739	38	687.319,329 307.194,624	39	687.319,172 307.202,658	8.036	39	687.319,172 307.202,658	40	687.323,91 307.202,751	4.739
40	687.323,91 307.202,751	41	687.315,51 307.199,185	9.126	41	687.315,51 307.199,185	42	687.315,053 307.194,206	5.0	42	687.315,053 307.194,206	43	687.310,074 307.194,664	5.0
43	687.310,074 307.194,664	44	687.310,531 307.199,643	5.0	44	687.310,531 307.199,643	45	687.315,51 307.199,185	5.0	45	687.315,51 307.199,185	46	687.296,447 307.197,815	19.112
46	687.296,447 307.197,815	47	687.295,989 307.192,836	5.0	47	687.295,989 307.192,836	48	687.291,01 307.193,294	5.0	48	687.291,01 307.193,294	49	687.291,468 307.198,273	5.0
49	687.291,468 307.198,273	50	687.296,447 307.197,815	5.0	50	687.296,447 307.197,815	51	687.270,517 307.192,156	26.54	51	687.270,517 307.192,156	52	687.269,862 307.185,447	6.741
52	687.269,862 307.185,447	53	687.262,996 307.186,115	6.898	53	687.262,996 307.186,115	54	687.263,709 307.193,027	6.949	54	687.263,709 307.193,027	55	687.270,517 307.192,156	6.863
55	687.270,517 307.192,156	56	687.275,725 307.048,781	143.47	56	687.275,725 307.048,781	57	687.280,114 307.056,566	8.937	57	687.280,114 307.056,566	58	687.286,935 307.052,72	7.831
58	687.286,935 307.052,72	59	687.282,546 307.044,935	8.937	59	687.282,546 307.044,935	60	687.275,725 307.048,781	7.831	60	687.275,725 307.048,781	61	687.300,486 307.055,666	25.7
61	687.300,486 307.055,666	62	687.306,197 307.050,314	7.827	62	687.306,197 307.050,314	63	687.300,088 307.043,796	8.933	63	687.300,088 307.043,796	64	687.294,378 307.049,148	7.826
64	687.294,378 307.049,148	65	687.300,486 307.055,666	8.933	65	687.300,486 307.055,666	66	687.309,595 307.059,117	9.741	66	687.309,595 307.059,117	67	687.314,574 307.058,659	5.0
67	687.314,574 307.058,659	68	687.314,116 307.053,68	5.0	68	687.314,116 307.053,68	69	687.309,137 307.054,138	5.0	69	687.309,137 307.054,138	70	687.309,595 307.059,117	5.0
70	687.309,595 307.059,117	71	687.244,53 306.991,778	93.638	71	687.244,53 306.991,778	72	687.248,41 306.991,298	3.91	72	687.248,41 306.991,298	73	687.248,116 306.988,335	2.978
73	687.248,116 306.988,335	74	687.244,187 306.988,708	3.947	74	687.244,187 306.988,708	1	687.244,53 306.991,778	3.089					

** Lungimile segmentelor sunt determinate în planul de proiecție Stereo 70 și sunt rotunjite la 1 milimetru.

*** Distanța dintre puncte este formată din segmente cumulate ce sunt mai mici decât valoarea 1 milimetru.

**DATE DESPRE IMOBILUL NR. 1926**

Oficiul de Cadastru și Publicitate Imobiliară CALARASI
Biroul de Cadastru și Publicitate Imobiliară Calarasi

A. Partea I. Descrierea imobilului

TEREN Extravilan

Adresa: Jud. Calarasi, tarla 45 parcela 138

Nr. Crt	Nr cadastral Nr. topografic	Suprafața* (mp)	Observații / Referințe
A1		38.610	Sector cadastral:15 Teren neimprejmuit;

B. Partea II. Proprietari și acte

Inscrieri privitoare la dreptul de proprietate și alte drepturi reale		Referințe
/		
Act Normativ nr. 7, din 13/03/1996 emis de PARLAMENTUL ROMANIEI („ART.13);		
B1	Inscrierea posesiei, drept de PROPRIETATE, dobandit prin Lege, cota actuala 1/1 1) NEIDENTIFICAT NEIDENTIFICAT	A1
B2	Se notează mențiunea proprietar neidentificat.	A1

C. Partea III. SARCINI .

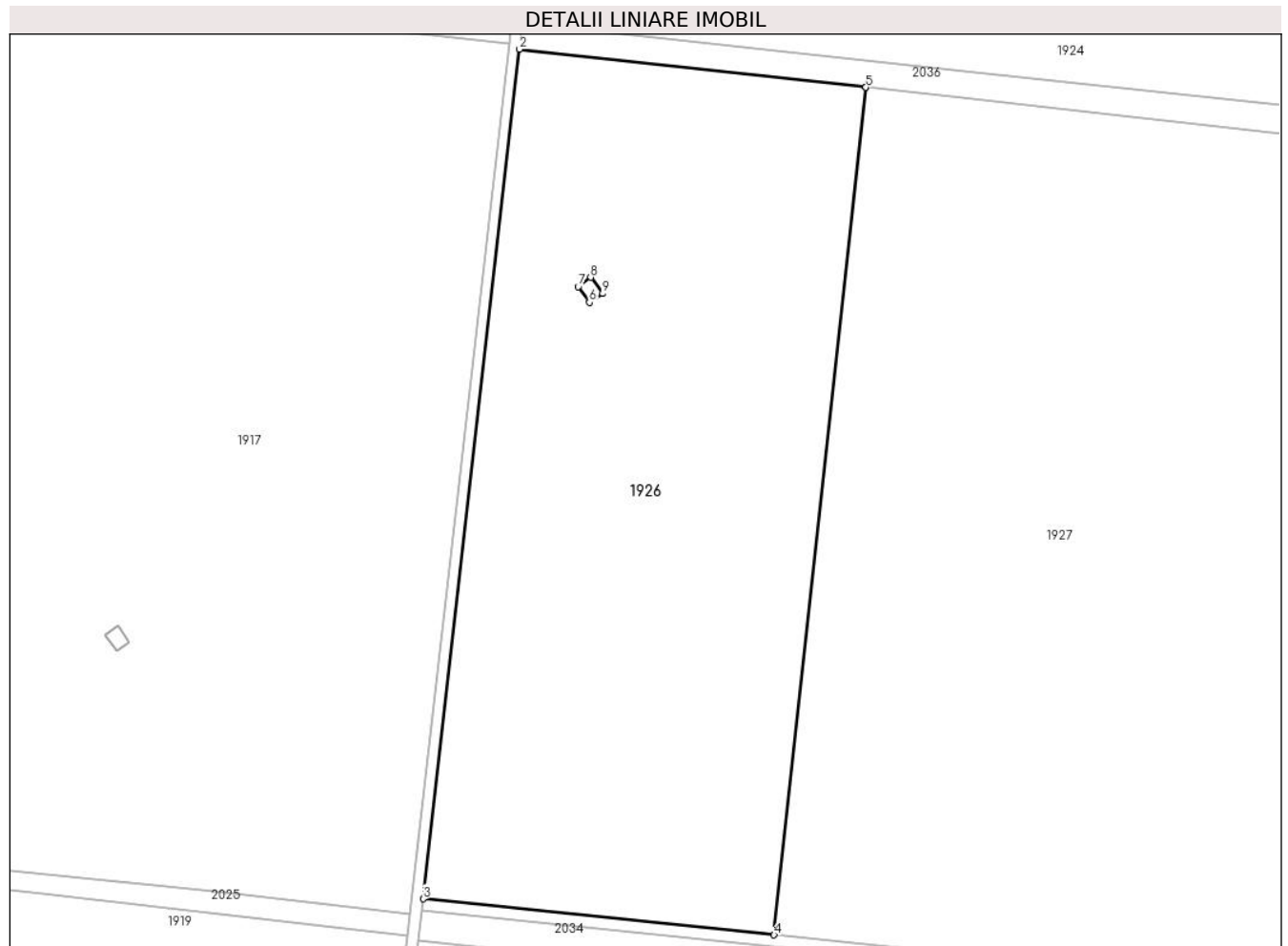
Inscrieri privind dezmembramintele dreptului de proprietate, drepturi reale de garanție și sarcini	Referințe
NU SUNT	

Anexa Nr. 1 La Partea I

Teren

Nr cadastral	Suprafața (mp)*	Observații / Referințe
	38.610	

* Suprafața este determinată în planul de proiecție Stereo 70.



Date referitoare la teren

Crt	Categorie folosință	Intravilan	Suprafața (mp)	Tarla	Parcelă	Nr. topo	Observații / Referințe
1	arabil	NU	38.610	45	138	-	

Lungime Segmente

1) Valorile lungimilor segmentelor sunt obținute din proiecție în plan.

Punct început	X / Y	Punct sfârșit	X / Y	Lungime segment (** (m)
1	686.668,406 307.273,965	2	686.543,898 307.287,694	125.263
2	686.543,898 307.287,694	3	686.509,224 306.982,569	307.089
3	686.509,224 306.982,569	4	686.635,425 306.969,636	126.862
4	686.635,425 306.969,636	5	686.668,406 307.273,965	306.111
5	686.668,406 307.273,965	6	686.568,98 307.196,752	125.886

Punct început	X / Y	Punct sfârșit	X / Y	Lungime segment (** (m)
6	686.568,98 307.196,752	7	686.564,96 307.202,388	6.923
7	686.564,96 307.202,388	8	686.569,465 307.205,744	5.618
8	686.569,465 307.205,744	9	686.573,731 307.199,939	7.204
9	686.573,731 307.199,939	1	686.568,98 307.196,752	5.721

** Lungimile segmentelor sunt determinate în planul de proiecție Stereo 70 și sunt rotunjite la 1 milimetru.

*** Distanța dintre puncte este formată din segmente cumulate ce sunt mai mici decât valoarea 1 milimetru.

**DATE DESPRE IMOBILUL NR. 1927**

Oficiul de Cadastru și Publicitate Imobiliară CALARASI
Biroul de Cadastru și Publicitate Imobiliară Calarasi

A. Partea I. Descrierea imobilului

TEREN Extravilan

Adresa: Jud. Calarasi, tarla 45 parcela 1

Nr. Crt	Nr cadastral Nr. topografic	Suprafața* (mp)	Observații / Referințe
A1	25892	177.700	Sector cadastral:15 Teren neimprijmit;

B. Partea II. Proprietari și acte

Inscrieri privitoare la dreptul de proprietate și alte drepturi reale		Referințe
23420 / 28/06/2012		
Act Notarial nr. 1617, din 28/06/2012 emis de NP CEPARU IOAN;		
B2	Intabulare, drept de PROPRIETATE, dobandit prin Conventie, cota actuala 1/1 1) SC ILDU SRL, CIF:6786765	A1
47222 / 28/08/2014		
Act Normativ nr. 17, din 07/03/2014 emis de Parlamentul Romaniei;		
B4	Imobil aflat sub incidenta art.3 alin.(1) din Legea 17/2014	A1

C. Partea III. SARCINI .

Inscrieri privind dezmembramintele dreptului de proprietate, drepturi reale de garanție și sarcini	Referințe
NU SUNT	

Anexa Nr. 1 La Partea I

Teren

Nr cadastral	Suprafața (mp)*	Observații / Referințe
25892	177.700	

* Suprafața este determinată în planul de proiecție Stereo 70.



Date referitoare la teren

Crt	Categorie folosință	Intra vilan	Suprafața (mp)	Tarla	Parcelă	Nr. topo	Observații / Referințe
1	arabil	NU	177.700	45	1	-	

Lungime Segmente

1) Valorile lungimilor segmentelor sunt obținute din proiecție în plan.

Punct început	X / Y	Punct sfârșit	X / Y	Lungime segment (** (m)
1	687.217,529 306.909,979	2	687.247,619 307.192,931	284.547
2	687.247,619 307.192,931	3	687.248,168 307.210,038	17.116
3	687.248,168 307.210,038	4	686.668,406 307.273,965	583.276
4	686.668,406 307.273,965	5	686.635,425 306.969,636	306.111
5	686.635,425 306.969,636	1	687.217,529 306.909,979	585.153

**** Lungimile segmentelor sunt determinate în planul de proiecție Stereo 70 și sunt rotunjite la 1 milimetru.**

***** Distanța dintre puncte este formată din segmente cumulate ce sunt mai mici decât valoarea 1 milimetru.**

**DATE DESPRE IMOBILUL NR. 1928**

Oficiul de Cadastru și Publicitate Imobiliară CALARASI
Biroul de Cadastru și Publicitate Imobiliară Calarasi

A. Partea I. Descrierea imobilului

TEREN Extravilan

Adresa: Jud. Calarasi, tarla 44 parcela 134/1

Nr. Crt	Nr cadastral Nr. topografic	Suprafața* (mp)	Observații / Referințe
A1		121.187	Sector cadastral:15 Teren neimprejmuit;

B. Partea II. Proprietari și acte

Inscrieri privitoare la dreptul de proprietate și alte drepturi reale		Referințe
/		
Act Normativ nr. 7, din 13/03/1996 emis de PARLAMENTUL ROMANIEI („ART.13);		
B1	Inscrierea posesiei, drept de PROPRIETATE, dobandit prin Lege, cota actuala 1/1 1) NEIDENTIFICAT NEIDENTIFICAT	A1
B2	Se notează mențiunea proprietar neidentificat.	A1

C. Partea III. SARCINI .

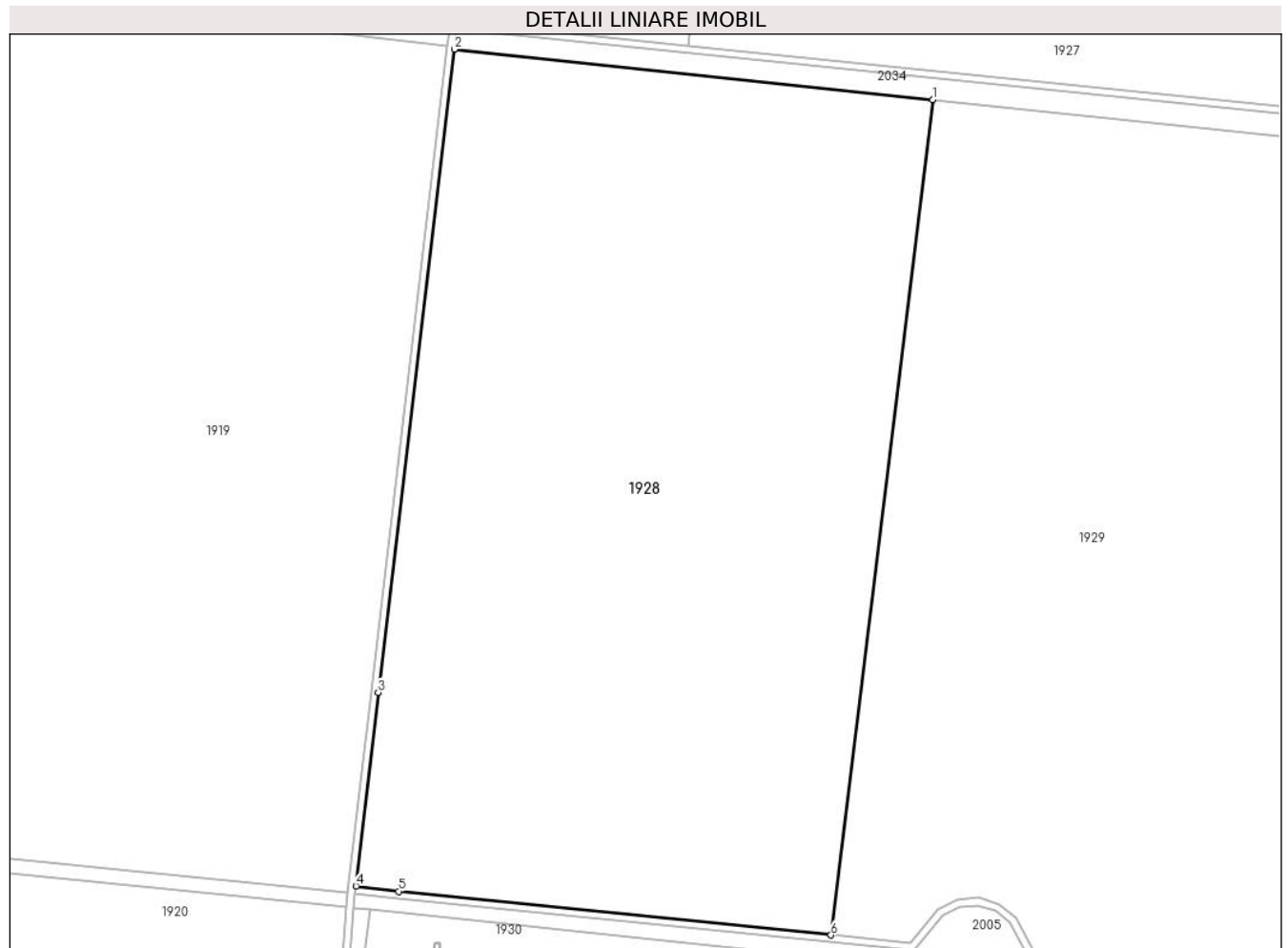
Inscrieri privind dezmembramintele dreptului de proprietate, drepturi reale de garanție și sarcini	Referințe
NU SUNT	

Anexa Nr. 1 La Partea I

Teren

Nr cadastral	Suprafața (mp)*	Observații / Referințe
	121.187	

* Suprafața este determinată în planul de proiecție Stereo 70.



Date referitoare la teren

Crt	Categorie folosință	Intra vilan	Suprafața (mp)	Tarla	Parcelă	Nr. topo	Observații / Referințe
1	arabil	NU	121.187	44	134/1	-	

Lungime Segmente

1) Valorile lungimilor segmentelor sunt obținute din proiecție în plan.

Punct început	X / Y	Punct sfârșit	X / Y	Lungime segment (** (m)
1	686.769,82 306.939,916	2	686.507,501 306.967,655	263.782
2	686.507,501 306.967,655	3	686.465,761 306.615,674	354.447
3	686.465,761 306.615,674	4	686.453,64 306.509,643	106.722
4	686.453,64 306.509,643	5	686.477,074 306.506,772	23.609
5	686.477,074 306.506,772	6	686.713,916 306.482,867	238.045

Punct început	X / Y	Punct sfârșit	X / Y	Lungime segment (** (m)
6	686.713,916 306.482,867	1	686.769,82 306.939,916	460.455

** Lungimile segmentelor sunt determinate în planul de proiecție Stereo 70 și sunt rotunjite la 1 milimetru.

*** Distanța dintre puncte este formată din segmente cumulate ce sunt mai mici decât valoarea 1 milimetru.

**DATE DESPRE IMOBILUL NR. 1929**

Oficiul de Cadastru și Publicitate Imobiliară CALARASI
Biroul de Cadastru și Publicitate Imobiliară Calarasi

A. Partea I. Descrierea imobilului

TEREN Extravilan

Adresa: Jud. Calarasi, tarla 44 parcela 1

Nr. Crt	Nr cadastral Nr. topografic	Suprafața* (mp)	Observații / Referințe
A1	25889	222.300	Sector cadastral:15 Teren neimprejmut;

B. Partea II. Proprietari și acte

Inscrieri privitoare la dreptul de proprietate și alte drepturi reale	Referințe
23418 / 28/06/2012	
Act Notarial nr. 1617, din 28/06/2012 emis de BNP CEPARU IOAN;	
B2	Intabulare, drept de PROPRIETATE, dobandit prin Conventie, cota actuala 1/1 1) SC ILDU SRL, CIF:6786765
	A1
47221 / 28/08/2014	
Act Normativ nr. 17, din 07/03/2014 emis de Parlamentul Romaniei;	
B4	Imobil aflat sub incidenta art.3 alin.(1) din Legea 17/2014
	A1
37241 / 12/07/2021	
Act Administrativ nr. 35574, din 01/07/2021 emis de OCPI CALARASI;	
B8	se noteaza documentatia de dezmembrare receptionata sub nr. 35574 din 01.07.2021 pentru imobilul de la A1, in doua noi imobile cu nr. 31488 si 31489
	A1
21254 / 12/04/2023	
Act Notarial nr. 4, din 10/04/2023 emis de VORNICEANU-VIDRASCU CRISTINA;	
B10	se noteaza dreptul de preemtiune conventionala conform prevederilor art. 902 alin. (2), pct.13 din Codul Civil 1) SC ENERGYLY PROJECT SRL, CIF:45858633
	A1
B11	se noteaza interdictia de instrainare 1) SC ENERGYLY PROJECT SRL, CIF:45858633
	A1
B12	se noteaza antecontractul de vanzare cumparare asupra suprafetei de 10000 mp din imobilul de la A1 cu termen de perfectare a actului in forma autentica cel mai tarziu la data de 10.08.2023 1) SC ENERGYLY PROJECT SRL, CIF:45858633
	A1
26420 / 10/05/2023	
Act Administrativ nr. 26231, din 10/05/2023 emis de OCPI CALARASI;	
B13	se noteaza documentatia de dezmembrare receptionata sub nr. 26231 din 10.05.2023 pentru imobilul de la A1, in doua noi imobile cu nr. 34912, 34913
	A1

C. Partea III. SARCINI

Inscrieri privind dezmembramintele dreptului de proprietate, drepturi reale de garanție și sarcini	Referințe
21254 / 12/04/2023	
Act Notarial nr. 4, din 10/04/2023 emis de VORNICEANU-VIDRASCU CRISTINA;	
C8	Intabulare, drept de SUPERFICIE pe o perioada de 35 ani, incepand cu data de 10.04.2023 1) SC ENERGYLY PROJECT SRL, CIF:45858633
	A1
C9	se respinge capatul de cerere privind intabularea dreptului de uz si a dreptului de folosinta ca neintemeiat
	A1
23010 / 24/04/2023	
Act Notarial nr. 4, din 10/04/2023 emis de VORNICEANU-VIDRASCU CRISTINA (act notarial nr Incheiere de completare nr. 3 din 24.04.2023, emis de VORNICEANU-VIDRASCU CRISTINA);	
C10	se noteaza dreptul de uz, servitute si folosinta pe o perioada de 35 ani, incepand cu data de 10.04.2023 1) SC ENERGYLY PROJECT SRL, CIF:45858633
	A1

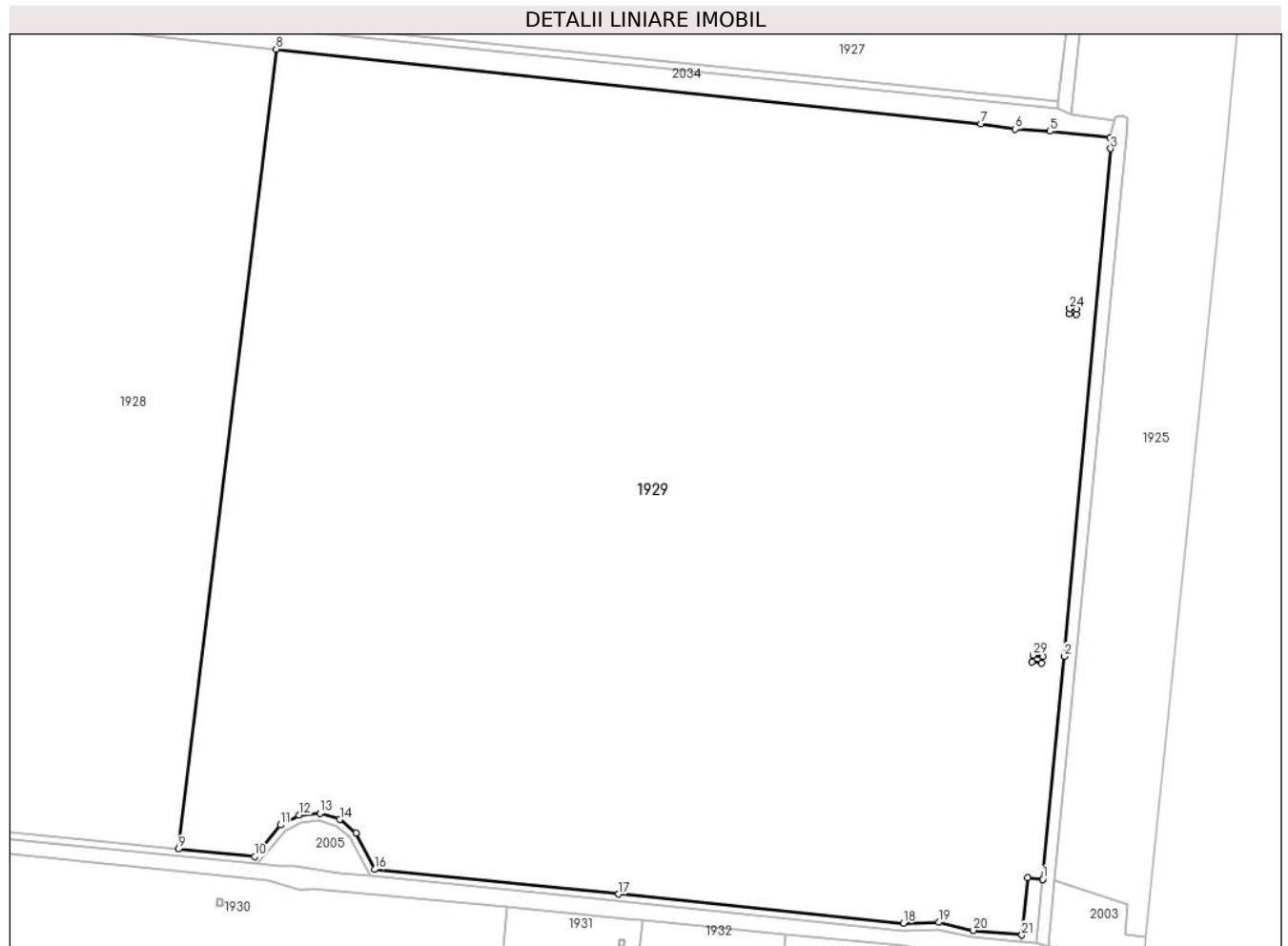
Inscrieri privind dezmembramintele dreptului de proprietate, drepturi reale de garanție și sarcini	Referințe
---	------------------

Anexa Nr. 1 La Partea I

Teren

Nr cadastral	Suprafața (mp)*	Observații / Referințe
25889	222.300	

* Suprafața este determinată în planul de proiecție Stereo 70.



Date referitoare la teren

Crt	Categorie folosință	Intravilan	Suprafața (mp)	Tarla	Parcelă	Nr. topo	Observații / Referințe
1	arabil	NU	222.300	44	1	-	

Lungime Segmente

1) Valorile lungimilor segmentelor sunt obținute din proiecție în plan.

Punct început	X / Y	Punct sfârșit	X / Y	Lungime segment (** (m)
1	687.208,368 306.465,577	2	687.220,682 306.592,949	127.966
3	687.247,29 306.883,088	4	687.246,857 306.889,44	6.367
5	687.212,729 306.893,012	6	687.192,733 306.894,111	20.026
7	687.172,982 306.897,285	8	686.769,82 306.939,916	405.41
9	686.713,916 306.482,867	10	686.757,445 306.478,474	43.75

Punct început	X / Y	Punct sfârșit	X / Y	Lungime segment (** (m)
2	687.220,682 306.592,949	3	687.247,29 306.883,088	291.357
4	687.246,857 306.889,44	5	687.212,729 306.893,012	34.314
6	687.192,733 306.894,111	7	687.172,982 306.897,285	20.004
8	686.769,82 306.939,916	9	686.713,916 306.482,867	460.455
10	686.757,445 306.478,474	11	686.772,425 306.496,596	23.512

Punct început	X / Y	Punct sfârșit	X / Y	Lungime segment (** (m)
11	686.772,425 306.496,596	12	686.782,987 306.502,171	11.943
13	686.794,88 306.503,261	14	686.806,279 306.499,697	11.943
15	686.815,434 306.492,027	16	686.826,236 306.471,23	23.435
17	686.965,809 306.457,105	18	687.128,62 306.440,413	163.664
19	687.148,912 306.440,984	20	687.168,691 306.436,39	20.306
21	687.196,553 306.433,792	22	687.199,711 306.466,437	32.797
23	687.208,368 306.465,577	24	687.223,913 306.791,707	326.5
25	687.227,852 306.791,308	26	687.227,546 306.788,303	3.021
27	687.223,673 306.788,693	28	687.223,913 306.791,707	3.024
29	687.202,853 306.593,64	30	687.208,277 306.593,043	5.457
31	687.207,838 306.589,065	32	687.202,343 306.589,671	5.528

Punct început	X / Y	Punct sfârșit	X / Y	Lungime segment (** (m)
12	686.782,987 306.502,171	13	686.794,88 306.503,261	11.943
14	686.806,279 306.499,697	15	686.815,434 306.492,027	11.943
16	686.826,236 306.471,23	17	686.965,809 306.457,105	140.286
18	687.128,62 306.440,413	19	687.148,912 306.440,984	20.3
20	687.168,691 306.436,39	21	687.196,553 306.433,792	27.983
22	687.199,711 306.466,437	23	687.208,368 306.465,577	8.7
24	687.223,913 306.791,707	25	687.227,852 306.791,308	3.959
26	687.227,546 306.788,303	27	687.223,673 306.788,693	3.893
28	687.223,913 306.791,707	29	687.202,853 306.593,64	199.183
30	687.208,277 306.593,043	31	687.207,838 306.589,065	4.002
32	687.202,343 306.589,671	1	687.202,853 306.593,64	4.002

** Lungimile segmentelor sunt determinate în planul de proiecție Stereo 70 și sunt rotunjite la 1 milimetru.

*** Distanța dintre puncte este formată din segmente cumulate ce sunt mai mici decât valoarea 1 milimetru.

**DATE DESPRE IMOBILUL NR. 1930**

Oficiul de Cadastru și Publicitate Imobiliară CALARASI
Biroul de Cadastru și Publicitate Imobiliară Calarasi

A. Partea I. Descrierea imobilului

TEREN Extravilan

Adresa: Jud. Calarasi, tarla 69 parcela 292/1

Nr. Crt	Nr cadastral Nr. topografic	Suprafața* (mp)	Observații / Referințe
A1		95.381	Sector cadastral:15 Teren neimprejmuit;

B. Partea II. Proprietari și acte

Inscrieri privitoare la dreptul de proprietate și alte drepturi reale		Referințe
/		
Act Normativ nr. 7, din 13/03/1996 emis de PARLAMENTUL ROMANIEI („ART.13);		
B1	Inscrierea posesiei, drept de PROPRIETATE, dobandit prin Lege, cota actuala 1/1 1) NEIDENTIFICAT NEIDENTIFICAT	A1
B2	Se notează mențiunea proprietar neidentificat.	A1

C. Partea III. SARCINI .

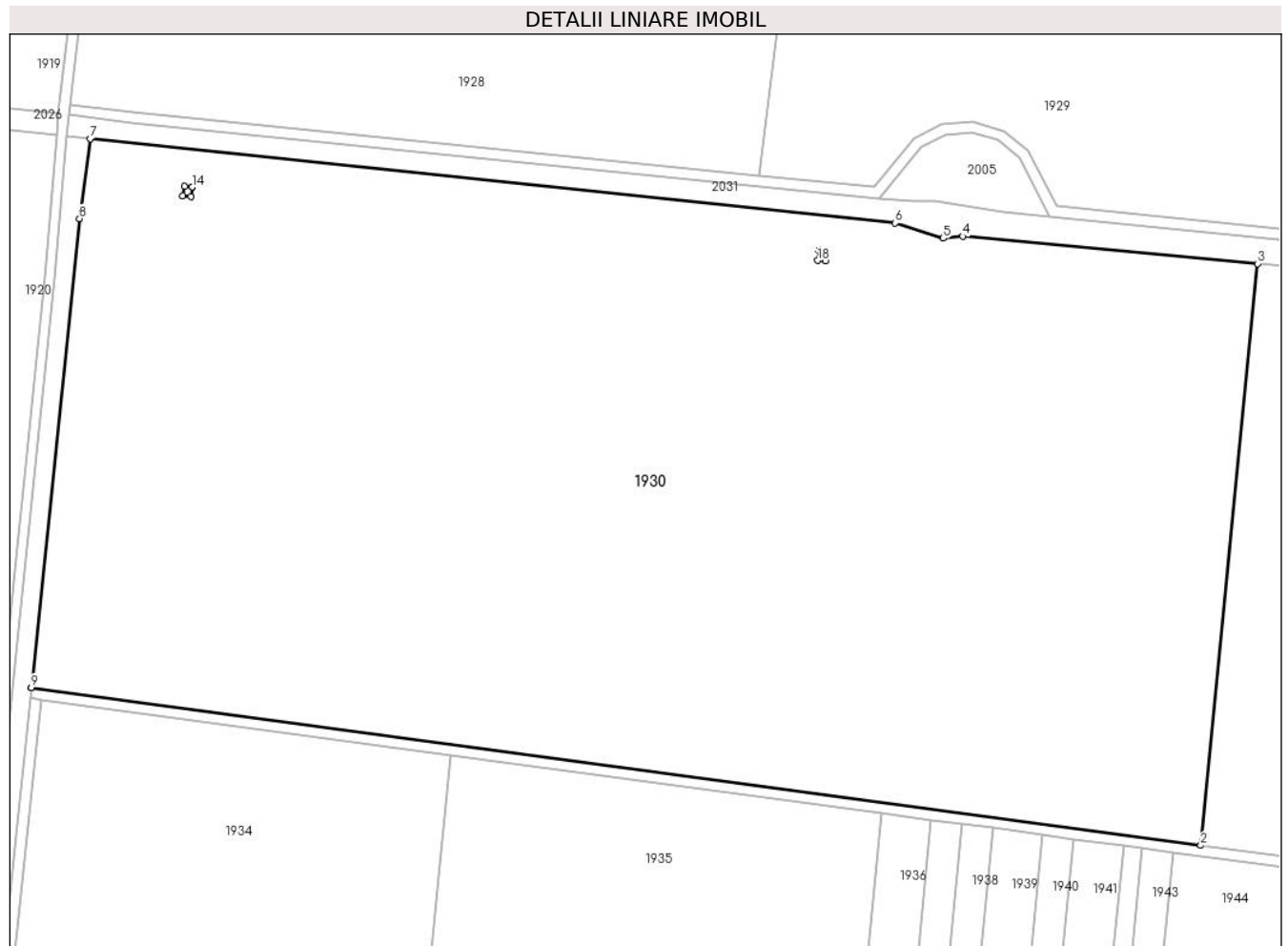
Inscrieri privind dezmembramintele dreptului de proprietate, drepturi reale de garanție și sarcini	Referințe
NU SUNT	

Anexa Nr. 1 La Partea I

Teren

Nr cadastral	Suprafața (mp)*	Observații / Referințe
	95.381	

* Suprafața este determinată în planul de proiecție Stereo 70.



Date referitoare la teren

Crt	Categorie folosință	Intravilan	Suprafața (mp)	Tarla	Parcelă	Nr. topo	Observații / Referințe
1	arabil	NU	95.381	69	292/1	-	

Lungime Segmente

1) Valorile lungimilor segmentelor sunt obținute din proiecție în plan.

Punct început	X / Y	Punct sfârșit	X / Y	Lungime segment (** (m)
1	686.439,003 306.289,566	2	686.880,86 306.230,032	445.85
2	686.880,86 306.230,032	3	686.902,305 306.449,562	220.575
3	686.902,305 306.449,562	4	686.790,963 306.459,892	111.82
4	686.790,963 306.459,892	5	686.783,55 306.459,136	7.451
5	686.783,55 306.459,136	6	686.765,405 306.464,871	19.03

Punct început	X / Y	Punct sfârșit	X / Y	Lungime segment (** (m)
6	686.765,405 306.464,871	7	686.461,125 306.496,692	305.939
7	686.461,125 306.496,692	8	686.457,178 306.466,561	30.388
8	686.457,178 306.466,561	9	686.439,003 306.289,566	177.926
9	686.439,003 306.289,566	10	686.499,749 306.478,396	198.36
10	686.499,749 306.478,396	11	686.499,263 306.474,79	3.639
11	686.499,263 306.474,79	12	686.496,266 306.475,08	3.011
12	686.496,266 306.475,08	13	686.496,752 306.478,686	3.639
13	686.496,752 306.478,686	14	686.499,749 306.478,396	3.011
14	686.499,749 306.478,396	15	686.736,517 306.454,578	237.963
15	686.736,517 306.454,578	16	686.739,409 306.454,241	2.912
16	686.739,409 306.454,241	17	686.738,923 306.450,502	3.77
17	686.738,923 306.450,502	18	686.736,104 306.450,75	2.83
18	686.736,104 306.450,75	1	686.736,517 306.454,578	3.85

** Lungimile segmentelor sunt determinate în planul de proiecție Stereo 70 și sunt rotunjite la 1 milimetru.

*** Distanța dintre puncte este formată din segmente cumulate ce sunt mai mici decât valoarea 1 milimetru.

**DATE DESPRE IMOBILUL NR. 1931**

Oficiul de Cadastru și Publicitate Imobiliară CALARASI
Biroul de Cadastru și Publicitate Imobiliară Calarasi

A. Partea I. Descrierea imobilului

TEREN Extravilan

Adresa: Jud. Calarasi, tarla 69 parcela 33

Nr. Crt	Nr cadastral Nr. topografic	Suprafața* (mp)	Observații / Referințe
A1		17.200	Sector cadastral:15 Teren neimprejmuit;

B. Partea II. Proprietari și acte

Inscrieri privitoare la dreptul de proprietate și alte drepturi reale		Referințe
/		
Act Administrativ nr. 162233, din 11/07/2008 emis de CJSDPAT CALARASI;		
B1	Intabulare, drept de PROPRIETATE, dobandit prin Reconstituire, cota actuala 1/1 1) DOBRE SORICA, Lipsă CNP proprietar	A1

C. Partea III. SARCINI .

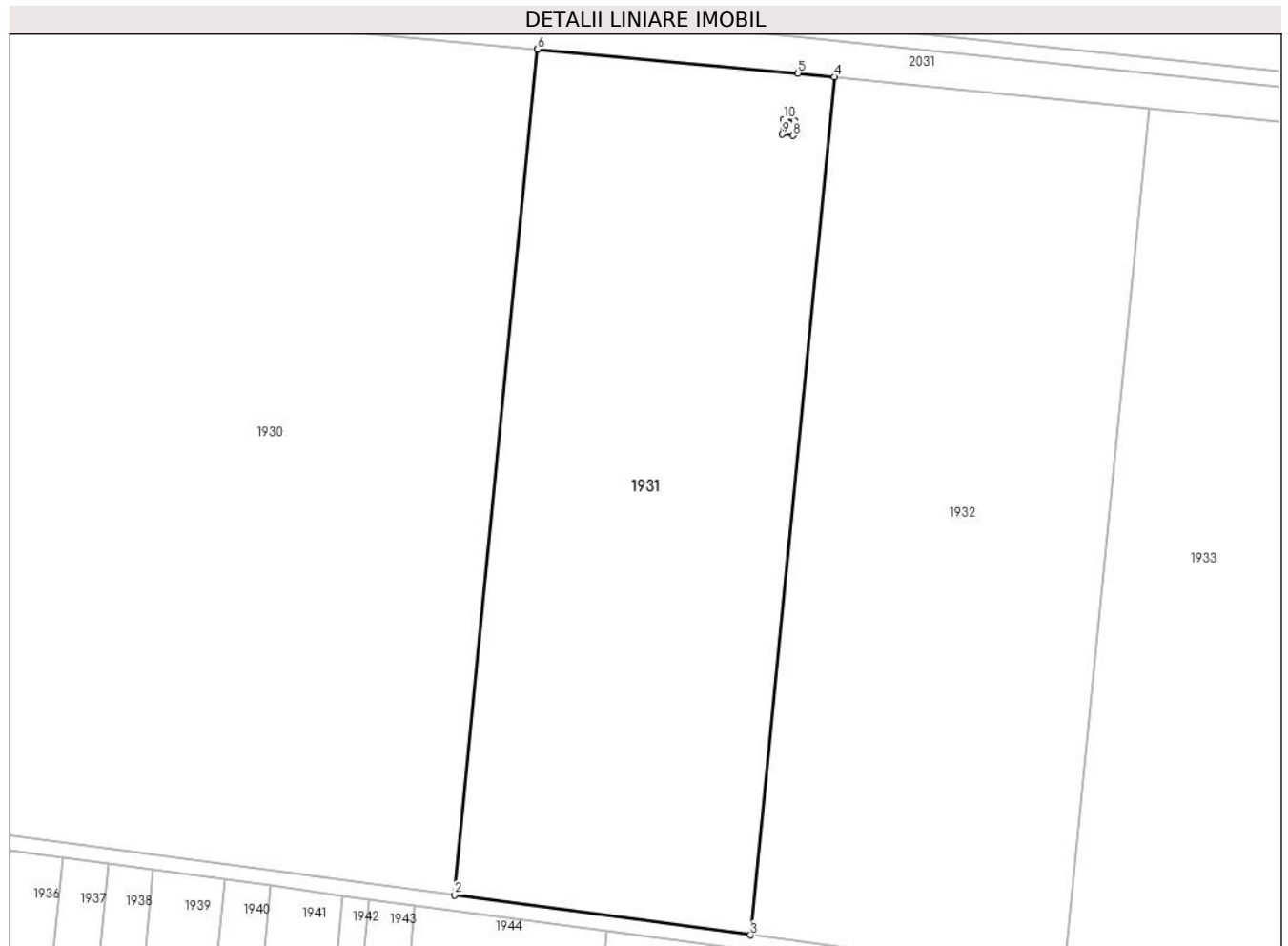
Inscrieri privind dezmembramintele dreptului de proprietate, drepturi reale de garanție și sarcini	Referințe
NU SUNT	

Anexa Nr. 1 La Partea I

Teren

Nr cadastral	Suprafața (mp)*	Observații / Referințe
	17.200	

* Suprafața este determinată în planul de proiecție Stereo 70.



Date referitoare la teren

Crt	Categorie folosință	Intravilan	Suprafața (mp)	Tarla	Parcelă	Nr. topo	Observații / Referințe
1	arabil	NU	17.200	69	33	-	

Lungime Segmente

1) Valorile lungimilor segmentelor sunt obținute din proiecție în plan.

Punct început	X / Y	Punct sfârșit	X / Y	Lungime segment (** (m)
1	686.902,305 306.449,562	2	686.880,86 306.230,032	220.575
2	686.880,86 306.230,032	3	686.957,683 306.219,681	77.517
3	686.957,683 306.219,681	4	686.979,433 306.442,34	223.719
4	686.979,433 306.442,34	5	686.970,059 306.443,276	9.421
5	686.970,059 306.443,276	6	686.902,305 306.449,562	68.045

Punct început	X / Y	Punct sfârșit	X / Y	Lungime segment (** (m)
6	686.902,305 306.449,562	7	686.969,153 306.430,926	69.397
7	686.969,153 306.430,926	8	686.968,738 306.427,193	3.756
8	686.968,738 306.427,193	9	686.965,947 306.427,495	2.807
9	686.965,947 306.427,495	10	686.966,299 306.431,308	3.829
10	686.966,299 306.431,308	1	686.969,153 306.430,926	2.879

** Lungimile segmentelor sunt determinate în planul de proiecție Stereo 70 și sunt rotunjite la 1 milimetru.

*** Distanța dintre puncte este formată din segmente cumulate ce sunt mai mici decât valoarea 1 milimetru.

**DATE DESPRE IMOBILUL NR. 1932**

Oficiul de Cadastru și Publicitate Imobiliară CALARASI
Biroul de Cadastru și Publicitate Imobiliară Calarasi

A. Partea I. Descrierea imobilului

TEREN Extravilan

Adresa: Jud. Calarasi, tarla 69 parcela 31

Nr. Crt	Nr cadastral Nr. topografic	Suprafața* (mp)	Observații / Referințe
A1		18.500	Sector cadastral:15 Teren neimpregmuit;

B. Partea II. Proprietari și acte

Inscrieri privitoare la dreptul de proprietate și alte drepturi reale		Referințe
/		
Act Administrativ nr. 162232, din 11/07/2008 emis de CJSDPAT CALARASI;		
B1	Intabulare, drept de PROPRIETATE, dobandit prin Reconstituire, cota actuala 1/1	A1
	1) URSARU VASILE , Lipsă CNP proprietar 2) URSARU PETRE , Lipsă CNP proprietar 3) URSARU GHEORGHE , Lipsă CNP proprietar 4) IONITA LISANDRINA , Lipsă CNP proprietar	

C. Partea III. SARCINI .

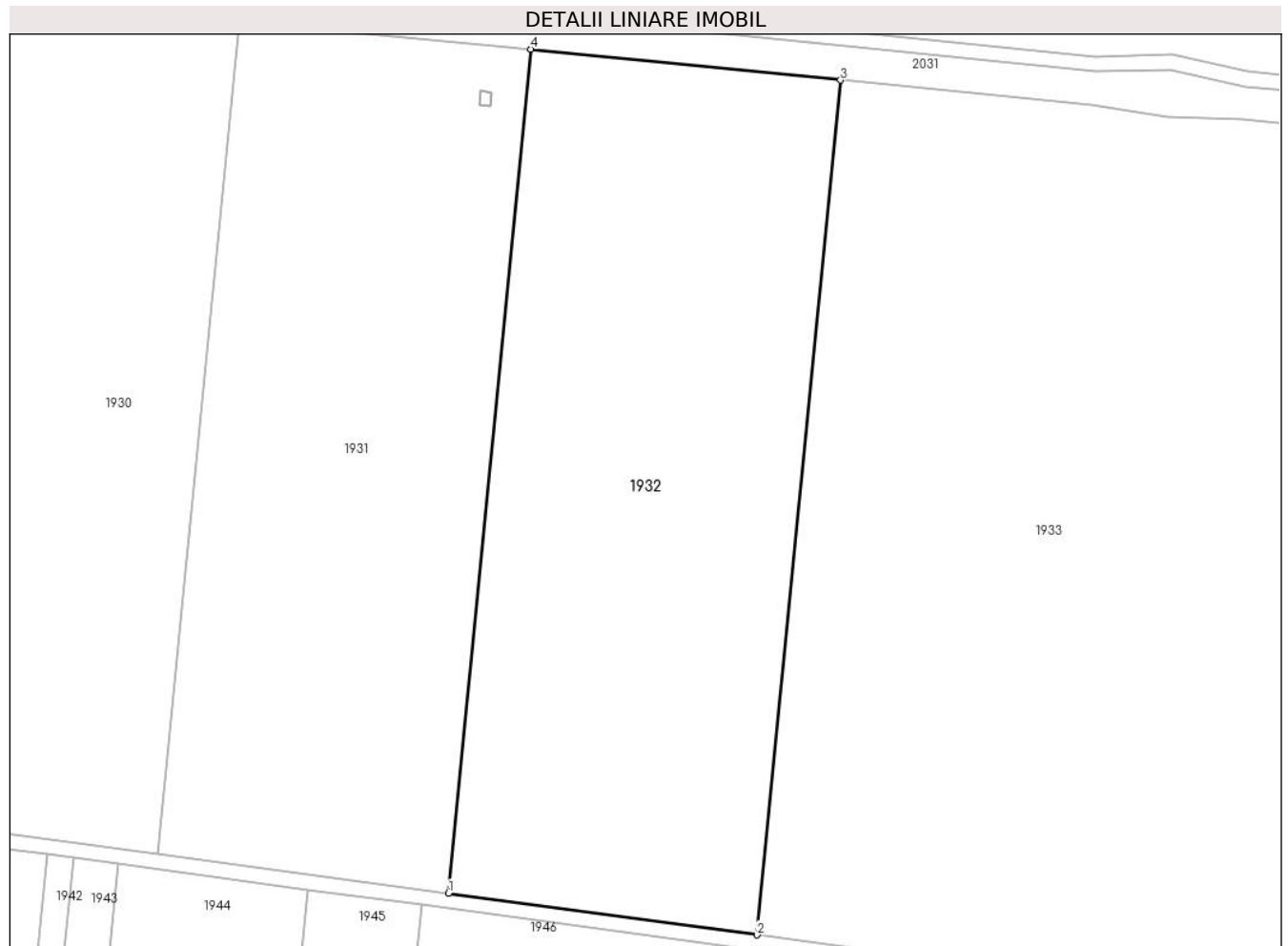
Inscrieri privind dezmembramintele dreptului de proprietate, drepturi reale de garanție și sarcini	Referințe
NU SUNT	

Anexa Nr. 1 La Partea I

Teren

Nr cadastral	Suprafața (mp)*	Observații / Referințe
	18.500	

* Suprafața este determinată în planul de proiecție Stereo 70.



Date referitoare la teren

Crt	Categorie folosință	Intra vilan	Suprafața (mp)	Tarla	Parcelă	Nr. topo	Observații / Referințe
1	arabil	NU	18.500	69	31	-	

Lungime Segmente

1) Valorile lungimilor segmentelor sunt obținute din proiecție în plan.

Punct început	X / Y	Punct sfârșit	X / Y	Lungime segment (** (m)
1	686.957,683 306.219,681	2	687.039,175 306.208,701	82.228
2	687.039,175 306.208,701	3	687.061,201 306.434,176	226.548
3	687.061,201 306.434,176	4	686.979,433 306.442,34	82.175
4	686.979,433 306.442,34	1	686.957,683 306.219,681	223.719

** Lungimile segmentelor sunt determinate în planul de proiecție Stereo 70 și sunt rotunjite la 1 milimetru.

***** Distanţa dintre puncte este formată din segmente cumulate ce sunt mai mici decât valoarea 1 milimetru.**

**DATE DESPRE IMOBILUL NR. 1933**

Oficiul de Cadastru și Publicitate Imobiliară CALARASI
Biroul de Cadastru și Publicitate Imobiliară Calarasi

A. Partea I. Descrierea imobilului

TEREN Extravilan

Adresa: Jud. Calarasi, tarla 69 parcela 30

Nr. Crt	Nr cadastral Nr. topografic	Suprafața* (mp)	Observații / Referințe
A1	35366	32.858	Sector cadastral:15 Teren neimprejmuit;

B. Partea II. Proprietari și acte

Inscrieri privitoare la dreptul de proprietate și alte drepturi reale		Referințe
88817 / 16/11/2023		
Act Notarial nr. 212, din 21/10/2022 emis de BIN SERBAN ANGELICA VALENTINA (Certificat de mostenitor ; act notarial nr 25 din 21.12.2023, emis de BIN SERBAN ANGELICA VALENTINA);		
B1	Intabulare, drept de PROPRIETATE, dobandit prin Succesiune, cota actuala 1/1 1) ILIUȚĂ VASILE	A1

C. Partea III. SARCINI .

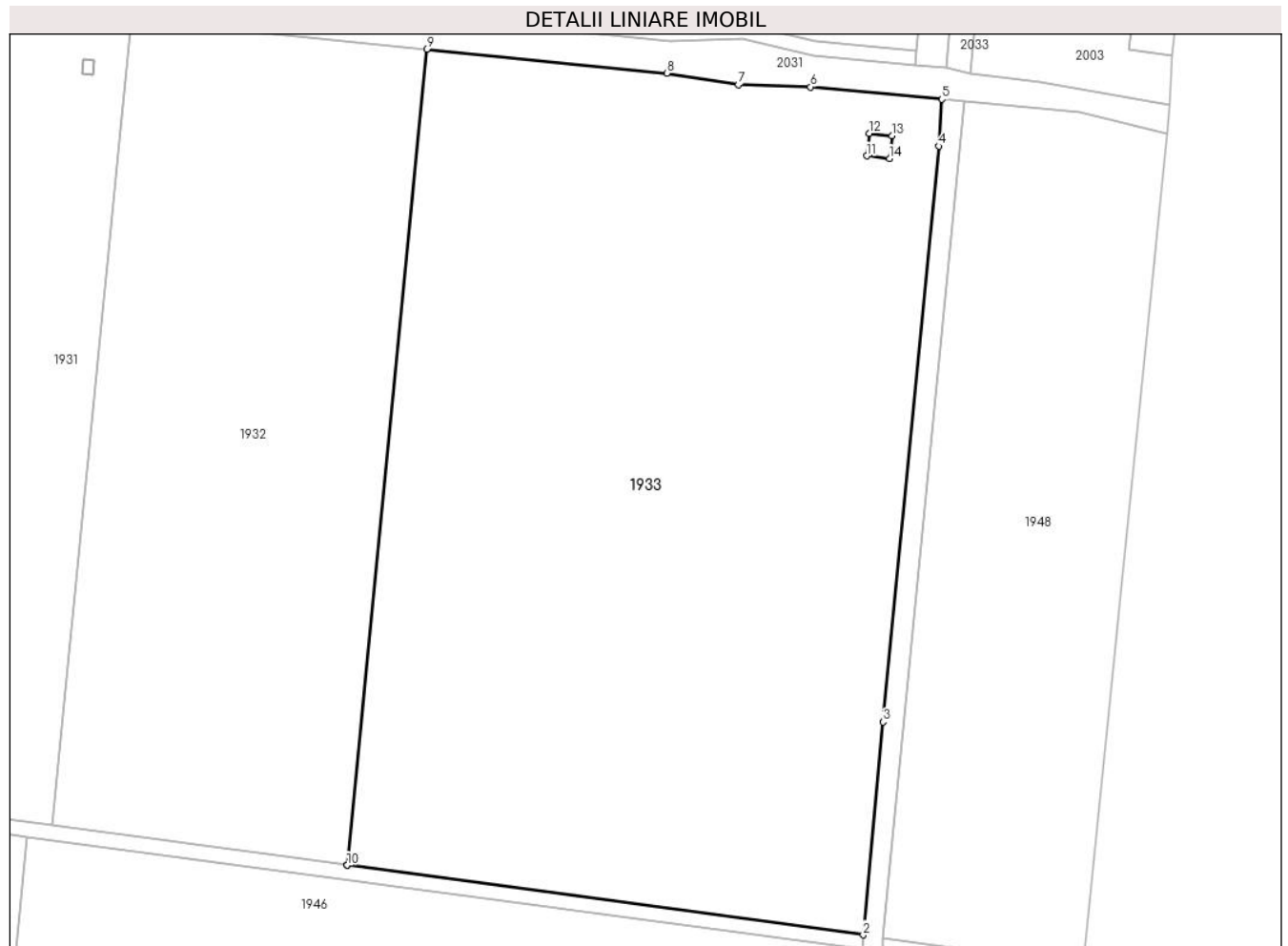
Inscrieri privind dezmembramintele dreptului de proprietate, drepturi reale de garanție și sarcini	Referințe
NU SUNT	

Anexa Nr. 1 La Partea I

Teren

Nr cadastral	Suprafața (mp)*	Observații / Referințe
35366	32.858	

* Suprafața este determinată în planul de proiecție Stereo 70.



Date referitoare la teren

Crt	Categorie folosință	Intra vilan	Suprafața (mp)	Tarla	Parcelă	Nr. topo	Observații / Referințe
1	arabil	NU	32.858	69	30	-	

Lungime Segmente

1) Valorile lungimilor segmentelor sunt obținute din proiecție în plan.

Punct început	X / Y	Punct sfârșit	X / Y	Lungime segment (** (m)
1	687.039,175 306.208,701	2	687.181,925 306.189,467	144.04
2	687.181,925 306.189,467	3	687.187,416 306.248,31	59.099
3	687.187,416 306.248,31	4	687.202,931 306.407,401	159.846
4	687.202,931 306.407,401	5	687.203,687 306.420,36	12.981
5	687.203,687 306.420,36	6	687.167,364 306.423,748	36.481

Punct început	X / Y	Punct sfârșit	X / Y	Lungime segment (** (m)
6	687.167,364 306.423,748	7	687.147,363 306.424,364	20.01
7	687.147,363 306.424,364	8	687.127,602 306.427,546	20.016
8	687.127,602 306.427,546	9	687.061,201 306.434,176	66.731
9	687.061,201 306.434,176	10	687.039,175 306.208,701	226.548
10	687.039,175 306.208,701	11	687.182,889 306.404,678	243.024
11	687.182,889 306.404,678	12	687.183,567 306.410,956	6.315
12	687.183,567 306.410,956	13	687.189,886 306.410,252	6.358
13	687.189,886 306.410,252	14	687.189,208 306.403,974	6.315
14	687.189,208 306.403,974	1	687.182,889 306.404,678	6.358

** Lungimile segmentelor sunt determinate în planul de proiecție Stereo 70 și sunt rotunjite la 1 milimetru.

*** Distanța dintre puncte este formată din segmente cumulate ce sunt mai mici decât valoarea 1 milimetru.

**DATE DESPRE IMOBILUL NR. 1934**

Oficiul de Cadastru și Publicitate Imobiliară CALARASI
Biroul de Cadastru și Publicitate Imobiliară Calarasi

A. Partea I. Descrierea imobilului

TEREN Extravilan

Adresa: Jud. Calarasi, tarla 69 parcela 292/1

Nr. Crt	Nr cadastral Nr. topografic	Suprafața* (mp)	Observații / Referințe
A1		33.120	Sector cadastral:15 Teren neimprejmuit;

B. Partea II. Proprietari și acte

Inscrieri privitoare la dreptul de proprietate și alte drepturi reale		Referințe
/		
Act Normativ nr. 7, din 13/03/1996 emis de PARLAMENTUL ROMANIEI (,ART.13);		
B1	Inscrierea posesiei, drept de PROPRIETATE, dobandit prin Lege, cota actuala 1/1 1) NEIDENTIFICAT NEIDENTIFICAT	A1
B2	Se notează mențiunea proprietar neidentificat.	A1

C. Partea III. SARCINI .

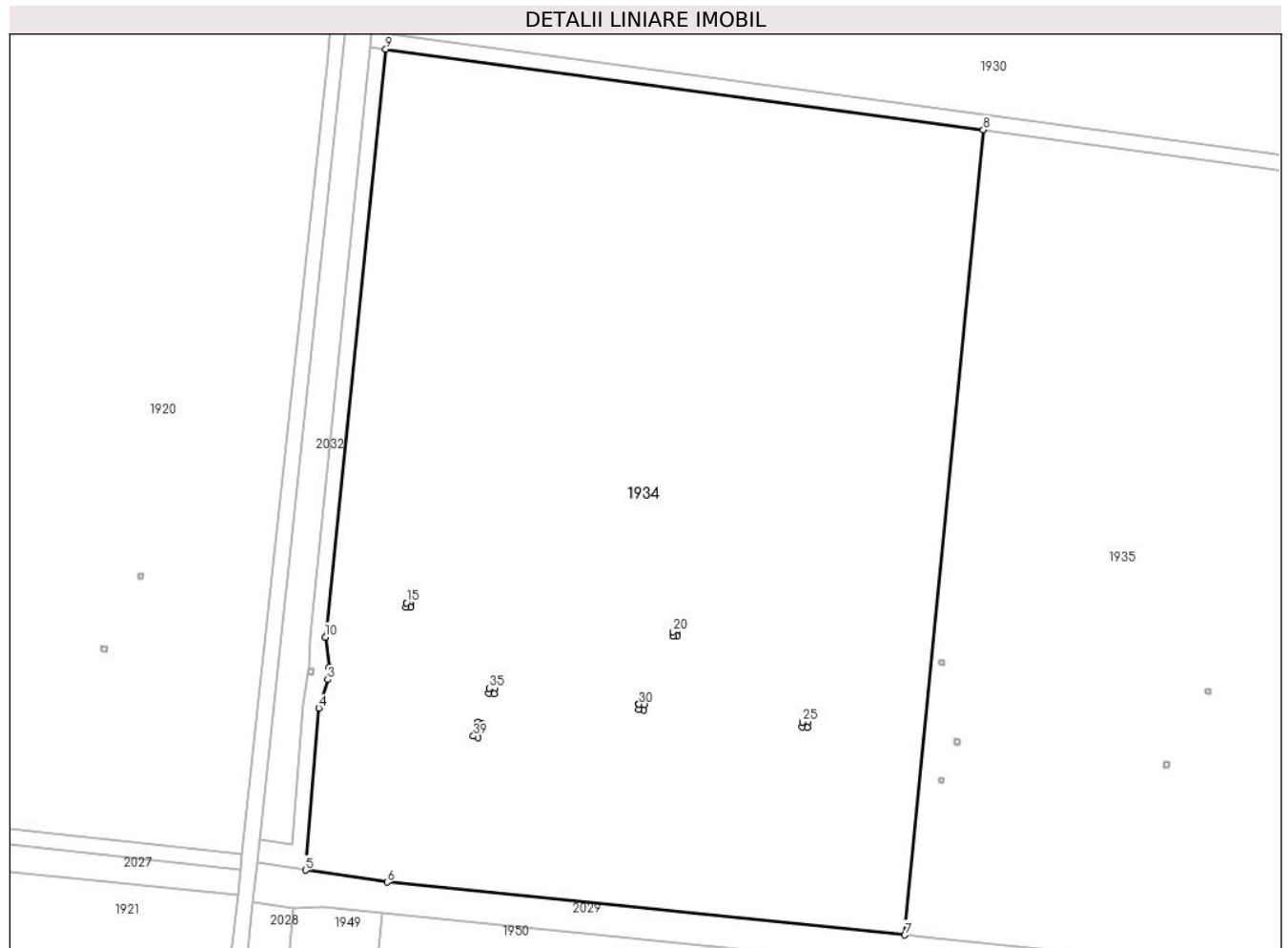
Inscrieri privind dezmembramintele dreptului de proprietate, drepturi reale de garanție și sarcini	Referințe
NU SUNT	

Anexa Nr. 1 La Partea I

Teren

Nr cadastral	Suprafața (mp)*	Observații / Referințe
	33.120	

* Suprafața este determinată în planul de proiecție Stereo 70.



Date referitoare la teren

Crt	Categorie folosință	Intravilan	Suprafața (mp)	Tarla	Parcelă	Nr. topo	Observații / Referințe
1	arabil	NU	33.120	69	292/1	-	

Lungime Segmente

1) Valorile lungimilor segmentelor sunt obținute din proiecție în plan.

Punct început	X / Y	Punct sfârșit	X / Y	Lungime segment (** (m)	Punct început	X / Y	Punct sfârșit	X / Y	Lungime segment (** (m)
1	686.426,941 306.132,939	2	686.427,912 306.125,132	7.867	2	686.427,912 306.125,132	3	686.427,567 306.121,95	3.201
3	686.427,567 306.121,95	4	686.425,225 306.114,579	7.734	4	686.425,225 306.114,579	5	686.421,791 306.072,682	42.037
5	686.421,791 306.072,682	6	686.442,932 306.069,528	21.375	6	686.442,932 306.069,528	7	686.577,051 306.055,885	134.811
7	686.577,051 306.055,885	8	686.597,399 306.264,189	209.295	8	686.597,399 306.264,189	9	686.442,561 306.285,052	156.237
9	686.442,561 306.285,052	10	686.426,941 306.132,939	152.913	10	686.426,941 306.132,939	11	686.447,985 306.141,838	22.848

Punct început	X / Y	Punct sfârșit	X / Y	Lungime segment (** (m)
11	686.447,985 306.141,838	12	686.449,078 306.141,719	1.099
13	686.448,959 306.140,626	14	686.447,866 306.140,744	1.099
15	686.447,985 306.141,838	16	686.517,027 306.134,368	69.445
17	686.518,121 306.134,249	18	686.518,002 306.133,156	1.099
19	686.516,908 306.133,275	20	686.517,027 306.134,368	1.099
21	686.550,601 306.110,965	22	686.551,893 306.110,825	1.3
23	686.551,753 306.109,532	24	686.550,46 306.109,673	1.301
25	686.550,601 306.110,965	26	686.508,189 306.115,564	42.661
27	686.509,481 306.115,424	28	686.509,341 306.114,131	1.301
29	686.508,048 306.114,272	30	686.508,189 306.115,564	1.3
31	686.469,464 306.119,725	32	686.470,756 306.119,585	1.3
33	686.470,616 306.118,292	34	686.469,323 306.118,433	1.301
35	686.469,464 306.119,725	36	686.466,453 306.110,912	9.313
37	686.467,593 306.110,535	38	686.466,42 306.106,994	3.73
39	686.465,281 306.107,371	1	686.466,453 306.110,912	3.73

Punct început	X / Y	Punct sfârșit	X / Y	Lungime segment (** (m)
12	686.449,078 306.141,719	13	686.448,959 306.140,626	1.099
14	686.447,866 306.140,744	15	686.447,985 306.141,838	1.1
16	686.517,027 306.134,368	17	686.518,121 306.134,249	1.1
18	686.518,002 306.133,156	19	686.516,908 306.133,275	1.1
20	686.517,027 306.134,368	21	686.550,601 306.110,965	40.926
22	686.551,893 306.110,825	23	686.551,753 306.109,532	1.301
24	686.550,46 306.109,673	25	686.550,601 306.110,965	1.3
26	686.508,189 306.115,564	27	686.509,481 306.115,424	1.3
28	686.509,341 306.114,131	29	686.508,048 306.114,272	1.301
30	686.508,189 306.115,564	31	686.469,464 306.119,725	38.948
32	686.470,756 306.119,585	33	686.470,616 306.118,292	1.301
34	686.469,323 306.118,433	35	686.469,464 306.119,725	1.3
36	686.466,453 306.110,912	37	686.467,593 306.110,535	1.201
38	686.466,42 306.106,994	39	686.465,281 306.107,371	1.2

** Lungimile segmentelor sunt determinate în planul de proiecție Stereo 70 și sunt rotunjite la 1 milimetru.

*** Distanța dintre puncte este formată din segmente cumulate ce sunt mai mici decât valoarea 1 milimetru.

**DATE DESPRE IMOBILUL NR. 1935**

Oficiul de Cadastru și Publicitate Imobiliară CALARASI
Biroul de Cadastru și Publicitate Imobiliară Calarasi

A. Partea I. Descrierea imobilului

TEREN Extravilan

Adresa: Jud. Calarasi, tarla 69 parcela 292

Nr. Crt	Nr cadastral Nr. topografic	Suprafața* (mp)	Observații / Referințe
A1		33.940	Sector cadastral:15 Teren neimprejmuit;

B. Partea II. Proprietari și acte

Inscrieri privitoare la dreptul de proprietate și alte drepturi reale		Referințe
/		
Act Normativ nr. 7, din 13/03/1996 emis de PARLAMENTUL ROMANIEI („ART.13);		
B1	Inscrierea posesiei, drept de PROPRIETATE, dobandit prin Lege, cota actuala 1/1 1) NEIDENTIFICAT NEIDENTIFICAT	A1
B2	Se notează mențiunea proprietar neidentificat.	A1

C. Partea III. SARCINI .

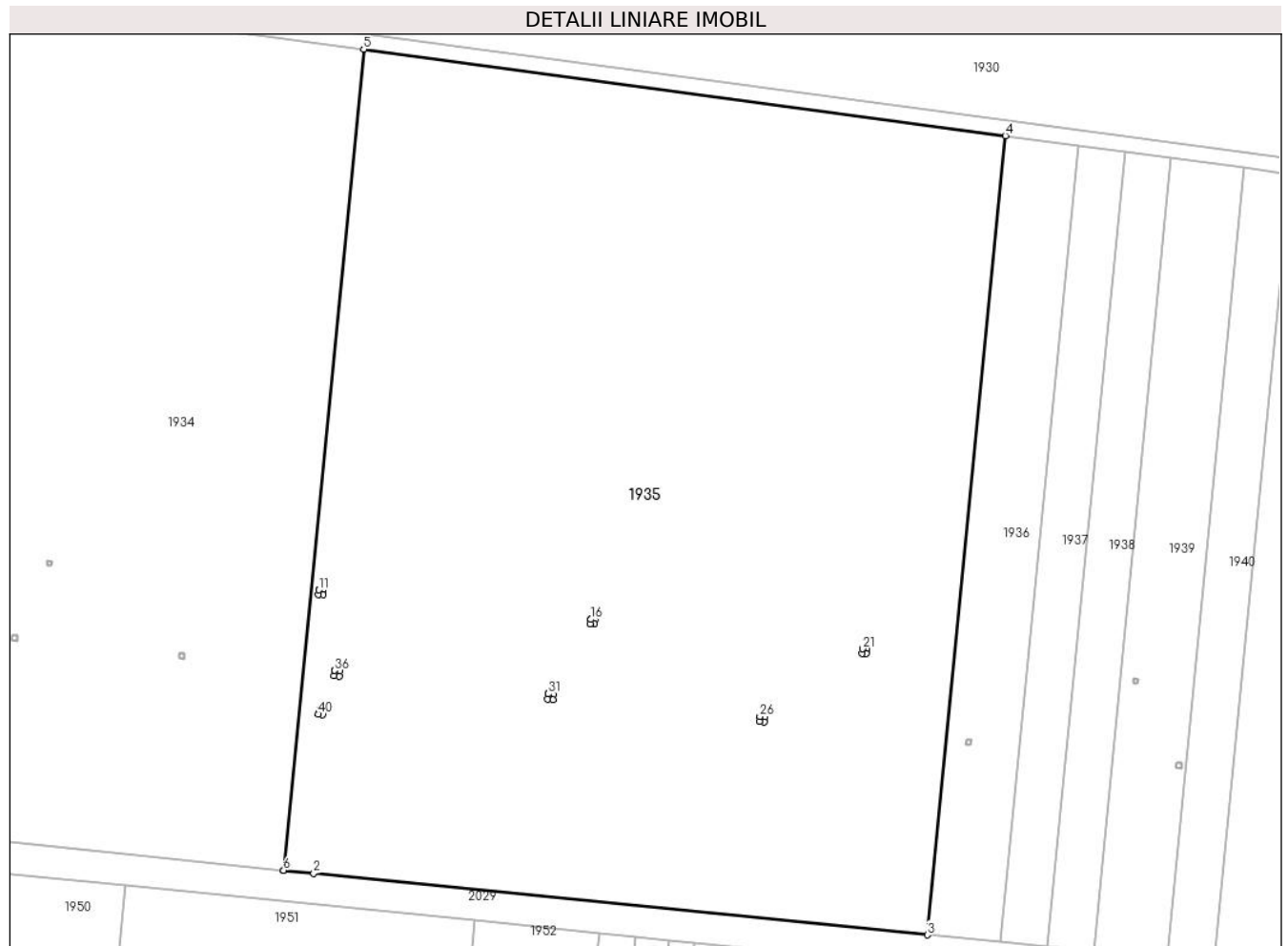
Inscrieri privind dezmembramintele dreptului de proprietate, drepturi reale de garanție și sarcini	Referințe
NU SUNT	

Anexa Nr. 1 La Partea I

Teren

Nr cadastral	Suprafața (mp)*	Observații / Referințe
	33.940	

* Suprafața este determinată în planul de proiecție Stereo 70.



Date referitoare la teren

Crt	Categorie folosință	Intravilan	Suprafața (mp)	Tarla	Parcelă	Nr. topo	Observații / Referințe
1	arabil	NU	33.940	69	292	-	

Lungime Segmente

1) Valorile lungimilor segmentelor sunt obținute din proiecție în plan.

Punct început	X / Y	Punct sfârșit	X / Y	Lungime segment (** (m)
1	686.577,051 306.055,885	2	686.584,726 306.055,104	7.715
3	686.740,636 306.039,486	4	686.760,44 306.242,221	203.7
5	686.597,399 306.264,189	6	686.577,051 306.055,885	209.295
7	686.586,058 306.126,979	8	686.587,152 306.126,86	1.1
9	686.587,033 306.125,767	10	686.585,939 306.125,885	1.1

Punct început	X / Y	Punct sfârșit	X / Y	Lungime segment (** (m)
2	686.584,726 306.055,104	3	686.740,636 306.039,486	156.69
4	686.760,44 306.242,221	5	686.597,399 306.264,189	164.514
6	686.577,051 306.055,885	7	686.586,058 306.126,979	71.662
8	686.587,152 306.126,86	9	686.587,033 306.125,767	1.099
10	686.585,939 306.125,885	11	686.586,058 306.126,979	1.1

Punct început	X / Y	Punct sfârșit	X / Y	Lungime segment (** (m)	Punct început	X / Y	Punct sfârșit	X / Y	Lungime segment (** (m)
11	686.586,058 306.126,979	12	686.655,113 306.119,525	69.456	12	686.655,113 306.119,525	13	686.656,207 306.119,406	1.1
13	686.656,207 306.119,406	14	686.656,088 306.118,313	1.099	14	686.656,088 306.118,313	15	686.654,994 306.118,431	1.1
15	686.654,994 306.118,431	16	686.655,113 306.119,525	1.1	16	686.655,113 306.119,525	17	686.724,09 306.112,049	69.381
17	686.724,09 306.112,049	18	686.725,184 306.111,93	1.1	18	686.725,184 306.111,93	19	686.725,065 306.110,837	1.099
19	686.725,065 306.110,837	20	686.723,971 306.110,955	1.1	20	686.723,971 306.110,955	21	686.724,09 306.112,049	1.1
21	686.724,09 306.112,049	22	686.698,037 306.094,91	31.185	22	686.698,037 306.094,91	23	686.699,329 306.094,77	1.3
23	686.699,329 306.094,77	24	686.699,189 306.093,477	1.301	24	686.699,189 306.093,477	25	686.697,896 306.093,618	1.301
25	686.697,896 306.093,618	26	686.698,037 306.094,91	1.3	26	686.698,037 306.094,91	27	686.644,305 306.100,645	54.037
27	686.644,305 306.100,645	28	686.645,597 306.100,505	1.3	28	686.645,597 306.100,505	29	686.645,457 306.099,212	1.301
29	686.645,457 306.099,212	30	686.644,164 306.099,353	1.301	30	686.644,164 306.099,353	31	686.644,305 306.100,645	1.3
31	686.644,305 306.100,645	32	686.590,02 306.106,574	54.608	32	686.590,02 306.106,574	33	686.591,312 306.106,434	1.3
33	686.591,312 306.106,434	34	686.591,172 306.105,141	1.301	34	686.591,172 306.105,141	35	686.589,879 306.105,282	1.301
35	686.589,879 306.105,282	36	686.590,02 306.106,574	1.3	36	686.590,02 306.106,574	37	686.586,004 306.096,573	10.777
37	686.586,004 306.096,573	38	686.587,091 306.096,406	1.1	38	686.587,091 306.096,406	39	686.586,924 306.095,319	1.1
39	686.586,924 306.095,319	40	686.585,836 306.095,486	1.101	40	686.585,836 306.095,486	1	686.586,004 306.096,573	1.1

** Lungimile segmentelor sunt determinate în planul de proiecție Stereo 70 și sunt rotunjite la 1 milimetru.

*** Distanța dintre puncte este formată din segmente cumulate ce sunt mai mici decât valoarea 1 milimetru.

**DATE DESPRE IMOBILUL NR. 1936**

Oficiul de Cadastru și Publicitate Imobiliară CALARASI
Biroul de Cadastru și Publicitate Imobiliară Calarasi

A. Partea I. Descrierea imobilului

TEREN Extravilan

Adresa: Jud. Calarasi, tarla 69 parcela 42

Nr. Crt	Nr cadastral Nr. topografic	Suprafața* (mp)	Observații / Referințe
A1		3.800	Sector cadastral:15 Teren neimprejmuit;

B. Partea II. Proprietari și acte

Inscrieri privitoare la dreptul de proprietate și alte drepturi reale		Referințe
/		
Act Normativ nr. 7, din 13/03/1996 emis de PARLAMENTUL ROMANIEI (,ART.13);		
B1	Inscrierea posesiei, drept de PROPRIETATE, dobandit prin Lege, cota actuala 1/1 1) NEIDENTIFICAT NEIDENTIFICAT	A1
B2	Se notează mențiunea proprietar neidentificat.	A1

C. Partea III. SARCINI .


Inscrieri privind dezmembramintele dreptului de proprietate, drepturi reale de garanție și sarcini	Referințe
NU SUNT	

Anexa Nr. 1 La Partea I

Teren

Nr cadastral	Suprafața (mp)*	Observații / Referințe
	3.800	

* Suprafața este determinată în planul de proiecție Stereo 70.



Date referitoare la teren

Crt	Categorie folosință	Intravilan	Suprafața (mp)	Tarla	Parcelă	Nr. topo	Observații / Referințe
1	arabil	NU	3.800	69	42	-	

Lungime Segmente

1) Valorile lungimilor segmentelor sunt obținute din proiecție în plan.

Punct început	X / Y	Punct sfârșit	X / Y	Lungime segment (** (m)
1	686.740,636 306.039,486	2	686.759,237 306.037,623	18.694
2	686.759,237 306.037,623	3	686.778,979 306.239,723	203.062
3	686.778,979 306.239,723	4	686.760,44 306.242,221	18.707
4	686.760,44 306.242,221	5	686.740,636 306.039,486	203.7
5	686.740,636 306.039,486	6	686.750,524 306.089,114	50.603

Punct început	X / Y	Punct sfârșit	X / Y	Lungime segment (** (m)
6	686.750,524 306.089,114	7	686.751,816 306.088,974	1.3
7	686.751,816 306.088,974	8	686.751,676 306.087,681	1.301
8	686.751,676 306.087,681	9	686.750,383 306.087,822	1.301
9	686.750,383 306.087,822	1	686.750,524 306.089,114	1.3

** Lungimile segmentelor sunt determinate în planul de proiecție Stereo 70 și sunt rotunjite la 1 milimetru.

*** Distanța dintre puncte este formată din segmente cumulate ce sunt mai mici decât valoarea 1 milimetru.

**DATE DESPRE IMOBILUL NR. 1937**

Oficiul de Cadastru și Publicitate Imobiliară CALARASI
Biroul de Cadastru și Publicitate Imobiliară Calarasi

A. Partea I. Descrierea imobilului

TEREN Extravilan

Adresa: Jud. Calarasi, tarla 69 parcela 41

Nr. Crt	Nr cadastral Nr. topografic	Suprafața* (mp)	Observații / Referințe
A1		2.400	Sector cadastral:15 Teren neimprejmuit;

B. Partea II. Proprietari și acte

Inscrieri privitoare la dreptul de proprietate și alte drepturi reale		Referințe
/		
Act Normativ nr. 7, din 13/03/1996 emis de PARLAMENTUL ROMANIEI („ART.13);		
B1	Inscrierea posesiei, drept de PROPRIETATE, dobandit prin Lege, cota actuala 1/1 1) NEIDENTIFICAT NEIDENTIFICAT	A1
B2	Se notează mențiunea proprietar neidentificat.	A1

C. Partea III. SARCINI .

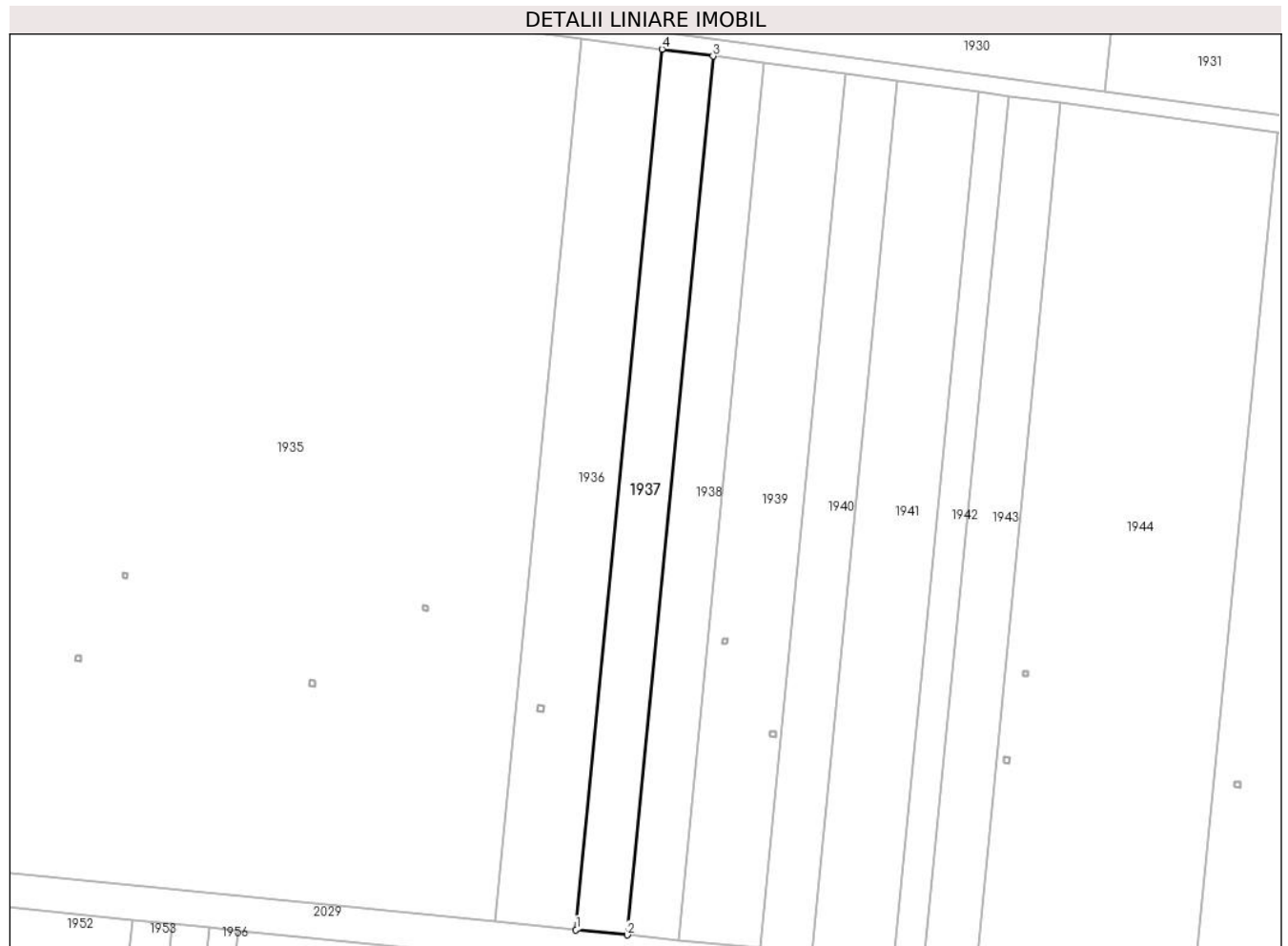
Inscrieri privind dezmembramintele dreptului de proprietate, drepturi reale de garanție și sarcini	Referințe
NU SUNT	

Anexa Nr. 1 La Partea I

Teren

Nr cadastral	Suprafața (mp)*	Observații / Referințe
	2.400	

* Suprafața este determinată în planul de proiecție Stereo 70.



Date referitoare la teren

Crt	Categorie folosință	Intra vilan	Suprafața (mp)	Tarla	Parcelă	Nr. topo	Observații / Referințe
1	arabil	NU	2.400	69	41	-	

Lungime Segmente

1) Valorile lungimilor segmentelor sunt obținute din proiecție în plan.

Punct început	X / Y	Punct sfârșit	X / Y	Lungime segment (** (m)
1	686.759,237 306.037,623	2	686.771,009 306.036,444	11.831
2	686.771,009 306.036,444	3	686.790,712 306.238,143	202.659
3	686.790,712 306.238,143	4	686.778,979 306.239,723	11.839
4	686.778,979 306.239,723	1	686.759,237 306.037,623	203.062

** Lungimile segmentelor sunt determinate în planul de proiecție Stereo 70 și sunt rotunjite la 1 milimetru.

***** Distanţa dintre puncte este formată din segmente cumulate ce sunt mai mici decât valoarea 1 milimetru.**

**DATE DESPRE IMOBILUL NR. 1938**

Oficiul de Cadastru și Publicitate Imobiliară CALARASI
Biroul de Cadastru și Publicitate Imobiliară Calarasi

A. Partea I. Descrierea imobilului

TEREN Extravilan

Adresa: Jud. Calarasi, tarla 69 parcela 40

Nr. Crt	Nr cadastral Nr. topografic	Suprafața* (mp)	Observații / Referințe
A1		2.400	Sector cadastral:15 Teren neimprejmuit;

B. Partea II. Proprietari și acte

Inscrieri privitoare la dreptul de proprietate și alte drepturi reale		Referințe
/		
Act Administrativ nr. 162258, din 13/05/2009 emis de CJSDPAT CALARASI;		
B1	Intabulare, drept de PROPRIETATE, dobandit prin Reconstituire, cota actuala 1/1 1) CRISTEA ION, Lipsă CNP proprietar	A1

C. Partea III. SARCINI .

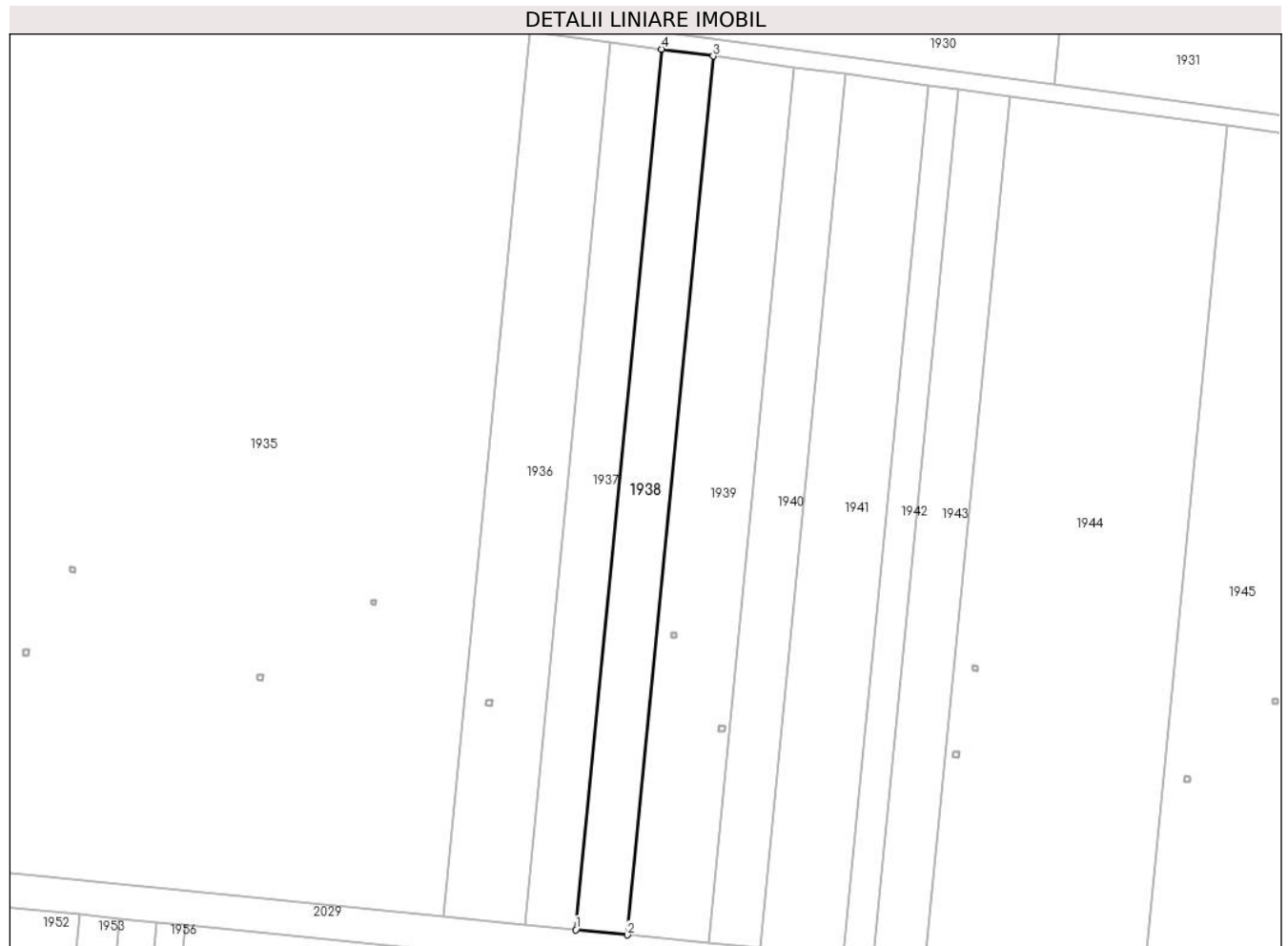
Inscrieri privind dezmembramintele dreptului de proprietate, drepturi reale de garanție și sarcini	Referințe
NU SUNT	

Anexa Nr. 1 La Partea I

Teren

Nr cadastral	Suprafața (mp)*	Observații / Referințe
	2.400	

* Suprafața este determinată în planul de proiecție Stereo 70.



Date referitoare la teren

Crt	Categorie folosință	Intra vilan	Suprafața (mp)	Tarla	Parcelă	Nr. topo	Observații / Referințe
1	arabil	NU	2.400	69	40	-	

Lungime Segmente

1) Valorile lungimilor segmentelor sunt obținute din proiecție în plan.

Punct început	X / Y	Punct sfârșit	X / Y	Lungime segment (** (m)
1	686.771,009 306.036,444	2	686.782,805 306.035,262	11.855
2	686.782,805 306.035,262	3	686.802,468 306.236,559	202.255
3	686.802,468 306.236,559	4	686.790,712 306.238,143	11.862
4	686.790,712 306.238,143	1	686.771,009 306.036,444	202.659

** Lungimile segmentelor sunt determinate în planul de proiecție Stereo 70 și sunt rotunjite la 1 milimetru.

***** Distanţa dintre puncte este formată din segmente cumulate ce sunt mai mici decât valoarea 1 milimetru.**

**DATE DESPRE IMOBILUL NR. 1939**

Oficiul de Cadastru și Publicitate Imobiliară CALARASI
Biroul de Cadastru și Publicitate Imobiliară Calarasi

A. Partea I. Descrierea imobilului

TEREN Extravilan

Adresa: Jud. Calarasi, tarla 69 parcela 39

Nr. Crt	Nr cadastral Nr. topografic	Suprafața* (mp)	Observații / Referințe
A1	22606	3.800	Sector cadastral:15 Teren neimprijmit;

B. Partea II. Proprietari și acte

Inscrieri privitoare la dreptul de proprietate și alte drepturi reale		Referințe
47153 / 28/08/2014		
Act Normativ nr. 17, din 07/03/2014 emis de Parlamentul Romaniei;		
B4	Imobil aflat sub incidenta art.3 alin.(1) din Legea 17/2014	A1
94125 / 14/12/2021		
Act Notarial nr. 4745, din 13/12/2021 emis de NP Tutuianu Dana Cristina;		
B5	Intabulare, drept de PROPRIETATE, dobandit prin Conventie, cota actuala 1/1	A1
	1) SIMION P NICOLAE DANIEL, -sot	
	2) SIMION MARINELA IULIANA, -sotie	

C. Partea III. SARCINI .

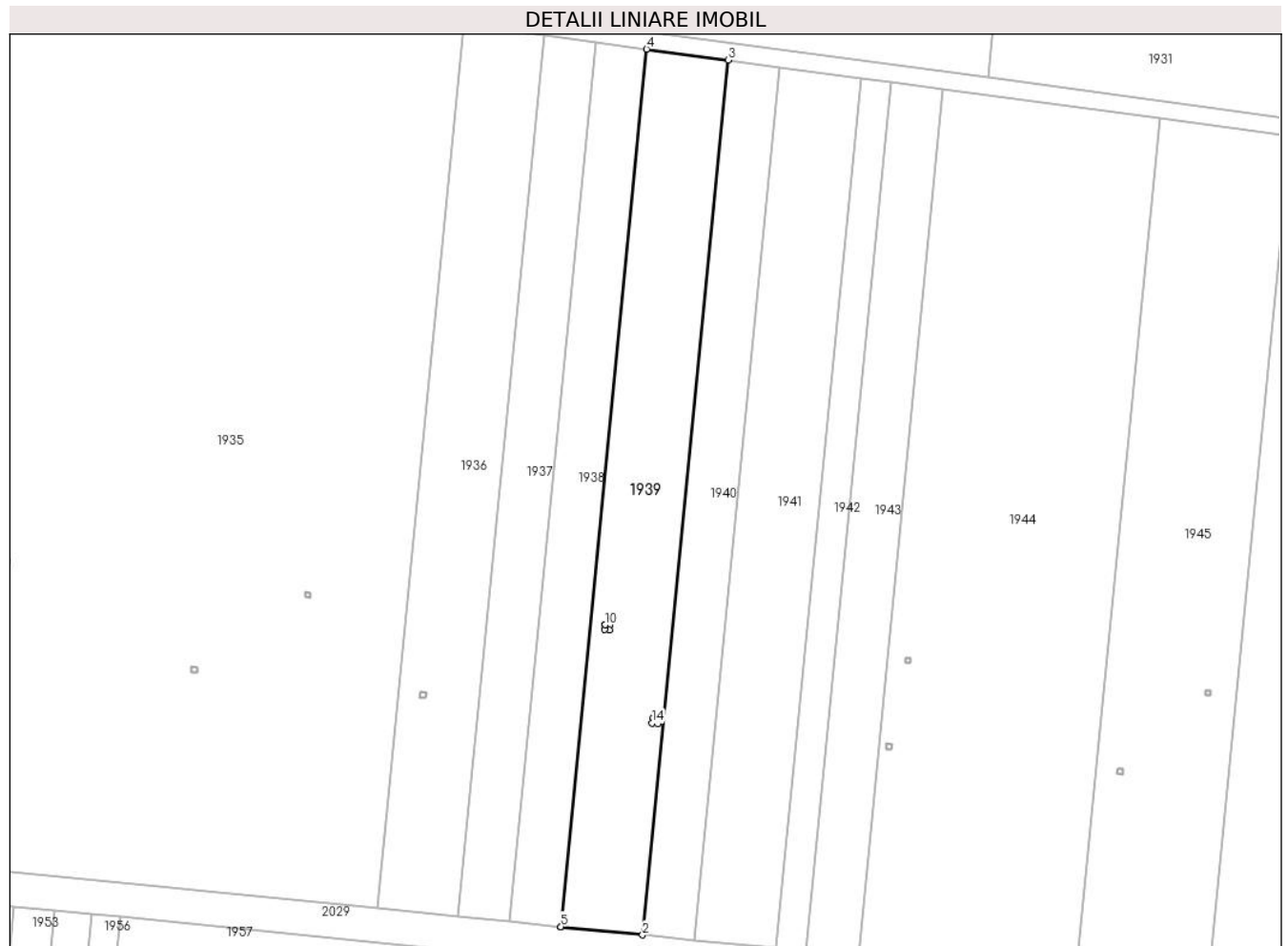
Inscrieri privind dezmembramintele dreptului de proprietate, drepturi reale de garanție și sarcini	Referințe
NU SUNT	

Anexa Nr. 1 La Partea I

Teren

Nr cadastral	Suprafața (mp)*	Observații / Referințe
22606	3.800	

* Suprafața este determinată în planul de proiecție Stereo 70.



Date referitoare la teren

Crt	Categorie folosință	Intra vilan	Suprafața (mp)	Tarla	Parcelă	Nr. topo	Observații / Referințe
1	arabil	NU	3.800	69	39	-	

Lungime Segmente

1) Valorile lungimilor segmentelor sunt obținute din proiecție în plan.

Punct început	X / Y	Punct sfârșit	X / Y	Lungime segment (** (m)
1	686.782,805 306.035,262	2	686.801,544 306.033,385	18.833
2	686.801,544 306.033,385	3	686.821,145 306.234,042	201.612
3	686.821,145 306.234,042	4	686.802,468 306.236,559	18.846
4	686.802,468 306.236,559	5	686.782,805 306.035,262	202.255
5	686.782,805 306.035,262	6	686.792,976 306.104,497	69.978

Punct început	X / Y	Punct sfârșit	X / Y	Lungime segment (** (m)
6	686.792,976 306.104,497	7	686.794,07 306.104,378	1.1
7	686.794,07 306.104,378	8	686.793,951 306.103,285	1.099
8	686.793,951 306.103,285	9	686.792,857 306.103,403	1.1
9	686.792,857 306.103,403	10	686.792,976 306.104,497	1.1
10	686.792,976 306.104,497	11	686.803,905 306.083,228	23.913
11	686.803,905 306.083,228	12	686.805,197 306.083,088	1.3
12	686.805,197 306.083,088	13	686.805,057 306.081,795	1.301
13	686.805,057 306.081,795	14	686.803,764 306.081,936	1.301
14	686.803,764 306.081,936	1	686.803,905 306.083,228	1.3

** Lungimile segmentelor sunt determinate în planul de proiecție Stereo 70 și sunt rotunjite la 1 milimetru.

*** Distanța dintre puncte este formată din segmente cumulate ce sunt mai mici decât valoarea 1 milimetru.

**DATE DESPRE IMOBILUL NR. 1940**

Oficiul de Cadastru și Publicitate Imobiliară CALARASI
Biroul de Cadastru și Publicitate Imobiliară Calarasi

A. Partea I. Descrierea imobilului

TEREN Extravilan

Adresa: Jud. Calarasi, tarla 69 parcela 38

Nr. Crt	Nr cadastral Nr. topografic	Suprafața* (mp)	Observații / Referințe
A1		2.400	Sector cadastral:15 Teren neimprejmuit;

B. Partea II. Proprietari și acte

Inscrieri privitoare la dreptul de proprietate și alte drepturi reale		Referințe
/		
Act Normativ nr. 7, din 13/03/1996 emis de PARLAMENTUL ROMANIEI („ART.13);		
B1	Inscrierea posesiei, drept de PROPRIETATE, dobandit prin Lege, cota actuala 1/1 1) NEIDENTIFICAT NEIDENTIFICAT	A1
B2	Se notează mențiunea proprietar neidentificat.	A1

C. Partea III. SARCINI .


Inscrieri privind dezmembramintele dreptului de proprietate, drepturi reale de garanție și sarcini	Referințe
NU SUNT	

Anexa Nr. 1 La Partea I

Teren

Nr cadastral	Suprafața (mp)*	Observații / Referințe
	2.400	

* Suprafața este determinată în planul de proiecție Stereo 70.



Date referitoare la teren

Crt	Categorie folosință	Intra vilan	Suprafața (mp)	Tarla	Parcelă	Nr. topo	Observații / Referințe
1	arabil	NU	2.400	69	38	-	

Lungime Segmente

1) Valorile lungimilor segmentelor sunt obținute din proiecție în plan.

Punct început	X / Y	Punct sfârșit	X / Y	Lungime segment (** (m)
1	686.801,544 306.033,385	2	686.813,401 306.032,198	11.916
2	686.813,401 306.032,198	3	686.832,962 306.232,45	201.205
3	686.832,962 306.232,45	4	686.821,145 306.234,042	11.924
4	686.821,145 306.234,042	1	686.801,544 306.033,385	201.612

** Lungimile segmentelor sunt determinate în planul de proiecție Stereo 70 și sunt rotunjite la 1 milimetru.

***** Distanţa dintre puncte este formată din segmente cumulate ce sunt mai mici decât valoarea 1 milimetru.**

**DATE DESPRE IMOBILUL NR. 1941**

Oficiul de Cadastru și Publicitate Imobiliară CALARASI
Biroul de Cadastru și Publicitate Imobiliară Calarasi

A. Partea I. Descrierea imobilului

TEREN Extravilan

Adresa: Jud. Calarasi, tarla 69 parcela 37

Nr. Crt	Nr cadastral Nr. topografic	Suprafața* (mp)	Observații / Referințe
A1		3.800	Sector cadastral:15 Teren neimprejmuit;

B. Partea II. Proprietari și acte

Inscrieri privitoare la dreptul de proprietate și alte drepturi reale		Referințe
/		
Act Normativ nr. 7, din 13/03/1996 emis de PARLAMENTUL ROMANIEI („ART.13);		
B1	Inscrierea posesiei, drept de PROPRIETATE, dobandit prin Lege, cota actuala 1/1 1) NEIDENTIFICAT NEIDENTIFICAT	A1
B2	Se notează mențiunea proprietar neidentificat.	A1

C. Partea III. SARCINI .

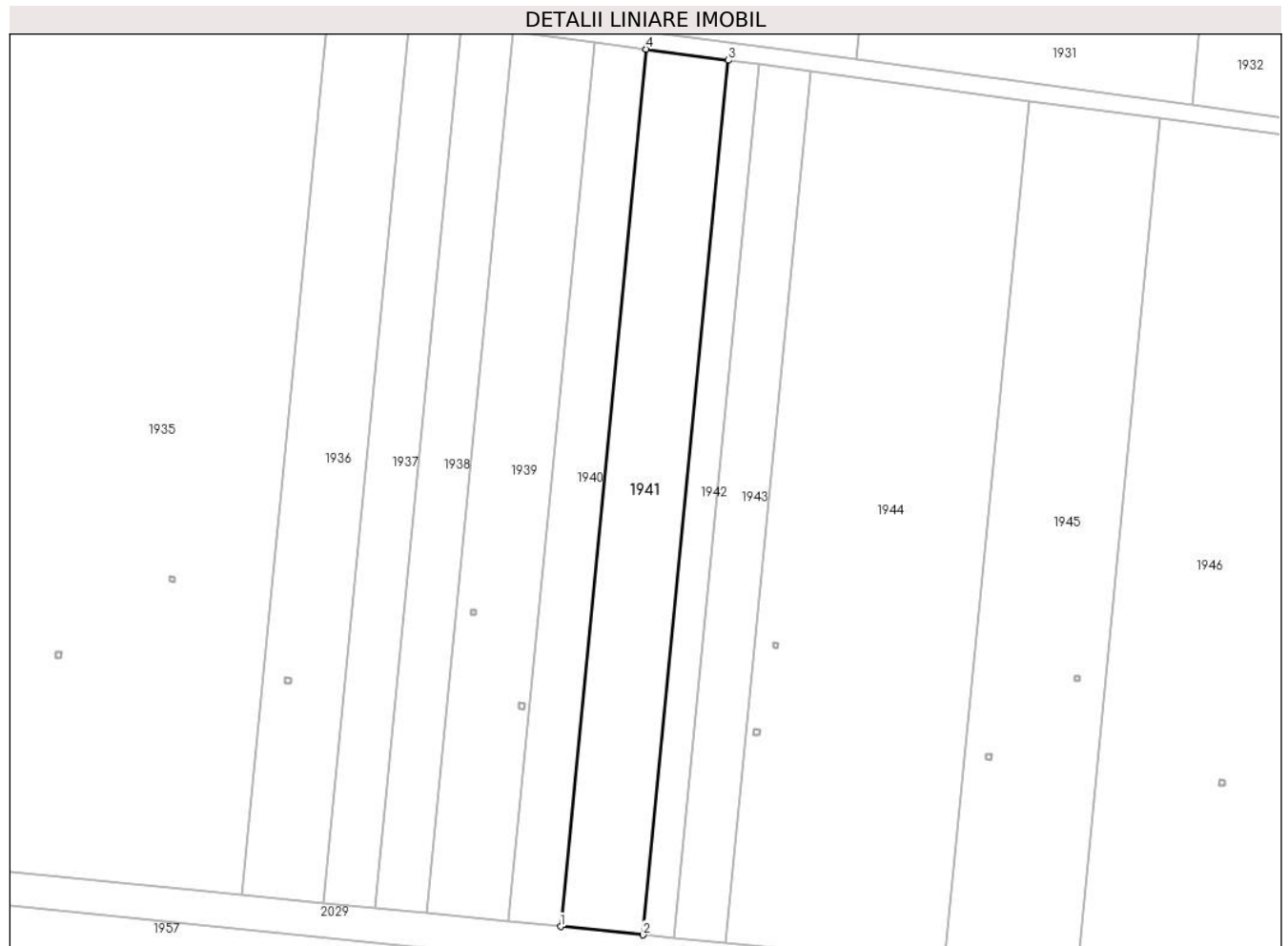
Inscrieri privind dezmembramintele dreptului de proprietate, drepturi reale de garanție și sarcini	Referințe
NU SUNT	

Anexa Nr. 1 La Partea I

Teren

Nr cadastral	Suprafața (mp)*	Observații / Referințe
	3.800	

* Suprafața este determinată în planul de proiecție Stereo 70.



Date referitoare la teren

Crt	Categorie folosință	Intra vilan	Suprafața (mp)	Tarla	Parcelă	Nr. topo	Observații / Referințe
1	arabil	NU	3.800	69	37	-	

Lungime Segmente

1) Valorile lungimilor segmentelor sunt obținute din proiecție în plan.

Punct început	X / Y	Punct sfârșit	X / Y	Lungime segment (** (m)
1	686.813,401 306.032,198	2	686.832,223 306.030,312	18.916
2	686.832,223 306.030,312	3	686.851,722 306.229,922	200.56
3	686.851,722 306.229,922	4	686.832,962 306.232,45	18.93
4	686.832,962 306.232,45	1	686.813,401 306.032,198	201.205

** Lungimile segmentelor sunt determinate în planul de proiecție Stereo 70 și sunt rotunjite la 1 milimetru.

***** Distanţa dintre puncte este formată din segmente cumulate ce sunt mai mici decât valoarea 1 milimetru.**

**DATE DESPRE IMOBILUL NR. 1942**

Oficiul de Cadastru și Publicitate Imobiliară CALARASI
Biroul de Cadastru și Publicitate Imobiliară Calarasi

A. Partea I. Descrierea imobilului

TEREN Extravilan

Adresa: Jud. Calarasi, tarla 69 parcela 36

Nr. Crt	Nr cadastral Nr. topografic	Suprafața* (mp)	Observații / Referințe
A1		1.400	Sector cadastral:15 Teren neimprejmuit;

B. Partea II. Proprietari și acte

Inscrieri privitoare la dreptul de proprietate și alte drepturi reale		Referințe
/		
Act Normativ nr. 7, din 13/03/1996 emis de PARLAMENTUL ROMANIEI („ART.13);		
B1	Inscrierea posesiei, drept de PROPRIETATE, dobandit prin Lege, cota actuala 1/1 1) NEIDENTIFICAT NEIDENTIFICAT	A1
B2	Se notează mențiunea proprietar neidentificat.	A1

C. Partea III. SARCINI .


Inscrieri privind dezmembramintele dreptului de proprietate, drepturi reale de garanție și sarcini	Referințe
NU SUNT	

Anexa Nr. 1 La Partea I

Teren

Nr cadastral	Suprafața (mp)*	Observații / Referințe
	1.400	

* Suprafața este determinată în planul de proiecție Stereo 70.



Date referitoare la teren

Crt	Categorie folosință	Intra vilan	Suprafața (mp)	Tarla	Parcelă	Nr. topo	Observații / Referințe
1	arabil	NU	1.400	69	36	-	

Lungime Segmente

1) Valorile lungimilor segmentelor sunt obținute din proiecție în plan.

Punct început	X / Y	Punct sfârșit	X / Y	Lungime segment (** (m)
1	686.851,722 306.229,922	2	686.832,223 306.030,312	200.56
2	686.832,223 306.030,312	3	686.839,173 306.029,616	6.985
3	686.839,173 306.029,616	4	686.858,648 306.228,989	200.322
4	686.858,648 306.228,989	1	686.851,722 306.229,922	6.989

** Lungimile segmentelor sunt determinate în planul de proiecție Stereo 70 și sunt rotunjite la 1 milimetru.

***** Distanţa dintre puncte este formată din segmente cumulate ce sunt mai mici decât valoarea 1 milimetru.**

**DATE DESPRE IMOBILUL NR. 1943**

Oficiul de Cadastru și Publicitate Imobiliară CALARASI
Biroul de Cadastru și Publicitate Imobiliară Calarasi

A. Partea I. Descrierea imobilului

TEREN Extravilan

Adresa: Jud. Calarasi, tarla 69 parcela 35

Nr. Crt	Nr cadastral Nr. topografic	Suprafața* (mp)	Observații / Referințe
A1		2.400	Sector cadastral:15 Teren neimprejmuit;

B. Partea II. Proprietari și acte

Inscrieri privitoare la dreptul de proprietate și alte drepturi reale	Referințe
/	
Act Administrativ nr. 162256, din 13/05/2009 emis de CJSDPAT CALARASI;	
B1	A1
Intabulare, drept de PROPRIETATE, dobandit prin Reconstituire, cota actuala 1/1	
1) CONSTANTIN IORDAN, Lipsă CNP proprietar	

C. Partea III. SARCINI .

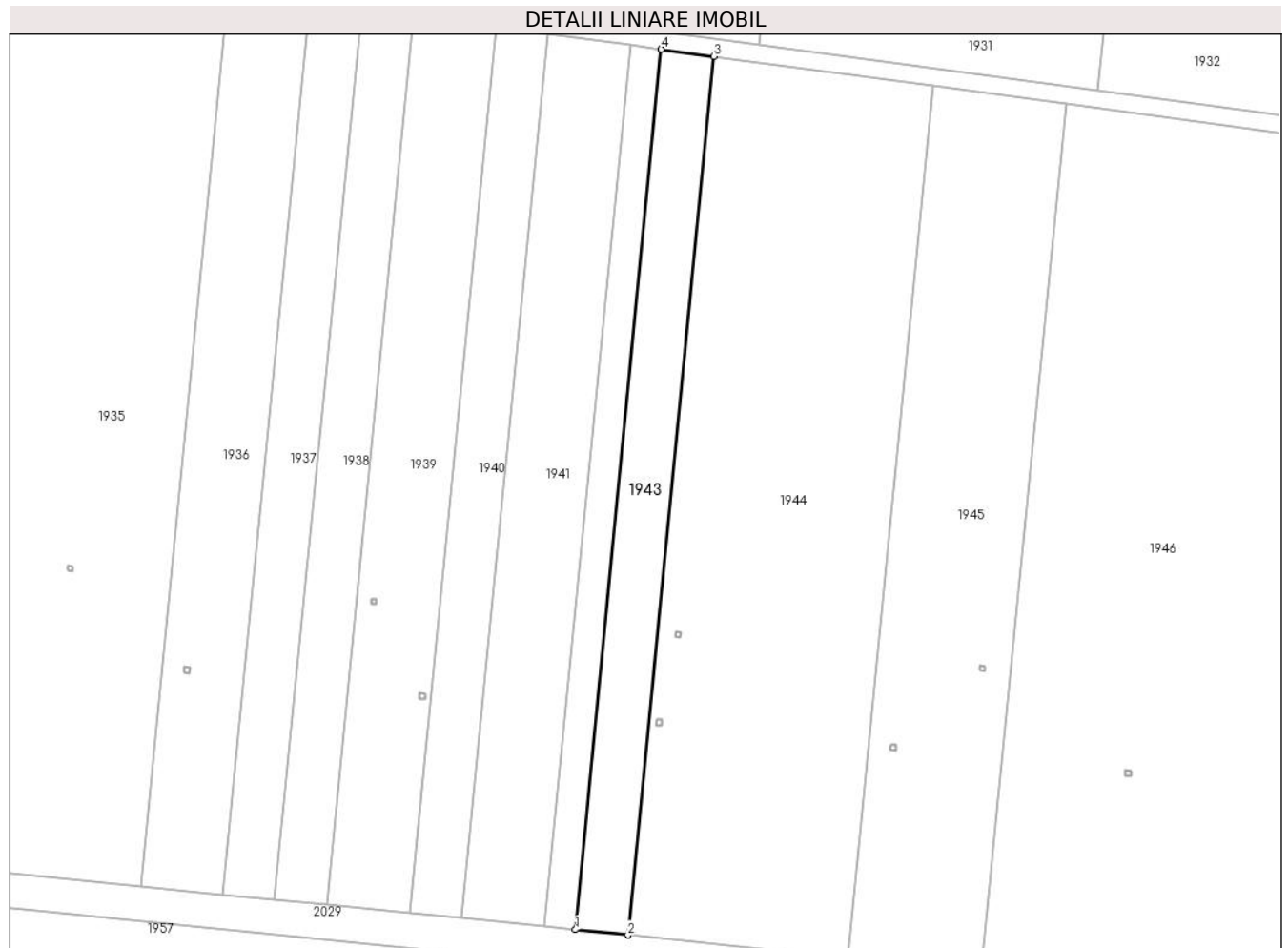
Inscrieri privind dezmembramintele dreptului de proprietate, drepturi reale de garanție și sarcini	Referințe
NU SUNT	

Anexa Nr. 1 La Partea I

Teren

Nr cadastral	Suprafața (mp)*	Observații / Referințe
	2.400	

* Suprafața este determinată în planul de proiecție Stereo 70.



Date referitoare la teren

Crt	Categorie folosință	Intravilan	Suprafața (mp)	Tarla	Parcelă	Nr. topo	Observații / Referințe
1	arabil	NU	2.400	69	35	-	

Lungime Segmente

1) Valorile lungimilor segmentelor sunt obținute din proiecție în plan.

Punct început	X / Y	Punct sfârșit	X / Y	Lungime segment (** (m)
1	686.839,173 306.029,616	2	686.851,106 306.028,421	11.993
2	686.851,106 306.028,421	3	686.870,542 306.227,386	199.912
3	686.870,542 306.227,386	4	686.858,648 306.228,989	12.002
4	686.858,648 306.228,989	1	686.839,173 306.029,616	200.322

** Lungimile segmentelor sunt determinate în planul de proiecție Stereo 70 și sunt rotunjite la 1 milimetru.

***** Distanţa dintre puncte este formată din segmente cumulate ce sunt mai mici decât valoarea 1 milimetru.**

**DATE DESPRE IMOBILUL NR. 1944**

Oficiul de Cadastru și Publicitate Imobiliară CALARASI
Biroul de Cadastru și Publicitate Imobiliară Calarasi

A. Partea I. Descrierea imobilului

TEREN Extravilan

Adresa: Jud. Calarasi, tarla 69 parcela 34

Nr. Crt	Nr cadastral Nr. topografic	Suprafața* (mp)	Observații / Referințe
A1	27746	10.000	Sector cadastral:15 Teren neimpregmuit;

B. Partea II. Proprietari și acte

Inscrieri privitoare la dreptul de proprietate și alte drepturi reale		Referințe
43257 / 07/08/2014		
Act Notarial nr. 1711, din 01/08/2014 emis de NP MITACHE IULIANA ADRIANA;		
B2	Intabulare, drept de PROPRIETATE, dobandit prin Conventie, cota actuala 1/1 1) SC DENCAR SRL, CIF:7994012	A1
47284 / 28/08/2014		
Act Normativ nr. 17, din 07/03/2014 emis de Parlamentul Romaniei;		
B3	Imobil aflat sub incidenta art.3 alin.(1) din Legea 17/2014	A1

C. Partea III. SARCINI .

Inscrieri privind dezmembramintele dreptului de proprietate, drepturi reale de garanție și sarcini	Referințe
NU SUNT	

Anexa Nr. 1 La Partea I

Teren

Nr cadastral	Suprafața (mp)*	Observații / Referințe
27746	10.000	

* Suprafața este determinată în planul de proiecție Stereo 70.



Date referitoare la teren

Crt	Categorie folosință	Intravilan	Suprafața (mp)	Tarla	Parcelă	Nr. topo	Observații / Referințe
1	arabil	NU	10.000	69	34	-	

Lungime Segmente

1) Valorile lungimilor segmentelor sunt obținute din proiecție în plan.

Punct început	X / Y	Punct sfârșit	X / Y	Lungime segment (** (m)
1	686.851,106 306.028,421	2	686.881,491 306.025,377	30.537
2	686.881,491 306.025,377	3	686.901,107 306.023,404	19.715
3	686.901,107 306.023,404	4	686.920,377 306.220,672	198.207
4	686.920,377 306.220,672	5	686.870,542 306.227,386	50.285
5	686.870,542 306.227,386	6	686.851,106 306.028,421	199.912

Punct început	X / Y	Punct sfârșit	X / Y	Lungime segment (** (m)
6	686.851,106 306.028,421	7	686.857,605 306.077,287	49.296
7	686.857,605 306.077,287	8	686.858,898 306.077,147	1.301
8	686.858,898 306.077,147	9	686.858,757 306.075,854	1.301
9	686.858,757 306.075,854	10	686.857,465 306.075,995	1.3
10	686.857,465 306.075,995	11	686.857,605 306.077,287	1.3
11	686.857,605 306.077,287	12	686.862,032 306.097,014	20.218
12	686.862,032 306.097,014	13	686.863,126 306.096,895	1.1
13	686.863,126 306.096,895	14	686.863,007 306.095,802	1.099
14	686.863,007 306.095,802	15	686.861,913 306.095,92	1.1
15	686.861,913 306.095,92	1	686.862,032 306.097,014	1.1

** Lungimile segmentelor sunt determinate în planul de proiecție Stereo 70 și sunt rotunjite la 1 milimetru.

*** Distanța dintre puncte este formată din segmente cumulate ce sunt mai mici decât valoarea 1 milimetru.

**DATE DESPRE IMOBILUL NR. 1945**

Oficiul de Cadastru și Publicitate Imobiliară CALARASI
Biroul de Cadastru și Publicitate Imobiliară Calarasi

A. Partea I. Descrierea imobilului

TEREN Extravilan

Adresa: Jud. Calarasi, tarla 69 parcela 32

Nr. Crt	Nr cadastral Nr. topografic	Suprafața* (mp)	Observații / Referințe
A1	21128	6.000	Sector cadastral:15 Teren neimprejmit;

B. Partea II. Proprietari și acte

Inscrieri privitoare la dreptul de proprietate și alte drepturi reale		Referințe
34447 / 18/12/2008		
Act Notarial nr. 3476, din 17/12/2008 emis de BNP SERBAN ANGELICA VALENTINA;		
B2	Intabulare, drept de PROPRIETATE, dobandit prin Conventie, cota actuala 1/1 1) LAZAR TUDOR, casatorit cu 2) LAZAR GHEORGHITA	A1
47120 / 28/08/2014		
Act Normativ nr. 17, din 07/03/2014 emis de Parlamentul Romaniei;		
B3	Imobil aflat sub incidenta art.3 alin.(1) din Legea 17/2014	A1

C. Partea III. SARCINI .

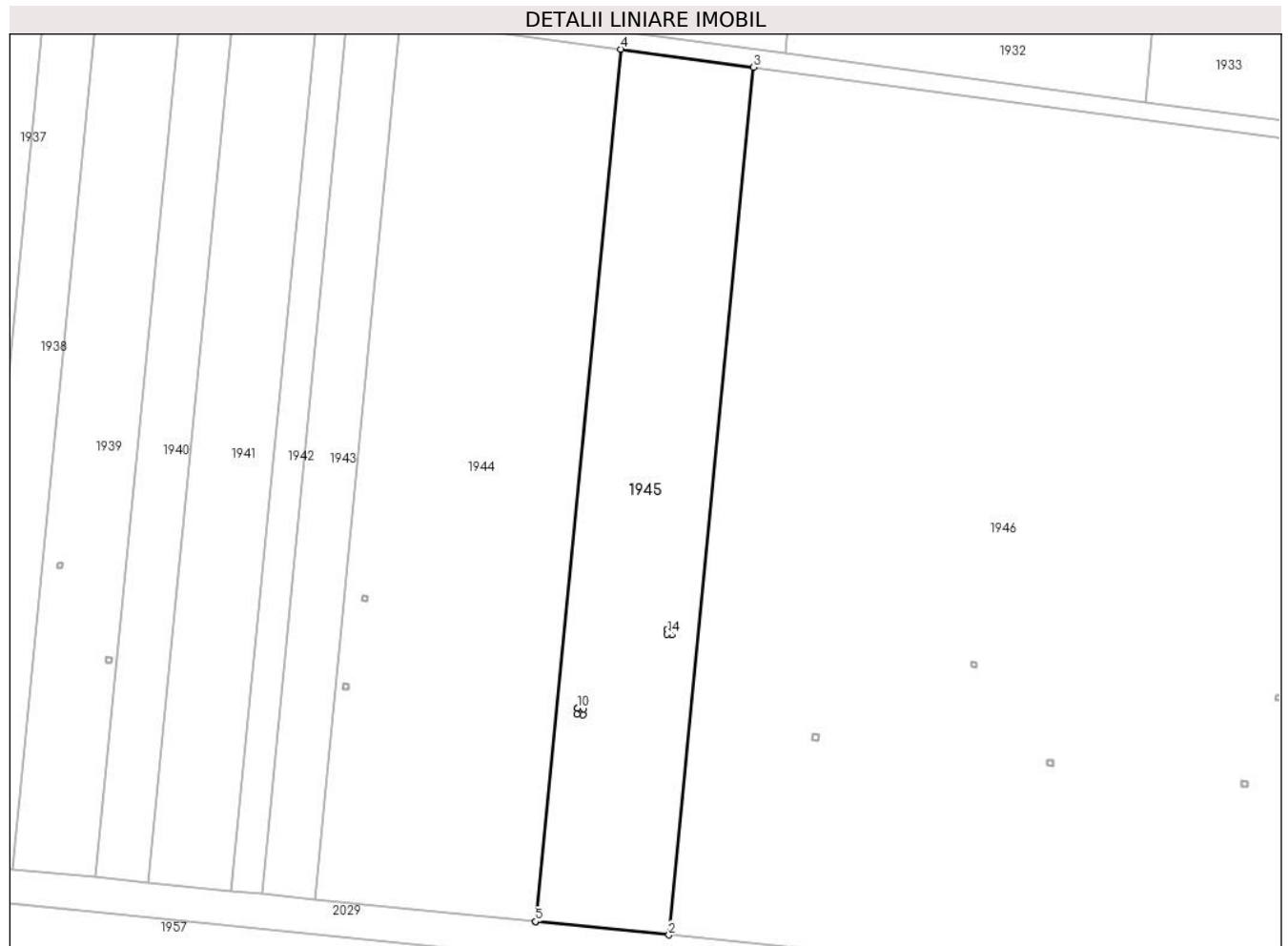
Inscrieri privind dezmembramintele dreptului de proprietate, drepturi reale de garanție și sarcini	Referințe
NU SUNT	

Anexa Nr. 1 La Partea I

Teren

Nr cadastral	Suprafața (mp)*	Observații / Referințe
21128	6.000	

* Suprafața este determinată în planul de proiecție Stereo 70.



Date referitoare la teren

Crt	Categorie folosință	Intra vilan	Suprafața (mp)	Tarla	Parcelă	Nr. topo	Observații / Referințe
1	arabil	NU	6.000	69	32	-	

Lungime Segmente

1) Valorile lungimilor segmentelor sunt obținute din proiecție în plan.

Punct început	X / Y	Punct sfârșit	X / Y	Lungime segment (** (m)
1	686.901,107 306.023,404	2	686.931,32 306.020,365	30.365
2	686.931,32 306.020,365	3	686.950,49 306.216,614	197.183
3	686.950,49 306.216,614	4	686.920,377 306.220,672	30.385
4	686.920,377 306.220,672	5	686.901,107 306.023,404	198.207
5	686.901,107 306.023,404	6	686.910,654 306.071,634	49.166

Punct început	X / Y	Punct sfârșit	X / Y	Lungime segment (** (m)
6	686.910,654 306.071,634	7	686.911,947 306.071,494	1.301
7	686.911,947 306.071,494	8	686.911,806 306.070,201	1.301
8	686.911,806 306.070,201	9	686.910,514 306.070,342	1.3
9	686.910,514 306.070,342	10	686.910,654 306.071,634	1.3
10	686.910,654 306.071,634	11	686.930,945 306.089,459	27.008
11	686.930,945 306.089,459	12	686.932,039 306.089,341	1.1
12	686.932,039 306.089,341	13	686.931,92 306.088,247	1.1
13	686.931,92 306.088,247	14	686.930,827 306.088,366	1.099
14	686.930,827 306.088,366	1	686.930,945 306.089,459	1.099

** Lungimile segmentelor sunt determinate în planul de proiecție Stereo 70 și sunt rotunjite la 1 milimetru.

*** Distanța dintre puncte este formată din segmente cumulate ce sunt mai mici decât valoarea 1 milimetru.

**DATE DESPRE IMOBILUL NR. 1946**

Oficiul de Cadastru și Publicitate Imobiliară CALARASI
Biroul de Cadastru și Publicitate Imobiliară Calarasi

A. Partea I. Descrierea imobilului

TEREN Extravilan

Adresa: Jud. Calarasi, tarla 69 parcela 29

Nr. Crt	Nr cadastral Nr. topografic	Suprafața* (mp)	Observații / Referințe
A1	26824	45.057	Sector cadastral:15 Teren neimprijmit;

B. Partea II. Proprietari și acte

Inscrieri privitoare la dreptul de proprietate și alte drepturi reale		Referințe
47238 / 28/08/2014		
Act Normativ nr. 17, din 07/03/2014 emis de Parlamentul Romaniei;		
B2	Imobil aflat sub incidenta art.3 alin.(1) din Legea 17/2014	A1
70105 / 17/12/2015		
Act Notarial nr. 368, din 16/12/2015 emis de NP Daniilescu Irina;		
B3	Intabulare, drept de PROPRIETATE, dobandit prin Succesiune, cota actuala 1/1 1) SAMOILA MIHNEA	A1

C. Partea III. SARCINI .

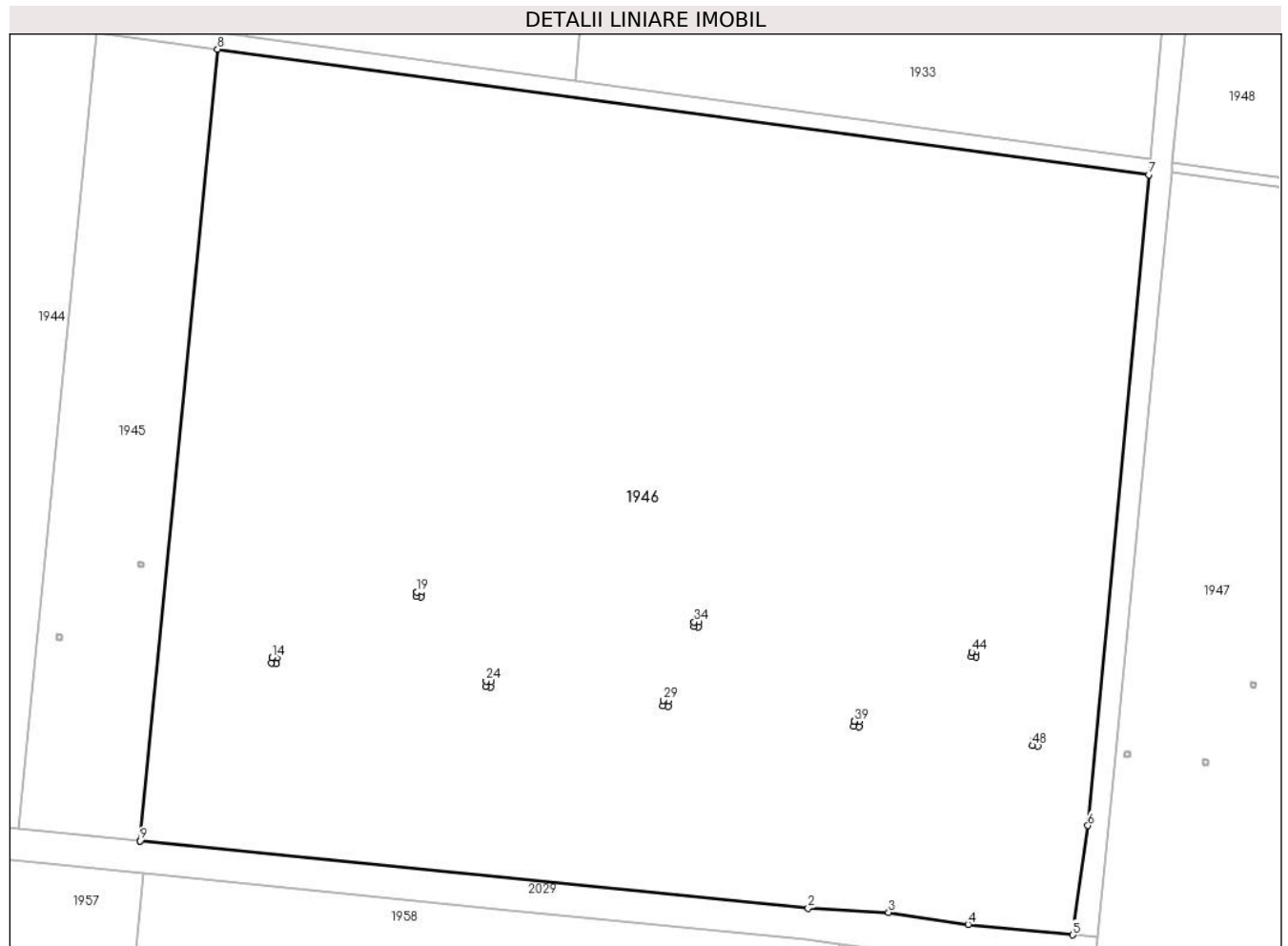
Inscrieri privind dezmembramintele dreptului de proprietate, drepturi reale de garanție și sarcini	Referințe
NU SUNT	

Anexa Nr. 1 La Partea I

Teren

Nr cadastral	Suprafața (mp)*	Observații / Referințe
26824	45.057	

* Suprafața este determinată în planul de proiecție Stereo 70.



Date referitoare la teren

Crt	Categorie folosință	Intravilan	Suprafața (mp)	Tarla	Parcelă	Nr. topo	Observații / Referințe
1	arabil	NU	45.057	69	29	-	

Lungime Segmente

1) Valorile lungimilor segmentelor sunt obținute din proiecție în plan.

Punct început	X / Y	Punct sfârșit	X / Y	Lungime segment	Punct început	X / Y	Punct sfârșit	X / Y	Lungime segment	Punct început	X / Y	Punct sfârșit	X / Y	Lungime segment
1	686.931,32 306.020,365	2	687.097,047 306.003,695	166.563	2	687.097,047 306.003,695	3	687.117,017 306.002,653	19.997	3	687.117,017 306.002,653	4	687.136,769 305.999,699	19.972
4	687.136,769 305.999,699	5	687.162,761 305.997,084	26.123	5	687.162,761 305.997,084	6	687.166,497 306.024,184	27.356	6	687.166,497 306.024,184	7	687.181,553 306.185,481	161.998
7	687.181,553 306.185,481	8	686.950,49 306.216,614	233.151	8	686.950,49 306.216,614	9	686.931,32 306.020,365	197.183	9	686.931,32 306.020,365	10	686.963,949 306.065,78	55.921
10	686.963,949 306.065,78	11	686.965,241 306.065,64	1.3	11	686.965,241 306.065,64	12	686.965,101 306.064,347	1.301	12	686.965,101 306.064,347	13	686.963,808 306.064,488	1.301
13	686.963,808 306.064,488	14	686.963,949 306.065,78	1.3	14	686.963,949 306.065,78	15	686.999,953 306.082,055	39.512	15	686.999,953 306.082,055	16	687.001,047 306.081,936	1.1
16	687.001,047 306.081,936	17	687.000,928 306.080,843	1.099	17	687.000,928 306.080,843	18	686.999,834 306.080,961	1.1	18	686.999,834 306.080,961	19	686.999,953 306.082,055	1.1

Punct început	X / Y	Punct sfârșit	X / Y	Lungime segment	Punct început	X / Y	Punct sfârșit	X / Y	Lungime segment	Punct început	X / Y	Punct sfârșit	X / Y	Lungime segment
19	686.999,953 306.082,055	20	687.017,122 306.059,969	27.974	20	687.017,122 306.059,969	21	687.018,414 306.059,829	1.3	21	687.018,414 306.059,829	22	687.018,274 306.058,536	1.301
22	687.018,274 306.058,536	23	687.016,981 306.058,677	1.301	23	687.016,981 306.058,677	24	687.017,122 306.059,969	1.3	24	687.017,122 306.059,969	25	687.061,109 306.055,215	44.243
25	687.061,109 306.055,215	26	687.062,401 306.055,075	1.3	26	687.062,401 306.055,075	27	687.062,261 306.053,782	1.301	27	687.062,261 306.053,782	28	687.060,968 306.053,923	1.301
28	687.060,968 306.053,923	29	687.061,109 306.055,215	1.3	29	687.061,109 306.055,215	30	687.068,775 306.074,66	20.902	30	687.068,775 306.074,66	31	687.069,869 306.074,541	1.1
31	687.069,869 306.074,541	32	687.069,75 306.073,448	1.099	32	687.069,75 306.073,448	33	687.068,656 306.073,566	1.1	33	687.068,656 306.073,566	34	687.068,775 306.074,66	1.1
34	687.068,775 306.074,66	35	687.108,553 306.050,072	46.764	35	687.108,553 306.050,072	36	687.109,845 306.049,932	1.3	36	687.109,845 306.049,932	37	687.109,705 306.048,639	1.301
37	687.109,705 306.048,639	38	687.108,412 306.048,78	1.301	38	687.108,412 306.048,78	39	687.108,553 306.050,072	1.3	39	687.108,553 306.050,072	40	687.137,703 306.067,187	33.803
40	687.137,703 306.067,187	41	687.138,797 306.067,068	1.1	41	687.138,797 306.067,068	42	687.138,678 306.065,975	1.099	42	687.138,678 306.065,975	43	687.137,584 306.066,093	1.1
43	687.137,584 306.066,093	44	687.137,703 306.067,187	1.1	44	687.137,703 306.067,187	45	687.152,867 306.045,322	26.609	45	687.152,867 306.045,322	46	687.154,159 306.045,181	1.3
46	687.154,159 306.045,181	47	687.154,019 306.043,889	1.3	47	687.154,019 306.043,889	48	687.152,726 306.044,029	1.301	48	687.152,726 306.044,029	1	687.152,867 306.045,322	1.301

** Lungimile segmentelor sunt determinate în planul de proiecție Stereo 70 și sunt rotunjite la 1 milimetru.

*** Distanța dintre puncte este formată din segmente cumulate ce sunt mai mici decât valoarea 1 milimetru.

**DATE DESPRE IMOBILUL NR. 1947**

Oficiul de Cadastru și Publicitate Imobiliară CALARASI
Biroul de Cadastru și Publicitate Imobiliară Calarasi

A. Partea I. Descrierea imobilului

TEREN Extravilan

Adresa: Jud. Calarasi, tarla 69 parcela 27

Nr. Crt	Nr cadastral Nr. topografic	Suprafața* (mp)	Observații / Referințe
A1	26823	10.966	Sector cadastral:15 Teren neimprijmit;

B. Partea II. Proprietari și acte

Inscrieri privitoare la dreptul de proprietate și alte drepturi reale	Referințe
47237 / 28/08/2014	
Act Normativ nr. 17, din 07/03/2014 emis de Parlamentul Romaniei;	
B2	Imobil aflat sub incidenta art.3 alin.(1) din Legea 17/2014
	A1
70101 / 17/12/2015	
Act Notarial nr. 368, din 16/12/2015 emis de NP Daniilescu Irina;	
B3	Intabulare, drept de PROPRIETATE, dobandit prin Succesiune, cota actuala 1/1
	1) SAMOILA MIHNEA
	A1

C. Partea III. SARCINI .

Inscrieri privind dezmembramintele dreptului de proprietate, drepturi reale de garanție și sarcini	Referințe
NU SUNT	

Anexa Nr. 1 La Partea I

Teren

Nr cadastral	Suprafața (mp)*	Observații / Referințe
26823	10.966	

* Suprafața este determinată în planul de proiecție Stereo 70.



Date referitoare la teren

Crt	Categorie folosință	Intravilan	Suprafața (mp)	Tarla	Parcelă	Nr. topo	Observații / Referințe
1	arabil	NU	10.966	69	27	-	

Lungime Segmente

1) Valorile lungimilor segmentelor sunt obținute din proiecție în plan.

Punct început	X / Y	Punct sfârșit	X / Y	Lungime segment (** (m)
1	687.242,691 306.178,502	2	687.187,227 306.185,975	55.965
3	687.184,063 306.153,217	4	687.173,098 306.038,543	115.197
5	687.168,86 305.996,471	6	687.168,013 305.988,053	8.461
7	687.190,289 305.985,862	8	687.198,419 305.985,062	8.169
9	687.205,618 305.984,353	10	687.222,964 305.982,647	17.43

Punct început	X / Y	Punct sfârșit	X / Y	Lungime segment (** (m)
2	687.187,227 306.185,975	3	687.184,063 306.153,217	32.91
4	687.173,098 306.038,543	5	687.168,86 305.996,471	42.285
6	687.168,013 305.988,053	7	687.190,289 305.985,862	22.383
8	687.198,419 305.985,062	9	687.205,618 305.984,353	7.234
10	687.222,964 305.982,647	11	687.224,201 305.995,512	12.924

Punct început	X / Y	Punct sfârșit	X / Y	Lungime segment (** (m)
11	687.224,201 305.995,512	12	687.242,691 306.178,502	183.922
13	687.175,696 306.042,586	14	687.176,988 306.042,446	1.3
15	687.176,847 306.041,154	16	687.175,555 306.041,294	1.3
17	687.175,696 306.042,586	18	687.195,115 306.040,601	19.52
19	687.196,407 306.040,46	20	687.196,266 306.039,168	1.3
21	687.194,974 306.039,309	22	687.195,115 306.040,601	1.3
23	687.207,023 306.059,622	24	687.208,117 306.059,503	1.1
25	687.207,998 306.058,41	26	687.206,904 306.058,529	1.1
27	687.207,023 306.059,622	28	687.218,365 306.073,225	17.711
29	687.219,458 306.073,106	30	687.219,339 306.072,013	1.099
31	687.218,246 306.072,132	32	687.218,365 306.073,225	1.099
33	687.230,786 306.087,575	34	687.231,88 306.087,456	1.1
35	687.231,761 306.086,362	36	687.230,667 306.086,481	1.1

Punct început	X / Y	Punct sfârșit	X / Y	Lungime segment (** (m)
12	687.242,691 306.178,502	13	687.175,696 306.042,586	151.53
14	687.176,988 306.042,446	15	687.176,847 306.041,154	1.3
16	687.175,555 306.041,294	17	687.175,696 306.042,586	1.3
18	687.195,115 306.040,601	19	687.196,407 306.040,46	1.3
20	687.196,266 306.039,168	21	687.194,974 306.039,309	1.3
22	687.195,115 306.040,601	23	687.207,023 306.059,622	22.441
24	687.208,117 306.059,503	25	687.207,998 306.058,41	1.099
26	687.206,904 306.058,529	27	687.207,023 306.059,622	1.099
28	687.218,365 306.073,225	29	687.219,458 306.073,106	1.099
30	687.219,339 306.072,013	31	687.218,246 306.072,132	1.099
32	687.218,365 306.073,225	33	687.230,786 306.087,575	18.979
34	687.231,88 306.087,456	35	687.231,761 306.086,362	1.1
36	687.230,667 306.086,481	1	687.230,786 306.087,575	1.1

** Lungimile segmentelor sunt determinate în planul de proiecție Stereo 70 și sunt rotunjite la 1 milimetru.

*** Distanța dintre puncte este formată din segmente cumulate ce sunt mai mici decât valoarea 1 milimetru.

**DATE DESPRE IMOBILUL NR. 1948**

Oficiul de Cadastru și Publicitate Imobiliară CALARASI
Biroul de Cadastru și Publicitate Imobiliară Calarasi

A. Partea I. Descrierea imobilului

TEREN Extravilan

Adresa: Jud. Calarasi, tarla 69 parcela 28

Nr. Crt	Nr cadastral Nr. topografic	Suprafața* (mp)	Observații / Referințe
A1	35282	13.142	Sector cadastral:15 Teren neimprejmuit;

B. Partea II. Proprietari și acte

Inscrieri privitoare la dreptul de proprietate și alte drepturi reale	Referințe
88806 / 16/11/2023	
Act Notarial nr. 212, din 21/10/2022 emis de BIN SERBAN ANGELICA VALENTINA (Certificat de mostenitor);	
B1	A1
Intabulare, drept de PROPRIETATE, dobandit prin Succesiune, cota actuala 1/1 1) ILIUȚĂ VASILE	

C. Partea III. SARCINI .

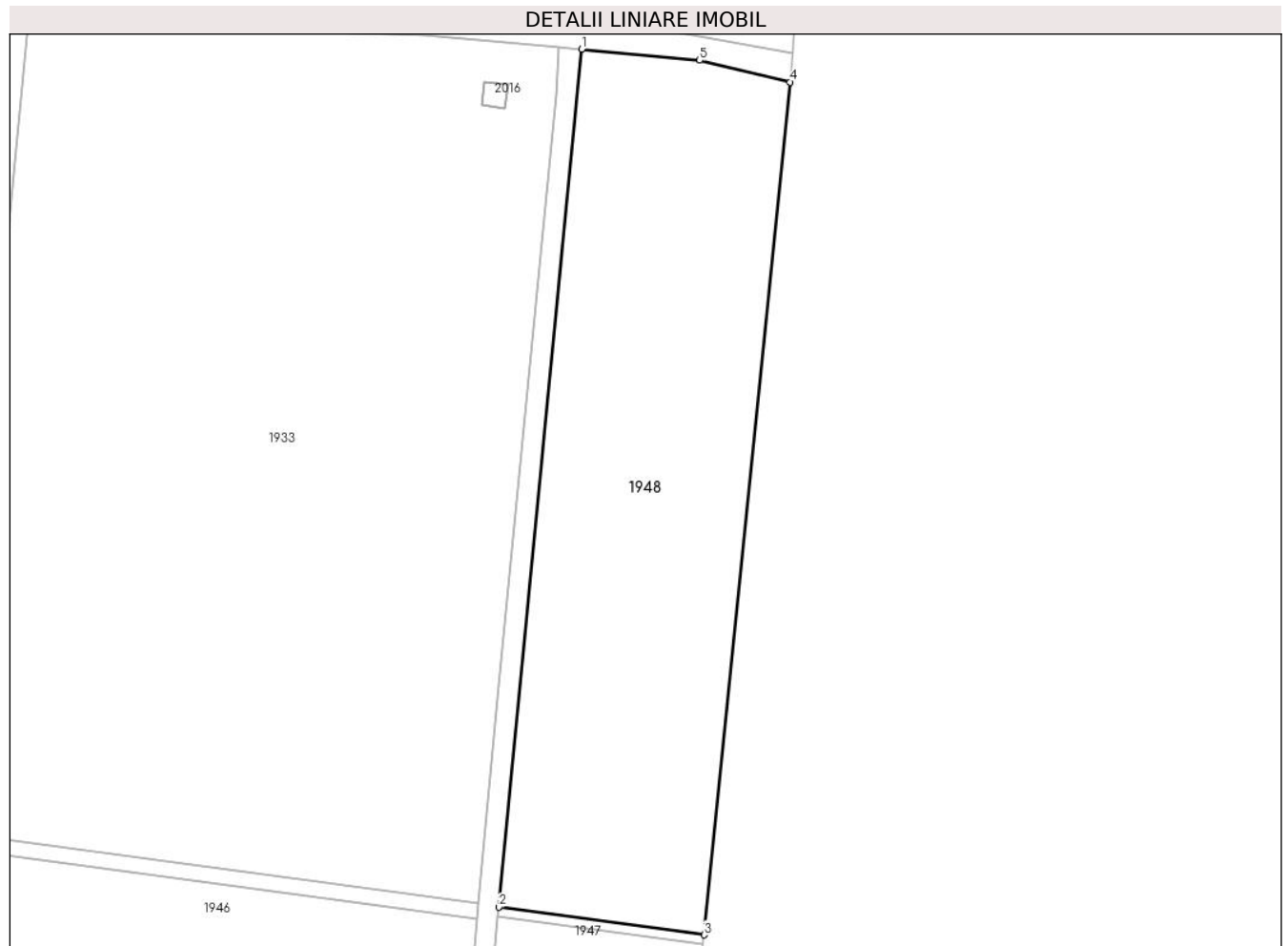
Inscrieri privind dezmembramintele dreptului de proprietate, drepturi reale de garanție și sarcini	Referințe
NU SUNT	

Anexa Nr. 1 La Partea I

Teren

Nr cadastral	Suprafața (mp)*	Observații / Referințe
35282	13.142	

* Suprafața este determinată în planul de proiecție Stereo 70.



Date referitoare la teren

Crt	Categorie folosință	Intra vilan	Suprafața (mp)	Tarla	Parcelă	Nr. topo	Observații / Referințe
1	arabil	NU	13.142	69	28	-	

Lungime Segmente

1) Valorile lungimilor segmentelor sunt obținute din proiecție în plan.

Punct început	X / Y	Punct sfârșit	X / Y	Lungime segment (** (m)
1	687.209,819 306.419,853	2	687.187,469 306.188,477	232.453
2	687.187,469 306.188,477	3	687.242,944 306.181,002	55.976
3	687.242,944 306.181,002	4	687.266,182 306.410,974	231.143
4	687.266,182 306.410,974	5	687.241,694 306.416,836	25.18
5	687.241,694 306.416,836	1	687.209,819 306.419,853	32.017

**** Lungimile segmentelor sunt determinate în planul de proiecție Stereo 70 și sunt rotunjite la 1 milimetru.**

***** Distanța dintre puncte este formată din segmente cumulate ce sunt mai mici decât valoarea 1 milimetru.**

**DATE DESPRE IMOBILUL NR. 1949**

Oficiul de Cadastru și Publicitate Imobiliară CALARASI
Biroul de Cadastru și Publicitate Imobiliară Calarasi

A. Partea I. Descrierea imobilului

TEREN Extravilan

Adresa: Jud. Calarasi, tarla 69 parcela 12

Nr. Crt	Nr cadastral Nr. topografic	Suprafața* (mp)	Observații / Referințe
A1	26673	3.300	Sector cadastral:15 Teren neimpregmuit;

B. Partea II. Proprietari și acte

Inscrieri privitoare la dreptul de proprietate și alte drepturi reale		Referințe
47232 / 28/08/2014		
Act Normativ nr. 17, din 07/03/2014 emis de Parlamentul Romaniei;		
B2	Imobil aflat sub incidenta art.3 alin.(1) din Legea 17/2014	A1
29488 / 24/05/2022		
Act Notarial nr. 120, din 08/10/2010 emis de NP TUTUIANU DANA CRISTINA;		
B3	Intabulare, drept de PROPRIETATE, dobandit prin Succesiune, cota actuala 1/2 1) FRATILA DUMITRU	A1
B4	Intabulare, drept de PROPRIETATE, dobandit prin Succesiune, cota actuala 1/2 1) FRATILA ION	A1

C. Partea III. SARCINI .

Inscrieri privind dezmembramintele dreptului de proprietate, drepturi reale de garanție și sarcini	Referințe
NU SUNT	

Anexa Nr. 1 La Partea I

Teren

Nr cadastral	Suprafața (mp)*	Observații / Referințe
26673	3.300	

* Suprafața este determinată în planul de proiecție Stereo 70.



Date referitoare la teren

Crt	Categorie folosință	Intra vilan	Suprafața (mp)	Tarla	Parcelă	Nr. topo	Observații / Referințe
1	arabil	NU	3.300	69	12	-	

Lungime Segmente

1) Valorile lungimilor segmentelor sunt obținute din proiecție în plan.

Punct început	X / Y	Punct sfârșit	X / Y	Lungime segment (** (m)
1	686.403,741 305.929,163	2	686.428,402 305.923,938	25.208
2	686.428,402 305.923,938	3	686.441,747 306.061,569	138.276
3	686.441,747 306.061,569	4	686.426,323 306.063,118	15.502
4	686.426,323 306.063,118	5	686.418,694 306.062,683	7.641
5	686.418,694 306.062,683	6	686.415,921 306.034,293	28.525

Punct început	X / Y	Punct sfârșit	X / Y	Lungime segment (** (m)
6	686.415,921 306.034,293	7	686.412,877 306.014,526	20.0
7	686.412,877 306.014,526	8	686.403,741 305.929,163	85.85
8	686.403,741 305.929,163	9	686.432,155 305.986,869	64.322
9	686.432,155 305.986,869	10	686.433,119 305.986,603	1.0
10	686.433,119 305.986,603	11	686.432,852 305.985,639	1.0
11	686.432,852 305.985,639	12	686.431,888 305.985,906	1.0
12	686.431,888 305.985,906	1	686.432,155 305.986,869	0.999

** Lungimile segmentelor sunt determinate în planul de proiecție Stereo 70 și sunt rotunjite la 1 milimetru.

*** Distanța dintre puncte este formată din segmente cumulate ce sunt mai mici decât valoarea 1 milimetru.

**DATE DESPRE IMOBILUL NR. 1950**

Oficiul de Cadastru și Publicitate Imobiliară CALARASI
Biroul de Cadastru și Publicitate Imobiliară Calarasi

A. Partea I. Descrierea imobilului

TEREN Extravilan

Adresa: Jud. Calarasi, tarla 69 parcela 13

Nr. Crt	Nr cadastral Nr. topografic	Suprafața* (mp)	Observații / Referințe
A1	24460	13.700	Sector cadastral:15 Teren neimprejmuit;

B. Partea II. Proprietari și acte

Inscrieri privitoare la dreptul de proprietate și alte drepturi reale		Referințe
6160 / 22/02/2011		
Act Notarial nr. 345, din 18/02/2011 emis de BNP MITACHE IULIANA ADRIANA;		
B4	Intabulare, drept de PROPRIETATE, dobandit prin Conventie, cota actuala 4/8 1) CIULINARU ELENA	A1
47184 / 28/08/2014		
Act Normativ nr. 17, din 07/03/2014 emis de Parlamentul Romaniei;		
B5	Imobil aflat sub incidenta art.3 alin.(1) din Legea 17/2014	A1
4181 / 26/01/2015		
Act Notarial nr. 307, din 12/12/2014 emis de NP MITACHE IULIANA ADRIANA;		
B6	Intabulare, drept de PROPRIETATE, dobandit prin Succesiune, cota actuala 1/8 1) CIULINARU ELENA	A1
B7	Intabulare, drept de PROPRIETATE, dobandit prin Succesiune, cota actuala 3/8 1) JILAVEANU CIULINARU DENISA CARMEN	A1

C. Partea III. SARCINI .

Inscrieri privind dezmembramintele dreptului de proprietate, drepturi reale de garanție și sarcini	Referințe
NU SUNT	

Anexa Nr. 1 La Partea I

Teren

Nr cadastral	Suprafața (mp)*	Observații / Referințe
24460	13.700	

* Suprafața este determinată în planul de proiecție Stereo 70.



Date referitoare la teren

Crt	Categorie folosință	Intravilan	Suprafața (mp)	Tarla	Parcelă	Nr. topo	Observații / Referințe
1	arabil	NU	13.700	69	13	-	

Lungime Segmente

1) Valorile lungimilor segmentelor sunt obținute din proiecție în plan.

Punct început	X / Y	Punct sfârșit	X / Y	Lungime segment (** (m)
1	686.428,402 305.923,938	2	686.522,403 305.904,022	96.088
2	686.522,403 305.904,022	3	686.536,754 306.052,029	148.701
3	686.536,754 306.052,029	4	686.441,747 306.061,569	95.485
4	686.441,747 306.061,569	5	686.428,402 305.923,938	138.276
5	686.428,402 305.923,938	6	686.449,646 306.050,025	127.864

Punct început	X / Y	Punct sfârșit	X / Y	Lungime segment (** (m)
6	686.449,646 306.050,025	7	686.450,609 306.049,758	0.999
7	686.450,609 306.049,758	8	686.450,342 306.048,795	0.999
8	686.450,342 306.048,795	9	686.449,379 306.049,062	0.999
9	686.449,379 306.049,062	1	686.449,646 306.050,025	0.999

** Lungimile segmentelor sunt determinate în planul de proiecție Stereo 70 și sunt rotunjite la 1 milimetru.

*** Distanța dintre puncte este formată din segmente cumulate ce sunt mai mici decât valoarea 1 milimetru.

**DATE DESPRE IMOBILUL NR. 1951**

Oficiul de Cadastru și Publicitate Imobiliară CALARASI
Biroul de Cadastru și Publicitate Imobiliară Calarasi

A. Partea I. Descrierea imobilului

TEREN Extravilan

Adresa: Jud. Calarasi, tarla 69 parcela 14

Nr. Crt	Nr cadastral Nr. topografic	Suprafața* (mp)	Observații / Referințe
A1	24450	13.700	Sector cadastral:15 Teren neimprijmit;

B. Partea II. Proprietari și acte

Inscrieri privitoare la dreptul de proprietate și alte drepturi reale		Referințe
6159 / 22/02/2011		
Act Notarial nr. 346, din 18/02/2011 emis de BNP MITACHE IULIANA ADRIANA;		
B3	Intabulare, drept de PROPRIETATE, dobandit prin Conventie, cota actuala 4/8 1) CIULINARU ELENA, -sotie	A1
47183 / 28/08/2014		
Act Normativ nr. 17, din 07/03/2014 emis de Parlamentul Romaniei;		
B4	Imobil aflat sub incidenta art.3 alin.(1) din Legea 17/2014	A1
4224 / 27/01/2015		
Act Notarial nr. 307, din 12/12/2014 emis de NP MITACHE IULIANA ADRIANA;		
B5	Intabulare, drept de PROPRIETATE, dobandit prin Succesiune, cota actuala 1/8 1) CIULINARU ELENA	A1
B6	Intabulare, drept de PROPRIETATE, dobandit prin Succesiune, cota actuala 3/8 1) JILAVEANU CIULINARU DENISA CARMEN	A1

C. Partea III. SARCINI .

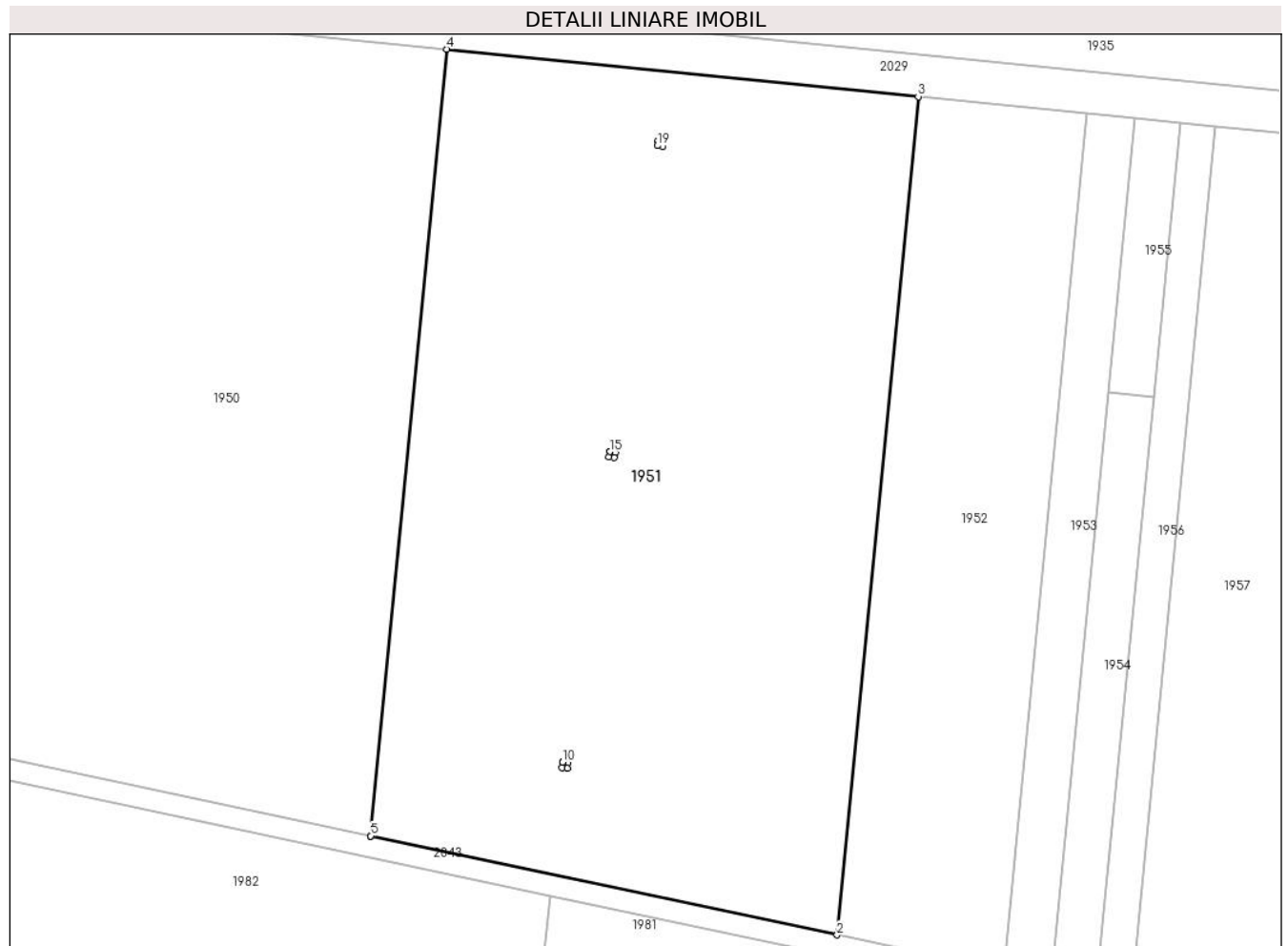
Inscrieri privind dezmembramintele dreptului de proprietate, drepturi reale de garanție și sarcini	Referințe
NU SUNT	

Anexa Nr. 1 La Partea I

Teren

Nr cadastral	Suprafața (mp)*	Observații / Referințe
24450	13.700	

* Suprafața este determinată în planul de proiecție Stereo 70.



Date referitoare la teren

Crt	Categorie folosință	Intravilan	Suprafața (mp)	Tarla	Parcelă	Nr. topo	Observații / Referințe
1	arabil	NU	13.700	69	14	-	

Lungime Segmente

1) Valorile lungimilor segmentelor sunt obținute din proiecție în plan.

Punct început	X / Y	Punct sfârșit	X / Y	Lungime segment (** (m)
1	686.522,403 305.904,022	2	686.610,246 305.885,411	89.793
2	686.610,246 305.885,411	3	686.625,537 306.043,114	158.443
3	686.625,537 306.043,114	4	686.536,754 306.052,029	89.229
4	686.536,754 306.052,029	5	686.522,403 305.904,022	148.701
5	686.522,403 305.904,022	6	686.558,563 305.917,903	38.733

Punct început	X / Y	Punct sfârșit	X / Y	Lungime segment (** (m)
6	686.558,563 305.917,903	7	686.559,551 305.917,751	1.0
7	686.559,551 305.917,751	8	686.559,4 305.916,763	0.999
8	686.559,4 305.916,763	9	686.558,411 305.916,915	1.001
9	686.558,411 305.916,915	10	686.558,563 305.917,903	1.0
10	686.558,563 305.917,903	11	686.567,452 305.976,315	59.084
11	686.567,452 305.976,315	12	686.568,44 305.976,163	1.0
12	686.568,44 305.976,163	13	686.568,289 305.975,175	0.999
13	686.568,289 305.975,175	14	686.567,3 305.975,327	1.001
14	686.567,3 305.975,327	15	686.567,452 305.976,315	1.0
15	686.567,452 305.976,315	16	686.576,55 306.034,86	59.248
16	686.576,55 306.034,86	17	686.577,538 306.034,708	1.0
17	686.577,538 306.034,708	18	686.577,387 306.033,72	0.999
18	686.577,387 306.033,72	19	686.576,398 306.033,872	1.001
19	686.576,398 306.033,872	1	686.576,55 306.034,86	1.0

** Lungimile segmentelor sunt determinate în planul de proiecție Stereo 70 și sunt rotunjite la 1 milimetru.

*** Distanța dintre puncte este formată din segmente cumulate ce sunt mai mici decât valoarea 1 milimetru.

**DATE DESPRE IMOBILUL NR. 1952**

Oficiul de Cadastru și Publicitate Imobiliară CALARASI
Biroul de Cadastru și Publicitate Imobiliară Calarasi

A. Partea I. Descrierea imobilului

TEREN Extravilan

Adresa: Jud. Calarasi, tarla 69 parcela 15

Nr. Crt	Nr cadastral Nr. topografic	Suprafața* (mp)	Observații / Referințe
A1	21287	5.100	Sector cadastral:15 Teren neimprijmit;

B. Partea II. Proprietari și acte

Inscrieri privitoare la dreptul de proprietate și alte drepturi reale		Referințe
32273 / 24/11/2008		
Act Administrativ nr. 162231, din 11/07/2008 emis de CJPSDPAT CALARASI;		
B1	Intabulare, drept de PROPRIETATE, dobandit prin Lege, cota actuala 1/1 1) TUDOR ION	A1
47127 / 28/08/2014		
Act Normativ nr. 17, din 07/03/2014 emis de Parlamentul Romaniei;		
B2	Imobil aflat sub incidenta art.3 alin.(1) din Legea 17/2014	A1

C. Partea III. SARCINI .

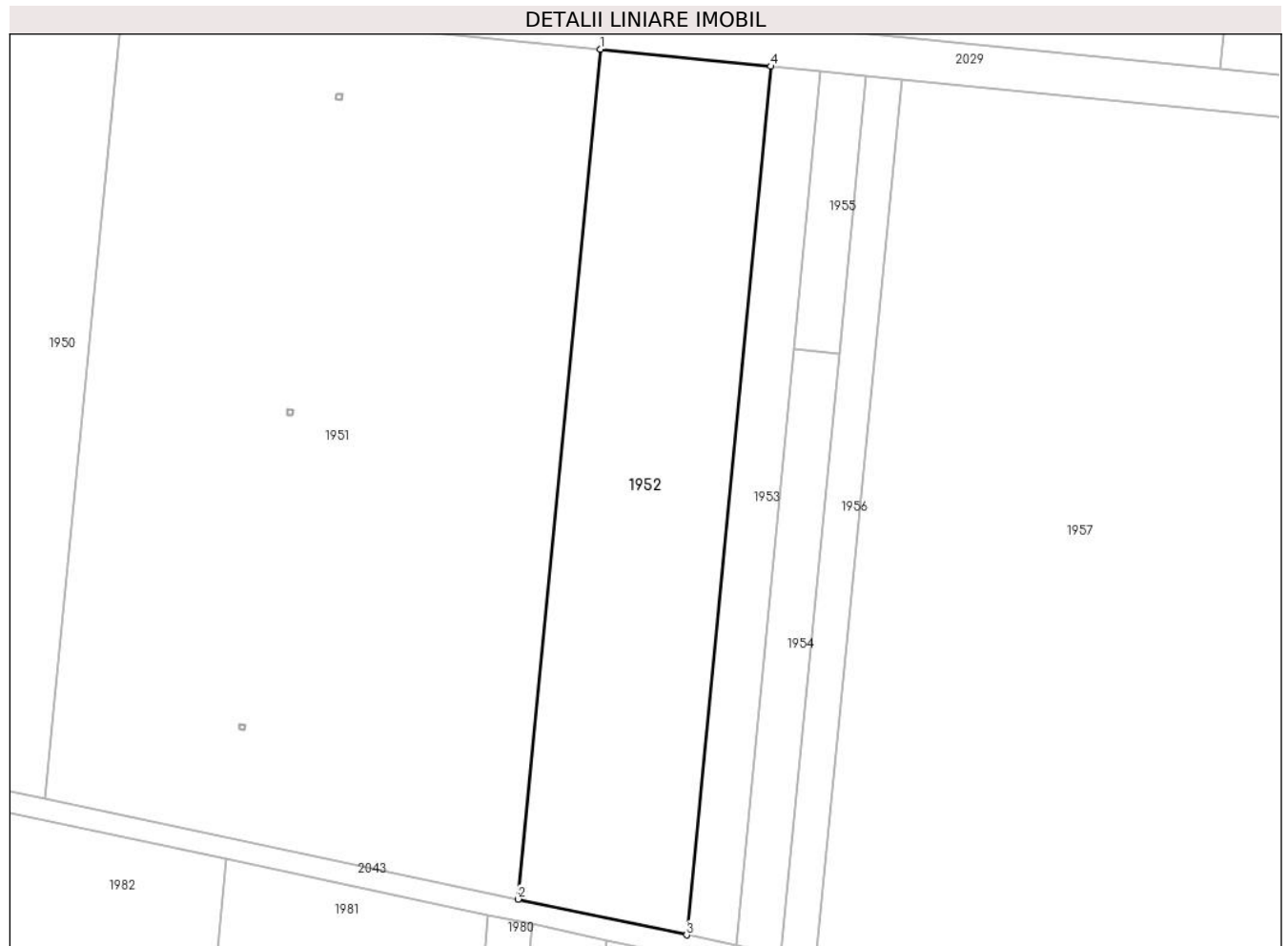
Inscrieri privind dezmembramintele dreptului de proprietate, drepturi reale de garanție și sarcini	Referințe
NU SUNT	

Anexa Nr. 1 La Partea I

Teren

Nr cadastral	Suprafața (mp)*	Observații / Referințe
21287	5.100	

* Suprafața este determinată în planul de proiecție Stereo 70.



Date referitoare la teren

Crt	Categorie folosință	Intra vilan	Suprafața (mp)	Tarla	Parcelă	Nr. topo	Observații / Referințe
1	arabil	NU	5.100	69	15	-	

Lungime Segmente

1) Valorile lungimilor segmentelor sunt obținute din proiecție în plan.

Punct început	X / Y	Punct sfârșit	X / Y	Lungime segment (** (m)
1	686.625,537 306.043,114	2	686.610,246 305.885,411	158.443
2	686.610,246 305.885,411	3	686.641,59 305.878,77	32.04
3	686.641,59 305.878,77	4	686.657,217 306.039,933	161.919
4	686.657,217 306.039,933	1	686.625,537 306.043,114	31.839

** Lungimile segmentelor sunt determinate în planul de proiecție Stereo 70 și sunt rotunjite la 1 milimetru.

***** Distanţa dintre puncte este formată din segmente cumulate ce sunt mai mici decât valoarea 1 milimetru.**

**DATE DESPRE IMOBILUL NR. 1953**

Oficiul de Cadastru și Publicitate Imobiliară CALARASI
Biroul de Cadastru și Publicitate Imobiliară Calarasi

A. Partea I. Descrierea imobilului

TEREN Extravilan

Adresa: Jud. Calarasi, tarla 69 parcela 16

Nr. Crt	Nr cadastral Nr. topografic	Suprafața* (mp)	Observații / Referințe
A1	21126	1.500	Sector cadastral:15 Teren neimprijmit;

B. Partea II. Proprietari și acte

Inscrieri privitoare la dreptul de proprietate și alte drepturi reale		Referințe
34449 / 18/12/2008		
Act Notarial nr. 3476, din 17/12/2008 emis de BNP SERBAN ANGELICA VALENTINA;		
B2	Intabulare, drept de PROPRIETATE, dobandit prin Conventie, cota actuala 1/1 1) LAZAR TUDOR, sot 2) LAZAR GHEORGHITA, sotie	A1
47119 / 28/08/2014		
Act Normativ nr. 17, din 07/03/2014 emis de Parlamentul Romaniei;		
B3	Imobil aflat sub incidenta art.3 alin.(1) din Legea 17/2014	A1
55155 / 05/11/2018		
Act Administrativ nr. 54170, din 30/10/2018 emis de OCPI CALARASI;		
B4	se noteaza documentatia de dezmembrare receptionata sub nr. 54170/30.10.2018 pentru imobilul de la A1, in doua noi imobile cu nr. 31264 si 31265	A1

C. Partea III. SARCINI .


Inscrieri privind dezmembramintele dreptului de proprietate, drepturi reale de garanție și sarcini	Referințe
NU SUNT	

Anexa Nr. 1 La Partea I

Teren

Nr cadastral	Suprafața (mp)*	Observații / Referințe
21126	1.500	

* Suprafața este determinată în planul de proiecție Stereo 70.



Date referitoare la teren

Crt	Categorie folosință	Intra vilan	Suprafața (mp)	Tarla	Parcelă	Nr. topo	Observații / Referințe
1	arabil	NU	1.500	69	16	-	

Lungime Segmente

1) Valorile lungimilor segmentelor sunt obținute din proiecție în plan.

Punct început	X / Y	Punct sfârșit	X / Y	Lungime segment (** (m)
1	686.641,59 305.878,77	2	686.650,682 305.876,843	9.294
2	686.650,682 305.876,843	3	686.661,403 305.987,418	111.094
3	686.661,403 305.987,418	4	686.666,406 306.039,011	51.835
4	686.666,406 306.039,011	5	686.657,217 306.039,933	9.235
5	686.657,217 306.039,933	1	686.641,59 305.878,77	161.919

**** Lungimile segmentelor sunt determinate în planul de proiecție Stereo 70 și sunt rotunjite la 1 milimetru.**

***** Distanța dintre puncte este formată din segmente cumulate ce sunt mai mici decât valoarea 1 milimetru.**

**DATE DESPRE IMOBILUL NR. 1954**

Oficiul de Cadastru și Publicitate Imobiliară CALARASI
Biroul de Cadastru și Publicitate Imobiliară Calarasi

A. Partea I. Descrierea imobilului

TEREN Extravilan

Adresa: Jud. Calarasi, tarla 69 parcela 17

Nr. Crt	Nr cadastral Nr. topografic	Suprafața* (mp)	Observații / Referințe
A1		956	Sector cadastral:15 Teren neimprejmuit;

B. Partea II. Proprietari și acte

Inscrieri privitoare la dreptul de proprietate și alte drepturi reale		Referințe
/		
Act Administrativ nr. 162239, din 17/07/2008 emis de CJSDPAT CALARASI;		
B1	Intabulare, drept de PROPRIETATE, dobandit prin Reconstituire, cota actuala 1/1 1) STANCIU TRAIAN, Lipsă CNP proprietar	A1

C. Partea III. SARCINI .

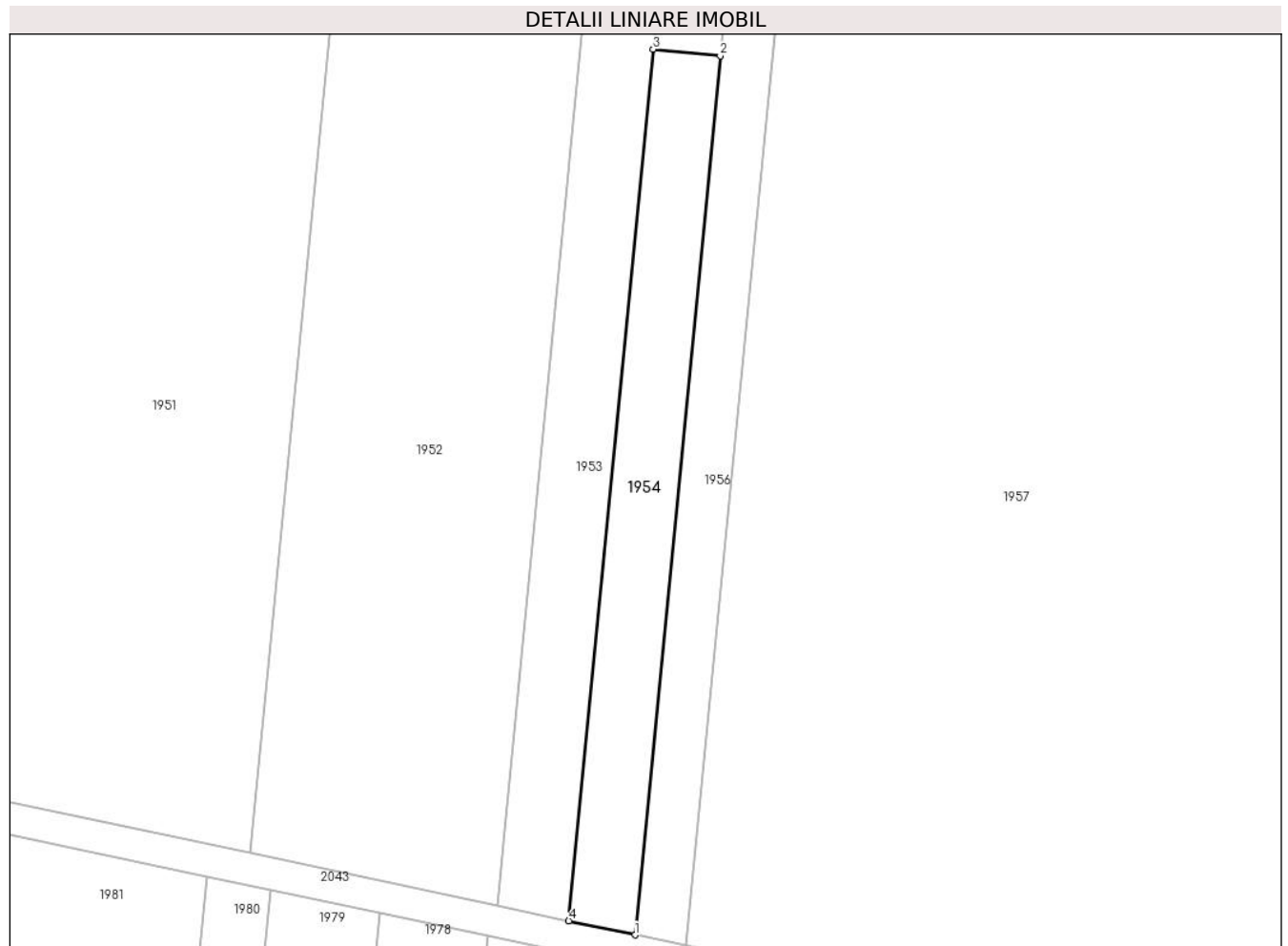
Inscrieri privind dezmembramintele dreptului de proprietate, drepturi reale de garanție și sarcini	Referințe
NU SUNT	

Anexa Nr. 1 La Partea I

Teren

Nr cadastral	Suprafața (mp)*	Observații / Referințe
	956	

* Suprafața este determinată în planul de proiecție Stereo 70.



Date referitoare la teren

Crt	Categorie folosință	Intra vilan	Suprafața (mp)	Tarla	Parcelă	Nr. topo	Observații / Referințe
1	arabil	NU	956	69	17	-	

Lungime Segmente

1) Valorile lungimilor segmentelor sunt obținute din proiecție în plan.

Punct început	X / Y	Punct sfârșit	X / Y	Lungime segment (** (m)
1	686.659,117 305.875,056	2	686.669,932 305.986,591	112.058
2	686.669,932 305.986,591	3	686.661,403 305.987,418	8.569
3	686.661,403 305.987,418	4	686.650,682 305.876,843	111.094
4	686.650,682 305.876,843	1	686.659,117 305.875,056	8.622

** Lungimile segmentelor sunt determinate în planul de proiecție Stereo 70 și sunt rotunjite la 1 milimetru.

***** Distanţa dintre puncte este formată din segmente cumulate ce sunt mai mici decât valoarea 1 milimetru.**

**DATE DESPRE IMOBILUL NR. 1955**

Oficiul de Cadastru și Publicitate Imobiliară CALARASI
Biroul de Cadastru și Publicitate Imobiliară Calarasi

A. Partea I. Descrierea imobilului

TEREN Extravilan

Adresa: Jud. Calarasi, tarla 69 parcela 17/1

Nr. Crt	Nr cadastral Nr. topografic	Suprafața* (mp)	Observații / Referințe
A1		444	Sector cadastral:15 Teren neimprejmuit; TDCL

B. Partea II. Proprietari și acte

Inscrieri privitoare la dreptul de proprietate și alte drepturi reale		Referințe
/		
Act Normativ nr. 7, din 13/03/1996 emis de PARLAMENTUL ROMANIEI (,ART.13);		
B1	Inscrierea posesiei, drept de PROPRIETATE, dobandit prin Lege, cota actuala 1/1 1) NEIDENTIFICAT NEIDENTIFICAT	A1
B2	Se notează mențiunea proprietar neidentificat, rezerva comisiei locale de fond funciar	A1

C. Partea III. SARCINI .

Inscrieri privind dezmembramintele dreptului de proprietate, drepturi reale de garanție și sarcini	Referințe
NU SUNT	

Anexa Nr. 1 La Partea I

Teren

Nr cadastral	Suprafața (mp)*	Observații / Referințe
	444	TDCL

* Suprafața este determinată în planul de proiecție Stereo 70.



Date referitoare la teren

Crt	Categorie folosință	Intra vilan	Suprafața (mp)	Tarla	Parcelă	Nr. topo	Observații / Referințe
1	arabil	NU	444	69	17/1	-	

Lungime Segmente

1) Valorile lungimilor segmentelor sunt obținute din proiecție în plan.

Punct început	X / Y	Punct sfârșit	X / Y	Lungime segment (** (m)
1	686.669,932 305.986,591	2	686.674,931 306.038,155	51.806
2	686.674,931 306.038,155	3	686.666,406 306.039,011	8.568
3	686.666,406 306.039,011	4	686.661,403 305.987,418	51.835
4	686.661,403 305.987,418	1	686.669,932 305.986,591	8.569

** Lungimile segmentelor sunt determinate în planul de proiecție Stereo 70 și sunt rotunjite la 1 milimetru.

***** Distanţa dintre puncte este formată din segmente cumulate ce sunt mai mici decât valoarea 1 milimetru.**

**DATE DESPRE IMOBILUL NR. 1956**

Oficiul de Cadastru și Publicitate Imobiliară CALARASI
Biroul de Cadastru și Publicitate Imobiliară Calarasi

A. Partea I. Descrierea imobilului

TEREN Extravilan

Adresa: Jud. Calarasi, tarla 69 parcela 18

Nr. Crt	Nr cadastral Nr. topografic	Suprafața* (mp)	Observații / Referințe
A1		1.084	Sector cadastral:15 Teren neimprejmuit;

B. Partea II. Proprietari și acte

Inscrieri privitoare la dreptul de proprietate și alte drepturi reale		Referințe
/		
Act Administrativ nr. 162237, din 11/07/2008 emis de CJSDPAT CALARASI;		
B1	Intabulare, drept de PROPRIETATE, dobandit prin Reconstituire, cota actuala 1/1 1) PETRE ATANASIE , Lipsă CNP proprietar 2) BOTEA ION , Lipsă CNP proprietar 3) PETRE DUMITRU , Lipsă CNP proprietar	A1

C. Partea III. SARCINI .

Inscrieri privind dezmembramintele dreptului de proprietate, drepturi reale de garanție și sarcini	Referințe
NU SUNT	

Anexa Nr. 1 La Partea I**Teren**

Nr cadastral	Suprafața (mp)*	Observații / Referințe
	1.084	

* Suprafața este determinată în planul de proiecție Stereo 70.

**Date referitoare la teren**

Crt	Categorie folosință	Intravilan	Suprafața (mp)	Tarla	Parcelă	Nr. topo	Observații / Referințe
1	arabil	NU	1.084	69	18	-	

Lungime Segmente

1) Valorile lungimilor segmentelor sunt obținute din proiecție în plan.

Punct început	X / Y	Punct sfârșit	X / Y	Lungime segment (** (m)
1	686.674,931 306.038,155	2	686.669,932 305.986,591	51.806
2	686.669,932 305.986,591	3	686.659,117 305.875,056	112.058
3	686.659,117 305.875,056	4	686.665,615 305.873,68	6.642
4	686.665,615 305.873,68	5	686.681,499 306.037,495	164.583
5	686.681,499 306.037,495	1	686.674,931 306.038,155	6.601

**** Lungimile segmentelor sunt determinate în planul de proiecție Stereo 70 și sunt rotunjite la 1 milimetru.**

***** Distanța dintre puncte este formată din segmente cumulate ce sunt mai mici decât valoarea 1 milimetru.**

**DATE DESPRE IMOBILUL NR. 1957**

Oficiul de Cadastru și Publicitate Imobiliară CALARASI
Biroul de Cadastru și Publicitate Imobiliară Calarasi

A. Partea I. Descrierea imobilului

TEREN Extravilan

Adresa: Jud. Calarasi, tarla 69 parcela 19

Nr. Crt	Nr cadastral Nr. topografic	Suprafața* (mp)	Observații / Referințe
A1	31273	44.900	Sector cadastral:15 Teren neimprijmit;

B. Partea II. Proprietari și acte

Inscrieri privitoare la dreptul de proprietate și alte drepturi reale	Referințe
54339 / 31/10/2018	
Act Administrativ nr. 162225, din 11/07/2008 emis de CJPSDPAT CALARASI;	
B2	Imobil aflat sub incidența art. 3 alin.(1) din Legea nr. 17/2014
	A1
41969 / 19/08/2020	
Act Notarial nr. aut.926/2020, din 19/08/2020 emis de NP Popa DIDINA;	
B3	Intabulare, drept de PROPRIETATE, dobandit prin Conventie, cota actuala 1/1
	1) SOCIETATEA CRAIU SRL, CIF:12963764
	A1

C. Partea III. SARCINI .

Inscrieri privind dezmembramintele dreptului de proprietate, drepturi reale de garanție și sarcini	Referințe
NU SUNT	

Anexa Nr. 1 La Partea I

Teren

Nr cadastral	Suprafața (mp)*	Observații / Referințe
31273	44.900	

* Suprafața este determinată în planul de proiecție Stereo 70.



Date referitoare la teren

Crt	Categorie folosință	Intra vilan	Suprafața (mp)	Tarla	Parcelă	Nr. topo	Observații / Referințe
1	arabil	NU	44.900	69	19	-	

Lungime Segmente

1) Valorile lungimilor segmentelor sunt obținute din proiecție în plan.

Punct început	X / Y	Punct sfârșit	X / Y	Lungime segment (** (m)
1	686.665,615 305.873,68	2	686.913,489 305.821,162	253.377
2	686.913,489 305.821,162	3	686.932,026 306.012,332	192.067
3	686.932,026 306.012,332	4	686.779,207 306.027,684	153.588
4	686.779,207 306.027,684	5	686.681,499 306.037,495	98.199
5	686.681,499 306.037,495	1	686.665,615 305.873,68	164.583

**** Lungimile segmentelor sunt determinate în planul de proiecție Stereo 70 și sunt rotunjite la 1 milimetru.**

***** Distanța dintre puncte este formată din segmente cumulate ce sunt mai mici decât valoarea 1 milimetru.**

**DATE DESPRE IMOBILUL NR. 1958**

Oficiul de Cadastru și Publicitate Imobiliară CALARASI
Biroul de Cadastru și Publicitate Imobiliară Calarasi

A. Partea I. Descrierea imobilului

TEREN Extravilan

Adresa: Jud. Calarasi, tarla 69 parcela 20

Nr. Crt	Nr cadastral Nr. topografic	Suprafața* (mp)	Observații / Referințe
A1	27510	35.000	Sector cadastral:15 Teren neimprijmit;

B. Partea II. Proprietari și acte

Inscrieri privitoare la dreptul de proprietate și alte drepturi reale		Referințe
5666 / 04/02/2014		
Act Administrativ nr. 162224, din 11/07/2008 emis de CJPSDPAT CALARASI;		
B1	Intabulare, drept de PROPRIETATE, dobandit prin Reconstituire, cota actuala 1/1 1) PAROHIA SF NICOLAE MAGURENI, CIF:24131020	A1
47272 / 28/08/2014		
Act Normativ nr. 17, din 07/03/2014 emis de Parlamentul Romaniei;		
B2	Imobil aflat sub incidenta art.3 alin.(1) din Legea 17/2014	A1

C. Partea III. SARCINI .

Inscrieri privind dezmembramintele dreptului de proprietate, drepturi reale de garanție și sarcini	Referințe
NU SUNT	

Anexa Nr. 1 La Partea I

Teren

Nr cadastral	Suprafața (mp)*	Observații / Referințe
27510	35.000	

* Suprafața este determinată în planul de proiecție Stereo 70.



Date referitoare la teren

Crt	Categorie folosință	Intra vilan	Suprafața (mp)	Tarla	Parcelă	Nr. topo	Observații / Referințe
1	arabil	NU	35.000	69	20	-	

Lungime Segmente

1) Valorile lungimilor segmentelor sunt obținute din proiecție în plan.

Punct început	X / Y	Punct sfârșit	X / Y	Lungime segment (** (m)
1	686.932,026 306.012,332	2	686.913,489 305.821,162	192.067
2	686.913,489 305.821,162	3	687.084,411 305.784,949	174.716
3	687.084,411 305.784,949	4	687.104,761 305.994,826	210.861
4	687.104,761 305.994,826	5	687.096,367 305.996,057	8.484
5	687.096,367 305.996,057	6	687.022,873 306.003,205	73.841

Punct început	X / Y	Punct sfârșit	X / Y	Lungime segment (** (m)
6	687.022,873 306.003,205	1	686.932,026 306.012,332	91.304

** Lungimile segmentelor sunt determinate în planul de proiecție Stereo 70 și sunt rotunjite la 1 milimetru.

*** Distanța dintre puncte este formată din segmente cumulate ce sunt mai mici decât valoarea 1 milimetru.

**DATE DESPRE IMOBILUL NR. 1959**

Oficiul de Cadastru și Publicitate Imobiliară CALARASI
Biroul de Cadastru și Publicitate Imobiliară Calarasi

A. Partea I. Descrierea imobilului

TEREN Extravilan

Adresa: Jud. Calarasi, tarla 69 parcela 21

Nr. Crt	Nr cadastral Nr. topografic	Suprafața* (mp)	Observații / Referințe
A1	23181	2.400	Sector cadastral:15 Teren neimprijmit;

B. Partea II. Proprietari și acte

Inscrieri privitoare la dreptul de proprietate și alte drepturi reale		Referințe
14889 / 08/06/2010		
Act Administrativ nr. 162238, din 11/07/2008 emis de CJPSDPAT CALARASI;		
B1	Intabulare, drept de PROPRIETATE, dobandit prin Lege, cota actuala 1/1 1) ENESCU MIHAI	A1
47165 / 28/08/2014		
Act Normativ nr. 17, din 07/03/2014 emis de Parlamentul Romaniei;		
B2	Imobil aflat sub incidenta art.3 alin.(1) din Legea 17/2014	A1

C. Partea III. SARCINI .

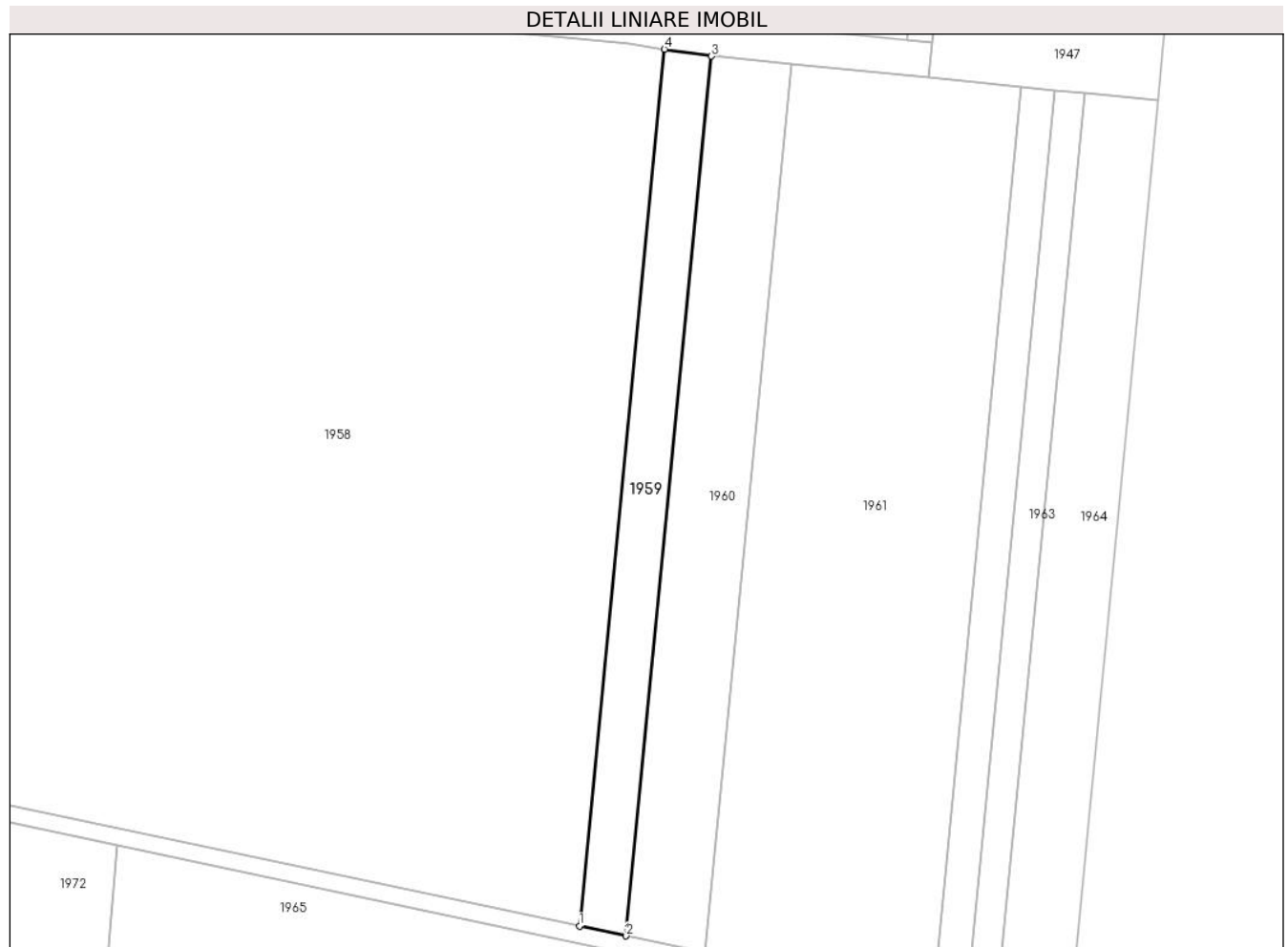
Inscrieri privind dezmembramintele dreptului de proprietate, drepturi reale de garanție și sarcini	Referințe
NU SUNT	

Anexa Nr. 1 La Partea I

Teren

Nr cadastral	Suprafața (mp)*	Observații / Referințe
23181	2.400	

* Suprafața este determinată în planul de proiecție Stereo 70.



Date referitoare la teren

Crt	Categorie folosință	Intra vilan	Suprafața (mp)	Tarla	Parcelă	Nr. topo	Observații / Referințe
1	arabil	NU	2.400	69	21	-	

Lungime Segmente

1) Valorile lungimilor segmentelor sunt obținute din proiecție în plan.

Punct început	X / Y	Punct sfârșit	X / Y	Lungime segment (** (m)
1	687.084,411 305.784,949	2	687.095,596 305.782,579	11.433
2	687.095,596 305.782,579	3	687.116,017 305.993,175	211.584
3	687.116,017 305.993,175	4	687.104,761 305.994,826	11.376
4	687.104,761 305.994,826	1	687.084,411 305.784,949	210.861

** Lungimile segmentelor sunt determinate în planul de proiecție Stereo 70 și sunt rotunjite la 1 milimetru.

***** Distanţa dintre puncte este formată din segmente cumulate ce sunt mai mici decât valoarea 1 milimetru.**

**DATE DESPRE IMOBILUL NR. 1960**

Oficiul de Cadastru și Publicitate Imobiliară CALARASI
Biroul de Cadastru și Publicitate Imobiliară Calarasi

A. Partea I. Descrierea imobilului

TEREN Extravilan

Adresa: Jud. Calarasi, tarla 69 parcela 22

Nr. Crt	Nr cadastral Nr. topografic	Suprafața* (mp)	Observații / Referințe
A1		4.100	Sector cadastral:15 Teren neimprejmuit;

B. Partea II. Proprietari și acte

Inscrieri privitoare la dreptul de proprietate și alte drepturi reale	Referințe
/	
Act Administrativ nr. 162242, din 27/10/2008 emis de CJSDPAT CALARASI;	
B1	A1
Intabulare, drept de PROPRIETATE, dobandit prin Reconstituire, cota actuala 1/1	
1) GEORGESCU GEORGETA, Lipsă CNP proprietar	

C. Partea III. SARCINI .

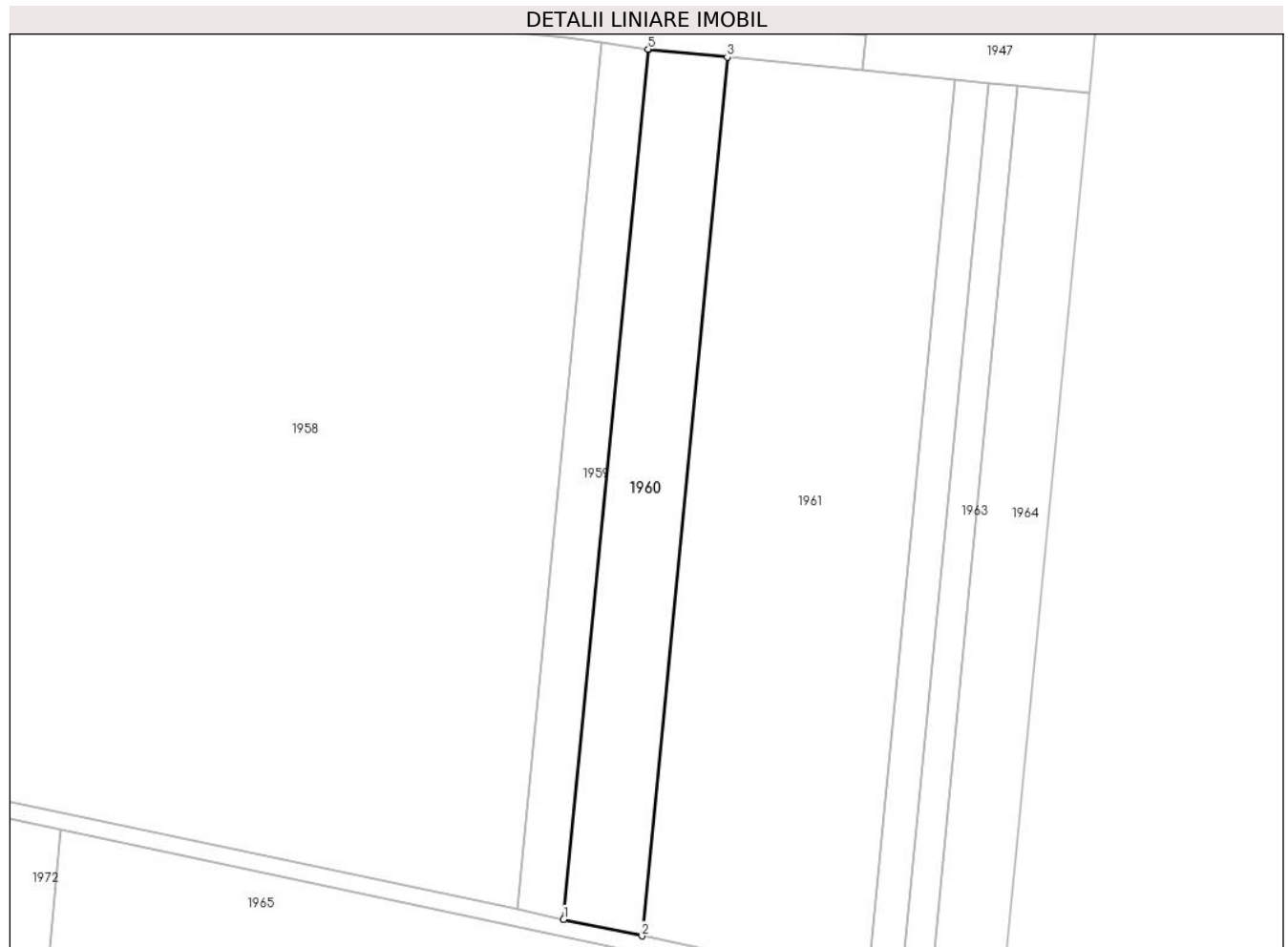
Inscrieri privind dezmembramintele dreptului de proprietate, drepturi reale de garanție și sarcini	Referințe
NU SUNT	

Anexa Nr. 1 La Partea I

Teren

Nr cadastral	Suprafața (mp)*	Observații / Referințe
	4.100	

* Suprafața este determinată în planul de proiecție Stereo 70.



Date referitoare la teren

Crt	Categorie folosință	Intravilan	Suprafața (mp)	Tarla	Parcelă	Nr. topo	Observații / Referințe
1	arabil	NU	4.100	69	22	-	

Lungime Segmente

1) Valorile lungimilor segmentelor sunt obținute din proiecție în plan.

Punct început	X / Y	Punct sfârșit	X / Y	Lungime segment (** (m)
1	687.095,596 305.782,579	2	687.114,577 305.778,557	19.402
2	687.114,577 305.778,557	3	687.135,204 305.991,281	213.722
3	687.135,204 305.991,281	4	687.116,162 305.993,154	19.134
4	687.116,162 305.993,154	5	687.116,017 305.993,175	0.147
5	687.116,017 305.993,175	1	687.095,596 305.782,579	211.584

**** Lungimile segmentelor sunt determinate în planul de proiecție Stereo 70 și sunt rotunjite la 1 milimetru.**

***** Distanța dintre puncte este formată din segmente cumulate ce sunt mai mici decât valoarea 1 milimetru.**

**DATE DESPRE IMOBILUL NR. 1961**

Oficiul de Cadastru și Publicitate Imobiliară CALARASI
Biroul de Cadastru și Publicitate Imobiliară Calarasi

A. Partea I. Descrierea imobilului

TEREN Extravilan

Adresa: Jud. Calarasi, tarla 69 parcela 23

Nr. Crt	Nr cadastral Nr. topografic	Suprafața* (mp)	Observații / Referințe
A1		12.000	Sector cadastral:15 Teren neimprejmuit;

B. Partea II. Proprietari și acte

Inscrieri privitoare la dreptul de proprietate și alte drepturi reale		Referințe
/		
Act Administrativ nr. 162222, din 11/07/2008 emis de CJSDPAT CALARASI;		
B1	Intabulare, drept de PROPRIETATE, dobandit prin Reconstituire, cota actuala 1/1 1) OPREA STELIAN, Lipsă CNP proprietar	A1

C. Partea III. SARCINI .

Inscrieri privind dezmembramintele dreptului de proprietate, drepturi reale de garanție și sarcini	Referințe
NU SUNT	

Anexa Nr. 1 La Partea I

Teren

Nr cadastral	Suprafața (mp)*	Observații / Referințe
	12.000	

* Suprafața este determinată în planul de proiecție Stereo 70.



Date referitoare la teren

Crt	Categorie folosință	Intravilan	Suprafața (mp)	Tarla	Parcelă	Nr. topo	Observații / Referințe
1	arabil	NU	12.000	69	23	-	

Lungime Segmente

1) Valorile lungimilor segmentelor sunt obținute din proiecție în plan.

Punct început	X / Y	Punct sfârșit	X / Y	Lungime segment (** (m)
1	687.114,577 305.778,557	2	687.169,069 305.767,012	55.702
2	687.169,069 305.767,012	3	687.190,289 305.985,862	219.876
3	687.190,289 305.985,862	4	687.168,013 305.988,053	22.383
4	687.168,013 305.988,053	5	687.135,204 305.991,281	32.967
5	687.135,204 305.991,281	1	687.114,577 305.778,557	213.722

**** Lungimile segmentelor sunt determinate în planul de proiecție Stereo 70 și sunt rotunjite la 1 milimetru.**

***** Distanța dintre puncte este formată din segmente cumulate ce sunt mai mici decât valoarea 1 milimetru.**

**DATE DESPRE IMOBILUL NR. 1962**

Oficiul de Cadastru și Publicitate Imobiliară CALARASI
Biroul de Cadastru și Publicitate Imobiliară Calarasi

A. Partea I. Descrierea imobilului

TEREN Extravilan

Adresa: Jud. Calarasi, tarla 69 parcela 24

Nr. Crt	Nr cadastral Nr. topografic	Suprafața* (mp)	Observații / Referințe
A1		1.800	Sector cadastral:15 Teren neimprejmuit;

B. Partea II. Proprietari și acte

Inscrieri privitoare la dreptul de proprietate și alte drepturi reale		Referințe
/		
Act Administrativ nr. 140099, din 02/06/2008 emis de CJSDPAT CALARASI;		
B1	Intabulare, drept de PROPRIETATE, dobandit prin Reconstituire, cota actuala 1/1 1) DINCA ION, Lipsă CNP proprietar	A1

C. Partea III. SARCINI .

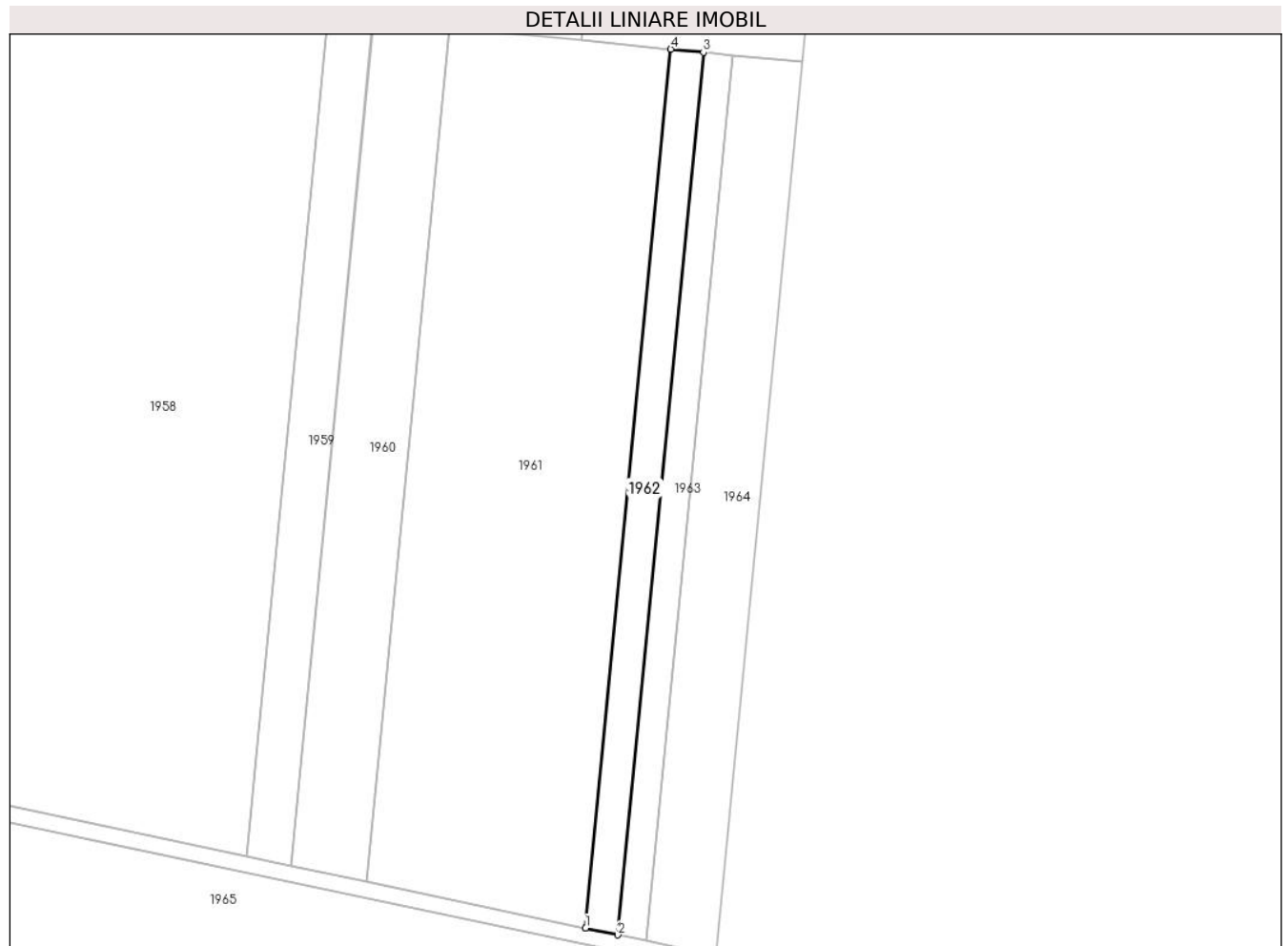
Inscrieri privind dezmembramintele dreptului de proprietate, drepturi reale de garanție și sarcini	Referințe
NU SUNT	

Anexa Nr. 1 La Partea I

Teren

Nr cadastral	Suprafața (mp)*	Observații / Referințe
	1.800	

* Suprafața este determinată în planul de proiecție Stereo 70.



Date referitoare la teren

Crt	Categorie folosință	Intra vilan	Suprafața (mp)	Tarla	Parcelă	Nr. topo	Observații / Referințe
1	arabil	NU	1.800	69	24	-	

Lungime Segmente

1) Valorile lungimilor segmentelor sunt obținute din proiecție în plan.

Punct început	X / Y	Punct sfârșit	X / Y	Lungime segment (** (m)
1	687.169,069 305.767,012	2	687.177,111 305.765,308	8.221
2	687.177,111 305.765,308	3	687.198,419 305.985,062	220.785
3	687.198,419 305.985,062	4	687.190,289 305.985,862	8.169
4	687.190,289 305.985,862	1	687.169,069 305.767,012	219.876

** Lungimile segmentelor sunt determinate în planul de proiecție Stereo 70 și sunt rotunjite la 1 milimetru.

***** Distanţa dintre puncte este formată din segmente cumulate ce sunt mai mici decât valoarea 1 milimetru.**

**DATE DESPRE IMOBILUL NR. 1963**

Oficiul de Cadastru și Publicitate Imobiliară CALARASI
Biroul de Cadastru și Publicitate Imobiliară Calarasi

A. Partea I. Descrierea imobilului

TEREN Extravilan

Adresa: Jud. Calarasi, tarla 69 parcela 25

Nr. Crt	Nr cadastral Nr. topografic	Suprafața* (mp)	Observații / Referințe
A1	20480	1.600	Sector cadastral:15 Teren neimpregmuit;

B. Partea II. Proprietari și acte

Inscrieri privitoare la dreptul de proprietate și alte drepturi reale		Referințe
7935 / 08/03/2011		
Act Notarial nr. 743, din 07/03/2011 emis de BNP SERBAN ANGELICA VALENTINA;		
B3	Intabulare, drept de PROPRIETATE, dobandit prin Conventie, cota actuala 1/1 1) ARABAGIU BEBE, -necasatorit	A1
47107 / 28/08/2014		
Act Normativ nr. 17, din 07/03/2014 emis de Parlamentul Romaniei;		
B4	Imobil aflat sub incidenta art.3 alin.(1) din Legea 17/2014	A1
57465 / 19/10/2015		
Act Notarial nr. 4252, din 16/10/2015 emis de NP SERBAN ANGELICA VALENTINA;		
B5	se noteaza interdictiile de a ipoteca, vinde, ceda, dona, crea servituti, contribui la capitalul social, transforma in orice mod, dezmembra, alipi, construi, demola, restructura sau amenaja imobilul, si de a transfera in orice alt mod dreptul de proprietate asupra imobilului, total sau partial si de a arenda,;inchiria, sau de a crea un drept de folosinta, uzufruct sau orice alte drepturi reale sau personale 1) SOCIETATEA BANVIT FOODS SRL, CIF:12020265	A1

C. Partea III. SARCINI

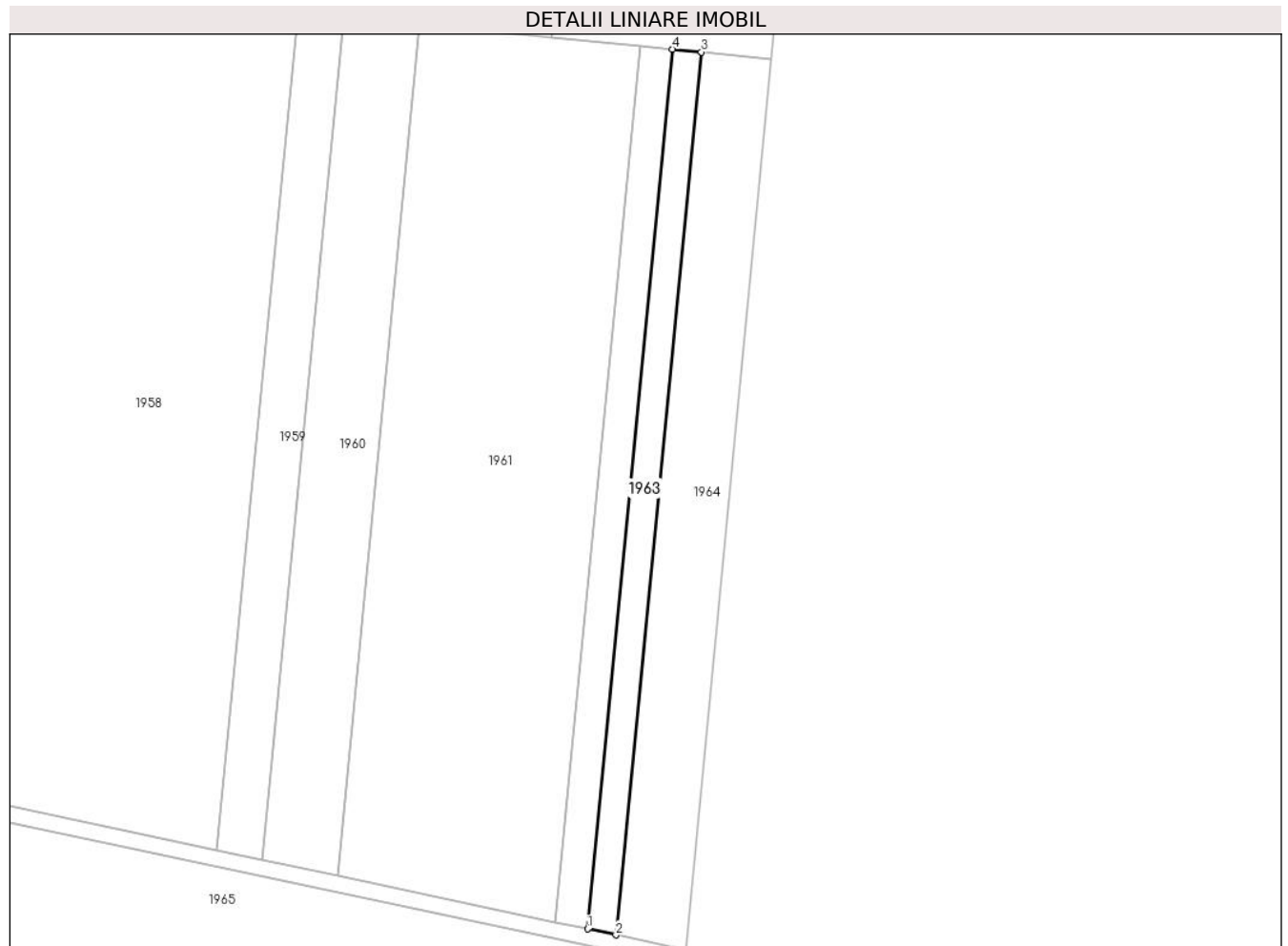
Inscrieri privind dezmembramintele dreptului de proprietate, drepturi reale de garanție și sarcini		Referințe
57465 / 19/10/2015		
Act Notarial nr. 4252, din 16/10/2015 emis de NP SERBAN ANGELICA VALENTINA;		
C1	Intabulare, drept de IPOTECA, Valoare:450000 LE plus celelalte obligatii de plata aferente Contractului nr. 359/20.01.2014 completat cu actele aditionale nr. 1/02.10.2014 si nr. 2/19.01.2015 1) SOCIETATEA BANVIT FOODS SRL, CIF:12020265	A1

Anexa Nr. 1 La Partea I

Teren

Nr cadastral	Suprafața (mp)*	Observații / Referințe
20480	1.600	

* Suprafața este determinată în planul de proiecție Stereo 70.



Date referitoare la teren

Crt	Categorie folosință	Intra vilan	Suprafața (mp)	Tarla	Parcelă	Nr. topo	Observații / Referințe
1	arabil	NU	1.600	69	25	-	

Lungime Segmente

1) Valorile lungimilor segmentelor sunt obținute din proiecție în plan.

Punct început	X / Y	Punct sfârșit	X / Y	Lungime segment (** (m)
1	687.177,111 305.765,308	2	687.184,233 305.763,8	7.28
2	687.184,233 305.763,8	3	687.205,618 305.984,353	221.587
3	687.205,618 305.984,353	4	687.198,419 305.985,062	7.234
4	687.198,419 305.985,062	1	687.177,111 305.765,308	220.785

** Lungimile segmentelor sunt determinate în planul de proiecție Stereo 70 și sunt rotunjite la 1 milimetru.

***** Distanţa dintre puncte este formată din segmente cumulate ce sunt mai mici decât valoarea 1 milimetru.**

**DATE DESPRE IMOBILUL NR. 1964**

Oficiul de Cadastru și Publicitate Imobiliară CALARASI
Biroul de Cadastru și Publicitate Imobiliară Calarasi

A. Partea I. Descrierea imobilului

TEREN Extravilan

Adresa: Jud. Calarasi, tarla 69 parcela 26

Nr. Crt	Nr cadastral Nr. topografic	Suprafața* (mp)	Observații / Referințe
A1	20481	3.900	Sector cadastral:15 Teren neimprijmit;

B. Partea II. Proprietari și acte

Inscrieri privitoare la dreptul de proprietate și alte drepturi reale		Referințe
7933 / 08/03/2011		
Act Notarial nr. 743, din 07/03/2011 emis de BNP SERBAN ANGELICA VALENTINA;		
B3	Intabulare, drept de PROPRIETATE, dobandit prin Conventie, cota actuala 1/1 1) ARABAGIU BEBE, necasatorit	A1
47108 / 28/08/2014		
Act Normativ nr. 17, din 07/03/2014 emis de Parlamentul Romaniei;		
B4	Imobil aflat sub incidenta art.3 alin.(1) din Legea 17/2014	A1
57467 / 19/10/2015		
Act Notarial nr. 4252, din 16/10/2015 emis de NP SERBAN ANGELICA VALENTINA;		
B5	se noteaza interdictiile de a ipoteca, vinde, ceda, dona, crea servituti, contribui la capitalul social, transforma in orice mod, dezmembra, alipi, construi, demola, restructura sau amenaja imobilul, si de a transfera in orice alt mod dreptul de proprietate asupra imobilului, total sau partial si de a arenda,inchiria, sau de a crea un drept de folosinta, uzufruct sau orice alte drepturi reale sau personale 1) SOCIETATEA BANVIT FOODS SRL, CIF:12020265	A1

C. Partea III. SARCINI

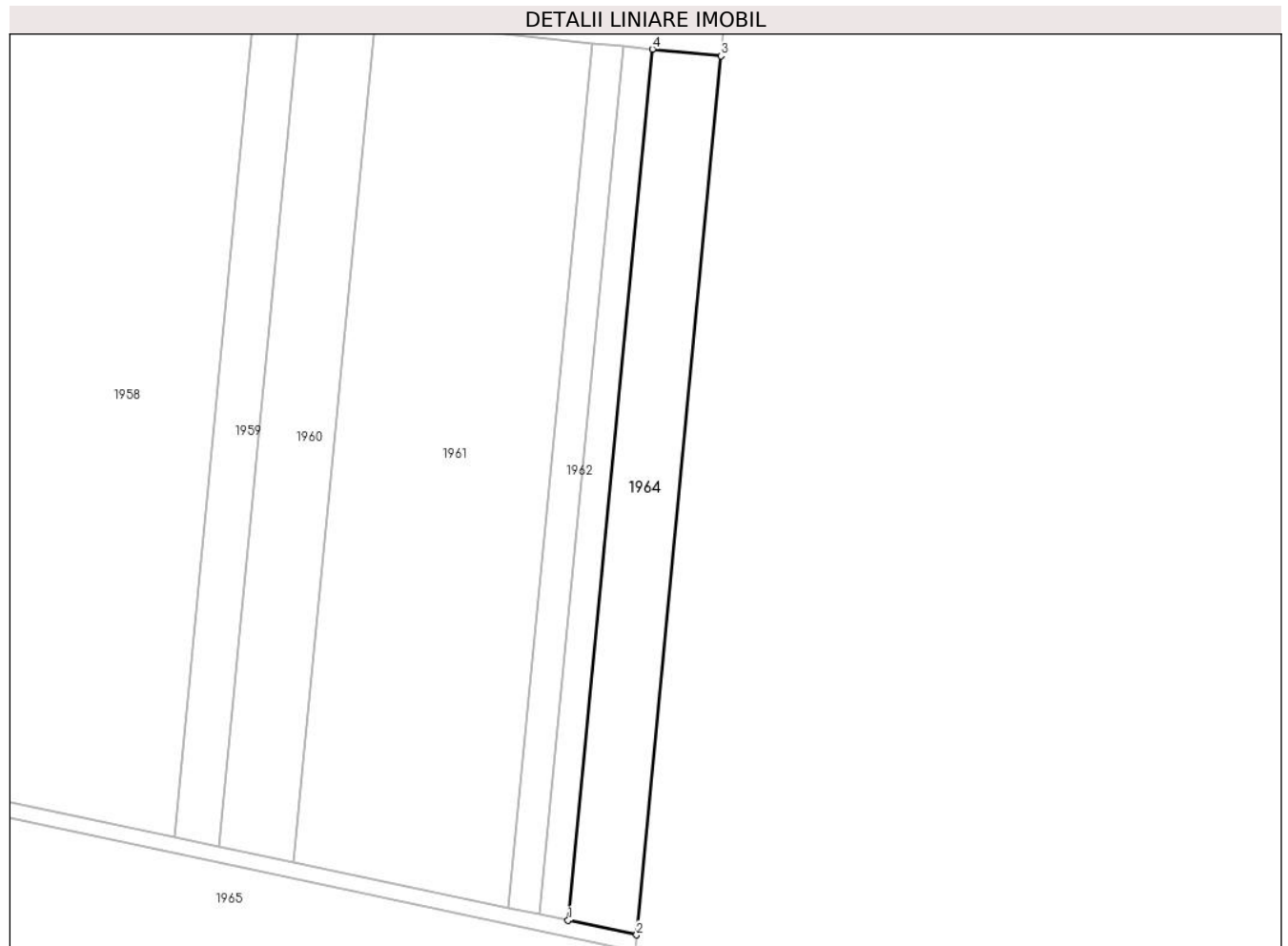
Inscrieri privind dezmembramintele dreptului de proprietate, drepturi reale de garanție și sarcini		Referințe
57467 / 19/10/2015		
Act Notarial nr. 4252, din 16/10/2015 emis de NP SERBAN ANGELICA VALENTINA;		
C1	Intabulare, drept de IPOTECA, Valoare:450000 LE plus celelalte obligatii de plata aferente Contractului nr. 359/20.01.2014 completat cu actele aditionale nr. 1/02.10.2014 si nr. 2/19.01.2015 1) SOCIETATEA BANVIT FOODS SRL, CIF:12020265	A1

Anexa Nr. 1 La Partea I

Teren

Nr cadastral	Suprafața (mp)*	Observații / Referințe
20481	3.900	

* Suprafața este determinată în planul de proiecție Stereo 70.



Date referitoare la teren

Crt	Categorie folosință	Intravilan	Suprafața (mp)	Tarla	Parcelă	Nr. topo	Observații / Referințe
1	arabil	NU	3.900	69	26	-	

Lungime Segmente

1) Valorile lungimilor segmentelor sunt obținute din proiecție în plan.

Punct început	X / Y	Punct sfârșit	X / Y	Lungime segment (** (m)
1	687.184,233 305.763,8	2	687.201,576 305.760,125	17.728
2	687.201,576 305.760,125	3	687.222,964 305.982,647	223.548
3	687.222,964 305.982,647	4	687.205,618 305.984,353	17.43
4	687.205,618 305.984,353	1	687.184,233 305.763,8	221.587

** Lungimile segmentelor sunt determinate în planul de proiecție Stereo 70 și sunt rotunjite la 1 milimetru.

***** Distanţa dintre puncte este formată din segmente cumulate ce sunt mai mici decât valoarea 1 milimetru.**

**DATE DESPRE IMOBILUL NR. 1965**

Oficiul de Cadastru și Publicitate Imobiliară CALARASI
Biroul de Cadastru și Publicitate Imobiliară Calarasi

A. Partea I. Descrierea imobilului

TEREN Extravilan

Adresa: Jud. Calarasi, tarla 69 parcela 1

Nr. Crt	Nr cadastral Nr. topografic	Suprafața* (mp)	Observații / Referințe
A1	25125	39.500	Sector cadastral:15 Teren neimprejmut;

B. Partea II. Proprietari și acte

Inscrieri privitoare la dreptul de proprietate și alte drepturi reale		Referințe
46804 / 15/12/2011		
Act Notarial nr. 5825, din 14/12/2011 emis de BNP ANGELICA VALENTINA SERBAN;		
B1	Se infiinteaza cartea funciara 25125 a imobilului cu numarul cadastral 25125/Calarasi, rezultat din dezmembrarea imobilului cu numarul cadastral 24571 inscris in cartea funciara 24571;	A1
Act Notarial nr. 742, din 07/03/2011 emis de BNP SERBAN ANGELICA VALENTINA;		
B2	Se infiinteaza cartea funciara 24571 a imobilului cu numarul cadastral 24571/Calarasi, rezultat din dezmembrarea imobilului cu numarul cadastral 4367 (identificator electronic 24541) inscris in cartea funciara 9221 (identificator electronic 24541); <i>OBSERVATII: pozitie transcrisa din CF 24571/Calarasi, inscrisa prin incheierea nr. 7929 din 08/03/2011;</i>	A1
Act Notarial nr. 1077, din 25/03/2008 emis de BNP Ceparu Ioan (contract de vanzare-cumparare);		
B3	Intabulare, drept de PROPRIETATE, dobandit prin Conventie, cota actuala 1/1 1) ARABAGIU BEBE , necasatorit <i>OBSERVATII: pozitie transcrisa din CF 24571/Calarasi, inscrisa prin incheierea nr.7929 din 08/03/2011</i>	A1
47199 / 28/08/2014		
Act Normativ nr. 17, din 07/03/2014 emis de Parlamentul Romaniei;		
B5	Imobil aflat sub incidenta art.3 alin.(1) din Legea 17/2014	A1
57474 / 19/10/2015		
Act Notarial nr. 4252, din 16/10/2015 emis de NP SERBAN ANGELICA VALENTINA;		
B6	se noteaza interdictiile de a ipoteca, vinde, ceda, dona, crea servituti, contribui la capitalul social, transforma in orice mod, dezmembra, alipi, construi, demola, restructura sau amenaja imobilul, si de a transfera in orice alt mod dreptul de proprietate asupra imobilului, total sau partial si de a arenda, inchiria sau de a crea un drept de folosinta, uzufruct sau orice alte drepturi reale sau personale asupra imobilului ipotecat, total sau partial, 1) SOCIETATEA BANVIT FOODS SRL , CIF:12020265	A1

C. Partea III. SARCINI

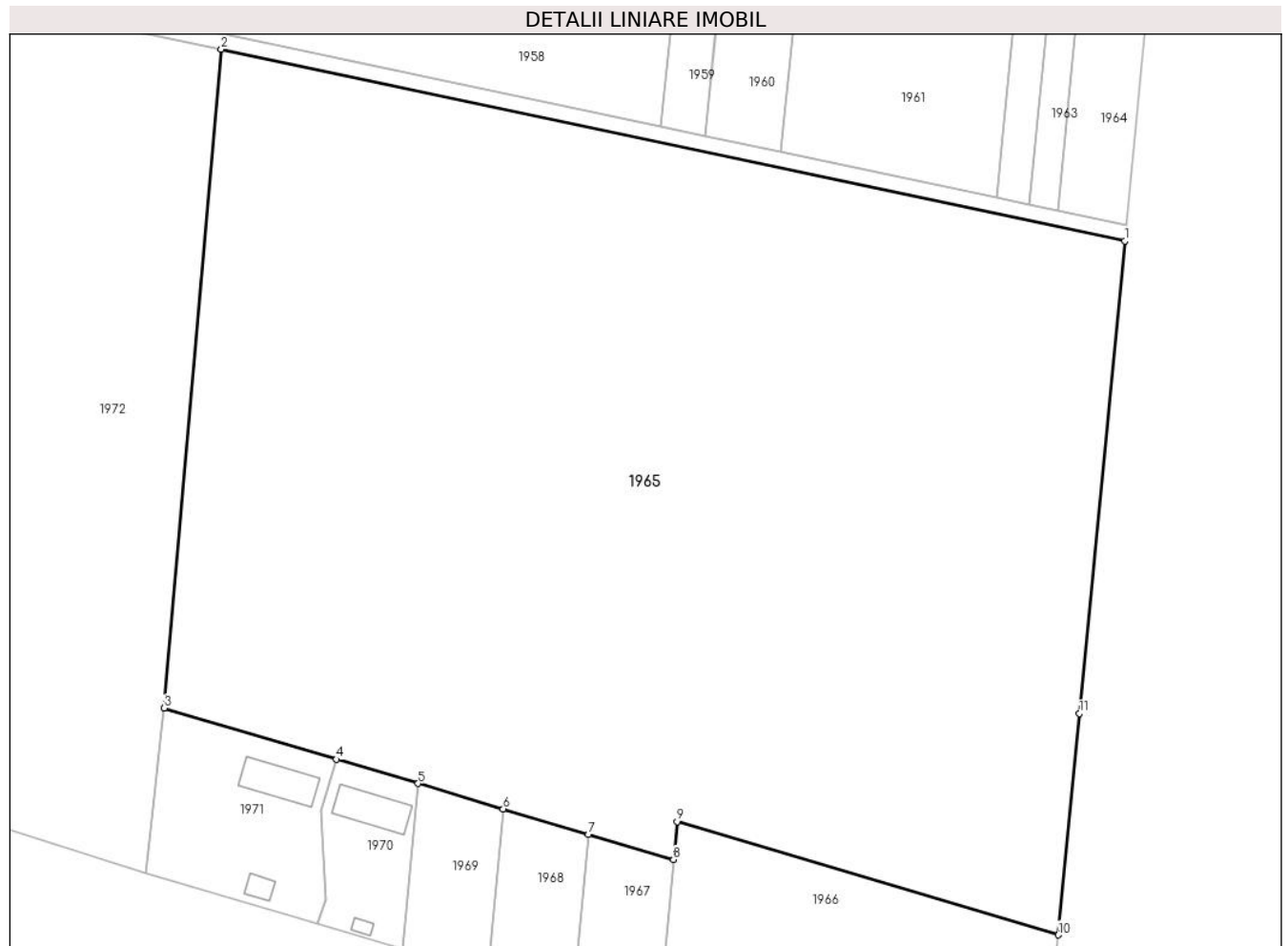
Inscrieri privind dezmembramintele dreptului de proprietate, drepturi reale de garanție și sarcini		Referințe
57474 / 19/10/2015		
Act Notarial nr. 4252, din 16/10/2015 emis de NP SERBAN ANGELICA VALENTINA;		
C1	Intabulare, drept de IPOTECA, Valoare:450000 LEI plus celelalte obligatii de plata aferente Contractului nr. 359/20.01.2014 completat cu actele aditionale nr. 1/02.10.2014 si nr. 2/19.01.2015, 1) SOCIETATEA BANVIT FOODS SRL , CIF:12020265	A1

Anexa Nr. 1 La Partea I

Teren

Nr cadastral	Suprafața (mp)*	Observații / Referințe
25125	39.500	

* Suprafața este determinată în planul de proiecție Stereo 70.



Date referitoare la teren

Crt	Categorie folosință	Intravilan	Suprafața (mp)	Tarla	Parcelă	Nr. topo	Observații / Referințe
1	arabil	NU	39.500	69	1	-	Lot 1

Lungime Segmente

1) Valorile lungimilor segmentelor sunt obținute din proiecție în plan.

Punct început	X / Y	Punct sfârșit	X / Y	Lungime segment (** (m)
1	687.201,19 305.756,118	2	686.973,627 305.804,332	232.615
2	686.973,627 305.804,332	3	686.959,243 305.638,576	166.379
3	686.959,243 305.638,576	4	687.002,625 305.625,7	45.253
4	687.002,625 305.625,7	5	687.023,191 305.619,596	21.453
5	687.023,191 305.619,596	6	687.044,633 305.613,232	22.366

Punct început	X / Y	Punct sfârșit	X / Y	Lungime segment (** (m)
6	687.044,633 305.613,232	7	687.066,087 305.606,864	22.379
7	687.066,087 305.606,864	8	687.087,526 305.600,501	22.363
8	687.087,526 305.600,501	9	687.088,447 305.610,017	9.56
9	687.088,447 305.610,017	10	687.184,455 305.581,523	100.147
10	687.184,455 305.581,523	11	687.189,762 305.637,207	55.936
11	687.189,762 305.637,207	1	687.201,19 305.756,118	119.459

** Lungimile segmentelor sunt determinate în planul de proiecție Stereo 70 și sunt rotunjite la 1 milimetru.

*** Distanța dintre puncte este formată din segmente cumulate ce sunt mai mici decât valoarea 1 milimetru.

**DATE DESPRE IMOBILUL NR. 1966**

Oficiul de Cadastru și Publicitate Imobiliară CALARASI
Biroul de Cadastru și Publicitate Imobiliară Calarasi

A. Partea I. Descrierea imobilului

TEREN Extravilan

Adresa: Jud. Calarasi, tarla 69 parcela 1

Nr. Crt	Nr cadastral Nr. topografic	Suprafața* (mp)	Observații / Referințe
A1	25126	5.000	Sector cadastral:15 Teren neimprejmuit;

B. Partea II. Proprietari și acte

Inscrieri privitoare la dreptul de proprietate și alte drepturi reale		Referințe
46804 / 15/12/2011		
Act Notarial nr. 5825, din 14/12/2011 emis de BNP ANGELICA VALENTINA SERBAN;		
B1	Se infiinteaza cartea funciara 25126 a imobilului cu numarul cadastral 25126/Calarasi, rezultat din dezmembrarea imobilului cu numarul cadastral 24571 inscris in cartea funciara 24571;	A1
Act Notarial nr. 742, din 07/03/2011 emis de BNP SERBAN ANGELICA VALENTINA;		
B2	Se infiinteaza cartea funciara 24571 a imobilului cu numarul cadastral 24571/Calarasi, rezultat din dezmembrarea imobilului cu numarul cadastral 4367 (identificator electronic 24541) inscris in cartea funciara 9221 (identificator electronic 24541);	A1
<i>OBSERVATII: pozitie transcrisa din CF 24571/Calarasi, inscrisa prin incheierea nr. 7929 din 08/03/2011;</i>		
Act Notarial nr. 1077, din 25/03/2008 emis de BNP Ceparu Ioan (contract de vanzare-cumparare);		
B3	Intabulare, drept de PROPRIETATE, dobandit prin Conventie, cota actuala 1/1	A1
1) ARABAGIU BEBE , necasatorit		
<i>OBSERVATII: pozitie transcrisa din CF 24571/Calarasi, inscrisa prin incheierea nr. 7929 din 08/03/2011;</i>		
47200 / 28/08/2014		
Act Normativ nr. 17, din 07/03/2014 emis de Parlamentul Romaniei;		
B5	Imobil aflat sub incidenta art.3 alin.(1) din Legea 17/2014	A1
57477 / 19/10/2015		
Act Notarial nr. 4252, din 16/10/2015 emis de NP SERBAN ANGELICA VALENTINA;		
B6	se noteaza interdictiile de a ipoteca, vinde, ceda, dona, crea servituti, contribui la capitalul social, transforma in orice mod, dezmembra, alipi, construi, demola, restructura sau amenaja imobilul, si de a transfere in orice alt mod dreptul de proprietate asupra imobilului, total sau partial si de a arenda, inchiria, sau de a crea un drept de folosinta, uzufruct sau orice alte drepturi reale sau personale	A1
1) SOCIETATEA BANVIT FOODS SRL , CIF:12020265		

C. Partea III. SARCINI

Inscrieri privind dezmembramintele dreptului de proprietate, drepturi reale de garanție și sarcini		Referințe
57477 / 19/10/2015		
Act Notarial nr. 4252, din 16/10/2015 emis de NP SERBAN ANGELICA VALENTINA;		
C1	Intabulare, drept de IPOTECA, Valoare:450000 LE plus celelalte obligatii de plata aferente Contractului nr. 359/20.01.2014 completat cu actele aditionale nr. 1/02.10.2014 si nr. 2/19.01.2015	A1
1) SOCIETATEA BANVIT FOODS SRL , CIF:12020265		

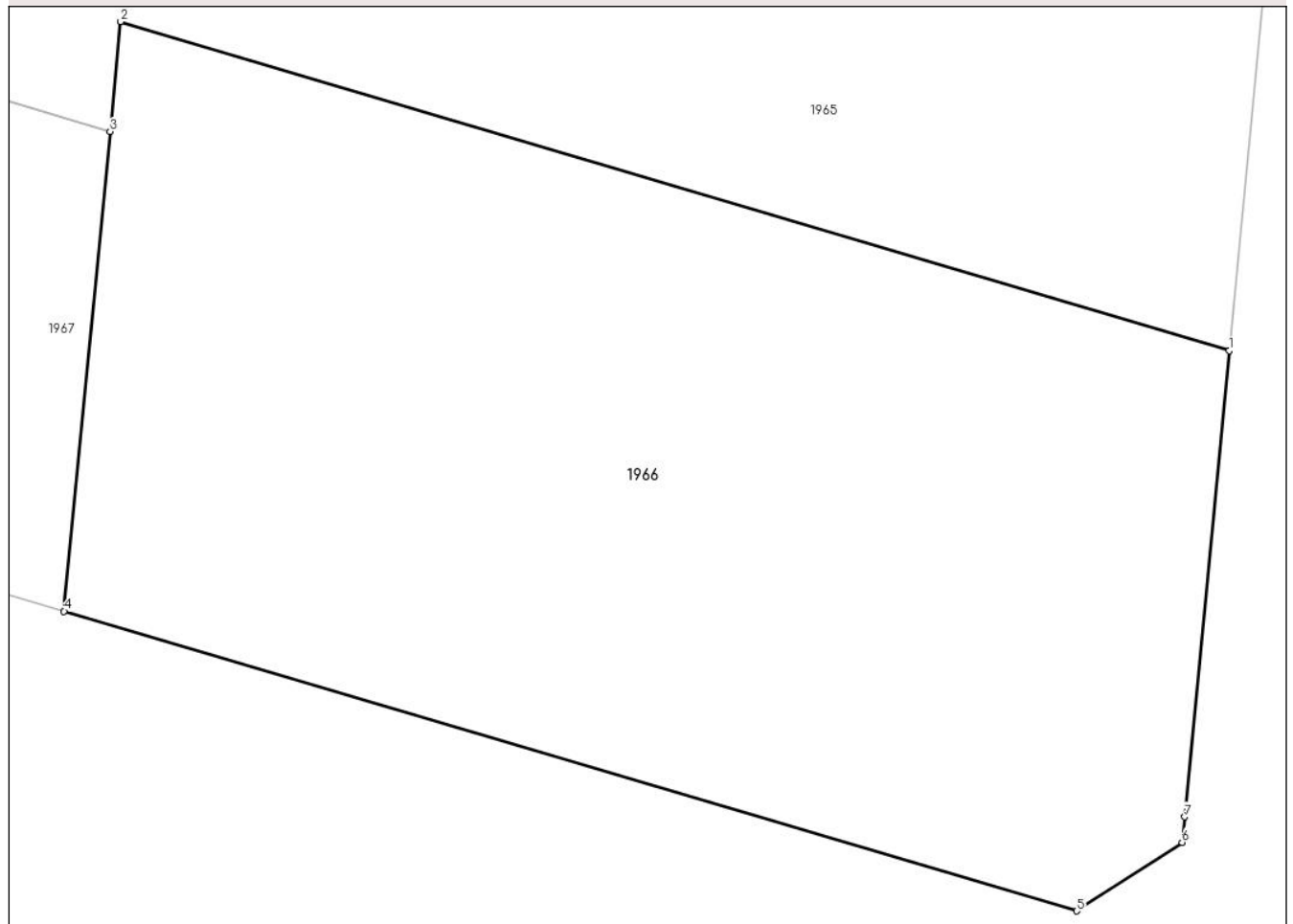
Anexa Nr. 1 La Partea I

Teren

Nr cadastral	Suprafața (mp)*	Observații / Referințe
25126	5.000	

* Suprafața este determinată în planul de proiecție Stereo 70.

DETALII LINIARE IMOBIL



Date referitoare la teren

Crt	Categorie folosință	Intravilan	Suprafața (mp)	Tarla	Parcelă	Nr. topo	Observații / Referințe
1	arabil	NU	5.000	69	1	-	Lot 2

Lungime Segmente

1) Valorile lungimilor segmentelor sunt obținute din proiecție în plan.

Punct început	X / Y	Punct sfârșit	X / Y	Lungime segment (** (m)
1	687.184,455 305.581,523	2	687.088,447 305.610,017	100.147
2	687.088,447 305.610,017	3	687.087,526 305.600,501	9.56
3	687.087,526 305.600,501	4	687.083,546 305.558,98	41.711
4	687.083,546 305.558,98	5	687.171,264 305.533,035	91.475
5	687.171,264 305.533,035	6	687.180,401 305.538,97	10.895

Punct început	X / Y	Punct sfârșit	X / Y	Lungime segment (** (m)
6	687.180,401 305.538,97	7	687.180,612 305.541,184	2.224
7	687.180,612 305.541,184	1	687.184,455 305.581,523	40.522

** Lungimile segmentelor sunt determinate în planul de proiecție Stereo 70 și sunt rotunjite la 1 milimetru.

*** Distanța dintre puncte este formată din segmente cumulate ce sunt mai mici decât valoarea 1 milimetru.

**DATE DESPRE IMOBILUL NR. 1967**

Oficiul de Cadastru și Publicitate Imobiliară CALARASI
Biroul de Cadastru și Publicitate Imobiliară Calarasi

A. Partea I. Descrierea imobilului

TEREN Intravilan

Adresa: Loc. Calarasi, Jud. Calarasi, T.69, P.1, Lot 2, Intravilan.

Nr. Crt	Nr cadastral Nr. topografic	Suprafața* (mp)	Observații / Referințe
A1	30298	916	Sector cadastral:15 Teren imprejmuit; Teren intravilan,partial imprejmuit

B. Partea II. Proprietari și acte

Inscrieri privitoare la dreptul de proprietate și alte drepturi reale		Referințe
56215 / 23/10/2017		
Act Notarial nr. 3684, din 21/10/2017 emis de Serban Angelica Valentina;		
B1	Se infiinteaza cartea funciara 30298 a imobilului cu numarul cadastral 30298/Calarasi, rezultat din dezmembrarea imobilului cu numarul cadastral 24572 inscris in cartea funciara 24572;	A1
4676 / 31/01/2018		
Act Administrativ nr. 100, din 30/07/2013 emis de CONSILIUL LOCAL CALARASI (act administrativ nr 2643 din 25.01.2018, emis de PRIMARIA MUNICIPIULUI CALARASI);		
B7	se noteaza schimbarea destinatiei din teren extravilan in teren intravilan	A1
34352 / 15/06/2022		
Act Notarial nr. 2221, din 10/06/2022 emis de Serban Angelica Valentina;		
B8	Intabulare, drept de PROPRIETATE, dobandit prin Conventie, cota actuala 1/1 1) ZAPLAN NICUSOR, necesatorit	A1

C. Partea III. SARCINI .

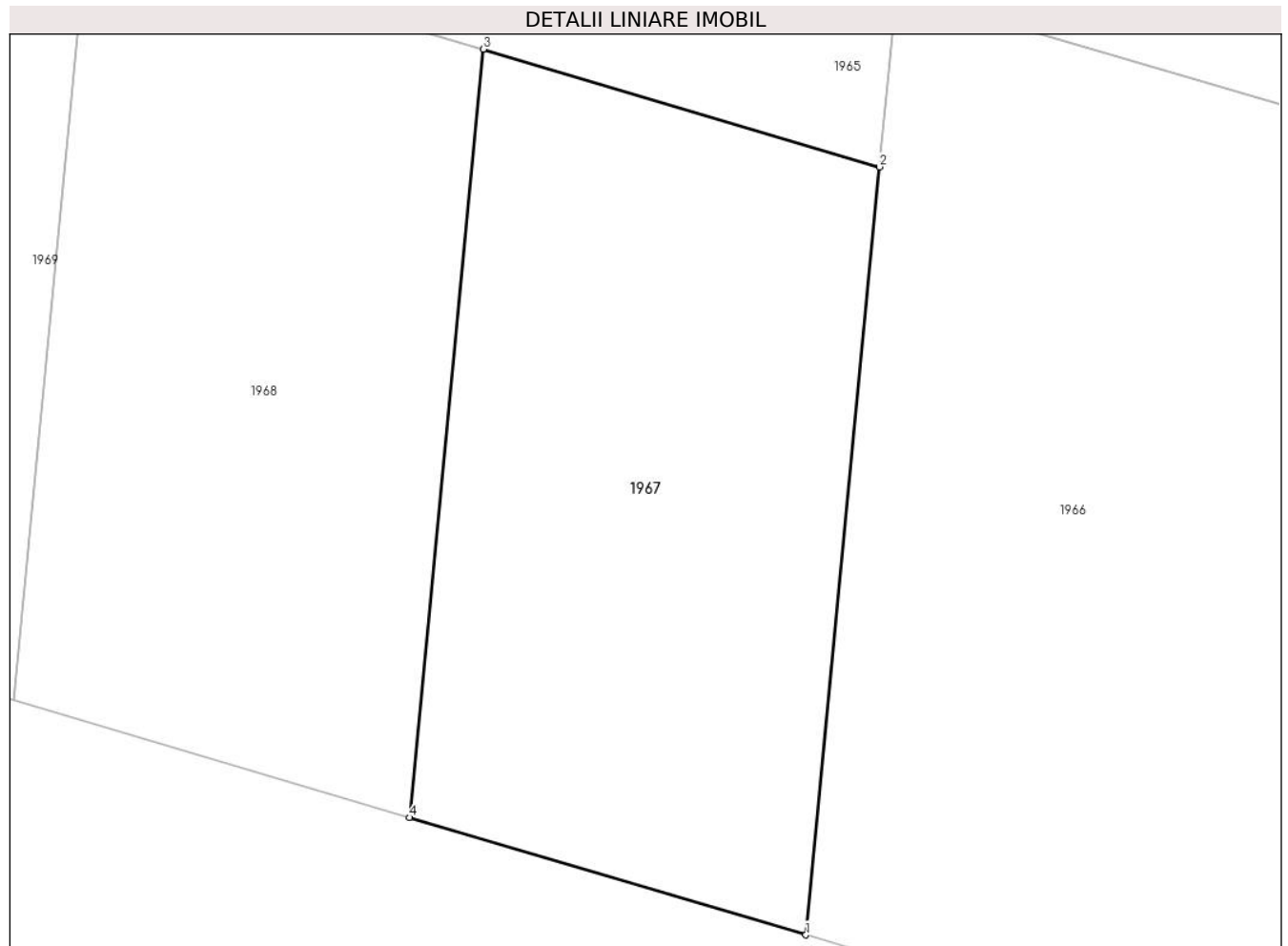
Inscrieri privind dezmembramintele dreptului de proprietate, drepturi reale de garanție și sarcini	Referințe
NU SUNT	

Anexa Nr. 1 La Partea I

Teren

Nr cadastral	Suprafața (mp)*	Observații / Referințe
30298	916	Teren intravilan,partial imprejmuit

* Suprafața este determinată în planul de proiecție Stereo 70.



Date referitoare la teren

Crt	Categorie folosință	Intra vilan	Suprafața (mp)	Tarla	Parcelă	Nr. topo	Observații / Referințe
1	arabil	DA	916	69	1	-	

Lungime Segmente

1) Valorile lungimilor segmentelor sunt obținute din proiecție în plan.

Punct început	X / Y	Punct sfârșit	X / Y	Lungime segment (** (m)
1	687.083,546 305.558,98	2	687.087,526 305.600,501	41.711
2	687.087,526 305.600,501	3	687.066,087 305.606,864	22.363
3	687.066,087 305.606,864	4	687.062,094 305.565,321	41.734
4	687.062,094 305.565,321	1	687.083,546 305.558,98	22.37

** Lungimile segmentelor sunt determinate în planul de proiecție Stereo 70 și sunt rotunjite la 1 milimetru.

***** Distanţa dintre puncte este formată din segmente cumulate ce sunt mai mici decât valoarea 1 milimetru.**

**DATE DESPRE IMOBILUL NR. 1968**

Oficiul de Cadastru și Publicitate Imobiliară CALARASI
Biroul de Cadastru și Publicitate Imobiliară Calarasi

A. Partea I. Descrierea imobilului

TEREN Intravilan

Adresa: Loc. Calarasi, Jud. Calarasi, T.69, P.1, Lot 2, Intravilan.

Nr. Crt	Nr cadastral Nr. topografic	Suprafața* (mp)	Observații / Referințe
A1	30297	917	Sector cadastral:15 Teren imprejmuit; Teren intravilan,partial imprejmuit

B. Partea II. Proprietari și acte

Inscrieri privitoare la dreptul de proprietate și alte drepturi reale		Referințe
56215 / 23/10/2017		
Act Notarial nr. 3684, din 21/10/2017 emis de Serban Angelica Valentina;		
B1	Se infiinteaza cartea funciara 30297 a imobilului cu numarul cadastral 30297/Calarasi, rezultat din dezmembrarea imobilului cu numarul cadastral 24572 inscris in cartea funciara 24572;	A1
4674 / 31/01/2018		
Act Administrativ nr. 100, din 30/07/2013 emis de CONCILIUL LOCAL CALARASI (act administrativ nr 2643 din 25.01.2018, emis de PRIMARIA MUNICIPIULUI CALARASI);		
B7	se schimba destinatia imobilului din extravilan in intravilan	A1
34349 / 15/06/2022		
Act Notarial nr. 2221, din 10/06/2022 emis de Serban Angelica Valentina;		
B8	Intabulare, drept de PROPRIETATE, dobandit prin Conventie, cota actuala 1/1 1) ZAPLAN NICUȘOR, - necasatorit	A1

C. Partea III. SARCINI .

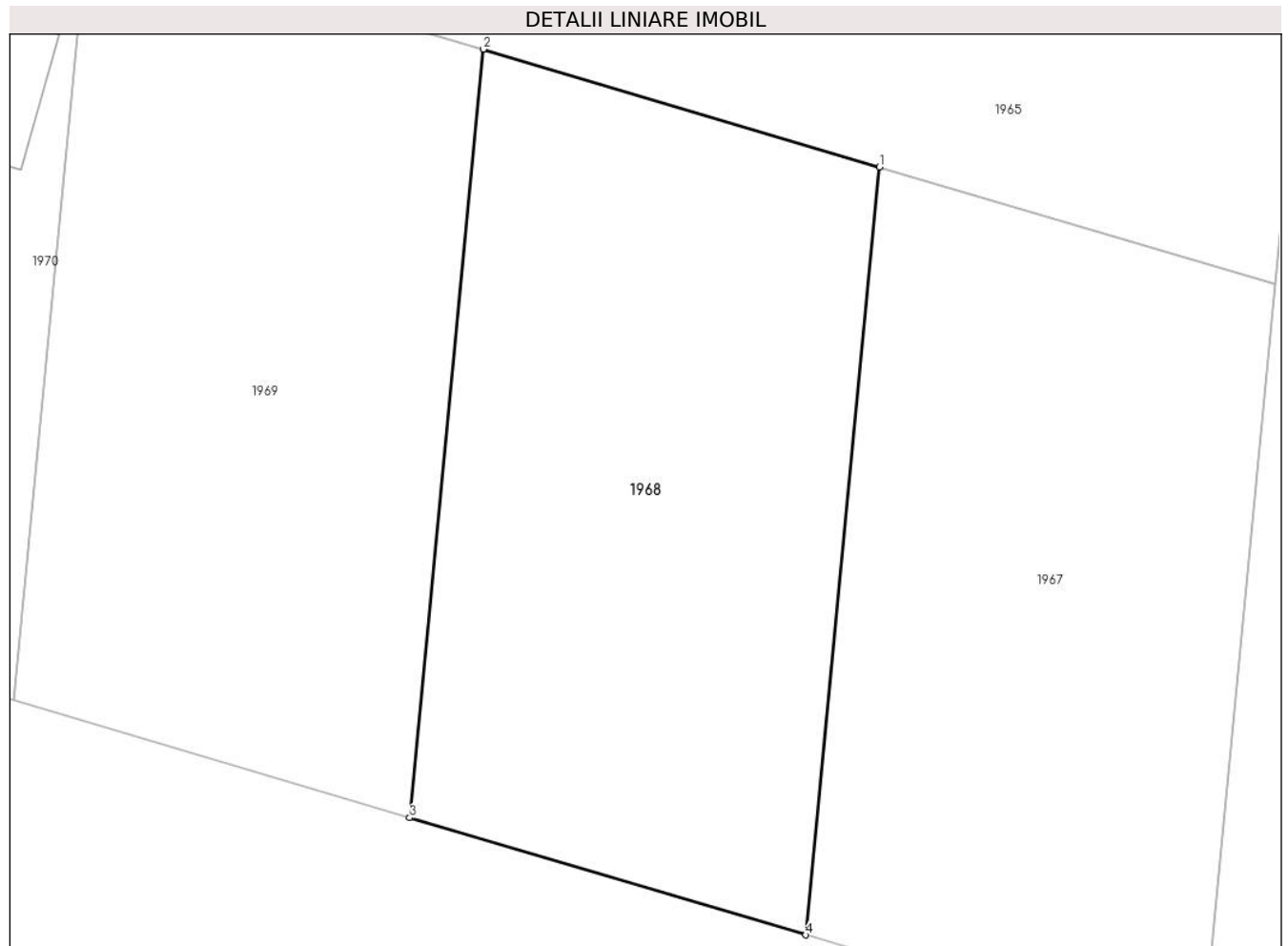
Inscrieri privind dezmembramintele dreptului de proprietate, drepturi reale de garanție și sarcini	Referințe
NU SUNT	

Anexa Nr. 1 La Partea I

Teren

Nr cadastral	Suprafața (mp)*	Observații / Referințe
30297	917	Teren intravilan,partial imprejmuit

* Suprafața este determinată în planul de proiecție Stereo 70.



Date referitoare la teren

Crt	Categorie folosință	Intra vilan	Suprafața (mp)	Tarla	Parcelă	Nr. topo	Observații / Referințe
1	arabil	DA	917	69	1	-	

Lungime Segmente

1) Valorile lungimilor segmentelor sunt obținute din proiecție în plan.

Punct început	X / Y	Punct sfârșit	X / Y	Lungime segment (** (m)
1	687.066,087 305.606,864	2	687.044,633 305.613,232	22.379
2	687.044,633 305.613,232	3	687.040,637 305.571,663	41.761
3	687.040,637 305.571,663	4	687.062,094 305.565,321	22.375
4	687.062,094 305.565,321	1	687.066,087 305.606,864	41.734

** Lungimile segmentelor sunt determinate în planul de proiecție Stereo 70 și sunt rotunjite la 1 milimetru.

***** Distanţa dintre puncte este formată din segmente cumulate ce sunt mai mici decât valoarea 1 milimetru.**

**DATE DESPRE IMOBILUL NR. 1969**

Oficiul de Cadastru și Publicitate Imobiliară CALARASI
Biroul de Cadastru și Publicitate Imobiliară Calarasi

A. Partea I. Descrierea imobilului

TEREN Intravilan

Adresa: Loc. Calarasi, Jud. Calarasi, T.69, P.1, Lot 2, Intravilan.

Nr. Crt	Nr cadastral Nr. topografic	Suprafața* (mp)	Observații / Referințe
A1	30296	917	Sector cadastral:15 Teren imprejmuit; Teren intravilan,partial imprejmuit

B. Partea II. Proprietari și acte

Inscrieri privitoare la dreptul de proprietate și alte drepturi reale		Referințe
56215 / 23/10/2017		
Act Notarial nr. 3684, din 21/10/2017 emis de Serban Angelica Valentina;		
B1	Se infiinteaza cartea funciara 30296 a imobilului cu numarul cadastral 30296/Calarasi, rezultat din dezmembrarea imobilului cu numarul cadastral 24572 inscris in cartea funciara 24572;	A1
4672 / 31/01/2018		
Act Administrativ nr. 2643, din 25/01/2018 emis de PRIMARIA MUNICIPIULUI CALARASI (act administrativ nr 100 din 30.07.2013, emis de CONSILIUL LOCAL AL MUNICIPIULUI CALARASI);		
B7	se schimba destinatia imobilului de sub A1, din teren extravilan in teren intravilan	A1
34346 / 15/06/2022		
Act Notarial nr. 2221, din 10/06/2022 emis de Serban Angelica Valentina;		
B8	Intabulare, drept de PROPRIETATE, dobandit prin Conventie, cota actuala 1/1 1) ZAPLAN NICUSOR, necasatorit	A1

C. Partea III. SARCINI .

Inscrieri privind dezmembramintele dreptului de proprietate, drepturi reale de garanție și sarcini	Referințe
NU SUNT	

Anexa Nr. 1 La Partea I

Teren

Nr cadastral	Suprafața (mp)*	Observații / Referințe
30296	917	Teren intravilan,partial imprejmuit

* Suprafața este determinată în planul de proiecție Stereo 70.

DETALII LINIARE IMOBIL



Date referitoare la teren

Crt	Categorie folosință	Intra vilan	Suprafața (mp)	Tarla	Parcelă	Nr. topo	Observații / Referințe
1	arabil	DA	917	69	1	-	

Lungime Segmente

1) Valorile lungimilor segmentelor sunt obținute din proiecție în plan.

Punct început	X / Y	Punct sfârșit	X / Y	Lungime segment (** (m)
1	687.044,633 305.613,232	2	687.023,191 305.619,596	22.366
2	687.023,191 305.619,596	3	687.019,193 305.578,001	41.787
3	687.019,193 305.578,001	4	687.040,637 305.571,663	22.361
4	687.040,637 305.571,663	1	687.044,633 305.613,232	41.761

** Lungimile segmentelor sunt determinate în planul de proiecție Stereo 70 și sunt rotunjite la 1 milimetru.

***** Distanţa dintre puncte este formată din segmente cumulate ce sunt mai mici decât valoarea 1 milimetru.**

**DATE DESPRE IMOBILUL NR. 1970**

Oficiul de Cadastru și Publicitate Imobiliară CALARASI
Biroul de Cadastru și Publicitate Imobiliară Calarasi

A. Partea I. Descrierea imobilului

TEREN Intravilan

Adresa: Loc. Calarasi, Jud. Calarasi, T.69, P.1, Lot 2, Intravilan.

Nr. Crt	Nr cadastral Nr. topografic	Suprafața* (mp)	Observații / Referințe
A1	30295	917	Sector cadastral:15 Teren imprejmuit; Teren intravilan,partial imprejmuit

Construcții

Crt	Nr cadastral Nr. topografic	Adresa	Observații / Referințe
A1.1	30295-C1	Loc. Calarasi, Jud. Calarasi	Nr. niveluri:1; S. construita la sol:144 mp; S. construita desfasurata:144 mp; LOCUINTA-CASA DE VACANTA-PARTER , STRUCTURA DIN BETON CU PERETI PANOURI LEMN PREFABRICATE, ACOPEORS TABLA, FORMATA DIN 3 CAMERE, BUCATARIE, DOUA BAI. AN CONSTRUCTIE 2019. DETINE CERTIFICAT ENERGETIC
A1.2	30295-C2	Loc. Calarasi, Jud. Calarasi	Nr. niveluri:1; S. construita la sol:17 mp; S. construita desfasurata:17 mp; ANEXA DIN BETON

B. Partea II. Proprietari și acte

Inscrieri privitoare la dreptul de proprietate și alte drepturi reale		Referințe
56215 / 23/10/2017		
Act Notarial nr. 3684, din 21/10/2017 emis de Serban Angelica Valentina;		
B1	Se infiinteaza cartea funciara 30295 a imobilului cu numarul cadastral 30295/Calarasi, rezultat din dezmembrarea imobilului cu numarul cadastral 24572 in scris in cartea funciara 24572;	A1
4667 / 31/01/2018		
Act Administrativ nr. 100, din 30/07/2013 emis de CONSILIUL LOCAL AL MUNICIPIULUI CALARASI (act administrativ nr 2643 din 25.01.2018, emis de PRIMARIA MUNICIPIULUI CALARASI);		
B7	se schimba destinatia imobilului din teren arabil extravilan in teren arabil intravilan	A1
47551 / 28/09/2018		
Act Notarial nr. 2077, din 15/06/2018 emis de BIN SERBAN ANGELICA-VALENTINA;		
B8	se noteaza modificarea limitei de proprietate a imobilului de la A1, in baza documentatiei tehnice avizata si receptionata de serviciul de cadastru .	A1
13031 / 18/03/2019		
Act Administrativ nr. 286, din 18/07/2018 emis de PRIMARIA CALARASI (act administrativ nr 8941 din 04.03.2019, emis de PRIMARIA CALARASI);		
B10	se schimba categoria de folosinta a imobilului din teren arabil in teren curti constructii	A1
34343 / 15/06/2022		
Act Notarial nr. 2221, din 10/06/2022 emis de Serban Angelica Valentina;		
B13	Intabulare, drept de PROPRIETATE, dobandit prin Conventie, cota actuala 1/1 1) ZAPLAN NICUSOR, -necasatorit	A1, A1.1, A1.2

C. Partea III. SARCINI .

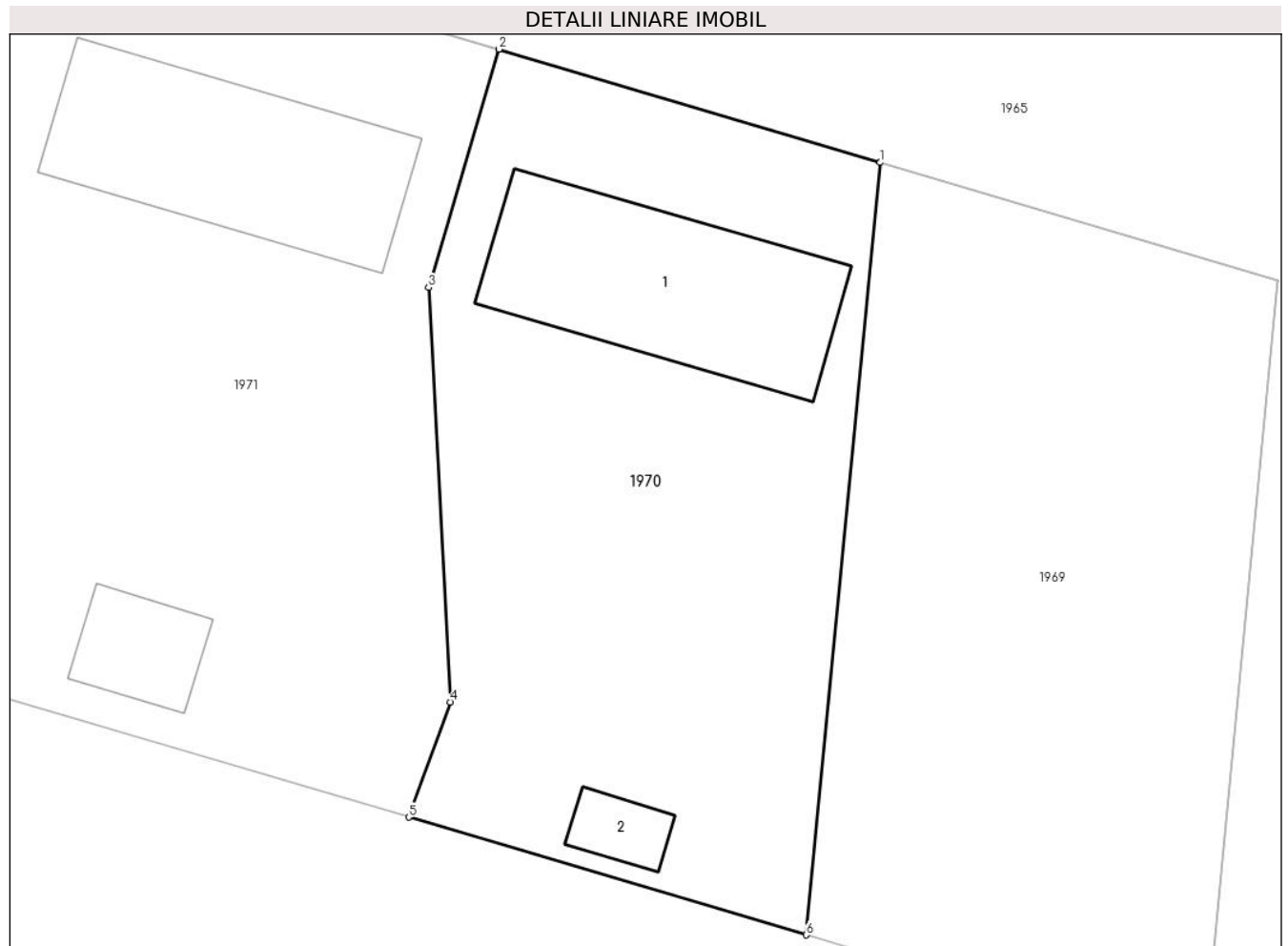
Inscrieri privind dezmembramintele dreptului de proprietate, drepturi reale de garanție și sarcini	Referințe
NU SUNT	

Anexa Nr. 1 La Partea I

Teren

Nr cadastral	Suprafața (mp)*	Observații / Referințe
30295	917	Teren intravilan,partial imprejmuit

* Suprafața este determinată în planul de proiecție Stereo 70.



Date referitoare la teren

Crt	Categorie folosință	Intra vilan	Suprafața (mp)	Tarla	Parcelă	Nr. topo	Observații / Referințe
1	curți constructii	DA	917	69	1	-	

Date referitoare la construcții

Crt	Număr	Destinație construcție	Supraf. (mp)	Situație juridică	Observații / Referințe
A1.1	30295-C1	construcții de locuințe	144	Cu acte	Nr. niveluri:1; S. construita la sol:144 mp; S. construita desfasurata:144 mp; LOCUINTA-CASA DE VACANTA-PARTER , STRUCTURA DIN BETON CU PERETI PANOURI LEMN PREFABRICATE, ACOPEORS TABLA, FORMATA DIN 3 CAMERE, BUCATARIE, DOUA BAI. AN CONSTRUCTIE 2019. DETINE CERTIFICAT ENERGETIC
A1.2	30295-C2	construcții anexa	17	Cu acte	Nr. niveluri:1; S. construita la sol:17 mp; S. construita desfasurata:17 mp; ANEXA DIN BETON

Lungime Segmente

1) Valorile lungimilor segmentelor sunt obținute din proiecție în plan.

Punct început	X / Y	Punct sfârșit	X / Y	Lungime segment (** (m)
---------------	-------	---------------	-------	-------------------------

Punct început	X / Y	Punct sfârșit	X / Y	Lungime segment (** (m)
1	687.023,191 305.619,596	2	687.002,625 305.625,7	21.453
2	687.002,625 305.625,7	3	686.998,835 305.612,861	13.387
3	686.998,835 305.612,861	4	687.000,018 305.590,546	22.346
4	687.000,018 305.590,546	5	686.997,756 305.584,338	6.607
5	686.997,756 305.584,338	6	687.019,193 305.578,001	22.354
6	687.019,193 305.578,001	1	687.023,191 305.619,596	41.787

** Lungimile segmentelor sunt determinate în planul de proiecție Stereo 70 și sunt rotunjite la 1 milimetru.

*** Distanța dintre puncte este formată din segmente cumulate ce sunt mai mici decât valoarea 1 milimetru.

**DATE DESPRE IMOBILUL NR. 1971**

Oficiul de Cadastru și Publicitate Imobiliară CALARASI
Biroul de Cadastru și Publicitate Imobiliară Calarasi

A. Partea I. Descrierea imobilului

TEREN Intravilan

Adresa: Loc. Calarasi, Jud. Calarasi, Tarla 69, parcela 1, lot 2

Nr. Crt	Nr cadastral Nr. topografic	Suprafața* (mp)	Observații / Referințe
A1	33679	1.833	Sector cadastral:15 Teren imprejmuit; Teren intravilan,partial imprejmuit

Construcții

Crt	Nr cadastral Nr. topografic	Adresa	Observații / Referințe
A1.1	33679-C1	Loc. Calarasi, Jud. Calarasi	Nr. niveluri:1; S. construita la sol:146 mp; S. construita desfasurata:146 mp; Casa de vacanta-Locuinta(parter), din BCA, invelita cu tabla.
A1.2	33679-C2	Loc. Calarasi, Jud. Calarasi	Nr. niveluri:1; S. construita la sol:35 mp; S. construita desfasurata:35 mp; Garaj auto-Anexa(parter), din BCA, invelita cu tabla.

B. Partea II. Proprietari și acte

Inscrieri privitoare la dreptul de proprietate și alte drepturi reale		Referințe
59696 / 05/10/2021		
Act Notarial nr. 3224, din 04/10/2021 emis de Serban Angelica Valentina;		
B1	Se infiinteaza cf. 33679 a imobilului cu nr. cad. 33679/Calarasi ca urmare a alipirii urmatoarelor 2 imobile:~- nr.cad.30293\cf.30293;~- nr.cad.30294\cf.30294;	A1
Act Notarial nr. 3684, din 21/10/2017 emis de NP Serban Angelica Valentina;		
B2	Intabulare, drept de PROPRIETATE, dobandit prin lesire Din Indiviziune, cota actuala 1/2 1) IONESCU COSMIN, sot 2) IONESCU OANA, sotie <i>OBSERVATII: pozitie transcrisa din CF 30293/Calarasi, inscrisa prin incheierea nr. 56234 din 23/10/2017;</i>	A1
Act Administrativ nr. 100, din 30/07/2013 emis de CONSILIUL LOCAL AL MUNICIPIULUI CALARASI, (act administrativ nr 2643 din 25.01.2018, emis de PRIMARIA MUNICIPIULUI CALARASI);		
B3	se schimba destinatia imobilului de la AI din teren extravilan in teren intravilan <i>OBSERVATII: pozitie transcrisa din CF 30293/Calarasi, inscrisa prin incheierea nr. 4664 din 31/01/2018;</i>	A1
Act Notarial nr. 3684, din 21/10/2017 emis de Serban Angelica Valentina;		
B4	Intabulare, drept de PROPRIETATE, dobandit prin lesire Din Indiviziune, cota actuala 1/2 1) IONESCU COSMIN, sot 2) IONESCU OANA, sotie <i>OBSERVATII: pozitie transcrisa din CF 30294/Calarasi, inscrisa prin incheierea nr. 56237 din 23/10/2017;</i>	A1
Act Administrativ nr. 100, din 30/07/2013 emis de CONSILIUL LOCAL AL MUNICIPIULUI CALARASI (act administrativ nr 2643 din 25.01.2018, emis de PRIMARIA MUNICIPIULUI CALARASI);		
B5	se schimba destinatia imobilului din extravilan in intravilan <i>OBSERVATII: pozitie transcrisa din CF 30294/Calarasi, inscrisa prin incheierea nr. 4665 din 31/01/2018;</i>	A1
Act Notarial nr. 2214, din 26/06/2018 emis de BIN SERBAN ANGELICA-VALENTINA;		
B6	se noteaza modificarea limitei de proprietate a imobilului de la A1, in baza documentatiei tehnice avizata si receptionata de serviciul de cadastru . <i>OBSERVATII: pozitie transcrisa din CF 30294/Calarasi, inscrisa prin incheierea nr. 47551 din 28/09/2018;</i>	A1
90503 / 23/11/2021		
Act Administrativ nr. 76070, din 15/11/2021 emis de MUNICIPIUL CALARASI (CERT. ATESTARE A EDIFICARII CONSTRUCTIEI);		
B7	Intabulare, drept de PROPRIETATE, dobandit prin Construire, cota actuala 1/1 1) IONESCU OANA 2) IONESCU COSMIN	A1.1, A1.2
B8	se schimba categoria de folosinta a imobilului de sub A1 din teren	A1

Inscrieri privitoare la dreptul de proprietate și alte drepturi reale		Referințe
B8	arabil in teren curti constructii	A1

C. Partea III. SARCINI .

Inscrieri privind dezmembramintele dreptului de proprietate, drepturi reale de garanție și sarcini		Referințe
NU SUNT		

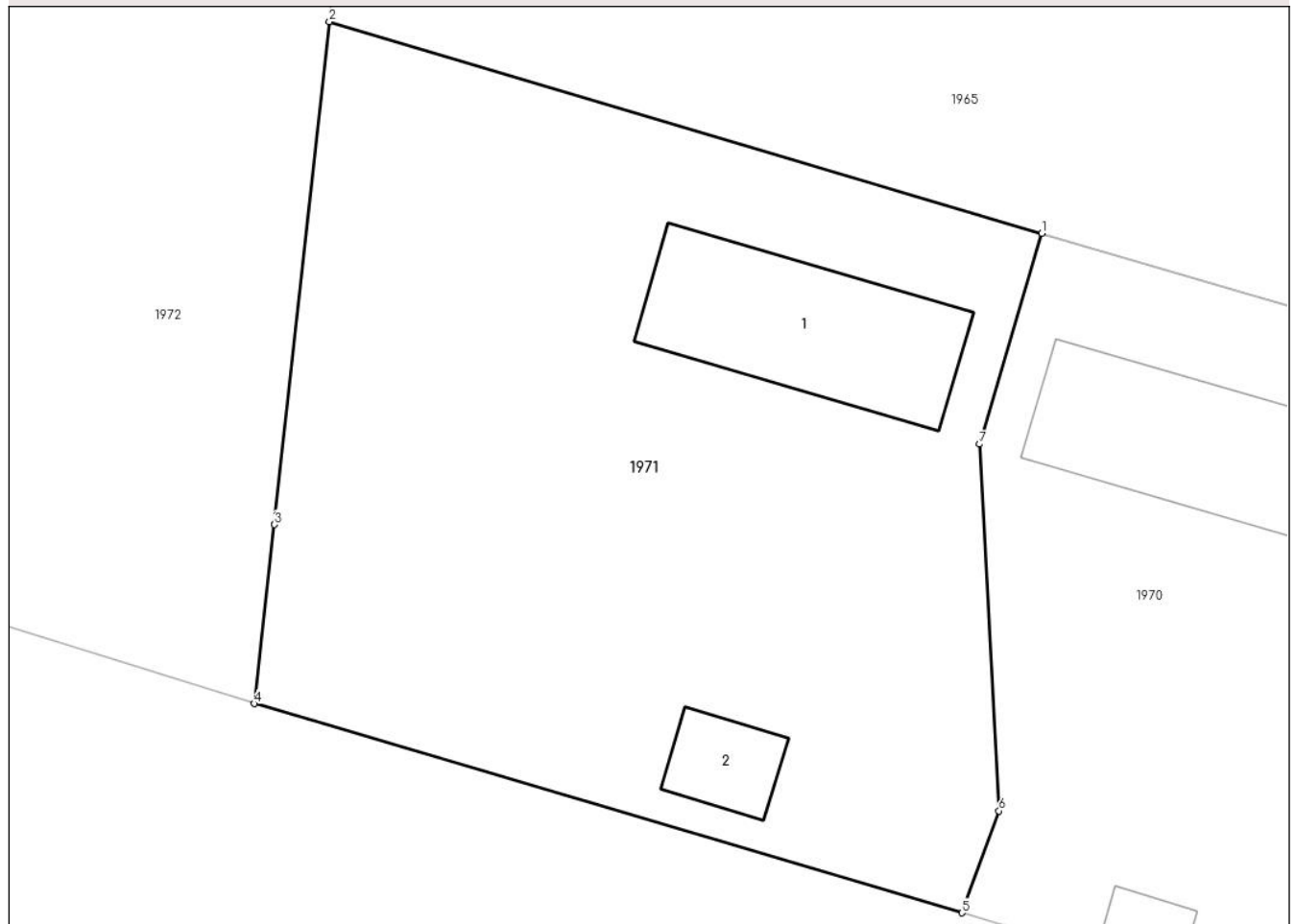
Anexa Nr. 1 La Partea I

Teren

Nr cadastral	Suprafața (mp)*	Observații / Referințe
33679	1.833	Teren intravilan,partial imprejmuit

* Suprafața este determinată în planul de proiecție Stereo 70.

DETALII LINIARE IMOBIL



Date referitoare la teren

Crt	Categorie folosință	Intravilan	Suprafața (mp)	Tarla	Parcelă	Nr. topo	Observații / Referințe
1	curți constructii	DA	1.833	69	1	-	

Date referitoare la construcții

Crt	Număr	Destinație construcție	Supraf. (mp)	Situație juridică	Observații / Referințe
A1.1	33679-C1	construcții de locuințe	146	Cu acte	Nr. niveluri:1; S. construita la sol:146 mp; S. construita desfasurata:146 mp; Casa de vacanta-Locuinta(parter), din BCA, invelita cu tabla.
A1.2	33679-C2	construcții anexa	35	Cu acte	Nr. niveluri:1; S. construita la sol:35 mp; S. construita desfasurata:35 mp; Garaj auto-Anexa(parter), din BCA, invelita cu tabla.

Lungime Segmente

1) Valorile lungimilor segmentelor sunt obținute din proiecție în plan.

Punct început	X / Y	Punct sfârșit	X / Y	Lungime segment (** (m)
1	687.002,625 305.625,7	2	686.959,243 305.638,576	45.253

Punct început	X / Y	Punct sfârșit	X / Y	Lungime segment (** (m)
2	686.959,243 305.638,576	3	686.955,906 305.607,966	30.791
3	686.955,906 305.607,966	4	686.954,673 305.597,072	10.964
4	686.954,673 305.597,072	5	686.997,756 305.584,338	44.925
5	686.997,756 305.584,338	6	687.000,018 305.590,546	6.607
6	687.000,018 305.590,546	7	686.998,835 305.612,861	22.346
7	686.998,835 305.612,861	1	687.002,625 305.625,7	13.387

** Lungimile segmentelor sunt determinate în planul de proiecție Stereo 70 și sunt rotunjite la 1 milimetru.

*** Distanța dintre puncte este formată din segmente cumulate ce sunt mai mici decât valoarea 1 milimetru.

**DATE DESPRE IMOBILUL NR. 1972**

Oficiul de Cadastru și Publicitate Imobiliară CALARASI
Biroul de Cadastru și Publicitate Imobiliară Calarasi

A. Partea I. Descrierea imobilului

TEREN Extravilan

Adresa: Jud. Calarasi, tarla 69 parcela 2

Nr. Crt	Nr cadastral Nr. topografic	Suprafața* (mp)	Observații / Referințe
A1	20927	15.000	Sector cadastral:15 Teren neimprijmit;

B. Partea II. Proprietari și acte

Inscrieri privitoare la dreptul de proprietate și alte drepturi reale	Referințe
47112 / 28/08/2014	
Act Normativ nr. 17, din 07/03/2014 emis de Parlamentul Romaniei;	
B2	Imobil aflat sub incidenta art.3 alin.(1) din Legea 17/2014
	A1
19481 / 13/05/2020	
Act Notarial nr. 474, din 13/05/2020 emis de Carauleanu Cristina (contract de vanzare-cumparare);	
B4	Intabulare, drept de PROPRIETATE, dobandit prin Conventie, cota actuala 1/1
	A1
1) SOCIETATEA CRAIU SRL, CIF:12963764	

C. Partea III. SARCINI .

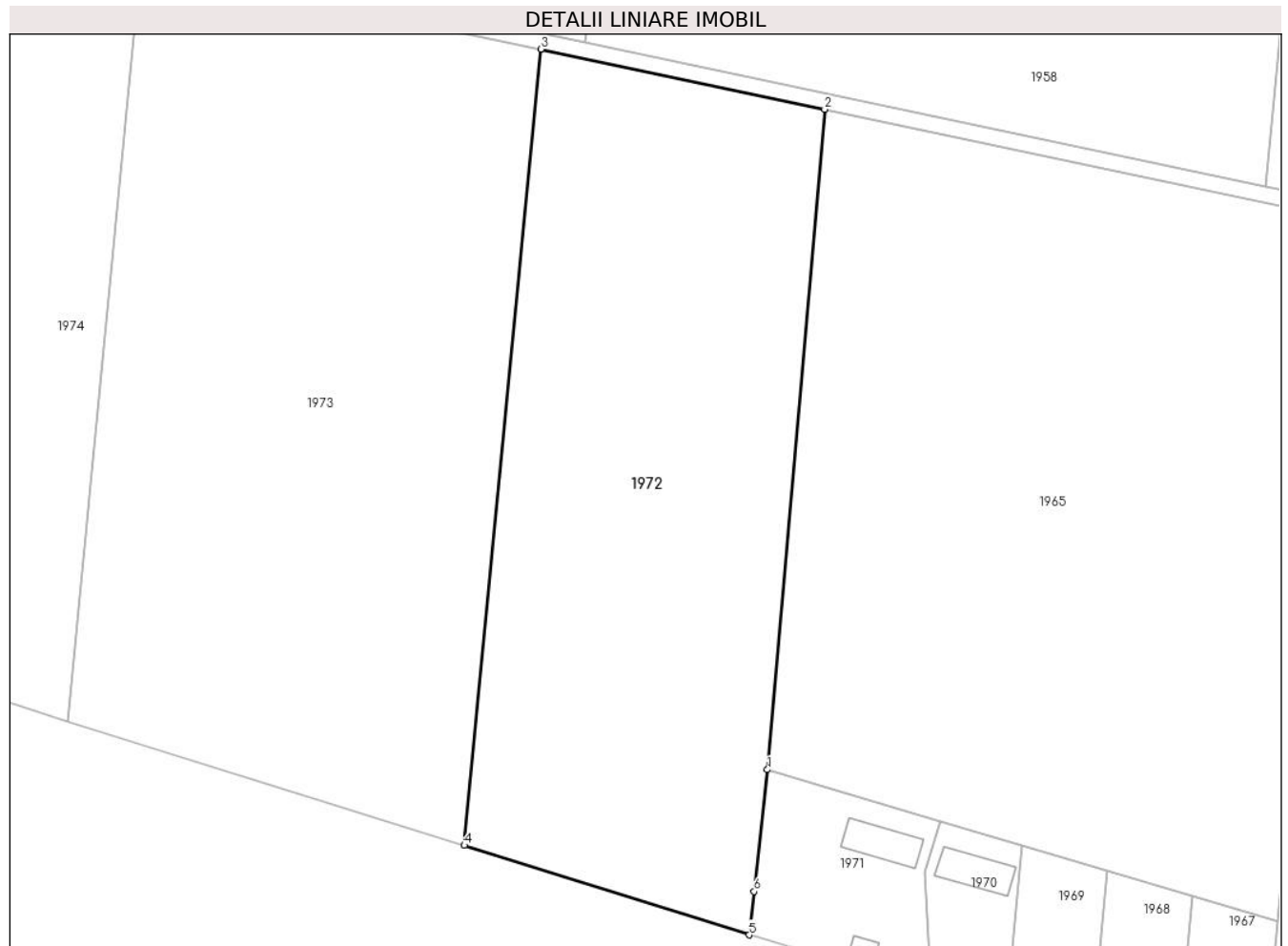
Inscrieri privind dezmembramintele dreptului de proprietate, drepturi reale de garanție și sarcini	Referințe
NU SUNT	

Anexa Nr. 1 La Partea I

Teren

Nr cadastral	Suprafața (mp)*	Observații / Referințe
20927	15.000	

* Suprafața este determinată în planul de proiecție Stereo 70.



Date referitoare la teren

Crt	Categorie folosință	Intravilan	Suprafața (mp)	Tarla	Parcelă	Nr. topo	Observații / Referințe
1	arabil	NU	15.000	69	2	-	

Lungime Segmente

1) Valorile lungimilor segmentelor sunt obținute din proiecție în plan.

Punct început	X / Y	Punct sfârșit	X / Y	Lungime segment (** (m)
1	686.959,243 305.638,576	2	686.973,627 305.804,332	166.379
2	686.973,627 305.804,332	3	686.902,24 305.819,457	72.972
3	686.902,24 305.819,457	4	686.883,024 305.619,534	200.844
4	686.883,024 305.619,534	5	686.954,673 305.597,072	75.087
5	686.954,673 305.597,072	6	686.955,906 305.607,966	10.964

Punct început	X / Y	Punct sfârșit	X / Y	Lungime segment (** (m)
6	686.955,906 305.607,966	1	686.959,243 305.638,576	30.791

** Lungimile segmentelor sunt determinate în planul de proiecție Stereo 70 și sunt rotunjite la 1 milimetru.

*** Distanța dintre puncte este formată din segmente cumulate ce sunt mai mici decât valoarea 1 milimetru.

**DATE DESPRE IMOBILUL NR. 1973**

Oficiul de Cadastru și Publicitate Imobiliară CALARASI
Biroul de Cadastru și Publicitate Imobiliară Calarasi

A. Partea I. Descrierea imobilului

TEREN Extravilan

Adresa: Jud. Calarasi, tarla 69 parcela 3

Nr. Crt	Nr cadastral Nr. topografic	Suprafața* (mp)	Observații / Referințe
A1	20953	20.000	Sector cadastral:15 Teren neimprijmit;

B. Partea II. Proprietari și acte

Inscrieri privitoare la dreptul de proprietate și alte drepturi reale	Referințe
26360 / 25/09/2008	
Act Administrativ nr. 140102, din 09/09/2008 emis de CJPSDPAT CALARASI;	
B1	A1
Intabulare, drept de PROPRIETATE, dobandit prin Lege, cota actuala 1/1 1) DOBRE CONSTANTA	
47116 / 28/08/2014	
Act Normativ nr. 17, din 07/03/2014 emis de Parlamentul Romaniei;	
B2	A1
Imobil aflat sub incidenta art.3 alin.(1) din Legea 17/2014	

C. Partea III. SARCINI .

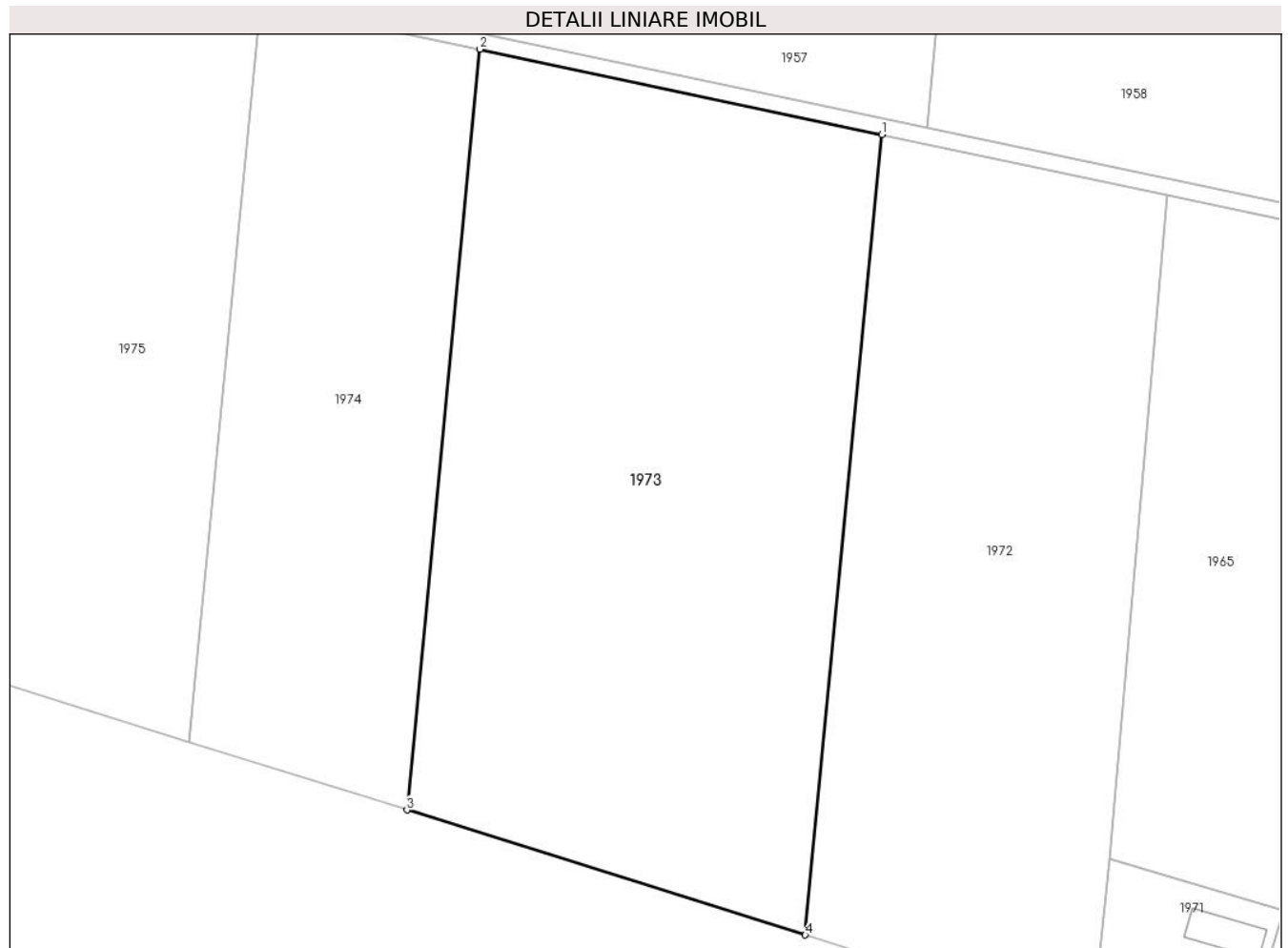
Inscrieri privind dezmembramintele dreptului de proprietate, drepturi reale de garanție și sarcini	Referințe
NU SUNT	

Anexa Nr. 1 La Partea I

Teren

Nr cadastral	Suprafața (mp)*	Observații / Referințe
20953	20.000	

* Suprafața este determinată în planul de proiecție Stereo 70.



Date referitoare la teren

Crt	Categorie folosință	Intra vilan	Suprafața (mp)	Tarla	Parcelă	Nr. topo	Observații / Referințe
1	arabil	NU	20.000	69	3	-	

Lungime Segmente

1) Valorile lungimilor segmentelor sunt obținute din proiecție în plan.

Punct început	X / Y	Punct sfârșit	X / Y	Lungime segment (** (m)
1	686.902,24 305.819,457	2	686.801,704 305.840,757	102.768
2	686.801,704 305.840,757	3	686.783,441 305.650,754	190.879
3	686.783,441 305.650,754	4	686.883,024 305.619,534	104.362
4	686.883,024 305.619,534	1	686.902,24 305.819,457	200.844

** Lungimile segmentelor sunt determinate în planul de proiecție Stereo 70 și sunt rotunjite la 1 milimetru.

***** Distanţa dintre puncte este formată din segmente cumulate ce sunt mai mici decât valoarea 1 milimetru.**

**DATE DESPRE IMOBILUL NR. 1974**

Oficiul de Cadastru și Publicitate Imobiliară CALARASI
Biroul de Cadastru și Publicitate Imobiliară Calarasi

A. Partea I. Descrierea imobilului

TEREN Extravilan

Adresa: Jud. Calarasi, tarla 69 parcela 4

Nr. Crt	Nr cadastral Nr. topografic	Suprafața* (mp)	Observații / Referințe
A1	20894	10.500	Sector cadastral:15 Teren neimprijmit;

B. Partea II. Proprietari și acte

Inscrieri privitoare la dreptul de proprietate și alte drepturi reale	Referințe
47111 / 28/08/2014	
Act Normativ nr. 17, din 07/03/2014 emis de Parlamentul Romaniei;	
B2	Imobil aflat sub incidenta art.3 alin.(1) din Legea 17/2014
	A1
32681 / 23/06/2017	
Act Notarial nr. 1259, din 22/06/2017 emis de Mitache Iuliana Adriana;	
B4	Intabulare, drept de PROPRIETATE, dobandit prin Conventie, cota actuala 1/1
	A1
1) SOCIETATEA DENCAR SRL, CIF:7994012	

C. Partea III. SARCINI .

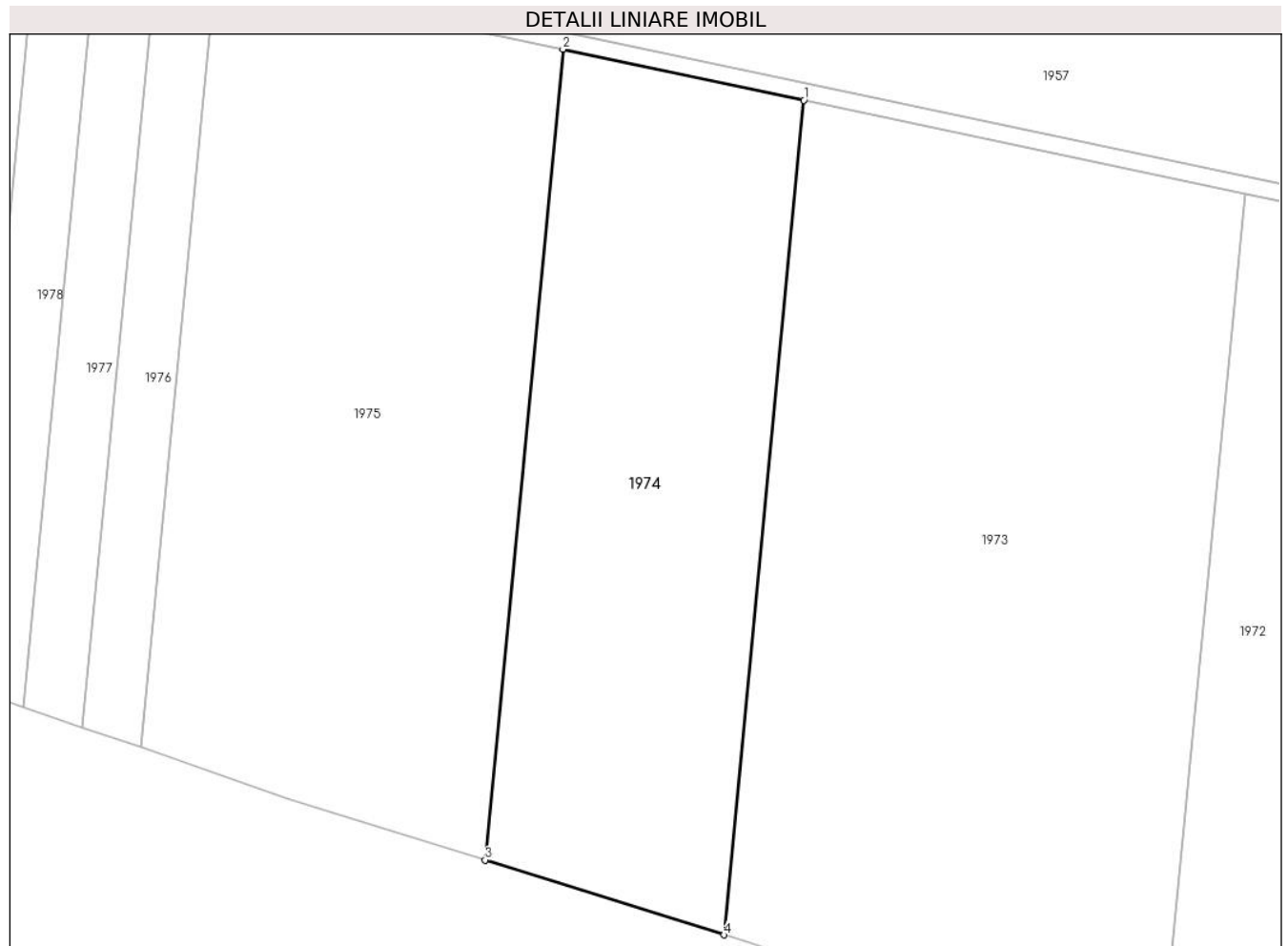
Inscrieri privind dezmembramintele dreptului de proprietate, drepturi reale de garanție și sarcini	Referințe
NU SUNT	

Anexa Nr. 1 La Partea I

Teren

Nr cadastral	Suprafața (mp)*	Observații / Referințe
20894	10.500	

* Suprafața este determinată în planul de proiecție Stereo 70.



Date referitoare la teren

Crt	Categorie folosință	Intra vilan	Suprafața (mp)	Tarla	Parcelă	Nr. topo	Observații / Referințe
1	arabil	NU	10.500	69	4	-	

Lungime Segmente

1) Valorile lungimilor segmentelor sunt obținute din proiecție în plan.

Punct început	X / Y	Punct sfârșit	X / Y	Lungime segment (** (m)
1	686.801,704 305.840,757	2	686.746,761 305.852,398	56.163
2	686.746,761 305.852,398	3	686.729,019 305.667,816	185.433
3	686.729,019 305.667,816	4	686.783,441 305.650,754	57.034
4	686.783,441 305.650,754	1	686.801,704 305.840,757	190.879

** Lungimile segmentelor sunt determinate în planul de proiecție Stereo 70 și sunt rotunjite la 1 milimetru.

***** Distanţa dintre puncte este formată din segmente cumulate ce sunt mai mici decât valoarea 1 milimetru.**

**DATE DESPRE IMOBILUL NR. 1975**

Oficiul de Cadastru și Publicitate Imobiliară CALARASI
Biroul de Cadastru și Publicitate Imobiliară Calarasi

A. Partea I. Descrierea imobilului

TEREN Extravilan

Adresa: Jud. Calarasi, tarla 69 parcela 5

Nr. Crt	Nr cadastral Nr. topografic	Suprafața* (mp)	Observații / Referințe
A1	20952	14.600	Sector cadastral:15 Teren neimprijmit;

B. Partea II. Proprietari și acte

Inscrieri privitoare la dreptul de proprietate și alte drepturi reale		Referințe
26365 / 25/09/2008		
Act Administrativ nr. 140104, din 09/09/2008 emis de CJPSDPAT CALARASI;		
B1	Intabulare, drept de PROPRIETATE, dobandit prin Lege, cota actuala 1/1 1) GHEORGHE LEANCA	A1
47115 / 28/08/2014		
Act Normativ nr. 17, din 07/03/2014 emis de Parlamentul Romaniei;		
B2	Imobil aflat sub incidenta art.3 alin.(1) din Legea 17/2014	A1

C. Partea III. SARCINI .

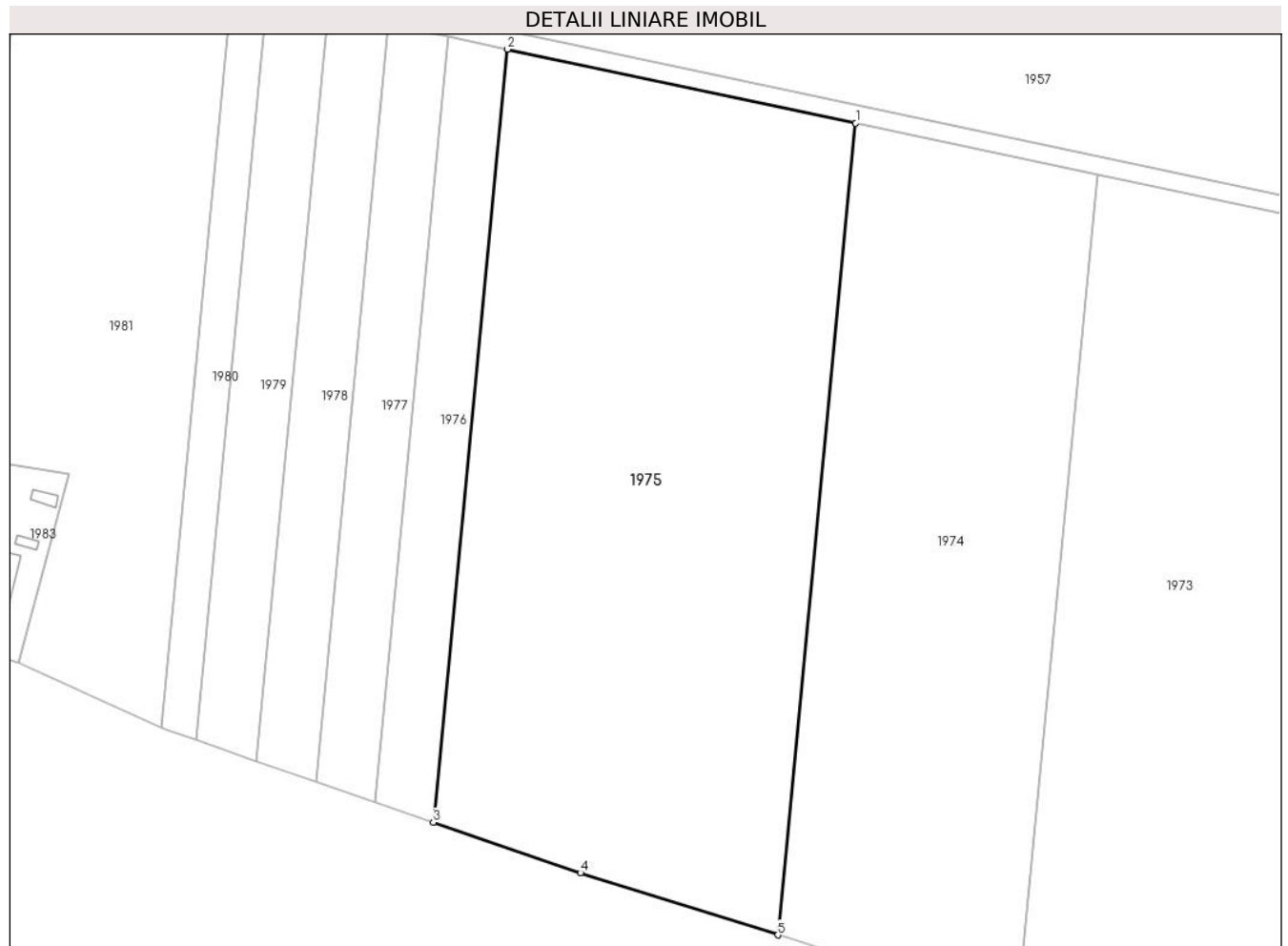
Inscrieri privind dezmembramintele dreptului de proprietate, drepturi reale de garanție și sarcini	Referințe
NU SUNT	

Anexa Nr. 1 La Partea I

Teren

Nr cadastral	Suprafața (mp)*	Observații / Referințe
20952	14.600	

* Suprafața este determinată în planul de proiecție Stereo 70.



Date referitoare la teren

Crt	Categorie folosință	Intravilan	Suprafața (mp)	Tarla	Parcelă	Nr. topo	Observații / Referințe
1	arabil	NU	14.600	69	5	-	

Lungime Segmente

1) Valorile lungimilor segmentelor sunt obținute din proiecție în plan.

Punct început	X / Y	Punct sfârșit	X / Y	Lungime segment (** (m)
1	686.746,761 305.852,398	2	686.667,468 305.869,198	81.053
2	686.667,468 305.869,198	3	686.650,576 305.693,457	176.551
3	686.650,576 305.693,457	4	686.684,063 305.681,91	35.422
4	686.684,063 305.681,91	5	686.729,019 305.667,816	47.114
5	686.729,019 305.667,816	1	686.746,761 305.852,398	185.433

**** Lungimile segmentelor sunt determinate în planul de proiecție Stereo 70 și sunt rotunjite la 1 milimetru.**

***** Distanța dintre puncte este formată din segmente cumulate ce sunt mai mici decât valoarea 1 milimetru.**

**DATE DESPRE IMOBILUL NR. 1976**

Oficiul de Cadastru și Publicitate Imobiliară CALARASI
Biroul de Cadastru și Publicitate Imobiliară Calarasi

A. Partea I. Descrierea imobilului

TEREN Extravilan

Adresa: Jud. Calarasi, tarla 69 parcela 6

Nr. Crt	Nr cadastral Nr. topografic	Suprafața* (mp)	Observații / Referințe
A1		2.400	Sector cadastral:15 Teren neimprejmuit;

B. Partea II. Proprietari și acte

Inscrieri privitoare la dreptul de proprietate și alte drepturi reale		Referințe
/		
Act Administrativ nr. 162226, din 11/07/2008 emis de CJSDPAT CALARASI;		
B1	Intabulare, drept de PROPRIETATE, dobandit prin Reconstituire, cota actuala 1/1 1) DOBRE MARIA, Lipsă CNP proprietar	A1

C. Partea III. SARCINI .

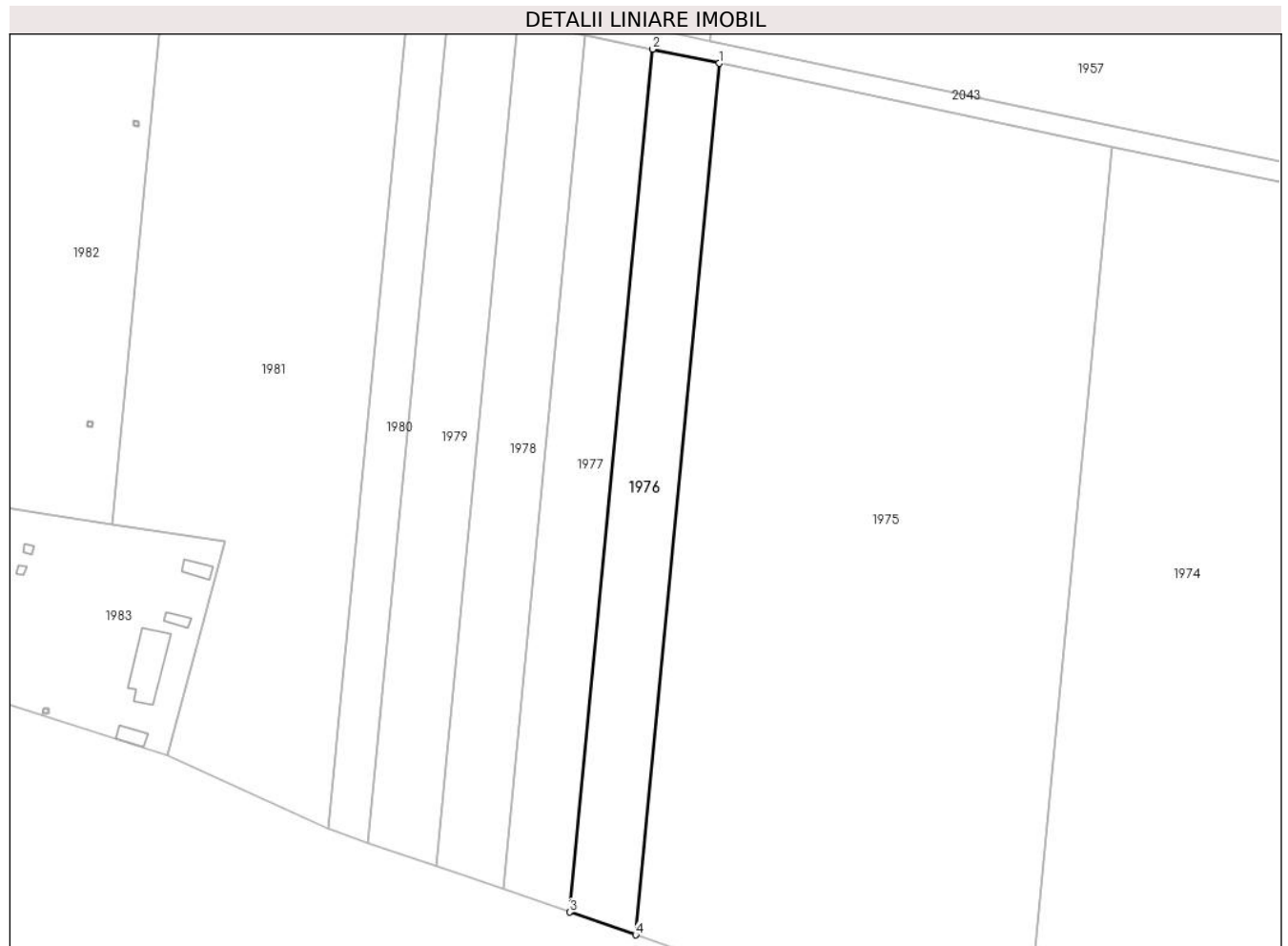
Inscrieri privind dezmembramintele dreptului de proprietate, drepturi reale de garanție și sarcini	Referințe
NU SUNT	

Anexa Nr. 1 La Partea I

Teren

Nr cadastral	Suprafața (mp)*	Observații / Referințe
	2.400	

* Suprafața este determinată în planul de proiecție Stereo 70.



Date referitoare la teren

Crt	Categorie folosință	Intravilan	Suprafața (mp)	Tarla	Parcelă	Nr. topo	Observații / Referințe
1	arabil	NU	2.400	69	6	-	

Lungime Segmente

1) Valorile lungimilor segmentelor sunt obținute din proiecție în plan.

Punct început	X / Y	Punct sfârșit	X / Y	Lungime segment (** (m)
1	686.667,468 305.869,198	2	686.654,018 305.872,048	13.749
2	686.654,018 305.872,048	3	686.637,292 305.698,038	174.812
3	686.637,292 305.698,038	4	686.650,576 305.693,457	14.052
4	686.650,576 305.693,457	1	686.667,468 305.869,198	176.551

** Lungimile segmentelor sunt determinate în planul de proiecție Stereo 70 și sunt rotunjite la 1 milimetru.

***** Distanţa dintre puncte este formată din segmente cumulate ce sunt mai mici decât valoarea 1 milimetru.**

**DATE DESPRE IMOBILUL NR. 1977**

Oficiul de Cadastru și Publicitate Imobiliară CALARASI
Biroul de Cadastru și Publicitate Imobiliară Calarasi

A. Partea I. Descrierea imobilului

TEREN Extravilan

Adresa: Jud. Calarasi, tarla 69 parcela 7

Nr. Crt	Nr cadastral Nr. topografic	Suprafata* (mp)	Observatii / Referinte
A1	30848	2.400	Sector cadastral:15 Teren neimprejmuit;

B. Partea II. Proprietari și acte

Inscrieri privitoare la dreptul de proprietate și alte drepturi reale		Referințe
26118 / 30/05/2018		
Act Administrativ nr. 162221, din 11/07/2008 emis de CJPSDPAT CALARASI;		
B1	Intabulare, drept de PROPRIETATE, dobandit prin Reconstituire, cota actuala 1/1 1) TUDOR DUMITRA	A1
B2	-se noteaza din oficiu - Imobil aflat sub incidența art. 3 alin.(1) din Legea nr. 17/2014	A1

C. Partea III. SARCINI .

Inscrieri privind dezmembramintele dreptului de proprietate, drepturi reale de garanție și sarcini	Referințe
NU SUNT	

Anexa Nr. 1 La Partea I

Teren

Nr cadastral	Suprafața (mp)*	Observații / Referințe
30848	2.400	

* Suprafața este determinată în planul de proiecție Stereo 70.



Date referitoare la teren

Crt	Categorie folosință	Intravilan	Suprafața (mp)	Tarla	Parcelă	Nr. topo	Observații / Referințe
1	arabil	NU	2.400	69	7	-	

Lungime Segmente

1) Valorile lungimilor segmentelor sunt obținute din proiecție în plan.

Punct început	X / Y	Punct sfârșit	X / Y	Lungime segment (** (m)
1	686.637,292 305.698,038	2	686.654,018 305.872,048	174.812
2	686.654,018 305.872,048	3	686.640,432 305.874,926	13.887
3	686.640,432 305.874,926	4	686.623,875 305.702,665	173.055
4	686.623,875 305.702,665	1	686.637,292 305.698,038	14.192

** Lungimile segmentelor sunt determinate în planul de proiecție Stereo 70 și sunt rotunjite la 1 milimetru.

***** Distanţa dintre puncte este formată din segmente cumulate ce sunt mai mici decât valoarea 1 milimetru.**

**DATE DESPRE IMOBILUL NR. 1978**

Oficiul de Cadastru și Publicitate Imobiliară CALARASI
Biroul de Cadastru și Publicitate Imobiliară Calarasi

A. Partea I. Descrierea imobilului

TEREN Extravilan

Adresa: Jud. Calarasi, tarla 69 parcela 8

Nr. Crt	Nr cadastral Nr. topografic	Suprafața* (mp)	Observații / Referințe
A1	35209	2.401	Sector cadastral:15 Teren neimprijmit;

B. Partea II. Proprietari și acte

Inscrieri privitoare la dreptul de proprietate și alte drepturi reale		Referințe
87070 / 08/11/2023		
Act Notarial nr. 3680, din 07/11/2023 emis de Serban Angelica Valentina;		
B1	Se infiinteaza cartea funciara 35209 a imobilului cu numarul cadastral 35209 / UAT Calarasi, rezultat din dezmembrarea imobilului cu numarul cadastral 20626 inscris in cartea funciara 20626;	A1
87073 / 08/11/2023		
Act Notarial nr. 3680, din 07/11/2023 emis de Serban Angelica Valentina;		
B6	Intabulare, drept de PROPRIETATE, dobandit prin lesire Din Indiviziune, cota actuala 1/1 1) ZICA FLORIAN, casatorit, bun propriu	A1

C. Partea III. SARCINI .

Inscrieri privind dezmembramintele dreptului de proprietate, drepturi reale de garanție și sarcini	Referințe
NU SUNT	

Anexa Nr. 1 La Partea I

Teren

Nr cadastral	Suprafața (mp)*	Observații / Referințe
35209	2.401	

* Suprafața este determinată în planul de proiecție Stereo 70.



Date referitoare la teren

Crt	Categorie folosință	Intra vilan	Suprafața (mp)	Tarla	Parcelă	Nr. topo	Observații / Referințe
1	arabil	NU	2.401	69	8	-	

Lungime Segmente

1) Valorile lungimilor segmentelor sunt obținute din proiecție în plan.

Punct început	X / Y	Punct sfârșit	X / Y	Lungime segment (** (m)
1	686.640,432 305.874,926	2	686.626,702 305.877,835	14.035
2	686.626,702 305.877,835	3	686.610,315 305.707,341	171.28
3	686.610,315 305.707,341	4	686.623,875 305.702,665	14.344
4	686.623,875 305.702,665	1	686.640,432 305.874,926	173.055

** Lungimile segmentelor sunt determinate în planul de proiecție Stereo 70 și sunt rotunjite la 1 milimetru.

***** Distanţa dintre puncte este formată din segmente cumulate ce sunt mai mici decât valoarea 1 milimetru.**

**DATE DESPRE IMOBILUL NR. 1979**

Oficiul de Cadastru și Publicitate Imobiliară CALARASI
Biroul de Cadastru și Publicitate Imobiliară Calarasi

A. Partea I. Descrierea imobilului

TEREN Extravilan

Adresa: Jud. Calarasi, tarla 69 parcela 8

Nr. Crt	Nr cadastral Nr. topografic	Suprafața* (mp)	Observații / Referințe
A1	35210	2.400	Sector cadastral:15 Teren neimpregmuit;

B. Partea II. Proprietari și acte

Inscrieri privitoare la dreptul de proprietate și alte drepturi reale		Referințe
87070 / 08/11/2023		
Act Notarial nr. 3680, din 07/11/2023 emis de Serban Angelica Valentina;		
B1	Se infiinteaza cartea funciara 35210 a imobilului cu numarul cadastral 35210 / UAT Calarasi, rezultat din dezmembrarea imobilului cu numarul cadastral 20626 inscris in cartea funciara 20626;	A1
87078 / 08/11/2023		
Act Notarial nr. 3680, din 07/11/2023 emis de Serban Angelica Valentina;		
B6	Intabulare, drept de PROPRIETATE, dobandit prin lesire Din Indiviziune, cota actuala 1/1 1) POSTEUCA STEFANA	A1

C. Partea III. SARCINI .

Inscrieri privind dezmembramintele dreptului de proprietate, drepturi reale de garanție și sarcini	Referințe
NU SUNT	

Anexa Nr. 1 La Partea I

Teren

Nr cadastral	Suprafața (mp)*	Observații / Referințe
35210	2.400	

* Suprafața este determinată în planul de proiecție Stereo 70.



Date referitoare la teren

Crt	Categorie folosință	Intra vilan	Suprafața (mp)	Tarla	Parcelă	Nr. topo	Observații / Referințe
1	arabil	NU	2.400	69	8	-	

Lungime Segmente

1) Valorile lungimilor segmentelor sunt obținute din proiecție în plan.

Punct început	X / Y	Punct sfârșit	X / Y	Lungime segment (** (m)
1	686.626,702 305.877,835	2	686.612,834 305.880,773	14.176
2	686.612,834 305.880,773	3	686.596,618 305.712,064	169.487
3	686.596,618 305.712,064	4	686.610,315 305.707,341	14.488
4	686.610,315 305.707,341	1	686.626,702 305.877,835	171.28

** Lungimile segmentelor sunt determinate în planul de proiecție Stereo 70 și sunt rotunjite la 1 milimetru.

***** Distanţa dintre puncte este formată din segmente cumulate ce sunt mai mici decât valoarea 1 milimetru.**

**DATE DESPRE IMOBILUL NR. 1980**

Oficiul de Cadastru și Publicitate Imobiliară CALARASI
Biroul de Cadastru și Publicitate Imobiliară Calarasi

A. Partea I. Descrierea imobilului

TEREN Extravilan

Adresa: Jud. Calarasi, tarla 69 parcela 9

Nr. Crt	Nr cadastral Nr. topografic	Suprafața* (mp)	Observații / Referințe
A1	23150	1.400	Sector cadastral:15 Teren neimprijmit;

B. Partea II. Proprietari și acte

Inscrieri privitoare la dreptul de proprietate și alte drepturi reale		Referințe
23760 / 30/08/2010		
Act Notarial nr. 1914, din 27/08/2010 emis de BNP CHIRU MARIA DANA;		
B2	Intabulare, drept de PROPRIETATE, dobandit prin Conventie, cota actuala 1/1 1) IONITA ION, -sot 2) IONITA AURELIA, -sotie	A1
47164 / 28/08/2014		
Act Normativ nr. 17, din 07/03/2014 emis de Parlamentul Romaniei;		
B3	Imobil aflat sub incidenta art.3 alin.(1) din Legea 17/2014	A1

C. Partea III. SARCINI .

Inscrieri privind dezmembramintele dreptului de proprietate, drepturi reale de garanție și sarcini	Referințe
NU SUNT	

Anexa Nr. 1 La Partea I

Teren

Nr cadastral	Suprafața (mp)*	Observații / Referințe
23150	1.400	

* Suprafața este determinată în planul de proiecție Stereo 70.



Date referitoare la teren

Crt	Categorie folosință	Intravilan	Suprafața (mp)	Tarla	Parcelă	Nr. topo	Observații / Referințe
1	arabil	NU	1.400	69	9	-	

Lungime Segmente

1) Valorile lungimilor segmentelor sunt obținute din proiecție în plan.

Punct început	X / Y	Punct sfârșit	X / Y	Lungime segment (** (m)
1	686.596,618 305.712,064	2	686.612,834 305.880,773	169.487
2	686.612,834 305.880,773	3	686.604,675 305.882,502	8.34
3	686.604,675 305.882,502	4	686.588,574 305.714,99	168.284
4	686.588,574 305.714,99	5	686.589,979 305.714,353	1.543
5	686.589,979 305.714,353	1	686.596,618 305.712,064	7.023

**** Lungimile segmentelor sunt determinate în planul de proiecție Stereo 70 și sunt rotunjite la 1 milimetru.**

***** Distanța dintre puncte este formată din segmente cumulate ce sunt mai mici decât valoarea 1 milimetru.**

**DATE DESPRE IMOBILUL NR. 1981**

Oficiul de Cadastru și Publicitate Imobiliară CALARASI
Biroul de Cadastru și Publicitate Imobiliară Calarasi

A. Partea I. Descrierea imobilului

TEREN Extravilan

Adresa: Jud. Calarasi, tarla 69 parcela 10

Nr. Crt	Nr cadastral Nr. topografic	Suprafața* (mp)	Observații / Referințe
A1		7.200	Sector cadastral:15 Teren neimprejmuit;

B. Partea II. Proprietari și acte

Inscrieri privitoare la dreptul de proprietate și alte drepturi reale	Referințe
/	
Act Administrativ nr. 143330, din 17/08/2021 emis de CJSDPAT CALARASI;	
B1	A1
Intabulare, drept de PROPRIETATE, dobandit prin Reconstituire, cota actuala 1/1	
1) DUMITRU VASILICA, Lipsă CNP proprietar	

C. Partea III. SARCINI .

Inscrieri privind dezmembramintele dreptului de proprietate, drepturi reale de garanție și sarcini	Referințe
NU SUNT	

Anexa Nr. 1 La Partea I

Teren

Nr cadastral	Suprafața (mp)*	Observații / Referințe
	7.200	

* Suprafața este determinată în planul de proiecție Stereo 70.



Date referitoare la teren

Crt	Categorie folosință	Intravilan	Suprafața (mp)	Tarla	Parcelă	Nr. topo	Observații / Referințe
1	arabil	NU	7.200	69	10	-	

Lungime Segmente

1) Valorile lungimilor segmentelor sunt obținute din proiecție în plan.

Punct început	X / Y	Punct sfârșit	X / Y	Lungime segment (** (m)
1	686.588,574 305.714,99	2	686.604,675 305.882,502	168.284
2	686.604,675 305.882,502	3	686.556,115 305.892,79	49.638
3	686.556,115 305.892,79	4	686.544,909 305.776,209	117.118
4	686.544,909 305.776,209	5	686.567,762 305.772,725	23.117
5	686.567,762 305.772,725	6	686.556,06 305.729,733	44.556

Punct început	X / Y	Punct sfârșit	X / Y	Lungime segment (** (m)
6	686.556,06 305.729,733	1	686.588,574 305.714,99	35.7

** Lungimile segmentelor sunt determinate în planul de proiecție Stereo 70 și sunt rotunjite la 1 milimetru.

*** Distanța dintre puncte este formată din segmente cumulate ce sunt mai mici decât valoarea 1 milimetru.

**DATE DESPRE IMOBILUL NR. 1982**

Oficiul de Cadastru și Publicitate Imobiliară CALARASI
Biroul de Cadastru și Publicitate Imobiliară Calarasi

A. Partea I. Descrierea imobilului

TEREN Extravilan

Adresa: Jud. Calarasi, tarla 69 parcela 11

Nr. Crt	Nr cadastral Nr. topografic	Suprafața* (mp)	Observații / Referințe
A1	26674	Din acte: 24.100 Masurata: 24.126	Sector cadastral:15 Teren neimprijmit;

B. Partea II. Proprietari și acte

Inscrieri privitoare la dreptul de proprietate și alte drepturi reale		Referințe
47233 / 28/08/2014		
Act Normativ nr. 17, din 07/03/2014 emis de Parlamentul Romaniei;		
B2	Imobil aflat sub incidenta art.3 alin.(1) din Legea 17/2014	A1
29484 / 24/05/2022		
Act Notarial nr. 120, din 08/10/2010 emis de NP TUTUIANU DANA CRISTINA;		
B3	Intabulare, drept de PROPRIETATE, dobandit prin Succesiune, cota actuala 1/2 1) FRATILA DUMITRU	A1
B4	Intabulare, drept de PROPRIETATE, dobandit prin Succesiune, cota actuala 1/2 1) FRATILA ION	A1

C. Partea III. SARCINI .

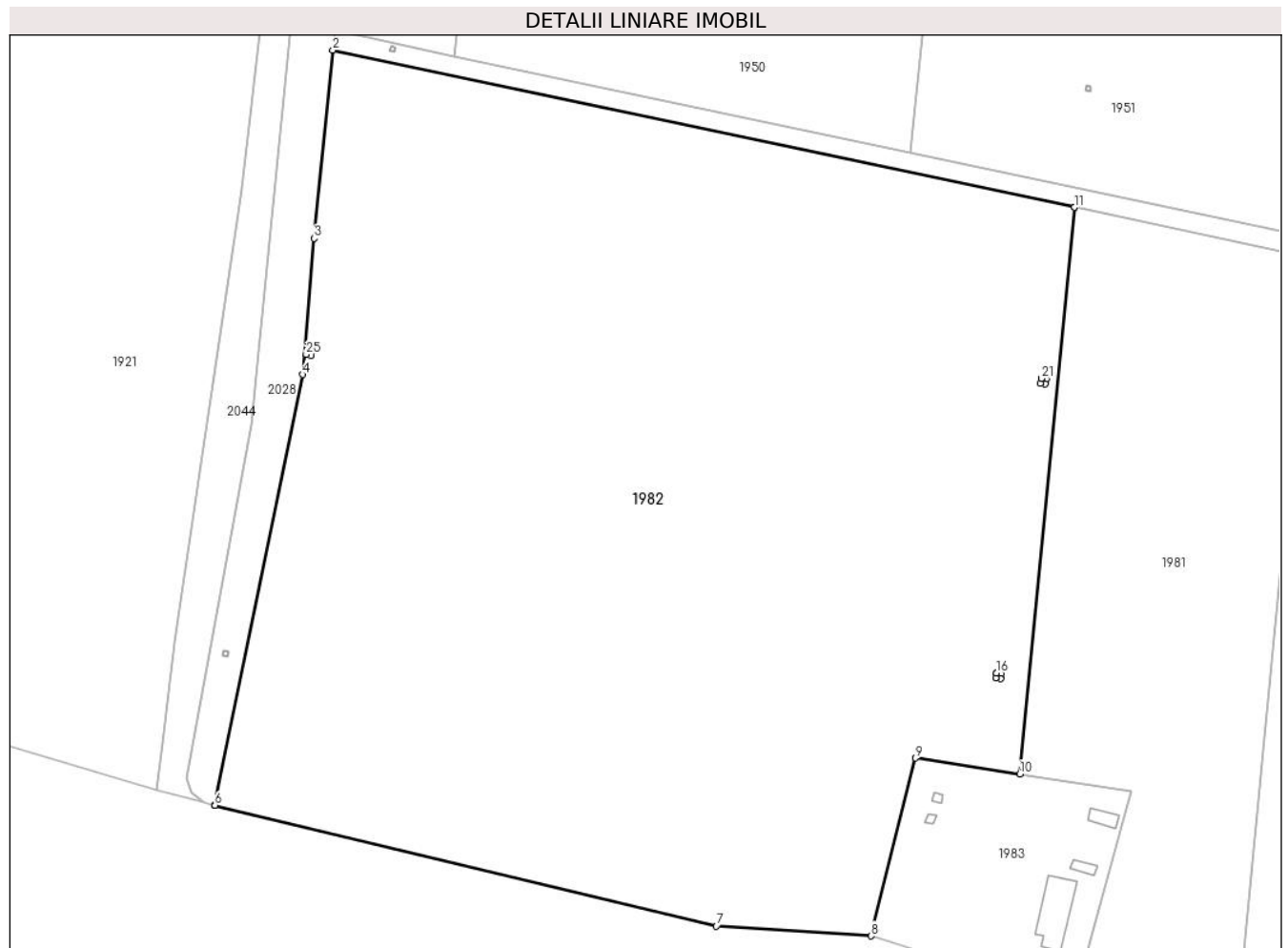
Inscrieri privind dezmembramintele dreptului de proprietate, drepturi reale de garanție și sarcini	Referințe
NU SUNT	

Anexa Nr. 1 La Partea I

Teren

Nr cadastral	Suprafața (mp)*	Observații / Referințe
26674	Din acte: 24.100 Masurata: 24.126	

* Suprafața este determinată în planul de proiecție Stereo 70.



Date referitoare la teren

Crt	Categorie folosință	Intravilan	Suprafața (mp)	Tarla	Parcelă	Nr. topo	Observații / Referințe
1	arabil	NU	24.126	69	11	-	

Lungime Segmente

1) Valorile lungimilor segmentelor sunt obținute din proiecție în plan.

Punct început	X / Y	Punct sfârșit	X / Y	Lungime segment (** (m)
1	686.556,115 305.892,79	2	686.403,314 305.925,164	156.193
3	686.399,403 305.886,453	4	686.397,1 305.858,405	28.142
5	686.378,969 305.769,776	6	686.379,002 305.769,768	0.034
7	686.482,373 305.744,949	8	686.514,235 305.742,887	31.929

Punct început	X / Y	Punct sfârșit	X / Y	Lungime segment (** (m)
2	686.403,314 305.925,164	3	686.399,403 305.886,453	38.908
4	686.397,1 305.858,405	5	686.378,969 305.769,776	90.465
6	686.379,002 305.769,768	7	686.482,373 305.744,949	106.309
8	686.514,235 305.742,887	9	686.523,388 305.779,49	37.73

Punct început	X / Y	Punct sfârșit	X / Y	Lungime segment (** (m)
9	686.523,388 305.779,49	10	686.544,909 305.776,209	21.77
11	686.556,115 305.892,79	12	686.540,049 305.796,972	97.156
13	686.541,037 305.796,82	14	686.540,886 305.795,832	0.999
15	686.539,897 305.795,984	16	686.540,049 305.796,972	1.0
17	686.549,314 305.857,621	18	686.550,302 305.857,469	1.0
19	686.550,151 305.856,481	20	686.549,162 305.856,633	1.001
21	686.549,314 305.857,621	22	686.398,087 305.863,492	151.341
23	686.399,051 305.863,225	24	686.398,784 305.862,261	1.0
25	686.397,821 305.862,528	1	686.398,087 305.863,492	1.0

Punct început	X / Y	Punct sfârșit	X / Y	Lungime segment (** (m)
10	686.544,909 305.776,209	11	686.556,115 305.892,79	117.118
12	686.540,049 305.796,972	13	686.541,037 305.796,82	1.0
14	686.540,886 305.795,832	15	686.539,897 305.795,984	1.001
16	686.540,049 305.796,972	17	686.549,314 305.857,621	61.353
18	686.550,302 305.857,469	19	686.550,151 305.856,481	0.999
20	686.549,162 305.856,633	21	686.549,314 305.857,621	1.0
22	686.398,087 305.863,492	23	686.399,051 305.863,225	1.0
24	686.398,784 305.862,261	25	686.397,821 305.862,528	0.999

** Lungimile segmentelor sunt determinate în planul de proiecție Stereo 70 și sunt rotunjite la 1 milimetru.

*** Distanța dintre puncte este formată din segmente cumulate ce sunt mai mici decât valoarea 1 milimetru.

**DATE DESPRE IMOBILUL NR. 1983**

Oficiul de Cadastru și Publicitate Imobiliară CALARASI
Biroul de Cadastru și Publicitate Imobiliară Calarasi

A. Partea I. Descrierea imobilului

TEREN Intravilan

Nr. CF vechi:634
Nr. cadastral vechi:363/2

Adresa: Loc. Calarasi, Str Prel.Sloboziei, Nr. KM 4, Jud. Calarasi

Nr. Crt	Nr cadastral Nr. topografic	Suprafața* (mp)	Observații / Referințe
A1	21421	1.818	Sector cadastral:15 Teren neimprejmuit;

Construcții

Crt	Nr cadastral Nr. topografic	Adresa	Observații / Referințe
A1.1	21421-C1	Loc. Calarasi, Jud. Calarasi	Nr. niveluri:1; S. construita la sol:15 mp; S. construita desfasurata:15 mp; FUNDATIE
A1.2	21421-C2	Loc. Calarasi, Jud. Calarasi	Nr. niveluri:1; S. construita la sol:10 mp; S. construita desfasurata:10 mp; REZERVOR
A1.3	21421-C3	Loc. Calarasi, Jud. Calarasi	Nr. niveluri:1; S. construita la sol:82 mp; S. construita desfasurata:82 mp; MAGAZIE-3 CAMERE
A1.4	21421-C4	Loc. Calarasi, Jud. Calarasi	Nr. niveluri:1; S. construita la sol:18 mp; S. construita desfasurata:18 mp; REZERVOR
A1.5	21421-C5	Loc. Calarasi, Jud. Calarasi	Nr. niveluri:1; S. construita la sol:4 mp; S. construita desfasurata:4 mp; REZERVOR
A1.6	21421-C6	Loc. Calarasi, Jud. Calarasi	Nr. niveluri:1; S. construita la sol:3 mp; S. construita desfasurata:3 mp; REZERVOR

B. Partea II. Proprietari și acte

Inscrieri privitoare la dreptul de proprietate și alte drepturi reale	Referințe
25301 / 27/04/2021	
Act Administrativ nr. 387, din 15/06/2020 emis de Consiliul Local Sector 2 Bucuresti;	
B4 se noteaza schimbarea numelui petentei din Bordeianu in Tarcatu	A1, A1.1, A1.2, A1.3, A1.4, A1.5, A1.6
Act Notarial nr. 544, din 26/04/2021 emis de BARBARESSO CRINA-BEATRICE;	
B5 Intabulare, drept de PROPRIETATE, dobandit prin Conventie, cota actuala 1/1 1) MUSTAFA LAURENTIU	A1, A1.1, A1.2, A1.3, A1.4, A1.5, A1.6
82990 / 14/10/2021	
Act Administrativ nr. 82990, din 14/10/2021 emis de OCPI CALARASI;	
B6 se noteaza repositionarea imobilului in baza documentatiei avizate si receptionate de inspectorul de cadastru	A1, A1.1, A1.2, A1.3, A1.4, A1.5, A1.6

C. Partea III. SARCINI .

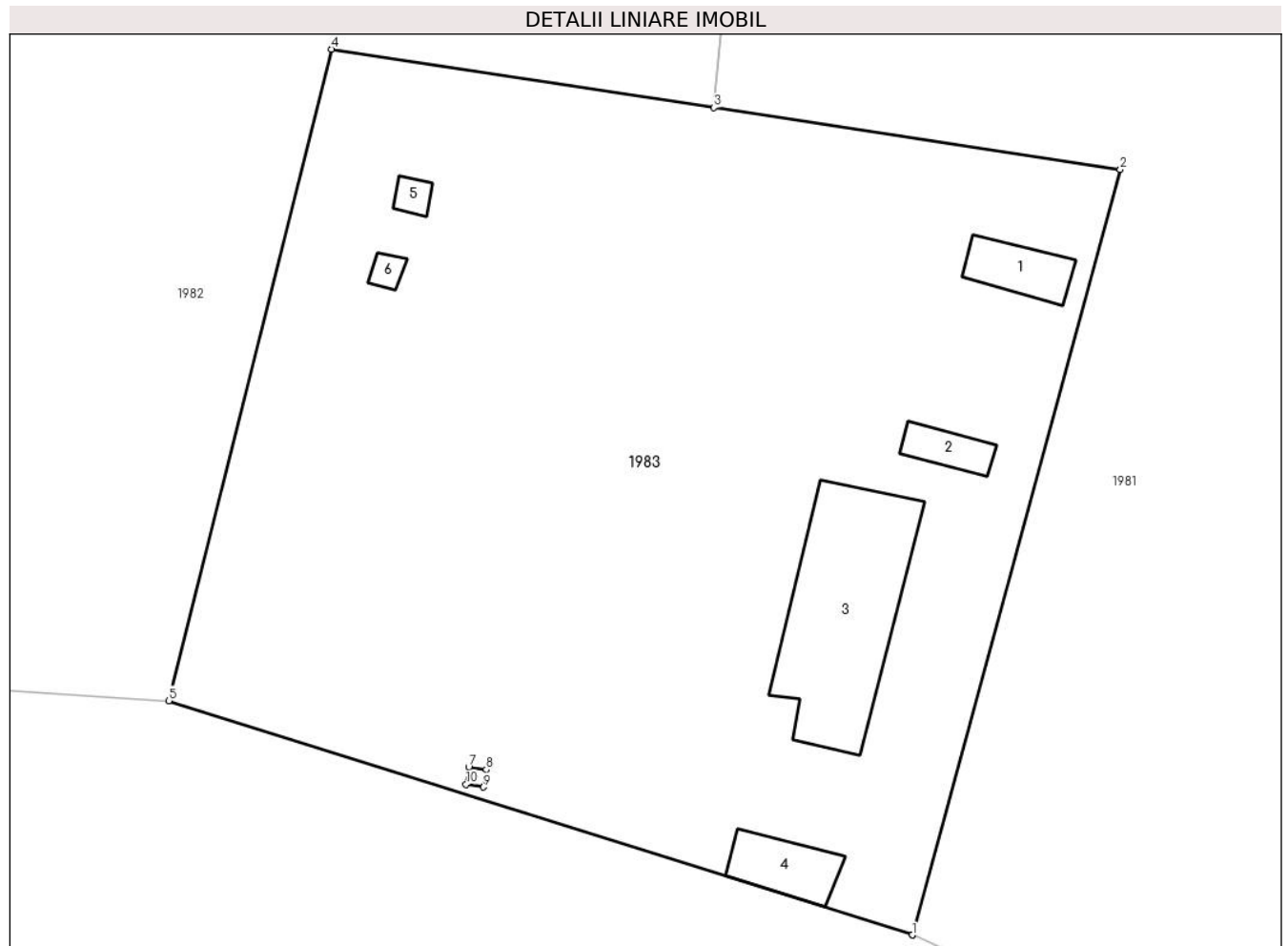
Inscrieri privind dezmembramintele dreptului de proprietate, drepturi reale de garanție și sarcini	Referințe
NU SUNT	

Anexa Nr. 1 La Partea I

Teren

Nr cadastral	Suprafața (mp)*	Observații / Referințe
21421	1.818	

* Suprafața este determinată în planul de proiecție Stereo 70.



Date referitoare la teren

Crt	Categorie folosință	Intra vilan	Suprafața (mp)	Tarla	Parcelă	Nr. topo	Observații / Referințe
1	curți constructii	DA	1.818	-	-	-	

Date referitoare la construcții

Crt	Număr	Destinație construcție	Supraf. (mp)	Situație juridică	Observații / Referințe
A1.1	21421-C1	constructii anexa	15	Cu acte	Nr. niveluri:1; S. construita la sol:15 mp; S. construita desfasurata:15 mp; FUNDATIE
A1.2	21421-C2	constructii anexa	10	Cu acte	Nr. niveluri:1; S. construita la sol:10 mp; S. construita desfasurata:10 mp; REZERVOR
A1.3	21421-C3	constructii anexa	82	Cu acte	Nr. niveluri:1; S. construita la sol:82 mp; S. construita desfasurata:82 mp; MAGAZIE-3 CAMERE
A1.4	21421-C4	constructii anexa	18	Cu acte	Nr. niveluri:1; S. construita la sol:18 mp; S. construita desfasurata:18 mp; REZERVOR
A1.5	21421-C5	constructii anexa	4	Cu acte	Nr. niveluri:1; S. construita la sol:4 mp; S. construita desfasurata:4 mp; REZERVOR
A1.6	21421-C6	constructii anexa	3	Cu acte	Nr. niveluri:1; S. construita la sol:3 mp; S. construita desfasurata:3 mp; REZERVOR

Lungime Segmente

1) Valorile lungimilor segmentelor sunt obținute din proiecție în plan.

Punct început	X / Y	Punct sfârșit	X / Y	Lungime segment (** (m)
1	686.556,06 305.729,733	2	686.567,762 305.772,725	44.556
2	686.567,762 305.772,725	3	686.544,909 305.776,209	23.117
3	686.544,909 305.776,209	4	686.523,388 305.779,49	21.77
4	686.523,388 305.779,49	5	686.514,235 305.742,887	37.73
5	686.514,235 305.742,887	6	686.556,06 305.729,733	43.845
6	686.556,06 305.729,733	7	686.531,11 305.739,175	26.677
7	686.531,11 305.739,175	8	686.532,098 305.739,023	1.0
8	686.532,098 305.739,023	9	686.531,947 305.738,035	0.999
9	686.531,947 305.738,035	10	686.530,958 305.738,187	1.001
10	686.530,958 305.738,187	1	686.531,11 305.739,175	1.0

** Lungimile segmentelor sunt determinate în planul de proiecție Stereo 70 și sunt rotunjite la 1 milimetru.

*** Distanța dintre puncte este formată din segmente cumulate ce sunt mai mici decât valoarea 1 milimetru.

**DATE DESPRE IMOBILUL NR. 1984**

Oficiul de Cadastru și Publicitate Imobiliară CALARASI
Biroul de Cadastru și Publicitate Imobiliară Calarasi

A. Partea I. Descrierea imobilului

TEREN Extravilan

Nr. cadastral vechi:2673

Adresa: Jud. Calarasi, tarla 70 parcela A297

Nr. Crt	Nr cadastral Nr. topografic	Suprafața* (mp)	Observații / Referințe
A1	27075	203	Sector cadastral:15 Teren neimprejmuit;

Construcții

Crt	Nr cadastral Nr. topografic	Adresa	Observații / Referințe
A1.1	27075-C1	Jud. Calarasi	Nr. niveluri:1; S. construita la sol:203 mp; LEA 400 KV PELICANU - CS CALARASI, Stalpul 11

B. Partea II. Proprietari și acte

Inscrieri privitoare la dreptul de proprietate și alte drepturi reale		Referințe
29314 / 12/06/2013		
Act Normativ nr. 1705/2006, din 29/11/2006 emis de GUVERNUL ROMANIEI (ANEXA 7 la HGR Nr. 1705/2006 pentru aprobarea inventarului centralizat al bunurilor din domeniul public al statului nr 1184/30.11.2011 emi de GUVERNUL ROMANIEI);		
B1	Intabulare, drept de PROPRIETATEPUBLICA, dobandit prin Lege, cota actuala 1/1 1) STATUL ROMAN - DOMENIUL PUBLIC, CIF:9999999999999	A1, A1.1

C. Partea III. SARCINI

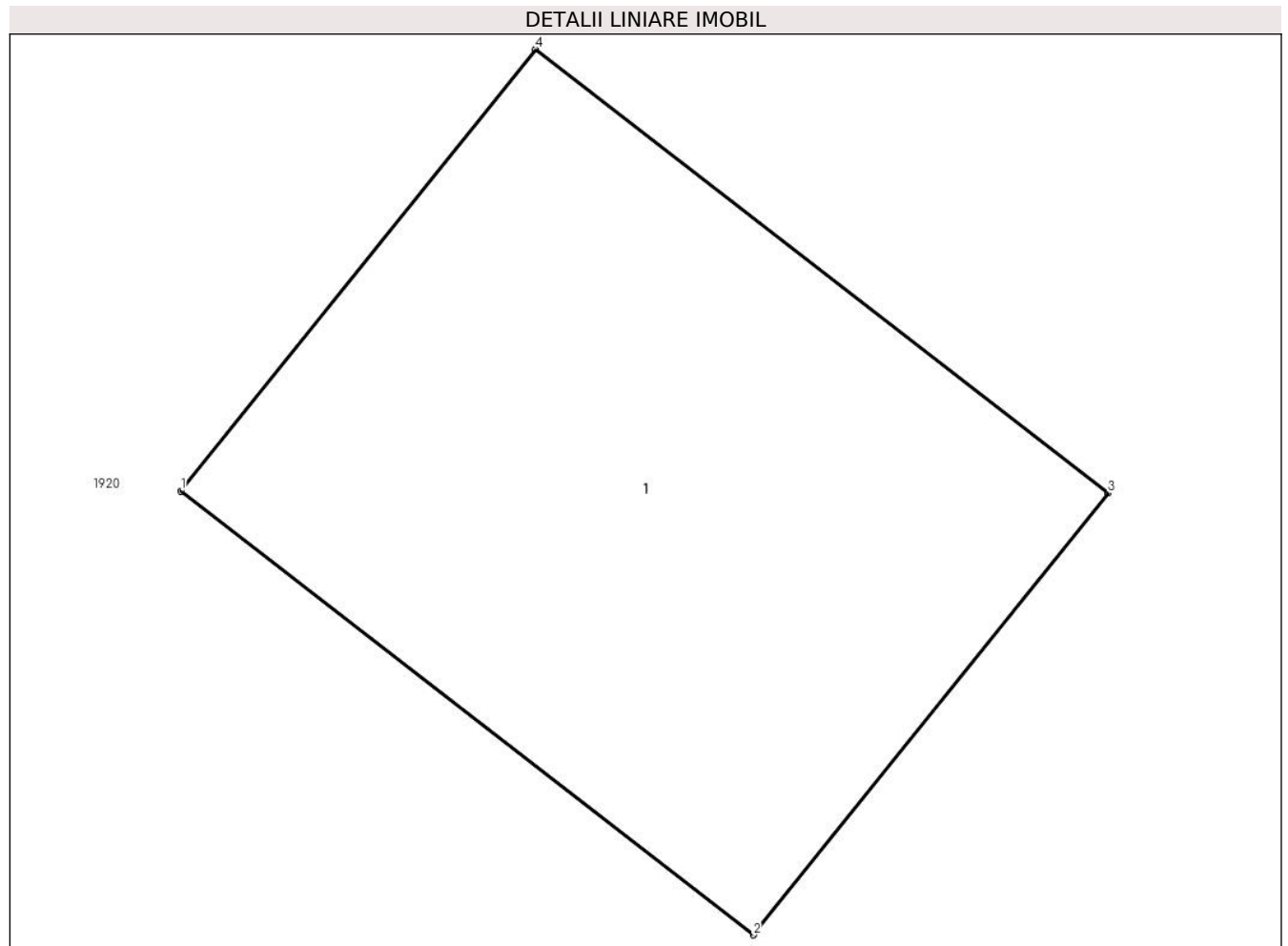
Inscrieri privind dezmembramintele dreptului de proprietate, drepturi reale de garanție și sarcini		Referințe
29314 / 12/06/2013		
Act Administrativ nr. 1, din 29/06/2004 emis de MINISTERUL ECONOMIEI SI COMERTULUI (-COMPANIA NATIONALA DE TRANSPORT AL ENERGIEI ELECTRICE;"TRANSELECTRICA "SA, actul aditional nr. 7/14.02.2013 la contractul de concesiune nr. 1/29.06.2004 emis de MINISTERUL ECONOMIEI SI COMERTULUI-COMPANIA NATIONALA DE TRANSPORT AL ENERGIEI ELECTRICE "TRANSELECTRICA "SA);		
C1	Intabulare, drept de CONCESIUNE 1) COMPANIA NATIONALA DE TRANSPORT AL ENERGIEI ELECTRICE TRANSELECTRICA SA, CIF: 13328043	A1, A1.1

Anexa Nr. 1 La Partea I

Teren

Nr cadastral	Suprafața (mp)*	Observații / Referințe
27075	203	

* Suprafața este determinată în planul de proiecție Stereo 70.



Date referitoare la teren

Crt	Categorie folosință	Intra vilan	Suprafața (mp)	Tarla	Parcelă	Nr. topo	Observații / Referințe
1	curți constructii	NU	203	70	A297	-	

Date referitoare la construcții

Crt	Număr	Destinație construcție	Supraf. (mp)	Situație juridică	Observații / Referințe
A1.1	27075-C1	construcții industriale și edilitare	203	Cu acte	Nr. niveluri:1; S. construita la sol:203 mp; LEA 400 KV PELICANU - CS CALARASI, Stalpul 11

Lungime Segmente

1) Valorile lungimilor segmentelor sunt obținute din proiecție în plan.

Punct început	X / Y	Punct sfârșit	X / Y	Lungime segment (** (m))
1	685.773,819 306.178,446	2	685.786,555 306.168,576	16.113
2	685.786,555 306.168,576	3	685.794,451 306.178,394	12.599
3	685.794,451 306.178,394	4	685.781,715 306.188,264	16.113

Punct început	X / Y	Punct sfârșit	X / Y	Lungime segment (** (m)
4	685.781,715 306.188,264	1	685.773,819 306.178,446	12.599

** Lungimile segmentelor sunt determinate în planul de proiecție Stereo 70 și sunt rotunjite la 1 milimetru.

*** Distanța dintre puncte este formată din segmente cumulate ce sunt mai mici decât valoarea 1 milimetru.

**DATE DESPRE IMOBILUL NR. 1985**

Oficiul de Cadastru și Publicitate Imobiliară CALARASI
Biroul de Cadastru și Publicitate Imobiliară Calarasi

A. Partea I. Descrierea imobilului

TEREN Extravilan

Nr. cadastral vechi:2674

Adresa: Jud. Calarasi, tarla 70 parcela A297

Nr. Crt	Nr cadastral Nr. topografic	Suprafața* (mp)	Observații / Referințe
A1	27068	54	Sector cadastral:15 Teren neimprejmuit;

Construcții

Crt	Nr cadastral Nr. topografic	Adresa	Observații / Referințe
A1.1	27068-C1	Jud. Calarasi	Nr. niveluri:1; S. construita la sol:54 mp; (LEA 400 kv Pelicanu-CS Calarasi, Stalpul 10)

B. Partea II. Proprietari și acte

Inscrieri privitoare la dreptul de proprietate și alte drepturi reale		Referințe
29313 / 12/06/2013		
Act Normativ nr. HG nr. 1705/2006, din 29/11/2006 emis de GUVERNUL ROMANIEI (ANEXA 7 la HGR Nr. 1705/2006 pentru aprobarea inventarului centralizat al bunurilor din domeniul public al statului nr 1184/30. 11.2011 emis de GUVERNUL ROMANIEI);		
B1	Intabulare, drept de PROPRIETATEPUBLICA, dobandit prin Lege, cota actuala 1/1 1) STATUL ROMAN, CIF:9999999999999, domeniul public	A1, A1.1

C. Partea III. SARCINI

Inscrieri privind dezmembramintele dreptului de proprietate, drepturi reale de garanție și sarcini		Referințe
29313 / 12/06/2013		
Act Administrativ nr. 1, din 29/06/2004 emis de MINISTERUL ECONOMIEI SI COMERTULUI (-COMPANIA NATIONALA DE TRANSPORT AL ENERGIEI ELECTRICE "TRANSELECTRICA "SA, actul aditional nr. 7/14.02.2013 la contractul de concesiune nr. 1/29.06.2004 emis de MINISTERUL ECONOMIEI SI COMERTULUI-COMPANIA NATIONALA DE TRANSPORT AL ENERGIEI ELECTRICE "TRANSELECTRICA "SA);		
C1	Intabulare, drept de CONCESIUNE pe o perioada de 49 de ani, incepand cu data de 29.06.2004 si pana la data de 29.06.2053 1) COMPANIA NATIONALA DE TRANSPORT AL ENERGIEI ELECTRICE TRANSELECTRICA SA, CIF: 13328043	A1, A1.1


Anexa Nr. 1 La Partea I

Teren

Nr cadastral	Suprafața (mp)*	Observații / Referințe
27068	54	

* Suprafața este determinată în planul de proiecție Stereo 70.

DETALII LINIARE IMOBIL



Date referitoare la teren

Crt	Categorie folosință	Intra vilan	Suprafața (mp)	Tarla	Parcelă	Nr. topo	Observații / Referințe
1	curți constructii	NU	54	70	A297	-	

Date referitoare la construcții

Crt	Număr	Destinație construcție	Supraf. (mp)	Situație juridică	Observații / Referințe
A1.1	27068-C1	construcții industriale și edilitare	54	Cu acte	Nr. niveluri:1; S. construită la sol:54 mp; (LEA 400 kv Pelicanu-CS Calarasi, Stalpul 10)

Lungime Segmente

1) Valorile lungimilor segmentelor sunt obținute din proiecție în plan.

Punct început	X / Y	Punct sfârșit	X / Y	Lungime segment (** (m))
1	685.858,041 306.486,522	2	685.856,441 306.480,3	6.424
2	685.856,441 306.480,3	3	685.864,509 306.478,139	8.352
3	685.864,509 306.478,139	4	685.866,151 306.484,41	6.482

Punct început	X / Y	Punct sfârșit	X / Y	Lungime segment (** (m)
4	685.866,151 306.484,41	1	685.858,041 306.486,522	8.38

** Lungimile segmentelor sunt determinate în planul de proiecție Stereo 70 și sunt rotunjite la 1 milimetru.

*** Distanța dintre puncte este formată din segmente cumulate ce sunt mai mici decât valoarea 1 milimetru.

**DATE DESPRE IMOBILUL NR. 1986**

Oficiul de Cadastru și Publicitate Imobiliară CALARASI
Biroul de Cadastru și Publicitate Imobiliară Calarasi

A. Partea I. Descrierea imobilului

TEREN Extravilan

Nr. cadastral vechi:2675

Adresa: Jud. Calarasi, tarla 43 parcela A131

Nr. Crt	Nr cadastral Nr. topografic	Suprafața* (mp)	Observații / Referințe
A1	27061	105	Sector cadastral:15 Teren neimprejmuit;

Construcții

Crt	Nr cadastral Nr. topografic	Adresa	Observații / Referințe
A1.1	27061-C1	Jud. Calarasi	Nr. niveluri:1; S. construita la sol:105 mp; (LEA 400 kv Pelicanu-CS Calarasi, Stalpul 9)

B. Partea II. Proprietari și acte

Inscrieri privitoare la dreptul de proprietate și alte drepturi reale		Referințe
29260 / 12/06/2013		
Act Normativ nr. HG 1705, din 29/11/2006 emis de GUVERNUL ROMANIEI (ANEXA 7 la HGR Nr. 1705/2006 pentru aprobarea inventarului centralizat al bunurilor din domeniul public al statului nr 1184/30.11.2011 emis de GUVERNUL ROMANIEI.);		
B1	Intabulare, drept de PROPRIETATEPUBLICA, dobandit prin Lege, cota actuala 1/1 1) STATUL ROMAN, CIF:9999999999999, DOMENIUL PUBLIC	A1, A1.1

C. Partea III. SARCINI

Inscrieri privind dezmembramintele dreptului de proprietate, drepturi reale de garanție și sarcini		Referințe
29260 / 12/06/2013		
Act Administrativ nr. 1, din 29/06/2004 emis de MINISTERUL ECONOMIEI SI COMERTULUI (-COMPANIA NATIONALA DE TRANSPORT AL ENERGIEI ELECTRICE;"TRANSELECTRICA "SA, actul aditional nr. 7/14.02.2013 la contractul de concesiune nr. 1/29.06.2004 emis de MINISTERUL ECONOMIEI SI COMERTULUI-COMPANIA NATIONALA DE TRANSPORT AL ENERGIEI ELECTRICE "TRANSELECTRICA "SA);		
C1	Intabulare, drept de CONCESIUNE pe o perioada de 49 de ani, incepand cu data de 29.06.2004 si pana la data de 29.06.2053 1) COMPANIA NATIONALA DE TRANSPORT AL ENERGIEI ELECTRICE TRANSELECTRICA SA, CIF: 13328043	A1, A1.1

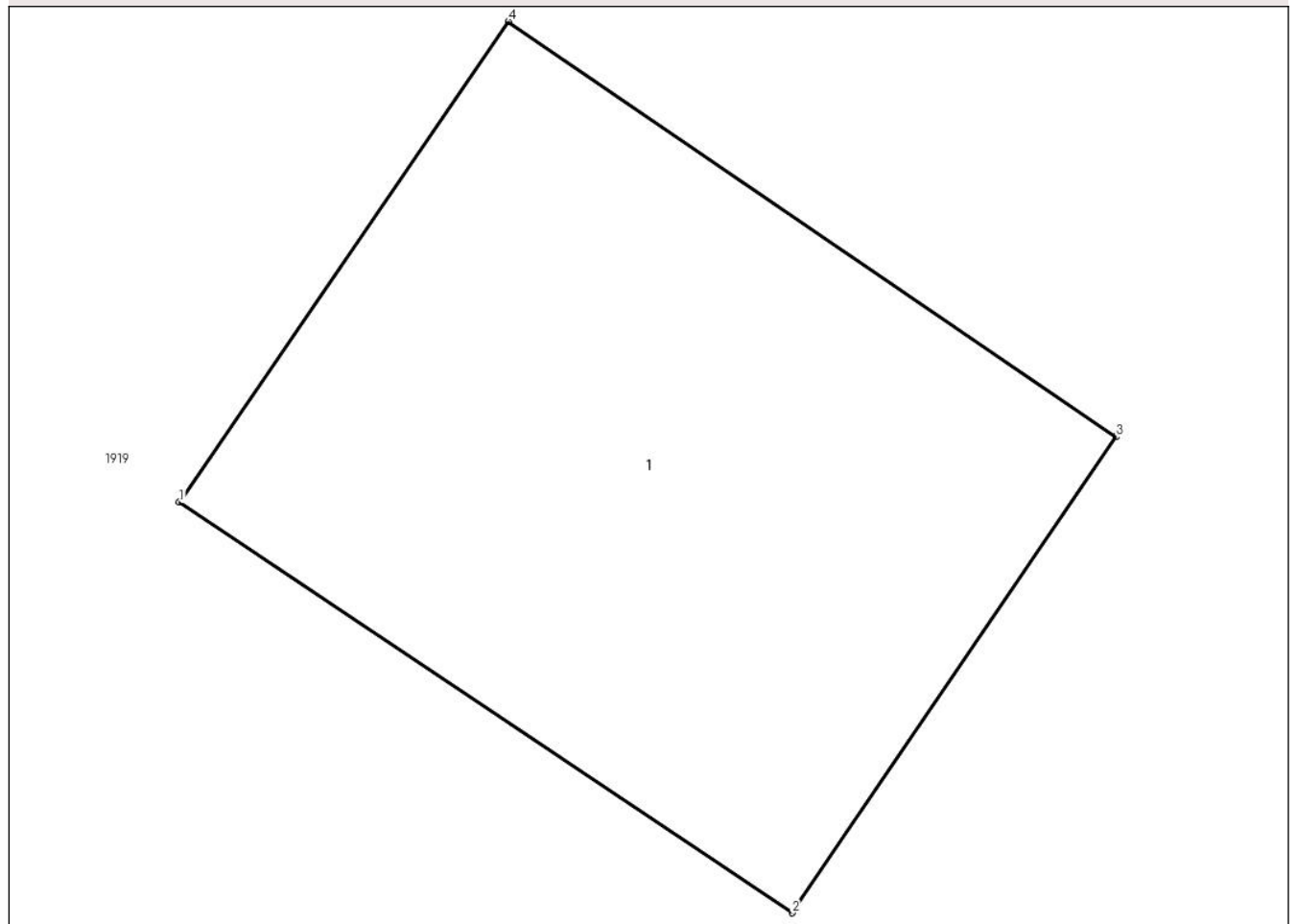
Anexa Nr. 1 La Partea I

Teren

Nr cadastral	Suprafața (mp)*	Observații / Referințe
27061	105	

* Suprafața este determinată în planul de proiecție Stereo 70.

DETALII LINIARE IMOBIL



Date referitoare la teren

Crt	Categorie folosință	Intra vilan	Suprafața (mp)	Tarla	Parcelă	Nr. topo	Observații / Referințe
1	curti constructii	NU	105	43	A131	-	

Date referitoare la construcții

Crt	Număr	Destinație construcție	Supraf. (mp)	Situație juridică	Observații / Referințe
A1.1	27061-C1	construcții industriale și edilitare	105	Cu acte	Nr. niveluri:1; S. construita la sol:105 mp; (LEA 400 kv Pelicanu-CS Calarasi, Stalpul 9)

Lungime Segmente

1) Valorile lungimilor segmentelor sunt obținute din proiecție în plan.

Punct început	X / Y	Punct sfârșit	X / Y	Lungime segment (** (m))
1	685.915,495 306.724,902	2	685.925,115 306.718,464	11.576
2	685.925,115 306.718,464	3	685.930,202 306.725,929	9.033
3	685.930,202 306.725,929	4	685.920,664 306.732,44	11.548

Punct început	X / Y	Punct sfârșit	X / Y	Lungime segment (** (m)
4	685.920,664 306.732,44	1	685.915,495 306.724,902	9.14

** Lungimile segmentelor sunt determinate în planul de proiecție Stereo 70 și sunt rotunjite la 1 milimetru.

*** Distanța dintre puncte este formată din segmente cumulate ce sunt mai mici decât valoarea 1 milimetru.

**DATE DESPRE IMOBILUL NR. 1987**

Oficiul de Cadastru și Publicitate Imobiliară CALARASI
Biroul de Cadastru și Publicitate Imobiliară Calarasi

A. Partea I. Descrierea imobilului

TEREN Extravilan

Nr. cadastral vechi:2669

Adresa: Jud. Calarasi, tarla 43 parcela A131

Nr. Crt	Nr cadastral Nr. topografic	Suprafata* (mp)	Observatii / Referinte
A1	27057	40	Sector cadastral:15 Teren neimprejmuit;

Construcții

Crt	Nr cadastral Nr. topografic	Adresa	Observatii / Referinte
A1.1	27057-C1	Jud. Calarasi	Nr. niveluri:1; S. construita la sol:40 mp; C1-stalp 8 (LEA 400kv Pelicanu- CS Calarasi)

B. Partea II. Proprietari și acte

Inscrieri privitoare la dreptul de proprietate și alte drepturi reale		Referințe
29255 / 12/06/2013		
Act Normativ nr. 1705, din 29/11/2006 emis de GUVERNUL ROMANIEI (ANEXA 7 la HGR Nr. 1705/2006 pentru aprobarea inventarului centralizat al bunurilor din domeniul public al statului nr 1184/30.11.2011 emi de GUVERNUL ROMANIEI);		
B1	Intabulare, drept de PROPRIETATE, dobandit prin Lege, cota actuala 1/1	A1, A1.1
1) STATUL ROMAN - DOMENIUL PUBLIC, CIF:9999999999999		

C. Partea III. SARCINI

Inscrieri privind dezmembramintele dreptului de proprietate, drepturi reale de garanție și sarcini		Referințe
29255 / 12/06/2013		
Act Administrativ nr. 1, din 29/06/2004 emis de M.E.C (actul aditional nr. 7/14.02.2013 la contractul de concesiune;nr. 1/29.06.2004 emis de MINISTERUL ECONOMIEI SI COMERTULUI-COMPANIA NATIONALA DE TRANSPORT AL ENERGIEI ELECTRICE "TRANSELECTRICA "SA);		
C1	Intabulare, drept de CONCESIUNE pe o perioada de 49 de ani, incepand cu data de 29.06.2004 si pana la data de 29.06.2053,	A1, A1.1
1) COMPANIA NATIONALA DE TRANSPORT AL ENERGIEI ELECTRICE TRANSELECTRICA SA, CIF: 13328043		

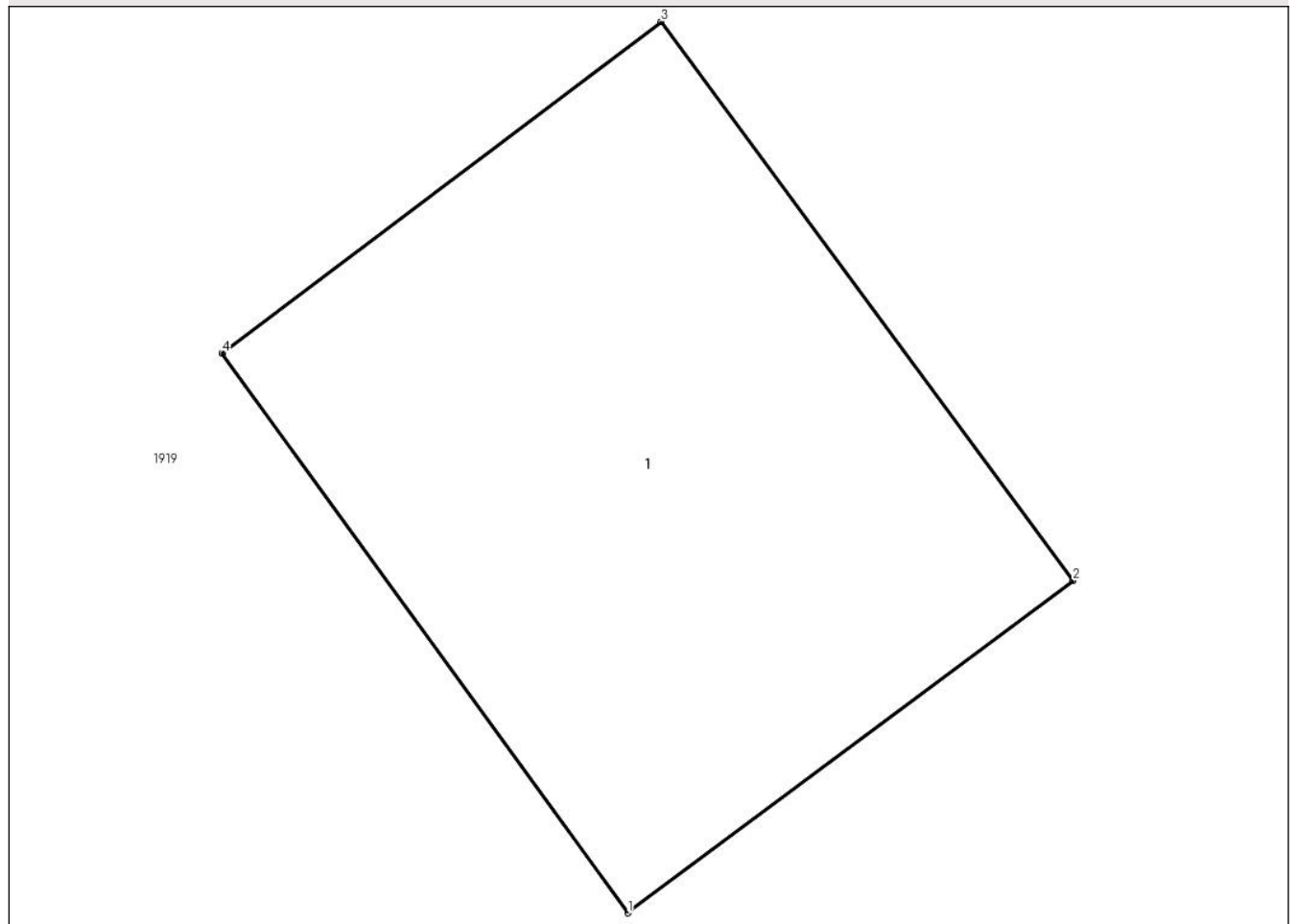
Anexa Nr. 1 La Partea I

Teren

Nr cadastral	Suprafața (mp)*	Observații / Referințe
27057	40	

* Suprafața este determinată în planul de proiecție Stereo 70.

DETALII LINIARE IMOBIL



Date referitoare la teren

Crt	Categorie folosință	Intra vilan	Suprafața (mp)	Tarla	Parcelă	Nr. topo	Observații / Referințe
1	curti constructii	NU	40	43	A131	-	

Date referitoare la construcții

Crt	Număr	Destinație construcție	Supraf. (mp)	Situație juridică	Observații / Referințe
A1.1	27057-C1	constructii industriale si edilitare	40	Cu acte	Nr. niveluri:1; S. construita la sol:40 mp; C1-stalp 8 (LEA 400kv Pelicanu- CS Calarasi)

Lungime Segmente

1) Valorile lungimilor segmentelor sunt obținute din proiecție în plan.

Punct început	X / Y	Punct sfârșit	X / Y	Lungime segment (** (m)
1	686.077,147 306.834,573	2	686.081,685 306.837,953	5.658
2	686.081,685 306.837,953	3	686.077,487 306.843,643	7.071
3	686.077,487 306.843,643	4	686.073,01 306.840,271	5.605

Punct început	X / Y	Punct sfârșit	X / Y	Lungime segment (** (m)
4	686.073,01 306.840,271	1	686.077,147 306.834,573	7.041

** Lungimile segmentelor sunt determinate în planul de proiecție Stereo 70 și sunt rotunjite la 1 milimetru.

*** Distanța dintre puncte este formată din segmente cumulate ce sunt mai mici decât valoarea 1 milimetru.

**DATE DESPRE IMOBILUL NR. 1988**

Oficiul de Cadastru și Publicitate Imobiliară CALARASI
Biroul de Cadastru și Publicitate Imobiliară Calarasi

A. Partea I. Descrierea imobilului

TEREN Extravilan

Nr. cadastral vechi:2668

Adresa: Jud. Calarasi, tarla 43 parcela A131

Nr. Crt	Nr cadastral Nr. topografic	Suprafața* (mp)	Observații / Referințe
A1	27060	40	Sector cadastral:15 Teren neimprejmuit;

Construcții

Crt	Nr cadastral Nr. topografic	Adresa	Observații / Referințe
A1.1	27060-C1	Jud. Calarasi	Nr. niveluri:1; S. construita la sol:40 mp; C1-stalp 7(LEA 400kv Pelicanu- CS Calarasi)

B. Partea II. Proprietari și acte

Inscrieri privitoare la dreptul de proprietate și alte drepturi reale		Referințe
29243 / 12/06/2013		
Act Normativ nr. HG nr.1705, din 21/12/2006 emis de GUVERNUL ROMANIEI (ANEXA 7 la HGR Nr. 1705/2006 pentru aprobarea inventarului centralizat al bunurilor din domeniul public al statului nr. 1184/30.11.2011 emis de GUVERNUL ROMANIEI);		
B1	Intabulare, drept de PROPRIETATEPUBLICA, dobandit prin Lege, cota actuala 1/1 1) STATUL ROMAN , CIF:9999999999999, -domeniul public	A1, A1.1

C. Partea III. SARCINI

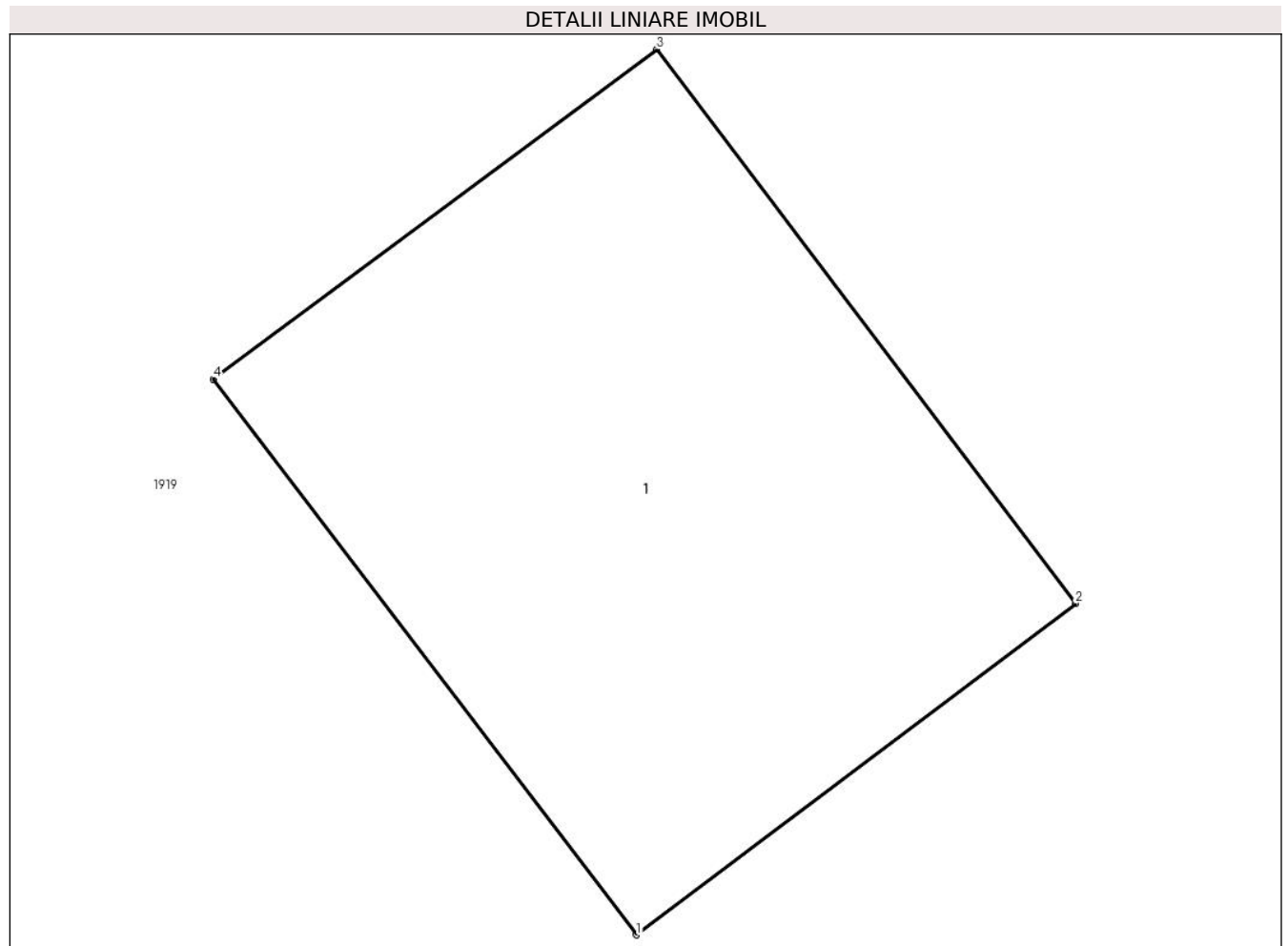
Inscrieri privind dezmembramintele dreptului de proprietate, drepturi reale de garanție și sarcini		Referințe
29243 / 12/06/2013		
Act Administrativ nr. 1, din 29/06/2004 emis de MINISTERUL ECONOMIEI SI (SI COMERTULUI-COMPANIA NATIONALA DE TRANSPORT AL ENERGIEI ELECTRICE "TRANSELECTRICA "SA; actul aditional nr. 7/14.02.2013 la contractul de concesiune nr. 1/29.06.2004 emis de MINISTERUL ECONOMIEI SI OMERTULUI-COMPANIA NATIONALA DE TRANSPORT AL ENERGIEI ELECTRICE "TRANSELECTRICA "SA);		
C1	Intabulare, drept de CONCESIUNE pe o perioada de 49 de ani, incepand cu data de 29.06.2004 si pana la data de 29.06.2053 1) COMPANIA NATIONALA DE TRANSPORT AL ENERGIEI ELECTRICE TRANSELECTRICA SA , CIF: 13328043	A1, A1.1

Anexa Nr. 1 La Partea I

Teren

Nr cadastral	Suprafața (mp)*	Observații / Referințe
27060	40	

* Suprafața este determinată în planul de proiecție Stereo 70.



Date referitoare la teren

Crt	Categorie folosință	Intra vilan	Suprafața (mp)	Tarla	Parcelă	Nr. topo	Observații / Referințe
1	curti constructii	NU	40	43	A131	-	

Date referitoare la construcții

Crt	Număr	Destinație construcție	Supraf. (mp)	Situație juridică	Observații / Referințe
A1.1	27060-C1	construcții industriale și edilitare	40	Cu acte	Nr. niveluri:1; S. construita la sol:40 mp; C1-stalp 7(LEA 400kv Pelicanu- CS Calarasi)

Lungime Segmente

1) Valorile lungimilor segmentelor sunt obținute din proiecție în plan.

Punct început	X / Y	Punct sfârșit	X / Y	Lungime segment (** (m)
1	686.229,68 306.946,668	2	686.234,161 306.950,046	5.612
2	686.234,161 306.950,046	3	686.229,885 306.955,693	7.083
3	686.229,885 306.955,693	4	686.225,364 306.952,328	5.636

Punct început	X / Y	Punct sfârșit	X / Y	Lungime segment (** (m)
4	686.225,364 306.952,328	1	686.229,68 306.946,668	7.118

** Lungimile segmentelor sunt determinate în planul de proiecție Stereo 70 și sunt rotunjite la 1 milimetru.

*** Distanța dintre puncte este formată din segmente cumulate ce sunt mai mici decât valoarea 1 milimetru.

**DATE DESPRE IMOBILUL NR. 1989**

Oficiul de Cadastru și Publicitate Imobiliară CALARASI
Biroul de Cadastru și Publicitate Imobiliară Calarasi

A. Partea I. Descrierea imobilului

TEREN Extravilan

Nr. cadastral vechi:2667

Adresa: Jud. Calarasi, tarla 41 parcela A126

Nr. Crt	Nr cadastral Nr. topografic	Suprafața* (mp)	Observații / Referințe
A1	27059	40	Sector cadastral:15 Teren neimprejmuit;

Construcții

Crt	Nr cadastral Nr. topografic	Adresa	Observații / Referințe
A1.1	27059-C1	Jud. Calarasi	Nr. niveluri:1; S. construita la sol:40 mp; (LEA 400 kv Pelicanu-CS Calarasi, Stalpul 6)

B. Partea II. Proprietari și acte

Inscrieri privitoare la dreptul de proprietate și alte drepturi reale		Referințe
29229 / 12/06/2013		
Act Normativ nr. HG nr. 1705, din 29/11/2006 emis de GUVERNUL ROMANIEI (ANEXA 7 la HGR Nr. 1705/2006 pentru aprobarea inventarului centralizat al bunurilor din domeniul public al statului nr 1184/30.11.2011 emis de GUVERNUL ROMANIEI);		
B1	Intabulare, drept de PROPRIETATEPUBLICA, dobandit prin Lege, cota actuala 1/1 1) STATUL ROMAN, CIF:9999999999999, -domeniul public	A1, A1.1

C. Partea III. SARCINI

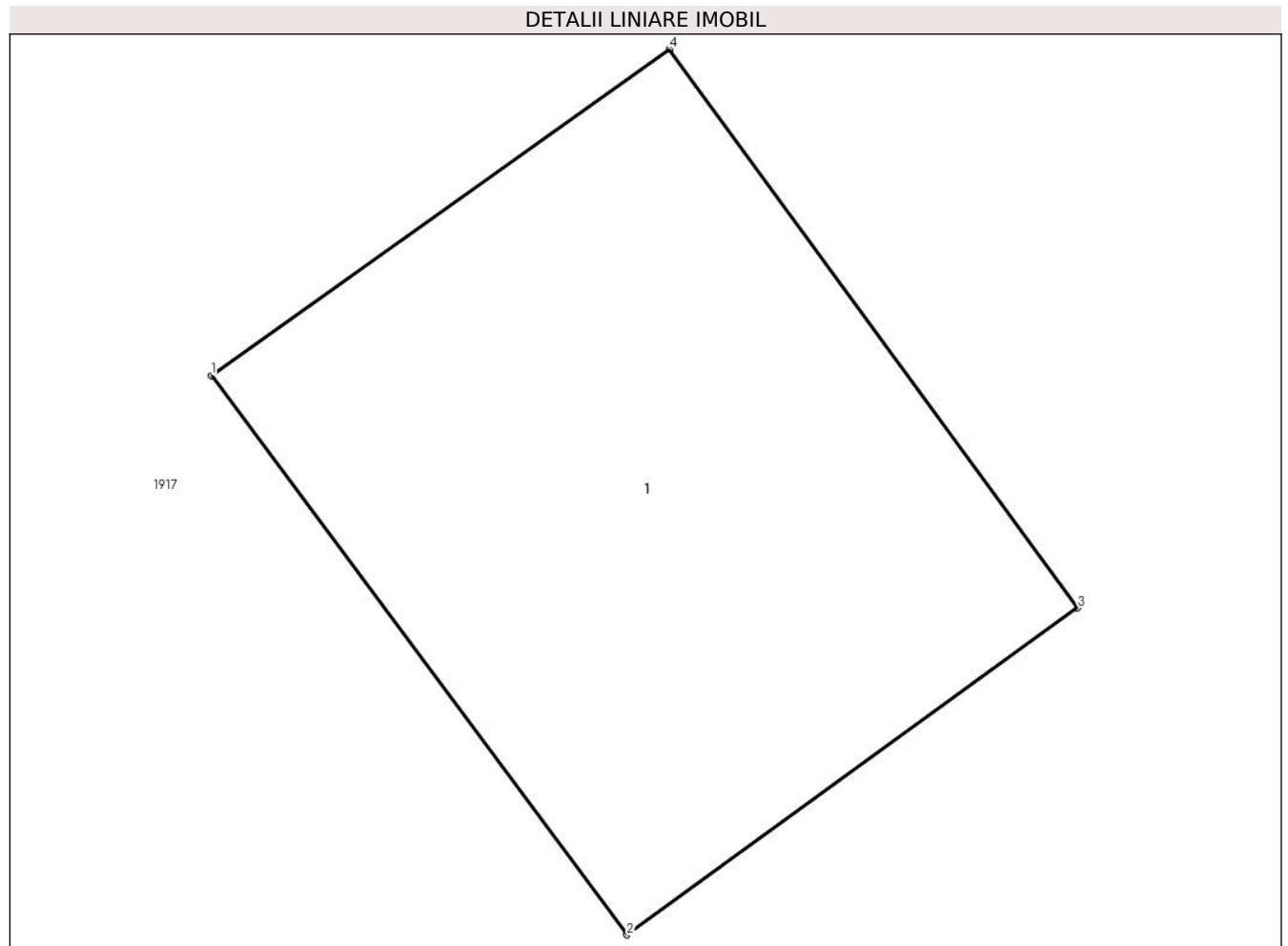
Inscrieri privind dezmembramintele dreptului de proprietate, drepturi reale de garanție și sarcini		Referințe
29229 / 12/06/2013		
Act Administrativ nr. 1, din 29/06/2004 emis de MINISTERUL ECONOMIEI SI COMERTULUI (-COMPANIA NATIONALA DE TRANSPORT AL ENERGIEI ELECTRICE;"TRANSELECTRICA "SA, actul aditional nr. 7/14.02.2013 la contractul de concesiune nr. 1/29.06.2004 emis de MINISTERUL ECONOMIEI SI COMERTULUI-COMPANIA NATIONALA DE TRANSPORT AL ENERGIEI ELECTRICE "TRANSELECTRICA "SA);		
C1	Intabulare, drept de CONCESIUNE pe o perioada de 49 de ani, incepand cu data de 29.06.2004 si pana la data de 29.06.2053, 1) COMPANIA NATIONALA DE TRANSPORT AL ENERGIEI ELECTRICE TRANSELECTRICA SA, CIF: 13328043	A1, A1.1

Anexa Nr. 1 La Partea I

Teren

Nr cadastral	Suprafața (mp)*	Observații / Referințe
27059	40	

* Suprafața este determinată în planul de proiecție Stereo 70.



Date referitoare la teren

Crt	Categorie folosință	Intra vilan	Suprafața (mp)	Tarla	Parcelă	Nr. topo	Observații / Referințe
1	curți constructii	NU	40	41	A126	-	

Date referitoare la construcții

Crt	Număr	Destinație construcție	Supraf. (mp)	Situație juridică	Observații / Referințe
A1.1	27059-C1	construcții industriale și edilitare	40	Cu acte	Nr. niveluri:1; S. construita la sol:40 mp; (LEA 400 kv Pelicanu-CS Calarasi, Stalpul 6)

Lungime Segmente

1) Valorile lungimilor segmentelor sunt obținute din proiecție în plan.

Punct început	X / Y	Punct sfârșit	X / Y	Lungime segment (** (m)
1	686.394,8 307.077,25	2	686.399,024 307.071,575	7.074
2	686.399,024 307.071,575	3	686.403,602 307.074,893	5.654
3	686.403,602 307.074,893	4	686.399,453 307.080,562	7.025

Punct început	X / Y	Punct sfârșit	X / Y	Lungime segment (** (m)
4	686.399,453 307.080,562	1	686.394,8 307.077,25	5.711

** Lungimile segmentelor sunt determinate în planul de proiecție Stereo 70 și sunt rotunjite la 1 milimetru.

*** Distanța dintre puncte este formată din segmente cumulate ce sunt mai mici decât valoarea 1 milimetru.

**DATE DESPRE IMOBILUL NR. 1990**

Oficiul de Cadastru și Publicitate Imobiliară CALARASI
Biroul de Cadastru și Publicitate Imobiliară Calarasi

A. Partea I. Descrierea imobilului

TEREN Extravilan

Nr. cadastral vechi:2666

Adresa: Jud. Calarasi, tarla 41 parcela A126

Nr. Crt	Nr cadastral Nr. topografic	Suprafața* (mp)	Observații / Referințe
A1	27073	40	Sector cadastral:15 Teren neimprejmuit;

Construcții

Crt	Nr cadastral Nr. topografic	Adresa	Observații / Referințe
A1.1	27073-C1	Jud. Calarasi	Nr. niveluri:1; S. construita la sol:40 mp; LEA 400 KV PELICANU - CS Calarasi, Stalpul 5

B. Partea II. Proprietari și acte

Inscrieri privitoare la dreptul de proprietate și alte drepturi reale		Referințe
29207 / 12/06/2013		
Act Normativ nr. 1705, din 29/11/2006 emis de GUVERNUL ROMANIEI (ANEXA 7 la HGR Nr. 1705/2006 pentru aprobarea inventarului centralizat al bunurilor din domeniul public al statului nr 1184/30.11.2011 emi de GUVERNUL ROMANIEI);		
B1	Intabulare, drept de PROPRIETATEPUBLICA, dobandit prin Lege, cota actuala 1/1 1) STATUL ROMAN - DOMENIUL PUBLIC, CIF:9999999999999	A1, A1.1

C. Partea III. SARCINI

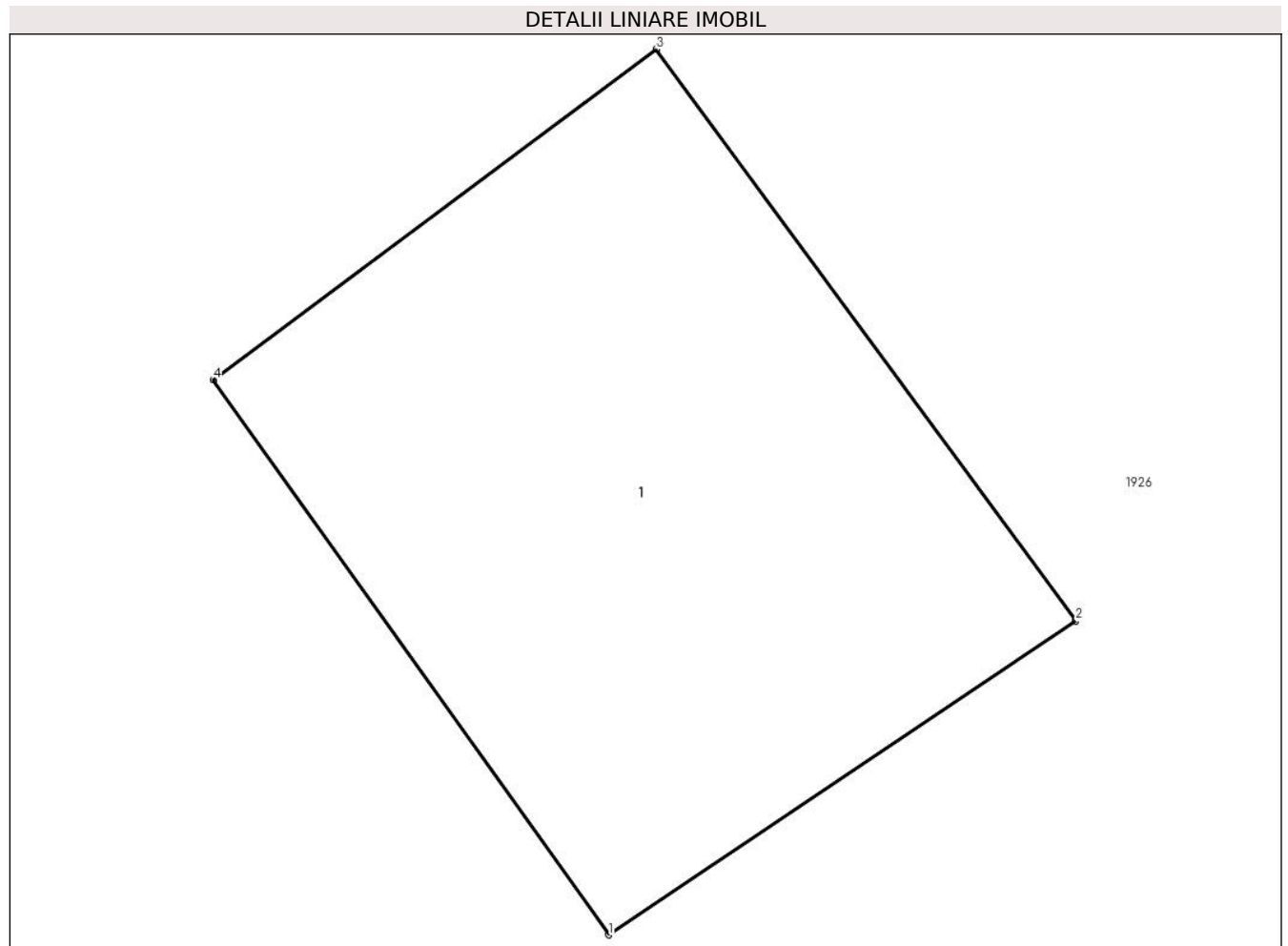
Inscrieri privind dezmembramintele dreptului de proprietate, drepturi reale de garanție și sarcini		Referințe
29207 / 12/06/2013		
Act Administrativ nr. 1, din 29/06/2004 emis de MINISTERUL ECONOMIEI SI COMERTULUI (COMPANIA NATIONALA DE TRANSPORT AL ENERGIEI ELECTRICE;"TRANSELECTRICA "SA, actul aditional nr. 7/14.02.2013 la contractul de concesiune nr. 1/29.06.2004 emis de MINISTERUL ECONOMIEI SI COMERTULUI-COMPANIA NATIONALA DE TRANSPORT AL ENERGIEI ELECTRICE "TRANSELECTRICA "SA);		
C1	Intabulare, drept de CONCESIUNE 1) COMPANIA NATIONALA DE TRANSPORT AL ENERGIEI ELECTRICE TRANSELECTRICA SA, CIF: 13328043	A1, A1.1

Anexa Nr. 1 La Partea I

Teren

Nr cadastral	Suprafața (mp)*	Observații / Referințe
27073	40	

* Suprafața este determinată în planul de proiecție Stereo 70.



Date referitoare la teren

Crt	Categorie folosință	Intra vilan	Suprafața (mp)	Tarla	Parcelă	Nr. topo	Observații / Referințe
1	curți constructii	NU	40	41	A126	-	

Date referitoare la construcții

Crt	Număr	Destinație construcție	Supraf. (mp)	Situație juridică	Observații / Referințe
A1.1	27073-C1	construcții industriale și edilitare	40	Cu acte	Nr. niveluri:1; S. construită la sol:40 mp; LEA 400 KV PELICANU - CS Calarasi, Stalpul 5

Lungime Segmente

1) Valorile lungimilor segmentelor sunt obținute din proiecție în plan.

Punct început	X / Y	Punct sfârșit	X / Y	Lungime segment (** (m))
1	686.568,98 307.196,752	2	686.573,731 307.199,939	5.721
2	686.573,731 307.199,939	3	686.569,465 307.205,744	7.204
3	686.569,465 307.205,744	4	686.564,96 307.202,388	5.618

Punct început	X / Y	Punct sfârșit	X / Y	Lungime segment (** (m)
4	686.564,96 307.202,388	1	686.568,98 307.196,752	6.923

** Lungimile segmentelor sunt determinate în planul de proiecție Stereo 70 și sunt rotunjite la 1 milimetru.

*** Distanța dintre puncte este formată din segmente cumulate ce sunt mai mici decât valoarea 1 milimetru.

**DATE DESPRE IMOBILUL NR. 1991**

Oficiul de Cadastru și Publicitate Imobiliară CALARASI
Biroul de Cadastru și Publicitate Imobiliară Calarasi

A. Partea I. Descrierea imobilului

TEREN Extravilan

Nr. cadastral vechi:2665

Adresa: Jud. Calarasi, tarla 45 parcela A138

Nr. Crt	Nr cadastral Nr. topografic	Suprafața* (mp)	Observații / Referințe
A1	27066	106	Sector cadastral:15 Teren neimprejmuit;

Construcții

Crt	Nr cadastral Nr. topografic	Adresa	Observații / Referințe
A1.1	27066-C1	Jud. Calarasi	Nr. niveluri:1; S. construita la sol:106 mp; LEA 400 KV Pelicanu - CS Calarasi, Stalpul 4

B. Partea II. Proprietari și acte

Inscrieri privitoare la dreptul de proprietate și alte drepturi reale		Referințe
29195 / 12/06/2013		
Act Normativ nr. 1705, din 29/11/1996 emis de GUVERNUL ROMANIEI (ANEXA 7 la HGR Nr. 1705/2006 pentru aprobarea inventarului centralizat al bunurilor din domeniul public al statului nr 1184/30.11.2011 emis de GUVERNUL ROMANIEI.);		
B1	Intabulare, drept de PROPRIETATEPUBLICA, dobandit prin Lege, cota actuala 1/1 1) STATUL ROMAN - DOMENIUL PUBLIC, CIF:9999999999999	A1, A1.1

C. Partea III. SARCINI

Inscrieri privind dezmembramintele dreptului de proprietate, drepturi reale de garanție și sarcini		Referințe
29195 / 12/06/2013		
Act Administrativ nr. 1, din 29/06/2004 emis de MINISTERUL ECONOMIEI SI COMERTULUI (-COMPANIA NATIONALA DE TRANSPORT AL ENERGIEI ELECTRICE;"TRANSELECTRICA "SA, actul aditional nr. 7/14.02.2013 la contractul de concesiune nr. 1/29.06.2004 emis de MINISTERUL ECONOMIEI SI COMERTULUI-COMPANIA NATIONALA DE TRANSPORT AL ENERGIEI ELECTRICE "TRANSELECTRICA "SA);		
C1	Intabulare, drept de CONCESIUNE 1) COMPANIA NATIONALA DE TRANSPORT AL ENERGIEI ELECTRICE TRANSELECTRICA SA, CIF: 13328043	A1, A1.1

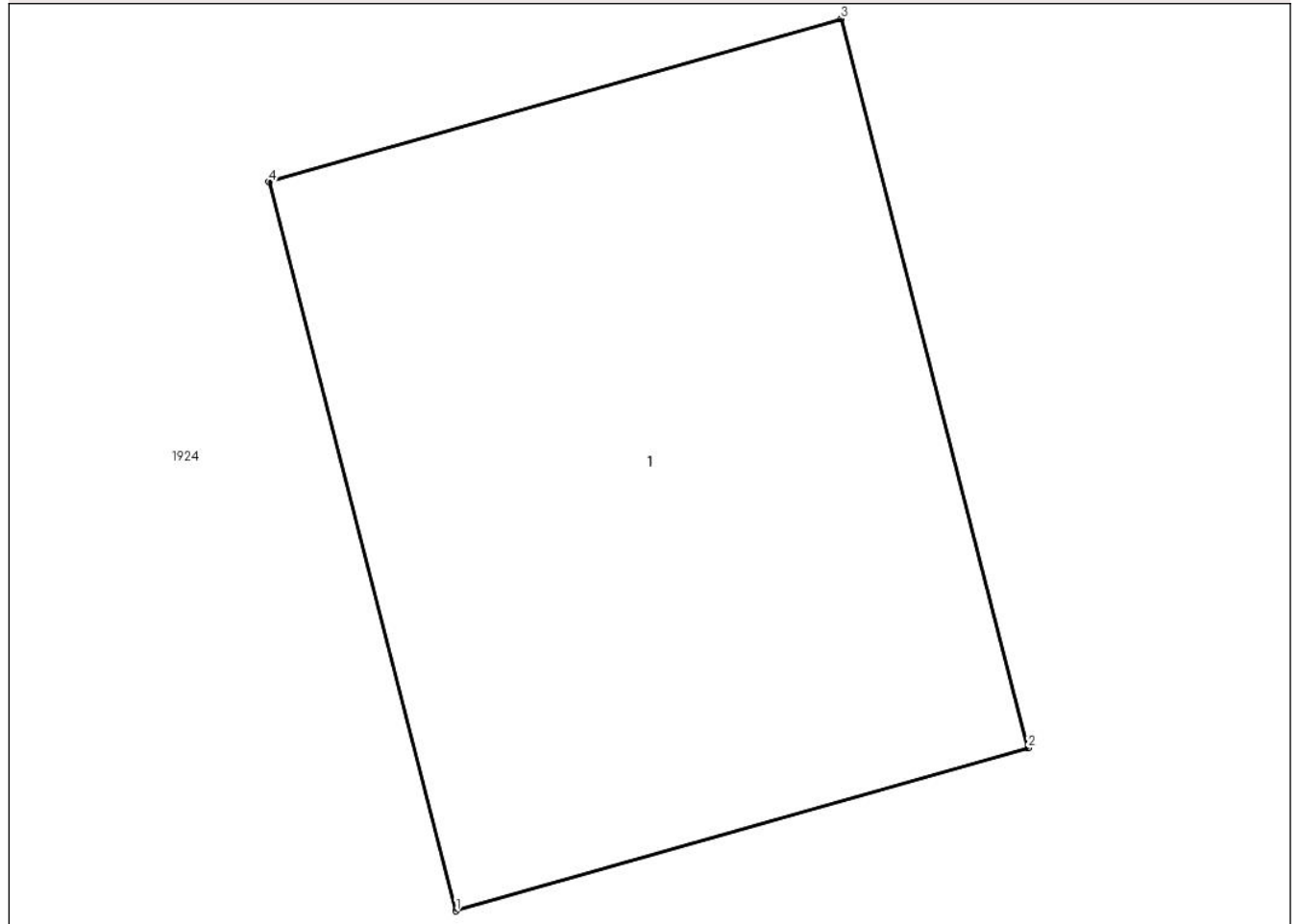
Anexa Nr. 1 La Partea I

Teren

Nr cadastral	Suprafața (mp)*	Observații / Referințe
27066	106	

* Suprafața este determinată în planul de proiecție Stereo 70.

DETALII LINIARE IMOBIL



Date referitoare la teren

Crt	Categorie folosință	Intra vilan	Suprafața (mp)	Tarla	Parcelă	Nr. topo	Observații / Referințe
1	curti constructii	NU	106	45	A138	-	

Date referitoare la construcții

Crt	Număr	Destinație construcție	Supraf. (mp)	Situație juridică	Observații / Referințe
A1.1	27066-C1	construcții industriale și edilitare	106	Cu acte	Nr. niveluri:1; S. construita la sol:106 mp; LEA 400 KV Pelicanu - CS Calarasi, Stalpul 4

Lungime Segmente

1) Valorile lungimilor segmentelor sunt obținute din proiecție în plan.

Punct început	X / Y	Punct sfârșit	X / Y	Lungime segment (** (m))
1	686.736,214 307.319,371	2	686.745,023 307.321,88	9.159
2	686.745,023 307.321,88	3	686.742,147 307.333,094	11.577
3	686.742,147 307.333,094	4	686.733,338 307.330,585	9.159

Punct început	X / Y	Punct sfârșit	X / Y	Lungime segment (** (m)
4	686.733,338 307.330,585	1	686.736,214 307.319,371	11.577

** Lungimile segmentelor sunt determinate în planul de proiecție Stereo 70 și sunt rotunjite la 1 milimetru.

*** Distanța dintre puncte este formată din segmente cumulate ce sunt mai mici decât valoarea 1 milimetru.

**DATE DESPRE IMOBILUL NR. 1992**

Oficiul de Cadastru și Publicitate Imobiliară CALARASI
Biroul de Cadastru și Publicitate Imobiliară Calarasi

A. Partea I. Descrierea imobilului

TEREN Extravilan

Nr. cadastral vechi:2664

Adresa: Jud. Calarasi, tarla 45 parcela A138

Nr. Crt	Nr cadastral Nr. topografic	Suprafața* (mp)	Observații / Referințe
A1	27067	39	Sector cadastral:15 Teren neimprejmuit;

Construcții

Crt	Nr cadastral Nr. topografic	Adresa	Observații / Referințe
A1.1	27067-C1	Jud. Calarasi	Nr. niveluri:1; S. construita la sol:39 mp; LEA 400 KV Pelicanu - CS Calarasi, Stalpul 3

B. Partea II. Proprietari și acte

Inscrieri privitoare la dreptul de proprietate și alte drepturi reale		Referințe
29183 / 12/06/2013		
Act Normativ nr. 1705/2006, din 29/11/2006 emis de GUVERNUL ROMANIEI (ANEXA 7 la HGR Nr. 1705/2006 pentru aprobarea inventarului centralizat al bunurilor din domeniul public al statului nr 1184/30.11.2011 emis de GUVERNUL ROMANIEI.);		
B1	Intabulare, drept de PROPRIETATEPUBLICA, dobandit prin Lege, cota actuala 1/1 1) STATUL ROMAN - DOMENIUL PUBLIC, CIF:9999999999999	A1, A1.1

C. Partea III. SARCINI

Inscrieri privind dezmembramintele dreptului de proprietate, drepturi reale de garanție și sarcini		Referințe
29183 / 12/06/2013		
Act Administrativ nr. 1, din 29/06/2004 emis de MINISTERUL ECONOMIEI (COMERTULUI-COMPANIA NATIONALA DE TRANSPORT AL ENERGIEI ELECTRICE "TRANSELECTRICA "SA, actul aditional nr. 7/14.02.2013 la contractul de concesiune nr. 1/29.06.2004 emis de MINISTERUL ECONOMIEI SI COMERTULUI-COMPANIA NATIONALA DE TRANSPORT AL ENERGIEI ELECTRICE "TRANSELECTRICA "SA);		
C1	Intabulare, drept de CONCESIUNE 1) COMPANIA NATIONALA DE TRANSPORT AL ENERGIEI ELECTRICE TRANSELECTRICA SA, CIF: 13328043	A1, A1.1


Anexa Nr. 1 La Partea I

Teren

Nr cadastral	Suprafața (mp)*	Observații / Referințe
27067	39	

* Suprafața este determinată în planul de proiecție Stereo 70.

DETALII LINIARE IMOBIL



Date referitoare la teren

Crt	Categorie folosință	Intra vilan	Suprafața (mp)	Tarla	Parcelă	Nr. topo	Observații / Referințe
1	curți constructii	NU	39	45	A138	-	

Date referitoare la construcții

Crt	Număr	Destinație construcție	Supraf. (mp)	Situație juridică	Observații / Referințe
A1.1	27067-C1	construcții industriale și edilitare	39	Cu acte	Nr. niveluri:1; S. construită la sol:39 mp; LEA 400 KV Pelicanu - CS Calarasi, Stalpul 3

Lungime Segmente

1) Valorile lungimilor segmentelor sunt obținute din proiecție în plan.

Punct început	X / Y	Punct sfârșit	X / Y	Lungime segment (** (m)
1	686.952,786 307.301,773	2	686.951,828 307.294,887	6.952
2	686.951,828 307.294,887	3	686.957,425 307.294,205	5.638
3	686.957,425 307.294,205	4	686.958,373 307.301,076	6.936

Punct început	X / Y	Punct sfârșit	X / Y	Lungime segment (** (m)
4	686.958,373 307.301,076	1	686.952,786 307.301,773	5.63

** Lungimile segmentelor sunt determinate în planul de proiecție Stereo 70 și sunt rotunjite la 1 milimetru.

*** Distanța dintre puncte este formată din segmente cumulate ce sunt mai mici decât valoarea 1 milimetru.

**DATE DESPRE IMOBILUL NR. 1993**

Oficiul de Cadastru și Publicitate Imobiliară CALARASI
Biroul de Cadastru și Publicitate Imobiliară Calarasi

A. Partea I. Descrierea imobilului

TEREN Extravilan

Nr. cadastral vechi:2678

Adresa: Jud. Calarasi, tarla 45 parcela A138

Nr. Crt	Nr cadastral Nr. topografic	Suprafața* (mp)	Observații / Referințe
A1	27058	38	Sector cadastral:15 Teren neimprejmuit;

Construcții

Crt	Nr cadastral Nr. topografic	Adresa	Observații / Referințe
A1.1	27058-C1	Jud. Calarasi	Nr. niveluri:1; S. construita la sol:38 mp; (LEA 400kv Pelicanu-CS Calarasi, Stalpul 2)

B. Partea II. Proprietari și acte

Inscrieri privitoare la dreptul de proprietate și alte drepturi reale		Referințe
29133 / 12/06/2013		
Act Normativ nr. HG nr. 1705/2006, din 29/11/2006 emis de GUVERNUL ROMANIEI (ANEXA 7 la HGR Nr. 1705/2006 pentru aprobarea inventarului centralizat al bunurilor din domeniul public al statului nr 1184/30. 11.2011 emis de GUVERNUL ROMANIEI);		
B1	Intabulare, drept de PROPRIETATEPUBLICA, dobandit prin Lege, cota actuala 1/1 1) STATUL ROMAN, CIF:9999999999999, -domeniul public	A1, A1.1

C. Partea III. SARCINI

Inscrieri privind dezmembramintele dreptului de proprietate, drepturi reale de garanție și sarcini		Referințe
29133 / 12/06/2013		
Act Administrativ nr. 1, din 29/06/2004 emis de MINISTERUL ECONOMIEI SI COMERTULUI (-COMPANIA NATIONALA DE TRANSPORT AL ENERGIEI ELECTRICE "TRANSELECTRICA "SA, actul aditional nr. 7/14.02.2013 la contractul de concesiune nr. 1/29.06.2004 emis de MINISTERUL ECONOMIEI SI COMERTULUI-COMPANIA NATIONALA DE TRANSPORT AL ENERGIEI ELECTRICE "TRANSELECTRICA "SA);		
C1	Intabulare, drept de CONCESIUNE pe o perioada de 49 de ani, incepand cu data de 29.06.2004 si pana la data de 29.06.2053 1) COMPANIA NATIONALA DE TRANSPORT AL ENERGIEI ELECTRICE TRANSELECTRICA SA, CIF: 13328043	A1, A1.1

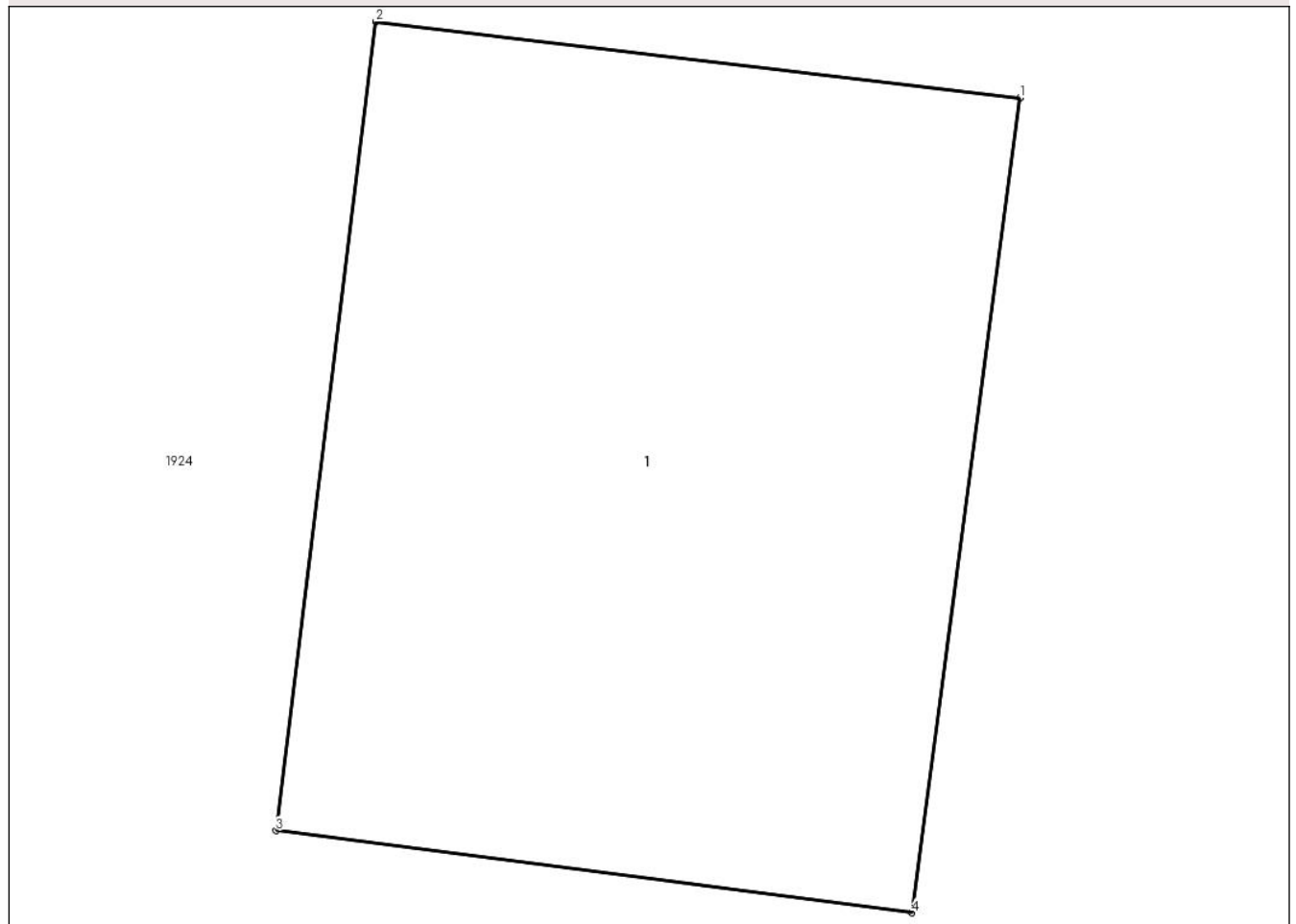
Anexa Nr. 1 La Partea I

Teren

Nr cadastral	Suprafața (mp)*	Observații / Referințe
27058	38	

* Suprafața este determinată în planul de proiecție Stereo 70.

DETALII LINIARE IMOBIL



Date referitoare la teren

Crt	Categorie folosință	Intra vilan	Suprafața (mp)	Tarla	Parcelă	Nr. topo	Observații / Referințe
1	curți constructii	NU	38	45	A138	-	

Date referitoare la construcții

Crt	Număr	Destinație construcție	Supraf. (mp)	Situație juridică	Observații / Referințe
A1.1	27058-C1	construcții industriale și edilitare	38	Cu acte	Nr. niveluri:1; S. construita la sol:38 mp; (LEA 400kv Pelicanu-CS Calarasi, Stalpul 2)

Lungime Segmente

1) Valorile lungimilor segmentelor sunt obținute din proiecție în plan.

Punct început	X / Y	Punct sfârșit	X / Y	Lungime segment (** (m)
1	687.176,118 307.272,691	2	687.170,623 307.273,341	5.533
2	687.170,623 307.273,341	3	687.169,773 307.266,443	6.95
3	687.169,773 307.266,443	4	687.175,196 307.265,743	5.468

Punct început	X / Y	Punct sfârșit	X / Y	Lungime segment (** (m)
4	687.175,196 307.265,743	1	687.176,118 307.272,691	7.009

** Lungimile segmentelor sunt determinate în planul de proiecție Stereo 70 și sunt rotunjite la 1 milimetru.

*** Distanța dintre puncte este formată din segmente cumulate ce sunt mai mici decât valoarea 1 milimetru.

**DATE DESPRE IMOBILUL NR. 1994**

Oficiul de Cadastru și Publicitate Imobiliară CALARASI
Biroul de Cadastru și Publicitate Imobiliară Calarasi

A. Partea I. Descrierea imobilului

TEREN Extravilan

Adresa: Jud. Calarasi, tarla 46

Nr. Crt	Nr cadastral Nr. topografic	Suprafața* (mp)	Observații / Referințe
A1		57	Sector cadastral:15 Teren neimprejmuit;

B. Partea II. Proprietari și acte

Inscrieri privitoare la dreptul de proprietate și alte drepturi reale		Referințe
/		
Act Normativ nr. 7, din 13/03/1996 emis de PARLAMENTUL ROMANIEI („ART.13);		
B1	Inscrierea posesiei, drept de PROPRIETATE, dobândit prin Lege, cota actuala 1/1 1) NEIDENTIFICAT NEIDENTIFICAT	A1
B2	Se notează mențiunea proprietar neidentificat.	A1

C. Partea III. SARCINI .

Inscrieri privind dezmembramintele dreptului de proprietate, drepturi reale de garanție și sarcini	Referințe
NU SUNT	


Anexa Nr. 1 La Partea I

Teren

Nr cadastral	Suprafața (mp)*	Observații / Referințe
	57	

* Suprafața este determinată în planul de proiecție Stereo 70.

DETALII LINIARE IMOBIL



Date referitoare la teren

Crt	Categorie folosință	Intra vilan	Suprafața (mp)	Tarla	Parcelă	Nr. topo	Observații / Referințe
1	curți constructii	NU	57	46	-	-	

Date referitoare la construcții

Crt	Număr	Destinație construcție	Supraf. (mp)	Situație juridică	Observații / Referințe
A1.1		construcții industriale și edilitare	57	Fara acte	Nr. niveluri:1; S. construita la sol:57 mp; Cămin vizitare conductă subterană

Lungime Segmente

1) Valorile lungimilor segmentelor sunt obținute din proiecție în plan.

Punct început	X / Y	Punct sfârșit	X / Y	Lungime segment (** (m))
1	687.316,465 307.377,188	2	687.309,558 307.378,345	7.003
2	687.309,558 307.378,345	3	687.308,212 307.370,311	8.146
3	687.308,212 307.370,311	4	687.315,119 307.369,154	7.003

Punct început	X / Y	Punct sfârșit	X / Y	Lungime segment (** (m)
4	687.315,119 307.369,154	1	687.316,465 307.377,188	8.146

** Lungimile segmentelor sunt determinate în planul de proiecție Stereo 70 și sunt rotunjite la 1 milimetru.

*** Distanța dintre puncte este formată din segmente cumulate ce sunt mai mici decât valoarea 1 milimetru.

**DATE DESPRE IMOBILUL NR. 1995**

Oficiul de Cadastru și Publicitate Imobiliară CALARASI
Biroul de Cadastru și Publicitate Imobiliară Calarasi

A. Partea I. Descrierea imobilului

TEREN Extravilan

Adresa: Jud. Calarasi, tarla 46

Nr. Crt	Nr cadastral Nr. topografic	Suprafața* (mp)	Observații / Referințe
A1		44	Sector cadastral:15 Teren neimprejmuit;

B. Partea II. Proprietari și acte

Inscrieri privitoare la dreptul de proprietate și alte drepturi reale		Referințe
/		
Act Normativ nr. 7, din 13/03/1996 emis de PARLAMENTUL ROMANIEI („ART.13);		
B1	Inscrierea posesiei, drept de PROPRIETATE, dobandit prin Lege, cota actuala 1/1 1) NEIDENTIFICAT NEIDENTIFICAT	A1
B2	Se notează mențiunea proprietar neidentificat.	A1

C. Partea III. SARCINI .

Inscrieri privind dezmembramintele dreptului de proprietate, drepturi reale de garanție și sarcini	Referințe
NU SUNT	

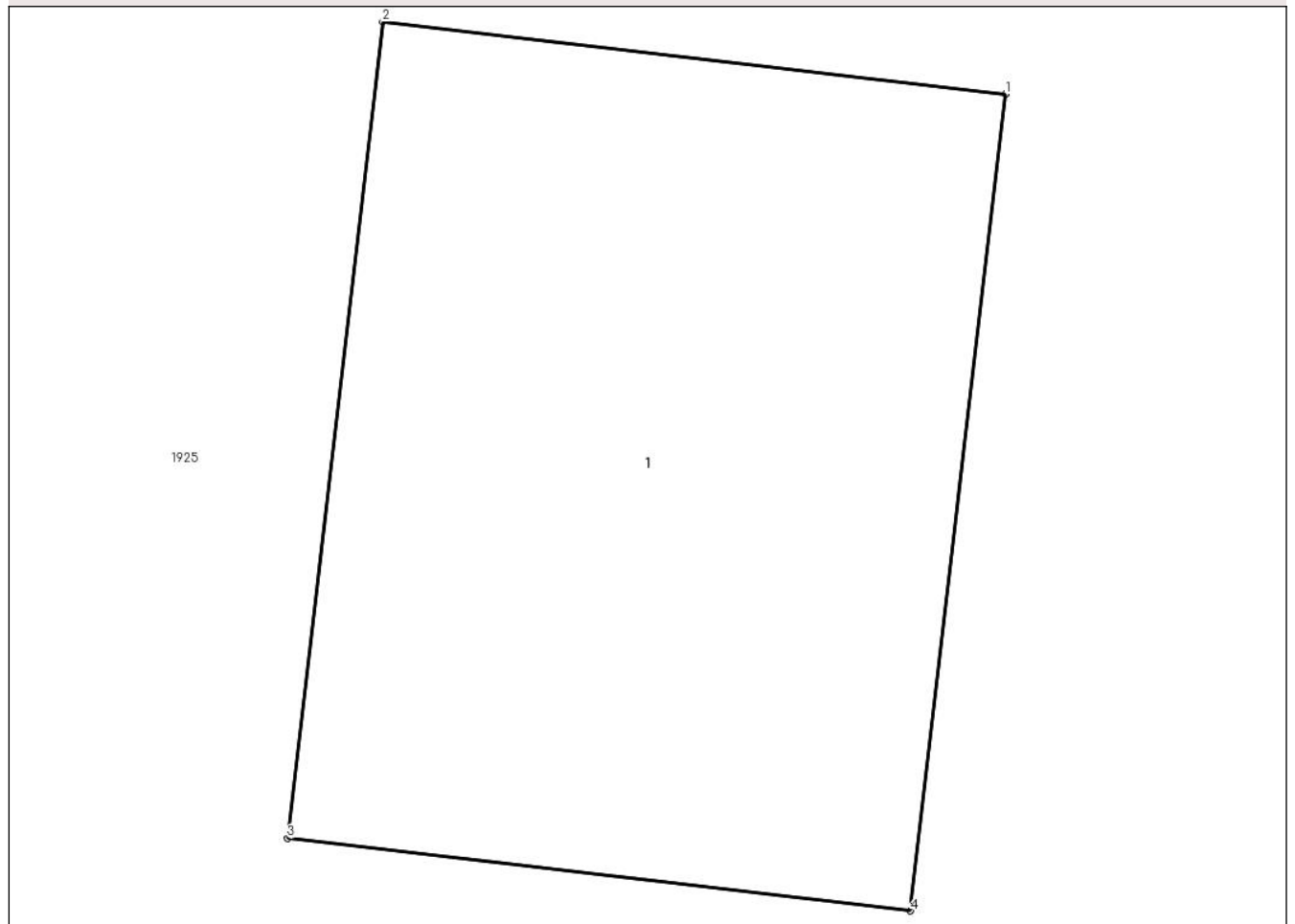
Anexa Nr. 1 La Partea I

Teren

Nr cadastral	Suprafața (mp)*	Observații / Referințe
	44	

* Suprafața este determinată în planul de proiecție Stereo 70.

DETALII LINIARE IMOBIL



Date referitoare la teren

Crt	Categorie folosință	Intra vilan	Suprafața (mp)	Tarla	Parcelă	Nr. topo	Observații / Referințe
1	curți constructii	NU	44	46	-	-	

Date referitoare la construcții

Crt	Număr	Destinație construcție	Supraf. (mp)	Situație juridică	Observații / Referințe
A1.1		construcții industriale și edilitare	44	Fara acte	Nr. niveluri:1; S. construita la sol:44 mp; Cămin vizitare conductă subterană

Lungime Segmente

1) Valorile lungimilor segmentelor sunt obținute din proiecție în plan.

Punct început	X / Y	Punct sfârșit	X / Y	Lungime segment (** (m)
1	687.330,732 307.377,168	2	687.324,973 307.377,838	5.798
2	687.324,973 307.377,838	3	687.324,095 307.370,292	7.597
3	687.324,095 307.370,292	4	687.329,854 307.369,622	5.798

Punct început	X / Y	Punct sfârșit	X / Y	Lungime segment (** (m)
4	687.329,854 307.369,622	1	687.330,732 307.377,168	7.597

** Lungimile segmentelor sunt determinate în planul de proiecție Stereo 70 și sunt rotunjite la 1 milimetru.

*** Distanța dintre puncte este formată din segmente cumulate ce sunt mai mici decât valoarea 1 milimetru.

**DATE DESPRE IMOBILUL NR. 1996**

Oficiul de Cadastru și Publicitate Imobiliară CALARASI
Biroul de Cadastru și Publicitate Imobiliară Calarasi

A. Partea I. Descrierea imobilului

TEREN Extravilan

Adresa: Jud. Calarasi, tarla 46

Nr. Crt	Nr cadastral Nr. topografic	Suprafața* (mp)	Observații / Referințe
A1		25	Sector cadastral:15 Teren neimprejmuit;

B. Partea II. Proprietari și acte

Inscrieri privitoare la dreptul de proprietate și alte drepturi reale		Referințe
/		
Act Normativ nr. 7, din 13/03/1996 emis de PARLAMENTUL ROMANIEI („ART.13);		
B1	Inscrierea posesiei, drept de PROPRIETATE, dobandit prin Lege, cota actuala 1/1 1) NEIDENTIFICAT NEIDENTIFICAT	A1
B2	Se notează mențiunea proprietar neidentificat.	A1

C. Partea III. SARCINI .

Inscrieri privind dezmembramintele dreptului de proprietate, drepturi reale de garanție și sarcini	Referințe
NU SUNT	


Anexa Nr. 1 La Partea I

Teren

Nr cadastral	Suprafața (mp)*	Observații / Referințe
	25	

* Suprafața este determinată în planul de proiecție Stereo 70.

DETALII LINIARE IMOBIL



Date referitoare la teren

Crt	Categorie folosință	Intra vilan	Suprafața (mp)	Tarla	Parcelă	Nr. topo	Observații / Referințe
1	curti constructii	NU	25	46	-	-	

Date referitoare la construcții

Crt	Număr	Destinație construcție	Supraf. (mp)	Situație juridică	Observații / Referințe
A1.1		construcții industriale și edilitare	25	Fara acte	Nr. niveluri:1; S. construita la sol:25 mp; Cămin vizitare conductă subterană

Lungime Segmente

1) Valorile lungimilor segmentelor sunt obținute din proiecție în plan.

Punct început	X / Y	Punct sfârșit	X / Y	Lungime segment (** (m)
1	687.340,947 307.375,782	2	687.335,968 307.376,24	5.0
2	687.335,968 307.376,24	3	687.335,51 307.371,261	5.0
3	687.335,51 307.371,261	4	687.340,489 307.370,803	5.0

Punct început	X / Y	Punct sfârșit	X / Y	Lungime segment (** (m)
4	687.340,489 307.370,803	1	687.340,947 307.375,782	5.0

** Lungimile segmentelor sunt determinate în planul de proiecție Stereo 70 și sunt rotunjite la 1 milimetru.

*** Distanța dintre puncte este formată din segmente cumulate ce sunt mai mici decât valoarea 1 milimetru.

**DATE DESPRE IMOBILUL NR. 1997**

Oficiul de Cadastru și Publicitate Imobiliară CALARASI
Biroul de Cadastru și Publicitate Imobiliară Calarasi

A. Partea I. Descrierea imobilului

TEREN Extravilan

Adresa: Jud. Calarasi, tarla 46

Nr. Crt	Nr cadastral Nr. topografic	Suprafața* (mp)	Observații / Referințe
A1		25	Sector cadastral:15 Teren neimprejmuit;

B. Partea II. Proprietari și acte

Inscrieri privitoare la dreptul de proprietate și alte drepturi reale		Referințe
/		
Act Normativ nr. 7, din 13/03/1996 emis de PARLAMENTUL ROMANIEI (,ART.13);		
B1	Inscrierea posesiei, drept de PROPRIETATE, dobandit prin Lege, cota actuala 1/1 1) NEIDENTIFICAT NEIDENTIFICAT	A1
B2	Se notează mențiunea proprietar neidentificat.	A1

C. Partea III. SARCINI .

Inscrieri privind dezmembramintele dreptului de proprietate, drepturi reale de garanție și sarcini	Referințe
NU SUNT	


Anexa Nr. 1 La Partea I

Teren

Nr cadastral	Suprafața (mp)*	Observații / Referințe
	25	

* Suprafața este determinată în planul de proiecție Stereo 70.

DETALII LINIARE IMOBIL



Date referitoare la teren

Crt	Categorie folosință	Intra vilan	Suprafața (mp)	Tarla	Parcelă	Nr. topo	Observații / Referințe
1	curti constructii	NU	25	46	-	-	

Date referitoare la construcții

Crt	Număr	Destinație construcție	Supraf. (mp)	Situație juridică	Observații / Referințe
A1.1		construcții industriale și edilitare	25	Fara acte	Nr. niveluri:1; S. construita la sol:25 mp; Cămin vizitare conductă subterană

Lungime Segmente

1) Valorile lungimilor segmentelor sunt obținute din proiecție în plan.

Punct început	X / Y	Punct sfârșit	X / Y	Lungime segment (** (m)
1	687.296,447 307.197,815	2	687.291,468 307.198,273	5.0
2	687.291,468 307.198,273	3	687.291,01 307.193,294	5.0
3	687.291,01 307.193,294	4	687.295,989 307.192,836	5.0

Punct început	X / Y	Punct sfârșit	X / Y	Lungime segment (** (m)
4	687.295,989 307.192,836	1	687.296,447 307.197,815	5.0

** Lungimile segmentelor sunt determinate în planul de proiecție Stereo 70 și sunt rotunjite la 1 milimetru.

*** Distanța dintre puncte este formată din segmente cumulate ce sunt mai mici decât valoarea 1 milimetru.

**DATE DESPRE IMOBILUL NR. 1998**

Oficiul de Cadastru și Publicitate Imobiliară CALARASI
Biroul de Cadastru și Publicitate Imobiliară Calarasi

A. Partea I. Descrierea imobilului

TEREN Extravilan

Adresa: Jud. Calarasi, tarla 46

Nr. Crt	Nr cadastral Nr. topografic	Suprafața* (mp)	Observații / Referințe
A1		25	Sector cadastral:15 Teren neimprejmuit;

B. Partea II. Proprietari și acte

Inscrieri privitoare la dreptul de proprietate și alte drepturi reale		Referințe
/		
Act Normativ nr. 7, din 13/03/1996 emis de PARLAMENTUL ROMANIEI („ART.13);		
B1	Inscrierea posesiei, drept de PROPRIETATE, dobandit prin Lege, cota actuala 1/1 1) NEIDENTIFICAT NEIDENTIFICAT	A1
B2	Se notează mențiunea proprietar neidentificat.	A1

C. Partea III. SARCINI .

Inscrieri privind dezmembramintele dreptului de proprietate, drepturi reale de garanție și sarcini	Referințe
NU SUNT	


Anexa Nr. 1 La Partea I

Teren

Nr cadastral	Suprafața (mp)*	Observații / Referințe
	25	

* Suprafața este determinată în planul de proiecție Stereo 70.

DETALII LINIARE IMOBIL



Date referitoare la teren

Crt	Categorie folosință	Intra vilan	Suprafața (mp)	Tarla	Parcelă	Nr. topo	Observații / Referințe
1	curti constructii	NU	25	46	-	-	

Date referitoare la construcții

Crt	Număr	Destinație construcție	Supraf. (mp)	Situație juridică	Observații / Referințe
A1.1		construcții industriale și edilitare	25	Fara acte	Nr. niveluri:1; S. construita la sol:25 mp; Cămin vizitare conductă subterană

Lungime Segmente

1) Valorile lungimilor segmentelor sunt obținute din proiecție în plan.

Punct început	X / Y	Punct sfârșit	X / Y	Lungime segment (** (m)
1	687.315,51 307.199,185	2	687.310,531 307.199,643	5.0
2	687.310,531 307.199,643	3	687.310,074 307.194,664	5.0
3	687.310,074 307.194,664	4	687.315,053 307.194,206	5.0

Punct început	X / Y	Punct sfârșit	X / Y	Lungime segment (** (m)
4	687.315,053 307.194,206	1	687.315,51 307.199,185	5.0

** Lungimile segmentelor sunt determinate în planul de proiecție Stereo 70 și sunt rotunjite la 1 milimetru.

*** Distanța dintre puncte este formată din segmente cumulate ce sunt mai mici decât valoarea 1 milimetru.

**DATE DESPRE IMOBILUL NR. 1999**

Oficiul de Cadastru și Publicitate Imobiliară CALARASI
Biroul de Cadastru și Publicitate Imobiliară Calarasi

A. Partea I. Descrierea imobilului

TEREN Extravilan

Adresa: Jud. Calarasi, tarla 46

Nr. Crt	Nr cadastral Nr. topografic	Suprafața* (mp)	Observații / Referințe
A1		38	Sector cadastral:15 Teren neimprejmuit;

B. Partea II. Proprietari și acte

Inscrieri privitoare la dreptul de proprietate și alte drepturi reale		Referințe
/		
Act Normativ nr. 7, din 13/03/1996 emis de PARLAMENTUL ROMANIEI (,ART.13);		
B1	Inscrierea posesiei, drept de PROPRIETATE, dobandit prin Lege, cota actuala 1/1 1) NEIDENTIFICAT NEIDENTIFICAT	A1
B2	Se notează mențiunea proprietar neidentificat.	A1

C. Partea III. SARCINI .

Inscrieri privind dezmembramintele dreptului de proprietate, drepturi reale de garanție și sarcini	Referințe
NU SUNT	

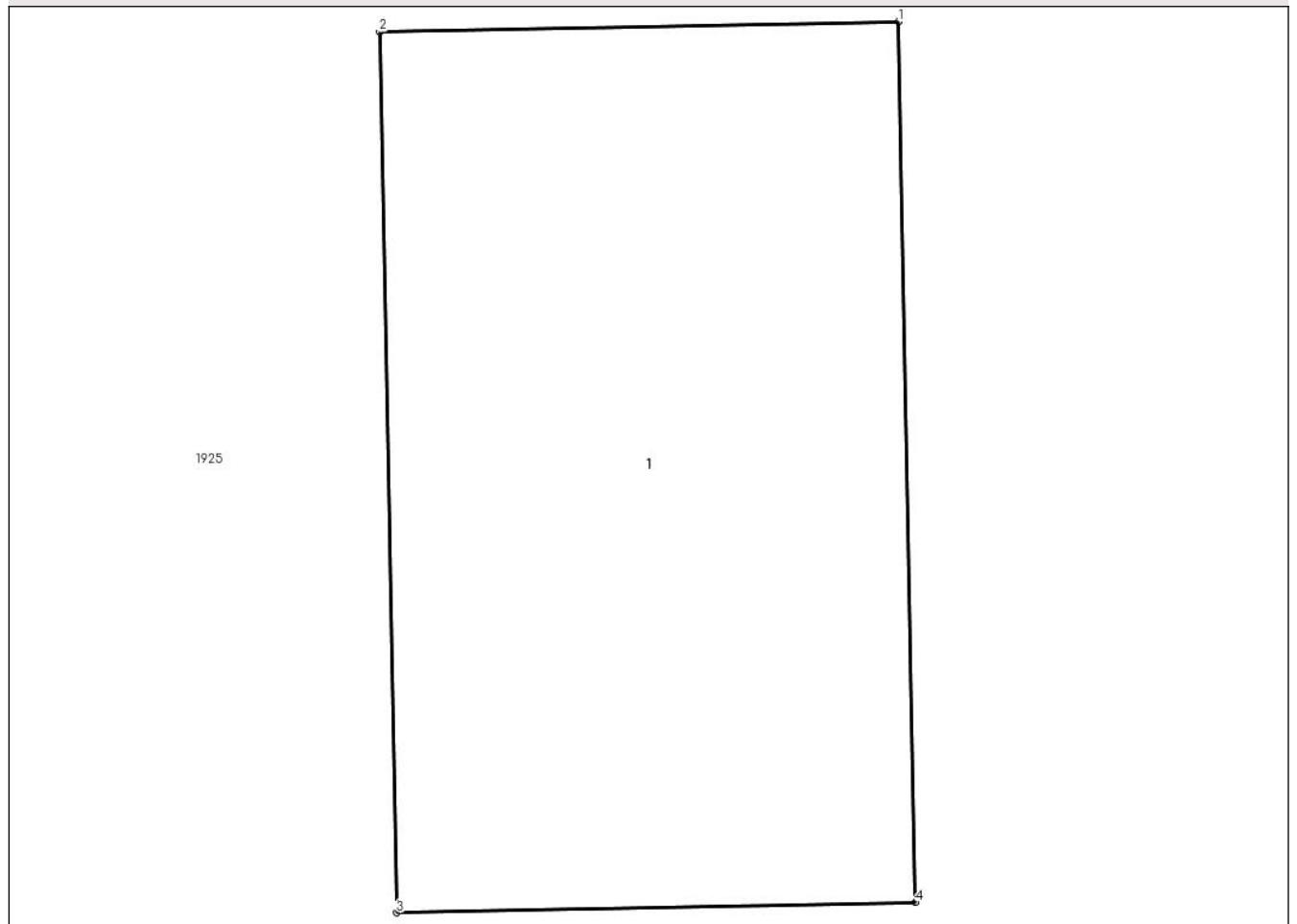
Anexa Nr. 1 La Partea I

Teren

Nr cadastral	Suprafața (mp)*	Observații / Referințe
	38	

* Suprafața este determinată în planul de proiecție Stereo 70.

DETALII LINIARE IMOBIL



Date referitoare la teren

Crt	Categorie folosință	Intra vilan	Suprafața (mp)	Tarla	Parcelă	Nr. topo	Observații / Referințe
1	curti constructii	NU	38	46	-	-	

Date referitoare la construcții

Crt	Număr	Destinație construcție	Supraf. (mp)	Situație juridică	Observații / Referințe
A1.1		construcții industriale și edilitare	38	Fara acte	Nr. niveluri:1; S. construita la sol:38 mp; Cămin vizitare conductă subterană

Lungime Segmente

1) Valorile lungimilor segmentelor sunt obținute din proiecție în plan.

Punct început	X / Y	Punct sfârșit	X / Y	Lungime segment (** (m)
1	687.323,91 307.202,751	2	687.319,172 307.202,658	4.739
2	687.319,172 307.202,658	3	687.319,329 307.194,624	8.036
3	687.319,329 307.194,624	4	687.324,067 307.194,717	4.739

Punct început	X / Y	Punct sfârșit	X / Y	Lungime segment (** (m)
4	687.324,067 307.194,717	1	687.323,91 307.202,751	8.036

** Lungimile segmentelor sunt determinate în planul de proiecție Stereo 70 și sunt rotunjite la 1 milimetru.

*** Distanța dintre puncte este formată din segmente cumulate ce sunt mai mici decât valoarea 1 milimetru.

**DATE DESPRE IMOBILUL NR. 2000**

Oficiul de Cadastru și Publicitate Imobiliară CALARASI
Biroul de Cadastru și Publicitate Imobiliară Calarasi

A. Partea I. Descrierea imobilului

TEREN Extravilan

Adresa: Jud. Calarasi, tarla 46

Nr. Crt	Nr cadastral Nr. topografic	Suprafața* (mp)	Observații / Referințe
A1		70	Sector cadastral:15 Teren neimprejmuit;

B. Partea II. Proprietari și acte

Inscrieri privitoare la dreptul de proprietate și alte drepturi reale		Referințe
/		
Act Normativ nr. 7, din 13/03/1996 emis de PARLAMENTUL ROMANIEI („ART.13);		
B1	Inscrierea posesiei, drept de PROPRIETATE, dobandit prin Lege, cota actuala 1/1 1) NEIDENTIFICAT NEIDENTIFICAT	A1
B2	Se notează mențiunea proprietar neidentificat.	A1

C. Partea III. SARCINI .

Inscrieri privind dezmembramintele dreptului de proprietate, drepturi reale de garanție și sarcini	Referințe
NU SUNT	

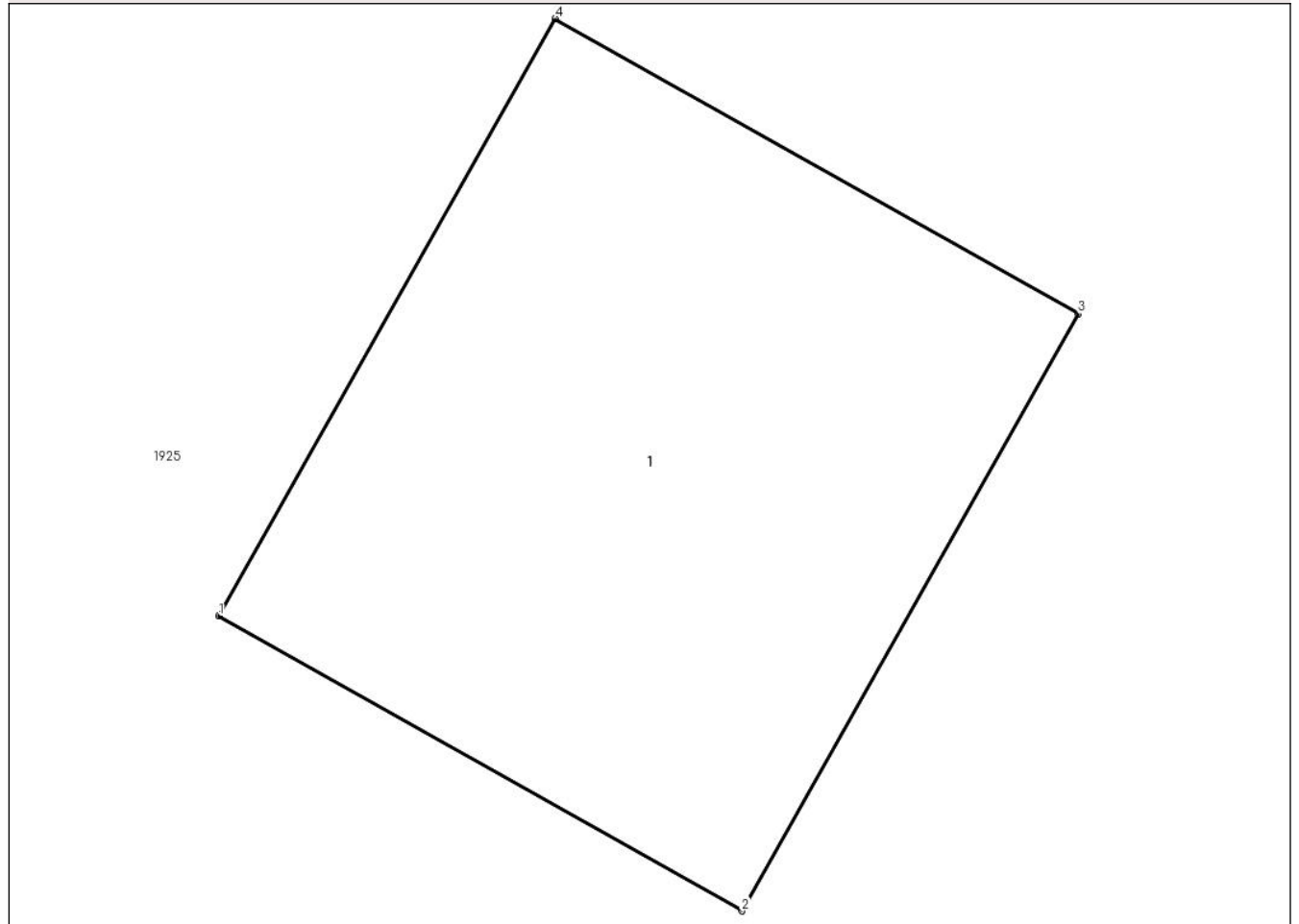
Anexa Nr. 1 La Partea I

Teren

Nr cadastral	Suprafața (mp)*	Observații / Referințe
	70	

* Suprafața este determinată în planul de proiecție Stereo 70.

DETALII LINIARE IMOBIL



Date referitoare la teren

Crt	Categorie folosință	Intra vilan	Suprafața (mp)	Tarla	Parcelă	Nr. topo	Observații / Referințe
1	curti constructii	NU	70	46	-	-	

Date referitoare la construcții

Crt	Număr	Destinație construcție	Supraf. (mp)	Situație juridică	Observații / Referințe
A1.1		construcții industriale și edilitare	70	Fara acte	Nr. niveluri:1; S. construita la sol:70 mp; Cămin vizitare conductă subterană

Lungime Segmente

1) Valorile lungimilor segmentelor sunt obținute din proiecție în plan.

Punct început	X / Y	Punct sfârșit	X / Y	Lungime segment (** (m))
1	687.275,725 307.048,781	2	687.282,546 307.044,935	7.831
2	687.282,546 307.044,935	3	687.286,935 307.052,72	8.937
3	687.286,935 307.052,72	4	687.280,114 307.056,566	7.831

Punct început	X / Y	Punct sfârșit	X / Y	Lungime segment (** (m)
4	687.280,114 307.056,566	1	687.275,725 307.048,781	8.937

** Lungimile segmentelor sunt determinate în planul de proiecție Stereo 70 și sunt rotunjite la 1 milimetru.

*** Distanța dintre puncte este formată din segmente cumulate ce sunt mai mici decât valoarea 1 milimetru.

**DATE DESPRE IMOBILUL NR. 2001**

Oficiul de Cadastru și Publicitate Imobiliară CALARASI
Biroul de Cadastru și Publicitate Imobiliară Calarasi

A. Partea I. Descrierea imobilului

TEREN Extravilan

Adresa: Jud. Calarasi, tarla 46

Nr. Crt	Nr cadastral Nr. topografic	Suprafața* (mp)	Observații / Referințe
A1		70	Sector cadastral:15 Teren neimprejmuit;

B. Partea II. Proprietari și acte

Inscrieri privitoare la dreptul de proprietate și alte drepturi reale		Referințe
/		
Act Normativ nr. 7, din 13/03/1996 emis de PARLAMENTUL ROMANIEI („ART.13);		
B1	Inscrierea posesiei, drept de PROPRIETATE, dobandit prin Lege, cota actuala 1/1 1) NEIDENTIFICAT NEIDENTIFICAT	A1
B2	Se notează mențiunea proprietar neidentificat.	A1

C. Partea III. SARCINI .

Inscrieri privind dezmembramintele dreptului de proprietate, drepturi reale de garanție și sarcini	Referințe
NU SUNT	

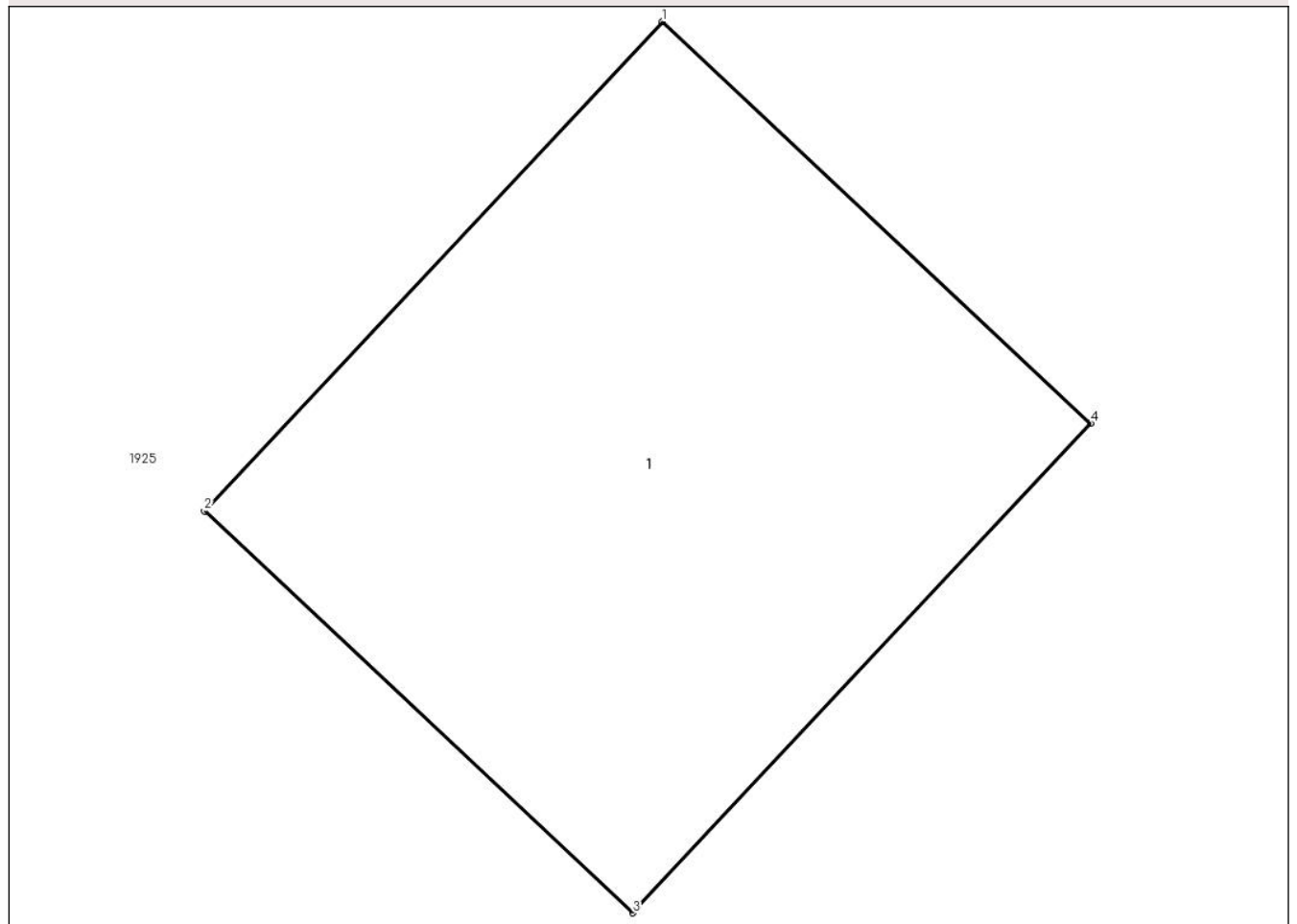
Anexa Nr. 1 La Partea I

Teren

Nr cadastral	Suprafața (mp)*	Observații / Referințe
	70	

* Suprafața este determinată în planul de proiecție Stereo 70.

DETALII LINIARE IMOBIL



Date referitoare la teren

Crt	Categorie folosință	Intra vilan	Suprafața (mp)	Tarla	Parcelă	Nr. topo	Observații / Referințe
1	curti constructii	NU	70	46	-	-	

Date referitoare la construcții

Crt	Număr	Destinație construcție	Supraf. (mp)	Situație juridică	Observații / Referințe
A1.1		construcții industriale și edilitare	70	Fara acte	Nr. niveluri:1; S. construita la sol:70 mp; Cămin vizitare conductă subterană

Lungime Segmente

1) Valorile lungimilor segmentelor sunt obținute din proiecție în plan.

Punct început	X / Y	Punct sfârșit	X / Y	Lungime segment (** (m))
1	687.300,486 307.055,666	2	687.294,378 307.049,148	8.933
2	687.294,378 307.049,148	3	687.300,088 307.043,796	7.826
3	687.300,088 307.043,796	4	687.306,197 307.050,314	8.933

Punct început	X / Y	Punct sfârșit	X / Y	Lungime segment (** (m)
4	687.306,197 307.050,314	1	687.300,486 307.055,666	7.827

** Lungimile segmentelor sunt determinate în planul de proiecție Stereo 70 și sunt rotunjite la 1 milimetru.

*** Distanța dintre puncte este formată din segmente cumulate ce sunt mai mici decât valoarea 1 milimetru.

**DATE DESPRE IMOBILUL NR. 2002**

Oficiul de Cadastru și Publicitate Imobiliară CALARASI
Biroul de Cadastru și Publicitate Imobiliară Calarasi

A. Partea I. Descrierea imobilului

TEREN Extravilan

Adresa: Jud. Calarasi, tarla 46

Nr. Crt	Nr cadastral Nr. topografic	Suprafața* (mp)	Observații / Referințe
A1		25	Sector cadastral:15 Teren neimprejmuit;

B. Partea II. Proprietari și acte

Inscrieri privitoare la dreptul de proprietate și alte drepturi reale		Referințe
/		
Act Normativ nr. 7, din 13/03/1996 emis de PARLAMENTUL ROMANIEI (,ART.13);		
B1	Inscrierea posesiei, drept de PROPRIETATE, dobandit prin Lege, cota actuala 1/1 1) NEIDENTIFICAT NEIDENTIFICAT	A1
B2	Se notează mențiunea proprietar neidentificat.	A1

C. Partea III. SARCINI .

Inscrieri privind dezmembramintele dreptului de proprietate, drepturi reale de garanție și sarcini	Referințe
NU SUNT	


Anexa Nr. 1 La Partea I

Teren

Nr cadastral	Suprafața (mp)*	Observații / Referințe
	25	

* Suprafața este determinată în planul de proiecție Stereo 70.

DETALII LINIARE IMOBIL



Date referitoare la teren

Crt	Categorie folosință	Intra vilan	Suprafața (mp)	Tarla	Parcelă	Nr. topo	Observații / Referințe
1	curti constructii	NU	25	46	-	-	

Date referitoare la construcții

Crt	Număr	Destinație construcție	Supraf. (mp)	Situație juridică	Observații / Referințe
A1.1		construcții industriale și edilitare	25	Fara acte	Nr. niveluri:1; S. construita la sol:25 mp; Cămin vizitare conductă subterană

Lungime Segmente

1) Valorile lungimilor segmentelor sunt obținute din proiecție în plan.

Punct început	X / Y	Punct sfârșit	X / Y	Lungime segment (** (m)
1	687.309,595 307.059,117	2	687.309,137 307.054,138	5.0
2	687.309,137 307.054,138	3	687.314,116 307.053,68	5.0
3	687.314,116 307.053,68	4	687.314,574 307.058,659	5.0

Punct început	X / Y	Punct sfârșit	X / Y	Lungime segment (** (m)
4	687.314,574 307.058,659	1	687.309,595 307.059,117	5.0

** Lungimile segmentelor sunt determinate în planul de proiecție Stereo 70 și sunt rotunjite la 1 milimetru.

*** Distanța dintre puncte este formată din segmente cumulate ce sunt mai mici decât valoarea 1 milimetru.

**DATE DESPRE IMOBILUL NR. 2003**

Oficiul de Cadastru și Publicitate Imobiliară CALARASI
Biroul de Cadastru și Publicitate Imobiliară Calarasi

A. Partea I. Descrierea imobilului

TEREN Extravilan

Adresa: Jud. Calarasi

Nr. Crt	Nr cadastral Nr. topografic	Suprafața* (mp)	Observații / Referințe
A1		1.620	Sector cadastral:15 Teren neimprejmuit;

B. Partea II. Proprietari și acte

Inscrieri privitoare la dreptul de proprietate și alte drepturi reale		Referințe
/		
Act Normativ nr. 7, din 13/03/1996 emis de PARLAMENTUL ROMANIEI (,ART.13);		
B1	Inscrierea posesiei, drept de PROPRIETATE, dobandit prin Lege, cota actuala 1/1 1) NEIDENTIFICAT NEIDENTIFICAT	A1
B2	Se notează mențiunea proprietar neidentificat.	A1

C. Partea III. SARCINI .

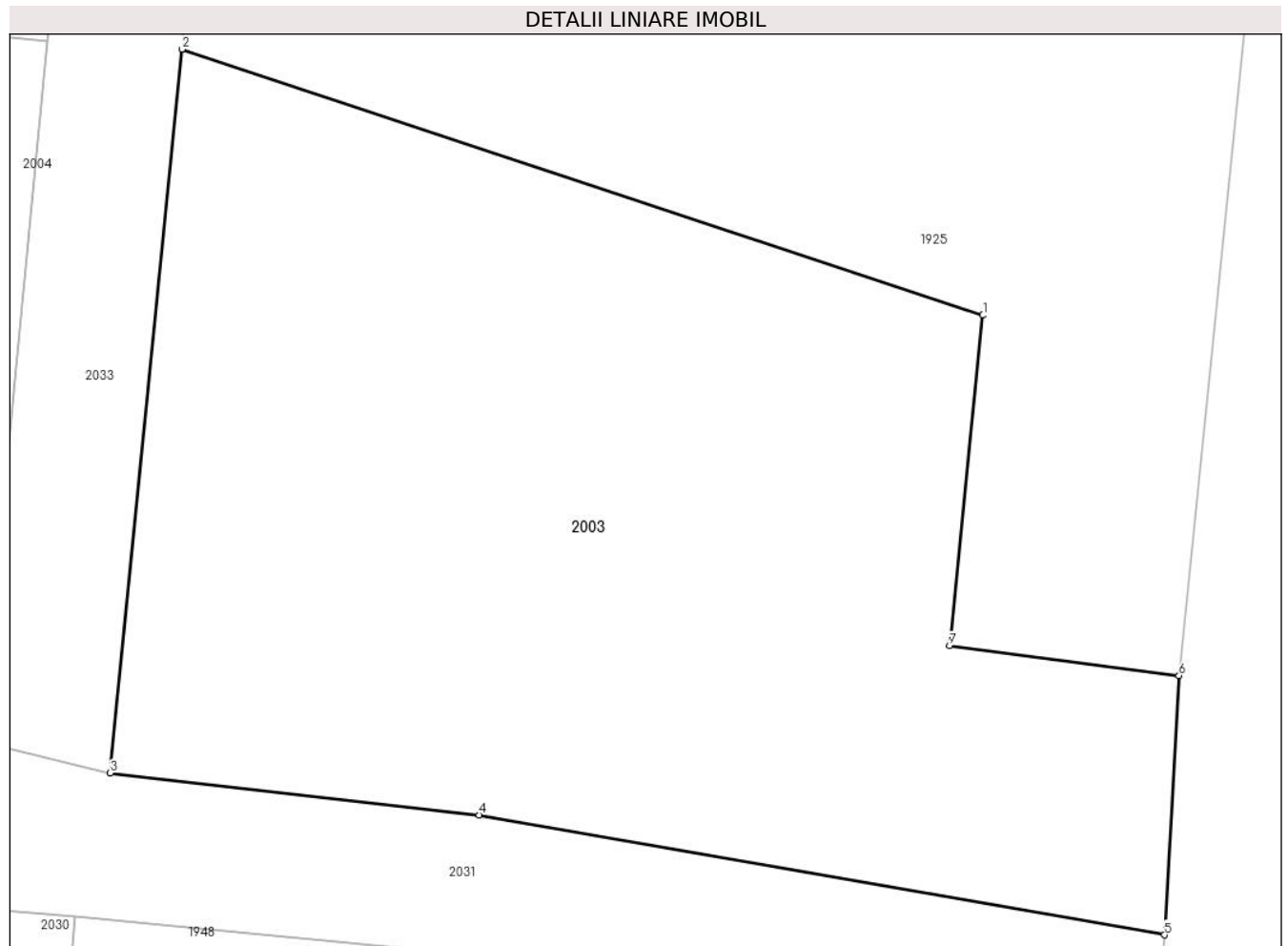
Inscrieri privind dezmembramintele dreptului de proprietate, drepturi reale de garanție și sarcini	Referințe
NU SUNT	

Anexa Nr. 1 La Partea I

Teren

Nr cadastral	Suprafața (mp)*	Observații / Referințe
	1.620	

* Suprafața este determinată în planul de proiecție Stereo 70.



Date referitoare la teren

Crt	Categorie folosință	Intra vilan	Suprafața (mp)	Tarla	Parcelă	Nr. topo	Observații / Referințe
1	neproductiv	NU	1.620	-	-	-	

Lungime Segmente

1) Valorile lungimilor segmentelor sunt obținute din proiecție în plan.

Punct început	X / Y	Punct sfârșit	X / Y	Lungime segment (** (m)
1	687.257,284 306.451,269	2	687.215,4 306.465,163	44.128
2	687.215,4 306.465,163	3	687.211,646 306.427,362	37.987
3	687.211,646 306.427,362	4	687.230,932 306.425,172	19.41
4	687.230,932 306.425,172	5	687.266,771 306.418,915	36.381
5	687.266,771 306.418,915	6	687.267,53 306.432,461	13.567

Punct început	X / Y	Punct sfârșit	X / Y	Lungime segment (** (m)
6	687.267,53 306.432,461	7	687.255,535 306.434,019	12.096
7	687.255,535 306.434,019	1	687.257,284 306.451,269	17.338

** Lungimile segmentelor sunt determinate în planul de proiecție Stereo 70 și sunt rotunjite la 1 milimetru.

*** Distanța dintre puncte este formată din segmente cumulate ce sunt mai mici decât valoarea 1 milimetru.

**DATE DESPRE IMOBILUL NR. 2004**

Oficiul de Cadastru și Publicitate Imobiliară CALARASI
Biroul de Cadastru și Publicitate Imobiliară Calarasi

A. Partea I. Descrierea imobilului

TEREN Extravilan

Adresa: Jud. Calarasi

Nr. Crt	Nr cadastral Nr. topografic	Suprafața* (mp)	Observații / Referințe
A1		320	Sector cadastral:15 Teren neimprejmuit;

B. Partea II. Proprietari și acte

Inscrieri privitoare la dreptul de proprietate și alte drepturi reale		Referințe
/		
Act Normativ nr. 7, din 13/03/1996 emis de PARLAMENTUL ROMANIEI (,ART.13);		
B1	Inscrierea posesiei, drept de PROPRIETATE, dobandit prin Lege, cota actuala 1/1 1) NEIDENTIFICAT NEIDENTIFICAT	A1
B2	Se notează mențiunea proprietar neidentificat.	A1

C. Partea III. SARCINI .

Inscrieri privind dezmembramintele dreptului de proprietate, drepturi reale de garanție și sarcini	Referințe
NU SUNT	

Anexa Nr. 1 La Partea I

Teren

Nr cadastral	Suprafața (mp)*	Observații / Referințe
	320	

* Suprafața este determinată în planul de proiecție Stereo 70.



Date referitoare la teren

Crt	Categorie folosință	Intravilan	Suprafața (mp)	Tarla	Parcelă	Nr. topo	Observații / Referințe
1	neproductiv	NU	320	-	-	-	

Lungime Segmente

1) Valorile lungimilor segmentelor sunt obținute din proiecție în plan.

Punct început	X / Y	Punct sfârșit	X / Y	Lungime segment (** (m)
1	687.204,832 306.429,002	2	687.208,368 306.465,577	36.746
2	687.208,368 306.465,577	3	687.199,711 306.466,437	8.7
3	687.199,711 306.466,437	4	687.196,553 306.433,792	32.797
4	687.196,553 306.433,792	5	687.196,168 306.429,81	4.001
5	687.196,168 306.429,81	1	687.204,832 306.429,002	8.702

**** Lungimile segmentelor sunt determinate în planul de proiecție Stereo 70 și sunt rotunjite la 1 milimetru.**

***** Distanța dintre puncte este formată din segmente cumulate ce sunt mai mici decât valoarea 1 milimetru.**

**DATE DESPRE IMOBILUL NR. 2005**

Oficiul de Cadastru și Publicitate Imobiliară CALARASI
Biroul de Cadastru și Publicitate Imobiliară Calarasi

A. Partea I. Descrierea imobilului

TEREN Extravilan

Adresa: Jud. Calarasi

Nr. Crt	Nr cadastral Nr. topografic	Suprafața* (mp)	Observații / Referințe
A1		1.230	Sector cadastral:15 Teren neimprejmuit;

B. Partea II. Proprietari și acte

Inscrieri privitoare la dreptul de proprietate și alte drepturi reale		Referințe
/		
Act Normativ nr. 7, din 13/03/1996 emis de PARLAMENTUL ROMANIEI („ART.13);		
B1	Inscrierea posesiei, drept de PROPRIETATE, dobandit prin Lege, cota actuala 1/1 1) NEIDENTIFICAT NEIDENTIFICAT	A1
B2	Se notează mențiunea proprietar neidentificat.	A1

C. Partea III. SARCINI .

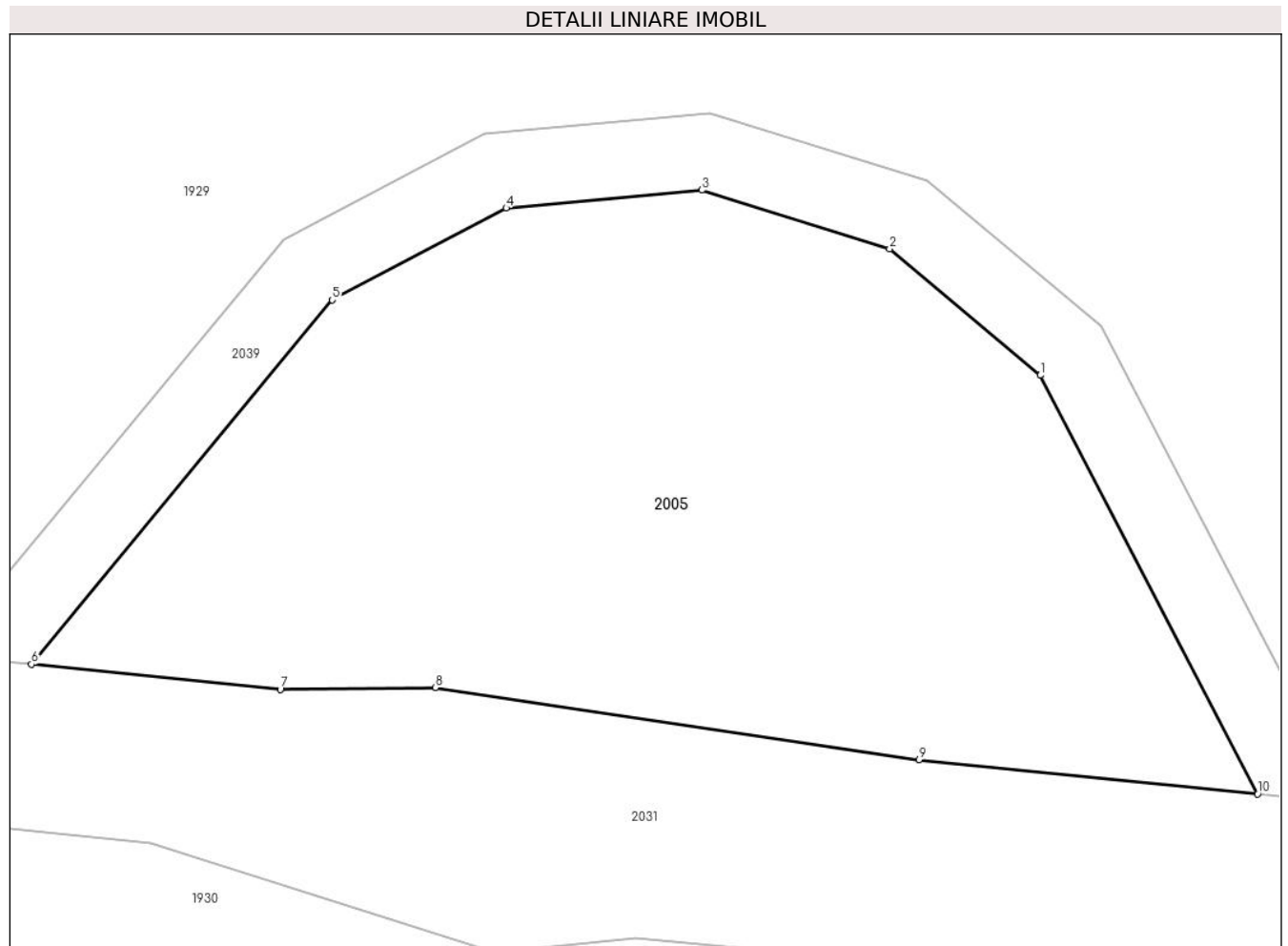
Inscrieri privind dezmembramintele dreptului de proprietate, drepturi reale de garanție și sarcini	Referințe
NU SUNT	

Anexa Nr. 1 La Partea I

Teren

Nr cadastral	Suprafața (mp)*	Observații / Referințe
	1.230	

* Suprafața este determinată în planul de proiecție Stereo 70.



Date referitoare la teren

Crt	Categorie folosință	Intravilan	Suprafața (mp)	Tarla	Parcelă	Nr. topo	Observații / Referințe
1	neproductiv	NU	1.230	-	-	-	

Lungime Segmente

1) Valorile lungimilor segmentelor sunt obținute din proiecție în plan.

Punct început	X / Y	Punct sfârșit	X / Y	Lungime segment (** (m)
1	686.812,252 306.489,474	2	686.804,323 306.496,117	10.344
2	686.804,323 306.496,117	3	686.794,449 306.499,204	10.345
3	686.794,449 306.499,204	4	686.784,147 306.498,261	10.345
4	686.784,147 306.498,261	5	686.774,999 306.493,432	10.344
5	686.774,999 306.493,432	6	686.759,167 306.474,28	24.849

Punct început	X / Y	Punct sfârșit	X / Y	Lungime segment (** (m)
6	686.759,167 306.474,28	7	686.772,26 306.472,961	13.159
7	686.772,26 306.472,961	8	686.780,414 306.473,054	8.155
8	686.780,414 306.473,054	9	686.805,883 306.469,269	25.749
9	686.805,883 306.469,269	10	686.823,683 306.467,468	17.891
10	686.823,683 306.467,468	1	686.812,252 306.489,474	24.798

** Lungimile segmentelor sunt determinate în planul de proiecție Stereo 70 și sunt rotunjite la 1 milimetru.

*** Distanța dintre puncte este formată din segmente cumulate ce sunt mai mici decât valoarea 1 milimetru.

**DATE DESPRE IMOBILUL NR. 2006**

Oficiul de Cadastru și Publicitate Imobiliară CALARASI
Biroul de Cadastru și Publicitate Imobiliară Calarasi

A. Partea I. Descrierea imobilului

TEREN Extravilan

Adresa: Jud. Calarasi, tarla 71

Nr. Crt	Nr cadastral Nr. topografic	Suprafața* (mp)	Observații / Referințe
A1		22	Sector cadastral:15 Teren neimprejmuit;

B. Partea II. Proprietari și acte

Inscrieri privitoare la dreptul de proprietate și alte drepturi reale		Referințe
/		
Act Normativ nr. 123, din 10/07/2012 emis de PARLAMENTUL ROMANIEI;		
B1	Intabulare, drept de PROPRIETATE, dobandit prin Lege, cota actuala 1/1 1) STATUL ROMÂN , CIF:99999999999999 <i>OBSERVATII: DOMENIU PUBLIC</i>	A1

C. Partea III. SARCINI .

Inscrieri privind dezmembramintele dreptului de proprietate, drepturi reale de garanție și sarcini	Referințe
NU SUNT	


Anexa Nr. 1 La Partea I

Teren

Nr cadastral	Suprafața (mp)*	Observații / Referințe
	22	

* Suprafața este determinată în planul de proiecție Stereo 70.

DETALII LINIARE IMOBIL



Date referitoare la teren

Crt	Categorie folosință	Intra vilan	Suprafața (mp)	Tarla	Parcelă	Nr. topo	Observații / Referințe
1	curti constructii	NU	22	71	-	-	

Date referitoare la construcții

Crt	Număr	Destinație construcție	Supraf. (mp)	Situație juridică	Observații / Referințe
A1.1		construcții industriale și edilitare	22	Fara acte	Nr. niveluri:1; S. construita la sol:22 mp; STALP ELECTRIC

Lungime Segmente

1) Valorile lungimilor segmentelor sunt obținute din proiecție în plan.

Punct început	X / Y	Punct sfârșit	X / Y	Lungime segment (** (m))
1	685.725,896 305.951,001	2	685.724,633 305.947,179	4.025
2	685.724,633 305.947,179	3	685.729,887 305.945,517	5.511
3	685.729,887 305.945,517	4	685.731,077 305.949,32	3.985

Punct început	X / Y	Punct sfârșit	X / Y	Lungime segment (** (m)
4	685.731,077 305.949,32	1	685.725,896 305.951,001	5.447

** Lungimile segmentelor sunt determinate în planul de proiecție Stereo 70 și sunt rotunjite la 1 milimetru.

*** Distanța dintre puncte este formată din segmente cumulate ce sunt mai mici decât valoarea 1 milimetru.

**DATE DESPRE IMOBILUL NR. 2007**

Oficiul de Cadastru și Publicitate Imobiliară CALARASI
Biroul de Cadastru și Publicitate Imobiliară Calarasi

A. Partea I. Descrierea imobilului

TEREN Extravilan

Adresa: Jud. Calarasi, tarla 71

Nr. Crt	Nr cadastral Nr. topografic	Suprafața* (mp)	Observații / Referințe
A1		33	Sector cadastral:15 Teren neimprejmuit;

B. Partea II. Proprietari și acte

Inscrieri privitoare la dreptul de proprietate și alte drepturi reale		Referințe
/		
Act Normativ nr. 123, din 10/07/2012 emis de PARLAMENTUL ROMANIEI;		
B1	Intabulare, drept de PROPRIETATE, dobandit prin Lege, cota actuala 1/1 1) STATUL ROMÂN , CIF:99999999999999 <i>OBSERVATII: DOMENIU PUBLIC</i>	A1

C. Partea III. SARCINI .

Inscrieri privind dezmembramintele dreptului de proprietate, drepturi reale de garanție și sarcini	Referințe
NU SUNT	

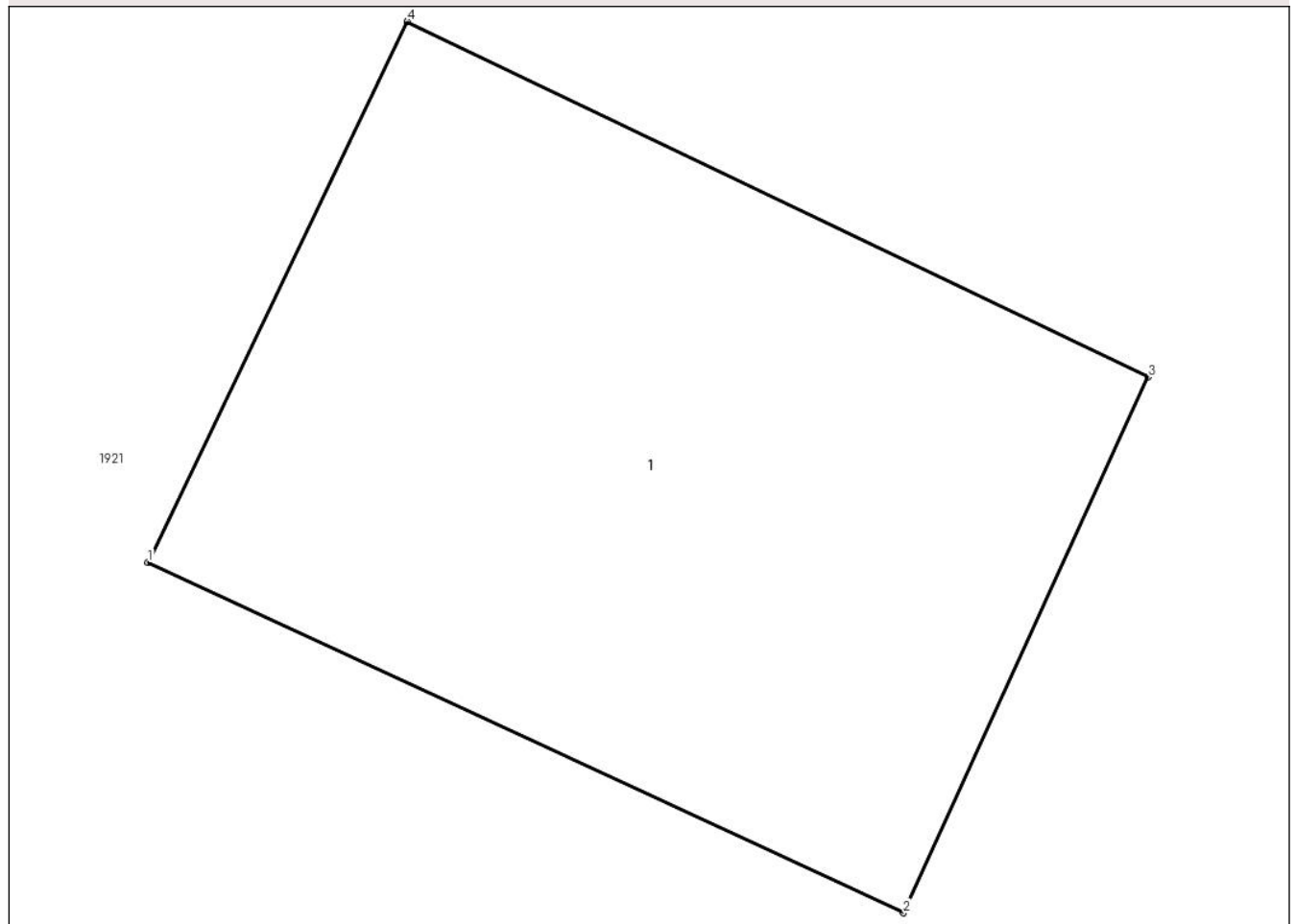
Anexa Nr. 1 La Partea I

Teren

Nr cadastral	Suprafața (mp)*	Observații / Referințe
	33	

* Suprafața este determinată în planul de proiecție Stereo 70.

DETALII LINIARE IMOBIL



Date referitoare la teren

Crt	Categorie folosință	Intra vilan	Suprafața (mp)	Tarla	Parcelă	Nr. topo	Observații / Referințe
1	curti constructii	NU	33	71	-	-	

Date referitoare la construcții

Crt	Număr	Destinație construcție	Supraf. (mp)	Situație juridică	Observații / Referințe
A1.1		construcții industriale și edilitare	33	Fara acte	Nr. niveluri:1; S. construita la sol:33 mp; STALP ELECTRIC

Lungime Segmente

1) Valorile lungimilor segmentelor sunt obținute din proiecție în plan.

Punct început	X / Y	Punct sfârșit	X / Y	Lungime segment (** (m))
1	685.814,749 306.069,465	2	685.820,931 306.066,601	6.813
2	685.820,931 306.066,601	3	685.822,931 306.070,982	4.816
3	685.822,931 306.070,982	4	685.816,871 306.073,888	6.721

Punct început	X / Y	Punct sfârșit	X / Y	Lungime segment (** (m)
4	685.816,871 306.073,888	1	685.814,749 306.069,465	4.906

** Lungimile segmentelor sunt determinate în planul de proiecție Stereo 70 și sunt rotunjite la 1 milimetru.

*** Distanța dintre puncte este formată din segmente cumulate ce sunt mai mici decât valoarea 1 milimetru.

**DATE DESPRE IMOBILUL NR. 2008**

Oficiul de Cadastru și Publicitate Imobiliară CALARASI
Biroul de Cadastru și Publicitate Imobiliară Calarasi

A. Partea I. Descrierea imobilului

TEREN Extravilan

Adresa: Jud. Calarasi, tarla 70

Nr. Crt	Nr cadastral Nr. topografic	Suprafața* (mp)	Observații / Referințe
A1		13	Sector cadastral:15 Teren neimprejmuit;

B. Partea II. Proprietari și acte

Inscrieri privitoare la dreptul de proprietate și alte drepturi reale		Referințe
/		
Act Normativ nr. 123, din 10/07/2012 emis de PARLAMENTUL ROMANIEI;		
B1	Intabulare, drept de PROPRIETATE, dobandit prin Lege, cota actuala 1/1	A1
	1) STATUL ROMÂN , CIF:99999999999999	
	OBSERVATII: DOMENIU PUBLIC	

C. Partea III. SARCINI .

Inscrieri privind dezmembramintele dreptului de proprietate, drepturi reale de garanție și sarcini	Referințe
NU SUNT	


Anexa Nr. 1 La Partea I

Teren

Nr cadastral	Suprafața (mp)*	Observații / Referințe
	13	

* Suprafața este determinată în planul de proiecție Stereo 70.

DETALII LINIARE IMOBIL



Date referitoare la teren

Crt	Categorie folosință	Intra vilan	Suprafața (mp)	Tarla	Parcelă	Nr. topo	Observații / Referințe
1	curți constructii	NU	13	70	-	-	

Date referitoare la construcții

Crt	Număr	Destinație construcție	Supraf. (mp)	Situație juridică	Observații / Referințe
A1.1		construcții industriale și edilitare	13	Fara acte	Nr. niveluri:1; S. construita la sol:13 mp; STALP ELECTRIC

Lungime Segmente

1) Valorile lungimilor segmentelor sunt obținute din proiecție în plan.

Punct început	X / Y	Punct sfârșit	X / Y	Lungime segment (** (m)
1	685.853,782 306.218,22	2	685.857,972 306.217,262	4.298
2	685.857,972 306.217,262	3	685.858,746 306.220,181	3.02
3	685.858,746 306.220,181	4	685.854,556 306.221,139	4.298

Punct început	X / Y	Punct sfârșit	X / Y	Lungime segment (** (m)
4	685.854,556 306.221,139	1	685.853,782 306.218,22	3.02

** Lungimile segmentelor sunt determinate în planul de proiecție Stereo 70 și sunt rotunjite la 1 milimetru.

*** Distanța dintre puncte este formată din segmente cumulate ce sunt mai mici decât valoarea 1 milimetru.

**DATE DESPRE IMOBILUL NR. 2009**

Oficiul de Cadastru și Publicitate Imobiliară CALARASI
Biroul de Cadastru și Publicitate Imobiliară Calarasi

A. Partea I. Descrierea imobilului

TEREN Extravilan

Adresa: Jud. Calarasi, tarla 70

Nr. Crt	Nr cadastral Nr. topografic	Suprafața* (mp)	Observații / Referințe
A1		12	Sector cadastral:15 Teren neimprejmuit;

B. Partea II. Proprietari și acte

Inscrieri privitoare la dreptul de proprietate și alte drepturi reale		Referințe
/		
Act Normativ nr. 123, din 10/07/2012 emis de PARLAMENTUL ROMANIEI;		
B1	Intabulare, drept de PROPRIETATE, dobandit prin Lege, cota actuala 1/1	A1
	1) STATUL ROMÂN , CIF:99999999999999	
	OBSERVATII: DOMENIU PUBLIC	

C. Partea III. SARCINI .

Inscrieri privind dezmembramintele dreptului de proprietate, drepturi reale de garanție și sarcini	Referințe
NU SUNT	

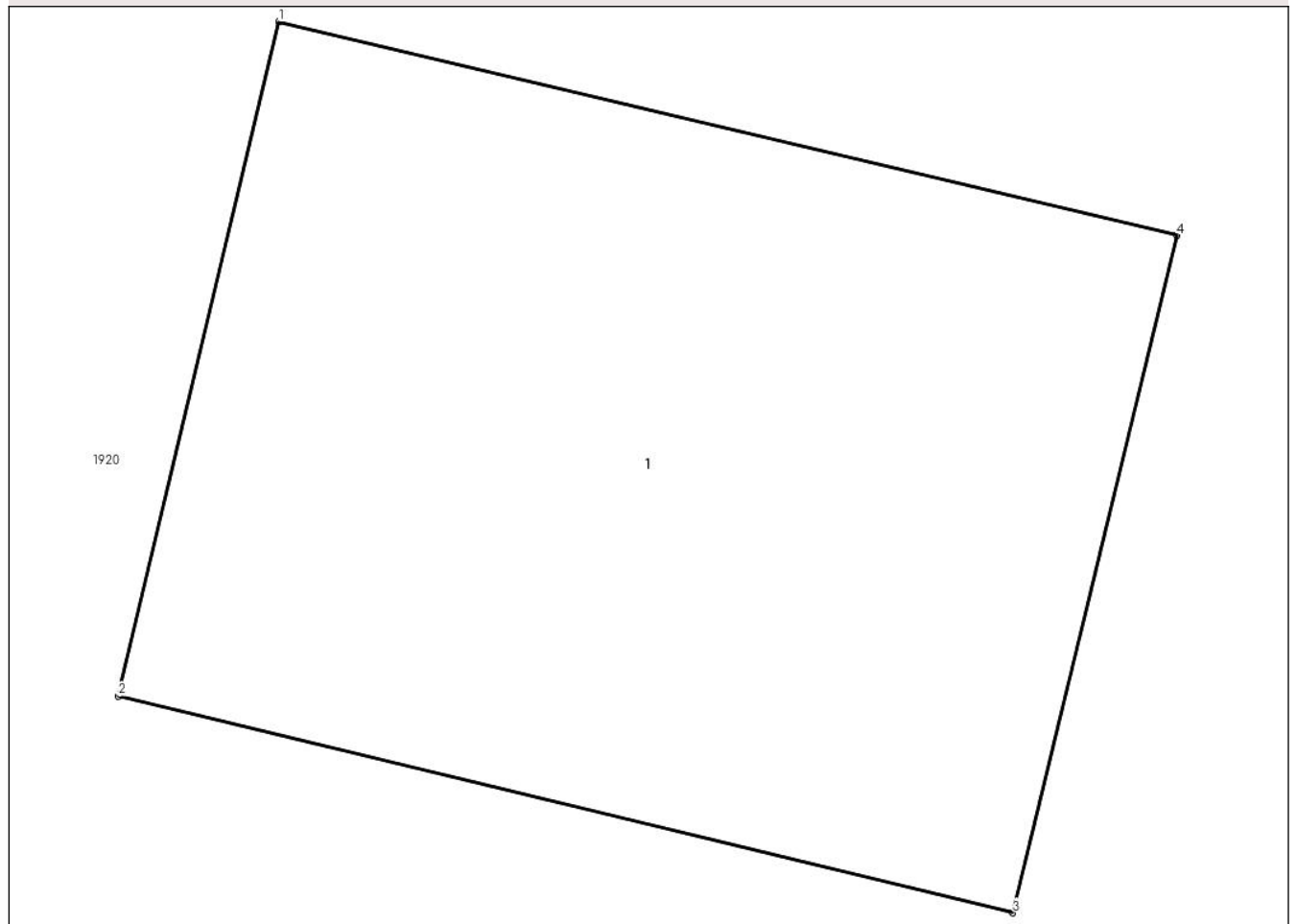
Anexa Nr. 1 La Partea I

Teren

Nr cadastral	Suprafața (mp)*	Observații / Referințe
	12	

* Suprafața este determinată în planul de proiecție Stereo 70.

DETALII LINIARE IMOBIL



Date referitoare la teren

Crt	Categorie folosință	Intra vilan	Suprafața (mp)	Tarla	Parcelă	Nr. topo	Observații / Referințe
1	curti constructii	NU	12	70	-	-	

Date referitoare la construcții

Crt	Număr	Destinație construcție	Supraf. (mp)	Situație juridică	Observații / Referințe
A1.1		construcții industriale și edilitare	12	Fara acte	Nr. niveluri:1; S. construita la sol:12 mp; 12

Lungime Segmente

1) Valorile lungimilor segmentelor sunt obținute din proiecție în plan.

Punct început	X / Y	Punct sfârșit	X / Y	Lungime segment (** (m))
1	685.894,633 306.380,084	2	685.893,941 306.377,18	2.985
2	685.893,941 306.377,18	3	685.897,798 306.376,246	3.968
3	685.897,798 306.376,246	4	685.898,505 306.379,163	3.001

Punct început	X / Y	Punct sfârșit	X / Y	Lungime segment (** (m)
4	685.898,505 306.379,163	1	685.894,633 306.380,084	3.98

** Lungimile segmentelor sunt determinate în planul de proiecție Stereo 70 și sunt rotunjite la 1 milimetru.

*** Distanța dintre puncte este formată din segmente cumulate ce sunt mai mici decât valoarea 1 milimetru.

**DATE DESPRE IMOBILUL NR. 2010**

Oficiul de Cadastru și Publicitate Imobiliară CALARASI
Biroul de Cadastru și Publicitate Imobiliară Calarasi

A. Partea I. Descrierea imobilului

TEREN Extravilan

Adresa: Jud. Calarasi, tarla 70

Nr. Crt	Nr cadastral Nr. topografic	Suprafața* (mp)	Observații / Referințe
A1		33	Sector cadastral:15 Teren neimprejmuit;

B. Partea II. Proprietari și acte

Inscrieri privitoare la dreptul de proprietate și alte drepturi reale	Referințe
/	
Act Normativ nr. 123, din 10/07/2012 emis de PARLAMENTUL ROMANIEI;	
B1	A1
Intabulare, drept de PROPRIETATE, dobandit prin Lege, cota actuala 1/1	
1) STATUL ROMÂN , CIF:99999999999999	
OBSERVATII: DOMENIU PUBLIC	

C. Partea III. SARCINI .

Inscrieri privind dezmembramintele dreptului de proprietate, drepturi reale de garanție și sarcini	Referințe
NU SUNT	


Anexa Nr. 1 La Partea I

Teren

Nr cadastral	Suprafața (mp)*	Observații / Referințe
	33	

* Suprafața este determinată în planul de proiecție Stereo 70.

DETALII LINIARE IMOBIL



Date referitoare la teren

Crt	Categorie folosință	Intra vilan	Suprafața (mp)	Tarla	Parcelă	Nr. topo	Observații / Referințe
1	curți constructii	NU	33	70	-	-	

Date referitoare la construcții

Crt	Număr	Destinație construcție	Supraf. (mp)	Situație juridică	Observații / Referințe
A1.1		construcții industriale și edilitare	33	Fara acte	Nr. niveluri:1; S. construita la sol:33 mp; 12

Lungime Segmente

1) Valorile lungimilor segmentelor sunt obținute din proiecție în plan.

Punct început	X / Y	Punct sfârșit	X / Y	Lungime segment (** (m)
1	685.931,85 306.531,389	2	685.937,447 306.530,032	5.759
2	685.937,447 306.530,032	3	685.938,713 306.535,627	5.736
3	685.938,713 306.535,627	4	685.933,116 306.536,984	5.759

Punct început	X / Y	Punct sfârșit	X / Y	Lungime segment (** (m)
4	685.933,116 306.536,984	1	685.931,85 306.531,389	5.736

** Lungimile segmentelor sunt determinate în planul de proiecție Stereo 70 și sunt rotunjite la 1 milimetru.

*** Distanța dintre puncte este formată din segmente cumulate ce sunt mai mici decât valoarea 1 milimetru.

**DATE DESPRE IMOBILUL NR. 2011**

Oficiul de Cadastru și Publicitate Imobiliară CALARASI
Biroul de Cadastru și Publicitate Imobiliară Calarasi

A. Partea I. Descrierea imobilului

TEREN Extravilan

Adresa: Jud. Calarasi, tarla 70

Nr. Crt	Nr cadastral Nr. topografic	Suprafața* (mp)	Observații / Referințe
A1		10	Sector cadastral:15 Teren neimprejmuit;

B. Partea II. Proprietari și acte

Inscrieri privitoare la dreptul de proprietate și alte drepturi reale	Referințe
/	
Act Normativ nr. 123, din 10/07/2012 emis de PARLAMENTUL ROMANIEI;	
B1	A1
Intabulare, drept de PROPRIETATE, dobandit prin Lege, cota actuala 1/1	
1) STATUL ROMÂN , CIF:99999999999999	
OBSERVATII: DOMENIU PUBLIC	

C. Partea III. SARCINI .

Inscrieri privind dezmembramintele dreptului de proprietate, drepturi reale de garanție și sarcini	Referințe
NU SUNT	

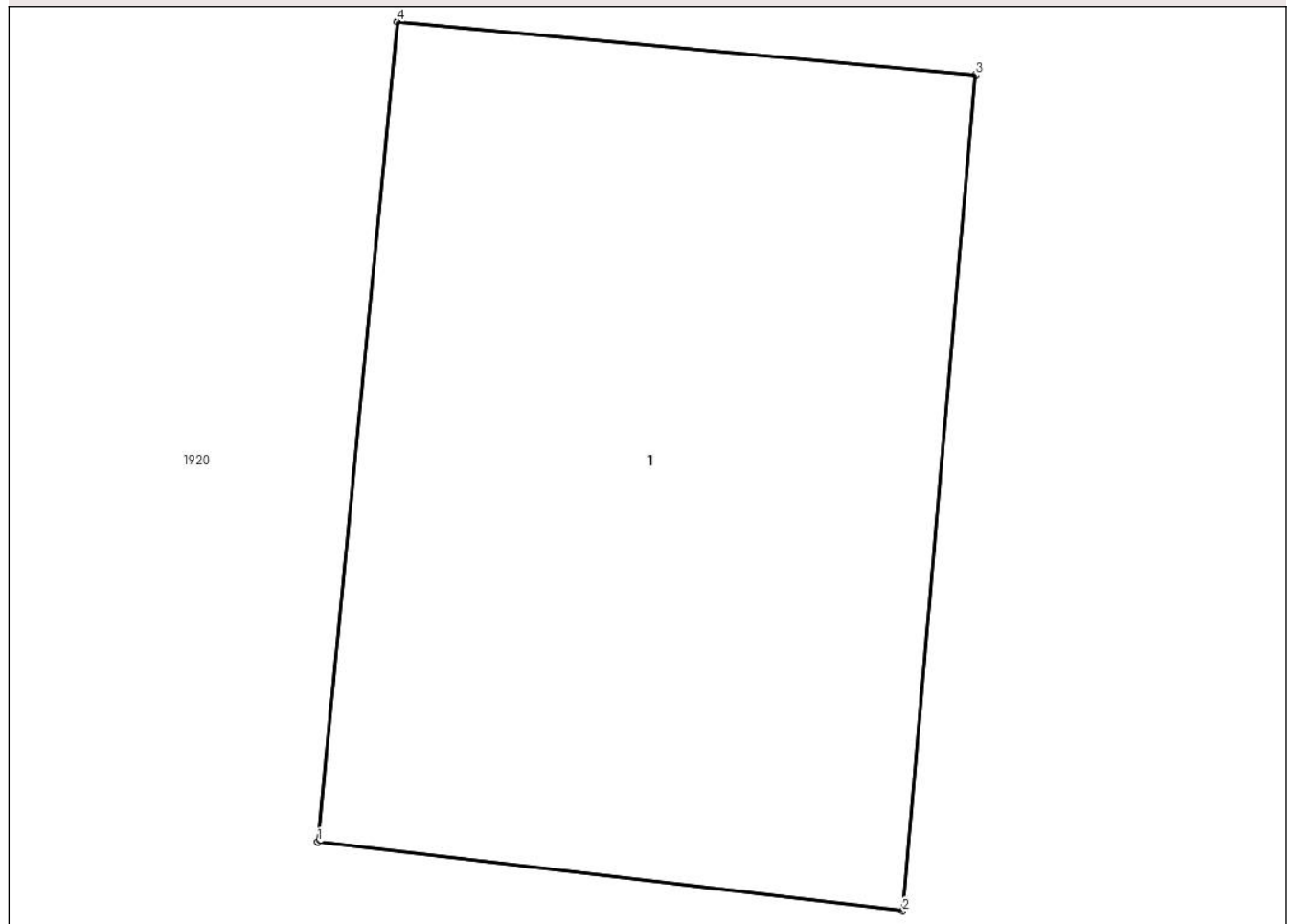
Anexa Nr. 1 La Partea I

Teren

Nr cadastral	Suprafața (mp)*	Observații / Referințe
	10	

* Suprafața este determinată în planul de proiecție Stereo 70.

DETALII LINIARE IMOBIL



Date referitoare la teren

Crt	Categorie folosință	Intra vilan	Suprafața (mp)	Tarla	Parcelă	Nr. topo	Observații / Referințe
1	curti constructii	NU	10	70	-	-	

Date referitoare la construcții

Crt	Număr	Destinație construcție	Supraf. (mp)	Situație juridică	Observații / Referințe
A1.1		construcții industriale și edilitare	10	Fara acte	Nr. niveluri:1; S. construita la sol:10 mp; 10

Lungime Segmente

1) Valorile lungimilor segmentelor sunt obținute din proiecție în plan.

Punct început	X / Y	Punct sfârșit	X / Y	Lungime segment (** (m)
1	686.015,8 306.523,469	2	686.018,456 306.523,155	2.674
2	686.018,456 306.523,155	3	686.018,785 306.526,949	3.808
3	686.018,785 306.526,949	4	686.016,159 306.527,191	2.637

Punct început	X / Y	Punct sfârșit	X / Y	Lungime segment (** (m)
4	686.016,159 306.527,191	1	686.015,8 306.523,469	3.739

** Lungimile segmentelor sunt determinate în planul de proiecție Stereo 70 și sunt rotunjite la 1 milimetru.

*** Distanța dintre puncte este formată din segmente cumulate ce sunt mai mici decât valoarea 1 milimetru.

**DATE DESPRE IMOBILUL NR. 2012**

Oficiul de Cadastru și Publicitate Imobiliară CALARASI
Biroul de Cadastru și Publicitate Imobiliară Calarasi

A. Partea I. Descrierea imobilului

TEREN Extravilan

Adresa: Jud. Calarasi, tarla 70

Nr. Crt	Nr cadastral Nr. topografic	Suprafața* (mp)	Observații / Referințe
A1		11	Sector cadastral:15 Teren neimprejmuit;

B. Partea II. Proprietari și acte

Inscrieri privitoare la dreptul de proprietate și alte drepturi reale	Referințe
/	
Act Normativ nr. 123, din 10/07/2012 emis de PARLAMENTUL ROMANIEI;	
B1	A1
Intabulare, drept de PROPRIETATE, dobandit prin Lege, cota actuala 1/1	
1) STATUL ROMÂN , CIF:99999999999999	
OBSERVATII: DOMENIU PUBLIC	

C. Partea III. SARCINI .

Inscrieri privind dezmembramintele dreptului de proprietate, drepturi reale de garanție și sarcini	Referințe
NU SUNT	


Anexa Nr. 1 La Partea I

Teren

Nr cadastral	Suprafața (mp)*	Observații / Referințe
	11	

* Suprafața este determinată în planul de proiecție Stereo 70.

DETALII LINIARE IMOBIL



Date referitoare la teren

Crt	Categorie folosință	Intra vilan	Suprafața (mp)	Tarla	Parcelă	Nr. topo	Observații / Referințe
1	curti constructii	NU	11	70	-	-	

Date referitoare la construcții

Crt	Număr	Destinație construcție	Supraf. (mp)	Situație juridică	Observații / Referințe
A1.1		construcții industriale și edilitare	11	Fara acte	Nr. niveluri:1; S. construita la sol:11 mp; STALP ELECTRIC

Lungime Segmente

1) Valorile lungimilor segmentelor sunt obținute din proiecție în plan.

Punct început	X / Y	Punct sfârșit	X / Y	Lungime segment (** (m)
1	686.258,779 306.498,94	2	686.259,262 306.502,76	3.85
2	686.259,262 306.502,76	3	686.256,396 306.503,051	2.881
3	686.256,396 306.503,051	4	686.255,997 306.499,245	3.827

Punct început	X / Y	Punct sfârșit	X / Y	Lungime segment (** (m)
4	686.255,997 306.499,245	1	686.258,779 306.498,94	2.799

** Lungimile segmentelor sunt determinate în planul de proiecție Stereo 70 și sunt rotunjite la 1 milimetru.

*** Distanța dintre puncte este formată din segmente cumulate ce sunt mai mici decât valoarea 1 milimetru.

**DATE DESPRE IMOBILUL NR. 2013**

Oficiul de Cadastru și Publicitate Imobiliară CALARASI
Biroul de Cadastru și Publicitate Imobiliară Calarasi

A. Partea I. Descrierea imobilului

TEREN Extravilan

Adresa: Jud. Calarasi, tarla 69

Nr. Crt	Nr cadastral Nr. topografic	Suprafața* (mp)	Observații / Referințe
A1		11	Sector cadastral:15 Teren neimprejmuit;

B. Partea II. Proprietari și acte

Inscrieri privitoare la dreptul de proprietate și alte drepturi reale		Referințe
/		
Act Normativ nr. 123, din 10/07/2012 emis de PARLAMENTUL ROMANIEI;		
B1	Intabulare, drept de PROPRIETATE, dobandit prin Lege, cota actuala 1/1	A1
	1) STATUL ROMÂN , CIF:99999999999999	
	OBSERVATII: DOMENIU PUBLIC	

C. Partea III. SARCINI .

Inscrieri privind dezmembramintele dreptului de proprietate, drepturi reale de garanție și sarcini	Referințe
NU SUNT	


Anexa Nr. 1 La Partea I

Teren

Nr cadastral	Suprafața (mp)*	Observații / Referințe
	11	

* Suprafața este determinată în planul de proiecție Stereo 70.

DETALII LINIARE IMOBIL



Date referitoare la teren

Crt	Categorie folosință	Intra vilan	Suprafața (mp)	Tarla	Parcelă	Nr. topo	Observații / Referințe
1	curți constructii	NU	11	69	-	-	

Date referitoare la construcții

Crt	Număr	Destinație construcție	Supraf. (mp)	Situație juridică	Observații / Referințe
A1.1		construcții industriale și edilitare	11	Fara acte	Nr. niveluri:1; S. construita la sol:11 mp; STALP ELECTRIC

Lungime Segmente

1) Valorile lungimilor segmentelor sunt obținute din proiecție în plan.

Punct început	X / Y	Punct sfârșit	X / Y	Lungime segment (** (m))
1	686.499,749 306.478,396	2	686.496,752 306.478,686	3.011
2	686.496,752 306.478,686	3	686.496,266 306.475,08	3.639
3	686.496,266 306.475,08	4	686.499,263 306.474,79	3.011

Punct început	X / Y	Punct sfârșit	X / Y	Lungime segment (** (m)
4	686.499,263 306.474,79	1	686.499,749 306.478,396	3.639

** Lungimile segmentelor sunt determinate în planul de proiecție Stereo 70 și sunt rotunjite la 1 milimetru.

*** Distanța dintre puncte este formată din segmente cumulate ce sunt mai mici decât valoarea 1 milimetru.

**DATE DESPRE IMOBILUL NR. 2014**

Oficiul de Cadastru și Publicitate Imobiliară CALARASI
Biroul de Cadastru și Publicitate Imobiliară Calarasi

A. Partea I. Descrierea imobilului

TEREN Extravilan

Adresa: Jud. Calarasi, tarla 69

Nr. Crt	Nr cadastral Nr. topografic	Suprafața* (mp)	Observații / Referințe
A1		11	Sector cadastral:15 Teren neimprejmuit;

B. Partea II. Proprietari și acte

Inscrieri privitoare la dreptul de proprietate și alte drepturi reale	Referințe
/	
Act Normativ nr. 123, din 10/07/2012 emis de PARLAMENTUL ROMANIEI;	
B1	A1
Intabulare, drept de PROPRIETATE, dobandit prin Lege, cota actuala 1/1	
1) STATUL ROMÂN , CIF:99999999999999	
OBSERVATII: DOMENIU PUBLIC	

C. Partea III. SARCINI .

Inscrieri privind dezmembramintele dreptului de proprietate, drepturi reale de garanție și sarcini	Referințe
NU SUNT	

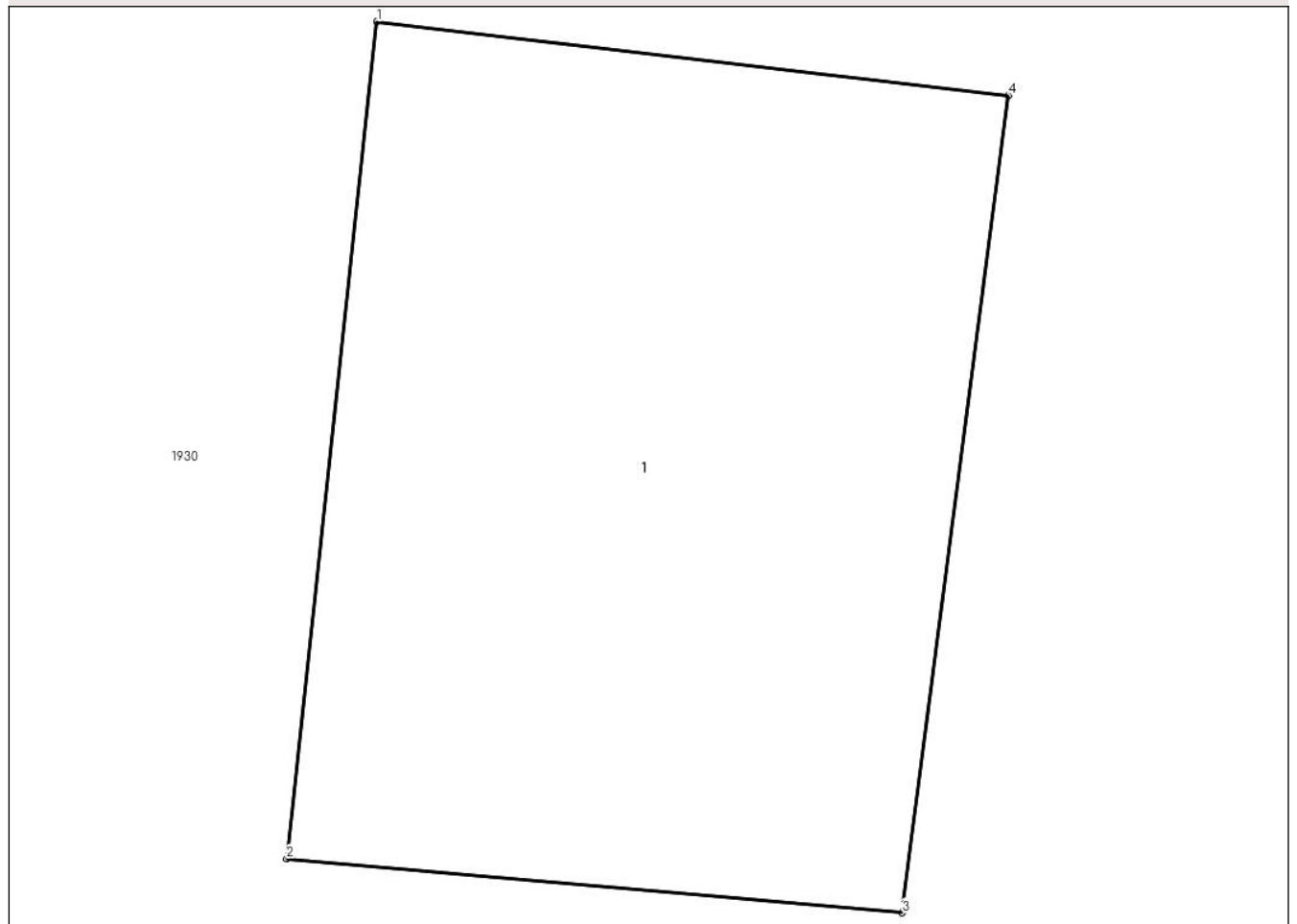
Anexa Nr. 1 La Partea I

Teren

Nr cadastral	Suprafața (mp)*	Observații / Referințe
	11	

* Suprafața este determinată în planul de proiecție Stereo 70.

DETALII LINIARE IMOBIL



Date referitoare la teren

Crt	Categorie folosință	Intra vilan	Suprafața (mp)	Tarla	Parcelă	Nr. topo	Observații / Referințe
1	curți constructii	NU	11	69	-	-	

Date referitoare la construcții

Crt	Număr	Destinație construcție	Supraf. (mp)	Situație juridică	Observații / Referințe
A1.1		construcții industriale și edilitare	11	Fara acte	Nr. niveluri:1; S. construita la sol:11 mp; STALP ELECTRIC

Lungime Segmente

1) Valorile lungimilor segmentelor sunt obținute din proiecție în plan.

Punct început	X / Y	Punct sfârșit	X / Y	Lungime segment (** (m)
1	686.736,517 306.454,578	2	686.736,104 306.450,75	3.85
2	686.736,104 306.450,75	3	686.738,923 306.450,502	2.83
3	686.738,923 306.450,502	4	686.739,409 306.454,241	3.77

Punct început	X / Y	Punct sfârșit	X / Y	Lungime segment (** (m)
4	686.739,409 306.454,241	1	686.736,517 306.454,578	2.912

** Lungimile segmentelor sunt determinate în planul de proiecție Stereo 70 și sunt rotunjite la 1 milimetru.

*** Distanța dintre puncte este formată din segmente cumulate ce sunt mai mici decât valoarea 1 milimetru.

**DATE DESPRE IMOBILUL NR. 2015**

Oficiul de Cadastru și Publicitate Imobiliară CALARASI
Biroul de Cadastru și Publicitate Imobiliară Calarasi

A. Partea I. Descrierea imobilului

TEREN Extravilan

Adresa: Jud. Calarasi, tarla 69

Nr. Crt	Nr cadastral Nr. topografic	Suprafața* (mp)	Observații / Referințe
A1		11	Sector cadastral:15 Teren neimprejmuit;

B. Partea II. Proprietari și acte

Inscrieri privitoare la dreptul de proprietate și alte drepturi reale	Referințe
/	
Act Normativ nr. 123, din 10/07/2012 emis de PARLAMENTUL ROMANIEI;	
B1	A1
Intabulare, drept de PROPRIETATE, dobandit prin Lege, cota actuala 1/1	
1) STATUL ROMÂN , CIF:99999999999999	
OBSERVATII: DOMENIU PUBLIC	

C. Partea III. SARCINI .

Inscrieri privind dezmembramintele dreptului de proprietate, drepturi reale de garanție și sarcini	Referințe
NU SUNT	

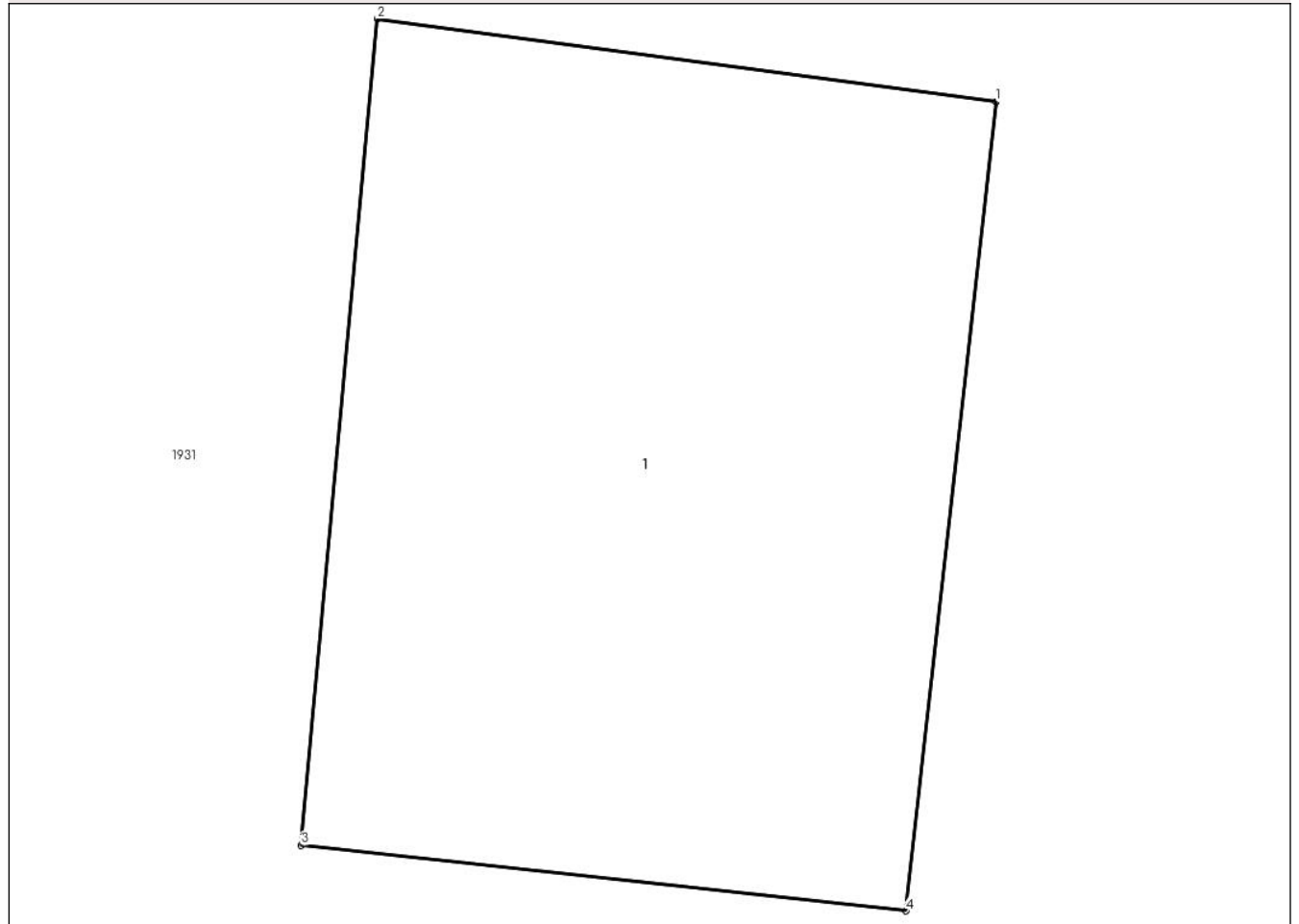
Anexa Nr. 1 La Partea I

Teren

Nr cadastral	Suprafața (mp)*	Observații / Referințe
	11	

* Suprafața este determinată în planul de proiecție Stereo 70.

DETALII LINIARE IMOBIL



Date referitoare la teren

Crt	Categorie folosință	Intra vilan	Suprafața (mp)	Tarla	Parcelă	Nr. topo	Observații / Referințe
1	curti constructii	NU	11	69	-	-	

Date referitoare la construcții

Crt	Număr	Destinație construcție	Supraf. (mp)	Situație juridică	Observații / Referințe
A1.1		construcții industriale și edilitare	11	Fara acte	Nr. niveluri:1; S. construita la sol:11 mp; STALP ELECTRIC

Lungime Segmente

1) Valorile lungimilor segmentelor sunt obținute din proiecție în plan.

Punct început	X / Y	Punct sfârșit	X / Y	Lungime segment (** (m))
1	686.969,153 306.430,926	2	686.966,299 306.431,308	2.879
2	686.966,299 306.431,308	3	686.965,947 306.427,495	3.829
3	686.965,947 306.427,495	4	686.968,738 306.427,193	2.807

Punct început	X / Y	Punct sfârșit	X / Y	Lungime segment (** (m)
4	686.968,738 306.427,193	1	686.969,153 306.430,926	3.756

** Lungimile segmentelor sunt determinate în planul de proiecție Stereo 70 și sunt rotunjite la 1 milimetru.

*** Distanța dintre puncte este formată din segmente cumulate ce sunt mai mici decât valoarea 1 milimetru.

**DATE DESPRE IMOBILUL NR. 2016**

Oficiul de Cadastru și Publicitate Imobiliară CALARASI
Biroul de Cadastru și Publicitate Imobiliară Calarasi

A. Partea I. Descrierea imobilului

TEREN Extravilan

Adresa: Jud. Calarasi, tarla 69

Nr. Crt	Nr cadastral Nr. topografic	Suprafața* (mp)	Observații / Referințe
A1		40	Sector cadastral:15 Teren neimprejmuit;

B. Partea II. Proprietari și acte

Inscrieri privitoare la dreptul de proprietate și alte drepturi reale	Referințe
/	
Act Normativ nr. 123, din 10/07/2012 emis de PARLAMENTUL ROMANIEI;	
B1	A1
Intabulare, drept de PROPRIETATE, dobandit prin Lege, cota actuala 1/1	
1) STATUL ROMÂN , CIF:99999999999999	
OBSERVATII: DOMENIU PUBLIC	

C. Partea III. SARCINI .

Inscrieri privind dezmembramintele dreptului de proprietate, drepturi reale de garanție și sarcini	Referințe
NU SUNT	


Anexa Nr. 1 La Partea I

Teren

Nr cadastral	Suprafața (mp)*	Observații / Referințe
	40	

* Suprafața este determinată în planul de proiecție Stereo 70.

DETALII LINIARE IMOBIL



Date referitoare la teren

Crt	Categorie folosință	Intra vilan	Suprafața (mp)	Tarla	Parcelă	Nr. topo	Observații / Referințe
1	curti constructii	NU	40	69	-	-	

Date referitoare la construcții

Crt	Număr	Destinație construcție	Supraf. (mp)	Situație juridică	Observații / Referințe
A1.1		construcții industriale și edilitare	40	Fara acte	Nr. niveluri:1; S. construita la sol:40 mp; STALP ELECTRIC

Lungime Segmente

1) Valorile lungimilor segmentelor sunt obținute din proiecție în plan.

Punct început	X / Y	Punct sfârșit	X / Y	Lungime segment (** (m))
1	687.182,889 306.404,678	2	687.189,208 306.403,974	6.358
2	687.189,208 306.403,974	3	687.189,886 306.410,252	6.315
3	687.189,886 306.410,252	4	687.183,567 306.410,956	6.358

Punct început	X / Y	Punct sfârșit	X / Y	Lungime segment (** (m)
4	687.183,567 306.410,956	1	687.182,889 306.404,678	6.315

** Lungimile segmentelor sunt determinate în planul de proiecție Stereo 70 și sunt rotunjite la 1 milimetru.

*** Distanța dintre puncte este formată din segmente cumulate ce sunt mai mici decât valoarea 1 milimetru.

**DATE DESPRE IMOBILUL NR. 2017**

Oficiul de Cadastru și Publicitate Imobiliară CALARASI
Biroul de Cadastru și Publicitate Imobiliară Calarasi

A. Partea I. Descrierea imobilului

TEREN Extravilan

Adresa: Jud. Calarasi, tarla 44

Nr. Crt	Nr cadastral Nr. topografic	Suprafața* (mp)	Observații / Referințe
A1		22	Sector cadastral:15 Teren neimprejmuit;

B. Partea II. Proprietari și acte

Inscrieri privitoare la dreptul de proprietate și alte drepturi reale	Referințe
/	
Act Normativ nr. 123, din 10/07/2012 emis de PARLAMENTUL ROMANIEI;	
B1	A1
Intabulare, drept de PROPRIETATE, dobandit prin Lege, cota actuala 1/1	
1) STATUL ROMÂN , CIF:99999999999999	
OBSERVATII: DOMENIU PUBLIC	

C. Partea III. SARCINI .

Inscrieri privind dezmembramintele dreptului de proprietate, drepturi reale de garanție și sarcini	Referințe
NU SUNT	

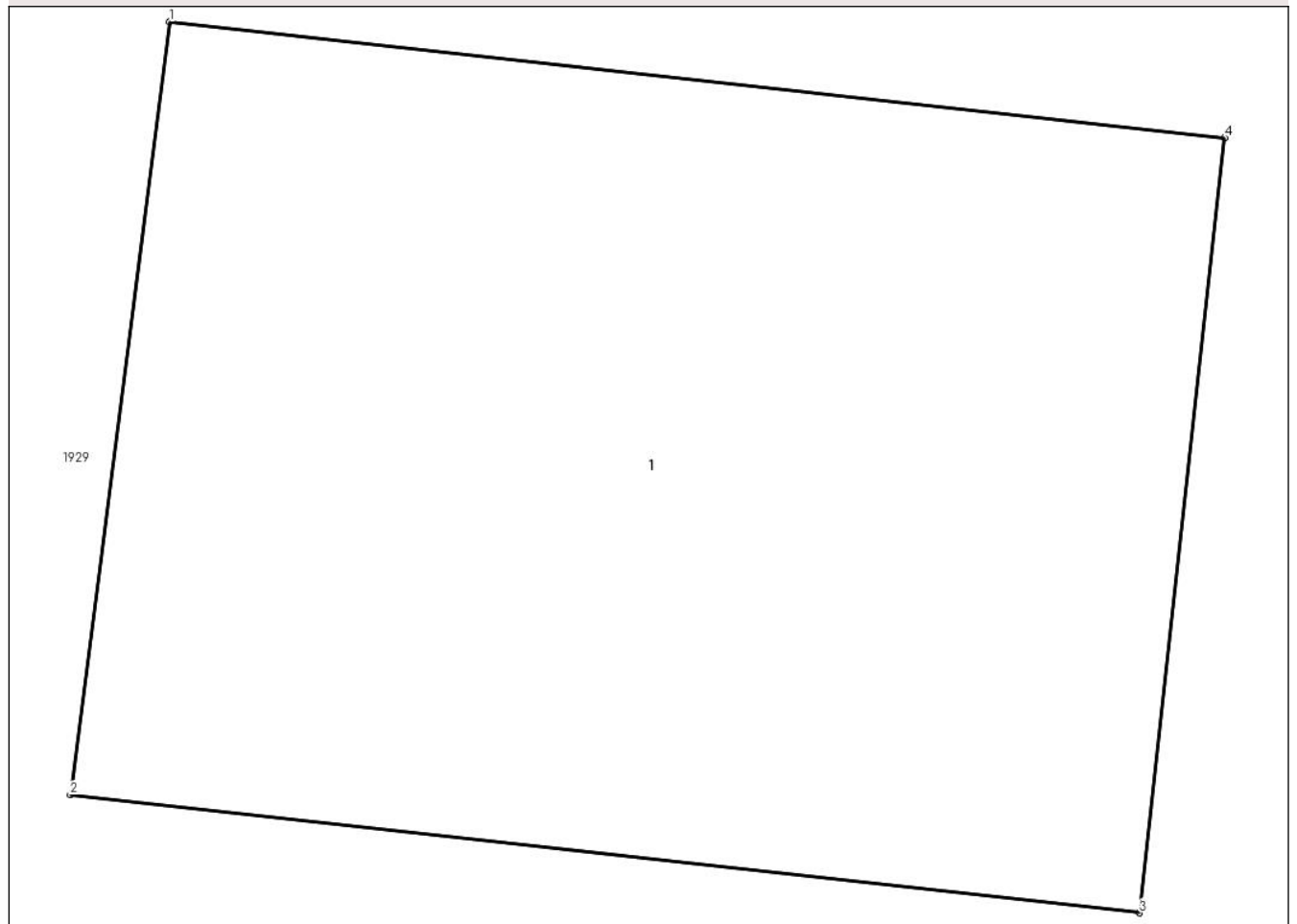
Anexa Nr. 1 La Partea I

Teren

Nr cadastral	Suprafața (mp)*	Observații / Referințe
	22	

* Suprafața este determinată în planul de proiecție Stereo 70.

DETALII LINIARE IMOBIL



Date referitoare la teren

Crt	Categorie folosință	Intra vilan	Suprafața (mp)	Tarla	Parcelă	Nr. topo	Observații / Referințe
1	curți constructii	NU	22	44	-	-	

Date referitoare la construcții

Crt	Număr	Destinație construcție	Supraf. (mp)	Situație juridică	Observații / Referințe
A1.1		construcții industriale și edilitare	22	Fara acte	Nr. niveluri:1; S. construita la sol:22 mp; STALP ELECTRIC

Lungime Segmente

1) Valorile lungimilor segmentelor sunt obținute din proiecție în plan.

Punct început	X / Y	Punct sfârșit	X / Y	Lungime segment (** (m)
1	687.202,853 306.593,64	2	687.202,343 306.589,671	4.002
2	687.202,343 306.589,671	3	687.207,838 306.589,065	5.528
3	687.207,838 306.589,065	4	687.208,277 306.593,043	4.002

Punct început	X / Y	Punct sfârșit	X / Y	Lungime segment (** (m)
4	687.208,277 306.593,043	1	687.202,853 306.593,64	5.457

** Lungimile segmentelor sunt determinate în planul de proiecție Stereo 70 și sunt rotunjite la 1 milimetru.

*** Distanța dintre puncte este formată din segmente cumulate ce sunt mai mici decât valoarea 1 milimetru.

**DATE DESPRE IMOBILUL NR. 2018**

Oficiul de Cadastru și Publicitate Imobiliară CALARASI
Biroul de Cadastru și Publicitate Imobiliară Calarasi

A. Partea I. Descrierea imobilului

TEREN Extravilan

Adresa: Jud. Calarasi, tarla 44

Nr. Crt	Nr cadastral Nr. topografic	Suprafața* (mp)	Observații / Referințe
A1		12	Sector cadastral:15 Teren neimprejmuit;

B. Partea II. Proprietari și acte

Inscrieri privitoare la dreptul de proprietate și alte drepturi reale	Referințe
/	
Act Normativ nr. 123, din 10/07/2012 emis de PARLAMENTUL ROMANIEI;	
B1	A1
Intabulare, drept de PROPRIETATE, dobandit prin Lege, cota actuala 1/1	
1) STATUL ROMÂN, CIF:99999999999999	
OBSERVATII: DOMENIU PUBLIC	

C. Partea III. SARCINI .

Inscrieri privind dezmembramintele dreptului de proprietate, drepturi reale de garanție și sarcini	Referințe
NU SUNT	

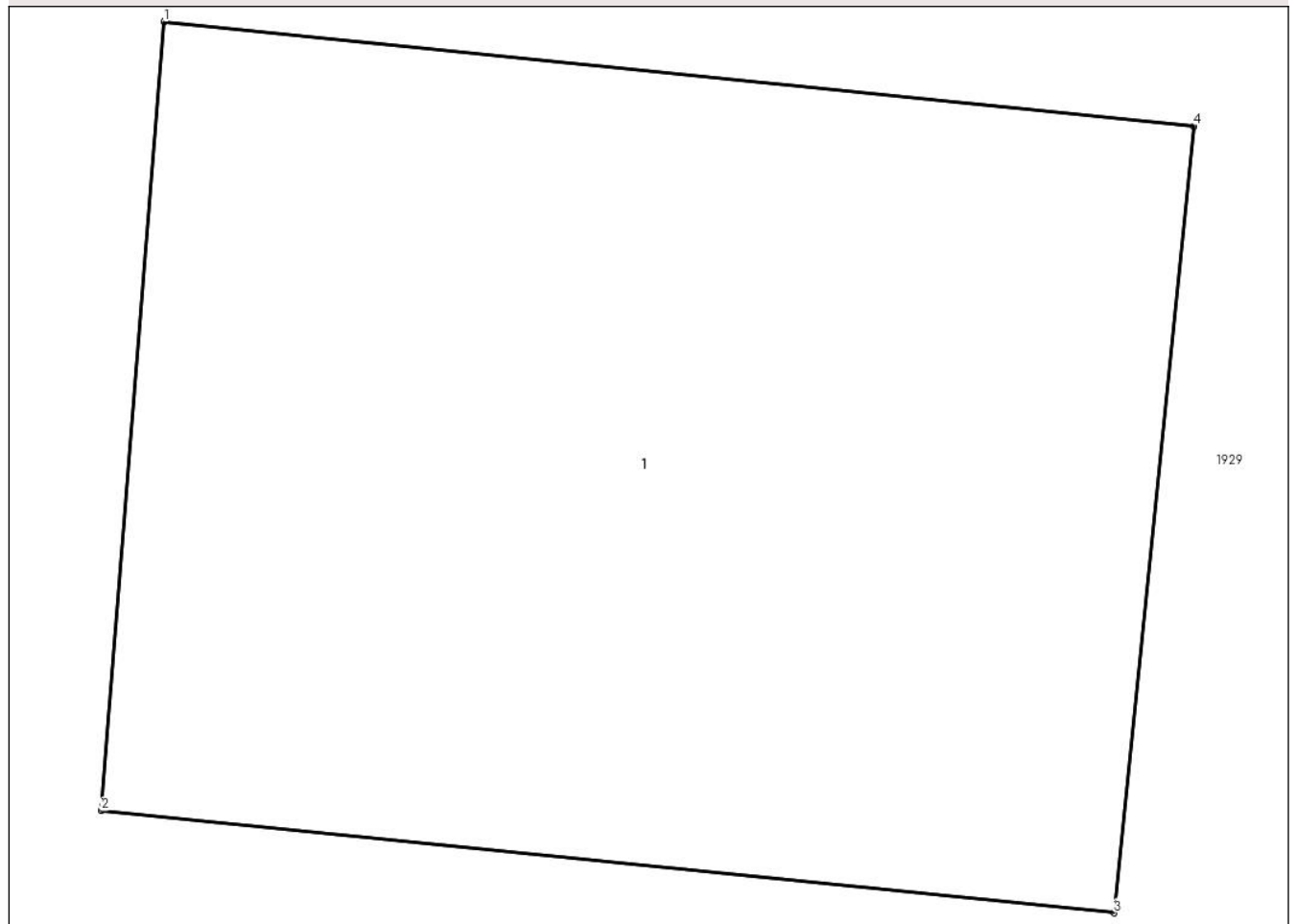
Anexa Nr. 1 La Partea I

Teren

Nr cadastral	Suprafața (mp)*	Observații / Referințe
	12	

* Suprafața este determinată în planul de proiecție Stereo 70.

DETALII LINIARE IMOBIL



Date referitoare la teren

Crt	Categorie folosință	Intra vilan	Suprafața (mp)	Tarla	Parcelă	Nr. topo	Observații / Referințe
1	curți constructii	NU	12	44	-	-	

Date referitoare la construcții

Crt	Număr	Destinație construcție	Supraf. (mp)	Situație juridică	Observații / Referințe
A1.1		construcții industriale și edilitare	12	Fara acte	Nr. niveluri:1; S. construita la sol:12 mp; STALP ELECTRIC

Lungime Segmente

1) Valorile lungimilor segmentelor sunt obținute din proiecție în plan.

Punct început	X / Y	Punct sfârșit	X / Y	Lungime segment (** (m))
1	687.223,913 306.791,707	2	687.223,673 306.788,693	3.024
2	687.223,673 306.788,693	3	687.227,546 306.788,303	3.893
3	687.227,546 306.788,303	4	687.227,852 306.791,308	3.021

Punct început	X / Y	Punct sfârșit	X / Y	Lungime segment (** (m)
4	687.227,852 306.791,308	1	687.223,913 306.791,707	3.959

** Lungimile segmentelor sunt determinate în planul de proiecție Stereo 70 și sunt rotunjite la 1 milimetru.

*** Distanța dintre puncte este formată din segmente cumulate ce sunt mai mici decât valoarea 1 milimetru.

**DATE DESPRE IMOBILUL NR. 2019**

Oficiul de Cadastru și Publicitate Imobiliară CALARASI
Biroul de Cadastru și Publicitate Imobiliară Calarasi

A. Partea I. Descrierea imobilului

TEREN Extravilan

Adresa: Jud. Calarasi, tarla 46

Nr. Crt	Nr cadastral Nr. topografic	Suprafața* (mp)	Observații / Referințe
A1		12	Sector cadastral:15 Teren neimprejmuit;

B. Partea II. Proprietari și acte

Inscrieri privitoare la dreptul de proprietate și alte drepturi reale	Referințe
/	
Act Normativ nr. 123, din 10/07/2012 emis de PARLAMENTUL ROMANIEI;	
B1	A1
Intabulare, drept de PROPRIETATE, dobandit prin Lege, cota actuala 1/1	
1) STATUL ROMÂN , CIF:99999999999999	
OBSERVATII: DOMENIU PUBLIC	

C. Partea III. SARCINI .

Inscrieri privind dezmembramintele dreptului de proprietate, drepturi reale de garanție și sarcini	Referințe
NU SUNT	

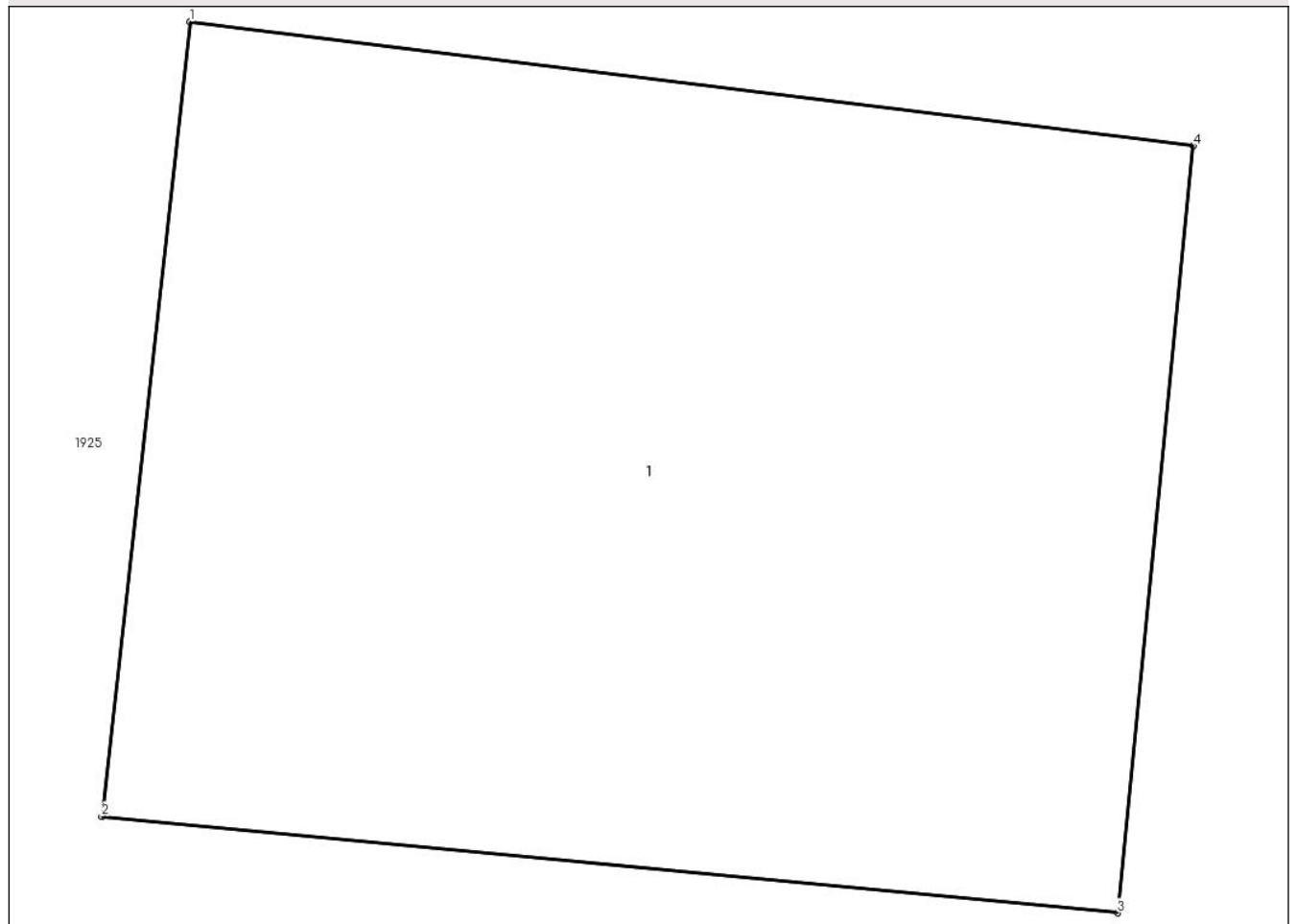
Anexa Nr. 1 La Partea I

Teren

Nr cadastral	Suprafața (mp)*	Observații / Referințe
	12	

* Suprafața este determinată în planul de proiecție Stereo 70.

DETALII LINIARE IMOBIL



Date referitoare la teren

Crt	Categorie folosință	Intravilan	Suprafața (mp)	Tarla	Parcelă	Nr. topo	Observații / Referințe
1	curți constructii	NU	12	46	-	-	

Date referitoare la construcții

Crt	Număr	Destinație construcție	Supraf. (mp)	Situație juridică	Observații / Referințe
A1.1		construcții industriale și edilitare	12	Fara acte	Nr. niveluri:1; S. construita la sol:12 mp; STALP ELECTRIC

Lungime Segmente

1) Valorile lungimilor segmentelor sunt obținute din proiecție în plan.

Punct început	X / Y	Punct sfârșit	X / Y	Lungime segment (** (m))
1	687.244,53 306.991,778	2	687.244,187 306.988,708	3.089
2	687.244,187 306.988,708	3	687.248,116 306.988,335	3.947
3	687.248,116 306.988,335	4	687.248,41 306.991,298	2.978

Punct început	X / Y	Punct sfârșit	X / Y	Lungime segment (** (m)
4	687.248,41 306.991,298	1	687.244,53 306.991,778	3.91

** Lungimile segmentelor sunt determinate în planul de proiecție Stereo 70 și sunt rotunjite la 1 milimetru.

*** Distanța dintre puncte este formată din segmente cumulate ce sunt mai mici decât valoarea 1 milimetru.

**DATE DESPRE IMOBILUL NR. 2020**

Oficiul de Cadastru și Publicitate Imobiliară CALARASI
Biroul de Cadastru și Publicitate Imobiliară Calarasi

A. Partea I. Descrierea imobilului

TEREN Extravilan

Adresa: Jud. Calarasi, tarla 46

Nr. Crt	Nr cadastral Nr. topografic	Suprafața* (mp)	Observații / Referințe
A1		47	Sector cadastral:15 Teren neimprejmuit;

B. Partea II. Proprietari și acte

Inscrieri privitoare la dreptul de proprietate și alte drepturi reale	Referințe
/	
Act Normativ nr. 123, din 10/07/2012 emis de PARLAMENTUL ROMANIEI;	
B1	A1
Intabulare, drept de PROPRIETATE, dobandit prin Lege, cota actuala 1/1	
1) STATUL ROMÂN , CIF:99999999999999	
OBSERVATII: DOMENIU PUBLIC	

C. Partea III. SARCINI .

Inscrieri privind dezmembramintele dreptului de proprietate, drepturi reale de garanție și sarcini	Referințe
NU SUNT	


Anexa Nr. 1 La Partea I

Teren

Nr cadastral	Suprafața (mp)*	Observații / Referințe
	47	

* Suprafața este determinată în planul de proiecție Stereo 70.

DETALII LINIARE IMOBIL



Date referitoare la teren

Crt	Categorie folosință	Intra vilan	Suprafața (mp)	Tarla	Parcelă	Nr. topo	Observații / Referințe
1	curti constructii	NU	47	46	-	-	

Date referitoare la construcții

Crt	Număr	Destinație construcție	Supraf. (mp)	Situație juridică	Observații / Referințe
A1.1		construcții industriale și edilitare	47	Fara acte	Nr. niveluri:1; S. construita la sol:47 mp; STALP ELECTRIC

Lungime Segmente

1) Valorile lungimilor segmentelor sunt obținute din proiecție în plan.

Punct început	X / Y	Punct sfârșit	X / Y	Lungime segment (** (m))
1	687.270,517 307.192,156	2	687.263,709 307.193,027	6.863
2	687.263,709 307.193,027	3	687.262,996 307.186,115	6.949
3	687.262,996 307.186,115	4	687.269,862 307.185,447	6.898

Punct început	X / Y	Punct sfârșit	X / Y	Lungime segment (** (m)
4	687.269,862 307.185,447	1	687.270,517 307.192,156	6.741

** Lungimile segmentelor sunt determinate în planul de proiecție Stereo 70 și sunt rotunjite la 1 milimetru.

*** Distanța dintre puncte este formată din segmente cumulate ce sunt mai mici decât valoarea 1 milimetru.

**DATE DESPRE IMOBILUL NR. 2021**

Oficiul de Cadastru și Publicitate Imobiliară CALARASI
Biroul de Cadastru și Publicitate Imobiliară Calarasi

A. Partea I. Descrierea imobilului

TEREN Extravilan

Adresa: Jud. Calarasi, tarla 42

Nr. Crt	Nr cadastral Nr. topografic	Suprafața* (mp)	Observații / Referințe
A1		10	Sector cadastral:15 Teren neimprejmuit;

B. Partea II. Proprietari și acte

Inscrieri privitoare la dreptul de proprietate și alte drepturi reale		Referințe
/		
Act Normativ nr. 7, din 13/03/1996 emis de PARLAMENTUL ROMANIEI (,ART.13);		
B1	Inscrierea posesiei, drept de PROPRIETATE, dobandit prin Lege, cota actuala 1/1 1) NEIDENTIFICAT NEIDENTIFICAT	A1
B2	Se notează mențiunea proprietar neidentificat.	A1

C. Partea III. SARCINI .

Inscrieri privind dezmembramintele dreptului de proprietate, drepturi reale de garanție și sarcini	Referințe
NU SUNT	

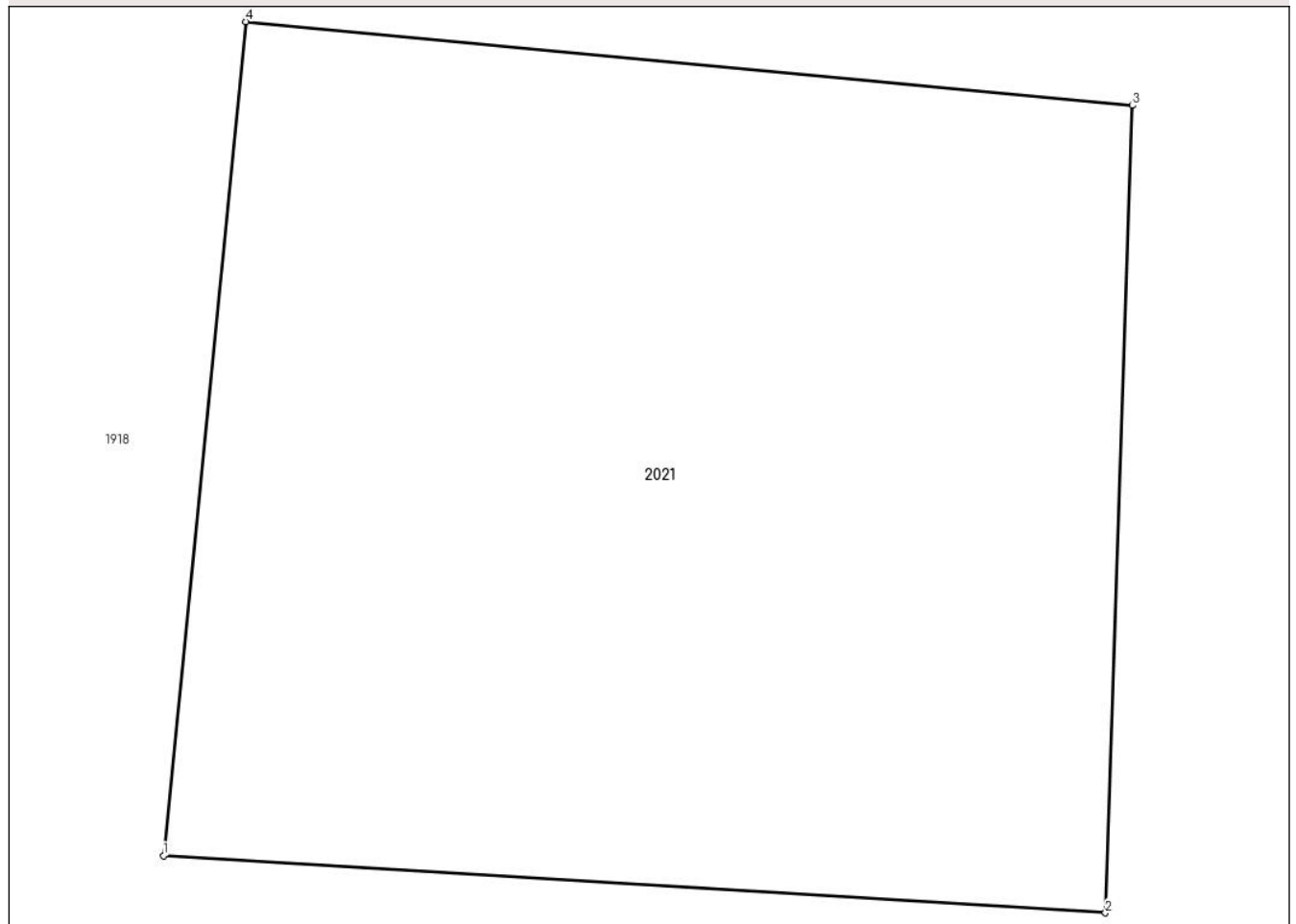
Anexa Nr. 1 La Partea I

Teren

Nr cadastral	Suprafața (mp)*	Observații / Referințe
	10	

* Suprafața este determinată în planul de proiecție Stereo 70.

DETALII LINIARE IMOBIL



Date referitoare la teren

Crt	Categorie folosință	Intravilan	Suprafața (mp)	Tarla	Parcelă	Nr. topo	Observații / Referințe
1	curți constructii	NU	10	42	-	-	

Lungime Segmente

1) Valorile lungimilor segmentelor sunt obținute din proiecție în plan.

Punct început	X / Y	Punct sfârșit	X / Y	Lungime segment (** (m)
1	685.734,57 306.450,051	2	685.737,965 306.449,845	3.401
2	685.737,965 306.449,845	3	685.738,063 306.452,753	2.91
3	685.738,063 306.452,753	4	685.734,868 306.453,055	3.209
4	685.734,868 306.453,055	1	685.734,57 306.450,051	3.019

**** Lungimile segmentelor sunt determinate în planul de proiecție Stereo 70 și sunt rotunjite la 1 milimetru.**

***** Distanța dintre puncte este formată din segmente cumulate ce sunt mai mici decât valoarea 1 milimetru.**

**DATE DESPRE IMOBILUL NR. 2022**

Oficiul de Cadastru și Publicitate Imobiliară CALARASI
Biroul de Cadastru și Publicitate Imobiliară Calarasi

A. Partea I. Descrierea imobilului

TEREN Extravilan

Adresa: Jud. Calarasi, tarla 33

Nr. Crt	Nr cadastral Nr. topografic	Suprafața* (mp)	Observații / Referințe
A1		19	Sector cadastral:15 Teren neimprejmuit;

B. Partea II. Proprietari și acte

Inscrieri privitoare la dreptul de proprietate și alte drepturi reale		Referințe
/		
Act Normativ nr. 7, din 13/03/1996 emis de PARLAMENTUL ROMANIEI („ART.13);		
B1	Inscrierea posesiei, drept de PROPRIETATE, dobândit prin Lege, cota actuala 1/1 1) NEIDENTIFICAT NEIDENTIFICAT	A1
B2	Se notează mențiunea proprietar neidentificat.	A1

C. Partea III. SARCINI .

Inscrieri privind dezmembramintele dreptului de proprietate, drepturi reale de garanție și sarcini	Referințe
NU SUNT	


Anexa Nr. 1 La Partea I

Teren

Nr cadastral	Suprafața (mp)*	Observații / Referințe
	19	

* Suprafața este determinată în planul de proiecție Stereo 70.

DETALII LINIARE IMOBIL



Date referitoare la teren

Crt	Categorie folosință	Intravilan	Suprafața (mp)	Tarla	Parcelă	Nr. topo	Observații / Referințe
1	curți constructii	NU	19	33	-	-	

Lungime Segmente

1) Valorile lungimilor segmentelor sunt obținute din proiecție în plan.

Punct început	X / Y	Punct sfârșit	X / Y	Lungime segment (** (m)
1	685.752,782 307.943,139	2	685.756,633 307.942,89	3.859
2	685.756,633 307.942,89	3	685.756,872 307.947,789	4.905
3	685.756,872 307.947,789	4	685.753,023 307.948,034	3.857
4	685.753,023 307.948,034	1	685.752,782 307.943,139	4.901

**** Lungimile segmentelor sunt determinate în planul de proiecție Stereo 70 și sunt rotunjite la 1 milimetru.**

***** Distanța dintre puncte este formată din segmente cumulate ce sunt mai mici decât valoarea 1 milimetru.**

**DATE DESPRE IMOBILUL NR. 2023**

Oficiul de Cadastru și Publicitate Imobiliară CALARASI
Biroul de Cadastru și Publicitate Imobiliară Calarasi

A. Partea I. Descrierea imobilului

TEREN Extravilan

Adresa: Jud. Calarasi

Nr. Crt	Nr cadastral Nr. topografic	Suprafața* (mp)	Observații / Referințe
A1		15.153	Sector cadastral:15 Teren neimprejmuit; CANAL

B. Partea II. Proprietari și acte

Inscrieri privitoare la dreptul de proprietate și alte drepturi reale		Referințe
/		
Act Normativ nr. 7, din 13/03/1996 emis de PARLAMENTUL ROMANIEI (,ART.13);		
B1	Inscrierea posesiei, drept de PROPRIETATE, dobandit prin Lege, cota actuala 1/1 1) NEIDENTIFICAT NEIDENTIFICAT	A1
B2	Se notează mențiunea proprietar neidentificat.	A1

C. Partea III. SARCINI .

Inscrieri privind dezmembramintele dreptului de proprietate, drepturi reale de garanție și sarcini	Referințe
NU SUNT	

Anexa Nr. 1 La Partea I

Teren

Nr cadastral	Suprafața (mp)*	Observații / Referințe
	15.153	CANAL

* Suprafața este determinată în planul de proiecție Stereo 70.



Date referitoare la teren

Crt	Categorie folosință	Intravilan	Suprafața (mp)	Tarla	Parcelă	Nr. topo	Observații / Referințe
1	curți constructii	NU	15.153	-	-	-	

Lungime Segmente

1) Valorile lungimilor segmentelor sunt obținute din proiecție în plan.

Punct început	X / Y	Punct sfârșit	X / Y	Lungime segment (** (m)
1	685.760,785 307.016,457	2	685.761,433 307.035,14	18.694
3	685.764,357 307.045,092	4	685.764,054 307.053,801	8.714
5	685.766,515 307.338,806	6	685.767,126 307.363,238	24.44
7	685.768,015 307.375,425	8	685.767,9 307.384,585	9.161
9	685.767,494 307.411,656	10	685.773,195 307.674,904	263.31

Punct început	X / Y	Punct sfârșit	X / Y	Lungime segment (** (m)
2	685.761,433 307.035,14	3	685.764,357 307.045,092	10.373
4	685.764,054 307.053,801	5	685.766,515 307.338,806	285.016
6	685.767,126 307.363,238	7	685.768,015 307.375,425	12.219
8	685.767,9 307.384,585	9	685.767,494 307.411,656	27.074
10	685.773,195 307.674,904	11	685.761,892 307.675,885	11.345

Punct început	X / Y	Punct sfârșit	X / Y	Lungime segment (** (m)
11	685.761,892 307.675,885	12	685.752,543 307.045,019	630.935
13	685.701,396 307.045,005	14	685.701,277 307.037,41	7.596
15	685.752,198 307.033,796	16	685.747,896 306.624,698	409.121
17	685.747,67 306.526,284	18	685.746,243 306.449,341	76.956
19	685.742,099 306.197,151	20	685.740,526 306.163,7	33.488
21	685.739,513 306.124,142	22	685.730,664 306.077,043	47.923
23	685.739,229 306.074,917	24	685.749,753 306.119,487	45.796
25	685.751,347 306.137,927	26	685.749,169 306.148,161	10.463
27	685.749,231 306.152,386	28	685.749,652 306.182,681	30.298
29	685.752,488 306.309,067	30	685.754,117 306.451,53	142.472
31	685.754,913 306.553,92	32	685.755,538 306.569,065	15.158
33	685.755,102 306.577,634	34	685.756,007 306.615,83	38.207
35	685.758,043 306.804,588	1	685.760,785 307.016,457	211.887

Punct început	X / Y	Punct sfârșit	X / Y	Lungime segment (** (m)
12	685.752,543 307.045,019	13	685.701,396 307.045,005	51.147
14	685.701,277 307.037,41	15	685.752,198 307.033,796	51.049
16	685.747,896 306.624,698	17	685.747,67 306.526,284	98.414
18	685.746,243 306.449,341	19	685.742,099 306.197,151	252.224
20	685.740,526 306.163,7	21	685.739,513 306.124,142	39.571
22	685.730,664 306.077,043	23	685.739,229 306.074,917	8.825
24	685.749,753 306.119,487	25	685.751,347 306.137,927	18.509
26	685.749,169 306.148,161	27	685.749,231 306.152,386	4.225
28	685.749,652 306.182,681	29	685.752,488 306.309,067	126.418
30	685.754,117 306.451,53	31	685.754,913 306.553,92	102.393
32	685.755,538 306.569,065	33	685.755,102 306.577,634	8.58
34	685.756,007 306.615,83	35	685.758,043 306.804,588	188.769

** Lungimile segmentelor sunt determinate în planul de proiecție Stereo 70 și sunt rotunjite la 1 milimetru.

*** Distanța dintre puncte este formată din segmente cumulate ce sunt mai mici decât valoarea 1 milimetru.

**DATE DESPRE IMOBILUL NR. 2024**

Oficiul de Cadastru și Publicitate Imobiliară CALARASI
Biroul de Cadastru și Publicitate Imobiliară Calarasi

A. Partea I. Descrierea imobilului

TEREN Extravilan

Adresa: Jud. Calarasi

Nr. Crt	Nr cadastral Nr. topografic	Suprafața* (mp)	Observații / Referințe
A1		5.598	Sector cadastral:15 Teren neimprejmuit; CANAL

B. Partea II. Proprietari și acte

Inscrieri privitoare la dreptul de proprietate și alte drepturi reale		Referințe
/		
Act Normativ nr. 7, din 13/03/1996 emis de PARLAMENTUL ROMANIEI (,ART.13);		
B1	Inscrierea posesiei, drept de PROPRIETATE, dobandit prin Lege, cota actuala 1/1 1) NEIDENTIFICAT NEIDENTIFICAT	A1
B2	Se notează mențiunea proprietar neidentificat.	A1

C. Partea III. SARCINI .

Inscrieri privind dezmembramintele dreptului de proprietate, drepturi reale de garanție și sarcini	Referințe
NU SUNT	

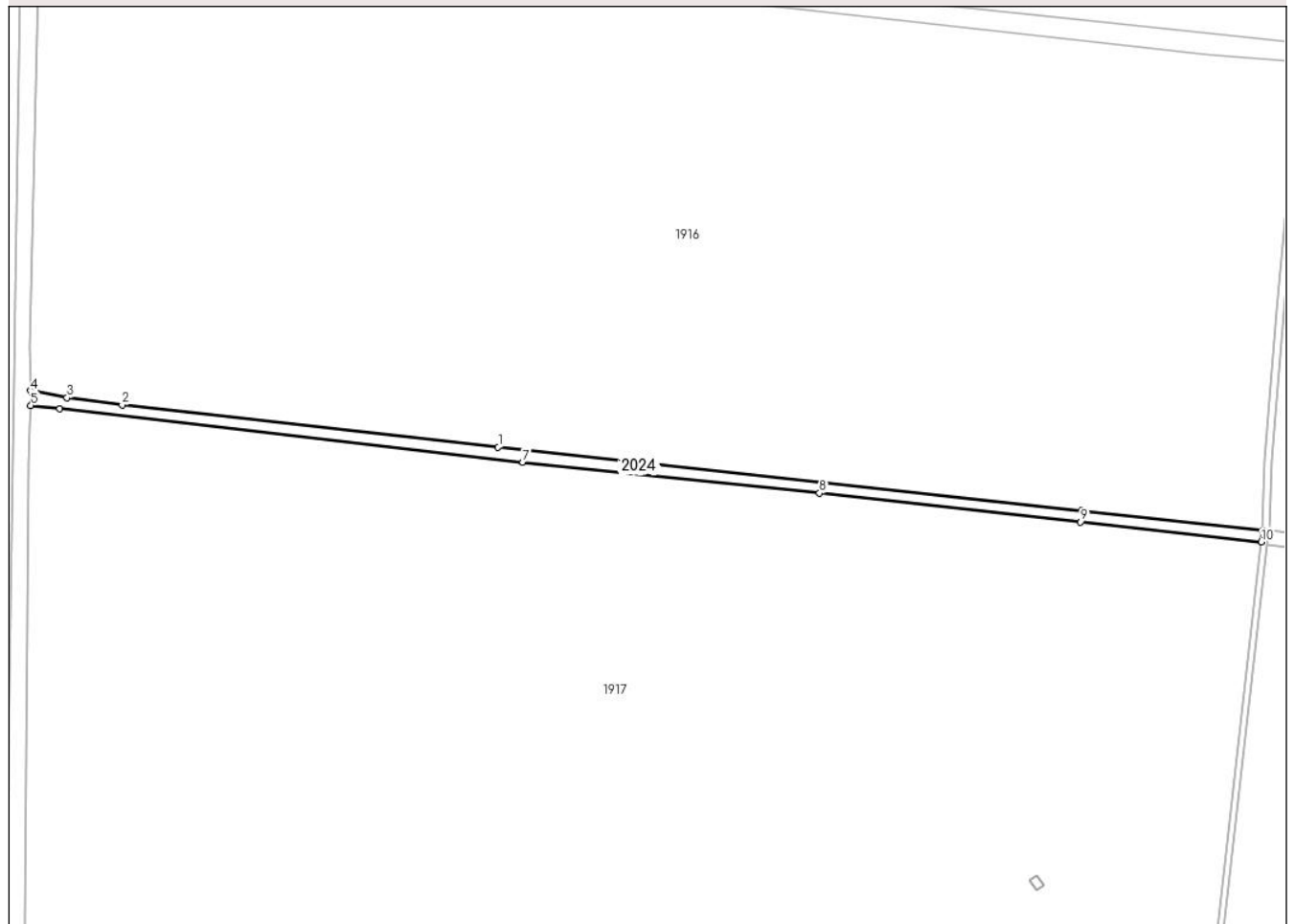
Anexa Nr. 1 La Partea I

Teren

Nr cadastral	Suprafața (mp)*	Observații / Referințe
	5.598	CANAL

* Suprafața este determinată în planul de proiecție Stereo 70.

DETALII LINIARE IMOBIL



Date referitoare la teren

Crt	Categorie folosință	Intravilan	Suprafața (mp)	Tarla	Parcelă	Nr. topo	Observații / Referințe
1	curți constructii	NU	5.598	-	-	-	

Lungime Segmente

1) Valorile lungimilor segmentelor sunt obținute din proiecție în plan.

Punct început	X / Y	Punct sfârșit	X / Y	Lungime segment (** (m)
1	686.061,252 307.349,333	2	685.825,292 307.375,592	237.417
2	685.825,292 307.375,592	3	685.790,729 307.380,297	34.882
3	685.790,729 307.380,297	4	685.767,9 307.384,585	23.228
4	685.767,9 307.384,585	5	685.768,015 307.375,425	9.161
5	685.768,015 307.375,425	6	685.786,22 307.373,187	18.342

Punct început	X / Y	Punct sfârșit	X / Y	Lungime segment (** (m)
6	685.786,22 307.373,187	7	686.076,762 307.339,797	292.454
7	686.076,762 307.339,797	8	686.262,779 307.320,442	187.021
8	686.262,779 307.320,442	9	686.426,747 307.302,251	164.974
9	686.426,747 307.302,251	10	686.540,11 307.289,878	114.036
10	686.540,11 307.289,878	11	686.540,828 307.296,926	7.084
11	686.540,828 307.296,926	12	686.427,207 307.309,254	114.288
12	686.427,207 307.309,254	1	686.061,252 307.349,333	368.143

** Lungimile segmentelor sunt determinate în planul de proiecție Stereo 70 și sunt rotunjite la 1 milimetru.

*** Distanța dintre puncte este formată din segmente cumulate ce sunt mai mici decât valoarea 1 milimetru.

**DATE DESPRE IMOBILUL NR. 2025**

Oficiul de Cadastru și Publicitate Imobiliară CALARASI
Biroul de Cadastru și Publicitate Imobiliară Calarasi

A. Partea I. Descrierea imobilului

TEREN Extravilan

Adresa: Jud. Calarasi

Nr. Crt	Nr cadastral Nr. topografic	Suprafața* (mp)	Observații / Referințe
A1		5.492	Sector cadastral:15 Teren neimprejmuit; CANAL

B. Partea II. Proprietari și acte

Inscrieri privitoare la dreptul de proprietate și alte drepturi reale		Referințe
/		
Act Normativ nr. 7, din 13/03/1996 emis de PARLAMENTUL ROMANIEI (,ART.13);		
B1	Inscrierea posesiei, drept de PROPRIETATE, dobandit prin Lege, cota actuala 1/1 1) NEIDENTIFICAT NEIDENTIFICAT	A1
B2	Se notează mențiunea proprietar neidentificat.	A1

C. Partea III. SARCINI .

Inscrieri privind dezmembramintele dreptului de proprietate, drepturi reale de garanție și sarcini	Referințe
NU SUNT	

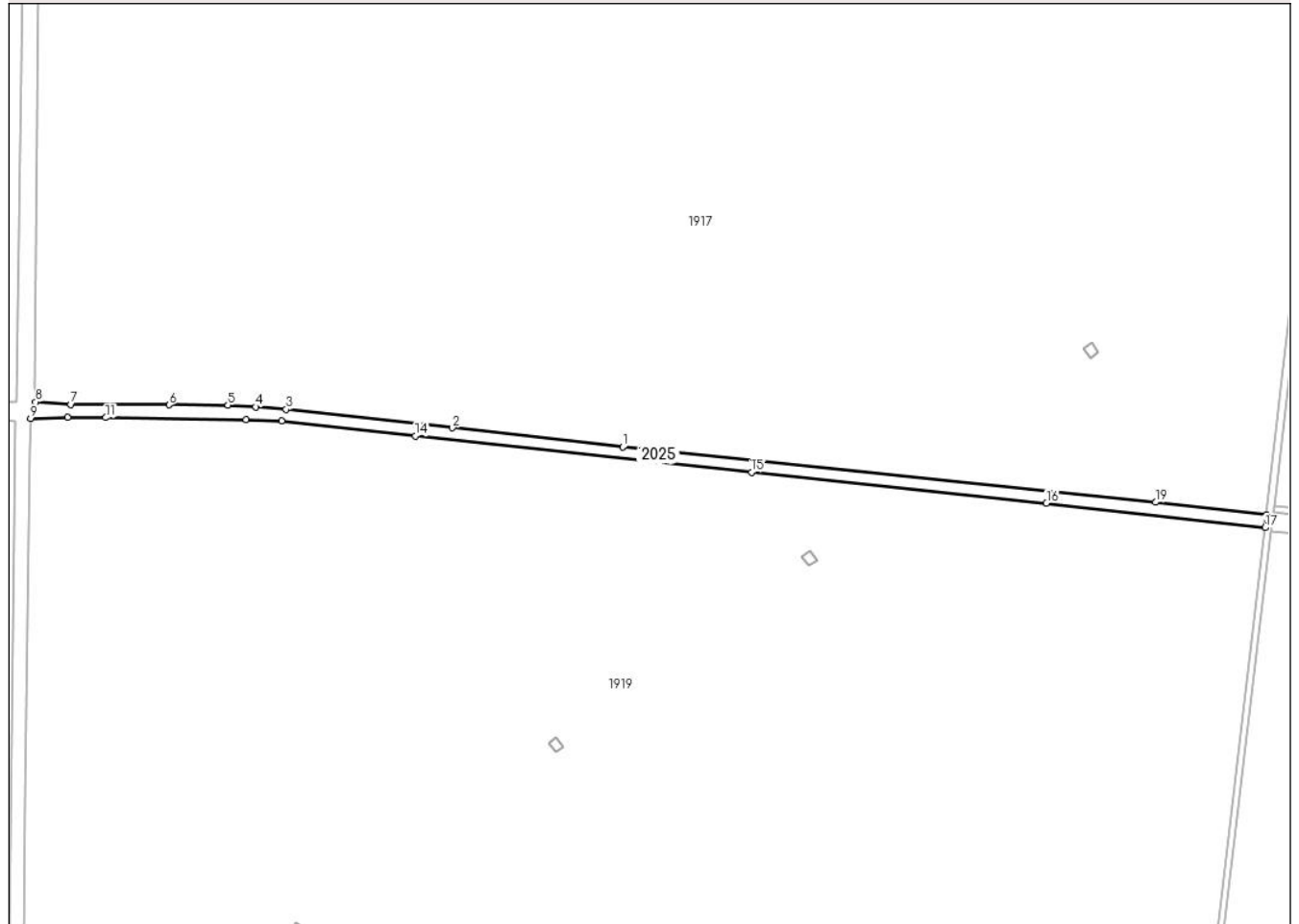
Anexa Nr. 1 La Partea I

Teren

Nr cadastral	Suprafața (mp)*	Observații / Referințe
	5.492	CANAL

* Suprafața este determinată în planul de proiecție Stereo 70.

DETALII LINIARE IMOBIL



Date referitoare la teren

Crt	Categorie folosință	Intravilan	Suprafața (mp)	Tarla	Parcelă	Nr. topo	Observații / Referințe
1	curți constructii	NU	5.492	-	-	-	

Lungime Segmente

1) Valorile lungimilor segmentelor sunt obținute din proiecție în plan.

Punct început	X / Y	Punct sfârșit	X / Y	Lungime segment (** (m)
1	686.117,42 307.018,067	2	686.015,075 307.029,534	102.985
2	686.015,075 307.029,534	3	685.915,025 307.040,584	100.658
3	685.915,025 307.040,584	4	685.896,689 307.042,149	18.403
4	685.896,689 307.042,149	5	685.880,077 307.043,124	16.641
5	685.880,077 307.043,124	6	685.844,629 307.043,365	35.449

Punct început	X / Y	Punct sfârșit	X / Y	Lungime segment (** (m)
6	685.844,629 307.043,365	7	685.785,587 307.043,578	59.042
7	685.785,587 307.043,578	8	685.764,357 307.045,092	21.284
8	685.764,357 307.045,092	9	685.761,433 307.035,14	10.373
9	685.761,433 307.035,14	10	685.783,755 307.035,9	22.335
10	685.783,755 307.035,9	11	685.806,585 307.035,718	22.831
11	685.806,585 307.035,718	12	685.890,894 307.034,609	84.316
12	685.890,894 307.034,609	13	685.912,304 307.033,766	21.427
13	685.912,304 307.033,766	14	685.992,829 307.024,78	81.025
14	685.992,829 307.024,78	15	686.195,012 307.002,897	203.364
15	686.195,012 307.002,897	16	686.372,284 306.984,341	178.241
16	686.372,284 306.984,341	17	686.503,699 306.969,558	132.244
17	686.503,699 306.969,558	18	686.504,588 306.977,199	7.693
18	686.504,588 306.977,199	19	686.437,858 306.984,853	67.168
19	686.437,858 306.984,853	1	686.117,42 307.018,067	322.155

** Lungimile segmentelor sunt determinate în planul de proiecție Stereo 70 și sunt rotunjite la 1 milimetru.

*** Distanța dintre puncte este formată din segmente cumulate ce sunt mai mici decât valoarea 1 milimetru.

**DATE DESPRE IMOBILUL NR. 2026**

Oficiul de Cadastru și Publicitate Imobiliară CALARASI
Biroul de Cadastru și Publicitate Imobiliară Calarasi

A. Partea I. Descrierea imobilului

TEREN Extravilan

Adresa: Jud. Calarasi

Nr. Crt	Nr cadastral Nr. topografic	Suprafața* (mp)	Observații / Referințe
A1		5.309	Sector cadastral:15 Teren neimprejmuit; CANAL

B. Partea II. Proprietari și acte

Inscrieri privitoare la dreptul de proprietate și alte drepturi reale		Referințe
/		
Act Normativ nr. 7, din 13/03/1996 emis de PARLAMENTUL ROMANIEI (,ART.13);		
B1	Inscrierea posesiei, drept de PROPRIETATE, dobandit prin Lege, cota actuala 1/1 1) NEIDENTIFICAT NEIDENTIFICAT	A1
B2	Se notează mențiunea proprietar neidentificat.	A1

C. Partea III. SARCINI .

Inscrieri privind dezmembramintele dreptului de proprietate, drepturi reale de garanție și sarcini	Referințe
NU SUNT	

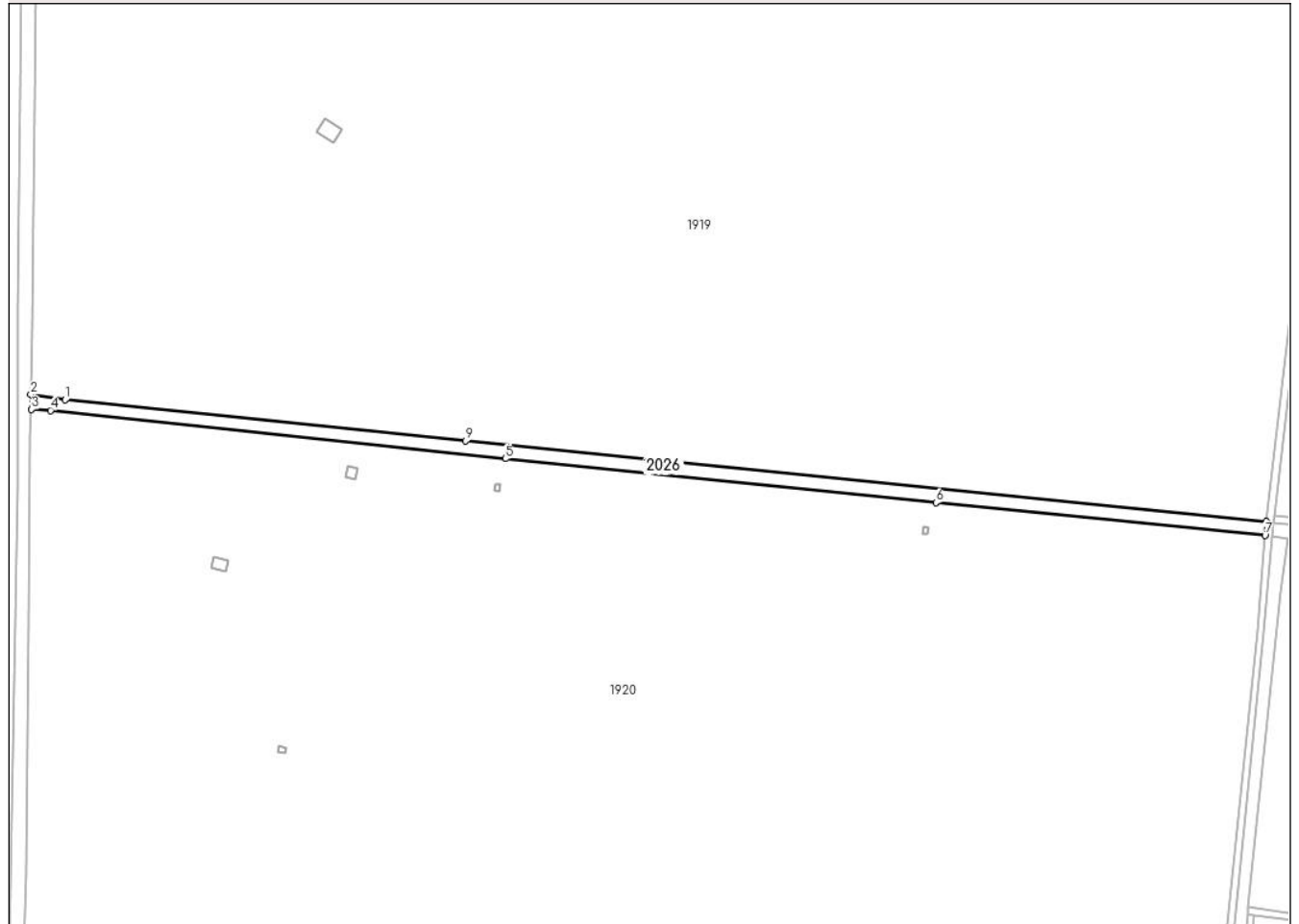
Anexa Nr. 1 La Partea I

Teren

Nr cadastral	Suprafața (mp)*	Observații / Referințe
	5.309	CANAL

* Suprafața este determinată în planul de proiecție Stereo 70.

DETALII LINIARE IMOBIL



Date referitoare la teren

Crt	Categorie folosință	Intra vilan	Suprafața (mp)	Tarla	Parcelă	Nr. topo	Observații / Referințe
1	curți constructii	NU	5.309	-	-	-	

Lungime Segmente

1) Valorile lungimilor segmentelor sunt obținute din proiecție în plan.

Punct început	X / Y	Punct sfârșit	X / Y	Lungime segment (** (m)
1	685.774,355 306.574,512	2	685.755,102 306.577,634	19.504
2	685.755,102 306.577,634	3	685.755,538 306.569,065	8.58
3	685.755,538 306.569,065	4	685.766,289 306.568,534	10.764
4	685.766,289 306.568,534	5	686.021,722 306.541,427	256.867
5	686.021,722 306.541,427	6	686.263,559 306.516,679	243.1

Punct început	X / Y	Punct sfârșit	X / Y	Lungime segment (** (m)
6	686.263,559 306.516,679	7	686.448,443 306.498,327	185.793
7	686.448,443 306.498,327	8	686.449,204 306.506,06	7.77
8	686.449,204 306.506,06	9	685.999,223 306.551,37	452.256
9	685.999,223 306.551,37	1	685.774,355 306.574,512	226.056

** Lungimile segmentelor sunt determinate în planul de proiecție Stereo 70 și sunt rotunjite la 1 milimetru.

*** Distanța dintre puncte este formată din segmente cumulate ce sunt mai mici decât valoarea 1 milimetru.

**DATE DESPRE IMOBILUL NR. 2027**

Oficiul de Cadastru și Publicitate Imobiliară CALARASI
Biroul de Cadastru și Publicitate Imobiliară Calarasi

A. Partea I. Descrierea imobilului

TEREN Extravilan

Adresa: Jud. Calarasi

Nr. Crt	Nr cadastral Nr. topografic	Suprafața* (mp)	Observații / Referințe
A1		5.571	Sector cadastral:15 Teren neimprejmuit; CANAL

B. Partea II. Proprietari și acte

Inscrieri privitoare la dreptul de proprietate și alte drepturi reale		Referințe
/		
Act Normativ nr. 7, din 13/03/1996 emis de PARLAMENTUL ROMANIEI (,ART.13);		
B1	Inscrierea posesiei, drept de PROPRIETATE, dobandit prin Lege, cota actuala 1/1 1) NEIDENTIFICAT NEIDENTIFICAT	A1
B2	Se notează mențiunea proprietar neidentificat.	A1

C. Partea III. SARCINI .

Inscrieri privind dezmembramintele dreptului de proprietate, drepturi reale de garanție și sarcini	Referințe
NU SUNT	

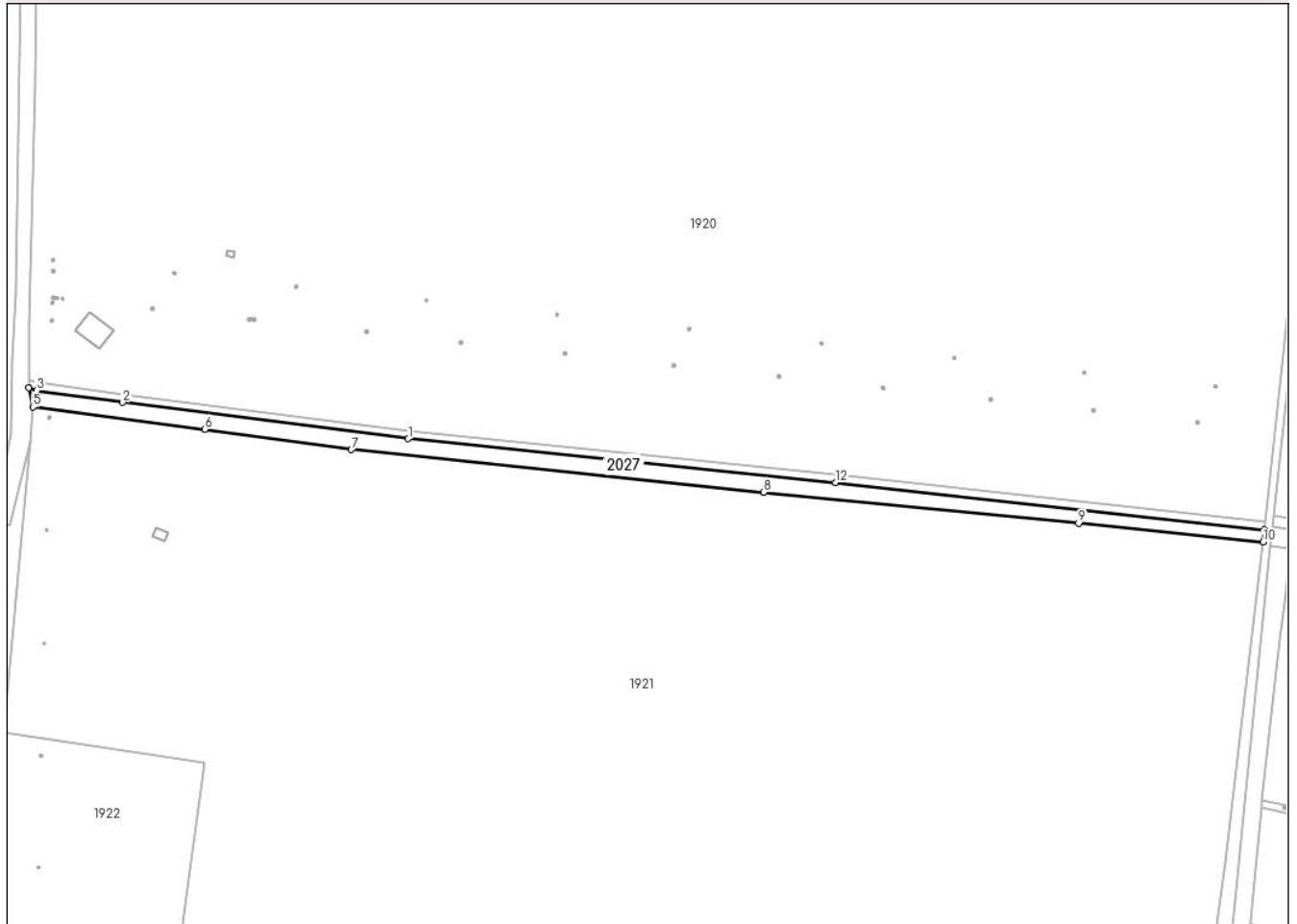
Anexa Nr. 1 La Partea I

Teren

Nr cadastral	Suprafața (mp)*	Observații / Referințe
	5.571	CANAL

* Suprafața este determinată în planul de proiecție Stereo 70.

DETALII LINIARE IMOBIL



Date referitoare la teren

Crt	Categorie folosință	Intravilan	Suprafața (mp)	Tarla	Parcelă	Nr. topo	Observații / Referințe
1	curti constructii	NU	5.571	-	-	-	

Lungime Segmente

1) Valorile lungimilor segmentelor sunt obținute din proiecție în plan.

Punct început	X / Y	Punct sfârșit	X / Y	Lungime segment (** (m)
1	685.950,589 306.121,098	2	685.799,015 306.140,376	152.795
2	685.799,015 306.140,376	3	685.753,254 306.146,703	46.196
3	685.753,254 306.146,703	4	685.749,169 306.148,161	4.337
4	685.749,169 306.148,161	5	685.751,347 306.137,927	10.463
5	685.751,347 306.137,927	6	685.842,616 306.126,111	92.031

Punct început	X / Y	Punct sfârșit	X / Y	Lungime segment (** (m)
6	685.842,616 306.126,111	7	685.920,319 306.115,293	78.452
7	685.920,319 306.115,293	8	686.139,311 306.092,745	220.15
8	686.139,311 306.092,745	9	686.306,324 306.076,208	167.83
9	686.306,324 306.076,208	10	686.404,251 306.066,268	98.43
10	686.404,251 306.066,268	11	686.404,99 306.072,804	6.578
11	686.404,99 306.072,804	12	686.177,321 306.097,813	229.038
12	686.177,321 306.097,813	1	685.950,589 306.121,098	227.925

** Lungimile segmentelor sunt determinate în planul de proiecție Stereo 70 și sunt rotunjite la 1 milimetru.

*** Distanța dintre puncte este formată din segmente cumulate ce sunt mai mici decât valoarea 1 milimetru.

**DATE DESPRE IMOBILUL NR. 2028**

Oficiul de Cadastru și Publicitate Imobiliară CALARASI
Biroul de Cadastru și Publicitate Imobiliară Calarasi

A. Partea I. Descrierea imobilului

TEREN Extravilan

Adresa: Jud. Calarasi

Nr. Crt	Nr cadastral Nr. topografic	Suprafața* (mp)	Observații / Referințe
A1		2.665	Sector cadastral:15 Teren neimprejmuit; CANAL

B. Partea II. Proprietari și acte

Inscrieri privitoare la dreptul de proprietate și alte drepturi reale		Referințe
/		
Act Normativ nr. 7, din 13/03/1996 emis de PARLAMENTUL ROMANIEI (,ART.13);		
B1	Inscrierea posesiei, drept de PROPRIETATE, dobandit prin Lege, cota actuala 1/1 1) NEIDENTIFICAT NEIDENTIFICAT	A1
B2	Se notează mențiunea proprietar neidentificat.	A1

C. Partea III. SARCINI .

Inscrieri privind dezmembramintele dreptului de proprietate, drepturi reale de garanție și sarcini	Referințe
NU SUNT	

Anexa Nr. 1 La Partea I

Teren

Nr cadastral	Suprafața (mp)*	Observații / Referințe
	2.665	CANAL

* Suprafața este determinată în planul de proiecție Stereo 70.



Date referitoare la teren

Crt	Categorie folosință	Intravilan	Suprafața (mp)	Tarla	Parcelă	Nr. topo	Observații / Referințe
1	curți constructii	NU	2.665	-	-	-	

Lungime Segmente

1) Valorile lungimilor segmentelor sunt obținute din proiecție în plan.

Punct început	X / Y	Punct sfârșit	X / Y	Lungime segment (** (m)
1	686.403,314 305.925,164	2	686.403,741 305.929,163	4.022
2	686.403,741 305.929,163	3	686.412,877 306.014,526	85.85
3	686.412,877 306.014,526	4	686.415,921 306.034,293	20.0
4	686.415,921 306.034,293	5	686.418,694 306.062,683	28.525
5	686.418,694 306.062,683	6	686.408,046 306.064,272	10.766

Punct început	X / Y	Punct sfârșit	X / Y	Lungime segment (** (m)
6	686.408,046 306.064,272	7	686.386,498 305.848,187	217.157
7	686.386,498 305.848,187	8	686.373,099 305.775,43	73.98
8	686.373,099 305.775,43	9	686.374,165 305.772,333	3.275
9	686.374,165 305.772,333	10	686.376,585 305.770,416	3.087
10	686.376,585 305.770,416	11	686.378,969 305.769,776	2.468
11	686.378,969 305.769,776	12	686.397,1 305.858,405	90.465
12	686.397,1 305.858,405	13	686.399,403 305.886,453	28.142
13	686.399,403 305.886,453	14	686.403,314 305.925,164	38.908
14	686.403,314 305.925,164	15	686.381,854 305.801,381	125.629
15	686.381,854 305.801,381	16	686.381,587 305.800,417	1.0
16	686.381,587 305.800,417	17	686.380,623 305.800,684	1.0
17	686.380,623 305.800,684	18	686.380,89 305.801,647	0.999
18	686.380,89 305.801,647	1	686.381,854 305.801,381	1.0

** Lungimile segmentelor sunt determinate în planul de proiecție Stereo 70 și sunt rotunjite la 1 milimetru.

*** Distanța dintre puncte este formată din segmente cumulate ce sunt mai mici decât valoarea 1 milimetru.

**DATE DESPRE IMOBILUL NR. 2029**

Oficiul de Cadastru și Publicitate Imobiliară CALARASI
Biroul de Cadastru și Publicitate Imobiliară Calarasi

A. Partea I. Descrierea imobilului

TEREN Extravilan

Adresa: Jud. Calarasi

Nr. Crt	Nr cadastral Nr. topografic	Suprafața* (mp)	Observații / Referințe
A1		6.134	Sector cadastral:15 Teren neimprejmuit; CANAL

B. Partea II. Proprietari și acte

Inscrieri privitoare la dreptul de proprietate și alte drepturi reale		Referințe
/		
Act Normativ nr. 7, din 13/03/1996 emis de PARLAMENTUL ROMANIEI (,ART.13);		
B1	Inscrierea posesiei, drept de PROPRIETATE, dobandit prin Lege, cota actuala 1/1 1) NEIDENTIFICAT NEIDENTIFICAT	A1
B2	Se notează mențiunea proprietar neidentificat.	A1

C. Partea III. SARCINI .

Inscrieri privind dezmembramintele dreptului de proprietate, drepturi reale de garanție și sarcini	Referințe
NU SUNT	

Anexa Nr. 1 La Partea I

Teren

Nr cadastral	Suprafața (mp)*	Observații / Referințe
	6.134	CANAL

* Suprafața este determinată în planul de proiecție Stereo 70.



Date referitoare la teren

Crt	Categorie folosință	Intravilan	Suprafața (mp)	Tarla	Parcelă	Nr. topo	Observații / Referințe
1	curți constructii	NU	6.134	-	-	-	

Lungime Segmente

1) Valorile lungimilor segmentelor sunt obținute din proiecție în plan.

Punct început	X / Y	Punct sfârșit	X / Y	Lungime segment	Punct început	X / Y	Punct sfârșit	X / Y	Lungime segment	Punct început	X / Y	Punct sfârșit	X / Y	Lungime segment
1	686.931,32 306.020,365	2	686.901,107 306.023,404	30.365	2	686.901,107 306.023,404	3	686.881,491 306.025,377	19.715	3	686.881,491 306.025,377	4	686.851,106 306.028,421	30.537
4	686.851,106 306.028,421	5	686.839,173 306.029,616	11.993	5	686.839,173 306.029,616	6	686.832,223 306.030,312	6.985	6	686.832,223 306.030,312	7	686.813,401 306.032,198	18.916
7	686.813,401 306.032,198	8	686.801,544 306.033,385	11.916	8	686.801,544 306.033,385	9	686.782,805 306.035,262	18.833	9	686.782,805 306.035,262	10	686.771,009 306.036,444	11.855
10	686.771,009 306.036,444	11	686.759,237 306.037,623	11.831	11	686.759,237 306.037,623	12	686.740,636 306.039,486	18.694	12	686.740,636 306.039,486	13	686.584,726 306.055,104	156.69
13	686.584,726 306.055,104	14	686.577,051 306.055,885	7.715	14	686.577,051 306.055,885	15	686.442,932 306.069,528	134.811	15	686.442,932 306.069,528	16	686.421,791 306.072,682	21.375

Punct început	X / Y	Punct sfârșit	X / Y	Lungime segment	Punct început	X / Y	Punct sfârșit	X / Y	Lungime segment	Punct început	X / Y	Punct sfârșit	X / Y	Lungime segment
16	686.421,791 306.072,682	17	686.409,211 306.074,559	12.719	17	686.409,211 306.074,559	18	686.408,046 306.064,272	10.353	18	686.408,046 306.064,272	19	686.418,694 306.062,683	10.766
19	686.418,694 306.062,683	20	686.426,323 306.063,118	7.641	20	686.426,323 306.063,118	21	686.441,747 306.061,569	15.502	21	686.441,747 306.061,569	22	686.536,754 306.052,029	95.485
22	686.536,754 306.052,029	23	686.625,537 306.043,114	89.229	23	686.625,537 306.043,114	24	686.657,217 306.039,933	31.839	24	686.657,217 306.039,933	25	686.666,406 306.039,011	9.235
25	686.666,406 306.039,011	26	686.674,931 306.038,155	8.568	26	686.674,931 306.038,155	27	686.681,499 306.037,495	6.601	27	686.681,499 306.037,495	28	686.779,207 306.027,684	98.199
28	686.779,207 306.027,684	29	686.932,026 306.012,332	153.588	29	686.932,026 306.012,332	30	687.022,873 306.003,205	91.304	30	687.022,873 306.003,205	31	687.096,367 305.996,057	73.841
31	687.096,367 305.996,057	32	687.104,761 305.994,826	8.484	32	687.104,761 305.994,826	33	687.116,017 305.993,175	11.376	33	687.116,017 305.993,175	34	687.116,162 305.993,154	0.147
34	687.116,162 305.993,154	35	687.135,204 305.991,281	19.134	35	687.135,204 305.991,281	36	687.168,013 305.988,053	32.967	36	687.168,013 305.988,053	37	687.168,86 305.996,471	8.461
37	687.168,86 305.996,471	38	687.162,761 305.997,084	6.13	38	687.162,761 305.997,084	39	687.136,769 305.999,699	26.123	39	687.136,769 305.999,699	40	687.117,017 306.002,653	19.972
40	687.117,017 306.002,653	41	687.097,047 306.003,695	19.997	41	687.097,047 306.003,695	1	686.931,32 306.020,365	166.563					

** Lungimile segmentelor sunt determinate în planul de proiecție Stereo 70 și sunt rotunjite la 1 milimetru.

*** Distanța dintre puncte este formată din segmente cumulate ce sunt mai mici decât valoarea 1 milimetru.

**DATE DESPRE IMOBILUL NR. 2030**

Oficiul de Cadastru și Publicitate Imobiliară CALARASI
Biroul de Cadastru și Publicitate Imobiliară Calarasi

A. Partea I. Descrierea imobilului

TEREN Extravilan

Adresa: Jud. Calarasi

Nr. Crt	Nr cadastral Nr. topografic	Suprafața* (mp)	Observații / Referințe
A1		2.380	Sector cadastral:15 Teren neimprejmuit; CANAL

B. Partea II. Proprietari și acte

Inscrieri privitoare la dreptul de proprietate și alte drepturi reale		Referințe
/		
Act Normativ nr. 7, din 13/03/1996 emis de PARLAMENTUL ROMANIEI (,ART.13);		
B1	Inscrierea posesiei, drept de PROPRIETATE, dobandit prin Lege, cota actuala 1/1 1) NEIDENTIFICAT NEIDENTIFICAT	A1
B2	Se notează mențiunea proprietar neidentificat.	A1

C. Partea III. SARCINI .

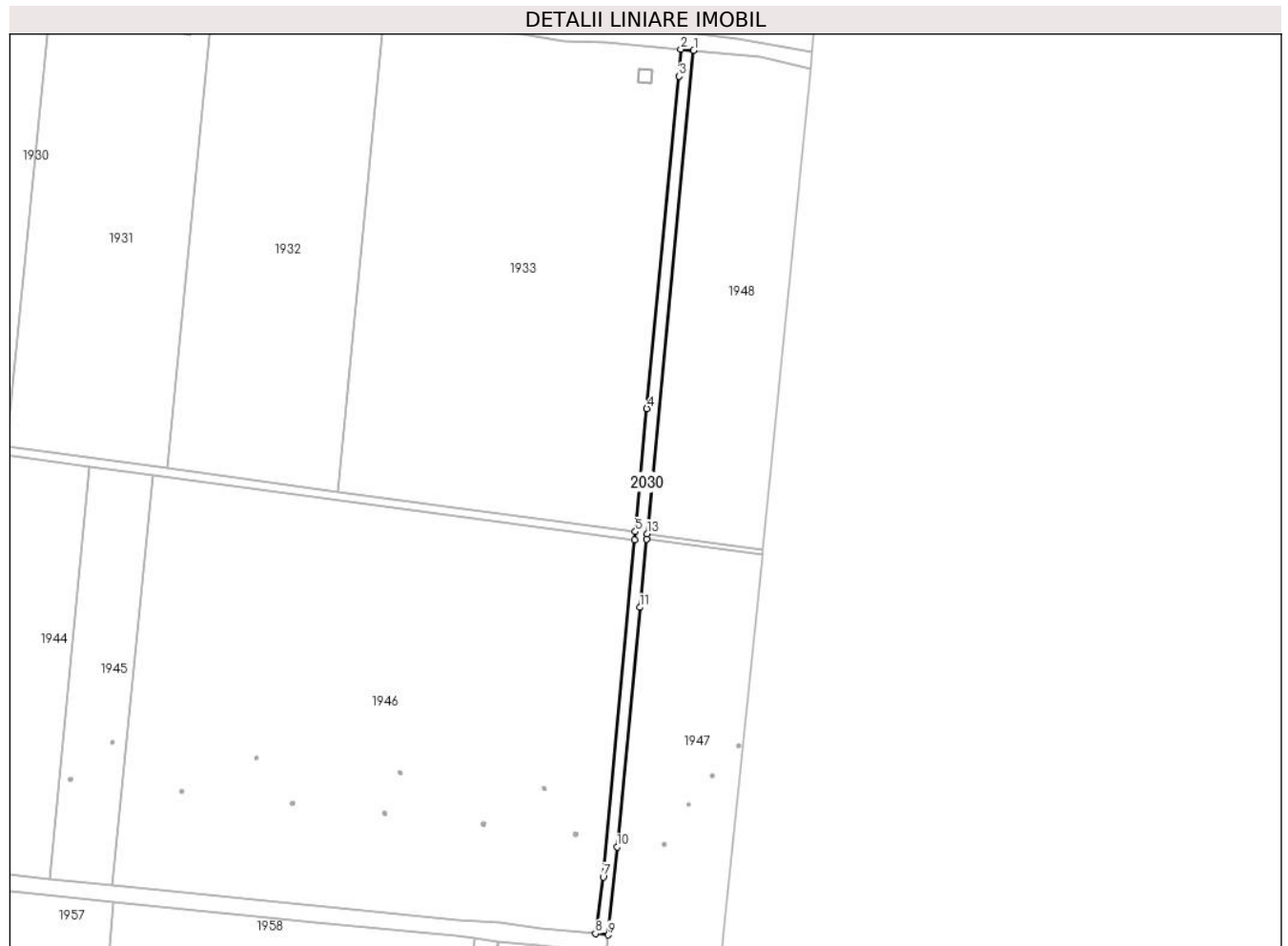
Inscrieri privind dezmembramintele dreptului de proprietate, drepturi reale de garanție și sarcini	Referințe
NU SUNT	

Anexa Nr. 1 La Partea I

Teren

Nr cadastral	Suprafața (mp)*	Observații / Referințe
	2.380	CANAL

* Suprafața este determinată în planul de proiecție Stereo 70.



Date referitoare la teren

Crt	Categorie folosință	Intravilan	Suprafața (mp)	Tarla	Parcelă	Nr. topo	Observații / Referințe
1	curți constructii	NU	2.380	-	-	-	

Lungime Segmente

1) Valorile lungimilor segmentelor sunt obținute din proiecție în plan.

Punct început	X / Y	Punct sfârșit	X / Y	Lungime segment (** (m)
1	687.209,819 306.419,853	2	687.203,687 306.420,36	6.153
2	687.203,687 306.420,36	3	687.202,931 306.407,401	12.981
3	687.202,931 306.407,401	4	687.187,416 306.248,31	159.846
4	687.187,416 306.248,31	5	687.181,925 306.189,467	59.099
5	687.181,925 306.189,467	6	687.181,553 306.185,481	4.003

Punct început	X / Y	Punct sfârșit	X / Y	Lungime segment (** (m)
6	687.181,553 306.185,481	7	687.166,497 306.024,184	161.998
7	687.166,497 306.024,184	8	687.162,761 305.997,084	27.356
8	687.162,761 305.997,084	9	687.168,86 305.996,471	6.13
9	687.168,86 305.996,471	10	687.173,098 306.038,543	42.285
10	687.173,098 306.038,543	11	687.184,063 306.153,217	115.197
11	687.184,063 306.153,217	12	687.187,227 306.185,975	32.91
12	687.187,227 306.185,975	13	687.187,469 306.188,477	2.514
13	687.187,469 306.188,477	1	687.209,819 306.419,853	232.453

** Lungimile segmentelor sunt determinate în planul de proiecție Stereo 70 și sunt rotunjite la 1 milimetru.

*** Distanța dintre puncte este formată din segmente cumulate ce sunt mai mici decât valoarea 1 milimetru.

**DATE DESPRE IMOBILUL NR. 2031**

Oficiul de Cadastru și Publicitate Imobiliară CALARASI
Biroul de Cadastru și Publicitate Imobiliară Calarasi

A. Partea I. Descrierea imobilului

TEREN Extravilan

Adresa: Jud. Calarasi

Nr. Crt	Nr cadastral Nr. topografic	Suprafața* (mp)	Observații / Referințe
A1		7.340	Sector cadastral:15 Teren neimprejmuit; CANAL

B. Partea II. Proprietari și acte

Inscrieri privitoare la dreptul de proprietate și alte drepturi reale		Referințe
/		
Act Normativ nr. 7, din 13/03/1996 emis de PARLAMENTUL ROMANIEI (,ART.13);		
B1	Inscrierea posesiei, drept de PROPRIETATE, dobandit prin Lege, cota actuala 1/1 1) NEIDENTIFICAT NEIDENTIFICAT	A1
B2	Se notează mențiunea proprietar neidentificat.	A1

C. Partea III. SARCINI .

Inscrieri privind dezmembramintele dreptului de proprietate, drepturi reale de garanție și sarcini	Referințe
NU SUNT	

Anexa Nr. 1 La Partea I

Teren

Nr cadastral	Suprafața (mp)*	Observații / Referințe
	7.340	CANAL

* Suprafața este determinată în planul de proiecție Stereo 70.

DETALII LINIARE IMOBIL



Date referitoare la teren

Crt	Categorie folosință	Intravilan	Suprafața (mp)	Tarla	Parcelă	Nr. topo	Observații / Referințe
1	curți constructii	NU	7.340	-	-	-	

Lungime Segmente

1) Valorile lungimilor segmentelor sunt obținute din proiecție în plan.

Punct început	X / Y	Punct sfârșit	X / Y	Lungime segment (** (m)
1	686.823,683 306.467,468	2	686.805,883 306.469,269	17.891
3	686.780,414 306.473,054	4	686.772,26 306.472,961	8.155
5	686.759,167 306.474,28	6	686.476,63 306.502,795	283.972
7	686.453,185 306.505,668	8	686.452,409 306.497,76	7.946
9	686.461,125 306.496,692	10	686.765,405 306.464,871	305.939

Punct început	X / Y	Punct sfârșit	X / Y	Lungime segment (** (m)
2	686.805,883 306.469,269	3	686.780,414 306.473,054	25.749
4	686.772,26 306.472,961	5	686.759,167 306.474,28	13.159
6	686.476,63 306.502,795	7	686.453,185 306.505,668	23.62
8	686.452,409 306.497,76	9	686.461,125 306.496,692	8.781
10	686.765,405 306.464,871	11	686.783,55 306.459,136	19.03

Punct început	X / Y	Punct sfârșit	X / Y	Lungime segment (** (m)	Punct început	X / Y	Punct sfârșit	X / Y	Lungime segment (** (m)
11	686.783,55 306.459,136	12	686.790,963 306.459,892	7.451	12	686.790,963 306.459,892	13	686.902,305 306.449,562	111.82
13	686.902,305 306.449,562	14	686.970,059 306.443,276	68.045	14	686.970,059 306.443,276	15	686.979,433 306.442,34	9.421
15	686.979,433 306.442,34	16	687.061,201 306.434,176	82.175	16	687.061,201 306.434,176	17	687.127,602 306.427,546	66.731
17	687.127,602 306.427,546	18	687.147,363 306.424,364	20.016	18	687.147,363 306.424,364	19	687.167,364 306.423,748	20.01
19	687.167,364 306.423,748	20	687.203,687 306.420,36	36.481	20	687.203,687 306.420,36	21	687.209,819 306.419,853	6.153
21	687.209,819 306.419,853	22	687.241,694 306.416,836	32.017	22	687.241,694 306.416,836	23	687.266,182 306.410,974	25.18
23	687.266,182 306.410,974	24	687.266,771 306.418,915	7.963	24	687.266,771 306.418,915	25	687.230,932 306.425,172	36.381
25	687.230,932 306.425,172	26	687.211,646 306.427,362	19.41	26	687.211,646 306.427,362	27	687.204,832 306.429,002	7.009
27	687.204,832 306.429,002	28	687.196,168 306.429,81	8.702	28	687.196,168 306.429,81	29	687.168,05 306.432,433	28.24
29	687.168,05 306.432,433	30	687.148,509 306.436,971	20.061	30	687.148,509 306.436,971	31	687.128,472 306.436,407	20.045
31	687.128,472 306.436,407	32	686.965,404 306.453,125	163.923	32	686.965,404 306.453,125	1	686.823,683 306.467,468	142.445

** Lungimile segmentelor sunt determinate în planul de proiecție Stereo 70 și sunt rotunjite la 1 milimetru.

*** Distanța dintre puncte este formată din segmente cumulate ce sunt mai mici decât valoarea 1 milimetru.

**DATE DESPRE IMOBILUL NR. 2032**

Oficiul de Cadastru și Publicitate Imobiliară CALARASI
Biroul de Cadastru și Publicitate Imobiliară Calarasi

A. Partea I. Descrierea imobilului

TEREN Extravilan

Adresa: Jud. Calarasi

Nr. Crt	Nr cadastral Nr. topografic	Suprafața* (mp)	Observații / Referințe
A1		3.022	Sector cadastral:15 Teren neimprejmuit; CANAL

B. Partea II. Proprietari și acte

Inscrieri privitoare la dreptul de proprietate și alte drepturi reale		Referințe
/		
Act Normativ nr. 7, din 13/03/1996 emis de PARLAMENTUL ROMANIEI (,ART.13);		
B1	Inscrierea posesiei, drept de PROPRIETATE, dobandit prin Lege, cota actuala 1/1 1) NEIDENTIFICAT NEIDENTIFICAT	A1
B2	Se notează mențiunea proprietar neidentificat.	A1

C. Partea III. SARCINI .

Inscrieri privind dezmembramintele dreptului de proprietate, drepturi reale de garanție și sarcini	Referințe
NU SUNT	

Anexa Nr. 1 La Partea I

Teren

Nr cadastral	Suprafața (mp)*	Observații / Referințe
	3.022	CANAL

* Suprafața este determinată în planul de proiecție Stereo 70.



Date referitoare la teren

Crt	Categorie folosință	Intravilan	Suprafața (mp)	Tarla	Parcelă	Nr. topo	Observații / Referințe
1	curți constructii	NU	3.022	-	-	-	

Lungime Segmente

1) Valorile lungimilor segmentelor sunt obținute din proiecție în plan.

Punct început	X / Y	Punct sfârșit	X / Y	Lungime segment (** (m)
1	686.461,125 306.496,692	2	686.452,409 306.497,76	8.781
2	686.452,409 306.497,76	3	686.447,939 306.444,211	53.735
3	686.447,939 306.444,211	4	686.431,18 306.280,141	164.924
4	686.431,18 306.280,141	5	686.409,839 306.080,532	200.747
5	686.409,839 306.080,532	6	686.418,317 306.079,267	8.572

Punct început	X / Y	Punct sfârșit	X / Y	Lungime segment (** (m)
6	686.418,317 306.079,267	7	686.421,276 306.115,358	36.212
7	686.421,276 306.115,358	8	686.422,4 306.123,467	8.187
8	686.422,4 306.123,467	9	686.422,541 306.124,759	1.3
9	686.422,541 306.124,759	10	686.422,915 306.132,896	8.146
10	686.422,915 306.132,896	11	686.438,595 306.285,586	153.493
11	686.438,595 306.285,586	12	686.439,003 306.289,566	4.001
12	686.439,003 306.289,566	13	686.457,178 306.466,561	177.926
13	686.457,178 306.466,561	1	686.461,125 306.496,692	30.388

** Lungimile segmentelor sunt determinate în planul de proiecție Stereo 70 și sunt rotunjite la 1 milimetru.

*** Distanța dintre puncte este formată din segmente cumulate ce sunt mai mici decât valoarea 1 milimetru.

**DATE DESPRE IMOBILUL NR. 2033**

Oficiul de Cadastru și Publicitate Imobiliară CALARASI
Biroul de Cadastru și Publicitate Imobiliară Calarasi

A. Partea I. Descrierea imobilului

TEREN Extravilan

Adresa: Jud. Calarasi

Nr. Crt	Nr cadastral Nr. topografic	Suprafața* (mp)	Observații / Referințe
A1		3.581	Sector cadastral:15 Teren neimprejmuit; CANAL

B. Partea II. Proprietari și acte

Inscrieri privitoare la dreptul de proprietate și alte drepturi reale		Referințe
/		
Act Normativ nr. 7, din 13/03/1996 emis de PARLAMENTUL ROMANIEI (,ART.13);		
B1	Inscrierea posesiei, drept de PROPRIETATE, dobandit prin Lege, cota actuala 1/1 1) NEIDENTIFICAT NEIDENTIFICAT	A1
B2	Se notează mențiunea proprietar neidentificat.	A1

C. Partea III. SARCINI .

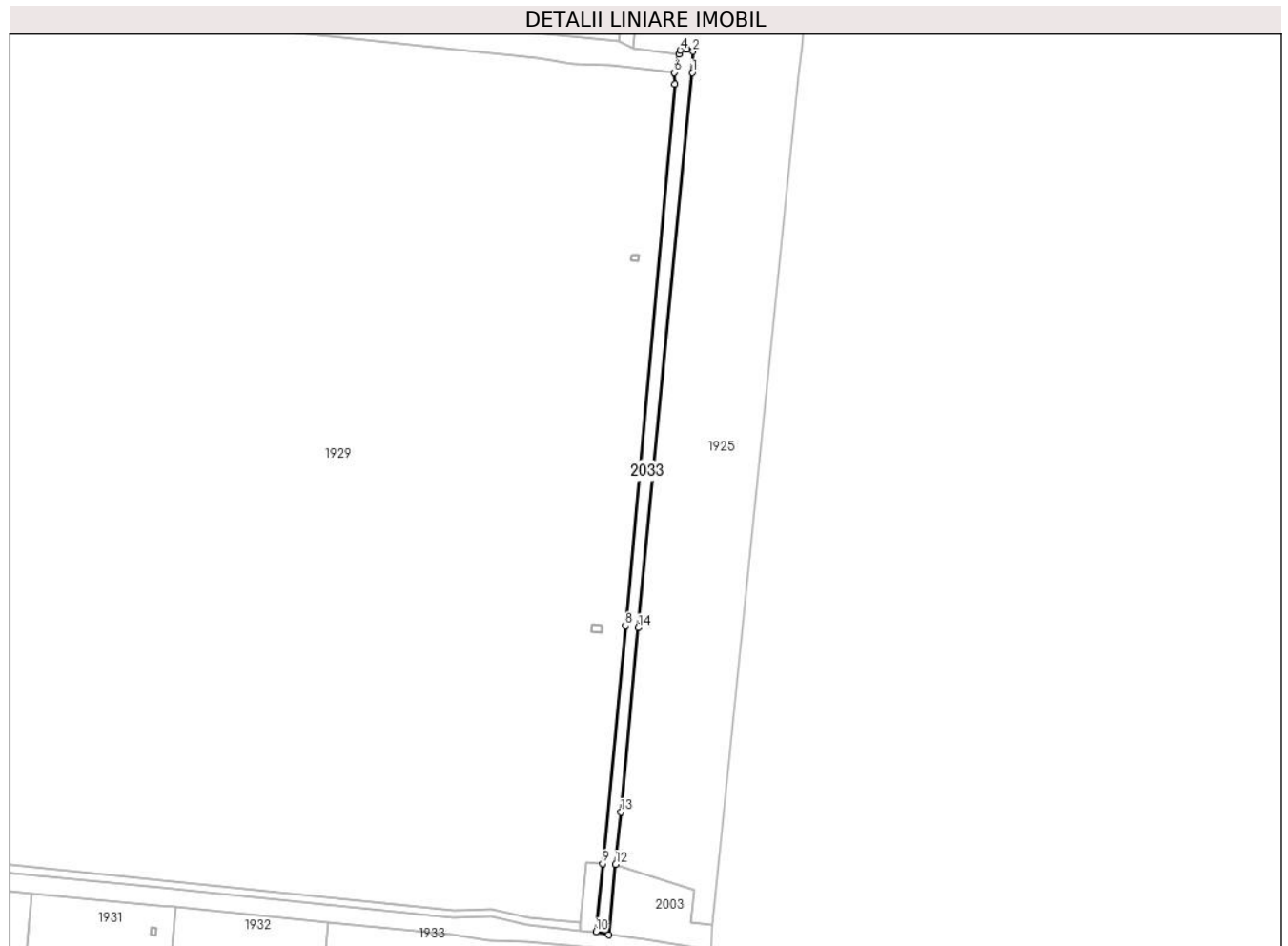
Inscrieri privind dezmembramintele dreptului de proprietate, drepturi reale de garanție și sarcini	Referințe
NU SUNT	

Anexa Nr. 1 La Partea I

Teren

Nr cadastral	Suprafața (mp)*	Observații / Referințe
	3.581	CANAL

* Suprafața este determinată în planul de proiecție Stereo 70.



Date referitoare la teren

Crt	Categorie folosință	Intra vilan	Suprafața (mp)	Tarla	Parcelă	Nr. topo	Observații / Referințe
1	curti constructii	NU	3.581	-	-	-	

Lungime Segmente

1) Valorile lungimilor segmentelor sunt obținute din proiecție în plan.

Punct început	X / Y	Punct sfârșit	X / Y	Lungime segment (** (m)
1	687.256,547 306.889,376	2	687.256,925 306.900,758	11.388
2	687.256,925 306.900,758	3	687.253,618 306.901,911	3.502
3	687.253,618 306.901,911	4	687.250,044 306.901,308	3.625
4	687.250,044 306.901,308	5	687.249,308 306.899,313	2.126
5	687.249,308 306.899,313	6	687.246,857 306.889,44	10.173

Punct început	X / Y	Punct sfârșit	X / Y	Lungime segment (** (m)
6	687.246,857 306.889,44	7	687.247,29 306.883,088	6.367
7	687.247,29 306.883,088	8	687.220,682 306.592,949	291.357
8	687.220,682 306.592,949	9	687.208,368 306.465,577	127.966
9	687.208,368 306.465,577	10	687.204,832 306.429,002	36.746
10	687.204,832 306.429,002	11	687.211,646 306.427,362	7.009
11	687.211,646 306.427,362	12	687.215,4 306.465,163	37.987
12	687.215,4 306.465,163	13	687.218,187 306.493,221	28.196
13	687.218,187 306.493,221	14	687.227,521 306.591,914	99.133
14	687.227,521 306.591,914	1	687.256,547 306.889,376	298.875

** Lungimile segmentelor sunt determinate în planul de proiecție Stereo 70 și sunt rotunjite la 1 milimetru.

*** Distanța dintre puncte este formată din segmente cumulate ce sunt mai mici decât valoarea 1 milimetru.

**DATE DESPRE IMOBILUL NR. 2034**

Oficiul de Cadastru și Publicitate Imobiliară CALARASI
Biroul de Cadastru și Publicitate Imobiliară Calarasi

A. Partea I. Descrierea imobilului

TEREN Extravilan

Adresa: Jud. Calarasi

Nr. Crt	Nr cadastral Nr. topografic	Suprafața* (mp)	Observații / Referințe
A1		9.029	Sector cadastral:15 Teren neimprejmuit; CANAL

B. Partea II. Proprietari și acte

Inscrieri privitoare la dreptul de proprietate și alte drepturi reale		Referințe
/		
Act Normativ nr. 7, din 13/03/1996 emis de PARLAMENTUL ROMANIEI (,ART.13);		
B1	Inscrierea posesiei, drept de PROPRIETATE, dobandit prin Lege, cota actuala 1/1 1) NEIDENTIFICAT NEIDENTIFICAT	A1
B2	Se notează mențiunea proprietar neidentificat.	A1

C. Partea III. SARCINI .

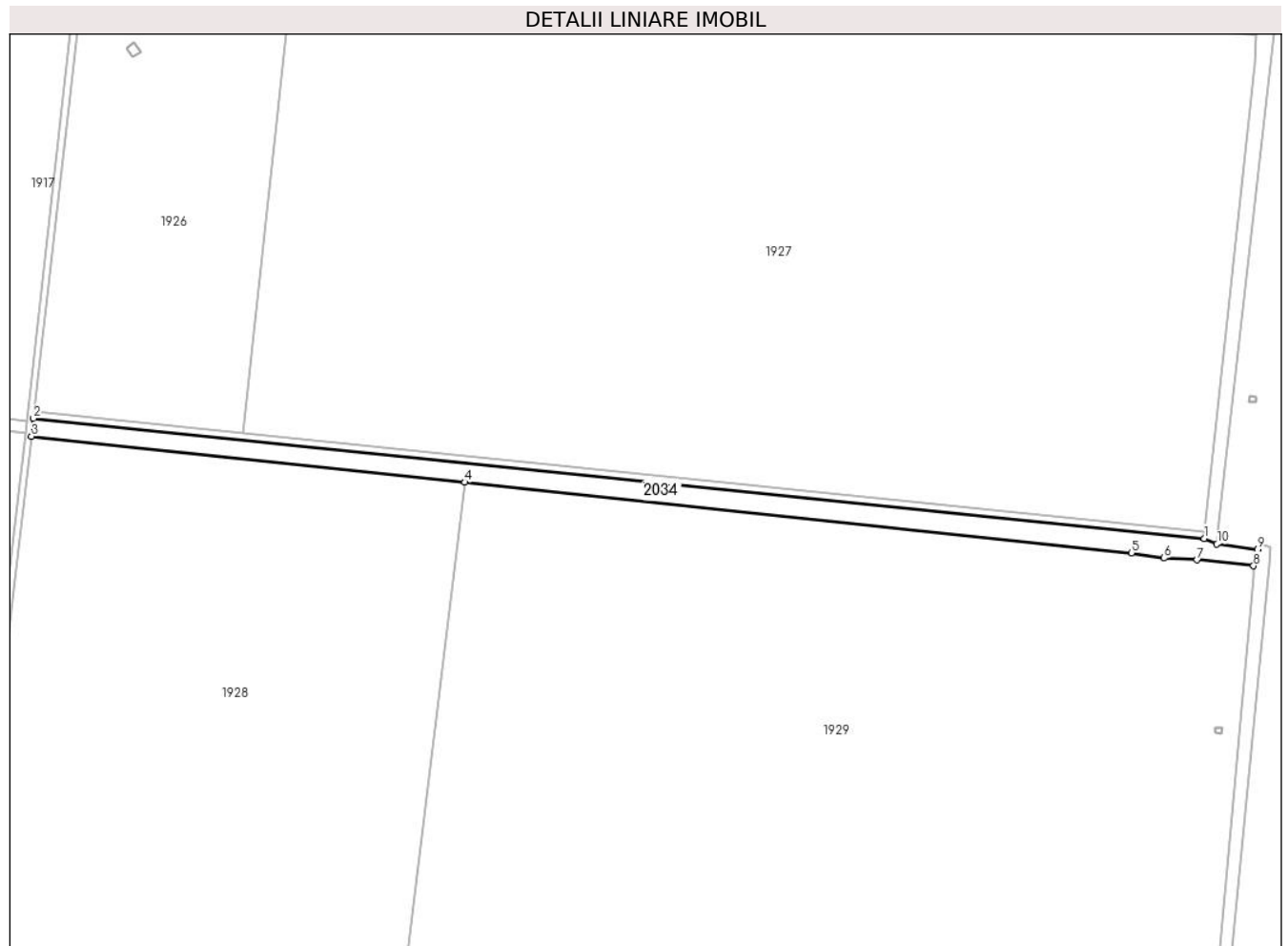
Inscrieri privind dezmembramintele dreptului de proprietate, drepturi reale de garanție și sarcini	Referințe
NU SUNT	

Anexa Nr. 1 La Partea I

Teren

Nr cadastral	Suprafața (mp)*	Observații / Referințe
	9.029	CANAL

* Suprafața este determinată în planul de proiecție Stereo 70.



Date referitoare la teren

Crt	Categorie folosință	Intra vilan	Suprafața (mp)	Tarla	Parcelă	Nr. topo	Observații / Referințe
1	curți constructii	NU	9.029	-	-	-	

Lungime Segmente

1) Valorile lungimilor segmentelor sunt obținute din proiecție în plan.

Punct început	X / Y	Punct sfârșit	X / Y	Lungime segment (** (m)
1	687.217,089 306.906,003	2	686.508,772 306.978,595	712.027
2	686.508,772 306.978,595	3	686.507,501 306.967,655	11.014
3	686.507,501 306.967,655	4	686.769,82 306.939,916	263.782
4	686.769,82 306.939,916	5	687.172,982 306.897,285	405.41
5	687.172,982 306.897,285	6	687.192,733 306.894,111	20.004

Punct început	X / Y	Punct sfârșit	X / Y	Lungime segment (** (m)
6	687.192,733 306.894,111	7	687.212,729 306.893,012	20.026
7	687.212,729 306.893,012	8	687.246,857 306.889,44	34.314
8	687.246,857 306.889,44	9	687.249,308 306.899,313	10.173
9	687.249,308 306.899,313	10	687.224,774 306.902,555	24.747
10	687.224,774 306.902,555	1	687.217,089 306.906,003	8.423

** Lungimile segmentelor sunt determinate în planul de proiecție Stereo 70 și sunt rotunjite la 1 milimetru.

*** Distanța dintre puncte este formată din segmente cumulate ce sunt mai mici decât valoarea 1 milimetru.

**DATE DESPRE IMOBILUL NR. 2035**

Oficiul de Cadastru și Publicitate Imobiliară CALARASI
Biroul de Cadastru și Publicitate Imobiliară Calarasi

A. Partea I. Descrierea imobilului

TEREN Extravilan

Adresa: Jud. Calarasi

Nr. Crt	Nr cadastral Nr. topografic	Suprafața* (mp)	Observații / Referințe
A1		5.199	Sector cadastral:15 Teren neimprejmuit; CANAL

B. Partea II. Proprietari și acte

Inscrieri privitoare la dreptul de proprietate și alte drepturi reale		Referințe
/		
Act Normativ nr. 7, din 13/03/1996 emis de PARLAMENTUL ROMANIEI (,ART.13);		
B1	Inscrierea posesiei, drept de PROPRIETATE, dobandit prin Lege, cota actuala 1/1 1) NEIDENTIFICAT NEIDENTIFICAT	A1
B2	Se notează mențiunea proprietar neidentificat.	A1

C. Partea III. SARCINI .

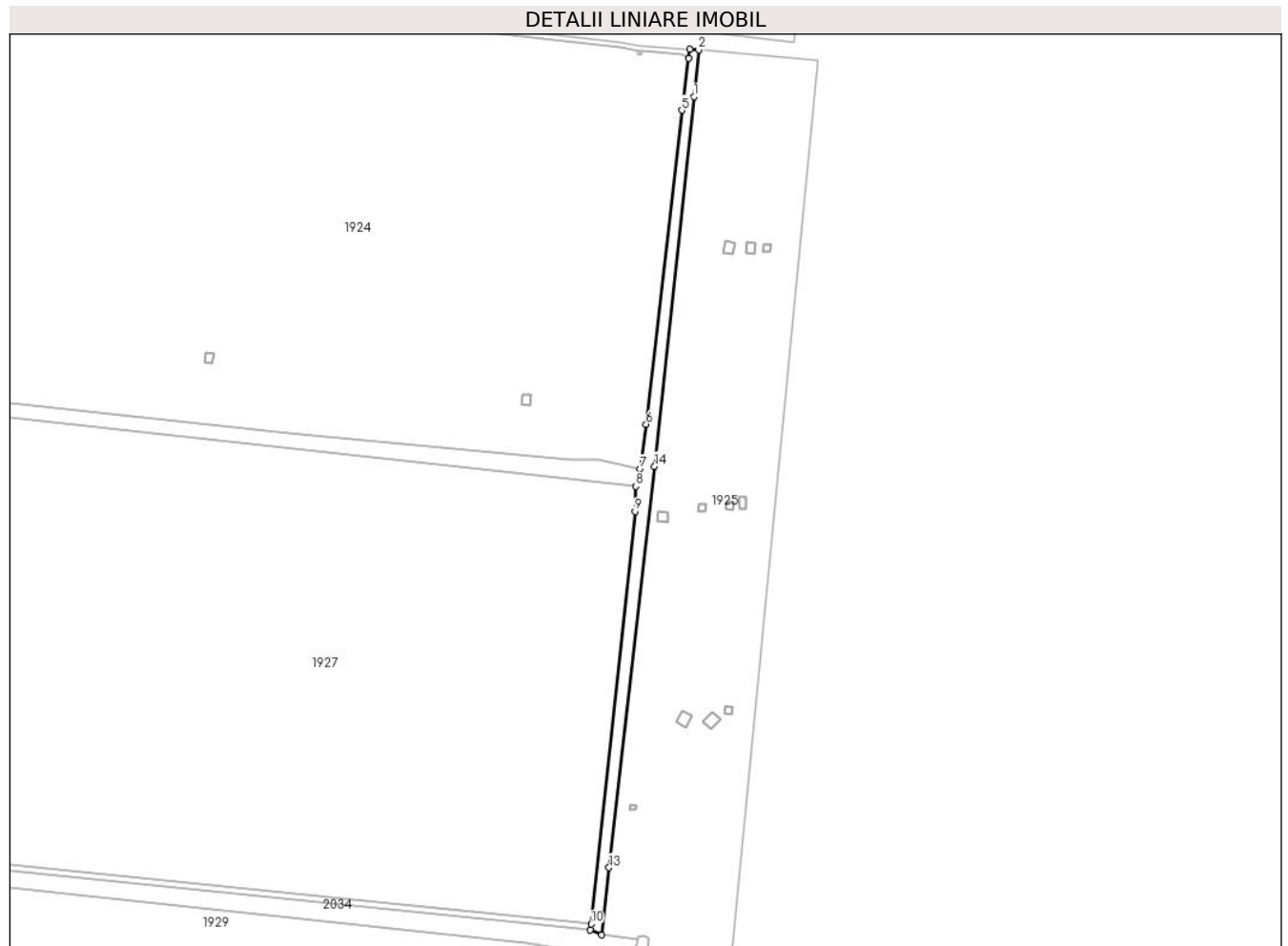
Inscrieri privind dezmembramintele dreptului de proprietate, drepturi reale de garanție și sarcini	Referințe
NU SUNT	

Anexa Nr. 1 La Partea I

Teren

Nr cadastral	Suprafața (mp)*	Observații / Referințe
	5.199	CANAL

* Suprafața este determinată în planul de proiecție Stereo 70.



Date referitoare la teren

Crt	Categorie folosință	Intravilan	Suprafața (mp)	Tarla	Parcelă	Nr. topo	Observații / Referințe
1	curți constructii	NU	5.199	-	-	-	

Lungime Segmente

1) Valorile lungimilor segmentelor sunt obținute din proiecție în plan.

Punct început	X / Y	Punct sfârșit	X / Y	Lungime segment (** (m)
1	687.288,133 307.477,266	2	687.291,262 307.509,317	32.203
2	687.291,262 307.509,317	3	687.285,174 307.509,829	6.109
3	687.285,174 307.509,829	4	687.284,373 307.503,668	6.213
4	687.284,373 307.503,668	5	687.279,743 307.468,048	35.92
5	687.279,743 307.468,048	6	687.255,274 307.252,745	216.689

Punct început	X / Y	Punct sfârșit	X / Y	Lungime segment (** (m)
6	687.255,274 307.252,745	7	687.251,225 307.222,014	30.997
7	687.251,225 307.222,014	8	687.248,168 307.210,038	12.36
8	687.248,168 307.210,038	9	687.247,619 307.192,931	17.116
9	687.247,619 307.192,931	10	687.217,529 306.909,979	284.547
10	687.217,529 306.909,979	11	687.217,089 306.906,003	4.0
11	687.217,089 306.906,003	12	687.224,774 306.902,555	8.423
12	687.224,774 306.902,555	13	687.229,767 306.948,657	46.372
13	687.229,767 306.948,657	14	687.261,1 307.223,914	277.035
14	687.261,1 307.223,914	1	687.288,133 307.477,266	254.79

** Lungimile segmentelor sunt determinate în planul de proiecție Stereo 70 și sunt rotunjite la 1 milimetru.

*** Distanța dintre puncte este formată din segmente cumulate ce sunt mai mici decât valoarea 1 milimetru.

**DATE DESPRE IMOBILUL NR. 2036**

Oficiul de Cadastru și Publicitate Imobiliară CALARASI
Biroul de Cadastru și Publicitate Imobiliară Calarasi

A. Partea I. Descrierea imobilului

TEREN Extravilan

Adresa: Jud. Calarasi

Nr. Crt	Nr cadastral Nr. topografic	Suprafața* (mp)	Observații / Referințe
A1		7.590	Sector cadastral:15 Teren neimprejmuit; CANAL

B. Partea II. Proprietari și acte

Inscrieri privitoare la dreptul de proprietate și alte drepturi reale		Referințe
/		
Act Normativ nr. 7, din 13/03/1996 emis de PARLAMENTUL ROMANIEI (,ART.13);		
B1	Inscrierea posesiei, drept de PROPRIETATE, dobandit prin Lege, cota actuala 1/1 1) NEIDENTIFICAT NEIDENTIFICAT	A1
B2	Se notează mențiunea proprietar neidentificat.	A1

C. Partea III. SARCINI .

Inscrieri privind dezmembramintele dreptului de proprietate, drepturi reale de garanție și sarcini	Referințe
NU SUNT	

Anexa Nr. 1 La Partea I

Teren

Nr cadastral	Suprafața (mp)*	Observații / Referințe
	7.590	CANAL

* Suprafața este determinată în planul de proiecție Stereo 70.

DETALII LINIARE IMOBIL



Date referitoare la teren

Crt	Categorie folosință	Intravilan	Suprafața (mp)	Tarla	Parcelă	Nr. topo	Observații / Referințe
1	curți constructii	NU	7.590	-	-	-	

Lungime Segmente

1) Valorile lungimilor segmentelor sunt obținute din proiecție în plan.

Punct început	X / Y	Punct sfârșit	X / Y	Lungime segment (** (m)
1	686.707,602 307.279,4	2	686.544,835 307.297,044	163.721
2	686.544,835 307.297,044	3	686.543,898 307.287,694	9.397
3	686.543,898 307.287,694	4	686.668,406 307.273,965	125.263
4	686.668,406 307.273,965	5	687.248,168 307.210,038	583.276
5	687.248,168 307.210,038	6	687.251,225 307.222,014	12.36

Punct început	X / Y	Punct sfârșit	X / Y	Lungime segment (** (m)
6	687.251,225 307.222,014	7	687.222,765 307.228,13	29.11
7	687.222,765 307.228,13	8	687.202,786 307.228,228	19.979
8	687.202,786 307.228,228	9	687.009,682 307.246,904	194.005
9	687.009,682 307.246,904	1	686.707,602 307.279,4	303.823

** Lungimile segmentelor sunt determinate în planul de proiecție Stereo 70 și sunt rotunjite la 1 milimetru.

*** Distanța dintre puncte este formată din segmente cumulate ce sunt mai mici decât valoarea 1 milimetru.

**DATE DESPRE IMOBILUL NR. 2037**

Oficiul de Cadastru și Publicitate Imobiliară CALARASI
Biroul de Cadastru și Publicitate Imobiliară Calarasi

A. Partea I. Descrierea imobilului

TEREN Extravilan

Adresa: Jud. Calarasi

Nr. Crt	Nr cadastral Nr. topografic	Suprafața* (mp)	Observații / Referințe
A1		2.883	Sector cadastral:15 Teren neimprejmuit; Drum de exploatare

B. Partea II. Proprietari și acte

Inscrieri privitoare la dreptul de proprietate și alte drepturi reale		Referințe
/		
Act Normativ nr. 7, din 13/03/1996 emis de PARLAMENTUL ROMANIEI (,ART.13);		
B1	Inscrierea posesiei, drept de PROPRIETATE, dobandit prin Lege, cota actuala 1/1 1) NEIDENTIFICAT NEIDENTIFICAT	A1
B2	Se notează mențiunea proprietar neidentificat.	A1

C. Partea III. SARCINI .

Inscrieri privind dezmembramintele dreptului de proprietate, drepturi reale de garanție și sarcini	Referințe
NU SUNT	

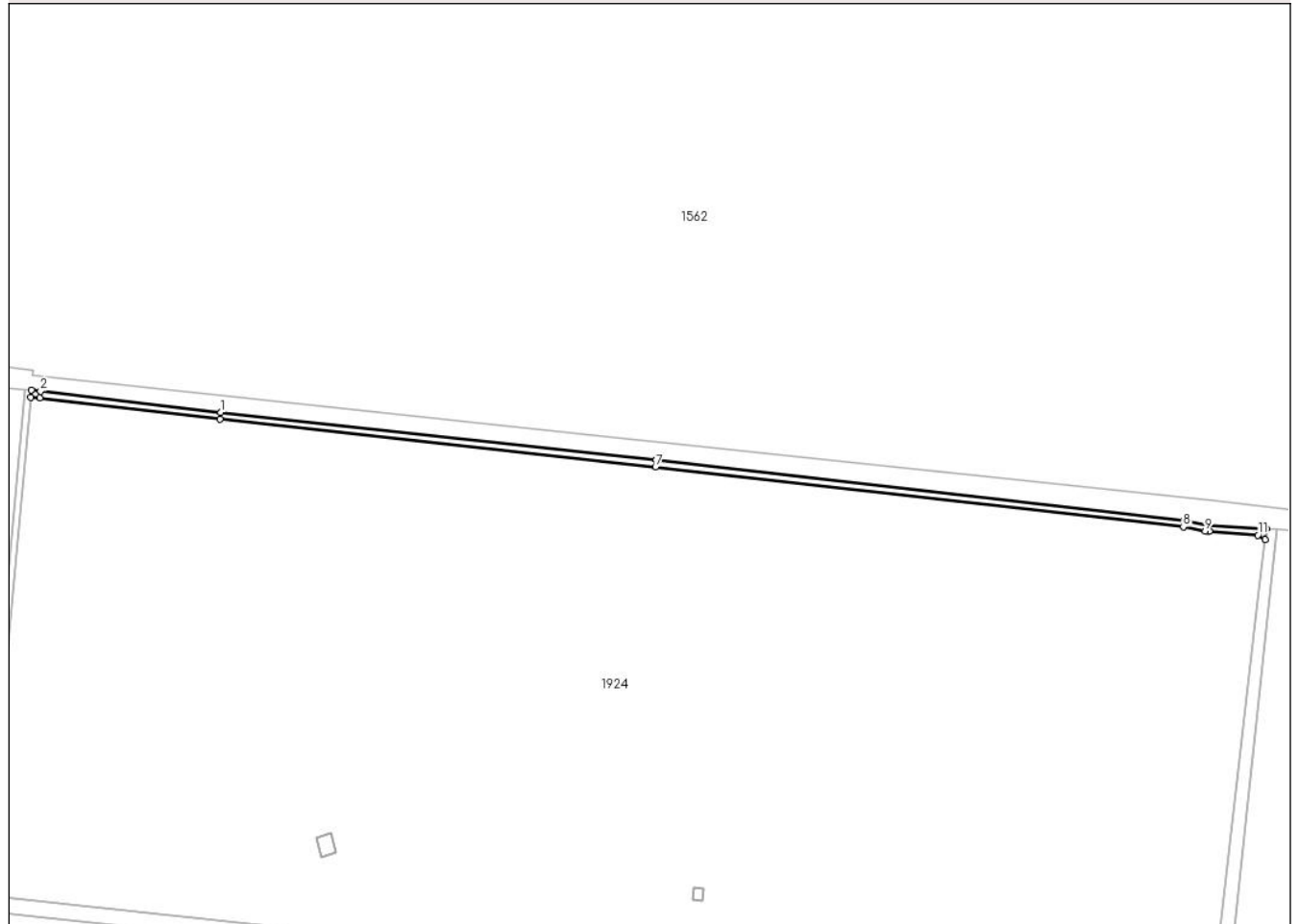
Anexa Nr. 1 La Partea I

Teren

Nr cadastral	Suprafața (mp)*	Observații / Referințe
	2.883	Drum de exploatare

* Suprafața este determinată în planul de proiecție Stereo 70.

DETALII LINIARE IMOBIL



Date referitoare la teren

Crt	Categorie folosință	Intravilan	Suprafața (mp)	Tarla	Parcelă	Nr. topo	Observații / Referințe
1	drum	NU	2.883	-	-	-	

Lungime Segmente

1) Valorile lungimilor segmentelor sunt obținute din proiecție în plan.

Punct început	X / Y	Punct sfârșit	X / Y	Lungime segment (** (m)
1	686.678,041 307.577,263	2	686.573,266 307.589,684	105.509
2	686.573,266 307.589,684	3	686.567,97 307.590,139	5.316
3	686.567,97 307.590,139	4	686.567,611 307.586,155	4.0
4	686.567,611 307.586,155	5	686.572,859 307.585,704	5.267
5	686.572,859 307.585,704	6	686.677,588 307.573,289	105.462

Punct început	X / Y	Punct sfârșit	X / Y	Lungime segment (** (m)
6	686.677,588 307.573,289	7	686.930,415 307.545,779	254.319
7	686.930,415 307.545,779	8	687.236,89 307.510,902	308.453
8	687.236,89 307.510,902	9	687.249,6 307.508,566	12.923
9	687.249,6 307.508,566	10	687.252,161 307.508,457	2.563
10	687.252,161 307.508,457	11	687.280,195 307.506,147	28.129
11	687.280,195 307.506,147	12	687.284,373 307.503,668	4.858
12	687.284,373 307.503,668	13	687.285,174 307.509,829	6.213
13	687.285,174 307.509,829	14	687.251,326 307.512,064	33.922
14	687.251,326 307.512,064	15	687.237,515 307.514,857	14.091
15	687.237,515 307.514,857	16	686.930,857 307.549,754	308.637
16	686.930,857 307.549,754	1	686.678,041 307.577,263	254.308

** Lungimile segmentelor sunt determinate în planul de proiecție Stereo 70 și sunt rotunjite la 1 milimetru.

*** Distanța dintre puncte este formată din segmente cumulate ce sunt mai mici decât valoarea 1 milimetru.

**DATE DESPRE IMOBILUL NR. 2038**

Oficiul de Cadastru și Publicitate Imobiliară CALARASI
Biroul de Cadastru și Publicitate Imobiliară Calarasi

A. Partea I. Descrierea imobilului

TEREN Extravilan

Adresa: Jud. Calarasi

Nr. Crt	Nr cadastral Nr. topografic	Suprafața* (mp)	Observații / Referințe
A1		2.848	Sector cadastral:15 Teren neimprejmuit; Drum de exploatare

B. Partea II. Proprietari și acte

Inscrieri privitoare la dreptul de proprietate și alte drepturi reale		Referințe
/		
Act Normativ nr. 7, din 13/03/1996 emis de PARLAMENTUL ROMANIEI (,ART.13);		
B1	Inscrierea posesiei, drept de PROPRIETATE, dobandit prin Lege, cota actuala 1/1 1) NEIDENTIFICAT NEIDENTIFICAT	A1
B2	Se notează mențiunea proprietar neidentificat.	A1

C. Partea III. SARCINI .

Inscrieri privind dezmembramintele dreptului de proprietate, drepturi reale de garanție și sarcini	Referințe
NU SUNT	

Anexa Nr. 1 La Partea I

Teren

Nr cadastral	Suprafața (mp)*	Observații / Referințe
	2.848	Drum de exploatare

* Suprafața este determinată în planul de proiecție Stereo 70.

DETALII LINIARE IMOBIL



Date referitoare la teren

Crt	Categorie folosință	Intra vilan	Suprafața (mp)	Tarla	Parcelă	Nr. topo	Observații / Referințe
1	drum	NU	2.848	-	-	-	

Lungime Segmente

1) Valorile lungimilor segmentelor sunt obținute din proiecție în plan.

Punct început	X / Y	Punct sfârșit	X / Y	Lungime segment (** (m)
1	686.635,425 306.969,636	2	686.509,224 306.982,569	126.862
2	686.509,224 306.982,569	3	686.508,772 306.978,595	4.0
3	686.508,772 306.978,595	4	687.217,089 306.906,003	712.027
4	687.217,089 306.906,003	5	687.217,529 306.909,979	4.0
5	687.217,529 306.909,979	1	686.635,425 306.969,636	585.153

**** Lungimile segmentelor sunt determinate în planul de proiecție Stereo 70 și sunt rotunjite la 1 milimetru.**

***** Distanța dintre puncte este formată din segmente cumulate ce sunt mai mici decât valoarea 1 milimetru.**

**DATE DESPRE IMOBILUL NR. 2039**

Oficiul de Cadastru și Publicitate Imobiliară CALARASI
Biroul de Cadastru și Publicitate Imobiliară Calarasi

A. Partea I. Descrierea imobilului

TEREN Extravilan

Adresa: Jud. Calarasi

Nr. Crt	Nr cadastral Nr. topografic	Suprafața* (mp)	Observații / Referințe
A1		3.092	Sector cadastral:15 Teren neimprejmuit; Drum de exploatare

B. Partea II. Proprietari și acte

Inscrieri privitoare la dreptul de proprietate și alte drepturi reale		Referințe
/		
Act Normativ nr. 7, din 13/03/1996 emis de PARLAMENTUL ROMANIEI (,ART.13);		
B1	Inscrierea posesiei, drept de PROPRIETATE, dobandit prin Lege, cota actuala 1/1 1) NEIDENTIFICAT NEIDENTIFICAT	A1
B2	Se notează mențiunea proprietar neidentificat.	A1

C. Partea III. SARCINI .

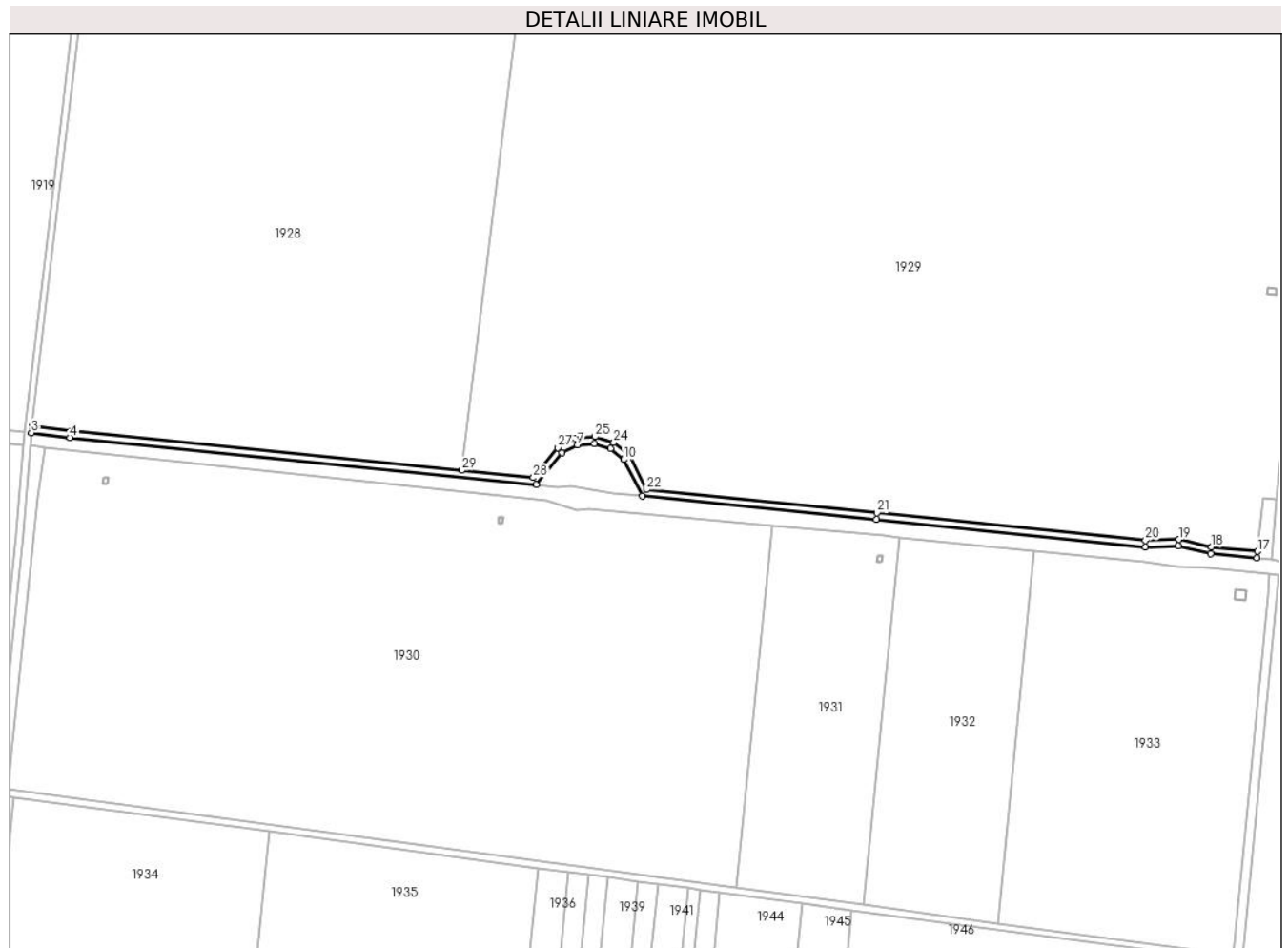
Inscrieri privind dezmembramintele dreptului de proprietate, drepturi reale de garanție și sarcini	Referințe
NU SUNT	

Anexa Nr. 1 La Partea I

Teren

Nr cadastral	Suprafața (mp)*	Observații / Referințe
	3.092	Drum de exploatare

* Suprafața este determinată în planul de proiecție Stereo 70.



Date referitoare la teren

Crt	Categorie folosință	Intra vilan	Suprafața (mp)	Tarla	Parcelă	Nr. topo	Observații / Referințe
1	drum	NU	3.092	-	-	-	

Lungime Segmente

1) Valorile lungimilor segmentelor sunt obținute din proiecție în plan.

Punct început	X / Y	Punct sfârșit	X / Y	Lungime segment (** (m)
1	686.477,074 306.506,772	2	686.453,64 306.509,643	23.609
3	686.453,185 306.505,668	4	686.476,63 306.502,795	23.62
5	686.759,167 306.474,28	6	686.774,999 306.493,432	24.849
7	686.784,147 306.498,261	8	686.794,449 306.499,204	10.345
9	686.804,323 306.496,117	10	686.812,252 306.489,474	10.344

Punct început	X / Y	Punct sfârșit	X / Y	Lungime segment (** (m)
2	686.453,64 306.509,643	3	686.453,185 306.505,668	4.001
4	686.476,63 306.502,795	5	686.759,167 306.474,28	283.972
6	686.774,999 306.493,432	7	686.784,147 306.498,261	10.344
8	686.794,449 306.499,204	9	686.804,323 306.496,117	10.345
10	686.812,252 306.489,474	11	686.823,683 306.467,468	24.798

Punct început	X / Y	Punct sfârșit	X / Y	Lungime segment (** (m)
11	686.823,683 306.467,468	12	686.965,404 306.453,125	142.445
13	687.128,472 306.436,407	14	687.148,509 306.436,971	20.045
15	687.168,05 306.432,433	16	687.196,168 306.429,81	28.24
17	687.196,553 306.433,792	18	687.168,691 306.436,39	27.983
19	687.148,912 306.440,984	20	687.128,62 306.440,413	20.3
21	686.965,809 306.457,105	22	686.826,236 306.471,23	140.286
23	686.815,434 306.492,027	24	686.806,279 306.499,697	11.943
25	686.794,88 306.503,261	26	686.782,987 306.502,171	11.943
27	686.772,425 306.496,596	28	686.757,445 306.478,474	23.512
29	686.713,916 306.482,867	1	686.477,074 306.506,772	238.045

Punct început	X / Y	Punct sfârșit	X / Y	Lungime segment (** (m)
12	686.965,404 306.453,125	13	687.128,472 306.436,407	163.923
14	687.148,509 306.436,971	15	687.168,05 306.432,433	20.061
16	687.196,168 306.429,81	17	687.196,553 306.433,792	4.001
18	687.168,691 306.436,39	19	687.148,912 306.440,984	20.306
20	687.128,62 306.440,413	21	686.965,809 306.457,105	163.664
22	686.826,236 306.471,23	23	686.815,434 306.492,027	23.435
24	686.806,279 306.499,697	25	686.794,88 306.503,261	11.943
26	686.782,987 306.502,171	27	686.772,425 306.496,596	11.943
28	686.757,445 306.478,474	29	686.713,916 306.482,867	43.75

** Lungimile segmentelor sunt determinate în planul de proiecție Stereo 70 și sunt rotunjite la 1 milimetru.

*** Distanța dintre puncte este formată din segmente cumulate ce sunt mai mici decât valoarea 1 milimetru.

**DATE DESPRE IMOBILUL NR. 2040**

Oficiul de Cadastru și Publicitate Imobiliară CALARASI
Biroul de Cadastru și Publicitate Imobiliară Calarasi

A. Partea I. Descrierea imobilului

TEREN Extravilan

Adresa: Jud. Calarasi

Nr. Crt	Nr cadastral Nr. topografic	Suprafața* (mp)	Observații / Referințe
A1		2.998	Sector cadastral:15 Teren neimprejmuit; Drum de exploatare

B. Partea II. Proprietari și acte

Inscrieri privitoare la dreptul de proprietate și alte drepturi reale		Referințe
/		
Act Normativ nr. 7, din 13/03/1996 emis de PARLAMENTUL ROMANIEI (,ART.13);		
B1	Inscrierea posesiei, drept de PROPRIETATE, dobandit prin Lege, cota actuala 1/1 1) NEIDENTIFICAT NEIDENTIFICAT	A1
B2	Se notează mențiunea proprietar neidentificat.	A1

C. Partea III. SARCINI .

Inscrieri privind dezmembramintele dreptului de proprietate, drepturi reale de garanție și sarcini	Referințe
NU SUNT	

Anexa Nr. 1 La Partea I

Teren

Nr cadastral	Suprafața (mp)*	Observații / Referințe
	2.998	Drum de exploatare

* Suprafața este determinată în planul de proiecție Stereo 70.



Date referitoare la teren

Crt	Categorie folosință	Intravilan	Suprafața (mp)	Tarla	Parcelă	Nr. topo	Observații / Referințe
1	drum	NU	2.998	-	-	-	

Lungime Segmente

1) Valorile lungimilor segmentelor sunt obținute din proiecție în plan.

Punct început	X / Y	Punct sfârșit	X / Y	Lungime segment (** (m)
1	686.439,003 306.289,566	2	686.438,595 306.285,586	4.001
2	686.438,595 306.285,586	3	686.442,561 306.285,052	4.002
3	686.442,561 306.285,052	4	686.597,399 306.264,189	156.237
4	686.597,399 306.264,189	5	686.760,44 306.242,221	164.514
5	686.760,44 306.242,221	6	686.778,979 306.239,723	18.707

Punct început	X / Y	Punct sfârșit	X / Y	Lungime segment (** (m)
6	686.778,979 306.239,723	7	686.790,712 306.238,143	11.839
7	686.790,712 306.238,143	8	686.802,468 306.236,559	11.862
8	686.802,468 306.236,559	9	686.821,145 306.234,042	18.846
9	686.821,145 306.234,042	10	686.832,962 306.232,45	11.924
10	686.832,962 306.232,45	11	686.851,722 306.229,922	18.93
11	686.851,722 306.229,922	12	686.858,648 306.228,989	6.989
12	686.858,648 306.228,989	13	686.870,542 306.227,386	12.002
13	686.870,542 306.227,386	14	686.920,377 306.220,672	50.285
14	686.920,377 306.220,672	15	686.950,49 306.216,614	30.385
15	686.950,49 306.216,614	16	687.181,553 306.185,481	233.151
16	687.181,553 306.185,481	17	687.181,925 306.189,467	4.003
17	687.181,925 306.189,467	18	687.039,175 306.208,701	144.04
18	687.039,175 306.208,701	19	686.957,683 306.219,681	82.228
19	686.957,683 306.219,681	20	686.880,86 306.230,032	77.517
20	686.880,86 306.230,032	1	686.439,003 306.289,566	445.85

** Lungimile segmentelor sunt determinate în planul de proiecție Stereo 70 și sunt rotunjite la 1 milimetru.

*** Distanța dintre puncte este formată din segmente cumulate ce sunt mai mici decât valoarea 1 milimetru.

**DATE DESPRE IMOBILUL NR. 2041**

Oficiul de Cadastru și Publicitate Imobiliară CALARASI
Biroul de Cadastru și Publicitate Imobiliară Calarasi

A. Partea I. Descrierea imobilului

TEREN Extravilan

Adresa: Jud. Calarasi

Nr. Crt	Nr cadastral Nr. topografic	Suprafața* (mp)	Observații / Referințe
A1		141	Sector cadastral:15 Teren neimprejmuit; Drum de exploatare

B. Partea II. Proprietari și acte

Inscrieri privitoare la dreptul de proprietate și alte drepturi reale		Referințe
/		
Act Normativ nr. 7, din 13/03/1996 emis de PARLAMENTUL ROMANIEI (,ART.13);		
B1	Inscrierea posesiei, drept de PROPRIETATE, dobandit prin Lege, cota actuala 1/1 1) NEIDENTIFICAT NEIDENTIFICAT	A1
B2	Se notează mențiunea proprietar neidentificat.	A1

C. Partea III. SARCINI .

Inscrieri privind dezmembramintele dreptului de proprietate, drepturi reale de garanție și sarcini	Referințe
NU SUNT	

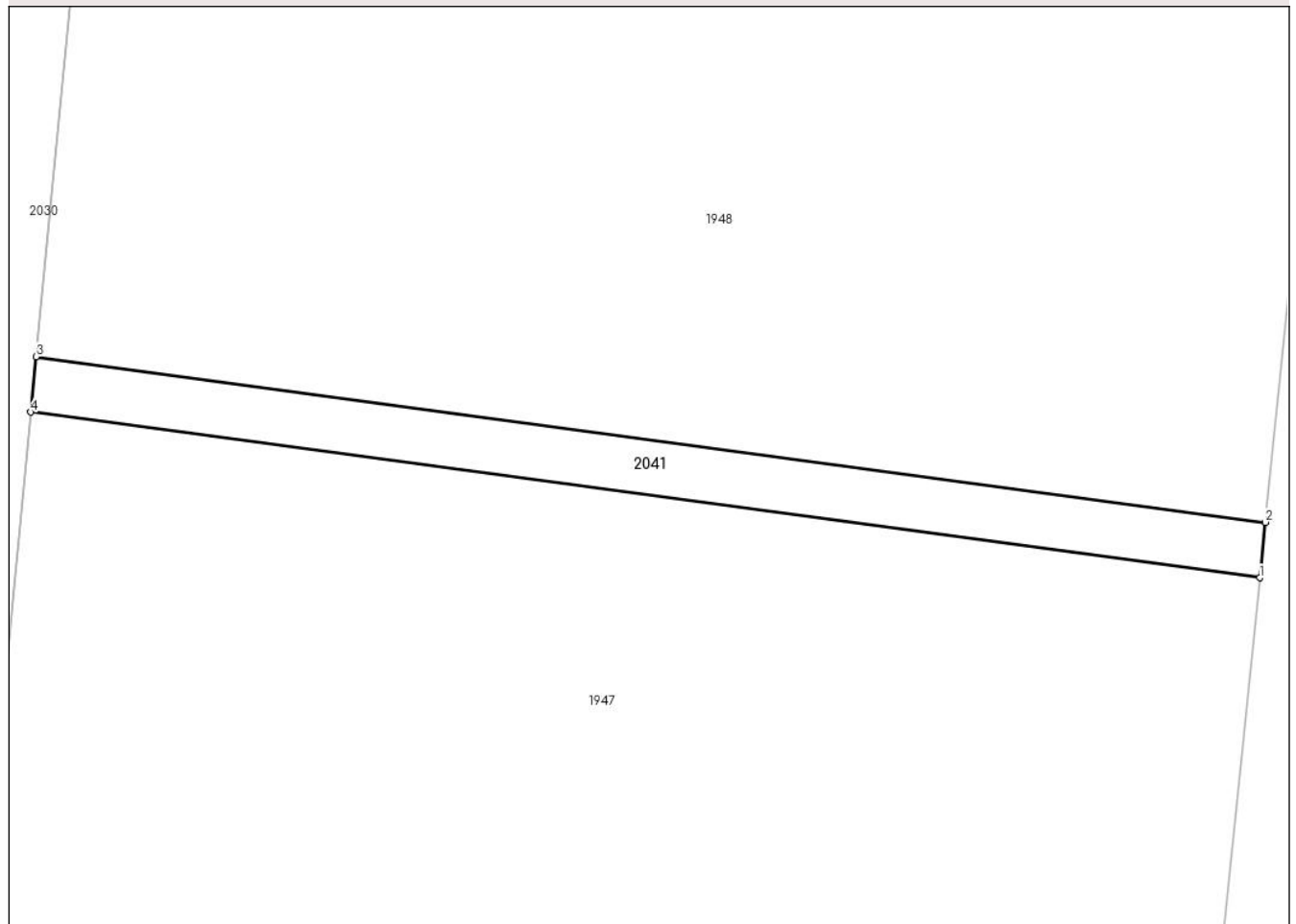
Anexa Nr. 1 La Partea I

Teren

Nr cadastral	Suprafața (mp)*	Observații / Referințe
	141	Drum de exploatare

* Suprafața este determinată în planul de proiecție Stereo 70.

DETALII LINIARE IMOBIL



Date referitoare la teren

Crt	Categorie folosință	Intra vilan	Suprafața (mp)	Tarla	Parcelă	Nr. topo	Observații / Referințe
1	drum	NU	141	-	-	-	

Lungime Segmente

1) Valorile lungimilor segmentelor sunt obținute din proiecție în plan.

Punct început	X / Y	Punct sfârșit	X / Y	Lungime segment (** (m)
1	687.242,691 306.178,502	2	687.242,944 306.181,002	2.513
2	687.242,944 306.181,002	3	687.187,469 306.188,477	55.976
3	687.187,469 306.188,477	4	687.187,227 306.185,975	2.514
4	687.187,227 306.185,975	1	687.242,691 306.178,502	55.965

** Lungimile segmentelor sunt determinate în planul de proiecție Stereo 70 și sunt rotunjite la 1 milimetru.

***** Distanţa dintre puncte este formată din segmente cumulate ce sunt mai mici decât valoarea 1 milimetru.**

**DATE DESPRE IMOBILUL NR. 2042**

Oficiul de Cadastru și Publicitate Imobiliară CALARASI
Biroul de Cadastru și Publicitate Imobiliară Calarasi

A. Partea I. Descrierea imobilului

TEREN Extravilan

Adresa: Jud. Calarasi

Nr. Crt	Nr cadastral Nr. topografic	Suprafața* (mp)	Observații / Referințe
A1		918	Sector cadastral:15 Teren neimprejmuit; Drum de exploatare

B. Partea II. Proprietari și acte

Inscrieri privitoare la dreptul de proprietate și alte drepturi reale		Referințe
/		
Act Normativ nr. 7, din 13/03/1996 emis de PARLAMENTUL ROMANIEI (,ART.13);		
B1	Inscrierea posesiei, drept de PROPRIETATE, dobandit prin Lege, cota actuala 1/1 1) NEIDENTIFICAT NEIDENTIFICAT	A1
B2	Se notează mențiunea proprietar neidentificat.	A1

C. Partea III. SARCINI .

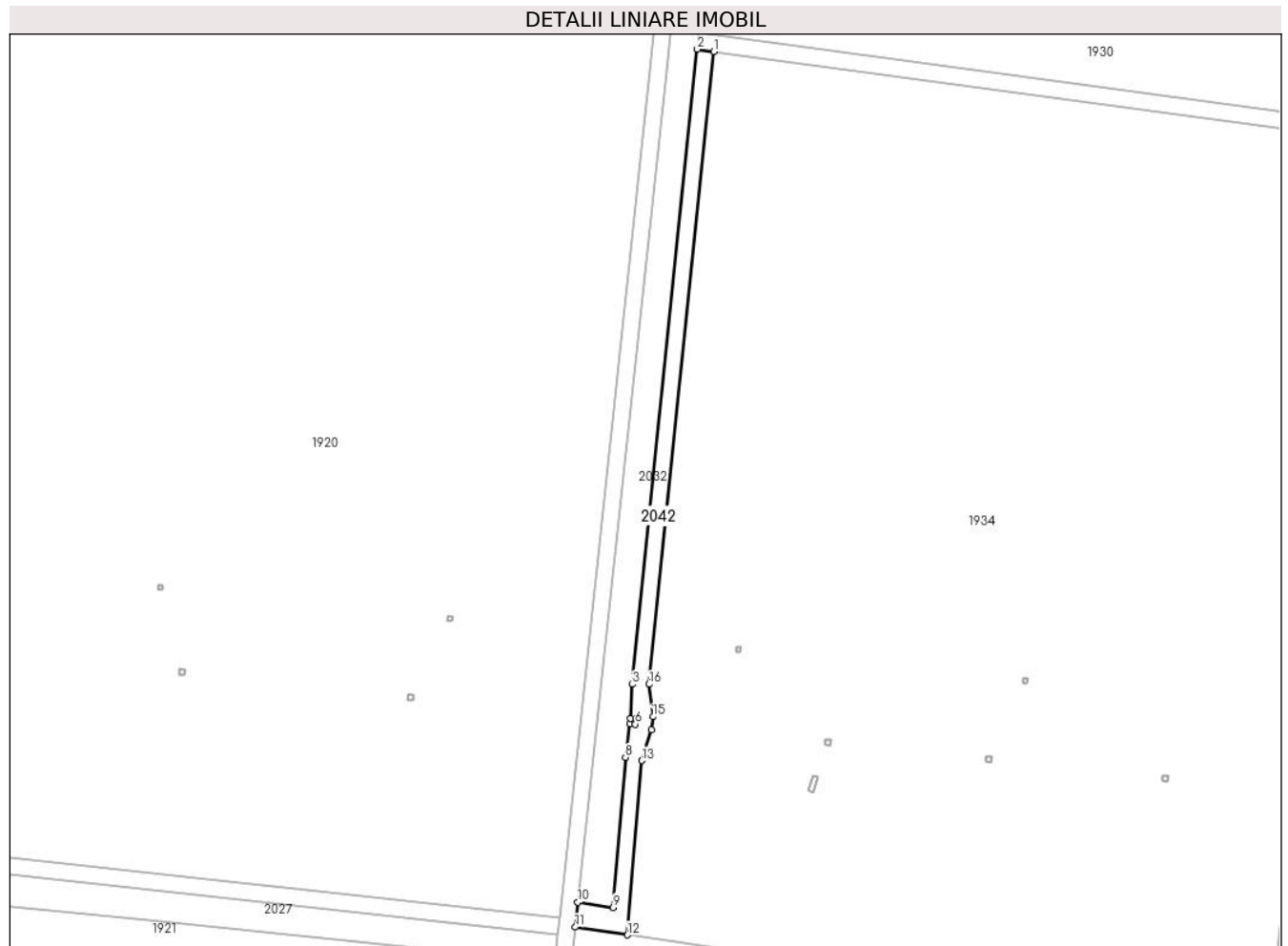
Inscrieri privind dezmembramintele dreptului de proprietate, drepturi reale de garanție și sarcini	Referințe
NU SUNT	

Anexa Nr. 1 La Partea I

Teren

Nr cadastral	Suprafața (mp)*	Observații / Referințe
	918	Drum de exploatare

* Suprafața este determinată în planul de proiecție Stereo 70.



Date referitoare la teren

Crt	Categorie folosință	Intra vilan	Suprafața (mp)	Tarla	Parcelă	Nr. topo	Observații / Referințe
1	drum	NU	918	-	-	-	

Lungime Segmente

1) Valorile lungimilor segmentelor sunt obținute din proiecție în plan.

Punct început	X / Y	Punct sfârșit	X / Y	Lungime segment (** (m)
1	686.442,561 306.285,052	2	686.438,595 306.285,586	4.002
2	686.438,595 306.285,586	3	686.422,915 306.132,896	153.493
3	686.422,915 306.132,896	4	686.422,541 306.124,759	8.146
4	686.422,541 306.124,759	5	686.423,833 306.124,619	1.3
5	686.423,833 306.124,619	6	686.423,693 306.123,326	1.301

Punct început	X / Y	Punct sfârșit	X / Y	Lungime segment (** (m)
6	686.423,693 306.123,326	7	686.422,4 306.123,467	1.301
7	686.422,4 306.123,467	8	686.421,276 306.115,358	8.187
8	686.421,276 306.115,358	9	686.418,317 306.079,267	36.212
9	686.418,317 306.079,267	10	686.409,839 306.080,532	8.572
10	686.409,839 306.080,532	11	686.409,211 306.074,559	6.006
11	686.409,211 306.074,559	12	686.421,791 306.072,682	12.719
12	686.421,791 306.072,682	13	686.425,225 306.114,579	42.037
13	686.425,225 306.114,579	14	686.427,567 306.121,95	7.734
14	686.427,567 306.121,95	15	686.427,912 306.125,132	3.201
15	686.427,912 306.125,132	16	686.426,941 306.132,939	7.867
16	686.426,941 306.132,939	1	686.442,561 306.285,052	152.913

** Lungimile segmentelor sunt determinate în planul de proiecție Stereo 70 și sunt rotunjite la 1 milimetru.

*** Distanța dintre puncte este formată din segmente cumulate ce sunt mai mici decât valoarea 1 milimetru.

**DATE DESPRE IMOBILUL NR. 2043**

Oficiul de Cadastru și Publicitate Imobiliară CALARASI
Biroul de Cadastru și Publicitate Imobiliară Calarasi

A. Partea I. Descrierea imobilului

TEREN Extravilan

Adresa: Jud. Calarasi

Nr. Crt	Nr cadastral Nr. topografic	Suprafața* (mp)	Observații / Referințe
A1		3.261	Sector cadastral:15 Teren neimprejmuit; Drum de exploatare

B. Partea II. Proprietari și acte

Inscrieri privitoare la dreptul de proprietate și alte drepturi reale		Referințe
/		
Act Normativ nr. 7, din 13/03/1996 emis de PARLAMENTUL ROMANIEI (,ART.13);		
B1	Inscrierea posesiei, drept de PROPRIETATE, dobandit prin Lege, cota actuala 1/1 1) NEIDENTIFICAT NEIDENTIFICAT	A1
B2	Se notează mențiunea proprietar neidentificat.	A1

C. Partea III. SARCINI .

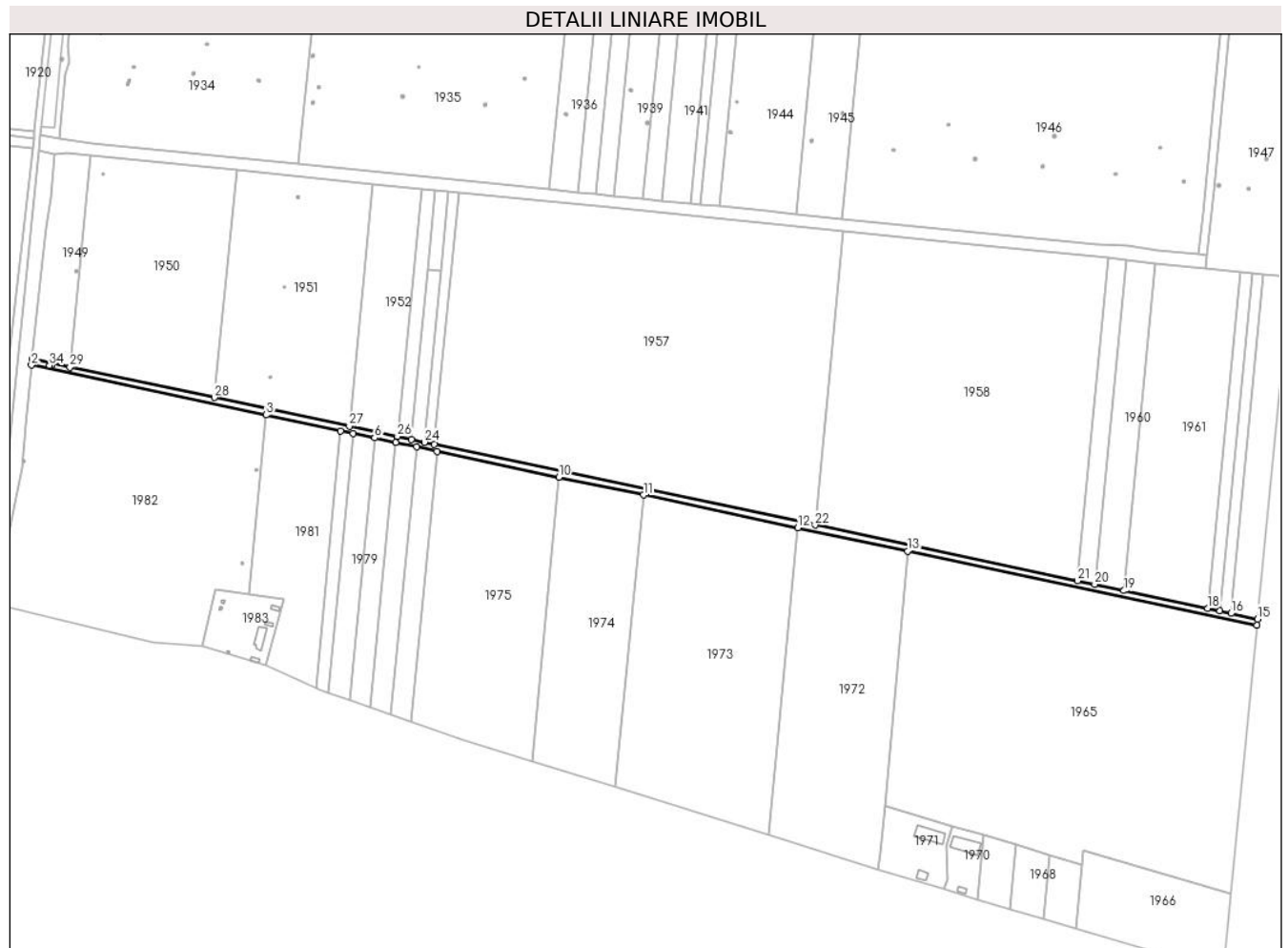
Inscrieri privind dezmembramintele dreptului de proprietate, drepturi reale de garanție și sarcini	Referințe
NU SUNT	

Anexa Nr. 1 La Partea I

Teren

Nr cadastral	Suprafața (mp)*	Observații / Referințe
	3.261	Drum de exploatare

* Suprafața este determinată în planul de proiecție Stereo 70.



Date referitoare la teren

Crt	Categorie folosință	Intravilan	Suprafața (mp)	Tarla	Parcelă	Nr. topo	Observații / Referințe
1	drum	NU	3.261	-	-	-	

Lungime Segmente

1) Valorile lungimilor segmentelor sunt obținute din proiecție în plan.

Punct început	X / Y	Punct sfârșit	X / Y	Lungime segment (** (m)	Punct început	X / Y	Punct sfârșit	X / Y	Lungime segment (** (m)
1	686.403,741 305.929,163	2	686.403,314 305.925,164	4.022	2	686.403,314 305.925,164	3	686.556,115 305.892,79	156.193
3	686.556,115 305.892,79	4	686.604,675 305.882,502	49.638	4	686.604,675 305.882,502	5	686.612,834 305.880,773	8.34
5	686.612,834 305.880,773	6	686.626,702 305.877,835	14.176	6	686.626,702 305.877,835	7	686.640,432 305.874,926	14.035
7	686.640,432 305.874,926	8	686.654,018 305.872,048	13.887	8	686.654,018 305.872,048	9	686.667,468 305.869,198	13.749
9	686.667,468 305.869,198	10	686.746,761 305.852,398	81.053	10	686.746,761 305.852,398	11	686.801,704 305.840,757	56.163

Punct început	X / Y	Punct sfârșit	X / Y	Lungime segment (** (m)
11	686.801,704 305.840,757	12	686.902,24 305.819,457	102.768
13	686.973,627 305.804,332	14	687.201,19 305.756,118	232.615
15	687.201,576 305.760,125	16	687.184,233 305.763,8	17.728
17	687.177,111 305.765,308	18	687.169,069 305.767,012	8.221
19	687.114,577 305.778,557	20	687.095,596 305.782,579	19.402
21	687.084,411 305.784,949	22	686.913,489 305.821,162	174.716
23	686.665,615 305.873,68	24	686.659,117 305.875,056	6.642
25	686.650,682 305.876,843	26	686.641,59 305.878,77	9.294
27	686.610,246 305.885,411	28	686.522,403 305.904,022	89.793
29	686.428,402 305.923,938	30	686.403,741 305.929,163	25.208
31	686.415,368 305.925,958	32	686.416,331 305.925,691	0.999
33	686.416,065 305.924,727	34	686.415,101 305.924,994	1.0

Punct început	X / Y	Punct sfârșit	X / Y	Lungime segment (** (m)
12	686.902,24 305.819,457	13	686.973,627 305.804,332	72.972
14	687.201,19 305.756,118	15	687.201,576 305.760,125	4.026
16	687.184,233 305.763,8	17	687.177,111 305.765,308	7.28
18	687.169,069 305.767,012	19	687.114,577 305.778,557	55.702
20	687.095,596 305.782,579	21	687.084,411 305.784,949	11.433
22	686.913,489 305.821,162	23	686.665,615 305.873,68	253.377
24	686.659,117 305.875,056	25	686.650,682 305.876,843	8.622
26	686.641,59 305.878,77	27	686.610,246 305.885,411	32.04
28	686.522,403 305.904,022	29	686.428,402 305.923,938	96.088
30	686.403,741 305.929,163	31	686.415,368 305.925,958	12.061
32	686.416,331 305.925,691	33	686.416,065 305.924,727	1.0
34	686.415,101 305.924,994	1	686.415,368 305.925,958	1.0

** Lungimile segmentelor sunt determinate în planul de proiecție Stereo 70 și sunt rotunjite la 1 milimetru.

*** Distanța dintre puncte este formată din segmente cumulate ce sunt mai mici decât valoarea 1 milimetru.

**DATE DESPRE IMOBILUL NR. 2044**

Oficiul de Cadastru și Publicitate Imobiliară CALARASI
Biroul de Cadastru și Publicitate Imobiliară Calarasi

A. Partea I. Descrierea imobilului

TEREN Extravilan

Adresa: Jud. Calarasi

Nr. Crt	Nr cadastral Nr. topografic	Suprafața* (mp)	Observații / Referințe
A1		8.016	Sector cadastral:15 Teren neimprejmuit; Drum de exploatare

B. Partea II. Proprietari și acte

Inscrieri privitoare la dreptul de proprietate și alte drepturi reale		Referințe
/		
Act Normativ nr. 7, din 13/03/1996 emis de PARLAMENTUL ROMANIEI (,ART.13);		
B1	Inscrierea posesiei, drept de PROPRIETATE, dobandit prin Lege, cota actuala 1/1 1) NEIDENTIFICAT NEIDENTIFICAT	A1
B2	Se notează mențiunea proprietar neidentificat.	A1

C. Partea III. SARCINI .

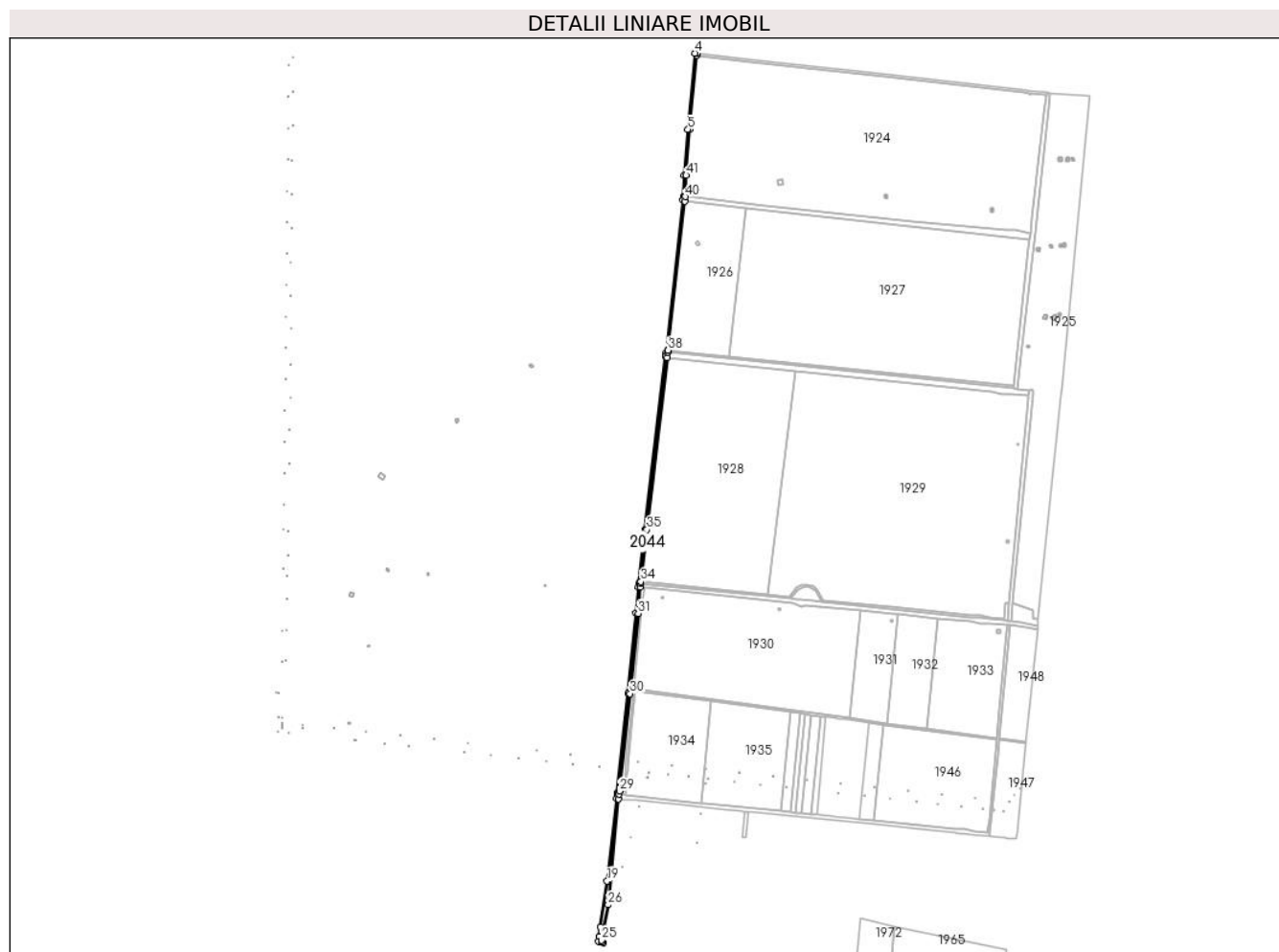
Inscrieri privind dezmembramintele dreptului de proprietate, drepturi reale de garanție și sarcini	Referințe
NU SUNT	

Anexa Nr. 1 La Partea I

Teren

Nr cadastral	Suprafața (mp)*	Observații / Referințe
	8.016	Drum de exploatare

* Suprafața este determinată în planul de proiecție Stereo 70.



Date referitoare la teren

Crt	Categorie folosință	Intravilan	Suprafața (mp)	Tarla	Parcelă	Nr. topo	Observații / Referințe
1	drum	NU	8.016	-	-	-	

Lungime Segmente

1) Valorile lungimilor segmentelor sunt obținute din proiecție în plan.

Punct început	X / Y	Punct sfârșit	X / Y	Lungime segment	Punct început	X / Y	Punct sfârșit	X / Y	Lungime segment	Punct început	X / Y	Punct sfârșit	X / Y	Lungime segment
1	686.553,961 307.434,485	2	686.567,611 307.586,155	152.283	2	686.567,611 307.586,155	3	686.567,97 307.590,139	4.0	3	686.567,97 307.590,139	4	686.563,985 307.590,481	4.0
4	686.563,985 307.590,481	5	686.549,976 307.434,825	156.285	5	686.549,976 307.434,825	6	686.542,412 307.340,922	94.207	6	686.542,412 307.340,922	7	686.540,828 307.296,926	44.025
7	686.540,828 307.296,926	8	686.540,11 307.289,878	7.084	8	686.540,11 307.289,878	9	686.504,588 306.977,199	314.69	9	686.504,588 306.977,199	10	686.503,699 306.969,558	7.693
10	686.503,699 306.969,558	11	686.461,788 306.616,137	355.897	11	686.461,788 306.616,137	12	686.449,204 306.506,06	110.794	12	686.449,204 306.506,06	13	686.448,443 306.498,327	7.77
13	686.448,443 306.498,327	14	686.443,956 306.444,58	53.934	14	686.443,956 306.444,58	15	686.427,201 306.280,557	164.877	15	686.427,201 306.280,557	16	686.405,415 306.076,782	204.936
16	686.405,415 306.076,782	17	686.404,99 306.072,804	4.001	17	686.404,99 306.072,804	18	686.404,251 306.066,268	6.578	18	686.404,251 306.066,268	19	686.384,543 305.896,538	170.87

Punct început	X / Y	Punct sfârșit	X / Y	Lungime segment	Punct început	X / Y	Punct sfârșit	X / Y	Lungime segment	Punct început	X / Y	Punct sfârșit	X / Y	Lungime segment
19	686.384,543 305.896,538	20	686.370,652 305.803,266	94.301	20	686.370,652 305.803,266	21	686.368,225 305.782,679	20.73	21	686.368,225 305.782,679	22	686.367,091 305.772,961	9.784
22	686.367,091 305.772,961	23	686.376,585 305.770,416	9.829	23	686.376,585 305.770,416	24	686.374,165 305.772,333	3.087	24	686.374,165 305.772,333	25	686.373,099 305.775,43	3.275
25	686.373,099 305.775,43	26	686.386,498 305.848,187	73.98	26	686.386,498 305.848,187	27	686.408,046 306.064,272	217.157	27	686.408,046 306.064,272	28	686.409,211 306.074,559	10.353
28	686.409,211 306.074,559	29	686.409,839 306.080,532	6.006	29	686.409,839 306.080,532	30	686.431,18 306.280,141	200.747	30	686.431,18 306.280,141	31	686.447,939 306.444,211	164.924
31	686.447,939 306.444,211	32	686.452,409 306.497,76	53.735	32	686.452,409 306.497,76	33	686.453,185 306.505,668	7.946	33	686.453,185 306.505,668	34	686.453,64 306.509,643	4.001
34	686.453,64 306.509,643	35	686.465,761 306.615,674	106.722	35	686.465,761 306.615,674	36	686.507,501 306.967,655	354.447	36	686.507,501 306.967,655	37	686.508,772 306.978,595	11.014
37	686.508,772 306.978,595	38	686.509,224 306.982,569	4.0	38	686.509,224 306.982,569	39	686.543,898 307.287,694	307.089	39	686.543,898 307.287,694	40	686.544,835 307.297,044	9.397
40	686.544,835 307.297,044	41	686.546,406 307.340,689	43.673	41	686.546,406 307.340,689	1	686.553,961 307.434,485	94.1					

** Lungimile segmentelor sunt determinate în planul de proiecție Stereo 70 și sunt rotunjite la 1 milimetru.

*** Distanța dintre puncte este formată din segmente cumulate ce sunt mai mici decât valoarea 1 milimetru.

**DATE DESPRE IMOBILUL NR. 2045**

Oficiul de Cadastru și Publicitate Imobiliară CALARASI
Biroul de Cadastru și Publicitate Imobiliară Calarasi

A. Partea I. Descrierea imobilului

TEREN Extravilan

Adresa: Jud. Calarasi

Nr. Crt	Nr cadastral Nr. topografic	Suprafața* (mp)	Observații / Referințe
A1		2.642	Sector cadastral:15 Teren neimprejmuit; Drum de exploatare

B. Partea II. Proprietari și acte

Inscrieri privitoare la dreptul de proprietate și alte drepturi reale		Referințe
/		
Act Normativ nr. 7, din 13/03/1996 emis de PARLAMENTUL ROMANIEI (,ART.13);		
B1	Inscrierea posesiei, drept de PROPRIETATE, dobandit prin Lege, cota actuala 1/1 1) NEIDENTIFICAT NEIDENTIFICAT	A1
B2	Se notează mențiunea proprietar neidentificat.	A1

C. Partea III. SARCINI .

Inscrieri privind dezmembramintele dreptului de proprietate, drepturi reale de garanție și sarcini	Referințe
NU SUNT	

Anexa Nr. 1 La Partea I

Teren

Nr cadastral	Suprafața (mp)*	Observații / Referințe
	2.642	Drum de exploatare

* Suprafața este determinată în planul de proiecție Stereo 70.

DETALII LINIARE IMOBIL



Date referitoare la teren

Crt	Categorie folosință	Intravilan	Suprafața (mp)	Tarla	Parcelă	Nr. topo	Observații / Referințe
1	drum	NU	2.642	-	-	-	

Lungime Segmente

1) Valorile lungimilor segmentelor sunt obținute din proiecție în plan.

Punct început	X / Y	Punct sfârșit	X / Y	Lungime segment (** (m)
1	685.951,045 306.125,072	2	685.799,541 306.144,341	152.724
2	685.799,541 306.144,341	3	685.754,21 306.150,609	45.762
3	685.754,21 306.150,609	4	685.749,231 306.152,386	5.287
4	685.749,231 306.152,386	5	685.749,169 306.148,161	4.225
5	685.749,169 306.148,161	6	685.753,254 306.146,703	4.337

Punct început	X / Y	Punct sfârșit	X / Y	Lungime segment (** (m)
6	685.753,254 306.146,703	7	685.799,015 306.140,376	46.196
7	685.799,015 306.140,376	8	685.950,589 306.121,098	152.795
8	685.950,589 306.121,098	9	686.177,321 306.097,813	227.925
9	686.177,321 306.097,813	10	686.404,99 306.072,804	229.038
10	686.404,99 306.072,804	11	686.405,415 306.076,782	4.001
11	686.405,415 306.076,782	12	686.177,743 306.101,79	229.041
12	686.177,743 306.101,79	1	685.951,045 306.125,072	227.89

** Lungimile segmentelor sunt determinate în planul de proiecție Stereo 70 și sunt rotunjite la 1 milimetru.

*** Distanța dintre puncte este formată din segmente cumulate ce sunt mai mici decât valoarea 1 milimetru.

**DATE DESPRE IMOBILUL NR. 2046**

Oficiul de Cadastru și Publicitate Imobiliară CALARASI
Biroul de Cadastru și Publicitate Imobiliară Calarasi

A. Partea I. Descrierea imobilului

TEREN Extravilan

Adresa: Jud. Calarasi, tarla 33

Nr. Crt	Nr cadastral Nr. topografic	Suprafața* (mp)	Observații / Referințe
A1		2	Sector cadastral:15 Teren neimprejmuit;

B. Partea II. Proprietari și acte

Inscrieri privitoare la dreptul de proprietate și alte drepturi reale	Referințe
/	
Act Normativ nr. 123, din 10/07/2012 emis de PARLAMENTUL ROMANIEI;	
B1	A1
Intabulare, drept de PROPRIETATE, dobandit prin Lege, cota actuala 1/1	
1) STATUL ROMÂN , CIF:99999999999999	
OBSERVATII: DOMENIU PUBLIC	

C. Partea III. SARCINI .

Inscrieri privind dezmembramintele dreptului de proprietate, drepturi reale de garanție și sarcini	Referințe
NU SUNT	


Anexa Nr. 1 La Partea I

Teren

Nr cadastral	Suprafața (mp)*	Observații / Referințe
	2	

* Suprafața este determinată în planul de proiecție Stereo 70.

DETALII LINIARE IMOBIL



Date referitoare la teren

Crt	Categorie folosință	Intra vilan	Suprafața (mp)	Tarla	Parcelă	Nr. topo	Observații / Referințe
1	curti constructii	NU	2	33	-	-	

Date referitoare la construcții

Crt	Număr	Destinație construcție	Supraf. (mp)	Situație juridică	Observații / Referințe
A1.1		construcții industriale și edilitare	2	Fara acte	Nr. niveluri:1; S. construita la sol:2 mp; STALP ELECTRIC

Lungime Segmente

1) Valorile lungimilor segmentelor sunt obținute din proiecție în plan.

Punct început	X / Y	Punct sfârșit	X / Y	Lungime segment (** (m)
1	685.752,75 308.410,646	2	685.751,31 308.410,662	1.44
2	685.751,31 308.410,662	3	685.751,293 308.409,222	1.44
3	685.751,293 308.409,222	4	685.752,733 308.409,206	1.44

Punct început	X / Y	Punct sfârșit	X / Y	Lungime segment (** (m)
4	685.752,733 308.409,206	1	685.752,75 308.410,646	1.44

** Lungimile segmentelor sunt determinate în planul de proiecție Stereo 70 și sunt rotunjite la 1 milimetru.

*** Distanța dintre puncte este formată din segmente cumulate ce sunt mai mici decât valoarea 1 milimetru.

**DATE DESPRE IMOBILUL NR. 2047**

Oficiul de Cadastru și Publicitate Imobiliară CALARASI
Biroul de Cadastru și Publicitate Imobiliară Calarasi

A. Partea I. Descrierea imobilului

TEREN Extravilan

Adresa: Jud. Calarasi, tarla 33

Nr. Crt	Nr cadastral Nr. topografic	Suprafața* (mp)	Observații / Referințe
A1		1	Sector cadastral:15 Teren neimprejmuit;

B. Partea II. Proprietari și acte

Inscrieri privitoare la dreptul de proprietate și alte drepturi reale	Referințe
/	
Act Normativ nr. 123, din 10/07/2012 emis de PARLAMENTUL ROMANIEI;	
B1	A1
Intabulare, drept de PROPRIETATE, dobandit prin Lege, cota actuala 1/1	
1) STATUL ROMÂN , CIF:99999999999999	
OBSERVATII: DOMENIU PUBLIC	

C. Partea III. SARCINI .

Inscrieri privind dezmembramintele dreptului de proprietate, drepturi reale de garanție și sarcini	Referințe
NU SUNT	


Anexa Nr. 1 La Partea I

Teren

Nr cadastral	Suprafața (mp)*	Observații / Referințe
	1	

* Suprafața este determinată în planul de proiecție Stereo 70.

DETALII LINIARE IMOBIL



Date referitoare la teren

Crt	Categorie folosință	Intravilan	Suprafața (mp)	Tarla	Parcelă	Nr. topo	Observații / Referințe
1	curți constructii	NU	1	33	-	-	

Date referitoare la construcții

Crt	Număr	Destinație construcție	Supraf. (mp)	Situație juridică	Observații / Referințe
A1.1		construcții industriale și edilitare	1	Fara acte	Nr. niveluri:1; S. construita la sol:1 mp; STALP ELECTRIC

Lungime Segmente

1) Valorile lungimilor segmentelor sunt obținute din proiecție în plan.

Punct început	X / Y	Punct sfârșit	X / Y	Lungime segment (** (m))
1	685.742,921 308.400,383	2	685.741,922 308.400,395	0.999
2	685.741,922 308.400,395	3	685.741,91 308.399,395	1.0
3	685.741,91 308.399,395	4	685.742,91 308.399,383	1.0

Punct început	X / Y	Punct sfârșit	X / Y	Lungime segment (** (m)
4	685.742,91 308.399,383	1	685.742,921 308.400,383	1.0

** Lungimile segmentelor sunt determinate în planul de proiecție Stereo 70 și sunt rotunjite la 1 milimetru.

*** Distanța dintre puncte este formată din segmente cumulate ce sunt mai mici decât valoarea 1 milimetru.

**DATE DESPRE IMOBILUL NR. 2048**

Oficiul de Cadastru și Publicitate Imobiliară CALARASI
Biroul de Cadastru și Publicitate Imobiliară Calarasi

A. Partea I. Descrierea imobilului

TEREN Extravilan

Adresa: Jud. Calarasi, tarla 33

Nr. Crt	Nr cadastral Nr. topografic	Suprafața* (mp)	Observații / Referințe
A1		1	Sector cadastral:15 Teren neimprejmuit;

B. Partea II. Proprietari și acte

Inscrieri privitoare la dreptul de proprietate și alte drepturi reale	Referințe
/	
Act Normativ nr. 123, din 10/07/2012 emis de PARLAMENTUL ROMANIEI;	
B1	A1
Intabulare, drept de PROPRIETATE, dobandit prin Lege, cota actuala 1/1	
1) STATUL ROMÂN , CIF:99999999999999	
OBSERVATII: DOMENIU PUBLIC	

C. Partea III. SARCINI .

Inscrieri privind dezmembramintele dreptului de proprietate, drepturi reale de garanție și sarcini	Referințe
NU SUNT	


Anexa Nr. 1 La Partea I

Teren

Nr cadastral	Suprafața (mp)*	Observații / Referințe
	1	

* Suprafața este determinată în planul de proiecție Stereo 70.

DETALII LINIARE IMOBIL



Date referitoare la teren

Crt	Categorie folosință	Intra vilan	Suprafața (mp)	Tarla	Parcelă	Nr. topo	Observații / Referințe
1	curti constructii	NU	1	33	-	-	

Date referitoare la construcții

Crt	Număr	Destinație construcție	Supraf. (mp)	Situație juridică	Observații / Referințe
A1.1		construcții industriale și edilitare	1	Fara acte	Nr. niveluri:1; S. construita la sol:1 mp; STALP ELECTRIC

Lungime Segmente

1) Valorile lungimilor segmentelor sunt obținute din proiecție în plan.

Punct început	X / Y	Punct sfârșit	X / Y	Lungime segment (** (m)
1	685.751,929 308.351,835	2	685.750,929 308.351,847	1.0
2	685.750,929 308.351,847	3	685.750,917 308.350,847	1.0
3	685.750,917 308.350,847	4	685.751,917 308.350,835	1.0

Punct început	X / Y	Punct sfârșit	X / Y	Lungime segment (** (m)
4	685.751,917 308.350,835	1	685.751,929 308.351,835	1.0

** Lungimile segmentelor sunt determinate în planul de proiecție Stereo 70 și sunt rotunjite la 1 milimetru.

*** Distanța dintre puncte este formată din segmente cumulate ce sunt mai mici decât valoarea 1 milimetru.

**DATE DESPRE IMOBILUL NR. 2049**

Oficiul de Cadastru și Publicitate Imobiliară CALARASI
Biroul de Cadastru și Publicitate Imobiliară Calarasi

A. Partea I. Descrierea imobilului

TEREN Extravilan

Adresa: Jud. Calarasi, tarla 33

Nr. Crt	Nr cadastral Nr. topografic	Suprafața* (mp)	Observații / Referințe
A1		1	Sector cadastral:15 Teren neimprejmuit;

B. Partea II. Proprietari și acte

Inscrieri privitoare la dreptul de proprietate și alte drepturi reale	Referințe
/	
Act Normativ nr. 123, din 10/07/2012 emis de PARLAMENTUL ROMANIEI;	
B1	A1
Intabulare, drept de PROPRIETATE, dobandit prin Lege, cota actuala 1/1	
1) STATUL ROMÂN , CIF:99999999999999	
OBSERVATII: DOMENIU PUBLIC	

C. Partea III. SARCINI .

Inscrieri privind dezmembramintele dreptului de proprietate, drepturi reale de garanție și sarcini	Referințe
NU SUNT	


Anexa Nr. 1 La Partea I

Teren

Nr cadastral	Suprafața (mp)*	Observații / Referințe
	1	

* Suprafața este determinată în planul de proiecție Stereo 70.

DETALII LINIARE IMOBIL



Date referitoare la teren

Crt	Categorie folosință	Intra vilan	Suprafața (mp)	Tarla	Parcelă	Nr. topo	Observații / Referințe
1	curti constructii	NU	1	33	-	-	

Date referitoare la construcții

Crt	Număr	Destinație construcție	Supraf. (mp)	Situație juridică	Observații / Referințe
A1.1		construcții industriale și edilitare	1	Fara acte	Nr. niveluri:1; S. construita la sol:1 mp; STALP ELECTRIC

Lungime Segmente

1) Valorile lungimilor segmentelor sunt obținute din proiecție în plan.

Punct început	X / Y	Punct sfârșit	X / Y	Lungime segment (** (m)
1	685.742,147 308.334,706	2	685.741,147 308.334,717	1.0
2	685.741,147 308.334,717	3	685.741,136 308.333,717	1.0
3	685.741,136 308.333,717	4	685.742,136 308.333,706	1.0

Punct început	X / Y	Punct sfârșit	X / Y	Lungime segment (** (m)
4	685.742,136 308.333,706	1	685.742,147 308.334,706	1.0

** Lungimile segmentelor sunt determinate în planul de proiecție Stereo 70 și sunt rotunjite la 1 milimetru.

*** Distanța dintre puncte este formată din segmente cumulate ce sunt mai mici decât valoarea 1 milimetru.

**DATE DESPRE IMOBILUL NR. 2050**

Oficiul de Cadastru și Publicitate Imobiliară CALARASI
Biroul de Cadastru și Publicitate Imobiliară Calarasi

A. Partea I. Descrierea imobilului

TEREN Extravilan

Adresa: Jud. Calarasi, tarla 33

Nr. Crt	Nr cadastral Nr. topografic	Suprafața* (mp)	Observații / Referințe
A1		1	Sector cadastral:15 Teren neimprejmuit;

B. Partea II. Proprietari și acte

Inscrieri privitoare la dreptul de proprietate și alte drepturi reale	Referințe
/	
Act Normativ nr. 123, din 10/07/2012 emis de PARLAMENTUL ROMANIEI;	
B1	A1
Intabulare, drept de PROPRIETATE, dobandit prin Lege, cota actuala 1/1	
1) STATUL ROMÂN , CIF:99999999999999	
OBSERVATII: DOMENIU PUBLIC	

C. Partea III. SARCINI .

Inscrieri privind dezmembramintele dreptului de proprietate, drepturi reale de garanție și sarcini	Referințe
NU SUNT	


Anexa Nr. 1 La Partea I

Teren

Nr cadastral	Suprafața (mp)*	Observații / Referințe
	1	

* Suprafața este determinată în planul de proiecție Stereo 70.

DETALII LINIARE IMOBIL



Date referitoare la teren

Crt	Categorie folosință	Intravilan	Suprafața (mp)	Tarla	Parcelă	Nr. topo	Observații / Referințe
1	curti constructii	NU	1	33	-	-	

Date referitoare la construcții

Crt	Număr	Destinație construcție	Supraf. (mp)	Situație juridică	Observații / Referințe
A1.1		construcții industriale și edilitare	1	Fara acte	Nr. niveluri:1; S. construita la sol:1 mp; STALP ELECTRIC

Lungime Segmente

1) Valorile lungimilor segmentelor sunt obținute din proiecție în plan.

Punct început	X / Y	Punct sfârșit	X / Y	Lungime segment (** (m)
1	685.751,215 308.282,174	2	685.750,215 308.282,186	1.0
2	685.750,215 308.282,186	3	685.750,203 308.281,186	1.0
3	685.750,203 308.281,186	4	685.751,203 308.281,174	1.0

Punct început	X / Y	Punct sfârșit	X / Y	Lungime segment (** (m)
4	685.751,203 308.281,174	1	685.751,215 308.282,174	1.0

** Lungimile segmentelor sunt determinate în planul de proiecție Stereo 70 și sunt rotunjite la 1 milimetru.

*** Distanța dintre puncte este formată din segmente cumulate ce sunt mai mici decât valoarea 1 milimetru.

**DATE DESPRE IMOBILUL NR. 2051**

Oficiul de Cadastru și Publicitate Imobiliară CALARASI
Biroul de Cadastru și Publicitate Imobiliară Calarasi

A. Partea I. Descrierea imobilului

TEREN Extravilan

Adresa: Jud. Calarasi, tarla 33

Nr. Crt	Nr cadastral Nr. topografic	Suprafața* (mp)	Observații / Referințe
A1		1	Sector cadastral:15 Teren neimprejmuit;

B. Partea II. Proprietari și acte

Inscrieri privitoare la dreptul de proprietate și alte drepturi reale	Referințe
/	
Act Normativ nr. 123, din 10/07/2012 emis de PARLAMENTUL ROMANIEI;	
B1	A1
Intabulare, drept de PROPRIETATE, dobandit prin Lege, cota actuala 1/1	
1) STATUL ROMÂN , CIF:99999999999999	
OBSERVATII: DOMENIU PUBLIC	

C. Partea III. SARCINI .

Inscrieri privind dezmembramintele dreptului de proprietate, drepturi reale de garanție și sarcini	Referințe
NU SUNT	


Anexa Nr. 1 La Partea I

Teren

Nr cadastral	Suprafața (mp)*	Observații / Referințe
	1	

* Suprafața este determinată în planul de proiecție Stereo 70.

DETALII LINIARE IMOBIL



Date referitoare la teren

Crt	Categorie folosință	Intra vilan	Suprafața (mp)	Tarla	Parcelă	Nr. topo	Observații / Referințe
1	curti constructii	NU	1	33	-	-	

Date referitoare la construcții

Crt	Număr	Destinație construcție	Supraf. (mp)	Situație juridică	Observații / Referințe
A1.1		constructii industriale si edilitare	1	Fara acte	Nr. niveluri:1; S. construita la sol:1 mp; STALP ELECTRIC

Lungime Segmente

1) Valorile lungimilor segmentelor sunt obținute din proiecție în plan.

Punct început	X / Y	Punct sfârșit	X / Y	Lungime segment (** (m)
1	685.741,309 308.270,169	2	685.740,309 308.270,181	1.0
2	685.740,309 308.270,181	3	685.740,298 308.269,181	1.0
3	685.740,298 308.269,181	4	685.741,298 308.269,169	1.0

Punct început	X / Y	Punct sfârșit	X / Y	Lungime segment (** (m)
4	685.741,298 308.269,169	1	685.741,309 308.270,169	1.0

** Lungimile segmentelor sunt determinate în planul de proiecție Stereo 70 și sunt rotunjite la 1 milimetru.

*** Distanța dintre puncte este formată din segmente cumulate ce sunt mai mici decât valoarea 1 milimetru.

**DATE DESPRE IMOBILUL NR. 2052**

Oficiul de Cadastru și Publicitate Imobiliară CALARASI
Biroul de Cadastru și Publicitate Imobiliară Calarasi

A. Partea I. Descrierea imobilului

TEREN Extravilan

Adresa: Jud. Calarasi, tarla 33

Nr. Crt	Nr cadastral Nr. topografic	Suprafața* (mp)	Observații / Referințe
A1		1	Sector cadastral:15 Teren neimprejmuit;

B. Partea II. Proprietari și acte

Inscrieri privitoare la dreptul de proprietate și alte drepturi reale	Referințe
/	
Act Normativ nr. 123, din 10/07/2012 emis de PARLAMENTUL ROMANIEI;	
B1	A1
Intabulare, drept de PROPRIETATE, dobandit prin Lege, cota actuala 1/1	
1) STATUL ROMÂN , CIF:99999999999999	
OBSERVATII: DOMENIU PUBLIC	

C. Partea III. SARCINI .

Inscrieri privind dezmembramintele dreptului de proprietate, drepturi reale de garanție și sarcini	Referințe
NU SUNT	


Anexa Nr. 1 La Partea I

Teren

Nr cadastral	Suprafața (mp)*	Observații / Referințe
	1	

* Suprafața este determinată în planul de proiecție Stereo 70.

DETALII LINIARE IMOBIL



Date referitoare la teren

Crt	Categorie folosință	Intravilan	Suprafața (mp)	Tarla	Parcelă	Nr. topo	Observații / Referințe
1	curti constructii	NU	1	33	-	-	

Date referitoare la construcții

Crt	Număr	Destinație construcție	Supraf. (mp)	Situație juridică	Observații / Referințe
A1.1		construcții industriale și edilitare	1	Fara acte	Nr. niveluri:1; S. construita la sol:1 mp; STALP ELECTRIC

Lungime Segmente

1) Valorile lungimilor segmentelor sunt obținute din proiecție în plan.

Punct început	X / Y	Punct sfârșit	X / Y	Lungime segment (** (m)
1	685.750,45 308.212,264	2	685.749,45 308.212,276	1.0
2	685.749,45 308.212,276	3	685.749,438 308.211,276	1.0
3	685.749,438 308.211,276	4	685.750,438 308.211,264	1.0

Punct început	X / Y	Punct sfârșit	X / Y	Lungime segment (** (m)
4	685.750,438 308.211,264	1	685.750,45 308.212,264	1.0

** Lungimile segmentelor sunt determinate în planul de proiecție Stereo 70 și sunt rotunjite la 1 milimetru.

*** Distanța dintre puncte este formată din segmente cumulate ce sunt mai mici decât valoarea 1 milimetru.

**DATE DESPRE IMOBILUL NR. 2053**

Oficiul de Cadastru și Publicitate Imobiliară CALARASI
Biroul de Cadastru și Publicitate Imobiliară Calarasi

A. Partea I. Descrierea imobilului

TEREN Extravilan

Adresa: Jud. Calarasi, tarla 33

Nr. Crt	Nr cadastral Nr. topografic	Suprafața* (mp)	Observații / Referințe
A1		1	Sector cadastral:15 Teren neimprejmuit;

B. Partea II. Proprietari și acte

Inscrieri privitoare la dreptul de proprietate și alte drepturi reale	Referințe
/	
Act Normativ nr. 123, din 10/07/2012 emis de PARLAMENTUL ROMANIEI;	
B1	A1
Intabulare, drept de PROPRIETATE, dobandit prin Lege, cota actuala 1/1	
1) STATUL ROMÂN , CIF:99999999999999	
OBSERVATII: DOMENIU PUBLIC	

C. Partea III. SARCINI .

Inscrieri privind dezmembramintele dreptului de proprietate, drepturi reale de garanție și sarcini	Referințe
NU SUNT	


Anexa Nr. 1 La Partea I

Teren

Nr cadastral	Suprafața (mp)*	Observații / Referințe
	1	

* Suprafața este determinată în planul de proiecție Stereo 70.

DETALII LINIARE IMOBIL



Date referitoare la teren

Crt	Categorie folosință	Intra vilan	Suprafața (mp)	Tarla	Parcelă	Nr. topo	Observații / Referințe
1	curti constructii	NU	1	33	-	-	

Date referitoare la construcții

Crt	Număr	Destinație construcție	Supraf. (mp)	Situație juridică	Observații / Referințe
A1.1		construcții industriale și edilitare	1	Fara acte	Nr. niveluri:1; S. construita la sol:1 mp; STALP ELECTRIC

Lungime Segmente

1) Valorile lungimilor segmentelor sunt obținute din proiecție în plan.

Punct început	X / Y	Punct sfârșit	X / Y	Lungime segment (** (m)
1	685.740,623 308.207,126	2	685.739,623 308.207,137	1.0
2	685.739,623 308.207,137	3	685.739,612 308.206,137	1.0
3	685.739,612 308.206,137	4	685.740,612 308.206,126	1.0

Punct început	X / Y	Punct sfârșit	X / Y	Lungime segment (** (m)
4	685.740,612 308.206,126	1	685.740,623 308.207,126	1.0

** Lungimile segmentelor sunt determinate în planul de proiecție Stereo 70 și sunt rotunjite la 1 milimetru.

*** Distanța dintre puncte este formată din segmente cumulate ce sunt mai mici decât valoarea 1 milimetru.

**DATE DESPRE IMOBILUL NR. 2054**

Oficiul de Cadastru și Publicitate Imobiliară CALARASI
Biroul de Cadastru și Publicitate Imobiliară Calarasi

A. Partea I. Descrierea imobilului

TEREN Extravilan

Adresa: Jud. Calarasi, tarla 33

Nr. Crt	Nr cadastral Nr. topografic	Suprafața* (mp)	Observații / Referințe
A1		1	Sector cadastral:15 Teren neimprejmuit;

B. Partea II. Proprietari și acte

Inscrieri privitoare la dreptul de proprietate și alte drepturi reale	Referințe
/	
Act Normativ nr. 123, din 10/07/2012 emis de PARLAMENTUL ROMANIEI;	
B1	A1
Intabulare, drept de PROPRIETATE, dobandit prin Lege, cota actuala 1/1	
1) STATUL ROMÂN , CIF:99999999999999	
OBSERVATII: DOMENIU PUBLIC	

C. Partea III. SARCINI .

Inscrieri privind dezmembramintele dreptului de proprietate, drepturi reale de garanție și sarcini	Referințe
NU SUNT	


Anexa Nr. 1 La Partea I

Teren

Nr cadastral	Suprafața (mp)*	Observații / Referințe
	1	

* Suprafața este determinată în planul de proiecție Stereo 70.

DETALII LINIARE IMOBIL



Date referitoare la teren

Crt	Categorie folosință	Intravilan	Suprafața (mp)	Tarla	Parcelă	Nr. topo	Observații / Referințe
1	curți constructii	NU	1	33	-	-	

Date referitoare la construcții

Crt	Număr	Destinație construcție	Supraf. (mp)	Situație juridică	Observații / Referințe
A1.1		construcții industriale și edilitare	1	Fara acte	Nr. niveluri:1; S. construita la sol:1 mp; STALP ELECTRIC

Lungime Segmente

1) Valorile lungimilor segmentelor sunt obținute din proiecție în plan.

Punct început	X / Y	Punct sfârșit	X / Y	Lungime segment (** (m)
1	685.749,671 308.142,36	2	685.748,671 308.142,372	1.0
2	685.748,671 308.142,372	3	685.748,659 308.141,372	1.0
3	685.748,659 308.141,372	4	685.749,659 308.141,36	1.0

Punct început	X / Y	Punct sfârșit	X / Y	Lungime segment (** (m)
4	685.749,659 308.141,36	1	685.749,671 308.142,36	1.0

** Lungimile segmentelor sunt determinate în planul de proiecție Stereo 70 și sunt rotunjite la 1 milimetru.

*** Distanța dintre puncte este formată din segmente cumulate ce sunt mai mici decât valoarea 1 milimetru.

**DATE DESPRE IMOBILUL NR. 2055**

Oficiul de Cadastru și Publicitate Imobiliară CALARASI
Biroul de Cadastru și Publicitate Imobiliară Calarasi

A. Partea I. Descrierea imobilului

TEREN Extravilan

Adresa: Jud. Calarasi, tarla 33

Nr. Crt	Nr cadastral Nr. topografic	Suprafața* (mp)	Observații / Referințe
A1		1	Sector cadastral:15 Teren neimprejmuit;

B. Partea II. Proprietari și acte

Inscrieri privitoare la dreptul de proprietate și alte drepturi reale	Referințe
/	
Act Normativ nr. 123, din 10/07/2012 emis de PARLAMENTUL ROMANIEI;	
B1	A1
Intabulare, drept de PROPRIETATE, dobandit prin Lege, cota actuala 1/1	
1) STATUL ROMÂN , CIF:99999999999999	
OBSERVATII: DOMENIU PUBLIC	

C. Partea III. SARCINI .

Inscrieri privind dezmembramintele dreptului de proprietate, drepturi reale de garanție și sarcini	Referințe
NU SUNT	


Anexa Nr. 1 La Partea I

Teren

Nr cadastral	Suprafața (mp)*	Observații / Referințe
	1	

* Suprafața este determinată în planul de proiecție Stereo 70.

DETALII LINIARE IMOBIL



Date referitoare la teren

Crt	Categorie folosință	Intra vilan	Suprafața (mp)	Tarla	Parcelă	Nr. topo	Observații / Referințe
1	curti constructii	NU	1	33	-	-	

Date referitoare la construcții

Crt	Număr	Destinație construcție	Supraf. (mp)	Situație juridică	Observații / Referințe
A1.1		construcții industriale și edilitare	1	Fara acte	Nr. niveluri:1; S. construita la sol:1 mp; STALP ELECTRIC

Lungime Segmente

1) Valorile lungimilor segmentelor sunt obținute din proiecție în plan.

Punct început	X / Y	Punct sfârșit	X / Y	Lungime segment (** (m)
1	685.739,749 308.142,279	2	685.738,749 308.142,29	1.0
2	685.738,749 308.142,29	3	685.738,737 308.141,29	1.0
3	685.738,737 308.141,29	4	685.739,737 308.141,279	1.0

Punct început	X / Y	Punct sfârșit	X / Y	Lungime segment (** (m)
4	685.739,737 308.141,279	1	685.739,749 308.142,279	1.0

** Lungimile segmentelor sunt determinate în planul de proiecție Stereo 70 și sunt rotunjite la 1 milimetru.

*** Distanța dintre puncte este formată din segmente cumulate ce sunt mai mici decât valoarea 1 milimetru.

**DATE DESPRE IMOBILUL NR. 2056**

Oficiul de Cadastru și Publicitate Imobiliară CALARASI
Biroul de Cadastru și Publicitate Imobiliară Calarasi

A. Partea I. Descrierea imobilului

TEREN Extravilan

Adresa: Jud. Calarasi, tarla 33

Nr. Crt	Nr cadastral Nr. topografic	Suprafața* (mp)	Observații / Referințe
A1		1	Sector cadastral:15 Teren neimprejmuit;

B. Partea II. Proprietari și acte

Inscrieri privitoare la dreptul de proprietate și alte drepturi reale	Referințe
/	
Act Normativ nr. 123, din 10/07/2012 emis de PARLAMENTUL ROMANIEI;	
B1	A1
Intabulare, drept de PROPRIETATE, dobandit prin Lege, cota actuala 1/1	
1) STATUL ROMÂN , CIF:99999999999999	
OBSERVATII: DOMENIU PUBLIC	

C. Partea III. SARCINI .

Inscrieri privind dezmembramintele dreptului de proprietate, drepturi reale de garanție și sarcini	Referințe
NU SUNT	


Anexa Nr. 1 La Partea I

Teren

Nr cadastral	Suprafața (mp)*	Observații / Referințe
	1	

* Suprafața este determinată în planul de proiecție Stereo 70.

DETALII LINIARE IMOBIL



Date referitoare la teren

Crt	Categorie folosință	Intra vilan	Suprafața (mp)	Tarla	Parcelă	Nr. topo	Observații / Referințe
1	curti constructii	NU	1	33	-	-	

Date referitoare la construcții

Crt	Număr	Destinație construcție	Supraf. (mp)	Situație juridică	Observații / Referințe
A1.1		construcții industriale și edilitare	1	Fara acte	Nr. niveluri:1; S. construita la sol:1 mp; STALP ELECTRIC

Lungime Segmente

1) Valorile lungimilor segmentelor sunt obținute din proiecție în plan.

Punct început	X / Y	Punct sfârșit	X / Y	Lungime segment (** (m)
1	685.739,159 308.078,966	2	685.738,159 308.078,978	1.0
2	685.738,159 308.078,978	3	685.738,148 308.077,978	1.0
3	685.738,148 308.077,978	4	685.739,148 308.077,967	1.0

Punct început	X / Y	Punct sfârșit	X / Y	Lungime segment (** (m)
4	685.739,148 308.077,967	1	685.739,159 308.078,966	0.999

** Lungimile segmentelor sunt determinate în planul de proiecție Stereo 70 și sunt rotunjite la 1 milimetru.

*** Distanța dintre puncte este formată din segmente cumulate ce sunt mai mici decât valoarea 1 milimetru.

**DATE DESPRE IMOBILUL NR. 2057**

Oficiul de Cadastru și Publicitate Imobiliară CALARASI
Biroul de Cadastru și Publicitate Imobiliară Calarasi

A. Partea I. Descrierea imobilului

TEREN Extravilan

Adresa: Jud. Calarasi, tarla 33

Nr. Crt	Nr cadastral Nr. topografic	Suprafața* (mp)	Observații / Referințe
A1		1	Sector cadastral:15 Teren neimprejmuit;

B. Partea II. Proprietari și acte

Inscrieri privitoare la dreptul de proprietate și alte drepturi reale	Referințe
/	
Act Normativ nr. 123, din 10/07/2012 emis de PARLAMENTUL ROMANIEI;	
B1	A1
Intabulare, drept de PROPRIETATE, dobandit prin Lege, cota actuala 1/1	
1) STATUL ROMÂN , CIF:99999999999999	
OBSERVATII: DOMENIU PUBLIC	

C. Partea III. SARCINI .

Inscrieri privind dezmembramintele dreptului de proprietate, drepturi reale de garanție și sarcini	Referințe
NU SUNT	


Anexa Nr. 1 La Partea I

Teren

Nr cadastral	Suprafața (mp)*	Observații / Referințe
	1	

* Suprafața este determinată în planul de proiecție Stereo 70.

DETALII LINIARE IMOBIL



Date referitoare la teren

Crt	Categorie folosință	Intra vilan	Suprafața (mp)	Tarla	Parcelă	Nr. topo	Observații / Referințe
1	curti constructii	NU	1	33	-	-	

Date referitoare la construcții

Crt	Număr	Destinație construcție	Supraf. (mp)	Situație juridică	Observații / Referințe
A1.1		construcții industriale și edilitare	1	Fara acte	Nr. niveluri:1; S. construita la sol:1 mp; STALP ELECTRIC

Lungime Segmente

1) Valorile lungimilor segmentelor sunt obținute din proiecție în plan.

Punct început	X / Y	Punct sfârșit	X / Y	Lungime segment (** (m)
1	685.748,764 308.069,7	2	685.747,764 308.069,712	1.0
2	685.747,764 308.069,712	3	685.747,752 308.068,712	1.0
3	685.747,752 308.068,712	4	685.748,752 308.068,7	1.0

Punct început	X / Y	Punct sfârșit	X / Y	Lungime segment (** (m)
4	685.748,752 308.068,7	1	685.748,764 308.069,7	1.0

** Lungimile segmentelor sunt determinate în planul de proiecție Stereo 70 și sunt rotunjite la 1 milimetru.

*** Distanța dintre puncte este formată din segmente cumulate ce sunt mai mici decât valoarea 1 milimetru.

**DATE DESPRE IMOBILUL NR. 2058**

Oficiul de Cadastru și Publicitate Imobiliară CALARASI
Biroul de Cadastru și Publicitate Imobiliară Calarasi

A. Partea I. Descrierea imobilului

TEREN Extravilan

Adresa: Jud. Calarasi, tarla 33

Nr. Crt	Nr cadastral Nr. topografic	Suprafața* (mp)	Observații / Referințe
A1		1	Sector cadastral:15 Teren neimprejmuit;

B. Partea II. Proprietari și acte

Inscrieri privitoare la dreptul de proprietate și alte drepturi reale	Referințe
/	
Act Normativ nr. 123, din 10/07/2012 emis de PARLAMENTUL ROMANIEI;	
B1	A1
Intabulare, drept de PROPRIETATE, dobandit prin Lege, cota actuala 1/1	
1) STATUL ROMÂN, CIF:99999999999999	
OBSERVATII: DOMENIU PUBLIC	

C. Partea III. SARCINI .

Inscrieri privind dezmembramintele dreptului de proprietate, drepturi reale de garanție și sarcini	Referințe
NU SUNT	


Anexa Nr. 1 La Partea I

Teren

Nr cadastral	Suprafața (mp)*	Observații / Referințe
	1	

* Suprafața este determinată în planul de proiecție Stereo 70.

DETALII LINIARE IMOBIL



Date referitoare la teren

Crt	Categorie folosință	Intra vilan	Suprafața (mp)	Tarla	Parcelă	Nr. topo	Observații / Referințe
1	curti constructii	NU	1	33	-	-	

Date referitoare la construcții

Crt	Număr	Destinație construcție	Supraf. (mp)	Situație juridică	Observații / Referințe
A1.1		construcții industriale și edilitare	1	Fara acte	Nr. niveluri:1; S. construita la sol:1 mp; STALP ELECTRIC

Lungime Segmente

1) Valorile lungimilor segmentelor sunt obținute din proiecție în plan.

Punct început	X / Y	Punct sfârșit	X / Y	Lungime segment (** (m)
1	685.738,429 308.016,159	2	685.737,429 308.016,17	1.0
2	685.737,429 308.016,17	3	685.737,418 308.015,17	1.0
3	685.737,418 308.015,17	4	685.738,418 308.015,159	1.0

Punct început	X / Y	Punct sfârșit	X / Y	Lungime segment (** (m)
4	685.738,418 308.015,159	1	685.738,429 308.016,159	1.0

** Lungimile segmentelor sunt determinate în planul de proiecție Stereo 70 și sunt rotunjite la 1 milimetru.

*** Distanța dintre puncte este formată din segmente cumulate ce sunt mai mici decât valoarea 1 milimetru.

**DATE DESPRE IMOBILUL NR. 2059**

Oficiul de Cadastru și Publicitate Imobiliară CALARASI
Biroul de Cadastru și Publicitate Imobiliară Calarasi

A. Partea I. Descrierea imobilului

TEREN Extravilan

Adresa: Jud. Calarasi, tarla 33

Nr. Crt	Nr cadastral Nr. topografic	Suprafața* (mp)	Observații / Referințe
A1		1	Sector cadastral:15 Teren neimprejmuit;

B. Partea II. Proprietari și acte

Inscrieri privitoare la dreptul de proprietate și alte drepturi reale		Referințe
/		
Act Normativ nr. 123, din 10/07/2012 emis de PARLAMENTUL ROMANIEI;		
B1	Intabulare, drept de PROPRIETATE, dobandit prin Lege, cota actuala 1/1	A1
	1) STATUL ROMÂN , CIF:99999999999999	
	<i>OBSERVATII: DOMENIU PUBLIC</i>	

C. Partea III. SARCINI .

Inscrieri privind dezmembramintele dreptului de proprietate, drepturi reale de garanție și sarcini	Referințe
NU SUNT	


Anexa Nr. 1 La Partea I

Teren

Nr cadastral	Suprafața (mp)*	Observații / Referințe
	1	

* Suprafața este determinată în planul de proiecție Stereo 70.

DETALII LINIARE IMOBIL



Date referitoare la teren

Crt	Categorie folosință	Intravilan	Suprafața (mp)	Tarla	Parcelă	Nr. topo	Observații / Referințe
1	curți constructii	NU	1	33	-	-	

Date referitoare la construcții

Crt	Număr	Destinație construcție	Supraf. (mp)	Situație juridică	Observații / Referințe
A1.1		construcții industriale și edilitare	1	Fara acte	Nr. niveluri:1; S. construita la sol:1 mp; STALP ELECTRIC

Lungime Segmente

1) Valorile lungimilor segmentelor sunt obținute din proiecție în plan.

Punct început	X / Y	Punct sfârșit	X / Y	Lungime segment (** (m)
1	685.748,026 307.999,231	2	685.747,026 307.999,243	1.0
2	685.747,026 307.999,243	3	685.747,014 307.998,243	1.0
3	685.747,014 307.998,243	4	685.748,014 307.998,231	1.0

Punct început	X / Y	Punct sfârșit	X / Y	Lungime segment (** (m)
4	685.748,014 307.998,231	1	685.748,026 307.999,231	1.0

** Lungimile segmentelor sunt determinate în planul de proiecție Stereo 70 și sunt rotunjite la 1 milimetru.

*** Distanța dintre puncte este formată din segmente cumulate ce sunt mai mici decât valoarea 1 milimetru.

**DATE DESPRE IMOBILUL NR. 2060**

Oficiul de Cadastru și Publicitate Imobiliară CALARASI
Biroul de Cadastru și Publicitate Imobiliară Calarasi

A. Partea I. Descrierea imobilului

TEREN Extravilan

Adresa: Jud. Calarasi, tarla 33

Nr. Crt	Nr cadastral Nr. topografic	Suprafața* (mp)	Observații / Referințe
A1		1	Sector cadastral:15 Teren neimprejmuit;

B. Partea II. Proprietari și acte

Inscrieri privitoare la dreptul de proprietate și alte drepturi reale	Referințe
/	
Act Normativ nr. 123, din 10/07/2012 emis de PARLAMENTUL ROMANIEI;	
B1	A1
Intabulare, drept de PROPRIETATE, dobandit prin Lege, cota actuala 1/1	
1) STATUL ROMÂN , CIF:99999999999999	
OBSERVATII: DOMENIU PUBLIC	

C. Partea III. SARCINI .

Inscrieri privind dezmembramintele dreptului de proprietate, drepturi reale de garanție și sarcini	Referințe
NU SUNT	


Anexa Nr. 1 La Partea I

Teren

Nr cadastral	Suprafața (mp)*	Observații / Referințe
	1	

* Suprafața este determinată în planul de proiecție Stereo 70.

DETALII LINIARE IMOBIL



Date referitoare la teren

Crt	Categorie folosință	Intra vilan	Suprafața (mp)	Tarla	Parcelă	Nr. topo	Observații / Referințe
1	curți constructii	NU	1	33	-	-	

Date referitoare la construcții

Crt	Număr	Destinație construcție	Supraf. (mp)	Situație juridică	Observații / Referințe
A1.1		construcții industriale și edilitare	1	Fara acte	Nr. niveluri:1; S. construita la sol:1 mp; STALP ELECTRIC

Lungime Segmente

1) Valorile lungimilor segmentelor sunt obținute din proiecție în plan.

Punct început	X / Y	Punct sfârșit	X / Y	Lungime segment (** (m)
1	685.737,772 307.952,513	2	685.736,772 307.952,525	1.0
2	685.736,772 307.952,525	3	685.736,76 307.951,525	1.0
3	685.736,76 307.951,525	4	685.737,76 307.951,513	1.0

Punct început	X / Y	Punct sfârșit	X / Y	Lungime segment (** (m)
4	685.737,76 307.951,513	1	685.737,772 307.952,513	1.0

** Lungimile segmentelor sunt determinate în planul de proiecție Stereo 70 și sunt rotunjite la 1 milimetru.

*** Distanța dintre puncte este formată din segmente cumulate ce sunt mai mici decât valoarea 1 milimetru.

**DATE DESPRE IMOBILUL NR. 2061**

Oficiul de Cadastru și Publicitate Imobiliară CALARASI
Biroul de Cadastru și Publicitate Imobiliară Calarasi

A. Partea I. Descrierea imobilului

TEREN Extravilan

Adresa: Jud. Calarasi, tarla 33

Nr. Crt	Nr cadastral Nr. topografic	Suprafața* (mp)	Observații / Referințe
A1		1	Sector cadastral:15 Teren neimprejmuit;

B. Partea II. Proprietari și acte

Inscrieri privitoare la dreptul de proprietate și alte drepturi reale	Referințe
/	
Act Normativ nr. 123, din 10/07/2012 emis de PARLAMENTUL ROMANIEI;	
B1	A1
Intabulare, drept de PROPRIETATE, dobandit prin Lege, cota actuala 1/1	
1) STATUL ROMÂN, CIF:99999999999999	
OBSERVATII: DOMENIU PUBLIC	

C. Partea III. SARCINI .

Inscrieri privind dezmembramintele dreptului de proprietate, drepturi reale de garanție și sarcini	Referințe
NU SUNT	


Anexa Nr. 1 La Partea I

Teren

Nr cadastral	Suprafața (mp)*	Observații / Referințe
	1	

* Suprafața este determinată în planul de proiecție Stereo 70.

DETALII LINIARE IMOBIL



Date referitoare la teren

Crt	Categorie folosință	Intra vilan	Suprafața (mp)	Tarla	Parcelă	Nr. topo	Observații / Referințe
1	curti constructii	NU	1	33	-	-	

Date referitoare la construcții

Crt	Număr	Destinație construcție	Supraf. (mp)	Situație juridică	Observații / Referințe
A1.1		construcții industriale și edilitare	1	Fara acte	Nr. niveluri:1; S. construita la sol:1 mp; STALP ELECTRIC

Lungime Segmente

1) Valorile lungimilor segmentelor sunt obținute din proiecție în plan.

Punct început	X / Y	Punct sfârșit	X / Y	Lungime segment (** (m)
1	685.747,086 307.929,53	2	685.746,086 307.929,542	1.0
2	685.746,086 307.929,542	3	685.746,074 307.928,542	1.0
3	685.746,074 307.928,542	4	685.747,074 307.928,53	1.0

Punct început	X / Y	Punct sfârșit	X / Y	Lungime segment (** (m)
4	685.747,074 307.928,53	1	685.747,086 307.929,53	1.0

** Lungimile segmentelor sunt determinate în planul de proiecție Stereo 70 și sunt rotunjite la 1 milimetru.

*** Distanța dintre puncte este formată din segmente cumulate ce sunt mai mici decât valoarea 1 milimetru.

**DATE DESPRE IMOBILUL NR. 2062**

Oficiul de Cadastru și Publicitate Imobiliară CALARASI
Biroul de Cadastru și Publicitate Imobiliară Calarasi

A. Partea I. Descrierea imobilului

TEREN Extravilan

Adresa: Jud. Calarasi, tarla 33

Nr. Crt	Nr cadastral Nr. topografic	Suprafața* (mp)	Observații / Referințe
A1		1	Sector cadastral:15 Teren neimprejmuit;

B. Partea II. Proprietari și acte

Inscrieri privitoare la dreptul de proprietate și alte drepturi reale		Referințe
/		
Act Normativ nr. 123, din 10/07/2012 emis de PARLAMENTUL ROMANIEI;		
B1	Intabulare, drept de PROPRIETATE, dobandit prin Lege, cota actuala 1/1	A1
	1) STATUL ROMÂN , CIF:99999999999999	
	OBSERVATII: DOMENIU PUBLIC	

C. Partea III. SARCINI .

Inscrieri privind dezmembramintele dreptului de proprietate, drepturi reale de garanție și sarcini	Referințe
NU SUNT	


Anexa Nr. 1 La Partea I

Teren

Nr cadastral	Suprafața (mp)*	Observații / Referințe
	1	

* Suprafața este determinată în planul de proiecție Stereo 70.

DETALII LINIARE IMOBIL



Date referitoare la teren

Crt	Categorie folosință	Intra vilan	Suprafața (mp)	Tarla	Parcelă	Nr. topo	Observații / Referințe
1	curti constructii	NU	1	33	-	-	

Date referitoare la construcții

Crt	Număr	Destinație construcție	Supraf. (mp)	Situație juridică	Observații / Referințe
A1.1		construcții industriale și edilitare	1	Fara acte	Nr. niveluri:1; S. construita la sol:1 mp; STALP ELECTRIC

Lungime Segmente

1) Valorile lungimilor segmentelor sunt obținute din proiecție în plan.

Punct început	X / Y	Punct sfârșit	X / Y	Lungime segment (** (m)
1	685.737,069 307.888,251	2	685.736,069 307.888,262	1.0
2	685.736,069 307.888,262	3	685.736,058 307.887,262	1.0
3	685.736,058 307.887,262	4	685.737,058 307.887,251	1.0

Punct început	X / Y	Punct sfârșit	X / Y	Lungime segment (** (m)
4	685.737,058 307.887,251	1	685.737,069 307.888,251	1.0

** Lungimile segmentelor sunt determinate în planul de proiecție Stereo 70 și sunt rotunjite la 1 milimetru.

*** Distanța dintre puncte este formată din segmente cumulate ce sunt mai mici decât valoarea 1 milimetru.

**DATE DESPRE IMOBILUL NR. 2063**

Oficiul de Cadastru și Publicitate Imobiliară CALARASI
Biroul de Cadastru și Publicitate Imobiliară Calarasi

A. Partea I. Descrierea imobilului

TEREN Extravilan

Adresa: Jud. Calarasi, tarla 33

Nr. Crt	Nr cadastral Nr. topografic	Suprafața* (mp)	Observații / Referințe
A1		1	Sector cadastral:15 Teren neimprejmuit;

B. Partea II. Proprietari și acte

Inscrieri privitoare la dreptul de proprietate și alte drepturi reale	Referințe
/	
Act Normativ nr. 123, din 10/07/2012 emis de PARLAMENTUL ROMANIEI;	
B1	A1
Intabulare, drept de PROPRIETATE, dobandit prin Lege, cota actuala 1/1	
1) STATUL ROMÂN, CIF:99999999999999	
OBSERVATII: DOMENIU PUBLIC	

C. Partea III. SARCINI .

Inscrieri privind dezmembramintele dreptului de proprietate, drepturi reale de garanție și sarcini	Referințe
NU SUNT	


Anexa Nr. 1 La Partea I

Teren

Nr cadastral	Suprafața (mp)*	Observații / Referințe
	1	

* Suprafața este determinată în planul de proiecție Stereo 70.

DETALII LINIARE IMOBIL



Date referitoare la teren

Crt	Categorie folosință	Intra vilan	Suprafața (mp)	Tarla	Parcelă	Nr. topo	Observații / Referințe
1	curti constructii	NU	1	33	-	-	

Date referitoare la construcții

Crt	Număr	Destinație construcție	Supraf. (mp)	Situație juridică	Observații / Referințe
A1.1		constructii industriale si edilitare	1	Fara acte	Nr. niveluri:1; S. construita la sol:1 mp; STALP ELECTRIC

Lungime Segmente

1) Valorile lungimilor segmentelor sunt obținute din proiecție în plan.

Punct început	X / Y	Punct sfârșit	X / Y	Lungime segment (** (m)
1	685.746,183 307.859,354	2	685.745,183 307.859,366	1.0
2	685.745,183 307.859,366	3	685.745,171 307.858,366	1.0
3	685.745,171 307.858,366	4	685.746,171 307.858,354	1.0

Punct început	X / Y	Punct sfârșit	X / Y	Lungime segment (** (m)
4	685.746,171 307.858,354	1	685.746,183 307.859,354	1.0

** Lungimile segmentelor sunt determinate în planul de proiecție Stereo 70 și sunt rotunjite la 1 milimetru.

*** Distanța dintre puncte este formată din segmente cumulate ce sunt mai mici decât valoarea 1 milimetru.



DATE DESPRE IMOBILUL NR. 2064

Oficiul de Cadastru și Publicitate Imobiliară CALARASI
Biroul de Cadastru și Publicitate Imobiliară Calarasi

A. Partea I. Descrierea imobilului

TEREN Extravilan

Adresa: Jud. Calarasi, tarla 33

Nr. Crt	Nr cadastral Nr. topografic	Suprafața* (mp)	Observații / Referințe
A1		1	Sector cadastral:15 Teren neimprejmuit;

B. Partea II. Proprietari și acte

Inscrieri privitoare la dreptul de proprietate și alte drepturi reale	Referințe
/	
Act Normativ nr. 123, din 10/07/2012 emis de PARLAMENTUL ROMANIEI;	
B1	A1
Intabulare, drept de PROPRIETATE, dobandit prin Lege, cota actuala 1/1	
1) STATUL ROMÂN, CIF:99999999999999	
OBSERVATII: DOMENIU PUBLIC	

C. Partea III. SARCINI .

Inscrieri privind dezmembramintele dreptului de proprietate, drepturi reale de garanție și sarcini	Referințe
NU SUNT	


Anexa Nr. 1 La Partea I

Teren

Nr cadastral	Suprafața (mp)*	Observații / Referințe
	1	

* Suprafața este determinată în planul de proiecție Stereo 70.

DETALII LINIARE IMOBIL



Date referitoare la teren

Crt	Categorie folosință	Intra vilan	Suprafața (mp)	Tarla	Parcelă	Nr. topo	Observații / Referințe
1	curti constructii	NU	1	33	-	-	

Date referitoare la construcții

Crt	Număr	Destinație construcție	Supraf. (mp)	Situație juridică	Observații / Referințe
A1.1		construcții industriale și edilitare	1	Fara acte	Nr. niveluri:1; S. construita la sol:1 mp; STALP ELECTRIC

Lungime Segmente

1) Valorile lungimilor segmentelor sunt obținute din proiecție în plan.

Punct început	X / Y	Punct sfârșit	X / Y	Lungime segment (** (m)
1	685.736,09 307.823,122	2	685.735,09 307.823,133	1.0
2	685.735,09 307.823,133	3	685.735,079 307.822,133	1.0
3	685.735,079 307.822,133	4	685.736,079 307.822,122	1.0

Punct început	X / Y	Punct sfârșit	X / Y	Lungime segment (** (m)
4	685.736,079 307.822,122	1	685.736,09 307.823,122	1.0

** Lungimile segmentelor sunt determinate în planul de proiecție Stereo 70 și sunt rotunjite la 1 milimetru.

*** Distanța dintre puncte este formată din segmente cumulate ce sunt mai mici decât valoarea 1 milimetru.

**DATE DESPRE IMOBILUL NR. 2065**

Oficiul de Cadastru și Publicitate Imobiliară CALARASI
Biroul de Cadastru și Publicitate Imobiliară Calarasi

A. Partea I. Descrierea imobilului

TEREN Extravilan

Adresa: Jud. Calarasi, tarla 33

Nr. Crt	Nr cadastral Nr. topografic	Suprafața* (mp)	Observații / Referințe
A1		1	Sector cadastral:15 Teren neimprejmuit;

B. Partea II. Proprietari și acte

Inscrieri privitoare la dreptul de proprietate și alte drepturi reale	Referințe
/	
Act Normativ nr. 123, din 10/07/2012 emis de PARLAMENTUL ROMANIEI;	
B1	A1
Intabulare, drept de PROPRIETATE, dobandit prin Lege, cota actuala 1/1	
1) STATUL ROMÂN , CIF:99999999999999	
OBSERVATII: DOMENIU PUBLIC	

C. Partea III. SARCINI .

Inscrieri privind dezmembramintele dreptului de proprietate, drepturi reale de garanție și sarcini	Referințe
NU SUNT	


Anexa Nr. 1 La Partea I

Teren

Nr cadastral	Suprafața (mp)*	Observații / Referințe
	1	

* Suprafața este determinată în planul de proiecție Stereo 70.

DETALII LINIARE IMOBIL



Date referitoare la teren

Crt	Categorie folosință	Intra vilan	Suprafața (mp)	Tarla	Parcelă	Nr. topo	Observații / Referințe
1	curti constructii	NU	1	33	-	-	

Date referitoare la construcții

Crt	Număr	Destinație construcție	Supraf. (mp)	Situație juridică	Observații / Referințe
A1.1		construcții industriale și edilitare	1	Fara acte	Nr. niveluri:1; S. construita la sol:1 mp; STALP ELECTRIC

Lungime Segmente

1) Valorile lungimilor segmentelor sunt obținute din proiecție în plan.

Punct început	X / Y	Punct sfârșit	X / Y	Lungime segment (** (m)
1	685.745,395 307.790,106	2	685.744,395 307.790,118	1.0
2	685.744,395 307.790,118	3	685.744,383 307.789,118	1.0
3	685.744,383 307.789,118	4	685.745,383 307.789,106	1.0

Punct început	X / Y	Punct sfârșit	X / Y	Lungime segment (** (m)
4	685.745,383 307.789,106	1	685.745,395 307.790,106	1.0

** Lungimile segmentelor sunt determinate în planul de proiecție Stereo 70 și sunt rotunjite la 1 milimetru.

*** Distanța dintre puncte este formată din segmente cumulate ce sunt mai mici decât valoarea 1 milimetru.

**DATE DESPRE IMOBILUL NR. 2066**

Oficiul de Cadastru și Publicitate Imobiliară CALARASI
Biroul de Cadastru și Publicitate Imobiliară Calarasi

A. Partea I. Descrierea imobilului

TEREN Extravilan

Adresa: Jud. Calarasi, tarla 33

Nr. Crt	Nr cadastral Nr. topografic	Suprafața* (mp)	Observații / Referințe
A1		1	Sector cadastral:15 Teren neimprejmuit;

B. Partea II. Proprietari și acte

Inscrieri privitoare la dreptul de proprietate și alte drepturi reale	Referințe
/	
Act Normativ nr. 123, din 10/07/2012 emis de PARLAMENTUL ROMANIEI;	
B1	A1
Intabulare, drept de PROPRIETATE, dobandit prin Lege, cota actuala 1/1	
1) STATUL ROMÂN , CIF:99999999999999	
OBSERVATII: DOMENIU PUBLIC	

C. Partea III. SARCINI .

Inscrieri privind dezmembramintele dreptului de proprietate, drepturi reale de garanție și sarcini	Referințe
NU SUNT	


Anexa Nr. 1 La Partea I

Teren

Nr cadastral	Suprafața (mp)*	Observații / Referințe
	1	

* Suprafața este determinată în planul de proiecție Stereo 70.

DETALII LINIARE IMOBIL



Date referitoare la teren

Crt	Categorie folosință	Intravilan	Suprafața (mp)	Tarla	Parcelă	Nr. topo	Observații / Referințe
1	curți constructii	NU	1	33	-	-	

Date referitoare la construcții

Crt	Număr	Destinație construcție	Supraf. (mp)	Situație juridică	Observații / Referințe
A1.1		construcții industriale și edilitare	1	Fara acte	Nr. niveluri:1; S. construita la sol:1 mp; STALP ELECTRIC

Lungime Segmente

1) Valorile lungimilor segmentelor sunt obținute din proiecție în plan.

Punct început	X / Y	Punct sfârșit	X / Y	Lungime segment (** (m)
1	685.735,385 307.758,861	2	685.734,385 307.758,872	1.0
2	685.734,385 307.758,872	3	685.734,374 307.757,872	1.0
3	685.734,374 307.757,872	4	685.735,374 307.757,861	1.0

Punct început	X / Y	Punct sfârșit	X / Y	Lungime segment (** (m)
4	685.735,374 307.757,861	1	685.735,385 307.758,861	1.0

** Lungimile segmentelor sunt determinate în planul de proiecție Stereo 70 și sunt rotunjite la 1 milimetru.

*** Distanța dintre puncte este formată din segmente cumulate ce sunt mai mici decât valoarea 1 milimetru.

**DATE DESPRE IMOBILUL NR. 2067**

Oficiul de Cadastru și Publicitate Imobiliară CALARASI
Biroul de Cadastru și Publicitate Imobiliară Calarasi

A. Partea I. Descrierea imobilului

TEREN Extravilan

Adresa: Jud. Calarasi, tarla 33

Nr. Crt	Nr cadastral Nr. topografic	Suprafața* (mp)	Observații / Referințe
A1		1	Sector cadastral:15 Teren neimprejmuit;

B. Partea II. Proprietari și acte

Inscrieri privitoare la dreptul de proprietate și alte drepturi reale		Referințe
/		
Act Normativ nr. 123, din 10/07/2012 emis de PARLAMENTUL ROMANIEI;		
B1	Intabulare, drept de PROPRIETATE, dobandit prin Lege, cota actuala 1/1	A1
	1) STATUL ROMÂN , CIF:99999999999999	
	<i>OBSERVATII: DOMENIU PUBLIC</i>	

C. Partea III. SARCINI .

Inscrieri privind dezmembramintele dreptului de proprietate, drepturi reale de garanție și sarcini	Referințe
NU SUNT	


Anexa Nr. 1 La Partea I

Teren

Nr cadastral	Suprafața (mp)*	Observații / Referințe
	1	

* Suprafața este determinată în planul de proiecție Stereo 70.

DETALII LINIARE IMOBIL



Date referitoare la teren

Crt	Categorie folosință	Intra vilan	Suprafața (mp)	Tarla	Parcelă	Nr. topo	Observații / Referințe
1	curti constructii	NU	1	33	-	-	

Date referitoare la construcții

Crt	Număr	Destinație construcție	Supraf. (mp)	Situație juridică	Observații / Referințe
A1.1		construcții industriale și edilitare	1	Fara acte	Nr. niveluri:1; S. construita la sol:1 mp; STALP ELECTRIC

Lungime Segmente

1) Valorile lungimilor segmentelor sunt obținute din proiecție în plan.

Punct început	X / Y	Punct sfârșit	X / Y	Lungime segment (** (m)
1	685.744,517 307.720,247	2	685.743,517 307.720,259	1.0
2	685.743,517 307.720,259	3	685.743,505 307.719,259	1.0
3	685.743,505 307.719,259	4	685.744,505 307.719,247	1.0

Punct început	X / Y	Punct sfârșit	X / Y	Lungime segment (** (m)
4	685.744,505 307.719,247	1	685.744,517 307.720,247	1.0

** Lungimile segmentelor sunt determinate în planul de proiecție Stereo 70 și sunt rotunjite la 1 milimetru.

*** Distanța dintre puncte este formată din segmente cumulate ce sunt mai mici decât valoarea 1 milimetru.

**DATE DESPRE IMOBILUL NR. 2068**

Oficiul de Cadastru și Publicitate Imobiliară CALARASI
Biroul de Cadastru și Publicitate Imobiliară Calarasi

A. Partea I. Descrierea imobilului

TEREN Extravilan

Adresa: Jud. Calarasi, tarla 33

Nr. Crt	Nr cadastral Nr. topografic	Suprafața* (mp)	Observații / Referințe
A1		1	Sector cadastral:15 Teren neimprejmuit;

B. Partea II. Proprietari și acte

Inscrieri privitoare la dreptul de proprietate și alte drepturi reale	Referințe
/	
Act Normativ nr. 123, din 10/07/2012 emis de PARLAMENTUL ROMANIEI;	
B1	A1
Intabulare, drept de PROPRIETATE, dobandit prin Lege, cota actuala 1/1	
1) STATUL ROMÂN , CIF:99999999999999	
OBSERVATII: DOMENIU PUBLIC	

C. Partea III. SARCINI .

Inscrieri privind dezmembramintele dreptului de proprietate, drepturi reale de garanție și sarcini	Referințe
NU SUNT	


Anexa Nr. 1 La Partea I

Teren

Nr cadastral	Suprafața (mp)*	Observații / Referințe
	1	

* Suprafața este determinată în planul de proiecție Stereo 70.

DETALII LINIARE IMOBIL



Date referitoare la teren

Crt	Categorie folosință	Intra vilan	Suprafața (mp)	Tarla	Parcelă	Nr. topo	Observații / Referințe
1	curti constructii	NU	1	33	-	-	

Date referitoare la construcții

Crt	Număr	Destinație construcție	Supraf. (mp)	Situație juridică	Observații / Referințe
A1.1		construcții industriale și edilitare	1	Fara acte	Nr. niveluri:1; S. construita la sol:1 mp; STALP ELECTRIC

Lungime Segmente

1) Valorile lungimilor segmentelor sunt obținute din proiecție în plan.

Punct început	X / Y	Punct sfârșit	X / Y	Lungime segment (** (m)
1	685.734,727 307.696,013	2	685.733,727 307.696,024	1.0
2	685.733,727 307.696,024	3	685.733,715 307.695,025	0.999
3	685.733,715 307.695,025	4	685.734,715 307.695,013	1.0

Punct început	X / Y	Punct sfârșit	X / Y	Lungime segment (** (m)
4	685.734,715 307.695,013	1	685.734,727 307.696,013	1.0

** Lungimile segmentelor sunt determinate în planul de proiecție Stereo 70 și sunt rotunjite la 1 milimetru.

*** Distanța dintre puncte este formată din segmente cumulate ce sunt mai mici decât valoarea 1 milimetru.

**DATE DESPRE IMOBILUL NR. 2069**

Oficiul de Cadastru și Publicitate Imobiliară CALARASI
Biroul de Cadastru și Publicitate Imobiliară Calarasi

A. Partea I. Descrierea imobilului

TEREN Extravilan

Adresa: Jud. Calarasi, tarla 33

Nr. Crt	Nr cadastral Nr. topografic	Suprafața* (mp)	Observații / Referințe
A1		1	Sector cadastral:15 Teren neimprejmuit;

B. Partea II. Proprietari și acte

Inscrieri privitoare la dreptul de proprietate și alte drepturi reale	Referințe
/	
Act Normativ nr. 123, din 10/07/2012 emis de PARLAMENTUL ROMANIEI;	
B1	A1
Intabulare, drept de PROPRIETATE, dobandit prin Lege, cota actuala 1/1	
1) STATUL ROMÂN , CIF:99999999999999	
OBSERVATII: DOMENIU PUBLIC	

C. Partea III. SARCINI .

Inscrieri privind dezmembramintele dreptului de proprietate, drepturi reale de garanție și sarcini	Referințe
NU SUNT	


Anexa Nr. 1 La Partea I

Teren

Nr cadastral	Suprafața (mp)*	Observații / Referințe
	1	

* Suprafața este determinată în planul de proiecție Stereo 70.

DETALII LINIARE IMOBIL



Date referitoare la teren

Crt	Categorie folosință	Intra vilan	Suprafața (mp)	Tarla	Parcelă	Nr. topo	Observații / Referințe
1	curti constructii	NU	1	33	-	-	

Date referitoare la construcții

Crt	Număr	Destinație construcție	Supraf. (mp)	Situație juridică	Observații / Referințe
A1.1		construcții industriale și edilitare	1	Fara acte	Nr. niveluri:1; S. construita la sol:1 mp; STALP ELECTRIC

Lungime Segmente

1) Valorile lungimilor segmentelor sunt obținute din proiecție în plan.

Punct început	X / Y	Punct sfârșit	X / Y	Lungime segment (** (m)
1	685.743,645 307.652,736	2	685.742,645 307.652,748	1.0
2	685.742,645 307.652,748	3	685.742,633 307.651,748	1.0
3	685.742,633 307.651,748	4	685.743,633 307.651,736	1.0

Punct început	X / Y	Punct sfârșit	X / Y	Lungime segment (** (m)
4	685.743,633 307.651,736	1	685.743,645 307.652,736	1.0

** Lungimile segmentelor sunt determinate în planul de proiecție Stereo 70 și sunt rotunjite la 1 milimetru.

*** Distanța dintre puncte este formată din segmente cumulate ce sunt mai mici decât valoarea 1 milimetru.

**DATE DESPRE IMOBILUL NR. 2070**

Oficiul de Cadastru și Publicitate Imobiliară CALARASI
Biroul de Cadastru și Publicitate Imobiliară Calarasi

A. Partea I. Descrierea imobilului

TEREN Extravilan

Adresa: Jud. Calarasi, tarla 33

Nr. Crt	Nr cadastral Nr. topografic	Suprafața* (mp)	Observații / Referințe
A1		1	Sector cadastral:15 Teren neimprejmuit;

B. Partea II. Proprietari și acte

Inscrieri privitoare la dreptul de proprietate și alte drepturi reale	Referințe
/	
Act Normativ nr. 123, din 10/07/2012 emis de PARLAMENTUL ROMANIEI;	
B1	A1
Intabulare, drept de PROPRIETATE, dobandit prin Lege, cota actuala 1/1	
1) STATUL ROMÂN , CIF:99999999999999	
OBSERVATII: DOMENIU PUBLIC	

C. Partea III. SARCINI .

Inscrieri privind dezmembramintele dreptului de proprietate, drepturi reale de garanție și sarcini	Referințe
NU SUNT	


Anexa Nr. 1 La Partea I

Teren

Nr cadastral	Suprafața (mp)*	Observații / Referințe
	1	

* Suprafața este determinată în planul de proiecție Stereo 70.

DETALII LINIARE IMOBIL



Date referitoare la teren

Crt	Categorie folosință	Intravilan	Suprafața (mp)	Tarla	Parcelă	Nr. topo	Observații / Referințe
1	curți constructii	NU	1	33	-	-	

Date referitoare la construcții

Crt	Număr	Destinație construcție	Supraf. (mp)	Situație juridică	Observații / Referințe
A1.1		construcții industriale și edilitare	1	Fara acte	Nr. niveluri:1; S. construita la sol:1 mp; STALP ELECTRIC

Lungime Segmente

1) Valorile lungimilor segmentelor sunt obținute din proiecție în plan.

Punct început	X / Y	Punct sfârșit	X / Y	Lungime segment (** (m)
1	685.734,223 307.630,589	2	685.733,223 307.630,6	1.0
2	685.733,223 307.630,6	3	685.733,211 307.629,6	1.0
3	685.733,211 307.629,6	4	685.734,211 307.629,589	1.0

Punct început	X / Y	Punct sfârșit	X / Y	Lungime segment (** (m)
4	685.734,211 307.629,589	1	685.734,223 307.630,589	1.0

** Lungimile segmentelor sunt determinate în planul de proiecție Stereo 70 și sunt rotunjite la 1 milimetru.

*** Distanța dintre puncte este formată din segmente cumulate ce sunt mai mici decât valoarea 1 milimetru.

**DATE DESPRE IMOBILUL NR. 2071**

Oficiul de Cadastru și Publicitate Imobiliară CALARASI
Biroul de Cadastru și Publicitate Imobiliară Calarasi

A. Partea I. Descrierea imobilului

TEREN Extravilan

Adresa: Jud. Calarasi, tarla 33

Nr. Crt	Nr cadastral Nr. topografic	Suprafața* (mp)	Observații / Referințe
A1		1	Sector cadastral:15 Teren neimprejmuit;

B. Partea II. Proprietari și acte

Inscrieri privitoare la dreptul de proprietate și alte drepturi reale	Referințe
/	
Act Normativ nr. 123, din 10/07/2012 emis de PARLAMENTUL ROMANIEI;	
B1	A1
Intabulare, drept de PROPRIETATE, dobandit prin Lege, cota actuala 1/1	
1) STATUL ROMÂN , CIF:99999999999999	
OBSERVATII: DOMENIU PUBLIC	

C. Partea III. SARCINI .

Inscrieri privind dezmembramintele dreptului de proprietate, drepturi reale de garanție și sarcini	Referințe
NU SUNT	


Anexa Nr. 1 La Partea I

Teren

Nr cadastral	Suprafața (mp)*	Observații / Referințe
	1	

* Suprafața este determinată în planul de proiecție Stereo 70.

DETALII LINIARE IMOBIL



Date referitoare la teren

Crt	Categorie folosință	Intra vilan	Suprafața (mp)	Tarla	Parcelă	Nr. topo	Observații / Referințe
1	curți constructii	NU	1	33	-	-	

Date referitoare la construcții

Crt	Număr	Destinație construcție	Supraf. (mp)	Situație juridică	Observații / Referințe
A1.1		construcții industriale și edilitare	1	Fara acte	Nr. niveluri:1; S. construita la sol:1 mp; STALP ELECTRIC

Lungime Segmente

1) Valorile lungimilor segmentelor sunt obținute din proiecție în plan.

Punct început	X / Y	Punct sfârșit	X / Y	Lungime segment (** (m)
1	685.742,807 307.582,777	2	685.741,807 307.582,789	1.0
2	685.741,807 307.582,789	3	685.741,796 307.581,789	1.0
3	685.741,796 307.581,789	4	685.742,796 307.581,777	1.0

Punct început	X / Y	Punct sfârșit	X / Y	Lungime segment (** (m)
4	685.742,796 307.581,777	1	685.742,807 307.582,777	1.0

** Lungimile segmentelor sunt determinate în planul de proiecție Stereo 70 și sunt rotunjite la 1 milimetru.

*** Distanța dintre puncte este formată din segmente cumulate ce sunt mai mici decât valoarea 1 milimetru.

**DATE DESPRE IMOBILUL NR. 2072**

Oficiul de Cadastru și Publicitate Imobiliară CALARASI
Biroul de Cadastru și Publicitate Imobiliară Calarasi

A. Partea I. Descrierea imobilului

TEREN Extravilan

Adresa: Jud. Calarasi, tarla 33

Nr. Crt	Nr cadastral Nr. topografic	Suprafața* (mp)	Observații / Referințe
A1		1	Sector cadastral:15 Teren neimprejmuit;

B. Partea II. Proprietari și acte

Inscrieri privitoare la dreptul de proprietate și alte drepturi reale	Referințe
/	
Act Normativ nr. 123, din 10/07/2012 emis de PARLAMENTUL ROMANIEI;	
B1	A1
Intabulare, drept de PROPRIETATE, dobandit prin Lege, cota actuala 1/1	
1) STATUL ROMÂN , CIF:99999999999999	
OBSERVATII: DOMENIU PUBLIC	

C. Partea III. SARCINI .

Inscrieri privind dezmembramintele dreptului de proprietate, drepturi reale de garanție și sarcini	Referințe
NU SUNT	


Anexa Nr. 1 La Partea I

Teren

Nr cadastral	Suprafața (mp)*	Observații / Referințe
	1	

* Suprafața este determinată în planul de proiecție Stereo 70.

DETALII LINIARE IMOBIL



Date referitoare la teren

Crt	Categorie folosință	Intra vilan	Suprafața (mp)	Tarla	Parcelă	Nr. topo	Observații / Referințe
1	curti constructii	NU	1	33	-	-	

Date referitoare la construcții

Crt	Număr	Destinație construcție	Supraf. (mp)	Situație juridică	Observații / Referințe
A1.1		construcții industriale și edilitare	1	Fara acte	Nr. niveluri:1; S. construita la sol:1 mp; STALP ELECTRIC

Lungime Segmente

1) Valorile lungimilor segmentelor sunt obținute din proiecție în plan.

Punct început	X / Y	Punct sfârșit	X / Y	Lungime segment (** (m)
1	685.733,497 307.566,766	2	685.732,497 307.566,777	1.0
2	685.732,497 307.566,777	3	685.732,486 307.565,777	1.0
3	685.732,486 307.565,777	4	685.733,486 307.565,766	1.0

Punct început	X / Y	Punct sfârșit	X / Y	Lungime segment (** (m)
4	685.733,486 307.565,766	1	685.733,497 307.566,766	1.0

** Lungimile segmentelor sunt determinate în planul de proiecție Stereo 70 și sunt rotunjite la 1 milimetru.

*** Distanța dintre puncte este formată din segmente cumulate ce sunt mai mici decât valoarea 1 milimetru.

**DATE DESPRE IMOBILUL NR. 2073**

Oficiul de Cadastru și Publicitate Imobiliară CALARASI
Biroul de Cadastru și Publicitate Imobiliară Calarasi

A. Partea I. Descrierea imobilului

TEREN Extravilan

Adresa: Jud. Calarasi, tarla 33

Nr. Crt	Nr cadastral Nr. topografic	Suprafața* (mp)	Observații / Referințe
A1		1	Sector cadastral:15 Teren neimprejmuit;

B. Partea II. Proprietari și acte

Inscrieri privitoare la dreptul de proprietate și alte drepturi reale		Referințe
/		
Act Normativ nr. 123, din 10/07/2012 emis de PARLAMENTUL ROMANIEI;		
B1	Intabulare, drept de PROPRIETATE, dobandit prin Lege, cota actuala 1/1 1) STATUL ROMÂN , CIF:99999999999999 <i>OBSERVATII: DOMENIU PUBLIC</i>	A1

C. Partea III. SARCINI .

Inscrieri privind dezmembramintele dreptului de proprietate, drepturi reale de garanție și sarcini	Referințe
NU SUNT	


Anexa Nr. 1 La Partea I

Teren

Nr cadastral	Suprafața (mp)*	Observații / Referințe
	1	

* Suprafața este determinată în planul de proiecție Stereo 70.

DETALII LINIARE IMOBIL



Date referitoare la teren

Crt	Categorie folosință	Intra vilan	Suprafața (mp)	Tarla	Parcelă	Nr. topo	Observații / Referințe
1	curti constructii	NU	1	33	-	-	

Date referitoare la construcții

Crt	Număr	Destinație construcție	Supraf. (mp)	Situație juridică	Observații / Referințe
A1.1		construcții industriale și edilitare	1	Fara acte	Nr. niveluri:1; S. construita la sol:1 mp; STALP ELECTRIC

Lungime Segmente

1) Valorile lungimilor segmentelor sunt obținute din proiecție în plan.

Punct început	X / Y	Punct sfârșit	X / Y	Lungime segment (** (m))
1	685.741,961 307.512,611	2	685.740,961 307.512,623	1.0
2	685.740,961 307.512,623	3	685.740,949 307.511,623	1.0
3	685.740,949 307.511,623	4	685.741,949 307.511,611	1.0

Punct început	X / Y	Punct sfârșit	X / Y	Lungime segment (** (m)
4	685.741,949 307.511,611	1	685.741,961 307.512,611	1.0

** Lungimile segmentelor sunt determinate în planul de proiecție Stereo 70 și sunt rotunjite la 1 milimetru.

*** Distanța dintre puncte este formată din segmente cumulate ce sunt mai mici decât valoarea 1 milimetru.

**DATE DESPRE IMOBILUL NR. 2074**

Oficiul de Cadastru și Publicitate Imobiliară CALARASI
Biroul de Cadastru și Publicitate Imobiliară Calarasi

A. Partea I. Descrierea imobilului

TEREN Extravilan

Adresa: Jud. Calarasi, tarla 33

Nr. Crt	Nr cadastral Nr. topografic	Suprafața* (mp)	Observații / Referințe
A1		1	Sector cadastral:15 Teren neimprejmuit;

B. Partea II. Proprietari și acte

Inscrieri privitoare la dreptul de proprietate și alte drepturi reale	Referințe
/	
Act Normativ nr. 123, din 10/07/2012 emis de PARLAMENTUL ROMANIEI;	
B1	A1
Intabulare, drept de PROPRIETATE, dobandit prin Lege, cota actuala 1/1	
1) STATUL ROMÂN , CIF:99999999999999	
OBSERVATII: DOMENIU PUBLIC	

C. Partea III. SARCINI .

Inscrieri privind dezmembramintele dreptului de proprietate, drepturi reale de garanție și sarcini	Referințe
NU SUNT	


Anexa Nr. 1 La Partea I

Teren

Nr cadastral	Suprafața (mp)*	Observații / Referințe
	1	

* Suprafața este determinată în planul de proiecție Stereo 70.

DETALII LINIARE IMOBIL



Date referitoare la teren

Crt	Categorie folosință	Intra vilan	Suprafața (mp)	Tarla	Parcelă	Nr. topo	Observații / Referințe
1	curti constructii	NU	1	33	-	-	

Date referitoare la construcții

Crt	Număr	Destinație construcție	Supraf. (mp)	Situație juridică	Observații / Referințe
A1.1		construcții industriale și edilitare	1	Fara acte	Nr. niveluri:1; S. construita la sol:1 mp; STALP ELECTRIC

Lungime Segmente

1) Valorile lungimilor segmentelor sunt obținute din proiecție în plan.

Punct început	X / Y	Punct sfârșit	X / Y	Lungime segment (** (m)
1	685.732,686 307.503,136	2	685.731,686 307.503,148	1.0
2	685.731,686 307.503,148	3	685.731,675 307.502,148	1.0
3	685.731,675 307.502,148	4	685.732,675 307.502,136	1.0

Punct început	X / Y	Punct sfârșit	X / Y	Lungime segment (** (m)
4	685.732,675 307.502,136	1	685.732,686 307.503,136	1.0

** Lungimile segmentelor sunt determinate în planul de proiecție Stereo 70 și sunt rotunjite la 1 milimetru.

*** Distanța dintre puncte este formată din segmente cumulate ce sunt mai mici decât valoarea 1 milimetru.

**DATE DESPRE IMOBILUL NR. 2075**

Oficiul de Cadastru și Publicitate Imobiliară CALARASI
Biroul de Cadastru și Publicitate Imobiliară Calarasi

A. Partea I. Descrierea imobilului

TEREN Extravilan

Adresa: Jud. Calarasi, tarla 33

Nr. Crt	Nr cadastral Nr. topografic	Suprafața* (mp)	Observații / Referințe
A1		1	Sector cadastral:15 Teren neimprejmuit;

B. Partea II. Proprietari și acte

Inscrieri privitoare la dreptul de proprietate și alte drepturi reale	Referințe
/	
Act Normativ nr. 123, din 10/07/2012 emis de PARLAMENTUL ROMANIEI;	
B1	A1
Intabulare, drept de PROPRIETATE, dobandit prin Lege, cota actuala 1/1	
1) STATUL ROMÂN , CIF:99999999999999	
OBSERVATII: DOMENIU PUBLIC	

C. Partea III. SARCINI .

Inscrieri privind dezmembramintele dreptului de proprietate, drepturi reale de garanție și sarcini	Referințe
NU SUNT	


Anexa Nr. 1 La Partea I

Teren

Nr cadastral	Suprafața (mp)*	Observații / Referințe
	1	

* Suprafața este determinată în planul de proiecție Stereo 70.

DETALII LINIARE IMOBIL



Date referitoare la teren

Crt	Categorie folosință	Intra vilan	Suprafața (mp)	Tarla	Parcelă	Nr. topo	Observații / Referințe
1	curti constructii	NU	1	33	-	-	

Date referitoare la construcții

Crt	Număr	Destinație construcție	Supraf. (mp)	Situație juridică	Observații / Referințe
A1.1		construcții industriale și edilitare	1	Fara acte	Nr. niveluri:1; S. construita la sol:1 mp; STALP ELECTRIC

Lungime Segmente

1) Valorile lungimilor segmentelor sunt obținute din proiecție în plan.

Punct început	X / Y	Punct sfârșit	X / Y	Lungime segment (** (m)
1	685.741,164 307.442,858	2	685.740,164 307.442,87	1.0
2	685.740,164 307.442,87	3	685.740,152 307.441,87	1.0
3	685.740,152 307.441,87	4	685.741,152 307.441,858	1.0

Punct început	X / Y	Punct sfârșit	X / Y	Lungime segment (** (m)
4	685.741,152 307.441,858	1	685.741,164 307.442,858	1.0

** Lungimile segmentelor sunt determinate în planul de proiecție Stereo 70 și sunt rotunjite la 1 milimetru.

*** Distanța dintre puncte este formată din segmente cumulate ce sunt mai mici decât valoarea 1 milimetru.

**DATE DESPRE IMOBILUL NR. 2076**

Oficiul de Cadastru și Publicitate Imobiliară CALARASI
Biroul de Cadastru și Publicitate Imobiliară Calarasi

A. Partea I. Descrierea imobilului

TEREN Extravilan

Adresa: Jud. Calarasi, tarla 33

Nr. Crt	Nr cadastral Nr. topografic	Suprafața* (mp)	Observații / Referințe
A1		1	Sector cadastral:15 Teren neimprejmuit;

B. Partea II. Proprietari și acte

Inscrieri privitoare la dreptul de proprietate și alte drepturi reale	Referințe
/	
Act Normativ nr. 123, din 10/07/2012 emis de PARLAMENTUL ROMANIEI;	
B1	A1
Intabulare, drept de PROPRIETATE, dobandit prin Lege, cota actuala 1/1	
1) STATUL ROMÂN , CIF:99999999999999	
OBSERVATII: DOMENIU PUBLIC	

C. Partea III. SARCINI .

Inscrieri privind dezmembramintele dreptului de proprietate, drepturi reale de garanție și sarcini	Referințe
NU SUNT	


Anexa Nr. 1 La Partea I

Teren

Nr cadastral	Suprafața (mp)*	Observații / Referințe
	1	

* Suprafața este determinată în planul de proiecție Stereo 70.

DETALII LINIARE IMOBIL



Date referitoare la teren

Crt	Categorie folosință	Intra vilan	Suprafața (mp)	Tarla	Parcelă	Nr. topo	Observații / Referințe
1	curti constructii	NU	1	33	-	-	

Date referitoare la construcții

Crt	Număr	Destinație construcție	Supraf. (mp)	Situație juridică	Observații / Referințe
A1.1		construcții industriale și edilitare	1	Fara acte	Nr. niveluri:1; S. construita la sol:1 mp; STALP ELECTRIC

Lungime Segmente

1) Valorile lungimilor segmentelor sunt obținute din proiecție în plan.

Punct început	X / Y	Punct sfârșit	X / Y	Lungime segment (** (m)
1	685.731,87 307.437,191	2	685.730,87 307.437,203	1.0
2	685.730,87 307.437,203	3	685.730,858 307.436,203	1.0
3	685.730,858 307.436,203	4	685.731,858 307.436,191	1.0

Punct început	X / Y	Punct sfârșit	X / Y	Lungime segment (** (m)
4	685.731,858 307.436,191	1	685.731,87 307.437,191	1.0

** Lungimile segmentelor sunt determinate în planul de proiecție Stereo 70 și sunt rotunjite la 1 milimetru.

*** Distanța dintre puncte este formată din segmente cumulate ce sunt mai mici decât valoarea 1 milimetru.

**DATE DESPRE IMOBILUL NR. 2077**

Oficiul de Cadastru și Publicitate Imobiliară CALARASI
Biroul de Cadastru și Publicitate Imobiliară Calarasi

A. Partea I. Descrierea imobilului

TEREN Extravilan

Adresa: Jud. Calarasi, tarla 33

Nr. Crt	Nr cadastral Nr. topografic	Suprafața* (mp)	Observații / Referințe
A1		1	Sector cadastral:15 Teren neimprejmuit;

B. Partea II. Proprietari și acte

Inscrieri privitoare la dreptul de proprietate și alte drepturi reale		Referințe
/		
Act Normativ nr. 123, din 10/07/2012 emis de PARLAMENTUL ROMANIEI;		
B1	Intabulare, drept de PROPRIETATE, dobandit prin Lege, cota actuala 1/1	A1
	1) STATUL ROMÂN , CIF:99999999999999	
	<i>OBSERVATII: DOMENIU PUBLIC</i>	

C. Partea III. SARCINI .

Inscrieri privind dezmembramintele dreptului de proprietate, drepturi reale de garanție și sarcini	Referințe
NU SUNT	


Anexa Nr. 1 La Partea I

Teren

Nr cadastral	Suprafața (mp)*	Observații / Referințe
	1	

* Suprafața este determinată în planul de proiecție Stereo 70.

DETALII LINIARE IMOBIL



Date referitoare la teren

Crt	Categorie folosință	Intravilan	Suprafața (mp)	Tarla	Parcelă	Nr. topo	Observații / Referințe
1	curti constructii	NU	1	33	-	-	

Date referitoare la construcții

Crt	Număr	Destinație construcție	Supraf. (mp)	Situație juridică	Observații / Referințe
A1.1		construcții industriale și edilitare	1	Fara acte	Nr. niveluri:1; S. construita la sol:1 mp; STALP ELECTRIC

Lungime Segmente

1) Valorile lungimilor segmentelor sunt obținute din proiecție în plan.

Punct început	X / Y	Punct sfârșit	X / Y	Lungime segment (** (m)
1	685.731,091 307.373,83	2	685.730,091 307.373,841	1.0
2	685.730,091 307.373,841	3	685.730,079 307.372,841	1.0
3	685.730,079 307.372,841	4	685.731,079 307.372,83	1.0

Punct început	X / Y	Punct sfârșit	X / Y	Lungime segment (** (m)
4	685.731,079 307.372,83	1	685.731,091 307.373,83	1.0

** Lungimile segmentelor sunt determinate în planul de proiecție Stereo 70 și sunt rotunjite la 1 milimetru.

*** Distanța dintre puncte este formată din segmente cumulate ce sunt mai mici decât valoarea 1 milimetru.

**DATE DESPRE IMOBILUL NR. 2078**

Oficiul de Cadastru și Publicitate Imobiliară CALARASI
Biroul de Cadastru și Publicitate Imobiliară Calarasi

A. Partea I. Descrierea imobilului

TEREN Extravilan

Adresa: Jud. Calarasi, tarla 33

Nr. Crt	Nr cadastral Nr. topografic	Suprafața* (mp)	Observații / Referințe
A1		1	Sector cadastral:15 Teren neimprejmuit;

B. Partea II. Proprietari și acte

Inscrieri privitoare la dreptul de proprietate și alte drepturi reale	Referințe
/	
Act Normativ nr. 123, din 10/07/2012 emis de PARLAMENTUL ROMANIEI;	
B1	A1
Intabulare, drept de PROPRIETATE, dobandit prin Lege, cota actuala 1/1	
1) STATUL ROMÂN , CIF:99999999999999	
OBSERVATII: DOMENIU PUBLIC	

C. Partea III. SARCINI .

Inscrieri privind dezmembramintele dreptului de proprietate, drepturi reale de garanție și sarcini	Referințe
NU SUNT	


Anexa Nr. 1 La Partea I

Teren

Nr cadastral	Suprafața (mp)*	Observații / Referințe
	1	

* Suprafața este determinată în planul de proiecție Stereo 70.

DETALII LINIARE IMOBIL



Date referitoare la teren

Crt	Categorie folosință	Intravilan	Suprafața (mp)	Tarla	Parcelă	Nr. topo	Observații / Referințe
1	curti constructii	NU	1	33	-	-	

Date referitoare la construcții

Crt	Număr	Destinație construcție	Supraf. (mp)	Situație juridică	Observații / Referințe
A1.1		construcții industriale și edilitare	1	Fara acte	Nr. niveluri:1; S. construita la sol:1 mp; STALP ELECTRIC

Lungime Segmente

1) Valorile lungimilor segmentelor sunt obținute din proiecție în plan.

Punct început	X / Y	Punct sfârșit	X / Y	Lungime segment (** (m)
1	685.740,246 307.371,405	2	685.739,246 307.371,417	1.0
2	685.739,246 307.371,417	3	685.739,234 307.370,417	1.0
3	685.739,234 307.370,417	4	685.740,234 307.370,405	1.0

Punct început	X / Y	Punct sfârșit	X / Y	Lungime segment (** (m)
4	685.740,234 307.370,405	1	685.740,246 307.371,405	1.0

** Lungimile segmentelor sunt determinate în planul de proiecție Stereo 70 și sunt rotunjite la 1 milimetru.

*** Distanța dintre puncte este formată din segmente cumulate ce sunt mai mici decât valoarea 1 milimetru.

**DATE DESPRE IMOBILUL NR. 2079**

Oficiul de Cadastru și Publicitate Imobiliară CALARASI
Biroul de Cadastru și Publicitate Imobiliară Calarasi

A. Partea I. Descrierea imobilului

TEREN Extravilan

Adresa: Jud. Calarasi, tarla 33

Nr. Crt	Nr cadastral Nr. topografic	Suprafața* (mp)	Observații / Referințe
A1		1	Sector cadastral:15 Teren neimprejmuit;

B. Partea II. Proprietari și acte

Inscrieri privitoare la dreptul de proprietate și alte drepturi reale	Referințe
/	
Act Normativ nr. 123, din 10/07/2012 emis de PARLAMENTUL ROMANIEI;	
B1	A1
Intabulare, drept de PROPRIETATE, dobandit prin Lege, cota actuala 1/1	
1) STATUL ROMÂN , CIF:99999999999999	
OBSERVATII: DOMENIU PUBLIC	

C. Partea III. SARCINI .

Inscrieri privind dezmembramintele dreptului de proprietate, drepturi reale de garanție și sarcini	Referințe
NU SUNT	


Anexa Nr. 1 La Partea I

Teren

Nr cadastral	Suprafața (mp)*	Observații / Referințe
	1	

* Suprafața este determinată în planul de proiecție Stereo 70.

DETALII LINIARE IMOBIL



Date referitoare la teren

Crt	Categorie folosință	Intravilan	Suprafața (mp)	Tarla	Parcelă	Nr. topo	Observații / Referințe
1	curți constructii	NU	1	33	-	-	

Date referitoare la construcții

Crt	Număr	Destinație construcție	Supraf. (mp)	Situație juridică	Observații / Referințe
A1.1		construcții industriale și edilitare	1	Fara acte	Nr. niveluri:1; S. construita la sol:1 mp; STALP ELECTRIC

Lungime Segmente

1) Valorile lungimilor segmentelor sunt obținute din proiecție în plan.

Punct început	X / Y	Punct sfârșit	X / Y	Lungime segment (** (m)
1	685.730,518 307.308,661	2	685.729,518 307.308,673	1.0
2	685.729,518 307.308,673	3	685.729,506 307.307,673	1.0
3	685.729,506 307.307,673	4	685.730,506 307.307,661	1.0

Punct început	X / Y	Punct sfârșit	X / Y	Lungime segment (** (m)
4	685.730,506 307.307,661	1	685.730,518 307.308,661	1.0

** Lungimile segmentelor sunt determinate în planul de proiecție Stereo 70 și sunt rotunjite la 1 milimetru.

*** Distanța dintre puncte este formată din segmente cumulate ce sunt mai mici decât valoarea 1 milimetru.

**DATE DESPRE IMOBILUL NR. 2080**

Oficiul de Cadastru și Publicitate Imobiliară CALARASI
Biroul de Cadastru și Publicitate Imobiliară Calarasi

A. Partea I. Descrierea imobilului

TEREN Extravilan

Adresa: Jud. Calarasi, tarla 33

Nr. Crt	Nr cadastral Nr. topografic	Suprafața* (mp)	Observații / Referințe
A1		1	Sector cadastral:15 Teren neimprejmuit;

B. Partea II. Proprietari și acte

Inscrieri privitoare la dreptul de proprietate și alte drepturi reale	Referințe
/	
Act Normativ nr. 123, din 10/07/2012 emis de PARLAMENTUL ROMANIEI;	
B1	A1
Intabulare, drept de PROPRIETATE, dobandit prin Lege, cota actuala 1/1	
1) STATUL ROMÂN , CIF:99999999999999	
OBSERVATII: DOMENIU PUBLIC	

C. Partea III. SARCINI .

Inscrieri privind dezmembramintele dreptului de proprietate, drepturi reale de garanție și sarcini	Referințe
NU SUNT	


Anexa Nr. 1 La Partea I

Teren

Nr cadastral	Suprafața (mp)*	Observații / Referințe
	1	

* Suprafața este determinată în planul de proiecție Stereo 70.

DETALII LINIARE IMOBIL



Date referitoare la teren

Crt	Categorie folosință	Intravilan	Suprafața (mp)	Tarla	Parcelă	Nr. topo	Observații / Referințe
1	curti constructii	NU	1	33	-	-	

Date referitoare la construcții

Crt	Număr	Destinație construcție	Supraf. (mp)	Situație juridică	Observații / Referințe
A1.1		construcții industriale și edilitare	1	Fara acte	Nr. niveluri:1; S. construita la sol:1 mp; STALP ELECTRIC

Lungime Segmente

1) Valorile lungimilor segmentelor sunt obținute din proiecție în plan.

Punct început	X / Y	Punct sfârșit	X / Y	Lungime segment (** (m)
1	685.739,51 307.302,759	2	685.738,51 307.302,771	1.0
2	685.738,51 307.302,771	3	685.738,498 307.301,771	1.0
3	685.738,498 307.301,771	4	685.739,498 307.301,759	1.0

Punct început	X / Y	Punct sfârșit	X / Y	Lungime segment (** (m)
4	685.739,498 307.301,759	1	685.739,51 307.302,759	1.0

** Lungimile segmentelor sunt determinate în planul de proiecție Stereo 70 și sunt rotunjite la 1 milimetru.

*** Distanța dintre puncte este formată din segmente cumulate ce sunt mai mici decât valoarea 1 milimetru.

**DATE DESPRE IMOBILUL NR. 2081**

Oficiul de Cadastru și Publicitate Imobiliară CALARASI
Biroul de Cadastru și Publicitate Imobiliară Calarasi

A. Partea I. Descrierea imobilului

TEREN Extravilan

Adresa: Jud. Calarasi, tarla 33

Nr. Crt	Nr cadastral Nr. topografic	Suprafața* (mp)	Observații / Referințe
A1		1	Sector cadastral:15 Teren neimprejmuit;

B. Partea II. Proprietari și acte

Inscrieri privitoare la dreptul de proprietate și alte drepturi reale		Referințe
/		
Act Normativ nr. 123, din 10/07/2012 emis de PARLAMENTUL ROMANIEI;		
B1	Intabulare, drept de PROPRIETATE, dobandit prin Lege, cota actuala 1/1	A1
	1) STATUL ROMÂN , CIF:99999999999999	
	OBSERVATII: DOMENIU PUBLIC	

C. Partea III. SARCINI .

Inscrieri privind dezmembramintele dreptului de proprietate, drepturi reale de garanție și sarcini	Referințe
NU SUNT	


Anexa Nr. 1 La Partea I

Teren

Nr cadastral	Suprafața (mp)*	Observații / Referințe
	1	

* Suprafața este determinată în planul de proiecție Stereo 70.

DETALII LINIARE IMOBIL



Date referitoare la teren

Crt	Categorie folosință	Intra vilan	Suprafața (mp)	Tarla	Parcelă	Nr. topo	Observații / Referințe
1	curti constructii	NU	1	33	-	-	

Date referitoare la construcții

Crt	Număr	Destinație construcție	Supraf. (mp)	Situație juridică	Observații / Referințe
A1.1		construcții industriale și edilitare	1	Fara acte	Nr. niveluri:1; S. construita la sol:1 mp; STALP ELECTRIC

Lungime Segmente

1) Valorile lungimilor segmentelor sunt obținute din proiecție în plan.

Punct început	X / Y	Punct sfârșit	X / Y	Lungime segment (** (m)
1	685.729,766 307.245,407	2	685.728,766 307.245,419	1.0
2	685.728,766 307.245,419	3	685.728,755 307.244,419	1.0
3	685.728,755 307.244,419	4	685.729,755 307.244,407	1.0

Punct început	X / Y	Punct sfârșit	X / Y	Lungime segment (** (m)
4	685.729,755 307.244,407	1	685.729,766 307.245,407	1.0

** Lungimile segmentelor sunt determinate în planul de proiecție Stereo 70 și sunt rotunjite la 1 milimetru.

*** Distanța dintre puncte este formată din segmente cumulate ce sunt mai mici decât valoarea 1 milimetru.

**DATE DESPRE IMOBILUL NR. 2082**

Oficiul de Cadastru și Publicitate Imobiliară CALARASI
Biroul de Cadastru și Publicitate Imobiliară Calarasi

A. Partea I. Descrierea imobilului

TEREN Extravilan

Adresa: Jud. Calarasi, tarla 33

Nr. Crt	Nr cadastral Nr. topografic	Suprafața* (mp)	Observații / Referințe
A1		1	Sector cadastral:15 Teren neimprejmuit;

B. Partea II. Proprietari și acte

Inscrieri privitoare la dreptul de proprietate și alte drepturi reale	Referințe
/	
Act Normativ nr. 123, din 10/07/2012 emis de PARLAMENTUL ROMANIEI;	
B1	A1
Intabulare, drept de PROPRIETATE, dobandit prin Lege, cota actuala 1/1	
1) STATUL ROMÂN , CIF:99999999999999	
OBSERVATII: DOMENIU PUBLIC	

C. Partea III. SARCINI .

Inscrieri privind dezmembramintele dreptului de proprietate, drepturi reale de garanție și sarcini	Referințe
NU SUNT	


Anexa Nr. 1 La Partea I

Teren

Nr cadastral	Suprafața (mp)*	Observații / Referințe
	1	

* Suprafața este determinată în planul de proiecție Stereo 70.

DETALII LINIARE IMOBIL



Date referitoare la teren

Crt	Categorie folosință	Intra vilan	Suprafața (mp)	Tarla	Parcelă	Nr. topo	Observații / Referințe
1	curti constructii	NU	1	33	-	-	

Date referitoare la construcții

Crt	Număr	Destinație construcție	Supraf. (mp)	Situație juridică	Observații / Referințe
A1.1		construcții industriale și edilitare	1	Fara acte	Nr. niveluri:1; S. construita la sol:1 mp; STALP ELECTRIC

Lungime Segmente

1) Valorile lungimilor segmentelor sunt obținute din proiecție în plan.

Punct început	X / Y	Punct sfârșit	X / Y	Lungime segment (** (m)
1	685.738,615 307.232,811	2	685.737,615 307.232,823	1.0
2	685.737,615 307.232,823	3	685.737,603 307.231,823	1.0
3	685.737,603 307.231,823	4	685.738,603 307.231,811	1.0

Punct început	X / Y	Punct sfârșit	X / Y	Lungime segment (** (m)
4	685.738,603 307.231,811	1	685.738,615 307.232,811	1.0

** Lungimile segmentelor sunt determinate în planul de proiecție Stereo 70 și sunt rotunjite la 1 milimetru.

*** Distanța dintre puncte este formată din segmente cumulate ce sunt mai mici decât valoarea 1 milimetru.

**DATE DESPRE IMOBILUL NR. 2083**

Oficiul de Cadastru și Publicitate Imobiliară CALARASI
Biroul de Cadastru și Publicitate Imobiliară Calarasi

A. Partea I. Descrierea imobilului

TEREN Extravilan

Adresa: Jud. Calarasi, tarla 33

Nr. Crt	Nr cadastral Nr. topografic	Suprafața* (mp)	Observații / Referințe
A1		1	Sector cadastral:15 Teren neimprejmuit;

B. Partea II. Proprietari și acte

Inscrieri privitoare la dreptul de proprietate și alte drepturi reale	Referințe
/	
Act Normativ nr. 123, din 10/07/2012 emis de PARLAMENTUL ROMANIEI;	
B1	A1
Intabulare, drept de PROPRIETATE, dobandit prin Lege, cota actuala 1/1	
1) STATUL ROMÂN , CIF:99999999999999	
OBSERVATII: DOMENIU PUBLIC	

C. Partea III. SARCINI .

Inscrieri privind dezmembramintele dreptului de proprietate, drepturi reale de garanție și sarcini	Referințe
NU SUNT	


Anexa Nr. 1 La Partea I

Teren

Nr cadastral	Suprafața (mp)*	Observații / Referințe
	1	

* Suprafața este determinată în planul de proiecție Stereo 70.

DETALII LINIARE IMOBIL



Date referitoare la teren

Crt	Categorie folosință	Intra vilan	Suprafața (mp)	Tarla	Parcelă	Nr. topo	Observații / Referințe
1	curti constructii	NU	1	33	-	-	

Date referitoare la construcții

Crt	Număr	Destinație construcție	Supraf. (mp)	Situație juridică	Observații / Referințe
A1.1		construcții industriale și edilitare	1	Fara acte	Nr. niveluri:1; S. construita la sol:1 mp; STALP ELECTRIC

Lungime Segmente

1) Valorile lungimilor segmentelor sunt obținute din proiecție în plan.

Punct început	X / Y	Punct sfârșit	X / Y	Lungime segment (** (m)
1	685.729,18 307.180,873	2	685.728,18 307.180,885	1.0
2	685.728,18 307.180,885	3	685.728,169 307.179,885	1.0
3	685.728,169 307.179,885	4	685.729,169 307.179,873	1.0

Punct început	X / Y	Punct sfârșit	X / Y	Lungime segment (** (m)
4	685.729,169 307.179,873	1	685.729,18 307.180,873	1.0

** Lungimile segmentelor sunt determinate în planul de proiecție Stereo 70 și sunt rotunjite la 1 milimetru.

*** Distanța dintre puncte este formată din segmente cumulate ce sunt mai mici decât valoarea 1 milimetru.

**DATE DESPRE IMOBILUL NR. 2084**

Oficiul de Cadastru și Publicitate Imobiliară CALARASI
Biroul de Cadastru și Publicitate Imobiliară Calarasi

A. Partea I. Descrierea imobilului

TEREN Extravilan

Adresa: Jud. Calarasi, tarla 33

Nr. Crt	Nr cadastral Nr. topografic	Suprafața* (mp)	Observații / Referințe
A1		1	Sector cadastral:15 Teren neimprejmuit;

B. Partea II. Proprietari și acte

Inscrieri privitoare la dreptul de proprietate și alte drepturi reale	Referințe
/	
Act Normativ nr. 123, din 10/07/2012 emis de PARLAMENTUL ROMANIEI;	
B1	A1
Intabulare, drept de PROPRIETATE, dobandit prin Lege, cota actuala 1/1	
1) STATUL ROMÂN, CIF:99999999999999	
OBSERVATII: DOMENIU PUBLIC	

C. Partea III. SARCINI .

Inscrieri privind dezmembramintele dreptului de proprietate, drepturi reale de garanție și sarcini	Referințe
NU SUNT	


Anexa Nr. 1 La Partea I

Teren

Nr cadastral	Suprafața (mp)*	Observații / Referințe
	1	

* Suprafața este determinată în planul de proiecție Stereo 70.

DETALII LINIARE IMOBIL



Date referitoare la teren

Crt	Categorie folosință	Intra vilan	Suprafața (mp)	Tarla	Parcelă	Nr. topo	Observații / Referințe
1	curti constructii	NU	1	33	-	-	

Date referitoare la construcții

Crt	Număr	Destinație construcție	Supraf. (mp)	Situație juridică	Observații / Referințe
A1.1		construcții industriale și edilitare	1	Fara acte	Nr. niveluri:1; S. construita la sol:1 mp; STALP ELECTRIC

Lungime Segmente

1) Valorile lungimilor segmentelor sunt obținute din proiecție în plan.

Punct început	X / Y	Punct sfârșit	X / Y	Lungime segment (** (m)
1	685.737,718 307.162,662	2	685.736,718 307.162,674	1.0
2	685.736,718 307.162,674	3	685.736,706 307.161,674	1.0
3	685.736,706 307.161,674	4	685.737,706 307.161,662	1.0

Punct început	X / Y	Punct sfârșit	X / Y	Lungime segment (** (m)
4	685.737,706 307.161,662	1	685.737,718 307.162,662	1.0

** Lungimile segmentelor sunt determinate în planul de proiecție Stereo 70 și sunt rotunjite la 1 milimetru.

*** Distanța dintre puncte este formată din segmente cumulate ce sunt mai mici decât valoarea 1 milimetru.

**DATE DESPRE IMOBILUL NR. 2085**

Oficiul de Cadastru și Publicitate Imobiliară CALARASI
Biroul de Cadastru și Publicitate Imobiliară Calarasi

A. Partea I. Descrierea imobilului

TEREN Extravilan

Adresa: Jud. Calarasi, tarla 33

Nr. Crt	Nr cadastral Nr. topografic	Suprafața* (mp)	Observații / Referințe
A1		1	Sector cadastral:15 Teren neimprejmuit;

B. Partea II. Proprietari și acte

Inscrieri privitoare la dreptul de proprietate și alte drepturi reale	Referințe
/	
Act Normativ nr. 123, din 10/07/2012 emis de PARLAMENTUL ROMANIEI;	
B1	A1
Intabulare, drept de PROPRIETATE, dobandit prin Lege, cota actuala 1/1	
1) STATUL ROMÂN , CIF:99999999999999	
OBSERVATII: DOMENIU PUBLIC	

C. Partea III. SARCINI .

Inscrieri privind dezmembramintele dreptului de proprietate, drepturi reale de garanție și sarcini	Referințe
NU SUNT	


Anexa Nr. 1 La Partea I

Teren

Nr cadastral	Suprafața (mp)*	Observații / Referințe
	1	

* Suprafața este determinată în planul de proiecție Stereo 70.

DETALII LINIARE IMOBIL



Date referitoare la teren

Crt	Categorie folosință	Intra vilan	Suprafața (mp)	Tarla	Parcelă	Nr. topo	Observații / Referințe
1	curti constructii	NU	1	33	-	-	

Date referitoare la construcții

Crt	Număr	Destinație construcție	Supraf. (mp)	Situație juridică	Observații / Referințe
A1.1		construcții industriale și edilitare	1	Fara acte	Nr. niveluri:1; S. construita la sol:1 mp; STALP ELECTRIC

Lungime Segmente

1) Valorile lungimilor segmentelor sunt obținute din proiecție în plan.

Punct început	X / Y	Punct sfârșit	X / Y	Lungime segment (** (m)
1	685.728,344 307.117,426	2	685.727,344 307.117,437	1.0
2	685.727,344 307.117,437	3	685.727,333 307.116,437	1.0
3	685.727,333 307.116,437	4	685.728,332 307.116,426	0.999

Punct început	X / Y	Punct sfârșit	X / Y	Lungime segment (** (m)
4	685.728,332 307.116,426	1	685.728,344 307.117,426	1.0

** Lungimile segmentelor sunt determinate în planul de proiecție Stereo 70 și sunt rotunjite la 1 milimetru.

*** Distanța dintre puncte este formată din segmente cumulate ce sunt mai mici decât valoarea 1 milimetru.

**DATE DESPRE IMOBILUL NR. 2086**

Oficiul de Cadastru și Publicitate Imobiliară CALARASI
Biroul de Cadastru și Publicitate Imobiliară Calarasi

A. Partea I. Descrierea imobilului

TEREN Extravilan

Adresa: Jud. Calarasi, tarla 33

Nr. Crt	Nr cadastral Nr. topografic	Suprafața* (mp)	Observații / Referințe
A1		Din acte: 1 Masurata: 2	Sector cadastral:15 Teren neimprejmuit;

B. Partea II. Proprietari și acte

Inscrieri privitoare la dreptul de proprietate și alte drepturi reale		Referințe
/		
Act Normativ nr. 123, din 10/07/2012 emis de PARLAMENTUL ROMANIEI;		
B1	Intabulare, drept de PROPRIETATE, dobandit prin Lege, cota actuala 1/1 1) STATUL ROMÂN , CIF:99999999999999 <i>OBSERVATII: DOMENIU PUBLIC</i>	A1

C. Partea III. SARCINI .

Inscrieri privind dezmembramintele dreptului de proprietate, drepturi reale de garanție și sarcini	Referințe
NU SUNT	


Anexa Nr. 1 La Partea I

Teren

Nr cadastral	Suprafața (mp)*	Observații / Referințe
	Din acte: 1 Masurata: 2	

* Suprafața este determinată în planul de proiecție Stereo 70.

DETALII LINIARE IMOBIL



Date referitoare la teren

Crt	Categorie folosință	Intra vilan	Suprafața (mp)	Tarla	Parcelă	Nr. topo	Observații / Referințe
1	curti constructii	NU	2	33	-	-	

Date referitoare la construcții

Crt	Număr	Destinație construcție	Supraf. (mp)	Situație juridică	Observații / Referințe
A1.1		construcții industriale și edilitare	2	Fara acte	Nr. niveluri:1; S. construita la sol:2 mp; STĂLP ELECTRIC

Lungime Segmente

1) Valorile lungimilor segmentelor sunt obținute din proiecție în plan.

Punct început	X / Y	Punct sfârșit	X / Y	Lungime segment (** (m)
1	685.735,732 307.094,418	2	685.735,692 307.092,907	1.512
2	685.735,692 307.092,907	3	685.737,204 307.092,867	1.513
3	685.737,204 307.092,867	4	685.737,244 307.094,378	1.512

Punct început	X / Y	Punct sfârșit	X / Y	Lungime segment (** (m)
4	685.737,244 307.094,378	1	685.735,732 307.094,418	1.513

** Lungimile segmentelor sunt determinate în planul de proiecție Stereo 70 și sunt rotunjite la 1 milimetru.

*** Distanța dintre puncte este formată din segmente cumulate ce sunt mai mici decât valoarea 1 milimetru.

**DATE DESPRE IMOBILUL NR. 2087**

Oficiul de Cadastru și Publicitate Imobiliară CALARASI
Biroul de Cadastru și Publicitate Imobiliară Calarasi

A. Partea I. Descrierea imobilului

TEREN Extravilan

Adresa: Jud. Calarasi, tarla 33

Nr. Crt	Nr cadastral Nr. topografic	Suprafața* (mp)	Observații / Referințe
A1		1	Sector cadastral:15 Teren neimprejmuit;

B. Partea II. Proprietari și acte

Inscrieri privitoare la dreptul de proprietate și alte drepturi reale	Referințe
/	
Act Normativ nr. 123, din 10/07/2012 emis de PARLAMENTUL ROMANIEI;	
B1	A1
Intabulare, drept de PROPRIETATE, dobandit prin Lege, cota actuala 1/1	
1) STATUL ROMÂN , CIF:99999999999999	
OBSERVATII: DOMENIU PUBLIC	

C. Partea III. SARCINI .

Inscrieri privind dezmembramintele dreptului de proprietate, drepturi reale de garanție și sarcini	Referințe
NU SUNT	


Anexa Nr. 1 La Partea I

Teren

Nr cadastral	Suprafața (mp)*	Observații / Referințe
	1	

* Suprafața este determinată în planul de proiecție Stereo 70.

DETALII LINIARE IMOBIL



Date referitoare la teren

Crt	Categorie folosință	Intra vilan	Suprafața (mp)	Tarla	Parcelă	Nr. topo	Observații / Referințe
1	curti constructii	NU	1	33	-	-	

Date referitoare la construcții

Crt	Număr	Destinație construcție	Supraf. (mp)	Situație juridică	Observații / Referințe
A1.1		construcții industriale și edilitare	1	Fara acte	Nr. niveluri:1; S. construita la sol:1 mp; STALP ELECTRIC

Lungime Segmente

1) Valorile lungimilor segmentelor sunt obținute din proiecție în plan.

Punct început	X / Y	Punct sfârșit	X / Y	Lungime segment (** (m)
1	685.727,602 307.051,731	2	685.726,602 307.051,742	1.0
2	685.726,602 307.051,742	3	685.726,591 307.050,742	1.0
3	685.726,591 307.050,742	4	685.727,59 307.050,731	0.999

Punct început	X / Y	Punct sfârșit	X / Y	Lungime segment (** (m)
4	685.727,59 307.050,731	1	685.727,602 307.051,731	1.0

** Lungimile segmentelor sunt determinate în planul de proiecție Stereo 70 și sunt rotunjite la 1 milimetru.

*** Distanța dintre puncte este formată din segmente cumulate ce sunt mai mici decât valoarea 1 milimetru.

**DATE DESPRE IMOBILUL NR. 2088**

Oficiul de Cadastru și Publicitate Imobiliară CALARASI
Biroul de Cadastru și Publicitate Imobiliară Calarasi

A. Partea I. Descrierea imobilului

TEREN Extravilan

Adresa: Jud. Calarasi, tarla 42

Nr. Crt	Nr cadastral Nr. topografic	Suprafața* (mp)	Observații / Referințe
A1		2	Sector cadastral:15 Teren neimprejmuit;

B. Partea II. Proprietari și acte

Inscrieri privitoare la dreptul de proprietate și alte drepturi reale	Referințe
/	
Act Normativ nr. 123, din 10/07/2012 emis de PARLAMENTUL ROMANIEI;	
B1	A1
Intabulare, drept de PROPRIETATE, dobandit prin Lege, cota actuala 1/1	
1) STATUL ROMÂN , CIF:99999999999999	
OBSERVATII: DOMENIU PUBLIC	

C. Partea III. SARCINI .

Inscrieri privind dezmembramintele dreptului de proprietate, drepturi reale de garanție și sarcini	Referințe
NU SUNT	


Anexa Nr. 1 La Partea I

Teren

Nr cadastral	Suprafața (mp)*	Observații / Referințe
	2	

* Suprafața este determinată în planul de proiecție Stereo 70.

DETALII LINIARE IMOBIL



Date referitoare la teren

Crt	Categorie folosință	Intravilan	Suprafața (mp)	Tarla	Parcelă	Nr. topo	Observații / Referințe
1	curti constructii	NU	2	42	-	-	

Date referitoare la construcții

Crt	Număr	Destinație construcție	Supraf. (mp)	Situație juridică	Observații / Referințe
A1.1		construcții industriale și edilitare	2	Fara acte	Nr. niveluri:1; S. construita la sol:2 mp; STALP ELECTRIC

Lungime Segmente

1) Valorile lungimilor segmentelor sunt obținute din proiecție în plan.

Punct început	X / Y	Punct sfârșit	X / Y	Lungime segment (** (m)
1	685.736,939 307.029,195	2	685.736,899 307.027,683	1.513
2	685.736,899 307.027,683	3	685.738,41 307.027,643	1.512
3	685.738,41 307.027,643	4	685.738,45 307.029,155	1.513

Punct început	X / Y	Punct sfârșit	X / Y	Lungime segment (** (m)
4	685.738,45 307.029,155	1	685.736,939 307.029,195	1.512

** Lungimile segmentelor sunt determinate în planul de proiecție Stereo 70 și sunt rotunjite la 1 milimetru.

*** Distanța dintre puncte este formată din segmente cumulate ce sunt mai mici decât valoarea 1 milimetru.

**DATE DESPRE IMOBILUL NR. 2089**

Oficiul de Cadastru și Publicitate Imobiliară CALARASI
Biroul de Cadastru și Publicitate Imobiliară Calarasi

A. Partea I. Descrierea imobilului

TEREN Extravilan

Adresa: Jud. Calarasi, tarla 42

Nr. Crt	Nr cadastral Nr. topografic	Suprafața* (mp)	Observații / Referințe
A1		1	Sector cadastral:15 Teren neimprejmuit;

B. Partea II. Proprietari și acte

Inscrieri privitoare la dreptul de proprietate și alte drepturi reale	Referințe
/	
Act Normativ nr. 123, din 10/07/2012 emis de PARLAMENTUL ROMANIEI;	
B1	A1
Intabulare, drept de PROPRIETATE, dobandit prin Lege, cota actuala 1/1	
1) STATUL ROMÂN , CIF:99999999999999	
OBSERVATII: DOMENIU PUBLIC	

C. Partea III. SARCINI .

Inscrieri privind dezmembramintele dreptului de proprietate, drepturi reale de garanție și sarcini	Referințe
NU SUNT	


Anexa Nr. 1 La Partea I

Teren

Nr cadastral	Suprafața (mp)*	Observații / Referințe
	1	

* Suprafața este determinată în planul de proiecție Stereo 70.

DETALII LINIARE IMOBIL



Date referitoare la teren

Crt	Categorie folosință	Intra vilan	Suprafața (mp)	Tarla	Parcelă	Nr. topo	Observații / Referințe
1	curti constructii	NU	1	42	-	-	

Date referitoare la construcții

Crt	Număr	Destinație construcție	Supraf. (mp)	Situație juridică	Observații / Referințe
A1.1		construcții industriale și edilitare	1	Fara acte	Nr. niveluri:1; S. construita la sol:1 mp; STALP ELECTRIC

Lungime Segmente

1) Valorile lungimilor segmentelor sunt obținute din proiecție în plan.

Punct început	X / Y	Punct sfârșit	X / Y	Lungime segment (** (m)
1	685.726,838 306.988,224	2	685.725,838 306.988,236	1.0
2	685.725,838 306.988,236	3	685.725,827 306.987,236	1.0
3	685.725,827 306.987,236	4	685.726,827 306.987,225	1.0

Punct început	X / Y	Punct sfârșit	X / Y	Lungime segment (** (m)
4	685.726,827 306.987,225	1	685.726,838 306.988,224	0.999

** Lungimile segmentelor sunt determinate în planul de proiecție Stereo 70 și sunt rotunjite la 1 milimetru.

*** Distanța dintre puncte este formată din segmente cumulate ce sunt mai mici decât valoarea 1 milimetru.

**DATE DESPRE IMOBILUL NR. 2090**

Oficiul de Cadastru și Publicitate Imobiliară CALARASI
Biroul de Cadastru și Publicitate Imobiliară Calarasi

A. Partea I. Descrierea imobilului

TEREN Extravilan

Adresa: Jud. Calarasi, tarla 42

Nr. Crt	Nr cadastral Nr. topografic	Suprafața* (mp)	Observații / Referințe
A1		1	Sector cadastral:15 Teren neimprejmuit;

B. Partea II. Proprietari și acte

Inscrieri privitoare la dreptul de proprietate și alte drepturi reale	Referințe
/	
Act Normativ nr. 123, din 10/07/2012 emis de PARLAMENTUL ROMANIEI;	
B1	A1
Intabulare, drept de PROPRIETATE, dobandit prin Lege, cota actuala 1/1	
1) STATUL ROMÂN , CIF:99999999999999	
OBSERVATII: DOMENIU PUBLIC	

C. Partea III. SARCINI .

Inscrieri privind dezmembramintele dreptului de proprietate, drepturi reale de garanție și sarcini	Referințe
NU SUNT	


Anexa Nr. 1 La Partea I

Teren

Nr cadastral	Suprafața (mp)*	Observații / Referințe
	1	

* Suprafața este determinată în planul de proiecție Stereo 70.

DETALII LINIARE IMOBIL



Date referitoare la teren

Crt	Categorie folosință	Intravilan	Suprafața (mp)	Tarla	Parcelă	Nr. topo	Observații / Referințe
1	curți constructii	NU	1	42	-	-	

Date referitoare la construcții

Crt	Număr	Destinație construcție	Supraf. (mp)	Situație juridică	Observații / Referințe
A1.1		construcții industriale și edilitare	1	Fara acte	Nr. niveluri:1; S. construita la sol:1 mp; STALP ELECTRIC

Lungime Segmente

1) Valorile lungimilor segmentelor sunt obținute din proiecție în plan.

Punct început	X / Y	Punct sfârșit	X / Y	Lungime segment (** (m)
1	685.737,066 306.952,979	2	685.736,066 306.952,993	1.0
2	685.736,066 306.952,993	3	685.736,052 306.951,993	1.0
3	685.736,052 306.951,993	4	685.737,052 306.951,979	1.0

Punct început	X / Y	Punct sfârșit	X / Y	Lungime segment (** (m)
4	685.737,052 306.951,979	1	685.737,066 306.952,979	1.0

** Lungimile segmentelor sunt determinate în planul de proiecție Stereo 70 și sunt rotunjite la 1 milimetru.

*** Distanța dintre puncte este formată din segmente cumulate ce sunt mai mici decât valoarea 1 milimetru.

**DATE DESPRE IMOBILUL NR. 2091**

Oficiul de Cadastru și Publicitate Imobiliară CALARASI
Biroul de Cadastru și Publicitate Imobiliară Calarasi

A. Partea I. Descrierea imobilului

TEREN Extravilan

Adresa: Jud. Calarasi, tarla 42

Nr. Crt	Nr cadastral Nr. topografic	Suprafața* (mp)	Observații / Referințe
A1		1	Sector cadastral:15 Teren neimprejmuit;

B. Partea II. Proprietari și acte

Inscrieri privitoare la dreptul de proprietate și alte drepturi reale	Referințe
/	
Act Normativ nr. 123, din 10/07/2012 emis de PARLAMENTUL ROMANIEI;	
B1	A1
Intabulare, drept de PROPRIETATE, dobandit prin Lege, cota actuala 1/1	
1) STATUL ROMÂN , CIF:99999999999999	
OBSERVATII: DOMENIU PUBLIC	

C. Partea III. SARCINI .

Inscrieri privind dezmembramintele dreptului de proprietate, drepturi reale de garanție și sarcini	Referințe
NU SUNT	


Anexa Nr. 1 La Partea I

Teren

Nr cadastral	Suprafața (mp)*	Observații / Referințe
	1	

* Suprafața este determinată în planul de proiecție Stereo 70.

DETALII LINIARE IMOBIL



Date referitoare la teren

Crt	Categorie folosință	Intra vilan	Suprafața (mp)	Tarla	Parcelă	Nr. topo	Observații / Referințe
1	curti constructii	NU	1	42	-	-	

Date referitoare la construcții

Crt	Număr	Destinație construcție	Supraf. (mp)	Situație juridică	Observații / Referințe
A1.1		construcții industriale și edilitare	1	Fara acte	Nr. niveluri:1; S. construita la sol:1 mp; STALP ELECTRIC

Lungime Segmente

1) Valorile lungimilor segmentelor sunt obținute din proiecție în plan.

Punct început	X / Y	Punct sfârșit	X / Y	Lungime segment (** (m)
1	685.726,156 306.923,973	2	685.725,156 306.923,985	1.0
2	685.725,156 306.923,985	3	685.725,145 306.922,985	1.0
3	685.725,145 306.922,985	4	685.726,145 306.922,973	1.0

Punct început	X / Y	Punct sfârșit	X / Y	Lungime segment (** (m)
4	685.726,145 306.922,973	1	685.726,156 306.923,973	1.0

** Lungimile segmentelor sunt determinate în planul de proiecție Stereo 70 și sunt rotunjite la 1 milimetru.

*** Distanța dintre puncte este formată din segmente cumulate ce sunt mai mici decât valoarea 1 milimetru.

**DATE DESPRE IMOBILUL NR. 2092**

Oficiul de Cadastru și Publicitate Imobiliară CALARASI
Biroul de Cadastru și Publicitate Imobiliară Calarasi

A. Partea I. Descrierea imobilului

TEREN Extravilan

Adresa: Jud. Calarasi, tarla 42

Nr. Crt	Nr cadastral Nr. topografic	Suprafața* (mp)	Observații / Referințe
A1		1	Sector cadastral:15 Teren neimprejmuit;

B. Partea II. Proprietari și acte

Inscrieri privitoare la dreptul de proprietate și alte drepturi reale	Referințe
/	
Act Normativ nr. 123, din 10/07/2012 emis de PARLAMENTUL ROMANIEI;	
B1	A1
Intabulare, drept de PROPRIETATE, dobandit prin Lege, cota actuala 1/1	
1) STATUL ROMÂN , CIF:99999999999999	
OBSERVATII: DOMENIU PUBLIC	

C. Partea III. SARCINI .

Inscrieri privind dezmembramintele dreptului de proprietate, drepturi reale de garanție și sarcini	Referințe
NU SUNT	


Anexa Nr. 1 La Partea I

Teren

Nr cadastral	Suprafața (mp)*	Observații / Referințe
	1	

* Suprafața este determinată în planul de proiecție Stereo 70.

DETALII LINIARE IMOBIL



Date referitoare la teren

Crt	Categorie folosință	Intravilan	Suprafața (mp)	Tarla	Parcelă	Nr. topo	Observații / Referințe
1	curti constructii	NU	1	42	-	-	

Date referitoare la construcții

Crt	Număr	Destinație construcție	Supraf. (mp)	Situație juridică	Observații / Referințe
A1.1		construcții industriale și edilitare	1	Fara acte	Nr. niveluri:1; S. construita la sol:1 mp; STALP ELECTRIC

Lungime Segmente

1) Valorile lungimilor segmentelor sunt obținute din proiecție în plan.

Punct început	X / Y	Punct sfârșit	X / Y	Lungime segment (** (m)
1	685.736,217 306.886,1	2	685.735,217 306.886,114	1.0
2	685.735,217 306.886,114	3	685.735,203 306.885,114	1.0
3	685.735,203 306.885,114	4	685.736,203 306.885,1	1.0

Punct început	X / Y	Punct sfârșit	X / Y	Lungime segment (** (m)
4	685.736,203 306.885,1	1	685.736,217 306.886,1	1.0

** Lungimile segmentelor sunt determinate în planul de proiecție Stereo 70 și sunt rotunjite la 1 milimetru.

*** Distanța dintre puncte este formată din segmente cumulate ce sunt mai mici decât valoarea 1 milimetru.

**DATE DESPRE IMOBILUL NR. 2093**

Oficiul de Cadastru și Publicitate Imobiliară CALARASI
Biroul de Cadastru și Publicitate Imobiliară Calarasi

A. Partea I. Descrierea imobilului

TEREN Extravilan

Adresa: Jud. Calarasi, tarla 42

Nr. Crt	Nr cadastral Nr. topografic	Suprafața* (mp)	Observații / Referințe
A1		1	Sector cadastral:15 Teren neimprejmuit;

B. Partea II. Proprietari și acte

Inscrieri privitoare la dreptul de proprietate și alte drepturi reale	Referințe
/	
Act Normativ nr. 123, din 10/07/2012 emis de PARLAMENTUL ROMANIEI;	
B1	A1
Intabulare, drept de PROPRIETATE, dobandit prin Lege, cota actuala 1/1	
1) STATUL ROMÂN , CIF:99999999999999	
OBSERVATII: DOMENIU PUBLIC	

C. Partea III. SARCINI .

Inscrieri privind dezmembramintele dreptului de proprietate, drepturi reale de garanție și sarcini	Referințe
NU SUNT	


Anexa Nr. 1 La Partea I

Teren

Nr cadastral	Suprafața (mp)*	Observații / Referințe
	1	

* Suprafața este determinată în planul de proiecție Stereo 70.

DETALII LINIARE IMOBIL



Date referitoare la teren

Crt	Categorie folosință	Intravilan	Suprafața (mp)	Tarla	Parcelă	Nr. topo	Observații / Referințe
1	curti constructii	NU	1	42	-	-	

Date referitoare la construcții

Crt	Număr	Destinație construcție	Supraf. (mp)	Situație juridică	Observații / Referințe
A1.1		construcții industriale și edilitare	1	Fara acte	Nr. niveluri:1; S. construita la sol:1 mp; STALP ELECTRIC

Lungime Segmente

1) Valorile lungimilor segmentelor sunt obținute din proiecție în plan.

Punct început	X / Y	Punct sfârșit	X / Y	Lungime segment (** (m)
1	685.725,49 306.860,044	2	685.724,49 306.860,055	1.0
2	685.724,49 306.860,055	3	685.724,479 306.859,055	1.0
3	685.724,479 306.859,055	4	685.725,479 306.859,044	1.0

Punct început	X / Y	Punct sfârșit	X / Y	Lungime segment (** (m)
4	685.725,479 306.859,044	1	685.725,49 306.860,044	1.0

** Lungimile segmentelor sunt determinate în planul de proiecție Stereo 70 și sunt rotunjite la 1 milimetru.

*** Distanța dintre puncte este formată din segmente cumulate ce sunt mai mici decât valoarea 1 milimetru.

**DATE DESPRE IMOBILUL NR. 2094**

Oficiul de Cadastru și Publicitate Imobiliară CALARASI
Biroul de Cadastru și Publicitate Imobiliară Calarasi

A. Partea I. Descrierea imobilului

TEREN Extravilan

Adresa: Jud. Calarasi, tarla 42

Nr. Crt	Nr cadastral Nr. topografic	Suprafața* (mp)	Observații / Referințe
A1		1	Sector cadastral:15 Teren neimprejmuit;

B. Partea II. Proprietari și acte

Inscrieri privitoare la dreptul de proprietate și alte drepturi reale	Referințe
/	
Act Normativ nr. 123, din 10/07/2012 emis de PARLAMENTUL ROMANIEI;	
B1	A1
Intabulare, drept de PROPRIETATE, dobandit prin Lege, cota actuala 1/1	
1) STATUL ROMÂN , CIF:99999999999999	
OBSERVATII: DOMENIU PUBLIC	

C. Partea III. SARCINI .

Inscrieri privind dezmembramintele dreptului de proprietate, drepturi reale de garanție și sarcini	Referințe
NU SUNT	


Anexa Nr. 1 La Partea I

Teren

Nr cadastral	Suprafața (mp)*	Observații / Referințe
	1	

* Suprafața este determinată în planul de proiecție Stereo 70.

DETALII LINIARE IMOBIL



Date referitoare la teren

Crt	Categorie folosință	Intravilan	Suprafața (mp)	Tarla	Parcelă	Nr. topo	Observații / Referințe
1	curți constructii	NU	1	42	-	-	

Date referitoare la construcții

Crt	Număr	Destinație construcție	Supraf. (mp)	Situație juridică	Observații / Referințe
A1.1		construcții industriale și edilitare	1	Fara acte	Nr. niveluri:1; S. construita la sol:1 mp; STALP ELECTRIC

Lungime Segmente

1) Valorile lungimilor segmentelor sunt obținute din proiecție în plan.

Punct început	X / Y	Punct sfârșit	X / Y	Lungime segment (** (m)
1	685.735,178 306.819,632	2	685.734,178 306.819,646	1.0
2	685.734,178 306.819,646	3	685.734,164 306.818,646	1.0
3	685.734,164 306.818,646	4	685.735,164 306.818,632	1.0

Punct început	X / Y	Punct sfârșit	X / Y	Lungime segment (** (m)
4	685.735,164 306.818,632	1	685.735,178 306.819,632	1.0

** Lungimile segmentelor sunt determinate în planul de proiecție Stereo 70 și sunt rotunjite la 1 milimetru.

*** Distanța dintre puncte este formată din segmente cumulate ce sunt mai mici decât valoarea 1 milimetru.

**DATE DESPRE IMOBILUL NR. 2095**

Oficiul de Cadastru și Publicitate Imobiliară CALARASI
Biroul de Cadastru și Publicitate Imobiliară Calarasi

A. Partea I. Descrierea imobilului

TEREN Extravilan

Adresa: Jud. Calarasi, tarla 42

Nr. Crt	Nr cadastral Nr. topografic	Suprafața* (mp)	Observații / Referințe
A1		1	Sector cadastral:15 Teren neimprejmuit;

B. Partea II. Proprietari și acte

Inscrieri privitoare la dreptul de proprietate și alte drepturi reale	Referințe
/	
Act Normativ nr. 123, din 10/07/2012 emis de PARLAMENTUL ROMANIEI;	
B1	A1
Intabulare, drept de PROPRIETATE, dobandit prin Lege, cota actuala 1/1	
1) STATUL ROMÂN , CIF:99999999999999	
OBSERVATII: DOMENIU PUBLIC	

C. Partea III. SARCINI .

Inscrieri privind dezmembramintele dreptului de proprietate, drepturi reale de garanție și sarcini	Referințe
NU SUNT	


Anexa Nr. 1 La Partea I

Teren

Nr cadastral	Suprafața (mp)*	Observații / Referințe
	1	

* Suprafața este determinată în planul de proiecție Stereo 70.

DETALII LINIARE IMOBIL



Date referitoare la teren

Crt	Categorie folosință	Intra vilan	Suprafața (mp)	Tarla	Parcelă	Nr. topo	Observații / Referințe
1	curti constructii	NU	1	42	-	-	

Date referitoare la construcții

Crt	Număr	Destinație construcție	Supraf. (mp)	Situație juridică	Observații / Referințe
A1.1		construcții industriale și edilitare	1	Fara acte	Nr. niveluri:1; S. construita la sol:1 mp; STALP ELECTRIC

Lungime Segmente

1) Valorile lungimilor segmentelor sunt obținute din proiecție în plan.

Punct început	X / Y	Punct sfârșit	X / Y	Lungime segment (** (m)
1	685.724,631 306.795,512	2	685.723,631 306.795,524	1.0
2	685.723,631 306.795,524	3	685.723,62 306.794,524	1.0
3	685.723,62 306.794,524	4	685.724,62 306.794,512	1.0

Punct început	X / Y	Punct sfârșit	X / Y	Lungime segment (** (m)
4	685.724,62 306.794,512	1	685.724,631 306.795,512	1.0

** Lungimile segmentelor sunt determinate în planul de proiecție Stereo 70 și sunt rotunjite la 1 milimetru.

*** Distanța dintre puncte este formată din segmente cumulate ce sunt mai mici decât valoarea 1 milimetru.

**DATE DESPRE IMOBILUL NR. 2096**

Oficiul de Cadastru și Publicitate Imobiliară CALARASI
Biroul de Cadastru și Publicitate Imobiliară Calarasi

A. Partea I. Descrierea imobilului

TEREN Extravilan

Adresa: Jud. Calarasi, tarla 42

Nr. Crt	Nr cadastral Nr. topografic	Suprafața* (mp)	Observații / Referințe
A1		1	Sector cadastral:15 Teren neimprejmuit;

B. Partea II. Proprietari și acte

Inscrieri privitoare la dreptul de proprietate și alte drepturi reale	Referințe
/	
Act Normativ nr. 123, din 10/07/2012 emis de PARLAMENTUL ROMANIEI;	
B1	A1
Intabulare, drept de PROPRIETATE, dobandit prin Lege, cota actuala 1/1	
1) STATUL ROMÂN , CIF:99999999999999	
OBSERVATII: DOMENIU PUBLIC	

C. Partea III. SARCINI .

Inscrieri privind dezmembramintele dreptului de proprietate, drepturi reale de garanție și sarcini	Referințe
NU SUNT	


Anexa Nr. 1 La Partea I

Teren

Nr cadastral	Suprafața (mp)*	Observații / Referințe
	1	

* Suprafața este determinată în planul de proiecție Stereo 70.

DETALII LINIARE IMOBIL



Date referitoare la teren

Crt	Categorie folosință	Intravilan	Suprafața (mp)	Tarla	Parcelă	Nr. topo	Observații / Referințe
1	curti constructii	NU	1	42	-	-	

Date referitoare la construcții

Crt	Număr	Destinație construcție	Supraf. (mp)	Situație juridică	Observații / Referințe
A1.1		construcții industriale și edilitare	1	Fara acte	Nr. niveluri:1; S. construita la sol:1 mp; STALP ELECTRIC

Lungime Segmente

1) Valorile lungimilor segmentelor sunt obținute din proiecție în plan.

Punct început	X / Y	Punct sfârșit	X / Y	Lungime segment (** (m)
1	685.734,177 306.750,459	2	685.733,177 306.750,473	1.0
2	685.733,177 306.750,473	3	685.733,163 306.749,473	1.0
3	685.733,163 306.749,473	4	685.734,163 306.749,459	1.0

Punct început	X / Y	Punct sfârșit	X / Y	Lungime segment (** (m)
4	685.734,163 306.749,459	1	685.734,177 306.750,459	1.0

** Lungimile segmentelor sunt determinate în planul de proiecție Stereo 70 și sunt rotunjite la 1 milimetru.

*** Distanța dintre puncte este formată din segmente cumulate ce sunt mai mici decât valoarea 1 milimetru.

**DATE DESPRE IMOBILUL NR. 2097**

Oficiul de Cadastru și Publicitate Imobiliară CALARASI
Biroul de Cadastru și Publicitate Imobiliară Calarasi

A. Partea I. Descrierea imobilului

TEREN Extravilan

Adresa: Jud. Calarasi, tarla 42

Nr. Crt	Nr cadastral Nr. topografic	Suprafața* (mp)	Observații / Referințe
A1		1	Sector cadastral:15 Teren neimprejmuit;

B. Partea II. Proprietari și acte

Inscrieri privitoare la dreptul de proprietate și alte drepturi reale	Referințe
/	
Act Normativ nr. 123, din 10/07/2012 emis de PARLAMENTUL ROMANIEI;	
B1	A1
Intabulare, drept de PROPRIETATE, dobandit prin Lege, cota actuala 1/1	
1) STATUL ROMÂN, CIF:99999999999999	
OBSERVATII: DOMENIU PUBLIC	

C. Partea III. SARCINI .

Inscrieri privind dezmembramintele dreptului de proprietate, drepturi reale de garanție și sarcini	Referințe
NU SUNT	


Anexa Nr. 1 La Partea I

Teren

Nr cadastral	Suprafața (mp)*	Observații / Referințe
	1	

* Suprafața este determinată în planul de proiecție Stereo 70.

DETALII LINIARE IMOBIL



Date referitoare la teren

Crt	Categorie folosință	Intra vilan	Suprafața (mp)	Tarla	Parcelă	Nr. topo	Observații / Referințe
1	curti constructii	NU	1	42	-	-	

Date referitoare la construcții

Crt	Număr	Destinație construcție	Supraf. (mp)	Situație juridică	Observații / Referințe
A1.1		construcții industriale și edilitare	1	Fara acte	Nr. niveluri:1; S. construita la sol:1 mp; STALP ELECTRIC

Lungime Segmente

1) Valorile lungimilor segmentelor sunt obținute din proiecție în plan.

Punct început	X / Y	Punct sfârșit	X / Y	Lungime segment (** (m)
1	685.723,923 306.731,25	2	685.722,923 306.731,262	1.0
2	685.722,923 306.731,262	3	685.722,912 306.730,262	1.0
3	685.722,912 306.730,262	4	685.723,912 306.730,251	1.0

Punct început	X / Y	Punct sfârșit	X / Y	Lungime segment (** (m)
4	685.723,912 306.730,251	1	685.723,923 306.731,25	0.999

** Lungimile segmentelor sunt determinate în planul de proiecție Stereo 70 și sunt rotunjite la 1 milimetru.

*** Distanța dintre puncte este formată din segmente cumulate ce sunt mai mici decât valoarea 1 milimetru.

**DATE DESPRE IMOBILUL NR. 2098**

Oficiul de Cadastru și Publicitate Imobiliară CALARASI
Biroul de Cadastru și Publicitate Imobiliară Calarasi

A. Partea I. Descrierea imobilului

TEREN Extravilan

Adresa: Jud. Calarasi, tarla 42

Nr. Crt	Nr cadastral Nr. topografic	Suprafața* (mp)	Observații / Referințe
A1		1	Sector cadastral:15 Teren neimprejmuit;

B. Partea II. Proprietari și acte

Inscrieri privitoare la dreptul de proprietate și alte drepturi reale	Referințe
/	
Act Normativ nr. 123, din 10/07/2012 emis de PARLAMENTUL ROMANIEI;	
B1	A1
Intabulare, drept de PROPRIETATE, dobandit prin Lege, cota actuala 1/1	
1) STATUL ROMÂN , CIF:99999999999999	
OBSERVATII: DOMENIU PUBLIC	

C. Partea III. SARCINI .

Inscrieri privind dezmembramintele dreptului de proprietate, drepturi reale de garanție și sarcini	Referințe
NU SUNT	


Anexa Nr. 1 La Partea I

Teren

Nr cadastral	Suprafața (mp)*	Observații / Referințe
	1	

* Suprafața este determinată în planul de proiecție Stereo 70.

DETALII LINIARE IMOBIL



Date referitoare la teren

Crt	Categorie folosință	Intravilan	Suprafața (mp)	Tarla	Parcelă	Nr. topo	Observații / Referințe
1	curți constructii	NU	1	42	-	-	

Date referitoare la construcții

Crt	Număr	Destinație construcție	Supraf. (mp)	Situație juridică	Observații / Referințe
A1.1		construcții industriale și edilitare	1	Fara acte	Nr. niveluri:1; S. construita la sol:1 mp; STALP ELECTRIC

Lungime Segmente

1) Valorile lungimilor segmentelor sunt obținute din proiecție în plan.

Punct început	X / Y	Punct sfârșit	X / Y	Lungime segment (** (m)
1	685.733,151 306.681,149	2	685.732,151 306.681,163	1.0
2	685.732,151 306.681,163	3	685.732,137 306.680,163	1.0
3	685.732,137 306.680,163	4	685.733,137 306.680,149	1.0

Punct început	X / Y	Punct sfârșit	X / Y	Lungime segment (** (m)
4	685.733,137 306.680,149	1	685.733,151 306.681,149	1.0

** Lungimile segmentelor sunt determinate în planul de proiecție Stereo 70 și sunt rotunjite la 1 milimetru.

*** Distanța dintre puncte este formată din segmente cumulate ce sunt mai mici decât valoarea 1 milimetru.

**DATE DESPRE IMOBILUL NR. 2099**

Oficiul de Cadastru și Publicitate Imobiliară CALARASI
Biroul de Cadastru și Publicitate Imobiliară Calarasi

A. Partea I. Descrierea imobilului

TEREN Extravilan

Adresa: Jud. Calarasi, tarla 42

Nr. Crt	Nr cadastral Nr. topografic	Suprafața* (mp)	Observații / Referințe
A1		1	Sector cadastral:15 Teren neimprejmuit;

B. Partea II. Proprietari și acte

Inscrieri privitoare la dreptul de proprietate și alte drepturi reale	Referințe
/	
Act Normativ nr. 123, din 10/07/2012 emis de PARLAMENTUL ROMANIEI;	
B1	A1
Intabulare, drept de PROPRIETATE, dobandit prin Lege, cota actuala 1/1	
1) STATUL ROMÂN, CIF:99999999999999	
OBSERVATII: DOMENIU PUBLIC	

C. Partea III. SARCINI .

Inscrieri privind dezmembramintele dreptului de proprietate, drepturi reale de garanție și sarcini	Referințe
NU SUNT	


Anexa Nr. 1 La Partea I

Teren

Nr cadastral	Suprafața (mp)*	Observații / Referințe
	1	

* Suprafața este determinată în planul de proiecție Stereo 70.

DETALII LINIARE IMOBIL



Date referitoare la teren

Crt	Categorie folosință	Intra vilan	Suprafața (mp)	Tarla	Parcelă	Nr. topo	Observații / Referințe
1	curti constructii	NU	1	42	-	-	

Date referitoare la construcții

Crt	Număr	Destinație construcție	Supraf. (mp)	Situație juridică	Observații / Referințe
A1.1		construcții industriale și edilitare	1	Fara acte	Nr. niveluri:1; S. construita la sol:1 mp; STALP ELECTRIC

Lungime Segmente

1) Valorile lungimilor segmentelor sunt obținute din proiecție în plan.

Punct început	X / Y	Punct sfârșit	X / Y	Lungime segment (** (m)
1	685.723,177 306.666,574	2	685.722,177 306.666,585	1.0
2	685.722,177 306.666,585	3	685.722,166 306.665,585	1.0
3	685.722,166 306.665,585	4	685.723,166 306.665,574	1.0

Punct început	X / Y	Punct sfârșit	X / Y	Lungime segment (** (m)
4	685.723,166 306.665,574	1	685.723,177 306.666,574	1.0

** Lungimile segmentelor sunt determinate în planul de proiecție Stereo 70 și sunt rotunjite la 1 milimetru.

*** Distanța dintre puncte este formată din segmente cumulate ce sunt mai mici decât valoarea 1 milimetru.

**DATE DESPRE IMOBILUL NR. 2100**

Oficiul de Cadastru și Publicitate Imobiliară CALARASI
Biroul de Cadastru și Publicitate Imobiliară Calarasi

A. Partea I. Descrierea imobilului

TEREN Extravilan

Adresa: Jud. Calarasi, tarla 42

Nr. Crt	Nr cadastral Nr. topografic	Suprafața* (mp)	Observații / Referințe
A1		1	Sector cadastral:15 Teren neimprejmuit;

B. Partea II. Proprietari și acte

Inscrieri privitoare la dreptul de proprietate și alte drepturi reale	Referințe
/	
Act Normativ nr. 123, din 10/07/2012 emis de PARLAMENTUL ROMANIEI;	
B1	A1
Intabulare, drept de PROPRIETATE, dobandit prin Lege, cota actuala 1/1	
1) STATUL ROMÂN, CIF:99999999999999	
OBSERVATII: DOMENIU PUBLIC	

C. Partea III. SARCINI .

Inscrieri privind dezmembramintele dreptului de proprietate, drepturi reale de garanție și sarcini	Referințe
NU SUNT	


Anexa Nr. 1 La Partea I

Teren

Nr cadastral	Suprafața (mp)*	Observații / Referințe
	1	

* Suprafața este determinată în planul de proiecție Stereo 70.

DETALII LINIARE IMOBIL



Date referitoare la teren

Crt	Categorie folosință	Intra vilan	Suprafața (mp)	Tarla	Parcelă	Nr. topo	Observații / Referințe
1	curti constructii	NU	1	42	-	-	

Date referitoare la construcții

Crt	Număr	Destinație construcție	Supraf. (mp)	Situație juridică	Observații / Referințe
A1.1		construcții industriale și edilitare	1	Fara acte	Nr. niveluri:1; S. construita la sol:1 mp; STALP ELECTRIC

Lungime Segmente

1) Valorile lungimilor segmentelor sunt obținute din proiecție în plan.

Punct început	X / Y	Punct sfârșit	X / Y	Lungime segment (** (m))
1	685.722,929 306.616,733	2	685.721,929 306.616,744	1.0
2	685.721,929 306.616,744	3	685.721,917 306.615,745	0.999
3	685.721,917 306.615,745	4	685.722,917 306.615,733	1.0

Punct început	X / Y	Punct sfârșit	X / Y	Lungime segment (** (m)
4	685.722,917 306.615,733	1	685.722,929 306.616,733	1.0

** Lungimile segmentelor sunt determinate în planul de proiecție Stereo 70 și sunt rotunjite la 1 milimetru.

*** Distanța dintre puncte este formată din segmente cumulate ce sunt mai mici decât valoarea 1 milimetru.

**DATE DESPRE IMOBILUL NR. 2101**

Oficiul de Cadastru și Publicitate Imobiliară CALARASI
Biroul de Cadastru și Publicitate Imobiliară Calarasi

A. Partea I. Descrierea imobilului

TEREN Extravilan

Adresa: Jud. Calarasi, tarla 42

Nr. Crt	Nr cadastral Nr. topografic	Suprafața* (mp)	Observații / Referințe
A1		1	Sector cadastral:15 Teren neimprejmuit;

B. Partea II. Proprietari și acte

Inscrieri privitoare la dreptul de proprietate și alte drepturi reale	Referințe
/	
Act Normativ nr. 123, din 10/07/2012 emis de PARLAMENTUL ROMANIEI;	
B1	A1
Intabulare, drept de PROPRIETATE, dobandit prin Lege, cota actuala 1/1	
1) STATUL ROMÂN , CIF:99999999999999	
OBSERVATII: DOMENIU PUBLIC	

C. Partea III. SARCINI .

Inscrieri privind dezmembramintele dreptului de proprietate, drepturi reale de garanție și sarcini	Referințe
NU SUNT	


Anexa Nr. 1 La Partea I

Teren

Nr cadastral	Suprafața (mp)*	Observații / Referințe
	1	

* Suprafața este determinată în planul de proiecție Stereo 70.

DETALII LINIARE IMOBIL



Date referitoare la teren

Crt	Categorie folosință	Intravilan	Suprafața (mp)	Tarla	Parcelă	Nr. topo	Observații / Referințe
1	curti constructii	NU	1	42	-	-	

Date referitoare la construcții

Crt	Număr	Destinație construcție	Supraf. (mp)	Situație juridică	Observații / Referințe
A1.1		construcții industriale și edilitare	1	Fara acte	Nr. niveluri:1; S. construita la sol:1 mp; STALP ELECTRIC

Lungime Segmente

1) Valorile lungimilor segmentelor sunt obținute din proiecție în plan.

Punct început	X / Y	Punct sfârșit	X / Y	Lungime segment (** (m)
1	685.732,275 306.613,98	2	685.731,275 306.613,994	1.0
2	685.731,275 306.613,994	3	685.731,261 306.612,994	1.0
3	685.731,261 306.612,994	4	685.732,261 306.612,98	1.0

Punct început	X / Y	Punct sfârșit	X / Y	Lungime segment (** (m)
4	685.732,261 306.612,98	1	685.732,275 306.613,98	1.0

** Lungimile segmentelor sunt determinate în planul de proiecție Stereo 70 și sunt rotunjite la 1 milimetru.

*** Distanța dintre puncte este formată din segmente cumulate ce sunt mai mici decât valoarea 1 milimetru.

**DATE DESPRE IMOBILUL NR. 2102**

Oficiul de Cadastru și Publicitate Imobiliară CALARASI
Biroul de Cadastru și Publicitate Imobiliară Calarasi

A. Partea I. Descrierea imobilului

TEREN Extravilan

Adresa: Jud. Calarasi, tarla 42

Nr. Crt	Nr cadastral Nr. topografic	Suprafața* (mp)	Observații / Referințe
A1		1	Sector cadastral:15 Teren neimprejmuit;

B. Partea II. Proprietari și acte

Inscrieri privitoare la dreptul de proprietate și alte drepturi reale	Referințe
/	
Act Normativ nr. 123, din 10/07/2012 emis de PARLAMENTUL ROMANIEI;	
B1	A1
Intabulare, drept de PROPRIETATE, dobandit prin Lege, cota actuala 1/1	
1) STATUL ROMÂN , CIF:99999999999999	
OBSERVATII: DOMENIU PUBLIC	

C. Partea III. SARCINI .

Inscrieri privind dezmembramintele dreptului de proprietate, drepturi reale de garanție și sarcini	Referințe
NU SUNT	


Anexa Nr. 1 La Partea I

Teren

Nr cadastral	Suprafața (mp)*	Observații / Referințe
	1	

* Suprafața este determinată în planul de proiecție Stereo 70.

DETALII LINIARE IMOBIL



Date referitoare la teren

Crt	Categorie folosință	Intravilan	Suprafața (mp)	Tarla	Parcelă	Nr. topo	Observații / Referințe
1	curti constructii	NU	1	42	-	-	

Date referitoare la construcții

Crt	Număr	Destinație construcție	Supraf. (mp)	Situație juridică	Observații / Referințe
A1.1		construcții industriale și edilitare	1	Fara acte	Nr. niveluri:1; S. construita la sol:1 mp; STALP ELECTRIC

Lungime Segmente

1) Valorile lungimilor segmentelor sunt obținute din proiecție în plan.

Punct început	X / Y	Punct sfârșit	X / Y	Lungime segment (** (m)
1	685.731,508 306.563,959	2	685.730,508 306.563,973	1.0
2	685.730,508 306.563,973	3	685.730,494 306.562,973	1.0
3	685.730,494 306.562,973	4	685.731,494 306.562,959	1.0

Punct început	X / Y	Punct sfârșit	X / Y	Lungime segment (** (m)
4	685.731,494 306.562,959	1	685.731,508 306.563,959	1.0

** Lungimile segmentelor sunt determinate în planul de proiecție Stereo 70 și sunt rotunjite la 1 milimetru.

*** Distanța dintre puncte este formată din segmente cumulate ce sunt mai mici decât valoarea 1 milimetru.

**DATE DESPRE IMOBILUL NR. 2103**

Oficiul de Cadastru și Publicitate Imobiliară CALARASI
Biroul de Cadastru și Publicitate Imobiliară Calarasi

A. Partea I. Descrierea imobilului

TEREN Extravilan

Adresa: Jud. Calarasi, tarla 42

Nr. Crt	Nr cadastral Nr. topografic	Suprafața* (mp)	Observații / Referințe
A1		1	Sector cadastral:15 Teren neimprejmuit;

B. Partea II. Proprietari și acte

Inscrieri privitoare la dreptul de proprietate și alte drepturi reale	Referințe
/	
Act Normativ nr. 123, din 10/07/2012 emis de PARLAMENTUL ROMANIEI;	
B1	A1
Intabulare, drept de PROPRIETATE, dobandit prin Lege, cota actuala 1/1	
1) STATUL ROMÂN , CIF:99999999999999	
OBSERVATII: DOMENIU PUBLIC	

C. Partea III. SARCINI .

Inscrieri privind dezmembramintele dreptului de proprietate, drepturi reale de garanție și sarcini	Referințe
NU SUNT	


Anexa Nr. 1 La Partea I

Teren

Nr cadastral	Suprafața (mp)*	Observații / Referințe
	1	

* Suprafața este determinată în planul de proiecție Stereo 70.

DETALII LINIARE IMOBIL



Date referitoare la teren

Crt	Categorie folosință	Intra vilan	Suprafața (mp)	Tarla	Parcelă	Nr. topo	Observații / Referințe
1	curti constructii	NU	1	42	-	-	

Date referitoare la construcții

Crt	Număr	Destinație construcție	Supraf. (mp)	Situație juridică	Observații / Referințe
A1.1		construcții industriale și edilitare	1	Fara acte	Nr. niveluri:1; S. construita la sol:1 mp; STALP ELECTRIC

Lungime Segmente

1) Valorile lungimilor segmentelor sunt obținute din proiecție în plan.

Punct început	X / Y	Punct sfârșit	X / Y	Lungime segment (** (m)
1	685.721,89 306.537,271	2	685.720,89 306.537,282	1.0
2	685.720,89 306.537,282	3	685.720,879 306.536,282	1.0
3	685.720,879 306.536,282	4	685.721,879 306.536,271	1.0

Punct început	X / Y	Punct sfârșit	X / Y	Lungime segment (** (m)
4	685.721,879 306.536,271	1	685.721,89 306.537,271	1.0

** Lungimile segmentelor sunt determinate în planul de proiecție Stereo 70 și sunt rotunjite la 1 milimetru.

*** Distanța dintre puncte este formată din segmente cumulate ce sunt mai mici decât valoarea 1 milimetru.

**DATE DESPRE IMOBILUL NR. 2104**

Oficiul de Cadastru și Publicitate Imobiliară CALARASI
Biroul de Cadastru și Publicitate Imobiliară Calarasi

A. Partea I. Descrierea imobilului

TEREN Extravilan

Adresa: Jud. Calarasi, tarla 42

Nr. Crt	Nr cadastral Nr. topografic	Suprafața* (mp)	Observații / Referințe
A1		3	Sector cadastral:15 Teren neimprejmuit;

B. Partea II. Proprietari și acte

Inscrieri privitoare la dreptul de proprietate și alte drepturi reale	Referințe
/	
Act Normativ nr. 123, din 10/07/2012 emis de PARLAMENTUL ROMANIEI;	
B1	A1
Intabulare, drept de PROPRIETATE, dobandit prin Lege, cota actuala 1/1	
1) STATUL ROMÂN , CIF:99999999999999	
OBSERVATII: DOMENIU PUBLIC	

C. Partea III. SARCINI .

Inscrieri privind dezmembramintele dreptului de proprietate, drepturi reale de garanție și sarcini	Referințe
NU SUNT	


Anexa Nr. 1 La Partea I

Teren

Nr cadastral	Suprafața (mp)*	Observații / Referințe
	3	

* Suprafața este determinată în planul de proiecție Stereo 70.

DETALII LINIARE IMOBIL



Date referitoare la teren

Crt	Categorie folosință	Intra vilan	Suprafața (mp)	Tarla	Parcelă	Nr. topo	Observații / Referințe
1	curti constructii	NU	3	42	-	-	

Date referitoare la construcții

Crt	Număr	Destinație construcție	Supraf. (mp)	Situație juridică	Observații / Referințe
A1.1		construcții industriale și edilitare	3	Fara acte	Nr. niveluri:1; S. construita la sol:3 mp; STALP ELECTRIC

Lungime Segmente

1) Valorile lungimilor segmentelor sunt obținute din proiecție în plan.

Punct început	X / Y	Punct sfârșit	X / Y	Lungime segment (** (m))
1	685.727,726 306.521,604	2	685.727,726 306.519,924	1.68
2	685.727,726 306.519,924	3	685.729,406 306.519,924	1.68
3	685.729,406 306.519,924	4	685.729,406 306.521,604	1.68

Punct început	X / Y	Punct sfârșit	X / Y	Lungime segment (** (m)
4	685.729,406 306.521,604	1	685.727,726 306.521,604	1.68

** Lungimile segmentelor sunt determinate în planul de proiecție Stereo 70 și sunt rotunjite la 1 milimetru.

*** Distanța dintre puncte este formată din segmente cumulate ce sunt mai mici decât valoarea 1 milimetru.

**DATE DESPRE IMOBILUL NR. 2105**

Oficiul de Cadastru și Publicitate Imobiliară CALARASI
Biroul de Cadastru și Publicitate Imobiliară Calarasi

A. Partea I. Descrierea imobilului

TEREN Extravilan

Adresa: Jud. Calarasi, tarla 42

Nr. Crt	Nr cadastral Nr. topografic	Suprafața* (mp)	Observații / Referințe
A1		1	Sector cadastral:15 Teren neimprejmuit;

B. Partea II. Proprietari și acte

Inscrieri privitoare la dreptul de proprietate și alte drepturi reale	Referințe
/	
Act Normativ nr. 123, din 10/07/2012 emis de PARLAMENTUL ROMANIEI;	
B1	A1
Intabulare, drept de PROPRIETATE, dobandit prin Lege, cota actuala 1/1	
1) STATUL ROMÂN , CIF:99999999999999	
OBSERVATII: DOMENIU PUBLIC	

C. Partea III. SARCINI .

Inscrieri privind dezmembramintele dreptului de proprietate, drepturi reale de garanție și sarcini	Referințe
NU SUNT	


Anexa Nr. 1 La Partea I

Teren

Nr cadastral	Suprafața (mp)*	Observații / Referințe
	1	

* Suprafața este determinată în planul de proiecție Stereo 70.

DETALII LINIARE IMOBIL



Date referitoare la teren

Crt	Categorie folosință	Intra vilan	Suprafața (mp)	Tarla	Parcelă	Nr. topo	Observații / Referințe
1	curti constructii	NU	1	42	-	-	

Date referitoare la construcții

Crt	Număr	Destinație construcție	Supraf. (mp)	Situație juridică	Observații / Referințe
A1.1		construcții industriale și edilitare	1	Fara acte	Nr. niveluri:1; S. construita la sol:1 mp; STALP ELECTRIC

Lungime Segmente

1) Valorile lungimilor segmentelor sunt obținute din proiecție în plan.

Punct început	X / Y	Punct sfârșit	X / Y	Lungime segment (** (m)
1	685.721,015 306.473,275	2	685.720,015 306.473,286	1.0
2	685.720,015 306.473,286	3	685.720,004 306.472,286	1.0
3	685.720,004 306.472,286	4	685.721,004 306.472,275	1.0

Punct început	X / Y	Punct sfârșit	X / Y	Lungime segment (** (m)
4	685.721,004 306.472,275	1	685.721,015 306.473,275	1.0

** Lungimile segmentelor sunt determinate în planul de proiecție Stereo 70 și sunt rotunjite la 1 milimetru.

*** Distanța dintre puncte este formată din segmente cumulate ce sunt mai mici decât valoarea 1 milimetru.

**DATE DESPRE IMOBILUL NR. 2106**

Oficiul de Cadastru și Publicitate Imobiliară CALARASI
Biroul de Cadastru și Publicitate Imobiliară Calarasi

A. Partea I. Descrierea imobilului

TEREN Extravilan

Adresa: Jud. Calarasi, tarla 42

Nr. Crt	Nr cadastral Nr. topografic	Suprafața* (mp)	Observații / Referințe
A1		1	Sector cadastral:15 Teren neimprejmuit;

B. Partea II. Proprietari și acte

Inscrieri privitoare la dreptul de proprietate și alte drepturi reale	Referințe
/	
Act Normativ nr. 123, din 10/07/2012 emis de PARLAMENTUL ROMANIEI;	
B1	A1
Intabulare, drept de PROPRIETATE, dobandit prin Lege, cota actuala 1/1	
1) STATUL ROMÂN , CIF:99999999999999	
OBSERVATII: DOMENIU PUBLIC	

C. Partea III. SARCINI .

Inscrieri privind dezmembramintele dreptului de proprietate, drepturi reale de garanție și sarcini	Referințe
NU SUNT	


Anexa Nr. 1 La Partea I

Teren

Nr cadastral	Suprafața (mp)*	Observații / Referințe
	1	

* Suprafața este determinată în planul de proiecție Stereo 70.

DETALII LINIARE IMOBIL



Date referitoare la teren

Crt	Categorie folosință	Intravilan	Suprafața (mp)	Tarla	Parcelă	Nr. topo	Observații / Referințe
1	curti constructii	NU	1	42	-	-	

Date referitoare la construcții

Crt	Număr	Destinație construcție	Supraf. (mp)	Situație juridică	Observații / Referințe
A1.1		construcții industriale și edilitare	1	Fara acte	Nr. niveluri:1; S. construita la sol:1 mp; STALP ELECTRIC

Lungime Segmente

1) Valorile lungimilor segmentelor sunt obținute din proiecție în plan.

Punct început	X / Y	Punct sfârșit	X / Y	Lungime segment (** (m)
1	685.728,737 306.475,204	2	685.727,737 306.475,216	1.0
2	685.727,737 306.475,216	3	685.727,725 306.474,216	1.0
3	685.727,725 306.474,216	4	685.728,725 306.474,204	1.0

Punct început	X / Y	Punct sfârșit	X / Y	Lungime segment (** (m)
4	685.728,725 306.474,204	1	685.728,737 306.475,204	1.0

** Lungimile segmentelor sunt determinate în planul de proiecție Stereo 70 și sunt rotunjite la 1 milimetru.

*** Distanța dintre puncte este formată din segmente cumulate ce sunt mai mici decât valoarea 1 milimetru.

**DATE DESPRE IMOBILUL NR. 2107**

Oficiul de Cadastru și Publicitate Imobiliară CALARASI
Biroul de Cadastru și Publicitate Imobiliară Calarasi

A. Partea I. Descrierea imobilului

TEREN Extravilan

Adresa: Jud. Calarasi, tarla 42

Nr. Crt	Nr cadastral Nr. topografic	Suprafața* (mp)	Observații / Referințe
A1		1	Sector cadastral:15 Teren neimprejmuit;

B. Partea II. Proprietari și acte

Inscrieri privitoare la dreptul de proprietate și alte drepturi reale	Referințe
/	
Act Normativ nr. 123, din 10/07/2012 emis de PARLAMENTUL ROMANIEI;	
B1	A1
Intabulare, drept de PROPRIETATE, dobandit prin Lege, cota actuala 1/1	
1) STATUL ROMÂN , CIF:99999999999999	
OBSERVATII: DOMENIU PUBLIC	

C. Partea III. SARCINI .

Inscrieri privind dezmembramintele dreptului de proprietate, drepturi reale de garanție și sarcini	Referințe
NU SUNT	


Anexa Nr. 1 La Partea I

Teren

Nr cadastral	Suprafața (mp)*	Observații / Referințe
	1	

* Suprafața este determinată în planul de proiecție Stereo 70.

DETALII LINIARE IMOBIL



Date referitoare la teren

Crt	Categorie folosință	Intravilan	Suprafața (mp)	Tarla	Parcelă	Nr. topo	Observații / Referințe
1	curti constructii	NU	1	42	-	-	

Date referitoare la construcții

Crt	Număr	Destinație construcție	Supraf. (mp)	Situație juridică	Observații / Referințe
A1.1		construcții industriale și edilitare	1	Fara acte	Nr. niveluri:1; S. construita la sol:1 mp; STALP ELECTRIC

Lungime Segmente

1) Valorile lungimilor segmentelor sunt obținute din proiecție în plan.

Punct început	X / Y	Punct sfârșit	X / Y	Lungime segment (** (m)
1	685.720,392 306.409,266	2	685.719,392 306.409,278	1.0
2	685.719,392 306.409,278	3	685.719,38 306.408,278	1.0
3	685.719,38 306.408,278	4	685.720,38 306.408,266	1.0

Punct început	X / Y	Punct sfârșit	X / Y	Lungime segment (** (m)
4	685.720,38 306.408,266	1	685.720,392 306.409,266	1.0

** Lungimile segmentelor sunt determinate în planul de proiecție Stereo 70 și sunt rotunjite la 1 milimetru.

*** Distanța dintre puncte este formată din segmente cumulate ce sunt mai mici decât valoarea 1 milimetru.

**DATE DESPRE IMOBILUL NR. 2108**

Oficiul de Cadastru și Publicitate Imobiliară CALARASI
Biroul de Cadastru și Publicitate Imobiliară Calarasi

A. Partea I. Descrierea imobilului

TEREN Extravilan

Adresa: Jud. Calarasi, tarla 42

Nr. Crt	Nr cadastral Nr. topografic	Suprafața* (mp)	Observații / Referințe
A1		1	Sector cadastral:15 Teren neimprejmuit;

B. Partea II. Proprietari și acte

Inscrieri privitoare la dreptul de proprietate și alte drepturi reale	Referințe
/	
Act Normativ nr. 123, din 10/07/2012 emis de PARLAMENTUL ROMANIEI;	
B1	A1
Intabulare, drept de PROPRIETATE, dobandit prin Lege, cota actuala 1/1	
1) STATUL ROMÂN , CIF:99999999999999	
OBSERVATII: DOMENIU PUBLIC	

C. Partea III. SARCINI .

Inscrieri privind dezmembramintele dreptului de proprietate, drepturi reale de garanție și sarcini	Referințe
NU SUNT	


Anexa Nr. 1 La Partea I

Teren

Nr cadastral	Suprafața (mp)*	Observații / Referințe
	1	

* Suprafața este determinată în planul de proiecție Stereo 70.

DETALII LINIARE IMOBIL



Date referitoare la teren

Crt	Categorie folosință	Intravilan	Suprafața (mp)	Tarla	Parcelă	Nr. topo	Observații / Referințe
1	curti constructii	NU	1	42	-	-	

Date referitoare la construcții

Crt	Număr	Destinație construcție	Supraf. (mp)	Situație juridică	Observații / Referințe
A1.1		construcții industriale și edilitare	1	Fara acte	Nr. niveluri:1; S. construita la sol:1 mp; STALP ELECTRIC

Lungime Segmente

1) Valorile lungimilor segmentelor sunt obținute din proiecție în plan.

Punct început	X / Y	Punct sfârșit	X / Y	Lungime segment (** (m)
1	685.728,158 306.409,716	2	685.727,158 306.409,728	1.0
2	685.727,158 306.409,728	3	685.727,147 306.408,728	1.0
3	685.727,147 306.408,728	4	685.728,147 306.408,716	1.0

Punct început	X / Y	Punct sfârșit	X / Y	Lungime segment (** (m)
4	685.728,147 306.408,716	1	685.728,158 306.409,716	1.0

** Lungimile segmentelor sunt determinate în planul de proiecție Stereo 70 și sunt rotunjite la 1 milimetru.

*** Distanța dintre puncte este formată din segmente cumulate ce sunt mai mici decât valoarea 1 milimetru.

**DATE DESPRE IMOBILUL NR. 2109**

Oficiul de Cadastru și Publicitate Imobiliară CALARASI
Biroul de Cadastru și Publicitate Imobiliară Calarasi

A. Partea I. Descrierea imobilului

TEREN Extravilan

Adresa: Jud. Calarasi, tarla 42

Nr. Crt	Nr cadastral Nr. topografic	Suprafața* (mp)	Observații / Referințe
A1		1	Sector cadastral:15 Teren neimprejmuit;

B. Partea II. Proprietari și acte

Inscrieri privitoare la dreptul de proprietate și alte drepturi reale	Referințe
/	
Act Normativ nr. 123, din 10/07/2012 emis de PARLAMENTUL ROMANIEI;	
B1	A1
Intabulare, drept de PROPRIETATE, dobandit prin Lege, cota actuala 1/1	
1) STATUL ROMÂN, CIF:99999999999999	
OBSERVATII: DOMENIU PUBLIC	

C. Partea III. SARCINI .

Inscrieri privind dezmembramintele dreptului de proprietate, drepturi reale de garanție și sarcini	Referințe
NU SUNT	


Anexa Nr. 1 La Partea I

Teren

Nr cadastral	Suprafața (mp)*	Observații / Referințe
	1	

* Suprafața este determinată în planul de proiecție Stereo 70.

DETALII LINIARE IMOBIL



Date referitoare la teren

Crt	Categorie folosință	Intravilan	Suprafața (mp)	Tarla	Parcelă	Nr. topo	Observații / Referințe
1	curti constructii	NU	1	42	-	-	

Date referitoare la construcții

Crt	Număr	Destinație construcție	Supraf. (mp)	Situație juridică	Observații / Referințe
A1.1		construcții industriale și edilitare	1	Fara acte	Nr. niveluri:1; S. construita la sol:1 mp; STALP ELECTRIC

Lungime Segmente

1) Valorile lungimilor segmentelor sunt obținute din proiecție în plan.

Punct început	X / Y	Punct sfârșit	X / Y	Lungime segment (** (m)
1	685.719,538 306.346,037	2	685.718,538 306.346,049	1.0
2	685.718,538 306.346,049	3	685.718,527 306.345,049	1.0
3	685.718,527 306.345,049	4	685.719,527 306.345,037	1.0

Punct început	X / Y	Punct sfârșit	X / Y	Lungime segment (** (m)
4	685.719,527 306.345,037	1	685.719,538 306.346,037	1.0

** Lungimile segmentelor sunt determinate în planul de proiecție Stereo 70 și sunt rotunjite la 1 milimetru.

*** Distanța dintre puncte este formată din segmente cumulate ce sunt mai mici decât valoarea 1 milimetru.

**DATE DESPRE IMOBILUL NR. 2110**

Oficiul de Cadastru și Publicitate Imobiliară CALARASI
Biroul de Cadastru și Publicitate Imobiliară Calarasi

A. Partea I. Descrierea imobilului

TEREN Extravilan

Adresa: Jud. Calarasi, tarla 42

Nr. Crt	Nr cadastral Nr. topografic	Suprafața* (mp)	Observații / Referințe
A1		2	Sector cadastral:15 Teren neimprejmuit;

B. Partea II. Proprietari și acte

Inscrieri privitoare la dreptul de proprietate și alte drepturi reale		Referințe
/		
Act Normativ nr. 123, din 10/07/2012 emis de PARLAMENTUL ROMANIEI;		
B1	Intabulare, drept de PROPRIETATE, dobandit prin Lege, cota actuala 1/1	A1
	1) STATUL ROMÂN , CIF:99999999999999	
	OBSERVATII: DOMENIU PUBLIC	

C. Partea III. SARCINI .

Inscrieri privind dezmembramintele dreptului de proprietate, drepturi reale de garanție și sarcini	Referințe
NU SUNT	


Anexa Nr. 1 La Partea I

Teren

Nr cadastral	Suprafața (mp)*	Observații / Referințe
	2	

* Suprafața este determinată în planul de proiecție Stereo 70.

DETALII LINIARE IMOBIL



Date referitoare la teren

Crt	Categorie folosință	Intra vilan	Suprafața (mp)	Tarla	Parcelă	Nr. topo	Observații / Referințe
1	curti constructii	NU	2	42	-	-	

Date referitoare la construcții

Crt	Număr	Destinație construcție	Supraf. (mp)	Situație juridică	Observații / Referințe
A1.1		construcții industriale și edilitare	2	Fara acte	Nr. niveluri:1; S. construita la sol:2 mp; STALP ELECTRIC

Lungime Segmente

1) Valorile lungimilor segmentelor sunt obținute din proiecție în plan.

Punct început	X / Y	Punct sfârșit	X / Y	Lungime segment (** (m))
1	685.726,426 306.349,342	2	685.726,348 306.347,834	1.51
2	685.726,348 306.347,834	3	685.727,856 306.347,756	1.51
3	685.727,856 306.347,756	4	685.727,934 306.349,264	1.51

Punct început	X / Y	Punct sfârșit	X / Y	Lungime segment (** (m)
4	685.727,934 306.349,264	1	685.726,426 306.349,342	1.51

** Lungimile segmentelor sunt determinate în planul de proiecție Stereo 70 și sunt rotunjite la 1 milimetru.

*** Distanța dintre puncte este formată din segmente cumulate ce sunt mai mici decât valoarea 1 milimetru.

**DATE DESPRE IMOBILUL NR. 2111**

Oficiul de Cadastru și Publicitate Imobiliară CALARASI
Biroul de Cadastru și Publicitate Imobiliară Calarasi

A. Partea I. Descrierea imobilului

TEREN Extravilan

Adresa: Jud. Calarasi, tarla 42

Nr. Crt	Nr cadastral Nr. topografic	Suprafața* (mp)	Observații / Referințe
A1		1	Sector cadastral:15 Teren neimprejmuit;

B. Partea II. Proprietari și acte

Inscrieri privitoare la dreptul de proprietate și alte drepturi reale	Referințe
/	
Act Normativ nr. 123, din 10/07/2012 emis de PARLAMENTUL ROMANIEI;	
B1	A1
Intabulare, drept de PROPRIETATE, dobandit prin Lege, cota actuala 1/1	
1) STATUL ROMÂN , CIF:99999999999999	
OBSERVATII: DOMENIU PUBLIC	

C. Partea III. SARCINI .

Inscrieri privind dezmembramintele dreptului de proprietate, drepturi reale de garanție și sarcini	Referințe
NU SUNT	


Anexa Nr. 1 La Partea I

Teren

Nr cadastral	Suprafața (mp)*	Observații / Referințe
	1	

* Suprafața este determinată în planul de proiecție Stereo 70.

DETALII LINIARE IMOBIL



Date referitoare la teren

Crt	Categorie folosință	Intravilan	Suprafața (mp)	Tarla	Parcelă	Nr. topo	Observații / Referințe
1	curti constructii	NU	1	42	-	-	

Date referitoare la construcții

Crt	Număr	Destinație construcție	Supraf. (mp)	Situație juridică	Observații / Referințe
A1.1		construcții industriale și edilitare	1	Fara acte	Nr. niveluri:1; S. construita la sol:1 mp; STALP ELECTRIC

Lungime Segmente

1) Valorile lungimilor segmentelor sunt obținute din proiecție în plan.

Punct început	X / Y	Punct sfârșit	X / Y	Lungime segment (** (m)
1	685.706,9 306.282,972	2	685.705,903 306.283,054	1.0
2	685.705,903 306.283,054	3	685.705,822 306.282,057	1.0
3	685.705,822 306.282,057	4	685.706,819 306.281,975	1.0

Punct început	X / Y	Punct sfârșit	X / Y	Lungime segment (** (m)
4	685.706,819 306.281,975	1	685.706,9 306.282,972	1.0

** Lungimile segmentelor sunt determinate în planul de proiecție Stereo 70 și sunt rotunjite la 1 milimetru.

*** Distanța dintre puncte este formată din segmente cumulate ce sunt mai mici decât valoarea 1 milimetru.

**DATE DESPRE IMOBILUL NR. 2112**

Oficiul de Cadastru și Publicitate Imobiliară CALARASI
Biroul de Cadastru și Publicitate Imobiliară Calarasi

A. Partea I. Descrierea imobilului

TEREN Extravilan

Adresa: Jud. Calarasi, tarla 42

Nr. Crt	Nr cadastral Nr. topografic	Suprafața* (mp)	Observații / Referințe
A1		1	Sector cadastral:15 Teren neimprejmuit;

B. Partea II. Proprietari și acte

Inscrieri privitoare la dreptul de proprietate și alte drepturi reale	Referințe
/	
Act Normativ nr. 123, din 10/07/2012 emis de PARLAMENTUL ROMANIEI;	
B1	A1
Intabulare, drept de PROPRIETATE, dobandit prin Lege, cota actuala 1/1	
1) STATUL ROMÂN, CIF:9999999999999	
OBSERVATII: DOMENIU PUBLIC	

C. Partea III. SARCINI .

Inscrieri privind dezmembramintele dreptului de proprietate, drepturi reale de garanție și sarcini	Referințe
NU SUNT	


Anexa Nr. 1 La Partea I

Teren

Nr cadastral	Suprafața (mp)*	Observații / Referințe
	1	

* Suprafața este determinată în planul de proiecție Stereo 70.

DETALII LINIARE IMOBIL



Date referitoare la teren

Crt	Categorie folosință	Intravilan	Suprafața (mp)	Tarla	Parcelă	Nr. topo	Observații / Referințe
1	curți constructii	NU	1	42	-	-	

Date referitoare la construcții

Crt	Număr	Destinație construcție	Supraf. (mp)	Situație juridică	Observații / Referințe
A1.1		construcții industriale și edilitare	1	Fara acte	Nr. niveluri:1; S. construita la sol:1 mp; STALP ELECTRIC

Lungime Segmente

1) Valorile lungimilor segmentelor sunt obținute din proiecție în plan.

Punct început	X / Y	Punct sfârșit	X / Y	Lungime segment (** (m)
1	685.712,088 306.282,752	2	685.711,091 306.282,833	1.0
2	685.711,091 306.282,833	3	685.711,009 306.281,836	1.0
3	685.711,009 306.281,836	4	685.712,006 306.281,755	1.0

Punct început	X / Y	Punct sfârșit	X / Y	Lungime segment (** (m)
4	685.712,006 306.281,755	1	685.712,088 306.282,752	1.0

** Lungimile segmentelor sunt determinate în planul de proiecție Stereo 70 și sunt rotunjite la 1 milimetru.

*** Distanța dintre puncte este formată din segmente cumulate ce sunt mai mici decât valoarea 1 milimetru.

**DATE DESPRE IMOBILUL NR. 2113**

Oficiul de Cadastru și Publicitate Imobiliară CALARASI
Biroul de Cadastru și Publicitate Imobiliară Calarasi

A. Partea I. Descrierea imobilului

TEREN Extravilan

Adresa: Jud. Calarasi, tarla 42

Nr. Crt	Nr cadastral Nr. topografic	Suprafața* (mp)	Observații / Referințe
A1		1	Sector cadastral:15 Teren neimprejmuit;

B. Partea II. Proprietari și acte

Inscrieri privitoare la dreptul de proprietate și alte drepturi reale	Referințe
/	
Act Normativ nr. 123, din 10/07/2012 emis de PARLAMENTUL ROMANIEI;	
B1	A1
Intabulare, drept de PROPRIETATE, dobandit prin Lege, cota actuala 1/1	
1) STATUL ROMÂN , CIF:99999999999999	
OBSERVATII: DOMENIU PUBLIC	

C. Partea III. SARCINI .

Inscrieri privind dezmembramintele dreptului de proprietate, drepturi reale de garanție și sarcini	Referințe
NU SUNT	


Anexa Nr. 1 La Partea I

Teren

Nr cadastral	Suprafața (mp)*	Observații / Referințe
	1	

* Suprafața este determinată în planul de proiecție Stereo 70.

DETALII LINIARE IMOBIL



Date referitoare la teren

Crt	Categorie folosință	Intravilan	Suprafața (mp)	Tarla	Parcelă	Nr. topo	Observații / Referințe
1	curti constructii	NU	1	42	-	-	

Date referitoare la construcții

Crt	Număr	Destinație construcție	Supraf. (mp)	Situație juridică	Observații / Referințe
A1.1		construcții industriale și edilitare	1	Fara acte	Nr. niveluri:1; S. construita la sol:1 mp; STALP ELECTRIC

Lungime Segmente

1) Valorile lungimilor segmentelor sunt obținute din proiecție în plan.

Punct început	X / Y	Punct sfârșit	X / Y	Lungime segment (** (m))
1	685.711,613 306.231,724	2	685.710,617 306.231,806	0.999
2	685.710,617 306.231,806	3	685.710,535 306.230,809	1.0
3	685.710,535 306.230,809	4	685.711,532 306.230,728	1.0

Punct început	X / Y	Punct sfârșit	X / Y	Lungime segment (** (m)
4	685.711,532 306.230,728	1	685.711,613 306.231,724	0.999

** Lungimile segmentelor sunt determinate în planul de proiecție Stereo 70 și sunt rotunjite la 1 milimetru.

*** Distanța dintre puncte este formată din segmente cumulate ce sunt mai mici decât valoarea 1 milimetru.

**DATE DESPRE IMOBILUL NR. 2114**

Oficiul de Cadastru și Publicitate Imobiliară CALARASI
Biroul de Cadastru și Publicitate Imobiliară Calarasi

A. Partea I. Descrierea imobilului

TEREN Extravilan

Adresa: Jud. Calarasi, tarla 42

Nr. Crt	Nr cadastral Nr. topografic	Suprafața* (mp)	Observații / Referințe
A1		1	Sector cadastral:15 Teren neimprejmuit;

B. Partea II. Proprietari și acte

Inscrieri privitoare la dreptul de proprietate și alte drepturi reale	Referințe
/	
Act Normativ nr. 123, din 10/07/2012 emis de PARLAMENTUL ROMANIEI;	
B1	A1
Intabulare, drept de PROPRIETATE, dobandit prin Lege, cota actuala 1/1	
1) STATUL ROMÂN , CIF:99999999999999	
OBSERVATII: DOMENIU PUBLIC	

C. Partea III. SARCINI .

Inscrieri privind dezmembramintele dreptului de proprietate, drepturi reale de garanție și sarcini	Referințe
NU SUNT	


Anexa Nr. 1 La Partea I

Teren

Nr cadastral	Suprafața (mp)*	Observații / Referințe
	1	

* Suprafața este determinată în planul de proiecție Stereo 70.

DETALII LINIARE IMOBIL



Date referitoare la teren

Crt	Categorie folosință	Intravilan	Suprafața (mp)	Tarla	Parcelă	Nr. topo	Observații / Referințe
1	curti constructii	NU	1	42	-	-	

Date referitoare la construcții

Crt	Număr	Destinație construcție	Supraf. (mp)	Situație juridică	Observații / Referințe
A1.1		construcții industriale și edilitare	1	Fara acte	Nr. niveluri:1; S. construita la sol:1 mp; STALP ELECTRIC

Lungime Segmente

1) Valorile lungimilor segmentelor sunt obținute din proiecție în plan.

Punct început	X / Y	Punct sfârșit	X / Y	Lungime segment (** (m)
1	685.719,568 306.231,109	2	685.718,571 306.231,191	1.0
2	685.718,571 306.231,191	3	685.718,49 306.230,194	1.0
3	685.718,49 306.230,194	4	685.719,487 306.230,112	1.0

Punct început	X / Y	Punct sfârșit	X / Y	Lungime segment (** (m)
4	685.719,487 306.230,112	1	685.719,568 306.231,109	1.0

** Lungimile segmentelor sunt determinate în planul de proiecție Stereo 70 și sunt rotunjite la 1 milimetru.

*** Distanța dintre puncte este formată din segmente cumulate ce sunt mai mici decât valoarea 1 milimetru.

**DATE DESPRE IMOBILUL NR. 2115**

Oficiul de Cadastru și Publicitate Imobiliară CALARASI
Biroul de Cadastru și Publicitate Imobiliară Calarasi

A. Partea I. Descrierea imobilului

TEREN Extravilan

Adresa: Jud. Calarasi, tarla 42

Nr. Crt	Nr cadastral Nr. topografic	Suprafața* (mp)	Observații / Referințe
A1		1	Sector cadastral:15 Teren neimprejmuit;

B. Partea II. Proprietari și acte

Inscrieri privitoare la dreptul de proprietate și alte drepturi reale		Referințe
/		
Act Normativ nr. 123, din 10/07/2012 emis de PARLAMENTUL ROMANIEI;		
B1	Intabulare, drept de PROPRIETATE, dobandit prin Lege, cota actuala 1/1	A1
	1) STATUL ROMÂN , CIF:99999999999999	
	OBSERVATII: DOMENIU PUBLIC	

C. Partea III. SARCINI .

Inscrieri privind dezmembramintele dreptului de proprietate, drepturi reale de garanție și sarcini	Referințe
NU SUNT	


Anexa Nr. 1 La Partea I

Teren

Nr cadastral	Suprafața (mp)*	Observații / Referințe
	1	

* Suprafața este determinată în planul de proiecție Stereo 70.

DETALII LINIARE IMOBIL



Date referitoare la teren

Crt	Categorie folosință	Intravilan	Suprafața (mp)	Tarla	Parcelă	Nr. topo	Observații / Referințe
1	curți constructii	NU	1	42	-	-	

Date referitoare la construcții

Crt	Număr	Destinație construcție	Supraf. (mp)	Situație juridică	Observații / Referințe
A1.1		construcții industriale și edilitare	1	Fara acte	Nr. niveluri:1; S. construita la sol:1 mp; STALP ELECTRIC

Lungime Segmente

1) Valorile lungimilor segmentelor sunt obținute din proiecție în plan.

Punct început	X / Y	Punct sfârșit	X / Y	Lungime segment (** (m)
1	685.719,369 306.220,782	2	685.718,372 306.220,864	1.0
2	685.718,372 306.220,864	3	685.718,291 306.219,867	1.0
3	685.718,291 306.219,867	4	685.719,288 306.219,785	1.0

Punct început	X / Y	Punct sfârșit	X / Y	Lungime segment (** (m)
4	685.719,288 306.219,785	1	685.719,369 306.220,782	1.0

** Lungimile segmentelor sunt determinate în planul de proiecție Stereo 70 și sunt rotunjite la 1 milimetru.

*** Distanța dintre puncte este formată din segmente cumulate ce sunt mai mici decât valoarea 1 milimetru.

**DATE DESPRE IMOBILUL NR. 2116**

Oficiul de Cadastru și Publicitate Imobiliară CALARASI
Biroul de Cadastru și Publicitate Imobiliară Calarasi

A. Partea I. Descrierea imobilului

TEREN Extravilan

Adresa: Jud. Calarasi, tarla 42

Nr. Crt	Nr cadastral Nr. topografic	Suprafața* (mp)	Observații / Referințe
A1		1	Sector cadastral:15 Teren neimprejmuit;

B. Partea II. Proprietari și acte

Inscrieri privitoare la dreptul de proprietate și alte drepturi reale	Referințe
/	
Act Normativ nr. 123, din 10/07/2012 emis de PARLAMENTUL ROMANIEI;	
B1	A1
Intabulare, drept de PROPRIETATE, dobandit prin Lege, cota actuala 1/1	
1) STATUL ROMÂN , CIF:99999999999999	
OBSERVATII: DOMENIU PUBLIC	

C. Partea III. SARCINI .

Inscrieri privind dezmembramintele dreptului de proprietate, drepturi reale de garanție și sarcini	Referințe
NU SUNT	


Anexa Nr. 1 La Partea I

Teren

Nr cadastral	Suprafața (mp)*	Observații / Referințe
	1	

* Suprafața este determinată în planul de proiecție Stereo 70.

DETALII LINIARE IMOBIL



Date referitoare la teren

Crt	Categorie folosință	Intravilan	Suprafața (mp)	Tarla	Parcelă	Nr. topo	Observații / Referințe
1	curti constructii	NU	1	42	-	-	

Date referitoare la construcții

Crt	Număr	Destinație construcție	Supraf. (mp)	Situație juridică	Observații / Referințe
A1.1		construcții industriale și edilitare	1	Fara acte	Nr. niveluri:1; S. construita la sol:1 mp; STALP ELECTRIC

Lungime Segmente

1) Valorile lungimilor segmentelor sunt obținute din proiecție în plan.

Punct început	X / Y	Punct sfârșit	X / Y	Lungime segment (** (m)
1	685.719,522 306.215,939	2	685.718,525 306.216,02	1.0
2	685.718,525 306.216,02	3	685.718,444 306.215,023	1.0
3	685.718,444 306.215,023	4	685.719,441 306.214,942	1.0

Punct început	X / Y	Punct sfârșit	X / Y	Lungime segment (** (m)
4	685.719,441 306.214,942	1	685.719,522 306.215,939	1.0

** Lungimile segmentelor sunt determinate în planul de proiecție Stereo 70 și sunt rotunjite la 1 milimetru.

*** Distanța dintre puncte este formată din segmente cumulate ce sunt mai mici decât valoarea 1 milimetru.

**DATE DESPRE IMOBILUL NR. 2117**

Oficiul de Cadastru și Publicitate Imobiliară CALARASI
Biroul de Cadastru și Publicitate Imobiliară Calarasi

A. Partea I. Descrierea imobilului

TEREN Extravilan

Adresa: Jud. Calarasi, tarla 42

Nr. Crt	Nr cadastral Nr. topografic	Suprafața* (mp)	Observații / Referințe
A1		1	Sector cadastral:15 Teren neimprejmuit;

B. Partea II. Proprietari și acte

Inscrieri privitoare la dreptul de proprietate și alte drepturi reale	Referințe
/	
Act Normativ nr. 123, din 10/07/2012 emis de PARLAMENTUL ROMANIEI;	
B1	A1
Intabulare, drept de PROPRIETATE, dobandit prin Lege, cota actuala 1/1	
1) STATUL ROMÂN , CIF:99999999999999	
OBSERVATII: DOMENIU PUBLIC	

C. Partea III. SARCINI .

Inscrieri privind dezmembramintele dreptului de proprietate, drepturi reale de garanție și sarcini	Referințe
NU SUNT	


Anexa Nr. 1 La Partea I

Teren

Nr cadastral	Suprafața (mp)*	Observații / Referințe
	1	

* Suprafața este determinată în planul de proiecție Stereo 70.

DETALII LINIARE IMOBIL



Date referitoare la teren

Crt	Categorie folosință	Intra vilan	Suprafața (mp)	Tarla	Parcelă	Nr. topo	Observații / Referințe
1	curti constructii	NU	1	42	-	-	

Date referitoare la construcții

Crt	Număr	Destinație construcție	Supraf. (mp)	Situație juridică	Observații / Referințe
A1.1		construcții industriale și edilitare	1	Fara acte	Nr. niveluri:1; S. construita la sol:1 mp; STALP ELECTRIC

Lungime Segmente

1) Valorile lungimilor segmentelor sunt obținute din proiecție în plan.

Punct început	X / Y	Punct sfârșit	X / Y	Lungime segment (** (m)
1	685.719,245 306.210,797	2	685.718,248 306.210,878	1.0
2	685.718,248 306.210,878	3	685.718,167 306.209,881	1.0
3	685.718,167 306.209,881	4	685.719,164 306.209,8	1.0

Punct început	X / Y	Punct sfârșit	X / Y	Lungime segment (** (m)
4	685.719,164 306.209,8	1	685.719,245 306.210,797	1.0

** Lungimile segmentelor sunt determinate în planul de proiecție Stereo 70 și sunt rotunjite la 1 milimetru.

*** Distanța dintre puncte este formată din segmente cumulate ce sunt mai mici decât valoarea 1 milimetru.

**DATE DESPRE IMOBILUL NR. 2118**

Oficiul de Cadastru și Publicitate Imobiliară CALARASI
Biroul de Cadastru și Publicitate Imobiliară Calarasi

A. Partea I. Descrierea imobilului

TEREN Extravilan

Adresa: Jud. Calarasi, tarla 42

Nr. Crt	Nr cadastral Nr. topografic	Suprafața* (mp)	Observații / Referințe
A1		1	Sector cadastral:15 Teren neimprejmuit;

B. Partea II. Proprietari și acte

Inscrieri privitoare la dreptul de proprietate și alte drepturi reale		Referințe
/		
Act Normativ nr. 123, din 10/07/2012 emis de PARLAMENTUL ROMANIEI;		
B1	Intabulare, drept de PROPRIETATE, dobandit prin Lege, cota actuala 1/1	A1
	1) STATUL ROMÂN , CIF:99999999999999	
	OBSERVATII: DOMENIU PUBLIC	

C. Partea III. SARCINI .

Inscrieri privind dezmembramintele dreptului de proprietate, drepturi reale de garanție și sarcini	Referințe
NU SUNT	


Anexa Nr. 1 La Partea I

Teren

Nr cadastral	Suprafața (mp)*	Observații / Referințe
	1	

* Suprafața este determinată în planul de proiecție Stereo 70.

DETALII LINIARE IMOBIL



Date referitoare la teren

Crt	Categorie folosință	Intra vilan	Suprafața (mp)	Tarla	Parcelă	Nr. topo	Observații / Referințe
1	curti constructii	NU	1	42	-	-	

Date referitoare la construcții

Crt	Număr	Destinație construcție	Supraf. (mp)	Situație juridică	Observații / Referințe
A1.1		construcții industriale și edilitare	1	Fara acte	Nr. niveluri:1; S. construita la sol:1 mp; STALP ELECTRIC

Lungime Segmente

1) Valorile lungimilor segmentelor sunt obținute din proiecție în plan.

Punct început	X / Y	Punct sfârșit	X / Y	Lungime segment (** (m)
1	685.711,258 306.211,403	2	685.710,261 306.211,484	1.0
2	685.710,261 306.211,484	3	685.710,18 306.210,488	0.999
3	685.710,18 306.210,488	4	685.711,176 306.210,406	0.999

Punct început	X / Y	Punct sfârșit	X / Y	Lungime segment (** (m)
4	685.711,176 306.210,406	1	685.711,258 306.211,403	1.0

** Lungimile segmentelor sunt determinate în planul de proiecție Stereo 70 și sunt rotunjite la 1 milimetru.

*** Distanța dintre puncte este formată din segmente cumulate ce sunt mai mici decât valoarea 1 milimetru.

**DATE DESPRE IMOBILUL NR. 2119**

Oficiul de Cadastru și Publicitate Imobiliară CALARASI
Biroul de Cadastru și Publicitate Imobiliară Calarasi

A. Partea I. Descrierea imobilului

TEREN Extravilan

Adresa: Jud. Calarasi, tarla 42

Nr. Crt	Nr cadastral Nr. topografic	Suprafața* (mp)	Observații / Referințe
A1		1	Sector cadastral:15 Teren neimprejmuit;

B. Partea II. Proprietari și acte

Inscrieri privitoare la dreptul de proprietate și alte drepturi reale	Referințe
/	
Act Normativ nr. 123, din 10/07/2012 emis de PARLAMENTUL ROMANIEI;	
B1	A1
Intabulare, drept de PROPRIETATE, dobandit prin Lege, cota actuala 1/1	
1) STATUL ROMÂN , CIF:99999999999999	
OBSERVATII: DOMENIU PUBLIC	

C. Partea III. SARCINI .

Inscrieri privind dezmembramintele dreptului de proprietate, drepturi reale de garanție și sarcini	Referințe
NU SUNT	


Anexa Nr. 1 La Partea I

Teren

Nr cadastral	Suprafața (mp)*	Observații / Referințe
	1	

* Suprafața este determinată în planul de proiecție Stereo 70.

DETALII LINIARE IMOBIL



Date referitoare la teren

Crt	Categorie folosință	Intra vilan	Suprafața (mp)	Tarla	Parcelă	Nr. topo	Observații / Referințe
1	curti constructii	NU	1	42	-	-	

Date referitoare la construcții

Crt	Număr	Destinație construcție	Supraf. (mp)	Situație juridică	Observații / Referințe
A1.1		construcții industriale și edilitare	1	Fara acte	Nr. niveluri:1; S. construita la sol:1 mp; STALP ELECTRIC

Lungime Segmente

1) Valorile lungimilor segmentelor sunt obținute din proiecție în plan.

Punct început	X / Y	Punct sfârșit	X / Y	Lungime segment (** (m)
1	685.711,22 306.201,868	2	685.710,223 306.201,95	1.0
2	685.710,223 306.201,95	3	685.710,141 306.200,953	1.0
3	685.710,141 306.200,953	4	685.711,138 306.200,871	1.0

Punct început	X / Y	Punct sfârșit	X / Y	Lungime segment (** (m)
4	685.711,138 306.200,871	1	685.711,22 306.201,868	1.0

** Lungimile segmentelor sunt determinate în planul de proiecție Stereo 70 și sunt rotunjite la 1 milimetru.

*** Distanța dintre puncte este formată din segmente cumulate ce sunt mai mici decât valoarea 1 milimetru.

**DATE DESPRE IMOBILUL NR. 2120**

Oficiul de Cadastru și Publicitate Imobiliară CALARASI
Biroul de Cadastru și Publicitate Imobiliară Calarasi

A. Partea I. Descrierea imobilului

TEREN Extravilan

Adresa: Jud. Calarasi, tarla 42

Nr. Crt	Nr cadastral Nr. topografic	Suprafața* (mp)	Observații / Referințe
A1		1	Sector cadastral:15 Teren neimprejmuit;

B. Partea II. Proprietari și acte

Inscrieri privitoare la dreptul de proprietate și alte drepturi reale		Referințe
/		
Act Normativ nr. 123, din 10/07/2012 emis de PARLAMENTUL ROMANIEI;		
B1	Intabulare, drept de PROPRIETATE, dobandit prin Lege, cota actuala 1/1	A1
	1) STATUL ROMÂN , CIF:99999999999999	
	<i>OBSERVATII: DOMENIU PUBLIC</i>	

C. Partea III. SARCINI .

Inscrieri privind dezmembramintele dreptului de proprietate, drepturi reale de garanție și sarcini	Referințe
NU SUNT	


Anexa Nr. 1 La Partea I

Teren

Nr cadastral	Suprafața (mp)*	Observații / Referințe
	1	

* Suprafața este determinată în planul de proiecție Stereo 70.

DETALII LINIARE IMOBIL



Date referitoare la teren

Crt	Categorie folosință	Intra vilan	Suprafața (mp)	Tarla	Parcelă	Nr. topo	Observații / Referințe
1	curti constructii	NU	1	42	-	-	

Date referitoare la construcții

Crt	Număr	Destinație construcție	Supraf. (mp)	Situație juridică	Observații / Referințe
A1.1		construcții industriale și edilitare	1	Fara acte	Nr. niveluri:1; S. construita la sol:1 mp; STALP ELECTRIC

Lungime Segmente

1) Valorile lungimilor segmentelor sunt obținute din proiecție în plan.

Punct început	X / Y	Punct sfârșit	X / Y	Lungime segment (** (m))
1	685.733,146 306.199,569	2	685.732,15 306.199,65	0.999
2	685.732,15 306.199,65	3	685.732,068 306.198,654	0.999
3	685.732,068 306.198,654	4	685.733,065 306.198,572	1.0

Punct început	X / Y	Punct sfârșit	X / Y	Lungime segment (** (m)
4	685.733,065 306.198,572	1	685.733,146 306.199,569	1.0

** Lungimile segmentelor sunt determinate în planul de proiecție Stereo 70 și sunt rotunjite la 1 milimetru.

*** Distanța dintre puncte este formată din segmente cumulate ce sunt mai mici decât valoarea 1 milimetru.

**DATE DESPRE IMOBILUL NR. 2121**

Oficiul de Cadastru și Publicitate Imobiliară CALARASI
Biroul de Cadastru și Publicitate Imobiliară Calarasi

A. Partea I. Descrierea imobilului

TEREN Extravilan

Adresa: Jud. Calarasi, tarla 70

Nr. Crt	Nr cadastral Nr. topografic	Suprafața* (mp)	Observații / Referințe
A1		1	Sector cadastral:15 Teren neimprejmuit;

B. Partea II. Proprietari și acte

Inscrieri privitoare la dreptul de proprietate și alte drepturi reale	Referințe
/	
Act Normativ nr. 123, din 10/07/2012 emis de PARLAMENTUL ROMANIEI;	
B1	A1
Intabulare, drept de PROPRIETATE, dobandit prin Lege, cota actuala 1/1	
1) STATUL ROMÂN , CIF:99999999999999	
OBSERVATII: DOMENIU PUBLIC	

C. Partea III. SARCINI .

Inscrieri privind dezmembramintele dreptului de proprietate, drepturi reale de garanție și sarcini	Referințe
NU SUNT	


Anexa Nr. 1 La Partea I

Teren

Nr cadastral	Suprafața (mp)*	Observații / Referințe
	1	

* Suprafața este determinată în planul de proiecție Stereo 70.

DETALII LINIARE IMOBIL



Date referitoare la teren

Crt	Categorie folosință	Intravilan	Suprafața (mp)	Tarla	Parcelă	Nr. topo	Observații / Referințe
1	curți constructii	NU	1	70	-	-	

Date referitoare la construcții

Crt	Număr	Destinație construcție	Supraf. (mp)	Situație juridică	Observații / Referințe
A1.1		construcții industriale și edilitare	1	Fara acte	Nr. niveluri:1; S. construita la sol:1 mp; STALP ELECTRIC

Lungime Segmente

1) Valorile lungimilor segmentelor sunt obținute din proiecție în plan.

Punct început	X / Y	Punct sfârșit	X / Y	Lungime segment (** (m))
1	685.761,408 306.216,413	2	685.761,289 306.215,32	1.099
2	685.761,289 306.215,32	3	685.762,383 306.215,201	1.1
3	685.762,383 306.215,201	4	685.762,502 306.216,294	1.099

Punct început	X / Y	Punct sfârșit	X / Y	Lungime segment (** (m)
4	685.762,502 306.216,294	1	685.761,408 306.216,413	1.1

** Lungimile segmentelor sunt determinate în planul de proiecție Stereo 70 și sunt rotunjite la 1 milimetru.

*** Distanța dintre puncte este formată din segmente cumulate ce sunt mai mici decât valoarea 1 milimetru.

**DATE DESPRE IMOBILUL NR. 2122**

Oficiul de Cadastru și Publicitate Imobiliară CALARASI
Biroul de Cadastru și Publicitate Imobiliară Calarasi

A. Partea I. Descrierea imobilului

TEREN Extravilan

Adresa: Jud. Calarasi, tarla 70

Nr. Crt	Nr cadastral Nr. topografic	Suprafața* (mp)	Observații / Referințe
A1		1	Sector cadastral:15 Teren neimprejmuit;

B. Partea II. Proprietari și acte

Inscrieri privitoare la dreptul de proprietate și alte drepturi reale	Referințe
/	
Act Normativ nr. 123, din 10/07/2012 emis de PARLAMENTUL ROMANIEI;	
B1	A1
Intabulare, drept de PROPRIETATE, dobandit prin Lege, cota actuala 1/1	
1) STATUL ROMÂN , CIF:99999999999999	
OBSERVATII: DOMENIU PUBLIC	

C. Partea III. SARCINI .

Inscrieri privind dezmembramintele dreptului de proprietate, drepturi reale de garanție și sarcini	Referințe
NU SUNT	


Anexa Nr. 1 La Partea I

Teren

Nr cadastral	Suprafața (mp)*	Observații / Referințe
	1	

* Suprafața este determinată în planul de proiecție Stereo 70.

DETALII LINIARE IMOBIL



Date referitoare la teren

Crt	Categorie folosință	Intravilan	Suprafața (mp)	Tarla	Parcelă	Nr. topo	Observații / Referințe
1	curți constructii	NU	1	70	-	-	

Date referitoare la construcții

Crt	Număr	Destinație construcție	Supraf. (mp)	Situație juridică	Observații / Referințe
A1.1		construcții industriale și edilitare	1	Fara acte	Nr. niveluri:1; S. construita la sol:1 mp; STALP ELECTRIC

Lungime Segmente

1) Valorile lungimilor segmentelor sunt obținute din proiecție în plan.

Punct început	X / Y	Punct sfârșit	X / Y	Lungime segment (** (m)
1	685.761,438 306.209,409	2	685.762,526 306.209,341	1.09
2	685.762,526 306.209,341	3	685.762,606 306.210,618	1.28
3	685.762,606 306.210,618	4	685.761,518 306.210,686	1.09

Punct început	X / Y	Punct sfârșit	X / Y	Lungime segment (** (m)
4	685.761,518 306.210,686	1	685.761,438 306.209,409	1.28

** Lungimile segmentelor sunt determinate în planul de proiecție Stereo 70 și sunt rotunjite la 1 milimetru.

*** Distanța dintre puncte este formată din segmente cumulate ce sunt mai mici decât valoarea 1 milimetru.

**DATE DESPRE IMOBILUL NR. 2123**

Oficiul de Cadastru și Publicitate Imobiliară CALARASI
Biroul de Cadastru și Publicitate Imobiliară Calarasi

A. Partea I. Descrierea imobilului

TEREN Extravilan

Adresa: Jud. Calarasi, tarla 70

Nr. Crt	Nr cadastral Nr. topografic	Suprafața* (mp)	Observații / Referințe
A1		1	Sector cadastral:15 Teren neimprejmuit;

B. Partea II. Proprietari și acte

Inscrieri privitoare la dreptul de proprietate și alte drepturi reale	Referințe
/	
Act Normativ nr. 123, din 10/07/2012 emis de PARLAMENTUL ROMANIEI;	
B1	A1
Intabulare, drept de PROPRIETATE, dobandit prin Lege, cota actuala 1/1	
1) STATUL ROMÂN , CIF:99999999999999	
OBSERVATII: DOMENIU PUBLIC	

C. Partea III. SARCINI .

Inscrieri privind dezmembramintele dreptului de proprietate, drepturi reale de garanție și sarcini	Referințe
NU SUNT	


Anexa Nr. 1 La Partea I

Teren

Nr cadastral	Suprafața (mp)*	Observații / Referințe
	1	

* Suprafața este determinată în planul de proiecție Stereo 70.

DETALII LINIARE IMOBIL



Date referitoare la teren

Crt	Categorie folosință	Intravilan	Suprafața (mp)	Tarla	Parcelă	Nr. topo	Observații / Referințe
1	curți constructii	NU	1	70	-	-	

Date referitoare la construcții

Crt	Număr	Destinație construcție	Supraf. (mp)	Situație juridică	Observații / Referințe
A1.1		construcții industriale și edilitare	1	Fara acte	Nr. niveluri:1; S. construita la sol:1 mp; STALP ELECTRIC

Lungime Segmente

1) Valorile lungimilor segmentelor sunt obținute din proiecție în plan.

Punct început	X / Y	Punct sfârșit	X / Y	Lungime segment (** (m))
1	685.761,658 306.196,465	2	685.761,55 306.195,47	1.001
2	685.761,55 306.195,47	3	685.762,545 306.195,362	1.001
3	685.762,545 306.195,362	4	685.762,653 306.196,357	1.001

Punct început	X / Y	Punct sfârșit	X / Y	Lungime segment (** (m)
4	685.762,653 306.196,357	1	685.761,658 306.196,465	1.001

** Lungimile segmentelor sunt determinate în planul de proiecție Stereo 70 și sunt rotunjite la 1 milimetru.

*** Distanța dintre puncte este formată din segmente cumulate ce sunt mai mici decât valoarea 1 milimetru.

**DATE DESPRE IMOBILUL NR. 2124**

Oficiul de Cadastru și Publicitate Imobiliară CALARASI
Biroul de Cadastru și Publicitate Imobiliară Calarasi

A. Partea I. Descrierea imobilului

TEREN Extravilan

Adresa: Jud. Calarasi, tarla 70

Nr. Crt	Nr cadastral Nr. topografic	Suprafața* (mp)	Observații / Referințe
A1		1	Sector cadastral:15 Teren neimprejmuit;

B. Partea II. Proprietari și acte

Inscrieri privitoare la dreptul de proprietate și alte drepturi reale	Referințe
/	
Act Normativ nr. 123, din 10/07/2012 emis de PARLAMENTUL ROMANIEI;	
B1	A1
Intabulare, drept de PROPRIETATE, dobandit prin Lege, cota actuala 1/1	
1) STATUL ROMÂN , CIF:99999999999999	
OBSERVATII: DOMENIU PUBLIC	

C. Partea III. SARCINI .

Inscrieri privind dezmembramintele dreptului de proprietate, drepturi reale de garanție și sarcini	Referințe
NU SUNT	


Anexa Nr. 1 La Partea I

Teren

Nr cadastral	Suprafața (mp)*	Observații / Referințe
	1	

* Suprafața este determinată în planul de proiecție Stereo 70.

DETALII LINIARE IMOBIL



Date referitoare la teren

Crt	Categorie folosință	Intravilan	Suprafața (mp)	Tarla	Parcelă	Nr. topo	Observații / Referințe
1	curți constructii	NU	1	70	-	-	

Date referitoare la construcții

Crt	Număr	Destinație construcție	Supraf. (mp)	Situație juridică	Observații / Referințe
A1.1		construcții industriale și edilitare	1	Fara acte	Nr. niveluri:1; S. construita la sol:1 mp; STALP ELECTRIC

Lungime Segmente

1) Valorile lungimilor segmentelor sunt obținute din proiecție în plan.

Punct început	X / Y	Punct sfârșit	X / Y	Lungime segment (** (m)
1	685.763,594 306.196,247	2	685.763,486 306.195,253	1.0
2	685.763,486 306.195,253	3	685.764,48 306.195,145	1.0
3	685.764,48 306.195,145	4	685.764,588 306.196,139	1.0

Punct început	X / Y	Punct sfârșit	X / Y	Lungime segment (** (m)
4	685.764,588 306.196,139	1	685.763,594 306.196,247	1.0

** Lungimile segmentelor sunt determinate în planul de proiecție Stereo 70 și sunt rotunjite la 1 milimetru.

*** Distanța dintre puncte este formată din segmente cumulate ce sunt mai mici decât valoarea 1 milimetru.

**DATE DESPRE IMOBILUL NR. 2125**

Oficiul de Cadastru și Publicitate Imobiliară CALARASI
Biroul de Cadastru și Publicitate Imobiliară Calarasi

A. Partea I. Descrierea imobilului

TEREN Extravilan

Adresa: Jud. Calarasi, tarla 70

Nr. Crt	Nr cadastral Nr. topografic	Suprafața* (mp)	Observații / Referințe
A1		1	Sector cadastral:15 Teren neimprejmuit;

B. Partea II. Proprietari și acte

Inscrieri privitoare la dreptul de proprietate și alte drepturi reale	Referințe
/	
Act Normativ nr. 123, din 10/07/2012 emis de PARLAMENTUL ROMANIEI;	
B1	A1
Intabulare, drept de PROPRIETATE, dobandit prin Lege, cota actuala 1/1	
1) STATUL ROMÂN , CIF:99999999999999	
OBSERVATII: DOMENIU PUBLIC	

C. Partea III. SARCINI .

Inscrieri privind dezmembramintele dreptului de proprietate, drepturi reale de garanție și sarcini	Referințe
NU SUNT	


Anexa Nr. 1 La Partea I

Teren

Nr cadastral	Suprafața (mp)*	Observații / Referințe
	1	

* Suprafața este determinată în planul de proiecție Stereo 70.

DETALII LINIARE IMOBIL



Date referitoare la teren

Crt	Categorie folosință	Intra vilan	Suprafața (mp)	Tarla	Parcelă	Nr. topo	Observații / Referințe
1	curti constructii	NU	1	70	-	-	

Date referitoare la construcții

Crt	Număr	Destinație construcție	Supraf. (mp)	Situație juridică	Observații / Referințe
A1.1		construcții industriale și edilitare	1	Fara acte	Nr. niveluri:1; S. construita la sol:1 mp; STALP ELECTRIC

Lungime Segmente

1) Valorile lungimilor segmentelor sunt obținute din proiecție în plan.

Punct început	X / Y	Punct sfârșit	X / Y	Lungime segment (** (m)
1	685.766,601 306.195,919	2	685.766,493 306.194,924	1.001
2	685.766,493 306.194,924	3	685.767,487 306.194,816	1.0
3	685.767,487 306.194,816	4	685.767,595 306.195,811	1.001

Punct început	X / Y	Punct sfârșit	X / Y	Lungime segment (** (m)
4	685.767,595 306.195,811	1	685.766,601 306.195,919	1.0

** Lungimile segmentelor sunt determinate în planul de proiecție Stereo 70 și sunt rotunjite la 1 milimetru.

*** Distanța dintre puncte este formată din segmente cumulate ce sunt mai mici decât valoarea 1 milimetru.

**DATE DESPRE IMOBILUL NR. 2126**

Oficiul de Cadastru și Publicitate Imobiliară CALARASI
Biroul de Cadastru și Publicitate Imobiliară Calarasi

A. Partea I. Descrierea imobilului

TEREN Extravilan

Adresa: Jud. Calarasi, tarla 70

Nr. Crt	Nr cadastral Nr. topografic	Suprafața* (mp)	Observații / Referințe
A1		1	Sector cadastral:15 Teren neimprejmuit;

B. Partea II. Proprietari și acte

Inscrieri privitoare la dreptul de proprietate și alte drepturi reale		Referințe
/		
Act Normativ nr. 123, din 10/07/2012 emis de PARLAMENTUL ROMANIEI;		
B1	Intabulare, drept de PROPRIETATE, dobandit prin Lege, cota actuala 1/1 1) STATUL ROMÂN , CIF:99999999999999 <i>OBSERVATII: DOMENIU PUBLIC</i>	A1

C. Partea III. SARCINI .

Inscrieri privind dezmembramintele dreptului de proprietate, drepturi reale de garanție și sarcini	Referințe
NU SUNT	


Anexa Nr. 1 La Partea I

Teren

Nr cadastral	Suprafața (mp)*	Observații / Referințe
	1	

* Suprafața este determinată în planul de proiecție Stereo 70.

DETALII LINIARE IMOBIL



Date referitoare la teren

Crt	Categorie folosință	Intra vilan	Suprafața (mp)	Tarla	Parcelă	Nr. topo	Observații / Referințe
1	curti constructii	NU	1	70	-	-	

Date referitoare la construcții

Crt	Număr	Destinație construcție	Supraf. (mp)	Situație juridică	Observații / Referințe
A1.1		construcții industriale și edilitare	1	Fara acte	Nr. niveluri:1; S. construita la sol:1 mp; STALP ELECTRIC

Lungime Segmente

1) Valorile lungimilor segmentelor sunt obținute din proiecție în plan.

Punct început	X / Y	Punct sfârșit	X / Y	Lungime segment (** (m)
1	685.761,229 306.193,843	2	685.761,204 306.192,843	1.0
2	685.761,204 306.192,843	3	685.762,204 306.192,818	1.0
3	685.762,204 306.192,818	4	685.762,229 306.193,817	0.999

Punct început	X / Y	Punct sfârșit	X / Y	Lungime segment (** (m)
4	685.762,229 306.193,817	1	685.761,229 306.193,843	1.0

** Lungimile segmentelor sunt determinate în planul de proiecție Stereo 70 și sunt rotunjite la 1 milimetru.

*** Distanța dintre puncte este formată din segmente cumulate ce sunt mai mici decât valoarea 1 milimetru.

**DATE DESPRE IMOBILUL NR. 2127**

Oficiul de Cadastru și Publicitate Imobiliară CALARASI
Biroul de Cadastru și Publicitate Imobiliară Calarasi

A. Partea I. Descrierea imobilului

TEREN Extravilan

Adresa: Jud. Calarasi, tarla 70

Nr. Crt	Nr cadastral Nr. topografic	Suprafața* (mp)	Observații / Referințe
A1		1	Sector cadastral:15 Teren neimprejmuit;

B. Partea II. Proprietari și acte

Inscrieri privitoare la dreptul de proprietate și alte drepturi reale	Referințe
/	
Act Normativ nr. 123, din 10/07/2012 emis de PARLAMENTUL ROMANIEI;	
B1	A1
Intabulare, drept de PROPRIETATE, dobandit prin Lege, cota actuala 1/1	
1) STATUL ROMÂN , CIF:99999999999999	
OBSERVATII: DOMENIU PUBLIC	

C. Partea III. SARCINI .

Inscrieri privind dezmembramintele dreptului de proprietate, drepturi reale de garanție și sarcini	Referințe
NU SUNT	


Anexa Nr. 1 La Partea I

Teren

Nr cadastral	Suprafața (mp)*	Observații / Referințe
	1	

* Suprafața este determinată în planul de proiecție Stereo 70.

DETALII LINIARE IMOBIL



Date referitoare la teren

Crt	Categorie folosință	Intravilan	Suprafața (mp)	Tarla	Parcelă	Nr. topo	Observații / Referințe
1	curti constructii	NU	1	70	-	-	

Date referitoare la construcții

Crt	Număr	Destinație construcție	Supraf. (mp)	Situație juridică	Observații / Referințe
A1.1		construcții industriale și edilitare	1	Fara acte	Nr. niveluri:1; S. construita la sol:1 mp; STALP ELECTRIC

Lungime Segmente

1) Valorile lungimilor segmentelor sunt obținute din proiecție în plan.

Punct început	X / Y	Punct sfârșit	X / Y	Lungime segment (** (m)
1	685.760,864 306.184,197	2	685.760,839 306.183,197	1.0
2	685.760,839 306.183,197	3	685.761,838 306.183,172	0.999
3	685.761,838 306.183,172	4	685.761,863 306.184,172	1.0

Punct început	X / Y	Punct sfârșit	X / Y	Lungime segment (** (m)
4	685.761,863 306.184,172	1	685.760,864 306.184,197	0.999

** Lungimile segmentelor sunt determinate în planul de proiecție Stereo 70 și sunt rotunjite la 1 milimetru.

*** Distanța dintre puncte este formată din segmente cumulate ce sunt mai mici decât valoarea 1 milimetru.

**DATE DESPRE IMOBILUL NR. 2128**

Oficiul de Cadastru și Publicitate Imobiliară CALARASI
Biroul de Cadastru și Publicitate Imobiliară Calarasi

A. Partea I. Descrierea imobilului

TEREN Extravilan

Adresa: Jud. Calarasi, tarla 70

Nr. Crt	Nr cadastral Nr. topografic	Suprafața* (mp)	Observații / Referințe
A1		1	Sector cadastral:15 Teren neimprejmuit;

B. Partea II. Proprietari și acte

Inscrieri privitoare la dreptul de proprietate și alte drepturi reale	Referințe
/	
Act Normativ nr. 123, din 10/07/2012 emis de PARLAMENTUL ROMANIEI;	
B1	A1
Intabulare, drept de PROPRIETATE, dobandit prin Lege, cota actuala 1/1	
1) STATUL ROMÂN , CIF:99999999999999	
OBSERVATII: DOMENIU PUBLIC	

C. Partea III. SARCINI .

Inscrieri privind dezmembramintele dreptului de proprietate, drepturi reale de garanție și sarcini	Referințe
NU SUNT	


Anexa Nr. 1 La Partea I

Teren

Nr cadastral	Suprafața (mp)*	Observații / Referințe
	1	

* Suprafața este determinată în planul de proiecție Stereo 70.

DETALII LINIARE IMOBIL



Date referitoare la teren

Crt	Categorie folosință	Intra vilan	Suprafața (mp)	Tarla	Parcelă	Nr. topo	Observații / Referințe
1	curti constructii	NU	1	70	-	-	

Date referitoare la construcții

Crt	Număr	Destinație construcție	Supraf. (mp)	Situație juridică	Observații / Referințe
A1.1		construcții industriale și edilitare	1	Fara acte	Nr. niveluri:1; S. construita la sol:1 mp; STALP ELECTRIC

Lungime Segmente

1) Valorile lungimilor segmentelor sunt obținute din proiecție în plan.

Punct început	X / Y	Punct sfârșit	X / Y	Lungime segment (** (m))
1	685.825,789 306.209,556	2	685.825,67 306.208,462	1.1
2	685.825,67 306.208,462	3	685.826,764 306.208,344	1.1
3	685.826,764 306.208,344	4	685.826,883 306.209,437	1.099

Punct început	X / Y	Punct sfârșit	X / Y	Lungime segment (** (m)
4	685.826,883 306.209,437	1	685.825,789 306.209,556	1.1

** Lungimile segmentelor sunt determinate în planul de proiecție Stereo 70 și sunt rotunjite la 1 milimetru.

*** Distanța dintre puncte este formată din segmente cumulate ce sunt mai mici decât valoarea 1 milimetru.

**DATE DESPRE IMOBILUL NR. 2129**

Oficiul de Cadastru și Publicitate Imobiliară CALARASI
Biroul de Cadastru și Publicitate Imobiliară Calarasi

A. Partea I. Descrierea imobilului

TEREN Extravilan

Adresa: Jud. Calarasi, tarla 70

Nr. Crt	Nr cadastral Nr. topografic	Suprafața* (mp)	Observații / Referințe
A1		1	Sector cadastral:15 Teren neimprejmuit;

B. Partea II. Proprietari și acte

Inscrieri privitoare la dreptul de proprietate și alte drepturi reale	Referințe
/	
Act Normativ nr. 123, din 10/07/2012 emis de PARLAMENTUL ROMANIEI;	
B1	A1
Intabulare, drept de PROPRIETATE, dobandit prin Lege, cota actuala 1/1	
1) STATUL ROMÂN , CIF:99999999999999	
OBSERVATII: DOMENIU PUBLIC	

C. Partea III. SARCINI .

Inscrieri privind dezmembramintele dreptului de proprietate, drepturi reale de garanție și sarcini	Referințe
NU SUNT	


Anexa Nr. 1 La Partea I

Teren

Nr cadastral	Suprafața (mp)*	Observații / Referințe
	1	

* Suprafața este determinată în planul de proiecție Stereo 70.

DETALII LINIARE IMOBIL



Date referitoare la teren

Crt	Categorie folosință	Intravilan	Suprafața (mp)	Tarla	Parcelă	Nr. topo	Observații / Referințe
1	curti constructii	NU	1	70	-	-	

Date referitoare la construcții

Crt	Număr	Destinație construcție	Supraf. (mp)	Situație juridică	Observații / Referințe
A1.1		construcții industriale și edilitare	1	Fara acte	Nr. niveluri:1; S. construita la sol:1 mp; STALP ELECTRIC

Lungime Segmente

1) Valorile lungimilor segmentelor sunt obținute din proiecție în plan.

Punct început	X / Y	Punct sfârșit	X / Y	Lungime segment (** (m)
1	685.890,471 306.202,392	2	685.890,352 306.201,298	1.1
2	685.890,352 306.201,298	3	685.891,446 306.201,18	1.1
3	685.891,446 306.201,18	4	685.891,565 306.202,273	1.099

Punct început	X / Y	Punct sfârșit	X / Y	Lungime segment (** (m)
4	685.891,565 306.202,273	1	685.890,471 306.202,392	1.1

** Lungimile segmentelor sunt determinate în planul de proiecție Stereo 70 și sunt rotunjite la 1 milimetru.

*** Distanța dintre puncte este formată din segmente cumulate ce sunt mai mici decât valoarea 1 milimetru.

**DATE DESPRE IMOBILUL NR. 2130**

Oficiul de Cadastru și Publicitate Imobiliară CALARASI
Biroul de Cadastru și Publicitate Imobiliară Calarasi

A. Partea I. Descrierea imobilului

TEREN Extravilan

Adresa: Jud. Calarasi, tarla 70

Nr. Crt	Nr cadastral Nr. topografic	Suprafața* (mp)	Observații / Referințe
A1		1	Sector cadastral:15 Teren neimprejmuit;

B. Partea II. Proprietari și acte

Inscrieri privitoare la dreptul de proprietate și alte drepturi reale	Referințe
/	
Act Normativ nr. 123, din 10/07/2012 emis de PARLAMENTUL ROMANIEI;	
B1	A1
Intabulare, drept de PROPRIETATE, dobandit prin Lege, cota actuala 1/1	
1) STATUL ROMÂN , CIF:99999999999999	
OBSERVATII: DOMENIU PUBLIC	

C. Partea III. SARCINI .

Inscrieri privind dezmembramintele dreptului de proprietate, drepturi reale de garanție și sarcini	Referințe
NU SUNT	


Anexa Nr. 1 La Partea I

Teren

Nr cadastral	Suprafața (mp)*	Observații / Referințe
	1	

* Suprafața este determinată în planul de proiecție Stereo 70.

DETALII LINIARE IMOBIL



Date referitoare la teren

Crt	Categorie folosință	Intra vilan	Suprafața (mp)	Tarla	Parcelă	Nr. topo	Observații / Referințe
1	curti constructii	NU	1	70	-	-	

Date referitoare la construcții

Crt	Număr	Destinație construcție	Supraf. (mp)	Situație juridică	Observații / Referințe
A1.1		construcții industriale și edilitare	1	Fara acte	Nr. niveluri:1; S. construita la sol:1 mp; STALP ELECTRIC

Lungime Segmente

1) Valorile lungimilor segmentelor sunt obținute din proiecție în plan.

Punct început	X / Y	Punct sfârșit	X / Y	Lungime segment (** (m)
1	685.959,771 306.194,892	2	685.959,652 306.193,798	1.1
2	685.959,652 306.193,798	3	685.960,746 306.193,68	1.1
3	685.960,746 306.193,68	4	685.960,865 306.194,773	1.099

Punct început	X / Y	Punct sfârșit	X / Y	Lungime segment (** (m)
4	685.960,865 306.194,773	1	685.959,771 306.194,892	1.1

** Lungimile segmentelor sunt determinate în planul de proiecție Stereo 70 și sunt rotunjite la 1 milimetru.

*** Distanța dintre puncte este formată din segmente cumulate ce sunt mai mici decât valoarea 1 milimetru.

**DATE DESPRE IMOBILUL NR. 2131**

Oficiul de Cadastru și Publicitate Imobiliară CALARASI
Biroul de Cadastru și Publicitate Imobiliară Calarasi

A. Partea I. Descrierea imobilului

TEREN Extravilan

Adresa: Jud. Calarasi, tarla 70

Nr. Crt	Nr cadastral Nr. topografic	Suprafața* (mp)	Observații / Referințe
A1		1	Sector cadastral:15 Teren neimprejmuit;

B. Partea II. Proprietari și acte

Inscrieri privitoare la dreptul de proprietate și alte drepturi reale	Referințe
/	
Act Normativ nr. 123, din 10/07/2012 emis de PARLAMENTUL ROMANIEI;	
B1	A1
Intabulare, drept de PROPRIETATE, dobandit prin Lege, cota actuala 1/1	
1) STATUL ROMÂN , CIF:99999999999999	
OBSERVATII: DOMENIU PUBLIC	

C. Partea III. SARCINI .

Inscrieri privind dezmembramintele dreptului de proprietate, drepturi reale de garanție și sarcini	Referințe
NU SUNT	


Anexa Nr. 1 La Partea I

Teren

Nr cadastral	Suprafața (mp)*	Observații / Referințe
	1	

* Suprafața este determinată în planul de proiecție Stereo 70.

DETALII LINIARE IMOBIL



Date referitoare la teren

Crt	Categorie folosință	Intra vilan	Suprafața (mp)	Tarla	Parcelă	Nr. topo	Observații / Referințe
1	curti constructii	NU	1	70	-	-	

Date referitoare la construcții

Crt	Număr	Destinație construcție	Supraf. (mp)	Situație juridică	Observații / Referințe
A1.1		constructii industriale si edilitare	1	Fara acte	Nr. niveluri:1; S. construita la sol:1 mp; STALP ELECTRIC

Lungime Segmente

1) Valorile lungimilor segmentelor sunt obținute din proiecție în plan.

Punct început	X / Y	Punct sfârșit	X / Y	Lungime segment (** (m)
1	686.029,049 306.187,371	2	686.028,93 306.186,277	1.1
2	686.028,93 306.186,277	3	686.030,024 306.186,159	1.1
3	686.030,024 306.186,159	4	686.030,143 306.187,252	1.099

Punct început	X / Y	Punct sfârșit	X / Y	Lungime segment (** (m)
4	686.030,143 306.187,252	1	686.029,049 306.187,371	1.1

** Lungimile segmentelor sunt determinate în planul de proiecție Stereo 70 și sunt rotunjite la 1 milimetru.

*** Distanța dintre puncte este formată din segmente cumulate ce sunt mai mici decât valoarea 1 milimetru.

**DATE DESPRE IMOBILUL NR. 2132**

Oficiul de Cadastru și Publicitate Imobiliară CALARASI
Biroul de Cadastru și Publicitate Imobiliară Calarasi

A. Partea I. Descrierea imobilului

TEREN Extravilan

Adresa: Jud. Calarasi, tarla 70

Nr. Crt	Nr cadastral Nr. topografic	Suprafața* (mp)	Observații / Referințe
A1		1	Sector cadastral:15 Teren neimprejmuit;

B. Partea II. Proprietari și acte

Inscrieri privitoare la dreptul de proprietate și alte drepturi reale	Referințe
/	
Act Normativ nr. 123, din 10/07/2012 emis de PARLAMENTUL ROMANIEI;	
B1	A1
Intabulare, drept de PROPRIETATE, dobandit prin Lege, cota actuala 1/1	
1) STATUL ROMÂN, CIF:99999999999999	
OBSERVATII: DOMENIU PUBLIC	

C. Partea III. SARCINI .

Inscrieri privind dezmembramintele dreptului de proprietate, drepturi reale de garanție și sarcini	Referințe
NU SUNT	


Anexa Nr. 1 La Partea I

Teren

Nr cadastral	Suprafața (mp)*	Observații / Referințe
	1	

* Suprafața este determinată în planul de proiecție Stereo 70.

DETALII LINIARE IMOBIL



Date referitoare la teren

Crt	Categorie folosință	Intra vilan	Suprafața (mp)	Tarla	Parcelă	Nr. topo	Observații / Referințe
1	curti constructii	NU	1	70	-	-	

Date referitoare la construcții

Crt	Număr	Destinație construcție	Supraf. (mp)	Situație juridică	Observații / Referințe
A1.1		constructii industriale si edilitare	1	Fara acte	Nr. niveluri:1; S. construita la sol:1 mp; STALP ELECTRIC

Lungime Segmente

1) Valorile lungimilor segmentelor sunt obținute din proiecție în plan.

Punct început	X / Y	Punct sfârșit	X / Y	Lungime segment (** (m)
1	686.099,102 306.179,702	2	686.098,983 306.178,608	1.1
2	686.098,983 306.178,608	3	686.100,077 306.178,49	1.1
3	686.100,077 306.178,49	4	686.100,196 306.179,583	1.099

Punct început	X / Y	Punct sfârșit	X / Y	Lungime segment (** (m)
4	686.100,196 306.179,583	1	686.099,102 306.179,702	1.1

** Lungimile segmentelor sunt determinate în planul de proiecție Stereo 70 și sunt rotunjite la 1 milimetru.

*** Distanța dintre puncte este formată din segmente cumulate ce sunt mai mici decât valoarea 1 milimetru.

**DATE DESPRE IMOBILUL NR. 2133**

Oficiul de Cadastru și Publicitate Imobiliară CALARASI
Biroul de Cadastru și Publicitate Imobiliară Calarasi

A. Partea I. Descrierea imobilului

TEREN Extravilan

Adresa: Jud. Calarasi, tarla 70

Nr. Crt	Nr cadastral Nr. topografic	Suprafața* (mp)	Observații / Referințe
A1		1	Sector cadastral:15 Teren neimprejmuit;

B. Partea II. Proprietari și acte

Inscrieri privitoare la dreptul de proprietate și alte drepturi reale	Referințe
/	
Act Normativ nr. 123, din 10/07/2012 emis de PARLAMENTUL ROMANIEI;	
B1	A1
Intabulare, drept de PROPRIETATE, dobandit prin Lege, cota actuala 1/1	
1) STATUL ROMÂN , CIF:99999999999999	
OBSERVATII: DOMENIU PUBLIC	

C. Partea III. SARCINI .

Inscrieri privind dezmembramintele dreptului de proprietate, drepturi reale de garanție și sarcini	Referințe
NU SUNT	


Anexa Nr. 1 La Partea I

Teren

Nr cadastral	Suprafața (mp)*	Observații / Referințe
	1	

* Suprafața este determinată în planul de proiecție Stereo 70.

DETALII LINIARE IMOBIL



Date referitoare la teren

Crt	Categorie folosință	Intra vilan	Suprafața (mp)	Tarla	Parcelă	Nr. topo	Observații / Referințe
1	curti constructii	NU	1	70	-	-	

Date referitoare la construcții

Crt	Număr	Destinație construcție	Supraf. (mp)	Situație juridică	Observații / Referințe
A1.1		construcții industriale și edilitare	1	Fara acte	Nr. niveluri:1; S. construita la sol:1 mp; STALP ELECTRIC

Lungime Segmente

1) Valorile lungimilor segmentelor sunt obținute din proiecție în plan.

Punct început	X / Y	Punct sfârșit	X / Y	Lungime segment (** (m)
1	686.169,305 306.172,225	2	686.169,186 306.171,131	1.1
2	686.169,186 306.171,131	3	686.170,28 306.171,013	1.1
3	686.170,28 306.171,013	4	686.170,399 306.172,106	1.099

Punct început	X / Y	Punct sfârșit	X / Y	Lungime segment (** (m)
4	686.170,399 306.172,106	1	686.169,305 306.172,225	1.1

** Lungimile segmentelor sunt determinate în planul de proiecție Stereo 70 și sunt rotunjite la 1 milimetru.

*** Distanța dintre puncte este formată din segmente cumulate ce sunt mai mici decât valoarea 1 milimetru.

**DATE DESPRE IMOBILUL NR. 2134**

Oficiul de Cadastru și Publicitate Imobiliară CALARASI
Biroul de Cadastru și Publicitate Imobiliară Calarasi

A. Partea I. Descrierea imobilului

TEREN Extravilan

Adresa: Jud. Calarasi, tarla 70

Nr. Crt	Nr cadastral Nr. topografic	Suprafața* (mp)	Observații / Referințe
A1		1	Sector cadastral:15 Teren neimprejmuit;

B. Partea II. Proprietari și acte

Inscrieri privitoare la dreptul de proprietate și alte drepturi reale	Referințe
/	
Act Normativ nr. 123, din 10/07/2012 emis de PARLAMENTUL ROMANIEI;	
B1	A1
Intabulare, drept de PROPRIETATE, dobandit prin Lege, cota actuala 1/1	
1) STATUL ROMÂN , CIF:99999999999999	
OBSERVATII: DOMENIU PUBLIC	

C. Partea III. SARCINI .

Inscrieri privind dezmembramintele dreptului de proprietate, drepturi reale de garanție și sarcini	Referințe
NU SUNT	


Anexa Nr. 1 La Partea I

Teren

Nr cadastral	Suprafața (mp)*	Observații / Referințe
	1	

* Suprafața este determinată în planul de proiecție Stereo 70.

DETALII LINIARE IMOBIL



Date referitoare la teren

Crt	Categorie folosință	Intravilan	Suprafața (mp)	Tarla	Parcelă	Nr. topo	Observații / Referințe
1	curti constructii	NU	1	70	-	-	

Date referitoare la construcții

Crt	Număr	Destinație construcție	Supraf. (mp)	Situație juridică	Observații / Referințe
A1.1		construcții industriale și edilitare	1	Fara acte	Nr. niveluri:1; S. construita la sol:1 mp; STALP ELECTRIC

Lungime Segmente

1) Valorile lungimilor segmentelor sunt obținute din proiecție în plan.

Punct început	X / Y	Punct sfârșit	X / Y	Lungime segment (** (m)
1	686.239,698 306.164,518	2	686.239,579 306.163,424	1.1
2	686.239,579 306.163,424	3	686.240,673 306.163,306	1.1
3	686.240,673 306.163,306	4	686.240,792 306.164,399	1.099

Punct început	X / Y	Punct sfârșit	X / Y	Lungime segment (** (m)
4	686.240,792 306.164,399	1	686.239,698 306.164,518	1.1

** Lungimile segmentelor sunt determinate în planul de proiecție Stereo 70 și sunt rotunjite la 1 milimetru.

*** Distanța dintre puncte este formată din segmente cumulate ce sunt mai mici decât valoarea 1 milimetru.

**DATE DESPRE IMOBILUL NR. 2135**

Oficiul de Cadastru și Publicitate Imobiliară CALARASI
Biroul de Cadastru și Publicitate Imobiliară Calarasi

A. Partea I. Descrierea imobilului

TEREN Extravilan

Adresa: Jud. Calarasi, tarla 70

Nr. Crt	Nr cadastral Nr. topografic	Suprafața* (mp)	Observații / Referințe
A1		1	Sector cadastral:15 Teren neimprejmuit;

B. Partea II. Proprietari și acte

Inscrieri privitoare la dreptul de proprietate și alte drepturi reale		Referințe
/		
Act Normativ nr. 123, din 10/07/2012 emis de PARLAMENTUL ROMANIEI;		
B1	Intabulare, drept de PROPRIETATE, dobandit prin Lege, cota actuala 1/1	A1
	1) STATUL ROMÂN , CIF:99999999999999	
	<i>OBSERVATII: DOMENIU PUBLIC</i>	

C. Partea III. SARCINI .

Inscrieri privind dezmembramintele dreptului de proprietate, drepturi reale de garanție și sarcini	Referințe
NU SUNT	


Anexa Nr. 1 La Partea I

Teren

Nr cadastral	Suprafața (mp)*	Observații / Referințe
	1	

* Suprafața este determinată în planul de proiecție Stereo 70.

DETALII LINIARE IMOBIL



Date referitoare la teren

Crt	Categorie folosință	Intra vilan	Suprafața (mp)	Tarla	Parcelă	Nr. topo	Observații / Referințe
1	curti constructii	NU	1	70	-	-	

Date referitoare la construcții

Crt	Număr	Destinație construcție	Supraf. (mp)	Situație juridică	Observații / Referințe
A1.1		construcții industriale și edilitare	1	Fara acte	Nr. niveluri:1; S. construita la sol:1 mp; STALP ELECTRIC

Lungime Segmente

1) Valorile lungimilor segmentelor sunt obținute din proiecție în plan.

Punct început	X / Y	Punct sfârșit	X / Y	Lungime segment (** (m))
1	686.308,89 306.156,806	2	686.308,771 306.155,713	1.099
2	686.308,771 306.155,713	3	686.309,865 306.155,594	1.1
3	686.309,865 306.155,594	4	686.309,984 306.156,688	1.1

Punct început	X / Y	Punct sfârșit	X / Y	Lungime segment (** (m)
4	686.309,984 306.156,688	1	686.308,89 306.156,806	1.1

** Lungimile segmentelor sunt determinate în planul de proiecție Stereo 70 și sunt rotunjite la 1 milimetru.

*** Distanța dintre puncte este formată din segmente cumulate ce sunt mai mici decât valoarea 1 milimetru.

**DATE DESPRE IMOBILUL NR. 2136**

Oficiul de Cadastru și Publicitate Imobiliară CALARASI
Biroul de Cadastru și Publicitate Imobiliară Calarasi

A. Partea I. Descrierea imobilului

TEREN Extravilan

Adresa: Jud. Calarasi, tarla 70

Nr. Crt	Nr cadastral Nr. topografic	Suprafața* (mp)	Observații / Referințe
A1		1	Sector cadastral:15 Teren neimprejmuit;

B. Partea II. Proprietari și acte

Inscrieri privitoare la dreptul de proprietate și alte drepturi reale	Referințe
/	
Act Normativ nr. 123, din 10/07/2012 emis de PARLAMENTUL ROMANIEI;	
B1	A1
Intabulare, drept de PROPRIETATE, dobandit prin Lege, cota actuala 1/1	
1) STATUL ROMÂN , CIF:99999999999999	
OBSERVATII: DOMENIU PUBLIC	

C. Partea III. SARCINI .

Inscrieri privind dezmembramintele dreptului de proprietate, drepturi reale de garanție și sarcini	Referințe
NU SUNT	


Anexa Nr. 1 La Partea I

Teren

Nr cadastral	Suprafața (mp)*	Observații / Referințe
	1	

* Suprafața este determinată în planul de proiecție Stereo 70.

DETALII LINIARE IMOBIL



Date referitoare la teren

Crt	Categorie folosință	Intravilan	Suprafața (mp)	Tarla	Parcelă	Nr. topo	Observații / Referințe
1	curți constructii	NU	1	70	-	-	

Date referitoare la construcții

Crt	Număr	Destinație construcție	Supraf. (mp)	Situație juridică	Observații / Referințe
A1.1		construcții industriale și edilitare	1	Fara acte	Nr. niveluri:1; S. construita la sol:1 mp; STALP ELECTRIC

Lungime Segmente

1) Valorile lungimilor segmentelor sunt obținute din proiecție în plan.

Punct început	X / Y	Punct sfârșit	X / Y	Lungime segment (** (m))
1	686.378,587 306.149,304	2	686.378,468 306.148,21	1.1
2	686.378,468 306.148,21	3	686.379,562 306.148,091	1.1
3	686.379,562 306.148,091	4	686.379,68 306.149,185	1.1

Punct început	X / Y	Punct sfârșit	X / Y	Lungime segment (** (m)
4	686.379,68 306.149,185	1	686.378,587 306.149,304	1.099

** Lungimile segmentelor sunt determinate în planul de proiecție Stereo 70 și sunt rotunjite la 1 milimetru.

*** Distanța dintre puncte este formată din segmente cumulate ce sunt mai mici decât valoarea 1 milimetru.

**DATE DESPRE IMOBILUL NR. 2137**

Oficiul de Cadastru și Publicitate Imobiliară CALARASI
Biroul de Cadastru și Publicitate Imobiliară Calarasi

A. Partea I. Descrierea imobilului

TEREN Extravilan

Adresa: Jud. Calarasi, tarla 69

Nr. Crt	Nr cadastral Nr. topografic	Suprafața* (mp)	Observații / Referințe
A1		1	Sector cadastral:15 Teren neimprejmuit;

B. Partea II. Proprietari și acte

Inscrieri privitoare la dreptul de proprietate și alte drepturi reale		Referințe
/		
Act Normativ nr. 123, din 10/07/2012 emis de PARLAMENTUL ROMANIEI;		
B1	Intabulare, drept de PROPRIETATE, dobandit prin Lege, cota actuala 1/1	A1
	1) STATUL ROMÂN , CIF:99999999999999	
	<i>OBSERVATII: DOMENIU PUBLIC</i>	

C. Partea III. SARCINI .

Inscrieri privind dezmembramintele dreptului de proprietate, drepturi reale de garanție și sarcini	Referințe
NU SUNT	


Anexa Nr. 1 La Partea I

Teren

Nr cadastral	Suprafața (mp)*	Observații / Referințe
	1	

* Suprafața este determinată în planul de proiecție Stereo 70.

DETALII LINIARE IMOBIL



Date referitoare la teren

Crt	Categorie folosință	Intra vilan	Suprafața (mp)	Tarla	Parcelă	Nr. topo	Observații / Referințe
1	curti constructii	NU	1	69	-	-	

Date referitoare la construcții

Crt	Număr	Destinație construcție	Supraf. (mp)	Situație juridică	Observații / Referințe
A1.1		construcții industriale și edilitare	1	Fara acte	Nr. niveluri:1; S. construita la sol:1 mp; STALP ELECTRIC

Lungime Segmente

1) Valorile lungimilor segmentelor sunt obținute din proiecție în plan.

Punct început	X / Y	Punct sfârșit	X / Y	Lungime segment (** (m)
1	686.447,985 306.141,838	2	686.447,866 306.140,744	1.1
2	686.447,866 306.140,744	3	686.448,959 306.140,626	1.099
3	686.448,959 306.140,626	4	686.449,078 306.141,719	1.099

Punct început	X / Y	Punct sfârșit	X / Y	Lungime segment (** (m)
4	686.449,078 306.141,719	1	686.447,985 306.141,838	1.099

** Lungimile segmentelor sunt determinate în planul de proiecție Stereo 70 și sunt rotunjite la 1 milimetru.

*** Distanța dintre puncte este formată din segmente cumulate ce sunt mai mici decât valoarea 1 milimetru.

**DATE DESPRE IMOBILUL NR. 2138**

Oficiul de Cadastru și Publicitate Imobiliară CALARASI
Biroul de Cadastru și Publicitate Imobiliară Calarasi

A. Partea I. Descrierea imobilului

TEREN Extravilan

Adresa: Jud. Calarasi, tarla 69

Nr. Crt	Nr cadastral Nr. topografic	Suprafața* (mp)	Observații / Referințe
A1		1	Sector cadastral:15 Teren neimprejmuit;

B. Partea II. Proprietari și acte

Inscrieri privitoare la dreptul de proprietate și alte drepturi reale		Referințe
/		
Act Normativ nr. 123, din 10/07/2012 emis de PARLAMENTUL ROMANIEI;		
B1	Intabulare, drept de PROPRIETATE, dobandit prin Lege, cota actuala 1/1	A1
	1) STATUL ROMÂN , CIF:99999999999999	
	<i>OBSERVATII: DOMENIU PUBLIC</i>	

C. Partea III. SARCINI .

Inscrieri privind dezmembramintele dreptului de proprietate, drepturi reale de garanție și sarcini	Referințe
NU SUNT	


Anexa Nr. 1 La Partea I

Teren

Nr cadastral	Suprafața (mp)*	Observații / Referințe
	1	

* Suprafața este determinată în planul de proiecție Stereo 70.

DETALII LINIARE IMOBIL



Date referitoare la teren

Crt	Categorie folosință	Intra vilan	Suprafața (mp)	Tarla	Parcelă	Nr. topo	Observații / Referințe
1	curti constructii	NU	1	69	-	-	

Date referitoare la construcții

Crt	Număr	Destinație construcție	Supraf. (mp)	Situație juridică	Observații / Referințe
A1.1		construcții industriale și edilitare	1	Fara acte	Nr. niveluri:1; S. construita la sol:1 mp; STALP ELECTRIC

Lungime Segmente

1) Valorile lungimilor segmentelor sunt obținute din proiecție în plan.

Punct început	X / Y	Punct sfârșit	X / Y	Lungime segment (** (m))
1	686.517,027 306.134,368	2	686.516,908 306.133,275	1.099
2	686.516,908 306.133,275	3	686.518,002 306.133,156	1.1
3	686.518,002 306.133,156	4	686.518,121 306.134,249	1.099

Punct început	X / Y	Punct sfârșit	X / Y	Lungime segment (** (m)
4	686.518,121 306.134,249	1	686.517,027 306.134,368	1.1

** Lungimile segmentelor sunt determinate în planul de proiecție Stereo 70 și sunt rotunjite la 1 milimetru.

*** Distanța dintre puncte este formată din segmente cumulate ce sunt mai mici decât valoarea 1 milimetru.

**DATE DESPRE IMOBILUL NR. 2139**

Oficiul de Cadastru și Publicitate Imobiliară CALARASI
Biroul de Cadastru și Publicitate Imobiliară Calarasi

A. Partea I. Descrierea imobilului

TEREN Extravilan

Adresa: Jud. Calarasi, tarla 69

Nr. Crt	Nr cadastral Nr. topografic	Suprafața* (mp)	Observații / Referințe
A1		1	Sector cadastral:15 Teren neimprejmuit;

B. Partea II. Proprietari și acte

Inscrieri privitoare la dreptul de proprietate și alte drepturi reale	Referințe
/	
Act Normativ nr. 123, din 10/07/2012 emis de PARLAMENTUL ROMANIEI;	
B1	A1
Intabulare, drept de PROPRIETATE, dobandit prin Lege, cota actuala 1/1	
1) STATUL ROMÂN, CIF:99999999999999	
OBSERVATII: DOMENIU PUBLIC	

C. Partea III. SARCINI .

Inscrieri privind dezmembramintele dreptului de proprietate, drepturi reale de garanție și sarcini	Referințe
NU SUNT	


Anexa Nr. 1 La Partea I

Teren

Nr cadastral	Suprafața (mp)*	Observații / Referințe
	1	

* Suprafața este determinată în planul de proiecție Stereo 70.

DETALII LINIARE IMOBIL



Date referitoare la teren

Crt	Categorie folosință	Intravilan	Suprafața (mp)	Tarla	Parcelă	Nr. topo	Observații / Referințe
1	curți constructii	NU	1	69	-	-	

Date referitoare la construcții

Crt	Număr	Destinație construcție	Supraf. (mp)	Situație juridică	Observații / Referințe
A1.1		construcții industriale și edilitare	1	Fara acte	Nr. niveluri:1; S. construita la sol:1 mp; STALP ELECTRIC

Lungime Segmente

1) Valorile lungimilor segmentelor sunt obținute din proiecție în plan.

Punct început	X / Y	Punct sfârșit	X / Y	Lungime segment (** (m))
1	686.586,058 306.126,979	2	686.585,939 306.125,885	1.1
2	686.585,939 306.125,885	3	686.587,033 306.125,767	1.1
3	686.587,033 306.125,767	4	686.587,152 306.126,86	1.099

Punct început	X / Y	Punct sfârșit	X / Y	Lungime segment (** (m)
4	686.587,152 306.126,86	1	686.586,058 306.126,979	1.1

** Lungimile segmentelor sunt determinate în planul de proiecție Stereo 70 și sunt rotunjite la 1 milimetru.

*** Distanța dintre puncte este formată din segmente cumulate ce sunt mai mici decât valoarea 1 milimetru.

**DATE DESPRE IMOBILUL NR. 2140**

Oficiul de Cadastru și Publicitate Imobiliară CALARASI
Biroul de Cadastru și Publicitate Imobiliară Calarasi

A. Partea I. Descrierea imobilului

TEREN Extravilan

Adresa: Jud. Calarasi, tarla 69

Nr. Crt	Nr cadastral Nr. topografic	Suprafața* (mp)	Observații / Referințe
A1		1	Sector cadastral:15 Teren neimprejmuit;

B. Partea II. Proprietari și acte

Inscrieri privitoare la dreptul de proprietate și alte drepturi reale	Referințe
/	
Act Normativ nr. 123, din 10/07/2012 emis de PARLAMENTUL ROMANIEI;	
B1	A1
Intabulare, drept de PROPRIETATE, dobandit prin Lege, cota actuala 1/1	
1) STATUL ROMÂN , CIF:99999999999999	
OBSERVATII: DOMENIU PUBLIC	

C. Partea III. SARCINI .

Inscrieri privind dezmembramintele dreptului de proprietate, drepturi reale de garanție și sarcini	Referințe
NU SUNT	


Anexa Nr. 1 La Partea I

Teren

Nr cadastral	Suprafața (mp)*	Observații / Referințe
	1	

* Suprafața este determinată în planul de proiecție Stereo 70.

DETALII LINIARE IMOBIL



Date referitoare la teren

Crt	Categorie folosință	Intra vilan	Suprafața (mp)	Tarla	Parcelă	Nr. topo	Observații / Referințe
1	curti constructii	NU	1	69	-	-	

Date referitoare la construcții

Crt	Număr	Destinație construcție	Supraf. (mp)	Situație juridică	Observații / Referințe
A1.1		construcții industriale și edilitare	1	Fara acte	Nr. niveluri:1; S. construita la sol:1 mp; STALP ELECTRIC

Lungime Segmente

1) Valorile lungimilor segmentelor sunt obținute din proiecție în plan.

Punct început	X / Y	Punct sfârșit	X / Y	Lungime segment (** (m)
1	686.655,113 306.119,525	2	686.654,994 306.118,431	1.1
2	686.654,994 306.118,431	3	686.656,088 306.118,313	1.1
3	686.656,088 306.118,313	4	686.656,207 306.119,406	1.099

Punct început	X / Y	Punct sfârșit	X / Y	Lungime segment (** (m)
4	686.656,207 306.119,406	1	686.655,113 306.119,525	1.1

** Lungimile segmentelor sunt determinate în planul de proiecție Stereo 70 și sunt rotunjite la 1 milimetru.

*** Distanța dintre puncte este formată din segmente cumulate ce sunt mai mici decât valoarea 1 milimetru.

**DATE DESPRE IMOBILUL NR. 2141**

Oficiul de Cadastru și Publicitate Imobiliară CALARASI
Biroul de Cadastru și Publicitate Imobiliară Calarasi

A. Partea I. Descrierea imobilului

TEREN Extravilan

Adresa: Jud. Calarasi, tarla 69

Nr. Crt	Nr cadastral Nr. topografic	Suprafața* (mp)	Observații / Referințe
A1		1	Sector cadastral:15 Teren neimprejmuit;

B. Partea II. Proprietari și acte

Inscrieri privitoare la dreptul de proprietate și alte drepturi reale	Referințe
/	
Act Normativ nr. 123, din 10/07/2012 emis de PARLAMENTUL ROMANIEI;	
B1	A1
Intabulare, drept de PROPRIETATE, dobandit prin Lege, cota actuala 1/1	
1) STATUL ROMÂN , CIF:99999999999999	
OBSERVATII: DOMENIU PUBLIC	

C. Partea III. SARCINI .

Inscrieri privind dezmembramintele dreptului de proprietate, drepturi reale de garanție și sarcini	Referințe
NU SUNT	


Anexa Nr. 1 La Partea I

Teren

Nr cadastral	Suprafața (mp)*	Observații / Referințe
	1	

* Suprafața este determinată în planul de proiecție Stereo 70.

DETALII LINIARE IMOBIL



Date referitoare la teren

Crt	Categorie folosință	Intravilan	Suprafața (mp)	Tarla	Parcelă	Nr. topo	Observații / Referințe
1	curți constructii	NU	1	69	-	-	

Date referitoare la construcții

Crt	Număr	Destinație construcție	Supraf. (mp)	Situație juridică	Observații / Referințe
A1.1		construcții industriale și edilitare	1	Fara acte	Nr. niveluri:1; S. construita la sol:1 mp; STALP ELECTRIC

Lungime Segmente

1) Valorile lungimilor segmentelor sunt obținute din proiecție în plan.

Punct început	X / Y	Punct sfârșit	X / Y	Lungime segment (** (m)
1	686.724,09 306.112,049	2	686.723,971 306.110,955	1.1
2	686.723,971 306.110,955	3	686.725,065 306.110,837	1.1
3	686.725,065 306.110,837	4	686.725,184 306.111,93	1.099

Punct început	X / Y	Punct sfârșit	X / Y	Lungime segment (** (m)
4	686.725,184 306.111,93	1	686.724,09 306.112,049	1.1

** Lungimile segmentelor sunt determinate în planul de proiecție Stereo 70 și sunt rotunjite la 1 milimetru.

*** Distanța dintre puncte este formată din segmente cumulate ce sunt mai mici decât valoarea 1 milimetru.

**DATE DESPRE IMOBILUL NR. 2142**

Oficiul de Cadastru și Publicitate Imobiliară CALARASI
Biroul de Cadastru și Publicitate Imobiliară Calarasi

A. Partea I. Descrierea imobilului

TEREN Extravilan

Adresa: Jud. Calarasi, tarla 69

Nr. Crt	Nr cadastral Nr. topografic	Suprafața* (mp)	Observații / Referințe
A1		1	Sector cadastral:15 Teren neimprejmuit;

B. Partea II. Proprietari și acte

Inscrieri privitoare la dreptul de proprietate și alte drepturi reale		Referințe
/		
Act Normativ nr. 123, din 10/07/2012 emis de PARLAMENTUL ROMANIEI;		
B1	Intabulare, drept de PROPRIETATE, dobandit prin Lege, cota actuala 1/1	A1
	1) STATUL ROMÂN , CIF:99999999999999	
	<i>OBSERVATII: DOMENIU PUBLIC</i>	

C. Partea III. SARCINI .

Inscrieri privind dezmembramintele dreptului de proprietate, drepturi reale de garanție și sarcini	Referințe
NU SUNT	


Anexa Nr. 1 La Partea I

Teren

Nr cadastral	Suprafața (mp)*	Observații / Referințe
	1	

* Suprafața este determinată în planul de proiecție Stereo 70.

DETALII LINIARE IMOBIL



Date referitoare la teren

Crt	Categorie folosință	Intra vilan	Suprafața (mp)	Tarla	Parcelă	Nr. topo	Observații / Referințe
1	curti constructii	NU	1	69	-	-	

Date referitoare la construcții

Crt	Număr	Destinație construcție	Supraf. (mp)	Situație juridică	Observații / Referințe
A1.1		construcții industriale și edilitare	1	Fara acte	Nr. niveluri:1; S. construita la sol:1 mp; STALP ELECTRIC

Lungime Segmente

1) Valorile lungimilor segmentelor sunt obținute din proiecție în plan.

Punct început	X / Y	Punct sfârșit	X / Y	Lungime segment (** (m)
1	686.792,976 306.104,497	2	686.792,857 306.103,403	1.1
2	686.792,857 306.103,403	3	686.793,951 306.103,285	1.1
3	686.793,951 306.103,285	4	686.794,07 306.104,378	1.099

Punct început	X / Y	Punct sfârșit	X / Y	Lungime segment (** (m)
4	686.794,07 306.104,378	1	686.792,976 306.104,497	1.1

** Lungimile segmentelor sunt determinate în planul de proiecție Stereo 70 și sunt rotunjite la 1 milimetru.

*** Distanța dintre puncte este formată din segmente cumulate ce sunt mai mici decât valoarea 1 milimetru.

**DATE DESPRE IMOBILUL NR. 2143**

Oficiul de Cadastru și Publicitate Imobiliară CALARASI
Biroul de Cadastru și Publicitate Imobiliară Calarasi

A. Partea I. Descrierea imobilului

TEREN Extravilan

Adresa: Jud. Calarasi, tarla 69

Nr. Crt	Nr cadastral Nr. topografic	Suprafața* (mp)	Observații / Referințe
A1		1	Sector cadastral:15 Teren neimprejmuit;

B. Partea II. Proprietari și acte

Inscrieri privitoare la dreptul de proprietate și alte drepturi reale		Referințe
/		
Act Normativ nr. 123, din 10/07/2012 emis de PARLAMENTUL ROMANIEI;		
B1	Intabulare, drept de PROPRIETATE, dobandit prin Lege, cota actuala 1/1 1) STATUL ROMÂN , CIF:99999999999999 <i>OBSERVATII: DOMENIU PUBLIC</i>	A1

C. Partea III. SARCINI .

Inscrieri privind dezmembramintele dreptului de proprietate, drepturi reale de garanție și sarcini	Referințe
NU SUNT	


Anexa Nr. 1 La Partea I

Teren

Nr cadastral	Suprafața (mp)*	Observații / Referințe
	1	

* Suprafața este determinată în planul de proiecție Stereo 70.

DETALII LINIARE IMOBIL



Date referitoare la teren

Crt	Categorie folosință	Intravilan	Suprafața (mp)	Tarla	Parcelă	Nr. topo	Observații / Referințe
1	curți constructii	NU	1	69	-	-	

Date referitoare la construcții

Crt	Număr	Destinație construcție	Supraf. (mp)	Situație juridică	Observații / Referințe
A1.1		construcții industriale și edilitare	1	Fara acte	Nr. niveluri:1; S. construita la sol:1 mp; STALP ELECTRIC

Lungime Segmente

1) Valorile lungimilor segmentelor sunt obținute din proiecție în plan.

Punct început	X / Y	Punct sfârșit	X / Y	Lungime segment (** (m)
1	686.862,032 306.097,014	2	686.861,913 306.095,92	1.1
2	686.861,913 306.095,92	3	686.863,007 306.095,802	1.1
3	686.863,007 306.095,802	4	686.863,126 306.096,895	1.099

Punct început	X / Y	Punct sfârșit	X / Y	Lungime segment (** (m)
4	686.863,126 306.096,895	1	686.862,032 306.097,014	1.1

** Lungimile segmentelor sunt determinate în planul de proiecție Stereo 70 și sunt rotunjite la 1 milimetru.

*** Distanța dintre puncte este formată din segmente cumulate ce sunt mai mici decât valoarea 1 milimetru.

**DATE DESPRE IMOBILUL NR. 2144**

Oficiul de Cadastru și Publicitate Imobiliară CALARASI
Biroul de Cadastru și Publicitate Imobiliară Calarasi

A. Partea I. Descrierea imobilului

TEREN Extravilan

Adresa: Jud. Calarasi, tarla 69

Nr. Crt	Nr cadastral Nr. topografic	Suprafața* (mp)	Observații / Referințe
A1		1	Sector cadastral:15 Teren neimprejmuit;

B. Partea II. Proprietari și acte

Inscrieri privitoare la dreptul de proprietate și alte drepturi reale	Referințe
/	
Act Normativ nr. 123, din 10/07/2012 emis de PARLAMENTUL ROMANIEI;	
B1	A1
Intabulare, drept de PROPRIETATE, dobandit prin Lege, cota actuala 1/1	
1) STATUL ROMÂN , CIF:99999999999999	
OBSERVATII: DOMENIU PUBLIC	

C. Partea III. SARCINI .

Inscrieri privind dezmembramintele dreptului de proprietate, drepturi reale de garanție și sarcini	Referințe
NU SUNT	


Anexa Nr. 1 La Partea I

Teren

Nr cadastral	Suprafața (mp)*	Observații / Referințe
	1	

* Suprafața este determinată în planul de proiecție Stereo 70.

DETALII LINIARE IMOBIL



Date referitoare la teren

Crt	Categorie folosință	Intra vilan	Suprafața (mp)	Tarla	Parcelă	Nr. topo	Observații / Referințe
1	curti constructii	NU	1	69	-	-	

Date referitoare la construcții

Crt	Număr	Destinație construcție	Supraf. (mp)	Situație juridică	Observații / Referințe
A1.1		construcții industriale și edilitare	1	Fara acte	Nr. niveluri:1; S. construita la sol:1 mp; STALP ELECTRIC

Lungime Segmente

1) Valorile lungimilor segmentelor sunt obținute din proiecție în plan.

Punct început	X / Y	Punct sfârșit	X / Y	Lungime segment (** (m))
1	686.930,945 306.089,459	2	686.930,827 306.088,366	1.099
2	686.930,827 306.088,366	3	686.931,92 306.088,247	1.099
3	686.931,92 306.088,247	4	686.932,039 306.089,341	1.1

Punct început	X / Y	Punct sfârșit	X / Y	Lungime segment (** (m)
4	686.932,039 306.089,341	1	686.930,945 306.089,459	1.1

** Lungimile segmentelor sunt determinate în planul de proiecție Stereo 70 și sunt rotunjite la 1 milimetru.

*** Distanța dintre puncte este formată din segmente cumulate ce sunt mai mici decât valoarea 1 milimetru.

**DATE DESPRE IMOBILUL NR. 2145**

Oficiul de Cadastru și Publicitate Imobiliară CALARASI
Biroul de Cadastru și Publicitate Imobiliară Calarasi

A. Partea I. Descrierea imobilului

TEREN Extravilan

Adresa: Jud. Calarasi, tarla 69

Nr. Crt	Nr cadastral Nr. topografic	Suprafața* (mp)	Observații / Referințe
A1		1	Sector cadastral:15 Teren neimprejmuit;

B. Partea II. Proprietari și acte

Inscrieri privitoare la dreptul de proprietate și alte drepturi reale	Referințe
/	
Act Normativ nr. 123, din 10/07/2012 emis de PARLAMENTUL ROMANIEI;	
B1	A1
Intabulare, drept de PROPRIETATE, dobandit prin Lege, cota actuala 1/1	
1) STATUL ROMÂN , CIF:99999999999999	
OBSERVATII: DOMENIU PUBLIC	

C. Partea III. SARCINI .

Inscrieri privind dezmembramintele dreptului de proprietate, drepturi reale de garanție și sarcini	Referințe
NU SUNT	


Anexa Nr. 1 La Partea I

Teren

Nr cadastral	Suprafața (mp)*	Observații / Referințe
	1	

* Suprafața este determinată în planul de proiecție Stereo 70.

DETALII LINIARE IMOBIL



Date referitoare la teren

Crt	Categorie folosință	Intra vilan	Suprafața (mp)	Tarla	Parcelă	Nr. topo	Observații / Referințe
1	curti constructii	NU	1	69	-	-	

Date referitoare la construcții

Crt	Număr	Destinație construcție	Supraf. (mp)	Situație juridică	Observații / Referințe
A1.1		construcții industriale și edilitare	1	Fara acte	Nr. niveluri:1; S. construita la sol:1 mp; STALP ELECTRIC

Lungime Segmente

1) Valorile lungimilor segmentelor sunt obținute din proiecție în plan.

Punct început	X / Y	Punct sfârșit	X / Y	Lungime segment (** (m)
1	686.999,953 306.082,055	2	686.999,834 306.080,961	1.1
2	686.999,834 306.080,961	3	687.000,928 306.080,843	1.1
3	687.000,928 306.080,843	4	687.001,047 306.081,936	1.099

Punct început	X / Y	Punct sfârșit	X / Y	Lungime segment (** (m)
4	687.001,047 306.081,936	1	686.999,953 306.082,055	1.1

** Lungimile segmentelor sunt determinate în planul de proiecție Stereo 70 și sunt rotunjite la 1 milimetru.

*** Distanța dintre puncte este formată din segmente cumulate ce sunt mai mici decât valoarea 1 milimetru.

**DATE DESPRE IMOBILUL NR. 2146**

Oficiul de Cadastru și Publicitate Imobiliară CALARASI
Biroul de Cadastru și Publicitate Imobiliară Calarasi

A. Partea I. Descrierea imobilului

TEREN Extravilan

Adresa: Jud. Calarasi, tarla 69

Nr. Crt	Nr cadastral Nr. topografic	Suprafața* (mp)	Observații / Referințe
A1		1	Sector cadastral:15 Teren neimprejmuit;

B. Partea II. Proprietari și acte

Inscrieri privitoare la dreptul de proprietate și alte drepturi reale	Referințe
/	
Act Normativ nr. 123, din 10/07/2012 emis de PARLAMENTUL ROMANIEI;	
B1	A1
Intabulare, drept de PROPRIETATE, dobandit prin Lege, cota actuala 1/1	
1) STATUL ROMÂN , CIF:99999999999999	
OBSERVATII: DOMENIU PUBLIC	

C. Partea III. SARCINI .

Inscrieri privind dezmembramintele dreptului de proprietate, drepturi reale de garanție și sarcini	Referințe
NU SUNT	


Anexa Nr. 1 La Partea I

Teren

Nr cadastral	Suprafața (mp)*	Observații / Referințe
	1	

* Suprafața este determinată în planul de proiecție Stereo 70.

DETALII LINIARE IMOBIL



Date referitoare la teren

Crt	Categorie folosință	Intra vilan	Suprafața (mp)	Tarla	Parcelă	Nr. topo	Observații / Referințe
1	curti constructii	NU	1	69	-	-	

Date referitoare la construcții

Crt	Număr	Destinație construcție	Supraf. (mp)	Situație juridică	Observații / Referințe
A1.1		construcții industriale și edilitare	1	Fara acte	Nr. niveluri:1; S. construita la sol:1 mp; STALP ELECTRIC

Lungime Segmente

1) Valorile lungimilor segmentelor sunt obținute din proiecție în plan.

Punct început	X / Y	Punct sfârșit	X / Y	Lungime segment (** (m))
1	687.068,775 306.074,66	2	687.068,656 306.073,566	1.1
2	687.068,656 306.073,566	3	687.069,75 306.073,448	1.1
3	687.069,75 306.073,448	4	687.069,869 306.074,541	1.099

Punct început	X / Y	Punct sfârșit	X / Y	Lungime segment (** (m)
4	687.069,869 306.074,541	1	687.068,775 306.074,66	1.1

** Lungimile segmentelor sunt determinate în planul de proiecție Stereo 70 și sunt rotunjite la 1 milimetru.

*** Distanța dintre puncte este formată din segmente cumulate ce sunt mai mici decât valoarea 1 milimetru.

**DATE DESPRE IMOBILUL NR. 2147**

Oficiul de Cadastru și Publicitate Imobiliară CALARASI
Biroul de Cadastru și Publicitate Imobiliară Calarasi

A. Partea I. Descrierea imobilului

TEREN Extravilan

Adresa: Jud. Calarasi, tarla 69

Nr. Crt	Nr cadastral Nr. topografic	Suprafața* (mp)	Observații / Referințe
A1		1	Sector cadastral:15 Teren neimprejmuit;

B. Partea II. Proprietari și acte

Inscrieri privitoare la dreptul de proprietate și alte drepturi reale	Referințe
/	
Act Normativ nr. 123, din 10/07/2012 emis de PARLAMENTUL ROMANIEI;	
B1	A1
Intabulare, drept de PROPRIETATE, dobandit prin Lege, cota actuala 1/1	
1) STATUL ROMÂN, CIF:99999999999999	
OBSERVATII: DOMENIU PUBLIC	

C. Partea III. SARCINI .

Inscrieri privind dezmembramintele dreptului de proprietate, drepturi reale de garanție și sarcini	Referințe
NU SUNT	


Anexa Nr. 1 La Partea I

Teren

Nr cadastral	Suprafața (mp)*	Observații / Referințe
	1	

* Suprafața este determinată în planul de proiecție Stereo 70.

DETALII LINIARE IMOBIL



Date referitoare la teren

Crt	Categorie folosință	Intra vilan	Suprafața (mp)	Tarla	Parcelă	Nr. topo	Observații / Referințe
1	curti constructii	NU	1	69	-	-	

Date referitoare la construcții

Crt	Număr	Destinație construcție	Supraf. (mp)	Situație juridică	Observații / Referințe
A1.1		construcții industriale și edilitare	1	Fara acte	Nr. niveluri:1; S. construita la sol:1 mp; STALP ELECTRIC

Lungime Segmente

1) Valorile lungimilor segmentelor sunt obținute din proiecție în plan.

Punct început	X / Y	Punct sfârșit	X / Y	Lungime segment (** (m))
1	687.137,703 306.067,187	2	687.137,584 306.066,093	1.1
2	687.137,584 306.066,093	3	687.138,678 306.065,975	1.1
3	687.138,678 306.065,975	4	687.138,797 306.067,068	1.099

Punct început	X / Y	Punct sfârșit	X / Y	Lungime segment (** (m)
4	687.138,797 306.067,068	1	687.137,703 306.067,187	1.1

** Lungimile segmentelor sunt determinate în planul de proiecție Stereo 70 și sunt rotunjite la 1 milimetru.

*** Distanța dintre puncte este formată din segmente cumulate ce sunt mai mici decât valoarea 1 milimetru.

**DATE DESPRE IMOBILUL NR. 2148**

Oficiul de Cadastru și Publicitate Imobiliară CALARASI
Biroul de Cadastru și Publicitate Imobiliară Calarasi

A. Partea I. Descrierea imobilului

TEREN Extravilan

Adresa: Jud. Calarasi, tarla 69

Nr. Crt	Nr cadastral Nr. topografic	Suprafața* (mp)	Observații / Referințe
A1		1	Sector cadastral:15 Teren neimprejmuit;

B. Partea II. Proprietari și acte

Inscrieri privitoare la dreptul de proprietate și alte drepturi reale	Referințe
/	
Act Normativ nr. 123, din 10/07/2012 emis de PARLAMENTUL ROMANIEI;	
B1	A1
Intabulare, drept de PROPRIETATE, dobandit prin Lege, cota actuala 1/1	
1) STATUL ROMÂN , CIF:99999999999999	
OBSERVATII: DOMENIU PUBLIC	

C. Partea III. SARCINI .

Inscrieri privind dezmembramintele dreptului de proprietate, drepturi reale de garanție și sarcini	Referințe
NU SUNT	


Anexa Nr. 1 La Partea I

Teren

Nr cadastral	Suprafața (mp)*	Observații / Referințe
	1	

* Suprafața este determinată în planul de proiecție Stereo 70.

DETALII LINIARE IMOBIL



Date referitoare la teren

Crt	Categorie folosință	Intra vilan	Suprafața (mp)	Tarla	Parcelă	Nr. topo	Observații / Referințe
1	curti constructii	NU	1	69	-	-	

Date referitoare la construcții

Crt	Număr	Destinație construcție	Supraf. (mp)	Situație juridică	Observații / Referințe
A1.1		construcții industriale și edilitare	1	Fara acte	Nr. niveluri:1; S. construita la sol:1 mp; STALP ELECTRIC

Lungime Segmente

1) Valorile lungimilor segmentelor sunt obținute din proiecție în plan.

Punct început	X / Y	Punct sfârșit	X / Y	Lungime segment (** (m)
1	687.207,023 306.059,622	2	687.206,904 306.058,529	1.099
2	687.206,904 306.058,529	3	687.207,998 306.058,41	1.1
3	687.207,998 306.058,41	4	687.208,117 306.059,503	1.099

Punct început	X / Y	Punct sfârșit	X / Y	Lungime segment (** (m)
4	687.208,117 306.059,503	1	687.207,023 306.059,622	1.1

** Lungimile segmentelor sunt determinate în planul de proiecție Stereo 70 și sunt rotunjite la 1 milimetru.

*** Distanța dintre puncte este formată din segmente cumulate ce sunt mai mici decât valoarea 1 milimetru.

**DATE DESPRE IMOBILUL NR. 2149**

Oficiul de Cadastru și Publicitate Imobiliară CALARASI
Biroul de Cadastru și Publicitate Imobiliară Calarasi

A. Partea I. Descrierea imobilului

TEREN Extravilan

Adresa: Jud. Calarasi, tarla 69

Nr. Crt	Nr cadastral Nr. topografic	Suprafața* (mp)	Observații / Referințe
A1		1	Sector cadastral:15 Teren neimprejmuit;

B. Partea II. Proprietari și acte

Inscrieri privitoare la dreptul de proprietate și alte drepturi reale	Referințe
/	
Act Normativ nr. 123, din 10/07/2012 emis de PARLAMENTUL ROMANIEI;	
B1	A1
Intabulare, drept de PROPRIETATE, dobandit prin Lege, cota actuala 1/1	
1) STATUL ROMÂN , CIF:99999999999999	
OBSERVATII: DOMENIU PUBLIC	

C. Partea III. SARCINI .

Inscrieri privind dezmembramintele dreptului de proprietate, drepturi reale de garanție și sarcini	Referințe
NU SUNT	


Anexa Nr. 1 La Partea I

Teren

Nr cadastral	Suprafața (mp)*	Observații / Referințe
	1	

* Suprafața este determinată în planul de proiecție Stereo 70.

DETALII LINIARE IMOBIL



Date referitoare la teren

Crt	Categorie folosință	Intra vilan	Suprafața (mp)	Tarla	Parcelă	Nr. topo	Observații / Referințe
1	curti constructii	NU	1	69	-	-	

Date referitoare la construcții

Crt	Număr	Destinație construcție	Supraf. (mp)	Situație juridică	Observații / Referințe
A1.1		construcții industriale și edilitare	1	Fara acte	Nr. niveluri:1; S. construita la sol:1 mp; STALP ELECTRIC

Lungime Segmente

1) Valorile lungimilor segmentelor sunt obținute din proiecție în plan.

Punct început	X / Y	Punct sfârșit	X / Y	Lungime segment (** (m))
1	687.218,365 306.073,225	2	687.218,246 306.072,132	1.099
2	687.218,246 306.072,132	3	687.219,339 306.072,013	1.099
3	687.219,339 306.072,013	4	687.219,458 306.073,106	1.099

Punct început	X / Y	Punct sfârșit	X / Y	Lungime segment (** (m)
4	687.219,458 306.073,106	1	687.218,365 306.073,225	1.099

** Lungimile segmentelor sunt determinate în planul de proiecție Stereo 70 și sunt rotunjite la 1 milimetru.

*** Distanța dintre puncte este formată din segmente cumulate ce sunt mai mici decât valoarea 1 milimetru.

**DATE DESPRE IMOBILUL NR. 2150**

Oficiul de Cadastru și Publicitate Imobiliară CALARASI
Biroul de Cadastru și Publicitate Imobiliară Calarasi

A. Partea I. Descrierea imobilului

TEREN Extravilan

Adresa: Jud. Calarasi, tarla 69

Nr. Crt	Nr cadastral Nr. topografic	Suprafața* (mp)	Observații / Referințe
A1		1	Sector cadastral:15 Teren neimprejmuit;

B. Partea II. Proprietari și acte

Inscrieri privitoare la dreptul de proprietate și alte drepturi reale	Referințe
/	
Act Normativ nr. 123, din 10/07/2012 emis de PARLAMENTUL ROMANIEI;	
B1	A1
Intabulare, drept de PROPRIETATE, dobandit prin Lege, cota actuala 1/1	
1) STATUL ROMÂN , CIF:99999999999999	
OBSERVATII: DOMENIU PUBLIC	

C. Partea III. SARCINI .

Inscrieri privind dezmembramintele dreptului de proprietate, drepturi reale de garanție și sarcini	Referințe
NU SUNT	


Anexa Nr. 1 La Partea I

Teren

Nr cadastral	Suprafața (mp)*	Observații / Referințe
	1	

* Suprafața este determinată în planul de proiecție Stereo 70.

DETALII LINIARE IMOBIL



Date referitoare la teren

Crt	Categorie folosință	Intra vilan	Suprafața (mp)	Tarla	Parcelă	Nr. topo	Observații / Referințe
1	curti constructii	NU	1	69	-	-	

Date referitoare la construcții

Crt	Număr	Destinație construcție	Supraf. (mp)	Situație juridică	Observații / Referințe
A1.1		construcții industriale și edilitare	1	Fara acte	Nr. niveluri:1; S. construita la sol:1 mp; STALP ELECTRIC

Lungime Segmente

1) Valorile lungimilor segmentelor sunt obținute din proiecție în plan.

Punct început	X / Y	Punct sfârșit	X / Y	Lungime segment (** (m)
1	687.230,786 306.087,575	2	687.230,667 306.086,481	1.1
2	687.230,667 306.086,481	3	687.231,761 306.086,362	1.1
3	687.231,761 306.086,362	4	687.231,88 306.087,456	1.1

Punct început	X / Y	Punct sfârșit	X / Y	Lungime segment (** (m)
4	687.231,88 306.087,456	1	687.230,786 306.087,575	1.1

** Lungimile segmentelor sunt determinate în planul de proiecție Stereo 70 și sunt rotunjite la 1 milimetru.

*** Distanța dintre puncte este formată din segmente cumulate ce sunt mai mici decât valoarea 1 milimetru.

**DATE DESPRE IMOBILUL NR. 2151**

Oficiul de Cadastru și Publicitate Imobiliară CALARASI
Biroul de Cadastru și Publicitate Imobiliară Calarasi

A. Partea I. Descrierea imobilului

TEREN Extravilan

Adresa: Jud. Calarasi, tarla 70

Nr. Crt	Nr cadastral Nr. topografic	Suprafața* (mp)	Observații / Referințe
A1		2	Sector cadastral:15 Teren neimprejmuit;

B. Partea II. Proprietari și acte

Inscrieri privitoare la dreptul de proprietate și alte drepturi reale	Referințe
/	
Act Normativ nr. 123, din 10/07/2012 emis de PARLAMENTUL ROMANIEI;	
B1	A1
Intabulare, drept de PROPRIETATE, dobandit prin Lege, cota actuala 1/1	
1) STATUL ROMÂN , CIF:99999999999999	
OBSERVATII: DOMENIU PUBLIC	

C. Partea III. SARCINI .

Inscrieri privind dezmembramintele dreptului de proprietate, drepturi reale de garanție și sarcini	Referințe
NU SUNT	


Anexa Nr. 1 La Partea I

Teren

Nr cadastral	Suprafața (mp)*	Observații / Referințe
	2	

* Suprafața este determinată în planul de proiecție Stereo 70.

DETALII LINIARE IMOBIL



Date referitoare la teren

Crt	Categorie folosință	Intra vilan	Suprafața (mp)	Tarla	Parcelă	Nr. topo	Observații / Referințe
1	curti constructii	NU	2	70	-	-	

Date referitoare la construcții

Crt	Număr	Destinație construcție	Supraf. (mp)	Situație juridică	Observații / Referințe
A1.1		construcții industriale și edilitare	2	Fara acte	Nr. niveluri:1; S. construita la sol:2 mp; STALP ELECTRIC

Lungime Segmente

1) Valorile lungimilor segmentelor sunt obținute din proiecție în plan.

Punct început	X / Y	Punct sfârșit	X / Y	Lungime segment (** (m)
1	685.814,021 306.190,861	2	685.813,881 306.189,569	1.3
2	685.813,881 306.189,569	3	685.815,173 306.189,428	1.3
3	685.815,173 306.189,428	4	685.815,313 306.190,72	1.3

Punct început	X / Y	Punct sfârșit	X / Y	Lungime segment (** (m)
4	685.815,313 306.190,72	1	685.814,021 306.190,861	1.3

** Lungimile segmentelor sunt determinate în planul de proiecție Stereo 70 și sunt rotunjite la 1 milimetru.

*** Distanța dintre puncte este formată din segmente cumulate ce sunt mai mici decât valoarea 1 milimetru.

**DATE DESPRE IMOBILUL NR. 2152**

Oficiul de Cadastru și Publicitate Imobiliară CALARASI
Biroul de Cadastru și Publicitate Imobiliară Calarasi

A. Partea I. Descrierea imobilului

TEREN Extravilan

Adresa: Jud. Calarasi, tarla 70

Nr. Crt	Nr cadastral Nr. topografic	Suprafața* (mp)	Observații / Referințe
A1		2	Sector cadastral:15 Teren neimprejmuit;

B. Partea II. Proprietari și acte

Inscrieri privitoare la dreptul de proprietate și alte drepturi reale	Referințe
/	
Act Normativ nr. 123, din 10/07/2012 emis de PARLAMENTUL ROMANIEI;	
B1	A1
Intabulare, drept de PROPRIETATE, dobandit prin Lege, cota actuala 1/1	
1) STATUL ROMÂN , CIF:99999999999999	
OBSERVATII: DOMENIU PUBLIC	

C. Partea III. SARCINI .

Inscrieri privind dezmembramintele dreptului de proprietate, drepturi reale de garanție și sarcini	Referințe
NU SUNT	


Anexa Nr. 1 La Partea I

Teren

Nr cadastral	Suprafața (mp)*	Observații / Referințe
	2	

* Suprafața este determinată în planul de proiecție Stereo 70.

DETALII LINIARE IMOBIL



Date referitoare la teren

Crt	Categorie folosință	Intra vilan	Suprafața (mp)	Tarla	Parcelă	Nr. topo	Observații / Referințe
1	curti constructii	NU	2	70	-	-	

Date referitoare la construcții

Crt	Număr	Destinație construcție	Supraf. (mp)	Situație juridică	Observații / Referințe
A1.1		construcții industriale și edilitare	2	Fara acte	Nr. niveluri:1; S. construita la sol:2 mp; STALP ELECTRIC

Lungime Segmente

1) Valorile lungimilor segmentelor sunt obținute din proiecție în plan.

Punct început	X / Y	Punct sfârșit	X / Y	Lungime segment (** (m)
1	685.865,854 306.185,115	2	685.865,714 306.183,823	1.3
2	685.865,714 306.183,823	3	685.867,006 306.183,682	1.3
3	685.867,006 306.183,682	4	685.867,147 306.184,975	1.301

Punct început	X / Y	Punct sfârșit	X / Y	Lungime segment (** (m)
4	685.867,147 306.184,975	1	685.865,854 306.185,115	1.301

** Lungimile segmentelor sunt determinate în planul de proiecție Stereo 70 și sunt rotunjite la 1 milimetru.

*** Distanța dintre puncte este formată din segmente cumulate ce sunt mai mici decât valoarea 1 milimetru.

**DATE DESPRE IMOBILUL NR. 2153**

Oficiul de Cadastru și Publicitate Imobiliară CALARASI
Biroul de Cadastru și Publicitate Imobiliară Calarasi

A. Partea I. Descrierea imobilului

TEREN Extravilan

Adresa: Jud. Calarasi, tarla 70

Nr. Crt	Nr cadastral Nr. topografic	Suprafața* (mp)	Observații / Referințe
A1		2	Sector cadastral:15 Teren neimprejmuit;

B. Partea II. Proprietari și acte

Inscrieri privitoare la dreptul de proprietate și alte drepturi reale		Referințe
/		
Act Normativ nr. 123, din 10/07/2012 emis de PARLAMENTUL ROMANIEI;		
B1	Intabulare, drept de PROPRIETATE, dobandit prin Lege, cota actuala 1/1	A1
	1) STATUL ROMÂN , CIF:99999999999999	
	<i>OBSERVATII: DOMENIU PUBLIC</i>	

C. Partea III. SARCINI .

Inscrieri privind dezmembramintele dreptului de proprietate, drepturi reale de garanție și sarcini	Referințe
NU SUNT	


Anexa Nr. 1 La Partea I

Teren

Nr cadastral	Suprafața (mp)*	Observații / Referințe
	2	

* Suprafața este determinată în planul de proiecție Stereo 70.

DETALII LINIARE IMOBIL



Date referitoare la teren

Crt	Categorie folosință	Intra vilan	Suprafața (mp)	Tarla	Parcelă	Nr. topo	Observații / Referințe
1	curti constructii	NU	2	70	-	-	

Date referitoare la construcții

Crt	Număr	Destinație construcție	Supraf. (mp)	Situație juridică	Observații / Referințe
A1.1		construcții industriale și edilitare	2	Fara acte	Nr. niveluri:1; S. construita la sol:2 mp; STALP ELECTRIC

Lungime Segmente

1) Valorile lungimilor segmentelor sunt obținute din proiecție în plan.

Punct început	X / Y	Punct sfârșit	X / Y	Lungime segment (** (m)
1	685.868,309 306.184,875	2	685.868,169 306.183,583	1.3
2	685.868,169 306.183,583	3	685.869,461 306.183,442	1.3
3	685.869,461 306.183,442	4	685.869,601 306.184,734	1.3

Punct început	X / Y	Punct sfârșit	X / Y	Lungime segment (** (m)
4	685.869,601 306.184,734	1	685.868,309 306.184,875	1.3

** Lungimile segmentelor sunt determinate în planul de proiecție Stereo 70 și sunt rotunjite la 1 milimetru.

*** Distanța dintre puncte este formată din segmente cumulate ce sunt mai mici decât valoarea 1 milimetru.

**DATE DESPRE IMOBILUL NR. 2154**

Oficiul de Cadastru și Publicitate Imobiliară CALARASI
Biroul de Cadastru și Publicitate Imobiliară Calarasi

A. Partea I. Descrierea imobilului

TEREN Extravilan

Adresa: Jud. Calarasi, tarla 70

Nr. Crt	Nr cadastral Nr. topografic	Suprafața* (mp)	Observații / Referințe
A1		2	Sector cadastral:15 Teren neimprejmuit;

B. Partea II. Proprietari și acte

Inscrieri privitoare la dreptul de proprietate și alte drepturi reale		Referințe
/		
Act Normativ nr. 123, din 10/07/2012 emis de PARLAMENTUL ROMANIEI;		
B1	Intabulare, drept de PROPRIETATE, dobandit prin Lege, cota actuala 1/1	A1
	1) STATUL ROMÂN , CIF:99999999999999	
	<i>OBSERVATII: DOMENIU PUBLIC</i>	

C. Partea III. SARCINI .

Inscrieri privind dezmembramintele dreptului de proprietate, drepturi reale de garanție și sarcini	Referințe
NU SUNT	


Anexa Nr. 1 La Partea I

Teren

Nr cadastral	Suprafața (mp)*	Observații / Referințe
	2	

* Suprafața este determinată în planul de proiecție Stereo 70.

DETALII LINIARE IMOBIL



Date referitoare la teren

Crt	Categorie folosință	Intra vilan	Suprafața (mp)	Tarla	Parcelă	Nr. topo	Observații / Referințe
1	curti constructii	NU	2	70	-	-	

Date referitoare la construcții

Crt	Număr	Destinație construcție	Supraf. (mp)	Situație juridică	Observații / Referințe
A1.1		constructii industriale si edilitare	2	Fara acte	Nr. niveluri:1; S. construita la sol:2 mp; STALP ELECTRIC

Lungime Segmente

1) Valorile lungimilor segmentelor sunt obținute din proiecție în plan.

Punct început	X / Y	Punct sfârșit	X / Y	Lungime segment (** (m)
1	685.928,032 306.178,409	2	685.927,891 306.177,117	1.3
2	685.927,891 306.177,117	3	685.929,184 306.176,976	1.301
3	685.929,184 306.176,976	4	685.929,324 306.178,269	1.301

Punct început	X / Y	Punct sfârșit	X / Y	Lungime segment (** (m)
4	685.929,324 306.178,269	1	685.928,032 306.178,409	1.3

** Lungimile segmentelor sunt determinate în planul de proiecție Stereo 70 și sunt rotunjite la 1 milimetru.

*** Distanța dintre puncte este formată din segmente cumulate ce sunt mai mici decât valoarea 1 milimetru.

**DATE DESPRE IMOBILUL NR. 2155**

Oficiul de Cadastru și Publicitate Imobiliară CALARASI
Biroul de Cadastru și Publicitate Imobiliară Calarasi

A. Partea I. Descrierea imobilului

TEREN Extravilan

Adresa: Jud. Calarasi, tarla 70

Nr. Crt	Nr cadastral Nr. topografic	Suprafața* (mp)	Observații / Referințe
A1		2	Sector cadastral:15 Teren neimprejmuit;

B. Partea II. Proprietari și acte

Inscrieri privitoare la dreptul de proprietate și alte drepturi reale	Referințe
/	
Act Normativ nr. 123, din 10/07/2012 emis de PARLAMENTUL ROMANIEI;	
B1	A1
Intabulare, drept de PROPRIETATE, dobandit prin Lege, cota actuala 1/1	
1) STATUL ROMÂN , CIF:99999999999999	
OBSERVATII: DOMENIU PUBLIC	

C. Partea III. SARCINI .

Inscrieri privind dezmembramintele dreptului de proprietate, drepturi reale de garanție și sarcini	Referințe
NU SUNT	


Anexa Nr. 1 La Partea I

Teren

Nr cadastral	Suprafața (mp)*	Observații / Referințe
	2	

* Suprafața este determinată în planul de proiecție Stereo 70.

DETALII LINIARE IMOBIL



Date referitoare la teren

Crt	Categorie folosință	Intra vilan	Suprafața (mp)	Tarla	Parcelă	Nr. topo	Observații / Referințe
1	curti constructii	NU	2	70	-	-	

Date referitoare la construcții

Crt	Număr	Destinație construcție	Supraf. (mp)	Situație juridică	Observații / Referințe
A1.1		constructii industriale si edilitare	2	Fara acte	Nr. niveluri:1; S. construita la sol:2 mp; STALP ELECTRIC

Lungime Segmente

1) Valorile lungimilor segmentelor sunt obținute din proiecție în plan.

Punct început	X / Y	Punct sfârșit	X / Y	Lungime segment (** (m)
1	685.978,182 306.172,96	2	685.978,041 306.171,668	1.3
2	685.978,041 306.171,668	3	685.979,334 306.171,528	1.301
3	685.979,334 306.171,528	4	685.979,474 306.172,82	1.3

Punct început	X / Y	Punct sfârșit	X / Y	Lungime segment (** (m)
4	685.979,474 306.172,82	1	685.978,182 306.172,96	1.3

** Lungimile segmentelor sunt determinate în planul de proiecție Stereo 70 și sunt rotunjite la 1 milimetru.

*** Distanța dintre puncte este formată din segmente cumulate ce sunt mai mici decât valoarea 1 milimetru.

**DATE DESPRE IMOBILUL NR. 2156**

Oficiul de Cadastru și Publicitate Imobiliară CALARASI
Biroul de Cadastru și Publicitate Imobiliară Calarasi

A. Partea I. Descrierea imobilului

TEREN Extravilan

Adresa: Jud. Calarasi, tarla 70

Nr. Crt	Nr cadastral Nr. topografic	Suprafața* (mp)	Observații / Referințe
A1		2	Sector cadastral:15 Teren neimprejmuit;

B. Partea II. Proprietari și acte

Inscrieri privitoare la dreptul de proprietate și alte drepturi reale	Referințe
/	
Act Normativ nr. 123, din 10/07/2012 emis de PARLAMENTUL ROMANIEI;	
B1	A1
Intabulare, drept de PROPRIETATE, dobandit prin Lege, cota actuala 1/1	
1) STATUL ROMÂN , CIF:99999999999999	
OBSERVATII: DOMENIU PUBLIC	

C. Partea III. SARCINI .

Inscrieri privind dezmembramintele dreptului de proprietate, drepturi reale de garanție și sarcini	Referințe
NU SUNT	


Anexa Nr. 1 La Partea I

Teren

Nr cadastral	Suprafața (mp)*	Observații / Referințe
	2	

* Suprafața este determinată în planul de proiecție Stereo 70.

DETALII LINIARE IMOBIL



Date referitoare la teren

Crt	Categorie folosință	Intravilan	Suprafața (mp)	Tarla	Parcelă	Nr. topo	Observații / Referințe
1	curți constructii	NU	2	70	-	-	

Date referitoare la construcții

Crt	Număr	Destinație construcție	Supraf. (mp)	Situație juridică	Observații / Referințe
A1.1		construcții industriale și edilitare	2	Fara acte	Nr. niveluri:1; S. construita la sol:2 mp; STALP ELECTRIC

Lungime Segmente

1) Valorile lungimilor segmentelor sunt obținute din proiecție în plan.

Punct început	X / Y	Punct sfârșit	X / Y	Lungime segment (** (m)
1	686.033,276 306.167,041	2	686.033,135 306.165,749	1.3
2	686.033,135 306.165,749	3	686.034,428 306.165,608	1.301
3	686.034,428 306.165,608	4	686.034,568 306.166,901	1.301

Punct început	X / Y	Punct sfârșit	X / Y	Lungime segment (** (m)
4	686.034,568 306.166,901	1	686.033,276 306.167,041	1.3

** Lungimile segmentelor sunt determinate în planul de proiecție Stereo 70 și sunt rotunjite la 1 milimetru.

*** Distanța dintre puncte este formată din segmente cumulate ce sunt mai mici decât valoarea 1 milimetru.

**DATE DESPRE IMOBILUL NR. 2157**

Oficiul de Cadastru și Publicitate Imobiliară CALARASI
Biroul de Cadastru și Publicitate Imobiliară Calarasi

A. Partea I. Descrierea imobilului

TEREN Extravilan

Adresa: Jud. Calarasi, tarla 70

Nr. Crt	Nr cadastral Nr. topografic	Suprafața* (mp)	Observații / Referințe
A1		2	Sector cadastral:15 Teren neimprejmuit;

B. Partea II. Proprietari și acte

Inscrieri privitoare la dreptul de proprietate și alte drepturi reale	Referințe
/	
Act Normativ nr. 123, din 10/07/2012 emis de PARLAMENTUL ROMANIEI;	
B1	A1
Intabulare, drept de PROPRIETATE, dobandit prin Lege, cota actuala 1/1	
1) STATUL ROMÂN , CIF:99999999999999	
OBSERVATII: DOMENIU PUBLIC	

C. Partea III. SARCINI .

Inscrieri privind dezmembramintele dreptului de proprietate, drepturi reale de garanție și sarcini	Referințe
NU SUNT	


Anexa Nr. 1 La Partea I

Teren

Nr cadastral	Suprafața (mp)*	Observații / Referințe
	2	

* Suprafața este determinată în planul de proiecție Stereo 70.

DETALII LINIARE IMOBIL



Date referitoare la teren

Crt	Categorie folosință	Intravilan	Suprafața (mp)	Tarla	Parcelă	Nr. topo	Observații / Referințe
1	curți constructii	NU	2	70	-	-	

Date referitoare la construcții

Crt	Număr	Destinație construcție	Supraf. (mp)	Situație juridică	Observații / Referințe
A1.1		construcții industriale și edilitare	2	Fara acte	Nr. niveluri:1; S. construita la sol:2 mp; STALP ELECTRIC

Lungime Segmente

1) Valorile lungimilor segmentelor sunt obținute din proiecție în plan.

Punct început	X / Y	Punct sfârșit	X / Y	Lungime segment (** (m)
1	686.090,791 306.160,777	2	686.090,65 306.159,485	1.3
2	686.090,65 306.159,485	3	686.091,943 306.159,344	1.301
3	686.091,943 306.159,344	4	686.092,083 306.160,637	1.301

Punct început	X / Y	Punct sfârșit	X / Y	Lungime segment (** (m)
4	686.092,083 306.160,637	1	686.090,791 306.160,777	1.3

** Lungimile segmentelor sunt determinate în planul de proiecție Stereo 70 și sunt rotunjite la 1 milimetru.

*** Distanța dintre puncte este formată din segmente cumulate ce sunt mai mici decât valoarea 1 milimetru.

**DATE DESPRE IMOBILUL NR. 2158**

Oficiul de Cadastru și Publicitate Imobiliară CALARASI
Biroul de Cadastru și Publicitate Imobiliară Calarasi

A. Partea I. Descrierea imobilului

TEREN Extravilan

Adresa: Jud. Calarasi, tarla 70

Nr. Crt	Nr cadastral Nr. topografic	Suprafața* (mp)	Observații / Referințe
A1		2	Sector cadastral:15 Teren neimprejmuit;

B. Partea II. Proprietari și acte

Inscrieri privitoare la dreptul de proprietate și alte drepturi reale		Referințe
/		
Act Normativ nr. 123, din 10/07/2012 emis de PARLAMENTUL ROMANIEI;		
B1	Intabulare, drept de PROPRIETATE, dobandit prin Lege, cota actuala 1/1	A1
	1) STATUL ROMÂN , CIF:99999999999999	
	<i>OBSERVATII: DOMENIU PUBLIC</i>	

C. Partea III. SARCINI .

Inscrieri privind dezmembramintele dreptului de proprietate, drepturi reale de garanție și sarcini	Referințe
NU SUNT	


Anexa Nr. 1 La Partea I

Teren

Nr cadastral	Suprafața (mp)*	Observații / Referințe
	2	

* Suprafața este determinată în planul de proiecție Stereo 70.

DETALII LINIARE IMOBIL



Date referitoare la teren

Crt	Categorie folosință	Intra vilan	Suprafața (mp)	Tarla	Parcelă	Nr. topo	Observații / Referințe
1	curti constructii	NU	2	70	-	-	

Date referitoare la construcții

Crt	Număr	Destinație construcție	Supraf. (mp)	Situație juridică	Observații / Referințe
A1.1		construcții industriale și edilitare	2	Fara acte	Nr. niveluri:1; S. construita la sol:2 mp; STALP ELECTRIC

Lungime Segmente

1) Valorile lungimilor segmentelor sunt obținute din proiecție în plan.

Punct început	X / Y	Punct sfârșit	X / Y	Lungime segment (** (m))
1	686.146,691 306.154,785	2	686.146,55 306.153,493	1.3
2	686.146,55 306.153,493	3	686.147,843 306.153,352	1.301
3	686.147,843 306.153,352	4	686.147,983 306.154,645	1.301

Punct început	X / Y	Punct sfârșit	X / Y	Lungime segment (** (m)
4	686.147,983 306.154,645	1	686.146,691 306.154,785	1.3

** Lungimile segmentelor sunt determinate în planul de proiecție Stereo 70 și sunt rotunjite la 1 milimetru.

*** Distanța dintre puncte este formată din segmente cumulate ce sunt mai mici decât valoarea 1 milimetru.

**DATE DESPRE IMOBILUL NR. 2159**

Oficiul de Cadastru și Publicitate Imobiliară CALARASI
Biroul de Cadastru și Publicitate Imobiliară Calarasi

A. Partea I. Descrierea imobilului

TEREN Extravilan

Adresa: Jud. Calarasi, tarla 70

Nr. Crt	Nr cadastral Nr. topografic	Suprafața* (mp)	Observații / Referințe
A1		2	Sector cadastral:15 Teren neimprejmuit;

B. Partea II. Proprietari și acte

Inscrieri privitoare la dreptul de proprietate și alte drepturi reale	Referințe
/	
Act Normativ nr. 123, din 10/07/2012 emis de PARLAMENTUL ROMANIEI;	
B1	A1
Intabulare, drept de PROPRIETATE, dobandit prin Lege, cota actuala 1/1	
1) STATUL ROMÂN , CIF:99999999999999	
OBSERVATII: DOMENIU PUBLIC	

C. Partea III. SARCINI .

Inscrieri privind dezmembramintele dreptului de proprietate, drepturi reale de garanție și sarcini	Referințe
NU SUNT	


Anexa Nr. 1 La Partea I

Teren

Nr cadastral	Suprafața (mp)*	Observații / Referințe
	2	

* Suprafața este determinată în planul de proiecție Stereo 70.

DETALII LINIARE IMOBIL



Date referitoare la teren

Crt	Categorie folosință	Intravilan	Suprafața (mp)	Tarla	Parcelă	Nr. topo	Observații / Referințe
1	curți constructii	NU	2	70	-	-	

Date referitoare la construcții

Crt	Număr	Destinație construcție	Supraf. (mp)	Situație juridică	Observații / Referințe
A1.1		construcții industriale și edilitare	2	Fara acte	Nr. niveluri:1; S. construita la sol:2 mp; STALP ELECTRIC

Lungime Segmente

1) Valorile lungimilor segmentelor sunt obținute din proiecție în plan.

Punct început	X / Y	Punct sfârșit	X / Y	Lungime segment (** (m)
1	686.201,919 306.148,652	2	686.201,778 306.147,36	1.3
2	686.201,778 306.147,36	3	686.203,071 306.147,219	1.301
3	686.203,071 306.147,219	4	686.203,211 306.148,512	1.301

Punct început	X / Y	Punct sfârșit	X / Y	Lungime segment (** (m)
4	686.203,211 306.148,512	1	686.201,919 306.148,652	1.3

** Lungimile segmentelor sunt determinate în planul de proiecție Stereo 70 și sunt rotunjite la 1 milimetru.

*** Distanța dintre puncte este formată din segmente cumulate ce sunt mai mici decât valoarea 1 milimetru.

**DATE DESPRE IMOBILUL NR. 2160**

Oficiul de Cadastru și Publicitate Imobiliară CALARASI
Biroul de Cadastru și Publicitate Imobiliară Calarasi

A. Partea I. Descrierea imobilului

TEREN Extravilan

Adresa: Jud. Calarasi, tarla 70

Nr. Crt	Nr cadastral Nr. topografic	Suprafața* (mp)	Observații / Referințe
A1		2	Sector cadastral:15 Teren neimprejmuit;

B. Partea II. Proprietari și acte

Inscrieri privitoare la dreptul de proprietate și alte drepturi reale	Referințe
/	
Act Normativ nr. 123, din 10/07/2012 emis de PARLAMENTUL ROMANIEI;	
B1	A1
Intabulare, drept de PROPRIETATE, dobandit prin Lege, cota actuala 1/1	
1) STATUL ROMÂN , CIF:99999999999999	
OBSERVATII: DOMENIU PUBLIC	

C. Partea III. SARCINI .

Inscrieri privind dezmembramintele dreptului de proprietate, drepturi reale de garanție și sarcini	Referințe
NU SUNT	


Anexa Nr. 1 La Partea I

Teren

Nr cadastral	Suprafața (mp)*	Observații / Referințe
	2	

* Suprafața este determinată în planul de proiecție Stereo 70.

DETALII LINIARE IMOBIL



Date referitoare la teren

Crt	Categorie folosință	Intra vilan	Suprafața (mp)	Tarla	Parcelă	Nr. topo	Observații / Referințe
1	curti constructii	NU	2	70	-	-	

Date referitoare la construcții

Crt	Număr	Destinație construcție	Supraf. (mp)	Situație juridică	Observații / Referințe
A1.1		construcții industriale și edilitare	2	Fara acte	Nr. niveluri:1; S. construita la sol:2 mp; STALP ELECTRIC

Lungime Segmente

1) Valorile lungimilor segmentelor sunt obținute din proiecție în plan.

Punct început	X / Y	Punct sfârșit	X / Y	Lungime segment (** (m)
1	686.258,944 306.142,724	2	686.258,804 306.141,432	1.3
2	686.258,804 306.141,432	3	686.260,096 306.141,291	1.3
3	686.260,096 306.141,291	4	686.260,237 306.142,583	1.3

Punct început	X / Y	Punct sfârșit	X / Y	Lungime segment (** (m)
4	686.260,237 306.142,583	1	686.258,944 306.142,724	1.301

** Lungimile segmentelor sunt determinate în planul de proiecție Stereo 70 și sunt rotunjite la 1 milimetru.

*** Distanța dintre puncte este formată din segmente cumulate ce sunt mai mici decât valoarea 1 milimetru.

**DATE DESPRE IMOBILUL NR. 2161**

Oficiul de Cadastru și Publicitate Imobiliară CALARASI
Biroul de Cadastru și Publicitate Imobiliară Calarasi

A. Partea I. Descrierea imobilului

TEREN Extravilan

Adresa: Jud. Calarasi, tarla 70

Nr. Crt	Nr cadastral Nr. topografic	Suprafața* (mp)	Observații / Referințe
A1		2	Sector cadastral:15 Teren neimprejmuit;

B. Partea II. Proprietari și acte

Inscrieri privitoare la dreptul de proprietate și alte drepturi reale	Referințe
/	
Act Normativ nr. 123, din 10/07/2012 emis de PARLAMENTUL ROMANIEI;	
B1	A1
Intabulare, drept de PROPRIETATE, dobandit prin Lege, cota actuala 1/1	
1) STATUL ROMÂN , CIF:99999999999999	
OBSERVATII: DOMENIU PUBLIC	

C. Partea III. SARCINI .

Inscrieri privind dezmembramintele dreptului de proprietate, drepturi reale de garanție și sarcini	Referințe
NU SUNT	


Anexa Nr. 1 La Partea I

Teren

Nr cadastral	Suprafața (mp)*	Observații / Referințe
	2	

* Suprafața este determinată în planul de proiecție Stereo 70.

DETALII LINIARE IMOBIL



Date referitoare la teren

Crt	Categorie folosință	Intra vilan	Suprafața (mp)	Tarla	Parcelă	Nr. topo	Observații / Referințe
1	curti constructii	NU	2	70	-	-	

Date referitoare la construcții

Crt	Număr	Destinație construcție	Supraf. (mp)	Situație juridică	Observații / Referințe
A1.1		construcții industriale și edilitare	2	Fara acte	Nr. niveluri:1; S. construita la sol:2 mp; STALP ELECTRIC

Lungime Segmente

1) Valorile lungimilor segmentelor sunt obținute din proiecție în plan.

Punct început	X / Y	Punct sfârșit	X / Y	Lungime segment (** (m)
1	686.313,96 306.136,593	2	686.313,819 306.135,301	1.3
2	686.313,819 306.135,301	3	686.315,112 306.135,16	1.301
3	686.315,112 306.135,16	4	686.315,252 306.136,453	1.301

Punct început	X / Y	Punct sfârșit	X / Y	Lungime segment (** (m)
4	686.315,252 306.136,453	1	686.313,96 306.136,593	1.3

** Lungimile segmentelor sunt determinate în planul de proiecție Stereo 70 și sunt rotunjite la 1 milimetru.

*** Distanța dintre puncte este formată din segmente cumulate ce sunt mai mici decât valoarea 1 milimetru.

**DATE DESPRE IMOBILUL NR. 2162**

Oficiul de Cadastru și Publicitate Imobiliară CALARASI
Biroul de Cadastru și Publicitate Imobiliară Calarasi

A. Partea I. Descrierea imobilului

TEREN Extravilan

Adresa: Jud. Calarasi, tarla 70

Nr. Crt	Nr cadastral Nr. topografic	Suprafața* (mp)	Observații / Referințe
A1		2	Sector cadastral:15 Teren neimprejmuit;

B. Partea II. Proprietari și acte

Inscrieri privitoare la dreptul de proprietate și alte drepturi reale	Referințe
/	
Act Normativ nr. 123, din 10/07/2012 emis de PARLAMENTUL ROMANIEI;	
B1	A1
Intabulare, drept de PROPRIETATE, dobandit prin Lege, cota actuala 1/1	
1) STATUL ROMÂN , CIF:99999999999999	
OBSERVATII: DOMENIU PUBLIC	

C. Partea III. SARCINI .

Inscrieri privind dezmembramintele dreptului de proprietate, drepturi reale de garanție și sarcini	Referințe
NU SUNT	


Anexa Nr. 1 La Partea I

Teren

Nr cadastral	Suprafața (mp)*	Observații / Referințe
	2	

* Suprafața este determinată în planul de proiecție Stereo 70.

DETALII LINIARE IMOBIL



Date referitoare la teren

Crt	Categorie folosință	Intra vilan	Suprafața (mp)	Tarla	Parcelă	Nr. topo	Observații / Referințe
1	curti constructii	NU	2	70	-	-	

Date referitoare la construcții

Crt	Număr	Destinație construcție	Supraf. (mp)	Situație juridică	Observații / Referințe
A1.1		construcții industriale și edilitare	2	Fara acte	Nr. niveluri:1; S. construita la sol:2 mp; STALP ELECTRIC

Lungime Segmente

1) Valorile lungimilor segmentelor sunt obținute din proiecție în plan.

Punct început	X / Y	Punct sfârșit	X / Y	Lungime segment (** (m)
1	686.369,009 306.130,553	2	686.368,868 306.129,261	1.3
2	686.368,868 306.129,261	3	686.370,161 306.129,12	1.301
3	686.370,161 306.129,12	4	686.370,301 306.130,413	1.301

Punct început	X / Y	Punct sfârșit	X / Y	Lungime segment (** (m)
4	686.370,301 306.130,413	1	686.369,009 306.130,553	1.3

** Lungimile segmentelor sunt determinate în planul de proiecție Stereo 70 și sunt rotunjite la 1 milimetru.

*** Distanța dintre puncte este formată din segmente cumulate ce sunt mai mici decât valoarea 1 milimetru.

**DATE DESPRE IMOBILUL NR. 2163**

Oficiul de Cadastru și Publicitate Imobiliară CALARASI
Biroul de Cadastru și Publicitate Imobiliară Calarasi

A. Partea I. Descrierea imobilului

TEREN Extravilan

Adresa: Jud. Calarasi, tarla 69

Nr. Crt	Nr cadastral Nr. topografic	Suprafața* (mp)	Observații / Referințe
A1		2	Sector cadastral:15 Teren neimprejmuit;

B. Partea II. Proprietari și acte

Inscrieri privitoare la dreptul de proprietate și alte drepturi reale	Referințe
/	
Act Normativ nr. 123, din 10/07/2012 emis de PARLAMENTUL ROMANIEI;	
B1	A1
Intabulare, drept de PROPRIETATE, dobandit prin Lege, cota actuala 1/1	
1) STATUL ROMÂN , CIF:99999999999999	
OBSERVATII: DOMENIU PUBLIC	

C. Partea III. SARCINI .

Inscrieri privind dezmembramintele dreptului de proprietate, drepturi reale de garanție și sarcini	Referințe
NU SUNT	


Anexa Nr. 1 La Partea I

Teren

Nr cadastral	Suprafața (mp)*	Observații / Referințe
	2	

* Suprafața este determinată în planul de proiecție Stereo 70.

DETALII LINIARE IMOBIL



Date referitoare la teren

Crt	Categorie folosință	Intravilan	Suprafața (mp)	Tarla	Parcelă	Nr. topo	Observații / Referințe
1	curți constructii	NU	2	69	-	-	

Date referitoare la construcții

Crt	Număr	Destinație construcție	Supraf. (mp)	Situație juridică	Observații / Referințe
A1.1		construcții industriale și edilitare	2	Fara acte	Nr. niveluri:1; S. construita la sol:2 mp; STALP ELECTRIC

Lungime Segmente

1) Valorile lungimilor segmentelor sunt obținute din proiecție în plan.

Punct început	X / Y	Punct sfârșit	X / Y	Lungime segment (** (m)
1	686.422,541 306.124,759	2	686.422,4 306.123,467	1.3
2	686.422,4 306.123,467	3	686.423,693 306.123,326	1.301
3	686.423,693 306.123,326	4	686.423,833 306.124,619	1.301

Punct început	X / Y	Punct sfârșit	X / Y	Lungime segment (** (m)
4	686.423,833 306.124,619	1	686.422,541 306.124,759	1.3

** Lungimile segmentelor sunt determinate în planul de proiecție Stereo 70 și sunt rotunjite la 1 milimetru.

*** Distanța dintre puncte este formată din segmente cumulate ce sunt mai mici decât valoarea 1 milimetru.

